MINISTÈRE DE L'INSTRUCTION PUBLIQUE.

ANNALES

DU

BUREAU CENTRAL MÉTÉOROLOGIQUE

DE FRANCE,

PUBLIÉES

PAR A. ANGOT,

DIRECTEUR DU BUREAU CENTRAL MÉTÉOROLOGIQUE.

QC
989
.F8
A56
année 1910
pt. 2

ANNÉE 1910.

II.

OBSERVATIONS.

U.S. NAVAL OBSERVATORY LIBRARY
MAR 1 1913
WASHINGTON

LIBRARY
JAN 2000
National Oceanic &
Atmospheric Administration
U.S. Dept. of Commerce

PARIS,
GAUTHIER-VILLARS, IMPRIMEUR-LIBRAIRE,
Quai des Grands-Augustins, 55.

1912

U.S. Weather Bureau
Library
S. 12
Withdrawn
Property of the
United States

National Oceanic and Atmospheric Administration

Environmental Data Rescue Program

ERRATA NOTICE

One or more conditions of the original document may affect the quality of the image, such as:

Discolored pages
Faded or light ink
Binding intrudes into the text

This document has been imaged through the NOAA Environmental Data Rescue Program. To view the original document, please contact the NOAA Central Library in Silver Spring, MD at (301) 713-2607 x124 or www.reference@nodc.noaa.gov.

Information Manufacturing Corporation
Imaging Subcontractor
Rocket Center, West Virginia
September 14, 1999

Reeid, Chicago, Ill., 2-25-30

Case 9
Shelf 2

5

63993

MINISTÈRE DE L'INSTRUCTION PUBLIQUE.

ANNALES

DU

BUREAU CENTRAL MÉTÉOROLOGIQUE

DE FRANCE,

PUBLIÉES

PAR A. ANGOT,

DIRECTEUR DU BUREAU CENTRAL MÉTÉOROLOGIQUE.

ANNÉE 1910.

II.

OBSERVATIONS

MAR 1 1913 WASHINGTON

LIBRARY DEC 14 1953 WEATHER BUREAU

PARIS,

GAUTHIER-VILLARS, IMPRIMEUR-LIBRAIRE,

Quai des Grands-Augustins, 55.

1912.

C/DF
A0-1
PT. 2

PLANCHES.

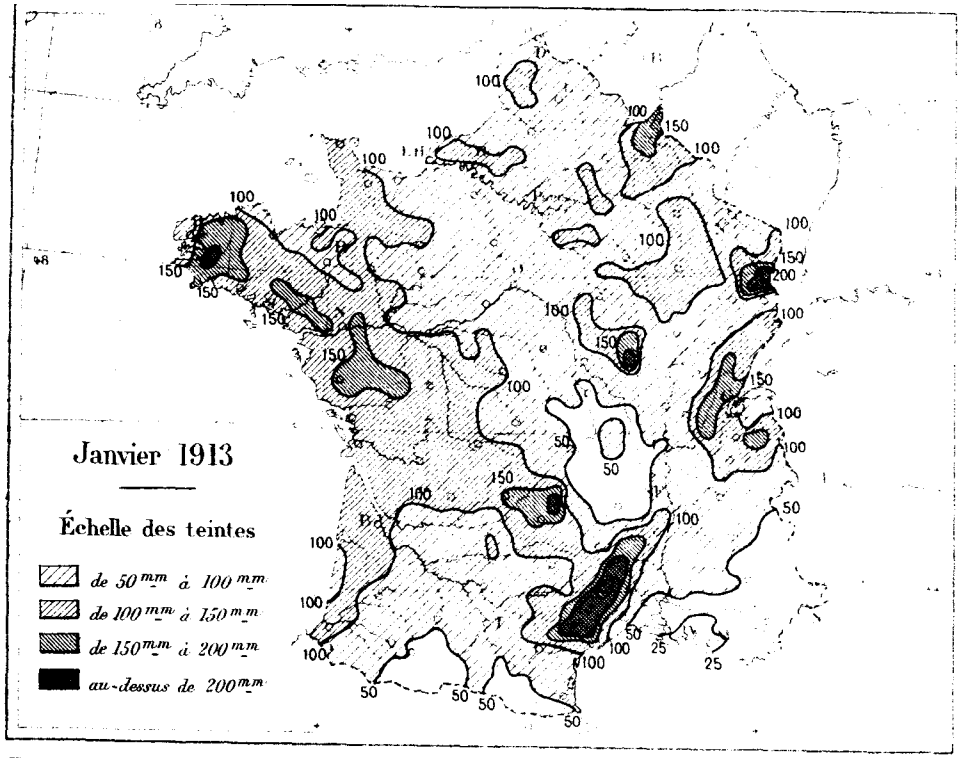

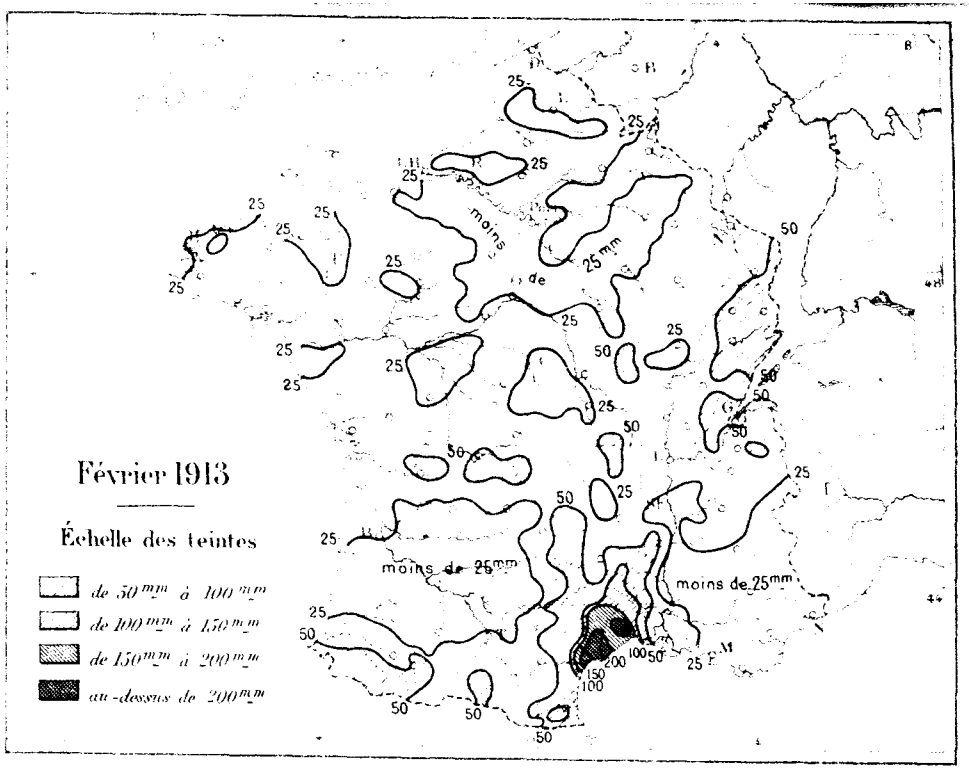

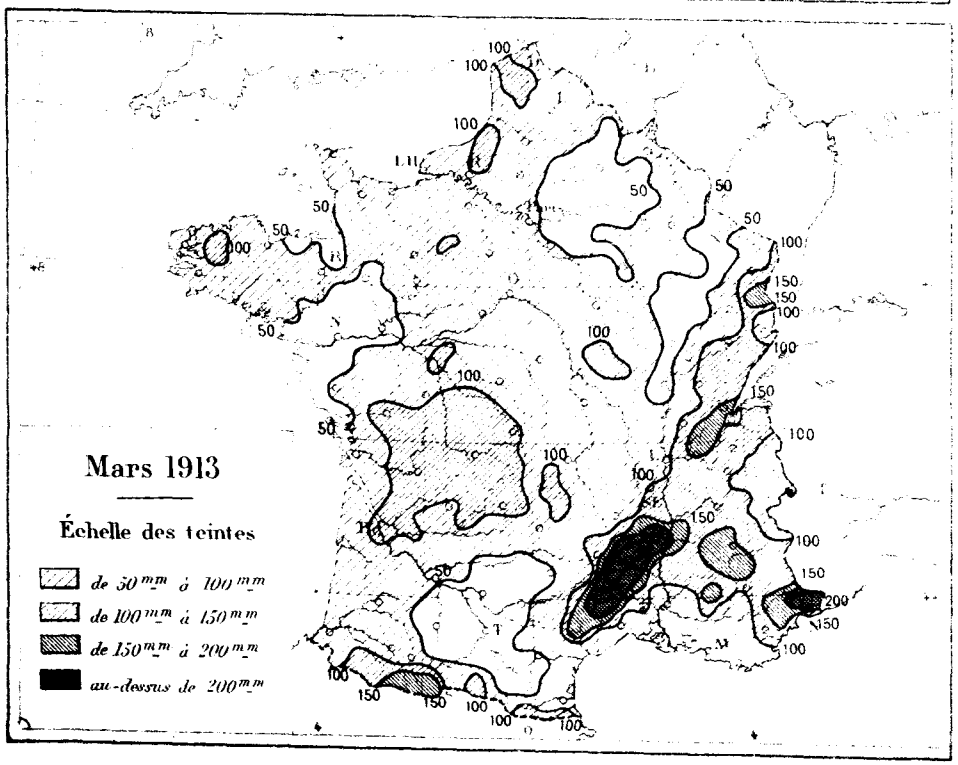

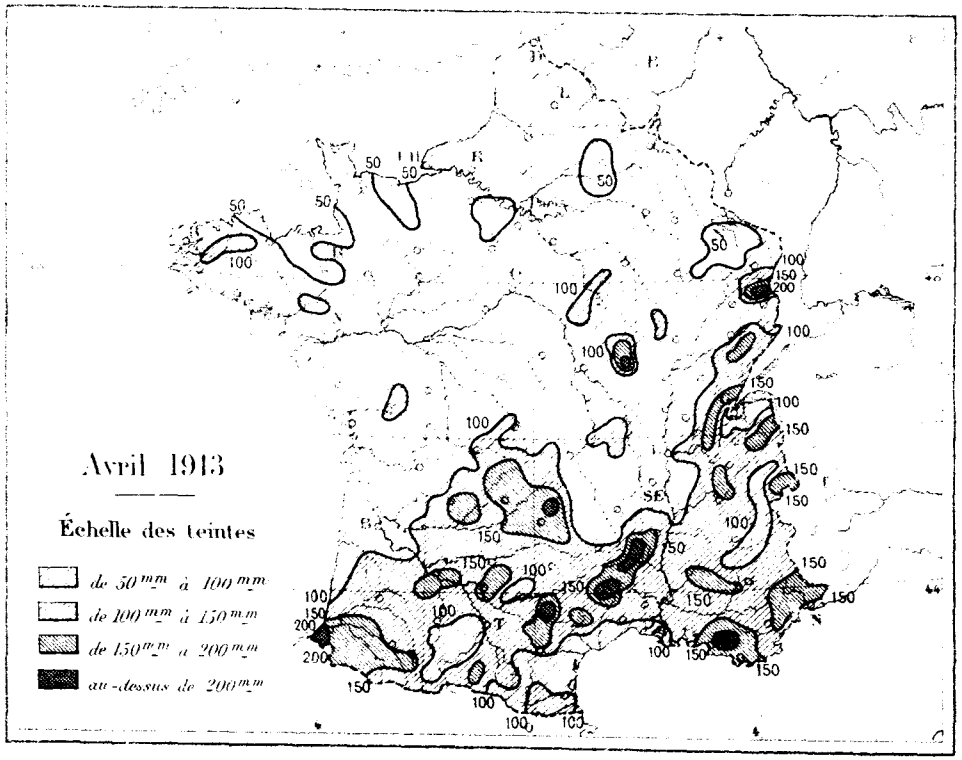

E. Moreau, Gr.

GAUTHIER-VILLARS, ÉDITEUR.

Imp. Monrocq, Paris.

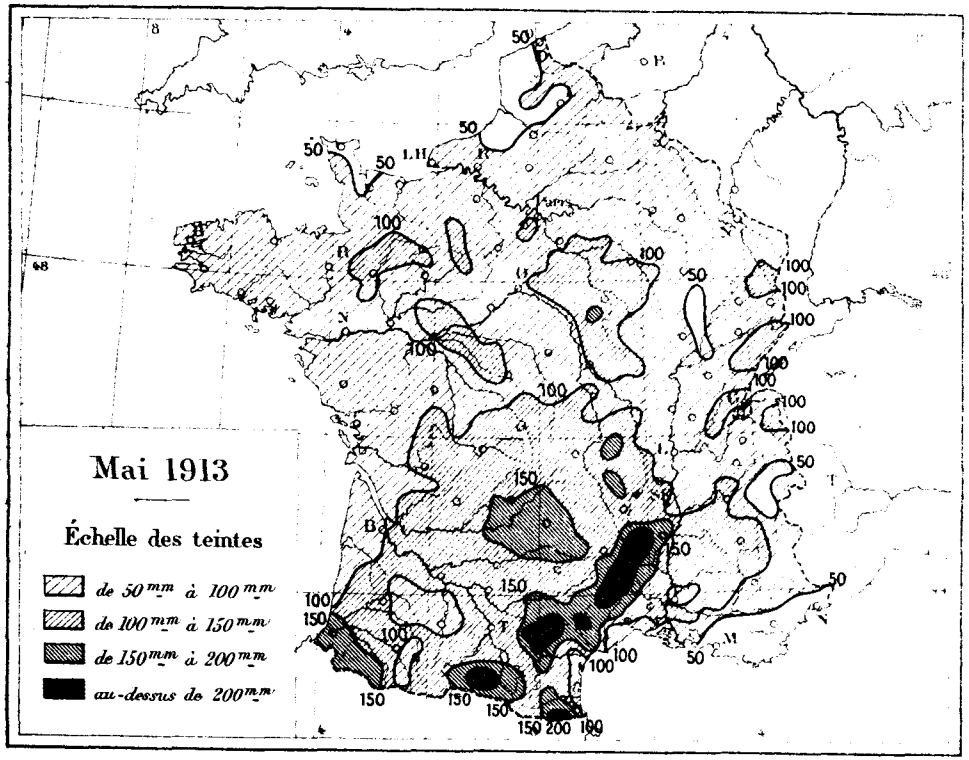

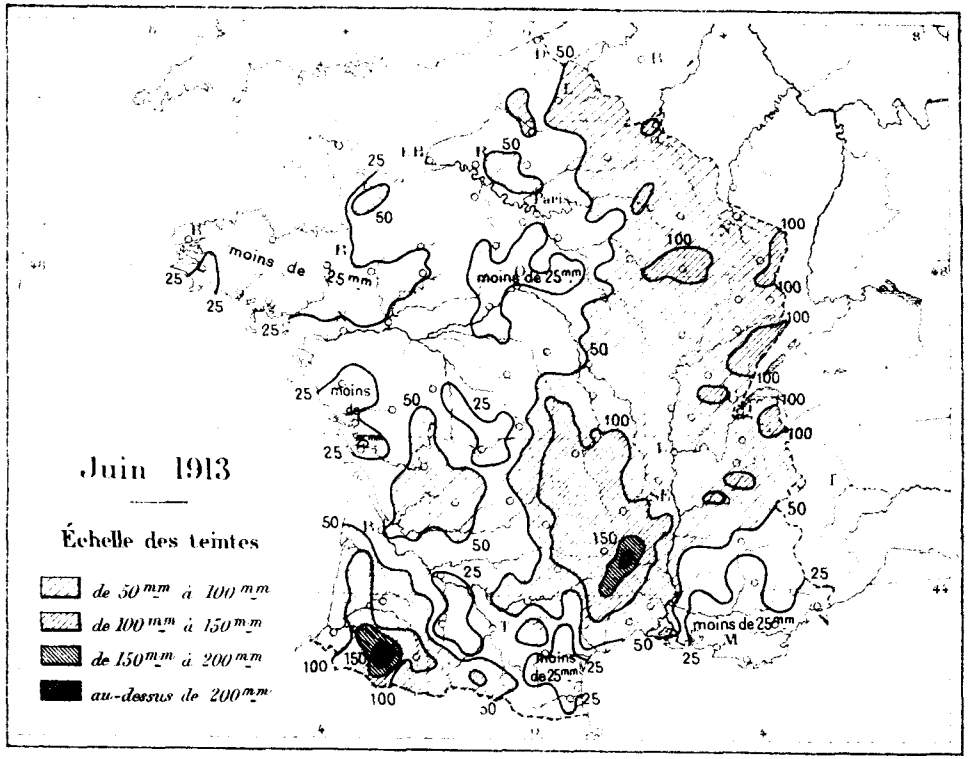

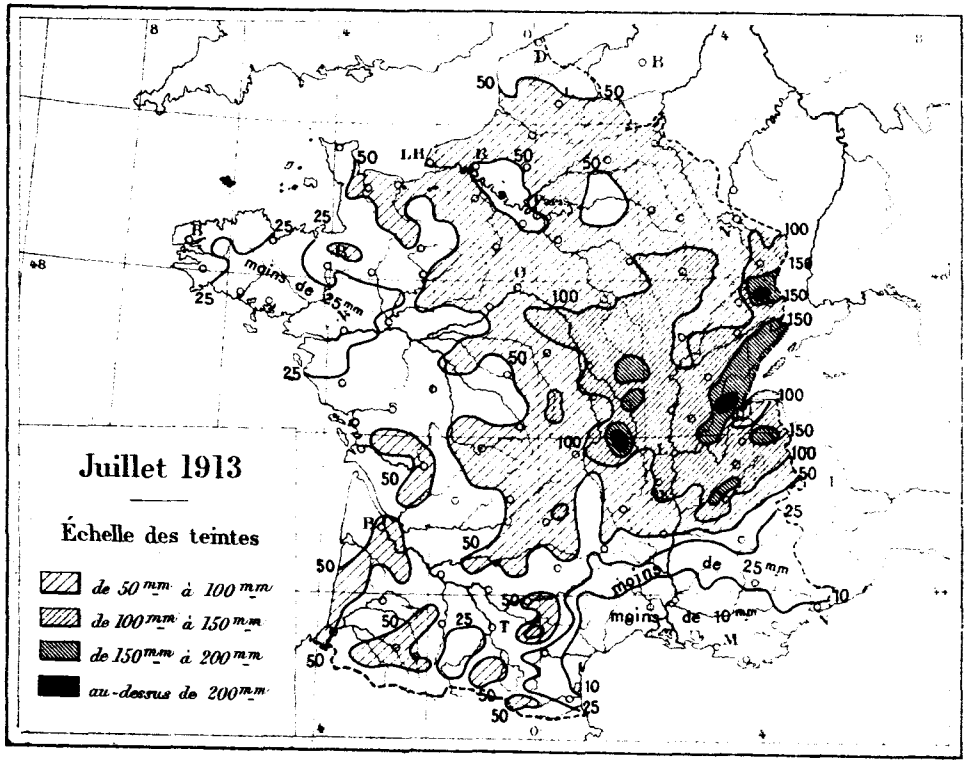

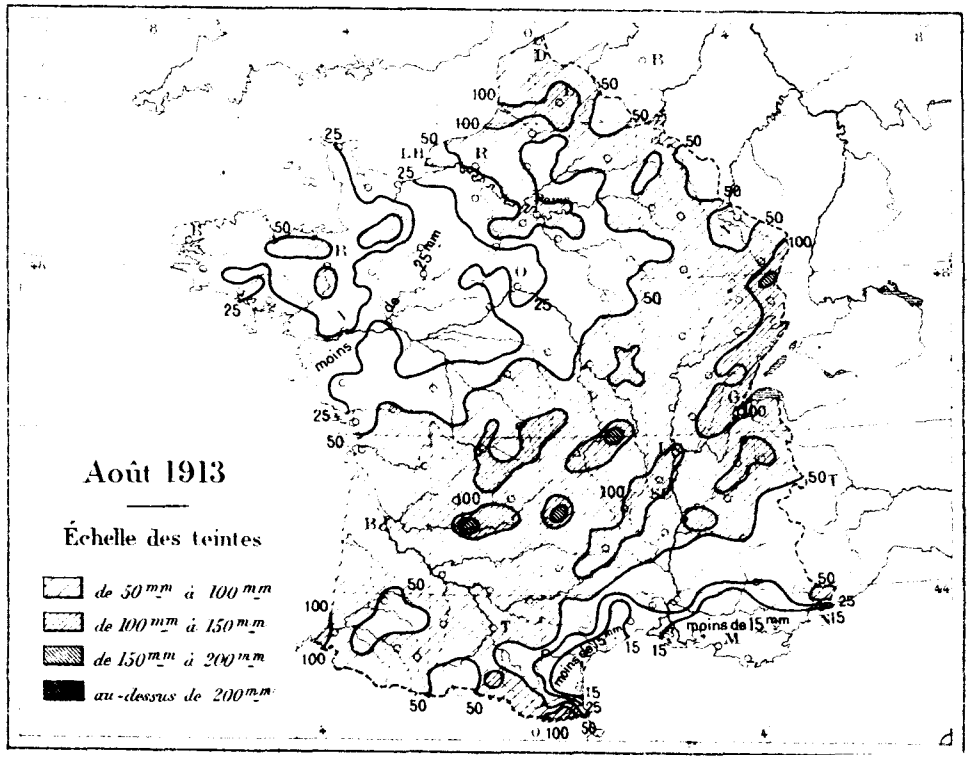

E. Monieu, Gr.

GAUTHIER-VILLARS, ÉDITEUR.

Imp. Monrocq, Paris.

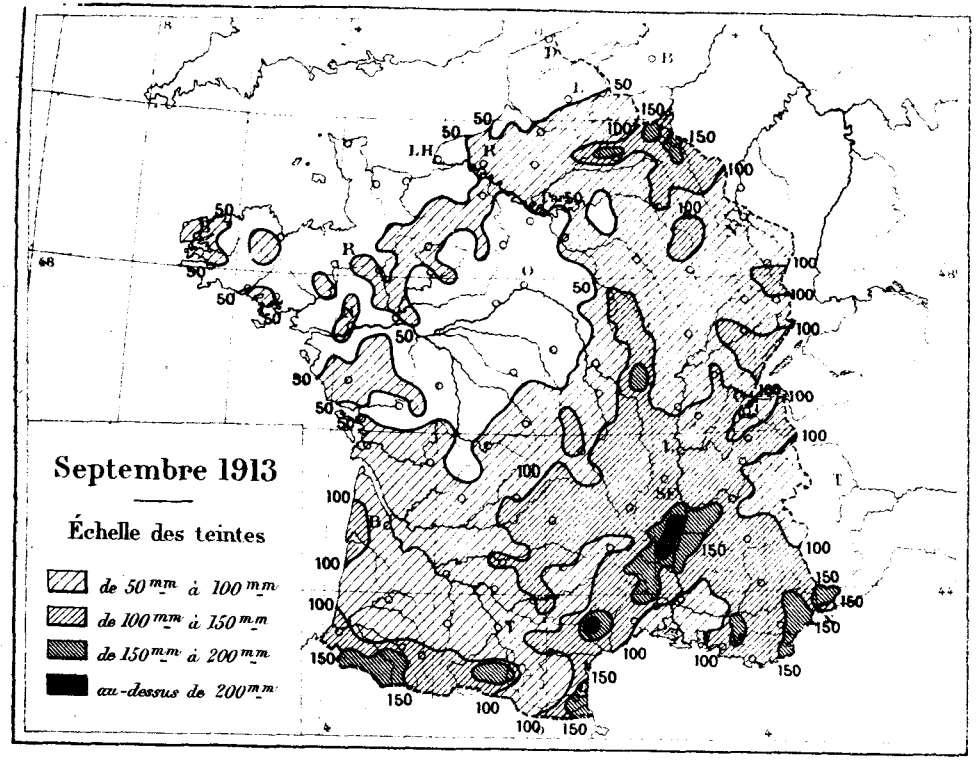

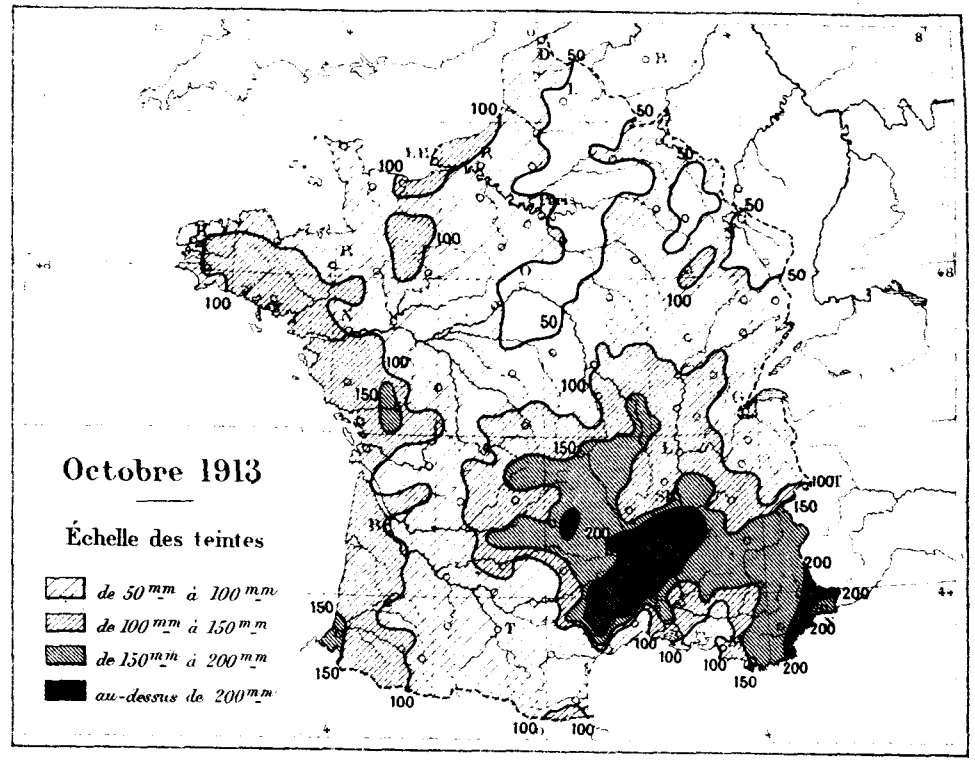

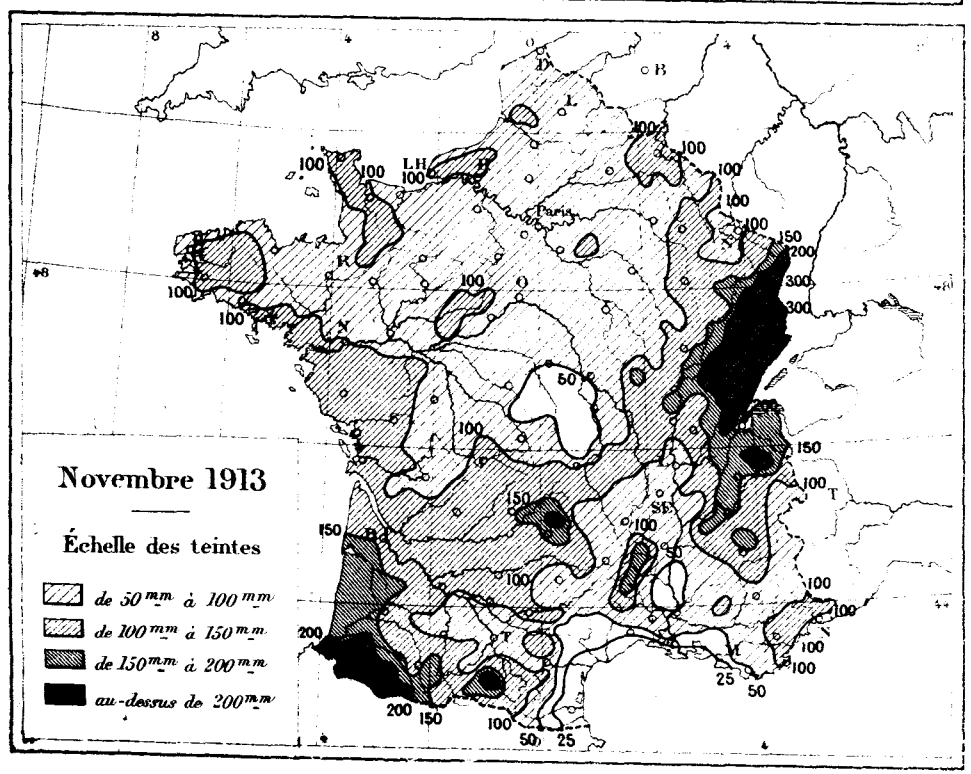

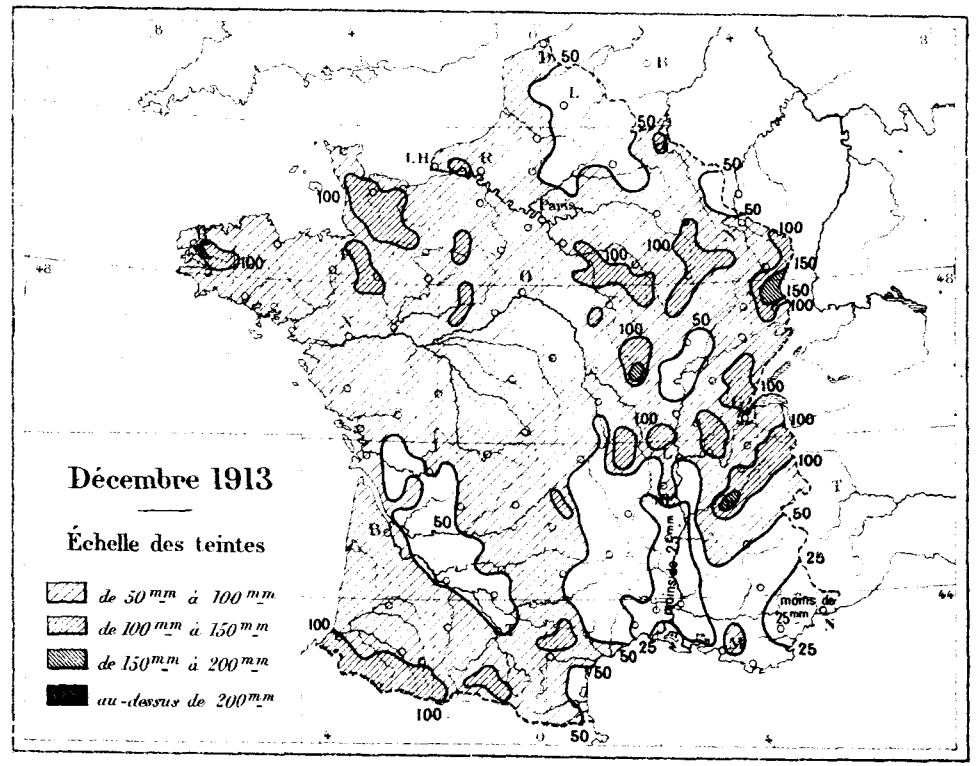

E. Morieu, Gr.

GAUTHIER-VILLARS, ÉDITEUR.

Imp. Monrocq, Paris.

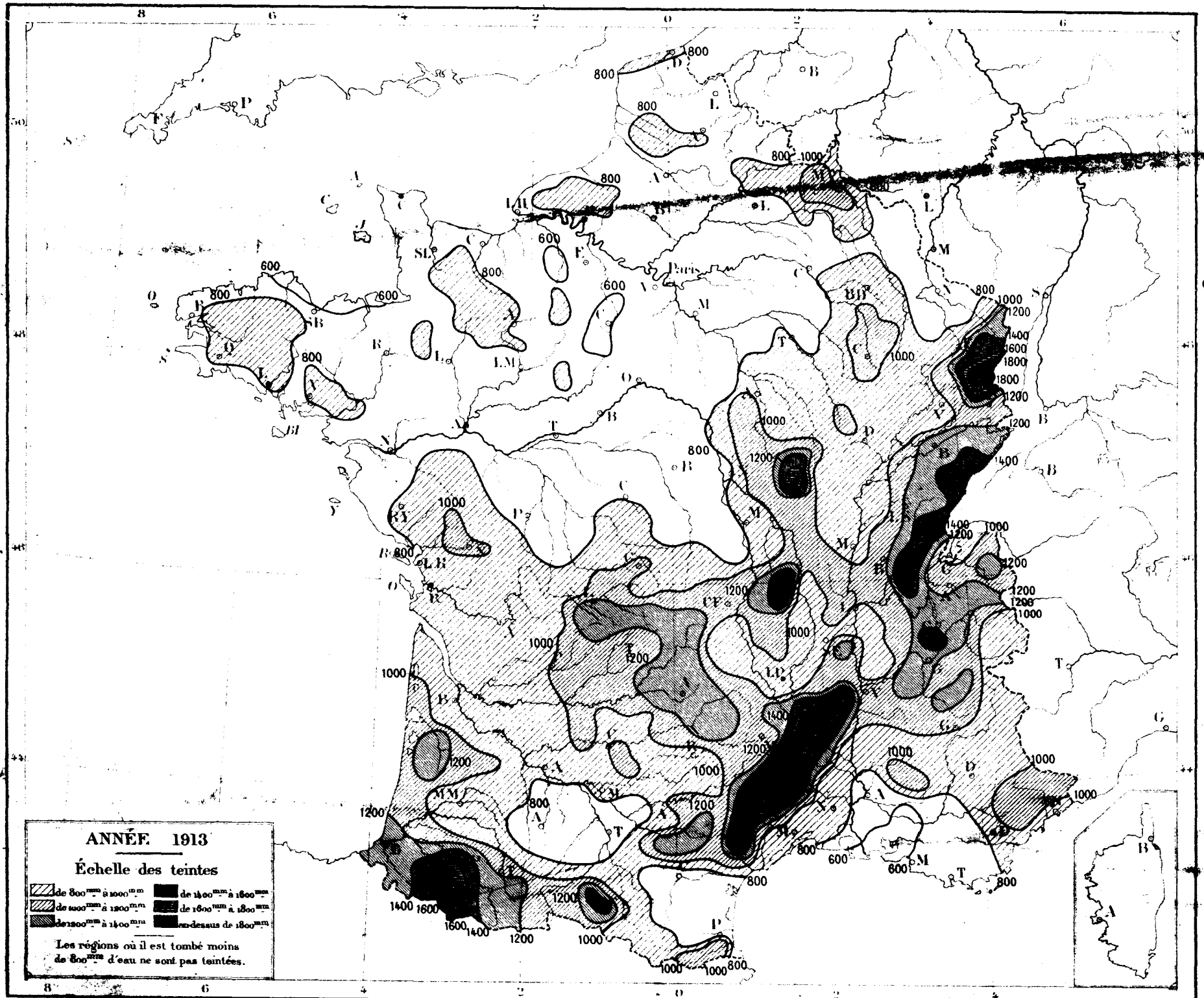

E. Monier, Gr.

GAUTHIER-VILLARS, ÉDITEUR.

Imp. Monrocq, Paris.

ANNALES

DU

BUREAU CENTRAL MÉTÉOROLOGIQUE

DE FRANCE.

OBSERVATIONS.

ΑΕΙ Ο ΘΕΟΣ ΓΕΩΜΕΤΡΕΙ

PREMIÈRE PARTIE.

DÉTAIL DES OBSERVATIONS

FAITES

EN FRANCE, EN ALGÉRIE ET EN TUNISIE.

REMARQUES.

Dans tous les Tableaux qui suivent, les heures sont comptées en temps civil local de 0^h à 24^h, depuis minuit.

Les observations barométriques sont réduites à 0°, mais ne sont pas corrigées de l'influence de la gravité; cette correction de gravité, calculée pour la pression moyenne de chaque station, est indiquée sous la rubrique Cg, en tête des Tableaux contenant des observations barométriques.

Observations du Parc de Saint-Maur. — *Températures extrêmes.* Depuis le 1er janvier 1904, les minima et maxima diurnes de la température sous l'abri sont définis par les points extrêmes de la courbe thermométrique dans l'intervalle de 0^h à 24^h. — *Insolation.* Depuis le 1er janvier 1905, on fait usage d'un nouveau papier, teinté à l'aniline, qui se décolore lorsque l'insolation n'est pas suffisamment active pour déterminer la carbonisation; les durées de l'insolation observée dans ces conditions sont plus grandes qu'avec le carton normal de l'héliographe de Campbell.

Signes conventionnels.

Conformément aux décisions des Comités météorologiques internationaux, les différents phénomènes sont désignés en abrégé par les signes suivants :

○	Pluie.	⦶	Couronne solaire.
✳	Neige.	⊖	Halo lunaire.
▲	Grêle.	∋	Couronne lunaire.
△	Grésil.	⌒	Arc-en-ciel.
←	Aiguilles de glace.	⌓	Aurore boréale.
⌓	Rosée.	⟨	Éclairs sans tonnerre.
⌴	Gelée blanche.	T	Tonnerre lointain.
V	Givre.	⟨	Orage (avec éclairs et tonnerre).
∽	Verglas.	⌒	Tempête.
≡	Brouillard.	+	Tempête de neige.
∞	Brouillard sec.	⊠	Sol couvert de neige.
⊕	Halo solaire.		

On a employé en outre les deux signes

G	Gouttes de pluie (non mesurables au pluviomètre).	B	Brume.

On remarquera qu'à partir de l'année 1909, et pour se conformer aux décisions du Comité météorologique international, on a interverti les signes qui désignaient les halos et les couronnes dans les Volumes précédents.

Janvier 1910.

PARC DE SAINT-MAUR.

Longitude 0° 9′ 23″ E. — Latitude 48° 48′ 34″. — Altitude 50m,3. Cg = + 0mm,25

PRESSION (700mm +).

DATES.	1h	2h	3h	4h	5h	6h	7h	8h	9h	10h	11h	12h	13h	14h	15h	16h	17h	18h	19h	20h	21h	22h	23h	24h
1	64,8	65,5	65,9	66,0	65,9	66,1	66,6	67,2	67,9	68,3	68,3	68,1	67,8	67,9	68,4	68,2	68,4	69,0	69,0	69,0	69,2	69,0	68,9	68,8
2	68,6	68,9	69,1	69,2	69,1	69,1	69,1	69,2	69,6	69,6	69,5	69,1	68,7	68,7	68,7	68,8	68,6	68,8	68,9	68,9	69,1	69,2	69,1	69,1
3	68,9	68,7	69,2	69,0	69,0	69,0	69,2	69,5	69,7	69,7	69,8	69,6	69,5	69,4	69,3	69,2	69,3	69,4	69,6	69,6	69,4	69,5	69,4	69,3
4	69,2	69,3	69,5	69,5	69,3	69,3	69,3	69,6	69,9	70,1	70,1	69,9	69,5	69,4	69,6	69,8	70,0	70,1	70,0	70,0	70,0	70,2	70,0	69,7
5	69,6	69,6	69,4	69,4	69,2	69,3	69,4	69,4	69,6	69,5	69,5	69,4	68,9	68,7	68,7	68,8	69,1	69,1	69,4	69,5	69,6	69,7	69,5	69,7
6	69,4	70,0	69,8	69,7	69,8	69,9	70,2	70,6	70,7	71,1	71,3	71,3	70,9	70,8	70,9	71,2	71,2	71,2	71,4	71,5	71,7	71,7	71,6	71,6
7	71,7	71,9	72,1	71,9	71,8	71,9	71,9	72,2	72,4	72,5	72,4	71,9	71,5	71,2	71,1	71,0	71,1	71,3	71,2	71,2	71,1	70,7	70,4	70,1
8	69,7	69,5	69,4	68,8	68,4	68,1	68,1	68,2	68,1	67,8	67,2	66,5	66,0	65,6	65,2	65,1	64,9	64,9	65,2	65,3	64,7	64,8	64,6	65,0
9	64,9	64,8	64,7	64,9	64,7	65,0	65,1	65,7	65,7	65,7	65,6	65,4	65,0	64,6	64,7	64,7	64,7	64,9	65,0	64,8	64,8	64,8	64,9	64,9
10	64,7	65,0	64,7	64,8	64,7	64,8	64,9	65,3	65,5	65,8	65,9	65,8	65,6	65,5	65,5	65,8	66,0	66,1	66,2	66,3	66,1	66,2	66,1	65,8
11	65,5	65,3	65,4	64,9	63,9	63,5	62,9	63,1	63,1	63,1	62,9	62,4	61,9	62,2	62,2	62,8	62,3	61,5	60,4	59,1	57,8	56,7	55,4	53,8
12	53,6	53,2	52,5	52,6	52,6	52,3	52,3	52,3	52,3	52,2	51,9	51,2	50,5	50,2	50,7	50,9	51,1	51,0	50,8	51,0	50,9	51,6	52,8	53,9
13	55,1	56,0	57,6	58,4	59,3	60,2	61,1	61,8	62,8	63,6	64,1	64,4	64,6	65,3	65,7	66,2	66,5	66,9	67,1	67,1	67,3	67,3	67,3	67,2
14	67,1	67,1	67,0	66,8	66,4	66,2	66,2	66,1	66,3	66,4	66,3	65,7	65,4	65,1	65,4	65,8	65,4	65,6	65,8	65,8	65,7	65,7	65,7	65,6
15	65,5	65,7	65,7	65,8	66,2	66,0	66,5	66,7	67,3	67,6	67,6	67,3	67,2	66,9	66,8	66,7	66,7	66,5	66,4	66,1	65,9	65,6	65,5	65,3
16	65,1	65,1	65,0	64,6	64,2	63,9	63,6	63,6	63,5	63,7	63,4	62,8	62,1	61,8	61,2	61,0	60,7	60,0	59,7	59,6	59,1	58,7	58,1	57,7
17	58,2	58,7	58,9	59,0	58,9	58,8	59,3	59,4	59,3	59,2	58,6	57,4	56,4	55,8	55,4	55,5	56,3	57,2	57,7	58,1	58,3	58,3	57,8	57,2
18	55,9	55,0	53,7	51,9	51,0	50,6	50,8	51,2	51,6	51,9	51,9	51,2	50,6	48,9	48,3	48,0	47,8	47,4	47,2	46,9	45,8	45,0	44,0	44,7
19	45,8	46,4	47,3	47,6	48,0	47,8	48,4	48,5	48,8	49,1	49,2	48,7	48,4	48,2	48,4	48,3	48,1	48,1	48,1	48,3	48,4	48,7	49,0	49,3
20	49,6	49,9	50,0	49,9	49,9	49,6	49,7	49,6	49,6	49,6	49,6	49,1	48,7	48,0	48,0	48,0	48,1	48,1	48,5	48,8	49,1	49,5	49,8	50,0
21	50,5	50,7	50,7	50,7	50,7	50,7	51,1	51,7	52,1	52,4	52,5	52,3	51,8	51,6	51,6	51,6	51,7	51,8	51,8	51,7	51,5	51,6	51,4	51,3
22	51,1	51,0	50,8	50,9	51,1	51,4	52,1	52,9	53,6	53,9	54,5	54,4	54,3	54,6	55,0	55,4	55,9	56,4	56,9	57,3	57,7	57,9	58,0	58,3
23	58,5	58,7	59,2	59,4	59,5	59,7	59,9	60,2	60,3	59,9	59,5	58,2	57,2	56,4	56,0	55,8	55,4	54,8	54,0	53,0	52,1	51,4	50,5	49,5
24	48,1	46,9	45,5	44,0	42,4	40,4	38,9	37,4	35,4	33,3	31,7	29,7	28,5	27,4	27,4	27,1	27,8	28,2	28,7	29,0	29,2	29,1	28,6	28,6
25	28,8	29,0	29,4	29,6	29,9	30,3	30,9	31,6	32,3	33,1	33,7	34,3	34,7	35,3	36,1	36,8	37,5	38,2	38,6	39,0	39,3	39,2	39,2	39,0
26	38,6	37,9	37,4	37,1	36,7	36,7	37,1	36,8	36,6	36,5	36,5	36,3	36,2	36,4	37,1	37,0	37,5	37,9	38,1	38,0	38,0	37,9	37,9	38,1
27	38,2	38,5	38,8	39,3	39,9	40,6	41,3	42,3	43,4	44,3	45,0	45,5	45,8	46,3	46,9	47,3	47,7	48,3	48,6	48,7	48,5	48,1	48,0	47,2
28	46,5	45,7	44,6	43,5	42,6	41,6	41,1	40,6	39,7	39,0	38,3	37,2	37,1	36,9	37,0	36,6	36,6	36,8	36,4	36,3	36,1	36,4	38,0	39,0
29	39,9	41,0	41,5	42,3	43,2	44,1	44,7	45,3	46,0	46,4	47,0	47,0	47,0	47,1	47,7	48,0	48,6	49,1	50,0	50,3	50,8	51,2	51,8	52,0
30	52,2	52,7	53,8	53,2	53,5	53,8	54,5	55,1	55,6	56,1	56,6	56,6	56,5	56,7	57,0	57,5	58,0	58,6	59,1	59,4	59,7	59,9	60,1	60,3
31	60,5	60,5	60,5	60,5	60,5	60,6	60,9	61,1	61,4	61,5	61,6	61,4	61,0	60,8	60,8	60,8	60,9	60,9	61,0	61,0	61,0	61,1	60,9	60,8
Moy.	57,98	57,36	57,35	57,26	57,18	57,14	57,33	57,55	57,75	57,84	57,81	57,42	57,08	56,89	56,99	57,08	57,24	57,36	57,45	57,44	57,35	57,31	57,25	57,19

TEMPÉRATURE.

DATES.	1h	2h	3h	4h	5h	6h	7h	8h	9h	10h	11h	12h	13h	14h	15h	16h	17h	18h	19h	20h	21h	22h	23h	24h
1	4,7	4,5	4,2	4,0	3,3	2,9	1,1	0,7	1,1	2,1	3,4	5,4	5,9	6,2	5,8	4,6	4,1	4,0	3,8	3,4	3,2	3,2	3,1	3,1
2	2,9	2,7	2,5	2,6	2,6	2,5	2,6	2,8	3,3	4,2	6,0	7,2	8,2	8,3	6,6	6,1	5,9	5,2	4,7	4,3	4,1	3,9	3,6	3,7
3	3,3	3,4	3,5	3,5	3,5	3,1	2,9	2,7	3,0	3,6	4,3	5,2	5,6	5,9	6,1	6,0	5,3	5,2	5,2	5,2	5,2	5,2	5,3	5,3
4	5,3	5,3	5,3	5,4	5,4	5,5	5,5	5,6	5,9	6,4	6,9	7,6	7,0	6,9	6,5	6,2	6,0	5,9	5,4	5,3	5,3	5,2	5,2	5,1
5	5,0	4,7	4,5	4,4	4,2	4,1	4,0	4,0	4,2	4,6	5,0	5,5	5,5	5,7	5,5	5,0	4,9	4,8	4,4	4,2	4,0	3,7	3,4	3,0
6	3,0	2,9	2,6	2,4	2,3	2,0	1,8	1,1	1,0	0,8	0,3	0,5	1,0	1,5	2,1	2,8	3,3	3,8	3,9	4,0	4,1	4,5	4,8	5,0
7	4,7	4,7	4,6	4,4	2,8	1,4	1,3	1,2	1,5	3,2	5,4	6,1	7,3	7,3	7,4	6,1	4,7	3,5	2,2	2,1	1,3	0,8	- 0,2	- 0,5
8	- 1,0	- 1,2	- 1,4	- 1,6	- 1,0	- 1,2	- 1,0	- 1,2	- 1,0	- 0,3	0,2	0,9	1,0	1,2	1,3	1,7	1,8	1,3	1,1	1,0	1,0	1,5	1,9	2,1
9	2,4	3,2	3,6	4,0	4,3	4,6	5,0	5,1	5,5	6,0	6,6	7,2	7,9	8,2	8,5	8,5	8,5	8,8	8,7	9,0	9,2	9,2	9,6	9,5
10	9,6	9,7	9,8	9,6	9,9	9,8	9,5	9,1	9,2	9,7	10,0	9,7	10,2	9,8	9,5	9,5	9,7	9,8	9,7	9,5	9,5	9,1	9,2	8,5
11	9,2	8,9	8,4	7,8	7,3	7,4	8,0	7,8	8,0	8,5	9,3	8,7	9,8	9,8	9,3	8,4	8,0	7,1	6,6	7,1	7,0	7,1	7,6	6,7
12	6,6	6,3	6,1	5,7	5,2	4,7	3,9	3,3	3,5	4,2	5,1	5,4	4,3	4,2	4,3	3,4	3,0	2,2	2,4	2,7	0,1	0,0	0,0	0,0
13	0,0	- 0,7	- 0,1	- 0,1	- 0,6	- 0,4	- 0,6	- 2,0	- 1,1	1,0	2,6	4,1	4,2	4,0	3,8	3,2	1,3	0,9	0,6	0,7	1,0	1,2	1,2	1,4
14	1,2	1,4	1,5	2,0	2,8	2,9	3,1	3,3	4,0	4,8	5,1	5,8	6,5	7,1	8,0	8,1	8,1	8,7	8,9	9,3	9,8	9,8	9,9	10,1
15	10,2	10,3	10,4	9,8	9,8	9,8	9,2	9,3	9,4	10,0	10,1	12,2	11,7	12,0	11,0	10,2	10,1	10,4	9,9	9,9	10,0	10,1	9,8	9,9
16	10,2	9,8	9,3	9,2	9,1	9,0	9,0	9,0	9,2	9,1	9,9	10,1	10,4	9,8	9,6	9,3	9,1	8,8	9,0	8,9	9,1	9,2	9,3	8,9
17	7,2	6,5	6,2	6,1	5,4	5,0	5,0	4,3	4,9	7,1	7,3	7,5	8,6	7,9	7,1	7,2	4,5	4,9	4,6	4,1	4,1	4,1	4,1	4,6
18	4,8	4,6	4,6	5,5	7,6	8,9	9,2	9,0	7,7	9,1	9,3	9,2	8,7	9,2	10,8	11,0	11,1	11,1	10,8	10,3	10,4	10,8	11,3	11,7
19	10,4	9,8	9,5	8,8	7,8	7,0	6,9	7,4	7,9	7,4	7,6	7,8	8,0	7,8	7,0	6,5	6,5	6,3	6,2	6,2	6,2	6,2	6,3	6,3
20	6,0	5,5	5,7	5,6	5,5	5,1	5,0	4,5	5,2	5,5	6,0	6,3	6,8	6,5	5,9	5,5	5,1	4,6	4,6	4,2	4,1	3,6	3,5	2,2
21	2,0	0,9	1,2	2,1	0,7	1,1	1,1	- 0,6	0,0	0,7	2,9	3,9	5,0	4,1	4,1	3,6	2,9	2,0	0,8	- 0,6	- 1,0	- 1,5	- 1,6	- 2,3
22	- 2,5	- 2,7	- 1,7	- 2,3	- 1,5	- 2,5	- 3,1	- 2,2	- 1,1	0,5	1,1	1,0	2,5	2,5	1,2	1,2	1,4	1,0	0,6	0,4	- 0,1	0,6	0,7	0,8
23	0,5	0,4	0,4	0,0	- 0,5	- 1,0	- 0,8	- 0,4	0,1	0,1	- 0,2	0,0	0,4	0,7	1,5	1,4	1,0	0,6	1,0	1,5	2,1	2,9	3,5	3,7
24	3,6	4,1	4,2	4,4	5,0	5,4	5,7	5,5	5,8	6,1	6,2	6,4	6,4	6,2	4,7	5,5	2,8	3,4	3,1	2,7	2,6	2,8	2,4	2,5
25	3,0	3,2	3,2	3,0	1,9	2,1	2,4	2,6	2,0	2,1	2,9	2,3	2,2	0,9	2,4	2,1	0,3	1,0	0,9	0,5	- 0,2	- 0,3	- 0,5	- 0,9
26	- 0,6	- 1,3	- 1,8	- 1,8	- 1,6	- 1,1	- 1,1	- 1,2	- 1,0	- 0,5	- 0,3	- 0,2	0,0	0,1	0,0	- 1,4	- 2,0	- 2,0	- 2,5	- 3,6	- 4,0	- 4,9	- 4,2	- 4,4
27	- 4,1	- 3,8	- 3,2	- 4,0	- 3,8	- 3,8	- 4,0	- 3,8	- 3,4	- 4,9	- 4,5	- 2,8	- 1,0	- 0,2	- 0,1	- 1,3	- 2,9	- 4,3	- 5,8	- 5,2	- 4,9	- 4,7	- 4,0	- 4,0
28	- 2,8	- 1,7	- 1,0	1,0	2,6	3,0	3,6	3,8	4,8	6,6	7,8	9,0	9,0	8,4	6,1	6,1	5,5	4,9	4,7	5,5	5,3	5,2	4,6	4,3
29	3,5	3,6	3,3	3,0	2,7	2,2	1,9	1,3	2,3	3,8	4,6	5,9	5,4	5,4	5,1	4,8	3,9	2,9	1,8	0,5	1,1	0,6	- 0,7	- 0,4
30	- 1,0	- 1,3	- 1,4	- 1,6	- 1,0	- 1,0	- 2,1	- 1,8	- 0,2	2,0	3,2	4,1	5,1	5,2	4,6	3,6	2,6	0,2	- 0,4	- 1,3	- 2,1	- 1,9	- 2,6	- 3,1
31	- 3,2	- 3,4	- 4,0	- 4,5	- 4,7	- 4,6	- 3,9	- 3,6	- 3,0	- 2,5	- 2,1	- 1,9	- 1,8	- 1,5	- 1,3	- 1,6	- 1,9	- 1,9	- 2,2	- 2,3	- 2,4	- 2,7	- 2,8	- 3,1
Moy.	3,36	3,24	3,23	3,17	3,08	3,00	2,94	2,79	3,18	3,90	4,61	5,16	5,54	5,52	5,30	4,95	4,34	4,04	3,70	3,53	3,39	3,37	3,35	3,22

Janvier 1910.

PARC DE SAINT-MAUR.

Longitude 0°9′23″ E. — Latitude 48°48′34″. — Altitude 50m,3.

TENSION DE LA VAPEUR.

DATES.	1h	2h	3h	4h	5h	6h	7h	8h	9h	10h	11h	12h	13h	14h	15h	16h	17h	18h	19h	20h	21h	22h	23h	24h
1	6,1	6,1	6,0	5,8	5,3	5,6	4,9	4,8	4,9	5,3	5,7	5,8	5,5	5,5	5,4	5,5	5,8	5,9	5,8	5,8	5,6	5,7	5,6	5,6
2	5,6	5,5	5,4	5,4	5,4	5,3	5,4	5,6	5,6	5,8	5,8	6,1	5,6	5,4	6,2	6,2	6,0	6,2	5,9	5,8	5,8	5,8	5,7	5,7
3	5,6	5,8	5,8	5,8	5,8	5,7	5,6	5,5	5,6	5,8	6,1	6,5	6,6	6,7	6,9	6,9	6,5	6,5	6,6	6,6	6,6	6,6	6,6	6,6
4	6,6	6,6	6,6	6,7	6,7	6,7	6,7	6,8	6,9	7,2	7,2	7,2	6,9	6,4	6,2	6,0	6,1	6,0	5,9	5,8	5,8	5,7	5,7	5,7
5	5,8	5,8	5,8	5,8	5,8	5,6	5,6	5,7	5,8	5,8	5,8	6,1	5,9	5,9	6,0	5,8	5,7	5,7	5,8	5,9	5,9	5,8	5,8	5,7
6	5,7	5,6	5,5	5,4	5,4	5,3	5,2	4,9	4,9	4,8	4,7	4,7	4,9	5,1	5,3	5,5	5,6	5,6	5,8	5,8	5,9	5,7	5,6	5,5
7	5,2	5,2	5,1	5,2	5,0	4,8	4,9	4,9	4,9	5,1	5,5	5,4	5,7	5,7	5,9	5,8	5,6	5,5	5,2	5,0	4,8	4,8	4,5	4,4
8	4,2	4,2	4,1	4,1	4,2	4,2	4,2	4,2	4,2	4,5	4,7	4,9	4,9	5,0	4,8	4,9	4,7	4,8	4,7	4,7	4,8	4,8	5,1	5,1
9	5,2	5,5	5,5	5,8	6,0	6,2	6,3	6,5	6,5	6,8	6,8	6,9	7,2	7,3	7,6	7,6	7,5	7,5	7,6	7,7	7,8	7,7	7,8	8,1
10	8,0	8,1	8,1	8,2	8,2	8,1	8,2	8,2	8,4	8,1	8,2	8,6	8,8	8,7	8,6	8,6	8,5	8,5	8,6	8,5	8,2	8,1	8,1	7,6
11	7,9	7,6	7,4	6,9	7,0	6,8	7,0	7,0	6,5	6,7	6,9	6,9	6,5	6,0	5,4	5,2	5,1	4,9	4,5	5,7	5,8	6,1	6,8	6,6
12	6,0	6,0	5,9	5,3	5,2	4,7	4,9	5,0	4,5	4,8	4,6	4,6	5,4	4,8	4,3	4,5	4,7	4,9	4,8	4,8	4,6	4,6	4,6	4,6
13	4,6	4,5	4,5	4,3	4,1	4,1	3,9	4,0	4,2	4,4	4,8	4,8	4,7	4,5	4,1	4,4	4,4	4,5	4,5	4,7	4,4	4,8	4,7	4,9
14	4,7	4,8	4,8	4,8	5,0	4,9	4,9	5,0	5,3	5,6	6,0	6,4	6,9	7,1	7,4	7,4	7,8	7,7	7,9	8,1	8,1	8,2	8,2	8,1
15	8,0	8,1	8,2	8,6	8,6	8,3	8,2	8,4	8,3	8,4	8,2	8,1	7,9	7,9	7,8	8,2	8,2	8,3	9,0	9,0	8,8	8,6	8,1	8,2
16	7,3	7,5	7,8	7,7	7,9	7,7	7,5	7,6	7,5	7,9	7,8	7,9	7,9	7,9	8,0	7,9	7,7	7,4	7,4	7,3	7,4	7,4	7,3	7,6
17	7,2	6,4	6,5	6,1	6,2	5,8	5,6	5,7	5,6	5,9	5,9	5,9	6,0	5,5	5,8	5,3	5,1	4,9	4,8	4,8	5,0	5,0	5,1	5,3
18	5,9	6,2	6,3	6,7	7,8	7,9	7,6	7,4	7,3	7,0	6,5	6,4	7,7	8,0	8,4	8,4	8,2	8,1	8,0	8,5	8,4	8,7	8,9	8,9
19	7,9	7,2	6,6	6,6	6,5	6,6	6,9	7,0	7,2	7,1	7,1	7,0	6,9	7,1	6,6	6,8	6,7	6,7	6,6	6,4	6,3	6,1	6,3	6,1
20	6,0	5,9	5,8	5,6	5,5	5,6	5,7	5,9	6,0	6,2	5,9	6,0	6,2	6,0	6,0	5,8	5,8	5,8	5,9	5,7	5,6	5,0	5,2	5,2
21	5,0	4,9	5,0	4,9	4,7	4,9	4,9	4,4	4,6	4,8	4,1	3,5	3,6	3,1	3,1	3,5	3,2	3,4	3,8	3,8	3,2	3,9	4,0	3,9
22	3,8	3,8	4,0	3,8	3,9	3,8	3,6	3,8	3,7	3,6	3,8	4,0	3,9	4,0	3,9	3,7	3,6	3,7	3,6	3,6	3,7	3,6	3,8	3,9
23	4,0	3,8	3,5	3,4	3,5	3,5	3,4	3,3	3,2	3,6	4,0	4,3	4,6	4,7	4,8	4,8	4,6	4,8	4,8	4,9	5,1	4,9	4,9	4,9
24	5,2	5,4	5,6	5,4	5,5	5,6	5,6	5,9	6,0	6,2	6,3	6,2	6,1	5,9	5,4	5,1	4,9	4,7	4,6	4,6	4,6	5,0	5,1	5,0
25	4,9	4,9	4,8	4,7	4,6	4,7	4,7	4,5	4,7	4,5	4,2	3,9	3,8	4,5	3,4	3,4	3,8	3,6	3,4	3,3	3,6	3,5	3,5	3,6
26	3,7	3,7	3,8	3,8	3,7	3,6	3,9	4,1	4,2	3,9	4,2	4,4	4,2	4,2	4,1	4,0	4,0	3,8	3,5	3,4	3,2	3,3	3,2	3,2
27	3,4	3,5	3,6	3,4	3,5	3,5	3,4	3,5	3,6	3,2	3,3	3,7	3,8	3,6	3,6	3,5	3,4	3,0	2,9	3,1	3,2	3,1	3,1	3,2
28	3,4	3,6	4,0	4,6	5,0	5,5	5,4	5,5	5,5	5,3	5,4	5,1	5,4	5,8	6,6	6,4	6,2	5,6	5,6	5,4	5,5	5,1	4,9	5,0
29	4,9	4,9	4,9	4,9	4,8	4,7	4,6	4,4	4,3	4,1	4,1	4,0	4,1	4,2	3,9	4,1	4,0	4,1	4,1	4,2	4,4	4,3	4,2	4,3
30	4,2	4,2	4,1	4,1	4,1	4,0	3,9	4,0	4,3	4,1	4,2	4,4	3,6	3,5	3,6	3,6	3,6	3,5	3,8	3,9	3,8	3,8	3,8	3,6
31	3,6	3,6	3,4	3,3	3,2	3,3	3,4	3,5	3,7	3,8	3,9	4,0	4,0	4,1	4,2	4,1	4,0	4,0	3,9	3,9	3,8	3,8	3,7	3,6
Moy.	5,47	5,44	5,43	5,39	5,42	5,39	5,35	5,38	5,42	5,49	5,53	5,60	5,65	5,62	5,59	5,58	5,54	5,46	5,47	5,49	5,48	5,46	5,49	5,47

HUMIDITÉ RELATIVE.

DATES.	1h	2h	3h	4h	5h	6h	7h	8h	9h	10h	11h	12h	13h	14h	15h	16h	17h	18h	19h	20h	21h	22h	23h	24h
1	96	96	97	96	99	100	100	100	100	100	98	87	79	67	78	87	95	97	96	98	98	99	99	99
2	99	99	99	99	99	96	98	100	97	95	83	81	69	67	85	88	86	94	93	94	95	95	96	95
3	97	99	99	99	99	100	100	100	98	98	98	98	97	97	98	98	98	98	100	100	100	100	100	100
4	100	100	100	100	100	100	100	100	100	100	97	93	93	87	86	85	88	86	87	87	87	87	87	88
5	89	91	92	93	94	92	92	93	93	92	89	91	88	86	89	89	89	89	93	95	97	98	99	100
6	100	100	100	100	100	100	100	100	100	100	100	100	100	100	100	98	97	93	96	96	97	91	88	87
7	82	82	81	82	90	94	98	98	96	90	80	77	74	74	77	83	89	93	97	95	96	99	100	100
8	100	100	100	100	100	100	100	100	100	100	100	100	100	100	96	94	91	96	95	95	98	95	96	96
9	95	95	94	95	97	98	97	97	97	97	94	91	91	90	92	92	93	89	91	90	91	89	87	92
10	90	91	90	93	90	89	93	96	97	91	89	96	95	96	97	97	95	95	96	96	93	94	93	92
11	91	89	90	87	92	89	87	89	82	81	79	82	72	66	62	63	64	66	62	76	79	82	88	90
12	83	84	85	77	78	74	82	86	76	79	70	69	87	79	69	78	83	91	88	87	100	100	100	100
13	100	99	94	95	94	92	90	100	100	90	88	79	77	74	73	76	89	88	95	97	90	96	95	96
14	95	94	95	92	89	88	86	86	87	85	92	94	96	94	89	92	97	92	93	95	89	91	90	88
15	86	87	87	95	95	92	94	96	95	92	84	76	77	76	86	88	89	88	99	99	96	93	91	91
16	79	83	90	89	92	90	88	89	87	92	86	86	84	88	89	91	89	88	87	86	87	85	84	90
17	95	88	92	87	92	89	86	92	87	78	77	76	72	69	76	76	86	76	77	79	82	82	84	85
18	92	99	100	100	100	95	88	87	93	81	75	73	92	92	87	86	84	83	83	91	90	90	90	88
19	84	86	75	78	82	88	93	94	96	93	91	89	86	90	88	91	92	94	93	90	90	85	88	86
20	86	87	84	83	81	86	87	94	91	92	85	85	84	83	86	86	89	92	93	85	92	86	89	96
21	95	99	100	93	98	100	98	100	100	100	72	57	56	51	51	60	56	64	79	88	98	96	99	100
22	100	100	99	99	96	100	100	98	87	76	77	81	72	74	79	74	72	75	77	76	82	77	79	80
23	84	86	73	75	79	82	79	74	70	78	88	94	97	97	94	94	98	96	98	97	96	87	83	82
24	89	89	90	86	85	84	81	88	88	88	90	87	85	83	86	75	88	81	81	83	84	89	94	92
25	87	86	85	83	87	89	88	83	89	85	74	73	71	92	63	64	82	73	69	70	80	78	79	84
26	84	90	94	94	91	85	89	98	100	88	94	98	92	92	90	96	100	100	100	100	100	100	99	99
27	99	99	100	100	100	100	100	100	100	100	100	100	90	86	86	85	93	89	96	98	100	96	93	92
28	92	90	94	93	91	96	90	93	86	74	68	60	63	70	94	91	92	87	88	86	83	77	78	81
29	84	83	85	86	86	88	87	89	86	69	65	58	62	63	60	64	67	72	79	89	88	91	96	97
30	100	100	100	100	100	100	100	100	96	78	73	72	56	54	57	61	65	76	86	94	98	98	99	100
31	100	100	100	100	100	100	100	100	100	100	100	100	100	100	100	100	100	100	100	100	100	100	100	100
Moy.	92,0	92,2	92,4	91,8	92,8	92,7	92,6	94,2	92,3	89,2	85,7	84,0	82,5	82,0	82,3	83,8	87,0	87,1	89,3	90,5	92,1	91,2	91,7	92,5

Janvier 1910.

PARC DE SAINT-MAUR.

Longitude 0°9′23″ E. — Latitude 48°48′34″. — Altitude 50m,3.

VENT. — DIRECTION, ET VITESSE EN MÈTRES PAR SECONDE (1).

DATES.	1h	2h	3h	4h	5h	6h	7h	8h	9h	10h	11h	12h	13h	14h	15h	16h	17h	18h	19h	20h	21h	22h	23h	24h
1	NW 3	NW 4	NW 4	NW 3	NW 2	NW 3	NW 3	NNW 2	NNW 0	NNW 1	W 2	NNW 2	N 2	NNW 2	NNW 3	N 1	N 1	N 1	Calme	Calme	NE 0	NE 1	NE 1	NE 0
2	E 1	E 1	E 0	E 0	Calme	SE 2	SE 2	SE 1	SE 1	SSE 2	SSE 2	S 3	S 3	S 3	SSE 3	SSE 3	SSE 3	SSE 3	S 3	S 3	S 3	SSE 2	SSE 2	SSE 2
3	SSE 2	SSE 2	SSE 2	SSE 2	SSE 0	SSE 2	SSE 2	SSE 2	SSE 2	SSE 2	SSE 1	SSE 1	SSE 1	SSE 1	SSE 1	SSE 2	SSE 2	SSE 2	SSE 1	SSE 1	SSE 1	SSE 0	SSE 1	SSE 1
4	Calme	Calme	Calme	Calme	SSE 0	SSE 2	SSE 1	Calme	Calme	Calme	SSE 1	SSE 1	NNE 2	ENE 1	NE 2	NE 2	NE 2	ENE 2	ENE 3	SE 2	ESE 2	ESE 2	ESE 2	ESE 2
5	ESE 1	ENE 1	ENE 1	ENE 1	NE 2	E 2	ESE 2	SE 4	SE 2	ESE 3	SE 2	ESE 2	S 2	SE 0	SSE 0	SE 0	NE 1	ENE 1	ENE 1	NE 1	NE 1	ENE 2	ENE 1	ENE 1
6	ENE 1	NE 3	NNE 2	NE 1	NE 1	ENE 2	ENE 3	NE 3	ENE 2	NE 2	E 4	NE 4	E 1	E 1	E 0	E 1	E 2	ENE 2	NNE 2	NNE 2	ENE 2	ENE 1	ENE 3	ENE 4
7	E 3	E 2	ENE 3	E 3	ENE 2	ENE 2	ENE 2	ENE 1	ENE 1	NE 2	ENE 1	NE 2	NE 2	NE 2	NE 2	NE 2	ENE 2	E 2	E 2	E 1	E 1	E 1	E 1	Calme
8	Calme	Calme	Calme	Calme	E 1	S 2	S 3	SSE 4	S 4	SSE 3	S 3	S 5	SSW 4	S 5	S 4	SSW 4	SSW 5	SW 4	SSW 5	SSW 5	S 5	S 5	SSW 6	SSW 5
9	S 4	S 4	SSW 6	S 4	SSW 5	SSW 5	S 5	SSW 6	SSW 5	SSW 6	SSW 5	SSW 6	S 5	SSW 6	SSW 7	SSW 6	SSW 6	SSW 5	SSW 5	SSW 7	SSW 7	SSW 6	SSW 8	SSW 6
10	SSW 5	SSW 5	SSW 6	SSW 6	SSW 8	SSW 6	SSW 8	SSW 8	SSW 8	SSW 5	SSW 7	SSW 6	SSW 5	SSW 6	SSW 7	SSW 6	SW 7	SSW 6	SSW 6	SSW 5	SSW 6	SSW 6	SW 6	SSW 6
11	SW 7	SSW 6	SW 5	SW 6	SSW 6	SSW 8	SSW 8	SSW 8	SW 8	SSW 7	SW 9	SW 7	SW 9	WSW 8	SW 7	SW 6	SW 5	SW 5	SSW 5	S 8	SSW 9	S 9	SSW 11	SW 10
12	SW 6	SW 5	SW 5	SW 6	SW 6	WSW 5	SW 5	SW 4	SW 6	SW 6	SW 7	SW 8	WSW 6	WSW 7	WNW 7	W 6	SW 4	SSW 4	SSW 4	SW 4	S 2	S 1	S 1	NNW 2
13	NNW 4	NNW 1	NW 4	NW 5	WNW 3	NW 4	WNW 2	WNW 1	W 3	WNW 3	NW 2	NW 3	WNW 2	NW 4	NW 4	NW 4	WNW 1	SSW 3	SSW 3	SSW 3	S 4	S 4	SSW 2	S 4
14	S 3	S 3	S 3	S 4	SSW 6	S 7	SSW 6	SSW 5	SSW 6	SSW 5	SSW 6	SSW 6	SW 6	SSW 5	SSW 6	SSW 5	SSW 5	SW 5	SW 5	SSW 4	SW 5	SSW 6	SW 5	SW 5
15	SW 5	SW 4	SW 4	SW 4	WSW 4	WSW 4	WSW 3	SW 4	SW 4	WSW 4	W 5	WSW 4	W 4	WSW 3	WSW 3	S 3	SSW 3	SSW 5	SSW 4	SSW 4	SW 5	SW 5	SW 6	SW 5
16	SW 7	SW 5	SSW 6	SSW 6	SSW 5	SSW 6	SSW 5	SW 7	SW 8	SSW 7	SSW 5	SSW 7	SSW 8	SSW 7	SSW 7	SSW 7	SSW 7	SSW 9	SSW 7	SSW 9	SSW 7	SSW 7	SSW 10	SSW 8
17	NW 5	NW 5	W 4	SW 4	SSW 4	SW 4	SW 4	SSW 4	SSW 6	SSW 6	SW 8	SSW 8	SW 8	SW 10	SW 8	SW 8	WSW 6	WSW 6	SW 6	SSW 4	SW 5	SSW 5	SSW 6	SW 6
18	SSW 7	SSW 5	SSE 3	S 6	SW 5	WSW 7	W 6	W 6	WSW 5	WSW 8	SW 7	WSW 9	SW 6	SW 7	SW 9	WSW 10	WSW 11	WSW 12	SW 10	SW 9	SW 9	WSW 11	WSW 11	W 11
19	WSW 10	WNW 10	W 8	NW 6	WNW 6	W 7	SSW 3	WSW 5	W 4	W 3	W 4	WSW 4	W 6	WSW 5	NW 6	W 3	W 4	W 3	WSW 3	W 7	WSW 5	WSW 4	WSW 4	W 4
20	WSW 3	WSW 5	WSW 4	WSW 4	WSW 4	SW 3	SW 3	SW 1	SW 3	SSW 2	SSW 2	SW 2	SW 2	SW 4	SSW 4	SW 4	SW 3	SW 2	SW 1	W 4	WSW 3	W 3	WSW 3	SW 1
21	SW 3	WSW 2	W 1	NW 3	WSW 1	WNW 3	WNW 3	WNW 2	W 2	WSW 1	NW 4	NW 4	NW 6	NW 6	NW 5	NW 4	WNW 3	WNW 3	NNW 3	SW 2	ENE 1	ENE 0	ENE 0	Calme
22	Calme	N 2	NNE 4	NNE 3	NE 4	N 2	N 2	N 4	N 2	N 3	N 5	NNW 4	NNW 7	N 7	N 4	SNW 5	NNW 7	NW 6	NNW 7	NW 5	NW 3	NW 4	NW 6	NW 5
23	NW 6	NW 6	NNW 6	NW 6	WNW 4	WNW 3	WNW 3	W 3	SW 4	SW 4	SSW 4	S 6	SSW 5	SW 4	WSW 4	WSW 4	SW 3	SSW 3	SSW 4	SSW 4	SW 5	SW 5	SW 6	SW 6
24	SW 7	SW 9	SSW 9	SW 8	SW 9	SSW 12	SW 11	SSW 12	SSW 12	SW 12	SW 13	SW 9	SSW 10	SW 9	SW 8	WSW 6	WSW 6	SW 8	SW 6	SW 5	SSW 6	SSW 6	SSW 7	SW 5
25	WSW 7	WSW 6	W 5	WSW 6	W 6	W 6	W 7	WNW 8	W 8	W 8	WNW 9	WNW 9	WNW 7	NW 8	WNW 8	SW 9	WNW 7	WNW 5	W 6	W 6	WSW 4	WSW 4	WSW 4	SW 2
26	SW 5	S 2	S 2	S 2	S 2	SSE 1	SSE 1	SSE 1	SSE 0	NE 2	NE 2	NE 3	NE 3	NE 2	NE 2	NE 2	ENE 1	ENE 0	ENE 0	Calme	E 1	E 1	E 1	NE 1
27	NE 2	ENE 2	NNE 2	N 2	N 2	N 1	W 1	W 1	SW 1	SSW 2	SSW 2	SSW 2	S 3	S 4	SSW 3	SSW 3	S 3	S 4	SSE 2	SSE 4	S 2	SSE 4	SSE 4	SSE 6
28	SSE 6	SSE 6	SSE 6	S 7	S 9	S 9	S 8	SSE 9	S 10	S 11	SSW 11	SSW 11	SSW 11	SSW 11	SSW 8	SSW 10	S 8	SW 6	S 7	SSW 9	SSW 10	SSW 13	SSW 12	SW 11
29	SSW 7	SW 7	SW 6	SSW 6	SSW 6	SW 5	SW 5	SSW 6	SSW 6	SW 6	SW 6	SW 6	WSW 8	WSW 7	WSW 6	SW 5	SW 5	SW 4	SW 3	SSW 3	SW 3	SW 4	SW 1	SSW 3
30	SSW 3	SSW 2	S 4	S 4	SW 2	SSW 2	SW 2	SSW 2	SSW 2	SSW 2	SW 2	SSW 1	NW 3	NNW 3	NNW 3	NW 2	NW 2	NW 1	Calme	SW 1	SSW 1	SSW 2	SSW 2	SSW 1
31	SSW 1	Calme	SSW 1	Calme	Calme	SSW 1	S 1	S 1	S 1	SSE 2	SSE 2	S 2	S 2	SSE 2	S 3	SSE 2	SSE 4	S 2	SSE 3	SSE 3	SSE 2	SSE 3	SSE 2	SSE 2
Moy.	3,9	3,6	3,7	3,8	3,7	4,0	3,9	4,0	4,1	4,2	4,6	4,7	4,8	4,8	4,6	4,4	4,2	4,0	3,8	3,9	3,9	4,1	4,4	4,0

DATES.	NÉBULOSITÉ.																NUAGES (NOTATIONS INTERNATIONALES).		
	6h	7h	8h	9h	10h	11h	12h	13h	14h	15h	16h	17h	18h	19h	20h	21h	Matin (6h).	Midi.	Soir (18h).
1	2	0	6	2	4	5	6	3	4	7	10	10	10	10	10	10	A.-Cu. du NW.	A.-Cu du N.	
2	10	10	8	4	1	1	2	1	2	8	10	10	10	10	10	10	S.-Cu. du NE.	Ci. et Ci.-Cu. du NE.	
3	10	10	10	10	10	10	10	10	10	10	10	10	10	10	10	10			
4	10	10	10	10	10	10	10	10	10	10	10	10	10	10	10	10			
5	10	10	10	10	10	10	10	10	10	10	10	10	10	10	10	10			
6	10	10	10	10	10	10	10	10	10	10	10	10	10	10	10	10			
7	0	0	0	0	0	0	0	0	0	0	0	0	0	0	0	0			
8	10	10	10	10	10	10	10	10	10	10	10	10	10	10	10	10			
9	10	10	10	10	10	10	10	10	10	10	10	10	10	10	10	10		S. du SW.	
10	10	10	10	10	10	10	10	10	10	10	10	10	10	10	10	8		S.-Cu. du SW.	
11	2	10	6	3	6	10	10	10	10	10	10	7	10	10	10	10		S.-Cu. de l'W.	
12	7	7	4	1	7	8	10	10	10	10	4	4	7	10	10	10✳		S.-Cu. de l'WSW.	
13	0	0	8	7	4	0	0	0	2	0	0	0	5	1	9	9			
14	10	10	10	10	10	10	10	10	10	10	10	10	10	10	10	10		S. du SW.	
15	6	10	10	10	8	9	6	7	6	7	9	10	10	10	10	10		Ci.-Cu. NW. Cu. W ¼ N.	
16	10	10	10	8	10	10	10	10	10	10	10	10	6	3	8	10		S.-Cu. du SW.	A.-Cu. de l'W, Cu. SW.
17	10	8	1	0	7	10	10	10	10	9	9	0	0	0	0	1		S.-Cu. du SW.	
18	10○	10	10	10	10	10	10	10⊙	10	10●	10○	10○	10○	10⊙	10⊙	10●		S.-Cu. de l'WSW.	
19	10○	10○	10⊙	10○	10○	10○	10⊙	10⊙	10●	10○	10○	10○	10○	10⊙	10●	7		S.-Cu. de l'WNW.	
20	8	10	10	10	10	10	10	10	10	10	10	10	7	10	7	8		S., Cu. de l'WSW.	Ci.-S., Cu. du NW.
21	0	0	0	0	0	2	3	6	4	3	2	0	0	2	0	2		Cu. du NW.	
22	0	0	0	0	2	9	6	3	6	2	3	7	0	0	0	1		Cu. du NNW.	
23	0	7	10	10	10	10✳	10✳	10✳	10✳	10✳	10✳	10✳	10✳	10○	10○	10			
24	10	10	10	10●	10⊙	10⊙	10	10	10	10●	8	10	8	7	10	10		S.-Cu. du SW.	S.-Cu. de l'WNW.
25	10	10	10	10	10	10	10	10	10✳	10	10✳	10	8	0	0	0	S.-Cu. de l'WNW.	S.-Cu. du NW.	
26	10	10✳	10✳	10✳	10✳	10✳	10✳	9✳	10	10	1	7	7	2	0	3		S. du NE.	
27	10	10	10	10	10	0	0	3	2	0	0	0	0	7	10	10		S.-Cu. du SW.	
28	10	10	10●	10	10	8	10	10	10	10⊙	10⊙	10	10●	10	10	10			
29	2	0	3	0	0	0	5	9	2	2	2	0	0	0	0	0	Fr.-Cu. de l'W.	A.-Cu. de l'W, Cu.	
30	0	0	6	0	0	0	4	3	6	5	4	3	0	0	0	0		Cu. du NW.	
31	7	10	10	10	10	10	10	10	10	10	10	10	10	10	10	10	A.-Cu. de l'WNW.		
Moy.	6,9	7,5	7,6	6,9	7,4	7,5	7,8	7,9	7,9	7,8	7,5	7,4	7,0	6,8	7,2	7,4			

(1) Hauteur de l'anémomètre au-dessus du sol : 28m,5.

Janvier 1910.

PARC DE SAINT-MAUR.

Longitude 0°9′23″ E. — Latitude 48°48′34″. — Altitude 50m,3.

DATES.	BAROMÈTRE. Moy. des 24 h.	TEMPÉRATURE. Sous l'abri. Min.	Max.	Moy.	Moy. des 24 h	Sur le sol gazonné. Min.	Max.	Moy.	Dans le sol gazonné à 0m,30. 9h	21h	à 0m,65. 9h	21h	à 1m. 9h	21h	HUMIDITÉ relative. Moy. des 24 h.	PLUIE. Haut.	Durée (heures).	MARNE. TEMPÉRATURE. Matin.	Soir	Hauteur 30m +.	INSOLATION. Durée (heures).	PHÉNOMÈNES divers.
1	67,59	0,4	6,4	3,40	3,65	- 4,6	12,6	4,00	4,32	4,50	5,79	5,72	6,58	6,51	94,6	.	.	6,32	6,40	4,33	1,2	⊥ ≡
2	69,03	2,2	8,8	5,50	4,43	- 0,8	14,4	6,80	4,44	4,72	5,66	5,67	6,50	6,44	91,8	.	.	5,70	5,27	4,35	4,4	B
3	69,34	2,5	6,2	4,35	4,15	2,7	8,4	5,55	4,85	5,08	5,64	5,71	6,38	6,38	98,7	0,6	1,5	5,00	4,89	4,34	.	≡
4	69,71	5,0	7,6	6,30	5,84	4,8	8,4	6,60	5,30	5,50	5,78	5,83	6,36	6,39	93,5	0,6	4,0	4,53	4,79	4,45	.	≡
5	69,33	3,0	5,8	4,40	4,55	3,5	8,9	6,20	5,51	5,60	5,90	5,97	6,40	6,43	92,0	.	.	4,47	4,45	4,40	.	B
6	70,77	0,1	5,1	2,60	2,52	1,2	4,7	2,90	5,48	5,30	6,00	5,98	6,42	6,47	97,8	.	.	4,29	4,44	4,30	.	⊥ ≡
7	71,55	- 0,5	7,9	3,70	3,59	- 4,9	14,0	4,55	5,10	4,88	5,91	5,87	6,45	6,48	88,3	.	.	4,48	4,74	4,15	6,9	B
8	66,83	- 1,8	2,1	0,15	0,24	- 6,9	2,1	- 2,40	4,96	4,97	5,73	5,57	6,42	6,41	98,1	.	.	4,50	4,53	4,02	.	≡
9	65,00	2,1	9,7	5,90	6,64	- 4,3	9,9	2,80	4,13	4,67	5,49	5,50	6,38	6,31	93,2	0,3	2,5	4,54	4,70	3,80	.	☉
10	65,53	8,5	10,4	9,45	9,59	6,7	11,9	9,30	5,31	5,96	5,60	5,78	6,28	6,30	93,5	0,6	4,2	5,24	5,50	3,65	.	⊕
11	62,00	6,2	9,9	8,05	8,11	3,3	10,7	7,00	6,15	6,41	5,94	6,07	6,32	6,38	79,5	2,7	1,0	5,52	5,72	3,58	0,4	⊥ ☾
12	51,85	- 0,0	7,0	3,50	3,75	- 0,9	11,1	5,10	6,00	5,65	6,18	6,15	6,42	6,47	83,3	8,8	4,8	5,51	5,62	3,40	1,8	⊕ ○ ✳
13	63,18	- 2,3	4,7	1,20	1,04	- 4,7	7,9	1,60	4,99	4,48	6,03	5,88	6,49	6,50	90,3	.	.	5,28	5,51	3,49	3,2	B
14	66,06	1,1	10,2	5,65	5,75	3,9	9,3	2,70	4,20	4,48	5,68	5,69	6,44	6,43	91,4	0,4	2,0	5,45	5,70	3,46	.	☾
15	66,40	8,9	12,8	10,85	10,28	6,7	20,4	13,55	5,18	5,77	5,67	5,79	6,37	6,36	89,3	0,4	1,0	6,40	6,60	3,25	1,7	☾
16	62,17	8,6	10,8	9,70	9,37	6,6	13,0	9,80	6,18	6,32	5,98	6,12	6,37	6,40	87,5	0,9	.	6,38	6,79	3,34	0,3	G
17	57,92	3,3	8,9	6,10	5,85	0,9	12,2	6,55	6,32	6,25	6,30	6,37	6,47	6,52	82,5	4,4	3,2	6,63	6,78	3,64	2,6	☾ ☽
18	49,93	4,6	12,0	8,30	8,88	- 0,1	10,9	5,40	5,88	6,50	6,38	6,40	6,59	6,62	89,0	16,3	15,7	6,45	6,52	3,86	.	☾
19	48,10	6,0	11,7	8,85	7,52	5,6	9,4	7,50	6,72	6,80	6,42	6,54	6,64	6,71	88,1	13,6	16,3	6,83	6,90	4,55	.	☾
20	49,18	2,2	6,9	4,55	5,19	0,9	8,0	4,45	6,50	6,30	6,61	6,60	6,71	6,72	87,4	0,2	0,1	6,88	6,92	5,19	.	B ☽ ☾
21	51,45	- 2,3	5,4	1,55	1,41	- 5,4	11,1	2,85	5,63	6,03	6,50	6,30	6,77	6,76	83,7	.	.	6,18	5,85	5,46	3,9	⊥ ≡ ↖
22	54,26	- 3,1	2,8	- 0,15	- 0,24	- 9,8	10,4	0,30	4,32	3,80	6,03	5,75	6,79	6,65	85,0	0,0	.	5,12	5,00	5,68	5,5	V ✳
23	56,81	- 1,0	3,7	1,35	0,72	- 6,2	0,9	- 2,65	3,45	3,22	5,50	5,30	6,53	6,42	86,4	10,3	11,2	4,40	4,07	5,60	.	✳ ○
24	34,32	2,1	6,7	4,40	4,50	0,0	7,5	3,75	3,26	3,97	5,10	5,14	6,31	6,24	85,9	7,4	6,7	3,45	3,22	5,71	.	☾
25	34,20	- 0,9	3,3	1,20	1,70	0,0	5,9	2,95	3,98	3,86	5,02	5,03	6,10	6,00	79,9	1,0	2,0	2,88	2,82	6,94	0,2	☾ ✳
26	37,98	- 5,8	0,6	- 2,60	- 1,65	- 7,2	3,8	- 1,70	3,32	3,10	4,93	4,80	5,98	5,91	94,4	1,6	6,2	2,45	2,23	6,88	.	✳
27	44,33	- 6,1	0,2	- 2,95	- 3,53	- 11,1	6,0	- 2,55	2,83	2,67	4,67	4,50	5,80	5,71	93,6	.	.	1,22	1,80	7,76	5,0	V ≡ ☽
28	39,49	- 4,0	9,6	2,80	4,25	- 7,0	10,6	1,80	2,42	3,00	4,46	4,38	5,60	5,57	84,0	5,0	4,1	1,34	1,65	7,92	.	☾
29	46,48	- 0,8	6,6	2,90	2,95	- 4,6	16,2	7,30	3,29	3,50	4,40	4,44	5,50	5,48	78,3	0,0	.	1,72	1,98	7,74	6,9	⊥ G
30	56,31	- 3,1	5,8	1,35	0,31	- 8,1	14,0	2,95	3,00	2,92	4,41	4,35	5,40	5,35	85,9	.	.	1,68	1,65	7,49	8,1	⊥ B
31	60,90	- 4,0	- 1,1	- 3,00	- 2,79	- 10,2	3,7	- 3,25	2,52	2,25	4,21	4,07	5,30	5,25	100,0	.	.	1,32	1,41	7,19	.	⊥ V ≡
Moy.	57,33	0,97	6,73	3,85	3,83	- 1,77	9,62	3,93	4,68	4,76	5,61	5,59	6,29	6,28	89,3	74,2	86,5	4,60	4,65	4,94	52,0	

Résumé.

Pression barométrique. — Moy. des 24 h., 757mm,33; min. absolu, 727mm,0 le 24 à 14 h. 55 et 15 h. 35; max. abs., 772mm,6 le 7 à 9 h. 50.

Température. — Sous l'abri : moy. des min., 0°,97; des max., 6°,73; des 24 h., 3°,83; min. absolu, — 6°,1 le 27; max. absolu, 12°,8 le 15. Amplitudes diurnes : moy. du mois, 5°,76; la plus élevée, 13°,6 le 28; la plus faible, 1°,9 le 10. — Sur le sol gazonné : moy. des min., — 1°,77; des max., 9°,62; min. abs., — 11°,1 le 27; max. abs., 20°,4 le 15. — Dans le sol gazonné : moy. du mois, profondeur 0m,30 : à 9 h., 4°,68; à 21 h., 4°,76; profondeur 0m,65 : à 9 h., 5°,61; à 21 h., 5°,59; profondeur 1m : à 9 h., 6°,29; à 21 h., 6°,28. — De la Marne : moy. le matin, 4°,60; le soir, 4°,65; min., 1°,32 le 31; max., 6°,92 le 20.

Tension de la vapeur. — Moy. des 24 h., 5mm,49; min., 2mm,9 le 27 à 19 h.; max., 8mm,9 le 18 à 23 h. et 24 h.

Humidité relative. — Moy. des 24 h., 89,3; min., 51 le 21 à 14 h. et à 15 h.; *max., 100 à 17 dates différentes.*

Nébulosité. — Moy. du mois (6 h. à 21 h.), 7,41; min., 0,0 le 7; 8 jours entièrement couverts.

Insolation. — Durée possible, 269 h.; durée effective, 52 h, 0 en 15 jours; rapport, 0,19.

Pluie. — Total du mois, 74mm,2 en 86 heures, 5.

Nombre de jours : de ☉ 17; de ○ inappréciable, 3; de ✳, 5; de gelée, 14, dont 7 consécutives, du 25 au 31, et 1 sans dégel le 31; d'↖, 1; de ≡, 8; de V, 3; de B, 6; de ⊕ ou ☽, 3; de ⚍, 2; de ⊥ 11; de ☾ 1.

Fréquence des vents. — N, 16; NNE, 7; NE, 33; ENE, 35; E, 24; ESE, 8; SE, 10; SSE, 66; S, 62; SSW, 164; SW, 125; WSW, 52; W, 35; WNW, 25; NW, 42; NNW, 18; Calmes, 22.

Vitesse du vent en mètres par seconde. — Moyenne des 24 h., 4m,14; moyenne diurne la plus grande, 9m,0 le 28; la plus faible, 1m,2 le 4; vitesse max. en 15 minutes, 16m,7 le 24, de 11 h. à 11 h. 15 par vent SW.

Hauteur de la Marne. — Moy. du mois, 4m,94; min., 3m,25 le 15; max., 7m,92 le 28.

Comparaisons aux valeurs normales. — Pression, — 1mm,63; température, + 1°,52; tension de la vapeur, + 0mm,62; humidité relative, + 2,3; nébulosité, + 0,36; pluie, + 34mm,7; jours de ☉, + 3; insolation, — 9 h. 9.

Journal météorologique.

Le 1er, ⊥; ≡ bas le m., épais à 9 h. — Le 2, ⊥; forte B à 9 h. — Le 3, bruine de 5 h. à 6 h., à 9 h., à 11 h. et à 21 h.; ≡ de 600m, à 12 h., faible à 15 h. et à 21 h. — Le 4, forte bruine de 0 h. à 4 h.; ≡ le m., de 300m à 9 h.; B à 15 h. — Le 5, B. — Le 6, ⚍; ≡ le m., de 300m à 10 h. — Le 7, ⊥; B à 21 h. — Le 8, ⊥; faible ≡. — Le 9, ⊥ avant le jour; bruine de 6 h. à 8 h. 30. — Le 10, G à 7 h. 10, bruine de 12 h. à 16 h., un peu de ☉ à 18 h. 30-40.

Le 11, ⚍; G à 11 h. 10, averse à 11 h. 40, ○ à partir de 23 h. 15. — Le 12, ☾, cesse à 0 h. 15; ⊕ à 9-10 h.; ☉ de 12 h. 25 à 12 h. 50, de 13 h. 20 à 13 h. 30, G de 15 h. 35 à 15 h. 45, ○ à 20 h., puis ✳ à partir de 20 h. 20. — Le 13, B. à 16 h. — Le 14, bruine de 10 h. 45 à 12 h. 45. — Le 15, forte bruine à 18-19 h., faible à 21 h. — Le 16, G à 10 h. — Le 17, ☾ de 0 h. 40 à 3 h. 30, un peu de ☉ à 14 h., ☉ de 16 h. 10 à 16 h. 30; ☽. — Le 18, ☉ de 1 h. à 6 h., de 8 h. 15 à 8 h. 20, puis G jusqu'à 10 h., G à 12 h., ○ de 12 h. 20 à 23 h. — Le 19, ○ de 0 h. 30 à 0 h. 45, de 4 h. 45 à 5 h. 55, G à 6 h., ensuite ☉ jusqu'à 21 h., petite averse à 22 h. 30. — Le 20, forte B à 9 h.; ☽; un peu de ○ à 19 h. 50.

Le 21, ⊥ le m. et le s.; ≡ de 8 h. à 10 h., de 500m à 10 h.; un coup de T avec ↖, à l'W à 18 h. 30. — Le 22, ⊥; V; grains de ✳ de 11 h. 10 à 11 h. 35. — Le 23, ⊥; grains de ✳ à 9 h., ✳ seule de 10 h. 20 à 18 h., ensuite ☉ jusqu'à 23 h. 30; la ✳ disparaît dans la nuit. — Le 24, ☉ de 1 h. à 3 h. 30, de 8 h. 30 à 9 h. 30, de 10 h. à 11 h. 45, de 12 h. 25 à 13 h., de 14 h. 55 à 15 h., de 16 h. 30 à 16 h. 45 et de 22 h. à 22 h. 30. — Le 25, ○ de 5 h. 05 à 5 h. 15, grains de ✳ et G de 8 h. 50 à 9 h. 45, grains de ✳ vers 13 h., ✳ de 13 h. 40 à 14 h. 15, grains de ✳ à 15 h., averse de ✳ à 15 h. 30-35 et de 16 h. à 16 h. 15, grains de ✳ à 17 h. — Le 26, ✳ de 6 h. 45 à 13 h. — Le 27, V; ≡ irrégulier de 7 h. à 9 h.; B de 3km à 11 h., ☾; la ✳ du 26 disparaît dans la matinée. — Le 28, ○ de 5 h. 20 à 5 h. 35, de 7 h. 30 à 8 h. 15, G à 13-14 h., ☉ de 14 h. 15 à 16 h. 45 et de 17 h. 40 à 18 h. 15. — Le 29, ⊥; G vers 13 h. 20. — Le 30, ⊥; B à 9 h. — Le 31, ⊥; V; ≡ jusqu'à 15 h., de 500m à 10 h.

Février 1910.

PARC DE SAINT-MAUR.

Longitude 0°9′23″ E. — Latitude 48°48′34″. — Altitude 50m,3. Cg = + 0mm,25

PRESSION (700mm +).

DATES.	1h	2h	3h	4h	5h	6h	7h	8h	9h	10h	11h	12h	13h	14h	15h	16h	17h	18h	19h	20h	21h	22h	23h	24h
1	60,5	60,3	60,1	60,0	59,7	59,5	59,3	59,3	59,2	59,0	58,7	58,1	57,4	56,8	56,5	56,3	55,9	55,9	56,0	55,6	55,4	55,0	54,5	54,2
2	53,7	53,5	52,9	52,4	51,8	51,3	50,9	50,2	49,7	49,4	48,6	47,7	46,7	44,8	45,5	45,1	44,8	44,8	45,1	45,1	45,0	45,1	45,2	45,1
3	44,7	44,6	44,2	43,7	43,2	42,7	42,4	42,1	42,0	41,9	41,8	41,5	41,1	40,7	41,0	41,5	42,3	42,8	43,4	43,7	43,8	44,0	44,2	44,1
4	44,1	44,1	44,3	44,2	44,7	45,1	45,6	46,7	47,6	48,3	49,3	49,9	50,0	50,7	51,5	52,4	53,4	54,3	55,4	56,1	56,8	57,3	57,9	58,3
5	58,5	59,0	59,5	60,0	60,5	61,1	61,7	62,5	63,1	63,7	63,8	63,8	63,6	63,4	63,3	63,5	63,6	63,9	63,7	63,6	63,1	62,9	62,6	62,0
6	61,4	61,0	60,5	60,1	59,4	59,2	59,1	59,0	58,8	58,8	58,9	58,5	57,9	57,5	57,3	57,0	57,0	57,1	57,0	57,0	56,9	56,9	56,6	56,4
7	56,2	56,0	55,6	55,1	54,5	54,2	54,2	53,9	53,6	53,5	53,1	52,6	51,8	51,1	50,8	50,5	50,2	50,0	50,1	50,1	50,1	50,0	49,9	49,8
8	49,3	48,9	48,6	47,9	47,2	46,7	46,5	46,6	46,9	46,9	47,0	46,8	46,4	46,4	46,4	46,8	47,4	48,2	48,6	49,0	49,8	50,5	51,4	52,1
9	52,5	53,1	53,8	54,6	55,6	56,5	57,7	59,1	60,1	61,2	62,1	62,8	62,8	63,1	63,6	64,2	65,2	65,9	66,4	66,9	67,3	67,5	68,0	68,1
10	68,2	68,4	68,2	68,3	68,3	68,5	68,6	69,0	69,1	68,9	68,8	68,6	67,9	67,5	67,3	67,2	67,0	67,0	66,9	66,7	66,5	66,2	65,9	65,7
11	65,4	64,9	64,2	64,1	64,0	63,8	63,7	63,8	63,7	63,4	63,3	62,8	62,3	61,8	61,3	60,7	60,9	60,9	60,8	60,4	60,2	60,0	59,8	59,8
12	59,7	59,7	59,5	59,3	59,2	59,3	59,4	59,5	59,5	59,9	59,9	59,9	60,0	59,8	60,0	60,4	61,1	61,7	62,0	62,4	62,8	63,0	63,2	63,4
13	63,5	63,6	63,7	63,8	63,9	64,0	64,1	64,2	64,1	64,3	64,2	63,8	63,2	62,5	62,2	62,0	61,8	61,5	61,4	60,9	60,5	60,1	59,7	59,0
14	58,2	57,6	56,8	56,4	56,0	55,4	55,4	55,4	55,1	55,0	54,8	54,6	54,1	53,7	53,5	53,9	54,1	54,3	53,8	53,9	53,8	53,5	53,0	52,2
15	51,1	50,2	48,7	47,1	45,7	43,7	42,0	40,5	38,7	38,3	37,3	37,1	37,8	38,0	38,5	39,6	40,4	41,1	41,5	41,9	41,9	41,5	41,8	42,1
16	42,5	43,1	43,7	44,6	45,6	46,6	47,6	48,7	49,8	50,3	51,2	51,8	52,2	52,7	53,0	53,2	53,7	54,2	54,6	54,5	54,5	54,3	54,3	54,4
17	54,0	53,9	53,4	53,3	53,2	53,1	53,0	53,1	52,8	53,1	53,1	53,3	52,8	53,0	53,6	53,0	53,4	53,8	54,0	54,2	54,1	53,8	53,4	53,1
18	52,6	52,2	51,6	51,1	50,9	50,5	50,4	50,5	50,5	50,4	50,6	50,3	50,2	50,2	50,1	50,1	50,2	50,4	50,6	50,6	50,4	50,2	49,9	49,2
19	48,6	47,9	47,1	46,1	45,7	45,0	44,5	44,3	44,0	43,6	43,5	43,0	42,7	42,0	41,8	41,6	41,4	41,5	42,2	42,9	43,2	43,6	44,4	44,8
20	45,3	45,7	45,5	45,9	46,4	46,9	47,2	47,4	48,2	48,9	49,3	48,7	47,6	46,8	46,1	46,2	45,8	45,8	45,5	45,8	45,6	45,7	45,8	44,1
21	45,5	46,3	46,8	47,2	47,5	48,0	48,5	48,7	49,1	48,8	48,9	48,7	48,4	48,7	49,3	49,4	49,9	50,5	51,7	52,5	53,4	54,0	54,7	55,3
22	55,7	56,3	56,5	56,6	56,8	57,1	57,0	56,4	56,4	55,6	55,0	53,9	53,6	53,4	53,7	54,5	55,3	56,4	57,0	57,4	57,9	57,9	58,0	57,6
23	56,9	57,0	57,1	56,4	56,7	56,7	56,7	56,7	56,8	56,6	56,9	57,1	57,1	57,2	57,5	57,5	57,9	58,1	58,6	58,7	59,1	59,5	59,7	59,9
24	59,8	59,9	59,6	59,3	58,9	59,0	58,4	57,6	56,9	56,0	55,3	54,8	54,0	53,5	53,5	53,8	53,9	54,4	55,1	55,6	55,8	55,5	55,6	55,5
25	55,1	54,8	53,7	52,8	51,7	50,5	50,1	49,9	49,5	49,2	48,9	48,4	48,4	47,9	47,9	48,1	49,1	50,7	52,1	53,1	53,9	53,9	53,6	52,7
26	51,4	50,1	49,3	48,6	47,8	46,8	45,5	44,4	43,0	42,0	40,8	40,2	39,4	38,8	38,4	39,6	40,7	41,5	42,2	42,7	43,2	43,6	43,8	44,3
27	44,7	44,8	45,3	46,4	47,4	48,0	49,0	49,6	50,3	51,0	51,5	51,8	52,0	52,4	52,7	53,1	53,7	54,3	54,9	55,4	55,7	56,3	56,5	56,8
28	57,2	57,1	57,1	57,3	57,4	57,2	57,4	57,6	57,5	57,3	57,2	57,2	56,6	56,3	55,9	55,4	55,6	55,3	55,0	54,6	54,1	54,1	54,2	54,5
Moy.	54,15	54,07	53,83	53,66	53,56	53,44	53,43	53,45	53,43	53,40	53,35	53,13	52,79	52,53	52,56	52,74	53,06	53,44	53,77	53,98	54,10	54,14	54,20	54,09

TEMPERATURE.

DATES.	1h	2h	3h	4h	5h	6h	7h	8h	9h	10h	11h	12h	13h	14h	15h	16h	17h	18h	19h	20h	21h	22h	23h	24h
1	- 3,1	- 2,9	- 3,2	- 3,3	- 3,2	- 3,2	- 3,4	- 3,7	- 3,7	- 3,4	- 3,0	- 2,4	- 2,0	- 1,9	- 1,8	- 2,1	- 2,4	- 2,6	- 2,8	- 3,0	- 3,0	- 3,3	- 3,5	- 3,8
2	- 3,9	- 3,8	- 3,7	- 3,7	- 3,6	- 3,1	- 4,2	- 4,0	- 2,6	- 1,9	0,3	0,9	1,1	1,8	1,0	1,1	1,3	2,0	2,2	2,3	2,3	2,0	1,6	1,2
3	1,5	1,7	1,5	1,4	1,7	1,8	1,9	2,0	2,4	3,0	3,6	4,2	4,8	4,5	4,5	4,1	3,7	3,2	3,0	2,4	2,2	2,2	2,1	1,7
4	0,5	0,3	0,2	0,3	0,3	0,3	0,9	0,7	1,0	1,6	2,4	4,1	6,2	6,2	6,0	6,0	4,8	4,5	4,2	3,1	2,5	2,4	2,1	1,0
5	0,1	- 0,4	- 0,6	- 0,9	- 1,3	- 1,1	- 1,9	- 1,8	- 0,8	1,2	4,2	6,2	7,0	7,5	7,2	6,4	5,8	5,6	5,5	5,2	4,9	4,5	4,4	4,3
6	4,4	4,5	4,6	5,0	5,2	5,7	5,9	6,1	7,0	7,8	8,3	9,5	9,9	10,2	10,8	10,7	10,5	10,1	10,3	10,4	10,4	10,5	10,4	10,4
7	10,4	10,4	10,3	10,0	9,9	10,0	10,0	10,0	10,5	10,8	11,0	11,2	11,7	11,8	12,0	11,5	10,9	11,0	10,7	10,5	9,8	9,3	8,7	8,6
8	8,5	8,4	7,9	7,0	7,3	7,0	6,7	6,4	7,0	6,5	8,3	8,5	8,8	7,8	7,5	5,5	5,7	6,0	5,7	5,7	5,0	4,7	3,5	3,7
9	3,4	3,3	3,3	3,2	2,7	2,9	2,8	2,8	3,1	4,2	4,6	5,0	5,4	6,1	5,4	2,2	3,0	2,1	1,4	1,1	0,5	0,2	- 0,6	- 0,7
10	- 1,7	- 1,8	- 1,6	- 2,5	- 2,6	- 2,8	- 3,2	- 3,2	- 1,0	2,1	4,0	4,5	5,5	5,4	5,5	5,2	3,4	2,1	1,1	1,2	0,4	0,9	1,4	1,6
11	2,0	1,8	2,1	2,0	1,9	2,0	2,1	2,6	3,1	4,1	5,1	5,4	6,8	6,7	7,4	7,5	6,8	6,1	5,6	4,9	5,0	4,6	4,1	4,7
12	4,2	3,6	2,3	1,7	1,5	2,1	2,0	2,5	3,5	3,9	4,3	4,5	4,8	5,1	5,6	4,9	3,0	2,8	1,2	0,5	- 0,5	- 0,9	- 1,4	- 1,6
13	- 1,9	- 2,1	- 2,7	- 2,6	- 2,8	- 3,0	- 2,8	- 1,1	- 0,7	1,6	3,9	5,4	6,6	6,4	6,5	5,9	4,3	2,2	1,1	0,0	- 0,5	- 1,1	- 1,3	- 2,1
14	- 2,2	- 2,1	- 1,6	- 2,7	- 2,9	- 2,0	- 2,8	- 1,6	0,0	1,6	2,5	2,6	3,9	5,0	4,9	4,9	2,9	3,0	2,1	2,4	2,1	2,0	1,4	0,8
15	0,6	1,1	1,3	2,1	2,6	3,1	3,8	3,8	3,9	4,7	5,0	5,4	6,2	9,0	8,2	8,3	7,6	6,6	5,5	5,6	6,2	5,7	5,2	4,7
16	4,3	3,9	3,4	2,9	2,2	0,6	0,7	1,8	3,7	6,0	6,3	7,8	8,9	9,2	8,6	8,1	7,3	6,4	5,7	5,4	5,3	5,5	4,6	5,5
17	6,0	5,9	6,3	6,4	6,6	6,6	7,0	7,7	8,6	9,1	9,9	10,1	11,0	11,2	11,9	11,6	11,0	10,4	10,4	10,4	10,5	10,3	9,7	9,9
18	9,3	9,2	8,8	8,8	8,3	8,0	8,0	7,4	7,1	7,1	8,0	8,6	8,9	9,2	9,8	9,9	10,2	10,1	10,0	9,9	9,9	9,1	9,1	9,2
19	8,7	8,1	7,6	7,1	7,2	7,5	7,9	8,0	9,0	9,9	11,0	13,1	12,8	12,0	12,1	11,2	11,5	11,9	10,8	9,8	8,6	8,5	8,4	8,5
20	8,4	8,3	8,0	7,7	7,5	7,1	6,6	6,5	7,6	8,0	8,1	9,5	11,6	11,4	11,2	10,9	10,1	10,0	9,8	9,2	8,0	7,7	7,4	7,9
21	8,5	9,2	9,1	8,5	8,3	8,1	8,1	8,0	8,1	8,5	8,5	9,9	10,4	10,6	11,1	11,3	11,1	10,8	7,6	7,5	7,4	7,0	7,0	7,0
22	7,8	7,2	6,4	7,0	7,2	7,2	7,4	7,8	8,6	9,0	9,0	10,2	12,5	15,1	14,8	14,1	13,0	12,0	11,0	10,5	9,9	9,7	9,4	9,2
23	9,1	8,8	8,6	8,5	8,3	8,1	8,1	8,3	8,5	9,0	9,5	10,2	9,9	10,2	10,0	10,7	8,1	7,1	7,3	6,8	5,3	5,0	4,1	4,3
24	3,8	3,1	2,5	2,7	2,4	2,0	2,0	3,7	5,3	6,5	6,8	7,1	8,0	8,1	8,8	7,9	7,6	7,1	5,8	5,6	5,5	5,8	6,0	5,9
25	6,2	6,4	6,5	7,0	7,5	8,0	8,1	9,4	10,2	11,0	12,1	11,4	9,1	12,1	11,4	11,3	9,9	8,9	7,9	7,3	7,1	6,9	6,6	6,0
26	6,8	8,1	8,8	8,7	8,8	9,0	8,4	8,7	8,6	8,1	8,7	8,6	8,5	9,0	7,0	4,6	5,3	4,8	4,4	4,2	2,4	2,7	2,8	2,9
27	3,8	3,9	4,4	3,8	3,8	3,9	3,2	3,0	4,6	5,6	6,1	7,6	7,4	7,8	8,5	7,2	6,5	6,1	5,7	5,8	5,3	4,5	4,2	2,9
28	1,6	1,4	1,3	1,0	0,7	0,8	1,2	2,3	3,9	5,9	6,9	7,0	6,9	6,8	7,2	6,3	5,4	5,2	5,4	5,6	5,5	5,4	5,4	5,6
Moy.	3,82	3,75	3,62	3,47	3,41	3,45	3,38	3,72	4,52	5,41	6,26	7,00	7,59	8,01	7,97	7,40	6,72	6,27	5,66	5,37	4,92	4,71	4,39	4,26

Février 1910.

PARC DE SAINT-MAUR.

Longitude 0° 9′ 23″ E. — Latitude 48° 48′ 34″. — Altitude 50m,3.

TENSION DE LA VAPEUR.

DATES.	1h	2h	3h	4h	5h	6h	7h	8h	9h	10h	11h	12h	13h	14h	15h	16h	17h	18h	19h	20h	21h	22h	23h	24h
1	3,6	3,7	3,6	3,6	3,6	3,6	3,6	3,5	3,5	3,6	3,7	3,6	3,4	3,5	3,5	3,3	3,3	3,3	3,3	3,2	3,3	3,1	3,2	3,0
2	3,1	3,1	3,1	3,1	3,1	3,2	3,2	3,2	3,3	3,3	3,3	3,5	3,5	3,5	4,2	4,4	4,7	5,1	5,3	5,3	5,3	5,3	5,1	5,0
3	5,1	5,2	5,1	5,0	5,2	5,1	5,2	5,3	5,3	5,6	5,6	5,8	5,6	5,7	5,6	5,5	5,3	5,3	5,4	5,3	5,2	5,2	5,1	5,0
4	5,1	4,5	4,5	4,7	4,7	4,7	4,9	4,8	4,9	4,9	4,9	5,2	5,1	5,0	5,3	5,2	5,4	5,2	5,1	4,9	4,9	4,9	4,9	4,7
5	4,5	4,4	4,4	4,3	4,2	4,2	4,0	3,9	4,3	4,8	5,0	5,4	5,1	4,4	4,6	4,8	4,9	5,1	5,5	5,5	5,3	5,7	6,0	6,0
6	6,2	6,2	6,2	6,4	6,5	6,6	6,9	6,9	7,5	7,7	7,9	8,4	8,8	8,8	8,9	9,0	9,1	9,2	9,0	8,9	8,9	8,7	8,7	8,4
7	8,6	8,5	8,7	8,5	8,6	8,4	8,4	8,5	8,6	8,6	9,0	9,0	9,0	8,8	8,4	8,6	8,8	8,7	8,1	7,4	7,2	6,7	6,3	6,0
8	6,2	6,1	5,3	6,0	6,1	6,4	6,6	5,7	5,5	6,1	6,2	5,6	5,6	6,1	6,1	5,9	6,1	5,9	6,0	6,1	5,6	5,6	5,4	5,4
9	5,2	5,1	5,0	4,9	4,8	4,7	4,6	4,5	4,4	4,4	3,9	3,9	3,2	3,5	3,5	5,2	4,7	4,9	4,6	4,2	4,2	4,2	4,1	4,2
10	3,9	4,0	4,0	3,8	3,8	3,7	3,6	3,6	4,2	4,2	3,9	3,2	3,6	3,3	3,2	3,4	3,7	3,6	3,8	4,1	4,2	4,2	4,2	4,0
11	4,1	4,5	4,4	4,8	5,2	5,3	5,3	5,3	5,6	5,8	5,9	6,2	6,0	5,8	6,0	5,5	5,5	6,0	5,7	5,9	6,0	5,7	5,6	5,5
12	5,1	4,9	4,8	4,7	4,8	5,0	5,1	5,3	5,5	5,4	5,5	5,6	5,5	5,5	5,3	5,2	5,2	5,1	4,9	4,7	4,4	4,3	4,1	4,1
13	4,0	3,9	3,8	3,8	3,7	3,7	3,7	4,2	4,3	4,6	4,5	4,8	4,3	3,9	4,3	3,8	4,3	3,3	3,7	3,9	4,0	4,0	3,9	3,8
14	3,8	3,8	3,8	3,7	3,6	3,8	3,6	3,7	3,6	3,6	3,7	4,0	3,6	3,5	3,6	3,7	4,1	4,3	4,4	4,8	4,9	4,8	4,8	4,7
15	4,6	4,6	4,5	4,6	4,8	5,4	5,4	5,4	5,3	5,6	5,8	6,3	5,8	6,3	6,0	5,7	5,8	5,9	5,8	5,5	5,5	5,1	5,1	4,8
16	4,9	4,9	4,9	4,8	4,5	4,5	4,5	4,6	4,6	4,9	4,4	4,0	4,2	4,1	4,4	4,6	5,0	5,1	5,1	4,9	5,1	5,2	5,2	5,6
17	5,9	6,0	6,3	6,4	6,4	6,7	6,9	7,2	7,5	7,6	7,9	8,1	8,1	8,4	8,2	8,5	8,8	9,0	9,1	9,0	8,6	8,3	7,9	7,4
18	7,1	6,9	6,6	6,1	5,8	5,8	5,8	5,9	6,1	6,4	6,4	7,1	7,7	8,2	8,3	8,4	8,3	8,2	8,0	8,0	8,0	7,7	7,6	7,3
19	7,0	6,5	6,0	5,8	5,6	5,5	5,4	5,7	5,5	5,5	6,0	6,0	5,7	5,9	6,1	7,0	6,9	6,7	7,4	8,1	7,5	7,6	7,4	7,3
20	7,4	7,3	7,3	7,3	7,2	6,9	6,7	6,9	6,7	6,5	6,7	6,1	6,4	5,9	5,5	5,4	5,6	5,7	5,5	5,8	6,4	6,7	7,1	7,5
21	7,3	7,4	6,8	6,0	6,4	6,7	6,8	7,3	7,8	7,9	7,9	8,0	7,9	7,8	7,9	7,8	7,9	7,5	6,9	7,1	6,9	6,9	7,2	7,2
22	7,3	6,8	6,8	7,0	7,0	7,1	7,2	7,3	7,5	7,5	8,0	8,1	8,1	7,6	7,6	8,2	7,3	7,1	7,1	7,4	7,3	7,8	7,9	8,1
23	7,9	7,4	7,2	7,1	7,3	7,4	7,4	7,6	7,7	7,6	7,4	7,2	6,7	6,9	6,2	5,8	6,2	6,3	5,5	5,7	5,8	5,9	5,7	5,7
24	5,6	5,4	5,4	5,3	5,3	5,1	5,1	5,3	5,4	5,6	6,0	6,2	6,3	6,4	6,4	7,0	6,2	6,3	6,0	6,1	6,3	6,4	6,5	6,5
25	6,4	6,2	6,4	6,6	7,0	7,4	7,8	7,8	8,0	7,8	7,9	7,0	6,6	6,4	6,1	6,0	5,8	4,9	4,7	5,2	4,6	5,1	5,4	6,3
26	7,1	7,4	7,2	6,8	6,7	6,6	7,1	6,8	6,8	6,8	6,6	6,5	6,6	6,4	6,4	5,6	5,7	5,4	5,3	5,4	5,1	5,2	5,0	5,0
27	5,1	5,0	4,9	4,4	4,4	4,8	4,4	4,4	4,4	4,5	3,8	3,9	4,2	3,7	3,6	3,5	4,1	4,2	4,1	4,4	4,7	4,6	4,7	4,8
28	4,6	4,8	4,8	4,8	4,8	4,6	4,8	4,9	5,1	5,0	5,0	5,1	5,5	5,4	5,2	5,6	6,2	6,4	6,1	5,9	6,3	6,6	6,7	5,8
Moy.	5,60	5,52	5,42	5,37	5,40	5,46	5,50	5,55	5,67	5,78	5,81	5,85	5,79	5,74	5,73	5,81	5,89	5,85	5,76	5,81	5,77	5,77	5,74	5,69

HUMIDITÉ RELATIVE.

DATES.	1h	2h	3h	4h	5h	6h	7h	8h	9h	10h	11h	12h	13h	14h	15h	16h	17h	18h	19h	20h	21h	22h	23h	24h
1	100	100	100	100	100	100	100	100	100	100	100	93	86	89	87	84	86	88	86	86	90	88	89	89
2	90	89	88	88	87	86	95	92	88	82	72	71	70	69	85	89	94	96	99	99	98	100	100	100
3	100	100	100	100	100	98	100	100	98	98	95	93	87	90	89	90	90	93	95	96	96	97	96	97
4	100	100	100	100	100	100	100	100	100	96	91	86	71	70	76	74	84	83	82	86	89	90	93	96
5	99	100	100	100	100	100	100	98	100	96	82	76	68	57	60	67	71	76	81	83	83	91	96	98
6	99	99	99	99	99	97	100	99	100	97	97	95	96	95	92	94	96	100	96	95	95	92	93	90
7	92	91	94	93	95	92	92	94	91	90	92	91	88	86	81	85	91	89	85	78	80	77	75	73
8	75	74	66	80	80	85	90	79	74	85	76	67	66	77	79	88	89	85	87	89	86	87	92	90
9	89	89	87	85	87	84	84	81	78	73	62	54	49	50	52	96	83	93	90	85	86	91	93	96
10	98	100	99	100	100	100	100	100	100	80	64	51	52	49	47	52	63	67	78	82	90	86	82	79
11	77	86	84	91	98	100	100	96	98	95	90	92	81	79	79	71	75	85	85	91	92	90	93	86
12	82	83	90	91	94	94	96	96	93	90	89	89	86	84	78	81	91	91	98	99	100	100	100	100
13	100	100	100	100	100	100	100	100	100	91	76	72	60	54	60	55	54	63	76	85	92	93	94	97
14	98	98	94	96	97	96	98	91	80	70	68	72	59	54	56	58	72	76	84	88	93	92	94	96
15	97	94	90	88	88	95	90	90	88	89	89	94	82	73	74	71	75	80	86	82	78	75	77	75
16	79	80	83	84	85	94	94	89	78	70	62	51	49	47	50	58	66	72	74	73	77	77	82	83
17	84	86	89	89	88	93	93	91	90	88	87	88	82	85	79	84	90	96	96	95	91	89	87	81
18	82	79	78	72	71	72	72	77	81	85	81	85	91	95	92	92	89	89	88	87	88	90	89	84
19	83	81	78	77	74	71	68	71	64	61	60	53	52	57	59	71	69	64	77	90	90	92	90	89
20	89	90	91	93	93	91	93	95	85	82	83	69	63	58	56	55	61	62	61	67	81	85	92	94
21	88	85	79	73	79	83	85	91	97	96	96	88	85	82	81	78	81	78	89	92	90	93	96	97
22	92	90	95	94	92	94	94	93	90	88	93	87	75	59	61	67	66	68	73	78	80	87	89	94
23	92	88	86	86	89	91	91	93	93	89	84	78	74	74	68	60	76	84	72	77	87	91	94	93
24	93	95	98	96	97	96	96	90	81	78	81	83	79	79	76	89	80	84	88	91	95	93	93	94
25	90	86	88	89	91	93	97	89	86	80	75	70	78	62	60	60	61	58	59	68	61	68	75	91
26	96	92	85	81	79	77	86	81	82	85	78	78	80	75	85	89	86	84	85	87	95	93	89	88
27	85	82	78	74	73	70	78	77	70	67	54	51	54	46	43	47	57	60	60	64	70	73	77	84
28	91	95	96	97	99	94	96	91	85	73	68	68	74	74	68	79	92	97	91	88	94	98	99	86
Moy.	90,7	90,4	89,8	89,9	90,5	90,9	92,4	90,9	88,2	84,8	80,2	76,6	72,8	70,3	70,5	74,4	78,1	80,8	82,9	85,0	87,4	88,5	90,0	90,0

Février 1910.

PARC DE SAINT-MAUR.

Longitude 0°9′23″ E. — Latitude 48°48′34″. — Altitude 50m,3.

VENT. — DIRECTION, ET VITESSE EN MÈTRES PAR SECONDE (1).

DATES.	1h	2h	3h	4h	5h	6h	7h	8h	9h	10h	11h	12h	13h	14h	15h	16h	17h	18h	19h	20h	21h	22h	23h	24h
1	SSE 2	S 2	SE 3	S 2	SSE 1	SSE 1	SE 2	ESE 1	SE 2	ESE 2	E 2	SSE 1	SSE 1	SE 1	SE 1	S 1	SSE 1	SSE 1	SSE 2	S 2	S 3	SSE 3	S 4	S 5
2	S 4	SSW 5	S 5	S 5	S 6	S 5	SSE 4	SSE 6	S 4	SSE 5	SSE 5	SSE 5	SE 6	SSE 6	SSE 5	SSE 5	S 5	S 4	SSW 3	SW 4	S 4	SSW 1	S 3	S 3
3	S 4	SSW 6	SSW 5	S 4	SSW 4	S 4	SSE 2	SE 3	SSE 2	SE 1	SE 1	SE 0	SE 0	NNE 2	NNE 3	NW 3	NNW 3	NNW 4	NW 2	NW 2	SW 2	W 2	WSW 1	SW 2
4	S 2	S 2	S 2	S 2	S 0	S 0	S 1	NNE 3	NNW 4	N 2	NNE 3	NE 2	NW 4	NW 5	NNW 6	NW 4	NNW 3	WNW 4	NW 5	NW 4	NW 4	NW 3	WNW 3	WNW 2
5	W 2	SW 1	SSW 1	SSW 1	SSW 2	S 2	S 2	S 2	S 2	S 2	S 2	SSW 3	SSW 4	SW 5	SSW 4	SSW 5	SSW 5	S 5	SSW 6	S 5	SSW 7	S 6	S 6	SSW 6
6	S 6	S 6	SSW 6	SSW 6	SSW 7	SSW 5	SSW 5	SSW 5	SSW 5	SSW 4	SSW 4	SW 4	SW 4	SW 4	WSW 5	WSW 4	WSW 4	SW 4	WSW 4	WSW 5	WSW 5	W 5	WSW 4	WSW 6
7	SW 4	SW 4	SW 4	SW 5	SW 5	SW 5	SW 5	SW 4	SW 6	SW 6	SSW 7	SW 7	WSW 7	SW 6	SW 7	SW 6	SW 6	SW 6	WSW 6	WSW 8	WSW 7	WSW 6	WSW 7	WSW 7
8	SSW 4	SW 6	SW 6	SSW 5	SW 6	SW 6	WSW 6	WSW 6	W 6	WSW 5	WSW 6	W 5	WSW 6	W 4	WSW 4	W 5	NW 3	WNW 4	W 5	WNW 4	WNW 6	NW 9	NNW 11	NNW 8
9	NW 9	NNW 9	NNW 9	NNW 9	N 9	N 6	N 7	N 8	N 6	NNE 8	N 9	NNE 10	NE 8	NNE 9	N 9	NNE 8	N 6	N 5	N 5	N 5	N 4	N 5	NNE 3	N 3
10	NNE 2	N 2	N 1	NNE 2	NNE 1	NNE 0	Calme	Calme	E 0	ESE 0	SSW 3	SSW 4	SSW 4	SW 4	SW 4	SSW 4	SSW 3	S 4	S 3	S 3	S 4	S 3	SSW 4	S 4
11	SSW 3	S 4	S 4	SSW 4	SSW 4	S 3	S 4	S 3	S 2	SSW 3	SSW 3	S 3	SSW 3	SSW 2	SSW 4	SSW 4	SSW 5	SSW 5	SSW 5	SSW 5	SSW 4	W 4	SW 4	W 4
12	W 5	WSW 5	SW 4	SW 3	SSW 3	SSW 2	S 2	SSW 3	SSW 2	SSW 2	SSW 3	SSW 1	SSW 0	SSW 0	SSW 0	SSW 1	SSW 2	SSW 2	SSW 1	SSW 1	SSW 1	SSW 0	SSW 1	SSW 1
13	SSW 1	SSW 1	SSW 0	SSW 0	SSW 1	SSW 1	SSW 2	SSW 1	SSW 1	SSW 1	S 2	S 2	S 2	SSE 2	SSW 2	SSE 3	SSE 4	SSE 3	SSE 3	SSE 3	SSE 2	SSE 2	SSE 2	SSE 1
14	SSE 2	SSE 2	SSE 3	SSE 3	SSE 3	SSE 4	S 2	SSE 3	SSE 3	SSE 3	SSE 3	S 5	S 3	SSW 4	S 4	SW 5	SSW 4	SSW 4	S 4	SW 4	SSW 4	SSW 4	SSW 4	SSW 6
15	S 5	S 7	S 7	S 8	S 9	S 11	S 11	S 14	S 12	SSW 13	SW 11	SSW 9	W 5	WSW 5	W 7	W 5	SW 4	WSW 5	SSW 5	SW 4	WSW 4	SW 4	WSW 4	SW 4
16	W 4	W 5	W 4	WNW 3	W 3	WSW 3	W 3	WSW 5	W 5	W 4	WSW 5	W 6	WSW 6	SW 6	SW 5	SW 5	SSW 5	SSW 5	SSW 5	S 5	S 5	SSW 6	S 6	SSW 7
17	S 5	SSW 6	S 7	SSW 8	SSW 7	S 7	SSW 6	S 7	SSW 9	S 9	SSW 8	SSW 8	SW 9	SW 7	SW 9	SSW 9	SSW 7	SSW 7	SSW 6	SSW 7	SSW 7	SSW 7	SSW 6	S 7
18	S 6	S 6	S 6	S 6	S 6	S 6	S 6	S 6	S 6	S 6	S 6	SSW 6	S 6	S 6	S 6	SSW 5	SSW 5	S 5	S 6	S 4	S 5	S 5	SSE 4	SSE 6
19	SSE 6	SSE 6	SSE 6	SSE 7	SSE 7	SE 6	SSE 6	SSE 6	SSE 6	SSE 7	SSE 5	S 5	SSE 6	S 6	S 8	SSE 7	SSE 8	SSE 9	S 9	SSW 6	S 6	S 4	S 5	SSW 4
20	S 4	S 5	SSW 4	SSW 4	SSW 6	SSW 6	SSW 4	S 4	SSW 6	SSW 6	SSW 6	SSW 8	SSW 8	S 10	S 11	S 11	S 10	S 11	S 11	SSW 11	SSW 11	SSW 11	S 11	S 12
21	SSW 12	SW 11	SW 10	SSW 9	SSW 8	S 6	S 6	S 6	S 5	S 5	S 6	S 8	SSW 10	SSW 9	SSW 8	SSW 9	SSW 10	SW 9	SW 8	SSW 6	SSW 5	SSW 5	SSW 3	S 2
22	SSW 6	SSW 5	S 5	S 6	S 5	S 4	S 5	SSE 4	SSE 4	SE 5	SE 4	SSE 6	S 8	SSW 11	SSW 11	SW 10	SW 8	SW 6	SW 4	SSW 3	SSW 4	SSW 4	S 4	S 4
23	SSE 5	SSW 4	SW 6	S 5	SSW 5	S 4	SSW 4	SSW 5	S 5	SSW 7	SSW 7	SW 5	WSW 6	WSW 5	W 5	WSW 5	W 4	SW 4	SW 5	SSW 3	SSW 4	SSW 4	SSW 2	SSW 4
24	SSW 4	SSW 3	SSW 3	SSW 5	S 5	S 4	S 5	S 6	S 9	S 8	SSW 10	SSW 13	SSW 10	SSW 13	SW 9	SW 7	SW 6	SSW 5	SSW 4	SSW 4	SSW 5	SSW 5	SSW 4	SSW 5
25	SSW 5	SSW 5	SSW 5	S 5	S 9	SSW 9	SSW 8	SW 7	SSW 8	SW 10	WSW 11	SW 8	SW 7	SW 9	SW 13	WSW 13	W 13	W 13	W 13	W 10	W 8	SW 4	SSW 4	S 5
26	S 7	SSW 8	SW 8	SW 9	SSW 9	SSW 8	SSW 10	SSW 11	SSW 10	SSW 12	SSW 11	SW 10	SW 9	SW 8	WSW 10	W 7	WSW 6	W 7	W 4	SW 5	SSW 3	SW 3	WSW 4	SW 4
27	SW 4	WSW 6	W 8	W 7	WNW 6	W 6	W 5	W 4	WSW 5	WNW 6	NW 8	WNW 6	NW 7	NW 7	NW 7	WNW 7	NW 7	NW 5	WNW 5	NW 6	NW 4	WNW 3	WNW 4	W 2
28	W 1	SW 2	SSW 2	SSW 2	S 3	S 2	S 2	S 2	SSE 2	S 4	S 5	SSW 7	SSW 7	S 6	S 7	S 8	S 5	S 5	S 5	SSE 6	SSE 5	S 4	SSW 4	NW 8
Moy.	4,4	4,8	4,8	4,8	5,0	4,5	4,5	4,8	4,9	5,2	5,6	5,5	5,6	5,8	6,2	5,9	5,4	5,4	5,1	4,8	4,8	4,4	4,4	4,7

NÉBULOSITÉ.

DATES.	6h	7h	8h	9h	10h	11h	12h	13h	14h	15h	16h	17h	18h	19h	20h	21h
1	10	10	10	10	10	10	10	10	10	10	10	10	10	10	10	10
2	9	0	0	4	9	6	10	10	10	10 ✳	10 ✳	10 ⊘	10	10	10	10
3	10	10	10	10	10	10	10	10	10	10	10	10	10	10	10	10
4	10	10	10	10	8	9	7	6	8	10	9	7	8	2	0	0
5	0	0	2	0	0	4	1	2	1	3	10	10	10	10	10	10
6	10 ◔	10 ●	10 ⊘	10 ⊘	10	10	10	10 ⊘	10 ⊘	10 ⊘	10	10 ⊘	10 ⊘	10 ●	10 ●	10
7	10	10	10	10	10	10	10	9	10	10	10	10 ⊘	10	9	2	3
8	10 ⊘	9	7	9	10 ⊘	10	9	10	4	10 ⊘	10	10	10	10	10	10
9	10	9	7	7	6	4	5	3	6	3	10 ⊘ △	2	4	0	0	0
10	0	0	0	0	0	0	0	0	0	0	0	0	0	2	4	4
11	10	10	10	10	10	10	10	10	10	9	1	10	10	10	2	10
12	10	10	10 ●	10	10	10	10 ⊘	10	8	1	3	0	0	0	0	0
13	0	0	1	2	0	0	0	0	0	0	0	0	0	0	0	0
14	0	0	5	4	4	5	7	9	5	3	2	2	9	9	10	10
15	10 ⊘	10 ⊘	10 ⊘	10 ●	10 ●	10 ⊘	10 ⊘	10 ⊘	6	9	4	7	7	9	10	10
16	0	0	0	0	0	3	7	5	6	6	8	6	5	0	2	9
17	10	10	10	10	10	10	10	10	10	10	10	10	10 ●	10	10	10
18	10	10	10 ⊘	10 ⊘	10 ⊘	10 ⊘	10 ◔	10 ⊘	10 ⊘	10	10	10	10	10	6	8
19	8	9	10	10	10	10	9	10	10	10	10 ⊘	10	10	10	10 ⊘	10
20	10	10	4	2	10	10	8	6	5	2	10	10	10	10	10	10
21	10	10	10	10 ◔	10 ⊘	10 ⊘	10	10	10	10	10	10	10	10	10	5
22	10	10	10	10	10 ●	10 ⊘	10	10	10	10	10	10	10	10	10	10
23	10	10	10 ⊘	10	10	10	10	10	10	9	5	10	10 ⊘	10	1	0
24	0	4	8	10	10	10 ⊘	10	10	10	10	10	10	4	1	0	10
25	10 ⊘	10 ●	8	5	10	7	10 ⊘	4	6	6	8	3	3	0	0	5
26	10	10	10	10 ⊘	10 ⊘	10	10	10	10	10 ⊘	10 ●	9	3	0	0	2
27	5	4	0	4	4	5	4	5	6	7	8	7	10	7	9	5
28	9	7	10	10	10	10	10	10	10	10	10 ●	10	10	10	10	10 ⊘
Moy.	7,5	7,2	7,2	7,4	7,9	8,0	8,1	7,8	7,5	7,4	7,8	7,6	7,6	6,8	5,9	6,8

NUAGES (NOTATIONS INTERNATIONALES).

DATES.	Matin (6h).	Midi.	Soir (18h).
1		S.	
2	Cu. du S ¼ W.	A.-S. du SW; Cu. du S.	
3		S.-Cu. du SE.	
4		A.-Cu. du N.	
5		Ci. du N.	
6		S. de l'W.	
7		S.-Cu. de l'WSW.	
8		Cu. de l'WNW.	
9		Cu. du NE ¼ N.	Cu.
10			Ci.-Cu.
11		S. du SSW.	
12		S. de l'WSW.	Cu. du N.
13			
14		Ci.-S. du S.	
15		S.-Cu. du SW.	A.-Cu. de l'WNW.
16		Cu. de l'WNW.	A.-Cu. de l'WNW.
17		S.-Cu. du SW.	
18	S.-Cu. du SSW.	S.-Cu. du SSW.	S.-Cu. du SSW.
19	Cu. du SW ¼ S.	Ci.-S. du SW.	Ci.-S.; Cu. du SW.
20		Ci. du NW; Cu. du SW.	
21		S.-Cu. du SW.	S.-Cu. du SW.
22		S. du SW.	S.-Cu. de l'WSW.
23		S.-Cu. de l'WSW.	S.-Cu. de l'W.
24		S.-Cu. du SW ¼ S.	Ci. et A.-Cu. WNW.
25	S.-Cu. du SW.	S. de l'W ¼ S.	Cu. de l'W ¼ N.
26	S.-Cu. du SW.	S.-Cu. du SW.	Cu. de l'W.
27	Cu. de l'W.	Cu. du NW.	S.-Cu. du NW.
28	Ci.-S.; A.-Cu. du NW.	S.-Cu. du SSW.	
Moy.			

(1) Hauteur de l'anémomètre au-dessus du sol : 28m,5.

Février 1910.

PARC DE SAINT-MAUR.

Longitude 0°9′23″ E. — Latitude 48°48′34″. — Altitude 50m,3.

DATES.	BAROMÈTRE. Moy. des 24 h.	TEMPÉRATURE. Sous l'abri. Min.	Sous l'abri. Max.	Sous l'abri. Moy.	Sous l'abri. Moy. des 24 h.	Sur le sol gazonné. Min.	Sur le sol gazonné. Max.	Sur le sol gazonné. Moy.	Dans le sol gazonné. à 0m,30. 9h	à 0m,30. 21h	à 0m,65. 9h	à 0m,65. 21h	à 1m. 9h	à 1m. 21h	HUMIDITÉ relative. Moy. des 24 h.	PLUIE. Haut.	PLUIE. Durée (heures).	MARNE. TEMPÉRATURE. Matin.	MARNE. TEMPÉRATURE. Soir.	MARNE. Hauteur 30m +	INSOLATION. Durée (heures).	PHÉNOMÈNES divers.
1	57,77	- 3,9	- 1,5	-2,70	- 2,93	- 3,3	1,7	- 0,80	2,11	2,05	3,93	3,83	5,18	5,12	93,6	.	.	1,48	1,51	6,87	.	⌴ V B
2	48,29	- 4,4	2,7	-0,85	- 0,66	- 6,6	7,1	0,25	1,93	1,92	3,72	3,65	5,00	4,98	88,4	0,9	3,8	1,20	1,59	6,52	1,9	⌴ ● ✳ ▲
3	42,83	1,2	5,1	3,15	2,70	- 1,1	12,1	5,50	1,92	2,30	3,60	3,61	4,83	4,82	95,8	.	.	1,82	2,28	6,09	0,2	⌴ ≡
4	50,04	- 0,6	6,9	3,15	2,54	- 4,9	17,9	6,50	2,43	2,80	3,67	3,71	4,74	4,72	90,3	0,3	0,2	2,38	2,62	5,54	1,5	⌴ ≡ ● ▲
5	62,27	- 2,0	8,0	3,00	2,90	- 8,2	16,9	4,35	2,59	2,59	3,78	3,81	4,70	4,82	86,7	0,2	1,3	2,42	3,00	5,21	6,2	⌴ V B ◎
6	58,42	4,1	10,9	7,50	8,15	3,8	10,8	7,30	3,08	3,90	3,83	3,96	4,72	4,71	96,6	12,2	12,2	3,48	3,98	4,99	.	◎
7	52,51	8,6	12,0	10,30	10,50	9,0	13,5	11,25	4,62	5,40	4,20	4,48	4,78	4,83	87,7	0,9	0,6	4,45	5,05	5,00	.	◎
8	47,97	3,5	9,6	6,55	6,73	3,4	18,7	11,05	5,50	5,60	4,74	4,93	4,90	5,00	80,7	2,9	1,3	5,38	5,82	5,20	2,3	◎
9	61,25	- 1,6	6,7	2,55	2,90	- 0,4	18,8	9,20	5,20	5,00	5,08	5,10	5,11	5,22	79,8	0,6	0,2	5,45	6,20	5,16	7,0	⌴ ● △
10	67,75	- 3,3	6,4	1,55	0,95	- 9,7	16,2	3,25	4,15	3,68	5,00	4,83	5,30	5,31	80,3	.	.	6,00	6,21	5,14	6,9	⌴ V B
11	62,45	1,6	7,8	4,70	4,28	- 4,3	12,9	4,30	3,50	3,90	4,70	4,63	5,30	5,28	87,9	1,7	2,3	5,92	5,86	5,00	0,8	⌴ ◎
12	60,53	- 1,6	5,9	2,15	2,62	1,9	11,4	6,65	3,94	4,00	4,64	4,66	5,25	5,22	91,2	0,5	0,6	5,12	4,55	5,14	1,2	◎ ≡
13	62,68	- 3,0	6,9	1,95	0,81	- 8,1	16,6	4,25	3,40	3,36	4,56	4,50	5,21	5,20	84,3	.	.	4,02	4,30	5,32	8,2	⌴ V ≡
14	54,91	- 3,1	5,2	1,05	0,95	-10,0	14,8	2,40	2,89	2,72	4,33	4,21	5,11	5,12	82,5	.	.	3,70	3,55	5,48	5,4	⌴ V ⊕
15	42,15	0,5	9,1	4,80	4,76	- 2,0	18,9	8,45	2,82	3,31	4,13	4,14	5,02	5,00	84,6	9,5	8,7	3,40	3,36	5,71	2,7	⌴ ◎
16	50,20	0,2	9,7	4,95	5,15	- 5,9	21,7	7,90	3,38	3,61	4,18	4,22	4,94	4,93	73,0	.	.	3,23	3,35	6,05	7,5	⌴ B
17	53,40	5,5	11,9	8,70	9,01	0,7	12,5	6,60	3,79	4,50	4,28	4,38	4,92	4,95	88,4	0,5	2,3	3,61	4,05	6,23	.	◎
18	50,65	6,8	10,6	8,70	8,93	5,3	11,5	8,40	5,02	5,30	4,59	4,81	4,98	5,00	83,6	2,6	8,7	4,80	4,85	6,17	.	◎
19	44,07	6,9	13,6	10,25	9,65	3,8	18,8	11,30	5,48	5,70	4,95	5,12	5,08	5,18	72,5	1,4	2,5	5,04	5,55	5,92	0,3	◎
20	46,53	6,0	11,9	8,95	8,70	3,4	20,9	12,15	5,86	6,08	5,25	5,40	5,23	5,34	78,6	2,9	1,5	5,99	6,40	5,57	4,9	◎
21	49,43	7,0	11,4	9,20	8,84	5,8	12,9	9,35	6,12	6,40	5,52	5,63	5,41	5,55	86,7	7,2	3,2	7,00	7,20	5,24	.	◎ ⌅
22	56,63	6,1	15,4	10,75	9,79	1,3	15,4	8,35	6,28	6,56	5,77	5,83	5,60	5,70	83,3	2,2	1,6	7,32	7,97	5,13	.	●
23	57,55	4,0	10,9	7,45	8,17	6,9	16,1	11,50	6,78	6,93	6,00	6,11	5,77	5,86	83,8	0,9	1,5	7,86	8,08	5,13	0,6	◎ ▲
24	56,41	1,8	8,9	5,35	5,37	- 1,7	9,9	4,10	6,28	6,07	6,20	6,13	5,92	6,01	88,5	1,5	1,1	7,72	7,67	5,25	.	⌴ ●
25	51,14	5,9	13,1	9,50	8,68	- 0,3	21,9	10,80	5,91	6,50	6,10	6,10	6,05	6,10	76,5	6,1	3,9	7,51	8,10	5,28	5,0	⌴ ●
26	43,85	2,2	9,7	5,95	6,72	1,3	15,6	8,45	6,40	6,50	6,18	6,22	6,10	6,15	84,9	6,6	3,3	7,47	7,50	5,28	0,3	◎
27	51,14	2,5	9,0	5,75	5,23	- 2,4	21,9	9,75	5,81	5,80	6,20	6,13	6,20	6,22	66,5	0,0	.	7,05	6,97	5,40	8,2	⌴ G
28	56,26	0,3	7,7	4,00	4,31	- 3,7	12,9	4,60	5,39	5,44	6,06	6,09	6,22	6,23	87,2	5,7	4,6	6,62	6,32	5,61	.	⌴ B ◎
Moy.	53,52	1,83	8,77	5,30	5,21	- 0,93	15,01	7,04	4,38	4,57	4,83	4,87	5,27	5,31	84,4	67,3	65,4	4,91	5,14	5,52	71,1	

Résumé.

Pression barométrique. — Moy. des 24 h., 753mm,52; min. absolu, 737mm,0 le 15 à 11 h. 50; max. absolu, 769mm,1 le 10 à 9 h.

Température. — Sous l'abri : moy. des min., 1°,83; des max., 8°,77; des 24 h., 5°,21; min. absolu, — 4°,4 le 2; max. absolu, 15°,4 le 22. Amplitudes diurnes, moy. du mois, 6°,94; la plus élevée, 10°,0 le 5; la plus faible, 2°,4 le 1er. — Sur le sol gazonné : moy. des min., — 0°,93; des max., 15°,01; min. absolu, — 10°,0 le 14; max. absolu, 21°,9 les 25 et 27. — Dans le sol gazonné : moy. du mois; profondeur 0m,30 : à 9 h., 4°,38; à 21 h., 4°,57; profondeur 0m,65 : à 9 h., 4°,83; à 21 h., 4°,87; profondeur 1m : à 9 h., 5°,27; à 21 h., 5°,31. — De la Marne : moy. le matin, 4°,91; le soir, 5°,14; min., 1°,20 le 2; max., 8°,10 le 25.

Tension de la vapeur. — Moy. des 24 h., 5mm,68; min., 3mm,0 le 1er à 24 h.; max., 9mm,2 le 6 à 18 h.

Humidité relative. — Moy. des 24 h., 84,4; min., 43 le 27 à 15 h.; max., 100 à 10 dates différentes.

Nébulosité. — Moy. du mois (6 h. à 21 h.), 7,41; min., 0,2 le 13; 5 jours entièrement couverts.

Insolation. — Durée possible, 283 heures; durée effective, 71 heures, 1 en 19 jours; rapport, 0,25.

Pluie. — Total du mois, 67mm,3 en 65 heures, 4.

Nombre de jours : de ◎, 21; de G, 1; de ✳, 1; de ▲, 3; de △, 1; d'⌅, 1; de ≡, 4; de V, 5; de B, 4; de ⊕, 1; de gelée, 9, dont 1 sans dégel; de ⌴, 16.

Fréquence des vents. — N, 17; NNE, 13; NE, 2; ENE, 0; E, 2; ESE, 3; SE, 14; SSE, 61; S, 159; SSW, 196; SW, 77; WSW, 41; W, 39; WNW, 14; NW, 22; NNW, 10; Calmes, 2.

Vitesse du vent en mètres par seconde. — Moy. des 24 h., 5m,05; moy. diurne la plus grande, 8m,4 le 25; la plus faible, 1m,8 le 13; vitesse max. en 15 minutes, 15m,8 le 15 de 7 h. 45 à 8 h. par vent S.

Hauteur de la Marne. — Moy. du mois, 5m,52; min., 4m,93 le 6; max., 6m,87 le 1er.

Comparaisons aux valeurs normales. — Pression, — 5mm,40; température, + 1°,57; tension de la vapeur, + 0mm,62; humidité relative, + 1,7; nébulosité + 0,61; ●, + 36mm,0; jours de ◎, + 8; insolation, — 13 h. 5.

Floraisons. — Le 14, perce-neige; le 18, primevère acaule; le 20, tussilago farfara; le 24, violette des bois; le 26, crocus; le 27, hépatique bleue.

Journal météorologique.

Le 1er, ⌴; V; forte B à 9 h. — Le 2, ⌴: G avant 13 h., petite ▲ à 14 h., ensuite ✳ continue, à demi-fondue à 16 h., ◎ seule à 17 h., cesse à 17 h. 50, G à 19 h., bruine à 21 h. — Le 3, ⌴; faible ≡ à 9 h. — Le 4, ⌴; faible ≡ à 7 h., averse mêlée de ▲ à 16 h. — Le 5, ⌴: V; B de 2km à 9 h.; G à diverses reprises entre 19 h. et 21 h., petite ◎ à partir de 22 h. 45. — Le 6, ◎ jusqu'à 1 h., de 2 h. 45 à 4 h. 15, de 6 h. à 7 h. 15, de 8 h. 30 à 9 h., de 12 h. 20 à 20 h. 30. — Le 7, G à 7 h., à 12 h., à 15 h. 40, ● de 16 h. 30 à 17 h., petite averse à 18 h. 10. — Le 8, averse à 6 h. et à 6 h. 15, ◎ de 9 h. 45 à 10 h., averse à 13 h. 25, ◎ de 15 h. 25 à 15 h. 45, de 22 h. 45 à 23 h. 10. — Le 9, ⌴; averse de ● et de △ de 15 h. 55 à 16 h. 05. — Le 10, ⌴; V; B à 9 h.

Le 11, ⌴; ◎ de 4 h. à 5 h. 55, G à 18 h. 10 et à 19 h. 15, ◎ de 21 h. 35 à 22 h. — Le 12, G entre 7 h. 30 et 9 h., petite ◎ de 11 h. 45 à 12 h. 20; forte B à 16-17 h., faible ≡ bas à 21 h. — Le 13, ⌴: V; ≡ bas à 6 h., B à 12 h. — Le 14, ⌴; V; ⊕. — Le 15, ⌴: ◎ de 4 h. 30 à 13 h. 15. — Le 16, ⌴; B à 9 h. — Le 17, bruine de 5 h. 30 à 6 h., G à 9 h., à 11 h. 40, ● fine de 17 h. à 18 h. 45. — Le 18, G à 6 h., ensuite ● jusqu'à 14 h. 45. — Le 19, G à 12 h. 45, à 13 h. 05, à 14 h., ◎ de 15 h. 45 à 17 h. et de 19 h. 45 à 21 h. — Le 20, ● de 20 h. 30 à 21 h., de 21 h. 45 à 22 h. 30, de 23 h. 15 à 23 h. 30.

Le 21, ◎ de 7 h. 50 à 10 h. 15, de 18 h. 45 à 19 h. 25 et un peu à 22 h. 35; ⌅ de 18 h. 45 à 19 h. — Le 22, G dès avant 9 h., ◎ de 9 h. 45 à 11 h. 10, G entre 18 h. et 20 h. 40, ◎ de 23 h. 35 à 23 h. 45. — Le 23, ● de 7 h. 50 à 9 h., un peu de ▲ à 14 h. 12, ◎ de 17 h. 50 à 18 h. 10. — Le 24, ⌴; G à 9 h., ◎ de 10 h. 55 à 11 h. 20, de 15 h. 10 à 15 h. 50. — Le 25, ⌴; ◎ de 3 h. 50 à 5 h., de 5 h. 50 à 7 h. 20, de 11 h. 43 à 12 h., de 12 h. 5 à 12 h. 45, un peu à 15 h. 15 et de 23 h. 35 à 24 h. — Le 26, ● de 0 h. 45 à 1 h. 15, de 8 h. 45 à 10 h., de 14 h. 40 à 16 h. 05, de 17 h. 35 à 17 h. 40. — Le 27, ⌴; G vers 13 h. 30 et 16 h. 45. — Le 28, ⌴; B; G à 12 h. 15-20, faible bruine à 14 h.; G entre 16 h. et 18 h., ● de 20 h. 45 à 21 h. 05 et à partir de 21 h. 45.

Mars 1910.

PARC DE SAINT-MAUR.

Longitude 0° 9′ 23″ E. — Latitude 48° 48′ 34″. — Altitude 50m,3. Cg = + 0mm,25

PRESSION (700mm +).

DATES.	1h	2h	3h	4h	5h	6h	7h	8h	9h	10h	11h	12h	13h	14h	15h	16h	17h	18h	19h	20h	21h	22h	23h	24h
1	55,6	55,9	56,8	57,5	58,3	58,9	59,4	60,1	60,8	61,2	61,7	62,2	62,3	62,3	62,7	62,9	63,2	63,6	63,8	64,2	64,7	64,9	64,9	64,9
2	64,9	65,0	65,0	65,0	65,0	65,2	65,3	65,8	65,9	66,0	66,0	65,8	65,4	65,1	64,9	64,9	64,9	65,1	65,1	65,1	65,2	65,0	65,0	64,8
3	64,8	64,6	64,3	64,1	64,0	64,0	64,0	63,9	63,6	63,5	63,0	62,6	61,9	61,5	61,2	61,0	60,8	60,5	60,4	60,2	59,7	59,6	59,5	59,4
4	59,2	58,8	58,5	58,4	58,2	58,1	58,0	57,9	57,9	57,8	57,6	57,3	56,9	56,5	56,0	55,7	55,5	55,5	55,6	55,6	55,8	55,9	56,0	56,0
5	56,1	56,2	56,0	56,1	56,2	56,2	56,6	56,7	57,1	57,1	57,1	57,2	57,0	56,9	56,9	57,0	57,4	57,7	58,0	58,2	58,4	58,5	58,8	58,9
6	59,2	59,4	59,5	59,7	60,2	60,4	61,0	61,2	61,5	61,9	62,0	62,2	62,0	61,8	61,9	61,9	62,0	62,1	62,3	62,3	62,3	62,3	62,3	62,3
7	62,4	62,4	62,3	62,3	62,5	62,6	62,9	63,1	63,3	63,5	63,7	63,7	63,3	63,2	63,2	62,9	63,2	63,3	63,4	63,5	63,7	63,7	63,6	63,6
8	63,6	63,6	63,4	63,3	63,3	63,6	63,7	63,6	63,8	63,8	63,9	63,7	63,2	62,8	62,7	62,3	62,5	62,7	62,5	62,3	62,4	62,2	62,4	62,6
9	62,5	62,1	61,9	61,5	61,3	61,2	61,3	61,3	61,1	60,9	60,4	59,6	58,7	58,1	57,7	57,0	56,5	56,1	56,0	55,6	55,0	54,9	54,7	54,8
10	54,9	54,8	54,5	54,4	54,0	54,0	53,9	54,1	53,8	53,8	53,6	53,2	52,7	52,3	51,9	51,6	51,3	51,3	51,5	51,5	51,5	51,3	51,5	51,7
11	51,9	51,7	51,7	51,7	51,9	51,9	52,1	52,1	52,4	52,6	52,5	52,3	51,5	51,2	50,7	50,2	49,9	50,4	50,6	51,7	51,9	52,0	52,3	52,3
12	52,3	52,3	52,5	52,8	53,1	53,3	53,6	54,3	54,4	54,7	54,8	54,8	54,5	54,1	54,1	54,0	54,2	54,2	54,5	54,7	54,6	54,9	55,1	55,3
13	55,3	55,4	55,3	55,3	56,1	56,3	56,5	56,5	57,5	57,7	57,6	57,9	58,0	57,7	57,7	57,9	58,4	58,7	59,3	59,5	59,9	60,2	60,6	60,8
14	60,9	60,8	60,6	60,7	60,6	60,9	61,2	61,2	61,1	61,0	60,9	60,8	60,5	60,0	59,4	59,1	59,0	59,2	59,2	59,2	58,8	58,8	58,9	58,5
15	58,3	58,3	58,0	57,9	58,0	58,3	58,5	58,9	59,2	59,3	59,4	59,4	59,7	59,1	59,0	59,0	59,1	59,3	59,8	60,4	60,7	60,7	60,8	60,9
16	61,1	61,5	61,4	61,7	61,8	62,2	62,7	63,1	63,7	63,8	63,8	63,7	63,5	63,1	62,9	62,5	62,5	62,5	62,4	62,5	62,7	62,8	62,6	62,2
17	62,0	61,5	61,0	60,7	60,5	60,4	60,2	60,1	59,8	59,5	59,0	58,6	58,2	57,8	57,4	57,2	57,3	57,2	57,0	56,8	56,6	56,3	55,6	54,9
18	54,4	53,8	52,9	52,3	51,9	51,3	51,2	50,9	50,8	50,5	50,1	49,8	49,2	49,2	49,1	49,1	50,4	51,0	51,7	52,1	52,6	52,8	53,1	53,2
19	53,6	54,0	54,0	54,3	54,7	55,0	55,4	55,9	56,4	56,8	56,8	56,9	56,7	56,6	56,4	56,3	56,6	57,0	57,6	58,2	58,5	58,8	59,0	59,0
20	59,1	59,1	59,5	59,6	60,0	60,3	60,8	61,1	61,5	61,7	61,7	61,6	61,4	61,2	61,1	61,0	61,0	61,4	61,7	62,0	62,3	62,3	62,3	62,0
21	61,9	61,8	61,7	61,5	61,6	61,6	61,5	61,8	61,6	61,6	61,2	60,9	60,5	60,0	59,7	59,6	59,6	60,1	60,5	60,9	61,2	61,3	61,5	61,6
22	61,5	61,7	61,9	62,0	62,6	62,8	63,3	63,7	63,9	64,2	64,5	64,4	64,7	64,6	64,5	64,6	64,7	65,1	65,4	65,7	66,1	66,4	66,5	66,6
23	66,6	66,8	66,9	67,1	67,4	67,8	68,2	68,4	68,6	68,6	68,6	68,5	68,4	68,2	68,2	67,9	68,0	68,0	68,1	68,2	68,3	68,4	68,5	68,3
24	68,4	68,2	68,0	68,0	68,1	68,3	68,5	68,8	68,7	68,7	68,5	68,2	67,9	67,6	67,2	67,1	67,1	67,1	67,3	67,4	67,5	67,6	67,4	67,2
25	66,9	66,5	66,1	66,0	66,0	66,0	66,1	66,2	66,3	66,1	65,9	65,8	65,4	65,0	64,7	64,3	64,2	64,2	64,1	64,3	64,3	64,0	64,0	63,9
26	63,9	63,8	63,7	63,6	63,7	63,7	63,8	64,0	64,0	64,0	64,0	63,8	63,5	63,2	63,1	62,7	62,8	62,7	62,6	62,6	62,7	62,8	62,8	62,7
27	62,8	62,6	62,5	62,5	62,6	62,9	63,0	63,2	63,1	63,1	63,0	62,9	62,5	62,2	62,0	61,9	62,0	62,2	62,1	62,4	62,8	63,0	63,1	63,1
28	63,3	63,4	63,4	63,6	63,8	64,0	64,5	64,8	65,1	65,1	65,1	64,9	64,8	64,5	64,4	64,4	64,5	64,8	65,1	65,6	66,0	66,3	66,7	66,8
29	67,0	67,1	67,3	67,5	67,7	68,1	68,4	68,7	69,1	69,3	69,4	69,1	68,7	68,4	68,4	68,2	68,3	68,5	68,6	68,8	69,1	69,1	69,3	69,0
30	68,7	68,4	67,9	67,9	67,9	67,9	67,7	67,6	67,4	67,2	66,7	66,2	65,6	65,0	64,3	63,7	63,8	63,7	64,1	64,1	64,2	64,8	65,1	65,3
31	65,2	65,2	65,2	65,3	65,6	65,7	65,8	65,9	65,8	65,4	65,0	64,6	64,0	63,8	63,1	62,8	62,8	62,8	63,0	63,1	63,2	63,1	62,8	62,5
Moy.	60,91	60,86	60,76	60,78	60,92	61,06	61,26	61,45	61,59	61,63	61,53	61,37	61,05	60,74	60,53	60,35	60,44	60,58	60,75	60,93	61,05	61,12	61,18	61,13

TEMPÉRATURE.

DATES.	1h	2h	3h	4h	5h	6h	7h	8h	9h	10h	11h	12h	13h	14h	15h	16h	17h	18h	19h	20h	21h	22h	23h	24h
1	5,6	5,0	4,9	4,5	4,3	3,9	3,9	4,1	5,7	7,1	8,6	8,4	7,2	10,0	7,9	8,3	7,4	5,2	3,7	2,8	1,9	1,2	0,8	- 0,1
2	- 0,4	- 0,8	- 0,9	- 1,3	- 1,3	- 1,5	- 1,8	- 0,7	1,6	6,1	8,1	9,0	10,1	10,6	9,9	9,9	8,5	6,0	4,5	3,6	2,0	1,4	1,3	0,9
3	1,7	0,6	0,3	0,2	- 0,1	0,0	- 0,1	1,0	4,0	6,9	8,1	8,1	8,1	7,5	7,5	7,0	6,7	4,4	3,5	3,2	3,0	3,2	3,6	3,3
4	2,4	2,2	1,5	1,1	1,3	2,0	1,8	2,9	5,5	8,1	10,2	11,4	12,2	13,2	13,6	13,5	12,6	10,7	9,6	8,7	7,7	7,6	6,7	6,2
5	5,7	5,2	4,7	4,4	3,9	3,6	4,0	8,1	8,8	10,2	11,4	12,9	14,3	14,8	14,5	14,5	13,6	10,8	8,9	7,8	8,0	7,7	7,6	7,4
6	6,6	5,7	5,6	5,6	5,4	5,9	5,6	6,7	8,1	8,8	10,0	11,1	11,4	12,0	11,1	10,4	10,1	9,1	8,7	8,4	8,3	7,7	7,0	6,0
7	6,1	5,9	5,8	5,4	4,9	4,2	4,5	6,6	8,0	11,3	11,6	13,0	13,3	13,6	13,9	13,8	12,8	10,1	9,2	8,3	5,9	5,3	4,6	4,2
8	3,5	3,2	2,7	2,5	2,4	1,9	2,0	4,6	5,6	7,4	9,0	11,3	12,1	13,3	14,8	14,3	13,0	11,2	10,9	10,7	9,0	7,9	7,1	6,2
9	6,5	6,1	7,0	7,3	6,6	6,1	6,2	8,0	8,6	10,4	13,0	16,0	17,1	17,2	16,9	16,9	16,1	15,2	13,7	13,8	13,4	12,1	12,8	12,4
10	12,1	11,8	11,4	10,7	9,4	9,0	8,9	8,7	8,7	9,6	10,3	10,4	12,0	13,9	14,5	14,2	14,0	12,8	10,8	10,2	9,4	10,0	10,6	10,7
11	10,6	10,4	10,0	9,2	8,7	8,5	8,4	8,3	9,0	9,1	9,8	10,1	10,3	10,4	10,2	10,4	10,0	9,3	8,4	7,6	7,3	6,8	6,6	6,3
12	7,0	7,8	7,7	6,7	7,0	7,3	6,8	7,9	10,2	11,1	12,6	13,4	13,6	13,8	12,2	12,0	10,9	9,5	8,7	8,1	7,1	6,6	6,8	6,6
13	6,2	5,3	4,2	4,0	3,5	2,7	2,3	4,7	6,2	7,6	9,9	9,9	9,7	9,0	9,2	9,0	6,8	5,4	5,2	4,7	4,2	4,0	3,7	2,9
14	2,5	2,3	1,4	1,0	0,8	0,1	1,0	2,5	5,0	7,1	8,1	8,5	9,4	9,8	9,6	9,7	8,9	7,1	5,2	4,4	3,7	3,0	3,5	2,7
15	1,8	1,6	1,1	1,0	0,9	0,9	0,5	1,6	3,1	4,7	6,1	6,9	8,2	8,9	9,1	9,1	8,0	7,1	6,2	4,6	3,9	2,3	3,6	3,3
16	2,9	2,3	1,5	0,7	- 0,2	- 0,5	- 0,1	2,1	3,2	5,0	5,9	6,4	7,9	9,2	9,6	10,0	9,2	6,4	5,3	4,4	3,3	2,5	2,3	2,2
17	1,3	0,9	0,5	0,9	0,3	0,0	0,6	3,2	6,4	7,9	8,0	8,0	8,1	7,9	8,1	8,3	8,1	8,1	7,0	6,6	6,5	5,7	5,1	5,5
18	5,4	5,3	5,2	5,1	4,9	4,7	5,0	4,7	5,0	7,4	7,1	7,9	7,5	5,0	6,9	7,1	1,9	2,8	2,4	2,1	1,3	1,1	1,0	1,1
19	0,9	0,8	0,3	0,1	- 0,1	- 0,1	0,1	1,8	3,3	4,0	5,5	5,4	7,0	6,3	7,2	6,2	6,0	4,8	2,5	3,4	2,0	1,1	1,0	1,0
20	0,5	- 0,1	0,1	0,7	0,7	0,9	1,0	1,1	2,0	3,9	6,2	6,4	8,0	8,6	8,5	8,4	7,9	6,8	5,4	4,6	3,9	3,6	2,8	1,9
21	1,1	0,8	0,7	0,4	- 0,4	- 0,3	0,0	2,0	4,3	6,9	7,9	8,9	9,9	10,8	10,6	10,5	9,9	8,7	6,8	6,2	5,0	3,7	2,7	2,3
22	2,4	2,2	1,8	1,6	1,2	0,0	1,6	3,5	6,5	7,3	7,9	9,2	9,6	8,5	8,5	9,3	8,9	8,1	6,7	6,2	5,6	5,0	4,5	3,6
23	3,2	2,5	1,9	1,4	0,9	0,5	0,9	2,7	4,9	6,8	8,0	8,2	9,6	10,0	9,4	9,5	8,9	8,5	8,2	7,9	8,1	7,7	7,3	7,2
24	7,0	6,4	6,2	5,7	5,4	5,6	5,8	6,3	7,4	7,6	8,3	8,6	9,0	8,4	8,5	8,2	8,1	7,1	7,1	7,2	7,1	6,9	6,8	5,9
25	5,6	5,7	5,0	3,7	5,0	5,4	5,7	7,0	7,8	9,8	11,3	10,4	10,5	12,1	11,8	12,1	11,0	9,5	7,9	7,5	7,4	6,5	5,9	6,2
26	5,3	4,5	2,8	2,9	3,6	3,7	4,3	5,6	7,1	8,0	10,4	9,1	10,5	10,1	9,8	10,5	10,1	8,8	6,5	5,2	4,9	4,8	3,5	3,8
27	3,8	3,7	3,0	2,4	1,6	1,2	1,6	5,4	10,0	12,1	13,1	13,8	14,8	15,2	15,1	15,0	14,3	12,0	9,4	7,6	6,1	5,7	4,6	4,0
28	3,5	3,0	2,0	1,4	1,0	0,4	1,9	5,9	9,8	12,3	14,1	15,0	15,8	16,3	15,7	16,0	15,0	12,3	9,7	9,6	9,1	7,8	7,0	5,6
29	4,4	3,8	4,4	5,3	5,6	6,1	6,7	7,0	7,5	8,6	8,7	11,2	12,8	12,6	12,3	11,7	11,0	10,0	8,6	7,7	6,6	5,5	3,6	3,7
30	3,1	2,7	2,3	2,3	2,1	2,5	2,7	3,0	4,5	5,9	7,5	7,5	7,9	8,2	8,5	8,9	8,0	7,1	5,9	5,3	5,5	5,1	3,6	2,1
31	1,4	0,6	0,0	- 0,6	- 0,9	- 1,2	- 0,8	1,2	1,5	3,1	4,0	3,8	3,5	- 0,5	3,2	2,1	4,0	3,6	3,6	3,3	2,5	2,2	1,7	1,3
Moy.	4,18	3,79	3,39	3,11	2,85	2,69	2,94	4,44	6,11	7,81	9,05	9,68	10,37	10,54	10,60	10,54	9,73	8,34	7,10	6,51	5,80	5,22	4,83	4,40

Mars 1910.

PARC DE SAINT-MAUR.

Longitude 0°9′23″ E. — Latitude 48°48′34″. — Altitude 50m,3.

TENSION DE LA VAPEUR.

DATES.	1h	2h	3h	4h	5h	6h	7h	8h	9h	10h	11h	12h	13h	14h	15h	16h	17h	18h	19h	20h	21h	22h	23h	24h
1	5,7	5,9	6,4	5,8	5,6	5,2	5,3	5,3	5,2	5,4	5,4	5,2	4,7	4,7	4,8	4,5	4,5	4,7	4,4	5,0	4,6	4,7	4,7	4,5
2	4,4	4,3	4,3	4,2	4,2	4,1	4,0	4,3	4,9	5,3	5,1	4,5	4,0	3,5	3,2	3,0	4,2	3,9	4,0	4,1	4,5	4,4	4,4	4,4
3	4,1	4,2	4,3	4,3	4,4	4,5	4,3	4,5	4,8	5,2	4,8	4,8	4,5	4,7	4,7	4,6	4,5	4,8	4,7	4,9	4,8	5,1	5,0	5,0
4	4,9	4,8	4,6	4,7	4,6	4,5	4,5	4,5	5,0	4,9	4,9	5,2	5,1	5,0	4,8	6,2	5,5	5,5	5,4	5,4	5,1	4,7	4,8	4,7
5	4,8	5,0	5,0	5,0	5,0	4,7	4,5	4,1	4,4	4,8	5,2	5,0	5,4	5,1	4,6	4,8	4,9	5,4	5,4	5,3	5,2	5,4	5,3	5,3
6	5,2	5,5	5,8	5,9	5,9	5,6	5,8	5,9	6,0	5,9	6,1	6,1	6,0	5,8	5,6	6,0	5,8	6,2	6,5	6,7	6,6	6,6	6,4	6,2
7	6,4	6,4	6,2	5,9	5,9	5,6	5,6	5,6	5,9	6,5	6,5	6,9	7,0	7,2	6,8	7,0	6,7	7,0	7,4	7,4	6,7	6,6	6,3	6,2
8	5,8	5,7	5,5	5,4	5,4	5,2	5,3	6,3	6,5	6,8	6,7	6,6	6,9	6,7	6,4	6,0	5,9	6,1	6,4	6,5	6,4	6,6	6,5	6,5
9	6,8	6,7	7,0	7,0	6,9	6,8	6,8	7,3	7,4	7,7	7,8	7,8	7,4	6,9	7,8	6,6	6,8	6,3	5,6	6,3	6,5	6,3	6,3	6,4
10	6,3	6,4	6,7	7,8	8,1	7,8	7,8	7,8	7,8	7,7	7,9	8,2	7,7	8,0	7,8	7,7	7,7	8,3	9,2	9,1	8,4	7,7	7,1	7,1
11	7,0	7,1	6,9	7,4	7,6	7,7	7,8	7,8	8,0	7,9	8,2	8,1	8,5	8,2	8,3	7,8	8,2	6,4	6,4	6,6	6,4	6,1	6,0	5,8
12	5,7	5,5	5,6	5,5	5,6	5,6	5,4	5,5	5,8	5,2	5,6	5,6	5,6	5,3	5,5	5,6	5,6	6,2	6,5	6,5	6,5	6,7	6,8	6,8
13	6,8	6,6	6,2	6,1	5,9	5,5	5,4	6,4	6,6	7,0	6,5	6,1	6,5	6,2	6,2	5,6	5,7	5,7	5,7	5,4	5,1	5,2	5,4	5,3
14	5,3	5,2	4,9	4,8	4,7	4,5	4,4	4,5	4,0	3,5	3,7	3,6	4,1	3,5	3,6	3,8	3,6	4,1	4,2	4,6	4,4	4,1	4,3	4,3
15	4,4	4,5	4,5	4,4	4,3	4,1	4,3	4,4	4,6	4,5	4,7	4,3	4,7	4,3	4,2	4,0	4,2	4,4	4,5	4,5	4,9	4,8	4,8	4,9
16	5,0	4,9	4,7	4,7	4,5	4,4	4,4	5,0	5,2	5,5	5,4	5,6	5,7	5,0	4,1	3,9	4,5	5,2	4,9	5,0	4,9	4,9	4,9	5,0
17	4,8	4,8	4,6	4,9	4,6	4,6	4,7	4,8	5,1	5,4	5,2	5,2	5,8	6,4	7,0	7,1	7,2	7,0	6,7	6,7	6,8	6,6	6,3	6,5
18	6,5	6,4	6,2	5,7	5,7	5,6	5,7	5,6	5,6	6,0	5,7	5,2	6,2	3,7	5,4	4,7	5,1	4,8	4,5	4,3	4,2	3,9	3,9	3,8
19	4,0	4,1	3,9	3,9	3,9	4,0	3,9	4,1	4,3	4,1	3,7	3,4	3,3	3,3	3,4	3,8	4,2	4,8	4,9	5,0	5,0	4,6	4,7	4,7
20	4,6	4,5	4,5	4,7	4,7	4,6	4,8	4,6	4,6	4,5	4,8	4,3	4,0	3,8	3,9	3,8	3,5	3,5	4,0	4,3	4,2	4,3	4,3	4,4
21	4,2	4,2	4,2	4,2	4,2	4,0	3,9	4,0	4,3	3,4	3,7	3,6	3,0	3,3	3,5	3,6	3,7	3,4	3,8	4,3	4,5	4,9	4,8	4,8
22	5,0	4,9	4,7	4,8	4,6	4,5	4,6	4,9	5,0	4,6	5,3	6,2	6,1	5,9	5,8	5,3	4,9	4,6	4,6	4,7	5,1	5,0	5,0	5,0
23	5,0	4,9	4,8	4,7	4,7	4,6	4,6	4,8	4,5	4,0	4,5	4,8	5,1	4,8	5,0	5,3	5,2	5,5	5,5	5,8	5,2	5,4	5,5	4,9
24	4,9	5,0	4,7	4,6	4,8	4,5	4,5	4,4	4,4	4,4	4,4	4,6	5,0	5,0	5,2	5,1	5,4	5,5	5,8	6,0	5,8	6,2	6,1	5,9
25	5,9	5,9	5,7	5,6	5,9	5,7	5,7	5,8	5,8	5,4	5,9	5,6	5,8	6,1	5,9	5,6	6,2	5,7	5,8	6,0	6,1	6,4	6,5	6,4
26	6,1	5,8	5,5	5,5	5,7	5,5	5,7	5,2	5,0	4,7	4,4	4,4	4,3	4,6	4,5	4,4	4,5	4,6	4,8	5,1	5,2	5,0	4,9	4,9
27	4,8	4,9	4,9	5,0	4,8	4,7	4,7	4,8	5,0	4,5	4,4	4,4	4,0	4,1	4,1	4,1	4,0	4,5	4,0	4,5	4,9	5,0	5,1	5,2
28	5,2	5,3	5,1	4,9	4,8	4,7	5,2	5,6	6,2	6,0	5,5	5,3	5,3	5,0	4,8	4,7	5,1	4,8	4,9	5,9	5,4	5,8	6,1	6,1
29	6,0	5,8	6,0	6,1	6,1	6,4	6,1	6,2	6,1	5,7	5,1	5,0	4,0	3,8	3,5	3,8	3,8	4,0	4,2	4,5	4,5	4,8	4,7	4,9
30	4,9	5,0	5,0	5,1	5,2	5,3	5,2	5,2	5,4	5,0	4,3	4,2	4,2	4,3	4,4	4,5	4,8	5,6	5,6	5,4	5,1	3,8	3,4	3,2
31	3,2	3,3	3,3	3,4	3,4	3,4	3,5	3,5	3,2	2,7	2,9	2,7	2,4	4,3	3,9	4,1	2,7	2,6	2,6	2,7	2,6	2,5	2,5	2,5
Moy.	5,28	5,27	5,22	5,23	5,22	5,09	5,11	5,25	5,37	5,30	5,30	5,24	5,24	5,18	5,12	5,06	5,12	5,20	5,25	5,44	5,34	5,29	5,25	5,21

HUMIDITÉ RELATIVE.

DATES.	1h	2h	3h	4h	5h	6h	7h	8h	9h	10h	11h	12h	13h	14h	15h	16h	17h	18h	19h	20h	21h	22h	23h	24h
1	84	91	98	92	90	87	88	87	77	71	66	63	62	51	60	56	60	72	74	89	98	95	98	100
2	100	100	100	100	100	100	100	100	96	76	63	53	43	37	35	33	50	56	63	69	85	87	87	90
3	80	89	93	95	96	98	94	92	79	70	59	59	57	61	61	61	61	77	80	86	84	88	85	86
4	89	90	91	95	92	85	87	81	74	60	53	52	48	44	41	54	50	57	61	64	65	61	65	67
5	70	76	79	80	82	79	73	52	53	50	51	46	45	41	37	39	42	56	63	67	65	69	69	68
6	72	81	86	87	88	82	86	81	75	70	67	62	59	56	57	64	63	72	77	81	81	84	86	89
7	92	92	91	87	90	92	89	78	74	65	65	62	62	62	58	60	61	75	85	91	97	100	100	100
8	99	99	99	99	99	100	100	100	95	89	78	66	66	59	51	49	53	61	65	68	75	82	87	93
9	94	96	94	92	95	97	97	91	89	82	70	58	51	48	48	46	50	49	48	54	57	61	57	59
10	61	62	66	81	92	93	92	93	93	87	85	87	74	68	63	64	65	76	95	98	96	84	75	74
11	74	76	76	85	91	93	94	96	93	92	91	88	88	87	89	83	89	73	78	85	84	83	83	82
12	76	70	71	75	75	73	74	69	62	53	51	48	48	45	52	54	57	70	77	81	87	92	92	94
13	96	99	100	100	100	100	100	100	94	90	72	66	71	72	71	67	78	86	86	85	82	86	90	93
14	96	96	97	98	97	98	90	82	61	47	46	43	46	39	41	42	43	55	64	73	73	73	73	78
15	85	88	91	89	88	85	90	85	81	71	67	59	58	50	48	47	54	59	64	72	82	90	82	85
16	89	92	93	97	100	100	98	94	94	84	78	78	72	58	45	43	52	74	74	80	84	89	91	93
17	96	97	98	99	99	100	98	84	71	68	66	66	72	80	87	87	90	87	90	93	94	96	97	97
18	97	97	93	88	87	89	87	89	86	79	75	65	80	87	72	63	98	86	82	82	83	79	79	77
19	81	84	85	85	85	87	86	74	75	67	55	51	44	46	45	54	60	74	89	85	94	93	96	96
20	97	98	99	97	97	94	98	93	87	75	69	60	50	46	47	47	45	47	59	68	70	73	77	83
21	86	87	87	89	93	90	86	77	69	46	47	43	35	34	36	39	40	41	51	61	69	82	86	90
22	91	91	91	94	93	98	91	83	69	61	66	71	69	71	70	61	58	58	63	67	75	77	80	86
23	87	89	91	92	95	96	94	86	70	54	56	59	58	52	57	61	62	66	68	73	64	69	72	66
24	65	69	67	68	71	66	65	62	58	57	54	54	58	61	62	65	67	72	78	79	76	83	83	85
25	88	86	87	94	90	86	84	79	74	61	59	60	61	58	58	54	64	65	72	77	80	88	93	91
26	92	93	98	98	96	95	92	77	67	59	47	50	45	50	50	46	49	55	66	77	81	78	83	81
27	80	83	87	91	95	94	93	71	55	43	39	37	32	32	32	33	33	43	45	58	70	73	81	85
28	89	93	97	97	98	100	100	81	69	57	46	41	40	36	36	34	40	46	55	67	63	74	81	90
29	95	96	96	92	91	92	84	83	79	69	61	50	36	35	33	37	38	42	51	57	62	71	80	83
30	86	90	93	94	98	96	93	91	86	73	55	54	53	53	53	53	60	74	80	81	75	58	58	61
31	63	69	73	77	79	81	81	70	63	48	49	45	41	96	67	78	45	44	45	46	48	47	49	51
Moy.	85,5	87,7	89,3	90,5	91,7	91,2	89,8	83,3	76,4	66,9	61,5	57,9	55,6	55,3	53,6	54,0	57,3	63,5	69,3	74,6	77,4	79,5	81,1	83,0

Mars 1910.

PARC DE SAINT-MAUR.

Longitude 0°9′23″ E. — Latitude 48°48′34″. — Altitude 50m,3.

VENT. — DIRECTION, ET VITESSE EN MÈTRES PAR SECONDE (1).

DATES.	1h	2h	3h	4h	5h	6h	7h	8h	9h	10h	11h	12h	13h	14h	15h	16h	17h	18h	19h	20h	21h	22h	23h	24h
1	WNW 6	NW 3	WSW 3	W 3	W 4	WSW 4	WSW 4	W 5	WSW 4	W 5	WSW 5	NW 4	W 5	NW 4	WSW 3	W 4	W 3	W 2	Calme	SW 1	SW 1	SSW 1	S 1	S 0
2	Calme	S 1	S 1	S 1	S 0	S 1	S 0	S 1	Calme	S 0	SSE 3	SSE 2	SSE 2	SE 2	SSW 2	S 1	SSE 2	SSE 2	SE 3	SE 3	SE 1	SE 2	SE 0	SE 1
3	E 4	E 0	E 1	ENE 2	ENE 1	NE 3	NE 2	ENE 2	ENE 3	ENE 3	E 2	E 4	ENE 5	E 6	E 6	E 5	E 4	E 2	E 2	NE 3	ENE 3	ENE 4	E 4	ESE 4
4	E 1	E 3	ENE 1	ENE 1	E 4	E 3	E 2	SE 4	SE 2	SE 3	SE 3	SE 4	SSE 5	SE 5	SE 6	ESE 6	ESE 6	ESE 5	ESE 5	ESE 5	ESE 5	ESE 6	ESE 5	ESE 5
5	ESE 5	ESE 6	ESE 6	ESE 4	ESE 4	SE 4	SE 4	SE 6	SE 5	SSE 6	SE 5	SSE 6	SE 5	SE 5	SE 6	SE 4	SE 4	SE 3	SSE 3	SE 3	SE 3	SE 4	SE 4	SSE 5
6	SSE 5	SSE 4	SSE 4	SSE 4	SSE 3	S 3	SSE 3	S 3	S 3	S 3	S 3	S 4	SSW 5	S 4	S 4	S 3	SSE 2	SE 3	SSE 3	SSE 3	SSE 3	SSE 4	SSE 3	SSE 2
7	SSE 1	SSE 2	S 2	SSE 4	S 3	SSE 3	SSE 0	SSE 1	S 3	SSW 4	SSW 3	S 2	S 2	S 3	SSW 4	SSW 3	SSW 3	S 2	SSW 3	S 3	SSW 2	S 2	SSW 2	S 3
8	SSW 2	S 2	SSW 1	S 1	SSW 1	S 1	SSW 1	SSE 1	SSE 2	S 3	S 3	SSW 2	S 3	S 5	SSW 6	S 6	S 5	S 4	S 5	SSE 4	SSE 4	SSE 4	S 3	SSE 3
9	S 4	S 3	S 3	SSE 4	S 4	SSE 4	S 3	S 3	SSE 3	S 3	SSE 4	SSE 5	S 7	S 7	S 7	SSE 5	SSE 5	S 5	SSE 5	SSE 6	SSE 6	S 5	S 6	SSW 5
10	SSW 5	SSW 6	SSW 5	S 4	S 5	S 5	SSE 6	S 5	SSE 4	SSE 4	SSE 3	SSE 4	S 4	SSE 2	S 3	S 4	SSE 3	W 2	E 2	E 1	S 3	SSE 5	S 5	S 5
11	S 4	SSE 3	SSE 3	SSE 4	SSE 3	SSE 4	SSE 4	SSE 4	SSE 2	SSE 2	SSE 2	SE 2	E 3	ESE 4	E 3	ESE 4	ESE 4	SSW 11	S 2	S 4	S 4	SSE 5	SSE 4	S 4
12	SSE 7	SSW 8	S 7	SSE 6	S 6	SSE 6	S 5	SSE 4	S 7	SSW 8	S 8	SSW 7	SSW 8	SSE 4	S 6	S 3	SSW 5	S 2	S 2	SSW 2	S 0	S 1	S 0	S 2
13	S 0	S 2	S 2	S 1	S 4	SSW 3	S 1	NW 3	NNW 1	NNE 2	N 3	NE 2	NNE 4	N 3	N 5	N 6	NNE 7	NNE 6	NNE 5	NNE 6	NE 5	NNE 4	NNE 3	NNE 2
14	NE 2	NE 3	NE 4	NE 2	NE 4	NE 3	NE 4	NE 5	ENE 4	NE 4	ENE 6	NE 5	NE 4	ENE 4	NE 6	NE 6	NE 5	NE 3	NE 3	NE 3	NE 3	NE 3	NE 3	NNE 3
15	NE 1	NE 1	NE 2	NE 2	N 3	N 1	NNE 2	NNE 1	N 1	N 3	NNW 4	N 6	NNW 3	NNW 6	N 6	N 6	N 7	N 6	N 5	N 3	N 3	N 3	N 4	N 5
16	N 4	N 4	N 3	N 3	N 2	NNE 2	NNE 3	N 4	N 4	NNW 5	NNE 5	NNE 5	NNE 5	NNW 5	N 6	NNE 4	NNE 3	NNE 1	E 0	E 0	S 3	SSW 3	S 3	S 3
17	SSW 3	S 2	S 3	S 3	SSW 4	SSW 4	S 3	SSW 3	SSW 7	SW 6	SW 6	WSW 7	WSW 7	WSW 5	WSW 6	WSW 5	W 8	WSW 3	SW 4	SSW 4	SW 4	SSW 2	SSW 2	SSW 3
18	SSW 2	SW 2	SW 3	SW 3	WSW 4	SSW 4	W 3	W 5	W 5	W 4	W 4	W 5	WSW 3	NNW 6	N 4	NW 6	NNW 5	N 8	NNW 8	NNW 10	NNW 7	NNW 6	NNW 6	NNW 8
19	N 6	N 7	NNW 6	N 6	NNW 5	NNW 4	NNW 5	NNW 7	NNE 8	N 7	NNE 7	N 7	N 7	N 5	N 4	NNW 7	N 5	N 4	NNE 1	NNE 6	N 3	NNE 3	NNE 3	NNE 4
20	NNE 3	NE 2	N 4	NE 4	NE 4	NNE 5	NNE 4	NNE 4	NNE 5	NNE 5	N 4	NE 7	NE 6	NE 6	NE 5	NNE 7	NNE 6	NNE 5	NNE 4	NNE 5	NNE 5	NNE 6	NNE 5	NE 4
21	NNE 4	NNE 4	N 4	NNE 4	NNE 3	N 4	N 5	N 5	N 5	NE 8	NNE 7	NNE 8	N 8	N 7	NNE 7	NNE 9	NNE 8	NNE 6	N 6	N 7	N 6	NNE 4	N 4	N 3
22	NNE 4	N 5	NNE 4	NNE 5	N 4	NNE 2	NNE 3	N 4	NNE 5	NE 6	NNE 8	NNE 7	NNE 9	NNE 7	NNE 8	NE 7	NE 7	NNE 7	NNE 5	NNE 5	NNE 7	NNE 6	NE 6	NNE 6
23	NNE 7	NE 5	NE 6	NNE 4	NNE 3	NNE 4	NNE 4	NNE 4	NNE 7	NE 6	NE 6	NNE 8	NE 6	NNE 7	NNE 7	NE 7	NNE 6	NNE 5	NNE 4	NNE 4	NNE 4	NNE 4	NNE 5	NE 5
24	NE 5	NNE 5	NNE 5	NNE 4	NNE 3	NNE 4	NE 4	NNE 5	NE 4	NE 6	NE 8	NE 8	NE 8	ENE 6	NE 6	NNE 5	NE 5	NE 3	NE 3	NNE 3	NNE 4	NNE 4	NE 4	NE 4
25	NE 4	NE 3	NNE 4	NE 4	NE 4	NE 4	NE 3	NNE 3	NE 5	NE 4	NE 6	NE 5	ENE 5	NE 8	NE 8	NNE 6	NE 6	NE 5	NNE 5	NNE 6	NNE 5	NNE 5	NNE 5	NNE 5
26	NNE 5	N 2	NNW 2	NNE 2	N 3	NNE 3	N 2	NNE 4	NE 5	NE 5	NE 4	NE 5	NE 4	NE 6	NNE 5	NE 6	NNE 4	NE 3	N 3	NE 3	NNE 2	NE 3	NE 3	NNE 3
27	NNE 3	NE 3	NE 3	NE 4	NE 3	NNE 2	NE 2	NNE 2	NE 2	ENE 4	ENE 4	ENE 3	ENE 3	ENE 4	ENE 4	NE 4	NE 4	NE 3	NE 1	NE 2	NNE 3	NE 3	NE 4	NE 3
28	NE 2	NE 2	NE 2	NE 1	NE 2	NE 2	NE 2	NE 1	NE 1	NNE 1	NE 4	NE 3	ENE 4	NNE 2	N 2	N 4	NNW 5	NE 3	NE 2	NNE 4	NNE 5	NE 5	NNE 3	NNE 3
29	NNE 1	N 2	N 5	NNE 6	NNE 4	N 5	NNE 4	N 3	NNE 5	NE 5	NNE 6	NNE 7	NE 6	NNE 6	NNE 7	NNE 7	NE 6	NE 6	NE 5	NE 5	NNE 4	NNE 3	NE 2	NE 4
30	NNE 4	NNE 4	NE 4	NNE 4	N 4	N 5	N 5	N 6	N 6	N 7	N 7	N 6	N 6	NNW 5	N 5	NNW 7	NNE 7	N 6	NNE 6	N 4	NNE 6	NE 7	NE 7	NE 5
31	NE 6	NE 5	NNE 5	NE 6	NNE 6	NNE 6	NE 7	NE 9	NNE 8	NE 10	NNE 11	NNE 8	NNE 10	NE 8	NNE 10	NNE 9	NE 10	NE 10	NNE 8	NNE 10	NE 10	NE 10	NE 10	NE 10
Moy.	3,5	3,4	3,5	3,4	3,5	3,5	3,2	3,8	4,1	4,6	5,0	5,1	5,2	5,1	5,4	5,4	5,0	4,4	3,6	4,1	4,1	4,1	3,9	3,9

DATES.	NÉBULOSITÉ.																NUAGES (NOTATIONS INTERNATIONALES).		
	6h	7h	8h	9h	10h	11h	12h	13h	14h	15h	16h	17h	18h	19h	20h	21h	Matin (6h).	Midi.	Soir (18h).
1	9	6	3	1	4	5	6	9	6	3	4	5	0	0	0	0	Cu. de l'WNW.	Cu. de l'WNW.	Ci.
2	0	0	0	0	0	0	0	2	2	6	4	0	0	0	0	0		Cu.	
3	0	0	0	0	0	2	6	10	10	10	10	5	0	0	0	0		Cu. de l'ENE.	
4	0	0	0	0	0	0	0	0	0	0	0	0	0	0	0	0			
5	0	0	0	0	0	0	0	0	0	0	0	0	0	0	0	0			Ci.
6	9	9	10	10	10	10	10	10	10	10	10	10	10	10	3	7	S.-Cu. du S.	A.-S. du S.	
7	2	3	5	6	3	2	2	7	5	2	1	0	0	0	0	0	A.-Cu.	A.-Cu. du SW.	
8	0	3	8	7	10	10	10	10	10	6	5	10	5	10	8	0		S. du S. [et Cu. SSW.	A.-Cu. de l'WSW.
9	10	6	10	10	10	6	3	5	6	4	7	9	6	9	10	8	Ci. S.	Ci.-Cu. WSW; A.-Cu.	A.-Cu. du SW.
10	10●	10●	10●	10●	10	10●	10	10	10	10	10	10	10	8	9	5	S.-Cu. du SSW.	S.-Cu. du SW.	S.-Cu. du SSW.
11	10●	10●	10⊘	10●	10●	10●	10●	10●	10●	10●	10●	10⊘	10	10	0	5	S.-Cu. du SSW.	S.	S. du SSW.
12	10	3	0	0	3	3	5	6	6	10	9	10	7	9	8	10	S.-Cu. du SSW.	Ci. du SSW; Cu. du S.	Cu. du SE.
13	0	0	8	10	8	6	6	10	8	6	8	7	8	10	10	7	Cu.	Cu. du N.	A.-Cu WSW; Cu. NNE.
14	0	0	1	0	0	0	0	0	0	0	0	1	0	0	0	0	Ci.	Ci.	Ci.
15	10	10	10	10	9	9	10	10	8	6	6	7	10	5	4	0		A.-S.	A.-S.
16	0	0	0	5	3	0	0	0	0	0	0	0	0	0	0	0			
17	0	1	3	4	10	10	10	10	10	10	10	10	10	5	8	7	Ci. de l'W.	S.-Cu. de l'WSW.	S.-Cu. de l'W.
18	10	10●	10	10	7	10	8	9	9	8	8	10	10	10	6	0	S.-Cu. du NW.	A.-Cu. W; Cu. WNW.	S.-Cu. du NNW.
19	0	0	0	4	6	5	6	5	6	8	6	5	7⊘	5	10	0		Cu. du NNE.	A.-Cu. du NE; Cu. du N.
20	10	10	10	8	2	1	4	2	3	5	2	0	0	0	0	0		Cu. du NE.	Cu.
21	0	0	0	0	0	0	0	0	0	0	0	0	0	0	0	0			Ci. du NE.
22	2	7	9	7	10	10	9	10	10	10	10	3	1	0	0	0	Ci. de l'E.	Cu. du NE.	Ci. de l'WNW; A.-Cu.
23	0	0	0	0	0	3	2	0	2	3	4	5	10	10	10	10		Cu. de l'ENE.	S.-Cu. du NE.
24	10	10	10	10	10	10	10	10	10	10	10	10	7	10	10	10	S.-Cu. du NE.	S.-Cu. du NE.	Cu. de l'ENE.
25	10	10	8	10	2	7	10	10	6	8	5	6	0	0	1	0	S.-Cu. du NE.	S.-Cu. du NE.	
26	10	10	9	7	8	7	4	7	5	1	1	1	0	0	0	0	S.-Cu. de l'ENE.	Cu. de l'ENE.	
27	0	0	0	0	0	0	0	0	0	0	0	0	0	0	0	0			
28	0	0	0	0	0	0	0	0	0	0	0	0	0	0	0	0		Fr.-Cu. du N.	Fr.-Cu.
29	10	10	10	10	9	7	1	0	0	0	0	0	0	0	0	0	S.-Cu. du NE.	Cu. du NE.	
30	10	10	10	10	10	10	10	10	10	10	10	10	9	0	0	2		S. du N.	Cu. du NNE.
31	0	0	4	7	8	5	7	9	4	2	7	10	7	10	4	0		Cu. du NE.	A.-Cu. de l'ENE.
Moy.	4,6	4,5	5,1	5,4	5,2	5,1	5,1	5,8	5,4	4,9	5,1	5,0	4,1	3,9	3,3	2,3			

(1) Hauteur de l'anémomètre au-dessus du sol : 28m,5.

Mars 1910.

PARC DE SAINT-MAUR.

Longitude 0° 9′ 23″ E. — Latitude 48° 48′ 34″. — Altitude 50m,3.

DATES.	BAROMÈTRE. Moy. des 24 h.	TEMPÉRATURE. Sous l'abri. Min	Max.	Moy.	Moy. des 24 h.	Sur le sol gazonné. Min.	Max.	Moy.	Dans le sol gazonné. à 0m,30. 9h	21h	à 0m,65. 9h	21h	à 1m. 9h	21h	HUMIDITÉ relative. Moy. des 24 h.	PLUIE. Haut.	Durée (heures).	MARNE. TEMPÉRATURE. Matin.	Soir.	Hauteur 30m +	INSOLATION. Durée (heures).	PHÉNOMÈNES divers.
1	61,15	- 0,1	10,8	5,35	5,22	- 0,1	27,9	13,90	5,53	5,72	5,97	5,95	6,21	6,20	79,2	3,3	0,6	6,00	6,08	5,90	7,3	◎ ✳ ⌣ ▲
2	65,23	- 1,8	11,0	4,60	3,51	- 7,4	24,0	8,30	4,94	5,00	5,88	5,78	6,19	6,18	76,2	.	.	5,81	6,10	5,98	9,0	⌣ V ≡
3	62,28	- 0,2	9,4	4,60	3,77	- 6,9	22,3	7,70	4,48	4,73	5,63	5,58	6,12	6,10	78,9	.	.	5,95	6,18	5,95	4,3	⌣ ⌣ V
4	57,10	0,7	14,2	7,45	7,13	- 6,5	25,9	9,70	4,32	4,85	5,46	5,43	6,03	6,00	68,2	.	.	5,85	6,32	5,92	9,8	⌣ V
5	57,12	3,4	15,0	9,20	8,84	- 2,8	27,4	12,30	4,90	5,46	5,44	5,52	5,98	5,96	60,5	.	.	6,38	6,70	5,92	9,9	⌣
6	61,33	5,2	12,6	8,90	8,17	- 1,4	20,0	9,30	5,39	5,87	5,60	5,67	5,94	5,97	74,8	0,0	.	6,79	6,91	5,92	.	⌒ G
7	63,11	3,7	14,8	9,25	8,47	- 2,4	29,7	13,65	5,80	6,31	5,86	5,85	6,00	6,00	80,1	.	.	6,87	7,61	5,85	8,2	⌣
8	63,10	1,4	15,1	8,25	7,73	- 5,1	29,5	12,20	5,81	6,25	5,98	5,98	6,03	6,09	80,7	0,0	.	7,60	8,22	5,64	1,4	⌣ ≡ G
9	58,92	5,6	17,9	11,75	11,51	- 1,2	31,4	15,10	6,30	7,02	6,08	6,18	6,12	6,17	70,8	.	.	8,08	9,08	5,22	4,5	⌣ ⌣
10	52,94	8,7	14,7	11,70	11,04	8,4	19,8	14,10	7,30	7,63	6,38	6,54	6,21	6,30	79,8	8,0	6,0	9,00	9,94	4,72	.	◎ ⌅ ▲
11	51,63	6,3	10,7	8,50	9,08	4,7	15,9	10,30	7,66	7,83	6,71	6,83	6,39	6,50	85,4	5,9	15,8	9,70	10,20	4,47	.	◎
12	53,98	5,9	14,7	10,30	9,22	2,3	29,0	15,65	7,46	7,79	6,94	6,99	6,57	6,67	68,3	0,0	.	9,82	10,30	4,38	7,1	G ⊕
13	57,64	2,2	11,0	6,60	5,93	- 3,0	26,9	11,95	7,40	7,50	7,08	7,08	6,71	6,80	86,9	.	.	10,08	10,18	4,10	3,4	⌣
14	60,10	0,1	10,9	5,50	4,89	- 6,2	26,2	10,00	6,79	6,82	7,03	6,97	6,83	6,88	69,1	.	.	9,80	10,01	3,89	9,5	⌣
15	59,20	0,5	10,2	5,35	4,34	- 5,6	21,9	8,15	6,10	6,27	6,85	6,73	6,89	6,90	73,6	.	.	9,50	9,58	3,73	2,9	⌣ V B ⊕
16	62,59	- 0,8	10,4	4,80	4,25	- 7,2	23,1	7,95	5,70	6,06	6,61	6,52	6,87	6,82	81,2	.	.	9,01	9,38	3,71	9,9	⌣ V B
17	58,72	- 0,3	8,7	4,20	5,06	- 6,2	12,9	3,35	5,47	5,73	6,41	6,38	6,86	6,77	87,9	0,2	0,2	8,80	8,80	3,60	2,0	⌣ V ≡ ◎
18	51,43	0,9	8,6	4,75	4,59	- 0,2	18,3	9,05	5,86	6,01	6,38	6,33	6,72	6,70	83,8	2,4	2,0	8,33	8,54	3,59	1,6	◎ ▲ ✳
19	56,32	- 0,3	8,0	3,85	2,94	- 4,0	26,1	11,05	5,33	5,63	6,28	6,22	6,67	6,64	74,2	0,5	0,2	7,92	8,19	3,46	9,0	⌣ ●
20	61,01	- 0,7	9,7	4,50	3,89	- 7,8	27,0	9,60	5,17	6,00	6,14	6,52	6,61	6,82	74,3	.	.	7,72	7,92	3,41	8,1	⌣
21	61,06	- 1,0	11,6	5,30	4,97	- 8,7	26,9	9,10	5,04	5,67	6,06	6,05	6,52	6,51	65,0	.	.	7,32	7,98	2,96	9,8	⌣ B
22	64,12	- 0,5	10,9	5,20	5,38	- 7,0	25,0	9,00	5,19	5,60	6,00	6,02	6,50	6,50	76,5	.	.	7,45	7,90	3,26	1,3	⌣ B ☽
23	67,96	0,2	10,7	5,45	5,93	- 5,1	26,1	10,50	5,20	5,72	6,00	6,00	6,43	6,44	72,8	.	.	7,38	7,97	3,24	8,1	⌣ B
24	67,89	5,1	9,4	7,25	7,14	1,5	16,9	9,20	5,71	6,22	6,10	6,18	6,41	6,45	67,3	.	.	7,85	7,68	3,23	.	
25	65,33	3,3	13,0	8,15	7,94	1,8	33,7	17,75	6,10	6,72	6,26	6,32	6,45	6,50	75,2	.	.	7,60	7,93	3,15	3,2	⌒
26	63,37	2,5	11,6	7,05	6,54	- 4,1	33,9	14,90	6,40	6,82	6,43	6,50	6,51	6,53	72,1	.	.	7,73	8,38	3,05	6,5	⌣
27	62,64	0,8	15,8	8,30	8,14	- 5,1	37,7	16,30	6,19	6,85	6,51	6,53	6,59	6,62	61,8	.	.	7,82	8,73	2,84	11,4	⌣ B
28	64,71	0,3	16,8	8,55	8,72	- 5,4	32,0	13,30	6,36	7,12	6,61	6,63	6,65	6,71	67,8	.	.	8,68	9,18	2,96	9,2	⌣ B
29	68,42	3,4	13,5	8,45	7,77	- 3,5	30,3	13,40	6,95	7,50	6,78	6,82	6,72	6,78	67,4	.	.	8,82	9,65	2,91	8,5	⌣
30	66,12	1,6	8,9	5,25	5,12	- 5,3	23,9	9,30	6,83	6,91	6,93	6,91	6,81	6,87	74,1	0,0	.	9,20	9,50	2,93	0,3	⌣ B G
31	64,30	- 1,3	5,0	1,85	1,79	- 6,6	23,0	8,20	6,02	6,00	6,81	6,68	6,90	6,91	60,8	0,1	0,4	8,82	8,68	2,89	8,2	⌣ ✳ ▲
Moy.	60,99	1,77	11,79	6,78	6,42	- 3,42	25,63	11,11	5,92	6,31	6,29	6,31	6,46	6,49	74,0	20,4	23,2	7,99	8,38	4,15	174,4	

Résumé.

Pression barométrique. — Moy. des 24 h., 760mm,99 : min. absolu, 748mm,9 le 18 à 15 h. 15 ; max. absolu, 769mm,4 le 29 à 11 h.

Température. — Sous l'abri : moy des min., 1°,77 ; des max., 11°,79 ; des 24 h., 6°,42 ; min. absolu, — 1°,8 le 2 ; max. absolu, 17°,9 le 9. Ampl. diurnes, moy. du mois, 10°,02 ; la plus élevée, 16°,5 le 28 ; la plus faible, 4°,3 le 24. — Sur le sol gazonné : moy. des min., — 3°,42 ; des max., 25°,63 ; min. absolu, — 8°,7 le 21 ; max. absolu, 37°,7 le 27. — Dans le sol gazonné : moy. du mois ; profondeur 0m,30 : à 9 h., 5°,92 ; à 21 h., 6°,31 ; profondeur 0m,65 : à 9 h., 6°,29 ; à 21 h., 6°,31 ; profondeur 1m : à 9 h., 6°,46 ; à 21 h., 6°,49. — De la Marne : moy. le matin, 7°,99 ; le soir, 8°,38 ; min., 5°,81 le 2 ; max., 10°30 le 12.

Tension de la vapeur. — Moy. des 24 h., 5mm,23 ; min., 2mm,4 le 31 à 13 h. ; max., 9mm,2 le 10 à 19 h.

Humidité relative. — Moy. des 24 h., 74,0 ; min., 32 le 27 de 13 h. à 15 h. ; max., 100 à 8 dates différentes.

Nébulosité. — Moy. du mois (6h à 21h), 4,66 ; min., 0,0 les 4, 5, 21, 27, 28 ; max., 9.8 le 24.

Insolation. — Durée possible, 367 heures ; durée effective, 174 heures,4 en 27 jours ; rapport, 0,48.

Pluie. — Total du mois, 20mm,4 en 23 h. 2.

Nombre de jours : de ◎, 7 ; de G, 4 ; de ✳, 3 ; de ▲, 4 ; d'⌅, 1 ; de ≡, 3 ; de V, 6 ; de gelée, 10 ; de B, 8 ; de halos, 3 ; de ⌒, 2 ; de ⌣, 24.

Fréquence des vents. — N, 79 ; NNE, 153 ; NE, 139 ; ENE, 22 ; E, 23 ; ESE, 18 ; SE, 31 ; SSE, 70 ; S, 96 ; SSW, 41 ; SW, 9 ; WSW, 14 ; W, 16 ; WNW, 1 ; NW, 5 ; NNW, 24 ; Calmes, 3.

Vitesse du vent en mètres par seconde. — Moy. des 24 h., 4m,19 ; moy. diurnes : la plus grande, 8m,3 le 31 ; la plus faible, 1m,3 le 2 ; vitesse max., 17m,9 le 18 à 16 h. 10 par vent NNW.

Hauteur de la Marne. — Moy. du mois, 4m,15 ; min., 2m,84 le 27 ; max., 5m,98 le 2.

Comparaisons aux valeurs normales. — Pression, + 4mm,45 ; température, + 0°,51 ; tension de la vapeur, — 0mm,08 ; humidité relative, — 1,1 ; nébulosité, — 1,41 ; pluie, — 20mm,6 ; jours de pluie, — 7 ; insolation, + 45 h. 4.

Floraisons. — Le 2, jasmium nudiflorium ; le 3, saule marsault ; le 5, ficaire, narcisse ; le 6, arabis merisier ; le 30, cydonia japonica ; le 31, anémone des bois. Chant de la grive, le 8.

Journal météorologique.

Le 1er, ◎ de 1 h. 50 à 2 h. ; ●, ✳ fondue et ▲ de 12 h. 55 à 13 h. 10, ● de 14 h. 10 à 14 h. 20 ; ⌣ dans la soirée. — Le 2, ⌣ ; V : ≡ bas irrégulier, entre 7 h. et 9 h., de 40m à 8 h. — Le 3 et le 4, ⌣ ; V. — Le 5, ⌣. — Le 6, ⌒ ; G à 15 h. 45. — Le 7, ⌣. — Le 8, ⌣ ; ≡ bas à 6 h. ; G entre 12 h. et 13 h. — Le 9, ⌣. — Le 10, ◎ de 4 h. 20 à 9 h. 10, de 11 h. à 11 h. 50, G à 18 h. ; ⌅ à l'WSW à 18 h. 15, précédent le T de 48 secondes, à 18 h. 25, l'⌅ se rapproche et la ◎ commence, l'⌅ au zénith à 18 h. 30, forte ▲ et grosse ● à 18 h. 34, la ◎ cesse à 18 h. 45 et l'⌅ s'éloigne, on voit éclairer jusqu après 20 h.

Le 11, ◎ de 3 h. 30 à 17 h. 20. — Le 12, G fines à 15 h., faible ⊕ à 16 h. — Le 13 et le 14, ⌣. — Le 15, ⌣ ; V ; B de 3km à 9 h. ; ⊕. — Le 16, ⌣ ; V ; B de 2km à 6 h., plus faible ensuite. — Le 17, ⌣ ; V ; faible ≡ à 6 h. ; quelques fois des G, petite ◎ à 13 h. — Le 18, ◎ de 6 h. 40 à 8 h. 05, de 12 h. 40 à 12 h. 50, de 13 h. 50 à 13 h. 55, petite ▲ et G à 16 h. 10, ● et ✳ de 16 h. 40 à 16 h. 55. — Le 19, ⌣ ; G à 17 h. 40, un peu de ● fine à 18 h., petite averse à 20 h. — Le 20, ⌣.

Le 21, ⌣ ; B à 9 h. — Le 22, ⌣ ; B ; ☽. — Le 23, ⌣ ; B. — Le 25, ⌒. — Le 26, ⌣. — Le 27, ⌣ ; B à 6 h. — Le 28, ⌣ ; B. — Le 29, ⌣. — Le 30, ⌣ ; forte B à 6 h. ; G fines à 17 h. 30. — Le 31, ⌣ ; petite ✳ à diverses reprises entre 10 h. 40 et 17 h., avec grains de ▲ à 17 h.

Avril 1910.

PARC DE SAINT-MAUR.

Longitude 0°9′23″ E. — Latitude 48°48′34″. — Altitude 50m,3. Cg = + 0mm,25

PRESSION (700mm +).

DATES.	1h	2h	3h	4h	5h	6h	7h	8h	9h	10h	11h	12h	13h	14h	15h	16h	17h	18h	19h	20h	21h	22h	23h	24h
1	62,2	61,8	61,8	61,4	61,4	61,5	61,5	61,5	61,3	61,4	61,3	61,1	60,6	60,2	59,8	59,4	59,4	59,8	60,1	60,3	60,1	59,9	59,9	59,7
2	59,2	59,1	58,9	58,7	58,6	58,6	58,6	58,6	58,2	58,1	57,6	57,1	56,8	56,3	56,0	55,6	55,4	55,3	55,2	55,2	55,0	54,9	54,5	54,0
3	53,6	53,3	52,9	52,5	52,1	52,2	52,1	52,1	51,9	51,4	50,9	50,2	49,6	49,0	48,7	48,2	47,9	47,8	47,8	47,8	47,9	47,7	47,6	47,3
4	47,1	47,1	47,1	47,0	47,0	47,3	47,5	47,7	47,8	48,1	48,1	48,4	48,3	48,3	48,4	48,7	48,9	49,3	49,8	50,2	50,3	50,4	50,5	50,5
5	50,3	50,3	50,5	50,7	51,1	51,4	51,5	52,2	52,2	52,7	52,6	52,5	52,2	52,2	52,2	52,1	52,2	52,3	52,4	52,5	52,7	52,9	52,5	52,5
6	52,1	51,9	51,7	51,5	51,5	51,8	51,9	51,6	51,9	52,1	52,3	52,1	52,2	52,3	52,3	52,3	52,6	52,8	53,0	53,7	53,8	54,0	54,3	54,4
7	54,4	54,4	54,4	54,5	54,7	55,2	55,5	55,7	55,8	56,1	56,1	55,9	55,9	55,7	55,6	55,7	55,8	56,0	56,5	57,0	57,3	57,5	57,5	57,5
8	57,4	57,4	57,4	57,3	57,4	57,6	58,0	58,0	58,2	58,2	57,8	57,8	57,1	57,1	57,0	56,9	56,7	56,6	56,6	56,7	56,7	56,5	56,5	56,3
9	56,1	55,9	55,9	56,0	56,2	56,6	56,9	57,4	57,7	58,3	58,5	58,8	58,8	58,7	58,5	58,4	58,4	58,8	59,1	59,5	59,7	59,6	59,6	59,5
10	59,2	59,0	58,9	58,7	58,8	59,0	59,3	59,3	59,4	59,7	59,8	59,5	59,7	59,8	59,7	59,8	59,9	59,9	60,1	60,3	60,3	60,2	60,0	59,8
11	59,6	59,4	59,3	59,0	59,0	59,0	58,9	58,3	58,4	58,0	57,8	57,1	56,8	56,2	55,3	54,7	54,4	54,0	53,7	53,6	53,2	52,8	52,3	51,7
12	51,2	50,8	50,4	50,1	49,7	49,5	49,1	48,8	48,3	48,1	47,6	47,1	46,7	46,3	45,7	45,4	45,3	44,9	45,0	45,4	44,9	44,6	44,6	44,3
13	43,8	43,5	43,5	42,8	42,3	42,0	42,1	42,8	43,1	43,2	42,9	42,5	42,1	41,6	41,1	40,9	41,3	40,4	40,1	40,6	40,5	40,4	40,6	41,1
14	40,8	40,8	40,3	40,2	40,0	40,3	40,4	40,5	40,6	40,7	40,4	40,0	39,7	39,2	39,0	38,9	38,6	39,1	39,3	40,1	40,5	41,4	42,1	42,5
15	43,1	43,1	43,2	43,3	43,2	43,3	43,3	42,8	42,3	41,9	41,7	42,8	42,3	42,1	42,7	42,7	43,3	43,0	43,9	44,5	44,7	44,8	44,7	44,6
16	43,9	44,7	44,3	44,1	43,9	44,0	43,9	43,8	43,9	44,1	44,1	43,9	44,5	44,6	44,7	44,8	45,5	46,4	47,3	48,5	49,4	49,9	50,5	51,0
17	51,4	51,6	52,1	52,5	52,9	53,5	53,9	54,5	55,1	55,5	55,7	55,9	56,5	56,9	57,4	57,8	58,1	58,7	59,5	60,0	60,6	60,8	61,2	61,3
18	61,4	61,6	61,9	62,3	62,5	62,9	63,2	63,3	63,6	63,8	63,9	63,7	63,5	63,3	63,0	62,9	63,0	63,0	63,1	63,4	63,7	63,8	63,7	63,6
19	63,7	63,6	63,6	63,7	63,8	64,2	64,7	65,0	65,1	65,2	65,0	64,8	64,5	64,3	64,0	64,0	64,6	64,8	64,9	64,9	64,9	64,7	64,6	64,4
20	64,0	63,9	64,0	63,7	63,9	64,3	64,5	64,8	65,1	65,3	65,5	65,4	65,3	65,4	65,2	65,2	65,3	65,3	65,2	65,4	65,3	65,3	65,0	64,8
21	64,5	64,2	64,0	63,9	63,9	63,8	63,8	63,8	64,1	63,8	63,4	63,2	62,9	62,8	62,7	62,3	62,5	62,5	62,4	62,6	62,6	62,3	61,9	61,7
22	61,2	60,7	60,3	59,8	59,6	59,3	59,1	58,7	58,3	57,9	57,7	57,5	57,5	57,3	57,0	56,6	56,6	56,6	56,6	57,0	57,4	57,7	57,9	58,1
23	58,2	58,6	58,9	58,7	59,0	59,3	59,3	59,3	59,3	59,1	58,9	58,6	58,1	57,3	56,6	56,0	55,6	55,2	54,8	54,5	54,1	53,5	53,2	52,6
24	51,9	51,3	50,8	50,3	49,7	49,6	49,0	48,7	48,4	48,1	48,4	48,0	47,6	47,2	46,7	46,4	46,5	46,8	47,1	46,9	47,1	47,4	47,5	47,6
25	47,6	47,7	47,7	47,8	48,2	48,6	48,9	48,9	49,2	49,2	48,9	48,7	48,6	48,5	47,9	48,2	48,3	48,6	48,9	49,5	50,0	50,2	50,5	50,6
26	50,6	50,3	50,1	50,4	50,4	50,8	50,9	51,2	51,4	51,6	52,2	52,8	53,2	53,5	53,8	54,2	54,8	55,3	56,2	57,1	58,0	58,3	58,8	58,9
27	59,4	59,6	59,7	59,9	60,2	60,7	60,9	61,2	61,3	61,3	61,3	61,1	60,9	60,7	60,4	60,1	60,1	60,0	59,9	60,0	60,1	60,0	59,9	59,8
28	59,7	59,4	59,2	58,8	58,8	58,7	58,6	58,5	58,3	58,1	57,7	57,3	56,8	56,5	56,0	55,6	55,3	55,1	54,9	55,1	55,3	55,2	55,3	55,7
29	56,0	56,1	56,2	56,2	56,4	56,6	56,7	56,9	56,8	56,7	56,7	57,3	57,7	57,5	57,4	57,4	57,6	58,0	58,6	59,3	59,7	59,9	60,2	60,4
30	60,5	60,5	60,8	61,4	61,6	62,2	62,6	62,9	63,2	63,4	63,4	63,4	63,6	63,6	63,4	63,2	63,4	63,6	63,8	64,2	64,4	64,7	64,7	64,5
Moy.	54,80	54,72	54,67	54,57	54,59	54,79	54,89	54,96	55,01	55,05	54,94	54,82	54,67	54,48	54,27	54,15	54,24	54,33	54,53	54,86	55,01	55,04	55,07	55,02

TEMPÉRATURE.

DATES.	1h	2h	3h	4h	5h	6h	7h	8h	9h	10h	11h	12h	13h	14h	15h	16h	17h	18h	19h	20h	21h	22h	23h	24h
1	0,9	0,6	0,2	0,1	0,0	- 0,1	0,1	1,6	3,3	5,1	5,9	6,3	8,4	8,8	9,4	9,9	9,7	8,8	7,3	6,5	6,0	5,2	4,4	4,1
2	3,8	3,6	3,7	2,8	2,0	1,6	2,3	4,6	5,4	7,0	8,5	9,8	11,1	11,9	12,1	12,5	11,9	10,4	8,5	7,1	6,0	5,0	4,5	3,4
3	1,8	1,5	1,2	- 0,1	- 0,2	- 0,6	1,4	4,5	6,0	8,4	11,2	12,3	13,0	14,4	13,6	13,6	13,1	12,1	10,8	10,3	9,6	8,7	8,3	7,8
4	7,4	6,7	6,4	5,8	5,7	5,1	5,0	4,4	4,5	5,2	6,0	5,9	6,3	6,3	6,0	5,5	5,8	5,2	4,7	4,4	4,0	3,6	2,4	1,7
5	1,4	1,1	0,3	0,2	- 0,2	0,5	1,5	3,0	4,6	5,2	7,5	7,7	9,2	9,9	9,6	10,3	9,6	8,9	6,2	5,1	5,0	4,8	5,1	5,6
6	5,3	4,9	4,9	5,0	4,8	5,0	5,3	6,2	7,0	7,1	7,2	10,0	11,0	10,6	11,5	10,6	11,6	10,5	7,3	6,1	5,0	4,1	3,6	2,8
7	2,2	1,8	1,3	0,6	0,8	0,4	2,0	5,3	7,6	10,3	12,1	11,5	13,0	13,8	13,9	13,1	12,1	11,0	9,0	8,2	8,7	7,3	6,7	6,4
8	5,7	5,3	5,0	3,9	3,4	3,7	4,6	6,0	8,3	11,0	13,0	9,5	10,5	10,4	10,3	9,8	8,9	7,8	7,0	6,5	5,9	6,1	4,9	6,0
9	6,1	5,8	5,6	5,6	5,4	5,9	6,3	6,4	7,1	6,8	7,1	6,9	8,3	9,9	10,2	10,1	10,1	8,7	7,2	6,2	4,2	4,1	3,5	3,3
10	3,0	3,8	4,0	4,0	4,6	5,0	5,9	6,2	6,4	7,7	7,9	8,8	10,3	10,2	10,5	9,9	9,2	7,8	5,3	4,1	3,0	2,3	1,8	1,3
11	0,6	- 0,1	- 0,7	- 1,0	- 1,3	- 1,1	0,6	4,8	9,1	10,5	11,6	11,9	12,6	12,8	12,8	12,7	12,2	11,2	7,7	6,4	5,0	4,4	4,5	2,9
12	2,6	2,7	1,9	2,3	3,3	5,0	7,0	9,2	12,6	14,1	16,2	17,4	18,5	17,2	18,0	17,5	15,2	14,6	14,1	13,4	12,9	12,2	11,9	12,0
13	11,4	11,7	11,0	10,7	10,4	10,3	11,0	12,5	14,6	15,7	16,5	17,7	18,7	17,1	16,4	14,2	12,6	12,6	12,0	11,8	12,1	11,7	11,8	11,7
14	11,6	11,8	11,5	11,4	11,5	11,2	11,9	13,7	13,0	12,8	13,8	15,0	14,2	13,8	12,7	11,5	11,3	11,0	10,5	9,5	9,4	9,8	9,7	8,0
15	7,4	6,7	6,2	5,1	3,9	4,4	7,3	10,0	11,4	13,1	13,1	8,0	10,0	12,1	12,1	13,0	12,0	11,0	9,5	8,3	8,5	8,3	8,1	8,0
16	9,9	7,3	6,4	6,2	6,1	6,8	8,5	10,8	10,6	12,8	12,9	14,1	9,0	10,6	12,0	12,0	11,2	10,1	9,4	8,4	8,1	8,1	8,0	7,5
17	6,6	5,7	5,3	5,2	4,6	4,2	6,3	6,4	7,1	8,4	8,5	11,2	10,3	11,4	11,9	12,1	11,2	10,1	8,6	6,6	4,5	3,6	2,7	1,8
18	1,3	0,8	0,6	0,7	0,1	0,9	4,9	8,1	12,0	13,3	14,0	14,6	14,8	16,0	15,8	16,4	15,4	14,8	13,9	13,1	12,5	12,1	12,0	11,9
19	12,0	11,9	12,1	12,0	12,4	12,3	12,5	12,6	13,0	13,5	14,8	16,4	18,1	19,8	19,8	19,2	18,0	15,7	14,2	13,1	13,1	12,9	13,2	12,9
20	12,9	12,6	12,0	11,5	11,7	11,2	11,3	11,6	12,0	12,0	12,4	12,9	13,1	13,9	14,1	14,2	13,8	13,3	13,0	12,8	12,8	12,3	12,2	11,9
21	11,7	11,5	11,2	11,0	11,0	10,9	11,0	12,7	12,6	15,0	16,8	17,7	17,5	16,4	17,1	18,0	17,0	16,2	15,6	14,7	14,4	13,9	13,5	13,0
22	12,4	11,9	11,6	11,0	10,8	10,9	11,5	11,7	12,7	12,9	13,4	14,1	13,4	13,1	14,0	13,1	11,7	12,1	11,5	11,2	10,2	9,6	9,0	9,1
23	8,4	7,2	6,6	5,9	5,3	5,4	6,1	6,9	7,4	8,5	10,0	9,8	9,7	11,5	12,9	13,0	12,4	11,8	11,2	10,7	10,7	10,6	10,2	9,1
24	9,2	8,4	8,1	6,9	7,0	7,3	9,6	11,7	11,4	10,0	9,4	9,9	10,7	11,7	11,6	11,6	11,0	7,4	7,2	7,0	7,1	7,2	6,5	5,4
25	4,8	4,7	5,3	5,1	4,7	5,4	7,0	8,8	10,1	10,4	12,0	13,3	9,2	8,3	10,4	9,6	10,4	8,3	7,7	6,6	7,0	6,5	6,6	5,8
26	5,7	5,9	5,1	4,6	4,5	5,0	6,4	9,1	11,0	10,5	9,4	10,5	9,0	11,9	10,4	11,9	11,5	10,5	9,4	7,9	7,4	7,0	6,7	5,1
27	3,6	2,7	1,7	1,4	1,3	2,4	5,3	8,1	10,7	12,1	12,0	13,0	14,0	14,2	13,9	13,8	13,8	13,0	9,9	7,5	5,7	4,6	4,3	3,8
28	3,4	3,1	2,9	3,6	3,6	5,3	7,0	9,0	11,1	14,5	15,4	16,3	17,0	17,3	17,0	16,8	16,1	16,0	14,0	12,1	13,0	11,8	11,3	11,2
29	8,8	8,1	7,8	7,5	7,1	8,0	8,1	10,8	12,0	11,2	11,0	7,8	7,4	8,8	9,6	10,2	11,0	9,8	8,4	6,7	5,8	3,8	3,0	2,4
30	2,0	1,6	1,4	1,3	1,8	3,3	5,5	7,3	10,1	10,5	11,2	11,6	12,1	12,1	13,0	12,7	11,5	9,9	9,0	7,5	7,4	6,3	5,0	5,2
Moy.	6,13	5,71	5,35	5,01	4,87	5,19	6,44	8,13	9,49	10,52	11,33	11,73	12,01	12,54	12,75	12,63	12,04	11,02	9,67	8,66	8,17	7,60	7,18	6,79

Avril 1910.

PARC DE SAINT-MAUR.

Longitude 0°9′23″ E. — Latitude 48°48′34″. — Altitude 50m,3.

TENSION DE LA VAPEUR.

DATES.	1h	2h	3h	4h	5h	6h	7h	8h	9h	10h	11h	12h	13h	14h	15h	16h	17h	18h	19h	20h	21h	22h	23h	24h
1	2,6	2,6	2,7	2,7	2,9	2,8	2,9	3,0	3,0	2,9	2,7	2,7	2,8	2,7	2,6	2,7	2,8	2,6	2,9	2,8	3,0	2,9	3,0	3,1
2	3,1	3,2	3,2	3,2	3,3	3,2	3,3	3,4	3,3	3,4	3,6	3,6	3,7	3,4	3,2	3,2	3,0	3,6	3,6	4,0	4,0	3,9	3,9	3,9
3	3,9	4,0	4,1	4,2	4,1	4,1	4,4	4,5	4,5	4,5	4,5	4,5	4,1	4,2	3,6	4,4	4,2	4,4	4,4	4,9	5,9	6,0	5,4	5,4
4	5,4	5,5	6,0	5,9	5,8	5,8	6,1	5,8	5,9	6,2	5,9	5,4	5,8	5,9	5,6	5,9	5,7	5,4	5,7	6,1	5,9	5,9	5,4	5,2
5	5,0	4,9	4,7	4,6	4,5	4,7	5,1	5,1	5,5	6,0	6,0	5,7	5,4	5,6	5,5	5,2	4,9	4,9	4,7	5,1	5,6	5,6	5,7	5,7
6	6,0	6,4	6,4	6,4	6,1	6,1	6,0	5,8	5,8	5,8	6,0	6,2	6,2	5,9	5,2	5,4	5,2	5,3	5,3	5,6	6,0	5,8	5,8	5,5
7	5,3	5,1	5,0	4,7	4,8	4,7	5,3	6,0	6,1	5,8	5,6	5,0	4,0	4,1	4,1	4,1	4,6	4,8	5,3	5,7	6,2	6,5	6,3	6,2
8	6,2	6,2	6,2	5,9	5,7	5,8	5,6	5,7	5,8	6,1	6,5	7,1	6,0	5,5	5,6	5,8	5,9	6,2	6,3	6,2	6,0	6,1	6,2	6,3
9	6,1	6,2	6,3	6,4	6,2	6,1	6,2	6,3	6,5	6,3	5,8	6,1	5,6	5,2	5,0	4,6	4,8	4,8	4,7	4,7	5,0	5,1	5,2	5,3
10	5,3	5,6	5,6	5,8	5,9	5,9	6,1	6,6	6,7	6,9	6,7	6,5	6,3	6,0	5,6	5,4	5,2	5,2	5,2	5,3	5,6	5,2	4,8	4,7
11	4,6	4,5	4,3	4,2	4,2	4,2	4,4	5,2	5,0	4,7	4,2	3,5	3,6	3,8	3,6	3,8	3,5	3,2	3,3	4,2	5,0	5,0	5,0	4,9
12	5,0	5,1	5,0	5,2	5,1	4,9	5,1	5,0	5,5	6,0	5,8	6,4	6,9	7,2	6,2	7,1	7,9	8,6	8,4	8,9	8,5	8,8	8,9	8,8
13	8,9	8,7	9,1	9,1	8,9	9,0	9,2	9,2	9,0	8,5	8,2	7,8	7,4	10,8	8,3	9,5	9,4	9,4	9,2	9,4	9,5	9,2	9,1	9,4
14	9,0	9,0	8,4	8,1	8,0	8,3	8,1	7,7	8,0	8,9	9,4	9,8	9,6	9,6	10,0	9,5	9,6	9,5	8,6	8,1	8,3	8,5	8,0	6,6
15	6,2	6,2	6,3	6,1	5,9	6,2	6,5	6,4	6,2	6,6	7,3	7,2	7,7	6,6	6,2	6,0	6,5	6,5	7,1	6,7	6,7	6,4	6,6	6,6
16	4,9	6,2	6,8	6,4	6,1	6,0	6,5	5,7	5,6	6,5	6,3	6,1	6,8	6,8	7,1	6,5	6,1	6,0	6,2	6,4	6,2	5,5	5,8	5,8
17	5,7	5,5	5,4	5,5	5,3	5,1	5,3	5,5	5,6	5,6	5,2	5,5	4,9	4,9	4,0	4,3	4,2	4,0	4,5	4,4	4,9	5,2	5,3	5,0
18	5,0	4,8	4,8	4,8	4,6	4,9	5,0	5,2	4,7	4,1	4,5	4,4	5,3	6,7	7,1	7,4	7,4	8,0	8,6	9,1	9,5	10,0	10,1	9,9
19	9,8	9,8	10,0	9,8	9,4	10,0	10,0	10,5	10,2	10,0	9,8	9,8	9,6	9,1	8,8	8,9	8,1	8,3	8,0	8,3	8,5	8,3	7,9	7,7
20	8,0	8,5	8,8	9,5	9,2	9,6	9,6	9,3	9,3	9,5	9,6	9,4	9,9	9,6	9,7	9,5	9,6	9,5	9,2	9,8	9,7	9,8	9,8	9,7
21	9,6	8,9	9,2	9,6	9,1	9,1	9,2	9,1	8,8	8,6	8,7	8,5	8,6	8,6	8,0	8,1	7,8	8,2	7,6	7,6	8,0	7,9	8,2	7,7
22	8,2	8,3	8,6	8,7	8,8	8,4	8,4	8,4	8,1	8,1	7,7	7,7	7,7	8,5	8,2	8,5	9,4	8,1	7,6	7,6	8,4	7,8	7,6	7,9
23	7,7	6,8	6,4	6,1	5,4	5,4	5,1	5,0	5,0	4,9	5,2	4,9	5,1	5,0	6,2	6,0	6,5	6,9	7,4	7,6	7,5	7,8	8,1	7,9
24	7,8	7,6	7,6	7,3	7,2	7,1	6,8	6,8	6,5	6,1	5,8	5,6	6,1	6,0	5,8	5,8	6,5	7,2	6,8	6,8	6,8	7,0	6,6	6,4
25	6,1	6,1	5,9	5,9	5,8	5,8	5,9	6,0	5,8	5,4	5,0	5,3	6,8	6,8	6,7	6,5	6,2	6,6	5,7	6,1	6,3	6,3	6,3	6,1
26	6,3	6,4	5,9	6,0	6,0	5,7	5,8	5,4	5,2	4,8	4,9	4,8	5,6	5,0	4,6	4,3	3,8	4,6	4,4	4,7	4,4	4,5	4,5	4,4
27	5,1	5,3	5,2	5,0	5,0	5,4	5,4	5,6	5,8	4,7	4,6	4,2	4,3	4,2	3,2	3,4	3,4	3,0	3,7	4,3	5,0	5,3	5,6	5,5
28	5,2	5,4	5,6	5,7	5,3	5,8	4,6	4,7	4,9	5,2	4,8	4,2	4,3	4,2	4,3	5,3	4,8	4,9	5,6	6,4	6,3	6,9	7,4	7,1
29	7,0	6,6	6,5	6,6	6,8	6,3	6,8	6,5	5,8	5,1	5,3	7,0	7,0	6,4	6,8	5,6	4,0	3,4	4,1	4,5	4,6	5,0	5,2	5,3
30	5,2	5,1	5,0	5,0	5,2	5,6	5,6	5,9	5,6	4,6	4,6	4,8	4,4	4,5	4,1	4,2	4,5	5,6	5,5	5,9	5,3	5,7	5,7	5,7
Moy.	6,14	6,15	6,17	6,15	6,02	6,07	6,14	6,18	6,12	6,06	6,01	5,99	6,05	6,09	5,83	5,90	5,85	5,96	5,99	6,24	6,42	6,46	6,45	6,32

HUMIDITÉ RELATIVE.

DATES.	1h	2h	3h	4h	5h	6h	7h	8h	9h	10h	11h	12h	13h	14h	15h	16h	17h	18h	19h	20h	21h	22h	23h	24h
1	52	55	58	60	63	62	62	58	52	45	41	38	35	32	31	30	31	32	37	39	43	44	47	51
2	52	54	54	57	63	63	61	54	49	45	43	40	38	33	31	29	29	38	44	53	57	60	62	67
3	74	78	83	91	92	94	87	72	64	54	45	42	37	34	31	38	38	42	45	53	66	71	67	68
4	70	75	83	86	85	89	94	94	94	94	85	79	82	83	80	88	83	83	89	98	97	100	100	100
5	100	100	100	99	99	100	100	89	87	90	77	73	62	62	62	55	55	58	67	79	86	87	87	84
6	90	98	98	98	96	94	91	82	79	76	80	68	64	61	52	57	51	56	69	80	92	96	98	99
7	99	99	99	99	99	100	100	91	79	62	54	49	36	35	35	35	44	49	62	70	74	85	86	86
8	90	94	95	97	97	98	89	82	70	62	58	80	65	59	60	64	70	79	85	86	86	88	95	91
9	87	90	94	95	92	88	87	88	87	85	76	83	69	57	54	50	52	57	62	67	82	84	89	92
10	93	93	93	95	94	90	88	93	94	89	85	77	68	65	59	59	60	66	78	87	98	97	93	93
11	98	100	100	100	100	100	92	81	58	50	41	34	33	34	33	35	33	33	43	58	77	80	80	87
12	92	92	94	97	88	74	68	58	50	49	42	44	43	50	41	48	62	70	71	78	77	83	87	85
13	89	86	95	95	95	96	92	86	73	64	59	52	46	67	60	79	87	87	88	92	90	90	89	92
14	89	88	83	81	79	84	78	66	71	81	80	77	80	82	92	94	96	97	91	92	95	94	89	82
15	80	84	89	94	98	100	85	71	61	59	65	90	84	62	59	54	62	67	80	82	81	79	83	83
16	54	81	94	91	87	81	78	65	65	59	58	51	80	71	68	62	61	66	79	77	76	69	72	75
17	79	80	82	83	85	83	75	76	74	69	62	56	53	49	38	41	42	43	55	61	77	88	96	97
17	100	100	100	100	100	100	77	64	45	37	38	35	42	49	53	54	57	64	73	81	88	95	97	96
19	94	95	95	94	88	94	93	96	92	87	78	71	62	53	51	54	53	63	66	74	76	75	70	69
20	72	78	85	95	90	97	96	91	89	91	89	85	88	81	81	79	82	84	83	89	88	93	93	94
21	94	89	93	98	93	94	94	83	81	68	62	57	58	61	55	53	54	60	58	61	65	66	71	69
22	77	80	85	89	91	86	83	82	74	74	68	64	67	76	70	76	91	77	75	77	91	87	89	90
23	94	90	88	87	81	81	73	67	65	60	58	54	56	49	56	54	61	67	75	79	79	82	87	92
24	90	93	94	98	97	93	77	66	66	67	66	62	63	59	58	58	67	94	90	91	90	93	91	95
25	96	95	89	90	90	87	76	72	63	58	48	47	78	83	71	72	66	81	73	84	84	87	87	89
26	92	92	91	95	95	87	81	63	53	51	56	51	65	48	48	41	37	40	50	59	58	60	62	67
27	87	95	100	100	100	100	81	70	60	45	44	38	36	35	28	29	29	28	41	55	74	84	91	92
28	88	96	100	97	90	87	61	55	50	43	37	30	30	28	30	37	35	37	47	62	56	67	74	72
29	83	82	83	85	91	79	85	68	56	51	54	89	96	76	77	60	41	37	50	61	67	83	91	96
30	98	100	100	100	100	97	83	77	61	48	46	47	42	43	36	38	45	62	64	76	68	81	88	86
Moy.	85,1	87,7	89,8	91,5	90,6	89,3	82,9	75,3	68,7	63,8	59,8	58,8	58,6	55,9	53,3	54,1	55,8	60,6	66,0	73,4	77,9	81,6	83,7	84,6

Avril 1910.

PARC DE SAINT-MAUR.

Longitude 0°9′23″ E. — Latitude 48°48′34″. — Altitude 50m,3.

VENT. — DIRECTION, ET VITESSE EN MÈTRES PAR SECONDE (1).

DATES.	1h	2h	3h	4h	5h	6h	7h	8h	9h	10h	11h	12h	13h	14h	15h	16h	17h	18h	19h	20h	21h	22h	23h	24h
1	NNE 9	NNE 10	NE 8	NNE 9	NNE 9	NNE 9	NE 8	NE 8	NE 8	ENE 9	NE 8	ENE 8	NE 8	NE 9	NE 8	NE 8	NNE 8	NE 8	NE 6	NE 5	NNE 5	NE 5	NNE 6	NNE 5
2	NNE 6	NNE 5	NNE 6	NNE 5	NNE 6	NNE 6	NNE 5	NE 7	NE 7	NNE 8	NNE 6	NE 6	NNE 5	NNE 5	NE 6	NE 5	NNE 6	NNE 4	NNE 4	N 5	NNE 5	N 4	NNE 3	N 4
3	N 2	N 3	NNW 3	NNW 3	N 2	N 2	NNW 4	N 3	NNE 3	N 2	N 2	N 2	E 1	E 2	NW 3	NW 2	NNW 4	N 3	N 3	NNW 5	NNW 4	N 4	NW 4	NNW 3
4	NNW 3	N 1	SSW 2	SSW 2	SSW 2	S 3	S 3	SSW 3	S 3	SSW 3	SW 4	SSW 3	SSW 3	SW 3	SW 4	SW 3	SW 4	SW 3	SW 3	S 2	S 2	S 1	SSE 3	SSE 3
5	SSE 3	SSE 3	SSE 3	SSE 3	SSE 3	SSE 4	SSE 2	SSE 2	S 2	S 3	SE 3	SSE 3	SSE 1	S 4	SE 2	SSE 2	S 2	Calme	Calme	Calme	Calme	Calme	SSE 2	NE 3
6	NE 3	NE 2	W 2	WSW 3	W 5	W 3	W 4	WNW 5	WNW 4	W 4	W 4	W 4	WSW 4	W 4	WNW 4	NW 4	NW 3	WNW 3	NNW 2	NNW 2	NNW 1	Calme	Calme	Calme
7	S 2	S 1	S 2	Calme	Calme	Calme	S 1	S 1	Calme	Calme	SE 1	NNW 2	SSW 3	SW 4	WSW 2	SW 1	Calme	Calme	Calme	Calme	E 3	ENE 2	E 3	E 2
8	E 1	E 1	Calme	SSW 2	Calme	Calme	SSW 1	SSW 2	S 2	S 1	WSW 1	NW 4	N 3	S 4	S 2	NW 4	N 3	NNE 3	N 2	ENE 3	ENE 1	ENE 1	NW 2	NNE 4
9	NNE 4	NNE 4	N 3	N 5	NNE 5	N 5	N 5	N 5	N 7	N 6	N 8	NNW 5	N 5	N 5	NNW 5	NW 5	N 5	NNW 5	NNW 4	NNW 2	WNW 1	WSW 2	SSW 2	SSW 2
10	SW 2	SSW 2	SSW 2	SW 2	WSW 1	W 1	W 2	W 3	WNW 3	NW 4	NW 4	NNW 4	NNE 4	NE 4	N 4	N 4	NNW 3	NNW 3	NNW 2	N 3	N 1	NE 3	ENE 2	ENE 1
11	ENE 1	Calme	ENE 1	ENE 1	ENE 1	ENE 1	ENE 1	ENE 1	E 2	SSE 4	SE 4	SE 4	SSE 5	SSE 4	SSE 4	SE 4	SSE 3	S 3	SSE 1	SSE 1	SSE 1	SSE 1	Calme	SSE 1
12	Calme	Calme	Calme	SSE 1	SSE 2	SSE 2	SSE 2	SSE 3	SE 3	S 6	S 6	SSW 6	S 8	SSW 6	SSW 7	S 6	S 4	S 4	SSW 8	S 6	S 5	S 5	S 4	S 5
13	S 4	S 5	SSW 6	SSE 6	SSE 6	SSE 5	SSW 5	SW 5	SW 8	SW 8	SSW 7	SSW 7	S 9	S 5	S 7	S 5	S 5	SSE 4	SE 4	SSE 4	SSE 5	SSE 4	SSE 4	SSW 3
14	SSE 4	SSE 5	SSE 5	SSE 6	SSE 6	SSE 5	SSE 5	S 6	SSE 5	SSE 4	S 4	SSE 5	SE 6	SE 6	SSE 6	S 3	SSE 2	SSE 2	SSW 4	SSW 4	SSW 4	SW 6	SW 5	SSW 3
15	SSW 6	S 4	S 3	S 3	S 2	SSE 3	SSE 3	SSE 2	SE 4	SE 6	SSE 5	SSW 7	S 6	SW 6	SSW 6	SW 6	SSW 5	SSW 3	SSE 4	SSE 3	SSE 4	SSE 5	SSE 6	SSE 4
16	SE 7	SSE 6	ESE 3	SE 5	SE 5	SSE 6	SSE 6	S 8	SSW 8	S 8	S 8	S 9	S 7	SSW 10	SSW 8	SW 7	WSW 8	WSW 7	WSW 7	W 6	W 6	W 5	W 5	WSW 5
17	WSW 5	WSW 5	SW 4	SW 4	SW 4	SW 4	SW 5	WSW 6	WSW 5	W 5	W 5	WSW 6	NW 6	NW 5	W 6	WNW 4	NNW 5	NW 4	NNW 4	NW 3	NW 1	NW 1	Calme	Calme
18	SSE 2	Calme	Calme	Calme	SSE 1	SSE 1	SSE 2	S 2	SSW 3	SSW 5	SSW 5	SW 5	SW 5	SW 5	SSW 5	SW 5	SW 4	SSW 4	SSW 4	SSW 4	SSW 3	SW 3	SSW 3	SSW 3
19	SW 3	SSW 3	SSW 3	SSW 1	SW 4	SW 3	SSW 3	SW 4	SW 3	WSW 4	WSW 4	W 6	W 5	W 7	WNW 6	W 8	W 9	WNW 6	W 6	WSW 4	WSW 4	WSW 6	WSW 5	WSW 5
20	W 6	W 6	W 5	WSW 4	WNW 5	WNW 3	WNW 6	WNW 5	W 5	W 4	NW 4	NW 2	NW 3	NW 3	WNW 2	W 3	WNW 3	W 4	W 3	W 3	WSW 3	SW 2	WSW 3	WSW 3
21	SW 3	W 6	WSW 4	WSW 4	W 5	SW 4	SW 4	WSW 4	W 4	WNW 5	W 7	W 6	W 6	NW 5	W 6	W 5	NW 5	WNW 4	WNW 5	NW 4	WNW 4	W 4	WSW 5	W 6
22	W 4	WSW 3	WSW 4	WSW 3	W 4	SW 4	W 4	W 5	W 5	W 4	W 6	NW 5	NW 4	WNW 3	N 3	NW 3	NNW 3	WNW 5	WNW 5	NW 5	NNW 4	NNW 6	NNW 4	NNW 4
23	NNE 8	NNE 6	N 7	NNE 4	NNE 4	NE 3	NE 3	E 2	E 1	E 1	N 1	E 1	SSW 2	SW 3	SSW 5	SW 4	SW 4	SSW 4	S 3	S 3	SSW 4	SSW 5	SSW 4	S 3
24	SSW 4	S 3	SSW 4	S 4	SSW 5	SSW 5	SSW 4	SW 7	WSW 6	SW 8	SW 9	SW 8	SW 8	SW 8	SSW 8	SW 8	SW 7	WNW 5	W 5	SSW 5	SSW 4	SW 5	SSW 4	SSW 3
25	SSW 3	SSW 4	SW 5	SW 6	SW 5	SSW 5	SW 5	SW 5	SSW 7	SW 8	SW 7	SW 8	SSW 6	SW 6	SSW 5	WSW 4	WSW 5	WSW 3	SW 4	SSW 4	SW 4	SSW 4	SW 4	SSW 4
26	SSW 4	SSW 4	SSW 5	SSW 4	S 4	SSW 6	SW 6	SW 8	WSW 7	WSW 8	W 8	W 7	WNW 7	WNW 8	WNW 5	WNW 8	NW 6	WNW 5	W 5	NW 4	WNW 3	WNW 4	WNW 3	W 3
27	SSW 3	SSW 3	SSW 3	S 3	S 3	S 3	S 1	SSE 1	SSE 3	SSW 2	S 3	SW 3	SW 3	S 2	SW 2	SSW 3	SSW 2	SSW 3	SSW 2	SSW 2	SSE 2	SSE 2	SSE 2	SSE 2
28	SSE 3	SSE 2	SSE 1	SSE 1	SSE 1	SSE 1	SSE 1	SSE 1	S 2	SW 2	W 2	SSE 3	SSW 4	SSW 4	S 5	SSW 4	SW 3	SW 5	SW 3	SSW 3	NW 3	WSW 2	SW 3	WNW 6
29	NW 2	NNW 2	WNW 2	WSW 1	SW 2	SW 2	SW 2	WSW 3	W 4	SW 5	WSW 6	N 5	N 3	NNW 2	NNW 1	NNW 3	N 7	NNW 7	NNW 5	NNW 5	NNW 4	N 2	N 1	N 1
30	WNW 1	Calme	Calme	Calme	NNW 3	N 3	N 4	NNE 4	NE 5	NE 6	ENE 5	N 4	NNE 4	NE 4	N 5	N 6	NNW 5	NE 3	NE 2	NE 2	NNW 5	N 3	NNW 1	NNW 2
Moy.	3,6	3,3	3,2	3,2	3,5	3,4	3,6	4,0	4,3	4,8	4,9	4,9	4,8	4,9	4,7	4,6	4,4	3,9	3,7	3,4	3,2	3,2	3,1	3,1

NÉBULOSITÉ.

DATES.	6h	7h	8h	9h	10h	11h	12h	13h	14h	15h	16h	17h	18h	19h	20h	21h
1	3	8	8	8	6	5	3	0	1	3	6	5	6	10	6	7
2	2	1	0	0	0	0	0	0	1	1	1	1	1	0	0	0
3	0	0	0	0	0	0	0	7	4	4	7	9	10	10	10	10
4	10	10●	10⊘	10●	10	10	10	10	10	10⊘	10	7	10	10	10⊘	10
5	6	7	9	9	10	9	10	7	9	7	2	2	1	1	3	5
6	10	9	9	9	10	10	8	7	9	5	5	6	4	0	0	0
7	2	3	0	0	5	5	9	7	7	7	9	7	7	6	10	10
8	9	7	8	2	4	5	9	7	10	7	5	3	1	10	3	10
9	10	10	10	10	10	10	10	10	10	7	7	5	4	0	0	3
10	10	10	10⊘	10	10	10	10	9	9	9	10	6	1	0	0	0
11	2	0	0	0	2	1	2	1	2	0	0	0	0	0	0	0
12	9	6	6	4	6	6	7	9	9	7	10	9	6	10	8	5
13	10●	7	10	6	4	6	6	8	4	10	10●	10⊘	7	6	10	9
14	8	7	10	10	10	10	10	10	10	10⊘	10⊘	10⊘	10⊘	10	10	10
15	0	0	1	1	3	10	10●	5	6	10	6	10	10	9	1	3
16	2	5	1	10	7	7	8	10	9	7	6	9	6	9	10	10
17	2	10	10	10	10	10	9	10	7	5	4	2	0	0	0	0
18	0	0	1	0	0	0	2	3	3	3	4	7	10	10	10	10
19	10	10	10	10	10	10	7	7	5	6	7	7	10	7	8	7
20	10●	10⊘	10	10⊘	10⊘	10	10	10	10	10	10	10	10	10	10	10
21	10	10	9	10	5	4	6	10	10	10	10	10	10	10	10	10
22	10	10	10	10	10	10	10	10	10	10	10	10⊘	8	10	10	10
23	8	0	10	9	10	10	10	10	0	8	6	6	10	10	10	10
24	1	0	4	7	10	10	10	10	10	10	10	10●	10⊘	10⊘	10	10
25	0	0	1	4	5	7	7	9	10	9	9	8	9	5	10	10
26	3	1	3	7	9	9	6	7	6	5	4	5	4	1	0	0
27	0	0	0	3	3	4	6	3	2	1	2	0	0	0	0	0
28	9	10	10	10	7	5	4	2	2	5	6	7	6	8	10	10
29	7	2	7	9	10	10●	10	10●	10	5	6	4	2	0	0	0
30	0	0	2	6	6	6	7	7	6	8	6	10	7	10	4	0
Moy.	5,4	5,1	6,0	6,5	6,7	7,0	7,2	7,2	6,7	6,6	6,6	6,5	6,0	6,1	5,8	6,0

NUAGES (NOTATIONS INTERNATIONALES).

DATES.	Matin (6h).	Midi.	Soir (18h).
1	Ci.-Cu. et Cu. de l'ENE.	A.-Cu. du NE.	Ci. du SSE; A.-Cu.
2	Ci. de l'WSW.	Ci. du SW.	Ci. de l'W.
3	Ci. du SW.	Ci. du S.	S. A.-Cu. de l'E.
4	[S.	S.-Cu. du SW.	S.-Cu. de l'WSW.
5	A.-Cu. du SSW; Cu. du	S.-Cu. du S ¼ E.	Ci.-S.
6	S.-Cu. du NNW.	A.-Cu. de l'WNW; Cu.	A.-Cu. du SE; Cu. de
7	Ci.-Cu. du S. [du SW.	Cu. du SW. [du NW.	Cu. de l'W. [l'W.
8	A.-Cu. de l'WSW; Cu.	S.	A.-Cu. du SE.
9	S.-Cu. du NNE.	S. du N.	Ci.-S.; Cu.
10	S. du NW.	S. du N.	
11	Ci. de l'WSW.	Ci.; Cu. du SE. [SW.	Ci. de l'WSW.
12	A.-S. du SW.	Ci. du SSW; A.-Cu. du	A.-Cu. et Cu. du SW.
13	S.-Cu. du SSW.	Ci. de l'WSW; Cu. du	A.-Cu. et Cu. du SW.
14	A.-Cu. et Cu. du SW.	S.-Cu. du SSW. [SSW.	S. du SW.
15	Ci. du SW.	S.	
16	Ci. du SW.	Ci. du S; Cu. du SSW.	Ci. du SSW; Cu. de l'W.
17	A.-Cu. de l'WNW.	Cu. du NW.	
18		Ci.-S.	Ci.-S. [de l'W.
19	S. de l'WNW.	Cu. de l'WNW.	A.-S. de l'WNW; Cu.
20	S. de l'W.	S.-Cu. de l'WNW.	S.-Cu. du NW ¼ W.
21	S.	A.-Cu. et Cu. du NW.	S.-Cu. du NW.
22	S. de l'WNW.	S.-Cu. de l'W.	A.-Cu. et Cu. du NW.
23	Cu. du NNE.	S.-Cu. du NW.	S.-Cu. de l'WSW.
24	Ci.-Cu. du SW.	S.-Cu. du SW.	S.-Cu. de l'WNW.
25		Ci. de l'W; Cu. SW ¼ W.	Cu. de l'WSW.
26	A.-Cu. de l'W ¼ S.	Ci. de l'WSW; Cu. de	Cu. de l'WNW.
27	Ci.	Cu. de l'W. [l'W.	Ci. et Cu.
28	A.-S. de l'WNW.	A.-Cu. du SW; Cu. de	Cu. de l'WSW.
29	Ci.-S. de l'W.	S.-Cu. de l'W. [l'W.	Ci. de l'WNW; A.-Cu.
30	Cu. du N.	Cu. du N.	A.-Cu. et Cu. du N.

(1) Hauteur de l'anémomètre au-dessus du sol : 28m,5.

Avril 1910.

PARC DE SAINT-MAUR.

Longitude 0°9′23″ E. — Latitude 48°48′34″. — Altitude 50m,3.

DATES.	BAROMÈTRE Moy. des 24 h.	TEMPÉRATURE. Sous l'abri. Min.	Max.	Moy.	Moy. des 24 h.	Sur le sol gazonné. Min.	Max.	Moy.	Dans le sol gazonné. à 0m,30. 9h	21h	à 0m,65 9h	21h	à 1m. 9h	21h	HUMIDITÉ relative. Moy. des 24 h.	PLUIE. Haut.	Durée heures.	MARNE. TEMPÉRATURE Matin.	Soir.	Hauteur 30° +	INSOLATION. Durée heures.	PHÉNOMÈNES divers.
1	60,78	- 0,5	10,7	5,10	4,59	- 4,2	29,7	12,75	5,24	5,91	6,51	6,42	6,89	6,82	45,8	.	.	7,94	8,45	2,96	7,1	⊕
2	57,02	1,3	13,6	7,15	6,66	- 4,2	32,9	14,35	5,60	6,50	6,41	6,42	6,80	6,88	48,7	.	.	7,70	8,58	2,93	11,6	
3	50,24	- 0,9	14,8	6,95	7,52	- 7,7	31,7	12,00	5,93	6,87	6,50	6,50	6,74	6,75	61,1	.	.	7,92	8,64	2,78	8,3	B ⊕
4	48,42	1,7	7,9	4,80	5,29	4,0	12,9	8,45	7,08	7,00	6,70	6,80	6,77	6,80	87,3	3,7	6,8	8,38	8,51	2,76	.	
5	51,90	- 0,5	12,6	6,05	5,01	- 5,9	32,8	13,45	6,30	6,92	6,79	6,75	6,81	6,87	81,9	0,3	0,2	7,92	8,30	2,78	4,2	○ ⊕
6	52,47	2,8	12,4	7,60	7,03	- 1,9	32,1	15,10	6,73	7,32	6,80	6,84	6,88	6,92	79,9	8,4	4,2	8,06	8,12	2,81	4,2	
7	55,80	0,2	15,5	7,85	7,39	- 4,9	34,0	14,55	6,79	7,30	6,93	6,93	6,92	6,97	72,2	0,0	.	7,94	8,47	2,75	5,4	≡ G
8	57,24	3,1	14,5	8,80	7,24	- 2,8	35,6	16,40	7,20	7,90	7,04	7,11	7,00	7,02	80,7	0,0	.	8,32	9,10	2,76	4,7	B G
9	57,97	3,3	10,9	7,10	6,75	- 1,5	27,0	12,75	7,62	7,80	7,24	7,30	7,06	7,14	77,8	.	.	8,94	9,33	2,75	2,6	B
10	59,58	1,3	11,1	6,20	6,00	- 2,9	21,9	9,50	7,22	7,47	7,35	7,31	7,18	7,22	83,6	0,5	1,7	9,19	9,40	2,71	0,8	B ○
11	56,52	- 1,8	13,5	5,85	6,22	- 7,2	34,5	13,65	6,70	7,51	7,28	7,23	7,23	7,25	66,0	.	.	8,86	9,70	2,66	11,5	B
12	47,40	1,5	19,9	10,70	11,14	- 4,0	38,7	17,35	7,12	8,22	7,30	7,32	7,25	7,27	68,5	0,0	.	9,48	10,22	2,63	6,6	G
13	41,95	10,1	20,4	15,25	13,18	7,1	36,5	21,86	8,60	9,65	7,53	7,80	7,30	7,41	81,0	13,0	4,6	10,20	10,98	2,65	5,6	⊕ ☇
14	40,20	8,0	15,2	11,60	11,77	7,9	25,1	16,50	9,70	10,00	8,11	8,34	7,48	7,61	85,2	5,4	5,0	10,86	11,25	2,69	.	○
15	43,18	3,5	14,8	9,15	9,06	- 2,9	31,0	14,05	9,50	9,73	8,50	8,58	7,72	7,85	77,1	2,4	1,0	10,99	11,43	3,00	6,8	● T ☽
16	45,52	5,8	14,7	10,25	9,46	2,2	33,5	17,85	9,30	9,62	8,66	8,68	7,93	8,03	71,5	2,5	1,2	10,95	11,44	3,51	6,8	
17	56,18	1,8	12,8	7,30	7,38	- 0,1	34,8	17,35	9,19	9,27	8,73	8,70	8,12	8,21	68,0	.	.	10,80	10,92	3,07	6,1	
18	63,04	- 0,4	16,9	8,25	9,79	- 4,4	37,1	16,35	8,45	9,50	8,70	8,75	8,22	8,26	72,8	0,5	1,0	10,38	11,12	2,94	11,0	⊕ ○
19	64,44	12,0	20,5	16,25	14,58	10,5	34,7	22,60	9,94	10,68	8,80	8,98	8,30	8,32	77,3	0,4	0,7	11,10	11,90	2,85	4,0	●
20	64,87	11,1	14,6	12,85	12,58	7,3	16,9	12,10	10,70	10,80	9,22	9,38	8,43	8,52	86,7	0,9	6,5	11,53	11,96	2,77	.	B ○
21	63,21	10,7	19,0	14,85	14,16	10,6	39,2	24,90	10,72	11,42	9,50	9,61	8,65	8,76	72,9	0,3	0,7	11,82	12,34	2,70	2,8	●
22	58,96	9,0	14,7	11,85	11,87	9,2	25,7	17,45	11,37	11,48	9,82	9,90	8,87	9,00	79,5	0,8	0,3	12,24	12,76	2,64	.	☽ ○
23	57,15	5,1	15,7	9,40	9,22	4,0	27,1	15,55	11,02	11,10	10,03	10,00	9,08	9,17	72,2	.	.	12,22	12,65	2,64	5,8	
24	48,41	5,4	12,4	8,90	8,97	3,2	23,5	13,35	10,72	10,80	10,08	10,00	9,28	9,30	79,8	4,7	2,6	12,50	12,71	2,65	3,3	○
25	48,74	4,2	13,7	8,95	7,83	- 0,1	33,9	16,90	9,97	10,30	10,01	9,92	9,35	9,40	77,9	1,4	0,6	11,97	12,34	2,61	7,4	
26	53,35	4,2	12,8	8,50	8,00	0,7	35,3	18,00	10,01	10,43	9,93	9,91	9,40	9,42	64,7	0,0	.	11,90	12,50	2,69	11,5	⊕ G
27	60,34	0,9	15,0	7,95	8,06	- 2,9	34,5	15,80	9,70	10,35	9,90	9,80	9,43	9,42	63,8	.	.	11,75	12,28	2,63	13,4	B
28	57,16	2,5	18,4	10,45	11,05	- 2,4	41,9	19,75	9,72	10,65	9,73	9,80	9,44	9,45	59,1	0,0	.	11,75	12,52	2,64	8,4	G
29	57,50	2,4	13,3	7,85	8,31	2,6	24,9	13,75	10,62	10,70	9,93	10,00	9,44	9,50	72,0	4,1	1,5	12,32	12,70	2,52	5,4	⊕ ○
30	62,95	1,0	13,7	7,35	7,41	- 2,4	35,1	16,35	9,72	10,30	10,00	9,90	9,52	9,54	70,5	0,0	.	12,08	12,68	2,54	10,7	G
Moy.	54,73	3,63	14,45	9,04	8,78	0,23	31,15	15,69	8,61	9,12	8,33	8,37	7,98	8,04	72,8	46,3	38,6	10,26	10,78	2,77	175,0	

Résumé.

Pression barométrique. — Moy. des 24 h., 754mm,73; min. abs., 738mm,6 le 14 à 17 h.; max. abs., 765mm,5 le 20 à 11 h.

Température. — Sous l'abri : moy. des min., 3°,63; des max., 14°,45; des 24 h., 8°,78; min. abs., — 1°,8 le 11; max. abs., 20°,5 le 19. Ampl. diurnes, moy. du mois, 10°,82; la plus élevée, 18°,4 le 12; la plus faible, 3°,5 le 20. — Sur le sol gazonné : moy. des min., 0°,23; des max., 31°,15; min. absolu, — 7°,7 le 3; max. absolu, 41°,9 le 28. — Dans le sol gazonné, moy. du mois; prof. 0m,30 : à 9 h., 8°,61; à 21 h., 9°,12; prof. 0m,65 : à 9 h., 8°,33; à 21 h., 8°,37; prof. 1m : à 9 h., 7°,98; à 21 h., 8°,04. — De la Marne : moy. le m., 10°,26; le s., 10°,78; min., 7°,70, le 2; max., 12°,76 le 22.

Tension de la vapeur. — Min., 2mm,6 le 1er à 1 h., 2 h., 15 h., 18 h.; max., 10mm,8 le 13 à 14 h.

Humidité relative. — Moy. des 24 h., 72,8; min., 28 le 27 à 15 h. et 18 h., le 28 à 14 h.; max., 100 à 9 dates différentes.

Nébulosité. — Moy. du mois (6 h. à 21 h.), 6,33; min., 0,5 le 2; un jour entièrement couvert, le 20.

Insolation. — Durée poss., 410 h.; durée effective, 175 h. 0 en 26 j.; rap., 0,43.

Pluie. — Total du mois, 46mm,3 en 38 h. 6.

Nombre de jours : de ○, 16; de ◎ inapp., 6; de gelée, 5; d'☇ 2; de ≡, 1; de B, 7; de halos, 8; de ☍, 6; de ☾, 14.

Fréquence des vents — N, 48; NNE, 38; NE, 31; ENE, 16; E, 12; ESE, 1; SE, 15; SSE, 82; S, 66; SSW, 93; SW, 78; WSW, 43; W, 57; WNW, 34; NW, 31; NNW, 42; Calmes, 33.

Vitesse du vent en mètres par seconde. — Moy. des 24 h., 3m,91; moy. diurnes la plus grande, 7m,7 le 1er; la plus faible, 1m,2 le 7; vit. max., 10m,4 le 1er à 2 h. par vent NNE et le 16 à 14 h. par vent SSW.

Hauteur de la Marne. — Moy. du m., 2m,77; min., 2m,52 le 29; max., 3m,56 le 15.

Comparaisons aux valeurs normales. — Pression, — 1mm,51; temp., — 1°,16; tension de la vapeur, + 0mm,01; humidité relative, + 3,4; nébulosité, + 0,39; pluie, + 4mm,4; jours de pluie, + 3; insolation, + 17 h. 9.

Floraisons. — Le 2, glechoma; le 6, corchorus; le 7, mahonia à feuilles de houx; le 11, linaire cymbalaire; le 13, alliaire; le 15, iberis sempervirens; le 17, cassis; le 18, lamium album, dielytra spectabilis, renoncule bulbeuse; le 21, corbeille d'or, marronnier blanc; le 22, fraisier des bois; le 23, lilas commun; le 25, bouton d'or, lilas de Perse; le 28, daphne pontica; le 29, cerisier de Sainte-Lucie, narcisse des poètes.

Oiseaux et insectes. — Le 3, chant de la fauvette à tête noire, du coucou le 12; du pivert le 14; du rossignol le 21; du loriot le 27. On a aperçu les premières hirondelles le 18, les hannetons également le 18.

Journal météorologique.

Le 1er, ⌣; ⊕. — Le 2, ⌣. — Le 3, ⌣; B à 9 h.; ⊕. — Le 4, G à 6 h., ensuite ● jusqu'à 9 h. 45. G à 14 h., ensuite ● jusqu'à 16 h. 15, ◐ de 19 h. 30 à 20 h. et de 22 h. 15 à 22 h. 30. — Le 5, ⌣; petite ○ à 10 h.; ⊕. — Le 6, ◐ de 1 h. 45 à 6 h. — Le 7, ⌣; ≡ de 100m à 6 h., bas, forte B à 9 h.; G à 21 h. 20. — Le 8, ⌣; forte B; G à 12 h. et à 13 h. — Le 9, ☍; forte B à 9 h. — Le 10, ⌣ qui disparaît avant le jour; G à 7 h. 10, ensuite ● jusqu'à 8 h. 50; forte B à 9 h.

Le 11, ⌣; B le matin. — Le 12, ⌣ qui disparaît avant le jour; G fines à 14 h. et à 16 h. 50. — Le 13, ◐ de 3 h. à 6 h. 30; ⊕ à 11 h.; averse à 13 h. 45-50. G à 15 h. 10; T de 15 h. 25 à 16 h., allant du SW au NE, averse à 15 h. 45. ● de 16 h. 55 à 17 h. 30, averse à 19 h. 55. ◎ de 20 h. 15 à 20 h. 30; trois coups de T à TWSW de 20 h. 05 à 20 h. 15. — Le 14, petite averse à 5 h. 30, un peu de ◎ fine à 9 h., G entre 13 h. et 14 h., ● de 14 h. 35 à 18 h. 30, grosse averse de 18 h. 45 à 19 h. — Le 15, ⌣; fort coup de vent à 11 h. 15 avec ○ jusqu'à 12 h. 15; trois coups de T vers le SE entre 11 h. 32 et 11 h. 40; ☽. — Le 16, ○ de 2 h. 15 à 3 h. 10, un peu de ● à 10 h. 45, averse à 12 h. 30 et à 14 h. — Le 17, ☍. — Le 18, ⌣; ⊕; G à 19 h., petite ○ de 19 h. 45 à 20 h. 15, de 21 h. 15 à 21 h. 30, de 22 h. 15 à 22 h. 30. — Le 19, un peu de ● à 3 h. et à 5 h. 30. ○ fine de 7 h. 15 à 7 h. 45. — Le 20, forte B à 6 h., bruine de 5 h. 30 à 12 h.

Le 21, bruine de 3 h. 30 à 4 h. 15. — Le 22, ☍; G fines à 10 h., 13 h., 16 h. 10, averse de 16 h. 50 à 17 h. 03, bruine à 21 h., averse après 21 h. — Le 24, ☍; ◎ de 17 h. à 19 h. 35. — Le 25, averse à 12 h. 35, de 13 h. 20 à 13 h. 40, à 15 h. 05 et à 17 h. 30. — Le 26, ☍; ⊕; un peu de ◎ à 13 h., G à 15 h. — Le 27, ⌣; forte B à 9 h. — Le 28, ⌣; G à 21 h. — Le 29, ☍; ⊕; un peu de ○ à 10 h. et 11 h., de 12 h. 10 à 13 h. 10, de 14 h. 45 à 14 h. 55. — Le 30, ⌣; G vers 13 h. 20 et à 17 h. 40.

Mai 1910.

PARC DE SAINT-MAUR.

Longitude 0°9′23″ E. — Latitude 48°48′34″. — Altitude 50m,3. Cg = +0mm,25

PRESSION (700mm +).

DATES.	1h	2h	3h	4h	5h	6h	7h	8h	9h	10h	11h	12h	13h	14h	15h	16h	17h	18h	19h	20h	21h	22h	23h	24h
1	64,3	64,2	63,9	63,7	63,8	64,0	64,0	64,1	64,0	63,7	63,6	63,2	62,8	62,5	62,2	62,0	62,0	62,1	62,2	62,4	62,3	62,0	61,7	61,2
2	60,8	60,3	59,6	58,6	57,9	57,4	57,3	57,5	57,7	57,8	58,0	58,1	58,2	58,0	58,1	58,2	58,1	58,2	58,5	58,6	58,9	58,8	59,1	59,2
3	59,0	59,0	59,0	59,0	59,1	59,5	59,7	59,7	59,9	59,5	59,3	58,9	58,7	58,4	58,3	57,9	57,9	57,7	57,6	57,7	57,6	57,5	57,3	57,1
4	56,7	56,4	56,4	56,2	56,1	56,2	56,1	55,8	55,7	55,5	55,3	55,5	55,5	55,5	55,6	55,8	56,0	56,3	56,6	57,0	57,0	57,0	56,9	56,7
5	56,6	56,3	56,4	56,2	56,0	56,1	56,0	55,6	55,5	55,1	54,8	54,5	54,0	53,8	53,4	52,9	52,3	52,0	51,8	52,0	52,2	52,3	52,4	52,5
6	52,5	52,6	52,4	52,4	52,2	52,1	52,2	51,8	51,7	51,7	51,6	51,4	51,2	51,1	50,9	51,3	51,5	51,4	51,7	51,8	51,7	51,6	51,6	51,6
7	51,4	51,4	51,6	52,0	52,4	52,8	53,5	53,8	54,0	54,1	54,0	54,0	53,9	53,5	53,2	53,6	53,4	53,0	52,8	52,9	53,0	52,6	52,6	52,5
8	52,3	52,0	51,8	51,6	51,6	51,4	51,5	51,3	51,1	51,0	50,7	50,3	50,5	50,1	49,3	49,4	49,3	49,1	49,5	49,5	49,8	49,9	50,2	50,3
9	50,3	50,3	50,4	50,4	50,5	50,9	51,2	51,2	51,3	51,3	51,0	51,0	51,3	51,1	51,3	51,5	51,3	51,6	51,8	52,1	52,4	52,7	52,9	53,1
10	53,2	53,3	53,5	53,9	54,3	54,6	54,9	55,2	55,7	56,0	55,9	56,6	56,9	56,8	56,5	56,6	56,8	57,4	57,9	58,3	58,4	58,2	58,3	58,2
11	58,2	58,1	58,1	58,0	57,7	57,6	57,3	57,2	56,6	56,1	55,3	54,6	53,7	52,9	52,5	51,9	50,9	49,9	49,3	48,0	46,3	44,4	42,8	41,6
12	40,5	39,8	40,4	40,8	41,7	42,9	43,2	43,5	43,5	43,6	43,8	44,1	44,5	44,7	45,2	45,3	45,5	45,6	45,9	46,3	46,5	46,7	46,8	47,0
13	47,4	47,9	48,4	48,7	49,3	50,0	50,7	51,6	52,3	53,2	53,7	54,2	54,5	54,8	54,7	54,7	54,9	55,1	55,4	55,8	56,2	56,7	56,5	56,3
14	56,0	55,7	55,4	55,1	55,0	55,0	54,9	54,6	54,4	53,8	53,4	53,0	52,7	52,6	52,1	51,7	51,3	51,0	50,7	50,8	51,1	51,1	51,1	50,8
15	50,6	50,6	50,5	50,3	50,4	50,5	50,6	50,9	50,6	50,3	50,5	50,1	49,9	49,7	49,4	49,2	49,0	49,2	49,2	49,6	50,1	50,6	50,7	50,9
16	50,9	51,1	50,9	51,0	51,2	51,4	51,4	51,5	51,2	51,1	51,0	50,6	50,3	50,1	49,9	49,9	49,8	49,7	50,0	50,2	50,0	50,4	50,2	50,0
17	50,0	49,9	49,4	49,4	49,3	50,0	50,1	50,8	50,7	50,5	50,3	50,2	49,6	49,7	50,0	49,9	50,2	50,5	50,5	50,8	50,9	51,0	51,0	51,0
18	51,1	51,0	50,7	50,9	51,1	51,2	51,7	51,9	52,1	51,8	51,9	51,8	51,2	51,0	50,6	50,3	50,0	50,0	49,8	50,4	50,4	50,2	49,7	49,6
19	49,6	49,4	49,3	49,1	49,3	49,1	49,2	49,6	49,8	49,7	49,6	49,3	49,1	48,6	48,2	48,1	48,0	47,7	47,7	47,7	47,9	48,5	48,1	48,4
20	48,8	48,8	49,1	49,4	50,0	50,5	51,0	51,5	51,8	52,3	52,4	52,4	52,4	52,3	52,2	52,2	52,3	52,2	52,4	52,5	53,8	53,9	54,3	54,2
21	54,4	54,8	54,8	54,1	54,0	54,0	54,8	55,0	55,1	55,0	55,0	55,2	55,1	55,0	54,9	54,9	54,8	55,0	55,1	55,6	56,4	56,4	56,4	56,6
22	56,9	56,6	56,4	56,6	56,4	56,5	56,8	57,1	57,0	56,7	56,5	56,3	56,1	55,9	55,6	55,6	55,7	55,7	56,0	56,1	56,5	55,8	56,0	55,9
23	55,7	55,3	55,3	55,4	55,8	55,7	55,8	55,9	55,9	55,7	55,6	55,5	55,3	55,2	54,9	54,9	54,9	55,0	55,1	55,5	56,0	56,2	56,2	56,2
24	56,0	56,0	56,0	56,1	56,3	56,4	56,7	56,9	56,9	57,0	56,9	56,9	56,8	56,6	56,5	56,3	56,4	56,6	57,0	57,8	58,2	58,3	58,8	59,0
25	59,0	59,2	59,3	59,4	59,7	60,0	60,3	60,4	60,5	60,4	60,4	60,2	60,0	59,8	59,8	59,7	59,6	59,6	59,7	60,0	60,4	60,4	60,7	60,8
26	61,0	60,9	60,9	61,0	61,1	61,1	61,3	61,5	61,3	61,4	61,2	61,1	60,9	60,6	60,0	59,8	59,6	59,6	59,8	60,0	60,2	60,4	60,1	59,8
27	59,4	59,3	59,0	58,9	58,9	58,9	59,0	58,9	58,8	58,5	58,2	57,9	57,6	57,2	56,8	56,6	56,6	56,6	56,7	57,0	57,7	57,8	58,0	58,6
28	57,9	58,0	57,8	57,9	58,2	58,4	58,6	58,5	58,4	58,2	58,2	58,1	57,8	57,5	57,3	57,0	56,6	56,5	56,3	56,4	56,6	56,7	56,6	56,6
29	56,4	56,3	56,2	56,1	56,2	56,4	56,3	56,3	56,3	56,3	56,3	56,0	55,9	55,8	55,5	55,2	54,9	54,8	54,7	54,7	54,7	54,9	54,2	53,9
30	53,4	52,9	52,7	52,4	52,3	52,2	52,5	52,6	52,5	52,5	52,6	52,8	52,9	53,0	53,1	53,2	53,1	53,1	53,0	53,1	53,6	53,8	53,9	53,8
31	53,7	53,5	53,2	53,2	53,2	53,2	53,1	52,9	52,8	52,6	52,7	52,8	52,6	52,4	52,2	52,0	52,2	52,2	52,2	52,3	52,7	52,7	52,8	52,8
Moy	54,32	54,22	54,15	54,12	54,23	54,39	54,57	54,68	54,68	54,59	54,51	54,41	54,25	54,07	53,88	53,79	53,71	53,69	53,77	53,96	54,18	54,16	54,13	54,05

TEMPÉRATURE.

DATES.	1h	2h	3h	4h	5h	6h	7h	8h	9h	10h	11h	12h	13h	14h	15h	16h	17h	18h	19h	20h	21h	22h	23h	24h
1	5,1	5,2	5,6	5,8	6,3	7,0	7,0	6,6	8,5	9,8	10,6	10,8	11,6	11,5	11,8	11,7	11,0	10,7	9,9	9,3	8,9	8,4	8,3	7,7
2	7,3	6,4	6,0	5,9	5,9	6,0	5,9	6,1	6,9	8,6	8,2	8,6	9,9	10,0	10,7	10,8	10,5	10,0	9,1	8,7	8,4	8,1	7,8	7,6
3	7,1	6,9	6,8	6,7	6,7	7,0	7,5	7,8	10,1	11,7	11,3	12,5	12,4	12,3	11,0	11,9	11,0	10,1	9,7	9,0	9,1	8,8	8,6	8,3
4	7,9	7,3	5,7	5,6	5,8	6,0	5,9	6,4	6,4	6,5	8,6	8,5	9,0	10,7	10,2	10,2	10,4	9,6	8,2	6,5	5,2	3,5	2,6	2,3
5	1,8	1,2	1,1	1,1	1,7	3,1	5,3	8,4	9,8	8,3	9,5	10,0	8,7	8,6	8,0	7,3	7,8	7,8	8,0	8,3	8,2	7,2	6,4	6,6
6	6,0	5,2	4,7	5,4	5,6	6,5	7,0	7,3	8,3	9,6	10,5	11,5	12,8	12,6	12,8	11,4	10,8	11,3	10,6	10,0	9,4	8,8	8,4	8,2
7	8,1	7,8	7,6	7,0	7,2	7,4	8,1	10,1	11,0	12,4	11,5	13,0	13,5	12,8	12,0	8,1	9,8	9,7	8,8	7,2	6,9	6,3	6,2	6,3
8	6,4	5,9	5,1	4,1	3,2	3,4	7,3	8,7	10,9	7,1	10,1	10,0	6,0	8,4	10,0	8,5	8,9	8,1	6,4	5,7	5,5	5,1	5,0	5,0
9	4,7	4,5	3,9	3,5	3,2	3,4	4,6	6,2	7,0	8,9	10,1	8,1	5,1	7,4	5,4	5,4	5,5	5,0	5,0	4,7	4,2	4,5	4,7	4,7
10	4,7	4,4	4,8	4,9	4,8	5,3	5,5	7,0	8,0	8,9	10,5	6,0	5,9	6,9	10,6	8,2	9,2	7,3	7,9	7,1	6,1	6,0	5,6	5,2
11	4,8	4,9	5,3	5,5	5,8	6,3	7,0	7,6	9,5	9,2	9,2	8,9	9,0	9,0	8,0	8,2	8,1	8,1	8,1	8,0	8,1	8,1	8,3	8,6
12	8,7	9,0	7,4	6,1	5,9	5,6	6,0	6,9	9,0	10,3	10,1	11,0	10,3	10,1	8,9	8,0	8,3	8,2	8,0	7,8	7,5	7,0	6,8	6,9
13	6,5	6,6	6,7	6,8	7,5	9,0	9,2	9,6	10,3	10,9	12,3	12,5	13,6	15,0	15,9	17,0	16,0	15,1	14,2	12,3	11,9	10,7	10,1	9,8
14	9,7	9,5	8,5	8,1	7,8	10,0	12,3	15,0	18,5	20,2	21,1	21,5	21,6	22,6	21,8	21,6	21,1	20,1	18,1	14,9	14,4	13,8	14,6	11,9
15	11,9	9,8	9,1	8,3	8,1	10,0	13,4	15,9	18,5	20,2	20,2	20,9	22,1	22,7	22,0	22,0	22,0	20,4	18,7	16,8	15,6	13,6	12,1	11,4
16	11,6	12,1	11,8	12,0	11,8	12,4	14,6	19,4	21,2	22,0	22,0	23,0	23,9	24,1	23,1	22,9	21,6	22,1	19,9	18,5	16,5	16,3	15,4	15,3
17	14,9	14,4	14,0	13,3	12,8	13,2	14,1	15,7	16,4	17,9	21,5	21,3	22,4	20,8	20,0	19,5	18,5	17,4	16,1	15,0	15,6	15,4	14,8	13,8
18	13,7	13,5	13,2	13,1	12,8	13,4	13,5	15,4	17,8	18,8	19,0	21,1	20,7	21,3	21,2	21,4	20,1	18,8	17,9	14,8	13,8	14,1	14,4	14,0
19	13,9	13,4	13,3	12,8	13,1	13,6	14,5	14,8	15,0	15,2	15,9	17,5	18,1	21,0	21,3	21,0	20,7	20,4	18,7	16,9	15,8	15,9	15,5	14,3
20	13,9	14,4	14,7	13,8	13,4	14,3	16,0	17,4	18,5	19,3	20,1	21,2	21,9	22,4	23,0	23,3	22,5	21,3	20,1	19,0	18,2	15,9	15,1	13,9
21	14,0	14,2	14,0	13,7	13,6	14,2	16,0	18,0	19,7	21,9	20,1	21,2	23,0	23,1	23,2	23,4	22,4	21,9	19,8	18,7	17,8	16,3	15,6	14,7
22	15,1	14,9	14,5	13,8	14,0	14,9	14,9	16,2	16,4	17,4	19,4	19,4	20,1	20,0	19,7	19,0	18,6	17,4	16,3	16,0	15,9	14,9	14,9	15,0
23	15,0	14,9	14,9	14,8	14,8	15,0	16,7	18,4	20,0	20,9	21,8	22,6	23,2	23,4	23,9	21,6	20,6	18,9	17,6	16,0	15,4	14,6	14,2	13,6
24	12,9	12,2	11,6	11,1	11,2	12,7	14,7	16,4	18,3	20,7	21,3	22,1	22,3	22,6	22,6	22,4	21,9	21,0	18,5	16,4	13,7	12,2	11,3	11,1
25	11,3	11,2	10,2	10,0	9,8	9,5	9,6	10,4	11,3	13,4	15,0	15,3	15,0	14,9	14,2	13,7	14,2	14,4	14,1	13,2	12,7	12,0	11,2	10,7
26	10,3	10,1	10,0	10,1	10,0	10,1	10,8	11,1	12,0	13,2	13,1	14,4	15,6	15,9	16,5	16,0	16,1	15,4	14,8	14,2	13,1	13,3	12,1	11,5
27	11,1	11,2	10,6	10,1	9,9	11,4	13,0	15,1	17,6	20,0	20,1	21,3	21,7	22,5	22,1	21,0	19,8	18,9	17,9	16,5	15,9	14,6	13,5	12,7
28	11,9	10,8	9,8	9,1	8,7	10,7	12,9	15,0	16,9	18,2	18,5	19,4	18,8	20,5	19,8	19,4	19,5	17,8	16,8	16,0	15,4	14,7	13,3	12,8
29	12,1	11,5	11,7	12,5	13,1	13,5	14,1	15,0	15,5	16,0	17,3	17,8	16,6	17,5	16,4	16,6	16,0	15,6	15,3	14,9	14,5	14,3	14,0	13,6
30	13,6	13,6	13,5	13,4	13,4	13,5	12,1	13,6	16,1	15,5	17,6	16,3	16,3	16,7	16,5	16,0	15,6	15,0	14,3	12,6	10,9	12,0	10,9	10,0
31	9,8	9,7	9,4	9,5	9,8	10,5	11,9	14,1	14,8	14,9	14,9	15,1	16,5	17,0	18,1	17,1	16,5	16,5	15,7	15,2	15,1	14,3	13,5	12,8
Moy.	9,86	9,57	9,21	8,96	8,96	9,71	10,69	12,12	13,55	14,45	15,21	15,57	15,73	16,27	16,15	15,63	15,32	14,65	13,69	12,59	11,93	11,31	10,81	10,33

Mai 1910.

PARC DE SAINT-MAUR.

Longitude 0°9′23″ E. — Latitude 48°48′34″. — Altitude 50m,3.

TENSION DE LA VAPEUR.

DATES.	1h	2h	3h	4h	5h	6h	7h	8h	9h	10h	11h	12h	13h	14h	15h	16h	17h	18h	19h	20h	21h	22h	23h	24h
1	5,8	6,0	5,9	6,0	6,3	6,4	6,4	7,0	6,8	6,5	6,4	6,2	6,1	5,9	5,7	5,1	5,1	5,4	5,8	6,0	5,7	6,0	6,0	6,5
2	6,7	6,5	6,6	6,9	6,9	7,0	6,7	6,8	7,0	7,1	6,3	6,1	5,8	5,6	5,7	5,4	5,6	5,8	5,5	6,0	6,5	6,7	6,9	6,4
3	6,5	6,8	6,8	6,8	6,9	6,5	6,4	6,4	6,6	6,7	5,8	5,3	5,7	5,8	6,2	5,9	6,3	6,8	7,3	7,3	6,8	6,8	6,6	6,4
4	6,2	6,7	6,5	6,3	6,2	5,9	6,2	6,3	6,3	6,8	6,6	6,7	5,9	5,1	3,8	3,8	3,4	3,8	4,0	4,4	5,4	5,2	5,2	5,2
5	5,1	4,9	4,8	4,8	5,1	5,5	5,7	5,6	5,9	5,7	5,0	5,7	5,3	5,6	6,2	6,8	7,0	7,2	7,6	7,8	8,0	7,1	6,8	6,4
6	6,3	6,2	6,1	6,1	6,1	6,4	6,4	6,7	7,1	7,4	7,8	8,2	8,6	8,8	8,8	9,5	8,7	8,8	7,5	7,5	8,3	7,9	7,8	7,6
7	7,2	6,5	5,8	5,5	5,5	5,4	5,4	5,2	5,0	4,1	4,7	4,0	4,6	4,2	4,5	6,2	5,7	4,8	5,8	6,1	6,1	6,0	6,2	6,0
8	5,8	5,7	5,4	5,4	5,5	5,6	5,4	5,4	5,2	5,7	5,9	5,9	5,8	6,6	5,7	6,5	5,7	5,8	5,8	6,6	6,3	5,8	5,7	5,3
9	5,4	5,3	5,3	5,0	5,1	5,0	5,2	5,3	5,3	5,3	4,6	4,8	5,7	5,4	5,2	6,1	5,7	5,6	5,8	5,8	6,0	6,1	6,3	6,3
10	6,2	6,0	5,7	6,1	6,2	6,3	6,2	6,6	6,1	5,9	5,7	6,8	6,6	6,8	6,4	6,7	6,8	7,0	6,2	5,9	6,1	6,3	6,0	6,0
11	6,1	6,3	6,4	6,5	6,5	6,7	6,5	6,3	6,3	6,7	7,0	7,4	7,4	7,3	7,8	7,9	7,8	7,8	7,7	7,8	7,9	7,7	7,8	8,0
12	8,0	8,1	6,8	5,9	5,6	5,5	5,7	6,1	6,0	6,0	5,9	7,2	6,0	5,7	5,2	6,1	6,5	6,0	5,9	5,9	6,1	6,1	6,3	6,3
13	6,8	6,7	6,7	6,5	6,3	6,6	6,5	6,6	6,6	6,7	6,6	6,9	6,3	7,0	6,7	6,4	6,4	6,3	6,5	7,2	8,1	8,6	8,7	8,6
14	8,7	8,1	7,9	7,7	7,6	8,1	8,9	8,5	8,4	7,9	7,5	6,0	5,6	6,3	5,7	5,2	6,2	6,1	6,8	7,2	7,7	8,1	8,1	8,7
15	8,3	8,4	8,1	7,8	7,7	8,0	7,1	6,3	5,9	5,3	4,8	5,5	5,5	5,3	4,7	4,7	4,7	6,2	6,4	6,8	8,3	8,1	7,8	8,4
16	8,3	9,0	9,0	8,1	8,8	8,9	8,6	7,5	7,6	7,1	7,4	7,7	8,2	7,6	7,6	8,1	8,0	8,6	8,8	9,0	10,4	10,7	10,8	10,5
17	10,1	10,2	10,4	10,1	10,7	10,1	10,9	10,9	10,4	10,9	10,5	9,0	9,5	9,0	9,7	9,5	9,2	9,6	11,0	10,8	10,1	10,2	10,2	10,9
18	11,0	11,0	10,7	10,9	10,6	10,8	10,3	10,2	10,3	10,1	8,9	9,6	9,1	9,8	9,7	9,4	10,1	11,1	11,4	11,5	11,2	11,3	11,5	11,2
19	11,0	10,4	10,4	10,2	10,5	10,8	11,0	11,0	11,4	11,8	11,2	11,2	11,2	10,8	10,8	11,8	11,0	11,6	12,0	11,9	12,2	12,9	12,7	11,7
20	11,4	11,5	11,7	11,0	10,9	11,3	11,4	11,1	11,6	10,5	11,0	11,0	11,3	10,3	11,0	10,0	10,2	10,8	10,2	1,2	12,6	12,1	12,0	11,3
21	10,8	11,4	11,3	11,2	11,3	11,4	11,8	10,9	11,0	11,3	11,4	10,2	10,6	10,9	11,0	10,6	10,3	9,9	9,8	9,9	11,3	12,1	12,1	11,7
22	11,3	11,1	11,1	11,1	11,3	11,3	11,3	10,0	11,8	12,2	12,5	13,0	12,7	12,5	13,1	12,4	13,0	13,3	13,2	12,7	12,6	12,2	12,2	12,1
23	11,9	12,0	12,0	12,0	11,8	11,4	11,9	11,0	10,6	10,9	10,8	10,7	11,1	9,8	8,0	8,0	8,1	8,9	9,0	9,6	10,5	8,9	8,1	7,4
24	7,1	7,1	6,9	7,0	7,3	7,5	7,3	7,4	7,3	8,7	7,8	6,3	5,8	5,1	5,9	7,5	8,2	7,8	10,1	9,4	8,8	8,5	8,4	8,3
25	8,3	7,9	7,4	7,2	7,2	7,1	6,8	6,9	6,9	7,5	7,7	8,1	8,0	7,7	8,1	8,3	9,0	9,2	9,1	8,8	8,9	8,6	8,4	8,2
26	8,1	7,9	7,6	7,7	7,6	7,8	7,9	8,2	8,6	8,8	8,6	9,0	9,0	9,3	9,5	9,3	9,7	9,8	10,2	10,2	9,9	10,1	9,9	9,5
27	9,2	8,9	8,8	8,7	8,7	8,7	8,8	8,5	9,7	9,4	8,1	7,9	7,5	6,9	7,6	8,4	9,6	10,3	10,3	10,2	9,9	9,8	9,7	9,5
28	9,3	8,9	8,5	8,1	8,0	8,4	7,9	8,4	8,0	8,7	8,1	8,6	8,3	8,1	8,8	8,0	8,6	9,9	10,0	10,0	10,1	10,2	10,1	10,1
29	9,9	9,5	9,7	10,0	9,8	10,0	9,8	8,9	9,9	9,5	10,0	9,5	8,6	9,1	9,4	9,3	9,5	9,7	9,6	9,8	10,2	10,1	10,2	10,6
30	10,6	10,9	10,8	10,8	10,8	11,1	9,5	9,5	7,7	7,2	8,1	7,2	6,8	6,5	6,5	6,3	6,3	5,9	6,1	7,0	8,0	7,0	6,8	7,6
31	7,4	6,8	7,0	7,2	7,1	7,4	7,2	7,4	7,5	6,8	6,4	6,3	7,0	7,2	7,2	7,8	8,0	8,4	8,4	8,6	9,2	9,2	9,3	9,4
Moy.	8,22	8,15	8,00	7,89	7,93	8,03	7,97	7,84	7,90	7,91	7,71	7,68	7,60	7,48	7,50	7,65	7,75	8,01	8,19	8,35	8,68	8,59	8,54	8,45

HUMIDITÉ RELATIVE.

DATES.	1h	2h	3h	4h	5h	6h	7h	8h	9h	10h	11h	12h	13h	14h	15h	16h	17h	18h	19h	20h	21h	22h	23h	24h
1	89	90	87	88	89	85	85	97	82	71	68	65	60	58	56	50	52	56	64	69	67	73	74	82
2	88	90	94	99	99	100	97	97	94	85	78	73	64	61	59	56	59	63	64	71	79	84	88	83
3	87	91	92	93	94	87	83	81	72	66	58	49	53	54	64	57	65	74	81	85	78	81	80	78
4	78	88	95	94	91	85	89	88	88	94	80	81	70	54	41	41	36	42	49	61	81	89	95	97
5	98	98	98	98	98	96	86	68	65	70	56	62	63	68	77	90	89	91	95	95	99	94	95	88
6	91	94	95	90	91	88	85	89	87	83	82	82	78	81	79	95	90	89	79	82	95	94	95	94
7	90	83	75	74	73	71	67	58	51	39	46	36	40	38	43	76	63	54	69	80	83	85	88	84
8	81	82	83	89	96	84	71	64	54	75	64	64	83	80	62	78	67	72	80	97	94	89	87	82
9	85	84	87	85	89	87	83	76	71	63	50	59	87	79	78	91	85	86	89	90	97	97	98	98
10	97	96	89	94	97	95	92	88	76	70	60	97	95	91	68	83	79	91	77	79	86	90	89	91
11	95	97	96	96	94	94	87	81	71	78	81	88	87	85	97	97	97	97	96	97	99	96	96	96
12	95	95	88	84	80	81	82	83	71	66	64	74	66	62	73	76	79	74	74	75	79	82	86	84
13	94	92	91	89	81	77	75	74	71	69	62	64	55	55	50	44	47	49	54	68	78	90	94	95
14	96	92	96	96	96	88	83	67	53	45	41	32	30	31	30	27	33	35	44	57	63	69	65	85
15	80	93	94	95	95	87	62	47	37	30	25	29	28	26	24	24	24	35	40	48	63	70	74	84
16	82	86	88	78	86	83	70	45	41	36	37	37	37	34	33	39	42	43	51	57	74	78	83	81
17	80	84	87	89	97	90	91	82	75	72	55	48	48	50	56	57	58	65	81	85	77	79	81	93
18	94	96	95	97	96	94	90	78	68	63	54	52	50	52	52	50	57	69	75	92	95	94	94	94
19	93	91	92	93	94	93	90	88	90	92	83	75	73	58	56	64	60	66	75	83	91	96	97	97
20	97	94	94	94	96	93	84	75	73	63	63	58	58	51	52	47	50	57	58	69	81	90	94	96
21	91	94	95	96	97	94	87	71	65	58	65	55	51	52	52	49	51	52	57	62	74	88	92	94
22	89	88	90	95	95	90	90	89	85	83	75	77	73	72	77	76	82	90	96	94	94	97	97	95
23	94	95	95	96	94	90	84	70	60	59	56	53	52	46	37	42	45	55	60	71	81	72	67	64
24	64	67	68	71	74	69	59	54	47	49	41	32	29	26	29	37	42	42	64	68	75	81	85	84
25	83	80	80	79	80	80	77	73	70	65	61	63	64	61	67	71	75	75	76	78	81	83	85	86
26	87	86	83	87	83	84	83	84	82	78	77	74	69	69	67	69	71	76	81	85	88	89	94	95
27	94	91	92	94	95	86	79	67	64	54	47	42	39	34	38	46	56	64	68	73	74	79	84	87
28	90	92	94	95	95	87	71	66	56	56	51	52	53	45	50	47	51	65	70	74	77	82	89	92
29	94	95	95	93	88	87	82	70	76	70	68	63	61	61	67	67	70	74	74	78	83	83	86	91
30	91	94	94	95	95	96	90	82	57	55	55	52	49	46	46	49	48	47	50	65	82	67	70	83
31	82	76	80	81	79	79	69	62	60	54	51	49	50	50	46	53	57	61	63	67	73	76	81	86
Moy.	88,7	89,5	89,7	90,1	90,5	87,1	81,4	74,6	68,1	64,9	59,8	59,3	58,5	55,5	55,7	59,6	60,6	64,8	69,5	76,0	82,0	84,4	86,5	88,4

Mai 1910.

PARC DE SAINT-MAUR.

Longitude 0°9′23″ E. — Latitude 48°48′34″. — Altitude 50m,3.

VENT. — DIRECTION, ET VITESSE EN MÈTRES PAR SECONDE (1).

DATES.	1h	2h	3h	4h	5h	6h	7h	8h	9h	10h	11h	12h	13h	14h	15h	16h	17h	18h	19h	20h	21h	22h	23h	24h
1	NNW 2	NNW 2	NNW 2	NNW 1	N 2	N 2	N 3	N 2	NNW 2	NE 5	NNE 5	NNE 6	NNE 7	NNE 5	NE 6	NNE 8	N 7	N 7	NNE 4	N 4	N 5	N 5	N 5	NNW 3
2	NNW 5	NW 4	NW 2	S 1	S 1	SSE 1	E 2	NE 4	NE 4	N 4	NNE 7	NNE 6	NNE 6	NE 4	N 4	NNW 4	NNW 5	N 4	NNW 4	NNW 4	NNW 4	N 4	N 4	N 6
3	N 4	N 4	N 3	NNW 4	N 4	N 4	NNE 4	N 4	N 5	NW 4	N 5	NNE 4	NW 4	NNW 4	NNW 5	NW 3	WNW 4	WNW 4	NW 3	NNW 4	NW 3	WNW 3	NW 3	NW 3
4	NW 2	NW 2	WSW 3	WSW 2	SW 2	SW 3	SSW 2	SSW 4	SSW 4	SSW 2	N 6	NNW 5	NW 4	NW 7	NW 4	NW 7	NW 8	WNW 6	NW 6	NW 3	NNW 2	Calme	N 3	SW 3
5	SSW 3	SSW 3	S 3	S 4	S 4	S 2	SSW 3	SW 4	SW 4	WSW 4	SW 3	SW 6	SW 6	SW 8	SW 8	SSW 6	SSW 6	SSW 6	SW 6	SSW 4	SW 4	WSW 4	SW 4	W 4
6	WSW 4	SW 3	SW 3	SSW 4	SSW 4	SSW 6	S 5	SSW 6	SW 7	SW 8	SW 8	SW 8	SW 10	SW 8	SW 10	W 6	SW 4	SW 4	W 6	WSW 3	SW 3	SW 4	SW 4	SSW 4
7	SW 5	SW 5	WSW 8	WSW 5	WSW 5	W 6	W 6	W 6	W 8	W 8	W 6	W 8	W 8	WSW 6	WSW 7	W 6	W 4	SSW 4	SW 4	S 1	SSW 2	S 2	SSW 3	S 2
8	SW 3	SW 3	SW 4	SW 4	SSW 3	SSW 3	WSW 4	SW 4	SW 5	SW 6	SW 7	WSW 4	W 5	SW 1	SW 5	NE 3	NW 4	WSW 4	WNW 5	SW 2	WNW 3	W 4	W 4	WNW 5
9	WNW 4	W 2	W 4	W 5	WSW 4	W 4	W 4	W 4	WSW 4	W 4	W 3	ESE 2	NNE 4	SE 1	NE 4	S 4	S 4	S 4	SSW 2	SSW 1	SSW 2	S 2	S 2	Calme
10	Calme	NW 2	WNW 2	NNW 2	WNW 1	N 4	N 4	NNW 5	N 6	NNE 6	N 8	NNE 6	N 7	NE 3	NE 6	NE 4	N 5	N 5	NNE 3	NNE 5	NNE 3	N 5	NE 3	N 4
11	N 4	N 2	N 3	NNE 2	N 2	N 3	N 5	NNE 4	NNE 5	N 6	NNW 5	N 6	NNW 6	N 6	N 5	N 6	N 7	NNW 8	N 7	NNW 6	NNW 7	NNW 9	N 8	N 8
12	N 8	ENE 4	ESE 10	E 10	E 8	E 8	E 7	ESE 8	ESE 8	ESE 9	SE 10	SE 8	ESE 11	ESE 12	ESE 8	SE 8	SE 7	SE 8	SE 7	SE 7	SE 7	SE 8	SE 8	SE 8
13	SE 9	SSE 7	SSE 7	SSE 6	SSE 8	S 7	S 8	S 7	S 8	SSE 8	S 9	S 7	S 7	S 6	SSE 7	SSE 5	SSE 4	SSE 4	SSE 3	SE 1	S 3	S 3	S 0	E 0
14	E 1	E 1	ENE 2	NE 3	ENE 3	ENE 2	ENE 1	SE 1	ESE 2	ESE 4	ESE 6	ESE 6	E 5	SE 4	SE 6	ESE 5	ESE 4	ESE 3	E 3	E 3	ENE 5	E 4	E 5	E 1
15	SE 3	SSE 2	SSE 3	SSE 3	SSE 1	SSE 2	SSE 1	S 3	S 2	S 5	S 6	SSE 3	SE 4	SSE 4	SSE 5	S 4	SE 5	SE 3	SE 3	ESE 3	ESE 3	SSE 4	SSE 1	SE 2
16	SE 2	SE 2	SSE 1	SE 2	ESE 2	ESE 2	SE 2	SE 2	ESE 2	ESE 5	SE 5	SE 6	ESE 4	SE 5	SE 4	ENE 3	E 2	E 3	E 2	S 2	S 1	SSE 1	NNE 3	NE 3
17	NE 0	NE 1	N 4	Calme	N 4	SSE 4	E 3	SE 2	Calme	E 1	ESE 3	SE 4	SE 6	SE 6	SSE 6	SSE 9	S 8	SSE 5	S 4	SE 2	SE 3	SSE 3	SE 5	SE 4
18	SE 4	SE 3	SE 3	SSE 3	SSE 2	SSE 2	SSE 3	SSE 3	S 3	SE 2	SE 3	SE 3	E 1	SSE 1	ENE 2	ESE 4	ESE 4	ESE 3	ESE 2	S 8	SSE 1	SE 1	ESE 4	SE 2
19	SE 2	SE 4	SE 3	SE 3	SE 4	SE 3	SE 2	SE 4	SE 4	SSE 4	SSE 4	SE 5	SE 5	SSE 2	S 1	ESE 2	SE 1	ESE 1	ENE 3	NNE 4	NE 1	ENE 1	W 2	S 2
20	SSE 2	SE 3	SE 2	SSE 3	SE 3	S 4	S 4	SSW 3	S 3	SSW 4	SSW 3	W 2	SW 2	SW 2	SW 4	SW 3	SSW 2	NNW 4	NNW 3	N 4	NNW 4	NNW 3	WNW 1	N 6
21	NNW 6	SW 5	SSE 4	WNW 2	N 3	NW 2	SSW 2	SW 2	SSW 2	W 2	NNW 3	NNW 3	WNW 2	W 2	W 2	W 2	N 5	NW 4	NW 4	NW 4	NNW 4	NNW 3	NNW 2	NW 2
22	NW 2	WNW 2	W 1	W 0	SW 1	SW 0	NNW 4	NNE 3	NNE 2	N 2	NNW 4	N 3	N 3	N 3	NNW 3	NNW 3	NNW 4	NNW 4	N 6	NNE 2	ESE 1	NNW 2	N 3	N 2
23	N 4	NNW 3	N 3	NNE 3	NNE 3	NNE 3	NNE 4	NE 4	NE 3	NNE 4	NNE 3	NE 5	NE 5	ENE 6	NE 6	NE 7	NE 5	NE 3	NNE 2	NE 3	NE 4	NE 3	NE 4	NE 5
24	NE 4	NNE 4	NNE 4	NE 5	NE 5	NE 4	NNE 5	NE 5	NE 6	NNE 6	NE 7	NE 9	NE 8	NE 7	NE 7	NE 7	NNE 6	NNE 7	NNE 10	N 9	NNE 10	NNE 11	N 8	N 7
25	N 7	N 8	NNE 4	N 8	N 6	N 8	NNE 8	N 7	NNE 8	N 6	NNE 6	N 5	NNE 8	N 8	N 6	NNE 7	N 6	N 6	N 5	N 4	N 5	N 6	N 6	N 7
26	NNE 6	NNE 6	N 4	N 6	N 6	N 5	NNE 5	NNE 5	NE 5	N 4	NNE 5	NE 3	NNE 5	N 6	N 6	N 7	NNW 6	N 6	N 6	NNW 4	NNW 4	N 4	NNW 4	NNW 5
27	NNW 4	NNW 3	N 3	NNW 4	NNW 4	N 4	N 5	N 4	N 4	NNE 3	NNE 5	N 3	N 5	N 5	NNW 6	N 6	N 7	NNE 6	NE 4	NNE 4	NNE 4	NNE 4	N 4	N 4
28	NNE 3	N 4	NE 2	NNE 2	Calme	NNE 1	NE 1	ENE 2	ENE 2	NE 3	ENE 3	NE 3	NE 2	NW 2	ENE 0	Calme	E 1	E 1	ESE 2	SSE 2	S 2	S 2	Calme	Calme
29	Calme	SSW 0	WNW 3	WNW 3	WNW 4	WNW 4	WNW 3	WNW 3	WSW 2	WSW 4	WSW 4	W 4	W 5	W 5	W 4	W 4	WSW 4	W 4	WSW 3	SW 2	SW 3	SW 2	SW 3	SSW 3
30	SSW 3	SSW 2	SSW 3	SW 3	SW 3	SW 3	W 4	WNW 4	WNW 5	WNW 5	W 5	W 5	WNW 6	W 6	W 5	W 4	W 4	WNW 3	WSW 4	SW 2	SW 3	WNW 4	W 3	SW 2
31	WSW 2	WSW 3	WSW 2	S 2	S 2	S 2	SSW 4	S 6	SW 6	SW 6	SW 7	SW 6	SSW 7	SSW 8	SSW 7	SSW 7	SW 7	SW 6	SW 4	SSW 5	SW 4	SSW 5	SSW 4	SSW 4
Moy.	3,5	3,2	3,4	3,4	3,4	3,5	3,8	4,0	4,2	4,6	5,3	5,0	5,4	4,9	5,1	5,0	4,8	4,5	4,2	3,6	3,5	3,8	3,6	3,6

NEBULOSITÉ.

DATES.	6h	7h	8h	9h	10h	11h	12h	13h	14h	15h	16h	17h	18h	19h	20h	21h
1	10	10	10	10	10	10	10	10	10	7	10	10	10	10	10	10
2	10●	10○	10⊘	10○	10	10	9	9	10	10	10	9	10	10	10	10
3	10	10	10	5	4	7	6	9	9	10	10	10	10	10	10	10
4	10●	10⊘	10○	10○	10	9	10	10	10	6	3	2	2	2	1	1
5	7	4	8	6	9	10	10	10	10	10●	10	10	10⊘	10	10	2
6	10	10	10	10	10	10	10	10	10	10	10○	10	10	10	10	10○
7	10	4	6	5	6	9	6	7	7	9	10	9	3	5	9	9
8	0	0	4	7	9	6	10	10	10	10	9	9	5	10	10	10
9	10	9	10	10	7	6	9	10	9	10⊘	10	7	10	10	10	10
10	10●	10○	9	9	7	5	10⊘	10⊘	6	5	9	6	9	10	7	4
11	10	10	10	8	10	10	10	10⊘	10⊘	10○	10⊘	10⊘	10	10⊘	10⊘	10⊘
12	10	10	10	10	8	10○	6	10	10	10	10	10	10	10	10	10
13	8	10	10	10	10	10	10	10	6	6	6	3	7	8	10	10
14	6	2	0	0	0	0	0	2	3	1	1	0	2	0	0	0
15	2	0	0	0	0	0	0	0	0	2	0	1	4	2	0	2
16	9	7	1	1	2	1	2	2	4	7	6	6	7	8	10	7
17	10	10	10	10	10	4	8	8	10	8	9	10	10	10	10	9
18	10	7	8	5	4	4	6	5	5	6	9	10	10	10	10⊘	10○
19	9	10	10	10⊘	10○	10	10	10	4	5	4	0	0	3	6	7
20	5	6	5	3	4	3	5	3	5	2	4	5	4	7	10	10
21	5	2	0	0	0	6	7	5	5	7	6	4	6	3	0	0
22	10	10	10	10	10	10	10	10	10	10	10	10	10	10	10	10
23	8	0	0	0	0	0	0	3	5	4	6	7	3	0	0	1
24	0	0	0	0	0	1	2	1	3	5	5	3	2	2	7	0
25	10	10	10	7	8	8	6	7	7	10	10	10	6	10	10	10
26	10	10	10	10	10	10	10	10	10	9	8	9	10	10	10	0
27	0	0	0	1	0	0	0	1	1	2	2	8	0	7	8	9
28	0	0	0	0	3	7	3	7	6	6	9	3	4	3	3	9
29	10	10	10	10	10	10	10	10	10	10	10	10	10	10	10	10
30	10	10	10	3	8	8	9	7	6	9	8	5	9	9	5	9
31	10	10	9	9	10	10	10	9	7	8	10	10	10	10	10	10
Moy.	7,7	6,8	6,8	6,1	6,4	6,6	6,9	7,3	7,0	7,2	7,5	7,0	6,9	7,4	7,6	7,1

NUAGES (NOTATIONS INTERNATIONALES).

Matin (6h).	Midi.	Soir (18h).
S.	S.-Cu. du N.	A.-Cu. du NE, Cu. du N.
S.	S.-Cu. du N.	Ci.-S., A.-Cu. du NNE.
S.-Cu. du NE.	Cu. du NNW.	S.-Cu.
S. Cu. du SW.	S.-Cu. du NNW.	Cu. du NW.
Ci., Ci.-Cu. NW ¼ N. [1]	S., Cu. du SW ¼ W.	S. du SW.
S.-Cu. de l'WSW.	S.-Cu. du SW.	Ci.-S., Cu. de l'WSW.
A.-S. du SW.	Ci.-S., Cu. de l'W.	A.-Cu. de l'W ¼ N.
	S.-Cu. de l'W.	Ci. du SW, Cu. WNW.
S. de l'W.	Cu. de l'WNW.	S.-Cu. du NNW.
S.-Cu. du NNE.	S.	Cu. du NNE.
S.-Cu. du NNE.	S. du N.	S. du N.
S.-Cu. du SE.	A.-Cu. et Cu. du SE.	S.-Cu. du SE.
Cu. du SW.	S.-Cu. du S ¼ W.	Cu. du S.
Ci. et A.-Cu. du SE.	Fr.-Cu. de l'E.	Ci. de l'ESE, Cu.
Ci. SSE, A.-Cu. SSE.	Ci. du SE.	A.-Cu. et Cu. du SSE.
A.-S. de l'ESE.	Cu. du SE.	A.-Cu. du SSE.
S.-Cu. du SE.	Ci., A.-Cu. et Cu. du [SSE.	S.
S.-Cu. du SSW.	Cu. du S.	S.-Cu. du SE.
Ci.-S.	Ci.-S., A.-Cu. du SSE.	Ci.-Cu. du SSE.
A.-Cu. et Cu. du SE.	Ci. du SE, Cu. du S.	Ci. SE, A.-Cu. SSE.
Ci. de l'W.	Cu. de l'WSW.	A.-Cu. SSE, Cu. W.
S.	A.-S. du NE.	S.
S. du NE.	Cu. de l'ENE.	Cu. du NE.
	Cu. du NE.	Cu. de l'ENE.
S. du NE.	Ci., Cu. du N ¼ E.	Ci. du N, Cu. du NE.
S. du NNE.	S.-Cu. du NNE.	S.-Cu. du NNE.
	Ci. du N.	Ci.-Cu. NNE, Cu. N.
Ci.	Cu. du N.	Cu. du NW ¼ N.
S.-Cu. du NW.	S.-Cu. de l'W.	S.-Cu. de l'W.
S. de l'W.	Cu. de l'W.	Cu. de l'W.
S.-Cu. de l'W ¼ S.	A.-Cu. et Cu. du SW.	A.-S. de l'WSW.
[1] A.-Cu. du NW.		

(1) Hauteur de l'anémomètre au-dessus du sol : 28m,5.

Mai 1910.

PARC DE SAINT-MAUR.

Longitude 0°9′23″ E. — Latitude 48°48′34″. — Altitude 50m,3.

DATES.	BAROMÈTRE. Moy. des 24 h.	TEMPÉRATURE. Sous l'abri. Min.	Max.	Moy.	Moy. des 24 h.	Sur le sol gazonné. Min.	Max.	Moy.	Dans le sol gazonné. à 0m,30. 9h	21h	à 0m,65. 9h	21h	à 1m. 9h	21h	HUMIDITÉ relative. Moy. des 24 h.	PLUIE. Haut.	Durée (heures).	MARNE. TEMPÉRATURE. Matin.	Soir.	Hauteur 30m +.	INSOLATION. Durée (heures).	PHÉNOMÈNES divers.
1	63,07	4,8	12,4	8,60	8,66	0,0	23,0	11,50	9,94	10,20	9,92	9,89	9,55	9,58	73,3	0,3	0,3	12,10	12,58	2,58	0,8	B ○ ⊕
2	58,50	5,5	11,3	8,40	8,06	5,8	24,1	14,95	9,98	10,25	9,89	9,80	9,56	9,56	80,2	5,9	8,4	12,22	12,82	2,51	0,7	○ ⊕
3	58,60	6,5	14,0	10,25	9,33	5,9	39,6	22,75	10,04	10,83	9,90	9,92	9,59	9,60	75,2	.	.	12,10	12,31	2,51	3,9	▭
4	56,17	2,3	11,8	7,05	7,17	− 0,5	29,5	14,50	10,50	10,31	10,08	10,08	9,60	9,67	74,9	1,7	5,1	12,05	12,01	2,54	3,9	◐ ▭
5	54,28	0,7	10,6	5,65	6,35	− 3,2	28,9	12,85	9,43	9,70	9,98	9,85	9,68	9,70	85,0	1,2	6,2	11,75	11,64	2,59	0,7	⊕ ○
6	51,77	4,5	13,0	8,75	8,91	− 0,9	18,9	9,00	9,30	9,52	9,78	9,72	9,66	9,62	87,7	6,1	2,7	11,48	11,43	2,55	.	◐ ○
7	52,98	6,1	14,8	10,45	9,16	1,5	39,0	20,25	9,52	10,27	9,70	9,72	9,60	9,60	65,5	0,4	0,7	11,20	11,10	2,60	8,5	⊕ ◐ ▲
8	50,61	2,8	11,7	7,25	6,98	− 2,1	34,9	16,40	9,83	10,03	9,81	9,80	9,59	9,62	78,3	5,0	1,8	10,61	10,92	2,85	7,0	○ ▲ T
9	51,31	2,9	11,1	7,00	5,41	0,0	31,0	15,50	9,62	9,71	9,82	9,80	9,60	9,61	82,4	1,7	1,1	10,70	11,55	2,78	3,4	▭ ○
10	56,04	4,3	11,7	8,00	6,69	0,8	39,0	19,90	9,38	9,84	9,72	9,70	9,60	9,63	86,4	7,9	8,5	10,54	10,71	2,90	3,9	○ ▲ ⊕ T
11	53,22	4,5	10,8	7,65	7,58	− 0,1	25,7	12,80	9,50	9,62	9,71	9,70	9,70	9,60	91,5	16,8	10,2	10,30	10,35	3,13	0,9	○
12	43,96	5,4	11,9	8,65	8,11	5,0	31,0	18,00	9,48	9,63	9,67	9,64	9,59	9,58	78,3	4,2	3,3	10,12	10,25	3,35	2,0	○ ⊕
13	52,85	6,3	17,2	11,75	11,17	5,8	31,0	18,40	9,35	9,80	9,63	9,63	9,59	9,57	71,4	1,8	1,4	9,82	10,15	4,47	4,3	○
14	53,17	7,3	23,2	15,25	15,74	2,8	45,0	23,90	9,92	11,42	9,70	9,83	9,58	9,60	60,8	.	.	9,80	10,75	3,92	13,4	
15	50,14	7,7	23,4	15,55	16,08	2,8	45,1	23,95	11,25	12,18	10,14	10,30	9,62	9,69	54,7	.	.	10,60	12,00	3,39	12,5	▭ B
16	50,60	11,4	25,2	18,30	17,08	5,7	47,1	26,40	12,06	13,22	10,60	10,83	9,83	9,98	59,3	0,1	0,1	12,33	13,50	3,44	9,3	○ T
17	50,22	12,6	23,8	18,20	16,65	10,4	44,0	27,20	13,29	13,76	11,18	11,42	10,09	10,25	73,9	2,5	1,4	13,84	14,70	3,43	3,8	○ ⊼
18	50,88	12,4	23,0	17,70	16,57	9,9	47,4	28,65	13,55	14,40	11,66	11,82	10,38	10,50	77,1	5,1	4,7	14,40	15,62	3,44	6,7	○ ⊕ ⊼
19	48,82	12,2	22,0	17,10	16,35	8,8	39,2	24,00	14,22	14,40	12,12	12,26	10,73	10,89	82,9	3,5	2,7	15,63	16,10	3,37	4,8	○ ⊼
20	52,66	13,2	24,1	18,65	18,08	9,8	44,0	26,90	14,26	15,22	12,42	12,58	11,25	11,20	74,5	7,0	2,2	16,34	17,62	3,36	10,2	⊼ ○
21	55,05	13,4	24,6	19,00	18,34	11,2	40,6	25,90	15,20	15,73	12,86	13,04	11,33	11,50	72,6	6,6	4,0	17,38	18,30	3,35	10,2	○ B ☽
22	56,29	13,4	21,5	17,45	16,60	11,1	33,9	22,50	15,50	15,71	13,30	13,43	11,70	11,84	87,0	0,4	1,1	18,02	18,50	3,22	0,3	▭ B ○ ⊼
23	55,54	13,6	24,4	19,00	18,06	11,4	45,7	28,55	15,48	16,30	13,56	13,65	12,00	12,14	68,9	.	.	18,00	19,02	3,28	11,4	B
24	56,87	10,4	24,0	17,20	16,77	6,7	45,7	26,20	15,67	16,13	13,89	13,92	12,29	12,42	56,1	.	.	18,20	18,73	3,29	13,9	▭ B
25	59,93	9,2	16,6	12,90	12,40	9,6	35,6	22,60	15,52	15,50	14,03	14,02	12,50	12,64	74,7	.	.	18,10	18,21	3,25	3,9	⊕
26	60,63	9,8	17,5	13,65	12,89	10,2	35,8	23,00	14,98	15,00	14,00	13,92	12,71	12,81	80,6	.	.	17,52	17,60	3,29	3,4	
27	58,05	9,5	23,0	16,25	16,16	6,7	48,8	27,75	14,62	15,48	13,99	13,90	12,81	12,84	68,8	0,0	.	17,00	17,83	3,28	12,2	▭ ⊕ G B
28	57,53	8,2	21,4	14,80	15,28	5,1	45,8	25,45	15,18	15,60	14,00	14,03	12,89	12,93	70,7	.	.	17,45	17,90	3,33	9,6	▭ ▭
29	55,63	10,8	18,1	14,45	14,79	7,7	31,7	19,70	15,30	15,40	14,11	14,12	12,97	13,02	78,2	0,1	0,2	17,61	17,80	3,36	.	▭ ○
30	52,96	9,7	18,4	14,05	14,20	13,5	42,3	27,90	15,17	15,50	14,14	14,16	13,09	13,13	69,2	3,3	2,0	17,44	17,86	3,28	5,9	○
31	52,77	9,1	19,0	14,05	13,80	6,5	36,4	21,45	15,00	15,22	14,20	14,19	13,17	13,21	66,0	.	.	17,23	17,50	3,26	3,4	▭
Moy.	54,20	8,08	17,92	13,00	12,59	5,49	37,09	21,25	12,39	12,77	11,53	11,57	10,77	10,82	74,4	81,7	68,1	13,93	14,41	3,16	174,9	

Résumé.

Pression barométrique. — Moy. des 24 h., 754mm,20; min. abs., 739mm,8 le 12 à 2 h.; max. abs., 764mm,5 le 1er à 0 h.

Température. — Sous l'abri : moy. des min., 8°,08; des max., 17°,92; des 24 h., 12°,59; min. abs., 0°,7 le 5; max. abs., 25°,2 le 16. Ampl. diurnes, moy. du mois, 9°,85; la plus élevée, 15°,9 le 14; la plus faible, 5°,8 le 2. — Sur le sol gaz. : moy. des min., 5°,42; des max., 37°,09; min. abs., — 3°,2 le 5; max. abs., 47°,4 le 18. — Dans le sol gaz. : moy. du mois; prof. 0m,30 : à 9 h., 12°,32; à 21 h., 12°,77; prof. 0m,65 : à 9 h., 11°,53; à 21 h., 11°,57; prof. 1m : à 9 h., 10°,77; à 21 h., 10°,82. — De la Marne : moy. le m., 13°,93; le s., 14°,41; min., 9°,80 le 14; max., 19°,02 le 23.

Tension de la vapeur. — Moy. des 24 h., 8mm,00; min., 3mm,4 le 4 à 17 h.; max., 13mm,3 le 22 à 18 h.

Humidité relative. — Moy. des 24 h., 74,4; min., 24 le 15 de 15 h. à 17 h.; max., 100 le 2 à 6 h.

Nébulosité. — Moy. du m. (6 h. à 21 h.) 7,01; min. 0,8 le 15; 3 j. ent. couv.

Insolation. — Durée poss. 472 h.; durée effect., 174 h. 9, en 29 j.; rapp., 0,37.

Pluie. — Total du mois, 81mm,7 en 68 h. 1.

Nombre de jours : de ○, 21; de G, 1; de ▲, 3; d'⊼, 8; de B, 8; de halos 8; de ▭, 9; de ▭, 3.

Fréquence des vents. — N, 111; NNE, 62; NE, 49; ENE, 15; E, 22; ESE, 32; SE, 63; SSE, 43; S, 48; SSW, 44; SW, 67; WSW, 25; W, 46; WNW, 26; NW, 27; NNW, 54; Calmes, 10.

Vitesse du vent en mètres par seconde. — Moy. des 24 h., 4m,15; moy. diur. la pl. grande, 8m,2 le 12; la pl. faible, 1m,8 le 28; vitesse max. 13m,3 le 12 à 10 h. 23, par vent ESE.

Hauteur de la Marne. — Moy. du m., 3m,16; min. 2m,48 le 2; max., 4m,48 le 13.

Comparaisons aux valeurs normales. — Press., — 2mm,68; temp., — 0°,43; tens. de la vap., + 0mm,23; hum. rel., + 3,9; néb., + 1,36; pluie, + 29mm,1; jours de pluie + 8; insolat., — 51 h. 9.

Floraisons. — Le 2, chameris., géran. à feuilles rond.; le 4, germandrée; le 5, herbe à Robert; le 10, pivoine en arbre; le 11, muguet, épine blanche; le 12, sorbier des oiseleurs; le 14, glycine, iris germanique; le 15, cytise faux ébénier, arum, cotoneaster comm.; le 17, ancolie, verveine viv.; le 19, piv. herbacée; le 20, julienne; le 22, leucant. des prair.; le 23, thym, ép.-vinette; le 25, fumet., seringa, lychnis champ., chèvref., nerprun; le 26, rés. des chem.; le 27, sur. comm.; le 28, buiss. ardent; le 30, églantier, tradescantia virginica; le 31, douce-amère, polémoine, acacia commun.

Oiseaux. — Le 7, martinet; le 9, tourterelle; le 12, huppe.

Journal météorologique.

Le 1er, G vers 5 h., petite ◐ de 6 h. 50 à 7 h. 05, G fines à 11 h. 25; B à 6 h.; ⊕. — Le 2, ◐ de 0 h. 30 à 1 h. 45, de 2 h. à 9 h. 10; ⊕. — Le 3, ▭. — Le 4, ○ de 5 h. 20 à 10 h. 15, de 11 h. 20 à 11 h. 30, G à 13 h. — Le 5, ▭; ⊕; un peu de ○ à 9 h. 30, G ou ○ de 12 h. à 16 h., de 17 h. à 19 h., ○ de 20 h. 10 à 20 h. 20. — Le 6, ▭; un peu de ○ à 7 h. 45, 8 h. 45, G à 11 h., 12 h., 15 h., ○ de 15 h. 35 à 16 h. 20 et de 20 h. 40 à 22 h. 30. — Le 7, ⊕; ○ de 15 h. 20 à 16 h., avec un peu de ▲ à 15 h. 25-30, un peu de ○ à 16 h. 25. — Le 8, ▭; un peu de ○ à 9 h. 50-10 h., de 12 h. à 12 h. 20, avec ▲ à 12 h. 10, de 12 h. 30 à 35, de 12 h. 45 à 13 h. avec ▲, un peu de ○ à 15 h. 10, de 19 h. 10 à 19 h. 50, de 20 h. 20 à 35; ⊼ de 14 h. 50 à 15 h. 25, allant de l'WNW au NE. — Le 9, ▭; ○ de 12 h. 25 à 12 h. 55 et de 15 h. à 15 h. 45. — Le 10, ◐ de 3 h. 30 à 4 h. 45, de 5 h. 35 à 7 h. 20, G à 9 h. 40 et à 11 h. 10, ◐ de 11 h. 42 à 14 h. 20 avec ▲ à 12 h. 05; ⊕ à 14 h.; ○ et ▲ de 15 h. 50 à 55; T au SW de 16 h. 28 à 16 h. 35, averse à 17 h. 50-55 avec ▲.

Le 11, ○ de 11 h. 30 à 11 h. 55, de 12 h. 55 à 17 h. 30, puis G, ○ à partir de 18 h. 45. — Le 12, ◐ jusqu'à 1 h. 35, G à 7 h., ensuite ○ jusqu'à 8 h., ○ de 11 h. à 11 h. 10, de 11 h. 25 à 30, un peu à 13 h. 7, G à 15 h., ○ de 15 h. 40 à 45, G à 17 h., 18 h. 20 et 21 h., ○ de 22 h. 15 à 35; ⊕ à 14 h. — Le 13, ◐ de 0 h. 25 à 1 h. 30, G à 20 h. 50, ◐ de 21 h. 55 à 22 h. 15. — Le 15, ▭; B à 9 h. — Le 16, un peu de ○ à 2 h. 15; ⊼ au SSE-SE à 20 h., T très sourd vers 20 h. 30, puis ⊼ jusqu'après 21 h. — Le 17, averse à 4 h. 30-35 et de 4 h. 45 à 5 h.; à 5 h., T vers le NW depuis quelque temps; averse à 8 h. 15, ○ de 9 h. à 9 h. 30; quelques coups de T au SSE entre 13 h. 50 et 14 h. 10; un peu de ◐ à 14 h. 20, G à 17 h. et à 18 h. 7, ○ à partir de 23 h. 35. — Le 18, ○ jusqu'à 0 h. 30, de 1 h. 35 à 2 h. 45; ⊕; ○ de 20 h. à 23 h., ⊼ de 19 h. 05 jusqu'après 20 h., allant du SSE au NNW. — Le 19, ○ de 8 h. 20 à 10 h. 30, G à 12 h. 35-40 et à 13 h.; ⊼ de 19 h. à 19 h. 40, allant du SSE au N; ⊼ au SSE et au NE à 21 h., ensuite fort ⊼ jusqu'après 22 h.; ◐ de 21 h. 45 à 22 h. et de 22 h. 30 à 45. — Le 20, G à 19 h. 30; ⊼ du S à l'W de 20 h. 10 à 21 h. 15; ○ de 21 h. 10 à 21 h. 50, reprend à 22 h. 30.

Le 21, la ◐ cesse à 4 h.; forte B dans la matinée; ☽. — Le 22, forte B; ▭; ◐ de 18 h. à 18 h. 20, de 20 h. 15 à 21 h.; trois coups de T à l'E, le dernier au zénith, de 20 h. 45 à 48. — Le 23, B à 9 h. — Le 24, ▭; B à 6 h. — Le 25, ⊕. — Le 27, ▭; B à 6 h.; ⊕; G à 17 h. — Le 28, ▭. — Le 29, ▭; petite averse à 23 h. 45. — Le 30, ○ de 1 h. 15 à 2 h., de 3 h. à 4 h., à 4 h. 45 et à 6 h. 40. — Le 31, ▭.

Juin 1910.

PARC DE SAINT-MAUR.

Longitude 0°9′23″ E. — Latitude 48°48′34″. — Altitude 50m,3. Cg = + 0mm,25

PRESSION (700mm +).

DATES.	1h	2h	3h	4h	5h	6h	7h	8h	9h	10h	11h	12h	13h	14h	15h	16h	17h	18h	19h	20h	21h	22h	23h	24h
1	53,0	53,1	53,3	53,2	53,2	53,3	53,4	53,4	53,1	53,1	53,0	52,9	52,6	52,6	52,4	52,4	52,3	52,2	52,2	52,5	52,9	53,0	53,1	53,0
2	52,7	52,8	52,7	52,9	53,0	53,3	53,7	53,7	53,8	53,9	54,1	53,8	53,3	53,5	54,2	53,8	53,3	53,6	53,8	54,8	54,9	54,9	55,1	55,1
3	54,8	54,5	54,7	54,7	54,8	55,0	55,1	55,1	54,8	54,8	54,6	54,2	53,9	53,7	53,3	52,8	52,3	52,3	52,0	52,1	51,9	51,8	51,9	50,9
4	51,2	50,8	50,2	50,0	49,8	49,9	49,8	49,3	49,1	49,2	48,8	48,4	48,0	47,2	47,3	47,1	47,1	46,8	46,7	46,5	47,0	47,1	46,7	46,5
5	46,5	46,6	46,7	47,0	47,4	47,6	47,7	48,0	48,0	48,0	47,7	47,7	47,4	47,2	47,1	47,1	47,1	46,7	46,9	47,4	47,5	47,5	47,8	48,0
6	47,5	47,6	47,9	48,1	48,4	48,6	49,0	49,1	49,6	49,8	50,0	50,2	50,2	50,8	50,9	51,0	51,7	52,2	52,7	53,4	54,4	54,0	53,9	54,4
7	55,1	55,0	55,1	55,4	55,7	56,3	56,8	57,2	57,5	57,7	57,8	57,8	57,9	57,8	57,7	57,5	57,7	57,9	58,5	58,8	58,9	59,0	59,0	59,1
8	58,9	58,9	58,9	59,1	59,2	59,2	59,2	59,2	59,0	58,9	58,8	58,5	58,2	57,9	57,3	56,9	56,6	56,6	56,5	56,6	56,9	56,6	56,3	55,8
9	55,4	55,4	55,2	55,3	55,6	55,5	55,3	55,2	54,7	54,5	54,1	53,5	53,1	53,1	52,7	53,4	51,8	51,5	51,8	52,5	52,5	51,8	51,9	52,1
10	51,9	51,4	50,7	50,7	50,9	51,0	51,2	51,4	51,3	51,2	51,1	50,9	50,8	50,6	50,6	50,8	50,7	50,9	51,6	51,8	52,2	52,3	52,4	52,4
11	52,5	52,3	52,3	52,1	52,1	52,4	52,7	53,0	53,1	53,2	53,3	53,5	53,5	53,4	53,3	53,2	53,2	53,3	53,4	53,6	53,8	53,9	53,8	53,8
12	53,6	53,6	53,6	53,7	53,8	53,7	53,8	54,0	54,0	54,2	54,1	54,1	54,0	54,1	54,0	53,7	53,6	53,5	53,6	54,0	54,0	54,1	53,8	53,7
13	53,5	53,2	52,9	52,8	52,9	53,2	53,3	53,5	53,8	54,1	54,3	54,5	54,6	54,8	54,9	55,2	55,2	55,4	55,7	55,9	56,2	56,4	56,6	56,8
14	56,8	57,2	57,4	57,9	58,5	58,9	59,5	60,0	60,5	60,8	61,1	61,4	61,6	61,9	62,2	62,3	62,4	62,8	63,2	63,6	64,2	64,6	64,7	64,8
15	64,9	64,9	64,5	64,4	64,6	64,8	65,2	65,4	65,4	65,3	65,2	65,2	65,0	65,0	64,8	64,3	64,3	64,3	64,3	64,3	64,7	64,8	64,8	64,8
16	64,3	63,9	64,0	64,1	64,1	64,1	64,3	64,3	64,2	64,2	64,3	64,3	64,1	63,8	63,5	63,3	62,9	62,8	62,8	63,0	63,2	63,1	63,1	62,9
17	62,9	62,5	62,3	62,2	62,4	62,6	62,9	63,0	63,2	63,1	63,2	63,1	63,0	63,0	63,0	62,7	62,8	62,9	63,0	63,1	63,5	63,7	63,9	63,9
18	63,7	63,7	63,7	63,9	64,0	64,4	64,7	65,1	65,3	65,3	65,3	65,3	65,3	65,2	64,9	64,4	64,2	64,3	64,3	64,5	64,9	65,1	65,1	65,3
19	65,1	64,9	64,9	65,1	65,2	65,2	65,4	65,4	65,2	65,3	65,1	64,8	64,7	64,4	64,2	64,0	64,0	64,0	64,0	64,0	64,2	64,3	64,4	64,0
20	63,7	63,6	63,6	63,5	63,5	63,5	63,5	63,4	63,0	62,6	62,3	62,0	61,7	61,2	60,7	60,3	59,9	59,6	59,2	58,9	58,7	58,6	58,5	58,0
21	57,8	57,2	56,7	56,8	56,9	56,7	56,6	56,5	56,0	56,0	55,8	55,5	55,0	55,1	55,4	55,8	56,0	56,0	55,8	56,0	56,1	56,2	56,4	56,3
22	56,0	55,7	55,2	55,1	55,0	54,7	54,9	54,9	55,5	55,9	55,9	56,1	56,0	56,1	55,8	55,9	56,1	56,3	56,2	56,1	56,8	56,6	57,2	57,1
23	56,9	57,0	57,1	57,3	57,5	57,6	58,0	58,2	58,2	58,1	58,0	57,9	57,8	57,6	57,4	57,1	57,3	57,4	57,1	57,2	57,2	57,0	56,8	56,4
24	56,0	55,5	54,9	54,5	54,1	53,9	53,8	53,5	53,1	52,9	52,5	52,1	52,2	51,7	51,4	51,9	51,5	51,5	51,4	51,5	51,5	51,2	51,0	50,5
25	49,9	49,3	48,9	48,7	48,9	48,9	49,1	49,2	49,1	49,0	48,8	48,7	48,5	47,9	47,6	47,4	47,0	47,2	47,0	46,9	47,1	46,9	46,6	46,4
26	46,1	45,7	45,2	45,3	45,2	45,2	45,1	45,3	45,5	45,8	45,8	45,8	46,1	46,5	46,7	47,2	47,6	48,1	48,7	49,5	50,1	50,5	50,9	51,1
27	51,2	51,4	51,5	51,6	51,8	52,1	52,4	52,7	53,2	53,7	54,0	54,3	54,4	54,6	54,6	54,6	54,6	54,6	54,6	54,9	55,3	55,3	55,2	55,1
28	55,1	55,0	54,8	55,0	54,8	54,8	54,6	54,6	54,8	54,7	54,6	54,5	54,3	54,0	54,0	54,4	54,6	54,7	54,7	55,0	55,1	54,6	54,5	54,4
29	54,3	54,0	53,8	54,0	54,4	54,9	54,9	55,1	55,3	55,2	55,3	55,3	55,2	54,9	54,8	54,3	53,8	53,2	52,8	52,4	52,6	52,4	52,0	51,9
30	51,4	50,9	50,4	50,0	49,8	49,3	49,3	49,3	48,8	48,8	49,5	49,8	50,4	51,1	51,7	51,8	52,3	52,5	52,7	53,0	53,4	53,7	53,8	53,9
Moy.	55,42	55,25	55,10	55,15	55,25	55,35	55,51	55,60	55,60	55,64	55,61	55,54	55,43	55,36	55,29	55,22	55,13	55,17	55,24	55,46	55,72	55,70	55,71	55,61

TEMPÉRATURE.

DATES.	1h	2h	3h	4h	5h	6h	7h	8h	9h	10h	11h	12h	13h	14h	15h	16h	17h	18h	19h	20h	21h	22h	23h	24h
1	11,5	10,7	10,8	10,2	10,5	13,6	15,9	17,3	18,0	20,0	20,3	20,0	20,7	19,4	17,9	19,1	18,9	18,5	17,3	16,0	15,2	14,8	14,7	14,0
2	13,7	13,7	13,3	12,7	12,8	15,0	15,2	16,0	17,7	20,8	20,9	21,0	22,1	18,2	15,5	17,6	18,6	17,7	17,8	17,1	16,0	14,6	14,1	14,0
3	13,5	13,6	12,8	12,9	13,1	14,5	15,0	15,6	17,1	18,8	20,4	21,5	20,5	22,1	21,0	21,6	22,0	21,1	20,0	18,3	17,1	16,6	14,2	13,6
4	13,5	13,4	13,2	13,2	12,7	14,6	15,8	18,2	18,5	18,0	18,9	19,6	20,9	21,7	16,8	17,6	18,4	19,0	18,1	15,9	15,5	14,7	14,4	14,8
5	14,4	14,0	13,9	13,9	14,3	15,7	16,0	18,2	20,4	20,9	22,7	22,2	23,1	22,6	22,3	22,9	23,0	23,0	21,5	20,4	19,0	18,9	17,4	17,0
6	16,3	15,4	15,2	15,5	15,8	17,2	18,1	20,4	21,1	22,0	22,2	22,0	22,3	21,8	23,0	22,8	21,4	20,4	19,7	18,6	17,5	17,5	16,8	16,4
7	15,8	15,7	15,1	14,7	15,3	16,1	16,2	17,0	17,3	18,5	19,9	21,1	23,4	22,8	23,9	23,9	22,5	20,9	19,3	18,2	17,1	16,4	15,6	15,0
8	14,5	14,3	13,9	13,8	14,0	14,1	15,0	19,4	23,0	24,0	24,5	24,9	25,5	25,7	25,5	25,0	24,4	23,9	20,8	19,0	17,9	17,0	16,3	15,8
9	15,2	14,8	14,5	14,2	14,3	16,7	19,5	23,0	24,7	25,2	24,8	26,3	26,4	26,0	24,2	16,8	17,4	18,0	17,6	16,7	16,6	15,4	15,3	15,2
10	15,4	15,6	15,7	15,4	15,3	15,6	16,1	15,8	17,0	17,8	18,6	20,0	20,4	21,6	20,0	19,5	19,3	18,8	17,3	16,9	16,7	16,1	15,7	15,3
11	14,5	14,5	14,5	14,4	14,4	14,7	14,7	15,0	14,7	15,7	16,3	16,3	18,1	18,8	18,9	18,3	18,3	17,8	17,1	16,6	16,1	15,6	15,2	15,0
12	14,8	14,8	14,8	15,0	14,8	15,0	15,1	16,2	15,9	16,1	17,3	18,1	18,5	19,0	19,6	19,1	18,4	17,1	16,9	16,1	15,8	15,8	16,0	15,9
13	15,8	15,8	15,7	15,6	15,6	15,5	15,4	15,7	15,5	15,0	14,9	14,1	13,9	13,7	13,3	13,4	13,3	13,8	13,9	14,0	13,8	13,6	13,3	13,0
14	13,1	13,2	13,3	12,9	12,6	12,5	13,1	14,5	13,8	15,0	15,1	15,4	17,3	17,1	17,3	17,1	16,6	16,1	15,3	14,8	14,3	12,6	11,3	9,9
15	9,8	8,5	8,0	7,7	8,2	10,8	13,2	14,2	13,9	15,0	15,0	15,6	16,5	17,1	16,1	16,3	16,9	16,4	15,6	14,1	13,0	12,7	11,8	11,2
16	10,4	9,6	9,0	8,6	8,7	9,5	11,8	14,3	14,4	14,7	15,1	14,2	15,2	15,5	15,6	15,5	15,2	14,7	14,3	13,6	13,4	12,9	12,5	12,4
17	12,3	12,5	12,6	12,4	12,3	12,7	13,0	13,7	14,4	15,1	16,1	18,0	18,1	19,1	19,5	19,6	19,4	19,0	18,3	17,5	17,4	17,0	16,1	15,5
18	14,8	13,6	13,7	13,5	13,7	14,1	14,1	12,7	13,8	15,0	16,9	17,2	18,9	19,8	21,4	22,0	22,0	21,9	20,8	18,1	16,3	15,4	14,7	13,8
19	13,3	12,9	12,2	11,4	11,5	13,4	16,1	18,3	20,6	22,1	22,8	23,9	24,6	25,1	24,2	24,3	24,0	22,9	21,5	18,4	16,1	15,1	13,7	12,7
20	11,8	11,3	10,7	10,5	10,7	13,4	16,1	19,5	21,5	22,8	24,8	24,2	24,8	25,3	25,0	24,6	24,2	23,6	21,5	18,7	17,6	16,1	16,3	15,9
21	15,8	15,6	15,1	14,7	14,6	17,0	18,9	20,9	22,8	25,1	25,7	25,8	25,9	26,2	21,0	20,1	20,4	20,2	19,0	18,2	17,0	15,9	16,0	16,3
22	16,4	15,9	15,4	15,5	15,8	17,0	17,6	17,1	13,2	13,0	13,6	14,2	15,8	17,0	17,3	16,6	15,3	16,0	15,4	14,9	13,0	12,5	12,6	12,7
23	12,0	11,3	10,8	10,8	11,1	12,6	13,9	15,3	16,9	18,3	20,5	20,6	20,3	20,3	20,1	19,4	16,1	16,0	16,5	15,4	15,0	14,6	14,4	13,8
24	13,6	13,4	13,5	13,4	13,2	14,3	15,4	16,5	17,2	18,3	20,0	19,1	15,6	18,8	18,5	16,1	18,8	18,2	16,9	15,5	15,4	15,1	14,9	14,8
25	14,8	14,7	14,2	14,1	14,1	15,0	14,4	17,2	17,5	18,1	17,2	18,1	18,0	19,6	19,0	15,5	17,2	15,0	14,8	14,5	13,1	13,2	13,1	12,7
26	12,8	12,7	12,5	12,5	12,6	13,4	15,6	16,6	16,0	17,1	17,6	17,5	16,6	17,6	15,0	15,0	14,6	14,7	14,3	13,2	11,8	9,9	9,3	9,8
27	10,1	9,8	9,7	10,0	10,7	11,9	12,9	15,3	14,9	15,6	16,0	17,0	18,4	17,4	17,5	17,4	18,0	17,1	14,8	13,3	12,5	11,6	10,8	12,8
28	12,9	13,0	13,0	12,0	12,1	13,1	13,9	15,1	15,8	16,5	18,0	17,9	18,9	21,2	20,0	20,3	20,2	19,2	18,2	16,7	16,7	16,7	16,8	16,5
29	16,4	15,9	15,8	15,8	16,0	15,9	16,1	16,5	17,3	18,1	17,8	17,6	18,0	18,6	17,8	17,6	17,1	18,0	17,3	15,7	14,6	13,5	13,1	13,0
30	12,8	12,5	11,8	11,4	12,2	13,1	13,3	15,0	15,9	14,3	12,8	16,7	16,8	15,1	15,5	17,3	16,3	17,0	16,1	14,5	12,2	11,5	10,4	9,4
Moy.	13,73	13,40	13,16	12,96	13,10	14,27	15,25	16,68	17,36	18,23	18,89	19,34	19,85	20,14	19,42	19,08	18,94	18,53	17,60	16,36	15,46	14,75	14,23	13,94

Juin 1910.

PARC DE SAINT-MAUR.

Longitude 0°9′23″ E. — Latitude 48°48′34″ — Altitude 50m,3.

TENSION DE LA VAPEUR.

DATES	1h	2h	3h	4h	5h	6h	7h	8h	9h	10h	11h	12h	13h	14h	15h	16h	17h	18h	19h	20h	21h	22h	23h	24h
1	9,4	9,0	9,2	9,0	9,2	10,0	10,1	10,2	9,4	10,2	8,8	8,6	9,4	10,0	11,4	11,6	10,9	12,4	11,9	12,3	12,6	12,0	11,9	11,3
2	11,2	11,3	11,0	10,6	10,7	11,8	12,0	12,2	12,3	12,1	12,5	12,0	11,8	11,3	12,1	12,4	12,5	12,5	12,6	12,8	13,2	12,4	12,0	11,9
3	11,5	11,1	11,0	11,1	11,2	12,1	12,0	12,2	12,7	13,2	13,0	12,2	12,4	13,3	13,2	11,6	12,9	11,0	11,7	12,3	12,8	12,6	11,4	11,4
4	11,3	11,1	11,1	11,1	10,9	11,9	11,9	12,8	12,6	12,2	12,1	11,5	12,2	11,7	11,6	12,4	11,9	12,4	13,4	12,7	12,4	12,1	11,2	11,0
5	10,5	10,1	10,0	10,1	10,3	10,9	10,7	10,5	10,9	10,9	11,3	11,6	11,2	10,6	12,8	13,2	13,3	13,6	12,5	13,5	14,0	13,6	12,9	12,8
6	13,4	12,7	12,6	12,6	12,8	12,8	13,3	14,4	15,1	15,2	15,2	15,2	14,5	14,6	14,9	14,8	14,9	14,2	13,8	13,5	13,4	13,7	13,5	13,1
7	13,3	13,2	12,8	12,4	12,9	13,0	12,5	12,5	12,6	12,9	13,1	13,3	13,4	12,4	12,4	12,2	14,4	14,2	14,8	14,3	14,3	13,9	13,2	12,7
8	12,3	12,1	11,8	11,7	11,9	12,0	12,7	13,0	13,7	13,5	13,5	13,1	11,0	9,0	9,9	10,4	12,0	10,7	12,0	13,0	13,0	12,8	13,2	12,8
9	12,5	12,4	12,1	11,9	11,9	12,8	14,0	14,9	14,0	13,4	12,7	12,1	12,0	13,6	15,0	12,9	14,2	14,0	14,3	13,8	13,2	12,5	12,7	12,6
10	12,7	12,9	13,0	12,6	12,5	12,6	12,6	12,5	12,0	12,4	12,4	12,6	12,8	12,9	12,0	12,3	12,1	11,7	12,2	12,1	11,8	12,1	12,0	12,1
11	11,9	11,7	11,2	11,1	10,7	10,9	10,6	10,9	10,8	11,0	10,6	10,8	10,8	11,0	10,8	11,0	11,3	11,3	11,2	11,7	11,7	11,9	11,7	11,9
12	12,0	12,0	12,0	12,2	12,5	12,5	12,5	13,4	12,7	12,9	13,2	12,7	12,6	12,7	12,7	12,5	12,5	13,0	13,0	13,3	13,2	13,3	13,5	13,4
13	13,3	13,3	13,2	13,2	12,9	12,9	12,6	12,8	12,2	11,3	10,7	10,6	10,7	10,8	11,0	10,8	11,1	10,8	10,6	10,0	10,0	9,8	10,3	10,7
14	10,9	11,0	11,1	10,4	9,7	9,4	9,5	9,4	8,7	8,9	9,1	9,0	9,4	9,6	9,8	10,0	9,8	9,5	9,3	9,5	9,2	8,5	8,4	8,6
15	8,1	8,0	8,0	7,8	8,1	8,7	8,7	8,7	8,3	8,6	8,6	8,3	8,9	9,2	8,9	9,2	9,1	9,5	9,2	9,2	9,2	9,7	9,2	9,0
16	8,9	8,5	8,3	8,1	8,2	8,2	8,9	9,3	8,1	8,3	8,2	8,0	8,2	8,1	8,7	8,2	8,4	8,3	8,3	8,0	8,3	8,4	9,0	9,1
17	9,0	9,2	9,0	9,2	9,5	8,9	9,1	9,5	9,8	9,9	10,5	10,7	10,1	10,2	10,7	10,2	11,0	11,4	11,5	11,9	11,8	11,8	11,8	11,5
18	11,4	11,0	10,6	10,5	10,4	10,1	10,0	10,1	10,7	11,2	11,7	12,1	12,2	10,8	12,4	12,5	12,5	13,0	13,3	13,7	13,3	12,7	12,4	11,7
19	11,4	11,1	10,6	10,0	10,1	10,5	10,8	10,0	12,8	9,1	8,8	10,6	10,1	10,2	9,8	9,0	9,5	9,5	9,6	9,7	10,4	10,3	10,4	10,4
20	9,8	10,0	9,4	9,3	9,4	10,0	10,8	11,4	12,2	11,0	12,3	11,0	10,8	10,3	10,8	10,1	9,2	10,7	10,6	10,9	11,5	10,6	11,0	10,8
21	11,1	11,1	11,0	10,8	11,0	10,6	11,6	11,9	12,8	14,0	13,3	13,4	13,8	14,3	14,5	13,0	13,6	13,2	13,4	12,3	11,6	11,9	12,4	12,4
22	12,2	12,7	12,6	12,6	12,8	12,6	12,6	13,3	10,8	10,7	10,9	11,0	10,7	10,5	10,6	11,0	11,9	12,4	12,2	11,8	10,6	10,5	10,8	10,9
23	10,4	10,0	9,6	9,6	9,8	10,7	10,5	10,2	9,9	10,0	9,7	9,7	10,0	8,9	9,0	9,5	10,8	11,6	10,9	10,8	11,4	11,3	11,0	11,1
24	10,9	10,7	10,5	11,1	11,3	11,8	11,9	12,1	12,1	12,7	12,3	13,7	12,3	12,3	12,9	12,6	11,8	12,3	11,7	12,7	12,6	12,4	12,1	12,3
25	12,3	12,3	11,9	11,8	11,6	12,0	10,7	10,6	10,1	10,1	10,0	9,3	8,9	10,1	10,3	11,7	10,6	11,2	11,4	11,1	10,8	10,8	10,9	10,7
26	10,8	10,6	10,3	10,3	10,3	10,1	10,2	10,2	10,0	9,8	10,1	11,2	11,7	12,6	10,3	10,3	9,8	9,6	8,1	7,4	8,1	8,2	8,7	8,8
27	8,9	8,8	8,6	8,3	9,2	9,0	9,1	9,0	8,7	7,8	7,8	8,6	8,6	8,1	8,4	8,5	8,9	8,7	9,7	9,3	9,5	9,6	9,0	9,6
28	9,6	9,3	9,2	9,3	9,6	9,9	10,3	10,7	11,1	11,2	12,0	13,1	13,6	12,3	12,4	11,5	10,3	11,6	10,4	11,8	12,5	12,8	12,9	12,7
29	12,9	13,0	12,8	12,5	11,6	10,1	10,6	10,4	10,6	9,8	9,6	9,7	9,6	10,1	9,6	10,6	10,7	11,0	10,0	10,2	10,7	10,7	10,4	10,5
30	10,6	10,4	10,0	9,9	10,1	10,0	10,0	10,1	9,1	9,6	9,6	8,4	9,0	10,4	8,6	9,0	9,2	8,1	8,2	8,2	8,4	8,4	8,5	8,5
Moy.	11,15	11,02	10,82	10,70	10,77	10,96	11,09	11,37	11,29	11,13	11,12	11,14	11,09	11,06	11,22	11,17	11,37	11,45	11,39	11,45	11,52	11,38	11,28	11,21

HUMIDITÉ RELATIVE.

DATES.	1h	2h	3h	4h	5h	6h	7h	8h	9h	10h	11h	12h	13h	14h	15h	16h	17h	18h	19h	20h	21h	22h	23h	24h
1	94	94	95	97	97	86	75	69	61	59	50	49	52	60	74	71	67	79	81	91	98	96	96	95
2	96	97	97	97	97	93	93	90	82	66	68	65	59	73	92	83	79	83	83	88	98	100	100	100
3	100	100	100	100	100	99	94	92	88	82	73	64	69	67	66	61	66	59	67	79	89	89	94	98
4	98	97	98	98	100	97	89	82	79	79	74	68	66	61	82	83	76	76	87	95	95	97	92	88
5	86	85	85	86	85	82	79	68	61	59	54	58	53	52	64	63	63	65	66	75	85	89	87	89
6	97	98	98	96	96	88	86	81	81	77	77	77	73	76	72	72	79	80	81	85	90	92	95	94
7	100	100	100	100	100	96	91	87	86	81	76	72	63	60	56	55	71	77	89	92	99	100	100	100
8	100	100	100	100	100	100	100	89	75	61	59	56	45	36	41	44	52	48	66	80	85	89	96	96
9	97	98	98	98	98	91	83	72	61	57	55	48	47	54	67	91	96	91	95	97	94	96	98	98
10	98	98	98	97	97	96	93	94	84	82	78	73	72	67	68	73	73	73	83	85	84	89	90	94
11	97	95	91	91	88	88	86	86	87	83	77	78	70	67	66	70	72	74	77	83	86	90	91	94
12	96	96	96	96	100	99	98	98	95	95	90	82	80	78	75	77	79	90	91	98	99	100	100	100
13	100	100	100	100	98	99	97	97	93	89	85	89	91	93	96	94	98	92	90	84	85	84	91	96
14	97	97	98	95	89	87	85	77	74	70	71	70	63	66	66	69	70	70	72	76	76	78	85	94
15	99	97	100	100	100	99	77	73	70	68	68	63	64	63	65	66	63	68	70	77	88	89	90	91
16	95	96	97	97	98	93	87	77	66	67	64	65	64	62	65	63	65	67	68	69	73	76	83	85
17	84	85	83	86	89	81	81	82	80	77	77	70	65	63	64	60	66	70	74	80	80	82	87	88
18	91	95	91	91	89	84	83	93	91	88	82	83	75	63	65	64	64	67	73	89	97	98	100	100
19	100	100	100	100	100	92	79	64	60	46	43	48	44	43	44	39	42	46	50	62	76	80	89	95
20	96	100	98	98	98	87	79	67	64	54	53	49	47	43	46	44	41	49	56	68	77	78	80	81
21	83	84	86	87	89	74	72	64	62	57	53	54	56	56	79	74	76	75	82	79	81	89	92	90
22	88	95	97	96	96	88	84	92	95	96	94	91	80	73	72	78	92	91	94	94	95	97	100	100
23	100	100	100	100	100	99	89	78	69	64	54	54	57	51	52	57	79	86	78	83	90	91	90	95
24	94	94	91	97	100	98	91	86	83	81	71	84	94	76	82	93	73	79	82	97	97	97	96	98
25	98	98	98	98	97	95	88	74	67	66	68	60	59	59	63	89	73	88	91	90	96	96	97	98
26	98	97	95	95	95	88	78	72	74	67	67	75	83	84	81	81	79	77	67	66	78	90	100	97
27	96	97	95	91	96	87	82	69	69	58	58	60	54	55	57	58	58	60	77	82	88	95	93	87
28	87	84	83	89	91	88	88	84	83	80	79	86	84	66	71	65	59	70	67	83	89	90	90	91
29	93	97	96	94	86	75	78	74	72	63	63	65	63	64	63	71	74	72	68	77	87	93	93	95
30	96	96	98	99	95	90	88	79	68	79	87	60	63	81	65	61	66	57	60	67	80	83	91	97
Moy.	94,8	95,7	95,4	95,6	95,5	90,3	85,8	80,3	76,0	71,7	68,9	67,2	65,2	63,7	67,3	69,0	70,4	72,6	76,2	82,4	87,8	90,4	92,9	94,1

Juin 1910.

PARC DE SAINT-MAUR.

Longitude 0°9′23″ E. — Latitude 48°48′34″. — Altitude 50m,3.

VENT. — DIRECTION ET VITESSE EN MÈTRES PAR SECONDE (1).

DATES.	1h	2h	3h	4h	5h	6h	7h	8h	9h	10h	11h	12h	13h	14h	15h	16h	17h	18h	19h	20h	21h	22h	23h	24h
1	SSW 2	SSW 2	SW 3	SSW 4	S 3	SSW 2	SSW 3	SW 4	SW 3	S 3	SSW 5	SW 4	S 5	S 4	SE 2	SSW 1	SSW 1	Calme	Calme	Calme	WSW 1	WSW 0	WSW 1	Calme
2	WSW 1	SE 1	SW 0	Calme	Calme	Calme	S 2	SSE 4	S 2	S 3	SSE 4	S 3	SSE 4	N 3	NW 3	ENE 0	ENE 3	ESE 2	SE 2	S 4	SSE 0	Calme	E 2	ESE 3
3	SE 2	SE 1	Calme	SE 2	Calme	SE 0	SE 2	SE 0	SE 1	N 3	NNE 4	NE 4	NE 4	NNE 3	N 3	NNE 4	N 4	NNE 4	NNE 3	NNE 3	NNE 3	NNE 3	NNE 2	NE 3
4	WNW 1	ESE 2	SE 2	SSE 2	S 1	S 1	Calme	S 0	S 1	SSE 4	SSE 0	SSE 1	Calme	NW 0	NNW 2	NE 0	NE 2	E 2	ESE 2	Calme	ESE 0	NE 1	ESE 3	SE 3
5	SE 2	ESE 3	SE 2	E 3	ESE 3	SE 2	SSE 2	SSW 2	SW 2	WSW 0	WSW 0	N 4	NNE 3	N 4	NNW 3	NNW 2	NW 3	WNW 3	WNW 4	NW 5	WNW 3	NW 3	NNW 4	N 3
6	NW 3	NW 0	NW 3	NNW 3	NW 3	NNW 4	N 3	N 4	N 4	N 6	N 5	NNW 4	N 5	N 3	N 2	W 3	WSW 6	W 3	WNW 2	W 2	SW 0	WSW 3	WSW 3	WSW 3
7	WNW 2	SW 2	SSW 3	SSW 2	SW 1	WNW 2	WNW 2	W 2	WSW 1	SW 0	SW 1	WSW 0	SW 1	ENE 0	SSW 3	SW 2	NNE 3	NE 2	NE 2	NE 2	NE 0	NE 1	Calme	NE 0
8	NE 2	NE 1	NE 2	Calme	Calme	NE 1	NE 1	NE 2	E 1	ENE 2	ENE 0	E 3	ENE 1	Calme	E 1	ENE 1	ENE 2	ENE 2	ENE 1	ENE 1	ENE 2	ENE 2	ENE 1	ENE 2
9	ENE 1	ENE 1	ENE 1	ENE 0	ENE 0	ENE 0	ENE 0	ENE 1	NE 1	NE 3	NNE 2	NE 2	NE 1	E 1	SSE 2	S 2	Calme	S 0	SSW 3	WSW 0	NNE 3	ENE 2	SE 1	SSW 1
10	SSW 1	S 0	S 1	W 2	SW 1	SW 1	SW 1	Calme	SW 2	SW 3	SW 3	SSW 3	SW 3	W 3	WNW 2	WNW 3	WNW 5	WNW 5	W 3	W 3	WNW 3	WNW 3	NW 3	W 2
11	W 2	WNW 2	W 2	WSW 1	WNW 4	WSW 2	WSW 2	W 3	W 2	W 2	SW 2	SW 3	WSW 3	SW 4	SW 3	WSW 3	SW 3	SW 4	SW 3	SW 3	SW 2	SW 2	SW 2	SW 2
12	SW 2	SW 2	SW 2	SW 2	SW 2	SW 2	SW 2	WSW 1	WSW 1	SSW 2	SSW 3	SW 4	SW 4	SW 3	SW 3	WSW 2	WSW 3	WNW 1	W 2	W 0	NW 1	Calme	Calme	NW 1
13	WSW 2	WSW 2	WSW 2	WNW 2	NW 3	NW 4	NW 4	NW 2	W 3	W 5	WNW 4	W 4	WNW 4	W 3	NW 2	NW 4	WNW 2	WNW 3	W 2	WNW 5	W 5	WNW 5	WNW 4	WNW 3
14	NW 4	NW 4	NW 5	NW 6	NNW 7	NNW 4	NNW 5	NNW 5	NW 6	NNW 4	NW 5	NNW 4	NNE 4	NW 5	NNW 6	NNW 6	NNW 7	NNW 6	N 5	NNW 3	NNW 4	NNW 4	N 3	N 3
15	N 2	NNW 2	NNW 0	NW 2	NW 2	NW 0	N 4	NNE 4	NE 5	NNE 6	NNE 4	NNE 6	N 7	NNE 6	N 6	N 7	N 6	N 5	N 5	NNE 3	NNE 3	NNE 5	NNE 5	NNE 3
16	NE 4	NNE 4	NNE 4	NNE 4	NNE 3	NE 3	NE 3	ENE 4	NE 6	NE 5	NE 4	NE 6	NE 4	NNE 5	NE 6	NNE 6	NE 4	NE 4	NE 4	NE 5	NE 3	ENE 2	NE 2	NE 1
17	Calme	NNE 2	NNE 3	NE 3	NE 2	NNE 3	N 3	NNE 2	N 2	NE 2	NE 2	NNE 2	NNW 3	NNE 2	NNW 2	NE 2	N 3	NNE 2	N 2	N 3	NNE 4	N 5	NNE 5	NNE 4
18	NNE 4	NNE 4	NNE 3	N 3	NNW 3	N 5	NNE 4	N 3	NNE 3	N 4	N 4	NE 5	N 4	NNE 4	N 3	NNE 3	NE 3	NNE 3	N 3	N 2	N 2	N 1	N 2	N 3
19	N 1	NNE 3	NNE 3	NNE 1	NNE 0	NNE 0	NNE 2	NNE 1	NNE 1	NNE 1	NNW 2	NE 2	NNE 3	NE 1	E 3	NNE 4	NNE 4	NE 3	NE 3	NE 3	NE 2	NE 3	NE 2	NE 1
20	NE 0	NE 2	NE 2	NE 2	NE 2	NE 1	NE 1	NE 1	ENE 1	ENE 2	SE 3	E 2	ENE 3	E 2	E 4	E 4	E 4	ESE 3	E 2	E 3	E 3	ESE 3	ESE 3	ESE 2
21	SE 2	ESE 4	SSE 2	SE 3	SE 2	SE 1	SE 3	S 1	ESE 3	S 2	SSE 4	S 4	SSW 3	SW 4	WNW 6	WSW 5	W 3	NW 3	NNW 3	NW 2	NW 2	NW 1	NW 2	NW 0
22	ESE 1	Calme	ESE 0	ESE 0	NE 1	ESE 2	SE 1	NW 4	NW 4	NW 5	N 4	NNE 2	NNE 2	NNE 1	SW 1	SSW 3	SSW 0	S 1	SSE 2	SSE 4	SSE 4	SSE 3	SSW 3	SSW 4
23	SSW 4	SW 2	SSW 1	S 2	SSW 2	SSW 3	SW 4	SW 4	WSW 5	SW 5	SW 6	SW 6	SW 4	WSW 7	SW 5	W 4	NNE 5	NW 0	WSW 3	SW 1	SSW 1	S 2	S 3	S 3
24	SSW 3	S 3	SSW 3	SSW 3	S 4	SSW 4	SSW 4	SSW 4	SSW 5	SSW 4	SSW 4	SW 3	SW 3	SW 6	WNW 3	W 4	WSW 5	SW 6	SW 4	SW 3	SSW 2	WSW 3	SSW 4	SSW 4
25	SSW 4	SSW 4	SW 2	SW 3	SW 2	W 4	WSW 5	WSW 5	SW 5	SW 7	SW 6	SW 7	SW 6	SW 6	SSW 6	WNW 4	SW 5	WSW 3	SW 3	SW 3	SSW 2	SSW 2	S 3	SSW 1
26	S 0	SSW 1	SW 2	SW 2	SW 2	W 2	SW 3	SW 3	SW 5	WSW 4	WSW 5	NW 2	WSW 3	SW 1	NNW 6	NW 6	N 6	NNW 3	NW 4	NW 4	WNW 2	WSW 2	WSW 3	SW 2
27	SSW 2	S 3	SW 3	SSW 2	SSW 4	SW 3	SW 3	WSW 6	WSW 4	W 4	WSW 5	WSW 5	WSW 5	W 5	W 4	WSW 4	WSW 4	SW 4	SW 3	SW 2	S 4	SSW 4	S 3	SSW 3
28	SSW 4	SSW 3	SSW 5	SSW 5	SSW 6	SSW 5	SSW 7	SSW 9	SSW 7	SSW 7	SW 8	SW 6	SW 5	SW 6	WSW 5	W 6	SW 5	SW 4	SW 6	SW 5	SSW 6	SSW 6	SSW 6	SW 7
29	SW 5	SW 6	SW 6	SW 7	SW 5	SW 6	SW 5	SW 5	SW 6	SW 5	SW 6	SW 6	SW 5	SW 4	SW 6	SW 4	SSW 7	SW 6	SW 5	SW 5	SW 5	SSW 3	SW 4	SSW 4
30	SSW 4	SSW 4	SW 4	SSW 4	SSW 4	SSW 3	SW 6	SW 5	SW 6	SW 7	WSW 6	W 7	W 5	WSW 6	WSW 6	WSW 5	WSW 4	WSW 7	WSW 4	WSW 4	WSW 3	SW 4	SW 4	SW 2
Moy.	2,2	2,3	2,4	2,5	2,4	2,3	2,9	3,0	3,3	3,7	3,7	3,8	3,6	3,4	3,6	3,5	3,7	3,1	3,0	2,8	2,5	2,6	2,8	2,4

DATES	NÉBULOSITÉ.																NUAGES (NOTATIONS INTERNATIONALES).		
	6h	7h	8h	9h	10h	11h	12h	13h	14h	15h	16h	17h	18h	19h	20h	21h	Matin (6h).	Midi.	Soir (18h).
1	4	6	8	5	5	6	7	8	10	10	10	10	9	10	10⊖	10⊖	A.-Cu. du SW.	Ci. Ci.-Cu.SWCu.SSW	A.-S. du SW.
2	7	9	10	4	6	5	6	6	10⊖	10⊖	3	0	5	10	10	10⊖	A.-Cu. du SW ¼ S.	Ci. du SW, Cu. du SSW.	Ci. SSW, A.-Cu. SW.
3	10	10	10	9	9	0	2	9	6	7	2	2	1	5	6	5	S.-Cu. du SSW.	Cu. du NE.	Ci. du SSW.
4	5	4	7	9	10	10	7	7	6	10	10	5	3	3	2	7	Cu. du S.	A.-Cu. et Cu. du S.	Ci. du S
5	6	8	6	3	4	5	9	4	2	10	2	1	2	3	2	1	Ci.-Cu. du SSE.	A.-Cu. et Cu. de l'E.	
6	3	5	5	9	7	9	9	9	10	10	5	10	5	10	10	10	Ci.	S.-Cu. du N.	Ci.-S.
7	10	10	10	10	10	10	9	5	6	3	4	7	4	2	2	0	S.-Cu. de l'WNW.	S.-Cu. de l'W.	Cu. de l'WSW.
8	10	8	0	2	3	3	3	2	1	1	0	0	0	0	0	1		Cu. du NNW.	Ci.
9	4	0	0	2	2	5	5	5	7	10	10⊘	10	10	10	10	9	Ci. du SSW.	Ci. du S; Cu. du SW.	S.-Cu. de l'ESE.
10	10	10	10	10	10	10	10	10	6	10	10	10	7	10	10	10	S.	S.-Cu. du SW.	Ci.
11	10	10	10	10	10	10	10	10	10	10	10	10	10	10	10	10	S. de l'W.	S.-Cu. de l'W.	S.-Cu. de l'W.
12	10⊖	10	10	10⊘	10	10	10	10	10	10	10	10	10	10	10	10	S.-Cu. de l'W.	S.-Cu. de l'WSW.	S.-Cu. de l'WNW.
13	10	10	10	10	10	10	10	10⊖	10	10	10	10⊖	10	10	10	10	S.	S. du NW.	S.-Cu. du NW.
14	10	9	8	10	10	10	10	10	10	10	9	10	10	10	10	8	A.-S. et fr.-Cu. du NNW.	S.-Cu. du NNW.	S.-Cu. du NNW.
15	0	0	6	10	10	10	9	9	8	10	8	6	3	2	0	0		S.-Cu. du N.	Cu. du NE.
16	9	10	8	9	10	10	10	10	6	10	10	10	10	10	10	10	S.-Cu. du NE.	S.-Cu. du NE.	S.-Cu. du NE.
17	10	10	10	10	10	10	10	10	10	10	10	10	10	10	10	10	S.	S. de l'ENE.	S.-Cu. du NE.
18	0	0	10	10	10	10	10	10	6	3	2	0	0	0	0	0		S. du NE.	
19	0	0	0	0	0	0	2	0	0	0	0	0	0	0	0	0		Cu. du NW.	
20	0	0	1	0	0	0	0	1	0	0	0	0	0	0	0	0			
21	0	2	1	4	5	7	10	10	7	10	10	10	10	10	10	7	Ci. du SSW.	S.-Cu. du SW.	S.-Cu. du SW.
22	10	10	10	10⊘	10⊘	10	10	10	10	8	10	10	10	9	10⊘	7	A.-S. du S.	S. du NNW	Ci., A.-Cu., Cu. WSW.
23	8	7	9	5	4	6	5	7	8	6	9	10	10	4	8	8	A.-Cu. de l'WSW.	Ci. du NW, Cu. WSW.	S.-Cu. de l'W.
24	6	10	10	10	10	6	9	10⊘	9	10	10	9	4	10	10	10	Ci. SSW; A.-Cu. et Cu.	Cu. de l'WSW.	A.-Cu. et Cu. de l'W.
25	10	9	6	8	10	10	9	8	6	10	10	9	10	10	9	6	S.-Cu. de WSW. [SW.	S.-Cu. de l'W.	S.-Cu. de l'WSW.
26	7	9	6	6	8	7	6	9	8	10	10	10	9	7	6	0	Ci. et A.-Cu. SW, Cu.	Cu. de l'W.	A.-Cu. WNW, Cu. NW.
27	10	10	9	10	10	10	10	9	9	9	10	9	5	3	3	2	S. de WNW. [WSW.	Cu. de l'W ¼ S.	A.-Cu. SW, Cu. WSW.
28	10	10	10	10	10	10	10	9	9	10	10	9	10	10	10	10	S. du SW.	A.-S. WSW, Cu. SW.	A.-S. de l'WSW.
29	10	9	8	9	10	10	10	10	10	10	10	9	4	2	0	0	A.-S. de l'WSW.	A.-S. WSW, Cu. SW.	Ci. SW, A.-Cu. WSW.
30	9	10	7	9	10	7	4	3	2	1	5	7	6	3	0	3	Ci.-S., S. du SW ¼ W.	Cu. de l'WNW.	A.-Cu. et Cu. de l'W.
Moy.	6,9	7,2	7,2	7,4	7,8	7,5	7,7	7,7	7,1	7,9	7,3	7,1	6,2	6,4	6,3	5,8			

(1) Hauteur de l'anémomètre au-dessus du sol : 28m,5.

Juin 1910.

PARC DE SAINT-MAUR.

Longitude 0° 9′ 23″ E. — Latitude 48° 48′ 34″. — Altitude 50m,3.

Dates.	Baromètre. Moy. des 24 h.	Température. Sous l'abri. Min.	Max.	Moy.	Moy. des 24 h.	Sur le sol gazonné. Min.	Max.	Moy.	Dans le sol gazonné. à 0m,30. 9h	21h	à 0m,65. 9h	21h	à 1m. 9h	21h	Humidité relative. Moy. des 24 h.	Pluie. Haut.	Durée (heures).	Marne. Température. Matin.	Soir.	Hauteur 30m +	Insolation. Durée (heures).	Phénomènes divers.
1	52,88	10,0	22,3	16,15	16,03	7,8	46,3	27,05	14,90	15,52	14,20	14,20	13,25	13,17	78,4	2,5	4,0	16,97	17,60	3,18	7,9	⌓ ⊙
2	53,74	12,5	24,0	18,25	16,50	10,5	39,9	25,20	15,50	16,00	14,30	14,39	13,31	13,38	86,5	6,8	1,8	17,10	17,74	3,13	5,9	⊕ ⊏ ◉
3	53,67	12,7	22,8	17,75	17,35	11,5	45,1	28,30	15,73	16,30	14,51	14,53	13,41	13,48	83,2	8,6	1,2	17,26	18,00	2,96	6,3	B ⊏ ●
4	48,45	12,3	22,8	17,55	16,53	10,4	46,6	28,50	16,13	16,40	14,70	14,74	13,53	13,60	85,9	2,5	1,0	17,50	18,40	2,92	5,3	● ⊕ ⊏
5	47,34	13,5	23,7	18,60	18,99	8,8	42,0	25,40	16,11	16,76	14,83	14,92	13,70	13,75	72,5	.	.	17,93	18,70	2,91	11,9	⌓ G ⊕ T
6	50,51	14,7	23,5	19,10	19,15	10,3	38,3	24,30	16,70	17,10	15,04	15,12	13,80	13,91	84,9	.	.	18,28	18,90	3,05	5,8	⌓ B ⊏
7	57,29	14,5	24,5	19,50	18,43	11,9	43,4	27,65	16,98	17,16	15,30	15,37	13,98	14,11	85,3	1,2	0,6	18,50	19,32	2,93	5,5	◉ ⊏ ≡
8	57,98	13,4	26,6	20,00	19,66	10,0	46,4	28,20	17,00	17,68	15,48	15,51	14,12	14,22	75,8	.	.	18,90	20,00	3,02	11,5	⌓ ≡
9	53,74	13,4	26,9	20,15	19,13	9,3	48,3	28,80	17,40	17,92	15,70	15,78	14,29	14,42	82,5	4,9	1,5	19,50	20,15	3,01	9,0	⌓ ⊏ ●
10	51,28	15,1	22,7	18,90	17,33	12,7	40,7	26,70	17,64	17,80	15,90	15,93	14,49	14,58	85,0	.	.	20,00	20,53	2,85	1,5	G ⊕
11	53,08	14,1	19,7	16,90	16,07	13,9	31,9	22,90	17,50	17,42	16,00	16,00	14,63	14,73	82,8	.	.	20,00	19,92	2,79	0,2	⌓ G
12	53,85	14,8	19,6	17,20	16,49	13,8	25,9	19,85	17,18	17,16	16,00	15,97	14,75	14,81	91,9	5,6	10,9	19,50	19,61	2,86	.	◉
13	54,50	13,0	15,9	14,45	14,54	15,5	19,3	17,40	17,07	16,82	15,97	15,93	14,83	14,88	93,5	4,5	7,2	19,33	19,10	2,85	.	≡
14	61,01	9,9	18,0	13,95	14,41	11,9	30,5	21,20	16,42	16,50	15,86	15,75	14,90	14,90	79,0	1,2	1,9	18,54	18,76	2,93	0,8	◉
15	64,80	7,2	18,0	12,60	13,20	2,8	36,9	19,85	15,94	16,00	15,72	15,58	14,90	14,88	78,8	.	.	18,04	18,10	3,41	7,3	B ⌓
16	63,73	8,2	17,0	12,60	12,94	4,5	37,9	21,20	15,58	15,73	15,51	15,39	14,83	14,80	76,9	.	.	17,31	17,40	3,40	1,8	⌓ B
17	62,98	12,3	20,4	16,35	15,84	11,7	30,1	20,90	15,60	15,90	15,35	15,30	14,77	14,73	77,2	.	.	16,74	16,87	3,05	.	⌓ B
18	64,63	12,3	22,3	17,30	16,63	11,1	41,2	26,15	15,98	16,22	15,32	15,33	14,71	14,70	83,8	.	.	16,23	16,66	3,00	8,2	⌓ B
19	64,68	11,0	25,7	18,35	18,40	6,1	45,9	26,00	15,98	16,68	15,41	15,43	14,71	14,73	68,5	.	.	16,50	17,48	2,95	14,8	⌓ B
20	61,52	10,2	26,1	18,15	18,72	5,9	45,9	25,90	16,33	17,02	15,54	15,56	14,74	14,76	69,2	.	.	17,32	18,50	2,92	14,9	⌓ B
21	56,23	13,9	27,4	20,65	19,50	9,3	44,4	26,85	16,79	17,28	15,71	15,75	14,80	14,85	74,5	0,2	0,2	18,10	18,70	2,77	7,8	⌓ T ◉
22	55,86	12,4	17,8	15,10	15,23	12,4	30,9	21,65	17,15	16,96	15,89	15,91	14,90	14,93	90,5	23,1	4,0	18,50	18,63	2,87	1,0	⌓ ◉ ⊏
23	57,43	10,4	21,5	15,95	15,64	6,9	44,9	25,90	16,50	16,92	15,90	15,82	14,97	15,00	80,0	.	.	18,50	18,90	2,74	8,8	G
24	52,80	13,1	21,4	17,25	16,08	11,2	39,4	25,30	16,80	17,00	15,90	15,90	15,00	15,02	88,8	13,3	2,4	18,70	19,08	2,74	3,9	● ⊏
25	48,21	12,7	20,6	16,65	15,68	12,2	41,6	26,90	16,90	17,17	15,97	16,00	15,04	15,09	83,6	7,1	3,5	18,62	18,78	2,74	5,3	● T
26	46,95	8,9	19,0	13,95	14,17	10,0	40,9	25,45	16,91	16,95	16,05	16,02	15,12	15,14	82,7	3,9	0,9	18,10	18,58	3,10	3,0	● T
27	53,57	9,4	18,9	14,15	13,92	5,0	40,9	22,95	16,45	16,61	16,03	15,94	15,19	15,22	76,1	.	.	17,56	17,75	3,41	5,6	
28	54,66	12,0	21,6	16,80	16,37	7,7	31,4	19,55	16,38	16,50	15,93	15,86	15,20	15,20	81,0	0,3	0,1	17,40	17,48	3,19	0,5	⌓ ◉
29	54,09	13,0	19,4	16,20	16,47	14,7	33,1	23,90	16,57	16,90	15,90	15,90	15,20	15,21	78,1	1,1	0,3	17,10	17,32	3,18	2,5	◉
30	51,11	9,4	18,3	13,85	13,99	6,8	39,5	23,15	16,38	16,50	15,93	15,92	15,20	15,22	79,4	8,9	1,4	16,68	17,00	3,40	7,2	◉ ⊏ ▲
Moy.	55,42	12,01	21,61	16,81	16,45	9,89	38,98	24,43	16,48	16,76	15,53	15,52	14,54	14,58	81,2	95,7	42,9	18,02	18,47	3,01	164,2	

Résumé.

Pression barométrique. — Moy. des 24 h., 755mm,42 : min. abs., 745mm,1 le 26 à 7 h.; max. abs., 765mm,5 le 15 à 8 h. 20.

Température. — Sous l'abri : moy. des min., 12°,01 ; des max., 21°,61 ; des 24 h., 16°,45 ; min. abs., 7°,2 le 15 ; max. abs., 27°,4 le 21. Amplitudes diurnes, moy. du mois, 9°,60 ; la plus élevée, 15°,9 le 20 ; la plus faible, 2°,9 le 13. — Sur le sol gaz. : moy. des min., 9°,89 ; des max., 38°,98 ; min. abs., 2°,8 le 15 ; max. abs., 48°,3 le 9. — Dans le sol gazonné. : moy. du mois. Prof. 0m,30 : à 9 h., 16°,48 ; à 21 h., 16°,76 ; prof. 0m,65 : à 9 h., 15°,53 ; à 21 h., 15°,53 ; prof. 1m : à 9 h., 14°,54 ; à 21 h., 14°,58. — De la Marne : moy. le matin, 18°,02 ; le soir, 18°,47 : min., 16°,23 le 18 ; max., 20°,53 le 10.

Tension de la vapeur. — Moy. des 24 h., 11mm,17 ; min., 7mm,4 le 26 à 20 h.; max., 15mm,7 le 8 à 9 h.

Humidité relative. — Moy. des 24 h., 81,2 ; min., 36 le 8 à 14 h.; max., 100 à 14 dates différentes.

Nébulosité. — Moy. du mois (6h à 21h), 7,10 ; min., 0,1 le 19 et le 20 ; 4 jours entièrement couverts.

Insolation. — Durée poss., 481 h. ; durée effec., 164 h. 2 en 27 j.; rapp., 0,34.

Pluie. — Total du mois, 95mm,7 en 42 h. 9 ; le 22, 23mm,1 en 4 h.; le 24, 13mm,3 en 2 h. 4.

Nombre de jours : de ◉, 17 ; de G, 4 ; de ▲, 1 ; d'⊏, 13 ; de ≡, 3 ; de B, 8 ; de halos, 4 ; de ⌓, 15.

Fréquence des vents. — N, 48 ; NNE, 64 ; NE, 64 ; ENE, 29 ; E, 16 ; ESE, 18 ; SE, 23 ; SSE, 16 ; S, 32 ; SSW, 72 ; SW, 125 ; WSW, 56 ; W, 33 ; WNW, 30 ; NW, 41 ; NNW, 30 ; Calmes, 23.

Vitesse du vent en mètres par seconde. — Moy. des 24 h., 3m,00 ; moy. diurnes : la plus grande, 5m,8 le 28 ; la plus faible, 1m,1 le 8 ; vitesse max. : 10m,7 le 30 à 13 h. 20, par vent W.

Hauteur de la Marne. — Moy. mois, 3m,01 ; min., 2m,70 le 25 ; max., 3m,70 le 15.

Comparaisons aux valeurs normales. — Pression, — 2mm,66 ; température, — 0°,07 ; tension de la vapeur, + 1mm,12 ; humidité relative, + 8,3 ; nébulosité, + 1,40 ; pluie, + 37mm,1 ; jours de pluie, + 4 ; insolation, — 65 h. 2.

Floraisons. — Le 1er, geum urbanum, sauge officinale ; le 2, scabieuse colombaire ; le 3, valériane ; le 6, digitale ; le 7, genêt d'Espagne ; le 10, escholtzia ; le 11, muflier ; le 13, potentille rampante ; le 14, héraclée, hémérocalle fauve ; le 15, ceanothus, tilleul commun ; le 16, filipendule ; le 17, galega ; le 19, chèvrefeuille des bois ; le 21, bourrache ; le 24, troëne, morelle ; le 25, jasmin ; le 26, sumac de Virginie ; le 28, delphinium vivace ; le 29, pois vivace.

Journal météorologique.

Le 1er, ⌓ ; G ou ◉ entre 14 h. et 15 h., ◉ de 20 h. à 23 h. 30. — Le 2, G à 7 h. 50 ; ⊕ ; T sur div. points entre 13 h. 38 et 14 h. 30 ; ◉ 14 h. à 15 h. 20 ; ⋖ et T au NW de 20 h. 35 jusqu'après 21 h.; ● de 20 h. 45 à 21 h. 15. — Le 3, forte B à 9 h.; ⋖ du S au SE à 21 h., puis T faible. ⊏ au zénith à 23 h.; ◉ commence à 22 h. 45. — Le 4, ◉ jusqu'à 0 h. 30, de 1 h. 30 à 1 h. 50, à 14 h. 20 et 14 h. 30 ; T loin au SW à 14 h., puis au N, fort, incessant jusq. 15 h.; traces de ⊕, d'arc circumzénithal ou circonscrit. — Le 5, ⌓ ; G avant 5 h.; ⊕ ; qq. coups de T au NE à 16 h. 40-45. ⋖ au NW avec T faible à 21 h. — Le 6, ⌓ ; forte B à 18 h.; T à partir de 18 h. 15, ⋖ et T du NNE à l'E à 21 h. — Le 7, ◉ de 0 h. 25 à 1 h.; ⋖ et T au NW à 2 h.; forte B à 6 h.; T au NW de 16 h. 50 à 17 h. 10, aussi au NW à 18 h. et à 19 h.; ≡ à 22 h. 30. — Le 8, ⌓ ; ≡ de 100m jqu'apr. 7 h., tr. humide. — Le 9, ⌓ ; ⊏ de 15 h. à 16 h. 40, d'abord au SE, puis à l'E et jq. NE, vers le zénith à 15 h. 25 ; ◉ de 15 h. 30 à 16 h. 45, G à 17 h.; qq. coups de T vers l'E à 19 h. 30 ; ● de 20 h. à 20 h. 15 ; ⋖ et T à 21 h., puis ⋖ seuls au N et à l'E jusqu'après 22 h. — Le 10, G de 15 h. 25 à 16 h.; arc circumzénithal ou ⊕ circonscrit à 18 h.

Le 11, ⌓ ; G fines à 9 h. — Le 12, ◉ de 4 h. 15 à 6 h., ensuite G jq. 10 h. 30, un peu de ◉ à 17 h. 30, ◉ ou bruine à partir de 19 h. 25. — Le 13, bruine jq. 4 h. 15 ; faible ≡ à 6 h.; G à 12 h., ensuite ◉ jq. 12 h. 30, de 13 h. à 13 h. 10, de 14 h. 10 à 14 h. 55, de 16 h. 25 à 17 h. 15, G à 17 h. 30, ● de 23 h. à 23 h. 45. — Le 14, ◉ de 0 h. 35 à 2 h. 30. — Le 15, ⌓ ; forte B à 6 h. — Le 16, ⌓ ; B. — Le 17, faible ⌓ ; B. — Les 18, 19 et 20, ⌓ ; B.

Le 21, ⌓ ; qq. coups de T du NE au N, de 14 h. 18 à 14 h. 31 ; ● de 14 h. 47 à 15 h. — Le 22, ⌓ ; ◉ de 7 h. 53 à 11 h., G fines à 12 h., ◉ de 15 h. 58 à 16 h. 45 et de 19 h. 53 à 21 h.; ⊏ sur div. points de 19 h. 35 jqu'après 21 h. — Le 23, G à 12 h. 57, coup de vent et G à 16 h. 50, G fines avant 18 h. — Le 24, ● de 4 h. 10 à 5 h., de 11 h. 40 à 11 h. 50, de 12 h. 35 à 12 h. 50, de 15 h. 37 à 16 h., de 19 h. 40 à 19 h. 50, de 21 h. 20 à 21 h. 40 et de 22 h. 15 à 22 h. 30 ; au N, qq. ⋖ et T de 12 h. 33 à 12 h. 50, ⊏ de 15 h. 35 à 16 h., allant du NW à l'E. — Le 25, ● de 0 h. à 2 h. 25, de 15 h. 30 à 16 h. 15, de 17 h. 33 à 17 h. 45, un peu à 19 h. et à 22 h. 15 ; coups de T à 15 h. 45 et 15 h. 48, et au NNW à 17 h. 23 et 17 h. 29. — Le 26, ◉ de 10 h. 10 à 10 h. 15 ; de 11 h. 25 à 11 h. 35 ; un coup de T au NNW à 12 h. 10 ; averse à 12 h. 30-35, 13 h. 35-50, ◉ de 15 h. 05 à 15 h. 25. — Le 28, ⌓ . G fines entre 11 h. et 12 h. 30, averse à 12 h. 50-55, G à 15 h., à div. rep. entre 18 h. et 20 h. et à 21 h. — Le 29, ◉ de 2 h. 12 à 2 h. 30, G à 13 h. et à 17 h. — Le 30, ◉ de 9 h. 57 à 10 h. 15, de 10 h. 28 à 10 h. 57, un peu à 11 h. 05, de 13 h. 28 à 13 h. 50 avec ▲ au début, ◉ de 14 h. 35 à 14 h. 45, de 16 h. 12 à 16 h. 15 ; un coup de T au N à 10 h. 34, qq. autres à l'E de 13 h. 38 à 13 h. 50.

Juillet 1910.

PARC DE SAINT-MAUR.

Longitude 0°9′23″ E. — Latitude 48°48′34″. — Altitude 50m,3. Cg = + 0mm,25

PRESSION (700 +).

DATES.	1h	2h	3h	4h	5h	6h	7h	8h	9h	10h	11h	12h	13h	14h	15h	16h	17h	18h	19h	20h	21h	22h	23h	24h
1	53,9	53,7	53,6	53,7	53,7	53,8	53,9	53,9	53,8	53,8	53,7	53,7	53,7	53,5	53,3	53,2	53,3	53,3	53,3	53,7	53,7	53,8	53,6	53,6
2	53,3	53,1	53,0	52,9	52,9	52,8	52,6	52,5	52,2	52,0	51,7	51,5	51,3	50,9	50,8	50,5	50,2	50,5	50,5	50,9	51,2	51,4	51,5	51,9
3	52,1	52,1	52,2	52,2	52,4	52,4	52,6	52,7	52,6	52,7	53,2	53,2	52,9	52,9	52,8	52,6	52,6	52,6	52,7	53,0	53,3	53,4	53,6	53,5
4	53,5	53,5	53,4	53,4	53,8	54,2	54,7	55,2	55,6	55,9	56,3	57,1	57,4	57,8	58,0	58,5	59,0	59,1	59,5	59,9	60,6	60,8	61,0	61,0
5	60,9	60,9	60,8	60,8	60,9	61,0	61,2	61,2	61,4	61,5	61,5	61,3	61,1	61,0	60,9	61,1	61,0	61,0	60,9	60,9	60,8	60,3	60,1	59,7
6	59,1	57,7	56,6	55,3	54,5	53,7	53,0	52,4	51,9	51,5	51,3	51,0	51,3	51,0	51,2	51,3	51,8	52,0	52,0	52,1	52,3	52,4	52,8	53,0
7	53,1	53,5	53,9	54,4	55,0	55,3	55,5	56,1	56,3	56,5	56,8	56,9	57,0	56,9	56,8	56,7	56,7	56,9	57,1	57,4	57,5	57,5	57,7	57,7
8	57,6	57,5	57,2	57,2	57,2	57,1	57,3	57,5	57,6	57,7	57,8	57,9	57,9	57,9	58,0	58,0	58,1	58,3	58,3	58,3	58,5	58,6	59,1	59,1
9	58,7	58,6	58,5	58,4	58,3	58,2	58,3	58,3	58,2	58,1	57,8	57,5	57,2	57,4	57,2	57,1	56,7	56,7	56,4	56,4	56,6	56,6	56,5	56,5
10	56,1	55,9	55,8	55,7	55,7	56,0	56,0	56,0	56,0	56,0	55,8	55,8	55,7	55,6	55,4	55,1	55,1	55,3	55,6	55,8	56,0	56,1	55,3	55,4
11	55,3	55,1	55,0	55,0	55,3	55,5	55,8	55,9	55,9	55,9	57,1	57,1	57,2	57,0	57,0	56,8	56,8	56,7	56,7	56,9	57,2	57,2	57,2	57,2
12	57,0	56,9	56,9	57,1	57,3	57,4	57,7	58,0	58,0	58,1	58,0	57,8	57,8	57,6	57,4	57,4	57,3	57,5	57,6	57,9	58,3	58,6	58,6	58,7
13	58,6	58,7	58,9	59,2	59,5	59,9	60,2	60,6	60,8	61,2	61,5	61,6	61,5	61,4	61,2	61,0	61,1	61,1	61,1	61,3	61,6	61,5	61,6	61,4
14	61,3	61,0	61,0	61,1	61,2	61,1	61,0	60,9	60,8	60,6	60,4	59,9	59,4	59,1	58,7	58,2	57,8	57,6	57,4	57,4	57,4	57,1	56,9	56,7
15	56,3	55,7	55,3	55,0	54,9	54,7	54,4	54,3	54,2	53,6	53,3	52,9	52,5	52,1	51,9	51,6	51,2	51,3	51,3	51,6	52,0	52,1	52,1	52,3
16	51,9	51,9	51,8	51,6	51,9	52,0	52,0	52,3	52,2	52,2	52,1	51,7	51,4	51,1	50,8	50,7	50,6	50,5	50,6	50,4	50,8	50,4	49,9	49,6
17	49,4	49,5	49,1	49,3	49,6	49,8	50,4	50,6	51,0	51,2	51,4	51,6	51,6	51,6	51,5	51,5	51,6	51,8	52,1	52,3	52,9	53,1	53,1	53,1
18	52,9	52,9	52,9	53,0	53,4	53,6	53,7	53,8	53,6	53,6	53,8	53,9	53,9	54,3	54,2	54,3	54,1	54,2	54,4	54,6	55,0	55,3	55,2	55,2
19	55,3	55,6	55,8	56,2	56,4	56,6	57,0	57,4	57,6	58,0	58,3	58,5	58,6	58,7	58,7	58,8	58,7	58,8	58,9	59,0	59,1	59,1	59,2	59,1
20	59,0	58,8	58,6	58,5	58,5	58,4	58,7	59,1	58,9	59,1	59,0	58,9	58,7	58,3	58,1	58,2	58,1	57,8	57,9	57,9	58,2	58,2	58,3	57,9
21	57,7	57,1	56,9	56,7	56,7	56,7	56,9	56,6	56,2	56,2	56,1	55,9	55,6	55,4	55,4	55,2	55,2	55,2	55,1	55,1	55,3	55,4	55,4	55,1
22	54,9	54,5	54,3	54,1	53,9	53,7	53,7	53,5	52,7	52,3	51,9	51,0	50,7	49,8	49,6	48,9	49,6	49,6	51,1	52,5	53,5	54,4	54,8	54,8
23	55,1	55,2	55,3	55,4	55,4	55,5	55,4	55,7	55,8	55,9	56,0	55,9	56,4	56,5	56,9	57,0	57,3	57,8	58,2	58,6	59,2	59,5	59,9	60,1
24	60,2	60,4	60,3	60,5	60,5	60,7	60,7	60,7	60,6	60,7	60,4	60,4	60,3	59,8	59,3	59,1	58,4	58,1	57,7	57,3	57,0	56,5	56,1	55,7
25	55,1	54,5	53,8	53,4	52,9	52,4	51,9	51,8	51,5	51,3	51,0	50,9	50,6	50,7	50,7	51,0	51,2	51,6	52,0	52,7	53,2	53,5	53,7	53,7
26	53,8	53,8	53,7	53,7	54,0	54,5	54,7	55,1	55,2	55,3	55,5	55,7	55,9	56,4	56,6	57,0	57,3	58,0	58,6	59,1	59,9	60,2	60,3	60,3
27	60,2	60,1	60,2	60,3	60,5	60,6	60,7	60,8	60,6	60,6	60,4	60,0	59,7	59,2	58,9	58,6	58,2	58,1	57,9	57,7	57,7	57,6	57,5	57,2
28	56,8	56,5	56,1	55,4	55,1	54,7	54,6	54,3	53,8	53,3	53,1	52,5	52,1	51,8	51,6	51,4	51,3	51,1	50,9	50,9	50,8	51,0	51,4	51,5
29	51,7	51,7	51,7	52,0	52,1	52,7	52,8	53,1	53,2	53,6	53,7	53,8	53,7	53,7	53,8	53,8	53,9	54,2	54,5	55,0	55,3	55,6	55,5	55,5
30	55,4	55,4	55,4	55,2	55,2	55,0	54,7	54,6	54,2	53,8	53,6	53,4	53,2	52,8	52,5	52,1	51,7	51,6	51,4	51,7	51,4	51,3	51,1	51,0
31	50,8	50,8	50,7	50,7	50,8	51,1	51,1	51,5	51,9	51,8	51,4	51,4	52,0	51,5	52,3	52,9	53,1	53,5	54,1	54,9	55,5	55,7	55,8	56,1
Moy.	55,71	55,56	55,44	55,40	55,47	55,51	55,59	55,69	55,62	55,61	55,61	55,51	55,43	55,28	55,21	55,15	55,13	55,22	55,35	55,59	55,86	55,95	55,96	55,92

TEMPÉRATURE.

DATES.	1h	2h	3h	4h	5h	6h	7h	8h	9h	10h	11h	12h	13h	14h	15h	16h	17h	18h	19h	20h	21h	22h	23h	24h
1	8,6	8,6	9,6	10,4	11,2	12,2	13,9	13,8	14,8	16,0	18,2	16,9	19,0	19,8	18,9	18,0	17,6	17,4	15,2	14,7	12,9	12,6	12,5	12,8
2	12,7	12,5	12,1	11,7	11,8	13,0	13,8	14,4	15,2	14,9	16,7	17,0	17,3	19,0	17,8	17,5	17,8	14,5	12,8	11,6	11,3	11,5	10,4	9,9
3	9,6	9,2	8,9	8,8	9,7	11,1	12,2	13,8	14,7	14,8	10,9	11,2	14,0	15,0	13,3	14,7	14,4	14,1	12,8	11,6	11,1	10,6	9,8	10,0
4	10,2	10,3	10,3	10,4	10,7	11,3	11,6	13,4	13,0	15,9	16,4	11,1	16,4	14,1	16,9	15,4	13,7	15,3	14,6	14,1	12,9	11,6	10,9	10,4
5	10,9	11,2	11,7	11,8	11,8	12,3	13,0	14,3	15,2	16,9	17,0	18,1	18,3	18,7	18,9	17,6	16,8	16,1	15,8	14,4	13,0	12,7	13,1	12,8
6	12,6	12,6	12,6	12,6	12,9	13,6	14,0	15,3	16,0	16,5	19,0	19,0	19,9	20,8	18,0	18,5	17,0	15,3	15,0	14,6	13,9	13,2	13,1	13,1
7	13,1	13,2	12,8	12,1	11,6	12,1	13,0	13,5	14,1	15,3	15,1	17,1	16,1	17,5	18,1	17,3	16,1	15,4	14,3	13,6	13,2	12,9	12,7	11,4
8	11,1	10,8	10,5	10,4	10,4	10,6	10,9	11,5	12,6	14,1	15,4	15,2	16,0	16,9	16,5	17,0	16,4	15,5	14,9	13,8	13,0	13,2	13,5	13,4
9	13,1	13,2	13,1	13,0	12,9	14,0	14,3	15,3	15,3	16,6	18,1	18,5	18,1	17,2	17,0	17,0	16,1	15,0	14,4	13,3	12,3	12,4	13,1	13,2
10	13,0	12,9	12,9	12,8	12,7	12,7	12,6	13,4	13,7	15,3	16,9	17,5	18,8	18,6	18,2	18,2	18,1	16,3	15,5	14,6	13,3	11,6	11,0	10,3
11	10,3	9,5	9,5	10,5	11,7	12,5	13,0	14,0	14,2	14,8	14,1	14,7	15,7	15,5	15,4	16,0	16,5	16,2	16,1	15,5	15,1	14,8	14,0	13,6
12	13,8	13,8	13,4	13,2	13,4	14,0	14,0	16,6	18,4	19,6	20,1	22,0	23,1	23,2	23,2	23,0	21,8	20,1	17,8	16,3	15,5	15,0	14,8	14,5
13	14,3	14,7	14,5	14,4	15,0	15,4	15,9	16,3	16,6	17,0	17,2	18,4	19,6	20,7	21,5	21,1	21,1	20,6	19,5	17,4	16,1	15,3	14,7	13,9
14	14,2	13,6	13,3	13,9	13,8	14,0	14,0	14,4	15,5	16,4	17,3	18,8	21,2	22,3	22,1	22,4	22,2	21,8	19,4	17,6	16,7	16,2	15,7	13,9
15	13,9	13,7	13,5	13,2	13,4	14,5	15,2	17,9	19,2	21,3	24,1	25,9	27,2	27,3	26,3	26,1	25,5	24,2	21,9	20,1	18,8	18,0	17,6	17,4
16	16,8	16,6	16,4	16,3	15,9	17,5	18,2	18,7	20,1	23,3	25,2	26,1	24,5	26,6	25,1	25,8	25,0	24,0	20,9	19,1	18,5	18,9	18,8	18,7
17	18,2	17,7	17,5	17,6	17,2	17,5	20,1	21,9	23,0	24,0	23,1	25,0	24,5	25,7	25,0	24,3	23,2	19,1	20,0	18,9	17,6	16,9	16,3	15,7
18	15,9	15,3	14,8	14,9	15,7	17,3	17,8	19,4	21,4	21,5	20,8	19,0	20,5	19,2	19,8	19,9	20,0	20,0	19,0	17,8	17,0	16,3	16,3	16,4
19	16,4	16,5	16,2	16,0	15,8	16,2	17,0	17,0	17,0	16,7	16,9	16,7	17,7	17,0	17,5	17,4	17,7	17,4	16,9	15,7	14,8	13,6	13,1	13,0
20	13,3	13,5	13,8	14,3	14,4	14,2	15,1	16,8	17,1	16,9	17,5	18,0	18,9	19,5	19,0	18,2	18,0	18,0	17,5	17,1	16,9	16,2	15,3	15,8
21	16,4	16,7	16,6	16,5	16,2	16,0	16,0	16,5	17,5	18,8	20,0	21,0	21,3	21,4	22,0	21,9	21,9	21,2	20,8	20,4	19,8	18,8	18,6	18,2
22	17,9	17,0	16,7	16,7	16,7	17,1	17,6	17,5	20,5	22,2	23,0	24,0	24,3	24,4	25,0	25,0	20,3	19,1	16,5	15,6	15,1	14,7	13,4	12,7
23	12,9	12,7	12,6	12,9	13,1	14,0	14,6	15,6	17,2	18,3	20,0	21,1	17,6	19,3	20,0	19,4	19,5	18,7	17,2	15,9	15,1	14,4	14,0	12,8
24	12,3	11,7	10,6	10,2	11,5	13,1	15,1	16,6	16,1	16,6	18,0	18,8	18,6	19,5	19,2	18,5	18,0	17,6	16,7	14,4	14,2	13,5	13,0	13,3
25	13,1	13,1	13,0	12,8	12,7	12,9	12,6	13,0	13,2	15,3	18,8	19,3	19,7	19,6	19,5	19,4	19,8	18,6	16,4	16,1	14,5	12,7	13,0	12,3
26	12,5	12,3	11,4	11,2	10,9	12,0	14,0	15,5	16,9	17,8	18,1	19,2	19,6	19,0	18,4	17,7	18,0	17,1	15,6	13,9	13,0	10,7	9,9	9,4
27	8,6	8,2	7,7	7,6	8,0	8,9	11,0	14,4	17,5	18,9	19,7	19,3	21,2	22,0	20,0	21,0	20,4	20,1	19,4	18,4	17,1	16,5	15,0	13,4
28	12,6	12,1	13,2	12,9	14,2	14,9	15,3	19,0	20,8	22,4	22,5	24,0	25,0	26,0	25,8	26,1	25,2	24,0	21,7	20,4	19,9	19,5	18,6	17,5
29	17,6	16,8	16,6	16,3	16,3	16,8	18,1	20,2	21,0	20,1	21,1	22,2	23,7	23,4	23,3	22,9	22,5	21,1	18,6	16,7	16,0	14,4	13,9	12,5
30	12,5	12,0	11,5	11,3	12,1	13,0	16,5	18,3	22,0	21,0	21,0	21,3	20,4	20,0	19,4	20,0	19,0	18,4	17,5	17,3	16,6	15,8	15,3	15,1
31	14,6	14,6	15,1	15,4	15,6	16,3	18,0	18,1	18,0	20,0	20,2	20,0	17,7	17,5	18,8	18,4	18,0	17,8	17,1	16,7	16,0	15,4	14,9	14,8
Moy.	13,32	13,12	12,98	12,97	13,20	13,90	14,79	16,01	17,03	18,04	18,79	19,24	19,87	20,22	20,00	19,86	19,28	18,39	17,15	16,05	15,20	14,51	14,07	13,62

Juillet 1910.

PARC DE SAINT-MAUR.

Longitude 0°9′23″ E. — Latitude 48°48′34″. — Altitude 50m,3.

TENSION DE LA VAPEUR.

DATES.	1h	2h	3h	4h	5h	6h	7h	8h	9h	10h	11h	12h	13h	14h	15h	16h	17h	18h	19h	20h	21h	22h	23h	24h
1	8,3	8,3	8,4	8,8	9,2	10,1	10,3	10,0	9,0	8,8	8,7	9,9	9,6	9,0	8,4	8,3	8,4	9,0	9,1	9,2	10,2	10,1	10,4	10,0
2	9,5	9,6	9,1	9,1	9,0	9,1	9,5	9,4	9,7	9,7	9,7	9,7	9,2	8,9	8,3	8,6	8,3	10,2	9,6	9,6	9,6	9,0	9,4	8,6
3	8,6	8,1	8,0	8,1	8,6	8,5	8,8	8,4	8,9	8,9	8,5	9,0	10,6	10,3	9,9	9,5	8,9	9,2	9,4	9,2	9,1	9,4	9,0	9,0
4	9,3	9,3	9,3	9,3	9,5	9,3	9,3	9,1	9,2	9,3	8,3	8,6	11,5	8,4	8,8	8,4	9,7	9,8	9,7	9,6	9,5	10,2	9,7	9,4
5	9,7	9,8	9,1	9,4	9,3	9,6	9,6	10,0	10,2	9,9	9,0	9,0	9,3	9,2	9,4	8,5	9,1	9,3	9,1	9,2	9,8	9,9	10,0	10,7
9	10,8	10,8	10,8	10,8	11,1	11,2	11,8	12,5	12,9	12,8	12,9	11,0	11,2	11,1	9,9	9,6	8,5	8,8	9,0	9,4	9,8	10,8	10,7	10,6
7	10,5	11,1	10,6	9,7	9,3	9,1	8,8	8,6	8,4	9,1	8,1	7,8	7,2	7,9	8,2	8,6	8,1	8,4	8,8	9,4	9,0	9,2	9,5	9,5
8	9,4	9,4	9,2	9,1	9,1	9,3	9,3	9,5	9,8	9,3	9,2	9,6	8,9	9,1	9,3	10,0	9,1	10,1	10,4	10,4	10,4	10,5	10,7	10,6
9	10,5	10,5	10,4	10,3	10,4	10,5	10,6	10,6	9,8	9,4	9,2	8,5	9,3	10,0	9,8	10,1	10,1	10,2	10,8	10,6	10,4	10,4	10,8	10,6
10	10,2	10,2	10,4	10,4	10,3	10,1	10,1	9,8	9,8	10,6	10,3	10,2	9,8	9,6	9,4	10,2	11,0	10,5	10,0	9,7	10,2	9,7	9,6	9,2
11	9,2	8,8	8,8	9,3	10,0	10,5	10,7	10,8	10,7	10,5	10,6	10,8	11,7	11,5	11,7	12,6	12,2	12,1	12,7	12,3	12,3	12,1	11,7	11,6
12	11,6	11,6	11,4	11,3	11,4	11,5	11,3	12,3	11,9	13,0	13,3	13,2	12,6	12,0	12,2	12,9	12,7	12,8	12,3	12,1	12,2	12,3	12,3	12,3
13	12,1	12,4	12,3	12,2	12,6	12,6	12,4	12,9	12,9	12,9	13,1	13,1	13,6	14,2	14,3	14,1	14,1	13,9	13,9	13,6	13,4	12,9	12,4	11,8
14	12,0	11,6	11,4	11,8	11,7	11,9	11,9	12,2	12,5	12,6	12,7	12,6	13,1	12,4	11,9	12,8	11,6	12,7	13,8	13,7	12,6	12,4	12,1	11,8
15	11,7	11,7	11,5	11,3	11,4	11,9	12,0	13,1	13,7	14,3	15,1	14,2	14,4	14,0	13,1	12,2	14,4	13,7	14,0	15,1	14,3	14,7	14,4	14,4
16	13,8	14,0	13,8	13,7	13,3	14,1	14,0	13,8	14,2	14,9	13,9	14,6	15,0	14,6	16,2	15,6	16,2	16,7	13,8	14,3	13,6	15,1	15,0	15,4
17	15,2	14,9	14,8	14,9	14,5	14,6	15,7	15,0	14,0	12,4	12,7	12,7	13,2	13,5	12,7	11,9	12,0	14,8	16,4	14,1	13,7	13,6	13,4	13,2
18	13,1	12,8	12,5	12,5	12,8	12,9	12,6	13,3	12,8	12,9	12,0	12,1	12,8	12,3	12,6	13,1	13,0	12,0	12,7	13,0	12,9	12,8	12,8	12,9
19	12,9	12,9	12,4	12,2	11,7	12,0	11,6	11,9	12,0	11,8	12,7	12,2	12,5	11,8	11,9	11,4	11,3	12,0	12,3	11,5	11,7	11,0	10,6	10,8
20	11,0	11,2	11,2	11,5	11,0	10,3	10,5	10,1	9,3	10,0	10,6	10,3	9,9	10,1	10,3	10,8	11,0	11,3	11,9	12,5	12,5	12,5	12,1	12,5
21	12,9	12,8	12,6	12,6	12,2	12,1	12,1	12,2	12,6	12,7	12,4	13,1	13,4	13,4	13,4	13,0	13,0	13,2	13,0	12,6	13,1	12,7	12,7	13,0
22	13,2	13,0	13,0	13,0	13,2	13,1	13,3	13,2	14,1	14,4	14,7	14,1	14,4	13,1	13,4	13,2	15,5	14,8	13,0	12,2	11,1	10,8	10,4	10,1
23	10,2	10,3	10,2	10,2	10,3	10,4	10,3	10,2	10,5	9,7	10,0	10,7	10,7	11,8	10,4	10,2	9,1	9,2	8,5	8,5	9,0	8,5	8,8	9,3
24	9,4	9,3	9,1	8,9	9,2	9,6	9,9	9,4	9,4	8,4	8,5	8,6	8,3	8,2	8,1	8,0	8,6	8,0	8,8	8,8	9,2	9,4	9,5	9,6
25	9,4	9,4	9,5	9,6	9,9	9,8	10,1	10,4	11,0	12,1	12,6	11,5	12,2	13,3	12,1	10,3	9,0	8,4	8,4	8,2	8,0	8,1	8,0	8,3
26	8,7	8,7	8,7	8,7	8,7	8,4	8,8	8,6	7,9	8,4	7,2	7,3	7,0	6,4	6,3	7,0	7,1	7,4	7,4	6,9	7,5	7,9	8,3	8,2
27	8,0	7,8	7,6	7,6	7,8	7,9	8,2	8,2	8,7	7,6	7,2	8,0	8,1	8,4	8,2	8,9	7,9	8,8	8,7	10,5	10,2	10,5	11,3	10,5
28	10,1	9,8	9,1	9,3	9,5	9,9	9,8	10,1	10,6	10,4	10,8	11,1	10,5	11,0	10,6	10,6	11,3	11,6	11,4	12,6	12,7	13,3	13,4	13,3
29	12,9	12,7	12,8	12,7	12,8	12,2	12,2	12,0	11,7	11,8	11,0	11,4	11,3	10,6	9,0	9,1	9,0	10,4	10,1	11,0	10,8	11,3	11,3	10,7
30	10,4	10,1	9,8	9,8	10,1	10,0	10,5	11,1	12,5	12,9	13,2	13,0	14,5	15,7	15,6	14,6	15,2	14,6	14,6	14,4	14,0	13,0	12,7	12,6
31	12,2	12,2	12,6	12,7	12,9	13,8	14,1	14,2	14,4	14,1	14,6	14,1	14,8	14,2	14,1	12,8	14,4	14,1	11,6	11,7	11,2	10,4	10,9	11,0
Moy.	10,86	10,81	10,66	10,67	10,74	10,85	10,98	11,06	11,13	11,15	11,06	11,03	11,31	11,16	10,96	10,84	10,96	11,23	11,13	11,16	11,10	11,11	11,09	11,02

HUMIDITE RELATIVE.

DATES.	1h	2h	3h	4h	5h	6h	7h	8h	9h	10h	11h	12h	13h	14h	15h	16h	17h	18h	19h	20h	21h	22h	23h	24h
1	99	100	94	94	93	95	88	85	72	65	56	69	58	52	53	54	56	61	71	74	92	93	96	91
2	87	89	87	89	88	81	81	77	76	77	69	67	62	54	55	58	55	83	87	95	96	90	100	95
3	96	93	94	96	96	86	85	86	72	74	87	91	89	81	87	76	73	77	86	91	92	98	100	99
4	100	100	100	99	99	94	91	80	83	69	66	88	83	70	62	64	83	76	78	80	87	100	100	100
5	100	98	90	91	90	91	86	82	79	69	62	59	60	57	57	57	64	68	68	76	88	91	89	97
6	100	100	100	100	100	97	99	97	96	92	79	67	65	60	64	60	59	68	71	76	83	96	96	95
7	96	98	96	92	92	87	79	75	70	70	64	55	53	53	53	58	60	64	73	81	79	83	87	95
8	96	97	97	97	97	97	96	94	91	78	71	75	66	63	66	69	65	76	83	89	93	93	93	93
9	94	93	93	93	95	89	88	82	76	66	60	53	60	68	68	70	74	80	89	94	97	97	96	94
10	92	93	94	95	94	93	93	86	84	82	72	68	61	60	60	66	71	76	76	78	90	96	98	99
11	99	99	99	98	98	97	96	91	89	83	89	87	88	88	90	94	87	88	93	94	97	97	98	100
12	99	99	100	100	100	97	95	87	81	77	76	65	60	57	58	58	66	73	81	88	93	97	98	100
13	100	100	100	100	99	97	93	94	92	90	90	83	80	78	76	76	76	77	83	92	99	100	100	100
14	100	100	100	100	100	100	100	100	96	90	87	78	70	62	60	64	58	66	83	91	90	90	91	100
15	99	100	100	100	100	97	93	86	83	76	68	57	54	51	52	49	59	61	72	86	89	96	96	97
16	97	99	99	99	99	95	90	86	82	70	59	57	66	57	68	63	65	75	75	87	86	93	93	96
17	98	99	99	99	99	98	90	77	68	55	60	54	58	55	54	52	57	90	94	87	92	95	97	99
18	98	99	100	99	96	87	83	79	68	68	66	74	71	75	73	76	75	68	78	86	90	93	93	93
19	93	92	90	90	88	82	81	83	84	84	89	86	83	82	80	77	75	81	86	87	93	95	95	97
20	97	97	96	95	90	85	82	71	64	70	71	66	61	60	63	69	72	74	80	86	88	91	94	94
21	93	90	89	90	89	89	89	87	85	79	72	71	71	71	68	67	67	71	71	71	77	79	80	84
22	87	90	92	92	93	91	89	89	79	73	70	63	64	58	56	56	88	90	93	92	87	87	91	93
23	93	94	94	93	92	88	83	77	72	62	57	58	72	71	59	61	54	57	58	63	70	70	74	85
24	88	91	95	96	92	86	77	67	69	60	55	53	52	49	49	50	56	53	62	72	77	82	86	85
25	84	84	86	87	91	88	92	93	98	93	83	69	72	78	68	62	52	53	61	60	65	74	72	78
26	81	82	87	88	90	81	75	65	55	55	46	44	42	39	40	47	46	51	54	58	67	82	91	93
27	96	96	97	97	97	93	84	67	58	47	42	48	43	42	48	49	45	50	52	67	70	75	89	92
28	93	93	81	84	79	78	76	62	58	52	53	50	45	45	43	42	47	52	59	71	73	79	84	89
29	86	89	91	92	93	85	79	69	64	68	59	57	52	49	43	44	44	56	63	78	80	93	96	99
30	96	97	98	99	96	90	72	71	64	70	72	70	82	91	93	84	93	93	98	98	100	98	98	98
31	98	98	98	98	98	100	94	92	94	82	83	82	98	95	89	82	94	93	80	84	83	80	87	88
Moy.	94,7	95,1	94,7	94,9	94,3	90,9	87,1	81,6	77,5	72,4	68,6	66,6	65,8	63,6	63,1	63,0	65,7	71,0	76,1	81,7	85,9	89,8	92,2	94,1

Juillet 1910.

PARC DE SAINT-MAUR.

Longitude 0°9′23″ E. — Latitude 48°48′34″. — Altitude 50m,3.

VENT. — DIRECTION ET VITESSE EN MÈTRES PAR SECONDE (1).

DATES.	1h	2h	3h	4h	5h	6h	7h	8h	9h	10h	11h	12h	13h	14h	15h	16h	17h	18h	19h	20h	21h	22h	23h	24h
1	SSW 1	SSW 2	SW 4	SSW 3	SSW 3	SSW 3	SW 3	WSW 4	WSW 5	WSW 5	SW 6	WSW 5	SW 6	WSW 5	WSW 5	W 6	W 4	W 4	WSW 2	WSW 0	WSW 2	SSW 4	SSW 2	SSW 4
2	SW 4	SSW 3	SSW 3	SSW 4	SSW 4	SSW 5	SSW 4	SSW 6	SSW 5	SSW 6	SSW 5	SSW 5	SW 5	SW 5	WSW 5	WSW 4	WSW 3	W 3	W 3	WSW 3	WSW 1	W 2	SW 3	WSW 4
3	SW 4	SW 3	SW 3	SSW 4	SSW 3	SSW 5	SW 5	SSW 5	SSW 6	SW 6	W 4	W 3	W 1	SW 5	WSW 5	SW 3	SW 4	SW 3	WSW 3	SW 4	SW 4	SW 3	SSW 2	SW 2
4	SW 2	SSW 2	SSW 2	SSW 2	SSW 1	W 2	NW 3	NW 4	NNW 5	N 6	N 7	NNE 4	N 4	NNW 8	NNW 9	NW 6	NW 4	NNW 5	NNW 5	NNW 3	WNW 4	W 2	SW 1	SSW 2
5	W 2	WSW 3	W 3	WSW 2	W 3	WSW 1	W 3	W 1	NW 4	WNW 2	W 5	WSW 4	W 5	WNW 5	W 5	WNW 6	WNW 4	W 3	W 4	W 3	SW 1	S 3	SSW 3	SSW 4
6	SSW 4	S 4	SSW 6	S 5	SSW 4	SW 5	SSW 5	SW 5	WSW 4	W 6	W 7	W 9	WNW 8	WNW 7	WNW 10	WNW 7	WNW 8	W 8	WNW 7	W 6	W 6	WNW 7	WNW 5	WNW 5
7	NW 6	NNW 5	NW 5	NNW 6	NNW 5	NNW 6	NNW 5	NNW 6	NNW 5	NNW 5	NNW 6	NNW 7	NNW 5	NNW 6	NW 5	NE 4	N 5	N 8	N 6	NNW 4	NNW 3	NNW 3	N 6	N 3
8	N 3	NNW 3	NNW 1	NNW 2	NNW 1	NNW 1	NNW 2	NW 3	WNW 2	N 1	ENE 2	N 1	NW 2	NNW 3	NNW 2	NNW 2	NNW 3	NNW 5	NW 3	NNW 1	NW 2	NW 2	NNW 1	NNW 2
9	NW 2	NW 2	NW 3	NW 2	NW 1	NW 1	N 3	NNE 2	N 4	N 2	N 5	NE 2	N 5	NNE 4	N 5	N 4	NNE 3	NNE 2	NE 2	NE 2	NE 1	NE 2	NE 2	NE 2
10	NE 2	ENE 2	ENE 1	NNE 2	NNE 3	NE 1	NNE 2	NNE 2	NNE 4	NNE 2	NE 3	N 2	NNE 2	N 2	NNE 3	NNE 4	NE 4	NNE 4	NNE 4	NNE 4	NNE 3	NNE 2	NNE 1	NNE 1
11	NNE 1	NNE 0	Calme	NNE 1	NNE 2	NNE 1	NNE 3	NNE 1	NNE 2	NNE 2	N 3	N 1	N 2	NNW 2	NNW 1	N 1	NNW 0	W 2	W 1	W 2	W 1	NW 2	NNW 3	N 3
12	NNE 3	NNE 2	NNE 2	NNE 1	NNE 1	NE 2	NNE 3	N 2	ENE 2	NE 3	NNE 3	NNE 4	NE 2	ENE 2	E 3	ESE 3	NNE 2	NE 4	NE 4	NE 3	NE 3	NE 1	NE 2	NNE 2
13	NNE 3	NNE 2	NNE 3	N 2	N 3	NNE 4	NE 4	NNE 3	N 4	N 2	N 2	N 4	NNE 4	N 3	N 3	NE 3	NNE 4	NNE 4	NE 2	NE 1	NE 2	NE 2	Calme	NE 2
14	NNE 2	NNE 2	NNE 2	NNE 1	NNE 2	NE 2	NNE 3	NE 2	N 3	NNE 3	N 2	NNE 3	NE 2	NNE 2	NE 2	N 2	NE 2	ENE 2	NE 2	NE 2	NNE 3	NE 3	NE 3	NNE 2
15	NNE 2	NE 2	NE 2	NE 2	NE 1	NE 2	N 3	NE 1	NE 1	ENE 3	E 2	ESE 2	ESE 3	ESE 4	ESE 3	ESE 2	E 2	SE 2	SE 1	SW 2	SW 1	WSW 2	W 1	W 3
16	SSW 2	SSW 1	SSW 1	Calme	SSW 1	Calme	SSW 1	SSW 0	Calme	NW 1	ENE 1	ENE 3	E 1	SE 3	SE 3	SSE 3	SSE 1	SSE 0	SE 5	WNW 2	NE 2	NNE 4	NE 3	NE 2
17	NE 2	NE 1	NE 2	NE 4	SSW 1	ESE 2	S 3	SSW 3	S 4	S 4	SSW 6	SSW 6	SSW 6	S 5	S 4	SSW 6	S 4	SSW 2	S 2	S 3	S 2	S 3	S 3	S 2
18	SSW 4	SSW 2	S 2	S 3	S 2	S 4	S 4	SSW 4	S 6	SSW 7	SW 6	SSW 6	SW 5	SW 5	WSW 3	SW 3	SW 2	SW 4	SSW 2	SW 3	SW 3	SW 2	SW 2	SW 3
19	SW 2	WNW 3	NW 4	NW 6	NW 4	NW 4	WNW 3	WNW 3	NW 3	NW 4	WNW 3	NW 4	NW 2	NNW 5	NNW 4	NW 4	NW 3	NNW 2	NNW 1	NNW 1	SW 3	Calme	SW 1	SW 1
20	SW 2	SW 1	SW 1	WSW 2	W 1	SW 2	SW 2	WSW 3	SW 4	SW 4	WSW 2	WSW 4	WSW 4	SW 4	SW 4	WSW 4	SW 5	SW 4	SW 5	SW 4	SW 5	SW 4	SW 3	SSW 3
21	SSW 4	SW 5	SW 5	SSW 5	SSW 6	SSW 6	SSW 5	SSW 5	SW 6	SSW 5	SW 8	SW 8	SW 9	SSW 6	SW 6	SW 8	SSW 7	SW 5	SSW 4	SSW 5	SSW 4	SSW 4	SSW 5	SSW 5
22	SSW 4	SSW 4	SSW 4	SSW 3	SSW 4	SSW 5	S 4	S 6	S 5	S 4	SSW 3	SSW 2	S 2	SSE 4	SW 3	WSW 4	WNW 8	WNW 4	WNW 6	WNW 6	WNW 4	WSW 3	SW 3	SSW 2
23	SSW 3	SSW 4	SSW 4	SSW 4	SSW 5	SSW 4	SW 6	SW 6	SW 7	WSW 8	WSW 7	WSW 6	WNW 4	NNW 4	WNW 6	WNW 6	NW 6	W 6	WNW 5	WNW 5	W 5	WNW 5	W 4	WSW 4
24	WSW 3	WSW 3	SW 3	SSW 2	WSW 2	W 4	W 4	WSW 4	W 4	WSW 4	WSW 3	SW 4	SW 4	SW 4	SW 5	SW 5	SW 3	SW 4	SW 3	S 3	S 4	S 3	S 3	SSW 4
25	S 4	S 4	SSW 4	SSW 4	SSW 5	SSW 6	S 8	SSW 7	SSW 7	SSW 7	SSW 8	SW 5	SW 8	SW 6	WSW 7	WSW 8	W 5	W 7	WSW 3	WSW 6	WSW 5	SW 4	WSW 6	SW 5
26	SW 5	SW 5	SW 6	SW 5	SW 5	SW 6	WSW 7	WSW 6	WSW 8	WSW 7	W 8	W 9	W 7	W 6	WNW 9	WNW 6	WNW 5	NW 5	NW 4	WNW 3	WNW 3	WNW 2	SSW 2	SSW 4
27	SSW 2	SSW 4	SSW 2	SSW 2	SSW 3	SSW 2	S 1	SSW 2	S 3	S 4	S 2	W 2	WSW 2	SSE 1	SSE 2	SSE 0	SSE 3	SE 2	SE 3	SE 2	SE 2	SE 3	SE 1	SE 1
28	Calme	ESE 2	ENE 2	E 2	ESE 3	ESE 3	ESE 4	ESE 4	E 3	SE 5	SSE 6	SSE 5	S 6	S 6	SSW 5	SSW 7	SSW 4	S 5	S 4	SSE 4	S 4	SSW 3	SSW 3	SSW 3
29	SSW 3	SSW 3	S 4	SSW 6	SSW 5	SSW 4	SSW 5	SW 6	SW 6	SW 4	SW 6	SW 5	WSW 5	WSW 5	SW 6	SW 4	SW 4	WSW 4	SW 3	N 3	Calme	N 3	NE 2	NE 2
30	NE 2	NE 3	NE 1	NE 1	E 0	E 2	ESE 2	SE 1	SSE 3	SSE 2	SSE 3	S 3	SSE 0	SSE 1	SSE 0	SE 1	SE 1	SE 2	ESE 0	ESE 1	Calme	SE 1	SE 0	SE 2
31	SE 1	SE 1	SE 1	SE 1	SSW 1	SSW 2	SSW 2	S 2	S 2	WNW 2	NNW 2	NNW 3	SW 6	N 2	N 3	NNW 2	NNW 0	Calme	WNW 4	NW 2	W 3	W 3	WNW 4	WNW 2
Moy.	2,7	2,7	2,8	2,9	2,7	3,1	3,6	3,5	4,1	4,1	4,4	4,2	4,1	4,2	4,4	4,1	3,6	3,7	3,3	3,0	2,8	2,8	2,6	2,8

DATES.	NÉBULOSITÉ.																NUAGES (NOTATIONS INTERNATIONALES).		
	6h	7h	8h	9h	10h	11h	12h	13h	14h	15h	16h	17h	18h	19h	20h	21h	Matin (6h).	Midi.	Soir (18h).
1	10	9	9	9	9	6	7	6	4	5	8	7	6	7	8	9	S.-Cu. de l'WSW.	A.-Cu. W, Cu. WSW.	A.-Cu. SW ¼ W, Cu. [1]
2	10	9	9	10	10	10	10	10	4	6	10	7	6	7	8	9	A.-S. de l'W ¼ S.	S., Cu. du SW.	A.-Cu. et Cu. du SW.
3	7	10	10	10	10	10 ◐	10 ◐	10	10	10	9	10	10	10	9	5	A.-Cu. de l'W.	S.-Cu. de l'W ¼ S.	Ci.-S., A.-Cu. et Cu. W.
4	10	7	9	10	6	5	9 ●	9	10	7	6	7	4	9	8	10 ◐	S.-Cu. de l'WNW.	A.-Cu. et Cu. du N.	A.-Cu. et Cu. du N.
5	10	10	10	9	7	9	6	7	6	10	10	10	10	10	9	10	S.-Cu. de l'WNW.	Cu. de l'W ¼ N.	S.-Cu. de l'W.
6	10	10	10	10	10	10	9	7	6	6	7	6	10	10	10	10	S.-Cu. du SW.	Cu. NW ¼ W et WNW.	S.-Cu. de l'WNW.
7	2	0	9	10	6	10	9	8	4	6	10	10	10	10	10	10	Cu. du NNW.	Cu. du NNW.	A.-Cu. NNW, Cu. NW.
8	10 ◯	10 ◐	10	10	10	10	10	10	10	10	10	10	10	10	7	7	S.-Cu. du NW.	S.-Cu. du NNE.	S.-Cu. du N.
9	9	10	10	10	8	9	6	7	10	10	9	5	4	4	3	3	A.-S. du NNW.	Cu. du NW.	Ci. WSW, Ci.-Cu. ou [2]
10	10	10	10	10	10	9	10	10	9	5	5	4	9	9	9	1	S. du NNE.	Cu.	Cu. de l'E.
11	10	10	10	10	10	10	10	10	10	10	10	10	10	10	10	10	S. du N.	S. du N.	Cu. du N.
12	10	10	9	6	7	3	4	7	6	5	8	6	7	3	0	5	S.	Cu. de l'E.	Ci. de l'W, A.-Cu.
13	10	10	10	10	10	10	10	9	4	2	0	1	0	0	0	0	S.	S.-Cu. du NNE.	
14	10	10	10	10	10	10	5	0	0	0	0	2	5	7	7	7		Cu. du N ¼ E.	Ci. de l'W ¼ N.
15	7	5	6	5	5	2	4	6	7	6	6	4	4	4	3	4	Ci.-S.	Ci. du NW, Cu. E ¼ S.	Ci. de l'WSW.
16	7	10	8	7	4	2	4	8 ●	7	9	7	9	10	10	10	9	A.-Cu. du S.	Cu. de l'ESE.	A.-S. du S.
17	5	1	1	1	1	7	5	5	3	4	7	9	8	6	2	6	Ci. du S.	Cu. du SSW.	Cu. du SSW.
18	7	10	8	7	8	9	10	9	10	10	8	9	7	9	4	6	S. du SW.	S.-Cu. du SSW.	Ci. W, A.-Cu., Cu. SW.
19	10	10	10	10	10	10	10	10	10	10	10	10	10	10	9	0	S. du NNW.	S.-Cu. du NNW.	S. de l'WNW.
20	10	9	9	10	10	10	10	10	10	10	10	10	10	10	10	10	A.-S. de l'W.	A.-S., Cu. de l'WSW.	S.-Cu. de l'WSW.
21	10	10	10	10	10	10	10	10	10	10	10	10	10	10	10	6	S. du SW.	S.-Cu. du SW.	S. de l'W.
22	10	10	9	3	7	9	8	10	5	5	7	9 ◐	10	10	10	10	S. du SW.	A.-Cu. et Cu. du SW.	S.-Cu. de l'WNW.
23	9	10	9	10	7	6	6	7	6	6	6	9	5	0	0	0	Cu. de l'W et W ¼ S.	Cu. de l'WNW.	A.-Cu. et Cu. NW ¼ W.
24	10	2	9	9	10	9	9	9	7	8	10	10	10	7	0	2	A.-Cu. de l'WNW.	A.-Cu. et Cu. WNW.	A.-S. de l'W.
25	10	10 ◐	10	10	10	7	9	8	3	7	4	3	1	3	8	4	S.-Cu. du SW.	Cu. de l'WSW.	Cu. de l'W.
26	0	1	9	5	6	6	7	5	8	8	7	5	5	2	1	1		Cu. de l'W ¼ N.	Cu. de l'W.
27	6	4	2	1	0	0	2	1	2	7	6	5	6	9	10	10	A.-Cu. du NW.	Ci.-Cu. NW, Cu. SW et	Ci.-S., Ci.-Cu.
28	10	7	3	1	0	3	0	2	6	6	4	6	6	8	10	8	Ci.-S., Cu. du SW.	Ci.-Cu. du SW. [S.	Ci. et Cu. du SW.
29	8	7	8	7	9	9	6	7	6	5	4	3	3	5	6	3	Ci. et Cu. du SW.	Cu. du SW.	Ci.-Cu. du SW, Cu.
30	3	1	8	7	10	10	10 ◐	10 ●	10 ◐	10 ◐	10	10 ◯	10 ◐	10	10	1	Ci. SSW, Ci.-Cu. et Cu.	S.	S.-Cu. du SSW.
31	10	9	10	10	10	9	10	10 ●	10 ◐	7	10	10	10	10	10	10	S. du SW. [SW.	S.-Cu. de l'WSW.	S.-Cu. de l'W.
Moy.	8,4	7,8	8,5	8,0	7,7	7,7	7,6	7,6	6,9	7,1	7,4	7,3	7,3	7,4	6,8	6,0			[1] de l'WSW. [2] A.-Cu. du S.

(1) Hauteur de l'anémomètre au-dessus du sol : 28m,5.

Juillet 1910.

PARC DE SAINT-MAUR.

Longitude 0°9′23″ E. — Latitude 48°48′34″. — Altitude 50m,3.

DATES.	BAROMÈTRE. Moy. des 24 h.	TEMPÉRATURE. Sous l'abri. Min.	Max.	Moy.	Moy. des 24 h.	Sur le sol gazonné. Min.	Max.	Moy.	Dans le sol gazonné. à 0m,30. 9h	21h	à 0m,65. 9h	21h	à 1m. 9h	21h	HUMIDITÉ relative. Moy. des 24 h.	PLUIE. Haut.	Durée (heures).	MARNE. Température Matin.	Soir.	Hauteur 30m +	INSOLATION. Durée (heures).	PHÉNOMÈNES divers.
1	53,64	8,2	20,1	14,15	14,33	3,9	43,4	23,65	16,08	16,48	15,89	15,81	15,22	15,22	77,7	1,4	0,7	16,47	17,32	3,37	6,1	⌓ ●
2	51,79	9,9	19,5	14,70	14,11	10,7	37,7	24,20	16,36	16,47	15,83	15,82	15,21	15,21	79,0	1,1	0,3	16,40	16,62	3,63	3,0	⌓ ◉
3	52,73	8,5	15,7	12,10	11,92	4,8	28,9	16,85	16,00	15,93	15,82	15,72	15,21	15,22	87,2	5,1	1,5	16,12	16,22	3,59	4,3	⌓ ◉
4	56,90	10,0	17,7	13,85	12,95	7,1	37,1	22,10	15,63	15,90	15,68	15,60	15,20	15,18	85,3	2,6	2,8	16,10	16,42	3,67	6,9	◉ ☈
5	60,95	10,1	20,7	15,40	14,63	6,8	41,5	24,15	15,76	16,12	15,60	15,53	15,14	15,12	77,9	.	.	16,18	16,23	3,85	4,6	
6	53,11	12,6	20,8	16,70	15,37	10,1	42,3	26,20	16,00	16,43	15,60	15,61	15,10	15,11	84,2	11,7	9,0	16,10	16,72	4,02	6,2	◉
7	56,12	11,4	18,8	15,10	14,27	8,0	42,4	25,20	16,28	16,47	15,66	15,68	15,10	15,12	75,5	0,8	1,8	16,28	16,40	4,35	7,3	◉
8	57,88	10,1	17,5	13,80	13,44	9,9	35,2	22,55	16,19	16,17	15,71	15,72	15,10	15,13	84,8	3,4	7,0	15,70	15,72	4,70	0,3	◉
9	57,56	12,2	19,6	15,90	14,86	8,3	40,9	24,60	16,00	16,34	15,69	15,63	15,12	15,12	82,0	.	.	15,90	16,06	4,52	2,4	⌓
10	55,74	10,3	19,6	14,95	14,68	8,8	40,1	24,45	16,19	16,38	15,69	15,68	15,13	15,13	82,3	.	.	16,00	16,25	4,66	3,0	⌓ B
11	56,33	9,2	16,6	12,90	13,81	4,7	23,0	13,85	16,00	15,94	15,70	15,64	15,13	15,13	93,3	0,2	0,2	16,10	16,64	4,64	.	⌓ B ●
12	57,67	12,9	24,0	18,45	17,51	8,2	44,1	26,15	15,83	16,57	15,60	15,62	15,13	15,13	83,6	.	.	16,56	17,47	4,73	8,2	⌓ B T
13	60,63	13,9	22,3	18,10	17,15	9,4	39,9	24,65	16,53	16,82	15,73	15,82	15,12	15,15	90,6	.	.	17,13	18,11	4,80	6,6	⌓ B
14	59,43	13,0	23,0	18,00	17,11	8,0	42,8	25,40	16,58	16,93	15,86	15,88	15,18	15,22	86,5	.	.	18,18	19,28	4,87	6,0	⌓ ≡
15	53,28	13,0	27,6	20,30	19,77	8,5	45,2	26,85	16,76	17,37	15,95	16,00	15,23	15,28	80,1	.	.	19,62	20,94	4,94	8,7	⌓ B ⊕ ⋖
16	51,32	15,5	27,5	21,50	20,68	12,0	44,9	28,45	17,39	17,92	16,13	16,22	15,30	15,37	81,5	0,2	0,2	21,17	21,92	4,96	4,8	⌓ B ● T
17	51,14	15,7	26,1	20,90	20,48	12,9	46,5	29,70	17,83	18,33	16,40	16,50	15,41	15,50	80,2	5,4	0,5	21,93	22,60	4,90	11,4	☈ ○
18	53,95	14,5	22,6	18,55	18,15	12,4	40,9	26,65	18,07	18,18	16,69	16,72	15,55	15,67	83,0	0,2	0,2	22,46	22,82	4,63	3,5	⌓ ⊕ ○ T
19	57,81	13,0	19,0	16,00	16,33	13,3	29,4	21,35	18,00	17,85	16,79	16,80	15,72	15,78	86,5	0,3	0,2	22,32	22,02	4,34	.	○ B
20	58,49	12,7	20,2	16,45	16,41	8,7	30,4	19,55	17,43	17,52	16,76	16,70	15,81	15,85	79,9	.	.	21,45	20,91	4,10	0,5	⌓ B G
21	56,02	15,7	22,4	19,05	18,89	11,7	27,8	19,75	17,35	17,50	16,69	16,63	15,85	15,89	79,4	.	.	20,20	19,95	3,82	0,1	⌓
22	52,50	12,7	25,5	19,10	18,99	13,8	41,8	27,80	17,50	18,00	16,67	16,72	15,88	15,90	81,6	7,2	0,5	19,25	19,54	3,56	4,3	⌓ T ◉
23	56,71	12,3	21,6	16,95	16,20	8,7	44,8	26,75	17,68	17,85	16,80	16,82	15,92	15,98	73,4	0,9	0,5	18,80	18,98	3,45	7,6	T ◉
24	59,32	9,9	20,1	15,00	15,29	5,9	37,0	21,45	17,38	17,42	16,83	16,75	15,99	16,00	70,9	.	.	18,23	18,50	3,41	4,3	⌓
25	52,34	12,2	20,7	16,45	15,50	9,2	38,9	24,05	17,00	17,10	16,70	16,65	16,00	16,00	77,0	4,6	2,7	18,00	18,10	3,27	6,9	◉
26	56,30	9,4	21,2	15,30	14,81	7,8	44,0	25,90	16,62	17,00	16,60	16,52	16,00	16,00	64,6	.	.	17,30	17,67	3,18	13,2	⌓
27	59,37	7,1	22,8	14,95	15,51	3,0	44,1	23,55	16,42	16,92	16,50	16,42	15,96	15,96	68,5	.	.	16,90	17,74	2,91	10,7	⌓ ⊕ G
28	53,13	11,7	26,9	19,30	19,65	8,1	43,9	26,00	16,80	17,52	16,40	16,47	15,91	15,92	66,2	.	.	17,32	18,32	3,01	11,2	⌓ G
29	53,52	12,5	24,9	18,70	18,94	13,5	46,9	30,20	17,54	18,00	16,60	16,70	15,90	15,97	71,8	.	.	17,90	18,65	2,86	11,0	⌓
30	53,32	11,0	22,6	16,80	16,92	7,6	30,5	19,05	17,51	17,60	16,80	16,82	16,00	16,07	88,5	6,2	4,7	18,10	18,47	2,94	3,2	○ ⌓
31	52,45	14,3	20,9	17,60	17,05	11,5	29,9	20,70	17,48	17,60	16,83	16,80	16,09	16,11	90,6	18,2	2,5	18,22	18,30	2,77	0,5	B ☈ ●
Moy.	55,53	11,79	21,56	16,68	16,31	8,95	38,91	23,93	16,78	17,05	16,20	16,19	15,50	15,63	80,4	69,5	35,3	18,01	18,42	3,95	166,8	

Résumé.

Pression barométrique. — Moy. des 24 h., 755mm,53; min. abs., 748mm,8 le 22 à 6 h. 10; max. abs., 761mm,7 le 13 à 11 h. 35.

Température. — Sous l'abri : moy. des min., 11°,79; des max., 21°,56; des 24 h., 16°,31; min. abs., 7°,1 le 27; max. abs., 27°,6 le 15. Amplitude diurne, moy. du mois, 9°,77; la plus élevée, 15°,7 le 27; la plus faible, 6°,0 le 19. — Sur le sol gazonné : moy. des min., 8°,95; des max., 38°,91; min. abs., 3°,0 le 27; max. abs., 46°,9 le 29. — Dans le sol gazonné : moy. du mois : prof. 0m,30 : à 9 h., 16°,78; à 21 h., 17°,05; prof. 0m,65 : à 9 h., 16°,20; à 21 h., 16°,19; prof. 1m : à 9 h., 15°,50; à 21 h., 15°,53. — De la Marne : moy. le matin, 18°,01; le soir, 18°,42; min., 15°,70 le 8; max., 22°,82 le 18.

Tension de la vapeur. — Moy. des 24 h., 11mm,80; min., 6mm,3 le 26 à 15 h.; max., 16mm,7 le 16 à 18 h.

Humidité relative. — Moy. des 24 h., 80,4; min., 39 le 26 à 14 h.; max., 100 à 14 dates différentes.

Nébulosité. — Moy. du mois (6h à 21h), 7,46; min., 4,4 le 17 et le 27; max., 10,0 le 11.

Insolation. — Durée possible, 485 h.; durée effective, 166 h. 8 en 29 j.; rapport, 0,34.

Pluie. — Total du mois, 69mm,5 en 35 h. 3. Le 6, 11mm,7; le 31, 18mm,2.

Nombre de jours : de ◉, 17; de G, 3; d'☈, 8; d'⋖, 1; de ≡, 1; de B, 9; de halos, 3; de ⌓, 21.

Fréquence des vents. — N, 42; NNE, 61; NE, 57; ENE, 10; E, 8; ESE, 15; SE, 24; SSE, 17; S, 46; SSW, 120; SW, 103; WSW, 56; W, 50; WNW, 42; NW, 35; NNW, 48; Calmes, 10.

Vitesse du vent en mètres par seconde. — Moy. des 24 h., 3m,41; moy. diurnes : la plus grande, 6m,2 le 6; la plus faible, 1m,3 le 30; vitesse max., 11m,5 le 6 à 15 h. 8 par vent SW.

Hauteur de la Marne. — Moy. du mois, 3m,95; min., 2m,77 le 31; max., 4m,96 le 16.

Comparaisons aux valeurs normales. — Pression, — 2mm,55; température, — 2°,02; tension de la vapeur, — 0mm,02; humidité relative, + 8,0; nébulos., + 2,07; pluie, + 13mm,2; jours de pluie, + 5; insolation, — 81 h. 0.

Floraisons. — Le 3, clématite commune; le 10, helianthus multiflorus; le 13, gaura, œnothère odorante; le 16, yucca filamentosa; le 17, soleil harpalium; le 18, saponaire, bouillon blanc; le 22, fenouil, passerose, verge d'or; le 26, absinthe; le 29, phlox vivace, le 31, althœa.

Journal météorologique.

Le 1er, ⌓; ● de 5 h. 15 à 5 h. 30, de 7 h. 55 à 8 h. 05, averse de 3 min. à 9 h., averse de 11 h. 33 à 11 h. 40, un peu de ◉ à 20 h. — Le 2, ⌓; G à 9 h. 50 et à 10 h. 03, ● de 17 h. 30 à 17 h. 50. — Le 3, ⌓; G à 9 h. 50 et à 10 h., ◉ de 10 h. 45 à 12 h. 15, averse à 12 h. 42, à 13 h. 45, de 14 h. 50 à 15 h., ◉ de 18 h. 20 à 18 h. 50 et à 21 h. 45. — Le 4, ◉ de 0 h. 15 à 1 h. 45, G à 9 h., ◉ de 11 h. 40 à 12 h. 10, de 13 h. 50 à 14 h. 15, de 16 h. 35 à 16 h. 45, de 20 h. 55 à 21 h. 10; quelques coups de T au NNW de 11 h. 45 à 11 h. 50 et au SW à 12 h. 50. — Le 5, ◉ de 0 h. à 5 h. 50, du 6 h. 30 à 6 h. 45, de 7 h. 15 à 8 h., G à 12 h., entre 20 h. et 21 h. et à 21 h. 15, ● de 21 h. 30 à 23 h. 40. — Le 7, ○ de 0 h. 45 à 1 h. 50 et à partir de 23 h. 15. — Le 8, ◉ jusqu'à 7 h. — Le 9, ⌓. — Le 10, ⌓; B.

Le 11, forte ⌓, forte B; bruine entre 10 h. et 11 h., G entre 12 h. et 15 h., ◉ de 15 h. 03 à 15 h. 10. — Le 12, forte ⌓; forte B; T au loin à 16 h. 40. — Le 13, forte ⌓; forte B. — Le 14, ⌓; ≡ de 300m jusqu'à 7 h., B de 3km à 9 h. — Le 15, ⌓; forte B; ⊕; ⋖ au S et à l'WSW à partir de 21 h. — Le 16, ⌓; forte B; un peu de ◉ de 12 h. 55 à 13 h.; ☈ entre 19 h. 45 et 20 h. 15 avec un peu de ●. — Le 17, gros ☈ de 4 h. à 4 h. 30 environ, avec ● de 4 h. 20 à 4 h. 35, ○ de 17 h. 45 à 18 h. — Le 18, ⌓; ⊕; un peu de ● à 12 h., à 14 h.; G à 15 h. 55 et 16 h. 35-40. — Le 19, averse à 1 h. 35; forte B à 9 h.; bruine à 11 h. — Le 20, ⌓; forte B à 6 h.; G à 12 h. et avant 13 h., G à 20 h. 20.

Le 21, ⌓. — Le 22, ⌓; T à l'W de 12 h. 48 à 13 h. 55; G à 13 h. 30; coup de T avec ⋖ à 16 h. 45 et vers le SE à 17 h.; ◉ de 16 h. 48 à 17 h. 05 et grosse ◉ de 18 h. 45 à 19 h. 10. — Le 23, coup de T vers le NW à 11 h. 56, au N à 12 h. 05, au NE à 12 h. 45; ◉ de 12 h. 27 à 12 h. 50, de 13 h. 25 à 13 h. 30, G de 13 h. 50 à 14 h. — Le 24, ⌓. — Le 25, un peu de ● à 4 h. 20, de 6 h. 25 à 9 h., de 13 h. 15 à 13 h. 20. — Le 26, forte ⌓. — Le 27, ⌓; ⊕; G entre 22 h. et 23 h. — Le 28, ⌓; G à 6 h. 50. — Le 29, ⌓. — Le 30, ⌓; G vers 10 h. 30, et 11 h.; ● de 11 h. 55 à 15 h. 45, de 16 h. 45 à 18 h. 30. — Le 31, B à 9 h.; G à 12 h., ◉ ensuite, forte de 12 h. 55 à 13 h. 10, cesse vers 14 h. 25, un peu de ◉ à 17 h. 35; ☈ de divers côtés de 11 h. 58 à 14 h. 15.

Août 1910.

PARC DE SAINT-MAUR.

Longitude 0°9′23″ E. — Latitude 48°48′34″. — Altitude 50m,3. Cg = + 0mm,25

PRESSION (700mm +).

DATES.	1h	2h	3h	4h	5h	6h	7h	8h	9h	10h	11h	12h	13h	14h	15h	16h	17h	18h	19h	20h	21h	22h	23h	24h
1	56,2	56,5	56,4	56,4	56,7	57,1	57,3	57,2	57,0	56,8	56,3	56,2	55,8	55,3	55,1	54,3	54,2	54,1	53,9	53,8	53,8	53,3	53,1	52,7
2	52,5	52,1	52,0	51,9	52,2	52,7	52,9	53,2	53,7	53,8	53,8	53,7	53,7	53,6	53,6	53,5	53,4	53,4	53,6	54,0	54,4	54,5	54,5	54,7
3	54,8	54,5	54,5	54,7	54,8	55,0	54,8	54,8	54,4	54,3	54,2	53,8	53,8	53,6	53,7	53,5	53,6	53,5	53,3	53,5	53,6	53,7	53,5	53,5
4	53,2	53,0	52,8	52,2	52,0	52,1	51,8	51,7	51,7	51,4	51,2	50,9	50,5	50,1	49,7	49,6	49,3	49,2	50,2	50,7	51,3	51,8	52,0	52,1
5	52,1	51,9	51,8	51,7	51,6	51,7	51,9	52,0	52,1	52,3	52,4	52,7	53,0	53,2	53,5	53,5	53,9	54,3	54,8	55,4	55,9	56,1	56,3	56,5
6	56,7	57,1	57,1	57,1	57,3	57,5	57,7	58,1	58,5	58,5	58,6	58,6	58,5	58,5	58,6	58,5	58,5	58,5	58,7	59,1	59,4	59,5	59,5	59,6
7	59,2	59,3	59,3	59,2	59,1	59,2	59,3	59,4	59,4	59,2	59,0	58,6	58,3	58,0	57,6	57,2	56,9	56,7	56,5	56,5	56,6	56,6	56,6	56,2
8	56,2	55,9	55,8	55,5	55,4	55,2	55,2	55,1	55,0	54,5	54,4	54,2	54,0	53,7	53,5	53,4	53,0	52,5	52,7	53,0	53,1	53,1	53,0	52,8
9	52,5	52,1	51,9	51,5	51,4	51,4	51,4	51,5	51,4	51,2	51,2	51,0	51,0	50,9	50,7	50,9	51,1	51,1	51,3	51,4	51,5	51,8	52,1	52,1
10	52,1	52,1	52,1	52,2	52,4	52,7	53,3	53,7	53,9	54,1	54,3	54,4	54,5	54,5	54,7	55,0	55,3	55,3	55,8	56,3	56,8	57,1	57,5	57,7
11	57,9	58,0	58,1	58,3	58,7	59,1	59,5	59,8	60,1	60,3	60,2	60,4	60,3	60,2	60,3	60,2	60,4	60,3	60,6	61,3	61,6	61,8	62,2	62,4
12	62,2	62,2	62,2	62,1	62,1	62,2	62,6	62,8	62,6	62,3	62,0	61,8	61,7	61,5	61,3	61,4	61,4	61,1	61,3	61,4	61,5	61,5	61,7	61,6
13	61,7	61,9	62,2	62,0	62,3	62,6	62,7	62,9	62,8	62,9	62,7	62,6	62,6	62,4	62,4	62,0	61,8	61,6	61,7	61,9	61,9	61,8	61,7	61,5
14	61,3	60,9	60,5	60,2	60,2	59,9	59,9	59,9	59,5	59,2	58,6	58,1	57,7	57,1	56,5	56,1	55,7	55,2	55,0	54,8	54,8	54,6	54,3	54,0
15	53,8	53,5	53,4	53,2	53,4	53,9	54,1	54,9	55,6	56,3	56,7	56,9	57,1	57,5	57,8	58,0	58,1	58,5	59,0	59,5	60,0	60,2	60,5	60,9
16	61,0	60,9	61,0	61,1	61,4	61,7	62,0	62,1	62,1	62,0	62,0	62,0	61,9	61,7	61,7	61,6	61,5	61,4	61,3	61,7	61,9	61,9	61,9	61,8
17	61,7	61,4	61,3	61,1	61,3	61,4	61,4	61,4	61,5	61,3	61,0	60,8	60,4	60,1	59,8	59,4	59,3	59,2	59,3	59,5	59,7	59,7	59,9	59,8
18	59,7	59,5	59,6	59,5	59,8	60,1	60,2	60,3	60,4	60,3	60,2	59,9	59,7	59,5	59,4	59,2	58,7	58,6	58,7	58,6	58,6	58,4	58,1	57,9
19	57,8	57,6	57,7	57,6	57,7	57,9	57,9	58,0	57,8	57,9	58,0	57,8	57,6	57,3	57,4	57,4	57,5	57,9	58,4	58,9	59,2	59,5	59,6	59,7
20	59,7	59,9	60,2	60,2	60,5	60,8	61,0	61,3	61,3	61,5	61,3	61,2	60,8	60,7	60,6	60,3	60,2	60,1	59,8	59,8	59,8	59,6	59,6	59,6
21	59,3	59,1	59,1	58,9	59,0	59,0	59,2	59,4	59,4	59,1	59,2	58,9	58,5	58,4	58,2	57,8	57,7	57,6	57,6	57,8	57,7	57,9	57,8	57,6
22	57,5	57,9	57,5	57,5	57,4	57,8	58,1	58,2	58,4	58,6	58,5	58,5	58,6	58,3	58,4	58,5	58,7	59,0	59,1	59,4	59,7	59,7	59,6	59,8
23	59,6	59,5	59,4	59,3	59,4	59,6	59,7	59,7	59,7	59,5	59,4	59,2	59,1	58,8	58,6	58,6	58,4	58,3	58,3	58,5	58,5	58,5	58,2	58,0
24	57,6	57,3	57,0	56,7	56,1	55,9	55,6	55,6	55,5	55,5	55,4	55,1	55,0	54,9	55,1	55,4	55,6	56,1	56,5	57,4	58,0	58,1	58,4	58,8
25	58,9	58,9	59,1	59,0	59,1	59,4	59,4	59,5	59,5	59,5	59,4	59,2	59,1	58,9	58,6	58,3	58,1	57,8	57,7	57,7	57,6	57,3	57,1	56,6
26	56,1	55,6	55,1	54,7	53,8	53,5	53,4	53,2	53,2	53,4	53,2	52,9	53,0	52,8	52,6	52,4	52,8	54,0	54,6	55,5	56,1	56,6	56,7	57,0
27	57,3	57,5	57,7	57,8	58,0	58,2	58,5	58,6	58,9	58,9	59,0	58,8	58,8	58,7	58,6	58,4	58,5	58,4	58,4	58,5	58,5	58,2	58,1	57,8
28	57,4	57,0	56,6	56,2	55,7	55,4	55,3	55,1	54,6	54,4	53,9	53,5	52,9	52,4	51,9	51,5	50,8	50,4	50,2	50,0	50,0	50,1	50,5	50,7
29	50,7	50,9	51,3	51,5	52,1	52,6	52,9	53,2	53,6	53,5	53,2	53,0	53,1	52,8	52,7	52,7	52,9	53,6	54,0	54,5	54,6	55,0	55,4	55,8
30	56,1	56,4	56,6	56,8	57,2	57,7	58,1	58,7	58,9	58,8	58,8	59,0	59,4	59,4	59,5	59,7	60,1	60,6	61,4	62,1	62,6	62,9	63,2	63,5
31	63,5	63,9	64,2	64,4	64,6	65,1	65,4	65,7	65,9	65,9	65,7	65,7	65,8	65,9	65,9	65,9	65,9	66,0	66,3	66,6	66,6	66,6	66,3	66,3
Moy.	57,30	57,24	57,21	57,11	57,18	57,37	57,50	57,65	57,69	57,65	57,54	57,40	57,30	57,12	57,03	56,91	56,88	56,91	57,10	57,39	57,59	57,66	57,71	57,71

TEMPÉRATURE.

DATES.	1h	2h	3h	4h	5h	6h	7h	8h	9h	10h	11h	12h	13h	14h	15h	16h	17h	18h	19h	20h	21h	22h	23h	24h
1	13,6	12,6	12,4	11,9	11,9	13,0	13,8	17,0	18,5	20,2	21,0	20,4	20,7	22,0	21,8	21,5	21,1	20,0	19,0	17,7	16,6	16,4	16,4	16,6
2	16,1	15,9	15,6	15,5	14,6	15,9	17,4	18,1	17,8	18,5	19,1	19,1	19,9	21,5	21,2	20,6	20,5	19,6	17,6	15,8	14,5	14,4	14,1	13,7
3	13,7	12,9	12,5	12,4	12,4	13,1	13,6	15,6	17,2	19,0	20,6	21,0	21,7	20,8	20,4	20,2	19,8	19,0	16,9	14,9	14,9	13,5	12,8	12,0
4	12,5	12,6	12,6	11,7	10,9	12,2	15,4	15,7	16,2	16,3	16,5	16,5	16,8	16,3	17,4	16,8	17,0	17,1	15,8	13,9	12,4	11,4	10,5	10,3
5	10,1	11,2	11,3	12,0	12,3	13,1	13,5	14,0	15,2	15,9	18,1	17,2	15,4	15,1	16,5	17,0	16,3	14,1	14,3	13,8	14,0	13,5	13,6	13,4
6	13,2	12,8	12,7	12,7	12,7	13,2	13,2	13,7	14,8	17,7	17,2	19,0	19,9	20,1	19,4	18,1	17,6	17,0	15,6	13,3	12,8	12,3	12,5	12,1
7	11,0	10,5	10,1	9,6	9,2	10,0	13,2	16,6	17,6	18,4	19,2	20,1	20,4	20,8	20,7	19,5	19,5	19,0	17,5	16,9	16,4	15,7	14,4	15,0
8	14,3	13,4	12,7	11,9	11,4	12,0	16,3	19,4	21,1	22,0	22,4	21,2	22,0	22,6	22,5	21,7	21,7	20,5	18,2	16,3	15,6	15,6	14,3	14,5
9	14,3	14,1	14,0	13,6	13,2	14,1	15,4	16,1	18,2	19,6	20,0	20,4	20,5	21,0	21,0	19,5	17,1	16,9	16,7	16,5	16,1	16,2	16,2	16,3
10	16,2	16,0	15,8	15,8	15,7	15,4	15,3	17,4	19,1	20,8	22,0	22,8	21,8	22,0	21,0	18,7	19,0	19,0	16,9	17,6	17,1	16,3	15,1	14,3
11	14,5	15,1	15,0	14,9	14,7	14,9	15,6	16,0	17,0	17,6	19,9	21,5	21,1	22,5	22,0	21,5	21,0	19,3	17,2	16,0	15,0	14,2	13,6	12,9
12	12,6	12,1	12,0	11,7	11,9	13,0	14,8	18,6	20,1	22,9	22,8	23,0	22,5	22,3	21,3	19,9	19,0	19,1	19,2	19,1	18,8	18,5	18,6	18,1
13	17,1	17,0	16,5	15,8	15,1	15,2	17,1	18,5	21,0	21,3	22,1	23,3	21,3	22,3	20,8	21,5	21,4	21,0	19,8	19,1	18,0	17,0	16,7	15,8
14	14,9	14,5	13,8	13,2	12,8	13,5	16,3	20,0	22,8	23,0	24,4	24,6	25,6	26,2	25,5	25,4	25,1	24,1	22,3	19,7	19,4	19,3	19,4	18,7
15	18,2	17,6	17,3	16,8	16,5	16,9	19,4	19,0	22,1	20,3	22,3	22,5	23,9	23,5	22,1	22,0	21,7	20,5	18,4	16,9	16,9	14,8	13,8	13,2
16	12,5	11,8	11,5	11,1	11,0	11,2	13,6	17,2	19,5	21,0	22,0	22,9	23,0	22,2	22,8	22,4	22,0	20,1	17,8	15,8	14,5	13,8	13,4	13,7
17	13,5	13,0	12,2	11,8	11,5	12,9	15,5	18,0	20,5	23,4	24,5	24,1	25,1	25,8	25,5	25,1	24,2	21,2	19,4	18,0	17,1	16,8	16,4	16,6
18	15,8	15,8	15,7	15,2	15,3	16,1	17,9	19,7	20,8	22,9	22,8	24,0	23,1	25,4	24,1	23,0	23,1	21,8	20,9	19,0	19,0	18,2	18,0	17,9
19	17,4	17,0	16,7	16,5	16,4	16,5	17,8	18,1	19,0	19,5	20,4	20,4	22,0	24,0	23,3	23,0	23,0	22,1	20,9	20,1	20,0	18,8	18,3	18,1
20	18,2	17,9	17,3	16,3	16,5	17,1	17,3	18,3	19,9	20,9	21,4	22,3	24,0	23,2	22,9	22,1	21,9	21,3	20,4	19,5	18,1	17,6	16,9	16,6
21	16,4	16,1	15,9	15,6	15,4	15,7	18,0	20,5	20,3	20,4	21,3	23,3	23,3	22,7	23,4	23,0	22,0	20,0	19,5	18,9	18,1	17,2	15,8	15,6
22	15,4	15,6	15,8	14,4	14,2	14,2	14,6	15,7	18,1	19,2	20,1	21,1	20,6	20,4	20,9	19,4	19,0	17,8	15,6	15,9	15,4	14,7	13,6	12,7
23	12,7	12,8	12,6	11,6	11,2	11,2	13,3	15,7	16,2	19,3	17,0	18,0	20,0	20,0	19,4	19,0	19,0	16,9	14,4	13,6	13,3	12,6	13,1	13,6
24	13,5	13,4	13,3	13,2	13,3	13,4	14,0	14,7	15,3	16,9	20,1	20,6	22,3	22,8	21,5	21,2	19,4	18,3	16,5	14,4	13,3	12,6	12,1	11,3
25	11,1	11,0	11,7	12,0	12,1	13,0	14,4	15,9	19,0	20,3	21,5	22,0	22,4	22,9	22,1	22,1	22,1	20,1	18,2	17,7	17,1	17,1	16,7	15,7
26	15,7	15,6	15,5	15,7	16,1	16,4	17,0	18,6	19,4	21,7	20,9	21,5	23,3	24,0	24,0	23,2	22,2	15,9	15,1	13,7	13,0	12,5	11,8	11,5
27	11,4	11,1	10,8	10,9	10,4	10,5	13,1	16,3	16,8	19,0	18,1	18,5	19,0	18,8	18,4	18,6	17,4	15,5	13,8	12,7	11,1	10,9	10,1	9,8
28	9,7	10,5	10,7	11,1	11,0	11,9	13,0	14,0	16,1	17,6	18,9	19,0	19,7	19,8	19,4	19,1	18,8	18,1	17,7	17,5	16,9	16,6	16,5	16,4
29	16,0	15,7	15,4	14,1	12,7	12,7	13,5	14,8	17,0	18,4	20,1	20,3	20,3	21,1	21,0	20,4	19,8	16,0	15,7	15,7	15,5	15,6	15,3	14,5
30	14,7	13,7	12,3	12,0	11,6	12,8	13,9	14,7	16,4	18,0	19,9	19,5	19,0	20,1	20,0	19,8	19,0	17,2	16,0	14,9	13,9	13,2	12,9	12,3
31	12,1	11,7	11,5	11,6	11,7	12,1	13,4	14,9	17,7	18,1	19,0	19,0	18,1	18,9	18,5	18,1	17,0	16,5	15,8	15,2	14,6	13,7	13,5	13,7
Moy.	14,14	13,90	13,65	13,31	13,09	13,65	15,18	16,86	18,41	19,68	20,50	20,94	21,25	21,65	21,32	20,75	20,25	18,87	17,52	16,45	15,79	15,17	14,72	14,42

Août 1910.

PARC DE SAINT-MAUR.

Longitude 0°9′23″ E. — Latitude 48°48′34″. — Altitude 50m,3.

TENSION DE LA VAPEUR.

DATES.	1h	2h	3h	4h	5h	6h	7h	8h	9h	10h	11h	12h	13h	14h	15h	16h	17h	18h	19h	20h	21h	22h	23h	24h
1	11,1	10,7	10,6	10,2	10,2	11,0	11,2	11,6	11,3	9,8	9,6	10,2	10,1	10,4	9,2	9,6	10,3	11,4	11,9	12,0	11,6	11,7	11,8	11,6
2	11,2	11,1	11,5	11,8	12,0	12,0	12,1	9,6	9,3	8,8	9,9	10,2	8,8	8,6	8,4	8,5	8,1	8,5	9,9	10,3	10,4	10,8	11,0	11,3
3	11,3	10,7	10,5	10,4	10,4	11,0	10,9	11,2	11,4	11,0	9,6	8,9	11,0	9,3	9,3	9,3	8,3	8,9	9,3	9,9	10,1	10,7	10,2	9,8
4	10,2	10,5	10,6	9,9	9,5	9,9	10,2	11,0	11,5	11,6	11,5	11,2	11,3	11,2	11,8	12,3	12,3	12,6	10,2	10,3	10,1	9,8	9,4	9,2
5	9,1	9,6	9,8	10,2	10,4	10,7	10,8	10,5	10,8	10,3	10,2	10,0	11,5	11,8	10,9	10,8	11,1	11,4	11,5	11,5	11,5	10,5	10,1	10,0
6	9,5	9,8	9,9	10,3	10,3	10,5	11,0	11,5	11,5	11,5	11,0	10,3	9,7	9,7	9,3	9,0	10,1	11,5	11,1	10,5	10,8	10,4	10,6	10,3
7	9,5	9,3	9,1	8,9	8,7	9,1	9,6	10,2	10,1	9,1	8,6	8,5	8,4	9,0	8,0	9,3	9,4	10,3	10,6	11,1	10,6	11,8	11,1	11,7
8	11,6	11,2	10,8	10,2	9,9	10,4	11,3	11,0	10,6	9,8	9,7	9,5	10,0	10,4	10,8	10,7	10,4	11,2	12,0	12,1	12,0	11,9	11,7	11,9
9	11,2	11,0	10,9	10,8	11,0	10,6	10,8	11,4	11,2	11,6	11,3	11,3	11,7	11,4	11,5	12,7	13,6	13,7	13,6	13,4	13,4	13,4	13,4	13,4
10	13,2	13,0	13,0	12,9	12,6	12,4	12,2	12,5	12,7	13,8	11,8	12,3	11,8	12,5	12,4	12,9	11,7	12,6	12,6	12,6	11,4	11,1	11,3	11,6
11	11,9	12,1	12,1	11,9	11,6	11,3	11,3	11,6	11,2	11,5	11,9	12,3	12,1	11,6	10,2	10,1	10,8	11,5	11,4	11,7	11,6	11,6	11,4	10,9
12	10,8	10,4	10,3	10,1	10,2	11,1	11,7	13,3	12,7	11,8	10,9	10,5	10,4	10,2	12,0	14,8	15,0	15,5	15,4	15,3	15,3	15,2	14,3	13,6
13	13,6	12,7	11,9	11,1	11,3	11,7	11,8	11,4	11,8	12,1	13,0	13,4	15,1	15,0	15,4	15,6	14,9	16,1	16,3	15,7	15,3	14,1	13,9	13,2
14	12,5	12,2	11,6	11,2	10,9	11,5	13,2	13,4	14,0	13,1	13,1	13,0	12,9	13,6	12,9	13,7	13,9	13,4	14,5	14,3	14,0	14,2	14,3	14,3
15	14,3	14,1	14,0	13,6	13,6	13,1	13,6	13,9	13,8	12,6	12,1	11,9	11,8	11,2	10,7	10,1	9,9	10,1	9,5	11,6	11,5	11,5	11,0	11,1
16	10,8	10,3	10,1	9,8	9,8	9,9	10,8	11,4	10,5	9,1	9,6	9,4	8,7	8,9	8,6	8,4	9,5	11,0	10,8	11,1	11,2	11,0	11,1	11,2
17	11,0	9,8	9,5	9,7	9,6	9,9	10,2	10,9	11,7	11,8	11,6	10,4	10,2	10,4	10,2	10,6	9,8	10,5	10,7	11,8	12,0	12,4	12,5	13,0
18	12,8	12,6	13,0	12,6	12,7	13,2	13,4	13,5	13,8	13,8	13,7	13,6	13,7	12,7	13,4	13,0	14,2	13,4	14,3	14,7	14,4	14,7	14,7	14,6
19	14,5	14,1	13,5	12,7	11,9	11,2	11,8	12,1	11,9	11,6	12,4	12,2	12,2	13,3	12,6	13,1	13,3	13,7	14,5	14,6	14,6	16,1	15,6	15,4
20	15,5	15,0	13,7	13,7	13,9	14,0	14,2	14,5	15,5	15,5	15,2	14,5	14,8	14,8	15,5	14,5	14,6	15,9	15,7	15,8	15,0	14,9	14,3	14,0
21	13,9	13,6	13,4	13,2	13,0	13,2	14,0	14,7	14,1	14,4	14,9	15,4	14,8	14,1	15,2	14,4	13,7	14,3	11,3	11,0	12,4	12,2	10,6	11,0
22	12,0	11,0	11,3	12,2	12,0	11,6	11,2	11,1	11,0	9,2	9,6	9,1	8,2	8,5	8,3	8,1	8,9	8,3	9,4	9,4	9,8	9,8	10,7	10,5
23	10,4	10,5	10,1	10,0	9,9	9,6	9,6	9,9	9,0	7,9	7,7	7,0	7,5	7,2	7,4	8,1	8,2	8,9	9,5	10,1	10,0	10,1	10,4	9,6
24	10,1	10,5	10,8	11,1	11,2	11,2	11,6	12,0	12,4	13,0	13,6	13,0	12,6	12,0	11,0	10,8	10,2	10,4	10,2	10,8	10,6	10,6	10,2	9,7
25	9,7	9,8	10,0	9,9	10,1	10,2	10,3	10,3	11,4	11,5	11,2	11,4	10,2	12,1	13,2	12,4	12,7	12,7	13,7	13,4	12,4	12,1	12,3	12,2
26	12,2	12,0	11,9	11,8	11,7	11,8	12,2	13,1	14,2	14,7	13,6	14,5	15,1	14,6	14,3	13,8	13,4	12,3	11,7	11,7	11,1	10,8	10,0	9,4
27	9,5	9,5	9,6	9,5	9,4	9,4	9,9	10,1	9,9	9,0	9,8	9,3	8,6	8,7	9,2	8,0	9,6	9,5	10,0	9,8	9,6	9,5	9,1	9,0
28	8,9	9,2	9,0	9,1	9,2	9,2	9,4	8,9	9,4	8,2	8,0	7,5	7,8	8,1	9,2	9,1	9,7	10,0	10,4	10,9	10,4	10,9	11,3	12,1
29	12,2	12,2	11,6	10,5	10,4	10,1	9,8	10,5	10,6	9,9	10,0	9,6	8,8	9,2	8,4	9,2	9,2	11,8	12,4	11,6	11,4	11,1	11,1	10,9
30	11,5	10,9	10,3	10,3	10,2	10,2	10,6	10,5	9,9	10,0	9,7	9,7	9,4	8,9	8,8	9,8	9,6	10,4	10,9	11,3	10,5	10,7	10,7	10,5
31	10,3	10,1	10,1	10,2	10,1	10,4	10,5	10,9	9,9	10,0	9,7	9,7	9,8	9,1	9,2	8,2	9,4	8,9	8,1	8,5	9,4	9,1	9,8	10,5
Moy.	11,49	11,27	11,11	10,96	10,89	11,01	11,33	11,56	11,58	11,23	11,11	10,96	10,94	10,92	10,88	11,00	11,15	11,64	11,72	11,90	11,75	11,76	11,61	11,53

HUMIDITÉ RELATIVE.

DATES.	1h	2h	3h	4h	5h	6h	7h	8h	9h	10h	11h	12h	13h	14h	15h	16h	17h	18h	19h	20h	21h	22h	23h	24h
1	96	98	99	99	99	99	95	81	71	56	52	57	55	52	47	51	56	65	73	80	83	84	85	82
2	82	83	87	90	97	89	82	62	62	56	61	62	50	46	45	47	45	50	66	77	84	89	92	97
3	97	97	97	97	97	97	94	85	78	67	53	48	57	51	52	53	48	54	65	79	81	93	93	94
4	96	96	97	97	98	94	78	83	84	84	82	81	80	82	80	87	86	87	76	87	94	98	99	99
5	99	97	99	98	98	95	94	89	84	77	67	68	88	92	78	75	80	95	95	98	97	91	87	88
6	84	89	91	94	94	93	97	99	92	76	76	63	52	52	55	59	67	80	84	93	97	98	98	98
7	97	98	99	100	100	100	85	72	67	58	53	48	47	49	44	55	56	63	71	78	76	89	91	92
8	96	98	99	99	99	100	82	66	57	50	48	51	49	51	53	56	53	63	77	88	91	94	97	97
9	93	92	92	93	97	88	83	84	72	68	65	63	66	62	63	76	94	96	96	96	99	98	98	97
10	96	96	97	97	97	96	95	85	77	76	60	60	61	64	67	81	72	77	88	84	79	81	88	96
11	97	95	95	94	93	90	86	86	78	77	68	64	65	57	52	53	58	69	78	87	91	96	98	99
12	99	99	99	99	99	100	93	83	73	57	53	50	52	51	64	86	92	94	93	93	95	96	90	88
13	94	88	85	83	88	91	82	73	64	64	66	63	80	75	84	82	79	87	95	96	100	98	98	99
14	99	99	99	99	99	100	96	77	68	63	58	56	53	54	53	57	59	60	73	84	83	86	86	89
15	92	94	95	96	97	92	81	85	70	71	60	58	54	52	54	51	52	56	61	81	81	92	94	98
16	100	100	100	100	100	100	93	78	62	49	49	45	43	44	41	42	49	63	71	83	91	94	97	96
17	96	88	90	95	96	89	77	71	66	55	51	47	43	42	42	45	44	56	64	77	83	87	90	92
18	96	95	98	98	98	97	88	79	76	67	67	61	65	52	60	62	68	69	78	90	88	95	96	96
19	98	98	95	91	86	80	78	79	73	68	69	69	61	60	59	63	64	70	79	84	84	100	100	100
20	100	99	93	99	99	97	97	93	90	84	80	73	67	70	75	73	75	84	88	94	97	99	100	100
21	100	100	100	100	100	100	91	82	80	81	79	72	70	69	71	69	70	82	67	68	80	83	79	83
22	92	84	85	100	100	97	91	84	71	55	55	49	45	48	45	49	54	55	71	70	76	79	92	96
23	95	95	93	99	100	97	85	75	65	47	53	45	42	41	44	49	50	62	78	87	88	93	93	83
24	88	92	96	99	99	98	98	97	95	91	78	72	63	58	57	58	61	67	73	89	93	97	97	98
25	99	100	98	95	96	92	85	77	70	65	59	58	51	58	67	63	65	73	88	89	86	83	87	92
26	92	91	91	89	86	85	85	83	85	76	74	76	72	66	65	65	67	91	91	100	100	100	97	94
27	95	97	99	98	100	100	88	74	70	61	63	59	53	54	59	50	65	73	85	90	97	98	99	100
28	99	97	94	93	94	89	85	75	69	55	49	46	46	47	54	55	61	64	69	73	73	77	81	87
29	90	92	89	87	95	93	85	83	74	63	57	54	49	49	45	48	53	87	94	88	87	84	86	89
30	92	93	97	99	100	93	90	85	71	65	56	58	58	51	51	57	59	71	81	90	89	95	97	99
31	98	99	100	100	99	99	92	87	66	64	60	60	63	56	58	53	66	64	61	66	76	78	85	89
Moy.	95,1	94,8	95,1	96,0	96,8	94,5	88,1	81,0	73,5	66,0	62,0	59,2	58,1	56,6	57,5	60,3	63,5	71,8	78,4	85,1	87,7	91,1	92,6	93,8

Août 1910.

PARC DE SAINT-MAUR.

Longitude 0°9′23″ E. — Latitude 48°48′34″. — Altitude 50m.3.

VENT. — DIRECTION ET VITESSE EN MÈTRES PAR SECONDE (1).

DATES.	1h	2h	3h	4h	5h	6h	7h	8h	9h	10h	11h	12h	13h	14h	15h	16h	17h	18h	19h	20h	21h	22h	23h	24h
1	WNW 2	WNW 1	WNW 0	WNW 0	S 2	S 1	S 2	S 2	S 3	SSE 2	SSE 2	S 3	S 3	SE 4	SE 4	SE 4	SE 4	SE 2	ESE 2	ESE 3	SE 3	SE 3	SE 3	SE 4
2	SE 3	SE 3	SSE 3	SSE 2	SSW 2	SSW 4	SW 3	SW 4	WSW 6	WSW 6	SSW 6	SW 4	SW 5	SW 4	WSW 5	SW 4	SW 4	SSW 3	SSW 2	SSW 2	WNW 2	W 2	S 3	SSW 2
3	SSW 3	S 3	S 2	SSE 3	SSE 1	S 2	S 1	S 0	S 0	S 3	SW 2	SSW 4	SSW 3	SSW 5	S 5	SSW 3	SW 5	SW 3	SW 2	S 3	SSW 3	SW 1	SSW 3	SSW 2
4	SSW 2	SSW 1	S 1	SE 1	SE 1	S 1	S 2	SSE 3	S 4	SSW 4	S 3	S 2	SE 3	SE 3	SSW 4	SSW 3	SSW 2	SW 4	W 7	WSW 4	WSW 3	SW 1	SW 2	S 2
5	S 3	SSW 3	SW 2	SW 4	SSW 4	SSW 4	SW 4	SW 5	SW 4	WSW 6	WSW 5	W 7	WSW 4	W 4	W 4	W 5	W 4	SW 3	NW 2	W 2	WSW 3	WSW 4	W 4	W 4
6	WNW 3	WSW 4	WSW 3	SSW 2	SW 2	SW 2	SW 2	WSW 2	W 2	WNW 4	WSW 4	WSW 5	W 4	WNW 6	WSW 4	WNW 3	SSW 2	SSW 2	NW 2	Calme	Calme	SSW 2	SSW 0	SW 0
7	Calme	SW 1	SW 1	SSW 2	SSW 2	SSW 0	SSW 1	SSW 1	S 2	WSW 3	WNW 2	SSW 2	WSW 2	SW 2	SW 1	WSW 2	SSW 3	SSW 2	SSW 2	SSW 2	SSW 1	SSW 0	SSW 1	Calme
8	SSW 2	SSW 1	SSW 0	Calme	SSW 1	Calme	SSW 1	S 2	S 1	SE 0	ESE 0	SE 1	SSE 2	SE 2	SE 3	E 1	E 2	ESE 2	ESE 2	Calme	ESE 0	Calme	ENE 1	ENE 2
9	NE 2	NE 3	NE 2	NE 3	NE 3	NE 1	NE 2	NNE 1	NE 4	NNE 3	NNE 4	NE 5	NE 5	N 5	N 6	ESE 5	ENE 4	NE 2	NE 2	NE 3	NNE 3	NNE 4	NE 4	NE 2
10	NE 4	NE 3	NNE 3	NNE 3	NNE 4	NE 4	N 4	NNE 5	NNE 5	NNE 4	NNE 4	NNE 4	NNE 3	NE 3	ENE 2	NW 3	NE 3	ENE 0	Calme	N 5	N 6	NNE 5	NNW 2	N 3
11	N 4	N 5	N 4	N 4	NNW 4	N 4	N 5	N 4	NNE 5	N 4	N 3	NNW 3	NNW 2	N 2	N 2	NE 2	N 2	NE 2	NE 0	NE 1	NE 1	NE 2	WSW 0	Calme
12	Calme	Calme	WSW 1	WSW 0	Calme	S 1	S 2	S 2	S 4	SW 4	SSW 5	SSW 6	SW 6	SW 5	SW 5	SW 4	SW 4	SSW 4	SSW 4	SSW 4	SSW 4	SW 3	W 3	W 3
13	WSW 2	W 3	NW 3	W 4	W 3	WSW 2	W 2	WSW 2	SW 3	WSW 1	WSW 3	WSW 4	NW 1	WNW 2	WSW 3	SSW 2	NW 0	NW 0	NW 1	NW 0	NW 2	NW 2	NW 1	Calme
14	NW 0	NW 1	Calme	NW 1	NW 1	NNE 1	NNE 1	NNE 1	ESE 3	E 3	ESE 4	SE 4	ESE 3	E 5	ESE 5	ESE 5	ESE 3	ESE 4	E 2	E 3	ESE 2	ESE 3	SE 5	ESE 5
15	SE 4	SE 2	SE 2	SE 3	SSE 3	S 3	S 2	W 4	W 4	W 6	WSW 3	WSW 4	WSW 5	W 5	NW 5	NW 4	W 4	WNW 4	WNW 3	NNW 2	NW 3	NW 3	NW 2	NW 1
16	NW 1	Calme	SSE 1	SSE 2	SSE 2	SSE 2	SSE 2	SSE 2	SSE 1	S 2	W 2	SW 3	SSW 3	SSW 2	WSW 1	SSE 1	E 3	E 0	E 2	E 1	E 2	ESE 2	ESE 1	ESE 0
17	SE 2	SE 2	SSE 1	SSE 3	SSE 3	SSE 2	SSE 2	SSE 2	SSE 3	SE 3	SSW 3	SSW 4	SW 4	S 5	S 4	SSW 4	WSW 5	WSW 2	WSW 2	WSW 2	WSW 2	WSW 1	SSW 1	SSW 2
18	SSW 1	SSW 1	Calme	Calme	SSW 1	Calme	SSW 1	SSW 1	S 4	SSW 2	SSW 3	S 4	SSW 3	SW 4	SW 4	SW 4	SW 4	SW 3	SW 2	S 2	S 2	SSW 2	SSW 4	SSW 4
19	SSW 3	SSW 4	SW 4	SW 4	SW 6	SW 4	SSW 4	SSW 4	SSW 6	SSW 7	SW 7	SW 8	SW 8	SW 6	WSW 9	SW 7	WSW 8	WSW 7	SW 5	SW 4	SW 4	WSW 2	W 3	SW 3
20	SSW 3	SW 2	WSW 3	WSW 2	S 2	S 2	S 2	SSE 3	SSW 3	SSW 3	SSW 4	SW 5	SW 4	SW 4	SW 4	SSW 4	SSW 4	SSW 2	S 2	S 3	S 3	S 3	S 2	S 2
21	SSW 2	S 3	S 3	S 3	S 2	SSW 3	SSW 2	SSW 1	WSW 3	WSW 1	WSW 3	SW 2	SW 4	SW 4	SSW 2	WSW 1	WSW 2	WSW 3	NW 4	N 3	NW 4	NNW 4	NW 2	N 1
22	N 1	W 2	W 3	W 2	SW 1	WSW 3	W 4	WSW 3	WSW 5	SW 5	WNW 6	W 6	W 5	W 6	WSW 7	WNW 6	W 5	W 3	WSW 3	WNW 2	W 2	W 3	W 2	SW 2
23	SSW 2	SSW 1	W 2	WSW 2	WSW 3	SSW 3	SSW 2	SW 2	N 3	NW 4	W 4	WSW 3	W 3	W 4	NW 3	W 4	W 4	WSW 3	SW 3	SSW 2	SSW 2	SSW 2	S 3	SSE 3
24	S 3	S 3	S 3	S 4	S 3	SSE 6	S 5	S 6	S 5	SSW 5	S 5	SW 6	SSW 6	SW 6	WSW 7	WSW 7	WSW 5	WSW 5	WSW 4	SW 3	SW 3	SW 3	SW 3	SW 3
25	SW 1	SSW 3	SSW 3	SSW 2	SSW 2	SSW 1	S 2	S 3	S 4	SSW 5	SSW 6	SSW 6	SSW 4	SSW 4	S 3	SSW 3	SSW 3	S 3	S 2	SE 3	SSE 3	SSE 4	SSE 3	SSE 3
26	SE 2	SE 3	SE 2	SE 3	SE 5	SE 6	S 3	SSE 2	S 3	S 4	SSW 6	S 3	S 5	SSW 6	SW 8	SW 7	WNW 6	W 4	WNW 5	SW 3	SSW 3	SW 3	SW 3	SW 4
27	SW 3	SW 3	SW 3	SW 4	SW 3	SSW 3	SW 4	SW 3	SW 4	SW 4	SW 4	SW 6	SW 5	SW 4	WSW 3	SW 4	SW 3	SSW 2	SSW 2	SSW 2	SSW 0	SSW 1	SSW 0	SSW 1
28	SSE 2	SSE 2	SE 2	SE 2	SE 2	SSE 2	SSE 2	SSE 2	SSE 4	SSE 5	SSE 5	SSE 6	SSE 5	SE 4	SSE 4	SSE 4	SSE 4	SE 3	SE 4	SE 5	SE 5	SSE 4	S 4	SSW 6
29	SSW 5	SSW 3	SSW 4	SW 5	SW 3	S 4	S 3	S 4	S 5	S 5	S 7	SSW 7	S 8	SSW 6	SSW 6	SSW 7	SSW 5	SSW 7	S 3	S 4	SSW 5	SSW 5	SSW 4	SSW 4
30	SSW 5	SSW 4	SSW 3	SSW 4	SSW 3	SSW 4	SSW 4	SSW 4	SW 6	SW 5	SW 6	SW 5	WSW 6	WSW 5	WSW 5	WSW 3	W 4	WSW 2	WNW 2	W 3	W 3	W 2	SW 2	SSW 2
31	WSW 3	WSW 2	WSW 2	WSW 2	SW 2	WSW 1	SW 2	SW 2	W 3	WNW 4	W 4	W 4	WNW 3	W 4	WNW 2	WNW 5	WNW 2	NW 4	WNW 3	WNW 2	WNW 2	WNW 2	W 0	W 2
Moy.	2,4	2,3	2,1	2,5	2,5	2,5	2,5	2,6	3,6	3,8	4,0	4,4	4,1	4,2	4,2	3,9	3,6	2,9	2,6	2,5	2,6	2,5	2,3	2,3

NÉBULOSITÉ.

DATES.	6h	7h	8h	9h	10h	11h	12h	13h	14h	15h	16h	17h	18h	19h	20h	21h
1	9	10	9	5	3	4	6	7	6	4	5	5	10	10	5	3
2	10	7	5	6	7	6	7	6	7	4	3	3	1	7	8	2
3	8	4	8	8	5	6	6	6	6	7	6	3	1	0	0	7
4	4	7	10	10	10	10●	10●	10	10	7	10●	5	10●	10	0	0
5	10	10	10	10	10	9	10	10●	10●	10	10	10●	10	10	10	10
6	10	10●	10●	10	9	9	10	6	7	10	10	9	7	8	3	4
7	0	0	0	5	7	6	5	6	7	5	3	7	8	10	10	10
8	1	0	2	1	4	5	6	8	7	6	6	7	0	0	0	0
9	10	10	10	10	10	10	10	10	10	10	10	10●	10●	10●	10●	10
10	8	4	7	3	4	3	6	8	8	10	10●	10	8	4	7	1
11	7	7	9	9	10	3	4	3	4	4	4	2	0	1	0	0
12	7	4	7	7	8	9	10	10	10	10	10	10●	10	10	10	4
13	6	5	2	3	10	10	9	10	10	10	10	9	10	10	7	2
14	0	0	0	2	2	3	4	3	1	2	2	0	0	0	0	0
15	10	7	10	9	10	7	7	5	6	9	9	8	6	3	7	6
16	6	3	2	0	2	2	4	5	5	4	4	3	3	0	0	0
17	4	5	8	3	1	3	4	3	3	3	1	1	4	3	3	3
18	7	10	9	9	6	7	8	6	6	5	6	3	3	5	8	10
19	7	2	10	10	10	10	10	10	6	10	10	10	5	8	10	10
20	10	10	10	10	10	10	10	6	10	10	10	10	6	10	8	0
21	0	1	10	10	10	10	9	10	10	10	10	10	10	10	10	10
22	6	5	9	4	4	3	5	5	5	6	8	7	8	10	10	10
23	4	6	7	8	4	7	7	6	8	6	7	6	3	3	7	7
24	10●	10●	10●	10	10	5	7	3	4	8	6	6	2	3	0	1
25	6	7	8	7	8	7	3	3	5	10	5	7	1	0	0	1
26	10	10	8	7	10	10	10	7	9	9	6	10	10	2	0	0
27	0	0	0	2	6	5	9	7	10	4	0	4	1	1	0	0
28	10	10	10	7	6	5	3	5	6	9	10	10	10	10	8	7
29	9	9	10	3	8	6	6	7	6	3	7	10	10	10	10	9
30	3	7	10	6	6	5	6	7	5	6	7	8	5	7	10	0
31	9	9	9	7	9	7	10	10	9	6	8	10	10	10	10	10
Moy.	6,5	6,1	7,4	6,5	7,1	6,5	7,1	6,7	7,0	7,0	6,9	6,9	5,9	6,0	5,5	4,4

NUAGES (NOTATIONS INTERNATIONALES).

DATES.	Matin (6h).	Midi.	Soir (18h).
1	A.-Cu. de l'WSW.	Cu. du SSW.	Ci.-S.
2	A.-S. et S.-Cu. du SW.	Ci., A.-Cu. W, Cu. SW.	A.-Cu. du SW.
3	Ci.-S. du SW. [SSW.	Cu. du SW.	Ci. du SW.
4	Ci., Ci.-Cu., A.-Cu. tous	S.-Cu. du SSW.	S.-Cu. du SW.
5	S.-Cu. de l'W ¼ S.	S.-Cu. de l'W.	S.-Cu. de l'WNW.
6	S. de l'W.	A.-Cu. W, Cu. WNW.	S. du NW.
7		Cu. de l'WSW.	A.-Cu. du NW ¼ W.
8	Ci. du SW.	Ci.-S. du SSW.	Ci.
9	A.-S. du SSW.	S.	S. du NE.
10	A.-S. du NNE.	Cu. du NE.	A.-Cu. du N.
11	Cu. du NNE.	Ci.-Cu. du N, Cu.	Fr.-Cu.
12	A.-Cu. du NNW.	A.-S. du NW, fr.-Cu.	A.-S. W, Cu. du SW.
13	Cu. du NW ¼ W.	S.-Cu. de l'WNW.	A.-S. de l'W ¼ N.
14		Cu. du SE.	
15	Str.	Ci. du SW, Cu. WNW.	Ci. du SSW, Cu. de W.
16	Ci. du SW.	Cu. de l'W.	Ci. de l'W, Cu. WSW.
17	Ci. de l'W.	Cu. du SW.	Ci. et Ci.-Cu. de l'W.
18	A.-Cu., Cu. de l'WSW.	Cu. de l'W.	Ci. du WSW, A.-Cu. [1]
19	Ci. et Cu. de l'W.	S.-Cu. de l'WSW.	Ci. et Ci.-Cu. WSW [2]
20		Cu. WSW, Cu. SW.	Cu. de l'WSW.
21		A.-Cu. et Cu. WSW.	S.-Cu. de l'WSW.
22	A.-Cu. de l'WSW.	Cu. de l'W.	A.-Cu. et Cu. de l'W.
23	Ci.: A.-Cu. de l'W.	Cu. de l'W.	Ci. et Ci.-Cu. WNW.
24	S.-Cu. du SSW.	Ci. NW, Cu. SW ¼ W.	Ci., A.-Cu. W Cu. WSW
25	A.-Cu. de l'WSW.	Ci. de l'WSW.	Ci.-Cu. du SW ¼ W.
26	A.-S. du SW.	S.-Cu. du SW.	S.-Cu. de l'WSW.
27		Cu. de l'W.	
28	S.-Cu. du S.	Ci. de l'W.	Ci.-S., Cu. du SW.
29	Ci.-S. du S ¼ W.	Cu. du SW ¼ S.	S.-Cu. de l'WSW.
30	S. du SW.	Cu. de l'WSW.	A.-Cu. de l'W.
31	S. du NW.	Ci.-S., Cu. de l'WNW.	A.-Cu. WNW, Cu. NW.
Moy.			[1] du SW ¼ W. [2] A.-Cu. et Cu. de l'W.

(1) Hauteur de l'anémomètre au-dessus du sol : 28m,5.

Août 1910.

PARC DE SAINT-MAUR.

Longitude 0°9′23″ E. — Latitude 48°48′34″. — Altitude 50m,3.

DATES.	BAROMÈTRE. Moy. des 24 h.	TEMPÉRATURE. Sous l'abri. Min.	Max.	Moy.	Moy. des 24 h.	Sur le sol gazonné. Min.	Max.	Moy.	Dans le sol gazonné. à 0m,30. 9h	21h	à 0m,65. 9h	21h	à 1m. 9h	21h	HUMIDITÉ relative. Moy. des 24 h.	PLUIE. Haut.	Durée (heures).	MARNE. TEMPÉRATURE. Matin.	Soir.	Hauteur 30m +.	INSOLATION. Durée (heures).	PHÉNOMÈNES divers.
1	55,47	11,3	22,8	17,05	17,30	8,5	43,3	25,90	17,33	17,67	16,88	16,87	16,15	16,21	75,8	.	.	17,92	18,57	2,78	7,1	⛱ ⊕
2	53,35	13,7	22,2	17,95	17,44	11,8	41,2	26,50	17,57	17,88	16,93	16,94	16,21	16,22	70,6	1,3	0,3	18,25	18,73	3,30	8,9	⛱ ⊕ ◎
3	54,08	12,0	22,3	17,15	16,32	9,2	43,1	26,15	17,48	17,70	17,00	17,00	16,27	16,30	76,2	.	.	18,48	19,10	2,76	7,9	B
4	51,30	10,3	17,8	14,05	14,40	7,6	25,9	16,75	17,32	17,20	17,01	16,92	16,33	16,32	88,5	1,5	2,9	18,35	18,62	2,77	2,8	⛱ ◎ T
5	53,27	9,7	19,4	14,55	14,14	6,4	39,1	22,75	16,81	16,90	16,90	16,81	16,35	16,32	88,9	3,5	2,7	17,92	18,10	2,80	0,4	● T
6	58,26	12,1	21,7	16,90	15,18	11,5	41,0	26,25	16,78	17,04	16,76	16,73	16,33	16,31	82,3	3,3	2,1	17,53	17,86	2,82	3,8	● B
7	58,15	8,8	22,0	15,40	15,82	5,8	41,5	23,65	16,69	17,05	16,71	16,68	16,30	16,32	74,6	.	.	17,27	17,73	2,87	10,5	⛱ B
8	54,25	11,0	23,3	17,15	17,64	7,8	40,2	24,00	17,00	17,40	16,70	16,72	16,28	16,29	75,5	.	.	17,50	18,31	2,89	12,6	⛱ ⊕
9	51,45	12,8	21,0	16,90	16,92	10,0	37,0	18,50	17,20	17,35	16,80	16,82	16,29	16,32	84,6	5,4	4,2	17,90	18,04	2,77	.	⛱ ◎
10	54,37	14,3	23,7	19,00	18,00	14,8	38,6	26,70	17,30	17,75	16,83	16,92	16,31	16,34	82,1	0,4	0,2	17,53	18,00	2,88	5,2	● ⌈
11	59,99	12,9	23,0	17,95	17,24	10,0	41,8	25,90	17,51	17,92	17,00	17,02	16,35	16,41	80,2	.	.	17,60	18,15	2,90	8,0	⛱
12	61,87	11,4	23,8	17,60	17,89	8,9	32,1	20,50	17,50	17,80	17,08	17,07	16,40	16,48	83,5	0,4	1,2	17,55	18,35	2,85	2,0	⛱ ◎
13	62,19	14,8	23,6	19,20	18,99	11,2	33,1	22,15	17,80	18,12	17,10	17,17	16,48	16,52	83,7	0,3	0,3	18,00	18,32	2,75	4,0	⛱ ◎
14	57,82	12,4	26,7	19,55	20,13	9,9	43,1	26,50	17,91	18,45	17,24	17,30	16,53	16,60	77,4	.	.	18,10	19,10	2,70	10,9	⛱ ≡
15	56,64	13,2	24,4	18,80	19,14	13,7	40,0	26,85	18,37	18,65	17,41	17,49	16,62	16,69	75,5	.	.	18,82	19,20	2,66	4,4	⛱ G ⊕
16	61,63	10,6	24,4	17,50	16,94	8,0	40,1	24,05	18,10	18,33	17,53	17,51	16,72	16,80	74,6	.	.	18,78	19,23	2,69	10,8	⛱ ⊕ B
17	60,53	11,2	26,6	18,90	18,78	8,7	38,8	23,75	17,87	18,33	17,53	17,50	16,80	16,82	70,3	.	.	18,84	19,43	2,66	9,8	⛱ ⊕ ♄
18	59,41	14,9	26,4	20,65	19,79	12,5	41,6	27,05	18,13	18,58	17,52	17,53	16,82	16,83	80,7	.	.	19,25	19,52	2,53	6,2	⛱
19	58,05	15,8	24,2	20,00	19,55	13,9	31,0	22,45	18,41	18,52	17,62	17,62	16,87	16,90	79,4	6,3	1,4	19,30	19,60	2,54	1,9	⛱ ⊕ ●
20	60,41	15,9	24,7	20,30	19,52	14,0	34,1	24,05	18,50	18,75	17,70	17,72	16,93	16,98	88,6	.	.	19,32	19,62	2,50	0,6	G
21	58,55	14,7	23,8	19,25	19,12	12,6	32,1	22,35	18,50	18,73	17,80	17,82	17,01	17,04	82,7	0,1	0,1	19,44	19,51	2,46	1,7	⛱ ● T
22	58,48	12,7	22,1	17,40	16,91	11,4	32,9	22,15	18,50	18,72	17,87	17,86	17,07	17,11	72,3	1,2	0,5	19,30	19,62	2,38	8,6	◎
23	59,03	10,8	20,1	15,45	15,25	8,9	31,8	20,35	18,20	18,20	17,90	17,83	17,12	17,17	73,6	.	.	19,12	19,40	2,41	8,5	⛱ ⊕
24	56,34	11,3	23,1	17,20	16,19	8,9	38,9	23,90	17,76	18,00	17,77	17,68	17,15	17,15	83,6	7,7	6,0	19,10	19,10	2,41	6,3	○
25	58,62	10,6	23,6	17,10	17,33	7,0	41,6	24,30	17,60	18,60	17,63	17,53	17,13	17,12	79,1	.	.	18,80	19,02	2,33	8,5	⛱
26	54,25	11,5	24,6	18,05	17,77	10,9	34,1	22,50	17,88	18,08	17,60	17,58	17,10	17,11	84,2	3,8	0,8	18,90	19,10	2,42	5,3	⛱ ⊕ ●
27	58,32	9,8	19,7	14,75	14,32	6,7	33,6	20,15	17,60	17,58	17,58	17,50	17,09	17,08	80,2	.	.	18,60	18,61	2,58	9,4	⛱
28	53,33	9,2	20,0	14,60	15,70	5,0	34,2	19,60	17,12	17,20	17,42	17,33	17,07	17,05	72,5	.	.	18,10	18,52	2,61	5,9	⛱ ⊕
29	53,05	12,0	21,8	16,90	16,77	8,5	37,0	22,75	17,06	17,33	17,27	17,20	17,01	16,97	75,8	0,8	0,3	18,06	18,23	2,60	6,5	● ⛱
30	59,32	11,3	20,9	16,10	15,79	8,2	38,7	23,45	17,10	17,32	17,21	17,19	16,94	16,91	78,8	.	.	17,88	18,35	2,51	6,3	⛱
31	65,53	11,1	19,7	15,40	15,24	6,8	34,0	20,40	17,03	17,13	17,18	17,11	16,90	16,89	76,8	.	.	17,80	17,78	2,51	2,1	⛱
Moy.	57,33	12,07	22,69	17,38	17,15	9,65	36,95	23,30	17,61	17,88	17,27	17,26	16,68	16,70	79,1	36,0	23,0	18,36	18,74	2,67	186,9	

Résumé.

Pression barométrique. — Moy. des 24 h., 757mm,33 : min. absolu, 749mm,2 le 4 à 18 h.; max. absolu, 766mm,8 le 31 à 21 h. 40.

Température. — Sous l'abri : moy. des min., 12°,07 : des max., 22°,69; des 24 h., 17°,15; min. abs., 8°,8 le 7; max. abs., 26°,7 le 14. Amp. diurnes, moy. du mois, 10°,62; la pl. élevée, 15°,4 le 17; la pl. faible, 7°,5 le 4. — Sur le sol gazonné : moy. des min., 9°,65; des max., 36°,95; min. abs., 5°,0 le 28; max. abs., 43°,3 le 1er. — Dans le sol gaz. : moy. du mois : prof. 0m,30 : à 9 h., 17°,61; à 21 h., 17°,88; prof. 0m,65 : à 9 h., 17°,27; à 21 h., 17°,26; prof. 1m : à 9 h., 16°,68; à 21 h., 16°,70. — De la Marne : moy. le m., 18°,36; le s., 18°,74; min., 17°,27 le 7; max., 19°,62 les 20 et 22.

Tension de la vapeur. — Moy. des 24 h., 11mm,30; min., 7mm,0 le 23 à 12 h.; max., 16mm,3 le 13 à 19 h.

Humidité relative. — Moy. des 24 h., 79,1; min., 41 le 16 à 15 h. et le 23 à 14 h.; max., 100 à 16 dates différentes.

Nébulosité. — Moy. du mois (6 h. à 21 h.), 6,46; min., 1,2 le 14; 1 jour entièrement couvert.

Insolation. — Dur. poss., 442 h.; dur. effect., 186 h. 9 en 30 j.; rapp. 0,42.

Pluie. — Total du mois, 36mm,0 en 23 h. 0.

Nombre de jours : de ●, 14; de ◎ inappréciable 2; d'⌈, 4; de ≡, 1; de B, 4; de halos, 10; de ⛱, 24.

Fréquence des vents. — N, 22; NNE, 19; NE, 26; ENE, 5; E, 11; ESE, 20; SE, 43; SSE, 46; S, 85; SSW, 145; SW, 110; WSW, 77; W, 54; WNW, 27; NW, 29; NNW, 6; calmes, 19.

Vitesse du vent en mètres par seconde. — Moy. des 24 h., 3m,05; moy. diurne : la plus grande, 5m,3 le 19; la plus faible, 1m,1 le 8; vitesse max. : 10m,0 le 19 à 10 h. 55 par vent SW.

Hauteur de la Marne. — Moy. du mois, 2m,67; min., 2m,33 le 25; max., 3m,30 le 2.

Comparaisons aux valeurs normales. — Pression, — 0mm,52; temp., — 0°,54; tens. de la vap., + 0mm,38; hum. rel., + 4,9; néb., + 1,21; pluie, — 18mm,6; jours de pluie, + 2; insolation, — 41 h. 4.

Floraisons. — Le 1er, anémone japonica; le 5, échinops, bardane; le 9, sedum telephium; le 15, tabac commun, tanaisie; le 16, persicaire du Levant; le 18, cataleptique de Virginie; le 24, aster bleu hâtif; le 26, hémérocalle du Japon.

Les derniers martinets ont été vus le 14.

Journal météorologique.

Le 1er, forte ⛱; ⊕. — Le 2, ⛱; ⊕; ● de 23 h. 30 à 23 h. 45. — Le 3, forte B à 9 h. — Le 4, ⛱; G à 9 h. 05; ● de 10 h. 05 à 12 h. 10, de 14 h. 43 à 14 h. 50, de 15 h. 55 à 16 h. 05, de 16 h. 50 à 17 h., de 17 h. 55 à 18 h. 15; quelques coups de T au N-NNE entre 17 h. et 18 h. 30. — Le 5, ● de 1 h. 55 à 2 h. 25, un peu à 6 h. 53, G à 9 h., 10 h., 12 h. 15. ● de 12 h. 25 à 14 h. 05, de 17 h. à 17 h. 30, un peu à 18 h. 15; coups de T à l'W et au SSW, de 17 h. à 17 h. 35. — Le 6, G à 6 h. 10, ensuite ● jusqu'à 8 h. 15; forte B à 9 h. — Le 7, forte ⛱; B à 6 h. — Le 8, forte ⛱; ⊕. — Le 9, ⛱; ● de 16 h. à 20 h. 15. — Le 10, petite averse à 15 h.; ⌈ au NNW de 15 h. 26 à 15 h. 32; ● de 15 h. 55 à 16 h. 05.

Le 11, ⛱. — Le 12, forte ⛱; G à 15 h., ◎ de 15 h. 30 à 15 h. 45 et de 16 h. 30 à 17 h. 30. — Le 13, ⛱; ● fine de 12 h. 40 à 12 h. 50, un peu de ● à 15 h. et à 16 h. 20. — Le 14, ⛱; léger ≡ à 5 h. — Le 15, ⛱; G à 7 h. 30; ⊕. — Le 16, forte ⛱; ⊕; B à 9 h. — Le 17, ⛱; ⊕; ♄. — Le 18, ⛱. — Le 19, ⛱; ⊕; G à 12 h. 05 et à 21 h. 05, ◎ de 21 h. 13 à 21 h. 23 et de 21 h. 45 à 23 h. — Le 20, G de 6 h. 05 à 6 h. 10.

Le 21, ⛱; ◎ de 10 h. 05 à 12 h., G à 18 h. 7 et à 20 h.; T au loin à diverses reprises, ⌈ de 16 h. 35 à 17 h. 35, allant du SW au SE; autre ⌈ à l'W de 19 h. 35 à 20 h. — Le 22, ● de 3 h. 30 à 4 h. — Le 23, forte ⛱; ⊕. — Le 24, ◎ de 3 h. à 9 h., bruine à 10 h. — Le 25, ⛱. — Le 26, ⛱; ● de 10 h. 57 à 11 h. 15 et de 17 h. 03 à 17 h. 35; ⊕. — Le 27, ⛱; ciel très terne. — Le 28, ⛱; ⊕; ciel très terne. — Le 29, ⛱; un peu de ● à 0 h. 15 et à 17 h. 7, ◎ de 17 h. 50 à 18 h., un peu à 20 h. 10. — Le 30 et le 31, ⛱.

Septembre 1910.

PARC DE SAINT-MAUR.

Longitude 0°9′23″ E. — Latitude 48°48′34″. — Altitude 50^{m},3. Cg = + 0^{mm},25

PRESSION (700^{mm} +).

DATES.	1h	2h	3h	4h	5h	6h	7h	8h	9h	10h	11h	12h	13h	14h	15h	16h	17h	18h	19h	20h	21h	22h	23h	24h
1	65,8	65,5	65,2	64,8	64,8	64,9	65,0	65,0	65,0	64,7	64,5	64,4	64,3	64,3	64,0	63,9	64,0	64,2	64,6	65,1	65,1	65,3	65,2	65,0
2	64,8	64,8	64,7	64,5	64,3	64,6	64,7	64,7	64,8	64,8	64,4	64,1	63,9	63,8	63,6	63,7	63,6	63,4	63,5	63,7	63,5	63,3	63,4	63,2
3	63,1	62,9	62,7	62,1	62,0	62,1	62,1	62,0	62,0	62,0	62,0	61,6	61,1	60,8	60,7	60,7	61,0	60,8	61,1	61,6	61,7	61,7	61,6	61,6
4	61,3	60,8	60,6	60,4	60,4	60,5	60,6	60,6	60,6	60,7	60,4	60,2	60,1	60,1	60,2	60,2	60,4	60,5	60,7	61,0	60,9	61,0	60,9	60,9
5	60,7	60,7	60,7	60,6	60,5	60,6	60,8	60,8	60,7	60,7	60,7	60,6	60,8	60,7	60,8	60,9	61,0	61,1	61,4	61,7	61,7	61,7	61,7	61,4
6	61,0	61,0	60,8	60,8	60,8	60,8	61,0	61,0	61,2	61,1	61,1	61,1	61,4	61,3	61,1	61,0	61,0	61,0	61,4	61,7	61,8	61,7	61,8	61,8
7	61,6	61,6	61,6	61,5	61,6	61,7	61,9	62,1	62,2	62,2	62,1	61,9	61,6	61,4	61,3	61,1	61,0	61,0	61,1	61,2	61,1	61,3	61,4	61,1
8	61,0	60,8	60,7	60,6	60,7	61,0	61,0	61,1	61,2	61,1	61,1	60,9	60,6	60,4	60,2	60,0	60,0	60,2	60,4	60,7	60,9	61,0	61,1	61,1
9	61,0	60,8	60,7	60,7	60,9	61,1	61,2	61,3	61,4	61,5	61,2	61,1	61,1	61,3	61,3	61,3	61,4	61,7	61,8	62,1	62,2	62,4	62,4	62,5
10	62,4	62,3	62,2	62,1	62,1	62,4	62,5	62,5	62,6	62,4	62,5	62,3	62,1	61,8	61,7	61,7	61,7	61,8	61,9	62,2	62,0	62,0	62,0	61,8
11	61,3	61,1	60,9	60,6	60,6	60,6	60,6	60,5	60,6	60,3	59,9	59,5	59,3	59,1	59,1	58,9	58,7	58,8	59,0	59,2	59,3	59,4	59,4	59,4
12	59,3	59,1	58,7	58,7	58,9	59,0	58,9	59,0	59,1	59,0	59,0	58,7	58,4	58,1	58,0	57,8	58,0	58,4	58,8	59,1	59,2	59,4	59,6	59,6
13	59,6	59,4	59,3	59,3	59,3	59,7	59,8	60,1	60,2	60,2	60,1	59,8	59,7	59,6	59,5	59,4	59,5	59,7	60,1	60,2	60,2	60,3	60,0	59,9
14	59,6	59,4	59,0	58,9	58,7	58,7	58,9	59,0	58,9	58,9	58,6	58,5	58,3	58,1	58,2	58,1	58,2	58,3	58,7	59,1	59,2	59,3	59,4	59,3
15	59,2	59,1	59,3	59,1	59,0	59,1	59,3	59,5	59,4	59,6	59,7	59,5	59,6	59,7	59,7	59,8	59,8	59,9	60,3	60,7	61,0	61,3	61,4	61,5
16	61,4	61,6	61,6	61,7	61,8	62,3	62,6	63,1	63,2	63,4	63,2	63,0	62,7	62,6	62,5	62,5	62,7	62,9	63,5	64,0	64,2	64,4	64,5	64,6
17	64,7	64,8	64,9	65,0	65,3	65,8	66,1	66,5	66,6	66,7	66,6	66,2	66,0	65,6	65,4	65,3	65,4	65,5	65,8	66,2	66,2	66,3	65,8	65,5
18	65,4	65,3	65,2	65,0	64,8	64,8	64,8	64,5	64,5	64,4	63,8	63,2	62,8	62,2	61,7	61,5	61,2	61,0	60,9	60,7	60,5	60,5	60,2	59,9
19	59,7	59,3	59,0	58,8	58,8	58,8	58,6	58,6	58,5	58,1	57,7	57,6	57,4	57,2	57,3	57,2	57,0	57,0	57,1	57,3	57,5	57,3	57,3	57,2
20	57,2	57,3	57,1	57,3	57,5	57,8	58,2	58,6	58,9	59,0	59,0	59,1	59,1	59,2	58,8	58,9	59,3	59,9	60,5	61,2	61,6	62,0	62,1	62,1
21	62,4	62,7	63,2	63,5	63,8	64,2	64,5	65,0	65,2	65,1	65,0	65,0	64,9	64,9	65,0	65,0	65,3	65,6	65,9	66,0	66,1	66,1	66,0	65,9
22	65,8	65,6	65,8	66,0	66,1	66,7	66,9	67,1	67,2	67,4	67,4	67,0	66,8	66,6	66,5	66,8	67,1	67,1	67,3	67,5	67,6	67,8	67,8	68,0
23	67,8	67,6	67,5	67,4	67,3	67,5	67,6	67,8	67,9	67,6	67,4	67,2	66,7	66,3	66,2	65,8	65,8	65,8	66,1	66,4	66,3	66,5	66,6	66,5
24	66,3	66,1	65,8	65,5	65,4	65,6	65,8	65,9	66,0	66,2	66,0	65,5	65,3	65,1	64,9	64,7	64,8	64,9	65,0	65,1	65,1	65,0	64,7	64,7
25	64,6	64,3	64,3	64,2	64,2	64,3	64,3	64,3	64,4	64,3	64,1	63,6	63,1	62,6	62,2	61,5	61,5	61,3	61,4	61,5	61,3	61,3	61,1	61,1
26	60,3	60,0	60,1	60,0	59,9	60,1	60,0	60,3	60,5	60,4	60,4	60,3	60,2	60,1	60,2	60,1	60,4	60,9	61,1	61,5	61,8	61,9	62,0	62,2
27	62,2	62,4	62,4	62,6	62,6	63,1	63,6	63,9	64,1	64,0	63,8	63,5	63,2	62,8	62,7	62,5	62,6	62,7	62,8	63,1	63,0	63,1	62,9	62,8
28	62,7	62,4	62,3	61,8	61,7	61,7	61,9	61,8	61,8	61,5	61,1	60,5	60,1	59,5	59,1	58,7	58,7	58,6	58,6	58,7	58,6	58,4	58,4	58,1
29	57,8	57,6	57,4	57,0	57,0	57,0	57,2	57,3	57,3	57,5	57,2	56,9	56,6	56,3	55,9	55,8	55,7	55,8	55,8	56,7	56,7	57,3	56,9	57,0
30	56,9	56,8	56,9	57,4	57,8	58,1	58,4	58,8	59,4	59,7	59,9	59,9	59,9	59,7	59,8	59,7	60,1	60,6	60,7	60,9	61,4	61,4	61,7	61,7
Moy.	61,90	61,77	61,69	61,60	61,62	61,82	61,96	62,09	62,18	62,15	62,00	61,77	61,58	61,38	61,26	61,14	61,22	61,35	61,58	61,87	61,92	62,01	61,98	61,91

TEMPÉRATURE.

DATES.	1h	2h	3h	4h	5h	6h	7h	8h	9h	10h	11h	12h	13h	14h	15h	16h	17h	18h	19h	20h	21h	22h	23h	24h
1	13,3	13,3	13,3	13,5	13,7	14,2	15,1	15,6	16,0	19,1	19,3	18,0	20,0	19,0	19,7	19,0	18,6	17,0	15,5	14,0	13,2	11,8	11,1	10,7
2	10,3	10,0	10,4	11,2	11,6	12,3	12,5	13,2	13,6	14,3	15,9	17,0	18,0	17,9	17,6	16,2	15,1	14,8	14,6	14,4	14,0	13,8	13,8	13,9
3	14,0	14,4	14,5	14,7	14,7	15,0	15,1	15,4	15,8	16,1	16,5	18,3	20,5	20,6	20,7	19,6	18,5	17,5	16,4	13,7	11,1	10,7	9,9	9,6
4	9,2	8,7	8,2	9,3	11,0	11,1	12,4	12,6	14,6	14,4	17,0	16,5	17,1	16,9	16,3	15,1	14,8	14,1	13,6	13,5	13,4	13,2	13,1	13,2
5	13,3	13,4	13,3	13,1	13,1	13,1	13,2	13,7	14,5	15,2	15,5	16,0	15,9	16,4	16,4	15,9	15,5	15,0	14,6	14,3	14,2	13,8	13,7	13,6
6	13,4	13,3	13,2	13,1	13,0	13,1	13,4	14,0	14,8	15,5	16,4	16,8	15,6	16,8	16,5	15,9	16,4	15,5	15,1	14,8	14,3	14,2	13,9	13,9
7	13,7	13,7	13,7	13,6	13,6	13,5	13,7	14,0	14,2	14,5	15,4	17,2	17,0	17,5	17,7	17,2	17,5	16,1	15,4	14,6	13,6	14,1	13,8	13,3
8	13,1	12,8	12,7	12,7	12,6	12,3	13,0	14,0	15,1	16,5	15,7	16,1	18,5	18,7	18,5	17,2	17,5	14,9	12,1	10,7	11,1	10,0	9,5	9,2
9	9,1	9,6	9,8	10,7	11,2	12,0	13,0	14,8	15,5	15,6	16,9	18,1	17,9	16,0	16,1	15,8	15,5	14,9	14,4	14,3	13,4	12,7	12,5	12,1
10	11,8	11,9	11,8	12,2	12,6	13,1	13,8	15,1	15,4	16,8	16,2	15,9	16,9	17,8	18,0	16,9	16,5	16,2	15,2	15,1	15,0	14,0	13,3	12,2
11	11,2	11,0	11,2	11,6	11,5	11,6	12,6	13,6	14,6	16,0	17,5	18,3	19,6	18,7	19,5	18,5	18,1	16,6	15,1	13,9	13,0	12,4	12,2	12,0
12	13,1	13,5	13,6	13,6	13,1	13,0	13,8	14,5	15,1	15,8	16,2	18,2	18,7	19,3	18,9	18,0	17,6	16,0	15,3	14,6	14,2	12,6	11,6	11,2
13	10,8	10,6	10,5	9,7	9,0	8,8	9,8	13,1	14,1	14,0	16,0	15,4	17,0	16,6	16,3	16,4	15,5	14,0	12,5	11,4	11,6	11,2	11,4	9,6
14	8,8	8,4	7,6	7,4	6,7	6,3	7,6	11,4	15,3	16,4	16,8	16,5	17,6	16,5	16,3	15,3	15,1	13,6	12,3	11,1	11,0	10,9	11,0	11,1
15	11,0	11,1	11,2	11,2	11,1	11,3	12,0	12,4	13,3	13,8	13,5	14,1	14,3	14,1	14,1	14,0	14,0	13,7	13,7	13,7	13,6	13,6	13,5	13,4
16	13,4	13,3	13,3	13,2	13,1	13,1	13,5	13,3	14,2	17,0	18,1	20,0	21,2	22,3	22,0	22,0	20,9	19,0	17,0	15,8	15,0	14,4	13,4	12,7
17	12,1	11,5	10,8	10,7	11,2	12,2	12,9	13,5	14,3	16,4	17,9	19,0	20,0	20,6	20,1	19,1	17,9	16,4	14,9	13,9	12,6	11,8	11,1	10,6
18	9,8	9,4	9,0	8,5	8,1	7,5	8,2	11,8	13,4	15,6	17,5	20,1	20,9	20,6	19,7	19,5	18,1	16,9	15,3	14,4	13,1	12,9	12,4	11,8
19	11,5	11,3	11,1	10,9	10,9	10,7	11,5	15,2	16,5	19,1	20,6	20,6	21,3	20,8	20,0	18,8	17,5	16,0	14,9	14,4	14,0	13,8	13,5	13,6
20	13,8	14,3	12,9	12,3	12,1	12,0	12,0	12,1	13,9	13,5	15,0	15,3	16,0	15,8	15,8	14,9	13,9	12,1	11,4	10,5	9,5	8,6	8,1	7,8
21	7,0	6,4	6,0	6,1	5,6	4,3	5,5	9,6	11,8	13,8	14,3	13,8	14,8	14,9	14,6	14,0	12,8	12,0	11,6	11,5	11,2	11,0	10,7	10,5
22	10,3	9,9	10,4	10,4	8,9	8,4	9,8	11,0	12,3	14,5	14,6	15,1	15,9	15,5	15,2	15,0	14,4	10,5	9,3	8,1	7,0	6,8	7,1	8,2
23	8,4	8,8	9,0	9,0	8,7	9,1	10,6	12,6	13,4	14,9	16,0	16,2	17,0	17,0	17,0	15,5	13,9	12,0	11,5	10,9	10,1	8,6	8,0	7,6
24	7,7	7,6	8,1	8,1	8,2	8,5	9,3	10,7	12,3	13,2	14,0	15,0	14,7	14,8	14,3	14,0	13,2	12,9	12,3	11,8	11,9	11,5	11,3	11,2
25	11,1	11,2	10,8	10,7	10,8	10,8	11,1	11,7	13,2	14,4	15,0	15,3	17,7	17,6	17,5	17,2	16,4	14,0	12,7	11,5	12,0	10,4	9,8	9,3
26	9,7	9,3	8,6	7,7	7,5	7,0	8,0	11,9	13,6	16,0	18,0	19,1	21,1	21,3	21,6	21,0	18,6	16,7	15,3	14,4	14,1	14,2	14,2	14,6
27	14,3	14,2	14,1	13,2	12,4	12,8	13,3	15,4	16,7	18,5	18,8	19,1	20,3	19,8	21,0	19,4	17,8	15,5	14,0	13,1	12,7	12,1	11,6	11,0
28	10,6	10,1	9,7	9,3	9,0	9,0	9,6	13,8	18,4	20,9	22,5	23,5	24,5	24,2	24,0	23,8	21,8	19,0	16,8	15,7	15,2	14,6	13,7	13,0
29	13,1	13,3	12,7	12,7	12,3	12,1	13,5	16,5	19,4	20,9	22,8	24,0	24,8	24,0	24,1	23,8	21,5	19,6	19,0	18,2	17,5	17,4	17,3	16,8
30	16,7	16,7	16,8	15,3	14,4	14,7	15,1	15,7	17,1	18,1	19,1	19,5	20,0	19,9	19,3	18,7	18,0	17,0	16,7	15,7	15,5	14,7	14,4	14,5
Moy.	11,52	11,43	11,28	11,19	11,06	11,10	11,83	13,41	14,75	16,03	16,97	17,60	18,49	18,40	18,29	17,59	16,76	15,32	14,28	13,47	12,94	12,39	12,03	11,74

Septembre 1910.

PARC DE SAINT-MAUR.

Longitude 0°9′23″ E. — Latitude 48°48′34″. — Altitude 50m,3.

TENSION DE LA VAPEUR.

DATES.	1h	2h	3h	4h	5h	6h	7h	8h	9h	10h	11h	12h	13h	14h	15h	16h	17h	18h	19h	20h	21h	22h	23h	24h
1	11,1	11,1	11,1	11,4	11,6	11,8	12,0	11,9	12,1	11,7	11,5	11,4	11,6	10,6	10,0	10,0	9,1	10,0	9,7	9,9	9,9	9,6	9,6	9,5
2	9,3	9,1	9,4	9,8	10,0	10,6	10,5	10,6	10,8	11,0	11,3	11,2	10,7	10,6	11,1	11,0	10,4	10,6	11,4	11,6	11,2	11,4	11,4	11,6
3	11,8	11,8	11,4	11,6	11,5	11,4	11,5	11,6	11,8	12,2	12,6	13,5	12,8	10,8	10,8	10,5	10,0	9,9	9,6	8,6	8,7	8,8	8,7	8,8
4	8,7	8,4	8,1	8,7	9,4	9,0	9,5	7,9	9,0	9,0	9,1	7,2	7,5	7,4	7,8	7,7	8,0	8,3	8,4	9,0	9,1	9,4	9,9	9,4
5	9,3	9,6	9,4	9,5	9,6	9,5	9,5	9,5	9,8	9,6	9,8	10,2	10,6	9,7	9,6	9,9	9,8	9,7	9,8	9,8	9,6	10,0	10,2	10,1
6	9,8	9,7	9,8	9,5	9,9	9,9	9,8	9,9	10,2	10,3	10,4	10,8	10,6	10,8	10,5	10,7	10,6	10,7	10,9	11,2	11,3	11,6	11,3	11,2
7	11,0	11,1	11,0	10,9	10,8	10,6	10,4	10,4	10,6	10,5	10,9	10,6	10,6	10,5	9,4	9,7	10,1	10,1	10,0	10,2	10,6	10,7	10,6	10,3
8	10,5	10,8	10,7	10,7	10,6	10,2	10,0	10,0	9,9	9,7	9,5	9,4	9,2	7,7	8,1	8,5	7,5	8,7	8,9	9,1	8,7	8,8	8,8	8,7
9	8,6	8,8	8,9	9,4	9,6	9,8	10,0	9,7	9,8	8,7	8,1	8,1	8,2	8,7	9,3	8,8	9,5	9,3	9,4	9,3	9,0	9,3	9,5	9,5
10	9,4	9,7	9,6	9,9	10,1	10,3	10,6	10,7	10,6	10,9	10,8	11,4	10,8	10,8	10,3	10,3	10,4	10,4	10,0	10,5	10,5	10,6	10,4	9,8
11	9,6	9,6	9,6	9,6	9,6	9,9	10,1	10,2	10,2	10,4	10,1	10,0	9,7	9,3	9,7	9,5	9,3	9,6	10,0	10,3	10,0	10,3	10,0	10,0
12	10,4	10,6	10,7	10,6	10,6	10,4	10,4	10,6	10,4	10,3	10,2	9,9	9,5	9,5	9,1	9,5	9,7	9,3	8,5	8,6	9,1	9,5	9,3	9,3
13	9,2	9,0	8,4	8,1	7,7	7,5	7,5	8,3	8,0	8,1	8,0	6,7	7,6	7,0	6,8	6,9	7,1	8,3	8,5	8,8	8,8	8,8	8,9	8,5
14	8,4	8,2	7,8	7,7	7,3	7,1	7,8	8,5	7,4	7,5	7,7	7,7	8,8	7,7	8,5	9,0	9,9	9,0	9,5	9,1	9,5	9,4	9,4	9,4
15	9,3	9,4	9,3	9,4	9,4	9,6	9,5	9,6	9,8	9,9	10,2	10,5	10,8	11,3	11,5	11,4	11,4	11,4	11,6	11,6	11,4	11,6	11,5	11,4
16	11,4	11,4	11,4	11,3	11,2	11,2	11,5	11,1	11,1	11,8	11,5	11,1	12,0	11,1	10,6	10,6	11,2	11,4	11,5	10,7	9,9	10,1	10,1	10,0
17	9,9	9,7	9,6	9,5	9,7	10,2	9,8	9,8	9,6	9,8	10,2	10,3	10,2	10,0	9,8	10,6	10,8	10,4	10,2	9,9	9,4	9,6	9,2	9,1
18	8,9	8,7	8,5	8,2	8,0	7,6	7,9	8,5	8,6	9,3	9,9	9,6	10,3	10,7	10,0	10,3	11,5	11,5	11,7	11,8	11,1	11,0	10,7	10,3
19	10,1	10,0	9,8	9,7	9,7	9,6	10,1	11,6	11,1	10,8	11,5	11,9	12,4	11,7	11,1	11,1	10,6	10,6	10,9	11,2	11,3	11,2	11,0	11,1
20	11,3	10,5	10,6	10,0	10,2	9,8	9,5	9,6	9,4	8,5	8,0	8,2	6,8	6,3	5,8	6,6	6,8	7,3	7,2	7,2	7,1	7,2	7,2	7,2
21	7,0	6,9	6,8	6,7	6,6	6,2	6,7	6,9	7,3	6,9	6,3	5,9	6,8	6,6	7,1	7,1	7,7	8,2	8,2	8,0	8,1	8,5	8,6	9,0
22	8,8	8,8	8,9	8,9	8,4	8,2	8,1	7,7	7,8	6,2	6,1	6,2	5,6	5,1	6,0	5,4	5,4	6,6	6,6	7,2	6,8	6,8	7,2	7,6
23	7,7	7,9	8,0	8,1	8,0	8,5	8,9	9,4	9,0	8,2	8,7	9,1	9,3	9,3	10,1	10,8	10,3	10,3	9,6	8,8	9,0	8,2	8,0	7,8
24	7,8	7,8	8,0	8,0	8,0	8,3	8,4	9,0	9,4	9,6	9,2	9,0	8,3	8,8	8,8	9,2	8,8	8,8	8,9	9,2	9,2	9,2	9,2	9,3
25	9,2	8,4	8,9	8,4	8,7	8,9	8,6	8,1	8,6	8,1	8,2	8,4	8,9	8,1	8,0	8,2	8,8	9,2	9,0	9,0	8,7	8,6	8,5	8,6
26	8,3	8,3	8,3	7,8	7,7	7,5	8,0	9,1	8,7	9,2	9,9	10,2	10,3	9,8	10,7	10,1	11,8	11,5	11,6	11,5	10,9	11,2	11,2	11,0
27	11,1	11,4	11,4	11,1	10,7	10,9	11,1	11,6	10,7	10,3	10,4	10,8	10,9	11,7	10,2	10,9	11,7	11,5	11,1	10,5	10,1	10,2	9,9	9,8
28	9,5	9,2	9,0	8,7	8,6	8,6	8,9	10,4	12,1	11,9	11,2	11,1	10,8	9,8	10,6	10,3	11,8	11,7	11,1	12,0	11,2	11,7	11,2	10,8
29	10,9	10,6	10,6	10,4	10,4	10,4	10,6	11,1	11,6	11,6	12,3	12,0	11,7	12,2	11,8	12,0	13,7	14,2	14,7	15,0	14,6	14,5	14,4	14,0
30	13,8	13,9	14,0	12,5	12,0	12,3	12,8	13,0	13,6	13,1	13,0	13,0	13,8	13,4	13,3	13,2	12,9	12,8	13,0	12,6	12,4	12,3	12,0	12,1
Moy.	9,74	9,68	9,63	9,54	9,52	9,53	9,67	9,88	9,97	9,84	9,89	9,85	9,90	9,57	9,55	9,66	9,89	10,04	10,05	10,07	9,91	10,00	9,93	9,84

HUMIDITE RELATIVE.

DATES.	1h	2h	3h	4h	5h	6h	7h	8h	9h	10h	11h	12h	13h	14h	15h	16h	17h	18h	19h	20h	21h	22h	23h	24h
1	98	98	98	99	99	98	94	90	89	71	69	74	66	64	59	61	57	69	74	83	87	94	98	99
2	100	100	100	99	99	100	97	94	93	91	84	78	70	70	74	80	81	84	92	95	94	97	97	98
3	99	97	93	93	92	90	90	89	88	89	91	86	71	60	60	62	64	66	69	74	89	92	96	99
4	100	100	100	100	96	96	84	73	73	74	63	51	52	52	57	60	63	70	72	78	79	84	88	84
5	83	84	84	85	86	85	84	82	80	75	75	74	79	70	69	74	75	77	79	81	80	85	87	87
6	86	86	87	85	89	88	85	83	81	78	75	75	81	75	75	80	76	82	85	89	93	96	96	95
7	95	96	94	94	93	92	90	88	88	86	84	73	74	70	63	66	67	74	77	82	92	89	90	91
8	94	98	98	98	97	96	89	84	77	70	72	69	58	48	51	58	50	69	85	95	89	96	99	100
9	99	98	98	98	97	94	89	77	75	65	57	52	54	64	68	65	73	74	77	76	78	85	88	90
10	92	94	94	94	93	92	91	84	82	77	79	85	76	71	66	72	74	76	78	82	82	89	92	93
11	97	98	97	95	96	97	93	88	82	77	67	64	57	58	58	60	60	69	78	87	89	96	95	96
12	93	92	92	91	95	93	89	87	81	77	74	63	59	57	56	62	65	69	66	69	76	87	92	94
13	95	94	89	90	90	89	83	74	67	68	60	53	52	50	49	49	54	70	79	88	87	89	89	96
14	100	100	100	100	100	100	100	85	57	54	54	56	58	56	61	72	77	78	89	93	97	97	96	96
15	95	96	94	95	96	96	91	89	86	84	89	89	89	94	95	95	95	98	99	99	99	100	100	100
16	100	100	100	100	100	100	100	98	92	82	75	67	64	55	54	54	60	70	80	80	78	83	89	92
17	94	97	99	99	99	96	88	85	79	70	67	63	59	56	56	64	71	75	81	84	87	93	94	96
18	99	99	99	99	99	99	97	83	75	71	66	55	56	59	59	61	74	81	91	96	99	99	100	100
19	100	100	100	100	100	100	100	90	80	65	64	66	66	67	64	69	72	78	87	92	96	96	96	96
20	96	87	96	94	97	94	91	91	80	74	63	64	50	47	43	52	58	69	72	76	80	87	90	91
21	94	96	97	95	97	100	100	76	71	59	52	50	53	52	57	60	70	78	81	79	82	87	90	95
22	94	96	95	95	99	100	89	79	73	50	50	49	42	38	47	43	45	70	76	90	91	93	96	94
23	94	93	94	95	96	99	94	87	79	64	64	66	64	64	70	83	88	99	96	91	97	98	100	100
24	100	100	100	99	99	100	96	94	88	85	78	71	67	70	73	78	78	79	84	90	89	92	93	94
25	94	85	92	88	90	91	88	79	76	66	65	65	59	54	54	56	64	78	82	90	83	92	94	98
26	93	95	100	100	100	100	100	88	75	68	64	62	56	52	56	55	74	82	90	94	91	93	93	89
27	92	94	95	98	100	99	98	89	75	65	64	65	62	68	55	65	78	88	93	94	93	97	98	100
28	100	100	100	100	100	100	100	89	77	65	55	51	48	44	48	47	61	72	78	90	88	94	96	97
29	97	94	97	95	98	99	92	79	69	64	60	54	50	55	53	55	72	84	90	97	98	98	98	98
30	98	98	98	97	98	99	100	98	94	85	79	77	80	77	79	83	84	89	92	95	95	98	98	98
Moy.	95,7	95,5	96,0	95,7	96,3	96,1	92,7	85,7	79,4	72,3	68,6	65,5	62,4	60,5	61,0	64,7	69,3	77,2	82,4	87,0	88,6	92,5	94,3	95,2

Septembre 1910.

PARC DE SAINT-MAUR.

Longitude 0°9′23″ E. — Latitude 48°48′34″. — Altitude 50m,3.

VENT. — DIRECTION ET VITESSE EN MÈTRES PAR SECONDE (1).

DATES.	1h	2h	3h	4h	5h	6h	7h	8h	9h	10h	11h	12h	13h	14h	15h	16h	17h	18h	19h	20h	21h	22h	23h	24h
1	Calme	SSW 2	SSW 3	SW 2	SW 1	W 2	W 1	W 1	W 2	NW 6	NW 4	NNE 4	N 3	NNE 6	N 6	NNW 6	N 7	N 5	N 4	NNW 4	N 4	N 3	N 1	N 1
2	N 2	N 2	N 1	N 1	Calme	Calme	NNW 1	NNW 1	NNW 1	NNW 0	Calme	Calme	Calme	N 2	NNW 1	NNW 3	NNE 1	Calme	S 1	S 0	S 2	S 2	S 1	Calme
3	Calme	W 2	W 2	W 2	W 2	WSW 2	SW 2	SW 1	W 3	W 3	W 2	WSW 2	WNW 1	NW 5	NW 6	NNW 6	NW 5	NW 5	NW 3	N 3	N 1	NNW 2	NNW 2	Calme
4	SSW 2	SSW 3	SSW 2	Calme	NW 4	WNW 2	WNW 4	NW 3	NW 5	NNW 5	NNW 5	NW 5	NW 4	NNW 7	NNW 7	NNW 8	NW 6	NW 6	NW 6	NW 6	NW 5	NW 5	NW 4	NNW 6
5	NW 5	NW 5	WNW 5	WNW 4	NW 5	NW 5	NW 5	NNW 7	NNW 6	NNW 8	NNW 8	NW 7	NW 8	NNW 8	NNW 8	NNW 7	NNW 7	NNW 6	NW 4	NW 4	NNW 6	NW 4	NW 4	NW 4
6	NNW 4	NW 3	NNW 4	NW 4	NW 4	NW 3	NNW 4	NW 4	NNW 6	N 6	N 6	N 5	N 5	N 4	NNW 4	NNW 3	NW 2	NNW 4	NNW 3	NNW 4	N 3	NNW 4	N 4	N 5
7	NNW 4	N 3	NNW 4	N 4	N 4	N 4	N 5	N 4	N 5	N 4	N 4	NNE 5	NE 5	NE 3	N 5	N 3	NNW 3	NNW 2	NW 3	N 3	N 2	NNE 3	NNE 3	NNE 3
8	NNE 2	NNE 3	NNE 4	NNE 3	NNE 2	NNE 3	NNE 2	N 2	NNE 3	N 3	NNE 3	NE 3	ENE 4	ENE 2	NE 3	ENE 3	ENE 4	NE 3	NE 2	NE 3	NNE 4	NNE 3	NE 2	NE 3
9	NE 2	NNE 4	NNE 3	NNE 4	NNE 4	NNE 4	NNE 3	NE 4	NNE 4	NNE 6	NNE 4	NE 5	NNE 8	NNE 6	NNE 6	NNE 4	NNE 5	N 3	NNW 4	N 6	N 7	NNE 6	N 6	N 5
10	N 3	N 3	NNE 2	N 4	N 6	N 4	N 5	N 4	NNW 6	N 5	N 5	NNE 4	NNE 7	NNE 6	NNE 7	NNE 5	NNE 5	N 4	NNE 4	NNE 4	NNE 3	N 4	N 4	NNW 3
11	NE 2	WNW 3	NNW 2	NNW 3	N 3	N 3	NNW 2	N 3	N 3	N 4	NE 4	NE 4	NE 5	NNE 5	N 4	NNE 6	NNE 6	NNE 5	NNE 4	NNE 4	NNE 4	N 4	NNE 4	NNE 5
12	NNE 5	NNE 5	NNE 5	NNE 2	NNE 3	NNE 3	NE 3	NNE 4	NNE 5	NE 4	NNE 6	N 6	NNE 6	NNE 6	NNE 7	N 6	NNE 5	NNE 5	NNE 6	NNE 6	NNE 5	N 4	N 4	NNE 4
13	NNE 4	NNE 4	N 5	NNW 4	N 5	N 4	N 5	N 7	N 7	N 6	NNE 5	N 7	NNE 6	N 5	N 5	NW 5	NNW 5	N 5	N 6	NNW 2	N 5	NNW 4	NW 3	WNW 2
14	WNW 3	WNW 2	W 3	SSW 2	SSW 2	SSW 2	S 2	S 2	W 4	WSW 3	WSW 2	SW 3	SW 4	WSW 2	SSW 2	SSW 0	SSW 1	SSW 1	SSW 1	Calme	Calme	SSW 1	SSW 2	SE 1
15	Calme	SE 1	ENE 1	ENE 1	Calme	ENE 1	NNE 3	N 2	NNW 2	N 3	N 4	NNE 1	NNE 2	NNE 1	NNE 1	NNE 1	NNE 0	NNE 1	SSE 2	S 1	S 1	S 2	S 2	S 2
16	S 2	S 0	Calme	S 1	S 1	Calme	Calme	NE 2	NNE 2	NE 2	NNE 2	NE 3	ESE 2	ENE 5	NE 4	NE 3	NE 3	NNE 4	NNE 4	NNE 4	NE 4	NE 4	NNE 4	NE 4
17	NNE 4	NNE 3	NNE 3	NNE 3	NE 4	NE 5	NNE 5	NE 6	NE 5	NNE 6	NE 5	NE 5	NE 5	NE 6	NE 5	NNE 6	NE 4	NNE 4	NE 4	NNE 5	NNE 5	NE 4	NE 4	NE 3
18	NE 2	NNE 2	NE 3	NE 2	NE 2	NE 3	NE 2	ENE 2	ENE 1	E 1	NE 1	E 4	E 3	E 4	E 3	E 3	ESE 2	ESE 2	ESE 1	E 3	ESE 2	SE 2	SE 0	SE 0
19	SE 1	Calme	SE 1	SE 2	SE 1	SE 0	Calme	S 2	SSW 2	SSW 3	SSW 3	S 2	SSW 2	SSW 4	SSW 5	SSW 4	SSW 5	SSW 5	SSW 4	SSW 3	Calme	SSW 2	SSW 1	SSW 0
20	NE 0	NNW 5	NE 5	NNE 4	NNE 3	NNE 5	NNE 5	NNE 6	NE 5	NNE 6	NE 7	NE 6	NNE 7	NNE 7	NNE 6	NNE 6	NNE 6	NNE 5	N 4	N 5	NNE 5	N 5	NNE 4	NNE 4
21	N 5	NNE 2	N 4	NE 3	N 3	N 1	N 1	N 4	NNE 4	N 5	NE 3	NNE 6	N 6	N 3	NNW 5	N 6	NNW 4	NNW 6	N 5	NNW 4	NNW 3	N 4	NNW 4	NNE 2
22	N 2	N 2	N 2	NNE 3	N 3	N 3	NE 1	NE 3	NE 3	E 3	NE 4	NE 4	NE 3	NNE 5	N 5	NNE 4	NNE 5	NE 2	NE 1	NE 0	NE 1	NE 2	NE 1	NE 0
23	Calme	Calme	Calme	Calme	Calme	NE 2	NE 0	NE 1	NNE 2	NNE 2	NNE 2	NE 1	NNE 1	E 1	E 1	E 0	E 1	N 1	N 2	NNE 3	N 4	N 2	N 0	N 2
24	N 2	Calme	N 1	N 1	N 0	N 1	N 0	N 0	Calme	Calme	N 2	NNE 1	ENE 2	NNE 3	N 3	NNE 2	NNE 3	NNE 3	N 2	N 2	N 1	Calme	Calme	NNE 2
25	NNE 1	NE 2	NE 1	NE 2	ENE 1	ENE 1	ENE 1	ENE 2	ENE 2	E 3	E 4	E 4	E 4	E 5	ESE 4	E 4	E 3	E 4	E 3	E 3	ESE 3	ESE 2	ESE 2	ESE 1
26	ESE 4	SE 2	ESE 0	SSW 0	SE 2	SE 1	ESE 2	S 1	SSE 3	SSE 1	S 2	S 3	SSW 3	SSW 4	S 3	SSW 4	SSW 2	SSW 3	S 3	S 1	S 2	S 1	S 2	S 2
27	S 2	S 2	S 0	S 1	S 1	Calme	S 1	S 1	NNE 1	ENE 1	ESE 1	Calme	Calme	ESE 0	WSW 0	ENE 2	E 2	E 1	E 1	E 2	ENE 2	ENE 1	ENE 1	ENE 1
28	ENE 1	ENE 1	ENE 1	ENE 1	ENE 1	ENE 1	Calme	Calme	SSE 0	SSE 3	SE 3	SE 3	SE 3	SE 4	SE 3	SE 3	SE 3	SE 3	SE 2	SE 2	SE 4	SE 2	SE 3	SE 3
29	SSE 3	SSE 3	SSE 3	SSE 3	SSE 3	SSE 3	S 3	S 4	S 4	SSW 5	S 4	SSW 3	S 4	S 3	S 4	S 4	S 2	SSE 2	S 2	WSW 3	SW 0	SSW 2	SSE 3	SSE 1
30	SSE 3	S 2	S 2	WSW 2	Calme	SSW 1	SSW 1	SSW 1	S 2	S 0	Calme	S 0	ESE 0	NE 1	NE 3	NE 4	NE 3	NE 3	ENE 3	NE 2	ESE 3	ESE 2	ESE 0	E 2
Moy.	2,3	2,4	2,4	2,3	2,3	2,3	2,3	2,8	3,3	3,6	3,5	3,5	3,8	4,1	4,2	4,0	3,7	3,4	3,1	3,1	3,0	2,9	2,5	2,4

NÉBULOSITÉ. — NUAGES (NOTATIONS INTERNATIONALES).

DATES.	6h	7h	8h	9h	10h	11h	12h	13h	14h	15h	16h	17h	18h	19h	20h	21h	Matin (6h).	Midi.	Soir (18h).
1	10	10	10	10	9	7	9	6	8	6	5	2	0	0	0	0	S. du NW.	S.-Cu du NNW.	
2	10	10	10	10	10	10	10	10	10	10	10	10	10	10	10	10		A.-S. du NNE; Cu. du N.	S. du N.
3	10	10	10	10	10	10	6	6	5	4	4	3	4	0	0	0	S.-Cu. du NW.	Cu. du NW.	Cu. du NW ¼ N.
4	1	2	3	9	9	5	9	10	7	9	10	10	10	10	10	10	A.-Cu. du NW ¼ N.	Cu. du N ¼ W.	S. du N.
5	10	10	10	10	10	10	10	10	10	10	10	10	10	10	10	10	S.-Cu. du NNW.	A.-S. du NW; Cu. du	S.-C. du N.
6	10	10	10	10	10	10	10	10	10	10	10	10	10	10	10	10	S.-Cu. du N.	S.-Cu. du N. [NNW.	S.-Cu. du N.
7	10	10	10	10	10	10	10	9	7	6	6	6	5	10	7	9	S.-Cu. du N.	A.-Cu. et Cu. du N.	A.-Cu. et Cu. du N.
8	6	7	9	7	8	9	9	5	2	4	3	4	0	0	0	0	A.-Cu. du NNW.	S.-Cu. du NNE.	
9	10	10	9	4	4	7	4	5	10	10	10	10	10	10	10	4	S. du N.	Cu. du NNE.	A.-S. du NE.
10	10	10	10	9	10	10	9	10	10	10	10	5	10	10	10	10	S.-Cu. du NNE.	Cu. du NNE.	S.-Cu. du NE.
11	10	10	10	10	7	4	6	5	9	6	2	0	1	0	0	0	S.	Ci.; Cu. du NE.	A.-Cu du NE.
12	10	9	10	10	10	10	8	7	6	2	3	2	4	10	10	6	S. du NE ¼ N.	Cu. du NE.	Ci. du N ¼ E.
13	0	0	0	3	7	5	6	9	6	8	5	4	2	0	0	4	Ci. du SW.	A.-Cu. du N.	A.-Cu. du N.
14	0	1	7	4	6	5	6	5	6	6	5	3	6	9	8	10		A.-Cu. du NNW; Cu. de	Ci. du SSE; A.-Cu.
15	10	10	10	10	10	10	10	10	10	10	10	10	10	10	10	10	A.-S. du NE.	S. [l'WSW.	
16	10	10	10	10	5	1	0	0	1	3	0	2	1	0	0	0			Ci.
17	10	10	10	8	1	0	0	0	0	1	1	2	0	0	0	0	S. du NE ¼ N.		Ci. de l'E.
18	0	0	0	0	0	1	2	5	5	8	8	5	7	1	0	0		[SSW. Ci. du S ¼ E.	Ci.; A.-Cu. du S ¼ W.
19	7	7	9	7	4	6	10	9	10	10	10	10	6	7	6	10	Ci. du SW. A.-Cu. du	Ci.-S.; A.-Cu. du SSW.	A.-Cu. du SW.
20	10	10	9	8	8	6	8	6	4	2	1	3	1	0	0	0	S.-Cu.	Cu. du N.	Ci. du N; Cu.
21	0	0	0	0	4	4	10	6	3	8	9	7	10	10	10	10	Ci. du NE.	S.-Cu. du N ¼ E.	A.-S. du N.
22	10	7	0	2	2	1	1	0	0	0	0	0	0	0	0	0	S. du NNE.	Cu.	
23	10	8	10	10	3	9	6	5	4	4	4	3	0	0	0	0	A.-S. du N.	Ci.-S.; Cu.	
24	10	10	10	10	10	10	10	10	10	10	10	10	10	10	10	10	A.-S. du N.	S.-Cu. du N.	
25	10	10	10	10	9	9	10	1	2	2	0	0	0	0	0	0	S.-Cu. du NE.	S.-Cu. de l'ENE.	
26	0	0	0	0	0	0	0	1	3	6	9	8	10	0	3	9	Ci. du SW.	Ci. du SW.	Ci.-S.; Ci.-Cu.
27	9	9	9	2	2	3	2	1	3	3	4	5	4	0	0	0	A.-Cu. de l'WSW.	A.-Cu de l'WSW.	A.-Cu. du SW.
28	0	0	0	0	0	0	0	0	0	0	0	0	6	0	0	0	Ci. du NE.		
29	2	2	1	0	0	0	1	1	3	3	9	10	10	10	10	10●	Ci. du SW.	Ci. du SW.	S.-Cu. du S.
30	10	10	10	10	10	9	9	9	7	7	4	10	7	6	4	0	A.-Cu. du NW.	S.-Cu. du SW.	
Moy.	7,2	7,1	7,2	6,8	6,3	6,0	6,4	5,7	5,7	5,9	5,7	5,5	5,3	4,8	4,6	4,7			

(1) Hauteur de l'anémomètre au-dessus du sol : 28m,5.

Septembre 1910.

PARC DE SAINT-MAUR.

Longitude 0°9′23″ E. — Latitude 48°48′34″. — Altitude 50m,3.

DATES.	BAROMÈTRE. Moy. des 24 h.	TEMPÉRATURE. Sous l'abri. Min.	Max.	Moy.	Moy. des 24 h.	Sur le sol gazonné. Min.	Max.	Moy.	Dans le sol gazonné. à 0m,30. 9h	21h	à 0m,65. 9h	21h	à 1m. 9h	21h	HUMIDITÉ relative Moy. des 24 h.	PLUIE. Haut.	Durée (heures).	MARNE. TEMPÉRATURE. Matin.	Soir.	Hauteur 30m +	INSOLATION. Durée (heures).	PHÉNOMÈNES divers.
1	64,80	10,7	21,2	15,95	15,65	11,6	37,0	24,30	17,00	17,10	17,10	17,08	16,86	16,82	82,6	0,9	0,5	17,46	17,90	2,49	4,0	◐
2	64,11	9,6	18,4	14,00	13,95	4,9	24,9	14,90	16,63	16,62	17,02	16,91	16,80	16,79	90,3	.	.	17,44	17,40	2,54	.	≡ ⊃ G
3	61,74	9,6	21,9	15,75	15,65	13,1	36,9	25,00	16,58	16,77	16,85	16,80	16,74	16,71	83,3	0,3	0,4	17,30	17,22	2,50	4,4	● B
4	60,60	7,8	17,7	12,75	13,23	4,0	36,9	20,45	16,33	16,43	16,80	16,72	16,65	16,64	77,4	.	.	16,92	16,98	2,48	6,2	⊃ B
5	60,95	13,0	16,7	14,85	14,44	11,3	23,0	17,15	16,28	16,30	16,63	16,58	16,60	16,52	79,9	.	.	16,80	16,92	2,48	.	
6	61,19	12,8	17,4	15,10	14,70	11,9	26,8	19,35	16,20	16,33	16,50	16,50	16,50	16,46	84,0	.	.	16,40	16,14	2,52	.	⊃ G
7	61,54	13,3	18,3	15,80	14,95	12,3	33,9	23,10	16,21	16,35	16,48	16,42	16,42	16,39	83,8	.	.	16,10	16,03	2,46	2,3	
8	60,74	9,2	19,3	14,25	14,02	9,3	37,0	23,15	16,20	16,22	16,41	16,40	16,35	16,33	80,7	.	.	15,90	15,95	2,46	4,8	⊃
9	61,40	8,9	19,3	14,10	13,77	6,3	37,9	22,10	15,80	16,02	16,34	16,28	16,30	16,26	79,0	.	.	15,74	15,83	2,44	4,5	⊃ ⊃
10	62,14	11,6	19,1	15,35	14,74	8,6	34,6	21,60	15,90	16,04	16,28	16,21	16,22	16,20	83,6	0,3	0,1	15,80	15,80	2,45	1,4	⊃ ●
11	59,89	10,2	20,1	15,15	14,60	5,5	40,0	22,75	15,80	16,00	16,20	16,14	16,18	16,10	81,4	.	.	15,72	16,00	2,61	5,1	⊃
12	58,82	11,2	19,9	15,55	15,08	6,4	38,7	22,55	15,87	16,01	16,13	16,11	16,11	16,08	78,3	.	.	15,52	15,81	2,61	4,9	⊃ ⊃
13	59,78	8,3	17,2	12,75	12,75	3,2	38,0	20,60	15,66	15,60	16,68	16,00	16,04	16,00	75,1	.	.	15,31	15,60	2,67	8,0	⊃ ⊃
14	58,82	6,1	18,9	12,50	12,09	1,1	38,9	20,00	15,09	15,22	15,89	15,80	16,00	15,93	82,3	.	.	15,24	15,42	2,64	7,9	⊃ B
15	59,81	10,8	14,5	12,65	12,94	6,3	17,2	11,75	15,14	15,16	15,74	15,70	15,91	15,85	94,2	0,8	2,0	15,13	15,28	2,63	.	● ≡
16	62,85	12,7	23,0	17,85	16,31	11,9	35,1	23,50	15,18	15,62	15,65	15,63	15,80	15,86	82,3	.	.	15,20	15,62	2,60	6,8	≡
17	65,74	10,4	21,3	15,85	14,69	4,7	35,4	20,05	15,40	15,62	15,69	15,63	15,72	15,68	81,2	.	.	15,34	15,90	2,54	7,7	⊃ B
18	62,98	7,1	20,9	14,00	13,91	2,0	38,1	20,05	15,11	15,40	15,62	15,61	15,68	15,65	83,9	.	.	15,50	15,80	2,51	6,6	⊃ ⊃ B ⊕
19	57,99	10,4	21,7	16,05	15,32	6,3	38,5	22,40	15,20	15,52	15,60	15,55	15,63	15,58	85,1	.	.	15,62	16,10	2,46	2,0	⊃ ⊕
20	59,13	7,8	16,8	12,30	12,77	9,1	33,8	21,45	15,40	15,28	15,60	15,60	15,60	15,57	76,8	5,4	2,8	15,72	15,71	2,45	7,0	⊕
21	64,77	4,2	15,8	10,00	10,52	− 0,5	34,9	17,20	14,50	14,61	15,42	15,33	15,55	15,51	77,9	.	.	15,20	15,42	2,44	6,6	⊂
22	66,88	6,2	16,8	11,50	11,24	1,9	33,7	17,80	14,40	14,47	15,21	15,13	15,48	15,41	74,8	.	.	15,30	15,30	2,38	9,3	⊃
23	66,93	7,6	17,4	12,50	11,92	1,1	28,9	15,00	14,18	14,33	15,07	15,00	15,35	15,31	86,3	.	.	15,25	15,02	2,30	3,1	⊃ ⊃ ≡ ⊕
24	65,43	7,3	15,4	11,35	11,45	1,9	22,6	12,25	14,00	14,13	14,90	14,83	15,22	15,16	87,5	.	.	14,92	14,74	2,32	.	⊃ B
25	63,03	9,3	18,7	14,00	13,05	10,3	35,9	23,10	14,00	14,22	14,80	14,78	15,11	15,07	78,4	.	.	14,75	14,70	2,37	5,0	B
26	60,59	6,7	22,0	14,35	14,20	1,9	35,7	18,80	13,85	14,28	14,71	14,70	15,01	15,00	82,3	.	.	14,43	14,81	2,25	7,0	⊃ ⊕
27	63,00	11,0	21,2	16,10	15,54	7,8	34,9	21,35	14,41	14,82	14,71	14,72	14,94	14,93	84,2	.	.	14,91	15,09	2,35	7,4	⊃ ⊃ B
28	60,38	8,6	25,3	16,95	16,32	4,4	39,9	22,15	14,35	14,82	14,80	14,80	14,91	14,90	79,2	.	.	14,83	15,20	2,24	9,8	⊃ ≡
29	56,85	11,7	25,7	18,70	18,14	7,3	40,9	24,10	14,70	15,18	14,83	14,86	14,90	14,90	81,1	7,6	2,7	15,22	15,78	2,20	8,3	⊃ ⊕ ↖ ◐
30	59,38	14,0	20,8	17,40	16,86	9,7	32,8	21,25	15,43	15,70	15,00	15,08	14,90	14,90	91,2	3,6	2,7	15,68	15,80	2,28	2,1	● B
Moy.	61,74	9,60	19,42	14,51	14,16	6,52	34,09	20,31	15,36	15,54	15,80	15,76	15,85	15,82	82,3	18,9	11,2	15,69	15,84	2,46	142,2	

Résumé.

Pression barométrique. — Moy. des 24 h., 761mm,74; min. absolu, 755mm,7 le 29 à 17 h.; max. abs., 768mm,0 le 22 à 24 h.

Température. — Sous l'abri : m. des min., 9°,60; des max., 19°,42; des 24 h., 14°,16. Min. abs., 4°,2 le 21; max. abs., 25°,7 le 29. Ampl. diurnes : moy. du mois, 9°,82; la pl. élevée, 16°,7 le 28; la pl. faible, 3°,7 le 5 et le 15. — Sur le sol gaz. : m. des min., 6°,52; des max., 34°,09; min. abs., — 0°,5 le 21; max. abs., 40°,9 le 29. — Dans le sol gaz., m. du mois : prof. 0m,30 : à 9 h., 15°,36; à 21 h., 15°,54; prof. 0m,65 : à 9 h., 15°,80; à 21 h., 15°,76; prof. 1m : à 9 h., 15°,85; à 21 h., 15°,82. — De la Marne : moy. le matin, 15°,69; le soir, 15°,84; min., 14°,43 le 26; max., 17°,90 le 1er.

Tension de la vapeur. — Moy. des 24 h., 9mm,80; min., 5mm,1 le 22 à 14 h.; max., 15mm,0 le 29 à 20 h.

Humidité relative. — Moy. des 24 h., 82,3; min., 38 le 22 à 14 h.; max., 100 à 16 dates différentes.

Nébulosité. — Moy. du mois (6 h. à 21 h.), 5,92; min., 0,0 le 28; 5 jours entièrement couverts.

Insolation. — Dur. poss., 376 h.; dur. effect., 142 h. 2, en 25 j.; rapp., 0,38.

Pluie. — Total du mois, 18mm,9 en 11 h. 2.

Nombre de jours : de ●, 7; de ◐ inappr., 2; d'↖, 1; de ≡, 5; de B, 9; de halos, 4; de ⊂, 20; de ⊂, 1.

Fréquence des vents. — N, 122; NNE, 135; NE, 81; ENE, 29; E, 27; ESE, 19; SE, 27; SSE, 16; S, 50; SSW, 40; SW, 7; WSW, 8; W, 13; WNW, 9; NW, 40; NNW, 59; Calmes, 38.

Vitesse du vent en mètres par seconde. — Moy. des 24 h., 3m,07; moy. diur., la plus faible, 1m,0 le 27; la plus grande, 5m,9 le 5; vitesse max. : 9m,6, le 4 à 13 h. 20 par vent NNW.

Hauteur de la Marne. — Moy. du mois, 2m,46; min., 2m,19 le 29; max., 2m,68 le 13.

Comparaisons aux valeurs normales. — Pression, + 3mm,34; température, — 0°,58; tension de la vapeur, — 0mm,19; humidité relative, + 1,9; nébulosité, + 0,70; pluie, — 30mm,8; jours de pluie, — 5; insolation, — 19 h. 1.

Floraisons. — Le 15, veronica speciosa; le 26, helianthus orgyalis; le 29, aster blanc.

Journal météorologique.

Le 1er, averse à 0 h. 10, ◐ de 3 h. 40 à 4 h., G vers 13 h. 45. — Le 2, ⊂; faible ≡ à 6 h.; G à 15 h. 30, de 17 h. à 17 h. 15 et à 18 h. — Le 3, un peu de ● à 0 h., G entre 7 h. 48 et 10 h., un peu de ● entre 11 h. et 12 h.; forte B à 9 h. — Le 4, ⊂; B à 6 h. — Le 6, faible ⊂; G vers 13 h. Le 8, ⊂. — Le 9, forte ⊂. — Le 10, ⊂; G fines à 7 h. et par intervalles de 10 h. 20 à 11 h. 55, petite averse à 11 h. 05.

Les 11, 12, et 13, ⊂. — Le 14, ⊂; B. — Le 15, un peu de ● vers 3 h., bruine à 14 h., à 17 h, forte bruine de 20 h. à 22 h.; ≡ dans la soirée. — Le 16, ≡ de 500m à 6 h., faible à 9 h., B ensuite. — Le 17, ⊂; forte B à 6 h. — Le 18, ⊂; forte B à 6 h.; ⊕. — Le 19, ⊂; ⊕. — Le 20, ◐ de 2 h., à 4 h. 45.

Le 21, première ⊂. — Le 22, ⊂. — Le 23, ⊂; ⊕; faible ≡ à 18 h. — le 24, ⊂; B à 9 h. — Le 25, B. — Le 26, ⊂; ⊕ et arc circumzénithal. — Le 27, ⊂; forte B à 6 h. — Le 28, ⊂; faible ≡ à 6 h. — Le 29, ⊂; ⊕; G entre 17 h. 30 et 18 h.; ● de 20 h. à 21 h., de 21 h. 30 à 23 h. 15; à 19-20 h., ↖ fréquents au SSW-SW. — Le 30, ● de 1 h. à 3 h. et de 3 h. 30 à 4 h. 15; B à 6 h.

Octobre 1910.

PARC DE SAINT-MAUR.

Longitude 0°9′23″ E. — Latitude 48°48′34″. — Altitude 50m,3. Cg = + 0mm,25

PRESSION (700mm +).

DATES.	1h	2h	3h	4h	5h	6h	7h	8h	9h	10h	11h	12h	13h	14h	15h	16h	17h	18h	19h	20h	21h	22h	23h	24h
1	61,8	61,7	61,8	61,6	61,6	61,6	61,7	62,0	62,1	61,9	61,7	61,5	61,1	60,6	60,6	60,1	60,2	60,1	60,1	60,1	60,0	59,9	60,0	59,7
2	59,5	59,1	58,7	58,5	58,7	58,5	59,1	58,8	58,8	58,6	58,4	58,2	57,9	57,4	57,4	57,2	57,1	57,1	57,4	58,2	58,8	59,4	59,7	60,2
3	60,7	61,1	61,5	62,0	62,6	63,1	63,6	64,2	64,5	64,8	65,1	65,3	65,4	65,8	66,3	66,4	66,6	67,4	68,4	69,1	69,4	69,6	69,8	69,9
4	70,3	70,5	70,7	70,8	71,1	71,2	71,5	71,9	72,3	72,2	72,3	72,0	71,6	71,3	71,2	71,1	70,9	70,8	70,7	70,9	70,9	70,9	70,8	70,7
5	70,5	70,2	69,8	69,6	69,2	69,1	69,2	69,4	69,4	69,3	69,0	68,8	68,5	68,4	68,1	67,8	67,7	67,5	67,6	67,8	67,7	67,7	67,7	67,6
6	67,0	66,7	66,6	66,4	66,1	66,1	66,2	66,4	66,3	66,3	66,1	66,0	65,7	65,4	65,0	64,9	64,5	64,5	64,5	64,4	64,4	64,2	64,0	64,0
7	63,9	63,7	63,5	62,9	62,6	62,4	62,5	62,3	62,0	61,5	61,0	60,4	59,3	58,7	58,2	57,9	57,8	57,7	57,8	57,7	57,5	57,5	57,3	57,2
8	57,1	56,9	56,6	56,3	56,6	56,6	56,4	56,5	56,4	56,6	56,2	55,9	55,7	55,7	55,8	55,9	55,8	56,0	56,3	56,6	56,8	57,4	57,6	57,7
9	58,0	58,1	58,0	58,0	58,4	58,6	59,1	59,5	59,8	59,8	59,6	59,6	59,4	59,2	59,2	59,0	59,0	59,3	59,5	59,7	59,9	60,0	60,0	59,8
10	59,8	59,7	59,6	59,6	59,6	59,7	59,9	60,2	60,1	60,2	60,0	59,7	59,4	59,0	58,8	58,6	58,8	58,9	59,0	59,2	59,1	59,1	58,9	58,8
11	58,6	58,4	58,0	57,8	57,8	57,6	57,5	57,2	56,8	56,6	56,0	55,4	54,8	54,4	54,0	53,6	53,4	53,2	53,0	52,6	52,3	52,1	51,8	51,4
12	51,2	50,8	50,5	50,1	49,8	49,6	49,2	49,2	49,3	49,0	48,8	48,8	48,6	48,6	48,6	48,8	49,6	50,8	51,7	52,4	52,9	53,5	53,7	54,1
13	54,1	54,5	54,7	55,1	55,8	55,8	56,0	56,0	56,0	56,3	56,7	57,0	56,9	56,6	56,7	57,1	57,5	57,7	58,0	57,7	58,3	59,0	59,4	59,8
14	60,3	60,7	61,7	62,2	62,2	62,4	63,3	64,1	64,3	64,5	64,7	64,7	64,4	64,5	64,5	64,7	64,8	64,9	65,0	64,9	64,7	63,9	63,8	63,9
15	62,9	63,2	63,0	62,4	62,3	62,8	62,2	62,5	63,0	63,5	63,7	64,1	64,2	64,3	64,3	64,2	64,3	64,6	64,7	64,6	64,8	64,5	64,4	64,2
16	63,9	63,7	63,4	63,1	62,9	62,8	62,7	62,8	62,6	62,4	62,3	62,2	61,7	61,6	61,6	61,4	61,4	61,6	61,6	61,6	61,6	61,6	61,4	61,3
17	61,3	61,2	61,1	60,9	61,0	61,1	61,6	61,8	61,9	62,0	62,1	61,9	61,4	61,3	61,2	61,0	61,0	61,2	61,3	61,6	61,6	61,8	61,7	61,7
18	61,7	61,7	61,7	61,7	62,0	62,2	62,4	62,6	62,8	62,8	62,8	62,4	62,1	61,8	61,7	61,3	61,2	61,2	61,1	61,0	60,3	59,8	59,2	59,0
19	58,4	57,8	57,1	56,7	56,4	56,2	56,1	55,7	55,3	54,5	54,3	53,7	53,1	52,4	51,9	51,6	51,7	52,0	52,0	52,0	52,0	51,9	51,7	51,5
20	51,1	50,5	50,1	49,7	49,5	49,2	48,8	48,6	48,6	48,4	47,9	47,3	47,3	47,2	47,0	46,8	46,9	47,3	47,6	47,5	47,5	47,7	48,1	48,2
21	48,1	48,3	48,8	48,7	48,9	49,2	49,6	50,0	50,3	50,8	50,9	51,0	51,1	51,2	51,2	51,7	51,8	52,2	52,5	52,8	53,2	53,3	53,4	53,6
22	53,7	53,6	54,0	53,9	54,2	54,3	54,6	55,0	55,3	55,6	55,5	55,3	55,0	55,0	55,2	55,3	55,5	55,7	55,7	55,5	55,5	55,6	55,4	55,1
23	55,0	54,9	54,5	54,4	54,1	54,4	54,8	54,7	54,4	54,2	53,9	53,4	53,0	52,7	52,8	52,8	52,7	52,9	52,7	52,6	52,7	52,6	52,4	52,3
24	52,2	52,0	51,7	51,6	51,5	51,5	51,5	51,7	51,7	51,8	52,0	51,6	51,5	51,6	51,6	51,7	51,8	52,0	52,1	52,4	52,7	53,0	53,2	53,4
25	53,8	54,3	54,7	55,1	55,7	55,9	56,7	57,5	57,8	58,1	58,2	58,1	58,1	58,2	58,3	58,5	58,9	59,1	59,4	59,4	59,6	59,7	59,6	59,8
26	59,9	60,0	59,7	59,7	59,7	59,7	59,9	60,0	60,0	59,9	59,5	59,4	59,1	58,6	58,4	58,2	58,3	58,4	58,1	57,9	57,8	57,6	57,4	56,8
27	56,5	55,7	55,1	55,0	54,8	54,4	54,2	54,3	54,1	53,8	53,6	53,1	52,9	52,8	52,6	52,0	51,8	51,7	51,3	51,1	51,0	50,7	50,6	50,7
28	50,9	51,3	51,5	51,9	52,4	52,5	53,1	53,4	53,8	53,9	53,9	53,7	53,5	53,4	53,3	53,3	53,5	53,8	53,9	53,9	53,9	53,9	53,9	53,7
29	53,6	53,6	53,7	53,9	54,0	54,0	54,2	54,4	54,3	54,5	54,3	54,0	53,3	52,9	52,9	52,6	52,7	52,7	52,3	52,2	52,3	52,2	51,6	51,4
30	50,8	50,3	50,0	49,8	49,7	49,8	49,6	49,6	49,7	49,5	49,6	49,5	49,3	49,2	49,3	49,5	49,7	50,1	50,5	50,6	50,9	51,0	51,2	51,3
31	51,5	51,6	51,5	51,6	51,8	51,9	52,2	52,5	52,6	52,9	53,0	52,7	52,8	52,6	52,6	52,5	52,7	52,9	52,9	52,9	52,7	52,5	51,9	51,3
Moy.	58,00	57,93	57,85	57,77	57,85	57,88	58,05	58,21	58,27	58,26	58,16	57,96	57,68	57,50	57,43	57,34	57,41	57,59	57,70	57,77	57,83	57,86	57,79	57,75

TEMPÉRATURE.

DATES.	1h	2h	3h	4h	5h	6h	7h	8h	9h	10h	11h	12h	13h	14h	15h	16h	17h	18h	19h	20h	21h	22h	23h	24h
1	14,2	13,5	13,6	13,6	13,3	13,1	13,7	15,7	19,5	20,0	21,0	21,9	22,8	22,4	21,9	21,6	20,2	18,0	17,4	16,5	16,4	17,5	16,9	15,7
2	15,7	15,8	15,7	15,8	15,9	15,9	16,0	16,6	18,9	19,1	20,8	21,3	22,4	22,3	22,3	21,6	20,1	19,3	19,3	18,4	18,1	16,9	15,6	15,0
3	13,9	13,4	12,4	11,5	10,7	10,0	11,1	13,7	15,8	17,0	18,0	18,0	17,0	16,3	15,6	15,2	14,8	14,0	12,5	11,0	9,1	8,4	7,8	7,5
4	6,9	6,7	6,3	6,2	5,7	5,6	6,3	8,0	13,1	15,0	16,0	16,4	17,3	16,9	16,5	16,1	14,6	13,0	12,4	12,6	12,3	11,8	12,5	12,4
5	12,2	12,2	12,1	12,2	12,3	13,1	13,2	13,2	14,0	14,5	15,4	16,7	18,2	16,8	16,9	16,4	16,0	15,5	15,4	15,4	15,4	15,2	15,1	14,8
6	14,8	14,7	14,7	14,8	14,8	14,8	15,0	15,3	15,8	16,0	16,0	15,6	16,3	16,8	16,4	16,4	15,5	14,2	13,6	13,3	12,6	12,1	11,8	10,9
7	10,5	9,8	9,6	9,4	9,0	8,9	9,1	10,7	13,0	14,1	15,2	16,1	17,7	17,5	17,8	17,0	15,1	12,9	12,1	10,8	10,6	10,2	9,4	8,6
8	7,7	7,3	6,8	6,4	5,9	5,2	5,5	8,3	11,3	13,3	16,1	18,0	17,6	17,0	16,4	15,4	14,3	13,1	12,8	11,5	11,1	10,7	10,6	9,8
9	9,3	9,1	8,7	8,3	8,1	8,8	9,5	9,8	10,5	11,6	14,5	15,3	16,5	16,4	16,5	15,5	14,0	12,0	11,1	10,7	9,4	8,7	7,7	7,9
10	7,7	7,2	6,7	6,5	6,1	5,6	6,0	8,0	10,9	13,1	15,2	17,8	19,5	19,0	17,8	17,0	15,0	12,6	11,7	11,1	10,8	10,3	9,1	9,0
11	9,1	8,8	8,2	8,1	8,4	9,0	8,8	10,8	14,9	15,9	17,4	17,1	17,5	16,5	17,0	16,5	16,1	15,4	14,8	14,6	15,1	14,7	14,2	14,1
12	13,7	13,4	13,3	12,8	12,7	12,8	13,2	14,1	17,0	17,8	19,2	17,0	17,8	18,0	18,5	17,6	15,6	13,1	12,2	11,1	9,6	8,9	8,3	8,0
13	8,2	7,9	8,3	8,7	9,0	9,2	9,7	10,0	11,0	11,4	12,2	13,1	13,4	14,0	14,5	14,4	14,0	13,7	13,1	13,4	14,7	14,6	13,4	13,7
14	13,4	13,5	13,3	13,0	12,9	12,5	12,4	12,8	13,9	15,0	15,1	15,8	16,4	18,2	18,5	17,9	16,7	15,1	13,7	12,2	11,4	10,7	9,9	10,3
15	10,3	10,2	10,1	9,7	10,0	9,4	9,5	10,8	12,8	13,0	15,2	15,9	16,4	16,2	16,5	15,7	13,2	12,0	11,3	9,8	9,3	8,9	8,6	8,6
16	7,9	7,4	7,3	6,9	6,8	6,3	6,6	8,3	10,5	11,6	11,4	11,9	12,1	12,2	12,0	12,0	12,0	11,5	11,2	10,9	10,1	9,8	9,1	7,9
17	7,5	6,5	6,2	6,2	6,2	6,5	6,8	8,6	10,0	10,7	12,5	13,7	14,7	14,9	15,2	14,5	13,8	13,0	11,9	10,8	9,8	9,8	9,5	9,7
18	10,0	10,1	10,1	10,0	10,2	10,0	10,2	11,7	12,7	14,0	15,5	16,4	17,1	15,9	15,0	15,2	13,6	11,2	10,1	9,8	10,4	10,7	10,2	11,0
19	11,2	11,3	11,2	11,1	11,2	11,4	11,4	11,8	11,8	11,8	12,0	11,8	12,9	13,8	13,5	13,0	10,0	8,0	7,9	7,9	7,5	7,3	7,1	7,5
20	7,8	8,3	8,7	8,6	8,6	8,8	9,0	9,7	9,7	10,2	11,9	11,3	9,7	9,8	9,0	8,3	7,6	6,6	6,3	5,9	6,0	5,9	5,5	4,9
21	4,7	4,1	3,9	3,0	3,2	3,1	2,4	3,8	5,9	6,0	7,7	8,3	7,8	8,5	8,8	7,2	7,1	7,0	6,6	6,0	4,6	4,2	4,0	3,3
22	2,5	2,0	1,9	1,1	1,4	2,2	2,4	3,1	6,5	7,5	9,4	9,8	11,1	11,0	10,5	10,0	9,4	8,7	8,3	8,0	7,7	7,8	7,9	8,0
23	8,1	8,2	8,1	7,2	6,7	6,7	7,0	7,3	7,7	8,7	10,0	11,8	12,3	12,0	11,6	10,4	9,1	8,2	7,6	7,7	8,0	7,0	6,0	6,0
24	5,8	5,5	5,9	5,9	5,8	5,6	5,9	6,5	7,5	9,1	9,1	11,1	11,7	12,0	12,6	12,8	12,0	11,4	11,5	11,4	11,1	11,1	11,3	11,5
25	11,7	11,5	11,3	10,9	10,5	10,0	9,8	9,7	10,1	10,6	11,4	13,1	15,4	15,0	14,6	14,1	12,3	11,8	11,2	10,1	10,0	9,3	8,9	8,5
26	8,0	7,6	7,2	6,9	6,5	6,2	6,2	7,4	11,1	14,0	16,5	17,0	17,3	17,1	17,3	16,3	13,7	12,7	12,2	11,6	11,2	11,9	11,3	11,4
27	11,3	10,7	10,3	10,1	9,9	9,4	9,1	9,7	10,5	11,5	12,0	12,8	12,8	12,8	12,0	11,7	11,1	11,1	10,7	11,1	11,0	11,3	12,4	13,0
28	12,9	12,9	12,9	12,6	12,5	12,0	12,1	13,3	13,4	14,8	15,0	16,6	18,3	17,2	17,0	15,4	14,1	14,6	14,5	14,2	14,0	13,4	13,3	12,3
29	12,2	11,1	10,8	10,3	9,0	8,5	8,1	9,3	14,0	15,8	15,5	16,1	16,8	17,1	16,8	15,6	14,1	14,0	13,2	12,7	12,6	12,3	11,7	11,3
30	11,4	11,5	12,0	12,1	12,0	12,0	12,1	12,2	12,9	14,0	13,0	12,9	13,2	12,9	12,5	12,5	12,0	11,9	11,6	11,5	11,4	11,4	11,4	11,5
31	11,2	10,8	10,4	10,4	10,4	10,5	10,6	10,7	10,9	11,3	12,0	12,5	11,8	12,6	13,3	12,0	10,0	9,6	7,8	7,3	7,4	7,0	6,8	6,8
Moy.	10,06	9,77	9,61	9,36	9,22	9,13	9,31	10,35	12,18	13,17	14,26	14,94	15,54	15,45	15,32	14,09	13,45	12,43	11,81	11,27	10,93	10,64	10,25	10,03

Octobre 1910.

PARC DE SAINT-MAUR.

Longitude 0°9′23″ E. — Latitude 48°48′34″. — Altitude 50m,3.

TENSION DE LA VAPEUR.

DATES.	1h	2h	3h	4h	5h	6h	7h	8h	9h	10h	11h	12h	13h	14h	15h	16h	17h	18h	19h	20h	21h	22h	23h	24h
1	11,7	11,3	11,4	11,0	10,9	11,1	11,2	12,1	13,2	12,6	12,2	13,0	13,2	12,7	12,8	14,0	13,8	13,8	13,6	13,4	13,4	13,6	13,4	13,0
2	13,0	13,0	12,9	13,0	13,1	13,4	13,5	13,8	14,2	13,9	13,6	13,4	13,8	13,1	13,1	13,8	14,5	13,6	13,7	12,9	12,8	11,6	11,4	11,3
3	10,8	10,6	10,3	9,7	9,1	8,5	8,7	8,9	8,8	8,7	8,4	8,1	8,5	8,9	10,0	8,4	8,0	7,4	7,5	8,0	8,0	8,0	7,8	7,7
4	7,4	7,3	7,1	7,1	6,8	6,8	7,1	7,8	9,1	8,8	8,0	8,3	8,6	8,8	9,0	9,8	10,3	10,0	10,2	10,2	9,7	9,4	9,9	10,1
5	10,2	10,2	10,2	10,3	10,3	10,8	10,8	10,6	10,5	10,4	10,6	10,7	10,9	10,2	10,3	10,4	10,8	11,0	11,3	11,7	11,3	11,6	11,7	11,5
6	11,4	11,3	11,3	11,4	11,5	11,5	11,6	11,8	11,6	11,6	11,5	11,3	11,6	11,6	11,1	11,4	11,3	11,2	11,1	10,7	10,5	10,3	9,8	9,3
7	9,0	8,8	8,5	8,4	8,2	7,8	7,8	8,1	8,3	8,0	7,6	7,3	7,8	7,3	7,9	8,5	9,2	9,1	9,0	8,9	8,5	8,1	8,2	8,2
8	7,8	7,6	7,4	7,2	6,9	6,6	6,7	8,0	8,4	8,9	9,7	9,5	9,3	9,5	9,4	10,4	10,0	10,2	10,2	9,4	9,7	9,5	9,5	9,0
9	8,7	8,6	8,4	8,2	8,0	8,4	8,8	9,0	9,4	10,0	10,2	10,3	10,4	10,0	10,5	11,0	10,7	10,3	9,6	9,5	8,8	8,4	7,8	7,9
10	7,8	7,6	7,3	7,2	7,0	6,8	7,0	8,0	9,0	9,6	10,4	9,7	9,7	9,6	10,7	11,5	8,9	9,3	9,6	9,1	9,2	9,2	8,8	8,6
11	8,6	8,4	8,1	8,0	8,1	8,6	8,4	9,5	10,0	9,9	10,3	10,0	10,1	10,3	10,6	10,9	10,8	11,0	10,9	10,6	10,3	10,6	11,0	10,8
12	11,0	10,8	10,6	10,9	10,8	10,7	10,8	11,1	11,6	10,8	10,7	11,3	10,6	11,3	10,9	10,1	9,6	9,1	9,2	9,2	8,5	8,4	8,2	8,0
13	8,1	7,9	8,2	8,4	8,5	8,4	8,6	8,9	9,2	9,8	10,3	11,0	11,2	11,1	11,3	11,1	11,1	11,1	10,9	10,8	11,1	10,2	9,7	10,0
14	10,1	10,8	10,7	10,9	10,9	10,8	10,7	11,0	11,3	11,4	11,2	11,5	11,6	12,0	11,6	11,6	12,0	11,1	10,0	9,8	9,2	9,1	9,0	9,2
15	8,4	7,8	7,4	7,3	7,3	8,2	8,5	9,3	10,0	9,7	10,0	9,4	8,8	9,0	8,8	8,7	9,3	9,3	9,1	8,9	8,7	8,5	8,3	8,3
16	7,9	7,7	7,6	7,4	7,4	7,1	7,3	7,5	8,4	8,2	8,9	9,2	9,5	9,5	9,7	9,7	9,7	9,7	9,7	9,6	9,2	9,0	8,6	7,9
17	7,7	7,2	7,1	7,1	7,1	7,2	7,4	8,2	9,0	9,3	10,0	10,4	9,6	9,5	9,6	10,0	10,0	10,1	9,8	9,5	8,9	9,0	8,8	8,9
18	9,1	9,1	9,1	9,0	9,1	9,1	9,1	9,6	9,8	9,9	10,0	8,4	8,8	9,3	9,2	9,6	9,5	9,2	9,0	8,9	8,7	8,6	8,6	8,8
19	8,7	8,9	9,1	9,2	9,1	9,3	9,5	9,7	9,7	9,9	10,0	9,7	9,9	9,7	9,8	9,7	8,7	8,0	7,9	7,9	7,7	7,6	7,5	7,7
20	7,8	8,1	8,2	8,3	8,3	8,3	8,3	8,5	8,1	7,8	8,0	7,4	8,5	8,1	7,7	7,8	7,4	7,0	6,8	6,7	6,8	6,7	6,4	6,3
21	6,2	5,9	5,9	5,4	5,6	5,6	5,4	5,8	6,3	6,3	6,8	7,0	6,8	7,0	7,1	7,1	7,4	7,5	6,8	6,3	6,3	6,1	5,9	5,7
22	5,5	5,3	5,2	4,9	5,0	5,4	5,4	5,7	6,1	6,8	7,2	6,9	6,9	7,1	7,2	7,1	7,5	7,7	7,6	7,5	7,5	7,6	7,6	7,6
23	7,7	7,9	7,7	7,4	7,3	7,3	7,4	7,6	7,5	7,6	8,0	8,1	7,6	7,3	7,8	7,5	7,4	7,3	7,2	7,1	7,2	6,9	6,8	6,7
24	6,6	6,4	6,3	6,3	6,3	6,2	6,3	6,4	6,7	7,3	7,6	8,2	8,6	8,8	8,9	8,9	9,2	8,8	9,1	9,0	9,2	9,5	9,7	9,8
25	10,0	9,7	9,5	9,1	8,9	8,5	8,5	8,5	8,8	8,7	8,9	9,5	10,0	9,9	10,2	10,6	10,2	10,1	9,6	9,1	9,1	8,7	8,5	8,3
26	8,0	7,8	7,6	7,4	7,2	7,1	7,1	7,7	9,3	9,9	10,0	9,3	9,8	10,2	10,0	10,0	10,1	10,0	9,8	9,5	9,5	9,3	9,0	8,8
27	8,7	8,8	8,7	8,5	8,4	8,3	8,4	8,1	8,2	8,4	8,3	8,4	8,6	8,8	9,3	8,8	8,8	8,6	9,0	9,0	9,1	9,0	8,8	9,3
28	10,0	10,1	10,2	10,5	9,9	9,7	9,7	10,2	9,8	10,1	10,3	10,7	9,8	10,2	10,0	10,5	10,2	9,8	10,1	10,0	10,1	9,7	9,5	9,7
29	9,7	9,3	9,6	9,2	8,5	8,3	8,0	8,7	9,5	9,7	9,8	9,8	10,5	11,4	11,6	10,5	10,7	10,7	11,0	10,7	10,7	10,5	10,1	9,8
30	9,9	9,8	10,1	10,1	10,0	10,2	10,2	10,4	10,5	10,8	9,7	9,9	9,8	10,2	10,1	10,3	9,9	9,8	9,7	9,6	9,6	9,6	9,5	9,2
31	9,2	9,2	8,7	8,6	8,5	8,6	8,5	8,6	8,6	8,4	8,2	8,2	7,5	7,3	7,2	6,3	6,2	6,5	6,8	7,0	7,6	6,6	6,5	6,3
Moy.	8,93	8,81	8,72	8,63	8,52	8,54	8,60	9,00	9,38	9,46	9,56	9,55	9,62	9,67	9,79	9,87	9,78	9,62	9,54	9,37	9,25	9,06	8,91	8,83

HUMIDITÉ RELATIVE.

DATES.	1h	2h	3h	4h	5h	6h	7h	8h	9h	10h	11h	12h	13h	14h	15h	16h	17h	18h	19h	20h	21h	22h	23h	24h
1	97	98	98	95	96	99	97	91	78	73	66	67	64	63	66	73	79	90	92	96	97	91	94	98
2	98	97	97	97	98	100	100	98	87	84	75	71	69	66	65	72	83	82	83	82	83	81	86	89
3	92	93	96	97	95	94	89	77	66	61	55	53	59	65	76	65	63	62	69	82	92	98	99	99
4	100	100	100	100	100	100	100	97	82	69	60	60	58	62	65	72	83	91	95	94	91	92	92	94
5	96	96	97	97	97	96	95	94	89	85	82	75	70	72	72	75	80	84	87	90	87	90	91	92
6	91	91	91	91	92	92	91	91	87	86	85	86	84	82	80	82	86	93	96	95	96	98	96	96
7	95	97	96	96	96	92	91	85	75	67	59	54	52	49	52	59	72	82	86	92	90	88	94	98
8	100	100	100	100	100	100	100	99	84	79	71	62	63	66	67	79	82	91	93	94	99	99	100	100
9	100	100	100	100	100	100	100	100	100	99	83	79	74	72	75	84	90	99	98	99	100	100	100	100
10	100	100	100	100	100	100	100	100	92	86	80	64	58	59	71	80	70	86	94	93	95	98	99	100
11	100	99	100	100	100	100	100	99	79	74	69	69	67	74	74	78	79	85	87	85	80	85	91	90
12	94	95	94	99	99	98	95	93	81	72	64	79	70	74	68	67	73	82	87	94	96	99	100	100
13	100	100	100	100	99	97	96	97	94	97	97	97	98	93	92	91	93	95	97	95	89	82	85	86
14	89	94	95	98	99	100	100	100	95	90	88	86	83	78	73	77	85	87	86	93	91	95	99	98
15	90	84	81	81	80	93	96	96	91	87	77	70	64	65	63	65	83	89	92	98	100	100	100	100
16	100	100	100	100	100	100	100	92	89	81	89	89	90	90	93	94	94	96	98	99	100	100	100	100
17	100	100	100	100	100	100	100	99	99	97	92	89	77	76	75	81	85	91	95	98	99	100	100	100
18	100	99	99	99	98	100	99	94	89	82	77	62	61	69	72	75	82	92	97	98	92	90	93	90
19	88	90	92	94	92	92	95	94	94	96	96	94	89	83	85	87	95	100	99	99	100	100	100	100
20	99	99	98	99	99	99	97	95	91	85	77	74	95	89	91	96	96	97	96	97	97	97	95	97
21	97	97	97	96	98	98	100	97	91	91	87	86	86	85	84	94	98	100	94	90	100	99	97	99
22	100	100	100	100	100	100	100	100	93	89	81	77	71	73	75	78	85	92	93	94	96	96	96	95
23	95	97	96	98	100	100	98	99	96	89	87	78	71	70	77	80	87	90	92	91	90	93	97	96
24	96	95	91	91	92	92	91	88	87	85	88	84	84	84	82	81	88	88	91	90	94	97	98	98
25	98	97	96	94	94	93	95	95	96	91	89	85	77	78	82	89	96	97	97	99	100	100	100	100
26	100	100	100	100	100	100	100	100	95	83	72	64	66	70	68	73	87	92	93	94	96	90	91	88
27	88	92	94	92	93	95	97	91	87	83	79	77	78	80	89	87	90	88	94	92	94	91	82	84
28	91	92	93	96	92	93	93	90	86	80	81	76	63	70	69	81	85	79	82	83	80	85	84	91
29	92	95	99	99	99	100	100	100	80	73	75	72	72	77	82	79	90	92	97	98	99	99	99	99
30	99	98	97	96	96	97	97	98	95	91	87	89	87	93	94	95	95	95	96	96	96	96	95	92
31	93	95	93	92	91	91	90	90	89	84	78	77	73	68	63	60	69	73	86	92	85	89	88	85
Moy.	96,1	96,5	96,5	96,7	96,6	97,1	96,8	94,8	88,3	83,5	78,9	75,6	73,3	74,0	75,5	79,0	84,6	89,0	91,7	93,3	93,7	94,1	94,9	95,3

Octobre 1910.

PARC DE SAINT-MAUR.

Longitude 0°9′23″ E. — Latitude 48°48′34″. — Altitude 50m,3.

VENT. — DIRECTION ET VITESSE EN MÈTRES PAR SECONDE (1).

DATES.	1h	2h	3h	4h	5h	6h	7h	8h	9h	10h	11h	12h	13h	14h	15h	16h	17h	18h	19h	20h	21h	22h	23h	24h
1	ESE 2	E 2	ESE 2	ESE 1	SS E 1	ESE 0	ESE 1	Calme	SE 2	S 2	S 3	SE 3	SE 4	SE 4	SSE 3	SE 2	SSE 2	SSE 2	SSE 3	SSE 3	SSE 3	SSE 3	S 2	SSE 2
2	SSE 3	SSE 3	SSE 3	SSE 2	S 2	SSW 1	SSW 5	SE 2	SSW 3	SSW 4	S 6	SSW 6	SSW 5	S 6	SSW 4	S 4	SSE 3	S 4	S 4	SW 4	SSW 4	SW 5	SW 5	SW 5
3	SW 5	SSW 4	SW 3	WSW 4	SW 3	SW 4	SW 4	SW 3	WSW 3	SW 3	WSW 5	WSW 6	WSW 4	W 4	W 1	WSW 3	WNW 3	WNW 4	NW 4	NW 3	NW 2	NW 0	Calme	S 2
4	Calme	S 1	S 0	S 0	S 1	S 1	S 1	Calme	Calme	SW 1	N 2	NE 3	NNE 2	NNE 3	NNW 3	NNW 2	N 1	N 2	NNW 3	NNW 3	NNW 2	N 3	NNW 1	NNW 2
5	NNW 0	Calme	NNW 1	NNW 1	Calme	N 3	NE 2	NNE 2	NE 3	NNE 3	NE 1	NNE 3	NNE 4	NE 4	NE 5	NE 2	NNE 4	NNE 4	N 5	NNE 4	NNE 4	NNE 4	NE 4	NNE 2
6	NNE 4	NNE 4	NNE 4	NE 5	NE 4	NNE 5	NNE 4	NE 4	NNE 4	NE 4	NNE 4	NE 2	NE 4	NE 5	NE 5	NNE 5	NNE 4	NNE 3	NNE 2	NE 4	NE 3	NE 3	NE 4	NE 3
7	NE 3	NE 3	NE 4	NE 4	NE 5	NE 5	NE 4	NE 4	ENE 4	ENE 4	ENE 4	ENE 4	NE 5	NE 5	E 5	NE 4	NE 2	NE 3	NE 4	ENE 2	NE 3	ENE 2	E 2	E 0
8	Calme	E 0	E 1	ESE 0	ESE 1	SE 1	SE 2	Calme	SSE 2	SSE 1	SSW 2	SSW 4	SW 3	SW 2	SSW 3	SW 2	SW 2	SW 2	SSW 2	SSW 2	SSW 2	SSW 2	SSW 1	Calme
9	Calme	Calme	SSW 1	SSW 2	SSW 1	SSW 0	SSW 0	Calme	SSW 0	SSW 0	SSW 1	N 2	N 2	NNE 1	NNE 2	NNE 2	E 2	E 1	Calme	E 0	Calme	Calme	Calme	Calme
10	Calme	E 0	Calme	Calme	Calme	Calme	Calme	Calme	Calme	S 1	S 2	S 3	SSW 3	SSW 4	SSW 2	S 4	SSW 3	SE 2	SE 2	NW 1	NE 1	Calme	SSE 1	SSE 2
11	SSE 2	SSE 2	SSE 2	SSE 1	SSE 3	SSE 2	SSE 1	SSE 1	SE 2	SE 2	SE 3	SSE 3	SE 4	SSE 2	SE 2	SSE 3	SSE 4	SSE 4	S 3	SSE 4	SSE 4	SSE 5	SSE 4	S 4
12	S 5	S 3	S 4	S 3	S 3	SSE 2	SSE 3	S 5	S 6	SSW 7	S 9	SSW 6	SSW 9	SSW 5	SSW 6	SSW 7	SW 6	SW 4	SSW 4	SSW 4	SSW 3	SSW 2	S 2	S 1
13	Calme	SSE 1	SSE 1	WNW 2	NE 3	NE 3	NE 3	NNE 5	ENE 4	NE 4	ENE 4	E 3	ENE 3	ENE 4	NE 4	NE 6	NE 4	NE 3	ENE 3	E 4	ESE 6	E 7	ESE 6	SE 5
14	SE 5	ESE 4	SE 4	SE 2	E 2	ENE 1	NE 2	SE 1	E 1	E 2	ENE 3	E 3	E 3	E 3	E 4	E 4	ENE 4	E 4	E 4	E 1	NE 3	NE 2	NNE 2	NE 2
15	NNE 3	SE 2	ENE 2	E 2	SE 2	SE 4	SSE 2	SSE 3	SSE 4	S 4	SSE 3	SSE 4	SSE 4	SE 4	SE 3	SE 3	SE 2	ESE 3	ESE 3	E 1	E 1	NE 2	NE 2	ENE 2
16	ENE 1	ENE 0	ENE 1	ENE 0	ENE 0	ENE 1	ENE 2	ESE 2	ESE 1	SE 2	S 3	SSW 3	SSW 2	S 2	S 2	S 1	SSE 2	SE 1	SSE 1	SSE 1	SSE 1	SSE 1	SSE 2	SSE 1
17	SSE 1	SSE 1	SSE 2	SSE 3	SSE 3	SSE 3	SSE 2	SSE 4	S 2	S 3	S 4	S 4	SSW 6	SSW 5	SSW 4	S 3	S 2	S 3	SSW 3	SSW 2	SSW 3	SSW 2	SSW 3	SSW 3
18	SSW 3	SSW 2	SSW 3	SSW 3	SSW 3	SSW 2	SSW 3	SSW 2	SSW 2	SW 3	SW 3	WSW 4	SW 3	SW 4	SSW 3	SSW 4	SSW 4	SSW 3	S 3	S 4	SSW 4	S 4	S 4	S 5
19	SSW 6	SSW 4	S 4	S 5	S 4	SSW 5	S 4	S 5	S 6	S 7	SSW 9	SW 6	SSW 6	SSW 5	SSW 4	SSW 5	SSW 3	SW 2	SSW 3	SW 4	SW 3	SSW 3	SSW 2	SSW 2
20	SSW 3	SSW 2	S 2	S 4	SSW 4	SSW 3	SSW 3	SSW 3	SSW 5	WSW 1	SSW 3	S 3	SW 1	SSW 3	S 2	S 3	S 3	S 3	SSE 1	SSE 1	S 2	S 2	SSE 2	SE 2
21	SE 3	SE 2	SE 2	SE 1	ESE 3	E 2	ENE 1	E 2	NE 3	ENE 2	NE 1	NNE 3	NNE 3	NE 4	E 2	E 1	NE 2	NE 2	E 3	ESE 2	ESE 2	ESE 3	ESE 3	ESE 1
22	ESE 2	ESE 1	ESE 2	Calme	ENE 1	Calme	SSE 1	SSE 1	SSE 1	E 1	ENE 1	E 0	ENE 2	ENE 3	ENE 2	ENE 2	NE 1	NE 1	ENE 1	NE 1	NE 1	ENE 1	NE 1	NE 2
23	NNE 2	NNE 2	ENE 2	ENE 1	ENE 2	E 2	ESE 0	ESE 1	ENE 1	ENE 1	ENE 1	ESE 2	E 3	ESE 4	ESE 4	E 3	E 4	E 4	ENE 3	E 4	E 4	E 2	ENE 2	ENE 1
24	E 1	ESE 1	ENE 3	ESE 3	ESE 3	ESE 4	ESE 4	ESE 4	SE 3	ESE 2	ESE 2	E 3	ESE 2	ESE 3	ESE 4	E 2	E 2	ESE 3	ESE 3	SE 4	SE 4	SE 3	SSE 3	SSE 2
25	S 4	S 3	S 3	S 4	S 4	SSW 3	SSW 3	SSW 1	S 2	S 1	SSE 1	SSE 1	ESE 2	SSE 1	SE 1	Calme	SE 1	E 1	E 1	E 1	SE 1	SE 1	ESE 2	SE 1
26	SE 1	Calme	SE 1	ENE 1	ENE 1	ENE 1	ENE 1	ENE 1	ENE 1	ENE 1	ESE 3	SE 3	ESE 3	E 2	E 3	ENE 3	ENE 2	E 3	ENE 3	E 3	ESE 1	ESE 2	E 2	E 4
27	E 3	ENE 1	ENE 1	ENE 2	E 2	ENE 3	ENE 3	E 2	E 2	ENE 2	ESE 2	ESE 4	ESE 3	E 1	E 2	E 2	E 3	E 3	E 2	ESE 3	ESE 1	ESE 2	SSE 4	SSE 5
28	S 5	S 4	S 4	SSW 3	SSW 4	S 4	SSW 3	S 1	S 3	SSE 3	SSE 1	SE 2	S 4	SSW 2	SSE 2	SSE 1	SE 2	ESE 3	SE 3	SE 3	ESE 3	ESE 3	SE 3	SE 2
29	SSE 3	SSE 2	SSE 3	S 2	S 3	S 1	S 2	S 2	SSE 1	SSW 1	SSE 2	SSE 1	SSE 0	Calme	SE 2	E 2	E 1	E 1	E 1	E 1	Calme	Calme	ENE 1	ENE 2
30	NE 1	NNE 2	NE 3	NE 2	NE 2	ENE 1	ENE 2	NE 3	NE 4	NE 3	ESE 4	E 2	E 2	NNE 3	NNW 3	NNW 4	N 4	NNW 3	NNW 4	NNW 4	NNW 4	N 6	N 5	N 6
31	N 7	NNW 8	N 6	N 4	NNW 4	NNW 4	NNW 5	NNW 3	NNW 4	NNW 5	NW 4	NW 4	W 5	W 5	WNW 5	W 4	W 4	WSW 3	SW 3	SSW 3	SW 4	SW 4	SW 4	SSW 6
Moy.	2,5	2,1	2,4	2,2	2,4	2,3	2,3	2,2	2,5	2,6	3,1	3,2	3,4	3,3	3,1	3,0	2,8	2,7	2,7	2,6	2,5	2,5	2,5	2,5

DATES.	NÉBULOSITÉ.																NUAGES (NOTATIONS INTERNATIONALES).		
	6h	7h	8h	9h	10h	11h	12h	13h	14h	15h	16h	17h	18h	19h	20h	21h	Matin (6h).	Midi.	Soir (18h).
1	1	0	4	2	6	5	4	5	9	9	6	4	1	5	0	0	Ci. du SW.	Ci. du SW.	Ci.
2	10⊘	10⊘	10	2	6	6	5	4	3	7	7	9	10	10	10	10	S.-Cu. du SW.	Ci. et Cu. du SSW.	S.-Cu. du SW.
3	0	0	0	0	0	2	6	10	10	10	6	7	10	7	0	0		Cu. de l'W.	S.-Cu. de l'W.
4	4	5	4	6	6	1	4	6	4	7	6	5	1	1	5	9	Ci. du NE.	Cu. NW ¼ N et NNW.	
5	10	10	10	10	10	4	10	5	10	10	10	10	10	10	10	10	S.	A.-Cu. et Cu. du NNE.	S.-Cu. du NE.
6	10	10	10	10	10	10	10	10	10	8	9	2	0	0	0	0	S.-Cu. du NE.	S.-Cu. du NNE.	
7	0	0	0	0	0	0	0	0	0	0	0	0	0	0	0	0		Fr.-Cu. de l'E.	
8	0	0	0	0	2	0	3	10	10	10	10	10	10	7	0	0		Ci.-Cu.	
9	10	10	10	10	10	2	4	0	0	0	0	0	0	0	0	0		A.-Cu. du NE.	
10	2	0	0	0	0	5	2	1	4	5	9	7	2	7	9	5	A.-Cu.	A.-Cu. du SW.	Cu. du SW.
11	7	7	10	7	6	10	10	9	10	10	10	10	10	10	10	10	A.-S. du SW.	Ci.-S. du SW.	
12	10	10	8	5	4	5	8	10	8	4	6	2	6	4	3	0	S.-Cu. du SSW.	A.-Cu. et Cu. du SW.	Cu. du SW.
13	10⊘	10⊘	10●	10⊘	10⊘	10⊘	10⊘	10○	9	6	10	10	10	10	10	6	S. du NE.	S. de l'E.	
14	10	10⊘	10⊘	10	10	10	9	9	8	7	7	10	10	10	10	10	S.-Cu. du SE.	Ci.; Cu. du SE.	
15	10⊘	10	10	6	6	2	3	5	2	1	0	0	0	0	0	0	S.-Cu. du SSE.	Cu. du SW.	
16	2	3	2	3	10	10	10	10	10	10	10	10	10	10	10	10	Ci.-Cu. du S.	S.	
17	0	10	10	10	10	10	6	6	6	3	4	10	7	9	4	2		Cu. du SSW.	Cu. du SW.
18	10	7	9	7	6	3	5	6	4	7	4	2	0	3	2	5	S.-Cu. de l'W.	Ci. SW, Cu. de l'WSW.	
19	10	10	10	10⊘	10⊘	10⊘	10⊘	9	6	3	7	8	0	0	0	0	S.-Cu du SW.	S.-Cu. du SW.	
20	10	10	10	10⊘	6	5	7	10	10	10	10⊘	10⊘	10⊘	10⊘	10⊘	7	S. du SW.	A.-Cu. SW, Cu. WSW.	
21	7	3	8	9	9	7	10	10	10	10	10○	10	10	2	0	0	Cu. du SE.	S.-Cu. de l'E.	
22	10	5	3	3	6	5	4	8	9	7	10	10	10	10	10	10	S.-Cu. de l'E.	Ci.; Ci.-Cu. de l'E.	
23	10	10	10	10	10	10	8	5	6	7	4	1	0	0	0	4	S.-Cu. de l'E.	Cu. de l'E.	
24	9	9	7	10	10	10	9	9	10	7	9	4	10	10	10	10		A.-S. du S.	
25	10	10	10	10	10	10	9	4	7	7	10	2	0	0	0	0		S. du SSW.	
26	0	0	0	0	0	3	5	7	10	5	3	5	0	0	2	10	Ci.	Ci. du SW.	
27	8	10	10	10	10	10	10	10	10	10	10	10	10	10	10	10		Ci.-S., A.-Cu. du S.	
28	10	10	10	10	10	8	4	3	4	5	8	10	10	10	10	10	S.-Cu. du SW.	Cu. du SSW.	
29	0	0	2	1	6	7	8	8	10	10	10	7	10	10	10	10		A.-Cu. du SW.	
30	10	10⊘	10	10	10	10	10	10⊘	10⊘	10○	10⊘	10⊘	10	10	10	10		S. de l'E.	
31	10	10	10	10	10	10	6	10	4	6	6	3	8	5	0	0		Cu. du NW.	
Moy.	6,8	6,7	7,0	6,4	7,1	6,5	6,7	7,1	7,2	6,8	7,1	6,4	6,0	5,8	5,0	5,1			

(1) Hauteur de l'anémomètre au-dessus du sol : 28m,5.

Octobre 1910.

PARC DE SAINT-MAUR.

Longitude 0°9′23″ E. — Latitude 48°48′34″. — Altitude 50m,3.

DATES.	BAROMÈTRE. Moy. des 24 h.	TEMPÉRATURE. Sous l'abri. Min.	Max.	Moy.	Moy des 24 h.	Sur le sol gazonné. Min.	Max.	Moy.	Dans le sol gazonné. à 0m,30. 9h	21h	à 0m,65. 9h	21h	à 1m. 9h	21h	HUMIDITÉ relative. Moy. des 24 h.	PLUIE. Haut.	Durée heures.	MARNE. TEMPÉRATURE. Matin.	Soir.	Hauteur 30m +.	INSOLATION. Durée (heures).	PHÉNOMÈNES divers.
1	61,02	12,6	23,7	18,15	17,49	8,4	37,7	23,05	15,49	15,80	15,19	15,20	14,93	14,96	85,8	.	.	15,55	15,92	2,23	5,9	⚊ ⊕
2	58,44	15,0	22,8	18,90	18,30	10,2	35,0	22,60	15,75	16,11	15,30	15,40	15,01	15,05	85,3	35,5	2,3	15,89	16,03	2,33	5,6	☾ ⊼ ⊕
3	65,32	7,5	19,7	13,60	13,27	4,3	35,1	19,70	15,80	15,72	15,47	15,48	15,08	15,13	78,8	0,0	.	15,90	16,00	2,16	5,9	⚊ ⚊ ☾
4	71,18	5,3	17,8	11,55	11,59	1,2	30,5	15,85	14,85	14,86	15,40	15,30	15,18	15,18	85,8	.	.	15,50	15,60	2,20	6,5	⚊ ⚊ ≡
5	68,72	12,0	18,4	15,20	14,62	7,1	30,8	18,95	14,79	14,99	15,19	15,11	15,16	15,12	87,1	.	.	15,56	15,60	2,04	0,8	⚊ ⚊
6	65,56	10,9	17,0	13,95	14,75	12,9	22,0	17,45	15,04	15,11	15,10	15,12	15,09	15,06	89,8	.	.	15,60	15,57	2,14	0,6	G ⚊
7	60,28	8,5	18,0	13,25	12,35	1,6	30,3	15,95	14,60	14,47	15,09	15,00	15,06	15,03	79,8	.	.	14,72	15,24	1,97	9,3	⚊ ⚊
8	56,46	4,8	18,6	11,70	11,31	0,4	32,0	16,20	13,84	14,00	14,83	14,76	15,00	14,97	88,6	.	.	14,92	15,10	2,14	5,2	⚊ ⚊ ≡
9	59,15	7,7	16,7	12,20	11,28	3,3	25,4	14,35	13,80	13,89	14,60	14,53	14,89	14,89	93,8	.	.	14,60	14,92	2,27	5,7	⚊ ⚊ ≡
10	59,43	5,3	19,7	12,50	11,40	1,9	30,9	16,40	13,71	13,62	14,40	14,36	14,78	14,72	88,5	.	.	14,42	14,70	2,10	5,6	⚊ ⚊ ≡ T
11	55,33	7,5	18,1	12,80	13,35	2,8	30,0	16,40	13,30	13,58	14,25	14,20	14,64	14,59	86,2	.	.	14,47	14,80	2,08	.	⚊
12	50,34	8,0	19,7	13,85	14,12	10,9	30,2	20,55	13,70	14,00	14,20	14,20	14,54	14,50	86,2	4,6	1,8	15,02	15,00	2,07	5,8	☾ ⊼
13	56,66	7,3	14,9	11,10	11,78	3,1	22,1	12,60	13,60	13,58	14,22	14,18	14,49	14,43	94,9	12,4	10,2	14,48	14,50	2,13	0,7	☾
14	63,62	9,7	18,6	14,15	14,01	8,6	30,2	19,40	13,62	13,94	14,15	14,13	14,42	14,38	90,5	6,2	5,3	14,22	14,62	2,06	2,5	☾
15	63,69	8,4	17,4	12,90	11,85	5,5	30,4	17,95	13,76	13,69	14,18	14,11	14,37	14,33	85,2	1,8	0,8	14,23	14,72	2,15	6,7	☾
16	62,27	5,8	12,7	9,25	9,75	1,2	19,2	10,20	13,10	13,10	14,00	13,90	14,30	14,27	95,6	.	.	14,00	14,05	2,02	1,3	⚊ ≡
17	61,44	5,4	15,6	10,50	10,34	1,0	26,9	13,95	12,79	12,83	13,80	13,72	14,20	14,15	93,9	0,0	.	13,45	13,80	1,98	4,0	⚊ ≡ ☾
18	61,58	9,4	17,8	13,60	12,10	6,4	28,9	17,65	12,77	13,00	13,63	13,60	14,11	14,04	88,1	.	.	13,78	13,81	2,10	5,2	⚊ ⚊ ⚊ ⚊
19	54,15	6,5	14,2	10,35	10,67	3,6	26,1	14,85	12,91	12,78	13,60	13,56	14,00	13,95	93,7	8,7	3,7	13,50	13,45	2,15	1,2	☾ ⊼ ▲
20	48,35	4,9	13,1	9,00	8,31	0,9	22,2	11,55	12,50	12,30	13,48	13,35	13,91	13,82	94,0	8,2	5,6	13,10	13,06	2,07	1,9	⊙
21	50,83	2,2	9,1	5,65	5,50	- 1,7	18,1	8,20	11,72	11,50	13,13	12,94	13,78	13,70	94,2	1,4	0,8	12,42	12,33	2,00	0,9	⊔ ☾ ≡
22	54,95	0,8	12,1	6,45	6,50	- 3,5	25,0	10,75	10,93	11,02	12,73	12,59	13,62	13,50	91,1	.	.	11,92	11,96	2,19	5,0	⊔ ≡
23	53,61	6,0	12,9	9,45	8,52	0,9	20,9	10,90	11,12	11,18	12,47	12,40	13,40	13,33	90,2	.	.	11,56	11,55	2,03	3,2	⊔ ≡
24	51,97	5,1	12,8	8,95	9,22	- 0,5	25,7	12,60	10,90	11,07	12,32	12,27	13,21	13,13	89,8	0,2	0,9	11,20	11,80	1,97	1,1	☾
25	57,55	8,5	15,7	12,10	11,39	6,2	26,7	16,45	11,32	11,59	12,28	12,34	13,04	13,00	93,2	.	.	11,30	11,62	2,14	2,3	⊔ ⊕
26	58,98	5,9	18,3	12,10	11,55	1,0	29,1	15,05	11,28	11,50	12,23	12,29	12,92	12,90	88,7	.	.	11,14	11,50	2,04	7,8	⚊ ⚊
27	53,20	9,0	13,0	11,00	11,15	5,3	19,4	12,35	11,52	11,64	12,29	12,30	12,88	12,86	88,3	0,2	0,8	11,22	11,40	1,96	.	⚊ ⚊ ⊕ ☾
28	53,12	11,8	18,8	15,30	14,15	8,7	27,9	18,30	11,79	12,11	12,32	12,36	12,83	12,80	83,8	.	.	11,32	11,61	2,09	4,9	G
29	53,28	7,8	17,4	12,60	12,89	2,8	25,4	14,10	12,06	12,24	12,44	12,48	12,73	12,80	90,1	0,2	0,2	11,52	11,78	2,10	3,9	⚊ ⚊ B ⊕ ☾
30	50,02	11,3	14,0	12,65	12,16	5,6	17,8	11,70	12,24	12,37	12,53	12,58	12,83	12,85	94,7	1,4	5,5	11,60	11,80	1,99	.	⚊ ☾
31	52,34	6,2	14,1	10,15	10,27	9,9	20,9	15,40	12,34	12,20	12,60	12,60	12,83	12,85	83,5	.	.	11,71	11,80	1,97	2,5	
Moy.	57,83	7,65	16,54	12,09	11,80	4,19	26,86	15,53	13,13	13,22	13,79	13,75	14,10	14,07	89,0	80,8	37,9	13,54	13,73	2,09	112,0	

Résumé.

Pression barometrique. — Moy. des 24 h., 757mm,83; min. abs. : 746mm,8 le 20 à 16 h.; max. abs., 772mm,3 le 4 à 9 h. et 11 h.

Température. — Sous l'abri : m. des min., 7°,65; des max., 16°,54; des 24 h., 11°,80; min. abs., 0°,8 le 22; max. abs., 23°,7 le 1er. Ampl. diur., moy. du m., 8°,89; la plus élev., 14°,4 le 10; la pl. faib., 2°,7, le 30. — Sur le sol gaz. : moy. des min., 4°,19; des max., 26°,86; min. abs., — 3°,5 le 22; max. abs., 37°,7 le 1er. — Dans le sol gaz. : moy. du m.; prof. 0m,30 : à 9 h., 13°,13; à 21 h., 13°,22; prof. 0m65 : à 9 h., 13°,79; à 21 h., 13°,75; prof. 1m, à 9 h., 14°,10, à 21 h., 14°,07. — De la Marne: moy. le m., 13°,54; le s., 13°,73; min., 11°,14 le 26; max., 16°,03 le 2.

Tension de la vapeur. — Moy. des 24 h., 9mm,21; min. 4mm,9 le 22 à 4 h.; max., 14mm,5 le 2 à 17 h.

Humidité relative. — Moy. des 24 h., 89,0; min., 49 le 7 à 14 h.; max., 100 à 20 dates différentes.

Nébulosité. — Moy. du mois (6 h. à 21 h.), 6,48; min., 0,0 le 7; un jour entièrement couvert le 30.

Insolation. — Dur. pos., 333 h.; dur. effec., 112 h. 0 en 28 j.; rapp., 0,34.

Pluie. — Total du mois, 80mm,8 en 37 h. 9.

Nombre de jours : de ●, 14 dont 2 de ○ inappréciable; de ◎ supérieure ou égale à 1m : 9; à 5mm : 5; à 10mm : 2; à 20mm : 1; de ▲, 1; d'⊼, 4; de ≡, 9; de B, 1; de ⊕, 5; de ⚊, 19; de ⊔, 3.

Fréquence des vents. — N, 15; NNE, 35; NE, 69; ENE, 62; E, 72; ESE, 59; SE, 53; SSE, 83; S, 84; SSW, 96; SW, 32; WSW, 9; JW, 6; WNW, 4; NW, 7; NNW, 23; calmes, 35.

Vitesse du vent en mètres par seconde. — Moy. des 24 h., 2m, 68; moy. diur., la plus grande, 4m,6 le 19; la plus faible 0m,7 le 9; vitesse max., 9m,4 le 19 de 10 h. 45 à 11 h. par vent SSW.

Hauteur de la Marne. — Moy. du mois, 2m,09; min., 1m, 96 le 27; max., 2m,33 le 2.

Comparaisons aux valeurs normales. — Pres. : + 1mm,02; temp. : + 1°,75; tension de la vapeur : + 1mm,30; humidité relative : + 3,6; nébulosité : + 0,41 : pluie : + 21mm,5; jours de pluie : — 3; insolation : + 0 h.,4.

Floraison. — Le 15, topinambour.

Les dernières hirondelles ont été vues le 12

Journal météorologique.

Le 1er, ⚊ : ⊕. — Le 2, ○ de 4 h. 30 à 7 h. 45; ⊼ de 5 h. 45 jusqu'après 7 h., allant du SW au NE; ⊕ : ⊼ au SW à 18 h. 30, T de 19 h. à 19 h. 30 environ; G à 19 h. 15. — Le 3, ⚊ : G à 13 h. 40 et à 15 h. 30-35. — Le 4, ⚊ ; léger ≡ à 6 h. — Le 5, ⚊. — Le 6, traces de bruine à 12 h.: ⚊ dans la soirée. — Le 7, ⚊. — Le 8, ⚊ ; faible ≡ à 6 h., B à 9 h. — Le 9, ⚊ ; ≡ jusqu'à 9 h., alors de 70m, ensuite B; le ≡ revient dans la soirée. — Le 10, ⚊ ; faible ≡ à 6 h.; de 14 h. 50 à 16 h., T fréquent du SW au S; à 20 h., vifs ⊼ au N-NNE.

Le 11, ⚊ ; G à 17 h. 55, 18 h. et 20 h. — Le 12, ○ de 3 h. à 3 h. 45 et de 4 h. 55 à 6 h.; ⊼ de 5 h. à 6 h. — Le 13, ○ de 4 h. à 13 h. 10, un peu à 21 h. et de 22 à 23 h. — Le 14, ◎ de 1 h. 45 à 5 h. 15 et de 6 h. 35 à 8 h. 20. — Le 15, ◎ de 5 h. 45 à 6 h. 30. — Le 16, ⚊ ; ≡ épais à 21 h. — Le 17, ⚊ ; faible ≡ dans la matinée; à 17 h. 45, petite ○ qui mouille le pavé. — Le 18, ⚊. — Le 19, ⚊ ; ○ de 9 h. à 12 h. 05; ⊼ au N-NNW de 16 h. 10 à 16 h. 45; ○ de 16 h. 15 à 16 h. 50; chute de ▲ à 16 h. 20. — Le 20, ◎ de 2 h. 30 à 2 h. 45, de 9 h. à 9 h. 7, de 9 h. 30 à 9 h. 40, de 12 h. 25 à 12 h. 40, de 15 h. 10 à 20 h. 10.

Le 21, ⊔ ; ◎ de 15 h. 15 à 16 h. 05; faible ≡ à 21 h. — Le 22, ⊔ ; ≡ à 6 h. — Le 23, ⚊ ; faible ≡ à 5-6 h. — Le 24, ⊔ avant le jour; trace de bruine à 11 h., à 19 h. et à 21 h., ○ fine de 21 h. 45 à 22 h. 40. — Le 25, ⊕. — Le 26, ⚊. — Le 27, ⚊ ; ⊕ à 10 h.; G à 11 h. 20, à 14 h. et à 18 h., ensuite ◎ fine jusqu'à 18 h. 45. — Le 28, G à 19 h. 10-20. — Le 29, ⚊ ; B à 6 h.; trace de ⊕ à 9 h.; un peu de ○ à 18 h. 35 et à 21 h. 10. — Le 30, ⚊ ; G à 6 h. 50 ensuite ◎ jusqu'à 7 h. 45, G à 11 h. 30, ◎ fine de 12 h. 45 à 17 h. 15.

Novembre 1910.

PARC DE SAINT-MAUR.

Longitude 0°9′23″ E. — Latitude 48°48′34″. — Altitude 50m,3. Cg = + 0mm,25

PRESSION (700 +).

DATES.	1h	2h	3h	4h	5h	6h	7h	8h	9h	10h	11h	12h	13h	14h	15h	16h	17h	18h	19h	20h	21h	22h	23h	24h
1	50,5	49,5	48,0	47,4	45,8	45,2	44,0	43,3	42,1	41,1	39,9	38,9	37,5	36,9	38,2	38,9	38,7	38,9	39,2	39,6	39,9	40,0	40,1	40,2
2	40,0	40,2	40,2	40,5	39,9	40,5	41,0	41,3	42,1	42,7	43,0	43,3	43,6	43,6	44,0	44,4	44,5	44,5	44,5	44,5	44,7	44,6	44,6	44,5
3	44,6	44,6	44,2	44,5	44,4	44,5	44,7	45,0	44,8	44,7	44,4	43,3	42,3	40,7	39,4	37,5	36,2	36,4	36,1	35,8	35,4	35,2	35,2	35,6
4	36,0	36,8	37,8	39,1	40,7	41,7	42,3	43,3	43,7	44,2	44,4	44,4	44,2	44,1	44,2	44,0	44,2	44,6	44,9	44,9	45,1	45,3	45,4	45,6
5	45,7	45,7	45,6	45,5	45,4	45,2	45,2	45,7	45,5	45,6	45,4	44,7	44,3	43,7	43,7	43,3	43,3	43,3	43,1	43,2	43,3	43,3	43,3	43,5
6	43,6	43,7	43,7	43,9	44,3	44,6	45,3	46,1	46,5	46,8	46,8	46,7	46,5	46,1	46,3	45,8	45,7	45,3	44,9	44,1	43,7	42,8	41,9	41,5
7	40,9	40,5	39,9	39,4	38,6	37,9	37,6	37,8	37,9	38,3	38,7	38,3	38,7	39,2	39,7	40,5	41,1	41,9	42,8	43,6	44,3	44,8	45,4	45,8
8	46,0	46,2	46,4	46,8	47,2	47,7	48,1	48,7	49,5	49,9	50,2	50,3	50,0	49,7	49,7	49,9	49,7	50,2	50,9	51,0	51,8	52,3	52,6	52,9
9	53,2	53,2	53,1	53,2	53,1	53,2	53,8	54,4	54,8	54,9	55,1	55,0	54,8	54,7	55,0	55,1	55,4	55,9	56,3	56,6	57,1	57,5	57,8	58,4
10	58,8	59,2	59,6	60,1	60,8	61,3	61,8	62,7	63,2	63,4	63,4	63,2	63,0	62,8	62,9	62,9	63,0	62,8	62,3	61,8	61,5	60,7	60,0	59,1
11	58,1	56,6	55,3	53,9	52,5	50,9	49,8	48,3	47,9	46,9	46,1	46,4	45,9	46,4	47,1	47,9	49,1	50,4	51,7	52,7	53,7	54,7	55,5	56,3
12	56,7	57,5	57,9	58,3	58,9	59,3	60,0	60,7	60,9	61,1	61,1	61,0	60,8	60,6	60,4	60,4	60,4	60,6	60,6	60,6	60,4	60,0	59,5	59,2
13	58,6	57,9	57,3	56,6	56,3	55,4	54,9	54,1	53,4	52,3	51,1	49,8	48,5	46,9	45,7	44,4	43,3	42,5	41,8	41,0	40,8	39,7	38,9	38,5
14	38,1	38,3	38,4	38,5	38,7	39,3	40,0	41,2	41,4	41,4	41,5	41,0	40,8	40,5	40,3	40,0	40,0	40,2	40,3	40,3	40,3	40,2	40,3	40,3
15	40,1	39,9	39,6	39,2	38,8	38,6	38,1	37,7	37,1	36,4	36,3	36,3	36,9	37,2	37,6	38,3	38,5	39,1	39,8	40,1	40,6	41,3	41,7	42,4
16	42,8	43,5	44,0	44,7	45,6	46,5	47,2	48,0	48,8	49,4	50,2	51,0	51,4	52,1	52,8	53,7	54,2	54,7	55,1	55,2	55,3	55,0	54,7	54,6
17	54,1	53,7	53,3	53,0	52,3	52,1	51,7	51,2	50,5	49,6	48,4	47,4	46,2	44,9	43,6	42,6	42,1	42,2	42,5	43,4	43,9	45,0	45,9	46,9
18	47,5	48,1	48,6	49,1	49,7	50,3	50,7	51,3	51,8	52,1	52,2	52,1	51,9	52,0	52,3	52,3	52,6	52,8	52,5	52,1	52,1	51,9	51,6	51,3
19	51,7	52,2	53,0	53,9	54,8	55,6	56,5	57,5	58,3	58,9	59,3	59,7	59,8	60,2	60,4	60,7	61,1	61,4	61,4	61,6	61,8	61,9	62,0	62,1
20	62,0	62,2	62,0	61,9	61,8	61,8	61,8	61,7	61,6	61,5	61,2	60,6	60,0	59,2	58,9	58,3	57,7	57,6	57,1	56,8	56,9	56,9	56,9	56,9
21	56,9	56,9	57,3	57,3	57,9	57,9	58,3	58,6	59,1	59,3	59,3	59,1	59,0	58,8	58,9	59,1	59,5	59,6	59,6	59,6	59,8	59,9	60,0	60,1
22	60,1	60,2	60,2	60,2	60,3	60,1	60,3	60,5	60,7	60,7	60,4	60,5	60,2	60,3	60,5	60,6	60,8	60,9	61,1	61,4	61,6	61,5	61,5	61,5
23	61,4	61,4	61,4	61,4	61,4	61,4	61,3	61,6	61,5	61,4	60,9	60,7	60,1	59,9	59,7	59,6	59,3	58,8	58,4	58,6	58,9	58,3	58,4	58,5
24	58,5	58,8	58,9	59,1	59,5	59,4	59,5	60,2	60,8	60,7	60,4	60,0	59,5	59,4	58,9	59,1	58,7	58,3	58,5	58,0	57,9	57,2	56,9	56,6
25	55,7	54,9	54,4	53,6	53,2	52,1	51,4	51,2	50,1	49,9	48,7	47,5	46,7	46,2	45,5	45,3	45,8	46,4	47,2	48,0	48,9	49,7	50,5	51,4
26	52,2	53,1	53,9	54,3	54,9	55,4	56,1	57,0	57,6	57,8	58,3	58,3	58,1	58,2	58,2	58,4	58,6	58,7	58,6	58,7	58,6	58,6	58,6	58,7
27	58,1	57,8	57,5	57,0	56,9	56,6	56,5	56,3	55,8	55,3	54,8	53,3	52,4	51,6	50,6	50,0	49,5	48,7	48,6	48,0	47,5	47,5	47,2	46,7
28	46,5	46,6	46,5	46,5	46,6	46,4	46,5	46,4	46,6	46,9	47,7	48,2	48,7	49,0	49,7	50,2	50,6	51,2	51,7	52,1	52,6	52,9	53,3	53,6
29	53,6	53,6	53,5	53,6	53,4	53,2	53,1	52,8	52,9	52,9	52,1	51,6	51,1	50,5	50,3	50,1	50,3	49,9	49,6	49,4	49,6	49,2	49,1	49,0
30	48,9	48,7	48,6	48,5	48,6	48,6	48,6	48,6	48,7	49,0	48,9	48,7	48,0	47,6	47,5	47,6	47,9	48,1	48,8	49,0	49,2	49,5	49,8	49,8
Moy.	50,70	50,72	50,67	50,70	50,74	50,76	50,87	51,11	51,19	51,17	51,01	50,71	50,36	50,10	50,07	50,03	50,06	50,20	50,33	50,39	50,57	50,58	50,62	50,72

TEMPÉRATURE.

DATES.	1h	2h	3h	4h	5h	6h	7h	8h	9h	10h	11h	12h	13h	14h	15h	16h	17h	18h	19h	20h	21h	22h	23h	24h
1	7,2	7,9	8,1	8,2	8,0	8,1	9,2	9,9	11,0	12,2	12,9	13,1	13,2	12,6	9,8	9,1	9,1	9,2	9,1	8,8	8,9	7,9	8,0	7,8
2	8,0	8,2	5,5	5,0	5,1	4,6	4,8	4,7	7,4	9,0	9,9	8,7	6,8	7,4	7,2	6,1	5,1	4,7	4,2	4,3	4,1	3,0	4,8	4,6
3	4,1	4,5	3,9	4,0	3,0	3,0	2,9	3,6	6,8	7,8	8,6	8,9	8,1	7,8	8,0	8,8	9,5	8,1	7,1	7,5	8,0	8,3	8,9	9,0
4	8,5	8,2	7,6	7,3	7,1	7,0	7,0	6,8	7,6	8,7	10,4	11,1	11,1	12,2	10,5	10,7	9,1	8,9	7,1	6,6	7,0	6,1	6,2	6,0
5	5,5	5,8	5,5	5,6	5,5	5,6	5,5	4,8	5,7	6,0	6,2	7,0	7,0	7,5	8,0	7,9	7,0	6,9	6,3	6,2	6,1	6,1	5,8	5,4
6	5,6	5,6	5,5	5,3	5,8	5,1	5,0	4,8	6,5	7,5	8,4	10,4	10,2	10,1	9,3	8,7	8,2	7,9	8,1	8,3	8,6	8,3	8,7	9,2
7	9,7	10,1	10,7	10,6	10,8	11,0	11,2	9,5	9,0	11,2	11,5	11,6	11,0	11,5	11,9	11,0	9,5	8,5	8,4	7,9	7,7	7,4	6,7	5,9
8	6,2	5,6	5,6	5,4	5,8	5,8	6,1	7,1	8,0	8,9	10,0	8,6	8,6	8,9	9,0	8,5	8,1	8,0	7,9	8,1	8,2	8,1	8,0	7,7
9	7,0	6,2	5,8	5,5	5,2	5,0	5,0	5,5	6,1	6,8	7,7	9,0	9,9	9,6	7,3	7,1	4,9	4,2	3,2	3,0	3,9	4,2	4,1	3,0
10	3,4	2,1	0,8	0,5	0,0	- 0,6	- 0,6	- 0,2	2,4	5,4	7,9	8,7	9,5	9,0	8,4	6,4	4,0	2,4	2,2	1,9	3,0	3,4	4,5	4,9
11	5,2	5,2	5,6	6,2	6,3	7,1	7,8	8,5	8,4	9,1	9,6	9,0	9,8	10,6	9,0	8,8	8,1	7,6	6,5	6,3	5,6	4,7	3,1	2,3
12	1,3	0,7	0,0	0,1	- 0,7	- 0,9	- 1,0	- 1,2	0,4	3,0	5,7	7,8	8,5	8,5	8,0	6,2	3,9	3,7	4,5	4,6	4,1	4,0	3,9	3,4
13	3,3	3,2	3,2	3,2	3,1	2,0	1,9	2,8	4,2	5,5	6,1	6,9	7,5	8,6	8,9	9,1	9,5	10,0	11,2	12,5	10,9	11,3	11,1	11,4
14	12,2	12,1	11,3	10,8	10,3	10,0	9,6	9,3	9,8	10,4	11,2	12,2	10,6	9,2	9,6	8,4	8,1	7,7	7,5	7,3	6,5	6,1	6,0	6,3
15	6,4	6,2	6,1	5,8	5,1	4,8	4,7	5,7	5,4	6,0	7,1	8,0	8,4	7,5	7,2	7,1	6,6	6,5	5,9	5,7	4,0	2,6	2,0	1,8
16	2,5	3,6	4,8	5,3	5,4	4,9	5,0	4,5	5,0	6,0	6,9	7,4	7,0	6,0	6,1	5,0	3,0	1,1	0,8	0,2	0,0	0,6	1,1	1,9
17	2,7	2,7	2,6	2,7	2,7	3,0	2,8	2,9	3,6	4,0	5,0	5,1	5,1	5,0	4,0	3,1	2,9	2,9	2,8	2,8	2,9	2,6	2,6	2,7
18	2,4	2,1	1,6	1,3	1,3	1,2	2,0	1,2	0,7	2,6	4,9	5,9	6,2	6,1	5,5	5,2	4,4	3,1	3,2	2,9	3,4	4,5	5,0	6,0
19	5,5	5,9	5,8	5,3	5,2	5,0	4,4	5,2	5,4	5,8	6,5	6,4	6,0	6,0	5,5	5,9	4,9	4,9	4,8	4,9	4,0	2,6	1,9	1,0
20	0,0	- 0,6	- 0,7	- 0,3	- 1,0	- 1,0	- 1,0	- 0,5	0,9	2,1	2,8	4,0	4,9	5,0	4,3	4,0	3,9	4,1	4,0	4,2	4,0	3,3	2,1	1,6
21	0,8	- 0,5	- 0,2	- 0,7	- 0,1	- 0,2	- 0,8	- 0,8	- 0,9	- 0,5	- 0,2	0,4	1,2	2,1	1,3	0,5	- 0,5	- 0,8	- 1,2	- 1,1	- 1,5	- 1,8	- 2,2	- 2,6
22	- 2,3	- 2,5	- 2,7	- 2,7	- 2,7	- 2,7	- 2,0	- 2,3	- 1,2	- 0,7	- 0,6	- 0,1	0,4	0,9	0,5	0,2	0,6	- 0,5	- 0,9	- 1,4	- 2,0	- 2,1	- 2,1	- 2,2
23	- 2,5	- 3,0	- 3,1	- 3,1	- 3,0	- 3,1	- 3,3	- 2,2	- 1,1	- 0,6	0,0	0,7	0,6	0,3	0,7	0,6	0,8	1,1	0,9	0,5	0,3	0,5	0,6	0,6
24	0,7	0,7	0,7	0,9	0,8	0,8	0,8	1,1	1,6	2,1	2,8	3,5	4,6	5,0	4,9	4,5	4,2	4,3	4,1	3,8	3,6	3,3	3,4	3,2
25	2,8	2,6	2,6	2,5	2,5	2,0	2,0	2,2	2,8	3,6	3,9	4,5	5,6	5,1	5,1	4,8	3,6	2,0	1,3	1,3	1,2	1,1	0,8	0,7
26	0,4	0,0	- 0,6	- 0,8	- 1,2	- 1,9	- 2,2	- 2,3	- 1,9	- 0,9	0,0	0,8	2,1	2,5	2,6	1,0	0,4	0,7	0,5	0,6	- 0,2	0,9	1,0	1,1
27	1,2	1,3	0,5	0,6	0,6	1,1	1,1	1,3	1,6	2,6	3,5	3,0	3,6	3,9	4,0	3,8	4,0	4,4	4,8	5,3	6,1	7,3	8,4	10,9
28	11,5	11,9	11,9	12,0	12,0	12,2	12,4	12,4	13,0	13,3	12,9	9,9	9,7	10,0	10,0	9,2	9,2	8,1	7,1	7,0	6,8	6,2	5,7	5,7
29	5,6	5,5	5,5	5,5	5,6	5,4	5,9	5,7	6,5	7,0	6,9	7,1	7,6	7,9	8,0	7,9	7,2	7,1	7,1	7,0	7,1	7,1	7,1	7,0
30	6,6	6,4	6,4	6,4	6,4	6,4	6,4	6,6	6,5	6,9	7,5	8,0	8,6	10,9	11,9	11,2	11,4	10,7	9,5	9,1	8,1	8,1	7,8	7,1
Moy.	4,38	4,26	4,01	3,95	3,83	3,69	3,75	3,89	4,71	5,69	6,53	6,92	7,08	7,24	6,88	6,35	5,69	5,25	4,93	4,87	4,68	4,52	4,51	4,45

Novembre 1910.

PARC DE SAINT-MAUR.

Longitude 0°9′23″ E. — Latitude 48°48′34″. — Altitude 50m,3.

TENSION DE LA VAPEUR.

DATES.	1h	2h	3h	4h	5h	6h	7h	8h	9h	10h	11h	12h	13h	14h	15h	16h	17h	18h	19h	20h	21h	22h	23h	24h
1	6,4	6,2	5,9	6,5	6,6	7,5	7,8	8,1	8,7	9,0	9,2	9,9	9,6	10,0	8,3	8,0	7,8	7,3	6,8	6,8	6,4	5,8	6,3	6,1
2	5,9	5,4	6,0	6,2	6,4	6,0	5,9	5,4	5,4	5,0	5,3	5,6	5,4	5,4	4,7	5,3	5,6	5,4	5,4	5,4	5,1	5,5	5,3	5,6
3	5,6	6,0	6,0	6,0	5,7	5,7	5,6	5,9	6,1	7,1	6,9	6,7	7,1	7,2	7,4	7,8	8,5	7,2	7,1	6,6	6,8	6,3	6,0	6,0
4	6,0	6,2	6,7	6,6	6,4	6,4	6,4	6,2	6,6	6,6	6,9	6,4	6,4	6,0	6,5	6,5	6,7	6,6	7,2	7,2	7,2	7,0	6,9	6,8
5	6,6	6,8	6,7	6,7	6,5	6,6	6,6	6,3	6,4	6,3	6,3	6,4	6,4	6,5	6,8	6,4	6,7	6,5	6,6	6,7	6,9	6,7	6,6	6,4
6	6,4	6,6	6,6	6,5	6,7	6,4	6,5	6,0	6,1	6,2	5,9	6,0	5,4	5,2	5,3	5,6	5,8	5,8	5,9	6,1	6,8	7,7	8,0	8,1
7	8,5	8,9	8,8	8,7	9,0	9,0	9,4	8,5	8,3	7,9	7,5	7,0	5,7	5,8	4,6	5,2	5,5	6,0	5,9	5,9	5,7	6,0	5,9	6,1
8	6,2	6,0	5,9	6,0	6,0	6,0	6,2	6,3	6,1	6,3	6,7	7,0	7,1	7,6	7,3	6,9	6,8	6,8	7,1	7,2	7,2	7,3	7,3	6,7
9	6,7	6,7	6,7	6,5	6,5	6,4	6,4	6,4	6,6	6,4	6,6	6,4	6,4	6,2	7,2	7,3	6,4	6,0	5,7	5,6	5,8	6,0	5,7	5,4
10	5,3	5,2	4,8	4,7	4,6	4,4	4,4	4,5	5,4	5,8	4,8	4,3	4,2	4,0	4,0	4,6	4,8	4,7	4,6	4,7	4,8	5,0	5,3	5,7
11	6,0	6,3	6,4	6,7	6,8	7,2	7,2	7,5	7,8	7,9	8,2	7,7	7,2	6,7	6,0	5,7	4,9	5,4	5,5	5,6	5,8	5,7	5,5	5,4
12	5,0	4,8	4,6	4,6	4,3	4,3	4,2	4,2	4,4	5,6	5,9	5,7	4,9	5,4	5,3	5,8	5,6	5,7	6,1	6,2	6,0	5,9	5,8	5,5
13	5,4	5,4	5,5	5,6	5,5	5,3	5,1	5,3	5,0	5,1	4,9	5,0	4,9	4,8	5,1	5,1	4,9	5,0	5,8	6,8	8,4	7,9	8,3	9,3
14	9,2	8,5	8,1	7,2	6,6	6,6	6,6	6,8	6,9	7,1	7,2	6,5	6,4	7,3	7,3	7,5	7,2	6,9	6,8	6,9	6,4	6,4	6,6	6,6
15	6,6	6,5	6,4	6,2	6,1	6,0	5,6	5,6	6,1	6,3	6,8	7,0	6,6	6,3	6,4	6,5	6,6	6,8	6,7	5,8	5,7	5,4	5,2	5,2
16	5,5	5,8	6,2	6,2	6,0	5,5	4,9	4,3	4,3	4,2	4,3	4,1	3,5	4,1	2,9	3,4	3,7	3,8	4,1	4,4	4,5	4,6	4,8	5,1
17	5,3	5,4	5,3	5,2	5,1	5,1	4,9	4,8	4,7	4,7	4,5	4,4	4,4	4,2	5,1	5,3	5,2	5,3	5,4	5,4	5,3	5,2	5,0	4,9
18	4,4	4,4	4,4	4,4	4,4	4,4	4,5	4,8	4,7	5,1	4,9	4,2	4,2	4,4	4,6	4,4	4,9	5,2	5,3	5,3	5,3	5,2	5,1	5,2
19	5,5	5,6	5,5	5,4	5,5	5,5	5,5	5,4	5,5	5,4	5,1	4,7	4,9	4,9	5,1	4,7	4,7	4,6	4,6	4,8	4,8	4,6	4,8	4,7
20	4,6	4,4	4,3	4,5	4,2	4,2	4,2	4,4	4,3	4,5	4,3	4,2	4,0	3,6	4,2	4,5	4,7	4,9	5,1	5,4	5,7	5,6	5,0	4,9
21	4,8	4,4	4,5	4,3	4,5	4,5	4,3	4,3	4,3	4,4	4,5	4,7	4,9	5,0	4,9	4,6	4,4	4,3	4,2	4,2	4,1	4,0	3,9	3,8
22	3,9	3,8	3,8	3,8	3,8	3,8	4,0	3,9	4,2	4,3	4,4	4,5	4,7	4,9	4,7	4,6	4,8	4,4	4,3	4,1	4,0	3,9	3,9	3,9
23	3,8	3,7	3,7	3,7	3,7	3,6	3,6	3,9	4,2	4,4	4,6	4,8	4,8	4,7	4,6	4,6	4,5	4,8	4,7	4,6	4,7	4,7	4,6	4,6
24	4,7	4,7	4,7	4,7	4,6	4,6	4,6	4,7	4,6	4,4	4,4	4,6	4,5	4,5	4,6	4,8	4,6	4,7	4,5	4,5	4,6	4,5	4,5	4,4
25	4,4	4,3	4,4	4,4	4,6	5,2	5,3	5,2	5,4	5,8	5,9	6,2	6,7	6,4	6,5	6,4	5,9	5,3	4,9	4,8	4,8	4,6	4,5	4,2
26	4,0	3,9	3,6	3,5	3,5	3,4	3,5	3,5	3,8	4,1	4,0	3,9	4,0	4,2	4,4	4,4	4,5	4,6	4,5	4,6	4,5	4,8	4,7	4,6
27	4,5	4,6	4,6	4,5	4,4	4,5	4,5	4,3	4,6	4,5	4,5	5,1	5,2	5,1	5,2	5,3	5,6	5,9	6,2	6,6	7,0	7,6	8,2	9,6
28	9,8	9,8	9,8	9,4	8,9	9,4	9,3	8,9	9,2	9,4	9,9	8,4	7,3	7,2	7,1	7,5	6,6	6,7	6,3	6,9	6,8	6,8	6,8	6,8
29	6,8	6,7	6,7	6,5	6,1	6,0	6,0	6,4	6,7	7,1	7,0	7,2	7,3	7,4	7,4	7,3	7,4	7,4	7,4	7,3	7,4	7,3	7,3	7,2
30	7,0	7,0	7,0	7,0	6,9	6,8	6,8	6,9	7,0	7,1	7,4	7,8	8,2	8,8	8,4	7,9	7,8	8,1	7,9	8,0	7,8	7,4	7,3	6,8
Moy.	5,83	5,80	5,79	5,74	5,66	5,68	5,66	5,62	5,78	5,93	5,96	5,88	5,74	5,79	5,73	5,80	5,77	5,74	5,75	5,81	5,88	5,85	5,84	5,85

HUMIDITÉ RELATIVE.

DATES.	1h	2h	3h	4h	5h	6h	7h	8h	9h	10h	11h	12h	13h	14h	15h	16h	17h	18h	19h	20h	21h	22h	23h	24h
1	84	78	74	80	82	93	91	89	89	86	83	88	86	92	92	93	91	84	79	81	76	73	79	78
2	74	67	89	95	98	95	92	86	70	58	57	66	74	70	63	76	86	86	87	88	83	98	83	89
3	93	95	99	99	100	100	100	100	83	77	78	78	89	91	93	93	96	90	94	85	85	77	70	70
4	72	76	86	87	85	85	85	84	85	78	73	65	65	57	69	68	77	77	96	99	97	99	97	97
5	98	99	99	99	97	97	97	98	94	91	89	85	85	84	85	83	90	88	93	95	98	96	96	96
6	95	97	98	98	97	99	100	94	85	80	71	63	58	57	61	66	71	74	74	75	82	94	96	94
7	95	96	92	91	95	92	95	96	97	80	74	69	58	58	45	53	63	73	71	74	74	78	81	87
8	88	89	88	89	88	88	88	84	76	74	73	83	85	89	87	83	85	85	89	90	89	91	91	85
9	90	95	97	97	98	98	98	95	94	87	84	75	75	70	94	97	98	98	99	99	97	97	94	95
10	90	98	100	100	100	100	100	100	100	87	60	51	48	47	49	65	79	88	86	90	84	85	85	88
11	90	95	95	94	96	96	91	90	94	92	92	90	80	73	71	67	60	68	76	79	86	89	97	100
12	100	100	100	100	100	100	100	100	100	98	86	72	60	65	67	82	93	96	97	98	98	97	95	94
13	94	94	96	97	97	100	98	95	82	76	70	68	63	58	61	60	55	55	58	63	86	86	83	93
14	87	81	81	75	71	72	74	78	77	76	73	62	68	84	82	92	90	89	88	90	88	92	94	93
15	92	92	91	90	93	92	89	82	91	91	90	87	81	81	84	87	91	94	97	85	93	98	98	100
16	100	98	97	94	89	86	74	68	65	59	59	54	46	58	41	52	66	77	85	97	98	98	98	97
17	95	97	96	93	92	89	88	86	79	77	69	67	67	64	83	93	93	95	96	96	95	95	92	88
18	81	83	86	87	88	89	85	96	98	93	76	61	60	63	68	67	79	91	92	93	91	82	78	75
19	82	80	80	82	83	84	87	81	83	78	70	66	70	70	75	69	73	72	72	73	79	85	91	95
20	100	100	100	100	100	100	100	100	88	85	78	69	62	56	67	73	79	80	84	87	93	97	95	96
21	99	100	100	100	100	100	100	100	100	100	100	100	98	94	98	98	100	100	100	100	100	100	100	100
22	100	100	100	100	100	100	100	100	100	100	100	100	100	100	100	100	100	100	100	100	100	100	100	100
23	99	99	99	99	99	100	100	100	100	100	100	100	100	100	96	96	92	96	96	98	100	99	98	98
24	98	98	97	96	96	96	94	94	91	84	79	78	71	69	71	76	76	76	74	75	78	77	76	76
25	79	79	80	80	85	98	100	98	96	98	98	98	98	98	100	100	100	100	98	96	96	93	93	88
26	84	85	83	82	83	87	91	90	96	96	88	81	75	77	81	91	96	96	95	98	100	98	96	94
27	92	92	96	94	92	90	90	86	89	82	76	89	89	84	86	88	91	95	97	100	100	100	100	99
28	98	95	95	90	86	89	87	83	83	83	89	92	82	79	76	87	76	83	84	92	93	96	99	100
29	100	100	100	97	90	89	86	94	93	96	94	96	94	93	93	91	97	98	98	98	98	98	98	97
30	97	97	97	97	96	96	96	96	97	96	96	97	99	91	81	81	78	84	89	93	97	92	93	91
Moy.	91,5	91,8	93,0	92,7	92,5	93,3	92,5	91,4	89,2	85,3	80,8	78,3	76,2	75,7	77,3	80,9	84,0	86,3	88,1	89,6	91,1	91,8	91,5	91,8

Novembre 1910.

PARC DE SAINT-MAUR.

Longitude 0°9′23″ E. — Latitude 48°48′34″. — Altitude 50m,3.

VENT. — DIRECTION ET VITESSE EN MÈTRES PAR SECONDE (1).

DATES.	1h	2h	3h	4h	5h	6h	7h	8h	9h	10h	11h	12h	13h	14h	15h	16h	17h	18h	19h	20h	21h	22h	23h	24h
1	SW 5	SW 6	SW 7	SW 7	SSW 7	SW 6	SW 8	SW 8	SW 9	SW 10	SW 8	SW 10	SW 9	WSW 10	NW 6	W 6	WSW 6	WSW 6	WSW 7	SW 6	WSW 6	WSW 7	SW 6	SW 2
2	SW 5	SW 6	WNW 2	NW 4	WSW 7	WNW 5	W 4	W 6	W 8	W 9	W 8	W 9	W 8	W 10	W 9	WNW 8	WSW 7	WSW 6	SW 5	SW 4	WSW 4	SSW 4	SW 5	SW 4
3	SW 4	WSW 3	SSW 4	SSW 2	SSW 2	SSW 3	SW 3	WSW 3	SSW 4	SSW 4	SSW 6	SSW 5	SSW 6	S 8	S 7	S 8	S 8	SW 4	SSW 5	SW 6	SW 8	SW 8	SW 8	WSW 9
4	SW 8	WSW 8	W 8	WSW 8	WSW 6	WSW 5	SW 5	SW 5	SW 4	SW 5	SW 5	SW 7	SSW 6	SW 6	SW 5	SSW 5	SSW 5	WSW 2	SW 2	SSW 4	SW 3	SSW 2	SSW 3	SSW 5
5	SSW 2	SSW 1	S 2	S 4	SW 3	SW 3	S 2	S 4	SSW 3	S 2	SSE 1	S 1	S 2	S 1	S 0	S 1	S 1	SW 0	Calme	Calme	SW 1	SW 1	SW 1	SW 0
6	SW 0	SW 0	Calme	SW 0	NNW 3	NNW 2	W 2	W 3	W 2	SW 2	SW 3	WSW 4	SW 6	SW 6	SW 6	SSW 5	SSW 6	S 8	S 8	SSW 8	S 8	SSW 9	SSW 8	SSW 10
7	SW 8	SSW 8	SSW 7	SW 8	SSW 8	SSW 10	SW 10	WNW 5	SW 6	SW 9	WSW 8	SW 10	WSW 10	WSW 10	SW 8	SW 8	SW 8	SW 7	SW 7	SW 6	SW 7	SW 4	SSW 5	SSW 5
8	SSW 5	SSW 6	SSW 6	SSW 5	SSW 5	SSW 5	SW 4	SSW 4	SW 5	SW 6	SW 7	SW 6	SSW 4	SSW 4	SW 6	SW 5	SSW 6	SSW 4	SSW 5	SSW 5	SW 6	SW 6	SW 4	SSW 4
9	SSW 4	SSW 5	SSW 4	S 3	S 3	SSW 2	SSW 2	SSW 2	SSW 2	SW 2	SW 2	WSW 3	WSW 3	SW 2	Calme	WSW 2	W 2	SW 2	SW 3	SW 3	WNW 2	WNW 2	W 3	WNW 3
10	WNW 4	WNW 3	WSW 2	WSW 3	WSW 2	SW 2	SW 3	SW 3	SSW 3	SSW 3	SW 2	NNW 3	WNW 3	SW 4	SW 4	SW 2	SSW 3	S 4	S 4	S 4	S 4	S 4	SSW 6	SSW 6
11	SSW 7	S 5	SSW 7	S 8	SSW 9	SSW 9	SW 8	SSW 12	SW 10	SW 9	SW 8	WNW 7	WNW 5	WSW 10	NW 5	NW 7	WNW 7	NW 6	WNW 4	NW 3	SW 4	NW 3	WNW 0	WNW 1
12	Calme	SW 2	SW 2	SW 2	SW 1	SW 1	SW 0	SW 2	SSW 2	SSW 2	S 2	SSW 3	SW 4	SW 4	SW 4	SSW 3	S 3	S 3	S 5	S 4	S 4	S 4	S 4	S 4
13	SSW 4	S 3	S 3	S 3	S 4	S 2	S 3	SSE 2	SSE 4	SSE 3	SSE 5	SE 4	SSE 5	SSE 6	SSE 7	SSE 5	SSE 5	SSE 4	SSE 7	S 9	S 5	SSE 8	S 9	S 10
14	SSW 11	SSW 11	SSW 10	SSW 12	SSW 14	SW 12	SW 10	SSW 8	SSW 8	SSW 6	SSW 8	SSW 11	SSW 7	SSW 7	SSW 7	SSW 7	SSW 7	SSW 6	SSW 7	SSW 6	SW 6	SSW 6	SSW 5	SSW 6
15	SSW 5	SSW 5	SSW 6	SSW 7	SSW 6	S 6	S 5	S 6	SSW 10	S 10	SSW 9	SW 6	WSW 6	W 6	WSW 4	WSW 4	SW 2	SW 1	SW 2	N 4	N 3	N 2	NNW 2	SW 2
16	SW 1	NW 4	NW 4	NW 5	NW 6	NW 7	NW 8	WNW 5	WNW 6	NW 6	WNW 6	W 6	WNW 8	NW 6	NW 5	WNW 4	WSW 4	SW 3	SW 3	SSW 3	SSW 3	S 3	S 3	S 3
17	SSW 3	S 4	S 3	SSW 5	S 5	S 4	S 4	S 3	SSE 4	SSE 4	SSE 3	SSE 3	SSE 3	SE 3	ESE 3	E 2	NE 2	N 4	N 2	NNW 4	NNW 4	WNW 4	NW 7	NW 6
18	W 6	W 4	W 3	W 5	WSW 5	WSW 5	WSW 6	WSW 3	W 4	WSW 3	WSW 4	W 5	WSW 8	W 6	SW 5	WSW 5	WSW 6	SW 4	SW 5	SW 5	SW 4	W 6	W 7	WNW 9
19	NW 10	NW 10	NNW 10	NNW 10	NNW 10	NNW 9	NNW 7	NNW 9	NNW 5	NNW 6	NNW 6	NW 5	NW 5	NNW 6	NNW 5	NW 7	WNW 4	W 4	WNW 5	WNW 4	WNW 4	WSW 2	WSW 3	WSW 3
20	WSW 1	SW 2	SW 2	SW 2	SW 2	SSW 2	S 3	S 4	SSW 2	SSW 2	SSW 4	SW 3	SW 4	SW 8	SSW 5	SSW 6	SSW 5	SSW 4	S 4	SSW 3	NW 2	N 4	NE 4	NE 2
21	NE 2	NE 1	NNE 2	NNE 1	NNE 1	NNE 1	N 1	N 0	Calme	Calme	N 1	Calme	SSE 1	SSE 1	SSE 0	SSE 2	SSE 2	SSE 2	SSE 2	SSE 2	SSE 2	SSE 1	SSE 1	SSE 1
22	SSE 2	SSE 2	SSE 1	S 2	S 2	SSW 2	SSW 2	SSW 2	SSW 2	SSW 0	SSW 0	SSW 2	SSW 2	Calme	SSW 2	SSW 1	SSW 1	SSW 1	Calme	SSW 1	Calme	Calme	SSW 0	SSW 0
23	Calme	SSW 0	Calme	Calme	SSW 0	SSW 0	SSE 1	SSE 1	SSE 1	SSE 1	SSE 2	SSE 3	SSE 3	SE 3	SE 2	ESE 2	SE 1	SE 3	SE 4	SE 2	SE 1	ESE 2	SE 2	SE 2
24	SE 1	E 3	E 3	ESE 1	ESE 1	ESE 2	ESE 2	ESE 1	ESE 2	ESE 4	SE 4	ESE 3	SE 5	SE 4	SE 2	ESE 2	ESE 2	ESE 3	ESE 4	ESE 5	ESE 4	ESE 4	ESE 4	ESE 2
25	ESE 3	ESE 4	ESE 2	SE 2	ESE 2	ESE 3	ESE 3	SE 1	ESE 2	ESE 2	E 3	ENE 1	E 2	NE 3	NE 3	NNE 3	N 4	N 7	NNW 8	NNW 8	NNW 7	NW 5	NW 8	NNW 6
26	NNW 7	NNW 4	NNW 5	NNW 5	NNW 6	N 4	NW 3	WNW 1	Calme	Calme	S 1	S 1	S 1	S 2	SSW 2	Calme	SSE 1	SSE 1	SSE 2	SSE 1	SSE 2	SSE 3	SSE 1	SSE 2
27	SSE 1	SE 2	SSE 2	SSE 3	SSE 2	SE 2	SSE 2	SE 2	SE 4	SE 4	SE 3	SE 3	SE 5	SE 4	SE 5	SE 5	SE 4	SE 5	SSE 3	SSE 3	S 3	S 3	S 4	S 2
28	SSW 6	SSW 6	SSW 6	SSW 7	SSW 7	SSW 8	SSW 9	SSW 9	SSW 8	SW 9	SSW 8	WNW 4	WSW 4	SW 3	SW 2	SW 2	WNW 3	NNW 2	NNW 0	NNW 2	SSE 1	SSE 1	Calme	SSE 2
29	SSE 1	SSE 1	SSE 1	SSE 0	Calme	SE 1	ESE 1	E 0	ENE 2	ENE 1	NE 2	NE 3	NE 2	NE 3	NE 4	NNE 2	NNE 3	NNE 5	NNE 3	NNE 3	NNE 3	NE 3	NE 2	ENE 3
30	NNE 7	N 7	N 6	N 7	N 7	NNE 8	NNE 9	NNE 9	NNE 8	NNE 9	NE 8	NE 4	NNE 4	E 3	ESE 3	SE 2	SSE 3	SSE 3	SE 3	SSE 3	SE 3	SE 3	SE 4	SE 4
Moy.	4,1	4,2	4,0	4,4	4,5	4,4	4,3	4,1	4,3	4,4	4,6	4,5	4,7	5,0	4,2	4,0	4,0	3,8	4,0	4,0	3,8	3,8	3,9	4,1

NEBULOSITÉ. — NUAGES (NOTATIONS INTERNATIONALES).

DATES.	6h	7h	8h	9h	10h	11h	12h	13h	14h	15h	16h	17h	18h	19h	20h	21h	Matin (6h).	Midi.	Soir (18h).
1	10	10	10	10	10	10	10 ○	10 ○	10 ○	10 ○	10 ⊘	10	1	0	0	10	S.-Cu. de l'WSW.	S.-Cu. de l'WSW.	
2	10	10 ○	7	2	2	3	6	6	7	7	10 ⊘	10	8	0	0	0	S.-Cu. de l'WNW.	Cu. du NW.	
3	6	2	7	3	2	9	10	10 ●	10 ●	10 ○	10 ⊘	10 ○	9	0	1	1	Cu. de l'W.	S.	
4	6	10	10	10	10	7	8	8	6	4	5	7	10	10	2	6	A.-Cu. et Cu. de l'W.	Cu. de l'WSW et SW.	
5	10	10	10	10	10	10	9	10	10	10	10	10	10	10	10	10		Cu. du SSE.	
6	6	10	4	0	0	0	2	1	2	3	6	10	10	10	10	10		Cu. de l'W.	
7	10 ⊘	10 ○	10 ○	10 ○	4	5	10	9	5	3	7	2	0	0	0	0	S. du SW ¼ W.	Ci.-S., A.-Cu. du SW.	
8	1	1	1	8	9	10	10 ⊘	10 ⊘	10 ⊘	10 ●	10 ●	10	10	10	10	10	A.-Cu. de l'W.	S. de l'W.	
9	10	10	10	10	10	10	9	8	7	8	7	1	2	0	7	9		Cu. de l'WNW.	A.-Cu.
10	0	0	0	0	1	1	4	3	1	0	0	0	0	0	0	2		Cu. du NW.	
11	10 ○	10	10	10 ⊘	10 ○	10 ⊘	10 ○	4	9	7	2	0	10	3	0	0		S. de l'W.	
12	0	0	5	0	0	0	0	0	0	0	0	0	3	10	10	10			A.-Cu.
13	6	9	9	9	8	7	9	10	7	9	10	8	10	10	10	10 ○	Ci.-Cu. ou Ci.	A.-S. WSW. [SSW.	
14	10	10	9	8	10	7	5	10	10 ●	8	8	7	5	3	0	1	S.-Cu. du SW.	Ci. et A.-Cu. SW, Cu.	Ci.-Cu. du SW.
15	6	7	10	10 ○	10 ●	10	10	10	9	10	10	10	10	10	8	3	Cu. du SSW.	S.-Cu. W, Cu. WSW.	
16	10	10	5	0	0	5	7	8	2	0	0	0	0	0	1	1	S.-Cu. du NW.	Cu. NW ¼ N et du NW.	
17	10	10	9	10	10	10	10	10	10	10 ●	10 ●	10 ⊘	10 ⊘	10 ⊘	10 ○	10 ⊘		S. [l'WNW.	
18	4	10	10 ✳	10 ✳	6	2	5	7	10	10	6	10	9	10	6	6	Cu. de l'WNW.	Ci.-S. du N ¼ W, Cu de	Cu. de l'W ¼ N.
19	2	2	10	10	6	9	10	10	10	10	10	3	7	10	10	7	Cu. du N.	S.-Cu. du NNW.	
20	10	10	10	10	10	10	10	10	4	5	8	10	10	10	10	10 ⊘	S.-Cu. du NW.	A.-S. de l'WNW.	
21	10	10	10	10	10	10	10	3	0	0	0	0	0	0	0	0			
22	5	5	5	4	10	10	9	5	5	7	10	10	10	10	10	10	Ci.-S. du NNW.	A.-S. du NNW.	
23	10	10	10	10	10	10	10	10	10	10	10	10	10 △	10 △	10 ✳	10 ✳			
24	9	10	10	10	10	9	7	3	6	5	10	10	10	10	10	9		A.-S. du NW.	
25	10 ⊘	10 ●	10 ⊘	10 ⊘	10	10 ⊘	10 ⊘	10	10	10 ⊘	10	10 ●	10 ⊘	10 ⊘	10 ⊘	10 ⊘		S. de l'E.	
26	0	0	0	0	0	0	0	0	2	2	7	7	10	10	8	0			
27	8	10	10	10	10	10	10 ●	10 ●	10	10	10	10	10 ⊘	10	10	10		S. du S.	
28	10	10	7	10	10	10	10 ⊘	10	10	10	10	10	10	10	10	10		S.-Cu. de l'WNW.	
29	10	10	10	9	10 ●	10 ●	10	10	10	10	10	10	10	10	10	10		S. du S, S. de l'E.	
30	10	10	10	10	10 ⊘	10	10 ⊘	10	10	10	7	10	7	8	0	0		S. du S.	
Moy.	7,3	7,9	7,9	7,4	7,3	7,5	8,0	7,5	7,1	6,9	7,4	7,2	7,4	6,8	6,1	6,2			

(1) Hauteur de l'anémomètre au-dessus du sol : 28m,5.

Novembre 1910.

PARC DE SAINT-MAUR.

Longitude 0°9′23″ E. — Latitude 48°48′34″. — Altitude 50m,3.

DATES.	BAROMÈTRE. Moy. des 24 h.	TEMPÉRATURE. Sous l'abri. Min.	Max.	Moy.	Moy. des 24 h.	Sur le sol gazonné. Min.	Max.	Moy.	Dans le sol gazonné. à 0m,30. 9h	21h	à 0m,65. 9h	21h	à 1m. 9h	21h	HUMIDITÉ relative. Moy. des 24 h.	PLUIE. Haut.	Durée (heures).	MARNE. TEMPÉRATURE. Matin.	Soir.	Hauteur à 0m +	INSOLATION. Durée (heures).	PHÉNOMÈNES divers.
1	42,06	6,8	13,8	10,30	9,53	1,2	13,1	7,15	11,79	11,58	12,57	12,46	12,85	12,85	84,4	13,8	4,7	11,46	11,40	2,00	.	○
2	42,69	3,0	10,6	6,80	6,03	1,5	20,1	10,80	11,10	10,65	12,30	12,10	12,81	12,75	80,2	11,2	2,2	10,73	10,62	2,09	5,8	○ ▲ T
3	41,00	2,1	10,2	6,15	6,58	- 1,6	7,9	3,15	10,12	10,08	11,90	11,70	12,70	12,60	89,4	7,4	5,5	10,26	9,98	2,70	3,0	○ ◎
4	42,75	5,9	12,6	9,25	8,35	1,5	21,0	11,25	10,05	10,20	11,59	11,52	12,51	12,39	81,0	4,6	0,8	9,90	9,70	2,67	3,0	○ ⊕
5	44,48	4,5	8,2	6,35	6,20	0,3	16,4	8,35	10,04	10,01	11,42	11,33	12,28	12,22	93,0	.	.	9,61	9,32	3,11	0,1	B
6	44,90	3,7	10,9	7,30	7,47	- 1,3	19,5	9,10	9,88	9,86	11,28	11,16	12,10	12,04	82,5	1,4	3,0	9,26	9,20	3,17	6,8	◎ ⌣ B
7	40,48	5,9	13,1	9,50	9,83	5,1	19,8	12,45	9,98	10,00	11,13	11,06	11,99	11,89	78,7	14,9	5,7	8,86	9,00	3,21	4,0	○ ◎
8	49,34	5,0	10,4	7,70	7,55	0,0	12,5	6,25	9,66	9,65	11,00	10,94	11,80	11,80	85,8	1,6	4,7	8,56	8,67	4,21	1,8	⌓ ○
9	54,95	2,3	10,6	6,45	5,86	4,7	18,8	11,75	9,52	9,43	10,83	10,78	11,71	11,64	92,3	2,7	4,7	8,27	8,38	4,39	2,1	○ B ▲
10	61,66	- 0,9	9,8	4,45	3,69	- 5,8	11,6	2,90	8,92	8,45	10,60	10,40	11,37	11,30	82,7	.	.	7,86	8,20	4,17	8,0	⌣ B
11	51,06	2,3	10,9	6,60	7,13	- 4,3	13,9	4,80	8,37	8,50	10,22	10,14	11,40	11,30	85,6	7,4	11,2	7,59	7,80	4,00	2,2	○
12	59,81	- 1,7	8,9	3,60	3,25	- 6,2	12,6	3,20	8,03	7,82	9,98	9,82	11,18	11,08	91,7	.	.	7,22	7,18	4,29	6,8	⌣ ≡
13	49,17	1,4	13,6	7,50	6,82	- 2,1	12,4	5,15	7,72	7,90	9,63	9,62	10,95	10,87	78,4	1,9	2,2	6,67	6,60	4,82	1,7	B ⊕ ○
14	40,02	5,9	12,8	9,35	9,38	7,5	19,8	13,65	8,38	8,64	9,60	9,62	10,78	10,56	81,5	0,6	0,4	6,48	6,50	5,04	3,9	○ ☽ ☽
15	38,77	1,4	8,8	5,10	5,78	1,0	11,9	6,45	8,50	8,45	9,63	9,65	10,60	10,58	90,3	2,9	3,4	6,00	6,30	5,24	0,1	⌓ ● B
16	50,18	- 0,8	8,6	3,90	3,92	- 3,6	16,3	6,35	8,10	7,68	9,60	9,50	10,54	10,50	77,4	0,8	1,4	5,96	6,38	5,42	6,1	○
17	47,93	1,9	5,3	3,60	3,28	- 6,0	9,9	1,95	7,48	7,33	9,31	9,20	10,41	10,36	87,1	3,3	8,0	5,90	5,73	5,70	.	○
18	51,11	0,4	6,7	3,55	3,38	- 3,1	11,5	4,20	7,10	6,93	9,05	8,92	10,28	10,13	82,0	4,3	4,0	5,32	5,21	6,15	3,4	⌣ ⌣ ✳ ○ ⊕
19	58,35	1,0	7,6	4,30	5,05	- 1,6	14,1	6,25	6,94	7,03	8,80	8,71	10,07	9,94	77,9	1,3	1,5	4,91	5,00	6,44	0,9	○ ⌒
20	59,83	- 1,6	5,3	1,85	2,08	- 6,9	7,9	0,50	6,62	6,60	8,61	8,50	9,86	9,78	87,0	2,7	3,3	4,35	4,30	6,46	0,6	⌣ ⊙
21	58,76	- 2,6	2,2	-0,20	- 0,34	- 5,4	3,9	- 0,75	6,34	5,90	8,33	8,68	9,69	9,69	99,4	0,1	0,3	3,98	3,90	6,30	0,5	○ ⌣ ≡
22	60,64	- 3,1	1,1	-1,00	- 1,30	- 7,1	0,7	- 3,20	5,52	5,18	7,83	7,72	9,48	9,49	100,0	.	.	3,53	3,50	6,00	.	⌣ V ☽ ≡ ⊕
23	60,24	- 3,6	1,3	-1,15	- 0,76	- 4,9	3,9	- 0,50	5,00	4,98	7,46	7,38	9,25	9,09	98,5	7,6	6,0	3,50	3,60	5,49	.	≡ ⌣ V ∽ V
24	58,99	0,6	5,3	2,95	2,67	- 0,1	8,3	4,10	4,89	5,08	7,19	7,14	8,98	8,87	83,6	.	.	3,65	3,88	5,00	2,3	⊠ [✳ ⊠
25	49,87	0,7	5,8	3,25	2,83	1,8	6,9	4,35	5,20	5,31	7,10	7,07	8,75	8,66	93,5	14,6	16,7	3,90	4,10	4,78	.	○ △ ✳
26	56,97	- 3,1	3,0	-0,05	0,10	- 6,9	2,4	- 2,25	5,04	4,80	7,00	6,87	8,54	8,48	89,2	.	.	3,75	3,62	4,74	0,7	⌣ ≡ ✳
27	52,92	0,4	10,9	5,65	3,33	- 4,5	12,3	3,90	4,71	4,84	6,71	6,70	8,35	8,28	91,4	3,4	6,2	3,50	3,71	4,83	.	⌣ ○ ✳ nt ○ B
28	48,90	5,6	13,5	9,55	10,11	12,3	13,9	13,10	5,47	6,33	6,76	6,91	8,20	8,14	88,2	3,7	1,6	3,91	4,22	4,68	.	○
29	51,53	5,0	8,0	6,50	6,65	1,4	9,1	5,25	6,42	6,60	7,10	7,23	8,10	8,12	95,4	0,7	1,7	3,92	4,54	4,78	.	◐
30	48,62	6,1	12,3	9,20	8,12	4,4	10,9	7,65	6,72	7,00	7,34	7,44	8,15	8,18	92,9	0,7	0,7	5,10	5,35	4,94	.	○
Moy.	50,60	1,82	8,74	5,28	5,09	- 0,96	12,11	5,58	7,79	7,76	9,40	9,34	10,53	10,46	87,4	113,6	99,9	6,46	6,53	4,56	65,8	

Résumé.

Pression barométrique. — Moy. des 24 h., 750mm,60; min. absolu, 735mm,0 le 3 à 22 h. 15; max. absolu, 763mm,5 le 10 à 10 h. 20.

Température. — Sous l'abri : moy. des min., 1°,82; des max., 8°,74; des 24 h., 5°,09; min. absolu, — 3°,6 le 23; max. absolu, 13°,8 le 1er. Amplitudes diurnes : moy. du mois, 6°,92; la plus élevée, 12°,2 le 13; la plus faible, 3°,0 le 29. — Sur le sol gazonné : moy. des min., — 0°,96; des max., 12°,11; min. absolu, — 7°,1 le 22; max. absolu, 21°,0 le 4. — Dans le sol gazonné, moy. : prof. 0m,30 : à 9 h., 7°,79; à 21 h., 7°,76; prof. 0m,65 : à 9 h., 9°,40; à 21 h., 9°,34; prof. 1m : à 9 h., 10°,53; à 21 h., 10°,46. — De la Marne : moy. le matin, 6°,46; le soir, 6°,53; min., 3°,50 les 22, 23, 27; max., 11°,46 le 1er.

Tension de la vapeur. — Moy. des 24 h. : 5mm,79; min., 2mm,9 le 16 à 15 h.; max., 10mm,0 le 1er à 14 h.

Humidité relative. — Moy. des 24 h. : 87,4; min., 41 le 16 à 15 h.; max., 100 à 17 dates différentes.

Nébulosité. — Moy. du mois (6 h. à 21 h.) : 7,24; min. : 0,8 le 10; 2 jours entièrement couverts le 23 et le 25.

Insolation. — Durée possible : 274 h.; durée effective : 65 h. 8 en 21 jours; rapport : 0,24.

Pluie. — Total du mois : 113mm,6 en 99 heures 9.

Nombre de jours : de ◎, 24; de ● supérieure ou égale à 1mm : 19; à 5mm : 7; à 10mm : 4; de ✳, 4; de ▲, 2; de △, 2; de gelée, 8; d'K, 1; de ≡, 5; de V, 2; de ∽, 1; de ⌓, 2; de ⌣, 13; de B, 7; de halos, 5.

Fréquence des vents. — N, 16; NNE, 19; NE, 16; ENE, 3; E, 7; ESE, 30; SE, 38; SSE, 65; S, 71; SSW, 141; SW, 132; WSW, 46; W, 28; WNW, 31; NW, 28; NNW, 29; calmes, 20.

Vitesse du vent en mètres par seconde. — Moy. des 24 h. : 4m,23; moy. diurnes : la plus grande, 8m,3 le 14; la plus faible, 1m,1 le 22; vitesse max. : 15m,2 le 14 à 5 h. 8 par vent SSW.

Hauteur de la Marne. — Moy. du mois, 4m,56; min., 2m,00 le 1er; max., 6m,48 le 19.

Comparaisons aux valeurs normales. — Pression, — 6mm,84; température, — 0°,73; tension de la vapeur, — 0mm,52; humidité relative, + 0,4; nébulosité, + 0,18; pluie, + 67mm,6; jours de ◎, + 9; insolation, + 1 h. 0.

Journal météorologique.

Le 1er, un peu de ● à 4 h., ● de 5 h. 30 à 6 h. et de 11 h. 55 à 16 h. 05. — Le 2, averse vers 2 h. 30, ● de 3 h. 45 à 4 h., de 4 h. 50 à 4 h. 55, de 6 h. 25 à 6 h. 35, de 6 h. 50 à 7 h. 35; à 11 h. 25, averse mêlée de ▲; deux coups de T vers 12 h. 20-30; averse à 12 h. 25, à 13 h. 30, à 16 h., de 16 h. 30 à 16 h. 45 et de 23 h. 40 à 23 h. 55. — Le 3, ⌣; ● de 1 h. 50 à 2 h. 10, de 4 h. 10 à 4 h. 25, G fines à 12 h., ● de 12 h. 55 à 17 h. 50. — Le 4, ◎ de 3 h. 15 à 3 h. 45; faible ⊕ à 11 h.; ● de 18 h. 15 à 18 h. 35. — Le 5, B dans la soirée. — Le 6, ● de 4 h. 15 à 4 h. 30, de 5 h. 35 à 5 h. 50; ⌣; G à 16 h. 55 et à 21 h., ● à partir de 21 h. 30; forte B dans la journée. — Le 7, ● jusqu'à 1 h. 50, de 4 h. 30 à 5 h. 15, de 6 h. à 9 h. 05. — Le 8, ⌓; ● de 11 h. 50 à 16 h. 15, de 23 h. 45 à 24 h. — Le 9, ● de 0 h. 45 à 5 h. 15, averse de 14 h. 30 à 14 h. 40 avec un peu de ▲, un peu de bruine à 21 h.; forte B l'après-midi. — Le 10, forte ⌣; forte B à 9 h.; ⌣ dans la soirée.

Le 11, ● de 1 h. 15 à 12 h. 20, petite averse à 15 h. 45. — Le 12, forte ⌣; ≡ de 6 h. 30 à 9 h., assez fort. — Le 13, B; pas de ⌣; ⊕; G à 19 h., ● de 20 h. 10 à 21 h. 20 et de 22 h. 45 à 23 h. 50. — Le 14, ● de 13 h. 40 à 14 h., de 14 h. 20 à 14 h. 30, averse à 15 h. 55; ☽ et ☽ à 21 h. 30. — Le 15, ⌓; G à 8 h.; ● de 8 h. 50 à 10 h. ensuite G jusqu'après 12 h., averse de 12 h. 25 à 12 h. 30; B à 16 h. — Le 16, ⌣; ● de 1 h. 30 à 2 h. 40 et de 5 h. 40 à 5 h. 55; B à 9 h. — Le 17, ⌣; ● de 1 h. à 1 h. 15 et de 14 h. 15 à 22 h. — Le 18, ⌣; grains de ✳ à 7 h. 15, ensuite ● et ✳ jusqu'à 10 h. 15, G de 17 h. à 18 h.; ⊕ à 12 h. — Le 19, ● de 0 h. 15 à 1 h. 45; ⌣; ● fine à 8 h. avec ⌒. — Le 20, forte ⌣; ◎ à partir de 20 h. 40.

Le 21, la ● cesse à 0 h. 15; ⌣; ≡ toute la journée, faible entre 13 h. et 16 h. — Le 22, ☽; ⌣; V; forte B à 9 h. puis ≡, il atteint 20m à 21 h.; ⊕ à 13 h. — Le 23, ⌣; V; faible ∽; ≡ le m., de 200m à 9 h.; △ à 18-19 h., puis ✳, ⊠. — Le 24, ⊠, elle disparaît dans la nuit du 24 au 25. — Le 25, ● de 5 h. 10 à 9 h. 40, de 10 h. 10 à 12 h. 55, de 14 h. 30 à 24 h. environ, △ et ✳ après 21 h. — Le 26, ⌣; forte B à 9 h., ≡ de 600m à 10 h., faible à 21 h.; un peu de ✳ pendant la nuit du 26 au 27. — Le 27, ⌣; G à 11 h., ensuite ● jusqu'à 13 h. 30, de 15 h. 15 à 15 h. 35, de 17 h. 05 à 18 h. ensuite G jusqu'à 20 h., ● de 22 h. 35 à 23 h. — Le 28, bruine à 11 h., ensuite ● jusqu'à 12 h. 35. — Le 29, G de 6 h. 30 à 7 h., ● de 9 h. 50 à 11 h., G fines à 15 h., ● de 17 h. 30 à 18 h. — Le 30, averse à 8 h. 40, ● de 10 h. 25 à 10 h. 45, de 11 h. 45 à 12 h. et de 12 h. 30 à 12 h. 35.

Décembre 1910.

PARC DE SAINT-MAUR.

Longitude 0h9′23″ E. — Latitude 48°48′34″. — Altitude 50m,3. Cg = + 0mm,25

PRESSION (700mm +).

DATES.	1h	2h	3h	4h	5h	6h	7h	8h	9h	10h	11h	12h	13h	14h	15h	16h	17h	18h	19h	20h	21h	22h	23h	24h
1	49,9	50,1	50,2	50,3	50,4	50,6	50,8	51,1	51,4	51,9	51,9	51,9	51,9	51,8	51,9	52,0	52,3	52,5	53,0	53,1	53,6	53,8	54,0	54,0
2	54,4	54,6	54,6	54,9	55,1	55,2	55,4	55,8	55,9	56,4	56,3	56,1	55,9	55,7	56,0	56,0	56,3	56,6	56,7	56,4	56,4	56,2	56,1	56,0
3	55,9	55,6	55,5	55,2	55,1	54,8	54,5	54,3	54,4	53,8	53,3	52,4	51,6	50,9	50,3	49,6	49,2	48,7	48,4	47,6	47,7	47,5	47,6	47,5
4	47,3	47,0	47,1	47,3	47,4	47,5	47,6	47,8	47,7	47,8	47,3	46,7	45,8	45,1	44,8	44,5	44,2	44,1	44,1	44,2	44,3	44,0	43,9	43,7
5	43,6	43,5	43,2	43,4	43,4	43,4	43,6	43,8	44,3	44,8	44,7	44,7	44,5	44,4	44,5	44,9	44,7	45,0	45,1	44,9	44,6	44,1	44,0	43,6
6	43,3	42,7	42,2	41,9	41,7	41,5	41,5	41,8	41,9	42,5	42,5	42,6	43,0	43,4	43,9	44,4	45,0	45,8	46,8	47,5	48,1	48,9	49,3	49,8
7	50,1	50,7	50,9	51,4	51,7	51,8	52,0	52,0	51,8	51,7	51,5	50,8	49,7	49,1	48,4	47,7	47,1	47,2	47,1	46,8	46,1	46,1	45,8	45,8
8	45,4	45,4	44,9	44,7	44,4	43,4	43,2	42,3	41,7	40,9	39,8	38,6	38,6	38,1	37,7	37,7	37,5	37,1	37,3	37,5	38,4	38,6	39,0	39,6
9	39,8	40,5	41,1	41,0	41,5	41,6	42,0	42,3	42,7	43,2	43,0	42,6	42,5	42,5	42,7	42,7	42,7	42,7	42,6	42,5	42,2	41,9	41,3	41,0
10	40,2	39,8	39,5	39,1	38,1	37,3	37,1	37,4	37,0	36,9	36,7	36,6	36,4	36,1	36,4	36,6	36,7	36,6	37,0	37,3	37,2	37,4	37,5	37,4
11	37,0	37,5	37,6	37,7	37,9	38,5	39,0	39,7	40,4	41,0	41,5	41,9	42,2	42,5	42,9	43,3	43,6	44,4	44,9	45,2	45,9	46,3	46,9	47,1
12	47,5	47,9	48,1	48,3	48,3	48,4	48,4	48,5	48,6	48,3	48,4	48,2	47,8	47,3	47,0	46,7	46,8	47,0	47,9	48,7	49,4	49,7	50,2	50,3
13	50,5	50,3	50,3	50,1	49,9	49,5	49,2	48,7	48,3	48,1	47,8	47,3	47,2	47,1	47,2	46,7	47,2	47,5	48,0	48,2	48,4	48,5	48,6	48,9
14	49,3	49,8	50,2	50,6	50,9	51,2	51,6	52,3	52,6	53,0	52,8	52,5	52,0	51,6	51,1	50,8	50,4	49,9	49,5	48,9	47,9	47,0	46,2	45,0
15	44,3	43,9	43,8	43,5	43,7	43,8	43,7	43,1	42,8	42,7	42,6	43,1	44,3	45,2	45,8	46,8	47,9	49,3	50,4	51,4	52,3	52,8	53,2	53,2
16	53,1	52,5	52,1	51,6	51,1	50,0	49,2	48,5	48,0	47,5	47,2	47,0	47,1	47,5	48,4	48,9	49,4	49,7	49,6	50,2	50,0	49,8	50,1	50,2
17	50,3	50,2	49,8	49,5	49,0	48,4	48,6	48,9	49,1	49,6	49,5	49,3	49,2	49,3	49,4	49,9	50,2	50,7	51,1	51,6	51,8	51,9	52,4	52,9
18	53,0	53,2	53,4	53,6	54,0	54,4	54,9	55,6	56,3	57,0	57,3	57,5	57,7	57,8	58,3	58,8	59,5	60,0	60,8	61,4	61,9	62,4	62,9	63,1
19	63,2	64,0	64,5	64,7	64,9	65,0	65,3	65,8	66,3	66,5	66,5	66,3	66,0	65,9	65,9	65,8	65,8	65,9	66,0	65,9	65,8	66,0	66,2	66,1
20	66,1	66,2	66,3	66,3	66,6	66,9	67,0	67,2	67,4	67,9	67,8	67,4	67,1	67,0	67,0	67,1	67,0	66,7	66,4	66,3	66,3	66,0	66,0	65,5
21	65,0	64,7	64,3	64,0	63,7	63,5	63,4	63,4	63,5	63,7	63,5	62,9	62,3	61,9	62,0	62,2	62,2	62,2	62,0	62,4	62,5	62,7	62,7	62,7
22	62,7	63,2	63,4	63,2	63,3	63,5	63,8	64,5	64,9	65,2	65,1	65,2	64,9	65,0	65,3	65,5	65,6	65,9	66,4	66,8	67,0	67,4	67,4	67,3
23	67,2	67,5	67,6	67,6	67,5	67,5	67,8	68,4	68,7	68,9	68,9	68,4	67,8	67,7	67,7	67,7	67,6	67,2	67,3	67,5	67,4	67,0	66,7	66,4
24	65,6	65,4	65,0	64,4	63,5	63,0	62,9	62,4	61,8	61,4	60,8	59,8	59,2	58,5	57,8	57,4	56,7	56,3	56,1	55,6	55,3	54,8	54,4	54,1
25	53,7	53,5	53,5	53,4	53,0	53,1	53,1	53,4	53,2	53,4	53,5	52,9	52,5	52,3	52,3	52,5	52,6	52,7	52,9	53,1	53,1	53,4	53,5	52,9
26	52,8	52,8	52,7	52,4	51,9	51,7	51,8	51,7	51,5	51,4	51,0	50,5	49,8	49,7	49,3	49,2	49,1	49,1	48,9	48,6	48,3	47,6	46,5	45,6
27	44,2	43,3	42,5	41,7	41,5	42,4	43,2	44,1	44,7	45,5	45,9	46,0	46,3	47,1	47,7	48,5	49,5	50,6	51,6	52,5	53,5	54,1	54,9	55,7
28	56,5	57,2	58,1	58,5	58,8	60,1	60,8	61,7	62,6	63,2	63,1	63,3	63,4	63,7	64,0	64,2	64,7	65,2	65,5	65,7	65,9	65,9	65,9	66,0
29	66,0	66,2	66,3	66,0	65,7	65,8	65,8	65,9	65,8	65,7	65,4	64,9	64,7	64,5	64,7	64,9	64,9	65,0	65,3	65,5	65,4	65,6	65,5	65,3
30	65,4	65,4	65,4	65,1	64,8	65,0	65,1	65,3	65,3	65,5	65,3	65,1	64,9	65,0	65,2	65,5	65,7	66,1	66,7	67,0	67,3	67,7	67,7	68,1
31	68,3	68,7	68,6	68,5	68,7	69,3	69,7	70,0	70,1	70,7	70,5	70,2	70,0	70,1	70,2	70,3	70,3	70,2	70,3	70,4	70,1	69,8	69,7	69,5
Moy.	53,28	53,33	53,31	53,22	53,15	53,16	53,29	53,47	53,57	53,75	53,59	53,31	53,11	53,04	53,09	53,19	53,30	53,48	53,73	53,89	54,00	54,03	54,07	54,01

TEMPERATURE.

DATES.	1h	2h	3h	4h	5h	6h	7h	8h	9h	10h	11h	12h	13h	14h	15h	16h	17h	18h	19h	20h	21h	22h	23h	24h
1	7,0	7,1	7,2	6,2	7,0	5,9	7,0	7,7	8,0	8,1	8,9	9,2	9,8	9,9	9,9	9,4	9,0	8,7	8,0	7,7	7,5	6,4	6,4	5,5
2	4,6	4,3	3,4	2,8	2,1	1,8	1,5	1,0	1,5	2,4	4,4	6,6	7,6	6,2	4,8	5,0	4,9	5,0	5,1	5,0	5,0	4,8	4,6	4,4
3	4,3	4,4	4,2	4,0	3,9	3,8	3,6	3,2	3,0	3,6	4,4	5,0	5,8	6,1	6,1	6,1	7,0	7,4	7,9	8,3	8,9	9,2	9,3	9,4
4	9,5	9,2	8,9	8,7	8,6	8,1	7,6	8,0	8,6	9,4	9,9	9,7	9,7	10,4	11,3	11,2	11,8	12,4	11,4	11,3	11,1	10,4	10,3	10,8
5	10,8	11,2	11,3	11,1	11,3	11,7	11,4	11,0	10,7	10,9	11,5	12,6	12,8	12,5	12,3	11,4	10,4	8,3	8,2	7,6	7,3	7,3	6,9	7,3
6	7,2	7,0	7,4	7,4	8,2	8,2	8,0	8,3	8,8	8,6	9,1	9,7	10,0	10,1	10,0	9,5	8,8	8,0	7,5	7,2	7,3	7,3	6,7	6,3
7	6,0	5,6	5,4	5,2	5,7	6,2	6,0	6,2	6,5	6,0	6,1	7,0	8,1	8,8	8,9	8,3	8,0	8,0	7,7	7,3	7,0	6,9	7,6	8,4
8	8,3	8,3	8,6	8,3	7,6	8,0	7,6	7,7	8,6	8,5	9,3	10,7	10,5	10,6	9,8	9,9	9,8	10,0	9,8	9,2	8,1	7,7	7,4	6,4
9	5,7	5,9	5,6	5,4	5,2	5,0	5,5	5,8	6,7	8,0	10,1	11,2	12,0	11,8	11,3	11,0	10,6	10,4	10,1	10,3	9,4	9,5	9,4	9,2
10	8,4	8,1	7,9	7,8	8,3	8,3	8,8	8,9	8,4	9,5	10,6	11,0	12,1	12,3	12,1	12,0	10,3	9,8	9,4	9,0	8,5	8,6	9,1	9,1
11	9,7	9,9	9,6	9,1	8,7	9,2	9,3	9,7	9,7	10,2	10,5	10,7	11,6	11,5	10,9	10,4	9,6	10,0	9,9	9,6	9,6	9,5	9,6	9,3
12	9,0	8,3	8,7	8,5	8,9	9,0	8,9	8,9	9,4	9,6	9,9	10,2	10,5	10,7	9,9	9,0	9,0	9,3	9,0	9,1	9,3	8,4	8,2	8,3
13	8,6	8,4	8,2	7,9	7,8	7,7	7,5	7,2	8,2	10,1	11,4	12,1	11,4	11,1	10,9	10,3	10,1	9,5	8,6	8,1	7,4	7,3	7,5	7,6
14	7,5	7,4	7,2	7,2	7,0	6,3	6,4	6,8	7,0	7,5	8,1	8,9	9,5	9,9	10,0	9,9	9,8	9,7	9,5	9,5	9,5	8,8	8,5	8,4
15	8,6	9,4	10,2	10,6	9,7	8,5	8,9	9,7	9,4	9,7	10,5	12,0	12,2	12,2	11,8	11,1	11,3	10,5	9,9	10,2	9,5	8,5	8,9	7,8
16	6,9	7,8	8,4	8,7	8,8	8,9	8,8	8,7	9,2	10,2	11,5	13,4	14,2	14,1	13,1	11,8	11,2	10,7	10,3	10,4	10,5	10,5	10,6	10,5
17	10,4	10,6	10,2	10,0	9,8	9,2	9,0	8,5	8,1	9,0	9,2	10,0	10,3	10,1	9,7	8,8	8,5	7,7	7,1	6,4	6,9	7,1	6,9	6,5
18	6,2	5,5	5,8	5,5	6,5	7,0	6,9	6,8	7,1	7,5	7,6	8,3	8,5	8,6	8,0	7,3	6,9	6,2	6,0	5,7	5,2	5,0	4,4	3,5
19	3,1	1,9	1,4	1,3	1,1	1,6	2,0	2,2	3,0	4,2	5,2	5,9	6,5	6,4	6,3	6,1	6,4	6,9	6,8	6,9	7,3	7,4	7,4	7,5
20	7,6	7,7	7,2	7,4	7,6	8,0	8,0	8,1	8,4	9,0	10,1	10,1	10,6	11,2	10,8	9,7	9,1	8,8	8,6	8,4	8,2	8,1	8,2	8,2
21	8,0	7,9	7,7	7,2	6,5	6,5	6,6	6,5	6,1	7,0	7,8	8,7	8,9	8,3	8,8	7,5	5,8	5,0	5,3	4,6	3,6	3,0	2,6	2,0
22	1,3	0,9	0,1	- 0,4	- 0,5	- 0,6	- 0,9	- 0,9	- 1,1	- 0,7	- 0,2	1,3	2,0	2,1	1,6	1,5	1,3	1,3	1,2	1,0	1,1	0,7	0,4	0,6
23	0,6	0,8	1,2	1,5	1,2	1,3	1,2	1,6	1,4	1,1	1,0	1,4	2,3	2,4	2,6	3,0	3,1	3,0	3,0	3,0	2,8	2,7	2,6	2,4
24	2,2	2,0	1,9	2,0	2,1	2,1	2,1	2,0	2,1	3,0	3,4	4,0	4,1	4,8	5,9	6,1	6,8	7,4	7,5	7,6	8,0	8,2	8,4	8,5
25	8,8	8,5	8,3	8,2	7,6	7,1	7,0	6,2	6,1	6,2	7,5	8,2	8,2	7,6	7,4	7,0	6,1	5,5	5,2	4,9	4,3	4,1	4,2	3,2
26	2,2	2,0	2,2	2,5	2,1	2,3	2,0	2,6	3,2	4,7	5,6	6,1	6,3	5,2	4,9	4,4	4,4	4,5	4,5	4,0	3,1	3,4	2,9	3,4
27	3,8	4,3	4,7	4,6	4,4	3,8	3,4	3,3	3,4	3,3	4,0	4,0	4,0	3,6	3,5	3,4	3,4	3,1	2,9	2,1	1,4	1,5	1,5	0,8
28	0,2	0,6	0,1	0,0	- 0,2	- 0,5	- 1,0	- 1,0	- 0,6	0,1	1,0	1,2	1,7	1,4	1,2	0,4	- 1,0	- 1,7	- 2,0	- 2,5	- 3,5	- 3,5	- 4,1	- 4,3
29	- 4,6	- 4,7	- 4,8	- 3,7	- 3,0	- 2,1	- 1,3	- 0,8	- 0,3	0,4	1,2	1,9	2,5	3,0	3,4	3,5	3,2	3,2	3,1	3,2	3,1	2,5	1,7	1,0
30	0,5	0,6	1,1	1,5	1,7	2,1	2,2	2,3	3,0	4,2	5,4	6,9	7,0	7,0	6,6	6,1	5,9	5,2	4,2	2,5	2,2	2,1	0,9	0,8
31	- 0,3	- 0,5	- 0,9	- 1,1	- 1,5	- 2,0	- 2,1	- 2,2	- 2,0	- 1,6	- 1,6	- 1,0	0,8	1,6	2,4	1,9	1,7	1,5	1,4	1,5	1,4	1,3	1,2	1,4
Moy.	5,55	5,50	5,44	5,34	5,30	5,24	5,22	5,29	5,54	6,12	6,88	7,65	8,11	8,11	7,94	7,52	7,20	6,95	6,68	6,42	6,16	5,96	5,81	5,62

Décembre 1910.

PARC DE SAINT-MAUR.

Longitude 0°9′23″ E. — Latitude 48°48′34″. — Altitude 50m,3.

TENSION DE LA VAPEUR.

DATES.	1h	2h	3h	4h	5h	6h	7h	8h	9h	10h	11h	12h	13h	14h	15h	16h	17h	18h	19h	20h	21h	22h	23h	24h
1	6,6	6,4	6,4	6,3	6,4	6,2	6,4	6,3	6,3	6,2	6,3	6,4	6,7	6,7	6,6	6,8	6,7	6,8	7,3	7,6	7,3	7,1	7,1	6,7
2	6,3	6,2	5,8	5,6	5,3	5,2	5,1	4,9	5,1	5,4	6,2	6,9	7,1	6,6	6,3	6,4	6,5	6,5	6,5	6,3	6,4	6,3	6,3	6,1
3	5,9	5,9	5,7	5,6	5,8	5,6	5,5	5,3	5,3	5,6	5,8	5,9	6,0	6,5	6,8	6,9	7,0	7,3	7,5	7,7	7,8	7,9	8,0	8,1
4	8,1	8,3	8,0	8,0	8,1	7,8	7,7	7,9	8,1	8,3	8,1	8,4	8,5	8,2	8,4	8,4	8,1	7,5	7,2	7,3	7,3	7,1	6,9	7,0
5	6,9	6,9	6,9	7,1	7,6	7,3	8,2	7,8	8,4	8,4	8,4	8,1	8,2	8,0	8,2	8,3	8,1	7,9	7,9	7,6	7,3	7,4	7,1	6,9
6	6,8	6,7	6,6	6,6	6,8	6,9	6,9	7,0	7,5	8,1	8,2	8,2	8,3	8,2	8,2	8,0	7,8	7,6	7,5	7,3	7,1	7,1	7,0	6,9
7	6,8	6,5	6,6	6,6	6,8	7,0	7,0	7,1	7,2	7,0	7,0	7,4	7,2	7,3	7,0	6,8	6,6	6,4	6,5	6,5	6,2	6,2	6,1	6,1
8	6,1	6,2	6,3	6,3	6,3	6,1	6,1	6,3	6,4	6,3	6,5	6,6	6,8	7,0	8,0	8,1	8,4	8,5	8,7	8,0	7,6	7,1	6,8	6,8
9	6,6	6,7	6,6	6,6	6,5	6,5	6,6	6,7	6,9	7,1	7,5	7,4	7,0	6,6	6,6	6,6	6,8	6,8	6,9	6,7	6,7	6,5	6,2	6,0
10	5,7	5,6	5,5	5,6	5,5	5,4	5,3	5,6	6,2	6,2	6,3	6,4	6,1	6,3	6,2	6,8	7,8	8,0	7,9	7,8	7,7	7,7	7,7	7,5
11	7,4	7,4	7,3	7,5	7,2	7,2	7,2	7,4	7,6	7,7	8,0	7,9	7,8	7,4	7,6	7,8	7,6	7,5	7,7	7,7	7,6	7,8	7,9	8,0
12	8,0	7,8	8,0	7,8	7,7	7,7	7,8	7,7	7,5	7,6	7,4	7,4	7,3	7,0	7,3	7,5	7,6	7,4	6,9	6,4	6,5	6,2	6,4	6,6
13	7,2	7,2	6,9	6,7	6,6	6,4	6,1	5,6	5,4	5,4	5,2	5,6	6,1	6,2	6,6	6,7	6,7	7,3	7,8	7,7	7,3	7,3	7,4	7,2
14	7,2	7,2	7,0	7,0	6,9	6,7	6,7	6,8	6,9	7,1	7,0	7,3	7,3	7,3	7,2	7,2	7,1	7,1	6,9	6,9	7,1	7,2	7,8	7,9
15	8,0	8,2	8,5	8,0	7,4	7,1	6,9	7,3	7,8	8,1	8,7	8,6	7,3	7,2	7,6	8,3	7,8	7,9	8,1	7,6	7,0	6,4	6,9	6,8
16	7,1	7,6	7,8	7,9	8,1	7,9	7,7	7,6	8,1	8,8	9,5	10,0	9,5	8,0	6,4	6,9	7,2	7,1	6,9	7,3	7,5	7,5	7,6	7,7
17	7,1	7,2	7,3	7,7	6,9	6,6	6,6	6,8	7,2	7,2	7,3	7,1	6,6	6,7	6,7	6,8	6,8	6,9	6,8	6,7	6,5	6,5	6,8	6,6
18	6,6	6,5	6,5	6,5	6,8	6,9	7,0	6,6	6,8	6,5	6,4	6,0	5,5	5,2	5,4	5,6	5,7	5,7	5,6	5,6	5,4	5,6	5,5	5,3
19	5,4	5,2	5,0	5,0	4,9	5,1	5,3	5,2	5,5	5,4	5,8	5,9	6,2	6,4	6,7	6,9	7,0	7,0	7,1	7,2	7,3	7,4	7,5	7,7
20	7,8	7,8	7,6	7,7	7,8	8,0	8,0	8,0	8,2	8,3	8,5	8,4	8,6	7,8	7,8	7,0	7,3	7,3	7,3	7,2	7,3	7,4	7,2	7,3
21	7,2	7,2	7,1	6,9	6,9	6,8	6,7	6,7	6,7	6,7	6,8	6,7	6,4	6,7	6,5	6,4	6,3	6,4	6,1	5,9	5,8	5,7	5,5	5,3
22	5,0	4,9	4,6	4,4	4,4	4,4	4,3	4,3	4,2	4,3	4,5	5,0	5,2	5,3	5,1	5,1	5,0	5,0	5,0	4,9	4,9	4,8	4,7	4,8
23	4,8	4,8	5,0	5,1	5,0	5,0	5,0	5,1	5,0	4,9	4,9	5,0	5,4	5,4	5,5	5,7	5,7	5,7	5,7	5,7	5,6	5,5	5,5	5,4
24	5,3	5,2	5,2	5,1	5,1	5,2	5,2	5,2	5,2	5,4	5,5	5,7	5,9	6,1	6,4	6,4	6,6	6,9	7,1	7,5	7,5	7,6	7,7	7,9
25	7,7	7,0	6,7	6,0	6,0	6,4	6,3	5,9	5,8	5,8	5,8	5,6	5,4	5,5	5,9	5,3	5,5	5,7	5,8	5,7	5,8	5,6	5,6	5,5
26	5,4	5,3	5,4	5,5	5,3	5,4	5,3	5,4	5,5	5,8	5,8	5,9	5,7	5,4	5,6	5,1	5,7	5,7	5,4	5,4	5,4	5,4	5,3	5,5
27	5,4	5,7	5,8	6,0	5,6	5,1	4,5	4,2	4,2	4,6	4,1	4,1	4,0	4,3	4,4	4,4	4,4	4,7	4,9	4,6	4,5	4,5	4,6	4,4
28	4,2	3,5	3,2	3,1	3,0	2,6	2,6	2,6	2,6	2,7	2,4	2,4	2,3	2,2	2,1	2,4	2,5	2,7	2,5	2,8	2,9	2,9	3,0	3,1
29	3,2	3,2	3,1	3,3	3,3	3,2	3,2	3,4	3,5	3,9	4,1	4,7	5,0	5,2	5,4	5,6	5,6	5,6	5,6	5,6	5,6	5,4	5,2	4,9
30	4,7	4,8	4,9	5,1	5,2	5,3	5,4	5,4	5,7	5,8	5,5	5,4	5,4	5,5	5,6	5,7	5,6	5,4	5,2	5,0	5,2	4,9	4,8	4,8
31	4,5	4,4	4,3	4,2	4,1	4,0	3,9	3,9	4,0	4,1	4,1	4,6	4,8	5,1	5,4	5,2	5,2	5,0	5,0	5,0	4,9	4,9	4,8	4,9
Moy.	6,29	6,25	6,18	6,15	6,11	6,03	6,02	6,00	6,15	6,28	6,37	6,48	6,44	6,36	6,44	6,49	6,54	6,56	6,56	6,49	6,42	6,35	6,35	6,31

HUMIDITÉ RELATIVE.

DATES.	1h	2h	3h	4h	5h	6h	7h	8h	9h	10h	11h	12h	13h	14h	15h	16h	17h	18h	19h	20h	21h	22h	23h	24h
1	88	85	84	89	86	89	85	80	79	76	74	73	74	74	73	78	78	81	91	97	94	99	99	99
2	100	100	100	100	100	100	100	100	100	100	100	96	91	94	98	98	100	100	99	97	98	98	98	97
3	95	94	93	93	95	93	93	93	93	95	93	90	88	92	97	98	94	96	95	94	92	91	92	92
4	92	96	94	96	97	97	99	99	97	95	89	92	95	88	84	85	78	70	72	73	74	76	74	73
5	72	70	69	72	76	71	82	80	87	86	83	74	74	74	77	83	86	97	97	98	96	97	96	91
6	90	90	86	86	84	85	86	86	89	97	96	92	91	89	89	91	93	96	97	97	93	93	96	97
7	97	99	99	100	100	98	100	100	100	100	100	98	90	87	82	83	83	81	83	86	83	83	79	74
8	75	76	76	77	81	76	79	80	77	77	75	69	72	73	88	89	93	94	96	92	94	91	89	94
9	96	96	98	98	99	100	98	97	94	89	82	74	67	65	67	68	71	72	75	72	77	73	70	69
10	69	70	69	71	68	66	63	65	75	70	67	66	58	59	60	65	83	89	90	91	93	92	89	87
11	83	81	83	87	86	83	83	83	84	83	85	82	77	73	79	83	85	82	84	87	85	88	89	92
12	93	96	95	94	91	91	92	91	85	85	82	80	77	73	80	88	89	85	81	75	75	75	79	81
13	87	87	85	84	84	81	79	74	67	58	51	54	60	64	68	72	73	83	93	95	96	96	96	93
14	93	93	93	92	92	94	94	93	91	91	87	87	83	80	79	79	79	79	78	78	80	85	94	96
15	96	94	92	84	82	87	84	82	89	91	92	82	70	69	74	85	78	83	89	82	79	77	81	86
16	95	96	95	94	96	93	92	91	93	95	94	87	79	67	58	67	73	74	74	78	80	79	80	81
17	76	75	79	84	77	76	77	82	90	84	84	76	71	73	75	81	82	89	91	93	88	87	91	92
18	93	97	95	97	94	93	94	90	90	84	83	74	67	63	69	72	76	80	80	82	83	86	88	91
19	95	100	100	100	100	100	100	98	96	88	87	85	86	90	94	98	97	94	97	97	96	96	98	99
20	100	100	100	100	100	100	100	100	100	97	92	91	91	79	81	78	85	87	88	88	90	92	89	90
21	90	90	90	91	95	94	93	92	95	90	85	80	76	82	77	83	92	98	92	94	98	100	100	100
22	100	100	100	100	100	100	100	100	100	100	100	100	98	100	100	100	100	100	100	100	100	100	100	100
23	100	100	100	100	100	100	100	100	100	100	100	100	100	100	100	100	100	100	100	100	100	100	100	100
24	99	99	98	97	96	98	98	98	98	95	95	93	97	95	92	91	90	90	92	96	94	94	94	95
25	91	85	81	74	77	85	84	83	83	82	75	70	67	71	77	71	79	84	88	87	93	92	91	96
26	100	100	100	100	100	100	100	99	97	92	86	83	80	81	87	82	92	90	86	89	95	92	94	93
27	91	92	91	95	89	85	78	73	73	79	67	67	66	73	75	76	76	83	86	88	89	89	90	91
28	90	73	69	68	66	59	59	61	58	58	50	48	44	44	42	52	57	67	63	72	83	83	87	93
29	97	98	97	94	91	82	76	79	78	82	83	89	91	91	93	95	98	98	99	99	98	99	100	100
30	100	100	100	100	100	100	100	100	100	93	83	72	72	74	78	82	82	83	85	92	96	93	97	99
31	100	100	100	100	100	100	100	100	100	100	100	100	100	100	100	100	100	98	98	98	96	97	97	97
Moy.	91,7	91,4	90,7	90,9	90,4	89,5	89,3	88,7	89,0	87,5	84,5	81,4	79,1	78,6	80,4	83,0	85,2	87,2	88,4	89,3	89,9	90,1	90,9	91,5

Décembre 1910.

PARC DE SAINT-MAUR.

Longitude 0°9′23″ E. — Latitude 48°48′34″. — Altitude 50m,3.

VENT. — DIRECTION, ET VITESSE EN MÈTRES PAR SECONDE (1).

DATES.	1h	2h	3h	4h	5h	6h	7h	8h	9h	10h	11h	12h	13h	14h	15h	16h	17h	18h	19h	20h	21h	22h	23h	24h
1	SE 2	SE 4	SE 3	ESE 4	SE 4	SE 4	SE 3	SE 4	SE 4	SSE 3	SE 4	SSE 4	SSE 3	SSE 3	SSE 2	SSE 4	SSE 4	SSE 3	SSE 3	S 3	SSE 2	SSE 2	SSE 1	S 1
2	ESE 2	SE 4	SSE 2	SSE 0	SSE 0	SE 0	Calme	Calme	Calme	SE 0	SE 0	SE 0	NE 2	NE 3	NE 3	ENE 3	NE 4	NE 2	NE 2	NE 2	NE 2	NE 3	NE 3	NE 3
3	ENE 2	ENE 3	E 3	ESE 4	ENE 4	ENE 4	E 4	E 5	E 5	ENE 4	E 4	E 4	E 4	ENE 2	E 2	E 2	ESE 4	ESE 4	SE 5	SE 6	SSE 6	SSE 6	S 7	S 5
4	S 6	S 5	S 5	S 4	S 4	S 4	S 2	SSE 3	SSE 4	SSE 4	SSE 4	SSE 4	SE 3	SE 4	SE 4	SE 5	SSE 6	SSE 6	SSE 5	S 5	SSE 5	SSE 4	SSE 5	SSE 6
5	SSE 6	SSE 7	SSE 7	SSE 5	S 4	S 5	S 6	SSE 7	S 6	S 6	S 6	S 5	S 4	S 5	S 4	S 3	SSE 4	SSE 2	SSE 3	SE 4	SE 4	SE 4	SE 3	SE 5
6	SE 3	SE 3	SE 4	SE 2	SE 3	SE 3	SE 4	SSE 3	S 4	S 3	S 3	SSW 4	SSW 4	SSW 2	SSW 4	SW 4	SW 3	SW 3	SSW 2	SSW 3	S 4	SSW 4	SSW 2	S 2
7	SSW 3	SSW 4	S 4	SSW 5	SSW 4	S 4	SSW 3	S 3	S 4	SSE 4	S 4	SSE 4	SSE 4	SSE 3	SE 5	SE 4	SE 6	SE 6	SE 8	SE 4	SE 5	SE 5	SE 6	SSE 7
8	SSE 5	SSE 4	SSE 4	SSE 5	SSE 4	SE 5	SE 6	ESE 6	SE 6	SE 6	SE 7	SE 6	SE 6	SE 4	SE 4	SE 4	SE 4	SSE 4	SSE 5	SSW 4	SSW 5	S 5	SSW 5	S 4
9	SSE 3	S 5	S 4	S 4	S 4	S 5	S 4	SSW 5	S 5	S 5	S 5	SSW 7	SSW 8	SSW 8	SW 8	S 7	S 7	S 7	S 6	S 8	SSE 7	SSE 6	SSE 7	SSE 7
10	SSE 6	SSE 6	SSE 3	SSE 5	SE 7	SSE 7	SSE 7	SSE 6	SSE 5	SSE 6	SSE 6	SSE 6	SSE 7	SSE 7	SSE 5	S 6	SSE 6	S 5	S 5	S 5	SSE 4	SSE 5	SSE 5	SSE 4
11	SE 5	SSE 5	SSE 5	S 4	S 5	S 5	S 6	SSW 6	S 5	SSW 6	SSW 6	SSW 6	SSW 5	SSW 6	S 6	S 5	S 4	S 5	S 4	SSW 5	SSW 5	S 5	S 6	SSW 6
12	S 6	SSW 5	S 5	S 5	S 6	SSW 5	S 6	S 6	S 5	S 6	S 7	S 8	S 7	S 7	S 8	S 8	S 7	S 8	SSW 8	SSW 8	SSW 6	SSW 8	S 7	S 6
13	S 8	S 7	S 6	S 6	S 6	S 6	SSE 5	SSE 5	SSE 7	SSE 7	S 7	SSW 7	S 5	SSW 5	S 4	S 4	S 5	S 5	S 5	S 3	S 4	S 4	S 3	S 5
14	SSW 6	S 4	S 5	SSW 6	S 5	S 4	SSW 5	SSW 6	SSW 5	SSW 4	S 6	S 5	S 6	S 6	S 5	S 6	S 7	S 7	S 7	S 7	SSE 8	SSE 9	SSE 8	S 10
15	S 10	SSW 9	SSW 7	SSW 7	SSW 6	S 5	S 7	S 8	S 8	SSW 8	SSW 7	SW 8	WSW 9	WSW 8	SW 7	SW 7	WSW 7	WSW 6	SW 5	WSW 6	SW 4	SW 4	SW 6	SSW 5
16	S 4	SSW 5	S 5	S 6	S 8	S 8	S 9	S 11	S 11	S 10	SSW 8	SSW 8	SW 8	SW 10	WSW 13	SW 6	SW 8	SSW 7	SSW 10	SSW 8	SSW 9	SSW 9	SSW 9	SW 8
17	SW 9	SW 8	SSW 7	SSW 7	SSW 6	SSW 8	SSW 6	SSW 7	SW 6	SSW 6	SW 6	SW 6	SW 7	SW 5	SW 4	SW 4	SW 3	SW 4	SW 4	SW 4	SSW 3	SW 3	SSW 2	SSW 3
18	SSW 3	SSW 3	SSW 4	SW 3	WSW 3	NW 4	NW 4	NW 3	NW 5	NW 5	NW 5	NNW 5	NNW 7	NNW 6	NNW 5	NNW 5	NW 5	NNW 4	NW 4	NW 5	NW 4	NW 4	NW 4	NW 3
19	WNW 3	WNW 0	W 1	WSW 2	SW 2	SSW 2	S 4	S 3	S 3	SSW 5	S 3	SSW 3	SW 3	SW 5	SSW 4	SSW 4	SSW 3	SSW 4	SSW 4	SSW 4	SSW 4	SSW 3	SSW 3	SSW 3
20	SSW 2	SSW 3	SSW 3	SSW 2	SSW 2	SSW 2	SSW 2	SSW 4	SSW 2	SSW 3	SSW 2	SSW 2	SSW 3	SW 4	SW 4	SW 5	SW 3	S 4	S 5	SSW 5	S 4	S 4	S 5	S 4
21	S 4	S 4	S 4	SSE 2	S 2	S 3	SSE 3	SSE 3	S 2	SSE 3	S 3	S 4	SSE 3	SE 3	SE 3	SSE 2	SSE 1	SSE 1	ESE 2	ESE 3	SE 1	Calme	Calme	ENE 2
22	E 0	Calme	ESE 1	ESE 1	Calme	ESE 0	E 0	E 1	Calme	Calme	Calme	Calme	SE 2	SSE 1	Calme	Calme	SSE 1	SE 0	E 0	NNE 2	NNE 3	NNW 2	N 1	N 1
23	N 1	N 0	N 1	N 1	SW 2	SW 2	SSW 1	SW 1	SSW 1	S 2	SSW 3	SSW 3	SSW 3	SSW 3	SSW 4	SSW 4	SSW 4	S 6	SSW 4	SSW 3	SSW 4	SSW 6	SSW 5	SSW 5
24	SSW 6	SSW 6	SSW 7	SSW 6	SSW 6	SSW 6	SW 6	SSW 6	SSW 7	SSW 7	SSW 7	SW 8	SSW 6	SSW 6	SSW 6	SSW 6	SW 6	SW 6	SW 5	SW 5	SW 6	SW 5	SW 5	WSW 4
25	W 5	W 6	W 5	W 6	WSW 6	WSW 4	WSW 5	WSW 5	WSW 6	WSW 7	W 5	W 5	W 6	W 5	W 5	WNW 4	W 4	SW 4	WSW 4	WSW 4	WSW 3	WSW 3	W 3	S 3
26	SSW 2	SSW 3	S 4	S 3	SSW 3	SSW 4	SSW 4	SSW 3	SSW 3	SSW 2	W 5	W 4	W 5	WNW 6	SW 4	WSW 3	SW 3	NW 5	W 5	WSW 3	WSW 4	SW 4	SSW 4	SSW 5
27	WSW 6	WSW 6	W 6	WNW 3	NNW 5	NNW 8	NNW 8	NNW 7	NNW 10	NW 7	N 9	NNW 11	NNW 8	NNW 8	NNW 10	NNW 9	NNW 9	NNW 7	N 5	N 6	N 5	NNW 5	N 6	N 6
28	NNW 5	N 7	N 8	N 8	N 8	NNE 7	N 5	N 8	NNE 6	NNE 7	NNE 7	NNE 6	NNE 6	N 8	N 8	N 7	NNE 2	NNE 3	N 0	NNE 3	NNE 3	NE 2	NE 1	Calme
29	Calme	NE 2	SSE 1	SSE 2	SSE 3	S 3	S 3	S 3	S 3	S 4	S 3	S 4	S 3	SSW 3	SSW 3	SSW 4	SSW 4	SSW 3	SSW 3	SW 3	SSW 2	SSW 3	SSW 4	SSW 3
30	SSW 4	S 3	S 3	S 2	SSW 2	SW 2	SW 2	SW 3	SW 2	W 3	W 3	WNW 5	NW 4	NW 5	NW 5	NW 4	NNW 4	NNW 4	NNW 4	NW 4	N 4	NNE 2	NNE 2	NNE 4
31	NNE 4	NNE 2	NNE 1	SSW 0	WSW 1	SW 0	Calme	Calme	Calme	SSW 1	SSW 1	SSW 1	SSW 1	Calme	SSW 1	SSW 0	SSE 1	SSE 0	SSE 1	SSE 2	SSE 2	SSE 1	SSE 1	SSE 2
Moy.	4,2	4,3	4,1	3,9	4,6	4,2	4,2	4,5	4,5	4,6	4,7	4,9	4,9	4,9	4,8	4,5	4,5	4,4	4,3	4,4	4,3	4,2	4,2	4,2

DATES.	NÉBULOSITÉ. 6h	7h	8h	9h	10h	11h	12h	13h	14h	15h	16h	17h	18h	19h	20h	21h	NUAGES (NOTATIONS INTERNATIONALES). Matin (6h).	Midi.	Soir (18h).
1	4	10	10	10	10	10	10	10	10	9	10	10	10	10 ○	10	7		S.-Cu. du SSE.	
2	0	5	4	2	2	4	3	5	6	10	10	10	10	10	10	10		A.-Cu. du SE.	
3	10	10	10	10	10	10	10	10	10 ○	10 ○	10 ○	10 ○	10 ●	10 ○	10 ●	10 ○		S.	
4	8	10	9	10	10	10	10 ○	10	6	7	8	7	10	10	10	7		S.-Cu. du SSW.	
5	10	10	10	10	8	5	6	7	8	4	9	3	0	0	0	0		A.-Cu. du S ¼ W.	
6	9	10	10	10 ○	10 ●	10	10	10	10	10	10	10	10	10	10	10		A.-S. du SSW; Cu. du S.	
7	10	10	10	10	10	10	10	10	6	4	2	7	5	10	8	3		S. du SSW.	
8	0	1	9	10	10	10	8	10	10	10 ○	10 ○	10 ●	10 ○	10 ○	10	10		Ci. du SW; A.-Cu. du S.	
9	0	9	1	1	9	2	2	2	2	3	9	10	10	10	10	7		Cu. de l'WSW.	
10	10	10	10 ○	10	10	10	9	10	10	10	10	10 ●	10 ○	10 ●	10	8		S.-Cu. du SW.	
11	9	10	10	10	10	10	10	5	3	6	9	8	10	10	9	10		S.-Cu. du SW.	
12	10	10	10	10	10	10	10	10	10	10 ○	10 ○	10 ○	6	5	10	10		S.-Cu. du SSW	Cu. du SW.
13	0	0	2	1	2	4	4	10	10	10	10	10	10 ●	10 ●	10	4		Ci. du SSW; Cu. du SW.	
14	0	7	10	10	10	10	10	9	7	9	10	7	7	9	10	10		S. du S.	A.-Cu. du SW : fr.-Cu. du SSW.
15	0	1	10	10	10	10	10	10	6	10	10	10	10	10	9	6		S.-Cu. de l'WSW.	
16	10 ●	10	10 ●	10 ○	10	10	10	10	6	1	1	8	4	1	3	5		A.-S. et fr.-Cu. WSW.	Ci.-Cu. de l'W.
17	10	10 ●	9	7	10	8	3	4	7	7	6	9	1	0	0	9		Ci. SW; fr.-Cu. WSW.	Cu.
18	10 ○	10 ●	10	10	10	10	6	5	4	3	6	10	7	9	6	5	S.-Cu. du NNW.	Ci. NW; Cu. du NW ¼ N.	
19	10	10	9	10	10	10	10	10	10	10	10	10	10	10	10	10	S. du NNE.	S.	
20	10	10	10	10	10	10	10	10	10	10	10	10	10	10	10	10		S.-Cu. de l'WSW.	
21	10	10	10	10	10	9	6	4	4	5	4	3	6	5	2	0	S.-Cu. du S ¼ W.	Ci.; A.-Cu. du S.	
22	2	0	0	0	0	0	0	0	10	10	10	10	10	10	10	10	Ci.		
23	10	10	10	10	10	10	10	10	10	10	10	10	10	10	10	10			
24	10	10	10	10	10 ●	10 ●	10 ○	10	10	10	10	10	10	10 ○	10 ●	10		S.-Cu. du SW.	
25	10	10	10	10	4	10	9	10	10	10	10	2	9	4	3	3		Ci. WNW; Cu. du NW.	
26	4	7	8	9	8	10	10	10	10	10	10	10	10 ●	10	4	2	A.-Cu. de l'W.	S.-Cu. du NW.	
27	6	10	10	7	6	6	8	9	9	7	10	10	10	10	4	0		Cu. du NNW.	
28	0	0	0	0	0	0	0	0	0	0	0	0	0	0	0	0			
29	10	10	10	10	10	10	10	10	10	10	10	10	10	10	10	9		S.	
30	10	10	10	10	10	10	10	10	8	7	10	10	10	0	0	4		S.-Cu. du NNW.	
31	0	0	0	10	10	0	0	0	8	9	9	10	10	10	10	10			
Moy.	6,5	7,7	8,1	8,3	8,4	8,0	7,5	7,7	7,7	7,8	8,5	8,5	8,2	7,8	7,4	6,7			

(1) Hauteur de l'anémomètre au-dessus du sol : 28m,5.

Décembre 1910.

PARC DE SAINT-MAUR.

Longitude 0°9′23″ E. — Latitude 48°48′34″. — Altitude 50m,3.

DATES.	BAROMÈTRE. Moy. des 24 h.	TEMPÉRATURE. Sous l'abri. Min.	Max.	Moy.	Moy. des 24 h.	Sur le sol gazonné. Min.	Max.	Moy.	Dans le sol gazonné. à 0m,30. 9h	21h	à 0m,65. 9h	21h	à 1m. 9h	21h	HUMIDITÉ relative. Moy. des 24 h.	PLUIE. Haut.	Durée (heures).	MARNE. TEMPÉRATURE. Matin.	Soir.	Hauteur 30m +	INSOLATION. Durée (heures).	PHÉNOMÈNES divers.
1	51,76	5,5	9,9	7,70	7,85	- 1,5	12,7	5,60	6,91	7,00	7,52	7,58	8,20	8,25	84,2	0,3	1,3	5,92	6,60	4,90	.	●
2	55,75	0,8	7,6	4,20	4,14	- 3,6	11,9	4,15	6,70	6,60	7,59	7,54	8,29	8,28	98,5	.	.	6,30	7,00	4,96	1,8	☾ ≡
3	51,90	2,9	9,4	6,15	5,68	1,9	8,9	5,40	6,50	6,52	7,53	7,50	8,30	8,28	93,5	4,8	7,2	7,00	7,26	5,03	.	●
4	45,96	7,3	12,4	9,85	9,90	3,8	12,4	8,10	6,90	7,32	7,60	8,28	8,25	87,3	2,8	1,0	.	7,10	7,35	5,10	1,6	●
5	44,20	6,3	13,1	9,70	10,40	4,6	17,0	10,80	7,57	7,84	7,72	7,84	8,29	8,31	82,5	0,2	0,2	7,57	7,57	5,27	1,9	○ ⊕ ♄
6	44,12	6,3	10,2	8,25	8,21	- 1,4	11,0	4,80	7,62	7,65	8,00	8,00	8,38	8,40	91,1	0,6	1,5	7,33	7,41	5,38	.	●
7	49,39	4,2	9,1	6,65	6,91	- 1,5	10,8	4,65	7,40	7,30	8,00	7,98	8,43	8,44	91,5	.	.	7,47	7,58	5,40	0,8	☾ ≡
8	40,62	6,4	11,1	8,75	8,82	1,4	14,1	7,75	7,22	7,40	7,95	7,94	8,44	8,47	82,2	6,7	5,6	7,43	7,52	5,30	0,9	● ●
9	42,00	4,7	12,0	8,35	8,49	- 1,2	14,9	6,85	7,30	7,40	7,94	7,95	8,46	8,45	82,5	0,1	0,1	7,43	7,78	5,04	5,4	●
10	37,50	7,2	12,7	9,95	9,51	2,8	11,9	7,35	7,46	7,58	7,99	7,99	8,47	8,48	73,6	1,7	5,2	7,70	7,75	4,84	.	○
11	41,67	8,0	11,9	9,95	9,90	3,8	15,1	9,45	7,70	7,92	8,02	8,08	8,48	8,50	83,5	0,2	0,1	7,70	7,79	4,74	1,8	○
12	48,17	8,0	10,9	9,45	9,19	3,4	13,1	8,25	7,89	8,06	8,15	8,20	8,50	8,55	84,9	1,7	1,8	7,71	7,80	4,79	.	○
13	48,52	7,1	12,7	9,90	8,97	1,4	16,5	8,95	7,80	7,88	8,24	8,24	8,57	8,60	78,1	0,8	1,9	7,55	7,73	4,80	4,4	● ●
14	50,38	5,9	10,0	7,95	8,33	1,3	12,9	7,10	7,80	7,89	8,25	8,24	8,61	8,62	87,0	2,5	1,8	7,75	7,80	4,74	0,6	● B ☽ ●
15	46,23	7,5	12,6	10,05	10,06	4,1	14,8	9,45	8,00	8,21	8,27	8,31	8,63	8,63	83,9	4,5	4,8	8,00	8,26	4,67	0,6	○
16	49,59	6,5	14,8	10,65	10,33	1,4	13,9	7,65	8,16	8,32	8,38	8,40	8,65	8,67	83,9	7,1	5,8	7,98	8,20	4,85	1,0	○ ☽
17	50,05	6,0	11,0	8,50	8,83	5,4	13,9	9,65	8,31	8,21	8,48	8,50	8,71	8,72	82,0	.	.	8,18	8,20	5,02	2,0	G
18	57,49	3,5	8,8	6,15	6,56	- 1,6	11,6	5,00	7,93	7,72	8,49	8,40	8,73	8,75	84,2	0,7	2,7	8,08	8,32	5,07	3,3	●
19	63,53	0,7	7,5	4,10	4,70	- 4,3	9,1	2,40	7,12	7,00	8,27	8,13	8,73	8,70	95,3	0,4	3,5	7,65	7,60	4,74	.	B ●
20	66,74	7,2	11,5	9,35	8,70	1,0	13,9	7,45	7,19	7,62	8,08	8,08	8,68	8,63	92,6	0,1	1,1	7,69	8,05	4,59	0,4	● ≡
21	63,12	2,0	9,3	5,65	6,46	3,4	14,0	8,70	7,68	7,60	8,15	8,14	8,60	8,60	90,5	.	.	7,43	7,68	4,67	2,8	⊕
22	65,01	- 1,3	2,8	0,75	0,58	- 6,5	6,1	- 0,20	6,73	6,32	8,00	7,85	8,58	8,55	99,9	.	.	6,54	6,78	4,78	1,7	☾ ≡
23	67,68	0,6	3,1	1,85	1,93	1,1	5,9	3,50	6,08	6,05	7,64	7,52	8,50	8,41	100,0	.	.	6,62	6,80	4,84	.	≡ ♄
24	59,93	1,5	8,5	5,00	4,55	1,9	6,9	4,40	5,90	5,93	7,39	7,30	8,33	8,28	95,3	4,1	4,9	6,32	6,45	4,88	.	●
25	53,09	3,2	9,3	6,25	6,67	3,1	13,7	8,40	6,29	6,40	7,28	7,31	8,19	8,13	81,9	0,3	0,4	5,70	5,78	4,84	1,5	⊘
26	50,31	1,3	6,7	4,00	3,68	- 3,0	7,3	2,15	6,00	5,92	7,29	7,20	8,11	8,07	92,5	0,9	0,7	5,22	5,34	4,95	.	●
27	47,17	0,8	4,8	2,80	3,31	- 1,3	8,7	3,70	5,78	5,60	7,11	7,00	8,09	7,96	81,8	5,5	1,6	4,80	4,80	4,90	2,4	● ☾
28	62,45	- 4,3	1,9	-1,20	- 0,64	- 4,3	5,1	0,40	4,93	4,32	6,81	6,58	7,89	7,59	64,4	.	.	4,65	4,60	4,86	7,6	
29	65,47	- 5,2	3,7	-0,75	0,37	-11,2	6,2	- 2,50	3,80	3,66	6,25	6,04	7,70	7,59	91,8	.	.	4,18	4,12	4,80	.	G B
30	65,76	- 0,1	7,2	3,55	3,42	- 5,1	8,7	1,80	3,71	4,00	5,92	5,81	7,41	7,30	90,9	.	.	3,50	3,25	4,73	.	≡ G
31	69,73	- 2,7	2,6	-0,05	0,04	- 8,5	3,1	- 2,70	3,75	3,55	5,70	5,61	7,18	7,08	99,2	.	.	2,00	2,04	4,74	2,4	≡
Moy.	53,46	3,48	9,01	6,24	6,32	- 0,30	11,16	5,43	6,78	6,80	7,68	7,64	8,34	8,31	87,4	46,0	53,2	6,66	6,81	4,91	44,9	

Résumé.

Pression barométrique. — Moy. des 24 h., 753mm,46; min. absolu, 736mm,1 le 10 à 14 h.; max. absolu, 770mm,7 le 31 à 10 h.

Température. — Sous l'abri : moy. des min., 3°,48; des max., 9°,01; des 24 h., 6°,32; min. abs., — 5°,2 le 29; max. abs., 14°,8 le 16. Amplitudes diurnes, moy. du mois, 5°,53; la plus élevée, 8°,9 le 29; la plus faible, 2°,5 le 23. — Sur le sol gaz. : moy. des min., — 0°,30; des max., 11°,16; min. abs., — 11°,2 le 29; max. abs., 17°,0 le 5. — Dans le sol gaz. : moy. du mois; prof. 0m,30 : à 9 h., 6°,78; à 21 h., 6°,80; prof. 0m,65 : à 9 h., 7°,68; à 21 h., 7°,64; prof. 1m : à 9 h., 8°,34; à 21 h., 8°,31. — De la Marne : moy. le m., 6°,66; le s., 6°,81; min., 2°,00 le 31; max., 8°,32 le 18.

Tension de la vapeur. — Moy. des 24 h., 6mm,32; min., 2mm,1 le 28 à 15 h.; max., 10mm,0 le 16 à 12 h.

Humidité relative. — Moy. des 24 h., 87,4; min., 42 le 28 à 15 h.; max., 100 à 12 dates différentes.

Nébulosité. — Moy. du mois (6h à 21h), 7,81; min., 0,0 le 28; 4 jours entièrement couverts.

Insolation. — Durée poss., 256 h.; durée effec., 44 h. 9 en 20 j.; rapp., 0,17.

Pluie. — Total du mois, 46mm,0 en 53 h. 2.

Nombre de jours : de ⊘, 21; de ● supérieure ou égale à 1mm : 10; à 5mm : 3; de gelée, 5 dont 4 consécutifs du 28 au 31; de ≡, 7; de B, 3; de ⊕, 3; de ♄, 6; de ☾, 12.

Fréquence des vents. — N, 23; NNE, 18; NE, 14; ENE, 8; E, 13; ESE, 11; SE, 61; SSE, 102; S, 164; SSW, 159; SW, 58; WSW, 25; W, 19; WNW, 6; NW, 20; NNW, 24; calmes, 19.

Vitesse du vent en mètres par seconde. — Moy. des 24 h., 4m,44; moy. diurnes, la plus grande, 8m,3 le 16; la plus faible, 0m,7 le 22; vitesse max., 13m,3 le 16, à 15 h. par vent WSW.

Hauteur de la Marne. — Moy. du mois, 4m,91; min., 4m,58 le 20; max., 5m,40 les 6 et 7.

Comparaisons aux valeurs normales. — Pression, — 5mm,26; température, + 3°,58; tension de la vapeur, + 1mm,17; humidité relative, — 1,2; nébulosité, — 0,52; pluie, + 1mm,5; jours de pluie, + 6; insolation, — 4 h. 8.

Floraisons. — Le 5, nardosmia fragrans; le 14, chimonanthus; le 22, rose de Noël.

Journal météorologique.

Le 1er, G ou ○ fine de 18 h. à 19 h. 15. — Le 2, ☾ : ≡ jusqu'à 10 h., de 50m à 9 h., B à 15 h., ≡ à 16 h. — Le 3, G à 12 h. 40, ○ de 13 h. 45 à 21 h. — Le 4, ○ de 1 h. 10 à 1 h. 50, un peu à 2 h. 15, ○ de 12 h. à 12 h. 45. — Le 5, un peu de ○ à 5 h., G à 9 h. 10; ⊕; ♄ dans la soirée.

Le 6, ☾ : ○ de 8 h. 30 à 10 h. — Le 7, ☾; ≡ de 800m à 9 h. — Le 8, faible ♄; ⊘ de 14 h. 10 à 19 h. 45. — Le 9, ♄; bruine ou petite ○ à 20 h. 15-20. — Le 10, G à 6 h. 10, ○ de 7 h. 50 à 8 h. 55, de 9 h. 45 à 10 h., petite ○ de 16 h. 35 à 20 h. 30.

Le 11, un peu de ⊘ à 3 h. 30. — Le 12, ○ de 6 h. 10 à 6 h. 30, de 14 h. 25 à 15 h. 10, de 15 h. 30 à 16 h., de 16 h. 55 à 17 h. 10. — Le 13, ♄; ○ de 17 h. 45 à 19 h. 40. — Le 14, ♄; faible B à 9 h.; ☽ à 18 h. 10; ○ après 20 h., mouille le pavé, ⊘ à partir de 22 h. 10. — Le 15, ○ cesse à 1 h. 15, ○ de 8 h. 40 à 8 h. 55, puis G jusqu'à 10 h. 40, ● de 15 h. 40 à 15 h. 45, fine à 18 h. 15, ⊘ de 19 h. 15 à 20 h. — Le 16, ● de 4 h. 10 à 10 h.; ☽. — Le 17, un peu de ○ fine à 8 h. 20. — Le 18, ☾; ⊘ de 5 h. 20 à 8 h. — Le 19, ☾; forte B à 9 h.; G ou bruine de 13 h. à 16 h. et de 23 h. 30 à 24 h. — Le 20, bruine de 5 h. 55 à 7 h., G à 11 h. 20, bruine à 12 h., pavé mouillé entre 20 h. et 21 h.; faible ≡ à 7 h.; forte B à 9 h.

Le 21, ⊕ et arc circumzénithal. — Le 22, ☾; forte B à 6 h., ensuite ≡, de 30m à 10 h. et à 20 h., de 300m à 13 h. — Le 23, ♄; ≡ de 100m à 200m. — Le 24, G à 9 h. 10, ⊘ de 9 h. 15 à 12 h. 15 et de 19 h. à 20 h. 50, averse à 23 h. 40. — Le 25, ● de 7 h. 15 à 7 h. 35, G fines à 14 h. 55, un peu de ⊘ de 15 h. 30 à 15 h. 40. — Le 26, ☾; averse à 10 h. 25 et à 14 h. 10, ○ de 17 h. 45 à 18 h. 20. — Le 27, ☾; ⊘ de 1 h. à 1 h. 45, de 2 h. 25 à 4 h. 50, de 5 h. 25 à 5 h. 50, G de 15 h. 45 à 16 h. 10. — Le 28, ☾. — Le 29, ☾; G entre 7 h. 45 et 8 h. 30; B. — Le 30, ☾; faible ≡ à 6 h.; G vers 8 h. 15 et à 8 h. 55; ≡ de 500m à 9 h., B à 16 h. — Le 31, ☾; ≡ de peu d'épaisseur dans la verticale, il atteint 20m à 12 h., 300m à 15 h.

Janvier 1910.

PARIS (Tour Eiffel).

Longitude 0°3′ W. — Latitude 48°52′.

ALTITUDES : *Sol*, 33m,5. — *Thermomètres*, 335m,3. — *Anémomètre*, 338m,5.

DATES.	TEMPÉRATURE. 3h	6h	9h	12h	15h	18h	21h	24h	Min.	Max.	TENSION DE VAPEUR. 3h	6h	9h	12h	15h	18h	21h	24h
1	4,3	3,4	3,4	3,0	3,7	3,7	3,4	3,2	2,9	4,9	5,5	4,7	5,0	4,6	5,1	5,1	5,4	5,3
2	3,8	3,4	4,9	6,3	6,1	5,0	4,8	5,1	3,2	6,8	4,9	5,0	3,9	5,3	5,5	6,3	6,2	6,4
3	5,6	6,1	6,3	7,5	8,3	6,4	7,1	6,8	5,1	9,6	6,6	6,8	6,9	7,4	7,9	7,0	7,3	7,2
4	6,0	5,4	5,1	5,0	4,3	3,7	3,1	2,9	2,9	6,8	6,8	6,5	6,4	6,0	5,7	5,5	5,4	5,5
5	2,7	2,2	2,0	3,0	3,2	3,3	3,1	2,2	1,9	3,4	5,4	5,2	5,1	5,5	5,5	5,5	5,5	5,2
6	0,8	0,8	0,1	- 0,7	0,7	2,0	2,9	2,8	- 0,8	3,1	4,7	4,7	4,5	4,2	4,7	5,1	4,8	4,4
7	2,2	1,8	3,2	5,0	5,7	4,9	4,9	4,3	1,7	6,1	4,2	4,1	4,7	5,3	5,4	5,0	4,5	5,0
8	4,5	2,4	- 1,9	- 0,9	- 0,6	- 0,7	0,6	1,0	- 2,6	4,8	4,8	4,8	3,9	4,2	4,3	4,2	4,7	4,8
9	2,6	3,9	4,3	5,2	6,3	7,3	7,7	8,0	1,0	8,0	5,4	5,8	6,0	6,4	6,9	7,0	7,2	7,3
10	8,3	8,1	8,4	8,3	8,3	8,6	8,0	7,5	7,4	8,9	7,3	7,4	7,6	7,9	7,9	7,8	7,5	7,1
11	6,7	6,4	6,1	6,9	6,3	6,0	5,1	5,7	4,7	7,8	6,2	6,1	5,6	5,8	4,6	3,3	5,3	4,9
12	4,0	2,1	1,7	2,8	1,1	1,1	- 0,1	- 0,4	- 0,4	5,7	4,4	4,7	4,2	4,4	4,4	4,4	4,5	4,5
13	0,5	0,8	1,1	1,0	2,2	2,9	3,8	4,9	- 0,7	4,9	3,8	3,7	4,2	4,2	4,0	4,1	4,3	4,2
14	4,8	3,2	3,6	4,8	6,8	7,8	8,6	8,8	2,9	8,9	4,2	5,0	5,7	6,3	7,2	7,6	7,8	7,5
15	8,5	8,0	8,1	8,3	9,5	8,4	8,9	8,1	8,0	9,5	8,0	7,7	7,7	7,0	7,0	8,0	7,0	7,4
16	7,1	7,0	7,1	7,7	7,8	7,0	7,9	4,9	4,9	8,1	7,2	7,0	7,0	6,8	7,2	7,0	7,2	6,4
17	3,2	3,9	3,9	5,1	5,0	3,7	3,5	3,1	1,6	5,7	4,5	5,0	5,1	5,3	4,7	4,5	4,5	5,2
18	4,0	7,4	6,2	6,4	8,7	8,5	8,5	9,5	2,6	9,6	6,0	7,2	6,5	5,6	7,4	7,3	7,7	8,1
19	7,0	4,3	5,2	4,8	4,6	3,7	4,1	4,5	3,6	9,6	6,3	6,0	6,5	5,7	6,1	5,5	5,3	5,5
20	4,2	4,0	3,9	4,0	4,1	3,7	2,2	1,9	1,1	4,7	5,0	4,6	4,6	5,0	5,6	4,9	4,6	4,1
21	0,7	1,7	0,9	0,9	1,8	1,0	0,4	- 0,4	- 0,5	2,2	4,6	4,2	3,7	3,1	2,7	3,1	3,6	4,0
22	- 1,6	- 2,2	- 1,1	- 1,8	- 0,9	- 1,4	- 1,0	- 1,6	- 3,0	0,0	3,8	3,0	2,9	3,7	3,5	3,6	3,3	3,8
23	- 1,2	- 2,2	- 2,0	- 1,9	- 0,2	0,2	1,3	2,4	- 2,8	2,9	3,2	2,7	3,0	3,9	4,5	4,6	4,9	4,8
24	3,3	3,6	4,1	4,3	3,0	0,6	0,1	0,0	- 0,2	5,0	5,4	5,5	5,8	5,5	4,4	4,1	4,2	4,4
25	0,8	- 0,2	- 1,2	- 1,1	- 0,5	- 1,1	- 0,9	- 0,9	- 2,0	1,0	4,4	4,5	4,1	3,4	3,0	2,9	2,8	2,2
26	- 0,8	- 1,5	- 3,5	- 3,3	- 2,9	- 3,1	- 3,9	- 3,9	- 4,0	- 0,6	2,4	3,0	3,4	3,4	3,3	3,3	3,1	3,3
27	- 4,2	- 3,3	- 2,9	- 2,0	- 1,8	- 2,9	- 3,8	- 4,1	- 4,9	- 1,2	3,2	2,5	2,1	2,7	2,8	2,5	2,5	2,8
28	- 1,2	2,2	3,6	6,7	4,0	3,3	2,7	1,9	- 4,2	7,3	4,1	5,3	5,2	4,6	5,7	4,9	5,2	4,8
29	1,2	0,3	0,0	2,6	2,1	1,0	1,0	0,9	- 0,5	2,8	4,6	4,2	3,9	3,4	3,1	3,4	3,5	3,7
30	0,6	0,0	0,6	0,9	1,7	1,1	0,7	0,3	- 0,2	2,0	3,4	3,4	3,6	3,8	3,3	3,1	3,3	3,3
31	- 0,2	- 0,1	0,6	1,7	1,1	- 3,6	- 4,8	- 5,1	- 5,1	2,3	3,6	3,9	3,7	3,9	4,2	3,5	3,1	3,0
Moy.	2,85	2,67	2,64	3,24	3,53	2,97	2,87	2,72	0,76	5,18	4,96	4,98	4,92	4,98	5,08	4,97	5,04	5,03

DATES.	HUMIDITÉ RELATIVE. 3h	6h	9h	12h	15h	18h	21h	24h	VENT, DIRECTION ET VITESSE EN MÈTRES PAR SECONDE. 3h	6h	9h	12h	15h	18h	21h	24h	VITESSE maximum du jour.	REMARQUES.
																	m h m	
1	89	81	85	81	86	86	93	92	NNW 13,0	NNW 7,1	N 6,0	N 3,5	NW 2,5	NW 4,8	Cal. 0,0	NW 2,1	16,5 à 2.18	● B
2	82	86	60	74	79	97	97	97	SW 2,8	SW 4,0	SW 3,3	SW 3,1	SSW 4,0	SW 5,3	SW 5,6	SW 4,2	6,2 20.42	B
3	97	97	97	97	97	97	97	97	SW 2,6	SW 2,9	SW 2,3	SW 1,0	Cal. 0,1	Cal. 0,2	SSW 1,5	SSW 2,8	4,2 0. 0	● ≡
4	97	97	97	92	95	92	94	97	NW 5,1	WNW 2,3	N 2,4	NE 2,3	NE 1,4	ENE 3,7	E 4,6	E 3,2	5,5 21.20	● B
5	97	97	97	97	96	96	97	97	Cal. 0,1	ESE 2,0	ESE 6,3	ESE 1,2	Cal. 0,0	Cal. 0,0	Cal. 0,1	Cal. 0,1	6,3 9. 0	B
6	97	97	97	97	97	97	86	79	NE 1,5	Cal. 0,9	NE 2,0	ENE 4,4	E 2,8	ENE 5,2	E 4,6	ENE 5,1	6,2 19.28	● B
7	78	79	84	82	79	78	70	81	E 5,1	ENE 6,1	E 8,2	ESE 2,0	Cal. 0,1	ESE 3,2	SE 5,9	SE 6,0	8,7 8.53	
8	76	89	98	98	98	98	98	98	SSE 5,9	SSE 8,2	SSE 6,0	S 4,9	SSW 5,3	SSW 5,3	SW 9,1	SSW 10,0	11,5 22.13	≡
9	98	97	97	97	97	91	91	91	SSW 9,8	SW 10,3	SW 11,8	SSW 9,5	SSW 14,2	SSW 15,3	SSW 18,2	SSW 11,7	18,9 20.40	≡ ⌒
10	89	92	92	97	97	94	94	92	SW 12,7	SSW 15,0	SW 16,6	SSW 12,0	SSW 10,0	SW 11,2	SSW 10,2	SW 10,4	16,6 9. 0	○
11	85	85	79	78	65	47	81	72	SW 12,1	SW 19,5	SW 18,9	WSW 18,1	W 12,6	WSW 12,5	SSW 18,1	SW 20,5	25,5 23.20	◐ ⌒
12	73	89	82	78	88	88	99	96	W 15,1	W 12,9	WSW 13,2	SW 15,6	W 12,8	SW 12,2	WSW 3,5	NNW 9,8	20,7 0. 3	◐ ⌒
13	81	76	84	86	74	73	72	65	NNW 11,2	NW 13,9	NNW 13,6	NW 5,1	NW 8,6	WNW 6,7	W 10,0	W 14,2	16,8 7.20	◐ ✳
14	65	88	97	98	97	96	93	89	WSW 13,9	SW 15,1	SW 14,6	SW 16,9	WSW 13,8	WSW 12,6	WSW 13,9	WSW 15,1	18,2 6.40	◐ ⌒
15	96	96	96	86	79	97	82	92	W 14,6	W 10,8	W 12,1	W 8,9	WSW 5,6	SW 8,5	SW 14,1	SW 11,8	16,1 0.55	
16	96	93	93	86	91	93	96	98	SW 11,9	SSW 12,8	SW 12,9	SSW 12,2	SSW 11,6	SSW 18,1	SSW 16,2	WNW 12,1	19,8 23.15	◐ ⌒
17	78	82	84	81	72	76	76	91	W 10,5	SW 12,1	SW 13,5	SSW 15,0	SW 16,0	WSW 17,1	WSW 16,0	SW 14,8	20,4 16. 5	◐ ⌒
18	98	94	92	78	88	88	93	92	SSW 10,0	WSW 18,9	WSW 12,5	WSW 17,1	WSW 21,0	WSW 22,2	SW 21,7	WSW 24,9	25,9 23.58	◐ ⌒
19	84	96	98	89	97	92	86	88	WNW 18,6	W 12,0	WNW 9,0	W 13,7	NW 10,9	W 12,4	W 13,3	WSW 13,6	24,9 0. 0	◐ ⌒
20	81	76	76	82	92	82	85	78	W 13,1	W 12,9	W 8,1	WSW 5,0	WSW 3,0	W 8,9	W 9,9	WNW 7,5	15,1 2.16	●
21	96	81	76	63	52	63	77	89	NW 9,9	NW 9,7	NW 8,3	NW 7,1	NW 10,9	NW 7,5	NNW 4,4	SE 5,0	12,3 6.20	● ⌣
22	94	78	69	93	82	88	77	93	E 7,2	ENE 6,1	NNE 9,2	NW 7,0	NW 7,3	NW 12,2	NNW 14,1	NW 13,1	15,3 21.28	⌣ ✳ très fine.
23	75	70	76	99	99	99	97	88	NW 15,7	NW 10,0	WNW 7,1	SW 12,0	W 15,5	WSW 11,0	WSW 15,0	SW 19,2	19,4 23.55	◐ ✳ B
24	93	94	94	88	77	85	92	96	SW 20,9	SSW 20,1	SSW 25,6	SW 21,0	WSW 14,5	WSW 17,0	SW 16,5	WSW 15,9	28,2 10.53	◐ △ ⌒
25	91	99	98	81	69	70	65	51	W 13,0	W 15,6	WNW 16,1	WNW 17,2	WNW 17,0	W 15,0	W 13,2	W 7,5	18,2 11.50	◐ ✳ T ⌒
26	55	74	97	96	89	92	92	97	SW 4,8	SW 7,1	SE 4,1	ESE 4,1	ESE 1,5	Cal. 0,4	S 2,2	ENE 1,0	9,4 5. 0	◐ ✳
27	98	72	58	70	69	67	73	85	ENE 3,6	E 5,3	NW 5,4	WNW 3,0	WSW 3,5	SSW 5,8	S 14,2	S 17,1	17,4 23.58	
28	99	98	88	63	94	85	93	91	S 18,8	S 22,3	S 25,5	SSW 23,0	SSW 19,0	SSW 18,3	SSW 18,0	SW 18,7	25,9 8.59	◐ ⌒
29	92	89	84	61	58	69	72	76	SW 15,1	WSW 12,3	WSW 12,2	SW 9,8	WSW 11,8	WSW 10,9	W 14,6	W 10,1	19,8 0.14	⌒
30	70	74	76	77	63	63	59	70	W 10,0	WNW 9,5	WNW 7,7	WNW 4,3	WNW 7,0	NW 4,2	NW 3,9	NW 2,4	11,9 1.53	
31	79	86	78	76	84	100	99	97	NW 2,2	W 5,1	SW 4,8	SW 5,4	SSW 4,7	S 5,5	SSE 4,0	SSE 3,3	6,3 11.35	⌣
Moy.	86,5	87,2	86,4	84,5	83,7	85,1	86,6	87,5	10,03	10,41	10,30	9,21	8,68	9,46	10,20	10,10		

Février 1910.

PARIS (Tour Eiffel).

Longitude 0°3′ W. — Latitude 48°52′.

ALTITUDES : *Sol*, 33m,5. — *Thermomètres*, 335m,3. — *Anémomètre*, 338m,5.

DATES.	TEMPÉRATURE. 3h	6h	9h	12h	15h	18h	21h	24h	Min.	Max.	TENSION DE VAPEUR. 3h	6h	9h	12h	15h	18h	21h	24h
1	- 5,5	- 5,6	- 5,5	- 4,8	- 4,5	- 5,3	- 5,8	- 6,4	- 6,4	5,5	2,9	2,8	2,8	3,0	3,1	2,9	2,8	2,6
2	- 6,5	- 5,8	- 4,1	- 3,2	- 1,4	0,1	2,2	3,0	- 6,6	3,5	2,6	2,8	3,2	3,5	4,0	4,5	5,3	5,0
3	0,1	- 0,5	0,6	1,4	1,1	0,1	0,1	1,1	- 1,2	3,5	4,5	4,3	4,7	4,9	4,9	4,5	4,5	4,8
4	1,1	0,1	- 0,7	1,6	3,2	2,1	2,0	2,3	- 0,9	3,3	4,4	3,3	3,6	4,4	4,7	4,3	4,3	4,3
5	2,1	2,2	3,3	4,2	4,2	3,4	2,9	3,1	2,0	5,2	4,2	4,2	4,5	3,6	3,7	5,0	5,5	5,5
6	4,1	5,4	7,1	8,0	8,7	8,7	8,2	8,1	2,6	8,8	5,9	6,5	7,2	7,2	8,1	8,1	7,8	7,7
7	8,1	8,2	8,7	9,3	9,5	9,0	7,7	6,6	6,5	10,0	7,2	7,5	7,7	7,8	7,4	7,6	6,1	5,3
8	6,1	5,1	4,1	5,2	3,6	3,3	2,2	0,7	0,6	7,1	4,1	5,4	5,0	4,8	4,9	5,2	5,2	4,7
9	0,3	0,3	0,2	1,8	3,0	1,2	0,8	0,4	- 0,3	3,1	4,3	4,1	3,9	2,9	2,9	3,8	2,9	3,0
10	0,1	0,1	1,3	1,1	3,3	2,2	2,4	2,4	- 0,4	3,4	3,2	3,1	3,0	2,5	2,7	3,4	2,7	3,3
11	1,9	1,9	2,0	4,0	5,3	4,2	2,4	3,1	0,7	5,3	4,9	4,9	5,0	5,1	4,6	5,5	4,2	4,7
12	2,7	3,4	2,2	3,2	3,5	3,5	2,8	2,1	1,8	5,3	4,3	3,5	4,2	4,9	4,8	4,0	3,1	3,6
13	2,1	1,8	2,8	3,3	4,1	2,3	1,2	0,6	0,5	4,1	3,6	3,5	3,4	3,3	3,7	3,0	3,2	2,8
14	0,3	0,3	0,0	0,6	2,8	0,9	0,8	- 0,6	- 0,8	3,0	3,6	3,0	3,1	3,8	3,8	4,6	4,7	3,4
15	- 0,6	1,7	2,5	4,2	5,9	5,5	4,8	3,1	- 1,0	6,4	4,4	5,1	5,3	6,0	4,9	4,8	4,5	4,4
16	2,0	2,4	2,7	4,4	6,2	5,3	5,3	5,1	1,3	6,3	4,8	4,1	4,1	4,7	3,5	3,8	4,3	4,9
17	4,8	5,0	6,8	8,6	9,2	8,9	8,4	8,5	4,6	9,8	6,3	6,5	7,2	7,8	7,5	8,2	7,8	6,1
18	7,6	6,3	5,8	7,1	8,0	8,3	8,8	7,9	5,7	9,1	5,5	4,8	6,0	7,1	7,8	7,4	7,3	6,8
19	6,7	6,9	8,0	9,3	9,7	9,3	6,8	6,4	6,4	10,2	5,1	4,7	4,5	4,9	5,2	6,1	6,7	6,5
20	6,0	5,8	5,3	6,9	8,3	7,8	6,0	6,2	4,9	8,8	6,5	6,1	6,2	5,5	4,3	4,7	6,0	6,9
21	7,3	6,5	6,1	7,7	9,3	6,9	6,3	6,1	5,8	9,7	6,1	5,8	7,0	7,7	7,1	6,1	5,7	6,9
22	5,9	5,9	7,7	9,2	12,0	8,9	7,9	7,6	5,6	13,1	6,2	6,8	5,9	7,8	6,2	5,7	6,9	6,9
23	6,4	6,0	6,5	6,9	7,0	5,1	4,8	3,3	2,8	7,6	6,4	6,9	7,1	6,0	4,7	4,2	4,6	4,6
24	2,1	1,4	2,9	4,6	6,1	5,2	5,9	5,1	1,2	6,6	4,9	4,8	5,1	5,9	6,0	5,6	4,4	6,2
25	4,9	6,6	8,7	8,8	8,7	6,3	4,9	4,8	4,6	9,9	6,3	7,2	6,8	5,6	4,4	4,2	4,1	6,1
26	7,2	6,4	6,1	5,4	1,9	2,8	3,0	2,0	1,2	7,8	6,2	6,5	6,3	6,4	5,1	4,7	4,4	4,7
27	1,9	1,5	1,7	3,9	4,1	3,7	3,1	2,8	1,3	4,4	4,4	3,9	3,9	3,4	2,9	3,5	4,1	4,1
28	2,4	2,4	3,7	3,7	4,0	3,3	3,6	3,4	2,1	4,0	4,4	4,3	4,4	5,4	5,8	5,8	5,9	5,5
Moy.	2,91	2,92	3,45	4,51	5,24	4,39	3,91	3,53	1,59	6,60	4,90	4,87	5,04	5,21	4,95	5,04	4,96	5,05

DATES.	HUMIDITÉ RELATIVE. 3h	6h	9h	12h	15h	18h	21h	24h	VENT, DIRECTION ET VITESSE EN MÈTRES PAR SECONDE. 3h	6h	9h	12h	15h	18h	21h	24h	VITESSE maximum du jour.	REMARQUES.
																	m h m	
1	97	96	96	96	97	96	96	96	SSE 2,8	SSE 2,6	SE 1,2	Cal. 0,9	Cal. 0,0	SE 1,1	S 2,4	S 3,5	3,8 à 23.45	≡
2	96	96	97	98	97	98	98	89	S 4,0	S 6,6	S 10,9	SSE 10,5	SSE 13,8	SW 9,9	SW 11,1	SW 10,7	14,6 15.59	◎ ✳
3	97	98	98	98	98	98	98	96	SSW 7,3	S 8,6	SSE 5,9	ESE 1,3	S 3,0	WNW 5,9	WNW 9,5	W 9,0	11,2 0.29	≡
4	88	72	84	85	82	81	81	79	WNW 9,2	NW 6,8	NNW 5,6	NNW 6,1	NW 6,2	NW 11,2	NNW 9,2	NNW 8,3	13,9 19.10	≡
5	79	78	78	59	61	86	97	97	WNW 6,9	NNW 2,7	WSW 3,3	SW 5,9	SSW 8,4	SSW 11,3	SSW 13,8	SSW 12,3	15,0 23.15	○ ⌋ B
6	97	97	96	96	96	96	96	96	SW 12,9	WSW 12,4	WSW 11,8	WSW 12,9	W 14,0	W 12,7	W 13,9	WSW 13,9	15,9 23.30	◎ B
7	94	92	92	89	84	89	78	73	WSW 12,4	WSW 13,9	WSW 12,9	SW 10,1	WSW 13,3	WSW 15,2	WSW 15,9	WSW 12,7	18,2 22.45	◎ ≡
8	59	82	82	72	82	89	97	97	WSW 10,8	SW 12,4	WSW 13,0	WSW 8,2	W 10,1	WNW 10,0	NW 13,4	NNW 10,8	17,1 7.46	○
9	92	88	84	55	51	76	59	63	NNW 9,3	SE 10,3	SSE 8,1	S 11,3	SSW 9,0	S 11,2	SSE 9,1	ENE 7,8	14,8 16.20	○
10	70	68	59	50	47	64	49	60	E 4,2	SE 2,1	SSE 3,0	SSW 4,5	SW 4,0	SW 7,2	SW 13,1	SW 13,9	14,4 23.05	≡ ⌋
11	93	94	94	84	70	89	78	82	SW 12,8	W 9,5	WSW 6,9	WSW 3,7	SW 14,1	SW 10,5	WSW 14,9	WSW 12,3	15,5 21. 5	○ ≡
12	77	60	79	85	82	68	55	67	WNW 12,0	W 8,5	WSW 4,8	Cal. 0,0	SW 1,6	NW 6,0	NNE 3,6	N 3,0	13,6 0.13	◎ ≡
13	67	67	61	57	61	55	65	59	N 1,0	SE 5,5	S 5,5	S 5,0	S 2,9	SSE 6,9	SSE 8,4	SSE 9,4	9,4 24. 0	B
14	77	65	67	79	68	94	97	77	S 10,1	S 13,4	SSE 14,3	S 3,9	S 5,0	SSW 6,5	SW 9,0	SSW 11,8	13,7 8.16	⌋ B
15	100	99	97	97	71	71	71	77	SSE 16,0	S 22,2	S 22,9	WSW 15,8	W 17,0	WSW 7,9	WSW 12,7	W 14,6	25,9 10. 2	○ ≡
16	91	75	74	76	50	57	64	86	WNW 9,5	WNW 13,5	W 11,5	WSW 7,2	WSW 8,0	SW 10,2	SSW 16,5	SSW 13,1	17,3 20.55	
17	98	99	98	94	87	97	95	74	S 14,1	S 16,2	SSW 14,0	SSW 16,7	SSW 11,2	SSW 11,2	SSW 13,0	SSW 14,8	18,1 11.10	○ ≡
18	70	67	87	94	97	91	86	85	SSW 15,1	S 13,7	SSW 15,0	SSW 13,1	SSW 12,1	SSW 12,3	S 14,5	SSE 14,9	16,0 8.58	○
19	70	63	56	56	58	70	91	90	SSE 19,0	SE 20,8	SE 20,7	S 16,1	SSE 18,0	S 18,2	SSW 10,8	SSW 13,5	21,6 10.10	◎ ≡
20	93	89	93	74	53	60	86	98	SW 9,7	WSW 12,3	SSW 7,9	SSW 11,0	S 18,6	S 21,1	S 22,5	S 24,8	27,4 23.40	○ ≡
21	80	80	99	98	81	82	80	98	SSW 21,5	SSW 18,5	S 11,0	SSW 17,1	SSW 16,9	SSW 18,2	SW 14,4	SW 9,2	25,9 0.21	○ ⌃ △ ≡
22	89	98	75	90	59	67	87	89	SW 12,4	SSW 11,3	S 10,2	S 19,0	SW 20,2	WSW 12,5	SW 9,9	SSW 10,8	24,4 14. 0	◎ B ≡
23	89	98	98	80	63	64	71	80	SSW 14,3	SSW 8,5	SSW 12,7	WSW 11,1	W 7,4	WSW 11,1	WSW 10,3	WSW 12,9	15,0 3.20	◎
24	93	95	90	93	85	84	64	94	SW 12,3	SSW 13,3	S 17,0	SSW 24,0	SSW 17,0	SW 11,6	SW 11,8	SW 13,8	24,5 12.43	◎ ≡
25	98	99	81	66	52	59	64	97	SSW 12,0	SSW 19,4	SSW 15,2	SW 15,1	SW 19,7	WSW 24,3	WSW 16,6	SSW 14,0	26,0 17.29	○ B ⌒ ≡
26	82	91	90	95	98	84	77	89	SW 17,8	SSW 17,2	SSW 23,1	SSW 16,0	SW 14,0	W 15,5	WSW 15,2	WSW 16,4	26,4 9.30	○ ≡
27	84	76	76	57	48	59	72	74	W 15,0	WNW 13,0	WNW 13,1	WNW 10,0	WNW 11,7	WNW 11,9	NW 11,8	NW 8,1	18,9 3.25	△ ≡
28	81	79	74	90	95	100	100	95	NW 2,1	SSE 3,2	S 9,2	S 9,0	SSE 10,9	S 15,8	SSE 14,0	WNW 15,1	18,8 23.29	○ ≡
Moy.	85,7	84,3	84,1	80,8	74,0	79,4	80,4	84,2	10,95	11,37	11,10	10,20	11,00	11,69	12,19	11,97		

OBSERVATIONS DE 1910. — FRANCE.

Mars 1910.

PARIS (Tour Eiffel).

Longitude 0°3′ W. — Latitude 48°52′.

ALTITUDES : *Sol*, 33m,5. — *Thermomètres*, 335m,3. — *Anémomètre*, 338m,5.

DATES.	TEMPÉRATURE. 3h	6h	9h	12h	15h	18h	21h	24h	Min.	Max.	TENSION DE VAPEUR. 3h	6h	9h	12h	15h	18h	21h	24h
1	3,1	2,4	2,7	5,2	5,5	5,1	4,5	4,3	2,0	5,8	5,4	4,9	4,5	4,4	3,6	3,5	3,2	3,3
2	4,2	4,1	5,3	6,3	7,6	6,0	5,3	5,1	4,1	7,7	3,1	3,3	3,1	3,7	2,9	3,0	3,2	2,3
3	4,0	2,7	3,3	5,0	4,3	4,1	6,4	6,4	1,8	7,2	3,9	4,2	4,2	4,1	4,1	4,3	4,5	4,0
4	5,3	3,5	3,9	7,4	10,4	10,6	10,0	7,8	2,9	11,1	3,9	4,2	4,2	4,4	4,6	4,2	3,1	4,0
5	6,9	6,1	6,7	9,2	11,6	11,1	11,1	9,5	5,3	11,7	3,7	3,9	3,7	4,6	4,4	4,2	4,0	4,2
6	7,6	7,1	7,8	8,1	8,3	7,4	7,8	8,3	6,2	10,5	5,8	6,0	6,5	6,4	5,5	6,1	5,8	4,4
7	8,1	7,3	6,4	10,6	11,2	9,9	9,2	9,0	6,2	12,0	4,0	6,0	6,3	6,0	6,2	5,5	5,6	5,4
8	8,5	8,5	8,9	8,6	11,3	10,1	10,6	9,9	8,0	11,4	5,5	5,5	5,5	6,4	5,9	5,5	5,7	7,3
9	7,4	8,3	8,1	12,1	14,1	14,3	13,9	12,0	6,1	15,1	7,5	6,3	7,5	8,3	5,9	5,0	4,3	5,3
10	10,2	7,3	6,9	8,1	11,3	10,5	10,3	9,6	6,8	11,8	6,9	7,4	7,0	6,9	7,0	6,5	7,6	5,8
11	8,5	7,7	7,2	7,3	8,2	6,9	5,1	5,1	4,5	9,6	6,5	7,0	6,8	6,7	6,1	6,9	5,9	5,3
12	4,5	5,1	6,8	9,0	8,1	8,0	7,3	6,5	4,0	10,1	5,0	5,3	5,1	4,9	4,1	5,1	4,9	5,3
13	6,0	6,2	4,0	5,6	6,0	2,5	2,2	2,0	1,9	6,5	5,7	4,7	6,1	5,7	5,4	5,1	4,4	4,1
14	1,9	1,9	2,2	4,5	6,0	6,0	5,9	5,2	1,0	6,4	3,6	2,8	2,0	3,0	2,9	2,8	2,6	2,4
15	4,2	4,3	2,6	5,1	6,3	5,6	4,7	3,7	1,8	6,5	3,6	4,1	3,7	4,3	4,1	3,6	3,8	3,9
16	3,2	2,3	3,0	5,9	7,1	7,2	6,2	5,3	2,2	7,3	4,0	3,1	4,2	5,8	3,7	4,1	3,7	3,7
17	5,1	4,9	4,6	5,1	5,6	6,1	5,6	5,2	3,6	6,3	4,7	3,7	5,2	5,1	6,7	6,4	4,7	4,3
18	4,8	2,9	2,7	3,7	3,4	- 0,5	- 0,9	- 1,5	- 1,5	5,2	4,6	5,5	5,0	4,9	4,0	4,3	3,4	3,3
19	- 1,8	- 1,6	0,1	2,0	3,2	2,5	1,4	0,5	- 2,3	3,4	3,2	3,5	3,7	2,7	3,2	3,9	4,5	4,6
20	- 0,4	- 1,2	- 0,7	3,2	4,7	4,7	3,4	2,6	- 1,2	5,2	4,4	4,2	4,3	3,5	3,1	3,3	3,1	3,3
21	1,3	0,9	2,5	5,5	7,0	7,1	5,2	3,6	0,1	7,7	3,5	3,2	3,4	3,1	3,2	2,6	4,4	4,2
22	4,6	4,6	3,7	4,8	5,9	5,3	3,9	2,1	1,9	6,3	3,9	3,8	5,0	5,9	5,3	3,6	4,3	4,7
23	0,9	- 0,1	1,1	4,2	5,9	6,1	5,9	4,7	- 0,4	6,6	4,4	4,5	3,9	4,0	4,5	4,6	4,4	4,2
24	3,9	3,4	3,9	4,9	5,1	5,4	5,3	5,4	3,3	5,7	3,6	3,5	3,8	4,1	4,4	4,7	5,5	4,4
25	5,0	4,7	4,9	6,9	8,0	7,7	6,0	4,0	3,9	8,4	4,2	4,5	4,9	4,9	5,3	5,0	6,0	6,0
26	1,7	2,8	3,9	5,1	5,5	6,8	7,2	6,9	1,4	7,6	5,1	4,0	3,9	3,5	3,8	3,6	3,4	3,9
27	6,9	5,9	6,9	9,6	11,1	11,0	10,0	8,9	5,2	11,3	3,8	3,9	3,7	2,9	3,2	3,2	4,1	3,7
28	8,4	8,1	8,8	10,9	12,9	12,0	7,9	6,7	6,1	13,0	4,4	4,4	4,4	4,8	4,4	4,4	4,9	5,3
29	3,1	3,9	4,0	6,7	8,6	7,6	6,1	5,0	2,9	8,8	5,7	5,8	5,3	4,3	2,9	3,3	3,7	3,9
30	2,1	0,9	1,1	4,6	6,0	4,2	3,9	0,6	0,6	6,3	5,1	4,8	4,9	3,8	3,4	5,2	4,2	2,5
31	- 2,1	- 3,3	- 1,4	0,0	- 0,1	0,9	0,3	- 0,8	- 3,3	1,5	2,8	3,3	3,0	2,0	2,6	2,2	2,2	2,2
Moy.	4,42	3,92	4,25	6,30	7,43	6,88	6,18	5,28	2,75	8,19	4,56	4,56	4,67	4,68	4,40	4,38	4,36	4,24

DATES.	HUMIDITE RELATIVE. 3h	6h	9h	12h	15h	18h	21h	24h	VENT, DIRECTION ET VITESSE EN MÈTRES PAR SECONDE. 3h	6h	9h	12h	15h	18h	21h	24h	VITESSE maximum du jour. m h m	REMARQUES.
1	94	90	82	66	53	54	51	53	W 10,6	W 13,5	W 8,7	WSW 5,6	W 5,7	WNW 3,2	WNW 1,0	S 2,6	15,3 à 0. 6	○ △
2	51	53	47	52	37	43	48	35	S 4,0	S 3,8	S 3,9	SSE 3,3	SSE 3,0	ESE 5,0	ESE 7,8	E 8,3	8,8 23.28	⌣ B
3	64	76	72	63	66	71	63	56	ESE 8,6	E 8,2	E 8,2	ENE 6,5	E 7,8	E 7,1	E 11,6	SE 14,0	14,0 24. 0	⌣ B
4	59	71	99	57	49	44	34	51	ESE 16,2	ESE 7,7	SE 7,5	SE 3,8	ESE 6,5	ESE 14,2	SE 18,0	ESE 13,9	18,9 21.30	B ≋
5	50	56	51	53	43	43	41	48	SE 14,8	SE 13,3	SE 14,0	SE 6,0	ESE 6,8	SE 7,0	SSE 10,9	S 9,8	17,0 8.40	
6	74	79	83	79	67	79	74	54	SSW 11,7	S 11,8	S 8,1	S 5,1	S 6,0	SSE 6,8	SSE 10,1	S 11,7	14,8 1.46	
7	49	79	87	63	63	61	65	63	S 11,5	SSW 11,0	SW 6,4	SSW 2,0	S 4,5	SSW 4,7	SSW 5,0	SSW 6,0	13,9 2. 0	B G
8	67	66	65	77	59	60	60	80	SW 5,2	SSW 6,7	SSW 9,1	SSW 5,9	S 8,0	S 10,0	SSW 13,0	SW 12,5	13,5 23.35	B G
9	97	77	93	79	49	41	36	51	SW 9,9	SSW 13,1	SSW 11,2	S 10,0	SSE 11,3	SSE 14,0	S 18,6	SSW 15,0	19,6 20.52	B ≋
10	74	97	94	85	70	69	81	65	SSW 11,8	S 12,9	SSE 12,9	S 9,8	S 6,2	S 6,6	SE 6,5	SSE 15,0	16,4 0.15	◎ K 18h15 à 18h30.
11	79	89	89	87	75	93	90	81	SSE 6,6	SSE 9,8	SE 9,5	SSE 5,6	ESE 10,8	SSW 9,1	SSE 12,2	SSE 13,9	15,0 0. 0	○
12	86	81	69	57	51	63	64	74	S 14,9	S 12,2	SSE 8,2	SSE 11,5	SE 7,1	S 6,6	SSW 7,7	S 4,9	16,5 1. 7	◎
13	81	66	100	84	77	94	82	77	N 6,0	N 5,9	NE 1,9	N 4,6	N 3,0	NNE 7,0	NNE 8,6	NE 7,0	9,8 16.14	B
14	69	54	38	48	41	40	37	37	NE 9,0	ENE 10,0	NE 8,2	NE 5,7	NE 6,7	NE 5,8	NE 9,2	ENE 8,1	12,3 8.12	
15	59	66	67	65	57	55	60	65	ENE 5,2	N 4,2	NE 4,2	N 4,1	N 4,7	N 10,1	S 9,1	N 10,2	12,0 18.42	B
16	69	58	75	84	49	54	52	55	NNE 9,0	N 7,8	N 6,4	NNW 3,6	N 2,8	NW 3,9	WNW 5,1	WSW 5,6	12,8 1.16	B
17	71	57	82	77	98	91	69	65	WSW 9,7	WSW 12,1	SW 10,8	SW 10,0	SW 10,0	W 8,2	W 8,1	W 5,8	15,0 10.13	◎
18	71	97	91	82	69	98	85	81	WSW 7,9	W 9,0	WNW 7,0	W 8,0	NW 9,0	NNW 9,3	NNW 10,2	NNW 9,4	15,4 15.55	◎ △ ✳
19	81	87	86	52	56	71	89	98	NNW 8,8	NNW 8,8	N 6,2	N 6,0	NW 6,5	N 5,0	N 8,2	N 9,0	12,9 23. 5	G
20	100	100	99	60	49	52	54	59	NNE 9,2	N 3,4	NNE 5,0	NNE 5,7	NE 7,3	NE 7,2	NE 14,6	NE 15,0	15,8 23.35	B
21	69	66	63	46	43	34	67	72	NE 8,6	NE 10,1	NE 8,8	NE 8,3	NE 10,5	NE 12,2	NE 11,0	NE 7,4	15,0 0. 0	
22	61	60	84	91	76	51	72	89	NE 11,5	NE 11,6	NE 4,7	NE 7,0	NE 10,0	NE 16,0	NE 17,5	NE 14,2	. .	B
23	90	99	79	65	65	66	63	70	NE 13,0	NE 12,3	NE 9,3	NE 7,0	NE 10,0	NE 6,0	NE 8,8	NE 9,6	. .	B
24	59	61	63	63	67	70	82	65	NE 9,8	NE 9,8	NE 9,6	NE 9,8	NE 7,6	NE 7,3	NE 7,8	NE 11,3	. .	B
25	65	71	75	66	66	64	86	98	NE 11,0	NE 11,3	NE 9,3	NE 9,3	NE 7,8	NE 9,5	NE 11,1	NE 9,7	. .	B
26	99	71	64	54	57	49	45	53	NE 6,5	NE 7,5	NE 7,0	NE 4,7	NE 5,6	NE 4,1	NE 8,6	NE 10,0	11,0 22.45	B
27	51	56	50	33	33	33	45	44	NE 9,0	NE 9,7	NE 5,0	NE 5,2	NE 4,6	NE 4,2	NE 6,5	NE 8,0	10,0 0. 0	B
28	53	54	52	49	40	42	61	72	NE 5,1	NE 3,1	NE 4,0	NE 3,2	NE 3,3	NE 4,0	NE 11,0	NE 7,8	13,0 20.30	B
29	100	97	87	58	35	42	53	60	NE 9,1	NE 8,9	NE 7,1	NE 6,9	NE 7,8	NE 9,8	NE 11,5	NE 12,2	14,1 23. 2	G
30	97	99	99	60	49	84	70	52	NE 8,0	NE 4,0	NE 5,1	NE 5,2	NE 5,6	NE 10,3	NE 15,1	NE 11,1	15,6 20.50	B ✳ ≋
31	71	93	74	44	58	45	47	51	NE 11,6	NE 11,7	NE 11,7	NE 14,1	NE 17,4	NE 14,2	NE 18,5	NE 14,8	19,4 20. 2	
Moy.	72,7	75,0	74,9	64,5	57,0	59,8	62,0	63,7	9,48	9,26	7,71	6,56	7,22	8,01	10,42	10,12		

Avril 1910.

PARIS (Tour Eiffel).

Longitude 0°3′ W. — Latitude 48°52′.

ALTITUDES : *Sol*, 33m,5. — *Thermomètres*, 335m,3. — *Anémomètre*, 338m,5.

DATES.	TEMPÉRATURE. 3h	6h	9h	12h	15h	18h	21h	24h	Min.	Max.	TENSION DE VAPEUR. 3h	6h	9h	12h	15h	18h	21h	24h
1	- 2,1	- 2,6	- 0,9	2,2	5,6	6,5	6,1	4,1	- 2,7	6,8	2,4	2,8	2,7	2,5	2,3	2,2	2,0	2,2
2	2,1	1,4	1,8	5,2	8,2	8,3	6,3	4,8	0,6	8,6	2,6	2,7	3,1	3,3	3,1	2,9	3,1	3,2
3	5,9	3,0	3,9	8,3	10,4	9,7	6,7	4,9	2,2	10,4	3,1	3,3	3,2	4,4	3,9	3,3	5,8	3,4
4	3,9	3,4	2,7	2,9	3,0	1,9	2,9	3,3	1,8	5,5	5,4	5,5	5,5	5,5	5,3	5,1	4,3	4,6
5	5,2	2,9	3,9	5,9	6,8	6,9	6,0	5,9	1,6	7,6	3,2	2,4	5,1	5,3	3,9	3,9	4,6	4,4
6	2,9	2,7	3,3	4,9	7,8	7,7	6,9	5,9	2,5	8,0	5,1	4,5	5,2	5,6	4,3	4,6	4,2	4,0
7	6,0	5,7	6,6	8,9	10,3	9,8	6,4	6,2	5,1	11,1	3,3	3,1	3,8	3,6	2,8	3,0	6,0	5,2
8	6,1	6,7	5,9	7,1	5,3	5,9	5,7	4,7	4,5	8,2	5,2	4,4	6,3	5,9	5,3	5,1	5,1	4,7
9	2,9	2,9	3,0	4,4	6,3	5,9	4,9	4,0	2,7	6,9	5,6	5,3	5,5	4,4	3,8	4,0	4,3	5,5
10	4,9	5,1	4,3	5,4	6,1	6,2	5,7	5,2	3,8	6,6	5,1	6,0	5,9	4,9	4,3	4,0	3,5	2,8
11	4,5	4,5	6,4	8,4	9,5	8,9	7,9	8,2	4,1	10,1	2,6	2,5	3,2	3,8	2,8	2,6	2,9	3,1
12	7,9	8,3	10,2	14,2	14,9	13,9	11,4	10,9	7,6	15,4	3,2	3,4	4,6	6,5	6,2	6,3	8,2	7,8
13	9,3	8,5	10,5	13,7	14,4	11,1	11,2	11,2	8,4	15,6	8,5	8,3	7,9	7,0	6,6	7,4	8,5	9,0
14	9,9	9,4	9,5	11,4	8,8	9,7	8,3	6,9	6,9	11,9	9,0	8,3	8,2	8,3	8,0	6,6	7,0	4,8
15	5,4	6,6	7,5	6,4	9,2	8,8	8,4	7,2	4,8	10,2	5,1	4,2	5,3	5,2	5,2	5,2	5,6	5,7
16	7,9	4,8	7,4	7,4	8,5	7,1	5,6	4,4	4,4	9,3	4,5	5,6	5,8	6,6	5,6	5,8	5,5	5,7
17	3,5	2,4	3,4	6,3	7,4	7,4	6,0	5,4	2,1	8,1	4,8	4,8	4,7	4,6	3,6	3,7	3,8	3,6
18	5,0	6,3	8,2	10,8	13,1	12,3	10,3	10,3	4,5	13,2	3,5	3,9	4,0	4,5	6,5	7,3	9,3	9,1
19	10,5	10,2	10,4	13,1	16,0	12,3	11,0	10,6	10,1	16,2	9,2	8,3	9,2	8,6	7,6	7,2	7,7	6,8
20	9,3	9,0	9,1	10,0	10,9	10,3	9,8	9,1	8,8	11,0	8,2	8,6	8,4	8,9	8,6	8,5	8,9	8,5
21	8,9	8,6	9,3	13,2	14,4	13,4	11,5	10,1	8,4	14,5	8,3	8,2	7,6	7,3	7,0	6,3	6,9	7,0
22	8,9	8,1	8,4	10,1	10,0	9,3	7,3	6,4	6,4	11,3	8,0	7,9	7,3	6,4	7,5	6,5	6,3	7,1
23	3,5	2,2	4,8	6,1	9,0	9,1	9,9	8,1	2,2	10,2	5,5	4,3	3,9	4,1	5,0	6,5	6,1	6,6
24	7,3	7,1	7,1	6,8	8,2	4,9	5,5	5,1	4,6	8,7	7,0	6,2	5,6	4,9	5,2	6,5	6,2	4,3
25	4,1	4,0	6,7	8,8	5,2	6,3	5,4	5,1	3,3	9,0	5,1	5,1	4,8	3,8	5,6	4,8	5,3	4,3
26	3,9	3,2	6,1	5,9	7,1	7,8	6,0	5,6	3,0	8,1	5,5	5,0	4,0	4,5	4,3	3,8	3,7	4,2
27	5,0	4,9	7,1	10,9	12,1	11,0	9,5	9,0	4,2	13,1	5,0	5,4	5,1	3,4	2,7	2,7	2,9	3,1
28	8,9	8,9	9,9	13,0	13,5	13,0	10,9	5,5	5,5	14,0	3,1	2,9	3,0	3,7	3,8	4,0	6,0	6,6
29	4,9	6,1	7,7	3,9	6,8	7,0	5,8	4,6	3,9	8,1	5,6	5,6	5,2	6,0	4,7	2,9	3,9	4,9
30	4,2	3,2	5,1	7,7	8,5	8,1	6,0	5,3	3,0	8,9	5,1	5,3	4,6	4,1	3,6	3,9	5,1	4,9
Moy.	5,69	5,25	6,31	8,11	9,24	8,68	7,51	6,60	4,28	10,22	5,26	5,13	5,29	5,25	4,97	4,89	5,42	5,24

DATES.	HUMIDITÉ RELATIVE. 3h	6h	9h	12h	15h	18h	21h	24h	VENT, DIRECTION ET VITESSE EN MÈTRES PAR SECONDE. 3h	6h	9h	12h	15h	18h	21h	24h	VITESSE maximum du jour.	REMARQUES.
																	m h m	
1	63	74	64	47	34	31	29	36	NE 16,1	NE 15,2	NE 12,3	NE 10,3	NE 10,2	E 10,9	E 13,7	E 15,9	18,2 à 1.47	B ≋
2	48	54	59	50	38	36	44	49	NE 13,0	E 11,9	NE 7,9	NE 6,2	NE 6,1	N 5,9	NE 8,3	NE 6,7	16,8 0.16	B
3	44	58	53	54	41	37	79	53	NE 4,3	NE 4,7	N 2,1	NE 2,8	NW 2,1	N 5,7	N 5,1	N 6,0	8,6 22. 0	B
4	89	94	99	97	94	97	77	80	Cal. 0,0	Cal. 0,1	W 1,9	W 3,7	W 5,9	W 8,4	Cal. 0,2	S 8,1	11,0 17.30	⊙
5	49	42	84	77	53	53	66	63	SW 6,5	W 4,3	SW 2,1	S 4,8	S 4,0	W 1,9	N 1,3	N 6,4	8,2 0.20	● B
6	91	86	90	86	53	59	57	57	NW 4,0	NW 7,8	NW 9,4	NW 6,5	NW 6,5	NW 4,5	NW 4,2	NW 5,2	12,0 8. 0	○
7	47	45	52	42	30	33	84	74	W 5,5	NW 5,3	W 3,1	NW 3,4	W 4,2	Cal. 0,5	E 6,8	SE 5,9	8,5 21.45	
8	74	60	91	79	80	74	74	91	W 1,2	W 3,5	Cal. 0,0	E 4,5	W 6,8	NE 6,1	E 3,9	NE 8,7	8,7 24. 0	B G
9	99	94	97	71	53	57	67	90	N 6,6	N 5,9	N 8,0	NNW 5,0	NW 7,2	NW 9,7	NW 9,5	NW 9,7	12,0 23. 8	
10	79	91	95	74	61	57	52	43	NW 8,9	NW 11,0	NW 9,2	N 5,6	N 4,7	N 3,4	N 3,7	ENE 4,8	13,1 1. 2	● B
11	42	40	44	46	32	31	37	38	ENE 2,2	SSE 5,0	SE 4,0	SSE 5,8	SE 6,0	SSE 4,3	S 1,3	S 4,4	6,7 15. 5	B
12	40	42	50	54	49	53	82	80	S 6,8	SSE 8,3	SSE 7,0	S 7,5	S 9,2	SSW 9,2	S 15,9	SSW 12,1	16,5 21.15	B G
13	97	100	83	60	54	75	86	91	S 12,0	S 11,9	SW 11,0	S 8,7	SSE 13,4	S 12,2	S 11,8	SSW 16,8	19,0 23.46	● ⸜ ≋
14	98	94	92	87	90	74	86	64	SSE 9,2	S 14,1	SSW 10,2	SSE 6,2	WSW 8,2	S 8,1	SW 10.6	SW 13,6	16,8 0. 0	◐ ⸜
15	76	58	68	73	60	62	68	75	SW 14,3	SSW 8,9	SE 6,5	S 17,2	SW 12,0	SSW 1,2	SSE 12,7	SSE 17.1	22,0 11.35	● ▲ T ⌒ ≋
16	56	87	75	86	68	77	81	91	SSE 10,0	SSE 14,0	S 13,9	SSW 16,3	SW 9,1	WSW 12,7	W 14,2	WSW 11,8	20,2 1.43	● ≋
17	81	88	81	65	47	48	54	54	WSW 16,9	W 13,9	W 8,8	WNW 8,5	NW 8,9	NW 7,0	NW 5.3	NW 1,7	16,9 3. 0	
18	54	54	49	47	58	69	100	98	SSE 3,1	S 6,0	SSW 5,4	SSW 7,4	SSW 6,0	SW 6,9	WSW 9,3	WSW 11,1	11,4 23.20	
19	97	95	98	77	56	68	79	71	W 11,8	W 9,6	W 9,2	W 9,1	WSW 10,1	WNW 12,8	W 11,0	W 16,3	16,9 23.52	○ Ð
20	99	99	98	97	88	91	98	98	W 11,4	WNW 11,0	WNW 10,0	NW 5,6	WNW 6,5	WNW 7,1	W 7,1	W 10,2	16,3 0. 0	○
21	98	98	87	65	57	55	68	76	W 9,8	W 10,0	WNW 8,6	WNW 8,9	WNW 10,0	WNW 9,0	WNW 7,8	W 10,7	13,3 4.42	
22	94	98	89	70	82	74	83	99	WNW 9,3	W 9,8	W 7,5	WNW 8,5	WNW 5,3	WNW 9,9	NNW 8,8	N 7,0	12,0 20.25	○
23	93	80	61	58	58	75	67	82	N 8,1	NE 5,3	Cal. 0,1	WSW 1,9	SW 5,6	SW 5,0	SW 11,1	WSW 8,5	11,9 21.20	
24	91	82	74	66	64	100	92	65	WSW 11,0	SW 13,0	SW 8,9	SW 11,9	SW 14,0	W 8,1	WSW 10,8	WSW 13,8	14,8 12.40	○
25	83	84	65	45	84	67	79	66	WSW 13,3	WSW 13,9	SW 8,9	SSW 12,0	W 16,7	WSW 10,8	WSW 11,0	SW 11,9	19,0 12.30	◐ ≋
26	91	87	57	65	57	48	53	62	SW 12,5	WSW 13,0	WSW 12,2	WSW 9,0	W 7,0	WNW 6,9	WNW 11,7	WNW 10,2	19,4 12.30	◐ ≋
27	76	83	68	35	26	28	33	36	WNW 9,4	NW 6,9	WSW 1,5	Cal. 0,7	Cal. 0,2	SW 3,9	S 4,0	SE 7,5	10,2 0. 0	
28	36	34	33	33	33	36	62	98	SSE 8,3	S 8,3	S 9,4	S 4,2	S 6,9	SSW 7,1	W 7,8	WNW 12,0	14,6 23.40	
29	86	80	66	100	64	39	56	77	WNW 8,0	WNW 8,8	WSW 6,0	NW 12,0	WNW 2,5	NNW 9,8	NNW 9,5	NNW 8,6	15,4 0.15	●
30	82	92	71	52	43	49	73	74	N 9,9	N 7,1	N 5,8	N 5,2	N 5,2	NNW 5,3	NNW 6,8	NNW 5.7	10,5 3.25	G
Moy.	75,1	75,8	73,1	65,3	57,1	58,4	68,9	71,0	8,78	8,95	7,03	7,31	7,35	7,14	8,17	9,61		

Mai 1910.

PARIS (Tour Eiffel).

Longitude 0° 3′ W. — Latitude 48° 52′.

ALTITUDES : *Sol*, 33m,5. — *Thermomètres*, 335m,3. — *Anémomètre*, 338m,5.

DATES.	TEMPÉRATURE. 3h	6h	9h	12h	15h	18h	21h	24h	Min.	Max.	TENSION DE VAPEUR. 3h	6h	9h	12h	15h	18h	21h	24h
1	5,5	5,1	6,0	6,8	8,4	8,0	7,0	4,7	4,1	8,7	5,5	5,3	6,0	5,0	4,9	4,6	5,1	5,3
2	5,1	5,9	4,1	5,8	7,5	7,1	6,1	5,1	3,3	7,6	6,6	6,9	6,1	5,3	4,3	4,5	5,7	5,8
3	4,2	4,0	5,6	8,0	8,1	6,8	6,3	5,5	4,0	9,2	6,0	5,8	5,6	5,4	5,3	6,7	5,9	5,5
4	4,6	3,4	4,0	5,6	7,3	6,3	4,5	4,0	3,4	7,9	5,1	4,8	6,1	5,0	2,8	3,4	4,3	5,0
5	4,2	5,1	5,1	6,1	4,8	6,3	7,3	6,1	3,6	7,5	4,9	5,1	4,6	5,1	6,3	7,0	5,4	5,6
6	5,9	4,8	7,0	9,3	9,2	9,6	6,5	6,6	4,3	10,5	4,8	5,9	6,8	7,3	8,7	6,2	6,8	6,4
7	5,3	4,8	6,3	8,1	7,1	7,6	6,1	5,4	4,7	9,7	5,1	4,1	3,7	3,2	3,8	4,8	4,6	4,7
8	3,2	2,9	5,3	6,8	5,8	5,1	3,0	2,0	2,0	7,5	4,5	4,7	4,7	4,4	5,6	5,6	5,3	5,3
9	1,4	0,9	3,1	5,8	4,2	4,0	4,4	3,9	0,5	6,3	4,7	4,8	4,7	4,3	4,2	4,3	4,4	5,2
10	3,1	3,1	5,1	5,6	6,5	5,4	5,2	4,4	2,7	7,4	4,8	5,6	4,6	4,8	4,9	4,3	5,3	5,6
11	3,6	3,5	5,8	6,1	5,5	5,7	6,0	6,8	3,4	6,9	5,9	5,8	5,5	6,5	6,7	6,8	6,9	7,3
12	4,8	2,2	5,6	6,8	5,2	5,3	4,7	4,2	2,1	7,7	6,4	4,5	4,9	5,9	4,5	5,0	5,2	5,5
13	4,6	5,4	7,2	9,2	12,1	12,9	11,1	10,3	4,0	12,0	6,2	5,9	5,8	5,6	5,3	5,3	5,3	6,1
14	11,8	11,4	13,1	16,9	18,3	18,0	16,9	15,6	10,3	18,6	5,9	5,2	5,6	4,6	4,2	4,3	5,0	6,6
15	14,6	14,1	13,7	16,6	18,9	19,7	17,9	15,7	12,3	19,8	5,8	5,5	5,5	4,9	4,2	4,8	4,9	5,4
16	14,5	13,5	16,5	18,0	19,5	19,6	18,6	17,2	15,0	20,4	5,0	5,3	6,4	7,8	8,3	7,8	8,6	8,2
17	14,4	15,2	15,2	17,2	17,2	14,7	14,2	13,1	13,1	19,7	8,2	9,4	9,6	10,6	9,0	10,1	10,0	10,6
18	11,6	11,3	14,2	16,9	17,5	17,0	13,2	12,8	11,1	20,1	10,0	8,9	9,6	7,7	8,3	9,2	10,6	10,0
19	11,8	12,6	13,0	14,1	18,8	18,1	17,0	19,2	11,8	20,2	9,3	9,7	10,8	9,9	10,0	9,7	10,5	9,4
20	17,5	13,5	15,0	18,1	19,6	18,8	15,0	12,7	12,4	21,3	9,2	10,0	10,2	9,7	9,2	9,5	12,2	9,3
21	14,2	13,3	15,9	18,9	19,7	18,7	15,5	12,3	12,2	20,3	11,6	7,6	10,2	9,1	9,2	9,0	12,3	10,6
22	13,3	12,3	13,6	17,2	16,0	14,2	13,9	13,5	11,8	17,7	10,2	10,6	11,5	10,6	11,5	11,9	10,6	11,4
23	13,1	12,2	16,0	19,1	20,2	18,8	18,3	16,9	12,1	20,3	11,1	10,6	13,0	8,0	8,3	7,3	6,4	4,6
24	13,2	11,1	15,1	18,0	19,2	17,4	10,9	8,1	7,9	19,6	4,4	6,7	7,4	5,8	6,3	6,8	8,4	7,9
25	7,2	6,4	8,1	10,5	10,3	11,2	10,1	7,1	6,3	11,4	7,1	6,7	6,5	6,9	7,7	8,5	8,3	7,5
26	6,8	6,8	8,9	11,1	12,1	12,1	11,2	9,8	6,4	12,6	7,1	6,9	7,6	7,8	8,2	8,8	9,2	8,8
27	9,7	9,9	13,1	16,9	18,2	16,7	13,1	11,1	9,4	18,8	7,3	8,0	7,1	6,9	6,2	8,6	9,3	8,7
28	9,8	10,0	13,1	15,5	17,2	17,7	16,3	13,9	9,0	18,3	7,7	6,8	8,2	7,7	7,6	7,7	8,4	9,7
29	10,3	10,2	11,6	12,0	12,3	12,1	12,2	12,1	10,1	12,8	9,3	9,2	8,1	7,9	8,3	8,8	8,6	9,8
30	11,1	11,1	11,0	11,7	12,2	12,1	10,9	9,8	9,2	12,8	9,7	8,5	6,7	5,9	5,5	5,1	6,0	5,1
31	9,6	9,8	11,3	12,3	13,8	13,7	13,1	11,8	9,6	14,3	5,0	5,0	6,9	6,4	7,1	7,8	8,5	9,2
Moy.	8,71	8,25	9,95	11,97	12,66	12,29	10,86	9,73	7,42	13,80	6,92	6,78	7,10	6,65	6,66	6,91	7,35	7,29

DATES.	HUMIDITÉ RELATIVE. 3h	6h	9h	12h	15h	18h	21h	24h	VENT, DIRECTION ET VITESSE EN MÈTRES PAR SECONDE. 3h	6h	9h	12h	15h	18h	21h	24h	VITESSE maximum du jour. m h m	REMARQUES.
1	80	81	86	68	59	58	68	83	N 6,0	N 4,9	N 6,8	N 10,0	N 9,2	N 9,2	N 8,7	NNW 8,0	13,0 à 17.30	B
2	100	100	100	77	56	60	81	89	NW 8,4	WNW 4,2	NE 6,4	N 7,5	N 6,2	NNW 4,7	N 4,7	N 8,3	9,5 10.50	⊙
3	98	95	83	67	66	91	83	82	N 4,0	N 6,6	N 4,8	NW 5,5	NW 5,2	NW 6,5	NW 7,5	NW 5,5	8,8 0. 5	⊙
4	80	82	100	74	36	48	68	82	WNW 6,0	WSW 5,0	WSW 5,5	NW 8,4	NW 11,8	NW 11,9	NW 7,6	WNW 8,1	14,1 14.32	⊙
5	80	77	70	73	98	98	71	79	WNW 9,5	W 7,9	WSW 7,5	SW 10,0	SSW 12,0	SW 13,2	W 11,4	W 13,9	15,4 23.22	○
6	69	91	91	84	100	69	94	88	WSW 14,5	SW 12,1	SW 15,4	SW 16,4	WSW 14,3	W 9,2	W 7,0	WSW 10,9	17,8 16. 0	⊙
7	76	68	52	40	51	62	65	70	W 15,2	W 13,2	W 10,0	WSW 9,0	WSW 13,9	WSW 10,2	WSW 10,9	WSW 11,9	16,8 3.47	⊙
8	79	84	71	59	81	86	94	100	WSW 10,0	W 10,1	WSW 8,5	WSW 7,5	WNW 9,0	W 6,5	WNW 9,7	W 12,9	13,5 23.14	⊙ △ T
9	92	98	83	62	68	71	71	87	W 12,7	W 9,3	W 6,3	WNW 9,8	SSE 3,2	SSW 3,0	NW 5,7	NW 5,3	13,3 0. 5	⊙
10	84	99	70	71	68	65	81	89	NNW 7,7	N 7,1	NNW 6,1	N 10,1	N 5,2	N 7,0	N 6,9	N 9,8	11,3 23. 5	⊙ T ▲
11	99	99	80	93	99	99	99	99	N 6,2	N 4,8	N 6,8	N 8,7	N 11,7	N 11,4	NNW 13,5	NW 15,1	15,9 23.55	○
12	99	84	73	80	68	75	81	89	E 12,0	E 17,0	E 16,0	E 18,7	ESE 19,1	SE 17,1	SE 14,0	SE 15,0	21,5 14.50	⊙ ≡
13	98	88	76	65	50	48	54	65	SSE 18,5	SSE 16,4	SSE 14,0	SSE 12,1	SSE 10,7	SSE 6,0	S 6,3	SE 4,1	19,0 5.25	⊙ ≡
14	57	52	50	32	27	28	35	50	E 6,5	E 8,0	E 6,6	E 8,9	ESE 8,1	E 7,6	E 13,0	ESE 14,0	15,1 23.16	
15	47	46	47	35	26	28	32	41	S 7,6	S 7,1	S 5,5	SSE 7,5	SE 7,9	SE 4,8	SE 7,9	SSE 11,0	14,0 0. 0	
16	41	46	46	51	49	46	54	56	SSE 7,6	SE 7,6	SE 4,1	E 6,3	E 8,4	E 6,6	NE 3,9	NE 5,3	11,9 0.20	⊙ ↖ au SSE.
17	67	73	75	73	62	81	83	94	NNE 4,1	ENE 7,0	SW 2,2	E 5,6	SE 11,5	S 11,3	SSE 11,4	SSE 8,9	16,5 14.23	⊘ T
18	98	89	80	54	56	64	94	91	SSE 8,0	S 3,4	S 3,5	SSE 4,2	ESE 1,6	ESE 10,0	SSE 12,5	SE 10,2	15,1 20. 8	⊙ ↖
19	90	89	97	83	62	63	73	57	SSE 8,9	SSE 8,3	SE 11,3	SE 11,9	SE 3,1	E 4,0	NE 8,4	SSE 8,3	12,2 12. 3	⊙ ↖
20	62	87	86	63	54	59	96	85	S 11,5	S 5,7	SSW 4,1	SW 2,2	W 3,5	NNW 4,3	N 2,7	N 7,0	12,5 2.25	● ↖
21	96	67	76	56	54	56	94	99	W 7,0	NNW 6,1	WNW 3,6	WNW 3,1	WNW 5,2	NW 6,5	NNW 6,5	NW 6,5	11,3 1.45	⊙
22	89	99	99	73	85	99	90	99	WNW 5,5	NW 8,2	NNW 2,3	NW 4,8	NW 6,2	NW 8,9	NNE 2,8	N 3,7	10,5 18.25	≡ G
23	99	99	96	49	47	45	41	32	N 5,7	NNE 4,0	NE 4,5	N 6,6	NE 9,2	NE 7,5	ENE 12,3	N 17,1	17,8 23.37	
24	39	68	58	38	38	46	86	98	N 14,5	N 7,3	N 7,6	N 11,8	N 10,3	N 12,2	N 14,1	N 11,3	18,2 0.43	≡
25	94	93	81	73	82	86	90	100	N 10,8	N 11,0	N 9,1	N 9,0	N 9,9	N 7,0	N 7,8	N 8,6	14,3 3.35	
26	96	93	89	79	78	82	93	97	NNE 7,7	N 8,9	N 6,2	N 4,8	NNW 6,0	NNW 6,5	NNW 7,0	N 7,6	11,0 1.30	B
27	81	88	63	48	40	61	83	88	N 7,2	N 7,5	N 6,9	N 4,1	N 7,0	N 4,9	N 7,9	N 6,6	9,7 3.20	
28	85	74	73	59	52	51	61	82	N 5,9	N 3,7	N 2,6	NE 2,1	WNW 2,8	Cal. 0,8	W 5,1	WNW 8,1	9,2 23.47	B
29	100	99	80	76	78	84	81	88	WNW 5,5	WNW 7,0	W 6,0	W 6,6	WSW 5,2	WSW 8,5	E 8,6	SW 11,1	11,1 24. 0	
30	99	86	68	58	52	49	62	56	WSW 10,0	WSW 9,7	WNW 10,0	WNW 10,1	W 8,5	W 6,9	WNW 9,1	W 10,3	13,1 6.18	⊗
31	56	55	69	60	60	67	76	89	W 7,1	SW 6,1	SW 10,4	SW 9,8	SSW 10,1	SSW 11,8	SSW 11,3	SW 15,0	15,0 24. 0	
Moy.	81,7	82,2	76,2	63,6	61,3	65,3	75,3	80,8	8,77	7,91	7,11	8,16	8,26	7,94	8,59	9,66		

Juin 1910.

PARIS (Tour Eiffel).

Longitude 0°3′ W. — Latitude 48°52′.

ALTITUDES : *Sol*, 33m,5. — *Thermomètres*, 335m,3. — *Anémomètre*, 338m,5.

DATES.	TEMPÉRATURE. 3h	6h	9h	12h	15h	18h	21h	24h	Min.	Max.	TENSION DE VAPEUR. 3h	6h	9h	12h	15h	18h	21h	24h
1	11,3	11,9	15,0	17,5	16,2	15,6	13,6	14,2	10,4	18,1	9,4	7,3	9,0	8,6	9,7	10,3	9,3	8,4
2	13,7	14,0	16,8	18,7	17,7	16,8	14,7	13,8	13,5	19,8	7,7	10,0	11,4	10,7	11,2	12,2	11,7	10,4
3	13,0	14,3	14,6	17,3	19,0	18,3	16,9	13,0	11,9	19,1	10,4	10,4	12,4	9,4	9,5	10,8	10,7	8,7
4	13,8	14,8	16,8	16,0	16,0	17,3	16,5	15,6	12,9	18,4	8,3	9,9	10,5	11,2	12,2	11,2	10,8	8,3
5	13,8	13,3	16,7	18,7	19,6	19,9	19,6	16,6	12,4	20,4	8,8	9,3	8,8	9,9	10,5	11,7	11,2	13,2
6	17,1	15,5	18,6	19,8	19,2	17,2	16,1	14,5	14,2	20,1	11,4	12,7	13,2	13,9	14,0	13,3	11,6	12,7
7	14,1	13,9	15,0	18,1	21,3	19,2	18,1	17,6	13,7	22,1	11,5	11,7	11,2	11,7	11,5	12,6	13,0	12,4
8	17,1	21,6	21,0	24,1	22,6	22,2	21,5	20,5	17,1	24,5	12,5	16,0	12,6	11,8	10,0	10,4	10,7	10,6
9	20,1	20,9	21,1	22,8	22,1	21,1	16,6	14,6	14,6	23,8	10,8	9,2	11,6	10,5	11,6	9,7	11,5	11,8
10	14,0	12,6	13,1	16,1	16,6	14,0	12,8	11,9	11,9	16,9	11,1	10,8	10,6	10,6	10,8	11,1	11,0	10,3
11	11,0	10,8	11,1	14,1	15,2	14,9	14,0	13,7	10,7	15,6	9,7	9,6	9,8	9,1	9,1	9,8	10,0	10,2
12	12,7	12,6	13,5	15,4	16,1	15,0	13,9	13,9	12,3	16,3	10,7	10,6	11,3	12,9	13,3	12,4	11,6	11,7
13	13,7	13,3	11,8	10,6	10,4	11,7	10,6	10,7	10,3	13,9	11,4	11,2	10,1	9,5	9,4	9,1	8,5	9,3
14	10,7	9,4	9,9	11,7	12,9	12,8	11,6	11,2	9,2	13,6	9,6	8,0	7,5	8,0	8,1	8,0	7,2	6,3
15	11,0	11,0	10,5	12,5	13,2	13,5	11,8	8,9	8,9	13,8	8,5	6,0	7,1	7,2	6,8	8,0	8,4	8,0
16	6,8	7,7	10,7	10,8	11,4	11,5	11,4	11,3	6,8	11,7	7,4	7,9	7,7	6,7	6,5	6,9	6,8	6,6
17	11,2	11,0	10,7	13,7	15,7	16,2	16,3	14,4	10,3	16,5	6,8	7,3	8,5	8,5	8,9	9,3	9,8	10,1
18	13,2	12,8	10,8	13,4	17,2	19,6	18,8	17,1	10,8	19,6	8,5	8,9	9,6	11,3	10,4	11,4	10,0	9,1
19	16,0	18,3	18,7	20,4	21,8	21,3	19,2	18,4	15,3	21,9	8,0	7,4	8,8	9,1	8,9	8,7	7,9	7,5
20	17,4	16,9	18,2	20,6	21,9	22,0	20,9	19,8	16,8	22,9	7,7	8,6	8,4	9,2	8,8	8,3	7,7	8,6
21	17,2	18,8	20,7	23,1	16,9	16,8	16,3	15,7	15,7	23,8	6,8	9,2	11,2	11,2	13,0	11,2	10,4	10,0
22	15,0	15,0	9,7	11,7	15,0	14,5	13,2	12,0	9,6	15,9	9,5	11,2	9,0	9,1	8,0	9,3	9,2	7,8
23	11,9	11,1	13,9	13,9	16,0	15,1	14,8	14,1	10,9	16,9	7,9	8,3	9,0	6,9	7,6	9,4	9,3	8,3
24	12,9	12,1	14,4	16,7	16,3	15,9	13,9	12,9	11,2	17,0	9,7	9,9	10,4	12,0	10,4	10,5	11,7	11,1
25	12,9	11,9	13,7	14,8	14,6	13,9	13,9	12,8	11,7	15,9	9,9	8,1	8,3	7,5	9,0	7,1	7,6	7,3
26	11,2	10,9	13,1	13,1	11,7	11,8	10,5	11,1	10,4	14,5	8,2	7,8	8,5	9,3	8,3	7,6	6,7	6,4
27	11,1	9,9	11,5	13,3	14,0	15,1	14,5	14,3	9,7	15,3	8,9	8,2	7,4	7,1	7,3	7,3	7,8	6,5
28	11,3	11,1	13,0	15,0	17,2	17,4	14,6	14,9	10,3	19,1	8,8	9,7	10,1	11,2	10,6	9,6	12,0	11,1
29	14,1	13,1	14,8	15,0	15,6	15,6	13,5	12,0	12,0	16,1	11,8	9,7	8,7	8,4	7,8	9,6	9,6	8,7
30	10,4	10,1	13,0	12,0	12,6	13,9	11,9	10,2	8,2	14,0	9,1	9,0	7,3	6,5	7,6	6,7	6,5	7,0
Moy.	13,32	13,35	14,41	16,03	16,53	16,34	15,07	14,06	11,79	17,92	9,36	9,46	9,67	9,63	9,69	9,79	9,67	9,31

DATES.	HUMIDITÉ RELATIVE. 3h	6h	9h	12h	15h	18h	21h	24h	VENT, DIRECTION ET VITESSE EN MÈTRES PAR SECONDE. 3h	6h	9h	12h	15h	18h	21h	24h	VITESSE maximum du jour.	REMARQUES.
																	m h m	
1	94	70	71	58	71	78	80	70	SW 12,2	SW 9,2	SSW 3,2	SSW 5,0	S 5,7	SSW 1,8	SW 3,3	SSW 4,5	16,7 à 1.55	○
2	66	84	80	67	74	86	94	89	SSW 3,6	SSW 4,0	SSE 4,0	S 6,1	W 1,6	SE 3,0	Cal. 0,3	ESE 3,9	12,6 14.10	◎ ⊼
3	93	86	100	64	58	69	75	78	SSE 3,3	SSW 2,2	NW 3,6	NNW 3,9	N 3,0	N 6,3	N 8,6	N 14,0	14,0 24. 0	○ ≡ ⊼
4	71	79	74	83	90	76	77	63	N 3,0	N 7,0	Cal. 0,0	Cal. 0,5	N 2,3	N 2,1	N 9,0	N 13,6	14,0 0. 0	○ B ⊼
5	75	82	62	62	62	68	66	94	SSE 9,6	SSE 5,4	SW 1,0	WNW 3,2	N 4,4	WNW 6,0	NNW 6,8	N 8,9	13,7 0. 2	T au NW.
6	79	97	83	81	85	91	85	100	N 7,9	N 8,8	NNW 4,6	NW 4,0	NNW 4,0	W 6,1	NW 5,8	WSW 8,5	12,2 4.15	B ⊼
7	96	99	88	76	61	76	84	83	WSW 5,8	WSW 6,0	WSW 2,0	WNW 2,1	WSW 3,1	NNE 4,2	N 2,1	N 1,3	8,5 0. 0	◎ ⊼
8	86	83	68	53	49	52	56	59	N 2,1	N 2,3	Cal. 0,2	Cal. 0,1	NE 1,4	ENE 3,0	ENE 5,3	ENE 5,8	6,0 23.50	≡
9	62	50	62	51	59	52	82	95	ENE 4,0	ENE 1,9	NW 2,1	N 2,9	N 4,8	N 5,2	N 5,0	N 3,1	15,7 15.55	G ⊼
10	93	99	94	78	77	96	100	99	NE 4,8	WSW 3,6	WSW 2,6	WSW 4,3	W 5,9	WNW 7,2	WNW 7,7	WNW 7,5	9,6 21.32	○ B
11	99	99	99	76	74	78	84	87	W 4,0	W 5,3	W 5,1	SW 2,2	SW 4,0	WSW 4,1	WSW 5,0	W 7,0	7,9 0.12	○ B
12	98	98	98	99	98	98	98	99	WNW 6,6	NW 2,6	WNW 2,1	WSW 3,1	WSW 2,9	W 5,6	NW 6,3	WNW 4,7	8,2 2.30	◎
13	98	98	98	100	100	89	89	97	WNW 7,7	WNW 9,1	WNW 8,6	WNW 10,8	NW 12,1	W 13,4	WNW 14,4	W 12,5	15,4 20. 5	◎ ≡
14	100	91	82	78	73	73	71	63	NW 14,3	NW 11,2	WNW 10,7	WNW 9,1	NW 9,9	NNW 8,4	NNW 10,1	NNW 6,4	15,3 2.52	◎
15	87	61	75	67	60	69	81	94	N 5,4	N 8,4	N 6,8	N 7,9	N 8,4	N 7,4	NNE 11,1	NNE 11,8	13,2 22. 7	
16	100	100	80	69	65	68	68	66	NNE 7,1	NE 7,1	N 6,3	NNE 7,0	NE 6,0	NNE 6,4	NE 8,7	ENE 4,7	13,1 0.41	
17	69	75	89	73	67	68	71	83	NE 3,7	NE 3,1	N 2,1	NNE 2,6	N 3,8	NNE 3,4	N 7,0	NE 10,0	10,0 24. 0	B
18	75	81	100	99	71	67	62	63	N 6,3	N 2,5	N 4,1	N 4,1	NNE 4,6	NNE 3,7	N 6,5	NE 8,3	10,4 0.17	≡
19	59	47	55	51	46	46	48	48	E 7,7	ESE 5,5	Cal. 0,9	N 2,7	NW 3,7	N 5,2	N 6,3	N 5,7	9,9 2.38	B
20	53	60	54	51	45	42	44	50	N 7,4	N 6,2	E 2,9	ENE 4,9	ENE 5,3	ESE 4,8	E 7,9	SE 12,9	13,0 23.45	B
21	47	57	62	53	91	79	75	76	SE 13,0	SSE 8,3	SSE 5,1	S 6,1	WNW 7,1	WNW 6,0	NW 5,3	Cal. 0,3	15,1 1.35	◎ B ⊼
22	75	88	100	89	63	76	82	75	NNW 1,2	E 3,1	NW 13,0	NW 2,3	SW 3,1	SSW 3,9	SW 8,9	SW 7,1	14,2 8.28	◎ ⊼
23	76	85	76	58	56	74	74	69	WSW 12,3	WSW 8,0	SW 8,0	SW 8,7	WSW 8,1	W 4,0	SW 4,4	SSW 10,5	13,1 16.28	◎
24	88	94	85	85	75	78	99	100	SSW 10,4	SW 9,1	SW 8,1	WSW 6,3	WSW 7,3	SW 7,9	SW 10,5	SSW 10,8	16,1 15.33	◎ ⊼
25	89	78	71	60	73	60	64	66	WSW 10,9	WSW 9,0	SW 11,8	SW 12,0	WSW 7,1	SW 11,0	WSW 9,5	WSW 8,3	13,2 4.20	◎ T
26	83	80	76	83	81	74	71	65	W 9,0	W 7,7	WSW 6,6	W 8,3	NW 8,7	WNW 9,9	WNW 8,7	W 11,5	11,9 15.10	◎
27	90	90	73	62	61	57	63	54	WSW 12,0	WSW 8,9	WSW 9,1	WSW 7,0	WSW 6,8	SW 6,4	SW 9,3	SW 11,2	15,0 3.45	
28	88	98	91	88	73	65	97	96	SW 10,5	SSW 15,0	SSW 14,2	SSW 12,8	W 9,6	SW 11,3	SSW 13,5	SW 13,5	17,6 6.57	◎ B
29	99	87	69	66	59	73	83	83	SW 15,1	SW 9,2	SW 9,1	SW 10,2	SW 12,1	SSW 10,7	SW 13,9	SW 13,6	17,1 3.55	◎
30	97	98	65	62	70	57	63	76	SW 9,6	SW 5,9	SW 9,0	WSW 12,2	WSW 14,1	WSW 12,1	WSW 13,1	WSW 13,9	16,3 12.25	◎
Moy.	82,8	83,1	79,3	71,4	69,5	71,2	76,2	78,0	7,62	6,52	5,56	5,75	6,03	6,35	7,81	8,53		

Juillet 1910.

PARIS (Tour Eiffel).

Longitude 0°3′ W. — Latitude 48°52′.

ALTITUDES : *Sol*, 33m,5. — *Thermomètres*, 335m,3. — *Anémomètre*, 338m,5.

DATES.	TEMPÉRATURE. 3h	6h	9h	12h	15h	18h	21h	24h	Min.	Max.	TENSION DE VAPEUR. 3h	6h	9h	12h	15h	18h	21h	24h
1	10,3	10,5	12,0	13,0	14,5	13,9	12,9	11,8	9,2	15,5	8,1	9,1	7,3	7,0	6,3	7,0	7,2	8,3
2	9,3	9,5	12,2	14,0	14,5	13,0	11,5	10,1	8,9	15,1	8,2	8,3	8,2	7,1	7,0	7,3	7,8	7,3
3	8,2	9,2	11,0	9,5	11,9	11,0	9,4	9,1	8,0	12,5	7,6	8,2	7,6	6,9	7,3	6,6	6,8	7,1
4	8,8	8,7	9,9	10,4	11,9	13,3	10,8	11,5	8,7	13,9	8,4	8,1	8,3	8,5	6,8	8,2	7,4	8,4
5	11,4	10,0	11,4	14,0	13,9	13,0	12,8	11,7	9,8	15,0	8,9	9,0	8,8	7,1	6,7	8,0	8,3	9,4
6	10,9	12,3	13,9	15,2	15,3	12,3	10,9	10,9	10,7	16,5	9,5	10,3	10,8	10,2	8,8	8,3	9,4	9,5
7	10,1	9,5	11,1	12,8	14,6	12,5	11,6	8,8	8,8	14,9	8,5	7,8	7,5	8,2	8,4	7,1	8,0	6,9
8	7,9	7,9	9,5	11,9	13,3	12,5	12,0	11,5	7,7	13,8	6,3	6,1	7,0	8,1	8,3	8,4	9,5	9,4
9	11,2	11,0	12,2	13,8	13,6	12,5	11,7	10,6	10,6	14,1	9,1	9,6	8,0	8,2	8,9	9,5	9,9	9,3
10	10,2	9,5	9,8	13,4	14,9	13,0	11,8	10,9	8,9	15,7	9,0	8,6	8,4	8,7	8,3	8,8	9,0	9,2
11	10,2	10,1	11,1	11,3	12,0	12,8	13,7	13,7	9,9	15,6	9,2	9,0	9,6	9,8	9,8	9,9	10,2	10,7
12	12,3	11,8	12,2	16,8	20,0	18,7	18,3	16,9	11,4	20,1	10,5	10,2	10,4	11,1	10,1	11,0	10,1	11,9
13	14,4	13,4	13,6	15,8	18,4	18,9	17,8	17,2	13,3	19,3	11,9	11,3	11,4	13,1	10,8	11,6	12,0	12,3
14	15,3	15,5	14,3	14,7	19,8	19,7	17,9	15,0	13,2	20,3	11,9	11,0	11,5	10,6	10,0	10,6	9,7	11,0
15	17,4	18,7	17,8	21,8	23,8	23,8	19,9	18,7	14,6	24,8	9,3	9,6	12,4	11,0	10,3	10,7	13,8	12,4
16	17,8	18,0	19,8	22,3	23,7	23,2	20,4	19,0	17,1	24,1	12,7	12,1	14,6	12,6	14,0	13,8	10,8	14,6
17	18,1	16,5	19,3	20,7	22,0	21,4	18,6	17,8	15,9	22,6	13,9	11,7	10,4	11,0	11,2	11,4	11,8	11,6
18	14,8	13,9	16,6	18,3	16,3	17,5	15,3	14,3	13,8	18,6	12,2	11,4	11,2	11,2	11,4	11,6	11,6	12,2
19	13,2	13,2	13,3	13,8	14,3	14,8	15,0	14,8	12,9	15,1	11,1	10,0	10,6	11,5	10,2	10,4	9,6	8,5
20	12,4	12,7	14,0	15,7	15,6	14,9	14,6	14,7	11,7	16,8	9,6	6,9	9,3	10,2	9,3	10,8	11,7	11,9
21	14,1	13,5	16,9	18,8	19,5	19,3	18,0	16,2	13,3	19,9	11,3	11,2	12,7	12,2	12,2	12,2	12,4	12,7
22	14,8	16,0	18,4	21,3	21,9	14,5	12,0	12,0	11,8	22,8	12,1	12,2	13,0	12,6	13,0	12,1	9,0	8,9
23	10,9	11,5	13,6	14,8	15,1	15,9	13,7	11,8	10,6	16,7	9,2	8,6	9,0	8,6	10,0	8,0	7,9	8,7
24	11,1	10,4	11,9	14,3	15,8	15,4	14,9	12,8	10,3	16,0	8,9	8,5	7,8	7,0	7,3	7,7	7,4	8,4
25	11,0	10,7	11,4	15,7	16,8	15,3	12,7	11,0	10,4	17,4	8,6	8,9	9,9	9,7	9,0	7,0	6,8	7,2
26	9,7	9,6	12,1	13,9	14,5	13,6	11,6	11,4	8,9	15,0	7,8	8,1	7,4	6,3	6,5	6,5	6,5	6,8
27	10,5	10,5	12,9	16,6	18,1	18,3	16,6	15,5	10,1	19,0	6,7	7,0	7,6	8,6	7,6	7,8	7,2	7,1
28	15,9	16,2	17,6	20,1	23,2	22,9	22,3	16,8	14,4	24,1	7,8	8,4	10,0	11,4	11,0	10,6	11,0	11,2
29	13,8	13,9	16,0	17,6	19,6	18,6	15,5	12,6	12,6	19,7	11,4	11,1	10,2	9,9	8,0	9,4	9,2	8,8
30	12,6	14,6	17,6	18,6	18,4	18,6	16,8	16,6	12,3	19,5	8,2	9,8	10,9	12,0	13,2	13,3	11,4	11,2
31	15,7	14,9	14,9	16,1	14,9	14,4	12,5	12,1	12,1	17,3	13,2	12,5	12,5	11,8	11,2	11,1	9,8	9,6
Moy.	12,40	12,38	13,82	15,71	16,84	16,11	14,63	13,48	11,35	17,80	9,71	9,50	9,82	9,75	9,45	9,57	9,46	9,76

DATES.	HUMIDITÉ RELATIVE. 3h	6h	9h	12h	15h	18h	21h	24h	VENT, DIRECTION ET VITESSE EN MÈTRES PAR SECONDE. 3h	6h	9h	12h	15h	18h	21h	24h	VITESSE maximum du jour.	REMARQUES.
																	m h m	
1	87	96	70	63	51	59	65	81	WSW 12,7	WSW 9,1	SW 7,3	WSW 8,0	WSW 9,2	WSW 5,8	WSW 7,2	SW 11,3	14,4 à 0.49	◎
2	94	94	77	60	57	65	77	79	SW 13,3	SW 7,6	SSW 6,1	SSW 8,1	WSW 6,7	W 7,6	W 7,3	WSW 14,2	14,2 24.	◎
3	94	95	78	78	70	67	77	81	SW 14,2	SW 12,6	SW 9,5	WSW 9,4	SW 7,2	WSW 8,5	WSW 7,4	SW 8,4	15,6 1.57	◎
4	98	96	91	91	66	72	77	83	W 7,4	NW 7,2	NNW 6,2	NNW 7,2	NNW 7,0	NNW 8,5	NW 8,0	WNW 12,1	12,8 10.59	◎ ⇱
5	89	98	88	60	65	72	75	92	WNW 12,8	W 11,7	WNW 5,3	W 5,6	W 9,4	WSW 7,1	WSW 5,9	SW 12,0	13,3 0.30	◎
6	98	97	91	80	68	78	97	98	SSW 12,4	SW 12,8	WSW 14,2	W 16,5	W 16,2	W 11,8	W 15,8	W 14,0	19,6 16.29	◎ ≡
7	92	88	76	74	68	66	79	82	NNW 10,2	NW 12,0	NNW 7,2	NNW 6,8	NW 7,9	NNW 7,7	NNW 6,2	N 5,0	15,0 0.12	◎
8	79	77	79	78	73	78	91	93	N 2,4	NW 4,8	NNW 3,7	NNW 3,1	NW 3,9	NW 5,3	NNW 5,7	NNW 4,2	8,0 17.31	◎
9	92	98	76	70	77	88	97	98	NNW 4,6	NNW 4,1	NNW 3,1	NNW 3,4	NNW 3,7	N 4,7	N 3,9	NNE 4,0	6,4 23.19	
10	97	97	93	76	66	79	87	95	NNE 4,8	NNE 4,8	NNE 4,2	N 3,0	N 3,4	N 6,4	N 5,6	NNE 4,3	7,2 19.44	
11	99	98	98	99	94	90	87	92	NNE 4,3	NNE 3,0	NNE 2,3	N 2,8	N 3,2	N 1,3	NNW 5,4	NNE 9,9	10,2 23.38	◎ ≡
12	99	99	99	78	58	68	65	83	NNE 7,7	NNE 3,4	N 4,2	NNE 3,6	ENE 5,4	NNE 8,1	NE 9,2	NE 9,2	11,3 1.10	≡
13	95	99	99	98	69	72	79	87	NNE 7,7	N 4,1	N 3,0	NNE 2,8	N 4,0	N 4,0	NNE 2,7	NNE 3,6	9,6 0.28	≡
14	92	84	99	85	58	62	64	87	NE 4,8	NE 4,0	NNE 2,9	NNE 2,2	NNW 1,6	NNE 3,2	NNE 6,7	NE 9,2	11,4 22.41	B
15	63	60	82	57	47	49	80	77	ENE 8,3	E 7,6	E 4,2	E 4,2	E 5,6	ESE 4,5	W 8,1	NW 5,9	9,8 21.23	B
16	84	79	85	63	64	65	61	89	Cal. 0,2	SW 3,9	Cal. 0,6	ENE 4,2	SSE 4,3	SE 1,4	E 5,4	NE 10,8	12,3 23.29	◎ B ⇱
17	90	84	62	61	57	60	74	77	E 3,7	Cal. 0,9	SSW 7,9	SSW 7,4	SSE 7,1	SSW 8,1	SSW 3,2	S 7,2	10,9 17.10	◎ ⇱
18	97	97	80	71	83	78	90	100	SSW 13,0	S 8,1	SSW 7,1	SSW 6,2	SSW 7,4	SW 4,8	SW 11,1	W 6,7	14,2 1.53	◎
19	98	89	94	98	84	83	76	68	WNW 9,1	WNW 8,9	WNW 6,0	NW 7,1	NW 5,6	WNW 4,0	WNW 6,2	WNW 3,1	10,3 4. 3	◎
20	89	63	78	77	71	86	95	96	WSW 6,2	W 6,1	WSW 7,6	WSW 7,2	SW 6,6	SW 10,5	WSW 9,4	SW 10,5	11,9 23.17	
21	95	98	89	75	73	73	81	93	SSW 10,3	SSW 10,4	SSW 15,0	SW 13,1	SSW 11,2	SW 12,8	SW 13,2	SW 11,4	16,5 9.25	
22	97	90	83	67	66	99	86	85	SW 10,2	SSW 8,0	S 3,6	WSW 2,0	SW 4,8	WNW 11,1	W 10,2	WSW 14,0	15,1 19.11	◎ ⇱
23	95	86	78	69	78	59	68	84	SW 13,2	SW 13,6	WSW 11,1	WSW 10,1	W 10,8	WNW 13,9	WNW 13,2	WNW 12,2	15,6 0.12	◎
24	91	90	75	58	55	59	59	76	WNW 11,7	W 10,1	W 6,0	SW 7,1	SSW 6,2	SW 8,4	SSW 12,3	SSW 10,4	14,3 22. 4	
25	88	93	99	73	63	54	62	74	SSW 10,5	SSW 13,4	SSW 15,2	SSW 11,8	WSW 15,4	WSW 12,2	WSW 15,2	SW 14,6	19,0 8.42	◎ ≡
26	87	91	70	53	53	56	64	68	SW 15,6	SW 12,5	WSW 12,2	WSW 12,0	WNW 11,7	WNW 8,6	WNW 9,8	WNW 8,4	16,2 11. 6	
27	71	74	67	61	49	50	51	54	WNW 5,4	W 1,4	S 5,0	SSW 3,6	SW 3,9	S 3,0	SSE 5,8	SE 3,9	7,3 22.26	
28	58	61	67	65	52	51	55	79	ESE 8,2	ESE 13,6	ESE 4,9	ESE 6,3	S 8,5	SSW 10,6	SSW 13,9	SW 12,3	14,9 21.22	
29	97	94	75	66	47	57	70	81	SW 11,2	SW 10,7	SW 9,4	SW 8,0	SW 7,7	WSW 5,5	NNW 4,6	NE 8,0	14,6 5.14	G
30	76	79	73	75	84	83	80	80	ENE 8,9	SE 7,6	SSE 4,4	SSE 4,0	SE 3,5	S 1,1	Cal. 0,0	S 5,6	9,8 0.34	◎ B
31	100	99	99	87	89	91	91	91	SW 4,2	SW 5,2	W 1,1	NW 3,0	NW 7,6	WNW 10,1	WNW 7,8	WNW 6,9	10,8 20.21	◎ ⇱
Moy.	89,7	88,5	82,9	73,1	66,3	70,0	76,1	84,0	8,68	7,85	6,47	6,45	6,99	7,12	7,95	8,82		

Août 1910.

PARIS (Tour Eiffel).

Longitude 0°3′ W. — Latitude 48°52′.

ALTITUDES : *Sol*, 33m,5. — *Thermomètres*, 335m,3. — *Anémomètre*, 338m,5.

DATES.	TEMPÉRATURE. 3h	6h	9h	12h	15h	18h	21h	24h	Min.	Max.	TENSION DE VAPEUR. 3h	6h	9h	12h	15h	18h	21h	24h
1	12,2	12,2	15,2	17,2	19,1	18,1	16,9	17,5	11,8	19,3	8,7	9,5	9,5	8,0	8,0	8,2	9,2	9,1
2	17,6	14,4	13,4	15,7	17,3	17,5	15,1	12,9	12,8	17,9	9,6	10,6	8,2	8,1	7,0	7,0	8,7	9,0
3	13,1	11,3	14,3	17,0	17,1	17,3	15,6	14,8	11,2	18,0	8,5	8,7	9,6	8,3	7,8	7,2	7,2	7,6
4	13,3	14,3	13,3	13,1	14,3	14,3	11,5	11,9	11,3	15,1	7,8	7,6	10,0	9,8	10,6	9,3	7,6	8,0
5	10,3	10,5	11,3	11,5	12,4	12,9	12,1	11,3	9,6	13,4	9,0	8,7	9,2	9,3	9,2	9,9	8,7	9,1
6	10,4	10,4	12,5	14,3	15,1	13,8	13,4	12,2	10,1	15,6	9,1	9,5	9,2	8,1	7,4	8,2	7,1	7,5
7	11,2	10,9	13,3	15,5	18,3	17,2	15,9	15,0	10,5	18,9	7,3	8,7	7,7	6,9	7,5	7,7	9,0	9,5
8	14,3	15,6	18,4	21,4	18,8	19,4	18,3	17,8	14,3	21,8	9,3	9,5	8,7	9,5	10,6	10,0	9,3	9,4
9	15,9	15,3	15,4	18,1	18,9	16,3	14,6	14,8	14,4	19,1	9,7	9,2	9,8	10,2	10,4	12,5	11,7	11,6
10	15,0	13,1	15,7	19,6	20,4	19,3	16,5	14,5	12,9	20,7	11,6	11,2	10,4	9,5	9,6	9,8	9,5	11,4
11	12,6	12,2	13,9	16,5	19,7	19,3	18,5	16,4	12,1	20,4	10,6	10,2	10,2	10,2	8,3	9,0	10,6	11,8
12	15,8	16,7	18,5	19,9	17,9	17,2	17,9	16,7	15,7	20,3	9,2	9,5	10,3	10,4	14,3	13,4	14,3	12,0
13	13,5	13,1	16,9	18,8	19,0	19,2	18,5	17,9	13,0	20,0	11,0	9,4	9,6	12,4	13,4	13,2	12,0	11,6
14	15,9	17,3	18,9	21,7	22,9	22,8	21,9	17,9	15,8	23,3	12,2	11,6	11,8	10,9	11,8	12,2	12,0	13,4
15	18,8	17,4	16,4	18,8	19,1	18,2	15,4	14,6	14,6	19,6	13,4	13,7	12,0	10,6	9,2	9,0	10,0	9,1
16	13,7	13,0	18,0	18,5	21,0	20,9	18,5	18,5	13,0	21,5	8,9	9,5	8,1	9,2	8,9	8,6	8,5	8,3
17	17,9	18,1	19,2	21,6	23,0	22,0	21,0	19,1	17,3	23,2	7,9	8,6	9,9	10,2	9,6	8,5	10,0	10,6
18	16,8	16,0	18,0	19,7	21,2	20,3	20,0	18,3	16,0	21,3	11,6	12,6	14,7	11,2	11,2	12,6	13,0	13,2
19	14,3	14,0	16,4	17,7	20,1	19,0	17,0	17,0	13,8	20,8	11,8	10,5	10,8	12,4	11,6	13,0	14,2	11,8
20	15,8	16,3	17,9	20,3	20,0	20,0	20,1	19,5	15,6	21,0	12,5	11,8	14,0	11,4	13,4	12,6	13,1	13,3
21	18,4	17,4	18,6	20,0	21,0	20,0	16,0	14,1	14,0	21,1	12,2	13,2	13,6	12,7	10,2	9,4	10,6	10,0
22	12,3	12,1	13,1	15,4	15,8	14,9	13,4	12,4	11,8	16,7	9,9	10,0	8,5	7,7	7,7	7,2	8,7	9,4
23	12,0	11,7	12,0	14,8	15,8	15,8	14,9	14,9	10,1	16,2	8,8	8,6	8,5	7,0	6,7	7,6	8,1	8,8
24	12,6	11,9	12,9	17,7	17,9	15,5	14,2	12,8	10,7	19,3	10,1	10,3	10,9	11,2	10,2	9,0	8,0	7,9
25	13,6	13,9	14,9	17,9	19,8	19,1	18,9	18,4	12,7	20,0	6,3	6,1	10,1	9,3	11,6	11,4	11,2	11,0
26	17,9	16,0	17,7	20,1	20,9	19,9	18,7	12,5	12,4	21,6	10,5	11,9	12,6	12,8	12,9	9,2	8,1	8,4
27	11,9	12,3	13,7	15,0	16,3	15,5	15,2	14,6	11,2	16,6	8,8	7,8	8,6	8,0	7,3	7,3	7,6	7,7
28	14,8	13,8	14,4	16,4	17,1	16,9	17,3	15,1	12,2	17,4	7,8	8,2	8,3	7,3	8,0	9,3	9,5	12,2
29	12,8	11,4	14,1	16,8	18,6	16,1	14,7	13,4	11,2	18,8	10,7	8,5	10,1	9,0	7,5	9,3	10,2	10,1
30	11,3	11,1	13,7	16,5	16,8	15,5	14,6	12,3	10,4	17,5	9,6	9,2	9,0	8,8	8,1	8,5	8,8	9,8
31	11,7	11,7	13,0	13,5	14,6	14,0	13,1	11,6	11,2	15,5	10,0	9,0	9,0	9,6	7,2	7,8	7,3	10,1
Moy.	14,12	13,72	15,32	17,45	18,39	17,46	16,28	15,18	12,70	19,09	9,82	9,78	10,09	9,71	9,59	9,61	9,80	10,09

DATES.	HUMIDITÉ RELATIVE. 3h	6h	9h	12h	15h	18h	21h	24h	VENT, DIRECTION ET VITESSE EN MÈTRES PAR SECONDE. 3h	6h	9h	12h	15h	18h	21h	24h	VITESSE maximum du jour.	REMARQUES.
																	m h m	
1	82	90	74	55	49	53	64	61	WNW 4,2	Cal. 0,7	S 2,5	SSE 4,4	SSE 6,2	SE 7,0	SSE 4,5	SE 9,3	9,3 à 24.	
2	64	87	72	61	48	47	68	81	S 10,3	WSW 12,4	SW 10,2	SSW 8,1	WSW 6,7	SSW 6,4	WSW 10,0	WSW 4,2	12,9 6. 7	
3	77	87	79	58	54	49	55	61	WSW 4,2	W 1,9	Cal 0,5	WSW 1,6	WSW 2,3	SSW 4,2	WSW 5,0	WSW 3,1	6,1 21.53	B
4	69	63	88	87	88	77	75	77	SSW 4,6	SE 5,0	S 6,3	S 5,3	SSE 7,7	WSW 9,7	W 12,7	WSW 10,7	14,6 20.24	○ T
5	97	92	92	92	86	89	83	91	SW 12,7	SW 12,5	SW 8,4	WSW 12,8	WNW 7,6	WNW 8,5	W 10,9	W 14,2	16,2 22.43	○ T
6	97	99	85	67	58	70	62	71	W 11,9	W 10,2	WNW 8,5	WSW 8,3	WNW 7,6	WNW 7,2	WNW 7,3	WNW 6,3	14,8 0. 7	●
7	74	89	68	53	48	53	67	75	WNW 5,6	W 5,1	SW 4,4	SSW 2,9	SW 2,1	WSW 3,2	WSW 1,9	Cal. 0,1	7,1 0.39	
8	77	72	55	50	66	60	59	62	Cal. 0,2	WSW 2,3	Cal. 0,8	Cal. 0,5	Cal. 1,5	E 2,0	ENE 4,4	NE 5,1	6,2 23.20	B
9	72	71	75	66	64	91	90	93	E 7,5	ENE 7,9	NE 5,8	NNE 7,2	N 9,0	ENE 8,5	NNE 7,2	NNE 10,8	10,8 24.	● B
10	91	100	78	56	54	59	68	93	NE 8,1	NNE 6,0	NNE 6,4	ENE 7,6	NE 7,0	ENE 5,2	N 13,1	N 7,8	13,8 15.48	B
11	98	96	86	73	49	54	67	75	N 6,2	NNW 4,8	N 4,2	NW 3,5	NNE 2,5	NNW 3,2	N 3,2	NNE 3,2	9,1 0.16	
12	69	67	65	60	94	92	94	85	Cal. 0,1	S 5,5	SSW 6,0	SSW 8,0	SW 10,1	SSW 9,1	SW 11,0	WSW 11,3	13,2 21.40	G
13	95	84	67	77	85	80	76	76	W 10,2	W 8,6	SW 4,3	SW 3,7	W 5,1	W 2,5	NW 5,5	NW 5,1	13,1 0.16	●
14	91	79	73	60	57	59	61	88	NNW 1,7	NE 4,0	ESE 4,3	E 5,0	ESE 7,5	SE 9,0	ESE 13,7	ESE 13,7	18,0 22.16	≡
15	83	93	87	66	56	58	77	74	SSE 11,2	WSW 8,6	W 9,2	WSW 6,4	WSW 6,6	W 6,5	WNW 7,0	W 7,2	13,8 1.24	
16	76	85	53	58	48	47	54	52	WNW 5,7	WNW 2,2	Cal. 0,4	SW 4,4	SW 2,3	Cal. 0,5	E 3,6	SE 7,8	7,8 24.	
17	52	56	60	53	46	43	54	64	SSE 10,2	S 13,1	SSW 5,2	SSW 4,7	SSW 6,5	SW 6,1	WSW 8,5	WSW 3,2	11,6 4.52	
18	82	93	80	71	60	71	75	84	NW 3,7	WNW 5,2	WSW 2,7	WSW 4,1	SW 5,4	SSW 5,6	SW 13,5	SW 14,0	14,1 21. 5	
19	97	88	78	82	66	80	99	82	SW 10,1	SW 9,8	SW 12,4	SSW 14,2	SW 14,2	SW 11,3	WSW 7,2	WSW 8,2	15,6 14.46	●
20	94	86	92	65	77	73	75	79	WSW 6,8	WSW 6,0	SSW 4,7	SSW 6,4	SSW 6,3	SSW 6,0	SSW 8,6	SW 10,3	10,6 23.55	
21	78	89	85	73	55	54	78	83	WSW 10,4	W 10,0	Cal. 0,2	SW 4,4	WSW 4,0	W 5,9	NW 10,6	NW 13,2	13,2 24.	● B ↖ T
22	93	95	76	59	58	57	76	88	W 7,8	W 8,8	WSW 6,6	WSW 8,7	W 11,0	W 6,8	W 9,6	W 7,2	13,2 0.	●
23	84	84	81	56	50	57	64	70	W 8,2	WNW 7,0	W 4,7	W 5,6	W 6,4	WSW 4,4	SSW 4,5	SSW 8,0	10,1 2.30	
24	93	99	98	74	67	69	66	72	SSW 9,9	S 12,0	SSW 12,1	SSW 8,3	WSW 9,7	WSW 8,7	W 9,4	W 8,8	14,5 7.15	●
25	54	55	80	61	68	69	69	70	WSW 5,9	SSW 6,7	S 5,7	S 6,7	SW 5,7	SSE 5,3	SSE 8,9	SSE 11,3	12,0 23.15	B G
26	69	88	84	73	70	83	69	78	SSE 14,1	S 15,2	SSW 8,4	SW 4,7	SSW 13,4	WNW 10,0	WSW 12,8	WSW 12,7	15,8 5.56	● B
27	85	73	74	63	53	56	59	62	WSW 14,2	WSW 11,5	SW 5,6	SW 7,5	SW 7,4	SW 4,8	SW 4,3	S 4,6	16,2 2. 4	B
28	62	70	68	51	55	65	65	96	S 10,5	S 10,5	SSE 13,3	SSE 9,4	SE 8,0	SE 12,7	SSE 17,6	SSW 12,8	17,8 21. 2	
29	97	85	84	63	47	68	82	88	SW 10,2	SSW 9,2	S 9,2	SSW 9,6	S 12,3	SSW 11,9	SSW 14,0	SSW 13,8	16,3 19.17	
30	96	93	77	63	52	65	71	92	SW 13,4	SSW 13,0	SSW 6,8	SW 7,8	WSW 8,1	W 7,0	W 11,5	WSW 12,3	16,0 4.27	G
31	98	88	81	83	58	66	65	99	W 13,3	W 10,4	W 6,2	W 7,0	W 8,4	WNW 9,4	WNW 7,6	WSW 4,7	13,9 1.58	
Moy.	82,1	80,5	77,3	65,5	60,9	65,0	70,7	78,1	8,16	7,94	6,00	6,41	7,05	6,73	8,70	8,55		

Septembre 1910.

PARIS (Tour Eiffel).

Longitude 0°3′ W. — Latitude 48°52′.

ALTITUDES : *Sol*, 33m,5. — *Thermomètres*, 335m,3. — *Anémomètre*, 338m,5.

DATES.	TEMPÉRATURE. 3h	6h	9h	12h	15h	18h	21h	24h	Min.	Max.	TENSION DE VAPEUR. 3h	6h	9h	12h	15h	18h	21h	24h
1	11,7	12,2	13,6	16,2	17,5	15,8	13,4	13,2	11,3	17,9	10,1	10,5	9,3	8,8	7,5	8,7	8,9	8,0
2	11,5	10,7	11,2	13,7	14,3	14,7	14,1	13,7	10,4	15,7	10,0	9,4	9,7	8,5	8,9	9,3	11,4	8,8
3	12,6	12,2	12,9	15,7	17,2	15,6	12,6	12,1	12,0	18,2	10,8	10,4	10,9	10,5	9,6	8,6	7,2	7,9
4	9,8	9,5	10,6	12,9	12,7	11,5	10,9	10,8	8,8	13,6	8,9	7,7	7,8	6,1	6,9	8,0	8,9	8,7
5	10,6	10,2	10,9	12,5	12,9	12,3	11,3	11,2	10,2	13,4	9,1	8,9	8,5	9,0	8,9	8,8	9,3	9,0
6	10,8	10,6	10,9	13,1	13,6	12,7	11,5	11,2	10,2	13,9	8,9	9,1	9,2	9,3	9,3	9,6	10,1	9,7
7	11,0	10,7	10,9	13,1	14,4	13,9	13,0	12,0	10,5	14,6	9,4	9,4	9,4	9,1	8,7	8,6	9,4	8,2
8	10,8	9,9	10,7	13,5	15,7	14,8	13,3	11,1	9,8	16,0	9,7	9,0	8,8	8,0	7,4	7,0	7,9	9,4
9	9,4	9,9	11,7	13,9	13,2	12,9	11,7	10,7	9,3	14,9	8,7	9,0	7,7	6,5	7,9	8,3	8,6	9,1
10	10,6	10,9	11,9	13,7	14,8	14,0	12,9	11,2	9,8	15,1	9,3	9,1	9,5	9,0	8,9	9,0	9,6	9,2
11	9,5	9,4	11,9	14,7	16,1	14,9	13,5	11,6	9,2	16,5	8,7	8,7	9,6	7,6	8,0	8,7	9,6	10,2
12	11,1	10,6	12,0	13,9	16,1	14,2	12,1	10,5	10,5	16,4	9,6	9,1	9,2	9,2	8,3	8,6	9,0	8,8
13	9,4	8,9	10,8	12,0	12,9	11,5	9,9	10,0	8,7	13,4	7,7	6,7	7,4	6,8	6,2	7,6	8,5	8,0
14	9,8	9,5	9,9	12,7	14,0	13,0	12,5	12,3	9,4	14,6	7,6	7,6	7,5	7,6	8,0	7,1	8,1	7,1
15	11,2	11,5	11,8	11,0	12,8	14,0	13,4	12,7	10,5	14,1	8,2	7,8	7,9	9,7	10,8	10,4	10,5	10,4
16	12,6	12,1	12,9	16,5	19,6	18,0	16,1	12,8	11,9	19,6	10,2	10,4	10,0	9,7	9,7	9,7	8,0	9,1
17	11,9	10,3	10,0	14,7	16,8	14,9	11,4	10,8	10,0	16,9	9,3	9,2	9,1	9,1	9,3	9,3	8,6	8,4
18	10,4	9,2	11,0	16,0	17,3	17,1	15,7	17,8	8,5	18,4	8,6	7,8	7,7	8,4	8,0	9,4	9,8	11,6
19	17,1	15,1	17,0	20,0	17,8	15,0	13,8	13,6	13,6	21,0	11,2	11,4	11,1	12,0	10,3	9,0	10,2	10,8
20	10,1	9,9	10,0	11,9	12,9	10,8	9,1	7,8	7,6	13,6	9,0	8,0	8,1	7,4	4,9	6,1	6,0	6,2
21	7,4	7,1	8,9	10,9	11,2	9,9	8,6	8,7	6,2	11,5	5,6	6,3	7,2	6,2	6,5	8,0	7,0	7,9
22	8,6	8,0	9,1	11,7	12,8	12,5	11,6	10,8	7,3	13,1	8,2	7,6	7,2	5,6	5,4	5,1	4,9	9,2
23	10,2	10,0	11,0	13,1	15,0	14,0	10,1	10,6	9,9	15,1	9,0	8,4	7,1	8,2	7,9	8,2	8,1	7,3
24	10,2	9,7	10,2	11,3	11,9	11,0	10,6	10,5	9,4	12,0	8,7	8,9	8,2	7,1	8,0	8,4	7,2	7,2
25	10,1	10,1	10,9	12,2	14,7	14,4	13,2	12,1	9,7	15,2	7,0	6,8	6,9	7,5	7,5	8,0	8,0	8,1
26	13,6	11,9	13,6	16,3	19,6	18,3	17,7	17,6	10,8	19,8	8,6	8,3	8,5	9,1	9,0	9,1	9,5	10,0
27	14,3	12,8	13,0	17,0	18,8	16,8	16,3	15,8	12,2	19,8	11,4	8,3	8,7	9,5	9,0	8,8	8,8	11,0
28	15,7	16,2	17,7	20,3	22,4	21,3	20,6	20,3	15,3	22,6	11,6	10,1	9,2	10,4	9,7	9,2	9,2	9,0
29	19,8	16,4	17,0	20,8	22,3	20,9	17,8	16,5	14,9	23,0	10,3	11,6	12,1	11,9	11,8	11,8	13,4	13,0
30	14,7	13,9	16,3	16,9	16,5	15,5	16,0	15,9	13,0	17,6	9,6	11,8	12,3	13,0	12,4	11,8	11,2	11,6
Moy.	11,55	10,98	12,01	14,41	15,59	14,55	13,22	12,53	10,36	16,25	9,17	8,92	8,86	8,69	8,49	8,67	8,90	9,10

DATES.	HUMIDITÉ RELATIVE. 3h	6h	9h	12h	15h	18h	21h	24h	VENT, DIRECTION ET VITESSE EN MÈTRES PAR SECONDE. 3h	6h	9h	12h	15h	18h	21h	24h	VITESSE maximum du jour.	REMARQUES.
																	m h m	
1	99	99	80	64	50	65	78	71	WSW 8,4	WNW 7,8	WNW 7,9	NW 8,0	NW 9,6	NNW 7,2	NNW 8,3	NNW 5,7	11,4 à 15.35	◎
2	99	98	98	73	73	75	95	97	NNW 4,5	NW 3,2	WNW 2,4	WNW 2,2	WNW 6,5	Cal. 0,9	WNW 4,8	WNW 7,4	8,2 22.56	≡ G
3	99	98	98	79	66	65	66	75	W 9,0	W 8,7	WNW 8,4	WSW 3,6	WNW 9,9	WNW 9,2	NNW 7,6	NW 9,8	11,3 16.18	≡
4	99	87	82	55	63	79	92	90	WNW 9,0	NW 10,2	NW 7,9	NW 10,4	NW 9,6	NW 12,0	NW 13,2	NW 11,9	14,3 19.18	
5	95	96	88	83	80	83	93	91	WNW 10,8	WNW 11,7	NW 11,5	NW 12,6	NW 10,5	NW 10,5	NW 10,5	NNW 10,4	14,2 10.42	G
6	92	96	95	83	80	88	100	98	NNW 9,0	NNW 9,8	NNW 6,2	NNW 5,8	NNW 4,2	NNW 7,0	NNW 6,4	NNE 7,5	10,7 2. 8	◎ G
7	96	98	97	81	71	73	84	78	NNE 7,9	N 6,6	NW 5,2	NNE 5,6	NW 4,3	NW 6,7	NNE 8,2	NNE 8,1	10,0 22. 2	
8	100	99	92	69	56	56	69	86	NNE 6,6	NNE 4,8	NNE 4,4	NNE 5,9	NNE 4,1	NNE 5,8	ENE 9,3	NNE 10,4	12,0 23.38	G
9	99	99	75	55	70	75	84	95	NNW 6,3	NNE 6,7	NNE 5,0	NNE 8,8	NNE 7,7	NNW 5,9	NNE 10,1	NNE 11,7	14,0 21.52	
10	98	94	92	77	71	76	87	93	NNE 9,7	NNE 8,7	NNE 5,5	N 6,3	NNE 7,7	NNE 7,1	NNE 4,6	NNE 10,3	11,7 0. 0	G
11	99	99	93	61	59	69	83	100	NNE 4,4	NNE 6,1	NNE 3,9	NNW 5,1	NNE 7,4	NE 9,6	NNE 10,8	NNE 12,4	13,5 23. 8	
12	98	99	88	78	61	70	86	93	NNE 8,1	NNE 8,4	NNE 7,6	NNE 4,6	N 6,6	NNE 11,6	N 11,9	NNE 10,6	13,3 23.13	
13	88	79	77	65	56	75	94	87	NNE 9,7	N 13,5	N 7,6	NNW 8,2	NNW 5,4	NNW 6,5	NNW 6,8	NNW 6,5	14,4 5.37	
14	84	86	83	70	67	64	75	67	NW 6,2	W 8,0	WSW 5,9	SW 4,2	WSW 3,3	WSW 2,3	Cal. 0,1	NNE 2,7	10,4 7.22	
15	83	77	77	99	98	88	92	95	Cal. 0,2	N 4,6	N 7,6	N 3,7	NE 2,7	N 2,0	Cal. 0,3	NE 1,4	8.0 7.31	B épaisse.
16	94	99	90	79	57	63	59	83	Cal. 0,1	Cal. 0,2	ENE 3,2	NNE 3,3	ENE 5,5	ENE 8,4	ENE 13,6	N 11,3	14.4 20.17	B
17	90	99	99	73	65	74	86	87	NNE 11,0	NNE 8,1	NNE 6,7	N 6,6	NNE 7,6	N 8,5	N 13,3	NNE 14,6	14,6 24. 0	B
18	91	90	79	62	58	65	65	77	NE 10,0	NE 9,2	NE 2,2	NE 4,4	NNW 7,5	ENE 7,0	ESE 10,8	SSE 6,5	14,7 0. 8	B
19	77	89	77	70	68	71	87	93	SSE 3,4	SSE 1,4	S 1,4	SSW 1,3	SSW 10,0	S 10,7	SSW 5,4	WNW 3,6	12,4 18.47	B
20	98	88	89	71	44	63	76	78	ENE 11,3	NNE 9,2	NNE 8,9	NNE 8,2	N 9,7	N 11,1	N 14,5	N 13,2	16,1 20.23	◎
21	73	83	85	64	65	88	84	94	N 9,9	NNE 7,8	N 2,4	N 7,2	NW 6,1	NNW 7,6	NNW 7,4	NNW 8,4	13,3 0. 9	◎ G
22	99	95	83	55	49	47	48	95	N 6,5	N 6,7	N 4,6	N 4,4	N 7,4	N 5,6	NNE 4,6	N 5,8	10,3 0.12	
23	97	92	73	73	62	69	88	77	N 5,7	N 3,7	N 4,6	NW 3,7	NW 4,0	NNW 4,8	N 10,3	N 7,2	10.3 21. 0	B
24	94	99	88	71	77	86	76	76	WNW 4,7	N 2,9	Cal. 0,8	N 3,9	NW 2,4	NNW 4,7	NE 4,7	NNE 3,0	7,2 0. 0	B
25	76	74	71	71	60	66	71	77	NE 3,4	E 3,4	E 5,6	ENE 4,9	E 7,4	E 9,2	E 16,4	ESE 13,6	16,8 21. 6	B
26	74	80	73	67	53	58	63	67	SSE 7,5	SSE 6,2	SSE 6,4	S 4,4	WSW 7,0	SW 9,0	SW 8,3	SW 8,4	13,8 0.10	B
27	94	75	78	66	56	62	64	82	NW 5,7	NNW 6,5	NNW 2,1	WSW 1,1	W 2,4	NNE 2,3	ENE 4,7	W 5,1	10,1 0.22	B
28	88	74	61	59	48	49	51	51	SE 7,0	SSE 6,4	SSE 8,1	SSE 6,0	S 4,4	SE 8,8	SSE 8,3	S 10,0	10.6 23.35	B
29	60	84	85	65	59	64	88	93	SSW 9,4	SSW 11,4	SSW 6,8	SSW 4,6	WSW 5,6	SSW 6,4	SW 6,4	SW 5,9	14,8 19.34	◎
30	77	100	90	91	89	83	83	86	WNW 10,2	WNW 2,5	Cal. 0,1	Cal. 0,9	NNW 3,5	NE 5,2	ENE 6,1	E 9,2	12,7 3. 5	◎ B
Moy.	90,3	90,8	84,5	70,7	64,4	70,3	78,7	84,4	7,17	6,81	5,36	5,33	6,33	7,11	8,25	8,42		

Octobre 1910.

PARIS (Tour Eiffel).

Longitude 0°3′ W. — Latitude 48°52′.

ALTITUDES : *Sol*, 33m,5. — *Thermomètres*, 335m,3. — *Anémomètre*, 338m,5.

DATES.	TEMPÉRATURE. 3h	6h	9h	12h	15h	18h	21h	24h	Min.	Max.	TENSION DE VAPEUR. 3h	6h	9h	12h	15h	18h	21h	24h
1	15,6	14,8	17,1	19,0	19,9	19,4	19,8	20,0	14,6	20,3	13,2	12,2	10,0	11,4	12,0	12,0	11,4	12,0
2	19,8	16,8	15,9	18,6	19,9	19,6	15,6	12,9	12,8	20,1	13,2	10,6	11,0	12,0	12,0	12,0	10,3	10,2
3	11,2	9,6	12,1	13,9	12,3	12,4	11,0	11,0	9,5	15,2	9,3	8,0	8,2	7,7	8,1	6,0	6,5	5,9
4	11,1	10,4	11,3	13,1	14,4	14,1	12,7	12,5	10,3	14,8	5,9	7,4	8,7	8,1	8,7	9,3	9,1	8,6
5	11,8	11,2	11,1	13,2	14,1	13,5	12,9	12,4	10,8	14,2	10,2	9,8	9,8	9,6	9,6	10,2	10,6	10,3
6	12,5	12,6	12,9	13,6	13,5	13,8	12,9	11,2	11,1	14,5	10,7	10,6	10,8	10,8	10,4	10,3	9,8	8,5
7	10,4	9,4	9,9	12,2	15,1	15,3	14,0	11,8	8,3	15,4	7,0	6,6	7,1	6,9	7,3	7,0	6,8	7,3
8	10,2	11,2	12,2	15,3	14,7	14,6	14,5	13,2	9,6	15,6	7,3	7,3	7,4	8,2	7,7	7,9	8,5	9,4
9	11,9	10,4	13,6	14,2	16,2	14,3	14,2	13,2	10,3	17,0	9,8	9,1	8,1	8,0	9,0	8,9	8,2	8,0
10	13,1	13,6	15,0	16,8	16,6	15,7	14,0	13,4	12,7	18,9	9,9	8,0	7,9	9,4	9,4	7,2	8,6	8,4
11	14,3	14,0	14,9	15,0	14,4	14,7	14,7	13,8	12,9	15,5	9,2	8,6	8,5	9,8	9,5	10,0	9,3	10,1
12	12,9	11,4	13,5	14,8	15,9	10,9	8,9	8,8	8,8	16,2	10,0	9,8	10,3	9,0	9,7	8,0	7,6	7,6
13	8,0	7,7	9,1	10,7	11,7	12,0	13,8	12,9	6,9	14,8	6,7	7,1	8,2	9,4	9,9	9,9	10,0	9,1
14	11,9	11,9	12,3	13,5	15,5	13,2	9,9	8,9	8,6	15,8	9,9	9,3	10,0	9,8	10,3	10,4	8,5	7,4
15	7,9	7,5	10,4	13,1	14,7	13,5	13,0	12,0	7,4	15,5	6,2	7,5	9,2	8,0	7,5	6,9	7,2	8,3
16	11,4	10,5	9,9	11,7	11,0	9,8	13,8	14,6	8,7	15,0	8,1	8,2	8,3	7,9	9,2	8,9	7,5	5,8
17	11,9	11,7	9,7	12,8	13,5	12,7	12,2	12,1	8,6	13,9	9,5	9,1	8,8	9,1	8,5	9,1	8,3	7,7
18	10,7	11,0	10,8	12,9	14,0	12,2	11,9	11,2	10,2	14,2	8,9	8,3	9,1	8,4	7,7	8,0	7,8	8,7
19	10,2	10,2	10,2	10,3	12,1	9,6	9,2	9,0	8,5	12,2	9,2	9,1	9,0	8,3	8,5	6,7	6,9	7,5
20	7,9	7,1	7,0	8,2	7,6	5,0	4,4	4,1	4,1	9,8	7,5	7,5	5,7	6,8	6,4	6,0	6,2	5,9
21	3,2	3,9	3,9	4,5	5,3	6,1	5,3	4,5	2,4	6,4	5,3	5,7	5,3	5,7	5,8	6,1	5,8	5,4
22	3,5	3,8	6,4	7,0	8,6	7,7	7,8	7,3	3,4	9,4	5,8	5,5	4,5	6,7	6,2	6,0	5,9	7,1
23	7,2	6,6	6,6	7,9	9,2	7,6	7,2	6,1	5,9	9,6	7,1	7,1	7,2	7,1	6,8	6,5	6,4	6,3
24	5,2	5,5	7,4	8,2	9,3	10,2	9,8	10,3	5,0	10,6	6,2	6,3	6,5	7,7	8,1	8,4	9,0	9,2
25	9,9	8,3	8,5	10,2	12,2	11,9	13,8	14,1	7,8	14,1	8,9	8,0	8,1	8,5	9,1	9,3	9,0	8,4
26	13,9	14,2	13,9	14,1	15,0	13,3	13,3	13,2	12,0	15,0	7,9	7,2	7,2	8,5	8,5	9,1	8,8	8,0
27	11,0	8,3	8,0	9,6	10,0	10,2	14,2	11,3	7,9	14,5	8,2	7,6	7,5	8,0	8,2	8,0	7,8	9,0
28	11,0	10,0	11,6	14,0	15,3	15,9	16,1	14,9	9,5	16,4	9,1	8,6	9,0	9,4	8,7	7,7	7,5	8,8
29	15,0	13,5	15,0	14,0	15,4	15,0	14,0	13,9	12,8	16,2	8,2	8,9	9,9	8,0	8,7	10,0	9,9	9,7
30	13,8	10,5	10,0	10,2	10,0	9,8	9,5	9,2	9,2	14,3	9,4	9,3	8,9	8,5	8,8	8,8	8,0	8,4
31	8,1	8,0	8,0	9,8	9,9	8,2	7,4	6,4	6,4	10,1	7,8	7,8	7,8	7,0	5,6	5,3	6,0	5,4
Moy.	10,85	10,18	10,91	12,34	13,14	12,33	11,99	11,30	8,94	14,37	8,25	8,26	8,32	8,51	8,58	8,38	8,17	8,14

DATES.	HUMIDITÉ RELATIVE. 3h	6h	9h	12h	15h	18h	21h	24h	VENT, DIRECTION ET VITESSE EN MÈTRES PAR SECONDE. 3h	6h	9h	12h	15h	18h	21h	24h	VITESSE maximum du jour.	REMARQUES.
1	94	97	69	70	70	72	66	69	SE 11,2	SE 7,7	SSE 5,8	S 4,7	SSW 4,9	SSE 8,6	SSE 10,9	S 10,8	m h m 13,8 à 23. 9	B
2	77	75	82	76	69	71	78	92	SSW 7,2	SW 7,9	S 6,9	S 10,0	SSE 8,3	SSE 10,4	SW 12,0	SW 13,0	17,2 19.12	● ⌈ à 6h30 et 19h.
3	94	90	78	65	76	56	66	60	SW 12,8	SW 13,9	SW 6,1	W 7,8	WNW 5,9	WNW 8,6	NW 8,0	NW 5,7	14,6 1.40	● à 15h05.
4	60	79	87	72	71	78	83	80	N 6,0	N 4,2	N 2,8	NW 3,6	NW 4,7	NNW 6,3	NNW 8,1	NE 9,0	10,0 21.58	B
5	99	99	99	85	80	89	96	96	NNW 6,1	N 4,3	NE 5,3	NNE 3,8	NE 6,6	NE 6,7	NNE 10,7	NNW 9,2	10,9 20.50	B
6	99	98	98	93	90	88	88	85	NE 10,3	NE 9,1	E 8,2	NNE 8,0	NNW 8,0	NNE 10,2	NE 14,2	ENE 14,6	16,2 22.57	B G
7	75	75	78	65	57	54	57	71	ENE 12,9	E 13,9	ENE 8,0	NE 8,5	NE 9,7	ENE 13,2	E 11,5	ESE 7,1	14,7 0. 5	B
8	79	74	70	63	62	64	69	83	SE 2,0	SE 1,4	WSW 2,3	SW 2,9	WSW 4,7	SW 3,6	W 4,3	W 4,4	7,1 0. 0	B
9	94	97	71	66	66	73	68	71	WNW 1,9	WNW 3,6	Cal. 0,2	NW 1,2	WNW 1,3	NW 2,1	Cal. 0,2	Cal. 0,1	4,6 0. 1	B
10	88	69	62	66	67	54	72	73	SE 3,5	SE 4,6	SSE 4,4	SSW 2,1	SSW 5,0	S 4,6	SSE 4,7	SSE 7,6	7,6 24. 0	B G △ ⌒
11	76	72	67	77	78	80	75	86	S 7,1	SSW 7,9	SSE 9,4	SSE 5,0	SE 5,9	S 5,8	SSE 14,4	S 13,5	16,4 22.15	● ≡
12	90	98	89	72	72	82	89	90	SSW 12,9	S 9,5	S 13,4	SSW 11,9	SSW 10,2	SW 10,8	SW 6,5	SSW 4,1	16,0 8.38	●
13	84	90	95	98	97	95	85	82	SW 2,0	NE 8,4	NE 10,0	ENE 11,5	ENE 8,2	ENE 11,7	E 15,1	ESE 14,5	19,0 21.33	● ⌒
14	95	90	94	85	79	92	94	87	SE 11,3	ESE 7,4	E 7,2	ESE 3,9	ENE 7,0	E 8,8	NNW 7,1	ENE 5,1	16,4 0.21	● B
15	78	97	98	71	60	60	65	79	E 6,2	SE 9,8	S 10,8	SSE 6,7	SE 5,0	ESE 6,0	ESE 5,7	E 5,7	12,3 7.38	● B
16	81	87	91	77	94	98	64	47	ESE 9,0	ESE 6,0	SE 5,2	SE 3,4	S 2,6	SSE 3,0	S 9,0	S 12,6	12,6 24. 0	B nuages à 150m.
17	91	89	98	83	74	83	78	75	SW 11,7	SW 11,2	SW 5,4	SSW 6,2	SSW 7,8	SW 9,6	WSW 9,5	W 9,8	13,8 5.14	●
18	93	85	94	76	65	75	75	87	WNW 9,2	W 8,8	WSW 4,8	WSW 5,6	SW 5,5	SW 11,3	SW 12,7	W 15,4	16,8 23.23	
19	99	98	97	89	81	75	80	87	SSW 12,1	SW 14,1	SSW 12,2	SW 16,8	SW 4,8	WSW 12,6	WSW 12,3	W 12,8	19,9 11.10	● T à 16h30. ⌒
20	95	99	76	84	80	92	100	97	WSW 9,3	SW 9,3	WSW 10,1	SW 5,8	S 1,1	SSW 4,8	SSE 1,8	SSE 3,9	12,8 0. 0	●
21	90	94	88	91	87	87	88	86	SE 6,4	ESE 5,9	ESE 4,2	NNE 3,6	E 6,5	NE 5,5	E 6,6	E 4,5	9,6 15.44	●
22	99	92	62	89	74	76	75	93	E 2,4	ENE 5,2	ENE 5,7	NE 2,2	ENE 3,3	NE 4,4	ENE 2,7	ENE 5,3	6,1 9.19	B
23	94	98	99	89	78	83	84	89	E 6,7	ESE 5,1	ESE 6,3	E 3,9	E 6,3	E 11,9	E 13,4	E 10,0	15,6 19.30	≡
24	94	91	85	95	93	90	99	99	ESE 9,9	SE 9,6	SE 8,6	ESE 6,0	ESE 5,6	ESE 11,2	SE 10,4	S 5,6	12,8 18.47	B
25	98	98	98	92	86	89	77	70	SW 5,0	SW 3,7	SW 1,9	SSW 3,2	Cal. 0,5	ESE 4,1	SE 7,0	SE 7,4	7,6 22.43	≡
26	67	60	61	71	67	80	77	71	SE 5,6	ESE 7,1	ESE 9,0	ESE 5,3	ESE 7,6	E 11,0	ESE 14,4	ESE 15,1	15,6 22.11	● ≡ ⌒
27	84	93	94	90	89	86	65	90	ESE 10,3	E 7,6	E 5,0	ESE 6,0	ESE 5,0	ESE 9,5	SE 12,3	SSE 12,9	15,1 0. 0	● B
28	93	94	88	79	67	57	55	70	SSW 10,2	SSW 7,7	SSW 7,9	S 4,9	SSE 4,0	SSE 4,0	SE 7,1	SE 9,3	SSE 10,2	13,6 0.33	G à 18h10.
29	65	77	78	67	67	79	83	82	SW 4,2	SSW 8,3	SW 3,5	SSE 6,2	SSE 2,4	SE 7,9	SE 1,5	NE 4,2	11,4 0.53	B
30	80	98	97	92	96	97	97	97	ENE 8,6	ENE 8,6	ENE 8,6	ENE 4,8	NE 5,7	NNW 5,2	NNW 5,8	N 8,3	11,4 4.37	●
31	97	97	97	77	62	66	78	76	NNW 7,2	NNW 7,6	NW 10,2	WNW 6,3	WNW 7,2	SW 11,8	WSW 13,4	WSW 14,6	16,5 22.30	
Moy.	87,2	88,7	85,2	79,5	75,9	78,1	78,3	81,2	7,78	7,72	6,75	5,86	5,53	8,01	8,89	8,94		

Novembre 1910

PARIS (Tour Eiffel).

Longitude 0°3′ W. — Latitude 48°52′.

ALTITUDES : *Sol*, 33m,5. — *Thermomètres*, 335m,3. — *Anémomètre*, 338m,5.

DATES.	TEMPÉRATURE. 3h	6h	9h	12h	15h	18h	21h	24h	Min.	Max.	TENSION DE VAPEUR. 3h	6h	9h	12h	15h	18h	21h	24h
1	6,2	7,0	9,8	11,6	7,3	8,1	7,0	6,3	5,8	12,3	4,9	7,1	8,0	8,9	7,5	6,5	6,0	5,7
2	3,7	3,4	3,9	5,1	5,1	3,3	4,6	3,2	1,1	6,7	5,6	4,8	4,6	4,7	4,0	4,7	4,2	5,0
3	3,5	3,6	4,3	6,3	6,3	7,1	7,5	7,1	2,1	9,3	5,1	5,4	5,3	6,0	7,0	6,2	6,0	5,6
4	5,7	5,2	5,2	7,7	9,0	7,1	6,5	6,6	4,8	9,1	6,4	5,5	5,8	5,8	5,6	6,2	5,6	5,7
5	5,3	4,6	3,8	6,6	4,9	4,5	4,8	4,2	3,3	7,1	5,7	5,2	5,9	6,0	6,1	5,5	5,8	6,1
6	4,1	3,7	4,7	6,2	6,9	6,1	6,3	7,7	3,1	7,8	6,1	5,7	4,9	4,8	4,8	5,3	6,7	7,3
7	9,5	9,6	7,9	9,1	9,4	7,4	6,4	5,4	5,3	10,0	8,0	8,0	6,8	5,9	4,2	4,8	5,2	5,6
8	5,2	5,1	6,1	6,0	7,0	6,7	6,3	6,1	4,8	7,4	5,7	5,8	5,9	6,1	6,8	6,1	6,0	6,3
9	4,7	4,9	4,3	5,1	6,6	6,2	5,1	4,7	3,8	7,4	5,2	5,1	5,7	5,9	5,1	4,0	4,5	4,5
10	4,2	4,0	4,9	5,6	6,2	5,3	5,4	4,2	3,6	6,6	3,9	4,1	3,9	3,9	3,8	3,5	4,8	5,8
11	4,4	5,3	6,8	6,2	6,3	6,0	4,9	4,1	3,9	8,4	6,2	6,6	6,9	6,6	5,2	5,0	5,3	5,1
12	3,9	3,9	4,1	5,1	6,1	5,2	2,3	1,3	1,3	6,4	4,2	4,0	3,9	4,3	4,8	5,5	5,3	5,0
13	1,1	1,1	5,3	4,5	6,9	10,1	10,0	10,1	0,8	12,2	4,9	4,9	4,7	4,7	3,9	4,1	7,9	8,8
14	9,7	7,5	7,3	8,5	6,9	6,1	4,7	4,2	4,1	8,9	7,6	6,3	6,5	6,0	6,4	6,5	5,7	6,1
15	3,7	2,8	2,8	5,3	4,7	4,6	3,3	4,1	2,5	5,4	5,8	5,6	5,4	6,5	5,7	5,7	4,8	4,8
16	3,2	2,2	2,4	3,5	3,7	3,4	3,4	1,6	1,4	4,6	5,7	5,0	5,6	3,8	3,5	2,8	4,5	5,0
17	1,6	2,8	3,1	2,6	1,3	0,6	0,3	0,4	0,1	4,0	4,8	4,6	4,1	3,8	4,6	4,8	4,7	4,1
18	0,7	- 0,7	- 0,2	2,8	3,3	2,2	3,1	4,3	- 0,8	4,4	3,0	4,0	4,5	3,6	3,9	4,6	4,7	4,6
19	3,6	2,9	3,0	3,3	3,1	2,9	2,1	1,6	1,1	4,4	5,3	5,1	4,9	4,5	4,4	4,3	4,0	3,8
20	1,5	1,3	2,0	2,2	2,7	2,6	2,2	0,1	0,1	3,0	3,4	3,3	3,4	3,3	3,6	4,2	5,3	4,6
21	- 0,5	- 1,0	0,6	1,6	2,1	2,9	3,1	3,3	- 1,1	3,5	4,2	3,4	3,4	3,4	4,2	4,6	4,8	4,7
22	2,6	2,9	2,9	3,3	3,2	2,9	3,0	1,8	1,8	3,5	5,2	5,0	4,8	4,7	4,4	4,6	3,9	4,4
23	1,5	0,6	0,0	- 0,1	- 0,8	0,2	0,1	0,2	- 1,6	1,9	4,2	4,7	4,5	4,5	4,2	4,0	4,5	4,5
24	0,1	- 0,3	0,5	1,3	2,9	3,1	2,1	1,3	- 0,8	3,6	4,3	4,1	3,8	3,9	3,0	.	.	.
25	0,8	0,3	3,6	4,4	4,1	- 0,5	- 0,8	- 1,0	- 1,0	6,4	.	.	.	.	.	.	.	.
26	- 2,3	- 2,7	- 2,7	- 0,5	1,3	2,1	2,9	3,1	- 2,8	3,6	.	.	.	.	.	4,4	4,7	5,0
27	3,4	3,1	4,0	3,5	3,1	3,1	7,3	10,8	2,0	10,8	4,5	4,5	4,0	5,0	5,2	5,6	7,4	9,4
28	11,0	10,8	11,0	7,2	7,8	6,0	5,5	5,0	5,0	11,2	9,4	8,5	8,5	7,6	6,4	5,5	5,1	5,1
29	5,2	5,0	5,1	5,0	5,0	4,8	4,6	5,8	4,5	6,4	5,4	4,9	6,1	6,5	6,5	6,4	6,3	6,8
30	6,9	7,2	7,9	8,2	10,0	9,9	9,5	8,1	5,4	10,8	7,3	7,3	6,7	7,3	8,6	8,9	8,8	8,1
Moy.	3,81	3,54	4,15	4,91	5,08	4,67	4,45	4,19	2,12	6,90	5,43	5,30	5,30	5,29	5,12	5,15	5,45	5,63

DATES.	HUMIDITÉ RELATIVE. 3h	6h	9h	12h	15h	18h	21h	24h	VENT, DIRECTION ET VITESSE EN MÈTRES PAR SECONDE. 3h	6h	9h	12h	15h	18h	21h	24h	VITESSE maximum du jour.	REMARQUES.
																	m h m	
1	70	95	89	88	99	80	80	80	SW 17,1	SW 21,8	SW 20,2	SW 23,1	WNW 15,1	WSW 17,3	WSW 18,6	WSW 17,6	26,6 à 13.25	● ⌒
2	85	82	77	72	61	82	66	88	W 9,2	W 15,7	W 16,6	WSW 15,3	W 18,7	W 13,9	W 16,0	WSW 12,6	20,2 14.50	● ↖ à 11h21, △ ⌒
3	86	92	85	84	99	82	77	75	W 12,6	W 14,7	WSW 9,9	SSW 10,4	SSW 16,4	SW 16,3	SW 21,1	SW 21,2	22,9 23.10	● ⌒
4	93	84	88	74	65	82	78	78	WSW 19,9	WSW 14,1	WSW 11,6	SW 9,0	SW 11,3	W 9,8	WSW 6,4	WSW 12,1	21,7 0. 1	● ⌒
5	85	83	99	83	94	88	91	99	WSW 8,6	WSW 5,5	S 4,5	S 1,4	S 2,5	SSE 2,7	Cal. 0,2	Cal 0,6	12,3 0.11	● ≡
6	99	96	77	68	64	75	94	93	WNW 5,1	NW 6,2	WNW 9,6	WSW 5,8	SSW 10,2	S 15,3	S 17,3	S 20,1	20,6 23. 0	● ⌒
7	90	90	85	69	48	63	73	84	SSW 20,2	SSW 20,5	SW 17,4	SW 19,5	SW 16,8	SW 17,5	SW 19,1	SW 15,9	21,5 6.46	● ⌒
8	86	88	84	87	90	83	84	90	SW 18,5	SW 16,8	SW 18,2	SW 14,4	SW 13,3	SW 12,4	SW 14,1	SW 11,6	20,7 5. 4	● ⌒
9	81	79	92	90	70	57	69	70	SW 9,5	SW 5,8	WSW 7,0	W 5,1	WNW 5,4	WNW 8,2	NW 7,0	WNW 9,5	12,5 0.24	● △ à 14h5.
10	63	67	60	58	54	52	72	95	NW 7,3	NW 9,2	NW 9,2	WNW 5,4	WSW 4,0	SW 7,4	SSW 15,9	SSW 13,8	17,1 22.22	⌣
11	98	99	94	93	73	72	82	83	SW 17,9	SW 19,7	SW 19,7	W 15,0	NW 17,0	NW 13,4	NW 13,0	NNW 6,6	24,1 8.20	● ⌒
12	69	67	64	65	69	84	99	99	NNW 5,6	NW 7,3	NW 2,3	SW 4,4	SW 6,2	SSW 9,2	S 8,7	S 7,9	10,9 19. 3	⌣ B
13	99	99	71	74	53	45	86	95	SSW 8,0	SSW 8,8	S 11,6	SSE 10,4	SE 12,4	SSE 21,5	S 19,5	S 22,2	23,2 20.23	● B ⌒
14	85	81	85	73	86	92	90	99	SSW 20,2	SW 23,2	SSW 17,4	SSW 13,7	SSW 14,1	SSW 13,7	SW 13,7	SSW 12,4	25,8 4.46	● ⌒
15	97	100	97	98	89	90	83	79	SSW 12,0	S 12,8	S 17,0	WSW 11,8	W 8,1	W 4,7	NNW 4,8	NW 8,5	19,1 9.23	● ⌒
16	100	94	67	65	59	48	78	97	NW 13,0	WNW 14,2	WNW 12,0	WNW 11,2	WNW 11,7	W 7,3	WSW 12,9	SW 8,7	15,3 4.45	●
17	94	82	72	70	91	100	100	87	SSW 12,2	SSW 13,1	S 14,4	SSE 10,3	SE 7,4	NE 4,4	NW 7,2	NW 13,3	17,9 23. 4	●
18	62	93	100	65	69	87	83	74	WNW 14,0	W 13,3	W 11,5	W 9,9	WSW 13,2	WSW 16,8	W 13,9	WNW 19,5	19,8 23.51	● ✳ ⌒
19	89	91	87	78	78	76	76	75	NNW 18,2	NNW 12,5	NNW 10,4	NW 13,1	NW 11,4	WNW 10,5	NW 8,5	WNW 7,7	22,2 0.17	● B ⌒
20	66	66	65	62	66	77	100	100	WNW 5,6	W 4,9	WSW 8,5	WSW 12,2	SW 11,0	SW 12,5	WNW 4,4	NE 3,2	14,9 17.25	● B
21	96	81	72	65	80	83	85	82	NNE 6,5	N 2,5	Cal. 0,2	E 1,1	NW 2,1	NW 6,1	NNW 5,6	NW 7,7	7,7 24. 0	● ≡
22	95	88	86	81	77	84	69	84	NNW 5,2	NNW 6,1	NNW 4,2	NW 4,2	WNW 5,5	NNW 4,2	NNW 2,2	Cal. 0,8	7,9 0. 7	⌣ B
23	83	98	99	99	97	87	98	98	Cal. 0,0	Cal. 0,2	S 8,1	SSE 5,2	SSE 5,9	SE 12,1	SE 10,2	SE 10,9	13,0 22. 3	● ≡ ⌣ ✳ △
24	94	91	81	77	72	.	.	.	SE 10,2	ESE 9,7	ESE 10,2	SE 10,5	ESE 11,1	ESE 12,4	SE 12,0	SE 8,2	13,8 9.30	● B
25	.	.	.	.	.	.	.	.	SE 8,0	ESE 7,0	SE 6,3	SE 8,2	ESE 5,3	NNW 5,6	NNW 10,5	NNW 12,3	13,3 21.53	● ≡ B
26	.	.	.	.	.	82	84	85	NNW 8,2	NNW 7,0	NW 5,1	Cal. 0,4	W 4,1	WSW 3,4	SW 6,0	SSW 7,0	12,5 0. 3	B
27	78	79	66	85	91	98	97	96	SSE 6,0	SSE 12,1	SSE 13,2	SSE 14,6	SE 14,5	SSE 14,7	SSW 12,2	SW 15,0	16,9 16.49	● ≡
28	96	88	87	100	81	79	75	79	SSW 14,9	SSW 19,6	SSW 18,4	W 8,1	W 8,1	WNW 5,2	WNW 1,9	Cal. 0,3	21,1 7. 0	●
29	82	75	93	99	99	99	99	98	WNW 3,6	ESE 6,2	ESE 6,8	ENE 8,3	NE 10,0	E 9,1	NE 9,0	ENE 7,2	12,2 19. 7	● ≡
30	98	96	84	90	94	98	100	100	E 5,8	E 4,5	E 6,6	E 8,2	ESE 10,7	S 11,6	S 11,6	SSE 12,5	17,2 16.50	● ≡
Moy.	86,4	86,6	82,4	79,0	77,4	79,5	84,6	87,9	10,77	11,17	10,94	9,67	10,12	10,64	10,78	10,90		

Décembre 1910.

PARIS (Tour Eiffel).

Longitude 0°3′ W. — Latitude 48°52′.

ALTITUDES : *Sol*, 33m,5. — *Thermomètres*, 335m,3. — *Anémomètre*, 338m,5.

DATES.	TEMPÉRATURE. 3h	6h	9h	12h	15h	18h	21h	24h	Min.	Max.	TENSION DE VAPEUR. 3h	6h	9h	12h	15h	18h	21h	24h
1	7,2	6,8	6,2	6,4	7,3	6,1	6,0	5,3	5,0	8,1	7,6	7,2	6,2	6,2	6,2	6,5	6,7	5,9
2	5,0	4,0	5,5	5,9	5,9	3,1	3,8	3,2	3,1	6,6	5,7	5,6	5,6	5,7	5,6	5,7	6,0	5,7
3	1,9	1,3	0,9	1,8	3,7	6,1	7,3	7,9	0,7	8,1	5,2	5,0	4,8	5,1	5,9	6,8	7,3	7,5
4	7,0	6,1	6,6	7,3	9,5	11,9	11,3	10,2	6,0	12,2	7,2	6,7	7,0	7,4	7,2	6,6	6,5	6,4
5	10,4	9,1	8,5	9,2	9,3	8,6	8,4	8,5	7,5	10,0	6,4	7,0	8,0	7,4	7,5	7,5	7,3	7,0
6	7,9	8,0	7,3	7,6	7,5	7,4	7,5	7,0	6,9	9,4	6,2	6,4	6,3	7,1	7,5	6,0	6,0	6,3
7	5,0	4,5	4,8	4,9	6,8	6,5	6,1	7,4	4,0	7,8	5,4	6,2	6,4	6,4	7,3	6,1	5,7	5,6
8	7,6	8,8	8,5	7,9	8,8	8,3	8,3	6,1	6,0	9,9	5,8	5,6	5,5	6,1	7,2	7,8	5,2	6,6
9	5,7	6,0	5,5	8,2	8,8	7,9	7,8	7,3	4,9	9,2	6,6	6,6	6,7	6,2	6,1	6,4	6,4	5,4
10	6,6	7,2	7,8	9,5	10,2	7,8	7,8	10,8	6,3	10,7	4,8	4,7	5,3	5,4	5,7	7,3	6,7	6,4
11	9,0	8,0	7,4	8,0	8,6	8,6	7,8	7,5	7,3	11,1	6,4	6,8	7,3	6,9	7,2	7,1	7,4	7,2
12	7,1	6,9	6,8	7,6	7,0	7,3	7,0	6,9	6,1	8,1	7,0	7,1	7,2	7,2	6,4	6,5	5,7	6,5
13	6,9	7,1	9,1	9,1	8,2	7,5	6,1	5,4	5,3	10,2	6,7	6,2	4,3	5,5	6,4	6,5	6,9	6,7
14	5,2	5,5	5,1	5,9	7,4	7,2	7,0	6,7	4,9	7,9	6,5	6,3	6,5	6,8	6,9	6,6	6,6	7,2
15	8,8	7,9	7,4	9,5	9,3	8,1	7,9	7,3	6,6	10,0	8,0	6,8	6,7	7,9	7,0	7,2	6,0	5,9
16	6,7	6,5	8,3	12,2	10,3	9,0	8,3	8,4	5,8	12,7	7,2	6,9	8,0	9,4	5,7	6,1	6,4	7,0
17	8,4	7,2	6,5	7,5	7,2	6,9	5,5	5,6	5,2	8,9	6,6	6,4	6,4	6,7	5,7	5,9	6,0	6,2
18	5,1	4,2	4,5	5,0	5,1	4,8	4,6	4,4	4,0	5,7	6,2	6,0	6,1	5,5	4,9	5,0	5,0	4,9
19	4,2	4,6	5,3	4,5	4,7	6,2	7,6	8,0	3,9	8,1	5,0	5,1	4,8	5,3	6,3	6,9	7,4	7,8
20	8,4	8,0	8,6	8,0	8,2	7,0	6,2	6,0	6,0	9,2	7,9	7,4	6,3	7,3	6,2	6,4	6,6	6,8
21	5,7	5,1	5,2	5,9	6,3	6,0	5,4	4,8	4,8	7,0	6,6	6,4	6,1	6,2	5,8	5,4	4,9	5,0
22	4,2	4,0	4,3	5,9	5,6	3,2	3,6	3,2	- 0,7	7,2	5,0	5,1	5,1	4,9	4,6	4,5	5,5	5,6
23	3,7	4,4	5,2	5,1	5,0	4,4	2,7	4,4	0,6	5,3	5,6	5,4	4,8	5,0	5,0	4,7	4,6	4,9
24	0,3	0,6	1,3	2,6	4,4	6,0	6,7	7,3	0,2	7,6	4,5	4,8	5,0	5,4	6,1	6,8	7,1	7,4
25	6,4	5,5	4,3	5,1	5,1	4,9	4,2	4,4	3,5	7,5	6,5	5,1	5,0	5,2	5,0	4,9	5,2	5,1
26	4,2	3,7	3,8	4,2	3,4	2,1	2,9	3,2	0,6	4,9	5,2	5,5	5,3	5,5	5,4	4,8	5,1	4,9
27	4,0	1,5	0,9	0,9	0,7	0,8	0,1	- 0,8	- 0,8	4,7	5,7	4,7	4,1	4,1	4,2	4,3	4,5	4,5
28	- 1,8	- 1,9	- 2,4	- 1,7	- 0,8	- 1,4	- 1,5	- 1,6	- 2,5	- 0,7	3,0	2,7	2,4	2,3	2,1	2,0	2,4	2,2
29	- 2,0	0,8	1,0	2,5	3,8	4,6	5,1	5,0	- 2,7	5,8	2,4	2,8	4,2	5,4	5,9	5,8	4,9	5,0
30	5,1	4,8	4,9	4,7	4,4	4,1	3,5	3,7	3,0	5,7	5,0	4,9	4,5	5,0	5,5	5,0	4,2	4,2
31	2,7	2,1	2,2	2,8	2,6	2,3	2,6	3,0	2,0	3,7	4,4	4,3	4,2	3,7	3,7	3,7	3,8	3,8
Moy.	5,37	5,11	5,20	5,94	6,27	5,91	5,73	5,69	3,66	7,83	5,88	5,73	5,68	5,94	5,88	5,90	5,81	5,86

DATES.	HUMIDITÉ RELATIVE. 3h	6h	9h	12h	15h	18h	21h	24h	VENT, DIRECTION ET VITESSE EN MÈTRES PAR SECONDE. 3h	6h	9h	12h	15h	18h	21h	24h	VITESSE maximum du jour.	REMARQUES.
																	m h m	
1	100	98	88	86	82	93	96	89	SSE 10,2	SSE 10,4	S 8,2	SSE 6,2	SSE 8,7	SSE 8,1	S 7,3	SSW 6,4	12,6 à 0.15	● B
2	87	92	83	83	81	100	100	100	SSW 2,1	S 3,3	S 1,6	SSE 2,4	E 2,3	ENE 4,5	E 6,6	E 6,6	8,1 20.24	◐ ≡
3	99	99	99	99	99	97	96	94	ENE 7,9	E 8,2	ESE 5,9	E 6,5	ESE 7,3	SE 14,8	S 14,1	S 10,4	17,7 19.46	◐ ≡
4	96	95	96	97	81	64	65	69	SSW 11,6	SSW 7,8	S 7,6	SE 8,7	SE 15,6	SSE 19,1	SSE 18,2	SSE 18,2	19,6 18. 5	● ≡ ⟋⟋
5	68	81	96	85	86	90	88	84	S 17,1	S 12,5	S 11,5	S 9,3	S 8,2	SSE 10,5	SSE 9,3	SSE 14,5	18,4 0. 2	⟋⟋
6	78	80	83	91	97	78	78	84	SSE 13,4	SSE 12,2	S 11,8	SSW 11,0	SW 7,2	WSW 12,2	WSW 13,7	WSW 10,0	15,7 20.40	≡ G
7	92	99	99	99	99	83	81	73	SW 10,2	SSW 6,2	S 8,0	SSE 10,2	SE 13,6	SE 17,7	SSE 16,2	SSE 16,3	18,9 18.52	≡ G ⟋⟋
8	74	66	67	77	85	95	64	94	S 14,3	SSE 15,5	SE 20,8	SE 14,8	SSE 12,6	S 12,9	SSW 10,9	SSW 8,0	21,1 8.50	● B ⟋⟋
9	96	95	99	77	72	80	81	71	SSW 12,6	SSW 12,8	SSW 12,8	SSW 14,7	S 14,8	SSW 13,0	S 16,3	SSE 16,9	17,6 14.52	○
10	66	62	67	61	61	92	84	66	S 15,5	SSE 17,6	SSE 18,4	S 15,9	S 13,1	S 13,2	SSE 12,8	SSE 17,5	19,4 7.56	○ ⟋⟋
11	75	85	95	86	86	85	94	93	S 14,3	SSW 11,3	SSW 10,6	S 9,2	S 8,7	SSW 12,2	SSW 12,7	SW 10,2	17,6 0. 1	○ B
12	93	96	98	92	86	85	76	87	SSW 13,4	SSW 11,3	S 11,0	SSE 13,0	S 16,8	SSW 18,7	SSW 17,9	S 16,5	19,6 16.37	○ B ⟋⟋
13	90	82	50	64	79	84	98	100	S 17,1	S 17,9	S 22,2	SSW 14,6	S 9,4	S 13,0	SSW 8,5	SSW 9,2	23,2 8. 8	◐ B ⟋⟋
14	99	94	99	99	90	88	88	98	SW 10,0	SW 11,1	SW 11,0	SSW 7,6	S 12,3	S 14,8	S 17,2	S 19,1	21,9 23.20	● B ⟋⟋
15	95	86	87	89	80	89	75	78	SSW 15,9	SSW 17,6	SSW 19,7	SW 16,6	WSW 13,5	WSW 16,1	WSW 13,4	SW 15,7	21,3 8.32	● ⟋⟋
16	98	95	98	89	61	71	78	85	SSW 11,4	SSW 18,0	SSW 20,2	SSW 19,7	SW 20,2	SW 18,6	SW 18,6	SW 18,1	22,3 8. 5	● ⟋⟋
17	80	84	88	87	79	80	89	92	SW 18,0	SW 12,1	SW 14,0	WSW 10,0	WSW 10,0	WSW 13,4	W 13,2	W 11,2	18,8 0.41	⟋⟋
18	94	98	96	84	74	78	79	78	WNW 10,7	NW 9,7	WNW 11,4	NW 9,7	NW 11,0	NNW 11,0	NNW 11,5	NNW 7,7	14,0 16.45	○
19	81	81	72	84	99	98	95	97	NNW 7,3	WNW 4,2	W 5,9	WSW 6,8	WSW 7,9	WSW 8,5	W 11,8	W 9,4	13,0 21.46	
20	96	92	76	91	76	86	93	97	WNW 9,1	WNW 7,0	WSW 4,2	SW 6,6	SW 5,9	SSW 8,8	SSW 9,5	SSW 9,3	10,8 19.27	○
21	97	97	93	89	82	78	73	78	SSW 7,2	SSW 7,2	S 6,7	S 6,8	SE 4,2	SE 6,8	SE 4,9	SE 2,0	10,0 7.25	◐ ≡
22	82	84	82	71	68	78	94	97	SE 2,2	SE 2,0	SSE 4,0	SE 2,4	Cal. 0,2	Cal. 0,0	NNW 4,8	E 1,3	5,0 21.22	● ≡
23	94	87	72	76	76	75	83	79	NNW 3,7	ESE 4,2	NNW 2,9	W 6,1	WSW 4,5	SW 8,6	WSW 8,7	WSW 11,8	12,0 23. 9	○ ≡
24	97	100	99	98	98	97	97	97	SW 11,5	SW 10,6	SW 13,2	SW 12,3	SW 13,1	SW 16,2	WSW 16,1	WSW 11,8	17,0 18.10	◐
25	90	76	80	80	76	76	84	82	W 13,0	W 10,6	W 12,1	W 9,0	WNW 10,3	WNW 10,6	WNW 10,6	WNW 10,6	16,0 2.24	◐
26	85	92	89	89	93	92	90	85	W 10,8	W 12,0	W 12,9	W 9,4	W 8,5	WNW 10,0	W 11,1	WSW 14,9	14,9 24. 0	◐
27	93	92	84	83	87	89	98	98	W 16,0	NNW 13,0	NW 15,0	NW 13,2	NW 13,8	NW 11,3	S 8,8	N 8,8	18,4 3.54	◐ △ ⟋⟋
28	76	64	62	56	49	48	58	55	N 13,3	N 15,4	N 12,2	NNE 8,6	SSE 9,9	N 7,8	NNE 4,6	NNE 1,8	15,4 6. 0	B
29	60	58	85	99	99	92	75	76	NNE 2,3	WSW 8,9	W 8,7	WNW 9,0	W 9,8	NW 9,1	NW 9,9	NW 8,2	12,5 10. 4	● B
30	76	76	69	79	87	81	72	71	WNW 9,3	NW 9,1	NW 10,7	WNW 10,1	NW 10,1	NW 7,3	NNW 11,0	N 7,3	11,9 11. 9	● ≡ G
31	80	80	79	67	68	68	69	67	N 6,3	N 4,6	N 3,4	SSE 2,2	NNW 4,6	Cal. 1,0	NNW 1,6	WNW 3,2	7,4 1. 0	⌊ B
Moy.	86,7	86,0	84,8	84,1	81,8	83,5	83,6	84,3	10,89	10,46	10,89	9,74	9,87	11,28	11,35	10,74		

Janvier 1910.

NANTES (Observatoire).

Longitude 3°54′ W. — Latitude 47°15′. — Altitude 41m,4. Cg = + 0mm,18

DATES.	PRESSION (700 +). 3h	6h	9h	12h	15h	18h	21h	24h	TEMPÉRATURE (1). 3h	6h	9h	12h	15h	18h	21h	24h	Min.	Max.
1	69,6	69,6	70,3	70,1	70,0	70,4	70,5	70,4	3,7	2,9	3,2	6,9	7,8	6,0	5,6	5,9	2,2	8,5
2	70,4	70,5	71,1	71,0	70,6	70,2	70,4	70,5	5,9	5,8	6,2	7,0	7,3	7,1	7,1	7,2	5,3	7,4
3	70,3	69,9	70,1	70,2	69,8	70,0	70,0	69,7	7,2	7,1	7,5	8,7	9,2	8,0	7,5	7,2	7,0	9,4
4	69,5	69,4	69,9	69,3	68,5	68,5	69,1	69,0	7,2	6,9	7,1	8,3	7,9	7,5	7,0	6,4	6,4	9,4
5	68,8	68,4	68,7	68,9	68,4	68,9	69,3	69,4	6,2	5,3	4,8	5,3	4,8	4,3	3,4	3,0	3,0	6,4
6	69,3	69,2	69,6	70,1	70,0	70,7	71,2	71,3	2,4	2,2	2,0	3,6	3,7	2,7	2,8	2,6	1,3	3,8
7	71,4	71,5	71,9	71,7	71,0	70,8	70,8	70,2	1,8	3,0	3,7	5,0	4,8	3,5	3,1	2,9	1,3	5,1
8	69,2	68,5	68,4	66,7	66,2	66,0	66,1	66,1	2,3	1,6	1,6	3,0	5,2	5,5	6,7	7,1	1,1	7,8
9	66,1	66,2	67,1	66,9	66,5	66,9	67,0	67,2	7,9	8,9	10,0	11,9	12,0	10,4	10,3	10,4	3,0	12,5
10	67,1	67,1	68,4	68,3	68,4	68,9	69,2	69,0	10,1	10,0	10,0	10,9	11,0	10,3	9,9	8,4	8,4	11,2
11	68,2	67,1	67,2	67,1	65,9	63,1	60,7	58,6	8,9	7,9	9,8	8,6	9,3	9,0	9,7	7,9	7,3	10,7
12	57,9	57,3	57,0	56,7	57,4	57,2	57,7	59,2	5,9	5,9	4,6	7,1	6,7	6,0	5,8	4,3	3,3	8,1
13	61,8	65,4	67,7	68,3	69,0	69,9	70,1	69,6	3,8	1,7	2,2	7,3	7,7	4,8	3,7	4,9	0,8	8,0
14	69,2	68,8	69,1	68,9	68,9	69,6	70,3	70,1	6,3	7,2	8,4	10,3	10,4	10,2	9,6	10,0	3,2	10,8
15	70,2	70,3	71,0	70,1	69,7	69,4	69,0	68,1	10,0	10,0	10,1	11,0	10,4	9,4	10,0	9,9	9,3	11,2
16	67,4	66,0	65,7	64,4	62,6	61,3	61,4	62,6	9,9	9,6	10,0	11,3	11,2	10,4	8,3	7,2	7,2	12,3
17	62,6	62,6	62,0	60,9	61,7	62,6	61,3	59,5	6,3	6,6	7,2	9,4	8,0	6,7	8,7	9,9	5,6	10,3
18	57,9	57,7	58,6	58,3	57,4	56,3	55,5	55,2	9,1	10,4	10,2	11,1	10,9	11,1	11,7	11,6	6,7	12,1
19	55,3	55,3	55,6	55,1	53,8	53,5	53,3	53,9	11,7	11,2	11,0	11,7	11,1	11,3	11,7	9,3	9,3	12,2
20	53,5	52,4	51,3	51,6	51,3	51,3	52,3	53,8	8,0	6,4	6,0	5,6	5,3	5,5	5,1	3,8	3,8	9,3
21	54,5	55,2	56,8	56,1	54,7	53,9	52,8	51,7	2,8	2,5	3,4	6,0	6,0	3,8	3,1	3,0	1,7	7,1
22	51,9	54,1	56,7	57,8	59,4	61,2	63,1	63,9	3,0	2,6	1,1	3,8	1,4	1,1	- 0,1	- 0,8	0,4	4,2
23	64,5	64,9	65,1	63,9	62,0	60,4	57,8	54,8	- 1,8	- 0,9	1,8	6,8	7,2	7,0	7,0	7,3	- 2,2	7,4
24	50,0	44,0	38,0	35,2	34,5	34,5	33,7	35,9	7,3	8,1	7,0	5,4	6,3	5,9	5,4	5,0	5,0	8,8
25	37,3	39,3	41,5	42,7	43,2	43,7	41,8	39,2	5,7	3,0	3,6	5,7	6,0	2,7	3,1	2,4	2,0	6,7
26	36,8	36,3	38,0	38,6	37,8	36,3	36,4	37,2	3,5	3,1	3,2	6,1	6,9	4,1	4,0	3,3	1,7	7,7
27	38,7	42,2	46,0	47,8	47,5	47,1	46,1	44,2	1,3	0,3	- 0,6	4,3	4,7	2,9	3,6	6,2	- 1,4	6,2
28	42,1	39,4	38,6	38,6	38,0	37,9	40,1	41,2	8,8	8,8	6,2	6,7	6,2	5,9	6,1	5,0	5,0	9,2
29	46,1	47,6	49,4	50,7	51,7	52,7	54,5	55,3	3,3	1,8	3,2	2,4	6,2	3,2	1,7	1,2	1,0	6,2
30	56,1	56,9	58,5	59,3	59,8	60,7	61,8	61,8	- 0,1	- 1,1	- 0,8	4,9	6,0	1,7	- 0,7	- 2,1	- 2,2	6,3
31	61,6	61,4	62,2	61,9	60,7	60,4	60,2	59,4	- 2,9	- 3,0	- 1,9	6,6	6,5	3,5	2,8	1,4	- 3,7	7,7
Moy.	59,85	59,80	60,37	60,23	59,88	59,82	59,79	59,71	5,27	5,03	5,22	7,16	7,33	6,17	5,93	5,54	3,32	8,52

DATES.	HUMIDITÉ RELATIVE. 3h	6h	9h	12h	15h	18h	21h	24h	VENT. — DIRECTION ET VITESSE EN MÈTRES. 3h	6h	9h	12h	15h	18h	21h	24h	NÉBULOSITÉ. .	6h	9h	12h	15h	18h	21h	.	PLUIE.	REMARQUES.
1	98	96	99	87	83	92	94	94	SSW 1	W 1	NW 3	NW 3	N 1	N 1	Cal. 0	N 1	.	5	7	2	7	5	10	.	.	☽ ☽ [15h30-16h.
2	96	99	99	95	96	99	99	99	N 1	N 1	N 1	N 1	NW 1	Cal. 0	NW 1	Cal. 0	.	10	10	10	10	10	10	.	1,7	● fine 6h à 14h
3	99	99	99	97	89	99	97	98	Cal. 0	NW 1	NW 2	NW 2	ENE 3	ENE 3	ENE 4	ENE 4	.	10	10	10	10	10	10	.	0,1	≡ à 9h, ● fine de
4	95	94	97	88	93	96	96	97	ENE 5	E 6	E 7	E 6	E 6	E 7	E 6	E 5	.	10	10	10	10	10	10	.	.	[18h à 20h.
5	98	93	95	95	93	95	99	97	E 5	E 5	E 6	E 5	E 4	E 4	E 5	E 5	.	10	10	10	10	10	10	.	.	
6	99	100	99	93	90	97	99	99	E 5	E 6	E 5	E 5	E 4	E 6	E 6	E 5	.	10	10	8	7	10	10	.	.	≡ à 7h.
7	99	100	93	87	87	95	97	96	E 6	E 7	E 6	E 5	E 6	E 6	ESE 3	ESE 3	.	10	10	10	3	10	10	.	.	B
8	97	100	100	100	99	97	95	88	SE 2	SSE 2	SSE 3	Cal. 0	S 1	S 3	S 2	SSW 4	.	10	10	10	10	10	10	.	.	≡ jusqu'à 15h.
9	95	99	99	87	77	95	92	95	SSW 4	SSW 5	SW 4	WSW 6	SW 6	SW 5	SW 5	SW 6	.	10	10	10	7	10	10	.	1,3	● inst. 4h-6h ≡ 9h
10	95	99	99	96	96	99	98	95	SW 6	SW 4	SW 6	WSW 4	WSW 6	WSW 4	WSW 4	SW 3	.	10	10	10	10	10	5	.	1,9	● fine par inst.
11	91	89	86	89	86	88	83	90	SW 5	SW 3	WSW 7	SW 4	SW 3	SW 6	SW 10	WSW 7	.	9	8	9	10	10	10	.	5,3	● f. av. 11h, ⊼ s.
12	92	84	87	66	64	73	73	79	WSW 3	WSW 6	W 4	WNW 7	WNW 6	W 6	WNW 7	NW 5	.	6	9	3	2	0	5	.	8,0	● avers. ondées.
13	83	87	84	63	61	80	92	91	NNW 6	NNW 5	WNW 4	NW 4	NW 3	W 2	WSW 3	SW 3	.	0	0	0	1	1	0	.	.	⌊
14	86	90	97	97	95	99	99	98	SW 4	SW 4	SW 5	WSW 6	WSW 6	WSW 4	WSW 4	WSW 5	.	10	10	10	10	10	10	.	2,0	● fin. p. inst. [22h
15	98	99	99	98	96	99	86	87	WSW 5	WSW 3	WSW 4	WSW 5	WSW 5	WSW 6	SW 4	SW 5	.	10	10	10	10	10	10	.	1,1	● 4h-6h, G 7h-9h;
16	89	92	91	82	86	87	89	87	SW 5	SW 6	SW 6	SW 8	SW 8	SW 9	WNW 7	WNW 4	.	9	10	10	10	10	10	.	3,0	G fin. 1h à 2h, 5h [1]
17	95	85	85	76	82	96	97	93	WSW 4	SW 4	SW 5	W 9	W 6	WSW 4	W 6	WSW 9	.	10	5	7	1	1	10	.	2,5	● et ▲ 7h30, av. [2]
18	96	91	95	91	90	95	91	95	WSW 8	W 7	W 6	W 10	W 10	W 10	W 13	W 12	.	10	10	10	10	10	10	.	3,5	● par instants.
19	88	87	92	87	93	92	89	98	W 11	W 11	W 10	W 12	W 12	W 12	W 11	W 4	.	10	10	10	10	10	10	.	5,5	● fréq. [ens.
20	100	100	100	91	91	87	88	91	W 1	N 2	S 2	S 4	W 1	W 4	W 3	SW 5	.	10	10	10	10	10	10	.	24,8	● cont. j. 12h, av.
21	93	91	85	70	73	90	93	97	NW 4	NW 4	NW 3	W 3	W 3	W 2	W 2	W 3	.	9	7	5	10	2	3	.	1,0	● av. 1h G 17h45 ☽
22	90	86	90	67	90	78	80	78	NNW 6	N 7	N 4	N 7	N 8	NNW 6	NNW 3	NW 4	.	10	9	0	5	0	0	.	0,7	● av. de ✳ 14h30.
23	81	79	71	63	65	67	71	72	WNW 5	WNW 4	W 6	W 5	W 6	W 6	WSW 7	WSW 8	.	8	1	3	9	10	8	.	.	
24	77	89	83	81	68	71	90	74	WSW 10	WSW 12	WSW 16	W 9	W 9	W 7	W 8	WNW 6	.	10	10	10	10	10	10	.	9,0	● av. inst., ⊼ s.
25	83	79	70	56	44	64	77	90	WSW 10	WNW 5	WNW 6	NW 9	NW 9	NW 3	SW 3	SSE 5	.	4	1	3	2	8	10	.	2,0	☽ 18h av. 22h-24h
26	96	97	86	57	66	93	91	91	SSW 5	WSW 4	WNW 5	NW 5	SW 1	S 1	SW 3	W 1	.	3	0	4	9	10	10	.	8,0	● 0h-4h30 ● ✳ s.
27	96	91	87	67	70	85	93	95	N 2	NNE 4	NE 4	S 2	S 4	S 4	S 5	W 5	.	10	0	0	2	5	8	.	2,0	● av. 20h15-21h45
28	83	91	96	88	79	85	91	77	SSW 11	SSW 11	SSW 8	WSW 8	WSW 7	WSW 9	WSW 6	W 4	.	10	10	10	10	9	5	.	15,1	● averses fréq.
29	68	72	72	93	70	81	87	85	WNW 3	WSW 2	SW 4	SW 4	W 2	W 2	W 1	W 3	.	0	2	8	2	0	0	.	2,4	● ✳ 11h-11h30.
30	95	96	98	70	53	84	95	96	Cal. 0	Cal. 0	Cal. 0	NW 1	NW 1	Cal. 0	Cal. 0	Cal. 0	.	0	0	0	2	2	0	.	.	⌊
31	97	98	98	62	65	79	73	83	Cal. 0	Cal. 0	Cal. 0	S 3	S 4	SSE 3	SSE 4	SE 4	.	0	0	0	3	3	3	.	.	⌊ B
Moy.	91,9	92,0	91,3	81,9	80,3	88,1	90,1	90,7	4,6	4,6	4,9	5,2	4,9	4,7	4,7	4,5	.	7,8	7,1	6,8	7,2	7,3	7,6	.	100,9	[1] à 6h, ● 19h-24h. [2] inst. 11h30-16h.

(1) Les températures minima et maxima sont les minima et maxima observés de 0h à 24h.

Février 1910.

NANTES (Observatoire).

Longitude 3° 54′ W. — Latitude 47° 15′. — Altitude 41m,4.

Cg = + 0mm,18

DATES.	PRESSION (700 +). 3h	6h	9h	12h	15h	18h	21h	24h	TEMPÉRATURE (1). 3h	6h	9h	12h	15h	18h	21h	24h	Min.	Max.
1	58,7	58,1	58,0	57,2	55,9	55,7	54,9	53,5	0,0	0,0	- 1,3	3,4	4,7	0,6	- 0,3	0,9	- 1,7	5,0
2	51,8	49,1	47,0	46,7	46,4	46,9	47,1	46,3	1,3	2,2	5,4	9,0	8,9	5,9	4,3	3,1	0,9	9,2
3	43,6	39,8	41,7	44,0	45,2	47,4	48,3	47,5	4,0	3,7	4,0	5,9	8,1	6,1	4,0	5,0	2,7	9,2
4	47,5	48,9	52,0	54,5	56,3	58,7	60,2	61,2	4,3	2,4	3,3	7,1	6,4	5,6	5,2	4,5	1,7	8,0
5	62,0	63,4	65,1	65,4	65,2	65,2	64,8	64,1	4,0	3,6	5,5	7,7	7,9	7,8	8,3	9,0	3,0	9,3
6	63,5	63,1	63,9	63,6	62,9	62,7	62,3	61,8	9,1	9,4	9,7	10,4	10,2	9,9	9,7	9,9	7,7	10,9
7	60,3	59,0	58,6	57,0	55,8	55,9	56,2	55,9	10,0	10,1	10,4	11,2	11,0	10,4	9,1	9,0	8,8	12,0
8	53,6	52,1	51,8	51,9	53,8	56,0	57,5	58,5	7,9	6,4	8,1	8,3	9,1	6,7	4,6	3,3	3,3	11,6
9	59,4	61,1	63,7	65,6	66,1	68,4	69,5	70,0	3,4	2,2	3,3	6,9	7,4	4,4	1,3	0,1	0,1	7,5
10	70,1	70,1	70,6	70,3	68,8	68,5	67,9	67,1	- 1,7	- 2,8	- 1,2	6,6	6,9	5,4	4,8	5,3	- 3,7	8,2
11	66,2	65,3	65,5	65,3	63,9	64,1	64,6	64,3	6,1	7,0	6,2	8,4	10,0	8,4	6,5	5,9	4,5	12,0
12	62,4	60,1	59,7	60,7	61,7	64,1	64,6	65,1	6,5	8,3	9,8	10,1	8,5	6,3	3,8	2,3	2,2	11,0
13	64,9	64,8	65,0	64,2	62,0	61,1	59,5	57,4	2,5	3,2	4,8	7,9	8,2	6,3	4,1	3,8	2,0	9,7
14	54,6	52,6	54,8	56,3	56,3	56,6	54,8	51,9	3,6	3,2	2,4	5,3	8,3	5,5	5,2	6,5	1,9	9,0
15	47,4	42,4	41,2	43,1	43,9	45,9	45,4	46,2	7,4	9,1	8,6	10,6	10,2	8,0	7,0	5,5	4,4	11,5
16	48,1	51,6	54,4	55,7	55,7	56,4	56,1	55,1	4,2	3,7	5,1	10,0	11,1	8,3	8,3	8,7	3,4	11,3
17	54,6	54,0	54,6	55,3	54,5	54,4	53,8	52,7	9,9	10,1	10,7	10,8	10,7	10,6	10,2	10,0	8,2	11,2
18	50,6	50,4	50,6	50,9	50,1	49,6	47,6	44,2	9,6	9,2	9,4	10,2	12,2	9,8	9,7	10,2	8,7	12,7
19	41,5	41,4	41,5	41,2	40,9	42,2	44,3	46,0	11,4	8,7	8,5	9,2	9,3	9,4	9,1	7,8	7,7	10,8
20	47,8	48,6	49,4	47,3	45,5	44,8	45,5	46,9	7,2	6,3	8,0	9,7	8,1	8,7	10,3	9,6	5,8	10,6
21	47,7	48,0	48,7	49,7	50,7	52,7	55,1	56,1	8,2	8,1	9,9	11,7	11,4	9,6	9,1	8,4	7,4	12,1
22	56,0	55,2	52,9	55,5	57,1	57,7	58,6	58,1	8,8	9,0	11,0	10,7	9,7	8,6	8,3	8,3	8,2	14,3
23	57,4	57,9	59,6	60,1	60,2	61,4	62,3	62,2	8,7	8,1	7,6	9,8	9,5	6,6	5,0	5,1	4,9	11,4
24	60,1	57,8	56,7	57,2	57,2	57,9	58,5	57,6	5,7	7,7	8,4	11,7	10,3	9,2	9,1	9,1	4,6	13,1
25	55,1	54,5	54,4	55,2	56,3	58,3	58,0	56,4	10,8	10,9	11,4	12,3	11,7	10,4	10,7	10,3	8,3	12,8
26	52,4	46,9	44,5	44,6	44,1	46,2	49,5	52,0	10,1	9,7	7,0	6,8	6,0	5,6	5,0	5,0	4,7	10,4
27	53,5	55,1	56,8	57,5	58,5	59,7	60,5	60,4	4,4	3,8	5,9	8,5	9,8	7,1	6,2	6,0	3,5	11,0
28	59,0	57,6	57,0	56,2	54,9	56,5	58,5	60,0	5,6	5,6	6,6	10,5	11,0	8,7	7,0	6,0	5,3	11,9
Moy.	55,35	54,60	54,99	55,44	55,35	56,25	56,64	56,38	6,18	6,03	6,73	8,95	9,16	7,50	6,63	6,38	4,23	10,67

DATES.	HUMIDITÉ RELATIVE. 3h	6h	9h	12h	15h	18h	21h	24h	VENT. — DIRECTION ET FORCE. 3h	6h	9h	12h	15h	18h	21h	24h	NÉBULOSITÉ. .	6h	9h	12h	15h	18h	21h	.	PLUIE.	REMARQUES.
1	88	82	88	66	59	88	92	86	SE 4	SE 4	SE 4	SE 5	SE 4	ESE 4	ESE 3	SE 4	.	10	5	2	0	1	2	.	.	[12h30 à 14h30.
2	83	96	98	73	63	76	90	94	SSE 4	SSE 5	SSE 5	WSW 4	WSW 5	WSW 4	WSW 3	SW 3	.	10	10	5	4	4	5	.	10,0	● 7h à 11h, averses
3	90	97	87	84	65	76	90	82	SE 3	NNE 3	NW 4	NW 5	WNW 6	W 3	WSW 2	WSW 4	.	10	10	10	7	7	5	.	9,5	● de 6h à 9h.
4	81	86	83	68	67	72	72	81	WNW 4	NW 5	NW 6	NNW 8	NNW 7	NW 4	NW 3	NW 1	.	10	0	7	9	10	10	.	2,0	● averse à 13h30.
5	89	95	92	86	97	99	99	99	NW 1	NW 1	NW 1	SSW 5	SSW 4	S 4	S 4	SW 4	.	10	10	10	10	10	10	.	3,5	≡ à 9h, ● le s.
6	99	99	99	97	98	99	96	96	W 3	W 4	W 5	W 6	W 5	W 6	W 6	W 7	.	10	10	10	10	10	10	.	2,0	● de 1h30 à 2h.
7	96	96	98	94	95	92	88	86	W 6	WSW 5	WSW 6	WSW 8	WSW 6	W 6	W 6	WSW 5	.	10	10	10	10	10	0	.	6,3	● fréq. jq. 10h, [1]
8	79	84	81	83	62	71	74	79	WSW 8	W 4	W 4	NW 9	NW 10	NW 8	NW 5	WNW 6	.	0	8	5	5	5	0	.	0,5	● averse à 9h.
9	77	89	85	51	49	68	81	91	NW 5	NW 5	NW 4	N 7	N 5	N 2	N 1	Cal. 0	.	0	0	1	5	2	0	.	.	
10	96	98	98	58	65	78	82	87	Cal. 0	Cal. 0	Cal. 0	SSW 2	SW 4	SSW 4	SSW 4	SSW 4	.	0	0	2	7	8	10	.	.	⌣ B
11	95	100	100	91	82	86	88	91	SW 3	SW 4	Cal. 0	W 2	W 5	W 4	WNW 3	W 1	.	10	10	4	7	6	5	.	1,7	● fine 3h à 6h, av. [2]
12	93	96	93	76	71	81	95	96	SW 3	WSW 7	W 4	NNW 6	NNW 10	NNW 4	NNW 1	Cal. 0	.	10	9	9	9	2	2	.	8,5	● presque cont.
13	97	98	83	59	57	70	78	78	Cal. 0	Cal. 0	S 3	S 4	S 3	SSE 2	SSE 4	SE 4	.	10	8	5	5	8	2	.	.	[de 3h à 7h.
14	73	86	100	84	54	76	84	84	SSE 4	SSE 4	NNW 7	NNW 4	SW 6	SW 2	SW 4	SW 6	.	10	10	8	4	0	10	.	1,8	● p. inst. 5h à 11h.
15	94	96	88	66	71	76	84	90	SW 12	W 13	W 6	WNW 8	W 8	W 7	W 2	WNW 1	.	10	8	9	6	10	10	.	16,0	● par moments.
16	90	88	82	53	61	85	92	97	WNW 2	WNW 3	Cal. 0	WSW 3	WSW 6	SW 4	SSW 6	SSW 7	.	0	2	3	5	8	9	.	1,0	● de 22h à 24h.
17	95	94	92	95	96	90	87	86	SW 6	SW 7	SW 10	SW 9	SW 11	SSW 7	S 4	SSW 5	.	10	10	10	10	10	10	.	5,9	● fine jqu'à 16h30
18	83	94	97	94	72	87	91	81	S 7	SSW 6	SSW 6	SW 4	SW 6	S 3	SSE 6	SSE 9	.	10	10	10	4	3	4	.	11,5	● jusqu'à 12h.
19	76	91	93	91	91	86	82	87	SSE 11	SSW 7	SSW 8	S 7	SSW 8	SSW 7	SW 6	SW 4	.	10	10	10	10	10	2	.	8,0	● de 6h à 12h, av. [3]
20	87	91	81	70	83	94	95	90	SW 3	SSW 3	S 6	SSW 12	SSW 15	SSW 11	SW 10	SW 8	.	5	7	10	10	10	10	.	12,0	● av. 11h30, 12h30 [et de 13h à 23h.
21	83	97	92	80	85	83	86	86	SW 5	SSW 3	SW 8	SW 9	SW 8	SW 6	SW 8	SW 6	.	10	10	10	10	8	2	.	8,2	● 5h30, av. 15h30
22	94	96	88	82	87	97	97	98	S 4	SSE 3	S 6	WSW 9	WSW 5	Cal. 0	SW 2	SW 2	.	10	10	10	10	10	10	.	8,5	● 2h30 8h, 16h30
23	98	90	93	66	67	77	88	88	SSW 5	WSW 4	W 1	WSW 2	W 6	SW 4	SW 3	SW 3	.	10	7	5	8	8	2	.	8,0	● averse ▲
24	84	90	94	76	74	75	82	92	S 5	SSW 8	SSW 11	WSW 8	W 6	WSW 5	SW 4	SW 6	.	10	10	9	10	10	9	.	2,5	● 7h-10h, av. 14h
25	96	88	81	70	69	80	82	86	SW 9	WSW 8	WSW 10	W 12	W 13	WSW 7	WSW 10	WSW 9	.	10	10	4	8	10	10	.	1,5	● 2h-4h, 16h-17h.
26	.	92	93	84	91	91	81	.	SW 11	SW 14	SW 7	W 8	W 6	NW 5	WNW 7	WNW 6	.	10	9	10	10	9	5	.	23,9	● averse, ▲
27	.	77	88	63	79	66	68	.	WNW 7	WNW 4	WNW 6	NW 8	NW 10	NW 5	NW 2	Cal. 0	.	3	1	6	5	7	10	.	.	[inst. de 12h-18h.
28	.	97	97	97	99	89	77	.	SW 1	S 4	S 6	SW 2	WSW 5	WNW 5	WNW 4	WNW 3	.	10	10	10	10	10	0	.	7,9	● 1h-10h, av. par
Moy.	87,5	92,3	90,9	77,0	75,2	82,4	85,8	87,5	4,9	4,9	5,1	6,3	6,9	4,8	4,4	4,2	.	8,1	7,6	7,3	7,4	7,4	5,9	.	160,7	[1] av. de 15h à 16h. [2] à 14h50, ≡ ⌒ [3] à 12h30, 14h45.

(1) Les températures minima et maxima sont les minima et maxima observés de 0h à 24h.

Mars 1910.

NANTES (Observatoire).

Longitude 3°54′ W. — Latitude 47°15′. — Altitude 41m,4. Cg = + 0mm,18

DATES.	PRESSION (700 +). 3h	6h	9h	12h	15h	18h	21h	24h	TEMPÉRATURE (1). 3h	6h	9h	12h	15h	18h	21h	24h	Min.	Max.
1	61,6	63,3	64,8	65,2	64,8	65,4	66,0	65,7	4,6	3,8	6,2	9,8	9,0	6,7	5,2	3,9	2,3	11,0
2	65,5	65,1	65,6	65,4	64,2	64,1	64,0	63,7	2,7	3,0	5,4	10,8	11,1	7,2	5,1	4,0	1,2	12,2
3	62,9	62,4	62,2	61,0	59,4	58,7	58,3	57,5	3,0	2,8	4,7	9,6	10,7	7,2	5,2	3,9	2,2	11,0
4	56,1	55,5	55,2	54,3	52,9	52,6	52,3	52,4	2,5	1,5	5,4	12,2	13,7	10,2	6,5	6,7	1,1	14,0
5	52,3	52,8	54,0	54,9	55,4	56,5	57,5	58,4	6,3	6,0	9,0	12,3	13,7	10,7	9,2	8,8	5,1	15,1
6	59,0	60,0	61,0	60,9	60,3	60,9	61,5	62,0	8,0	6,6	9,3	13,7	13,7	11,6	8,6	8,2	6,2	15,3
7	62,4	63,3	64,2	64,8	64,3	64,4	64,7	64,2	7,6	6,7	7,7	12,7	14,4	10,3	9,7	9,4	5,7	15,1
8	63,8	63,4	63,7	63,9	63,4	63,0	63,3	63,0	9,2	9,2	10,3	12,8	12,8	11,3	10,8	10,8	8,9	15,0
9	62,0	60,3	59,2	57,8	56,7	56,1	55,8	56,2	10,8	10,5	12,1	14,6	13,6	12,6	11,3	8,1	8,1	15,0
10	55,4	54,7	54,2	53,4	52,5	51,8	51,8	52,3	7,8	6,8	6,7	7,2	7,0	6,8	6,8	6,9	6,4	8,1
11	51,9	51,7	51,2	50,4	49,0	49,1	49,5	49,3	6,7	6,3	6,8	6,8	7,4	5,6	5,8	6,4	6,0	7,9
12	49,7	50,6	51,6	52,4	52,5	53,6	54,3	54,5	5,3	6,2	6,5	7,1	7,4	6,4	6,2	5,7	5,1	8,3
13	54,8	56,9	57,8	59,0	58,9	59,4	60,2	60,1	4,6	4,2	6,2	10,5	11,0	8,7	6,7	5,1	3,8	12,1
14	60,0	60,4	60,4	60,1	58,8	59,0	59,2	59,2	4,8	2,4	5,0	9,6	11,3	10,0	8,7	7,9	2,0	11,7
15	58,9	58,8	60,4	60,8	60,0	61,1	62,3	63,2	6,0	4,3	5,2	9,2	11,2	8,8	6,5	4,5	3,7	11,7
16	63,4	64,4	65,7	65,5	64,8	64,7	65,0	64,9	2,9	1,2	4,6	9,4	11,0	8,1	5,3	4,5	0,9	11,0
17	63,8	63,5	63,8	62,6	61,4	60,5	59,2	57,8	1,4	4,1	6,2	10,5	9,9	9,0	8,9	8,1	0,3	11,1
18	55,8	54,9	54,0	53,4	53,1	54,7	57,2	57,0	7,8	6,1	6,2	7,8	9,0	5,0	2,2	0,9	0,9	9,3
19	57,5	59,2	60,3	60,0	59,3	59,6	61,0	61,1	0,5	1,2	3,0	7,0	6,5	5,6	3,3	2,2	- 0,3	7,4
20	60,9	61,6	62,8	62,5	62,1	62,6	63,4	63,6	2,7	1,0	4,7	7,7	9,2	7,8	4,1	3,3	0,5	9,8
21	63,2	63,2	63,9	63,0	61,9	62,0	63,3	63,8	1,1	0,0	4,9	8,6	11,4	9,7	5,7	4,0	- 0,4	12,1
22	63,8	64,5	65,1	65,1	64,9	65,3	66,4	66,7	2,9	3,3	7,2	10,7	12,0	9,2	7,0	5,7	1,7	12,3
23	67,0	67,8	68,6	68,6	67,6	67,5	68,1	68,4	4,1	3,1	5,7	9,6	10,9	9,2	7,0	6,1	2,2	11,2
24	67,8	67,7	68,2	67,2	66,2	65,6	66,0	66,1	4,9	4,0	7,1	10,2	11,1	9,8	7,1	5,9	3,5	11,2
25	65,4	65,5	65,3	64,4	63,5	62,9	63,5	63,3	4,8	4,2	7,3	11,0	12,6	11,0	8,5	7,3	3,8	12,8
26	63,3	63,8	64,2	63,9	62,9	62,8	63,2	63,2	5,8	5,4	7,3	9,6	12,2	10,4	6,6	4,4	4,4	12,9
27	63,1	63,3	63,7	63,5	62,8	63,0	63,6	64,0	2,7	0,7	6,7	12,4	14,2	11,7	6,7	5,2	0,5	14,8
28	64,4	64,9	65,7	65,6	65,4	66,0	66,7	67,7	4,8	3,2	9,0	14,9	15,9	14,1	7,5	6,9	2,7	16,8
29	67,9	68,4	69,1	69,0	69,1	68,7	68,8	69,6	5,0	4,1	9,0	13,2	11,2	10,0	6,7	5,9	3,5	14,1
30	68,7	68,5	68,2	67,3	66,0	65,4	65,5	65,6	3,7	2,7	7,7	11,3	12,7	11,0	8,7	8,3	2,6	13,3
31	65,5	65,9	66,2	65,8	64,7	65,0	65,2	64,2	4,9	2,2	3,7	5,0	5,7	3,4	1,6	1,2	0,8	7,0
Moy.	61,22	61,49	61,95	61,67	60,93	61,03	61,51	61,57	4,84	4,09	6,67	10,25	11,08	9,00	6,75	5,81	3,08	11,95

DATES.	HUMIDITÉ RELATIVE. .	6h	9h	12h	15h	18h	21h	.	VENT. — DIRECTION ET VITESSE EN MÈTRES. 3h	6h	9h	12h	15h	18h	21h	24h	NÉBULOSITÉ. .	6h	9h	12h	15h	18h	21h	.	PLUIE.	REMARQUES.
1	.	78	70	52	57	74	86	.	WNW 2	WNW 1	Cal. 0	WSW 3	WSW 3	WSW 1	Cal. 0	Cal. 0	.	0	0	5	8	3	0	.	.	
2	.	97	90	66	59	71	86	.	Cal. 0	S 1	SE 2	SSE 3	SE 3	SE 1	SE 2	SE 1	.	2	5	6	2	2	0	.	.	
3	.	79	74	48	58	71	83	.	ESE 1	ESE 4	ESE 1	ESE 6	ESE 5	ESE 4	E 3	E 2	.	0	0	0	0	0	0	.	.	
4	.	91	69	55	56	72	85	.	ESE 2	Cal. 0	SE 3	ESE 5	ESE 6	ESE 4	ESE 3	ESE 3	.	0	2	1	2	1	0	.	.	⌣
5	.	85	71	65	62	79	84	.	ESE 5	ESE 4	SE 4	SSE 5	SSE 7	SE 5	SE 4	S 4	.	9	8	9	5	3	3	.	.	G à 9h30.
6	.	90	83	56	62	77	88	.	SSE 3	SSE 2	S 4	S 4	S 5	SSW 4	SSW 3	SSW 1	.	3	1	2	7	5	0	.	.	[léger à 9h.
7	.	97	99	77	66	85	90	.	Cal. 0	Cal. 0	SW 1	Cal. 0	SW 2	SW 2	SW 2	S 1	.	10	10	7	3	3	2	.	.	G à 2h, 23h-24h. ≡
8	.	88	84	81	85	96	97	.	S 2	S 1	SW 3	SW 5	SW 4	SW 4	SSW 4	SW 3	.	10	10	8	10	10	10	.	0,3	● ond. 2h15 G ● 1
9	.	89	76	64	78	78	88	.	SSW 2	SSE 5	SE 3	S 7	SW 7	SSW 3	SSW 4	Cal. 0	.	10	9	10	10	10	10	.	1,1	● p. inst. 19h-23h.
10	.	100	97	92	92	97	97	.	Cal. 0	N 1	N 3	NE 3	NNE 2	NNE 1	Cal. 0	Cal. 0	.	10	10	10	10	10	10	.	13,1	● 2h-9h, 10h-18h.
11	.	97	96	99	94	97	94	.	Cal. 0	Cal. 0	N 2	N 2	N 2	SW 1	S 3	SSW 5	.	10	10	10	10	10	10	.	12,0	Gp. inst. 7h-9h ● 2
12	.	85	94	94	80	87	88	.	SSW 6	SSW 6	SSW 5	SW 4	SW 6	SW 4	S 3	SSE 3	.	10	10	10	10	10	8	.	3,1	● de 7h à 12h, de
13	.	97	87	62	64	67	69	.	SE 3	SE 2	ESE 1	E 4	NNE 4	N 2	N 2	N 4	.	8	0	7	3	2	2	.	.	[19h à 23h.
14	.	97	80	66	62	67	95	.	NE 2	NNE 3	NNE 3	NE 4	NE 6	NE 3	NNE 3	NNE 2	.	2	2	4	1	8	8	.	.	
15	.	79	71	59	52	68	90	.	NNE 3	NE 1	NNE 2	NE 2	NNE 5	NNE 2	NNE 3	N 3	.	10	8	8	8	5	0	.	.	
16	.	94	82	63	55	74	86	.	N 3	N 2	NNE 2	E 2	N 1	Cal. 0	Cal. 0	Cal. 0	.	0	0	0	0	0	0	.	.	B[18h ● 18h-23h30
17	.	100	96	68	76	89	99	.	Cal. 0	Cal. 0	Cal. 0	W 4	W 5	WSW 3	WSW 3	NW 2	.	10	8	7	10	10	10	.	1,8	≡ ☉ Gp. inst. 15h-
18	.	92	92	82	61	73	77	.	Cal. 0	NW 1	WNW 1	NNW 4	NNW 9	N 11	N 6	N 6	.	10	10	10	6	7	0	.	3,4	● ondées 5h30, G
19	.	81	88	66	66	66	79	.	NNW 5	NW 2	NNW 3	N 4	N 8	N 7	N 4	N 3	.	10	10	10	7	2	1	.	0,0	Grains de ✳ 7h30
20	.	87	77	60	50	62	77	.	N 5	N 3	NNE 6	NNE 7	NNE 6	N 3	N 4	N 3	.	1	1	3	3	2	0	.	.	[G à 16h.
21	.	95	70	62	60	74	91	.	N 3	N 3	N 6	N 7	N 6	N 7	N 4	N 3	.	1	0	0	0	0	0	.	.	⌣
22	.	100	91	74	68	77	82	.	N 3	N 4	N 4	ENE 6	NE 9	NE 7	NE 5	NNE 4	.	10	8	10	7	3	0	.	.	≡ léger, B
23	.	83	78	64	45	54	71	.	NNE 6	NE 6	ENE 8	ENE 9	ENE 10	NE 7	NE 6	ENE 5	.	0	0	0	0	0	0	.	.	
24	.	75	65	56	53	60	74	.	NE 4	NE 5	NE 7	ENE 10	ENE 8	ENE 6	ENE 4	ENE 7	.	0	0	0	0	0	0	.	.	
25	.	87	71	54	48	57	72	.	ENE 5	ENE 6	ENE 8	ENE 10	ENE 10	ENE 6	ENE 5	ENE 7	.	0	0	1	0	0	0	.	.	
26	.	94	83	72	60	69	82	.	ENE 5	E 4	E 5	NE 5	NE 4	NE 3	NE 2	NE 3	.	10	10	7	6	0	0	.	.	
27	.	94	77	53	47	66	77	.	NE 1	NE 1	NE 1	NE 3	NE 2	NE 2	NE 1	NNE 3	.	0	0	0	0	0	0	.	.	
28	.	97	73	42	35	47	78	.	NNE 3	NNE 2	NNE 1	E 3	ESE 2	E 2	E 2	NNE 3	.	0	0	0	0	0	0	.	.	≡ léger.
29	.	91	75	61	66	71	79	.	NNE 2	NNE 2	E 3	ENE 7	ENE 7	ENE 4	NE 3	NE 4	.	0	0	0	1	1	0	.	.	
30	.	85	65	51	48	51	61	.	NNE 4	NE 5	NE 6	NE 7	NNE 7	N 4	N 5	NE 6	.	0	4	3	3	2	8	.	.	[de 14h à 17h.
31	.	75	56	39	31	46	64	.	NNE 5	NE 6	NE 7	NE 9	NE 11	NNE 9	N 6	N 7	.	1	1	5	8	7	0	.	0,0	Gr. de ✳ p. inst.
Moy.	.	89,6	80,0	64,6	61,2	71,7	82,9	.	2,7	2,7	3,4	5,0	5,5	3,9	3,2	3,2	.	4,7	4,4	4,9	4,6	3,7	2,6	.	34,8	1 9h-10h et 16h-24h 2 10h-12h 15h-16h30

(1) Les températures minima et maxima sont les minima et maxima observés de 0h à 24h.

Avril 1910.

NANTES (Observatoire).

Longitude 3°54′ W. — Latitude 47°15′. — Altitude 41m,4. Cg = + 0mm,18

DATES.	PRESSION (700 +). 3h	6h	9h	12h	15h	18h	21h	24h	TEMPÉRATURE (1). 3h	6h	9h	12h	15h	18h	21h	24h	Min.	Max.
1	63,4	63,4	62,6	61,6	60,9	61,4	61,3	60,6	1,0	1,2	3,4	4,6	5,8	5,2	4,7	4,0	0,0	6,2
2	59,4	59,5	59,4	58,2	57,0	56,7	57,0	57,1	4,1	3,2	6,2	10,8	13,3	11,2	6,6	3,7	3,0	14,0
3	55,4	55,0	54,7	53,1	52,2	51,0	51,2	50,8	2,0	1,6	6,4	10,3	10,9	9,8	6,4	3,7	1,0	12,0
4	49,8	49,3	49,8	49,6	49,5	49,8	51,0	51,1	3,0	2,8	6,6	8,8	11,6	8,0	4,0	3,7	2,1	11,9
5	50,9	51,5	52,1	51,9	51,9	52,9	54,1	53,8	2,8	1,2	8,0	11,7	12,2	9,3	4,6	1,8	0,7	12,5
6	53,6	54,0	54,1	54,0	53,9	54,7	55,6	55,8	0,0	0,1	8,0	10,1	12,2	9,5	5,3	2,7	- 1,0	13,0
7	55,6	56,6	57,4	57,2	57,4	57,8	58,7	58,8	1,0	0,1	8,0	12,1	10,9	8,1	5,2	3,0	- 0,7	12,7
8	58,5	58,7	59,0	58,4	57,3	57,0	57,4	57,6	1,2	3,2	8,6	11,3	11,3	10,0	7,5	6,9	- 0,2	13,5
9	58,0	59,6	61,1	61,5	61,8	62,2	63,2	63,4	4,1	5,2	7,1	11,2	11,0	9,6	5,8	2,0	2,0	11,9
10	62,9	62,9	63,0	62,2	60,9	60,6	60,7	59,9	0,8	1,3	8,0	12,6	13,9	11,7	7,2	4,8	0,1	14,8
11	58,9	58,0	57,3	55,8	53,9	52,8	52,2	50,7	3,1	3,1	11,0	15,3	15,7	13,8	11,3	9,0	2,3	16,2
12	49,2	48,2	48,0	46,7	45,7	45,2	45,2	44,4	8,0	6,6	13,0	18,9	17,6	14,3	12,2	10,4	6,3	19,2
13	43,4	42,6	41,5	40,1	39,5	39,7	40,0	40,5	9,8	10,0	13,4	16,5	16,9	14,3	11,6	10,0	9,7	19,6
14	40,1	40,1	40,1	39,9	39,4	41,4	42,2	42,4	9,1	9,0	10,8	11,3	14,3	8,2	7,7	7,4	7,4	14,8
15	41,7	39,8	39,9	41,3	41,6	41,8	41,7	39,9	6,0	6,8	9,0	8,4	12,9	10,4	7,7	7,9	4,7	15,3
16	39,3	41,7	45,1	47,8	50,6	53,1	55,8	56,8	6,9	6,7	10,3	9,3	9,7	8,5	6,1	4,4	4,4	12,8
17	57,2	58,6	59,5	59,9	60,8	61,5	61,7	62,4	3,9	4,7	8,7	11,4	12,0	9,3	8,2	6,2	3,0	12,4
18	62,2	62,9	64,4	64,9	65,1	65,7	67,3	67,6	6,4	7,9	8,8	12,2	13,6	11,8	11,6	10,5	5,8	14,4
19	67,5	68,1	69,2	69,0	69,1	69,2	70,1	69,9	10,4	11,3	13,0	14,5	13,5	11,8	10,1	9,9	9,9	15,4
20	69,3	69,1	69,5	69,2	68,5	68,2	68,3	68,3	10,3	10,7	12,3	16,1	17,4	15,2	11,4	10,8	9,4	18,0
21	67,9	67,9	68,0	67,7	66,5	65,9	65,8	65,0	11,1	10,4	14,0	16,2	16,6	13,4	10,2	9,9	9,2	17,9
22	63,8	63,5	62,9	62,2	61,3	60,7	60,9	60,8	9,9	9,7	12,0	13,4	12,7	11,4	10,0	9,0	8,8	15,0
23	60,5	60,5	60,3	59,9	58,5	57,3	56,5	54,9	8,3	8,7	11,7	12,7	13,8	12,6	8,5	6,9	6,9	15,5
24	53,4	52,0	51,2	50,5	49,9	50,1	51,2	51,4	6,3	8,3	10,3	12,2	9,7	9,8	6,6	5,2	5,1	12,9
25	51,5	51,7	51,9	51,9	52,1	52,6	53,3	53,5	5,4	7,1	10,9	10,3	11,6	9,9	7,3	5,8	5,0	12,0
26	53,1	54,0	55,4	56,4	57,1	58,5	60,2	61,0	5,4	6,2	9,4	12,1	13,1	10,2	7,0	4,0	4,0	13,2
27	61,3	61,8	62,2	61,8	60,9	60,8	60,8	60,4	2,4	5,6	11,0	13,0	14,0	11,4	7,0	3,7	2,2	15,1
28	59,7	59,0	59,4	59,0	58,6	58,6	59,4	58,9	2,4	2,8	11,3	13,9	13,9	12,2	9,9	10,1	0,9	15,2
29	59,4	59,8	59,8	59,9	60,4	61,3	63,1	63,4	8,3	7,8	11,4	9,7	11,0	9,7	6,7	5,0	5,0	12,3
30	64,0	65,1	66,2	66,4	66,2	66,5	67,1	67,1	4,8	5,4	10,0	11,5	12,4	10,7	8,1	7,4	3,9	13,0
Moy.	56,36	56,50	56,83	56,60	56,28	56,50	57,10	56,94	5,27	5,62	9,75	12,08	12,85	10,71	7,88	6,33	4,03	14,02

DATES.	HUMIDITÉ RELATIVE. 3h	6h	9h	12h	15h	18h	21h	24h	VENT. — DIRECTION ET VITESSE EN MÈTRES. 3h	6h	9h	12h	15h	18h	21h	24h	NÉBULOSITÉ. .	6h	9h	12h	15h	18h	21h	.	PLUIE.	REMARQUES.
1	60	62	49	46	45	51	61	68	N 8	NNE 6	NNE 12	NNE 11	NNE 10	NNE 7	NNE 6	NNE 7	.	0	1	9	5	10	0	.	.	
2	66	73	56	43	51	51	65	90	NNE 7	NNE 6	NNE 7	NNE 8	NE 7	N 4	N 5	N 5	.	8	2	5	4	3	0	.	.	
3	93	93	70	51	48	64	76	93	N 5	N 4	N 6	N 7	N 7	NW 2	NW 6	NNW 4	.	0	2	5	6	8	10	.	2,3	● 22h45 à 23h45.
4	95	95	77	60	54	68	84	95	NW 2	NW 1	Cal. 0	SSW 1	SW 2	W 2	W 1	Cal. 0	.	9	8	6	3	7	5	.	.	[et 17h15.
5	98	96	72	46	45	70	79	98	WSW 1	SSW 1	SE 2	S 2	W 1	SW 1	Cal. 0	Cal. 0	.	0	3	5	6	7	4	.	1,3	⌴ ● ▲ 16h, 17h
6	99	99	71	51	39	64	93	94	Cal. 0	Cal. 0	SSE 2	SW 3	W 2	SE 2	S 1	S 1	.	4	3	4	6	7	0	.	1,0	⌴ ● 16h30, 18h15.
7	100	100	85	60	62	95	97	97	S 1	S 1	SE 2	SSE 6	SE 4	Cal. 0	S 2	Cal 0	.	10	6	7	10	10	1	.	2,9	⌴ ≡ ● av.12h45 [1]
8	98	99	88	65	64	67	88	90	S 1	SW 1	SSE 1	SE 3	NW 3	WNW 1	WNW 3	NNE 3	.	7	8	6	10	2	9	.	0,3	⊕ av.6h,6h45,8h,
9	95	91	83	52	54	67	80	90	N 3	N 3	N 3	N 6	N 6	NNW 3	NNW 3	NNW 0	.	4	10	10	9	2	0	.	.	[23h30, ⌒
10	95	89	76	51	45	65	85	99	NNW 1	NNW 2	NNW 1	N 2	N 2	N 1	N 1	N 1	.	0	0	3	3	3	0	.	.	⌴
11	99	99	71	45	50	55	73	79	N 1	ENE 1	SE 4	SE 3	SE 4	SE 3	ESE 3	SE 3	.	0	0	8	10	9	10	.	.	⌴ [à 24h.
12	85	94	66	50	65	79	87	90	S 3	S 1	S 2	S 5	SW 6	SSE 5	SSE 4	SW 3	.	8	9	7	8	7	9	.	2,0	● 0nd.9h15 ● 22h
13	92	92	75	63	52	67	87	98	S 4	SSE 5	SSE 8	S 8	SW 11	SW 7	SW 4	WSW 3	.	10	8	7	7	7	6	.	0,6	⊕ 0h à 1h ≺ loin s.
14	99	99	89	89	55	80	85	90	Cal. 0	Cal. 0	SSE 1	SSW 2	SW 5	S 4	SSW 5	S 4	.	10	10	10	6	10	3	.	7,6	● fréquente.
15	98	88	84	91	56	59	76	.	SE 3	SE 6	SSW 6	SW 5	SW 12	SSW 9	SSE 5	SSE 7	.	10	8	9	6	3	3	.	8,0	● 6h-7h av.7-12h [2]
16	.	93	71	80	68	69	65	.	SW 8	SW 4	WNW 6	WNW 7	WNW 9	WNW 7	WNW 4	WNW 2	.	8	8	10	9	5	0	.	1,0	● av.12-14h,16-17h
17	.	69	55	57	42	61	75	95	W 2	WNW 2	NW 3	W 4	W 4	W 4	SW 3	SSW 3	.	0	3	5	8	10	10	.	1,0	● de 21h à 24h.
18	95	94	97	95	89	98	95	96	S 3	SSE 3	S 4	S 3	WSW 4	WSW 3	W 3	WSW 3	.	10	10	10	10	10	10	.	0,5	G ● 0h à 1h fine 3h [3]
19	97	97	90	80	79	90	94	97	W 3	W 3	W 2	WNW 4	W 5	W 4	W 5	W 4	.	10	10	10	10	8	10	.	.	Qq.Gfin.parinst.
20	97	91	85	76	70	78	95	95	W 4	W 3	W 3	W 3	W 3	W 3	WSW 1	WSW 1	.	10	8	10	7	8	0	.	.	G [de 8h à 11h.
21	95	95	71	59	61	70	87	92	N 2	Cal. 0	NW 3	W 2	W 3	W 3	WSW 2	Cal. 0	.	0	10	7	5	2	8	.	.	[p.con.21h à 24h.
22	95	89	81	80	70	76	96	93	Cal. 0	W 3	W 3	W 4	W 6	W 4	NW 2	N 3	.	10	10	10	10	8	10	.	4,0	fi.p.in.8h à 12h ●
23	96	96	81	61	62	67	88	95	N 2	Cal. 0	Cal. 0	Cal. 0	WSW 2	W 3	W 2	W 2	.	10	9	10	10	2	0	.	.	[et 17h.
24	95	76	61	65	87	79	79	94	W 2	WSW 3	W 4	WSW 8	WSW 6	W 4	W 3	WSW 2	.	10	10	9	10	4	0	.	1,2	● aver. à 14h, 15h
25	90	84	64	71	59	64	84	95	WSW 2	WSW 3	W 6	W 8	W 7	W 6	W 3	W 2	.	7	10	7	4	7	1	.	2,2	● averses ▲
26	100	85	60	55	39	60	84	100	W 2	W 2	WNW 5	W 4	W 4	W 4	W 2	W 1	.	5	9	5	3	6	0	.	0,2	● averses à 1h et
27	100	97	61	53	47	58	75	100	Cal. 0	Cal. 0	ESE 3	S 2	WSW 3	W 2	W 1	Cal. 0	.	8	5	7	7	1	0	.	.	[7h30.
28	100	97	59	49	51	67	90	95	Cal. 0	Cal. 0	WNW 1	W 2	W 4	W 4	WSW 3	WSW 3	.	2	5	3	6	3	3	.	0,0	● ondée à 21h30.
29	92	89	71	79	43	48	66	90	NW 3	NW 2	W 3	N 6	N 9	N 8	N 4	NNW 4	.	9	9	9	7	2	0	.	1,3	● ond. à 0h30 ●
30	95	84	50	45	43	51	82	95	NNW 6	N 4	N 7	N 7	N 6	NNW 7	NNW 6	NNW 4	.	0	2	8	5	3	0	.	.	[10h à 11h50.
Moy.	92,5	90,2	72,3	62,3	56,5	67,9	82,4	91,9	2,6	2,3	3,7	4,5	5,2	3,9	3,1	2,5	.	6,0	6,5	7,4	7,0	5,8	3,7	.	37,4	[1] 15h30,16h,16h45. [2] T ● ▲ à 11h30. [3] à 4h30 G 7 à 11h B

(1) Les températures minima et maxima sont les minima et maxima observés de 0h à 24h.

Mai 1910.

NANTES (Observatoire).

Longitude 3°54′ W. — Latitude 47° 15′. — Altitude 41m,4. Cg = + 0mm,18

DATES.	PRESSION (700 +). 3h	6h	9h	12h	15h	18h	21h	24h	TEMPÉRATURE (1). 3h	6h	9h	12h	15h	18h	21h	24h	Min.	Max.
1	66,4	66,4	66,3	65,5	64,8	64,6	65,1	65,1	7,6	8,6	10,8	12,4	14,1	12,2	11,2	9,2	6,8	14,7
2	64,1	63,3	62,6	61,8	61,0	60,7	61,3	61,2	8,8	9,1	11,6	17,1	17,3	14,6	11,3	10,8	8,7	18,4
3	60,9	61,4	62,4	61,9	60,7	60,1	60,2	59,6	8,2	9,3	10,2	12,8	13,8	12,4	10,3	9,2	7,6	14,5
4	59,1	59,1	60,2	60,4	60,2	60,5	61,4	61,0	8,0	8,1	10,7	12,8	12,1	10,6	7,2	5,6	5,6	13,6
5	60,1	59,1	58,3	57,0	55,6	55,4	56,9	57,2	4,6	6,4	8,7	9,8	10,2	12,0	9,3	7,0	4,0	12,3
6	56,8	56,8	56,3	56,2	56,3	56,0	56,1	56,6	8,6	9,7	11,7	12,4	13,4	12,0	10,2	9,8	6,5	14,7
7	56,8	57,4	57,7	57,3	56,8	56,1	56,1	56,1	8,2	8,1	10,8	11,8	12,1	10,5	7,1	5,6	5,6	13,3
8	55,6	55,3	54,9	54,2	54,3	54,7	55,8	55,9	5,2	5,1	9,7	8,6	9,3	8,9	5,2	3,2	3,2	12,3
9	55,1	55,2	55,0	54,4	53,9	54,4	55,7	56,4	3,1	3,2	7,8	9,2	8,2	6,0	3,4	3,1	1,7	10,7
10	57,0	58,2	59,3	59,4	59,4	60,1	60,6	60,9	2,0	4,6	10,0	6,3	9,2	6,1	4,7	4,1	1,6	12,5
11	60,8	60,6	60,0	58,9	57,9	57,4	56,1	52,2	2,9	3,8	8,6	10,0	11,1	11,0	9,9	9,3	1,6	12,3
12	48,3	45,3	44,0	43,6	44,4	44,4	44,9	45,2	7,3	6,8	7,3	9,0	9,2	8,7	7,7	7,7	6,4	10,3
13	45,7	47,4	49,3	51,3	52,8	53,8	55,0	54,9	7,9	8,5	11,7	11,6	12,9	11,6	9,4	6,1	6,1	14,7
14	54,5	53,6	52,8	52,3	51,5	51,5	51,3	51,0	5,4	6,7	10,3	12,7	15,2	11,5	9,4	8,9	5,2	16,0
15	50,1	50,0	49,1	48,7	48,2	47,7	48,6	49,1	7,1	8,4	15,2	16,0	17,5	15,7	11,0	11,1	6,0	18,7
16	49,1	49,0	48,9	48,6	48,4	48,0	48,4	48,0	9,8	11,2	15,6	19,0	21,4	19,2	13,4	13,1	8,4	21,6
17	48,0	47,8	48,5	49,0	49,5	49,6	50,9	50,1	12,7	13,6	15,4	14,7	16,0	15,5	15,3	14,0	11,9	17,0
18	50,8	51,0	51,6	50,9	49,7	49,4	49,8	48,9	12,5	9,4	15,3	19,8	20,0	17,8	13,3	12,8	5,8	21,2
19	48,4	47,9	48,3	47,7	47,4	47,7	48,5	48,9	12,1	12,8	15,3	18,9	17,2	14,9	13,4	12,8	11,7	20,1
20	49,6	50,8	52,3	53,3	53,3	53,6	55,2	55,6	12,8	13,1	16,1	19,0	20,2	19,0	14,0	13,3	12,2	20,8
21	55,4	55,9	56,7	57,1	56,7	57,4	58,7	59,1	13,0	13,7	14,5	18,1	18,7	18,4	14,6	13,0	12,8	19,1
22	59,1	59,6	59,9	59,5	58,8	58,4	58,8	58,3	11,5	11,6	16,7	20,0	21,6	20,3	15,0	13,5	11,0	22,2
23	57,4	57,3	57,4	57,2	56,3	56,4	57,1	57,0	12,3	13,2	14,2	17,4	21,0	18,1	16,0	13,0	12,0	23,2
24	57,0	57,5	57,9	58,3	58,1	58,4	59,8	60,4	13,2	12,7	18,5	22,2	22,3	21,3	16,4	12,0	11,7	23,0
25	60,8	61,5	61,8	61,6	60,8	61,1	62,1	62,4	10,0	10,0	12,6	16,1	16,7	15,6	11,3	10,2	9,3	17,7
26	62,1	62,3	62,5	62,0	61,3	61,3	62,3	61,2	10,8	10,6	13,3	17,5	18,8	16,3	10,9	8,8	8,8	19,3
27	61,4	61,6	61,1	60,3	59,4	59,1	60,0	60,1	7,1	9,3	14,6	19,7	21,6	19,7	15,4	12,6	6,7	22,1
28	59,8	60,0	60,0	59,9	59,1	58,8	59,1	59,3	11,0	12,3	17,0	19,7	21,7	20,0	15,3	12,8	10,3	22,6
29	59,3	59,3	59,3	59,0	58,3	58,1	57,9	57,3	12,0	12,5	15,4	16,7	17,1	15,3	13,8	13,8	11,7	18,2
30	56,1	56,0	56,3	56,1	56,0	55,9	56,5	56,3	13,2	13,2	14,5	16,0	15,5	14,7	10,3	9,2	9,2	17,2
31	55,4	54,7	54,5	54,5	54,2	54,3	54,7	54,7	10,5	12,2	15,4	17,0	16,6	14,1	13,1	12,3	9,0	18,0
Moy.	56,16	56,17	56,30	56,06	55,65	55,64	56,29	56,13	8,98	9,61	12,89	14,98	15,87	14,32	11,25	9,93	7,71	17,17

DATES.	HUMIDITÉ RELATIVE. 3h	6h	9h	12h	15h	18h	21h	24h	VENT. — DIRECTION ET VITESSE EN MÈTRES. 3h	6h	9h	12h	15h	18h	21h	24h	NÉBULOSITÉ. .	6h	9h	12h	15h	18h	21h	.	PLUIE.	REMARQUES.
1	100	86	74	68	67	72	70	100	NNW 4	NNW 4	N 6	N 6	N 8	NNW 7	N 4	N 3	.	10	10	10	10	10	10	.	.	
2	100	82	81	61	61	75	85	82	NW 3	NW 3	NW 3	NNW10	NNW 7	NNW 7	NNW 8	NNW 7	.	10	10	7	10	10	10	.	0,1	⊖ par instants.
3	95	82	71	49	41	42	81	70	NNW 4	N 6	N 8	N 5	N 3	NNW 3	NW 3	NW 4	.	1	9	8	5	5	7	.	.	
4	62	90	44	38	40	46	70	82	NW 3	NW 6	NNW11	NNW 9	NNW 9	NNW 7	NNW 2	NW 3	.	9	3	5	7	6	7	.	0,1	● qq. ond. 2h à 7h.
5	87	84	86	79	95	77	79	88	NW 2	WNW 2	SW 3	WSW 6	WSW 7	W 4	WNW 3	WNW 2	.	10	10	10	10	5	2	.	2,5	● par ins. 7h à 16h.
6	90	92	83	87	84	95	97	84	WSW 3	WSW 5	WSW 7	WSW 7	WSW 7	WSW 6	W 5	W 3	.	10	10	10	9	10	10	.	1,6	● G par inst. s.
7	81	78	58	57	59	60	78	92	W 4	W 2	W 3	W 4	W 6	WSW 5	WSW 2	WSW 3	.	5	9	8	6	3	0	.	.	
8	90	87	56	75	67	70	84	88	WNW 3	WNW 2	W 5	NW 6	W 5	WNW 3	WNW 3	WNW 1	.	1	9	10	5	4	0	.	4,5	● ⸜ à 11h55, ▲
9	91	83	68	61	72	81	95	88	W 3	WNW 2	NW 4	W 4	NNW 5	NW 2	N 1	NW 3	.	2	5	8	7	7	0	.	2,0	● ▲ 14h30, 15h30 [1]
10	95	90	68	92	81	99	100	100	NW 1	NW 1	NNW 3	NNW 3	SW 4	N 4	WSW 1	WNW 3	.	2	5	10	8	7	0	.	5,0	T 11h40-12h ● [2]
11	95	93	88	62	71	71	76	70	NW 3	NW 3	NNW 5	N 9	NNW11	NNW 9	NNW 6	NW 9	.	0	9	10	9	10	10	.	0,2	● averse à 11h.
12	90	94	93	86	66	77	90	96	NW 9	NW 11	NW 9	NNW 6	NNW 7	W 4	WNW 3	W 1	.	10	10	10	10	8	10	.	15,6	● 2h à 7h, averses.
13	92	93	85	85	66	66	88	96	SSW 3	SSW 4	SW 7	SSW 7	SSW 8	SSW 6	SSE 4	SE 2	.	10	8	10	10	10	10	.	1,2	● av. p. m. ⊕ 18h.
14	98	98	95	83	67	92	99	100	SE 1	SE 1	E 3	ESE 4	ESE 4	ESE 1	Cal. 0	E 1	.	10	10	10	9	8	6	.	2,0	● G 16h-12h 15h 15
15	100	100	67	67	55	70	100	98	E 1	ESE 2	ESE 2	SE 4	SE 5	SE 6	SE 2	ESE 3	.	10	3	9	10	8	10	.	3,1	≡ G 16h ⸜ ⊖ ⸝ s.
16	95	82	65	56	53	59	98	98	SE 3	ESE 3	ESE 6	ESE 7	ESE 6	SE 2	ESE 2	ENE 2	.	2	5	7	7	8	8	.	5,0	⸜ ● av. 18h30 ⸝ s.
17	90	85	85	89	61	64	95	98	E 3	E 5	ESE 5	SSW 3	SW 2	WNW 1	WNW 1	WNW 1	.	10	10	9	10	3	4	.	0,5	● ondées 7h à 12h.
18	98	99	73	54	53	76	92	92	SW 1	ESE 1	ESE 3	E 3	ENE 5	E 2	E 4	NE 1	.	1	5	3	5	10	10	.	0,6	⸜ W ⊖ ond. ⸝
19	94	94	81	73	78	90	98	98	NE 1	Cal. 0	E 2	SE 2	E 4	SE 4	Cal. 0	Cal. 0	.	4	10	7	10	10	10	.	2,5	● de 17h à 22h.
20	100	100	80	69	60	65	94	94	SSW 3	SSW 1	SE 3	SE 3	ESE 1	E 3	Cal. 0	NNE 1	.	10	4	4	5	5	1	.	.	B
21	94	84	91	79	73	74	81	94	NNE 3	N 3	N 5	N 4	NNW 7	N 6	NNW 6	NNW 4	.	10	10	3	9	8	8	.	2,1	● av. 6h30, 7h-8h
22	97	93	74	67	59	64	84	95	NNW 3	NNW 3	NNW 3	NNW 4	NNW 4	N 6	N 1	NNW 2	.	8	3	4	5	2	6	.	.	T 14h-14h30 ☽
23	98	94	92	82	71	68	76	90	NW 3	NNW 3	NNW 3	NNE 3	N 1	SE 3	W 2	N 2	.	10	10	10	3	9	7	.	0,6	● bruine G ond. p.
24	96	89	58	37	39	42	58	80	N 4	N 3	N 4	NE 6	NE 7	NNE 4	N 7	N 5	.	5	2	5	3	4	3	.	.	[ins. ⸜ 16h, 21h.
25	98	82	74	66	61	63	84	88	N 4	N 6	N 7	NE 6	NE 7	NNE 6	NNE 6	N 4	.	10	10	9	7	3	0	.	.	
26	85	83	70	60	55	65	95	98	N 5	NNE 5	NNE 6	NNE 4	NNE 6	NE 5	N 4	N 3	.	10	7	3	5	0	0	.	.	
27	98	91	72	52	54	59	80	98	N 2	N 2	N 4	NNE 4	N 4	N 6	N 5	N 3	.	0	0	0	3	0	0	.	.	
28	98	93	68	59	46	64	95	96	N 3	N 2	N 1	N 3	N 4	NW 4	NW 2	NW 1	.	0	6	8	6	5	0	.	.	B
29	91	90	72	75	70	84	89	99	NNW 3	NNW 3	NNW 2	W 3	W 4	W 4	WSW 3	WSW 4	.	10	8	10	9	9	10	.	.	G à 20h.
30	94	93	65	53	57	62	79	94	WSW 3	W 3	NW 3	NW 4	W 3	W 4	W 2	W 1	.	10	8	8	9	3	1	.	4,5	● pr. cont. 0h à 4h.
31	79	70	58	63	70	94	97	96	W 1	SW 4	SW 6	SW 6	SW 6	SW 4	SW 2	SW 3	.	10	9	10	10	10	9	.	1,7	● G fines 17h à 20h.
Moy.	92,6	88,8	74,0	67,9	63,0	70,5	86,7	91,7	3,0	3,3	4,6	5,0	5,4	4,5	3,0	2,7	.	6,8	7,3	7,6	7,5	6,5	5,5	.	55,4	[1] avers. 17h et 19h. [2] av. 12h-14h 17h45

(1) Les températures minima et maxima sont les minima et maxima observés de 0h à 24h.

Juin 1910.

NANTES (Observatoire).

Longitude 3°54′ W. — Latitude 47°15′. — Altitude 41m,4. Cg = + 0mm,18

DATES.	PRESSION (700 +). 3h	6h	9h	12h	15h	18h	21h	24h	TEMPÉRATURE (1). 3h	6h	9h	12h	15h	18h	21h	24h	Min.	Max.
1	53,6	53,5	53,6	53,5	53,1	52,9	53,7	53,7	12,9	13,4	14,3	15,7	16,8	17,0	15,0	13,5	12,3	17,7
2	53,4	54,0	54,8	54,8	54,9	55,6	56,4	56,9	13,0	14,4	17,1	20,2	16,9	15,1	13,2	10,3	10,3	21,2
3	56,6	56,5	56,3	55,7	54,2	53,7	53,6	52,2	9,9	12,3	16,1	17,3	19,0	17,6	14,4	13,4	9,4	20,2
4	52,0	51,5	50,8	49,8	48,0	47,9	46,9	46,0	12,8	12,5	12,7	16,4	17,2	15,3	12,6	12,2	12,0	17,9
5	45,9	47,1	48,2	49,0	49,5	50,3	51,1	51,7	12,0	12,8	13,6	17,0	17,2	16,3	12,6	10,2	10,2	18,9
6	51,7	52,6	53,5	53,8	54,4	55,3	56,5	56,9	10,8	13,1	18,0	21,2	21,3	17,4	14,6	12,3	9,0	23,8
7	57,1	57,7	58,4	58,2	57,9	57,9	58,6	58,1	10,3	12,1	19,2	24,0	24,7	24,2	17,0	15,0	9,7	26,0
8	58,4	57,5	57,3	57,0	56,6	56,8	57,3	57,2	15,6	17,2	23,2	26,8	26,3	21,2	16,3	14,9	14,2	27,0
9	56,8	56,8	56,4	55,6	55,4	55,1	55,4	55,4	14,7	14,8	18,7	21,4	18,5	18,1	15,3	13,1	13,1	22,3
10	54,5	54,9	54,9	54,5	54,4	54,6	55,4	55,7	11,1	12,4	16,4	20,1	18,9	18,1	14,7	13,0	10,7	21,6
11	55,3	55,1	55,6	55,7	55,7	55,9	56,2	56,1	12,4	13,8	15,4	17,7	17,7	15,0	14,4	13,4	12,0	19,0
12	55,8	55,9	56,3	56,5	56,6	56,8	57,7	58,0	13,4	13,2	13,8	15,7	17,0	17,0	16,0	14,8	13,0	17,3
13	58,0	58,3	58,8	58,8	59,0	59,8	61,9	62,9	13,4	13,5	17,2	19,7	19,0	17,7	13,0	10,4	10,4	21,1
14	63,3	64,3	65,0	65,4	65,4	65,7	66,6	67,2	8,8	11,2	15,8	17,6	19,2	18,2	12,6	10,0	8,2	20,0
15	66,8	66,6	66,6	65,7	64,8	64,1	64,2	64,4	7,8	9,9	16,1	19,7	21,4	20,1	15,6	12,2	7,0	22,2
16	64,1	64,0	63,4	63,0	62,0	61,7	62,7	62,0	11,5	12,3	17,4	20,4	21,2	19,9	15,0	12,2	10,4	21,7
17	62,4	63,0	63,0	63,1	63,1	63,2	64,6	65,1	10,0	10,9	17,3	22,0	23,7	21,7	17,8	14,0	8,6	24,5
18	64,9	65,4	65,8	65,7	65,2	64,9	65,7	65,9	11,6	13,5	19,7	23,7	25,9	25,5	18,2	16,0	10,6	26,7
19	65,9	65,9	65,8	65,2	64,3	64,0	64,5	64,2	13,9	15,9	22,2	26,0	27,6	26,8	19,9	17,1	12,7	28,0
20	63,3	63,1	62,5	61,1	59,7	58,2	58,1	57,8	14,4	16,7	24,2	27,6	29,2	28,0	21,7	17,2	13,2	29,7
21	57,6	58,4	59,2	58,8	58,4	58,3	58,6	58,5	17,0	16,7	18,4	20,7	21,0	17,3	15,9	14,7	14,7	22,0
22	57,7	57,9	57,8	57,6	57,7	58,3	59,5	59,7	14,4	13,1	16,2	20,3	19,3	18,0	14,2	13,0	12,8	21,0
23	59,6	60,0	60,4	60,3	60,0	59,5	58,7	57,7	12,3	14,6	18,1	19,4	18,9	15,9	14,2	15,3	11,8	22,2
24	56,5	56,2	56,1	56,2	55,6	54,6	53,1	53,1	15,7	15,4	17,2	16,4	16,9	15,9	16,0	14,1	14,0	18,0
25	52,9	52,7	52,0	51,6	51,0	50,3	50,1	49,0	13,1	14,4	16,7	17,3	16,6	15,8	14,4	13,1	12,7	18,7
26	48,5	48,4	48,8	49,6	50,6	52,2	53,6	54,3	11,6	13,6	14,6	17,4	19,7	19,0	15,2	14,1	11,2	20,2
27	54,8	55,3	56,2	56,6	56,9	57,1	58,1	57,8	14,4	14,7	17,2	18,1	18,3	17,2	13,6	13,2	12,9	20,1
28	57,2	56,9	57,7	58,8	58,8	58,7	58,4	58,1	15,0	15,7	15,9	18,6	18,6	16,9	16,4	16,0	12,6	20,3
29	57,7	58,1	58,1	57,8	57,3	56,3	55,1	54,1	14,9	14,8	16,8	17,8	16,6	15,3	15,1	13,3	13,3	18,5
30	52,7	53,1	54,9	55,9	56,5	56,9	57,4	57,1	13,2	12,7	15,3	16,9	17,6	16,2	13,8	13,2	12,5	19,0
Moy.	57,17	57,36	57,61	57,51	57,23	57,21	57,66	57,56	12,73	13,72	17,16	19,77	20,07	18,59	15,29	13,51	11,52	21,56

DATES.	HUMIDITÉ RELATIVE. 3h	6h	9h	12h	15h	18h	21h	24h	VENT. — DIRECTION ET VITESSE EN MÈTRES. 3h	6h	9h	12h	15h	18h	21h	24h	NÉBULOSITÉ. .	6h	9h	12h	15h	18h	21h	.	PLUIE.	REMARQUES.
1	98	98	95	86	80	83	86	96	SSW 2	S 2	SSW 3	SSW 3	SSW 2	Cal. 0	SW 2	Cal. 0	.	10	10	10	10	10	10	.	3,4	○ 6h-8h 3o fine 10h [1]
2	96	95	79	60	74	80	90	95	Cal. 0	S 1	SW 3	SW 2	W 4	WNW 2	Cal. 0	WNW 1	.	10	9	9	10	8	8	.	2,1	○ 1h 3o à 2h, 15h à
3	94	92	70	69	66	71	86	91	Cal. 0	NNW 2	N 3	N 4	N 6	N 5	N 4	N 6	.	4	8	10	7	5	7	.	.	↖ au loin. [15h 3o
4	86	84	77	70	67	67	81	96	N 3	N 3	N 3	NW 1	N 1	WNW 3	WNW 1	WNW 3	.	10	10	10	10	10	10	.	0,1	G 0h, 6h 3o ↖ ○ [2]
5	93	92	90	72	74	77	95	91	SE 3	SE 1	S 3	SSE 2	SE 2	WSW 2	Cal. 0	Cal. 0	.	10	10	10	10	7	2	.	0,0	G fines ◎ 8h-8h 3o.
6	96	98	68	55	61	73	88	96	WSW 1	Cal. 0	W 1	W 1	W 2	W 3	W 1	Cal. 0	.	10	5	6	7	10	10	.	.	[↖ au loin.
7	97	97	64	48	53	52	94	92	W 1	Cal. 0	Cal. 0	SE 1	SE 1	SE 1	W 1	W 2	.	7	2	3	6	3	3	.	1,4	≡ 7h ● ↖ 20h 3o
8	92	88	75	54	55	73	78	98	W 3	SE 1	SE 2	SE 6	SW 4	W 3	WNW 1	W 2	.	8	8	7	8	7	5	.	0,2	↖ 2h G 4h ○ av. 8h [3]
9	97	93	77	58	80	74	83	97	W 1	WNW 1	NW 3	NW 3	WNW 3	NW 3	WNW 3	NNW 1	.	9	8	8	10	10	10	.	0,4	G ◎ 1h-3h ond. 15h.
10	98	91	75	57	70	70	82	96	NNW 1	NW 3	NW 3	NW 3	WNW 3	W 6	WNW 3	WNW 3	.	2	5	7	7	2	6	.	0,1	○ ond. 15h, 16h 3o.
11	97	91	89	71	72	87	89	100	WNW 1	W 2	W 3	W 4	W 5	W 3	W 3	W 2	.	10	10	10	10	10	10	.	.	
12	99	99	95	90	90	90	90	90	W 2	W 3	W 3	NW 2	NW 2	NW 2	NW 2	NW 2	.	10	10	10	10	10	10	.	7,4	G et ○ de 0h à 2h et
13	84	90	70	63	61	68	80	94	NW 3	NW 3	NW 4	NW 4	WNW 4	WNW 4	NNW 3	NW 3	.	10	5	3	7	7	7	.	.	[de 4h 3o à 8h.
14	98	85	54	54	45	47	73	91	NW 3	NNW 3	NNW 6	NNW 5	NNW 6	N 6	N 2	N 3	.	0	4	7	5	2	1	.	.	
15	98	95	69	51	49	51	67	88	N 2	N 1	N 2	ENE 4	ENE 6	ENE 4	ENE 3	ENE 4	.	6	5	3	3	0	1	.	.	
16	97	87	64	51	48	52	75	92	NE 3	NE 3	NE 4	ENE 7	ENE 7	ENE 4	NE 3	NNE 4	.	0	1	1	0	0	0	.	.	
17	97	88	68	54	52	59	77	100	NNE 2	NNE 3	NE 3	E 3	E 3	NE 3	ENE 3	ENE 1	.	0	2	0	2	7	0	.	.	
18	97	90	66	56	50	57	84	99	ENE 2	NE 2	E 3	E 3	NE 3	NE 2	NE 1	NE 1	.	0	0	0	0	0	0	.	.	
19	96	91	66	47	39	39	84	98	NE 2	NE 1	E 2	E 3	E 2	ENE 2	ENE 2	ENE 1	.	0	0	0	0	0	0	.	.	
20	98	82	60	55	51	53	63	90	ENE 2	ENE 2	ESE 2	ESE 4	ESE 4	ESE 4	SW 2	SW 3	.	0	0	0	0	0	0	.	.	
21	92	86	74	55	55	65	78	96	W 3	WNW 3	W 3	W 3	W 3	W 3	WSW 2	WSW 1	.	10	7	6	4	10	8	.	.	
22	100	94	74	54	58	63	87	99	WSW 1	SW 3	SW 2	WSW 4	WSW 6	WSW 5	SW 3	SW 3	.	10	8	7	7	3	1	.	1,7	○ 4h à 8h qq. G 19h.
23	98	86	68	54	64	81	95	90	SW 3	SW 2	WSW 3	WSW 3	WSW 4	SW 5	S 4	WSW 3	.	0	9	8	7	10	10	.	1,8	◎ ond. fréquentes
24	93	93	88	89	87	93	98	98	WSW 4	W 4	SW 4	WSW 4	WSW 5	WSW 4	SW 6	WSW 4	.	7	10	10	10	10	10	.	9,1	◎ 0h à 1h, 2h à 5h 3o
25	96	89	67	65	66	77	86	96	W 2	WSW 3	WSW 4	WSW 6	WSW 3	WSW 4	SW 3	Cal. 0	.	7	10	9	10	10	8	.	0,0	◎ 10h G 13h, 21h 3o.
26	96	89	90	68	60	50	76	96	Cal. 0	SW 1	WSW 2	W 3	NNW 5	NNW 1	NNW 1	WNW 1	.	10	9	8	7	2	1	.	0,6	● av. à 8h, 10h 15 et
27	94	84	63	53	52	68	89	98	W 1	Cal. 0	WNW 2	W 3	W 4	WSW 5	WSW 2	SW 3	.	10	8	7	7	5	0	.	.	[12h 45.
28	95	96	84	66	80	95	96	93	SW 6	SW 4	WSW 6	WSW 7	WSW 6	WSW 7	WSW 6	WSW 6	.	10	10	5	10	10	10	.	3,8	◎ fréquente.
29	92	92	73	72	81	89	85	95	W 4	WSW 2	WSW 4	WSW 7	WSW 4	SW 4	SW 3	SW 2	.	7	10	10	10	10	10	.	6,3	◎ fréq. [5h 3o.
30	92	79	61	88	88	64	82	95	SW 3	WNW 4	WNW 6	W 7	W 7	W 6	W 4	WSW 2	.	1	4	4	4	4	10	.	1,5	◎ av. 0h 3o, 4h et
Moy.	95,2	90,4	73,7	62,8	64,3	68,8	83,9	94,9	2,1	2,1	3,1	3,7	3,9	3,5	2,5	2,2	.	6,3	6,6	6,3	6,6	6,1	5,6	.	39,9	[1] à 12h, ond. 13h-14h [2] ond. 11h, 19h 3o. [3] ond. 13h 3o ↖ E.

(1) Les températures minima et maxima sont les minima et maxima observés de 0h à 24h.

Juillet 1910.

NANTES (Observatoire).

Longitude 3° 54′ W. — Latitude 47° 15′. — Altitude 41m,4. Cg = + 0mm,18

DATES.	PRESSION (700 +). 3h	6h	9h	12h	15h	18h	21h	24h	TEMPÉRATURE (1). 3h	6h	9h	12h	15h	18h	21h	24h	Min.	Max.
1	56,4	56,6	56,6	56,8	56,5	56,6	56,8	56,0	12,0	12,0	16,3	16,6	18,0	15,2	13,9	13,0	10,6	19,7
2	54,8	54,5	54,0	53,9	53,9	54,2	55,4	56,1	12,9	12,2	15,2	17,7	17,6	15,9	13,0	11,1	11,1	18,6
3	56,2	56,3	56,8	56,4	56,2	56,8	57,6	57,2	10,0	12,3	15,6	17,1	17,0	12,8	11,8	11,3	9,2	18,7
4	58,4	59,4	60,7	61,6	62,2	63,0	64,5	63,0	10,3	12,0	15,9	18,5	19,4	18,4	13,6	11,2	10,0	20,2
5	65,1	65,2	65,2	65,2	64,9	64,5	63,8	62,5	10,3	12,2	15,0	16,3	16,7	14,1	13,1	14,7	9,7	18,0
6	60,9	59,6	58,6	58,1	58,0	58,1	59,1	59,3	14,4	15,3	15,6	17,7	17,6	16,2	13,7	12,2	12,2	18,7
7	59,1	59,7	60,3	60,6	60,3	59,8	60,4	60,2	12,2	13,1	16,4	17,9	18,6	18,6	15,4	11,1	11,1	19,8
8	59,5	59,1	59,1	59,6	59,1	59,3	59,9	60,1	10,1	11,0	16,1	17,2	19,8	18,4	14,2	11,5	9,2	20,6
9	59,7	59,3	59,1	58,2	57,1	56,4	56,5	56,2	11,1	11,6	17,0	19,2	20,8	19,4	15,1	12,3	9,2	21,7
10	56,1	56,2	56,0	55,9	55,8	55,8	56,9	57,5	12,8	14,6	17,4	21,2	21,0	21,1	16,0	12,9	11,8	22,1
11	57,2	57,3	57,6	57,4	56,8	56,6	57,6	57,8	11,1	12,0	17,4	21,6	21,9	21,6	18,6	16,1	9,6	22,8
12	57,3	57,6	58,0	58,1	58,1	58,7	59,8	60,5	14,7	15,2	19,4	22,8	21,1	18,3	16,6	15,2	14,0	25,0
13	60,6	61,5	62,1	62,2	61,6	61,2	61,5	61,6	14,2	14,2	18,7	22,7	24,0	23,8	18,6	15,8	13,4	25,7
14	61,0	60,5	59,6	58,8	57,7	56,5	56,2	55,4	15,9	16,2	23,2	25,8	26,2	26,0	22,0	19,6	13,3	27,9
15	53,7	53,8	53,8	53,6	53,5	53,4	54,0	53,8	18,0	17,2	17,8	22,2	22,6	20,8	16,3	16,9	16,3	23,5
16	53,1	53,1	52,8	52,7	51,7	51,1	50,6	49,6	16,1	17,0	20,7	21,3	21,0	20,0	18,1	15,8	15,5	22,2
17	49,5	49,5	50,7	51,3	52,0	52,3	52,9	53,4	14,8	16,1	18,1	19,3	21,0	17,0	16,3	15,4	14,2	22,0
18	53,8	54,5	55,2	55,9	56,6	57,2	58,6	58,9	15,3	15,2	15,4	16,0	17,7	16,8	15,9	14,9	14,6	19,0
19	59,2	60,2	60,7	61,0	60,9	60,9	61,3	61,6	14,4	14,7	16,4	18,4	19,3	18,1	16,2	14,5	14,3	19,8
20	61,3	61,4	61,5	61,2	60,6	60,9	61,4	61,2	12,7	13,4	17,6	17,6	18,3	17,3	16,1	15,6	12,3	18,7
21	60,1	59,4	59,0	58,9	58,7	58,1	58,0	57,5	15,9	16,3	18,3	19,2	20,0	18,4	16,7	15,8	15,4	20,6
22	55,9	54,4	53,3	53,1	53,9	56,1	57,8	58,4	15,2	16,0	17,0	18,7	18,0	16,7	14,3	13,9	13,7	19,1
23	58,7	59,3	60,0	60,9	61,8	62,2	64,2	64,7	13,3	15,0	16,7	18,4	19,3	18,5	13,7	11,8	11,8	19,8
24	64,6	64,1	63,7	62,9	61,5	60,2	59,5	56,9	10,4	12,0	16,0	18,4	18,1	17,4	14,4	14,0	10,1	19,3
25	54,6	54,1	54,6	55,4	55,8	56,5	57,6	58,1	15,0	15,1	17,0	17,5	18,2	16,4	13,6	12,4	12,4	19,7
26	58,2	59,1	59,9	60,4	60,5	61,0	62,3	61,8	12,9	13,3	16,4	18,3	17,6	17,4	12,9	11,0	11,0	19,4
27	61,1	61,0	60,7	60,0	58,5	57,2	56,9	55,5	9,8	11,6	17,8	19,8	21,2	19,8	16,1	13,3	9,0	22,1
28	54,5	53,6	53,3	53,2	53,1	53,3	53,0	53,4	12,1	12,6	20,5	21,8	22,2	19,2	17,8	16,1	10,7	23,0
29	53,8	54,8	55,6	55,8	55,9	56,2	55,5	56,4	15,1	15,2	18,6	20,4	20,4	19,2	13,6	11,7	14,6	21,7
30	55,5	55,0	54,1	53,6	52,6	52,0	52,2	52,0	11,1	13,3	18,7	20,4	21,3	19,7	17,6	17,1	10,3	21,9
31	52,0	53,1	54,3	55,4	56,1	56,9	58,0	58,0	16,9	15,9	18,5	17,2	19,8	17,7	13,8	13,4	13,3	20,7
Moy.	57,48	57,52	57,64	57,68	57,48	57,52	58,06	57,95	13,19	13,99	17,44	19,26	19,86	18,39	15,39	13,92	12,06	21,63

DATES.	HUMIDITÉ RELATIVE. 3h	6h	9h	12h	15h	18h	21h	24h	VENT. — DIRECTION ET VITESSE EN MÈTRES. 3h	6h	9h	12h	15h	18h	21h	24h	NÉBULOSITÉ.	6h	9h	12h	15h	18h	21h		PLUIE.	REMARQUES.
1	95	91	68	65	59	81	79	97	WSW 2	WSW 2	WSW 4	W 5	WSW 5	WSW 4	WSW 3	SW 3	.	2	1	3	7	9	10	.	2,0	◎ averses fréq.
2	97	90	83	62	57	60	77	94	SW 1	Cal. 0	WSW 2	WNW 4	W 6	W 6	W 3	W 1	.	10	9	7	5	4	2	.	4,7	◎ p. inst. 0h à 5h 1
3	97	90	73	57	60	87	91	95	W 1	W 2	WNW 3	W 5	W 6	WNW 5	W 3	W 4	.	3	10	6	8	7	2	.	2,0	◎ ond. 8h 15. av. ◠
4	95	87	73	53	44	50	74	90	W 3	WNW 3	NNW 7	NNW 7	NNW 6	NNW 8	NNW 1	NNW 1	.	2	5	6	2	0	0	.	.	G 10h 15. [17h 40.
5	91	81	67	64	70	90	98	98	NW 2	NW 2	NW 2	W 3	W 3	WSW 3	SW 4	SW 4	.	10	10	10	9	10	10	.	0,5	● G p. inst. 16h à 2
6	98	98	96	80	74	65	81	99	WSW 4	WSW 5	WSW 6	W 5	WNW 4	NW 4	WNW 3	WNW 3	.	10	10	10	9	10	10	.	1,5	B pr. const. 0h-6h
7	95	86	70	66	59	59	81	95	WNW 3	NNW 3	NNW 3	NNW 4	NNW 4	NNW 6	N 1	N 1	.	2	8	8	7	4	0	.	.	[◎ 7h à 10h 30.
8	96	91	72	63	52	64	88	98	N 2	N 2	N 4	NNE 3	NE 4	N 3	N 1	Cal. 0	.	2	7	10	3	10	5	.	.	
9	98	96	68	55	49	55	74	97	N 1	Cal. 0	NE 4	ENE 5	ENE 4	NNE 4	NNE 3	NNE 3	.	0	5	8	8	7	2	.	.	
10	95	89	70	53	53	52	83	99	NNE 2	NNE 2	NNE 3	NE 4	N 3	N 4	N 3	N 2	.	8	7	5	5	4	2	.	.	
11	96	93	76	55	49	54	66	78	N 1	N 1	ENE 2	NNE 1	N 1	N 3	NE 3	NE 3	.	0	3	8	8	7	10	.	0,0	◎ ondée à 21h 45.
12	95	89	71	50	65	97	96	99	NNE 3	NNE 3	E 3	ESE 3	SW 3	E 3	SW 2	SW 1	.	8	6	6	9	10	10	.	4,0	◎ ond. 15h 15. 16h,
13	99	99	84	61	53	62	78	98	SW 1	SW 1	SW 1	Cal. 0	ESE 1	ESE 1	WNW 1	WNW 1	.	10	4	5	8	5	4	.	.	[18h-19h, T ≡ 7h.
14	94	94	66	57	53	44	64	89	WNW 1	WNW 1	ESE 5	ESE 6	ESE 5	E 4	E 3	E 3	.	2	8	4	7	2	1	.	.	
15	99	96	98	66	63	73	94	95	E 3	NNW 3	ENE 1	WSW 4	WSW 4	WSW 3	WSW 1	SSW 3	.	10	10	5	7	7	3	.	6,2	↖ 6h 40 ◎ av. 3h.
16	96	96	73	71	73	81	93	99	S 2	S 1	SSE 1	SE 2	ENE 4	ENE 2	N 3	SSE 4	.	7	10	10	10	10	10	.	20,5	◎ 12h à 21h, ↖
17	96	96	92	92	65	99	99	99	SE 3	SW 7	SW 5	SW 4	SW 5	SW 5	SSW 4	SW 5	.	8	4	7	7	10	10	.	24,0	◎ 4h à 5h.
18	98	98	98	97	90	97	93	93	WSW 5	SW 3	SW 4	W 3	WSW 2	WSW 3	WNW 2	WNW 1	.	10	10	10	7	10	6	.	2,8	◎ p. inst. jq. 12h.
19	93	93	85	78	78	83	93	90	NW 1	NW 2	NW 3	W 1	W 1	W 3	W 2	WNW 1	.	10	10	10	10	10	10	.	.	[averse à 18h.
20	98	96	75	80	88	85	90	99	WNW 1	WNW 2	SW 4	WSW 5	WSW 5	W 4	WSW 3	SW 3	.	5	10	10	10	10	10	.	0,0	◎ f. p. inst. 12h-16h
21	99	98	90	85	80	88	96	95	SW 4	SW 6	WSW 6	WSW 6	WSW 6	SW 5	SW 4	SW 4	.	10	10	10	9	9	10	.	1,0	◎ f. jq. 8h G jq. 12h
22	96	96	95	86	81	67	88	95	SW 3	SSW 3	SSW 1	W 2	W 2	W 5	WSW 3	WSW 3	.	10	10	10	10	1	3	.	1,5	◎ 12h 45, 14h, 16h 15
23	95	85	76	69	70	71	75	89	W 3	W 2	W 4	WNW 4	W 4	WNW 4	NW 3	WNW 3	.	4	8	8	3	5	0	.	3,8	◎ av. 8h, 12h 45.
24	100	91	77	57	67	69	84	90	WNW 2	WNW 1	WSW 2	W 3	WSW 4	WSW 5	SW 4	SW 4	.	0	4	7	7	6	4	.	.	[15h 15, 16h.
25	98	98	76	75	62	67	84	95	SW 7	SW 5	W 6	W 6	W 6	W 6	W 3	W 2	.	10	5	3	6	4	2	.	6,4	◎ 3h-6h, G p. inst.
26	90	85	56	50	56	56	92	100	W 1	W 1	WNW 3	W 4	W 4	W 4	W 1	Cal. 0	.	8	5	6	5	2	0	.	.	[de 11h à 12h.
27	96	94	71	57	58	58	76	98	Cal. 0	WSW 1	S 2	S 2	E 1	ENE 3	ENE 2	ENE 2	.	5	8	10	7	7	8	.	.	
28	98	97	68	59	63	79	90	96	ENE 1	Cal. 0	SW 3	SW 4	SW 4	SSW 6	SSW 4	WSW 4	.	1	0	6	7	10	10	.	1,0	◎ av. 19h 15, 23h.
29	98	93	63	62	51	58	76	100	SW 3	W 2	W 3	WSW 3	WSW 3	SW 3	SW 1	Cal. 0	.	8	7	3	1	2	2	.	0,4	Gf. 3-4h ◎ av. 5h 30
30	98	91	68	71	73	86	98	97	Cal. 0	SW 1	ESE 3	SE 3	SE 1	SSE 1	Cal. 0	SSE 1	.	10	5	9	10	10	10	.	1,5	◎ 14h, 17h 30, 18h,
31	97	97	86	83	67	64	82	97	Cal. 0	Cal. 0	NW 3	NW 3	W 3	W 4	W 1	W 1	.	10	10	7	4	1	3	.	1,9	◎ av. 1h, 3h, 4h.
Moy.	96,3	92,7	76,9	67,1	63,9	71,0	84,9	94,9	2,1	2,2	3,3	3,7	3,7	4,0	2,4	2,3	.	6,3	7,2	7,3	6,9	6,5	5,5	.	85,7	[1] qq. G à 16h. [2] 21h ◎ f. br. 21-24h

(1) Les températures minima et maxima sont les minima et maxima observés de 0h à 24h.

Août 1910.

NANTES (Observatoire).

Longitude 3°54′ W. — Latitude 47°15′. — Altitude 41m,4. Cg = + 0mm,18

DATES.	PRESSION (700 +). 3h	6h	9h	12h	15h	18h	21h	24h	TEMPÉRATURE (1). 3h	6h	9h	12h	15h	18h	21h	24h	Min.	Max.
1	57,8	57,6	56,7	55,0	54,0	53,5	53,3	54,0	11,3	12,6	18,6	20,9	20,2	17,8	16,3	14,2	9,7	22,2
2	54,5	55,0	55,3	55,6	55,6	55,6	56,4	56,4	13,8	13,4	17,0	19,7	18,0	17,1	13,5	12,2	12,2	21,0
3	56,2	56,2	56,1	55,6	55,3	55,2	55,0	54,2	10,3	10,6	17,3	19,4	20,9	18,6	14,7	14,9	8,8	21,7
4	53,1	50,8	50,7	52,1	53,4	53,9	54,6	55,2	14,6	14,2	16,3	18,7	17,6	16,6	14,3	14,7	13,9	19,1
5	55,5	56,0	56,9	57,5	57,8	58,8	60,4	61,3	13,3	14,3	17,0	17,0	19,8	17,7	14,1	12,3	12,3	20,1
6	61,5	61,8	62,2	62,1	61,5	61,1	61,7	61,5	10,9	12,0	16,3	17,7	19,2	18,0	13,7	11,8	10,8	20,0
7	61,0	60,9	60,5	59,7	58,3	57,1	57,0	56,8	10,9	11,4	17,4	20,7	22,0	20,7	17,4	14,0	9,4	23,0
8	56,0	55,4	55,0	54,3	53,7	53,0	53,2	53,1	13,0	14,9	19,5	22,0	21,9	22,3	17,3	15,8	12,9	23,8
9	52,2	52,4	53,0	53,2	53,9	54,6	55,6	55,7	15,0	15,3	16,4	19,3	16,0	14,7	15,3	15,3	14,8	22,2
10	55,7	56,1	56,6	57,2	57,7	58,4	60,0	60,8	15,2	15,0	17,1	20,0	22,6	21,1	17,0	14,2	14,2	23,0
11	61,1	61,9	62,4	62,9	63,6	63,0	63,8	64,0	12,9	13,0	17,4	21,5	22,4	19,5	16,0	14,9	12,0	23,2
12	63,9	63,9	64,1	64,2	64,3	64,7	64,5	65,4	15,8	16,4	18,5	21,3	21,2	18,8	18,1	17,4	14,3	23,1
13	64,8	64,7	65,1	64,7	63,8	62,5	62,1	60,9	17,4	17,3	18,7	20,5	22,0	22,5	17,5	16,0	16,0	23,7
14	59,7	58,3	57,0	55,5	53,7	53,1	54,4	55,4	15,3	16,2	22,1	26,3	29,1	27,7	19,8	18,8	14,3	30,0
15	56,9	58,3	59,6	60,4	60,7	61,3	62,5	62,6	17,8	17,1	18,2	20,5	21,5	19,5	14,7	12,9	12,9	21,9
16	62,6	63,0	63,2	62,9	62,6	62,7	63,3	62,9	12,0	11,4	17,3	21,2	22,0	19,0	15,2	12,9	10,3	23,0
17	62,2	62,3	62,2	61,9	61,5	61,4	61,9	61,8	11,2	10,2	19,8	24,0	23,5	20,4	16,7	16,7	9,5	24,7
18	61,5	61,9	62,0	61,4	61,1	60,8	61,0	60,7	17,7	17,6	19,2	20,3	22,3	20,1	17,0	16,6	16,1	23,0
19	60,0	59,8	60,7	60,7	60,9	61,3	62,1	62,4	16,8	17,4	20,2	21,4	20,9	19,1	18,4	18,1	15,7	22,2
20	62,0	62,2	62,2	61,8	61,5	61,3	61,9	61,3	18,0	18,6	21,2	24,0	24,5	22,3	18,8	17,8	17,8	25,8
21	60,9	61,0	61,3	61,0	60,6	60,4	61,0	61,1	17,1	17,4	19,3	22,0	20,5	18,1	15,2	14,9	14,9	22,7
22	61,3	61,8	62,2	62,2	61,8	61,8	62,5	62,6	13,0	12,7	17,0	20,0	20,1	17,3	15,0	12,9	12,3	21,4
23	62,4	62,5	62,2	61,4	60,5	59,9	59,6	58,5	10,8	11,3	17,3	16,5	20,3	18,0	16,8	16,0	8,8	21,1
24	57,1	57,2	58,2	58,6	58,9	59,3	60,2	60,5	16,2	16,5	16,9	18,9	19,8	17,8	14,4	13,8	13,1	20,7
25	60,2	60,1	60,2	59,7	58,3	56,8	56,0	55,0	14,3	14,2	19,8	22,5	23,7	22,3	17,8	16,5	12,5	24,9
26	54,3	54,5	54,8	55,0	56,6	57,8	59,8	60,5	18,8	17,9	20,4	20,0	19,2	17,3	13,6	12,9	12,9	22,0
27	60,5	61,1	61,2	60,6	59,9	59,0	59,1	58,8	12,3	12,3	16,8	19,4	19,7	17,8	13,1	11,0	11,0	20,9
28	55,6	53,9	52,8	51,4	49,6	49,3	51,5	52,1	11,7	13,6	17,2	16,9	19,3	15,6	13,3	12,8	10,2	19,7
29	52,3	52,6	52,9	53,5	54,0	55,1	56,1	57,6	11,7	11,7	17,8	15,6	17,9	14,7	12,7	12,6	11,0	20,2
30	58,0	59,4	60,6	61,4	62,7	64,3	66,3	67,3	12,5	12,6	17,2	19,2	19,3	17,2	15,0	12,7	12,0	20,0
31	67,9	68,8	69,9	69,5	69,4	69,4	69,8	69,6	11,5	12,0	16,0	17,5	18,8	16,7	14,2	12,8	11,0	20,0
Moy.	58,99	59,07	59,28	59,13	58,91	58,92	59,57	59,68	13,97	14,23	18,10	20,15	20,85	18,91	15,71	14,53	12,56	22,27

DATES.	HUMIDITÉ RELATIVE. 3h	6h	9h	12h	15h	18h	21h	24h	VENT. — DIRECTION ET VITESSE EN MÈTRES. 3h	6h	9h	12h	15h	18h	21h	24h	NÉBULOSITÉ. .	6h	9h	12h	15h	18h	21h	.	PLUIE.	REMARQUES.
1	98	97	69	56	61	90	99	94	Cal. 0	WSW 2	SSE 3	SSE 4	S 4	S 5	S 3	WSW 2	.	0	4	10	10	10	8	.	1,9	● 17h-18h, 21h-22h
2	93	95	70	61	69	73	90	97	WSW 2	W 2	WSW 3	WSW 5	WSW 5	WSW 3	WSW 2	WSW 1	.	0	5	6	9	3	5	.	0,2	● averse à 3h30.
3	97	96	74	60	58	69	95	97	WSW 1	Cal. 0	SW 1	SW 2	WSW 4	WSW 4	WSW 1	SW 2	.	1	5	5	2	1	5	.	.	B [7h40-8h45.
4	100	100	86	67	68	73	88	95	SSE 3	SE 3	WNW 5	WNW 5	W 6	W 5	WSW 3	W 2	.	10	7	6	6	5	4	.	30,5	● 0h45 à 7h, ond.
5	97	88	70	80	63	67	94	91	W 2	W 1	WNW 4	W 4	W 6	W 6	WNW 2	WNW 3	.	0	7	9	4	3	1	.	0,5	● averse 11h45.
6	100	88	71	66	60	68	92	100	WNW 2	WNW 3	NW 3	W 2	W 3	W 3	W 1	Cal. 0	.	2	9	6	7	6	1	.	.	
7	99	99	69	60	55	65	86	97	W 1	Cal. 0	ESE 2	ESE 2	NE 2	ENE 3	ENE 3	E 2	.	0	1	5	4	3	0	.	.	[au N.
8	97	92	70	55	54	55	80	95	ENE 2	ENE 3	E 4	E 4	ENE 3	E 2	NW 2	NW 3	.	6	3	6	8	7	2	.	0,0	● ondée 16h45 ↖
9	97	96	93	78	98	98	98	98	NW 2	NW 1	NW 1	NW 2	NW 2	NW 2	NW 2	NW 2	.	10	10	10	10	10	10	.	35,0	↖14h30-15h30, [1]
10	98	97	78	77	65	67	79	97	NW 2	NNW 2	NNW 2	NNW 6	NNW 7	NNW 6	NNW 4	NNW 2	.	10	10	10	6	0	0	.	1,6	● G 0h-6h, ond. 7h
11	98	93	74	54	57	64	88	99	NNW 3	NNW 3	N 2	NW 1	NW 3	W 2	W 2	Cal. 0	.	2	4	4	3	3	5	.	.	
12	99	99	98	83	77	88	90	96	W 1	SW 3	SW 3	W 3	W 3	W 3	WSW 3	WSW 2	.	10	10	8	7	10	10	.	0,2	● f. 6h30-10h30.
13	98	99	90	82	74	73	98	93	WSW 2	WSW 1	WSW 1	WSW 1	SSW 1	SSW 1	SW 1	SSE 2	.	10	10	10	7	2	0	.	0,8	● f.p. inst. jq. 9h.
14	92	96	75	65	46	55	97	90	SSE 2	ESE 2	E 5	ESE 6	SE 6	SSE 3	SW 4	W 4	.	0	0	0	0	0	10	.	.	
15	83	83	69	61	57	63	89	99	W 3	W 1	NW 3	W 3	W 3	W 3	W 1	Cal. 0	.	7	7	8	7	5	0	.	.	
16	99	98	72	51	49	69	90	97	Cal. 0	Cal. 0	Cal. 0	W 1	W 1	W 1	W 1	W 1	.	1	0	5	5	4	1	.	.	
17	97	97	65	56	59	72	90	97	W 1	W 2	WSW 2	WSW 3	WSW 4	WSW 1	WSW 1	WSW 1	.	2	3	5	3	5	2	.	.	B
18	95	94	90	94	72	83	93	98	WSW 2	Cal. 0	WSW 1	WSW 4	WSW 5	WSW 3	SW 2	SW 3	.	10	9	10	9	7	7	.	1,1	● p. inst. 2h-12h.
19	96	91	73	73	79	96	96	96	SW 4	SW 3	WSW 7	WSW 6	WSW 5	SW 4	SW 3	SW 3	.	5	9	10	10	10	8	.	0,8	● fine 18h à 20h.
20	96	96	80	61	60	72	90	99	SW 2	SW 2	SW 3	SW 4	W 3	W 1	W 1	W 1	.	10	8	8	5	3	7	.	.	
21	95	90	72	59	61	77	98	94	W 1	W 2	WNW 2	WNW 3	W 3	WNW 3	WNW 1	WNW 2	.	7	6	8	9	9	10	.	0,9	● de 19h à 20h.
22	97	94	73	54	56	67	81	98	WNW 2	WNW 2	NW 3	W 3	W 4	W 4	W 2	W 1	.	0	2	4	8	7	8	.	.	[21h40.
23	98	97	76	87	54	72	83	95	W 1	Cal. 0	SW 2	WNW 3	WSW 5	WSW 4	SW 5	SSW 5	.	8	8	10	7	10	10	.	1,0	● av. à 12h, 21h,
24	96	96	73	63	60	67	89	97	SW 6	WSW 2	WNW 3	WNW 3	W 3	W 4	W 2	W 1	.	9	10	7	7	2	0	.	3,3	● av. fr. de 0h-6h.
25	98	98	81	77	70	76	94	98	WSW 1	WSW 1	SSW 3	S 3	SE 3	SE 3	SE 2	SE 2	.	7	8	10	4	2	0	.	.	
26	97	96	83	92	70	77	89	99	SSW 3	SW 3	SW 5	WSW 7	W 4	W 4	W 2	W 1	.	10	10	10	8	5	0	.	2,5	● averse à 12h.
27	98	98	75	49	50	67	89	97	W 1	Cal. 0	W 1	WSW 2	WSW 3	W 2	W 2	W 1	.	5	6	6	7	6	5	.	0,1	● ondée 2h30, B
28	96	85	77	83	69	98	95	95	SSW 2	SSE 4	S 4	SSE 6	S 6	S 7	WSW 3	SW 3	.	10	10	10	10	10	8	.	7,5	● av. 1h45, 11h40 [2]
29	97	97	72	93	79	93	98	98	SSW 3	SSW 3	SSW 4	WSW 4	WSW 6	W 3	WSW 3	WSW 3	.	8	8	10	10	7	3	.	10,5	● av. 9h30 à 18h.
30	98	97	74	67	64	76	86	97	SW 3	SW 3	WSW 3	W 4	W 5	W 6	W 4	W 4	.	7	9	8	1	2	0	.	1,8	● ond. 3h-5h, av.
31	99	90	67	57	57	73	90	98	WNW 4	WNW 4	NNW 4	NW 3	WNW 4	WNW 3	WNW 2	WNW 2	.	7	8	9	5	8	0	.	.	[à 9h45.
Moy.	96,7	94,6	76,1	68,4	63,6	74,3	90,8	96,5	2,1	1,9	2,9	3,5	3,9	3,4	2,3	2,0	.	5,6	6,6	7,5	6,4	5,3	4,2	.	100,2	[1] T ● G [2] et 17h à 20h.

(1) Les températures minima et maxima sont les minima et maxima observés de 0h à 24h.

Septembre 1910.

NANTES (Observatoire).

Longitude 3°54′ W. — Latitude 47°15′. — Altitude 41m,4.

Cg = + 0mm,18

DATES.	PRESSION (700 +). 3h	6h	9h	12h	15h	18h	21h	24h	TEMPÉRATURE (1). 3h	6h	9h	12h	15h	18h	21h	24h	Min.	Max.
1	68,8	68,4	68,5	68,1	67,7	67,2	67,9	67,6	13,9	15,4	17,7	19,4	20,0	18,8	14,5	13,5	12,4	20,7
2	67,0	66,8	66,9	66,4	65,8	65,4	66,1	66,2	14,2	15,0	16,7	19,1	20,1	18,1	15,4	13,1	12,7	20,8
3	65,7	65,5	65,8	64,9	64,5	63,8	64,5	64,4	12,5	14,0	16,8	19,2	18,5	18,7	15,6	11,9	11,9	20,2
4	63,8	63,5	63,9	63,5	63,0	63,1	64,3	64,5	10,0	9,3	13,1	17,6	18,7	15,9	12,5	10,1	8,8	19,1
5	64,5	64,8	65,2	64,9	64,2	64,1	64,7	64,6	9,8	9,3	14,4	16,1	17,4	15,4	11,3	12,2	9,1	18,3
6	64,1	64,1	64,2	63,7	63,1	62,8	63,5	63,5	12,0	12,1	13,8	17,5	17,1	16,4	13,4	9,9	9,9	18,5
7	63,4	63,4	63,5	63,4	62,8	62,6	63,1	62,8	8,5	10,0	15,3	17,7	18,4	16,0	13,1	12,8	8,1	19,0
8	62,2	61,9	61,9	61,7	61,1	61,0	61,9	62,2	12,6	10,8	14,0	16,6	18,8	16,0	12,8	11,6	10,6	19,0
9	62,1	61,3	62,8	62,9	62,5	63,2	64,4	64,6	10,8	9,8	14,5	18,0	19,2	17,2	13,3	10,7	9,2	20,3
10	64,7	65,1	65,3	64,9	64,3	64,2	64,3	63,7	9,1	9,0	14,4	18,1	19,1	16,2	13,2	12,5	8,3	19,6
11	63,0	62,1	62,0	61,0	60,3	60,0	60,2	60,3	11,7	11,1	13,6	17,0	18,0	16,3	14,3	11,7	10,8	18,3
12	60,0	60,1	60,4	60,3	59,7	59,8	60,8	61,1	11,4	10,4	13,6	16,0	19,0	16,9	13,6	11,7	10,1	19,3
13	61,3	62,2	63,3	62,8	62,5	62,4	62,7	62,7	11,7	9,5	13,4	17,4	16,5	14,4	12,2	9,2	9,2	17,8
14	62,2	62,2	62,3	61,4	60,9	60,6	61,0	60,9	6,8	5,3	12,7	15,9	15,4	14,0	11,8	11,6	4,6	17,4
15	60,4	60,4	61,2	60,9	60,9	61,7	62,6	62,5	11,3	11,0	14,2	17,6	16,1	13,6	11,2	8,6	8,6	18,1
16	62,6	63,2	64,3	64,3	63,9	64,2	65,1	65,1	9,1	10,0	12,3	15,6	17,5	15,1	12,2	12,9	7,3	18,0
17	65,0	65,2	66,0	65,6	64,5	64,4	64,5	64,4	13,0	12,2	13,7	18,6	21,7	18,2	15,2	14,4	11,8	22,2
18	63,4	63,0	62,6	61,7	60,9	60,1	60,5	60,0	13,3	11,9	15,4	20,1	22,0	19,1	14,2	13,0	11,5	23,0
19	59,3	59,0	58,7	58,6	57,9	57,8	59,0	58,6	12,1	12,2	16,7	21,1	22,8	19,1	15,4	13,7	11,5	24,1
20	58,3	58,3	59,3	59,6	59,5	60,8	62,8	63,9	14,0	14,0	13,9	17,2	17,1	15,0	11,2	9,6	9,6	17,7
21	64,9	66,1	66,9	67,1	67,1	67,7	68,5	68,7	7,8	7,0	12,0	16,3	16,3	13,1	9,3	7,3	5,9	17,0
22	68,5	69,0	69,4	68,7	68,3	68,5	69,3	69,5	6,0	4,6	11,7	16,7	16,9	13,2	10,6	9,0	4,1	18,1
23	69,2	69,5	70,2	69,6	68,3	67,7	68,4	68,3	7,3	6,5	8,9	14,0	17,3	15,2	11,9	10,1	5,7	18,0
24	68,1	68,0	67,8	67,6	66,5	66,0	65,9	65,8	10,0	9,8	12,1	15,4	15,8	12,4	12,3	12,4	9,3	17,2
25	64,8	64,2	63,7	62,6	60,4	60,4	60,0	59,5	11,9	10,0	13,4	17,0	19,8	15,0	11,8	11,2	9,6	19,8
26	59,2	59,5	60,9	60,9	61,2	62,8	63,5	63,8	12,0	12,2	16,6	21,7	20,0	16,6	13,4	11,1	10,6	22,1
27	64,0	64,1	64,4	63,6	62,2	61,9	62,2	61,8	8,1	6,0	13,0	21,1	23,6	19,4	16,3	13,2	5,8	23,8
28	60,9	60,4	59,9	58,8	57,9	57,6	57,9	57,8	11,8	11,5	18,6	25,2	26,7	19,8	16,2	16,3	11,0	27,1
29	57,2	57,3	57,4	57,0	56,5	56,5	56,6	57,0	16,1	15,6	16,4	18,3	19,7	17,7	15,9	13,4	13,4	20,2
30	57,6	58,6	59,6	59,8	59,4	59,7	60,6	60,6	13,2	14,0	15,4	20,7	22,0	18,4	15,7	14,8	12,2	22,2
Moy.	63,21	63,24	63,61	63,21	62,59	62,60	63,23	63,21	11,07	10,65	14,34	18,07	19,05	16,37	13,33	11,78	9,45	19,90

DATES.	HUMIDITÉ RELATIVE. 3h	6h	9h	12h	15h	18h	21h	24h	VENT. — DIRECTION ET VITESSE EN MÈTRES. 3h	6h	9h	12h	15h	18h	21h	24h	NÉBULOSITÉ. 6h	9h	12h	15h	18h	21h	PLUIE.	REMARQUES.
1	95	92	81	71	66	67	89	97	WNW 1	WNW 3	WNW 3	NW 3	NW 3	NW 3	NW 1	Cal. 0	10	9	9	8	5	0	.	● fine 2h30 à 5h.
2	97	97	88	71	64	77	88	97	NW 1	NW 3	NW 3	NW 3	NW 3	NW 3	NW 3	NW 2	10	10	9	10	8	0	0,8	
3	95	92	79	70	80	81	85	97	NW 1	NW 1	NW 3	NW 3	NNW 3	Cal. 0	NW 3	NW 2	10	8	10	5	2	0	.	
4	97	97	89	58	56	67	84	98	NW 1	NW 1	NW 3	N 3	N 4	N 4	N 3	N 2	0	10	2	3	0	0	.	
5	94	94	74	59	59	67	84	87	N 3	N 3	N 4	NNW 6	N 5	NNW 3	N 3	N 2	0	10	10	7	2	2	.	
6	92	77	53	55	61	69	88	100	N 3	N 2	NNE 2	NNE 2	NNE 2	NNE 1	NNE 1	NNE 1	10	7	8	10	10	10	.	
7	97	91	79	65	60	74	88	92	NNE 1	NNE 1	NE 3	NE 4	NNE 2	NNE 4	NNE 2	NNE 3	10	8	10	10	8	3	.	
8	96	94	87	73	57	69	87	99	N 3	N 3	N 3	ENE 6	E 6	NNE 2	NNE 3	NNE 3	10	10	10	8	2	0	.	
9	98	97	82	56	50	60	81	98	N 3	N 3	N 4	NNE 4	NNE 4	N 5	N 2	N 4	4	7	3	4	9	0	.	
10	97	96	78	61	62	69	88	97	N 3	N 3	N 3	NNE 5	NNE 4	N 3	N 2	N 2	1	3	4	5	6	5	.	
11	97	96	86	58	54	78	82	98	N 2	N 1	N 1	N 2	NE 3	E 1	ENE 2	ENE 3	10	10	8	9	10	3	.	
12	97	97	87	72	56	71	89	98	NNE 3	NNE 2	NE 4	NE 4	NE 5	N 3	N 3	N 3	10	10	10	4	2	2	.	
13	97	96	74	46	54	68	87	98	N 3	N 3	NNE 4	NNE 6	N 6	N 3	N 2	N 2	3	8	8	9	4	2	.	
14	98	97	69	58	65	75	90	98	N 3	NNE 2	NE 4	NE 4	NE 5	N 3	N 3	N 3	0	9	5	9	8	9	.	
15	96	95	80	59	67	84	99	96	N 1	N 2	N 1	NE 4	ENE 3	NE 3	NE 2	N 1	10	8	5	10	10	2	.	
16	100	100	97	78	66	78	98	97	Cal. 0	Cal. 0	Cal. 0	ENE 2	NE 2	NE 3	NE 2	NE 2	10	10	10	3	0	4	.	≡ jusqu'à 9h.
17	94	94	91	74	53	63	77	96	NNE 3	NE 3	E 5	ENE 6	ENE 6	NE 4	NE 4	ENE 3	10	10	8	0	0	0	.	≡ 9h à 12h, B jq. [14h.
18	97	94	77	66	58	78	95	99	ENE 4	ENE 3	E 3	E 4	E 2	E 2	E 1	E 1	4	7	6	8	1	8	.	
19	98	98	83	64	55	63	97	96	Cal. 0	Cal. 0	Cal. 0	SSW 1	SW 1	SW 1	NNE 1	NE 1	5	3	3	2	10	10	1,5	∢ E 19h45 ● av. [21h.
20	95	95	73	66	59	60	75	93	NNE 3	NNE 3	NE 7	NE 7	NE 6	N 6	N 5	NNE 3	10	10	8	9	8	0	.	
21	95	96	61	53	50	65	86	99	N 4	N 4	NE 5	NE 6	NE 4	NNE 3	NNE 3	NNE 2	3	1	3	2	0	1	.	
22	97	95	76	55	60	82	92	99	NNE 3	N 2	N 3	N 4	NE 3	NE 2	NE 2	NE 3	0	0	4	7	1	0	.	B
23	100	100	99	80	62	74	89	97	NE 1	NE 2	NE 2	NNE 2	NNE 3	N 3	N 3	N 3	2	10	4	5	7	2	.	≡ léger.
24	99	99	87	67	62	80	85	87	N 2	N 1	NE 2	NNE 3	N 5	N 3	N 3	N 2	10	3	7	4	2	10	.	
25	84	86	70	55	55	76	86	97	N 3	NE 2	E 4	ESE 6	ESE 6	ESE 2	ESE 2	ESE 2	2	3	2	0	0	0	.	[et 16h.
26	99	91	83	70	73	85	95	100	ESE 1	SE 1	SSE 2	SW 3	WSW 4	W 1	W 3	W 1	8	10	10	9	9	0	0,1	B ● ondées 12h30
27	100	100	94	61	56	78	98	98	Cal. 0	Cal. 0	W 1	E 3	E 3	E 2	E 1	E 1	0	0	0	1	0	0	.	≡ [13h45 ond. ∢
28	98	97	69	53	47	74	92	98	E 2	E 2	SE 4	SE 4	S 3	SSW 2	SSW 1	SSW 1	0	0	2	4	4	0	.	
29	100	100	96	90	88	97	98	98	Cal. 0	SE 2	SE 2	SE 1	SE 1	ESE 1	ESE 1	Cal. 0	10	10	10	8	8	0	2,9	● 6h à 7h, 12h30 à
30	100	100	100	77	72	87	97	97	Cal. 0	Cal. 0	NE 2	ENE 2	ENE 3	ENE 2	ENE 2	ENE 1	10	10	7	5	1	0	.	≡ jusqu'à 9h.
Moy.	96,6	95,1	81,4	64,7	60,9	73,9	89,0	96,7	1,9	1,9	2,9	3,8	3,7	2,6	2,3	2,0	6,1	7,1	6,5	5,9	4,6	2,4	5,3	

(1) Les températures minima et maxima sont les minima et maxima observés de 0h à 24h.

Octobre 1910.

NANTES (Observatoire).

Longitude 3°54′ W. — Latitude 47°15′. — Altitude 41m,4.

Cg = +0mm,18

DATES.	PRESSION (700 +). 3h	6h	9h	12h	15h	18h	21h	24h	TEMPÉRATURE (1). 3h	6h	9h	12h	15h	18h	21h	24h	Min.	Max.
1	60,0	59,9	60,2	59,9	59,4	59,9	60,4	59,6	14,6	16,2	17,9	21,2	21,2	18,3	17,2	16,3	14,2	23,3
2	58,9	58,0	58,1	57,7	58,7	60,0	62,7	64,0	15,7	14,7	18,9	22,0	18,0	16,1	13,8	13,1	12,8	22,2
3	64,7	66,1	67,3	68,3	68,6	69,8	71,1	72,5	11,0	10,1	15,7	15,2	16,7	13,0	10,1	7,8	7,8	18,0
4	72,7	73,6	74,3	73,8	72,9	72,6	72,8	72,6	6,5	5,6	11,7	16,4	17,1	14,4	12,6	12,6	5,0	18,2
5	71,8	71,2	70,9	70,0	68,5	68,1	68,4	68,0	12,1	12,1	14,2	16,4	18,8	15,7	14,9	15,1	11,7	19,1
6	67,2	66,6	66,5	65,5	64,7	64,0	63,7	63,0	15,0	14,8	15,4	17,1	17,1	16,1	15,1	12,9	12,9	17,4
7	62,2	61,3	60,8	59,3	57,8	57,6	57,5	57,2	12,1	10,1	12,1	15,8	17,0	13,6	9,7	8,1	8,1	17,7
8	56,6	57,1	57,6	57,2	56,8	57,4	57,9	58,6	6,3	5,6	12,0	19,8	19,8	13,5	10,6	8,8	5,1	20,2
9	58,8	59,3	60,2	59,8	59,4	59,9	60,9	60,7	8,0	6,4	13,6	19,8	20,7	15,4	13,3	11,5	5,6	21,0
10	60,6	60,7	61,2	60,6	59,6	59,6	59,2	58,5	12,2	12,2	13,5	18,0	19,9	13,6	10,2	9,2	9,2	20,0
11	56,9	55,7	55,5	54,0	52,2	52,1	51,6	50,7	9,5	11,3	13,2	14,7	17,4	15,9	14,5	14,2	9,1	18,6
12	49,2	48,4	50,1	52,1	53,0	54,3	54,9	55,2	13,1	13,3	12,2	12,2	11,2	10,0	8,7	6,1	6,1	14,0
13	55,5	56,2	57,6	57,8	57,0	56,2	56,2	56,5	3,8	3,3	8,5	10,4	10,0	9,7	9,7	9,2	3,0	11,2
14	57,4	59,8	62,0	63,3	63,5	64,5	64,3	63,7	8,9	9,5	12,1	16,2	16,2	10,8	8,4	8,1	7,9	17,8
15	63,1	63,0	62,9	62,6	62,3	62,8	63,2	63,1	7,8	5,3	11,6	15,5	16,1	12,7	11,1	10,8	4,9	18,3
16	62,0	61,1	61,0	60,5	60,0	60,5	60,9	61,2	10,4	10,8	11,9	18,4	17,2	14,0	13,4	12,8	10,0	20,3
17	61,4	61,9	62,7	62,8	62,8	63,6	64,1	64,4	12,1	11,0	13,0	15,9	15,6	12,2	12,3	12,4	10,0	16,7
18	64,5	64,9	65,3	64,6	63,5	63,0	61,9	60,7	10,4	9,3	11,9	17,3	16,8	14,1	12,6	12,7	8,5	18,5
19	58,6	57,4	57,0	56,0	55,2	55,4	55,2	54,8	13,0	13,0	12,3	16,4	15,0	12,0	11,1	10,5	10,4	16,6
20	54,0	52,7	51,7	50,5	49,8	50,4	52,1	52,1	10,0	10,1	9,3	10,8	9,8	7,2	7,4	6,7	6,4	11,6
21	51,7	51,7	52,6	52,6	53,1	54,1	54,8	55,1	6,8	6,2	9,2	11,9	7,0	5,8	4,2	2,9	2,9	13,9
22	55,1	55,5	56,2	56,1	55,7	56,1	56,1	55,6	1,6	2,0	3,3	5,9	8,0	5,0	3,1	2,8	1,0	8,8
23	54,4	53,6	53,2	51,6	50,4	50,2	49,9	49,5	3,3	4,0	6,7	9,5	10,6	9,7	9,1	9,0	1,8	11,2
24	48,9	49,3	50,2	51,2	51,2	52,5	53,4	53,8	9,2	9,1	9,8	12,0	13,0	9,4	7,2	8,0	7,0	14,0
25	54,1	54,6	55,9	56,8	56,9	57,6	58,0	57,8	9,9	9,2	12,1	18,1	18,2	13,3	11,9	11,0	6,4	19,0
26	57,1	56,8	56,9	56,3	55,7	55,6	54,7	55,5	11,1	10,3	13,6	15,4	15,4	14,2	13,7	13,1	10,0	16,5
27	52,3	51,8	51,7	50,8	49,7	50,5	51,3	51,7	12,9	13,2	13,4	14,4	14,4	13,1	12,9	12,8	12,5	14,5
28	51,7	51,7	52,3	52,1	51,8	52,5	53,0	53,1	12,8	12,2	13,6	15,1	15,6	12,8	11,2	10,0	10,0	16,6
29	52,9	52,7	52,7	52,6	51,8	51,8	51,9	51,5	8,5	8,4	11,0	13,6	14,7	13,0	12,2	10,4	7,4	15,4
30	51,3	51,4	52,3	52,3	52,5	53,5	54,2	54,5	10,2	10,3	12,0	14,1	14,6	12,6	11,9	11,3	9,8	14,8
31	54,7	55,3	56,7	56,4	56,2	56,5	57,2	56,0	11,4	11,0	11,8	13,2	12,3	9,9	8,2	7,9	7,7	13,7
Moy.	58,07	58,04	58,50	58,23	57,76	58,15	58,53	58,36	10,01	9,70	12,17	15,25	15,34	12,49	11,04	10,26	7,91	16,74

DATES.	HUMIDITÉ RELATIVE. 3h	6h	9h	12h	15h	18h	21h	24h	VENT. — DIRECTION ET VITESSE EN MÈTRES. 3h	6h	9h	12h	15h	18h	21h	24h	NÉBULOSITÉ. 6h	9h	12h	15h	18h	21h	PLUIE.	REMARQUES.
1	98	98	97	77	73	90	94	95	ENE 1	SW 4	SE 2	S 4	SSW 6	SSW 4	SSW 3	SSE 2	10	7	8	7	1	10	12,0	● ⌈ de 5h à 7h.
2	95	95	83	72	80	81	89	95	S 3	SSE 2	SSE 5	SW 7	SW 8	W 5	W 2	W 2	0	3	8	10	1	0	1,6	◎ ondées. ⌒
3	98	97	65	87	57	75	86	99	W 2	W 2	W 2	W 3	NNW 4	NNW 3	NNW 3	NNW 2	1	6	10	3	1	0	0,1	◐ ond. 12h, 13h.
4	98	99	80	57	59	76	90	96	NNW 1	NNW 1	NNW 2	NNE 4	NNE 5	NNE 3	N 3	N 2	1	2	2	6	1	1	.	.
5	96	97	87	74	57	82	82	89	N 2	N 3	N 4	N 4	NE 4	ENE 1	NE 3	NNE 4	10	8	8	3	2	10	.	.
6	90	89	86	77	79	81	85	100	ENE 4	NNE 4	ENE 4	ENE 7	ENE 5	NE 4	NE 3	NE 3	10	10	10	10	2	5	0,1	◐ ondée à 5h.
7	92	87	75	60	53	70	89	100	ENE 4	ENE 4	E 4	E 4	E 4	ENE 3	ENE 2	ENE 1	0	0	0	0	0	0	.	.
8	100	97	80	50	51	85	97	98	ENE 1	Cal. 0	Cal. 0	ENE 1	SE 1	SE 1	Cal. 0	SE 1	1	1	2	4	0	0	.	.
9	97	99	79	62	61	83	98	98	ESE 1	Cal. 0	SE 1	SE 1	SE 1	SW 1	Cal. 0	SW 1	2	3	7	5	2	10	.	⌊ au loin.
10	100	100	98	66	49	85	94	93	SW 1	Cal. 0	SW 1	S 2	S 2	S 2	Cal. 0	S 1	10	10	9	1	0	5	.	≡
11	98	98	95	89	79	84	95	98	S 2	S 1	SSE 3	SE 4	S 5	SSW 4	SSW 3	S 3	10	10	10	10	7	10	0,3	◎ av. 6h15, G 7h [1]
12	100	100	93	86	86	88	93	96	SSW 3	SSW 2	W 5	WNW 4	NW 4	NW 4	NW 1	NW 1	10	10	10	10	10	1	11,2	◎ fréquente.
13	98	100	94	82	87	96	99	99	Cal. 0	NW 1	NNW 2	NNE 3	N 5	NNW 2	N 2	ESE 3	10	9	10	10	10	10	1,0	G ◎ 12h-17h, 19h [2]
14	98	93	72	58	52	81	93	97	SE 6	SE 7	SE 7	SE 7	SE 4	ESE 2	ESE 1	ESE 1	8	3	4	2	1	10	4,1	◎ 2h-2h30, ☽ 18h.
15	98	100	83	62	58	75	84	88	ESE 1	ESE 1	SE 2	SSE 4	S 4	SSE 2	SE 3	SE 2	1	2	8	8	10	8	0,0	◎ p. ond. 19h, 21h.
16	85	83	70	65	69	82	93	96	SE 3	SE 4	S 4	S 5	SSW 7	SSW 6	SSW 3	SSW 3	5	10	4	3	1	6	0,2	○ ond. 13h30, T
17	94	96	91	71	65	87	93	96	SW 3	SW 2	SSW 3	W 4	W 4	W 2	W 2	W 2	9	10	8	5	5	9	2,1	○ averse à 9h.
18	100	100	94	65	73	90	96	96	W 1	Cal. 0	Cal. 0	WSW 3	SW 4	SW 2	SSW 3	SSW 4	10	3	4	5	8	7	.	B à 7h. [13h30.
19	98	98	98	66	66	83	91	92	SW 4	WSW 4	W 2	W 6	W 5	W 3	W 2	W 3	10	3	7	5	3	10	9,8	◎ 5h30-8h, 13h-
20	93	86	75	55	66	93	97	89	W 3	W 2	WNW 3	WNW 5	WNW 6	NW 7	NNW 4	WNW 4	10	10	4	9	10	10	14,0	◎ 7h30, 9h. [18h30
21	86	87	93	68	94	94	97	98	WNW 5	WNW 4	WNW 4	NW 4	ENE 3	ENE 1	NE 2	NE 1	1	9	7	10	10	7	4,1	◎ av. 15h, 16h30,
22	100	100	100	97	77	96	99	98	NNE 2	NNE 1	NNE 1	ESE 2	SE 3	Cal. 0	ESE 1	E 2	10	10	10	7	10	5	.	≡ jusqu'à 10h.
23	100	100	97	83	75	84	97	94	E 2	ENE 3	E 4	E 5	E 4	E 4	E 4	E 3	10	10	8	10	10	10	2,1	≡ j. 9h ◎ pr. cont.
24	91	97	97	91	85	98	100	100	E 4	E 2	E 1	SE 1	SSE 1	Cal. 0	SSE 1	SSE 2	10	10	10	8	0	0	.	B [18h-21h30.
25	100	100	90	70	71	94	95	95	SSE 1	SSE 2	SSE 3	SSE 3	SSE 4	SE 3	ESE 3	ESE 3	10	7	6	1	0	0	.	.
26	96	96	82	77	84	86	86	92	ESE 4	ESE 4	ESE 6	E 4	E 4	E 4	ESE 3	E 4	10	7	9	10	10	10	.	.
27	95	94	92	95	98	99	99	99	ESE 4	ESE 5	ESE 3	SE 3	SE 2	SW 2	SW 1	SW 1	10	10	10	10	10	10	12,7	◎ pet. ond. 4h-6h.
28	99	99	89	80	85	99	99	99	SSE 3	SE 3	SE 3	SSE 3	SE 3	SE 2	SE 2	SE 2	10	2	10	10	3	0	0,7	◐ 13h30-14h, ⌊
29	100	100	100	98	90	98	98	98	SE 2	SE 1	Cal. 0	SE 1	E 4	E 3	E 2	Cal. 0	8	10	10	2	3	10	3,6	◎ 10h-12h ond. 16h
30	100	100	100	95	83	92	94	98	Cal. 0	Cal. 0	E 1	NE 3	NE 3	N 4	N 4	N 4	10	10	10	8	7	10	7,3	≡ ◎ 9h30-10h15.
31	92	92	90	77	85	96	93	93	N 4	N 3	N 4	N 1	N 2	NNW 1	NW 2	WSW 2	10	8	10	10	10	2	1,8	G p. inst. ◎ av.
Moy.	96,3	96,0	87,9	74,6	72,5	87,2	93,4	95,9	2,5	2,3	2,8	3,6	3,9	2,7	2,2	2,2	7,3	6,9	7,3	6,5	4,8	6,0	88,8	[1] 12h, 18h15, 20h45. [2] à 20h30 ≡ le m.

(1) Les températures minima et maxima sont les minima et maxima observés de 0h à 24h.

Novembre 1910.

NANTES (Observatoire).

Longitude 3°54′ W. — Latitude 47°15′. — Altitude 41m,4. Cg = + 0mm,18

DATES.	PRESSION (700 +). 3h	6h	9h	12h	15h	18h	21h	24h	TEMPÉRATURE (1). 3h	6h	9h	12h	15h	18h	21h	24h	Min.	Max.
1	53,4	51,7	50,4	48,0	46,3	46,8	47,9	47,9	11,7	12,1	13,4	15,0	13,2	12,0	11,2	11,0	7,3	15,3
2	47,9	49,0	50,4	50,7	50,2	50,1	49,3	49,3	10,4	9,1	9,3	12,0	11,7	8,0	9,4	9,9	7,9	13,3
3	49,0	48,7	47,4	45,1	42,1	42,1	42,7	44,3	9,1	8,9	10,6	14,1	13,6	11,6	9,8	9,3	7,6	14,4
4	44,9	45,9	46,9	47,1	46,9	47,2	47,5	47,3	8,7	7,5	8,7	10,3	12,3	9,0	7,0	6,0	6,0	14,0
5	46,3	45,5	45,3	44,6	44,2	45,6	47,0	47,9	4,0	6,4	6,9	12,0	10,9	7,4	6,4	4,8	2,9	12,1
6	48,4	49,7	51,0	49,9	48,6	47,5	46,2	45,2	4,0	3,6	7,3	12,0	10,3	10,5	11,5	12,2	2,7	12,2
7	43,5	41,8	42,8	44,0	45,6	47,7	48,7	49,1	12,7	13,1	11,2	12,4	12,4	9,3	8,0	9,1	7,8	13,2
8	50,0	51,3	51,9	51,8	52,4	53,4	54,0	54,3	8,9	9,6	10,2	10,2	9,0	9,0	8,2	7,3	7,3	11,4
9	54,7	56,1	57,5	57,4	57,7	59,2	60,7	62,1	6,6	6,2	7,3	10,2	8,6	6,7	5,1	5,3	5,1	10,7
10	62,8	64,4	65,3	64,9	64,2	64,0	63,0	60,5	2,2	2,2	4,7	11,2	10,3	7,1	7,2	8,5	0,7	12,1
11	57,4	56,1	53,6	52,5	53,4	56,0	58,0	59,3	10,1	9,9	11,0	11,4	11,3	8,8	7,1	5,0	5,0	12,7
12	60,3	61,2	62,5	62,0	61,0	60,6	59,9	57,8	2,9	1,0	2,6	8,7	11,2	6,4	4,7	6,2	- 0,3	12,0
13	55,4	52,9	50,1	45,5	42,0	39,9	39,1	40,0	6,7	6,3	7,7	11,8	13,0	12,0	12,5	10,4	4,2	14,0
14	41,6	42,2	42,8	42,6	42,5	42,2	42,3	41,9	9,6	9,0	8,0	9,0	8,7	7,7	6,7	6,1	6,1	10,4
15	40,9	40,4	41,5	41,7	41,2	44,0	45,8	48,4	7,0	8,3	9,0	9,8	9,9	7,4	7,2	6,3	5,5	10,7
16	51,5	54,2	56,4	57,3	57,5	57,7	56,7	54,0	4,7	3,0	1,7	8,7	9,1	5,6	5,7	6,1	2,7	9,8
17	51,9	49,6	46,5	42,5	44,7	49,3	52,6	54,5	6,3	5,7	4,2	3,9	3,9	5,1	3,5	2,8	2,8	6,4
18	55,5	56,7	58,1	58,4	58,5	59,3	59,9	60,5	2,0	1,9	3,2	7,3	6,3	5,5	5,6	4,3	1,1	8,0
19	61,2	62,6	64,2	64,5	64,8	65,5	65,6	65,5	3,5	3,7	4,7	7,9	6,8	4,4	3,0	1,8	1,8	8,0
20	64,8	64,4	63,8	62,0	58,6	56,5	56,0	57,0	1,9	0,0	4,0	6,5	6,3	8,3	10,2	7,3	- 0,9	10,5
21	58,1	58,2	58,9	58,7	59,5	60,9	61,5	61,5	6,1	5,4	5,2	5,7	5,1	2,9	1,4	1,8	1,1	7,3
22	61,7	61,5	61,6	61,1	60,8	61,1	61,6	61,3	2,1	1,8	2,0	3,0	3,6	3,7	3,5	3,3	0,8	3,9
23	60,6	60,1	59,6	58,7	57,7	56,9	57,2	57,5	3,4	3,6	4,5	6,3	8,1	12,1	12,3	12,1	2,9	12,7
24	57,8	58,0	58,2	57,4	56,7	56,4	56,3	55,4	12,0	11,7	12,0	13,1	12,8	11,3	10,7	10,0	6,1	13,7
25	53,1	46,9	48,9	49,8	51,5	53,7	55,5	56,7	9,8	11,6	9,1	10,1	10,1	9,4	9,0	8,4	7,9	11,6
26	57,4	58,4	59,7	59,5	59,0	58,6	57,8	56,7	8,4	7,9	8,3	10,3	10,2	9,0	8,8	8,5	6,7	11,0
27	55,3	52,1	50,5	49,6	49,5	49,4	49,0	49,2	8,1	8,2	9,1	13,0	13,1	13,2	13,2	13,1	7,7	14,0
28	49,1	49,1	50,5	51,9	52,0	52,8	53,6	53,4	13,1	13,3	12,8	11,1	9,6	8,4	8,0	7,9	7,9	13,6
29	52,3	50,4	49,4	48,2	46,6	46,7	46,8	46,9	7,9	7,7	8,2	9,3	10,2	10,5	10,7	10,2	7,5	12,1
30	46,7	46,7	47,5	47,5	46,9	47,3	47,6	48,5	9,8	8,1	7,6	9,0	8,6	7,8	7,3	6,6	6,6	10,3
Moy.	53,12	52,86	53,11	52,50	52,09	52,61	52,99	53,13	7,12	6,89	7,58	9,84	9,67	8,34	7,82	7,39	4,62	11,38

DATES.	HUMIDITÉ RELATIVE. 3h	6h	9h	12h	15h	18h	21h	24h	VENT. — DIRECTION ET VITESSE EN MÈTRES. 3h	6h	9h	12h	15h	18h	21h	24h	NÉBULOSITÉ.	6h	9h	12h	15h	18h	21h		PLUIE.	REMARQUES.
1	81	93	94	84	92	80	83	70	WSW 4	W 6	W 8	W 10	W 11	W 7	WNW 4	WNW 4	.	10	10	10	10	10	1	.	3,7	● de 6h à 18h.
2	71	72	70	54	54	77	82	90	WNW 6	WNW 7	WNW 3	WNW 5	W 6	W 2	WSW 2	WNW 4	.	5	8	4	7	2	9	.	.	
3	85	92	97	76	79	67	79	83	W 3	W 2	SW 3	WSW 7	W 9	W 6	W 7	W 5	.	10	10	8	10	5	10	.	5,5	● av. par inst.
4	85	88	94	84	66	87	91	98	W 4	WSW 2	WSW 3	WSW 4	WSW 6	WSW 2	W 2	W 2	.	3	2	3	3	8	3	.	5,3	● 0h à 3h av. 8h 30 [1]
5	99	99	97	73	66	84	85	93	W 2	SW 3	SW 3	W 3	NW 4	NW 4	NW 4	WNW 4	.	10	4	4	7	7	3	.	2,0	● p. inst. de 5h à 8h
6	92	90	77	63	96	96	95	84	WNW 4	WNW 2	W 2	SW 4	SW 5	SW 5	SW 7	SW 8	.	0	0	10	10	10	10	.	9,2	● pr. cont. 12h-24h
7	88	84	85	69	53	70	82	90	SW 9	SW 9	WSW 10	W 7	W 8	W 6	WSW 6	WSW 3	.	10	10	6	2	0	0	.	16,2	● fr. 0h-12h av. T
8	81	74	96	93	97	99	97	94	WSW 3	SW 3	SW 3	WSW 4	NW 6	SW 5	W 4	N 4	.	10	10	10	10	10	10	.	21,0	● av. 2h-2h 15 pr. [2]
9	94	100	100	74	92	99	83	80	N 3	N 3	SW 4	NW 4	WSW 4	W 3	WNW 3	NW 4	.	7	7	8	5	2	1	.	1,0	≡ ● 13h 45, 14h 15.
10	95	96	97	68	72	90	91	91	Cal. 0	NW 1	NW 1	SW 3	SW 3	SW 3	SW 2	SW 4	.	4	10	3	3	2	8	.	0,1	B à 9h, ● 14h 30.
11	90	87	97	97	88	76	84	96	WSW 4	WSW 7	WSW 7	WNW 6	WNW 4	NW 4	WNW 3	WNW 1	.	10	10	10	6	1	2	.	12,0	● de 5h 30 à 13h.
12	96	100	100	87	71	96	100	87	WNW 1	Cal. 0	Cal. 0	SSW 1	S 2	S 1	S 1	SSE 4	.	10	10	0	4	1	0	.	.	≡ ☽
13	84	77	79	70	67	98	95	88	SSE 4	SSE 4	SSE 7	S 7	S 8	S 6	WSW 8	SW 7	.	10	10	9	10	10	10	.	12,5	● de 16h à 24h.
14	77	84	81	89	92	80	85	90	WSW 8	SW 6	SW 4	W 4	SW 3	WSW 3	SW 3	SW 3	.	3	10	7	7	10	10	.	10,5	● fréquente.
15	90	86	77	78	73	84	87	90	SW 6	W 5	W 4	W 5	W 7	WNW 4	NW 6	NW 8	.	7	4	8	9	3	10	.	5,1	● fr., ☽ à 20h 30.
16	82	78	70	61	56	90	85	84	NW 7	WNW 3	WNW 4	W 6	W 4	W 3	S 3	SSE 2	.	0	0	4	2	7	9	.	0,2	● averse à 17h 45.
17	84	88	95	97	87	71	77	79	SSE 4	SSE 7	SE 7	NE 5	N 7	NNW 12	WNW 4	WNW 5	.	10	10	10	10	2	4	.	15,4	● ond. 3h, 6h-13h.
18	90	82	79	63	70	73	78	92	WNW 4	WNW 4	NW 4	WNW 6	W 3	W 4	WNW 4	WNW 3	.	0	0	2	5	3	2	.	.	
19	93	86	84	70	70	74	71	79	WNW 4	NW 4	WNW 3	NW 4	NW 3	NW 3	WNW 4	WNW 1	.	8	3	4	10	1	0	.	0,0	● ond. et ▲ à 15h.
20	88	96	85	80	93	100	100	100	WNW 2	WNW 1	SW 1	S 5	SSE 4	S 3	W 3	NNW 4	.	9	10	10	10	10	10	.	4,5	B ▭ ≡ ● ond. 12h.
21	100	100	99	95	89	91	94	85	NNW 4	N 5	E 6	ENE 5	ENE 3	ENE 2	ENE 2	ENE 2	.	10	10	10	7	0	0	.	9,6	● 0h-6h, 9h-15h.
22	84	95	97	97	95	92	97	99	ENE 3	E 3	ESE 3	SE 3	SE 3	ESE 4	ESE 4	SE 4	.	10	10	10	10	10	10	.	15,2	△ le matin ● fr.
23	99	99	99	99	100	99	99	99	SE 3	SE 3	SE 3	SE 1	SE 1	W 6	W 5	W 4	.	10	10	10	10	10	10	.	9,5	● de 0h-17h 30 ≡ [3]
24	100	100	99	100	99	99	100	98	WNW 4	WNW 4	WNW 4	SW 4	SW 3	W 3	WSW 2	SW 2	.	10	10	10	10	10	10	.	3,0	● fine brui. 6h-18h
25	99	95	90	95	89	86	86	92	SE 3	SSW 3	W 8	W 8	NW 7	NW 6	WNW 4	WNW 3	.	10	10	10	10	10	10	.	13,0	● 2h 30-5h, 8h-14h.
26	94	95	96	83	86	91	92	96	WNW 1	WNW 1	WNW 1	W 2	W 2	SW 2	S 2	SSE 3	.	10	10	9	10	10	10	.	0,2	● averse à 22h.
27	97	97	98	100	99	99	98	92	SE 4	SE 7	SSE 6	WSW 4	WSW 5	WSW 6	WSW 6	WSW 7	.	10	10	10	10	10	10	.	19,0	● 0-14h br. 14h-18h
28	88	92	93	78	95	97	97	97	SW 8	SW 7	W 8	NW 5	NW 3	NNW 3	NNE 3	E 4	.	10	10	10	10	10	10	.	7,0	● 14h 17h av. 21h 24h
29	98	94	99	98	98	96	96	97	E 3	E 5	E 6	E 4	E 5	E 4	E 2	E 2	.	10	10	10	10	10	10	.	8,4	● av. 0h-2h et 21h.
30	98	97	96	97	100	100	100	100	NE 2	NNE 4	NNE 4	NNE 3	N 4	N 4	N 5	N 3	.	10	10	10	10	10	10	.	17,2	● 2h-5h, 15h-24h B
Moy.	90,1	90,5	90,7	82,4	82,8	88,0	89,6	90,4	3,9	4,0	4,3	4,6	4,8	4,2	3,8	3,8	.	7,9	7,9	7,6	7,9	6,5	6,7	.	226,3	[1] 9h 30 et 11h 30. [2] cont. de 9h à 24h. [3] de 14h à 16h.

(1) Les températures minima et maxima sont les minima et maxima observés de 0h à 24h.

Décembre 1910.

NANTES (Observatoire).

Longitude 3°54′ W. — Latitude 47°15′. — Altitude 41m,4. Cg = + 0mm,18

DATES.	PRESSION (700 +). 3h	6h	9h	12h	15h	18h	21h	24h	TEMPÉRATURE (1). 3h	6h	9h	12h	15h	18h	21h	24h	Min.	Max.
1	49,1	49,6	51,3	51,3	51,1	51,2	51,7	52,4	6,5	6,5	6,8	8,1	7,4	7,2	7,7	7,6	6,0	9,4
2	52,9	53,9	55,0	54,9	54,7	55,0	54,8	53,8	7,0	6,5	6,3	9,6	9,4	6,4	5,2	5,7	5,1	10,2
3	52,6	51,2	50,1	48,3	46,6	46,6	48,0	48,2	5,7	6,0	6,9	8,0	8,8	9,0	6,8	5,9	4,9	10,0
4	47,3	46,3	44,7	42,3	41,3	41,3	41,3	41,1	5,2	6,0	7,1	11,5	12,0	12,0	11,3	11,2	4,7	12,7
5	41,3	42,0	43,4	43,3	42,5	42,3	41,4	41,1	11,4	10,8	10,3	13,1	12,7	9,8	8,4	8,8	8,1	14,5
6	40,6	41,0	42,7	44,7	47,0	49,1	50,6	51,2	9,3	9,8	9,3	11,2	11,0	9,3	8,2	8,0	7,9	11,8
7	51,2	50,6	48,8	45,6	43,2	41,9	42,8	42,8	7,9	8,2	7,7	9,4	9,5	10,4	10,8	9,8	7,4	10,9
8	40,3	37,7	34,7	34,6	35,3	36,7	38,2	39,6	9,3	10,1	9,7	10,7	10,2	9,6	9,1	8,4	7,3	11,4
9	40,2	40,3	41,1	41,7	41,8	40,6	38,3	35,8	8,5	8,4	9,6	12,5	10,6	10,4	10,1	9,4	8,0	13,1
10	34,4	33,3	33,7	33,6	33,5	33,8	34,6	35,7	9,5	9,9	10,4	13,8	12,7	11,2	11,2	10,6	8,8	14,6
11	37,3	39,1	40,8	42,1	43,5	45,7	47,5	48,5	9,0	8,3	9,2	12,4	12,0	9,2	8,7	9,0	8,0	13,3
12	48,7	47,5	46,4	45,1	47,3	48,8	49,5	49,8	8,4	9,1	9,8	10,1	11,3	9,4	9,8	9,8	8,0	11,7
13	48,5	46,1	46,8	46,5	46,2	47,7	49,2	50,2	9,9	9,1	9,5	10,5	10,9	9,0	8,4	8,8	8,2	11,3
14	51,0	52,5	52,6	50,9	49,1	47,0	46,0	45,8	9,0	8,1	9,3	10,1	10,1	10,1	12,6	11,2	7,9	13,1
15	45,4	44,1	47,7	50,0	52,8	55,1	55,1	53,8	11,7	11,0	11,8	12,1	11,7	10,4	10,1	10,0	10,0	12,7
16	51,0	49,3	50,1	52,1	52,7	53,2	53,1	53,1	10,6	13,5	13,9	13,1	12,6	11,9	11,6	11,0	9,6	14,1
17	52,2	51,3	52,3	52,5	53,0	54,5	55,7	57,0	10,2	9,9	8,7	9,1	8,5	7,9	6,6	5,3	5,3	11,0
18	58,3	59,7	61,8	63,2	63,5	65,4	66,5	67,3	5,4	6,2	7,2	9,0	8,9	6,6	5,2	5,1	5,0	9,6
19	67,8	68,0	69,0	69,0	68,8	69,2	69,6	69,4	5,6	5,9	7,0	9,6	10,7	10,1	9,7	9,2	5,0	11,2
20	69,6	69,3	69,7	69,2	67,9	67,0	66,1	65,0	9,0	8,1	8,5	11,0	10,2	10,0	9,8	9,2	8,1	12,0
21	63,8	62,6	62,1	61,7	61,1	61,3	62,2	62,5	8,5	6,9	6,6	7,6	8,1	6,1	6,7	4,2	4,2	9,2
22	63,1	63,6	65,3	66,0	66,3	67,4	68,8	69,0	4,4	4,1	4,2	4,7	5,1	4,9	4,0	3,5	2,6	5,2
23	69,3	69,5	70,3	70,4	69,9	69,8	69,8	69,2	3,5	3,0	3,4	4,1	4,3	3,4	3,0	2,4	2,4	4,7
24	68,0	67,0	66,1	64,7	63,1	61,7	60,7	59,6	3,3	2,2	4,5	9,3	9,6	8,7	9,6	10,1	1,7	10,3
25	59,0	58,7	59,1	57,9	57,4	57,3	58,1	57,9	8,6	8,0	8,1	9,1	8,5	6,6	5,6	5,3	5,3	10,1
26	57,4	56,6	56,6	55,2	54,3	53,9	53,7	52,1	5,9	5,9	6,1	8,1	8,5	6,2	6,3	6,6	4,7	9,0
27	50,8	49,8	51,4	52,4	53,6	56,5	58,5	59,5	7,6	6,7	5,0	5,1	4,2	2,3	1,5	2,5	1,1	7,6
28	61,2	62,8	65,1	65,3	65,7	67,3	67,8	68,2	2,0	1,2	0,9	3,9	4,3	0,7	- 1,2	- 2,2	- 2,2	4,4
29	68,7	68,3	69,2	68,5	68,3	68,6	68,8	68,7	- 2,3	0,3	2,7	7,3	8,3	7,3	7,0	7,0	- 3,3	8,4
30	68,3	68,0	68,9	68,5	68,7	69,5	70,2	70,1	7,3	7,8	6,2	8,8	8,4	6,7	6,6	6,2	5,7	9,2
31	70,3	70,6	71,9	71,7	71,6	71,9	71,6	71,5	5,9	4,2	3,0	6,2	6,2	2,3	- 0,7	- 1,4	- 1,4	6,7
Moy.	54,16	53,88	54,47	54,30	54,25	54,75	55,17	55,16	7,22	7,15	7,41	9,32	9,24	7,91	7,41	7,04	5,29	10,43

DATES.	HUMIDITÉ RELATIVE. 3h	6h	9h	12h	15h	18h	21h	24h	VENT. — DIRECTION ET VITESSE EN MÈTRES. 3h	6h	9h	12h	15h	18h	21h	24h	NÉBULOSITÉ. .	6h	9h	12h	15h	18h	21h	.	PLUIE.	REMARQUES.
1	100	96	88	78	90	96	94	93	W 2	W 1	SW 3	SW 4	SSW 4	SSW 4	SSW 5	SSW 3	.	10	10	7	10	10	10	.	4,3	Av.9h30 ● 15-24h
2	92	96	94	71	70	95	94	92	S 4	SSE 5	SSE 3	ESE 3	E 5	E 3	E 3	E 5	.	10	8	0	2	0	0	.	1,0	● aver.5h et 5h30.
3	94	99	97	98	99	93	94	95	E 4	E 4	E 6	ESE 5	ESE 3	SW 6	WSW 3	WSW 1	.	10	10	10	10	10	0	.	18,1	● de 3h à 15h.
4	95	94	97	83	75	93	94	79	SW 1	S 3	SE 4	SSE 7	S 6	S 5	S 4	S 6	.	10	10	10	10	8	8	.	1,6	● de 16h à 17h.
5	78	88	87	76	78	90	93	83	SSW 6	SW 5	S 3	S 5	SSE 5	SE 4	SE 4	SSE 4	.	8	5	10	3	5	0	.	.	
6	95	98	90	80	77	88	94	94	SSE 4	SSW 4	WSW 2	SW 3	WSW 4	SW 3	SW 4	SW 4	.	10	8	8	6	0	0	.	2,0	● 0h à 4h. [10h30
7	94	96	99	82	77	72	91	90	SSW 3	SSE 4	SE 6	SE 8	SE 9	SSE 9	S 7	SSE 5	.	8	10	10	10	7	0	.	3,6	● av.15-16h,18h30
8	79	72	82	91	82	84	91	94	SE 8	SE 9	SE 8	S 6	S 7	SSW 5	SSW 4	SSW 4	.	10	10	10	9	10	5	.	5,0	● av.fréq.6h à 23h
9	92	95	95	86	84	85	78	80	S 4	S 4	SSW 7	SW 6	SSW 7	S 6	SSE 7	SSE 10	.	10	10	8	3	10	10	.	4,1	● averses fréq.
10	83	88	87	68	72	87	85	87	SSE 9	S 7	SSW 6	SSW 5	SSW 6	SSE 5	S 7	SSW 4	.	10	8	4	7	10	10	.	3,2	● ↖p.in.m.av. [1]
11	95	96	91	81	83	95	93	96	SW 3	SW 3	SSW 4	SSW 4	SW 5	SW 3	SW 3	SW 3	.	0	2	3	5	2	4	.	1,5	● avers. et ond.
12	96	92	90	91	60	84	89	90	SSW 4	S 4	S 7	SSW 10	WSW 8	SW 7	SSW 6	S 4	.	10	10	10	4	4	0	.	12,0	● 2h, 16h15 [2]
13	88	84	82	81	82	87	89	88	S 7	S 8	SW 8	SW 6	SW 6	SW 3	SW 4	SW 4	.	0	10	10	10	2	1	.	3,5	● 9h-10h av.15h30
14	91	94	92	98	96	96	97	79	SW 4	SW 3	SSW 4	S 6	S 8	S 9	SW 9	SW 8	.	0	10	10	10	10	10	.	27,2	● Ondées ↖
15	74	90	90	82	81	86	94	92	SW 12	WSW 13	W 11	W 11	W 8	WSW 4	SSW 4	SSE 5	.	10	10	10	9	7	10	.	11,0	●
16	95	95	90	74	74	81	83	75	S 9	SW 10	SW 12	SW 9	SW 10	SW 8	SW 8	SW 6	.	10	10	9	10	10	10	.	7,0	● pr.con.jq.6h ☽
17	83	90	89	82	83	93	99	93	SW 6	W 4	WSW 3	WSW 5	WSW 3	SW 3	W 2	WNW 4	.	10	10	10	10	7	0	.	1,4	● av G p.in.6-13h
18	92	93	84	73	78	82	87	91	WNW 6	WNW 3	NW 7	NNW 7	NNW 7	NW 4	WNW 4	WNW 3	.	8	8	5	8	8	2	.	0,6	● 4h-5h ond. ens.
19	92	94	99	97	91	97	94	97	WNW 2	WNW 2	WNW 1	WSW 1	W 2	W 2	W 2	W 1	.	10	10	9	10	10	10	.	0,4	● fine, bruine 8h à
20	100	100	100	85	90	87	91	94	W 1	WSW 2	SW 2	SSW 4	SW 3	S 3	S 4	SSE 4	.	10	10	9	10	10	10	.	.	≡ jusq. 9h. [12h.
21	95	91	91	89	87	95	97	99	SSE 5	SSE 4	S 4	S 3	SE 2	SE 1	SE 1	SE 1	.	10	10	10	10	10	10	.	.	
22	100	100	99	97	99	99	99	100	Cal. 0	ENE 2	E 3	NE 1	NE 1	NE 1	NNE 2	NNE 2	.	10	10	10	10	10	10	.	.	≡ et B
23	100	100	100	100	100	100	100	100	NNE 2	Cal. 0	NNE 1	NNE 1	Cal 0	Cal. 0	Cal. 0	WSW 1	.	10	10	10	10	10	10	.	.	≡ [17h à 24h.
24	100	100	100	84	82	90	97	99	SW 2	SSW 1	SSW 2	WSW 6	WSW 6	WSW 4	WSW 5	W 4	.	10	10	10	10	10	10	.	1,6	≡ ● lineet bruine
25	96	88	84	82	82	96	93	95	WNW 4	WNW 3	W 3	WNW 4	WNW 3	WNW 2	WNW 4	WNW 3	.	10	10	10	10	0	5	.	0,1	● ond. 13h et 15h.
26	90	90	88	85	82	88	85	84	NW 2	WNW 3	WNW 4	W 4	WNW 3	WNW 3	WNW 4	W 4	.	5	7	8	10	5	0	.	.	[11h45, 6h14h.
27	78	82	87	85	72	78	78	78	WNW 5	NW 7	NNW 6	NNW 7	NW 11	NNW 6	NNW 2	NNW 7	.	0	5	9	8	0	0	.	0,5	● ondées 7h45 et
28	88	86	96	64	52	80	90	94	NNW 7	NNW 4	NNW 3	N 4	NNE 6	NNE 1	NNE 2	NNE 1	.	0	3	0	0	0	0	.	.	[
29	94	89	75	77	89	96	96	94	NNE 1	NW 2	WNW 2	WNW 2	W 3	W 1	W 1	W 1	.	10	10	10	9	10	10	.	0,1	● ond. 13h 15, 16h.
30	95	97	99	78	65	81	81	82	W 3	W 3	WNW 1	N 6	N 3	N 3	N 5	N 3	.	10	10	7	9	10	10	.	0,4	● ond. 1h et 5h ≡
31	82	92	99	79	78	90	98	98	N 3	N 1	N 1	S 1	S 1	Cal. 0	Cal. 0	Cal. 0	.	0	5	0	0	0	0	.	.	B [bruine ens.
Moy.	91,2	92,4	91,7	83,1	81,0	89,2	91,6	90,5	4,3	4,1	4,4	5,0	5,0	3,8	3,8	3,7	.	7,7	8,7	7,9	7,8	6,6	5,3	.	110,2	[1] 13h et 18h à 22h. [2] 9-10-11-13. ↖

(1) Les températures minima et maxima sont les minima et maxima observés de 0h à 24h.

Janvier 1910.

BESANÇON (Observatoire).

Longitude 3°39′ E. — Latitude 47°15′. — Altitude 311m,3. Cg = + 0mm,14

DATES.	PRESSION (700 +). 3h	7h	9h	12h	15h	18h	21h	24h	TEMPÉRATURE ([1]). 3h	7h	9h	12h	15h	18h	21h	24h	Min.	Max.
1	41,4	41,8	42,4	42,4	42,5	42,8	43,2	43,2	- 1,1	- 0,3	0,4	0,4	1,0	0,7	0,5	1,0	- 1,4	1,4
2	43,3	43,6	44,3	44,1	44,3	44,4	44,6	44,7	- 0,2	0,0	0,4	1,9	2,5	- 0,8	- 2,1	- 3,1	- 3,1	2,9
3	45,4	45,4	45,6	44,9	44,9	45,2	45,3	45,4	- 2,8	- 3,0	- 2,4	1,2	0,9	- 1,4	- 1,8	- 1,6	- 3,3	1,7
4	45,3	45,2	45,3	45,3	44,8	44,8	44,7	44,4	- 1,6	- 2,0	- 1,7	2,4	3,4	0,1	0,4	2,4	- 2,2	3,7
5	44,2	44,3	44,3	44,1	43,8	44,0	44,2	44,6	1,7	2,1	2,7	5,7	4,9	1,3	0,4	0,2	0,1	6,8
6	44,7	44,3	44,6	44,2	44,0	44,2	44,6	44,9	0,0	- 0,7	0,6	5,0	5,2	2,9	2,7	2,4	- 1,0	5,8
7	45,4	46,3	46,8	46,7	46,7	46,8	46,9	46,6	1,4	0,3	0,0	3,7	2,4	- 0,1	- 2,6	- 1,1	- 2,9	4,5
8	46,3	45,4	45,5	44,7	43,4	42,8	42,6	42,7	- 1,3	- 2,9	- 2,5	- 0,5	0,3	- 0,6	0,7	- 0,1	- 3,2	2,9
9	43,5	44,4	44,7	44,9	44,7	45,0	45,5	45,5	- 0,8	0,7	1,2	2,5	4,5	3,8	3,5	4,2	- 1,2	4,6
10	45,5	45,6	46,1	45,9	45,9	45,8	46,3	45,9	4,6	5,1	4,9	7,3	8,0	7,4	6,0	6,8	4,2	8,6
11	45,2	43,9	43,6	42,8	42,3	41,6	39,7	36,5	6,3	7,3	7,5	10,3	7,4	7,1	4,5	6,6	3,6	10,3
12	34,4	30,3	31,1	31,4	29,3	29,0	30,5	29,8	6,1	6,5	5,1	5,2	4,6	0,7	0,8	1,5	0,5	7,7
13	29,1	34,9	37,0	38,9	40,7	43,1	43,9	44,7	1,0	- 0,3	- 0,4	0,6	0,2	0,1	- 2,7	- 3,9	- 3,9	1,5
14	45,2	45,5	46,0	46,2	45,3	45,5	45,6	45,0	- 5,6	- 5,5	- 2,8	1,1	2,7	2,2	2,5	4,0	- 6,6	4,0
15	44,8	44,2	44,8	45,0	44,7	44,9	44,7	43,9	5,5	6,1	6,3	7,1	7,4	7,5	7,3	7,5	4,0	7,7
16	43,7	43,4	43,4	42,7	41,5	40,8	39,8	38,6	7,7	6,8	7,0	8,3	8,4	7,0	6,5	3,7	3,7	8,6
17	37,9	36,9	37,6	38,8	37,6	35,6	37,5	38,1	2,6	5,0	4,5	4,0	5,4	4,9	3,5	3,8	2,3	5,6
18	35,8	30,6	30,9	30,9	29,9	28,1	27,2	26,0	4,1	5,7	5,9	7,5	7,5	8,1	9,3	8,5	1,7	9,5
19	24,6	25,9	26,5	26,2	26,3	25,6	24,9	26,1	10,0	8,9	8,5	8,8	7,0	9,1	8,8	5,1	4,7	10,8
20	27,1	28,0	28,2	27,6	24,9	24,3	25,6	26,7	5,1	4,5	3,6	3,0	0,5	0,7	0,2	0,0	0,0	6,5
21	27,1	27,0	27,3	27,7	27,4	27,7	27,6	26,9	- 0,1	0,2	0,9	1,7	0,9	- 1,5	- 4,2	- 4,0	- 6,2	1,9
22	25,9	25,5	25,8	26,2	27,4	28,9	31,2	31,9	- 3,3	- 3,0	- 2,5	- 1,6	- 1,3	- 3,3	- 1,9	- 2,9	- 5,6	- 1,1
23	32,9	34,4	35,4	35,9	35,6	35,0	33,2	31,0	- 4,8	- 3,7	- 0,9	0,2	- 0,1	- 1,9	- 1,2	- 0,2	- 5,5	1,1
24	28,2	23,5	21,5	16,7	12,1	09,6	16,4	10,5	0,3	0,4	2,2	3,0	2,1	2,1	2,5	1,8	- 0,3	4,0
25	09,2	09,1	10,2	10,7	12,2	14,2	16,4	17,5	1,6	0,7	0,9	0,9	0,2	- 0,5	- 1,2	- 2,4	- 2,4	3,8
26	17,3	15,8	15,4	13,7	13,5	14,2	15,4	14,9	- 2,9	- 6,1	- 3,4	- 1,3	- 1,0	0,3	- 0,4	- 1,0	- 6,5	0,9
27	13,1	15,1	17,6	20,7	23,5	26,0	27,1	27,4	- 1,2	0,8	- 1,0	0,2	0,2	- 4,5	- 6,5	- 6,4	- 7,4	2,0
28	27,3	25,4	24,7	23,6	20,6	19,1	18,0	21,9	- 2,6	1,6	5,1	6,8	6,9	7,7	8,9	4,2	- 6,9	9,3
29	22,5	24,2	25,0	25,6	26,7	27,5	28,7	29,3	5,8	5,2	5,5	5,7	0,4	1,7	0,5	1,1	- 0,6	6,3
30	29,8	31,5	32,6	33,5	33,9	35,1	35,9	36,3	1,4	0,8	0,7	0,7	0,9	- 0,2	- 0,4	- 0,9	- 1,2	1,5
31	36,3	36,1	36,1	35,6	35,1	35,3	35,1	34,9	- 1,8	- 3,1	- 1,6	1,2	2,1	- 0,2	- 1,1	- 3,7	- 3,8	2,3
Moy.	34,92	34,76	35,17	35,08	34,69	34,74	35,04	35,03	1,13	1,23	1,76	3,32	3,08	1,95	1,40	1,08	- 1,63	4,75

DATES.	HUMIDITÉ RELATIVE. 3h	7h	9h	12h	15h	18h	21h	24h	VENT. — DIRECTION ET FORCE ([2]). .	7h	9h	12h	15h	18h	21h	24h	NÉBULOSITÉ. .	7h	9h	12h	15h	18h	21h	24h	PLUIE.	REMARQUES.
1	100	100	100	100	97	98	95	93	.	SW 0	SW 1	W 1	NW 2	N 2	N 2	N 3	.	10	10	10	10	10	10	10	0,6	✱ après 0h, ⊠
2	89	87	85	75	74	87	93	94	.	NE 2	NE 1	NE 2	NE 2	NE 2	NE 2	NE 1	.	1	2	5	5	0	0	10	.	⊠ ≡ intense à 24h
3	94	94	95	81	87	97	100	100	.	NE 1	NE 1	WSW 1	SW 1	Cal. 0	NNE 1	NE 1	.	10	10	6	3	2	10	10	.	⌴ ≡ int. 18h30 ⊠
4	100	100	100	86	89	98	93	95	.	N 1	NE 1	NE 1	NE 1	N 1	NE 1	NE 3	.	10	10	2	8	1	0	4	.	≡ à 7h (à 50m).
5	96	89	86	75	78	91	96	100	.	NE 1	NE 2	NE 2	NE 1	NE 1	N 1	N 1	.	10	4	0	0	0	10	10	.	≡ intense à 20h45
6	99	96	92	80	78	86	86	85	.	NE 0	NE 1	NE 2	NE 2	NE 3	NE 4	NNE 3	.	7	7	1	1	0	0	0	.	⌴ ≡ après 0h.
7	88	93	95	83	86	97	100	100	.	NE 1	SW 1	SW 2	SW 1	NW 0	NW 1	SW 1	.	1	0	0	1	0	10	10	.	⌴ ≡ opaq. à 21h.
8	100	100	100	100	98	98	88	95	.	SW 0	ENE 1	N 1	NW 0	N 0	Cal. 0	NNE 0	.	10	10	10	9	0	0	0	.	V ≡ (80m à 7h) [1]
9	98	88	88	86	80	87	87	87	.	SW 0	SW 1	SW 1	SW 1	SW 1	SW 1	SW 2	.	10	10	10	10	10	10	9	.	⌴ ≡ élev. à 6h30
10	87	84	89	80	75	79	88	88	.	SW 2	SW 2	SW 2	SW 2	SW 2	SW 2	SW 2	.	10	10	10	10	10	10	10	0,0	● à 19h30. [B 7h
11	99	82	88	72	90	85	85	79	.	SW 3	SW 3	SW 3	SW 3	SW 3	SW 1	SW 4	.	10	10	8	10	10	10	10	1,5	◉ 1h40 inter. la j.
12	84	82	87	69	73	96	85	84	.	SW 6	SW 4	SW 2	SW 3	WSW 3	SW 3	SW 3	.	10	10	10	8	10	10	10	7,5	● 1h50 ⫠ △ ⊼ [2]
13	94	92	92	88	95	97	100	99	.	NNE 2	N 1	NW 1	N 0	W 0	N 1	N 1	.	8	10	7	10	10	10	10	6,3	✱ ap. 0h ⊠ 7h ≡ s.
14	98	98	98	100	79	79	98	95	.	NNE 0	SW 0	S 1	SW 2	SW 2	SW 3	SW 3	.	7	9	10	7	10	10	10	1,5	● à 17h30 ⊠ [15h
15	97	97	97	99	99	96	94	96	.	SW 3	SW 3	SW 2	SW 2	SW 2	SW 1	SW 2	.	10	10	10	10	10	10	10	7,0	◉ 0h30 ≡ 11h 500m
16	100	97	95	85	77	76	78	81	.	SW 2	SW 2	SW 2	SW 3	SW 3	SW 2	SW 2	.	10	10	10	10	10	10	9	1,3	◉ inter. 0h-10h30
17	89	86	97	93	77	69	89	87	.	SW 3	SW 3	SSW 3	SW 4	SW 4	SW 3	SW 4	.	10	10	10	3	5	9	10	6,4	◉ à 7h ∋ à 17h30.
18	85	88	91	89	94	94	86	92	.	SW 7	SW 6	WSW 4	SW 4	SW 5	SW 6	SW 6	.	10	10	10	10	10	10	10	13,9	⫠ apr. 0h ● 1h10
19	88	89	91	96	97	92	89	94	.	W 2	W 3	W 3	WNW 2	WSW 4	SW 6	SW 4	.	10	10	10	10	10	10	10	37,2	⫠ ap. 0h ● ≡ 12h
20	87	87	92	92	98	98	98	100	.	SW 2	SW 3	SW 2	NNE 1	NNE 1	Cal. 0	N 0	.	10	10	10	10	10	10	10	31,9	● ✱ ≡ ⊠ 7cm.
21	100	98	100	100	98	100	93	95	.	SW 0	SW 0	SW 1	SW 0	WNW 0	N 1	N 1	.	10	10	10	10	6	10	10	10,5	✱ int. ≡ △ ∋ ⊠
22	97	98	98	98	72	74	88	88	.	NW 0	NNW 1	N 2	NNE 2	NW 1	NE 1	NE 1	.	10	10	10	9	2	10	7	1,2	✱ apr. 0h B à 7h ⊠
23	86	95	93	88	91	90	95	99	.	WNW 0	WSW 1	WSW 2	WSW 2	SW 3	SW 3	SW 4	.	10	10	10	10	10	10	10	5,2	✱ apr. 0h ⫠ s. ⊠
24	99	98	74	71	77	82	77	82	.	SSW 7	SSW 7	SSW 6	SW 7	SW 7	SW 6	SW 5	.	10	10	10	10	10	9	10	6,9	⇞ ✱ ⫠ ● ⊠ 7h
25	85	96	95	95	96	92	93	93	.	SW 4	SW 3	SW 3	W 3	SW 3	SW 3	W 2	.	10	10	10	10	10	10	9	6,6	● ✱ 4h △ ⊠ 7h.
26	89	84	80	75	84	88	83	84	.	NE 1	SSE 1	SSE 2	S 1	SW 4	SW 2	Cal. 0	.	7	10	10	10	9	8	10	1,5	✱ interm. △ ∋ ⊠
27	97	92	91	82	69	81	89	86	.	SW 3	NW 2	NW 1	N 0	WNW 0	N 1	N 1	.	10	10	10	8	1	0	2	3,4	● ✱ △ av. 5h ∋ ⊠
28	76	66	54	52	46	45	41	83	.	SW 2	SSW 3	SSW 3	SSW 4	SW 5	SW 7	SW 5	.	3	2	2	8	8	10	10	8,4	⫠ ap.-m. s. ● ⊠
29	67	68	66	71	98	93	94	83	.	SW 2	WSW 4	W 1	SW 2	SW 2	N 1	SW 1	.	10	10	10	10	9	10	10	4,0	● 9h ✱ 13h30 ⊠
30	88	96	96	89	81	82	82	84	.	NW 1	NW 1	NW 2	NW 2	NW 1	NW 1	NW 1	.	10	10	10	10	9	10	9	.	≡ éloigné, ⊠
31	86	90	82	64	57	68	78	88	.	N 1	NE 2	NE 3	NE 3	NE 2	NE 2	NE 2	.	2	0	0	1	0	0	0	.	⌴ ⊠ partiellem.
Moy.	91,7	90,6	89,9	84,3	83,5	86,9	88,4	90,6	.	1,9	2,1	2,1	2,0	2,2	2,2	2,2	.	8,6	8,5	7,8	7,8	6,5	7,9	8,4	162,8	[1] tr. op 18h b. fds. [2] ✱ 17h50 ⊠ soir.

([1]) Les températures minima et maxima sont les minima et maxima observés de 0h à 24h.

([2]) La force du vent est exprimée en chiffres de 0 à 9.

Février 1910. **BESANÇON (Observatoire).**

Longitude 3°39′ E. — Latitude 47°15′. — Altitude 311m,3. Cg = + 0mm,14

DATES.	PRESSION (700 +). 3h	7h	9h	12h	15h	18h	21h	24h	TEMPÉRATURE (1). 3h	7h	9h	12h	15h	18h	21h	24h	Min.	Max.
1	34,6	33,6	33,2	32,2	31,0	31,0	31,0	30,5	- 4,2	- 5,2	- 2,9	0,0	0,3	- 3,8	- 4,5	- 3,8	- 5,6	1,2
2	29,9	29,6	29,5	28,6	26,6	25,6	25,2	25,1	- 3,2	- 3,5	- 3,7	- 2,6	0,9	- 1,3	- 0,2	2,7	- 3,8	3,0
3	24,8	22,4	21,1	19,6	17,2	16,7	18,0	19,4	2,2	1,9	4,7	7,1	4,7	4,9	1,7	0,4	0,4	7,6
4	30,7	22,2	23,2	24,2	26,4	28,6	30,8	32,4	0,1	0,7	0,6	1,6	2,0	1,6	1,4	0,7	- 0,1	2,4
5	34,1	37,1	38,4	39,8	40,4	41,4	42,1	42,1	0,7	0,8	0,9	1,7	1,6	0,7	0,1	0,2	0,0	1,9
6	41,1	39,2	38,7	37,4	36,6	36,1	35,6	34,8	- 0,5	0,7	1,9	2,6	2,9	4,0	5,5	6,6	- 0,6	6,6
7	34,4	33,4	33,1	32,4	30,8	30,2	28,6	27,9	7,3	7,6	7,7	8,2	8,1	8,5	8,7	8,7	6,6	8,9
8	27,6	27,3	27,0	25,4	24,7	24,7	24,8	25,0	7,8	5,9	6,2	6,4	2,1	3,8	3,4	2,5	2,0	8,8
9	25,4	28,1	29,7	32,5	34,9	37,4	38,9	39,8	1,1	2,7	1,8	1,2	3,2	1,1	0,0	- 0,5	- 0,5	3,9
10	40,4	41,9	42,4	42,6	42,3	42,7	42,7	42,5	- 1,7	- 3,2	- 0,8	1,6	2,6	- 0,6	- 1,2	- 1,8	- 3,7	3,0
11	42,0	41,5	41,3	40,7	39,6	39,6	39,2	38,1	- 2,0	- 1,8	- 0,5	2,3	0,3	0,1	- 0,2	0,1	- 2,1	2,9
12	37,2	36,7	36,9	36,9	36,1	36,6	37,3	37,8	0,5	0,7	1,2	3,6	2,8	1,2	0,7	0,0	- 0,2	4,7
13	38,0	39,0	39,2	38,8	38,0	38,0	37,2	35,6	- 1,9	- 2,4	- 0,8	2,6	3,5	0,2	- 2,4	- 3,5	- 4,3	3,6
14	34,3	33,3	33,1	32,3	31,0	31,4	31,7	31,6	- 5,0	- 5,7	- 0,6	3,9	6,4	1,1	- 0,8	- 0,6	- 6,8	8,1
15	30,9	27,5	25,3	20,7	18,6	20,8	21,2	20,4	0,4	1,1	2,5	4,1	1,7	2,3	3,4	2,7	- 1,5	5,5
16	20,0	24,3	26,1	29,2	31,2	33,4	35,0	35,5	1,7	1,3	2,2	4,6	6,3	2,1	1,1	0,5	0,0	7,4
17	35,4	35,2	35,1	35,4	34,8	35,0	35,0	34,3	2,0	1,9	3,8	7,7	10,4	7,4	5,0	4,7	0,5	10,7
18	33,3	32,3	32,3	32,0	31,4	31,9	31,9	31,0	2,1	2,9	6,8	10,7	10,5	7,4	7,9	7,5	0,4	11,7
19	29,7	27,9	27,3	26,3	24,2	23,8	24,0	24,7	6,9	4,8	11,9	14,1	14,2	10,2	7,7	7,9	4,4	16,2
20	24,6	26,4	27,7	28,7	29,1	29,0	29,0	29,1	7,9	5,0	5,0	5,3	6,0	4,2	2,1	5,6	1,7	9,1
21	29,1	30,3	30,4	31,4	32,0	32,4	34,3	36,1	6,7	7,3	8,8	11,7	8,3	10,0	9,4	8,6	5,8	12,6
22	36,6	37,1	36,9	36,2	35,1	36,2	37,1	36,7	9,1	8,5	11,3	15,5	15,9	13,0	12,0	11,4	6,6	17,2
23	36,3	35,6	35,5	35,2	35,7	37,0	38,3	38,4	9,5	10,1	12,0	13,5	7,7	4,9	3,0	2,0	2,2	14,2
24	38,5	38,5	38,1	37,3	34,7	34,8	35,7	35,6	4,0	3,2	6,1	7,6	9,4	8,4	7,3	7,9	2,2	10,3
25	35,1	33,5	32,4	31,3	29,8	30,5	33,3	33,8	7,4	7,6	10,1	9,8	10,5	7,9	7,9	7,5	6,3	11,3
26	32,3	29,6	28,0	24,3	20,4	21,2	23,1	22,6	6,5	7,1	7,9	9,9	9,0	6,6	4,8	3,1	3,1	12,3
27	22,3	25,0	26,0	28,0	28,9	30,3	32,0	32,6	2,0	1,6	2,8	3,6	3,4	1,8	1,2	1,2	0,6	4,0
28	33,2	34,9	35,5	35,8	35,0	35,0	34,9	34,4	0,6	1,3	3,4	8,1	6,4	3,5	2,2	2,9	0,2	9,1
Moy.	32,21	32,26	32,26	31,97	31,30	31,83	32,43	32,42	2,43	2,25	3,94	5,94	5,75	3,97	3,11	3,05	0,49	7,79

DATES.	HUMIDITÉ RELATIVE. 3h	7h	9h	12h	15h	18h	21h	24h	VENT. — DIRECTION ET FORCE (2). .	7h	9h	12h	15h	18h	21h	24h	NÉBULOSITÉ. .	7h	9h	12h	15h	18h	21h	24h	PLUIE.	REMARQUES.
1	90	88	80	67	58	85	89	87	.	NE 2	NE 2	NE 2	S 0	WSW 0	SW 1	SW 1	.	0	0	1	4	0	10	10	.	⌣B [● 22h15 24h
2	83	77	80	78	59	74	71	83	.	S 2	S 2	SSW 3	NW 0	NE 1	NW 1	SW 3	.	10	10	10	1	10	10	10	0,0	⌣B floc. ✳ 20h30
3	91	87	68	59	71	60	91	96	.	NNW 0	SSE 2	SSE 2	SE 2	SE 2	SW 1	SW 3	.	9	4	10	8	10	10	10	11,7	● 2h ⊕ 9h30 ✳ [1]
4	99	98	100	96	79	87	93	94	.	SW 2	SW 2	SW 2	N 2	WNW 2	N 1	NW 1	.	10	10	10	10	10	10	10	4,7	✳ 0h à 8h30 20h30 [2]
5	93	90	87	82	82	84	89	84	.	N 1	N 1	N 1	N 1	N 2	N 1	N 1	.	10	10	10	10	10	10	10	1,7	✳ int. B à 15h 24h [3]
6	94	82	77	87	.	.	.	.	.	SW 2	SW 3	SW 3	SW 3	SW 3	SW 3	SW 4	.	10	10	10	10	10	10	10	23,1	● à 4h. ⊠ part.
7	.	96	97	96	97	97	96	96	.	SW 3	SW 3	SW 3	SW 3	SW 3	SW 5	SW 5	.	10	10	10	10	10	10	10	22,5	● de 0h à 24h ≋ s.
8	97	85	85	81	96	93	93	95	.	WSW 3	WSW 3	SW 3	SW 2	SW 2	SW 3	SW 3	.	10	10	10	10	9	10	10	9,4	● inter. ✳ à 13h.
9	98	95	98	98	55	65	73	82	.	N 2	N 3	NE 1	NNE 4	NNE 4	NNE 3	NNE 3	.	10	10	7	3	4	7	9	4,7	● int ✳ 10h ⊠ p.
10	80	87	78	69	48	62	70	73	.	NE 2	NE 2	ENE 3	ENE 2	NE 1	N 1	N 1	.	1	1	2	1	1	10	7	0,1	✳ après 0h. ⌣
11	76	75	73	51	78	81	89	92	.	WNW 0	NW 0	SW 2	SW 2	SW 2	SW 3	SW 2	.	10	10	16	10	10	10	9	0,1	✳ 13h 20 et soirée.
12	95	96	96	89	83	95	98	92	.	SW 3	SW 2	SW 1	WSW 0	WNW 0	N 1	N 1	.	10	10	10	10	10	10	5	2,0	● ✳ à 4h ✳ int. j.
13	93	96	88	71	58	69	82	84	.	N 1	NE 3	NE 3	NE 3	NE 1	NE 1	NE 2	.	1	2	2	1	0	0	0	.	⌣
14	81	85	65	59	37	69	80	83	.	NE 0	SE 0	SE 1	SW 2	SE 1	NW 1	SW 3	.	1	0	0	0	1	0	0	.	⌣ B hor. à 21h.
15	85	75	58	49	87	85	78	86	.	SSW 3	SW 3	SW 3	SSW 7	SW 5	SW 4	SW 4	.	8	10	10	10	10	10	10	5,2	⌣ ✳ ≋ ✳ ✳ ●
16	85	93	89	74	57	75	80	74	.	WSW 2	SW 2	W 2	W 1	SW 1	SW 1	SW 1	.	10	9	7	5	3	10	1	2,7	● ✳ ☽ ☽ ⊠ [⊠
17	74	67	57	41	46	61	71	64	.	S 1	SSW 2	SSW 3	SW 3	SW 2	SW 1	W 1	.	8	10	10	10	7	2	9	.	⌣ ☽ à 21h 15.
18	72	72	62	53	47	69	60	56	.	N 0	SW 2	SW 3	SW 5	SW 4	SW 5	SW 2	.	10	10	10	10	10	10	10	0,4	● à 17h45 ≋ s.
19	78	81	58	40	38	47	58	60	.	NNE 1	SE 0	SSW 1	S 2	NNE 1	N 0	SE 1	.	6	5	7	10	9	10	10	0,5	● à 1h.
20	52	95	97	85	84	83	82	66	.	SW 1	SW 2	SW 2	SW 3	SW 1	SW 2	SW 3	.	10	10	10	9	2	8	10	2,3	● à 7h15 ☽ à 20h.
21	62	70	58	47	78	62	69	82	.	SSW 4	SW 3	SW 4	SSW 4	SSW 4	SW 5	SW 6	.	10	10	10	10	10	10	10	4,2	● 5h30 ≋ soirée.
22	77	78	68	53	48	58	65	67	.	SW 1	SW 2	SW 3	SW 5	SW 5	SW 4	SW 4	.	6	7	5	4	7	10	10	0,1	● à 1h ☽ à 19h30.
23	75	67	60	52	86	95	93	92	.	SW 4	SW 3	SW 4	NW 2	W 1	SW 3	SW 2	.	8	9	10	10	10	10	10	15,9	⊕ à 8h30 ● à 14h.
24	87	88	76	64	52	52	73	69	.	SW 2	WSW 3	SW 2	SW 4	SW 3	SW 3	SW 4	.	6	8	5	6	10	10	10	0,3	● inap. ond 19h45
25	78	69	60	65	70	75	72	74	.	SW 3	SW 5	SSW 4	SW 5	WSW 4	SW 5	SW 5	.	7	9	10	10	5	10	10	6,8	● 0h30 ⊠ 16h45 ⌒
26	90	79	66	47	60	81	74	86	.	SSW 4	SSW 4	SSW 5	SW 6	WSW 4	SW 1	SW 1	.	10	10	10	10	9	10	10	7,9	● int. ≋ journée
27	91	96	85	80	80	90	87	93	.	SW 1	W 1	WNW 3	WNW 2	WNW 2	WNW 1	WNW 2	.	10	10	10	10	8	10	10	4,0	● à 3h ✳ à 7h.
28	97	93	87	60	57	66	75	69	.	WSW 2	SW 1	SW 1	S 1	SW 0	W 1	SW 1	.	10	7	7	7	5	10	10	.	Fl. de ✳ à 7h30.
Moy.	84,3	84,3	76,9	67,6	66,1	74,8	79,7	80,7	.	1,9	2,2	2,5	2,7	2,2	2,2	2,5	.	7,9	7,9	8,0	7,5	7,1	8,8	8,6	130,3	[1] ap. 2h, 22h ⊠ 7h. [2] B ap.-m. ⊠ 5em. [3] ≡ partiel ⊠

(1) Les températures minima et maxima sont les minima et maxima observés de 0h à 24h.

(2) La force du vent est exprimée en chiffres de 0 à 9.

Mars 1910.

BESANÇON (Observatoire).

Longitude 3°39′ E. — Latitude 47°15′. — Altitude 311m,3. Cg = + 0mm,14

DATES.	PRESSION (700 +). 3h	7h	9h	12h	15h	18h	21h	24h	TEMPÉRATURE (1). 3h	7h	9h	12h	15h	18h	21h	24h	Min.	Max.
1	33,7	36,1	37,4	38,8	38,9	40,0	41,2	41,1	2,3	3,5	4,6	7,3	8,1	3,9	0,9	- 0,5	- 0,5	10,0
2	41,1	41,2	41,0	40,7	39,7	39,9	40,0	39,6	- 1,2	- 1,2	4,1	6,8	7,8	5,7	4,3	3,6	- 2,3	8,5
3	38,7	38,1	38,0	37,7	36,7	36,7	36,2	36,1	3,4	1,9	5,8	9,4	9,1	5,5	1,5	0,8	0,6	11,3
4	36,2	36,3	36,1	35,8	34,5	33,9	33,9	34,2	0,1	0,0	5,8	11,5	12,4	8,3	6,0	2,7	- 1,3	14,1
5	34,9	35,3	35,8	35,9	35,5	36,1	37,3	38,2	0,8	0,7	5,8	12,6	13,2	8,7	4,8	2,9	- 0,6	15,0
6	38,7	39,6	40,0	40,2	39,9	40,0	40,2	40,5	1,2	1,7	7,5	12,5	12,5	6,7	5,5	3,2	- 0,1	13,6
7	40,6	40,8	41,1	41,0	40,4	40,6	40,9	40,8	1,9	3,0	6,1	13,0	13,5	9,8	6,1	3,7	1,1	15,6
8	40,7	41,0	41,1	41,0	40,4	40,5	41,1	41,0	2,2	1,6	8,6	13,8	14,3	11,1	5,8	3,8	0,2	15,6
9	40,7	40,5	40,2	39,2	37,3	37,0	37,3	37,2	2,6	2,5	9,5	14,7	17,9	11,3	8,3	7,8	0,6	18,7
10	36,7	35,2	34,9	33,7	32,8	32,7	32,7	32,9	5,5	7,7	12,5	15,5	14,2	11,2	8,3	5,8	4,4	15,8
11	33,1	32,3	33,0	32,1	29,7	29,3	32,8	33,3	4,2	3,6	7,2	11,5	15,1	14,5	7,1	6,0	3,0	16,2
12	33,0	33,2	33,5	33,5	32,4	32,3	33,0	32,6	7,0	7,9	12,3	14,7	10,6	9,5	7,2	7,0	5,7	16,3
13	32,3	33,7	34,2	34,4	34,2	34,0	34,2	34,7	5,4	5,6	7,6	9,4	8,4	6,8	5,0	4,4	4,4	10,6
14	35,0	34,8	34,6	34,6	33,3	33,1	32,8	32,2	3,9	5,5	7,7	11,1	10,7	8,1	6,7	5,6	3,6	11,6
15	32,0	32,8	33,2	33,4	32,5	32,9	33,6	33,7	4,7	4,2	9,0	12,8	14,4	11,5	8,5	6,6	1,7	15,8
16	34,0	35,5	36,1	36,7	36,9	37,6	38,4	38,5	4,4	3,6	6,5	10,0	9,1	8,1	5,5	3,2	3,2	11,3
17	38,2	37,8	37,7	37,0	34,9	34,6	34,6	33,5	2,1	1,0	6,4	10,3	11,5	9,3	8,0	5,3	- 0,1	12,5
18	31,5	29,4	28,2	27,5	26,8	26,6	26,7	26,3	6,0	5,0	6,1	4,4	3,1	2,9	2,8	3,0	2,7	6,4
19	26,1	28,1	29,4	30,1	30,1	30,4	31,5	31,9	0,2	- 0,3	0,4	1,4	2,4	2,3	1,0	0,6	- 0,8	2,9
20	31,7	32,0	32,6	33,4	33,6	34,0	34,4	33,9	- 0,1	0,9	1,4	6,7	6,9	4,1	3,1	2,8	- 0,9	7,0
21	33,1	32,6	32,8	33,2	33,1	33,5	34,5	34,9	2,4	2,9	3,2	6,9	7,4	5,9	5,1	5,0	2,3	8,4
22	34,9	35,9	36,5	36,5	36,2	36,7	37,8	37,8	4,9	4,4	7,7	10,2	11,2	8,2	5,6	4,2	2,2	12,4
23	38,0	39,3	40,1	40,4	40,4	40,7	41,6	41,4	3,1	3,7	5,4	8,7	10,1	7,1	4,1	2,5	1,7	10,6
24	41,2	41,6	41,6	41,2	39,9	40,2	41,0	41,0	1,6	3,1	6,5	9,2	9,6	5,7	4,5	3,1	0,5	11,0
25	40,4	39,3	39,4	38,7	38,0	38,0	38,2	37,4	2,3	4,5	7,3	10,1	11,3	8,5	6,7	5,0	1,8	12,5
26	37,3	37,8	37,9	37,8	37,1	37,3	37,6	37,5	2,8	4,6	8,3	12,3	12,6	10,4	7,5	5,0	1,9	14,5
27	37,7	37,7	37,9	38,0	37,8	37,7	37,9	38,2	3,5	4,6	10,0	13,3	14,0	10,2	7,1	5,1	3,4	15,0
28	38,8	39,4	40,0	39,9	39,5	39,5	40,3	40,4	2,8	5,2	10,6	14,1	15,2	11,6	7,7	6,6	0,4	15,6
29	40,5	41,7	41,9	41,9	41,0	41,4	42,1	41,8	1,9	5,3	10,6	12,7	11,9	8,7	5,8	2,4	- 0,4	14,2
30	41,1	40,4	40,2	39,0	37,8	37,1	37,1	37,2	1,5	2,9	5,5	6,6	4,0	3,1	- 0,3	- 0,8	- 0,8	8,2
31	37,0	35,8	35,0	34,0	32,1	31,9	31,2	31,2	- 3,0	- 2,0	0,1	0,1	0,9	0,1	1,6	0,9	- 4,2	2,0
Moy.	36,42	36,62	36,82	36,69	35,92	36,01	36,52	36,48	2,59	3,15	6,80	10,12	10,43	7,70	5,22	3,78	1,08	12,04

DATES.	HUMIDITÉ RELATIVE. 3h	7h	9h	12h	15h	18h	21h	24h	VENT. — DIRECTION ET FORCE (2). 7h	9h	12h	15h	18h	21h	24h	NÉBULOSITÉ. 7h	9h	12h	15h	18h	21h	24h	PLUIE.	REMARQUES.
1	75	97	92	69	60	80	96	98	WSW 2	SW 2	WNW 3	WNW 1	SSE 1	NNW 1	N 1	10	10	5	6	7	2	1	5,7	● 2h45 ✳ △ aver.
2	99	96	83	67	52	69	64	75	SE 0	NE 1	NE 2	NE 3	ENE 2	NE 3	NE 3	2	1	5	5	10	9	10	.	◡ ≡ hor. à 6h30
3	78	82	62	48	52	61	80	81	NE 2	ENE 2	SE 1	NE 3	ENE 3	NE 1	NE 1	1	1	1	0	0	0	0	.	[B à 9h.
4	82	81	69	37	39	66	66	85	NE 1	E 1	Cal. 0	NNW 1	NE 1	NE 2	NE 1	0	0	0	0	0	0	0	.	◡
5	90	87	61	51	28	52	67	69	NNE 0	ENE 1	NE 1	NE 0	NE 1	NE 1	NE 1	0	0	0	1	2	0	0	.	◡
6	75	78	66	48	47	68	76	85	N 0	SW 1	SW 1	SW 2	SW 1	N 1	N 0	5	6	7	7	2	3	2	.	◡
7	84	69	69	44	28	40	52	66	NNW 1	NNE 0	S 1	N 1	NNW 1	N 1	NW 1	7	7	1	1	1	0	0	.	◡ partielle.
8	72	73	65	43	35	41	60	67	N 0	SW 0	NW 1	WNW 1	N 0	N 1	NNW 1	0	1	0	1	1	0	1	.	◡ ◡ B à 9h et 21h.
9	74	74	50	35	30	55	49	51	NE 0	SE 1	Cal. 0	SW 1	WNW 0	SW 1	SW 2	1	5	1	1	1	0	0	.	◡ ⊕ à 9h.
10	54	58	47	39	38	49	66	74	NNW 1	SW 2	SW 2	SW 3	SW 3	NW 1	NW 1	5	7	10	10	10	10	9	.	◠ ⊕ à 9h 10.
11	86	83	77	64	38	27	80	82	NNW 1	SE 0	Cal. 0	NE 2	S 3	SW 3	SE 1	10	10	10	10	10	10	9	1,2	◠ ⊕ 12h, ● 20h.
12	74	72	55	44	74	79	94	91	SW 2	SSW 2	SW 2	SW 1	WNW 0	SW 2	SW 1	2	2	7	10	9	10	10	8,4	● 13h10 ◠ T ◟
13	92	93	86	77	84	83	86	88	WSW 0	W 1	N 1	NNE 2	NNE 2	NE 2	NE 2	10	10	10	10	10	6	2	0,5	● à 1h30 et 14h30.
14	89	84	77	71	64	74	78	80	NE 2	NE 3	NE 3	NE 4	NE 3	NE 4	NE 3	7	7	2	4	5	10	10	.	◠ ⊕ à 7h.
15	83	90	66	65	48	57	70	78	ENE 0	ESE 1	WNW 1	N 2	N 0	NE 1	N 1	2	3	2	3	8	10	10	.	◠ B le matin.
16	85	90	79	67	64	64	84	93	NNW 1	N 1	NW 2	NNW 1	NNW 1	SW 1	NW 1	10	10	10	10	10	9	5	.	B à 6h, ≡ à 24h.
17	100	100	85	53	49	53	64	91	N 0	SW 2	WSW 3	SW 3	WSW 2	SW 2	SW 1	6	5	2	7	10	10	10	0,0	≡ 100m ◡ B 9h ●
18	86	84	81	89	93	97	91	93	SW 3	SW 3	SW 3	SW 3	SW 2	SW 2	SW 1	10	10	10	10	10	10	10	14,9	● 4h50 [17h40-21h
19	95	96	92	93	75	68	81	82	NW 1	WNW 0	NNW 1	NNE 2	NE 3	NE 3	NNE 1	10	10	10	10	5	10	2	2,7	● 0h à 1h ✳ apr. 1h
20	76	75	68	59	51	60	60	62	NE 3	NE 3	NE 4	NE 4	NE 3	NE 3	NE 3	9	8	4	7	7	7	10	.	◡ [⊠ 0m,03. 7h.
21	70	69	69	61	60	64	73	73	ENE 3	NE 4	E 3	ENE 3	ENE 2	N 1	NW 1	10	10	5	2	3	10	10	.	⊕ à 9h45.
22	75	74	58	42	36	47	66	83	NE 2	ENE 3	ENE 4	ENE 3	NE 2	NE 2	NE 2	8	4	2	5	3	2	1	.	☽ à 21h.
23	84	67	60	44	24	41	66	74	NE 4	NE 4	NE 4	ENE 3	NE 3	NE 2	NE 3	1	1	1	1	3	2	1	.	◡ partielle.
24	81	83	56	49	47	58	70	82	NE 2	ENE 3	ESE 2	NNE 3	NNE 3	NE 3	NE 3	0	1	2	1	2	0	0	.	◡ partielle.
25	89	80	68	48	42	52	68	81	NE 4	NE 4	ENE 4	NE 4	ENE 2	NE 3	NE 4	1	1	2	1	1	1	0	.	◡ partielle.
26	92	87	64	47	35	43	68	80	NE 2	ENE 3	NE 2	NE 3	NE 2	NE 2	NNE 1	0	1	2	5	7	10	1	.	◠ B G à 16h45.
27	85	79	54	45	37	49	68	72	SE 1	SW 1	SW 1	N 2	N 2	NE 1	NE 1	7	1	4	8	7	0	0	.	◡
28	79	78	64	38	32	37	53	55	NE 0	NE 0	NE 3	NE 2	NE 1	NE 1	NE 1	0	0	1	1	1	1	0	.	◡ B hor.. ≋ s.
29	79	81	47	38	38	46	43	63	NE 0	NNE 3	NE 3	N 3	NE 2	NE 4	NE 2	1	1	2	5	1	0	0	0,5	⊕ 7h15 ● △ ✳ 1
30	71	71	56	49	73	83	96	75	NE 2	NE 2	N 3	N 3	N 2	N 2	NE 5	7	7	10	10	10	10	1	0,1	⊠ poudrée à 7h 2
31	74	59	53	52	65	78	62	65	NE 3	NE 5	NE 5	ENE 5	ENE 4	NE 6	NE 6	3	6	10	10	10	10	10	.	
Moy.	81,5	80,3	67,1	54,1	49,6	59,4	70,9	77,2	1,4	1,9	2,1	2,4	1,8	2,0	1,8	4,7	4,7	4,5	5,2	5,4	5,2	4,0	34,0	1 ≋ s. ⊠ poudr. 2 ✳ à 12h30 ≋

(1) Les températures minima et maxima sont les minima et maxima observés de 0h à 24h.

(2) La force du vent est exprimée en chiffres de 0 à 9.

Avril 1910.

BESANÇON (Observatoire).

Longitude 3°39′ E. — Latitude 47°15′. — Altitude 311m,3. Cg = +0mm,14

DATES.	PRESSION (700 +). 3h	7h	9h	12h	15h	18h	21h	24h	TEMPÉRATURE (1). 3h	7h	9h	12h	15h	18h	21h	24h	Min.	Max.
1	34,0	33,5	33,9	34,3	33,1	33,1	32,6	31,5	0,6	0,9	3,5	5,7	7,2	6,7	5,8	4,3	- 1,5	8,0
2	31,3	31,3	31,4	31,0	30,4	29,9	29,6	29,0	2,4	3,1	7,7	13,8	13,3	9,5	5,4	4,2	1,4	15,0
3	28,5	27,8	27,9	27,1	26,4	26,3	26,5	26,6	2,0	4,5	6,8	13,8	9,6	5,5	4,7	5,7	1,4	15,6
4	26,9	26,9	26,9	26,9	27,2	27,5	29,0	29,4	3,2	6,3	9,3	9,9	9,4	7,5	3,2	2,8	1,8	12,0
5	29,4	29,5	29,2	28,6	27,4	26,7	26,6	27,3	1,3	4,4	9,3	10,6	10,8	9,9	6,6	4,2	0,2	11,4
6	27,5	28,5	28,8	28,9	28,7	29,5	30,7	31,1	3,0	4,8	7,1	7,6	8,4	6,1	4,9	4,6	2,4	9,6
7	31,5	32,1	32,6	32,8	32,6	33,4	34,4	34,5	4,3	5,1	6,6	9,5	9,7	6,3	5,4	5,4	4,1	11,0
8	34,6	35,2	35,3	34,7	33,8	33,6	33,1	32,1	4,3	5,7	8,1	12,7	9,3	7,4	3,5	2,0	2,0	13,7
9	30,6	30,3	30,7	31,0	31,3	32,5	34,3	35,0	1,2	4,5	8,1	9,2	8,5	6,8	6,4	3,8	0,4	12,3
10	35,2	35,3	35,3	35,3	35,3	35,4	36,2	36,1	1,9	3,2	3,5	4,3	4,7	5,0	1,8	1,1	1,1	5,3
11	35,7	35,0	34,6	33,5	31,6	30,8	30,7	30,0	- 0,9	1,0	5,8	10,2	13,5	10,4	5,2	3,8	- 1,7	14,4
12	29,0	28,6	28,3	27,5	27,7	26,7	26,3	25,6	4,1	8,7	14,4	15,7	9,9	12,0	11,2	10,1	2,7	17,5
13	24,8	24,7	24,4	23,7	22,7	22,4	22,2	22,3	9,7	11,6	15,9	17,7	17,9	13,1	14,2	12,6	9,2	18,9
14	21,9	21,2	20,8	20,2	18,4	19,2	22,0	22,8	9,4	10,7	14,6	16,5	18,5	15,4	9,5	9,2	9,0	20,4
15	22,8	22,0	22,1	21,3	23,6	24,6	25,0	25,2	8,3	9,9	12,4	17,6	8,1	5,3	5,1	3,1	3,1	19,0
16	25,0	24,9	25,5	25,9	26,0	26,1	27,9	28,8	1,9	4,3	5,3	6,3	8,8	8,1	6,8	6,2	1,4	9,0
17	29,2	31,3	32,4	33,2	33,9	35,4	37,0	38,2	5,6	5,2	5,2	8,5	12,1	6,5	4,3	2,0	2,0	12,2
18	38,8	39,9	40,2	40,3	40,0	40,5	41,4	41,7	0,3	5,4	9,2	11,9	13,7	12,1	7,4	3,8	- 0,8	14,6
19	41,7	42,2	42,7	42,4	42,3	42,6	42,7	41,9	3,2	9,2	11,3	12,0	11,8	11,4	10,2	11,4	3,0	14,5
20	41,4	41,0	41,3	41,7	42,5	41,4	42,0	41,8	10,9	10,7	10,9	11,4	12,1	11,8	10,7	10,5	10,1	12,6
21	41,5	40,9	40,9	40,4	40,0	40,1	39,9	38,8	10,7	11,1	12,2	12,0	13,7	12,0	11,3	11,2	10,4	13,7
22	37,4	36,2	35,5	34,4	33,5	33,4	33,3	33,3	10,9	10,8	12,9	12,7	12,8	9,9	9,5	8,8	8,8	16,7
23	33,1	33,8	34,2	34,2	33,3	32,9	32,7	31,8	7,6	8,0	8,8	11,0	13,5	10,7	6,8	4,2	4,1	15,0
24	30,1	28,5	27,9	26,7	25,9	26,0	26,3	26,5	4,0	9,7	12,6	16,5	15,0	10,7	10,5	8,1	2,7	17,5
25	26,5	28,0	28,9	29,1	28,4	28,4	29,5	30,1	8,9	7,6	9,8	11,8	12,0	10,7	8,4	8,1	6,3	13,8
26	30,3	30,5	30,6	30,6	31,5	33,0	35,0	35,9	7,0	9,1	9,5	11,3	7,9	5,6	4,0	3,0	3,0	12,5
27	36,1	37,2	37,6	37,5	36,8	36,7	36,8	36,5	1,2	7,4	10,8	11,0	12,6	10,4	5,7	3,5	0,2	15,0
28	35,6	34,9	34,6	34,3	33,0	32,7	33,2	33,4	1,9	8,7	12,9	15,1	17,1	13,9	9,8	9,7	1,7	18,4
29	33,2	33,3	33,5	33,8	34,0	34,0	34,3	34,4	10,1	10,0	11,5	9,[illegible]	8,7	8,3	7,5	5,[illegible]	5,2	13,6
30	34,6	36,0	37,0	37,2	36,8	37,1	38,3	38,0	4,4	3,4	3,9	6,[illegible]	10,1	6,6	5,5	3,5	3,1	10,7
Moy.	31,94	32,02	32,17	31,95	31,60	31,73	32,32	32,32	4,78	6,83	9,33	11,40	11,36	9,12	7,04	5,87	3,23	13,80

DATES.	HUMIDITE RELATIVE. 3h	7h	9h	12h	15h	18h	21h	24h	VENT. — DIRECTION ET FORCE (2). 7h	9h	12h	15h	18h	21h	24h	NEBULOSITÉ. 7h	9h	12h	15h	18h	21h	24h	PLUIE.	REMARQUES.
1	65	67	57	50	43	46	50	61	ENE 3	ENE 3	NE 3	ENE 3	ENE 2	NNE 4	NE 5	1	7	10	9	9	9	2	.	⊕ à 9h.
2	67	63	51	26	34	47	62	68	NE 2	E 2	NNE 1	NE 3	ENE 2	NE 1	ENE 0	7	8	8	4	2	0	0	.	⊕ à 11h.
3	73	82	68	51	59	92	94	80	Cal 0	SW 1	SW 2	SW 3	SW 3	SW 3	SW 4	10	5	7	10	10	10	10	3,3	B 7h ● 18h45.
4	75	56	43	49	52	45	80	75	SW 2	SW 2	SW 3	SW 3	SW 2	NW 1	SW 2	2	3	10	7	4	7	1	.	
5	77	76	46	44	47	45	71	87	NE 1	ENE 2	E 2	NNE 2	NNW 2	SW 1	SW 2	7	7	10	10	10	10	9	.	⊕ à 7h15.
6	89	93	80	75	70	91	95	97	SW 2	SW 1	SW 2	WNW 2	WSW 2	SW 2	SW 2	10	10	10	10	10	10	10	6,6	● 16h. ⊕ 11h45.
7	97	94	87	72	59	88	81	78	SW 1	SW 2	SW 2	SW 2	SSE 1	SW 1	SW 1	10	10	10	10	10	7	10	5,9	● 0h-5h45 int. j
8	81	85	74	51	62	79	92	91	SW 0	SW 1	SE 1	WNW 2	NE 1	NNE 1	NNW 1	7	5	7	10	3	0	1	0,1	● 6h30 et 14h55.
9	93	87	74	62	79	79	70	73	NE 1	NE 2	NNE 2	E 0	N 2	NW 3	NW 1	1	5	7	7	9	10	10	2,8	● 12h30 △ 16h.
10	83	89	89	91	94	93	98	99	WSW 1	N 1	N 2	N 1	N 1	N 1	N 1	10	10	10	10	7	2	1	2,0	● à 5h15 B à 15h.
11	98	88	74	72	32	35	75	80	NE 1	ENE 2	NE 1	ESE 2	NE 1	WNW 1	NW 1	1	1	2	1	1	1	2	.	
12	76	70	38	35	81	68	66	69	N 0	SW 3	SW 3	SW 2	SW 2	SW 3	SW 1	2	2	8	10	9	10	10	1,6	● à 12h.
13	54	51	40	30	36	55	47	56	SW 3	SW 4	SW 4	SW 3	SW 2	SW 4	SW 2	9	9	7	9	10	10	10	.	6h30-7h10 ⊕ 15h.
14	79	75	55	56	44	73	94	84	NE 1	NE 1	N 1	NW 2	SW 1	SW 3	SW 1	10	9	10	10	10	10	10	8,8	● à 2h.
15	87	74	65	48	75	90	80	88	NW 2	NW 1	SSE 1	W 2	SSW 2	SW 1	N 1	8	9	3	10	10	9	2	4,6	● 12h15 int. ↖ 1
16	81	87	94	88	77	80	78	85	ENE 0	SSW 0	SSE 1	S 1	SSW 2	SW 3	SW 2	10	10	10	10	10	10	10	8,0	● à 5h40.
17	94	89	89	48	38	62	76	90	W 2	W 3	WNW 3	NW 3	NW 1	NW 1	NNW 0	10	10	10	5	2	1	1	2,5	● à 0h30.
18	95	88	67	49	43	37	56	73	NE 0	NNE 2	NE 2	N 2	NNW 2	N 1	NW 1	1	1	5	2	2	5	10	.	☽ à 21h30.
19	83	73	61	78	89	95	97	93	NNE 0	WSW 1	SSW 2	SW 2	SW 2	SW 2	SW 3	10	10	10	10	9	5	10	0,9	● à 11h40.
20	95	97	97	97	95	97	99	99	SW 2	WSW 2	W 2	WNW 0	W 1	SW 1	SW 1	10	10	10	10	9	10	10	9,9	● à 5h, ciel pluv.
21	99	97	95	94	78	85	84	85	SW 2	SW 3	WSW 3	W 2	SW 2	SW 2	SW 3	10	10	10	10	10	10	10	0,8	● à 3h. B à 9h.
22	90	92	85	66	63	95	97	97	WSW 2	SW 2	NW 3	WNW 2	WNW 1	SW 1	NW 1	10	8	10	10	10	10	10	8,8	G 5h15-12h-15h 2
23	92	91	85	67	48	59	77	87	NNE 1	NNE 2	NW 2	WNW 2	NW 2	Cal. 0	NW 1	10	8	8	7	2	1	0	0,2	● de 0h à 1h.
24	81	62	51	46	52	71	82	83	SSW 0	SW 3	SW 3	SW 3	SW 3	SW 3	SW 3	1	1	5	10	7	10	10	0,3	● 17h15, 23h.
25	84	86	65	47	46	57	67	70	SW 3	W 3	WSW 3	SW 3	SW 2	SW 2	SW 2	7	7	5	5	5	9	10	3,8	● 2h30 ≋ apr. 0h
26	77	68	61	58	88	91	97	93	SW 3	WSW 3	SSW 4	WNW 2	WSW 1	SW 1	NW 1	9	10	10	10	10	8	9	3,5	⊕ 7h15 ● 14h30 3
27	93	85	60	48	28	35	50	65	WSW 0	WNW 1	NW 2	N 2	NNE 2	N 1	NW 1	2	4	5	3	1	0	0		part. ☽ ☽ ⊕
28	73	63	49	42	23	41	48	49	NE 1	ESE 1	NW 1	SW 2	W 1	SW 2	SW 1	0	0	1	1	1	1	10	.	bas fonds, ☽
29	59	83	73	78	72	85	95	94	SW 2	SW 2	NNW 3	ENE 0	SW 0	NW 1	NE 2	10	8	10	10	9	10	10	1,4	● 7h40 int. ⊕ 9h.
30	94	95	93	85	60	74	65	76	NE 3	ENE 2	NE 1	E 2	NNE 2	NNE 1	NNE 2	10	10	10	7	7	5	0	4,1	● 1h45 ≋ 16h20.
Moy.	82,8	80,2	68,9	60,1	58,6	69,7	77,4	80,8	1,4	1,9	2,2	2,0	1,7	1,7	1,6	6,8	6,9	7,9	7,9	6,9	6,7	6,6	79,9	1 13h28 △ 13h30 ☽ 2 ● à 16h40. 3 △ à 15h40.

(1) Les températures minima et maxima sont les minima et maxima observés de 0h à 24h.

(2) La force du vent est exprimée en chiffres de 0 à 9.

Mai 1910.

BESANÇON (Observatoire).

Longitude 3°39′ E. — Latitude 47°15′. — Altitude 311m,3. Cg = +0mm,14

DATES.	PRESSION (700 +) 3h	7h	9h	12h	15h	18h	21h	24h	TEMPÉRATURE (1). 3h	7h	9h	12h	15h	18h	21h	24h	Min.	Max.
1	37,8	37,7	37,7	36,4	35,7	35,3	35,4	35,3	1,5	4,8	9,0	12,7	12,6	9,6	7,1	5,2	0,0	12,8
2	34,2	32,7	32,3	32,2	32,3	32,8	33,6	33,5	2,4	3,7	2,9	4,1	6,1	4,6	2,6	1,0	1,0	9,0
3	33,5	33,6	33,4	33,1	32,6	32,4	32,7	32,4	0,5	3,5	8,9	9,9	10,5	10,3	7,4	5,1	- 0,7	13,3
4	32,2	32,0	31,9	31,5	31,4	31,7	32,6	33,1	4,7	6,7	10,1	9,4	9,9	8,3	4,9	3,8	3,8	10,8
5	33,3	33,4	33,4	33,1	32,8	32,5	32,5	32,1	2,7	4,5	9,1	10,8	10,8	10,5	6,8	5,8	1,1	10,9
6	31,7	32,1	32,4	32,6	32,1	32,1	32,2	31,6	6,4	7,3	9,6	9,8	11,5	10,1	10,2	9,8	5,5	12,6
7	31,3	31,1	31,8	32,6	32,2	31,2	31,7	31,3	10,0	9,9	7,9	7,5	9,5	9,2	4,8	2,8	2,8	10,1
8	30,6	29,4	29,1	28,6	28,3	27,6	27,3	27,4	3,7	5,6	8,3	8,5	8,5	7,7	4,9	4,1	2,6	10,0
9	27,4	28,6	28,6	28,9	28,2	28,4	29,3	29,5	3,4	3,3	5,4	4,9	8,1	5,7	1,6	0,2	0,2	10,2
10	29,7	31,2	31,6	31,7	31,4	31,9	32,9	32,9	- 0,9	5,3	8,2	9,7	11,9	7,6	3,5	1,8	- 1,9	13,1
11	32,6	30,7	30,0	28,4	26,8	25,6	25,0	24,8	1,0	3,0	5,4	5,8	5,3	4,9	3,3	4,6	- 0,1	6,3
12	24,2	25,0	25,3	25,8	27,4	28,3	29,7	30,5	5,5	10,8	13,0	13,5	10,6	10,1	8,1	6,2	4,3	15,2
13	31,3	32,8	33,3	33,3	32,9	32,6	33,4	33,3	5,8	8,6	14,6	17,5	18,4	16,4	9,6	8,2	5,8	20,1
14	32,8	32,3	31,6	30,7	29,6	29,1	29,8	29,8	4,4	12,5	15,9	19,7	20,3	18,3	12,7	13,0	3,9	22,4
15	29,6	29,5	29,5	28,6	27,6	27,5	28,6	28,9	12,0	14,1	15,7	20,6	20,7	13,4	10,1	9,3	8,1	22,0
16	28,9	29,0	29,7	29,1	28,1	27,9	28,0	27,9	7,1	15,2	17,8	21,6	23,0	18,8	15,9	11,1	6,4	23,1
17	27,8	28,2	28,2	28,4	28,0	29,2	30,2	30,3	11,2	17,4	20,9	21,4	20,8	15,4	13,4	13,5	9,9	23,0
18	30,5	30,7	30,7	30,2	29,0	28,3	29,1	28,1	12,4	13,8	16,7	18,0	18,0	16,0	13,0	12,6	12,4	19,4
19	27,1	26,8	26,0	25,7	24,2	24,3	26,0	26,7	12,3	15,4	17,6	22,4	26,5	25,1	18,6	16,5	11,4	28,1
20	27,0	28,8	28,7	28,4	27,5	27,4	29,1	30,4	15,5	17,0	21,5	23,4	22,7	19,3	16,2	15,3	14,6	25,4
21	31,2	32,5	32,4	32,4	32,0	32,0	32,6	32,6	13,4	16,9	20,1	23,0	23,3	21,1	17,6	14,0	12,4	24,6
22	32,6	32,5	32,6	32,1	31,3	31,2	31,4	31,2	14,1	16,2	18,3	22,6	16,9	16,6	15,7	13,0	13,0	23,1
23	30,9	30,4	30,4	30,0	29,6	29,9	31,0	30,5	12,6	14,9	17,6	19,5	19,4	16,5	13,2	12,6	12,3	21,4
24	30,3	31,0	31,2	31,6	32,2	32,3	32,6	33,0	12,1	13,4	16,1	18,3	16,3	14,5	13,2	12,5	11,7	19,0
25	33,4	33,9	34,1	34,1	34,0	33,7	34,4	34,1	12,1	14,6	16,0	17,4	12,7	13,6	13,0	11,8	11,8	20,6
26	34,0	35,0	34,9	34,6	34,3	34,4	35,1	34,9	10,6	14,5	18,0	19,7	14,6	16,4	15,0	12,8	9,9	19,9
27	34,9	34,9	34,9	34,6	33,3	33,3	33,4	33,3	12,1	13,0	14,6	17,0	20,8	13,8	11,8	10,0	9,8	21,5
28	33,2	33,8	33,8	33,1	33,0	32,9	33,2	33,2	8,6	12,7	16,4	18,3	18,9	17,3	11,9	9,6	7,4	20,5
29	33,2	33,4	33,4	33,3	32,6	32,4	32,5	32,4	7,6	14,6	17,6	21,2	19,9	14,9	14,3	13,0	7,2	23,2
30	32,0	31,3	31,1	31,1	30,8	30,4	31,2	31,3	12,5	12,9	13,3	15,4	14,1	14,3	12,4	12,1	11,8	15,6
31	31,4	31,5	31,3	31,1	30,9	31,1	32,0	33,3	8,8	13,7	14,8	16,1	18,5	15,0	10,0	8,2	8,1	19,6
Moy.	31,31	31,47	31,46	31,20	30,71	30,64	31,24	31,28	7,94	10,96	13,59	15,47	15,52	13,40	10,41	9,02	6,66	17,64

DATES.	HUMIDITÉ RELATIVE. 3h	7h	9h	12h	15h	18h	21h	24h	VENT. — DIRECTION ET FORCE (2). 7h	9h	12h	15h	18h	21h	24h	NÉBULOSITÉ. 7h	9h	12h	15h	18h	21h	24h	PLUIE.	REMARQUES.
1	85	73	60	47	45	51	57	74	NE 2	NE 3	NE 3	NE 2	NE 2	NE 3	NE 2	1	5	6	5	6	1	7	.	⊕ à 11h30.
2	90	95	93	87	82	92	96	98	WNW 3	WNW 3	NW 1	WSW 1	ENE 0	N 0	SW 1	10	10	10	10	10	2	7	10,9	● 5h35 ✳ 9h30 ≡
3	98	97	77	65	51	58	75	86	NE 1	N 2	NNE 1	E 2	ENE 1	SW 0	N 1	9	4	7	10	6	10	9	.	≡m.G11h. [22h10
4	92	90	74	65	55	72	86	90	WSW 0	NNW 2	NW 2	WNW 2	NW 2	Cal. 0	SW 1	10	10	10	10	10	10	10	0,5	● 11h-17h35,19h.
5	94	90	78	59	62	65	78	90	SW 2	SW 3	SW 2	SW 3	SW 3	SW 2	SW 3	9	7	10	10	10	10	10	0,6	● △ et ✳ 10h45 [1]
6	91	87	69	71	69	84	83	86	SW 3	SW 3	SW 4	SW 3	SW 3	SW 4	SW 3	9	10	10	10	10	10	10	3,2	● inter. ≏ le s.
7	79	92	93	93	75	72	100	95	SW 4	W 3	SSW 3	SW 3	SW 2	SW 1	SW 1	10	10	10	10	10	10	10	24,6	● 0h à 2h pluv. 7h [2]
8	96	91	80	74	71	72	78	92	SW 1	SW 3	SW 3	SW 3	SW 2	SW 2	SW 2	10	8	10	7	10	10	10	5,6	● 5h45 ⊤ ✳ △ j.
9	95	95	69	77	53	64	87	95	SW 2	W 2	SSW 3	SSW 2	SW 2	NW 1	N 1	10	7	10	8	5	2	3	5,6	● ✳ △ 11h 13h20.
10	97	78	57	57	34	63	89	93	WSW 0	N 0	NW 1	NNW 1	NE 2	NW 1	NNE 1	2	5	7	4	7	2	9	.	⌊ ⊼ au S à 19h.
11	95	95	86	91	97	96	92	80	N 0	N 2	NW 1	NW 1	SW 3	SW 3	SW 4	10	10	10	10	10	10	10	7,9	⌊ ≡ éloig. 6h ● 9h
12	71	49	45	38	52	50	56	62	SSE 3	SE 3	S 3	SSW 3	SSW 3	SSW 4	S 3	7	3	10	10	9	10	3	.	⊕ 11h 45 G à
13	64	57	38	42	40	42	64	72	ESE 1	SSW 2	W 1	NE 1	ENE 1	Cal. 0	NW 1	9	7	2	4	4	1	1	.	⌊ [16h35.
14	86	70	46	42	37	42	58	55	SSE 0	ESE 1	NW 1	NW 2	WNW 2	Cal. 0	S 1	1	1	2	3	4	7	7	.	⌊ [⊼ 14h35 17h15
15	57	59	47	43	40	77	89	79	WNW 0	NW 1	NW 2	NE 2	SW 1	SW 1	SW 1	8	7	7	7	7	8	10	4,0	⌊ ● 13h50 △ gr.
16	87	70	59	46	39	47	77	92	ENE 1	NE 2	NE 2	NE 2	WSW 1	SW 1	SW 0	1	0	0	3	5	9	10	.	⊤ 17h, 17h30 ♄ 20h
17	90	64	57	49	60	89	95	95	SSW 2	N 0	NNW 1	WNW 2	SW 2	Cal. 0	SW 0	7	4	8	10	10	10	10	1,8	⌊ ⊕ 11h30 ● 16h
18	97	95	81	65	69	85	97	97	N 0	ENE 2	NE 3	NE 2	NW 0	SW 1	NE 1	10	10	10	10	10	10	10	1,7	● 2h (intermitt.).
19	98	88	79	66	55	32	78	88	NE 1	NE 2	N 1	ENE 2	E 1	W 1	NW 1	10	10	7	7	6	2	10	.	⊽ N 0h 15 ♄ 22h.
20	90	77	63	57	54	72	86	91	SSE 1	WSW 2	NW 2	NW 1	N 1	Cal. 0	SW 3	5	2	8	7	7	2	10	0,0	⌊ ⊼ 14h45 G ●
21	93	81	69	60	50	60	68	89	SW 1	SW 2	W 1	NW 2	N 0	NW 1	NW 1	4	4	2	5	8	10	10	.	⌊ ♄ 22h. [⊤
22	94	84	89	70	84	90	84	94	SW 0	N 1	N 1	N 2	N 2	N 2	N 2	10	10	7	10	10	10	10	0,8	● 2h50-13h, 23h55
23	97	68	58	50	51	64	86	88	NE 3	NE 3	ENE 4	ENE 4	E 2	NE 0	NE 3	5	5	2	8	9	10	10	5,2	● 0h à 0h45, ⊤ △
24	89	87	77	61	75	89	88	97	E 2	ENE 3	NNE 3	NE 2	NE 2	NNE 1	NW 2	10	10	8	10	9	10	10	2,3	● 4h15 ⊤ ⊼ 23h30
25	100	91	81	73	93	90	90	95	W 0	WSW 0	NW 1	ENE 3	N 2	NE 1	N 1	10	10	8	10	9	10	10	0,6	● à 1h45 ⊼ 12h45.
26	99	82	68	60	89	84	89	93	NE 2	ENE 2	NW 2	SE 1	SE 0	N 1	SW 2	5	5	7	10	8	10	10	3,0	⌊ ⊼ 12h15, ● ⊕
27	94	93	86	73	61	82	93	96	SSW 0	SSW 1	SSW 1	SW 1	NE 2	NNW 1	N 1	10	10	7	7	7	8	6	2,0	● 1h int. ⊼ 15h10
28	98	94	82	69	53	59	87	95	WSW 0	E 0	N 2	N 2	N 1	N 0	NNW 1	9	6	7	5	4	0	0	.	⌊
29	100	76	73	72	72	77	89	95	SW 1	SW 1	SW 1	SW 2	SW 1	SW 1	SW 1	5	5	5	10	10	10	10	.	♄. G 16h et 21h30.
30	94	94	97	78	89	88	100	94	SW 2	SW 2	SW 3	SW 3	SW 3	SW 1	WSW 1	10	10	10	10	10	10	9	4,5	● 5h45 (interm.).
31	97	84	79	60	52	60	84	94	SSW 1	SW 2	WSW 2	W 3	W 2	W 1	NW 1	9	10	7	6	2	1	5	.	
Moy.	90,5	82,1	71,3	63,2	61,6	69,9	83,2	88,4	1,2	1,9	2,0	2,1	1,6	1,1	1,5	7,6	6,9	7,2	7,9	7,8	7,3	8,3	84,8	[1] averse à 22h45. [2] ● forte à 7h45.

(1) Les températures minima et maxima sont les minima et maxima observés de 0h à 24h.

(2) La force du vent est exprimée en chiffres de 0 à 9.

Juin 1910.

BESANÇON (Observatoire).

Longitude 3°39′ E. — Latitude 47°15′. — Altitude 311m,3. Cg = + 0mm,14

DATES.	PRESSION (700 +). 3h	7h	9h	12h	15h	18h	21h	24h	TEMPERATURE (1). 3h	7h	9h	12h	15h	18h	21h	24h	Min.	Max.
1	33,4	32,2	31,7	31,1	30,1	29,4	30,3	30,9	6,6	13,8	16,9	20,0	22,7	20,9	16,0	14,5	6,0	24,6
2	31,3	32,1	32,2	32,5	31,4	31,4	32,7	33,2	14,6	20,0	20,9	21,5	24,7	21,3	16,5	15,3	13,9	25,5
3	33,0	32,7	32,5	31,7	30,1	29,4	29,2	29,3	12,5	20,1	21,6	25,3	26,1	22,5	17,5	15,3	10,6	28,0
4	28,8	28,7	28,4	26,7	25,1	26,3	26,3	25,1	12,0	17,9	18,6	22,5	13,5	13,4	12,1	10,4	10,4	24,3
5	24,8	24,7	24,6	23,8	23,4	23,1	23,2	23,5	11,0	15,8	17,2	20,8	23,7	23,2	19,6	16,6	9,4	24,7
6	24,2	26,2	27,8	27,7	28,3	28,9	31,2	33,3	15,6	17,4	20,5	21,4	23,9	20,7	15,0	13,8	12,5	25,1
7	32,5	34,5	35,2	35,4	35,2	35,5	36,7	36,7	14,2	16,5	18,6	20,8	23,3	21,5	16,5	15,0	13,5	24,8
8	36,5	36,8	36,4	35,7	34,6	34,1	34,1	33,3	13,1	20,2	23,2	24,3	25,8	23,3	17,4	13,8	11,8	27,4
9	32,7	32,7	32,3	31,9	29,4	30,4	31,9	30,3	13,4	20,7	24,1	26,6	26,8	16,1	15,5	14,4	11,7	28,6
10	29,7	29,8	29,6	29,0	28,6	30,0	30,4	30,7	13,9	17,8	21,8	22,8	21,3	15,0	13,7	13,0	13,0	24,6
11	30,5	30,2	30,3	30,9	31,2	31,3	32,0	32,1	12,6	13,2	13,4	13,4	14,1	13,7	13,0	12,9	12,5	14,2
12	31,9	31,9	32,0	31,9	31,3	30,8	31,1	31,1	12,5	14,6	16,8	20,0	20,3	17,4	14,9	14,0	12,1	21,6
13	31,0	31,0	31,1	30,6	30,5	30,7	32,1	32,7	12,9	14,4	17,8	21,7	22,0	17,7	15,3	12,9	12,7	23,3
14	33,3	34,1	34,6	35,4	36,1	37,0	38,0	38,3	12,4	12,3	12,5	12,9	13,3	13,5	13,4	13,5	11,8	13,7
15	38,5	39,1	39,6	39,9	39,6	39,7	39,7	39,1	13,2	10,7	10,9	11,9	12,5	12,4	12,1	11,5	10,1	13,5
16	38,4	38,7	38,8	38,8	37,8	37,5	37,9	37,9	11,1	13,1	14,8	18,0	18,3	16,7	15,0	12,6	10,9	20,0
17	37,8	37,9	37,8	38,1	38,1	38,3	39,3	39,3	11,3	16,8	20,1	21,0	22,0	20,0	15,0	12,9	11,2	22,2
18	39,0	39,5	39,6	39,8	39,7	39,9	40,6	40,7	11,2	18,5	21,6	23,9	22,8	19,7	15,6	13,2	10,6	24,1
19	40,7	40,9	41,0	40,9	40,5	40,5	40,7	40,7	11,6	18,9	20,9	22,6	23,3	20,4	15,4	13,5	10,8	24,0
20	40,4	39,3	39,0	38,4	37,1	36,5	36,4	35,4	10,2	17,7	20,7	23,4	23,9	21,5	16,9	15,0	9,4	24,4
21	35,0	34,8	34,6	34,5	33,7	33,6	34,3	33,9	12,7	19,3	22,4	25,5	27,0	24,5	19,0	18,6	11,4	28,1
22	33,9	33,2	32,7	31,9	34,8	35,6	36,6	36,5	16,2	20,4	21,6	24,1	13,6	12,9	12,4	11,4	11,4	24,8
23	36,1	36,8	36,7	37,1	36,3	35,7	36,3	35,6	10,0	14,1	15,3	15,3	19,2	15,9	12,0	11,0	9,9	21,6
24	34,6	34,0	33,7	32,9	31,3	31,3	31,4	30,9	11,0	15,1	14,6	17,6	17,7	17,0	15,1	14,8	10,3	20,2
25	30,2	28,8	28,9	29,0	28,3	27,3	26,0	25,7	14,2	14,0	16,1	18,4	15,4	15,5	14,5	11,4	11,4	18,5
26	24,2	23,4	24,1	25,1	25,2	25,2	26,4	27,2	12,9	11,7	11,9	13,1	17,3	14,5	12,7	12,0	11,1	17,4
27	28,9	31,7	32,3	32,8	33,0	33,4	34,2	34,6	11,0	12,2	15,3	17,3	17,5	16,2	13,4	12,6	10,4	19,5
28	34,6	35,9	36,1	36,1	35,5	35,5	35,9	35,8	11,7	15,9	17,6	19,0	18,9	18,9	17,7	17,3	11,4	21,3
29	35,6	35,4	35,3	35,2	34,1	32,5	32,2	31,3	16,1	19,0	18,9	20,9	22,9	22,1	18,3	17,1	15,9	25,0
30	30,3	28,5	27,4	29,5	30,7	32,1	33,1	32,9	15,9	18,0	16,8	13,5	16,0	15,5	12,8	11,8	10,7	18,5
Moy.	33,06	33,18	33,21	33,14	32,70	32,76	33,34	33,27	12,59	16,34	18,11	19,98	20,33	18,13	15,14	13,74	11,29	22,46

DATES.	HUMIDITÉ RELATIVE. 3h	7h	9h	12h	15h	18h	21h	24h	VENT. — DIRECTION ET FORCE (2). 7h	9h	12h	15h	18h	21h	24h	NEBULOSITÉ. 7h	9h	12h	15h	18h	21h	24h	PLUIE.	REMARQUES.
1	97	71	56	57	51	60	83	78	NE 1	SE 1	NW 1	NNW 2	NE 0	N 1	SW 1	2	1	2	5	7	10	8	.	⊕ 17h50 ↖
2	82	62	53	54	41	51	76	87	WSW 2	SW 3	SSW 2	SW 3	NNE 0	N 1	NNW 1	2	7	7	3	7	10	10	0,1	⊕ à 11h30 ↖ [1]
3	87	66	57	50	40	60	76	74	WSW 0	WNW 1	W 1	NNW 1	NE 2	SW 1	ENE 1	1	1	2	4	6	7	10	.	↖ 20h, ≋ G
4	85	70	66	58	97	94	99	97	SE 0	SE 2	NE 2	NW 2	SW 2	Cal. 0	N 1	9	8	5	7	10	10	2	37,4	G 10h50 ↖ ● [2]
5	96	77	63	63	56	60	84	91	NE 0	NE 1	NE 2	NE 1	NE 2	NNE 1	NE 2	9	7	5	5	7	7	10	.	↖ hor. N 20h25.
6	98	93	78	72	66	76	91	96	SW 1	SW 2	SW 1	SW 2	SW 2	NW 2	NW 2	10	7	10	6	8	10	10	64,7	↖ ↖ 16h30 ● [3]
7	95	92	80	78	59	70	95	98	SW 2	SW 2	NW 2	WSW 2	N 1	NNW 1	NW 1	10	9	7	4	3	1	5	4,5	◐ de 0h à 2h 20.
8	100	77	65	51	47	53	83	91	SE 0	E 1	NNE 1	NE 1	NW 1	NW 1	NW 1	1	4	1	1	1	1	0	.	↖ à l'W à 22h.
9	88	67	61	47	52	83	92	91	SW 1	SW 1	NW 2	NNW 1	S 1	Cal. 0	Cal. 0	0	1	2	3	10	10	9	11,7	↖ ↖ 14h50, 19h ●
10	86	74	61	57	55	79	88	93	N 1	SE 1	SW 1	SW 1	SSW 2	Cal. 0	SW 1	4	7	5	9	10	10	10	1,8	T 9h, ● 16h15.
11	95	92	91	95	97	95	98	95	SW 2	SW 3	SW 3	SW 1	SW 1	SW 2	SW 1	10	10	10	10	10	10	10	11,4	● à 5h.
12	95	88	74	72	72	73	91	95	SW 3	SW 2	SW 2	NW 2	NW 1	NW 0	NW 1	10	8	10	8	6	7	10	0,1	◐ 3h30, ☽ 20h30.
13	96	95	80	65	65	92	97	97	NW 0	WNW 1	NW 2	NNW 2	SW 1	NW 1	SW 2	10	10	7	6	10	10	10	14,7	● à 6h.
14	98	97	97	98	98	94	98	94	WSW 2	WSW 2	SW 2	NNW 2	NNW 2	N 1	NW 1	10	10	10	10	10	10	10	15,2	◐ int. ≡ éloigné.
15	87	86	85	79	83	87	97	94	NNW 2	NNW 2	NNE 1	NW 1	N 2	N 1	NE 1	10	10	10	10	10	10	9	.	B hor. laj. ciel 18h.
16	94	90	81	70	67	75	82	90	NE 2	NE 3	E 3	ENE 3	ENE 2	NE 2	NE 3	10	10	5	10	9	9	1	.	↖
17	96	79	61	60	61	67	91	97	ENE 2	NE 1	NNW 2	ENE 1	ENE 1	N 1	N 1	8	4	10	8	2	1	0	.	B
18	97	75	63	56	52	63	79	79	ENE 2	NE 2	NNE 2	NE 3	NE 2	NE 2	N 1	1	1	5	4	9	1	1	.	↖ ↖
19	88	61	60	49	48	43	69	77	NE 2	NE 2	NE 3	NE 3	NE 2	NE 1	NE 0	2	1	3	1	1	0	0	.	↖ ↖
20	89	67	56	50	40	55	72	72	NE 2	NE 2	NNW 2	NE 1	NE 2	NE 2	NE 2	1	1	0	0	0	0	0	.	↖
21	85	61	65	56	43	57	81	77	E 0	SW 1	SW 1	WSW 2	WSW 1	NW 1	NW 2	1	1	1	5	5	10	10	.	↖ G ↖ SSE ↖ SW
22	96	75	68	52	97	95	95	92	SW 2	SW 2	SW 5	SW 2	SW 2	SW 2	SW 1	5	10	7	10	10	10	2	13,0	● 1h10 ≋ ap. 12h.
23	96	86	85	90	62	73	97	96	WSW 2	WSW 3	SW 1	W 2	N 1	Cal. 0	N 1	10	7	7	6	8	10	8	9,6	● 3h15 T S 12h15.
24	91	89	86	71	74	87	95	93	SW 2	SW 3	SW 2	SW 3	SW 3	SW 3	SW 3	10	10	10	10	10	10	10	3,3	● à 2h 30.
25	91	95	74	63	89	91	97	99	SW 3	WSW 3	SW 3	SW 3	SW 3	SW 1	SW 0	10	7	10	10	10	10	10	28,1	● 5h 40. [et 19h.
26	99	97	95	87	72	82	93	96	WNW 2	WNW 2	WSW 3	WSW 4	SW 2	SW 3	SW 2	10	10	10	10	8	10	10	17,1	● int., ⌒ à 16h45
27	98	86	68	58	59	75	82	81	SW 2	SW 3	SW 3	WSW 3	SW 1	WSW 2	SSW 1	9	7	10	8	9	4	9	1,7	● de 0h à 2h 40.
28	79	79	72	62	65	65	63	78	SSW 3	SW 3	SW 3	SW 2	SW 2	SW 3	SW 4	8	8	8	10	9	10	10	.	G à 14h 50.
29	83	64	64	60	57	59	72	81	SW 4	SW 4	SW 3	SW 3	SW 2	SW 2	SW 2	8	9	10	7	5	3	10	.	↖ E 20h55, ↖ SE.
30	86	80	82	85	62	60	72	80	SW 1	W 3	SW 4	WNW 3	WSW 1	NW 1	NW 3	7	8	10	7	7	10	10	17,1	● 8h40, ↖ 9h, ≋
Moy.	91,8	79,7	71,6	65,5	64,2	72,5	86,3	88,6	1,6	2,1	2,2	2,1	1,6	1,3	1,4	6,6	6,5	6,6	6,6	7,2	7,4	7,1	251,5	[1] ● à 22h 20. [2] ▲ à 14h 29. [3] 21h-23h △ 22h16

(1) Les températures minima et maxima sont les minima et maxima observés de 0h à 24h.

(2) La force du vent est exprimée en chiffres de 0 à 9.

Juillet 1910.

BESANÇON (Observatoire).

Longitude 3° 39′ E. — Latitude 47° 15′. — Altitude 311m,3. Cg = + 0mm,14

DATES.	PRESSION (700+). 3h	7h	9h	12h	15h	18h	21h	24h	TEMPÉRATURE (1). 3h	7h	9h	12h	15h	18h	21h	24h	Min.	Max.
1	33,0	33,2	33,0	33,4	32,9	32,8	33,2	33,0	10,9	14,0	15,8	12,6	18,3	14,7	11,2	12,4	10,8	19,4
2	32,9	32,6	32,2	31,3	30,2	29,4	29,8	30,2	12,3	13,9	16,4	19,7	20,1	17,7	13,6	12,7	11,7	21,8
3	30,6	32,1	32,4	32,6	32,1	31,8	32,4	32,4	10,9	13,7	14,4	15,1	17,1	15,6	12,2	10,3	10,3	17,9
4	32,3	32,3	32,4	32,8	33,4	34,3	35,9	36,6	10,1	10,0	12,5	12,6	14,4	11,7	9,7	9,8	8,9	16,1
5	37,0	38,2	38,3	38,2	37,7	37,8	38,7	38,4	10,4	12,2	13,7	15,6	16,8	13,6	11,2	11,5	9,8	17,8
6	37,6	34,9	33,7	31,1	29,5	29,0	29,4	29,8	11,0	11,3	10,9	11,4	14,0	15,1	12,8	12,3	10,3	15,4
7	29,2	30,3	30,9	31,3	31,9	32,3	33,2	33,2	10,3	12,0	14,0	16,8	16,5	13,5	11,3	10,5	10,2	17,4
8	33,1	32,8	32,7	33,1	32,9	33,1	34,3	35,0	9,9	10,4	13,2	16,7	16,3	16,1	13,2	12,5	9,0	20,8
9	34,9	34,5	34,4	34,0	33,4	33,0	32,5	32,2	10,6	14,7	17,3	17,2	19,7	17,4	11,3	11,3	10,4	20,6
10	31,9	31,8	31,8	31,8	31,4	31,0	31,3	31,5	9,6	16,8	18,5	21,6	24,3	21,9	16,8	15,4	9,1	24,4
11	31,5	32,3	32,4	32,7	32,3	32,5	33,5	33,8	12,7	15,9	16,8	17,9	21,1	19,7	17,2	15,2	12,6	23,3
12	33,8	34,6	35,1	35,2	35,0	35,0	35,3	35,4	12,4	15,1	17,3	21,2	22,1	21,0	17,1	16,1	12,2	24,5
13	35,7	37,3	37,8	38,2	38,0	37,9	38,1	37,9	14,9	14,8	17,1	19,0	22,3	20,9	16,6	13,8	13,7	24,3
14	37,6	37,2	36,6	35,8	35,0	34,3	34,0	33,1	12,7	19,1	21,6	24,4	25,7	23,4	18,8	16,8	11,8	25,9
15	32,3	31,5	30,9	30,4	29,7	29,0	29,0	29,1	15,3	19,5	20,5	25,2	26,0	24,2	18,5	16,8	14,6	27,5
16	29,1	29,6	29,7	29,3	28,8	28,5	28,7	28,9	15,7	20,6	24,0	26,7	26,7	25,2	21,6	19,5	14,5	27,6
17	29,2	29,9	30,0	30,3	29,9	31,6	31,7	32,2	17,6	22,1	22,5	27,8	26,2	18,2	17,3	17,0	16,3	29,2
18	32,5	33,3	33,7	33,5	33,3	33,8	34,3	34,5	16,5	19,6	21,2	22,2	23,3	17,0	16,6	16,2	15,7	24,6
19	34,6	35,2	35,1	35,9	35,7	35,9	36,3	36,3	15,5	15,4	17,3	16,0	19,7	16,6	15,7	15,5	14,9	20,0
20	36,2	36,4	36,5	36,5	36,1	36,4	37,0	37,2	15,1	15,5	18,1	20,0	20,4	18,5	16,4	15,5	14,6	22,6
21	37,2	36,9	36,8	36,3	35,3	35,0	35,1	35,2	15,7	18,2	20,8	21,6	25,1	23,9	20,8	16,4	15,2	25,6
22	34,6	33,3	32,5	30,8	29,6	28,3	31,0	33,6	16,3	22,8	26,0	31,1	29,0	26,8	22,4	17,4	15,7	31,4
23	34,3	34,6	34,9	35,8	35,1	34,4	36,4	37,1	14,8	14,2	14,7	15,0	19,1	15,5	13,5	13,3	13,1	20,0
24	37,4	38,1	38,2	38,1	37,9	37,3	37,2	36,1	12,2	13,6	16,3	17,1	18,3	19,5	13,9	11,8	10,5	19,6
25	34,9	33,7	33,2	32,3	31,8	31,7	32,3	32,6	8,9	14,5	17,3	16,8	19,5	18,3	15,6	15,3	7,9	20,7
26	32,6	34,1	34,4	35,1	35,2	35,9	37,3	37,7	14,5	14,3	16,0	16,0	16,6	14,4	11,0	8,5	8,5	18,7
27	37,7	37,8	38,0	37,5	36,6	35,6	35,3	34,5	5,5	14,5	17,4	19,7	20,1	18,5	13,3	12,7	5,1	21,9
28	34,0	33,7	33,4	32,8	32,3	31,6	31,7	33,1	11,5	16,5	21,8	23,3	25,1	21,1	17,5	16,8	10,2	25,6
29	32,4	32,9	33,5	33,3	33,7	33,6	34,1	33,8	16,1	14,9	13,8	19,3	17,7	17,7	15,1	14,4	13,5	20,4
30	33,8	33,5	33,1	32,4	31,3	30,5	31,0	31,0	14,2	18,5	22,8	25,2	26,8	24,0	18,9	17,5	13,2	28,4
31	31,1	31,8	31,7	31,7	31,6	32,4	33,2	33,8	17,5	16,7	18,9	19,5	23,9	19,4	14,8	15,7	14,8	24,5
Moy.	33,71	33,88	33,85	33,66	33,21	33,09	33,65	33,85	12,95	15,65	17,71	19,49	21,04	18,75	15,35	14,22	11,91	22,51

DATES.	HUMIDITÉ RELATIVE. 3h	7h	9h	12h	15h	18h	21h	24h	VENT. — DIRECTION ET FORCE (2). 7h	9h	12h	15h	18h	21h	24h	NEBULOSITÉ. 7h	9h	12h	15h	18h	21h	24h	PLUIE.	REMARQUES.
1	88	76	66	80	54	82	93	83	SW 3	SW 3	WSW 3	SW 3	ESE 0	W 1	SW 2	7	7	10	7	10	2	10	5,9	◐int. T 11h ⌒ 19h
2	86	82	62	46	40	71	89	88	SW 2	WSW 2	S 3	WSW 3	SW 1	SW 2	SW 4	7	6	5	7	10	10	10	0,9	⊕ 12h ● 20h 30 el
3	84	80	74	78	70	61	82	95	W 2	WSW 2	SW 3	SW 2	SW 2	SW 2	SW 3	9	10	10	8	7	10	9	3,8	◐ à 9h 15. [24h.
4	100	96	74	74	69	89	94	96	SW 2	SW 2	SW 2	SW 2	WNW 2	SW 1	SW 1	10	10	10	7	10	10	10	14,4	● 1h 15 ⊼ SW 21h.
5	97	89	80	62	69	84	97	96	WNW 1	WNW 2	WNW 1	WSW 2	N 3	Cal. 0	Cal. 0	10	10	10	5	10	10	10	5,6	≡ 4h 30 ● int. ⊼
6	96	88	94	95	94	91	90	83	SW 3	SW 4	SW 4	SW 4	SW 3	SW 3	SW 2	10	10	10	10	10	7	10	14,3	◐ 6h 40 ⌒ j. ⊽ 1
7	99	98	85	59	60	81	88	99	WNW 2	NW 3	NW 3	NNW 3	NW 1	NW 1	NW 1	10	10	10	10	10	10	10	17,7	◐ 1h, ⊕ à 11h 45.
8	100	96	84	71	70	67	84	83	NW 1	NNW 1	NW 2	N 3	N 2	NW 1	NW 1	10	9	7	7	4	10	10	8,2	◐ 0h à 7h 50 (int.)
9	92	80	59	63	53	63	93	90	NNE 1	N 2	NNW 3	NNE 2	NNE 2	NE 1	NNE 1	4	7	7	4	1	0	0	.	☽ ☽ [20h 20.
10	95	75	74	73	56	63	95	93	S 1	SW 3	SW 2	SW 1	SW 1	SW 2	SW 1	1	5	7	7	6	10	10	2,9	☽ B ⊼ 18h 30 ●
11	98	86	82	82	68	64	76	87	SW 0	SW 1	SW 1	N 1	N 2	NW 0	NW 1	10	10	5	7	6	10	10	0,0	● 6h 30, 13h 15 T 2
12	95	91	77	53	53	60	89	84	Cal. 0	N 0	NW 1	WNW 1	NNE 0	NW 1	Cal. 0	10	10	5	7	10	10	10	0,0	≡ ◐ br. 6h ⊽ SSW.
13	96	95	79	79	63	69	91	100	WSW 0	SW 1	S 2	WSW 1	SW 0	NW 1	NW 1	10	10	10	5	5	6	1	26,5	◐ 1h-7h 15. [24h.
14	100	74	73	73	73	58	80	90	SE 1	NE 1	NE 1	NE 2	NE 1	NE 1	NE 1	0	0	1	3	6	6	5	.	☽ ☽ B à 7h.
15	94	72	68	54	51	62	83	77	NE 2	NE 1	SW 1	NE 1	NE 1	NE 1	NE 1	7	5	4	7	7	10	7	.	[24h.
16	97	75	71	56	46	53	69	68	SE 1	SE 0	ENE 1	NE 2	ENE 2	SW 1	Cal. 0	1	4	5	7	6	9	10	.	☽ ☽ T 8 15h 20 ⊽ W
17	79	68	60	51	56	95	90	94	SW 3	SW 3	SW 2	SW 2	NW 2	SW 1	SW 2	2	5	7	8	10	9	10	4,4	☽ T 8 6h 30 ⊼ ●
18	95	88	74	64	64	90	94	91	SW 1	WSW 2	SW 2	SW 3	E 0	WSW 1	SSW 2	9	9	7	4	7	10	10	6,4	T NW ⊼ W 16h 30
19	92	87	79	88	77	94	97	95	SW 2	WSW 3	SW 1	SW 3	SE 1	SW 1	SW 1	10	10	10	9	9	10	10	10,4	◐ 0h 30. [● 17h 5
20	96	96	81	77	70	83	89	87	W 0	SW 1	SW 1	SW 2	WSW 1	SW 1	SW 2	10	10	7	7	4	8	10	9,5	● à 2h 10.
21	84	80	68	66	51	62	66	86	SW 3	SW 3	SW 3	SW 3	SW 2	SW 2	N 1	6	7	5	1	1	0	0	.	☽ ☽ [17h 40-19h 15
22	81	65	55	42	44	37	58	87	SW 1	SW 2	SW 3	WSW 2	SW 4	SW 5	SW 3	1	1	7	4	10	10	10	5,0	☽ ● int. △ 18h ⊼
23	96	94	76	80	63	83	94	90	WSW 2	W 3	SW 3	SW 3	SW 2	WSW 1	SW 0	10	10	10	7	8	10	10	11,0	◐ 0h-6h ond. 17h 45
24	91	81	71	64	64	62	94	95	WSW 2	SW 2	SW 2	SW 2	SW 1	SW 1	SW 0	9	7	9	8	2	2	3	.	☽ ☽ G [⊼ 17h 40.
25	100	76	60	65	61	66	79	79	SW 1	WSW 3	SW 3	SW 3	WSW 3	SW 2	SW 3	7	2	9	6	10	5	10	.	☽ ☽ ☽ G
26	79	72	68	52	56	72	86	93	SW 3	WSW 3	WSW 3	WSW 2	SW 2	SW 1	NW 1	7	7	5	7	6	1	8	.	☽ ☽ ☽ G
27	92	74	58	50	47	52	78	76	NE 1	NW 2	NW 0	NE 2	NE 2	NW 1	NW 1	1	5	1	1	1	1	9	.	☽ ☽ [SW ⌒ 21h.
28	82	67	53	48	44	54	68	70	NE 0	SW 1	SW 2	SW 3	SW 1	N 1	SW 5	8	8	2	1	6	10	10	0,0	☽ ⊕ 9h ● ⌒ d. ⊽
29	74	84	90	61	80	80	95	93	SW 1	S 2	SSW 2	SW 2	SW 1	Cal. 0	NW 1	10	10	10	10	9	9	10	5,8	● à 0h 35.
30	94	78	70	55	53	64	87	95	NE 0	S 1	S 1	SSW 1	S 0	N 1	Cal. 0	4	2	1	3	6	10	10	1,0	☽ ● à 19h.
31	88	94	82	74	71	79	92	92	SW 3	SW 3	SW 3	SW 3	WSW 3	SW 2	SW 2	10	10	10	7	10	7	10	10,7	● 2h 10, ⊼ 17h 30.
Moy.	91,6	82,5	72,5	65,6	61,0	70,7	85,9	88,2	1,5	2,0	2,1	2,3	1,5	1,3	1,4	7,1	7,3	7,0	6,2	7,0	7,5	8,5	164,4	[1] à l'E à 19h 40. [2] E 13h, SW à 15h.

(1) Les températures minima et maxima sont les minima et maxima observés de 0h à 24h.

(2) La force du vent est exprimée en chiffres de 0 à 9.

Août 1910.

BESANÇON (Observatoire).

Longitude 3°39′ E. — Latitude 47°15′. — Altitude 311m,3. Cg = + 0mm,14

DATES.	PRESSION (700 +). 3h	7h	9h	12h	15h	18h	21h	24h	TEMPERATURE (1). 3h	7h	9h	12h	15h	18h	21h	24h	Min.	Max.
1	34,0	34,4	34,6	34,0	33,2	32,6	32,6	31,9	14,6	16,5	18,0	21,0	23,7	21,5	15,6	14,8	13,8	25,0
2	31,6	32,3	32,6	32,3	32,4	32,6	33,4	33,4	14,0	19,1	20,4	19,7	18,5	16,7	13,8	13,9	13,4	20,7
3	33,1	32,5	32,0	32,0	31,9	31,9	32,1	32,0	13,5	15,5	16,2	17,1	16,2	16,1	11,9	10,9	10,9	17,5
4	31,7	30,9	30,5	29,6	28,8	29,1	29,8	30,7	9,2	15,1	19,2	21,8	19,9	15,0	14,5	14,2	8,4	23,9
5	31,4	32,0	32,3	32,1	32,4	32,7	34,1	34,5	12,0	13,0	13,4	18,5	16,8	13,9	12,4	12,5	11,9	18,5
6	34,7	36,0	36,4	37,0	36,6	36,6	36,9	36,8	11,3	12,3	15,6	14,0	15,9	15,1	13,2	12,8	10,7	18,6
7	36,7	36,2	36,3	36,0	35,3	34,3	34,2	34,1	11,8	14,3	16,9	18,8	22,7	17,9	14,3	11,2	11,1	23,2
8	33,6	32,9	32,6	31,7	30,9	30,1	30,1	29,6	8,6	16,0	19,6	23,1	23,7	21,5	16,3	14,9	8,4	25,4
9	28,8	28,5	28,6	28,8	28,7	28,7	29,4	29,5	13,7	15,9	17,0	16,8	18,5	16,9	15,1	14,9	13,6	18,7
10	29,5	30,1	30,7	30,8	30,9	31,3	32,3	33,0	14,5	14,9	16,3	18,9	18,6	16,1	14,5	13,5	13,5	20,2
11	33,5	34,5	35,1	35,8	36,3	36,8	38,1	38,9	11,9	13,9	16,4	19,2	17,5	16,2	12,8	10,8	10,6	21,7
12	39,4	39,9	40,3	40,5	39,9	39,9	40,6	40,5	9,4	15,5	19,3	23,3	23,1	19,9	17,6	17,1	8,4	25,4
13	40,4	40,3	40,6	40,7	40,5	39,8	39,8	39,4	15,3	17,5	18,1	20,9	21,8	22,3	19,1	14,8	14,8	23,1
14	38,4	37,0	36,4	35,6	34,5	33,6	33,4	33,3	14,4	18,8	21,6	24,7	26,0	23,5	19,0	16,1	12,9	26,0
15	33,3	33,5	33,4	33,7	34,0	35,7	36,7	36,9	14,2	20,0	24,2	26,2	26,3	22,9	20,2	16,7	14,1	26,5
16	37,2	38,0	38,4	38,7	38,3	38,4	39,3	39,1	16,7	19,0	20,4	23,5	23,1	20,4	14,7	13,2	13,2	24,4
17	39,0	39,1	39,3	38,9	38,4	37,8	38,3	38,4	12,3	18,4	22,9	24,0	24,7	23,2	16,8	16,0	12,1	26,6
18	38,4	38,4	38,4	38,3	37,3	37,1	37,2	36,9	13,8	19,5	24,4	25,7	26,2	23,3	19,2	18,0	13,3	28,0
19	36,8	37,1	37,1	37,2	37,1	37,0	38,2	38,8	16,7	20,0	21,7	25,0	24,8	23,4	19,5	17,7	15,2	25,8
20	38,9	40,4	40,1	40,1	38,8	38,1	38,2	37,9	16,9	18,8	22,4	25,5	26,9	25,3	18,8	17,1	15,6	28,6
21	37,7	37,2	37,2	36,2	34,8	34,4	33,4	33,5	15,7	22,6	24,8	28,4	30,2	25,0	18,7	17,3	14,8	30,3
22	33,9	35,0	35,7	35,9	36,6	36,5	37,4	37,3	16,3	15,7	13,5	17,6	19,7	16,8	12,5	10,6	10,6	21,0
23	37,1	36,6	36,4	36,3	35,8	36,2	36,6	36,8	10,5	13,0	17,7	17,9	18,6	14,4	13,2	11,8	9,5	21,0
24	36,6	36,1	36,3	35,9	35,6	35,7	36,3	36,7	8,8	13,8	17,3	18,7	19,2	17,1	15,7	15,1	7,2	21,7
25	37,0	37,9	38,2	37,8	36,8	36,7	36,7	36,3	14,9	17,3	19,2	20,0	23,2	20,8	15,0	13,4	13,4	24,7
26	35,0	34,2	34,0	33,8	32,6	32,7	34,1	35,3	12,6	18,3	23,2	25,5	24,0	20,8	18,9	18,0	12,5	26,5
27	36,0	37,0	37,3	37,1	36,6	36,3	36,6	35,7	14,9	14,9	18,0	19,0	19,9	16,8	12,2	9,9	9,9	21,4
28	34,3	33,4	33,2	31,9	31,1	30,4	30,5	30,7	8,5	12,7	17,1	21,1	23,0	18,0	16,8	16,9	8,0	23,1
29	30,8	32,1	32,3	32,6	32,7	33,1	34,7	35,2	17,0	15,9	17,7	17,2	18,8	17,6	15,5	15,4	14,0	19,4
30	35,7	36,7	37,4	37,6	37,5	38,5	40,1	40,6	15,1	16,0	16,9	19,7	19,5	15,6	13,3	11,4	11,4	21,6
31	41,0	42,0	42,4	42,1	42,1	42,2	42,7	42,7	10,2	13,4	16,6	17,0	17,4	16,0	14,1	12,8	10,0	19,6
Moy.	35,34	35,55	35,68	35,52	35,11	35,06	35,61	35,69	13,20	16,37	18,90	20,96	21,56	19,03	15,65	14,31	11,85	23,16

DATES.	HUMIDITÉ RELATIVE. 3h	7h	9h	12h	15h	18h	21h	24h	VENT. — DIRECTION ET FORCE (2). 7h	9h	12h	15h	18h	21h	24h	NEBULOSITÉ. 7h	9h	12h	15h	18h	21h	24h	PLUIE.	REMARQUES.
1	93	91	82	71	57	63	87	89	SW 1	W 1	WNW 1	NW 2	N 0	N 1	N 0	10	10	9	5	3	1	1	.	
2	89	73	76	81	90	94	94	98	SW 2	SW 1	SW 2	W 1	SW 1	SW 0	SW 0	7	9	10	10	10	10	10	2,9	⚲ ● 10h30 B 24h.
3	99	89	77	81	84	88	94	95	NNE 0	NNE 2	Cal. 0	NNE 0	W 1	W 1	N 1	10	10	10	10	8	1	2	0,6	≡ b f. 7h ◎ 7h55.
4	96	78	67	49	59	92	82	90	ESE 0	N 0	SW 1	WSW 2	SW 1	SW 3	SW 3	1	1	5	10	10	10	10	3,4	⚲ T W 14h30 ●
5	90	86	87	71	73	81	92	90	SW 3	SW 3	SW 4	SW 3	SW 3	SW 2	SW 4	8	10	7	8	10	10	10	10,1	◎ 8h45 T N 12h40
6	93	92	76	85	72	75	94	100	WSW 3	WSW 3	SW 1	WSW 2	WSW 1	WSW 0	SW 0	10	7	10	8	9	10	10	2,7	○ 2h30. [⊕ 15h.
7	100	84	70	54	44	50	81	92	SE 0	SW 1	SW 1	SW 1	NW 0	NE 1	NE 1	5	6	5	2	1	0	0	0,4	◎ de 0h à 1h15.
8	96	73	61	57	53	55	83	89	SW 0	WSW 1	SW 0	SW 2	NW 0	N 1	NE 0	1	3	7	4	4	2	1	.	⚲ ⊕ 17h5 ≺ W 24h
9	89	89	89	88	83	84	93	93	S 0	SSW 0	SSW 0	ENE 2	WSW 2	NE 1	SW 2	10	10	10	10	9	10	10	4,4	◎ à 5h25.
10	94	95	89	73	77	93	95	98	SW 1	WSW 1	SW 1	WNW 1	E 1	NE 2	NE 1	10	10	9	10	9	10	5	10,0	● 0h-0h40 int. ens
11	99	95	87	64	68	77	94	100	NE 0	WNW 0	ENE 2	ENE 1	NE 0	N 0	NW 1	10	9	7	7	2	0	0	2,5	≡ 5h50m T N 10h 1
12	100	83	70	63	50	67	72	78	NE 0	NW 1	Cal. 0	WNW 0	WSW 1	SW 1	SW 2	1	2	3	8	9	10	10	.	⚲ ⊕ 10h G 21h
13	96	94	94	74	77	74	96	99	SW 2	WSW 2	SW 2	SW 2	SW 1	NE 0	NE 1	10	10	10	10	7	0	0	3,7	◎ 2h15. [B 24h.
14	99	85	74	61	57	70	93	95	NE 2	NE 2	NE 2	NE 2	NE 2	NE 2	NE 1	0	0	1	1	0	0	0	.	⚲
15	96	75	69	68	74	75	84	96	NE 0	SW 2	SW 3	SW 2	SW 2	SW 0	SW 1	0	0	7	10	10	10	10	.	⚲
16	92	82	79	64	53	64	93	93	E 1	NW 2	NW 3	NW 2	NE 1	NNE 1	N 1	9	10	7	5	2	2	0	.	⚲ ⊕ à 8h.
17	94	73	61	46	54	65	87	86	NE 1	N 1	NW 1	NW 1	NW 0	N 1	N 1	2	10	2	7	5	1	10	.	⚲ ⊕ à 9h.
18	92	73	66	54	50	65	79	82	SE 1	NW 1	W 1	SW 2	SW 1	N 1	N 0	2	1	5	2	2	1	0	.	⚲
19	80	78	68	62	55	66	77	79	SW 2	SW 3	WSW 2	SW 4	SW 1	WSW 1	SW 1	10	9	5	2	2	7	2	.	⚲
20	85	83	72	68	59	63	89	93	SW 2	S 1	SW 2	SW 2	SW 0	N 1	N 1	9	7	2	0	0	0	0	.	⚲
21	91	72	63	60	58	73	80	80	Cal. 0	SW 1	SW 3	SW 2	SW 0	SW 3	SW 1	0	1	1	1	10	10	10	0,4	⚲ B ≺ 18h15 ●
22	98	96	95	77	60	70	90	96	SW 1	SW 1	SW 3	SW 3	SW 1	N 1	N 1	10	10	10	7	7	5	5	20,2	≺ 2h15 ● 2h15 int.
23	93	94	73	65	60	90	95	98	SW 1	SW 1	NW 1	NW 1	NW 1	N 1	N 0	10	7	10	9	10	10	8	.	⚲ G à 18h.
24	100	86	68	54	64	73	84	79	SW 1	WSW 2	SSW 2	SW 2	SW 3	SW 1	SW 1	2	2	7	10	10	10	10	0,0	⚲ ◎ à 16h.
25	93	85	72	64	56	65	87	94	NW 1	SW 1	WSW 1	SW 1	SW 0	NNE 1	NE 0	7	9	7	2	0	0	0	.	⚲
26	96	74	70	65	61	98	84	90	S 1	SW 2	SW 3	SW 2	SW 3	SW 3	SW 3	2	2	5	9	10	10	10	3,2	⚲ ≺ 16h45 ◎ 2
27	92	73	63	54	61	75	89	95	SW 1	NW 1	NW 2	WSW 1	SW 1	N 1	NNE 1	7	7	10	10	10	0	0	0,5	◎ 0h3h B 2h 24h h.
28	97	93	67	60	60	75	87	83	NE 1	SW 1	SW 1	SW 2	SW 1	SW 1	SW 1	2	5	7	10	10	10	10	.	⚲ B NE à 7h.
29	77	89	83	95	88	90	90	97	NW 1	NNW 1	SE 1	SW 1	SW 2	S 1	SW 0	10	10	10	10	10	10	10	4,0	● à 9h 15.
30	97	91	84	66	61	86	89	95	SW 1	SW 1	SW 1	SW 2	SW 1	SW 1	Cal. 0	10	10	7	9	10	10	3	0,9	● a 16h25 (ond.)
31	98	94	80	72	67	69	81	92	SW 1	W 1	NW 3	NW 1	N 2	NNW 1	N 1	10	10	10	9	10	10	10	4,7	◎ à 3h35 interm.
Moy.	93,7	84,5	75,2	66,6	64,0	75,0	87,6	91,4	1,0	1,3	1,6	1,7	1,1	1,1	1,0	6,3	6,7	6,9	6,9	6,7	5,8	5,4	74,6	1 à E à 12h ● 10h 12. 2 18h ≺ W à 21h.

(1) Les températures minima et maxima sont les minima et maxima observés de 0h à 24h

(2) La force du vent est exprimée en chiffres de 0 à 9.

Septembre 1910.

BESANÇON (Observatoire).

Longitude 3°39′ E. — Latitude 47°15′. — Altitude 311m,3. Cg = +0mm,14

DATES.	PRESSION (700 +). 3h	7h	9h	12h	15h	18h	21h	24h	TEMPÉRATURE (1). 3h	7h	9h	12h	15h	18h	21h	24h	Min.	Max.
1	42,4	41,9	42,0	41,5	40,5	40,0	40,5	40,2	11,7	12,0	14,5	15,4	18,0	14,7	12,5	11,9	10,7	19,6
2	40,0	39,8	39,8	39,2	38,7	38,9	38,6	39,5	10,7	11,7	13,5	16,2	16,2	12,0	9,7	9,2	9,0	18,0
3	39,5	39,2	39,1	38,5	38,3	37,8	38,0	37,6	7,6	10,9	14,4	16,9	14,6	13,7	12,9	13,1	7,3	17,7
4	37,1	36,8	36,6	35,9	35,4	35,5	35,8	35,9	12,9	12,3	13,9	17,9	17,6	13,9	11,9	10,3	8,1	18,9
5	35,9	36,0	35,8	35,0	34,9	35,0	35,8	35,7	9,9	10,9	11,0	11,6	12,5	12,7	12,9	12,5	9,6	12,9
6	35,6	35,6	36,0	36,1	35,8	36,0	36,6	36,6	12,4	11,7	12,3	14,8	15,8	13,5	12,9	12,7	11,6	16,0
7	36,5	37,0	37,1	36,8	36,7	36,6	36,5	36,4	11,8	12,7	14,9	19,2	16,1	15,3	13,5	11,2	11,2	19,4
8	36,2	35,8	35,8	35,7	35,0	35,2	35,5	35,3	11,0	12,1	14,7	16,4	18,0	13,8	11,2	10,3	9,9	18,2
9	35,1	35,0	35,2	35,2	35,1	35,3	36,0	36,1	9,4	11,7	13,4	16,8	15,6	14,7	11,1	9,8	8,6	18,0
10	36,1	36,4	36,5	36,2	35,8	36,1	36,2	36,2	10,4	11,3	12,0	15,7	15,4	12,9	12,7	10,1	8,5	17,4
11	36,0	35,0	34,9	34,4	33,7	33,3	33,4	33,4	8,0	11,6	14,5	16,8	18,0	13,8	12,9	13,1	7,0	18,3
12	33,0	32,7	32,7	32,6	32,7	32,8	33,5	33,4	10,8	12,9	14,9	17,4	16,4	14,6	11,5	11,5	10,8	17,6
13	33,2	33,4	33,9	33,9	33,9	34,6	35,2	35,2	11,8	12,2	12,6	14,3	14,4	12,0	11,8	10,9	10,9	14,7
14	35,2	35,2	35,5	35,5	35,1	35,3	35,6	35,2	9,3	10,4	11,0	12,3	11,8	11,0	10,9	10,3	8,1	12,6
15	34,8	34,7	35,2	35,6	35,8	36,2	37,1	37,3	10,9	11,2	12,4	14,7	14,2	13,4	11,9	11,6	9,6	14,9
16	37,7	38,6	39,0	39,1	38,6	39,0	39,8	40,2	11,0	12,4	14,4	17,7	19,6	16,8	14,1	13,0	10,9	20,3
17	40,3	40,9	41,4	41,2	40,9	40,9	41,2	41,3	11,2	13,0	16,4	19,3	19,6	16,2	13,6	11,7	10,2	20,2
18	41,0	41,1	41,2	41,2	40,3	40,0	39,8	39,2	10,4	10,8	15,1	21,0	22,8	17,8	14,8	12,1	7,8	23,6
19	38,6	37,8	37,8	36,8	36,7	36,1	35,4	35,2	11,0	13,8	17,8	22,3	17,7	15,1	13,9	13,6	9,7	22,8
20	34,5	33,7	33,8	33,9	33,3	33,7	34,9	35,1	13,0	12,8	12,8	13,6	11,6	10,0	10,1	8,8	8,8	14,5
21	35,5	37,2	38,4	38,4	38,7	39,6	40,6	40,4	8,2	7,6	8,6	11,0	12,3	9,2	6,3	6,5	6,2	13,4
22	40,2	41,4	41,6	41,7	41,3	41,6	42,2	42,2	4,2	4,5	9,4	10,7	10,9	9,4	8,1	6,9	3,2	12,0
23	42,1	41,9	42,1	41,7	41,2	41,2	41,5	41,0	7,3	8,4	11,4	13,3	13,6	11,4	7,8	7,5	6,3	14,7
24	40,7	40,7	40,6	40,4	39,6	39,4	40,0	39,5	5,4	9,0	12,1	14,8	15,5	11,9	9,7	8,0	5,1	16,2
25	39,3	39,4	39,4	39,0	38,3	38,0	38,1	38,2	6,1	8,8	12,1	16,3	17,5	13,0	12,4	8,8	5,1	17,6
26	38,3	38,7	39,2	39,3	38,9	39,3	40,3	40,5	7,3	9,0	16,3	21,1	22,3	17,3	13,2	11,2	5,8	24,0
27	40,7	41,2	41,7	41,5	40,7	40,7	40,9	40,7	10,5	12,9	18,4	20,3	18,6	15,5	14,4	11,8	7,6	22,6
28	40,4	40,2	40,1	39,5	38,3	38,0	38,2	37,7	11,0	12,5	19,1	22,7	23,9	18,6	14,7	12,9	9,5	25,4
29	37,5	37,3	37,2	36,7	35,8	35,7	36,4	36,3	10,3	13,4	19,9	23,3	23,4	18,1	16,1	16,2	9,9	24,6
30	36,4	37,8	37,9	38,8	37,4	37,8	38,9	39,4	16,5	14,6	17,0	22,0	20,9	18,2	16,5	16,2	13,8	24,4
Moy.	37,66	37,75	37,92	37,71	37,25	37,32	37,75	37,70	10,07	11,30	14,03	16,86	16,83	14,02	12,19	11,12	8,69	18,35

DATES.	HUMIDITÉ RELATIVE. 3h	7h	9h	12h	15h	18h	21h	24h	VENT. — DIRECTION ET FORCE (2). 3h	7h	9h	12h	15h	18h	21h	24h	NÉBULOSITÉ. 3h	7h	9h	12h	15h	18h	21h	24h	PLUIE.	REMARQUES.
1	95	93	82	75	60	82	92	94	.	W 0	WNW 0	NW 0	NNW 0	NNW 1	NW 1	SW 0	.	10	10	10	6	7	10	0	.	☽ B à 24h.
2	98	95	82	71	63	89	95	95	.	NW 2	NNE 2	NW 2	NE 2	NE 1	N 1	N 1	.	10	9	7	7	4	0	0	1,7	☽ ≡ à 7h ● à 3h.
3	98	93	83	70	84	93	99	97	.	N 0	W 0	W 1	W 2	WSW 1	WSW 1	SSW 1	.	10	10	10	10	10	10	10	0,2	☽ ☽ ● à 15h B [1]
4	94	95	67	48	54	66	78	93	.	NW 0	WSW 1	WSW 2	WSW 3	SW 2	SW 1	WSW 1	.	2	5	7	7	9	10	10	1,8	☽ ≡ b. f. à 7h ●
5	96	94	94	96	98	98	95	97	.	WSW 2	SW 2	SW 2	SW 3	WNW 1	NW 2	NW 3	.	10	10	10	10	10	10	10	24,1	● à 7h15 [21h25
6	94	97	97	92	91	98	99	99	.	WNW 2	WNW 1	SW 1	W 1	WNW 0	NE 0	NE 0	.	10	10	10	10	10	10	10	5,5	● à 5h30 ≡ soirée.
7	97	97	88	64	83	78	84	90	.	NNE 2	NNE 2	NNE 2	NNE 1	NNE 1	N 1	NE 1	.	10	10	7	10	9	10	10	0,0	B hor. ● à 15h15.
8	93	89	80	68	62	82	88	94	.	NNE 1	NE 1	NNE 2	N 3	N 1	NE 1	NE 1	.	10	9	7	7	2	0	0	.	☽ ≡ au NNE à 7h.
9	94	90	86	70	72	72	84	91	.	NE 2	NE 3	NE 3	NNE 2	NE 2	N 1	NNE 1	.	2	5	7	8	10	1	0	.	☽ ☽ G à 19h30.
10	91	90	86	65	75	90	93	96	.	NE 2	NE 2	NE 3	N 3	NE 1	NNE 1	NE 0	.	2	8	8	10	3	10	0	0,2	☽ ● à 18h45 B 21h
11	98	90	69	63	57	75	83	83	.	NE 2	NE 3	NE 3	NE 3	NE 2	NE 2	NE 3	.	0	0	5	2	2	10	10	.	☽ ≡ b. f. 5h B [2]
12	93	88	78	69	75	82	95	95	.	NE 2	NE 3	NE 3	NE 3	NE 2	NE 1	NNE 1	.	10	9	10	10	10	1	10	.	⊕ à 15h ☽ à 20h ≡ [3]
13	95	97	95	89	82	95	94	93	.	NNW 1	N 2	NNE 1	NW 1	NE 1	NE 0	N 2	.	10	10	10	10	10	10	10	2,8	≡ ● 6h45 B 24h.
14	98	92	83	78	76	86	86	93	.	NE 0	N 3	N 2	N 2	N 1	NNW 0	N 0	.	10	10	10	10	10	10	10	0,1	● à 12h30 B à 24h.
15	96	86	83	73	80	88	94	95	.	N 1	NE 1	N 1	NE 1	N 1	N 1	N 1	.	10	10	10	10	10	10	10	.	☽ B à 9h.
16	97	97	83	67	72	80	93	97	.	Cal. 0	NE 1	NE 2	N 2	NE 1	NNE 1	NNE 1	.	10	10	5	7	10	9	9	.	☽ ☽ B 9h ≡ au N 24h
17	97	94	69	51	58	71	80	93	.	NE 3	NE 3	NE 4	NE 3	NE 3	NE 3	ENE 3	.	10	0	0	1	1	0	0	.	☽ ☽ B à 7h.
18	92	88	66	55	52	79	90	94	.	E 1	E 1	NW 1	SW 1	NE 1	NE 1	NE 1	.	1	2	5	7	10	10	10	.	☽ B horizon.
19	90	86	74	56	77	81	93	94	.	N 1	SW 1	SSW 2	SW 1	SW 2	N 1	NE 1	.	10	10	8	10	10	10	10	0,1	☽ ☽ ● à 19h45.
20	91	93	94	97	99	98	93	89	.	SW 3	SW 3	SW 1	NE 3	NE 3	NE 2	NE 2	.	10	10	10	10	10	10	5	13,3	● à 0h30.
21	96	91	86	66	53	76	88	90	.	NE 4	NE 4	N 3	NW 3	NW 2	NE 1	NE 0	.	10	7	5	5	9	7	10	0,0	B m. ● à 17h40.
22	97	99	75	63	62	71	86	91	.	NE 1	NE 1	NNW 2	NNE 3	NNE 4	NNE 2	NE 1	.	10	4	5	9	10	10	10	.	☽ ≡ à 5mm à 7h G
23	89	86	75	63	67	77	91	90	.	NE 1	NE 3	NE 3	NE 2	N 1	NE 2	NE 1	.	10	10	10	9	10	1	10	.	[à 19h30.
24	96	86	71	58	57	79	89	97	.	NE 2	NE 3	NNE 3	NE 1	N 1	NE 1	NE 0	.	1	2	2	2	1	9	0	.	☽ B à l'horizon.
25	99	92	74	59	56	81	91	99	.	NE 3	NE 3	NE 3	NE 3	NE 2	NE 3	NE 1	.	0	0	0	0	0	0	0	.	☽ ☽ B à l'horizon.
26	100	95	63	52	50	74	88	94	.	NE 0	E 0	SW 2	W 1	NE 0	SW 0	NNE 1	.	0	0	0	0	1	0	0	.	☽ ☽ B hor. à 18h.
27	86	83	64	66	72	87	90	97	.	N 0	WSW 1	SW 1	WSW 1	N 0	N 0	NE 0	.	7	8	10	10	9	10	0	.	☽ ☽ ☽
28	95	90	63	48	50	67	85	89	.	N 0	ESE 0	SW 1	SW 1	SW 0	N 0	NE 0	.	1	1	1	1	1	0	0	.	☽ ☽ ☽
29	94	90	59	54	51	67	77	78	.	NNE 0	WSW 0	SW 3	SW 3	W 0	SW 2	SW 3	.	2	1	1	2	3	5	2	.	☽ ☽
30	70	93	81	60	72	86	92	87	.	WNW 0	NE 0	SSW 2	WSW 1	SW 0	Cal. 0	SW 0	.	10	9	2	9	10	10	10	3,6	● à 4h ⊕ à 11h40.
Moy.	94,0	91,6	78,3	66,9	68,7	81,6	89,5	92,8	.	1,3	1,7	2,0	2,0	1,3	1,1	1,0	.	7,2	6,6	6,4	7,0	7,0	6,8	5,9	53,4	[1] à 15h30 ≡ à 24h. [2] à 7h et à 9h. [3] hor. 21h B à 24h.

(1) Les températures minima et maxima sont les minima et maxima observés de 0h à 24h.

(2) La force du vent est exprimée en chiffres de 0 à 9

Octobre 1910.

BESANÇON (Observatoire).

Longitude 3°39′ E. — Latitude 47°15′. — Altitude 311m,3. Cg = + 0mm,14

DATES.	PRESSION (700 +). 3h	7h	9h	12h	15h	18h	21h	24h	TEMPERATURE (1). 3h	7h	9h	12h	15h	18h	21h	24h	Min.	Max.
1	39,6	39,8	39,9	39,7	39,2	39,3	39,4	39,5	15,4	15,5	21,1	23,9	24,1	18,9	16,0	15,4	14,3	25,9
2	39,0	38,7	38,8	38,3	37,7	37,6	37,9	39,0	14,1	14,5	19,6	23,6	24,4	18,4	17,5	17,5	12,8	24,6
3	39,6	41,0	42,0	43,2	43,3	44,0	45,1	45,3	14,9	14,3	13,5	13,5	13,1	11,3	9,9	10,0	9,4	15,5
4	45,3	46,3	46,6	46,6	45,8	45,8	46,0	45,9	9,6	10,3	12,5	14,1	14,9	11,5	9,1	7,8	7,8	15,4
5	45,2	44,3	44,0	43,3	42,0	41,7	41,7	41,2	6,3	8,7	13,9	15,9	15,8	13,5	12,2	12,0	5,9	17,3
6	40,0	39,4	39,5	39,1	38,4	37,9	37,4	37,6	11,2	10,3	11,3	13,3	15,1	12,5	9,7	9,3	9,3	15,3
7	37,5	36,6	36,4	35,4	34,1	33,9	34,0	34,1	7,0	8,2	11,9	14,2	14,5	11,9	9,8	7,3	6,1	15,0
8	34,1	34,0	34,4	34,4	34,1	34,4	35,5	36,1	6,3	9,1	12,7	14,2	16,3	13,3	10,8	12,1	5,5	17,8
9	36,5	36,9	37,4	37,4	37,1	37,1	37,5	37,9	10,8	13,0	15,3	19,0	20,4	12,6	9,0	9,3	8,7	20,6
10	37,7	37,6	38,1	37,8	37,2	37,1	37,2	37,0	10,5	11,3	13,5	15,6	16,7	12,3	10,0	9,2	9,0	18,4
11	36,5	36,0	35,8	34,8	33,6	33,3	33,0	32,7	7,5	8,7	14,3	17,6	17,4	15,1	14,8	14,5	5,6	19,6
12	31,9	31,1	31,6	31,9	31,3	31,0	32,1	32,0	13,6	13,6	13,4	12,9	13,1	13,1	12,5	11,7	11,7	14,5
13	31,8	32,6	33,0	33,9	34,1	34,7	36,6	37,3	10,4	11,0	11,5	13,3	16,7	13,6	11,3	10,9	10,3	16,8
14	38,0	40,6	41,3	41,8	41,9	41,7	39,8	38,7	8,9	10,3	12,3	14,5	15,2	12,4	12,1	12,4	7,9	16,0
15	40,3	41,3	41,7	41,6	41,3	41,4	41,1	40,8	8,9	11,4	15,2	17,7	17,1	13,3	10,5	8,7	8,7	18,5
16	40,8	40,6	40,5	39,6	38,6	38,7	39,0	39,0	6,4	7,2	10,1	17,6	17,9	12,1	10,2	7,5	5,8	18,6
17	39,0	39,6	39,9	40,2	39,7	39,7	39,8	39,6	6,0	9,7	10,6	12,4	15,0	11,9	10,8	10,2	5,9	15,7
18	39,4	39,9	40,3	40,3	39,5	39,2	38,9	38,1	9,8	10,5	11,8	15,0	14,1	10,7	8,8	6,5	6,5	16,6
19	37,5	36,2	35,6	34,3	32,6	32,0	31,4	31,0	4,7	4,6	11,3	13,7	13,6	9,8	9,9	9,6	3,4	15,8
20	29,8	29,1	28,9	27,9	26,2	25,2	26,5	26,9	9,3	9,5	11,1	11,1	12,3	10,9	6,3	4,7	4,7	13,1
21	27,2	27,4	28,0	28,2	28,9	29,7	30,3	30,4	4,6	4,3	6,2	9,1	8,9	7,1	6,7	6,4	3,1	9,9
22	30,7	31,0	31,4	31,0	31,0	31,1	31,0	30,7	5,6	6,3	8,6	11,7	9,8	8,3	7,4	6,8	5,4	12,6
23	30,4	30,7	31,1	31,0	30,0	29,8	30,1	30,4	6,2	4,9	5,6	7,6	12,1	8,3	6,3	4,0	3,7	12,2
24	30,3	30,3	30,4	30,9	30,7	31,4	32,3	33,2	3,9	4,4	8,0	11,4	12,0	9,4	8,4	7,9	3,4	12,4
25	33,6	35,1	35,8	36,3	36,0	36,9	37,3	37,7	8,0	9,1	12,5	16,0	16,7	10,7	8,9	7,3	6,9	18,0
26	37,7	37,9	37,9	37,4	36,1	35,9	36,0	35,6	5,8	6,0	12,1	15,5	15,1	10,7	7,0	6,4	4,5	16,6
27	34,8	33,1	32,7	31,7	31,0	30,1	30,6	31,6	5,7	7,2	9,3	12,3	12,2	10,4	10,2	9,4	5,6	13,2
28	31,9	32,1	32,7	32,7	32,6	32,9	33,4	33,7	9,7	8,5	14,7	18,7	16,5	13,9	13,2	12,4	7,7	19,5
29	33,5	33,5	33,4	33,0	31,6	31,3	30,6	29,2	12,6	11,0	14,1	15,5	15,2	13,3	12,5	11,0	10,1	16,6
30	28,8	29,2	29,4	29,7	28,9	28,9	29,0	28,9	10,6	11,6	12,7	16,5	17,6	11,7	10,8	10,0	9,8	17,7
31	28,8	28,3	28,6	28,6	28,6	29,4	29,6	29,9	10,7	10,1	10,5	11,5	11,5	10,2	9,8	9,2	9,2	11,7
Moy.	35,72	35,81	36,04	35,87	35,26	35,26	35,49	35,52	8,87	9,52	12,30	14,80	15,33	12,04	10,42	9,59	7,38	16,50

DATES.	HUMIDITE RELATIVE. 3h	7h	9h	12h	15h	18h	21h	24h	VENT. — DIRECTION ET FORCE (2). 7h	9h	12h	15h	18h	21h	24h	NEBULOSITE. 7h	9h	12h	15h	18h	21h	24h	PLUIE.	REMARQUES
1	88	91	72	55	54	85	97	97	NNE 0	ESE 1	SW 1	WSW 1	NNE 1	N 0	NNE 1	4	5	7	4	2	10	5	0,0	● 2h30 ↖SW 19h15
2	92	89	71	50	47	55	45	54	SW 0	SW 1	SW 2	SW 3	SW 2	SW 3	SW 3	7	6	8	7	10	10	9	.	⊕ à 12h 15.
3	64	97	95	91	85	95	99	96	WNW 1	WNW 3	WNW 1	WNW 1	NW 0	N 1	N 0	10	10	10	9	7	2	10	12,9	◎ à 0h 10.
4	92	86	73	68	57	66	83	88	NE 2	NE 2	NE 2	NE 2	NNE 3	NE 2	NE 1	1	5	5	3	4	0	0	0,1	● à 2h 45.
5	90	89	64	67	63	77	86	89	ESE 0	NE 2	N 3	NNE 3	NNE 3	NNE 3	NE 3	8	2	7	7	8	10	10	.	⊕ B à 21h.
6	86	80	73	57	52	59	73	71	NE 4	NE 4	NE 4	NE 4	NE 4	NE 4	NE 4	1	1	1	1	0	0	0	.	⊕
7	78	75	64	55	59	70	79	88	ENE 3	ENE 3	NE 3	ENE 3	ENE 2	ENE 1	ENE 1	0	1	0	0	2	9	9	.	
8	92	88	76	73	59	71	81	78	SE 0	SSE 0	SW 1	SW 3	SW 2	N 1	WSW 1	6	8	10	9	10	9	10	.	⊕ ⊕ à 7h 55.
9	83	77	63	55	48	75	97	93	WSW 0	SW 2	SW 2	SW 2	SW 0	SW 1	SW 0	1	1	1	1	1	2	10	.	⊕
10	89	95	84	81	75	93	96	97	NNE 0	NNE 0	NE 1	SE 1	N 0	N 1	N 0	10	9	10	9	1	0	0	0,5	● à 1h 50.
11	95	93	72	66	68	78	76	80	NE 0	SSE 1	WSW 1	SE 1	SE 0	SSW 2	S 1	4	4	7	10	10	10	10	.	⊕ B horizon.
12	83	89	87	92	92	86	87	95	N 0	SW 2	SSW 2	SSW 3	SSW 2	S 2	WSW 1	10	10	10	10	10	10	10	19,3	● à 0h 45.
13	94	97	97	90	74	88	95	96	SW 0	SW 2	NE 1	NE 2	NNE 2	N 1	Cal. 0	10	10	10	2	9	10	10	7,6	● à 1h. [⊕ 15h.
14	98	96	93	85	79	90	87	82	SE 0	NE 0	N 1	NE 2	NE 2	NE 4	NE 3	10	10	10	8	7	8	2	.	⊕ ≡ 50m 4h B 9h
15	98	95	79	70	73	88	94	95	ENE 0	ENE 2	NE 1	NNE 1	NNE 2	NE 1	Cal. 0	3	2	2	7	7	0	0	.	⊕ ≡ à 50m à 3h.
16	100	100	90	70	71	93	98	100	NE 1	NE 1	NE 1	NE 2	NE 1	NE 0	NE 1	10	0	2	2	1	6	10	.	⊕ ≡ 100m 7h B 9h
17	100	100	100	92	76	87	88	92	WNW 0	SW 1	WNW 1	SW 1	NW 0	S 0	N 0	10	10	10	1	8	10	10	.	⊕ ≡ à 50m à 5h.
18	96	96	92	75	65	90	97	99	W 0	NW 1	W 1	WNW 0	WNW 0	WSW 0	Cal. 0	10	10	7	10	6	7	0	1,2	● 1h 50 e 16h 55 ⌒ [1]
19	100	97	93	77	62	76	84	96	NNW 0	SW 0	W 1	SW 2	SW 2	SW 1	SW 3	7	2	5	4	8	10	10	2,3	⊕ ⊕ par. ● 19h15
20	96	92	79	76	74	73	96	90	SW 3	SW 3	SW 3	SW 2	SW 4	SW 3	SW 2	10	10	10	7	10	10	10	14,6	◎ int. 0h 23h15 ⌒
21	91	95	87	67	65	83	82	81	NE 0	SE 0	S 1	SW 2	N 0	ENE 0	ENE 0	10	10	10	10	10	10	10	.	⊕ à 11h.
22	84	85	77	60	69	78	83	88	N 0	ENE 1	NE 2	NE 2	NE 2	NE 3	ENE 2	10	9	5	9	10	10	10	.	⊕ B 6h 30 ⊕ 10h 30
23	94	97	92	87	64	82	99	99	NNE 0	NE 1	NE 1	NE 2	NE 3	NE 1	NE 1	1	10	1	3	1	1	0	0,1	◎ 0h 15 ⌒ ≡ 100m [2]
24	99	92	83	74	70	88	91	90	NE 0	E 2	Cal. 0	NE 1	NE 2	NNE 1	N 1	10	10	10	10	10	7	10	0,2	⊕ ⊕ à 7h 35, ● à
25	93	97	83	65	63	86	97	100	N 0	SW 1	SW 1	SW 0	N 1	N 0	N 0	9	9	2	1	1	0	0	1,2	◎ à 2h 45. [17h 30
26	99	96	80	74	68	86	96	98	E 0	NE 0	Cal. 0	NE 2	NE 1	NE 1	NE 1	1	1	5	9	2	8	10	.	⊕ ≡ 6h ⊕ 13h 10
27	98	91	84	75	81	83	93	97	NE 2	ENE 2	NE 2	ENE 2	ENE 1	NW 1	Cal. 0	10	10	10	10	10	10	10	0,2	⊕ ○ à 18h 5. [17h]
28	98	94	80	59	65	82	83	77	N 0	SSW 0	SW 2	SW 1	NE 0	NNE 0	N 0	6	7	5	10	9	10	10	2,0	● 0h 10 ⊕ 9h 10 ⌒
29	70	83	76	76	73	87	92	88	N 0	SW 0	NE 1	NE 2	SSW 0	N 0	N 0	9	10	10	10	10	10	10	1,7	⊕ ◎ à 9h.
30	95	95	90	66	57	79	81	84	S 1	SW 1	SW 1	SW 2	SW 2	SW 1	SW 2	9	10	7	5	3	9	10	5,4	● à 2h ⊕ 11h 35.
31	88	95	96	94	90	90	94	84	SW 3	SW 2	SW 2	SW 2	SW 2	SW 1	SW 2	10	10	10	10	10	10	10	16,5	● à 3h 15.
Moy.	91,1	91,7	82,1	72,3	67,7	81,3	88,0	89,1	0,6	1,3	1,5	1,8	1,5	1,3	1,1	7,0	6,8	6,7	6,4	6,4	7,0	7,3	85,8	[1] 7h 40 ≡ à 24h. [2] 9h B 24h horiz.

(1) Les températures minima et maxima sont les minima et maxima observés de 0h à 24h.

(2) La force du vent est exprimée en chiffres de 0 à 9.

Novembre 1910.

BESANÇON (Observatoire).

Longitude 3°39′ E. — Latitude 47° 15′. — Altitude 311m,3.

Cg = + 0mm,14

DATES.	PRESSION (700 +). 3h	7h	9h	12h	15h	18h	21h	24h	TEMPÉRATURE (1). 3h	7h	9h	12h	15h	18h	21h	24h	Min.	Max.
1	29,4	27,0	26,0	23,5	20,6	17,7	19,4	19,4	7,6	9,2	9,6	8,3	9,2	10,1	6,1	7,2	5,4	10,3
2	19,8	19,7	19,9	22,0	23,0	23,6	23,4	23,5	6,1	2,5	5,5	3,4	5,1	2,7	3,9	3,6	1,2	8,7
3	23,5	23,5	23,8	23,9	22,1	19,9	17,7	18,3	4,1	3,6	6,1	7,5	7,3	7,0	9,9	8,1	2,6	10,0
4	19,0	22,2	23,3	24,1	24,5	25,1	24,9	25,0	7,5	7,7	7,7	9,7	8,9	6,9	7,5	7,5	6,8	10,5
5	24,8	24,1	24,0	22,8	21,0	20,1	19,8	19,5	6,5	6,6	8,1	9,7	7,9	6,6	5,8	5,3	5,3	9,8
6	19,5	20,7	22,4	24,1	25,3	26,5	27,2	27,6	4,3	3,7	3,5	3,7	5,5	3,2	2,1	2,9	2,1	6,2
7	26,2	23,2	23,1	22,2	22,0	22,9	25,6	26,6	3,9	8,7	9,8	10,7	9,6	9,5	8,5	8,5	2,9	11,6
8	27,6	28,9	30,3	31,3	30,1	29,6	30,8	32,1	6,6	7,7	8,2	9,4	10,7	12,3	12,8	12,1	6,1	13,4
9	32,3	31,8	31,7	31,0	31,4	32,6	33,4	33,8	12,2	11,1	12,6	12,8	8,4	5,9	4,2	4,0	4,0	13,6
10	34,2	37,5	38,5	39,0	39,4	40,2	40,5	40,3	3,7	3,5	3,5	5,4	5,8	1,9	0,7	- 1,0	- 1,1	7,5
11	39,0	33,8	32,2	28,4	24,9	26,2	29,4	31,8	0,7	3,7	3,5	3,8	4,7	5,5	4,7	3,5	- 1,1	7,3
12	33,3	36,5	37,3	38,1	37,9	38,7	38,7	37,7	1,4	1,2	5,1	6,4	6,5	2,2	0,0	0,4	- 1,3	8,6
13	36,3	34,6	33,6	31,0	28,6	26,5	23,8	23,5	- 1,2	- 0,8	3,4	12,9	13,8	13,4	13,9	13,6	- 1,9	14,4
14	23,3	24,9	25,2	23,9	22,1	21,8	21,6	20,9	12,4	9,4	9,5	12,5	11,5	9,3	7,3	7,1	6,8	13,6
15	19,9	19,6	19,8	19,3	18,9	19,5	19,6	19,3	7,3	5,6	6,1	9,0	7,6	5,7	5,5	5,4	5,1	9,5
16	19,3	22,2	24,1	25,8	28,8	31,7	33,8	34,2	4,0	3,6	3,1	2,0	3,7	2,5	0,8	0,8	0,5	5,4
17	35,7	32,2	31,0	28,1	24,0	18,4	18,1	23,6	- 0,3	- 0,7	3,1	5,1	4,8	1,7	5,4	2,7	- 1,8	10,6
18	25,1	28,5	29,2	29,6	29,5	30,4	30,3	29,6	2,0	1,2	1,5	1,4	0,3	0,5	0,8	0,6	0,3	3,2
19	28,6	28,5	31,2	33,7	35,4	36,7	37,6	37,8	0,6	0,7	0,8	1,9	1,7	1,9	1,2	1,2	- 0,2	2,3
20	37,8	38,4	38,9	38,7	38,1	37,4	35,9	34,5	1,1	0,4	0,0	2,4	2,7	1,4	0,9	1,4	- 0,2	2,8
21	34,0	33,4	33,6	34,3	34,4	35,0	35,5	36,0	- 0,1	- 0,1	0,5	1,0	0,9	0,1	- 2,7	- 3,8	- 3,8	1,3
22	36,1	36,6	36,8	36,5	36,4	37,1	37,6	37,7	- 3,1	- 2,3	- 1,3	1,4	2,5	1,3	- 1,4	- 2,3	- 5,2	4,6
23	37,7	37,8	37,8	37,5	37,1	37,0	35,9	35,4	- 1,8	- 3,7	- 1,6	0,0	0,0	- 1,9	- 0,6	- 0,7	- 5,2	0,6
24	35,2	36,2	36,4	36,4	36,0	36,1	35,8	34,7	- 1,0	- 1,2	0,3	3,5	3,7	0,5	0,1	- 0,3	- 2,4	5,0
25	32,8	31,1	30,1	28,4	26,0	25,3	24,5	24,7	0,4	0,5	1,3	3,5	9,0	8,5	8,1	6,6	- 0,5	9,6
26	26,9	31,5	33,0	34,5	35,5	35,1	35,6	35,7	2,2	0,2	0,1	0,6	0,9	0,4	- 0,4	- 2,2	- 2,2	6,6
27	35,6	34,9	34,7	33,7	32,2	31,0	30,0	29,5	- 3,3	- 4,1	- 1,8	0,9	1,4	1,8	5,0	8,0	- 4,4	8,0
28	29,2	29,8	30,1	30,1	29,7	30,1	30,7	30,9	9,2	10,2	10,6	12,8	12,4	11,1	11,3	11,4	8,0	13,4
29	31,0	30,9	30,9	30,2	29,3	29,2	29,1	28,9	10,7	9,3	10,4	14,7	13,2	10,3	9,0	8,4	8,4	15,0
30	28,4	28,1	27,8	27,1	27,3	28,6	29,2	29,7	6,7	6,8	8,5	11,0	10,5	8,0	7,7	7,3	5,7	11,6
Moy.	29,32	29,60	29,89	29,64	29,05	29,00	29,18	29,41	3,68	3,47	4,59	6,25	6,34	5,01	4,61	4,24	1,33	8,50

DATES.	HUMIDITÉ RELATIVE. 3h	7h	9h	12h	15h	18h	21h	24h	VENT. — DIRECTION ET FORCE (2). 7h	9h	12h	15h	18h	21h	24h	NÉBULOSITÉ. 7h	9h	12h	15h	18h	21h	24h	PLUIE.	REMARQUES.
1	92	83	73	98	94	100	100	96	SW 6	SW 6	SW 6	SW 7	SW 7	SW 4	SW 4	10	10	10	10	10	10	10	24,3	◎ 5h10 ↖ 19h ≋ j.
2	95	96	84	93	78	95	89	90	NW 5	SW 4	W 5	WNW 2	W 3	SW 4	SW 5	10	7	10	4	9	10	10	13,6	≋ ● ↖ △
3	90	95	90	82	80	87	78	90	SW 4	WSW 3	SW 2	SW 3	SW 4	SW 6	SW 6	10	9	10	10	10	10	10	8,6	◎ à 4h15 ≋ la s.
4	73	77	80	78	77	83	83	84	SW 5	WSW 4	SW 4	WSW 3	SW 2	SW 3	SW 3	9	8	7	7	3	10	10	2,2	◎ int. ≋ apr. 0h 1
5	89	90	89	79	93	91	93	99	SW 0	WSW 1	SW 1	E 0	E 2	Cal. 0	SW 1	10	10	10	10	10	10	10	8,3	◎ à 0h10. | 10h30.
6	96	97	93	96	90	96	89	78	NW 0	WSW 3	WSW 1	SW 2	SW 3	SW 3	SW 3	10	10	10	10	4	1	1	16,7	◎ 0h à r 2h40 fl. ✳
7	87	76	72	70	81	89	85	91	SW 6	SW 6	SW 5	SSW 6	SW 6	SW 6	SW 7	10	10	10	10	10	10	10	9,8	◎ 1h10 ≋ ap. 1h10
8	88	88	93	85	84	74	72	76	SW 3	WSW 2	SW 2	SW 3	SW 5	SW 6	SW 6	10	10	10	10	10	10	10	2,2	◎ 0h30 ≋ ap.-m.
9	69	73	65	66	96	97	99	97	SW 4	SW 5	SW 5	WNW 2	ENE 0	Cal. 0	NW 1	10	10	10	10	10	10	10	18,9	◎ 7h15 ≋ m. [s.
10	94	90	87	66	58	77	84	92	NNW 2	NNW 2	NW 1	NW 1	N 1	SW 0	WSW 1	9	3	8	3	6	3	0	0,1	◎ à 2h20.
11	81	61	89	89	86	91	90	90	SW 3	SSW 4	SW 5	SW 6	SW 4	SW 3	SW 1	10	10	10	10	10	10	5	11,2	✳ 7h ● pluv. 9h 2
12	96	98	87	66	52	77	87	84	WNW 0	W 1	WNW 1	WSW 1	NNE 1	NNE 1	N 0	4	1	5	1	0	0	1	0,1	◎ 0h10 ⌣ ≡ 7h 3
13	85	80	67	41	37	55	52	78	NE 0	NE 1	SW 1	SW 2	SW 3	SW 4	SW 4	10	4	2	9	5	6	10	0,6	⌣ ⊕ r 4h15 ≋ s ◎
14	91	68	70	57	55	66	85	80	SSW 3	SW 2	S 3	SW 2	WSW 5	SW 2	SW 1	9	10	2	8	10	10	10	8,3	◎ 0h-5h15 int. ≋
15	81	93	85	66	64	85	84	84	SW 3	SW 7	SSW 3	SW 3	SW 3	SW 3	SW 4	10	9	5	10	10	10	10	1,8	● int. ⊕ 10h40.
16	92	92	95	96	82	79	92	88	NNW 2	WNW 1	SSW 2	W 2	W 2	W 1	WSW 2	7	10	10	10	9	9	1	8,6	◎ 0h20 △ soirée.
17	85	77	56	55	50	89	96	83	SSW 1	SE 1	SE 1	SW 1	E 2	SW 7	SW 5	2	7	10	10	10	10	10	6,4	⌣ ⊕ ● ✳ ⊠ ≋
18	98	81	85	87	96	96	88	96	WSW 2	WSW 3	SW 3	WSW 2	WSW 2	SW 3	SW 3	10	10	10	10	10	10	10	4,2	● 1h15 ✳ 7h45 ⊠
19	96	96	96	91	93	85	96	93	NW 1	N 2	NW 3	SW 1	SW 1	SW 1	SW 1	10	10	10	10	10	10	10	8,7	✳ 0h-6h15 ● B ⊠
20	94	96	96	87	80	82	74	67	WSW 1	WSW 1	SW 2	SW 2	SW 3	SW 3	SW 2	10	9	10	10	10	9	10	1,2	✳ après 0h ● ⊠
21	96	97	92	91	85	85	96	99	N 0	ENE 0	Cal. 0	NNE 1	N 0	N 0	S 0	10	10	10	10	3	0	10	2,2	✳ après 0h ⊠
22	99	87	85	75	77	83	98	100	SW 1	SW 1	SW 1	SW 0	W 1	NNW 1	NNE 1	10	10	2	9	10	2	7	0,0	✳ à 8h15 ⊠ part.
23	100	100	100	89	89	92	98	96	N 0	N 0	NE 1	SW 0	ESE 0	NNE 1	W 1	10	5	10	10	10	10	10	.	∨ ≡ 6h (50m) B ⊠
24	96	90	73	59	62	82	80	89	ENE 2	ENE 3	NE 3	NE 2	NE 1	NE 1	NE 1	5	7	1	2	10	2	10	.	⊠ partiellement
25	86	96	98	99	85	89	88	94	ENE 0	N 1	NE 1	SW 3	SW 3	SW 5	SW 4	10	10	10	10	10	10	10	23,6	◎ ∾ ≡ ∩ ≋ ⊠
26	.	100	.	.	.	.	.	.	SW 2	SW 2	SW 2	SW 1	SW 1	SW 1	SW 1	10	10	10	10	10	0	0	11,3	◎ 0h-5h30 ✳ B ⊠
27	.	86	82	75	84	86	98	98	NE 0	NNE 1	SW 1	SW 1	SW 1	SW 1	SW 1	5	7	10	10	10	10	10	1,6	⊕ 8h ✳ ● ≋ ⊠
28	98	84	89	72	75	86	83	80	SSW 3	SW 3	SW 3	SW 3	SW 3	SW 4	SW 3	10	9	7	9	10	10	10	3,8	● 0h20 ≋ apr. 0h
29	87	92	86	62	67	75	86	82	NW 0	N 0	SE 1	WNW 0	N 1	NE 2	NE 1	10	7	8	10	10	10	10	0,8	● à 0h10.
30	86	79	72	66	71	88	86	90	NE 0	ENE 0	NE 1	NNE 0	N 0	N 1	N 1	10	10	10	10	10	10	10	.	G à 8h et 13h.
Moy.	90,3	87,3	84,1	77,5	76,6	85,1	87,1	88,4	2,0	2,2	2,3	2,1	2,3	2,7	2,6	9,0	8,4	8,2	8,7	8,6	7,7	8,2	199,1	(1) T 12h55 △ (2) journée. (3) bas fonds B 9h

(1) Les températures minima et maxima sont les minima et maxima observés de 0h à 24h.

(2) La force du vent est exprimée en chiffres de 0 à 9.

Décembre 1910.

BESANÇON (Observatoire).

Longitude 3°39′ E. — Latitude 47°15′. — Altitude 311m,3. Cg = + 0mm,14

DATES.	PRESSION (700+). 3h	7h	9h	12h	15h	18h	21h	24h	TEMPÉRATURE (1). 3h	7h	9h	12h	15h	18h	21h	24h	Min.	Max.
1	29,6	29,6	30,0	30,3	30,5	30,7	31,5	31,8	6,5	7,3	8,0	9,0	8,3	7,5	6,8	6,5	6,3	9,4
2	31,9	31,9	33,1	32,0	31,9	32,4	32,8	32,6	5,9	6,1	6,6	8,5	7,5	4,8	4,4	4,1	4,1	9,5
3	32,4	31,9	31,8	30,8	29,8	29,2	29,3	28,9	3,6	3,8	5,0	6,7	6,5	6,5	5,5	6,2	3,4	7,4
4	28,4	28,2	28,0	27,5	26,5	26,7	26,7	26,4	5,4	6,6	7,6	15,2	11,7	5,8	4,4	2,4	2,4	15,5
5	26,0	25,6	25,4	25,4	24,8	25,1	25,0	24,2	0,8	2,3	3,3	6,0	6,9	6,0	4,7	5,9	0,4	7,4
6	23,1	21,9	22,2	22,1	23,2	24,5	26,3	28,5	3,0	3,7	4,9	6,1	6,9	6,9	6,8	7,0	2,8	7,7
7	29,6	30,8	30,7	29,8	28,4	27,6	27,5	27,1	5,5	5,9	7,9	10,3	9,5	5,6	5,0	6,3	3,6	12,4
8	26,7	24,4	23,7	20,8	19,1	18,3	18,4	21,2	5,3	7,1	9,3	11,2	10,2	11,6	10,2	6,8	3,5	14,5
9	21,5	22,6	23,5	23,8	23,8	24,2	23,3	22,3	5,8	5,3	6,1	9,5	9,6	5,9	5,6	6,3	3,5	11,3
10	22,0	20,4	20,4	19,6	18,5	18,4	18,3	19,5	6,3	5,9	6,6	8,6	10,1	9,6	10,9	10,0	3,4	13,6
11	19,4	19,3	20,6	22,0	23,1	24,8	26,0	27,2	9,2	10,3	9,3	8,2	8,2	8,1	7,1	5,8	5,7	10,4
12	28,2	29,5	29,7	29,2	28,9	29,7	31,6	32,1	6,6	7,8	8,3	11,9	10,4	10,1	9,1	8,1	5,7	12,3
13	32,0	30,6	30,2	29,7	28,4	27,7	27,2	27,7	6,0	4,7	8,3	12,5	9,9	7,7	6,5	5,9	4,1	13,4
14	29,3	31,7	32,6	32,9	32,2	32,0	30,7	29,6	6,3	5,2	6,2	8,5	7,4	5,0	4,8	4,6	4,0	8,6
15	27,5	27,4	27,9	27,8	27,4	29,5	31,3	33,1	7,4	8,7	8,5	7,8	8,9	8,7	8,7	8,3	4,2	9,8
16	33,4	32,1	32,0	31,1	30,6	31,8	32,0	31,4	8,0	7,7	8,3	7,8	10,7	12,0	11,5	9,0	6,7	12,2
17	29,6	27,5	27,7	28,3	28,9	29,0	30,2	30,1	8,2	7,5	7,5	6,0	4,1	3,3	3,9	4,2	3,0	9,0
18	30,2	31,0	32,0	32,3	32,4	33,7	35,6	37,1	4,6	4,6	4,7	5,9	5,4	4,8	4,2	3,9	3,9	6,0
19	38,9	40,9	42,2	43,0	43,3	43,8	44,1	44,0	3,6	1,7	3,3	4,8	4,0	3,4	3,4	3,3	1,2	4,8
20	44,0	44,6	45,5	45,4	45,2	44,5	44,3	43,5	3,3	3,9	4,3	5,7	6,2	5,7	5,2	4,7	2,8	6,4
21	42,4	41,2	41,0	40,2	39,4	39,4	40,0	40,2	3,2	- 0,1	0,3	6,5	5,4	- 1,3	- 1,7	- 1,3	- 3,0	8,5
22	40,6	41,2	41,7	42,0	42,0	42,4	43,1	43,4	- 2,4	- 3,0	- 1,1	5,2	4,6	0,7	- 1,8	- 4,2	- 4,2	8,2
23	42,9	43,7	43,8	44,4	43,7	44,2	43,7	43,7	- 6,0	- 5,1	- 4,6	- 2,7	- 2,4	- 2,5	- 3,5	- 3,6	- 6,6	- 2,2
24	42,7	41,8	41,4	39,9	37,9	36,7	35,0	33,7	- 4,5	- 5,1	- 4,5	- 1,1	2,9	3,1	3,1	2,8	- 5,4	4,2
25	31,9	30,9	30,9	30,0	29,8	29,9	30,1	30,0	3,6	4,4	4,5	4,7	4,5	3,2	3,1	2,8	2,6	4,8
26	29,7	29,0	29,1	27,8	26,9	26,0	25,5	24,8	2,7	2,7	3,1	3,6	3,7	3,2	2,3	1,8	1,7	3,8
27	23,1	18,5	17,9	19,2	21,2	23,6	25,3	27,1	1,8	1,7	0,5	0,9	1,1	0,5	0,5	- 0,8	- 0,8	2,2
28	28,6	30,9	32,5	33,4	35,5	36,7	37,8	38,2	- 1,2	- 1,3	- 1,5	- 1,0	- 0,9	- 1,7	- 2,0	- 2,1	- 2,5	- 0,2
29	38,8	40,5	41,2	41,5	41,4	41,8	42,0	42,1	- 2,5	- 5,5	- 4,7	- 1,7	- 0,8	- 1,5	- 0,9	- 0,6	- 6,3	0,4
30	42,1	41,7	41,7	41,3	40,8	41,0	41,4	41,9	- 0,5	- 0,5	0,0	1,0	1,3	0,5	0,8	0,9	- 2,0	1,3
31	42,5	43,8	44,5	44,3	44,3	43,1	43,2	42,9	0,7	0,1	0,8	1,1	1,5	1,0	0,5	0,0	- 0,2	2,0
Moy.	31,90	31,78	32,09	31,86	31,61	31,88	32,23	32,46	3,43	3,37	4,09	6,02	5,92	4,65	4,16	3,71	1,55	7,57

DATES.	HUMIDITÉ RELATIVE. 3h	7h	9h	12h	15h	18h	21h	24h	VENT. — DIRECTION ET FORCE (2). 7h	9h	12h	15h	18h	21h	24h	NÉBULOSITÉ. 7h	9h	12h	15h	18h	21h	24h	PLUIE.	REMARQUES.
1	88	87	88	76	86	90	88	88	SE 0	SSW 0	SW 1	WSW 0	SW 0	NNE 0	NW 0	10	10	10	10	10	10	10	.	⌓ 6 à 19h 30.
2	93	93	91	83	84	92	92	93	NE 0	E 1	NE 2	NE 1	NE 1	NE 1	NE 2	10	9	5	7	9	10	10	0,2	● à 0h 30, B à 15h.
3	93	92	86	81	84	87	88	84	NE 1	NE 1	E 1	NE 2	NE 1	NE 1	NE 1	10	10	10	10	10	10	10	0,1	⌓ ● 14h 55 T
4	90	90	84	68	.	.	.	.	N 1	NE 1	NE 1	NE 1	NE 2	NE 2	NE 2	10	8	4	2	2	2	7	3,5	● 0h 30, ⌒ 7h 35.
5	.	82	83	81	77	81	77	72	NE 2	ENE 1	NE 1	NE 1	E 1	NE 1	NE 1	9	9	10	10	10	9	10	0,1	⌓ ● 14h, B 15h.
6	77	83	77	87	93	96	100	97	NE 2	E 1	N 1	N 0	N 0	N 1	SW 2	10	10	10	10	10	10	10	0,7	● à 0h 40, ≡ 19h.
7	97	96	88	88	69	85	80	73	SW 0	S 0	Cal. 0	N 0	NNE 1	NW 1	NE 1	10	6	2	2	3	8	10	0,4	● 0h-2h, ⊕ 8h 15.
8	69	71	62	64	62	47	73	91	NE 0	E 1	E 1	NNE 1	SW 3	NW 2	S 1	2	8	10	10	10	10	10	12,6	⌓ ● à 17h 50.
9	79	87	88	76	72	88	78	73	SW 0	SW 1	SSW 2	SW 1	NNW 1	SE 1	NW 1	10	10	10	2	1	1	5	3,0	● 0h-3h, 9h 5 B 18h.
10	76	70	71	70	59	53	67	79	SSE 0	NNE 1	NNE 1	NNE 1	S 0	SW 3	SW 5	10	9	10	7	10	10	10	7,5	⌓ ● 10h 45. ≡
11	85	64	79	94	96	88	86	81	SE 3	SSE 4	SW 1	SW 2	SW 2	SW 2	SW 1	10	10	10	10	10	8	10	14,0	● 0h-5h 20, 8h, ≡
12	80	82	78	62	61	64	73	76	SSW 2	SSW 2	SSW 2	SW 3	SW 4	SW 2	SW 2	9	3	6	8	10	9	0	0,6	● 4h 15, ⊕ 11h 30
13	78	80	75	56	65	72	70	77	N 1	SE 0	Cal. 0	SW 1	NNW 1	NW 1	NW 1	6	4	1	6	9	10	10	0,2	⌓ ♄ à 18h 30, ●
14	94	93	90	82	84	86	74	70	SW 2	SW 2	S 3	SW 2	SSW 1	S 1	SW 1	10	10	10	3	1	9	10	2,3	● 0h-5h 15 int., ♄
15	68	78	72	88	84	88	92	93	SW 6	SW 4	SW 4	SW 6	SW 4	WSW 4	WSW 3	10	3	10	10	10	10	10	7,5	≡ 2h 30, ● 9h 40.
16	85	80	86	88	86	79	78	92	SW 1	SW 2	SW 3	WSW 4	WSW 4	SW 3	SW 2	10	10	10	10	10	10	10	5,8	≡ ap. 0h, ● 8h 55
17	95	100	97	99	97	95	95	93	NE 0	NNE 0	NNW 1	SSW 0	SSE 0	NW 1	SW 1	10	10	10	10	10	10	10	17,2	● 4h 15, ≡ 7h 15
18	92	100	100	97	95	95	97	93	SW 2	SW 2	WSW 2	WSW 3	NW 3	NW 3	NW 2	10	10	10	10	10	10	10	9,0	● 3h 50 ≡ 500m 7h
19	87	95	93	87	92	92	90	93	N 0	W 0	NW 1	SW 1	SW 1	SSW 1	SW 1	7	10	10	10	10	10	10	0,4	B à 20h, ● 21h 30.
20	93	97	100	97	96	100	99	100	SW 2	SSW 2	SW 2	WSW 2	N 0	Cal. 0	Cal. 0	10	10	10	10	10	10	10	2,3	● 2h 40 ≡ 800m 8h
21	100	100	100	81	84	100	100	100	ESE 1	ESE 0	Cal. 0	W 0	NNE 0	N 1	Cal. 0	10	7	2	3	9	10	2	.	⌓ ♄ 5h 30 ≡ 100m
22	100	96	94	70	74	91	97	98	SE 0	N 0	NW 1	NNW 1	N 1	NW 0	N 1	5	3	2	2	1	0	10	.	V ⊕ 7h 30 ≡ 21h.
23	96	98	98	96	100	96	96	95	N 1	S 1	WNW 1	NNE 0	N 2	NW 1	SW 1	10	10	10	10	10	10	10	.	≡ tte la j. (30m 1
24	94	95	98	100	71	72	83	89	SW 0	WSW 1	SW 2	SW 2	SW 3	SW 5	SW 5	10	10	2	9	10	10	10	7,4	V ≡ 0h-10h 45 ⌒ 2
25	93	95	95	95	93	93	92	95	SW 5	SW 4	SW 4	SW 2	SW 2	SW 2	SW 2	10	10	10	10	10	10	10	7,1	● 0h-24h int., ≡
26	97	99	95	92	91	92	93	96	SW 2	SW 3	SW 3	SW 3	SW 3	SW 3	SW 1	10	10	10	10	10	10	10	10,5	● int. △ ≡ soir.
27	95	93	96	85	81	93	88	90	SSW 6	WSW 4	NW 2	NW 3	NW 1	NW 1	N 2	10	10	10	10	10	10	10	9,1	● 0h-2h ✳ 2h ⊠ 9h.
28	86	82	83	85	86	86	89	86	N 4	NNE 3	NNE 3	NE 3	NE 3	NNE 3	NE 2	9	9	10	10	10	10	10	0,4	✳ ⊠
29	86	93	89	79	74	89	85	87	NNE 1	NNE 0	NNE 1	ENE 0	SW 0	SW 0	SW 1	1	0	0	4	10	10	10		⊠ B s. [✳ 17h 45.
30	85	92	96	97	93	96	96	95	WSW 0	SW 1	SW 1	WSW 2	WSW 0	NW 1	NW 1	10	10	10	10	10	10	10	0,7	⊠ B 7h ● △ 17h 30.
31	91	93	87	87	80	83	89	92	SW 0	S 0	N 2	N 2	NNE 2	NNE 1	NE 1	9	10	10	7	8	9	10	0,0	✳ la mat. ⊠ part.
Moy.	87,6	88,9	87,5	83,6	82,1	85,4	86,8	88,2	1,5	1,4	1,6	1,6	1,5	1,6	1,5	8,9	8,3	7,9	7,8	8,5	8,9	9,2	163,5	[1] 9h 15), V [2] 15h, ● △ 16h 45.

(1) Les températures minima et maxima sont les minima et maxima observés de 0h à 24h.

(2) La force du vent est exprimée en chiffres de 0 à 9.

Janvier 1910.

PUY-DE-DOME (Station de la Plaine).

Longitude 0° 45′ E. — Latitude 45° 46′. — Altitude 388m.

Cg = −0mm,01

DATES.	PRESSION (700 +). 3h	6h	9h	12h	15h	18h	21h	24h	TEMPÉRATURE (1). 3h	6h	9h	12h	15h	18h	21h	24h	Min.	Max.
1	35,4	35,2	36,2	35,6	35,4	36,7	36,8	36,9	3,0	3,6	4,3	5,8	4,7	3,4	3,4	3,0	0,1	6,1
2	37,1	37,6	38,3	38,3	38,1	38,3	38,3	38,3	2,8	2,2	1,9	2,3	2,8	− 0,6	− 1,4	− 2,6	− 3,5	4,0
3	38,4	38,3	38,9	38,1	37,3	38,0	38,3	38,0	− 0,3	− 0,8	− 1,0	1,9	2,0	0,2	− 2,1	− 3,0	− 3,0	3,9
4	37,4	37,5	38,9	38,4	37,7	37,9	38,0	37,9	− 3,6	− 3,6	− 2,3	− 1,6	− 0,2	− 1,5	− 2,4	− 0,8	− 4,7	2,7
5	37,6	37,7	37,9	37,4	36,9	37,6	37,9	37,6	− 0,8	− 1,9	− 1,3	− 0,6	0,5	− 0,3	− 0,9	− 1,5	− 1,9	0,7
6	37,4	37,4	38,0	37,9	37,8	38,6	38,9	39,2	− 2,0	− 2,6	− 3,0	− 2,2	− 0,6	− 0,8	− 0,9	0,2	− 3,1	0,2
7	39,5	39,4	40,1	39,6	39,4	39,5	39,9	38,9	0,4	0,4	0,4	1,4	1,7	0,7	0,4	0,0	− 0,2	2,2
8	38,3	37,5	37,5	36,5	35,6	35,4	35,5	35,4	− 1,0	− 2,0	− 2,0	1,7	4,5	0,1	− 0,1	− 1,1	− 2,4	5,6
9	36,9	37,2	38,4	37,9	38,0	38,3	38,8	38,9	− 0,6	− 0,9	− 1,9	6,4	7,3	3,1	3,0	5,5	− 2,8	9,3
10	39,0	39,0	40,2	39,9	39,9	40,0	40,3	40,3	4,2	4,1	4,3	7,5	7,8	2,5	3,3	1,8	0,7	10,1
11	39,1	38,7	38,3	37,3	36,9	35,7	33,8	31,2	3,4	3,0	10,0	13,4	10,6	8,7	7,5	8,6	0,8	14,4
12	27,9	26,4	27,1	26,2	24,5	25,9	25,3	23,5	8,6	7,3	5,1	6,7	4,0	3,0	3,0	3,9	1,3	8,7
13	24,7	28,6	32,5	34,2	35,1	37,1	38,0	38,5	1,8	1,2	1,0	1,2	2,7	1,3	1,3	0,7	0,5	3,9
14	38,8	39,2	39,8	39,8	39,6	39,8	39,9	39,4	− 2,6	− 4,3	− 0,7	7,0	6,1	6,3	7,1	6,8	− 4,8	8,2
15	39,9	39,6	40,1	39,0	38,6	39,2	39,0	38,4	8,0	8,3	9,2	10,5	10,7	9,6	9,6	6,4	5,8	11,0
16	38,0	37,4	37,2	36,2	34,2	33,5	32,6	31,4	6,4	5,3	7,3	12,6	12,0	5,3	1,8	− 0,5	− 0,7	14,4
17	31,3	31,2	33,9	33,5	33,5	32,2	33,1	32,6	1,0	5,3	5,0	7,9	7,9	5,7	6,4	6,3	− 1,4	9,8
18	29,5	27,5	27,3	27,5	25,6	25,3	24,9	22,8	8,3	9,0	10,0	10,7	11,4	11,0	10,7	11,6	4,6	12,3
19	22,8	22,7	22,8	22,1	22,4	23,8	22,6	21,8	11,5	11,7	11,1	12,0	10,6	10,0	10,6	11,0	9,6	12,8
20	22,3	20,5	22,4	20,1	17,4	16,0	20,2	20,9	11,0	11,0	10,0	11,5	11,4	10,7	2,7	2,3	1,6	13,3
21	21,0	20,5	22,0	22,0	22,1	22,0	21,9	20,5	2,0	2,0	2,5	4,8	3,5	1,7	1,0	0,2	− 0,2	5,3
22	18,7	18,3	20,1	21,3	22,6	24,7	25,9	26,9	− 0,3	− 1,1	0,2	− 0,7	0,3	− 0,7	− 0,9	− 1,1	− 1,9	1,0
23	28,0	28,5	30,6	31,1	29,7	27,3	25,7	24,8	− 1,1	− 1,1	− 1,1	1,0	0,9	1,6	3,0	3,1	− 2,0	3,5
24	22,8	19,8	16,2	10,6	06,2	06,6	06,0	03,8	2,8	4,4	5,4	6,7	4,6	4,1	4,0	4,0	2,8	7,0
25	03,1	04,5	07,1	08,6	09,7	11,9	12,8	12,1	3,8	2,8	2,2	2,0	1,5	− 0,2	− 0,4	− 2,6	− 3,4	4,8
26	09,2	06,9	06,1	06,4	07,4	08,1	07,9	07,5	− 2,2	− 1,7	− 0,4	5,4	4,4	3,9	3,0	3,6	− 4,0	6,7
27	07,9	08,4	11,0	14,9	17,1	18,8	19,4	19,7	3,7	3,6	3,7	4,7	2,8	0,2	− 1,6	3,1	− 2,4	4,7
28	19,4	18,2	17,1	15,5	13,1	12,1	13,5	16,0	3,0	4,0	5,2	8,3	8,0	7,3	4,6	5,7	2,5	10,1
29	16,8	17,4	18,4	18,3	19,9	21,3	22,2	23,1	5,0	5,6	7,6	7,6	7,1	3,7	3,9	3,4	2,9	9,5
30	24,0	24,6	26,1	26,8	26,6	27,7	28,8	29,1	2,3	0,4	0,7	5,8	4,6	1,6	0,6	− 0,2	− 0,9	6,0
31	29,3	29,1	30,0	29,5	28,8	29,3	29,3	29,0	− 0,3	− 0,3	− 1,3	− 0,8	0,2	− 1,1	− 1,6	− 2,0	− 2,0	0,4
Moy.	28,76	28,54	29,37	29,05	28,62	28,99	29,27	28,85	2,52	2,41	2,97	5,24	5,03	3,24	2,52	2,44	− 0,39	6,86

DATES.	HUMIDITÉ RELATIVE. 3h	6h	9h	12h	15h	18h	21h	24h	VENT. — DIRECTION ET VITESSE EN MÈTRES. 3h	6h	9h	12h	15h	18h	21h	24h	NÉBULOSITÉ. 7h	12h	18h	PLUIE (2).	REMARQUES.
1	80	80	87	68	70	83	78	82	N 7	NW 7	NW 5	NW 5	NW 5	N 7	N 5	N 3	10	9	10	0,1	● la nuit.
2	86	86	84	79	80	96	99	100	N 3	N 3	NW 3	N 2	N 2	N 2	Calme	Calme	10	10	0	.	⌒ le soir.
3	99	96	96	82	80	96	99	99	Calme	N 2	Calme	N 2	N 2	N 2	Calme	N 2	10	8	4	.	⌒ ≡ au loin, B
4	99	99	99	98	98	100	99	99	Calme	Calme	Calme	Calme	NW 3	Calme	NE 2	NE 2	8	10	10	.	⌒ ≡ à partir 11h.
5	99	99	99	98	99	99	99	99	Calme	Calme	Calme	Calme	Calme	Calme	Calme	Calme	10	10	10	.	≡
6	99	99	98	98	99	98	99	99	NE 2	NE 2	Calme	Calme	Calme	Calme	NE 2	W 2	10	10	10	.	≡
7	99	99	99	93	87	90	92	92	Calme	Calme	SE 2	Calme	E 2	Calme	Calme	Calme	10	10	10	0,1	B ● le matin.
8	96	98	99	93	81	95	94	94	Calme	Calme	Calme	Calme	Calme	Calme	NE 2	NE 2	10	0	0	.	≡ puis B
9	96	99	99	81	65	86	94	78	Calme	S 2	S 2	S 2	SE 2	Calme	SW 2	S 3	6	2	1	.	⌒
10	92	95	92	75	73	93	97	99	Calme	Calme	Calme	S 3	E 2	Calme	Calme	SE 3	10	7	0	.	
11	90	95	64	56	64	74	83	62	Calme	E 2	S 7	SSW 5	SW 5	S 2	S 5	S 7	7	7	10	.	
12	62	75	75	62	70	65	69	68	SW 15	SW 12	W 5	WSW 10	W 12	W 13	SW 12	SW 20	10	3	3	11,4	● ✳ le soir.
13	88	80	74	73	63	69	75	76	N 8	NW 8	NW 3	NW 3	NW 5	N 5	NW 2	NW 2	7	10	2	1,5	✳ la nuit, ⊠
14	88	98	93	61	65	73	70	70	Calme	Calme	Calme	ESE 3	W 5	SE 3	NE 5	SW 8	1	7	10	.	⌒
15	79	81	78	74	77	79	80	88	NE 3	E 3	E 3	WSW 8	N 3	W 2	NW 3	SW 5	9	9	10	.	
16	90	94	87	61	57	74	88	96	W 2	NE 2	NE 2	NE 3	NE 2	Calme	NE 2	Calme	7	0	0	.	[17h40.
17	84	83	78	57	57	78	68	74	SE 2	SE 2	NW 3	WSW 5	SW 8	W 5	SW 7	SW 3	10	3	6	0,6	● 7h-9h45, 16h30-
18	75	76	78	62	78	68	73	74	SW 8	SW 8	SW 12	WSW 18	SW 18	WSW 22	SW 20	SW 23	10	10	8	2,4	◎ ☽ à 18h.
19	82	78	78	69	67	72	72	74	SW 22	W 23	SW 23	WSW 23	SW 25	W 17	W 23	W 23	9	5	3	7,9	◎ la n., la matin.
20	76	72	73	64	66	69	99	99	W 17	W 27	NW 5	SW 12	SW 15	WSW 18	NE 2	Calme	7	6	8	0,9	◎ n., s. à p. 18h45 [1]
21	99	99	84	66	62	78	72	81	NE 2	NE 2	NW 5	NW 5	NW 5	WNW 3	W 3	W 2	10	5	8	7,5	◎ n. ● ✳ 7h30-8h
22	94	92	80	92	55	66	74	70	Calme	NW 2	NW 3	N 5	NW 7	NW 5	N 7	NW 5	8	10	9	0,4	✳ tte laj. p. inst.
23	70	76	68	58	65	66	62	72	NW 5	NW 7	NW 7	NW 3	W 5	W 17	W 20	SW 20	10	10	10	0,9	✳ n. et s. de 14h40-
24	62	64	61	56	73	70	65	60	SW 15	S 5	W 10	SW 18	SW 17	SW 13	SW 15	SW 17	10	9	10	0,8	◎ à 17h. [15h30.
25	70	69	70	71	62	72	68	73	SW 13	W 12	W 12	W 7	W 8	WNW 5	W 5	W 2	9	10	5	2,1	◎ n., lej. ✳ p. int.
26	73	72	85	68	62	64	72	75	S 5	S 2	S 2	SW 8	W 13	SW 8	SE 2	SW 13	10	5	3	.	Flocons de ✳ le m.
27	70	73	79	69	93	98	99	74	SW 13	SW 12	SW	Calme	NE 3	NE 2	Calme	SE 3	10	10	1	2,9	◎ la n. et le m.
28	77	79	74	58	56	62	80	61	SW 5	S 5	SE 7	S 10	S 12	SE 10	SW 8	SW 15	7	8	6	.	⌒ ● part 18h30.
29	78	65	59	56	57	92	77	83	SW 13	SW 8	SW 10	SW 20	SW 5	Calme	W 3	NW 2	4	4	10	6,0	◎ la nuit, G 18h.
30	95	75	78	57	51	71	95	94	NW 2	NW 2	NW 2	N 3	NW 5	Calme	N 3	N 3	1	7	9	.	
31	79	69	94	86	75	90	91	97	NW 2	N 2	N 3	NNE 3	N 3	N 2	NE 2	NE 2	10	10	10	.	
Moy.	84,7	84,4	82,6	72,1	71,2	80,2	83,3	82,6	5,29	5,23	4,39	6,00	6,42	5,26	5,23	6,19	8,4	7,2	6,3	45,4	[1] ☽ à 18h.

(1) Les températures minima et maxima sont les minima et maxima observés de 0h à 24h.

(2) La pluie est mesurée à 18h et inscrite à la date de ce même jour.

Février 1910.

PUY-DE-DOME (Station de la Plaine).

Longitude 0°45′ E. — Latitude 45°46′. — Altitude 388m. Cg = — 0mm,01

DATES.	PRESSION (700 +). 3h	6h	9h	12h	15h	18h	21h	24h	TEMPERATURE (1). 3h	6h	9h	12h	15h	18h	21h	24h	Min.	Max.
1	28,1	27,2	26,5	25,3	24,3	24,2	24,2	23,8	- 2,2	- 2,6	- 2,5	- 1,7	- 1,6	- 2,0	- 2,6	- 4,8	- 4,8	- 0,8
2	23,0	22,6	21,4	20,0	18,1	18,7	18,7	18,5	- 7,0	- 8,6	- 3,8	4,3	7,0	5,1	4,0	3,4	- 9,4	8,8
3	17,4	14,8	10,9	07,1	07,6	13,1	15,2	16,4	0,6	0,8	4,2	6,8	2,3	2,4	3,3	3,4	- 0,8	7,0
4	16,7	16,2	16,6	18,5	20,4	23,9	26,2	27,9	3,1	1,8	1,7	4,6	3,5	1,6	2,8	2,7	0,7	4,9
5	29,0	30,8	32,9	33,9	34,2	35,2	35,6	35,3	2,3	1,6	1,4	3,6	3,3	- 0,8	1,9	- 0,7	- 1,9	5,4
6	34,4	32,9	32,6	31,9	31,5	30,8	30,6	30,1	0,4	0,7	2,9	10,1	9,0	8,9	9,0	8,9	- 0,7	10,7
7	28,2	27,6	27,8	27,5	25,7	25,4	25,0	24,0	8,5	8,8	9,9	10,8	11,9	10,9	10,3	9,2	8,2	12,3
8	23,1	22,7	20,8	20,5	19,4	19,6	21,7	21,4	8,0	6,4	7,1	8,3	8,4	5,0	4,8	3,5	3,5	9,4
9	22,0	23,9	25,3	27,2	29,3	32,0	33,5	34,2	3,0	2,5	2,6	0,7	3,3	2,1	2,0	0,7	0,5	3,5
10	34,8	35,3	36,1	36,2	35,6	36,2	36,4	36,2	- 0,7	- 2,0	- 0,6	1,6	3,0	0,8	- 1,0	- 2,0	- 2,4	3,4
11	35,6	35,4	35,2	34,6	33,0	33,0	33,0	32,2	- 4,0	- 3,6	- 0,8	2,5	3,7	3,4	2,8	3,0	- 5,5	4,7
12	31,3	31,0	31,2	28,9	27,6	28,8	30,5	31,1	4,1	4,1	3,8	3,9	5,7	4,3	3,4	2,6	1,5	7,0
13	31,6	32,1	32,6	32,1	30,8	30,8	29,6	28,3	1,5	0,4	0,6	2,8	3,4	- 0,6	- 1,3	- 4,1	4,1	3,8
14	26,5	25,5	24,9	24,0	24,5	24,9	25,6	25,8	- 5,4	- 5,6	- 2,4	6,4	5,7	3,6	3,1	2,8	- 8,2	6,7
15	24,4	21,5	18,2	14,1	14,0	15,6	15,8	14,7	2,0	1,4	3,8	4,0	8,0	5,7	6,0	5,7	0,9	8,7
16	15,3	18,0	21,7	24,3	25,7	27,8	28,7	28,6	4,0	3,0	4,9	6,4	7,5	3,0	1,0	0,1	- 0,4	8,0
17	28,4	28,3	29,0	28,6	28,1	28,1	27,7	26,2	- 1,7	0,1	4,5	12,3	13,0	9,4	4,0	6,0	- 1,7	15,3
18	25,1	24,4	24,6	24,4	24,2	24,2	23,7	22,7	5,9	8,0	9,5	12,3	10,4	9,6	8,3	6,5	4,7	13,3
19	20,6	19,6	17,8	16,9	14,6	14,6	14,7	17,0	8,0	8,2	9,7	12,3	13,2	12,2	12,8	5,8	5,2	13,6
20	19,5	20,1	22,8	22,9	22,0	22,2	22,0	22,6	2,7	2,4	5,2	11,1	10,6	7,0	6,7	5,7	1,6	12,6
21	22,4	22,3	23,2	23,8	24,9	26,5	28,9	30,1	6,9	7,0	9,6	11,3	11,2	10,8	10,5	10,0	5,7	14,5
22	29,8	29,4	29,1	28,5	28,9	30,3	30,5	30,2	8,2	7,3	12,1	16,1	15,9	11,4	9,7	7,2	5,4	17,8
23	29,0	28,6	28,5	29,3	30,4	31,6	32,5	33,2	9,6	8,1	12,9	10,2	6,2	5,0	5,8	4,1	4,1	15,6
24	32,4	32,2	31,5	30,5	29,3	30,0	30,5	30,2	4,3	3,1	7,0	11,8	11,7	9,0	8,0	9,1	2,4	13,3
25	29,8	28,5	26,8	26,2	25,9	26,8	27,9	29,5	9,0	8,5	12,1	13,0	11,3	9,6	8,9	8,9	8,1	13,5
26	27,7	25,6	22,5	16,3	16,5	16,6	15,1	15,9	8,0	7,0	9,4	12,2	7,4	5,8	4,7	4,0	3,7	13,0
27	19,1	20,8	22,5	23,8	24,5	25,3	26,9	27,5	3,0	2,8	2,8	6,0	2,8	3,6	3,0	3,2	0,6	7,1
28	28,1	28,2	28,8	28,7	28,3	28,0	27,5	27,5	1,8	2,5	4,9	6,8	7,2	5,7	4,9	4,0	0,1	7,6
Moy.	26,19	25,91	25,78	25,22	24,98	25,86	26,37	26,47	2,99	2,65	4,73	7,54	7,32	5,44	4,88	3,89	0,61	9,09

DATES.	HUMIDITE RELATIVE. 3h	6h	9h	12h	15h	18h	21h	24h	VENT. — DIRECTION ET VITESSE EN METRES. 3h	6h	9h	12h	15h	18h	21h	24h	NEBULOSITE. 7h	12h	18h	PLUIE (2).	REMARQUES.
1	96	98	95	81	79	81	90	85	N 2	N 2	N 3	NNE 2	N 2	N 2	N 2	Calme	10	10	10	.	
2	95	99	96	59	60	68	73	76	N 2	Calme	N 2	NNE 2	S 7	S 3	S 2	S 2	1	2	7	.	⌐ B ⌐ part. 14h.
3	90	91	77	71	84	88	71	75	S 2	S 3	S 5	S 8	SW 15	WSW 10	W 13	NW 8	10	10	10	9,7	● à p. 9h30, ● ✳ a
4	70	79	99	74	71	89	74	73	NW 2	S 2	S 2	NNW 5	NW 5	NW 3	NW 7	NW 5	10	9	10	2,2	⊛ par interv.
5	75	78	86	85	84	98	99	98	NW 5	NW 2	NW 2	NW 3	NW 5	Calme	Calme	Calme	10	9	2	.	
6	99	96	89	72	79	80	78	79	Calme	NE 2	Calme	WNW 3	S 3	W 5	NW 10	SW 10	10	10	9	0,7	✳ puis ● mat.
7	79	83	77	74	70	71	75	80	SW 22	SW 15	SW 13	SW 10	E 5	SE 2	NE 2	N 3	9	7	9	0,6	⊛ la matinée.
8	69	70	68	61	59	83	73	72	W 5	SE 2	SW 13	W 13	W 5	W 12	NW 8	NW 15	10	3	10	2,1	● par interv.
9	77	79	75	92	64	68	68	76	NW 8	NW 8	NW 10	NW 7	N 7	NW 7	NW 7	NW 7	10	10	10	2,1	● puis ✳
10	81	83	74	66	54	59	69	74	N 5	NW 5	N 5	N 5	N 5	N 2	N 2	N 2	5	0	0	.	⌐
11	85	85	82	63	66	74	78	82	Calme	Calme	Calme	NNW 2	N 2	WSW 5	SW 3	W 2	10	10	10	.	⌐
12	82	74	83	93	82	99	97	99	W 7	W 2	W 3	S 5	SE 3	Calme	N 5	N 3	10	10	10	1,3	⊛ par interv.
13	93	89	88	75	75	87	87	97	NE 3	NW 3	NW 2	N 2	NE 3	Calme	NW 3	NW 2	10	7	5	0,8	⊛ la nuit.
14	94	82	84	40	41	65	67	74	Calme	Calme	Calme	Calme	NW 2	Calme	SW 5	W 8	5	7	10	.	⌐
15	70	76	72	88	61	80	81	77	S 3	SE 5	S 5	S 8	SW 15	SW 13	SE 3	SE 3	4	10	7	2,8	⊛ par interv.
16	82	84	79	61	54	65	87	92	Calme	NW 3	NW 5	W 5	W 5	SW 2	SE 2	SE 2	3	6	2	1,4	⊛ nuit et matin.
17	98	97	82	61	54	72	95	62	SE 2	SE 2	SE 2	SSE 5	S 3	S 3	SE 2	S 5	9	9	9	.	⌐ ☽ à 20h30.
18	69	70	70	62	69	67	68	76	S 3	S 7	S 10	S 8	S 5	S 5	S 3	Calme	10	9	9	.	G de 14h-14h45.
19	70	67	63	56	55	56	80	99	SE 7	S 8	SE 12	SSE 18	S 17	S 8	S 12	SW 10	5	10	6	.	
20	99	99	86	51	45	66	63	68	E 3	Calme	S 3	SSW 5	SW 7	SSE 5	SE 5	SE 5	10	3	10	8,5	⊛ la nuit.
21	65	70	62	63	65	68	81	84	S 8	SE 8	S 7	SSE 8	SE 10	S 3	SE 2	S 3	10	10	10	0,2	⊛ la nuit.
22	87	86	67	54	52	65	72	89	Calme	S 5	SE 8	SSE 12	SE 8	S 5	S 3	S 3	2	1	7	.	
23	76	78	59	83	98	99	93	78	S 2	S 2	S 5	NNE 3	E 3	E 2	SE 3	N 3	9	10	10	2,4	⊛ à partir 12h45.
24	67	64	55	43	44	57	67	69	SW 8	SE 7	SE 5	SSE 5	S 5	WSW 3	SW 2	SE 7	1	5	10	0,9	● la nuit.
25	67	67	65	63	65	60	61	68	S 5	S 3	SW 7	WSW 13	SW 17	SW 22	SW 18	SW 5	5	5	2	1,0	G le m. ● à part.
26	64	67	59	46	72	67	71	83	S 5	S 3	S 8	SSW 23	S 15	SW 13	SW 18	W 10	7	10	9	5,8	● la soirée. ⌐ 12h.
27	86	73	76	65	76	70	78	72	E 3	NW 3	N 5	WNW 5	W 10	NW 3	NW 5	N 3	7	6	9	6,7	● puis ✳ et △
28	83	72	83	65	65	75	89	80	NW 2	NW 2	E 2	E 2	SSE 3	SSW 2	Calme	NE 5	5	10	10	1,2	● par interv.
Moy.	93,1	80,6	76,8	66,7	65,8	74,1	78,0	79,6	4,07	3,75	5,14	6,68	6,8 6	5,00	5,25	4,68	7,4	7,4	7,9	50,4	

(1) Les températures minima et maxima sont les minima et maxima observés de 0h à 24h.

(2) La pluie est mesurée à 18h et inscrite à la date de ce même jour.

Mars 1910

PUY-DE-DOME (Station de la Plaine).

Longitude 0°45′ E. — Latitude 45°46′. — Altitude 388m.

Cg = — 0mm,01

DATES.	PRESSION (700 +). 3h	6h	9h	12h	15h	18h	21h	24h	TEMPÉRATURE (1). 3h	6h	9h	12h	15h	18h	21h	24h	Min.	Max.
1	29,6	30,8	32,8	33,2	33,3	34,0	34,6	34,7	5,5	4,0	4,5	9,6	7,7	3,8	0,0	0,3	- 0,6	10,5
2	34,3	34,3	34,4	34,1	33,2	33,1	32,9	32,6	- 0,5	- 1,6	4,1	6,4	6,8	4,0	0,8	- 0,5	- 3,4	8,3
3	31,6	31,2	31,0	29,6	28,2	27,9	28,0	28,0	- 1,8	- 2,8	2,6	9,7	12,0	5,5	1,4	- 0,2	- 3,9	12,8
4	28,0	27,7	27,2	26,2	25,5	25,2	25,2	25,3	- 2,3	- 2,5	9,0	13,8	11,2	8,0	3,1	- 0,2	- 3,0	14,2
5	25,1	25,7	26,7	26,7	27,0	28,2	29,6	30,3	0,0	5,1	10,1	12,7	13,5	9,2	6,2	4,9	- 1,3	14,4
6	30,8	31,2	32,7	32,3	31,7	32,1	32,6	33,0	3,7	5,7	7,0	10,4	12,3	9,0	3,7	2,7	1,0	12,4
7	32,9	33,2	34,1	33,8	33,2	33,7	34,4	34,2	3,5	3,2	9,0	16,2	13,5	10,2	7,5	6,5	2,5	17,2
8	34,1	34,2	34,5	34,2	33,0	33,5	34,0	33,8	2,5	0,3	8,4	15,6	16,2	11,8	11,0	5,0	- 0,9	18,1
9	33,6	33,1	32,4	31,0	29,5	28,9	29,1	29,2	2,7	3,0	10,4	18,4	19,0	13,2	9,7	8,0	1,9	19,8
10	28,3	27,1	26,3	25,3	24,5	23,9	24,0	24,0	7,9	8,7	12,0	13,4	12,5	11,2	10,9	10,4	7,0	13,6
11	22,9	22,8	21,9	21,6	21,9	23,9	25,3	25,1	10,1	9,6	13,0	14,3	9,0	5,0	4,6	3,9	3,7	15,6
12	25,0	24,9	25,0	24,8	25,0	24,6	26,0	26,3	3,0	1,3	10,0	13,1	13,1	6,8	3,7	2,0	0,4	14,5
13	25,9	26,4	26,8	27,0	25,9	26,4	27,0	27,4	0,8	0,5	3,9	7,5	8,7	6,7	6,4	6,0	- 0,5	9,4
14	27,2	27,3	27,6	26,6	25,9	25,6	25,6	25,7	2,8	2,7	8,0	11,0	12,5	11,8	9,9	7,6	1,6	13,8
15	25,6	26,1	26,9	27,0	26,6	27,1	28,0	28,5	7,6	4,1	10,4	11,6	11,1	9,0	9,0	6,6	4,1	11,9
16	28,7	30,0	31,4	31,5	31,4	32,0	32,6	32,6	5,0	2,7	6,1	8,8	9,2	6,0	2,0	0,0	- 0,3	10,3
17	32,0	31,9	31,9	30,8	29,1	29,1	28,4	27,3	0,1	- 2,9	5,4	13,0	15,0	9,9	8,3	8,8	- 3,0	15,6
18	25,2	23,5	22,4	21,2	20,5	20,5	19,9	20,3	6,0	7,7	8,8	9,5	10,0	6,4	5,8	2,4	2,4	11,8
19	21,2	22,7	24,4	24,9	24,5	24,4	25,2	25,2	0,0	- 1,0	0,1	1,4	2,0	2,3	1,7	0,9	- 1,1	2,4
20	24,7	25,2	26,3	26,4	26,2	26,6	27,7	27,8	0,4	- 0,4	1,4	3,0	5,9	5,9	3,3	1,6	- 0,6	6,3
21	26,5	26,2	26,7	27,4	27,5	27,7	28,3	28,4	1,3	0,3	1,6	3,3	4,9	5,0	3,8	6,4	- 0,2	6,8
22	28,6	29,2	30,5	30,4	29,5	29,9	30,7	31,3	3,7	3,2	5,0	8,2	11,0	9,8	7,2	5,3	2,6	11,4
23	31,4	32,0	33,1	33,0	32,7	33,4	34,2	34,8	4,3	4,1	5,6	8,6	11,1	8,4	5,7	3,6	3,6	11,7
24	34,2	34,5	34,5	33,5	32,5	32,6	33,6	33,2	3,4	2,9	5,9	10,0	11,8	9,0	6,2	3,0	2,6	11,9
25	32,5	32,3	32,3	31,7	30,3	30,4	31,0	30,9	2,6	1,2	5,3	9,7	12,5	10,2	7,4	3,5	0,6	13,1
26	30,6	30,9	31,3	31,0	30,2	30,2	30,5	30,6	1,6	1,0	6,9	11,3	13,0	10,5	6,7	3,3	- 0,4	14,7
27	30,5	30,6	31,0	30,6	30,0	30,8	31,2	31,9	- 0,6	- 1,5	8,2	14,8	14,2	11,2	7,0	5,2	- 2,3	17,2
28	32,1	32,6	33,6	33,6	33,3	33,8	34,5	35,0	0,0	- 1,8	9,2	13,7	14,9	11,9	8,0	5,0	- 2,0	16,1
29	35,2	35,6	35,8	35,2	34,5	34,4	34,9	34,9	3,3	- 0,6	9,6	13,2	12,0	10,8	8,5	5,3	- 1,2	14,6
30	34,1	33,9	34,2	32,8	30,6	30,2	30,6	29,7	3,4	2,0	7,0	9,9	10,8	7,3	4,2	3,7	1,5	12,0
31	29,2	29,5	29,1	28,0	26,4	26,2	25,6	25,0	1,0	- 1,9	- 1,2	0,5	2,0	- 1,6	- 1,4	- 1,0	- 2,9	3,7
Moy.	29,41	29,57	29,96	29,53	28,83	29,01	29,52	29,58	2,62	1,82	6,69	10,41	10,95	8,01	5,56	3,87	0,25	12,45

DATES.	HUMIDITÉ RELATIVE. 3h	6h	9h	12h	15h	18h	21h	24h	VENT. — DIRECTION ET VITESSE EN MÈTRES. 3h	6h	9h	12h	15h	18h	21h	24h	NÉBULOSITÉ. .	7h	.	12h	.	18h	.	.	PLUIE (2).	REMARQUES.
1	78	72	67	50	43	56	90	88	W 5	W 5	S 5	NW 3	NW 5	Calme	NW 2	Calme	.	4	.	6	.	3	.	.	1,7	◐ la nuit.
2	96	98	75	58	50	61	85	92	W 2	NW 2	Calme	N 5	W 3	N 2	Calme	N 2	.	1	.	7	.	0	.	.	.	]
3	95	99	86	58	41	66	94	90	N 3	Calme	N 2	E 3	SE 3	ESE 2	Calme	SE 2	.	0	.	0	.	0	.	.	.	]]
4	95	96	57	42	49	55	80	98	Calme	Calme	SE 3	SE 8	SE 10	SE 3	SE 2	Calme	.	0	.	5	.	2	.	.	.	[ ]
5	93	73	54	47	40	51	65	79	SE 2	SE 3	SE 7	S 10	S 8	S 3	S 2	S 3	.	8	.	1	.	1	.	.	.	
6	80	68	63	54	45	54	77	91	S 2	S 2	S 2	S 2	S 2	S 2	Calme	Calme	.	10	.	10	.	1	.	.	.	
7	92	96	66	42	41	61	84	90	Calme	Calme	Calme	SE 2	SE 3	WNW 2	NW 2	NW 2	.	8	.	6	.	9	.	.	.	
8	99	99	72	41	32	57	57	83	Calme	Calme	Calme	E 5	SE 3	Calme	S 2	Calme	.	0	.	1	.	9	.	.	.	]
9	95	95	63	32	23	37	57	65	Calme	Calme	S 2	SE 7	S 5	S 2	S 3	S 5	.	9	.	1	.	1	.	.	.	
10	71	74	62	57	59	62	65	64	S 5	S 5	S 12	SSE 12	S 10	SSE 13	SE 12	S 12	.	9	.	10	.	10	.	.	.	
11	58	60	57	53	56	71	90	90	S 12	S 12	S 10	SE 5	S 13	ESE 8	S 5	S 2	.	9	.	9	.	10	.	.	7,4	◐ à partir de 15h.
12	88	96	73	60	54	80	99	99	S 3	S 2	Calme	SE 8	NE 3	S 2	S 2	S 2	.	2	.	10	.	10	.	.	3,0	] ◑ le soir.
13	99	99	99	76	67	88	88	91	Calme	Calme	Calme	SSE 2	NE 3	NE 2	NE 3	N 2	.	8	.	9	.	10	.	.	6,1	] ◑ la n. et s.
14	98	99	82	72	65	57	70	86	N 2	Calme	N 2	NW 3	NE 2	NNE 2	N 3	Calme	.	9	.	7	.	3	.	.	0,6	○ la nuit]
15	90	98	69	78	74	82	61	69	E 5	Calme	W 2	SE 2	Calme	Calme	NW 5	NW 3	.	10	.	10	.	1	.	.	.	
16	78	95	80	67	63	85	96	98	NW 2	Calme	NW 2	NW 2	NE 2	ENE 2	Calme	NE 2	.	10	.	9	.	8	.	.	.	] ☽
17	99	99	78	58	38	37	47	44	NW 2	Calme	NW 2	NW 3	NW 2	NW 2	W 7	NW 2	.	0	.	0	.	2	.	.	.	]
18	59	34	43	62	62	75	75	97	N 2	W 7	SE 2	WSW 5	W 5	WSW 2	W 3	Calme	.	8	.	10	.	9	.	.	0,1	G tte la soirée.
19	99	88	80	76	67	59	58	61	N 3	NW 5	NW 5	NNW 5	NW 5	NW 5	NW 7	NW 5	.	10	.	10	.	9	.	.	5,8	✳ nt et jour. ⊠
20	71	76	70	69	63	48	49	58	NW 5	N 5	N 3	NNW 5	N 5	NNW 5	N 7	N 5	.	10	.	10	.	7	.	.	.	
21	64	78	81	78	71	68	85	64	NW 3	N 3	N 3	NNW 5	N 2	N 2	Calme	N 2	.	10	.	10	.	10	.	.	0,2	✳ la nuit.
22	86	92	84	59	50	45	58	80	Calme	N 2	N 2	NE 3	N 5	NNW 5	N 7	NW 5	.	9	.	8	.	3	.	.	.	☽ à 22h.
23	84	81	69	61	41	45	47	71	NW 3	NW 3	N 5	N 3	NE 7	NE 3	NE 2	NW 3	.	6	.	4	.	1	.	.	.	
24	74	82	73	55	45	51	63	76	NW 5	NW 3	NW 7	NNW 7	NE 5	N 5	N 5	NW 3	.	2	.	3	.	0	.	.	.	]
25	78	89	76	64	46	54	69	90	NW 3	NW 2	N 3	N 5	N 7	NE 3	NE 3	Calme	.	3	.	8	.	3	.	.	.	]
26	97	97	77	54	40	43	63	84	NE 2	NE 2	NE 2	NNE 3	NW 3	NE 2	W 3	W 2	.	4	.	1	.	0	.	.	.	]]
27	99	99	65	47	44	43	55	65	Calme	Calme	Calme	NE 2	NE 5	N 2	N 3	NW 2	.	0	.	3	.	2	.	.	.	]]
28	90	99	59	37	30	36	59	74	Calme	Calme	NW 2	NE 2	NE 3	N 2	W 3	W 2	.	0	.	0	.	0	.	.	.	]]
29	86	98	60	37	51	57	68	63	W 2	Calme	W 2	NNE 5	N 7	N 5	N 5	NW 3	.	0	.	3	.	6	.	.	.	]]
30	67	72	56	45	34	51	72	78	NW 3	NW 3	N 5	N 5	NE 8	N 3	N 3	N 5	.	0	.	1	.	6	.	.	.	]]
31	83	84	71	57	58	98	94	92	N 7	N 5	N 7	N 7	NE 8	N 5	NW 7	NW 7	.	2	.	9	.	10	.	.	1,3	✳ la soirée.
Moy.	85,2	86,6	69,9	56,3	49,7	59,1	71,6	79,7	2,68	2,29	3,19	4,65	4,90	3,10	3,48	2,68	.	5,2	.	5,8	.	4,8	.	.	26,2	

(1) Les températures minima et maxima sont les minima et maxima observés de 0h à 24h.

(2) La pluie est mesurée à 18h et inscrite à la date de ce même jour.

Avril 1910. **PUY-DE-DOME (Station de la Plaine).**

Longitude 0°45′ E. — Latitude 45°46′. — Altitude 388m. Cg = — 0mm,01

DATES.	PRESSION (700 +). 3h	6h	9h	12h	15h	18h	21h	24h	TEMPÉRATURE (1). 3h	6h	9h	12h	15h	18h	21h	24h	Min.	Max.
1	24,9	25,1	26,2	27,0	26,8	26,1	25,8	25,0	- 1,4	- 1,6	3,9	4,1	2,1	2,8	1,8	3,7	- 1,7	4,6
2	24,8	24,8	24,9	24,6	23,5	23,9	23,9	23,0	3,6	3,3	6,0	10,2	11,0	9,6	5,2	2,5	2,5	12,6
3	21,9	21,8	21,4	20,6	19,4	19,3	19,8	20,2	1,6	3,3	8,3	10,4	10,2	8,2	4,6	1,7	1,0	11,6
4	19,6	19,1	19,1	19,4	19,5	20,4	21,4	21,4	1,6	- 0,6	6,8	9,4	10,4	7,3	3,4	0,8	- 1,6	11,4
5	21,1	21,5	21,8	21,4	21,0	21,6	22,0	22,3	1,1	1,0	3,7	6,2	6,0	3,8	3,2	3,2	0,0	7,0
6	22,3	22,5	23,0	23,1	22,9	24,1	25,5	25,5	2,5	2,0	6,4	8,3	9,4	5,2	2,1	1,9	1,4	12,4
7	25,3	26,2	26,8	26,7	26,5	27,1	28,2	28,4	- 0,5	- 0,4	8,1	10,0	10,7	8,9	5,8	4,0	- 1,1	11,6
8	28,5	28,6	28,7	28,0	26,5	26,3	25,8	24,8	4,4	3,2	9,8	13,3	10,0	7,4	5,6	5,0	0,9	13,6
9	23,5	23,6	25,3	26,0	26,5	28,0	29,6	29,8	4,7	4,5	6,8	10,2	9,5	8,0	6,8	6,2	4,1	10,8
10	29,5	29,7	30,0	29,4	28,8	29,0	29,2	28,9	5,2	3,1	7,0	10,0	10,5	9,3	7,9	6,0	2,0	12,4
11	28,0	27,7	27,3	26,0	24,2	23,2	23,4	22,4	4,6	2,5	4,7	10,7	14,0	11,6	7,5	7,0	0,4	15,9
12	21,3	21,0	20,8	20,3	18,7	18,7	19,0	18,7	4,9	7,8	11,7	16,0	16,5	13,4	10,3	10,0	3,8	18,2
13	17,7	17,3	17,2	16,2	15,0	14,7	14,7	14,6	9,0	8,8	14,6	14,6	14,4	13,2	11,8	10,7	8,0	17,7
14	13,7	13,3	12,0	11,5	11,4	12,8	15,2	16,0	11,6	11,4	14,0	15,3	12,8	10,0	7,8	7,9	7,7	16,4
15	15,7	14,7	13,3	14,3	15,1	15,6	16,7	16,8	7,4	5,4	14,1	6,5	10,3	9,4	4,7	6,0	3,8	17,4
16	17,0	17,2	18,6	18,7	19,2	20,4	23,0	23,6	5,8	7,0	9,0	12,6	12,0	8,0	5,4	5,1	3,4	13,8
17	25,1	26,5	27,5	27,5	28,3	29,4	31,0	31,8	4,9	3,5	7,5	9,5	10,0	8,0	4,0	0,5	0,5	11,6
18	32,0	33,0	34,0	34,0	33,8	34,3	35,6	35,7	1,0	- 0,5	9,7	12,4	14,5	12,5	5,4	6,5	2,0	15,2
19	35,6	36,4	36,8	36,9	36,4	37,1	37,8	37,2	8,3	7,7	13,6	14,4	16,0	14,6	13,3	11,1	6,5	16,3
20	36,8	36,4	36,1	36,3	36,0	36,1	36,7	36,3	11,4	11,8	12,6	13,0	15,0	12,1	11,2	10,7	9,2	15,3
21	35,9	35,5	35,9	34,6	34,0	34,1	34,7	33,9	11,0	11,3	15,1	20,4	20,5	14,1	12,4	11,4	10,4	22,2
22	31,9	31,3	30,6	29,4	28,7	28,3	28,0	27,9	8,8	9,9	14,7	16,7	15,0	13,2	11,5	10,1	6,7	17,8
23	27,5	27,7	28,3	27,9	27,1	26,2	26,1	25,1	9,1	8,2	9,8	11,7	13,8	11,4	7,6	5,6	5,6	13,8
24	23,3	22,4	21,3	20,9	20,8	21,4	21,0	21,2	2,0	2,0	13,4	16,3	13,8	11,0	8,8	8,3	0,6	16,9
25	21,1	21,9	22,9	23,1	23,0	23,2	24,6	24,8	7,6	8,0	10,4	12,8	12,5	11,0	8,1	7,2	6,0	15,0
26	24,2	24,4	25,1	25,1	25,5	26,9	28,9	29,8	6,6	7,8	9,5	11,4	11,0	9,0	5,8	5,2	4,7	15,2
27	29,6	30,3	30,7	30,3	29,5	29,3	29,5	29,2	4,4	3,0	11,3	13,2	13,5	12,1	6,0	4,8	1,9	15,6
28	28,4	28,2	27,8	26,9	26,4	26,1	27,0	27,4	- 0,6	2,0	13,6	17,2	17,5	15,9	11,8	11,3	- 1,5	20,1
29	27,6	27,9	28,4	28,0	27,8	27,2	27,6	28,4	9,5	9,3	13,3	11,9	13,4	12,6	8,5	5,6	5,6	15,7
30	29,0	29,8	30,8	30,9	30,9	31,1	32,4	32,4	3,3	4,6	7,3	8,9	9,2	7,8	5,8	4,9	3,3	12,5
Moy.	25,43	25,53	25,75	25,50	25,11	25,39	26,14	26,08	5,11	4,98	9,89	11,92	12,18	10,05	7,14	6,16	3,07	14,35

DATES.	HUMIDITÉ RELATIVE. 3h	6h	9h	12h	15h	18h	21h	24h	VENT. — DIRECTION ET VITESSE EN MÈTRES. 3h	6h	9h	12h	15h	18h	21h	24h	NÉBULOSITÉ. .	7h	.	12h	.	18h	.	.	PLUIE (2).	REMARQUES.
1	98	98	73	62	74	77	94	68	N 3	N 2	E 3	E 3	E 2	NW 3	Calme	NW 3	.	10	.	10	.	10	.	.	3,4	✳ n. et soirée ⊠
2	72	71	72	66	53	52	77	89	NW 2	NW 2	Calme	NW 2	NE 5	N 3	W 3	Calme	.	10	.	9	.	4	.	.	0,5	✳ la nuit.
3	93	97	86	61	61	64	70	77	Calme	Calme	Calme	SE 5	SE 5	SSW 2	Calme	S 2	.	10	.	10	.	10	.	.	0,5	○ nt et matinée.
4	76	90	62	49	46	52	84	94	SE 3	SE 2	S 5	SSE 3	SW 5	SSE 3	SE 2	SE 2	.	4	.	10	.	10	.	.	.	⌋
5	99	99	86	73	78	95	99	99	Calme	SE 2	SE 2	SE 2	SE 2	ENE 3	Calme	W 2	.	10	.	10	.	10	.	.	7,1	○ et ✳ nuit ○ [1]
6	99	99	79	62	63	91	97	90	W 3	Calme	SE 2	NE 2	E 5	E 3	Calme	Calme	.	8	.	10	.	10	.	.	9,2	○ nuit et soir à [2]
7	99	99	67	52	47	53	69	80	Calme	Calme	S 3	E 2	SE 2	WSW 3	NW 2	S 2	.	5	.	10	.	7	.	.	0,4	◐ la nuit, ⌊
8	80	91	58	50	50	73	93	99	NW 3	Calme	E 3	SE 2	N 3	NW 2	Calme	Calme	.	8	.	9	.	9	.	.	.	G dans la soirée
9	99	93	78	61	55	61	73	68	Calme	NW 3	N 5	NW 5	NW 7	NW 5	NW 3	N 3	.	10	.	9	.	9	.	.	8,8	☽ la n. et par int.
10	74	80	68	55	55	57	66	93	NW 2	NW 2	NE 2	NW 3	NW 5	NW 3	NW 2	N 2	.	0	.	8	.	9	.	.	.	G de 11h à 13h. [3]
11	96	100	94	65	29	50	81	87	N 2	Calme	N 2	ENE 3	SE 3	ESE 2	Calme	SE 2	.	10	.	3	.	9	.	.	0,8	○ nuit. ≡ le m.
12	81	79	68	58	52	60	73	76	S 3	S 5	S 3	SSE 8	SE 12	SE 8	S 7	S 5	.	3	.	9	.	9	.	.	0,2	◐ à 8h35.
13	84	80	61	58	60	64	68	67	SE 7	S 8	SE 10	SE 8	SE 12	SE 5	S 10	SE 7	.	7	.	10	.	9	.	.	0,1	◐ la nuit.
14	68	71	70	58	85	89	93	75	SE 5	SE 3	S 7	SSE 10	SW 5	S 5	Calme	S 5	.	10	.	10	.	10	.	.	2,5	☾ à 9h, ○ soirée.
15	88	95	62	82	61	71	91	87	S 3	S 2	SE 8	SW 10	S 5	SSE 5	S 2	W 2	.	0	.	10	.	2	.	.	2,7	⌐ K ○ à 11h50.
16	86	69	74	64	58	66	88	85	SE 2	S 3	SW 8	S 3	SW 8	WSW 7	SW 8	SW 10	.	9	.	10	.	8	.	.	2,7	◐ par interv.
17	74	73	59	46	42	38	62	92	NW 3	W 5	W 8	WNW 7	NW 8	NW 5	Calme	Calme	.	2	.	7	.	2	.	.	3,3	○ n. fl. de ✳ 9h30.
18	90	100	54	44	43	44	86	90	Calme	Calme	NW 2	NNE 5	NE 3	NE 3	Calme	Calme	.	0	.	0	.	3	.	.	.	⌋
19	82	95	80	74	67	74	81	92	Calme	NE 2	NE 2	NW 2	NW 3	NW 3	NW 2	Calme	.	10	.	10	.	10	.	.	.	[de 17h à 18h.
20	84	74	72	83	75	95	96	98	W 7	NW 5	W 2	W 3	W 3	SE 2	S 3	Calme	.	8	.	10	.	10	.	.	.	Tr. peu de bruine
21	96	93	79	48	41	63	65	70	SE 2	SE 3	SE 2	E 3	NW 7	NW 5	NW 3	N 3	.	9	.	3	.	4	.	.	.	
22	72	69	51	46	49	57	70	95	W 5	Calme	W 3	WNW 7	NW 5	W 8	W 5	NW 3	.	5	.	7	.	10	.	.	.	
23	92	97	77	62	52	56	90	98	NW 2	NW 2	NNW 3	N 3	N 2	N 2	Calme	Calme	.	10	.	10	.	4	.	.	4,3	○ la nuit.
24	99	99	63	45	55	64	69	66	Calme	Calme	N 2	SSW 10	SW 7	SSW 3	E 7	S 5	.	8	.	9	.	9	.	.	.	⌋ G à 18h.
25	73	82	65	47	57	61	67	72	SW 2	NW 3	NW 2	SW 7	SW 3	SW 5	SW 5	NW 2	.	10	.	9	.	9	.	.	1,3	○ par interv.
26	78	70	65	62	61	74	83	93	SW 3	SW 3	SW 5	WSW 10	W 5	WNW 5	Calme	Calme	.	10	.	10	.	6	.	.	0,4	Lég. ondées tte
27	91	96	61	44	34	35	57	65	NW 2	Calme	NE 2	NNE 5	NE 2	N 3	N 2	NW 3	.	1	.	5	.	0	.	.	.	⌐ [la soirée.
28	100	85	42	33	32	36	54	59	Calme	Calme	W 3	ENE 5	NE 2	NE 2	W 2	NW 2	.	1	.	4	.	9	.	.	.	⌋
29	70	77	57	65	63	38	76	93	W 2	W 2	SW 5	WSW 7	NW 10	NW 3	Calme	NW 3	.	10	.	10	.	4	.	.	.	G à 12h.
30	100	88	74	50	58	60	62	63	NW 3	NW 5	NNE 5	N 7	NNW 5	NW 7	NW 5	NW 5	.	10	.	9	.	5	.	.	3,1	◐ nuit et matin.
Moy.	86,4	87,0	68,6	57,5	55,2	62,2	77,8	82,7	2,27	2,13	3,63	5,07	5,03	3,93	2,43	2,43	.	6,9	.	8,3	.	7,0	.	.	51,3	[1] à partir de 15h. [2] partir de 16h30. [3] ◐ à 22h.

(1) Les températures minima et maxima sont les minima et maxima observés de 0h à 24h.

(2) La pluie est mesurée à 18h et inscrite à la date de ce même jour.

Mai 1910.

PUY-DE-DOME (Station de la Plaine).

Longitude 0°45′ E. — Latitude 45°46′. — Altitude 388m.

Cg = — 0mm,01

DATES.	PRESSION (700 +). 3h	6h	9h	12h	15h	18h	21h	24h	TEMPÉRATURE (1). 3h	6h	9h	12h	15h	18h	21h	24h	Min.	Max.
1	31,9	31,8	31,2	30,2	29,2	29,1	29,7	29,8	4,0	4,2	8,7	10,7	11,2	9,9	7,4	6,2	3,0	12,4
2	29,0	28,6	27,4	25,5	27,0	27,8	28,1	27,6	5,1	6,4	6,8	10,4	7,2	7,2	6,6	6,0	5,0	10,8
3	27,4	27,3	27,9	27,5	26,9	26,8	27,7	27,2	6,0	6,8	8,6	10,9	11,9	10,8	8,4	8,1	5,4	13,7
4	27,5	26,8	26,6	26,7	26,4	26,8	27,8	27,8	7,2	6,5	11,0	9,2	9,0	8,2	5,8	5,8	5,8	11,7
5	27,7	27,8	27,7	27,2	26,4	26,0	25,3	25,4	3,1	5,0	9,0	9,6	9,7	8,5	7,3	7,7	0,9	11,0
6	25,7	26,8	27,0	27,0	27,3	27,4	27,1	27,0	7,5	8,7	12,5	16,7	12,8	14,0	11,4	10,9	7,3	18,9
7	26,5	26,4	26,9	27,0	25,8	25,1	26,0	25,6	10,9	11,0	8,6	9,0	11,2	9,0	6,4	5,2	5,2	11,8
8	24,1	24,2	24,0	23,0	21,9	21,7	22,7	23,1	4,7	5,6	7,7	11,8	12,2	6,9	4,6	4,4	4,0	14,6
9	23,4	23,5	23,2	22,5	21,9	21,9	22,7	22,9	3,0	4,8	7,0	10,4	9,2	6,0	2,4	1,0	1,0	11,8
10	23,4	24,3	25,8	26,0	26,2	27,1	27,1	26,9	1,5	3,4	6,4	9,5	6,3	4,9	2,2	3,8	0,6	12,6
11	26,1	25,7	24,6	23,3	22,5	21,9	20,2	17,8	4,4	4,2	8,1	10,0	9,4	6,4	5,4	5,3	2,6	10,9
12	15,9	15,0	15,0	16,0	17,2	18,4	19,7	21,0	4,3	3,8	5,1	5,7	8,4	7,2	5,4	6,6	2,8	11,5
13	22,4	23,7	24,7	26,1	26,0	25,1	25,6	25,4	6,0	7,5	12,0	15,8	12,9	13,0	8,9	5,2	5,2	16,4
14	24,8	24,2	23,5	22,6	22,3	21,6	22,2	22,3	4,8	8,0	16,6	20,3	19,4	15,6	8,3	5,7	3,2	21,5
15	21,7	21,4	20,9	20,8	20,6	20,6	21,0	21,2	3,6	8,0	16,3	18,6	17,9	15,0	11,3	6,2	3,4	20,3
16	20,9	21,0	20,6	20,2	19,8	19,9	20,3	20,0	4,7	6,6	16,0	19,5	21,2	17,7	13,9	12,0	2,9	21,6
17	19,6	19,6	20,0	20,5	20,7	21,2	22,3	22,4	10,5	10,8	16,2	17,4	16,8	15,0	12,3	10,5	9,6	18,5
18	21,6	22,0	21,8	21,2	20,8	20,6	20,9	20,5	10,4	11,4	15,3	18,8	15,2	14,0	12,0	11,1	9,1	21,0
19	19,8	19,6	19,1	18,6	17,5	17,6	19,2	19,9	10,7	10,7	12,5	17,6	20,0	19,5	16,5	14,6	10,1	21,2
20	20,4	21,7	22,5	22,4	22,2	23,5	24,5	24,9	11,9	11,8	15,2	21,6	21,4	14,4	13,0	12,1	10,0	22,9
21	25,2	25,3	25,8	25,6	25,0	25,4	26,2	26,4	10,8	11,0	19,5	24,2	24,1	20,3	14,0	11,6	9,0	25,8
22	26,3	26,7	26,7	26,1	25,8	25,3	25,7	25,1	9,7	15,5	19,8	21,3	20,8	19,8	17,6	16,9	9,0	22,8
23	24,2	24,5	24,5	23,9	23,1	23,6	24,4	24,9	16,0	14,7	17,6	19,8	20,3	15,4	13,7	11,8	11,8	21,9
24	24,5	24,7	25,0	24,7	25,0	25,6	25,9	26,5	11,0	12,0	13,9	19,5	13,6	14,7	12,9	12,6	10,8	20,0
25	26,5	27,2	27,7	27,7	27,2	27,7	28,4	28,5	11,8	12,6	13,9	15,6	16,7	15,0	13,4	13,1	10,9	19,1
26	28,3	28,5	29,1	28,8	27,7	28,2	28,9	28,9	11,6	12,1	12,1	14,0	16,2	14,7	12,3	11,4	11,3	16,5
27	28,2	28,3	28,3	27,8	27,1	27,1	27,9	27,8	11,2	12,0	18,4	16,6	16,7	14,5	11,4	9,7	9,5	19,9
28	27,4	27,6	27,7	27,5	27,1	27,0	27,7	27,7	7,8	10,7	18,1	16,7	16,6	16,8	13,0	10,7	6,6	21,7
29	27,5	27,5	27,7	27,2	26,3	26,2	26,6	26,6	9,0	12,5	17,4	19,0	21,8	16,4	15,3	12,6	7,4	22,4
30	25,9	25,8	25,7	25,4	24,7	24,7	25,5	25,4	13,0	13,0	13,6	15,3	17,0	15,3	13,0	12,9	11,9	18,9
31	25,1	25,1	25,0	25,0	24,6	24,5	25,2	25,5	10,5	11,3	15,3	17,7	18,7	17,1	11,0	7,3	7,3	20,9
Moy.	24,86	24,92	24,96	24,65	24,27	24,37	24,92	24,90	7,96	9,12	12,88	15,27	14,99	13,01	10,23	9,00	6,54	17,58

DATES.	HUMIDITÉ RELATIVE. 3h	6h	9h	12h	15h	18h	21h	24h	VENT. — DIRECTION ET VITESSE EN MÈTRES. 3h	6h	9h	12h	15h	18h	21h	24h	NÉBULOSITÉ. 7h	12h	18h	PLUIE (2).	REMARQUES.
1	70	72	53	44	42	52	67	82	NW 5	NW 2	NE 7	N 7	N 7	N 5	NW 3	NW 3	0	6	4	.	
2	83	78	79	75	96	85	73	75	NW 2	NW 3	W 3	WSW 15	NW 7	N 3	NW 2	NW 2	10	10	10	2,2	● toute la soirée.
3	78	84	69	57	42	52	67	73	NW 3	NW 3	N 5	NNW 5	N 7	NW 7	NW 5	NW 3	10	9	10	.	G de 6h 15 à 6h 45.
4	73	75	52	66	75	68	65	65	N 2	NW 3	NW 7	NW 5	NW 5	NW 2	NW 2	NW 2	7	10	9	0,2	● le s. par int.
5	77	75	53	46	51	64	80	79	Calme	NW 2	NW 5	WNW 8	NW 5	SW 2	SW 12	W 10	8	10	10	.	G à 20h 40.
6	78	77	61	56	62	68	69	74	W 3	SW 2	SW 7	WSW 5	E 3	NW 3	SW 12	SW 8	8	5	9	.	
7	72	74	93	96	91	91	90	93	Calme	S 5	S 2	NW 2	E 3	NE 5	N 2	S 3	10	10	10	3,4	● par interv.
8	96	78	66	50	49	69	71	71	SW 2	S 2	NW 5	WSW 7	W 8	SW 8	SW 5	S 2	4	6	10	5,9	● et △ par int.
9	75	69	58	44	59	70	95	98	W 3	W 3	SW 7	WSW 3	SW 2	SW 3	N 2	Calme	7	6	9	1,3	● nuit et le soir.
10	99	98	66	60	68	90	98	90	Calme	N 2	NE 2	NE 3	W 5	N 2	NW 3	W 2	10	7	10	0,2	● et △ le m.
11	86	78	60	51	46	70	85	90	N 3	NW 3	N 7	NW 7	NW 5	WNW 5	SW 5	SW 8	7	9	10	1,4	● par interv.
12	96	95	96	77	58	70	79	68	S 7	S 7	S 8	SSE 5	S 8	SSE 14	SE 10	S 7	10	10	10	18,4	● abond. la nuit
13	66	66	59	52	63	70	83	87	S 8	S 2	SSW 5	S 5	SE 3	SSE 3	Calme	Calme	8	9	9	.	[un peu le m.
14	98	82	72	46	36	46	75	77	Calme	Calme	SE 5	SE 7	ESE 7	SE 7	S 2	Calme	5	2	8	.	
15	80	73	46	36	42	48	57	94	Calme	S 3	SE 7	SSE 12	S 12	S 5	S 5	S 2	2	7	1	.	
16	99	95	51	46	44	49	70	82	SE 2	Calme	S 5	SE 5	SE 5	SE 7	SE 5	SE 3	10	9	9	.	⌒ le matin.
17	96	90	72	75	74	78	86	98	Calme	Calme	SE 5	SE 3	SE 5	SSE 5	S 2	Calme	10	10	10	2,2	● à partir de 9h.
18	99	98	77	64	77	79	92	98	S 2	Calme	Calme	SSE 2	SE 7	SSE 3	S 2	Calme	9	10	10	1,1	⌒ le m., ● la s.
19	99	99	98	78	70	58	60	72	Calme	Calme	S 2	SSE 2	N 5	SE 7	SE 8	SE 5	10	10	8	15,6	● à partir de 4h.
20	90	93	81	54	51	98	97	98	SE 2	Calme	Calme	SE 2	SE 3	Calme	Calme	SW 2	10	8	10	9,9	● le m., ☾ 16h 45.
21	98	98	64	51	40	57	80	93	SW 2	Calme	SE 3	SE 5	SE 3	E 2	Calme	E 2	2	5	4	8,8	● la n. T à l'E de [1]
22	98	98	71	54	59	59	75	84	Calme	Calme	E 3	N 5	N 7	NW 5	NW 5	NW 3	8	9	8	.	T à l'E à 22h 30.
23	89	98	68	59	51	73	80	98	NW 2	NW 2	N 5	NE 5	N 5	NW 3	NW 2	Calme	7	9	10	5,7	☾ à 3h 30 et 16h 30.
24	98	96	88	57	94	80	95	95	W 2	SW 2	Calme	N 2	W 2	NW 3	NW 2	NW 2	10	10	10	11,0	T au S à 13h, ☾
25	98	92	90	83	77	78	84	87	Calme	NW 2	NW 2	Calme	NW 5	NW 2	Calme	NW 2	10	10	10	0,1	[à 14h.
26	95	93	95	92	75	93	93	98	NW 2	NW 2	N 3	N 2	N 2	NE 2	NE 2	NE 2	10	10	10	12,3	● par int., ☾ [2]
27	98	98	74	70	71	95	97	98	Calme	Calme	NE 2	NNW 5	NW 3	ESE 2	Calme	Calme	10	10	10	7,7	☾ 18h 20 à 19h 20, T
28	98	98	72	77	88	73	88	87	Calme	Calme	SE 3	N 2	S 3	N 2	N 2	N 3	2	10	10	8,1	☾ à 13h. [tte la s.
29	93	86	64	61	55	76	72	90	NW 2	Calme	NW 3	NE 3	NE 2	WSW 5	NW 5	Calme	2	7	10	2,5	● à 16h 20.
30	82	81	75	71	71	89	87	80	SW 3	SE 2	W 2	SSW 3	W 7	W 2	W 2	W 2	10	10	10	0,7	● la matinée.
31	97	69	55	51	48	52	89	99	W 2	W 7	W 7	SE 3	W 5	W 3	SE 2	SE 2	4	9	5	0,3	● la nuit.
Moy	88,8	85,6	69,3	61,3	61,9	70,7	80,6	86,2	1,90	1,90	4,09	4,68	5,03	4,09	3,51	2,58	7,4	8,5	8,8	119,0	[1] 15h 30 à 17h. [2] de 20h à 21h 30.

(1) Les températures minima et maxima sont les minima et maxima observés de 0h à 24h.

(2) La pluie est mesurée à 18h et inscrite à la date de ce même jour.

Juin 1910. **PUY-DE-DOME (Station de la Plaine).**

Longitude 0°45′ E. — Latitude 45°46′. — Altitude 388m. Cg = — 0mm,01

DATES.	PRESSION (700 +). 3h	6h	9h	12h	15h	18h	21h	24h	TEMPÉRATURE (1). 3h	6h	9h	12h	15h	18h	21h	24h	Min.	Max.
1	25,2	24,8	24,0	23,4	21,7	22,5	24,2	24,6	6,6	10,4	17,7	21,9	22,8	19,0	15,4	14,0	5,5	24,8
2	24,2	24,9	25,4	25,2	24,2	24,5	25,7	25,8	10,7	13,7	18,7	16,4	24,4	20,2	14,7	15,0	10,3	25,2
3	25,9	25,7	24,8	23,6	22,0	21,7	22,1	22,2	9,6	13,6	19,8	25,9	26,0	22,0	13,7	14,0	8,1	27,5
4	21,4	20,8	20,3	20,1	18,0	17,3	17,6	17,5	13,0	17,2	15,8	14,5	18,3	17,2	16,9	9,7	9,7	22,2
5	17,3	17,9	18,3	18,0	18,0	17,5	19,1	19,1	8,3	10,6	15,6	17,0	20,2	19,1	16,3	15,0	7,1	20,4
6	19,5	20,9	22,0	22,5	23,2	24,7	26,4	27,2	13,8	14,7	17,4	22,0	21,3	20,7	14,4	11,5	11,5	24,3
7	27,5	28,2	28,2	28,3	28,3	28,8	29,5	29,6	10,0	14,5	21,5	24,0	24,8	22,9	17,0	13,5	9,4	26,5
8	29,3	29,5	28,8	28,1	26,9	26,2	26,2	26,1	11,3	16,2	23,8	26,3	29,4	25,5	19,7	15,4	10,4	29,9
9	25,4	25,4	25,3	25,4	23,7	24,2	24,3	24,1	12,9	18,2	23,4	15,3	20,2	14,8	12,9	12,3	11,7	26,4
10	23,6	22,8	22,9	22,6	23,4	24,3	24,7	24,8	11,7	14,1	14,7	18,9	17,0	15,2	13,9	13,6	11,3	20,6
11	24,6	24,6	24,8	25,3	25,2	25,1	26,3	26,5	12,0	12,0	18,8	16,3	16,9	18,4	12,2	9,0	9,0	20,3
12	26,0	26,1	26,0	26,0	25,3	24,6	25,6	25,4	10,7	11,8	17,2	15,6	20,0	15,6	14,8	13,6	8,6	21,2
13	25,0	24,9	25,4	25,9	26,4	27,1	28,1	28,8	12,6	13,3	14,4	14,6	12,9	15,4	15,2	14,3	12,4	16,1
14	29,1	29,4	30,1	31,1	32,2	33,2	33,6	34,0	12,4	11,7	12,8	11,7	12,8	13,9	14,0	13,3	11,4	14,3
15	33,5	33,7	33,6	33,0	32,8	32,9	33,5	32,7	12,7	12,4	14,2	18,1	17,4	14,8	12,5	11,8	11,8	19,6
16	31,8	31,8	31,9	31,8	31,4	30,7	31,1	31,0	11,5	12,5	14,7	17,4	17,2	16,5	15,0	13,6	11,4	18,7
17	30,6	30,8	31,0	31,3	31,4	32,0	32,7	32,9	12,8	14,6	20,0	22,3	21,8	20,6	16,8	15,4	10,9	24,1
18	32,6	33,4	33,8	33,7	33,3	33,1	34,1	34,4	16,0	15,4	18,8	23,4	23,8	22,8	20,1	17,0	14,4	24,9
19	34,3	34,4	34,6	34,4	34,2	33,5	34,3	34,1	11,2	17,6	20,8	23,9	24,4	23,0	18,1	13,4	10,5	25,4
20	33,3	32,9	32,6	31,5	30,2	29,4	29,3	28,6	9,6	17,0	21,6	24,7	26,0	24,1	18,2	13,3	8,5	27,2
21	27,6	27,8	27,9	27,5	26,9	28,0	28,4	27,4	10,0	16,4	26,1	30,0	27,0	20,4	17,4	16,5	9,2	31,0
22	26,4	26,2	26,5	28,1	29,3	29,8	30,3	30,4	16,5	16,7	18,3	13,0	13,5	14,2	11,3	11,4	10,9	18,6
23	30,5	30,6	31,0	30,8	29,8	29,6	29,7	29,4	11,5	14,7	16,9	20,5	21,2	19,6	16,4	15,4	10,7	22,2
24	28,4	28,0	27,2	26,6	26,0	26,3	26,2	24,9	13,6	15,2	17,2	19,3	21,4	17,8	16,2	15,8	13,1	22,8
25	24,1	24,1	23,8	23,3	22,7	20,9	20,4	19,2	15,3	15,1	17,0	16,2	17,8	15,8	14,8	13,8	13,5	19,6
26	17,1	17,4	19,2	19,7	19,6	20,4	22,2	23,8	15,2	12,8	13,8	15,1	16,3	16,4	13,6	11,9	11,8	19,0
27	24,9	25,6	26,0	26,5	27,0	27,1	28,2	29,0	11,4	12,4	17,5	19,1	18,4	18,2	13,6	12,0	10,2	21,9
28	29,1	29,7	30,2	30,3	29,5	29,6	30,7	30,5	9,9	12,0	18,7	21,8	21,1	19,7	17,6	16,9	7,9	24,3
29	29,9	29,8	29,6	28,9	28,1	27,4	26,5	25,4	16,5	18,4	20,0	23,3	23,6	22,0	14,9	15,3	14,3	25,0
30	23,7	23,0	23,1	24,8	26,4	27,0	27,7	27,4	14,0	17,5	14,7	15,9	18,2	18,3	12,6	12,2	12,1	21,2
Moy.	26,73	26,84	26,94	26,92	26,57	26,65	27,29	27,23	12,11	14,42	18,06	19,48	20,54	18,80	15,34	13,66	10,59	22,84

DATES.	HUMIDITÉ RELATIVE. 3h	6h	9h	12h	15h	18h	21h	24h	VENT. — DIRECTION ET VITESSE EN MÈTRES. 3h	6h	9h	12h	15h	18h	21h	24h	NÉBULOSITÉ. .	7h	.	12h	.	18h	.	.	PLUIE (2).	REMARQUES.
1	98	94	61	51	45	67	94	97	SE 2	Calme	SE 3	SE 3	SE 2	SE 2	SE 2	Calme	.	10	.	3	.	10	.	.	0,4	☂ K 15h15 T [1]
2	97	98	71	88	48	65	94	62	Calme	Calme	Calme	SE 2	SE 2	NW 3	NW 2	SW 8	.	10	.	10	.	9	.	.	20,6	● n. K 11h30 ↖
3	97	77	59	45	36	37	75	82	Calme	Calme	SE 3	SE 5	SE 8	SE 7	SE 2	S 2	.	1	.	8	.	1	.	.	.	‖ W 20h.
4	94	70	62	90	64	68	85	98	Calme	SE 5	S 8	SSE 5	SE 3	SE 3	S 2	Calme	.	5	.	10	.	10	.	.	1,9	K 9h10 ● 12h.
5	92	90	73	78	55	64	79	81	Calme	Calme	SE 2	SE 2	SE 2	NW 3	N 2	N 2	.	10	.	10	.	2	.	.	.	
6	90	91	72	46	45	48	85	98	W 2	Calme	N 2	W 2	N 5	NW 5	N 2	Calme	.	10	.	8	.	–	.	.	.	
7	98	90	59	54	44	60	80	95	N 2	Calme	SE 3	E 3	E 2	N 3	N 3	Calme	.	8	.	6	.	4	.	.	.	☂
8	97	80	55	48	35	42	70	93	Calme	N 2	NE 3	ENE 3	E 2	N 3	NE 2	Calme	.	0	.	2	.	3	.	.	.	☂ [● ▲ mêl. à [2]
9	96	80	51	85	71	93	97	97	Calme	NW 2	NW 2	WSW 3	Calme	ESE 3	W 2	Calme	.	2	.	10	.	10	.	.	4,5	K 11h10 et 16h15
10	97	97	94	52	59	65	72	78	Calme	Calme	Calme	WSW 8	W 8	SW 3	S 3	NW 2	.	10	.	8	.	10	.	.	4,1	● de 8h à 10h.
11	91	93	51	67	61	51	74	96	Calme	Calme	Calme	NW 3	N 5	WNW 3	NW 2	NW 2	.	10	.	10	.	8	.	.	0,6	● nuit et la mat.
12	94	95	53	66	52	65	70	92	NW 2	Calme	W 5	W 3	W 7	WSW 8	NW 2	W 2	.	10	.	10	.	6	.	.	.	☂
13	97	97	97	91	85	83	70	74	Calme	Calme	W 2	E 2	NE 3	NE 2	NE 3	NW 2	.	10	.	10	.	10	.	.	17,4	● presq. tte la j.
14	83	69	78	82	80	73	66	75	NW 2	NW 7	W 7	W 10	W 5	NW 3	NW 5	NW 5	.	10	.	10	.	10	.	.	0,9	● nuit et la mat.
15	94	93	69	54	59	70	70	82	NW 3	NW 3	N 5	N 7	NE 7	NNE 5	N 2	N 2	.	10	.	2	.	8	.	.	.	
16	84	81	76	66	72	77	85	95	NW 2	Calme	Calme	NW 3	NW 3	NW 3	Calme	Calme	.	10	.	10	.	10	.	.	.	
17	96	89	64	59	62	68	86	94	Calme	Calme	E 2	NE 3	NE 5	N 2	N 2	Calme	.	1	.	4	.	9	.	.	.	☂
18	85	95	76	54	45	59	73	76	N 2	Calme	N 2	N 3	N 5	NNW 5	N 3	N 2	.	10	.	6	.	5	.	.	.	
19	92	80	58	46	39	43	61	85	N 2	Calme	N 5	NNW 5	N 5	NNW 5	N 3	N 2	.	0	.	5	.	0	.	.	.	
20	93	75	55	34	39	45	67	93	NW 2	Calme	NW 2	NE 3	NE 3	NE 3	W 3	Calme	.	0	.	0	.	0	.	.	.	☂
21	98	78	42	32	45	78	93	96	Calme	Calme	NW 2	SE 3	NE 7	SE 3	NE 3	NE 3	.	0	.	4	.	9	.	.	.	☂ T NW 16h30 [3]
22	96	95	87	89	92	88	93	87	Calme	Calme	NE 2	SE 3	NE 2	NNE 2	NE 2	W 2	.	10	.	10	.	10	.	.	5,4	T 11h20 et 11h45
23	82	65	52	50	45	61	58	69	Calme	SW 7	SW 5	WSW 3	W 5	NE 2	NW 2	NW 2	.	9	.	6	.	9	.	.	.	[◎ par int.
24	73	71	68	53	55	71	72	72	E 2	SE 3	W 8	W 7	W 5	W 3	W 7	W 10	.	7	.	6	.	9	.	.	1,7	● à 16h20.
25	79	73	71	91	84	98	94	86	SW 3	S 2	SW 2	W 5	S 2	S 2	W 2	Calme	.	9	.	10	.	10	.	.	7,6	● tte la soirée.
26	83	93	75	63	54	55	70	78	W 2	E 2	NW 5	W 5	W 7	W 3	W 7	W 2	.	10	.	10	.	10	.	.	8,3	● nuit et par int.
27	93	68	57	50	49	59	80	85	NE 2	NW 3	W 12	W 8	W 5	WSW 5	Calme	NW 3	.	9	.	6	.	9	.	.	.	
28	92	85	52	54	54	65	74	75	SW 2	SW 2	SW 7	SW 3	SW 13	NNW 5	NW 7	NW 3	.	4	.	6	.	5	.	.	.	[à 20h30.
29	76	72	62	52	55	61	89	83	W 3	S 2	SW 8	SE 3	SW 3	WSW 5	W 2	Calme	.	7	.	7	.	6	.	.	.	↖ loint. vers l'E
30	90	67	80	76	49	46	67	71	W 2	SW 7	SW 14	SW 14	SW 3	W 7	SW 5	W 5	.	9	.	6	.	7	.	.	2,1	● nuit et la mat.
Moy.	90,9	83,4	66,0	62,2	55,9	64,2	78,1	84,8	1,02	1,57	4,03	4,40	4,47	3,06	2,80	2,00	.	7,0	.	7,1	.	7,2	.	.	95,5	[1] à l'E a 20h30. [2] ● 11h10 à 11h20 [3] SSE 16h50, ↖ 21h

(1) Les températures minima et maxima sont les minima et maxima observés de 0h à 24h.

(2) La pluie est mesurée à 18h et inscrite à la date de ce même jour.

Juillet 1910.

PUY-DE-DOME (Station de la Plaine)

Longitude 0°45′ E. — Latitude 45°46′. — Altitude 388m. Cg = — 0mm,01

DATES.	PRESSION (700 +). 3h	6h	9h	12h	15h	18h	21h	24h	TEMPÉRATURE (1). 3h	6h	9h	12h	15h	18h	21h	24h	Min.	Max.
1	27,0	27,3	27,6	27,4	26,9	26,7	27,1	27,1	11,2	14,4	14,7	14,5	17,2	16,9	13,8	11,8	11,2	20,3
2	26,6	26,4	25,5	24,6	24,1	24,1	25,0	25,9	9,0	13,8	17,1	20,0	17,5	13,6	12,8	12,0	7,4	21,1
3	26,1	26,5	27,0	26,7	25,6	26,1	26,9	26,8	10,4	12,0	12,9	17,7	19,0	15,4	11,8	10,2	7,9	19,7
4	26,6	26,9	27,5	27,9	28,7	30,0	31,7	32,4	8,8	10,6	12,3	12,6	12,9	13,8	8,9	10,4	8,0	15,6
5	32,5	33,0	33,1	32,4	32,6	33,1	33,5	33,1	9,6	10,8	15,6	18,0	18,8	16,7	12,4	9,9	6,9	19,9
6	31,7	29,9	27,8	28,0	25,6	25,0	25,5	25,0	10,7	12,3	15,4	17,6	19,0	17,5	14,6	13,0	9,5	22,2
7	25,9	25,7	26,4	27,4	27,4	27,2	27,7	27,3	11,0	11,6	13,4	13,9	15,9	16,3	12,4	12,5	10,7	16,7
8	26,9	26,5	27,2	27,6	27,8	28,1	28,7	29,1	10,7	10,4	10,0	12,2	13,8	13,5	9,0	8,0	7,2	16,4
9	28,6	28,3	28,0	27,1	26,0	25,3	25,2	25,1	8,0	10,0	14,7	19,8	20,7	19,1	13,6	10,3	6,0	22,2
10	24,5	24,6	24,1	23,9	24,1	24,2	25,4	25,5	7,5	13,1	20,4	22,9	22,0	17,7	15,1	14,4	7,0	24,2
11	25,5	25,9	26,3	26,5	26,4	26,8	27,3	27,6	10,5	14,0	18,2	19,2	18,4	16,6	13,6	11,2	10,4	19,6
12	27,1	27,3	28,0	27,8	27,4	27,8	29,0	29,7	10,0	11,5	15,6	20,0	20,9	18,9	14,8	11,7	9,2	23,4
13	30,2	31,3	31,6	31,8	31,5	31,4	31,7	31,5	11,8	13,6	19,8	22,7	22,0	20,3	14,7	13,0	11,4	23,9
14	30,9	30,8	29,9	28,8	27,8	26,8	26,5	25,8	10,6	15,4	20,6	24,0	25,5	24,2	18,3	13,9	9,6	26,9
15	24,5	24,2	24,5	23,7	23,5	23,4	24,3	24,1	12,5	17,2	20,0	20,3	21,8	18,7	16,5	15,7	11,0	23,5
16	23,7	23,6	23,5	22,8	21,7	21,0	21,2	21,3	14,5	16,4	21,4	23,8	24,4	24,0	18,0	16,8	14,5	25,7
17	22,4	23,1	23,1	23,0	23,7	24,3	25,2	26,3	16,7	16,8	21,0	23,5	22,6	22,0	15,8	13,0	12,7	27,1
18	26,2	27,0	27,5	27,1	27,4	27,7	28,5	28,7	12,0	15,0	21,0	23,3	20,8	20,5	16,7	15,0	11,2	25,8
19	28,7	28,8	29,3	29,8	30,1	30,1	30,5	30,4	14,3	16,0	17,9	23,4	19,5	20,1	17,1	16,2	13,0	23,4
20	30,3	30,7	31,0	31,1	30,6	30,9	31,6	31,5	15,0	14,5	18,3	22,0	23,8	21,2	16,2	16,1	14,5	24,7
21	31,0	31,0	30,7	29,5	29,1	28,8	29,1	29,0	10,2	15,0	21,3	27,6	29,0	26,9	19,0	14,4	9,1	30,3
22	27,6	26,4	24,5	22,7	22,9	25,1	27,9	28,4	12,7	17,0	27,3	32,8	32,3	24,7	18,8	18,1	11,3	35,4
23	28,9	28,4	29,9	29,7	29,6	30,0	31,3	32,5	14,8	13,6	15,8	19,5	19,9	16,7	14,7	14,5	13,3	22,8
24	32,4	32,5	32,7	32,2	31,2	30,3	30,1	28,6	13,7	13,0	15,4	19,5	17,8	17,4	10,6	7,6	7,6	20,5
25	27,5	27,1	26,7	26,5	25,9	26,6	27,0	27,4	6,3	12,6	20,2	20,1	21,0	19,4	15,4	14,5	5,7	23,5
26	27,9	28,6	29,2	29,4	29,8	30,1	31,5	31,5	12,0	11,4	15,6	18,7	17,0	16,9	13,6	8,8	8,8	19,6
27	31,1	31,3	31,5	30,2	29,5	27,8	27,6	27,0	7,2	9,0	17,8	20,8	22,2	20,1	14,1	9,6	5,0	23,8
28	26,0	25,9	25,6	24,9	24,0	23,8	24,8	24,9	7,0	10,0	22,6	27,3	29,9	25,3	19,5	17,8	6,7	30,3
29	25,5	25,7	26,2	26,5	26,4	26,4	27,4	27,3	16,1	17,4	18,9	20,3	21,6	19,2	16,2	13,3	13,3	22,8
30	26,6	25,9	25,0	24,5	23,2	22,8	24,6	24,5	12,0	14,4	22,0	22,2	27,5	23,0	17,5	17,1	10,2	28,2
31	24,2	24,2	25,0	24,5	25,2	26,4	27,4	27,8	16,5	16,1	17,8	23,5	18,0	19,9	16,4	15,0	14,5	25,2
Moy.	27,57	27,58	27,61	27,29	26,96	27,04	27,78	27,84	11,39	13,51	17,90	20,77	21,06	19,15	14,90	13,09	9,83	23,38

DATES.	HUMIDITÉ RELATIVE. 3h	6h	9h	12h	15h	18h	21h	24h	VENT. — DIRECTION ET VITESSE EN MÈTRES. 3h	6h	9h	12h	15h	18h	21h	24h	NÉBULOSITÉ. 7h	12h	18h	PLUIE (2).	REMARQUES.
1	74	65	71	78	64	56	70	82	W 7	W 7	W 3	WNW 3	SW 3	WSW 3	SW 3	W 3	9	10	9	1,4	◍ par interv.
2	93	67	45	45	67	83	94	83	W 2	SW 5	SW 5	SW 5	SW 7	W 5	SE 2	SW 3	5	9	10	1,3	◍ la soirée.
3	77	69	60	53	52	56	81	86	W 5	NW 2	SW 3	SW 5	SW 7	SW 7	SW 5	SW 3	7	5	6	0,7	◍ par interv.
4	90	84	69	74	72	69	98	85	SW 5	W 7	W 5	NW 5	NW 7	NNW 5	NW 3	NW 3	6	10	6	4,2	● par interv.
5	85	90	58	45	45	55	73	92	W 3	Calme	NW 5	NW 5	SW 7	WNW 5	NW 2	Calme	10	7	6	2,0	● la nuit.
6	82	77	72	71	74	69	66	82	S 3	SE 3	SW 13	SW 7	SW 8	W 13	NW 3	NW 3	9	10	10	0,2	◍ la soirée.
7	70	77	76	79	62	55	80	84	W 5	NW 7	NW 7	WNW 7	NW 5	NW 5	NW 3	NW 3	10	10	3	.	
8	99	96	96	83	67	71	92	99	NW 2	NW 3	NE 3	NNW 3	NW 3	NNW 2	N 2	Calme	10	10	7	7,8	● nuit et la mat.
9	98	95	74	64	54	60	79	96	Calme	Calme	N 2	N 3	NE 2	NE 3	NE 3	Calme	3	8	0	.	⊢ [tte la s.
10	98	98	62	47	58	82	90	94	Calme	Calme	SE 3	NE 3	S 7	SE 5	SE 2	SE 2	5	5	10	.	⊢ T d. les env.
11	98	97	74	72	70	98	97	98	Calme	Calme	SE 2	SE 3	NE 2	Calme	SE 2	Calme	10	10	10	13,0	⊢ ● à 16h.
12	98	98	91	76	67	86	95	97	Calme	Calme	Calme	SE 2	SE 2	SSE 3	Calme	SW 3	10	10	10	1,2	◍ par int. K 19h45
13	97	96	69	60	58	71	92	94	W 2	NW 2	N 2	ENE 3	NE 2	NNE 2	NE 2	NW 2	5	8	7	10,2	◍ la n. [à 20h45.
14	97	97	71	55	54	56	79	95	NW 2	Calme	NW 2	ENE 2	NE 2	NE 3	W 3	Calme	1	3	2	.	⊢ [la s.
15	96	92	77	80	75	90	90	96	Calme	Calme	N 3	Calme	Calme	Calme	Calme	Calme	10	10	8	0,5	⊢ ● s. T env. tte
16	97	96	71	60	63	65	90	95	NW 2	Calme	Calme	NE 2	E 2	ENE 3	E 2	Calme	10	10	6	0,4	⊢ T env. tte las.
17	70	90	71	72	60	72	94	98	Calme	W 2	Calme	N 3	E 3	NE 5	NW 2	Calme	8	9	6	1,4	◍ m. [K loint. n.
18	98	93	57	47	52	59	85	90	Calme	Calme	SW 7	SW 8	SW 5	Calme	SW 2	SW 2	5	3	8	0,1	● n. et vers 20h.
19	83	64	62	55	64	69	75	76	S 3	SW 8	SW 5	W 8	NW 2	WNW 2	NW 2	W 2	5	9	9	0,3	● la soirée.
20	90	98	83	55	37	49	67	73	NE 2	N 2	SW 5	SW 7	SW 7	SW 5	NE 2	SW 7	9	5	5	.	
21	97	90	58	53	28	42	70	91	Calme	Calme	NW 2	SE 3	SW 7	SW 2	SW 3	Calme	0	0	0	.	
22	93	90	49	40	25	55	63	79	S 2	Calme	S 2	S 8	SW 10	SW 8	SW 3	SW 3	8	9	5	0,1	◯ à 10h T E à 16h.
23	88	75	68	53	50	64	75	77	Calme	NW 3	Calme	NW 2	W 5	W 8	NW 7	NW 3	9	5	9	1,1	● la n. et la s.
24	84	84	67	49	45	48	88	99	NW 2	NW 3	NW 3	WNW 5	NW 3	NW 3	NW 3	NW 2	10	7	2	.	
25	99	80	50	45	58	63	70	74	Calme	Calme	S 3	SW 8	SW 8	SW 3	E 3	SW 5	0	3	7	.	⊢
26	83	87	50	44	52	55	71	97	NW 2	Calme	W 3	W 5	NW 3	W 5	W 3	W 2	7	9	6	.	
27	99	90	49	41	36	55	72	95	Calme	Calme	E 2	E 2	NE 3	NE 2	NW 2	Calme	0	0	8	.	⊢ [19h30.
28	98	97	40	38	35	54	78	82	Calme	Calme	SW 2	SSE 5	W 5	SSE 3	S 2	SE 3	3	5	5	.	⊢ T au NW vers
29	95	90	94	66	68	88	90	97	SE 3	Calme	Calme	W 3	N 3	NW 3	NW 2	Calme	10	9	9	2,8	T à l'WNW à 7h 1
30	98	98	67	81	53	67	95	96	Calme	Calme	SE 3	SE 2	SE 2	W 3	SE 2	SE 2	8	10	10	0,5	● la m., K à 19h.
31	96	96	90	54	75	61	80	95	Calme	SE 2	SE 2	WSW 7	SW 10	WSW 7	NW 3	NE 2	10	9	4	36,7	K la n. et à 8h.
Moy.	93,9	90,5	67,5	59,2	56,1	65,7	81,9	92,5	1,68	1,90	3,03	4,32	4,58	3,97	2,51	1,87	6,8	7,0	6,6	85,9	1 ● par interv.

(1) Les températures minima et maxima sont les minima et maxima observés de 0h à 24h.

(2) La pluie est mesurée à 18h et inscrite à la date de ce même jonr.

Août 1910.

PUY-DE-DOME (Station de la Plaine).

Longitude 0°45′ E. — Latitude 45°46′. — Altitude 388m. Cg = — 0mm,01

DATES.	PRESSION (700 +). 3h	6h	9h	12h	15h	18h	21h	24h	TEMPÉRATURE (1). 3h	6h	9h	12h	15h	18h	21h	24h	Min.	Max.
1	27,6	28,0	27,6	26,7	25,5	24,7	25,2	25,2	12,9	12,8	18,7	22,8	25,5	23,3	15,5	14,4	11,7	26,4
2	25,1	25,8	25,9	26,2	26,5	26,7	27,1	26,6	14,8	15,0	16,8	14,7	15,3	15,4	13,3	12,5	12,3	17,1
3	26,4	26,2	26,1	25,5	25,2	25,4	25,9	25,7	12,3	13,1	14,5	19,0	19,8	16,7	14,1	10,8	10,8	21,6
4	24,4	24,0	23,5	23,1	22,9	23,7	25,3	26,0	8,0	11,9	18,5	18,1	19,4	15,8	13,5	12,8	6,9	22,5
5	26,0	26,2	26,9	27,1	27,5	27,8	29,0	29,7	12,0	13,6	15,5	16,9	14,6	16,0	14,2	13,0	10,0	20,4
6	29,8	30,3	31,1	30,7	30,4	30,2	30,5	30,6	12,0	12,5	15,4	18,7	18,8	17,3	12,0	8,6	8,6	20,7
7	30,4	30,2	30,1	29,3	28,1	26,8	26,6	26,4	7,0	9,4	17,3	20,5	22,0	19,5	12,8	9,6	5,9	22,7
8	26,1	25,2	24,6	24,2	23,0	22,4	24,3	22,9	7,4	10,8	15,9	24,0	25,6	20,4	14,8	14,5	6,6	26,7
9	22,1	21,3	21,4	21,7	22,2	22,6	23,5	23,7	14,2	14,3	16,0	17,4	18,5	17,6	15,8	15,0	14,0	21,0
10	23,5	23,6	24,0	24,6	24,9	25,6	26,8	27,3	14,7	13,6	18,3	20,6	16,4	16,0	14,6	14,4	13,5	23,3
11	27,7	28,9	29,6	30,2	31,2	31,1	32,6	32,6	15,0	14,5	20,0	20,4	20,1	18,6	14,0	12,6	12,6	23,0
12	32,6	34,1	34,7	34,5	34,0	34,0	34,6	34,7	10,6	12,0	17,7	23,5	23,3	21,4	15,0	15,6	8,8	25,4
13	34,7	34,6	34,9	34,4	33,5	33,3	32,5	31,7	12,1	12,8	21,2	23,5	24,7	22,1	16,8	13,0	11,3	26,4
14	30,6	29,4	29,2	27,9	26,3	25,5	25,7	25,8	11,4	15,0	23,0	27,2	29,5	26,0	18,0	15,4	10,0	30,0
15	25,8	26,4	28,2	28,7	28,7	30,6	31,0	31,3	17,5	17,4	23,4	26,7	24,0	19,3	17,8	17,5	13,7	28,6
16	31,6	32,0	32,3	32,5	31,6	31,6	32,6	32,7	17,0	16,8	18,0	20,9	23,0	21,2	16,4	15,4	15,4	24,5
17	32,2	32,4	32,6	32,1	31,4	31,1	31,7	32,0	12,2	12,2	21,6	24,0	27,0	23,9	16,8	15,0	10,7	28,6
18	31,6	31,8	31,8	31,5	30,7	30,5	30,7	31,0	12,4	12,6	24,9	27,0	29,0	25,8	18,0	15,8	11,1	31,2
19	30,9	31,0	31,2	31,2	31,0	31,5	33,1	33,3	15,6	14,8	24,7	28,0	28,1	24,6	18,8	17,0	14,0	29,5
20	33,2	33,4	33,4	32,4	31,3	30,8	31,0	31,1	12,3	13,0	21,3	29,0	29,9	25,8	18,8	14,7	11,0	31,6
21	30,8	30,6	30,6	29,4	28,6	27,8	27,8	28,6	12,8	15,7	25,3	32,0	30,0	25,1	18,0	16,4	12,6	32,4
22	29,6	30,1	31,2	31,2	30,8	30,8	31,4	31,3	15,2	15,4	17,0	21,0	20,4	17,7	14,1	14,3	13,1	23,8
23	30,8	30,8	31,0	30,6	29,8	30,0	30,8	30,7	12,8	11,7	14,8	20,0	19,4	16,1	11,0	12,0	11,0	20,8
24	30,3	30,1	30,1	29,7	29,2	29,3	30,0	30,6	10,0	8,8	18,0	19,7	20,0	19,6	17,6	15,4	7,0	22,4
25	30,7	31,1	31,2	30,6	29,8	29,0	29,0	28,8	15,0	11,1	19,0	22,5	25,6	21,4	17,8	13,6	10,8	26,3
26	26,8	27,4	26,8	26,6	26,2	27,5	28,8	29,4	12,2	13,4	21,3	25,2	22,7	21,4	18,4	17,0	11,6	27,2
27	30,1	30,8	31,4	30,8	30,0	29,6	29,5	28,7	15,2	10,7	16,3	18,0	18,6	17,2	10,6	9,5	9,5	21,4
28	27,4	26,6	25,7	24,5	22,9	22,1	22,7	23,7	7,8	4,8	14,6	21,5	24,8	20,3	15,0	15,5	4,8	25,1
29	24,2	24,4	25,5	26,1	26,4	26,9	28,6	29,2	14,9	14,5	14,6	16,6	19,3	18,6	15,2	15,0	14,2	21,3
30	29,6	30,2	31,2	31,5	31,7	33,0	34,9	35,1	10,4	10,4	17,4	20,3	18,9	17,0	14,5	14,0	9,8	22,8
31	35,6	36,4	37,5	37,0	36,4	37,1	37,6	37,4	13,5	12,5	16,0	17,6	18,1	15,2	13,5	13,0	10,7	20,6
Moy.	28,97	29,14	29,40	29,11	28,68	28,68	29,38	29,48	12,69	12,81	18,61	21,91	22,33	19,88	15,38	13,98	10,77	24,60

DATES.	HUMIDITÉ RELATIVE. 3h	6h	9h	12h	15h	18h	21h	24h	VENT. — DIRECTION ET VITESSE EN MÈTRES. 3h	6h	9h	12h	15h	18h	21h	24h	NEBULOSITÉ. 7h	12h	18h	PLUIE (2).	REMARQUES.
1	94	97	71	55	39	45	89	91	Calme	Calme	SE 3	SE 3	SE 2	SE 2	SE 2	Calme	7	3	6	.	☂ le m. de 7h à 12h.
2	95	98	96	97	97	93	97	97	Calme	Calme	SE 2	NNE 2	NE 2	E 3	Calme	Calme	10	10	9	32,7	○ tte la j. et surt.
3	97	97	74	68	59	72	95	97	Calme	Calme	E 2	E 2	E 2	E 2	E 2	Calme	10	9	3	0,7	◐ vers 16h.
4	97	97	61	78	58	89	70	76	Calme	Calme	Calme	E 3	S 3	W 5	SE 5	SE 8	5	9	5	2,2	☾ par interv.
5	78	74	66	57	79	77	73	80	E 3	SE 2	W 7	WSW 4	SW 7	WSW 5	W 8	W 3	7	8	7	4,0	◐ par interv.
6	80	78	64	56	48	59	93	97	W 3	S 2	W 2	WNW 3	NW 3	WNW 2	Calme	Calme	5	8	8	.	.
7	98	98	59	51	36	46	82	96	Calme	Calme	NE 2	E 2	NE 2	N 2	N 3	Calme	1	3	0	.	⚲
8	98	98	76	53	49	85	90	97	Calme	Calme	NW 2	NW 2	NE 3	ESE 2	SW 8	Calme	8	7	9	.	↖ à p. de 20h30.
9	98	98	86	77	61	67	76	76	Calme	Calme	Calme	SE 3	W 3	W 5	W 3	NW 2	10	10	9	17,1	○ nuit et la mat.
10	82	94	67	66	89	98	97	91	W 2	Calme	Calme	W 3	E 2	Calme	Calme	Calme	10	8	9	12,2	◐ de 16h30 à 18h.
11	83	96	64	57	56	66	85	95	NW 2	Calme	Calme	NW 5	N 7	NW 3	NW 3	SE 2	9	5	1	0,7	◐ la nuit.
12	97	97	71	61	42	53	90	89	Calme	Calme	Calme	SE 3	NE 2	NW 2	NW 2	SW 2	3	6	8	.	⚲
13	98	98	67	61	52	64	87	97	Calme	Calme	SE 2	SE 2	SE 3	SE 2	W 3	Calme	9	6	0	.	B le soir.
14	97	97	73	51	41	54	92	96	Calme	Calme	SE 3	SE 2	SE 2	SE 2	Calme	Calme	0	0	0	.	⚲ B
15	91	97	63	53	69	80	84	89	N 3	NW 3	W 7	NE 2	E 2	N 5	Calme	Calme	4	8	10	.	⚲
16	90	93	80	70	58	67	92	98	Calme	Calme	Calme	N 2	Calme	N 3	N 2	NE 2	10	10	3	.	.
17	98	98	69	61	45	61	93	96	Calme	Calme	Calme	NW 3	NW 2	NNW 2	Calme	NW 2	1	5	3	.	⚲ B le soir.
18	98	98	59	48	37	56	90	95	Calme	Calme	NNW 2	E 2	W 2	WSW 2	Calme	Calme	0	5	3	.	B
19	96	97	51	40	38	45	78	85	Calme	Calme	Calme	W 5	Calme	SW 2	Calme	Calme	6	2	0	.	⚲
20	96	95	57	37	29	57	89	95	Calme	Calme	Calme	SSE 2	SE 2	SSE 2	Calme	Calme	0	0	0	.	⚲ B m. et soir.
21	96	93	51	43	53	74	87	98	Calme	Calme	Calme	N 2	NW 3	NE 2	NW 3	SW 7	1	5	8	.	⚲ ↖ à 20h pend.
22	96	97	62	45	49	51	93	86	NE 2	Calme	NW 7	W 3	W 5	WNW 2	NW 2	NW 2	10	3	6	63,0	◐ [pq. tte la n.
23	87	97	86	47	40	58	91	93	NE 2	Calme	Calme	N 2	NW 5	NW 2	NW 2	Calme	10	5	3	3,9	⚲ ⚲ ● la soirée.
24	97	98	65	52	54	61	78	90	Calme	Calme	SW 2	SW 2	SW 5	SW 3	SW 3	SE 2	7	8	8	.	⚲ ⚲
25	87	97	74	64	53	82	95	97	S 2	Calme	NE 2	SW 2	Calme	SE 2	Calme	Calme	0	6	0	.	⚲ ⚲
26	97	97	67	57	62	64	75	80	Calme	S 3	S 2	S 2	SW 8	SSW 2	SW 2	SW 2	8	9	10	.	⚲ ⚲
27	86	90	68	53	55	60	91	99	NW 3	N 2	E 2	E 2	NE 3	NE 2	NE 2	W 2	10	5	4	0,1	Petite ◐ la nuit.
28	99	99	65	48	53	81	95	86	Calme	Calme	Calme	NW 2	N 2	Calme	Calme	NE 3	0	0	10	.	⚲
29	97	99	99	93	74	72	87	67	NE 5	Calme	Calme	Calme	Calme	WSW 2	SW 2	SE 2	10	10	8	21,1	◐ abond. la nuit.
30	87	74	55	53	62	61	72	77	E 2	SE 2	E 2	SW 5	W 7	N 5	SW 3	NW 3	7	8	8	0,6	⚲ ● la soirée.
31	76	87	76	57	54	63	71	73	NW 2	NW 2	E 2	NW 5	NW 7	WNW 7	NW 5	NW 5	10	9	6	.	.
Moy.	92,3	94,3	69,1	58,0	54,6	66,5	86,4	89,7	1,00	0,52	1,71	2,65	3,10	2,65	2,10	1,58	6,1	6,1	5,3	188,6	

(1) Les températures minima et maxima sont les minima et maxima observés de 0h à 24h.

(2) La pluie est mesurée à 18h et inscrite à la date de ce même jour.

Septembre 1910.

PUY-DE-DOME (Station de la Plaine).

Longitude 0°45′ E. — Latitude 45°46′. — Altitude 388m. Cg = — 0mm,01

DATES.	PRESSION (700 +). 3h	6h	9h	12h	15h	18h	21h	24h	TEMPÉRATURE (1). 3h	6h	9h	12h	15h	18h	21h	24h	Min.	Max.
1	36,7	36,4	36,5	35,3	34,7	34,3	34,7	34,4	13,0	12,9	13,2	16,9	17,3	15,6	14,8	13,3	12,6	18,4
2	34,0	34,2	34,3	33,8	33,1	33,3	33,8	33,7	12,2	12,3	14,5	16,8	18,1	14,8	10,9	10,3	8,5	18,5
3	33,6	33,3	33,4	33,2	32,2	32,2	32,7	32,4	10,3	10,4	12,9	14,4	18,3	16,2	15,4	14,0	8,0	20,1
4	31,6	31,0	30,8	30,0	29,9	30,4	31,2	31,2	12,0	11,9	17,4	19,6	18,3	14,2	12,4	12,3	10,3	20,8
5	31,1	31,2	31,5	31,8	31,1	31,5	31,8	31,7	9,6	10,7	12,6	14,0	14,9	13,3	13,0	12,7	9,0	17,8
6	31,2	30,9	31,4	31,2	31,0	30,8	31,1	31,0	12,2	11,9	12,7	14,1	14,5	13,8	13,0	12,5	11,7	17,1
7	30,5	30,5	31,0	30,8	30,5	30,0	30,2	30,1	12,2	12,3	13,0	16,7	16,3	15,0	14,1	13,5	12,2	18,4
8	29,4	29,2	29,4	29,0	28,4	28,5	28,9	29,0	12,5	12,0	14,6	18,2	16,6	15,0	13,8	12,7	11,7	18,8
9	28,5	28,7	28,9	29,0	28,6	29,5	30,2	30,4	8,4	9,4	12,3	15,6	16,1	13,4	13,2	11,9	6,7	17,3
10	30,3	30,4	31,0	30,6	30,2	30,3	30,6	30,3	11,6	10,4	11,3	14,1	15,1	14,6	14,0	13,4	9,2	17,0
11	29,5	28,8	28,8	28,4	27,5	27,2	27,4	27,2	13,0	12,9	14,0	14,7	16,3	14,0	13,8	13,3	12,6	17,1
12	26,7	26,3	26,8	26,5	26,4	26,7	27,4	27,5	11,8	11,3	13,7	15,8	15,6	14,9	14,0	11,6	10,5	17,4
13	27,0	27,3	28,4	29,0	28,6	29,1	29,5	29,4	13,1	13,1	13,2	12,2	12,4	12,1	11,7	9,2	9,2	13,9
14	29,0	29,0	29,9	29,4	28,8	28,8	29,2	28,9	10,0	7,0	10,3	13,6	13,4	11,7	9,0	10,7	6,0	16,0
15	28,5	28,5	28,9	29,4	29,3	29,9	31,0	31,1	9,3	9,6	12,5	14,4	14,0	12,6	11,9	8,4	8,4	15,6
16	31,2	31,6	32,6	32,7	32,5	33,0	33,9	34,0	8,8	8,7	13,2	15,9	17,0	13,7	10,6	9,6	7,6	17,7
17	34,1	34,2	34,9	34,4	33,8	33,7	34,1	34,1	10,0	7,0	13,8	18,0	19,5	14,9	12,4	9,0	7,0	21,0
18	33,4	33,5	33,8	32,8	32,1	31,6	31,7	31,4	6,7	5,8	15,3	22,3	21,8	17,6	12,4	9,8	5,3	26,0
19	30,6	30,5	30,9	30,4	29,3	28,5	28,4	28,1	9,3	11,0	12,9	13,6	14,7	13,4	12,7	12,0	8,4	15,5
20	27,2	26,9	26,8	26,5	25,5	26,5	28,5	29,0	12,4	12,0	13,9	14,7	15,0	11,4	10,0	9,8	9,7	15,8
21	29,7	31,1	32,7	32,9	33,2	34,2	34,7	34,7	9,3	8,5	9,2	12,4	11,8	9,3	9,2	8,3	7,0	14,0
22	34,4	34,5	35,3	35,2	35,2	35,6	36,1	36,0	8,2	8,2	10,0	12,1	11,4	10,3	9,8	9,6	7,7	13,1
23	35,5	35,5	35,8	35,3	35,0	35,0	35,2	35,1	9,3	9,0	11,3	13,7	14,1	11,8	10,8	10,2	7,6	15,1
24	34,7	34,8	34,9	34,2	33,7	33,5	33,8	33,5	7,0	4,6	11,0	13,4	13,1	11,6	10,8	10,2	3,1	16,2
25	32,6	32,6	32,9	32,1	31,1	30,6	31,0	30,9	9,5	9,6	12,6	16,3	17,7	11,9	8,6	5,6	5,4	18,3
26	30,6	31,0	31,9	31,7	31,3	32,4	33,5	34,0	4,2	3,4	14,3	21,4	23,5	14,2	11,0	11,8	2,9	24,6
27	34,1	34,2	34,8	34,2	33,1	33,1	33,3	33,2	11,4	11,0	16,4	19,9	21,9	16,6	13,0	12,9	10,8	23,7
28	32,8	32,4	32,5	31,4	30,2	30,1	30,4	30,3	8,3	6,2	16,0	22,8	25,2	17,0	11,3	11,1	5,7	26,3
29	29,7	29,4	29,6	28,6	27,6	28,5	28,9	29,0	9,2	7,8	18,3	24,4	24,5	19,4	17,4	15,9	7,2	26,6
30	29,2	29,9	30,6	30,7	30,7	31,3	31,8	32,1	14,4	14,0	18,5	21,5	18,5	16,0	11,6	10,5	10,5	22,0
Moy.	31,25	31,26	31,70	31,35	30,82	31,00	31,50	31,46	10,31	9,83	13,48	16,45	16,73	14,01	12,22	11,20	8,42	18,67

DATES.	HUMIDITÉ RELATIVE. 3h	6h	9h	12h	15h	18h	21h	24h	VENT. — DIRECTION ET VITESSE EN MÈTRES. 3h	6h	9h	12h	15h	18h	21h	24h	NÉBULOSITÉ. .	7h	.	12h	.	18h	.	.	PLUIE (2).	REMARQUES.
1	78	78	91	68	65	73	78	92	NW 3	NW 3	NW 2	WNW 2	NW 7	NW 3	NW 5	NE 3	.	10	.	9	.	10	.	.	.	G à 18h.
2	94	93	79	53	50	64	90	90	NW 2	NW 2	NW 5	NNW 5	N 7	NW 3	Calme	N 2	.	6	.	7	.	8	.	.	2,3	● la nuit.
3	89	97	82	84	70	83	85	97	N 2	Calme	Calme	NNW 2	N 2	NNW 2	N 2	Calme	.	10	.	10	.	10	.	.	.	⊥ le matin.
4	98	98	72	46	46	69	70	73	Calme	Calme	N 2	NW 5	N 5	NW 3	NW 3	NW 3	.	10	.	5	.	8	.	.	.	⊥ le matin.
5	88	90	80	70	61	70	79	80	NE 2	NW 2	N 2	NW 3	NW 5	NW 3	NW 3	NW 2	.	8	.	10	.	10	.	.	0,1	Un peu de bruine
6	85	87	84	72	68	76	85	95	NW 2	NW 2	N 2	NNW 3	N 3	NNW 2	N 2	N 3	.	10	.	10	.	10	.	.	.	à 6h 40.
7	97	96	96	73	70	76	85	87	N 3	N 2	N 3	N 2	NE 2	N 2	N 2	N 2	.	10	.	10	.	7	.	.	0,3	● de 7h à 7h 30.
8	95	96	82	59	63	70	82	85	Calme	Calme	N 2	N 2	NE 3	N 3	N 2	N 2	.	10	.	6	.	10	.	.	.	
9	99	99	83	73	64	89	74	80	Calme	Calme	Calme	N 5	NE 3	N 5	NW 5	NW 3	.	10	.	10	.	10	.	.	0,1	☽ de 16h 30 à 18h.
10	87	94	91	75	69	74	79	86	NW 3	NE 3	NW 3	NW 5	NW 5	NW 5	NW 3	NW 3	.	10	.	10	.	9	.	.	.	
11	95	93	88	81	71	81	84	94	NW 3	N 3	N 5	NNW 5	N 8	NNW 3	NW 5	N 3	.	10	.	10	.	7	.	.	0,8	● de 7h 30 à 8h.
12	98	96	79	68	73	81	84	96	Calme	N 2	NW 3	N 5	N 3	NW 3	NW 2	NW 2	.	10	.	10	.	10	.	.	.	
13	90	88	90	89	74	72	70	87	Calme	NW 2	NW 3	NW 7	NW 5	NW 3	NW 2	NW 2	.	10	.	10	.	7	.	.	0,1	☽ le m., ● v. 11h.
14	83	98	86	77	54	66	88	76	NW 2	Calme	N 2	ENE 3	N 3	NNW 2	N 2	N 2	.	1	.	9	.	7	.	.	.	⊥
15	97	96	70	62	68	81	88	99	Calme	Calme	N 2	N 3	NE 2	NE 2	NE 2	Calme	.	10	.	9	.	10	.	.	.	⊥
16	99	99	84	71	70	88	97	98	Calme	Calme	Calme	NE 2	NE 2	SE 2	Calme	Calme	.	10	.	10	.	5	.	.	.	⊥ G vers 11h 30.
17	98	98	85	66	61	86	94	98	Calme	Calme	NE 2	NE 3	NE 3	NE 2	NE 5	Calme	.	0	.	9	.	0	.	.	.	⊥
18	98	98	79	48	54	71	95	97	SW	Calme	Calme	SE 7	S 2	S 2	S 2	S 2	.	3	.	6	.	8	.	.	.	⊥ G dans la s.
19	95	94	84	95	90	95	98	98	Calme	Calme	S 5	Calme	Calme	Calme	Calme	Calme	.	10	.	10	.	10	.	.	3,8	● par int. jq. 13h.
20	98	98	98	93	88	93	93	90	Calme	Calme	Calme	ESE 3	Calme	NW 5	NW 5	NW 3	.	10	.	10	.	10	.	.	25,8	☽ n. et j. tr. ab. [1]
21	82	87	85	65	53	58	66	77	NW 3	S 2	N 3	NNE 5	N 5	NNW 5	NW 3	N 5	.	5	.	6	.	5	.	.	11,1	☽ la nuit.
22	88	89	73	49	50	60	66	69	N 3	S 5	NE 5	N 5	N 5	N 5	N 5	NW 3	.	10	.	8	.	9	.	.	0,6	● la nuit.
23	69	70	63	46	54	64	71	73	N 3	NW 3	NE 5	N 5	N 5	NNW 5	N 3	NW 3	.	7	.	7	.	8	.	.	.	
24	90	98	76	72	78	80	96	94	Calme	Calme	NW 2	NNW 2	N 5	Calme	NE 3	NE 2	.	9	.	8	.	10	.	.	.	⊥
25	92	94	90	61	56	85	97	99	NE 2	NE 2	Calme	NNE 2	NE 2	NE 2	NE 3	SE 2	.	10	.	5	.	0	.	.	.	B le matin.
26	99	99	71	40	34	76	94	93	Calme	Calme	SE 2	Calme	SE 2	SE 2	Calme	Calme	.	0	.	0	.	3	.	.	.	⊥ B le jour.
27	97	97	67	54	44	75	93	96	Calme	Calme	Calme	SE 2	SE 2	SE 2	Calme	Calme	.	9	.	7	.	7	.	.	.	⊥
28	97	98	62	36	37	67	94	93	Calme	SE 2	Calme	SE 2	SE 2	W 3	NW 2	S 2	.	0	.	0	.	0	.	.	.	⊥
29	98	98	68	54	53	69	80	87	Calme	Calme	S 5	SE 5	SE 2	S 3	S 3	S 2	.	3	.	4	.	10	.	.	.	⊥ R à l'WNW [2]
30	90	89	75	68	88	97	98	98	S 2	S 2	S 7	S 3	S 3	S 2	Calme	Calme	.	3	.	10	.	8	.	.	1,1	R à l'E vers 15h [3]
Moy.	92,1	93,5	80,1	65,6	62,5	76,3	85,1	89,2	1,17	1,23	2,40	3,43	3,43	2,80	2,47	1,87	.	7,5	.	7,8	.	7,5	.	.	46,1	

[1] de 15h 40 à 17h 30
[2] à 16h 40 G v. 15h 40
[3] ● par interv.

(1) Les températures minima et maxima sont les minima et maxima observés de 0h à 24h.
(2) La pluie est mesurée à 18h et inscrite à la date de ce même jour.

Octobre 1910.

PUY-DE-DOME (Station de la Plaine).

Longitude 0°45′ E. — Latitude 45°46′. — Altitude 388m.

Cg = — 0mm,01

DATES.	PRESSION (700 +). 3h	6h	9h	12h	15h	18h	21h	24h	TEMPÉRATURE (1). 3h	6h	9h	12h	15h	18h	21h	24h	Min.	Max.
1	32,2	32,2	32,4	31,8	31,2	31,5	32,0	31,6	9,4	9,6	17,3	25,2	24,4	19,3	16,0	15,3	8,6	26,8
2	30,6	30,8	30,9	30,6	30,1	30,6	32,6	33,4	13,4	10,6	20,4	23,3	24,8	17,5	18,0	14,6	10,2	27,3
3	33,6	34,8	36,6	37,2	37,0	38,0	39,0	39,2	14,0	13,6	13,0	12,8	15,4	11,5	9,0	5,4	5,4	16,4
4	39,4	39,6	40,3	40,1	39,2	39,3	39,5	39,3	6,6	10,7	11,4	13,0	13,2	11,7	10,4	6,8	4,2	14,7
5	38,9	37,9	37,9	36,7	35,4	34,9	34,8	34,1	5,4	6,0	12,2	16,3	16,2	13,8	13,0	13,2	4,3	16,8
6	33,1	32,5	32,4	31,4	30,6	30,4	29,9	30,0	12,7	11,6	13,5	15,9	17,4	13,0	10,9	10,1	10,1	17,5
7	29,6	29,7	29,5	28,4	27,2	27,5	27,7	27,3	4,6	2,8	9,9	15,0	16,1	10,9	6,6	5,0	1,9	18,3
8	27,0	26,8	27,4	27,2	26,9	27,3	28,3	29,4	4,0	4,8	15,2	15,7	19,0	11,3	9,0	6,7	2,9	21,2
9	29,4	29,6	30,5	29,9	29,4	29,9	30,6	30,7	5,8	3,4	13,5	17,6	16,9	11,2	7,7	5,7	3,0	17,8
10	30,5	30,8	31,6	30,8	30,0	29,6	29,8	29,5	4,9	2,6	12,6	16,7	18,8	10,6	8,4	5,4	2,6	19,9
11	28,8	28,1	27,4	26,0	25,3	25,3	25,2	24,8	4,7	5,0	13,9	18,0	17,2	14,9	14,6	14,2	3,5	21,7
12	23,6	23,0	23,4	22,8	22,4	22,9	23,7	23,8	12,6	12,6	14,3	18,8	18,7	14,3	12,3	10,8	10,8	20,7
13	23,4	23,6	24,8	25,0	25,0	26,4	28,4	29,5	10,2	9,6	11,3	11,9	12,1	11,1	9,7	8,4	7,9	13,0
14	30,7	31,9	33,6	33,5	32,8	32,2	32,8	33,1	5,4	3,2	11,6	15,8	17,6	13,3	10,8	8,7	3,0	18,0
15	33,5	34,1	34,2	34,0	33,7	33,8	33,9	33,9	8,3	5,6	12,1	17,7	16,1	10,6	6,4	3,8	3,8	17,8
16	33,4	32,9	32,7	31,8	31,3	32,1	32,8	32,8	2,3	0,2	9,4	17,0	17,9	9,2	8,6	5,2	- 0,1	20,4
17	32,8	32,9	33,6	33,6	33,5	33,5	33,9	33,6	3,5	1,9	11,0	15,8	14,5	11,3	11,9	11,5	1,6	18,0
18	33,6	33,7	34,3	34,0	33,2	33,2	32,9	31,8	10,5	9,7	13,2	13,0	12,9	10,6	6,5	4,0	4,0	15,1
19	30,3	29,4	29,1	27,3	26,0	26,0	25,4	25,2	1,9	1,0	9,7	16,3	13,6	11,8	10,8	9,8	0,4	18,4
20	23,1	22,7	22,8	20,6	19,4	20,2	20,1	19,3	9,7	9,4	12,0	13,7	7,8	4,6	4,3	4,9	3,1	15,6
21	19,8	19,5	20,4	20,8	21,6	23,1	23,3	23,5	5,5	5,4	7,3	10,4	9,0	5,3	4,8	3,5	3,0	11,3
22	23,0	23,0	23,9	23,7	23,6	23,9	24,3	24,2	5,6	3,9	6,7	7,3	6,8	6,3	4,7	4,3	2,7	8,1
23	23,9	23,6	23,1	22,0	21,0	21,2	21,2	21,3	4,6	2,4	7,8	12,9	11,8	5,7	6,8	7,1	1,4	15,1
24	21,2	21,6	22,4	22,1	22,3	23,5	24,9	25,7	7,6	8,2	10,2	16,2	16,4	12,3	10,9	8,8	6,7	17,6
25	26,5	27,5	28,3	28,5	28,2	29,0	29,5	29,6	5,6	4,0	11,3	17,0	17,9	10,4	7,2	6,1	3,1	20,2
26	29,5	29,2	28,9	28,1	27,4	27,3	27,1	26,1	5,6	2,8	11,2	17,9	15,8	12,8	11,4	12,7	2,7	19,1
27	24,5	23,9	23,6	23,4	21,9	22,2	22,8	24,1	12,9	13,0	13,9	13,6	14,3	12,8	11,8	10,0	10,0	14,7
28	24,1	24,4	24,9	24,3	24,3	24,9	25,3	25,8	6,2	4,5	15,6	19,5	17,1	13,0	11,3	9,4	4,0	21,4
29	25,6	24,9	24,6	23,9	23,1	22,8	22,1	21,9	9,3	7,7	15,7	17,4	16,3	15,3	12,7	10,2	7,7	18,8
30	22,0	22,7	22,8	22,8	22,0	22,9	23,0	23,1	11,6	8,4	14,7	17,1	16,7	9,7	12,7	11,2	6,4	20,3
31	22,9	22,7	22,7	23,0	23,4	24,8	25,3	25,4	8,4	7,6	13,3	14,4	11,9	10,8	7,0	8,5	6,7	16,4
Moy.	28,40	28,39	28,74	28,24	27,69	28,07	28,45	28,48	7,51	6,51	12,43	15,91	15,63	11,48	9,88	8,43	4,70	18,01

DATES.	HUMIDITÉ RELATIVE. 3h	6h	9h	12h	15h	18h	21h	24h	VENT. — DIRECTION ET VITESSE EN MÈTRES. 3h	6h	9h	12h	15h	18h	21h	24h	NÉBULOSITÉ.	7h		12h		18h			PLUIE (2).	REMARQUES.
1	98	98	77	53	58	89	95	93	Calme	Calme	Calme	S 2	SE 2	Calme	SE 2	Calme	.	6	.	4	.	8	.	.	0,1	● n. ⚲ ↖ au N [1]
2	89	91	42	44	41	75	68	96	Calme	Calme	SE 2	SSE 5	S 2	S 3	S 3	SE 2	.	6	.	9	.	7	.	.	.	⚲ ↖ à l'W à 19h.
3	98	97	93	88	64	86	92	99	Calme	NE 2	NE 3	Calme	Calme	NNE 3	NE 2	Calme	.	10	.	10	.	3	.	.	7,1	◎ nuit et la mat.
4	99	89	85	60	52	62	64	92	Calme	NE 2	NE 3	N 5	N 5	NNW 3	N 3	N 3	.	10	.	6	.	9	.	.	.	⚲
5	93	97	74	64	63	73	84	85	N 2	NW 2	N 3	N 5	N 3	NNW 2	N 5	NW 5	.	0	.	2	.	10	.	.	.	
6	86	86	74	56	48	55	65	71	N 5	N 7	N 7	NNE 7	NW 3	N 5	NW 5	N 3	.	3	.	1	.	0	.	.	.	
7	98	99	74	57	49	76	96	99	N 2	W 2	NE 2	NE 2	NE 3	NE 2	Calme	NW 2	.	0	.	0	.	3	.	.	.	
8	99	99	60	61	46	76	95	98	NW 2	Calme	S 3	SE 3	SE 7	SSE 2	S 2	S 2	.	7	.	9	.	3	.	.	.	⚲
9	99	99	68	65	63	90	97	99	Calme	Calme	S 2	S 3	S 2	Calme	Calme	Calme	.	6	.	9	.	7	.	.	.	⚲ ⚲ ⚲
10	99	99	81	61	51	86	96	98	Calme	Calme	S 2	E 3	SE 2	Calme	Calme	Calme	.	0	.	5	.	1	.	.	.	⚲
11	99	99	74	59	60	89	79	78	Calme	Calme	Calme	SE 3	S 5	Calme	S 5	S 2	.	6	.	10	.	10	.	.	0,1	◎ le soir, G à 18h.
12	89	97	93	54	49	74	96	97	SE 2	S 3	Calme	S 5	SW 3	SW 7	E 3	E 2	.	9	.	9	.	9	.	.	5,0	◎ nuit et matin.
13	97	98	98	90	94	97	97	97	E 2	E 2	E 2	Calme	E 2	SE 2	SE 3	Calme	.	10	.	10	.	10	.	.	23,7	◎ tte la journ., B
14	98	98	79	52	64	85	88	98	Calme	Calme	SE 2	SE 3	SE 3	Calme	W 5	Calme	.	1	.	6	.	10	.	.	1,1	● n. ⚲ ● s. àp. [2]
15	98	98	82	46	48	83	97	98	Calme	SE 2	Calme	SE 2	SE 2	WNW 2	Calme	NW 2	.	2	.	0	.	0	.	.	13,1	● nuit, ⚲
16	98	99	79	50	39	86	83	97	Calme	NW 2	NW 2	Calme	NW 2	NW 2	W 2	Calme	.	2	.	6	.	2	.	.	.	⚲
17	99	100	81	56	69	90	81	85	Calme	Calme	W 2	N 2	Calme	SW 2	W 2	Calme	.	2	.	7	.	9	.	.	0,1	⚲ G tte la soirée.
18	93	93	78	70	77	93	98	99	NW 2	SE 2	SE 2	Calme	SE 2	Calme	Calme	Calme	.	6	.	10	.	10	.	.	.	
19	99	99	78	63	60	63	74	76	Calme	Calme	Calme	ESE 3	W 8	S 5	S 2	NW 3	.	1	.	2	.	8	.	.	.	⚲ B
20	70	77	63	53	86	90	82	90	SW 10	SE 2	W 5	SSW 7	SW 7	S 2	SE 5	SE 7	.	5	.	8	.	9	.	.	5,7	● toute la soirée.
21	81	80	66	59	64	94	99	99	N 2	S 5	SE 10	SW 7	SW 3	NE 2	NE 2	Calme	.	9	.	7	.	10	.	.	1,5	● la nuit.
22	90	97	97	94	93	96	96	98	SE 2	SE 2	Calme	Calme	NE 2	NE 2	SW 2	Calme	.	8	.	10	.	10	.	.	4,0	◎ par instants, B
23	99	99	86	64	59	95	74	95	Calme	Calme	SE 3	SE 5	SE 3	Calme	SE 2	S 2	.	3	.	5	.	10	.	.	6,3	◎ la nuit.
24	98	98	94	73	59	81	92	95	S 2	Calme	S 3	SE 5	SW 3	SW 2	S 3	Calme	.	10	.	9	.	8	.	.	4,2	● la nuit.
25	99	99	76	61	56	95	98	99	SE 2	Calme	Calme	Calme	Calme	SE 2	SE 2	SE 3	.	2	.	1	.	2	.	.	.	⚲
26	98	98	90	62	67	79	86	82	SE 2	Calme	Calme	S 5	SE 7	S 2	SW 2	S 5	.	4	.	6	.	10	.	.	.	
27	78	70	71	70	67	79	93	97	S 3	S 5	SE 3	SSE 5	S 5	S 3	S 3	S 5	Calme	.	10	.	10	.	10	.	.	0,8	● la soirée.
28	98	98	65	61	59	77	87	96	Calme	Calme	SE 3	SSE 5	S 7	Calme	S 3	S 2	.	4	.	4	.	9	.	.	.	⚲ ⚲ ⚲ ⚲ ↖ à 22h.
29	97	98	76	64	67	73	95	97	S 2	S 2	S 3	SE 5	SE 7	S 2	Calme	Calme	.	9	.	10	.	10	.	.	0,0	● à p. 20h30.
30	72	91	69	60	49	84	69	76	SW 5	S 3	S 3	SE 3	SW 7	SW 2	SW 5	Calme	.	2	.	9	.	3	.	.	3,9	● la nuit.
31	97	96	76	71	79	77	96	83	Calme	Calme	SW 2	NE 5	N 2	NW 3	Calme	SW 5	.	8	.	10	.	10	.	.	2,6	⚲ ● de 12h à 14h.
Moy.	93,7	94,7	77,5	62,6	61,3	82,2	87,5	92,3	1,52	1,45	2,32	3,39	3,52	1,97	2,42	1,61	.	5,0	.	6,6	.	7,1	.	.	89,3	[1] de 18 à 21h. [2] de 18h ↖ 19h45

(1) Les températures minima et maxima sont les minima et maxima observés de 0h à 24h.

(2) La pluie est mesurée à 18h et inscrite à la date de ce même jour.

Novembre 1910.

PUY-DE-DOME (Station de la Plaine).

Longitude 0°45′ E. — Latitude 45°46′. — Altitude 388m.

Cg = — 0mm,01

DATES.	PRESSION (700 +). 3h	6h	9h	12h	15h	18h	21h	24h	TEMPÉRATURE (1). 3h	6h	9h	12h	15h	18h	21h	24h	Min.	Max.
1	24,5	23,5	22,4	19,8	17,5	16,6	16,5	16,9	9,5	9,3	10,0	12,2	13,3	12,8	12,0	10,0	7,8	14,3
2	16,9	17,0	17,9	18,5	18,7	18,8	19,2	18,7	9,6	8,4	9,5	9,8	8,4	6,6	7,3	6,4	5,7	11,5
3	18,0	17,5	18,6	18,7	15,9	14,7	14,2	14,6	7,3	7,8	8,1	11,3	11,2	11,5	11,7	10,4	5,3	14,1
4	15,7	17,1	18,5	19,0	17,9	18,8	19,6	19,4	9,4	8,0	10,7	10,4	10,6	9,1	8,4	3,9	3,3	13,0
5	18,3	17,1	16,8	15,2	14,1	13,8	13,9	14,0	6,5	5,8	7,0	7,4	5,7	5,2	5,5	5,3	3,9	7,5
6	14,2	16,0	18,7	19,8	20,5	20,8	20,4	19,5	5,2	4,9	6,3	8,2	7,3	6,0	7,4	8,3	4,5	9,3
7	18,8	18,5	18,2	15,7	16,9	18,6	20,1	20,4	10,2	10,8	11,9	13,4	11,2	10,7	10,3	10,8	8,3	13,6
8	21,2	22,1	24,7	25,4	25,2	26,1	27,5	27,7	11,2	11,1	12,3	13,8	14,0	13,1	12,6	11,0	10,5	16,4
9	27,4	26,7	26,9	26,0	26,8	26,6	26,6	27,7	10,4	11,2	12,7	14,6	8,1	7,6	7,0	5,7	5,4	14,9
10	29,5	31,6	33,8	33,7	33,9	34,6	34,8	33,5	4,0	3,3	5,2	6,4	6,4	0,8	- 0,7	- 0,8	- 1,6	9,0
11	30,9	28,4	27,2	24,0	20,9	20,4	24,8	26,7	- 0,4	3,4	4,4	8,8	9,4	10,4	7,9	5,8	- 1,4	10,6
12	28,2	29,5	31,5	31,6	31,5	31,5	31,4	31,5	2,6	- 0,7	4,7	8,9	6,8	0,1	- 1,1	- 2,1	- 2,1	9,2
13	28,0	26,0	24,6	22,2	20,1	17,3	16,1	16,3	- 2,7	- 3,6	4,3	13,0	12,7	11,7	14,0	12,7	- 3,6	15,5
14	17,2	17,2	17,1	16,4	15,9	15,7	14,8	14,0	9,8	9,6	11,0	12,4	9,6	7,4	7,3	6,7	5,9	12,7
15	13,4	13,3	13,5	13,6	13,4	14,2	13,2	14,2	3,7	5,4	6,0	7,2	6,4	6,2	6,1	5,6	4,4	9,4
16	15,3	17,1	21,1	23,1	25,0	27,5	28,1	27,7	6,0	4,9	3,7	5,1	3,2	1,2	1,3	0,2	0,0	6,5
17	26,0	23,8	22,1	18,4	12,0	07,9	17,2	20,1	- 2,2	0,8	3,0	2,3	10,2	13,0	5,6	4,3	- 2,2	13,2
18	22,8	23,2	24,7	24,9	25,0	25,3	26,3	24,4	1,8	2,0	1,8	2,8	2,7	1,3	2,7	2,5	0,0	5,0
19	25,4	26,3	28,2	30,0	30,7	31,4	32,6	32,7	3,9	3,6	3,4	4,2	4,3	3,9	3,0	2,1	2,1	5,4
20	32,5	32,6	33,1	32,6	31,4	30,4	29,3	25,4	1,0	1,6	2,2	4,7	4,0	1,3	0,4	3,5	0,4	6,7
21	24,0	25,2	27,1	27,1	26,9	27,9	28,8	29,6	7,6	6,8	5,2	4,4	3,9	2,3	1,6	- 1,1	- 1,4	8,0
22	30,0	30,2	30,6	29,8	29,5	30,2	30,8	30,9	- 1,6	- 1,6	- 0,4	1,0	2,2	0,7	0,1	- 0,6	- 1,7	2,5
23	30,4	30,2	30,4	29,6	28,9	28,7	27,4	26,5	- 1,8	- 2,6	- 2,3	1,3	4,0	3,0	2,3	2,3	- 3,1	4,3
24	26,4	26,9	28,5	28,6	28,1	27,9	27,1	26,2	2,5	3,0	3,7	6,8	7,1	6,1	6,6	12,0	2,2	12,0
25	24,8	23,3	22,3	20,6	19,3	20,3	20,6	22,1	12,4	11,6	12,6	13,4	11,9	9,9	8,5	7,6	7,4	15,6
26	24,2	25,3	27,4	28,2	28,2	28,9	28,9	28,7	6,3	5,6	6,2	7,9	7,9	6,9	4,9	3,2	3,2	10,6
27	27,6	26,7	25,8	24,8	22,5	22,4	22,4	22,8	- 0,2	- 0,7	3,4	4,8	7,3	14,0	14,7	10,6	- 0,9	14,9
28	23,3	23,2	24,2	24,2	23,7	24,2	24,5	24,7	11,7	11,4	11,6	15,0	14,8	11,3	9,9	9,7	9,4	18,5
29	24,1	22,9	21,9	20,7	19,7	19,5	18,8	19,4	7,8	6,7	8,4	14,6	14,8	12,1	13,8	11,5	5,7	15,2
30	18,6	18,1	18,2	18,4	19,0	20,5	21,0	21,6	11,4	11,7	11,4	13,8	10,0	7,7	6,6	5,6	5,6	14,7
Moy.	23,25	23,22	23,87	23,53	22,64	22,75	23,23	23,25	5,50	5,32	6,60	8,66	8,31	7,13	6,59	5,77	2,77	11,14

DATES.	HUMIDITÉ RELATIVE. 3h	6h	9h	12h	15h	18h	21h	24h	VENT. — DIRECTION ET VITESSE EN MÈTRES. 3h	6h	9h	12h	15h	18h	21h	24h	NÉBULOSITÉ.	7h		12h		18h			PLUIE (2).	REMARQUES.
1	68	65	67	60	66	74	76	88	SW 5	S 5	SE 7	SW 15	SW 17	SW 17	SW 15	SW 13	.	10	.	9	.	7	.	.	0,9	◐ soirée.
2	71	72	66	57	55	71	67	80	SW 15	SW 12	W 12	WSW 10	W 7	WSW 8	SW 8	SW 8	.	9	.	9	.	4	.	.	6,8	◐ mat. △ 11h20.
3	93	75	70	68	70	72	76	74	SW 3	W 10	SW 10	SW 5	SW 10	SW 17	SW 17	SW 12	.	9	.	8	.	4	.	.	7,0	◐ par intervalle.
4	70	70	66	65	57	66	71	96	SW 8	SW 12	SW 10	SW 10	SW 13	SW 8	SE 3	Calme	.	2	.	9	.	2	.	.	8,4	◐ nuit, G le jour.
5	86	96	96	97	94	97	85	74	SE	Calme	Calme	Calme	SW 2	SE 2	SW 2	NW 3	.	10	.	10	.	10	.	.	9,4	◐ et B à part. 8h.
6	78	81	68	59	56	65	69	71	W 3	NW 5	NW 2	W 5	W 3	SE 5	S 2	SE 5	.	6	.	8	.	9	.	.	1,6	◐ nuit.
7	70	70	65	56	64	70	79	76	S 5	S 5	SW 10	SW 32	SW 22	WSW 20	SW 12	SW 15	.	10	.	7	.	10	.	.	3,9	○ s. tr. f. vent SW [1]
8	71	74	72	62	65	65	70	74	SW 17	SW 17	SW 8	S 2	SW 12	SW 5	SW 5	SE 5	.	7	.	9	.	8	.	.	6,8	○ nuit.
9	75	69	60	51	84	90	98	90	S 3	S 5	SE 7	SW 5	NW 7	Calme	E 2	NE 3	.	6	.	10	.	10	.	.	4,6	○ n. 14h à 17h30.
10	80	74	69	50	46	82	94	96	NW 5	NW 5	NW 3	NW 5	NW 3	Calme	Calme	S 2	.	4	.	6	.	0	.	.	5,1	◐ nuit, ⌐ soir.
11	97	80	84	69	65	75	77	84	Calme	S 3	NE 2	WSW 13	SW 25	W 18	NW 7	NW 2	.	8	.	10	.	10	.	.	4,9	⌐ ○ à part. 12h.
12	94	99	88	65	66	97	98	98	NW 3	NW 2	Calme	NW 3	SE 3	Calme	Calme	Calme	.	5	.	5	.	0	.	.	2,9	○ nuit, ⌐
13	98	98	65	48	58	65	59	71	Calme	Calme	Calme	SE 8	SE 10	S 13	SE 12	SW 7	.	2	.	7	.	7	.	.	.	⌐
14	62	62	55	51	54	66	64	69	S 8	S 10	S 12	SSW 10	SW 8	SW 3	S 7	SE 3	.	3	.	6	.	9	.	.	3,6	◐ n. G v. 16h35.
15	80	74	65	60	67	70	67	67	SW 3	NE 3	SE 3	S 3	SE 3	SSE 3	SW 8	S 3	.	4	.	9	.	10	.	.	0,1	◐ n., ☽ à 21h.
16	69	83	76	66	69	83	82	86	SW 8	NW 8	NW 10	WSW 10	NW 8	NW 2	W 2	SW 2	.	10	.	3	.	2	.	.	2,7	◐ △ ✳ par int.
17	90	77	63	88	68	53	73	70	S 2	S 2	S 3	SSE 7	S 13	SW 32	NW 5	W 2	.	10	.	10	.	5	.	.	1,2	⌐ ○ mêl. ✳ ≡ [2]
18	67	68	67	59	57	75	68	80	W 7	SW 8	W 3	WNW 7	W 8	SW 2	NW 7	SW 15	.	5	.	7	.	9	.	.	0,4	✳ nuit et à 17h40.
19	75	73	83	68	71	68	88	83	NW 5	NW 10	NW 5	NNW 3	NW 5	WNW 5	NW 2	Calme	.	10	.	7	.	10	.	.	2,0	◐ nuit et par int.
20	92	74	61	55	52	71	96	77	Calme	NW 2	W 3	W 3	W 2	SW 2	SW 2	N 3	.	10	.	9	.	8	.	.	.	✳ après 20h.
21	70	80	93	98	98	98	93	93	SW 10	W 3	NE 2	Calme	NE 2	NE 2	N 2	N 3	.	10	.	10	.	10	.	.	3,9	✳ nuit, puis ○
22	98	98	92	80	79	87	95	93	N 2	Calme	Calme	Calme	N 2	Calme	Calme	Calme	.	9	.	10	.	10	.	.	0,4	○ n. ⌐ B soir.
23	95	97	98	76	83	97	97	97	Calme	Calme	Calme	Calme	N 2	Calme	Calme	N 2	.	10	.	9	.	10	.	.	2,4	≡ ⌐ m. ○ soir.
24	97	98	98	93	97	98	96	67	Calme	Calme	N 2	Calme	Calme	Calme	N 2	S 7	.	10	.	10	.	10	.	.	9,7	◐ B
25	70	82	70	56	63	72	73	78	S 7	S 2	S 5	SW 8	W 7	SW 3	W 8	W 7	.	8	.	9	.	9	.	.	0,5	◐ vers 16h.
26	73	75	64	47	60	72	84	88	NW 10	W 8	W 7	NW 3	W 2	Calme	Calme	Calme	.	4	.	6	.	9	.	.	1,3	○ nuit. B soir.
27	96	96	92	93	95	69	71	76	Calme	Calme	Calme	W 2	Calme	SW 5	SW 10	SE 5	.	9	.	10	.	8	.	.	9,2	⌐ B ◐ à p. 9h30.
28	77	79	83	72	69	85	81	83	SE 7	SE 5	S 5	SSE 5	SW 2	Calme	SW 3	SW 3	.	10	.	9	.	10	.	.	0,4	◐ le matin.
29	88	84	90	64	60	65	61	66	S 2	S 3	SE 2	SSE 5	S 8	SE 5	SE 12	SE 3	.	8	.	10	.	5	.	.	.	
30	63	68	78	67	63	79	81	88	S 7	SE 8	SE 5	S 3	SW 3	SE 3	S 3	S 5	.	10	.	9	.	10	.	.	1,0	◐ le matin.
Moy.	80,4	79,7	75,4	66,7	68,4	76,6	79,6	81,1	4,83	5,10	4,60	6,07	6,97	6,00	5,27	4,60	.	7,6	.	8,3	.	7,5	.	.	100,1	[1] à partir 10h ≡ [2] s. SW 37m 17h45.

(1) Les températures minima et maxima sont les minima et maxima observés de 0h à 24h.

(2) La pluie est mesurée à 18h et inscrite à la date de ce même jour.

Décembre 1910. **PUY-DE-DOME (Station de la Plaine).**

Longitude 0° 45′ E. — Latitude 45° 46′. — Altitude 388m. Cg = — 0mm,01

DATES.	PRESSION (700 +). 3h	6h	9h	12h	15h	18h	21h	24h	TEMPÉRATURE (1). 3h	6h	9h	12h	15h	18h	21h	24h	Min.	Max.
1	21,6	21,9	22,9	22,9	23,6	24,1	24,6	24,7	4,6	4,4	6,4	10,6	8,3	4,4	1,6	- 0,8	- 0,8	13,0
2	24,6	24,7	25,1	24,8	24,2	24,8	24,7	24,4	- 0,9	- 2,4	0,5	7,0	7,2	5,1	2,2	3,2	- 3,0	8,7
3	23,3	22,3	21,9	20,9	19,6	20,1	20,2	20,0	5,3	4,6	8,0	12,3	13,4	10,9	12,7	13,0	3,2	13,7
4	19,7	19,4	19,0	18,0	16,8	16,8	16,7	16,3	8,8	10,7	11,9	14,4	12,9	12,4	11,9	12,0	7,3	14,5
5	15,7	15,7	17,0	16,7	16,1	15,9	15,1	13,7	12,2	11,0	9,0	9,9	10,4	6,7	4,7	10,2	4,0	12,4
6	12,7	12,3	13,9	14,7	16,5	18,8	21,2	22,8	12,0	11,3	10,1	9,1	7,0	7,0	7,5	7,0	6,6	12,6
7	23,5	23,6	23,1	20,7	18,5	18,1	18,6	18,8	5,6	2,4	5,3	11,6	9,9	8,8	8,2	8,0	1,2	11,8
8	17,7	15,6	13,0	10,0	08,7	10,2	11,2	12,6	3,3	1,8	10,0	13,7	14,4	10,2	7,1	5,0	1,8	14,6
9	14,3	15,5	16,6	16,8	17,0	16,6	15,3	13,3	7,8	5,9	6,2	12,0	10,2	4,9	1,3	3,0	1,0	14,1
10	11,6	10,6	10,5	09,9	08,6	09,1	09,4	10,0	9,0	9,3	11,1	13,2	13,0	11,3	6,7	8,0	2,8	15,4
11	10,0	11,3	13,7	15,0	16,3	17,8	19,6	21,3	7,0	9,7	8,7	11,6	10,9	6,4	7,9	7,1	5,4	13,5
12	21,8	22,2	22,3	21,4	21,9	23,9	25,1	25,0	4,7	3,8	8,3	11,3	10,7	7,0	6,3	5,6	3,4	12,2
13	24,1	22,0	21,6	20,3	18,9	18,6	21,2	21,9	5,3	3,3	9,6	11,9	11,7	11,2	6,5	6,3	2,8	12,4
14	23,7	24,6	26,3	26,0	24,6	24,0	22,9	20,7	6,4	6,9	8,2	10,5	9,1	4,3	7,3	10,6	4,5	12,8
15	20,5	21,3	21,0	21,2	22,5	25,4	27,6	27,2	11,4	10,3	9,6	10,4	10,5	9,5	8,7	8,3	6,9	11,4
16	26,7	25,5	25,5	25,0	25,8	26,0	25,9	24,4	7,9	6,8	7,7	15,3	13,4	12,5	12,2	9,5	6,1	15,4
17	21,1	20,8	22,1	22,4	22,4	22,9	23,7	24,1	8,2	7,6	6,3	6,2	6,1	5,3	5,6	4,5	4,5	10,0
18	24,9	25,7	27,2	27,7	28,1	29,6	31,6	32,6	4,6	4,7	6,3	7,7	6,1	5,4	4,0	4,1	2,4	8,3
19	34,0	35,2	36,5	37,1	37,3	37,9	38,3	38,0	4,0	3,8	4,5	5,7	5,9	3,7	3,9	4,0	3,3	6,3
20	38,2	38,3	39,3	39,4	38,1	37,5	37,0	36,1	5,0	4,0	4,9	7,6	7,6	6,4	6,2	5,5	3,7	8,1
21	34,6	33,2	32,8	31,8	31,0	31,3	32,0	32,5	4,0	0,6	- 0,1	5,6	7,2	1,3	- 0,3	- 1,4	- 1,9	8,2
22	32,8	32,9	34,0	33,9	34,0	35,1	35,9	36,6	- 3,2	- 3,4	- 0,7	7,5	6,4	- 0,2	- 1,5	- 3,5	- 4,1	11,2
23	36,5	36,7	37,8	37,4	36,8	36,9	37,1	36,6	- 3,2	- 3,4	- 0,8	5,3	5,4	0,5	- 2,8	- 3,9	- 4,0	8,9
24	35,8	34,9	34,9	33,4	31,9	31,1	29,9	28,1	- 5,3	- 5,6	- 4,4	3,8	4,6	2,3	7,2	7,0	- 6,0	8,5
25	27,6	26,2	26,2	25,5	24,8	24,6	24,8	24,8	6,1	7,0	6,6	6,0	6,3	4,6	4,2	4,9	4,0	7,9
26	23,6	23,7	24,0	22,9	21,8	20,2	20,2	19,4	3,6	4,3	4,2	5,0	4,6	4,9	3,9	3,9	1,8	6,2
27	18,5	15,3	14,9	16,9	17,4	19,5	20,7	21,5	3,7	4,0	4,1	2,1	1,0	1,0	1,0	1,0	- 0,4	5,7
28	23,6	24,6	26,8	27,7	29,0	30,4	31,7	32,5	- 0,3	- 1,0	- 1,3	- 1,5	- 1,9	- 1,7	- 1,9	- 2,6	- 2,7	1,1
29	33,6	34,1	35,7	35,9	35,9	36,2	36,3	36,2	- 3,4	- 4,4	- 3,7	- 0,6	- 0,2	- 1,2	- 1,5	- 1,1	- 4,8	2,0
30	35,9	35,6	35,7	35,0	34,9	35,5	35,7	35,8	- 1,0	- 0,7	0,9	3,2	4,1	3,3	4,0	3,3	- 1,3	4,4
31	36,7	37,1	38,3	37,9	37,6	38,1	38,3	38,0	1,6	0,8	0,3	2,9	3,4	1,8	1,0	0,9	- 0,2	3,4
Moy.	24,80	24,61	25,15	24,78	24,54	25,06	25,59	25,48	4,35	3,81	5,09	8,11	7,73	5,48	4,67	4,60	1,53	9,96

DATES.	HUMIDITÉ RELATIVE. 3h	6h	9h	12h	15h	18h	21h	24h	VENT. — DIRECTION ET VITESSE EN MÈTRES. 3h	6h	9h	12h	15h	18h	21h	24h	NÉBULOSITÉ. 7h	12h	18h	PLUIE (2).	REMARQUES.
1	88	78	77	53	59	77	93	98	S 3	SE 2	SE 2	S 5	S 3	Calme	Calme	SW 2	5	5	3	.	⊔
2	99	99	86	69	66	83	91	91	SW 2	Calme	Calme	SW 2	S 2	Calme	S 2	S 2	1	6	6	.	⊔
3	84	90	83	65	62	72	66	64	S 2	Calme	S 2	SSE 7	S 8	Calme	SW 5	S 7	10	9	7	.	
4	84	71	63	57	57	59	63	64	Calme	SE 7	SE 10	SSE 10	S 8	SSE 10	S 8	SE 13	10	7	5	.	
5	61	72	96	80	84	98	98	85	S 7	SE 5	S 3	SW 5	Calme	Calme	SW 2	S 7	10	10	1	14,4	◐ 8h-12h ⊔ 18h.
6	71	71	84	84	95	97	83	92	SE 5	SE 8	S 7	Calme	W 2	Calme	NW 2	W 2	10	10	10	27,2	☾ jusqu'à 15h 20.
7	91	89	84	59	66	56	73	70	Calme	Calme	S 2	ESE 5	SE 3	S 5	S 2	S 3	0	2	10	.	⊔
8	84	96	66	52	53	81	85	90	S 2	S 2	S 2	SSE 13	S 10	SW 7	SW 2	Calme	9	10	10	8,3	● nuit et soirée.
9	76	81	87	62	52	77	93	88	SW 2	Calme	SW 2	SE 3	SW 3	SW 3	Calme	SE 2	10	4	0	2,3	● nuit, ⊔ à 21h.
10	54	56	55	60	57	61	79	81	S 7	S 8	S 12	SE 7	S 7	SW 3	SE 3	SW 3	5	9	9	.	
11	70	65	78	56	64	80	74	79	SW 5	SW 3	SE 2	SW 5	SW 3	S 2	S 3	S 2	10	6	4	.	G à 14h40.
12	93	93	84	60	56	75	77	84	Calme	Calme	SE 3	SSE 7	S 7	S 3	SE 3	S 2	7	9	3	.	⊔ le matin.
13	82	85	57	55	60	63	73	75	SE 5	S 2	S 8	S 12	S 8	S 5	W 7	W 2	1	10	10	0,0	G 17h30-17h50 [1]
14	75	71	67	57	63	83	71	64	W 5	S 3	SW 3	SW 5	SE 2	Calme	SE 3	SE 10	5	6	4	1,2	☽ à 18h.
15	62	66	71	77	72	73	78	63	SW 13	SW 10	SW 17	SW 15	SW 18	WSW 7	SW 3	SW 3	7	9	6	7,5	↖ à 6h55, ●
16	70	91	93	69	74	59	52	77	S 3	S 5	W 2	SSE 3	SW 3	SW 5	NE 3	Calme	10	10	10	4,0	●
17	95	97	98	92	97	97	98	90	Calme	S 3	SE 2	ESE 2	SE 2	Calme	Calme	NW 3	10	10	10	12,9	●
18	92	90	76	62	76	75	87	85	NW 3	NW 2	Calme	WNW 3	W 3	NW 5	NW 5	NW 5	10	8	10	11,7	● nuit et soirée.
19	78	70	68	63	62	90	90	96	NW 5	NW 5	NW 5	NW 5	NW 3	Calme	NW 3	Calme	10	9	6	2,4	● n. et 19h à 21h.
20	88	95	97	87	83	95	95	95	Calme	Calme	Calme	WNW 2	Calme	Calme	Calme	Calme	10	10	10	1,0	● m., B tout le j.
21	82	92	100	78	71	96	94	92	SE 3	Calme	Calme	Calme	Calme	Calme	SE 2	Calme	4	7	0	.	⊔ m. et soir, B
22	92	91	85	51	65	89	90	92	Calme	Calme	Calme	Calme	Calme	Calme	Calme	Calme	2	0	0	.	⊔ m., B vers 12h.
23	93	94	86	61	66	88	96	99	Calme	Calme	Calme	Calme	SE 3	Calme	Calme	Calme	0	0	0	.	⊔ m., B et ≡ m.
24	98	97	97	72	65	75	40	39	Calme	Calme	Calme	Calme	Calme	SE 2	SE 3	SW 12	0	0	5	.	⊔ m., B et ≡ m.
25	86	78	74	73	69	77	83	85	SW 10	S 3	W 3	E 5	NW 3	WNW 3	W 3	NW 5	10	10	10	0,7	● n. et soirée.
26	87	78	72	74	77	74	83	79	NW 3	NW 2	NW 3	W 5	W 7	W 10	W 3	NW 5	9	10	10	0,5	● le soir.
27	86	79	79	80	79	70	79	78	W 3	SW 10	W 8	NW 7	NW 8	NW 8	NW 7	NW 5	8	8	10	9,5	● m., puis ✳
28	71	74	79	79	78	78	80	84	N 5	N 7	N 5	NNW 7	N 5	N 7	N 5	N 2	10	10	10	0,3	✳ le matin.
29	82	84	84	73	81	93	98	98	N 3	N 2	Calme	NNW 2	N 2	Calme	Calme	Calme	10	0	10	.	✳ à part. 17h45.
30	98	98	94	86	83	73	63	81	Calme	Calme	Calme	Calme	N 2	NW 3	NW 5	NW 5	10	10	10	0,8	✳ la nuit.
31	86	88	91	74	63	73	70	67	NW 3	N 3	N 3	N 3	NW 5	NW 3	NW 3	NW 3	10	3	10	.	
Moy.	82,1	83,2	81,0	68,4	69,5	78,6	80,5	81,5	3,19	3,00	3,42	4,68	4,19	2,94	2,81	3,39	7,2	7,0	6,7	104,7 [1]	◐ 18h30-19h20.

(1) Les températures minima et maxima sont les minima et maxima observés de 0h à 24h.

(2) La pluie est mesurée à 18h et inscrite à la date de ce même jour.

Janvier 1910.

PUY-DE-DOME (Station du Sommet).

Longitude 0° 38′ E. — Latitude 45° 46′. — Altitude 1467^{m}. Cg = — 0^{mm},14

DATES.	PRESSION (600 +). 3h	6h	9h	12h	15h	18h	21h	24h	TEMPÉRATURE (1). 3h	6h	9h	12h	15h	18h	21h	24h	Min.	Max.
1	42,0	42,3	43,0	42,6	42,6	43,1	43,0	42,9	- 3,6	- 3,5	- 3,3	- 4,2	- 4,6	- 5,0	- 5,3	- 5,4	- 5,7	- 3,1
2	43,3	43,6	43,9	44,2	44,1	44,4	44,6	44,8	- 5,4	- 6,1	- 6,1	- 4,6	- 5,2	- 5,1	- 4,2	- 2,4	- 6,8	- 1,4
3	44,9	44,7	45,1	45,1	44,8	45,2	45,7	46,2	- 1,4	- 2,0	0,0	1,7	2,4	4,6	5,0	6,0	- 2,7	6,9
4	46,0	46,0	46,7	47,2	46,7	46,6	46,5	46,3	7,9	6,8	6,8	8,2	7,9	7,2	6,3	6,3	5,4	8,5
5	46,2	46,3	46,7	46,7	46,6	46,8	47,3	47,3	7,8	7,2	8,2	8,7	7,0	6,9	7,9	7,8	6,3	9,2
6	46,8	46,2	46,1	46,0	45,8	45,7	45,9	46,5	7,1	4,9	3,5	2,3	2,6	2,4	2,2	4,8	0,3	7,9
7	46,5	46,1	46,9	47,0	46,7	46,7	47,4	46,9	3,9	2,1	2,8	3,7	4,8	5,4	5,5	6,0	1,1	6,3
8	46,5	46,0	46,0	45,6	44,9	44,4	44,4	44,1	5,7	3,3	4,6	6,7	3,5	3,0	1,3	2,0	1,1	7,2
9	45,1	44,7	45,6	45,9	45,8	46,7	46,9	47,0	- 1,5	- 2,5	- 2,4	2,1	- 1,2	0,7	0,8	0,9	- 2,7	4,1
10	47,0	46,9	47,9	47,6	47,8	48,4	48,0	47,7	2,4	2,5	3,3	1,7	0,3	0,4	0,8	0,7	- 1,4	3,5
11	47,2	46,2	46,0	45,2	44,6	44,2	42,3	39,5	0,9	0,9	1,3	1,1	0,7	0,5	0,1	- 0,3	- 0,4	1,5
12	36,8	34,9	35,0	34,3	32,7	33,6	33,4	31,2	- 0,6	- 1,3	- 2,5	- 2,8	- 4,5	- 5,7	- 5,7	- 5,4	- 5,9	- 0,3
13	31,3	34,5	38,3	40,1	41,0	42,7	43,8	44,3	- 6,3	- 6,7	- 7,8	- 7,2	- 7,0	- 7,0	- 7,0	- 7,1	- 8,0	- 5,4
14	44,8	44,9	45,6	46,3	46,1	46,5	46,8	46,7	- 7,0	- 6,7	- 5,0	- 3,8	- 3,6	- 1,9	- 1,2	- 0,8	- 7,2	- 0,4
15	47,0	46,6	47,4	46,8	47,4	47,2	46,9	46,1	0,1	0,1	0,3	0,6	1,0	1,6	1,5	1,4	- 0,8	1,9
16	45,7	45,5	45,4	44,4	43,5	42,6	42,2	41,5	0,6	0,3	0,0	0,4	1,9	1,7	2,4	2,8	- 0,3	3,9
17	39,2	39,7	40,9	40,8	39,9	39,3	39,9	39,9	- 1,1	- 1,1	- 3,3	- 2,5	- 2,0	- 2,0	- 2,7	- 2,3	- 3,3	3,2
18	38,4	35,9	36,5	37,1	34,8	34,4	33,8	33,1	- 0,7	0,0	1,2	0,5	2,6	2,1	1,6	2,9	- 2,3	2,9
19	33,2	32,1	32,8	31,8	31,3	31,6	31,5	30,8	3,3	3,3	2,7	2,0	1,2	1,1	1,9	2,3	0,9	3,4
20	31,1	29,5	31,0	29,3	27,4	27,1	29,3	29,5	2,4	2,1	1,2	2,0	1,7	1,8	- 1,7	- 3,3	- 3,5	2,7
21	29,7	29,0	30,0	30,1	29,8	30,2	29,4	28,6	- 3,7	- 4,2	- 5,2	- 5,2	- 6,1	- 6,8	- 7,1	- 7,2	- 7,3	- 3,3
22	27,1	26,4	27,5	28,5	29,2	31,2	31,9	32,8	- 8,1	- 8,3	- 8,6	- 8,6	- 9,7	- 9,7	- 9,7	- 9,9	-10,3	- 7,2
23	33,8	34,3	35,9	36,1	35,1	34,7	33,9	33,3	- 9,9	- 9,5	- 9,6	- 9,4	- 8,6	- 7,7	- 6,5	- 5,9	-10,6	- 5,6
24	30,0	27,4	24,0	19,4	15,0	16,5	16,1	15,0	- 6,3	- 5,6	- 4,6	- 4,0	- 4,3	- 4,6	- 4,8	- 4,9	- 6,9	- 3,7
25	13,8	14,7	15,9	17,2	17,9	20,0	20,8	20,5	- 4,8	- 5,4	- 6,5	- 7,4	- 8,2	- 8,6	- 9,4	- 9,8	- 9,9	- 4,8
26	18,8	16,8	15,8	16,6	17,1	18,5	18,2	17,6	- 9,7	- 9,5	- 6,4	- 5,4	- 4,6	- 4,9	- 4,5	- 4,4	-10,0	- 4,3
27	18,1	18,7	21,1	23,8	26,2	27,1	28,1	28,2	- 4,6	- 4,5	- 4,5	- 4,1	- 3,9	- 4,7	- 4,6	- 4,1	- 5,3	- 3,7
28	28,6	28,0	27,2	25,7	24,3	22,0	24,9	25,0	- 3,5	- 2,6	- 1,6	- 0,9	- 1,4	- 0,4	- 2,6	- 3,0	- 4,3	- 0,4
29	26,2	26,8	28,1	28,5	28,6	30,4	31,2	31,6	- 3,1	- 3,1	- 2,7	- 2,4	- 3,0	- 3,4	- 4,1	- 4,9	- 4,9	- 1,9
30	32,2	32,4	33,8	34,3	34,9	35,4	36,0	36,0	- 5,1	- 7,3	- 8,4	- 5,0	- 5,8	- 6,8	- 7,2	- 8,4	- 9,1	- 4,6
31	35,9	35,3	35,8	35,5	35,0	35,4	34,9	34,7	- 9,0	- 9,6	- 9,4	- 8,4	- 8,0	- 9,0	- 9,7	-10,0	-10,3	- 7,8
Moy.	36,88	36,53	37,16	37,09	36,70	37,05	37,26	36,95	- 1,72	- 2,13	- 2,00	- 1,43	- 1,75	- 1,74	- 1,96	- 1,79	- 4,03	0,46

DATES.	HUMIDITÉ RELATIVE. 3h	6h	9h	12h	15h	18h	21h	24h	VENT. — DIRECTION ET VITESSE EN MÈTRES. 3h	7h	9h	12h	15h	18h	21h	24h	NÉBULOSITÉ. .	7h	9h	12h	15h	18h	.	.	PLUIE (2).	REMARQUES.
1	100	100	100	100	100	100	100	100	.	NW 8	N 8	N 10	N 10	N 12	.	.	.	10≡	10≡	10≡	10≡	10≡	.	.	3,4	≡ V ✳ [n.
2	100	100	100	90	95	80	70	51	.	NE 15	NE 15	NE 15	NE 17	NE 18	.	.	.	10≡	10≡	1	3	0	.	.	2,4	V ✳ n. ≡ m. de
3	40	46	27	21	18	7	23	36	.	NE 22	NE 20	NE 18	E 22	E 23	.	.	.	4	5	3	3	0	.	.	.	B et n. sur pl.
4	51	61	67	65	69	72	70	51	.	NE 12	E 10	E 7	E 5	E 5	.	.	.	0	0	0	0	0	.	.	.	M. de n. v. m^{t} B.
5	19	21	20	27	9	15	3	11	.	NE 10	E 8	NE 8	NE 7	NE 8	.	.	.	0	0	0	0	0	.	.	.	M. de n. v. m^{t} B.
6	44	19	89	87	89	55	42	26	.	NE 12	NE 8	NE 8	NE 7	NE 10	.	.	.	0	0	0	0	0	.	.	.	M. de n. v. m^{t} B.
7	31	52	45	43	25	20	24	22	.	NE 17	NE 18	E 18	E 17	E 15	.	.	.	0	0	0	0	0	.	.	.	Mer de nuag.
8	24	45	39	40	80	52	75	59	.	SW 2	Calme	SW 3	SW 5	SW 8	.	.	.	0	0	0	0	0	.	.	.	B
9	100	100	100	66	100	100	100	100	.	SW 3	W 5	NW 5	NW 8	NW 5	NW 2	Calme	.	10≡	10≡	2	10≡	0	.	.	0,3	≡ V m. den. W.
10	75	80	79	93	100	100	100	100	SW 7	SW 8	SW 17	W 12	W 12	W 7	SW 17	SW 18	.	2	7	9	10≡	10≡	.	.	1,6	≡ V bruine.
11	100	100	100	100	100	100	100	100	SW 18	SW 25	SW 25	SW 25	SW 23	SW 18	SW 18	SW 15	.	10≡	10≡	10≡	10≡	10≡	.	.	4,0	≡ ○ ✳
12	100	100	100	100	100	100	100	100	SW	W 25	W 23	SW 17	W 23	W 23	.	.	.	10≡	10≡	10≡	10≡	10≡	.	.	24,0	≡ ✳ ✣
13	100	100	100	100	100	100	100	100	.	NW 25	NW 20	NW 18	NW 17	NW 13	.	.	.	10≡	10≡	10≡	10≡	10≡	.	.	16,8	≡ V ✳
14	100	100	100	96	100	100	100	100	.	NW 15	NW 15	NW 12	NW 17	NW 20	.	.	.	1	10≡	10≡	10≡	10≡	.	.	3,2	≡ V ∞
15	100	100	100	100	100	100	100	100	.	W 25	W 23	W 25	W 18	W 20	W 17	W 15	.	10≡	10≡	10≡	10≡	10≡	.	.	18,6	≡ ∞ ○
16	100	100	100	95	79	61	45	36	SW 15	SW 13	W 15	W 17	W 15	W 15	W 15	SW 13	.	10≡	10≡	2	0	0	.	.	4,1	≡ ○ la nuit.
17	100	100	100	100	100	100	100	100	SW 25	W 22	W 20	SW 20	SW 35	SW 28	.	.	.	10≡	10≡	10≡	10≡	10≡	.	.	5,1	≡ ✳ ✣ 148^{m}.
18	100	100	100	100	100	100	100	100	.	W 28	W 28	W 32	W 42	W 40	W 38	W 47	.	10≡	10≡	10≡	10≡	10≡	.	.	9,6	≡ bruin. ○ ≡
19	100	105	100	100	100	100	100	100	W 42	W 43	W 38	W 45	W 43	W 42	W 43	W 43	.	10≡	10≡	10≡	10≡	10≡	.	.	20,4	≡ ⊘ ≡ 47^{m}.
20	100	100	100	100	100	100	100	100	W 42	SW 43	SW 33	SW 35	SW 33	SW 33	W	W	.	10≡	10≡	10≡	10≡	10≡	.	.	8,9	≡ ○ ≡ 45^{m}.
21	100	100	100	100	100	100	100	100	W	NW 27	NW 25	NW 27	NW 25	NW 23	.	.	.	10≡	10≡	10≡	10≡	10≡	.	.	23,1	≡ ✳ ✣
22	100	100	100	100	100	100	100	100	.	N 10	N 10	NW 12	NW 22	NW 15	.	.	.	10≡	10≡	10≡	10≡	10≡	.	.	2,1	≡ V ✳
23	100	100	100	100	100	100	100	100	.	NW 27	NW 23	NW 27	NW 28	W 28	.	.	.	10≡	10≡	10≡	10≡	10≡	.	.	19,6	≡ V ✳ ✣
24	100	100	100	100	100	100	100	100	.	W 33	SW 37	SW 37	SW 38	SW 27	.	.	.	10≡	10≡	10≡	10≡	10≡	.	.	23,8	≡ V ✳ ✣
25	100	100	100	100	100	100	100	100	.	W 23	W 28	W 22	W 25	W 25	.	.	.	10≡	10≡	10≡	10≡	10≡	.	.	20,7	≡ V ✳ ✣
26	100	100	100	100	100	100	100	100	.	SW 18	SW 20	W 22	SW 27	SW 18	.	.	.	10≡	10≡	10≡	10≡	10≡	.	.	4,9	≡ V ✳ ✣
27	100	100	100	100	100	100	100	100	.	SW 20	SW 20	SW 18	W 15	SW 17	.	.	.	10≡	10≡	10≡	10≡	10≡	.	.	20,5	≡ V ✳ ✣
28	100	100	93	85	92	96	100	100	.	SW 17	SW 22	S 18	S 22	SW 28	.	.	.	7	5	9	8	5	.	.	1,1	✳ V nuit, ✣
29	100	100	100	100	100	100	100	100	.	SW 25	SW 20	SW 22	W 17	SW 5	.	.	.	10≡	10≡	10≡	10≡	10≡	.	.	8,8	≡ ✳ ✣
30	100	100	100	100	100	100	100	100	.	Calme	Calme	Calme	Calme	NW 2	.	.	.	0	1	10≡	1	5	.	.	2,4	B ≡
31	100	100	100	100	100	100	100	100	.	N 7	N 8	N 5	NE 8	NE 12	.	.	.	10≡	10≡	10≡	10≡	10≡	.	.	1,4	≡ ✳
Moy.	86,6	87,9	89,0	87,4	88,9	85,7	85,5	83,6	.	18,7	17,8	18,1	19,2	18,2	.	.	.	7,2	7,7	7,3	7,3	6,8	.	.	250,8	

(1) Les températures minima et maxima sont les minima et maxima observés de 0^{h} à 24^{h}.

(2) La pluie est mesurée à 18^{h} et inscrite à la date de ce même jour.

Février 1910.

PUY-DE-DOME (Station du Sommet).

Longitude 0°38′ E. — Latitude 45°46′. — Altitude 1467^{m}.

Cg = — 0^{mm},14

DATES.	PRESSION (600 +). 3h	6h	9h	12h	15h	18h	21h	24h	TEMPÉRATURE (1). 3h	6h	9h	12h	15h	18h	21h	24h	Min.	Max.
1	33,7	33,2	33,0	32,5	31,5	31,2	31,0	30,6	- 9,4	- 7,3	- 5,0	- 0,9	- 3,0	- 5,6	- 8,5	- 9,5	-10,3	- 0,7
2	30,2	29,7	29,8	29,1	26,7	27,3	27,6	27,3	- 8,3	- 6,4	- 5,5	- 2,2	- 2,8	- 3,4	- 3,4	- 3,5	-10,1	- 2,0
3	26,4	24,1	21,2	16,3	16,7	20,9	24,1	24,6	- 4,0	- 4,2	- 3,3	- 2,8	- 5,8	- 5,2	- 4,9	- 4,8	- 5,8	- 2,4
4	25,2	24,9	25,5	27,1	29,0	31,8	33,9	35,0	- 5,2	- 5,4	- 5,2	- 5,2	- 5,0	- 5,6	- 5,7	- 5,8	- 5,8	- 4,7
5	35,8	37,0	39,5	40,5	41,0	41,8	42,2	42,3	- 6,1	- 6,6	- 6,3	- 5,4	- 5,0	- 5,7	- 6,4	- 5,5	- 7,3	- 4,6
6	42,0	40,8	41,0	40,6	39,1	39,0	39,6	38,9	- 1,3	- 0,1	0,4	0,5	0,4	0,9	0,8	0,7	- 5,8	1,3
7	38,6	37,6	36,9	36,0	34,6	34,4	33,8	33,6	0,6	0,6	0,7	0,8	1,5	1,8	1,7	1,1	0,1	2,2
8	32,6	30,9	30,5	30,4	28,7	28,5	29,6	29,7	- 0,7	- 1,6	- 1,3	- 2,4	- 2,4	- 2,9	- 4,0	- 4,9	- 5,0	1,1
9	28,9	30,0	32,1	33,6	35,6	37,9	38,9	39,1	- 5,0	- 5,6	- 5,9	- 6,3	- 6,7	- 7,0	- 7,5	- 7,7	- 7,8	- 4,9
10	39,1	39,2	40,1	40,9	41,4	42,1	42,3	42,2	- 8,8	- 9,8	- 9,6	- 8,4	- 7,5	- 8,5	- 8,5	- 7,1	-10,0	- 7,0
11	41,7	41,7	41,6	40,8	39,5	39,3	39,3	39,2	- 6,5	- 6,7	- 5,9	- 4,0	- 4,0	- 5,4	- 5,4	- 4,1	- 7,1	- 3,5
12	38,4	37,2	38,2	36,2	36,1	37,2	38,1	38,3	- 4,1	- 4,1	- 4,2	- 3,2	- 3,1	- 2,0	- 4,0	- 5,0	- 5,0	- 1,7
13	38,4	38,4	38,5	38,9	38,1	37,8	36,7	35,9	- 6,1	- 7,1	- 7,5	- 6,0	- 6,3	- 7,9	- 8,0	- 8,5	- 9,0	- 4,9
14	34,5	33,8	33,4	32,6	32,6	33,3	33,5	32,5	- 7,7	- 6,6	- 5,5	- 4,6	- 4,5	- 5,6	- 5,8	- 5,9	- 8,5	- 4,0
15	31,8	29,5	26,9	21,9	23,5	25,6	25,2	23,8	- 6,3	- 5,5	- 4,4	- 2,6	- 2,7	- 2,4	- 2,4	- 2,7	- 6,6	- 1,9
16	24,6	26,8	29,8	32,2	34,3	35,9	36,3	36,2	- 3,9	- 4,5	- 4,6	- 4,6	- 3,3	- 4,4	- 4,4	- 3,8	- 4,8	- 2,7
17	36,3	36,4	37,1	37,5	37,6	38,6	37,6	36,2	- 3,1	- 2,4	0,0	0,9	1,5	2,1	3,3	4,4	- 3,9	5,0
18	35,3	34,8	34,8	35,0	34,5	34,3	33,6	32,5	4,8	3,4	2,9	1,5	1,0	0,8	1,2	1,2	- 0,1	5,9
19	30,5	28,7	27,7	26,2	24,8	24,6	25,6	27,0	0,2	0,7	0,3	1,5	2,8	2,5	2,3	- 2,6	- 2,8	3,5
20	28,6	28,8	31,0	32,1	32,1	32,3	31,2	31,7	- 2,0	- 2,0	- 1,8	- 1,5	- 0,9	- 2,3	- 0,6	0,0	- 2,6	0,5
21	32,3	32,7	32,7	33,0	34,8	36,5	38,2	39,3	0,5	1,4	2,3	2,7	2,7	2,7	2,4	1,6	0,0	3,6
22	39,4	39,2	39,4	39,3	39,7	40,7	40,7	39,9	2,6	3,5	6,6	7,7	5,8	4,5	3,8	2,3	1,3	8,4
23	39,3	38,7	38,7	39,4	38,2	39,4	40,2	40,4	2,1	3,2	4,5	1,1	- 2,2	- 2,0	- 2,1	- 2,6	- 2,6	4,9
24	40,3	39,5	39,2	39,0	37,4	37,2	37,6	38,1	- 3,3	- 4,0	- 4,3	- 2,0	- 1,0	- 1,0	- 0,6	0,3	- 4,5	0,3
25	37,4	36,4	36,0	35,5	35,6	36,4	37,7	36,6	0,2	0,2	1,7	1,5	1,4	- 0,2	- 0,3	0,1	- 0,8	2,1
26	34,9	34,1	31,1	25,7	25,4	26,3	25,2	25,1	- 0,5	- 0,5	- 1,4	0,4	- 1,6	- 3,2	- 3,6	- 3,8	- 3,8	0,6
27	26,4	28,3	29,6	30,8	32,2	32,9	34,6	35,2	- 4,7	- 5,5	- 5,1	- 5,1	- 4,5	- 4,6	- 4,6	- 4,9	- 5,8	- 3,8
28	35,4	35,4	36,8	37,2	37,1	36,4	36,0	34,7	- 5,3	- 5,4	- 5,0	- 3,0	- 2,4	- 1,5	- 1,0	- 1,4	- 6,1	- 0,2
Moy.	34,21	33,85	34,00	33,58	33,49	34,27	34,65	34,50	- 3,26	- 3,15	- 2,59	- 1,84	- 2,06	- 2,54	- 2,72	- 2,94	- 5,02	- 0,34

DATES.	HUMIDITÉ RELATIVE. 3h	6h	9h	12h	15h	18h	21h	24h	VENT. — DIRECTION ET VITESSE EN MÈTRES. 3h	7h	9h	12h	15h	18h	21h	24h	NÉBULOSITÉ. .	7h	9h	12h	15h	18h	.	.	PLUIE (2).	REMARQUES.
1	100	64	59	36	32	44	91	92	.	NE 5	E 5	Calme	W 3	W 3	.	.	.	0	0	0	0	0	.	.	0,5	Mer de nuag.
2	49	29	67	100	100	100	100	100	.	W 15	SW 15	SW 8	W 22	W 18	.	.	.	2	10	0≡	10≡	10≡	.	.	0,8	B ≡
3	100	100	100	100	100	100	100	100	.	SW 8	SW 15	SW 40	SW 45	SW 30	.	.	.	10	10≡	10≡	10≡	10≡	.	.	21,4	≡ ✳ ≋ vent [1]
4	100	100	100	100	100	100	100	100	.	SW 10	SW 12	NW 15	NW 13	NW 13	.	.	.	10≡	10≡	10≡	10≡	10≡	.	.	16,3	≡ ✳
5	100	100	100	100	100	100	100	100	.	NW 10	NW 8	NW 7	N 3	NW 8	.	.	.	10≡	10≡	10≡	10≡	10≡	.	.	1,5	✳ la nuit. ≡
6	100	100	100	100	100	100	100	100	.	W 25	W 25	W 25	W 27	W 30	W 28	W 30	.	10≡	10≡	10≡	10≡	10≡	.	.	18,0	✳ ☾ la n. ≡ ☾
7	100	100	100	100	100	100	100	100	W 27	W 27	W 32	W 32	W 32	W 32	W 25	W 25	.	10≡	10≡	10≡	10≡	10≡	.	.	17,5	≡ ☾
8	100	100	100	100	100	100	100	100	.	SW 25	W 27	SW 25	SW 27	SW 30	.	.	.	10≡	10≡	10≡	10≡	10≡	.	.	11,6	≡ ✳ ⚸
9	100	100	100	100	100	100	100	100	.	SW 27	NW 28	NW 23	NW 22	N 12	.	.	.	10≡	10≡	10≡	10≡	10≡	.	.	28,6	≡ ✳ ✣
10	100	100	100	93	98	97	87	31	.	N 18	NE 22	NE 20	NE 13	NE 12	.	.	.	10≡	10≡	0	0	0	.	.	1,8	≡ ✳ la nuit.
11	23	28	90	100	100	100	100	100	.	NW 7	NW 8	NW 15	NW 17	NW 23	.	.	.	10	10	10≡	10≡	10≡	.	.	3,1	≡ ✳ ∽
12	100	100	100	100	100	100	100	100	.	W 25	W 22	W 25	W 18	NW 18	.	.	.	10≡	10≡	10≡	10≡	10≡	.	.	21,5	≡ ✳
13	98	95	94	94	92	96	100	59	.	N 10	NE 8	NE 5	NE 5	NE 5	.	.	.	10≡	10≡	10≡	0	10≡	.	.	2,6	≡ V ✳
14	63	59	50	47	49	100	100	100	.	SW 2	SW 2	SW 12	SW 12	SW 17	.	.	.	0	3	8	10	10≡	.	.	0,4	B ≡ ✳
15	100	100	100	100	100	100	100	100	.	SW 18	SW 22	SW 27	SW 18	SW 22	.	.	.	10≡	10≡	10≡	10≡	10≡	.	.	15,0	≡ ✳ ✣
16	100	100	100	100	100	100	100	100	.	W 27	W 22	W 25	W 12	SW 10	.	.	.	10≡	10≡	10≡	10≡	10≡	.	.	34,0	≡ ✳ ✣
17	100	100	100	100	100	84	69	40	.	SW 23	SW 18	SW 22	SW 22	SW 2	.	.	.	10≡	10≡	10≡	8	10	.	.	1,3	✳ la nuit. ≡
18	40	57	76	94	99	95	90	86	.	SW 17	SW 15	S 17	S 17	S 15	S 17	S 17	.	10	10	10	10	9	.	.	0,1	B ☾
19	100	82	97	95	87	86	92	100	S 18	S 25	S 27	S 28	S 32	S 33	S 30	.	.	8	10	10	10	9	.	.	.	B
20	100	100	100	100	100	65	76	100	.	SW 23	SW 17	SW 10	SW 8	SW 12	.	.	.	10≡	10≡	10≡	7	10	.	.	23,8	≡ ✳
21	100	96	93	88	98	100	100	100	.	SW 20	SW 25	SW 27	SW 18	SW 20	SW 17	SW 17	.	10	10	9	9	10≡	.	.	0,3	≡ ☾
22	100	87	64	57	78	85	86	100	SW 13	SW 13	SW 13	SW 15	SW 15	SW 10	SW 13	SW 15	.	6	7	2	8	9	.	.	2,0	≡ ☾
23	95	81	78	100	100	100	100	100	SW 10	SW 8	SW 15	W 2	W 15	W 13	.	.	.	9	9	10≡	10≡	10≡	.	.	11,4	≡ ☾ ✳
24	100	100	100	91	90	100	100	100	.	SW 10	SW 10	SW 10	SW 26	SW 22	.	.	.	10≡	0	2	9	10≡	.	.	5,7	≡ ✳
25	100	100	100	100	100	100	100	100	.	SW 22	SW 23	SW 27	SW 30	SW 28	.	.	.	10≡	10≡	10≡	10≡	10≡	.	.	2,7	≡ ✳ bruine.
26	100	100	98	95	98	100	100	100	.	SW 23	SW 25	SW 32	SW 28	SW 25	.	.	.	10≡	10≡	10≡	10≡	10≡	.	.	10,4	≡ ∽ ✳
27	100	100	100	100	100	100	100	100	.	W 22	W 25	W 27	W 22	NW 20	.	.	.	10≡	10≡	10≡	10≡	10≡	.	.	26,5	≡ ✳ ✣
28	100	100	100	100	100	100	100	100	.	NW 8	NW 7	W 3	W 2	SW 5	.	.	.	10≡	10≡	10≡	10	10≡	.	.	0,1	≡ ✳ V
Moy.	91,7	88,5	88,1	92,5	93,6	94,7	96,1	93,1	.	16,8	17,6	18,6	18,5	17,4	.	.	.	8,8	8,9	8,6	8,6	9,2	.	.	278,9	[1] att. 45^{m} p. s.

(1) Les températures minima et maxima sont les minima et maxima observés de 0^{h} à 24^{h}.

(2) La pluie est mesurée à 18^{h} et inscrite à la date de ce même jour.

33348

Mars 1910.

PUY-DE-DOME (Station du Sommet).

Longitude 0°38′ E. — Latitude 45°46′. — Altitude 1467m. Cg = — 0mm,14

DATES.	PRESSION (600 +). 3h	6h	9h	12h	15h	18h	21h	24h	TEMPÉRATURE (1). 3h	6h	9h	12h	15h	18h	21h	24h	Min.	Max.
1	37,2	38,5	39,7	40,2	41,0	41,6	41,9	41,9	- 3,0	- 3,9	- 4,4	- 4,0	- 3,5	- 4,5	- 4,7	- 5,2	- 5,2	- 1,2
2	41,7	41,6	41,6	41,6	41,0	40,9	40,7	39,8	- 5,1	- 5,4	- 4,0	- 3,4	- 3,4	- 4,5	- 4,5	- 4,5	- 5,7	- 3,4
3	38,9	38,6	38,5	38,5	38,3	37,8	37,7	37,4	- 4,7	- 5,2	- 3,9	0,3	1,2	0,6	0,2	- 0,5	- 5,4	1,4
4	36,7	36,3	36,2	35,8	35,4	34,4	34,4	33,7	- 1,1	- 1,5	- 0,9	1,6	1,4	0,0	- 1,1	- 1,5	- 2,0	2,5
5	33,8	34,6	35,6	36,6	37,2	38,1	38,6	39,5	- 1,6	- 1,5	- 0,4	1,3	2,0	- 0,1	- 1,0	- 0,4	- 2,0	3,0
6	39,7	40,2	41,2	41,8	41,6	41,8	42,0	42,2	0,5	0,5	1,0	2,0	1,8	1,1	1,0	1,1	- 0,8	3,2
7	42,3	42,4	43,3	43,8	43,3	43,5	43,8	43,6	0,6	- 0,1	0,7	5,7	1,7	1,7	1,7	1,3	- 0,4	6,3
8	43,6	43,4	43,8	44,1	43,7	44,1	44,0	43,9	1,1	0,7	2,8	4,0	5,5	4,3	2,7	3,1	0,5	7,0
9	43,4	43,0	42,7	41,9	41,0	40,2	40,3	39,5	2,6	2,7	4,4	7,3	7,9	5,5	4,2	3,5	2,4	8,5
10	38,3	37,5	37,4	36,6	35,3	34,5	34,4	33,7	2,1	1,3	1,5	3,2	3,3	1,6	1,5	1,3	0,7	5,8
11	32,6	31,7	31,1	31,6	31,7	31,6	34,4	34,6	0,4	0,3	2,7	2,6	- 2,3	- 2,0	- 2,2	- 1,5	- 2,8	4,0
12	34,5	34,6	34,8	34,8	34,5	34,6	35,2	35,8	- 0,4	- 0,4	0,3	1,0	0,1	- 1,1	- 1,7	- 2,0	- 2,3	1,7
13	35,2	35,6	35,8	35,9	35,4	35,4	35,7	36,5	- 1,6	- 1,8	- 2,0	- 1,1	- 0,8	- 1,2	- 1,0	- 1,0	- 2,9	- 0,7
14	35,9	36,2	36,8	36,9	36,2	36,2	35,9	36,0	- 0,9	- 1,1	- 0,1	1,6	2,2	1,8	1,3	1,7	- 1,2	2,8
15	36,5	36,7	37,6	37,5	37,2	37,4	37,6	37,6	2,5	2,4	3,0	4,1	4,0	1,9	1,3	1,4	- 0,1	5,0
16	37,7	38,3	39,9	40,6	40,9	41,1	41,4	41,3	1,4	- 0,7	0,3	1,5	0,1	- 1,4	0,3	- 2,3	- 3,1	4,1
17	40,8	40,6	40,7	40,6	39,7	38,9	37,9	36,6	0,1	- 0,4	1,9	3,5	5,1	1,1	- 0,9	- 1,1	- 2,6	5,6
18	35,5	33,2	31,6	30,3	29,2	29,8	29,5	29,0	- 1,1	- 1,9	- 1,3	- 2,1	- 2,0	- 2,3	- 2,3	- 4,6	- 4,6	- 0,7
19	28,8	29,4	31,2	32,1	31,8	31,9	32,0	32,0	- 6,7	- 7,9	- 8,2	- 7,1	- 6,9	- 7,6	- 7,9	- 8,0	- 8,9	- 4,6
20	31,1	31,6	32,2	33,2	34,0	34,6	34,7	34,4	- 8,1	- 8,2	- 8,1	- 5,8	- 4,4	- 4,7	- 6,7	- 7,2	- 8,8	- 3,8
21	33,3	32,8	33,6	35,0	35,4	36,2	36,8	36,9	- 7,5	- 7,0	- 6,3	- 3,9	- 3,3	- 3,1	- 2,6	- 2,6	- 7,6	- 2,6
22	36,9	37,0	38,3	38,5	38,7	38,9	38,9	38,9	- 2,7	- 2,7	- 2,5	- 1,4	- 0,3	- 1,0	- 1,6	- 1,7	- 3,0	0,4
23	38,8	38,8	39,2	40,7	41,2	41,7	41,6	41,7	- 2,8	- 3,6	- 3,9	- 2,0	- 1,0	- 1,7	- 3,4	- 4,2	- 4,4	- 0,3
24	40,4	40,8	41,2	41,4	41,2	40,9	40,8	40,6	- 4,3	- 4,3	- 3,3	- 1,4	- 0,6	- 1,5	- 2,5	- 4,1	- 4,5	0,4
25	39,6	39,5	39,6	39,9	39,7	39,6	39,5	39,4	- 4,4	- 4,5	- 3,0	- 1,0	1,1	0,7	- 0,4	- 1,4	- 5,0	2,0
26	39,3	39,3	40,0	40,3	40,2	40,3	40,5	40,4	- 2,5	- 2,5	0,4	1,5	1,5	0,4	0,1	1,2	- 2,7	2,7
27	40,0	39,6	40,3	40,5	40,5	40,8	41,2	41,6	1,5	0,8	2,3	5,3	3,4	1,6	1,1	0,3	0,3	6,3
28	41,7	41,7	42,4	43,2	43,3	43,8	44,1	44,0	0,3	- 0,3	1,8	2,8	3,5	2,5	2,5	1,8	- 0,5	4,4
29	43,9	44,0	44,6	44,3	43,8	43,3	42,6	42,0	1,7	0,3	2,1	2,2	1,7	0,8	0,0	- 3,7	- 3,8	3,4
30	40,8	40,7	41,2	41,1	39,6	38,5	37,5	36,9	- 5,0	- 5,6	- 4,6	- 1,0	0,0	- 3,0	- 4,8	- 5,2	- 5,6	0,9
31	35,5	35,0	34,2	33,8	32,8	31,5	32,3	31,0	- 7,3	- 9,8	-10,6	- 9,7	- 9,7	-10,0	- 9,8	- 9,2	-11,2	- 5,0
Moy.	37,89	37,85	38,06	38,49	38,22	38,18	38,32	38,14	- 1,81	- 2,29	- 1,37	0,25	0,30	- 0,78	- 1,39	- 1,75	- 3,33	1,91

DATES.	HUMIDITÉ RELATIVE. 3h	6h	9h	12h	15h	18h	21h	24h	VENT. — DIRECTION ET VITESSE EN MÈTRES. 7h	9h	12h	15h	18h	NÉBULOSITÉ. 7h	12h	18h	PLUIE (2).	REMARQUES.
1	100	100	100	100	95	90	94	100	W 12	W 15	W 13	W 8	WNW 7	10≡	2	6	12,1	✳ ≡
2	100	100	100	100	95	95	97	100	N 5	NE 5	ENE 5	ENE 5	NE 5	10≡	9	0	0,7	✳ ≡
3	100	100	94	59	75	61	57	59	E 3	SE 2	SW 3	S 3	S 8	0	0	0	.	B
4	72	83	89	71	82	90	86	89	S 17	S 18	SSE 15	SSE 18	SSE 22	0	2	8	.	B
5	93	99	90	79	74	87	95	84	SE 25	S 20	S 17	S 12	S 8	4	1	8	.	B
6	72	64	61	52	72	73	73	71	S 3	Calme	Calme	Calme	SE 2	10	10	8	.	B
7	95	100	87	56	89	95	82	93	Calme	Calme	Calme	W 3	W 2	5	7	10	0,1	◎ B
8	84	96	66	76	63	58	82	76	Calme	Calme	Calme	Calme	Calme	0	1	10	.	B légère.
9	86	83	75	50	44	55	65	59	Calme	SSE 2	S 3	S 3	SW 7	2	1	5	.	.
10	77	96	98	90	87	96	93	100	S 8	S 7	S 8	S 17	S 22	9	10	10	.	B
11	91	93	80	86	100	100	99	77	SE 23	SSE 25	SSE 27	SSE 28	SW 20	10	10	10≡	5,2	✳ ≡ ⌯
12	59	71	92	89	100	100	99	97	S 8	S 7	S 12	SW 13	W 2	2	10	10	1,2	✳ B
13	69	75	98	100	100	100	100	100	N 2	NE 5	E 5	E 12	NE 13	9	10≡	10≡	5,6	✳ ≡
14	100	100	100	100	100	96	100	100	E 8	E 7	ENE 5	E 10	NE 12	10≡	6	9	1,9	✳ ≡
15	76	75	87	87	63	75	83	5	Calme	Calme	Calme	Calme	ENE 5	9	10	4	0,2	✳ B
16	8	11	10	59	100	83	28	71	N 10	N 2	N 2	Calme	N 3	10	9	4	.	.
17	3	5	15	43	47	73	90	100	NW 2	NW 2	W 5	W 8	WNW 12	0	0	2	.	.
18	31	59	50	100	100	100	100	100	SW 17	WSW 25	SW 18	WSW 20	W 20	7	10≡	10≡	2,0	✳ ≡ ⌯
19	100	100	100	100	95	100	100	100	N 7	N 8	N 12	N 13	N 8	10≡	10≡	10	15,7	✳ ≡
20	100	100	100	100	100	96	100	100	NE 15	NE 15	NE 13	NE 13	NE 12	10≡	10≡	7	6,6	✳ ≡ V
21	100	100	100	100	100	100	100	100	NE 12	NE 12	NE 8	ENE 8	NNE 12	10≡	10≡	10	4,4	✳ ≡
22	100	100	100	100	100	100	100	100	NE 12	NE 12	E 8	E 7	E 8	10≡	10≡	5	.	≡ ⌊
23	100	100	100	100	100	79	95	99	NE 17	NE 13	NE 18	NE 20	NE 17	10≡	10≡	0	2,9	✳ ≡ V
24	98	98	99	100	100	90	100	99	NE 13	NE 17	NE 12	NE 15	NE 18	10≡	10≡	0	3,7	✳ V ≡
25	98	97	100	100	100	89	100	100	NE 12	NE 10	NE 8	NE 8	NE 8	10≡	10≡	3	0,9	V ≡
26	100	96	71	79	78	83	91	74	Calme	Calme	Calme	Calme	NE 2	0	2	2	.	B ⌊
27	73	80	79	67	76	79	70	71	E 5	Calme	Calme	Calme	Calme	0	7	5	.	.
28	72	73	70	68	68	62	64	68	E 2	NE 2	NE 2	NE 2	NE 3	0	0	0	.	B
29	68	72	64	69	91	100	100	96	NE 3	NE 3	NE 8	NE 8	NE 8	0	6	10≡	.	∞
30	96	96	84	66	60	82	100	98	NE 13	NE 12	NE 10	N 12	N 17	1	3	7	0,1	V
31	96	93	100	100	100	100	100	100	N 13	N 15	NE 13	NNE 13	NNE 17	10≡	10≡	10≡	4,0	✳ V ≡ +
Moy.	81,2	84,4	82,6	82,1	85,6	86,7	88,5	86,7	8,6	8,4	8,1	9,0	9,8	6,0	6,7	6,2	67,3	

(1) Les températures minima et maxima sont les minima et maxima observés de 0h à 24h.

(2) La pluie est mesurée à 18h et inscrite à la date de ce même jour.

84665

Avril 1910.

PUY-DE-DOME (Station du Sommet).

Longitude 0°38′ E. — Latitude 45°46′. — Altitude 1467^{m}.

Cg = − 0^{mm},14

DATES.	PRESSION (600 +). 3h	6h	9h	12h	15h	18h	21h	24h	TEMPERATURE (1). 3h	6h	9h	12h	15h	18h	21h	24h	Min.	Max.
1	31,8	32,0	33,0	33,9	34,3	33,4	33,0	33,0	- 9,2	- 9,1	- 8,2	- 6,8	- 7,0	- 5,8	- 5,3	- 5,1	- 9,3	- 4,8
2	33,0	33,5	33,9	34,8	34,5	34,4	34,4	33,6	- 3,8	- 1,4	1,7	3,9	3,3	0,2	0,1	1,3	- 5,3	5,6
3	32,7	31,9	31,6	31,2	30,4	29,3	29,5	29,5	2,1	- 0,8	0,1	- 0,1	0,4	- 1,7	- 3,5	- 4,0	- 4,2	2,3
4	28,6	28,4	28,9	29,1	29,5	30,3	30,3	30,7	- 4,2	- 4,5	- 1,4	- 2,5	- 2,5	- 2,8	- 4,4	- 4,4	- 4,8	- 2,0
5	30,1	30,3	30,8	30,6	30,7	31,0	31,1	30,8	- 4,6	- 4,5	- 2,1	- 2,9	- 2,2	- 2,3	- 2,7	- 3,8	- 5,7	- 0,1
6	30,9	31,2	32,3	32,6	33,0	33,4	34,3	34,6	- 3,6	- 3,6	- 1,5	- 1,3	- 0,5	- 2,2	- 2,7	- 2,8	- 4,5	1,5
7	34,4	35,1	35,9	36,2	36,2	36,7	37,3	37,4	- 3,2	- 3,5	- 2,0	0,0	- 0,2	- 1,3	- 1,7	- 2,4	- 4,2	0,3
8	37,2	37,2	37,8	37,6	36,5	35,6	35,3	34,2	- 2,6	- 2,9	- 0,4	- 0,6	- 0,9	- 1,2	- 1,2	- 1,5	- 3,5	1,6
9	32,6	32,5	34,3	35,1	35,7	36,7	37,8	38,2	- 2,0	- 2,3	- 1,7	- 0,7	- 0,8	- 1,5	- 1,9	- 2,1	- 2,8	- 0,1
10	37,6	37,4	38,5	38,6	38,2	38,3	38,3	37,8	- 2,9	- 3,7	- 2,1	0,0	0,0	- 0,7	- 0,9	- 0,9	- 4,0	0,4
11	37,0	36,4	36,1	35,9	35,2	34,5	34,4	33,5	- 1,7	- 2,7	- 0,7	1,6	2,8	3,4	3,3	3,4	- 2,7	3,8
12	33,1	32,8	32,5	32,4	31,6	31,3	30,6	30,2	4,4	4,8	4,2	5,6	7,7	4,8	3,6	4,7	2,9	9,0
13	29,3	28,8	29,3	28,4	27,4	26,7	26,2	25,9	4,7	3,7	4,5	4,6	5,0	4,8	3,3	3,0	2,0	6,5
14	25,1	24,6	24,8	23,9	23,9	24,6	26,6	27,6	3,1	3,5	4,5	4,8	3,7	2,5	2,1	2,1	2,0	5,4
15	26,7	26,1	25,0	25,8	26,7	27,5	27,9	27,8	1,3	0,8	4,1	- 1,6	0,8	2,1	1,6	0,5	- 2,2	5,4
16	27,8	26,0	28,2	28,7	29,2	29,2	32,0	33,1	- 0,3	- 1,6	- 0,9	- 0,1	0,3	- 1,2	- 2,4	- 2,7	- 2,9	0,8
17	33,1	33,7	35,5	36,4	37,2	38,4	39,5	40,2	- 4,0	- 4,9	- 4,1	- 3,8	- 3,1	- 2,6	- 3,3	- 3,3	- 5,1	- 1,7
18	40,4	41,1	42,4	43,3	43,7	44,2	44,8	44,7	- 3,6	- 3,6	- 1,6	3,0	4,6	3,3	2,5	3,1	- 4,4	5,7
19	44,7	45,4	46,4	46,3	46,7	47,2	47,5	46,9	4,3	4,5	5,4	5,2	6,0	5,6	5,4	4,6	2,5	6,2
20	46,0	45,0	45,1	45,1	45,7	45,8	45,9	45,8	4,2	3,1	3,2	5,3	5,5	4,7	4,6	4,7	2,0	6,2
21	45,7	45,7	46,0	45,9	45,0	44,7	44,6	43,7	4,6	4,7	5,6	8,0	7,8	4,6	3,1	1,6	1,4	8,8
22	42,1	41,5	40,6	39,4	39,1	38,9	38,4	38,2	2,3	1,2	2,8	3,6	3,3	2,6	2,5	2,6	0,1	4,6
23	37,4	37,4	37,8	38,1	37,9	37,2	36,9	35,9	1,3	1,1	0,5	1,5	2,7	3,4	2,1	1,4	0,3	3,8
24	34,4	33,5	32,6	32,3	31,7	31,3	31,4	30,5	1,4	1,7	3,1	1,9	2,5	0,8	0,1	- 0,5	- 0,5	4,0
25	30,8	31,4	32,5	33,1	33,1	33,0	33,5	33,6	- 0,5	- 1,1	- 0,8	0,0	1,0	0,3	- 0,7	- 1,2	- 1,4	1,1
26	33,6	33,6	34,3	34,7	35,3	36,5	38,0	38,7	- 1,3	- 1,6	- 0,7	0,4	0,1	0,1	- 0,5	- 0,8	- 1,7	1,6
27	38,6	38,9	39,8	40,0	39,8	39,7	39,6	39,1	- 1,2	- 1,4	- 0,3	2,3	2,2	1,4	0,3	0,1	- 2,5	3,4
28	38,4	37,9	38,3	38,5	38,3	38,2	38,6	38,3	0,6	2,1	5,3	7,9	7,1	6,1	4,3	2,1	- 0,2	8,9
29	37,6	37,6	37,9	37,8	37,8	37,7	37,9	37,7	1,1	0,7	0,5	1,7	0,0	2,5	1,3	- 1,2	- 1,2	2,8
30	37,2	37,4	38,7	39,4	39,5	39,5	40,2	39,7	- 2,9	- 3,0	- 2,9	- 2,3	- 2,1	- 2,5	- 3,1	- 3,7	- 3,7	- 1,2
Moy.	34,93	34,81	35,36	35,50	35,46	35,51	35,86	35,70	- 0,54	- 0,81	0,47	1,29	1,62	0,91	0,20	- 0,17	- 2,12	3,00

DATES.	HUMIDITÉ RELATIVE. 3h	6h	9h	12h	15h	18h	21h	24h	VENT. — DIRECTION ET VITESSE EN MÈTRES. 3h	7h	9h	12h	15h	18h	21h	24h	NÉBULOSITÉ.	7h	9h	12h	15h	18h			PLUIE (2).	REMARQUES.
1	100	100	100	100	100	100	100	100	.	SE 5	SE 2	SE 5	SE 5	NE 13	.	.	.	10≡	10≡	10≡	10≡	10≡	.	.	9,6	≡ ✳ ⊠
2	100	63	50	50	34	93	71	70	.	SE 8	SE 3	Calme	Calme	Calme	.	.	.	10	7	9	8	7	.	.	0,4	B ✳ la nuit.
3	50	100	100	100	91	96	93	75	Calme	SE 7	SE 13	SE 7	Calme	W 10	S 10	Calme	.	10	7	10	8	10≡	.	.	0,4	≡ ✳ la nuit.
4	75	80	70	95	100	85	91	73	S 10	SW 5	Calme	SW 12	SW 3	Calme	Calme	Calme	.	5	5	10≡	5	10	.	.	0,2	≡ ✳ ⌴
5	91	91	60	98	100	100	100	100	Calme	Calme	Calme	Calme	Calme	N 2	.	.	.	7	10	10	10≡	10≡	.	.	10,3	≡ ✳ ⊠
6	100	100	100	100	66	100	100	100	.	W 8	NW 3	NW 5	Calme	W 5	.	.	.	10≡	10	10	9	10≡	.	.	6,9	≡ ✳ B ⊠
7	100	88	90	73	80	94	90	95	.	SW 2	SW 3	SW 2	SW 3	SW 3	.	.	.	7	6	10	9	7	.	.	0,2	∨ B
8	100	100	95	95	100	100	100	100	.	W 3	W 5	W 3	W 5	W 5	.	.	.	7	7	10≡	8	10≡	.	.	2,6	≡ ✳
9	100	100	100	96	100	100	100	100	.	N 10	N 3	N 5	NW 8	NW 10	.	.	.	10≡	10	10≡	10≡	10≡	.	.	10,3	≡ ✳ + ⊠
10	100	100	100	98	97	97	99	100	.	NW 2	NW 3	NW 7	NW 5	NW 8	.	.	.	9	10≡	8	10	10	.	.	0,4	≡ B ✳ la n.
11	100	100	94	77	68	75	79	50	.	Calme	E 3	SE 3	SE 3	SW 3	SW 8	SW 15	.	0	10	1	6	9	.	.	0,1	B ✳ n.m. nges
12	59	65	80	80	70	90	89	77	SW 15	SW 3	SW 3	SW 5	Calme	S 5	SW 12	SW 20	.	3	8	9	8	10	.	.	0,1	B ○ [S et E.
13	84	100	92	92	90	85	100	96	SW 17	S 8	S 5	S 20	S 20	S 20	S 22	S 22	.	10≡	9	10	10	10	.	.	0,3	B ○ n. ≋ [SE
14	100	100	100	92	100	88	89	90	S 23	SW 23	S 20	S 25	SW 18	SW 15	SW 12	SW 7	.	10≡	10	10	10≡	10	.	.	2,8	≡ ○ ≋ ↖ 20h
15	85	86	89	100	85	69	65	84	S 10	S 20	S 17	SW 17	SW 10	SW 5	S 10	SW 17	.	0	3	10	10	2	.	.	1,2	✳ 12h. ↖ 11h ↖
16	84	100	100	100	100	100	100	100	SW 20	SW 18	SW 10	SW 12	SW 17	SW 15	.	.	.	10≡	10≡	10≡	10≡	10≡	.	.	6,2	≡ ✳ △ [v. 23h
17	100	100	100	100	98	90	88	91	.	W 17	NW 13	NW 8	NW 8	N 7	.	.	.	10≡	10≡	6	4	2	.	.	11,8	≡ ✳ la nuit.
18	91	86	74	64	65	73	88	100	.	N 3	N 3	N 2	N 3	NW 5	NW 10	NW 15	.	0	0	0	0	3	.	.	.	B
19	100	100	100	100	100	100	100	100	W 15	NW 5	NW 5	NW 17	NW 12	NW 13	NW 13	W 13	.	10≡	10≡	10≡	10≡	10≡	.	.	6,7	≡ ○ bruine.
20	100	100	100	100	100	100	100	100	W 18	W 17	NW 22	NW 20	NW 17	NW 12	NW 17	NW 15	.	10≡	10≡	10≡	10≡	10≡	.	.	3,7	≡ ⊗ bruine.
21	100	100	100	85	85	100	100	100	NW 13	NW 5	NW 7	W 3	W 10	W 7	Calme	Calme	.	10≡	10≡	6	1	0	.	.	4,1	≡ ○
22	67	100	85	94	87	98	100	100	Calme	NW 7	NW 8	W 18	NW 13	NW 7	NW 8	NW 7	.	10≡	10	10≡	10	10≡	.	.	.	≡ ∞
23	100	100	100	100	95	79	81	75	NW 7	NW 5	NW 7	Calme	Calme	Calme	Calme	Calme	.	10≡	10≡	10≡	10	2	.	.	14,9	≡ ○ ✳
24	78	74	90	98	98	100	100	100	Calme	SW 3	SW 8	SW 15	SW 20	SW 25	SW 15	SW	.	8	9	10	10	10≡	.	.	.	≡ floc. ✳ ≋
25	100	100	100	98	100	100	100	100	SW	SW 5	SW 7	SW 8	SW 22	SW 18	SW	SW	.	10≡	10≡	10	10≡	10≡	.	.	6,2	≡ ✳ △
26	100	100	100	100	100	100	100	100	SW	SW 8	SW 8	SW 12	NW 10	NW 8	NW	NW	.	10≡	10≡	10≡	10≡	10≡	.	.	2,9	≡ ⊗ △ ✳
27	100	100	92	70	67	74	75	66	N	NE 2	NE 3	NE 3	NE 2	NE 3	NE 5	E 2	.	2	8	4	3	0	.	.	0,9	B ✳ la nuit.
28	70	69	68	62	62	65	77	99	Calme	Calme	Calme	Calme	Calme	Calme	NW 5	NW 8	.	0	0	6	9	9	.	.	.	B
29	100	100	100	100	100	70	85	100	W 8	W 10	W 12	W 13	W 13	NW 8	W 3	NW	.	10≡	10≡	10≡	10≡	6	.	.	1,6	≡ △ ⊗ ✳
30	100	100	100	100	100	100	100	100	.	NE 13	N 7	N 8	N 10	N 12	.	.	.	10≡	10≡	10	10≡	4	.	.	5,3	≡ ⊗ ✳
Moy.	91,1	93,4	91,0	90,4	87,8	90,4	92,4	91,4	.	7,4	6,8	8,5	7,6	8,1	.	.	.	7,6	8,3	8,6	8,3	7,7	.	.	110,3	

(1) Les températures minima et maxima sont les minima et maxima observés de 0h à 24h.

(2) La pluie est mesurée à 18h et inscrite à la date de ce même jour.

Mai 1910.

PUY-DE-DOME (Station du Sommet).

Longitude 0° 38′ E. — Latitude 45° 46′. — Altitude 1467^{m}. Cg = — 0^{mm},14

DATES.	PRESSION (600 +). 3h	6h	9h	12h	15h	18h	21h	24h	TEMPÉRATURE (1). 3h	6h	9h	12h	15h	18h	21h	24h	Min.	Max.
1	38,9	38,8	38,9	38,6	38,6	38,4	38,3	38,2	- 3,7	- 4,0	- 2,6	- 1,3	0,2	- 0,5	- 1,1	- 1,2	- 4,8	0,5
2	37,9	36,9	35,8	34,6	35,3	36,1	36,8	36,6	- 2,2	- 2,1	- 1,8	0,1	0,5	- 0,8	- 1,7	- 2,2	- 2,6	2,0
3	36,4	36,3	36,7	37,1	37,0	36,7	36,7	36,7	- 2,0	- 1,7	- 1,0	0,1	0,3	0,4	- 0,2	- 0,5	- 2,5	1,4
4	36,1	35,8	35,9	35,4	34,8	35,6	36,2	36,3	- 0,9	- 1,7	- 1,1	- 0,6	- 0,4	- 1,7	- 2,7	- 3,2	- 3,4	- 0,1
5	35,9	35,9	35,7	35,6	35,0	34,7	35,2	34,5	- 3,5	- 3,8	- 3,2	- 2,9	- 1,7	- 1,3	- 0,9	- 0,7	- 4,4	- 0,5
6	34,5	35,2	36,1	36,3	36,2	36,7	37,5	36,6	- 0,5	- 0,3	0,1	0,8	2,0	2,4	2,4	2,4	- 0,7	2,6
7	35,7	35,7	36,6	36,9	36,3	35,0	34,9	34,5	2,2	2,4	1,4	3,0	3,1	2,0	- 1,0	- 1,6	- 2,5	3,5
8	33,6	32,4	32,5	32,3	31,4	31,1	30,4	30,5	- 1,3	- 2,1	- 1,4	- 1,2	- 1,7	- 2,6	- 3,9	- 4,3	- 4,3	- 0,4
9	31,1	31,2	31,4	31,8	31,5	31,1	31,5	31,7	- 5,0	- 5,1	- 4,3	- 2,3	- 2,6	- 3,7	- 4,5	- 4,8	- 5,3	- 1,8
10	32,1	32,7	34,4	35,0	35,0	35,7	35,6	35,4	- 5,1	- 5,2	- 3,1	- 2,3	- 2,1	- 2,2	- 3,0	- 2,9	- 5,4	- 1,8
11	35,1	34,3	33,7	33,0	31,8	30,3	28,5	26,4	- 3,0	- 3,8	- 1,5	- 1,5	- 2,1	- 2,9	- 2,9	- 2,9	- 4,5	- 1,4
12	24,4	23,4	23,5	25,4	26,5	27,7	28,6	30,3	- 3,1	- 3,4	- 3,3	- 2,9	- 2,1	- 1,9	- 2,1	- 2,0	- 4,1	- 1,6
13	31,6	33,5	34,2	35,7	35,7	35,4	35,6	35,5	- 1,7	- 1,1	0,3	1,3	1,5	2,2	2,0	1,5	- 2,6	2,3
14	34,7	34,0	34,3	34,5	34,3	33,7	33,4	33,2	1,0	2,6	4,2	7,3	6,7	5,7	4,7	4,3	0,0	7,5
15	32,3	31,8	31,3	31,1	31,4	30,6	31,3	31,3	3,8	2,8	4,3	6,0	5,0	4,1	2,7	2,7	2,1	7,3
16	31,3	31,5	31,6	32,1	32,8	32,2	31,6	31,4	2,5	2,3	4,3	7,6	7,8	7,5	5,7	5,5	1,8	8,9
17	31,0	30,5	32,0	32,1	32,5	33,1	33,8	34,0	5,3	5,6	6,1	5,7	5,9	5,8	5,2	5,1	4,6	6,6
18	33,5	33,7	34,1	34,1	33,0	32,6	32,7	32,4	5,4	5,4	6,2	7,6	6,8	6,1	5,5	6,0	4,6	9,0
19	31,5	31,4	30,8	31,2	31,0	31,1	31,7	32,4	6,1	6,1	5,8	7,8	10,2	10,4	8,1	7,6	5,2	10,9
20	32,9	33,7	34,7	35,3	35,6	36,1	36,5	36,8	7,3	7,2	6,1	9,0	10,6	7,4	7,8	8,6	5,7	11,8
21	36,9	36,9	38,2	38,8	39,9	39,0	39,7	39,8	7,2	7,0	9,3	12,7	13,4	10,8	10,4	10,4	5,3	14,3
22	39,2	39,4	39,6	39,3	38,9	38,4	38,3	37,9	9,4	9,6	10,7	12,0	10,4	9,8	9,3	9,0	8,2	12,5
23	37,0	36,8	36,8	37,0	36,5	36,3	37,1	36,9	8,7	7,5	8,0	9,3	9,8	7,8	6,8	5,6	4,7	11,2
24	36,3	36,3	36,9	37,3	37,3	37,3	37,7	38,1	5,5	5,4	6,0	7,1	6,3	6,4	6,0	6,1	4,7	8,3
25	38,2	38,4	39,3	39,6	39,2	39,5	39,7	39,7	5,8	6,1	7,6	7,7	7,5	6,8	6,3	6,2	5,2	9,1
26	39,5	39,6	39,9	40,0	39,6	40,0	40,4	40,2	5,8	5,7	5,6	6,5	7,0	6,9	6,3	6,0	5,0	7,8
27	39,6	39,7	39,9	39,8	39,5	39,4	39,7	39,6	6,0	6,5	7,0	8,2	8,0	7,9	7,0	6,9	5,4	9,6
28	39,3	39,4	39,7	39,7	39,4	39,4	39,7	39,6	6,8	6,8	9,2	9,6	8,3	7,6	6,4	5,4	5,3	12,8
29	39,2	39,1	39,7	39,8	39,6	38,4	38,4	38,1	4,5	5,5	7,7	11,3	11,3	7,5	7,0	6,0	3,8	12,7
30	37,1	36,9	35,8	36,8	36,6	36,6	36,6	36,5	5,6	4,3	5,0	6,0	7,3	7,0	5,9	5,3	3,8	7,7
31	36,0	35,5	35,9	36,7	36,6	37,0	37,4	37,3	3,5	2,1	2,6	6,6	6,5	6,6	6,3	5,6	1,2	7,2
Moy.	35,12	35,05	35,35	35,58	35,45	35,33	35,53	35,43	2,27	2,15	3,04	4,46	4,64	3,92	3,15	2,90	0,95	5,80

DATES.	HUMIDITÉ RELATIVE. 3h	6h	9h	12h	15h	18h	21h	24h	VENT, DIRECTION ET VITESSE EN MÈTRES. 3h	7h	9h	12h	15h	18h	21h	24h	NÉBULOSITÉ. .	7h	9h	12h	15h	18h	.	.	PLUIE (2).	REMARQUES.
1	98	98	97	93	75	94	100	100	.	NE 17	NE 18	NE 17	N 15	N 17	.	.	.	0	8	9	10	7	.	.	0,4	✳ la nuit, B
2	100	100	100	100	100	100	100	100	.	NW 15	NW 20	NW 25	NW 27	NW 20	.	.	.	10≡	10≡	10≡	10≡	10≡	.	.	12,1	≡ V △ ✳ ɯɯ
3	100	100	100	98	94	93	100	100	.	N 8	N 7	N 8	NW 5	NW 10	.	.	.	10≡	10≡	10≡	6	7	.	.	0,5	≡ ✳ la nuit.
4	100	100	100	100	100	100	100	100	.	NW 8	NW 5	NW 8	NW 12	NW 17	.	.	.	10≡	10≡	10≡	10≡	10≡	.	.	4,6	≡ △ ✳
5	100	100	100	100	100	100	100	100	.	SW 8	W 10	W 13	W 12	SW 13	.	.	.	10≡	10≡	10	10	10≡	.	.	10,3	≡ ✳ △
6	100	100	100	100	100	100	100	100	.	SW 22	W 23	W 23	SW 25	SW 25	SW 20	SW 18	.	10≡	10≡	10≡	10≡	10≡	.	.	6,8	≡ ✳ la n. ɯɯ
7	100	100	100	100	100	100	100	100	SW 20	SW 25	NW 12	W 15	SW 18	W 18	.	.	.	10≡	10≡	10≡	10≡	10≡	.	.	9,5	≡ ○ ɯɯ
8	100	100	96	97	98	100	100	100	.	W 17	W 15	W 13	W 13	SW 12	.	.	.	10≡	10≡	8	8	10≡	.	.	19,8	≡ ✳
9	100	100	100	96	95	100	100	100	.	W 12	W 8	SW 7	SW 7	SW 8	.	.	.	10≡	10≡	6	7	10≡	.	.	10,5	≡ ✳ △
10	100	100	100	100	100	100	100	100	.	NW 5	NW 5	NW 12	NW 10	NW 8	.	.	.	10≡	10	10	10	10≡	.	.	8,6	≡ ✳
11	100	100	100	100	100	100	100	100	.	N 5	N 5	NW 12	NW 13	NW 20	.	.	.	10≡	10≡	7	10≡	10≡	.	.	13,7	≡ ✳
12	100	100	100	100	100	100	100	100	.	SW 25	SW 22	SW 23	SW 23	SW 20	.	.	.	10≡	10≡	10≡	10≡	10≡	.	.	47,2	≡ ✳ ɯɯ
13	100	100	100	100	100	95	86	98	.	S 12	SW 15	S 10	S 8	SE 13	.	.	.	10	10≡	10≡	10≡	8	.	.	0,6	≡ ✳ ◎
14	82	56	61	58	60	65	60	43	SE 13	SE 25	SE 13	SE 7	SE 15	SE 10	SE 17	SE 17	.	4	4	6	7	7	.	.	.	B ɯɯ
15	41	60	76	66	82	85	95	96	SE 20	SE 23	SE 20	SE 28	SE 22	SE 27	SE 25	SE 22	.	4	4	6	4	1	.	.	.	B ɯɯ
16	98	98	89	77	74	84	100	100	SE 25	SE 25	SE 22	SE 23	SE 8	SE 20	SE 23	SE 22	.	9	9	9	8	6	.	.	.	B ɯɯ
17	100	100	100	100	94	95	100	94	SE 22	SE 25	SE 18	SE 22	SE 20	SE 10	SE 10	SE 13	.	10≡	10≡	10≡	9	10	.	.	2,1	≡ ◎ ɯɯ
18	98	100	100	92	100	100	100	100	SE 12	SE 12	SE 5	SE 5	SE 20	S 13	.	.	.	10≡	10≡	10	10≡	10≡	.	.	0,4	≡ ○
19	96	100	100	100	94	72	89	91	.	S 20	SE 22	SE 13	SE 12	SE 20	.	.	.	10≡	10≡	8	10≡	6	.	.	9,9	≡ ◎ [20h40.
20	84	80	93	78	81	90	71	63	.	S 18	S 8	S 10	Calme	Calme	.	.	.	10	10	8	9	10	.	.	3,4	● ꓘ 17h20 jq.
21	87	95	91	59	58	84	84	69	SE 5	SE 5	S 5	S 3	S 2	SE 3	.	.	.	3	5	4	7	8	.	.	7,2	○ la n. ꓘ E vers
22	88	99	89	77	93	100	100	100	.	NE 8	NE 7	N 10	NW 8	NW 12	.	.	.	10≡	9	8	10	10≡	.	.	0,3	≡ ◎ B [16h.
23	100	100	100	91	77	82	96	89	.	NW 12	NW 13	N 5	NE 8	NW 10	.	.	.	10≡	10≡	9	8	10	.	.	1,8	≡ ◎ B ꓘ vers [1]
24	100	100	100	100	100	100	100	100	.	N 8	N 3	N 3	NE 2	N 13	.	.	.	10≡	10≡	10	10≡	10≡	.	.	8,8	≡ ◎ ꓘ le soir.
25	100	100	100	100	100	100	100	100	.	NE 2	NE 2	NE 2	NE 5	NE 5	.	.	.	10≡	10≡	10≡	10≡	10≡	.	.	2,2	≡ ◎ [20h15.
26	100	100	100	100	100	100	100	100	.	NE 5	NE 7	NE 5	NE 5	NE 5	.	.	.	10≡	10≡	10≡	10≡	10≡	.	.	7,0	≡ ◎ ꓘ 20h jq.
27	99	99	96	94	98	99	95	98	.	Calme	Calme	NW 2	NW 3	NE 3	.	.	.	9	10≡	10	10≡	10≡	.	.	12,0	≡ ◎ ▲ ꓘ d. [2]
28	96	97	77	80	100	100	100	88	.	N 3	N 5	N 5	N 8	N 10	.	.	.	6	8	9	10≡	10≡	.	.	13,5	≡ ● B ꓘ 13h jq.
29	96	90	87	68	72	100	100	100	.	N 7	N 8	N 8	NW 5	W 15	.	.	.	4	8	8	7	10≡	.	.	3,9	≡ ◎ B [15h15.
30	100	100	100	100	100	100	100	100	.	W 17	W 20	W 18	W 15	NW 17	.	.	.	10≡	10≡	10≡	10≡	10≡	.	.	18,5	≡ ◎
31	100	100	95	82	88	88	95	97	.	W 20	SW 8	SW 8	W 15	W 8	.	.	.	10≡	8	9	3	4	.	.	5,4	B ◎ la nuit.
Moy.	95,6	95,9	95,1	90,8	91,4	94,4	95,8	94,4	.	13,4	11,3	11,7	11,6	13,0	.	.	.	8,7	9,1	8,8	8,8	8,8	.	.	238,0	[1] 12h40 et 16h30 [2] 14h50 jq. 18h40

(1) Les températures minima et maxima sont les minima et maxima observés de 0h à 24h.

(2) La pluie est mesurée à 18h et inscrite à la date de ce même jour.

Juin 1910

PUY-DE-DOME (Station du Sommet).

Longitude 0° 38′ E. — Latitude 45° 46′. — Altitude 1467^{m}. Cg = − 0^{mm},14

DATES.	PRESSION (600 +). 3h	6h	9h	12h	15h	18h	21h	24h	TEMPÉRATURE (1). 3h	6h	9h	12h	15h	18h	21h	24h	Min.	Max.
1	36,8	36,5	36,5	36,6	36,3	36,1	36,9	37,2	5,8	6,2	10,3	14,2	15,2	10,5	9,1	8,7	4,8	15,9
2	36,9	37,7	38,4	38,6	38,3	38,5	38,8	38,7	8,6	8,9	12,1	12,4	13,6	12,9	10,7	7,7	5,6	14,0
3	38,4	38,2	37,7	37,6	36,4	36,0	36,1	35,5	9,4	8,6	10,9	13,9	14,3	12,8	10,7	8,9	7,7	15,0
4	34,4	33,7	33,4	32,6	31,8	31,1	31,1	30,2	7,9	7,6	7,2	6,6	9,5	8,9	7,1	5,1	5,0	10,3
5	29,4	29,6	30,5	31,6	31,7	31,6	32,8	32,9	5,6	5,4	5,7	8,8	9,4	8,8	8,3	7,8	2,9	10,4
6	32,8	33,4	35,2	35,9	36,8	37,8	38,9	39,4	7,8	7,7	7,6	10,4	12,2	11,6	9,2	8,8	6,8	12,8
7	39,8	40,4	41,2	41,9	42,1	42,6	43,0	42,9	8,5	10,0	11,5	12,6	14,5	13,0	11,5	12,0	7,8	15,3
8	42,5	42,5	42,4	42,4	41,9	41,3	41,2	40,6	11,5	12,1	14,8	16,4	17,2	15,5	14,5	14,3	11,0	18,2
9	40,0	39,4	39,2	38,8	37,8	36,9	37,1	37,0	15,3	13,3	12,8	9,3	13,2	9,3	7,8	8,5	7,2	15,3
10	36,0	35,8	35,5	35,3	35,6	35,6	36,3	36,1	7,5	7,9	6,7	6,8	6,6	6,0	5,7	5,9	5,3	9,9
11	35,9	36,3	36,7	37,2	37,4	37,6	38,0	37,6	5,4	5,2	5,4	7,3	7,1	7,5	5,4	5,4	4,4	8,5
12	37,2	36,9	37,1	37,6	37,6	37,6	37,6	37,4	5,4	5,0	5,0	5,8	7,0	6,7	6,8	7,0	3,9	7,0
13	37,1	37,0	37,3	37,3	37,6	38,4	38,4	39,2	7,0	7,7	8,0	6,6	5,9	6,9	7,1	6,6	5,4	8,4
14	38,7	39,7	40,9	41,6	42,5	43,1	43,3	44,2	5,2	5,3	4,2	3,9	4,8	5,4	5,3	5,4	2,9	7,1
15	43,9	43,9	44,1	44,2	44,0	43,7	43,6	42,8	5,4	4,9	6,3	8,5	8,3	5,7	3,9	4,2	2,9	9,6
16	42,2	42,3	42,5	42,8	42,9	42,6	42,9	42,9	5,8	5,8	6,3	7,5	8,6	8,3	7,4	10,3	3,4	10,8
17	42,7	43,8	43,6	44,3	44,6	44,9	45,4	45,3	10,2	11,0	14,3	15,6	13,5	12,4	10,8	9,4	9,2	17,0
18	44,7	44,7	45,7	46,3	46,5	46,1	46,5	46,2	9,6	9,1	9,4	12,6	13,3	12,5	12,2	9,7	8,2	14,8
19	46,0	45,7	46,5	46,7	46,6	46,6	46,6	46,2	9,5	9,8	11,6	12,8	13,5	12,7	10,5	9,7	7,6	14,0
20	45,3	45,1	45,0	44,9	44,2	43,5	43,2	42,5	9,8	11,4	12,5	14,9	15,3	13,6	12,4	14,5	8,7	16,5
21	41,5	41,2	42,1	42,4	42,0	41,3	41,5	41,0	14,8	12,9	15,1	17,5	16,5	14,4	11,8	11,4	10,5	20,3
22	39,8	39,3	39,3	39,2	40,4	41,2	41,6	41,6	10,9	10,7	11,0	6,7	7,4	6,4	6,0	5,9	5,1	12,5
23	41,2	41,6	42,4	42,7	42,3	42,1	41,6	41,2	5,5	5,1	6,2	8,2	9,7	8,6	7,5	7,3	4,7	10,2
24	39,7	39,5	39,3	38,6	38,7	38,1	38,0	37,6	6,4	6,0	7,7	9,5	10,2	8,5	8,3	8,0	5,1	10,5
25	36,0	35,3	35,6	35,6	35,1	33,8	32,8	32,2	7,9	6,8	7,9	8,7	8,8	9,0	8,4	7,6	6,3	9,3
26	30,2	29,3	30,8	31,8	32,3	33,4	33,7	34,8	8,4	6,3	4,9	4,8	5,0	5,1	5,3	5,1	4,4	8,5
27	35,7	36,8	37,9	38,9	39,6	39,6	39,9	40,0	5,1	5,2	6,4	8,0	8,5	8,6	7,5	7,4	4,5	10,0
28	39,8	40,1	41,1	41,1	41,5	42,5	42,5	42,4	6,4	5,9	6,4	8,2	9,1	9,9	9,8	9,4	5,4	10,4
29	41,5	41,3	41,5	41,7	41,3	40,3	39,0	38,1	9,0	8,8	9,3	12,1	11,4	10,4	10,0	9,5	8,1	12,6
30	36,7	35,3	34,5	34,8	35,6	37,9	38,6	38,3	8,3	8,3	5,9	5,4	7,4	7,0	4,9	4,3	4,2	9,4
Moy.	38,76	38,71	39,13	39,35	39,38	39,33	39,60	39,40	8,09	7,83	8,78	9,87	10,57	9,63	8,53	8,19	5,97	12,15

DATES.	HUMIDITÉ RELATIVE. 3h	6h	9h	12h	15h	18h	21h	24h	VENT. — DIRECTION ET VITESSE EN MÈTRES. 3h	7h	9h	12h	15h	18h	21h	24h	NÉBULOSITÉ. 7h	9h	12h	15h	18h	PLUIE (2).	REMARQUES.
1	95	77	33	73	48	94	93	97	.	SE 3	S 5	SE 2	SW 10	W 12	SW 7	SW 5	3	4	4	6	10	0,6	B ○ R 15h-17h.
2	91	95	81	95	79	73	89	66	SW 5	SW 2	S 2	SE 2	S 5	NW 2	SW 7	SE 10	10	9	10	5	8	3,9	B ○ R 11h45
3	73	87	87	68	55	54	56	90	SE 8	SE 13	SE 5	SE 8	SE 15	SE 15	S 10	S 5	3	7	8	4	1	1,0	B ○
4	90	100	94	89	79	75	65	82	S 10	SE 10	SE 13	SE 17	SE 8	SE 15	S 12	S 13	10≡	10≡	10	10	10	5,3	≡ ○
5	88	98	81	79	84	90	100	100	SE 15	SE 10	SE 10	SE 5	NE 5	N 8	N 10	NW 5	8	9	9	8	7	.	B
6	100	100	100	75	71	77	100	91	NW 10	NW 8	NW 12	NW 8	NW 10	NW 5	NW 7	Calme	10≡	10≡	7	6	7	0,5	≡ ○
7	100	89	84	77	77	84	90	86	S 2	Calme	Calme	SE 3	E 3	E 2	SE 5	SE 3	6	10≡	5	9	5	0,2	≡
8	90	86	86	65	64	71	76	79	S 3	S 5	S 3	SE 3	E 2	E 3	S 3	SW 2	0	10≡	1	5	4	.	≡
9	78	92	95	77	67	79	88	92	SW 5	W 8	W 5	W 8	Calme	SW 12	SW 3	Calme	10≡	10≡	10	10	10	31,8	≡ ○ R 9h00
10	100	100	100	100	100	99	100	100	Calme	Calme	W 15	W 12	W 17	W 28	.	.	10	10≡	10≡	10≡	10≡	17,6	≡ ○
11	100	100	100	100	100	85	100	100	.	W 15	W 8	W 7	W 10	NW 5	.	.	10≡	10≡	10≡	10≡	4	5,8	≡ ○
12	100	100	100	100	100	100	100	100	.	W 15	W 13	W 12	SW 10	W 17	.	.	10≡	10≡	10≡	10≡	10≡	2,4	≡ ○
13	100	100	100	100	100	100	100	100	.	NW 13	NW 25	NW 27	NW 23	NW 25	.	.	10≡	10≡	10≡	10≡	10≡	14,9	≡ ○
14	100	100	100	100	100	100	100	100	.	NW 25	NW 23	NW 25	NW 22	NW 23	.	.	10≡	10≡	10≡	10≡	10≡	20,7	≡ ○
15	100	100	86	62	92	100	100	100	.	N 17	NE 12	NE 10	NE 10	NE 12	NE 13	NE 13	10≡	1	1	6	10≡	1,5	≡ ● B
16	100	100	100	100	100	100	98	73	NE 15	E 12	E 10	E 10	E 5	E 2	Calme	Calme	10≡	10≡	10≡	10≡	10≡	1,1	≡ ○
17	78	66	76	87	95	100	100	100	W 3	Calme	Calme	Calme	Calme	NW 3	Calme	NE 5	1	6	8	10≡	10≡	.	B ≡
18	100	100	95	85	78	94	100	100	NE 7	NE 7	E 10	E 8	NE 5	NE 7	NE 8	NE 10	10≡	10	8	4	5	0,2	B
19	100	73	81	69	63	69	90	62	NE 10	E 7	NE 7	N 5	NE 5	N 8	NE 10	NE 8	0	1	3	4	0	0,2	B
20	61	52	48	44	79	78	69	55	NE 10	NE 10	E 10	E 5	E 3	NE 5	Calme	SW 8	1	0	0	0	0	.	B
21	53	73	82	65	72	72	100	93	W 15	W 18	W 12	SW 8	Calme	S 8	S 8	S 10	0	3	5	9	10	1,3	B ○ R NW de
22	100	100	100	100	100	100	100	100	SE 5	SW 5	SW 18	SW 25	W 13	W 13	SW 12	SW 13	10≡	10≡	10≡	10≡	10≡	15,5	≡ ○
23	100	100	95	93	75	81	100	100	SW 17	SW 8	SW 8	SW 10	SW 10	SW 8	SW 15	SW 13	10≡	10≡	10	8	9	2,3	≡ ○
24	100	100	100	100	100	100	100	100	SW 20	SW 20	SW 20	SW 25	W 17	W 25	SW 20	S 23	10≡	10≡	10≡	10≡	10≡	7,4	≡ ○
25	100	100	100	100	100	100	100	100	SW 23	SW 22	SW 22	SW 18	SW 18	SW 20	SW 23	SW 18	10≡	10≡	10≡	10≡	10≡	33,0	≡ ●
26	100	100	100	100	100	100	100	100	SW 22	SW 22	W 18	W 15	SW 15	W 20	W 22	W 18	10≡	10≡	10≡	10≡	10≡	24,4	≡ ○
27	100	100	100	79	81	82	100	100	W 17	W 15	W 15	W 13	W 12	W 12	W 15	W 20	10≡	10≡	9	9	7	4,7	≡ ○ B
28	100	100	100	100	100	100	100	100	SW 20	SW 25	SW 22	SW 25	SW 25	SW 18	SW 25	SW 20	10≡	10≡	10≡	10≡	10≡	3,6	≡ ●
29	100	100	100	89	92	100	100	100	SW 22	SW 20	SW 20	SW 17	SW 15	SW 15	SW 18	SW 20	10≡	10≡	6	10	10≡	5,8	≡ ●
30	100	100	100	100	75	79	100	100	SW 15	SW 25	W 27	W 33	W 32	W 22	W 18	W 22	10≡	10≡	10≡	4	5	9,0	≡ ○
Moy.	92,2	92,9	89,1	85,4	83,9	87,9	93,8	92,0	.	12,0	12,1	12,2	10,6	12,3	.	.	7,7	8,3	7,8	7,9	7,7	251,7	[1] S et E, E et N s. [2] 12h15, 15h-17h. [3] 14h45 à 18h20.

(1) Les températures minima et maxima sont les minima et maxima observés de 0h à 24h.

(2) La pluie est mesurée à 18h et inscrite à la date de ce même jour.

Juillet 1910.

PUY-DE-DOME (Station du Sommet).

Longitude 0°38′ E. — Latitude 45°46′. — Altitude 1467^{m}. Cg = — 0^{mm},14

DATES.	PRESSION (600+). 3h	6h	9h	12h	15h	18h	21h	24h	TEMPÉRATURE (1). 3h	6h	9h	12h	15h	18h	21h	24h	Min.	Max.
1	37,2	37,7	38,3	38,6	38,7	38,7	38,7	38,4	3,5	3,7	4,9	5,6	6,6	6,8	5,4	4,9	3,0	8,5
2	37,6	37,6	37,5	37,1	36,4	36,1	36,1	36,1	4,2	4,1	7,3	9,2	7,6	5,6	6,0	4,0	2,9	9,5
3	36,6	36,6	37,8	38,1	37,6	36,7	37,1	36,5	2,9	2,0	3,2	5,0	6,4	4,9	4,0	3,2	1,6	7,1
4	35,9	36,4	37,1	37,7	38,9	40,4	41,6	42,2	2,1	2,1	2,3	3,1	3,3	3,8	3,1	3,4	1,0	4,4
5	42,4	42,7	43,5	43,6	43,7	43,6	43,6	42,6	3,2	3,1	4,4	6,5	6,7	5,5	5,1	4,3	3,0	7,9
6	40,9	39,8	38,8	38,3	36,8	36,8	37,1	36,8	3,6	4,3	6,0	8,3	9,9	8,9	5,9	5,4	3,1	10,1
7	36,3	37,2	37,8	38,6	38,7	38,9	38,6	38,7	2,9	3,6	4,6	5,5	5,7	5,9	4,6	5,0	2,7	6,3
8	37,7	37,5	37,7	38,4	38,7	39,1	39,9	39,9	4,5	3,4	3,2	3,6	4,0	4,5	3,7	4,1	2,5	5,2
9	39,5	39,0	38,9	39,0	38,8	38,4	38,1	37,6	4,2	4,6	5,9	8,0	9,3	9,0	7,5	8,6	2,6	9,7
10	37,4	37,5	37,5	37,7	37,8	37,7	38,3	38,4	9,4	10,1	11,5	11,1	12,4	10,3	8,1	7,8	7,2	13,6
11	38,4	38,5	38,9	39,4	39,5	39,7	40,1	40,1	8,2	8,1	8,8	10,3	10,8	9,9	8,7	8,6	7,1	12,1
12	39,7	39,9	40,6	41,1	41,0	41,2	41,9	41,8	8,6	10,1	11,3	11,1	12,1	11,5	9,6	9,2	7,8	14,0
13	42,1	42,8	43,8	44,7	44,6	44,5	44,6	44,3	8,6	7,7	8,5	11,5	11,9	11,7	10,6	9,9	7,1	13,2
14	43,5	43,2	42,9	42,5	42,2	41,5	41,1	40,3	10,6	11,1	12,7	14,8	15,7	14,2	13,2	13,6	8,7	15,8
15	39,0	38,5	38,0	38,1	38,0	37,6	38,1	37,8	14,5	14,6	10,7	14,4	14,9	12,6	11,3	11,3	9,6	15,8
16	37,2	37,1	37,1	36,7	36,6	36,1	36,4	36,2	10,6	10,3	11,1	12,0	13,6	15,2	15,1	13,9	9,5	15,8
17	36,1	36,8	37,4	37,6	37,9	38,6	38,8	39,2	11,2	11,4	12,4	14,0	13,1	13,7	11,1	10,6	9,0	14,8
18	39,0	39,3	39,6	39,9	40,0	39,9	40,7	40,9	9,3	8,2	9,0	11,6	10,3	10,0	9,5	9,3	7,4	12,8
19	40,2	40,7	41,7	41,9	41,7	42,3	42,7	42,6	7,4	6,4	7,5	8,6	9,6	9,4	9,0	8,8	5,3	10,0
20	41,7	41,0	42,9	43,6	43,5	43,3	43,8	42,9	8,5	8,2	8,5	10,3	12,5	10,6	8,9	9,0	8,0	13,1
21	43,1	43,0	43,7	44,0	43,9	43,4	43,2	43,0	9,0	10,1	12,3	17,7	17,4	16,8	14,4	15,7	7,4	18,2
22	42,2	41,6	40,4	39,6	38,6	38,8	39,2	40,5	17,1	18,8	22,3	24,0	20,5	13,9	10,2	10,4	9,6	25,6
23	40,3	40,2	39,9	41,1	41,0	41,6	42,4	43,2	7,4	5,2	6,0	8,6	8,3	6,9	6,8	6,8	4,8	10,1
24	42,9	42,7	42,9	43,0	42,7	42,2	41,6	40,6	6,0	5,4	5,2	7,8	9,0	8,5	6,0	6,0	4,6	10,2
25	39,1	38,0	38,3	38,4	38,3	38,4	38,8	38,8	5,4	5,5	6,3	7,0	8,4	8,6	7,5	7,1	4,7	9,2
26	38,7	38,8	40,0	40,4	40,8	41,4	42,5	42,5	5,4	4,5	4,9	6,4	7,1	6,2	5,8	5,3	3,6	8,0
27	42,1	41,9	42,5	42,2	41,7	41,2	40,6	40,2	4,1	5,2	6,5	9,3	11,4	10,6	11,2	10,6	3,3	11,6
28	39,4	39,3	39,5	39,6	39,5	39,0	39,4	39,2	13,5	14,3	17,4	17,7	17,5	15,7	12,5	12,4	10,2	19,6
29	38,7	39,2	39,4	39,9	40,1	40,2	40,7	40,5	10,2	10,7	10,4	12,1	12,3	11,6	10,7	10,7	9,4	13,6
30	39,8	39,4	39,0	38,5	38,5	37,9	38,3	38,1	11,0	11,6	15,6	13,5	18,8	13,0	13,5	11,8	10,0	18,9
31	37,8	37,8	38,2	37,8	38,5	38,8	39,9	40,4	11,4	11,1	11,1	11,9	10,5	10,0	9,4	8,8	8,5	13,6
Moy.	39,47	39,41	39,75	39,91	39,83	39,81	40,13	40,01	7,70	7,75	8,77	10,34	10,90	9,86	8,66	8,40	5,97	12,20

DATES.	HUMIDITÉ RELATIVE. 3h	6h	9h	12h	15h	18h	21h	24h	VENT. — DIRECTION ET VITESSE EN MÈTRES. 3h	7h	9h	12h	15h	18h	21h	24h	NÉBULOSITÉ. .	7h	9h	12h	15h	18h	.	.	PLUIE (2).	REMARQUES.
1	100	100	100	100	95	89	92	100	W 23	W 17	W 15	W 13	SW 8	W 10	W 13	W 10	.	10≡	10≡	10≡	8	10	.	.	6,5	≡ ◯
2	100	100	83	77	95	100	100	100	SW 10	SW 7	SW 7	SW 12	SW 15	W 20	SW 20	W 23	.	10≡	7	10	9	10≡	.	.	4,7	≡ ◯ ⌒ à l'E.
3	100	100	100	100	86	100	100	100	W 18	W 17	W 15	W 12	SW 15	W 20	W 20	W 23	.	10≡	10≡	10≡	10	10≡	.	.	6,5	≡ ●
4	100	100	100	100	100	100	100	100	W 23	W 22	W 18	W 20	NW 23	NW 25	NW 25	NW 20	.	10≡	10≡	10≡	10≡	10≡	.	.	22,3	≡ ◯ ☾v. 20h.
5	100	100	100	84	82	97	100	100	NW 18	NW 18	NW 13	NW 5	NW 10	NW 10	W 15	W 17	.	10≡	10≡	9	10	10	.	.	3,5	≡ ◯ B
6	100	100	100	100	100	100	104	100	W 22	SW 25	SW 27	SW 25	W 25	W 25	.	.	.	10≡	10≡	10≡	10≡	10≡	.	.	18,7	≡ ◯
7	100	100	100	100	100	97	100	100	.	NW 18	NW 13	NW 12	NW 18	NW 12	.	.	.	10≡	10≡	10≡	10≡	6	.	.	14,6	≡ ◯
8	100	100	100	100	100	100	100	100	.	N 3	N 5	N 5	N 5	N 8	N 5	N 5	.	10≡	10≡	10≡	10≡	10≡	.	.	19,3	≡ ◯
9	100	83	93	90	87	97	97	98	.	E 5	E 8	E 8	E 5	E 5	.	.	.	0	10≡	0	0	10≡	.	.	0,3	≡
10	84	78	70	91	79	89	100	100	.	Calme	Calme	E 3	SE 7	SW 5	.	.	.	4	10	10	10	10	.	.	0,2	B ☾ 13h à 16h.
11	100	100	100	100	95	100	100	100	.	NW 5	W 5	NW 2	NW 3	N 2	.	.	.	10≡	10≡	10≡	10≡	10≡	.	.	1,5	≡ ◯
12	91	75	75	89	94	100	75	100	.	Calme	Calme	Calme	Calme	Calme	.	.	.	10	10	10	10	10≡	.	.	4,9	≡ ◯ ☾ 14h5-
13	100	100	94	92	92	96	100	100	.	W 7	Calme	Calme	Calme	Calme	.	.	.	10≡	8	10≡	10	10≡	.	.	14,9	≡ ◯ |16h30 [1]
14	76	90	92	83	79	88	87	87	.	SE 2	SE 3	SE 7	E 5	E 3	.	.	.	1	3	4	4	2	.	.	0,2	B
15	58	54	100	53	81	88	95	100	.	SW 18	W 22	SW 8	SW 12	Calme	.	.	.	10	10≡	10	10	10≡	.	.	2,3	≡ ◯ ☾ 14h40 [2]
16	99	100	100	94	84	83	83	65	.	SE 3	SE 7	SE 18	SE 12	SE 10	.	.	.	10≡	10≡	10≡	7	7	.	.	16,6	≡ ◯
17	94	93	92	85	88	84	93	100	.	SW 12	SW 13	SW 12	SW 10	SW 10	.	.	.	9	10	4	5	3	.	.	6,2	B ◯ ☾ v 13h15.
18	100	100	97	82	100	100	100	100	.	SW 23	SW 18	SW 18	SW 20	W 23	.	.	.	10≡	10	6	10≡	10≡	.	.	1,0	≡ ◯
19	100	100	100	100	100	100	100	100	.	W 12	W 12	W 20	W 20	W 22	.	.	.	10≡	10≡	10≡	10≡	10≡	.	.	8,6	≡ ◯
20	100	100	100	89	79	81	100	100	.	W 25	W 17	W 13	W 12	W 10	.	.	.	10≡	10≡	6	8	6	.	.	18,4	≡ ●
21	100	90	77	47	61	64	86	52	.	W 18	W 17	SW 12	SW 10	SW 13	.	.	.	1	1	0	0	0	.	.	1,1	B ◯
22	33	42	47	36	51	99	100	100	.	S 10	S 17	SW 13	SW 30	SW 25	SW 18	SW 17	.	7	7	9	7	9	.	.	0,3	B ◯
23	100	100	100	88	87	100	100	100	SW 15	W 20	W 20	W 17	W 17	W 20	W 20	NW 17	.	10≡	10≡	5	4	10≡	.	.	14,1	≡ ●
24	100	100	100	79	71	79	91	81	NW 12	W 8	W 13	W 12	W 10	W 8	W 13	W 8	.	10≡	10≡	7	2	2	.	.	4,9	≡ ◯
25	88	100	82	95	100	100	100	100	W 15	SW 20	SW 17	SW 20	SW 23	SW 22	SW 20	W 20	.	7	8	10	10≡	10≡	.	.	0,1	≡
26	100	100	93	84	87	92	100	100	W 20	W 17	W 12	W 17	W 15	W 13	W 12	NW 10	.	10≡	10	10	10	4	.	.	3,8	●
27	96	100	86	66	54	71	66	65	NW 5	E 3	E 7	E 5	E 5	SE 3	S 10	S 5	.	2	4	1	1	8	.	.	0,4	☾ les., ☾ la n.
28	23	22	64	65	71	89	100	84	SW 8	SW 10	SW 7	SW 2	SW 8	SW 13	SW 13	SW 13	.	2	7	6	6	7	.	.	.	B ☾ dif. côtés
29	91	100	100	100	93	99	92	100	SW 15	SW 10	SW 10	W 8	SW 10	W 5	SW 2	S 3	.	10≡	10≡	10≡	10	10≡	.	.	15,3	≡ ◯ ☾ v. 7h ⌒
30	100	88	67	83	68	90	80	98	S 5	S 18	S 12	SW 17	SW 7	NW 20	S	SW	.	8	5	9	6	10	.	.	1,9	B ◯ ☾ las. ⌒
31	97	80	100	96	100	100	100	100	SW	S 3	SW 10	SW 15	SW 10	W 17	W	W	.	10	10≡	9	10≡	10≡	.	.	51,3	≡ ◯ ☾ v. 8h ⌒
Moy.	91,0	90,2	90,5	85,4	85,5	92,6	94,7	94,5	.	12,1	11,6	11,3	11,9	12,2	.	.	.	8,1	8,7	8,0	7,6	8,2	.	.	264,4	[1] 19h à 21h30 ⌒ [2] à 20h30 ☾ n.

(1) Les températures minima et maxima sont les minima et maxima observés de 0h à 24h.

(2) La pluie est mesurée à 18h et inscrite à la date de ce même jour.

Août 1910.

PUY-DE-DOME (Station du Sommet).

Longitude 0°38′ E. — Latitude 45°46′. — Altitude 1467^{m}. Cg = — 0^{mm},14

DATES.	PRESSION (600 +). 3h	6h	9h	12h	15h	18h	21h	24h	TEMPÉRATURE (1). 3h	6h	9h	12h	15h	18h	21h	24h	Min.	Max.
1	40,2	40,1	40,2	40,2	39,7	39,4	39,3	38,9	8,0	7,0	10,2	14,6	15,6	14,7	12,2	11,7	6,2	16,4
2	38,7	39,0	38,7	38,7	38,6	38,7	39,4	39,1	10,5	10,2	9,8	8,7	8,5	7,8	7,5	7,3	6,6	12,2
3	38,6	38,2	38,1	38,1	38,2	38,5	38,6	38,1	7,4	7,3	7,1	9,0	10,7	9,5	7,8	7,7	6,6	11,8
4	37,1	36,5	36,4	36,2	35,7	35,8	36,6	37,4	7,1	7,6	9,3	9,4	8,8	7,5	5,5	5,2	4,9	11,3
5	36,8	37,2	37,7	38,4	38,5	38,7	40,2	40,7	4,6	4,9	5,6	6,3	4,8	6,5	7,1	7,0	4,1	8,2
6	40,6	40,9	41,9	42,3	42,2	42,0	42,1	41,7	5,4	4,7	5,4	8,1	9,0	7,1	5,4	5,2	4,1	10,2
7	41,5	41,4	41,7	41,5	40,9	39,9	39,7	39,5	4,8	5,5	8,8	9,8	10,5	9,3	7,8	9,2	4,0	11,4
8	38,9	38,4	38,2	38,4	38,2	37,5	37,4	36,7	10,6	11,7	15,3	16,0	18,0	14,2	9,2	10,2	8,6	19,3
9	35,5	34,8	34,2	34,2	35,0	35,2	35,6	35,7	9,1	9,1	7,8	9,0	9,0	8,8	8,3	7,6	7,3	10,5
10	35,7	35,9	36,4	37,2	38,0	38,3	39,1	39,9	7,5	7,5	7,5	8,8	9,2	9,0	8,8	8,9	6,9	11,8
11	40,0	41,1	42,1	42,7	43,2	43,7	44,6	45,8	8,6	8,5	9,9	10,3	11,9	9,3	8,1	8,1	6,6	13,3
12	45,1	45,5	46,4	47,0	46,8	46,9	47,2	47,2	8,0	8,0	10,4	12,7	14,3	11,7	10,0	10,2	6,9	15,3
13	46,8	46,7	47,1	47,2	46,8	46,1	45,8	45,0	10,3	11,9	12,4	14,3	15,0	13,7	13,9	13,8	8,6	17,0
14	43,9	43,2	43,0	42,5	41,8	41,3	41,2	41,1	13,0	14,0	18,5	19,8	19,8	19,8	18,8	17,3	12,2	20,3
15	40,8	41,0	41,2	43,0	43,0	43,5	44,3	44,3	16,0	14,3	13,0	15,4	14,1	11,6	11,2	11,0	10,3	17,3
16	44,3	44,1	44,2	45,0	44,9	45,0	45,8	45,6	10,6	9,5	10,0	11,6	13,9	13,6	11,5	11,7	8,5	15,4
17	44,9	44,9	45,6	45,9	45,7	45,4	45,6	45,5	11,6	11,9	14,3	17,5	18,0	15,0	13,6	13,1	10,6	19,0
18	44,9	44,8	45,4	45,6	45,5	45,1	45,0	44,9	12,7	12,2	15,0	18,8	18,7	16,3	14,6	14,1	11,4	19,4
19	44,4	44,1	44,7	45,2	44,9	44,8	45,7	45,8	13,4	12,8	13,5	17,0	16,8	15,0	11,9	11,2	10,7	17,8
20	45,8	46,0	46,8	46,9	46,7	46,2	46,3	45,9	12,6	13,8	17,4	21,6	21,6	20,3	18,4	18,9	10,8	24,1
21	45,2	45,0	45,3	45,0	44,3	43,2	42,9	41,9	18,3	18,5	22,3	22,3	19,1	17,6	15,4	12,0	10,6	23,5
22	41,2	41,6	42,2	43,2	43,1	42,9	42,7	42,6	8,6	8,3	6,8	10,0	11,0	8,8	7,0	6,8	6,1	12,1
23	42,1	41,9	42,0	42,1	41,9	41,8	42,1	42,0	6,4	6,0	5,6	8,3	9,3	7,6	5,9	5,9	5,1	10,5
24	41,4	40,7	41,4	41,8	41,7	41,5	42,3	41,9	5,9	5,8	6,6	8,6	9,6	9,8	10,3	9,6	5,4	10,8
25	42,2	43,6	43,6	43,8	43,8	43,2	43,1	42,2	9,0	7,9	12,7	15,2	15,9	14,5	14,4	15,4	7,0	18,0
26	41,5	40,3	41,1	40,6	40,9	40,5	41,3	41,7	16,9	15,1	15,7	16,0	13,6	12,0	11,1	10,1	10,1	19,8
27	41,6	41,6	42,4	42,5	42,1	41,7	41,2	40,3	6,7	4,1	5,7	9,6	9,2	6,7	5,5	5,4	3,6	10,8
28	39,0	37,8	38,4	38,1	37,5	36,7	37,1	37,6	5,9	6,3	10,5	13,5	14,3	13,7	12,6	11,7	4,9	15,8
29	37,3	37,4	38,0	38,8	39,4	39,7	40,7	40,7	9,2	9,4	8,6	9,2	9,6	9,3	8,5	6,9	6,5	11,7
30	40,6	41,2	42,5	43,5	43,5	43,8	45,1	45,4	6,4	5,7	7,8	9,8	8,5	7,0	6,6	6,6	5,4	10,2
31	46,1	46,2	47,6	47,6	47,6	47,5	47,7	47,2	6,0	5,4	6,4	7,4	8,2	5,7	5,2	4,8	4,4	8,5
Moy.	41,38	41,31	41,76	42,04	41,94	41,76	42,12	42,01	9,41	9,13	10,74	12,54	12,79	11,40	10,13	9,83	7,26	14,64

DATES.	HUMIDITÉ RELATIVE. 3h	6h	9h	12h	15h	18h	21h	24h	VENT. — DIRECTION ET VITESSE EN MÈTRES. 3h	7h	9h	12h	15h	18h	21h	24h	NÉBULOSITÉ. .	7h	9h	12h	15h	18h	.	.	PLUIE (2).	REMARQUES.
1	100	100	91	72	65	65	80	84	SW 8	Calme	SE 2	Calme	Calme	Calme	SW 15	SW 15	.	3	3	4	5	4	.	.	1,0	⊙
2	100	78	100	96	100	99	100	100	SW 20	SE 7	SE 8	SW 7	W 10	W 15	W 2	Calme	.	10	10≡	10	10≡	7	.	.	26,4	≡ ○
3	100	100	100	100	82	92	100	83	Calme	Calme	Calme	Calme	NW 3	Calme	NW 5	W 10	.	10≡	10≡	10≡	10≡	10	.	.	3,1	≡ ○
4	95	81	78	86	100	100	100	100	SW 8	SW 10	SW 7	SW 12	SW 18	W 17	W 20	W 13	.	5	10	10	10≡	10≡	.	.	8,9	≡ ○
5	100	100	100	100	100	100	100	100	W 18	W 15	W 17	W 18	W 23	W 23	W 22	W 17	.	10≡	10≡	10≡	10≡	10≡	.	.	11,1	≡ ○ ∩ cour.
6	100	100	100	81	74	92	99	100	W 18	W 10	W 8	W 8	NW 10	NW 8	NW 7	NW 10	.	10≡	10≡	10	7	9	.	.	4,2	≡ ⊙ [anti-sol.
7	100	92	83	75	66	66	88	83	N 5	Calme	NE 2	E 2	Calme	E 3	Calme	Calme	.	6	9	5	0	0	.	.	0,4	B ⊙
8	63	71	67	77	70	87	100	88	S 7	SW 8	SW 3	SW 5	Calme	Calme	SW 20	S 7	.	9	9	7	9	10	.	.	.	B ⌅ dep. 15h30
9	100	100	100	100	100	100	100	100	W 8	W 2	W 17	W 18	W 18	W 13	SW 18	W 15	.	10≡	10≡	10≡	10≡	10≡	.	.	46,8	≡ ⊙ [au NE 1
10	100	100	100	100	92	100	100	100	SW 12	SW 10	SW 13	W 10	NW 5	SW 8	NW 12	NW 15	.	10≡	10≡	10≡	10	10≡	.	.	20,6	≡ ○
11	100	100	96	94	81	98	100	93	NW 12	NW 7	NW 5	NW 12	NW 8	NW 7	NW 8	N 5	.	10≡	10	10≡	9	10≡	.	.	0,5	∞ B
12	100	100	83	73	60	74	100	100	NE 2	Calme	Calme	NW 2	W 7	Calme	W 15	W 12	.	10≡	3	9	3	10≡	.	.	0,2	≡
13	100	100	92	85	87	93	90	81	W 8	Calme	Calme	Calme	Calme	Calme	Calme	Calme	.	10≡	8	10≡	1	0	.	.	1,8	≡ B ○
14	94	74	31	37	62	57	50	65	Calme	SE 2	SE 2	S 3	Calme	S 5	S 8	SW 10	.	0	1	1	0	0	.	.	.	B
15	88	100	100	88	100	100	100	100	SW 12	W 17	W 10	Calme	W 5	W 5	Calme	Calme	.	10≡	10≡	8	10≡	10≡	.	.	0,5	≡ ○ B
16	100	100	100	100	87	88	100	88	Calme	Calme	SE 3	Calme	Calme	Calme	Calme	Calme	.	10≡	10≡	10≡	10≡	5	.	.	2,0	≡ ○ cour. anti
17	96	92	87	63	62	86	91	84	Calme	W 7	W 3	S 2	SW 7	Calme	NW 2	SW 3	.	1	4	6	3	7	.	.	0,2	B [solaire.
18	88	95	84	66	65	74	92	96	SW 8	W 10	W 7	W 5	SW 8	W 8	W 8	SW 10	.	1	3	7	3	3	.	.	.	B
19	100	100	90	75	69	81	98	97	SW 8	W 13	W 10	W 12	SW 15	W 15	W 17	W 13	.	10≡	2	1	1	1	.	.	.	B en bandes E.
20	71	33	41	60	57	51	66	54	SW 8	Calme	S 3	Calme	SW 5	SW 5	SW 7	SW 13	.	0	0	0	0	0	.	.	.	B bandes hor.
21	68	66	60	64	86	100	97	100	SW 17	SW 8	Calme	S 2	W 8	E 3	NW 7	NW 15	.	1	3	4	7	10≡	.	.	.	≡ B ⌅ s. et n.
22	100	100	100	81	78	88	100	100	NW 17	W 18	W 13	W 12	W 10	W 7	NW 10	NW 7	.	10≡	10≡	7	7	7	.	.	54,5	≡ ○
23	100	100	100	86	75	85	94	97	W 8	W 5	W 13	NW 7	NW 10	NW 8	NW 8	W 8	.	10≡	10≡	10	7	6	.	.	9,2	≡ ○
24	100	100	100	92	92	100	100	100	W 10	SW 18	SW 10	SW 13	SW 18	SW 18	SW 15	W 22	.	10≡	6	10	10	10≡	.	.	0,4	≡ ⊙
25	100	100	77	77	93	91	78	68	SW 18	SW 5	SW 3	SW 5	SW 3	S 3	S 7	S 12	.	0	0	6	8	2	.	.	12,8	B ⊙
26	46	87	65	76	100	100	100	100	SW 10	W 18	S 10	SW 20	SW 17	SW 22	SW 20	W 17	.	8	9	10	10≡	10≡	.	.	.	≡
27	100	100	92	80	87	96	98	100	W 15	W 8	W 3	Calme	NE 3	E 5	E 7	E 3	.	10≡	10	10	10	10	.	.	1,6	B ○
28	93	92	67	72	93	93	82	83	S 8	W 13	SW 8	S 5	S 7	S 7	S 12	S 7	.	10	8	10	10	10	.	.	0,5	○
29	97	100	100	100	98	100	100	100	W 17	SW 7	SW 10	SW 10	SW 10	SW 8	SW 10	SW 12	.	10≡	10≡	10≡	10	10≡	.	.	27,2	≡ ⊙
30	100	100	100	93	99	100	100	100	SW 12	SW 15	SW 12	SW 10	SW 12	W 20	W 18	W 20	.	10≡	10≡	7	10≡	10≡	.	.	6,4	≡ ⊙
31	100	100	100	100	91	100	100	100	NW 12	NW 10	NW 8	NW 10	NW 10	NW 13	NW 15	NW 13	.	10≡	10≡	10	9	10≡	.	.	4,0	≡ ⊙
Moy.	93,5	92,3	86,6	82,2	82,9	88,7	93,6	91,7	9,9	7,8	6,8	6,8	8,1	7,9	10,1	9,8	.	7,5	7,4	7,8	7,1	7,1	.	.	244,3	1 et SW, ⌅ n.

(1) Les températures minima et maxima sont les minima et maxima observés de 0h à 24h.

(2) La pluie est mesurée à 18h et inscrite à la date de ce même jour.

Septembre 1910.

PUY-DE-DOME (Station du Sommet).

Longitude 0°38′ E. — Latitude 45°46′. — Altitude 1467^{m}. Cg = — 0^{mm},14

DATES.	PRESSION (600 +). 3h	6h	9h	12h	15h	18h	21h	24h	TEMPÉRATURE (1). 3h	6h	9h	12h	15h	18h	21h	24h	Min.	Max.
1	46,6	46,2	46,2	45,5	45,4	44,8	45,5	45,3	4,9	5,0	6,3	7,0	7,4	7,3	7,2	6,9	4,0	7,8
2	44,7	44,6	44,8	44,7	44,3	44,3	44,4	44,3	5,8	5,0	5,0	8,6	7,4	5,8	5,2	4,3	3,8	8,6
3	44,2	43,8	44,2	44,3	44,0	43,9	44,2	43,8	4,3	5,6	6,8	8,0	8,6	8,4	8,4	8,2	3,7	9,3
4	43,2	42,6	42,3	41,8	41,5	41,2	41,7	41,5	7,4	7,2	7,6	8,6	8,9	5,5	3,8	3,5	3,5	10,0
5	41,2	41,5	41,8	42,2	42,0	42,1	42,3	42,2	2,9	3,7	4,3	4,5	5,1	5,0	5,0	4,8	2,4	5,5
6	41,8	41,6	42,0	42,1	42,3	42,0	42,3	42,1	4,8	4,3	4,3	4,9	5,7	5,3	5,6	5,9	3,3	6,2
7	41,6	41,7	42,0	42,4	42,3	41,9	41,8	41,8	6,1	6,2	6,8	7,0	7,6	7,3	7,1	6,6	5,4	8,4
8	40,8	40,6	40,7	40,7	40,4	40,2	40,0	40,0	6,5	5,5	6,5	6,6	6,9	5,4	6,4	5,9	4,9	7,6
9	39,4	39,4	39,8	40,1	40,2	40,4	40,7	40,8	5,4	4,4	5,0	5,8	6,4	5,8	5,3	5,1	3,9	6,7
10	40,7	40,8	41,2	41,4	41,6	41,6	41,8	41,3	4,9	4,3	4,4	5,0	6,2	6,3	6,1	6,2	3,9	6,5
11	40,5	40,1	40,0	39,7	39,6	39,0	39,2	38,8	5,9	5,6	6,1	6,2	6,7	6,0	6,3	6,1	4,9	6,9
12	38,1	37,6	37,8	37,8	38,4	38,7	39,3	39,4	5,1	5,1	5,5	6,3	6,5	6,7	6,8	6,8	4,5	7,1
13	39,0	39,1	39,8	39,8	39,8	39,7	39,9	39,7	6,5	6,3	6,3	5,6	3,9	3,2	2,7	2,6	2,5	6,9
14	39,2	39,3	39,8	39,9	39,8	39,7	39,7	39,0	2,2	1,9	2,9	3,7	4,2	2,9	2,7	2,9	1,5	4,4
15	39,0	39,3	39,5	40,1	40,4	40,9	41,5	41,9	3,2	3,2	3,5	4,5	5,2	4,9	4,3	4,4	2,5	5,5
16	41,9	42,2	43,1	43,9	44,1	44,3	45,0	45,0	5,8	4,8	6,4	6,5	8,8	8,2	6,6	6,7	3,9	10,0
17	45,0	45,0	45,8	46,0	45,6	45,8	45,7	45,6	7,5	7,6	8,8	8,8	9,5	9,0	8,2	8,3	6,6	9,8
18	44,6	44,7	44,9	45,0	44,7	44,4	43,9	43,7	9,1	9,9	10,5	11,5	11,9	10,8	10,0	10,9	7,5	12,2
19	43,0	42,7	42,2	41,6	41,4	41,0	40,7	40,4	10,3	8,5	7,1	7,6	8,9	9,3	9,5	9,1	5,9	12,1
20	39,8	39,3	39,0	38,9	38,0	38,1	38,5	38,8	8,3	8,0	8,5	8,2	8,2	6,0	4,5	2,8	2,1	9,2
21	38,9	39,7	41,3	42,3	42,8	43,4	43,5	43,3	1,9	0,9	1,4	1,7	1,8	0,3	0,2	0,5	- 0,1	2,8
22	43,2	43,3	43,8	44,2	44,4	44,8	44,8	44,7	0,5	0,7	0,6	1,7	1,8	1,0	0,6	0,9	- 0,4	2,1
23	44,2	44,3	44,7	45,1	44,9	44,6	44,3	44,2	0,7	0,9	1,8	4,2	4,0	2,9	2,2	1,9	0,4	5,5
24	43,4	43,4	44,4	44,4	44,2	44,0	43,8	43,1	1,3	1,5	3,2	4,5	5,2	3,9	4,1	3,3	0,8	5,8
25	42,5	42,2	42,4	42,8	42,7	42,5	42,6	42,7	3,6	3,4	4,3	7,8	8,0	8,1	10,0	10,3	2,6	10,7
26	42,6	42,9	44,3	44,7	44,7	45,3	45,8	46,0	11,2	10,4	14,5	16,5	15,5	11,6	11,2	10,5	9,1	17,4
27	46,1	46,1	46,8	46,7	46,0	46,1	46,4	45,8	10,5	9,9	12,1	13,9	13,3	11,9	11,4	11,2	9,3	16,1
28	45,2	44,7	45,1	44,8	44,4	44,2	44,2	43,9	10,5	11,8	15,0	16,1	15,5	13,8	13,3	13,1	10,0	18,3
29	43,2	42,6	42,6	42,6	42,4	42,0	42,6	42,5	13,5	13,5	14,4	15,8	15,4	12,3	12,5	12,2	11,6	17,8
30	42,4	42,6	43,8	44,1	43,8	44,1	44,7	44,8	11,2	11,4	12,9	14,8	11,0	10,3	11,2	11,3	9,4	15,1
Moy.	42,20	42,13	42,54	42,65	42,54	42,50	42,69	42,55	6,06	5,88	6,76	7,73	7,85	6,88	6,61	6,44	4,45	9,07

DATES.	HUMIDITÉ RELATIVE. 3h	6h	9h	12h	15h	18h	21h	24h	VENT. — DIRECTION ET VITESSE EN MÈTRES. 3h	7h	9h	12h	15h	18h	21h	24h	NÉBULOSITÉ. .	7h	9h	12h	15h	18h	.	.	PLUIE (2).	REMARQUES.
1	100	100	100	100	100	100	100	100	NW 13	NW 12	NW 15	NW 17	NW 17	NW 18	NW 18	NW 15	.	10≡	10≡	10≡	10≡	10≡	.	.	2,5	≡ ◉
2	100	100	100	77	74	100	100	100	N 10	N 8	NW 8	NW 7	NW 8	NE 10	N 12	NE 12	.	10≡	10≡	8	7	10≡	.	.	2,2	≡ ○ la nuit.
3	100	100	100	100	100	100	100	100	N 8	NW 10	NW 10	NW 12	NW 8	NW 10	NW 12	NW 8	.	10≡	10≡	10≡	10≡	10≡	.	.	0,6	≡
4	100	100	100	78	63	100	100	100	NW 7	NW 10	NW 13	NW 12	NW 10	NW 10	NW 12	N 8	.	10≡	10≡	5	3	10≡	.	.	0,9	≡ ○ la nuit.
5	100	100	100	100	100	100	100	100	N 12	N 8	N 8	NW 10	NW 12	NW 13	NW 13	NW 10	.	10≡	10≡	10≡	10≡	10≡	.	.	1,4	≡ ◉
6	100	100	100	100	100	100	100	100	NW 7	NW 7	N 8	NE 3	N 5	N 7	NE 8	N 8	.	10≡	10≡	10≡	10≡	10≡	.	.	2,3	≡ ○
7	100	100	100	100	100	100	100	100	NE 10	NE 10	NE 10	NE 7	NE 7	NE 12	NE 12	NE 10	.	10≡	10≡	10≡	10≡	10≡	.	.	4,6	≡ ◉
8	100	100	100	100	100	100	100	100	NE 8	NE 7	NE 7	NE 7	NE 10	NE 12	NE 15	NE 13	.	10≡	10≡	10≡	10≡	10≡	.	.	2,6	≡ ○ la nuit.
9	100	100	100	100	100	100	100	100	NE 10	NE 10	NE 10	NE 10	NE 10	NE 15	NE 20	NE 17	.	10≡	10≡	10≡	10≡	10≡	.	.	5,1	≡ ○
10	100	100	100	100	100	100	100	100	NE 12	NE 17	NE 13	NE 13	N 15	N 15	N 13	NE 15	.	10≡	10≡	10≡	10≡	10≡	.	.	4,2	≡ ○
11	100	100	100	100	100	100	100	100	NE 13	NE 12	NE 12	NE 12	NE 10	NE 13	NE 13	NE 13	.	10≡	10≡	10≡	10≡	10≡	.	.	1,8	≡ ○
12	100	100	100	100	100	100	100	100	NE 13	NE 15	NE 13	NE 15	NE 12	NE 12	NE 12	NE 7	.	10≡	10≡	10≡	10≡	10≡	.	.	0,6	≡
13	100	100	100	100	100	100	100	100	NE 8	N 10	N 8	NW 8	NW 12	NW 13	N 13	N 12	.	10≡	10≡	10≡	10≡	10≡	.	.	0,7	≡
14	100	100	100	100	90	94	100	100	NE 12	N 10	N 8	NE 7	N 7	N 8	N 10	N 8	.	10≡	10≡	10≡	10	9	.	.	0,2	≡
15	100	100	100	100	100	100	100	100	N 8	NE 8	NE 7	NE 3	NE 3	NE 5	E 7	SE 5	.	10≡	10≡	10≡	10≡	10≡	.	.	0,2	≡ [s. pl. E.
16	66	96	100	89	86	92	100	90	Calme	SE 7	SE 10	SE 5	SE 3	Calme	SE 5	SE 5	.	9	10≡	10	10≡	2	.	.	0,3	≡ ○ mer nges
17	73	79	97	100	100	100	100	95	SE 5	E 7	E 7	E 7	E 7	NE 5	E 10	SE 8	.	0	10≡	10≡	10≡	10≡	.	.	0,2	Mer de nges ≡
18	64	50	64	68	78	80	78	48	SE 15	SE 18	SE 17	S 17	SE 8	SE 12	S 15	S 8	.	4	7	9	9	4	.	.	0,5	≡ ○
19	45	62	99	85	84	83	80	85	S 12	S 10	S 15	S 15	S 8	SW 10	SW 10	SW 12	.	10	10	10	10	9	.	.	9,8	◉ ≡ sur pl. E.
20	98	99	100	100	100	100	100	100	Calme	Calme	Calme	Calme	NE 7	N 12	NE 20	NE 17	.	10	10	10≡	10≡	10≡	.	.	25,8	≡ ◉
21	100	100	100	100	97	87	100	100	NE 15	NE 18	NE 13	NE 10	NE 15	N 13	NE 17	NE 17	.	10≡	10≡	10≡	4	8	.	.	12,7	≡ ○ B
22	100	100	100	84	89	100	100	100	N 10	N 13	NE 15	N 12	N 10	N 13	NE 17	NE 17	.	10≡	10≡	5	6	10≡	.	.	0,8	≡ ◉
23	100	100	100	61	92	100	100	100	NE 18	NE 15	NE 17	NE 12	N 12	NE 13	NE 17	NE 17	.	10≡	10≡	7	10	10≡	.	.	.	≡ B
24	100	100	100	100	100	100	100	100	NE 20	NE 20	NE 12	NE 10	E 7	NE 8	NE 12	NE 13	.	10≡	10≡	10≡	10≡	10≡	.	.	0,2	≡
25	100	100	100	45	77	82	61	42	E 13	E 12	E 17	E 12	SE 8	SW 5	SW 10	S 5	.	10≡	10≡	0	0	0	.	.	1,0	≡ ◉ n. B
26	42	31	21	50	56	67	81	80	SW 5	SW 10	Calme	SW 3	SW 10	SW 12	SW 13	SW 8	.	0	2	1	1	6	.	.	.	B à l'E.
27	64	60	57	57	74	86	77	72	SW 8	SW 8	Calme	Calme	Calme	Calme	Calme	Calme	.	9	10	8	9	8	.	.	.	B
28	54	32	33	49	53	63	67	60	Calme	W 3	W 2	S 2	SW 3	S 2	SW 5	S 3	.	0	0	0	1	1	.	.	.	B légère.
29	55	55	61	83	90	87	85	77	S 5	S 5	S 7	SW 3	SE 2	SW 8	SW 3	SW 12	.	4	3	7	7	10	.	.	0,7	◉ ⌈ 16h à 17h.
30	87	78	70	65	91	88	80	65	SW 12	SW 8	SW 5	SW 5	SW 5	E 5	SE 3	Calme	.	3	10	10	10	9	.	.	1,0	◉ ⌈ à 14h.
Moy.	88,3	88,1	90,1	86,4	89,8	93,4	93,6	90,5	9,6	10,3	9,6	8,5	8,4	9,7	11,6	10,0	.	8,3	9,1	8,3	8,2	8,5	.	.	82,9	

(1) Les températures minima et maxima sont les minima et maxima observés de 0h à 24h.

(2) La pluie est mesurée à 18h et inscrite à la date de ce même jour.

Octobre 1910.

PUY-DE-DOME (Station du Sommet).

Longitude 0°38′ E. — Latitude 45°46′. — Altitude 1467^{m}.

Cg = — 0^{mm},14

DATES.	PRESSION (600 +). 3h	6h	9h	12h	15h	18h	21h	24h	TEMPERATURE (1). 3h	6h	9h	12h	15h	18h	21h	24h	Min.	Max.
1	44,8	44,7	45,3	45,7	45,4	45,7	45,8	45,2	11,2	11,3	14,6	18,5	16,2	13,5	13,8	14,4	10,9	19,5
2	44,0	43,7	43,9	44,3	44,0	44,0	44,2	44,8	14,1	13,1	15,0	15,8	15,1	12,6	9,1	8,5	7,8	16,8
3	45,2	45,7	46,7	47,2	47,5	48,1	48,9	49,0	8,5	7,0	5,3	5,8	6,8	4,2	3,7	3,6	3,6	8,9
4	48,9	48,9	49,0	49,1	48,5	48,0	48,0	47,7	3,8	3,6	3,1	3,4	3,0	2,5	2,3	2,3	2,0	4,2
5	47,5	46,6	46,6	46,5	46,3	45,3	44,3	43,2	2,1	2,0	3,5	5,1	6,3	6,1	5,3	5,9	1,6	6,6
6	42,1	41,6	41,6	42,1	41,9	40,8	39,1	39,3	5,0	4,2	4,1	5,9	5,7	4,1	2,6	1,9	1,5	6,2
7	39,7	39,8	40,0	39,8	39,0	39,1	39,3	39,3	1,5	2,3	8,0	7,4	6,0	6,0	6,9	7,0	0,8	10,0
8	39,2	38,9	39,2	39,6	39,3	39,6	40,3	40,8	6,8	6,3	6,6	7,4	8,8	6,9	6,9	6,8	4,8	9,7
9	41,0	41,1	41,8	41,8	41,6	41,8	42,2	42,2	6,3	6,2	9,0	8,5	9,1	6,8	6,1	6,0	4,5	9,7
10	42,0	42,2	42,9	42,8	42,2	42,0	42,1	41,5	5,3	5,7	9,1	9,4	9,8	8,0	8,0	7,6	4,7	10,8
11	40,7	39,9	39,5	39,0	38,5	38,0	37,7	37,4	7,4	8,1	9,5	9,6	9,8	8,2	8,1	8,7	7,0	12,6
12	35,8	35,6	35,4	35,0	35,2	35,4	35,7	35,6	7,1	7,4	7,2	8,5	8,4	5,5	5,2	3,9	3,9	9,6
13	35,2	35,2	35,7	36,0	36,3	37,0	39,0	40,3	4,3	3,9	4,7	5,3	5,3	4,4	3,2	2,7	2,4	5,7
14	40,9	42,1	43,8	44,3	44,2	44,1	43,8	43,3	2,5	2,5	5,0	7,2	7,3	7,8	3,5	4,4	1,7	8,1
15	43,2	44,1	44,6	44,9	45,0	45,0	44,9	44,9	3,0	2,9	6,7	10,7	8,9	8,2	7,0	6,5	1,9	11,8
16	44,6	43,9	43,9	43,7	43,4	43,5	44,0	43,7	7,2	8,7	11,2	12,0	10,4	7,0	5,5	4,4	4,4	13,6
17	43,5	43,5	44,1	44,5	44,1	43,5	43,7	43,8	4,2	4,7	5,7	7,1	6,2	5,4	4,5	4,0	3,8	7,6
18	43,7	43,8	44,2	44,2	43,8	43,7	43,2	42,2	3,6	3,0	3,3	4,0	4,3	3,0	2,8	2,0	1,2	4,6
19	41,0	40,1	39,8	38,7	37,4	36,4	35,4	34,8	3,2	2,7	3,6	5,2	3,5	2,9	3,0	2,1	1,6	5,6
20	34,8	33,2	32,8	31,9	29,6	29,4	29,5	29,3	1,3	1,7	1,7	2,5	0,0	- 2,4	- 2,0	- 1,6	- 2,8	3,8
21	29,0	28,4	28,1	29,2	30,9	32,8	32,4	33,4	- 2,0	- 1,8	- 2,0	- 1,0	- 0,5	- 0,3	- 0,3	- 0,4	- 2,6	0,2
22	33,1	33,2	33,8	33,9	33,8	34,0	34,3	33,7	- 0,3	- 0,4	- 0,2	0,0	0,5	- 0,1	- 1,3	- 1,1	- 2,0	0,8
23	33,5	33,1	32,7	32,6	32,5	32,5	32,7	32,8	- 1,2	- 1,2	- 0,8	1,4	2,3	2,7	3,4	4,5	- 1,7	5,8
24	32,7	33,1	33,7	34,2	34,5	35,1	36,5	37,0	4,0	4,1	4,1	5,2	5,3	5,1	4,5	4,0	3,5	5,7
25	37,7	38,8	40,0	40,6	40,8	41,1	41,2	40,9	4,6	4,7	8,5	9,7	8,9	7,8	7,5	6,7	3,5	10,2
26	40,6	40,3	40,0	40,1	39,7	39,5	39,3	38,7	7,6	8,5	6,6	8,5	7,1	8,5	9,4	10,6	4,7	10,6
27	37,3	36,6	36,4	34,8	33,4	33,7	34,6	35,3	12,0	9,0	9,5	7,1	6,1	6,3	6,1	5,2	4,7	12,8
28	36,0	36,5	37,1	37,0	37,0	37,3	37,7	38,1	5,1	5,4	7,6	9,2	8,4	7,5	7,6	7,3	4,5	10,2
29	37,4	36,8	36,9	36,8	36,0	35,4	34,4	33,7	7,0	6,7	7,0	8,1	8,0	7,2	7,1	5,3	4,9	8,2
30	33,3	34,1	34,8	35,4	34,4	34,7	34,9	35,1	4,1	3,8	5,3	7,1	6,2	5,1	4,9	4,2	3,7	7,7
31	34,4	34,2	34,8	35,0	34,8	35,3	35,6	35,2	4,5	4,4	4,8	5,6	4,4	2,5	1,8	1,7	1,5	5,7
Moy.	39,45	39,35	39,62	39,70	39,39	39,41	39,51	39,43	4,96	4,85	5,72	7,10	6,70	5,58	5,04	4,80	2,97	8,49

DATES.	HUMIDITÉ RELATIVE. 3h	6h	9h	12h	15h	18h	21h	24h	VENT. — DIRECTION ET VITESSE EN MÈTRES. 3h	7h	9h	12h	15h	18h	21h	24h	NÉBULOSITÉ.	7h	9h	12h	15h	18h			PLUIE (2).	REMARQUES.
1	64	76	55	63	80	75	67	50	Calme	SE 5	SE 7	Calme	Calme	SW 3	SE 5	SE 8	.	4	6	5	9	9	.	.	.	B
2	47	47	47	60	71	77	100	100	S 13	SW 12	SW 13	SW 10	SW 8	SW 13	SW 25	SW 17	.	8	8	9	7	8	.	.	.	B légère.
3	100	100	100	100	76	93	85	96	W 10	W 12	NW 5	W 3	NW 7	NW 10	N 13	N 13	.	10≡	10≡	10≡	10	4	.	.	17,0	≡ ○
4	100	100	100	100	91	100	99	100	NE 10	NE 10	NE 10	NE 10	NE 12	NE 18	NE 20	NE 22	.	10≡	10≡	10	8	10≡	.	.	0,5	≡
5	100	100	100	88	99	100	100	100	NE 20	NE 20	NE 18	NE 15	NE 12	NE 13	NE 27	NE 25	.	10≡	10≡	1	7	10≡	.	.	0,4	≡
6	100	100	100	78	87	86	96	100	NE 27	NE 27	NE 27	NE 19	NE 17	NE 24	NE 27	NE 22	.	10≡	10≡	0	2	0	.	.	3,1	○ la nuit, ≡
7	100	94	42	56	64	70	74	71	NE 14	SE 7	SE 5	SE 5	SE 5	E 5	S 3	W 5	.	0	0	0	0	0	.	.	0,4	≡ la nuit, B
8	66	76	81	88	77	86	77	78	W 2	S 10	S 10	SE 7	SE 10	SW 8	W 5	W 3	.	8	7	9	7	9	.	.	.	B légère.
9	77	79	64	81	72	89	85	88	SW 2	SE 3	E 3	SE 5	SE 3	S 3	W 8	W 7	.	0	4	7	8	8	.	.	.	Nuag. s. Puy.
10	98	88	88	86	82	65	76	84	NW 3	Calme	Calme	SE 3	SE 3	SE 3	SE 5	SE 7	.	0	8	9	4	3	.	.	0,2	≡ la nuit, B
11	82	57	51	82	80	91	81	83	S 10	S 8	S 5	SW 5	S 7	S 18	SW 15	S 15	.	4	9	10	10	10	.	.	.	G
12	100	97	96	91	90	100	100	100	SW 20	SW 20	SW 23	SW 22	SW 15	W 12	SW 10	N 2	.	10≡	10	10	8	10	.	.	8,5	○ ≡ ↖ 21h à E.
13	100	100	100	100	100	100	100	86	NE 5	NE 3	SE 8	SE 17	SE 20	S 10	S 13	S 13	.	10≡	10≡	10≡	10≡	10≡	.	.	30,7	≡ ○
14	98	100	84	81	85	77	100	100	S 15	E 15	E 10	SE 7	SE 7	S 5	SW 12	SE 12	.	1	1	6	6	10	.	.	0,9	○ la n., ↖ les.
15	100	76	42	62	67	61	76	50	SW 18	W 2	SE 3	SE 2	SE 3	S 7	E 8	Calme	.	2	0	0	0	0	.	.	32,5	○ n. ng. s. Puy
16	24	14	21	33	44	76	80	100	SW 3	SE 3	Calme	W 2	W 3	W 8	W 10	W 8	.	3	4	6	5	0	.	.	.	B s pl. E. [N.
17	95	71	86	76	96	100	100	100	W 10	W 13	W 10	W 7	W 10	W 18	W 18	W 12	.	0	0	9	10≡	10≡	.	.	1,9	≡ ○
18	100	100	100	99	94	90	100	91	W 15	NW 8	NW 8	NW 7	NW 3	NW 3	NW 3	NW 2	.	10≡	10≡	10≡	10	10	.	.	4,0	≡ ○
19	79	77	81	86	97	100	100	100	W 5	Calme	W 5	W 13	SW 18	SW 23	SW 12	W 25	.	1	0	2	10≡	10≡	.	.	0,3	≡
20	100	100	100	90	100	100	100	100	SW 17	W 23	W 20	SW 18	SW 20	W 18	W	W	.	10≡	10≡	10	10≡	10≡	.	.	7,6	≡ ○ ✳
21	100	100	100	100	100	100	100	100	W	W 28	W 22	W 22	NW 20	NW 15	.	.	.	10≡	10≡	10≡	10≡	10≡	.	.	3,7	≡ ∨ ✳
22	100	100	100	100	100	100	100	100	.	NW 5	NW 5	S 2	E 2	Calme	.	.	.	10≡	10≡	10≡	10≡	10≡	.	.	8,3	≡ ✳
23	100	100	97	77	79	74	58	97	.	E 8	SE 8	SE 10	SE 10	SE 15	SE 13	SW 12	.	3	3	6	8	10	.	.	6,2	≡ ✳ n., n ges s.
24	100	95	99	100	100	100	100	100	SW 15	SW 8	SW 8	SW 10	SW 10	SW 13	SW 15	SW 10	.	10	10≡	10≡	10≡	10≡	.	.	4,8	≡ ○ [pl. E.
25	76	78	65	72	80	90	91	95	SW 8	Calme	SE 2	SE 2	SE 2	SE 8	SE 8	SE 10	.	3	1	2	9	3	.	.	0,4	≡ la nuit.
26	52	59	77	92	100	64	49	33	SE 5	SE 7	SE 8	S 2	S 5	Calme	Calme	SW 3	.	8	9	9	10	9	.	.	.	B
27	36	50	61	74	83	90	100	99	SE 8	S 13	S 18	S 23	SE 26	S 23	SW 15	SW 13	.	10	10	10	10	9	.	.	1,3	○
28	84	77	68	86	83	87	79	98	SW 7	S 7	S 10	S 10	S 10	S 12	SW 13	S 10	.	3	1	6	9	7	.	.	0,1	○ la n., B lég.
29	98	97	97	90	93	100	100	100	SE 15	S 17	S 13	S 12	S 15	SE 15	SE 18	SW 20	.	10≡	9	10	10	10≡	.	.	0,2	≡ B
30	100	100	89	86	90	100	100	100	SW 23	W 12	SW 10	SW 5	SW 15	W 17	W 18	W 18	.	10≡	2	9	7	10≡	.	.	8,3	≡ ○
31	100	100	100	100	100	100	100	100	W 15	SW 17	W 8	NW 5	NW 7	NW 10	W 3	SW 15	.	10≡	10≡	10≡	10≡	10≡	.	.	6,3	≡ ○
Moy.	86,3	83,9	80,4	82,9	85,8	88,4	89,5	90,3	.	10,4	9,7	8,7	9,8	11,3	.	.	.	6,4	6,5	7,3	7,9	7,7	.	.	142,6	

(1) Les températures minima et maxima sont les minima et maxima observés de 0h à 24h.

(2) La pluie est mesurée à 18h et inscrite à la date de ce même jour.

Novembre 1910.

PUY-DE-DOME (Station du Sommet).

Longitude 0°38′ E. — Latitude 45°46′. — Altitude 1467^{m}. Cg = — 0^{mm},14

DATES.	PRESSION (600 +). 3h	6h	9h	12h	15h	18h	21h	24h	TEMPÉRATURE (1). 3h	6h	9h	12h	15h	18h	21h	24h	Min.	Max.
1	33,4	31,7	30,7	30,1	28,0	27,0	27,1	27,4	1,1	0,3	0,6	2,1	3,7	4,6	4,2	2,6	- 0,1	5,2
2	27,0	26,9	28,0	28,7	28,6	28,7	28,8	28,2	0,8	0,1	- 0,3	- 0,7	- 1,3	- 1,0	- 0,8	- 0,9	- 1,7	2,6
3	27,7	27,1	28,8	29,3	27,3	26,1	25,3	25,0	- 0,5	- 0,5	- 0,6	0,3	2,1	3,0	3,3	2,6	- 1,7	3,8
4	25,9	27,2	28,7	29,8	30,1	29,8	29,9	30,0	0,4	0,0	0,2	0,1	1,0	0,8	0,7	0,4	- 0,3	3,0
5	29,1	28,4	27,7	26,5	24,8	24,7	24,5	24,6	0,1	0,1	0,1	0,0	- 1,6	- 1,5	- 1,1	- 1,7	- 2,1	0,5
6	24,4	25,3	27,2	28,6	29,3	30,0	29,7	29,1	- 1,9	- 2,1	- 2,3	- 2,4	- 2,8	- 2,4	- 1,3	- 0,2	- 3,2	- 0,2
7	28,6	28,2	27,5	27,3	28,3	29,1	30,4	30,9	- 0,6	2,3	2,6	2,1	2,0	2,1	2,0	2,1	- 0,2	2,9
8	31,6	32,7	34,4	35,3	34,9	35,9	36,8	37,6	2,3	2,6	3,8	3,6	4,5	4,3	3,9	3,2	2,0	4,6
9	37,6	37,1	36,7	36,6	35,9	36,3	36,4	36,6	3,1	2,9	3,0	3,0	0,1	0,8	0,9	- 0,9	- 1,2	3,2
10	37,[illegible]	39,0	41,0	41,3	41,5	41,8	41,8	41,0	- 2,6	- 3,9	- 4,0	- 2,8	- 2,8	- 4,3	- 3,9	- 2,8	- 4,3	- 0,9
11	38,4	36,9	35,2	32,5	30,7	30,7	34,2	35,5	- 2,3	- 1,5	- 0,8	- 0,8	- 0,3	1,8	0,0	- 1,8	- 3,8	1,8
12	36,3	37,5	39,4	40,0	40,2	40,1	40,2	39,5	- 2,9	- 3,9	- 2,1	- 1,0	- 1,0	- 1,8	- 1,6	- 1,3	- 4,0	0,6
13	38,2	36,8	35,8	33,9	31,4	28,9	27,3	28,7	2,6	5,4	7,5	7,2	5,4	3,8	5,0	4,0	- 1,3	8,5
14	27,5	28,3	27,8	26,9	26,2	26,0	25,2	24,2	1,1	0,7	0,2	0,0	- 0,2	- 0,8	- 1,0	- 1,1	- 1,2	4,3
15	23,7	23,2	21,8	22,7	22,8	23,6	23,3	23,3	- 1,9	- 2,1	- 3,0	- 2,3	- 3,0	- 2,0	- 2,1	- 2,4	- 3,1	- 1,1
16	24,8	26,7	28,2	30,9	32,2	34,5	35,5	35,3	- 2,5	- 3,3	- 4,4	- 5,4	- 5,5	- 5,3	- 5,1	- 5,2	- 5,8	- 2,2
17	34,6	32,9	31,1	27,1	21,7	19,6	25,7	27,3	- 5,7	- 6,0	- 4,0	- 3,4	1,6	3,0	- 2,3	- 3,5	- 6,0	3,4
18	29,8	30,6	31,7	31,3	32,7	32,6	33,0	31,9	- 4,7	- 5,2	- 6,3	- 6,8	- 6,8	- 6,0	- 5,6	- 5,3	- 6,9	- 3,2
19	31,9	32,6	34,7	37,4	38,1	38,6	39,3	39,8	- 4,5	- 4,5	- 4,4	- 4,5	- 4,3	- 4,4	- 4,8	- 5,3	- 5,7	- 4,2
20	39,2	39,1	39,3	39,2	38,4	37,3	36,6	35,7	- 5,7	- 6,3	- 6,8	- 6,2	- 5,9	- 6,0	- 4,2	- 2,2	- 7,2	- 2,2
21	33,1	34,5	35,9	35,8	35,8	36,1	36,5	36,9	- 1,5	- 0,6	- 0,6	- 1,4	- 1,2	- 2,0	- 5,0	- 8,3	- 8,3	0,1
22	37,0	37,2	37,9	37,6	37,2	37,7	38,2	38,4	- 8,7	- 7,9	- 5,5	- 4,7	- 5,4	- 6,0	- 5,7	- 5,5	- 9,0	- 4,4
23	38,2	38,3	38,8	38,5	37,9	37,6	36,5	35,5	- 5,5	- 4,9	- 3,3	- 2,3	- 2,0	1,0	1,8	2,7	- 5,5	2,7
24	35,8	36,7	38,0	38,5	38,5	38,4	37,7	36,5	3,8	4,6	3,9	4,3	5,0	5,3	5,3	4,4	2,7	5,6
25	36,0	34,8	33,4	31,2	28,9	30,4	29,4	30,9	4,6	4,7	4,1	3,0	2,4	1,7	0,2	0,1	0,0	4,9
26	31,5	33,4	35,9	36,7	36,9	37,4	37,7	37,6	- 1,2	- 1,5	- 2,7	- 2,4	- 1,4	- 1,2	- 1,0	- 1,2	- 2,8	0,1
27	36,8	36,1	35,6	35,0	33,1	33,3	34,0	34,0	- 1,9	- 1,9	- 0,2	3,5	4,5	5,3	6,5	6,4	- 2,3	6,5
28	33,9	34,4	35,1	35,2	35,4	35,1	35,0	35,4	5,6	5,4	5,2	5,4	5,4	4,6	4,4	4,4	4,2	6,4
29	35,1	34,5	33,1	32,1	31,6	31,3	30,7	30,6	3,6	3,4	4,5	5,4	5,9	5,4	5,2	4,6	3,4	5,9
30	30,2	29,5	29,1	30,2	29,6	31,3	31,8	32,2	3,2	3,4	3,8	3,5	1,0	0,5	0,0	- 0,2	- 0,3	4,6
Moy.	32,48	32,59	32,95	32,54	32,27	32,33	32,62	32,59	- 0,74	- 0,67	- 0,39	- 0,12	- 0,03	0,11	- 0,07	- 0,41	- 2,52	2,09

DATES.	HUMIDITÉ RELATIVE. 3h	6h	9h	12h	15h	18h	21h	24h	VENT. — DIRECTION ET VITESSE EN MÈTRES. .	7h	9h	12h	15h	18h	.	.	NÉBULOSITÉ. .	7h	9h	12h	15h	18h	.	.	PLUIE (2).	REMARQUES.
1	100	100	100	100	100	100	100	100	.	W 33	SW 35	SW 35	SW 38	SW 38	.	.	.	10≡	10≡	10≡	10≡	10≡	.	.	14,1	≡ ○
2	100	100	100	100	96	100	100	100	.	W 27	W 25	W 22	W 20	W 28	.	.	.	10≡	10≡	10	9	10≡	.	.	17,2	≡ ○ ☾ ✳
3	100	100	100	100	100	100	100	100	.	W 28	W 25	W 22	SW 27	SW 32	.	.	.	10≡	10≡	10≡	10≡	10≡	.	.	20,3	≡ V ✳ ○
4	100	100	100	100	100	100	100	100	.	W 25	SW 25	SW 25	SW 17	SW 20	.	.	.	10≡	10≡	10≡	10≡	10≡	.	.	8,5	≡ ○ ☾ ✳
5	100	100	100	100	100	100	100	100	.	SW 12	SW 5	S 2	SW 18	W 20	.	.	.	10≡	10≡	10≡	10≡	10≡	.	.	18,6	≡ ○ ✳
6	100	100	100	100	100	100	100	100	.	NE 28	NE 27	SW 25	W 27	W 28	.	.	.	10≡	10≡	10≡	10≡	10≡	.	.	14,2	≡ ✳ +
7	100	100	100	100	100	100	100	100	.	SW 35	SW 40	SW 40	SW 35	SW 35	.	.	.	10≡	10≡	10≡	10≡	10≡	.	.	9,1	≡ ✳ ○
8	100	100	100	100	100	100	100	100	.	SW 28	SW 30	SW 30	SW 27	SW 30	.	.	.	10≡	10≡	10≡	10≡	10≡	.	.	25,3	≡ ○
9	100	100	94	94	100	100	100	100	.	SW 27	SW 20	SW 22	W 20	W 15	.	.	.	10≡	7	10	10≡	10≡	.	.	6,5	≡ ○ ✳
10	100	100	100	96	94	98	98	100	.	NW 22	NW 18	NE 13	NW 8	NW 20	.	.	.	10≡	10≡	8	2	1	.	.	8,3	≡ ✳
11	100	100	100	100	100	100	100	100	.	SW 20	W 23	NE 23	NW 40	W 35	.	.	.	10≡	9	9	9	9	.	.	4,3	≡ ✳ + ○
12	100	100	100	100	100	82	58	39	.	N 2	N 1	Calme	Calme	W 7	.	.	.	0	2	10≡	10≡	0	.	.	6,0	≡ ○ ✳
13	5	6	4	39	92	94	100	100	.	SW 15	SW 15	SW 15	S 20	S 25	.	.	.	7	5	8	6	7	.	.	.	☽
14	100	100	100	100	100	100	100	100	.	SW 25	SW 25	W 25	W 22	W 22	.	.	.	10≡	10≡	10≡	10≡	10≡	.	.	2,2	≡ ○ ✳ V
15	100	100	100	100	100	100	100	100	.	NW 22	W 25	W 22	W 25	W 25	.	.	.	10≡	10≡	10≡	10≡	10≡	.	.	5,2	≡ V ✳ +
16	100	100	100	100	100	100	100	100	.	E 28	E 28	W 26	W 26	W 26	.	.	.	10≡	10≡	10≡	10≡	10≡	.	.	24,5	≡ ✳ +
17	100	100	72	100	94	92	100	100	.	E 23	E 25	S 28	W 35	W 45	.	.	.	10	10	10≡	10≡	10≡	.	.	2,6	≡ ✳ + ○
18	100	100	100	100	100	100	100	100	.	W 22	NE 25	NW 25	W 18	W 27	.	.	.	10≡	10≡	10≡	10≡	10≡	.	.	6,6	≡ V ✳
19	100	100	100	100	100	100	100	100	.	W 30	NE 35	W 20	NW 25	NW 25	.	.	.	10≡	10≡	10≡	10≡	10≡	.	.	17,8	≡ V ✳ +
20	100	100	97	97	97	97	99	100	.	W 22	W 13	W 13	W 15	W 13	.	.	.	10≡	10≡	9	8	8	.	.	9,8	≡ ✳ +
21	100	100	100	100	100	100	100	100	.	W 12	W 7	W 15	W 3	W 3	.	.	.	10≡	10≡	10≡	10≡	10≡	.	.	16,4	≡ ○ ✳
22	100	98	96	79	82	76	78	64	.	Calme	Calme	W 3	Calme	E 7	.	.	.	4	10	9	9	10	.	.	.	M. de nuag. E [1]
23	66	85	84	54	59	100	100	100	.	N 3	Calme	N 2	NW 15	N 15	.	.	.	10≡	3	9	10	10	.	.	4,4	M. de n. ✳ ○ s.
24	100	100	100	100	100	100	100	100	.	NW 25	NW 22	W 22	W 15	W 20	.	.	.	10≡	10≡	10≡	10≡	10≡	.	.	39,3	≡ ●
25	100	100	100	100	100	100	100	100	.	W 22	W 30	W 40	W 40	W 35	.	.	.	10≡	10≡	10≡	10≡	10≡	.	.	6,6	≡ ○
26	100	100	100	100	100	100	100	100	.	W 20	W 20	W 18	W 20	W 18	.	.	.	10	10≡	10≡	10≡	10≡	.	.	4,2	≡ ○ ✳
27	100	100	100	100	100	100	100	100	.	W 5	W 8	W 20	W 25	W 25	.	.	.	10≡	10	10≡	10≡	10≡	.	.	28,8	V. dum^{t}-Bl. 7^{h},
28	100	100	100	100	100	100	100	100	.	W 8	W 5	W 8	W 9	W 9	.	.	.	10	10≡	10≡	10≡	10≡	.	.	15,4	≡ ○ [≡ ○
29	100	100	100	100	92	93	94	97	.	S 20	S 23	S 30	S 35	S 25	.	.	.	10≡	10	10	9	3	.	.	0,9	≡ ○
30	97	100	100	100	100	95	98	95	.	S 25	S 28	S 18	W 20	S 5	.	.	.	5	10≡	10	10	5	.	.	5,3	≡ ●
Moy.	95,6	96,3	94,9	95,3	96,9	97,6	97,5	96,5	.	20,5	20,3	20,3	21,5	22,6	.	.	.	9,2	9,2	9,7	9,4	8,8	.	.	342,4	[1] Vu m^{t}-Blanc.

(1) Les températures minima et maxima sont les minima et maxima observés de 0^{h} à 24^{h}.

(2) La pluie est mesurée à 18^{h} et inscrite à la date de ce même jour.

Décembre 1910. **PUY-DE-DOME (Station du Sommet).**

Longitude 0°38′ E. — Latitude 45°46′. — Altitude 1467^{m}. Cg = — 0^{mm},14

DATES.	PRESSION (600 +). 3h	6h	9h	12h	15h	18h	21h	24h	TEMPÉRATURE (1). 3h	6h	9h	12h	15h	18h	21h	24h	Min.	Max.
1	31,8	31,4	32,5	32,5	32,7	33,6	34,2	34,2	- 0,8	- 1,6	- 1,2	- 0,9	- 1,3	- 1,2	- 1,5	- 1,9	- 1,9	0,1
2	34,0	33,8	34,1	34,5	34,2	34,7	34,6	34,4	- 2,3	- 2,8	- 2,3	- 0,4	- 1,2	- 0,5	0,5	2,3	- 3,0	2,4
3	34,1	33,2	33,0	32,2	31,3	31,4	31,4	31,3	2,3	1,7	2,5	3,6	4,6	4,0	3,9	3,9	1,3	4,6
4	31,1	30,8	31,1	28,8	27,8	28,0	27,6	27,2	3,8	3,3	3,0	4,5	4,5	4,5	3,7	3,8	2,8	4,8
5	27,4	27,5	28,1	28,0	28,0	27,1	26,7	25,1	3,6	4,1	1,6	1,7	3,1	3,0	3,4	3,6	0,9	4,3
6	24,3	24,3	25,9	26,6	27,5	29,7	31,6	32,7	5,5	4,1	2,9	1,0	0,4	1,4	0,7	0,3	0,0	5,8
7	33,1	33,6	33,1	31,6	29,8	29,2	29,7	29,1	- 0,2	- 0,9	- 0,3	1,2	1,2	1,0	2,3	1,8	- 1,1	2,6
8	28,1	26,3	23,7	21,1	21,7	22,6	22,9	24,4	3,5	1,5	2,4	4,6	4,9	2,0	0,9	0,7	0,7	5,3
9	25,5	27,8	27,9	28,3	28,0	27,9	26,8	24,6	0,3	0,1	0,1	2,7	1,0	1,1	0,3	1,0	- 0,9	2,9
10	22,8	22,2	22,6	22,3	21,6	22,3	22,5	23,2	0,4	0,4	1,2	4,2	3,7	3,5	4,4	4,2	0,1	5,2
11	23,4	23,4	25,1	26,3	28,1	29,1	30,0	31,7	3,3	1,1	1,1	1,0	1,3	0,8	1,2	0,8	0,4	4,4
12	32,0	32,5	32,7	31,9	31,7	33,9	34,8	35,1	0,8	0,4	1,5	2,8	1,0	0,4	0,0	0,0	- 0,2	3,1
13	34,6	32,3	31,6	31,5	30,5	29,8	29,3	31,0	2,0	2,9	0,9	2,6	3,2	2,8	- 1,4	- 0,8	- 2,8	3,5
14	32,9	33,2	34,9	34,5	34,7	34,3	32,9	31,2	- 0,7	- 0,8	- 0,7	- 0,4	- 0,4	0,3	1,7	2,3	- 1,0	2,3
15	30,3	30,8	31,6	31,8	32,5	34,7	36,3	36,5	1,0	1,6	0,9	2,2	2,1	1,6	1,0	- 0,1	- 0,2	2,6
16	35,6	36,4	34,8	35,0	35,7	37,5	37,4	35,2	1,9	3,2	4,2	5,9	5,0	3,5	4,0	2,2	- 0,3	6,0
17	33,1	32,1	32,6	32,5	32,5	33,0	33,4	33,6	6,1	5,2	2,7	0,3	0,2	- 0,5	- 0,2	- 1,3	- 1,3	6,4
18	33,8	33,8	35,2	35,6	35,9	36,4	38,5	39,8	- 1,8	- 1,9	- 1,8	- 2,2	- 2,4	- 3,1	- 3,3	- 3,3	- 3,5	- 1,3
19	41,1	42,2	43,6	44,4	44,1	45,1	45,3	45,5	- 3,8	- 4,2	- 4,4	- 3,5	- 3,4	- 3,1	- 2,4	- 1,4	- 4,5	- 1,3
20	46,0	47,0	47,2	47,1	46,5	46,0	45,0	44,0	- 0,5	0,1	0,2	0,7	0,4	- 0,2	- 0,3	- 1,3	- 2,0	0,8
21	43,1	42,1	42,2	41,7	41,3	41,3	42,0	42,4	- 2,2	1,8	6,8	6,2	6,5	5,0	5,2	5,6	- 2,6	7,6
22	42,5	42,6	43,7	44,5	44,4	45,1	45,8	45,7	4,7	4,5	5,3	6,8	6,3	5,0	4,8	4,2	2,6	7,8
23	45,5	45,3	46,1	45,9	45,1	45,2	45,2	44,7	3,1	1,9	2,4	3,4	4,5	1,0	1,2	0,5	- 0,2	4,8
24	44,1	43,1	43,1	42,2	40,5	39,2	38,3	38,0	- 0,2	- 0,5	0,2	0,3	0,3	- 1,0	- 1,4	- 2,7	- 3,3	1,1
25	35,8	35,1	34,4	33,8	33,2	33,2	33,4	33,1	- 2,0	- 1,3	- 2,5	- 2,3	- 2,7	- 2,8	- 3,1	- 2,8	- 3,5	- 1,0
26	32,0	32,0	32,2	31,3	30,8	30,1	28,8	27,9	- 2,5	- 3,9	- 4,1	- 3,5	- 3,2	- 3,1	- 3,3	- 3,7	- 4,2	- 2,8
27	27,4	25,3	23,8	24,1	25,0	26,4	28,1	29,2	- 3,8	- 3,6	- 3,5	- 5,5	- 6,8	- 7,4	- 7,2	- 7,1	- 7,7	- 3,3
28	30,3	30,8	32,6	32,5	34,4	35,5	36,5	37,6	- 8,2	- 9,6	- 9,5	- 9,0	- 9,9	- 9,9	- 9,8	- 9,5	-10,2	- 7,0
29	38,7	39,0	40,2	41,0	41,6	41,9	42,9	42,9	- 8,9	- 9,6	-10,9	-10,6	- 8,2	- 4,0	- 3,2	- 3,0	-11,1	- 2,8
30	42,7	42,6	43,0	42,8	42,2	42,8	42,8	42,6	- 3,1	- 3,4	- 2,7	- 2,3	- 3,0	- 4,0	- 4,9	- 4,6	- 5,1	- 2,1
31	42,8	42,8	43,5	43,4	43,5	43,7	43,9	43,6	- 5,7	- 6,6	- 7,0	- 6,7	- 6,8	- 7,0	- 7,4	- 8,0	- 8,0	- 4,6
Moy.	34,19	34,04	34,39	34,18	34,09	34,54	34,79	34,76	- 0,14	- 0,41	- 0,35	0,27	0,16	- 0,22	- 0,33	- 0,46	- 2,25	2,01

DATES.	HUMIDITÉ RELATIVE. 3h	6h	9h	12h	15h	18h	21h	24h	VENT. — DIRECTION ET VITESSE EN MÈTRES. 7h	9h	12h	15h	18h	21h	NÉBULOSITÉ. 7h	9h	12h	15h	18h	21h	PLUIE (2).	REMARQUES.
1	100	100	100	100	100	100	100	100	W 25	SW 18	W 25	W 25	W 25	.	5	3	10≡	10≡	10≡	.	0,2	≡ V
2	100	100	100	90	98	100	90	87	S 20	S 15	S 5	S 7	S 10	.	1	2	9	8	7	.	.	Pass. ≡ B N.
3	84	100	100	100	91	85	96	97	S 20	S 18	S 18	S 20	S 25	.	10	10	10	9	9	.	0,8	Pass. de ≡ ●
4	98	100	98	85	88	85	97	98	S 25	S 30	S 30	S 32	S 35	.	10	8	10	6	5	.	.	
5	97	98	100	100	100	100	92	93	S 20	S 25	S 20	S 13	S 35	.	10	10≡	9	10≡	1	.	8,1	≡ ●
6	100	100	100	100	100	100	100	100	S 30	W 20	W 18	W 18	W 13	.	10≡	10	10≡	10	10	.	27,8	≡ ● ✳
7	100	100	98	83	83	72	79	92	Calme	S 15	S 20	S 15	S 35	.	0	1	1	8	10	.	1,4	☽ ✳ n. pass. ≡
8	60	90	90	77	74	100	100	99	S 35	S 30	S 35	S 38	SW 25	.	10	10	10	10	10	.	8,8	○ ✳
9	100	100	100	84	86	80	67	59	W 20	W 8	SW 8	SW 8	SW 8	.	10≡	10≡	4	1	0	.	3,5	≡ ○
10	78	86	86	77	82	88	92	95	S 20	S 20	S 20	S 25	S 12	.	8	8	10	10	10	.	.	
11	91	100	100	100	100	100	100	100	W 20	W 17	W 17	W 17	W 20	.	10≡	10≡	10≡	10	10≡	.	2,7	≡ ●
12	100	100	100	68	96	100	100	92	SW 12	S 7	S 20	SW 20	W 20	.	10≡	8	10	10≡	10≡	.	1,7	≡ ●
13	44	55	86	86	84	94	100	100	S 20	S 20	S 20	S 20	S 20	.	1	5	9	10	10	.	0,2	○
14	100	100	100	100	100	100	100	100	W 20	W 20	W 20	W 8	W 13	.	10≡	10≡	10≡	9	8	.	10,4	≡ V ✳
15	100	100	100	100	100	100	100	100	SW 35	W 30	W 27	W 28	W 25	W 23	10≡	10≡	10≡	10≡	10≡	10≡	14,0	≡ ✳ ●
16	42	100	100	100	100	100	64	56	SW 25	W 28	SW 28	SW 22	SW 20	SW 17	10≡	10≡	10≡	10≡	10≡	10	13,0	≡ ○
17	94	98	100	100	100	100	100	100	SW 15	SW 13	W 15	W 10	W 10	W 3	10≡	10≡	10≡	10≡	10≡	10≡	23,0	≡ ● ✳
18	98	98	100	100	100	100	100	100	W 25	W 25	W 25	NW 25	NW 28	.	10≡	10≡	10≡	10≡	10≡	.	39,8	≡ ✳ ⚡
19	100	100	100	100	100	100	100	100	N 20	N 17	N 17	N 17	N 17	W 20	10≡	10≡	10≡	10≡	10≡	10≡	7,2	≡ ✳ V
20	100	100	100	100	100	100	100	98	W 20	NW 15	NW 10	N 7	E 10	E 10	10≡	10≡	10≡	10≡	10≡	10≡	6,0	≡ ✳ ∞
21	98	36	17	24	22	35	18	17	SW 8	SW 10	SW 15	S 2	S 15	S 18	8	7	8	8	4	2	.	B sur plain. E.
22	38	20	31	31	22	25	27	28	S 20	S 15	Calme	S 2	Calme	Calme	1	1	0	0	0	0	.	[de B hor.
23	30	38	46	33	36	50	60	50	Calme	W 2	W 2	Calme	W 2	Calme	0	0	0	0	0	0	.	B à l'E, bandes
24	72	63	54	46	56	96	96	100	W 20	W 10	W 18	W 20	W 25	W 25	0	0	0	5	6	10≡	.	B s. plain. E, ≡
25	100	100	100	100	100	100	100	100	W 30	W 24	W 24	W 17	W 17	.	10≡	10≡	10≡	10≡	10≡	.	11,5	≡ V ✳
26	100	100	100	100	100	100	100	98	W 20	W 20	W 15	W 15	W 15	W 25	10≡	10≡	10≡	10≡	10≡	10≡	11,5	≡ V ✳ ⚡
27	97	97	100	100	100	100	100	93	NW 25	NW 23	NW 25	N 30	N 30	N 30	10≡	10≡	10≡	10≡	10≡	10≡	76,8	≡ ✳ ⚡
28	92	90	100	100	100	100	100	91	NE 20	NE 20	NE 15	NE 20	NE 20	NE 20	10≡	10≡	10≡	10≡	10≡	10≡	7,9	≡ V ✳
29	91	95	97	94	95	100	100	98	NE 20	NE 20	NE 15	NE 15	NE 20	NE 20	0	0	1	10≡	10≡	10≡	2,0	✳ n. mer nuag.
30	98	97	100	100	100	100	100	100	N 17	N 15	N 12	N 12	N 8	NE 8	10≡	10≡	10≡	10≡	10≡	10≡	5,9	≡ ✳ [≡
31	100	100	100	100	100	100	100	100	NW 3	NW 3	NW 8	NW 8	SW 10	NW 8	10≡	10≡	10≡	10≡	10≡	10≡	1,3	≡ ✳ la nuit.
Moy.	86,5	89,1	90,4	86,4	87,5	90,6	89,6	88,4	19,7	17,8	17,6	16,6	18,3	.	7,5	7,5	8,1	8,5	8,1	.	265,5	

(1) Les températures minima et maxima sont les minima et maxima observés de 0^{h} à 24^{h}.

(2) La pluie est mesurée à 18^{h} et inscrite à la date de ce même jour.

Janvier 1910.

LYON (Observatoire de Saint-Genis-Laval).

Longitude 2°27′ E. — Latitude 45°41′. — Altitude 299m. Cg = 0mm,00

DATES.	PRESSION (700 +). 3h	6h	9h	12h	15h	18h	21h	24h	TEMPÉRATURE (1). 3h	6h	9h	12h	15h	18h	21h	24h	Min.	Max.
1	43,0	42,7	42,7	42,4	42,2	42,4	42,6	42,8	- 0,5	- 0,6	1,2	3,6	3,7	2,8	2,6	1,6	- 1,8	3,7
2	43,4	44,0	45,2	45,7	45,6	45,9	46,1	46,3	1,2	0,6	0,5	1,0	2,0	0,9	1,2	1,0	0,1	2,0
3	46,5	46,6	47,4	46,9	46,4	46,6	47,0	46,8	0,0	- 0,5	- 1,0	- 0,2	0,2	- 0,6	- 0,8	- 0,8	- 1,0	1,0
4	46,6	46,4	47,6	47,1	46,3	46,4	46,5	46,1	- 1,0	- 1,4	- 1,4	- 0,7	0,3	- 0,3	0,4	- 0,8	- 1,7	0,7
5	45,9	46,0	46,2	46,0	45,5	45,8	46,0	45,9	0,0	0,2	1,2	1,3	1,8	1,4	1,9	2,3	.	2,5
6	45,9	45,7	45,6	45,4	45,2	45,7	45,9	46,8	1,8	0,1	- 0,3	0,6	1,5	1,5	3,0	3,0	- 0,3	3,1
7	47,3	47,5	48,8	48,7	48,4	48,3	48,5	48,1	2,5	2,1	2,3	3,8	4,1	3,3	2,0	1,1	0,2	5,0
8	47,6	47,0	46,9	46,1	44,5	44,5	44,6	44,7	- 0,6	- 1,4	0,5	2,0	4,9	3,5	2,1	1,4	- 1,7	5,1
9	45,0	45,7	46,8	46,6	46,3	47,8	47,7	47,8	0,0	- 0,3	1,7	6,3	6,8	5,2	4,9	4,4	- 1,0	7,2
10	47,8	47,9	48,6	48,8	48,8	48,7	49,1	49,1	4,1	2,5	4,2	5,3	5,7	3,2	3,0	3,3	2,2	6,2
11	48,6	47,3	47,6	47,4	45,9	44,9	42,8	40,7	3,5	2,6	2,3	6,7	7,2	5,9	4,9	5,0	1,5	9,4
12	38,7	36,2	36,5	35,0	33,1	33,4	33,8	33,2	4,8	5,7	3,8	5,2	6,9	3,6	2,4	2,6	1,0	10,2
13	32,0	33,6	38,3	40,5	42,4	44,3	45,6	46,3	0,7	1,3	1,2	1,7	1,6	1,2	- 0,4	- 1,5	- 1,8	2,7
14	46,9	47,2	47,5	47,9	47,8	48,3	48,7	48,7	- 1,3	- 1,8	- 1,0	4,1	4,9	1,3	1,8	1,2	- 1,9	6,0
15	48,6	48,5	48,4	47,8	47,1	47,3	46,9	46,7	1,1	1,6	2,0	4,8	5,4	4,8	4,9	5,2	0,7	6,2
16	46,6	46,1	45,8	45,1	43,6	42,7	41,5	40,1	4,6	4,9	6,0	6,7	8,6	5,8	3,7	1,8	1,8	8,7
17	39,6	39,5	41,2	42,2	41,4	41,1	41,6	41,8	1,4	- 0,2	0,3	3,9	8,7	4,9	4,2	4,9	- 3,0	9,0
18	40,4	37,7	36,6	36,8	35,6	34,9	34,5	32,6	4,4	5,0	5,7	8,2	8,9	10,7	9,8	11,3	3,6	12,6
19	30,8	31,0	32,1	32,1	31,9	32,5	32,3	31,9	13,2	12,8	12,6	13,5	13,7	12,1	10,7	10,8	10,2	15,7
20	31,2	30,4	30,4	29,6	27,5	26,6	26,9	28,0	10,8	11,8	10,3	13,5	12,8	11,8	6,3	2,6	2,6	14,8
21	28,2	28,3	28,9	29,5	29,3	30,0	29,8	28,6	2,4	2,5	2,5	2,1	3,5	1,1	0,2	- 0,3	- 0,4	4,1
22	27,4	26,3	26,9	27,8	28,2	30,4	31,9	33,1	- 0,4	- 2,0	- 1,8	0,0	- 1,0	- 0,5	- 1,1	- 1,4	- 2,6	1,8
23	34,1	35,2	37,3	37,6	38,1	37,7	37,0	35,4	- 2,0	- 2,9	- 1,3	0,0	0,0	- 3,0	- 3,3	- 1,8	- 3,2	0,8
24	33,6	31,3	27,3	23,6	18,1	15,7	16,0	15,6	- 0,6	- 1,6	- 0,8	1,7	1,0	2,1	2,3	3,5	- 3,3	3,5
25	13,3	13,0	14,5	15,4	16,8	18,8	20,5	20,5	2,7	2,8	1,7	4,0	1,3	0,2	- 1,9	- 3,3	- 4,0	4,2
26	19,1	17,4	16,6	16,2	16,5	17,7	17,9	17,0	- 4,4	- 4,1	- 2,2	- 0,4	1,0	- 1,0	- 1,6	0,0	- 5,7	3,2
27	17,4	18,0	19,5	22,4	25,1	27,6	28,7	29,6	1,2	0,9	3,5	3,6	3,1	1,4	0,6	- 0,6	- 0,9	4,9
28	29,6	28,9	28,0	26,6	23,7	22,1	22,6	25,4	- 0,1	1,5	3,1	6,8	7,8	8,3	9,4	4,9	- 1,3	.
29	26,5	26,8	28,2	28,6	28,4	29,3	30,3	31,2	5,3	3,9	4,0	8,8	9,4	5,6	3,2	2,8	2,2	11,2
30	31,9	32,6	34,0	34,6	34,5	35,5	36,2	36,9	2,3	2,0	1,9	4,6	4,0	0,8	- 0,1	- 0,6	- 0,6	5,5
31	36,9	36,4	36,4	36,0	35,7	36,0	36,2	36,2	- 1,3	- 1,4	- 1,0	1,5	1,8	0,3	- 0,4	- 0,7	- 1,5	3,2
Moy.	37,43	37,14	37,67	37,63	37,09	37,38	37,60	37,55	1,80	1,49	1,99	3,98	4,57	3,17	2,40	2,02	- 0,40	5,92

DATES.	HUMIDITÉ RELATIVE. 3h	6h	9h	12h	15h	18h	21h	24h	VENT. — DIRECTION ET VITESSE EN MÈTRES. 3h	6h	9h	12h	15h	18h	21h	24h	NÉBULOSITÉ. .	7h	.	12h	15h	18h	.	24h	PLUIE (2).	REMARQUES.
1	99	100	100	86	86	82	81	82	Calme	NNE 1	NE 3	N 9	N 9	N 12	N 11	N 7	.	10	.	10	7	8	.	0	.	≡ ✳ ⊠ ⦶
2	82	82	82	83	79	80	81	75	N 5	N 8	N 4	NNW 4	NW 2	NW 2	N 1	NNW 2	.	10	.	10	10	10	.	10	2,0	B
3	85	87	86	90	85	88	90	90	N 2	NNW 1	N 2	N 2	NNE 1	N 1	N 1	Calme	.	10	.	10	10	10	.	10	.	B
4	94	98	99	92	90	100	100	100	Calme	NW 1	N 2	N 1	NE 1	N 3	Calme	Calme	.	10	.	10	10	10	.	10	.	≡
5	100	100	100	100	100	99	99	100	Calme	Calme	ENE 3	NE 1	N 3	NNE 2	NW 3	NW 1	.	10	.	10	10	10	.	10	.	≡
6	100	100	100	92	96	99	94	90	N 2	N 3	NNE 5	N 5	NE 2	N 3	N 3	NW 3	.	10	.	5	10	10	.	10	.	≡
7	94	98	100	85	76	83	95	100	Calme	Calme	Calme	Calme	Calme	ESE 1	Calme	E 1	.	10	.	10	10	10	.	1	.	≡
8	100	100	100	96	78	93	97	98	ESE 1	E 1	E 1	SSW 1	Calme	N 1	N 1	Calme	.	5	.	5	0	0	.	1	.	⌊
9	99	97	96	76	68	80	84	84	NNW 2	NW 5	SSW 1	SE 1	SSE 1	NNW 1	NW 2	Calme	.	10	.	0	5	10	.	10	.	B ⌊
10	88	95	91	82	82	89	92	94	S 1	Calme	S 3	SSW 2	Calme	S 2	S 1	Calme	.	10	.	10	7	2	.	10	.	B
11	93	94	95	76	77	79	83	86	S 1	Calme	S 3	S 2	S 4	S 2	S 3	SW 5	.	5	.	8	8	9	.	10	.	⌊ ⌒
12	87	80	88	65	64	80	66	63	S 5	S 6	S 3	NW 3	SSW 1	W 3	W 5	S 2	.	10	.	9	7	7	.	9	.	◉ ✳ ⊽ △
13	94	86	71	69	68	73	76	83	W 3	NW 12	NNW 12	NNW 9	N 7	N 6	N 5	NNW 3	.	10	.	9	10	10	.	0	4,0	◉ ✳
14	80	80	80	65	67	80	86	96	WNW 3	WNW 8	NW 4	NNW 5	NNE 1	Calme	N 1	N 1	.	0	.	0	2	4	.	10	0,7	◉ ⸮ ⌊
15	100	100	100	92	92	95	96	96	NNE 1	Calme	E 1	Calme	Calme	Calme	Calme	WNW 1	.	10	.	10	10	10	.	10	1,6	≡ ⊽
16	100	100	100	96	83	90	87	98	E 1	Calme	ENE 1	E 1	SW 1	W 2	S 1	S 2	.	8	.	10	5	0	.	0	.	≡
17	99	98	100	88	54	81	78	72	S 1	S 1	NNW 2	NE 1	WSW 2	S 3	SSW 2	SSW 4	.	5	.	9	3	9	.	8	.	✳ ⌊
18	78	76	77	77	73	68	74	62	S 3	S 6	S 5	S 3	S 2	SW 7	SW 4	SW 8	.	10	.	10	10	10	.	10	0,2	◎ ⸮
19	63	71	70	63	48	48	57	60	W 16	W 12	W 17	W 9	W 10	W 7	S 3	S 3	.	10	.	9	7	8	.	10	0,5	◎ ⦶ ⌒
20	68	65	70	50	51	54	89	94	SSW 5	SW 6	SSW 3	SW 8	WSW 9	S 7	S 12	NW 4	.	10	.	10	10	10	.	10	0,1	◎
21	94	90	93	93	76	79	81	85	NNW 2	Calme	N 2	NNW 8	N 4	NNW 4	NW 4	NW 4	.	7	.	10	9	3	.	0	2,1	◎ ✳
22	85	94	93	90	85	62	70	70	N 2	N 5	N 6	N 7	N 5	N 10	N 9	NNW 7	.	4	.	8	10	10	.	7	2,9	✳ ⊠ ⌊
23	65	74	86	85	60	93	98	97	NW 5	NW 3	NW 14	NW 14	W 9	SSE 1	S 1	S 1	.	10	.	6	10	10	.	10	1,0	✳ ⊠
24	89	86	82	69	80	82	82	68	S 1	S 2	S 4	SSE 12	S 16	S 12	SE 6	ESE 4	.	10	.	10	10	10	.	8	1,5	◎ ✳ ⊠ ⸮
25	72	67	85	70	80	74	95	83	SSW 6	W 6	W 8	NW 12	W 8	NNW 12	E 6	NE 3	.	10	.	8	8	10	.	10	.	◎ ✳ ⸮
26	88	95	90	85	79	86	87	95	E 1	Calme	SE 1	S 6	S 5	S 2	S 5	SE 5	.	10	.	10	10	4	.	10	0,8	✳ ⊠
27	85	92	71	83	80	89	91	95	SW 4	WSW 5	WSW 7	W 6	NW 4	N 1	Calme	SW 2	.	10	.	10	7	9	.	0	0,3	● ✳ ⊠
28	97	81	70	60	60	65	59	85	S 2	SE 6	SE 4	S 9	S 12	S 15	SE 19	ESE 6	.	8	.	8	10	3	.	3	0,9	◎ ⦶ ⌊ ≋
29	60	63	65	48	43	69	83	86	S 5	S 4	SSE 3	SSE 4	SW 7	NW 3	Calme	W 3	.	7	.	3	4	7	.	8	2,4	G ⸮
30	89	91	72	56	60	77	80	82	NNW 1	Calme	Calme	NNW 3	NW 4	N 3	N 5	N 5	.	8	.	4	7	0	.	0	.	B G
31	80	71	77	71	68	76	80	83	N 4	N 2	NNW 3	NNW 6	N 6	N 5	N 7	N 3	.	6	.	7	6	1	.	10	.	⌊
Moy.	87,3	87,4	86,8	78,5	73,8	80,4	84,2	85,6	2,7	3,4	3,8	5,0	4,4	4,2	3,9	2,9	.	8,5	.	7,9	7,8	7,2	.	6,9	21,0	

(1) Les températures minima et maxima sont les minima et maxima observés de 0h à 24h.

(2) La pluie est mesurée le matin à 7h et inscrite à la date de ce même jour.

Février 1910.

LYON (Observatoire de Saint-Genis-Laval).

Longitude 2°27′ E. — Latitude 45°41′. — Altitude 299m.

Cg = 0mm,00

DATES.	PRESSION (700 +). 3h	6h	9h	12h	15h	18h	21h	24h	TEMPERATURE (1). 3h	6h	9h	12h	15h	18h	21h	24h	Min.	Max.
1	35,9	35,3	34,9	34,2	33,2	32,9	32,8	32,5	- 1,2	- 1,9	- 2,0	- 1,1	- 1,3	- 1,7	- 2,3	- 2,5	- 2,5	- 0,7
2	31,9	31,6	31,4	30,9	28,5	27,7	27,7	27,5	- 3,0	- 2,8	- 3,7	1,1	3,5	2,6	2,5	1,8	- 4,5	5,2
3	26,8	25,0	22,7	20,8	17,6	19,4	22,6	24,8	1,5	1,8	2,5	4,1	4,4	3,7	2,7	3,3	0,8	6,2
4	25,1	25,0	25,2	26,2	27,5	30,2	32,5	34,4	2,4	2,4	2,8	4,3	3,3	1,3	2,3	2,2	1,2	5,4
5	35,3	37,2	39,6	41,2	41,9	43,1	43,7	43,6	1,9	2,1	2,1	3,0	2,8	1,3	0,8	0,7	0,4	3,3
6	42,6	42,0	41,9	41,1	40,2	39,6	39,1	38,3	- 0,4	- 1,0	1,7	3,9	3,0	2,6	2,7	3,0	- 1,0	4,2
7	37,2	36,7	36,6	36,0	34,8	33,9	33,4	32,2	4,5	5,1	6,0	8,1	8,3	8,1	8,5	8,9	3,0	9,4
8	31,6	31,5	30,7	28,8	27,6	27,4	27,9	28,2	8,7	8,2	7,7	9,3	8,5	6,8	3,9	4,2	2,8	11,3
9	28,1	29,0	30,7	32,4	34,5	37,1	38,7	39,6	3,6	2,4	3,0	2,8	2,2	2,1	1,5	0,2	0,2	4,2
10	39,5	40,6	41,1	41,2	41,0	42,4	43,0	42,9	- 0,5	- 1,2	- 0,8	1,6	2,9	1,0	0,2	- 0,5	- 2,0	3,2
11	42,8	43,0	43,3	42,1	41,7	41,8	41,7	41,3	- 0,2	- 0,1	2,2	3,1	3,6	1,9	0,8	0,2	- 0,7	4,4
12	40,0	39,6	39,7	38,9	37,2	37,5	38,0	38,4	- 0,1	0,1	0,6	3,0	3,5	2,6	1,9	1,8	- 0,1	5,2
13	38,5	39,0	39,4	38,6	38,4	38,5	37,8	36,8	0,8	0,2	0,3	3,9	4,9	0,7	0,3	- 2,3	- 2,3	5,2
14	35,5	35,1	34,8	33,6	33,1	33,7	33,9	34,1	- 3,0	- 4,3	- 2,6	3,5	7,5	4,3	1,2	- 0,1	- 4,4	7,9
15	33,3	31,1	29,2	26,2	24,6	25,2	25,1	23,8	- 0,3	- 2,2	0,5	1,5	0,7	1,6	1,5	2,0	- 2,3	2,7
16	25,0	25,2	28,5	31,9	33,8	36,0	37,7	37,9	2,4	3,0	3,2	5,5	6,0	4,3	1,8	- 0,2	- 0,2	7,6
17	37,8	38,0	38,5	38,3	38,0	38,0	37,4	35,9	- 1,2	- 0,1	2,1	6,3	9,2	6,8	5,4	0,5	- 2,1	10,3
18	34,2	34,0	34,8	35,0	34,4	34,0	33,6	32,7	7,7	7,7	8,7	8,8	9,9	9,9	9,5	8,4	6,5	10,3
19	30,9	30,0	28,0	26,6	24,4	25,0	23,4	25,3	7,6	7,3	9,7	12,0	12,8	12,4	12,3	12,2	6,9	15,2
20	25,6	28,7	30,7	31,2	31,3	32,2	32,0	33,0	11,1	4,8	0,3	2,8	6,2	4,5	3,1	6,5	- 0,1	12,5
21	33,0	32,8	33,3	34,2	34,9	35,5	37,9	38,9	6,6	7,3	8,5	10,0	10,6	9,8	9,5	10,3	6,5	10,8
22	39,3	39,0	39,0	38,6	38,3	39,1	39,8	39,2	9,6	9,2	11,1	13,6	13,4	12,5	12,0	11,4	8,4	14,7
23	39,0	38,8	38,1	38,2	37,4	38,5	40,8	41,5	10,8	10,3	10,8	13,0	12,3	5,4	4,8	4,3	4,2	14,4
24	41,5	41,1	40,5	39,6	38,3	38,2	38,9	39,0	4,0	2,1	4,6	10,4	11,2	9,3	9,0	8,6	1,7	12,0
25	38,4	37,7	37,1	35,9	34,9	36,0	38,3	38,3	7,8	6,4	9,3	12,1	12,5	11,9	10,2	8,5	5,7	16,3
26	36,9	35,6	32,8	28,5	24,6	25,1	25,4	24,9	8,6	7,0	8,7	9,8	9,9	8,0	6,3	4,6	4,2	11,1
27	25,3	26,5	29,3	31,1	31,7	32,4	34,0	34,7	2,9	3,6	3,1	2,6	3,4	3,2	1,8	1,8	0,6	5,0
28	35,0	36,3	37,3	37,1	36,9	37,0	37,9	36,6	1,6	0,5	2,8	6,7	6,9	5,4	4,0	3,8	0,4	8,1
Moy.	34,43	34,50	34,61	34,23	33,60	34,12	34,82	34,87	3,41	2,82	3,69	5,92	6,50	5,04	4,23	3,90	1,12	8,05

DATES.	HUMIDITE RELATIVE. 3h	6h	9h	12h	15h	18h	21h	24h	VENT. — DIRECTION ET VITESSE EN METRES. 3h	6h	9h	12h	15h	18h	21h	24h	NEBULOSITE. 7h	12h	15h	18h	24h	PLUIE (2).	REMARQUES.
1	84	89	89	89	80	75	74	75	N 1	Calme	Calme	Calme	Calme	E 1	SW 1	NNW 2	10	10	10	10	10	.	B ✳
2	75	71	79	57	48	63	66	75	Calme	Calme	SSE 2	SSE 3	SE 2	S 4	S 5	SSE 3	5	0	8	10	3	.	B ✳
3	82	90	89	77	79	65	81	70	S 3	S 3	S 6	SSW 11	SSE 10	SW 13	WSW 4	WSW 7	6	10	10	10	9	.	○
4	79	73	79	76	78	92	78	85	SW 3	SSW 2	Calme	W 1	NW 7	N 8	N 8	WNW 9	10	10	10	6	10	0,3	○
5	85	79	75	70	72	77	84	85	NNW 7	NNW 7	N 6	N 8	N 5	N 9	N 3	NW 1	10	10	10	1	1	0,3	B G
6	87	90	80	78	95	100	100	100	Calme	Calme	Calme	SE 1	SE 1	Calme	Calme	ESE 1	10	10	10	10	10	.	○ ≡ ⌐
7	100	100	100	94	94	94	89	83	Calme	SSE 1	SSE 2	SSE 1	SSE 1	SSE 1	SE 1	SSW 2	10	10	10	9	10	3,7	○ ≡
8	79	68	64	51	54	63	91	77	W 1	W 8	W 1	W 8	W 5	SW 3	WSW 1	WSW 10	10	8	10	10	10	5,5	○
9	75	83	78	82	80	60	66	73	NNW 10	N 13	N 15	N 10	N 10	N 12	N 12	N 11	10	10	10	1	0	5,3	○
10	77	75	72	55	50	56	62	68	NNW 13	N 14	N 13	N 11	N 12	N 10	N 8	NW 11	0	0	0	0	0	.	⌐
11	61	60	50	49	41	63	86	87	N 12	NNW 9	N 7	N 5	N 2	Calme	SW 1	Calme	8	10	10	10	10	.	○ ✳ △ ⊕
12	97	98	100	99	93	94	98	98	Calme	Calme	NW 1	Calme	Calme	Calme	SW 3	NW 5	10	10	10	10	10	1,5	○ ✳ ≡
13	89	89	85	65	56	70	76	80	N 8	N 13	N 9	NNW 6	NW 5	NW 4	NW 6	Calme	4	5	3	0	0	3,3	
14	83	89	87	63	44	44	56	68	Calme	Calme	SW 1	SE 1	S 4	S 2	SW 1	SW 1	0	0	0	2	1	.	⌐
15	75	77	74	89	89	82	88	88	S 1	S 2	S 6	S 10	S 11	S 9	S 5	S 4	9	10	10	10	10	.	✳ ⊡
16	85	88	79	62	56	63	75	86	W 3	NW 6	NW 9	N 4	WNW 9	NW 2	NW 1	SW 2	10	7	7	7	0	1,5	△
17	88	88	77	59	47	61	56	58	S 1	S 2	S 1	SE 2	SE 3	Calme	S 2	S 8	9	9	2	3	9	.	⌐ ⊕ ⊖
18	64	69	65	55	52	47	55	67	SSW 13	SSW 13	S 11	S 11	S 7	S 7	S 12	S 8	10	10	10	10	10	.	G
19	70	72	65	59	64	64	65	64	S 8	S 6	S 12	S 17	S 13	S 17	S 14	S 8	6	10	10	9	10	.	⚌
20	60	94	99	94	87	89	91	72	SW 4	W 7	W 1	E 1	SE 1	SE 3	S 3	S 9	10	10	7	5	10	15,1	○ ✳ ⊖ ⌒
21	82	75	65	51	62	56	62	69	SE 10	SSE 9	S 10	S 10	S 10	S 12	S 8	S 10	10	10	10	10	10	14,8	○
22	73	77	68	59	62	68	68	65	S 3	S 4	S 7	S 11	S 18	S 8	S 6	S 10	6	3	8	5	10	0,3	⊖
23	69	70	65	56	58	87	97	100	S 6	S 7	S 9	S 10	S 8	N 10	Calme	Calme	10	8	10	10	10	.	○ ≡
24	100	100	99	58	53	61	64	67	Calme	Calme	S 1	SE 3	SE 3	SSW 4	SSW 5	SW 2	1	0	1	9	10	5,7	○ B ≡
25	69	74	68	60	58	49	48	57	S 2	S 2	S 4	SSW 6	SSW 6	WSW 8	S 1	SE 2	9	9	10	5	10	0,1	○
26	60	66	61	51	59	47	55	64	S 4	S 3	S 6	S 12	S 12	SW 10	S 4	S 3	10	10	10	10	8	.	G ⚌
27	86	68	70	89	78	68	78	81	W 6	WNW 13	NW 9	NW 5	NNW 6	NNW 5	NNW 5	NW 5	10	10	10	8	10	1,8	○ ✳
28	83	85	75	57	48	65	73	80	NNW 4	NW 2	NNE 2	N 3	N 1	Calme	E 2	SE 2	5	9	8	9	10	1,0	○
Moy.	79,2	80,4	77,0	67,5	65,6	68,7	74,4	76,5	4,4	5,6	5,0	6,0	6,1	5,8	4,3	4,8	6,8	7,8	8,0	7,1	7,5	58,0	

(1) Les températures minima et maxima sont les minima et maxima observés de 0h à 24h.

(2) La pluie est mesurée le matin à 7h et inscrite à la date de ce même jour.

Mars 1910.

LYON (Observatoire de Saint-Genis-Laval).

Longitude 2°27′ E. — Latitude 45°41′. — Altitude 299^{m}.

Cg = 0^{mm},00

DATES.	PRESSION (700 +). 3h	6h	9h	12h	15h	18h	21h	24h	TEMPÉRATURE (1). 3h	6h	9h	12h	15h	18h	21h	24h	Min.	Max.
1	36,9	38,3	40,4	41,3	41,3	42,1	42,4	42,2	2,9	4,2	5,5	6,7	8,9	5,1	3,0	1,8	1,7	10,0
2	42,0	42,1	41,9	41,4	40,2	40,5	40,3	40,2	1,5	1,2	2,8	6,9	8,3	6,6	4,9	3,0	0,9	9,1
3	39,8	39,7	39,8	39,0	37,9	37,5	37,7	37,8	1,7	0,8	2,5	8,8	9,8	7,1	4,9	3,8	- 0,4	10,2
4	37,7	37,6	37,4	37,0	35,5	35,1	35,4	35,6	2,4	1,6	4,3	10,8	13,1	9,1	6,9	6,0	0,2	13,8
5	35,8	36,0	37,0	37,0	36,7	37,5	38,6	39,4	4,0	3,5	6,9	12,1	13,2	8,6	7,7	5,7	2,1	14,1
6	39,7	40,5	41,5	41,7	40,9	41,1	41,5	41,8	6,0	4,1	6,7	9,6	12,5	8,7	7,0	6,8	2,4	13,0
7	41,8	42,0	42,7	42,3	41,8	42,1	42,2	42,1	5,3	4,4	5,6	12,1	13,6	10,2	6,8	5,2	3,6	14,6
8	42,1	42,4	42,8	42,7	41,8	42,1	42,6	42,5	3,9	2,5	5,2	12,4	13,8	10,6	7,9	5,4	1,1	14,6
9	42,3	42,2	42,2	40,8	39,6	38,7	39,0	39,0	5,2	2,8	7,3	14,6	16,4	12,5	10,8	8,3	1,6	17,6
10	38,2	37,1	36,8	36,4	34,9	34,6	33,8	34,0	9,0	9,1	11,6	12,5	11,6	11,0	10,9	10,4	7,7	14,2
11	33,5	33,2	33,2	31,9	31,2	32,2	34,7	34,9	9,7	9,9	11,2	14,6	15,3	12,8	8,3	5,6	5,4	16,2
12	34,8	34,4	34,6	34,1	33,2	33,1	33,5	34,8	5,6	8,5	9,8	13,2	13,7	10,2	8,1	5,5	4,3	15,0
13	35,0	35,6	35,5	35,6	34,5	34,7	35,2	35,7	5,0	3,0	2,9	4,8	5,9	6,4	6,8	6,5	2,2	6,8
14	35,5	35,5	36,0	35,1	33,9	33,6	33,5	33,5	5,9	4,1	5,4	9,4	11,2	10,4	8,8	6,8	3,3	12,1
15	33,6	34,2	35,0	35,2	34,3	34,3	34,3	34,5	6,0	4,8	6,5	9,0	9,5	8,7	9,1	8,1	4,5	11,8
16	35,2	36,6	38,4	38,8	39,3	40,0	40,3	40,5	7,7	6,1	7,1	9,0	8,6	6,5	6,1	6,4	5,6	9,8
17	40,1	40,0	40,0	39,1	37,7	37,3	37,1	36,0	5,2	3,5	6,8	11,3	13,7	10,2	7,6	6,3	2,9	14,4
18	34,5	33,1	31,4	29,5	29,4	28,6	28,7	27,5	5,4	6,0	9,5	12,3	6,8	6,1	5,1	3,0	3,0	13,6
19	27,7	29,3	31,0	31,8	31,6	31,7	32,0	31,6	2,2	0,5	0,0	0,3	0,9	0,3	1,1	0,9	- 0,7	1,2
20	31,1	31,9	33,0	33,2	33,0	33,2	33,7	33,7	0,2	0,0	1,8	4,7	6,3	5,6	2,8	2,1	- 0,1	6,9
21	32,8	33,0	33,2	33,8	34,1	34,7	35,5	35,8	1,9	1,6	3,3	5,6	5,9	5,8	5,4	3,8	1,5	7,0
22	35,8	36,0	37,4	37,6	36,8	36,9	37,3	37,4	4,1	4,4	5,6	8,8	10,4	9,7	6,9	5,2	3,3	11,9
23	37,7	38,8	40,2	40,4	40,1	40,2	40,7	41,1	3,7	2,6	4,5	9,3	11,2	9,1	6,0	4,0	2,3	11,9
24	40,9	40,9	41,5	40,6	39,7	39,8	40,5	40,0	3,6	3,0	5,5	9,8	11,8	8,3	5,0	3,9	2,6	12,0
25	39,6	39,6	39,7	39,5	38,3	38,0	38,2	38,2	3,0	2,5	5,1	10,7	12,6	10,9	7,1	5,3	1,7	14,1
26	38,3	38,6	39,7	39,5	38,6	38,6	39,0	39,2	3,9	2,8	6,6	11,7	13,2	10,5	7,0	5,5	2,3	14,4
27	39,2	39,4	39,5	39,1	38,4	38,5	38,9	39,3	5,1	3,5	7,6	12,4	15,2	11,6	9,7	8,2	3,1	16,4
28	39,6	40,3	41,5	41,5	41,2	41,6	41,8	41,9	7,5	5,5	9,6	14,0	15,5	11,9	10,0	8,7	4,2	15,5
29	42,1	42,5	43,0	42,4	41,5	41,2	41,6	41,3	7,8	7,0	9,8	13,6	14,4	11,8	8,2	5,7	5,6	15,3
30	40,8	41,0	41,0	39,8	38,3	37,5	37,3	36,4	4,0	3,0	6,0	10,3	8,9	5,7	3,2	3,0	2,2	11,2
31	36,0	36,0	34,9	33,8	32,8	32,0	32,0	32,5	- 0,3	- 2,6	0,2	1,5	- 0,4	- 1,2	- 0,4	- 0,9	- 2,8	3,0
Moy.	37,52	37,67	38,14	37,79	37,05	37,06	37,40	37,44	4,49	3,67	5,91	9,77	10,70	8,41	6,54	5,16	2,49	11,99

DATES.	HUMIDITÉ RELATIVE. 3h	6h	9h	12h	15h	18h	21h	24h	VENT. — DIRECTION ET VITESSE EN MÈTRES. 3h	6h	9h	12h	15h	18h	21h	24h	NÉBULOSITÉ. .	7h	.	12h	15h	18h	.	24h	PLUIE (2).	REMARQUES.
1	93	85	64	64	44	66	70	75	Calme	NW 1	NW 6	NNW 8	NW 9	N 1	N 4	NW 5	.	8	.	7	4	3	.	0	1,7	○
2	76	78	74	66	51	58	67	77	N 5	N 7	N 5	N 8	N 8	N 4	N 1	NW 3	.	5	.	1	2	9	.	0	0,1	☰
3	82	83	84	55	50	62	73	81	NNW 1	N 1	Calme	SSE 2	E 1	NNE 1	Calme	NNE 1	.	0	.	0	0	0	.	0	.	☰
4	88	92	73	49	43	52	70	79	Calme	Calme	SSE 1	SE 1	SSE 3	E 1	ESE 1	ESE 3	.	0	.	0	2	0	.	0	.	☰
5	80	78	64	33	28	49	57	67	SE 1	SSE 1	E 1	SSE 4	S 8	S 2	Calme	SE 1	.	0	.	2	2	8	.	7	.	☰
6	73	80	72	59	36	46	50	58	SE 2	SE 1	Calme	SE 2	SE 3	SE 1	Calme	Calme	.	9	.	10	10	10	.	10	.	
7	66	73	74	52	42	53	68	70	Calme	WSW 1	Calme	SE 1	S 1	Calme	N 2	WNW 1	.	8	.	1	1	0	.	0	.	
8	76	93	68	48	36	46	59	68	Calme	Calme	Calme	Calme	ESE 1	Calme	ESE 3	NW 1	.	0	.	0	1	0	.	0	.	☰
9	75	83	64	39	30	48	50	70	Calme	S 1	Calme	SSE 2	S 3	S 5	S 5	SSE 3	.	1	.	1	0	2	.	1	.	
10	57	64	52	53	56	54	55	58	S 3	S 3	S 10	S 11	S 14	S 11	S 12	S 10	.	7	.	9	10	10	.	10	.	≡
11	57	48	45	30	38	50	67	79	S 9	S 9	S 7	S 13	S 6	S 8	SSW 6	Calme	.	10	.	9	10	9	.	8	.	G
12	81	64	59	38	45	68	88	77	S 1	S 6	S 3	S 8	SSW 7	S 6	WSW 4	S 6	.	4	.	10	10	10	.	10	.	○
13	88	93	94	92	84	87	84	83	SW 1	SW 1	WSW 1	Calme	NNW 2	NNW 4	NW 4	NW 2	.	10	.	10	10	10	.	10	6,8	○
14	84	90	88	74	71	78	78	87	NNW 1	N 3	N 4	NNW 3	N 3	N 3	N 6	N 6	.	7	.	9	9	7	.	10	7,2	⊕ ☂
15	91	97	89	77	80	84	75	61	Calme	Calme	Calme	Calme	Calme	N 1	N 8	N 6	.	10	.	10	10	10	.	5	.	B
16	65	75	70	65	68	86	81	78	N 2	NNW 1	NW 4	NNW 3	NNW 3	Calme	ESE 2	W 2	.	10	.	10	10	9	.	10	.	B
17	76	83	75	51	28	52	60	73	W 1	N 2	Calme	N 1	NE 2	Calme	ENE 1	WNW 2	.	0	.	0	0	5	.	10	.	B ☂
18	77	75	52	29	79	84	84	90	SW 2	S 3	S 3	S 4	W 3	Calme	W 2	Calme	.	10	.	10	10	10	.	8	.	◉
19	93	92	94	93	89	96	83	78	N 7	N 9	N 6	N 7	NNW 6	NW 5	NW 7	N 8	.	10	.	10	10	10	.	10	2,8	✳ ☽ ⊠
20	81	82	79	73	61	57	65	69	N 7	NNW 8	NNW 6	NNW 8	NNW 7	N 8	N 6	NNW 8	.	10	.	10	8	9	.	10	1,1	☽
21	70	78	77	71	69	67	68	73	N 7	N 5	NW 5	N 9	NW 8	N 7	N 6	N 2	.	10	.	10	10	10	.	8	.	
22	75	78	70	54	50	49	58	72	N 3	NNW 4	N 5	N 6	NNW 8	NNW 6	NNW 6	NNW 9	.	10	.	10	7	8	.	10	.	⊕
23	79	83	74	58	46	36	50	63	N 6	N 5	N 7	N 4	NW 9	NW 9	NW 12	NNW 11	.	0	.	3	3	1	.	0	.	☂
24	67	75	63	52	44	56	65	65	N 10	NNW 8	N 7	N 8	N 8	NNW 7	NW 13	NNW 0	.	0	.	0	0	0	.	0	.	☽
25	73	80	73	55	43	49	65	70	N 5	N 5	N 4	N 3	N 5	N 4	NW 7	N 6	.	0	.	1	3	2	.	0	.	
26	77	85	70	46	41	48	62	68	NW 4	NW 3	E 1	E 1	ESE 1	NE 1	NE 1	NE 2	.	0	.	0	0	0	.	1	.	☽
27	73	82	70	64	51	61	68	61	Calme	N 3	NE 1	ESE 2	NE 1	N 2	N 2	NE 2	.	2	.	6	6	8	.	9	.	B G
28	66	70	65	48	37	38	46	40	N 1	N 2	N 1	N 5	N 5	N 2	NW 4	NW 5	.	3	.	5	0	2	.	0	.	
29	52	58	50	32	24	42	45	51	N 8	N 3	N 3	NNW 8	N 11	NNW 6	NW 9	NW 12	.	0	.	0	0	0	.	0	.	B
30	59	61	53	36	39	61	75	72	NW 13	N 10	N 9	N 9	NNW 6	N 7	N 7	NNW 9	.	0	.	3	9	5	.	2	.	B
31	66	68	55	38	67	90	82	84	NW 9	N 9	NNW 11	N 11	N 10	N 9	N 6	N 1	.	3	.	10	10	10	.	10	.	✳
Moy.	74,7	78,2	69,4	54,7	50,6	60,6	66,7	71,2	3,6	3,8	3,6	4,9	5,3	3,9	4,9	4,4	.	0,5	.	0,5	0,5	0,6	.	0,5	19,7	

(1) Les températures minima et maxima sont les minima et maxima observés de 0h à 24h.

(2) La pluie est mesurée le matin à 7h et inscrite à la date de ce même jour.

Avril 1910.

LYON (Observatoire de Saint-Genis-Laval).

Longitude 2°27′ E. — Latitude 45°41′. — Altitude 299m. Cg = 0mm,00

DATES.	PRESSION (700 +). 3h	6h	9h	12h	15h	18h	21h	24h	TEMPÉRATURE (1). 3h	6h	9h	12h	15h	18h	21h	24h	Min.	Max.
1	32,9	33,8	34,6	35,4	34,2	33,4	33,0	32,8	-2,0	-2,0	0,8	1,3	4,3	4,3	3,8	3,0	-2,1	5,1
2	32,7	32,8	32,9	32,6	31,6	31,3	31,4	30,8	2,4	2,2	5,6	11,2	13,2	10,8	7,6	5,1	1,3	14,4
3	30,1	29,9	29,8	29,5	29,2	28,3	28,5	28,9	6,3	5,7	7,9	8,3	7,0	6,9	5,1	4,5	4,4	9,5
4	28,7	28,5	28,8	29,2	29,0	29,7	30,6	30,7	3,3	3,2	4,1	9,0	10,9	6,1	5,5	4,0	2,8	11,4
5	30,4	30,4	30,4	30,0	29,0	29,4	29,8	29,9	3,2	3,2	4,6	4,8	5,1	4,1	3,2	2,0	2,0	5,8
6	29,9	30,2	30,8	30,9	31,2	32,2	33,3	33,6	2,6	2,8	5,2	6,2	6,8	6,3	4,1	3,6	1,7	7,7
7	33,4	34,2	34,8	34,9	34,5	35,1	36,0	36,4	2,3	2,5	8,0	9,5	12,3	7,7	5,4	4,4	1,7	13,0
8	36,4	36,7	36,8	36,5	34,9	34,6	34,1	33,0	3,2	3,8	9,2	7,8	12,4	10,0	8,2	6,3	1,2	13,3
9	31,6	30,9	31,2	31,9	32,2	33,9	35,8	37,0	5,8	5,5	8,7	11,6	10,3	8,0	7,2	6,1	4,9	12,7
10	36,9	37,0	37,5	37,4	36,8	37,0	37,4	37,2	4,5	3,7	6,5	7,4	9,8	7,4	6,0	3,9	3,4	10,7
11	36,4	36,3	36,3	35,3	33,7	33,0	32,6	31,5	4,1	3,8	5,3	9,5	11,0	9,7	6,6	5,9	3,8	12,2
12	31,0	30,9	30,7	30,0	29,5	28,9	28,9	28,2	8,3	8,2	12,1	13,2	13,4	12,5	12,3	11,7	5,9	15,5
13	27,3	27,0	26,9	26,3	24,8	24,5	24,2	23,7	12,0	12,0	13,2	15,6	16,0	15,3	14,8	14,7	10,7	17,6
14	22,7	21,8	21,5	20,8	19,9	21,2	24,5	25,7	14,8	14,9	15,7	17,7	16,5	14,3	9,1	8,3	8,2	18,7
15	25,8	24,7	24,2	22,9	23,8	25,5	27,2	26,6	8,1	7,7	12,5	17,2	7,2	6,4	4,9	4,1	2,8	17,7
16	25,7	25,8	27,4	27,7	27,6	28,6	30,4	31,6	3,2	4,2	5,8	8,1	11,1	8,9	6,2	6,3	2,6	12,4
17	32,0	33,7	35,0	35,2	35,9	37,7	38,4	38,9	5,1	5,0	6,8	9,0	9,3	6,2	4,7	3,7	3,2	10,4
18	39,4	40,0	40,8	41,1	41,1	41,6	43,0	43,1	3,0	4,4	8,5	12,0	13,7	12,6	9,5	9,0	1,9	14,8
19	43,1	43,6	44,3	44,4	44,1	44,6	45,0	44,5	8,1	8,3	12,8	13,1	13,4	13,6	12,8	12,7	7,1	14,7
20	44,3	43,8	43,8	43,8	43,6	43,6	43,8	43,7	11,5	11,8	13,2	12,8	13,0	12,0	11,6	11,5	10,5	13,4
21	43,4	43,3	43,3	42,8	42,2	42,2	42,0	40,7	11,4	11,8	14,0	15,5	17,3	12,9	12,4	11,5	10,7	18,2
22	39,1	38,8	38,0	37,0	36,3	36,2	36,0	35,4	9,0	9,6	13,9	16,7	15,0	12,8	10,8	10,6	8,2	17,0
23	35,0	35,2	35,4	35,5	35,0	34,1	34,0	33,6	10,0	9,2	10,5	12,7	15,0	12,9	9,0	7,6	7,6	16,1
24	32,2	30,9	29,8	28,8	28,0	28,4	28,9	29,2	5,8	4,9	12,4	17,8	16,5	13,6	11,3	10,8	4,5	20,4
25	29,4	29,9	31,5	31,5	31,1	31,2	32,3	32,6	9,1	10,2	9,8	12,3	14,9	13,1	9,8	8,3	7,5	17,4
26	32,6	32,7	33,4	33,5	33,5	34,6	36,6	37,5	6,8	7,9	11,5	12,4	13,2	9,0	8,3	6,2	5,4	14,5
27	37,6	38,1	39,0	38,6	37,5	37,2	37,5	37,3	6,0	6,3	9,8	13,0	14,2	12,5	8,4	7,6	5,5	15,5
28	36,8	36,6	36,6	35,9	34,7	34,2	35,0	35,0	6,2	5,0	11,2	16,5	18,3	16,4	13,2	11,3	3,8	19,3
29	35,0	35,6	35,9	35,7	35,2	35,4	36,0	35,7	10,6	10,1	11,6	13,8	14,3	10,4	8,3	6,4	6,3	17,0
30	35,5	36,8	37,3	37,7	37,5	37,4	37,9	37,8	5,8	3,9	5,2	7,5	8,3	9,6	6,7	5,9	3,0	11,0
Moy.	33,58	33,66	33,95	33,76	33,25	33,50	34,14	34,09	6,35	6,33	9,22	11,45	12,12	10,21	8,93	7,23	4,68	13,91

DATES.	HUMIDITÉ RELATIVE. 3h	6h	9h	12h	15h	18h	21h	24h	VENT. — DIRECTION ET VITESSE EN MÈTRES. 3h	6h	9h	12h	15h	18h	21h	24h	NÉBULOSITÉ. 7h	12h	15h	18h	24h	PLUIE (2).	REMARQUES.
1	85	97	85	89	56	64	65	68	NW 1	Calme	W 1	WNW 3	N 5	NW 5	NW 6	NW 4	10	10	10	9	0	0,3	✳ ⊠ ⦶
2	70	75	62	42	39	50	63	66	N 4	N 2	N 1	N 1	NNE 2	NNE 2	NE 3	W 1	9	2	9	8	3	.	B
3	69	69	68	87	85	69	72	56	SW 1	Calme	ESE 1	S 2	S 4	SSE 6	S 4	SSW 5	10	10	10	10	0	.	○ B
4	65	68	75	63	42	66	75	85	SE 3	SSE 4	S 4	S 7	S 8	S 5	S 5	SSE 2	10	4	8	10	6	0,4	
5	93	92	89	88	85	94	97	96	Calme	N 1	N 1	WNW 4	W 4	Calme	WSW 1	SW 1	10	10	10	10	8	.	○
6	90	95	79	76	77	78	90	90	NW 3	WNW 1	NNW 1	NW 4	NNW 3	NNE 2	Calme	SW 1	10	10	10	6	10	9,2	○
7	88	84	59	64	59	69	80	80	SW 1	W 1	NNW 2	ENE 1	SE 2	S 3	Calme	WSW 1	10	9	3	8	1	1,0	○
8	81	80	63	71	44	57	70	87	E 2	Calme	E 1	E 1	Calme	Calme	W 2	NW 5	8	10	5	10	10	0,2	○ ⊕
9	93	93	66	45	52	71	75	78	N 2	N 4	N 10	N 9	NNW 16	NW 10	NW 9	NW 7	10	5	4	9	10	1,1	○ ≡
10	75	83	68	70	65	80	90	98	NW 3	N 2	N 5	NNW 2	N 1	Calme	NNW 1	N 2	10	5	4	9	10	.	B G
11	91	90	79	64	41	49	63	78	N 2	N 3	Calme	ENE 1	Calme	Calme	Calme	NE 2	10	1	1	4	8	.	B
12	68	63	57	59	56	51	48	39	NE 1	S 3	S 5	S 11	S 9	S 8	S 11	S 8	10	10	4	10	8	.	
13	43	38	33	33	39	37	36	37	S 9	S 10	S 7	S 5	S 5	SSW 10	S 6	S 7	7	10	10	10	8	.	G
14	38	41	45	40	46	61	90	91	S 6	S 4	S 5	S 4	S 9	S 7	SSE 3	SSE 5	10	10	10	10	10	.	○
15	90	95	67	52	82	83	90	93	SSE 4	S 3	SSE 3	SSW 9	W 10	W 5	Calme	Calme	6	8	10	8	4	5,3	○ ▲ ☽ ⌅ ⌒
16	99	99	100	81	71	74	80	74	Calme	ENE 3	Calme	ESE 3	W 3	SSE 10	SSW 1	WSW 5	10	10	8	7	10	13,7	○ ≡ ⊕ ⌅
17	73	63	52	39	48	69	75	75	W 5	W 10	WNW 10	NW 9	N 11	N 3	N 4	NW 4	4	6	3	2	1	2,7	G
18	81	75	65	40	27	32	57	55	N 6	N 10	NNW 7	NNW 10	NW 7	N 3	N 7	NNW 6	0	0	0	0	1	.	⌒
19	54	57	63	74	82	81	89	83	NE 3	Calme	NE 2	NE 1	N 4	NW 1	WNW 2	WNW 6	10	10	10	10	10	.	B G
20	90	87	74	80	79	80	83	86	NW 8	N 2	NNW 5	NNW 5	NNW 4	NNW 8	N 8	N 3	10	10	10	7	10	.	
21	92	94	78	70	57	65	68	73	N 1	Calme	NNW 1	NW 7	NNW 9	NNW 10	NW 4	NW 1	10	10	5	7	10	.	T
22	93	80	58	47	46	57	74	78	Calme	NW 1	NW 4	NNW 8	WNW 8	NW 8	N 2	NW 6	10	9	9	10	10	.	G
23	83	80	65	57	48	52	67	73	NW 2	NW 3	N 5	N 6	NNW 5	NNW 4	NNW 5	NNW 2	9	10	9	9	0	.	G
24	75	80	51	42	48	65	68	60	NE 2	Calme	ESE 1	ESE 1	SW 6	NW 1	N 1	N 1	3	8	10	10	10	.	◎ B ⊕ ⌒
25	58	56	68	55	36	40	53	58	NE 3	NE 2	ENE 3	ENE 4	WSW 3	W 6	NW 4	Calme	7	10	7	5	6	1,4	○ ☽
26	70	64	55	44	56	86	79	79	E 3	S 2	S 3	WSW 8	S 3	S 4	Calme	W 2	10	10	9	9	10	.	◎
27	81	80	50	35	28	21	43	45	NW 1	NE 1	NNE 3	N 4	N 6	NNE 4	NW 4	WNW 1	2	2	0	0	0	0,6	B G
28	50	56	43	27	30	32	49	72	NW 1	N 1	Calme	ESE 1	S 1	NNW 1	Calme	SSW 2	0	0	0	1	10	.	B
29	63	80	67	56	54	68	72	82	WSW 2	SW 2	NW 2	NW 2	NW 7	NNW 8	N 3	Calme	10	9	10	9	4	.	○
30	95	96	90	68	56	47	56	56	N 6	N 8	N 9	N 9	NE 10	N 7	NNW 6	NW 9	10	10	10	7	6	0,2	○
Moy.	76,5	77,0	65,8	58,6	54,5	61,6	70,6	73,0	2,4	2,5	3,3	4,7	5,5	4,4	3,3	3,3	8,3	7,6	6,9	7,3	6,5	36,1	

(1) Les températures minima et maxima sont les minima et maxima observés de 0h à 24h.

(2) La pluie est mesurée le matin à 7h et inscrite à la date de ce même jour.

Mai 1910.

LYON (Observatoire de Saint-Genis-Laval).

Longitude 2°27′ E. — Latitude 45°41′. — Altitude 299m. Cg = 0mm,00

DATES.	PRESSION (700+). 3h	6h	9h	12h	15h	18h	21h	24h	TEMPÉRATURE (1). 3h	6h	9h	12h	15h	18h	21h	24h	Min.	Max.
1	37,5	37,4	37,4	36,6	36,1	36,0	36,2	36,2	4,1	3,9	8,2	12,0	12,3	11,4	9,5	6,6	3,1	14,0
2	35,9	35,5	35,1	34,0	33,7	34,3	34,6	34,6	5,9	5,4	6,7	5,3	4,8	6,9	5,8	5,0	4,3	8,1
3	34,4	34,2	34,1	33,9	33,6	33,4	33,8	33,9	4,1	3,8	8,7	10,8	11,8	10,3	7,8	7,8	2,7	13,1
4	33,6	33,6	33,5	33,1	33,3	33,5	34,6	35,3	6,8	7,2	9,4	12,8	10,1	8,8	6,4	3,9	3,9	13,6
5	35,1	35,3	35,4	35,1	34,8	34,6	34,6	34,5	2,8	3,0	8,3	11,1	10,0	8,7	6,8	5,5	1,6	12,1
6	34,4	34,9	35,4	35,2	34,8	34,9	35,2	35,0	5,2	5,5	10,2	13,6	17,1	14,8	12,4	9,6	5,2	18,0
7	34,8	34,7	34,7	34,8	34,7	33,6	33,5	33,5	11,2	10,4	14,5	10,0	10,6	9,6	8,5	6,1	6,1	14,6
8	32,5	32,1	31,8	31,3	30,8	30,3	30,5	30,9	5,4	5,4	8,0	10,7	9,5	7,6	6,8	5,2	5,0	13,5
9	31,2	31,6	31,6	30,8	30,3	30,1	30,6	31,2	4,0	3,0	8,0	10,6	10,8	7,5	4,8	3,2	2,6	11,8
10	31,4	32,3	33,0	33,5	33,5	33,5	33,9	34,2	2,5	4,3	7,1	9,2	10,7	7,5	5,1	3,7	1,2	12,1
11	34,0	32,9	31,5	30,0	30,1	30,0	29,6	28,0	3,5	4,8	7,5	8,9	4,3	5,0	4,0	4,0	3,0	9,4
12	26,7	26,1	26,5	27,3	28,9	30,4	31,3	32,2	4,6	5,3	5,9	6,5	7,2	6,0	5,5	6,8	3,8	8,0
13	32,2	32,9	34,0	34,7	34,3	34,2	34,6	34,7	8,2	10,0	13,2	14,8	15,7	14,5	11,7	8,4	6,8	18,0
14	34,0	33,8	33,2	32,2	31,2	30,8	31,2	31,5	7,0	8,0	14,3	18,6	20,6	18,0	11,7	10,2	5,5	21,4
15	31,3	31,1	30,3	29,6	29,6	29,7	30,1	30,4	8,0	8,8	16,6	20,8	17,7	15,8	13,0	10,6	5,2	21,8
16	30,0	30,0	29,9	29,9	29,4	29,9	29,2	29,1	8,6	10,4	15,0	15,8	16,3	16,2	13,5	12,4	6,5	18,6
17	29,2	29,4	29,7	30,0	30,5	30,7	31,3	31,3	11,6	11,6	16,5	16,8	16,0	14,1	12,6	12,0	10,2	17,7
18	31,1	31,3	31,3	31,2	30,6	29,8	30,1	29,6	11,9	12,1	15,8	16,0	14,8	13,0	12,7	11,8	11,4	17,0
19	28,7	28,3	28,0	26,6	25,8	26,1	27,5	27,9	11,8	12,1	17,7	20,9	22,0	21,4	17,0	14,5	11,5	24,3
20	28,5	30,2	30,8	30,5	29,9	30,1	32,4	33,0	13,8	14,2	19,0	22,0	22,1	20,6	14,3	13,2	11,9	23,8
21	33,0	33,6	33,7	34,0	33,3	33,7	34,2	34,0	13,0	13,2	19,1	22,9	23,0	20,5	15,8	15,5	12,1	25,2
22	33,7	33,8	33,8	33,6	32,3	31,7	32,1	31,6	15,4	16,6	19,7	18,9	20,4	20,7	17,7	17,0	14,1	22,7
23	31,4	31,8	31,8	31,5	30,8	30,9	31,6	31,8	15,7	14,6	17,7	18,6	17,2	16,4	13,6	12,0	12,0	22,2
24	31,7	32,4	32,7	32,8	32,9	33,2	34,2	34,4	12,1	12,8	15,6	19,4	18,9	16,0	13,7	13,0	11,2	21,9
25	34,5	35,0	35,6	35,0	34,4	35,0	35,6	36,2	12,9	13,6	16,7	19,2	15,4	16,3	14,2	13,3	11,5	22,3
26	35,9	36,3	36,6	36,3	35,3	35,9	36,5	36,8	12,3	12,7	15,5	18,0	18,9	15,4	11,8	10,6	10,5	21,6
27	36,3	36,4	36,5	35,4	34,8	34,7	35,0	34,9	9,8	11,4	18,2	19,2	18,4	17,1	13,8	12,5	9,6	22,9
28	34,7	35,0	35,1	34,8	34,1	34,0	34,6	34,5	11,9	14,2	18,1	21,2	20,6	16,3	14,1	14,0	11,6	22,3
29	34,5	34,7	35,1	34,9	34,1	33,6	34,2	34,3	13,0	13,7	17,9	21,2	21,8	20,4	15,5	14,6	11,5	22,7
30	33,9	33,6	33,6	33,7	33,3	32,9	33,5	33,6	13,7	13,6	13,6	16,6	16,4	15,8	13,3	12,8	11,1	18,7
31	33,3	33,4	33,1	32,9	32,5	32,6	33,5	34,0	10,4	12,2	15,6	17,9	19,6	18,7	13,5	11,1	9,6	21,8
Moy.	32,89	33,02	33,06	32,75	32,38	32,39	32,90	33,00	9,07	9,61	13,50	15,50	15,35	13,90	11,19	9,90	7,62	17,91

DATES.	HUMIDITÉ RELATIVE. 3h	6h	9h	12h	15h	18h	21h	24h	VENT. — DIRECTION ET VITESSE EN MÈTRES. 3h	6h	9h	12h	15h	18h	21h	24h	NÉBULOSITÉ. .	7h	9h	12h	15h	.	.	24h	PLUIE (2).	REMARQUES.
1	65	71	57	48	44	43	48	62	N 10	N 9	N 10	N 14	NW 10	N 11	NNW 3	N 1	.	0	3	5	9	.	.	0	1,2	
2	75	77	74	91	98	69	75	83	NW 3	WNW 7	NNW 7	Calme	Calme	N 4	N 3	NW 1	.	10	10	10	9	.	.	10	0,1	○
3	87	96	66	53	47	52	63	65	NNW 1	NW 9	N 7	N 8	N 10	N 7	NNW 5	NNW 6	.	5	6	6	5	.	.	10	8,3	
4	68	77	58	44	61	73	78	85	N 6	N 10	N 14	NNW 11	NW 10	NW 8	N 8	NW 2	.	10	7	10	6	.	.	1	.	G ⚍
5	86	83	58	40	50	52	80	87	WNW 3	N 3	N 1	NW 3	N 2	NW 3	Calme	Calme	.	2	7	8	10	.	.	10	.	⊙
6	90	92	75	59	51	58	69	78	N 1	Calme	Calme	S 1	Calme	Calme	NNE 1	NNE 3	.	10	10	3	9	.	.	3	0,7	⊙
7	70	81	65	73	79	88	92	92	SE 3	SW 3	S 5	NNW 7	W 1	Calme	NNW 8	N 3	.	10	10	10	10	.	.	10	1,5	⊙
8	95	96	84	60	60	73	70	73	Calme	Calme	E 4	NW 8	W 9	WNW 4	N 7	SW 7	.	10	4	7	10	.	.	10	3,5	⊙ ◺ ⌒
9	75	86	50	35	34	49	75	80	W 3	W 1	W 6	W 3	N 5	SE 3	NE 5	NW 1	.	8	7	8	8	.	.	1	1,9	✳ G T
10	81	78	65	44	42	61	77	84	NW 3	N 4	N 6	N 5	NNW 9	NW 11	NW 7	NW 4	.	2	8	5	7	.	.	3	.	○ △
11	87	82	63	55	75	89	92	92	NNW 4	NNW 8	NW 8	N 6	NW 10	SW 2	SSE 3	SE 6	.	10	10	10	10	.	.	10	0,2	⊙
12	88	80	74	81	81	87	80	73	SW 6	S 10	S 13	S 14	S 11	S 9	S 9	S 7	.	10	10	10	10	.	.	10	5,7	⊙ ⚍
13	71	65	59	45	43	43	64	75	S 5	SE 10	SE 7	SSE 7	SSE 5	S 2	S 4	S 1	.	3	6	10	4	.	.	4	0,3	
14	95	94	57	42	33	27	61	58	ESE 1	Calme	S 3	S 5	S 5	SSE 4	SE 2	S 2	.	1	2	3	1	.	.	7	.	◺ ⊔
15	66	77	41	30	37	46	65	75	SSE 1	SE 1	SE 2	SSE 5	S 6	SSE 5	SW 1	ESE 1	.	4	8	6	5	.	.	9	0,0	◺
16	81	80	63	66	60	60	70	80	WSW 1	SW 1	Calme	WSW 1	SW 1	Calme	S 2	S 3	.	8	10	10	10	.	.	10	.	⊙ ⊔
17	91	94	75	72	70	86	92	97	Calme	Calme	SE 2	S 4	S 5	SSW 4	SSW 1	NE 1	.	9	10	10	10	.	.	10	0,6	⊙ T ⌒
18	98	96	84	75	90	97	98	99	Calme	S 1	Calme	Calme	Calme	NNE 2	N 1	NNW 1	.	10	10	10	10	.	.	9	0,1	⊙
19	98	97	81	64	61	64	69	84	N 3	N 1	NW 2	WNW 4	WNW 2	E 1	Calme	E 1	.	10	2	7	5	.	.	0	10,6	⊙ ⌒
20	74	93	76	47	48	65	80	96	SSE 1	Calme	SW 1	N 1	N 3	N 3	SW 4	Calme	.	3	7	7	9	.	.	9	0,2	B ◺ T
21	95	95	67	43	52	63	77	74	Calme	Calme	S 2	S 1	SE 1	ESE 1	SW 3	W 2	.	8	2	8	9	.	.	5	.	B ◺ T
22	77	80	63	75	72	54	71	84	N 2	Calme	NNW 5	NW 7	N 8	N 4	N 3	NNW 5	.	8	10	10	10	.	.	9	.	⊙ B ⊼ ⊃
23	72	85	72	62	58	69	82	86	NNW 4	W 4	Calme	N 3	NW 4	SSW 1	SSW 2	W 2	.	10	7	6	7	.	.	6	0,7	⊙ ⊼ ⊔
24	87	94	79	55	60	77	89	95	SW 2	SSW 2	W 1	SE 1	N 2	Calme	W 1	W 2	.	10	9	7	9	.	.	10	2,2	⊙ ⊼
25	95	95	77	57	91	72	83	88	NNW 2	Calme	N 1	NW 1	NNE 7	N 4	NNE 2	N 2	.	10	9	10	10	.	.	10	0,3	⊙ ⊼ ▲
26	97	99	90	72	61	75	95	95	NNW 1	ENE 1	SSE 3	NW 2	NW 2	SW 3	SSE 1	SSE 2	.	10	4	7	10	.	.	2	11,4	⊙ B ⊼
27	98	99	75	59	64	59	78	95	Calme	Calme	SE 1	N 2	NNW 4	NW 3	NW 1	NW 1	.	10	8	5	9	.	.	10	1,3	⊙ B ⊼ ▲
28	93	88	61	41	51	65	74	77	NNW 2	NNW 3	NE 3	NNE 3	NNW 8	NW 6	W 3	W 4	.	5	6	7	3	.	.	3	5,0	B T
29	77	82	59	44	41	47	73	80	N 2	N 1	N 4	NNW 4	NNW 5	NNW 2	WSW 10	W 2	.	10	5	3	2	.	.	10	.	G
30	82	85	82	71	70	82	93	90	W 2	W 1	WNW 3	WNW 1	N 1	Calme	S 7	N 2	.	10	10	10	10	.	.	10	.	⊙
31	87	88	65	57	49	82	68	83	NW 2	W 3	NW 3	NNE 1	NNW 1	NW 4	NNW 2	NNW 2	.	10	8	6	7	.	.	0	2,6	
Moy.	83,9	86,6	68,2	56,6	59,2	64,4	76,8	82,8	2,4	2,8	3,9	4,3	4,7	3,6	3,5	2,5	.	7,5	7,3	7,6	7,8	.	.	6,8	58,4	

(1) Les températures minima et maxima sont les minima et maxima observés de 0h à 24h.

(2) La pluie est mesurée le matin à 7h et inscrite à la date de ce même jour.

Juin 1910.

LYON (Observatoire de Saint-Genis-Laval).

Longitude 2°27′ E. — Latitude 45°41′. — Altitude 299m.

Cg = 0mm,00

DATES.	PRESSION (700 +). 3h	6h	9h	12h	15h	18h	21h	24h	TEMPÉRATURE (1). 3h	6h	9h	12h	15h	18h	21h	24h	Min.	Max.
1	33,6	33,5	33,0	31,8	30,4	30,2	31,7	32,4	11,2	12,9	17,8	21,4	25,6	23,0	19,1	15,7	9,9	26,7
2	32,5	33,2	33,5	33,0	32,5	32,8	34,1	34,8	14,1	13,9	22,7	25,1	23,9	22,4	17,6	15,1	13,2	26,7
3	34,3	34,4	33,3	32,3	31,3	30,2	30,8	31,2	12,9	14,8	21,8	25,3	27,8	24,0	18,4	16,6	10,8	28,5
4	30,8	29,9	29,2	27,7	28,2	27,4	27,4	27,0	14,8	17,0	20,7	22,0	14,2	14,5	13,2	13,0	12,7	24,5
5	26,0	26,0	25,8	25,2	25,2	24,9	25,5	25,9	12,7	12,4	17,3	20,7	19,6	19,2	16,7	17,8	11,9	22,7
6	26,2	27,6	29,0	29,8	30,1	31,5	33,4	34,5	16,4	17,0	20,7	23,0	23,1	20,8	17,9	15,9	15,4	24,1
7	35,0	35,8	36,3	36,3	36,2	36,8	37,8	37,7	13,8	17,6	22,2	25,3	26,9	23,6	21,0	18,0	13,2	28,0
8	37,5	37,9	37,6	37,0	35,4	34,9	35,1	34,9	16,1	18,7	22,8	27,6	29,2	27,7	22,0	17,5	14,4	30,6
9	34,6	34,5	33,9	32,3	31,3	31,9	32,3	32,0	15,6	17,9	23,6	28,0	28,2	22,0	17,9	14,8	13,8	29,7
10	31,7	31,3	31,3	31,0	30,9	32,2	32,8	33,0	14,7	16,4	17,0	19,5	19,1	13,9	14,0	14,0	13,6	23,8
11	32,8	32,8	32,9	32,9	32,9	32,9	33,8	34,1	13,5	14,1	18,7	15,8	18,7	17,7	14,2	11,6	11,6	19,8
12	33,9	33,7	33,9	33,5	32,8	32,8	33,3	33,0	10,6	14,8	16,0	17,7	20,6	17,6	15,0	14,2	10,2	21,6
13	32,5	32,4	32,6	32,3	32,6	33,8	35,1	35,7	13,8	14,6	19,0	21,2	15,2	15,5	14,8	13,0	12,9	22,7
14	36,1	36,7	37,1	37,8	38,2	39,3	40,2	40,5	12,2	10,8	12,1	13,7	14,1	12,5	12,8	12,7	10,4	14,4
15	40,2	40,4	40,6	40,3	39,9	40,2	40,6	40,3	12,6	12,4	14,2	18,6	18,0	14,5	13,0	12,7	12,0	19,7
16	39,4	39,6	39,9	39,4	38,9	38,6	38,8	39,1	12,6	12,4	14,1	17,6	19,4	17,9	16,3	15,6	12,1	20,6
17	38,9	39,1	39,2	39,4	39,2	39,1	40,1	40,4	14,6	15,0	19,3	23,7	24,8	22,5	18,6	16,0	14,1	25,6
18	40,0	40,5	40,7	40,7	40,4	40,6	41,0	41,1	14,6	16,8	20,5	23,9	25,4	22,4	18,7	17,0	14,3	26,2
19	41,0	41,3	41,5	41,3	40,9	40,8	41,2	41,1	15,3	16,2	20,9	24,0	25,1	23,4	18,6	16,2	12,9	25,8
20	40,4	40,4	40,0	39,2	38,0	37,3	37,3	36,6	16,2	17,7	21,5	26,6	27,0	24,9	19,5	17,4	14,2	27,6
21	36,2	36,3	36,4	35,9	35,2	34,4	36,2	36,3	14,6	16,9	23,0	29,6	30,6	27,2	18,6	18,6	12,6	32,0
22	35,0	34,8	34,5	34,9	36,5	38,2	39,0	38,8	17,0	19,2	22,4	23,1	14,2	15,8	12,7	12,7	12,4	24,7
23	38,5	39,0	39,2	38,9	37,8	37,6	38,0	37,6	11,9	12,8	18,5	22,3	20,3	20,4	16,0	15,0	11,6	24,5
24	36,9	36,7	36,1	35,2	34,4	34,1	34,3	34,4	13,1	13,8	19,5	21,3	22,0	19,9	15,8	15,6	12,3	24,4
25	33,0	32,3	32,4	31,9	31,4	30,1	29,3	28,5	15,2	16,8	19,0	19,5	19,0	16,5	15,5	15,2	14,7	21,9
26	26,5	25,5	26,3	27,7	27,7	28,1	29,8	30,8	14,9	15,2	15,6	15,5	17,8	13,3	12,1	12,0	11,2	18,0
27	32,3	34,1	34,9	35,4	35,4	35,5	36,5	36,9	11,6	12,0	13,8	19,0	20,5	19,3	14,6	12,8	10,3	21,0
28	37,0	37,9	38,4	38,4	38,0	38,1	38,8	38,6	11,3	14,0	20,3	23,9	25,3	23,2	18,6	17,2	10,7	26,5
29	37,9	38,0	37,8	37,0	35,7	34,6	34,6	33,3	16,2	17,8	22,8	27,0	25,2	24,2	19,5	17,4	14,0	28,6
30	32,3	31,3	30,6	32,5	34,1	35,0	35,9	35,8	17,2	17,0	21,3	18,0	18,9	18,6	14,8	12,7	12,4	23,1
Moy.	34,77	34,90	34,93	34,70	34,38	34,46	35,16	35,21	14,03	15,30	19,30	22,00	21,99	19,88	16,58	15,13	12,53	24,47

DATES.	HUMIDITÉ RELATIVE. 3h	6h	9h	12h	15h	18h	21h	24h	VENT. — DIRECTION ET VITESSE EN MÈTRES. 3h	6h	9h	12h	15h	18h	21h	24h	NÉBULOSITÉ.	7h		12h	15h	18h		24h	PLUIE (2).	REMARQUES.
1	85	82	60	50	39	29	58	65	NW 3	NW 1	NE 1	NE 1	SE 2	SSE 6	S 4	S 4	.	0	.	0	4	4	.	2	.	G ⊕
2	70	82	53	41	35	45	60	75	SE 1	Calme	WNW 2	SE 4	S 6	S 3	SE 3	E 3	.	2	.	2	8	8	.	0	.	G ≺ T
3	88	90	63	39	37	45	68	69	S 1	Calme	SSW 1	SE 4	ESE 3	SE 3	SSE 1	S 3	.	0	.	1	3	2	.	9	.	≺ T
4	81	75	59	57	92	87	94	94	SE 3	E 1	E 1	Calme	S 4	ESE 1	Calme	SSE 1	.	1	.	3	10	10	.	10	.	○ ⊼
5	94	93	74	51	57	62	78	83	Calme	Calme	NW 3	N 5	NW 4	W 5	WNW 4	WNW 7	.	10	.	9	9	9	.	9	14,3	
6	87	85	68	56	53	64	78	89	WSW 4	WSW 1	NW 1	NNW 4	NW 6	WNW 7	WSW 2	WSW 3	.	10	.	3	4	3	.	4	1,4	○ ⊼
7	81	71	57	44	45	54	62	82	SW 2	Calme	Calme	W 1	NE 2	E 1	Calme	W 1	.	0	.	1	3	7	.	1	.	
8	82	86	70	43	30	37	56	77	W 1	Calme	Calme	ENE 1	E 1	Calme	Calme	Calme	.	0	.	0	0	1	.	0	.	B
9	85	78	48	35	32	39	75	90	SSE 1	E 1	SE 1	SSE 5	S 5	SW 4	NE 2	Calme	.	0	.	2	9	10	.	10	.	● ∩ ⊼
10	86	84	70	72	69	95	96	85	Calme	Calme	SE 1	S 2	SE 1	Calme	Calme	WSW 1	.	10	.	7	9	10	.	10	.	○ ⊼
11	88	84	63	73	63	66	84	96	Calme	Calme	WSW 1	Calme	WNW 1	NNE 1	Calme	Calme	.	9	.	10	5	7	.	9	8,0	○
12	88	85	72	63	55	65	80	85	WSW 2	Calme	N 1	NNW 4	N 6	NNW 6	NW 2	NW 2	.	10	.	9	.	5	.	8	2,9	
13	85	85	65	55	88	72	83	80	NW 2	NW 4	NNW 4	NW 7	W 13	WNW 10	W 7	WNW 8	.	8	.	8	10	10	.	10	.	⊗ ⊼
14	84	89	91	85	81	99	100	100	NW 5	NW 5	WNW 5	NW 7	NW 9	NW 8	NNW 2	NW 4	.	10	.	10	10	10	.	10	4,9	○ ≡
15	98	96	85	61	60	68	80	82	NW 3	NW 2	NW 4	N 5	N 6	N 6	N 5	NNW 5	.	10	.	2	2	3	.	10	2,3	
16	86	88	80	69	62	69	78	85	NNW 2	NW 2	N 1	WNW 5	NW 4	WNW 3	WSW 2	NW 2	.	10	.	10	9	10	.	10	.	B
17	86	81	70	51	47	52	83	86	WNW 1	Calme	Calme	NW 1	N 2	N 2	NW 2	WNW 5	.	10	.	5	.	0	.	6	.	
18	88	85	64	47	44	53	68	74	NW 5	NNW 1	NNW 4	N 8	N 6	N 6	NW 5	NW 8	.	0	.	1	1	5	.	0	.	
19	63	65	47	29	32	38	57	55	N 4	NNW 5	N 6	N 7	N 7	N 6	NNW 4	WNW 5	.	1	.	0	0	0	.	0	.	
20	50	54	44	29	36	40	56	60	NW 5	N 2	N 6	N 4	N 6	N 2	WNW 4	WSW 1	.	0	.	0	0	0	.	0	.	
21	73	69	45	34	34	44	92	94	Calme	Calme	E 1	ESE 1	SE 2	Calme	SSE 3	SE 3	.	0	.	0	2	7	.	10	.	⊗ B ⊼
22	94	75	46	49	90	98	96	95	Calme	SSE 2	S 10	S 9	NW 5	NE 1	Calme	S 1	.	10	.	10	10	10	.	10	17,7	⊗ ≡
23	93	95	61	41	47	48	68	75	E 1	W 1	Calme	S 1	N 2	Calme	WNW 2	WSW 1	.	6	.	4	7	6	.	8	29,0	
24	78	80	56	52	60	76	92	92	Calme	SSW 1	S 1	S 3	NNW 6	Calme	Calme	Calme	.	9	.	10	10	10	.	9	.	⊗ ⊼
25	77	80	75	70	83	92	94	90	S 3	SE 3	SE 3	SSE 3	SW 2	SSE 2	SSE 3	S 5	.	10	.	10	10	10	.	10	1,6	⊗
26	95	88	82	82	78	93	95	95	S 3	SW 7	SSW 2	NNW 2	Calme	W 4	WSW 1	SSW 3	.	10	.	10	10	10	.	10	16,7	⊗ ⊼
27	84	85	58	54	54	55	84	86	NW 4	Calme	Calme	ESE 1	Calme	Calme	NE 1	W 3	.	10	.	3	8	3	.	1	13,2	⊗ B
28	90	90	66	46	45	49	68	68	Calme	Calme	Calme	SSE 2	SSW 5	W 5	W 3	SSW 2	.	3	.	2	9	6	.	4	.	B ⊥
29	71	72	56	39	61	70	85	89	SW 2	SSE 1	SE 1	WSW 3	S 1	Calme	NE 1	Calme	.	2	.	3	8	7	.	9	.	⊗ ∩ ⊼
30	89	88	63	63	48	47	62	71	S 1	S 4	S 4	W 7	W 5	NW 4	WNW 2	W 2	.	7	.	10	10	6	.	8	2,4	⊗ ⊼
Moy.	83,3	82,0	63,7	52,7	55,2	61,7	77,7	82,2	2,0	1,4	2,2	3,6	4,0	3,2	2,1	2,7	.	5,6	.	5,2	6,4	6,3	.	6,6	114,4	

(1) Les températures minima et maxima sont les minima et maxima observés de 0h à 24h.

(2) La pluie est mesurée le matin à 7h et inscrite à la date de ce même jour.

Juillet 1910.

LYON (Observatoire de Saint-Genis-Laval).

Longitude 2°27′ E. — Latitude 45°41′. — Altitude 299^{m}.

Cg = 0^{mm},00

DATES.	PRESSION (700 +). 3h	6h	9h	12h	15h	18h	21h	24h	TEMPÉRATURE (1). 3h	6h	9h	12h	15h	18h	21h	24h	Min.	Max.
1	35,3	35,9	35,9	35,7	35,2	34,9	35,1	34,9	10,9	13,5	16,4	19,1	18,8	17,7	14,3	12,5	10,5	22,2
2	34,6	34,7	33,9	33,0	31,9	31,8	32,7	33,0	11,4	14,8	19,0	22,0	20,7	16,4	13,8	13,0	10,9	24,1
3	33,6	34,2	35,0	34,7	34,1	33,5	34,7	34,5	11,7	12,0	15,4	18,2	18,4	18,1	11,2	10,2	10,0	21,0
4	34,4	34,7	35,4	35,3	35,6	36,4	38,2	38,9	9,4	10,3	14,5	15,0	14,8	13,2	11,0	11,3	9,1	16,5
5	39,5	40,0	40,5	40,2	40,1	40,5	40,9	40,8	10,5	11,2	13,6	15,7	15,4	14,0	11,0	10,7	9,9	18,0
6	39,9	39,0	37,6	36,0	34,2	33,4	33,5	33,4	10,8	11,8	11,8	13,0	14,6	16,7	15,6	12,8	10,1	16,8
7	33,4	33,3	33,5	34,0	33,8	33,9	35,1	35,0	11,5	12,0	13,1	15,9	17,2	16,7	12,4	10,9	10,7	18,6
8	34,3	34,2	34,4	34,5	34,5	34,8	35,9	36,3	11,1	11,2	13,6	15,4	17,4	15,8	14,2	12,1	9,7	18,3
9	36,0	35,7	35,7	35,2	34,5	33,8	33,8	33,7	11,5	13,3	15,8	18,9	21,2	20,3	15,8	13,0	10,7	22,1
10	33,5	33,6	33,4	32,6	32,6	32,6	33,3	33,5	12,6	12,8	19,3	24,0	21,5	19,6	16,8	14,9	10,5	25,2
11	33,3	33,6	33,9	33,8	33,6	33,7	35,0	35,4	13,0	15,2	20,1	21,8	19,7	18,7	14,6	15,3	11,5	24,2
12	35,1	35,6	36,4	36,5	36,2	35,8	36,7	37,3	14,4	15,7	17,8	20,3	21,9	19,9	16,5	14,3	14,2	23,3
13	37,5	38,4	39,5	40,0	39,8	39,5	39,7	39,3	14,4	16,1	20,5	20,9	22,2	22,3	18,1	15,8	13,7	25,2
14	38,6	38,6	38,0	37,3	36,2	35,3	35,0	34,4	14,5	16,3	21,7	25,8	26,7	25,0	20,5	17,5	13,6	27,1
15	33,5	33,0	32,7	32,0	31,0	30,7	31,2	31,3	16,0	17,9	22,8	26,1	25,0	20,8	19,6	17,7	14,8	28,5
16	31,1	31,1	31,1	30,9	30,4	29,8	30,1	30,3	16,4	20,3	21,9	24,1	25,9	25,8	21,4	19,2	15,8	28,0
17	30,6	31,4	31,7	31,3	31,3	31,9	33,6	34,1	20,0	20,7	26,5	26,9	25,9	23,2	18,6	16,8	17,9	29,3
18	34,0	34,7	35,6	35,2	35,0	34,9	36,5	36,8	16,6	17,3	21,4	25,4	26,6	25,1	19,1	18,1	16,4	27,9
19	36,6	37,0	37,2	37,3	37,4	37,6	38,3	38,2	16,9	18,7	21,0	24,2	22,8	21,0	18,0	16,2	15,0	26,3
20	37,7	38,0	39,0	39,3	38,5	38,4	39,6	39,7	15,2	17,7	17,2	18,4	23,8	21,2	17,0	15,0	14,9	24,4
21	39,6	39,2	39,3	38,5	37,7	36,9	37,2	37,3	13,2	15,5	20,3	25,4	27,9	28,0	22,0	19,2	12,9	29,1
22	36,7	36,0	34,9	33,5	32,3	33,3	35,2	36,4	19,8	20,2	25,4	30,9	30,4	25,6	22,9	20,8	16,9	31,8
23	36,1	37,2	38,1	38,4	37,4	36,9	39,0	39,6	20,2	13,2	13,0	17,8	19,2	17,1	13,0	14,0	12,5	21,0
24	39,5	40,2	40,5	39,9	39,4	38,7	38,5	37,2	13,0	14,5	16,7	18,6	19,0	18,0	13,2	11,1	11,0	19,7
25	35,7	35,7	35,5	34,4	34,0	34,0	35,0	35,5	10,0	12,5	19,0	22,9	24,3	22,7	17,9	16,5	8,6	25,3
26	35,3	35,8	37,1	37,7	37,3	37,7	39,0	39,0	15,0	13,7	16,1	18,2	18,9	16,2	14,0	12,6	13,2	20,9
27	38,7	38,8	39,7	38,9	37,5	36,7	36,7	36,3	11,0	12,2	16,5	18,8	22,3	20,6	15,8	14,0	9,7	22,7
28	35,6	35,0	34,6	34,3	33,3	33,0	33,2	34,4	12,2	13,2	20,3	22,0	26,0	23,0	19,7	17,2	11,1	27,6
29	34,3	34,5	35,0	35,1	35,3	35,3	35,9	35,7	15,7	15,4	16,0	18,6	19,2	16,8	15,7	15,3	14,2	24,5
30	35,1	35,0	34,5	33,2	32,9	31,6	32,4	32,5	14,5	14,3	19,2	25,7	21,7	26,3	21,2	19,9	13,6	28,7
31	32,4	33,5	33,9	32,6	33,7	33,9	35,6	35,3	17,5	16,4	18,5	24,0	18,4	16,9	16,3	15,7	15,1	26,3
Moy.	35,53	35,73	35,92	35,50	35,05	34,88	35,70	35,81	13,90	14,84	18,21	21,10	21,55	20,09	16,49	14,63	12,54	24,02

DATES.	HUMIDITÉ RELATIVE. 3h	6h	9h	12h	15h	18h	21h	24h	VENT. — DIRECTION ET VITESSE EN MÈTRES. 3h	6h	9h	12h	15h	18h	21h	24h	NÉBULOSITÉ. 7h	12h	15h	18h	24h	PLUIE (2).	REMARQUES.
1	69	78	55	55	56	66	75	88	N 1	Calme	Calme	S 1	Calme	ESE 1	Calme	WNW 2	10	6	7	8	2	1,3	◎
2	84	79	56	45	50	74	87	85	WSW 1	ENE 1	SSE 1	SSE 1	S 2	NW 4	SW 4	SSW 1	4	5	10	10	10	.	● T
3	77	76	60	42	44	52	90	96	SW 3	NW 2	N 1	NW 4	WSW 1	WSW 2	Calme	ESE 1	6	7	8	9	9	3,1	◎
4	92	87	72	62	59	72	90	86	W 3	W 2	W 5	W 8	WNW 9	NW 8	NNW 5	NW 8	10	10	8	10	10	9,3	○
5	88	85	70	69	77	82	91	90	NW 7	N 5	N 5	NE 3	ENE 1	Calme	N 1	NW 3	9	9	10	9	5	1,1	◎ B
6	78	84	90	91	82	92	88	85	NNW 1	SW 1	S 2	S 2	SSE 3	NNW 2	NNW 4	W 6	10	10	10	10	7	1,5	● ≡
7	78	74	90	71	61	49	76	81	W 3	W 4	W 6	W 7	W 10	NNW 8	NW 3	N 2	10	8	2	1	1	8,9	◎
8	84	87	85	67	60	62	73	78	NW 3	NNW 3	NNW 1	NW 5	N 4	NNW 4	NW 4	WNW 5	10	8	8	9	2	1,4	◎
9	80	77	66	57	48	52	68	84	N 5	N 7	N 4	N 4	N 2	NNE 2	N 2	WNW 2	0	1	1	0	0	.	
10	84	89	62	53	52	58	78	87	Calme	Calme	Calme	SSE 4	S 7	S 4	S 2	S 1	1	5	8	9	5	.	⚓ B G ⌒
11	91	91	65	59	70	81	87	91	Calme	Calme	W 2	NW 2	WSW 4	WSW 3	SSW 3	SSW 1	6	8	10	8	10	.	◎ T
12	90	88	80	74	68	79	86	94	NW 1	N 1	Calme	Calme	Calme	N 1	N 7	Calme	10	10	10	10	10	6,8	◎ B T
13	88	84	63	60	56	55	74	85	WNW 3	W 2	NNW 2	NW 1	NNW 1	NNE 1	N 1	W 3	4	8	7	1	0	5,0	G
14	90	85	70	52	48	49	67	78	SSW 1	Calme	E 2	N 2	N 2	N 1	WNW 3	WSW 3	1	5	0	0	0	.	
15	85	84	61	54	55	83	78	76	Calme	E 1	Calme	SE 1	N 1	NNW 3	NW 4	NW 1	6	7	9	10	8	.	◎ B T
16	84	80	70	63	60	63	82	77	SE 1	Calme	NW 2	ENE 1	Calme	Calme	ESE 1	E 2	8	9	8	4	5	1,7	B ⌒
17	68	62	58	38	43	58	82	88	NW 2	NW 3	WSW 1	S 5	S 5	SSW 3	S 1	SW 1	2	6	8	10	9	.	● T ⌒
18	90	88	75	49	39	41	62	70	SE 2	Calme	Calme	SW 3	W 7	W 5	NW 2	Calme	10	7	4	4	7	1,4	⌒ G
19	79	82	60	41	49	65	70	80	NW 1	NW 1	SW 1	WSW 2	WNW 6	N 2	N 3	N 1	2	7	8	7	9	.	○
20	87	82	83	73	51	48	73	76	NW 2	WNW 1	NNW 3	W 6	NW 1	NNW 3	Calme	NW 3	10	10	5	8	5	0,1	●
21	83	85	60	50	43	51	63	70	SW 2	Calme	S 1	SE 1	S 1	Calme	Calme	SW 4	2	0	0	0	0	.	
22	72	68	42	20	31	39	48	62	S 2	S 1	S 5	S 12	S 9	S 10	SSW 3	WNW 2	0	9	5	10	7	.	≡
23	59	80	97	75	68	78	90	80	S 4	NW 9	Calme	ESE 2	ENE 2	Calme	N 7	NW 7	10	7	4	4	9	0,4	◎ ⌒
24	83	80	62	52	43	47	68	74	WNW 3	NW 2	NNW 6	NNW 8	N 5	N 5	NW 2	WNW 2	7	2	0	0	0	7,9	
25	84	78	55	49	42	42	63	68	WNW 1	NNE 1	ESE 1	SSE 2	S 1	W 4	WNW 2	NW 4	0	5	1	4	10	.	
26	68	70	53	52	46	67	70	73	WNW 1	NW 3	NW 3	SW 5	SSW 2	WNW 2	WNW 2	W 4	10	9	8	7	10	.	G
27	83	78	57	46	42	51	67	70	NNW 4	NW 4	N 4	SE 4	E 3	NE 1	W 1	W 1	2	0	0	0	7	.	B
28	85	71	40	31	36	38	52	52	E 1	ENE 1	SE 6	SSE 7	S 7	S 6	S 3	SE 2	10	8	7	3	8	.	⌒
29	58	62	73	73	65	93	100	100	SSW 2	SSE 2	SW 1	SW 1	SW 1	Calme	W 1	Calme	10	10	10	10	8	.	● ≡ ⌒
30	100	99	60	39	66	40	59	65	S 1	Calme	S 2	SSW 6	WSW 8	S 4	Calme	Calme	3	1	9	4	9	7,7	● ⚓ ⌒
31	85	90	80	63	80	95	100	100	W 1	SSW 2	SSW 5	SSW 5	S 1	S 1	S 1	Calme	10	8	10	7	5	4,6	◎ ⌒ ⌒ ≡
Moy.	81,5	80,8	66,9	55,6	55,2	62,0	76,0	80,3	1,9	1,8	2,4	3,7	3,5	2,9	2,7	2,3	6,2	6,6	6,6	6,0	6,0	62,2	

(1) Les températures minima et maxima sont les minima et maxima observés de 0h à 24h.

(2) La pluie est mesurée le matin à 7h et inscrite à la date de ce même jour.

Août 1910.

LYON (Observatoire de Saint-Genis-Laval).

Longitude 2°27′ E. — Latitude 45°41′. — Altitude 299^{m}.

Cg = 0^{mm},00

DATES.	PRESSION (700 +). 3h	6h	9h	12h	15h	18h	21h	24h	TEMPÉRATURE (1). 3h	6h	9h	12h	15h	18h	21h	24h	Min.	Max.
1	35,1	36,1	35,9	35,4	34,6	33,8	33,9	33,6	15,3	16,3	20,3	23,2	24,6	22,7	17,6	16,1	15,1	25,3
2	33,6	33,7	34,3	34,5	34,4	34,5	35,0	34,5	14,8	15,2	17,1	16,0	15,7	15,7	14,5	13,7	13,5	19,6
3	34,3	33,8	33,6	33,5	33,5	33,6	33,7	33,7	14,0	14,4	15,7	15,2	16,5	16,8	13,1	12,0	11,8	17,8
4	33,1	32,9	32,3	31,2	30,9	30,6	32,6	33,7	11,9	12,2	18,3	22,5	22,8	19,3	16,0	14,9	9,4	23,7
5	33,8	34,3	34,9	35,1	34,9	35,6	37,0	37,6	12,9	12,2	16,7	17,8	21,6	15,0	14,6	14,1	9,9	21,6
6	37,8	38,6	39,4	39,7	38,9	38,5	38,7	38,5	13,2	12,8	14,4	16,1	20,2	18,1	12,2	11,2	11,2	20,3
7	37,9	37,8	38,0	37,5	36,2	35,1	35,6	34,9	10,4	11,8	15,4	19,2	20,7	20,0	13,8	12,9	9,8	22,6
8	34,7	34,5	33,6	32,6	31,8	31,0	31,0	31,0	10,8	12,3	17,5	24,7	24,1	18,4	17,7	16,8	9,7	27,0
9	30,8	30,0	29,9	29,8	30,4	30,7	31,4	31,7	16,6	15,7	18,0	18,8	17,3	16,7	16,0	15,2	15,1	21,9
10	31,4	31,5	31,9	32,4	32,2	32,6	33,5	33,9	14,6	15,1	19,9	20,7	21,6	19,0	16,7	16,7	14,1	23,0
11	34,3	35,3	36,3	36,8	37,9	38,1	39,7	40,1	14,9	14,5	18,9	21,7	15,6	16,1	15,7	14,6	14,4	23,8
12	40,3	40,7	41,6	42,2	41,7	41,7	42,5	42,6	13,6	14,5	19,2	22,6	23,3	21,6	17,7	16,7	12,8	24,2
13	42,3	42,5	42,8	42,4	41,6	40,8	40,8	40,4	16,2	17,3	20,0	23,7	24,1	23,9	19,4	17,4	14,9	26,0
14	39,2	38,3	37,9	36,7	35,5	34,7	34,7	34,9	16,1	16,2	21,1	25,7	26,8	25,7	20,3	19,3	15,1	27,8
15	34,8	35,1	35,9	36,3	36,5	37,8	39,0	39,1	17,1	17,9	23,0	27,2	27,6	22,6	18,1	17,9	15,6	28,5
16	39,0	39,1	39,7	39,9	39,8	39,8	40,6	40,5	17,6	17,8	20,7	22,3	22,5	21,3	18,0	16,9	16,8	24,7
17	40,4	40,6	40,8	40,5	39,7	39,0	39,8	39,9	15,0	15,1	20,5	26,3	26,7	24,0	19,6	18,4	14,5	27,9
18	39,7	39,8	39,9	39,6	39,0	38,5	38,8	38,8	17,6	17,5	24,0	28,7	28,8	26,6	21,9	20,0	15,6	29,4
19	38,5	38,6	39,2	39,1	38,5	38,3	40,2	41,1	18,8	17,5	24,3	29,6	30,7	27,9	22,3	19,7	16,3	31,4
20	41,3	41,8	42,1	41,1	40,2	39,3	39,4	39,2	17,3	17,2	23,2	26,7	29,2	26,9	21,6	20,5	15,6	29,7
21	38,9	38,8	39,0	38,0	36,4	36,3	35,8	35,8	19,1	17,9	25,6	30,4	30,9	25,7	23,8	21,7	16,6	31,7
22	36,0	37,7	39,2	39,2	38,8	38,7	39,1	39,0	19,0	16,4	15,4	19,2	20,8	17,6	14,2	14,1	13,5	22,0
23	38,4	38,2	38,2	38,1	37,5	37,6	38,3	38,4	14,2	13,6	17,9	18,3	19,0	18,3	12,7	12,0	11,0	21,7
24	38,2	38,2	38,5	38,0	37,6	37,5	38,5	38,7	10,7	11,2	17,9	21,7	21,9	19,4	17,0	16,7	9,5	23,3
25	38,6	38,9	39,4	39,0	38,2	37,5	37,7	37,6	17,0	14,9	20,2	24,3	24,9	22,2	18,8	17,5	13,9	25,6
26	36,5	36,1	36,0	35,1	34,7	34,5	36,6	37,4	16,5	16,6	22,5	25,6	23,3	22,9	18,7	18,0	14,7	28,2
27	37,3	37,9	39,3	39,0	38,1	37,9	38,0	36,7	17,8	15,0	16,7	18,7	18,9	16,5	13,7	11,8	11,6	21,0
28	35,5	35,1	35,0	33,6	31,9	31,3	31,7	32,1	10,5	10,8	15,4	21,8	24,9	21,7	20,8	19,9	9,7	25,8
29	32,1	33,0	34,1	34,3	34,2	34,8	36,3	37,0	19,7	17,5	15,4	17,6	18,3	17,1	15,9	15,3	15,2	.
30	37,1	38,0	38,9	39,2	39,5	40,8	42,2	42,7	14,8	14,5	18,3	21,9	21,0	16,2	15,2	14,5	14,2	23,0
31	42,9	43,4	44,2	44,1	44,0	43,9	44,5	44,6	14,1	13,5	14,8	16,7	18,9	16,3	13,6	13,5	12,6	20,3
Moy.	36,89	37,10	37,48	37,22	36,75	36,61	37,31	37,41	15,23	14,98	18,98	21,09	22,69	20,39	17,14	16,13	13,35	24,48

DATES.	HUMIDITÉ RELATIVE. 3h	6h	9h	12h	15h	18h	21h	24h	VENT. — DIRECTION ET VITESSE EN MÈTRES. 3h	6h	9h	12h	15h	18h	21h	24h	NEBULOSITÉ. .	7h	.	12h	15h	18h	.	.	PLUIE (2).	REMARQUES.
1	100	92	72	54	53	55	74	80	NW 1	Calme	E 2	E 1	SE 1	Calme	Calme	SSE 1	.	10	.	7	3	9	.	.	16,6	○ ≡
2	88	87	91	96	96	99	96	92	SSE 1	SSW 2	ESE 1	W 1	Calme	ESE 1	SW 2	NW 1	.	10	.	10	10	10	.	.	0,2	○ ⊼
3	94	94	85	87	80	64	86	83	NNW 2	NW 4	NW 4	NW 3	NW 1	Calme	ENE 2	NW 1	.	10	.	10	10	3	.	.	14,6	○
4	85	93	77	57	56	57	65	68	Calme	Calme	SSE 1	SSE 1	SW 2	W 5	WSW 3	SW 2	.	0	.	10	7	10	.	.	2,3	○ B ⊤ ⊳ ⌒
5	72	84	73	74	61	77	75	75	SW 2	SW 1	Calme	SE 1	SE 1	SE 3	WNW 2	NW 2	.	7	.	10	9	10	.	.	0,2	○ ⊼ ⌒
6	87	90	79	72	49	55	74	87	Calme	Calme	NNW 1	SSE 1	SE 1	SE 2	NNW 1	NNW 3	.	10	.	10	6	2	.	.	2,2	○
7	89	91	68	51	49	49	72	85	NW 2	N 1	N 1	N 2	N 3	N 3	N 1	N 3	.	0	.	5	2	0	.	.	0,6	
8	87	92	83	46	51	67	83	88	SSE 2	SE 1	S 1	S 2	SE 2	SSW 5	N 1	Calme	.	5	.	2	7	9	.	.	.	○ ⊼
9	87	95	84	72	80	88	91	83	SSE 1	SSE 2	NE 1	S 5	ESE 4	SE 3	S 1	SSW 1	.	10	.	10	10	10	.	.	1,8	○
10	80	74	67	64	59	71	77	80	WNW 2	NW 1	Calme	N 2	N 2	NNW 4	NW 5	NW 5	.	10	.	10	8	10	.	.	0,2	○
11	93	88	74	60	79	74	79	90	W 5	NW 6	NNW 6	N 5	WNW 7	WNW 6	NNW 6	NNW 5	.	2	.	7	10	9	.	.	4,4	○ ⊼ ⌒
12	90	86	65	55	45	47	69	78	N 2	N 2	N 5	N 6	N 3	N 1	N 2	NW 2	.	0	.	3	1	4	.	.	0,6	B ⊳
13	78	81	78	65	60	63	78	90	WNW 2	ENE 1	N 1	N 3	N 2	N 2	N 2	NNW 3	.	10	.	10	7	0	.	.	.	B
14	93	95	80	63	56	57	78	84	NW 4	Calme	N 1	Calme	N 1	Calme	S 1	SE 1	.	0	.	0	0	0	.	.	.	B ⊳
15	94	83	58	55	61	77	85	85	SW 1	SW 2	Calme	WNW 1	N 2	N 3	NW 3	NW 2	.	0	.	0	6	10	.	.	.	○ ⊼
16	80	80	71	69	65	71	85	85	NNW 2	NW 2	NNE 3	NNE 2	N 1	NNE 1	NW 2	WNW 2	.	10	.	10	10	2	.	.	1,3	G
17	90	93	74	55	51	58	77	88	S 1	NW 2	Calme	NE 1	NE 1	Calme	E 1	NW 2	.	0	.	1	4	4	.	.	.	B ⊳
18	88	91	70	54	46	57	71	73	NW 1	NW 1	Calme	S 1	Calme	Calme	Calme	Calme	.	0	.	4	0	0	.	.	.	B ⊳ ⊳
19	85	90	71	48	46	58	73	75	SSW 1	Calme	Calme	W 1	NE 1	Calme	NNE 3	NNE 2	.	1	.	0	3	0	.	.	.	B ⊳ ⊳
20	84	85	60	50	41	55	68	69	NNE 1	ENE 2	E 1	E 1	ESE 1	Calme	WNW 1	WNW 1	.	0	.	0	0	0	.	.	.	B ⊳
21	86	85	63	35	36	50	57	59	Calme	Calme	S 1	S 4	S 5	WSW 5	SW 3	W 1	.	0	.	0	4	8	.	.	.	≤
22	58	94	99	74	56	65	80	88	SSW 1	WSW 10	W 1	N 3	NNW 6	NNW 1	NW 1	NW 3	.	10	.	7	7	9	.	.	14,3	○ ⊼ ≡
23	82	87	70	62	53	59	71	73	NW 2	NW 3	NNW 5	N 5	N 4	N 6	NNW 2	NW 3	.	8	.	7	8	7	.	.	4,1	G
24	80	79	64	48	52	63	78	79	NNW 2	NW 2	Calme	E 1	Calme	Calme	SE 1	SE 4	.	2	.	3	10	10	.	.	.	G ⊳
25	85	86	68	61	55	65	74	78	WNW 2	NW 2	WNW 1	E 1	E 1	E 1	N 1	N 2	.	9	.	4	0	0	.	.	.	B
26	89	87	66	53	64	64	88	73	SE 1	SSE 1	SSE 2	SSE 4	SE 6	SSW 5	SW 1	SW 1	.	5	.	9	9	10	.	.	.	G ⊤ ⊳
27	78	77	62	52	51	57	71	80	SW 2	N 4	N 8	N 2	N 3	NNE 2	NNW 1	NW 2	.	10	.	10	8	2	.	.	.	G
28	78	82	67	51	51	55	58	60	WSW 1	S 1	ESE 1	SE 1	S 7	S 4	S 3	SE 3	.	3	.	2	3	5	.	.	.	
29	58	80	100	89	95	98	98	98	WSW 6	W 4	Calme	SE 1	Calme	SE 2	SE 2	Calme	.	10	.	10	10	10	.	.	2,3	◎ ≡
30	98	98	78	64	57	70	77	77	NNW 1	Calme	N 1	S 2	N 2	NNW 6	NW 3	NW 6	.	10	.	8	7	9	.	.	14,1	G
31	80	86	90	63	53	61	77	83	NW 5	NW 6	NW 6	NW 7	NW 6	NW 8	NW 5	NW 5	.	9	.	8	7	4	.	.	.	G ⊕
Moy.	84,4	87,1	74,4	61,3	58,3	64,7	76,9	80,2	1,7	2,0	1,8	2,6	2,5	2,6	2,1	2,4	.	5,7	.	6,0	6,0	5,9	.	.	89,8	

(1) Les températures minima et maxima sont les minima et maxima observés de 0h à 24h.

(2) La pluie est mesurée le matin à 7h et inscrite à la date de ce même jour.

Septembre 1910.

LYON (Observatoire de Saint-Genis-Laval).

Longitude 2°27′ E. — Latitude 45°41′. — Altitude 299m.

Cg = 0mm,00

DATES.	PRESSION (700 +). 3h	6h	9h	12h	15h	18h	21h	24h	TEMPÉRATURE (1). 3h	6h	9h	12h	15h	18h	21h	24h	Min.	Max.
1	44,0	43,5	43,7	43,1	42,4	41,9	41,9	41,4	12,0	11,4	14,7	15,4	13,8	12,9	13,0	12,8	10,9	17,1
2	41,0	40,7	41,2	40,8	40,0	40,1	40,8	40,5	12,6	12,4	14,0	17,9	17,4	15,3	12,9	11,6	11,1	19,2
3	40,7	40,6	40,5	40,2	39,9	39,8	40,1	39,8	10,6	11,4	15,0	18,7	18,0	16,7	15,6	14,6	9,9	20,7
4	39,1	38,8	38,4	37,6	37,4	37,6	38,3	38,2	14,7	13,4	18,2	19,7	18,2	14,4	12,1	12,5	11,0	20,0
5	38,1	38,2	38,4	38,3	38,2	38,3	38,5	38,4	9,9	11,0	14,1	13,7	14,5	12,5	12,3	12,5	9,8	17,4
6	37,9	37,9	38,2	38,2	38,1	38,0	38,3	38,0	12,1	12,0	13,6	14,9	15,8	13,8	12,7	12,8	11,7	18,0
7	37,6	37,6	38,3	38,2	37,4	37,3	37,5	37,4	12,6	12,5	14,8	19,0	19,5	16,6	13,3	13,0	12,5	20,6
8	37,2	37,2	37,0	36,8	35,9	36,1	36,2	36,0	11,8	10,9	15,3	18,0	19,7	15,2	13,6	13,2	9,6	20,6
9	35,8	35,9	36,1	36,2	35,9	35,9	36,3	36,1	11,7	10,6	13,1	14,7	16,2	15,5	13,7	12,3	9,9	18,3
10	35,9	36,1	36,7	36,6	36,1	36,6	37,0	36,8	12,1	11,7	13,8	16,0	17,2	15,3	14,3	13,1	11,2	18,9
11	36,3	36,0	35,4	34,7	34,0	33,5	33,9	33,9	12,7	11,2	14,9	18,2	19,3	16,2	13,6	13,3	10,8	19,7
12	33,5	33,5	33,6	33,6	33,5	33,8	34,7	34,7	11,7	12,3	13,6	17,2	20,0	16,6	14,1	13,7	11,3	20,4
13	34,3	34,5	34,9	35,1	35,3	35,9	36,5	36,0	13,8	13,7	13,9	15,2	14,7	13,0	11,7	11,8	11,2	16,6
14	35,4	35,6	36,3	36,3	35,9	36,2	36,7	36,3	11,2	10,6	12,1	13,8	13,6	12,1	11,5	11,0	10,6	14,4
15	35,8	36,0	36,6	37,1	37,2	37,6	38,3	38,8	10,4	10,2	11,5	13,7	13,8	13,2	12,6	11,8	9,9	15,0
16	38,9	39,3	40,2	40,3	39,8	40,5	41,2	41,2	11,5	11,1	13,4	16,6	20,1	16,1	13,8	12,3	11,1	20,6
17	41,3	41,6	42,7	42,7	42,0	42,2	42,3	42,2	11,4	12,0	13,5	18,7	20,3	17,2	14,1	12,3	11,0	20,8
18	41,9	42,4	42,8	42,1	40,8	40,5	40,7	40,4	10,4	9,7	14,5	21,4	25,1	19,5	16,0	16,1	9,5	25,4
19	40,0	40,0	39,5	38,7	38,0	37,0	37,0	37,0	13,6	13,8	17,0	15,8	17,7	16,7	15,7	14,6	13,4	18,8
20	36,3	35,8	35,5	35,2	34,4	34,2	35,0	35,2	12,7	12,2	13,8	15,8	13,2	13,1	11,2	10,1	10,1	17,0
21	35,5	36,4	38,3	38,7	39,4	40,6	41,0	41,2	10,6	8,9	10,6	13,6	14,6	10,2	9,2	7,0	7,0	14,8
22	40,9	41,3	42,0	42,4	41,8	42,5	42,9	42,2	6,5	6,1	9,3	12,8	12,6	9,3	7,9	8,0	5,4	13,6
23	41,4	41,4	41,4	41,2	40,6	40,9	41,2	41,4	7,7	8,1	11,3	14,1	14,7	12,4	10,7	9,0	7,0	15,3
24	41,1	41,5	41,7	41,4	40,7	40,5	40,8	40,8	8,8	8,1	11,5	14,8	15,9	12,0	11,5	10,8	7,1	17,1
25	40,4	40,5	41,0	40,8	39,9	39,6	39,9	40,0	10,0	9,2	10,9	15,3	17,5	12,8	10,3	9,2	8,8	17,7
26	39,9	40,0	40,3	40,4	40,1	40,3	41,4	42,2	8,6	8,1	13,4	22,0	22,9	18,4	15,6	13,1	7,8	23,8
27	42,2	42,4	43,1	43,0	42,3	42,0	42,0	41,9	11,1	9,5	16,2	20,7	22,4	19,0	14,4	12,5	9,3	23,7
28	41,7	41,3	41,5	40,7	39,4	39,1	39,4	39,3	11,6	11,3	16,1	22,4	23,6	18,5	15,1	13,6	11,1	24,1
29	39,2	39,0	38,8	38,1	37,4	37,3	37,8	38,1	12,8	12,7	18,2	22,6	21,8	19,4	16,8	16,1	11,1	23,1
30	38,3	38,8	39,4	39,3	38,7	38,8	40,6	40,5	15,7	15,5	19,4	22,1	22,1	19,6	16,5	14,7	14,6	24,9
Moy.	38,72	38,79	39,12	38,93	38,42	38,49	38,93	38,87	11,43	11,05	14,06	17,16	17,87	15,12	13,19	12,31	10,19	19,25

DATES.	HUMIDITÉ RELATIVE. 3h	6h	9h	12h	15h	18h	21h	24h	VENT. — DIRECTION ET VITESSE EN MÈTRES. 3h	6h	9h	12h	15h	18h	21h	24h	NÉBULOSITÉ. .	7h	.	12h	15h	18h	.	.	PLUIE (2).	REMARQUES.
1	85	87	71	71	97	96	99	98	N 2	N 4	N 3	N 3	N 3	N 3	N 5	N 3	.	6	.	10	10	10	.	.	.	○
2	95	90	75	62	60	63	76	84	N 4	NNW 6	N 6	N 5	NNW 8	NNW 5	NW 4	NW 5	.	7	.	7	4	2	.	.	5,4	
3	85	87	77	61	64	78	83	87	N 1	N 3	N 4	N 5	NNW 4	Calme	N 2	Calme	.	10	.	9	9	10	.	.	.	
4	85	92	70	52	50	69	78	81	N 2	N 1	N 2	NW 7	NW 7	NW 5	NW 5	NW 4	.	1	.	3	5	4	.	.	.	☂
5	90	88	68	70	70	91	90	87	N 3	N 3	NNW 5	NW 8	NW 5	NW 3	NW 7	NW 6	.	3	.	10	10	10	.	.	.	
6	88	92	75	75	68	84	88	90	NNW 5	NNW 2	NW 6	NW 6	WNW 8	NW 5	NW 4	NW 4	.	10	.	10	9	10	.	.	1,1	○○
7	93	96	80	64	55	69	86	86	NNW 4	NNW 5	NNW 4	NNW 3	N 4	N 2	N 4	NW 6	.	10	.	4	2	1	.	.	.	
8	87	88	72	62	47	69	76	78	N 3	NNE 2	N 3	N 3	N 4	N 3	N 5	NNW 6	.	0	.	5	4	6	.	.	.	
9	87	93	84	77	69	68	72	78	N 1	N 3	NNW 2	NW 4	NW 3	NNW 4	NNW 6	NW 6	.	10	.	10	10	10	.	.	.	B
10	82	84	80	65	58	67	75	84	NNE 5	NE 5	N 7	N 9	N 8	N 8	NW 7	NW 4	.	10	.	5	4	2	.	.	.	G
11	88	91	80	64	56	60	77	77	N 6	N 6	N 7	N 8	N 6	N 6	NNW 6	NNW 5	.	2	.	2	3	3	.	.	.	B ☂
12	87	87	83	67	61	73	87	86	N 3	N 3	N 3	N 3	NW 2	NW 3	NNW 4	NW 2	.	10	.	9	8	10	.	.	.	B
13	84	82	83	76	77	90	84	83	Calme	NNW 4	NW 7	N 4	N 5	N 3	NNW 4	N 5	.	10	.	10	10	10	.	.	.	○
14	79	78	74	69	65	74	81	86	NW 7	NNW 7	N 6	N 5	N 4	N 3	N 3	N 3	.	10	.	10	10	10	.	.	0,2	
15	88	92	85	77	75	76	87	93	N 5	N 3	N 2	N 2	NNE 2	N 1	NW 1	NW 2	.	10	.	10	10	9	.	.	.	○
16	95	95	95	75	59	79	91	90	WNW 2	NW 2	NW 3	NNW 1	NNE 2	NE 2	WNW 2	NW 3	.	10	.	5	3	2	.	.	8,3	○ B ☂
17	94	93	98	71	64	76	85	95	NW 1	Calme	ENE 1	ENE 1	NW 2	NW 1	NNW 2	NW 2	.	10	.	8	4	0	.	.	0,2	○ B
18	96	99	99	68	48	64	75	81	Calme	N 1	Calme	NE 1	SE 1	Calme	Calme	Calme	.	1	.	4	3	6	.	.	.	☂
19	86	83	75	81	82	88	92	84	Calme	Calme	Calme	Calme	Calme	N 1	SW 1	SSE 1	.	10	.	10	10	10	.	.	.	
20	90	96	93	83	98	88	99	99	E 1	Calme	Calme	Calme	Calme	Calme	N 5	N 6	.	10	.	10	10	10	.	.	4,8	○○
21	84	80	75	58	53	59	73	82	N 6	N 9	N 8	N 9	N 5	N 5	N 6	N 4	.	3	.	3	4	3	.	.	8,7	○
22	88	92	73	53	53	70	78	85	N 6	N 6	N 8	N 9	N 7	N 4	N 5	N 6	.	0	.	3	9	2	.	.	.	☂ ☵
23	90	83	74	67	61	69	73	84	N 9	N 8	N 6	N 9	NNW 11	N 8	N 9	NNW 6	.	1	.	8	1	1	.	.	.	⊕
24	80	83	75	54	51	75	81	84	N 4	N 4	N 5	N 4	N 6	NNW 3	NW 5	NW 1	.	1	.	7	4	0	.	.	.	B
25	87	89	83	66	56	74	81	85	S 3	SSE 4	SSE 2	N 1	N 1	Calme	Calme	W 1	.	10	.	7	0	0	.	.	.	B
26	90	90	78	54	38	54	62	77	SSE 1	Calme	S 2	S 4	S 6	S 2	SW 2	NW 2	.	0	.	0	0	0	.	.	.	☂
27	84	83	69	55	52	65	74	89	SSE 2	S 1	S 1	SE 1	SE 1	Calme	E 1	E 1	.	0	.	9	0	4	.	.	.	☂
28	93	90	71	52	42	62	70	85	Calme	SSE 1	S 3	SSE 4	S 4	S 4	S 1	S 2	.	0	.	0	0	0	.	.	.	☂
29	93	96	70	53	58	60	73	80	S 1	S 1	S 2	S 6	S 8	S 6	S 5	S 2	.	0	.	1	2	3	.	.	.	☂
30	82	83	70	66	54	66	87	90	S 2	S 2	S 4	S 3	S 4	SW 2	SW 1	SW 1	.	2	.	7	8	10	.	.	.	G T
Moy.	87,8	88,8	78,2	65,6	61,4	72,9	81,1	85,6	2,9	3,2	3,7	4,3	4,4	3,1	3,8	3,3	.	0,6	.	0,7	0,5	0,5	.	.	28,7	

(1) Les températures minima et maxima sont les minima et maxima observés de 0h à 24h.

(2) La pluie est mesurée le matin à 7h et inscrite à la date de ce même jour.

Octobre 1910.

LYON (Observatoire de Saint-Genis-Laval).

Longitude 2°27′ E. — Latitude 45°41′. — Altitude 299^{m}.

Cg = 0^{mm},00

DATES.	PRESSION (700 +). 3h	6h	9h	12h	15h	18h	21h	24h	TEMPÉRATURE (1). 3h	6h	9h	12h	15h	18h	21h	24h	Min.	Max.
1	40,7	41,2	41,5	41,2	40,2	40,2	40,5	40,5	14,0	13,7	17,5	22,9	24,8	20,5	18,1	16,8	12,0	25,4
2	39,8	39,8	39,8	39,7	39,4	39,4	40,0	41,1	15,4	16,6	22,1	23,4	23,7	21,2	18,8	17,8	13,6	26,1
3	41,3	41,9	43,9	44,2	44,7	46,0	46,4	46,4	14,5	14,1	13,7	13,2	13,4	12,9	10,7	9,6	9,5	17,8
4	46,3	46,9	47,3	46,8	46,0	46,2	46,1	46,2	10,0	9,2	11,8	14,6	15,1	12,0	11,1	10,0	8,4	15,8
5	45,6	45,3	45,3	44,0	42,1	41,4	41,1	40,4	9,5	8,2	11,0	16,6	17,5	14,2	12,5	12,5	7,7	18,4
6	39,1	38,9	39,1	38,9	37,8	36,3	36,0	37,5	11,7	10,8	12,0	14,5	16,8	13,6	11,2	10,1	10,0	17,0
7	37,7	37,4	37,7	36,5	35,4	35,6	36,0	36,0	7,8	6,7	9,1	15,9	17,1	12,8	11,2	7,5	5,4	17,6
8	35,8	35,6	36,1	36,3	36,2	36,5	37,2	37,8	7,2	7,0	11,1	13,4	18,2	14,2	12,3	12,1	5,9	19,3
9	37,9	38,1	38,7	38,4	37,8	38,6	39,1	39,0	11,1	10,8	13,7	18,4	16,7	11,8	11,2	10,2	9,2	20,0
10	38,8	39,0	39,8	39,2	38,5	38,4	38,5	38,1	9,0	7,6	10,7	18,2	18,4	14,5	11,9	10,0	6,5	19,2
11	37,8	37,6	37,5	36,0	34,8	34,6	34,5	34,0	8,3	6,7	11,5	17,4	17,7	16,7	16,4	16,5	5,7	19,4
12	32,8	31,9	32,5	32,6	32,3	32,3	32,6	32,4	16,0	16,2	14,6	15,4	12,2	12,1	12,0	11,8	11,7	17,1
13	32,1	32,3	33,3	33,8	33,9	36,2	37,3	38,6	12,0	11,8	12,2	17,9	16,9	12,3	12,2	12,7	11,7	18,8
14	39,4	40,7	42,1	42,8	42,3	41,3	40,8	40,6	11,6	11,5	14,0	14,6	16,9	14,3	12,9	12,6	11,2	17,5
15	42,1	42,0	42,6	42,4	42,3	42,3	42,4	42,2	11,7	12,0	13,9	16,9	17,2	14,8	13,9	12,6	11,0	19,6
16	41,8	41,6	41,6	40,7	39,5	39,8	40,4	40,4	11,8	11,8	13,4	18,8	20,0	15,2	13,3	12,1	11,2	20,7
17	40,3	40,7	41,5	41,5	40,9	41,2	41,5	41,3	11,9	10,8	13,1	17,2	16,3	12,9	12,8	12,1	10,4	18,8
18	41,0	41,4	42,0	41,6	40,7	40,6	40,7	40,0	12,4	11,4	13,2	14,2	14,7	11,1	9,5	8,4	8,2	16,8
19	38,6	38,1	37,8	36,2	34,6	34,2	34,0	33,4	7,7	6,2	8,7	13,8	14,8	12,0	9,5	10,8	4,9	15,2
20	32,5	32,0	31,7	30,4	27,6	27,2	27,9	28,8	9,6	8,7	12,3	12,2	14,4	11,5	7,0	5,0	5,0	15,0
21	28,5	28,6	29,3	29,9	30,2	31,5	31,8	31,8	5,8	5,3	8,8	9,7	9,7	8,3	7,3	5,9	3,9	11,3
22	31,7	32,0	32,6	31,9	31,7	31,7	31,9	31,9	5,5	2,9	6,0	12,3	11,9	9,5	8,4	7,3	2,8	13,4
23	31,8	32,0	32,3	31,7	31,0	31,0	31,3	31,2	5,4	4,4	7,1	11,4	11,8	8,9	8,0	7,3	3,0	13,1
24	31,1	31,3	31,9	32,1	32,0	32,8	33,8	33,5	6,1	7,3	7,7	9,0	11,4	8,9	8,9	9,5	5,9	12,8
25	35,2	35,9	36,7	37,0	36,9	37,6	38,7	39,0	8,1	6,9	9,3	16,1	16,9	12,5	10,4	10,0	6,2	17,8
26	39,1	38,9	39,0	37,9	37,5	37,3	36,8	36,1	9,2	8,8	12,6	15,8	15,4	11,8	11,5	12,0	6,6	17,4
27	34,4	33,7	33,4	32,5	31,7	31,4	31,7	33,3	12,1	13,1	12,6	15,3	13,9	12,2	11,2	11,0	10,6	15,4
28	32,9	33,4	34,5	34,3	34,1	34,3	35,1	35,1	10,3	9,7	12,1	18,8	17,1	13,4	15,6	14,6	9,4	19,3
29	34,8	34,3	34,5	33,4	32,5	32,2	31,6	31,0	14,6	13,5	14,8	17,3	17,6	14,4	13,5	13,1	11,9	18,0
30	30,8	31,1	31,7	31,9	31,0	31,2	31,5	31,5	11,8	11,6	11,8	16,3	16,8	12,3	11,7	11,0	10,9	17,3
31	31,3	31,4	31,3	31,0	30,8	31,7	32,5	33,2	10,5	10,2	12,2	15,8	13,7	11,8	9,5	10,0	9,4	16,8
Moy.	36,87	36,94	37,39	37,00	36,34	36,49	36,76	36,85	10,40	9,85	12,08	15,66	16,10	13,11	11,76	11,06	8,38	17,68

DATES.	HUMIDITÉ RELATIVE. 3h	6h	9h	12h	15h	18h	21h	24h	VENT. — DIRECTION ET VITESSE EN MÈTRES. 3h	6h	9h	12h	15h	18h	21h	24h	NÉBULOSITÉ. .	7h	.	12h	15h	18h	.	24h	PLUIE (2).	REMARQUES.
1	94	94	81	54	48	70	78	72	Calme	SSE 1	S 3	S 3	SE 3	S 1	Calme	SSE 1	.	10	.	2	3	8	.	3	.	≺
2	80	55	38	35	33	40	67	69	Calme	ESE 3	E 9	S 9	S 6	S 3	S 2	S 2	.	3	.	9	10	10	.	10	.	G
3	94	96	95	97	82	80	86	77	WSW 1	NW 2	N 3	N 2	NNW 1	N 1	N 4	N 5	.	10	.	10	10	8	.	3	5,0	○
4	78	89	82	59	49	68	69	73	N 5	NNW 6	N 7	N 8	NNW 7	NNW 5	NW 6	NW 5	.	1	.	1	0	1	.	0	3,1	
5	80	83	74	57	55	71	81	86	N 4	N 2	N 4	N 4	N 6	NW 7	N 9	N 9	.	0	.	0	2	3	.	2	.	⊕
6	89	86	79	56	50	58	66	73	N 10	N 7	N 8	N 5	N 7	N 10	N 5	N 3	.	10	.	8	0	0	.	8	.	≡
7	84	87	80	45	44	68	79	93	N 4	N 2	N 2	NNW 2	N 2	Calme	Calme	Calme	.	0	.	0	0	8	.	1	.	⊕
8	94	95	85	76	58	70	80	87	Calme	S 2	SSW 1	Calme	Calme	S 3	S 2	S 3	.	10	.	10	3	1	.	1	0,0	○ ⊕
9	87	85	83	60	65	87	95	94	SE 1	S 2	S 1	Calme	S 1	S 2	S 1	Calme	.	0	.	7	10	10	.	10	0,0	○ ⊕ ⊕ ⊕
10	100	100	100	65	60	68	83	90	SSW 1	Calme	Calme	ESE 1	Calme	Calme	N 1	NNE 1	.	10	.	0	0	1	.	0	4,2	≡ ⊕ ⊕
11	97	100	96	65	52	51	58	57	Calme	Calme	S 1	S 5	S 7	S 3	S 5	S 4	.	7	.	7	10	10	.	10	.	≡ ⊕ ☽
12	58	58	80	94	100	100	100	100	S 6	S 7	SW 5	W 4	S 1	E 1	SE 1	W 1	.	10	.	10	10	10	.	10	0,2	○ ≡ ⊼
13	100	100	100	65	68	97	97	98	SE 1	SSE 1	SE 1	SE 4	ESE 1	SE 1	W 1	Calme	.	10	.	4	10	10	.	10	110,4	○ ≡
14	99	96	88	84	74	84	95	95	Calme	Calme	Calme	WSW 2	NNW 1	N 4	N 3	N 3	.	10	.	10	4	6	.	7	25,9	○ ≡
15	98	98	95	74	79	91	96	98	NW 1	Calme	Calme	S 1	ENE 2	NE 1	NW 1	Calme	.	10	.	10	9	9	.	8	7,4	○ B ⊼
16	100	100	100	69	68	75	99	100	Calme	Calme	Calme	ESE 1	S 2	Calme	SW 3	W 1	.	10	.	3	1	0	.	10	.	≡
17	100	98	72	50	61	72	85	83	Calme	N 3	N 2	N 3	NNW 1	Calme	NW 2	NW 4	.	10	.	2	3	10	.	9	0,0	○ ≡
18	81	85	77	59	63	78	84	80	N 6	Calme	N 1	N 5	N 2	NNW 3	N 4	NW 4	.	10	.	8	4	0	.	0	.	
19	85	90	83	72	63	80	88	76	WNW 2	Calme	SSE 2	ESE 1	E 1	NE 1	NE 1	W 3	.	9	.	1	1	8	.	10	.	○ ⊕
20	93	80	67	72	65	72	84	93	SW 1	S 3	S 2	S 3	S 5	S 5	WSW 1	Calme	.	9	.	10	4	10	.	9	2,1	○
21	80	80	65	57	52	57	68	80	SSW 3	SW 3	SSE 1	WSW 4	WSW 3	Calme	E 2	E 1	.	4	.	10	10	10	.	8	2,8	○
22	95	87	72	55	49	63	77	79	NW 1	NE 2	Calme	E 1	NE 1	N 2	NW 2	NW 3	.	8	.	0	3	4	.	10	.	B G
23	82	88	82	59	57	78	85	90	NW 3	Calme	SSE 1	S 1	NNE 1	Calme	Calme	SW 1	.	3	.	3	7	5	.	10	.	B ⊕
24	93	96	99	96	83	91	96	89	WSW 2	Calme	S 1	SSE 2	S 3	SE 1	S 1	S 3	.	10	.	10	4	5	.	10	10,6	○
25	92	97	90	62	67	83	92	92	SSW 1	Calme	Calme	SE 2	SSE 1	Calme	SE 1	SE 1	.	0	.	0	1	0	.	0	9,4	B ⊕
26	97	99	88	67	60	78	79	82	Calme	Calme	S 2	S 3	SE 1	SSW 2	Calme	S 3	.	10	.	4	8	2	.	6	.	⊕
27	80	64	70	65	71	83	90	100	NE 3	SE 3	SE 1	E 1	Calme	SE 12	SE 1	Calme	.	10	.	10	10	10	.	10	.	○ ≡ ⊕
28	100	100	100	60	63	63	65	66	Calme	Calme	S 1	S 6	S 4	Calme	SW 4	S 5	.	10	.	5	10	2	.	9	10,1	○ ≡
29	63	75	65	60	62	75	79	88	S 3	E 2	SE 2	SE 2	S 1	S 15	Calme	SW 4	.	10	.	10	10	8	.	10	.	○
30	96	93	89	62	66	91	89	90	S 1	S 1	S 2	SSE 2	S 2	SE 1	S 1	S 1	.	9	.	2	4	9	.	8	5,3	○ ⊼
31	88	95	90	68	74	84	86	88	Calme	Calme	Calme	Calme	Calme	N 4	Calme	N 2	.	6	.	7	9	9	.	10	1,2	○ B
Moy.	88,9	88,7	82,8	65,1	62,6	65,0	82,8	85,1	1,9	1,7	2,0	2,8	2,4	2,2	2,1	2,3	.	0,7	.	0,6	0,6	0,6	.	0,7	197,7	

(1) Les températures minima et maxima sont les minima et maxima observés de 0h à 24h.

(2) La pluie est mesurée le matin à 7h et inscrite à la date de ce même jour.

Novembre 1910.

LYON (Observatoire de Saint-Genis-Laval).

Longitude 2°27′ E. — Latitude 45°41′. — Altitude 299m. Cg = 0mm,00

DATES.	PRESSION (700 +). 3h	6h	9h	12h	15h	18h	21h	24h	TEMPÉRATURE (1). 3h	6h	9h	12h	15h	18h	21h	24h	Min.	Max.
1	33,0	32,5	32,3	30,3	28,0	26,6	25,3	25,1	9,6	8,5	9,6	11,2	12,5	11,8	12,4	8,5	8,0	13,2
2	25,3	25,3	25,8	26,5	27,2	27,3	27,7	27,4	8,4	8,7	7,0	11,2	9,3	5,9	4,8	4,7	3,9	12,3
3	26,6	26,5	27,1	27,3	26,0	25,0	23,8	23,7	4,5	5,5	8,3	9,3	10,0	8,8	9,6	10,1	3,7	10,9
4	24,9	25,8	27,2	27,3	27,8	28,0	28,2	28,0	9,4	9,2	10,0	13,0	10,2	8,3	8,6	7,1	7,1	14,3
5	27,0	26,3	25,7	24,0	22,2	21,8	21,9	21,8	8,0	7,6	9,1	8,7	7,6	6,3	5,9	5,4	5,4	9,4
6	22,2	22,9	25,3	26,7	27,8	29,8	30,3	30,0	6,5	5,9	6,0	6,6	7,1	4,0	3,3	4,6	2,8	7,7
7	29,5	28,8	29,0	28,5	28,7	29,0	30,0	30,2	4,9	5,4	7,8	8,9	10,1	10,5	11,0	12,1	4,3	12,7
8	30,8	32,3	33,5	34,3	34,5	35,3	36,1	36,7	11,5	11,4	12,0	14,0	13,6	12,7	12,4	12,1	11,0	15,6
9	36,0	35,2	36,3	34,9	33,7	35,0	34,8	34,8	11,1	12,4	11,4	14,2	13,0	7,8	8,3	6,5	6,5	15,4
10	36,2	38,5	40,4	40,9	41,7	42,7	42,9	42,6	4,7	3,8	5,7	6,9	6,2	3,1	2,4	0,8	0,6	7,6
11	40,5	38,8	37,1	34,7	31,6	30,0	32,3	33,7	0,6	0,6	2,0	3,9	5,5	5,9	6,8	5,2	- 0,6	7,7
12	35,2	37,3	39,0	38,5	39,6	40,1	40,3	39,8	3,8	4,3	6,1	7,9	8,1	3,5	2,0	0,8	0,0	9,5
13	38,5	36,9	35,2	32,8	31,1	29,5	25,7	26,5	- 0,7	- 0,9	3,0	11,5	10,8	10,9	11,2	11,5	- 0,9	12,1
14	27,0	26,9	27,8	26,5	24,9	24,8	24,6	23,7	11,4	9,2	9,1	12,1	11,2	8,4	7,0	7,2	6,7	13,4
15	22,5	22,0	22,5	22,6	22,3	22,9	22,8	22,6	6,7	6,1	6,2	9,6	9,5	7,2	6,3	6,2	5,3	11,0
16	22,9	24,1	27,0	29,5	32,0	35,0	36,3	36,2	5,2	5,1	5,0	3,6	4,7	3,0	2,6	2,0	2,0	7,2
17	35,2	34,1	32,9	29,8	24,8	21,3	24,8	27,5	0,0	- 0,6	0,5	3,1	3,9	6,5	7,5	6,6	- 1,1	8,5
18	28,4	30,5	31,5	31,3	31,7	33,4	33,5	32,4	4,2	1,6	2,0	2,7	3,1	1,9	2,0	2,4	0,5	6,6
19	31,8	30,8	32,6	35,9	37,9	39,4	40,2	39,9	1,6	3,6	3,9	4,8	4,5	1,7	2,8	2,9	1,0	5,8
20	40,2	40,2	40,9	40,5	40,3	40,0	38,4	36,3	2,3	2,4	3,5	4,1	4,2	1,7	2,0	2,2	0,1	5,4
21	34,5	34,5	35,6	35,7	35,8	36,2	36,7	37,4	0,0	0,2	0,8	3,2	2,7	1,2	1,0	- 1,3	- 1,3	4,0
22	38,0	38,8	39,0	38,2	37,8	38,1	38,8	39,0	- 2,7	- 3,0	- 0,9	3,1	2,5	- 0,2	0,0	0,0	- 3,4	3,6
23	39,1	39,4	39,6	39,3	38,8	38,5	37,5	37,3	- 1,0	- 0,6	- 1,1	0,0	- 0,3	- 1,2	- 1,3	- 1,2	- 2,0	0,6
24	36,3	36,8	37,8	38,1	37,9	37,9	37,4	36,2	- 1,3	- 1,3	- 0,2	2,4	1,7	1,0	1,1	0,8	- 1,6	4,0
25	34,7	33,8	32,6	31,1	29,7	29,3	29,0	29,6	1,7	5,9	7,0	7,9	8,3	7,2	8,0	8,7	0,1	8,8
26	31,3	33,5	36,3	36,5	37,0	37,5	37,6	37,3	7,6	6,2	5,0	6,7	7,0	3,7	1,5	1,0	0,3	8,7
27	36,5	36,1	35,7	34,5	33,2	33,0	33,2	32,8	- 0,5	- 1,2	- 0,4	2,3	2,4	5,5	6,6	7,1	- 2,4	7,2
28	32,9	33,3	33,8	33,9	33,3	33,3	33,6	33,8	7,5	7,7	8,5	9,9	10,9	10,0	9,8	9,2	6,8	11,1
29	33,4	32,8	32,4	31,0	30,1	30,0	29,5	29,2	11,0	10,7	10,5	13,6	13,6	13,0	13,9	14,0	8,9	14,7
30	29,0	28,5	28,3	28,1	28,8	29,9	30,3	31,1	13,1	9,8	11,0	12,7	11,5	10,3	9,5	7,2	6,8	13,1
Moy.	31,98	32,11	32,67	32,31	31,87	32,02	32,12	32,09	4,97	4,81	5,28	7,64	7,51	6,01	5,97	5,48	2,61	6,07

DATES.	HUMIDITÉ RELATIVE. 3h	6h	9h	12h	15h	18h	21h	24h	VENT. — DIRECTION ET VITESSE EN MÈTRES. 3h	6h	9h	12h	15h	18h	21h	24h	NÉBULOSITÉ. .	7h	.	12h	15h	18h	.	24h	PLUIE (2).	REMARQUES.
1	84	89	79	69	65	66	72	100	S 1	S 2	S 1	S 3	S 3	SSW 6	WSW 7	WNW 7	.	10	.	10	10	10	.	10	2,0	●
2	85	73	85	62	70	69	85	86	WNW 4	SW 2	W 11	W 8	W 9	W 2	SW 3	S 6	.	10	.	5	.	1	.	10	6,6	● ⌒
3	94	91	78	79	76	87	81	80	SSW 2	SSW 1	NW 1	S 1	S 3	S 5	S 6	S 8	.	9	.	10	10	10	.	4	4,9	●
4	74	61	54	52	70	71	66	70	WSW 1	W 5	SSW 1	SSW 6	WSW 2	SSW 3	S 3	SW 3	.	5	.	8	3	9	.	10	3,0	● ⌒
5	71	78	85	93	95	95	97	95	S 1	S 1	S 1	S 0	N 1	Calme	WSW 1	Calme	.	10	.	10	10	10	.	10	1,2	● ≡
6	77	79	72	65	61	87	90	89	W 1	WSW 3	NW 4	WNW 8	WNW 10	Calme	SSW 1	SSW 2	.	10	.	10	.	1	.	10	18,5	●
7	85	78	71	71	69	75	73	63	SSW 6	SSW 7	SSW 9	SE 7	S 9	SSW 9	SSW 5	S 4	.	10	.	10	10	10	.	10	1,6	●
8	68	64	63	62	63	69	70	68	S 4	S 5	S 5	S 5	S 6	S 6	S 2	S 3	.	10	.	9	10	10	.	10	1,0	
9	73	60	70	68	69	93	88	94	S 2	S 4	S 3	SSE 6	SSW 5	NW 11	NW 2	N 2	.	6	.	5	10	10	.	10	.	●
10	94	89	75	52	53	71	68	75	N 8	WNW 8	N 7	NW 7	NNW 4	NW 3	W 3	WSW 3	.	3	.	2	8	8	.	0	12,1	●
11	79	87	74	64	65	79	78	80	SSE 2	S 1	S 3	S 4	S 7	S 6	WNW 4	N 7	.	9	.	10	10	10	.	10	0,0	● ⌊
12	77	82	73	54	54	79	80	85	WNW 4	NW 4	NNW 2	N 2	N 2	W 3	Calme	SSW 2	.	6	.	3	5	0	.	.	1,4	
13	89	95	63	41	70	75	73	75	Calme	Calme	S 1	S 10	S 12	S 11	SSW 13	S 10	.	3	.	4	.	9	.	10	.	G B ⌊
14	82	77	73	61	61	74	69	76	SW 7	SSE 1	SE 4	ESE 4	SSE 3	S 4	S 2	SW 3	.	10	.	9	9	10	.	10	4,4	●
15	78	79	82	42	48	65	72	70	S 3	NW 3	Calme	WNW 6	W 4	SW 1	SW 1	S 3	.	10	.	8	9	10	.	10	0,2	●
16	82	79	80	77	56	71	76	87	W 5	W 4	NNW 5	WNW 13	NW 8	NW 10	Calme	Calme	.	10	.	10	10	3	.	1	1,9	●
17	96	93	84	71	72	72	77	66	Calme	SW 2	SE 1	S 2	NNE 10	SSE 18	W 7	WNW 4	.	10	.	10	10	8	.	10	0,4	✳ ⌊
18	68	68	70	69	80	86	77	98	NW 9	W 7	WNW 1	NW 7	NW 6	NW 9	W 2	W 3	.	7	.	8	9	3	.	10	0,9	✳
19	93	81	88	78	73	98	88	83	WNW 5	WSW 10	NW 16	NW 13	NW 9	NW 10	NW 4	NW 7	.	7	.	10	6	10	.	10	1,9	✳
20	83	81	78	77	66	77	80	82	NW 5	NW 3	NW 1	Calme	N 3	NE 1	S 2	SE 3	.	10	.	9	.	8	.	10	5,2	●
21	92	95	94	91	94	100	90	93	E 1	SW 2	NW 1	Calme	N 2	NNW 3	NNW 2	NNW 3	.	10	.	10	10	10	.	1	4,9	✳ B
22	91	90	83	64	69	81	80	82	N 1	NW 2	W 1	N 2	N 2	N 3	NW 6	NW 4	.	4	.	9	8	0	.	3	0,3	⌊
23	87	92	100	94	89	92	96	98	NW 3	N 1	N 1	Calme	Calme	Calme	Calme	E 1	.	10	.	10	10	10	.	10	.	✳ ≡ ⌊
24	98	98	99	87	76	88	92	100	NE 1	Calme	NW 3	Calme	Calme	Calme	Calme	S 1	.	10	.	9	4	9	.	10	10,0	● ≡
25	100	98	90	82	78	87	82	75	Calme	SSE 3	SSE 5	SSE 8	SSE 7	SSE 5	SSE 3	W 10	.	10	.	10	9	10	.	10	5,5	●
26	77	75	67	60	54	65	73	80	N 7	WNW 4	N 2	N 1	N 2	Calme	W 1	Calme	.	6	.	1	.	0	.	0	1,3	B
27	94	98	99	79	95	89	81	83	Calme	Calme	Calme	Calme	Calme	Calme	SSW 5	SSW 10	.	6	.	10	.	10	.	10	.	● ≡ ⌊
28	82	85	85	83	81	84	86	88	S 6	S 5	S 3	S 5	S 3	S 5	S 4	SW 4	.	10	.	10	10	10	.	10	10,3	●
29	84	87	92	80	75	64	50	50	S 4	S 4	SE 4	S 8	S 11	S 4	S 8	SSW 10	.	10	.	10	10	9	.	10	0,0	
30	71	82	74	68	75	81	76	92	S 2	S 2	S 3	S 9	S 6	S 5	S 5	S 2	.	9	.	8	8	10	.	10	.	●
Moy.	83,6	82,8	79,4	69,8	70,7	79,7	78,9	82,1	2,8	3,2	3,3	4,8	4,9	4,7	3,4	3,9	.	8,3	.	8,2	8,6	7,6	.	8,2	98,6	

(1) Les températures minima et maxima sont les minima et maxima observés de 0h à 24h.

(2) La pluie est mesurée le matin à 7h et inscrite à la date de ce même jour.

Décembre 1910. **LYON (Observatoire de Saint-Genis-Laval).**

Longitude 2°27′ E. — Latitude 45°41′. — Altitude 299^{m}. Cg = 0^{mm},00

DATES.	PRESSION (700 +). 3h	6h	9h	12h	15h	18h	21h	24h	TEMPÉRATURE (1). 3h	6h	9h	12h	15h	18h	21h	24h	Min.	Max.
1	30,8	31,2	31,7	31,8	31,6	32,2	32,9	33,2	6,7	6,8	7,7	11,0	9,9	7,0	6,5	4,5	4,5	12,1
2	33,2	33,2	33,5	33,7	33,3	34,1	34,0	33,8	3,4	3,5	3,3	7,7	8,6	5,7	4,5	3,7	2,8	9,0
3	33,0	32,5	32,2	31,4	30,4	30,3	30,3	30,4	4,2	4,9	6,8	9,5	11,6	11,5	11,6	11,4	2,4	11,9
4	30,3	29,6	29,0	27,3	27,0	27,5	27,3	26,7	11,4	11,1	12,2	14,2	13,8	12,7	8,7	7,0	7,0	14,7
5	25,6	25,6	26,0	25,8	26,1	26,2	25,9	24,8	9,8	11,9	12,5	11,6	11,9	10,8	10,5	10,5	5,6	12,8
6	23,7	22,6	22,8	22,5	23,8	26,3	29,2	31,2	11,3	12,4	11,9	11,2	11,0	8,6	7,3	7,1	7,0	12,5
7	31,8	32,5	32,5	31,2	29,4	28,6	28,7	28,6	6,5	6,0	5,1	7,9	9,1	9,0	9,7	8,6	4,8	10,6
8	28,1	26,7	24,1	21,7	18,7	18,8	19,6	21,9	8,8	7,5	8,6	13,1	14,1	14,6	13,0	7,8	6,3	15,3
9	23,4	24,0	25,6	25,4	25,5	25,9	25,0	23,5	6,2	6,2	6,3	10,4	10,6	7,2	6,0	5,5	5,5	11,5
10	22,0	21,7	21,5	19,7	19,9	19,3	19,3	19,5	9,3	10,0	10,5	11,9	11,2	10,6	12,2	11,8	5,4	12,8
11	19,3	20,0	22,1	23,9	25,5	27,1	28,6	30,1	11,7	10,6	8,8	8,7	8,1	7,1	6,3	6,3	5,3	11,8
12	30,9	31,9	32,4	31,3	31,6	32,7	34,1	34,1	7,2	7,2	8,0	11,1	10,6	9,3	8,5	6,5	5,4	11,6
13	33,9	32,5	30,9	30,3	29,1	28,5	27,9	29,4	6,1	8,1	10,8	11,9	11,0	10,2	9,3	5,6	5,1	12,5
14	31,7	32,8	35,1	35,2	34,0	33,8	33,0	32,2	5,1	5,3	4,9	8,9	8,2	6,3	4,6	7,0	3,9	10,2
15	31,1	31,3	31,7	31,7	32,2	33,7	35,3	36,2	7,1	7,7	7,8	8,0	8,4	8,6	8,1	7,2	6,5	9,4
16	35,6	34,5	35,8	35,3	35,2	35,5	35,2	33,4	7,0	6,3	6,6	7,5	7,9	7,8	8,4	8,5	5,9	8,7
17	31,0	29,3	30,2	30,0	31,0	31,4	32,3	32,3	8,7	12,0	10,5	11,3	6,5	5,9	5,1	4,7	4,6	12,2
18	32,4	33,0	34,2	34,7	35,2	36,1	38,1	39,2	4,8	5,2	5,3	7,0	7,0	4,8	3,9	4,3	3,7	7,4
19	40,7	42,0	43,3	44,6	45,1	46,0	46,5	46,8	4,4	3,5	3,8	6,4	5,6	4,1	3,9	4,2	3,2	7,2
20	47,1	47,0	47,3	47,4	46,6	46,1	45,6	45,0	4,2	3,8	3,6	7,3	7,0	6,5	6,4	3,5	3,5	7,6
21	44,2	43,0	42,6	41,6	40,8	41,0	41,5	41,7	3,8	3,2	2,3	5,7	7,6	3,7	2,4	1,2	1,1	7,9
22	41,8	42,3	43,2	43,8	43,7	43,9	44,4	44,6	0,5	- 0,3	- 0,8	3,9	5,5	3,1	2,1	0,3	- 1,5	6,2
23	44,7	44,1	45,3	45,7	44,8	45,1	45,7	45,5	- 3,4	- 3,5	- 2,1	- 0,2	- 0,9	- 2,3	- 2,4	- 2,6	- 4,6	2,0
24	44,9	44,0	43,7	42,3	41,3	40,1	39,2	37,1	- 2,8	- 3,4	- 3,1	- 1,8	- 1,9	- 2,9	- 2,6	- 0,9	- 3,5	- 1,1
25	36,7	35,1	34,8	33,7	32,5	32,4	32,6	32,6	- 0,4	1,3	2,5	6,2	6,3	4,8	3,7	2,9	- 0,9	6,9
26	32,4	31,7	31,9	30,6	29,9	29,3	28,5	27,2	2,9	3,0	3,1	5,1	5,1	4,1	3,3	2,9	2,6	5,6
27	26,5	24,6	23,0	21,1	23,6	25,4	26,7	27,9	2,6	1,8	1,7	2,0	0,0	0,0	0,5	0,3	0,0	4,9
28	29,1	30,0	32,2	32,7	33,7	35,0	36,9	38,2	- 0,8	0,0	- 0,2	0,2	- 0,3	- 0,5	- 1,4	- 1,8	- 1,9	0,6
29	39,6	40,6	42,1	42,6	42,8	43,3	43,4	43,5	- 1,9	- 2,5	- 2,0	0,0	0,0	- 1,0	- 1,0	0,8	- 3,3	0,9
30	43,4	43,3	43,4	42,8	42,8	42,7	42,8	42,9	1,4	1,3	1,4	4,5	3,2	2,1	1,9	2,0	0,5	5,7
31	43,3	43,5	44,9	44,6	44,6	45,0	45,0	44,7	1,8	0,0	0,0	2,9	2,5	1,1	0,5	0,2	- 0,1	3,4
Moy.	33,62	33,42	33,84	33,47	33,28	33,66	34,05	34,13	4,76	4,88	5,09	7,26	7,07	5,81	5,21	4,55	2,77	8,54

DATES.	HUMIDITÉ RELATIVE. 3h	6h	9h	12h	15h	18h	21h	24h	VENT. — DIRECTION ET VITESSE EN MÈTRES. 3h	6h	9h	12h	15h	18h	21h	24h	NÉBULOSITÉ. 7h	12h	15h	18h	24h	PLUIE (2).	REMARQUES.
1	87	93	75	52	57	66	70	76	Calme	S 1	S 3	W 6	W 2	W 5	W 2	Calme	10	5	4	2	1	2,1	●
2	77	80	78	65	67	83	91	90	W 2	NW 2	Calme	Calme	Calme	Calme	Calme	SE 1	5	0	1	2	1	.	B ⊢
3	90	91	81	79	75	80	78	74	Calme	Calme	N 1	SE 3	SSE 8	SSW 6	S 9	S 7	8	10	10	10	10	.	⊢
4	71	65	63	58	57	59	71	81	S 6	S 6	S 10	SSE 11	S 6	SW 3	S 2	ESE 1	9	8	7	6	1	.	G
5	70	62	65	64	62	70	78	81	ESE 3	S 6	S 6	S 7	S 5	S 2	Calme	S 3	10	10	10	10	9	0,0	●
6	75	63	67	71	95	95	90	95	S 6	S 7	S 10	SE 4	N 3	NW 3	SW 1	Calme	10	10	10	10	.	0,0	●
7	100	100	100	96	77	65	64	80	Calme	Calme	SW 1	Calme	S 2	S 3	S 7	S 7	4	10	5	4	10	29,6	● ≡ ⊖ ⊖
8	68	79	83	61	56	49	70	92	S 4	SE 3	NE 1	S 5	S 5	S 13	S 8	ENE 2	9	10	10	10	10	0,0	● ≡
9	99	98	97	84	77	93	96	100	N 1	Calme	N 1	Calme	Calme	W 1	Calme	S 1	10	1	0	1	8	14,5	●
10	73	59	60	63	77	84	88	84	SW 7	S 7	S 10	S 10	S 8	SE 2	S 4	S 5	10	6	10	10	10	.	●
11	78	90	96	93	93	93	88	92	S 4	ESE 3	Calme	Calme	S 1	Calme	SSW 1	S 1	10	10	.	9	9	9,7	● ⊖ ⊖
12	84	86	73	65	68	78	81	86	S 1	SW 3	S 1	S 4	S 6	S 5	S 3	S 1	9	3	9	10	0	10,6	●
13	78	93	68	57	61	66	78	85	S 1	S 3	S 10	S 7	S 7	S 5	SW 6	WNW 8	5	7	10	10	10	1,2	●
14	93	94	90	73	68	81	92	75	ESE 1	SSE 1	SE 2	S 1	S 1	SW 2	SE 1	S 4	10	10	3	2	10	15,5	● ⊖ ⊖
15	84	81	77	82	86	84	86	85	S 10	S 7	S 5	S 8	S 3	S 2	SW 1	S 2	9	10	10	10	4	2,4	●
16	86	93	95	95	89	92	84	83	Calme	SW 1	S 1	S 6	S 5	S 4	S 1	WSW 1	10	10	10	10	10	1,0	●
17	80	69	65	82	98	96	97	97	S 1	Calme	S 6	S 10	N 5	NE 3	Calme	Calme	10	10	10	10	10	6,4	● ≡
18	97	97	86	72	70	89	87	82	Calme	NW 4	NW 5	NW 10	NW 8	NW 5	E 6	N 4	10	9	.	10	10	21,9	●
19	75	75	81	73	74	80	79	80	N 10	NNW 6	NNW 4	N 2	NNW 2	NW 2	NW 3	NNW 2	2	6	.	10	10	3,9	●
20	85	92	91	73	80	86	89	100	Calme	Calme	Calme	Calme	E 1	NW 2	NNW 2	E 1	10	10	10	10	4	0,0	● B
21	100	100	100	71	67	85	93	96	Calme	Calme	S 1	S 1	SW 1	WSW 1	Calme	Calme	10	4	4	1	0	0,3	● ≡ ⊢
22	96	93	88	72	65	87	92	97	Calme	Calme	E 1	Calme	Calme	Calme	W 1	S 1	2	0	1	0	2	.	≡ ⊔
23	100	100	100	100	98	100	100	100	S 2	E 1	S 1	Calme	N 1	Calme	Calme	Calme	10	10	10	10	10	.	≡ ⊔ V
24	100	100	100	100	100	100	100	100	Calme	Calme	Calme	Calme	Calme	Calme	Calme	S 1	10	10	10	10	10	.	● ≡ V
25	100	100	96	86	86	89	88	88	S 1	S 1	SE 1	W 2	W 2	WNW 3	SW 6	NW 1	10	10	10	10	10	2,3	● ≡
26	90	94	94	85	80	80	95	98	Calme	WNW 4	NW 2	NW 1	W 4	Calme	NW 2	SW 2	10	10	10	10	10	7,5	●
27	94	97	97	85	90	96	88	78	S 1	S 2	SW 4	NW 4	N 10	NNW 8	NNW 8	N 6	10	10	10	10	7	3,2	✳
28	94	87	82	82	81	83	84	87	N 9	N 10	N 9	NNW 14	N 14	N 12	N 10	N 8	10	5	9	5	10	5,6	⊠ ⌐
29	86	85	80	70	67	64	76	83	N 7	N 6	N 6	N 6	NW 5	NNW 4	N 4	N 3	10	6	0	0	10	.	
30	87	90	90	75	82	93	87	87	N 7	N 2	N 2	NE 1	E 1	Calme	N 5	NNW 5	10	6	10	10	0	.	● B
31	86	90	88	79	77	76	82	85	N 7	N 9	N 6	N 10	NNW 10	N 9	N 6	NNW 8	9	1	3	0	0	0,3	
Moy.	86,5	87,0	84,1	76,2	76,8	82,0	85,2	87,7	2,9	3,1	3,5	4,2	4,1	3,4	3,2	2,8	8,7	6,9	7,3	7,1	6,8	138,0	

(1) Les températures minima et maxima sont les minima et maxima observés de 0h à 24h.

(2) La pluie est mesurée le matin à 7h et inscrite à la date de ce même jour.

Janvier 1910.

BORDEAUX (Observatoire de Floirac).

Longitude 2°52′ W. — Latitude 44°50′. — Altitude 73m,7. Cg = — 0mm,02

DATES.	PRESSION (700 +). 3h	7h	9h	12h	15h	18h	21h	24h	TEMPÉRATURE (1). 3h	7h	9h	12h	15h	18h	21h	24h	Min.	Max.
1	66,7	66,6	67,2	66,8	66,4	66,5	66,8	66,9	3,5	4,9	4,8	6,2	5,9	5,2	4,8	4,4	2,7	7,3
2	66,9	67,1	67,8	67,7	66,9	66,8	66,8	66,5	3,6	2,1	2,3	5,1	6,9	4,1	2,7	1,9	1,9	7,4
3	66,5	66,0	66,4	66,0	65,6	65,4	65,5	65,4	- 0,7	- 0,9	- 0,8	0,4	0,2	- 0,7	- 0,8	- 1,0	- 1,7	1,9
4	65,1	65,4	65,9	65,6	64,4	64,4	64,5	64,3	- 1,3	- 1,7	- 1,7	- 0,6	0,5	- 0,4	- 1,6	- 2,7	- 2,7	0,6
5	63,8	63,8	64,3	64,1	63,4	63,7	64,1	64,2	- 2,6	- 2,5	0,1	6,0	9,6	4,4	4,1	2,2	- 3,2	10,4
6	64,1	64,1	64,8	64,9	64,6	64,6	64,8	64,7	0,0	- 0,9	- 0,5	2,8	7,9	7,6	4,6	2,1	- 1,6	7,9
7	65,0	65,7	66,6	67,2	66,7	66,8	66,9	66,6	1,8	0,5	0,6	0,7	0,9	1,1	2,0	3,9	0,0	3,9
8	66,3	65,6	65,9	65,4	65,3	65,2	65,7	65,6	4,4	3,4	3,4	4,0	4,0	4,2	4,3	5,4	3,3	5,4
9	66,0	66,6	67,2	66,9	66,5	66,8	67,3	67,5	6,2	6,7	7,7	11,3	11,9	10,1	8,0	7,2	5,4	13,0
10	67,6	67,9	68,7	68,7	68,6	69,0	69,2	69,1	7,1	7,5	7,4	8,7	9,9	9,5	8,4	8,8	7,1	9,9
11	68,2	67,9	68,3	67,7	66,3	65,4	64,0	62,3	8,6	9,1	9,3	11,1	10,9	9,3	8,6	9,0	8,4	12,8
12	60,2	58,2	58,4	57,3	57,5	58,2	58,5	58,2	10,0	8,9	7,7	8,6	6,4	5,2	5,0	5,5	4,3	10,0
13	59,0	62,5	64,4	66,1	66,6	68,1	68,9	69,0	4,7	4,1	3,5	6,5	6,9	4,3	2,5	1,0	1,0	7,3
14	69,1	69,1	69,7	69,8	69,3	70,1	70,6	70,5	0,5	1,3	2,7	9,7	10,3	9,0	7,7	7,2	0,4	12,3
15	70,6	70,4	70,6	70,1	68,9	68,8	68,4	67,8	6,1	6,3	6,1	10,8	11,3	10,5	7,7	7,0	6,1	12,0
16	67,1	66,1	65,7	65,1	63,1	62,5	61,8	61,9	5,6	4,5	4,7	7,4	10,6	4,5	4,2	3,6	3,4	11,7
17	62,2	63,8	64,5	63,4	63,2	64,0	64,2	63,3	6,5	5,6	6,1	10,6	9,5	8,4	9,2	9,5	3,5	11,7
18	61,2	60,2	61,0	61,2	60,7	60,9	60,3	59,8	9,5	11,3	11,4	11,8	11,7	10,9	11,3	11,3	9,4	12,2
19	58,8	58,9	59,3	59,0	58,4	58,0	57,6	57,0	11,5	10,7	10,6	12,8	10,7	11,3	11,5	11,4	9,5	12,8
20	56,4	54,3	53,7	52,2	49,9	49,5	50,5	50,8	11,2	10,9	11,0	12,2	12,2	7,5	6,9	6,5	6,5	12,7
21	51,1	52,9	53,8	53,9	53,0	52,6	51,5	49,0	5,4	3,4	4,4	7,3	7,6	5,8	4,0	3,5	3,2	8,8
22	46,0	48,8	50,4	53,2	54,7	56,4	58,3	60,1	3,1	3,5	3,4	4,7	4,9	2,4	1,6	0,2	0,2	5,7
23	61,4	63,1	63,9	64,0	62,4	61,5	60,4	58,0	- 0,9	- 1,4	1,3	5,1	7,0	4,8	3,1	1,8	- 1,6	7,7
24	55,0	49,8	46,8	40,8	37,5	37,4	37,8	35,6	2,4	5,1	7,2	7,9	6,1	5,5	4,5	4,9	1,6	8,8
25	37,4	38,9	40,1	41,5	41,6	42,5	41,8	39,4	4,4	3,9	4,5	7,6	8,1	4,1	3,6	4,1	3,6	10,0
26	35,9	36,2	36,9	37,8	38,0	37,6	37,9	38,1	4,6	6,0	6,1	8,1	8,3	6,2	5,6	6,3	4,0	10,0
27	38,6	40,7	42,5	45,3	46,4	47,5	47,9	47,5	5,3	5,9	8,3	10,1	11,1	6,9	6,5	6,0	4,8	11,2
28	46,2	44,1	42,9	41,1	40,5	42,9	44,4	45,5	6,2	6,3	7,3	10,4	7,1	5,9	6,3	6,7	5,3	14,2
29	46,2	47,4	48,4	48,8	48,8	50,7	52,0	53,0	7,0	5,1	5,6	7,6	7,1	4,4	3,2	1,7	1,7	9,7
30	53,5	54,6	55,6	56,5	56,3	57,5	58,5	58,9	- 1,4	- 0,8	- 0,3	1,4	3,7	3,1	2,2	0,5	- 2,7	4,1
31	58,9	59,0	59,6	59,3	58,3	58,1	58,0	57,7	0,0	- 2,5	- 0,7	2,9	5,9	2,7	0,6	- 2,9	- 3,1	6,4
Moy.	58,74	58,89	59,40	59,27	58,70	59,01	59,19	58,85	4,27	4,07	4,63	7,07	7,58	5,74	4,91	4,42	2,60	9,02

DATES.	HUMIDITÉ RELATIVE. 3h	7h	9h	12h	15h	18h	21h	24h	VENT. — DIRECT. ET VITESSE EN KILOM. A L'HEURE. 3h	7h	9h	12h	15h	18h	21h	24h	NÉBULOSITÉ. .	7h	9h	12h	.	18h	.	.	PLUIE (2).	REMARQUES.
1	100	100	99	85	84	92	96	96	6 S 2	NNW 8	NNW 7	13	N 10	7	8	.	10	10	10	.	10	.	.	0,2	≡ condensé.
2	96	97	100	91	76	86	97	92	12 WNW 4	NW 2	NNW 5	10	N 10	11	10	.	3	9	3	.	0	.	.	.	
3	98	100	100	100	100	100	100	100	10 E 6	SE 7	ENE 5	7	SSE 5	10	14	.	10	10	10	.	10	.	.	0,1	≡ condensé.
4	100	100	100	100	100	100	100	99	13 SE 11	ESE 9	ESE 10	8	E 7	3	1	.	10	10	10	.	10	.	.	0,2	≡ condensé.
5	99	99	100	82	64	98	99	100	3 NE 5	NE 7	ENE 7	5	NE 9	2	2	.	1	0	0	.	0	.	.	0,2	≡ condensé.
6	100	100	100	100	82	79	90	95	1 NE 5	E 2	E 1	5	NNW 11	12	13	.	10	10	10	.	0	.	.	0,1	≡ condensé.
7	100	100	100	100	100	100	100	100	12 N 5	ESE 2	ESE 6	9	E 4	9	13	.	0	0	10	.	10	.	.	.	
8	93	96	96	92	93	94	95	94	13 SE 11	SE 14	SSE 10	5	SE 12	12	9	.	10	10	10	.	10	.	.	0,2	≡ condensé.
9	92	95	93	82	65	79	91	96	7 SSE 10	SSE 11	SSE 4	7	S 6	7	10	.	8	9	9	.	2	.	.	.	
10	85	73	74	75	76	79	92	96	12 SE 16	SSE 17	SSE 17	11	SSE 12	10	10	.	10	10	10	.	0	.	.	.	↖ rég. SW soirée.
11	91	93	99	98	95	96	96	90	8 SSW 12	SSW 13	WSW 9	10	SW 12	13	16	.	10	10	10	.	3	.	.	0,2	●
12	80	81	90	82	85	85	82	84	24 W 16	W 13	WSW 19	13	SW 11	9	11	.	5	10	10	.	6	.	.	6,3	●
13	86	78	83	60	49	52	66	76	10 N 18	NNW 17	NNW 11	10	WSW 4	6	8	.	1	1	1	.	0	.	.	6,6	○
14	81	86	87	72	72	86	94	97	11 SSE 11	S 11	SSW 8	10	SW 8	8	10	.	3	9	8	.	10	.	.	.	
15	98	99	99	86	82	81	96	97	10 SSE 12	S 11	SSW 7	6	SW 1	7	14	.	10	10	10	.	10	.	.	.	
16	95	98	98	79	69	99	98	98	14 SE 13	SE 12	SSE 6	9	E 15	10	12	.	1	0	0	.	10	.	.	.	
17	98	97	84	74	74	92	96	93	5 WSW 6	SW 11	SW 21	22	SW 16	13	17	.	5	3	7	.	10	.		2,5	●
18	97	92	96	92	89	86	92	95	25 W 25	W 25	WSW 29	28	WSW 24	33	34	.	10	10	10	.	10	.	.	8,8	●
19	94	95	87	73	94	81	83	86	33 W 29	WSW 23	WSW 25	25	W 22	26	25	.	10	10	10	.	10	.	.	3,6	●
20	81	84	88	76	69	98	98	97	21 W 20	WSW 22	WSW 26	30	NW 15	5	8	.	10	10	10	.	10	.	.	1,7	●
21	95	92	87	66	56	70	94	98	9 NNW 12	N 8	NNW 13	10	NNW 7	2	9	.	8	5	8	.	10	.	.	6,4	●
22	98	93	87	72	58	75	78	89	2 N 13	WNW 18	N 20	19	NW 7	15	15	.	10	9	9	.	1	.	.	8,8	● △
23	89	75	70	52	48	65	71	81	9 N 8	NW 4	NW 6	12	WSW 11	11	12	.	1	2	7	.	6	.	.	.	△
24	87	83	79	66	92	83	85	94	13 S 16	SW 22	WSW 31	23	W 15	13	24	.	10	10	10	.	10	.	.	.	T l'après-midi.
25	82	83	88	66	49	84	94	99	16 W 12	W 8	NNW 14	16	W 3	10	15	.	5	9	9	.	10	.	.	9,8	● △
26	98	89	91	78	77	92	96	77	6 WSW 14	WSW 16	WSW 16	19	WNW 16	17	22	.	10	7	9	.	9	.	.	10,5	●
27	88	82	70	74	63	88	98	98	20 W 17	W 21	WSW 14	16	SW 12	14	17	.	7	6	9	.	9	.	.	8,0	●
28	88	67	64	58	95	97	90	83	20 SSE 27	SSE 28	SSE 26	23	SW 19	17	18	.	9	10	9	.	10	.	.	0,9	●
29	81	92	96	80	75	93	100	100	18 SW 9	SSE 7	SW 10	9	NW 2	2	1	.	8	9	10	.	10	.	.	9,5	●
30	100	100	100	100	92	82	93	99	2 ESE 8	ESE 5	ESE 3	3	NW 4	5	3	.	10	10	10	.	2	.	.	5,0	●
31	99	99	99	90	50	76	85	100	9 E 2	E 2	NW 5	7	NE 8	7	12	.	0	0	1	.	0	.	.	0,1	≡ condensé.
Moy.	92,5	90,9	90,4	80,7	76,5	86,1	91,8	93,5	12,1	12,1	12,1	12,6	12,9	10,3	10,5	12,7	.	6,9	7,3	8,0	.	7,0	.	.	89,7	

(1) Les températures minima et maxima sont les minima et maxima observés de 0h à 24h.

(2) La pluie est mesurée le matin à 7h et inscrite à la date de ce même jour.

Février 1910.

BORDEAUX (Observatoire de Floirac).

Longitude 2°52′ W. — Latitude 44°50′. — Altitude 73m,7. Cg = — 0mm,02

DATES.	PRESSION (700 +). 3h	7h	9h	12h	15h	18h	21h	24h	TEMPÉRATURE (1). 3h	7h	9h	12h	15h	18h	21h	24h	Min.	Max.
1	56,6	55,5	55,5	54,4	53,1	53,0	52,8	52,0	- 4,4	- 4,8	- 3,4	- 0,3	2,9	1,1	0,4	1,6	- 5,0	4,5
2	51,4	49,9	49,1	48,0	47,7	47,8	47,6	47,3	1,9	3,3	4,3	7,3	7,5	6,3	6,5	5,9	1,4	11,7
3	45,2	37,3	38,3	41,8	44,2	46,4	47,9	48,3	5,2	7,3	7,0	8,8	9,5	6,1	4,6	4,3	4,2	9,8
4	47,3	46,9	48,7	51,5	53,0	55,7	57,8	58,9	4,4	4,2	3,4	7,8	8,0	6,1	5,0	5,1	3,1	8,7
5	59,5	61,5	63,1	63,8	63,9	64,9	65,0	64,5	4,6	4,1	5,2	7,2	6,6	6,2	6,1	5,7	3,9	7,3
6	63,3	62,7	63,5	63,7	63,0	63,1	63,5	62,9	6,7	9,1	10,3	10,8	11,1	11,0	11,0	9,8	5,7	12,0
7	61,6	60,4	60,2	59,2	57,3	56,5	55,9	56,3	10,3	10,4	11,1	10,8	11,0	11,0	10,6	10,1	9,7	11,3
8	55,7	53,6	53,6	52,1	51,7	54,1	55,3	55,9	9,4	7,9	8,6	10,9	9,8	7,9	6,5	3,9	3,7	11,9
9	55,9	57,2	58,8	60,3	61,4	63,5	65,1	65,7	3,9	3,1	5,0	6,8	6,4	4,6	3,3	1,6	1,6	7,5
10	65,6	66,6	67,4	67,3	66,1	66,3	66,4	66,1	1,4	- 0,3	1,1	5,4	7,8	4,9	3,1	1,0	- 0,7	7,8
11	65,6	65,5	65,5	64,7	63,4	63,3	63,3	63,2	2,1	0,4	1,8	7,9	9,0	6,4	5,7	5,6	- 0,6	9,2
12	62,8	61,8	60,9	58,7	57,9	59,2	60,4	61,0	4,9	4,6	6,5	8,8	10,9	9,2	6,4	4,9	4,4	11,5
13	61,1	61,5	61,9	61,1	59,3	58,5	56,9	55,5	3,4	2,2	3,9	7,9	9,0	6,4	4,5	2,4	2,0	9,4
14	53,7	52,6	52,7	54,4	55,0	56,3	56,8	55,4	1,3	1,2	1,3	7,5	8,0	5,5	3,2	2,2	- 0,3	9,5
15	52,6	48,5	46,0	44,9	45,5	46,9	46,0	42,9	3,5	4,8	5,2	9,5	11,9	10,7	7,5	6,8	2,1	13,4
16	46,0	51,0	52,9	54,9	55,2	56,8	56,8	56,5	6,2	5,4	7,6	10,7	12,3	9,5	7,4	6,6	5,0	13,7
17	56,0	56,3	56,3	56,0	54,5	54,0	53,0	51,9	7,6	7,9	9,4	13,2	13,8	11,4	10,5	8,8	6,6	15,6
18	50,7	50,7	51,1	51,2	50,1	49,4	47,7	45,5	8,4	9,0	10,0	11,4	14,0	11,8	10,5	10,1	8,1	14,0
19	43,9	41,5	40,8	40,2	41,2	43,0	44,8	46,2	9,2	10,2	10,0	11,4	10,7	10,0	9,3	8,4	8,4	12,1
20	47,7	49,6	50,9	50,4	48,7	49,1	49,2	49,2	7,8	6,3	7,4	12,3	12,7	8,5	8,6	9,0	5,7	13,4
21	48,6	49,1	50,6	51,6	52,6	55,0	56,5	57,0	10,0	9,4	10,1	11,6	12,2	10,8	10,5	10,6	9,0	12,7
22	55,0	55,0	55,4	55,9	56,1	56,8	57,1	57,2	10,2	9,2	11,5	18,5	17,0	12,4	11,1	10,0	9,1	19,7
23	57,0	58,0	58,6	59,6	60,0	61,2	62,3	62,4	8,9	8,4	8,4	10,7	9,0	7,4	6,1	4,7	4,7	11,6
24	61,6	59,8	59,7	59,3	59,0	58,7	59,3	59,3	3,5	3,5	6,1	10,9	11,3	10,8	10,0	10,2	3,3	12,2
25	58,2	57,8	58,3	58,8	59,2	60,7	61,1	60,0	10,2	11,4	12,0	13,4	12,9	11,2	10,3	9,4	9,4	14,0
26	57,1	51,6	50,3	47,1	47,9	47,1	47,2	50,5	9,0	8,9	9,3	8,2	8,2	7,2	5,5	5,5	5,3	9,9
27	51,8	53,9	55,2	56,5	57,0	58,1	58,8	58,8	6,1	5,5	7,3	9,6	11,0	7,5	6,0	6,3	4,3	11,7
28	58,4	57,7	57,3	57,1	56,3	56,2	58,1	59,5	5,8	5,4	6,1	8,7	10,8	10,1	7,6	6,5	5,4	11,7
Moy.	55,35	54,77	55,09	55,16	55,01	55,77	56,16	56,07	5,77	5,64	6,66	9,56	10,19	8,29	7,06	6,32	4,27	11,35

DATES.	HUMIDITÉ RELATIVE. 3h	7h	9h	12h	15h	18h	21h	24h	VENT. — DIRECT. ET VITESSE EN KILOM. A L'HEURE. 3h	7h	9h	12h	15h	18h	21h	24h	NEBULOSITÉ. .	7h	9h	12h	.	18h	.	.	PLUIE (2).	REMARQUES.
1	99	98	99	97	66	72	82	68	6	E 6	ESE 5	SE 9	7	E 7	9	14	.	10	8	8	.	4	.	.	0,2	≡ condensé.
2	77	99	98	94	88	86	90	91	16	S 15	SSE 17	W 13	13	W 10	15	7	.	5	10	10	.	9	.	.	0,9	plusieurs ⇱
3	98	95	76	63	64	86	92	97	16	WSW 31	W 40	W 29	23	WSW 15	10	9	.	10	10	10	.	9	.	.	29,0	
4	97	96	94	61	61	76	86	74	10	W 12	WNW 8	NNW 24	21	NNW 11	7	8	.	7	7	4	.	10	.	.	8,7	
5	81	86	89	73	93	98	93	99	3	N 1	SW 4	SW 5	7	S 6	12	11	.	10	10	10	.	10	.	.	2,9	
6	100	99	99	98	92	89	89	90	11	W 8	W 8	WNW 13	15	W 16	17	14	.	10	10	10	.	10	.	.	0,9	
7	93	83	84	99	99	97	98	94	18	W 16	W 16	WSW 19	20	WSW 19	15	17	.	10	10	10	.	10	.	.	0,5	
8	81	92	77	75	69	74	93	87	16	W 17	W 19	W 22	26	W 19	19	9	.	10	4	9	.	2	.	.	5,6	⊤ NW à 6h36.
9	84	86	74	57	53	62	71	83	15	NW 11	NNW 24	NNW 26	25	N 18	17	11	.	7	1	3	.	1	.	.	4,4	
10	80	91	85	56	41	55	70	85	13	N 9	NNW 11	NNE 12	12	NNW 11	9	4	.	1	0	0	.	2	.	.	.	
11	66	78	69	58	71	89	98	99	2	S 9	SSE 8	SW 10	13	WSW 8	8	5	.	10	10	10	.	7	.	.	.	
12	99	99	97	97	76	81	96	97	7	S 9	SW 12	WSW 23	17	NW 13	7	9	.	10	10	10	.	10	.	.	1,4	
13	94	91	82	58	40	49	56	64	12	NE 8	NE 11	NE 7	10	NE 8	7	12	.	3	2	4	.	0	.	.	5,4	
14	73	86	91	67	53	66	91	95	8	SE 16	SSE 18	NNW 18	18	W 5	8	17	.	10	10	7	.	3	.	.	0,4	
15	92	92	96	88	65	71	94	99	17	SSW 20	SSW 25	WSW 24	34	W 25	9	9	.	10	10	9	.	10	.	.	1,1	
16	97	95	89	56	49	71	91	97	13	W 5	WNW 8	NW 13	14	SW 10	10	12	.	7	7	7	.	8	.	.	20,4	
17	97	94	87	72	66	76	77	84	12	SSE 12	SSE 12	SE 14	22	E 21	22	27	.	10	9	9	.	10	.	.	0,1	
18	91	86	80	79	73	82	88	94	21	SE 19	SSE 17	SSE 18	18	SE 22	32	38	.	10	10	10	.	3	.	.	.	
19	90	78	80	75	88	88	87	80	40	SE 37	SE 36	SE 25	8	WSW 10	8	14	.	10	10	10	.	10	.	.	.	
20	83	88	86	59	34	93	93	89	8	SSW 6	S 8	S 20	23	SE 18	26	24	.	3	10	8	.	10	.	.	0,1	
21	79	88	89	91	87	96	98	89	21	SE 29	SSE 21	SE 18	4	SSW 4	13	11	.	10	10	10	.	10	.	.	5,1	
22	82	85	77	44	46	63	79	92	27	SE 28	SSE 27	SSW 20	23	NNW 12	10	10	.	3	3	9	.	8	.	.	1,1	
23	94	99	99	83	81	84	89	95	11	SW 1	SSE 8	WSW 8	13	W 8	7	10	.	10	10	10	.	7	.	.	0,3	
24	97	95	86	56	84	92	98	98	14	SE 16	SE 21	SSW 14	17	WSW 14	14	11	.	3	9	10	.	10	.	.	5,0	
25	97	99	89	69	72	75	86	94	16	WSW 11	W 21	W 28	25	W 20	16	14	.	10	10	10	.	9	.	.	1,8	
26	96	74	70	96	84	84	90	81	16	SE 17	SW 12	SW 28	15	W 27	15	17	.	10	10	10	.	10	.	.	1,7	plusieurs ⇱
27	78	80	69	55	47	69	76	76	14	WSW 10	NW 12	SSW 23	20	NW 15	5	4	.	9	5	8	.	7	.	.	11,2	
28	92	100	99	100	96	93	95	81	1	SE 11	SE 19	S 7	16	WSW 13	12	11	.	10	10	10	.	10	.	.	1,6	
Moy.	88,8	90,4	85,9	74,1	69,2	79,2	87,4	88,3	13,7	14,1	16,0	17,9	17,1	13,8	12,8	12,9	.	8,1	8,0	8,4	.	7,5	.	.	111,2	

(1) Les températures minima et maxima sont les minima et maxima observés de 0h à 24h.

(2) La pluie est mesurée le matin à 7h et inscrite à la date de ce même jour.

Mars 1910.

BORDEAUX (Observatoire de Floirac).

Longitude 2° 52′ W. — Latitude 44° 50′. — Altitude 73^{m},7. Cg = — 0^{mm},02

DATES.	PRESSION (700 +). 3h	7h	9h	12h	15h	18h	21h	24h	TEMPÉRATURE (1). 3h	7h	9h	12h	15h	18h	21h	24h	Min.	Max.
1	60,7	62,5	63,1	63,6	62,8	63,2	63,8	63,6	4,8	3,0	6,3	10,2	9,7	8,3	6,3	4,8	3,0	11,8
2	63,4	63,1	63,0	62,3	60,8	60,4	60,2	59,5	3,7	2,4	7,5	10,7	11,3	8,9	7,4	5,2	1,3	11,9
3	58,5	57,8	57,7	56,5	54,9	54,5	53,8	53,5	3,0	1,4	5,8	11,8	13,2	10,1	8,9	6,5	1,4	13,5
4	52,8	52,1	51,7	50,8	49,4	49,0	49,2	49,3	5,4	6,0	8,6	12,7	14,8	12,4	9,3	8,0	5,3	15,2
5	49,7	50,9	52,1	52,6	53,2	54,6	55,9	56,8	8,2	7,8	8,2	13,4	12,8	11,6	9,6	8,9	7,8	14,9
6	57,4	58,3	58,6	58,8	58,3	58,8	59,7	60,6	7,8	7,3	10,2	14,4	15,3	12,6	11,3	8,9	7,3	15,8
7	60,4	61,5	62,1	62,3	61,5	61,6	62,2	61,8	8,1	6,9	10,0	16,0	16,2	13,5	11,0	10,2	6,5	18,2
8	61,6	61,5	61,9	62,2	61,6	61,5	61,4	61,2	9,8	8,6	11,7	15,7	15,3	14,1	12,8	10,8	8,6	16,2
9	60,2	59,0	58,6	57,3	55,6	55,4	54,7	54,0	11,3	9,5	13,4	18,7	19,5	17,4	15,0	11,3	9,2	21,5
10	53,1	51,9	52,3	51,5	50,2	49,6	50,6	50,0	10,1	10,2	10,6	12,6	13,8	12,9	11,2	10,0	9,9	13,8
11	48,8	47,4	48,5	48,1	48,7	49,8	51,1	51,7	9,1	9,0	7,9	11,2	11,1	9,1	6,9	5,9	5,9	13,7
12	51,8	52,3	53,0	52,7	52,0	52,8	53,8	54,2	5,2	5,3	8,3	12,7	11,0	9,1	6,2	5,5	4,8	14,3
13	54,4	54,2	55,0	55,3	54,1	54,2	54,7	54,7	5,2	3,4	6,9	9,7	11,4	10,7	8,1	8,0	3,4	12,8
14	53,7	54,0	54,6	54,2	53,7	53,6	53,6	53,7	7,3	7,1	8,2	13,5	12,9	11,2	8,5	8,0	6,8	14,8
15	53,7	54,0	54,4	54,9	54,7	55,4	57,0	57,8	8,1	8,1	9,2	14,5	16,0	13,3	8,3	7,0	5,7	16,8
16	58,2	59,7	60,7	61,0	60,6	61,2	61,7	61,7	5,3	4,7	5,3	10,7	13,1	11,1	7,7	5,7	4,7	13,7
17	61,3	61,5	61,6	60,9	59,3	59,2	58,6	57,4	4,9	1,1	4,8	13,4	16,5	11,2	6,6	5,2	0,6	16,6
18	55,8	53,7	52,5	51,7	50,2	49,2	50,2	51,4	3,3	4,3	7,9	7,7	8,8	8,8	6,8	4,4	3,1	10,1
19	53,0	55,1	55,9	56,0	54,9	55,0	55,5	55,2	1,4	0,8	2,5	5,5	6,7	5,3	4,1	2,4	0,7	7,4
20	54,8	55,4	55,8	55,8	55,5	56,2	57,4	57,9	1,3	1,0	4,1	7,2	9,2	7,7	5,2	3,2	0,8	9,6
21	57,2	58,0	58,4	57,6	57,4	57,8	58,7	59,0	2,0	1,4	4,6	7,0	7,6	7,8	7,0	6,7	1,1	8,6
22	58,7	59,5	60,0	59,6	58,8	58,7	59,4	59,9	4,1	2,8	5,1	11,3	13,0	11,6	8,8	6,3	2,3	13,4
23	59,5	60,6	61,1	60,6	60,1	60,5	61,1	61,3	5,0	3,1	6,3	12,3	13,3	11,5	8,4	6,7	3,1	13,6
24	61,1	61,3	61,3	60,5	59,1	58,4	59,0	58,8	5,2	3,5	7,6	13,1	16,3	13,7	9,8	7,2	3,2	16,6
25	58,3	58,1	58,2	57,6	56,5	56,2	56,9	56,9	5,4	4,3	8,1	13,4	16,8	15,3	11,7	8,9	3,8	17,6
26	56,7	57,3	57,9	57,9	57,1	57,3	57,9	58,1	6,9	5,7	11,3	16,1	18,0	15,2	11,7	8,6	5,1	18,5
27	58,1	58,8	59,1	59,1	58,4	58,6	59,2	59,7	7,0	5,3	10,6	16,4	16,9	14,9	11,1	8,2	4,9	18,4
28	60,0	60,7	61,4	61,6	61,2	61,5	62,3	62,5	6,5	4,2	9,2	15,8	17,6	15,1	10,7	8,1	4,2	18,5
29	62,4	63,1	63,6	63,3	62,3	62,1	62,6	62,5	7,0	6,9	12,1	16,5	18,6	14,3	9,1	6,8	5,6	19,1
30	61,9	61,6	61,7	60,6	59,5	59,4	59,8	59,7	5,8	3,2	7,6	12,3	15,4	12,2	10,6	7,7	2,8	15,8
31	59,0	59,3	59,2	58,4	57,7	58,4	58,6	58,2	6,4	3,3	4,9	7,4	5,8	2,8	- 0,2	0,0	- 0,5	8,2
Moy.	57,30	57,55	57,90	57,59	56,78	56,91	57,44	57,50	5,95	4,89	7,90	12,38	13,48	11,41	8,71	6,94	4,27	14,54

DATES.	HUMIDITÉ RELATIVE. 3h	7h	9h	12h	15h	18h	21h	24h	VENT. — DIRECT. ET VITESSE EN KILOM. A L'HEURE. 3h	7h	9h	12h	15h	18h	21h	24h	NÉBULOSITÉ. .	7h	9h	12h	.	18h	.	.	PLUIE (2).	REMARQUES.
1	87	93	74	51	62	61	66	79	5	S 6	SW 5	NNW 10	10	N 5	4	2	.	1	2	9	.	8	.	.	6,1	●
2	82	94	74	49	44	49	51	64	1	E 2	E 10	ENE 14	17	E 12	13	19	.	3	2	2	.	2	.	.	0,1	Dépôt de ⌓
3	70	77	64	40	32	42	51	66	19	E 19	ESE 17	E 17	17	ESE 17	21	23	.	0	0	0	.	1	.	.	.	
4	81	76	63	54	44	49	66	73	23	SE 30	SE 32	ESE 29	34	ESE 28	26	27	.	3	3	1	.	2	.	.	.	
5	68	83	90	59	59	68	83	84	28	SSE 19	SE 21	ESE 18	18	SE 5	15	15	.	10	10	8	.	9	.	.	0,1	●
6	92	91	78	58	49	64	71	91	12	SE 15	SSE 15	SE 14	20	ESE 19	14	17	.	8	6	3	.	7	.	.	0,4	●
7	90	92	82	44	36	55	73	69	13	SE 7	SSE 10	S 4	2	ENE 9	14	11	.	3	6	5	.	9	.	.	.	
8	69	77	71	57	57	63	70	73	14	SE 14	SSE 13	WNW 5	3	NE 8	11	9	.	3	5	10	.	10	.	.	.	
9	70	71	59	47	39	42	61	84	17	SE 22	SE 22	SSE 23	14	W 10	23	26	.	5	5	7	.	8	.	.	.	
10	91	86	83	74	69	72	86	94	28	SE 30	SE 22	SE 17	21	SE 17	5	9	.	10	10	10	.	10	.	.	.	
11	100	93	90	61	49	62	88	94	7	SE 13	WSW 11	SW 15	24	SW 13	12	12	.	10	10	8	.	1	.	.	9,8	●
12	92	88	77	51	54	60	85	92	15	SE 12	W 6	SW 12	14	W 7	1	9	.	5	7	8	.	6	.	.	1,6	●
13	95	97	85	67	49	52	71	70	4	SE 5	SE 7	E 9	9	NNW 13	15	18	.	8	3	9	.	5	.	.	0,4	●
14	79	89	83	60	60	75	96	95	13	NNE 12	NE 10	ENE 16	7	SW 3	5	7	.	10	7	8	.	10	.	.	.	[19h 42.
15	91	94	94	53	43	60	98	73	11	NE 7	NNW 15	ESE 16	10	NNW 12	7	10	.	10	9	9	.	8	.	.	5,2	● ⌅ de 19h 12 à
16	81	81	78	59	45	51	70	92	10	NNW 12	NNW 7	NNW 12	14	NNW 11	11	8	.	9	10	7	.	5	.	.	14,7	●
17	90	99	99	39	34	56	90	96	5	SE 1	SE 4	NNE 8	10	NW 8	5	7	.	10	0	0	.	9	.	.	.	
18	99	98	90	97	89	96	81	81	7	S 11	S 12	NW 10	7	W 11	18	26	.	8	10	10	.	10	.	.	0,1	≡ condensé.
19	90	75	69	53	38	38	65	90	20	NNW 19	N 19	N 21	21	N 16	11	15	.	3	3	9	.	3	.	.	7,6	● flocons de ✳
20	93	89	66	38	33	37	43	69	16	NNE 23	NNE 27	NNE 31	29	NNE 20	18	17	.	0	0	0	.	1	.	.	.	
21	80	85	71	48	52	55	69	77	17	N 16	NNW 13	N 21	16	S 4	4	8	.	1	3	10	.	10	.	.	.	
22	80	82	80	61	41	45	51	85	15	NNW 12	NNW 14	N 16	18	N 13	15	14	.	0	0	0	.	0	.	.	.	
23	91	89	72	50	43	48	57	57	18	N 12	NNE 20	NE 24	22	NE 17	24	24	.	1	1	0	.	0	.	.	.	
24	71	80	64	51	35	41	57	66	18	NE 20	NE 22	NE 15	24	ENE 18	17	14	.	1	1	0	.	0	.	.	.	
25	77	79	64	44	35	42	56	68	14	NE 16	NE 16	ENE 15	15	NE 16	27	21	.	0	0	0	.	0	.	.	.	
26	78	82	66	50	42	39	57	72	24	E 19	E 14	NE 12	13	NE 8	17	10	.	0	0	0	.	0	.	.	.	
27	79	91	76	39	40	46	72	87	10	SE 4	SW 3	NNW 5	14	NNW 11	16	11	.	0	0	0	.	0	.	.	.	
28	97	98	74	34	29	33	58	82	8	S 1	WSW 1	WNW 10	9	NNW 11	9	9	.	1	0	1	.	3	.	.	.	⊕ l'après-midi.
29	71	66	57	41	22	42	79	84	7	ENE 12	ENE 8	NE 14	16	NE 25	23	17	.	1	1	1	.	0	.	.	.	
30	85	83	63	40	25	32	39	55	19	NE 18	N 17	NE 26	24	NNE 18	17	12	.	1	0	3	.	7	.	.	.	
31	73	87	52	36	30	55	81	81	12	NNE 22	NE 26	NNE 28	34	N 24	15	16	.	1	1	7	.	9	.	.	0,0	✳ légère apr.-m.
Moy.	83,6	86,0	74,5	51,9	44,5	52,6	69,1	78,8	13,9	13,9	14,2	15,7	16,3	13,2	14,0	14,2	.	4,1	3,7	4,7	.	4,9	.	.	46,1	

(1) Les températures minima et maxima sont les minima et maxima observés de 0h à 24h.

(2) La pluie est mesurée le matin à 7h et inscrite à la date de ce même jour.

Avril 1910.

BORDEAUX (Observatoire de Floirac).

Longitude 2°52′ W. — Latitude 44°50′. — Altitude 73m,7. Cg = — 0mm,02

DATES.	PRESSION (700 +). 3h	7h	9h	12h	15h	18h	21h	24h	TEMPÉRATURE (1). 3h	7h	9h	12h	15h	18h	21h	24h	Min.	Max.
1	56,9	56,1	56,1	55,8	55,4	55,3	55,5	54,3	0,5	0,0	0,7	1,3	2,1	2,4	1,9	0,2	- 0,3	2,7
2	51,7	51,2	52,3	52,2	52,0	52,1	52,7	52,0	1,5	4,1	4,7	8,5	10,6	8,1	6,4	4,7	0,1	10,9
3	50,8	50,1	49,9	49,5	48,7	48,9	49,1	48,6	4,4	4,2	5,4	8,5	8,8	7,5	6,7	6,2	4,1	10,5
4	47,9	48,0	48,1	48,0	47,8	48,1	48,9	48,9	5,0	4,1	8,3	6,0	7,8	6,2	3,6	3,3	3,3	11,6
5	48,7	49,2	49,5	49,3	49,1	50,6	51,7	51,5	2,5	2,4	6,4	10,9	12,6	6,5	4,3	2,9	0,9	13,8
6	51,2	51,7	51,9	51,9	51,9	52,8	53,9	54,1	2,7	2,5	5,8	9,8	6,2	8,3	6,4	4,8	2,1	11,8
7	53,8	54,5	55,1	55,3	55,1	56,0	57,0	57,2	4,2	5,0	9,9	8,6	13,6	10,1	7,2	5,1	3,3	14,1
8	56,9	56,9	56,7	55,9	54,5	53,8	52,8	52,7	4,3	4,9	9,8	13,6	10,1	8,0	7,3	6,8	3,6	14,4
9	53,7	55,9	56,8	57,4	57,8	58,8	60,4	60,6	5,5	5,8	9,0	12,2	14,6	12,0	7,1	6,0	5,3	15,2
10	59,9	60,1	60,1	59,4	58,3	57,4	57,6	56,8	4,8	5,8	9,5	12,1	13,6	12,0	8,4	6,9	4,2	14,2
11	55,1	54,2	53,9	52,6	50,8	49,4	49,0	48,2	4,6	7,2	10,7	15,3	15,6	15,2	13,1	11,4	4,5	17,7
12	47,2	46,7	46,9	45,8	45,2	44,2	43,4	44,1	10,9	10,2	10,4	17,2	19,8	17,8	14,9	12,5	10,0	21,1
13	43,6	42,2	41,6	40,6	39,3	38,9	39,2	39,4	10,5	10,6	14,4	17,7	19,4	17,4	14,1	12,7	9,7	21,1
14	38,6	38,2	38,1	37,6	37,6	40,5	42,3	42,5	11,1	11,5	12,4	16,6	19,4	14,3	8,6	7,8	7,8	19,6
15	40,6	40,9	41,3	42,2	41,6	40,9	42,4	43,5	8,6	9,1	13,6	16,2	16,4	15,0	11,0	8,7	7,8	17,4
16	44,3	45,9	46,9	48,4	51,1	53,2	55,5	56,0	8,1	9,2	8,6	10,7	10,1	9,5	6,3	5,8	5,8	13,4
17	55,8	56,6	57,2	57,4	58,2	59,4	60,7	61,5	4,6	6,8	10,7	12,0	13,6	10,7	9,2	7,6	4,6	15,8
18	60,9	61,6	62,5	63,3	63,4	64,2	65,5	66,0	7,1	7,8	8,8	10,6	13,3	12,0	11,5	11,3	6,8	13,5
19	65,9	67,1	67,3	67,1	67,3	67,9	68,6	68,4	11,3	11,2	14,3	14,9	14,1	13,1	11,5	10,6	10,6	15,6
20	67,7	67,9	68,0	67,8	67,0	66,7	66,9	66,5	10,5	9,8	10,1	12,8	13,2	11,9	11,3	10,7	9,5	14,3
21	66,0	65,8	65,8	65,1	64,3	63,8	63,7	63,1	10,1	10,6	11,9	14,5	13,4	13,0	11,9	11,2	10,0	15,7
22	61,6	61,4	61,4	60,6	59,4	59,0	59,1	58,9	11,0	10,3	10,3	14,0	14,9	11,4	10,1	9,8	9,8	17,4
23	57,8	57,7	57,6	56,9	55,9	55,0	54,6	53,5	9,5	10,8	14,0	14,4	16,6	12,7	9,1	7,4	7,4	18,4
24	52,0	50,9	50,9	51,0	51,0	51,3	51,3	51,3	6,4	7,6	10,6	11,8	11,6	11,0	8,8	9,0	6,3	15,2
25	51,4	52,2	52,5	52,8	52,8	53,0	53,4	53,4	8,5	9,0	10,6	11,2	13,4	11,3	8,3	7,9	7,7	14,0
26	52,9	53,5	53,9	54,7	55,3	56,4	58,0	58,9	8,2	8,7	9,9	14,4	14,0	11,9	8,2	6,1	6,1	16,2
27	58,8	59,4	59,4	59,1	58,1	57,3	57,3	57,0	4,9	8,0	11,6	15,2	16,4	13,8	10,8	8,9	3,5	16,4
28	56,2	55,9	56,0	55,8	55,3	55,4	57,2	57,5	7,9	9,3	14,4	16,7	17,6	14,9	9,4	7,8	7,4	19,3
29	57,7	58,3	58,4	58,3	57,5	57,3	58,1	58,7	6,4	8,3	9,9	10,6	15,1	11,9	9,0	7,6	6,2	17,3
30	59,3	61,5	62,0	62,0	61,8	61,8	62,9	62,6	5,9	6,7	9,8	10,9	11,8	12,0	8,3	8,3	5,8	13,6
Moy.	54,16	54,39	54,60	54,46	54,13	54,31	54,96	54,92	6,72	7,38	9,88	12,31	13,32	11,40	8,82	7,67	5,80	15,07

DATES.	HUMIDITÉ RELATIVE. 3h	7h	9h	12h	15h	18h	21h	24h	VENT. — DIRECT. ET VITESSE EN KILOM. A L'HEURE. 3h	7h	9h	12h	15h	18h	21h	24h	NÉBULOSITÉ. .	7h	9h	12h	.	18h	.	.	PLUIE (2).	REMARQUES.
1	87	91	85	73	73	72	80	100	18	N 20	NNE 23	NNE 17	15	NNW 13	11	13	.	10	10	10	.	10	.	.	0,3	✳
2	100	85	92	78	65	91	99	100	15	NE 23	ENE 15	NE 10	12	SW 5	6	7	.	10	10	10	.	10	.	.	1,7	⊘
3	99	87	80	67	64	91	85	88	4	NE 8	NW 8	NNE 9	9	S 8	5	3	.	10	10	10	.	10	.	.	0,3	⊘
4	92	92	74	79	72	71	91	91	4	S 6	SSE 10	SW 19	12	SW 11	11	10	.	9	3	10	.	9	.	.	.	▲ de 11h 57 à 12h.
5	98	97	80	47	52	90	98	99	9	SE 9	SE 10	SSW 10	14	SE 14	7	7	.	5	5	9	.	10	.	.	0,8	⊘
6	91	100	96	71	87	73	82	98	10	SE 11	S 8	SW 11	5	W 12	7	10	.	10	10	10	.	8	.	.	1,8	⊘ K et ▲ apr.-m.
7	98	97	77	91	52	62	85	94	11	S 7	SSE 9	WSW 16	13	WSW 8	5	10	.	5	6	10	.	7	.	.	16,4	⊘
8	95	88	73	48	81	95	97	99	9	SE 7	ESE 6	SE 9	6	E 3	14	14	.	9	10	10	.	10	.	.	1,2	●
9	98	95	85	55	52	61	96	97	9	NNW 8	NNW 13	NNW 17	14	NW 10	5	7	.	10	8	9	.	3	.	.	12,5	⊘
10	99	90	65	46	42	46	72	93	10	NW 6	NE 6	NNE 11	9	NNE 7	9	4	.	8	3	4	.	2	.	.	1,3	⊘
11	90	70	63	40	39	42	57	72	8	ESE 19	ESE 19	SE 26	19	ESE 21	19	13	.	3	5	8	.	9	.	.	.	
12	77	84	89	62	42	46	81	96	17	SE 22	SE 25	SE 17	17	SE 14	30	18	.	10	9	9	.	10	.	.	0,7	⊘
13	97	93	74	63	38	59	87	92	17	SE 21	SE 28	SE 26	22	SSE 25	26	16	.	10	8	10	.	10	.	.	0,6	⊘
14	98	92	83	73	37	46	85	89	12	SE 19	SE 19	SE 17	26	W 21	3	21	.	10	10	10	.	9	.	.	0,2	⊘ K 12h 13-12h 55.
15	84	73	60	34	28	31	49	65	22	SW 19	SW 18	SW 20	20	WSW 20	16	17	.	8	4	4	.	7	.	.	2,7	⊘
16	87	78	87	70	82	57	91	95	20	WSW 21	SSW 21	W 26	21	NW 22	13	6	.	8	10	10	.	4	.	.	2,1	⊘ T et ▲ la m.
17	99	93	72	65	49	58	78	99	8	SW 2	SSW 4	N 8	12	NW 9	8	2	.	9	10	9	.	10	.	.	9,4	⊘
18	100	99	98	98	93	98	99	99	10	SE 15	SE 13	S 4	10	W 12	10	7	.	10	10	10	.	10	.	.	4,2	⊘
19	98	98	81	77	91	88	96	98	6	W 7	WSW 9	W 8	12	W 8	4	4	.	10	9	10	.	10	.	.	0,4	⊘ ≡ le matin.
20	91	94	92	76	74	84	89	90	7	W 6	WNW 6	W 7	9	NW 6	2	3	.	10	10	10	.	10	.	.	0,5	⊘
21	94	91	80	74	83	87	96	97	3	SW 2	W 3	WNW 5	9	S 7	3	5	.	10	10	10	.	10	.	.	.	
22	98	85	75	57	57	75	89	91	3	NW 7	N 10	NNW 7	13	WSW 11	8	7	.	10	10	10	.	10	.	.	.	
23	89	87	60	58	56	68	84	97	4	WNW 5	SW 7	SW 8	8	NNW 7	4	4	.	5	9	10	.	8	.	.	0,3	●
24	100	99	79	67	62	79	94	99	3	S 6	SW 7	WSW 13	16	SW 9	12	8	.	10	10	10	.	6	.	.	.	
25	98	89	73	70	65	62	82	88	10	SW 8	WSW 16	W 18	19	SW 14	7	9	.	5	7	10	.	6	.	.	7,3	⊘
26	92	97	90	65	54	60	82	95	11	SW 8	SW 7	WSW 15	14	W 10	4	2	.	10	10	10	.	8	.	.	2,0	⊘
27	99	91	64	47	36	43	66	73	1	ESE 4	ENE 5	E 4	5	NE 5	10	.	.	8	9	9	.	1	.	.	1,3	●
28	79	76	65	56	48	52	78	94	.	W .	E .	WNW .	.	NNW .	.	.	.	10	8	5	.	1	.	.	.	
29	99	94	96	92	43	70	98	73	.	SW .	WSW .	W .	.	NW .	.	.	.	10	10	8	.	10	.	.	.	
30	80	73	67	50	47	47	67	73	.	N .	N .	NNW .	.	NNW 15	10	12	.	1	3	9	.	8	.	.	6,3	⊘
Moy.	93,5	89,3	78,5	64,8	58,8	66,8	84,4	91,1	.	.	.	.	.	.	.	.	.	8,4	8,2	9,1	.	7,9	.	.	74,3	

(1) Les températures minima et maxima sont les minima et maxima observés de 0h à 24h.

(2) La pluie est mesurée le matin à 7h et inscrite à la date de ce même jour.

Mai 1910.

BORDEAUX (Observatoire de Floirac).

Longitude 2°52′ W. — Latitude 44°50′. — Altitude 73^{m},7. Cg = — 0^{mm},02

DATES.	PRESSION (700 +). 3h	7h	9h	12h	15h	18h	21h	24h	TEMPÉRATURE (1). 3h	7h	9h	12h	15h	18h	21h	24h	Min.	Max.
1	61,9	61,8	61,7	60,6	59,5	59,6	60,2	60,0	7,5	8,0	10,3	11,9	14,2	11,6	10,9	10,1	7,0	14,5
2	59,9	60,6	60,8	60,0	59,5	58,8	58,6	57,7	8,2	8,5	10,7	12,5	11,1	11,2	10,5	10,0	7,9	13,1
3	57,1	57,6	58,0	58,1	57,5	57,2	57,9	57,7	10,3	9,8	10,0	12,4	14,6	11,9	10,2	6,9	6,9	15,9
4	56,9	57,1	57,0	56,7	56,4	57,4	58,8	58,7	7,7	10,0	13,1	14,6	12,8	11,7	7,5	6,2	6,2	15,4
5	57,9	57,9	57,8	57,2	56,6	56,4	56,7	56,1	6,2	7,8	11,0	12,3	12,5	10,4	8,6	9,9	5,6	14,0
6	56,2	57,2	57,5	57,8	57,6	57,3	57,7	57,3	9,0	10,0	11,7	12,7	13,0	11,7	10,8	10,5	8,3	13,7
7	56,6	56,7	56,7	56,1	55,6	55,7	55,2	53,6	10,2	10,9	14,1	16,1	14,0	8,3	8,5	7,7	7,7	16,8
8	53,8	54,2	54,1	53,8	53,0	53,3	54,5	54,7	6,7	7,8	12,1	13,2	12,7	10,5	7,0	5,1	5,1	15,3
9	53,8	53,5	53,5	53,1	51,7	51,5	52,1	52,8	4,3	4,9	8,8	8,4	10,3	7,8	5,0	4,3	3,9	14,2
10	53,5	55,5	56,5	57,0	56,6	57,1	57,6	57,1	3,3	4,7	9,6	11,9	10,7	10,0	7,8	6,3	2,3	14,0
11	56,3	55,9	55,8	54,8	54,2	54,2	53,3	51,9	5,0	6,8	9,6	10,1	10,4	9,4	8,2	9,1	4,4	12,5
12	49,0	46,4	46,5	46,5	46,1	46,5	47,7	48,3	8,9	9,3	7,1	7,2	9,3	10,3	8,3	8,7	6,5	10,6
13	48,8	50,6	51,2	51,8	52,0	52,3	52,3	51,4	7,8	9,8	12,6	11,7	10,8	8,5	7,2	7,4	7,2	15,3
14	50,2	49,5	49,4	48,8	48,3	47,9	47,9	47,4	7,3	9,6	14,3	16,8	15,9	13,3	11,3	10,5	7,2	17,7
15	46,4	45,5	44,8	44,2	43,4	44,2	44,3	44,3	10,3	11,9	15,6	18,1	18,4	14,7	14,2	12,3	10,1	20,0
16	44,1	44,2	44,2	44,0	43,9	43,6	43,6	43,1	10,3	13,7	16,1	18,7	19,9	17,7	16,0	14,4	10,1	20,6
17	42,7	44,7	45,3	45,7	46,3	46,6	47,7	48,0	14,1	15,6	18,1	21,0	14,1	16,6	11,9	10,7	10,7	21,8
18	47,2	47,7	47,9	47,4	46,3	46,0	46,0	46,3	10,2	13,3	17,1	18,7	19,9	17,7	13,9	12,9	9,4	21,7
19	45,7	45,3	45,3	44,7	44,6	44,8	46,2	46,7	12,4	14,1	15,6	17,7	15,1	13,8	12,8	11,9	11,0	18,7
20	47,2	48,3	48,7	49,1	48,9	49,2	50,9	51,2	9,9	12,3	16,4	21,3	22,4	20,3	16,5	14,5	9,9	23,2
21	51,1	52,5	52,9	53,0	52,7	53,6	54,8	55,2	12,5	15,5	18,8	23,4	21,2	18,2	15,2	13,0	11,9	24,9
22	55,1	56,0	56,5	56,4	55,4	55,4	55,9	55,5	13,0	13,8	15,0	18,5	21,2	17,0	14,0	13,2	12,8	23,3
23	54,6	54,8	54,9	54,4	53,7	53,3	54,2	53,9	13,0	15,0	14,9	14,1	14,1	13,5	12,8	12,6	12,6	16,6
24	53,1	53,3	53,6	53,9	53,5	54,3	55,1	54,7	12,3	13,4	15,7	18,0	20,4	12,6	13,1	12,3	10,5	22,2
25	54,5	55,3	55,6	55,5	55,1	55,5	56,4	56,4	12,8	13,8	15,3	16,0	17,0	16,2	13,1	11,6	11,6	18,5
26	56,1	56,7	56,9	56,6	56,4	56,7	57,7	57,5	11,6	11,9	13,7	16,1	16,8	14,5	13,6	13,0	11,2	19,1
27	57,0	57,1	57,2	56,9	56,3	56,3	57,0	56,6	12,6	11,8	16,0	19,4	16,4	16,3	13,3	11,9	11,7	20,7
28	56,4	56,5	56,7	56,5	55,8	55,8	56,6	56,7	12,3	13,1	15,0	19,8	19,0	20,0	15,1	13,7	11,9	22,4
29	56,5	57,1	57,2	57,5	57,5	57,2	57,5	57,2	12,5	13,0	14,3	16,3	16,3	15,3	12,8	12,6	12,4	18,9
30	56,5	55,9	55,5	55,1	54,4	54,3	55,1	54,7	12,0	12,8	13,4	14,1	15,8	15,6	12,5	11,8	11,6	17,2
31	54,2	54,0	54,0	53,5	53,0	52,7	52,9	52,9	11,3	12,1	16,1	17,8	20,0	17,5	13,7	11,5	11,0	21,3
Moy.	53,24	53,53	53,67	53,44	52,96	53,05	53,63	53,41	9,85	11,13	13,62	15,51	15,49	13,68	11,49	10,54	8,92	17,87

DATES.	HUMIDITÉ RELATIVE. 3h	7h	9h	12h	15h	18h	21h	24h	VENT. — DIRECT. ET VITESSE EN KILOM. A L'HEURE. 3h	7h	9h	12h	15h	18h	21h	24h	NÉBULOSITÉ. .	7h	9h	12h	.	18h	.	.	PLUIE (2).	REMARQUES.
1	76	76	69	51	49	64	70	75	11	N 14	NNE 12	N 19	25	N 17	17	14	.	3	7	10	.	10	.	.	.	
2	90	89	73	73	84	98	98	98	8	NNW 10	NNW 13	W 17	16	WNW 15	15	15	.	10	10	10	.	10	.	.	.	
3	94	86	83	70	48	52	76	94	12	NNW 18	NW 16	NNE 22	15	NNW 10	8	4	.	10	10	10	.	8	.	.	2,4	●
4	93	87	66	60	60	52	81	92	3	SW 6	WNW 13	NW 11	20	NW 17	7	4	.	10	8	8	.	3	.	.	.	
5	94	85	60	52	50	68	98	98	5	SW 4	SW 11	SW 16	18	SW 17	12	13	.	10	10	10	.	10	.	.	2,6	●
6	94	83	74	67	73	78	91	92	5	SW 8	SSW 11	W 15	15	WSW 11	11	11	.	9	10	10	.	10	.	.	0,9	●
7	98	98	70	58	68	100	98	98	14	SW 12	WNW 8	SW 14	19	N 12	4	13	.	10	8	10	.	10	.	.	0,2	●
8	99	98	65	52	61	58	71	83	5	SW 4	WNW 16	WSW 18	21	W 18	11	3	.	10	10	9	.	4	.	.	16,1	●
9	90	93	77	87	62	81	94	94	4	S 5	SW 6	E 4	17	WSW 12	3	6	.	10	7	7	.	10	.	.	4,1	● et ▲ à 2h30.
10	98	90	68	42	62	65	79	90	10	NW 9	NNW 12	NW 18	7	WNW 12	6	4	.	1	7	7	.	10	.	.	5,5	●
11	99	81	69	60	72	75	90	92	2	NE 14	WNW 12	NNW 23	13	WNW 13	10	16	.	1	5	10	.	10	.	.	0,5	●
12	93	77	91	98	86	70	98	95	25	WNW 38	W 40	WSW 35	25	SW 20	16	14	.	10	10	10	.	10	.	.	2,6	●
13	94	87	70	70	79	96	99	90	15	S 15	WSW 16	SSE 19	5	SE 9	13	18	.	10	9	10	.	10	.	.	24,7	●
14	100	98	77	44	51	59	76	93	5	SSW 7	S 12	SSE 10	4	NW 6	5	21	.	10	7	10	.	10	.	.	4,2	◎
15	78	82	70	65	50	67	67	80	20	ESE 17	SE 27	SE 26	30	SE 22	27	24	.	8	8	7	.	10	.	.	.	T l'après-midi.
16	90	78	70	59	56	60	67	76	9	ESE 20	ESE 25	ESE 36	29	ESE 29	18	20	.	9	9	9	.	8	.	.	0,3	●
17	83	80	45	36	79	67	85	96	16	SE 6	ESE 5	SE 8	10	NE 15	18	20	.	3	3	8	.	5	.	.	0,2	● ⌈13h45à15h22.
18	97	81	73	61	56	50	72	93	17	E 9	SE 7	NE 12	7	NNW 11	4	5	.	3	8	10	.	9	.	.	0,8	◎ T l'apr.-midi.
19	95	91	80	64	85	87	90	91	9	ESE 5	S 7	ENE 7	22	SE 14	17	15	.	10	9	10	.	10	.	.	0,1	● T à 15h25.
20	99	89	73	44	44	46	74	90	8	ESE 16	SE 17	SE 11	12	ENE 11	15	12	.	3	3	5	.	8	.	.	.	⌊ soirée au SW.
21	98	87	71	49	44	71	90	99	4	SSE 8	SW 4	ESE 7	6	NW 8	6	7	.	3	3	8	.	9	.	.	.	[midi.
22	98	98	98	76	62	83	91	92	5	WSW 7	SW 9	WNW 7	5	NW 9	8	9	.	10	10	10	.	10	.	.	0,1	≡ cond. ⌈ l'ap.-
23	97	92	88	89	90	94	98	98	8	SW 8	NW 15	W 14	12	SW 12	6	4	.	9	10	10	.	10	.	.	13,1	● ⌈ vers 21h.
24	98	98	90	73	63	79	80	95	9	SW 3	SW 4	NE 2	7	NE 7	3	6	.	10	10	10	.	10	.	.	4,8	● ⌈ l'apr.-m.
25	91	94	88	79	75	74	86	93	9	S 2	NE 10	NE 14	19	N 18	13	12	.	10	10	10	.	8	.	.	10,2	●
26	95	90	84	76	73	81	85	91	11	N 13	N 12	N 10	20	N 15	9	8	.	10	10	10	.	10	.	.	0,1	● T à 15h30.
27	93	93	77	62	69	75	93	99	12	N 9	WNW 10	NW 11	15	NW 9	8	7	.	10	6	7	.	8	.	.	0,1	● [0h à 1h15.
28	100	99	91	68	71	65	92	96	7	SW 3	SW 4	NNE 11	7	NW 15	6	3	.	10	10	3	.	9	.	.	15,0	◎ ⌈ assez fort
29	98	92	82	69	72	71	98	95	5	NW 10	W 11	WSW 11	13	NW 11	8	6	.	10	10	10	.	10	.	.	.	Plus. ⌈ tr. faible
30	97	95	94	95	94	84	93	90	6	SW 8	WSW 13	WSW 13	13	WSW 12	6	8	.	10	10	10	.	10	.	.	0,5	● [l'apr.-m.
31	87	79	61	54	46	56	77	91	5	SSE 6	SE 5	SW 8	5	NNW 8	7	3	.	10	10	9	.	1	.	.	1.6	◎
Moy.	93,7	88,6	75,7	64,6	65,6	71,8	85,7	91,9	9,2	10,1	12,4	14,3	14,6	13,4	10,2	10,5	.	8,1	8,2	8,9	.	8,7	.	.	110,7	

(1) Les températures minima et maxima sont les minima et maxima observés de 0h à 24h.

(2) La pluie est mesurée le matin à 7h et inscrite à la date de ce même jour.

Juin 1910. **BORDEAUX (Observatoire de Floirac).**

Longitude 2° 52′ W. — Latitude 44° 50′. — Altitude 73m,7. Cg = — 0mm,02

DATES.	PRESSION (700 +). 3h	7h	9h	12h	15h	18h	21h	24h	TEMPÉRATURE (1). 3h	7h	9h	12h	15h	18h	21h	24h	Min.	Max.
1	51,2	50,8	50,8	50,7	49,8	49,9	50,9	51,1	11,4	14,8	16,3	16,5	20,7	19,6	17,1	13,8	10,7	21,7
2	51,1	52,1	52,3	52,1	51,4	52,1	53,2	53,5	13,0	13,5	18,6	22,9	22,4	19,4	15,5	13,5	12,8	25,1
3	52,8	52,0	51,3	50,5	50,0	49,4	50,0	49,8	13,1	13,2	17,0	18,2	13,3	13,3	13,0	12,5	12,1	20,2
4	48,7	48,3	47,7	46,8	46,2	45,8	45,4	44,1	12,2	13,0	14,4	14,0	12,0	11,1	11,0	11,1	10,3	14,4
5	43,6	44,6	44,8	45,4	45,7	46,4	47,7	48,7	10,4	11,1	15,3	19,2	19,4	17,8	14,3	13,0	9,6	21,1
6	49,1	50,7	51,2	51,8	52,0	52,5	53,8	53,9	11,9	14,0	18,2	18,8	19,3	19,3	14,9	13,9	11,2	21,5
7	53,8	54,4	54,6	54,6	54,5	54,3	54,9	54,7	13,2	18,5	21,7	24,3	25,4	25,4	21,5	19,1	13,2	27,4
8	54,3	54,9	54,9	54,6	54,2	54,1	54,5	55,5	17,8	18,7	24,1	26,2	26,8	22,7	17,6	15,2	15,0	27,3
9	54,3	53,9	54,4	53,3	52,4	52,2	52,6	52,8	14,6	15,7	15,7	15,3	21,0	18,8	15,0	14,4	13,9	21,0
10	52,6	52,8	53,3	53,4	53,2	53,4	54,5	54,6	14,3	15,2	14,5	15,2	21,3	18,6	13,5	12,4	12,2	21,9
11	54,3	54,2	54,2	54,2	54,1	54,4	55,5	55,6	10,5	15,1	18,3	19,0	18,8	18,7	13,4	12,9	9,7	21,7
12	55,1	55,3	55,1	55,3	55,2	54,7	55,6	55,8	11,8	13,8	15,6	14,5	13,5	13,9	13,8	13,3	11,8	16,0
13	55,7	56,6	57,3	57,6	58,1	58,7	59,8	60,5	13,2	13,1	13,2	17,4	18,7	17,0	13,6	12,8	13,0	19,8
14	60,7	61,8	62,3	62,4	62,5	62,7	63,6	63,6	11,9	13,6	15,8	17,9	18,7	17,4	13,1	11,9	11,5	20,4
15	62,8	62,4	62,3	61,2	60,2	59,3	59,4	59,3	11,7	15,6	17,8	20,2	22,0	21,6	16,8	13,5	11,3	22,9
16	58,2	57,9	57,8	57,4	56,6	56,0	57,0	57,3	10,6	13,3	18,2	22,1	24,9	25,0	19,2	15,8	9,9	25,9
17	57,1	57,9	58,5	58,6	58,5	58,9	60,1	60,2	13,8	15,7	20,6	25,1	27,2	25,2	20,7	17,4	12,7	27,3
18	60,2	60,9	61,3	61,2	60,8	60,7	61,7	62,1	14,9	17,1	20,3	25,4	27,3	25,9	21,4	18,1	13,8	28,0
19	61,7	62,0	62,0	61,4	60,6	60,3	60,7	60,3	16,5	19,6	23,5	27,1	28,3	27,4	23,1	19,5	15,9	28,9
20	59,4	58,6	58,4	57,5	56,4	55,4	55,6	56,6	17,5	21,3	24,8	27,6	29,6	29,1	25,4	17,2	16,8	30,3
21	56,5	57,2	57,6	57,2	56,4	56,1	56,6	55,9	17,1	16,7	17,5	20,7	19,4	18,0	17,0	15,1	15,0	22,4
22	55,2	56,6	57,3	57,3	57,4	57,9	58,9	59,0	14,0	13,8	14,1	17,2	20,0	18,1	14,8	13,2	11,2	21,7
23	58,7	59,3	59,4	59,5	59,1	58,9	59,0	58,3	11,8	16,5	17,3	21,2	21,0	18,8	16,2	15,0	11,5	21,7
24	57,2	56,7	56,4	56,6	56,6	56,1	55,5	54,7	15,0	16,2	18,6	17,4	18,4	17,1	16,4	15,7	14,8	20,6
25	53,8	52,9	52,3	51,6	50,8	50,3	49,7	47,8	16,0	16,5	16,9	18,7	17,0	16,0	15,7	16,4	15,5	20,1
26	47,2	48,3	48,7	48,8	49,4	50,7	52,9	53,7	14,7	13,7	13,2	17,8	18,7	17,9	15,3	14,1	13,6	20,3
27	54,1	55,1	55,2	55,5	55,6	55,8	57,0	57,4	13,5	15,0	17,1	19,4	20,0	19,4	15,4	13,7	13,2	22,3
28	57,4	58,3	58,8	59,4	59,6	60,0	60,3	59,8	12,7	14,2	17,1	20,8	19,7	18,4	16,7	15,9	12,7	21,8
29	59,0	58,6	58,3	57,9	56,7	55,5	55,1	54,1	15,8	17,0	18,0	19,6	21,7	20,3	17,2	16,0	15,6	22,8
30	52,1	53,7	54,7	55,9	56,8	57,3	57,5	57,1	16,2	15,2	14,4	18,2	18,9	17,8	14,1	13,5	13,3	20,5
Moy.	54,90	55,29	55,44	55,32	55,03	54,99	55,63	55,59	13,70	15,36	17,60	19,93	20,85	19,63	16,42	14,66	12,79	22,60

DATES.	HUMIDITÉ RELATIVE. 3h	7h	9h	12h	15h	18h	21h	24h	VENT. — DIRECT. ET VITESSE EN KILOM. A L'HEURE. 3h	7h	9h	12h	15h	18h	21h	24h	NÉBULOSITÉ.	7h	9h	12h		18h			PLUIE (2).	REMARQUES.
1	93	80	70	84	66	69	83	98	16	SE 12	SE 10	SE 6	16	SE 11	7	4	.	10	10	10	.	10	.	.	.	↖ de 17h 20 à 20h.
2	98	98	77	46	46	61	92	95	6	SSE 7	SSE 10	SW 7	3	NW 9	11	8	.	10	8	9	.	9	.	.	1,1	● ↖ l'apr.-midi.
3	97	97	81	70	97	96	97	97	8	N 9	NE 8	SE 9	10	N 12	7	7	.	10	9	10	.	10	.	.	3,0	● T 4h25 à 4h40
4	98	98	96	92	97	96	98	98	9	SSW 6	WSW 6	WSW 17	20	SW 11	6	9	.	10	10	10	.	10	.	.	23,6	● [↖ l'apr.-m.
5	96	83	63	53	49	58	85	91	17	SE 16	ESE 14	E 9	7	N 9	10	8	.	8	2	8	.	7	.	.	10,6	○
6	92	87	70	62	65	67	92	88	4	NW 4	W 5	NW 5	6	NNE 8	10	12	.	10	9	10	.	1	.	.	.	
7	96	74	64	49	42	42	60	73	7	E 18	ESE 19	ESE 21	20	ESE 19	18	14	.	1	1	3	.	2	.	.	.	↖ nombr. à l'W.
8	76	77	60	41	41	54	86	93	16	SE 13	SE 9	W 12	10	SSW 12	7	14	.	2	2	1	.	3	.	.	.	
9	97	94	91	97	71	72	76	96	6	NNW 4	WSW 6	NNW 6	9	N 12	7	6	.	9	10	10	.	9	.	.	5,8	↖ nuit ● ↖ fble (1)
10	96	97	92	94	54	54	90	97	5	W 8	NNW 9	SSE 6	12	W 11	8	5	.	10	10	10	.	1	.	.	4,4	● T la journée.
11	99	84	66	67	58	54	87	90	2	SW 1	SW 5	NW 9	14	NW 12	5	3	.	3	7	9	.	3	.	.	14,2	●
12	93	93	76	95	97	98	99	98	6	SW 6	WSW 12	W 14	17	W 12	11	10	.	10	10	10	.	10	.	.	0,1	●
13	97	90	98	80	68	70	96	85	12	NW 13	NW 17	W 19	17	NW 15	12	8	.	10	10	9	.	8	.	.	12,9	●
14	87	72	59	50	48	52	75	86	5	NW 14	NNE 14	NW 20	14	NW 14	8	11	.	3	5	2	.	4	.	.	0,7	●
15	96	72	64	51	47	51	73	84	8	NE 8	NE 12	NE 12	12	NE 17	9	8	.	1	2	3	.	0	.	.	.	
16	94	75	63	53	45	45	78	89	18	E 18	ESE 7	NNE 13	12	ENE 7	14	7	.	3	1	0	.	3	.	.	.	
17	95	92	68	58	36	51	66	86	5	NE 4	NNW 6	N 8	11	N 10	10	16	.	2	2	0	.	2	.	.	.	
18	94	84	72	54	41	47	69	81	8	NNE 6	NNW 9	NNW 11	12	N 10	12	13	.	0	0	0	.	0	.	.	.	
19	88	82	64	42	35	43	57	75	11	ENE 14	ENE 10	NE 10	11	ENE 8	11	14	.	0	0	0	.	0	.	.	.	
20	81	68	59	41	36	39	48	93	21	E 10	SE 8	ESE 9	8	E 5	4	13	.	0	0	0	.	1	.	.		
21	91	93	84	65	77	88	78	88	15	W 9	W 6	W 6	9	SW 3	7	7	.	10	10	10	.	10	.	.	.	
22	97	95	91	72	59	66	90	93	7	SW 2	NNW 8	SSW 8	15	WSW 11	8	6	.	10	10	9	.	7	.	.	8,7	● T sourd à 0h45
23	97	84	66	53	54	55	78	88	11	SW 6	SW 7	SW 10	16	SW 11	9	9	.	5	9	7	.	9	.	.	2,5	●
24	88	91	85	87	81	88	94	98	11	SW 14	SW 20	WSW 21	17	WSW 12	11	10	.	10	10	10	.	10	.	.	9,1	●
25	96	92	94	88	98	99	99	98	12	SW 17	SW 17	WSW 18	19	WSW 11	11	18	.	10	10	10	.	10	.	.	5,6	●
26	98	95	88	73	68	71	95	97	13	SW 7	W 12	W 25	22	NW 16	10	8	.	10	10	8	.	9	.	.	9,2	●
27	95	85	73	67	58	63	87	97	9	SW 5	WSW 7	W 12	16	WSW 13	4	7	.	8	10	10	.	4	.	.	2,3	○
28	99	98	96	74	73	82	94	98	8	SSE 12	SW 14	W 17	17	SW 12	8	9	.	10	10	9	.	10	.	.	.	
29	98	93	82	74	65	68	88	98	7	SW 6	WSW 9	SW 11	13	W 12	10	9	.	10	10	10	.	7	.	.	1,1	●
30	95	91	87	53	49	57	78	89	14	W 15	W 19	SW 24	24	W 17	8	7	.	10	8	8	.	4	.	.	3,5	●
Moy.	93,9	87,1	76,6	66,2	60,7	65,2	82,9	91,2	9,9	9,5	10,5	12,5	13,6	11,4	9,1	9,3	.	6,8	6,8	6,8	.	5,8	.	.	109,4	(1) de 17h à 18h10.

(1) Les températures minima et maxima sont les minima et maxima observés de 0h à 24h.

(2) La pluie est mesurée le matin à 7h et inscrite à la date de ce même jour.

Juillet 1910.

BORDEAUX (Observatoire).

Longitude 2°52′ W. — Latitude 44°50′. — Altitude 73m,7. Cg = —0mm,02

DATES.	PRESSION (700 +). 3h	7h	9h	12h	15h	18h	21h	24h	TEMPÉRATURE (1). 3h	7h	9h	12h	15h	18h	21h	24h	Min.	Max.
1	56,4	56,3	56,2	56,0	55,7	55,6	56,0	55,6	11,9	15,1	16,4	18,7	21,0	18,8	14,9	13,6	11,4	21,9
2	55,0	53,9	53,4	52,9	53,1	53,8	54,9	55,4	12,5	14,5	19,3	18,6	15,4	14,1	13,2	12,3	12,2	20,4
3	55,5	55,9	56,2	56,2	56,1	56,3	57,3	57,5	12,0	14,9	14,5	17,4	17,5	15,8	12,2	11,6	11,3	19,2
4	57,3	58,2	58,8	58,9	59,5	60,8	62,5	62,7	11,5	12,0	13,4	17,7	19,0	16,8	13,2	12,3	11,3	19,6
5	62,6	62,7	62,6	62,7	63,0	62,8	63,0	62,6	12,2	15,7	17,5	18,2	16,5	18,1	14,0	13,3	11,9	19,7
6	61,3	60,1	59,7	58,1	57,2	56,6	56,8	57,0	13,8	16,2	17,0	21,1	20,4	17,4	14,5	13,4	13,3	22,5
7	56,3	57,1	57,4	57,4	57,5	57,3	57,5	57,2	13,2	15,0	15,8	18,1	17,4	18,0	13,7	12,3	12,3	20,5
8	56,1	55,6	55,7	55,6	55,2	55,8	56,4	56,2	11,2	14,2	16,9	20,5	21,2	17,4	15,9	14,1	11,0	21,7
9	55,3	54,8	54,1	53,0	51,8	50,9	50,5	50,9	12,2	14,3	17,7	21,1	23,5	23,8	19,1	16,2	10,5	24,3
10	51,3	51,2	51,9	51,8	52,1	53,2	54,5	54,6	16,3	16,1	16,4	20,7	18,3	19,4	15,1	13,5	13,5	23,4
11	54,4	54,7	54,9	54,4	53,9	53,7	54,4	54,5	12,1	15,4	20,1	22,7	22,2	20,8	17,2	16,1	11,3	24,2
12	54,3	54,4	54,9	55,8	56,3	56,5	58,2	58,7	14,3	14,6	17,2	17,4	16,2	17,8	15,1	13,8	13,8	20,1
13	58,8	59,3	59,7	59,5	58,3	57,8	58,0	57,5	13,0	13,1	16,9	21,9	24,2	25,9	19,5	17,7	12,2	25,3
14	56,4	55,6	55,2	54,0	52,8	52,2	52,7	52,6	16,2	19,5	23,9	28,1	30,0	29,2	19,6	18,8	15,2	30,6
15	51,6	52,5	52,6	52,4	51,8	51,6	51,7	51,5	18,3	18,4	20,2	21,7	23,1	20,7	17,0	15,1	15,1	24,7
16	50,6	49,2	49,4	48,2	47,1	46,3	45,6	47,9	15,1	15,2	20,1	23,2	26,2	24,9	22,6	17,0	14,6	26,6
17	49,1	50,4	51,0	51,5	51,8	52,4	53,8	54,4	15,9	18,0	21,8	23,2	23,3	21,9	17,2	16,6	15,2	24,7
18	54,3	55,2	55,5	55,7	56,2	56,5	57,3	57,5	16,2	17,6	17,2	21,3	20,4	20,0	17,0	15,5	15,5	22,6
19	57,4	57,7	58,0	58,4	58,6	58,9	59,6	59,7	14,3	14,3	17,9	19,7	22,7	19,2	17,1	16,9	13,8	23,2
20	59,6	59,8	60,2	60,3	60,0	59,9	60,4	60,1	15,5	17,3	20,3	21,4	22,2	20,3	16,3	14,5	14,5	24,2
21	59,2	58,9	58,4	57,5	56,6	56,1	55,9	54,8	13,2	17,1	20,4	26,4	29,1	25,5	20,8	18,9	12,7	30,1
22	52,8	50,4	49,5	51,0	54,0	54,9	56,9	58,3	18,4	21,9	22,9	20,9	21,2	20,0	17,2	15,2	15,2	24,1
23	58,5	59,0	59,2	59,6	60,5	61,6	62,7	62,9	14,5	16,6	17,8	19,2	18,1	18,2	15,1	13,5	13,4	21,6
24	62,6	62,2	61,8	60,9	59,8	58,6	58,4	57,5	12,2	13,5	17,0	21,7	19,8	20,5	14,8	12,2	12,1	22,8
25	56,1	55,6	55,5	55,4	55,4	55,9	56,8	57,2	11,3	13,0	17,8	18,2	20,0	18,6	15,5	15,0	10,6	21,2
26	57,1	58,1	58,5	58,7	58,8	59,3	60,2	59,9	14,1	15,3	17,8	20,7	20,5	18,1	14,4	13,1	12,7	22,0
27	58,8	58,4	58,1	56,3	54,5	52,9	52,7	52,1	11,5	14,2	18,0	21,8	23,8	23,8	19,4	18,5	10,3	24,4
28	51,6	51,5	51,9	51,8	51,5	51,6	52,9	53,4	16,3	17,3	22,6	25,7	26,9	23,8	17,2	16,4	15,4	27,7
29	53,1	53,9	54,2	54,4	54,2	53,8	53,8	53,1	16,5	17,4	18,9	20,1	22,5	22,5	18,5	18,3	16,4	24,5
30	51,5	50,9	50,6	50,4	50,3	50,4	51,1	51,6	18,1	18,9	22,1	27,3	22,1	20,8	18,4	18,5	17,6	28,3
31	51,3	52,4	52,9	53,4	54,4	55,3	56,9	56,6	17,6	17,9	19,7	21,8	22,4	20,1	15,3	14,5	14,5	23,3
Moy.	55,68	55,67	55,74	55,55	55,42	55,46	56,11	56,17	14,24	15,95	18,56	21,18	21,52	20,33	16,48	15,12	13,25	23,53

DATES.	HUMIDITÉ RELATIVE. 3h	7h	9h	12h	15h	18h	21h	24h	VENT. — DIRECT. ET VITESSE EN KILOM. A L'HEURE. 3h	7h	9h	12h	15h	18h	21h	24h	NÉBULOSITÉ.	7h	9h	12h		18h			PLUIE (2).	REMARQUES.
1	96	80	67	52	43	50	71	86	8	S 7	W 12	WNW 15	15	SW 12	6	2	.	8	8	8	.	3	.	.	1,3	○
2	95	82	57	62	94	85	94	81	7	SE 9	SSW 11	WSW 17	8	W 8	10	8	.	5	9	10	.	10	.	.	0,4	○
3	89	77	76	54	52	72	94	96	3	S 6	WSW 8	W 19	23	WSW 15	7	6	.	3	8	9	.	7	.	.	7,8	○
4	97	91	91	60	51	61	87	94	7	WSW 6	WNW 8	NW 15	22	W 14	10	8	.	10	9	9	.	3	.	.	7,1	○
5	93	79	61	56	58	64	80	91	5	NW 8	W 11	WSW 15	14	SW 9	5	5	.	9	9	8	.	9	.	.	4,0	○
6	95	91	84	65	65	87	97	92	5	SW 9	SW 13	SW 16	21	W 19	16	6	.	10	10	10	.	10	.	.	.	
7	92	77	67	58	62	62	87	96	4	NNW 9	NW 8	NNW 16	12	NW 11	5	4	.	5	9	10	.	5	.	.	2,2	○
8	98	90	68	51	51	68	87	84	2	NW 5	N 12	NNW 12	8	N 15	10	18	.	10	7	6	.	5	.	.	.	
9	83	75	60	47	39	38	58	84	22	E 9	ENE 16	E 19	17	ENE 9	13	7	.	0	0	1	.	0	.	.	.	[14h46.
10	91	94	89	71	76	64	81	92	7	S 5	W 3	N 7	11	W 11	7	5	.	10	10	7	.	10	.	.	.	⊤ sourd au S à
11	99	89	64	47	49	57	73	87	5	S 3	WNW 5	WNW 4	4	N 8	13	9	.	0	7	8	.	10	.	.	0,7	●
12	99	99	88	89	95	88	99	100	11	NE 3	NE 6	WSW 3	7	NW 9	4	0	.	10	10	10	.	9	.	.	10,0	○
13	100	99	90	66	56	53	71	86	1	E 8	E 11	ENE 18	13	NE 9	15	21	.	5	9	2	.	6	.	.	1,1	○ ≡ le matin.
14	93	76	61	44	37	42	97	95	16	E 16	ENE 14	ESE 18	12	ENE 11	10	10	.	1	0	0	.	0	.	.	.	[↖ soirée.
15	94	92	75	63	61	68	86	98	10	W 11	W 11	NW 7	9	WNW 8	2	8	.	8	10	9	.	10	.	.	5,5	○ ⊼ 3h30 à 4h18,
16	98	98	78	59	55	62	66	99	5	NE 11	E 12	E 18	14	E 7	18	8	.	10	10	8	.	9	.	.	.	⊼ 20h57–22h20.
17	99	89	69	56	54	55	88	97	6	SW 6	SW 6	SW 14	16	SW 13	8	11	.	3	5	6	.	1	.	.	2,7	○
18	99	89	93	69	65	72	87	90	10	WSW 11	SW 9	W 15	16	WSW 15	7	7	.	8	9	7	.	7	.	.	0,6	●
19	95	98	99	79	57	71	91	95	9	SW 7	SSW 5	WSW 5	12	WSW 13	7	4	.	10	10	10	.	9	.	.	2,6	●
20	98	88	61	63	57	64	88	100	3	SW 4	W 7	WNW 8	11	W 10	4	4	.	7	6	10	.	3	.	.	1,8	●
21	100	88	67	54	42	60	82	91	3	ESE 2	SSE 10	SSE 6	5	NW 12	8	10	.	0	0	0	.	0	.	.	.	[11h30 ⊼ [1]
22	91	79	69	86	89	88	96	98	6	ESE 8	SE 12	WSW 17	18	SSW 16	9	8	.	5	10	10	.	9	.	.	.	⊤ loint. 10h30 à
23	94	87	82	65	59	71	89	97	5	SW 7	SW 14	W 20	19	WSW 17	7	4	.	3	9	4	.	8	.	.	0,7	●
24	100	97	67	54	55	50	73	97	3	SSE 3	WSW 5	SSW 3	10	SW 9	4	5	.	7	6	9	.	2	.	.	1,1	●
25	96	93	70	77	73	67	91	97	7	SE 12	SW 13	WSW 14	15	W 14	6	2	.	8	10	10	.	9	.	.	.	
26	96	90	64	54	47	59	73	89	3	S 2	W 10	W 13	14	NW 10	5	0	.	9	10	9	.	9	.	.	2,2	●
27	95	79	60	53	45	45	58	59	2	E 15	ESE 13	E 18	19	ESE 15	16	15	.	0	1	4	.	1	.	.	1,0	●
28	63	69	65	62	52	62	99	98	10	SSE 8	SW 5	SW 9	10	NW 12	7	5	.	3	3	5	.	3	.	.	.	↖ 20h5 à 21h.
29	98	99	93	74	62	65	85	90	7	SW 7	SSW 6	SW 5	3	N 6	10	12	.	10	10	10	.	6	.	.	5,2	●
30	93	90	81	54	73	92	100	99	18	S 10	SSE 9	SSW 10	10	SE 8	4	8	.	9	8	9	.	10	.	.	0,4	● ⊼ vers 18h.
31	98	97	83	67	59	56	84	96	7	SW 7	SW 9	W 19	19	WSW 11	4	1	.	8	9	7	.	2	.	.	3,0	●
Moy.	94,4	87,8	74,2	61,6	59,1	64,5	84,3	92,1	7,0	7,5	9,5	12,5	13,1	11,5	8,3	7,1	.	6,3	7,4	7,3	.	6,0	.	.	61,4	[1] depuis 14h35.

(1) Les températures minima et maxima sont les minima et maxima observés de 0h à 24h.

(2) La pluie est mesurée le matin à 7h et inscrite à la date de ce même jour.

Août 1910. **BORDEAUX (Observatoire).**

Longitude 2°52′ W. — Latitude 44°50′. — Altitude 73m,7. Cg = — 0mm,02

DATES.	PRESSION (700 +). 3h	7h	9h	12h	15h	18h	21h	24h	TEMPÉRATURE (1). 3h	7h	9h	12h	15h	18h	21h	24h	Min.	Max.
1	56,2	55,2	54,5	53,3	51,9	51,9	52,7	53,6	13,2	16,2	19,5	22,0	24,6	22,6	20,2	18,3	12,4	26,1
2	53,9	54,0	54,3	54,5	54,5	54,4	55,0	54,9	16,1	15,9	17,8	20,6	20,4	18,9	16,0	14,2	14,2	22,1
3	54,1	53,8	53,7	53,5	53,3	53,7	53,8	52,9	12,5	15,6	20,8	22,3	21,9	20,1	15,9	13,3	11,4	24,6
4	51,5	51,2	51,3	51,8	52,9	53,6	54,5	55,1	13,0	13,1	17,8	20,7	18,4	18,9	15,3	13,6	12,3	21,1
5	55,1	55,9	56,1	56,6	57,2	58,1	59,4	59,8	13,4	14,7	18,8	18,2	21,5	18,7	14,7	12,7	12,3	21,5
6	59,8	59,9	60,2	59,8	59,1	58,4	58,6	58,3	11,7	14,4	17,7	18,9	19,6	19,9	15,3	13,5	11,5	22,1
7	57,7	57,2	56,8	55,4	53,8	52,2	52,1	51,6	11,7	15,5	19,9	22,1	23,7	22,9	18,5	17,5	11,6	24,3
8	50,5	50,4	50,5	50,5	50,6	50,6	51,5	51,2	15,6	19,4	22,1	24,7	20,4	17,3	17,2	16,5	14,7	27,4
9	50,7	50,7	51,0	51,5	51,5	52,0	52,8	52,8	16,2	17,0	18,8	18,3	20,7	18,7	15,7	14,4	14,4	22,5
10	52,4	53,0	53,7	53,6	53,9	55,2	56,9	57,6	14,8	15,9	16,1	15,7	16,5	17,5	17,0	16,9	14,2	19,0
11	57,6	58,7	59,2	59,7	59,8	60,4	61,8	62,3	16,8	17,2	19,2	23,1	23,3	20,4	15,7	13,9	13,9	24,1
12	62,4	63,1	63,2	63,3	62,9	62,4	63,3	63,3	12,6	14,4	17,5	20,9	21,5	22,5	18,2	16,3	12,3	23,9
13	62,5	62,0	62,0	61,0	59,6	58,4	57,8	56,5	15,7	15,9	18,5	24,3	26,9	26,1	22,2	20,6	15,3	27,2
14	55,3	53,9	53,6	52,3	51,5	51,3	52,9	54,6	18,4	20,9	25,7	29,8	31,6	31,2	20,1	19,3	16,8	35,0
15	55,7	57,3	57,9	57,9	58,1	58,6	60,1	60,0	18,6	17,7	21,0	23,3	21,3	19,4	17,7	16,3	16,3	25,8
16	59,7	59,7	59,6	59,3	59,0	58,8	59,4	59,5	14,8	15,9	18,5	23,4	25,7	23,1	19,0	18,2	14,1	27,4
17	58,8	59,2	59,6	59,1	58,3	58,4	59,2	59,4	16,4	19,9	24,0	27,8	29,1	25,9	20,4	17,5	15,8	30,4
18	59,2	60,0	59,9	59,4	58,7	58,6	59,0	59,2	16,2	16,2	18,9	23,3	26,7	22,3	19,1	17,0	15,6	28,1
19	58,9	59,6	60,0	60,0	59,4	59,8	60,7	61,0	16,6	19,2	21,6	25,2	27,1	24,0	19,1	17,0	16,2	27,7
20	60,4	59,8	59,6	58,5	57,5	57,2	57,7	57,8	16,2	17,9	23,5	28,7	30,5	28,8	22,7	20,4	15,9	31,3
21	57,3	57,5	57,9	57,4	56,9	56,9	56,9	59,3	18,4	18,8	20,2	24,5	24,8	22,1	16,6	14,4	14,4	26,4
22	59,5	60,5	60,6	60,3	59,9	59,9	60,5	60,3	14,4	16,1	18,4	20,3	21,2	17,8	16,2	15,0	13,9	22,9
23	60,0	60,2	60,1	59,4	58,9	58,5	59,1	58,7	13,6	15,0	18,1	21,8	17,3	20,1	15,2	13,2	13,1	22,8
24	58,0	57,9	57,9	57,6	57,6	57,7	58,6	58,7	12,3	14,0	18,6	21,6	21,8	19,0	17,3	16,2	12,0	23,6
25	58,4	58,2	58,0	56,6	54,9	53,8	53,2	53,3	15,4	15,4	18,0	23,9	27,5	26,3	23,4	23,0	14,7	27,5
26	51,7	53,1	54,7	55,9	56,2	56,7	58,0	59,0	19,9	19,9	22,3	22,8	22,8	20,3	18,1	15,8	15,8	24,2
27	58,8	59,2	59,4	58,5	57,2	56,3	56,2	55,1	14,7	15,7	18,7	22,3	22,1	19,6	17,3	15,4	13,5	23,5
28	53,6	52,1	51,7	49,9	49,6	49,4	50,9	51,7	15,3	14,5	18,4	23,5	22,1	20,4	18,6	16,0	14,3	24,9
29	52,0	52,6	53,5	53,9	54,5	55,2	56,7	57,4	15,0	14,9	16,8	17,5	17,1	18,7	14,9	13,7	13,6	20,1
30	57,5	58,7	59,8	60,3	61,0	62,7	64,5	65,1	13,1	14,2	16,2	21,0	19,9	18,8	15,3	13,4	13,0	23,1
31	65,2	66,4	67,0	66,8	66,5	66,7	67,3	67,2	12,0	13,5	17,2	19,0	19,8	17,6	14,7	12,8	11,1	21,2
Moy.	56,92	57,13	57,33	57,02	56,67	56,70	57,46	57,65	14,99	16,29	19,37	22,31	21,83	21,29	17,66	16,01	13,89	24,80

DATES.	HUMIDITÉ RELATIVE. 3h	7h	9h	12h	15h	18h	21h	24h	VENT. — DIRECT. ET VITESSE EN KILOM. A L'HEURE. 3h	7h	9h	12h	15h	18h	21h	24h	NÉBULOSITÉ.	7h	9h	12h		18h			PLUIE (2).	REMARQUES.
1	98	75	62	58	56	56	72	88	5	E 14	ESE 14	E 17	11	WSW 8	9	12	.	1	4	6	.	9	.	.	2,1	◐
2	90	84	69	65	56	65	85	96	4	WNW 4	W 5	W 6	9	WSW 7	2	2	.	10	10	10	.	9	.	.	.	
3	97	83	64	58	53	56	80	94	4	SSE 6	W 5	SW 12	13	WSW 13	1	6	.	3	7	8	.	2	.	.	.	
4	98	92	77	57	62	57	85	91	6	SSW 8	SW 11	SW 25	21	SW 19	7	8	.	10	10	6	.	3	.	.	0,5	○
5	88	91	75	86	58	62	84	97	6	SW 7	W 8	NW 16	20	NW 15	4	3	.	9	7	8	.	5	.	.	2,8	○ T au SE à 10h10.
6	100	91	67	56	54	55	78	86	3	SE 2	SE 3	WSW 2	9	N 8	11	16	.	5	9	9	.	6	.	.	1,4	○
7	92	77	59	47	41	47	63	79	10	E 10	ENE 18	ENE 21	20	E 16	14	13	.	0	0	0	.	0	.	.	.	[à 16h.
8	88	73	73	64	80	92	97	95	10	SSE 13	SSW 8	SW 8	16	SSE 5	7	4	.	3	7	10	.	10	.	.	.	⸜ faible de 14h15.
9	93	88	83	78	61	72	90	98	14	SW 8	SW 15	W 23	27	W 20	9	8	.	5	9	9	.	5	.	.	13,0	◐ T dans la mat.
10	98	94	89	98	92	92	96	98	3	NW 6	N 9	W 16	18	W 11	11	10	.	10	10	10	.	9	.	.	6,2	○
11	97	92	82	61	50	49	85	94	8	WNW 7	NW 9	NW 11	13	NW 12	4	2	.	5	7	7	.	1	.	.	15,2	○
12	99	100	88	73	69	61	91	99	2	SE 4	SSE 4	S 3	6	NW 6	10	8	.	10	10	10	.	2	.	.	0,1	≡ condensé.
13	98	100	99	65	62	56	80	86	8	ENE 8	ESE 11	ENE 13	13	E 9	13	18	.	10	9	2	.	0	.	.	0,1	≡ condensé.
14	91	76	64	52	46	47	92	87	18	ESE 14	SSE 16	ESE 17	18	SW 4	16	16	.	0	0	0	.	1	.	.	.	
15	84	95	70	56	68	72	81	89	9	S 3	W 6	NW 7	12	N 9	9	10	.	9	6	8	.	9	.	.	0,2	○
16	94	87	74	54	44	58	80	89	8	NW 5	NNE 11	ESE 5	5	NE 6	14	6	.	5	3	3	.	1	.	.	.	T entre 6h et 6h30
17	90	79	66	53	49	70	89	93	4	SE 2	SSE 3	SSW 9	5	W 6	9	7	.	3	5	9	.	3	.	.	.	
18	100	98	86	67	44	68	86	93	7	N 3	NW 4	SW 3	4	NW 9	7	3	.	10	10	9	.	7	.	.	0,1	○
19	95	91	74	58	46	56	88	98	2	SE 2	SSE 4	W 6	9	WSW 7	7	5	.	1	1	6	.	0	.	.	.	
20	96	87	66	56	51	57	86	91	8	NE 18	E 12	ESE 15	10	ENE 7	11	13	.	0	0	0	.	0	.	.	.	
21	98	88	85	71	66	76	96	97	11	NE 7	NNW 7	NW 6	12	NW 17	22	11	.	8	9	5	.	10	.	.	.	⸜ gr. part. de 1an.
22	97	92	76	62	55	70	85	89	3	SSW 4	WNW 4	NW 13	12	WNW 9	4	2	.	5	6	7	.	10	.	.	13,7	◐ [dep. 17h49.
23	95	87	73	53	71	59	84	93	2	SSW 2	SSE 1	SW 4	6	W 8	2	7	.	8	9	10	.	9	.	.	0,6	○
24	94	90	79	68	72	89	98	98	10	SSE 12	SSW 11	W 13	16	W 10	2	3	.	3	9	10	.	9	.	.	.	[du 25 au 26.
25	100	100	90	66	57	62	71	70	4	SE 9	ESE 16	ESE 19	19	ESE 18	23	27	.	3	10	0	.	0	.	.	0,1	≡ cond., ⸜ nuit
26	85	87	74	74	69	80	87	87	17	NW 12	W 16	SW 14	16	WNW 17	7	4	.	3	9	10	.	8	.	.	5,5	◐
27	89	87	65	49	49	62	68	73	2	E 5	N 6	ESE 6	6	ENE 5	13	15	.	3	8	9	.	9	.	.	.	
28	79	77	68	60	64	67	75	95	14	ESE 12	SE 13	SE 16	10	SW 3	12	8	.	9	10	10	.	10	.	.	.	
29	95	94	89	84	83	66	95	94	5	S 10	SSE 10	WSW 5	5	SW 7	8	9	.	10	10	10	.	6	.	.	0,4	◐
30	95	92	91	79	64	64	90	94	11	SE 11	SSW 6	WSW 6	14	W 11	1	0	.	8	10	5	.	4	.	.	1,2	◐
31	100	93	74	58	56	62	82	92	1	SW 1	NNE 9	NNE 7	11	NNE 8	6	6	.	5	10	8	.	5	.	.	0,4	○
Moy.	93,7	88,4	75,8	63,6	59,6	64,7	84,5	91,1	7,1	7,4	8,9	11,1	12,5	10,0	8,9	8,5	.	5,6	7,2	6,9	.	5,2	.	.	63,6	

(1) Les températures minima et maxima sont les minima et maxima observés de 0h à 24h

(2) La pluie est mesurée le matin à 7h et inscrite à la date de ce même jour.

Septembre 1910. **BORDEAUX (Observatoire).**

Longitude 2°52′ W. — Latitude 44°50′. — Altitude 73m,7. Cg = — 0mm,02

DATES.	PRESSION (700 +). 3h	7h	9h	12h	15h	18h	21h	24h	TEMPÉRATURE (1). 3h	7h	9h	12h	15h	18h	21h	24h	Min.	Max.
1	66,6	66,7	66,7	65,5	64,9	64,2	64,8	64,1	12,3	13,5	18,3	19,3	18,5	18,5	15,3	14,3	11,5	21,0
2	63,2	63,3	63,5	62,6	61,8	62,1	62,7	62,6	14,3	15,1	17,4	19,4	21,9	18,2	16,7	15,3	13,7	22,1
3	62,2	62,2	62,3	61,9	60,9	60,7	61,0	60,8	13,6	15,8	18,9	22,2	22,2	19,7	15,9	14,1	13,0	23,4
4	60,3	60,0	60,3	59,7	58,8	58,7	59,1	59,7	12,9	14,7	17,1	22,2	22,6	19,2	15,4	12,9	12,7	24,3
5	59,7	60,6	61,0	60,4	60,2	60,1	60,9	60,7	11,0	10,6	15,4	18,7	17,6	16,9	12,4	13,0	9,2	20,4
6	59,9	60,2	60,5	60,0	59,4	59,3	59,7	59,6	12,2	12,2	14,0	18,7	19,1	16,2	14,6	14,1	11,2	20,5
7	58,8	59,0	59,2	58,2	57,5	57,3	57,8	57,5	13,5	13,3	17,5	20,1	20,9	18,8	16,3	15,3	12,9	23,1
8	56,5	56,5	56,6	56,0	55,1	55,3	56,0	56,3	13,6	13,2	15,1	20,7	20,5	19,1	15,3	12,7	12,7	23,0
9	55,8	56,6	57,2	57,0	56,9	57,6	59,1	59,3	11,2	11,4	16,9	20,1	20,9	18,3	15,0	13,3	10,3	22,2
10	59,3	60,1	60,8	60,3	60,1	60,3	60,7	60,1	10,6	10,9	13,9	18,0	17,8	16,8	14,6	14,2	9,4	19,4
11	58,9	58,1	58,1	56,8	55,5	55,3	55,4	55,2	12,8	13,0	15,2	20,0	18,0	17,5	15,7	13,3	12,6	23,5
12	54,3	54,3	54,4	54,3	54,0	54,3	55,6	55,9	12,6	12,7	17,0	19,9	21,2	18,6	16,2	15,6	11,2	23,1
13	55,8	57,0	57,8	57,5	57,2	57,9	58,9	58,9	14,6	12,2	15,1	19,0	18,3	16,0	13,8	11,6	11,6	20,2
14	58,4	58,3	58,6	57,8	57,1	57,0	57,7	57,3	9,1	9,3	15,2	18,3	17,9	16,7	13,2	12,3	8,4	21,1
15	56,7	56,9	57,4	57,1	56,8	57,1	58,2	58,3	12,4	11,7	15,1	17,4	16,5	15,4	13,4	11,4	11,2	21,7
16	58,3	59,4	60,2	59,8	59,2	59,5	60,2	60,3	9,3	10,0	14,7	20,9	21,9	18,1	15,8	13,6	8,0	22,8
17	60,1	60,4	61,0	60,3	59,4	58,9	59,3	59,1	10,7	11,5	17,4	23,9	25,4	21,2	19,1	15,9	8,8	26,0
18	58,6	58,7	58,8	58,4	57,4	57,3	57,5	57,0	13,3	13,2	18,8	23,9	26,4	22,9	20,2	18,6	12,7	27,2
19	56,4	56,0	56,4	55,7	55,1	55,3	55,4	54,9	17,0	15,8	18,5	23,9	23,9	17,1	16,8	15,9	15,7	27,2
20	53,9	53,2	53,6	53,3	52,9	53,8	55,6	56,7	15,2	15,5	15,6	15,1	15,4	14,4	12,9	12,6	12,6	16,0
21	58,0	60,4	61,3	61,9	62,2	63,2	64,2	64,5	9,9	8,8	12,5	16,4	16,7	13,9	11,3	9,5	8,1	17,7
22	64,3	64,6	65,0	64,5	64,1	64,3	65,1	65,1	8,6	8,3	12,9	16,1	16,7	13,3	12,2	9,5	6,3	18,1
23	64,7	65,3	65,8	64,8	63,8	63,5	64,0	64,1	7,9	8,4	13,4	16,6	17,8	14,8	12,1	10,3	7,6	18,2
24	63,4	63,8	64,1	63,1	61,9	61,3	61,4	60,6	8,7	8,6	13,0	18,8	19,3	15,4	12,1	10,1	8,0	20,1
25	59,5	59,2	59,2	58,3	57,2	57,2	57,4	57,3	7,8	7,6	12,9	18,8	21,2	18,2	15,4	14,1	6,9	21,6
26	57,0	57,4	58,4	58,7	58,8	59,3	60,3	60,6	12,5	12,9	16,9	20,6	22,3	20,0	17,8	16,4	11,8	22,9
27	60,3	60,4	60,7	60,1	58,9	58,8	59,1	58,8	16,1	15,7	19,7	23,9	25,6	21,9	20,4	17,4	14,8	26,0
28	57,9	57,8	57,8	57,1	56,2	56,1	56,4	55,8	15,1	15,4	19,3	24,5	26,4	23,4	21,1	17,9	14,4	26,9
29	55,0	55,4	54,8	54,9	54,3	54,3	55,0	55,1	17,1	17,1	19,1	21,6	23,1	21,6	19,1	17,5	16,5	25,2
30	55,4	56,2	56,6	56,5	56,2	56,9	57,7	57,8	16,7	16,7	20,9	23,9	26,3	21,6	20,9	19,7	16,2	27,2
Moy.	58,97	59,27	59,60	59,08	58,46	58,56	59,21	59,13	12,42	12,50	16,26	20,10	20,74	18,13	15,70	14,08	11,33	22,41

DATES.	HUMIDITÉ RELATIVE. 3h	7h	9h	12h	15h	18h	21h	24h	VENT. — DIRECT. ET VITESSE EN KILOM. A L'HEURE. 3h	7h	9h	12h	15h	18h	21h	24h	NÉBULOSITÉ. .	7h	9h	12h	.	18h	.	.	PLUIE (2).	REMARQUES.
1	89	86	65	64	75	72	91	96	3	W 1	N 5	WSW 7	10	WNW 10	9	8	.	0	8	10	.	3	.	.	.	
2	97	94	80	61	52	67	83	91	6	NW 7	N 7	NNW 9	13	N 8	7	10	.	3	5	10	.	5	.	.	0,4	◎
3	95	89	78	55	51	65	90	96	9	N 3	NW 5	NNW 10	12	N 12	10	4	.	3	3	6	.	1	.	.	.	
4	100	100	94	54	52	66	87	81	3	NE 3	W 2	SW 9	13	NNW 14	11	13	.	10	9	5	.	0	.	.	0,2	≡ condensé.
5	90	85	66	55	54	60	79	72	15	NE 12	ENE 14	NNE 14	18	NNE 9	12	8	.	0	0	9	.	7	.	.	.	
6	82	85	80	54	50	62	75	80	7	N 4	N 5	NNE 7	8	NNE 10	8	8	.	10	10	10	.	10	.	.	.	
7	82	80	70	57	57	64	79	84	9	NNE 13	NE 8	NE 13	10	NNE 18	13	15	.	10	6	9	.	4	.	.	.	
8	89	90	81	61	54	56	74	88	6	NE 9	NE 8	ESE 12	14	N 21	15	13	.	10	10	10	.	10	.	.	.	
9	94	86	60	46	45	57	74	80	13	N 16	NE 20	NNE 22	16	N 17	14	16	.	0	0	2	.	0	.	.	.	
10	91	88	80	62	61	67	82	83	16	NNE 13	NE 14	N 19	18	N 9	6	12	.	0	5	6	.	5	.	.	.	
11	88	90	80	61	63	74	79	83	9	NNE 10	N 5	NNW 3	12	N 12	15	17	.	8	10	5	.	10	.	.	.	
12	89	90	72	52	49	57	71	79	13	N 8	NE 10	NNE 13	17	NNE 18	9	11	.	3	2	5	.	8	.	.	.	
13	81	91	78	60	56	57	63	69	9	N 13	NNE 14	NE 19	17	N 14	11	13	.	5	7	5	.	3	.	.	.	
14	83	79	67	45	47	53	79	79	9	N 6	W 5	NNE 6	6	NW 8	9	10	.	5	3	8	.	7	.	.	.	
15	72	76	70	51	44	63	78	94	5	ENE 2	ESE 0	N 6	8	N 9	7	3	.	10	10	8	.	6	.	.	.	
16	94	94	77	40	35	43	52	73	6	E 4	WNW 4	SE 6	9	ENE 8	11	9	.	1	1	1	.	1	.	.	.	
17	93	89	67	39	29	39	44	68	11	E 9	ESE 6	E 18	14	ENE 11	14	14	.	0	0	0	.	3	.	.	.	
18	79	83	64	44	40	48	59	64	13	E 13	SE 11	N 7	5	NW 5	9	10	.	3	7	0	.	9	.	.	.	
19	76	83	75	54	51	90	92	98	8	SE 8	SE 12	NNW 5	3	S 5	7	12	.	10	8	6	.	9	.	.	.	⊼ faible l'ap.-m.
20	100	94	90	95	96	92	81	79	8	E 13	ENE 0	NE 1	6	NNE 12	17	14	.	10	10	10	.	10	.	.	8,4	◎
21	81	84	68	54	44	54	65	73	12	NNE 11	NNE 9	NNE 17	9	NE 5	11	14	.	3	1	1	.	1	.	.	13,0	◎
22	79	84	72	61	54	65	67	80	14	NE 14	NNE 14	N 11	12	NNE 5	9	11	.	1	0	5	.	1	.	.	.	
23	89	83	67	48	43	55	72	87	5	NNE 7	NNE 3	NNE 7	0	NNE 9	11	8	.	1	2	2	.	5	.	.	.	
24	97	92	78	58	48	60	79	87	7	NNW 7	NNE 9	NE 7	13	NE 11	9	12	.	5	0	8	.	1	.	.	.	
25	95	92	75	56	48	61	69	80	6	NE 14	ENE 11	NE 11	9	SE 4	8	6	.	3	1	1	.	2	.	.	.	
26	81	78	68	55	58	63	81	88	11	ESE 11	SE 11	SE 7	7	SSE 8	7	2	.	9	8	9	.	9	.	.	.	
27	83	70	63	56	49	62	63	76	11	SE 24	E 18	ENE 17	17	ESE 14	24	26	.	3	1	0	.	0	.	.	.	
28	83	84	69	57	52	62	76	81	23	SE 25	SE 24	SSE 20	18	SW 2	16	26	.	2	2	5	.	7	.	.	.	
29	87	89	83	72	66	74	83	91	26	SE 19	SE 19	SE 17	17	SE 20	22	21	.	10	9	10	.	7	.	.	.	◎ à 12h, ⊼ la s.
30	91	90	67	52	45	68	81	83	17	ESE 21	SSE 17	SSE 15	8	SE 10	17	16	.	10	9	8	.	8	.	.	0,1	
Moy.	87,7	86,6	73,5	56,0	52,3	62,5	74,9	82,1	10,3	10,7	9,7	11,2	11,3	10,6	11,6	12,1	.	4,9	4,9	5,8	.	5,1	.	.	22,1	

(1) Les températures minima et maxima sont les minima et maxima observés de 0h à 24h.

(2) La pluie est mesurée le matin à 7h et inscrite à la date de ce même jour.

Octobre 1910.

BORDEAUX (Observatoire).

Longitude 2°52′ W. — Latitude 44°50′. — Altitude 73m,7. Cg = — 0mm,02

DATES.	PRESSION (700 +). 3h	7h	9h	12h	15h	18h	21h	24h	TEMPERATURE (1). 3h	7h	9h	12h	15h	18h	21h	24h	Min.	Max.
1	57,7	58,2	58,6	58,4	58,0	58,0	58,0	58,6	19,0	17,9	20,6	27,4	22,9	21,3	20,4	17,9	17,5	27,9
2	56,5	57,1	57,3	57,2	57,1	59,3	61,8	62,7	16,7	16,2	20,1	24,1	25,0	18,1	16,9	16,1	15,9	26,6
3	63,0	64,4	65,2	65,7	65,8	66,7	67,8	68,1	14,5	13,5	17,1	19,8	19,0	15,8	13,5	12,2	12,2	20,6
4	68,1	68,7	69,1	68,5	67,5	67,6	68,0	67,5	11,3	9,9	12,1	16,6	18,0	14,4	11,6	10,5	9,8	19,1
5	66,4	65,3	65,4	64,5	62,9	62,7	61,7	62,4	8,6	8,9	14,7	18,8	20,7	16,4	14,1	12,7	7,9	20,7
6	61,2	60,2	59,8	58,9	57,9	57,9	57,6	56,9	12,5	14,1	16,7	19,9	21,8	17,3	14,3	10,9	10,9	22,6
7	55,1	54,9	55,0	54,5	53,6	53,7	53,8	53,6	9,3	8,9	13,1	17,5	19,4	15,7	14,7	11,8	8,1	19,8
8	53,3	53,0	53,6	53,4	53,3	53,9	54,9	55,7	10,4	11,6	15,4	19,1	21,5	16,8	16,5	15,0	9,7	22,0
9	55,9	56,6	57,3	57,1	57,1	57,5	58,4	58,3	12,9	12,2	13,1	20,0	18,5	16,4	14,7	13,1	11,7	20,6
10	58,1	58,5	58,8	58,0	56,7	56,0	55,8	54,9	10,5	8,7	11,3	18,8	20,5	16,9	15,3	15,4	8,6	21,1
11	53,7	52,9	53,0	52,2	51,2	50,9	50,6	50,1	14,5	14,0	15,9	16,8	21,7	18,6	17,1	16,5	13,6	22,0
12	49,8	50,0	50,7	51,8	51,6	52,5	52,9	52,4	14,7	13,5	14,8	14,7	13,4	11,9	9,8	9,5	9,5	15,8
13	52,2	52,5	53,0	53,6	53,4	54,2	55,3	55,8	8,6	7,9	8,2	10,0	10,6	10,5	9,0	7,8	7,7	10,8
14	56,8	58,5	59,6	60,3	60,1	60,4	60,7	61,0	7,7	8,0	11,7	16,8	18,2	14,1	12,4	9,3	7,1	18,6
15	60,9	60,7	61,3	60,9	60,2	60,5	60,9	60,8	9,1	8,2	12,5	16,8	19,4	14,9	13,4	11,5	7,7	19,7
16	60,0	59,4	59,6	59,4	59,2	60,2	60,8	60,9	9,9	9,4	12,6	19,8	20,8	15,6	12,5	10,9	9,0	22,5
17	61,0	61,5	62,2	62,3	61,9	61,5	63,0	62,9	9,9	10,3	11,0	17,0	18,2	14,1	11,8	11,5	9,3	18,2
18	62,7	63,2	63,5	62,9	61,8	61,6	61,2	60,1	10,5	9,0	13,5	17,2	18,0	14,1	10,8	9,5	8,9	19,7
19	58,5	57,5	57,6	56,4	55,2	55,2	55,2	54,7	8,3	5,7	9,7	17,9	18,0	12,2	11,5	10,9	5,4	19,4
20	53,5	52,5	51,8	50,4	49,8	50,0	50,5	50,9	11,3	10,8	13,7	11,0	9,1	8,8	8,8	8,4	7,9	15,0
21	50,8	50,6	51,2	51,4	51,7	52,4	52,7	52,2	7,3	7,7	10,3	13,7	12,8	9,5	8,5	8,0	7,3	15,8
22	51,8	52,0	52,6	52,0	51,7	52,2	52,3	51,5	7,8	7,3	7,5	11,9	12,7	8,1	6,1	5,3	4,8	14,0
23	49,9	48,5	48,2	47,2	46,3	46,0	46,4	47,2	3,5	3,1	6,4	9,0	11,9	12,0	11,3	10,9	2,8	12,6
24	46,4	47,8	48,9	49,3	49,6	50,3	51,2	51,6	12,3	13,3	13,8	17,8	19,5	14,7	14,2	13,0	10,9	20,1
25	51,9	53,1	53,9	54,2	53,9	54,8	55,3	54,7	11,3	10,9	13,3	18,2	19,5	16,8	14,5	13,1	10,7	19,7
26	54,0	53,3	53,3	53,0	52,2	51,9	51,2	50,8	11,6	12,0	13,8	15,7	18,7	16,8	16,1	15,9	11,5	19,0
27	49,3	48,9	49,7	48,3	47,9	48,8	49,6	49,8	16,0	14,9	14,3	14,5	17,2	15,5	13,1	12,4	12,4	17,7
28	49,5	49,8	50,2	49,7	49,7	50,6	51,3	51,0	12,5	11,6	13,2	18,5	20,0	16,0	14,5	13,8	11,2	21,6
29	50,2	49,4	49,8	49,2	49,2	49,8	50,0	50,2	12,9	13,0	14,2	16,2	16,1	13,0	12,8	12,3	12,1	18,0
30	49,7	49,9	50,4	50,4	50,3	51,2	51,8	51,9	11,0	10,3	13,0	19,2	19,9	14,7	12,4	11,5	9,9	21,0
31	51,6	52,0	52,9	53,3	53,5	54,4	55,2	55,3	12,7	11,9	12,6	13,2	13,1	11,7	10,9	10,1	10,1	16,1
Moy.	55,47	55,51	55,92	55,63	55,18	55,60	56,03	55,95	11,26	10,80	13,23	17,03	17,94	14,60	13,02	11,85	9,75	19,30

DATES.	HUMIDITE RELATIVE. 3h	7h	9h	12h	15h	18h	21h	24h	VENT. — DIRECT. ET VITESSE EN KILOM. A L'HEURE. 3h	7h	9h	12h	15h	18h	21h	24h	NEBULOSITE.	7h	9h	12h		18h			PLUIE (2).	REMARQUES
1	85	94	81	50	70	79	84	95	14 SE	17	SSE	18	S	15	15 SE	13	19	17	.	10	5	9	.	8	.	.	.	⊤ sourd au SE.
2	93	96	82	64	54	80	85	86	17 SE	18	SE	17	SSE	14	14 NW	6	8	5	.	3	3	10	.	9	.	.	7,0	○ ⊕ 15h à 15h40
3	92	90	71	54	55	63	85	97	6 NW	4	SE	7	SW	8	12 NNW	9	9	6	.	5	3	6	.	1	.	.	.	
4	100	98	97	63	41	54	69	84	7 NNE	11	NE	9	NNE	14	18 NE	13	9	13	.	10	10	6	.	6	.	.	0,2	≡ condensé.
5	89	85	64	54	49	65	83	89	13 NNE	15	NE	16	NE	17	25 NE	12	17	10	.	3	3	6	.	0	.	.	.	
6	90	88	72	47	37	47	51	67	12 N	18	NNE	14	NE	21	14 N	11	12	20	.	1	3	1	.	0	.	.	.	
7	82	83	82	66	56	67	63	74	22 ENE	28	ESE	22	SE	19	16 ESE	7	17	12	.	0	6	1	.	0	.	.	.	
8	81	81	71	61	47	69	69	78	15 E	26	SE	24	ESE	18	5 ESE	6	10	17	.	3	2	4	.	2	.	.	.	
9	95	88	94	65	53	78	93	100	13 ESE	12	SE	4	SSW	4	4 NW	1	2	3	.	9	10	9	.	7	.	.	.	⊤ au S à 13h50.
10	99	99	98	66	53	69	76	78	4 ESE	5	E	8	ESE	14	16 E	17	18	19	.	0	0	1	.	3	.	.	0,3	○ ≡
11	82	88	82	83	64	77	85	84	25 SE	25	ESE	23	SE	19	16 SE	15	19	25	.	9	10	9	.	6	.	.	.	Nombr. ⌃ dans la
12	86	96	92	81	86	97	97	97	13 S	13	SW	15	SW	13	10 SE	4	5	7	.	8	10	10	.	10	.	.	0,8	⊗ [soirée.
13	96	100	100	95	94	97	94	93	6 SSE	5	SSE	5	SE	6	4 SSE	1	16	18	.	10	10	10	.	10	.	.	6,3	⊗ ≡
14	89	86	71	58	48	49	48	82	25 E	20	SE	15	SE	15	13 ESE	6	2	8	.	3	4	7	.	5	.	.	4,2	⊗
15	83	91	67	46	39	58	85	89	18 SE	20	SSE	21	SE	22	18 ESE	20	18	15	.	3	2	8	.	5	.	.	.	
16	88	88	85	51	47	72	93	96	14 SE	18	SE	14	SE	10	11 WSW	2	2	8	.	5	7	0	.	1	.	.	.	
17	96	89	92	78	54	83	96	100	10 S	11	SSE	10	SW	6	15 WSW	7	4	3	.	10	10	10	.	8	.	.	.	
18	100	100	88	60	57	69	87	97	6 E	5	SSE	6	SSW	3	8 NW	4	2	4	.	5	5	7	.	3	.	.	1,1	⊗ ≡
19	100	100	99	58	58	96	93	94	6 SE	9	SE	7	SW	9	16 WSW	3	5	7	.	10	3	9	.	7	.	.	0,2	≡ condensé.
20	92	93	79	82	91	77	90	82	8 SSE	6	WSW	13	SW	20	8 WSW	14	12	6	.	5	5	10	.	2	.	.	6,0	⊗
21	97	93	88	56	52	92	93	95	8 SW	7	SSW	5	WSW	12	16 SW	8	9	11	.	8	8	8	.	8	.	.	7,8	⊗
22	100	100	96	61	52	71	77	81	5 SE	4	N	7	W	3	7 NE	13	18	17	.	10	10	6	.	2	.	.	8,4	⊗
23	91	96	89	89	79	81	89	95	16 E	17	E	15	ESE	20	24 SE	25	17	20	.	8	10	10	.	10	.	.	0,3	⊗
24	94	96	96	62	60	81	79	79	24 SW	10	SSW	9	SW	14	8 SE	8	20	26	.	10	10	5	.	3	.	.	7,3	⊗
25	92	92	82	69	70	80	86	89	25 ESE	24	SE	23	SE	16	18 ESE	18	24	26	.	6	8	9	.	4	.	.	2,0	⊗
26	91	92	85	78	72	78	79	79	24 ESE	24	ESE	33	ESE	27	24 SE	23	30	19	.	8	9	10	.	10	.	.	.	
27	80	85	95	97	89	87	91	94	25 ESE	17	SSE	7	SE	10	8 SSE	9	11	17	.	10	10	10	.	8	.	.	0,1	⊗
28	85	92	85	68	51	86	89	90	21 SE	15	SSE	16	SSE	20	16 ENE	18	16	16	.	7	9	3	.	4	.	.	6,1	⊗
29	88	92	88	78	82	93	92	89	11 ESE	13	E	8	ESE	16	15 SSE	12	9	12	.	10	10	9	.	10	.	.	.	⊤ W à 13h32, ⌃ E.
30	87	85	79	59	52	82	100	100	8 SE	13	SSE	13	SSW	11	8 SW	7	7	13	.	1	3	3	.	5	.	.	3,6	⊗ ⌃ à l'E.
31	97	89	88	89	81	85	93	97	11 WSW	3	SW	2	NNW	13	11 NW	3	3	5	.	9	10	10	.	9	.	.	0,1	⊗
Moy.	91,0	91,8	85,1	67,4	61,7	76,2	83,7	88,5	13,9	14,0	13,4	13,8	13,3	10,2	11,9	13,0	.	6,4	6,7	7,0	.	5,3	.	.	61,8	

(1) Les températures minima et maxima sont les minima et maxima observés de 0h à 24h.

(2) La pluie est mesurée le matin à 7h et inscrite à la date de ce même jour.

Novembre 1910.

BORDEAUX (Observatoire).

Longitude 2°52′ W. — Latitude 44°50′. — Altitude 73m,7. Cg = — 0mm,02

DATES.	PRESSION (700 —). 3h	7h	9h	12h	15h	18h	21h	24h	TEMPÉRATURE (1). 3h	7h	9h	12h	15h	18h	21h	24h	Min.	Max.
1	54,5	54,4	53,9	52,6	50,9	50,1	49,7	49,0	9,2	9,8	11,3	13,5	13,0	13,1	13,1	13,8	9,1	13,8
2	48,7	49,3	50,0	50,6	50,1	50,6	50,6	49,6	11,7	11,0	12,4	12,2	13,7	10,6	10,1	11,1	10,0	14,6
3	48,8	48,8	49,1	47,7	46,6	45,9	45,2	45,9	11,5	11,6	12,9	15,2	13,9	12,8	13,5	11,5	11,1	16,1
4	46,5	47,3	48,2	48,1	47,8	47,9	47,6	47,0	11,1	10,5	11,5	14,2	13,9	10,9	9,6	9,1	9,0	16,4
5	45,8	44,5	44,5	43,5	42,7	43,3	44,8	46,7	9,2	8,7	8,9	9,4	9,5	8,8	7,1	6,7	6,6	11,6
6	46,5	49,1	50,3	50,3	50,1	49,9	49,7	49,2	6,0	5,6	8,4	12,7	11,7	9,0	10,8	11,9	5,0	13,6
7	48,5	48,5	48,7	47,9	48,0	49,5	50,2	51,0	12,3	13,1	12,4	14,6	14,3	12,1	11,6	12,0	11,4	15,8
8	51,7	53,4	54,3	54,1	54,3	55,4	55,7	55,8	11,9	12,5	13,6	15,4	16,1	13,6	13,1	12,4	11,6	17,8
9	55,3	55,3	55,5	55,1	55,1	55,3	57,2	59,4	11,7	11,8	12,6	12,1	11,3	10,6	8,7	6,9	6,9	14,0
10	61,4	63,0	64,0	63,8	63,4	63,4	63,1	62,1	5,9	4,2	7,4	12,4	9,0	8,0	7,0	7,1	4,0	13,8
11	60,0	57,9	57,3	55,7	54,8	54,4	55,5	56,7	7,2	6,8	7,7	12,2	11,5	12,7	10,7	9,7	6,5	12,7
12	57,6	59,0	59,8	59,9	59,1	58,7	58,0	56,5	7,1	6,4	8,9	12,3	12,3	9,6	8,6	7,2	6,2	14,5
13	54,4	51,5	50,1	49,9	48,8	42,2	43,9	45,8	6,3	6,6	9,0	15,8	13,7	12,8	13,7	12,0	6,0	16,9
14	46,4	45,9	46,2	45,5	44,6	44,0	43,1	43,3	10,8	9,7	7,7	10,9	10,7	7,8	7,7	6,8	6,8	12,0
15	43,4	43,6	44,1	44,4	44,2	44,2	45,4	45,9	6,1	6,5	8,0	8,8	9,0	7,9	7,9	7,3	5,7	12,4
16	48,9	52,8	54,8	56,6	57,4	57,8	57,0	54,7	6,7	4,5	4,5	8,4	7,0	5,0	4,7	5,0	3,4	11,1
17	52,3	47,7	45,0	42,4	40,5	46,9	50,2	52,7	4,9	3,9	4,0	10,5	13,7	9,3	6,8	5,6	3,7	14,9
18	54,5	55,8	57,2	57,3	57,4	58,5	59,1	59,0	4,1	3,1	4,8	4,7	7,1	3,8	3,8	4,8	3,1	7,5
19	59,1	60,5	61,6	62,1	62,0	62,8	63,3	63,3	5,0	4,1	6,9	9,4	8,5	5,9	5,3	3,7	3,7	10,3
20	63,0	63,0	63,0	61,8	60,4	59,0	57,3	55,7	3,8	2,5	4,4	9,4	9,1	8,4	8,5	12,5	2,5	12,3
21	56,2	56,4	56,1	55,4	54,2	55,6	56,8	57,5	12,1	10,9	11,9	12,5	12,6	10,3	8,4	6,8	6,8	12,6
22	57,7	58,3	58,6	57,8	57,1	57,9	58,5	58,4	6,0	5,5	5,1	5,6	4,9	4,8	5,1	5,8	4,6	6,8
23	57,4	57,3	58,1	57,8	57,2	57,6	57,4	57,5	6,4	7,0	9,5	12,4	12,5	12,8	12,7	12,8	5,8	12,8
24	57,3	57,7	58,2	57,6	57,0	56,8	56,5	55,1	12,6	12,7	12,7	13,5	12,6	12,7	12,4	11,9	11,9	13,5
25	53,3	51,7	51,6	51,2	51,3	52,3	53,7	55,0	11,7	10,9	11,6	13,9	11,3	11,2	11,3	10,6	10,5	15,2
26	56,1	57,5	58,5	58,0	57,7	57,4	56,9	55,5	9,8	8,6	10,0	13,1	12,0	10,2	9,5	9,4	8,4	13,5
27	54,3	52,2	51,9	51,5	51,2	51,4	51,3	51,6	9,5	8,8	9,7	14,4	13,9	13,8	13,7	12,7	8,4	14,4
28	51,2	51,3	51,8	52,0	51,3	51,2	50,9	50,2	12,8	12,9	13,9	15,8	15,2	13,1	11,6	11,3	10,8	16,1
29	48,4	46,5	45,9	45,0	43,9	43,5	44,1	44,1	10,8	11,0	11,4	12,3	13,2	13,2	13,0	11,6	10,7	13,2
30	44,0	44,3	43,7	43,9	43,6	46,0	47,8	48,9	10,3	9,3	9,4	9,4	8,7	9,7	8,6	8,0	8,0	11,6
Moy.	52,77	52,82	53,07	52,55	51,92	52,32	52,68	52,76	8,82	8,35	9,42	11,90	11,53	10,15	9,62	9,26	7,27	13,39

DATES.	HUMIDITÉ RELATIVE. 3h	7h	9h	12h	15h	18h	21h	24h	VENT. — DIRECT. ET VITESSE EN KILOM. A L'HEURE. 3h	7h	9h	12h	15h	18h	21h	24h	NÉBULOSITÉ. .	7h	9h	12h	.	18h	.	.	PLUIE (2).	REMARQUES.
1	95	85	85	81	91	90	90	96	8	SW 9	SW 12	W 22	25	SW 26	25	24	.	10	10	10	.	10	.	.	1,2	⊖
2	96	90	77	83	74	90	92	95	18	SW 14	W 14	W 13	21	WSW 14	15	18	.	10	9	9	.	10	.	.	15,8	●
3	88	97	89	74	84	92	83	92	22	SW 11	WSW 16	W 21	27	WSW 23	27	23	.	10	9	9	.	10	.	.	9,3	⊖
4	92	91	87	64	63	82	95	96	12	W 11	WSW 11	WSW 17	13	SW 11	11	11	.	9	3	8	.	10	.	.	7,0	○
5	97	96	94	89	88	90	92	88	12	SSE 16	S 13	SW 10	4	WSW 8	3	3	.	10	10	10	.	7	.	.	1,9	○ T à 14h 17 et à [20h 51, ◺
6	90	92	83	67	73	91	93	86	4	W 4	SW 5	SW 10	12	SW 12	13	20	.	9	4	9	.	10	.	.	5,5	⊖
7	86	75	79	63	67	88	94	92	21	SW 27	W 22	WSW 31	32	WSW 19	32	22	.	10	10	9	.	10	.	.	5,0	⊖
8	97	91	89	74	64	75	83	83	14	SW 12	WSW 18	W 16	17	WSW 10	12	14	.	10	10	10	.	5	.	.	12,6	⊖
9	82	77	84	96	96	97	96	95	13	SW 15	SW 17	W 18	9	W 6	6	7	.	7	10	10	.	10	.	.	0,6	⊖
10	96	100	92	58	85	92	96	95	2	SW 2	SSE 5	S 8	4	SSW 7	9	10	.	1	2	2	.	5	.	.	20,1	○
11	96	86	83	77	96	97	97	87	10	SW 9	SSW 16	WSW 21	23	W 25	8	11	.	9	9	10	.	10	.	.	1,6	⊖
12	88	97	89	76	66	78	75	79	2	SSW 6	SE 7	S 9	9	ESE 14	17	22	.	9	7	9	.	3	.	.	4,6	⊖
13	83	86	76	61	75	78	88	74	28	ESE 28	SE 28	SE 30	33	SE 22	24	23	.	4	3	4	.	9	.	.	.	[8h 22.
14	82	86	97	80	99	100	98	95	19	SW 16	SW 17	SW 20	10	SW 12	14	13	.	8	10	9		10	.	.	8,4	○ T à 7h 20, ▲ à
15	94	82	85	73	85	92	84	87	11	W 19	W 10	SW 23	21	WSW 15	15	16	.	7	9	10	.	4	.	.	15,4	○ ⌒ lun. à 18h 20.
16	81	93	92	61	84	94	77	75	12	NNW 15	NW 7	NNW 15	13	SE 9	12	22	.	9	8	8	.	3	.	.	8,3	● ☽
17	82	95	99	95	77	80	92	65	21	SE 40	SE 36	SSW 30	50	W 15	17	12	.	10	10	10	.	10	.	.	5,2	○ ≋ ▲
18	92	87	82	91	69	89	95	92	2	WNW 3	NNE 4	NW 6	7	NE 3	4	6	.	6	8	10	.	5	.	.	12,8	○
19	91	93	81	67	61	75	81	92	5	WSW 4	WNW 5	NW 11	9	NW 3	2	2	.	3	3	7	.	9	.	.	3,2	○ ≡ léger.
20	96	98	89	73	79	88	98	96	2	SE 4	SE 8	SE 12	9	S 16	18	20	.	4	7	9	.	10	.	.	.	≡ léger.
21	100	100	97	98	98	99	99	94	9	WSW 9	W 20	WSW 21	22	NNE 17	7	9	.	10	10	10	.	10	.	.	10,0	● ≡
22	96	98	87	97	98	99	99	99	6	NE 8	E 9	SE 12	15	ENE 11	7	8	.	10	10	10	.	10	.	.	13,4	○ ≡
23	100	100	100	99	98	98	98	98	10	SW 3	W 5	W 9	16	W 13	16	18	.	10	10	10	.	10	.	.	9,8	⊖ ≡
24	98	98	100	97	97	97	97	97	20	WSW 15	WSW 12	SW 13	13	W 9	6	8	.	10	10	10	.	10	.	.	9,3	○ ≡
25	96	93	88	86	94	95	91	96	13	S 17	SW 18	WSW 26	23	SSW 18	16	12	.	10	9	9	.	10	.	.	1,4	⊖
26	89	97	88	68	74	88	93	93	10	W 4	SSE 3	W 8	5	S 5	7	14	.	6	5	4	.	9	.	.	12,8	●
27	89	99	98	97	97	96	96	92	17	SSE 22	SE 19	SW 19	18	SW 12	14	11	.	10	10	10	.	10	.	.	1,1	○
28	89	89	94	82	85	93	90	86	13	SW 14	SW 11	WSW 9	13	SW 19	25	26	.	10	9	10	.	7	.	.	12,0	⊖
29	95	90	88	86	85	87	86	88	29	SE 32	ESE 33	ESE 26	26	E 17	15	11	.	10	10	10	.	8	.	.	0,1	⊖
30	79	76	73	90	99	97	96	88	11	SSE 20	SSE 35	S 29	21	WSW 14	18	20	.	3	8	10	.	10	.	.	2,8	○
Moy.	91,2	91,2	88,2	79,7	83,4	90,2	91,5	89,7	12,5	13,6	14,5	17,2	17,3	13,5	13,8	14,5	.	8,1	8,1	8,8	.	8,5	.	.	211,2	

(1) Les températures minima et maxima sont les minima et maxima observés de 0h à 24h.

(2) La pluie est mesurée le matin à 7h et inscrite à la date de ce même jour.

Décembre 1910. **BORDEAUX (Observatoire).**

Longitude 2°52′ W. — Latitude 44°50′. — Altitude 73m,7. Cg = −0mm,02

DATES.	PRESSION (700 +). 3h	7h	9h	12h	15h	18h	21h	24h	TEMPÉRATURE (1). 3h	7h	9h	12h	15h	18h	21h	24h	Min.	Max.
1	49,1	50,5	51,7	52,2	52,0	52,2	52,2	51,6	7,6	7,7	7,6	9,3	9,2	6,8	5,1	5,5	4,8	10,0
2	51,1	50,9	51,2	50,6	50,5	50,5	50,4	50,0	5,8	6,0	6,5	8,7	8,6	8,6	9,1	8,9	4,8	9,1
3	48,8	47,3	47,0	47,0	46,7	47,0	47,8	48,0	8,6	8,8	9,7	10,4	10,8	10,8	10,2	9,6	8,4	10,8
4	46,2	43,4	43,0	42,1	41,1	41,4	41,5	41,8	9,1	9,4	10,3	13,7	14,5	14,0	12,2	12,0	9,0	16,3
5	42,4	42,9	43,2	42,1	41,0	40,2	38,9	39,0	10,9	9,6	10,0	14,5	14,0	11,1	10,6	10,4	9,1	15,3
6	39,6	40,5	42,0	43,3	45,8	48,6	50,6	51,2	10,2	9,5	10,2	12,4	10,9	9,4	8,3	7,6	7,6	14,5
7	50,9	49,3	48,0	44,6	42,8	44,0	44,4	43,4	6,8	7,0	7,0	8,7	9,7	9,9	10,3	10,4	6,0	11,3
8	40,7	36,3	34,7	33,9	35,4	36,7	38,8	40,5	9,1	9,0	9,5	10,2	13,8	11,4	8,8	7,7	7,7	13,9
9	41,4	42,7	43,7	43,5	43,0	42,5	39,8	38,0	7,5	6,1	7,7	13,0	12,7	10,5	10,1	10,4	6,0	15,1
10	36,5	35,1	34,8	34,3	34,0	33,7	34,7	36,8	9,8	8,9	10,8	11,3	13,5	13,4	12,6	9,9	8,7	14,9
11	37,9	39,7	41,1	42,6	43,7	46,0	47,8	49,2	9,0	8,4	8,8	11,5	12,8	9,8	9,3	8,4	7,9	13,7
12	49,4	48,9	48,4	49,4	49,5	51,4	52,2	50,8	7,8	7,8	7,7	9,1	12,8	10,6	9,8	9,5	7,6	13,3
13	49,4	47,8	47,1	46,3	47,0	49,2	50,3	51,4	8,5	8,0	8,9	10,5	9,1	8,8	7,8	7,6	7,6	11,5
14	52,3	53,4	54,1	53,1	50,9	49,8	49,6	50,3	7,2	7,4	8,6	10,8	10,8	11,5	10,6	11,8	6,9	11,8
15	50,4	50,7	52,0	53,7	54,6	55,8	55,7	54,2	12,8	13,1	13,1	14,2	13,1	10,6	10,0	9,8	9,8	15,2
16	53,0	53,1	53,6	54,2	54,5	54,5	53,8	51,3	10,2	11,1	11,9	13,9	13,9	13,0	10,9	9,2	9,2	14,2
17	50,1	50,7	51,4	51,3	49,6	52,7	54,1	54,8	8,5	7,8	7,6	8,7	10,4	8,0	6,4	6,0	5,8	10,7
18	55,4	57,2	58,5	59,7	60,1	62,1	63,8	64,6	6,2	6,5	6,7	8,5	8,5	6,8	5,6	4,7	4,6	10,3
19	65,3	66,3	67,3	67,9	67,6	67,9	68,3	68,1	3,8	3,5	3,7	5,2	8,5	7,5	7,2	7,1	2,9	8,7
20	68,0	68,1	68,4	67,6	66,2	65,8	64,8	63,5	6,0	5,9	6,6	7,9	8,4	7,1	6,6	5,7	5,7	8,9
21	61,9	59,9	59,5	58,3	57,8	58,0	58,6	59,3	5,8	4,8	5,3	7,5	8,4	6,8	6,8	4,6	4,5	8,8
22	59,5	60,5	61,4	62,2	62,5	64,2	65,1	65,3	3,8	2,2	3,9	7,3	8,5	5,2	4,8	2,9	1,2	9,2
23	65,5	66,1	66,7	66,6	65,9	65,6	65,8	65,7	2,8	−0,2	−0,3	1,3	0,8	0,3	−0,3	−0,9	−0,9	3,1
24	65,0	64,9	64,9	63,9	62,8	62,5	61,0	60,7	−1,2	−1,9	−2,4	−0,4	1,6	1,2	0,7	1,8	−2,9	1,8
25	59,5	57,4	57,8	56,8	55,8	55,5	55,4	55,4	4,1	9,1	9,0	11,5	9,6	8,1	7,8	6,6	1,8	11,9
26	54,7	54,7	55,5	54,1	52,7	52,0	51,9	51,3	3,8	4,2	4,7	8,5	9,0	6,8	6,5	5,8	3,8	9,7
27	50,2	48,5	48,4	48,5	49,1	51,6	53,3	54,4	6,7	7,1	7,7	8,1	7,5	2,9	2,7	2,0	1,0	9,4
28	55,5	57,4	58,7	58,8	59,9	61,6	62,7	64,0	2,1	1,5	1,4	4,1	3,8	0,9	−0,2	−1,3	−1,3	4,5
29	64,8	65,9	66,9	66,9	66,8	67,1	67,2	67,1	−2,1	−3,0	−1,6	1,5	3,4	3,0	3,2	3,1	−3,4	3,6
30	66,8	66,0	66,4	65,7	65,2	65,5	66,3	66,4	3,3	4,0	4,4	5,8	7,8	7,5	6,4	5,2	3,1	7,8
31	66,6	66,8	67,6	67,5	67,4	67,8	67,7	67,6	4,8	3,0	2,8	6,3	6,5	2,7	0,7	−0,3	−0,3	7,2
Moy.	53,15	53,00	53,39	53,18	52,96	53,65	54,05	54,05	6,43	6,20	6,70	8,84	9,45	7,99	7,12	6,51	4,73	10,53

DATES.	HUMIDITÉ RELATIVE. 3h	7h	9h	12h	15h	18h	21h	24h	VENT. — DIRECT. ET VITESSE EN KILOM. A L'HEURE. 3h	7h	9h	12h	15h	18h	21h	24h	NEBULOSITÉ.	7h	9h	12h		18h			PLUIE (2).	REMARQUES.
1	94	92	91	81	81	90	93	94	14	W 13	WSW 10	W 14	5	W 10	5	21	.	8	9	9	.	6	.	.	9,9	○
2	83	85	86	75	78	82	80	80	15	SE 20	ESE 11	SE 16	17	E 18	14	24	.	10	10	10	.	10	.	.	6,4	○
3	85	84	87	91	91	93	98	97	13	SE 25	ESE 26	SE 17	14	SW 9	9	9	.	10	10	10	.	10	.	.	0,4	○
4	97	93	89	75	78	80	94	89	11	SE 27	SE 30	SE 37	26	SE 21	33	29	.	4	7	9	.	10	.	.	7,3	○
5	93	95	91	59	71	74	79	85	5	SE 11	SE 13	SE 21	26	SE 25	22	12	.	1	2	0	.	8	.	.	3,3	●
6	92	94	92	84	91	95	94	96	24	SW 10	SSW 8	W 15	12	SW 10	8	11	.	9	8	9	.	2	.	.	2,8	●
7	96	71	86	81	78	78	71	67	15	SE 27	SE 33	SE 36	27	SE 25	30	28	.	3	10	10	.	10	.	.	2,0	○
8	74	80	79	85	56	64	92	96	29	SE 32	SE 34	SE 36	19	S 21	12	14	.	10	10	10	.	6	.	.	2,3	○
9	96	84	74	62	56	63	62	62	13	SE 16	SSE 17	SW 16	14	SE 23	30	32	.	1	4	8	.	10	.	.	1,8	○
10	61	69	62	65	62	56	58	94	38	SE 32	SSE 31	SE 24	16	SE 25	21	11	.	8	8	10	.	9	.	.	.	
11	96	92	93	82	84	94	97	98	12	SSE 11	SSE 12	SSW 15	14	SW 13	8	13	.	8	9	9	.	9	.	.	4,0	○
12	98	98	90	87	74	82	83	74	14	SE 19	SSE 28	SSE 21	13	SSW 12	10	22	.	10	10	10	.	7	.	.	8,3	○ ♄
13	84	95	89	85	94	98	87	96	31	SE 26	SE 26	SSE 22	12	W-W 12	14	14	.	9	10	10	.	9	.	.	1,0	●
14	91	98	98	81	85	75	98	98	11	SE 14	SSE 16	SE 15	24	SSE 28	22	16	.	10	9	10	.	10	.	.	10,0	○
15	81	70	71	60	71	91	97	96	24	W 35	W 31	W 28	22	SW 9	14	19	.	10	10	9	.	10	.	.	5,8	● ♄
16	98	91	88	96	91	93	99	99	22	SE 18	SSE 13	WSW 16	15	S 9	9	15	.	10	10	10	.	10	.	.	2,6	○
17	99	98	98	95	92	98	98	98	16	N 7	WNW 3	SSE 11	24	SW 11	3	5	.	10	5	10	.	9	.	.	18,3	●
18	99	97	92	82	75	86	87	94	3	NW 5	W 4	NNW 13	17	WNW 9	7	8	.	10	6	9	.	4	.	.	3,3	●
19	99	99	100	92	75	84	98	99	5	N 2	E 2	SE 9	6	S 8	7	7	.	10	9	10	.	10	.	.	0,1	○
20	100	100	99	99	99	99	98	97	8	SW 7	SE 6	SSE 6	3	E 11	14	13	.	10	10	10	.	10	.	.	0,2	● ≡
21	98	98	94	82	80	87	80	89	15	SE 20	SE 22	ESE 18	13	ESE 23	18	9	.	10	10	7	.	1	.	.	.	
22	91	91	85	82	81	90	81	96	12	ENE 6	E 7	S 4	4	NE 11	8	3	.	3	8	9	.	1	.	.	.	
23	96	100	100	100	100	100	100	100	6	NNW 12	N 1	NNE 5	9	E 3	6	7	.	10	10	10	.	10	.	.	0,1	≡ condensé.
24	100	99	99	100	100	100	100	100	4	SE 4	ESE 7	E 6	2	NW 2	8	14	.	10	10	10	.	10	.	.	.	≡
25	99	98	99	81	81	98	98	98	12	WSW 15	N 15	NW 7	8	NW 8	2	9	.	10	10	9	.	10	.	.	1,0	● ≡
26	99	99	99	76	77	95	90	95	2	W 3	W 2	NW 6	7	W-W 5	5	3	.	9	10	10	.	10	.	.	4,1	●
27	87	97	92	76	62	86	76	74	8	NW 11	NW 9	NNW 20	24	NW 10	19	21	.	10	3	9	.	2	.	.	3,3	● ✳ △ 15h 50.
28	81	89	81	49	41	50	53	61	16	N 19	NNW 21	NNW 32	28	N 17	18	18	.	1	0	0	.	0	.	.	1,0	●
29	74	88	84	63	51	65	73	91	13	NW 7	S 2	SW 4	3	WSW 5	7	9	.	1	0	4	.	10	.	.	.	☾
30	93	99	100	100	100	99	94	89	8	S 6	S 4	ESE 3	1	NW 5	13	5	.	10	10	10	.	10	.	.	2,4	● ≡
31	93	96	98	70	60	88	97	97	8	NE 12	NE 12	NE 13	13	NE 15	14	12	.	5	0	1	.	0	.	.	0,6	●
Moy.	91,2	91,6	89,9	80,5	77,9	84,9	86,9	90,3	13,8	15,2	14,7	16,3	14,1	13,3	13,2	14,0	.	7,7	7,6	8,4	.	7,5	.	.	102,3	

(1) Les températures minima et maxima sont les minima et maxima observés de 0h à 24h.

(2) La pluie est mesurée le matin à 7h et inscrite à la date de ce même jour.

Janvier 1910.

NICE (Observatoire).

Longitude 4°58′ E. — Latitude 43°43′. — Altitude 347m.

Cg = — 0mm,13

DATES.	PRESSION (700 +). 3h	6h	9h	12h	15h	18h	21h	24h	TEMPÉRATURE (1). 3h	6h	9h	12h	15h	18h	21h	24h	Min.	Max.
1	30,0	27,3	27,5	28,1	28,1	29,0	30,1	31,1	5,1	5,3	7,8	8,6	8,8	8,2	8,9	9,3	2,6	11,0
2	32,3	33,4	34,6	35,1	35,4	36,5	37,1	37,6	9,1	9,8	10,7	11,8	10,9	8,3	6,2	6,0	4,3	12,3
3	37,7	37,7	38,3	38,2	38,0	38,2	38,3	38,8	5,6	5,4	7,8	12,0	11,3	8,3	9,0	10,1	4,0	12,5
4	38,5	38,4	38,9	38,1	36,8	35,9	36,3	35,7	10,6	10,3	11,7	13,7	12,4	9,3	9,7	7,7	7,1	16,3
5	35,1	34,7	35,3	35,0	34,6	35,5	36,1	35,3	9,7	10,7	11,7	17,2	16,3	12,6	11,7	11,7	8,4	19,6
6	34,1	33,0	33,8	33,9	34,5	35,9	37,7	39,1	12,0	11,2	9,3	11,0	10,7	11,6	11,0	8,8	7,9	13,6
7	39,2	40,1	41,5	41,9	41,9	42,7	43,4	43,2	8,8	7,4	7,7	12,2	9,6	8,7	8,7	6,7	5,8	12,5
8	43,1	42,3	42,4	41,9	40,6	40,4	39,9	39,5	5,7	5,8	7,6	10,4	9,7	6,7	5,7	6,3	3,6	10,7
9	39,2	38,8	39,5	39,9	40,0	41,2	42,1	42,5	5,0	4,7	7,0	10,8	9,6	6,7	5,7	5,7	3,5	11,4
10	43,1	43,3	44,1	44,1	43,6	44,1	44,3	44,3	5,0	5,7	6,1	9,5	8,0	7,3	7,1	7,5	3,9	10,4
11	44,0	43,7	43,6	42,6	41,5	40,4	39,6	38,4	7,2	6,9	7,5	10,5	8,5	6,8	5,5	5,3	4,1	10,6
12	36,9	34,6	33,5	31,1	27,9	27,0	24,7	23,0	4,9	5,5	6,9	11,3	9,2	6,7	5,5	4,7	3,7	12,5
13	23,0	22,8	23,5	24,8	25,6	28,5	31,0	32,3	5,5	5,0	5,6	10,3	9,4	5,7	4,7	3,5	1,6	10,7
14	33,4	34,6	36,6	37,8	38,3	39,0	39,6	40,1	3,9	4,2	6,5	9,6	8,5	5,5	4,8	4,5	1,0	11,1
15	39,4	38,9	38,5	38,0	36,0	36,6	37,1	37,1	6,4	7,5	8,4	12,1	9,3	8,0	7,2	6,5	3,4	12,5
16	36,5	36,2	37,0	37,0	36,1	36,5	36,8	36,2	8,8	9,5	10,5	12,5	11,1	8,0	7,2	7,5	4,8	13,4
17	35,4	34,4	34,6	33,5	32,0	32,1	33,1	33,9	7,8	7,4	7,5	10,8	10,3	7,5	8,9	8,9	6,0	11,0
18	33,1	33,0	32,6	32,1	28,2	27,8	25,9	24,1	7,7	7,9	6,8	12,9	13,3	12,1	13,0	13,6	4,3	15,0
19	22,1	20,8	20,6	21,4	20,8	21,6	22,0	22,0	14,4	14,4	14,3	17,7	17,5	14,9	13,3	12,9	12,5	20,0
20	21,5	20,9	21,3	21,5	20,8	21,3	21,1	20,2	13,8	12,9	14,9	16,3	14,8	12,6	9,9	10,9	9,3	18,7
21	19,6	18,5	18,5	17,2	15,4	15,0	13,9	13,3	10,7	8,2	8,5	12,9	11,9	8,9	7,8	6,9	7,0	13,9
22	13,6	13,6	14,2	13,7	12,7	14,2	15,7	17,1	4,7	3,9	6,4	9,0	6,4	0,9	0,9	1,9	- 1,0	9,1
23	18,4	19,7	22,0	23,5	24,4	26,4	27,3	27,3	1,9	2,8	4,5	8,4	7,8	4,2	2,5	2,7	- 1,0	9,1
24	26,7	25,2	25,0	23,4	21,2	18,4	15,6	12,8	2,8	2,2	3,1	6,1	5,2	5,6	3,6	4,3	- 1,0	6,4
25	9,8	8,2	8,3	7,9	7,3	10,0	10,4	10,3	3,3	3,7	4,1	7,6	7,0	4,0	3,1	2,8	2,2	8,6
26	10,7	11,1	12,3	12,3	11,0	11,5	13,4	14,9	2,1	2,1	3,6	6,6	4,0	5,0	4,1	3,6	- 1,0	5,9
27	15,1	15,5	16,7	17,0	17,4	19,3	22,1	23,9	2,6	3,0	5,3	10,0	9,3	6,4	5,7	5,1	2,0	10,6
28	24,9	26,0	27,9	28,3	27,6	27,4	27,4	26,9	5,2	5,6	6,6	10,0	8,6	5,1	5,1	5,1	2,7	11,1
29	25,5	24,9	25,5	25,4	24,7	24,8	25,5	25,6	5,2	5,0	6,1	8,4	8,1	7,1	7,0	5,1	4,4	10,1
30	25,7	25,9	26,2	25,8	25,2	25,9	26,4	26,1	4,9	5,2	4,1	9,2	8,7	6,1	4,9	5,1	2,6	10,5
31	25,6	25,5	25,6	25,5	25,0	25,7	26,3	26,2	5,1	4,2	5,7	9,4	8,5	8,2	7,5	6,9	3,5	10,4
Moy.	29,46	29,13	29,67	29,55	28,79	29,39	29,68	29,71	6,63	6,56	7,56	10,74	9,83	7,65	6,97	6,68	3,94	11,95

DATES.	HUMIDITÉ RELATIVE. 3h	6h	9h	12h	15h	18h	21h	24h	VENT. — DIRECTION ET VITESSE EN MÈTRES. 3h	6h	9h	12h	15h	18h	21h	24h	NÉBULOSITÉ. 3h	6h	9h	14h	18h	21h	INSOLATION.	PLUIE (1).	REMARQUES.
																							h		
1	72	79	59	39	36	29	23	21	Calme	E 8,5	E 7,0	Calme	Calme	E 4,0	NE 7,6	E 11,0	5	9	9	9	3	7	0,1	.	
2	71	53	37	36	41	48	59	56	E 7,0	E 8,0	Calme	W 5,8	W 6,2	W 3,5	E 7,6	E 5,0	1	0	0	0	0	0	7,4	.	
3	59	53	42	45	50	56	59	22	E 5,0	E 7,2	Calme	Calme	Calme	E 6,2	E 5,0	E 4,2	1	2	1	0	2	0	7,5	.	
4	15	16	18	59	74	77	58	56	E 5,0	E 2,8	E 2,8	Calme	Calme	E 4,2	Calme	E 5,2	2	0	0	0	0	0	7,5	.	
5	42	36	36	23	36	50	37	36	E 6,0	Calme	E 3,0	Calme	Calme	E 4,0	E 5,2	E 3,5	0	0	0	0	0	0	7,6	.	B intense.
6	34	36	84	85	89	42	35	48	E 6,0	Calme	Calme	Calme	SE 7,0	SE 13,0	E 7,3	E 6,0	1	1	2	2	0	3	7,1	.	≡ au S à 7h.
7	42	50	72	64	79	82	80	86	E 4,0	E 5,5	Calme	Calme	SE 6,5	Calme	Calme	Calme	0	1	4	6	10	5	6,3	.	
8	91	89	81	64	70	89	92	80	E 4,0	E 6,3	Calme	W 3,0	W 3,8	Calme	E 7,0	Calme	0	0	0	0	0	0	7,5	.	⊥ b
9	75	77	64	67	70	91	89	88	E 4,0	E 3,5	E 4,0	Calme	Calme	Calme	E 4,0	Calme	0	0	0	0	0	0	7,5	.	⊥ B
10	88	89	89	64	64	79	78	70	E 4,6	E 7,5	E 6,2	Calme	W 3,0	Calme	E 4,2	E 3,5	9	8	7	3	10	10	5,8	.	⊥ B
11	70	67	70	59	69	74	82	87	E 4,0	Calme	Calme	W 5,3	Calme	SE 3,5	Calme	Calme	4	9	7	10	1	2	4,9	.	
12	85	81	78	50	60	55	59	44	Calme	W 8,5	W 10,3	SW 8,7	SW 8,2	W 4,7	W 5,6	NW 11,5	10	8	5	7	3	0	5,2	.	G 14h20, ∢ SE 18h.
13	17	20	22	20	34	43	47	31	NE 7,6	NE 6,7	E 6,2	Calme	W 5,7	Calme	E 6,8	E 8,0	0	0	0	0	0	0	7,8	.	
14	21	15	15	9	28	34	39	31	E 8,0	NE 4,7	E 4,3	W 3,0	SW 4,6	E 5,2	E 6,4	E 4,0	0	0	0	0	0	1	7,6	.	
15	23	17	16	23	50	39	59	49	E 7,0	E 5,8	E 7,7	Calme	Calme	Calme	Calme	E 6,4	4	10	9	9	2	3	1,4	.	
16	34	36	37	70	93	91	70	67	E 7,2	E 6,3	Calme	Calme	Calme	Calme	E 5,6	E 4,4	6	7	3	1	9	7	6,8	.	
17	73	72	72	54	69	79	36	21	Calme	Calme	E 3,5	Calme	Calme	Calme	NW 6,0	NE 5,3	3	8	3	1	0	0	5,0	.	
18	37	28	57	48	40	40	39	34	NE 4,3	W 6,0	W 4,6	SW 10,3	NW 12,4	NW 12,6	NW 11,0	SW 9,9	1	8	5	4	4	3	5,3	.	☽ à 18h.
19	36	36	41	34	25	26	29	30	SW 10,0	SW 12,8	SW 16,6	SW 11,0	NW 13,0	W 8,3	NW 9,0	NW 6,8	7	8	6	5	0	0	6,2	.	
20	34	36	36	28	31	31	56	50	NW 8,8	W 7,7	NW 6,3	NW 10,6	NW 9,8	NW 7,2	W 9,0	NW 9,4	1	6	5	6	4	3	6,2	.	
21	56	70	75	70	50	72	48	49	NW 10,1	W 12,2	Calme	Calme	Calme	SE 9,2	N 3,8	N 5,0	5	6	7	8	6	9	5,1	.	Viol. ∢ T SW 21h.
22	73	62	50	32	59	82	81	53	W 3,0	E 5,7	E 5,2	E 4,5	SE 9,9	NE 7,8	E 7,7	E 6,3	2	1	4	6	10	7	5,5	1,0	T à 15h, ✳ à 16h.
23	34	33	23	22	17	13	16	17	E 4,7	E 3,3	E 4,5	Calme	W 3,5	NW 3,5	E 7,5	E 8,2	4	2	0	1	1	0	7,9	.	
24	23	20	14	35	34	52	83	86	E 8,0	NE 5,0	E 4,8	W 9,0	SW 9,0	W 3,0	NW 5,0	W 6,0	7	7	9	10	10	10	1,5	1,5	◎ à 18h40.
25	90	61	49	31	28	40	38	30	Calme	NE 6,0	Calme	NW 8,0	NW 12,0	NW 5,3	NW 6,6	NW 6,8	8	7	1	0	0	0	7,0	.	
26	28	24	26	69	70	46	37	45	NE 6,8	NE 7,9	NE 6,8	NE 7,1	W 5,0	NW 3,2	W 5,6	W 3,0	7	10	10	7	2	0	3,5	2,0	✳ à 11h30.
27	46	64	56	42	35	34	33	30	W 7,0	Calme	W 4,2	NW 5,0	NW 7,5	NW 6,5	NW 7,0	E 3,5	6	7	2	3	0	0	7,7	.	
28	23	23	31	30	53	85	94	89	NE 8,2	NE 5,0	Calme	W 3,8	SE 3,9	E 11,0	E 8,5	E 6,5	2	3	[illegible]	9	10	10	5,0	7,5	◎ à 15h et à 18h.
29	91	87	85	79	74	70	62	72	E 9,3	NE 4,5	E 5,8	Calme	Calme	E 3,6	Calme	Calme	10	10	10	10	9	9	0,0	18,8	◎ T 5h, ◎ 14h15.
30	72	52	68	52	68	84	84	75	E 6,8	Calme	E 5,8	SW 3,5	Calme	Calme	E 4,7	E 8,0	3	4	3	8	9	9	4,7	.	
31	58	50	34	27	41	32	35	38	E 7,6	E 4,5	E 4,2	Calme	Calme	E 5,5	E 3,0	Calme	9	9	9	10	10	10	0,0	.	
Moy.	49,7	48,2	49,3	45,8	52,8	56,9	55,4	51,8	5,61	5,22	3,99	3,18	4,23	4,35	5,38	5,17	3,8	4,9	4,1	4,4	3,7	3,5	168,6	30,8	

(1) Les températures extrêmes et la pluie sont notées de 0h à 24h.

Février 1910.

NICE (Observatoire).

Longitude 4° 58′ E. — Latitude 43° 43′. — Altitude 347^{m}. Cg = — 0^{mm},13

DATES.	PRESSION (700 +). 3h	6h	9h	12h	15h	18h	21h	24h	TEMPÉRATURE (1). 3h	6h	9h	12h	15h	18h	21h	24h	Min.	Max.
1	25,9	25,6	25,9	25,4	24,3	24,6	24,7	24,5	7,0	6,6	6,1	8,8	8,8	6,3	5,0	4,4	3,8	11,4
2	24,4	24,5	25,1	24,3	23,1	23,8	24,5	24,3	3,8	3,4	6,0	8,4	7,3	5,1	4,4	2,8	1,7	9,4
3	23,3	23,1	22,5	21,9	23,7	22,8	22,6	21,9	3,0	4,8	7,0	7,9	4,8	4,9	3,9	4,4	2,1	9,8
4	16,5	16,5	16,8	17,4	17,0	18,4	20,4	21,8	3,7	4,6	6,5	9,9	7,8	6,1	5,1	4,4	2,2	10,9
5	23,0	24,2	26,4	27,5	28,0	29,5	30,9	31,7	4,4	5,4	7,5	12,4	11,4	7,8	6,3	5,8	1,9	13,6
6	32,0	32,2	32,6	29,1	30,8	30,3	29,2	28,5	5,7	6,1	9,4	13,8	12,9	8,8	7,6	8,4	4,1	15,0
7	27,6	26,7	27,2	26,7	25,5	25,9	26,2	25,4	7,7	6,4	10,4	11,2	11,2	8,1	6,5	6,2	5,0	13,2
8	24,0	22,6	22,0	21,1	19,0	18,4	18,6	18,6	7,2	6,4	7,2	11,6	10,2	7,2	5,3	6,6	4,8	13,0
9	17,1	16,9	18,3	18,6	19,1	20,8	22,0	23,4	6,2	6,2	7,0	10,2	9,1	7,1	6,4	6,2	4,1	11,8
10	25,8	24,8	26,0	26,9	27,6	29,1	30,6	31,1	6,2	6,2	7,9	11,8	11,2	7,2	5,5	5,6	3,4	14,6
11	31,6	32,1	33,2	32,8	31,8	31,9	31,8	31,6	5,2	4,2	8,0	9,3	7,8	6,2	6,1	5,2	1,2	10,6
12	31,1	30,6	31,2	31,2	29,8	29,6	29,4	29,2	4,9	4,2	7,5	10,2	8,1	6,2	5,2	4,0	2,7	11,5
13	28,5	28,4	29,1	29,3	29,2	30,0	30,5	30,5	3,2	3,4	7,7	8,6	8,0	6,5	5,5	4,2	2,0	9,6
14	30,1	29,8	30,1	29,5	28,6	28,8	29,1	29,1	3,7	2,9	7,0	8,8	8,0	6,2	4,7	3,4	1,2	10,2
15	28,3	28,3	28,0	26,9	24,8	24,1	22,1	20,3	3,4	2,8	5,7	8,5	6,2	3,1	2,6	4,4	0,8	9,1
16	19,0	18,6	18,7	20,6	21,6	24,9	27,8	29,7	3,4	2,8	3,4	9,6	9,4	6,4	4,4	4,6	1,4	11,0
17	30,7	32,2	34,0	35,2	35,0	35,7	36,6	36,5	4,9	3,9	8,3	11,3	10,2	7,3	5,4	4,6	2,9	13,0
18	36,4	35,7	36,1	36,0	34,5	34,1	34,1	33,1	4,8	3,9	6,6	9,9	8,7	7,4	7,0	6,8	2,9	10,2
19	31,6	31,4	31,8	31,5	30,5	30,4	30,2	29,7	7,0	7,0	8,9	10,6	9,0	8,4	8,7	8,9	6,6	13,1
20	28,9	27,2	26,9	28,1	28,5	29,8	31,3	32,4	9,4	8,6	8,5	8,4	9,4	7,4	6,4	5,9	5,5	10,3
21	33,4	33,4	34,3	35,1	35,1	36,2	36,8	37,4	5,9	5,4	7,1	11,1	9,6	8,1	7,6	7,8	5,0	11,6
22	37,7	38,2	39,7	40,3	40,3	40,2	40,7	40,2	7,9	8,0	9,1	11,6	11,6	9,6	9,3	8,5	7,0	13,7
23	39,3	38,7	38,4	37,7	36,5	36,2	36,3	35,7	7,5	7,5	9,5	13,5	12,1	8,4	7,2	7,1	6,4	14,3
24	34,9	34,4	34,4	34,1	33,0	33,0	33,7	34,1	7,1	7,6	7,4	11,5	10,5	8,6	7,6	7,2	5,8	13,5
25	33,8	33,8	34,1	33,3	31,8	30,7	30,6	30,3	5,9	6,1	10,6	12,8	10,6	8,6	8,9	10,0	4,9	13,9
26	29,9	29,5	29,0	28,9	26,3	26,4	18,7	17,0	7,6	7,6	9,6	10,6	10,1	9,0	8,6	7,6	6,5	12,3
27	15,7	15,5	16,3	17,3	18,9	20,1	21,7	23,3	6,6	6,6	9,1	8,8	8,9	7,7	6,6	5,7	5,0	9,5
28	24,2	25,7	27,6	28,6	29,5	31,0	31,9	31,9	5,8	5,7	8,9	12,1	10,2	7,2	6,1	5,6	3,5	12,4
Moy.	27,95	27,88	28,42	28,40	27,99	28,45	28,68	28,59	5,68	5,51	7,78	10,47	9,40	7,18	6,21	5,96	3,73	11,87

DATES.	HUMIDITÉ RELATIVE. 3h	6h	9h	12h	15h	18h	21h	24h	VENT. — DIRECTION ET VITESSE EN MÈTRES. 3h	6h	9h	12h	15h	18h	21h	24h	NEBULOSITÉ. 7h	9h	12h	14h	18h	21h	INSOLATION.	PLUIE (1).	REMARQUES.
1	37	42	48	47	47	67	63	60	Calme	Calme	Calme	W 3,5	W 3,5	E 5,8	Calme	Calme	8	5	5	4	0	0	h 6,4	.	
2	59	71	87	64	58	74	76	86	E 4,0	E 6,5	Calme	S 3,2	W 3,5	E 5,8	Calme	NE 4,5	5	7	1	0	1	7	7,1	.	
3	58	60	62	59	90	77	82	63	E 6,0	W 7,5	NE 6,0	Calme	E 6,0	NW 4,3	Calme	NE 5,8	2	3	5	10	10	6	2,3	3,9	○ à 14h.
4	59	36	35	38	35	47	64	52	NE 6,9	NE 5,7	NE 4,3	Calme	Calme	E 7,3	NE 3,5	NE 5,5	1	0	1	3	0	0	7,6	.	
5	43	28	23	13	20	42	39	32	E 7,7	E 8,8	E 7,3	Calme	W 5,1	Calme	E 6,0	E 4,2	0	3	1	1	0	0	8,6	.	
6	31	36	25	16	19	52	49	48	E 7,6	NE 5,0	W 4,7	W 5,0	W 5,5	W 5,6	Calme	Calme	0	0	3	7	9	10	7,4	.	
7	48	52	51	71	75	89	87	89	Calme	Calme	Calme	W 4,5	Calme	Calme	Calme	Calme	9	8	8	8	0	2	7,1	.	
8	86	85	78	59	68	75	88	36	Calme	SE 6,3	E 5,3	Calme	SW 6,0	E 5,4	Calme	E 6,5	10	8	7	1	3	1	5,4	.	
9	36	30	54	67	68	79	41	38	NE 8,5	E 6,0	Calme	E 4,0	SE 3,3	Calme	E 7,2	E 8,3	1	2	8	9	10	10	4,8	.	
10	35	32	28	13	25	41	52	39	E 8,5	E 8,0	E 5,0	SW 3,0	Calme	Calme	Calme	W 7,0	1	0	0	0	0	0	8,7	.	
11	27	30	29	19	61	76	59	50	E 7,4	E 7,0	Calme	SW 5,6	SW 7,0	SW 6,0	Calme	Calme	0	0	2	4	9	10	8,0	.	
12	56	33	65	59	67	80	88	87	Calme	E 3,5	E 4,0	SW 3,5	SW 3,0	Calme	E 5,7	E 5,7	7	5	3	4	9	9	7,7	.	
13	86	79	34	21	20	20	24	24	E 6,4	Calme	E 5,8	NE 12,2	NE 13,0	E 7,5	E 6,3	E 7,6	2	2	3	2	8	1	8,8	.	▭
14	26	29	24	30	59	63	72	80	E 6,4	E 7,0	E 3,0	SW 5,2	SW 3,0	W 3,0	E 6,3	E 7,0	0	0	1	3	7	1	8,7	.	
15	76	78	63	56	67	99	84	64	E 7,7	E 7,6	E 4,9	W 5,2	W 7,8	NE 5,6	NE 6,0	E 7,4	1	1	10	10	10	1	3,7	0,7	▭ ● à 17h.
16	77	85	88	59	60	68	82	73	NE 6,2	E 5,5	E 4,3	W 5,5	W 5,5	Calme	Calme	E 4,2	10	8	2	1	0	0	7,7	.	
17	54	53	42	40	49	71	76	70	Calme	NE 5,0	Calme	SW 4,0	W 5,0	Calme	E 5,2	E 4,3	2	3	3	7	7	10	8,4	.	
18	63	67	53	54	64	68	68	65	E 6,0	E 7,9	E 4,2	E 5,6	SE 8,2	SE 6,8	E 3,8	E 5,4	10	9	8	10	10	10	0,0	.	
19	62	48	51	56	72	69	76	78	E 4,8	Calme	E 3,6	SE 8,0	SE 8,6	SE 6,0	SE 9,3	E 6,3	9	7	7	9	9	9	2,6	.	G à 15h 25.
20	79	86	98	95	86	85	93	89	SE 9,8	SE 8,4	SE 15,5	SE 10,0	SW 4,9	Calme	E 3,2	E 6,6	10	10	10	10	4	10	1,2	.	
21	88	83	72	67	79	78	79	72	Calme	E 5,0	Calme	W 5,0	Calme	Calme	E 3,0	Calme	4	6	10	10	10	10	3,7	.	G à 18h.
22	72	70	68	74	80	92	93	93	NW 3,0	Calme	E 3,6	W 4,4	W 4,2	W 3,5	Calme	Calme	10	10	10	9	10	7	1,8	.	≡ à 7h, ☽ à 21h.
23	93	89	78	61	65	90	95	78	E 4,6	Calme	Calme	Calme	SW 4,0	Calme	Calme	E 4,5	10	6	5	6	7	8	7,4	.	☽ à 21h.
24	84	79	90	76	81	83	86	85	Calme	E 3,5	E 6,0	W 3,3	Calme	E 5,2	E 5,3	Calme	10	10	8	4	0	0	4,8	3,2	● le matin.
25	86	83	67	62	69	74	63	47	Calme	E 4,5	Calme	W 3,0	Calme	W 4,0	W 4,6	SW 4,7	3	1	2	2	2	0	6,9	.	
26	64	72	76	63	81	95	93	60	Calme	Calme	E 4,5	W 7,3	W 3,8	SW 4,8	Calme	NW 8,0	6	10	10	10	10	10	0,9	2,0	● à 22h.
27	46	40	30	26	21	20	21	21	W 10,0	NW 5,5	NW 4,0	NE 4,5	Calme	NE 4,2	NE 7,0	E 8,7	5	6	9	9	9	10	3,6	.	
28	17	16	13	19	36	51	61	63	NE 7,4	NE 9,9	NE 5,5	W 5,4	SW 7,5	W 3,5	E 5,8	E 7,2	0	0	1	1	1	0	9,0	.	
Moy.	58,9	56,9	54,7	49,4	58,2	68,6	69,8	61,8	4,60	4,79	3,60	4,32	4,23	3,37	3,15	4,49	4,9	4,6	5,1	5,5	5,5	5,1	160,0	9,8	

(1) Les températures extrêmes et la pluie sont notées de 0h à 24h.

Mars 1910.

NICE (Observatoire).

Longitude 4°58′ E. — Latitude 43°43′. — Altitude 347m.

Cg = — 0mm,13

DATES.	PRESSION (700 +). 3h	6h	9h	12h	15h	18h	21h	24h	TEMPÉRATURE (1). 3h	6h	9h	12h	15h	18h	21h	24h	Min.	Max.
1	31,6	31,6	31,5	31,5	30,7	31,1	32,0	32,4	4,9	5,1	6,4	11,6	10,0	7,9	6,5	5,7	3,1	12,0
2	32,3	31,8	31,9	32,1	32,0	32,6	33,0	33,1	5,5	6,0	10,7	12,0	11,0	7,7	6,0	6,5	3,5	13,4
3	33,1	32,9	33,0	33,0	32,6	33,0	33,2	33,2	5,6	5,9	8,7	13,0	12,8	8,6	7,1	6,7	4,0	14,0
4	33,0	33,1	33,2	32,8	31,7	32,0	32,4	32,9	5,9	5,7	10,8	11,9	10,5	9,2	7,7	6,7	4,6	12,7
5	33,0	33,2	34,2	34,2	34,1	35,1	35,6	36,2	6,2	5,6	9,3	9,7	9,4	8,3	5,7	4,2	4,2	10,4
6	36,1	36,3	37,2	37,1	36,5	37,3	37,5	37,4	4,1	4,4	9,6	11,2	9,5	7,8	6,2	5,7	2,0	12,3
7	36,9	37,1	37,1	36,9	36,7	37,0	37,1	37,1	4,9	4,8	10,1	12,6	10,7	8,1	6,9	5,8	3,6	13,2
8	37,1	37,1	37,9	38,0	37,3	37,7	37,8	37,7	5,6	5,6	10,7	12,8	12,6	8,6	7,1	7,1	4,4	15,0
9	37,5	37,4	38,0	38,1	37,5	37,6	37,8	37,8	7,5	6,7	11,6	13,6	11,6	8,1	6,9	6,6	5,2	14,5
10	37,4	37,3	37,4	37,1	36,6	36,1	36,0	36,0	6,6	5,6	10,9	11,9	11,9	8,0	6,6	6,3	3,7	13,2
11	35,4	35,1	35,1	35,1	34,0	34,3	34,9	33,8	6,1	5,1	9,4	10,9	10,5	9,6	8,1	7,8	3,7	12,6
12	33,3	33,7	34,4	34,6	33,4	33,2	33,3	32,5	7,6	8,4	9,6	10,9	8,8	8,6	8,0	9,7	6,8	11,5
13	31,5	31,0	30,5	29,5	29,6	30,1	30,7	31,0	9,6	8,6	13,6	12,6	12,4	11,6	11,6	10,6	8,2	14,4
14	29,8	30,2	30,9	30,9	30,5	30,1	30,5	30,5	11,1	10,8	10,7	8,7	8,9	9,7	6,7	8,7	5,9	11,7
15	29,9	29,8	29,7	28,5	27,7	28,0	29,1	31,2	9,2	8,7	8,4	10,3	9,7	7,7	6,2	5,9	5,2	12,6
16	31,6	32,2	33,8	33,8	33,7	34,1	34,2	33,9	5,2	5,7	7,2	9,2	9,4	7,7	6,4	5,7	4,9	10,6
17	33,3	32,9	33,0	32,6	31,5	30,6	30,0	29,3	6,7	5,1	9,7	11,7	11,7	9,0	8,7	7,7	4,1	13,4
18	28,1	27,3	27,1	25,8	23,5	22,0	22,0	22,1	6,4	6,4	9,6	14,2	13,6	11,1	9,5	8,1	5,7	15,1
19	21,6	21,4	21,6	21,6	20,7	20,9	25,0	21,8	7,9	8,5	9,9	10,1	10,0	8,9	7,7	6,8	6,2	13,4
20	21,8	21,9	22,6	22,7	22,4	22,9	23,0	22,5	6,8	7,2	8,7	13,3	12,6	11,3	11,6	9,7	5,9	14,2
21	22,0	22,0	22,7	22,5	23,0	23,8	25,2	25,7	10,1	9,7	13,2	16,1	14,9	12,5	11,6	11,8	7,5	17,6
22	26,0	26,6	27,7	27,8	27,7	28,0	28,8	29,4	9,6	9,5	15,6	16,4	16,0	11,3	9,6	8,8	8,5	18,5
23	29,7	30,4	31,3	31,3	30,3	30,2	29,8	29,5	9,3	9,3	13,6	16,0	14,1	9,8	7,6	10,6	7,1	17,2
24	29,1	29,4	30,5	30,7	30,7	31,2	32,1	31,4	9,7	8,9	13,8	16,8	14,1	11,1	8,7	8,9	7,6	18,2
25	31,4	31,8	32,6	32,4	32,1	32,3	33,0	33,3	8,5	7,9	12,8	13,4	11,8	9,6	8,7	8,1	6,4	14,3
26	33,8	34,2	35,1	35,0	34,3	34,5	35,0	35,1	7,5	7,2	10,4	12,1	12,5	10,0	8,8	8,6	6,3	14,1
27	35,1	35,2	36,0	35,6	34,8	35,0	35,3	35,4	8,4	7,9	10,2	13,1	11,3	9,8	8,7	7,6	7,2	15,0
28	34,9	34,9	35,4	35,6	35,4	35,5	36,0	36,2	7,1	7,1	12,1	13,2	13,7	10,3	8,1	7,7	5,2	15,5
29	36,1	35,6	35,6	35,2	34,1	33,4	33,3	33,6	6,9	6,2	10,2	14,1	13,5	10,3	9,1	8,7	5,6	14,8
30	33,4	32,7	32,3	30,2	27,0	23,5	23,3	23,0	7,2	6,2	10,6	13,5	13,2	10,2	9,2	9,0	5,9	15,9
31	21,7	21,6	21,9	22,7	23,0	24,0	25,8	27,5	7,7	4,9	2,8	2,4	1,2	1,9	2,4	1,7	0,5	9,5
Moy.	31,53	31,54	31,97	31,77	31,13	31,20	31,70	31,76	7,27	6,93	10,35	12,24	11,42	9,17	7,86	7,60	5,25	13,90

DATES.	HUMIDITÉ RELATIVE. 3h	6h	9h	12h	15h	18h	21h	24h	VENT. — DIRECTION ET VITESSE EN MÈTRES. 3h	6h	9h	12h	15h	18h	21h	24h	NÉBULOSITÉ. 7h	9h	12h	14h	18h	21h	INSOLATION.	PLUIE (1).	REMARQUES.
1	57	45	47	39	60	73	78	73	E 5,7	E 3,8	E 4,2	SE 5,0	SE 6,2	Calme	E 4,9	E 3,5	3	1	0	0	0	0	h 9,4	.	
2	69	63	38	38	40	53	58	54	NE 4,8	E 6,8	Calme	SE 7,8	SE 3,0	Calme	E 4,6	E 4,2	5	3	2	4	3	1	6,3	.	
3	60	56	47	38	41	62	70	67	E 4,5	E 6,3	E 3,0	SW 5,9	W 6,0	W 3,0	E 3,3	E 4,3	7	8	3	1	1	0	7,3	.	
4	67	67	56	45	49	45	46	48	E 5,0	E 4,2	Calme	SW 10,7	SW 15,0	SW 12,8	E 5,0	E 5,2	0	0	1	2	1	0	9,4	.	
5	42	45	48	52	52	56	69	70	E 3,0	SE 6,3	SE 10,0	SE 15,0	SE 14,1	SE 11,0	E 4,6	E 5,5	1	1	2	0	3	0	9,5	.	
6	69	58	31	35	45	47	54	50	E 6,6	E 9,0	E 3,3	SE 6,0	NE 7,8	Calme	E 4,8	E 6,7	3	7	9	8	9	4	6,2	.	
7	50	49	40	51	56	82	76	62	E 6,3	E 4,3	Calme	SW 3,0	W 3,6	E 4,0	E 3,8	E 5,8	8	8	9	9	10	4	4,0	.	
8	51	48	38	52	41	83	67	41	E 3,7	Calme	Calme	Calme	Calme	Calme	Calme	E 5,6	0	0	0	0	0	0	9,6	.	
9	28	30	29	40	41	80	67	50	E 6,6	Calme	Calme	SE 4,7	SE 3,5	Calme	E 5,5	E 3,7	0	0	0	0	0	0	9,7	.	
10	46	54	41	56	64	88	92	91	Calme	Calme	Calme	SE 4,3	SW 5,5	Calme	E 4,3	E 5,6	0	2	5	5	10	10	9,3	.	
11	82	77	56	69	78	76	69	73	E 7,0	E 6,2	E 5,5	SE 10,8	SE 12,2	SE 10,2	Calme	E 6,7	10	10	10	10	10	10	0,4	5,8	○ à 18h 30.
12	91	88	86	77	86	88	89	74	E 6,2	E 4,0	E 3,0	SE 4,5	E 5,9	SE 8,0	E 4,5	E 6,5	9	10	10	10	10	7	0,3	22,5	○ ≡
13	74	90	67	65	50	54	53	61	E 4,2	SE 9,5	E 16,0	SE 16,0	SE 13,3	SE 13,8	SE 9,5	SE 5,5	10	9	10	10	10	10	4,4	5,5	○ le matin.
14	60	65	60	75	67	50	86	71	E 8,2	SE 13,5	SE 14,0	SE 15,0	SE 13,0	SE 15,5	E 14,8	E 12,4	10	10	10	10	10	10	0,8	5,2	○ à 14h.
15	57	68	68	53	67	79	86	87	E 9,7	E 8,0	E 10,3	E 13,3	E 15,3	SE 17,0	E 10,2	E 7,1	10	10	10	10	10	10	0,0	21,5	◎
16	85	87	85	71	72	72	78	79	E 7,8	E 6,5	Calme	E 4,0	SE 7,0	Calme	E 5,0	NE 3,3	9	10	9	9	6	3	0,0	2,0	◎ à 1h.
17	79	71	52	61	75	89	84	92	Calme	E 5,0	Calme	W 4,5	SW 3,0	Calme	Calme	Calme	0	1	1	5	7	8	8,7	.	
18	95	90	70	69	43	37	45	68	Calme	E 3,8	Calme	SW 5,0	SW 3,5	SW 8,5	SW 4,5	W 3,8	9	8	7	3	3	4	8,7	.	
19	74	67	60	59	69	74	79	90	Calme	Calme	Calme	SE 3,5	SE 5,0	Calme	Calme	E 4,1	9	9	9	9	9	10	1,5	.	
20	80	85	74	31	42	50	36	42	E 6,0	Calme	E 5,9	SE 8,8	SE 5,6	Calme	NE 5,5	Calme	10	10	9	10	10	10	0,0	0,0	◎ à 7h 30.
21	42	47	38	23	28	35	37	34	Calme	NE 4,2	N 3,3	NE 9,9	NE 9,0	NE 8,1	E 7,7	Calme	9	6	7	8	7	3	5,6	.	
22	41	41	35	31	38	43	47	50	E 3,5	E 5,2	Calme	SE 5,0	S 4,6	Calme	E 6,5	NE 4,2	0	0	0	0	0	0	10,7	.	
23	46	50	38	38	45	54	61	50	N 3,5	Calme	Calme	S 5,6	S 5,8	Calme	NE 8,3	NE 7,2	3	1	0	0	0	0	10,7	.	
24	42	43	36	34	31	41	56	47	N 6,7	N 7,5	Calme	E 3,4	E 9,0	Calme	N 5,3	N 6,3	0	0	0	0	0	0	10,8	.	
25	50	67	64	67	67	69	69	70	NE 5,7	E 3,5	E 6,1	E 6,0	E 6,3	Calme	N 4,0	NE 5,7	0	0	1	4	9	9	10,6	.	
26	88	75	53	48	50	62	65	71	E 4,8	N 5,6	Calme	E 5,0	S 5,7	Calme	Calme	N 4,0	8	9	7	9	10	9	5,5	.	
27	67	70	67	70	72	86	90	88	Calme	Calme	E 5,2	E 4,2	Calme	E 5,3	Calme	Calme	9	10	8	9	9	4	1,2	.	B
28	86	87	70	64	67	83	90	85	SE 3,5	SE 3,0	SE 4,2	Calme	Calme	Calme	Calme	Calme	8	8	6	5	0	0	6,8	.	B
29	77	75	76	60	68	90	91	94	Calme	Calme	.	.	.	.	.	.	0	1	4	8	8	7	8,3	.	
30	88	91	77	68	69	77	84	87	.	.	.	.	.	.	.	.	0	0	3	8	9	9	8,0	.	
31	65	80	93	97	98	96	82	91	.	.	.	.	.	. 6,3	. 6,0	. 4,5	10	10	10	10	10	10	0,0	7,8	✳ 9h-14h, ◎ △ 15h.
Moy.	64,8	65,5	56,1	54,1	57,1	66,9	69,5	67,6	4,24	4,35	3,36	6,75	6,74	4,26	4,58	4,53	5,2	5,2	5,2	5,7	5,9	4,9	183,7	70,3	

(1) Les températures extrêmes et la pluie sont notées de 0h à 24h.

Avril 1910.

NICE (Observatoire).

Longitude 4°58′ E. — Latitude 43°43′. — Altitude 347^{m}.

Cg = − 0^{mm},13

DATES.	PRESSION (700 +). 3h	6h	9h	12h	15h	18h	21h	24h	TEMPÉRATURE (1). 3h	6h	9h	12h	15h	18h	21h	24h	Min.	Max.
1	28,1	28,2	28,5	28,8	27,9	27,4	27,9	27,9	2,8	4,1	6,8	4,1	7,5	7,2	8,2	8,2	1,0	8,3
2	27,9	27,4	28,0	28,2	27,2	26,7	26,9	26,8	8,0	8,9	10,6	13,3	12,2	10,9	10,2	6,2	5,8	14,6
3	26,3	25,9	26,5	27,0	26,3	26,3	27,1	27,2	7,0	5,8	5,2	6,1	6,7	6,5	6,3	5,3	5,1	8,6
4	26,5	26,2	26,9	28,3	27,8	27,8	28,6	28,3	4,3	4,3	8,0	4,5	4,6	4,8	4,8	4,7	3,4	8,5
5	27,7	27,2	26,9	26,4	25,9	25,7	25,8	25,0	4,0	4,3	5,2	8,2	6,6	7,3	4,2	5,2	2,5	8,6
6	24,1	23,8	23,9	24,9	25,5	26,3	27,0	26,5	5,8	4,5	6,3	6,2	7,3	7,2	5,3	4,6	4,0	7,6
7	26,0	26,4	27,2	27,7	27,2	27,8	29,0	29,2	4,5	3,9	8,7	11,9	13,5	10,4	8,0	6,3	3,0	14,6
8	29,0	29,2	29,8	30,2	29,2	28,8	28,9	28,2	5,5	6,8	11,7	14,0	14,5	10,2	7,7	7,8	4,9	15,7
9	26,7	24,7	22,6	22,1	20,9	21,2	22,2	23,3	6,3	4,8	5,4	4,4	8,7	7,0	6,3	6,7	3,6	10,4
10	23,8	24,5	25,0	25,3	25,7	26,0	27,3	27,6	6,3	7,8	13,8	14,3	15,3	12,0	8,3	8,8	4,8	17,0
11	28,0	28,5	29,5	29,9	29,4	29,3	29,5	29,9	8,3	8,2	14,3	15,3	13,7	9,8	9,0	8,0	7,0	16,6
12	29,6	30,1	30,2	30,2	29,8	29,3	29,9	29,2	6,7	6,3	12,0	14,1	11,3	10,4	8,7	8,7	4,6	14,8
13	28,2	22,8	22,8	22,3	21,7	21,7	21,9	22,4	7,7	8,3	12,6	16,7	13,2	11,9	11,6	11,5	6,0	17,5
14	23,5	22,8	22,8	22,3	21,7	21,3	21,9	22,4	11,7	10,7	13,9	13,7	10,2	11,7	10,7	9,7	9,0	16,3
15	22,3	22,5	23,2	23,8	23,7	24,6	24,7	24,7	10,1	9,7	13,7	15,7	12,9	11,3	9,7	9,7	8,1	17,2
16	23,9	23,2	22,7	23,1	22,4	22,4	22,6	22,6	8,7	7,8	9,2	12,2	11,7	9,7	9,7	9,7	6,1	14,0
17	23,0	23,7	24,6	24,3	23,0	23,5	25,0	26,0	7,3	8,2	12,9	15,0	15,2	9,7	9,4	8,7	5,2	16,6
18	26,1	26,9	28,1	28,5	28,9	29,6	31,2	31,7	6,7	8,7	16,2	18,0	18,2	16,6	14,1	15,0	5,7	19,6
19	32,1	33,1	34,1	33,8	32,9	33,0	33,3	32,9	14,2	15,0	21,8	22,6	21,0	17,0	15,3	15,6	12,0	24,4
20	31,7	31,2	30,8	30,5	29,9	29,7	30,3	30,6	16,0	15,1	21,0	20,0	18,1	17,0	15,6	17,7	13,6	22,7
21	31,0	32,3	32,9	32,6	31,4	30,8	30,3	29,6	16,0	16,5	21,9	22,2	21,9	18,5	14,6	12,6	11,8	24,0
22	28,9	28,7	28,0	27,9	26,0	25,1	24,9	24,8	11,0	9,5	15,0	15,0	13,5	12,0	11,5	11,4	8,5	18,5
23	24,7	24,8	25,4	25,3	25,2	25,3	26,3	26,6	11,3	11,6	15,4	17,2	17,9	15,5	13,4	12,7	10,0	18,8
24	26,4	26,9	27,1	27,3	26,6	26,5	26,5	26,0	11,0	12,0	17,1	14,9	15,4	13,3	11,5	11,1	10,2	18,1
25	25,0	24,5	24,5	23,9	23,1	24,1	25,3	26,1	9,5	10,4	15,5	17,4	20,0	16,4	12,7	12,1	8,2	21,7
26	26,2	26,8	27,8	28,3	28,3	27,8	28,0	27,8	11,7	11,2	15,7	12,7	12,3	11,0	9,1	11,4	8,5	18,4
27	27,9	28,6	28,8	29,2	29,3	29,9	30,9	30,8	9,5	9,8	14,7	15,9	17,2	13,2	10,7	10,9	7,8	18,0
28	30,6	30,5	31,3	31,5	31,7	31,3	31,9	31,9	10,1	10,9	15,1	15,9	16,7	14,0	11,2	10,4	9,0	17,9
29	30,8	30,7	30,6	30,0	29,1	28,4	28,0	27,8	10,2	11,3	15,2	17,7	18,2	13,2	11,7	11,2	8,8	19,5
30	26,7	26,3	26,4	26,3	26,2	26,1	26,2	26,4	10,8	12,4	17,1	18,5	15,6	12,2	11,7	11,7	9,7	19,5
Moy.	27,08	26,95	27,23	27,33	26,80	26,79	27,31	27,36	8,77	8,96	13,07	13,92	13,70	11,60	10,04	9,62	6,93	16,27

DATES.	HUMIDITE RELATIVE. 3h	6h	9h	12h	15h	18h	21h	24h	VENT. — DIRECTION ET VITESSE EN MÈTRES. 3h	6h	9h	12h	15h	18h	21h	24h	NÉBULOSITÉ. 7h	9h	12h	14h	18	21h	INSOLATION. h	PLUIE (1).	REMARQUES.
1	85	71	43	35	48	45	38	37	6,2	7,5	4,0	13,0	10,5	10,3	15,0	8,3	10	10	10	10	10	10	0,5	1,0	● ondées.
2	47	39	32	31	30	31	34	81	10,5	8,6	9,7	8,7	10,5	8,0	NE 10,2	NE 11,0	8	8	5	9	10	10	6,8	.	
3	71	82	96	86	84	92	84	94	NE 9,3	NE 6,5	Calme	Calme	3,0	6,0	4,0	3,0	10	10	10	10	9	9	0,0	18,0	● ⌋● 19h.
4	90	77	62	97	94	95	94	94	7,0	6,8	9,0	3,3	5,5	6,5	4,8	NE 9,5	9	10	10	10	10	10	0,0	18,1	◐ △ 10h15, ≡ 11h.
5	97	84	86	63	91	82	90	83	NE 7,3	NE 10,5	NE 12,5	NE 14,3	NE 10,3	11,3	9,5	10,0	10	10	10	10	9	10	0,0	14,9	◐ fl. ✳ 12h ↖ 18h20.
6	90	86	82	85	88	95	85	81	11,0	7,0	3,8	Calme	5,6	Calme	Calme	Calme	10	10	10	10	6	0	0,0	24,6	◐ jusq. 18h, ≡ 18h.
7	71	67	49	42	36	41	54	71	Calme	Calme	Calme	s 4,0	Calme	Calme	Calme	Calme	0	0	1	1	1	0	11,6	.	
8	73	54	42	54	39	47	58	67	NE 4,0	N 4,2	Calme	s 4,5	SE 3,3	s 3,7	Calme	E 3,5	1	1	1	3	4	1	10,7	.	
9	86	91	90	90	69	82	81	53	Calme	NE 5,2	Calme	NE 6,2	s 5,0	Calme	N 7,5	N 4,5	10	10	10	10	9	10	1,2	24,4	◐ jusq. 13h, ≡ 7h.
10	61	31	21	52	26	27	38	42	NE 7,0	NE 9,2	NE 3,0	s 4,5	s 5,8	SW 5,0	NW 4,0	NE 7,3	1	1	1	2	0	0	10,1	.	
11	32	35	24	45	30	72	60	86	NE 7,2	NE 8,2	Calme	NE 5,5	s 4,2	Calme	SE 3,2	NE 4,0	0	0	0	1	4	3	11,0	.	
12	63	67	62	64	79	86	94	65	Calme	NE 5,9	Calme	SE 4,6	Calme	Calme	Calme	NE 4,5	3	7	8	10	9	9	5,7	.	
13	75	64	60	58	65	72	65	62	NE 5,0	NE 8,3	Calme	SE 4,0	E 11,0	E 7,4	Calme	E 8,5	9	9	8	9	9	10	4,5	.	
14	64	68	56	50	90	71	74	85	SE 10,3	NE 5,0	E 8,5	NE 6,0	NE 7,5	Calme	SE 6,0	E 4,3	9	9	9	10	10	10	0,9	11,0	● 12h30 à 24h.
15	94	92	81	71	81	90	94	94	Calme	Calme	Calme	Calme	SE 3,0	s 3,0	Calme	Calme	7	5	3	4	3	8	8,5	.	
16	92	86	88	75	50	63	43	35	SW 5,0	NE 6,5	NE 9,0	Calme	Calme	Calme	W 4,5	NE 6,0	10	8	5	4	3	0	5,6	23,0	◐ ↖ de 2h35 à 8h.
17	65	59	50	49	41	56	58	59	Calme	NE 3,5	s 4,5	s 4,5	E 5,0	SE 7,3	NE 5,5	s 4,0	0	0	2	4	5	4	9,1	0,0	● ↖ NW à 15h.
18	67	46	27	30	31	29	37	31	NE 9,0	NE 7,5	Calme	s 5,4	s 7,0	Calme	NE 5,5	NE 6,3	0	0	1	0	0	0	11,9	.	
19	34	29	20	28	28	29	38	37	N 6,2	N 7,7	Calme	SW 4,0	SW 4,0	Calme	NE 7,0	NE 7,0	0	0	0	1	9	5	11,1	.	
20	29	30	24	34	32	37	46	31	NE 7,5	N 4,5	Calme	s 4,9	Calme	Calme	NE 4,5	N 3,5	9	8	8	9	8	6	6,3	.	
21	30	35	28	29	27	34	54	72	NE 3,2	Calme	Calme	Calme	SW 3,5	Calme	E 4,2	Calme	0	1	1	1	0	0	11,9	.	
22	72	92	85	78	72	92	96	87	Calme	SE 3,5	Calme	SE 3,5	SE 6,3	E 3,0	Calme	Calme	10	9	8	9	10	10	4,6	.	≡ à 7h et à 18h.
23	84	85	63	59	56	62	80	82	Calme	Calme	Calme	SW 5,2	SW 5,0	Calme	Calme	Calme	3	2	1	1	3	8	11,8	.	B
24	92	91	71	75	70	74	96	84	Calme	Calme	E 6,0	SE 3,8	Calme	Calme	Calme	SW 5,5	10	8	8	9	4	9	6,4	.	
25	84	82	60	48	20	23	36	36	SW 4,5	Calme	s 4,8	s 13,8	SW 16,3	SW 10,8	S 5,7	S 3,5	0	0	1	0	2	3	12,3	.	
26	37	65	63	69	79	86	96	53	Calme	Calme	Calme	s 6,7	s 10,1	s 6,8	E 6,0	NE 6,8	4	7	10	9	6	0	4,4	0,0	◐ à 11h5.
27	83	77	45	71	62	72	89	86	N 5,0	Calme	Calme	SE 3,0	Calme	Calme	Calme	Calme	0	0	1	1	1	3	12,5	.	
28	96	78	69	46	42	47	56	67	Calme	Calme	s 5,0	SE 6,2	E 5,0	Calme	Calme	NE 4,8	1	5	4	4	3	6	12,5	.	
29	64	56	52	41	48	64	72	71	N 3,8	Calme	s 3,7	Calme	s 3,9	Calme	NE 5,8	NE 4,3	1	2	4	7	9	4	10,6	.	
30	63	61	49	47	50	60	60	64	NE 4,3	SE 4,5	SE 3,3	SE 3,0	Calme	NE 6,1	NE 5,3	E 6,2	0	0	3	7	8	5	9,3	.	
Moy.	69,7	66,0	56,0	56,7	55,3	61,9	66,7	66,8	4,44	4,35	2,89	4,75	5,04	3,17	3,94	4,54	4,8	5,0	5,1	5,8	6,1	5,4	211,8	165,0	

(1) Les températures extrêmes et la pluie sont notées de 0h à 24h.

Mai 1910.

NICE (Observatoire).

Longitude 4°58′ E. — Latitude 43°43′. — Altitude 347m. Cg = — 0mm,13

DATES.	PRESSION (700 +). 3h	6h	9h	12h	15h	18h	21h	24h	TEMPÉRATURE (1). 3h	6h	9h	12h	15h	18h	21h	24h	Min.	Max.
1	26,3	26,5	26,7	26,8	26,3	26,5	27,1	26,6	11,3	10,3	15,4	15,7	16,2	15,0	12,7	11,7	9,4	18,4
2	25,1	24,1	23,1	21,6	19,0	17,2	19,8	20,3	10,2	10,5	16,3	18,0	16,4	15,3	10,7	10,8	7,7	19,4
3	21,4	22,2	22,3	22,2	21,3	21,2	21,3	21,7	8,7	8,6	12,5	15,7	14,6	12,7	9,7	10,2	6,8	18,1
4	21,6	21,9	22,1	22,0	21,6	20,9	21,2	20,8	10,6	10,9	16,3	17,9	18,6	15,7	14,1	12,1	8,2	19,5
5	20,6	21,7	22,7	22,8	21,8	21,9	23,0	23,8	10,9	11,4	15,2	15,9	16,3	13,9	12,0	10,7	10,6	18,2
6	24,6	25,5	26,7	27,8	28,2	29,1	29,1	29,1	9,7	12,2	15,7	16,5	17,1	14,7	11,7	10,8	9,2	18,6
7	28,3	28,6	28,7	28,0	27,4	26,8	27,2	26,6	10,7	10,7	16,9	15,5	16,9	13,7	11,5	10,8	9,8	18,5
8	24,4	23,9	22,7	22,5	22,4	21,7	22,8	23,0	12,1	13,9	15,7	16,7	16,6	15,7	11,9	10,2	9,2	19,3
9	22,6	22,1	21,5	21,5	21,6	21,1	22,7	22,8	8,0	8,7	14,5	16,1	17,1	13,6	10,3	9,0	6,2	18,5
10	23,0	23,5	24,0	24,9	25,6	25,6	26,0	25,1	7,1	9,1	11,6	13,1	10,2	8,1	7,2	7,1	5,0	14,7
11	23,6	22,5	21,3	20,9	21,2	22,6	23,6	25,0	7,5	7,2	14,7	14,1	13,7	11,1	9,4	9,1	5,0	15,6
12	25,5	26,6	28,6	29,4	30,1	30,9	31,4	31,6	8,0	6,4	13,1	13,4	13,6	9,2	7,7	7,0	5,4	14,9
13	31,6	31,5	31,6	31,9	31,4	31,3	31,2	30,6	5,8	9,7	13,8	13,7	12,6	11,5	8,3	8,1	4,9	15,7
14	29,9	30,0	29,8	29,6	29,3	28,7	28,8	28,6	8,0	10,9	13,6	16,9	16,1	12,1	9,0	8,1	7,0	18,0
15	28,2	28,2	28,2	27,8	27,2	26,9	27,4	26,9	7,2	12,0	12,7	12,1	13,1	13,1	12,1	12,4	6,4	13,8
16	26,6	25,8	26,0	27,0	25,9	26,3	27,2	27,3	13,2	13,3	15,3	12,3	14,3	13,9	13,3	12,9	10,4	16,8
17	27,0	27,3	27,9	28,4	28,4	28,3	28,0	28,3	13,8	14,4	16,2	17,9	16,6	15,6	13,9	16,8	12,0	19,6
18	27,5	28,0	27,5	27,0	26,9	26,5	26,8	26,4	16,7	14,6	17,2	19,3	19,7	20,3	19,9	19,9	12,9	21,2
19	25,8	25,0	24,8	24,2	24,1	25,0	25,3	25,4	19,6	20,3	21,9	23,3	22,3	20,1	19,2	18,4	16,0	24,3
20	24,9	24,9	25,1	25,6	26,7	27,4	28,7	29,2	17,8	15,5	20,9	19,9	14,9	16,1	13,6	13,1	11,9	22,0
21	29,0	29,4	30,3	30,3	29,8	29,2	29,6	29,0	12,9	13,3	15,9	15,9	17,7	15,4	13,0	12,8	11,6	18,6
22	27,9	28,1	28,1	28,0	27,5	27,3	27,4	27,1	11,9	12,7	14,9	16,4	15,5	15,7	15,7	15,4	10,7	18,0
23	26,3	26,2	26,5	26,2	26,5	26,5	27,2	27,5	15,4	15,6	20,3	19,7	17,7	15,7	15,4	13,7	13,1	22,6
24	27,1	27,2	28,1	28,6	28,4	28,7	29,4	29,5	12,7	13,7	17,7	19,9	19,3	16,7	14,7	14,5	12,0	21,5
25	29,5	29,6	30,2	30,4	30,1	30,6	31,0	31,3	14,3	15,7	18,2	20,2	20,7	16,5	14,7	13,7	12,7	23,0
26	31,2	31,5	32,1	32,1	31,8	32,1	33,0	32,6	13,3	13,7	18,7	18,7	18,2	17,1	13,2	12,2	12,1	19,5
27	32,0	32,1	31,9	31,3	30,8	29,6	29,5	28,3	11,7	13,7	14,9	16,3	18,2	17,1	13,2	12,2	11,0	22,0
28	28,3	28,2	28,9	29,3	28,8	28,9	29,7	29,4	11,7	14,8	17,7	18,2	17,4	15,0	13,3	12,9	11,5	19,6
29	28,4	28,1	28,4	28,4	27,4	27,1	26,8	26,1	12,7	12,7	18,5	19,1	21,1	17,9	15,7	14,8	11,7	22,4
30	25,5	25,4	25,6	25,3	24,7	24,4	24,2	24,5	15,2	16,7	21,8	24,1	19,1	19,4	16,4	17,0	13,2	25,0
31	24,6	24,8	25,9	26,3	26,5	26,8	27,5	28,0	16,7	17,3	21,6	24,6	23,1	19,2	17,3	16,3	15,6	26,1
Moy.	26,39	26,46	26,69	26,71	26,41	26,36	26,90	26,83	11,79	12,60	16,44	17,33	16,93	15,07	12,93	12,34	9,97	19,46

DATES.	HUMIDITÉ RELATIVE. 3h	6h	9h	12h	15h	18h	21h	24h	VENT. — DIRECTION ET VITESSE EN MÈTRES. 3h	6h	9h	12h	15h	18h	21h	24h	NÉBULOSITÉ. 7h	9h	12h	14h	18h	21h	INSOLATION. h	PLUIE (1).	REMARQUES.
1	86	85	47	50	47	46	45	63	NE 8,0	NE 5,0	NE 6,4	NE 8,7	NE 9,6	SW 4,9	Calme	W 3,8	7	7	7	6	9	8	10,9	.	
2	62	48	53	48	41	51	79	12	W 3,0	W 6,8	SW 4,8	SW 5,6	SE 6,2	Calme	SW 5,0	NW 5,3	0	1	2	3	3	1	13,1	.	◠ ENE à 18h20.
3	20	27	26	36	36	49	59	50	Calme	N 5,0	Calme	S 5,3	S 7,3	S 3,3	SW 4,8	N 4,7	7	8	9	7	4	0	6,0	.	
4	42	40	32	37	42	45	45	50	NE 7,2	N 7,8	Calme	S 5,5	S 3,5	SE 3,5	Calme	NE 5,0	1	2	1	1	8	9	11,2	.	
5	82	78	77	60	38	39	53	57	NE 5,5	Calme	E 7,0	S 6,0	E 7,5	E 6,0	Calme	Calme	9	8	8	2	2	3	10,5	.	G à 9h25.
6	50	38	32	23	26	39	51	50	Calme	Calme	S 4,0	S 6,0	S 6,3	SW 3,5	N 5,6	N 3,0	1	3	4	3	1	1	13,2	.	
7	67	73	70	80	60	85	90	90	Calme	Calme	E 3,2	E 6,0	E 5,5	E 4,2	Calme	Calme	7	4	5	4	4	4	11,8	.	
8	58	49	48	17	14	14	21	27	SW 4,5	S 6,0	SW 15,0	SW 8,5	SW 6,3	SW 7,4	SW 8,5	SW 8,0	3	5	6	6	1	0	11,6	.	
9	50	45	28	25	20	10	17	23	SW 3,5	S 6,0	S 4,0	SE 5,2	S 5,0	SW 8,2	SW 4,6	NE 7,0	2	4	6	7	0	0	13,4	.	
10	36	47	56	56	63	67	64	61	NE 6,0	NE 5,0	NE 11,1	SE 12,0	S 5,0	NE 7,2	NE 4,0	NE 5,1	10	8	6	9	8	1	7,2	.	
11	56	49	32	40	52	49	50	56	NE 7,5	NE 9,8	Calme	SE 6,3	S 8,0	Calme	Calme	Calme	3	2	3	3	9	8	11,3	.	
12	60	86	54	52	53	62	69	74	NE 4,5	NE 5,5	SE 6,6	S 7,7	S 7,0	Calme	Calme	Calme	7	6	5	9	8	1	9,6	0,4	● à 3h et à 5h.
13	80	62	50	62	62	69	88	82	NE 4,0	NE 3,5	S 4,5	S 5,6	S 5,0	S 4,8	Calme	Calme	0	2	8	8	7	1	9,7	.	
14	85	62	60	45	48	67	89	87	Calme	Calme	S 4,2	S 4,5	S 4,5	Calme	Calme	NE 3,5	0	3	1	3	1	0	13,3	.	
15	86	45	56	58	67	50	49	45	N 7,2	NE 9,5	NE 11,2	NE 13,5	NE 16,8	NE 16,6	NE 10,5	NE 6,5	8	9	8	9	6	8	3,5	.	[de 9h35.
16	48	52	50	81	76	58	80	83	E 6,3	E 4,5	NE 4,6	NE 4,3	N 9,3	NE 11,5	NE 9,8	N 7,6	10	10	10	10	10	10	0,0	8,9	● par int. à partir
17	79	73	69	54	66	77	57	55	NE 7,0	NE 3,0	NE 8,5	E 12,2	NE 10,2	Calme	N 11,5	Calme	10	10	10	10	9	5	0,9	0,8	● jq. 0h45, G 12h.
18	69	60	65	42	37	34	33	33	NE 6,2	NE 7,3	NE 5,1	NE 13,3	NE 13,5	NE 12,0	NE 11,9	NE 9,8	10	10	10	10	9	7	0,0	0,0	● ond. 11h5 G 18h10.
19	32	39	28	28	28	32	43	53	NE 11,8	NE 15,8	NE 19,1	NE 17,6	NE 20,1	NE 15,0	NE 4,0	NE 12,9	7	9	8	8	10	10	4,0	0,1	● G à 18h20, ond.
20	50	77	59	51	93	77	83	91	E 7,0	Calme	NE 5,5	NE 15,8	NE 3,6	NE 4,7	Calme	Calme	5	8	10	10	10	10	4,8	0,3	○ ondées, ≡ 21h.
21	90	90	90	81	72	74	80	89	Calme	Calme	S 3,8	S 4,0	S 6,5	S 3,0	Calme	Calme	10	10	7	2	4	7	6,3	.	≡
22	88	91	82	77	77	77	65	56	Calme	Calme	Calme	S 5,5	S 5,0	Calme	Calme	N 5,0	9	10	7	5	8	8	7,6	.	≡ à 7h et à 9h.
23	58	56	56	48	64	64	62	84	Calme	Calme	SE 9,0	Calme	Calme	N 8,5	Calme	NE 5,0	8	5	7	10	10	8	5,7	1,0	● à 23h20.
24	89	72	59	50	52	53	70	71	N 6,4	NE 3,5	Calme	Calme	S 4,0	Calme	Calme	NE 3,2	10	8	7	7	6	5	6,0	5,5	● jq. 3h, G à 14h.
25	72	69	69	60	59	76	84	86	Calme	Calme	SE 5,3	S 6,0	S 5,5	S 3,0	Calme	NE 3,2	9	7	5	4	1	0	11,2	.	
26	78	82	81	74	71	69	93	85	NE 3,2	NE 4,3	Calme	Calme	S 4,5	S 5,2	Calme	N 5,0	2	4	4	2	2	6	12,9	.	B
27	88	85	79	69	60	75	84	90	NE 3,3	Calme	Calme	SE 3,5	S 3,8	S 5,6	NE 3,2	NE 6,5	7	7	10	7	3	0	7,6	.	T G 12h et 12h30.
28	84	70	74	68	78	82	91	87	NE 4,5	Calme	SE 7,0	SE 5,7	SE 4,6	SW 3,0	Calme	Calme	3	8	7	7	3	4	11,1	.	
29	88	86	74	72	50	71	71	73	E 4,3	Calme	Calme	SW 4,5	SW 4,3	Calme	SW 3,6	NW 5,3	10	8	4	3	3	0	8,6	.	● T N G 14h, ond.
30	67	60	42	41	51	54	69	68	NW 5,6	NW 4,5	SW 4,0	SW 5,7	Calme	Calme	Calme	N 5,2	0	1	5	7	8	5	9,1	0,0	[15h, ⌃ N 21h.
31	61	59	48	42	43	47	56	65	Calme	Calme	Calme	S 3,6	SW 5,2	Calme	Calme	Calme	0	0	0	0	7	6	12,6	.	
Moy.	66,5	63,1	56,3	52,5	53,1	56,8	64,2	64,4	4,10	3,64	4,96	6,71	6,57	4,55	2,81	3,89	5,6	6,0	6,1	5,9	5,6	4,4	264,7	17,0	

(1) Les températures extrêmes et la pluie sont notées de 0h à 24h.

Juin 1910.

NICE (Observatoire).

Longitude 4°58′ E. — Latitude 43°43′. — Altitude 347m. Cg = — 0mm,13

DATES.	PRESSION (700 +). 3h	6h	9h	12h	15h	18h	21h	24h	TEMPÉRATURE (1). 3h	6h	9h	12h	15h	18h	21h	24h	Min.	Max.
1	27,7	28,1	28,5	29,2	29,3	29,3	29,3	30,2	16,7	16,4	21,4	21,1	19,4	17,2	14,1	14,1	14,0	23,5
2	30,2	30,5	30,8	31,2	31,1	30,6	30,9	30,9	14,1	13,7	19,6	20,7	20,6	18,1	15,1	15,1	12,9	22,2
3	30,7	30,9	30,8	30,8	29,7	28,8	28,8	28,7	15,0	16,0	21,0	22,8	22,9	19,5	16,1	16,1	13,8	25,0
4	27,2	26,7	26,7	26,1	25,7	25,2	24,8	24,2	14,8	16,9	19,2	15,1	14,1	13,5	12,9	13,1	12,8	21,6
5	21,2	19,9	19,0	18,1	19,2	19,3	19,9	20,9	12,4	14,1	16,1	17,6	17,0	15,1	14,1	14,1	11,6	20,0
6	21,3	22,3	24,2	25,5	26,9	27,8	28,7	29,8	12,8	12,7	15,4	18,0	18,2	16,8	14,8	15,0	12,2	20,5
7	29,6	30,4	31,6	32,3	32,3	32,2	32,7	33,0	14,2	15,3	20,0	20,4	20,5	18,0	15,5	15,0	13,1	22,7
8	32,9	32,9	32,9	32,8	32,2	31,6	31,8	31,7	14,9	15,0	17,0	18,0	19,0	17,4	15,9	15,1	14,0	21,0
9	31,4	31,0	31,0	31,0	30,5	29,7	28,3	28,8	15,0	15,9	17,6	19,0	18,8	16,0	18,0	15,5	14,5	22,7
10	28,4	27,5	27,4	27,6	27,0	27,1	27,2	27,1	14,5	17,4	20,8	17,0	18,9	16,9	15,2	14,0	14,0	21,6
11	26,3	26,3	26,9	27,0	27,1	27,2	27,8	27,7	13,9	16,0	19,0	20,5	22,9	16,4	15,8	14,9	12,0	23,5
12	27,4	27,6	27,5	27,2	26,6	26,5	26,1	25,0	14,7	14,6	18,8	19,1	16,6	14,0	13,9	14,0	12,7	21,1
13	23,9	22,9	23,1	23,3	23,7	23,5	23,6	24,2	14,0	16,0	20,0	21,9	21,4	20,4	17,5	16,9	12,4	24,0
14	24,0	24,7	26,0	26,7	28,2	28,3	29,1	29,7	16,7	16,5	19,5	23,5	18,9	18,4	16,4	15,7	14,5	24,4
15	29,5	29,7	30,2	30,4	30,4	30,9	31,5	31,3	15,5	18,0	21,6	23,9	21,4	17,4	17,3	17,9	15,0	25,6
16	31,4	31,9	32,9	32,8	32,8	32,4	32,7	32,8	16,8	17,2	20,4	21,5	21,9	19,2	16,7	16,4	16,0	23,9
17	32,7	33,0	33,7	33,9	33,5	32,8	32,9	32,8	15,9	16,8	21,4	21,1	18,5	18,2	16,4	16,4	15,3	22,6
18	32,4	32,7	32,7	32,6	32,3	31,7	33,0	33,5	16,4	16,4	17,4	21,4	19,0	18,4	18,5	17,4	16,2	22,5
19	32,9	33,2	34,0	34,4	33,9	33,6	33,7	33,3	18,0	18,6	22,4	24,9	24,4	21,4	18,4	17,4	15,7	26,5
20	32,8	32,9	32,9	32,4	31,9	31,7	31,9	32,2	17,5	18,9	24,6	26,4	24,1	22,8	19,9	17,9	16,7	28,0
21	31,8	32,6	33,0	33,5	33,3	33,1	33,9	34,5	18,0	19,0	22,1	22,7	22,3	20,8	17,7	16,9	16,8	24,6
22	33,8	33,9	34,6	34,7	34,5	33,8	33,9	33,4	16,9	17,7	21,0	19,9	19,5	18,7	17,1	17,0	15,3	23,6
23	32,8	32,3	32,1	31,7	30,6	29,6	29,3	28,9	18,1	19,6	23,6	23,7	23,4	20,8	18,9	17,5	16,0	25,7
24	28,3	28,1	28,7	28,9	28,4	27,7	27,5	27,1	15,9	19,2	21,7	24,4	23,7	21,4	18,8	16,9	15,3	26,0
25	26,1	26,2	26,2	25,4	24,5	24,0	24,4	24,1	18,2	19,2	23,2	26,8	28,3	25,5	20,2	18,3	15,1	30,8
26	23,4	22,7	22,6	22,1	19,8	19,2	20,1	20,7	17,2	18,1	19,9	18,9	22,2	20,9	18,5	16,9	16,2	24,0
27	22,0	23,9	25,1	26,3	27,2	27,8	29,7	30,6	16,8	18,0	23,7	24,6	22,7	20,6	16,5	15,6	14,0	25,9
28	30,9	32,4	33,4	34,1	33,9	33,5	33,6	33,5	14,6	15,9	21,2	23,7	22,4	20,5	18,5	16,6	13,5	24,8
29	33,6	34,0	34,1	33,8	32,9	31,6	31,1	30,9	15,6	16,6	21,5	19,5	21,1	18,3	16,5	16,4	14,0	23,5
30	30,1	29,2	29,3	28,5	26,8	25,9	25,6	26,2	15,6	16,5	21,0	17,7	19,5	23,5	18,8	18,3	15,4	25,2
Moy.	28,89	29,01	29,40	29,48	29,21	28,88	29,13	29,23	15,69	16,74	20,40	21,19	20,79	18,87	16,80	16,05	14,37	23,90

DATES.	HUMIDITÉ RELATIVE. 3h	6h	9h	12h	15h	18h	21h	24h	VENT. — DIRECTION ET VITESSE EN MÈTRES. 3h	6h	9h	12h	15h	18h	21h	24h	NÉBULOSITÉ. 7h	9h	12h	14h	18h	21h	INSOLATION.	PLUIE (1).	REMARQUES.
																							h		
1	63	76	64	70	80	79	89	85	E 3,3	Calme	Calme	SE 7,0	SW 4,0	SW 3,0	Calme	Calme	0	3	4	4	1	3	13,0	.	B
2	78	90	60	59	64	74	82	75	Calme	Calme	Calme	SE 4,0	SE 5,5	SW 3,0	Calme	NE 5,0	7	5	4	5	5	0	12,4	.	
3	82	76	61	56	61	50	89	77	Calme	Calme	Calme	SW 3,0	SW 3,0	Calme	Calme	NE 5,8	3	2	3	2	3	8	14,0	.	[à 14h.
4	81	57	60	90	91	91	89	88	NE 7,0	NE 4,0	NE 6,5	SE 11,3	SE 3,0	S 7,6	SE 6,0	NE 5,3	9	10	10	10	10	10	3,7	42,9	◐ ↖ 2h et 13h. ≡
5	84	84	63	84	53	89	88	89	N 5,2	Calme	NE 10,5	NE 19,8	NE 13,0	Calme	Calme	Calme	10	10	8	6	10	10	2,0	12,5	● 9h, 11h ond. 18h
6	91	91	86	74	69	79	90	90	SE 4,3	Calme	Calme	Calme	SE 4,6	Calme	Calme	Calme	10	10	9	9	4	8	4,5	2,2	● matin. [et 21h.
7	90	91	74	63	75	81	90	91	Calme	Calme	E 5,5	E 5,2	E 5,8	Calme	Calme	Calme	9	8	5	3	3	0	10,5	.	
8	91	91	84	79	77	86	89	91	Calme	Calme	Calme	SE 3,3	Calme	Calme	Calme	Calme	8	9	9	10	9	5	1,2	.	≡ à 22h.
9	91	90	77	71	80	92	61	89	Calme	N 4,0	E 5,5	Calme	Calme	S 4,0	SE 5,7	Calme	2	6	10	9	10	10	8,8	1,0	● à 18h et 21h.
10	91	65	67	82	75	92	82	82	Calme	Calme	E 8,6	SE 5,0	Calme	Calme	Calme	NE 3,0	0	6	10	9	7	2	5,5	.	T au N, G à 18h.
11	84	70	72	50	48	89	86	93	Calme	Calme	NE 3,0	NE 6,6	S 5,0	NE 3,5	Calme	Calme	1	2	1	3	5	1	11,9	.	T N 15h-18h 30. G
12	92	82	77	75	89	94	89	77	Calme	Calme	E 4,8	E 9,2	SE 5,5	NE 7,5	NE 6,2	NE 5,2	6	4	7	7	10	9	6,5	3,8	T 14h45 et 16h 35.
13	64	61	50	48	52	48	65	64	Calme	Calme	Calme	SE 5,2	SE 5,5	SE 5,5	SE 5,5	SE 6,0	7	6	4	8	3	1	10,8	.	[● à 17h5.
14	69	75	73	64	86	86	87	85	Calme	Calme	S 6,0	SE 5,0	Calme	Calme	Calme	Calme	4	4	5	8	10	7	6,8	0,0	● ond. 11h, 15h20 [1]
15	89	74	59	49	59	94	75	68	SE 6,0	SE 3,0	Calme	Calme	Calme	SE 5,2	E 3,0	NE 7,2	3	3	4	3	9	9	9,6	1,5	● T W à 18h 20.
16	80	86	80	81	78	82	96	94	Calme	E 3,0	Calme	E 4,8	E 4,0	Calme	Calme	Calme	2	4	3	2	4	10	11,4	.	≡ à 21h.
17	94	92	69	77	89	88	91	94	Calme	Calme	Calme	SE 3,0	S 3,5	Calme	Calme	Calme	6	10	10	9	10	10	4,5	.	≡ à 14h.
18	92	92	90	70	81	87	64	81	Calme	E 4,0	E 4,0	SE 4,5	Calme	E 6,0	E 4,5	E 7,4	10	10	10	9	8	10	1,5	2,2	≡ à 7h, ● ↖ 18h20
19	56	53	48	45	45	48	63	63	NE 5,0	NE 4,5	NE 3,0	SW 3,0	SW 4,8	SE 3,5	SE 5,0	S 5,8	0	0	0	1	3	0	13,4	.	[et 20h 20
20	62	61	46	43	56	54	47	60	Calme	Calme	Calme	Calme	SE 4,5	SW 4,0	NE 4,5	NE 3,0	0	0	1	2	3	3	13,5	.	
21	59	71	77	77	73	68	90	91	NE 3,0	Calme	E 8,5	SE 9,0	SE 10,0	Calme	Calme	Calme	3	2	3	3	1	0	13,1	.	
22	86	83	74	68	82	90	86	81	Calme	Calme	SE 5,5	SE 4,3	Calme	Calme	NW 3,5	Calme	6	8	9	10	10	6	5,4	0,1	● à 16h 50.
23	46	46	38	57	67	65	71	80	Calme	Calme	S 4,6	S 5,8	Calme	Calme	Calme	Calme	4	2	2	1	1	3	12,0	.	
24	82	81	74	58	60	67	71	78	Calme	Calme	SW 5,0	SW 4,3	SW 4,8	Calme	Calme	Calme	1	1	1	1	1	0	13,9	.	
25	59	68	60	41	23	28	65	74	S 4,0	Calme	S 4,3	S 7,3	SW 13,7	SW 12,0	SW 14,0	SW 12,6	1	1	1	2	0	0	14,0	.	
26	81	78	83	90	59	35	36	39	SW 5,7	SW 5,5	SW 8,6	SW 8,5	SW 8,5	SW 11,4	SW 7,4	SW 5,8	6	8	10	7	8	0	7,2	.	≡ à 12h, ↖ au NE
27	35	35	29	50	47	56	85	87	Calme	N 8,3	Calme	E 4,5	Calme	SE 5,5	Calme	Calme	0	0	0	1	5	7	3,5	.	[à 21h.
28	92	75	56	50	65	51	56	67	Calme	S 4,0	S 3,0	SE 3,0	E 5,8	Calme	NE 4,0	Calme	0	0	0	1	0	0	14,0	.	B
29	87	82	72	80	76	91	94	91	Calme	Calme	Calme	Calme	E 5,2	E 4,2	Calme	Calme	6	7	8	9	4	1	8,8	.	
30	90	85	60	91	75	28	32	30	Calme	Calme	S 4,0	SW 6,0	S 7,0	SW 7,8	SW 4,2	NE 6,2	4	10	10	9	0	0	8,6	.	
Moy.	78,0	75,4	66,1	66,4	67,8	72,1	76,6	79,1	1,45	1,34	3,36	5,09	4,22	3,12	2,45	2,61	4,3	5,0	5,4	5,4	5,2	4,4	266,0	66,2	[1] G à 18h 40.

(1) Les températures extrêmes et la pluie sont notées de 0h à 24h.

NICE (Observatoire).

Longitude 4°58′ E. — Latitude 43°43′. — Altitude 347m. Cg = — 0mm,13

DATES.	PRESSION (700 +). 3h	6h	9h	12h	15h	18h	21h	24h	TEMPÉRATURE (1). 3h	6h	9h	12h	15h	18h	21h	24h	Min.	Max.
1	26,4	27,5	28,0	28,0	27,5	27,5	28,2	28,6	15,4	17,8	21,4	22,2	22,4	19,5	17,0	15,5	14,5	25,0
2	28,6	28,8	28,8	28,5	28,0	26,9	27,4	27,2	15,5	16,5	20,5	21,5	22,4	20,5	17,5	17,5	13,6	23,7
3	26,3	26,1	26,0	25,4	24,4	23,8	24,8	25,8	15,1	17,4	20,5	25,2	24,3	23,7	19,3	17,8	13,8	26,8
4	26,0	26,1	26,0	25,0	25,3	25,9	27,4	27,7	15,9	15,5	19,8	23,4	19,5	15,2	14,2	12,7	12,2	24,5
5	27,6	28,3	29,4	30,0	30,3	30,6	30,7	30,9	14,5	16,6	21,5	24,4	23,8	20,1	17,3	17,2	11,0	25,5
6	30,7	30,7	30,5	29,4	27,1	25,8	25,2	24,5	16,5	18,1	20,0	23,7	21,2	21,4	18,3	17,7	14,9	25,0
7	23,5	22,4	22,4	22,9	23,4	23,4	23,9	24,4	17,2	18,3	22,8	22,5	24,1	20,4	17,8	17,2	16,8	25,0
8	24,4	24,7	25,5	26,3	27,0	28,3	27,9	28,4	16,3	18,0	20,1	19,0	17,2	14,6	14,3	13,2	12,4	22,4
9	28,4	28,4	28,8	29,3	29,5	29,2	29,6	29,6	13,2	16,2	20,5	21,7	21,6	19,7	14,9	15,2	12,4	23,2
10	29,9	30,0	30,2	30,1	29,6	29,2	29,3	29,3	13,3	15,3	19,7	21,8	22,2	17,4	15,7	15,5	12,1	23,5
11	28,6	28,5	28,9	29,2	29,4	29,0	29,6	30,4	15,2	15,1	20,1	23,3	22,5	20,1	16,3	16,0	13,2	24,5
12	30,5	31,5	32,3	32,9	33,3	32,9	33,5	33,9	15,5	16,0	20,8	23,9	21,9	18,4	17,1	16,5	14,8	25,8
13	33,5	33,5	33,3	33,4	32,9	32,4	32,5	32,9	15,5	16,1	20,4	24,3	23,2	20,9	17,3	16,3	14,8	25,4
14	32,3	32,3	32,1	31,8	31,1	30,3	29,9	29,3	15,8	17,9	21,5	26,1	24,2	23,3	18,4	18,3	15,7	26,2
15	28,6	28,2	28,1	27,4	27,9	26,2	26,5	26,5	16,9	18,3	24,3	25,2	23,3	19,3	18,4	17,5	16,0	26,6
16	25,9	26,1	26,9	27,5	27,7	27,7	28,5	29,4	17,3	18,3	21,2	22,1	24,3	23,0	18,6	18,2	16,8	26,3
17	29,6	29,7	29,9	29,9	29,6	29,5	29,5	30,3	17,7	20,3	25,5	25,9	24,3	21,2	19,2	18,3	17,2	27,1
18	29,9	30,1	31,1	31,0	30,9	30,2	30,2	30,3	17,2	18,0	23,0	25,5	25,3	21,9	18,5	18,8	16,6	27,0
19	30,4	30,4	30,5	30,5	30,5	29,1	29,4	30,0	17,5	18,8	22,7	26,0	27,5	28,3	24,8	20,7	17,5	30,7
20	29,5	29,5	30,0	30,3	29,7	29,5	30,6	31,5	19,7	20,9	24,2	25,1	25,0	24,8	21,1	18,5	18,0	28,2
21	31,6	32,1	33,5	33,6	33,5	33,4	34,1	34,3	16,8	18,8	23,4	26,5	25,4	23,0	18,6	18,2	16,8	27,7
22	33,9	34,0	34,5	34,7	34,0	33,4	33,0	32,3	17,0	18,4	21,0	24,8	22,3	20,5	18,5	18,0	15,8	25,8
23	30,7	29,9	29,3	28,4	27,1	24,7	24,5	27,1	17,4	18,1	20,4	23,5	22,2	22,5	20,6	19,5	17,0	26,8
24	27,7	27,6	28,6	29,7	30,2	30,0	30,6	30,5	16,5	18,5	25,5	25,5	25,8	23,5	18,5	17,9	15,6	27,7
25	30,0	30,3	30,5	30,1	29,9	29,5	29,7	30,1	17,5	17,2	22,5	23,4	22,8	18,9	16,6	15,6	16,0	24,4
26	29,4	29,2	29,2	28,7	27,5	26,8	27,1	27,1	15,1	16,6	19,6	22,8	22,2	20,6	17,2	15,6	13,8	25,2
27	28,3	30,2	31,4	31,9	32,3	32,2	33,0	33,3	15,6	16,5	21,6	24,6	23,9	20,6	16,6	15,6	14,4	25,4
28	32,5	32,5	32,7	32,8	32,3	31,7	31,8	31,8	16,1	17,6	21,7	23,9	24,6	19,5	17,1	16,4	15,0	26,2
29	31,4	31,7	32,2	32,1	31,9	31,6	32,0	31,8	15,7	17,0	22,0	24,2	20,6	20,0	17,6	17,1	15,1	25,9
30	31,4	31,3	31,3	31,2	30,8	30,7	30,8	31,2	17,3	16,5	23,6	24,1	22,9	22,0	18,1	17,5	15,7	25,3
31	30,9	30,6	31,0	30,6	30,1	30,1	29,6	30,0	16,6	18,5	23,6	26,4	25,8	20,7	18,6	17,8	15,9	28,2
Moy.	29,30	29,43	29,77	29,76	29,51	29,08	29,38	29,63	16,22	17,52	21,79	23,95	23,18	20,82	17,87	17,03	15,01	25,84

DATES	HUMIDITÉ RELATIVE. 3h	6h	9h	12h	15h	18h	21h	24h	VENT. — DIRECTION ET VITESSE EN MÈTRES. 3h	6h	9h	12h	15h	18h	21h	24h	NÉBULOSITÉ. 7h	9h	12h	14h	18h	21h	INSOLATION. h	PLUIE (1).	REMARQUES.
1	61	58	36	60	57	54	76	97	Calme	E 3,0	Calme	E 6,6	E 5,3	SE 3,5	Calme	Calme	0	2	4	2	5	0	13,4	.	
2	93	78	71	57	54	57	69	84	Calme	Calme	Calme	Calme	SE 5,6	Calme	Calme	Calme	2	6	3	3	0	5	13,2	.	
3	91	77	46	28	23	17	22	20	Calme	Calme	SW 3,0	SW 13,0	S 14,5	Calme	SW 5,0	NW 6,0	6	8	4	0	0	0	12,9	.	G à 8h25.
4	27	34	50	34	39	50	57	71	NW 4,5	N 4,5	S 4,0	SE 8,0	S 6,5	NE 7,0	Calme	NE 7,5	1	2	6	4	7	2	9,0	.	G à 15h et 18h.
5	42	34	31	21	31	38	41	41	NE 7,5	NE 6,0	S 4,6	S 5,3	SE 5,0	SW 5,5	NE 5,5	NE 5,3	0	0	0	0	7	0	12,1	.	
6	41	39	58	41	43	50	71	60	NE 5,0	Calme	Calme	S 4,0	Calme	Calme	SE 9,3	SW 9,0	3	10	8	7	6	3	10,0	.	
7	52	35	61	52	39	35	49	49	S 5,3	NW 5,8	E 5,0	SE 5,5	Calme	Calme	NE 7,6	Calme	2	1	4	6	2	4	13,2	.	T ↖ au NE 18h25.
8	60	49	60	82	63	69	71	77	W 5,2	Calme	W 5,3	Calme	NW 7,3	NW 12,1	NW 8,0	NW 7,0	8	10	10	10	10	7	1,2	.	T ↖ au NE 13h25
9	64	53	49	56	52	61	98	77	NW 6,0	NE 4,7	S 4,3	S 7,0	SW 7,4	SW 3,6	Calme	Calme	0	0	0	0	0	0	13,7	.	[et 18h15.
10	79	71	67	60	59	71	79	81	Calme	Calme	SE 4,0	SE 3,5	S 4,5	Calme	Calme	Calme	1	1	1	2	4	0	11,9	.	
11	86	80	67	54	57	77	93	93	SE 5,2	E 3,5	Calme	Calme	S 4,0	Calme	Calme	Calme	0	5	7	5	4	6	12,9	.	≡ à 21h.
12	90	85	64	55	68	80	91	93	Calme	NE 6,0	SE 3,0	Calme	Calme	Calme	Calme	Calme	9	8	8	9	10	10	6,4	.	
13	91	90	70	60	68	73	91	93	Calme	Calme	S 5,2	SE 6,0	E 5,0	E 3,0	Calme	Calme	2	4	6	0	0	0	12,6	.	
14	86	85	69	65	69	72	91	72	Calme	Calme	SW 3,6	SW 4,5	S 5,7	SW 4,2	E 3,3	Calme	2	0	0	1	0	0	13,5	.	B
15	72	80	64	55	61	86	79	91	Calme	Calme	Calme	Calme	Calme	SW 4,5	Calme	Calme	6	4	7	7	10	10	8,6	.	
16	84	79	82	78	61	77	83	86	Calme	Calme	E 4,5	E 4,5	E 5,0	Calme	Calme	Calme	10	6	4	5	8	2	10,5	.	
17	85	61	37	39	53	86	97	95	Calme	Calme	E 6,0	E 11,7	SE 10,1	SE 3,0	Calme	Calme	0	0	0	0	2	1	13,6	.	
18	91	75	64	59	63	82	91	87	Calme	Calme	S 3,2	S 5,5	SW 6,0	Calme	Calme	Calme	4	3	5	6	2	0	13,0	.	↖ au NW à 21h15.
19	90	90	72	48	29	12	29	75	Calme	Calme	SW 4,0	SW 4,0	SW 3,5	SW 9,6	SW 7,0	Calme	5	6	7	4	0	0	13,5	.	
20	80	72	61	50	48	49	59	93	Calme	Calme	E 4,0	E 6,3	E 5,5	Calme	Calme	Calme	1	2	1	0	2	7	13,4	.	
21	77	50	71	60	59	77	91	88	Calme	NE 4,0	S 5,0	SE 4,0	S 3,0	Calme	Calme	Calme	0	2	3	3	0	1	13,5	.	
22	93	85	83	63	79	90	93	93	Calme	Calme	Calme	SE 3,5	SE 3,5	Calme	Calme	Calme	7	10	5	2	6	6	4,3	.	≡ au SE à 7h20.
23	93	86	64	60	71	45	17	50	Calme	Calme	Calme	Calme	S 4,0	SW 4,0	NW 8,0	NW 4,0	10	8	7	10	1	0	7,2	.	
24	86	27	20	56	19	16	38	34	Calme	NE 6,5	Calme	SE 3,0	SE 4,5	Calme	Calme	N 7,0	0	0	0	2	0	0	13,5	.	
25	72	67	72	50	53	84	93	93	NE 7,5	NE 8,2	NE 7,0	NE 7,1	NE 7,3	NE 4,0	Calme	Calme	3	2	1	1	4	0	13,4	.	
26	85	80	70	59	62	59	86	93	Calme	Calme	Calme	SE 5,4	E 7,4	Calme	Calme	N 3,0	7	8	5	7	0	0	13,3	.	↖ au NE à 21h.
27	91	71	52	48	42	50	67	71	Calme	SW 3,5	S 4,0	SE 6,5	S 5,6	SW 4,5	Calme	NE 8,2	8	4	0	0	0	0	12,6	.	
28	58	59	58	41	48	59	75	70	NE 6,3	NE 4,0	E 5,5	Calme	NE 4,0	W 3,8	Calme	NW 3,0	4	4	8	7	2	0	9,5	.	
29	65	58	54	47	45	51	72	71	Calme	Calme	Calme	SE 4,0	Calme	Calme	Calme	Calme	0	0	0	3	2	1	12,9	.	
30	91	71	61	63	76	77	95	88	Calme	Calme	SE 3,0	E 4,3	E 6,0	Calme	Calme	Calme	1	1	1	0	1	0	12,9	.	
31	84	78	53	52	49	87	87	91	Calme	Calme	Calme	SE 4,5	Calme	Calme	S 7,0	Calme	0	2	2	2	7	8	12,0	.	
Moy.	76,1	66,4	59,3	53,3	52,9	61,0	72,6	75,7	1,69	1,93	2,84	4,44	4,72	2,65	1,96	1,94	3,3	3,8	3,8	3,5	3,3	2,4	353,7	0,0	

(1) Les températures extrêmes et la pluie sont notées de 0h à 24h.

Août 1910.

NICE (Observatoire).

Longitude 4°58′ E. — Latitude 43°43′. — Altitude 347m. Cg = — 0mm,13

DATES.	PRESSION (700 +). 3h	6h	9h	12h	15h	18h	21h	24h	TEMPERATURE (1). 3h	6h	9h	12h	15h	18h	21h	24h	Min.	Max.
1	29,5	29,3	29,5	29,2	28,8	28,5	29,1	29,5	16,8	17,6	21,6	25,8	24,8	22,3	18,8	17,6	16,0	26,6
2	29,6	29,8	30,1	30,4	29,9	29,6	29,1	29,4	17,3	17,2	22,8	24,8	24,0	20,8	18,8	18,1	15,9	26,2
3	28,5	27,2	27,0	25,9	24,9	25,6	25,7	25,1	17,1	17,8	23,8	25,8	21,3	19,4	16,8	16,3	16,1	28,2
4	24,9	25,0	25,8	25,8	24,9	24,4	25,3	25,8	17,2	17,3	21,6	24,8	24,8	24,8	20,9	20,0	15,3	27,9
5	25,0	25,0	25,3	25,0	24,7	25,2	27,1	28,3	18,1	19,8	20,6	27,8	27,6	25,0	20,8	17,8	17,0	29,9
6	28,3	28,9	30,0	30,2	30,2	29,8	30,0	30,2	16,2	17,8	21,6	24,8	24,2	21,3	18,6	17,7	14,6	25,6
7	29,9	29,6	29,7	29,8	29,3	29,5	30,7	30,7	16,7	17,9	23,4	22,6	22,3	20,0	17,0	16,4	14,9	23,6
8	30,9	30,5	30,4	30,0	30,0	28,9	28,9	28,5	16,6	16,8	23,2	23,6	22,4	19,6	17,2	16,5	14,0	25,1
9	28,7	26,8	26,6	26,6	25,9	26,2	26,6	26,5	16,2	15,6	16,8	23,4	22,6	24,7	17,5	16,4	14,4	24,3
10	26,0	25,4	25,4	25,4	25,2	25,8	26,1	26,5	15,7	15,0	21,6	22,9	23,2	16,6	17,1	17,1	14,4	24,3
11	26,5	27,2	28,1	29,2	29,5	30,5	31,1	32,6	15,0	16,9	21,1	21,4	22,0	15,1	16,1	15,7	14,4	25,6
12	32,4	33,5	34,8	35,4	35,4	35,9	36,8	36,8	14,6	16,6	22,4	24,5	24,6	21,4	18,3	17,2	13,7	26,4
13	35,9	35,9	36,3	35,9	35,2	34,5	34,2	33,5	17,3	19,5	22,9	24,7	26,3	20,8	18,1	18,6	16,0	27,6
14	32,8	32,4	32,5	32,0	31,8	31,4	31,8	31,9	17,5	17,8	21,9	23,5	20,8	19,6	18,2	17,8	15,7	24,3
15	31,7	32,1	33,2	33,4	33,6	33,5	34,1	34,2	17,9	17,6	19,2	23,8	24,8	21,1	18,7	18,1	17,5	26,0
16	34,1	34,3	34,9	35,1	35,1	34,5	35,6	35,7	17,8	18,2	21,7	25,9	23,5	20,5	18,3	17,8	16,3	26,4
17	35,2	35,3	35,8	35,5	35,3	34,5	35,1	35,1	16,6	17,7	21,8	25,8	25,6	20,8	18,8	18,3	15,6	26,6
18	34,1	34,5	35,0	34,9	34,4	33,9	34,0	34,0	18,8	19,7	23,3	26,0	25,3	21,5	19,2	18,4	18,0	27,2
19	34,1	34,7	35,2	35,1	34,6	34,3	35,2	35,4	17,9	18,8	23,0	26,7	24,8	21,7	18,8	17,8	16,5	27,9
20	35,2	35,5	35,9	35,9	35,5	35,7	36,5	36,5	17,0	18,1	23,5	24,8	23,7	22,0	19,1	18,8	16,4	26,3
21	36,3	36,2	36,5	36,1	35,1	34,5	34,4	33,5	19,1	19,1	20,9	26,4	25,0	21,1	19,3	18,3	18,1	27,1
22	33,0	32,1	32,0	30,9	29,9	29,1	29,3	29,1	18,2	18,0	22,5	25,0	23,9	22,1	18,4	18,3	16,1	26,2
23	28,5	27,7	27,7	27,2	26,6	27,6	29,0	29,4	17,0	16,9	21,2	25,4	22,9	21,4	19,6	17,9	15,2	27,6
24	29,6	30,1	31,0	31,3	31,9	32,0	32,6	33,2	18,1	18,3	22,8	25,3	23,9	21,1	18,3	17,4	16,2	26,5
25	33,0	33,4	34,0	33,8	33,7	33,9	34,3	34,3	17,0	18,2	23,1	24,4	23,1	20,0	17,9	16,9	15,9	25,6
26	34,3	34,3	34,5	34,3	33,7	33,0	33,0	32,3	16,9	18,0	21,6	24,6	24,0	20,1	19,2	17,7	15,1	26,4
27	30,9	30,7	30,7	30,6	29,9	29,9	30,5	30,7	17,9	18,1	23,5	25,4	22,7	20,9	18,2	17,9	16,3	26,0
28	30,7	30,6	31,1	31,0	31,1	30,5	31,3	31,3	17,8	18,0	24,2	21,1	24,1	21,0	18,9	17,9	17,0	26,0
29	31,1	30,7	31,3	31,5	30,9	30,8	31,4	31,3	17,5	17,7	22,8	25,4	23,9	21,9	20,1	20,9	16,9	26,9
30	31,3	31,8	32,2	32,1	32,3	31,7	32,2	31,2	18,1	17,9	23,2	25,8	24,3	21,6	19,2	20,9	17,3	27,0
31	30,8	31,2	32,0	32,0	31,5	31,6	32,3	32,3	19,8	17,9	22,9	25,1	25,8	21,7	19,3	18,4	16,7	27,0
Moy.	31,06	31,02	31,44	31,34	30,99	30,86	31,40	31,41	17,28	17,80	22,14	24,75	23,94	21,03	18,56	17,89	15,92	26,40

DATES.	HUMIDITE RELATIVE. 3h	6h	9h	12h	15h	18h	21h	24h	VENT. — DIRECTION ET VITESSE EN METRES. 3h	6h	9h	12h	15h	18h	21h	24h	NEBULOSITE. 7h	9h	12h	14h	18h	21h	INSOLATION.	PLUIE (1).	REMARQUES.
																							h		
1	91	86	61	56	47	70	86	90	Calme	Calme	Calme	Calme	Calme	Calme	Calme	SE 3,9	8	7	1	0	1	2	11,6	.	B
2	88	83	74	53	53	77	84	93	Calme	NE 3,4	NE 3,0	SE 3,5	SE 6,0	Calme	Calme	Calme	5	1	0	0	5	1	12,1	.	
3	91	83	55	45	76	95	90	90	SE 5,2	SE 4,2	Calme	SE 7,0	E 9,0	NW 6,0	Calme	NE 4,6	8	7	8	9	10	4	6,8	9,5	● ⌈ ≡ à 15h35.
4	53	72	82	41	34	41	37	38	NE 4,5	Calme	SW 3,5	Calme	SE 5,0	Calme	SW 6,0	SW 5,5	0	3	0	0	0	6	12,9	.	
5	43	37	39	15	15	16	25	77	SW 3,0	Calme	Calme	Calme	SW 8,6	Calme	SW 5,3	SE 3,0	9	4	0	0	0	0	13,5	.	
6	93	56	74	52	53	42	45	53	Calme	Calme	SW 6,0	SW 6,0	SW 3,5	Calme	Calme	Calme	0	2	1	3	5	2	12,9	.	
7	61	56	56	70	50	74	93	82	Calme	Calme	E 4,5	SE 7,0	E 9,0	SE 7,0	Calme	NE 4,2	0	1	0	1	1	0	13,1	.	
8	88	77	63	63	65	78	79	90	Calme	Calme	Calme	SE 7,0	Calme	Calme	Calme	Calme	3	1	4	8	9	5	11,7	.	
9	88	77	86	46	64	81	77	91	N 3,2	NE 5,3	NE 8,5	E 5,7	SE 3,5	Calme	Calme	Calme	10	8	3	2	2	3	8,8	1,4	◐ ⌈ 8h, ◐ 16h50.
10	95	91	70	59	63	72	63	64	Calme	Calme	Calme	E 5,5	E 8,5	NE 6,0	NE 7,3	Calme	3	7	4	4	9	6	7,9	4,9	○ ⌈ ▲ à 16h45.
11	75	71	69	71	58	88	60	86	NE 6,3	Calme	Calme	S 4,4	E 5,5	E 10,0	Calme	Calme	3	7	2	4	4	1	9,0	4,9	◐ ⌈ 16h20 à 17h.
12	87	67	41	35	38	40	47	56	NE 7,0	Calme	Calme	Calme	SW 4,8	Calme	Calme	NE 5,8	0	0	0	1	1	0	10,9	.	B
13	59	54	48	58	41	74	81	52	NE 6,0	Calme	Calme	SW 4,5	SW 4,3	Calme	Calme	Calme	0	0	0	0	0	0	12,8	.	
14	65	68	75	67	86	93	97	97	Calme	Calme	E 3,0	E 7,5	E 6,0	Calme	Calme	Calme	1	3	8	8	8	10	11,2	.	≡ à 12h30.
15	92	90	86	68	62	77	88	86	Calme	Calme	E 3,3	E 4,5	SW 4,0	Calme	Calme	NW 4,8	10	8	7	6	0	0	8,4	.	≡ div. à l'E.
16	80	80	80	63	72	86	95	95	Calme	Calme	Calme	Calme	Calme	Calme	Calme	Calme	2	3	6	9	4	2	9,3	.	
17	89	79	73	52	59	83	91	64	Calme	Calme	Calme	E 6,0	S 3,5	Calme	Calme	Calme	0	1	0	0	6	0	12,3	.	B
18	52	50	50	57	63	76	91	70	NE 4,5	Calme	Calme	S 3,5	SW 5,0	Calme	Calme	Calme	0	0	0	0	0	0	12,5	.	B
19	72	72	68	59	67	77	93	93	Calme	Calme	Calme	Calme	Calme	Calme	Calme	Calme	0	0	1	3	0	0	12,5	.	
20	88	87	67	67	74	77	88	93	Calme	Calme	Calme	E 6,3	E 4,8	Calme	Calme	Calme	0	0	0	2	0	4	12,4	.	
21	87	87	81	60	72	83	91	93	Calme	Calme	Calme	Calme	S 4,3	Calme	Calme	Calme	10	10	6	4	9	0	3,9	.	
22	93	90	75	68	69	67	91	86	Calme	Calme	Calme	SW 5,0	SW 3,6	Calme	Calme	Calme	10	4	5	4	2	2	12,3	.	≡ à 7h.
23	82	75	61	51	42	43	63	71	Calme	NE 5,0	Calme	SE 3,5	NE 11,5	E 5,5	Calme	NE 5,5	9	7	4	5	3	4	9,3	.	
24	83	69	53	48	52	63	62	60	Calme	E 3,0	Calme	SE 6,0	Calme	Calme	NW 6,0	Calme	0	0	0	1	0	0	12,3	.	
25	53	56	60	67	60	85	91	91	Calme	Calme	E 3,5	E 7,5	Calme	Calme	Calme	Calme	0	0	0	0	0	0	12,3	.	
26	88	79	74	62	59	90	77	81	Calme	Calme	Calme	SW 4,5	SW 3,0	Calme	SW 3,3	NW 5,2	0	0	1	1	8	6	10,5	.	
27	75	77	57	60	61	77	93	91	Calme	Calme	Calme	E 7,2	E 7,5	Calme	Calme	Calme	5	4	6	8	2	6	9,8	.	
28	86	84	52	73	70	79	91	93	NE 4,5	Calme	Calme	E 6,4	E 5,0	Calme	Calme	Calme	6	7	8	7	3	1	8,0	.	G à 12h40.
29	87	88	58	57	70	65	86	67	Calme	Calme	NE 4,0	SE 8,5	E 13,0	Calme	Calme	Calme	1	2	3	3	3	8	10,4	.	
30	86	78	64	60	64	76	90	36	Calme	Calme	Calme	SW 5,5	SW 3,5	Calme	Calme	NW 6,0	1	0	0	1	3	1	12,9	.	B
31	42	64	54	47	42	36	53	53	Calme	Calme	Calme	SW 7,7	SW 7,4	Calme	NE 5,6	N 6,0	0	0	0	1	4	5	12,2	.	
Moy.	77,8	73,6	64,7	56,5	58,1	70,4	77,3	77,5	1,43	0,67	1,27	4,52	4,83	1,11	1,08	1,76	3,4	3,1	2,5	3,1	3,3	2,5	336,5	20,7	

(1) Les températures extrêmes et la pluie sont notées de 0h à 24h.

Septembre 1910.

NICE (Observatoire).

Longitude 4°58′ E. — Latitude 43°43′. — Altitude 347m.

Cg = — 0mm,13

DATES.	PRESSION (700 +). 3h	6h	9h	12h	15h	18h	21h	24h	TEMPÉRATURE (1). 3h	6h	9h	12h	15h	18h	21h	24h	Min.	Max.
1	31,9	31,3	31,5	31,0	30,1	29,6	29,6	29,8	18,9	19,0	24,0	25,8	24,8	20,7	18,2	17,8	17,1	27,0
2	29,7	29,4	29,9	29,6	28,7	29,1	30,1	30,1	16,7	16,9	22,3	24,7	22,5	18,9	17,7	17,8	14,2	26,0
3	29,9	29,7	30,6	30,8	31,2	31,1	31,3	31,1	17,3	16,0	21,3	24,2	23,1	19,1	17,0	15,9	15,0	25,3
4	30,6	30,2	29,6	28,6	28,1	28,8	26,8	26,9	16,6	16,6	23,0	23,0	21,9	18,9	16,9	15,9	14,5	24,6
5	26,9	26,8	27,5	27,6	27,9	28,2	28,6	29,0	14,9	15,9	20,7	23,0	22,6	18,9	16,4	16,4	13,8	24,4
6	28,5	28,4	28,9	28,9	28,6	29,2	30,1	30,4	15,4	14,4	19,3	22,9	22,4	17,4	15,4	14,4	13,5	24,9
7	30,7	30,5	31,0	32,0	31,9	31,5	31,5	31,0	15,9	14,8	19,2	20,6	18,8	17,5	16,1	15,9	14,0	22,6
8	31,0	31,0	31,0	31,0	30,4	30,3	30,7	30,2	14,0	14,5	18,6	21,7	19,4	16,7	14,9	14,3	12,9	24,0
9	29,9	29,0	29,5	29,5	29,0	28,9	29,3	28,9	15,3	15,4	16,2	16,9	14,4	13,4	12,5	12,6	12,0	17,7
10	28,3	28,6	27,8	27,7	27,3	27,3	28,6	27,2	12,5	12,6	16,0	19,3	20,4	16,9	15,5	14,9	11,6	22,4
11	26,7	25,9	26,2	26,3	26,2	26,2	26,9	27,0	14,7	14,5	20,4	22,6	22,0	17,1	15,4	14,8	14,0	24,4
12	27,0	26,8	27,2	28,0	28,1	28,3	28,9	28,8	14,6	14,5	19,8	22,0	21,7	16,4	15,4	15,4	13,9	23,4
13	28,1	28,0	28,1	27,9	27,4	27,2	27,8	27,8	15,1	14,4	19,9	20,8	18,7	17,4	15,3	14,7	13,4	21,9
14	26,9	27,3	28,0	28,0	27,8	28,6	29,3	29,2	13,7	13,4	17,8	18,6	20,3	15,8	15,4	14,4	12,9	21,7
15	29,0	29,1	30,2	31,0	31,5	31,9	33,3	33,4	13,5	13,9	19,1	20,0	17,4	15,5	14,9	14,3	12,9	21,9
16	33,4	33,5	34,6	35,2	34,7	35,4	36,3	36,2	14,4	14,4	17,8	22,5	21,4	16,9	15,0	14,9	13,6	23,9
17	36,3	36,4	37,1	37,0	36,1	36,7	37,1	37,5	14,1	14,4	20,9	23,3	20,8	17,7	16,3	15,4	13,0	25,0
18	37,6	37,8	38,7	38,5	37,5	37,3	37,5	37,4	15,4	14,6	21,5	22,2	21,4	18,5	17,2	17,4	13,9	22,9
19	36,8	36,4	36,3	36,0	35,0	34,5	34,5	33,7	17,4	15,4	20,4	20,7	19,2	16,8	15,8	15,9	14,0	22,5
20	33,1	31,8	31,4	31,6	30,7	29,3	29,4	28,7	16,3	14,5	17,5	17,2	14,2	14,8	14,8	14,7	13,2	19,6
21	27,9	27,0	26,4	26,2	25,7	25,9	27,1	27,5	15,3	14,8	19,3	22,3	21,2	17,8	16,2	15,3	13,9	23,5
22	27,4	28,3	29,4	29,5	30,2	30,2	30,7	30,6	14,2	12,9	12,6	12,9	9,3	10,4	9,1	9,9	6,4	16,2
23	30,0	29,8	30,0	29,8	29,7	29,9	30,1	30,7	10,3	10,2	17,2	20,1	20,6	16,6	15,1	16,3	8,0	21,6
24	30,8	30,9	31,8	32,5	32,5	32,7	33,3	33,1	13,1	13,4	16,7	22,1	20,8	15,6	14,1	13,1	12,1	22,5
25	33,0	32,8	33,6	34,2	33,9	34,2	35,0	35,7	13,7	13,3	19,3	21,4	19,4	17,3	15,2	14,8	11,9	22,2
26	35,8	36,3	37,5	37,9	37,9	38,0	38,9	38,8	14,8	14,7	18,3	21,1	19,3	17,7	17,1	14,9	13,5	22,1
27	38,5	38,5	38,9	39,0	38,1	38,3	38,3	38,4	14,9	13,7	19,6	21,9	20,5	16,4	15,5	15,4	12,9	22,6
28	37,9	37,9	38,3	38,2	37,1	36,8	37,0	36,9	14,4	13,8	18,8	20,9	19,6	15,7	14,6	14,4	13,1	22,1
29	36,2	36,3	37,1	37,1	36,0	35,9	36,4	36,2	14,3	14,4	15,7	20,8	18,8	16,4	15,9	14,7	13,5	22,0
30	36,0	36,1	36,8	36,5	36,2	36,4	36,9	37,3	14,5	13,9	18,4	20,4	17,4	16,7	16,3	16,3	13,0	20,6
Moy.	31,53	31,39	31,83	31,90	31,52	31,59	32,04	31,90	14,87	14,51	19,05	21,20	19,81	16,86	15,51	15,47	13,06	22,72

DATES.	HUMIDITÉ RELATIVE. 3h	6h	9h	12h	15h	18h	21h	24h	VENT. — DIRECTION ET VITESSE EN MÈTRES. 3h	6h	9h	12h	15h	18h	21h	24h	NÉBULOSITÉ. 7h	9h	12h	14h	18h	21h	INSOLATION.	PLUIE (1).	REMARQUES.
																							h		
1	46	41	27	28	31	50	59	53	NE 6,0	NE 6,8	Calme	SW 7,3	Calme	SW 5,5	NE 4,5	Calme	0	0	0	3	7	8	10,0	0,0	◎ ⊼ à 19h45.
2	52	48	42	42	58	68	51	50	NE 5,3	NE 3,5	E 3,5	Calme	SW 5,0	SW 5,0	Calme	NW 6,5	0	0	1	4	8	7	8,3	.	G ⊼ à 20h.
3	46	46	45	41	43	52	54	57	NW 6,5	NW 7,2	Calme	SW 5,8	SW 5,0	Calme	N 5,0	NE 3,4	0	0	0	1	1	0	11,4	.	
4	58	58	51	58	56	72	88	88	N 3,2	Calme	Calme	SE 3,5	SE 4,0	Calme	Calme	Calme	0	0	2	1	3	4	10,6	.	B
5	79	74	58	60	51	68	75	59	Calme	Calme	Calme	S 5,0	S 4,7	Calme	NE 5,3	Calme	2	1	0	1	4	3	11,3	.	B
6	56	72	77	61	70	90	97	98	Calme	NE 3,5	Calme	SW 5,2	S 4,8	Calme	NE 3,0	NE 5,2	3	1	0	2	9	3	8,7	0,0	⊤ N 14h20 ● 18h10.
7	82	81	70	64	68	73	87	76	Calme	Calme	Calme	S 6,0	Calme	Calme	Calme	Calme	8	8	9	10	4	4	3,3	.	G à 12h.
8	84	69	71	61	63	77	89	89	Calme	NE 4,2	Calme	E 5,8	E 5,6	Calme	Calme	NE 5,3	3	4	6	7	7	4	6,6	.	
9	71	69	87	56	83	100	99	96	Calme	Calme	Calme	NE 7,8	NE 5,8	NE 5,7	NE 5,0	NE 5,8	10	10	10	10	10	10	0,0	15,7	● de 14h à 24h.
10	86	90	63	56	48	61	74	80	NE 5,0	NE 4,0	Calme	S 4,0	S 5,5	S 4,5	Calme	NE 3,5	9	9	8	9	7	10	2,3	1,2	● lég. par interv.
11	73	69	47	48	51	79	91	83	NE 3,5	Calme	Calme	S 4,5	SW 5,0	Calme	NE 5,0	NE 6,5	1	1	2	2	3	0	10,1	.	⊤ au N à 15h40.
12	83	70	72	63	62	86	98	89	Calme	Calme	Calme	S 6,0	S 6,0	Calme	NE 8,0	NE 3,3	4	3	3	4	10	10	9,0	0,7	● 18h20. [◠ 17h.
13	81	80	59	71	86	86	96	87	Calme	Calme	Calme	Calme	Calme	Calme	Calme	Calme	1	2	6	8	7	9	8,6	0,0	● ond. 15h ⊤ G 16h
14	85	77	71	60	60	91	89	98	NE 4,6	Calme	Calme	E 5,5	E 7,3	NE 3,0	Calme	NE 4,5	7	8	8	7	8	10	5,7	0,0	● ondée 10h. G ⊤
15	91	84	68	79	83	86	95	92	NE 4,8	Calme	E 6,0	E 8,0	NE 5,5	Calme	Calme	NE 4,0	8	7	8	9	10	10	4,2	.	[et ⊼ S 18h.
16	83	81	73	43	51	77	81	80	Calme	Calme	Calme	S 4,6	S 3,7	Calme	Calme	E 3,5	9	7	3	1	1	0	6,6	.	
17	84	86	68	49	62	79	81	82	NE 4,3	NE 5,4	Calme	SW 4,5	SW 4,7	Calme	NE 5,0	NE 5,6	0	2	4	1	1	2	9,9	.	
18	78	79	44	49	46	49	59	67	NE 5,9	NE 6,0	E 6,3	E 9,0	E 7,3	Calme	Calme	E 8,2	3	1	3	6	7	7	9,9	.	
19	69	78	75	74	54	78	90	84	E 4,0	NE 6,5	E 6,0	E 8,0	E 9,3	NE 4,3	Calme	Calme	4	5	7	7	8	7	8,2	.	
20	67	82	68	77	96	86	88	87	Calme	Calme	NW 3,0	NW 3,5	NW 7,0	Calme	Calme	Calme	10	10	8	10	9	7	1,6	13,1	● ⊼ ≡ 14h5, 15h40.
21	74	89	60	49	50	69	86	91	Calme	Calme	Calme	SE 3,5	E 4,3	Calme	E 4,0	Calme	8	6	3	1	1	6	10,1	.	
22	88	86	74	69	71	59	62	52	SW 4,0	SW 3,5	SW 7,5	SE 10,5	SW 6,5	NE 7,3	NE 7,3	NE 6,4	9	9	10	10	2	0	1,7	18,7	● 2h, 12h40 et 14h
23	45	45	20	26	32	54	50	42	NE 7,5	NE 7,8	Calme	SW 3,0	SW 4,0	Calme	NE 4,2	E 3,7	0	2	1	1	0	0	10,5	.	
24	57	56	49	47	40	82	86	85	NE 3,0	Calme	NW 3,5	SW 5,0	SW 4,5	Calme	Calme	N 5,8	3	7	8	4	4	0	8,1	.	
25	71	74	50	49	57	71	81	76	Calme	Calme	Calme	Calme	Calme	Calme	NE 5,3	NE 4,0	0	0	0	0	1	0	10,3	.	
26	72	72	71	54	59	60	64	84	Calme	Calme	Calme	SE 5,5	E 10,4	E 9,8	Calme	NE 5,6	0	0	1	1	5	1	9,8	.	
27	79	88	63	52	57	78	74	71	NE 4,3	NE 3,5	Calme	Calme	SE 4,0	Calme	Calme	N 5,0	0	0	0	1	6	0	9,4	.	B
28	73	84	74	70	76	96	89	78	Calme	Calme	Calme	SW 4,8	SW 4,0	Calme	NE 5,5	NE 4,5	0	0	1	3	4	6	9,8	.	B
29	86	86	79	75	75	91	91	91	Calme	NE 3,8	Calme	Calme	SW 5,5	Calme	Calme	E 5,0	8	7	4	2	10	6	7,2	.	
30	93	95	67	80	91	94	93	89	Calme	Calme	Calme	S 7,0	S 4,5	Calme	Calme	Calme	0	5	9	10	10	1	5,3	.	
Moy.	73,0	73,6	61,4	57,0	61,0	75,4	80,6	77,9	2,40	2,19	1,19	4,78	4,80	1,34	2,24	3,51	3,7	3,8	4,2	4,5	5,6	4,5	228,5	49,4	

(1) Les températures extrêmes et la pluie sont notées de 0h à 24h.

Octobre 1910.

NICE (Observatoire).

Longitude 4°58′ E. — Latitude 43°43′. — Altitude 347^{m}.

Cg = — 0^{mm},13

DATES.	PRESSION (700 +). 3h	6h	9h	12h	15h	18h	21h	24h	TEMPÉRATURE (1). 3h	6h	9h	12h	15h	18h	21h	24h	Min.	Max.
1	37,0	37,4	38,3	38,3	37,7	37,9	38,4	38,4	15,4	15,2	18,3	21,2	18,8	16,5	16,1	15,6	14,2	22,6
2	38,3	38,3	38,6	38,3	37,5	37,7	37,9	37,5	15,7	15,4	20,6	22,7	21,5	17,4	17,0	16,6	14,5	23,6
3	37,0	36,9	37,3	37,1	36,6	36,5	36,7	36,4	16,1	15,8	18,0	19,9	19,2	17,0	16,5	15,5	15,0	22,3
4	36,3	36,2	36,8	36,9	36,4	37,0	37,5	37,2	15,5	15,7	17,4	20,2	18,1	17,3	16,5	15,8	14,6	20,9
5	37,0	36,0	35,7	34,7	32,7	31,6	30,8	30,8	16,6	16,2	19,5	20,9	20,9	16,3	14,6	15,5	14,5	22,9
6	30,0	30,6	31,8	31,8	30,5	30,9	31,4	31,7	15,1	15,4	16,4	17,5	17,5	14,8	15,0	13,9	12,6	20,8
7	31,4	30,7	30,5	30,4	30,5	31,1	31,1	31,2	13,5	11,9	11,7	15,0	15,3	12,7	14,5	13,1	9,5	16,4
8	31,3	31,3	32,3	33,1	33,5	33,8	34,5	35,1	12,3	12,5	17,1	18,9	15,8	13,4	12,5	12,1	11,2	19,7
9	35,0	34,8	35,2	34,9	33,7	33,5	34,3	33,8	12,4	11,1	15,5	16,0	18,8	15,6	15,5	14,8	10,0	21,1
10	33,4	33,5	33,9	34,2	33,7	33,6	34,2	34,2	14,8	13,6	18,2	19,9	18,8	15,6	14,9	14,5	12,6	20,8
11	34,1	34,0	34,5	34,2	33,2	33,4	33,3	32,9	13,5	13,4	17,5	17,5	16,9	14,7	13,5	12,7	11,8	18,5
12	32,5	32,4	32,0	32,2	31,4	31,8	32,2	31,3	13,4	13,9	15,9	16,6	16,3	15,5	14,5	14,5	11,7	18,5
13	30,9	31,1	32,1	32,9	33,7	34,5	35,3	35,7	16,2	16,5	17,5	16,7	18,1	17,3	16,9	16,5	14,0	20,1
14	36,2	36,8	37,7	37,5	37,0	36,9	37,2	37,2	17,1	15,9	20,0	20,9	20,5	17,7	16,7	18,0	14,8	22,6
15	37,7	37,2	38,2	38,8	38,4	38,0	38,1	38,0	17,0	16,5	17,1	19,0	17,6	15,8	15,1	14,5	14,0	20,0
16	37,7	37,2	37,5	37,0	35,8	35,6	35,4	35,1	13,7	12,7	17,4	19,5	18,4	15,8	15,2	15,1	11,8	20,6
17	35,0	34,9	35,7	35,4	34,9	34,6	34,5	34,3	14,9	14,5	17,6	18,6	15,9	14,5	13,9	13,9	13,9	18,8
18	34,0	34,1	34,5	34,4	33,7	33,5	33,7	33,3	12,9	12,4	13,2	14,9	14,3	13,2	11,9	10,8	10,0	16,0
19	32,4	32,2	32,7	32,1	31,0	30,6	30,2	29,6	9,9	9,9	13,3	16,9	16,1	13,7	12,7	11,4	9,0	18,2
20	28,2	27,6	27,2	26,5	25,3	25,0	25,0	24,2	11,9	10,8	13,9	17,3	17,0	13,8	11,9	11,4	10,0	18,3
21	23,5	21,9	21,8	21,7	21,7	23,0	24,1	24,0	8,2	7,6	11,9	14,1	13,4	10,7	9,4	8,4	6,0	16,0
22	23,8	23,9	24,8	25,6	25,7	26,2	26,9	27,3	8,4	8,9	12,2	15,4	14,4	10,9	10,1	9,2	6,6	16,8
23	26,8	26,4	27,3	27,4	27,5	28,0	29,0	29,0	9,4	10,9	10,5	13,3	11,9	11,3	10,8	10,7	7,8	14,5
24	28,8	28,8	28,8	29,1	29,2	29,9	30,9	31,1	9,9	9,9	10,6	13,0	13,3	12,2	12,2	12,1	8,5	14,9
25	31,6	32,3	33,4	34,0	34,1	35,0	35,5	35,4	11,7	10,2	14,6	17,1	15,0	12,4	11,3	11,2	8,7	18,7
26	35,4	35,4	35,8	35,5	34,5	35,0	35,0	34,7	10,5	10,9	15,2	16,9	15,6	13,6	11,7	11,7	8,9	18,5
27	33,6	33,1	32,7	31,3	31,0	31,0	31,5	31,6	11,6	12,6	14,2	15,2	16,2	15,2	12,5	13,2	10,0	18,1
28	31,6	32,2	33,2	33,6	33,6	33,7	34,5	34,4	13,2	12,5	14,8	15,7	14,1	12,4	12,0	11,2	10,4	16,9
29	33,9	33,1	33,1	32,4	31,2	30,9	30,9	30,3	11,2	10,2	15,2	18,5	11,3	17,1	16,2	16,0	9,0	19,4
30	29,2	29,1	28,8	28,7	27,7	27,9	27,9	27,3	14,6	15,2	15,2	17,4	15,2	13,4	13,2	12,2	10,3	19,3
31	25,8	25,4	24,7	24,4	23,6	24,1	24,8	25,3	12,7	11,1	14,5	17,7	17,1	14,1	12,2	11,2	10,0	18,5
Moy.	32,56	32,41	32,80	32,72	32,16	32,33	32,67	32,56	13,20	12,88	15,65	17,56	16,56	14,58	13,77	13,41	11,16	19,17

DATES.	HUMIDITÉ RELATIVE. 3h	6h	9h	12h	15h	18h	21h	24h	VENT. — DIRECTION ET VITESSE EN MÈTRES. 3h	6h	9h	12h	15h	18h	21h	24h	NÉBULOSITÉ. 7h	9h	12h	14h	18h	21h	INSOLATION.	PLUIE (1).	REMARQUES.
																							h		
1	97	95	84	70	83	93	93	93	Calme	NE 4,0	Calme	E 3,3	Calme	Calme	Calme	Calme	10	10	6	9	10	9	3,9	.	
2	87	92	62	60	72	77	82	77	NE 4,0	NE 3,5	Calme	Calme	Calme	Calme	NE 5,0	NE 6,5	1	1	3	5	7	9	8,7	.	
3	82	92	82	78	82	97	96	96	Calme	Calme	Calme	Calme	Calme	Calme	Calme	Calme	9	9	8	9	9	7	3,0	.	≡ G à 17h50.
4	92	87	79	73	84	87	93	92	Calme	NE 3,0	NE 3,0	E 4,4	E 10,4	E 8,0	Calme	NE 6,0	8	8	8	9	10	2	4,6	.	≡ à l'E à 14h.
5	76	74	54	69	57	84	86	82	Calme	Calme	Calme	S 4,5	S 4,0	Calme	NE 5,0	Calme	0	0	0	0	1	1	9,8	.	B
6	92	86	62	53	42	41	31	37	E 5,0	E 10,2	NE 18,6	NE 15,0	NE 17,6	NE 7,5	NE 12,6	Calme	8	8	5	6	10	8	8,7	.	G 6h50. ⌒ NW 7h30.
7	39	62	69	48	50	75	49	72	Calme	N 6,5	NE 12,6	NE 10,9	NE 7,6	NE 8,3	NE 6,5	N 8,2	10	10	10	9	8	10	0,5	6,1	● par intervalles.
8	92	71	57	64	85	93	85	87	N 6,2	N 5,4	Calme	SE 5,0	S 4,7	N 5,0	Calme	N 5,3	6	7	7	9	4	3	6,8	1,3	● à 1h10 et à 17h.
9	78	88	56	70	56	74	75	72	Calme	E 4,6	Calme	NE 7,5	Calme	Calme	NW 7,0	N 5,5	8	7	7	6	8	9	5,2	.	G à 11h20.
10	61	74	53	59	75	88	69	85	Calme	Calme	Calme	SW 4,6	SW 5,8	Calme	Calme	Calme	0	0	1	6	4	9	9,7	.	
11	88	94	78	83	71	86	89	92	NE 3,5	NE 3,5	Calme	E 4,0	Calme	Calme	N 4,7	N 5,0	6	7	8	9	9	5	7,4	4,8	● de 2h50 à 4h20.
12	71	70	68	60	70	97	97	84	NE 7,0	NE 4,3	NE 5,5	Calme	Calme	NE 8,0	NE 6,0	NE 4,2	9	10	10	10	10	10	0,0	3,3	● p.int. 11h50 à 21h.
13	64	72	70	77	74	79	79	67	E 6,0	E 4,0	E 7,0	NE 5,6	Calme	Calme	Calme	Calme	10	10	10	9	7	10	1,2	0,5	● à 9h, G à 20h45.
14	67	68	58	59	64	76	88	82	Calme	Calme	Calme	E 8,6	E 5,8	Calme	Calme	NE 4,8	1	1	2	4	0	0	9,4	.	
15	65	69	90	84	80	98	94	96	Calme	Calme	Calme	S 3,8	Calme	Calme	Calme	Calme	1	7	9	10	1	0	3,5	.	☂
16	94	93	63	63	63	88	88	77	N 6,2	N 3,5	Calme	S 4,5	S 4,8	Calme	Calme	Calme	1	0	1	3	9	7	8,4	.	☂ B
17	90	92	74	60	68	76	77	86	E .	E .	SE .	S .	S .	S .	Calme	Calme	9	7	7	9	10	10	4,0	.	
18	93	94	67	65	65	68	77	90	E 3,2	NE 6,0	E 3,0	Calme	Calme	Calme	Calme	Calme	10	10	10	10	9	1	0,0	1,0	● à 3h.
19	89	84	62	61	70	85	82	97	Calme	N 5,5	Calme	S 4,6	S 5,0	Calme	Calme	Calme	0	0	0	1	8	3	7,8	.	☂
20	93	85	64	63	50	53	62	62	NW 4,0	N 3,5	Calme	S 3,0	S 5,0	S 5,2	Calme	Calme	4	2	3	3	0	10	8,9	2,5	☂ ● ≺ SW 23h30.
21	100	77	57	42	53	78	78	65	NW 5,0	Calme	Calme	Calme	E 7,0	E 6,6	Calme	NE 4,8	2	0	0	1	1	0	9,4	11,0	● jusqu'à 4h.
22	52	47	37	40	41	53	56	67	NE 5,0	NE 5,0	Calme	SW 5,2	SE 3,0	NE 4,3	N 5,0	N 7,2	4	2	0	0	0	0	8,9	.	
23	67	77	75	87	78	71	74	77	NE 6,0	Calme	NE 4,8	NE 9,0	E 10,2	E 4,6	Calme	NE 4,3	7	8	9	9	10	10	4,1	1,8	⊖ à 11h40.
24	77	71	86	67	57	67	67	69	NE 5,0	NE 5,5	NE 4,0	Calme	Calme	Calme	Calme	NE 3,5	10	10	10	9	10	10	0,0	0,6	● bruine, ondées.
25	71	84	63	56	57	64	76	79	Calme	NE 4,0	Calme	S 4,5	SE 3,0	E 3,3	NE 4,0	NE 6,0	0	0	1	2	0	0	9,1	.	
26	80	77	67	53	59	70	84	77	NE 5,5	NE 4,8	Calme	Calme	E 7,6	NE 4,0	NE 5,2	N 4,0	0	0	3	7	9	8	7,7	.	[17h50.
27	75	58	57	51	50	59	87	90	NE 3,5	NE 5,0	Calme	Calme	NE 13,2	NE 13,5	NE 5,4	Calme	8	7	7	7	8	10	1,2	13,2	● 17h20 à 23h, T
28	87	87	82	70	77	86	87	86	Calme	Calme	Calme	Calme	Calme	Calme	NE 3,0	NE 4,0	7	7	10	10	9	4	2,4	.	G à 12h35.
29	84	92	61	52	54	58	67	67	Calme	N 5,5	Calme	NE 4,0	NE 10,7	NE 10,2	Calme	N 6,5	7	8	9	10	9	9	5,5	0,0	● ondée à 11h40.
30	75	77	83	72	84	94	100	79	N 3,8	Calme	Calme	SW 3,8	Calme	Calme	Calme	NE 5,0	10	9	8	9	4	10	3,2	1,9	● à 22h.
31	67	86	61	59	63	82	83	89	Calme	S 3,2	Calme	Calme	S 4,5	Calme	Calme	Calme	1	0	0	1	0	0	8,8	.	
Moy.	78,9	79,8	67,1	63,5	65,6	77,3	79,1	79,7	2,63	3,35	1,95	3,86	4,33	2,95	2,24	2,93	5,4	5,3	5,5	6,5	6,3	6,1	171,8	48,0	

(1) Les températures extrêmes et la pluie sont notées de 0h à 24h.

vembre 1910.

NICE (Observatoire).

Longitude 4° 58′ E. — Latitude 43° 43′. — Altitude 347^{m}. Cg = — 0^{mm},13

DATES.	PRESSION (700 +). 3h	6h	9h	12h	15h	18h	21h	24h	TEMPÉRATURE (1). 3h	6h	9h	12h	15h	18h	21h	24h	Min.	Max.
1	25,8	24,3	24,2	23,0	21,7	21,1	21,8	21,3	11,0	11,6	15,4	17,5	14,1	14,3	13,9	11,5	9,4	19,1
2	19,3	18,9	18,9	17,8	17,5	18,7	20,0	20,3	12,4	12,2	14,0	16,3	15,4	12,5	10,6	9,1	8,2	17,5
3	20,3	20,6	21,0	20,7	20,7	21,0	22,2	21,7	8,2	8,1	10,7	14,2	14,7	12,2	12,2	10,7	7,0	15,8
4	20,9	20,9	22,1	21,8	21,6	22,2	22,7	22,7	12,2	11,9	13,9	17,3	17,4	13,4	12,2	12,2	9,7	18,9
5	22,3	21,9	21,6	20,5	18,2	15,9	14,8	13,8	11,3	11,2	12,2	10,7	9,5	9,6	9,9	9,4	8,2	12,9
6	13,1	12,9	13,8	14,0	14,9	17,0	19,4	21,4	9,1	8,7	11,5	13,3	14,0	11,4	10,4	10,7	7,1	14,5
7	22,9	23,7	25,4	26,0	26,0	27,3	28,3	28,6	9,9	11,4	12,2	16,6	15,4	11,8	10,8	10,2	7,4	18,3
8	28,9	29,4	30,7	30,8	30,7	32,1	33,6	34,1	10,3	10,8	12,9	16,2	14,1	12,1	11,5	11,0	10,0	19,5
9	34,2	34,1	34,3	33,3	31,7	31,2	30,0	28,2	10,8	9,8	11,8	12,8	13,4	10,9	10,8	10,8	8,5	15,9
10	25,8	23,7	22,4	24,0	26,3	29,2	31,5	32,4	10,3	9,8	11,8	14,2	13,0	9,8	8,8	6,6	3,7	14,9
11	33,2	33,2	33,5	31,2	28,3	27,5	24,6	22,9	7,7	7,6	9,5	13,0	12,3	10,2	10,7	10,3	4,1	14,0
12	22,4	25,8	29,3	30,2	30,7	32,5	33,5	34,3	10,9	9,3	11,5	13,9	13,7	10,2	9,3	8,3	7,1	15,1
13	34,4	34,2	34,7	34,6	34,0	34,1	33,5	32,2	7,3	7,0	11,7	13,5	10,5	9,6	8,3	8,0	4,7	14,0
14	29,8	28,5	25,5	23,0	21,7	21,7	21,8	21,4	8,7	9,7	9,7	9,3	11,1	9,3	8,3	7,9	7,7	12,2
15	20,3	17,7	16,3	15,2	13,5	14,0	14,2	14,6	7,8	7,7	7,4	8,2	9,5	8,3	7,3	7,3	6,0	11,8
16	15,3	15,8	17,1	17,8	18,2	20,6	23,0	25,3	7,3	8,2	10,4	10,3	10,3	8,1	7,3	7,3	6,4	12,0
17	26,6	27,8	29,7	29,7	28,7	27,1	25,0	22,2	6,8	5,7	7,3	9,3	8,0	4,7	5,3	6,3	4,2	10,9
18	21,3	19,2	19,4	18,5	18,9	20,3	21,7	22,8	6,7	6,1	7,6	8,2	6,8	4,9	4,8	5,0	4,0	9,6
19	23,5	24,2	25,0	25,2	25,2	26,8	29,0	30,4	4,3	4,4	5,3	10,2	10,2	7,3	6,3	6,1	2,9	11,7
20	31,0	31,5	32,2	32,5	31,7	32,4	32,6	32,3	6,1	4,8	6,9	11,3	9,3	5,9	4,7	4,3	2,6	12,2
21	30,5	28,2	26,7	26,5	26,5	27,2	27,3	27,4	5,2	4,3	4,8	9,4	7,5	5,2	5,3	5,2	2,8	9,6
22	27,9	27,9	29,0	29,1	28,4	28,6	29,3	30,1	5,1	4,2	7,1	10,2	8,2	5,5	5,2	5,3	2,9	11,2
23	30,2	30,7	31,3	31,0	30,1	30,0	29,5	28,8	3,8	5,1	7,1	9,7	7,6	6,2	4,4	5,0	2,8	10,4
24	27,9	27,1	28,5	30,5	31,9	33,3	34,5	34,6	4,5	4,2	7,1	10,0	8,2	8,2	7,9	7,2	3,3	10,8
25	33,9	33,5	33,1	32,0	29,9	28,6	27,1	26,6	6,5	5,2	5,0	5,2	5,2	5,2	6,2	6,0	4,1	7,6
26	26,6	25,6	25,6	26,8	26,5	28,2	29,0	29,8	5,9	5,8	6,6	7,1	7,2	6,1	5,5	5,1	3,6	8,0
27	30,5	31,0	32,5	33,3	32,5	33,0	33,3	33,3	4,6	4,2	6,3	10,4	8,6	7,6	6,9	7,2	3,5	11,1
28	32,9	32,6	32,7	33,1	32,1	32,4	32,8	32,8	7,7	6,2	6,2	7,7	7,9	8,2	8,5	8,4	5,4	8,8
29	32,7	32,4	32,8	32,7	31,7	31,6	31,5	31,2	8,7	8,7	9,6	10,1	10,8	9,7	8,7	9,3	8,0	11,5
30	30,0	29,3	29,3	29,1	27,8	27,7	27,8	27,2	11,7	12,1	13,0	13,7	13,0	12,7	11,7	11,1	8,8	14,0
oy.	26,48	26,22	26,62	26,46	25,92	26,44	26,84	26,82	8,09	7,87	9,55	11,66	10,90	9,04	8,46	8,10	5,80	13,13

DATES.	HUMIDITÉ RELATIVE. 3h	6h	9h	12h	15h	18h	21h	24h	VENT. — DIRECTION ET VITESSE EN MÈTRES. 3h	6h	9h	12h	15h	18h	21h	24h	NÉBULOSITÉ. 7h	9h	12h	14h	18h	21h	INSOLATION.	PLUIE (1).	REMARQUES.
																							h		
1	53	39	38	45	45	42	47	74	NW 4,0	Calme	Calme	SW 9,2	SW 5,5	SW 6,0	SW 18,0	SW 14,5	1	2	7	9	10	10	5,1	.	
2	63	72	69	50	28	25	21	42	S 9,5	S 4,8	S 10,8	SW 13,0	SW 11,7	SW 12,3	SW 5,8	SW 10,8	4	3	1	0	0	0	8,7	.	
3	59	60	53	39	39	45	62	77	SW 10,5	SW 8,7	SW 7,8	SW 8,2	SW 11,2	SW 5,4	SW 9,7	SW 11,2	1	0	0	0	2	2	8,9	.	
4	59	67	72	47	31	40	43	49	SW 11,3	SW 10,3	S 12,2	SW 9,2	SW 7,5	SW 10,0	S 6,9	S 4,2	7	5	3	1	5	7	8,8	.	
5	54	56	51	83	100	96	96	94	S 4,2	S 4,2	N 3,2	NE 6,2	NE 9,0	NE 4,3	Calme	S 3,2	10	10	10	10	10	10	0,0	17,1	● à partir de 12h.
6	69	52	30	26	20	23	23	18	SW 3,3	SW 5,8	NW 8,0	SW 7,7	NW 5,8	N 7,4	N 7,7	N 8,4	0	0	0	1	4	1	8,6	.	
7	20	18	30	32	31	73	74	75	N 8,4	NW 7,1	Calme	S 5,0	SW 12,8	SW 9,1	SW 7,0	SW 4,0	8	8	4	2	0	3	5,5	.	
8	65	59	49	46	74	76	71	65	SW 4,9	SW 8,0	SW 7,3	SW 12,7	Calme	Calme	Calme	Calme	1	1	1	1	1	0	8,7	.	
9	62	69	65	54	73	92	84	79	Calme	Calme	Calme	Calme	Calme	Calme	Calme	Calme	7	8	10	9	10	10	2,1	.	
0	82	64	32	28	15	69	21	35	Calme	NW 7,0	NW 6,8	SE 7,3	SW 6,5	SW 5,0	N 3,3	E 7,8	1	0	2	4	0	0	8,5	.	
11	8	6	5	13	29	53	57	64	E 7,0	E 8,1	E 7,6	W 4,8	NW 11,9	NW 7,0	NW 9,8	NW 11,6	3	3	4	3	7	4	8,3	.	
12	39	64	59	54	52	41	48	45	NW 4,7	SW 6,8	Calme	W 4,7	W 5,9	W 6,0	E 5,4	E 5,7	0	0	0	0	1	1	8,4	.	
13	36	46	48	69	80	82	88	93	Calme	E 4,6	Calme	SW 4,2	W 5,2	E 4,0	E 7,6	SE 7,3	0	0	1	4	10	10	6,8	8,7	B à 18h, ● à 21h.
14	97	93	77	96	83	88	84	77	SE 11,6	SE 11,8	SE 11,6	E 3,2	Calme	SW 6,3	W 3,4	W 3,4	10	10	9	9	8	6	0,3	26,1	● ↖ 17h15 ≡ 18h.
15	63	65	50	52	57	38	39	37	NW 3,4	NE 6,0	E 4,2	Calme	Calme	NW 5,5	NW 4,0	W 5,9	10	10	7	2	2	1	4,0	1,0	● jusq. 1h, B à 7h.
16	37	38	37	36	34	34	29	24	NW 4,0	NW 7,2	NW 6,2	NW 6,8	NE 5,7	NE 6,8	E 6,8	E 8,0	4	3	4	5	1	2	5,0	.	
17	23	34	30	54	57	98	97	96	E 9,1	E 7,9	E 4,6	SW 4,8	W 5,6	E 10,5	W 5,6	NW 6,0	8	7	10	10	10	10	3,5	24,6	● de 15h à 24h
18	90	93	60	28	17	19	24	25	NW 3,3	Calme	W 4,2	NW 9,8	NW 11,9	NW 9,4	NW 8,4	NW 8,5	7	7	1	1	0	0	6,2	.	
19	24	26	29	26	23	26	23	20	NE 7,4	N 7,4	E 6,2	Calme	Calme	E 6,8	E 8,0	E 8,0	2	0	0	1	0	0	7,7	.	
20	17	15	17	27	30	43	56	56	E 9,8	E 8,8	E 5,9	W 3,9	W 3,7	Calme	E 4,6	E 6,2	2	3	1	1	0	0	7,6	.	
21	45	56	67	47	52	71	74	75	Calme	NW 4,0	Calme	Calme	SE 6,0	Calme	E 5,2	E 5,0	8	7	5	5	4	9	4,8	.	
22	71	74	64	51	71	89	84	81	E 4,5	E 6,0	E 3,5	SW 3,5	SW 5,3	Calme	E 5,5	E 4,8	1	3	1	2	6	7	7,6	.	
23	70	64	48	37	53	70	79	77	E 6,8	E 6,0	E 4,5	W 4,8	W 5,0	Calme	E 6,4	E 6,2	0	0	3	3	4	0	7,2	.	
24	75	68	71	61	67	57	56	57	E 4,6	E 5,2	SE 5,3	SE 8,3	SE 8,6	SE 5,8	SE 4,8	E 3,8	4	5	6	8	10	10	5,9	.	
25	61	88	98	93	97	96	94	94	E 3,0	E 4,7	E 5,3	E 4,5	E 4,5	Calme	SE 3,6	Calme	10	10	10	10	10	10	0,0	21,9	B à 7h, ⊙ 12h-21h.
26	96	96	94	84	84	85	89	81	Calme	E 5,0	SE 3,0	SE 3,8	Calme	Calme	E 3,5	Calme	9	10	10	10	7	5	0,2	.	
27	77	72	68	63	74	80	89	80	E 5,0	Calme	Calme	Calme	Calme	Calme	Calme	Calme	1	3	6	3	10	10	6,6	.	⌴ partielle.
28	75	94	98	96	96	94	94	94	Calme	E 5,0	Calme	Calme	Calme	Calme	Calme	Calme	10	10	10	10	10	10	0,0	3,5	● ≡ jq. 12h, ⊙ 21h.
29	94	94	94	93	80	84	93	78	Calme	Calme	E 4,0	E 3,6	Calme	Calme	E 7,2	E 7,8	10	10	10	9	4	9	0,0	3,6	● fine jusqu'à 9h.
30	57	68	62	62	70	76	85	82	SE 6,2	SE 9,4	SE 9,0	SE 9,4	SE 11,4	SE 11,3	SE 10,5	SE 5,0	9	10	9	8	10	10	2,0	.	B, Brume.
oy.	58,0	60,3	55,4	52,4	55,4	63,5	64,1	64,9	4,88	5,66	4,71	5,29	5,36	4,63	5,62	5,58	4,9	4,9	4,8	4,7	5,2	5,2	187,0	106,5	

(1) Les températures extrêmes et la pluie sont notées de 0h à 24h.

Décembre 1910.

NICE (Observatoire).

Longitude 4°58′ E. — Latitude 43°43′. — Altitude 347m.

Cg = − 0mm,13

DATES.	PRESSION (700 +). 3h	6h	9h	12h	15h	18h	21h	24h	TEMPÉRATURE (1). 3h	6h	9h	12h	15h	18h	21h	24h	Min.	Max.
1	26,4	26,3	26,3	26,9	26,5	27,2	27,6	27,9	10,7	9,8	9,7	9,3	8,7	8,7	9,0	8,7	8,0	11,6
2	27,7	27,8	28,7	29,3	29,3	30,3	31,0	31,4	9,0	8,7	9,8	11,2	9,9	8,3	6,8	7,1	6,1	12,4
3	31,3	31,2	31,3	31,5	30,8	31,0	31,1	31,1	6,7	6,7	8,3	9,7	8,3	7,6	7,7	8,6	5,6	10,1
4	30,4	30,4	30,0	30,0	29,0	28,8	28,8	28,4	9,5	10,2	11,2	11,9	11,4	11,7	11,3	10,7	8,2	12,4
5	27,8	26,9	27,2	27,2	26,7	26,2	26,6	27,0	11,7	11,7	12,4	10,2	10,9	8,8	9,7	9,1	8,3	13,4
6	26,1	25,4	24,6	24,2	23,1	23,9	25,4	25,9	11,1	9,7	11,3	11,9	10,7	11,9	11,5	10,9	8,4	14,6
7	25,9	26,2	27,4	28,1	28,0	28,4	29,1	28,9	10,7	8,7	8,6	10,1	10,3	8,5	8,7	8,2	7,5	11,9
8	27,7	27,3	27,5	26,5	25,1	23,6	22,3	20,5	7,1	6,6	7,8	7,9	9,7	10,8	10,9	11,7	5,5	12,3
9	20,9	20,9	21,6	21,5	21,4	22,3	23,0	23,7	11,1	10,4	8,3	9,7	10,6	9,3	8,7	8,4	7,9	12,5
10	24,0	24,1	24,6	24,3	23,4	22,3	21,2	20,5	7,9	8,1	8,7	8,5	8,0	8,9	10,8	11,2	6,7	11,7
11	20,2	19,7	20,3	21,5	22,7	24,1	25,5	26,6	10,8	11,7	10,3	10,5	11,1	9,2	9,7	8,8	8,2	12,3
12	27,6	28,3	29,4	30,0	30,0	31,0	31,3	31,6	7,7	7,2	6,7	12,0	11,1	8,8	8,5	8,3	6,4	12,7
13	31,6	31,6	31,2	31,5	30,7	30,0	29,3	26,1	8,3	8,3	10,3	10,3	10,2	8,3	9,1	7,3	7,0	11,7
14	25,3	25,0	26,9	28,1	29,2	29,9	30,9	31,2	7,7	6,3	6,1	11,3	9,6	7,4	6,3	5,5	5,0	11,7
15	30,6	30,0	29,5	29,2	28,2	28,4	29,6	29,9	5,7	6,5	8,7	10,8	11,0	7,8	7,7	5,9	4,7	12,3
16	30,2	30,8	31,8	32,7	32,2	32,8	33,3	32,6	6,0	5,4	8,6	11,8	9,8	9,0	8,6	8,3	4,3	12,0
17	32,2	31,5	30,7	30,0	27,1	26,1	25,0	24,2	8,3	8,9	8,4	9,6	8,3	9,3	10,3	9,3	7,0	11,2
18	23,4	23,2	23,4	23,8	24,1	24,9	25,9	27,3	9,1	9,2	9,7	11,0	10,2	8,3	7,3	6,9	5,8	12,4
19	28,1	29,3	31,7	33,2	33,5	34,8	36,7	37,7	7,8	5,9	9,2	12,6	12,2	8,1	7,6	6,6	5,0	13,4
20	38,5	38,6	39,0	38,5	38,2	38,7	38,7	38,7	6,6	5,6	7,6	11,9	9,6	6,7	5,7	5,9	4,4	12,8
21	38,2	37,5	37,9	37,3	36,6	36,8	37,1	37,5	5,6	6,1	6,9	9,8	9,6	6,6	6,7	6,1	3,3	11,1
22	37,3	37,1	38,0	38,3	38,1	38,7	39,2	39,0	6,6	7,6	7,6	10,6	9,7	6,6	5,1	5,6	3,9	11,8
23	38,7	38,5	38,7	38,4	37,6	37,7	37,7	37,6	4,5	4,8	5,4	8,6	9,0	5,6	5,0	4,7	3,2	9,6
24	37,1	36,3	36,1	35,4	33,2	32,2	31,8	29,6	4,4	4,1	5,5	8,8	7,6	6,6	6,1	5,6	3,0	9,6
25	28,2	25,5	24,8	23,3	21,3	20,8	21,2	20,4	4,9	4,3	4,6	7,2	7,6	5,6	4,9	5,1	2,7	8,2
26	20,4	20,9	21,2	20,6	20,4	19,9	19,9	19,4	6,1	5,8	7,9	12,0	9,4	6,5	5,5	6,6	3,5	12,7
27	18,5	17,4	16,8	15,5	13,2	11,8	10,9	11,5	6,2	5,5	6,3	8,9	7,3	5,4	6,0	4,4	4,4	9,9
28	13,1	14,0	16,0	16,7	18,3	20,5	23,6	25,3	4,4	4,4	4,4	5,7	6,7	7,5	8,4	8,4	3,6	9,4
29	26,3	27,8	29,0	28,5	28,2	28,9	29,4	29,6	8,1	8,0	7,9	10,4	10,4	7,4	5,7	6,4	4,6	11,1
30	29,8	29,1	29,4	29,6	29,6	29,7	29,7	29,6	5,5	6,4	7,4	10,8	9,4	6,8	5,2	4,9	3,9	12,0
31	30,1	30,6	32,3	32,5	32,2	32,7	33,3	33,6	5,7	5,5	6,4	8,4	8,2	6,7	6,4	5,4	2,7	8,6
Moy.	28,18	28,04	28,49	28,52	27,99	28,21	28,58	28,42	7,60	7,36	8,13	10,11	9,56	8,02	7,77	7,35	5,45	11,59

DATES.	HUMIDITÉ RELATIVE. 3h	6h	9h	12h	15h	18h	21h	24h	VENT. — DIRECTION ET VITESSE EN MÈTRES. 3h	6h	9h	12h	15h	18h	21h	24h	NÉBULOSITÉ. 7h	9h	12h	14h	18h	21h	INSOLATION. h	PLUIE (1).	REMARQUES.
1	80	81	96	96	94	90	80	92	Calme	E 5,3	E 6,3	Calme	Calme	E 4,5	Calme	Calme	10	10	10	10	10	10	0,0	16,7	● de 0h à 16h.
2	77	82	74	72	73	81	88	79	Calme	Calme	Calme	Calme	Calme	Calme	Calme	E 4,7	10	8	6	7	5	4	4,1	.	
3	78	72	62	75	93	97	96	96	E 3,2	E 7,2	Calme	Calme	E 4,6	E 6,5	E 5,5	E 6,0	10	10	10	10	10	10	0,0	1,9	● 16h à 18h. ≡ à [18h20.
4	80	74	65	68	72	65	74	74	SE 5,0	SE 10,7	SE 9,3	SE 8,4	SE 10,8	SE 8,8	SE 7,4	E 5,0	10	10	9	9	9	10	0,9	.	
5	67	65	65	89	72	96	96	94	SE 7,4	E 4,3	SE 9,0	E 7,2	E 8,0	SE 10,6	E 7,5	E 8,4	10	10	10	10	10	10	0,4	15,5	● 11h, 14h20-23h.
6	65	82	61	84	96	94	94	94	E 9,3	E 9,8	SE 6,8	SE 15,9	E 9,8	E 11,2	Calme	S 6,3	10	10	10	10	10	10	0,0	37,5	● 4h-9h, 12h-16h30.
7	94	91	87	85	88	93	78	94	S 7,2	E 5,3	W 6,5	Calme	Calme	Calme	Calme	E 6,0	10	10	9	9	9	10	0,0	26,6	● mat. et 21h20.
8	96	96	84	94	94	86	92	94	E 12,1	E 11,0	E 6,1	E 6,0	E 8,8	SE 12,2	S 13,0	. 19,8	10	10	10	10	10	10	0,0	78,0	●
9	94	94	94	93	83	93	93	89	. 7,3	. 6,6	. 7,2	Calme	Calme	Calme	. 4,7	. 5,5	10	10	7	10	9	10	1,2	43,3	●
10	96	92	88	97	97	91	96	96	. 5,0	. 5,7	. 3,0	. 5,7	. 5,5	. 8,0	SW 8,5	SW 14,3	10	10	10	10	10	10	0,0	42,5	● ≡
11	96	94	96	94	88	87	85	94	SW 9,8	SW 15,2	W 6,8	S 8,0	SE 6,5	E 6,1	Calme	Calme	10	10	10	9	9	10	0,7	41,0	● ⇖ ≡ à 7h.
12	96	89	85	74	82	92	84	92	E 4,6	E 4,3	E 5,5	Calme	Calme	Calme	Calme	Calme	5	2	4	5	8	8	5,4	.	
13	88	77	65	70	69	89	63	97	E 3,7	E 5,5	Calme	Calme	Calme	SE 4,6	SE 10,6	Calme	8	6	8	9	10	10	3,5	8,5	● à 17h.
14	70	99	83	61	78	94	99	96	SE 8,5	E 10,3	Calme	Calme	Calme	Calme	E 6,5	E 8,2	9	6	3	6	0	3	6,6	19,5	● ⇖ à 0h35.
15	91	77	63	68	78	91	80	77	E 6,3	Calme	Calme	SW 3,4	SW 3,0	Calme	Calme	E 3,2	7	3	1	1	0	0	6,7	0,0	● ondée à 6h10.
16	93	77	67	67	74	83	86	92	E 5,2	E 4,8	Calme	Calme	Calme	Calme	Calme	E 3,2	3	7	8	9	10	10	1,7	.	
17	87	79	89	82	99	98	97	96	E 3,8	Calme	E 5,9	Calme	E 6,0	E 4,8	W 4,5	W 3,0	10	10	10	10	10	10	0,0	8,1	● bruine ≡ à part.
18	78	50	45	56	80	92	93	65	W 4,0	Calme	Calme	Calme	Calme	Calme	E 5,5	NE 6,8	0	0	1	10	0	10	7,6	.	[de 12h.
19	52	56	51	37	36	52	51	52	NE 5,2	E 6,0	Calme	Calme	Calme	Calme	E 4,9	E 3,5	1	1	0	0	0	1	7,5	.	
20	52	48	38	34	49	69	69	54	E 3,5	E 4,3	E 4,2	Calme	Calme	Calme	E 6,2	Calme	1	0	0	0	0	0	7,5	.	
21	57	50	59	71	82	97	61	40	E 6,3	Calme	Calme	Calme	Calme	E 5,2	Calme	E 5,0	0	0	0	0	0	0	7,4	.	
22	30	19	21	40	64	80	88	77	E 7,0	Calme	Calme	Calme	Calme	W 3,3	Calme	Calme	0	0	0	0	0	0	7,4	.	
23	70	65	56	61	76	99	88	86	Calme	Calme	Calme	Calme	W 5,0	Calme	W 3,0	Calme	0	0	0	0	0	0	7,4	.	
24	83	82	85	69	79	85	77	77	Calme	E 5,0	E 5,3	Calme	Calme	Calme	E 4,2	E 5,6	0	3	5	8	8	7	4,4	.	forte.
25	79	82	84	74	73	85	88	85	E 5,5	E 5,0	E 5,3	Calme	Calme	E 4,5	E 4,0	E 5,7	10	10	8	8	2	0	1,1	.	
26	82	71	37	30	62	49	46	40	E 5,0	E 5,0	E 6,0	Calme	W 4,0	Calme	E 4,8	E 5,9	0	3	3	3	1	4	6,3	.	
27	40	39	37	61	68	65	39	84	E 6,0	E 7,0	NE 7,7	S 4,2	S 3,5	Calme	E 3,5	Calme	0	0	2	3	10	10	7,1	.	⇖ à 20h20.
28	49	47	48	49	38	31	30	28	E 4,3	E 5,0	E 7,6	E 14,6	E 17,4	E 14,6	E 13,3	E 9,2	10	10	10	10	10	10	0,0	.	
29	31	34	36	37	42	72	69	56	NE 7,6	Calme	Calme	W 4,5	Calme	Calme	E 4,8	Calme	10	9	3	0	0	0	6,3	.	
30	52	43	39	43	71	69	74	75	NE 5,2	NE 4,0	NE 4,5	Calme	SW 4,8	Calme	NE 7,0	NE 5,6	0	0	0	0	0	0	7,5	.	
31	51	34	40	17	14	9	9	10	N 6,8	NE 9,5	W 6,5	SW 6,5	N 4,0	N 6,0	NW 5,0	NW 3,2	0	0	0	0	0	0	7,2	.	
Moy.	72,7	69,1	64,5	66,1	73,0	79,8	76,2	77,8	5,32	5,06	3,85	2,72	3,28	3,58	4,34	4,68	5,9	5,7	5,4	5,8	5,5	5,8	115,9	339,1	

(1) Les températures extrêmes et la pluie sont notées de 0h à 24h.

anvier 1910.

TOULOUSE (Observatoire).

Longitude 0°53′ W. — Latitude 43°37′. — Altitude 194m. Cg = — 0mm,12

DATES.	PRESSION (700 +). 3h	6h	9h	12h	15h	18h	21h	24h	TEMPÉRATURE (1). 3h	6h	9h	12h	15h	18h	21h	24h	Min.	Max.
1	55,2	54,7	55,1	54,4	53,5	53,6	53,7	54,1	1,5	1,8	3,6	4,0	4,2	4,1	2,4	2,2	0,2	4,8
2	54,1	54,2	55,4	55,3	55,1	55,5	55,3	55,1	1,0	0,3	1,5	4,7	3,2	1,1	0,0	0,1	0,2	5,5
3	55,0	54,7	55,2	54,3	54,1	54,6	54,6	54,4	0,5	0,5	0,4	0,6	0,5	0,0	- 0,3	- 1,1	- 0,5	4,1
4	54,2	54,0	54,9	54,4	53,6	53,1	52,9	52,8	- 1,6	- 2,4	- 2,4	0,5	2,6	- 1,4	- 2,6	- 2,6	- 3,5	2,6
5	52,4	52,3	53,6	52,9	52,3	52,6	53,4	53,1	- 2,8	- 2,4	0,2	7,6	10,0	5,4	3,8	2,3	- 4,9	10,2
6	52,8	52,6	53,4	53,3	52,5	53,1	53,4	53,6	1,3	0,5	1,2	7,4	10,2	6,4	3,8	2,5	- 2,1	10,5
7	53,9	54,3	55,9	56,1	55,8	55,8	55,8	55,5	3,5	4,2	4,2	5,2	5,4	5,2	4,5	3,1	2,2	7,5
8	55,1	54,6	55,0	54,4	54,1	53,8	56,1	56,4	1,8	0,6	0,2	10,6	11,4	6,9	4,4	3,6	0,5	11,8
9	56,2	55,7	57,1	56,5	56,1	56,8	57,0	57,1	4,8	4,9	5,8	8,3	8,5	6,7	5,4	4,1	3,2	9,0
10	57,2	57,3	58,9	58,8	58,8	58,8	59,4	59,0	1,8	0,1	2,0	7,4	8,2	7,4	7,1	5,9	- 0,5	9,4
11	58,6	57,6	59,1	57,9	57,0	55,6	54,4	53,3	5,8	6,0	5,8	9,0	11,4	9,6	9,2	9,0	5,1	11,8
12	51,8	49,9	48,9	47,8	46,1	47,6	48,3	47,9	8,8	8,7	9,2	7,6	7,6	4,5	3,2	3,8	6,2	10,4
13	46,9	48,0	51,3	53,0	54,1	56,1	57,8	58,0	2,6	3,6	3,1	5,0	4,6	5,2	1,0	- 0,3	1,5	5,7
14	57,9	57,7	59,5	59,4	58,9	59,3	59,7	59,3	- 1,3	- 1,7	- 0,2	5,8	7,6	6,0	5,4	3,8	- 2,0	7,8
15	59,4	59,4	60,3	59,2	58,3	58,1	57,8	57,3	2,4	1,4	3,5	9,0	10,1	6,1	4,6	4,7	0,7	10,6
16	56,3	55,4	55,6	54,8	52,6	51,8	50,9	50,6	3,5	3,8	6,0	7,6	9,5	6,0	2,8	2,1	3,2	9,9
17	52,0	51,9	54,6	55,0	54,2	54,0	54,4	55,6	3,1	6,0	5,5	7,5	7,2	6,8	6,7	7,0	1,4	9,1
18	52,7	51,2	51,5	51,9	51,2	51,7	51,4	50,6	7,6	7,2	9,5	11,0	11,8	10,6	10,0	10,1	5,7	12,3
19	49,1	48,3	49,7	49,3	48,8	48,8	48,3	47,5	9,7	9,9	10,4	11,8	11,2	10,1	9,9	9,9	5,0	12,2
20	46,8	46,0	45,4	44,0	42,3	40,8	39,5	40,1	10,0	9,7	10,3	13,4	14,2	10,0	9,1	6,4	7,9	14,9
21	39,9	40,0	41,8	42,6	41,8	41,4	41,3	39,4	6,1	5,4	4,9	4,8	6,0	3,8	3,6	2,5	4,8	10,0
22	35,5	34,6	37,3	39,1	41,3	43,6	45,4	46,5	2,5	0,1	0,1	1,0	2,6	1,2	0,0	- 1,1	- 0,2	4,4
23	48,2	49,2	51,5	52,4	51,1	50,6	50,0	48,4	- 1,5	- 1,3	- 0,9	1,8	3,4	1,4	0,7	- 0,4	- 1,9	3,6
24	45,9	43,1	40,4	35,3	29,9	29,4	29,3	28,4	- 1,1	- 1,2	- 0,2	2,8	3,6	4,2	3,4	3,2	- 2,0	4,3
25	26,2	27,9	29,4	30,6	30,8	31,6	32,1	32,3	3,4	3,5	4,2	5,0	1,0	2,5	3,3	2,7	1,9	6,6
26	28,4	26,3	27,5	28,5	28,2	29,3	29,0	29,9	1,0	2,3	3,8	6,4	5,8	4,8	5,6	5,4	0,0	7,3
27	30,3	31,6	33,9	35,4	37,1	38,3	38,8	38,5	5,5	3,6	3,5	7,0	8,0	6,0	6,2	3,5	3,2	9,5
28	37,8	36,3	36,2	34,0	32,5	31,7	36,4	36,8	2,8	2,6	6,2	10,2	9,9	7,8	4,7	3,6	1,8	11,2
29	36,9	37,3	39,3	39,6	39,1	39,8	40,7	41,4	2,3	1,1	3,0	8,7	9,8	5,3	4,1	4,2	0,8	10,7
30	41,6	42,1	44,2	44,6	44,5	45,3	46,3	46,7	3,5	2,7	2,4	4,3	5,0	2,7	0,8	0,1	2,4	5,3
31	46,5	46,5	47,4	46,8	46,3	46,2	46,6	46,3	- 0,5	- 1,0	- 1,2	2,9	4,0	1,3	0,0	- 1,7	- 2,1	4,3
Moy.	48,22	47,89	49,01	48,76	48,13	48,35	48,71	48,51	2,84	2,60	3,41	6,42	7,05	5,09	3,96	3,18	1,23	8,30

DATES.	HUMIDITÉ RELATIVE. 3h	6h	9h	12h	15h	18h	21h	24h	VENT. — DIRECTION ET FORCE. 3h	6h	9h	12h	15h	18h	21h	24h	NÉBULOSITÉ. .	.	9h	12h	15h	18h	21h	.	PLUIE (2).	REMARQUES.
1	88	89	90	91	97	99	100	100	W 2	W 2	W 2	NW 2	NW 3	WNW 3	WNW 2	W 2	.	.	.	10	10	.	.	.	0,6	● 5h30 à 8h.
2	100	100	94	75	80	97	100	100	W 2	W 2	W 2	W 1	W 1	WSW 1	SW 1	SW 1	.	.	0	6	10	.	.	.	.	[18h.
3	100	100	100	100	100	100	100	100	Calme	Calme	SW 1	N 0	Calme	N 1	ENE 0	E 0	.	.	10	10	10	10	.	.	.	≡ 7h, 9h, 12h, 15h.
4	100	100	100	96	89	100	100	100	E 0	E 0	E 1	E 0	N 0	N 0	Calme	Calme	.	.	10	10	2	0	.	.	.	≡ 7h 9h 12h 15h 18h
5	100	100	96	69	54	97	90	89	Calme	Calme	SW 1	SW 0	NNW 0	NNW 0	Calme	Calme	.	.	0	0	0	0	0	.	.	≡ léger à 21h.
6	95	100	85	75	72	91	97	98	Calme	SW 0	SW 0	NNW 1	WNW 1	W 2	SW 2	Calme	.	.	0	0	1	0	0	.	.	≡ à 7h.
7	99	100	100	100	97	97	98	99	W 1	WNW 0	NW 0	E 0	E 1	ESE 0	SE 1	ESE 1	.	.	10	10	10	10	.	.	.	≡ à 7h, 9h, 12h.
8	100	100	100	75	69	85	97	100	SE 1	E 1	E 1	SE 1	SSE 2	S 2	Calme	W 1	.	.	10	0	0	0	0	.	.	≡ à 7h et 9h.
9	99	98	95	88	83	98	87	90	Calme	Calme	SW 1	SW 1	NNW 0	Calme	Calme	Calme	.	.	10	10	10	.	.	.	.	≡ léger à 9h
10	97	100	82	80	89	80	88	92	Calme	Calme	S 1	SE 0	SE 1	Calme	Calme	S 0	.	.	8	4	10	10	.	.	.	⌣ à 7h.
11	91	95	88	78	67	81	86	97	SSE 0	Calme	SSW 1	S 0	SSW 1	SW 1	SW 2	SW 2	.	.	10	10	9	10	.	.	.	
12	96	88	50	94	83	89	86	86	SW 2	SW 3	SW 3	W 3	WNW 2	W 3	WSW 3	WSW 4	.	.	10	10	6	10	0	.	8,8	● de 10h à 16h30.
13	87	87	78	63	59	51	76	78	W 4	WNW 4	NW 3	NNW 3	NW 4	W 3	W 3	W 2	.	.	0	7	5	1	0	.	0,8	● de 0h30 à 3h30.
14	97	100	75	63	71	91	94	73	WSW 2	SW 2	SW 1	W 0	Calme	NW 0	W 2	SW 2	.	.	10	10	9	10	.	.	.	⌣ à 7h.
15	71	71	64	57	71	95	97	94	SW 2	SW 2	SW 0	W 0	NNW 0	NNW 0	Calme	Calme	.	.	2	3	4	1	1	.	.	
16	91	90	97	91	85	99	95	90	Calme	Calme	SSE 1	ENE 1	SSE 0	Calme	Calme	WNW 0	.	.	10	10	2	0	.	.	.	≡ à 18h, [7h30
17	86	83	95	88	94	79	93	100	WNW 0	WSW 1	NW 2	W 2	W 3	SW 3	WSW 1	WSW 0	.	.	10	4	8	8	.	.	4,1	○ 7h 9h, 15h45-17h,
18	100	100	100	95	87	84	88	89	WSW 2	WSW 2	WSW 4	WSW 4	WSW 4	WSW 5	WSW 5	WSW 5	.	.	10	10	10	10	.	.	3,1	● 7h, 9h, 12h-16h30
19	94	94	95	83	83	98	99	87	WSW 5	WSW 5	W 4	W 4	W 5	W 3	WSW 3	WSW 3	.	.	10	9	10	10	.	.	2,0	○ de 3h à 9h30.
20	80	80	73	58	47	82	74	99	WSW 3	WSW 3	WSW 3	W 3	W 3	SW 2	SW 3	WNW 3	.	.	10	7	8	3	.	.	0,2	●
21	94	90	86	74	70	83	88	94	W 2	WNW 2	WNW 3	W 4	NW 2	NW 2	NW 2	WNW 2	.	.	9	9	10	9	.	.	4,8	● 0h 30-6h, 10h- 2
22	98	100	100	100	67	63	81	86	WSW 1	NNW 0	WNW 1	NW 4	NW 4	NW 1	NW 2	WNW 2	.	.	10	10	4	8	1	.	13,6	✳ 7h, 9h et 12h.
23	97	99	100	100	100	100	100	100	WNW 2	W 2	W 2	W 4	NW 3	W 2	WSW 2	SW 2	.	.	5	4	3	.	.	.	.	[24h.
24	97	100	100	66	60	100	100	94	SW 1	S 1	S 1	S 1	SSE 3	W 6	WSW 4	WSW 4	.	.	9	10	10	10	.	.	.	● 5h30 à 24h. [✳
25	89	81	83	88	93	95	94	92	WSW 3	W 3	W 2	W 3	NW 2	NW 1	WSW 2	SW 2	.	.	10	10	10	10	.	.	10,6	△ ○ 0h-2h, 15h-18h
26	94	96	100	88	94	97	93	83	SSE 2	WSW 2	W 3	W 3	SW 2	WSW 3	WSW 3	WSW 3	.	.	9	10	9	10	.	.	23,8	● 1h30-3h30, 5h30
27	82	80	98	78	72	85	84	92	WSW 3	W 3	WNW 4	WSW 4	WSW 3	W 2	SW 3	SSE 3	.	.	10	7	8	9	.	.	0,5	● 7h30-10h, 18h.
28	94	93	82	74	75	91	100	98	SE 3	SE 3	SE 3	SSE 4	SSE 3	SSE 3	SW 2	SSE 2	.	.	8	5	7	10	.	.	.	● 20h45 à 21h30.
29	98	95	80	62	52	81	90	96	SSE 2	SSE 1	S 0	NW 0	NW 0	N 2	Calme	Calme	.	.	6	0	5	6	.	.	2,0	● de 23h15 à 24h.
30	99	100	94	78	69	87	98	98	WNW 2	NW 1	NNW 1	NNW 2	NNW 1	WNW 1	W 1	W 1	.	.	10	7	5	.	.	.	0,9	● de 0h à 3h.
31	97	98	100	78	65	76	82	87	W 1	W 1	SW 0	W 1	WNW 2	W 1	W 1	W 1	.	.	10	8	7	5	1	.	.	⌣ à 7h.
Moy.	93,9	93,8	89,7	80,8	77,2	88,7	92,1	92,9	1,5	1,5	1,7	1,8	1,8	1,7	1,6	1,5	.	.	.	7,0	.	.	.	.	75,8	[1] 8h, 23h30, 24h30 [2] 1h, 14h30 à 15h.

(1) Le thermomètre à minima est lu à 12h; le thermomètre à maxima aux observations du soir.

(2) La pluie est mesurée à 18h.

Février 1910. **TOULOUSE (Observatoire).**

Longitude 0°53′ W. — Latitude 43°37′. — Altitude 194^{m}. Cg = — 0^{mm},12

DATES.	PRESSION (700 +). 3h	6h	9h	12h	15h	18h	21h	24h	TEMPÉRATURE (1). 3h	6h	9h	12h	15h	18h	21h	24h	Min.	Max.
1	45,2	44,0	44,3	43,2	42,2	41,7	42,5	42,4	- 2,6	- 2,0	- 2,2	2,0	3,2	- 0,2	- 0,8	- 1,1	- 4,8	4,0
2	41,6	41,2	41,1	39,7	38,6	39,3	39,2	38,7	- 0,5	0,6	3,6	8,0	9,0	6,0	5,5	4,5	- 2,2	9,7
3	37,6	34,8	31,9	32,7	34,0	35,8	37,0	37,7	4,7	4,3	5,2	8,6	6,2	5,2	4,1	3,9	4,1	10,0
4	37,1	35,7	36,8	39,2	40,1	42,4	44,9	46,1	3,9	3,9	4,0	5,4	6,7	4,2	3,5	2,9	3,0	7,1
5	46,9	48,7	51,8	52,6	52,4	53,4	53,9	53,6	1,2	0,6	2,8	6,0	7,8	4,8	3,1	3,4	0,2	8,8
6	52,7	51,9	52,6	52,3	51,8	52,1	52,5	52,0	3,5	3,8	6,2	9,9	10,4	9,9	9,0	8,8	2,5	11,0
7	50,9	50,0	49,9	49,1	47,7	46,7	46,1	44,8	8,6	8,4	9,4	10,7	10,6	10,0	8,9	9,2	8,2	11,8
8	44,6	44,3	43,4	43,2	41,1	41,6	43,0	43,2	8,9	7,6	7,6	9,8	7,4	7,2	6,7	5,4	7,2	10,5
9	43,3	43,9	45,4	46,5	46,8	48,6	50,6	51,4	3,4	3,3	3,0	3,7	5,0	3,9	1,8	0,9	2,1	.
10	51,2	51,8	53,8	54,2	53,6	53,6	54,4	54,2	0,3	- 0,8	1,0	3,7	4,8	3,2	0,6	0,2	- 1,2	5,0
11	53,7	53,7	54,3	53,8	52,8	52,7	52,5	52,0	- 0,2	- 0,3	1,0	5,0	7,4	4,0	3,2	4,4	- 1,7	8,5
12	51,1	50,9	51,2	49,8	46,8	46,8	47,6	48,1	4,4	4,6	6,0	6,8	7,6	8,0	7,8	6,9	3,2	8,0
13	48,5	49,1	50,0	49,3	47,6	47,2	46,3	44,8	5,3	3,7	4,3	6,4	7,2	3,5	0,8	0,4	2,9	9,0
14	43,6	43,0	43,3	43,6	44,3	45,2	45,9	45,5	- 1,8	- 1,4	1,0	2,2	5,6	4,2	2,2	1,0	- 3,0	7,9
15	44,1	42,3	40,9	37,8	36,7	37,8	37,5	35,5	0,7	1,2	2,0	2,8	10,4	9,5	9,3	6,6	0,1	10,7
16	32,8	38,6	41,7	44,2	45,1	46,1	47,0	47,4	4,6	4,1	5,7	10,0	9,6	6,3	5,7	3,9	3,7	11,6
17	46,8	47,1	47,4	46,7	45,2	44,5	43,1	42,0	2,7	1,2	4,0	11,5	13,6	8,5	9,0	9,5	0,7	14,0
18	40,9	41,3	41,9	42,0	40,8	41,2	40,5	39,0	9,2	9,1	8,5	13,2	15,2	10,5	9,3	9,5	6,8	15,2
19	36,5	34,9	33,9	32,3	30,4	32,0	34,8	36,4	9,1	9,2	11,4	13,3	16,4	12,2	9,4	6,3	8,8	16,7
20	37,6	39,7	41,5	42,2	40,9	39,1	41,0	41,4	5,6	5,5	7,6	11,4	12,5	8,9	8,0	7,7	5,3	13,0
21	41,4	40,5	42,7	42,9	43,5	44,9	46,3	46,8	7,8	8,1	8,8	13,2	14,0	10,8	10,3	9,4	7,1	15,2
22	46,3	45,3	46,0	46,8	46,7	46,5	46,6	46,5	9,5	9,0	11,7	14,4	14,1	11,5	10,0	9,2	9,0	15,6
23	46,4	46,2	47,5	49,5	49,7	51,0	52,0	52,3	10,0	8,0	11,6	8,0	8,0	6,8	6,4	5,1	7,1	13,2
24	51,7	51,1	50,6	50,2	49,0	48,8	49,4	49,3	3,6	2,2	5,8	12,0	13,8	11,2	10,2	8,6	1,8	14,9
25	49,0	48,5	49,3	50,0	49,7	50,4	51,8	51,0	8,6	8,5	10,8	14,2	14,8	12,2	9,8	7,9	7,2	15,4
26	48,5	45,2	41,7	38,6	40,0	40,1	39,0	39,2	6,0	5,0	9,0	12,2	4,0	4,5	5,9	5,3	4,1	13,0
27	40,5	42,1	43,9	44,9	44,8	45,5	47,0	47,4	1,4	2,8	4,3	7,2	6,8	6,9	4,7	4,7	2,5	9,5
28	47,1	47,1	48,1	47,9	47,2	46,5	46,7	48,6	4,5	4,4	5,5	5,9	6,8	7,2	8,5	7,3	4,1	7,2
Moy.	44,91	42,96	45,25	45,19	45,34	45,05	45,68	45,62	4,48	4,09	5,70	8,48	9,25	7,18	6,18	5,42	3,16	10,84

DATES.	HUMIDITÉ RELATIVE. 3h	6h	9h	12h	15h	18h	21h	24h	VENT. — DIRECTION ET FORCE. 3h	6h	9h	12h	15h	18h	21h	24h	NÉBULOSITÉ.		9h	12h	15h	18h	21h		PLUIE (2).	REMARQUES.
1	89	98	100	73	69	100	85	89	W 0	Calme	SW 0	W 0	Calme	Calme	Calme	Calme	.	.	5	3	3	4	2	.	.	[14-16h30, 21h30
2	96	92	76	73	76	85	79	91	Calme	SSE	SSW 1	SSW 1	WSW 3	W 3	WSW	WSW	.	.	10	10	9	10	.	.	1,0	● 7h30 à 9h, ≡ ●
3	96	98	94	67	79	81	93	93	WSW	SSE	S 1	WSW 4	W 4	W 3	W	W	.	.	10	4	8	9	.	.	13,0	● interm. n. et j.
4	98	94	90	81	58	77	91	91	WSW	WSW	W 2	NW 4	NW 4	NW 3	WNW	W	.	.	10	8	8	10	.	.	5,9	◎ 2h à 3h, 4h à 8h [2]
5	92	92	89	74	57	87	100	96	W	WNW	W 1	WNW 3	WNW 1	NW 1	WNW 0	Calme	.	.	5	7	8	3	.	.	.	
6	100	99	98	97	97	93	93	92	Calme	Calme	WSW 1	WSW 2	WNW 2	WNW	W	W	.	.	10	10	10	.	.	.	2,0	● interm. n. et j.
7	92	84	75	76	72	84	97	98	W	W	W 2	W 2	WSW 3	W 3	WSW 3	WSW 3	.	.	10	10	10	10	.	.	1,0	◎ de 21h à 22h.
8	97	79	80	95	85	80	73	75	W 3	W 3	W 4	W 2	W 4	W 4	WNW 4	WNW 4	.	.	8	3	10	10	.	.	3,9	◎ 0h-1h, 8h-10h30
9	79	83	83	72	62	81	74	74	WNW 4	WNW 3	NW 2	NW 3	NW 3	NW 2	NW 3	NW 3	.	.	9	10	5	9	0	.	0,4	◎ [13h30-16h.
10	81	87	79	66	47	60	79	85	NW 3	WNW 3	W 2	NW 3	NW 2	WSW 2	W 2	WNW 2	.	.	8	7	1	0	0	.	.	
11	88	100	79	59	36	77	85	73	NW 2	WNW 1	NW 1	NW 1	NW 1	W 1	WSW 1	WSW 1	.	.	8	8	10	10	.	.	.	[21h30.
12	98	94	88	84	94	97	96	91	WSW 2	WSW 2	WSW 2	W 2	WSW 4	WSW 1	NW 3	NW 2	.	.	10	10	10	10	.	.	5,4	◎ 3h15-4h, 7h15-
13	93	96	75	62	71	61	83	86	NW 2	NW 2	NW 2	NW 2	WNW 1	Calme	Calme	ESE 1	.	.	2	2	0	.	.	.	0,3	
14	100	98	100	100	94	81	97	100	Calme	SE 2	S 1	S 1	NW 1	WNW 1	SW	SW	.	.	9	10	9	9	.	.	4,4	⌐7h, ● 10h45-13h.
15	98	84	91	100	80	81	70	93	SSW	SSE	S 1	S 1	W 4	W 4	W 3	SW 2	.	.	10	10	10	10	.	.	7,0	● 10h à 11h30, [3]
16	93	94	90	66	64	92	92	93	NNE 2	NW 2	WNW 2	W 2	NW 1	W 1	WSW 1	Calme	.	.	10	6	8	9	2	.	21,4	● 0h à 3h30, 17h30
17	96	100	93	70	50	77	87	90	SSE 0	Calme	SE 0	SE 1	SE 2	SE 4	SE 3	SE 2	.	.	6	6	4	10	.	.	.	[à 17h40
18	92	92	86	72	73	91	89	89	SE 0	SE 0	SE 1	ESE 1	Calme	SSE 1	SE 1	SE 0	.	.	10	10	9	10	.	.	.	[23h45 à 24h.
19	88	89	85	60	50	74	79	98	SE 4	SE 4	SE 5	SE 3	SE 3	SW 1	WNW 3	W 0	.	.	10	10	10	10	.	.	.	◎ de 22h à 22h30.
20	94	91	78	59	47	78	80	78	WSW 2	WSW 2	WSW 3	SW 2	SW 0	SE 1	SE 2	SSE 3	.	.	2	6	5	.	.	.	13,7	● de 0h à 4h30.
21	89	82	81	75	63	80	86	88	SE 3	SE 3	SE 4	SSE 3	SE 4	SE 2	SE 3	SE 3	.	.	10	4	7	10	.	.	1,9	● de 1h45 à 3h45.
22	85	84	84	70	74	84	85	85	SE 3	SE 3	SE 4	SE 4	SE 3	SE 1	SE 1	ESE 1	.	.	3	4	9	7	.	.	.	
23	82	82	80	91	97	91	94	90	ESE 0	SE 1	S 0	NW 2	NW 0	W 1	WSW 2	WSW 2	.	.	10	10	10	10	.	.	1,9	◎ de 14h à 20h.
24	88	95	83	45	40	71	88	87	SW 1	SSE 1	SE 2	S 0	SW 1	NW 1	W 1	SW 1	.	.	0	0	4	10	.	.	0,6	[4h45 à 8h30.
25	83	80	93	69	58	83	83	87	W 1	SSE 1	WSW 2	W 3	W 4	W 4	W 3	WSW 1	.	.	10	10	10	10	.	.	1,0	◎ de 2h30 à 3h30
26	82	80	80	65	100	88	81	85	Calme	SE 2	SSE 1	ESE 0	WNW 6	SW 3	SSW	WNW	.	.	9	10	10	10	.	.	2,0	● 14h à 23h. [24h.
27	86	92	85	74	91	74	89	89	W	W	W 3	NW 3	W 4	W	W	W	.	.	9	7	8	.	.	.	6,1	◎ 5h à 5h45, 22h à
28	91	94	91	91	98	94	92	91	W	W	W 1	NE 0	SE 0	S 0	W 0	W 0	.	.	10	10	10	10	.	.	0,0	◎ 0h à 3h, 11h à 20h
Moy.	90,9	90,5	85,9	74,5	70,8	82,2	86,4	88,5	.	.	1,8	2,0	2,3	.	.	.	.	.	8,0	7,3	7,7	.	.	.	92,9	[1] à 24h. [2] 13h à 15h. [3] 16h30 à 24h.

(1) Le thermomètre à minima est lu à 12h; le thermomètre à maxima aux observations du soir.

(2) La pluie est mesurée à 18h.

Mars 1910.

TOULOUSE (Observatoire).

Longitude 0°53′ W. — Latitude 43°37′. — Altitude 194m. Cg = − 0mm,12

DATES.	PRESSION (700 +). 3h	6h	9h	12h	15h	18h	21h	24h	TEMPÉRATURE (1). 3h	6h	9h	12h	15h	18h	21h	24h	Min.	Max.
1	50,3	51,9	52,2	52,7	52,0	51,9	52,3	52,3	6,8	5,1	8,0	10,2	10,2	7,5	6,9	5,4	4,5	11,4
2	51,8	51,7	51,6	51,3	49,7	49,6	49,4	48,8	3,4	2,0	4,8	9,0	10,0	7,5	4,6	3,7	1,1	10,7
3	47,8	47,3	46,8	45,8	44,7	44,2	44,2	44,1	1,1	− 1,0	3,5	11,4	12,6	8,2	6,2	5,3	− 1,7	13,1
4	43,7	43,0	42,4	41,3	40,1	39,9	39,6	39,6	5,2	6,2	9,5	12,7	12,8	10,5	8,6	8,6	4,6	13,9
5	39,6	40,2	41,3	42,5	42,5	43,5	45,2	46,4	8,4	8,2	11,2	13,0	13,4	10,2	8,7	8,3	6,5	14,8
6	47,1	47,8	48,6	48,4	48,0	48,9	49,6	50,1	7,6	7,7	8,9	12,3	12,0	9,7	7,9	7,0	7,0	13,5
7	50,4	50,8	51,8	51,8	51,0	50,7	51,7	51,5	6,1	6,2	8,7	14,8	15,6	11,4	10,6	7,0	5,6	16,0
8	51,3	51,2	51,8	51,8	50,8	50,5	51,5	51,3	5,2	3,4	9,0	16,4	17,0	12,8	10,6	7,9	2,9	18,3
9	50,6	49,9	49,9	48,5	47,4	46,5	46,7	46,1	5,8	4,3	10,4	16,8	16,2	11,8	9,8	9,7	4,1	18,6
10	44,7	43,7	43,0	42,5	40,7	39,5	39,7	39,4	9,2	9,3	11,2	12,4	13,3	12,0	10,8	10,7	8,9	13,5
11	38,1	37,5	37,4	38,7	38,5	39,7	41,5	41,7	10,6	10,2	12,4	11,8	17,6	11,2	8,6	7,0	7,5	18,1
12	41,4	41,7	42,6	42,7	41,9	41,7	43,3	44,0	4,3	5,2	7,5	11,6	10,6	9,8	6,0	6,1	3,8	12,6
13	43,3	43,2	43,7	43,3	41,7	41,7	42,4	42,8	5,2	4,9	5,4	7,3	8,4	6,3	5,5	5,3	4,4	10,2
14	42,4	42,7	43,2	43,2	42,5	42,1	42,1	41,7	5,4	5,7	7,0	7,1	7,2	6,8	6,9	6,7	5,0	9,2
15	40,8	41,0	42,7	43,7	43,2	43,4	44,5	45,6	6,8	6,7	6,8	10,4	12,6	11,0	9,3	7,8	6,1	13,6
16	46,3	47,1	49,1	49,3	48,8	49,2	49,9	50,1	7,6	6,7	8,2	13,7	12,9	12,0	8,2	6,8	6,7	14,7
17	49,9	50,0	50,5	49,9	48,4	47,3	47,2	46,3	5,1	3,8	7,5	12,6	14,6	12,8	9,0	7,3	3,2	15,0
18	45,0	44,4	43,5	41,8	39,8	40,0	39,4	38,4	5,4	5,5	8,0	11,4	13,0	9,8	8,0	6,4	4,0	13,5
19	39,3	40,3	42,3	42,9	42,3	42,3	43,0	42,9	4,9	2,7	2,2	3,6	3,5	2,8	2,0	0,5	1,9	9,5
20	42,2	42,9	43,7	43,1	42,9	43,0	43,8	43,6	0,5	− 0,1	2,3	5,6	5,0	4,7	4,0	4,1	− 0,5	5,6
21	43,6	44,1	45,3	45,8	46,2	46,8	47,3	47,4	2,1	0,5	3,0	4,1	4,8	3,8	4,0	4,5	− 0,6	5,2
22	46,9	46,9	47,9	47,3	46,4	46,6	47,0	47,4	4,6	5,2	6,5	11,6	12,4	10,2	8,6	5,0	3,0	14,0
23	47,4	48,0	48,6	48,7	48,4	48,6	49,3	49,6	4,1	2,7	7,5	11,5	13,2	11,2	8,5	5,7	1,9	13,5
24	49,2	49,0	49,6	48,6	47,3	46,7	46,9	46,7	3,9	3,0	5,0	11,4	14,1	12,0	9,0	5,7	2,7	14,5
25	46,5	46,5	46,8	46,0	45,0	44,9	45,7	46,0	3,3	2,0	8,9	13,6	16,0	13,6	9,5	7,6	1,3	16,2
26	46,2	46,5	47,2	47,0	46,5	46,5	47,3	47,5	5,5	2,9	12,2	16,2	17,1	13,7	8,7	7,2	2,9	17,5
27	47,7	47,2	48,6	48,5	47,8	48,0	48,6	48,9	4,5	5,9	12,3	16,8	16,8	13,5	10,0	7,5	4,1	17,9
28	49,2	50,0	50,8	50,9	50,2	50,5	51,3	51,6	6,8	6,3	7,6	13,8	16,4	12,7	9,8	6,7	5,6	17,1
29	51,7	52,1	52,8	52,2	51,0	50,2	50,5	50,3	6,6	5,5	6,5	11,7	16,0	13,9	9,7	6,6	5,1	16,9
30	49,5	49,1	49,1	48,3	47,1	46,1	46,4	46,6	4,5	3,2	8,6	12,9	14,0	12,0	9,6	8,1	3,2	14,8
31	46,0	46,0	45,3	44,2	43,8	44,5	45,1	45,4	4,7	4,3	6,0	7,0	6,3	2,5	− 0,5	− 2,0	3,4	12,0
Moy.	46,73	46,25	46,78	46,54	45,70	45,65	46,21	46,26	5,33	4,65	7,63	11,44	12,44	9,93	7,71	6,33	3,84	13,72

DATES.	HUMIDITÉ RELATIVE. 3h	6h	9h	12h	15h	18h	21h	24h	VENT. — DIRECTION ET FORCE. 3h	6h	9h	12h	15h	18h	21h	24h	NÉBULOSITÉ. .	.	9h	12h	15h	18h	21h	.	PLUIE (2).	REMARQUES.
1	83	85	81	51	52	76	85	86	W 2	W 2	W 1	NW 1	NNW 1	NW 0	NNW 0	Calme	.	.	2	5	5	7	.	.	1,2	● dans la nuit.
2	86	87	90	56	46	90	62	62	Calme	Calme	Calme	NNW 0	N 0	N 0	E 0	ESE 0	.	.	0	3	2	3	0	.	.	⌣ ≡ à 7h.
3	83	100	67	46	40	59	62	86	ESE 0	SE 0	E 2	SSE 3	SE 3	SE 0	SE 2	SE 1	.	.	0	0	0	0	0	.	.	⌣ à 7h.
4	77	62	64	50	53	64	65	68	SE 1	SE 2	SE 4	SE 4	SE 4	SE 4	SE 4	SE 4	.	.	0	2	3	0	0	.	.	
5	73	74	62	57	53	72	79	86	SE	SE	SE 4	ESE 4	SE 4	SE 4	SE 4	SE 4	.	.	5	8	8	10	.	.	.	
6	81	80	84	68	71	82	97	100	SE 3	SE 3	SE 3	SE 4	SE 4	SE 3	SE 2	SE 0	.	.	10	9	10	.	.	.	0,5	● dans la nuit.
7	100	100	93	61	52	75	68	90	SSE 2	S 1	S 1	SSE 0	Calme	NNE 1	Calme	S 0	.	.	10	4	3	2	6	.	.	≡ à 7h.
8	97	97	84	50	46	64	62	84	Calme	Calme	SE 1	SE 0	NNE 1	NNE 0	Calme	SE 1	.	.	6	1	9	5	0	.	.	
9	87	87	73	47	56	74	84	84	SE 1	SE 1	SE 1	SE 2	SE 2	SE 3	SE 3	SE 3	.	.	0	3	8	6	0	.	.	
10	85	87	79	70	65	69	73	69	SE 3	SE 3	SE 4	SE 3	SE 4	SE 3	SE 4	SE	.	.	10	10	10	10	4	.	.	
11	59	72	74	67	32	83	88	83	SE	SE	SE 4	SW 1	WSW 0	N 0	SE 1	Calme	.	.	10	9	3	3	0	.	.	
12	94	94	84	61	66	69	96	98	Calme	WNW 0	NW 1	NE 1	NW 0	NW 1	NW 0	SW 0	.	.	10	10	10	8	.	.	.	[13h15 à 13h30, [1]
13	100	100	95	87	78	98	97	96	SW 0	NW 0	NW 1	NW 2	WNW 1	NNW 1	SW 1	SW 1	.	.	10	10	10	.	.	.	1,4	● de 6h30 à 9h30,
14	93	91	90	85	88	94	92	92	SW 1	Calme	SE 1	E 0	NE 0	Calme	Calme	NW 0	.	.	9	10	10	0	.	.	9,2	● de 10h à 24h.
15	93	93	85	72	66	68	81	93	NNE 1	ENE 1	SE 2	S 1	SE 0	W 1	W 1	W 1	.	.	9	9	10	8	.	.	12,0	● 0h à 2h, 5h à [2]
16	93	94	92	66	67	65	84	85	WSW 1	WSW 1	W 1	WSW 1	NW 1	W 1	W 1	SW 1	.	.	10	8	8	7	.	.	1,6	● de 0h à 1h.
17	88	91	81	61	52	50	68	84	SW 1	WSW 0	NW 1	NNW 0	NW 1	NW 1	Calme	Calme	.	.	6	0	0	3	.	.	.	
18	86	88	83	66	66	79	93	93	W 0	W 0	SW 1	W 1	W 2	NW 1	W 2	WNW 2	.	.	10	7	10	10	.	.	.	● 19h30 à 22h15.
19	85	88	79	63	64	66	79	90	WNW 3	NW 3	NW 3	NNW 3	NW 0	NW 2	NW 1	W 1	.	.	10	10	10	10	.	.	2,2	△ à 17h15.
20	92	93	55	54	57	67	64	65	W 1	W 1	W 3	W 3	W 3	SW 2	SW 2	SW 2	.	.	.	.	10	.	.	.	.	
21	66	81	72	71	74	78	80	78	W 2	W 2	W 3	WNW 3	W 3	W 2	WSW 2	WSW 2	.	.	4	10	10	8	.	.	.	
22	69	65	72	56	63	62	69	95	WSW 2	WSW 2	W 1	W 3	NW 2	W 1	W 2	W 1	.	.	10	2	8	9	.	.	.	
23	88	84	70	61	55	59	73	88	W 0	W 0	SW 0	NW 0	WNW 2	NW 1	SW 0	Calme	.	.	3	2	4	1	.	.	.	
24	93	91	97	62	47	52	80	100	WSW 0	SW 0	NW 1	WNW 1	NW 2	WNW 1	WNW 0	SW 0	.	.	10	0	0	0	0	.	.	≡ à 7h.
25	100	95	68	42	42	52	63	70	Calme	Calme	NW 0	N 1	NNE 0	Calme	SSE 1	SE 2	.	.	6	0	0	0	.	.	.	
26	83	89	65	47	44	59	100	96	ESE 1	ESE 0	SE 3	SE 3	SE 1	S 0	SSE 2	SE 2	.	.	10	1	2	0	.	.	.	
27	96	92	75	55	46	47	97	100	Calme	SSE 0	SSE 2	SSE 1	NE 0	NNW 1	SSE 0	SSE 2	.	.	2	0	3	.	.	.	.	
28	97	95	90	67	46	59	80	89	SW 1	SW 1	NW 1	NW 1	NNW 2	NNW 1	Calme	Calme	.	.	10	1	2	.	.	.	.	
29	91	91	97	76	52	41	72	83	SW 1	WSW 1	NW 1	NNW 1	W 0	W 1	WNW 1	NW 1	.	.	10	0	0	0	.	.	.	
30	95	97	67	48	39	46	55	45	WNW 1	W 1	NW 1	NNW 2	WNW 2	WSW 2	WSW 2	NW 2	.	.	0	0	3	5	.	.	.	
31	67	69	64	22	27	44	76	90	NW 2	NW 2	NW 2	N 3	N 2	N 3	NW 2	WNW 1	.	.	8	4	9	5	.	.	.	
Moy.	86,5	87,5	78,5	59,5	55,0	66,5	78,2	84,8	1,0	0,9	1,7	1,7	1,5	1,3	1,3	1,1	.	.	6,7	4,5	5,8	.	.	.	28,1	[1] 17h à 22h. [2] 7h, 22h30 à 24h.

(1) Le thermomètre à minima est lu à 12h; le thermomètre à maxima aux observations du soir.

(2) La pluie est mesurée à 18h.

Avril 1910.

TOULOUSE (Observatoire).

Longitude 0°53′ W. — Latitude 43°37′. — Altitude 194^{m}.

Cg = — 0^{mm},12

DATES.	PRESSION (700 +). 3h	6h	9h	12h	15h	18h	21h	24h	TEMPÉRATURE (1). 3h	6h	9h	12h	15h	18h	21h	24h	Min.	Max.
1	45,0	44,5	44,7	43,9	43,4	42,8	42,9	41,9	- 2,1	- 1,5	1,6	3,3	3,4	2,2	0,2	- 0,4	- 3,0	4,5
2	40,6	40,7	41,6	41,5	41,3	41,4	42,0	41,5	- 0,6	- 0,8	1,0	3,3	1,8	0,9	0,8	0,8	- 0,9	3,4
3	40,8	40,1	39,9	39,7	39,3	39,1	39,4	39,0	0,6	0,4	5,0	5,1	4,8	3,3	2,6	1,7	- 1,8	6,1
4	38,1	37,9	38,9	38,9	38,3	38,0	39,4	39,0	2,0	1,9	3,3	7,5	6,8	4,2	1,8	- 0,1	1,3	8,0
5	38,2	38,2	38,4	38,6	38,4	39,0	40,3	40,6	- 1,0	- 1,6	3,7	8,0	11,0	8,0	5,8	3,2	- 3,0	11,1
6	40,7	41,4	42,0	42,2	41,8	42,6	44,2	44,6	2,1	1,8	7,0	8,5	6,4	8,0	4,8	3,8	1,1	12,3
7	44,1	44,5	45,2	45,2	44,7	45,1	46,5	46,9	2,7	2,7	9,1	12,2	12,6	9,8	6,3	6,4	1,0	13,8
8	46,7	46,9	46,5	45,4	44,6	43,9	42,3	41,2	5,3	3,2	10,8	14,3	12,2	8,5	7,3	7,0	3,2	16,0
9	40,2	42,5	44,7	45,6	45,5	46,7	48,2	48,5	7,5	5,2	6,2	9,0	12,3	9,6	8,2	6,5	5,2	13,7
10	48,0	48,4	48,7	48,1	47,0	46,4	46,6	45,9	6,0	6,0	7,4	12,5	11,5	10,1	6,0	4,1	5,6	13,0
11	44,8	44,0	43,8	42,5	41,0	40,2	40,5	40,0	2,0	1,4	10,2	16,2	16,8	13,8	9,0	9,4	0,8	18,0
12	38,8	37,9	37,5	37,6	36,8	36,4	36,3	35,6	9,0	10,2	11,6	15,9	15,2	12,2	11,4	11,0	6,8	17,1
13	34,8	34,1	33,1	32,1	31,9	31,4	31,1	30,2	10,1	10,5	14,6	17,6	14,3	13,0	12,8	11,6	9,2	18,0
14	29,0	28,3	28,7	28,9	29,1	29,6	32,8	33,1	11,2	12,3	12,0	14,2	17,2	14,5	11,7	9,8	10,1	17,8
15	32,0	30,8	32,2	32,8	32,5	32,8	33,7	34,6	6,7	9,9	14,5	12,8	15,8	13,0	11,4	8,8	6,6	18,1
16	35,9	37,6	38,2	39,7	41,7	43,4	45,5	46,0	6,4	7,2	11,8	11,8	8,5	6,2	5,8	5,0	6,0	13,0
17	45,6	46,0	46,6	46,6	46,9	47,7	49,2	49,9	5,2	5,8	8,8	9,7	11,2	10,0	8,7	8,3	4,6	13,0
18	50,2	50,8	51,6	51,8	51,7	52,6	54,1	54,7	7,0	7,0	10,8	15,3	14,4	12,8	11,9	11,5	6,5	17,0
19	54,6	55,4	56,3	56,1	55,5	56,4	56,9	56,8	11,3	11,4	12,1	12,7	14,8	13,4	12,2	12,0	11,0	15,0
20	56,4	56,4	56,5	56,2	55,5	55,2	55,7	55,3	11,3	10,3	11,0	12,2	14,0	13,2	11,3	10,4	10,0	14,2
21	54,7	54,6	54,3	53,8	52,5	52,7	52,2	51,6	10,2	9,7	13,4	14,0	16,8	15,6	11,2	11,3	9,1	18,0
22	50,6	50,8	51,0	49,3	47,9	47,3	47,8	47,9	11,0	10,8	12,5	14,4	14,9	13,8	12,0	10,6	10,6	16,3
23	47,3	47,5	47,2	46,7	45,2	44,6	43,5	42,8	9,2	8,8	8,6	13,2	12,9	12,6	7,8	6,7	7,9	16,5
24	40,9	40,4	40,4	40,3	40,5	40,9	41,9	42,1	5,6	5,2	10,9	15,2	13,0	11,4	10,0	7,9	4,5	17,0
25	41,9	42,0	42,6	43,0	42,4	42,9	43,5	43,7	8,1	8,4	11,6	15,6	16,2	12,5	11,1	10,6	7,1	17,2
26	43,1	43,5	44,6	44,9	45,1	45,3	47,2	47,6	8,7	7,9	8,8	11,7	12,6	12,4	9,5	9,0	7,2	14,5
27	47,7	47,9	48,5	48,0	47,1	46,3	46,7	46,3	7,6	7,9	11,4	14,4	13,4	13,2	8,2	7,2	5,6	16,1
28	45,5	45,5	45,0	44,6	44,1	44,0	45,2	45,8	4,9	9,0	14,7	17,3	17,6	16,4	12,8	12,5	4,9	18,5
29	46,4	47,6	48,4	47,5	46,8	46,4	46,8	46,5	10,7	8,5	11,5	14,6	13,4	11,0	9,9	8,9	8,1	16,7
30	46,2	47,4	48,9	49,4	49,2	49,4	50,3	49,7	6,9	6,7	10,2	11,9	11,6	10,0	7,9	6,8	6,3	13,0
Moy.	43,63	43,78	43,87	44,03	43,62	43,68	44,42	44,31	6,19	6,21	9,54	12,15	12,25	10,52	8,35	7,41	5,05	14,23

DATES.	HUMIDITÉ RELATIVE. 3h	6h	9h	12h	15h	18h	21h	24h	VENT. — DIRECTION ET FORCE. 3h	6h	9h	12h	15h	18h	21h	24h	NÉBULOSITÉ. .	.	9h	12h	15h	18h	21h	.	PLUIE (2).	REMARQUES.
1	95	90	67	64	58	85	100	100	W 2	WSW 2	W 1	WNW 1	NW 1	N 2	Calme	W 1	.	.	10	9	10	10	.	.	?	✳ à 21h.
2	100	100	93	91	93	83	100	100	W 1	WSW 1	SW 0	WNW 1	SW 0	SW 0	Calme	Calme	.	.	10	10	10	10	.	.	?	✳ 7h,9h,12h,15h,
3	100	100	100	83	81	89	94	97	Calme	Calme	Calme	Calme	S 0	S	SW	SSW	.	.	.	.	10	.	.	.	?	✳ à 7h. [18h.
4	97	95	95	81	77	78	96	98	S	SW	SW 1	S 0	SE 0	S 0	Calme	SE 0	.	.	10	10	10	9	2	.	45,0	○ à 7h et 9h.
5	100	100	95	81	50	61	91	98	Calme	Calme	Calme	WNW 0	NW 1	NW 1	W 1	SW 1	.	.	10	10	9	7	.	.	.	≡ à 7h.
6	95	91	83	73	85	72	88	87	Calme	Calme	WSW 1	W 1	WSW 1	WNW 2	W 1	SW 1	.	.	10	9	10	10	2	.	1,5	◑ fine 9h 15h 15h 10
7	91	93	70	50	49	66	100	95	SW 1	SW 0	SSW 0	WSW 1	Calme	N 0	NNE 0	Calme	.	.	2	8	5	3	.	.	.	◡ à 7h, ≡ à 9h.
8	98	98	80	38	61	90	93	94	Calme	SSW 1	SE 1	NE 1	Calme	NE 1	SE 1	SSW 2	.	.	4	7	10	10	.	.	1,0	◍ 15h à 24h.
9	94	96	88	73	51	69	90	95	W 3	NW 3	NW 3	WNW 3	W 3	NW 2	NW 2	W 2	.	.	10	10	7	8	.	.	16,1	◍ 0h à 5h 45, 7h 30 à
10	96	92	85	63	51	53	79	86	WNW 2	WNW 1	NW 1	NW 1	NW 1	NNW 0	Calme	SSW 0	.	.	10	7	5	.	.	.	.	[7h 40, 10h-10h 30 ¹
11	94	93	70	46	33	58	77	64	Calme	Calme	SE 2	SE 2	SE 1	NE 1	SSE 2	SE 3	.	.	5	4	6	5	2	.	.	
12	79	83	78	69	68	78	80	81	SE 5	SE 5	SE 5	SE 4	SE 5	SSE 3	SE 3	SE 3	.	.	10	6	9	9	.	.	.	
13	96	77	76	67	76	86	89	88	SE 3	SE 3	SE 4	SE 4	SE 4	SSE 4	SE 4	SE 4	.	.	9	9	10	10	.	.	.	[◍ 17h 15 à 21h.
14	88	90	90	84	71	83	81	55	SE 2	SE 2	SE 3	SE 3	SE 2	SSE 1	WNW 2	ESE 2	.	.	10	10	9	7	.	.	.	◐ 9h 30 à 10h 30 ↖
15	83	84	66	54	39	52	57	59	SE 2	SE 2	S 2	NW 1	NW 1	SE 0	WSW 0	Calme	.	.	7	7	7	7	.	.	2,1	T 12h et 14h 30.
16	62	67	48	57	74	92	81	93	W 2	W 2	W 3	W 4	W 4	W 3	W 3	W 3	.	.	5	8	10	9	.	.	5,2	◍ 16h 15 à 17h 45.
17	89	87	79	73	63	71	84	77	W 2	W 2	NW 2	NW 3	WNW 2	WNW 2	WNW 2	WNW 1	.	.	10	10	10	.	.	.	0,4	◍ à 12h.
18	84	85	63	62	74	90	93	94	WNW 1	W 1	NW 1	WNW 2	NW 2	NW 2	WNW 2	WNW 2	.	.	4	6	10	9	.	.	.	◍ 17h 15 à 24h.
19	96	98	94	87	86	87	93	92	WNW 2	WNW 2	NW 1	NW 1	W 2	NW 2	W 1	WNW 1	.	.	10	10	10	10	.	.	3,9	◍ 0h à 4h 45, 7h, ²
20	92	94	90	90	74	77	96	98	NW 1	NW 1	NW 2	WNW 2	NW 2	NW 2	WNW 1	NW 1	.	.	10	10	8	10	.	.	0,1	○ dans la nuit.
21	96	97	86	85	66	73	86	84	NW 1	NW 1	W 1	NNW 1	WNW 1	WNW 1	W 1	W 1	.	.	10	10	8	8	.	.	.	
22	88	88	80	72	65	74	74	86	W 1	NW 1	NW 1	WNW 2	WNW 2	NW 2	NNW 2	NW 1	.	.	10	10	9	10	.	.	.	
23	91	89	93	77	71	79	94	97	WNW 1	W 2	W 1	WNW 1	NNW 2	NW 1	NW 0	WNW 0	.	.	10	8	10	9	.	.	0,3	◍ 7h 40 et 9h.
24	95	95	86	59	70	78	85	91	Calme	Calme	NW 1	NW 2	NW 1	W 1	W 1	W 1	.	.	6	9	10	10	.	.	.	
25	89	82	75	65	58	75	78	76	SW 1	SW 1	W 3	W 3	W 3	NW 2	W 1	W 1	.	.	10	8	9	9	.	.	.	[20h à 22h.
26	95	99	92	79	72	74	99	94	NNW 1	N 1	Calme	WSW 1	WNW 1	W 1	NW 1	W 1	.	.	10	10	10	9	.	.	2,1	◍ 7h 30 à 10h 30,
27	97	95	73	76	64	61	78	88	NW 2	NW 1	NW 1	NW 1	NNW 0	NNW 0	WNW 0	Calme	.	.	5	8	4	2	.	.	0,4	
28	94	100	69	62	55	64	86	79	Calme	Calme	NNE 2	N 1	Calme	NW 1	WNW 1	NW 1	.	.	8	6	7	9	.	.	.	[16h 10.
29	87	94	79	68	71	90	91	90	W 2	W 2	NW 1	WNW 0	W 0	NW 1	W 1	W 2	.	.	10	10	10	10	.	.	0,9	○ 5h à 6h, 16h à
30	91	98	72	57	61	70	80	78	NW 2	NW 3	NW 3	NW 3	NW 3	NW 3	NW 2	NW 2	.	.	5	7	10	10	.	.	0,5	◍ 3h 15 à 4h 30.
Moy.	91,0	91,7	80,5	69,5	65,6	75,4	87,1	87,1	1,4	1,4	1,6	1,7	1,5	1,4	1,2	1,3	.	.	8,3	8,5	8,7	8,5	.	.	79,5	¹ 15h 30 à 15h 35. ² 9h et 12h.

(1) Le thermomètre à minima est lu à 12h; le thermomètre à maxima aux observations du soir.

(2) La pluie est mesurée à 18h.

Mai 1910.

TOULOUSE (Observatoire).

Longitude 0°53′ W. — Latitude 43°37′. — Altitude 194^{m}. Cg = — 0^{mm},12

DATES.	PRESSION (700 +). 3h	6h	9h	12h	15h	18h	21h	24h	TEMPÉRATURE (1). 3h	6h	9h	12h	15h	18h	21h	24h	Min.	Max.
1	49,1	49,0	48,3	47,2	45,9	45,8	46,9	47,3	3,8	6,2	10,1	11,6	12,5	11,4	7,6	6,3	3,5	14,1
2	47,5	48,3	48,5	48,5	47,6	47,1	46,3	46,0	6,2	7,2	10,8	10,0	10,0	8,8	9,3	9,9	5,4	13,8
3	45,1	45,0	45,1	45,7	45,4	45,2	46,1	46,0	9,4	7,9	7,4	10,2	13,6	12,0	9,2	7,4	7,2	13,6
4	46,0	46,5	46,1	45,7	44,9	45,0	46,1	46,8	7,6	7,0	10,5	12,2	13,4	10,2	9,2	6,8	6,8	15,0
5	46,9	47,3	47,2	46,4	46,0	45,7	46,3	46,3	6,2	6,6	11,2	10,8	12,7	11,1	8,8	8,2	5,8	13,2
6	46,1	46,7	46,7	47,3	47,3	46,9	47,2	46,9	8,4	8,9	11,6	14,0	13,6	13,2	11,6	10,6	7,3	14,8
7	46,6	46,9	46,9	45,8	45,2	44,7	44,9	44,0	8,6	9,1	12,0	17,8	17,3	15,5	11,6	10,0	8,3	18,4
8	42,6	42,8	43,8	43,7	42,6	41,9	43,4	43,8	9,6	6,7	8,2	11,7	12,4	9,7	7,7	5,7	6,5	16,0
9	43,5	43,2	43,1	42,2	41,7	41,1	41,5	41,9	4,7	4,4	4,8	9,8	8,2	6,0	4,4	3,2	3,1	11,0
10	41,9	42,8	44,5	45,6	45,6	45,5	46,6	46,0	3,6	4,2	5,6	9,9	10,4	9,8	6,8	5,8	2,8	12,6
11	45,3	44,4	44,0	42,5	42,7	42,9	43,0	42,6	5,1	4,7	7,8	8,0	7,6	6,2	5,4	6,0	4,1	11,5
12	40,3	39,6	39,1	39,7	39,7	39,4	40,9	41,5	5,5	5,6	6,3	9,7	10,7	9,2	7,1	7,1	5,1	12,2
13	41,9	42,6	42,5	42,2	41,3	40,5	41,0	40,3	7,8	7,8	10,2	10,6	11,5	12,0	11,2	11,4	6,0	13,9
14	39,4	39,3	38,9	38,1	37,4	37,2	37,7	37,4	10,9	10,9	15,4	16,6	15,0	13,8	10,9	10,5	10,4	18,2
15	36,4	35,9	35,3	34,9	34,3	34,4	35,0	34,8	10,9	10,8	14,9	17,4	17,8	13,9	12,2	11,6	10,0	18,2
16	34,5	34,4	34,3	34,0	33,5	33,5	33,2	32,5	11,0	12,8	14,0	15,9	17,2	14,6	13,5	13,5	9,0	17,5
17	32,8	33,7	34,9	35,7	35,1	36,4	37,5	38,3	13,0	13,1	15,6	20,2	20,4	15,6	12,2	10,3	13,0	21,6
18	36,7	36,4	37,2	36,7	35,9	35,5	36,1	36,1	9,8	10,9	16,6	18,4	18,2	15,6	13,0	12,6	9,6	18,8
19	35,1	35,1	34,7	34,9	35,1	35,2	36,4	37,1	12,2	12,5	12,8	11,7	12,2	11,2	10,2	9,4	12,0	15,8
20	37,0	38,0	38,8	39,0	38,9	39,1	40,5	41,1	9,7	10,2	15,2	19,4	20,6	16,4	13,1	11,9	9,2	22,0
21	41,1	41,9	42,5	42,8	42,6	42,8	43,9	44,4	10,0	11,9	17,4	21,2	21,4	18,8	15,0	13,7	8,3	23,2
22	44,3	44,8	45,5	45,3	44,1	44,2	44,7	43,8	13,6	13,7	15,6	18,8	19,8	14,8	14,0	13,2	13,5	21,6
23	43,4	43,3	43,6	43,7	43,3	42,9	43,7	43,3	12,8	12,0	12,4	13,2	14,2	12,6	12,1	10,7	11,5	15,4
24	43,3	43,4	43,4	43,8	43,1	43,7	44,6	44,4	10,9	11,8	13,2	14,2	16,8	15,4	11,7	12,0	10,6	18,1
25	44,6	44,8	45,4	45,2	44,2	43,9	44,9	45,2	12,3	12,1	14,2	17,6	18,2	18,2	15,1	11,8	11,2	20,0
26	45,4	45,7	45,7	45,3	44,6	45,2	46,4	46,5	13,3	13,6	14,6	17,5	18,0	12,4	12,7	12,0	11,6	21,5
27	46,1	46,3	46,3	46,4	45,8	45,5	46,0	45,9	11,9	11,7	13,0	14,2	14,2	14,0	12,7	12,6	11,9	15,7
28	45,8	46,2	46,4	46,7	45,7	45,5	46,0	46,2	12,3	11,5	12,5	14,2	15,7	15,8	12,8	12,5	11,1	17,8
29	45,7	45,8	46,1	46,1	46,1	46,7	46,8	46,6	12,6	12,7	15,8	19,0	15,0	14,8	13,5	11,6	12,2	19,2
30	46,0	45,8	45,9	45,1	44,4	44,5	45,0	44,5	11,0	10,9	13,2	17,6	17,0	15,2	13,5	12,9	10,7	17,9
31	43,9	43,8	43,7	43,2	42,9	42,4	42,7	42,5	11,4	11,5	16,2	18,6	20,0	18,0	13,0	12,3	10,7	21,4
Moy.	42,72	42,89	43,05	42,88	42,35	42,27	42,95	42,90	9,55	9,71	12,23	14,61	15,02	13,10	11,00	10,11	8,66	16,90

DATES.	HUMIDITÉ RELATIVE. 3h	6h	9h	12h	15h	18h	21h	24h	VENT. — DIRECTION ET FORCE. 3h	6h	9h	12h	15h	18h	21h	24h	NÉBULOSITÉ. .	.	9h	12h	15h	18h	21h	.	PLUIE (2).	REMARQUES
1	91	92	65	59	64	67	90	93	NW 2	NW 1	NNW 3	NNW 3	NW 3	NW 4	NW 3	NW 3	.	.	1	6	9	.	.	.	.	
2	90	91	80	78	84	100	100	100	WNW 3	WNW 3	W 2	WNW 3	W 3	W 4	W 4	W 4	.	.	10	10	10	10	.	.	2,6	○ 16h à 24h.
3	100	100	100	84	67	75	97	97	W 4	NNW 1	NW 0	NW 3	NW 3	NW 1	WNW 1	W 1	.	.	10	9	5	6	.	.	30,3	◍ de 0h à 9h45.
4	96	95	94	76	80	89	98	81	WNW 2	WNW 2	W 3	WNW 3	WNW 3	W 1	WSW 3	WSW 3	.	.	10	10	9	10	.	.	.	
5	91	95	74	73	76	76	73	84	WSW 3	WSW 3	WSW 3	WNW 3	W 2	W 2	WSW 2	WSW 2	.	.	.	10	10	10	.	.	.	
6	82	89	90	74	79	81	86	81	SW 2	SW 2	W 1	W 2	NW 1	WNW 1	WNW 1	WNW 1	.	.	10	10	10	10	.	.	0,4	● dans la nuit.
7	97	97	87	91	71	77	87	92	WNW 1	WSW 2	SSE 1	W 1	WNW 1	WNW 2	WNW 2	W 2	.	.	10	8	8	8	.	.	0,0	● fine. [16h30.
8	91	99	93	64	76	98	90	90	WSW 4	WSW 2	WNW 2	NW 2	WNW 3	SW 3	WSW 3	WSW 3	.	.	10	9	8	.	.	.	1,8	● 6h-7h, 15h45-
9	94	97	95	81	83	95	94	93	WSW 1	SW 2	W 2	WSW 3	W 3	SW 2	SW 2	SW 2	.	.	9	8	10	10	.	.	9,1	▲8h40 ◍ 15h-23h.
10	94	95	94	80	77	79	97	98	SW 2	NW 3	NW 2	WNW 3	NW 3	W 2	NW 1	NW 1	.	.	10	5	9	4	.	.	4,3	◍ 6h45 à 24h.
11	99	100	97	88	97	94	96	94	WNW 1	WNW 1	W 2	NW 2	W 2	WSW 3	WSW 3	WSW 3	.	.	9	10	10	9	.	.	4,0	◍ 0h à 10h, T 12h 1
12	94	97	95	80	85	95	96	98	SW 4	SW 4	SW 3	W 4	SW 1	SW 1	SSE 2	SSE 2	.	.	10	10	10	10	.	.	10,4	○ 3h-15h, 17h-24h.
13	100	100	93	90	89	93	80	87	S 1	SSE 0	E 0	NE 0	NNW 2	N 0	SE 0	SE 2	.	.	10	10	10	10	.	.	15,2	◍ de 0h à 7h.
14	88	92	85	83	87	87	93	92	SSE 2	SE 2	SE 3	SE 4	SE 3	ESE 3	SE 3	SE 3	.	.	8	9	9	8	.	.	.	
15	92	92	87	80	80	84	87	89	SE 4	SE 4	SE 4	SE 4	SE 4	SE 4	SE 4	SE 4	.	.	4	5	8	.	.	.	.	
16	89	89	85	86	81	88	96	92	SE 3	SE 4	SE	ESE 4	SE 4	SE 4	SE	SE	.	.	.	10	9	4	.	.	.	
17	84	89	87	72	54	83	81	88	SE	SE	SE 3	ESE 2	ESE 3	E 2	SE 3	SE 2	.	.	8	6	7	9	5	.	0,0	◍
18	93	98	83	83	82	83	96	98	SE 2	SE 2	SSE 3	ESE 3	SE 2	ESE 3	SE 2	SE 2	.	.	9	10	10	10	.	.	.	
19	99	100	100	99	98	100	100	96	SSE 1	Calme	NNE 1	WSW 1	WNW 1	S 1	Calme	Calme	.	.	10	10	10	10	.	.	26,3	◍ 5h30 à 19h.
20	94	92	89	81	68	91	98	93	Calme	SE 1	E 1	E 1	ESE 2	SE 1	SE 2	SE 1	.	.	9	8	9	7	.	.	0,8	
21	96	98	87	78	78	83	92	100	SSE 2	SE 2	SSE 1	ESE 1	SSE 1	SSE 1	SSW 1	W 1	.	.	9	7	9	9	.	.	.	[16h15.
22	98	98	89	83	83	98	95	95	W 1	WSW 1	W 2	WNW 2	W 3	W 0	W 3	W 3	.	.	10	9	10	10	.	.	11,4	● 16h à 24h, ⌈ à
23	97	99	95	95	89	96	95	97	W 3	SW 3	WSW 3	W 3	W 3	W 2	W 1	SW 2	.	.	10	10	10	10	.	.	10,2	● 0h à 7h, 21h à 2
24	99	100	98	95	88	93	100	62	WSW 1	WSW 1	W 1	NW 1	NW 0	NNW 2	WSW 1	WSW 1	.	.	10	10	10	10	.	.	16,7	◍ de 3h15 à 6h30,
25	68	74	90	84	84	82	100	96	WSW 0	SW 0	SW 1	NNW 1	NNW 0	N 0	WSW 0	SW 0	.	.	10	9	6	4	.	.	4,7	[10h30 à 19h30.
26	96	95	93	85	86	100	98	98	WSW 0	WSW 0	W 1	NW 1	N 2	N 2	WSW 2	WSW 1	.	.	10	8	10	10	.	.	8,0	● T ⌈
27	99	99	94	93	93	94	97	95	WSW 1	WSW 1	W 1	W 1	WSW 2	SW 2	SW 2	SW 2	.	.	10	10	10	10	.	.	5,7	○ de 19h à 19h15.
28	94	96	96	96	90	89	97	96	WSW 1	WSW 1	WNW 2	W 1	W 1	WSW 2	WSW 2	W 1	.	.	10	10	10	10	.	.	3,7	● de 4h15 à 6h30.
29	96	99	91	84	95	86	85	93	W 1	W 1	WNW 2	W 2	W 2	W 2	W 2	W 2	.	.	.	9	9	10	.	.	.	≡ à 7h.
30	93	95	93	75	82	87	95	93	W 2	W 2	W 2	W 2	W 2	W 2	W 1	W 1	.	.	.	.	10	10	.	.	0,4	● de 3h30 à 4h.
31	94	95	85	77	49	78	90	86	W 1	NW 1	NW 1	NW 1	NW 1	N 1	ENE 1	ESE 1	.	.	8	8	4	2	1	.	1,4	● de 4h à 7h.
Moy.	93,2	95,1	89,8	82,2	80,5	87,8	92,5	91,8	1,8	1,7	1,9	2,2	2,1	1,9	1,9	1,9	.	.	9,0	8,8	9,0	8,6	.	.	167,4	1 ◍ 12h-17h ▲ 15h. 2 22h30.

(1) Le thermomètre à minima est lu à 12h; le thermomètre à maxima aux observations du soir.

(2) La pluie est mesurée à 18h.

Juin 1910. **TOULOUSE (Observatoire).**

Longitude 0°53′ W. — Latitude 43°37′. — Altitude 194m. Cg = — 0m,12

DATES.	PRESSION (700 +). 3h	6h	9h	12h	15h	18h	21h	24h	TEMPERATURE (1) 3h	6h	9h	12h	15h	18h	21h	24h	Min.	Max.
1	41,9	40,6	40,9	40,6	39,3	39,1	40,7	41,7	9,4	12,2	18,0	17,9	22,4	20,5	15,3	15,0	9,0	23,8
2	41,1	42,0	42,1	41,9	41,3	40,8	42,5	42,6	13,5	15,6	20,0	23,0	23,5	19,5	15,5	14,9	13,3	25,0
3	41,5	41,9	41,6	39,5	38,7	40,3	40,8	40,5	15,0	15,0	20,6	22,6	19,2	12,3	11,4	11,4	14,4	28,6
4	39,5	39,0	38,0	37,5	36,8	36,6	36,5	34,9	10,2	10,2	11,7	13,9	11,4	10,3	9,7	9,0	10,2	14,7
5	33,6	33,7	34,2	34,3	34,6	35,3	36,9	38,2	7,1	10,9	15,3	17,4	20,6	18,8	16,1	14,7	6,5	21,5
6	38,5	39,8	40,7	41,2	41,0	41,7	43,3	43,9	12,2	12,4	15,8	19,8	21,4	21,2	15,6	13,0	11,5	22,7
7	44,0	44,3	44,5	44,7	43,3	44,5	45,1	45,2	11,3	15,1	22,0	25,4	26,5	25,2	17,9	14,6	11,3	27,7
8	44,6	44,7	44,6	44,3	43,3	43,3	43,4	43,4	12,8	16,1	23,4	26,4	28,2	20,6	18,6	16,6	12,4	28,5
9	43,3	43,2	42,8	42,5	42,1	41,2	41,6	42,3	15,4	16,6	17,7	19,7	15,6	17,2	13,8	12,9	14,9	25,5
10	42,0	42,3	43,1	42,8	42,9	42,7	43,7	43,7	12,9	13,5	15,0	19,1	16,5	18,2	12,4	12,1	12,6	21,0
11	43,3	43,1	43,3	43,4	43,0	42,9	44,3	44,4	11,0	12,4	13,8	18,0	18,7	18,8	14,1	13,4	10,9	21,0
12	44,6	45,3	45,2	44,7	44,7	44,6	45,2	44,8	12,9	12,1	16,4	18,2	14,1	14,2	12,7	12,3	12,0	19,9
13	44,6	44,7	45,7	46,7	46,8	47,5	48,8	49,2	11,3	12,2	12,6	13,3	16,0	15,8	14,1	13,0	10,5	16,5
14	48,6	48,1	50,3	50,8	50,8	51,4	52,2	51,8	12,5	12,8	15,6	17,8	18,0	15,8	13,8	11,0	11,4	19,8
15	51,3	50,8	50,5	50,9	48,8	48,1	48,0	48,1	9,9	13,9	17,8	20,3	21,9	21,6	17,7	14,9	9,7	22,3
16	47,0	46,7	46,7	46,3	46,1	45,3	46,5	46,9	13,4	15,2	16,8	24,3	25,4	24,8	18,0	16,0	11,7	26,2
17	46,4	46,5	47,7	48,1	47,7	48,0	48,9	49,1	13,2	16,7	24,2	25,9	27,4	25,5	19,4	16,7	13,2	29,4
18	49,2	49,5	49,8	49,8	49,5	49,3	50,5	50,7	15,1	17,2	23,6	25,5	28,0	26,4	20,3	18,1	14,8	29,6
19	50,5	50,6	50,7	50,5	49,7	49,3	49,7	49,7	15,4	17,4	23,2	26,5	26,8	26,3	19,2	16,2	15,1	27,8
20	48,8	48,6	47,8	46,6	45,7	45,0	45,3	45,7	13,8	16,5	24,3	28,2	29,4	28,4	21,6	19,1	13,5	32,1
21	46,5	47,4	47,9	47,3	46,1	45,5	45,9	44,9	16,5	16,3	18,2	19,6	20,6	19,6	16,9	16,0	15,0	28,4
22	44,3	44,4	45,6	47,2	47,5	47,8	48,9	49,2	15,8	16,5	16,1	14,9	16,2	16,7	15,3	15,2	14,7	20,1
23	49,0	49,1	49,6	49,2	48,4	47,9	48,3	48,4	13,6	16,2	18,6	19,7	21,5	21,0	16,6	16,1	12,3	23,2
24	47,8	47,6	47,5	46,7	46,1	45,8	46,0	45,5	15,0	14,5	19,3	23,6	23,8	22,1	17,5	16,6	14,4	25,0
25	44,4	43,7	43,6	42,5	41,5	40,3	40,8	40,0	16,3	17,0	20,6	23,2	23,5	22,0	16,6	16,1	15,6	25,7
26	37,7	38,3	39,0	39,2	39,4	40,4	42,7	43,2	15,8	14,3	15,8	15,4	14,1	14,6	14,0	13,8	14,0	22,1
27	43,9	44,8	45,4	45,4	45,4	45,2	46,9	47,6	13,5	13,7	17,0	19,0	21,1	20,6	16,0	13,9	12,9	23,0
28	47,6	48,6	49,6	49,8	49,8	49,6	50,0	49,7	11,8	12,9	20,2	21,2	22,8	21,8	16,9	14,6	11,8	23,9
29	48,6	48,5	48,6	47,9	46,4	45,0	45,0	43,9	13,8	16,0	18,6	21,0	23,0	20,8	17,8	17,1	13,[illegible]	24,2
30	43,1	43,3	45,0	45,7	46,3	46,4	47,0	47,0	16,9	17,3	13,4	17,8	19,4	19,0	13,8	12,0	16,1	21,1
Moy.	44,57	44,70	45,07	44,93	44,43	44,36	45,18	45,21	13,24	14,62	18,29	20,62	21,23	19,98	15,95	14,54	12,63	24,00

DATES.	HUMIDITÉ RELATIVE. 3h	6h	9h	12h	15h	18h	21h	24h	VENT. — DIRECTION ET FORCE. 3h	6h	9h	12h	15h	18h	21h	24h	NÉBULOSITÉ.		9h	12h	15h	18h	21h		PLUIE (2).	REMARQUES.
1	98	96	86	91	55	68	88	84	E 0	E 0	SW 1	S 2	SE 1	SSE 2	SSE 2	SSW 2	.	.	9	10	6	9	5	.	.	
2	80	80	72	68	65	78	94	91	SSE 2	SE 0	E 1	ESE 2	SE 2	SE 3	SE 2	SE 2	.	.	9	5	2	1	.	.	.	
3	90	91	76	73	81	94	91	91	SE 2	SE 2	SE 3	SE 3	W 3	W 2	W 0	WSW 0	.	.	9	6	10	10	.	.	0,4	● de 16h45 à 17h.
4	93	97	98	98	97	98	100	100	WSW 0	WSW 0	WSW 2	SW 2	SW 3	SSW 2	SW 1	SE 1	.	.	10	10	10	10	.	.	7,4	● 0h30 à 1h, 9h30
5	100	100	79	76	72	63	85	93	Calme	Calme	NNE 1	N 1	W 0	NW 1	W 1	W 1	.	.	3	5	5	.	.	.	.	[à 19h30.
6	93	92	88	83	59	76	89	96	W 1	WSW 1	W 2	W 2	NW 1	N 2	Calme	Calme	.	.	10	5	7	4	0	.	.	
7	95	95	79	67	65	79	90	96	Calme	SE 1	NE 2	E 1	E 2	SE 2	SE 2	SE 2	.	.	0	8	5	6	.	.	.	[13h20.
8	98	100	78	75	55	93	77	89	SE 2	SE 2	E 2	SE 1	SE 2	SE 2	SSE 1	SSE 1	.	.	0	0	1	3	1	.	.	[23h à 24h, ⌧ à
9	86	86	83	71	100	93	90	98	SW 1	WSW 1	NW 1	W 1	N 0	N 1	W 1	WSW 0	.	.	10	10	10	8	.	.	40,6	⊗ 13h20 à 15h30,
10	100	100	89	70	81	70	93	92	W 2	W 2	W 2	WSW 3	W 2	NW 1	W 0	Calme	.	.	10	7	10	4	3	.	6,3	● 0h à 7h. 12h30 [1]
11	92	93	93	62	56	63	94	89	NW 0	NNW 0	NNW 0	NW 3	NW 2	NW 0	WSW 2	WSW 2	.	.	10	4	8	7	.	.	.	[à 24h.
12	86	88	71	63	92	91	90	90	NW 2	WNW 2	WNW 2	WSW 2	W 2	W 3	W 3	W 3	.	.	9	9	10	.	.	.	7,0	● 13h-14h30, 19h
13	90	94	96	95	88	87	93	88	WSW 3	WSW 3	WNW 2	W 3	W 3	W 3	W 3	W 2	.	.	10	10	10	9	.	.	17,6	● de 0h à 16h15.
14	90	74	71	48	54	69	77	95	W 3	WNW 3	W 3	W 4	NW 3	NW 1	WNW 1	NW 1	.	.	8	4	10	10	2	.	.	
15	94	74	65	53	50	59	91	95	W 1	W 1	NW 1	NW 2	W 1	NW 1	W 0	WSW 0	.	.	3	1	3	1	0	.	.	
16	94	79	62	39	49	49	74	89	Calme	Calme	NW 1	WSW 1	N 1	N 0	NNW 0	Calme	.	.	2	0	4	3	2	.	.	
17	95	73	57	47	43	39	61	87	SSE 0	SSE 0	SSE 1	S 1	SE 1	N 1	NW 1	Calme	.	.	0	2	4	0	.	.	.	≡ à l'hor. à 18h.
18	90	75	60	49	35	46	72	84	SW 1	SW 1	NNW 2	WSW 1	SW 2	NW 1	WNW 1	WSW 1	.	.	0	0	0	0	.	.	.	
19	90	76	52	37	41	46	86	100	WSW 1	Calme	NW 1	W 1	NW 2	NW 0	SW 0	Calme	.	.	.	1	0	.	.	.	.	
20	97	85	59	33	34	34	69	87	Calme	Calme	NE 1	NE 2	NNE 1	NNW 0	Calme	.	.	.	0	0	0	0	0	.	.	
21	84	81	78	68	67	71	91	94	.	.	W 2	W 0	N 0	NW 1	WNW 0	NW 0	.	.	10	10	9	10	.	.	.	
22	93	94	99	92	77	79	95	91	NW 0	NW 0	NW 2	NW 1	NW 2	N 1	WSW 1	WSW 1	.	.	10	10	10	10	.	.	.	
23	92	83	57	59	50	48	72	77	Calme	WNW 1	NW 1	WSW 1	N 0	W 1	W 1	W 1	.	.	8	8	8	6	8	.	.	
24	86	81	69	61	48	58	81	84	W 1	W 1	NW 1	SW 1	W 3	WNW 3	WNW 3	WSW 2	.	.	9	6	8	5	.	.	.	[⌧ à 19h.
25	82	80	71	56	54	62	100	98	SW 2	SW 2	W 2	W 2	W 2	NW 2	W 2	SSW 2	.	.	10	9	8	9	.	.	.	● de 20h30 à 24h.
26	97	95	84	88	100	100	95	92	SW 2	SW 2	W 2	W 2	NW 2	SW 3	SW 3	SW 3	.	.	10	10	10	.	.	.	15,6	⊗ 0h à 2h, 4h30 à
27	88	86	72	65	50	58	83	86	SW 2	SW 2	NW 2	W 2	NW 1	W 2	WSW 1	SW 1	.	.	10	9	9	9	1	.	4,6	[11h30, 15h à 15h30
28	89	86	65	60	60	66	93	96	SW 1	SW 1	W 1	SW 1	W 1	NW 1	Calme	Calme	.	.	9	10	10	7	.	.	.	[17h45 à 18h30, [2]
29	98	93	84	70	63	69	93	90	Calme	Calme	N 1	N 1	N 2	NNW 1	SW 1	Calme	.	.	9	8	8	10	.	.	.	● de 19h30 à 21h.
30	88	89	94	66	60	49	67	95	W 1	W 2	W 3	W 3	W 3	NW 2	W 2	WSW 2	.	.	10	10	9	1	0	.	7,8	● 1h30 à 8h30.
Moy.	94,9	87,2	76,2	66,1	63,4	68,2	85,8	91,2	1,0	1,0	1,6	1,7	1,7	1,5	1,2	1,0	.	.	7,1	6,2	6,8	5,8	.	.	107,3	[1] à 15h30. [2] 21h30 à 22h.

(1) Le thermomètre à minima est lu à 12h; le thermomètre à maxima aux observations du soir.

(2) La pluie est mesurée à 18h.

Juillet 1910.

TOULOUSE (Observatoire).

Longitude 0°53′ W. — Latitude 43°37′. — Altitude 194^{m}. Cg = — 0^{mm},12

DATES.	PRESSION (700 +). 3h	6h	9h	12h	15h	18h	21h	24h	TEMPÉRATURE (1). 3h	6h	9h	12h	15h	18h	21h	24h	Min.	Max.
1	46,3	46,3	46,7	46,1	45,4	44,8	45,1	45,0	9,9	11,4	16,4	19,2	20,2	19,8	16,0	14,2	9,4	22,8
2	44,8	44,5	43,8	43,3	43,1	43,2	44,0	45,1	11,2	14,0	17,8	21,6	20,6	16,8	17,6	12,8	10,7	22,5
3	45,6	45,6	46,5	46,0	45,6	45,7	47,1	47,3	12,8	12,6	12,1	19,4	19,8	15,5	12,8	11,7	12,5	20,3
4	46,6	46,6	47,7	48,3	48,3	49,1	51,3	51,8	11,7	11,8	14,0	14,0	15,4	16,5	13,5	11,6	11,5	19,9
5	51,5	51,8	52,2	51,9	51,6	51,2	51,8	52,3	11,8	11,7	15,2	17,2	18,0	18,2	12,7	11,6	10,7	20,9
6	51,6	51,2	49,9	48,4	46,5	45,6	45,6	45,7	11,5	13,3	19,1	20,9	23,8	22,1	18,4	15,1	11,1	26,3
7	45,4	46,0	46,4	46,5	46,2	45,9	46,5	46,4	12,6	14,2	14,6	19,2	19,0	17,5	14,9	13,5	12,4	22,3
8	45,6	45,1	44,8	44,3	44,2	44,8	45,4	45,4	12,0	12,4	17,2	20,2	17,2	17,2	12,4	11,8	12,0	21,6
9	45,0	44,3	43,1	42,5	41,1	40,8	40,9	40,7	9,4	12,1	18,2	21,4	25,0	23,0	16,3	13,3	9,2	25,0
10	41,7	41,1	41,6	42,4	42,6	42,7	43,6	44,2	15,1	15,4	16,7	18,1	16,6	18,0	15,6	15,4	13,1	19,3
11	44,1	44,4	44,6	44,0	43,7	43,2	43,7	43,8	14,2	14,6	18,8	21,0	22,3	20,7	17,6	17,1	12,6	23,0
12	43,5	43,2	44,3	43,9	44,3	45,9	47,5	48,2	15,9	16,0	20,8	24,4	22,5	19,2	17,5	16,5	14,7	26,6
13	48,3	48,8	48,8	48,7	47,8	47,3	47,3	47,1	14,4	14,8	21,2	22,8	25,4	25,0	18,3	16,7	14,0	25,9
14	46,4	45,9	46,4	44,4	42,9	42,2	42,4	42,9	14,7	17,1	25,6	29,8	30,4	28,0	21,3	19,3	14,7	31,0
15	42,7	42,8	42,7	42,4	41,7	41,1	41,5	41,1	18,3	18,0	18,7	18,1	20,7	21,0	19,0	17,9	17,0	21,5
16	40,0	39,4	39,3	37,8	36,5	36,5	38,2	38,4	15,2	16,5	22,0	26,6	28,3	24,6	18,6	18,4	14,6	29,2
17	39,9	40,4	40,9	40,8	40,8	41,4	42,7	43,8	18,2	18,7	24,0	27,4	26,2	24,4	20,1	19,4	18,1	27,8
18	44,3	45,4	46,2	45,9	46,2	46,2	46,7	47,6	17,2	17,2	19,5	23,8	23,8	21,6	19,0	16,8	16,9	27,0
19	47,9	48,2	48,5	48,0	48,1	47,9	48,6	48,9	16,3	15,8	19,3	23,4	23,3	22,2	18,2	18,0	15,4	25,0
20	48,9	49,2	50,0	49,8	49,6	49,2	50,0	49,9	15,8	15,8	18,4	22,6	23,2	22,6	17,0	15,4	14,2	24,1
21	48,7	48,3	48,1	47,7	46,7	46,2	46,2	45,3	13,6	16,8	23,6	27,2	29,6	28,9	23,6	21,1	12,7	30,1
22	43,0	41,3	40,8	40,1	42,9	44,8	47,3	47,6	19,3	21,7	25,7	30,4	27,4	24,6	18,8	18,8	18,3	31,5
23	47,4	48,1	49,6	49,0	49,5	50,4	51,5	52,5	18,7	14,6	13,6	14,6	20,6	17,1	19,8	13,7	13,3	24,9
24	52,0	51,6	51,1	50,6	48,9	47,6	47,5	46,6	13,0	15,2	18,0	18,9	20,1	19,3	13,3	13,5	12,5	24,9
25	45,8	46,1	46,3	45,8	45,4	45,4	46,7	47,0	13,7	14,1	18,2	21,6	23,6	21,8	17,6	14,5	13,3	24,2
26	46,7	47,4	48,1	48,1	47,6	47,9	49,0	48,9	13,0	14,1	18,6	20,9	22,1	20,8	16,9	12,7	12,9	24,4
27	48,0	47,5	47,7	46,1	44,3	42,8	42,8	42,2	10,8	11,9	19,6	22,1	25,2	25,5	18,9	18,8	9,8	25,8
28	42,0	42,1	42,9	42,3	42,1	42,0	42,7	43,5	17,8	18,2	21,4	23,6	23,2	20,0	18,0	17,6	16,2	24,5
29	43,6	43,9	44,3	44,1	44,0	43,5	43,6	42,9	16,2	16,4	19,2	22,0	23,2	21,4	18,2	17,0	12,1	25,6
30	42,1	42,9	41,7	41,3	40,4	39,5	40,4	40,9	16,8	17,9	23,0	25,8	25,8	21,6	19,4	19,0	16,6	26,2
31	41,4	42,2	43,4	43,5	43,6	44,5	46,0	46,2	18,2	18,3	20,3	23,7	22,3	20,7	18,5	16,2	18,2	25,1
Moy.	45,51	45,54	45,75	45,29	44,89	44,82	45,60	45,78	14,49	15,25	19,06	22,00	22,74	21,15	17,41	15,76	13,57	24,81

DATES.	HUMIDITÉ RELATIVE. 3h	6h	9h	12h	15h	18h	21h	24h	VENT. — DIRECTION ET FORCE. 3h	6h	9h	12h	15h	18h	21h	24h	NÉBULOSITÉ. .	.	9h	12h	15h	18h	21h	.	PLUIE (2).	REMARQUES.
1	98	94	67	50	46	54	78	91	WSW 1	WSW 1	NW 1	NW 1	NW 0	WNW 1	W 1	NW 1	.	.	9	6	4	7	.	.	.	[de 22h-24h.
2	98	91	65	55	64	81	72	92	W 0	NW 0	E 1	E 1	NNE 1	NW 1	WSW 2	NW 2	.	.	9	5	9	10	.	.	0,2	⊙ de 13h30-13h45,
3	93	94	90	50	50	73	91	90	W 2	W 2	NW 2	W 2	W 3	SW 3	SW 3	SW 3	.	.	9	5	9	.	.	.	2,2	⊙ de 9h à 12h30 :
4	88	89	82	89	66	63	76	88	SW 3	SW 3	W 3	NW 3	W 3	W 3	NNW 2	WNW 2	.	.	10	10	9	10	.	.	7,6	⊙ 15-16h, 18-18h30,
5	88	90	76	55	62	59	95	99	W 2	W 2	W 2	SSE 3	WNW 1	WNW 2	WNW 1	W 1	.	.	8	9	10	9	.	.	4,0	[21h45-22h30 ↖
6	99	99	61	49	56	66	72	91	WSW 1	WSW 1	SW 2	NW 2	NW 2	W 2	NW 2	NW 2	.	.	9	6	9	10	.	.	.	⊙ 22h50 à 24h.
7	91	92	83	58	54	59	81	81	NW 2	NW 1	WNW 1	NW 3	NW 2	NW 3	WNW 2	WNW 2	.	.	10	6	9	9	.	.	2,0	⊙ de 0h à 1h30.
8	82	82	73	56	83	70	91	88	WSW 2	WSW 2	NW 2	SW 2	SW 3	NW 1	Calme	Calme	.	.	9	6	10	6	.	.	7,3	⊙ de 13h à 16h.
9	86	88	57	43	41	46	79	95	Calme	ESE 1	E 2	SE 1	SE 1	SE 1	SE 0	SE 0	.	.	0	0	0	0	.	.	.	[13h-14h.
10	88	82	93	80	90	83	95	96	SW 0	SW 0	W 0	NW 2	SW 1	SW 2	SW 2	SW 1	.	.	10	10	10	.	.	.	2,2	⊙ de 5h-10h, de
11	96	100	63	58	49	67	84	89	SW 1	SW 0	NW 0	N 0	N 0	N 0	Calme	Calme	.	.	8	9	9	10	.	.	.	
12	86	90	73	57	67	86	89	90	Calme	ESE 0	S 0	E 1	WSW 6	W 1	WSW 1	W 0	.	.	10	6	10	10	.	.	8,7	⊙ de 14h30-15h15.
13	94	97	73	62	56	53	85	89	Calme	E 0	SE 0	NE 2	E 1	E 0	Calme	Calme	.	.	9	2	0	0	.	.	.	
14	93	93	68	52	49	40	53	64	Calme	SE 1	SE 2	SE 1	SE 1	SSE 1	SSE 2	WNW 2	.	.	.	.	0	.	.	.	.	
15	87	88	86	90	79	75	81	92	WNW 2	SW 2	W 1	W 1	W 1	NW 1	Calme	Calme	.	.	10	10	10	10	.	.	.	[↖ à 21h.
16	88	89	77	54	50	62	66	88	Calme	Calme	NE 1	E 3	SE 3	SE 1	SSE 3	S 1	.	.	8	2	2	9	.	.	.	⊙ de 20h30-22h15
17	89	91	75	48	43	38	71	79	SSE 1	Calme	SE 2	SSW 1	NW 1	NW 1	NW 0	WNW 1	.	.	6	5	9	.	.	.	2,3	⊙ de 1h30 à 2h.
18	77	84	76	61	58	63	73	83	WNW 1	WNW 1	NW 0	S 1	Calme	W 1	W 1	W 1	.	.	10	8	9	10	.	.	.	
19	85	87	71	52	49	59	83	81	W 1	W 1	NW 2	SW 2	NW 1	SW 2	WSW 2	NW 1	.	.	10	7	8	10	.	.	.	
20	89	92	72	60	55	47	83	86	WNW 1	W 1	WNW 1	NW 2	NW 0	NW 1	NW 0	Calme	.	.	8	6	4	5	1	.	.	
21	87	88	59	44	38	45	58	71	Calme	Calme	SE 1	NE 3	Calme	N 0	ESE 1	SE 2	.	.	0	0	0	0	0	.	.	
22	92	63	62	52	56	61	67	83	SE 2	SE 3	SE 4	ESE 4	NW 3	W 2	W 2	W 1	.	.	7	5	8	6	3	.	.	
23	87	93	98	93	62	76	73	85	NW 1	NW 2	SSW 2	SSW 2	WNW 3	NW 3	WNW 2	W 1	.	.	10	10	4	9	.	.	8,9	⊙ de 3h15-12h30,
24	86	87	65	54	53	43	78	81	W 1	W 1	NW 1	N 1	NW 1	NW 1	Calme	Calme	.	.	6	9	9	.	.	.	.	[de 16h10-16h20.
25	86	86	60	45	48	56	89	94	WNW 0	WNW 0	NW 1	W 1	WNW 0	WNW 2	W 1	W 1	.	.	3	3	3	9	.	.	.	
26	96	96	54	54	47	55	88	89	WSW 0	WSW 1	NW 2	SW 1	W 1	WNW 1	WNW 0	WNW 0	.	.	8	4	8	9	.	.	.	
27	90	92	54	44	33	39	40	49	WNW 0	NW 0	E 2	E 1	NE 1	E 2	SE 3	SE 3	.	.	0	0	1	0	.	.	.	
28	60	87	77	69	66	79	86	85	SE 3	SE 1	ESE 4	SE 3	SE 4	SE 4	SSE 3	SSE 2	.	.	8	1	4	8	.	.	.	
29	92	92	87	76	69	75	90	90	SSE 1	SSE 0	SSE 1	SE 1	SE 0	SE 1	SE 2	SE 2	.	.	10	9	10	9	.	.	3,7	⊙ de 0h à 4h30.
30	90	91	67	58	57	77	89	92	SE 2	SE 2	SE 4	ESE 4	SE 3	SE 4	Calme	NNW 0	.	.	2	0	0	4	9	.	.	⊙ 23h30 à 24h.
31	96	96	82	64	74	75	90	94	Calme	W 0	NW 1	NW 1	WNW 2	WNW 1	W 1	NW 0	.	.	10	9	10	8	.	.	11,8	⊙ 0h à 1h, 4h15 [2]
Moy.	89,0	89,8	72,5	59,1	57,1	62,1	78,9	86,0	1,0	0,9	1,5	1,8	1,6	1,6	1,3	1,0	.	.	7,5	5,6	6,4	6,2	.	.	60,9	[1] 22h30 à 24h. [2] et 13h à 13h15.

(1) Le thermomètre à minima est lu à 12h; le thermomètre à maxima aux observations du soir.

(2) La pluie est mesurée à 18h.

Août 1910.

TOULOUSE (Observatoire).

Longitude 0°53′ W. — Latitude 43°37′. — Altitude 194m. Cg = −0mm,12

DATES.	PRESSION (700 +). 3h	6h	9h	12h	15h	18h	21h	24h	TEMPÉRATURE (1). 3h	6h	9h	12h	15h	18h	21h	24h	Min.	Max.
1	45,8	45,1	44,6	43,4	41,9	41,4	41,4	42,3	14,9	14,9	21,0	24,3	26,6	25,2	21,0	18,3	14,2	27,3
2	43,2	43,2	43,4	44,1	44,5	44,6	44,4	43,6	16,4	16,8	17,0	14,3	16,2	16,6	15,0	15,0	14,3	17,2
3	43,1	42,7	43,1	42,9	43,0	43,3	44,0	43,8	14,9	14,7	16,7	20,9	21,1	20,2	16,2	14,2	14,5	23,3
4	42,4	41,0	41,2	42,3	43,0	43,1	44,4	44,8	13,1	13,7	21,0	20,2	19,7	20,2	16,0	14,2	12,2	23,2
5	45,3	45,9	46,3	46,6	47,1	47,2	48,6	49,1	14,0	13,9	18,6	19,2	17,6	17,3	14,3	13,1	12,9	22,0
6	49,1	49,6	49,6	49,2	48,4	47,8	47,7	47,4	12,1	13,1	16,7	19,9	20,4	19,4	14,8	11,8	11,5	21,8
7	47,2	47,0	46,9	45,3	43,5	42,0	41,8	42,6	11,4	11,8	19,7	22,5	24,5	20,3	19,0	18,7	10,4	24,9
8	42,6	41,2	40,9	41,1	40,4	40,6	41,8	41,4	16,6	17,1	22,8	25,0	25,0	17,8	17,0	16,4	16,1	25,8
9	40,8	41,1	41,8	41,6	42,0	42,4	43,8	44,0	16,1	15,3	17,2	21,0	20,0	18,6	15,1	12,6	15,2	22,9
10	42,9	42,6	43,4	43,8	43,5	43,3	44,9	46,0	12,0	13,5	16,7	18,8	17,8	15,0	15,9	16,0	11,8	20,1
11	46,8	47,5	48,6	49,4	48,6	49,3	50,9	51,5	15,9	15,5	16,0	19,2	19,4	19,0	17,4	16,1	15,0	22,0
12	51,8	52,4	52,8	52,9	52,0	52,0	52,5	52,3	14,5	14,4	18,6	22,2	23,4	21,4	16,0	14,6	13,7	23,4
13	51,9	51,6	51,4	50,6	49,3	48,0	47,5	46,6	14,0	14,3	21,0	25,2	27,0	25,8	18,4	17,0	13,0	27,5
14	45,3	44,7	44,2	43,1	42,3	42,2	43,2	44,8	15,2	16,8	24,6	28,0	30,0	24,8	20,3	19,1	15,7	30,1
15	46,0	46,8	47,3	47,1	47,2	47,4	48,0	47,6	19,0	18,3	19,0	22,2	22,8	20,3	19,4	18,5	17,8	29,6
16	47,3	47,4	48,4	48,6	48,0	48,2	49,1	48,9	17,8	17,7	19,6	24,8	25,6	23,6	18,0	16,6	17,1	28,9
17	48,5	49,0	49,3	48,9	48,4	48,0	48,5	48,4	15,8	19,2	24,2	27,4	28,4	26,2	20,8	18,6	15,3	29,1
18	48,4	48,8	49,3	48,6	47,8	47,5	48,6	48,9	16,9	18,5	19,8	25,6	28,2	24,8	22,0	20,4	16,5	28,2
19	48,8	48,9	49,4	48,9	48,8	48,8	49,7	49,7	17,8	18,4	22,8	25,2	27,4	25,2	19,5	17,5	17,7	28,0
20	49,4	49,3	49,5	48,4	47,2	46,9	47,2	47,2	17,6	16,9	24,9	29,4	32,0	28,4	22,3	19,9	16,2	32,0
21	47,9	48,0	47,8	46,8	46,0	45,8	46,8	46,8	19,2	20,1	23,6	28,2	26,4	23,4	21,9	20,3	18,5	30,0
22	47,7	49,7	50,3	50,3	49,7	48,6	49,2	49,6	17,7	14,2	19,5	20,2	21,4	19,0	17,8	16,6	13,9	22,1
23	50,3	50,6	49,6	48,7	48,1	47,7	48,6	48,4	15,2	14,4	18,8	21,2	19,4	18,6	15,0	13,2	14,4	21,9
24	48,1	48,4	48,5	48,3	47,8	47,7	48,3	48,3	11,9	12,0	19,2	22,4	24,4	22,5	17,7	15,8	11,6	24,6
25	48,3	48,2	48,2	47,1	45,7	44,7	44,7	44,0	14,6	15,6	22,5	25,8	28,4	25,6	20,7	20,0	13,9	28,8
26	43,7	43,7	45,3	46,0	46,0	46,3	47,0	47,7	20,9	19,4	23,0	23,4	25,2	23,0	20,1	19,1	17,9	26,3
27	47,8	48,2	48,5	47,9	46,9	46,1	45,6	44,8	16,7	15,8	17,8	20,4	21,3	19,3	16,2	.	15,7	23,1
28	43,0	42,3	41,9	40,8	39,7	39,3	39,6	40,7	.	.	20,6	23,8	24,8	20,6	.	.	13,8	24,8
29	40,7	41,9	43,4	43,8	44,4	45,3	47,0	47,1	.	.	17,5	18,0	17,8	16,2	15,9	14,2	15,2	20,8
30	47,6	48,6	49,1	50,3	50,6	51,6	53,3	54,0	13,8	13,1	16,3	18,6	19,0	19,0	15,4	13,5	11,8	20,4
31	54,3	55,2	56,1	55,5	55,1	55,0	56,0	56,0	12,4	12,2	17,0	20,0	20,0	18,0	14,4	13,2	11,9	21,5
Moy.	46,65	46,79	47,10	46,85	46,43	46,20	46,91	47,04	15,46	15,57	19,86	22,49	23,26	21,14	17,76	16,38	14,45	24,89

DATES.	HUMIDITÉ RELATIVE. 3h	6h	9h	12h	15h	18h	21h	24h	VENT. — DIRECTION ET FORCE. 3h	6h	9h	12h	15h	18h	21h	24h	NÉBULOSITÉ. .	.	9h	12h	15h	18h	21h	.	PLUIE (2).	REMARQUES.
1	90	89	67	53	54	62	69	82	NW 0	NE 0	E 2	NE 1	NE 0	NNE 1	SSE 2	NW 1	.	.	2	2	1	5	.	.	.	☾ au NW à 22h.
2	96	98	87	91	86	89	92	92	W 0	WNW 0	NW 0	NW 1	NW 2	WNW 1	SW 0	Calme	.	.	10	10	10	10	.	.	12,8	○ 0h25-11h ⊤ 15h
3	95	96	91	67	58	63	.	.	Calme	WNW 0	W 1	WNW 1	NW 1	W 2	SW 1	SW 1	.	.	10	.	8	10	.	.	1,8	◑ de 0h 45 à 1h 15.
4	.	.	65	67	71	64	.	.	SSE 2	SE 2	SW 0	E 1	W 2	W 3	W 2	W 2	.	.	5	10	10	9	.	.	.	
5	.	.	69	56	82	73	.	.	WSW 2	WSW 2	W 3	NW 2	WSW 2	NW 2	W 2	WSW 1	.	.	8	9	9	6	.	.	0,6	◐ 3h-4h, 13h30-15h
6	.	.	72	.	55	53	80	95	W 1	W 1	NW 2	NNW 1	N 1	NW 1	NW 0	Calme	.	.	.	5	4	1	.	.	2,2	[de 19h30 à 20h.
7	96	95	56	42	41	58	74	73	Calme	Calme	E 0	NW 2	NE 2	NE 1	SE 1	SSW 1	.	.	.	0	0	0	.	.	.	[16h30 à 24h.
8	100	97	63	.	61	95	94	94	SE 2	SE 2	SE 3	SSE 2	SE 0	W 1	W 2	WSW 2	.	.	4	.	9	10	.	.	3,3	⊤ W à 15h30. ●
9	95	96	84	59	69	64	100	100	WSW 1	WSW 1	SW 3	W 2	NW 3	SW 2	WSW 2	WSW 1	.	.	10	7	9	7	.	.	6,4	◐ 0h-6h, 10h-13h30
10	92	83	79	75	71	78	100	100	WSW 2	WSW 2	W 2	W 2	WSW 4	SW 3	NW 2	NW 2	.	.	10	9	10	10	.	.	0,7	● 4h15 à 24h.
11	100	98	96	81	85	68	81	79	WNW 2	SW 2	WSW 2	SW 3	W 1	WSW 1	WSW 1	WSW 1	.	.	10	10	9	8	.	.	27,1	● 0h à 9h, 13h30
12	84	87	78	56	52	57	94	94	WSW 1	WSW 1	WNW 1	NW 2	NW 1	NW 0	Calme	Calme	.	.	9	8	3	0	.	.	.	[à 15h30.
13	91	90	73	57	50	63	100	100	SW 0	Calme	NE 0	SSE 2	NNE 1	NE 0	Calme	Calme	.	.	0	0	0	0	.	.	.	
14	97	94	65	55	50	57	71	87	SE 1	SE 0	SE 3	SSE 3	SE 3	SSE 2	S 2	WNW 2	.	.	0	0	0	.	.	.	.	
15	86	90	91	67	68	90	100	99	WNW 1	WNW 1	NW 1	NNW 1	NW 2	NW 0	WSW 0	Calme	.	.	10	9	9	.	.	.	.	
16	100	99	85	55	58	62	89	93	WNW 0	WNW 0	WNW 0	NE 0	NNE 1	N 0	N 0	Calme	.	.	9	7	8	0	.	.	.	
17	91	90	71	55	50	62	77	82	Calme	Calme	Calme	E 0	NW 1	NE 0	Calme	Calme	.	.	0	1	3	3	.	.	.	
18	94	94	90	67	63	73	84	88	Calme	Calme	Calme	NNW 0	W 1	W 2	W 1	WSW 0	.	.	9	0	2	2	.	.	.	
19	87	88	74	64	58	64	93	92	Calme	Calme	NW 2	NE 0	WNW 0	NNW 0	NW 0	Calme	.	.	9	7	1	0	.	.	.	
20	91	91	71	55	50	62	92	100	Calme	Calme	Calme	ESE 1	SE 2	NE 1	SE 2	SSE 2	.	.	0	0	0	0	.	.	.	
21	100	97	81	63	75	97	98	100	SW 1	SW 1	SW 1	S 1	W 2	NW 1	WSW 1	WSW	.	.	8	7	9	.	.	.	.	● de 22h à 24h.
22	100	100	69	71	64	72	81	79	NW 2	NW 2	NW 1	NW 1	SW 1	NW 1	WSW 1	WNW 1	.	.	10	9	8	10	.	.	5,2	● de 0h à 9h.
23	85	86	69	54	60	71	96	98	W 1	W 1	NW 1	WNW 1	NW 3	NW 2	Calme	Calme	.	.	9	6	9	10	.	.	0,3	●
24	92	90	70	53	49	54	79	88	Calme	Calme	NW 0	WSW 1	WNW 1	NW 1	SW 1	WSW 1	.	.	2	1	1	2	.	.	.	
25	88	88	73	57	50	60	79	87	Calme	Calme	E 1	E 1	E 2	SE 0	SE 2	SE 2	.	.	3	0	0	0	.	.	.	
26	90	98	76	74	69	74	90	89	SE 3	SE 3	WSW 1	WSW 2	WSW 1	WSW 1	W 2	NW 2	.	.	9	9	10	10	10	.	.	
27	94	97	84	59	54	67	87	85	NW 2	NW 2	N 2	N 1	N 2	NW 1	Calme	Calme	.	.	10	9	9	10	.	.	1,6	● 2h15 à 3h15.
28	86	88	69	59	61	78	87	86	E 1	E 1	NE 1	SSE 4	SE 3	SE 3	SE 3	SE 2	.	.	1	4	9	0	.	.	1,6	● de 2h à 2h15, [1]
29	86	87	83	80	84	94	95	97	W 2	NW 2	NW 1	NNW 1	NW 1	WSW 1	WNW 1	W 1	.	.	10	10	10	10	.	.	0,7	● 15h15 à 15h20.
30	99	100	89	72	73	61	85	92	W 0	Calme	NE 1	NW 1	NW 1	NW 3	WNW 2	WNW 1	.	.	10	9	10	9	.	.	0,6	●
31	92	92	76	61	57	63	82	87	WNW 1	WNW 1	NW 2	NW 3	NW 2	NW 2	NW 1	WNW 1	.	.	9	8	8	6	.	.	.	
Moy.	91,9	91,9	76,3	62,3	62,2	69,9	87,1	90,2	0,9	0,9	1,2	1,5	1,6	1,3	1,1	0,9	.	.	6,8	5,5	6,1	5,3	.	.	64,9	[1] de 23h45 à 24h.

(1) Le thermomètre à minima est lu à 12h; le thermomètre à maxima aux observations du soir.

(2) La pluie est mesurée à 18h.

Septembre 1910.

TOULOUSE (Observatoire).

Longitude 0°53′ W. — Latitude 43°37′. — Altitude 194m. Cg = — 0mm,12

DATES.	PRESSION (700 +). 3h	6h	9h	12h	15h	18h	21h	24h	TEMPÉRATURE (1). 3h	6h	9h	12h	15h	18h	21h	24h	Min.	Max.
1	55,5	55,4	55,5	54,6	53,3	52,9	53,2	53,0	13,2	12,3	17,0	18,6	21,2	18,5	16,5	15,5	12,0	21,9
2	52,2	51,8	52,1	51,1	50,3	50,3	51,3	51,2	13,9	13,9	18,0	20,6	20,2	18,0	.	.	13,7	21,5
3	50,7	50,7	51,2	50,5	50,0	49,8	50,1	49,8	.	.	16,6	20,4	22,3	20,4	16,9	15,2	10,9	22,8
4	49,0	48,6	49,0	48,6	47,6	47,2	47,9	48,0	13,5	12,3	17,8	20,6	21,6	19,2	17,7	16,5	12,2	22,0
5	47,9	48,5	49,1	48,5	48,4	48,1	48,9	48,7	12,4	10,4	15,5	18,4	20,5	18,8	13,1	10,9	10,4	21,0
6	48,4	48,6	49,3	48,9	48,7	48,4	48,3	48,0	10,2	11,1	13,5	16,2	15,8	14,6	14,2	13,1	10,2	19,0
7	47,3	47,3	47,7	47,2	46,6	46,5	47,0	46,5	11,4	11,7	16,0	19,4	20,8	17,2	14,2	12,4	11,1	22,2
8	45,6	45,1	45,7	44,5	44,1	43,2	43,7	43,8	12,5	10,8	17,4	20,2	21,0	18,4	14,4	12,8	10,6	23,0
9	43,5	44,0	44,9	44,8	44,7	45,1	46,1	46,6	12,6	11,8	16,2	19,6	20,8	18,0	13,2	13,3	11,8	22,0
10	46,9	47,1	47,8	47,9	47,6	47,8	48,5	48,1	13,5	11,1	14,7	18,4	19,2	17,6	13,3	13,5	11,1	19,6
11	47,1	46,5	46,0	45,0	44,1	43,6	43,8	43,7	13,4	12,7	15,4	20,0	14,2	15,7	14,3	.	12,7	21,2
12	43,2	43,1	43,3	43,8	42,6	43,0	44,3	44,9	.	.	14,6	20,6	21,0	17,6	.	.	10,2	22,9
13	44,9	45,5	46,0	45,4	44,9	45,3	46,6	46,9	.	.	16,2	18,6	20,0	16,8	13,4	10,4	10,8	22,4
14	46,5	46,5	46,1	46,4	45,9	45,8	46,3	45,8	9,1	7,9	13,2	16,6	18,3	16,9	13,2	11,8	7,9	22,5
15	45,3	45,6	46,2	46,0	45,9	46,2	47,5	47,6	9,3	8,8	14,8	19,0	17,8	16,0	11,6	8,4	7,5	22,5
16	48,0	48,4	49,6	49,0	48,7	48,6	49,2	49,3	7,7	6,4	15,2	19,6	21,2	15,0	11,4	9,8	6,1	21,5
17	49,3	49,5	50,4	49,4	48,8	48,7	48,9	48,4	7,9	7,3	16,6	24,0	24,8	19,4	16,7	12,9	6,9	25,2
18	47,7	47,8	48,9	48,5	47,8	47,2	47,3	47,0	13,6	14,7	19,4	22,4	24,2	19,0	17,5	.	12,0	25,1
19	46,3	46,3	46,3	45,6	45,4	45,0	44,1	43,7	.	.	18,8	23,2	20,4	18,4	17,1	16,0	14,8	23,5
20	42,8	42,2	42,2	41,9	41,5	42,9	44,3	44,6	14,8	14,7	17,2	20,2	21,0	17,2	15,7	14,2	14,5	23,5
21	45,2	47,1	49,0	49,6	50,0	51,8	52,9	52,7	14,0	11,4	11,9	13,9	17,0	13,8	9,9	7,7	11,4	17,4
22	52,0	52,2	53,1	52,5	51,9	52,5	53,5	53,6	6,8	6,3	11,8	16,8	17,1	14,2	10,1	7,6	6,1	17,7
23	52,6	52,6	53,2	52,2	51,4	51,3	52,2	52,1	6,9	6,1	13,0	17,5	18,1	14,6	11,5	9,8	6,1	18,6
24	51,4	51,5	52,2	52,1	50,2	50,2	50,0	49,3	7,7	6,6	12,0	16,5	17,6	15,2	11,8	9,8	6,5	18,3
25	48,6	48,4	48,7	48,1	46,5	46,8	47,7	47,8	8,7	7,5	14,0	20,0	21,8	16,2	.	.	7,2	22,0
26	47,5	47,6	48,4	48,8	48,4	49,4	50,2	50,3	.	.	18,4	23,8	23,8	19,0	.	.	6,3	24,8
27	50,1	50,2	50,8	50,4	49,3	49,3	49,0	48,8	.	.	19,4	23,2	23,4	18,4	.	.	10,7	24,8
28	48,9	49,0	48,7	48,3	47,2	47,3	47,6	46,8	.	.	20,2	21,8	23,2	18,6	.	.	13,0	24,5
29	45,7	45,5	45,7	45,6	44,9	45,8	45,7	46,1	.	.	19,2	22,6	21,6	17,8	17,8	17,8	16,0	24,2
30	46,1	46,5	48,2	47,0	46,6	46,9	48,0	48,3	16,5	17,2	19,2	23,2	22,8	19,2	18,0	17,9	16,1	25,0
Moy.	47,87	49,30	48,51	48,07	47,44	47,55	48,14	48,05	11,72	10,96	16,11	19,86	20,42	17,32	15,10	12,82	10,56	22,05

DATES.	HUMIDITÉ RELATIVE. 3h	6h	9h	12h	15h	18h	21h	24h	VENT. — DIRECTION ET FORCE. 3h	6h	9h	12h	15h	18h	21h	24h	NÉBULOSITÉ. .	.	9h	12h	15h	18h	21h	.	PLUIE (2).	REMARQUES.
1	85	87	80	57	53	63	93	88	W 1	W 1	W 0	W 1	NW 2	NW 3	NW 2	NW 2	.	.	5	8	8	10	.	.	.	
2	86	87	78	62	63	65	92	93	WNW 2	WNW 2	NW 2	WNW 1	NW 3	WNW 1	WNW 1	WNW 0	.	.	9	9	8	4	.	.	.	
3	89	88	77	61	54	62	97	90	WNW 0	WNW 0	NW 1	WSW 1	NW 0	NW 1	.	.	.	.	5	7	8	5	.	.	.	
4	89	89	76	61	61	68	76	80	.	.	NW 1	NW 1	NW 2	W 0	.	.	.	.	0	7	8	9	.	.	.	
5	87	88	67	53	43	52	80	80	.	.	NW 1	NW 2	NW 3	NW 1	.	.	.	.	0	0	3	2	.	.	.	
6	87	86	83	67	68	74	72	77	.	.	NW 1	WNW 1	NW 0	WNW 1	.	.	.	.	10	10	10	10	.	.	.	
7	85	85	72	47	50	63	81	83	.	.	W 1	NW 1	NW 0	WSW 1	WSW 1	SW 1	.	.	10	5	8	1	.	.	.	
8	79	83	68	61	55	64	99	91	SW 0	Calme	WSW 1	N 1	NW 1	NW 0	Calme	SW 1	.	.	8	3	8	4	.	.	.	
9	90	90	79	60	45	55	100	79	WSW 1	WSW 1	WSW 1	WSW 2	WNW 3	WNW 1	WSW 2	WNW 2	.	.	9	8	7	8	.	.	.	◎ 18h45 à 19h15.
10	76	83	65	53	46	56	78	78	WNW 2	WNW 2	W 2	NW 2	NW 3	NW 1	WNW 1	WNW 1	.	.	5	8	5	5	.	.	0,6	
11	81	84	78	57	93	85	83	90	W 1	W 1	W 1	WSW 2	NW 1	WSW 0	W 0	SW 0	.	.	10	7	10	.	.	.	.	
12	90	92	84	61	58	70	98	94	SW 0	W 0	NW 1	W 2	NW 1	NNW 2	WNW 2	W 2	.	.	7	7	5	5	.	.	0,2	◎ de 3h30 à 3h35.
13	93	95	77	64	54	61	78	84	W 2	W 2	NW 1	NW 2	NW 2	NW 1	NW 1	WNW 1	.	.	9	9	9	6	.	.	.	
14	84	88	71	53	39	45	54	68	WNW 1	W 1	NW 1	NW 1	NW 1	NW 1	NW 0	WNW 0	.	.	5	6	9	9	.	.	.	
15	85	93	63	37	42	52	69	86	SW 0	SW 0	NW 1	NNW 1	N 1	NW 1	W 0	Calme	.	.	2	5	4	3	0	.	.	
16	87	89	66	43	35	72	90	96	S 0	Calme	Calme	NE 1	N 1	N 0	Calme	Calme	.	.	0	0	0	0	.	.	.	
17	92	90	64	47	36	50	54	70	Calme	Calme	NE 1	ESE 1	ENE 2	SE 2	SE 2	ESE 1	.	.	0	1	4	9	.	.	.	
18	68	70	57	48	44	53	73	58	SE 3	SE 3	SSE 3	SSE 3	ESE 3	SSE 3	SE 3	SE 3	.	.	6	9	7	10	.	.	.	
19	75	90	77	62	62	77	84	82	SSE 3	SE 3	SSE 3	SSE 3	SSE 3	SSE 2	SE 2	SE 2	.	.	9	8	10	10	.	.	0,1	● de 5h45 à 6h30.
20	85	88	94	72	63	81	77	84	SE 2	SE 2	SSE 1	SW 1	WNW 1	NNW 0	WSW 1	WSW 1	.	.	9	10	8	9	.	.	0,0	● de 7h30 à 8h10.
21	84	86	83	67	56	62	65	77	WNW 2	WNW 2	WNW 1	WSW 2	NW 2	W 2	W 1	WNW 1	.	.	10	9	7	2	.	.	2,4	◎ de 0h à 1h.
22	82	83	65	47	43	55	76	92	WNW 1	WNW 1	WNW 2	WNW 2	WNW 2	WNW 1	NW 1	NW 1	.	.	0	4	3	4	.	.	.	
23	85	86	60	41	43	60	75	82	WNW 1	WSW 1	WNW 1	WNW 2	WNW 2	WSW 1	WNW 2	W 1	.	.	1	3	4	1	.	.	.	
24	90	90	72	56	46	58	78	88	NW 1	NW 1	WNW 1	WNW 1	WNW 0	WSW 1	WSW 1	SW 0	.	.	2	0	1	3	3	.	.	
25	89	89	73	54	43	71	48	57	SW 0	SW 0	Calme	E 0	ESE 1	NNE 0	SE 2	SE 2	.	.	0	0	0	0	.	.	.	
26	68	80	64	51	41	49	49	77	SE 3	SE 3	SSE 3	SSE 3	SSE 3	SSE 2	SE 1	SE 0	.	.	1	2	3	4	.	.	.	
27	83	86	61	48	48	62	56	63	SE 1	SE 2	SSE 3	SE 3	SE 3	SE 3	SE 2	SE 2	.	.	1	1	0	2	.	.	.	
28	78	81	65	58	55	73	87	87	SE 3	SE 3	SSE 3	SE 3	SE 3	SE 3	SE 3	SE 3	.	.	0	5	3	8	.	.	.	
29	87	86	81	64	70	94	95	93	SE 4	SE 4	SE 5	SE 4	SE 4	SE 3	SE 3	SE 3	.	.	9	7	9	10	.	.	0,1	◎ de 17h45 à 18h.
30	91	91	87	65	68	83	84	83	SE 3	SE 3	SSW 1	ESE 2	SE 2	SSE 2	SE 2	SE 2	.	.	10	10	9	10	.	.	.	
Moy.	84,3	86,8	72,9	55,9	52,5	64,5	78,0	81,7	1,4	1,5	1,5	1,7	1,8	1,3	1,4	1,2	.	.	5,1	5,6	5,9	5,6	.	.	3,4	

(1) Le thermomètre à minima est lu à 12h; le thermomètre à maxima aux observations du soir.
(2) La pluie est mesurée à 18h.

Octobre 1910.

TOULOUSE (Observatoire).

Longitude 0°53′ W. — Latitude 43°37′. — Altitude 194^{m}.

Cg = — 0^{mm},12

DATES.	PRESSION (700 +). 3h	6h	9h	12h	15h	18h	21h	24h	TEMPÉRATURE (1). 3h	6h	9h	12h	15h	18h	21h	24h	Min.	Max.
1	47,4	47,5	48,4	48,7	48,1	48,7	48,5	47,5	17,1	17,2	22,4	20,8	21,8	18,4	18,0	18,5	17,1	24,0
2	47,1	47,3	48,7	48,4	47,9	48,4	50,8	51,8	17,3	15,9	19,0	21,6	21,0	19,0	17,3	16,4	15,9	23,8
3	52,5	52,6	53,8	54,8	54,8	55,4	56,6	56,8	15,3	14,9	15,6	16,6	17,3	15,0	12,0	10,5	14,9	20,5
4	56,6	56,9	57,6	56,5	55,5	55,2	55,1	54,5	9,9	9,2	14,8	17,6	18,6	14,0	10,7	8,0	9,2	19,6
5	54,1	53,8	54,2	52,9	51,8	51,7	50,2	48,9	6,9	6,1	12,6	17,2	18,4	14,6	12,4	10,6	6,0	18,9
6	49,2	48,8	48,5	47,8	46,8	46,0	45,6	45,0	9,3	8,3	12,6	18,2	19,1	15,4	12,6	10,7	8,3	20,2
7	44,2	44,2	44,6	44,1	43,2	43,6	43,9	43,5	10,6	9,6	14,6	19,8	19,4	13,8	10,5	9,2	9,3	20,0
8	42,5	42,6	43,3	43,2	43,4	43,6	45,3	45,7	11,2	10,7	16,1	19,8	18,7	15,2	12,0	10,1	9,0	20,8
9	44,9	44,8	46,0	46,3	45,8	46,7	48,1	48,2	10,2	10,3	14,2	20,4	20,4	12,6	11,5	11,0	9,9	22,0
10	48,1	48,3	48,9	48,1	46,7	46,2	46,1	45,8	10,4	9,0	11,8	18,6	20,3	15,4	14,1	11,2	8,8	22,1
11	45,2	44,8	43,7	42,5	42,0	42,1	42,3	41,6	12,4	11,2	15,4	19,0	20,4	17,0	16,7	16,2	10,4	21,3
12	40,6	40,7	41,4	41,5	41,7	43,9	43,1	42,7	15,3	14,4	19,0	17,8	15,2	12,1	10,1	9,2	14,4	21,3
13	41,9	41,7	42,8	42,9	43,7	45,8	47,1	47,3	9,1	8,7	8,8	9,8	12,0	8,7	7,4	6,0	8,5	13,5
14	47,4	48,3	49,5	49,3	49,4	49,5	49,9	50,5	5,1	3,6	10,6	16,2	15,4	12,9	10,3	7,4	3,2	18,0
15	51,4	51,3	51,2	50,8	50,3	50,8	51,1	50,9	6,7	4,9	10,5	17,2	18,4	12,7	11,0	8,2	4,8	19,8
16	50,4	49,8	49,9	49,4	49,1	49,8	50,8	50,7	6,1	5,2	9,2	17,4	18,8	11,7	11,6	10,4	3,6	19,4
17	50,6	50,9	52,0	51,9	51,4	52,0	52,6	52,3	7,4	6,3	12,2	17,8	17,4	14,6	12,7	11,7	6,2	19,9
18	52,0	52,2	52,8	52,4	51,2	50,9	50,7	49,6	11,3	11,4	13,2	15,0	16,4	12,0	9,4	8,6	11,3	17,0
19	47,6	47,3	47,7	46,0	45,2	45,2	45,1	44,8	6,4	5,0	10,0	15,2	17,6	13,8	12,6	12,1	5,0	18,3
20	44,0	43,6	42,7	41,7	39,9	41,0	42,6	41,9	11,1	10,7	12,6	16,2	12,8	8,2	7,9	8,3	10,6	16,5
21	41,0	41,0	41,8	41,9	42,1	43,5	43,9	43,5	8,3	7,4	8,8	11,4	10,2	8,4	8,0	8,4	7,3	14,0
22	42,6	42,2	42,2	41,6	41,1	41,5	41,7	41,3	8,2	8,6	13,0	14,4	14,2	8,8	9,4	7,4	7,7	16,3
23	40,0	39,2	38,6	37,9	37,1	37,2	37,5	38,5	5,9	5,0	8,4	12,6	13,0	10,8	11,6	9,8	4,0	14,0
24	39,0	39,8	40,7	40,5	40,2	41,2	42,3	42,6	10,6	10,4	14,6	18,8	18,6	14,0	11,7	11,5	9,8	20,4
25	42,7	43,1	44,0	44,4	44,2	45,1	45,3	45,4	11,7	11,8	15,4	18,8	17,2	14,2	14,3	14,1	11,5	18,6
26	44,8	44,2	44,1	44,2	43,3	42,7	42,2	41,1	14,0	13,7	16,4	16,8	16,8	15,6	15,8	16,6	13,7	17,4
27	39,4	38,6	37,9	38,5	39,1	40,0	40,5	40,7	16,1	15,8	15,6	14,4	15,5	12,8	11,0	9,7	15,1	15,8
28	40,6	40,2	40,7	40,5	40,1	40,7	41,4	40,9	7,5	9,1	14,4	16,8	18,5	14,8	13,8	13,5	6,7	19,7
29	39,6	39,1	39,5	39,1	37,9	39,1	40,2	40,7	15,0	15,4	16,6	19,0	17,1	15,6	11,5	10,3	11,4	19,5
30	39,9	39,8	40,7	40,7	40,1	41,6	41,5	42,2	9,6	6,9	9,8	16,2	17,8	13,2	12,8	11,7	6,9	18,9
31	42,4	42,3	42,6	42,5	43,0	42,5	44,1	44,8	11,4	11,5	13,1	13,9	15,5	12,8	11,3	10,9	11,4	16,0
Moy.	45,48	45,32	45,82	45,55	45,03	45,53	46,00	45,86	10,56	9,94	13,59	16,95	17,22	13,49	12,00	10,91	9,42	18,95

DATES.	HUMIDITÉ RELATIVE. 3h	6h	9h	12h	15h	18h	21h	24h	VENT. — DIRECTION ET FORCE. 3h	6h	9h	12h	15h	18h	21h	24h	NÉBULOSITÉ.		9h	12h	15h	18h	21h		PLUIE (2).	REMARQUES.
1	84	84	68	75	70	84	81	80	SE 2	SE 3	SE 3	SE 3	SE 3	SE 3	SE 3	SE 3	.	.	5	10	8	.	.	.	.	
2	79	86	77	62	67	75	87	88	SSE 3	SSE 2	SSE 2	SSE 3	SE 3	SSE 2	WSW 2	W 2	.	.	9	9	10	10	.	.	.	
3	91	96	91	75	67	75	93	93	W 1	W 1	NNW 1	NNW 2	NW 0	W 1	WSW 1	WSW 1	.	.	10	10	10	6	0	.	5,2	● de 20h à 24h.
4	94	99	74	50	49	67	82	88	WSW 1	Calme	W 0	NW 2	NNW 2	NW 1	WNW 1	NW 1	.	.	3	5	4	4	.	.	.	◐ de 0h à 6h.
5	88	88	70	49	44	63	75	86	WSW 0	Calme	SW 0	SW 1	Calme	W 1	WSW 2	WSW 2	.	.	0	0	0	0	0	.	.	
6	90	97	86	62	53	73	86	87	WSW 2	WSW 2	SW 2	SW 1	WNW 1	WNW 1	SW 1	W 0	.	.	10	4	4	0	0	.	.	
7	88	89	58	40	34	62	87	91	SSE 2	SE 2	E 3	E 3	ESE 3	SE 2	SE 2	SE 2	.	.	0	10	5	2	.	.	.	
8	88	88	70	51	56	75	87	90	ESE 2	ESE 2	SE 3	SE 3	SE 2	SE 1	ESE 2	Calme	.	.	1	3	8	10	2	.	.	
9	95	95	82	59	59	97	91	91	Calme	Calme	N 1	SSE 0	SSW 1	SE 2	SSE 2	SE 1	.	.	7	7	6	.	.	.	?	● de 16h à 18h.
10	90	95	95	67	54	85	85	95	S 1	Calme	E 0	NE 1	NNE 1	NNE 1	SE 2	SE 2	.	.	10	2	0	3	.	.	3,6	≡ à 7h et 9h.
11	94	96	96	68	67	85	87	87	SE 2	ESE 2	ESE 4	ESE 4	SE 2	SE 3	SE 3	SE 2	.	.	9	8	9	10	.	.	.	
12	88	91	77	80	75	94	90	91	SE 2	SE 2	S 0	NW 1	WNW 2	W 1	WSW 1	WSW 1	.	.	3	7	10	10	.	.	?	◐ de 16h à 24h.
13	93	96	98	92	74	91	90	90	WSW 0	WSW 0	SW 0	SW 1	W 0	SW 0	SE 0	SE 0	.	.	10	10	9	6	.	.	4,0	◐ de 0h à 15h.
14	95	94	82	61	68	60	95	97	ESE 0	SE 0	SE 0	NW 0	Calme	ESE 1	SE 0	Calme	.	.	0	1	10	10	.	.	.	
15	99	100	83	53	42	83	100	97	SE 0	SE 0	E 0	NE 0	NE 0	SE 0	SE 0	ESE 0	.	.	0	0	0	0	.	.	.	
16	98	100	97	65	57	100	92	90	SE 0	SSE 0	SSE 0	SE 2	SSE 1	Calme	SSW 2	SW 1	.	.	0	3	0	.	.	.	.	
17	92	93	72	60	59	78	85	92	Calme	SW 0	SW 0	NW 0	NW 0	NW 0	NW 0	NW 0	.	.	0	0	5	10	.	.	.	
18	94	98	88	76	56	72	96	95	NW 1	NW 1	W 1	NW 2	NW 1	NW 1	NW 0	NW 0	.	.	10	6	3	3	.	.	0,4	◐ de 5h 30 à 6h.
19	97	99	84	60	49	71	88	92	NW 0	NW 0	S 0	NE 1	WNW 0	W 1	WSW 1	WSW 1	.	.	0	0	7	7	.	.	.	● de 21h à 24h.
20	93	94	86	61	86	94	99	93	WSW 2	SW 2	WSW 3	SW 3	W 1	NW 3	SW 3	SW 2	.	.	8	7	10	10	.	.	1,0	● 0h à 0h 30, 5h 30 [1]
21	100	100	84	67	84	83	82	82	SW 2	SW 2	SW 3	SW 3	W 2	SW 2	W 2	W 2	.	.	9	8	10	8	.	.	10,0	● de 15h à 16h 30.
22	82	88	68	57	56	92	90	91	W 2	W 1	SW 2	SW 2	WNW 1	NE 1	Calme	Calme	.	.	3	8	8	5	.	.	1,0	● dans la nuit.
23	93	100	89	61	59	73	75	94	Calme	ESE 0	E 1	SE 3	SE 3	SE 3	SE 3	ESE 3	.	.	10	10	8	10	.	.	.	≡ 7h ● 22h45-24h.
24	95	96	84	54	51	76	89	86	NW	S	S 0	SW 0	NW 1	SE 2	SE	SE	.	.	2	2	1	1	.	.	1,6	◐ de 0h à 7h.
25	87	91	81	66	68	80	81	79	SE	SE	ESE 4	ESE 4	SE 3	SE 4	SE 4	SE 4	.	.	3	2	10	1	.	.	.	
26	79	79	72	72	73	82	79	71	SE 4	SE 4	ESE 5	ESE 5	ESE 4	SE 4	SE 4	SE 4	.	.	6	9	10	10	.	.	.	
27	73	80	91	98	86	98	100	99	SE 5	ESE 5	ESE 5	S 2	Calme	N 1	SE 0	SE 0	.	.	10	10	8	0	.	.	9,0	● de 11h 30 à 15h.
28	99	100	93	78	66	76	80	91	ESE 0	SE 1	SSE 2	SSE 2	SE 2	E 1	SE 0	SE 0	.	.	3	8	10	9	.	.	.	
29	80	75	77	72	80	89	98	98	SE 2	SE 2	ESE 3	SE 3	SE 4	SSE 3	SW 0	Calme	.	.	10	8	9	10	0	.	?	● 6h15-7h ⌅ 18h.
30	97	100	100	79	65	86	81	83	SSE 0	SE 0	SW 0	E 0	NE 0	NW 1	WNW 0	SW 0	.	.	.	5	5	3	.	.	4,5	≡ à 7h.
31	85	91	88	96	71	88	86	85	SW 1	SW 1	SW 1	SW 1	SW 2	WSW 1	W 1	W 2	.	.	10	7	10	10	.	.	.	
Moy.	90,3	92,8	82,6	66,6	62,6	80,9	87,6	89,4	1,3	1,2	1,6	1,9	1,5	1,6	1,4	1,2	.	.	4,7	5,8	6,7	5,8	.	.	40,3	[1] à 6h, 14h à 18h 30, [21h à 21h45.

(1) Le thermomètre à minima est lu à 12h; le thermomètre à maxima aux observations du soir.

(2) La pluie est mesurée à 18h.

Novembre 1910.

TOULOUSE (Observatoire).

Longitude 0°53′ W. — Latitude 43°37′. — Altitude 194m. Cg = — 0mm,12

DATES.	PRESSION (700 +). 3h	6h	9h	12h	15h	18h	21h	24h	TEMPÉRATURE (1). 3h	6h	9h	12h	15h	18h	21h	24h	Min.	Max.
1	45,0	45,1	45,2	44,3	42,7	41,4	41,2	39,8	9,8	9,6	13,0	16,4	13,6	13,2	12,9	13,2	9,5	17,4
2	38,7	38,9	40,1	40,2	40,0	40,8	41,2	39,4	11,8	11,6	11,2	12,2	13,2	10,5	8,8	9,6	10,2	14,3
3	39,5	39,2	40,0	39,5	38,8	39,3	39,4	38,9	9,6	10,5	11,4	14,6	13,7	13,0	12,3	11,2	8,6	16,3
4	37,9	38,3	39,5	39,8	39,4	38,5	38,5	37,7	12,1	10,8	10,6	11,2	11,6	10,5	10,1	9,5	9,4	13,2
5	36,3	34,1	34,2	33,5	33,5	33,0	33,9	35,0	9,2	8,8	8,8	8,4	8,0	7,6	6,5	5,4	8,2	10,9
6	35,9	37,4	39,6	40,4	40,5	41,7	41,9	41,8	5,2	4,8	7,4	9,6	8,8	8,4	8,2	9,2	4,8	11,7
7	41,3	41,0	41,3	41,0	41,1	41,6	42,5	43,3	9,6	10,1	13,5	17,8	16,0	13,4	10,8	8,0	8,1	18,8
8	43,6	44,2	45,6	45,5	45,2	45,6	46,0	46,0	7,2	7,3	12,8	18,4	17,6	13,8	10,8	8,0	6,9	19,0
9	45,6	45,6	46,7	45,5	44,6	46,2	46,8	47,6	7,0	5,7	7,4	14,8	15,8	11,8	10,5	9,1	5,6	18,1
10	49,2	50,5	52,5	52,7	52,8	53,2	53,2	52,0	7,5	5,5	7,2	10,8	10,4	7,8	4,8	3,5	5,2	11,8
11	50,3	48,5	47,9	46,8	45,5	45,5	44,8	45,4	2,0	1,9	4,2	11,8	13,4	11,7	11,3	9,0	1,6	13,8
12	46,0	47,3	49,1	49,0	48,8	49,6	48,5	47,3	7,9	6,3	8,6	11,4	11,2	8,0	6,1	4,5	5,8	12,3
13	45,9	44,0	42,3	39,9	37,2	34,7	34,7	38,1	4,1	6,6	9,6	12,8	12,2	13,2	13,8	14,1	3,2	13,3
14	38,3	37,9	38,1	36,5	37,2	36,3	35,3	34,6	10,4	9,3	11,4	14,8	10,8	6,5	8,0	7,0	8,0	16,2
15	34,8	35,1	36,0	35,9	35,9	36,7	36,9	37,7	7,1	4,7	5,6	6,4	7,2	5,3	5,3	6,1	4,4	8,6
16	38,5	40,3	42,6	44,5	46,3	47,7	47,9	46,9	6,5	5,6	7,0	7,4	6,9	4,6	2,6	2,5	4,8	8,3
17	44,2	42,8	39,4	36,1	35,7	36,3	38,4	39,4	2,5	4,6	3,8	7,8	7,6	6,7	8,9	6,1	2,2	10,0
18	42,6	43,0	45,5	45,6	46,0	47,5	48,5	48,5	4,5	4,1	5,8	6,8	4,7	2,9	3,6	4,6	3,2	9,7
19	48,0	47,8	49,7	50,2	50,3	51,2	51,7	51,6	4,4	4,5	5,8	8,4	8,0	5,4	4,9	3,6	3,5	10,2
20	51,8	51,9	52,2	51,6	50,4	49,7	48,7	47,4	3,0	2,7	4,6	7,4	8,0	6,8	6,5	6,5	2,1	8,9
21	45,8	46,3	46,0	45,5	44,8	44,3	44,8	45,9	9,0	9,2	11,1	13,0	11,0	10,8	10,7	9,3	6,1	13,3
22	46,0	46,1	47,4	47,1	46,8	46,5	47,1	47,5	8,1	7,3	6,9	5,0	5,6	4,2	4,6	5,5	4,8	11,0
23	47,6	47,9	47,0	47,1	47,1	47,1	47,0	46,6	5,6	5,9	7,2	8,6	9,4	11,7	11,7	12,2	4,2	12,0
24	46,4	46,6	47,2	47,3	46,8	47,9	47,8	46,4	11,8	11,8	12,2	13,8	14,1	13,0	11,3	10,0	11,7	15,8
25	43,9	42,7	42,5	43,2	42,5	42,7	43,1	44,2	8,4	9,0	10,6	11,4	13,6	11,0	9,7	8,6	8,4	13,8
26	45,2	46,1	47,6	47,8	47,5	47,3	46,7	45,6	8,9	8,6	9,0	10,4	11,2	9,1	8,3	7,7	8,6	11,9
27	44,9	44,3	44,0	43,4	43,0	43,3	43,5	43,6	7,6	8,0	9,2	8,8	9,4	8,0	7,7	8,3	7,6	10,3
28	43,2	42,8	43,0	42,7	42,6	42,7	42,2	41,4	8,6	8,7	9,7	12,4	12,4	9,8	10,8	11,6	7,7	13,5
29	39,6	38,3	37,4	35,3	33,5	33,3	33,6	35,5	11,3	11,4	12,0	13,2	14,9	14,4	14,0	12,3	9,8	15,0
30	34,1	33,9	35,9	36,8	37,8	39,4	40,5	41,5	10,3	9,9	8,8	14,4	12,3	10,0	9,0	8,0	8,2	15,4
Moy.	43,00	42,93	43,52	43,16	42,81	43,03	43,22	43,29	7,70	7,49	8,88	11,34	10,45	9,44	8,81	8,16	6,41	13,11

DATES.	HUMIDITÉ RELATIVE. 3h	6h	9h	12h	15h	18h	21h	24h	VENT. — DIRECTION ET FORCE. 3h	6h	9h	12h	15h	18h	21h	24h	NÉBULOSITÉ. .	.	9h	12h	15h	18h	21h	.	PLUIE (2).	REMARQUES.
1	86	91	73	58	67	79	97	90	WSW 1	WSW 1	WSW 2	W 3	W 3	W 3	W 3	WSW 3	.	.	7	7	10	10	.	.	1,3	● dans la nuit.
2	98	92	97	84	67	84	87	87	WSW 4	W 4	W 2	W 3	W 4	WSW 4	WSW 3	WSW 3	.	.	10	8	9	10	.	.	0,6	● 4h-8h de 11h-22h.
3	94	96	93	70	94	93	100	93	WSW 3	WSW 2	SW 2	SW 3	WSW 3	WSW 2	SW 2	SW 2	.	.	10	4	8	10	.	.	11,0	● 2h-9h de 21h-22h
4	88	96	94	90	81	91	91	96	WSW 2	NW 1	WNW 1	W 1	WSW 1	WSW 0	.	.	.	.	10	10	10	10	.	.	2,0	● 4h30 à 24h.
5	99	100	97	97	94	91	88	88	.	.	N 0	NW 1	WSW 1	WSW 1	WSW 1	WSW 1	.	.	10	10	10	6	.	.	8,2	● 0h à 0h30.
6	88	89	80	89	100	97	96	100	WSW 1	WSW 1	WSW 2	W 2	WSW 2	WSW 1	WSW 1	WSW 1	.	.	3	7	8	6	.	.	5,5	●
7	98	91	58	40	41	51	69	80	SW 1	SW 1	SW 1	SW 1	SW 2	SW 1	SW 0	SSE 0	.	.	2	7	9	9	.	.	2,0	● dans la nuit.
8	86	78	53	43	47	64	77	95	S 0	S 0	S 1	WSW 1	S 0	ESE 1	Calme	Calme	.	.	8	6	2	1	0	.	.	● de 19h45-22h30.
9	97	100	92	63	53	78	96	96	E 0	SW 0	S 1	S 1	WNW 1	NW 0	W	WNW	.	.	9	4	9	10	.	.	3,3	≡ à 7h.
10	99	100	88	52	49	68	87	87	WNW	W	WNW 2	WNW 2	WNW 2	Calme	SSW	SW	.	.	8	6	3	5	1	.	.	
11	88	90	83	54	52	58	75	97	S	SE	SSW 1	SSW	NW 3	SW 3	WSW	WSW	.	.	6	7	4	10	.	.	.	● de 23h à 24h.
12	97	97	86	63	54	70	80	87	WNW	NW	WNW 0	NNW 1	Calme	ESE 0	ESE 0	SE 1	.	.	0	4	1	1	0	.	8,3	● de 0h à 1h.
13	88	77	69	64	76	68	65	88	SE 1	SE 2	SE 3	SE 4	SE 4	SE 4	SE 0	WNW 2	.	.	2	1	6	10	.	.	.	● de 22h à 24h.
14	92	96	83	53	73	94	91	91	SSE 0	SSE 1	SSE 0	NW 1	WNW 1	SW 1	SW 1	SW 1	.	.	1	9	10	6	.	.	7,6	● 0h-7h 18h-23h45
15	88	88	85	95	77	82	86	86	SW 1	SW 2	WSW 2	WSW 2	WSW 4	WSW 3	SW 3	SW 3	.	.	9	9	10	10	.	.	8,4	● 1h30-15h 20h-22h
16	85	83	77	64	56	75	88	76	SW 3	WNW 2	WNW 2	WNW 2	WNW 3	WSW 2	SW 2	SW 1	.	.	9	8	7	0	.	.	5,2	● de 0h à 3h30.
17	78	65	88	83	75	91	89	90	SE 2	SE 2	SE 2	SSE 2	SSE 3	SSW 3	WNW 2	NW 2	.	.	10	7	10	10	.	.	0,2	● 7h à 19h30. 23h a
18	79	85	78	72	82	88	86	82	WNW 1	W 1	W 2	W 2	W 3	W 3	W 3	W 2	.	.	8	9	10	0	.	.	6,0	● 0h à 0h30. [24h.
19	85	89	85	66	67	79	83	88	W 2	[illegible] 2	W 2	W 2	W 2	W 1	W 2	W 2	.	.	8	7	8	10	.	.	.	
20	94	92	91	75	70	74	90	96	W 0	Calme	WSW 1	WNW 1	WNW 1	Calme	SSE 0	SW 0	.	.	8	6	5	10	.	.	.	● de 22h à 24h.
21	97	98	95	65	95	91	89	90	WSW 3	WSW 2	WSW 2	WSW 3	W 2	WSW 4	.	.	.	.	10	10	10	10	.	.	5,4	● 0h à 8h30, 15h à
22	97	100	100	100	100	100	98	97	.	.	NE 1	NE 1	NE 1	E 1	.	.	.	.	10	10	10	10	.	.	13,0	● j. et n. [24h.
23	97	98	100	100	100	99	97	95	.	.	SE 1	N 1	W 1	W 1	W 2	W 2	.	.	10	10	10	10	.	.	22,4	● jour et nuit.
24	96	96	93	81	79	85	90	93	W	W	W 2	W 1	W 2	W 1	Calme	Calme	.	.	10	10	10	10	.	.	9,0	● de 0h à 19h.
25	98	98	95	86	66	95	100	95	SE 0	SE 2	S 2	SW 1	SW 4	SW 4	SW 3	SW 3	.	.	10	10	4	10	.	.	0,3	
26	92	94	97	74	73	86	85	86	SW 2	SW 2	SW 1	W 1	W 1	Calme	Calme	SE 1	.	.	10	8	10	10	.	.	8,8	● dans la nuit.
27	87	86	76	94	97	97	95	90	SE 1	SSE 1	SSE 2	SSE 2	SSE 2	SSE 3	SSE 3	SSE 3	.	.	10	10	10	10	.	.	1,2	● de 12h30 à 23h.
28	84	84	96	84	82	95	94	90	SSE 3	SSE 2	SSE 2	SE 2	SE 3	SE 4	SE 3	SE 3	.	.	10	7	9	8	.	.	6,2	
29	88	88	87	79	70	74	76	92	SE 3	SE 3	SE 3	SE 3	SE 3	ESE 4	SE 4	SE 0	.	.	10	9	9	10	10	.	.	● d. n. et 23h à 24h.
30	99	100	93	53	66	62	58	60	WSW 1	SE 0	W 1	SW 1	W 0	WSW 1	WSW 2	WSW 2	.	.	5	7	9	10	.	.	2,6	● de 0h à 1h.
Moy.	91,4	91,2	86,1	73,0	73,4	82,0	86,8	89,4	1,5	1,5	1,5	1,8	2,1	1,9	1,7	1,6	.	.	7,8	7,6	8,0	8,1	.		138,5	

(1) Le thermomètre à minima est lu à 12h; le thermomètre à maxima aux observations du soir.
(2) La pluie est mesurée à 18h.

Décembre 1910. **TOULOUSE (Observatoire).**

Longitude 0°53′ W. — Latitude 43°37′. — Altitude 194m. Cg = — 0mm,12

DATES.	PRESSION (700 +). 3h	6h	9h	12h	15h	18h	21h	24h	TEMPÉRATURE (1). 3h	6h	9h	12h	15h	18h	21h	24h	Min.	Max.
1	41,8	42,3	43,0	43,1	42,9	43,0	42,7	41,9	7,4	6,8	8,4	9,8	10,3	4,8	4,4	4,1	6,2	11,2
2	41,1	40,5	40,8	40,5	40,6	40,8	40,7	40,4	3,1	3,3	5,6	9,9	10,4	8,0	7,5	7,8	2,9	11,0
3	39,3	37,9	36,8	35,9	36,5	37,4	37,4	37,2	9,4	10,0	11,1	13,1	13,1	11,1	10,7	10,0	7,0	15,3
4	36,4	35,4	34,3	33,2	32,1	31,5	31,1	31,3	8,3	8,8	13,6	15,4	14,4	12,4	12,1	12,3	7,2	15,7
5	31,9	32,8	33,1	32,8	32,0	30,9	29,7	28,8	11,6	10,0	10,6	15,0	14,0	10,8	11,6	13,2	10,0	15,0
6	28,1	29,1	31,1	33,6	35,6	38,7	40,7	41,7	13,6	11,9	10,4	11,9	8,8	8,5	7,5	7,1	9,1	13,9
7	42,1	41,6	39,4	36,1	34,9	35,2	36,1	35,8	6,4	5,3	7,4	11,2	10,5	9,8	8,0	7,7	4,2	12,0
8	34,0	30,8	27,2	25,2	25,9	27,8	29,0	31,9	7,9	9,9	11,0	13,4	12,0	9,1	7,3	7,7	6,8	14,9
9	32,9	33,9	34,6	34,3	34,7	33,7	32,3	29,7	6,6	5,1	7,8	12,6	12,6	8,5	7,7	9,2	4,0	14,2
10	28,8	28,6	26,6	25,7	24,8	25,1	26,2	27,3	8,3	7,3	10,4	14,8	13,2	10,3	8,4	8,6	7,0	16,3
11	28,9	30,6	32,1	33,5	35,1	37,5	39,9	41,2	8,6	7,5	8,9	13,4	12,4	9,8	10,0	9,1	7,4	15,0
12	41,4	41,2	40,4	39,8	41,7	42,3	42,9	42,2	7,6	6,7	7,0	11,6	10,0	8,2	8,2	8,7	5,8	15,0
13	40,3	40,2	38,7	37,1	35,9	40,2	41,4	42,3	8,3	9,4	10,4	11,6	11,8	7,0	5,8	6,1	6,9	13,1
14	44,3	44,6	45,2	44,2	42,6	42,1	42,4	42,4	5,8	6,0	8,4	13,4	12,4	10,2	9,3	8,6	5,4	15,0
15	42,7	43,1	43,8	45,0	45,5	47,1	46,7	45,9	8,4	7,8	10,3	14,4	13,6	10,0	8,7	7,8	7,8	13,0
16	45,1	44,1	44,6	44,1	45,1	45,9	44,4	41,5	7,5	8,7	10,4	13,8	13,8	11,5	10,3	10,2	7,3	14,3
17	40,2	39,3	40,7	40,2	41,6	42,9	44,0	44,5	10,4	10,6	10,1	9,9	9,1	8,5	7,8	6,7	9,8	11,8
18	44,7	45,1	47,3	48,4	48,5	50,0	52,0	52,8	6,1	5,8	6,7	8,0	7,4	6,2	5,5	4,8	5,4	8,8
19	53,2	53,5	55,6	56,3	56,3	57,9	58,6	58,3	3,4	2,3	4,2	6,2	7,6	5,9	5,7	4,3	2,0	7,8
20	58,2	57,6	58,1	56,9	55,8	55,0	54,3	53,3	5,1	5,3	6,4	8,1	8,1	6,5	4,4	3,7	4,3	9,8
21	51,8	50,3	49,1	48,1	47,2	47,5	48,1	48,4	0,3	0,8	3,9	9,8	10,2	6,6	7,0	7,0	- 0,1	11,1
22	48,7	49,4	50,4	50,8	51,6	52,6	53,7	54,1	6,2	5,8	5,8	11,0	10,6	7,0	5,3	2,7	4,8	12,0
23	54,3	54,5	55,1	54,9	54,5	54,4	54,4	54,6	1,3	0,7	1,6	3,1	2,8	2,3	0,7	1,0	0,0	7,4
24	54,1	53,8	53,9	53,0	51,7	52,2	52,0	51,5	0,6	- 0,1	0,0	0,9	1,4	1,0	0,5	0,4	- 0,4	2,9
25	51,0	49,5	48,4	46,1	44,6	44,0	44,1	43,7	1,5	2,6	6,6	8,8	8,6	7,6	6,6	6,4	0,1	10,5
26	43,6	43,5	44,1	44,2	42,2	42,3	42,3	40,8	6,1	5,4	5,1	6,2	7,0	6,1	6,0	6,2	4,4	10,5
27	39,3	38,1	36,9	36,2	36,2	38,5	40,7	41,5	5,9	5,9	6,4	7,9	7,2	3,6	0,7	0,7	5,9	8,9
28	42,4	42,9	43,9	44,2	44,9	47,1	49,7	51,1	1,0	0,7	0,3	2,2	2,0	0,3	- 0,7	- 1,3	0,0	2,4
29	51,9	52,6	54,1	53,8	54,4	55,0	55,7	55,2	- 2,1	- 3,5	- 2,4	0,4	1,2	0,4	0,9	1,1	- 4,2	2,4
30	54,4	53,7	55,1	54,2	53,9	54,3	55,0	54,7	1,3	2,4	3,0	5,2	6,6	5,4	5,0	4,1	0,7	6,9
31	54,6	54,4	55,5	55,1	55,2	55,4	55,5	55,1	2,6	2,9	3,2	5,4	5,6	2,4	- 0,4	- 1,0	2,2	6,5
Moy.	43,27	43,06	43,22	42,79	42,73	43,49	43,99	43,91	5,82	5,55	6,86	9,63	9,31	7,09	6,21	5,97	4,51	11,52

DATES.	HUMIDITÉ RELATIVE. 3h	6h	9h	12h	15h	18h	21h	24h	VENT. — DIRECTION ET FORCE. 3h	6h	9h	12h	15h	18h	21h	24h	NÉBULOSITÉ.		9h	12h	15h	18h	21h		PLUIE (2).	REMARQUES.
1	60	62	66	62	59	88	90	93	W 1	WSW 1	WSW 1	WNW 2	WNW 0	NW 0	Calme	SE 1	.	.	6	9	3	0	2	.	.	
2	94	94	89	74	70	82	83	91	SE 1	Calme	E 1	SE 2	SE 2	SE 2	SE 2	SE 2	.	.	10	10	8	0	.	.	.	
3	90	91	76	76	79	86	83	81	SE 2	SE 3	SE 2	SE 3	NW 3	NW 0	Calme	Calme	.	.	9	9	10	10	.	.	.	
4	81	84	73	62	70	76	72	71	Calme	SE 0	SE 4	SE 4	SE 5	SE 4	SE 4	SE 4	.	.	6	5	4	0	.	.	.	
5	89	95	92	59	67	82	78	52	Calme	NNW 0	SE 1	SE 1	SE 1	SE 3	SE 3	SE 3	.	.	6	2	4	1	.	.	.	
6	79	90	95	91	92	97	100	100	SE 3	NW 0	WSW 1	WSW 3	WSW 2	WSW 2	WSW 2	SW 1	.	.	10	10	10	.	.	.	?	⊙ de 6h15 à 10h30,
7	100	100	89	65	73	71	80	100	Calme	SE 1	SE 2	SE 3	SE 3	SE 2	SE 1	SE 2	.	.	7	8	10	10	.	.	6,0	[de 15h à 19h.
8	94	74	72	62	76	88	90	86	SE 2	SE 3	SE 3	SE 4	Calme	Calme	Calme	W 1	.	.	10	10	9	10	.	.	.	
9	91	96	84	63	63	68	75	69	SE 0	SSE 1	SE 0	SE 1	SE 0	SE 0	SE 2	SE 3	.	.	2	0	2	10	.	.	0,5	⊙ de 1h à 2h30.
10	73	75	62	53	65	80	93	93	SE 3	SE 2	SE 3	SE 3	SSE 2	SE 3	SE 2	Calme	.	.	6	5	9	1	.	.	.	
11	94	97	86	64	61	74	76	81	NNW 0	Calme	Calme	Calme	WNW 0	WSW 0	WSW 1	WSW 1	.	.	7	5	9	7	.	.	1,6	● de 6h à 8h.
12	90	90	88	71	88	91	90	85	S 1	SE 1	SE 2	SE 2	SE 1	SE 1	SE 2	SE 2	.	.	8	10	10	1	.	.	1,1	⊗ de 14h15 à 15h.
13	84	84	81	73	71	98	94	91	SE 2	SE 2	SE 2	SE 3	SE 2	WSW 1	WSW 2	WNW 1	.	.	5	9	10	10	.	.	5,3	● de 15h à 18h.
14	89	88	79	61	62	73	91	86	SW 1	SW 1	S 1	S 1	SE 2	SE 1	SSW 2	SSE 2	.	.	8	2	10	10	.	.	1,2	● 0h-0h30 20h30 [1]
15	86	86	88	53	58	75	82	86	SSE 2	SSE 2	S 1	NW 3	W 3	WSW 2	WSW 1	SE 1	.	.	2	3	10	10	.	.	6,0	● 0h-7h30 ↖ 6h30
16	86	78	81	60	69	85	87	88	SSE 1	SSE 1	SSE 1	SSE 1	Calme	SSE 0	SE 1	SE 2	.	.	8	10	10	10	.	.	0,4	● de 6h à 6h15
17	90	93	97	100	92	88	88	86	SE 3	SSW 3	SW 1	SW 1	WSW 2	WSW 2	WSW 2	WSW 2	.	.	10	10	10	5	.	.	6,8	● 8h-15h, 19-19h15.
18	90	90	90	83	91	82	83	83	WSW 2	W 2	W 1	WNW 1	WNW 1	WNW 1	WNW 2	WNW 1	.	.	9	9	8	10	.	.	0,5	● de 4h à 4h15, [2]
19	87	91	95	85	76	82	78	84	WNW 2	WNW 1	WNW 1	WNW 1	WNW 2	WNW 1	WNW 1	Calme	.	.	10	8	9	10	.	.	4,6	⊗ dans la nuit.
20	80	80	91	83	86	92	92	94	Calme	Calme	SW 1	Calme	NNE 0	E 0	Calme	Calme	.	.	10	8	2	10	.	.	.	≡ à 7h.
21	97	100	95	63	55	71	82	82	S 0	ESE 0	SE 2	SE 3	SE 3	SE 3	SE 3	SE 3	.	.	3	2	2	0	.	.	.	
22	85	89	83	68	70	85	87	89	SSE 3	SE 3	SE 2	SE 2	SE 1	SSE 2	S 1	Calme	.	.	3	1	4	0	.	.	.	[15h, 18h.
23	92	99	100	100	100	100	100	100	Calme	Calme	WSW 0	WSW 0	WSW 0	NW 0	N 0	Calme	.	.	10	10	10	10	.	.	.	⌊ 7h, ≡ 9h. 12h,
24	100	100	100	99	100	100	100	100	N 0	NE 0	NE 0	NE 0	Calme	ENE 0	W 0	Calme	.	.	10	10	10	10	.	.	.	≡ 7h 9h 12h 15h 18h.
25	100	100	97	94	100	100	.	.	Calme	SSW 1	SW 2	WSW 2	NW 1	W 1	WNW 1	WNW 0	.	.	10	10	10	10	.	.	0,9	⊗ de 14h30 à 23h.
26	.	.	94	87	85	91	95	94	WNW 1	WNW 1	W 1	WSW 1	WNW 1	W 1	W 1	W 1	.	.	10	10	10	8	.	.	5,2	
27	92	91	94	85	65	67	75	79	WNW 1	WSW 1	WSW 2	WNW 2	NW 4	NNW 3	WNW 3	WNW 3	.	.	10	7	10	10	.	.	2,2	● 1h30-1h45, 4h30-
28	86	97	88	57	64	71	75	72	WNW 3	WNW 3	NW 3	NW 3	NW 3	NW 2	NW 3	NW 3	.	.	7	4	6	6	.	.	.	[4h45, 7h-12h30
29	68	80	76	52	35	72	84	95	NW 3	WNW 2	NW 1	NW 2	NW 2	W 2	W 2	W 1	.	.	0	0	3	10	.	.	.	[16h à 16h15.
30	97	96	93	90	91	99	100	96	W 1	W 1	WSW 0	WSW 1	WNW 0	WNW 0	WNW 1	NW 1	.	.	10	10	10	10	.	.	1,2	⊗ dans la nuit.
31	97	83	90	66	63	82	95	87	WNW 1	WNW 1	NW 0	NW 1	NW 1	WNW 0	WNW 1	Calme	.	.	0	2	1	0	.	.	0,9	● de 15h à 18h.
Moy.	88,0	89,1	90,4	72,3	74,1	83,7	86,6	86,5	1,3	1,2	1,4	1,8	1,5	1,2	1,5	1,3	.	.	7,2	6,8	7,5	6,3	.	.	44,4	[1] à 24h. [2] de 12h30 à 15h15

(1) Le thermomètre à minima est lu à 12h; le thermomètre à maxima aux observations du soir.

(2) La pluie est mesurée à 18h.

Janvier 1910.

PIC-DU-MIDI (Observatoire).

Longitude 2°12′ W. — Latitude 42°56′. — Altitude 2859m.

Cg = — 0mm,41

DATES.	PRESSION (500 +). 3h	6h	9h	12h	15h	18h	21h	24h	TEMPÉRATURE (1). 3h	6h	9h	12h	15h	18h	21h	24h	Min.	Max.
1	43,6	42,5	42,1	40,4	39,3	38,8	39,1	39,7	- 3,6	- 6,7	- 9,0	-11,0	-12,0	-13,3	-14,3	-13,8	-11,7	- 6,6
2	40,2	40,6	41,3	41,8	41,7	41,9	42,4	42,5	-12,6	-11,7	- 9,0	- 6,4	- 5,9	- 9,0	- 7,7	- 6,8	-15,1	- 5,0
3	42,7	42,9	43,6	43,9	43,9	44,1	44,4	44,5	- 6,0	- 4,7	- 2,0	1,9	- 0,4	- 2,1	- 2,0	- 1,8	- 9,4	2,8
4	44,5	44,7	45,4	45,6	45,3	45,8	46,0	45,9	- 1,3	- 2,8	0,0	2,1	1,0	1,0	0,2	- 0,4	- 3,3	2,4
5	45,6	45,3	46,0	46,2	46,0	46,3	46,8	46,7	- 0,1	- 1,4	- 0,3	1,9	1,6	0,3	0,3	- 0,3	- 1,7	2,3
6	46,4	46,0	46,4	46,3	45,8	45,7	45,6	45,3	- 0,6	- 0,5	0,0	1,4	0,7	- 2,8	- 1,9	- 2,3	- 1,5	3,4
7	45,3	45,2	46,1	46,1	45,9	46,2	46,4	46,1	- 1,9	- 2,3	- 1,0	0,1	1,0	- 2,7	- 2,0	- 1,8	- 3,3	1,4
8	45,7	45,3	45,4	45,2	44,8	44,7	44,9	44,7	- 2,8	- 1,7	0,0	0,8	- 1,4	- 1,7	- 3,0	- 2,4	- 3,2	3,0
9	44,6	44,5	45,0	45,2	45,1	45,5	46,2	46,2	- 4,3	- 2,5	- 2,1	0,4	- 2,0	- 2,9	- 2,6	- 2,4	- 4,7	1,1
10	46,2	46,4	47,4	47,6	47,7	47,8	48,3	48,0	- 1,8	- 2,4	- 0,2	- 0,7	- 0,8	- 1,6	- 2,5	- 2,4	- 3,5	1,8
11	47,6	47,4	47,7	47,2	46,1	45,1	44,1	42,9	- 2,6	- 3,4	- 2,1	- 0,4	- 1,0	- 3,0	- 4,0	- 5,3	- 4,0	0,1
12	41,7	40,0	38,3	37,7	36,0	35,2	34,5	34,4	- 6,9	- 9,0	- 8,1	- 8,0	- 9,8	-12,0	-14,0	-14,4	- 9,7	- 7,6
13	33,6	34,0	35,6	37,1	38,2	40,0	41,2	41,3	-14,1	-14,3	-15,4	-16,5	-17,2	-17,3	-13,7	-13,3	-16,9	.
14	41,7	42,6	43,8	44,7	44,7	45,6	46,3	46,5	-10,2	- 9,5	- 8,7	- 7,4	- 5,7	- 5,2	- 4,8	- 3,5	-18,3	.
15	46,8	47,1	47,8	47,7	47,2	47,4	47,6	47,5	- 2,6	- 2,2	- 0,8	3,0	- 0,3	- 2,7	- 3,0	- 3,1	.	4,1
16	47,1	46,7	46,7	46,5	45,1	44,3	43,6	42,5	- 2,5	- 2,2	0,7	2,5	2,4	- 0,8	- 2,0	- 3,1	- 3,4	3,1
17	41,1	40,4	40,3	41,0	40,8	41,4	42,5	42,4	- 6,0	- 9,7	-12,0	-13,0	-11,4	-10,5	-10,0	- 9,3	-13,9	.
18	41,6	41,1	42,0	42,9	42,2	42,3	42,0	41,5	- 9,4	- 6,8	- 5,6	- 4,7	- 5,4	- 6,6	- 7,1	- 6,7	-13,4	- 4,3
19	41,3	41,0	41,3	41,4	41,0	40,8	39,8	39,5	- 6,3	- 4,9	- 5,3	- 6,7	- 5,2	- 4,9	- 6,4	- 5,9	- 7,6	- 4,0
20	39,0	37,9	37,2	36,9	35,2	34,1	32,8	32,0	- 5,5	- 6,0	- 5,0	- 3,5	- 4,2	- 6,6	- 8,0	- 8,3	- 7,1	- 3,1
21	30,6	29,9	30,3	30,1	29,3	29,7	29,2	28,1	-10,4	-12,5	-14,3	-15,0	-14,5	-15,1	-14,3	-13,4	-15,8	.
22	25,3	24,3	26,1	26,6	27,7	29,0	29,6	30,0	-11,4	-12,1	-13,5	-16,0	-16,7	-18,3	-19,2	-19,0	.	.
23	30,9	32,0	33,5	34,7	35,3	35,5	35,7	35,4	-21,1	-21,9	-21,0	-18,3	-17,4	-17,0	-14,0	-12,0	-22,9	.
24	34,5	32,8	31,4	29,1	25,6	23,2	22,5	21,3	-11,3	- 9,4	- 8,9	- 7,3	- 8,5	- 9,1	-13,0	-13,7	-18,4	- 7,0
25	20,6	21,1	21,8	22,8	22,7	23,2	23,6	23,0	-13,5	-13,7	-13,8	-13,0	-13,6	-13,5	-13,8	-12,5	-14,9	.
26	21,2	20,4	21,0	22,1	22,0	23,0	23,7	23,3	-11,5	-11,8	-12,0	-11,4	-11,5	-11,3	-11,0	-11,5	-14,7	-10,7
27	23,0	23,7	25,3	26,6	28,2	28,9	30,0	30,1	-12,1	-12,8	-13,0	-11,6	-11,5	-11,9	-11,7	-10,6	-14,2	.
28	29,8	29,0	28,6	27,8	27,2	27,7	28,5	28,7	- 9,7	- 9,7	- 9,0	- 8,7	- 8,8	- 8,1	- 9,0	-12,4	-12,4	- 8,0
29	28,7	28,7	29,1	29,5	29,1	29,5	30,0	30,0	-12,8	-12,9	-12,0	- 8,0	-10,1	-13,1	-13,8	-13,5	-14,0	- 7,8
30	29,9	29,9	30,7	31,2	31,1	31,6	32,0	31,7	-14,7	-14,9	-13,7	-10,0	-12,6	-15,7	-18,0	-17,9	-15,4	- 9,6
31	31,3	30,9	31,3	31,4	31,1	31,3	31,5	31,6	-18,6	-19,0	-19,0	-16,0	-15,3	-17,0	-15,3	-14,2	-20,5	.
Moy.	37,81	37,56	38,02	38,17	37,78	37,92	38,09	37,85	- 8,01	- 8,27	- 7,62	- 6,41	- 6,98	- 8,21	- 8,44	- 8,32	-10,91	- 4,24

DATES.	HUMIDITÉ RELATIVE. 3h	6h	9h	12h	15h	18h	21h	24h	VENT. — DIRECTION ET FORCE (2). 3h	7h	9h	12h	15h	18h	21h	24h	NÉBULOSITÉ. 3h	7h	9h	12h	15h	18h	21h	24h	PLUIE (3).	REMARQUES.
1	16	7	17	45	100	100	100	58	NE 2	NE 2	ESE 1	NE 3	NE 2	NE 4	NE 5	NE 4	5	7	10	10	10	10	3	2	.	✳ V
2	25	22	9	9	16	15	17	12	NE 1	NE 1	NE 3	NNE 3	NE 1	NE 2	NE 2	NE 1	0	0	1	4	3	0	1	0	1,8	
3	5	4	5	4	4	4	4	4	Calme	NE 1	NE 3	ENE 2	ENE 1	ENE 2	E 1	E 1	2	5	7	2	1	0	0	0	.	⌊
4	4	5	11	14	17	16	19	23	SE 1	SE 1	SE 2	S 2	S 2	SSE 1	E 2	E 1	0	0	0	0	0	0	0	0	.	⌊
5	15	17	30	15	23	24	24	22	E 1	NE 3	ENE 3	NE 3	E 3	NE 3	NE 2	NE 2	4	2	1	0	0	0	0	0	.	
6	18	27	27	28	28	26	15	24	NE 2	NE 2	NE 2	NE 2	NE 1	NE 1	NE 1	NE 1	0	0	0	1	1	0	0	0	.	
7	12	21	17	31	23	26	26	27	NE 1	NE 1	NE 2	NE 3	NE 2	NE 1	Calme	NE 1	0	0	0	0	1	0	0	0	.	
8	33	30	28	25	30	29	31	30	NE 1	NE 1	NE 3	NE 1	NE 1	NE 2	NE 3	NE 1	0	0	0	0	0	0	0	0	.	
9	55	36	21	5	18	16	30	28	NE 1	NE 1	NE 1	NE 1	NE 1	NE 1	NE 1	NE 1	0	0	1	2	2	3	0	0	.	
10	24	25	55	68	64	75	100	75	NE 1	NE 2	NE 1	NE 1	NNE 1	NE 2	NNW 2	NW 2	2	3	7	6	7	4	3	2	.	
11	42	90	39	44	42	50	40	31	W 1	W 2	WNW 2	W 1	W 2	W 3	W 3	W 3	5	6	4	2	3	3	2	5	.	⌊
12	28	86	100	100	100	100	100	100	W 3	WNW 4	W 4	NW 2	NW 3	NW 3	W 3	W 2	5	6	10	10	10	10	10	10	.	⌊ ✳ V
13	100	100	100	100	48	37	5	27	W 3	W 4	NNW 2	SE 1	W 1	NE 1	NE 3	NE 3	10	10	10	10	2	0	0	0	41,5	≡ ✳ V
14	20	24	89	25	17	15	6	18	NE 3	NE 4	NNE 3	NNE 2	NNE 2	NNE 2	NNE 2	NNE 1	2	10	10	4	6	2	0	0	10,8	
15	10	6	20	10	15	19	20	25	Calme	NE 1	NE 2	SE 1	N 1	NE 2	SW 1	WNW 1	0	2	2	4	6	1	0	0	.	
16	22	21	16	15	12	16	13	14	NW 1	NW 1	NW 2	WNW 1	WSW 1	WSW 2	SW 2	SW 2	1	2	1	2	0	0	0	0	.	
17	33	100	100	40	100	100	100	100	NW 1	N 2	NW 3	N 2	W 3	NW 4	NW 4	NW 4	2	10	10	2	10	10	10	10	3,0	≡ ✳ V
18	100	100	100	100	100	100	100	100	NW 4	NW 4	NW 4	NW 4	WNW 4	NW 3	NW 5	NW 4	10	10	10	10	10	10	10	10	13,6	≡ ✳ V
19	100	100	100	45	26	24	29	24	WNW 4	WNW 3	WNW 4	NW 4	NW 3	W 3	W 3	W 3	10	10	10	6	3	2	0	0	24,0	≡ ✳ V
20	15	16	21	19	17	22	100	100	W 3	NW 4	NW 4	NW 3	W 3	W 3	NW 3	NW 3	1	2	2	2	2	4	10	10	6,2	
21	100	100	100	100	100	100	100	100	WNW 2	WNW 3	N 2	NW 2	NE 3	NW 3	N 2	NW 3	10	10	10	10	10	10	10	10	7,1	≡ ✳ V
22	100	100	100	100	100	100	100	100	NW 4	N 3	NW 3	NW 4	N 3	W 3	W 2	N 2	10	10	10	10	10	10	10	10	29,8	≡ ✳ V
23	100	100	100	50	100	76	35	51	NW 2	NNW 2	NW 1	N 4	NE 3	N 1	N 3	N 3	10	10	10	2	2	1	3	7	31,7	≡ ✳ V
24	63	68	45	50	85	100	100	100	NW 2	W 4	NW 4	W 3	W 4	W 4	W 3	NW 4	6	8	8	8	10	10	10	10	.	✳ V
25	100	100	100	100	100	100	100	100	NW 5	W 4	NW 4	NW 3	SW 3	W 3	W 3	W 4	10	10	10	10	10	10	10	10	16,7	≡ ✳ V
26	100	100	100	100	100	100	100	100	W 4	WNW 5	WNW 4	N 3	NW 5	NW 4	NW 3	W 3	10	10	10	10	10	10	10	10	26,9	≡ ✳ V
27	100	100	100	100	100	100	63	76	NW 3	NW 4	NW 4	W 4	NW 4	NW 3	W 3	W 3	10	10	10	10	10	10	5	5	14,8	≡ ✳ V
28	68	90	87	100	89	100	100	100	W 1	W 4	W 4	W 3	WSW 3	SW 3	SW 3	SW 2	3	4	8	10	6	10	10	10	2,8	✳ V
29	83	67	40	20	36	96	98	100	SW 1	WSW 2	SW 1	W 1	WSW 1	W 1	SW 1	SW 2	7	6	4	6	7	8	3	10	4,4	
30	100	91	45	40	87	91	90	93	W 1	W 1	W 1	W 1	NE 1	NE 1	NE 1	NE 1	10	5	4	2	10	5	2	3	1,1	✳ V
31	96	98	39	12	11	6	5	5	NE 1	NE 1	NE 1	NE 2	NE 2	NE 1	NE 2	NE 2	1	0	0	0	1	0	0	4	1,7	
Moy.	54,4	59,7	56,8	48,8	55,1	57,6	57,1	57,0	1,9	2,5	2,6	2,3	2,3	2,3	2,4	2,3	4,7	5,4	5,8	5,0	5,3	4,6	3,9	4,5	237,9	

(1) Le thermomètre à maxima est lu à 7h; le thermomètre à minima à 12h.

(2) La force du vent est exprimée en chiffres de 0 à 6.

(3) La pluie est mesurée le matin à 7h et inscrite à la date de ce même jour.

Février 1910.

PIC-DU-MIDI (Observatoire).

Longitude 2°12′ W. — Latitude 42°56′. — Altitude 2859m. Cg = — 0mm,41

DATES.	PRESSION (500 +). 3h	6h	9h	12h	15h	18h	21h	24h	TEMPÉRATURE (1). 3h	6h	9h	12h	15h	18h	21h	24h	Min.	Max.
1	31,4	31,3	31,8	31,7	31,1	31,1	31,3	31,3	-13,6	-12,3	-10,7	- 8,0	- 8,4	-11,4	-12,0	-11,9	-17,5	- 6,6
2	31,2	30,9	31,2	31,0	30,4	30,5	30,0	29,5	-11,5	-11,7	-12,0	- 9,2	- 9,4	-11,0	-10,5	- 9,8	-12,7	- 8,9
3	28,7	27,2	26,0	26,0	26,2	27,2	28,3	28,2	- 9,5	- 9,1	- 9,0	-11,2	-12,0	-12,7	-13,0	-13,2	-12,1	- 8,6
4	27,6	26,3	26,7	27,7	28,4	30,1	31,8	33,0	-12,9	-12,7	-13,0	-14,2	-14,6	-15,0	-15,0	-15,4	-14,7	-12,4
5	33,5	35,0	37,2	38,9	39,7	41,2	41,5	41,8	-15,1	-14,3	-12,0	- 9,0	- 8,6	- 8,0	- 8,0	- 8,0	-16,4	.
6	41,6	42,2	42,9	43,5	42,7	42,8	43,0	42,4	- 5,7	- 4,7	- 2,7	- 1,4	- 3,1	- 7,6	- 6,2	- 6,3	- 9,2	- 0,6
7	41,6	41,0	40,6	40,2	39,4	39,1	38,2	37,4	- 6,2	- 6,4	- 5,5	- 4,0	- 3,8	- 4,9	- 5,9	- 6,4	- 8,3	- 2,5
8	36,5	35,1	34,0	32,6	31,2	31,0	32,0	31,9	- 8,7	-10,0	-10,0	-10,0	-11,0	-11,9	-13,2	-12,9	-11,2	- 9,1
9	31,1	30,6	31,2	31,8	32,5	33,4	34,4	34,7	-13,9	-14,6	-16,2	-16,0	-17,0	-17,1	-18,3	-20,0	-16,8	-15,0
10	34,2	35,7	37,8	39,1	39,2	39,4	39,7	39,8	-20,2	-19,5	-18,0	-13,4	-12,7	-11,4	-11,6	- 9,8	-21,5	.
11	39,9	39,9	40,1	40,1	39,5	39,4	39,0	39,0	- 9,6	- 9,1	- 8,7	- 6,5	- 8,7	- 9,9	-11,9	-11,1	-13,7	- 4,6
12	38,7	38,8	38,7	38,5	37,2	37,7	38,2	38,0	-11,7	-11,2	-11,5	- 9,4	- 8,0	- 7,1	- 8,9	-11,7	-13,6	- 7,0
13	37,6	37,1	36,9	36,5	35,6	35,6	35,3	34,8	-12,2	-10,5	-11,0	- 9,8	- 9,7	-11,2	- 9,6	- 8,5	-12,5	.
14	33,8	33,3	32,9	32,7	32,2	33,0	33,0	32,7	- 8,8	-10,1	- 9,1	-10,8	-12,0	-15,4	-16,3	-15,4	-12,4	- 9,0
15	32,4	32,1	31,9	31,1	30,7	31,0	30,2	27,4	-13,2	- 9,3	- 7,4	- 5,0	- 7,8	- 8,5	- 8,6	- 4,8	-16,7	- 4,7
16	25,6	29,6	31,8	33,5	34,8	36,1	37,3	38,3	- 5,1	- 8,4	-10,2	-10,2	-10,0	-11,7	- 9,0	- 7,1	-10,8	.
17	38,4	38,7	39,5	40,0	39,0	38,8	37,5	37,2	- 7,0	- 2,8	- 0,6	1,5	0,8	- 1,8	- 2,7	- 3,0	-12,6	2,0
18	35,8	35,6	35,8	35,8	34,7	34,9	33,9	32,8	- 4,7	- 5,1	- 4,8	- 3,0	- 4,7	- 5,6	- 6,4	- 6,2	- 5,6	- 1,2
19	30,2	30,0	29,2	28,7	27,1	27,4	28,3	28,4	- 6,0	- 6,3	- 4,5	- 4,8	- 6,0	- 6,3	- 7,0	- 9,8	- 7,0	- 3,6
20	28,8	30,0	31,6	32,6	32,5	33,7	34,5	35,4	-11,5	-11,8	-11,3	-10,5	- 7,4	- 6,1	- 4,9	- 4,3	-12,3	.
21	35,3	35,7	36,9	36,7	37,7	39,0	39,8	40,2	- 3,7	- 4,0	- 4,1	- 2,0	- 2,7	- 4,1	- 4,6	- 4,0	-10,7	- 1,0
22	39,7	39,5	40,4	41,0	40,7	40,5	40,0	39,8	- 3,8	- 2,6	- 0,3	0,5	- 0,2	- 2,0	- 2,7	- 3,3	- 4,8	1,6
23	39,1	38,8	38,9	39,0	38,5	38,6	39,0	38,9	- 4,2	- 5,6	- 5,3	- 4,0	- 5,5	- 8,4	-10,4	-11,3	- 6,2	- 3,0
24	38,2	38,2	38,8	39,6	40,0	40,1	40,3	40,4	-13,4	-10,3	- 7,4	- 6,0	- 4,6	- 4,8	- 6,0	- 5,0	-13,8	.
25	40,2	40,4	41,1	41,2	41,1	41,5	42,0	41,2	- 4,4	- 3,7	- 3,3	- 5,4	- 5,5	- 8,0	- 8,0	- 8,1	- 6,5	- 3,2
26	39,4	37,7	36,0	33,4	30,7	29,4	29,0	29,3	- 7,0	- 5,6	- 4,0	- 5,0	-10,1	-14,2	-14,4	-14,9	- 8,7	- 3,5
27	29,9	30,5	31,1	32,4	32,9	33,6	34,3	34,6	-14,8	-14,5	-14,1	-14,0	-14,0	-13,9	-14,7	-14,1	-15,1	.
28	34,6	35,0	36,4	37,4	37,3	37,7	38,0	38,0	-12,7	-10,8	- 7,5	- 5,0	- 6,2	- 7,8	- 6,7	- 8,8	-15,3	- 4,8
Moy.	34,86	34,86	35,26	35,45	35,11	35,49	35,71	35,59	- 9,68	- 9,18	- 8,36	- 7,35	- 7,96	- 9,21	- 9,52	- 9,47	-12,10	- 5,29

DATES.	HUMIDITÉ RELATIVE. 3h	6h	9h	12h	15h	18h	21h	24h	VENT. — DIRECTION ET FORCE (2). 3h	7h	9h	12h	15h	18h	21h	24h	NÉBULOSITÉ. 3h	7h	9h	12h	15h	18h	21h	24h	PLUIE (3).	REMARQUES.
1	4	5	4	5	10	43	75	100	N 1	NW 1	E 1	N 1	NW 1	NW 1	NW 1	N 2	2	5	8	9	7	6	2	2	.	⌊
2	100	100	40	100	100	100	100	100	NW 1	NW 2	W 3	NW 3	NW 3	NW 4	NW 4	NW 4	10	2	6	10	10	10	10	10	0,7	≡ ✳ V
3	100	100	100	100	100	100	100	100	W 3	W 4	NW 4	NW 4	NW 4	NW 3	NW 3	NW 3	10	10	10	10	10	10	10	10	7,9	≡ ✳ V
4	100	100	100	100	100	100	100	100	N 3	W 4	NW 4	NW 4	SW 4	W 4	NW 4	W 4	10	10	10	10	10	10	10	10	23,4	≡ ✳ V
5	100	100	100	100	100	100	100	100	SW 2	SW 1	SW 3	SE 2	E 1	SE 1	SW 3	SE 2	10	10	10	10	10	10	10	10	56,2	≡ ✳ V
6	100	100	100	100	100	38	25	23	NE 2	NE 2	SE 2	SE 1	NW 2	W 1	SW 2	SE 2	10	10	10	10	10	3	2	2	9,2	≡ ✳ ☁
7	21	28	20	40	100	100	100	100	NW 2	NW 2	NNW 2	W 2	W 1	NW 2	NW 3	NW 3	5	7	2	10	10	10	10	10	6,4	≡ ✳ ☁
8	100	100	100	100	100	100	100	100	WNW 3	NW 4	NW 4	NW 5	N 4	NW 6	NW 5	NW 4	10	10	10	10	10	10	10	10	12,0	≡ ✳ V
9	100	100	100	100	100	100	100	100	NW 3	N 3	NW 3	NW 4	NE 3	N 3	NW 4	N 3	10	10	10	10	10	10	10	10	57,8	≡ ✳ V
10	100	100	9	15	16	22	30	43	NW 3	NW 3	NW 5	NE 3	NNE 3	NNE 3	NE 3	NNE 3	10	10	1	0	0	1	2	3	32,6	≡ ✳ V
11	45	44	35	36	80	100	100	100	NNE 3	N 2	NNE 2	NNE 2	N 1	W 1	W 2	NW 2	2	10	7	5	10	10	10	10	.	≡ ✳ V
12	100	100	100	100	100	100	100	100	NW 1	NNW 1	W 3	NW 3	W 3	SW 4	NW 3	NW 3	10	10	10	10	10	10	10	10	4,8	≡ ✳ V
13	100	86	50	100	83	32	7	48	N 2	NE 4	N 3	N 3	NE 3	NE 2	NE 2	NE 2	10	2	6	7	7	0	0	4	18,6	≡ de 0h à 6h.
14	57	100	100	100	100	100	100	100	NW 1	W 2	W 2	NW 3	W 2	WNW 2	NW 2	W 2	2	10	10	10	10	10	10	10	.	≡ ✳ V
15	100	100	100	100	100	100	100	100	W 3	W 3	W 2	NW 6	W 6	NW 5	NW 4	W 6	7	10	10	10	10	10	10	10	9,3	≡ ✳ V
16	100	100	100	100	100	100	100	100	SW 6	W 4	W 4	NW 4	W 4	NW 3	SW 3	SW 2	10	10	10	10	10	8	10	6	45,6	≡ ✳ V
17	98	75	9	7	5	6	10	23	W 2	WNW 2	WNW 2	W 3	W 4	WSW 4	W 4	NW 3	4	5	9	6	7	10	9	10	8,0	
18	87	94	100	56	100	100	75	56	SW 3	SW 4	SW 3	SW 2	SW 3	SW 2	SW 3	SW 4	7	10	10	10	10	10	6	5	.	≡ V
19	69	92	44	53	100	100	100	100	SW 5	SW 4	SSW 5	SSW 4	SSW 4	SW 3	SW 2	SW 2	7	8	9	10	10	10	10	10	.	≡ ✳ V
20	100	100	100	20	59	87	100	100	W 2	NW 2	W 2	W 3	W 4	W 3	NW 3	NW 2	10	10	10	4	7	10	5	7	21,8	≡ ✳ V
21	100	87	100	59	68	90	60	35	W 2	W 1	W 3	W 2	WNW 3	WNW 2	W 3	W 2	10	10	10	3	8	7	4	5	3,3	
22	53	46	20	18	18	14	20	32	W 3	W 4	SW 4	SSW 4	SW 3	WSW 4	SW 4	SSW 3	6	4	4	6	7	8	7	6	.	⌊
23	38	40	58	77	100	100	100	95	SW 3	SW 3	SSW 3	SSW 3	SW 2	SW 2	SW 1	SW 2	8	10	10	10	10	10	10	4	.	≡ ✳ V
24	71	12	65	84	100	100	100	100	W 2	W 3	W 3	W 3	NW 2	NW 3	W 3	NW 3	1	0	1	6	10	10	10	10	1,0	≡ ✳ V
25	100	100	100	65	88	68	75	43	NW 3	NW 2	NW 3	NW 3	W 3	W 4	W 3	W 3	10	10	10	6	10	4	4	4	11,4	≡ ✳ V
26	5	15	15	55	100	100	100	100	W 3	W 4	W 3	W 4	WNW 3	N 5	N 5	NW 5	5	8	7	10	10	10	10	10	1,6	≡
27	100	100	100	100	100	100	100	100	NW 4	W 4	W 3	NW 3	NW 3	N 3	N 3	W 3	10	10	10	10	10	10	10	10	20,2	≡ ✳ V
28	100	100	100	100	100	100	100	100	NW 3	NW 2	NW 3	W 2	NW 2	WNW 3	N 2	NW 2	10	10	10	10	10	10	10	10	40,1	≡ ✳ V
Moy.	80,3	79,2	70,3	71,1	83,1	82,1	81,3	82,1	2,4	2,7	3,0	3,1	2,9	3,0	3,0	2,9	7,7	8,2	8,2	8,3	9,0	8,5	7,9	7,8	391,9	

(1) Le thermomètre à maxima est lu à 7h; le thermomètre à minima à 12h.

(2) La force du vent est exprimée en chiffres de 0 à 6.

(3) La pluie est mesurée le matin à 7h et inscrite à la date de ce même jour.

Mars 1910.

PIC-DU-MIDI (Observatoire).

Longitude 2°12′ W. — Latitude 42°56′. — Altitude 2859m.

Cg = — 0mm,41

DATES.	PRESSION (500 +). 3h	6h	9h	12h	15h	18h	21h	24h	TEMPÉRATURE (1). 3h	6h	9h	12h	15h	18h	21h	24h	Min.	Max.
1	38,0	37,9	38,2	39,0	38,7	38,7	38,7	38,5	-10,1	-11,2	-12,0	- 9,5	- 6,7	- 9,0	-10,2	-11,1	-13,2	- 5,0
2	38,1	38,0	38,5	38,9	38,5	38,5	38,5	38,2	-11,0	- 9,0	- 6,6	- 5,5	- 3,0	- 7,3	- 7,0	- 6,2	-11,8	- 0,8
3	37,8	37,5	37,4	37,3	36,5	36,3	36,0	35,9	- 6,7	- 6,3	- 3,0	1,0	- 0,4	- 4,5	- 6,0	- 5,7	- 7,7	4,0
4	35,1	34,8	34,2	34,2	33,5	33,2	33,2	33,2	- 6,9	- 6,8	- 5,0	- 1,9	- 2,5	- 6,1	- 6,3	- 6,1	- 7,0	0,5
5	33,1	33,2	33,9	34,4	34,5	35,0	35,8	36,0	- 6,9	- 7,0	- 7,0	- 4,7	- 4,8	- 8,0	- 8,8	- 8,8	- 7,5	- 2,5
6	36,3	36,8	37,5	38,1	38,2	38,8	39,6	39,9	- 8,9	- 8,7	- 7,9	- 5,0	- 4,2	- 7,5	- 8,0	- 8,0	- 9,0	- 1,3
7	39,8	40,0	40,5	41,1	41,1	41,3	41,6	41,3	- 9,0	- 8,0	- 6,0	- 0,8	- 4,9	- 6,0	- 6,5	- 7,0	-10,7	0,7
8	41,1	41,3	41,8	42,4	42,0	42,5	42,6	42,3	- 7,4	- 6,8	- 5,4	- 3,0	- 4,0	- 5,4	- 5,1	- 5,6	- 8,1	- 0,3
9	41,8	41,2	41,3	41,0	40,2	39,8	39,4	38,5	- 5,5	- 4,0	- 2,5	- 2,5	- 2,1	- 3,2	- 5,1	- 4,9	- 6,2	- 0,9
10	37,9	37,4	37,4	36,3	35,1	35,1	34,6	33,2	- 2,4	- 4,4	- 3,4	- 2,5	- 2,3	- 4,8	- 4,9	- 6,0	- 5,1	- 1,0
11	31,4	30,9	30,7	30,6	31,3	31,9	32,4	32,6	- 6,4	- 7,2	- 7,5	-10,5	-10,1	-11,7	-11,1	-10,9	-11,4	- 6,1
12	31,9	31,8	32,3	32,4	32,0	32,1	32,5	32,6	-10,5	-10,8	- 9,8	- 7,8	- 8,9	-11,5	-12,5	-13,1	-11,9	- 6,0
13	32,2	31,6	31,8	31,6	31,2	31,5	32,2	32,3	-13,3	-12,6	-11,6	-11,0	-11,4	-12,0	-12,0	-11,9	-13,3	- 8,3
14	31,8	31,8	32,1	32,3	32,0	32,2	32,2	32,0	-12,0	-12,0	-10,3	- 7,0	- 7,3	- 9,5	- 9,8	-10,0	-12,3	- 4,5
15	31,4	31,4	32,0	33,3	33,5	34,4	35,5	36,4	-10,1	-10,1	- 8,9	- 4,0	- 6,7	-10,0	-10,2	- 9,0	-10,3	- 2,7
16	36,6	37,5	38,7	39,5	39,6	40,2	40,4	40,4	- 8,1	- 8,1	- 7,6	- 5,2	- 5,9	- 7,9	- 9,0	- 8,1	-11,3	- 4,0
17	40,0	40,1	40,4	40,4	39,8	39,4	39,1	38,0	- 8,2	- 8,0	- 6,4	- 0,5	- 3,2	- 6,6	- 7,8	- 8,2	- 9,3	0,9
18	36,7	35,5	34,8	33,9	32,6	31,8	30,9	29,7	- 8,4	- 8,1	- 6,7	- 3,7	- 4,5	- 7,0	- 8,0	- 9,9	- 8,6	- 3,2
19	28,7	28,2	28,3	28,1	27,5	27,6	27,8	27,4	-13,0	-15,0	-15,9	-16,0	-18,9	-19,9	-20,0	-19,6	-17,3	-12,5
20	26,6	27,1	28,0	29,4	30,1	31,4	31,9	31,9	-20,1	-19,6	-17,0	-10,8	-10,9	-12,0	-14,0	-14,0	-20,6	- 8,2
21	31,4	31,5	32,5	32,2	32,5	34,0	35,1	35,4	-14,1	-12,5	-14,0	-12,5	-11,9	- 7,3	- 9,0	- 9,1	-15,4	- 6,0
22	35,3	35,5	35,9	36,5	36,5	36,6	36,7	36,5	- 8,1	- 8,6	- 8,0	- 6,0	- 3,9	-10,0	-10,7	- 8,2	-13,8	- 2,7
23	36,5	37,0	37,7	38,5	38,4	38,7	39,1	39,5	- 8,9	- 8,7	- 7,0	- 4,0	- 5,5	- 4,8	- 5,8	- 4,7	-12,3	0,0
24	39,1	39,3	39,4	39,4	39,0	38,8	39,1	38,9	- 6,0	- 6,4	- 5,6	- 5,0	- 4,5	- 4,6	- 3,9	- 3,5	- 7,7	- 3,9
25	38,4	38,2	38,0	38,2	38,1	37,9	38,1	38,1	- 4,9	- 5,9	- 4,0	- 1,0	- 2,0	- 3,9	- 4,9	- 4,4	- 6,6	- 0,2
26	37,9	37,9	38,4	38,9	38,8	39,0	39,4	39,3	- 5,1	- 5,7	- 3,3	- 1,0	- 3,2	- 6,0	- 5,0	- 5,1	- 6,3	2,1
27	38,9	38,9	39,4	39,9	39,8	40,0	40,2	40,2	- 5,6	- 5,9	- 4,9	- 3,0	- 3,0	- 6,0	- 6,0	- 5,1	- 7,2	0,8
28	40,1	40,2	40,6	41,2	41,3	41,4	41,9	41,9	- 5,6	- 6,1	- 4,2	- 2,2	- 2,0	- 6,0	- 6,0	- 7,0	- 7,2	0,8
29	41,7	41,5	41,7	41,9	41,5	41,1	40,9	40,3	- 7,0	- 6,9	- 5,3	1,0	- 1,9	- 7,5	- 8,2	- 5,9	- 7,9	1,7
30	39,4	38,9	38,8	38,7	38,2	37,7	37,3	35,9	- 7,8	- 7,5	- 3,4	- 4,5	- 2,2	- 7,7	- 8,3	- 9,9	- 9,1	- 1,2
31	34,3	33,5	32,4	31,3	29,8	28,8	28,5	28,0	-10,0	-13,3	-14,6	-12,4	-14,5	-19,2	-20,4	-21,8	-15,4	-11,0
Moy.	36,11	36,01	36,28	36,48	36,19	36,31	36,49	36,27	-8,65	-8,75	-7,57	-5,21	-5,72	-8,16	-8,72	-8,67	-10,37	-2,66

DATES.	HUMIDITÉ RELATIVE. 3h	6h	9h	12h	15h	18h	21h	24h	VENT. — DIRECTION ET FORCE (2). 3h	7h	9h	12h	15h	18h	21h	24h	NÉBULOSITÉ. 3h	7h	9h	12h	15h	18h	21h	24h	PLUIE (3).	REMARQUES.
1	100	100	25	13	12	14	10	5	NW 1	NW 1	NE 2	NE 1	W 2	W 2	SW 3	SW 2	10	10	0	1	3	3	0	0	7,6	≡ V
2	18	40	15	12	8	12	10	20	NE 2	NE 3	NE 2	NNE 2	N 1	NW 1	NE 1	NE 1	1	2	1	1	3	2	0	0	.	
3	21	24	17	8	16	17	15	4	NE 1	NE 1	NE 2	NE 1	S 1	SW 1	SW 1	SW 1	0	0	0	0	0	2	0	1	.	
4	4	4	9	15	19	26	29	55	SW 2	W 1	W 2	WNW 2	W 2	SW 3	SW 3	SW 3	2	4	4	2	3	4	2	2	.	
5	74	83	80	50	62	100	100	100	SW 2	SW 1	NE 1	NE 1	SSW 2	S 1	S 2	SW 2	4	9	8	9	10	10	2	3	0,5	≡ ✳ V
6	100	100	100	55	66	100	100	9	SW 2	SSW 2	SW 1	SW 2	SW 2	SW 2	SW 2	SW 1	4	10	9	9	10	3	0	0	.	≡ V
7	47	56	74	25	36	17	4	4	W 1	NW 1	NW 1	W 1	WNW 1	W 1	W 1	N 1	1	4	1	1	4	4	2	6	.	
8	73	100	100	45	50	51	77	82	N 1	ENE 1	N 1	NNE 1	NW 1	N 1	N 1	N 1	10	10	10	10	9	8	1	2	.	≡ V
9	55	4	30	54	55	41	85	70	SW 1	SW 1	W 1	W 2	SW 1	WSW 3	W 3	NW 3	2	5	7	7	9	9	2	4	.	⌊
10	42	52	30	42	36	44	90	85	W 3	WSW 5	SSW 3	SW 3	SW 3	SW 3	SW 3	NW 3	4	10	10	8	10	10	6	8	.	
11	100	100	100	80	71	95	100	100	SW 3	SW 3	SW 1	SW 3	SW 4	SW 3	SW 3	SW 2	10	10	10	4	1	4	10	10	3,1	≡ ✳ V
12	100	100	100	100	60	85	100	100	SW 1	SW 1	SW 2	SSW 2	SW 2	SW 2	SW 2	SW 2	10	10	5	10	4	7	10	10	7,6	≡ ✳ V ⊂
13	100	100	100	100	100	100	100	100	NE 1	NE 1	NE 1	NE 2	NE 1	NE 1	NE 1	NE 1	3	10	10	10	10	10	10	10	1,2	≡ ✳ V
14	100	100	70	100	100	100	100	100	NE 1	NE 1	NNE 2	NE 2	NE 2	NE 1	N 3	N 2	10	4	5	10	10	10	10	10	10,0	≡ ✳ V
15	100	100	100	100	100	100	90	100	NE 1	NE 1	NE 1	NE 1	WSW 2	W 1	W 1	NW 2	10	10	10	10	10	8	5	10	7,7	≡ ✳ V
16	100	100	100	100	75	75	75	68	N 3	NE 1	NE 2	NE 2	NE 1	ENE 1	NE 1	NE 2	10	10	10	10	10	4	3	3	6,9	≡ ✳ V
17	64	80	70	22	50	79	50	10	NW 2	NW 2	N 2	W 1	WSW 2	SW 2	SW 2	SW 2	2	4	1	1	8	2	0	0	.	⌊
18	20	40	28	20	55	100	100	100	W 2	W 3	W 3	W 3	SW 3	WSW 3	W 3	NW 2	1	2	2	2	7	10	10	10	.	≡ V
19	100	100	100	100	100	100	100	100	NW 2	W 2	NE 1	NE 3	NE 2	NE 2	NE 3	NE 3	10	10	10	10	10	10	10	10	11,5	≡ ✳ V
20	100	100	83	70	81	100	100	100	NE 3	NE 2	NE 2	NE 3	NE 2	NE 3	NE 3	NE 3	10	10	6	3	10	10	10	10	28,7	≡ ✳ V
21	100	4	10	100	74	4	35	72	NE 4	NE 4	NE 4	NE 2	NE 3	ESE 1	SE 2	NE 1	10	1	2	10	3	6	1	0	6,9	≡ ✳ V
22	43	64	65	50	21	55	100	4	NE 1	NE 1	ENE 3	NE 3	NE 1	NE 1	N 1	NE 1	0	1	2	1	1	1	10	10	0,3	≡ V ⌊
23	4	7	12	10	13	8	4	4	NE 1	NE 1	NE 3	NE 2	NE 1	NE 1	NE 2	NE 2	0	1	1	3	1	1	0	0	.	∋
24	4	7	10	11	12	4	4	4	NE 2	NE 2	NE 3	ENE 3	ENE 3	NE 3	NE 1	NE 1	0	1	2	2	0	0	0	0	.	
25	4	4	7	7	5	5	4	4	NE 1	NE 1	NE 3	NE 3	NE 1	NE 1	NE 1	NE 1	0	0	0	0	0	0	0	0	.	
26	25	12	5	5	54	100	5	5	NE 1	NE 1	N 1	NE 1	SW 2	SW 2	SSW 2	NE 1	0	0	0	0	1	2	0	0	.	
27	5	5	5	5	37	100	20	4	NE 1	NE 1	N 1	W 1	SW 2	SW 1	SW 1	SW 1	0	0	0	1	2	3	0	0	.	∋
28	4	5	7	13	35	100	30	4	N 2	N 2	N 1	N 1	SW 2	SW 2	SW 1	N 1	0	1	1	2	2	1	0	0	.	
29	4	24	6	4	16	100	85	4	NW 1	N 2	N 1	N 1	SSW 1	ENE 1	NE 1	NE 1	0	1	1	0	3	4	0	0	.	
30	4	25	4	7	7	7	13	78	NE 1	NE 1	NE 1	NE 2	ENE 1	NE 2	NE 2	NE 2	0	1	1	2	1	2	3	3	.	∋
31	100	100	80	100	100	100	100	100	N 3	N 3	NNE 2	NW 3	ENE 1	NE 4	NW 4	NW 3	10	10	10	10	10	10	10	10	1,0	≡ ✳ V
Moy.	55,3	56,1	49,7	45,9	49,2	62,5	59,2	51,5	1,7	1,6	1,8	1,9	1,8	1,5	1,9	1,7	4,3	5,2	4,5	4,8	5,3	5,2	3,8	4,3	93,0	

(1) Le thermomètre à maxima est lu à 7h; le thermomètre à minima à 12h.

(2) La force du vent est exprimée en chiffres de 0 à 6.

(3) La pluie est mesurée le matin à 7h et inscrite à la date de ce même jour.

Avril 1910.

PIC-DU-MIDI (Observatoire).

Longitude 2°12′ W. — Latitude 42°56′. — Altitude 2859m. Cg = — 0mm,41

DATES.	PRESSION (500 +). 3h	6h	9h	12h	15h	18h	21h	24h	TEMPÉRATURE (1). 3h	6h	9h	12h	15h	18h	21h	24h	Min.	Max.
1	27,1	27,1	27,4	27,3	27,6	27,4	27,6	27,0	-21,9	-21,7	-18,0	-13,0	- 9,8	-18,9	-19,0	-17,5	-23,0	- 8,1
2	26,3	26,0	27,1	27,9	28,4	29,2	29,9	29,7	-17,1	-16,1	-13,0	-12,0	-11,9	-12,3	-13,0	-12,5	-19,4	- 9,5
3	28,4	28,4	28,6	28,3	28,1	28,0	28,1	27,9	-11,0	-11,0	- 9,0	-10,0	-11,1	-12,9	-13,0	-13,6	-13,8	- 6,9
4	27,1	27,0	27,2	27,4	27,3	27,4	27,5	27,2	-13,8	-13,8	-12,0	-11,0	-10,0	-14,0	-15,6	-14,7	-16,5	- 7,1
5	26,8	26,8	27,3	27,7	28,2	29,0	29,7	29,8	-15,0	-14,9	-11,0	- 7,0	- 6,5	-11,0	-14,0	-14,1	-16,3	0,0
6	29,5	29,6	30,2	31,0	31,2	31,9	32,5	32,4	-13,9	-13,7	-11,2	- 8,5	- 7,1	-11,6	-12,4	-13,3	-15,4	- 4,9
7	32,0	32,3	33,2	34,1	34,4	35,0	35,6	35,6	-14,0	-14,3	-11,1	- 7,0	- 6,9	-10,0	-11,0	-11,8	-15,1	- 3,8
8	35,4	35,5	36,1	36,6	35,7	34,8	34,3	33,7	-12,2	-11,3	- 7,8	- 5,0	- 5,0	- 5,1	- 5,0	- 5,0	-12,9	- 3,1
9	32,8	33,0	33,8	34,6	35,7	36,8	37,5	37,3	- 7,6	- 9,4	-10,0	-10,7	- 9,2	-10,0	-11,0	-11,4	-11,2	.
10	36,7	37,0	37,4	37,5	37,5	37,5	37,6	37,2	- 9,7	- 7,5	- 4,0	- 2,0	- 2,0	- 3,4	- 5,2	- 4,3	-13,3	1,2
11	36,5	36,1	36,4	36,5	36,0	35,7	35,8	35,2	- 3,6	- 3,4	- 1,8	- 0,7	- 1,3	- 4,2	- 4,3	- 4,4	- 5,7	1,6
12	34,2	33,7	33,8	33,8	33,2	32,6	32,4	32,3	- 4,3	- 3,9	- 2,7	- 2,0	- 2,7	- 2,9	- 3,5	- 4,7	- 4,6	- 0,5
13	31,2	30,5	30,0	29,7	28,9	28,6	28,9	28,4	- 4,6	- 4,5	- 3,4	- 1,9	- 2,9	- 3,9	- 4,0	- 4,2	- 4,8	- 0,4
14	27,3	26,3	25,9	26,4	26,9	27,6	28,1	28,0	- 4,7	- 4,6	- 4,1	- 2,6	- 4,5	- 5,7	- 7,0	- 7,8	- 5,0	- 0,2
15	26,5	25,6	26,1	27,0	27,1	27,5	27,8	28,0	- 8,2	- 8,3	- 9,4	- 9,2	- 8,5	- 9,2	-11,0	-11,1	-11,3	- 7,3
16	28,3	28,7	29,5	30,9	31,4	32,5	33,7	34,0	-11,8	-12,4	-11,2	-10,3	-11,8	-12,5	-12,8	-12,3	-13,1	- 8,7
17	33,9	34,6	35,5	36,4	37,3	38,1	38,9	39,2	-11,0	-10,2	- 8,5	- 6,7	- 6,4	- 6,9	- 7,0	- 6,4	-14,1	- 5,8
18	39,4	40,2	41,5	42,8	43,3	44,2	45,3	45,3	- 6,6	- 6,3	- 4,0	- 1,5	- 1,6	- 2,8	- 2,8	- 2,5	- 8,0	- 0,7
19	45,0	45,4	46,3	46,6	46,6	47,1	47,4	47,1	- 2,9	- 2,6	- 1,0	1,5	0,4	- 2,5	- 2,1	- 3,6	- 3,2	2,4
20	46,7	46,6	47,1	47,3	47,1	47,1	47,5	47,1	- 2,0	- 1,4	0,2	3,2	3,0	0,9	0,0	0,2	- 6,5	5,3
21	46,7	46,6	47,1	47,2	47,0	46,6	46,6	45,9	- 0,2	0,6	4,0	4,0	4,8	2,4	2,5	2,4	- 1,4	6,6
22	44,7	44,1	43,6	43,4	42,3	41,5	41,0	39,8	3,5	3,1	4,1	4,0	4,2	0,2	- 1,1	- 1,9	1,7	8,2
23	38,4	37,8	37,6	37,9	37,7	37,4	37,1	36,6	- 4,7	- 4,0	- 1,0	1,1	2,4	0,8	0,0	1,1	- 5,2	4,1
24	35,3	34,3	33,5	34,1	33,9	34,0	34,3	34,1	- 0,2	- 2,5	- 1,0	0,2	- 1,1	- 3,0	- 5,1	- 6,2	- 2,7	1,0
25	33,9	33,9	34,4	35,0	35,2	35,4	35,9	35,5	- 6,6	- 6,4	- 4,5	- 2,9	- 2,6	- 4,5	- 4,0	- 5,2	- 6,7	- 1,6
26	34,8	34,6	35,1	35,6	36,2	36,6	37,7	37,8	- 4,9	- 4,7	- 3,0	- 3,0	- 3,0	- 5,5	- 7,5	- 7,0	- 5,8	- 1,2
27	37,5	37,6	38,2	38,5	38,3	38,3	38,5	38,1	- 7,1	- 7,2	- 5,1	- 3,0	- 0,6	- 3,8	- 5,5	- 5,4	- 7,7	0,8
28	37,3	36,8	37,0	37,0	36,9	37,1	38,2	38,1	- 5,7	- 5,5	1,4	- 1,0	2,2	- 3,8	- 4,8	- 5,1	- 6,1	7,6
29	37,8	37,8	38,0	38,1	37,8	37,2	37,6	37,1	- 5,5	- 5,7	- 2,2	- 0,5	- 4,0	- 6,0	- 6,3	- 7,2	- 6,2	2,5
30	36,4	36,4	36,8	36,8	37,0	37,2	37,4	37,0	- 7,8	-10,0	- 8,7	- 8,0	-11,0	-13,0	-12,0	-12,1	-10,7	- 6,0
Moy.	34,46	34,34	34,72	35,11	35,14	35,31	35,68	35,41	- 7,84	- 7,79	- 5,63	- 4,18	- 4,15	- 6,50	- 7,25	- 7,38	- 9,47	- 1,38

DATES.	HUMIDITÉ RELATIVE. 3h	6h	9h	12h	15h	18h	21h	24h	VENT. — DIRECTION ET FORCE (2). 3h	7h	9h	12h	15h	18h	21h	24h	NÉBULOSITÉ. 3h	7h	9h	12h	15h	18h	21h	24h	PLUIE (3).	REMARQUES.
1	100	100	100	100	42	42	100	100	NE 3	NE 4	NE 2	NNE 3	Calme	NE 2	NE 2	NE 2	10	10	10	10	10	10	10	10	22,3	≡ ✳ V
2	100	100	43	100	100	100	100	100	NE 3	NE 4	E 3	E 3	SE 3	ESE 2	ESE 2	SE 2	10	10	7	10	10	10	10	10	6,5	≡ ✳ V
3	100	100	100	100	100	100	100	100	N 3	NW 1	NW 1	W 1	W 2	N 2	N 3	W 3	10	10	10	10	10	10	10	10	4,3	≡ ✳ V
4	100	100	100	100	95	100	64	60	WNW 3	NW 2	WSW 3	WSW 3	SW 1	SW 1	SW 2	SSW 3	10	10	10	10	4	10	1	2	9,2	≡ ✳ V
5	62	61	28	17	29	70	100	85	SW 1	SW 1	SW 1	ESE 1	E 1	SE 1	SE 1	SE 2	3	8	5	4	10	10	10	4	0,9	⌣ ✳ V ≡
6	33	100	100	50	44	100	100	100	NW 1	NW 2	W 3	W 2	S 1	SW 2	SW 1	SE 1	0	10	10	7	10	10	2	2	0,2	✳ V ≡
7	100	100	65	45	45	100	100	100	SE 1	NW 1	WNW 3	W 2	WSW 1	WSW 1	SW 1	SW 2	1	1	2	5	10	10	3	2	3,1	✳ V ≡
8	94	100	100	100	100	100	100	100	N 2	N 3	N 4	WSW 3	W 3	W 4	NW 4	NW 3	1	9	10	10	10	10	10	10	1,0	✳ V ≡
9	100	100	100	82	98	100	100	37	NW 3	NW 2	NW 3	W 3	E 1	W 2	W 2	NNE 3	10	10	10	10	10	10	10	1	13,9	≡ ✳ V
10	22	14	15	12	10	10	9	9	N 2	W 1	S 1	SSE 1	S 1	WSW 1	SW 2	WNW 2	0	0	1	1	0	1	0	0	26,1	
11	8	12	16	44	42	81	100	78	NW 2	WNW 2	W 3	SW 2	W 1	SW 2	SW 3	SW 3	1	8	6	4	5	3	6	1	.	
12	86	94	81	80	82	85	100	100	SW 3	SSW 3	SW 2	SW 2	SW 2	SSW 3	SW 4	SW 3	7	8	8	10	10	10	10	3	.	⌣ ≡ à 21h ≺
13	100	100	100	90	78	100	100	100	SW 3	WSW 3	SW 3	SW 3	SW 3	SW 3	SW 3	SW 2	10	10	10	10	8	10	10	4	1,6	≡ ✳ V
14	92	90	100	75	58	100	100	100	SW 2	SW 1	SW 2	SW 2	SW 3	SW 3	SW 3	SW 3	10	10	10	10	3	10	10	10	2,0	≡ ✳ V ≺
15	100	100	100	72	66	85	95	68	SW 2	WSW 3	SW 3	SW 3	SW 2	SW 3	SW 3	WSW 2	10	10	10	3	7	10	9	4	7,7	≡ ✳ V ≺
16	75	84	100	100	100	100	100	100	SW 1	W 2	W 3	NW 4	NW 4	NNE 4	NE 4	NNE 3	7	8	10	10	10	10	10	10	1,3	≡ ⌣ ✳ V
17	100	100	100	100	100	100	100	100	NW 1	NW 2	NW 3	NW 3	NW 2	NNW 2	NW 2	NNW 3	10	10	10	10	10	10	10	10	10,0	≡ ✳ V ≺
18	100	100	100	100	100	100	100	100	NE 2	W 2	NNW 2	E 2	E 2	SE 1	SE 2	Calme	10	10	10	10	10	10	10	10	19,7	≡ ✳ ∽
19	100	100	100	40	12	13	100	94	ENE 1	NE 2	NE 2	NE 2	NE 2	NE 1	NE 1	NE 1	10	10	10	7	3	5	10	3	30,0	≡ ✳ ∽
20	18	14	8	26	58	76	100	22	NE 1	NE 2	NE 3	NE 3	NE 2	NE 2	NE 2	NE 2	5	7	8	7	3	3	0	1	.	∋
21	55	78	51	50	49	60	41	30	NE 1	NE 2	NE 2	NE 3	NE 2	NE 2	NE 1	NE 1	2	0	1	0	1	1	2	1	.	⌣ ϑ
22	5	5	5	5	6	5	5	5	NE 1	N 1	NNW 1	NW 2	NW 1	NW 2	NNW 1	NW 1	0	0	1	1	3	2	5	7	.	∋
23	8	67	15	11	12	14	5	6	NW 2	NE 1	E 1	WNW 1	WSW 2	W 1	W 2	W 2	5	2	1	1	1	0	1	3	.	
24	14	44	54	52	61	66	80	39	W 2	W 3	SW 3	SW 2	SW 3	SW 3	SW 3	SW 3	6	3	2	1	5	1	1	1	.	
25	45	56	37	34	54	53	63	100	WSW 3	W 3	WSW 3	SW 3	SW 3	SW 3	WSW 3	SW 3	3	6	7	4	8	10	10	10	.	⊕
26	100	100	100	75	76	65	100	71	SW 2	WSW 2	SW 3	SW 3	SW 1	SW 1	SW 1	SW 1	10	10	10	10	10	0	0	0	3,2	≡ ✳ V
27	43	58	50	50	44	56	95	80	SW 1	NW 1	NW 2	WNW 2	W 1	SW 1	SW 1	SW 2	1	2	1	2	5	4	0	9	1,8	∋
28	100	100	35	46	45	75	100	100	SW 1	SW 1	Calme	SW 1	S 1	SSW 1	Calme	SW 1	10	10	10	10	10	10	10	10	1,8	≡ ✳ V
29	100	100	45	32	81	100	100	100	Calme	SW 1	SSW 1	Calme	W 1	NNE 1	SW 1	SW 2	10	10	8	4	10	10	10	10	6,8	≡ ✳ V
30	100	100	100	45	70	100	100	100	Calme	NE 1	NNE 1	NE 1	NE 1	NE 3	NE 4	NE 3	10	10	10	10	10	10	10	10	6,4	≡ ✳ V
Moy.	72,0	79,2	68,3	61,1	61,9	75,2	85,2	76,1	1,8	2,0	2,2	2,2	1,8	2,0	2,1	2,1	6,4	7,4	7,3	6,7	7,2	7,3	6,7	5,6	179,8	

(1) Le thermomètre à maxima est lu à 7h; le thermomètre à minima à 12h.

(2) La force du vent est exprimée en chiffres de 0 à 6.

(3) La pluie est mesurée le matin à 7h et inscrite à la date de ce même jour.

Mai 1910.

PIC-DU-MIDI (Observatoire).

Longitude 2° 12′ W. — Latitude 42° 56′. — Altitude 2859^{m}.

Cg = — 0^{mm},41

DATES.	PRESSION (500 +). 3h	6h	9h	12h	15h	18h	21h	24h	TEMPÉRATURE (1). 3h	6h	9h	12h	15h	18h	21h	24h	Min.	Max.
1	36,1	35,8	35,8	35,5	35,4	35,7	36,6	36,4	-12,7	-12,5	-12,0	-11,2	-10,4	-10,8	-10,9	-10,5	-13,4	-10,1
2	36,5	36,8	38,1	38,5	38,7	39,3	39,6	38,6	-10,8	-10,1	- 6,2	- 4,9	- 5,0	- 5,0	- 3,8	- 4,9	-11,9	- 3,8
3	37,0	36,3	36,3	36,4	36,1	36,1	36,9	36,3	- 6,0	- 6,5	- 8,0	- 6,8	- 8,2	- 8,2	- 9,0	- 9,1	- 8,9	- 5,6
4	35,7	35,9	36,0	36,2	35,9	36,3	36,7	36,5	-10,8	- 9,5	- 5,8	- 7,0	- 7,8	- 7,7	-12,0	-12,1	-11,6	- 3,4
5	36,1	36,0	36,5	37,0	36,8	37,1	37,7	37,6	- 9,8	- 9,0	- 5,2	- 5,9	- 6,6	- 7,0	- 5,0	- 5,5	-13,7	- 4,0
6	38,0	38,5	39,4	40,1	40,3	40,1	40,4	40,0	- 6,0	- 4,6	- 1,0	0,5	1,8	- 0,5	- 2,0	- 1,6	- 8,0	3,0
7	39,4	39,2	39,2	39,4	39,2	38,8	38,6	37,8	- 3,1	- 3,2	- 1,0	0,1	0,0	- 1,8	- 3,1	- 4,7	- 3,6	1,5
8	36,6	35,7	35,3	34,8	34,1	33,6	33,3	32,8	- 4,9	- 5,0	- 4,8	- 5,8	- 7,4	- 8,9	-11,5	-12,2	.	- 4,2
9	32,0	31,4	31,3	31,3	30,9	30,2	30,4	30,0	-13,0	-14,2	-11,9	-11,4	-12,0	-14,0	-13,6	-14,7	-14,5	- 9,3
10	30,0	30,0	31,5	33,0	34,0	34,3	34,5	33,7	-14,8	-14,4	-11,5	- 9,3	-10,8	-12,0	-13,6	-14,8	-15,9	- 8,0
11	32,8	32,2	32,4	32,4	31,9	32,2	32,2	32,0	-13,4	-12,0	- 8,4	- 7,0	-11,0	-11,8	-12,5	-11,2	-16,0	- 4,4
12	30,8	30,1	30,4	31,2	31,7	32,3	33,2	33,1	-10,5	-10,9	-11,0	-10,0	- 7,6	- 6,9	- 7,6	- 7,7	-12,9	- 5,6
13	32,8	32,8	33,0	32,9	32,9	33,0	33,4	32,7	- 7,8	- 7,1	- 4,8	- 3,0	- 4,0	- 6,5	- 6,5	- 6,3	-10,4	- 1,0
14	31,8	31,7	31,6	31,7	31,7	31,6	31,8	31,3	- 7,8	- 7,4	- 3,1	- 2,0	- 1,8	- 6,0	- 6,1	- 6,4	- 8,2	0,8
15	30,6	30,1	30,0	30,2	30,2	30,3	30,6	30,1	- 7,3	- 7,5	- 3,8	- 0,5	- 2,2	- 4,0	- 5,9	- 6,0	- 8,1	2,2
16	29,5	29,3	29,6	30,0	30,0	29,8	28,8	28,6	- 6,6	- 6,8	- 4,8	- 2,5	- 2,7	- 3,5	- 3,9	- 4,9	- 7,3	- 0,7
17	28,8	29,8	30,4	31,2	31,7	32,2	32,8	32,9	- 6,9	- 7,7	- 4,2	- 2,9	- 3,0	- 5,9	- 6,0	- 5,9	- 8,0	0,0
18	32,1	32,2	32,4	32,5	32,1	31,9	31,9	31,6	- 5,4	- 4,8	- 1,9	2,2	2,8	- 3,8	- 4,9	- 5,1	- 6,7	7,0
19	31,1	30,7	30,5	30,5	30,3	30,7	31,7	32,3	- 5,1	- 5,0	- 0,5	1,9	- 1,2	- 2,2	- 5,0	- 5,8	- 5,3	3,0
20	32,4	33,0	33,7	34,7	35,0	35,4	36,6	36,7	- 5,7	- 4,0	0,1	3,0	1,4	- 0,1	- 3,0	- 3,1	- 6,3	6,7
21	36,4	36,8	37,5	38,0	38,0	38,5	39,4	39,4	- 2,9	- 2,4	0,4	4,0	0,9	- 1,0	- 2,0	- 2,3	- 4,1	5,8
22	39,3	39,6	40,0	40,3	40,1	39,7	39,6	38,9	- 2,0	- 1,8	- 1,0	- 0,8	- 1,0	- 1,9	- 2,3	- 1,9	- 2,7	0,9
23	38,2	38,3	38,6	38,5	38,4	38,4	38,5	38,0	- 2,4	- 2,0	- 1,8	0,0	- 0,4	- 1,9	- 2,0	- 2,8	- 3,3	1,0
24	37,2	37,2	37,5	38,0	38,0	37,9	38,3	38,0	- 4,9	- 3,6	- 2,0	- 0,5	- 2,2	- 3,8	- 4,3	- 5,7	- 5,7	4,3
25	37,7	37,8	38,3	38,4	38,5	38,6	39,2	39,0	- 5,5	- 4,2	0,0	- 1,9	- 1,0	- 2,9	- 2,5	- 2,8	- 6,0	4,8
26	38,7	38,7	38,9	39,0	38,8	39,0	39,7	39,3	- 3,0	- 3,0	- 2,0	1,2	- 0,6	- 2,5	- 3,2	- 3,5	- 3,5	4,2
27	39,0	39,1	39,3	39,6	39,4	39,4	39,8	39,6	- 3,7	- 3,5	- 1,0	- 0,5	0,8	- 1,8	- 2,8	- 3,0	- 4,2	5,0
28	39,1	39,1	39,5	40,0	39,8	39,7	40,2	40,1	- 3,3	- 3,4	- 1,0	1,0	1,2	- 2,0	- 3,1	- 4,8	- 4,0	3,2
29	39,5	39,5	39,8	40,1	40,3	40,1	40,2	39,7	- 4,1	- 3,0	- 1,9	- 1,9	- 0,2	- 2,5	- 4,0	- 4,0	- 6,1	0,9
30	39,0	38,9	38,8	39,0	39,3	39,2	39,4	38,9	- 4,4	- 3,6	- 0,2	1,3	1,2	- 0,4	- 1,8	- 2,1	- 5,2	3,8
31	38,1	38,0	38,3	39,0	39,0	39,1	39,5	39,1	- 5,8	- 2,7	1,0	3,0	3,0	2,0	1,1	0,4	- 6,8	4,6
Moy.	35,24	35,18	35,48	35,79	35,76	35,82	36,18	35,84	- 6,79	- 6,30	- 3,85	- 2,50	- 3,03	- 4,69	- 5,57	- 5,97	- 8,00	0,84

DATES.	HUMIDITE RELATIVE. 3h	6h	9h	12h	15h	18h	21h	24h	VENT. — DIRECTION ET FORCE (2). 3h	7h	9h	12h	15h	18h	21h	24h	NEBULOSITE. 3h	7h	9h	12h	15h	18h	21h	24h	PLUIE (3).	REMARQUES.
1	100	100	100	100	100	100	100	100	NE 3	NE 4	N 3	NE 4	NE 3	NE 3	NE 3	NE 2	10	10	10	10	10	10	10	10	21,9	≡ ✳ V
2	100	91	65	100	100	100	100	100	NE 1	NE 5	NE 4	NE 4	NNW 2	SSE 3	NW 3	NW 3	10	3	10	10	10	10	10	10	30,9	≡ ✳ ☋
3	100	100	100	100	100	100	100	100	N 3	NW 4	NW 2	SW 2	NW 2	N 2	NE 1	NE 2	10	10	10	10	10	10	10	10	25,6	≡ ✳ ☋
4	84	62	47	51	84	100	100	20	NE 2	NE 3	NE 2	NW 2	WNW 3	NW 2	WSW 2	NE 2	2	10	10	7	10	10	0	0	8,7	✳ V ≡ 15h à 18h
5	32	30	24	20	21	24	100	100	NE 1	NE 2	N 1	NW 1	W 3	NW 3	NW 3	N 2	0	2	3	3	7	9	10	10	1,0	⊕ ≡ après 18h.
6	100	100	54	47	33	31	45	18	NE 1	NE 1	SE 1	NW 2	W 2	WSW 2	W 2	W 3	1	2	1	3	2	1	0	0	1,8	
7	19	58	42	46	64	75	31	100	W 3	W 2	W 2	W 3	SW 3	SW 3	W 3	W 4	0	2	1	7	4	8	2	0	.	
8	100	100	100	89	100	100	100	100	NW 3	NW 3	WSW 2	WNW 3	NW 3	WSW 2	NW 4	NW 2	10	10	10	10	10	10	10	10	.	≡ ✳ V
9	100	100	75	72	78	89	100	100	NW 1	NW 1	NW 2	N 3	NW 2	NW 3	NW 4	NW 2	10	10	10	10	10	10	10	10	7,7	≡ ✳ V
10	100	100	100	100	100	100	100	90	W 1	NE 2	NE 2	NE 1	W 1	W 2	Calme	SW 2	10	10	10	10	10	10	10	0	15,4	≡ ✳ V
11	100	100	100	100	100	100	100	100	NW 1	NE 1	NE 1	NW 1	W 3	NW 4	N 4	N 4	10	10	10	10	10	10	10	10	9,9	≡ ✳ V ⌈
12	100	100	100	100	52	100	100	100	NW 3	NW 4	WSW 4	WNW 4	W 3	W 5	WSW 3	SW 1	10	10	10	10	10	10	8	10	16,9	≡ ✳ V
13	100	100	100	65	73	100	100	100	W 1	SW 1	SW 2	SW 2	SW 2	SW 1	SW 2	SW 2	10	10	10	10	10	10	10	10	4,2	≡ ✳ V
14	100	100	100	64	58	72	100	95	NW 2	SW 1	S 2	SSW 3	SW 2	SW 1	SW 1	SW 1	10	10	10	10	8	7	10	3	11,5	≡ V
15	92	87	55	35	44	65	100	62	SW 1	SW 1	SSW 1	SW 1	SW 1	SSW 1	SW 2	SW 5	9	3	8	10	10	10	10	9	.	≡ après 21h.
16	71	100	75	75	100	100	100	100	SW 4	SW 3	SSW 4	SW 3	S 2	SSW 1	SW 3	SSW 3	10	8	9	10	10	10	10	10	0,2	≡ ✳ V
17	100	98	65	56	55	100	100	78	S 2	S 2	S 3	S 2	SW 1	SW 2	NW 1	SW 1	10	2	5	4	3	10	1	4	4,2	✳ V ≡
18	100	100	62	38	33	100	100	100	S 1	SSW 1	S 2	S 2	S 1	SW 1	SSW 2	SW 1	10	8	10	10	10	10	10	8	2,4	≡ ✳ V
19	100	100	49	39	66	81	100	85	SW 1	SW 1	ESE 1	SSW 1	SW 1	SW 1	SW 1	SW 1	10	7	10	10	10	10	10	7	0,4	☽ ≡
20	50	32	46	34	38	45	90	74	Calme	SW 1	NE 1	SW 1	SSW 2	SSW 1	SW 1	SW 1	2	2	10	8	4	4	7	4	.	☽ ⌣ ⌃
21	100	100	100	34	86	100	100	93	Calme	NE 1	ENE 1	SE 1	SE 1	S 2	S 1	E 2	10	10	10	10	10	10	8	7	.	≡ ✳ V
22	100	100	100	94	100	100	100	99	NE 1	NE 1	N 1	NE 2	N 2	N 1	NNE 1	NW 2	10	10	10	10	10	10	10	10	3,4	≡ ✳ V
23	100	100	100	100	86	100	100	100	N 2	NE 3	ENE 1	E 2	E 1	W 2	S 1	S 2	10	10	10	10	10	10	10	10	47,2	≡ ✳ ☋
24	100	100	85	69	71	100	100	88	SW 2	W 1	Calme	Calme	N 1	N 1	NE 2	Calme	10	10	10	10	10	10	10	3	12,0	≡ ✳ ☋
25	47	75	39	84	69	100	100	100	N 1	NE 1	ENE 1	NE 1	NE 1	NE 1	NE 1	Calme	2	3	4	10	10	10	10	10	8,9	≡ ✳ V
26	100	100	100	53	60	100	100	100	Calme	NE 1	NE 2	NE 1	NE 1	NE 1	NE 1	NE 1	10	10	10	10	10	10	10	10	1,0	≡ ✳ V
27	100	100	100	88	57	100	100	100	NE 1	NE 1	NE 1	NE 1	W 1	NE 1	NE 1	NE 1	10	10	10	10	10	10	10	10	3,3	≡ ✳ V
28	100	100	95	56	60	100	100	96	NE 1	NE 1	NE 2	NE 1	NE 1	NE 1	NE 1	NE 1	10	10	10	10	10	10	10	10	0,6	≡ V
29	100	100	100	100	100	100	82	73	Calme	NE 2	NE 2	NE 2	ENE 1	NE 1	NE 3	NE 3	10	10	10	10	10	10	1	0	0,8	≡ ✳ ☋
30	38	95	62	46	82	100	100	100	NE 2	NE 1	NE 1	NE 3	SW 1	W 2	W 2	W 2	0	10	9	10	10	10	10	10	4,2	⌊ ≡ après 15h.
31	74	28	34	26	41	54	51	44	W 1	W 2	WNW 2	NW 1	SW 2	SW 2	SW 2	SW 2	2	3	6	3	3	2	2	3	.	⌃
Moy.	87,3	88,9	76,6	66,9	71,3	88,3	93,5	87,6	1,5	1,9	1,8	1,9	1,8	1,9	2,0	1,9	7,7	7,6	8,6	8,9	8,7	9,1	8,0	7,0	244,1	

(1) Le thermomètre à maxima est lu à 7h; le thermomètre à minima à 12h.

(2) La force du vent est exprimée en chiffres de 0 à 6.

(3) La pluie est mesurée le matin à 7h et inscrite à la date de ce même jour.

Juin 1910. **PIC-DU-MIDI (Observatoire).**

Longitude 2°12′ W. — Latitude 42°56′. — Altitude 2859m. Cg = −0mm,41

DATES.	PRESSION (500 +). 3h	6h	9h	12h	15h	18h	21h	24h	TEMPERATURE (1). 3h	6h	9h	12h	15h	18h	21h	24h	Min.	Max.
1	38,2	37,8	37,3	37,5	37,4	37,3	37,9	38,1	0,0	0,5	−0,8	2,7	1,9	−1,0	−1,9	−1,7	−1,9	4,0
2	37,9	38,4	38,9	39,4	39,2	39,1	39,2	38,9	−1,9	−0,4	3,5	4,0	3,1	2,0	1,0	−1,3	−2,1	7,0
3	37,6	37,1	36,6	36,0	34,8	34,6	34,6	34,1	−1,6	−2,2	−0,1	−1,0	−0,8	−4,2	−4,5	−6,6	−2,8	3,1
4	33,1	32,3	32,0	31,7	31,2	31,1	30,9	29,6	−5,7	−5,6	−4,9	−4,6	−4,8	−4,9	−5,0	−7,7	−7,3	−3,2
5	28,8	29,1	30,0	31,0	31,9	32,7	33,8	34,0	−6,4	−4,5	−2,6	3,5	−0,4	−1,2	−3,2	−3,6	−8,0	6,2
6	33,8	34,7	35,7	36,6	37,4	38,3	39,5	39,8	−2,2	−1,3	4,8	2,7	2,6	0,0	−1,0	−1,8	−4,1	7,0
7	40,0	40,4	41,3	42,1	43,1	43,4	43,9	43,8	−1,5	−0,6	2,0	4,5	6,0	4,2	4,0	3,7	−2,0	7,4
8	43,4	43,3	43,5	43,5	43,1	42,9	42,6	42,0	3,8	4,0	7,0	8,0	6,2	5,0	2,0	1,6	2,9	9,2
9	41,1	40,5	39,8	39,3	38,6	38,1	38,2	37,8	1,0	2,8	6,1	4,0	3,6	1,0	−1,0	−1,5	−0,8	9,9
10	37,1	36,9	37,3	37,8	38,1	38,2	38,4	38,1	−3,1	−3,7	−0,6	3,0	2,0	−0,1	−2,0	−2,9	−4,1	6,1
11	37,3	37,2	37,5	37,7	37,9	38,2	38,6	38,2	−3,5	−2,8	1,0	2,0	−0,8	−1,9	−2,5	−2,9	−3,7	4,3
12	38,0	38,1	38,2	38,9	38,9	38,6	38,6	38,9	−4,0	−4,3	−4,0	−0,3	−1,4	−3,2	−4,0	−4,0	−6,0	0,7
13	38,8	39,0	40,0	40,7	41,4	41,4	42,1	42,0	−3,9	−2,7	−1,9	−0,5	−1,4	−2,5	−2,0	−2,2	−4,6	−0,4
14	41,3	41,3	41,9	42,9	43,6	44,0	45,0	44,8	−3,8	−4,6	−6,5	−4,8	−5,7	−3,0	−1,6	−0,7	−7,5	.
15	44,4	44,4	44,4	44,4	44,6	44,5	44,5	44,3	−0,3	0,5	3,5	6,8	6,7	6,2	3,9	5,8	−7,2	9,3
16	43,7	43,6	44,0	44,3	44,5	44,4	45,1	45,2	6,0	6,2	9,0	8,9	6,4	5,8	5,5	5,0	2,9	9,7
17	44,6	45,3	46,3	47,0	47,3	47,6	48,2	48,0	4,4	6,1	8,2	9,3	8,5	7,1	6,8	7,5	4,1	10,1
18	47,7	47,8	48,2	48,6	48,8	48,5	48,7	48,3	6,9	6,5	8,1	8,8	8,4	6,0	4,3	4,8	5,8	10,2
19	47,7	47,6	47,9	48,1	48,2	48,1	48,2	47,9	4,0	4,7	6,0	7,8	8,4	8,0	6,8	7,1	3,1	10,2
20	47,3	47,1	47,1	47,1	46,8	46,4	46,3	46,0	7,0	8,5	11,3	12,0	10,2	9,0	7,5	6,2	6,0	13,1
21	45,6	45,4	45,4	45,4	44,6	43,9	43,6	42,7	6,3	7,3	9,2	11,0	10,1	5,2	4,2	3,3	5,7	12,2
22	41,9	41,5	41,5	41,7	42,1	42,3	43,1	42,9	3,5	3,0	3,0	3,0	3,6	2,6	1,6	0,5	2,0	4,2
23	42,6	42,7	43,1	43,5	43,6	43,7	43,9	43,5	0,1	0,7	2,5	4,8	5,0	3,6	0,1	0,0	−0,4	6,3
24	43,1	42,9	43,2	43,6	43,6	43,4	43,0	42,6	−0,1	0,8	2,2	4,9	5,7	5,0	2,1	2,3	−0,5	6,8
25	41,8	41,1	40,9	40,7	40,5	39,8	39,4	38,1	2,0	2,2	3,9	6,0	5,4	4,0	2,9	1,8	1,6	7,2
26	36,2	35,6	35,6	35,5	36,1	36,7	38,0	38,1	1,1	−0,7	−1,2	−3,0	−2,2	−2,0	−3,0	−3,6	−3,9	.
27	38,4	39,0	39,5	40,0	40,1	40,8	41,6	42,0	−5,7	6,2	−2,0	0,8	1,9	0,6	−1,2	−2,0	−7,1	4,0
28	42,1	43,1	44,6	45,9	46,4	46,5	47,0	46,6	−1,9	−0,4	4,8	6,1	7,5	6,6	4,5	4,3	−3,4	9,3
29	46,0	45,7	45,6	45,5	44,8	43,6	43,0	41,9	4,2	4,8	7,4	8,8	9,7	6,1	2,5	3,7	3,7	11,0
30	40,9	40,5	40,3	40,7	41,0	41,0	41,0	40,7	3,2	2,4	1,5	−0,1	−0,4	−1,9	0,0	0,6	−1,0	2,7
Moy.	40,68	40,65	40,92	41,24	41,33	41,30	41,60	41,30	0,26	0,71	2,68	3,97	3,50	2,07	0,89	0,52	−1,35	6,20

DATES.	HUMIDITÉ RELATIVE. 3h	6h	9h	12h	15h	18h	21h	24h	VENT. — DIRECTION ET FORCE (2). 3h	7h	9h	12h	15h	18h	21h	24h	NÉBULOSITÉ. 3h	7h	9h	12h	15h	18h	21h	24h	PLUIE (3).	REMARQUES.
1	87	88	75	58	66	100	100	77	SW 2	SW 3	SW 4	SW 2	SW 2	SW 3	SW 3	SW 3	8	10	10	10	10	10	10	4	1,0	≡ ✳ V T ↖
2	83	50	32	30	32	45	76	90	SW 2	W 2	SW 1	SW 1	SW 2	SW 1	SW 1	S 1	3	3	3	3	3	6	4	10	2,3	● ↖ T
3	100	76	66	100	100	100	100	100	SW 2	SW 2	S 3	S 1	S 2	S 3	S 1	SW 2	10	5	10	10	10	10	10	10	1,1	≡ ✳ V ↱
4	100	100	100	100	100	100	100	98	SW 2	N 2	NW 3	W 3	NW 3	SW 2	SW 2	SW 2	10	10	10	10	10	10	10	2	3,9	≡ ✳ V
5	96	100	100	34	96	80	100	83	Calme	W 1	Calme	Calme	N 1	NE 1	NE 1	NE 1	3	10	9	10	10	10	10	4	11,7	≡ V
6	52	58	25	50	75	85	86	85	NE 1	WSW 1	Calme	SW 1	SSW 2	SW 2	SW 2	SW 1	2	2	1	1	10	7	5	1	0,7	≡ à 15h.
7	66	63	44	35	34	34	25	24	SW 1	SW 1	SW 2	SW 2	SW 1	SW 1	SW 1	SW 1	1	2	6	3	6	4	7	4	.	⌣ ↖
8	35	44	36	35	48	55	70	100	SW 2	SW 1	SW 1	SW 1	SW 1	SW 1	SW 1	SW 1	6	2	1	6	5	4	9	9	.	↖
9	72	60	39	48	71	90	100	100	SW 1	SW 1	SW 1	SW 2	SW 1	SW 2	SW 1	SW 1	4	4	9	8	10	8	10	10	0,8	↱ ▲ ◉ ≡
10	100	100	70	34	53	68	100	100	Calme	SW 1	SW 1	S 1	SSW 1	SW 1	SW 1	SW 1	10	10	10	10	10	10	10	4	3,8	≡ ✳ ∽
11	100	87	45	44	100	100	100	100	SW 1	SW 1	Calme	Calme	N 1	NE 1	NE 1	NE 1	6	7	9	10	10	10	10	10	2,0	↖ ⌣ ✳ ∽
12	100	100	70	49	100	100	100	100	Calme	WNW 2	W 2	NE 1	W 2	NW 3	NW 4	NW 3	10	10	10	10	10	10	10	10	11,0	≡ ✳ ∽
13	100	100	100	100	100	100	100	100	NW 3	NW 3	NW 2	NW 2	W 4	NW 3	NW 3	NW 3	10	10	10	10	10	10	10	10	30,2	≡ ✳ ∽
14	100	100	59	48	30	17	86	73	NW 2	NW 2	NW 2	NW 1	N 3	NE 2	NE 1	NE 1	10	10	2	3	1	1	1	0	5,6	☽ ≡
15	67	38	36	29	31	24	27	6	NE 1	NE 1	NE 1	NE 1	NE 1	NE 1	NE 1	NE 1	0	2	1	1	5	2	2	0	.	
16	4	4	5	5	43	46	36	20	NE 1	NE 1	W 1	WSW 1	SW 2	SW 2	SW 1	NW 2	2	2	2	7	7	8	3	2	.	⊕
17	53	12	5	18	34	35	16	14	W 3	W 2	WNW 1	Calme	W 1	W 1	NE 2	NE 2	2	2	3	3	2	2	3	0	.	⊕ ☽
18	13	14	14	24	18	16	19	20	NE 3	NE 2	Calme	NE 1	NE 1	NE 2	NE 1	NE 1	4	3	2	1	2	1	1	0	.	
19	24	21	20	24	29	22	19	23	NE 2	NNE 1	NNE 1	NE 1	NE 1	NE 1	NE 1	NE 1	1	2	2	3	2	2	1	0	.	☽
20	27	25	33	18	27	32	23	28	Calme	NE 1	NE 1	Calme	WSW 1	W 1	W 1	SW 1	1	0	0	0	1	1	1	5	.	↖
21	39	44	35	33	43	56	74	80	SW 1	W 1	SW 1	SW 1	SW 1	SW 3	SW 1	SW 3	7	6	3	7	6	9	10	7	.	↱ ▲ ◉
22	85	90	100	95	84	100	100	100	SW 3	SW 3	SW 1	SW 2	SW 2	SW 3	SW 2	SW 2	6	10	10	7	6	9	9	5	8,6	☽ ↖
23	100	82	24	30	48	42	100	100	SW 3	W 2	SW 2	WSW 1	SW 2	WSW 2	NW 2	NW 1	7	3	3	7	6	3	10	10	.	☽ — ≡ après 21h.
24	100	100	79	65	70	52	64	77	NW 2	NNW 2	WNW 2	WSW 3	WSW 2	W 3	W 3	SW 3	10	10	10	5	10	2	2	6	.	≡ dans la nuit.
25	82	79	74	64	100	79	92	84	W 3	W 3	SW 2	SW 1	SW 1	SW 2	SW 3	SW 2	8	4	5	7	10	3	7	8	.	↱ ▲ ◉ ≡ à 15h.
26	88	100	100	100	100	100	100	100	SW 3	WSW 2	WSW 1	WNW 1	W 3	WSW 3	WSW 3	WSW 3	7	10	10	10	10	10	10	10	1,7	≡ ✳ ∽
27	100	55	25	50	94	100	100	78	W 1	NW 1	WSW 1	SW 2	SW 1	SW 1	SW 1	SW 1	2	6	9	10	10	10	10	10	3,0	☽ ≡
28	85	53	27	48	43	61	95	37	NW 2	N 1	N 1	W 1	W 1	SW 1	SW 2	SW 2	0	0	0	0	1	1	0	0	.	⌣
29	32	50	55	50	47	72	100	85	SW 2	W 2	SW 1	SW 1	SW 1	WSW 2	SW 1	SW 2	0	1	2	8	6	10	10	7	.	↱ ◉ ≡ à 21h.
30	84	77	100	100	100	100	7	6	SW 3	WSW 2	SW 1	WSW 3	SW 1	SW 2	NW 2	SW 2	6	10	10	10	10	10	1	0	6,1	≡ ∽
Moy.	72,5	65,7	53,1	50,6	63,9	67,0	73,8	69,6	1,7	1,7	1,3	1,3	1,6	1,9	1,7	1,7	5,2	5,5	5,7	6,3	7,0	6,4	6,5	5,3	93,5	

(1) Le thermomètre à maxima est lu à 7h; le thermomètre à minima à 12h.

(2) La force du vent est exprimée en chiffres de 0 à 6.

(3) La pluie est mesurée le matin à 7h et inscrite à la date de ce même jour.

Juillet 1910.

PIC-DU-MIDI (Observatoire).

Longitude 2° 12′ W. — Latitude 42° 56′. — Altitude 2859^{m}. Cg = — 0^{mm},41

DATES.	PRESSION (500 +). 3h	6h	9h	12h	15h	18h	21h	24h	TEMPÉRATURE (1). 3h	6h	9h	12h	15h	18h	21h	24h	Min.	Max.
1	40,0	40,1	40,4	40,6	40,6	40,6	40,9	40,8	0,2	0,1	1,8	3,6	2,8	2,0	1,0	1,0	- 2,6	4,7
2	40,4	40,1	39,8	39,7	39,6	39,9	39,9	39,6	0,6	1,5	3,0	0,5	3,0	1,8	0,2	- 1,0	0,0	5,4
3	38,9	38,6	39,1	39,8	39,9	39,7	40,0	39,8	- 1,0	- 1,9	- 3,8	- 1,2	- 1,2	- 3,9	- 5,0	- 5,1	- 4,6	0,0
4	39,4	39,6	40,0	40,6	41,0	41,8	42,8	43,0	- 5,2	- 5,2	- 4,8	- 4,0	- 4,5	- 4,3	- 5,3	- 6,3	- 6,8	- 3,0
5	42,9	43,0	43,4	43,8	44,3	44,4	44,7	45,0	- 7,8	- 7,4	- 4,0	- 1,0	- 0,5	- 2,8	- 0,9	- 0,5	- 9,1	.
6	44,5	44,9	45,3	45,3	44,8	44,1	43,1	42,1	1,4	3,6	6,0	5,8	6,0	3,2	2,2	0,1	- 3,2	9,0
7	41,1	40,3	40,0	40,8	41,1	40,6	40,6	40,4	0,2	- 0,5	- 3,0	- 1,0	- 0,5	- 1,9	- 2,4	- 2,0	- 5,5	1,0
8	39,6	39,0	38,8	39,2	39,6	40,0	40,3	40,7	- 2,9	- 1,1	2,0	1,5	0,2	- 1,0	1,0	3,9	- 4,1	.
9	40,4	40,3	40,6	40,8	40,6	40,4	39,9	39,5	4,3	5,2	7,0	8,9	8,0	6,3	4,0	4,0	- 2,1	10,5
10	38,2	37,2	37,7	38,4	39,1	39,6	40,2	40,3	0,4	- 1,8	- 0,5	2,0	2,3	0,8	- 0,2	- 0,4	- 3,1	4,5
11	39,8	40,0	40,7	40,9	40,8	40,6	41,2	40,9	- 0,4	0,3	2,1	5,0	3,0	2,2	2,0	1,0	- 1,3	6,0
12	40,4	40,7	40,6	41,6	42,2	42,6	43,8	43,9	1,0	1,7	2,8	4,0	4,0	3,0	3,0	3,1	0,0	6,0
13	43,9	44,5	45,3	46,2	46,4	46,4	46,7	46,5	2,4	3,3	5,9	8,2	9,0	8,4	7,3	7,6	1,5	9,6
14	46,1	45,8	45,8	45,9	45,5	44,9	44,5	43,3	7,4	8,0	10,8	12,8	11,6	10,0	7,9	7,5	6,1	13,9
15	42,1	41,6	41,1	40,8	40,4	40,0	40,3	39,8	6,8	7,1	9,2	9,0	7,5	6,0	5,1	4,7	5,9	12,1
16	39,0	38,8	38,8	38,8	39,1	38,8	38,9	38,9	4,0	4,2	6,8	9,8	8,9	6,2	4,9	4,1	2,9	10,1
17	38,6	38,9	39,6	40,0	40,7	41,1	41,7	41,6	2,3	3,0	5,8	7,1	6,2	5,0	2,5	1,9	1,1	8,4
18	41,6	41,8	42,3	42,7	43,1	43,2	43,9	43,8	2,0	2,1	5,0	5,0	5,5	4,2	3,3	2,9	0,9	7,3
19	43,5	43,3	43,6	44,1	44,4	44,5	44,9	44,8	2,4	3,0	5,4	6,2	7,0	5,1	3,9	3,5	1,8	8,3
20	44,6	44,7	45,0	46,0	46,3	46,6	47,2	47,3	3,0	3,2	5,2	8,0	8,7	8,6	6,5	7,6	2,6	10,2
21	47,0	47,2	47,8	48,3	48,5	48,4	48,5	48,3	8,1	7,8	10,0	13,0	14,0	13,0	12,5	12,4	5,4	15,0
22	47,3	46,4	44,9	45,2	44,6	44,9	44,7	44,4	12,5	12,9	14,1	13,0	11,2	10,1	6,0	3,5	11,4	14,7
23	43,5	42,7	42,7	43,4	43,9	44,1	44,6	44,7	2,4	0,4	- 0,8	- 0,1	- 1,1	- 1,6	- 3,0	- 5,0	- 3,1	.
24	44,3	43,8	43,7	43,8	43,5	43,1	42,5	42,0	- 0,3	2,3	4,1	5,1	4,0	3,1	1,4	2,6	- 6,0	6,1
25	41,3	41,3	41,9	42,6	42,7	42,7	42,9	42,8	2,5	2,2	4,0	6,2	6,0	3,5	2,0	2,1	- 1,1	7,9
26	42,2	42,0	42,4	43,0	43,4	43,8	44,2	44,1	2,4	2,3	3,9	5,0	6,8	5,1	3,3	3,2	1,0	7,4
27	43,6	43,7	44,2	44,2	44,0	43,7	43,5	43,2	4,9	6,0	8,2	11,5	10,6	9,5	6,7	5,5	2,5	13,1
28	42,8	42,5	42,7	42,7	42,5	42,3	42,4	42,1	5,3	5,6	9,3	11,0	10,0	8,0	6,0	4,0	3,0	11,8
29	41,7	41,6	41,9	41,9	41,8	41,9	42,3	42,2	4,1	4,8	8,3	9,1	6,5	6,0	5,0	4,3	2,9	10,4
30	41,7	41,8	42,2	42,4	41,9	41,2	41,1	41,0	4,4	5,1	7,0	9,6	9,5	8,0	6,5	5,2	3,8	10,6
31	40,8	40,8	41,3	41,6	41,7	42,1	42,8	42,5	1,7	3,3	5,0	6,1	6,3	4,0	2,0	2,1	2,5	8,3
Moy.	41,97	41,84	42,05	42,42	42,52	42,52	42,74	42,56	2,33	2,62	4,38	5,80	5,51	4,12	2,88	2,50	0,09	7,78

DATES.	HUMIDITE RELATIVE. 3h	6h	9h	12h	15h	18h	21h	24h	VENT. — DIRECTION ET FORCE (2). 3h	7h	9h	12h	15h	18h	21h	24h	NEBULOSITE. 3h	7h	9h	12h	15h	18h	21h	24h	PLUIE (3).	REMARQUES.
1	8	8	7	23	49	41	66	89	SW 2	W 3	W 3	WSW 1	SW 2	SW 2	SW 2	W 1	0	2	2	5	7	3	3	9	.	⊕
2	89	83	65	100	100	100	100	100	W 2	W 2	SW 1	SW 3	SW 1	SW 1	SW 2	SW 3	6	5	9	10	10	10	10	10	.	⌊ ✳ ≤ ≡
3	100	100	90	70	100	100	100	100	SW 1	SW 2	W 2	W 1	SSW 2	SW 2	SW 3	W 3	10	10	10	10	10	10	10	10	4,0	≡ ✳ ∽ ≤
4	100	100	100	100	100	100	100	100	W 2	NW 2	NW 3	NW 3	NW 2	NNW 3	NNE 1	NW 2	10	10	10	10	10	10	10	10	7,9	≡ ✳ ∽
5	100	38	25	40	66	55	65	90	NNW 1	NNW 1	NE 2	NW 1	NW 1	N 2	N 3	NW 2	0	2	7	10	10	2	3	10	22,0	✳
6	86	69	45	50	50	95	74	100	N 2	N 2	ENE 2	W 2	W 2	NW 2	NW 3	NW 3	10	1	2	4	8	10	8	10	.	≡
7	100	100	85	65	85	100	34	54	NW 3	NW 2	NW 1	N 2	NW 1	W 1	NE 1	NE 1	10	10	2	1	10	10	0	0	2,0	≡ ◎ ∽
8	37	22	16	45	64	70	19	8	NE 1	NE 1	NE 1	W 1	WSW 1	NW 1	NW 1	W 1	0	0	0	3	10	10	0	0	.	≡ de 15h à 18h.
9	5	5	10	24	34	38	43	59	WSW 1	WSW 1	WSW 3	SW 2	SW 2	SW 1	SW 1	SW 2	0	0	0	0	1	1	2	10	.	≤
10	100	100	100	72	62	100	100	75	SW 3	WNW 2	WSW 1	W 1	SW 1	SW 1	SW 1	SW 1	10	10	10	10	10	10	10	6	7,4	≡ ⌈ ◎ ∽
11	70	66	61	60	80	96	90	100	NW 1	W 1	SW 2	SW 1	SW 1	SW 1	SW 1	SW 1	1	9	10	10	10	10	10	10	1,0	
12	100	100	100	79	100	89	100	93	SW 1	SW 1	SW 2	SW 2	SW 1	SW 2	SW 1	SW 1	4	10	10	10	10	3	7	3	5,5	≤ T ◎
13	90	51	34	59	53	50	48	50	SW 1	SW 2	SW 3	SW 1	SW 1	SW 1	SW 2	SW 1	4	1	2	3	3	1	0	0	1,0	ϑ
14	46	48	40	34	52	65	76	74	SW 1	SW 1	SW 1	WSW 1	SW 1	SW 1	SW 1	SW 2	0	0	0	2	4	4	1	3	.	
15	75	62	45	52	100	60	45	63	SW 1	SW 1	SW 1	SW 1	SW 1	SW 1	SW 2	SW 2	3	3	6	8	10	10	9	8	.	≤
16	64	61	48	41	39	80	67	70	SW 1	SW 1	SW 2	SW 1	SW 2	SW 3	SW 2	SW 3	2	2	5	2	4	10	3	4	.	≤ T ◎ ⌒
17	56	88	71	75	75	100	100	93	SW 2	SW 1	SW 2	W 1	W 2	SW 1	SW 1	SW 2	3	6	5	10	10	10	3	5	1,8	≤ ≡
18	85	90	65	65	79	100	70	82	SW 2	SW 1	W 2	W 2	SW 2	SW 1	W 2	SW 2	4	5	3	6	10	10	9	7	.	≡
19	90	91	70	70	65	85	80	76	SW 2	SW 1	W 1	SW 2	SW 2	SW 1	SW 1	SW 2	4	9	7	8	10	10	1	2	.	
20	85	83	66	54	51	46	53	47	SW 3	SW 3	SW 2	SW 2	SW 1	WSW 1	W 2	W 2	3	2	1	1	1	1	0	0	.	⊢
21	38	29	25	25	28	30	32	31	WSW 2	SW 2	SW 1	SW 1	WSW 1	SW 1	SW 3	SW 3	0	0	0	0	0	1	0	3	.	ϑ
22	29	28	22	24	34	36	82	100	SW 3	SW 4	SW 4	SW 3	SSW 3	SW 3	SW 2	SW 2	2	4	4	10	6	2	2	7	.	
23	100	100	100	100	100	100	100	100	W 1	WNW 2	NE 1	W 2	W 2	SW 2	SW 1	N 2	10	10	10	10	10	10	10	1	3,2	≡ ✳ ∽
24	8	10	5	22	58	56	45	12	N 3	SW 1	SW 2	SW 1	SW 1	SW 1	WSW 2	SW 2	2	0	0	0	0	0	0	0	3,3	
25	4	4	6	19	52	95	74	70	SW 2	W 2	NW 1	W 1	SW 2	W 1	W 1	SW 2	0	1	2	2	9	10	10	7	.	
26	72	83	35	31	39	20	17	21	SW 1	W 3	W 3	W 3	SW 2	WNW 1	NE 1	N 1	6	6	3	3	6	7	1	0	.	
27	15	14	20	22	34	33	43	42	NW 1	NNW 1	WSW 1	SSW 1	SW 1	SSW 1	SW 3	SW 2	0	0	0	0	1	4	8	10	.	≤ G
28	73	57	43	42	54	64	100	100	SW 1	SW 1	W 1	Calme	SW 1	SW 1	SW 1	SW 2	7	5	3	7	6	4	10	10	2,0	⌈ ●
29	94	92	70	65	94	100	95	97	SW 1	SW 1	SW 1	SW 1	SW 1	SW 1	SW 1	SW 1	5	7	9	8	10	10	7	6	8,8	⌈ ●
30	100	93	68	54	75	65	100	100	SW 2	SW 1	SW 1	SW 1	SW 2	SW 2	SW 2	SW 2	8	7	9	7	8	7	10	10	.	G ≤
31	100	100	100	71	100	100	64	69	SW 2	SW 1	SW 1	SW 1	SW 1	SW 1	SW 1	SW 1	10	10	10	10	10	10	3	3	1,0	≡ ● ≤
Moy.	68,4	63,7	52,8	53,3	66,8	73,2	70,4	73,1	1,7	1,6	1,7	1,5	1,5	1,4	1,6	1,8	4,3	4,7	4,9	5,7	7,2	6,5	5,2	5,6	70,9	

(1) Le thermomètre à maxima est lu à 7h; le thermomètre à minima à 12h.

(2) La force du vent est exprimée en chiffres de 0 à 6.

(3) La pluie est mesurée le matin à 7h et inscrite à la date de ce même jour.

Août 1910.

PIC-DU-MIDI (Observatoire).

Longitude 2° 12′ W. — Latitude 42° 56′. — Altitude 2859m.

Cg = — 0mm,41

DATES.	PRESSION (500 +). 3h	6h	9h	12h	15h	18h	21h	24h	TEMPERATURE (1). 3h	6h	9h	12h	15h	18h	21h	24h	Min.	Max.
1	42,2	42,1	42,0	42,3	42,1	41,9	41,8	41,5	2,6	3,0	5,8	7,4	8,0	6,1	5,0	3,9	1,6	9,5
2	40,7	40,4	40,3	40,2	40,5	40,4	40,5	39,9	1,0	3,3	1,0	3,3	4,8	3,1	3,1	2,6	0,5	5,7
3	39,0	38,7	38,9	39,2	39,7	40,0	40,4	40,1	0,5	1,7	3,2	1,8	3,7	1,8	1,1	0,5	- 0,3	5,2
4	39,8	39,6	39,6	39,9	39,9	40,0	40,4	40,3	1,0	1,2	3,8	4,0	1,5	1,2	0,0	- 1,1	- 0,4	5,6
5	40,0	40,0	40,4	41,3	42,0	42,2	42,7	42,9	- 1,4	- 1,6	- 1,0	0,0	0,8	- 0,3	- 4,0	- 1,9	- 2,1	2,0
6	42,7	42,6	43,0	43,4	43,5	43,5	43,7	43,7	0,5	0,8	3,0	5,7	6,0	4,8	3,4	4,0	- 4,5	7,2
7	43,4	43,5	43,9	43,9	43,5	43,0	42,9	42,4	3,7	5,8	7,0	10,2	10,0	9,1	6,7	4,4	3,3	12,1
8	41,6	41,1	41,3	41,0	40,0	39,1	39,5	38,6	4,2	5,2	7,2	8,8	2,0	0,7	- 0,3	- 0,2	3,6	11,6
9	38,1	38,0	38,1	38,6	38,7	38,6	39,0	38,6	- 0,2	- 0,4	- 0,2	- 0,3	- 0,4	- 1,0	- 4,0	- 7,1	- 1,0	1,2
10	38,0	38,0	38,5	39,3	39,9	40,1	41,5	42,3	- 5,5	- 2,7	- 1,0	- 1,1	- 1,2	- 1,0	- 0,7	- 0,6	- 8,1	0,0
11	42,5	42,8	43,4	44,4	44,6	44,9	45,7	45,6	- 0,6	- 0,4	1,0	4,0	1,7	0,7	- 0,7	0,5	- 1,8	4,9
12	45,6	46,1	46,8	47,5	48,0	48,4	49,3	49,4	1,7	2,2	4,5	6,0	7,2	6,5	5,0	5,6	- 1,7	9,0
13	49,0	48,9	49,3	49,4	49,3	48,8	48,7	48,0	6,6	8,0	11,0	13,0	12,4	11,2	10,2	10,7	4,2	13,7
14	47,0	46,2	46,0	45,6	45,4	45,0	45,4	45,1	10,7	10,4	12,1	13,1	12,8	10,3	7,2	6,5	8,5	15,1
15	44,8	44,8	45,2	45,2	45,2	45,3	45,8	45,7	7,1	8,2	11,9	11,5	10,1	8,0	6,1	6,3	6,0	12,9
16	45,4	45,3	45,6	46,0	46,1	46,5	47,1	47,2	5,7	5,5	7,2	8,9	8,2	6,7	5,2	5,0	5,3	10,3
17	47,0	47,1	47,9	48,2	48,3	48,2	48,6	48,5	4,1	5,3	8,9	10,5	10,1	8,8	8,2	7,6	3,9	12,2
18	48,2	48,1	48,5	48,6	48,5	48,1	48,5	48,3	7,0	7,2	11,0	13,7	12,3	9,9	7,9	7,3	6,8	14,8
19	48,0	48,1	48,8	49,1	48,9	49,0	49,7	49,5	7,0	7,1	10,7	12,8	10,7	9,8	8,4	8,3	6,7	14,0
20	49,3	49,3	50,0	50,0	49,8	49,7	49,8	49,3	7,9	8,6	12,4	14,4	14,7	11,3	9,7	9,4	7,6	16,4
21	48,7	48,3	48,6	48,2	47,7	46,8	46,2	45,6	9,0	9,2	11,8	10,3	13,5	11,4	8,8	6,3	8,8	15,5
22	44,8	44,2	44,5	44,3	44,0	43,9	44,2	43,6	3,2	1,9	3,6	6,2	4,1	2,2	0,9	0,6	1,2	6,8
23	42,9	42,4	42,8	43,0	43,0	42,9	43,3	43,3	- 1,7	- 3,0	- 0,4	2,0	2,1	1,2	- 1,2	- 0,4	- 4,3	4,0
24	43,1	43,3	44,2	44,7	45,3	45,4	46,2	46,2	0,0	0,5	2,9	6,0	7,0	6,2	5,2	5,2	- 1,4	8,9
25	45,9	45,9	46,4	46,6	46,4	46,1	45,8	45,4	5,7	6,7	9,3	11,8	11,0	9,0	8,1	7,9	4,0	12,7
26	44,7	44,3	44,7	45,2	45,0	45,1	45,4	45,1	6,4	6,3	8,9	11,8	10,2	7,8	6,3	4,0	5,6	12,6
27	44,3	43,8	43,8	43,7	43,2	43,2	43,2	42,7	3,1	3,3	6,0	7,2	6,9	5,8	5,2	4,6	2,8	8,7
28	41,6	41,2	41,1	40,7	40,6	40,3	40,6	40,3	4,2	4,2	6,3	8,2	7,3	6,2	4,8	3,7	3,5	9,0
29	39,6	39,4	40,2	40,6	40,9	41,4	42,4	42,8	3,4	1,5	2,8	4,2	3,8	2,8	1,8	1,3	1,2	5,0
30	42,5	42,7	43,8	44,4	45,0	45,9	46,9	46,8	1,2	1,4	3,2	3,6	3,7	0,2	- 1,2	0,6	0,7	5,2
31	47,0	47,3	48,4	48,8	48,8	48,7	49,0	48,6	2,7	2,1	4,0	5,5	5,8	3,2	2,8	2,0	- 2,3	8,1
Moy.	43,79	43,66	44,06	44,30	44,32	44,27	44,65	44,43	3,35	3,63	5,74	7,34	6,80	5,28	3,84	3,47	1,87	9,03

DATES.	HUMIDITE RELATIVE. 3h	6h	9h	12h	15h	18h	21h	24h	VENT. — DIRECTION ET FORCE (2). 3h	7h	9h	12h	15h	18h	21h	24h	NEBULOSITE. 3h	7h	9h	12h	15h	18h	21h	24h	PLUIE (3)	REMARQUES
1	58	77	55	44	58	59	62	100	SW 1	SW 2	SW 1	SW 1	SW 1	SW 2	SW 1	SW 1	6	5	7	5	7	4	3	10	.	≺
2	100	100	100	100	100	100	80	85	SW 1	SW 1	SW 1	SW 2	SSW 2	SW 1	SW 1	SW 1	10	10	10	10	4	10	7	10	10,1	≡ ⇱ ⊙ ▲
3	77	100	60	70	100	100	56	58	Calme	SW 1	SW 1	SW 2	SW 2	SW 2	SW 2	SW 2	10	2	3	10	10	3	0	0	11,6	≺ ⌒
4	71	62	75	70	100	100	100	100	SW 1	SW 2	WSW 1	SW 1	SW 1	WSW 1	W 2	W 2	0	7	9	10	10	10	10	10	.	●
5	100	100	100	100	100	100	50	29	W 1	W 1	W 1	SW 1	SW 1	WSW 1	SW 1	SW 1	10	10	10	10	10	10	3	0	6,2	≡ ✳ ∽
6	18	14	12	25	44	38	16	11	W 1	W 1	W 2	SW 2	SW 1	WSW 1	SW 2	SW 2	2	4	4	5	2	2	1	0	.	
7	13	25	30	35	43	47	80	100	W 1	W 2	W 2	SW 1	SW 1	SW 1	W 1	W 2	0	0	1	2	2	5	10	10	.	⇱ ▲
8	100	76	60	50	100	100	100	100	W 3	W 1	W 1	WSW 1	W 4	SW 2	SW 3	W 3	6	7	10	9	10	10	10	10	2,2	≡ ⇱ ⊙ ✳
9	100	100	100	100	100	100	100	100	W 1	WNW 1	WSW 1	WNW 3	W 2	W 1	SW 2	W 3	10	10	10	10	10	10	2	0	21,1	≡ ✳ ∽ ≺
10	100	100	100	100	100	100	100	100	W 1	W 1	NW 3	W 3	NW 1	W 2	W 3	NW 3	1	10	10	10	10	10	10	10	11,0	≡ ✳ ∽
11	100	100	100	100	100	100	100	25	W 2	W 1	W 1	NE 1	S 1	Calme	NE 2	NE 2	10	10	10	10	10	10	10	0	26,2	≡ ⊙ ∽
12	6	11	21	36	14	40	38	36	N 1	NE 1	NE 2	NE 1	NE 1	NE 1	NE 1	NE 1	2	6	5	4	2	0	0	0	1,6	
13	57	45	36	37	43	45	4	4	Calme	NE 1	NNE 1	NE 1	S 1	SSW 1	SW 1	SW 1	0	0	0	0	1	0	0	0	.	⊢
14	3	07	4	15	22	46	70	61	SW 1	SW 1	SW 1	SSW 1	SW 1	SW 1	SW 1	SW 1	0	0	0	0	0	2	0	0	.	
15	33	28	27	31	34	52	36	43	Calme	SW 1	SW 1	SW 1	SW 1	SW 1	SW 2	SW 1	2	2	4	3	6	6	8	8	.	
16	45	50	56	50	64	71	86	83	SW 1	SW 1	SW 1	SSW 2	SSW 1	SW 1	SW 1	SW 1	9	9	6	4	2	2	4	0	.	
17	87	28	24	49	60	67	33	41	SW 2	NW 1	NW 1	SW 1	SW 1	SW 1	SW 2	SW 1	0	4	3	3	3	2	0	0	.	
18	43	48	35	34	40	46	48	49	SW 1	SW 1	SW 1	SW 1	SSW 1	SW 1	SW 1	SW 1	0	0	0	2	4	2	0	0	.	
19	48	52	36	34	52	64	50	54	SW 2	SW 2	SW 1	SW 1	SW 1	SW 1	SW 1	SW 1	0	0	0	3	3	3	0	0	.	
20	57	36	30	25	27	33	36	35	SW 2	WSW 2	SW 1	SW 1	SW 1	Calme	Calme	SW 1	0	0	0	1	5	6	0	0	.	∋
21	33	32	28	30	28	34	30	76	SW 1	SW 1	SW 1	WSW 2	SW 1	SW 1	SW 2	SSW 1	3	3	4	9	6	7	3	4	.	≺ T G
22	100	100	100	65	100	100	100	100	SW 1	SW 1	Calme	SW 2	SW 2	SW 1	WSW 1	SW 1	10	10	10	10	10	10	10	10	.	≡
23	100	100	100	60	100	100	100	22	SW 1	SW 1	NE 1	SW 1	S 1	SW 1	SW 2	NE 1	10	10	10	10	10	10	4	1	3,2	≡ ✳
24	87	91	96	60	45	18	30	68	W 1	NW 2	NNW 1	WSW 1	SW 2	W 1	NE 1	W 1	2	6	10	6	3	1	0	0	.	∋
25	65	44	39	36	36	42	42	43	W 1	W 1	SW 1	SW 1	SW 1	SW 1	SW 2	SW 2	0	0	1	1	3	1	3	6	.	≺
26	67	65	40	24	42	38	39	46	SW 3	SW 2	SW 2	SW 1	SSW 1	SW 1	W 1	SW 2	2	2	7	10	4	4	3	7	.	≺ ≺
27	100	100	80	60	65	66	66	95	SW 2	WSW 1	SW 1	SW 2	SSW 2	SW 2	SW 2	SW 2	5	10	10	9	7	8	3	10	.	≺ ●
28	92	83	55	42	61	55	69	100	SW 2	SW 1	SW 1	SW 1	WSW 1	SW 2	SW 2	SW 3	6	4	9	9	6	8	10	10	2,0	≺ ●
29	100	100	100	100	100	96	35	72	SW 3	SW 3	SW 2	S 2	SW 1	SSW 1	SW 2	SW 1	10	10	10	10	10	4	2	0	1,1	
30	91	100	84	79	90	100	100	11	SW 2	SW 1	SW 1	SW 2	SW 1	W 2	W 1	W 1	2	8	10	10	10	10	10	0	.	
31	4	4	5	5	5	5	5	43	N 1	NE 1	ENE 1	NE 2	NE 1	ENE 1	ENE 3	ENE 2	0	0	2	2	3	4	3	1	.	
Moy.	66,3	63,8	57,7	53,7	63,6	66,5	60,0	61,0	1,3	1,3	1,2	1,5	1,3	1,2	1,6	1,5	4,1	5,1	6,0	6,4	5,9	5,6	4,2	3,8	96,3	

(1) Le thermomètre à maxima est lu à 7h; le thermomètre à minima à 12h.

(2) La force du vent est exprimée en chiffres de 0 à 6.

(3) La pluie est mesurée le matin à 7h et inscrite à la date de ce même jour.

Septembre 1910.

PIC-DU-MIDI (Observatoire).

Longitude 2°12′ W. — Latitude 42°56′. — Altitude 2859m. Cg = — 0mm,41

DATES.	PRESSION (500 +). 3h	6h	9h	12h	15h	18h	21h	24h
1	48,0	47,4	48,1	48,1	47,6	46,7	46,8	46,2
2	45,5	45,0	45,5	45,5	45,2	45,0	45,4	45,2
3	44,9	44,6	45,1	45,6	45,4	45,4	45,7	45,5
4	45,1	44,9	45,1	45,1	44,7	44,5	44,5	44,0
5	43,5	43,2	43,3	43,5	43,6	43,3	43,4	43,0
6	42,4	42,1	42,6	42,8	42,6	42,4	42,4	42,1
7	41,4	41,0	41,5	41,7	41,6	41,4	41,5	41,2
8	40,5	40,0	40,3	40,1	39,9	39,6	40,0	39,9
9	39,4	39,4	39,6	39,9	40,0	40,3	40,9	40,8
10	40,5	40,3	40,8	41,0	41,5	41,8	42,1	41,4
11	40,8	40,0	40,3	39,8	39,5	39,2	39,2	38,7
12	38,1	37,9	38,2	38,5	38,6	38,8	39,5	39,6
13	39,3	39,3	40,3	40,5	40,6	40,6	40,8	40,3
14	39,4	38,7	39,0	39,1	38,8	38,8	39,1	38,6
15	38,0	37,8	38,3	38,8	39,1	39,4	40,4	40,4
16	40,5	41,0	42,2	42,6	42,6	43,1	43,9	44,0
17	43,7	43,9	44,6	44,8	44,5	44,4	44,6	44,5
18	44,0	43,9	44,5	44,5	44,0	43,8	44,2	43,6
19	42,7	41,7	42,3	42,2	42,0	41,4	41,2	40,9
20	39,8	38,9	38,2	38,3	38,6	38,8	39,4	39,5
21	40,0	40,8	41,8	42,6	43,0	43,2	43,5	43,4
22	43,3	43,3	43,5	43,7	43,6	43,7	44,1	44,0
23	43,6	43,7	44,4	44,6	44,5	44,1	44,3	44,2
24	43,6	44,0	44,7	44,5	44,0	43,9	44,0	43,8
25	43,5	43,4	44,0	44,3	44,0	44,1	44,5	44,3
26	44,1	44,4	45,1	45,4	45,3	45,6	46,3	46,3
27	46,1	46,0	46,6	46,6	46,2	46,1	46,4	46,2
28	45,8	45,8	46,3	46,5	45,8	45,9	45,9	45,1
29	44,0	43,9	44,2	44,1	43,3	43,4	43,7	43,8
30	43,5	43,4	43,8	44,7	44,5	44,5	45,1	45,0
Moy.	42,50	42,32	42,81	42,98	42,82	42,77	43,09	42,85

DATES.	TEMPÉRATURE (1). 3h	6h	9h	12h	15h	18h	21h	24h	Min.	Max.
1	2,7	3,1	2,8	4,2	4,7	2,6	- 0,9	- 0,2	1,0	7,6
2	- 0,9	- 2,2	2,8	2,7	4,0	2,0	- 0,9	- 1,1	- 3,8	5,0
3	- 1,6	- 0,9	1,2	5,8	4,6	3,0	2,0	1,4	- 2,0	7,4
4	4,3	5,0	7,3	10,9	10,0	7,2	5,0	4,7	1,2	12,0
5	3,0	1,4	4,2	7,9	6,7	4,3	1,0	0,8	0,6	9,0
6	0,6	0,7	4,5	6,8	5,8	4,3	2,2	1,1	- 0,4	8,8
7	1,0	0,5	4,1	6,0	4,0	2,0	- 0,2	- 0,8	0,0	7,0
8	- 1,6	- 1,7	2,4	6,9	1,7	- 1,0	- 1,2	- 1,6	- 2,1	7,4
9	- 1,9	- 2,8	- 1,8	- 2,0	- 2,1	- 4,0	- 3,0	- 2,8	- 3,2	- 0,6
10	- 4,3	- 4,4	- 3,8	- 3,0	- 3,1	- 3,3	- 3,1	- 4,0	- 6,2	- 2,1
11	- 4,4	- 3,7	- 2,6	- 1,5	- 2,0	- 2,5	- 3,9	- 4,0	- 5,6	- 0,7
12	- 3,7	- 3,5	- 0,3	0,0	- 0,3	- 1,8	- 2,8	- 4,1	- 4,1	2,6
13	- 4,0	- 4,0	- 2,7	- 1,2	- 1,4	- 2,6	- 2,6	- 3,3	- 5,0	- 0,4
14	- 3,9	- 4,8	- 6,0	1,0	0,0	- 3,9	- 4,1	- 3,8	- 6,9	3,1
15	- 4,2	- 4,6	0,0	0,1	- 1,1	- 3,3	- 2,9	- 4,0	- 6,4	2,0
16	- 3,7	- 3,5	0,3	2,1	0,4	- 0,2	- 1,1	- 1,2	- 4,8	3,9
17	- 1,5	- 1,0	2,8	5,0	3,5	1,8	1,4	1,2	- 2,2	5,3
18	0,8	0,7	3,2	3,6	3,4	2,0	2,0	1,5	- 0,4	5,2
19	0,2	0,0	2,0	3,4	2,8	1,2	1,3	1,2	- 0,7	4,4
20	0,9	- 0,2	0,9	2,0	- 0,2	- 0,9	- 1,1	- 1,6	- 2,1	3,0
21	- 1,7	- 2,0	- 2,2	- 1,6	1,2	- 1,0	- 1,9	- 0,2	- 3,8	2,0
22	- 0,4	- 0,8	0,1	0,1	1,0	- 3,1	- 4,1	- 2,3	- 2,3	3,2
23	- 3,1	- 3,7	- 3,0	1,3	- 0,7	- 2,5	- 2,8	- 2,7	- 4,7	2,0
24	- 2,9	- 2,7	0,3	1,0	2,1	- 0,8	- 0,6	- 1,2	- 4,0	4,4
25	- 1,4	- 2,2	6,0	7,0	6,8	5,0	3,0	3,6	.	8,7
26	2,8	2,7	4,7	6,9	4,5	2,2	2,5	2,0	2,3	7,9
27	1,4	1,9	4,8	6,8	5,2	3,7	2,9	2,2	1,2	8,3
28	2,2	3,0	4,8	8,0	4,1	4,0	4,0	3,4	1,6	8,3
29	3,5	3,1	3,4	3,9	2,4	2,2	2,0	2,1	2,7	4,8
30	1,6	1,3	1,8	6,0	4,5	2,0	1,7	1,8	0,2	6,8
Moy.	- 0,61	- 0,84	1,40	3,34	2,42	0,62	- 0,21	- 0,40	- 2,03	4,88

DATES.	HUMIDITÉ RELATIVE. 3h	6h	9h	12h	15h	18h	21h	24h	VENT. — DIRECTION ET FORCE (2). 3h	7h	9h	12h	15h	18h	21h	24h
1	22	14	34	58	48	32	100	100	NE 1	NE 3	NNE 3	NE 2	NE 2	NE 3	NE 3	NE 3
2	100	100	25	70	51	11	100	100	NNE 2	N 1	NE 2	NE 1	W 1	NE 3	NE 2	NE 1
3	100	85	45	27	38	50	70	53	NE 1	NE 1	NE 1	NE 1	N 1	NE 1	NE 1	NE 1
4	38	16	7	16	18	6	7	44	NE 1	NE 1	NE 1	E 1	SSW 1	S 1	S 1	SSW 1
5	55	73	35	26	22	15	18	22	SW 1	N 1	N 1	E 1	NE 1	ENE 1	NE 1	NE 1
6	23	26	24	26	27	21	15	57	NE 1	NE 1	NE 1	NE 1	NE 1	Calme	NE 1	NE 1
7	58	40	34	34	37	54	75	90	NE 1	W 1	SW 1	WSW 1	SW 1	SW 1	Calme	SW 1
8	61	67	70	40	100	100	100	100	SW 1	SW 1	SW 1	SSW 1	SW 1	N 1	N 1	N 1
9	100	100	100	100	100	100	100	100	Calme	N 1	Calme	N 1	NE 1	E 1	E 1	ENE 2
10	100	100	100	100	100	100	100	100	Calme	NE 1	NE 1	NE 1	NE 1	NE 1	NE 1	NE 1
11	100	100	100	100	100	100	78	82	NE 1	NE 1	NE 1	NE 1	NE 1	NE 1	NE 1	Calme
12	77	66	52	55	100	100	100	100	NE 1	Calme	W 1	E 1	W 1	SW 1	N 1	N 1
13	100	100	100	100	100	100	100	100	NE 1	NE 1	ENE 1	Calme	NE 1	ENE 1	S 1	NE 1
14	100	100	20	5	73	100	20	21	Calme	Calme	NE 1	NE 1	SW 1	SW 1	N 1	SW 1
15	12	16	7	33	69	100	100	95	N 1	N 1	Calme	SW 2	Calme	SW 1	SW 1	SW 2
16	57	54	46	40	70	100	50	46	W 1	NW 1	SE 1	SSW 1	S 1	SSW 1	Calme	S 1
17	38	28	29	34	60	80	56	57	S 1	SW 1	S 1	SSW 1	SW 1	S 1	S 1	SW 1
18	100	92	48	57	68	79	85	100	SW 1	SW 1	SSW 1	SSW 1	SSW 2	SW 1	Calme	SW 2
19	100	100	100	95	100	100	85	78	SW 2	SW 2	SW 2	SW 1	SW 1	SW 1	SW 1	SW 1
20	95	100	86	75	100	100	100	100	SW 1	WSW 2	SW 2	SW 2	S 2	N 1	SW 1	SW 2
21	100	100	35	23	15	12	7	6	SW 2	WNW 1	SW 1	WNW 2	WSW 1	SW 1	SE 1	SE 1
22	11	17	17	26	46	22	27	8	NE 1	NE 2	NE 2	NE 3	NE 1	NE 1	NE 1	NE 1
23	6	19	100	64	84	90	65	27	NE 1	NE 1	NE 3	NE 2	NE 2	NE 2	NE 2	NE 2
24	20	7	17	15	14	13	21	24	NE 2	NE 2	NE 1	NE 2	NNE 1	NE 1	NE 1	NE 1
25	35	33	26	29	31	33	38	15	Calme	NE 1	ENE 1	Calme	NE 1	NE 1	NE 1	NE 1
26	18	10	34	36	60	100	100	100	SW 1	SW 1	SW 1	SW 1	SW 1	SW 2	SW 1	SW 1
27	100	100	71	51	67	96	66	55	SW 1	SW 1	SW 1	SW 1	SW 1	SW 1	SW 1	SW 1
28	68	48	51	44	100	80	60	72	WSW 1	WNW 1	WNW 1	NW 1	SW 2	SW 1	SW 1	SW 2
29	100	100	100	90	100	85	100	100	SW 3	SW 2	SW 2	SW 1	SW 2	SW 1	SW 3	SW 2
30	100	100	100	35	46	60	100	100	SW 2	SW 2	SW 2	SW 1	SW 1	SW 2	SW 1	SW 2
Moy.	66,5	63,7	53,8	50,1	64,8	68,0	68,1	68,4	1,1	1,2	1,3	1,2	1,2	1,2	1,1	1,3

DATES.	NÉBULOSITÉ. 3h	7h	9h	12h	15h	18h	21h	24h	PLUIE (3).	REMARQUES.
1	1	2	1	3	2	3	10	4	.	
2	5	2	2	10	10	3	10	10	.	⊔ ∽
3	2	2	3	4	2	4	0	0	.	⊔
4	0	0	0	1	1	1	0	1	.	⊔ ↘
5	2	2	1	2	3	1	0	0	.	⊔
6	0	0	0	1	2	2	1	2	.	<
7	2	3	3	6	6	7	1	1	.	<
8	2	2	5	10	10	10	10	10	.	⊔ < ● ∽
9	10	10	10	10	10	10	10	10	5,9	≡ ✱ ∽
10	10	10	10	10	10	10	10	10	18,4	≡ ✱ V
11	10	10	10	10	10	10	3	3	.	≡ V
12	4	6	10	10	10	10	10	10	.	⊔ ✱ ∽
13	8	10	10	10	10	10	10	10	7,2	≡ ✱ V
14	10	2	2	3	10	10	4	3	12,1	V
15	2	3	4	3	10	10	10	1	.	V
16	0	0	7	9	10	10	0	0	.	⊔ ϑ
17	0	0	0	4	9	9	9	10	.	⊔
18	6	3	4	10	9	10	10	10	.	⊔
19	10	10	10	10	10	10	10	5	2,7	≡
20	7	10	4	7	10	10	10	10	2,7	✱ ∽
21	10	10	1	1	2	2	0	1	18,1	✱ ∽
22	3	3	3	4	5	2	1	1	.	ϑ
23	0	0	10	3	3	7	4	3	.	
24	2	2	2	3	2	3	0	0	.	
25	0	0	1	1	2	3	1	3	.	< ϑ
26	2	6	8	10	9	10	10	10	.	
27	10	5	4	7	10	9	0	0	0,7	
28	0	2	7	7	10	10	6	4	.	⊔ ◍
29	6	10	10	10	10	10	7	10	1,0	◍ <
30	10	10	10	10	8	10	10	10	5,8	◍ < T
Moy.	4,5	4,5	5,1	6,3	7,2	7,2	5,6	5,1	74,6	

(1) Le thermomètre à maxima est lu à 7h; le thermomètre à minima à 12h.
(2) La force du vent est exprimée en chiffres de 0 à 6.
(3) La pluie est mesurée le matin à 7h et inscrite à la date de ce même jour.

Octobre 1910.

PIC-DU-MIDI (Observatoire).

Longitude 2°12′ W. — Latitude 42°56′. — Altitude 2859^{m}. Cg = — 0^{mm},41

DATES.	PRESSION (500 +). 3h	6h	9h	12h	15h	18h	21h	24h	TEMPÉRATURE (1). 3h	6h	9h	12h	15h	18h	21h	24h	Min.	Max.
1	44,7	45,0	45,7	45,6	45,5	45,4	45,3	45,2	2,0	2,6	3,1	3,7	3,3	3,2	4,0	3,4	1,0	4,5
2	44,9	45,0	45,6	46,0	45,7	45,6	46,2	46,1	2,5	2,2	4,2	4,9	3,1	2,0	2,2	0,2	1,3	6,0
3	45,5	45,7	46,4	46,4	46,4	46,6	47,2	47,2	0,1	- 0,2	- 0,3	0,5	0,9	- 1,9	- 4,1	- 3,7	- 1,1	2,7
4	47,1	47,2	47,9	48,0	47,4	46,8	46,6	46,0	- 4,0	- 1,6	0,5	3,6	1,2	- 0,5	- 1,9	- 1,1	- 6,1	5,0
5	45,2	44,7	44,5	44,9	44,5	44,2	44,2	43,9	- 2,0	- 2,5	- 2,1	- 0,9	0,1	- 0,9	- 1,8	- 1,7	- 3,5	0,5
6	42,7	42,2	42,1	42,2	42,0	41,5	40,8	39,9	- 1,8	- 1,7	- 1,2	2,2	4,1	1,2	0,5	- 1,1	- 3,1	5,0
7	38,1	37,2	37,8	38,2	37,6	37,6	37,6	37,5	- 1,9	- 2,5	0,9	1,5	1,0	- 2,0	- 2,5	- 2,7	- 4,3	3,2
8	37,1	36,9	37,9	38,7	38,8	39,4	40,2	40,6	- 4,1	- 4,1	- 2,3	0,0	- 0,8	- 1,8	- 2,2	- 1,9	- 5,3	1,5
9	40,1	40,1	40,5	40,8	41,0	41,4	42,2	42,1	- 2,0	- 2,7	- 1,3	0,7	- 0,1	- 1,2	- 2,8	- 2,0	- 3,3	2,0
10	42,1	42,1	42,5	42,2	41,8	41,7	41,8	41,3	- 2,1	- 3,0	0,3	0,8	1,9	0,3	1,9	0,0	- 4,2	3,0
11	40,7	40,1	40,1	39,9	39,3	39,0	39,2	38,4	- 1,1	- 1,0	- 0,1	0,5	0,0	- 0,9	- 0,9	- 1,0	- 1,6	2,5
12	37,7	37,6	38,0	37,4	35,8	35,6	35,1	34,3	- 2,1	- 2,7	- 1,9	- 0,5	- 1,0	- 3,2	- 4,0	- 4,8	- 3,1	0,4
13	33,5	33,1	33,5	34,1	34,7	35,7	36,6	36,8	- 6,0	- 6,8	- 7,1	- 4,0	- 5,3	- 8,9	- 9,1	-10,0	- 8,2	- 2,2
14	37,5	38,4	39,6	40,1	40,1	40,8	41,4	42,0	-10,2	- 9,5	- 6,5	- 5,2	- 6,1	- 7,9	- 7,4	- 6,9	-10,8	- 3,1
15	42,1	42,2	42,7	43,0	43,4	43,8	44,3	44,1	- 3,4	- 3,1	- 1,0	0,0	0,5	- 1,6	- 1,0	0,1	- 9,0	1,0
16	43,9	43,4	43,8	43,7	43,3	43,6	43,5	43,4	0,6	0,7	2,1	3,6	2,8	- 0,8	- 0,3	- 1,0	- 2,1	4,5
17	43,0	42,9	43,3	43,7	43,7	44,0	44,2	43,8	- 1,0	- 1,9	1,6	2,6	- 0,7	- 3,3	- 4,1	- 2,6	- 2,3	4,2
18	43,3	43,2	43,6	43,9	43,5	43,0	42,9	42,1	- 3,4	- 3,7	0,1	1,5	2,0	- 0,5	0,0	- 0,2	- 5,4	4,3
19	40,9	40,3	40,8	40,2	39,6	39,0	38,8	38,2	- 0,2	- 1,0	0,2	3,1	1,0	- 4,0	- 4,8	- 4,1	- 2,1	3,4
20	37,3	36,7	36,1	35,6	34,4	33,5	33,0	33,0	- 4,9	- 5,7	- 4,9	- 4,5	- 4,0	- 5,0	- 9,8	-11,0	- 6,9	- 3,3
21	32,7	32,8	33,2	33,5	34,1	34,6	35,0	34,7	- 9,9	- 9,6	- 8,4	- 7,2	- 7,9	- 8,0	- 8,0	- 7,6	-12,4	- 7,1
22	34,4	34,1	34,4	34,6	34,5	34,9	34,8	34,4	- 7,4	- 7,7	- 8,9	- 8,0	- 4,0	- 4,2	- 4,2	- 3,1	-10,7	- 3,2
23	34,1	33,5	33,4	33,4	33,5	33,4	34,1	34,1	- 2,4	- 2,5	- 2,5	- 0,5	0,0	- 2,4	- 3,0	- 3,8	.	0,1
24	33,9	34,2	35,0	36,0	36,5	37,3	38,0	38,0	- 3,9	- 5,3	- 4,8	- 2,6	- 0,8	- 1,8	- 2,1	- 2,0	- 5,7	0,2
25	38,1	38,7	39,8	40,2	40,2	40,6	41,1	40,8	- 2,2	- 2,1	0,0	3,0	2,0	- 0,4	0,5	1,0	- 2,8	4,2
26	40,2	39,9	40,3	40,6	40,2	39,8	38,8	38,1	- 0,3	- 0,4	0,3	1,5	2,8	2,0	1,0	- 0,9	- 1,7	4,0
27	36,7	36,0	35,7	34,9	35,1	35,1	35,7	35,9	- 0,2	- 0,8	- 0,9	- 1,9	- 1,1	- 4,0	- 5,0	- 4,8	- 2,8	0,2
28	36,0	35,9	36,7	37,0	37,0	37,6	38,0	37,5	- 3,9	- 4,3	- 2,3	0,6	- 0,4	- 2,7	- 2,6	- 2,6	- 5,3	1,6
29	37,0	36,4	36,7	36,7	35,5	35,2	35,8	35,8	- 2,0	- 1,8	- 0,5	0,3	- 1,6	- 3,4	- 5,1	- 5,4	- 3,1	1,4
30	35,5	35,5	35,9	36,1	35,9	36,2	36,7	36,6	- 5,0	- 5,3	- 1,9	- 2,0	- 1,8	- 3,7	- 4,1	- 4,5	- 6,0	1,7
31	36,2	36,1	36,5	36,7	36,5	37,0	37,3	37,4	- 5,3	- 5,3	- 4,7	- 3,4	- 3,8	- 4,2	- 6,2	- 7,0	- 5,9	- 2,1
Moy.	39,42	39,27	39,68	39,82	39,60	39,67	39,88	39,65	- 2,82	- 3,01	- 1,62	- 0,20	- 0,42	- 2,27	- 2,80	- 2,99	- 4,66	1,49

DATES.	HUMIDITÉ RELATIVE. 3h	6h	9h	12h	15h	18h	21h	24h	VENT. — DIRECTION ET FORCE (2). 3h	7h	9h	12h	15h	18h	21h	24h	NÉBULOSITÉ. 3h	7h	9h	12h	15h	18h	21h	24h	PLUIE (3).	REMARQUES.
1	100	100	95	84	85	100	65	59	SW 3	SW 2	SW 1	SSW 2	SW 2	S 2	SW 2	SW 2	10	10	10	10	10	10	7	6	5,3	● T ≤
2	45	60	55	60	95	100	100	100	SW 3	SW 2	SW 2	WSW 2	SW 2	SW 2	SW 1	SW 3	3	7	6	10	10	10	10	10	1,0	●
3	100	100	100	100	90	100	100	16	WSW 2	WSW 1	WSW 1	N 1	NW 1	NE 1	NE 2	NE 1	10	10	10	10	10	10	3	0	7,0	≡ ● ∽
4	16	9	4	4	5	5	12	17	NE 1	NE 2	NE 2	NE 2	NE 2	NE 2	NE 1	NE 2	1	2	0	1	3	2	1	0	3,8	⌊
5	5	7	79	77	100	100	100	36	NE 1	NE 2	NE 3	NE 3	NE 2	NE 1	NE 1	NE 1	0	1	4	10	10	10	1	0	.	
6	100	100	21	5	5	5	5	10	NE 1	NE 2	NE 3	NE 3	NE 3	NE 2	NE 3	NE 1	0	1	0	0	0	0	0	0	.	⌊
7	9	15	5	24	52	100	100	100	NE 1	NE 2	ESE 1	SE 1	SE 1	S 1	S 1	S 1	0	1	1	2	10	10	3	10	.	
8	100	72	55	53	100	60	65	80	S 1	SSW 2	WSW 1	WSW 2	Calme	WSW 2	SW 2	SW 1	10	2	4	9	10	4	6	7	.	✳ ≤
9	100	100	100	65	80	100	100	100	SW 1	SW 1	SW 1	Calme	WSW 2	SW 1	SW 1	SW 1	3	10	10	10	10	10	10	1	0,3	≡ ✳ V
10	27	46	40	56	63	33	10	22	NE 1	SW 1	SW 1	SW 1	SW 2	SW 1	SW 2	SW 2	3	2	3	7	6	4	8	7	1,2	⌊
11	48	100	100	85	100	100	100	100	SW 2	SW 3	SW 4	SSW 3	SW 1	SW 3	SW 3	SSW 3	8	10	10	9	10	10	10	10	.	
12	100	100	100	100	100	100	100	100	SW 2	SW 1	SW 1	SSW 1	SW 2	SW 2	SW 1	SW 2	10	10	10	10	10	10	10	10	1,0	≡ ✳ V ≤
13	100	100	100	100	70	100	100	100	SW 1	SW 1	SW 2	SW 1	SW 1	SW 1	SW 1	SW 3	10	10	10	10	10	4	10	8	13,6	≡ ✳ V
14	100	45	50	19	36	50	46	30	SW 3	SW 2	SW 2	SW 1	SW 1	SW 1	SW 1	SW 2	3	3	4	9	9	3	0	0	3,6	
15	22	5	5	5	7	11	6	6	SW 2	SW 2	SW 2	SW 3	SW 1	SW 1	SW 2	SW 2	0	0	1	1	1	1	0	1	.	
16	5	5	4	5	9	11	7	7	SW 2	SW 1	SW 2	SW 2	SW 2	SW 1	SW 1	SW 1	4	4	3	2	1	1	0	0	.	
17	7	8	5	24	49	100	85	40	SW 1	WSW 1	SW 2	SW 1	SW 1	SW 1	SW 1	SW 2	0	0	0	1	10	10	10	2	.	
18	41	28	5	5	12	5	5	8	NE 2	NE 2	NE 3	NE 2	NE 1	Calme	Calme	SW 3	3	2	3	1	1	0	0	0	.	
19	6	6	5	9	39	100	100	100	W 3	WNW 3	WNW 2	SW 2	SW 2	W 3	NW 3	W 2	0	0	1	3	7	10	10	10	.	✳ V
20	100	100	100	100	100	100	100	100	NW 1	WNW 1	WNW 4	W 4	WSW 1	WNW 2	W 4	NW 4	10	10	10	10	10	10	10	10	4,4	≡ ✳ V
21	100	100	100	100	100	100	100	100	NW 3	W 2	NW 4	NW 3	N 1	N 3	N 3	W 3	10	10	10	10	10	10	10	10	12,2	≡ ✳ V
22	91	56	26	16	100	100	100	100	W 3	W 2	W 4	W 3	W 2	SW 2	NW 3	SW 2	10	3	3	8	10	10	10	10	6,1	✳ V
23	100	100	100	100	100	100	100	100	SW 2	SW 1	SW 1	SW 2	SW 2	SW 3	SW 2	SW 2	10	10	10	9	10	10	10	10	1,4	≡ V
24	100	100	100	60	57	74	65	76	W 2	NW 2	NW 2	W 2	WSW 2	W 2	W 2	SW 2	6	2	10	4	5	3	2	3	.	V
25	100	100	70	45	65	46	19	14	SW 2	SW 1	SW 2	SW 1	SW 1	SW 1	SW 1	SW 1	10	8	7	6	9	2	2	3	.	⌊
26	57	69	80	60	48	45	64	83	SW 3	SW 3	SW 3	SSW 2	SW 3	SW 2	SW 4	SW 3	4	10	10	10	7	10	8	10	.	
27	86	100	100	100	66	94	96	77	SW 2	SW 1	S 1	SW 2	SW 2	SW 3	SW 4	SW 3	10	10	10	10	3	2	2	3	0,7	✳ V
28	50	75	100	56	62	81	85	100	SW 4	SW 3	SW 2	SW 3	SW 3	SW 3	SW 3	SW 3	1	7	10	9	8	4	6	7	9,2	⌊ ≤
29	85	51	55	70	100	100	65	59	SW 2	SW 2	SSW 3	SW 2	SW 2	SW 2	SW 2	SW 2	3	10	10	9	10	8	3	4	.	✳ V ≤
30	44	90	65	83	90	100	100	100	SW 2	SW 1	WSW 1	SW 1	SW 1	WSW 1	SW 2	WSW 2	2	5	6	10	10	10	10	10	4,8	V
31	100	100	100	100	100	100	100	100	W 1	W 1	W 2	NW 2	WNW 2	NW 1	NW 1	NW 2	10	10	10	10	10	10	10	10	1,0	≡ ✳ V
Moy.	65,9	66,0	62,1	57,1	67,1	74,8	71,0	65,8	1,9	1,7	2,1	1,9	1,6	1,7	1,9	2,1	5,3	5,8	6,3	7,1	7,7	6,7	5,9	5,5	76,6	

(1) Le thermomètre à maxima est lu à 7h; le thermomètre à minima à 12h.

(2) La force du vent est exprimée en chiffres de 0 à 6.

(3) La pluie est mesurée le matin à 7h et inscrite à la date de ce même jour.

Novembre 1910.

PIC-DU-MIDI (Observatoire).

Longitude 2° 12′ W. — Latitude 42° 56′. — Altitude 2859^{m}.

Cg = − 0^{mm},41

DATES.	PRESSION (500 +). 3h	6h	9h	12h	15h	18h	21h	24h	TEMPÉRATURE (1). 3h	6h	9h	12h	15h	18h	21h	24h	Min.	Max.
1	37,1	37,0	37,4	37,4	37,2	37,0	36,5	35,4	− 7,7	− 9,0	− 6,2	− 3,5	− 2,0	− 2,2	− 2,9	− 6,2	−10,5	− 1,1
2	34,3	34,1	34,8	34,7	34,0	34,2	33,9	33,8	− 5,0	− 4,1	− 4,0	− 4,3	− 4,8	− 4,7	− 5,5	− 5,9	− 6,6	− 3,4
3	33,9	33,8	34,6	34,4	34,0	33,9	33,6	33,3	− 6,0	− 5,3	− 5,2	− 4,5	− 5,0	− 5,5	− 5,4	− 4,9	− 6,7	− 3,0
4	33,2	32,8	33,3	33,3	32,9	32,5	32,5	31,7	− 5,3	− 5,9	− 4,9	− 3,3	− 4,9	− 5,7	− 5,0	− 5,3	− 6,3	− 2,5
5	30,1	28,6	27,9	27,4	26,9	26,7	27,4	27,7	− 5,7	− 6,1	− 5,3	− 7,0	− 8,6	− 9,6	−11,0	−11,2	− 7,9	− 4,7
6	27,8	28,4	30,1	31,0	32,1	33,1	33,8	34,3	−11,6	−12,0	−11,8	−12,1	− 9,2	− 9,0	− 8,8	− 7,8	−12,8	.
7	34,3	34,5	35,2	35,5	35,6	36,0	36,7	37,3	− 8,2	− 8,1	− 5,7	− 4,0	− 4,1	− 4,8	− 4,5	− 4,6	.	− 2,1
8	37,7	38,2	39,6	39,6	39,5	39,5	39,7	39,6	− 4,7	− 4,6	− 3,4	− 1,0	− 1,4	− 3,0	− 3,2	− 3,1	− 6,0	0,8
9	39,1	38,8	38,9	38,6	38,0	38,0	38,1	38,1	− 3,5	− 4,0	− 2,0	− 1,0	− 2,8	− 6,9	− 6,1	− 7,4	− 4,3	− 0,2
10	38,2	38,5	39,8	40,0	40,1	40,5	41,5	41,4	− 9,8	−11,7	−12,3	− 9,5	− 9,7	−11,3	− 8,2	− 7,6	−13,4	.
11	41,0	40,3	40,4	40,0	39,0	38,9	39,0	38,9	− 5,8	− 4,4	− 2,2	− 1,9	− 2,9	− 4,8	− 3,9	− 3,9	−12,2	− 0,7
12	38,7	38,6	39,5	39,8	40,1	40,5	40,5	40,3	− 4,0	− 3,9	− 3,6	− 4,9	− 3,7	− 3,1	− 2,4	− 1,6	− 5,4	.
13	39,7	38,8	38,0	36,1	33,7	32,2	32,6	33,1	− 2,0	− 1,2	− 0,7	− 0,6	− 1,0	− 2,4	− 2,9	− 3,7	− 6,7	0,1
14	32,4	31,9	31,4	30,6	30,2	29,1	28,4	28,0	− 5,9	− 9,1	− 8,8	− 7,8	− 7,8	− 9,0	− 8,4	− 9,3	−10,4	− 6,3
15	27,3	26,9	27,0	27,4	27,7	27,8	28,4	28,9	−11,8	−13,2	−12,2	−11,9	−12,0	−12,2	−11,7	−12,1	−13,7	−11,7
16	29,3	30,1	31,8	32,5	33,8	34,8	35,3	34,9	−12,3	−12,6	−12,5	−12,9	−14,6	−17,2	−16,0	−11,5	−14,5	.
17	33,4	32,6	33,4	33,2	32,4	32,5	32,6	32,8	− 6,2	− 3,8	− 2,5	− 2,7	− 3,4	− 4,2	− 5,0	− 7,0	−18,0	− 2,2
18	32,4	32,2	32,8	32,9	33,1	34,1	34,8	35,0	−10,4	−12,8	−13,3	−12,5	−13,2	−15,3	−15,0	−13,7	−14,7	−11,9
19	34,9	35,3	36,6	37,2	37,0	37,3	38,0	37,9	−13,6	−13,0	−12,5	−12,0	−12,2	−13,8	−13,2	−13,0	−16,4	−11,6
20	37,9	37,7	38,2	38,8	39,1	39,4	39,7	39,2	−13,6	−13,7	−11,4	− 7,6	− 6,5	− 6,9	− 6,0	− 4,2	−14,5	.
21	39,1	39,1	39,4	39,2	38,8	39,1	39,2	39,2	− 5,2	− 5,4	− 3,8	− 2,5	− 1,8	− 1,6	− 1,2	− 2,0	− 8,1	− 1,0
22	39,3	39,4	40,0	40,1	39,7	39,9	40,0	40,0	− 1,6	− 1,3	− 1,7	− 2,5	− 3,0	− 2,8	− 2,4	− 2,9	− 4,1	− 1,3
23	39,7	39,6	40,1	40,4	40,6	40,9	41,3	41,3	− 3,3	− 3,2	− 2,5	− 2,0	− 1,2	− 0,5	− 1,0	− 1,1	− 4,3	− 0,1
24	41,2	41,1	41,8	42,0	41,7	41,7	41,5	40,6	− 1,0	− 1,5	− 1,2	0,0	− 0,2	− 1,3	− 1,2	− 1,7	− 3,2	0,3
25	39,0	38,0	37,9	37,1	36,0	35,7	35,8	36,4	− 2,8	− 3,4	− 3,0	− 4,0	− 6,8	− 7,2	− 7,7	− 9,9	− 4,9	− 1,8
26	36,8	37,0	37,7	37,9	38,1	38,4	37,7	38,1	−10,3	−10,4	−10,7	− 9,2	− 7,8	− 6,0	− 1,4	− 1,4	−11,9	.
27	38,5	38,6	39,1	39,3	38,9	38,9	39,0	38,4	− 1,5	− 0,4	0,0	0,2	− 0,1	− 1,0	− 1,0	− 1,5	− 9,6	.
28	38,4	38,0	38,3	38,2	37,4	37,2	37,0	36,0	− 2,0	− 1,9	− 2,0	− 0,3	− 2,0	− 3,0	− 2,8	− 3,6	− 3,1	0,4
29	34,7	33,8	33,6	32,7	31,2	30,2	28,8	29,6	− 3,8	− 3,2	− 2,8	− 2,3	− 3,0	− 3,0	− 6,0	− 7,1	− 4,3	− 1,8
30	28,8	28,8	29,8	30,5	30,8	31,2	31,8	31,9	− 7,6	− 8,8	− 8,2	− 7,2	− 8,5	− 9,2	− 9,5	−10,2	− 9,8	− 6,7
Moy.	35,61	35,42	35,95	35,63	35,65	35,71	35,84	35,77	− 6,41	− 6,60	− 5,88	− 5,16	− 5,47	− 6,23	− 5,98	− 6,18	− 9,21	− 3,02

DATES.	HUMIDITÉ RELATIVE. 3h	6h	9h	12h	15h	18h	21h	24h	VENT. — DIRECTION ET FORCE (2). 3h	7h	9h	12h	15h	18h	21h	24h	NÉBULOSITÉ. 3h	7h	9h	12h	15h	18h	21h	24h	PLUIE (3).	REMARQUES.
1	100	100	25	30	100	100	100	56	NW 1	NW 2	NW 2	W 3	W 3	WNW 3	NW 4	NW 4	3	10	5	5	10	10	10	10	2,2	V
2	100	100	100	100	100	100	100	100	NW 5	W 4	NNW 4	NNW 3	WNW 4	NW 4	NW 5	NW 4	10	10	10	10	10	10	10	10	1,2	≡ ✳ ☵
3	100	100	100	100	38	34	39	74	W 3	W 4	NW 4	W 3	WNW 4	W 3	W 3	W 3	10	10	10	10	1	0	0	1	21,0	✳ ☵
4	70	75	56	65	100	100	64	100	W 2	W 2	SW 3	SW 3	WSW 4	SW 2	SW 3	NW 2	2	6	6	10	10	10	10	10	1,1	⊔
5	100	100	100	100	100	100	100	100	W 1	SW 1	SW 2	NW 2	NW 2	NW 3	NW 3	NW 2	10	10	10	10	10	10	10	10	1,3	≡ ✳ V
6	100	100	100	100	100	100	100	100	NW 3	N 2	SE 2	NE 2	NW 2	WNW 3	W 3	W 3	10	10	10	10	10	10	10	10	14,4	≡ ✳ V
7	100	78	25	24	34	37	35	70	W 2	W 3	W 3	W 3	W 3	WNW 3	NW 2	NW 2	10	3	6	4	4	2	3	2	11,9	
8	94	100	79	45	41	41	15	6	WNW 1	W 2	W 2	SW 2	SW 2	SW 2	SW 2	SW 2	2	2	3	2	4	2	1	3	.	⊔
9	7	10	5	5	24	100	100	100	SW 2	SW 2	SW 2	SW 3	SW 2	W 2	W 2	NW 2	2	5	5	5	7	10	10	10	.	✳ V
10	100	100	50	30	34	82	60	58	NW 1	NW 1	N 1	NE 1	W 1	W 1	N 2	W 2	10	10	3	3	1	0	0	1	12,8	
11	27	63	43	40	32	100	100	100	W 3	WNW 4	W 3	W 3	WNW 4	W 3	W 3	W 2	2	5	7	4	2	10	10	10	.	✳ V
12	100	100	100	67	20	34	45	38	WNW 2	W 2	NW 2	W 2	WSW 3	W 1	W 2	W 1	10	10	10	2	3	0	2	2	7,9	✳ V
13	32	25	42	46	77	100	100	100	W 2	W 2	SW 2	SW 3	SW 5	SW 5	SW 4	W 3	2	4	5	6	10	10	10	10	1,0	✳ V
14	100	90	65	100	100	100	100	100	NW 2	W 3	W 3	W 2	WSW 3	W 3	W 2	W 2	3	2	10	10	10	10	10	10	4,9	✳ V
15	100	100	100	100	100	100	100	100	NW 3	NW 3	NW 3	W 4	W 3	WNW 4	NW 4	W 3	10	10	10	10	10	10	10	10	14,1	≡ ✳ V
16	100	100	100	100	100	43	42	73	WSW 3	WSW 3	W 2	NW 4	NW 2	NW 1	NE 1	NW 2	10	10	10	10	10	2	3	3	19,6	✳ V ☽
17	100	100	100	100	100	100	100	100	W 3	W 6	WNW 6	W 5	W 5	NW 3	NW 2	NW 2	5	10	10	10	10	10	10	10	10,4	≡ ✳ V
18	100	100	100	100	100	100	100	100	W 3	W 3	W 2	N 2	NW 3	W 3	W 2	NW 3	10	10	10	10	10	10	10	10	14,8	≡ ✳ V
19	100	100	100	100	100	100	100	100	NW 2	NE 2	NE 2	NW 4	NW 2	NW 3	NW 2	W 2	10	10	10	10	10	10	10	10	26,5	≡ ✳ V
20	100	97	100	75	88	100	100	100	W 1	SW 1	W 2	NW 1	NE 1	NW 1	NNW 2	NW 3	10	3	10	3	10	10	10	10	12,6	V
21	100	100	100	100	100	100	100	100	NW 2	WNW 2	NW 2	SW 2	W 3	W 2	NW 2	SW 2	10	10	10	10	10	10	10	10	13,3	≡ ✳ V
22	100	100	100	100	100	100	100	100	W 2	W 2	NNW 2	NW 2	W 2	NW 2	SW 3	SW 3	10	10	10	10	10	10	10	10	20,0	≡ ✳ ☵
23	100	100	100	100	100	100	100	100	W 1	NW 1	NNW 2	NW 1	SW 1	SW 2	Calme	NW 1	10	10	10	10	10	10	10	10	31,9	≡ ✳ ☵
24	100	100	100	100	85	70	65	66	NW 1	W 1	NW 1	SE 1	SW 1	NW 1	NW 1	NW 2	10	10	10	10	10	9	6	0	11,5	☵
25	53	45	81	80	100	100	100	100	W 3	WNW 3	NW 3	NW 3	NW 3	NW 4	NW 4	NW 3	2	6	10	10	10	10	10	10	.	✳ V
26	100	100	100	46	27	40	100	100	NW 3	NW 3	WNW 3	WNW 1	W 3	NW 3	NW 3	NW 4	10	10	7	9	10	10	10	10	7,7	V ⊕
27	100	100	100	100	100	100	100	100	NW 2	W 2	NNW 2	SW 3	SW 1	W 3	NW 1	NW 1	10	10	10	10	10	3	10	4	7,2	≡ ● ☵
28	82	78	81	71	76	58	59	68	W 1	W 2	WSW 2	SW 1	SW 2	SW 1	SW 1	SW 2	3	8	10	9	7	3	6	5	4,2	⊔
29	75	100	80	69	100	100	100	100	SW 2	SW 2	SW 2	SW 3	SW 3	SW 4	SW 4	SW 3	7	10	10	10	10	10	10	10	.	≡ ✳ V ⊲
30	96	90	69	72	100	100	100	100	SW 1	SW 1	S 1	SW 1	W 1	NW 2	NW 3	NW 2	3	2	6	10	10	10	10	10	14,3	✳ V
Moy.	87,9	88,4	80,0	75,5	79,2	84,5	84,1	87,0	2,1	2,4	2,4	2,4	2,6	2,6	2,5	2,4	7,2	7,9	8,4	8,1	8,6	7,7	8,0	7,7	287,8	

(1) Le thermomètre à maxima est lu à 7h; le thermomètre à minima à 12h.

(2) La force du vent est exprimée en chiffres de 0 à 6.

(3) La pluie est mesurée le matin à 7h et inscrite à la date de ce même jour.

Décembre 1910. **PIC-DU-MIDI (Observatoire).**

Longitude 2° 12′ W. — Latitude 42° 56′. — Altitude 2859^{m}. Cg = — 0^{mm},41

DATES.	PRESSION (500 +). 3h	6h	9h	12h	15h	18h	21h	24h	TEMPÉRATURE (1). 3h	6h	9h	12h	15h	18h	21h	24h	Min.	Max.
1	31,8	31,9	32,7	32,9	32,5	32,4	32,5	32,5	-13,3	-12,0	-10,5	- 9,5	-10,0	-11,0	- 7,2	- 6,4	-14,5	- 7,8
2	32,4	32,5	33,6	34,0	34,2	34,5	34,4	34,0	- 5,0	- 4,0	- 3,8	- 3,2	- 4,0	- 5,0	- 4,0	- 4,0	-12,7	- 2,9
3	33,2	32,8	32,8	32,8	32,4	32,6	32,6	32,3	- 3,4	- 5,2	- 3,9	- 1,9	- 4,6	- 4,0	- 4,0	- 4,6	- 6,6	- 1,4
4	31,2	30,7	30,3	29,9	29,2	28,6	28,7	28,4	- 4,9	- 5,1	- 3,2	- 2,2	- 4,3	- 4,3	- 4,0	- 4,8	- 5,9	- 2,0
5	28,2	28,3	28,8	28,8	28,1	27,3	26,8	26,8	- 6,0	- 9,8	- 5,0	- 3,0	- 4,1	- 4,6	- 3,1	- 2,7	-11,2	- 2,4
6	26,3	26,5	27,3	28,2	29,0	31,1	32,8	33,1	- 2,6	- 4,3	- 5,2	- 4,5	- 8,4	- 9,1	- 8,2	-10,6	- 6,7	- 4,1
7	33,3	32,5	32,3	30,4	30,0	30,6	31,0	30,3	-11,1	- 8,8	- 5,9	- 5,0	- 5,2	- 6,1	- 6,8	- 6,9	-11,7	- 3,1
8	28,6	25,8	24,8	24,2	23,7	24,4	25,3	26,4	- 5,6	- 5,2	- 4,1	- 5,0	- 7,4	- 7,5	- 7,2	- 8,0	- 8,0	- 3,2
9	26,8	27,4	28,2	28,6	28,6	27,6	26,5	26,2	-10,1	- 9,6	- 8,7	- 6,3	- 7,1	- 9,5	- 5,8	- 5,7	-11,4	- 5,4
10	25,7	25,0	24,2	23,3	22,9	23,4	23,6	24,8	- 5,2	- 6,3	- 5,4	- 5,9	- 6,5	- 6,3	- 6,5	- 6,4	-10,3	- 4,8
11	25,4	25,9	27,0	28,2	29,3	30,6	32,0	32,9	- 7,2	- 7,8	- 7,8	- 6,3	- 7,2	- 8,0	- 8,3	- 8,5	- 9,2	- 6,0
12	32,8	32,6	33,0	34,0	34,6	35,4	35,7	35,1	- 8,9	- 8,7	- 8,0	- 6,2	- 6,4	- 5,8	- 5,0	- 6,1	- 9,8	- 4,2
13	34,0	34,1	33,7	33,0	31,6	31,9	32,7	33,6	- 6,3	- 5,0	- 5,0	- 5,8	- 5,9	- 9,8	-11,0	-10,1	- 7,5	- 3,4
14	34,1	35,2	36,3	36,2	36,1	36,5	36,2	36,4	-10,7	- 9,3	- 8,9	- 6,1	- 4,9	- 4,3	- 3,2	- 3,1	-11,8	- 3,0
15	36,9	36,1	36,7	37,2	37,8	39,2	39,4	39,3	- 4,8	- 7,4	- 7,2	- 6,1	- 5,3	- 4,8	- 3,8	- 2,0	- 7,7	- 4,0
16	39,4	40,0	40,5	40,9	40,3	39,7	38,6	37,1	- 1,4	- 1,4	- 0,7	- 1,2	- 1,4	- 0,8	- 1,8	- 2,1	- 6,3	0,1
17	36,4	35,7	35,0	34,4	33,2	33,8	34,3	34,2	- 2,7	- 2,9	- 3,6	- 3,8	- 8,2	- 9,9	-10,8	-10,7	- 5,0	- 2,8
18	33,9	34,1	35,1	35,8	36,4	37,1	38,0	37,9	-10,3	-10,1	-10,0	- 9,9	-11,4	-11,8	-14,0	-13,1	-11,4	- 9,4
19	38,2	38,9	40,2	41,3	41,5	42,9	43,9	43,7	-14,5	-14,7	-14,1	-14,3	-12,9	- 8,7	- 7,9	- 8,0	-16,5	.
20	43,6	43,6	44,6	44,8	44,2	44,1	43,9	43,2	- 7,8	- 9,5	- 5,9	- 4,9	- 4,1	- 5,0	- 4,7	- 2,9	-14,6	- 3,7
21	42,3	41,4	41,2	40,6	39,9	39,6	39,6	39,2	- 3,5	- 3,4	- 1,9	- 1,0	- 2,0	- 5,1	- 5,8	- 7,0	- 6,0	- 0,4
22	38,9	39,0	40,0	40,7	41,3	42,2	43,3	43,5	- 6,9	- 7,2	- 5,9	- 3,5	- 5,0	- 4,8	- 5,0	- 4,8	- 8,2	- 3,0
23	43,4	43,5	44,3	44,4	43,8	43,8	44,3	44,1	- 4,9	- 5,3	- 2,2	0,6	0,4	- 4,0	- 4,0	- 3,7	- 6,1	2,6
24	43,7	43,4	43,6	43,2	42,2	41,8	41,5	40,5	- 3,2	- 3,0	- 2,2	- 1,0	- 3,0	- 6,0	- 5,0	- 5,9	- 4,6	- 0,2
25	39,8	39,2	39,1	38,2	36,5	36,4	35,4	34,6	- 6,4	- 6,3	- 3,9	- 3,9	- 7,0	- 7,9	- 7,1	- 7,8	- 7,4	- 3,4
26	34,4	33,5	33,6	32,6	31,7	31,5	31,4	30,9	- 8,1	- 7,8	- 8,9	-10,0	-10,8	-10,0	-10,0	-10,0	-12,3	- 7,8
27	30,4	29,7	29,2	28,0	27,8	26,8	26,5	26,8	-10,3	-10,4	- 9,4	- 9,0	-10,4	-13,0	-17,2	-18,0	-11,4	- 8,7
28	27,3	27,3	28,1	28,6	29,0	31,4	33,2	35,0	-18,5	-18,3	-19,0	-20,0	-19,6	-19,7	-17,5	-17,1	-21,7	-17,9
29	35,8	36,2	37,8	38,4	39,2	39,7	40,4	40,6	-17,8	-18,9	-17,8	-15,9	-14,6	-12,0	-13,0	-12,2	-20,6	-11,4
30	40,2	40,1	40,7	40,8	40,7	41,0	41,0	40,7	-11,8	-11,4	-11,0	- 7,8	- 8,6	- 9,9	-11,2	-10,0	-16,3	- 7,4
31	40,4	40,3	40,8	40,6	40,8	41,2	41,1	40,8	-10,5	-10,9	- 8,5	- 8,3	- 9,6	- 9,7	- 9,9	-10,5	-12,3	- 7,2
Moy.	34,48	34,30	34,69	34,68	34,47	34,81	35,05	35,00	- 7,86	- 8,06	- 7,02	- 6,16	- 7,08	- 7,69	- 7,55	- 7,54	- 10,52	- 4,43

DATES.	HUMIDITÉ RELATIVE. 3h	6h	9h	12h	15h	18h	21h	24h	VENT. — DIRECTION ET FORCE (2). 3h	7h	9h	12h	15h	18h	21h	24h	NÉBULOSITÉ. 3h	7h	9h	12h	15h	18h	21h	24h	PLUIE (3).	REMARQUES.
1	100	100	100	76	75	58	80	100	W 2	W 3	WNW 1	W 1	SW 2	SW 1	W 3	W 2	2	10	10	10	6	3	3	10	1,2	≡ V
2	100	100	100	80	87	100	100	100	NW 3	NW 3	W 1	SW 2	SW 2	SW 1	SW 2	SW 3	10	10	10	8	8	4	6	10	2,5	✳ V
3	100	70	67	39	61	100	100	100	SW 4	SW 3	SW 3	SW 3	SW 3	SW 2	SW 3	SW 3	8	6	8	7	8	10	6	4	.	V
4	100	100	76	71	85	100	100	100	SW 2	SW 2	SW 4	SW 3	SW 2	SW 2	SW 1	SW 1	10	3	7	7	9	10	10	4	.	⌣ V
5	100	91	15	12	14	50	100	87	SW 1	SW 2	W 2	WSW 3	SW 3	SW 3	SW 3	SW 1	2	2	2	1	6	9	6	10	2,0	
6	100	100	100	100	100	100	100	100	SW 1	SW 1	NW 1	N 1	NW 3	NE 3	W 3	W 2	7	10	10	10	10	10	10	4	2,1	≡ ✳ V
7	78	46	37	80	100	100	100	95	W 1	SW 3	SW 4	SW 3	WSW 4	SW 2	SW 3	SW 3	2	6	10	10	10	10	2	7	15,4	✳ V
8	92	100	100	100	100	100	100	100	SW 4	SW 5	SW 5	SW 2	SW 3	WSW 2	SW 2	SW 1	10	10	10	10	7	10	10	3	7,6	≡ ✳ V
9	100	90	67	61	63	71	65	88	W 1	NW 1	W 3	WSW 3	SW 3	SW 4	WSW 5	WSW 4	1	2	1	1	5	6	10	10	7,5	☽
10	100	100	79	72	100	80	100	100	SW 3	W 4	SW 4	SW 5	SW 6	SW 5	SW 3	SW 3	8	9	6	4	9	9	9	10	.	
11	100	100	100	100	100	100	100	100	SW 1	SW 1	SW 2	NW 1	WNW 1	WNW 2	NW 1	SW 1	2	6	3	10	10	10	3	2	1,1	V
12	100	65	81	100	45	17	16	17	SW 1	SW 3	SW 4	SW 4	NW 2	NW 2	SW 1	SW 1	3	10	7	10	6	5	9	9	.	⌣ ✳ V
13	80	32	59	100	100	100	100	100	SW 3	SW 2	SW 2	SW 3	SW 2	WNW 3	W 4	SW 2	2	7	9	10	10	10	10	10	2,2	✳ V
14	100	100	79	91	48	100	100	100	W 2	NW 2	NW 2	WNW 2	W 3	WSW 3	NW 4	NW 3	10	3	10	7	10	10	10	2	8,8	✳ V
15	94	58	56	44	26	38	100	100	W 2	W 5	WNW 3	NW 4	W 4	W 4	W 3	W 3	5	2	3	7	8	10	10	10	1,6	
16	100	100	100	70	100	100	100	83	W 3	W 2	W 3	NW 2	SW 1	WSW 2	SW 2	SW 2	10	10	9	10	10	10	10	10	.	≡ ☾
17	86	100	100	100	100	100	100	100	SW 1	SW 1	SW 1	SW 2	NW 3	NW 3	NW 3	NW 3	10	10	10	10	10	10	10	10	0,6	≡ ✳ V
18	100	100	100	100	100	100	100	100	NW 2	NW 2	NNW 1	NW 1	W 2	NW 2	WNW 1	W 2	10	10	10	10	10	10	10	10	12,8	≡ ✳ V
19	100	100	100	59	54	100	100	100	NW 1	NW 2	NE 4	N 2	NE 4	N 4	N 2	N 1	10	9	10	10	10	10	10	10	41,0	≡ ✳ ☾
20	97	78	69	38	30	36	42	17	Calme	NE 1	NNE 1	NNE 2	NE 2	NE 1	NE 1	NE 1	2	1	2	1	5	2	1	1	3,7	⌣
21	20	18	17	19	18	20	17	18	W 1	SW 1	SW 1	S 2	SW 2	SSW 1	S 1	SSW 1	5	4	6	2	2	1	0	2	.	
22	19	20	100	90	92	80	30	12	S 1	SSW 2	S 3	S 2	SSW 2	SSW 1	SSW 1	SW 1	3	10	5	3	6	4	0	0	.	☽
23	13	7	23	5	5	5	5	5	Calme	NE 1	E 1	ESE 1	SE 1	ESE 1	E 1	E 1	2	1	1	0	0	0	0	0	.	☽
24	5	5	09	16	28	35	36	44	E 1	E 1	W 1	W 2	W 2	WNW 1	W 3	W 3	0	0	0	0	1	0	0	2	.	
25	46	53	85	100	100	100	100	100	W 3	W 3	ENE 1	N 1	WNW 4	WNW 4	W 3	W 2	6	10	10	10	10	10	10	10	.	≡ ✳ ☾
26	100	100	100	100	100	100	100	100	W 1	W 2	E 2	SW 3	NW 3	NW 3	NW 3	NW 3	10	10	10	10	10	10	10	10	16,6	≡ ✳ V
27	100	100	100	100	100	100	100	100	WNW 3	W 3	NW 3	W 4	SW 3	NW 4	NW 4	NW 3	10	10	10	10	10	10	10	10	28,7	≡ ✳ V
28	100	100	100	100	100	100	100	100	NW 2	NW 3	N 4	N 4	NW 5	NW 5	N 5	NW 4	10	10	10	10	10	10	10	0	63,5	≡ ✳ V
29	94	52	24	20	36	100	69	45	N 1	NE 1	N 3	N 3	NE 3	NNW 3	N 2	N 2	0	0	0	0	10	10	0	0	12,8	
30	52	46	36	19	18	20	80	100	NE 1	NE 2	NNE 3	NNE 2	NE 2	NE 2	NE 2	NE 2	1	2	1	0	0	1	0	0	.	
31	31	88	5	5	5	5	21	40	NE 1	NE 1	NE 2	NE 3	NE 3	NE 2	NE 2	NE 1	0	2	2	1	1	0	0	0	.	⌣
Moy.	80,9	74,8	70,0	66,7	67,4	74,7	79,4	79,1	1,7	2,2	2,4	2,5	2,7	2,5	2,5	2,1	5,5	6,3	6,5	6,4	7,3	7,2	6,3	5,8	231,7	

(1) Le thermomètre à maxima est lu à 7^{h}; le thermomètre à minima à 12^{h}.

(2) La force du vent est exprimée en chiffres de 0 à 6.

(3) La pluie est mesurée le matin à 7^{h} et inscrite à la date de ce même jour.

Janvier 1910.

PERPIGNAN (Observatoire).

Longitude 0°33′ E. — Latitude 42°42′. — Altitude 31m,65. Cg = — 0mm,16

DATES.	PRESSION (700 +). 3h	6h	9h	12h	15h	18h	21h	24h	TEMPÉRATURE (1). 3h	6h	9h	12h	15h	18h	21h	24h	Min.	Max.
1	66,2	66,3	67,1	65,2	64,8	64,3	64,7	65,8	8,3	7,7	7,6	9,8	8,8	6,8	7,1	6,4	6,4	11,1
2	65,9	66,3	67,4	66,9	66,1	67,7	68,2	68,4	6,1	5,8	6,2	8,2	9,2	6,3	4,6	4,2	4,1	10,1
3	68,8	68,6	68,7	68,7	68,2	68,5	68,7	68,8	0,0	- 0,8	2,3	7,3	8,0	3,0	0,4	- 0,5	- 1,2	9,6
4	68,8	68,3	68,7	68,2	67,0	67,1	66,4	66,4	- 1,7	- 0,8	1,8	11,7	11,6	5,0	4,0	2,1	- 1,7	13,8
5	66,0	65,2	65,6	64,9	63,9	65,2	65,6	64,9	2,7	1,8	5,1	14,3	18,8	9,4	14,4	15,5	0,2	21,5
6	64,6	63,8	64,1	63,5	63,4	64,8	66,3	68,1	16,4	16,3	17,2	21,0	19,7	16,2	13,2	8,1	8,1	21,6
7	69,0	69,6	71,1	71,0	70,6	71,3	71,7	71,7	4,5	2,7	3,8	10,0	10,1	5,0	3,1	2,9	1,7	11,3
8	71,5	70,8	71,1	70,5	69,4	69,6	69,7	69,7	3,8	3,6	5,0	10,1	11,0	7,2	4,8	3,3	2,0	12,6
9	70,0	69,7	70,5	70,0	69,5	70,5	71,6	71,8	4,2	2,1	4,3	12,7	12,3	8,5	5,7	2,8	1,1	13,4
10	72,2	72,5	73,8	73,5	73,4	73,5	73,9	74,0	2,3	1,2	4,0	9,1	9,9	5,3	3,3	2,3	0,2	11,8
11	74,0	72,5	74,0	72,9	71,9	71,2	70,1	68,6	2,2	2,1	5,5	9,8	11,0	6,8	5,1	4,1	0,5	11,6
12	67,4	65,4	64,7	62,5	60,4	62,2	61,4	60,7	6,5	7,0	8,1	13,1	11,3	6,4	5,3	6,5	4,1	14,2
13	60,2	60,1	61,4	63,3	64,6	66,8	69,4	69,3	7,4	5,7	6,1	6,4	6,5	5,8	5,9	6,1	2,8	7,0
14	69,7	70,3	70,5	70,8	70,9	72,4	72,7	71,9	5,6	5,1	6,2	9,7	10,0	8,0	8,3	8,8	4,0	10,5
15	72,1	72,9	73,1	71,6	70,6	71,2	70,9	70,9	9,4	9,1	10,5	14,2	13,5	11,2	11,0	8,7	6,8	15,8
16	69,8	69,3	69,4	68,0	66,4	66,0	65,2	64,0	7,5	3,2	6,1	14,0	14,7	7,6	6,4	5,6	2,7	16,1
17	64,3	64,3	65,6	67,7	67,5	68,7	69,5	69,1	1,9	10,2	10,7	10,1	10,7	10,3	9,7	10,4	1,3	11,6
18	68,2	66,7	66,6	65,7	64,8	64,7	64,8	64,6	11,2	6,6	8,4	15,3	16,0	15,3	15,0	14,9	6,2	17,5
19	62,6	61,6	62,0	61,7	60,7	61,2	61,6	61,4	16,0	16,1	16,0	16,6	16,0	13,6	13,7	13,9	13,4	17,7
20	60,1	59,5	59,8	58,1	56,1	56,7	54,8	53,3	14,6	12,7	13,1	16,0	16,0	11,6	9,4	8,2	7,9	17,5
21	52,9	52,6	53,9	54,1	53,9	54,6	54,9	54,0	9,5	8,8	7,5	8,2	7,3	5,6	3,2	2,6	2,6	10,5
22	50,9	48,8	50,9	51,6	52,6	55,1	57,0	58,1	4,6	3,1	1,2	2,2	4,2	3,2	3,2	1,9	0,8	5,0
23	59,9	60,1	63,0	63,7	63,4	63,6	63,5	63,5	1,6	1,5	2,0	3,3	4,0	4,1	4,4	4,7	0,8	4,7
24	61,5	58,8	56,1	52,3	46,7	44,1	44,5	43,2	3,8	- 1,0	2,5	8,0	8,8	4,0	6,1	7,5	- 2,3	9,6
25	40,9	41,9	44,0	43,8	44,3	46,2	46,2	46,2	7,5	6,5	6,7	9,1	8,0	4,7	7,0	5,1	4,2	9,4
26	44,5	42,6	42,1	43,1	44,1	44,4	45,1	45,6	3,5	2,8	4,9	10,4	9,0	8,0	7,1	8,5	2,1	11,5
27	46,3	46,6	48,3	50,1	51,1	53,4	54,6	55,2	6,3	7,2	9,3	11,1	11,8	9,0	7,2	4,1	4,1	12,4
28	55,0	53,4	52,0	50,8	48,9	48,4	51,1	52,9	1,2	0,7	4,0	10,9	10,7	7,0	9,1	6,5	- 0,4	12,5
29	53,0	52,9	53,8	54,1	53,6	54,5	55,3	56,0	5,3	5,9	7,4	11,8	11,2	8,2	5,9	5,4	4,0	12,7
30	56,0	56,0	57,6	57,9	57,3	58,9	59,8	60,1	6,1	5,8	6,7	8,2	8,5	5,6	4,7	4,7	4,6	9,5
31	59,9	59,2	59,0	58,1	58,0	59,6	59,9	59,4	3,7	3,7	5,0	7,0	6,9	4,0	3,1	2,1	2,1	8,2
Moy.	62,33	61,83	62,45	62,07	61,42	62,14	62,55	62,50	5,87	5,24	6,62	10,63	10,82	7,51	6,82	6,04	3,01	12,33

DATES.	HUMIDITÉ RELATIVE. 3h	6h	9h	12h	15h	18h	21h	24h	VENT. — DIRECTION ET VITESSE EN MÈTRES (2). 3h	6h	9h	12h	15h	18h	21h	24h	NÉBULOSITÉ. 6h	9h	12h	15h	18h	21h	PLUIE.	REMARQUES. Matin.	Midi.	Soir.
1	30	60	64	52	52	61	55	55	NE 7	NW 7	NW 9	NW 11	NW 10	NW 12	NW 9	NW 11	9	8	7	9	1	0	.			
2	58	56	56	48	44	56	68	66	NW 9	NW 11	NW 9	NW 7	NW 7	NW 2	W 2	NW 3	0	0	0	0	0	0	.			
3	90	80	77	55	62	98	100	100	NW 1	NW 1	W 2	SW 1	S 1	Cal. 0	SW 1	W 1	0	2	0	0	0	0	.		B	⌊
4	100	92	67	37	57	94	70	93	W 1	SW 1	SW 2	W 1	NE 1	SW 0	SW 1	W 2	0	0	0	0	0	0	.		B	⌊
5	69	72	70	49	33	73	52	27	W 1	SW 1	Cal. 0	S 1	N 3	S 1	W 4	W 4	0	0	0	0	0	0	.	⌊ B		
6	24	24	25	18	21	25	42	88	NW 6	W 8	W 7	NW 7	NW 8	NW 7	N 3	E 1	0	0	0	0	0	0	.			
7	97	93	93	70	69	88	98	100	E 1	N 2	NE 1	Cal. 1	NE 2	NE 0	N 1	Cal. 0	0	0	0	0	0	0	.	⌊ B	B	⌊
8	98	93	90	76	75	88	97	99	E 1	SW 2	NW 2	NE 1	NE 2	NW 2	N 2	N 3	1	0	0	0	0	0	.	⌊ ⌊ B	B	⌊ ⌊
9	92	96	85	49	52	71	86	92	N 2	Cal. 1	SW 3	NW 3	NW 3	SW 1	SW 2	NW 1	0	2	0	0	0	0	.	⌊ ⌊ ⌊ B	B	B ⌊ ⌊
10	92	96	85	76	75	97	100	100	NW 2	SW 1	Cal. 1	N 1	E 2	Cal. 0	Cal. 1	NW 2	0	7	0	3	0	0	.	⌊	B	B ⌊ ⌊
11	96	98	89	67	81	91	99	90	NW 2	SW 1	SW 2	S 1	S 2	Cal. 0	Cal. 1	NW 3	3	10	10	4	0	10	.	⌊ ⌊		
12	82	85	82	63	62	82	69	57	NW 1	SW 1	W 2	SE 1	NW 7	NW 9	NW 11	NW 9	10	3	10	7	10	0	1,4			⌊ ⌊
13	53	70	54	51	49	45	40	39	NW 7	NW 6	NW 16	NW 14	NW 12	NW 13	NW 9	NW 9	2	1	1	1	1	0	0,7	●		
14	41	42	38	40	41	48	53	47	NW 11	NW 6	NW 10	NW 10	NW 12	NW 5	NW 9	NW 9	0	0	0	2	0	0	.			
15	47	59	57	45	50	61	62	73	NW 10	NW 8	W 9	NW 7	NW 7	W 3	W 5	NW 1	1	3	7	9	0	0	.			⊃
16	78	83	70	47	52	97	67	67	W 2	SW 2	SW 3	SE 1	SE 1	SW 0	SW 2	W 2	1	2	0	0	0	0	.	⌊		⌊
17	92	62	57	59	41	40	53	60	W 2	NW 7	NW 11	NW 13	NW 10	NW 3	W 8	NW 6	0	2	7	8	0	0	.			
18	58	65	67	58	53	48	45	50	NW 6	W 2	W 3	NW 9	W 12	NW 11	NW 12	NW 10	10	10	8	9	8	6	0,6	◐ ⌒		⊃
19	46	50	47	44	50	52	42	39	NW 9	NW 10	NW 9	NW 17	NW 13	NW 11	NW 12	NW 11	10	10	6	1	0	0	.			
20	37	48	52	33	38	57	84	67	NW 9	SW 8	W 7	W 10	W 5	W 4	W 2	W 3	0	0	0	0	0	1	.			⌊
21	64	63	65	46	52	61	93	91	NW 6	W 7	NW 7	NW 13	NW 13	NW 7	NW 5	NW 1	10	10	10	7	1	1	1,2			●
22	75	100	100	100	65	48	55	54	NW 3	Cal. 1	W 2	W 8	NW 10	NW 10	NW 10	NW 5	10	10	10	5	1	6	12,6	● *	◐ *	
23	58	56	59	48	49	35	28	42	NW 9	NW 12	NW 12	NW 15	NW 11	NW 11	NW 11	NW 4	2	2	7	1	0	1	.	* B	*	B
24	48	78	56	44	39	71	80	44	W 3	SW 1	NW 2	S 3	Cal. 0	Cal 0	NW 7	NW 7	2	10	9	10	10	10	0,1			◐
25	51	65	63	48	57	74	49	63	NW 8	W 10	W 11	NW 12	W 12	NE 3	W 7	NW 10	9	3	3	3	9	10	1,5	●		
26	77	94	91	57	62	60	69	64	W 1	W 2	W 1	NW 10	W 9	W 7	NW 2	NW 7	10	8	8	2	1	10	3,7	● ⌒		
27	84	66	46	44	42	52	66	84	NW 3	SW 7	NW 8	NW 9	NW 10	NW 5	SW 2	W 2	5	1	1	1	1	1	0,2	●		
28	96	88	81	54	64	85	64	80	W 1	W 1	W 2	NE 1	NE 3	S 1	NW 6	NW 3	1	5	9	8	9	9	.			⌊
29	87	83	76	45	51	68	86	75	NW 2	SW 1	W 2	NW 1	NE 1	Cal. 1	Cal. 0	N 1	10	10	10	8	7	7	.	⌊		
30	79	79	66	57	49	63	56	57	N 1	Cal. 2	W 2	NW 8	NW 6	N 4	N 5	N 4	10	9	6	3	0	0	.	☽		
31	64	61	54	31	32	44	48	59	N 5	NW 7	W 7	W 8	W 12	W 7	W 6	W 2	0	0	0	0	0	0	.			
Moy.	69,8	72,8	67,2	52,0	52,2	65,5	66,3	68,4	4,20	4,44	5,25	6,50	6,57	4,44	5,12	4,35	3,7	4,1	4,2	3,3	1,9	2,3	22,0			

(1) Les températures minima et maxima sont les minima et maxima observés de 0h à 24h.

(2) La vitesse du vent est la vitesse moyenne enregistrée pendant les dix minutes qui ont précédé l'heure de l'observation.

Février 1910.

PERPIGNAN (Observatoire).

Longitude 0°33′ E. — Latitude 42°42′. — Altitude 31m,65. Cg = — 0mm,16

DATES.	PRESSION (700+). 3h	6h	9h	12h	15h	18h	21h	24h	TEMPÉRATURE (1). 3h	6h	9h	12h	15h	18h	21h	24h	Min.	Max.
1	58,5	57,9	57,7	56,6	55,6	55,8	56,3	56,1	- 0,1	2,2	3,8	8,5	8,8	2,3	0,2	- 0,2	- 0,9	10,8
2	55,2	56,0	56,2	55,6	54,1	54,8	54,7	54,0	- 0,3	0,0	2,2	11,2	12,5	7,8	5,4	5,3	- 1,2	14,5
3	53,1	51,0	48,6	48,3	48,2	50,2	51,4	52,2	4,3	2,9	4,3	8,9	10,8	9,2	6,4	6,5	1,7	13,2
4	52,3	51,0	50,7	51,0	52,3	54,3	57,6	59,3	6,0	7,2	6,7	8,1	8,0	5,0	6,0	5,7	4,0	8,8
5	59,6	61,6	63,2	63,8	63,3	64,5	65,8	65,2	5,8	5,4	7,0	8,9	9,6	7,6	7,1	7,2	5,2	10,5
6	64,3	63,5	63,8	63,6	63,2	64,0	64,4	62,7	9,4	10,4	13,0	15,8	15,1	14,1	13,1	12,4	7,2	16,6
7	63,8	62,5	61,7	61,9	59,3	59,6	59,2	58,1	12,3	11,9	12,6	15,0	15,8	14,1	14,0	13,6	11,0	16,6
8	57,5	57,5	57,1	55,2	55,1	55,0	54,5	55,9	13,4	11,9	12,3	14,0	10,7	7,2	9,1	7,2	6,6	14,6
9	55,0	54,8	56,4	56,5	56,9	57,9	59,4	60,5	6,1	5,8	4,7	7,0	6,6	6,0	5,2	4,5	4,5	8,0
10	60,5	61,5	63,0	63,4	63,5	63,9	63,9	64,4	4,1	3,5	3,5	7,2	8,4	6,0	5,7	5,6	2,2	9,5
11	64,5	65,7	66,2	66,0	65,1	65,5	65,6	65,8	5,6	5,9	8,4	10,8	10,1	8,6	8,1	7,3	4,6	11,4
12	64,8	64,5	64,3	64,0	61,7	60,7	60,6	60,7	7,2	8,1	9,9	10,1	10,9	11,8	11,5	10,4	5,2	11,9
13	60,4	61,3	61,8	61,6	60,9	61,6	61,4	60,7	9,5	7,6	7,7	9,9	9,6	6,4	4,1	1,4	1,4	11,2
14	59,3	59,3	59,3	58,7	58,2	59,5	60,3	60,0	- 0,8	- 1,9	2,3	7,1	6,9	7,2	5,7	5,2	- 2,3	8,5
15	59,2	58,5	57,2	55,0	52,2	53,1	51,8	50,4	3,5	- 0,7	1,6	8,2	9,4	11,0	11,7	9,5	- 1,3	12,7
16	46,1	50,0	53,8	56,7	58,0	60,6	61,5	62,0	6,4	7,3	9,0	10,4	11,7	9,9	8,6	9,7	5,4	12,7
17	62,2	62,4	63,3	63,0	61,2	61,4	60,4	59,2	4,1	2,2	7,1	11,7	12,0	9,3	7,5	8,2	1,8	13,3
18	57,9	57,3	57,6	56,7	55,2	55,8	56,3	55,2	9,9	12,4	12,7	15,9	15,2	11,8	9,8	7,7	6,1	17,5
19	53,9	52,6	51,6	49,7	47,8	47,8	48,9	49,5	6,6	6,4	9,2	19,4	18,2	13,3	13,4	13,4	5,0	20,9
20	51,5	53,5	55,3	56,4	56,4	56,6	57,4	58,2	7,0	7,0	9,4	13,9	13,8	9,5	6,5	5,0	5,0	15,5
21	58,2	58,4	58,8	59,7	60,1	60,8	63,1	64,1	6,4	6,2	8,9	10,8	12,8	9,8	7,5	6,7	5,0	13,8
22	63,9	63,9	63,2	62,8	62,3	62,2	62,5	62,0	5,7	5,0	9,0	14,3	15,7	11,8	9,3	10,0	4,0	16,4
23	61,2	60,9	61,0	61,7	62,2	63,7	65,4	66,2	9,8	7,7	11,0	16,8	15,6	11,9	9,8	9,0	6,7	17,5
24	66,0	65,8	65,8	65,0	64,0	63,8	64,5	64,9	8,5	6,8	9,1	14,1	13,1	9,4	8,0	9,2	4,5	15,5
25	64,2	64,1	64,5	64,4	62,6	63,7	64,8	65,2	8,3	7,7	10,9	16,5	17,2	14,3	13,3	11,7	6,0	18,6
26	64,0	61,4	57,5	53,4	49,6	54,4	52,3	51,9	7,1	5,1	11,8	17,3	17,8	8,3	9,2	9,0	3,8	22,2
27	54,0	54,8	57,1	57,5	57,8	58,0	59,3	60,1	6,8	7,2	7,2	8,8	5,0	7,1	7,3	7,3	3,7	9,3
28	59,8	60,9	61,3	61,9	61,6	61,7	62,2	62,3	7,3	7,4	8,1	9,0	10,0	8,2	7,6	8,8	7,0	10,5
Moy.	58,96	59,02	59,21	58,93	58,16	58,96	59,48	59,53	6,43	6,02	7,99	11,77	11,83	9,25	8,25	7,76	4,00	13,66

DATES.	HUMIDITÉ RELATIVE. 3h	6h	9h	12h	15h	18h	21h	24h	VENT. — DIRECTION ET VITESSE EN MÈTRES (2). 3h	6h	9h	12h	15h	18h	21h	24h	NÉBULOSITÉ. 6h	9h	12h	15h	18h	21h	PLUIE.	REMARQUES. Matin.	Midi.	Soir.
1	63	44	38	17	37	67	63	66	W 2	W 7	W 3	NW 3	Cal. 2	Cal. 1	SW 2	N 2	0	0	0	7	5	0	.		B	♄ ☾
2	68	71	61	47	31	59	60	69	NW 2	SW 3	W 1	SW 1	SE 1	NE 1	SW 2	NW 1	3	2	6	8	10	3	.			
3	82	84	80	66	43	43	67	67	Cal. 0	SW 1	W 1	NW 8	NW 15	NW 12	W 10	NW 9	10	10	8	7	3	0	0,2	G		◎
4	69	57	72	66	50	71	56	57	NW 4	NW 6	W 6	W 9	W 10	NW 12	NW 9	NW 7	5	10	8	9	2	2	0,6	G		◎
5	61	61	49	38	37	51	54	63	NW 7	NW 5	W 7	NW 11	NW 11	NW 11	NW 8	NW 8	2	2	0	0	0	1	.			
6	65	68	60	56	63	66	53	59	NW 8	NW 9	NW 11	NW 8	NW 9	NW 10	NW 9	NW 16	10	9	10	10	10	9	.			
7	59	52	49	48	41	47	60	58	NW 8	NW 13	NW 16	NW 11	NW 12	NW 7	NW 7	NW 8	8	9	4	2	1	9	.	≡		
8	65	49	43	37	58	88	55	62	NW 11	NW 8	NW 10	NW 11	W 13	NW 15	NW 17	NW 10	6	2	2	3	10	2	2,9			☾ ◎
9	57	57	74	54	51	48	44	47	NW 12	NW 12	NW 11	NW 13	NW 15	NW 15	NW 14	NW 12	9	9	10	9	1	0	.	G		G
10	47	42	48	30	28	34	35	39	NW 12	NW 10	NW 13	NW 16	NW 11	NW 12	NW 15	NW 14	0	1	0	0	0	0	.	≡	≡ B	≡ B
11	34	20	9	11	12	22	32	44	NW 12	NW 6	NW 8	NW 12	NW 7	N 7	NW 4	NW 8	3	8	5	8	8	8	.			
12	67	64	54	59	53	56	68	73	NW 7	NW 7	NW 10	NW 11	NW 4	W 7	NW 6	NW 7	5	10	9	9	10	10	.			G
13	64	64	59	36	33	47	53	56	NW 7	NW 6	NW 10	W 11	N 7	NW 3	NW 2	N 2	10	7	1	2	0	0	.			
14	85	92	80	54	75	69	61	52	N 1	SW 2	SW 2	SW 3	N 3	NW 5	NW 7	NW 4	0	10	10	10	10	0	0,4		◎	
15	59	75	73	46	69	74	48	65	W 1	W 0	W 1	W 5	SW 1	W 7	NW 8	NW 2	3	10	10	7	8	10	1,3	B	◎ ☾	G
16	99	76	67	59	54	63	68	60	NW 2	W 9	W 12	NW 11	W 6	NW 4	N 0	N 5	10	3	3	4	10	1	8,9	◎ ☾		♃
17	92	88	75	70	70	97	100	100	Cal. 0	SW 1	SW 1	SE 2	NE 6	E 1	Cal. 0	E 2	2	7	10	6	10	10	.	⊕		♄
18	77	65	71	57	56	74	89	99	NE 2	S 8	S 9	S 8	S 10	S 2	SW 2	SW 2	10	10	10	10	9	2	.			
19	100	100	96	42	49	70	66	70	Cal. 0	NW 1	SE 1	S 10	S 11	S 7	S 6	S 3	10	10	5	6	10	7	.	≡		♃
20	87	71	61	47	58	84	94	95	N 5	NW 8	NW 7	SW 8	SE 2	E 4	SW 3	NW 2	10	10	2	2	2	2	5,7	◎		♃ ♄
21	93	94	86	65	69	89	94	96	NW 1	SW 1	Cal. 1	N 2	NE 2	S 0	SW 2	NW 1	10	10	10	2	2	5	.	♄		♄
22	100	100	100	73	73	90	99	91	NW 2	Cal. 1	N 2	N 2	E 5	NE 3	N 1	NW 2	10	10	3	10	9	9	.	≡		♄
23	72	89	78	51	60	67	62	65	SW 2	SE 1	E 4	N 3	N 3	N 4	NW 5	W 3	5	9	8	10	10	10	.			
24	65	74	59	45	64	81	86	76	NW 2	NW 1	W 2	S 0	SE 2	Cal. 1	SW 2	SW 1	2	0	0	0	2	1	.			♄
25	81	81	84	55	56	55	53	60	SW 2	SE 0	Cal. 0	S 1	NW 8	NW 10	NW 7	NW 4	5	10	2	9	1	1	0,1	◎		
26	86	90	76	49	53	53	44	47	Cal. 0	SW 1	Cal. 1	NE 2	N 13	NW 11	NW 14	NW 2	2	10	10	7	10	1	0,5	♄		◎
27	64	56	70	52	88	66	57	55	NW 12	NW 13	NW 8	NW 12	NW 16	NW 12	NW 12	NW 10	2	8	3	3	3	2	1,5	◎	◎	
28	54	53	60	61	64	85	89	90	NW 9	NW 9	NW 11	W 8	N 5	SW 2	SW 2	NW 3	10	10	10	10	9	10	.		G	
Moy.	71,9	69,2	65,4	49,7	53,4	64,8	64,6	67,2	4,63	5,28	5,97	7,20	7,48	6,53	6,26	5,70	5,8	7,3	5,7	6,1	5,9	4,1	22,1			

(1) Les températures minima et maxima sont les minima et maxima observés de 0h à 24h.

(2) La vitesse du vent est la vitesse moyenne enregistrée pendant les dix minutes qui ont précédé l'heure de l'observation.

Mars 1910.

PERPIGNAN (Observatoire).

Longitude 0°33′ E. — Latitude 42°42′. — Altitude 31m,65. Cg = — 0mm,16

DATES.	PRESSION (700 +). 3h	6h	9h	12h	15h	18h	21h	24h	TEMPÉRATURE (1). 3h	6h	9h	12h	15h	18h	21h	24h	Min.	Max.
1	64,0	65,0	65,5	66,3	65,4	65,8	67,0	66,9	9,0	7,8	9,8	12,1	12,3	9,4	8,3	7,9	7,5	13,6
2	66,0	65,9	65,5	64,6	62,9	63,8	63,6	63,6	7,1	5,1	9,6	12,3	12,7	9,6	7,2	4,2	4,2	13,7
3	63,0	63,0	63,0	62,4	61,0	60,5	60,6	60,3	2,2	0,7	7,6	11,3	11,7	9,0	4,8	3,6	0,0	12,5
4	59,7	59,4	59,3	58,5	57,6	57,5	57,6	57,1	2,2	5,0	12,0	13,8	13,2	10,6	8,3	7,5	1,2	15,7
5	57,1	57,8	59,1	59,5	59,6	61,1	62,1	62,6	8,4	8,7	13,0	15,8	13,3	10,8	10,1	9,0	6,8	17,2
6	62,6	63,5	64,3	64,5	64,5	64,9	65,0	65,2	8,6	8,9	9,0	10,4	10,7	9,7	9,0	8,3	8,0	11,4
7	65,4	65,8	66,7	66,6	65,9	65,9	66,1	66,0	5,6	5,1	11,1	15,0	14,0	10,9	8,5	7,3	4,5	16,9
8	66,0	66,0	66,7	66,6	66,1	66,2	66,4	66,2	6,9	4,5	12,5	16,2	15,2	11,8	9,1	8,0	4,0	17,2
9	65,7	65,7	66,0	65,2	62,7	61,9	62,3	61,5	6,0	4,9	9,8	13,1	17,5	13,0	10,9	8,6	4,1	17,9
10	60,3	60,1	59,7	58,5	57,5	57,1	58,3	58,0	7,0	6,0	12,6	18,1	15,8	12,8	12,0	11,3	5,2	19,1
11	56,5	56,0	55,5	54,7	53,9	54,5	56,4	57,1	11,2	11,1	14,1	16,2	19,0	14,7	9,2	8,1	7,8	19,8
12	56,4	56,3	57,3	56,9	56,6	55,9	56,8	57,9	5,3	6,0	14,3	15,8	13,4	11,1	9,4	8,5	4,0	18,5
13	57,1	57,2	57,4	57,1	55,4	56,1	57,4	58,0	8,2	7,0	6,9	6,8	8,2	8,5	8,0	6,4	6,4	9,0
14	57,0	56,8	57,4	56,9	55,8	56,1	54,7	53,3	6,0	7,0	7,0	8,4	9,4	7,3	5,6	8,3	5,0	10,7
15	54,6	56,8	57,9	58,1	57,4	57,7	58,7	59,5	6,4	5,9	8,7	12,8	11,2	10,2	8,4	8,1	5,5	13,7
16	59,2	59,8	62,1	63,0	62,5	62,9	63,8	64,2	8,9	10,2	11,1	14,0	16,2	14,1	12,2	11,2	7,7	17,5
17	63,9	64,0	64,1	63,1	61,6	61,7	62,0	61,0	7,4	6,8	12,8	17,2	18,3	13,0	11,6	8,9	6,1	19,3
18	59,0	58,5	57,7	55,7	53,6	53,2	52,5	51,6	7,0	6,0	13,1	16,2	15,6	12,2	11,3	11,2	5,3	17,0
19	51,3	52,4	53,8	55,0	54,8	54,7	55,7	54,6	8,3	7,3	6,5	5,9	5,2	4,4	3,7	3,7	3,0	11,2
20	53,2	53,6	54,4	54,6	55,5	55,6	55,7	55,4	3,2	3,3	4,3	6,2	3,9	4,1	6,0	6,3	2,2	6,5
21	54,5	54,0	55,3	56,0	56,0	56,9	58,2	59,7	6,5	5,8	6,1	9,2	9,1	6,9	6,0	6,8	5,0	10,7
22	59,1	59,0	59,5	59,6	59,0	59,5	59,9	60,0	7,2	7,6	11,7	13,1	14,0	12,1	11,0	10,2	6,8	14,5
23	60,3	60,5	61,4	61,8	61,4	61,7	62,5	62,1	9,4	8,5	12,9	15,1	16,2	13,9	10,8	10,9	7,0	17,3
24	61,3	61,0	60,4	60,4	60,3	60,7	61,7	61,3	9,2	10,2	14,2	18,0	17,6	13,3	8,9	7,3	7,3	19,0
25	60,1	60,1	60,8	60,8	60,4	60,1	60,8	61,2	5,6	4,0	12,1	14,4	14,8	12,0	9,1	5,6	3,3	15,5
26	61,3	61,6	62,6	62,6	61,9	62,2	62,9	62,9	4,7	4,3	12,8	15,7	15,0	11,6	10,1	8,2	3,1	16,6
27	62,9	63,4	63,8	63,7	63,0	63,0	63,4	63,6	6,0	4,6	12,9	15,8	14,3	12,7	9,0	7,7	4,0	16,3
28	63,4	64,1	64,7	64,6	63,9	64,4	65,2	65,6	6,0	7,2	13,0	16,0	17,2	13,6	11,5	11,4	5,6	18,7
29	65,5	65,5	65,8	65,3	63,7	63,4	63,4	63,4	10,7	11,0	15,9	18,0	19,0	16,4	13,4	11,2	8,5	20,3
30	62,6	62,4	62,0	60,3	58,6	58,3	57,7	58,1	10,6	8,0	14,4	17,0	17,6	14,8	13,2	11,5	7,2	18,5
31	57,8	58,5	57,9	56,0	55,2	55,8	58,4	59,2	9,1	7,2	8,2	8,9	9,6	5,8	4,6	2,9	2,9	11,5
Moy.	60,22	60,44	60,89	60,61	59,80	59,97	60,54	60,55	7,09	6,64	10,97	13,51	13,59	10,98	9,07	8,07	5,14	15,39

DATES.	HUMIDITÉ RELATIVE. 3h	6h	9h	12h	15h	18h	21h	24h	VENT. — DIRECTION ET VITESSE EN MÈTRES (2). 3h	6h	9h	12h	15h	18h	21h	24h	NÉBULOSITÉ. 6h	9h	12h	15h	18h	21h	PLUIE.	REMARQUES. Matin.	Midi.	Soir.
1	64	61	52	39	42	51	58	60	NW 8	W 6	NW 12	W 7	NW 8	N 4	NW 1	N 2	1	5	1	0	3	10	.			
2	58	71	46	39	29	42	52	62	N 3	NW 2	NW 5	NW 6	NW 7	N 3	NW 3	NW 1	0	0	0	0	0	0	.			
3	77	86	65	55	58	73	97	100	NW 2	SW 1	SW 1	NE 3	E 3	SE 2	Cal. 0	Cal. 0	0	0	0	0	0	0	.		B	
4	100	87	56	52	60	59	72	85	Cal. 0	S 1	SE 2	SW 3	S 4	S 3	SW 1	S 3	0	0	7	9	6	1	.		B	
5	83	77	61	61	54	82	89	93	S 2	S 3	S 3	SE 3	S 3	SE 3	SE 3	S 1	10	7	8	10	10	10	4,5			
6	96	98	100	97	97	100	100	100	Cal. 0	S 2	S 1	S 1	S 1	Cal. 0	Cal. 0	SE 2	10	10	10	10	10	10	23,0			
7	100	97	86	66	76	88	97	88	SW 2	W 2	W 2	Cal. 1	E 3	Cal. 0	Cal. 0	SW 1	4	10	7	6	1	0	.			
8	80	95	62	58	73	80	100	88	SW 1	Cal. 0	W 3	SE 1	E 1	Cal. 0	Cal. 1	SW 3	0	0	0	1	4	0	.		B	
9	99	100	90	84	69	88	90	100	Cal. 0	W 1	SE 0	SE 2	SE 3	SE 1	Cal. 2	Cal. 0	0	4	10	5	2	0	.			
10	100	100	81	52	52	67	70	75	Cal. 0	Cal. 1	N 2	S 6	S 9	S 7	S 7	SE 2	10	9	10	10	10	9	.			
11	78	96	77	68	37	32	58	55	SW 10	S 6	S 2	S 6	S 6	S 6	Cal. 2	SW 2	7	10	10	5	1	0	.			
12	77	74	60	50	52	54	66	80	SW 2	W 1	S 3	S 7	SW 6	S 7	Cal. 2	W 2	0	1	8	10	4	6	0,1			
13	74	100	95	88	72	66	77	100	W 3	W 1	W 2	W 3	NW 5	NW 4	NW 2	NW 1	10	10	10	10	10	10	23,2			
14	97	85	90	77	76	95	100	100	NW 1	NW 2	NW 5	W 3	NW 4	NE 2	NW 7	NW 4	10	10	10	10	10	10	46,6			
15	98	97	86	71	79	88	100	88	SW 7	Cal. 0	W 2	N 1	NE 5	NE 2	NE 6	NW 8	10	10	9	10	10	10	17,9			
16	73	74	66	58	50	60	59	66	NW 4	NW 7	NW 6	SW 3	NE 4	SW 2	NW 3	W 2	10	10	10	3	3	2	.		B	
17	88	77	59	41	33	68	65	84	Cal. 0	SW 1	SW 2	N 4	N 4	S 1	NW 1	NW 1	0	0	0	0	0	0	.			
18	83	88	62	57	71	86	92	68	NW 3	SW 1	SW 0	SE 2	SE 2	SE 1	S 0	NW 1	2	0	0	0	9	10	.		B	
19	73	65	61	65	54	50	58	60	NW 8	NW 8	NW 7	NW 8	NW 9	NW 10	NW 7	NW 8	10	10	10	10	10	7	0,2			
20	62	60	58	52	76	74	63	59	NW 8	NW 9	NW 10	NW 11	NW 10	NW 10	NW 9	NW 8	10	10	10	10	10	8	1,0			
21	56	45	52	44	47	56	57	50	NW 7	NW 11	NW 14	NW 12	NW 14	NW 10	NW 8	NW 7	2	8	8	5	3	3	.			
22	50	52	44	43	40	45	52	49	NW 8	NW 9	NW 13	NW 11	NW 11	NW 5	NW 6	N 3	2	1	0	0	0	0	.		B	
23	56	58	45	31	32	47	60	58	NW 3	W 2	NW 6	N 6	N 5	NW 4	NW 2	NW 6	1	1	0	0	0	0	.	B	B	
24	55	49	36	27	28	44	65	70	W 2	W 7	NW 11	NW 8	N 4	NE 2	Cal. 0	NW 3	0	0	0	0	0	0	.	B		
25	79	85	63	34	48	67	70	95	NW 1	Cal. 0	E 2	E 3	E 3	Cal. 1	W 2	Cal. 0	0	0	0	0	0	0	.		B	B
26	83	87	78	58	61	80	90	96	NW 1	Cal. 0	SW 1	S 2	SE 2	E 3	Cal. 1	W 1	6	2	4	1	2	3	.			
27	100	100	80	64	78	85	100	100	W 2	SW 1	SW 0	E 3	SE 2	NE 2	Cal. 1	W 1	1	6	4	9	1	8	.	B	B	
28	100	85	83	62	56	74	72	67	Cal. 0	SW 2	NE 2	NE 4	SE 1	Cal. 1	SW 2	Cal. 0	2	0	0	1	1	0	.	B	B	
29	67	61	50	28	28	23	48	54	W 3	W 4	W 6	W 4	NW 6	NW 7	W 7	N 2	1	0	1	0	0	0	.	B	B	
30	52	62	33	27	30	33	34	38	NW 2	W 2	NW 7	W 8	W 9	W 11	NW 8	NW 9	0	0	0	0	1	2	.		B	B
31	42	50	44	49	19	28	29	43	NW 8	N 5	NW 6	NW 10	NW 12	NW 10	NW 6	NW 7	9	10	1	1	3	10	.		B	
Moy.	77,4	78,1	65,2	54,7	54,1	64,0	72,3	75,2	3,25	3,07	4,41	4,93	5,35	4,02	3,15	2,87	4,1	4,6	4,8	4,4	4,0	4,2	116,5			

(1) Les températures minima et maxima sont les minima et maxima observés de 0h à 24h.

(2) La vitesse du vent est la vitesse moyenne enregistrée pendant les dix minutes qui ont précédé l'heure de l'observation.

Avril 1910.

PERPIGNAN (Observatoire).

Longitude 0°33′ E. — Latitude 42°42′. — Altitude 31m,65. Cg = — 0mm,16

DATES.	PRESSION (700 +). 3h	6h	9h	12h	15h	18h	21h	24h	TEMPÉRATURE (1). 3h	6h	9h	12h	15h	18h	21h	24h	Min.	Max.
1	58,6	58,3	58,5	58,2	57,6	57,0	56,5	55,5	1,6	1,4	4,3	4,6	3,3	0,5	0,6	0,3	0,2	5,8
2	54,8	54,6	55,5	55,7	55,5	56,0	56,1	56,0	0,4	0,5	1,0	1,4	2,5	1,8	1,4	2,1	0,2	2,9
3	54,0	54,8	54,5	54,8	54,0	53,6	53,9	53,8	1,7	1,4	9,0	9,9	10,0	7,5	3,9	2,1	0,4	12,5
4	53,4	53,5	54,1	54,0	52,9	52,4	53,0	53,1	1,1	0,3	7,7	12,2	10,2	9,0	6,3	4,5	- 0,5	12,8
5	52,0	51,8	51,9	51,9	52,1	53,1	54,0	54,6	4,0	4,5	7,5	9,2	11,0	8,7	6,2	5,7	3,2	12,4
6	54,5	55,3	56,3	56,1	55,9	57,2	59,0	59,0	5,7	5,7	10,0	13,1	11,9	9,1	6,4	4,6	4,4	14,3
7	58,3	59,0	59,5	59,5	59,1	59,8	61,1	61,6	5,2	3,8	10,5	14,3	12,0	10,9	7,2	6,1	2,8	16,2
8	61,5	61,6	61,7	60,6	58,5	57,7	56,5	54,9	4,9	5,0	14,0	15,9	16,5	12,4	10,9	10,9	3,8	17,6
9	53,7	53,7	55,8	57,6	57,7	58,5	60,7	60,9	9,5	11,1	9,5	11,9	11,1	11,0	11,0	10,2	8,6	14,4
10	60,9	61,2	61,3	60,3	59,9	60,0	60,6	60,1	9,6	8,5	11,6	14,6	14,7	12,6	10,0	8,1	8,1	15,8
11	59,4	59,0	58,7	57,8	56,6	56,3	56,6	56,3	6,0	5,1	14,4	15,0	15,0	12,6	9,3	7,2	4,1	16,4
12	55,3	55,2	54,8	53,3	51,6	51,5	52,0	51,5	9,1	10,0	13,0	16,7	18,2	13,9	12,2	10,6	7,2	19,3
13	50,6	50,2	49,9	48,2	46,8	46,4	47,0	45,9	10,2	10,2	13,6	17,5	18,0	14,0	12,1	12,5	9,0	20,6
14	45,4	45,0	45,0	43,3	43,3	44,2	46,3	48,7	11,5	12,3	14,1	18,4	18,6	16,7	11,4	10,2	9,4	20,5
15	48,2	48,0	47,2	45,8	47,2	47,6	48,4	47,8	8,3	9,1	14,6	20,6	20,2	18,0	13,0	11,9	7,0	22,8
16	48,7	50,7	52,5	53,0	54,9	56,7	58,8	59,6	11,5	11,4	14,3	15,9	14,3	10,3	10,5	9,0	9,0	20,9
17	59,2	59,6	60,1	60,0	59,1	60,0	61,8	62,0	8,6	9,0	12,2	13,7	15,1	11,9	11,9	11,7	7,3	17,5
18	62,8	63,1	62,9	63,3	62,7	63,8	65,3	65,1	11,3	9,8	14,0	17,9	19,0	16,0	15,4	14,8	9,0	19,6
19	65,2	65,8	67,1	66,3	66,6	67,4	68,4	67,3	14,7	14,8	17,7	18,8	17,7	17,1	16,0	15,4	14,1	19,7
20	66,6	66,7	66,2	65,5	65,3	65,8	66,3	66,2	15,0	15,0	17,7	20,2	19,6	18,0	15,7	14,3	14,2	21,4
21	64,9	64,5	64,7	64,0	63,3	63,1	63,9	63,2	13,0	15,1	18,8	22,5	23,8	20,8	16,6	15,1	13,0	24,5
22	61,6	61,5	61,0	60,3	58,8	58,6	59,2	59,8	14,6	14,8	16,9	20,6	20,1	17,5	15,5	13,9	12,9	22,2
23	58,9	59,7	59,3	59,1	57,6	57,1	57,6	56,9	12,2	11,1	13,5	16,7	17,6	15,9	12,1	9,7	9,7	18,6
24	55,4	54,6	54,2	54,0	53,9	54,0	55,4	55,9	9,8	10,8	14,8	17,5	16,7	15,9	13,2	12,5	8,8	18,8
25	55,8	56,3	56,9	57,0	56,9	57,1	58,0	58,0	12,0	12,1	15,1	16,3	15,4	14,1	13,2	12,7	11,0	17,3
26	57,3	57,3	57,5	58,3	59,1	59,7	60,8	61,4	12,0	11,6	13,0	15,2	12,8	10,7	11,0	10,5	10,2	16,8
27	61,3	61,8	62,0	61,5	60,0	59,9	60,4	60,3	9,3	10,3	15,2	17,0	18,6	16,8	12,6	10,2	7,9	19,8
28	59,7	59,4	59,5	59,3	58,9	58,9	59,7	59,8	10,3	11,1	16,8	17,1	16,0	15,4	10,8	9,1	9,0	18,8
29	59,4	59,9	60,5	60,3	58,9	59,3	59,9	59,9	7,4	13,2	12,9	16,4	17,1	15,8	13,2	12,8	7,1	18,8
30	59,0	59,0	60,8	61,5	60,8	61,6	62,4	61,9	12,1	11,8	12,4	13,3	15,2	11,8	10,0	9,7	9,4	16,0
Moy.	57,21	57,37	57,66	57,35	56,85	57,14	57,99	57,90	8,75	9,03	12,67	15,15	15,07	12,89	10,65	9,61	7,36	17,17

DATES.	HUMIDITÉ RELATIVE. 3h	6h	9h	12h	15h	18h	21h	24h	VENT. — DIRECTION ET VITESSE EN MÈTRES (2). 3h	6h	9h	12h	15h	18h	21h	24h	NÉBULOSITÉ. 6h	9h	12h	15h	18h	21h	PLUIE.	REMARQUES. Matin.	Midi.	Soir.
1	51	56	45	34	57	100	100	100	NW 7	NW 7	N 7	NW 5	NW 7	NW 3	N 6	NW 6	10	10	10	10	10	10	9,0			✳
2	97	99	96	100	94	96	100	100	NW 5	NW 2	W 2	NW 1	W 0	W 1	Cal. 1	Cal. 0	10	10	10	10	10	10	36,0	≺ ✳	✳	✳ ○
3	100	98	78	67	63	62	98	95	SW 2	SW 1	Cal. 0	E 3	Cal. 2	Cal. 0	Cal. 1	W 2	3	0	8	1	8	2	0,5	○		⊢
4	94	93	64	63	66	73	85	92	W 1	SW 2	W 1	S 2	SE 2	SE 2	NW 3	NW 2	2	10	7	7	5	8	.			⊢
5	94	85	76	62	54	61	71	71	NW 2	W 2	NW 3	N 4	NW 6	NW 2	Cal. 3	NW 3	10	10	10	4	4	0	.	G		
6	70	70	52	44	56	76	95	96	W 3	NW 4	NW 6	NW 5	Cal. 2	SW 3	Cal. 1	W 1	1	1	2	8	10	9	2,4	⊢ ⌊		◐
7	77	87	51	42	66	65	85	86	W 2	Cal. 0	NW 3	N 2	SE 2	SW 1	Cal. 0	SW 2	7	1	4	8	1	0	0,6	⌊ ⊢		○
8	91	82	53	52	56	73	94	90	S 2	SW 2	SW 1	SE 3	S 2	SE 2	SW 1	NE 2	2	5	3	9	10	10	.	⊢		⊢
9	100	56	89	63	66	62	53	53	N 1	NW 9	NW 15	NW 13	NW 9	NW 10	NW 6	NW 9	10	7	7	10	0	1	0,5	◐		○ ⊢
10	63	68	55	40	41	41	58	70	NW 3	SW 1	NW 6	NW 12	NW 7	N 7	NW 3	W 1	3	2	0	0	0	0	.			
11	79	80	45	51	60	83	100	100	W 2	SW 2	NE 1	E 2	SE 4	NE 3	NE 0	NW 1	0	0	4	3	1	0	.	⌊ B		⊢
12	93	89	79	68	59	85	91	97	NW 1	SW 1	SW 0	NE 2	NE 3	NE 4	NE 1	Cal. 0	10	10	3	6	8	10	.	⊢ B	⊕	
13	99	97	86	74	71	89	95	89	NE 2	Cal. 0	N 1	E 1	SE 2	NE 3	E 1	W 2	10	8	10	9	10	3	.	⊢		⊢ ≻
14	93	88	90	70	60	73	100	100	NE 1	SE 2	E 2	SE 3	S 2	NE 2	Cal. 0	E 1	9	10	6	10	3	2	.	⊢ B G		⊢ ≺
15	100	100	78	33	19	27	41	49	SE 1	NE 2	NE 1	W 1	W 8	Cal. 2	S 3	SW 3	10	1	1	0	0	2	.	B		≻
16	57	48	36	33	43	47	38	53	Cal. 0	SW 2	NW 7	NW 11	NW 10	W 13	W 9	NW 8	9	5	7	8	3	1	.	⊕	G	
17	53	57	52	49	50	55	53	53	NW 5	W 6	NW 8	NW 7	NW 7	NW 8	NW 4	N 6	1	3	8	8	6	9	.			≻
18	56	61	57	45	46	64	79	78	NW 5	NW 8	NW 9	NW 8	NW 10	NW 8	NW 6	NW 9	7	1	1	1	5	8	.			G
19	75	70	57	54	56	56	59	65	NW 7	NW 6	NW 8	NW 12	NW 12	NW 8	NW 5	NW 12	2	7	2	2	8	1	.			
20	65	67	55	45	49	52	62	64	NW 9	NW 9	NW 12	NW 14	NW 13	W 10	NW 7	NW 6	10	10	10	9	8	7	.			
21	67	61	50	42	33	48	63	65	NW 6	NW 9	NW 11	NW 8	NW 7	W 7	SW 3	NW 2	1	1	0	1	1	1	.			
22	65	63	55	45	45	48	47	52	NW 1	NW 5	NW 7	NW 7	NW 5	N 6	NW 7	N 5	0	2	0	2	5	9	.			
23	60	60	42	42	39	41	65	80	NE 3	NW 5	NW 10	W 9	NW 8	N 7	Cal. 2	W 1	6	1	1	1	0	0	.			
24	82	69	60	56	54	52	64	63	W 2	W 1	E 1	E 3	NE 2	NW 2	NW 5	NW 4	10	10	2	10	10	10	.			
25	57	55	49	54	56	62	67	71	NW 3	W 2	W 3	SW 1	SW 2	Cal. 0	NW 0	Cal. 0	2	10	10	10	10	10	.			G ≺
26	79	87	78	60	60	86	68	73	Cal. 0	Cal. 0	N 0	NE 2	NW 5	W 2	NW 3	NW 2	10	10	10	10	10	0	0,7		○	
27	80	81	56	46	40	44	61	75	NW 2	W 3	NW 2	NW 4	SW 5	NW 3	NW 5	NW 2	1	3	1	0	0	0	.	⊢		
28	86	83	45	42	44	61	73	85	Cal. 0	W 1	SE 2	NE 4	SE 3	NE 1	Cal. 0	Cal. 0	9	1	1	3	4	0	.			
29	100	74	60	49	42	49	64	63	S 1	W 2	W 10	NW 7	NW 7	W 7	NW 4	NW 6	10	10	10	7	7	10	.	⊢		
30	61	60	49	35	30	37	50	55	NW 6	W 9	W 6	NW 12	W 8	W 10	NW 10	NW 9	7	9	6	1	1	0	.			
Moy.	78,1	74,8	61,3	52,0	52,5	62,3	72,6	76,1	2,77	3,50	4,74	5,56	5,45	4,50	3,27	3,50	6,1	5,6	5,1	5,6	5,3	4,4	49,7			

(1) Les températures minima et maxima sont les minima et maxima observés de 0h à 24h.

(2) La vitesse du vent est la vitesse moyenne enregistrée pendant les dix minutes qui ont précédé l'heure de l'observation.

Mai 1910.

PERPIGNAN (Observatoire).

Longitude 0°33′ E. — Latitude 42°42′. — Altitude 31m,65. Cg = — 0mm,16

DATES.	PRESSION (700 +). 3h	6h	9h	12h	15h	18h	21h	24h	TEMPÉRATURE (1). 3h	6h	9h	12h	15h	18h	21h	24h	Min.	Max.
1	60,9	60,4	59,8	58,5	57,8	57,6	58,9	59,4	9,1	8,8	11,8	14,2	13,5	12,7	12,2	11,5	7,5	14,2
2	58,9	58,9	58,6	58,8	58,0	58,1	57,9	57,7	10,3	10,8	13,8	15,0	14,2	14,1	13,8	13,7	9,3	16,3
3	57,7	57,2	58,1	57,9	56,9	57,4	57,2	57,1	12,5	11,8	11,7	12,0	13,1	12,9	12,1	11,4	8,6	17,0
4	57,6	58,4	57,7	57,6	58,0	57,8	59,2	59,3	11,2	10,1	13,3	15,9	13,1	13,7	11,7	10,5	9,3	17,2
5	58,9	59,5	59,7	58,9	57,8	57,8	59,2	59,5	9,4	9,5	13,0	15,2	15,1	14,1	12,5	11,2	8,4	17,4
6	59,0	59,1	59,6	59,7	59,4	59,4	60,5	60,7	10,6	13,5	16,0	19,3	19,3	17,2	13,2	12,0	9,5	21,1
7	59,8	60,2	60,3	59,5	58,8	58,8	59,0	58,6	11,1	13,1	17,1	20,0	18,4	16,5	15,3	15,0	9,9	21,4
8	57,1	56,1	56,7	56,7	55,6	55,5	55,8	56,7	13,2	13,0	13,5	13,5	14,6	13,8	11,6	8,8	8,8	18,3
9	56,4	57,2	56,6	55,3	54,1	55,2	56,0	55,6	8,1	7,8	12,0	14,3	13,6	11,0	8,5	7,9	6,4	16,3
10	55,6	56,2	57,0	57,9	57,7	58,8	58,9	59,3	6,7	7,0	10,4	11,3	11,8	10,2	10,2	8,0	5,9	13,7
11	58,3	58,0	56,8	56,5	56,0	56,4	56,5	56,5	8,0	7,7	9,3	11,3	11,2	11,0	8,7	8,3	6,7	16,3
12	55,0	55,3	55,8	56,8	57,6	56,0	56,0	56,2	7,0	9,0	11,0	12,0	9,8	11,4	9,7	7,2	6,3	12,8
13	56,3	56,7	57,4	57,2	56,5	56,6	56,8	56,3	7,3	7,7	13,4	13,8	14,7	13,2	12,6	12,5	6,0	18,0
14	55,2	55,2	55,4	54,9	54,1	53,9	54,3	53,5	10,0	10,9	12,8	15,3	16,3	14,6	12,2	12,5	10,0	18,5
15	52,8	52,1	51,7	51,8	50,9	51,2	52,1	52,4	12,5	13,0	14,1	14,8	16,0	14,1	12,9	12,7	11,8	18,2
16	52,1	51,6	51,2	51,1	50,5	50,5	50,7	50,3	11,2	13,0	14,7	14,4	16,2	14,7	13,9	13,7	10,5	17,6
17	49,6	50,3	51,0	51,3	51,8	52,6	53,2	53,3	13,5	12,8	15,8	18,0	16,7	14,0	13,2	11,3	11,3	20,6
18	52,6	52,7	52,9	52,2	51,7	51,4	51,6	50,8	10,3	10,1	18,7	16,0	15,9	15,7	13,1	13,1	9,1	19,7
19	50,2	49,2	48,6	48,3	48,6	50,0	51,3	51,4	13,2	13,2	14,0	13,4	13,1	12,3	11,9	12,0	11,5	15,0
20	51,4	52,3	53,2	53,6	53,9	54,5	55,6	55,3	12,5	12,8	16,3	16,0	17,2	15,1	14,3	13,9	12,0	18,4
21	55,1	56,9	57,5	57,9	57,7	57,7	57,9	57,9	13,4	13,8	17,2	17,1	16,3	15,4	13,1	13,1	12,5	18,2
22	57,0	56,9	56,8	57,0	56,0	56,7	57,0	55,8	14,5	17,5	19,6	19,6	19,3	17,1	15,4	14,8	12,0	21,4
23	55,0	55,4	56,0	56,0	55,8	55,7	56,7	56,6	15,8	15,5	15,2	15,3	16,8	17,1	15,2	14,6	13,8	18,2
24	55,5	56,2	56,9	57,2	57,0	57,0	57,8	58,3	15,4	15,3	16,2	18,0	20,9	18,6	16,8	15,2	13,8	22,7
25	58,3	58,8	59,0	58,7	58,1	57,9	58,7	58,7	13,9	15,0	18,4	22,2	20,8	20,0	15,8	16,3	12,0	24,0
26	58,5	59,4	59,9	59,5	58,8	59,0	60,0	60,1	14,9	14,2	16,8	18,8	19,2	16,8	15,0	15,4	13,7	20,8
27	59,8	60,1	60,3	59,7	58,5	58,7	59,5	59,2	13,7	13,1	17,0	20,1	21,7	19,1	16,1	15,5	12,9	23,7
28	58,2	58,7	59,4	58,8	57,7	57,4	58,9	58,8	15,1	15,8	18,2	20,3	21,6	19,7	16,1	15,5	13,4	22,7
29	58,2	58,5	58,5	58,7	57,8	57,4	58,5	57,9	15,3	16,5	17,9	19,5	21,0	18,8	16,4	16,2	14,5	22,4
30	57,8	57,9	57,4	56,6	56,3	56,5	57,5	57,7	15,0	16,0	19,1	19,5	21,5	18,9	17,0	16,3	13,9	22,1
31	56,4	56,8	56,6	56,5	55,6	55,7	56,1	56,2	15,3	16,2	19,1	21,7	23,7	22,7	17,1	14,3	14,3	24,9
Moy.	56,29	56,52	56,66	56,49	55,97	56,10	56,75	56,68	11,94	12,40	15,08	16,38	16,66	15,37	13,47	12,72	10,50	19,00

DATES.	HUMIDITÉ RELATIVE. 3h	6h	9h	12h	15h	18h	21h	24h	VENT. — DIRECTION ET VITESSE EN MÈTRES (2). 3h	6h	9h	12h	15h	18h	21h	24h	NÉBULOSITÉ. 6h	9h	12h	15h	18h	21h	PLUIE.	REMARQUES. Matin.	Midi.	Soir.
1	56	49	41	34	32	45	50	51	NW 7	NW 10	NW 10	N 11	NW 9	NW 9	NW 7	NW 6	2	7	10	10	10	10	.			
2	59	54	42	42	44	49	58	66	NW 9	NW 10	NW 17	NW 16	NW 13	NW 12	NW 13	NW 12	7	4	8	7	7	0	.	≡ B	≡ B	≡
3	77	79	70	67	59	57	56	59	NW 7	W 7	NW 7	NW 7	NW 8	NW 8	NW 8	NW 8	10	9	8	8	4	0	7,6	⊗		
4	58	67	47	40	56	52	59	57	NW 6	NW 7	NW 12	NW 10	NW 9	NW 11	NW 7	NW 11	10	9	8	10	3	5	.			
5	43	46	35	38	43	52	53	58	NW 12	NW 7	NW 12	NW 9	NW 10	NW 10	NW 5	N 4	7	6	6	10	8	2	.			
6	62	60	51	45	45	52	74	78	N 1	NW 6	NW 8	N 7	NW 7	NW 4	Cal. 0	NW 1	2	6	7	1	1	0	.			
7	82	69	56	47	59	65	73	65	Cal. 0	NW 4	N 4	N 2	Cal. 1	SW 0	W 1	W 2	0	0	9	10	10	10	.	♄		
8	75	81	61	49	42	41	48	54	NW 3	Cal. 1	NW 7	NW 5	NW 7	NW 5	NW 12	NW 8	2	10	10	10	10	10	.	⊕		G
9	55	60	34	38	30	43	57	55	NW 8	NW 5	W 7	N 6	W 10	NW 6	NW 6	NW 6	4	1	1	2	9	10	.	⊕		
10	64	71	55	46	46	52	45	66	NW 7	NW 8	W 8	NW 10	NW 10	NW 9	NW 11	NW 7	10	7	3	1	1	0	.	G ☾		G
11	60	67	69	57	51	54	56	61	NW 8	NW 8	W 7	NW 7	W 10	NW 5	NW 7	NW 5	10	10	3	10	3	0	.	G		≺
12	67	65	65	57	79	69	70	94	Cal. 0	SW 0	E 3	NE 3	Cal. 0	SE 0	SE 2	S 2	10	10	10	10	9	7	0,6	G	○	☽
13	89	90	71	73	73	84	88	96	W 1	SW 0	NE 2	SE 1	SW 2	SW 3	SE 1	S 1	10	10	10	10	10	10	1,4	♄ ○	G	⊗
14	95	96	94	84	79	84	92	92	Cal. 0	SW 0	W 0	S 2	S 3	E 2	E 2	SE 3	10	10	10	2	7	10	3,6	⊗	⊗	
15	93	95	98	93	88	93	95	95	E 3	S 1	S 2	SE 2	SE 2	SE 2	S 2	SE 2	10	10	9	9	10	7	17,0	⊗	⊗	⊗
16	94	93	91	95	86	91	93	94	SE 2	E 1	SE 2	Cal. 1	SE 2	S 3	SE 2	S 1	9	10	10	8	10	10	1,5	♄ ○	⊗	
17	89	95	80	65	72	91	87	97	S 2	S 1	S 3	S 3	S 3	SE 2	SE 2	NW 1	10	10	10	10	10	9	3,5	⊗		
18	99	98	72	83	87	88	99	100	NW 1	W 1	Cal. 2	E 3	E 3	S 2	Cal. 0	E 1	10	10	10	10	10	9	.			G ♄
19	100	100	99	96	96	94	99	98	E 1	Cal. 0	NW 2	W 4	NW 3	W 1	Cal. 1	N 1	10	10	10	10	10	10	19,3	⊗	⊗	⊗
20	97	96	82	85	77	89	96	98	Cal. 0	NE 2	NE 2	E 3	E 1	E 1	E 1	E 1	10	10	10	10	10	10	.	B		
21	100	100	78	80	79	87	100	100	Cal. 0	NE 0	E 3	E 6	E 0	Cal. 1	Cal. 0	S 2	8	9	8	10	9	9	.			
22	90	72	67	67	63	77	85	92	W 3	W 5	NW 6	NW 7	W 9	W 3	NW 8	NW 3	7	10	10	10	10	10	6,5	♄	⊗	⊗ ♄
23	78	70	71	76	64	62	68	72	NW 6	W 10	W 6	W 10	NW 7	W 8	W 9	NW 7	10	10	10	10	10	9	0,5		⊗	
24	67	68	69	62	51	60	64	68	NW 6	W 9	W 5	W 4	SW 2	W 3	W 5	Cal. 0	10	10	10	10	4	10	.	G		G
25	82	73	61	44	58	62	75	71	NW 2	W 4	NW 3	N 1	E 2	W 0	SW 1	W 3	10	8	5	3	1	10	.	♄ B		
26	74	89	79	63	72	81	90	93	Cal. 0	SW 0	W 2	E 3	SE 0	Cal. 0	Cal. 1	Cal. 0	10	10	7	9	10	10	0,4	⊗		G
27	95	99	70	56	50	60	68	69	Cal. 0	S 0	W 3	N 3	NW 3	W 2	W 4	NW 4	10	10	5	4	3	1	1,6	⊗		
28	71	64	49	55	48	55	69	73	NW 5	W 4	W 4	NW 6	NW 6	NW 5	W 3	NW 5	10	9	3	0	0	0	.	B G		B
29	75	72	66	59	49	56	65	62	Cal. 0	NW 3	W 6	NW 7	NW 7	NW 8	NW 6	NW 8	8	9	7	0	0	0	.	♄	B	B
30	66	58	47	49	44	53	61	65	NW 7	NW 6	NW 7	NW 9	NW 5	NW 5	NW 4	NW 5	2	8	10	9	8	1	.			
31	67	59	53	43	40	47	67	89	NW 3	N 3	NW 5	NW 2	NW 3	Cal. 2	W 3	NW 1	1	1	0	0	0	0	.			
Moy.	76,7	76,0	65,2	60,9	60,1	66,0	72,9	77,0	3,45	3,91	5,31	5,43	5,17	4,16	4,27	3,81	7,7	8,2	7,6	7,2	6,7	6,1	63,5			

(1) Les températures minima et maxima sont les minima et maxima observés de 0h à 24h.

(2) La vitesse du vent est la vitesse moyenne enregistrée pendant les dix minutes qui ont précédé l'heure de l'observation.

Juin 1910.

PERPIGNAN (Observatoire).

Longitude 0°33′ E. — Latitude 42°42′. — Altitude 31m,65. Cg = — 0mm,16

DATES.	PRESSION (700 +). 3h	6h	9h	12h	15h	18h	21h	24h	TEMPÉRATURE (1). 3h	6h	9h	12h	15h	18h	21h	24h	Min.	Max.
1	55,6	55,4	55,3	55,1	54,6	54,2	54,8	55,3	12,3	15,8	19,8	19,5	20,0	18,0	15,9	13,0	10,8	21,5
2	55,9	56,4	57,1	57,4	57,1	56,7	56,9	57,2	13,9	15,6	19,2	19,2	19,1	17,1	15,4	16,2	13,0	21,3
3	56,9	56,7	56,3	55,5	54,2	53,4	54,3	53,6	14,8	17,0	18,8	19,5	19,9	18,1	15,3	14,0	14,0	20,7
4	52,5	51,8	52,6	51,8	51,3	51,6	51,7	50,0	12,3	12,2	14,0	17,9	15,2	14,2	12,1	10,0	10,0	21,4
5	48,3	48,6	48,2	48,0	47,2	49,2	50,0	50,3	8,9	11,5	15,6	18,8	21,0	15,1	15,8	16,9	7,8	22,2
6	50,4	51,4	53,1	54,1	54,3	55,5	57,3	57,9	16,1	16,6	20,3	21,8	24,6	21,2	17,2	15,1	15,0	26,5
7	57,9	58,7	59,5	59,7	59,7	59,9	60,4	60,1	14,3	16,6	20,7	22,4	22,0	21,6	16,3	15,4	13,0	23,0
8	59,6	60,1	60,0	59,2	58,4	58,0	58,5	58,5	13,8	17,3	19,1	21,9	21,0	20,7	16,8	16,1	13,3	22,8
9	57,6	57,5	57,1	56,1	55,8	55,6	55,9	56,2	14,9	16,0	21,1	21,4	19,8	16,2	16,2	16,0	14,1	23,0
10	55,5	55,5	56,1	56,4	56,0	56,3	57,4	57,3	14,4	16,3	18,3	20,0	22,6	20,3	17,2	15,4	13,9	23,8
11	56,6	56,7	56,6	56,8	57,3	57,0	57,3	57,1	15,1	17,0	20,7	17,6	15,8	16,0	15,6	16,5	14,4	23,3
12	56,8	57,2	57,5	57,2	56,0	57,3	58,2	57,6	15,6	15,5	17,2	20,0	21,7	17,8	16,1	15,8	14,7	22,4
13	56,9	56,1	57,6	57,4	57,6	58,5	60,7	61,0	15,0	15,8	17,5	18,5	18,8	18,9	17,7	16,5	14,3	20,2
14	61,0	60,6	61,3	61,7	60,9	62,0	63,2	63,0	15,9	16,4	17,2	20,8	20,9	19,3	17,5	17,0	15,2	21,7
15	63,0	62,7	62,3	61,3	60,6	60,2	60,8	60,5	15,2	17,1	20,1	24,0	25,0	23,6	20,5	19,3	14,3	26,2
16	60,0	60,8	60,9	60,8	60,6	60,2	60,4	60,9	18,2	18,5	21,9	23,0	23,5	23,1	16,5	15,9	13,6	24,9
17	61,1	61,8	62,0	61,9	61,6	61,1	62,1	62,5	14,2	17,2	23,9	25,1	26,4	25,9	24,8	21,2	13,0	27,6
18	62,1	62,2	62,1	62,0	61,6	61,9	63,3	63,5	19,1	19,4	28,0	30,0	30,9	28,7	24,8	21,4	16,3	31,9
19	63,2	63,4	63,2	63,0	62,3	62,1	63,0	62,8	20,3	22,0	26,4	28,5	27,9	28,0	21,8	20,5	18,0	30,3
20	61,9	61,8	61,6	60,9	59,8	59,0	59,1	59,1	18,7	19,2	27,2	28,4	29,3	28,6	21,4	20,0	16,8	30,5
21	59,3	59,5	60,0	59,8	59,0	58,8	60,2	58,9	18,2	23,0	26,3	27,8	27,0	22,0	20,5	20,2	16,3	29,3
22	57,0	57,9	59,0	59,9	60,6	60,5	61,8	62,2	18,8	19,6	23,1	24,0	22,2	20,8	19,0	17,7	17,7	25,2
23	62,0	62,3	62,7	62,3	61,4	61,2	61,9	61,4	15,5	17,7	21,0	24,0	24,1	22,2	20,3	19,0	14,7	25,5
24	60,8	60,8	60,4	59,9	59,4	58,9	59,3	58,9	17,6	19,8	23,6	26,6	24,0	22,1	22,5	16,6	15,4	27,6
25	58,6	58,0	57,4	56,5	55,9	55,1	54,5	54,1	16,1	17,8	25,0	24,4	22,4	21,2	19,8	20,0	15,2	26,5
26	52,0	51,1	51,9	51,8	52,1	53,0	55,9	56,6	18,1	18,9	20,0	19,9	20,0	21,4	18,1	16,9	16,9	22,9
27	57,4	58,1	58,7	58,6	58,6	58,8	60,3	61,5	16,3	17,1	20,5	23,0	22,2	21,2	19,8	18,3	15,5	24,5
28	61,5	62,5	63,3	63,2	63,0	63,0	63,9	63,8	15,0	17,0	23,4	26,7	25,9	23,0	21,0	17,9	14,0	28,4
29	62,8	62,8	62,1	61,1	59,7	58,2	57,8	58,2	16,1	18,0	24,1	24,7	24,5	23,2	19,3	19,8	15,0	25,6
30	56,1	56,6	57,2	58,1	58,6	58,7	60,3	60,7	17,0	19,7	21,5	19,4	19,3	20,0	18,7	17,3	16,7	24,6
Moy.	58,01	58,17	58,44	58,25	57,84	57,86	58,71	58,69	15,72	17,39	21,18	22,63	22,57	20,98	18,46	17,20	14,43	24,84

DATES.	HUMIDITÉ RELATIVE. 3h	6h	9h	12h	15h	18h	21h	24h	VENT. — DIRECTION ET VITESSE EN MÈTRES (2). 3h	6h	9h	12h	15h	18h	21h	24h	NÉBULOSITÉ. 6h	9h	12h	15h	18h	21h	PLUIE.	REMARQUES. Matin.	Midi.	Soir.
1	98	81	57	70	78	80	93	100	Cal. 0	W 2	E 2	E 4	NE 3	NE 1	E 2	Cal. 0	7	10	10	8	10	2	0,3	☂		○ ☂ ≺
2	100	100	77	75	81	90	97	96	Cal. 0	SW 0	Cal. 1	E 3	E 3	E 2	NE 3	N 1	10	9	10	10	10	10	.	☂ ☂ B		
3	99	90	75	76	75	83	70	83	NE 1	NE 0	NE 3	NE 2	SE 3	S 2	NW 2	NW 2	10	9	10	8	10	10	.	☂		≺
4	95	93	87	61	85	96	77	83	NW 3	SW 3	W 2	NW 1	NE 1	NE 0	W 2	Cal. 0	10	10	9	10	10	8	27,0	⊼ ○		⊘
5	97	84	63	50	50	95	74	67	Cal. 0	SW 0	NE 2	SE 1	SE 1	NE 1	NW 2	NW 5	0	1	3	10	10	10	3,4	☂		⊘
6	74	66	55	49	40	63	80	90	NW 2	NW 6	W 5	W 5	Cal 0	SE 2	Cal. 0	SW 1	10	9	8	0	2	0	.			
7	88	80	69	63	63	66	99	100	SW 2	Cal. 0	E 3	E 3	E 3	NE 2	Cal. 0	Cal. 0	0	0	6	3	7	4	.	☂		☂
8	100	89	82	67	73	76	96	98	NW 1	SW 0	E 3	E 4	NE 3	NE 3	Cal. 0	Cal. 0	3	4	7	2	6	0	.	☂ ☂		B ☂ ≺
9	97	96	72	73	64	98	100	100	Cal 0	Cal. 1	E 2	NE 3	W 2	Cal. 0	Cal. 0	NW 1	1	2	3	10	10	10	8,0	☂	⊼	●
10	95	69	68	50	45	65	80	91	Cal. 0	W 2	NW 3	W 5	W 3	W 1	SW 2	NW 1	10	8	6	3	7	10	0,3			○
11	88	86	58	81	98	77	89	64	Cal. 0	W 2	NW 2	S 1	W 1	W 6	W 3	NW 3	10	7	10	10	10	4	17,7	☂ T	●	⊘
12	76	76	59	47	44	61	68	66	NW 4	NW 7	NW 9	NW 8	NW 8	NW 7	NW 10	NW 4	10	7	3	2	10	10	0,1	⊘		⊘
13	68	64	63	59	56	56	63	63	NW 10	NW 13	NW 13	NW 15	NW 12	NW 11	NW 7	NW 12	9	9	7	7	10	4	.		≡	B
14	58	58	57	40	35	44	52	53	NW 10	NW 9	NW 12	NW 10	NW 13	NW 12	NW 7	NW 7	8	1	4	4	8	0	.			
15	60	53	46	33	39	46	56	57	NW 2	NW 9	NW 7	NW 6	NW 4	NW 7	NW 4	NW 3	0	0	0	0	0	0	.			
16	67	69	58	50	48	60	86	92	NW 1	Cal. 0	E 2	E 1	SE 1	Cal. 1	Cal. 0	S 1	0	0	0	7	3	0	.	☂ B		☂
17	100	86	44	47	53	57	44	60	Cal. 0	W 0	NE 0	E 2	E 1	SE 1	W 5	NW 2	2	1	0	7	4	2	.		B	
18	61	77	39	29	20	34	42	52	NW 2	W 1	NW 4	NW 7	NW 7	NW 4	NW 4	NW 4	5	0	0	0	0	0	.	☂		
19	71	64	40	30	30	31	51	65	NW 1	NW 2	N 4	N 4	NW 4	NW 4	NW 3	NW 1	0	0	0	0	0	0	.	☂ B		B
20	64	63	42	30	29	35	49	55	NW 2	Cal. 0	NE 0	E 3	E 4	E 1	S 1	SW 2	0	0	0	0	0	0	.			
21	71	56	51	44	47	68	75	78	W 2	W 1	NW 2	NE 2	SE 3	E 2	NW 1	N 1	0	3	2	1	10	10	.	☂	B	
22	89	88	75	70	71	61	61	68	W 1	NE 3	Cal. 1	E 3	Cal. 1	W 2	W 1	W 1	10	10	10	10	10	10	.	☂ ☂		≺
23	88	71	54	46	46	44	52	57	NW 2	Cal. 1	N 3	W 3	W 3	NW 3	SW 2	NW 2	3	3	1	8	7	3	.	☂		
24	69	57	54	41	57	65	54	100	NW 1	NW 2	NW 5	W 4	S 1	S 0	W 2	NW 2	0	0	2	10	9	10	7,9			⊼ ●
25	97	90	51	63	73	86	94	67	Cal. 0	W 0	SW 2	NE 2	E 1	S 0	SE 1	NW 1	8	2	10	10	10	10	.			
26	85	83	58	45	50	44	52	60	NW 1	W 0	NW 6	NW 8	NW 4	W 8	NW 7	NW 6	10	10	10	10	2	1	.	☂	G	G
27	61	60	45	44	43	40	54	64	NW 5	W 7	NW 6	NW 3	W 2	W 3	W 3	N 2	0	8	10	10	10	10	.	B		
28	85	71	49	39	49	65	77	88	Cal. 0	W 1	W 2	SW 2	S 2	E 1	Cal. 1	Cal. 0	0	0	2	5	8	9	.			
29	95	87	64	62	66	73	95	67	SE 1	W 0	NE 1	E 2	E 3	Cal. 0	Cal. 2	NW 5	0	0	0	2	8	2	6,5	☂		⊼ ●
30	100	91	75	62	58	49	50	54	Cal. 0	NW 1	NW 2	NW 8	NW 8	NW 7	NW 6	NW 3	5	10	10	9	9	9	.	☂	G	
Moy.	83,2	76,4	59,6	53,4	55,5	63,6	71,0	74,6	1,79	2,34	3,64	4,22	3,52	3,11	2,70	2,39	4,7	4,4	5,1	5,9	6,8	5,3	71,2			

(1) Les températures minima et maxima sont les minima et maxima observés de 0h à 24h.

(2) La vitesse du vent est la vitesse moyenne enregistrée pendant les dix minutes qui ont précédé l'heure de l'observation.

Juillet 1910.

PERPIGNAN (Observatoire).

Longitude 0°33′ E. — Latitude 42°42′. — Altitude 31m,65. Cg = — 0mm,16

DATES.	PRESSION (700 +). 3h	6h	9h	12h	15h	18h	21h	24h	TEMPÉRATURE (1). 3h	6h	9h	12h	15h	18h	21h	24h	Min.	Max.
1	59,9	60,2	60,5	60,1	59,3	59,1	59,2	59,1	15,6	16,2	19,6	21,5	22,0	20,0	17,7	15,5	13,8	24,2
2	58,6	58,2	57,5	57,1	56,8	56,5	57,2	57,4	13,8	17,1	21,9	22,6	19,0	20,6	18,1	18,0	12,2	23,0
3	58,2	58,9	59,3	59,2	58,8	59,0	60,5	60,9	14,8	15,1	17,1	20,0	20,3	18,1	17,1	15,8	14,8	21,3
4	61,1	61,2	61,3	60,8	61,0	63,0	63,6	64,2	14,9	15,6	18,0	19,0	18,2	17,7	16,6	15,3	14,1	20,5
5	64,2	64,7	64,8	64,4	64,1	64,0	65,0	64,9	15,2	15,9	18,8	21,2	20,9	20,3	18,0	15,8	14,7	22,3
6	63,9	63,7	63,1	61,8	59,5	59,0	58,4	57,5	15,2	16,1	20,3	25,8	25,5	22,8	19,8	21,6	14,7	28,5
7	57,0	57,7	58,8	58,6	58,3	58,1	59,3	59,1	18,8	16,2	19,0	20,7	22,0	21,1	18,3	17,1	15,8	22,5
8	58,2	58,0	57,7	56,9	56,3	58,0	59,3	59,0	16,0	15,8	19,8	21,7	22,0	19,0	17,2	15,9	15,4	25,0
9	59,0	58,6	57,8	57,2	56,0	55,2	55,4	55,2	13,1	14,0	21,1	21,3	22,2	20,2	18,3	16,7	11,3	22,7
10	54,6	55,0	55,3	56,9	56,3	57,1	57,8	57,9	17,5	17,9	18,7	19,4	21,1	18,0	15,2	15,9	14,7	22,6
11	57,8	58,1	58,0	57,8	57,4	57,0	57,6	57,9	15,0	15,5	22,0	24,1	24,3	22,9	19,0	18,1	13,4	25,5
12	57,6	58,0	58,5	59,0	58,5	58,5	61,3	61,9	16,9	17,7	20,0	21,8	22,4	21,6	19,1	17,9	16,2	23,4
13	61,9	62,0	62,5	62,5	62,0	61,4	61,4	61,3	17,1	19,0	23,1	24,3	25,0	25,3	20,4	18,6	15,3	26,4
14	60,7	61,0	60,4	59,2	58,4	57,4	57,1	56,8	16,8	18,9	24,0	25,2	25,1	23,0	19,0	17,9	16,1	26,4
15	55,8	55,8	55,5	54,2	53,6	53,7	54,1	54,0	17,0	18,9	25,5	28,5	26,1	23,9	21,8	21,3	15,8	29,4
16	53,2	53,1	53,2	52,8	51,6	51,0	52,1	52,8	19,8	19,1	26,0	24,8	25,8	24,8	20,2	18,9	17,2	27,4
17	53,3	54,4	54,8	54,9	55,1	55,5	57,2	57,5	19,8	20,3	24,0	24,0	24,2	23,2	20,6	19,2	18,2	25,7
18	57,6	58,6	59,0	58,9	59,1	59,4	60,4	60,7	17,5	19,6	25,0	26,7	24,4	24,0	21,6	20,4	16,8	28,6
19	60,6	60,7	60,9	61,1	61,0	61,1	61,8	62,1	19,7	19,9	23,3	25,8	24,4	24,0	21,1	20,4	18,0	26,7
20	62,0	62,5	63,0	62,8	62,5	62,2	63,3	63,8	19,3	19,7	22,2	24,6	25,8	25,0	21,8	19,7	17,7	27,0
21	62,9	62,7	62,3	61,8	60,9	60,2	60,6	60,1	16,8	18,3	26,0	27,6	29,0	28,2	23,6	20,5	14,7	30,3
22	58,9	58,7	58,2	56,9	55,3	57,3	59,6	60,1	20,3	20,2	25,3	26,6	29,0	26,7	21,5	21,5	19,7	30,2
23	59,5	59,5	61,8	61,7	61,7	63,0	64,1	65,7	20,8	21,3	18,3	19,6	22,2	20,9	18,6	17,9	15,8	25,3
24	64,7	64,8	64,2	63,2	61,9	60,7	61,1	60,4	17,0	17,0	21,0	23,1	24,2	22,8	19,0	15,0	15,0	25,4
25	59,5	59,7	59,6	59,0	58,3	58,4	59,5	60,0	16,3	17,2	22,5	26,5	25,3	24,8	22,1	19,6	15,0	28,2
26	59,9	60,7	61,1	61,0	60,5	60,7	61,9	62,0	18,6	18,5	20,0	22,1	23,1	22,8	21,0	18,5	17,6	24,3
27	61,5	62,0	61,7	60,7	59,5	58,7	58,8	58,6	15,0	15,7	21,8	23,4	23,3	20,9	18,1	16,4	12,1	25,3
28	57,5	57,7	58,0	57,8	57,3	57,0	57,1	57,3	18,0	18,8	22,7	24,0	21,1	21,0	19,0	19,0	15,3	25,2
29	57,4	58,0	58,3	58,2	58,0	58,0	58,7	58,2	19,5	19,0	21,1	21,3	20,4	19,7	19,1	18,6	18,0	22,1
30	57,9	57,7	57,8	57,2	56,1	54,7	54,9	54,7	19,0	18,8	19,6	22,3	22,1	22,0	19,7	18,8	18,6	23,7
31	54,9	56,2	56,9	56,6	57,2	58,0	59,6	59,7	18,6	19,2	25,0	28,2	20,8	20,8	20,3	19,1	17,3	28,9
Moy.	59,03	59,29	59,41	59,04	58,46	58,48	59,29	59,38	17,22	17,82	21,70	23,47	23,26	22,13	19,45	18,22	15,65	25,42

DATES.	HUMIDITÉ RELATIVE. 3h	6h	9h	12h	15h	18h	21h	24h	VENT. — DIRECTION ET VITESSE EN MÈTRES (2). 3h	6h	9h	12h	15h	18h	21h	24h	NÉBULOSITÉ. 6h	9h	12h	15h	18h	21h	PLUIE.	REMARQUES. Matin.	Midi.	Soir.
1	61	60	49	38	41	64	66	79	NW 3	NW 0	NW 2	N 2	NW 0	SW 0	Cal. 1	W 1	0	0	1	9	10	1	.	☂		
2	90	76	50	55	90	78	92	68	W 1	SW 1	E 3	E 4	NW 1	E 0	Cal. 1	NW 2	1	0	5	10	10	8	1,4	☂		⊠ ⊙
3	71	59	60	42	40	54	53	46	NW 4	NW 2	NW 3	NW 5	NW 4	W 6	W 4	NW 6	8	10	10	10	10	10	1,0	⊙		
4	54	53	47	43	45	54	53	61	NW 3	W 8	W 10	NW 12	W 13	NW 5	W 7	NW 7	0	0	3	3	10	1	.			T G
5	60	58	45	38	40	44	56	63	NW 9	W 9	W 7	NW 10	NW 7	NW 7	W 4	NW 4	4	9	5	7	2	1	.		⊕	
6	58	66	58	32	45	55	72	58	NW 3	NW 5	W 6	N 2	NE 6	E 1	Cal. 1	NW 4	0	6	3	3	7	7	.			
7	67	69	53	44	43	45	56	64	NW 5	NW 7	NW 7	W 9	NW 8	W 3	NW 3	NW 7	10	2	1	1	1	10	.			
8	67	61	47	46	43	53	57	65	NW 6	NW 7	W 6	NW 7	NW 8	W 6	NW 2	NW 2	5	1	2	7	8	2	.			
9	86	76	50	50	72	81	91	94	NW 2	NW 1	NE 3	E 4	NE 6	N 3	NE 1	E 3	0	0	0	0	7	10	.	☂	B	
10	92	83	74	87	72	92	100	100	E 2	N 0	W 2	SE 1	SE 2	E 1	Cal. 0	NW 2	5	10	10	9	10	0	13,5	☂ ⊠ ○		⊙ ☂
11	95	85	46	46	58	68	93	97	NW 2	W 1	W 1	NE 2	Cal. 2	S 1	Cal. 0	S 1	1	5	9	7	10	10	.	☂		
12	100	95	82	81	76	78	93	88	. 1	Cal. 1	E 2	E 3	NE 4	N 3	Cal. 0	Cal. 0	10	10	7	3	2	10	0,6	⊙		
13	91	81	67	60	54	59	80	94	NW 1	NW 2	NE 3	E 2	S 2	Cal. 0	Cal. 1	S 1	0	1	2	0	0	0	.	☂		
14	98	89	53	51	53	73	98	98	SE 1	N 1	E 3	E 2	SE 2	E 2	Cal. 1	Cal. 0	0	0	0	0	0	0	.	☂ B	B	☂ ☂
15	98	89	56	52	55	60	62	60	E 2	N 1	N 2	W 1	NW 4	NW 5	W 3	NW 3	0	0	9	10	10	10	.	☂	B	
16	71	82	53	56	56	66	89	95	W 2	SW 2	NE 3	E 7	E 2	NE 2	E 2	NW 1	9	2	0	0	0	7	.	☂	B	B ☂
17	92	94	67	75	76	75	94	99	NW 1	NW 1	N 1	E 4	E 3	E 2	NE 1	E 1	10	9	3	7	7	9	.	☂	B	≺
18	100	77	54	49	63	54	62	60	E 1	Cal. 0	W 5	E 1	NW 0	NW 2	W 2	W 2	2	1	9	10	10	7	.	☂	B	
19	68	70	57	50	51	48	60	66	NW 2	W 2	NW 4	NW 4	NW 5	NW 6	NW 2	NW 2	3	0	4	6	4	0	.	☂	T	
20	72	68	58	47	43	46	58	64	NW 2	NW 3	NW 3	NW 5	W 6	NW 3	NW 2	Cal. 0	0	1	3	2	0	0	.			
21	91	80	54	48	47	65	77	96	NW 1	W 1	S 1	E 2	NE 2	NE 1	Cal. 0	Cal. 0	0	0	0	0	0	0	.	☂		
22	95	96	76	70	52	56	87	75	NE 2	NE 2	E 2	E 7	NE 4	N 4	Cal. 1	N 2	10	3	1	4	3	0	.	☂ B	B	B
23	64	63	60	51	44	51	55	56	NW 2	W 4	NW 6	NW 6	NW 9	NW 8	NW 10	NW 7	10	10	9	1	3	1	0,3	⊠ ⊙		
24	61	61	47	43	38	39	53	79	NW 4	NW 2	NW 5	NW 8	NW 4	N 4	Cal. 1	NW 1	1	0	0	1	0	1	.			
25	80	72	45	27	44	42	50	71	Cal. 0	Cal. 0	NW 3	W 3	E 2	NE 2	NW 2	W 4	10	1	1	0	2	1	.	☂		
26	64	60	51	52	45	40	49	56	NW 4	W 2	W 6	NW 6	NW 5	N 5	NW 2	NW 2	9	10	10	10	9	2	.			
27	69	75	44	50	41	65	84	93	Cal. 0	W 1	E 1	SE 2	E 3	E 4	NE 1	Cal. 0	0	0	0	0	0	0	.	☂		≺
28	95	95	75	73	82	80	90	93	N 1	NW 0	NW 2	E 5	SE 3	SE 2	NW 2	E 1	10	10	9	10	10	8	0,1	⊙		
29	92	89	83	85	91	93	99	100	NE 2	NE 2	NE 2	N 3	E 4	NE 3	Cal. 1	NE 2	10	10	10	10	10	10	0,9			⊙
30	100	100	94	81	90	88	98	100	NE 1	E 2	E 3	E 3	E 4	S 2	Cal. 1	NE 1	10	10	10	10	8	1	.	≡		☂
31	100	99	71	62	99	92	75	81	NW 1	Cal. 1	NE 1	S 2	E 1	W 3	NW 2	W 4	10	3	6	10	10	9	10,6	B ☂	⊠ ⊙	
Moy.	80,7	76,8	58,9	54,3	57,7	63,2	74,3	78,0	2,25	2,31	3,23	4,38	4,04	3,06	1,90	2,31	4,8	4,0	4,6	5,1	5,6	4,4	28,4			

(1) Les températures minima et maxima sont les minima et maxima observés de 0h à 24h.

(2) La vitesse du vent est la vitesse moyenne enregistrée pendant les dix minutes qui ont précédé l'heure de l'observation.

Août 1910.

PERPIGNAN (Observatoire).

Longitude 0° 33′ E. — Latitude 42° 42′. — Altitude 31m,65. Cg = — 0mm,16

DATES.	PRESSION (700 +). 3h	6h	9h	12h	15h	18h	21h	24h	TEMPÉRATURE (1). 3h	6h	9h	12h	15h	18h	21h	24h	Min.	Max.
1	59,1	59,3	59,0	58,2	57,2	56,2	56,8	56,4	17,8	17,8	23,1	24,0	23,7	22,1	19,2	18,4	16,0	25,4
2	56,3	56,8	56,5	56,5	56,9	57,0	57,5	58,1	18,6	19,2	24,6	23,2	21,2	19,7	18,8	15,8	15,8	26,3
3	56,6	55,8	56,2	56,0	55,8	56,6	57,6	57,3	15,3	15,5	19,0	23,2	23,8	21,4	18,2	16,6	14,8	25,5
4	56,5	55,9	55,5	55,2	55,5	56,6	57,6	58,0	16,0	16,0	22,9	24,0	24,5	20,0	19,3	18,1	13,8	25,5
5	58,1	58,9	59,5	59,7	59,5	60,0	62,0	62,3	17,0	17,1	19,5	23,0	23,2	21,3	19,7	18,5	15,9	24,8
6	62,5	63,0	63,0	62,5	61,4	61,0	61,6	61,5	16,9	16,3	20,3	22,4	22,6	21,8	17,2	16,6	15,8	24,7
7	60,6	60,7	60,7	59,4	58,2	57,0	57,2	57,5	14,4	15,8	22,7	23,8	23,3	20,7	17,7	17,4	12,2	25,4
8	57,2	57,0	56,5	55,7	54,5	53,8	54,5	54,9	18,5	18,1	21,0	22,0	22,3	20,3	18,7	16,4	16,4	23,8
9	54,3	54,3	55,2	55,2	55,5	56,3	57,3	57,2	15,8	18,1	20,0	23,0	22,2	18,0	19,1	17,2	15,0	24,6
10	56,8	56,8	56,8	56,8	56,6	57,3	57,8	58,5	16,7	15,4	21,3	22,2	22,0	20,2	19,1	18,4	14,2	24,2
11	58,9	59,8	61,1	61,7	61,4	61,3	63,8	64,0	19,2	19,4	19,8	22,4	24,2	22,7	20,9	20,0	17,8	25,1
12	64,4	64,8	65,3	65,1	64,5	64,8	66,1	66,5	17,9	18,2	22,3	24,7	26,4	24,0	19,2	17,9	16,8	27,2
13	65,6	65,3	65,3	64,0	63,1	62,0	62,0	61,0	16,8	17,2	26,0	27,5	27,8	25,5	20,1	18,4	14,5	29,0
14	59,8	59,9	59,5	58,3	56,6	55,9	56,5	57,2	15,3	17,2	23,8	25,1	25,6	23,6	20,0	18,7	15,2	26,3
15	58,0	59,2	59,9	59,9	59,6	60,2	61,8	62,1	18,4	20,6	24,3	27,2	28,3	24,0	22,8	21,7	16,8	29,8
16	61,8	62,0	62,5	62,5	62,2	62,2	62,8	62,9	21,2	21,0	24,4	26,4	25,9	23,5	20,3	19,4	19,4	27,5
17	62,5	63,1	63,5	63,2	62,5	61,8	62,4	62,2	18,9	19,0	25,5	26,8	27,5	25,8	23,2	20,3	17,1	28,5
18	61,9	62,6	62,6	62,2	61,6	61,0	61,5	61,7	19,2	20,2	28,2	28,5	27,3	25,5	22,2	22,8	17,6	30,1
19	61,0	61,9	62,3	62,3	61,9	62,0	62,9	62,9	21,4	20,4	28,7	29,3	28,6	26,1	25,0	23,5	19,1	31,4
20	62,8	63,2	63,7	63,3	62,4	61,9	62,2	62,0	21,4	21,2	27,5	28,0	27,2	24,1	21,1	18,8	18,8	28,8
21	61,7	61,8	62,5	61,6	60,5	59,9	60,0	60,3	20,5	20,5	23,8	26,5	25,1	22,6	21,0	19,4	18,8	27,8
22	59,9	60,3	61,4	62,3	61,8	61,9	62,4	62,9	19,3	20,1	21,2	23,2	23,0	21,1	21,0	18,9	18,9	24,6
23	62,5	62,5	62,5	61,7	60,5	60,7	62,3	62,6	18,2	17,8	20,7	23,0	24,0	21,5	19,9	19,5	16,0	25,4
24	62,0	62,0	62,2	61,8	61,1	61,1	62,5	62,8	17,2	16,8	22,0	25,1	25,9	22,3	19,1	17,6	14,5	28,1
25	62,7	62,6	62,6	61,7	60,4	60,0	60,0	59,9	16,6	16,5	25,1	25,9	26,1	23,5	20,0	19,2	14,7	26,7
26	58,8	58,7	58,8	59,1	59,4	59,7	60,8	61,0	19,3	20,0	23,2	26,6	25,7	23,0	22,2	20,4	18,2	27,8
27	60,6	61,0	61,5	61,0	59,8	59,5	59,4	58,6	21,1	21,0	21,6	25,1	24,5	22,7	20,8	19,8	19,8	26,6
28	57,6	57,6	57,1	55,8	54,2	53,7	54,6	54,9	18,5	17,8	21,2	23,9	23,8	22,8	20,8	20,3	16,6	24,8
29	54,5	54,9	56,1	56,8	57,4	58,0	59,6	60,3	19,8	18,3	24,1	24,0	21,8	21,0	20,2	19,2	18,0	26,5
30	60,6	61,6	62,2	62,7	63,4	64,8	66,6	66,9	17,2	15,8	22,0	24,0	22,5	20,3	19,8	18,7	14,8	26,3
31	67,0	67,7	68,3	67,0	66,0	66,5	67,7	67,7	17,6	16,9	20,7	21,8	23,4	20,6	18,6	17,3	16,0	24,6
Moy.	60,08	60,35	60,64	60,30	59,72	59,70	60,57	60,71	18,13	18,23	22,91	24,70	24,63	22,31	20,17	18,88	16,43	26,56

DATES.	HUMIDITÉ RELATIVE. 3h	6h	9h	12h	15h	18h	21h	24h	VENT. — DIRECTION ET VITESSE EN MÈTRES (2). 3h	6h	9h	12h	15h	18h	21h	24h	NÉBULOSITÉ. 6h	9h	12h	15h	18h	21h	PLUIE.	REMARQUES. Matin.	Midi.	Soir.
1	91	84	65	66	63	82	98	100	W 1	W 0	Cal. 0	E 2	E 4	E 3	N 1	NE 1	0	0	3	0	0	5	.	⚲		B
2	97	88	60	66	74	66	70	100	NW 1	SW 1	W 2	E 3	W 2	W 3	W 3	W 2	2	2	10	10	10	10	10,0	⚲	T G	
3	100	100	80	56	53	60	80	91	W 2	SW 2	W 2	W 3	W 3	W 3	W 2	Cal. 0	10	10	2	8	7	10	13,9	⊗ T		<
4	93	83	61	71	50	62	63	63	Cal. 0	Cal. 1	E 2	E 2	NE 3	W 6	N 2	Cal. 0	0	0	4	10	10	9	.	⚲		
5	70	63	54	40	43	47	56	60	NE 2	NW 4	NW 5	NW 4	NW 3	N 4	NW 3	NW 5	9	8	5	8	8	9	.			
6	66	72	55	42	41	45	67	75	NW 2	NW 2	N 3	W 3	NW 3	W 3	NW 1	N 2	0	2	2	8	5	0	.			
7	94	78	47	46	51	72	92	97	W 3	W 2	Cal. 2	E 2	E 4	NE 2	Cal. 1	E 2	0	0	0	0	10	4	0,2	⚲		⚲ T ⊗
8	90	92	74	80	89	97	98	100	NW 2	NW 0	NE 2	NE 7	NW 2	SW 1	NW 2	SW 1	8	7	10	10	10	10	23,0	⚲ ⚲	⚲	⚲ ⊗
9	100	74	64	50	66	80	76	53	S 1	W 3	NW 3	NW 3	W 2	W 2	NW 6	NW 2	6	9	8	9	10	10	0,9	⚲		⊙
10	56	64	40	49	49	53	65	74	NW 2	W 5	NW 6	NW 7	NW 6	NW 6	NW 9	NW 5	5	3	5	10	10	9	.			
11	67	69	64	54	50	47	57	64	NW 7	NW 4	NW 12	W 9	NW 8	NW 9	NW 8	NW 7	9	7	10	6	1	7	.			B
12	71	70	47	37	36	45	64	76	NW 4	W 3	SW 6	NW 6	NW 3	N 2	NW 2	W 3	0	1	2	0	2	0	.			
13	74	75	53	47	48	51	85	90	W 2	SW 3	W 1	E 1	Cal. 1	Cal. 0	W 1	S 2	0	0	0	0	0	0	.	⚲		⚲
14	98	89	78	68	71	78	96	100	Cal. 0	SW 2	NE 3	E 4	E 4	E 2	Cal. 1	E 1	0	0	0	0	0	0	.	⚲ ⚲	B	⚲
15	98	75	58	50	56	60	63	67	Cal. 0	W 3	W 5	W 4	W 1	W 5	NW 2	NW 3	0	0	0	3	6	10	.	⚲		
16	70	77	60	59	61	72	88	93	W 1	SW 2	NW 2	E 2	E 1	Cal. 0	Cal. 0	SW 1	10	10	9	6	10	0	.			
17	91	88	65	61	55	72	78	93	SW 1	W 2	Cal. 1	E 3	E 2	Cal. 0	SE 1	W 1	0	0	1	0	0	0	.	⚲	B	⚲ ⚲
18	96	82	55	43	56	62	75	89	W 1	SE 2	Cal. 0	E 3	E 4	Cal. 1	N 1	W 2	0	0	0	0	0	0	.	⚲ ⚲	B	⚲ ⚲
19	88	89	56	54	56	72	80	83	W 1	SW 2	NW 1	E 3	NE 2	NE 0	W 2	W 2	0	0	0	0	0	0	.	⚲ ⚲	B	
20	96	89	69	58	63	84	100	100	W 1	W 1	NE 2	NE 3	E 2	NE 2	Cal. 0	NE 1	0	0	0	0	0	0	.	⚲ B	B	⚲
21	100	97	77	73	82	91	99	100	Cal. 0	Cal. 1	SE 1	E 4	E 5	NE 4	Cal. 1	Cal. 0	10	9	3	1	8	0	.	⚲		⚲
22	100	69	58	44	45	48	49	64	NW 1	NW 8	NW 9	NW 7	NW 5	NW 3	NW 2	NW 8	4	2	2	7	10	10	.			
23	69	65	52	42	33	45	54	49	NW 3	W 3	NW 4	NW 7	NW 6	NW 4	NW 2	E 1	5	7	7	2	7	7	.			
24	72	72	54	46	42	65	68	79	N 1	SW 0	N 2	NE 1	SE 2	S 0	Cal. 0	Cal. 0	0	0	0	1	2	0	.	⚲		
25	85	81	52	48	68	82	100	100	W 1	SW 1	W 0	E 2	E 2	NE 3	Cal. 0	Cal. 0	0	0	0	0	0	0	.	⚲ ⚲		⚲
26	100	94	85	64	71	83	84	96	N 1	W 1	NE 1	E 4	E 2	Cal. 0	Cal. 1	E 2	10	7	9	10	10	10	.	⚲	B	
27	87	72	66	53	50	53	64	78	E 2	W 3	NW 2	NW 4	W 3	NW 4	Cal. 1	Cal. 0	10	10	10	10	10	10	.			
28	86	82	72	66	79	87	100	100	NE 1	E 2	E 3	SE 3	E 3	NE 1	NE 2	Cal. 0	10	10	9	9	7	10	.	⚲ B	B	⚲ B
29	100	100	74	70	73	75	72	77	NW 2	SW 0	NE 1	N 3	NW 2	W 1	S 2	NW 3	5	4	10	10	10	10	.	⚲ ⚲ B	T	
30	80	89	58	39	48	56	57	63	NW 1	W 1	NW 2	W 4	NW 3	W 3	NW 5	NW 3	0	0	9	10	10	5	.	⚲ B		
31	62	63	52	37	36	46	52	54	NW 5	NW 3	N 5	NW 8	W 8	NW 8	NW 5	NW 3	2	0	2	1	2	0	.		B	
Moy.	85,4	80,2	61,5	54,2	56,7	65,7	74,8	81,5	1,63	2,17	2,89	4,01	3,30	2,79	2,17	1,90	3,7	3,5	4,3	4,8	5,6	5,0	48,0			

(1) Les températures minima et maxima sont les minima et maxima observés de 0h à 24h.

(2) La vitesse du vent est la vitesse moyenne enregistrée pendant les dix minutes qui ont précédé l'heure de l'observation.

Septembre 1910.

PERPIGNAN (Observatoire).

Longitude 0°33′ E. — Latitude 42°42′. — Altitude 31m,65. Cg = — 0mm,16

DATES.	PRESSION (700 +). 3h	6h	9h	12h	15h	18h	21h	24h	TEMPÉRATURE (1). 3h	6h	9h	12h	15h	18h	21h	24h	Min.	Max.
1	67,2	67,0	67,0	66,2	65,1	64,7	65,5	65,1	17,0	17,0	19,6	22,0	22,5	20,8	18,2	18,5	16,0	23,5
2	64,2	63,9	63,2	62,8	61,2	61,8	63,8	63,3	17,5	17,7	21,4	23,2	23,6	21,0	19,2	18,4	16,7	24,5
3	62,4	62,5	62,8	62,2	61,7	61,9	62,5	62,6	17,2	17,0	21,0	23,0	23,9	21,8	20,3	19,2	16,3	24,7
4	62,3	61,7	61,4	60,4	59,4	59,4	60,0	60,2	18,1	18,1	23,0	25,1	25,8	22,1	20,8	19,9	15,3	26,7
5	59,9	60,5	60,8	60,5	60,2	60,2	61,0	61,1	18,9	18,2	21,2	23,0	23,2	20,8	18,8	16,9	16,0	24,7
6	61,0	61,0	60,8	60,1	59,8	59,9	61,3	61,7	14,5	16,0	19,8	22,2	22,0	18,0	16,7	15,9	14,5	23,6
7	60,9	60,7	60,9	60,6	59,7	59,8	60,0	60,0	13,9	15,0	20,1	23,0	22,6	19,8	17,8	16,0	12,7	26,2
8	59,8	59,5	59,3	58,4	57,8	57,4	57,8	58,3	13,8	13,8	21,8	23,1	21,8	18,9	15,4	17,2	12,2	24,4
9	57,8	57,9	58,1	58,0	58,0	58,8	59,1	59,2	15,5	14,3	19,2	21,3	19,2	16,1	15,5	16,7	13,2	24,0
10	59,0	58,9	59,5	59,1	58,7	59,1	60,1	59,7	16,3	16,3	18,1	20,8	20,5	18,9	17,9	16,5	15,2	22,4
11	58,6	58,5	58,3	57,4	56,6	56,6	57,4	57,0	16,1	16,4	19,6	21,7	21,8	19,1	17,8	17,0	15,8	23,4
12	56,7	56,2	56,3	56,1	56,1	56,6	57,7	57,9	15,5	16,0	21,5	23,4	21,8	19,0	17,2	16,9	14,0	24,7
13	57,6	57,8	58,3	58,5	57,9	58,5	59,5	60,0	15,0	17,1	19,3	21,2	21,9	19,1	17,2	16,2	15,0	23,8
14	59,1	59,3	59,6	58,9	58,5	58,9	59,9	59,7	14,7	13,2	17,2	20,0	19,9	17,2	15,0	14,2	12,3	20,9
15	58,9	59,1	59,4	59,3	59,1	59,9	61,3	61,8	11,1	10,8	18,3	20,3	20,6	18,7	14,1	13,1	9,9	23,2
16	61,8	62,5	63,4	63,2	62,8	63,1	64,0	64,3	11,1	10,8	20,1	21,6	21,2	16,6	12,9	12,7	9,8	22,6
17	64,3	64,8	65,6	64,9	64,1	64,1	64,5	64,4	9,7	10,7	19,3	21,1	20,5	16,6	13,4	10,8	9,7	22,8
18	64,1	64,3	64,8	64,6	63,6	63,4	63,7	63,3	13,1	13,9	19,6	23,3	21,5	18,5	17,3	15,6	10,8	24,5
19	62,8	62,4	61,9	61,3	60,2	60,0	60,8	60,2	15,5	14,9	20,1	21,3	20,0	17,5	17,1	16,7	14,1	23,9
20	58,9	57,9	57,4	56,1	55,4	55,7	57,4	57,8	15,5	15,1	17,0	19,8	19,2	18,6	18,0	17,3	14,7	21,5
21	58,0	59,0	60,8	61,5	61,2	63,0	64,2	64,5	17,4	17,0	17,6	18,9	19,5	16,2	15,0	13,3	13,3	20,4
22	64,4	64,7	65,2	64,6	63,5	64,0	65,0	64,7	12,1	10,8	15,6	17,5	18,4	16,1	15,4	14,0	10,0	19,4
23	63,5	63,6	63,1	61,8	62,2	62,4	62,6	62,1	13,5	12,4	17,2	20,2	20,2	17,8	16,8	16,0	11,4	21,6
24	61,6	62,8	63,9	63,3	62,1	62,6	63,0	62,7	14,8	14,0	16,8	19,5	20,5	17,8	16,7	15,9	13,3	22,0
25	62,4	62,4	63,0	62,8	62,4	62,1	62,7	62,8	12,7	9,4	17,8	19,7	19,1	14,3	11,0	9,9	9,0	20,8
26	62,7	63,6	64,7	64,3	63,9	64,6	65,9	65,9	11,0	11,8	17,9	21,3	21,8	18,0	14,0	12,9	9,0	23,5
27	65,8	66,2	66,8	66,4	65,0	64,8	65,4	64,8	9,7	10,0	19,1	21,5	20,8	17,0	15,0	14,4	8,8	22,3
28	64,3	64,5	65,0	64,4	63,0	62,9	63,1	62,8	14,6	14,1	19,2	21,7	20,8	18,0	16,1	15,8	13,2	22,5
29	62,4	61,8	61,8	60,9	59,6	60,8	61,2	61,2	16,0	16,2	20,8	24,0	23,2	19,2	17,8	15,9	15,5	24,8
30	61,0	61,3	62,2	61,9	61,8	61,9	63,0	63,6	16,1	16,1	20,2	21,0	21,6	18,3	17,5	17,5	15,2	24,0
Moy.	61,45	61,54	61,84	61,35	60,69	60,96	61,78	61,76	14,60	14,47	19,31	21,52	21,31	18,39	16,53	15,71	13,10	23,24

DATES.	HUMIDITÉ RELATIVE. 3h	6h	9h	12h	15h	18h	21h	24h	VENT. — DIRECTION ET VITESSE EN MÈTRES (2). 3h	6h	9h	12h	15h	18h	21h	24h	NÉBULOSITÉ. 6h	9h	12h	15h	18h	21h	PLUIE.	REMARQUES. Matin.	Midi.	Soir.
1	50	56	50	44	40	45	67	70	NW 1	NW 2	NW 4	W 7	NW 8	NW 7	NW 7	NW 8	3	4	3	0	3	1	.			
2	75	66	49	39	40	49	56	54	NW 4	NW 3	W 9	NW 11	NW 9	W 7	W 6	NW 6	2	1	2	3	1	0	.		B	
3	55	64	34	40	41	46	58	65	NW 8	W 7	NW 8	NW 8	NW 6	NW 6	NW 2	NW 3	5	2	1	2	2	0	.	B	B	
4	72	70	52	45	43	52	54	61	NW 2	NW 4	NW 5	NW 7	NW 7	NW 3	NW 4	NW 2	0	0	0	0	1	0	.			
5	66	67	48	38	34	36	48	56	NE 2	NE 2	W 5	NW 7	NW 5	NW 5	NW 7	NW 5	4	3	0	0	0	0	.			
6	64	66	47	42	42	53	55	64	W 4	NW 4	NW 7	NW 6	NW 5	NW 7	NW 5	NW 3	0	0	0	0	1	0	.			
7	78	65	42	37	45	55	55	60	NW 3	W 2	NW 4	E 2	NE 3	SE 2	NW 3	NW 1	0	0	1	7	7	2	.			
8	76	82	54	49	58	71	86	62	Cal. 0	SW 1	NW 1	SE 1	Cal. 0	Cal. 0	Cal. 2	Cal. 0	10	1	5	10	10	0	.			
9	75	89	64	53	53	70	74	67	W 2	W 2	W 3	NW 8	NW 7	NW 6	NW 5	NW 7	8	10	9	9	10	8	0,1			
10	65	65	59	49	43	47	52	64	NW 7	NW 5	NW 7	NW 10	NW 10	NW 9	NW 11	NW 10	9	9	8	7	2	0	.			
11	66	66	52	45	44	54	55	59	NW 7	NW 8	W 7	NW 7	W 8	W 6	W 6	NW 6	2	3	7	2	3	1	.	B	B	
12	71	65	47	36	44	61	73	67	NW 1	W 2	W 4	W 3	NW 2	SW 1	W 2	NW 2	0	2	8	10	10	10	.			
13	70	66	57	50	46	60	66	69	W 2	W 6	W 7	W 5	W 6	W 5	NW 3	NW 3	10	10	10	10	10	4	0,5		B	
14	64	66	44	38	34	35	48	53	NW 5	NW 2	NW 8	NW 5	W 6	NW 4	NW 3	NW 3	0	0	0	0	2	2	.	B		
15	69	70	42	30	29	37	60	61	NW 2	W 0	NW 7	NW 4	N 2	NW 3	W 1	W 3	0	0	0	4	5	1	.			
16	77	75	46	40	48	66	87	76	W 1	SW 2	Cal. 1	E 2	SE 2	Cal. 0	Cal. 1	SW 1	0	0	0	0	0	0	.	B		
17	94	82	71	58	57	82	99	98	SW 1	Cal. 2	E 2	E 3	NE 2	Cal. 0	Cal. 0	Cal. 0	0	0	0	0	6	9	7	.	B	
18	98	100	64	47	52	84	98	99	NE 2	Cal. 0	SE 1	E 3	S 2	SE 1	Cal. 0	Cal. 0	8	10	6	9	10	10	0,1			
19	97	99	79	74	81	85	99	100	SE 1	Cal. 0	E 2	E 2	S 2	E 1	E 2	E 1	10	8	9	10	10	10	4,6			
20	96	100	97	87	95	95	79	75	SE 1	NW 0	Cal. 0	NE 1	NE 3	Cal. 0	NW 1	NW 3	8	10	10	10	9	8	19,3			
21	68	72	67	53	43	56	52	56	NW 2	NW 5	NW 7	NW 7	NW 8	NW 4	NW 3	NW 3	10	4	1	1	1	0	0,3		B	B
22	56	62	46	39	37	47	45	50	NW 2	NW 4	N 5	NW 5	NW 11	NW 6	NW 5	NW 7	0	0	1	0	0	0	.			
23	48	52	41	31	38	43	45	48	NW 6	W 8	NW 9	NW 9	NW 11	NW 11	NW 9	NW 12	0	0	3	6	4	0	.			
24	52	55	45	40	36	46	52	52	NW 8	NW 6	NW 8	NW 4	NW 6	NW 3	NW 4	NW 3	0	0	0	0	1	0	.			
25	76	88	61	51	48	77	100	93	Cal. 0	SW 1	SW 0	E 4	SE 2	Cal. 0	Cal. 0	W 2	0	0	0	0	0	0	.	B	B	B
26	90	93	74	71	45	62	86	98	W 2	S 0	NE 1	SE 5	E 2	SE 1	SE 2	NW 2	9	0	0	0	0	0	.	B	B	
27	100	100	72	70	68	90	100	100	NW 1	Cal. 0	E 2	E 4	E 2	SE 1	SE 1	NW 1	0	0	0	0	0	0	.		B	
28	100	100	86	66	76	94	100	99	NW 1	SW 0	N 0	NE 2	NE 3	NE 1	NE 0	NE 1	10	8	7	3	1	0	.		B	
29	97	100	78	66	68	90	98	100	Cal. 0	NE 1	NE 0	E 3	E 2	Cal. 1	Cal. 0	Cal. 0	10	10	7	10	10	6	0,1	B		
30	100	100	87	85	77	97	99	100	Cal. 0	Cal. 1	Cal. 0	E 3	NE 4	Cal. 0	Cal. 0	E 1	9	8	8	9	10	10	1,0			
Moy.	75,5	76,5	58,5	50,4	50,2	62,8	71,5	72,5	2,59	2,61	4,14	4,97	4,83	3,34	3,16	3,21	4,2	3,4	3,5	4,3	4,4	2,7	26,0			

(1) Les températures minima et maxima sont les minima et maxima observés de 0h à 24h.

(2) La vitesse du vent est la vitesse moyenne enregistrée pendant les dix minutes qui ont précédé l'heure de l'observation.

Octobre 1910.

PERPIGNAN (Observatoire).

Longitude 0°33′ E. — Latitude 42°42′. — Altitude 31m,65. Cg = — 0mm,16

DATES.	PRESSION (700 +). 3h	6h	9h	12h	15h	18h	21h	24h	TEMPÉRATURE (1). 3h	6h	9h	12h	15h	18h	21h	24h	Min.	Max.
1	63,4	63,6	64,6	64,6	64,1	64,2	64,7	64,6	18,0	18,2	19,6	19,6	19,3	18,0	17,4	17,0	16,3	20,4
2	64,0	63,9	64,4	64,4	63,6	63,5	64,4	65,2	16,4	15,4	18,8	19,2	19,8	18,3	18,1	17,1	14,8	20,3
3	65,1	65,5	67,0	67,4	67,6	68,0	68,8	68,6	17,9	17,6	16,5	16,7	16,9	15,9	15,8	15,7	15,3	18,0
4	68,5	68,7	69,5	68,3	67,5	67,7	68,4	68,4	14,2	15,2	18,1	19,8	19,2	17,0	15,4	14,1	14,1	20,8
5	67,1	66,4	66,3	65,1	63,5	63,0	62,8	61,9	14,4	14,7	16,6	20,7	21,0	17,0	15,8	16,9	12,8	22,7
6	59,9	59,9	61,1	60,8	59,9	59,2	59,1	60,2	16,5	15,5	18,4	21,2	20,0	17,1	17,5	11,9	11,9	22,5
7	59,5	59,8	59,8	59,6	58,8	58,8	58,8	58,8	11,1	9,7	14,0	17,1	15,7	14,1	12,1	10,6	9,0	17,9
8	57,9	58,3	58,7	58,5	58,1	58,4	59,6	60,0	10,2	9,0	16,0	19,0	21,0	15,4	13,9	11,8	8,3	21,6
9	59,9	60,0	60,5	60,8	60,9	62,1	63,0	63,0	12,0	12,5	16,1	17,2	17,0	14,3	14,7	12,9	11,0	18,5
10	62,9	63,0	63,3	62,8	61,8	61,6	61,4	60,7	11,4	10,2	16,2	19,0	19,0	15,1	14,5	13,5	9,2	20,4
11	59,7	59,4	59,7	58,4	56,9	56,6	56,6	56,0	13,6	13,8	17,7	20,2	19,8	18,6	18,7	18,2	12,9	21,8
12	55,0	54,5	55,1	54,8	55,8	55,4	56,0	56,3	18,2	16,8	19,3	22,9	22,0	17,8	15,2	11,5	11,5	25,5
13	56,1	56,1	56,8	56,8	57,3	59,7	61,0	61,8	10,7	10,8	11,0	13,0	15,2	11,6	9,1	7,4	7,3	16,6
14	62,1	63,2	64,3	63,8	64,0	65,5	65,6	66,0	6,2	6,4	13,5	18,7	14,0	11,1	9,6	8,5	5,7	20,6
15	66,4	66,2	66,1	64,7	65,2	65,4	65,6	65,8	6,9	6,0	13,3	16,8	16,8	13,1	10,2	9,1	5,0	17,7
16	65,6	64,9	64,5	63,8	63,4	63,9	64,5	64,5	10,0	11,0	15,8	17,8	16,5	13,3	11,8	10,4	9,1	19,6
17	63,5	63,9	65,0	64,8	64,4	64,8	65,4	65,4	9,2	10,3	18,7	20,8	20,5	15,9	15,3	15,1	8,2	21,9
18	65,3	66,0	66,2	65,4	64,4	64,3	64,5	63,7	13,8	13,0	16,5	18,1	18,5	14,3	13,2	11,4	10,2	19,7
19	62,3	61,7	61,6	60,0	59,0	59,1	59,2	58,8	8,4	7,5	15,5	18,1	17,7	12,1	11,0	12,4	6,8	20,4
20	58,1	57,6	57,2	55,9	54,5	54,0	55,9	55,0	15,3	12,4	16,9	19,0	16,1	13,3	10,0	10,9	9,8	20,6
21	55,0	55,2	55,9	55,1	55,2	57,0	57,6	57,8	11,0	10,0	13,5	15,5	14,4	11,8	12,0	9,0	9,0	17,4
22	57,1	57,1	57,3	56,3	55,4	55,4	55,4	54,9	7,1	6,1	13,9	16,8	15,2	13,1	12,0	11,6	5,2	18,2
23	54,3	54,2	54,3	53,7	53,4	53,4	53,4	52,9	10,9	9,8	12,0	12,6	12,6	11,8	11,9	10,8	9,1	12,8
24	52,7	52,9	54,5	55,3	56,0	57,4	58,5	58,8	10,7	10,6	16,8	15,9	15,3	14,0	13,5	13,1	9,9	18,8
25	58,8	59,3	60,7	60,5	60,1	60,9	61,2	61,2	12,7	12,6	16,2	18,3	17,3	16,3	15,3	15,4	12,1	19,0
26	61,1	60,9	61,9	60,5	59,8	59,8	60,0	59,4	15,2	14,2	17,6	19,1	18,0	16,8	16,5	16,3	13,6	20,5
27	58,1	57,1	55,7	52,8	52,7	53,5	54,9	55,7	16,2	15,9	16,2	16,1	17,0	14,4	12,0	10,6	10,6	18,6
28	55,7	56,2	56,3	55,8	55,0	56,1	56,8	57,1	9,9	9,0	15,5	18,0	21,6	17,8	16,0	16,1	8,8	22,8
29	56,7	56,3	57,1	56,6	54,7	54,4	54,3	54,2	17,2	16,0	18,1	17,9	17,2	16,4	15,0	13,2	13,2	19,5
30	54,3	54,2	55,0	54,9	54,1	54,5	55,5	55,9	12,4	10,9	13,8	16,0	19,0	14,0	12,7	12,9	10,1	21,1
31	55,8	55,8	56,4	56,1	55,5	56,7	58,1	58,3	14,0	11,8	15,4	19,0	18,4	15,0	14,9	13,8	11,2	20,0
Moy.	60,06	60,06	60,54	59,95	59,37	59,82	60,35	60,35	12,57	12,03	16,05	18,07	17,81	14,99	13,91	12,88	10,39	19,88

DATES.	HUMIDITÉ RELATIVE. 3h	6h	9h	12h	15h	18h	21h	24h	VENT. — DIRECTION ET VITESSE EN MÈTRES (2). 3h	6h	9h	12h	15h	18h	21h	24h	NÉBULOSITÉ. 6h	9h	12h	15h	18h	21h	PLUIE.	REMARQUES. Matin.	Midi.	Soir.
1	100	100	92	88	93	98	100	100	NE 1	Cal. 1	NE 0	NE 3	NE 2	NE 0	Cal. 1	NE 1	10	10	10	10	10	10	.	⚊		≡
2	100	100	94	86	87	96	97	98	Cal. 0	NW 1	Cal. 0	Cal. 0	SE 2	NE 1	Cal. 1	Cal. 0	10	10	10	10	10	10	.	≡	G	G
3	76	76	88	94	74	62	65	61	NW 2	NW 2	W 3	Cal. 0	W 5	NW 8	NW 4	NW 3	10	10	10	10	10	1	8,5	●	●	G
4	60	60	52	40	43	52	55	59	NW 4	NW 10	NW 6	NW 7	NW 6	NW 7	NW 3	NW 3	0	1	0	0	0	3	.			
5	61	60	55	44	43	52	59	54	NW 2	W 3	W 2	W 5	W 3	NW 4	W 4	NW 4	10	9	1	0	0	0	.			
6	59	63	56	40	55	60	56	100	NW 12	NW 5	NW 7	NE 2	W 2	W 4	NW 7	S 3	0	2	10	10	0	9	11,0			●
7	100	100	86	69	70	79	98	100	W 2	NW 1	W 2	E 5	Cal. 0	Cal. 0	W 2	Cal. 0	1	2	10	10	10	1	2,0	●		● <
8	100	100	77	62	62	87	98	100	Cal. 0	Cal. 0	SW 1	NE 1	S 2	S 0	SW 1	NW 2	2	1	7	7	2	0	.	⚊		
9	99	98	92	91	96	96	98	100	NW 2	Cal. 1	Cal. 1	SE 2	Cal. 0	NE 2	NE 2	Cal. 0	10	10	10	10	10	10	1,9	⚊	↖ ○	
10	100	100	80	72	79	99	100	100	Cal. 0	W 1	Cal. 1	E 2	NE 3	NE 1	Cal. 0	E 1	0	0	2	0	3	3	.	⚊		⚊
11	100	100	85	71	80	84	77	71	Cal. 0	SW 0	E 0	NE 1	Cal. 1	Cal. 0	SW 2	S 3	9	10	10	10	10	10	0,3	≡		
12	70	79	75	55	55	80	68	100	SW 4	SW 1	SW 3	S 3	S 2	W 1	NW 3	Cal. 0	10	10	10	10	10	10	2,0			↖ ○
13	98	100	97	88	79	93	96	100	W 1	Cal 1	Cal. 0	NE 2	NE 2	W 1	Cal. 0	W 1	10	10	10	10	8	0	7,9	● T		⚊
14	100	100	80	37	74	96	100	100	W 2	SW 2	NE 0	S 1	S 2	W 2	Cal. 0	W 1	0	0	4	10	10	7	9,5	⚊		●
15	100	100	63	68	64	88	98	98	W 1	SW 1	Cal. 0	NE 6	NE 4	NE 1	W 1	W 2	0	0	0	0	0	0	.	⚊		⚊
16	97	94	72	64	81	99	100	92	W 1	W 2	W 1	E 1	E 3	NW 1	SW 1	W 3	10	3	6	4	0	0	.	⚊		⚊
17	95	85	47	40	38	59	66	70	Cal. 0	Cal. 0	NW 3	N 3	NW 3	NW 3	NW 2	NW 4	0	0	0	1	0	1	.	⚊		⚊
18	81	77	60	56	49	64	72	80	NW 3	W 3	NW 5	NW 4	NW 6	NW 1	NW 2	W 2	2	6	2	1	0	5	.	⚊		⚊
19	96	92	64	44	58	99	100	81	W 2	W 2	W 1	Cal. 0	Cal. 1	Cal. 0	Cal. 1	NW 1	0	0	0	0	5	8	.	⚊		⚊
20	75	72	54	46	76	96	64	45	W 2	NW 2	W 6	W 2	SW 2	SW 1	NW 8	NW 4	5	5	8	10	10	10	6,2	⚊		● <
21	54	63	51	44	47	58	56	84	NW 5	NW 3	NW 3	NW 7	NW 6	SW 2	NW 3	W 1	2	7	7	7	2	2	.			
22	89	85	52	43	63	85	93	92	SW 1	SW 2	W 2	SW 1	SE 0	Cal. 0	Cal. 0	S 2	8	0	1	6	10	10	.	⚊		
23	85	92	84	89	88	95	99	100	E 1	Cal. 0	NE 0	NE 1	NE 1	NE 2	NW 1	W 1	10	10	10	10	10	10	0,1		G	●
24	100	97	70	76	78	89	95	97	W 2	SW 2	SE 2	E 7	E 4	Cal. 1	Cal. 0	E 2	1	2	3	5	10	10	.	⚊		
25	98	98	84	79	81	89	97	96	Cal. 0	Cal. 1	E 0	SE 0	E 2	E 1	SE 1	E 2	10	10	6	9	10	2	.	⚊		⚊
26	90	94	81	79	84	92	95	95	E 2	E 1	NE 1	SE 2	S 1	NE 2	E 2	E 2	3	7	9	10	10	10	.			
27	94	92	96	98	83	98	100	100	E 2	SE 2	SE 2	SE 5	W 1	SW 2	Cal. 0	SW 2	10	10	10	3	0	0	18,4	⚊ ○	↖ ⌒	⚊ <
28	100	100	89	76	52	65	83	66	SW 1	SW 2	NE 0	N 2	SW 4	SW 1	SW 2	Cal. 0	2	1	7	8	10	2	.	⚊		⚊
29	77	89	90	89	94	99	100	100	S 2	S 3	SE 1	S 4	SE 3	SE 1	Cal. 0	W 2	9	10	10	10	9	1	.	⚊		⚊
30	100	98	89	88	71	100	93	85	NW 1	Cal. 1	Cal. 0	Cal. 0	N 2	Cal. 0	Cal. 1	NW 1	6	10	10	2	3	7	0,2	<	●	< <
31	77	87	81	52	56	68	60	68	NW 2	Cal. 1	Cal. 0	NW 3	NW 5	NW 3	NW 3	NW 3	4	8	5	5	0	1	.	⚊		
Moy.	88,0	88,7	75,4	66,7	69,5	83,1	85,1	86,9	1,90	1,69	1,64	2,68	2,54	1,59	1,85	1,67	5,3	5,6	6,4	6,4	5,9	4,9	68,0			

(1) Les températures minima et maxima sont les minima et maxima observés de 0h à 24h.

(2) La vitesse du vent est la vitesse moyenne enregistrée pendant les dix minutes qui ont précédé l'heure de l'observation.

Novembre 1910.

PERPIGNAN (Observatoire).

Longitude 0°33′ E. — Latitude 42°42′. — Altitude 31m,65. Cg = — 0mm,16

DATES.	PRESSION (700 +). 3h	6h	9h	12h	15h	18h	21h	24h	TEMPÉRATURE (1). 3h	6h	9h	12h	15h	18h	21h	24h	Min.	Max.
1	58,3	58,7	59,0	58,3	56,2	56,1	55,9	55,1	12,3	10,5	15,3	16,9	17,6	12,4	12,6	13,8	9,1	19,1
2	53,2	52,0	52,8	52,9	53,0	54,0	54,3	54,4	10,8	12,0	16,0	15,7	15,5	13,9	13,3	14,3	9,7	17,5
3	54,1	53,5	54,2	53,3	52,8	53,0	52,9	52,8	14,1	15,1	16,9	19,2	18,1	16,9	13,7	12,7	11,9	20,4
4	52,8	52,5	53,1	53,3	53,6	53,6	53,3	52,7	9,7	9,3	14,8	17,9	14,2	13,0	12,1	11,7	7,9	19,6
5	50,8	48,3	46,0	45,8	45,5	46,4	47,1	47,9	11,2	11,5	12,5	14,0	12,3	11,0	12,0	11,1	10,3	15,8
6	48,9	50,1	52,2	53,1	53,3	55,2	55,8	56,0	10,6	9,5	9,5	11,4	12,3	11,2	11,5	8,1	8,1	13,7
7	56,0	56,1	56,8	56,2	55,9	56,6	57,0	57,5	7,4	6,4	12,2	17,1	17,0	11,1	8,1	6,7	5,8	19,7
8	57,9	59,1	60,6	60,7	60,3	60,4	60,6	60,0	7,9	7,3	13,3	18,0	16,7	11,0	8,8	7,6	6,7	19,8
9	59,8	59,8	61,1	60,0	59,3	59,5	59,7	59,7	8,8	7,6	10,7	17,0	15,6	11,1	10,2	12,5	6,8	18,3
10	61,6	63,6	65,0	65,5	65,6	67,2	67,7	67,2	11,5	9,8	10,4	11,8	12,3	9,2	8,8	7,6	6,8	13,3
11	66,0	64,9	63,0	61,2	59,3	59,4	58,6	57,6	4,2	2,3	8,0	13,7	13,4	8,3	9,4	10,1	1,7	17,0
12	59,4	60,7	62,9	63,0	62,9	63,8	63,5	63,4	11,3	10,2	12,1	12,9	13,6	10,6	7,7	5,5	5,5	16,5
13	61,9	60,3	59,6	57,0	54,2	52,7	52,0	51,0	4,2	5,2	9,8	13,0	14,1	16,2	15,9	15,6	3,2	17,6
14	53,1	52,8	52,8	51,6	50,8	51,8	50,1	48,7	12,7	12,0	14,2	15,5	14,5	8,2	7,1	7,0	5,9	16,8
15	49,0	48,5	49,1	49,4	49,3	50,5	50,5	50,4	8,2	9,1	10,9	11,8	11,1	10,5	11,0	10,4	6,6	14,9
16	50,8	51,7	54,6	56,3	58,6	60,5	61,9	61,9	9,3	9,8	9,8	10,4	8,8	7,2	7,2	6,6	6,3	12,4
17	59,9	58,2	56,8	54,4	52,3	52,1	52,5	53,0	1,6	2,3	5,9	9,9	9,6	7,3	6,7	11,1	0,0	12,6
18	54,9	57,8	58,5	59,3	59,5	60,5	61,1	59,8	7,3	6,2	7,7	9,1	8,0	5,9	6,8	6,8	4,2	11,6
19	60,4	60,2	62,1	62,9	63,3	64,5	65,6	66,1	7,0	7,2	8,8	10,8	10,1	8,0	7,5	5,4	5,4	11,5
20	66,0	65,9	66,5	65,3	64,2	64,6	64,3	62,6	5,5	6,1	7,9	10,3	10,6	6,7	5,2	4,5	4,3	11,8
21	61,1	59,9	59,9	59,2	58,7	58,2	58,2	58,5	5,8	6,6	15,0	17,2	16,3	15,2	15,8	15,4	4,5	18,0
22	59,0	59,8	61,0	61,1	59,8	60,0	60,8	61,3	11,7	11,4	10,5	11,0	10,4	9,2	9,1	9,1	9,0	15,4
23	61,2	61,6	62,0	61,8	61,2	61,1	60,4	59,4	8,6	8,2	8,3	9,0	9,2	9,6	14,8	15,1	8,0	16,0
24	59,2	59,3	60,5	59,9	60,4	61,3	61,6	60,8	15,4	16,0	15,2	17,0	16,6	15,0	12,5	10,8	10,8	17,8
25	59,1	58,4	57,6	58,0	57,0	56,8	57,0	57,8	10,5	9,0	10,1	13,3	14,0	15,0	14,8	13,7	8,3	15,6
26	58,9	59,4	61,4	61,7	61,2	61,9	61,8	61,5	12,7	12,6	12,4	13,6	12,7	11,4	8,9	8,4	8,4	14,4
27	60,4	59,6	60,2	60,0	59,7	59,9	60,0	59,5	8,2	8,7	10,9	13,1	12,2	10,0	8,1	8,7	7,5	14,1
28	59,2	59,0	59,6	59,3	58,9	58,8	58,3	58,1	8,8	9,2	9,9	10,7	10,6	10,7	10,9	10,5	8,4	11,0
29	56,6	55,2	54,6	53,0	52,2	51,9	52,0	51,5	10,1	9,2	10,2	16,2	17,1	15,2	14,8	14,0	8,6	17,6
30	49,6	48,7	50,3	51,4	51,7	53,2	54,6	55,3	12,4	12,8	13,4	15,2	14,7	10,8	11,7	10,3	9,9	16,3
Moy.	57,30	57,19	57,79	57,50	57,02	57,52	57,65	57,38	9,33	9,10	11,42	13,76	13,31	11,06	10,57	10,17	6,99	15,87

DATES.	HUMIDITÉ RELATIVE. 3h	6h	9h	12h	15h	18h	21h	24h	VENT. — DIRECTION ET VITESSE EN MÈTRES (2). 3h	6h	9h	12h	15h	18h	21h	24h	NÉBULOSITÉ. 6h	9h	12h	15h	18h	21h	PLUIE.	REMARQUES. Matin.	Midi.	Soir.
1	71	77	53	44	50	87	81	69	NW 3	NW 2	NW 6	NW 4	NW 1	Cal. 0	NW 1	W 1	0	0	5	3	2	10	.			
2	84	76	62	59	54	62	68	60	SW 1	NW 2	NW 12	NW 13	NW 12	NW 8	NW 4	NW 8	7	3	3	3	5	9	.			G
3	65	55	49	38	47	50	81	77	NW 8	W 8	NW 9	NW 10	W 8	NW 4	W 2	SW 2	8	5	2	9	10	10	.			
4	87	84	70	52	65	70	76	96	W 1	W 2	SW 1	NW 3	N 2	W 1	W 0	Cal. 0	0	10	8	10	10	10	.			
5	98	88	93	70	62	57	52	53	Cal. 0	NE 1	Cal. 1	NW 3	NW 7	NW 6	NW 10	NW 8	10	10	8	10	7	8	.			
6	61	58	61	48	40	50	54	64	NW 8	W 6	W 7	NW 10	W 10	W 5	NW 6	SW 1	6	7	5	1	0	0	.		G	
7	81	79	64	45	41	71	77	81	Cal. 0	SW 0	Cal. 1	SW 2	S 2	SW 1	SW 2	W 2	10	2	1	0	0	1	.			
8	73	71	53	38	64	92	100	89	W 2	SW 2	SW 1	S 1	E 2	Cal. 1	SE 1	W 3	0	0	0	0	0	0	.			
9	96	90	78	52	65	85	80	64	W 1	SW 2	SW 1	SW 1	W 1	Cal. 0	W 1	NW 1	9	10	9	10	8	0	.			
10	57	61	50	45	40	58	62	68	NW 9	NW 7	W 6	W 7	NW 7	NE 2	W 4	NW 2	8	2	1	2	0	1	0,6			
11	83	86	72	43	64	92	73	57	SW 1	SW 2	NW 1	W 4	SE 2	SW 1	SW 2	SW 2	3	6	1	0	0	9	.			
12	84	68	56	50	53	64	80	100	NE 5	NW 8	NW 3	N 3	NW 1	SW 1	SW 1	NW 1	2	2	2	3	9	0	.			
13	100	97	85	70	77	64	62	69	NW 2	SW 2	Cal. 1	NE 3	E 2	SW 8	S 12	SW 8	2	1	1	6	10	9	.			
14	68	70	57	54	60	100	100	100	NW 4	W 2	Cal. 1	NE 2	SW 0	Cal. 2	Cal. 1	W 3	9	4	9	10	5	6	4,0			
15	78	59	43	37	48	45	41	49	W 4	W 6	NW 11	NW 12	NW 9	NW 6	NW 7	NW 9	10	2	3	2	7	4	.			
16	56	50	46	46	48	43	44	40	NW 10	NW 13	NW 12	NW 10	NW 10	NW 9	W 6	NW 3	1	2	5	3	0	1	.			
17	62	80	76	51	66	80	88	65	SW 1	SE 0	W 1	NE 2	NE 4	E 2	N 1	NW 4	10	10	7	9	10	10	0,6			
18	64	56	59	48	47	59	43	58	NW 10	N 2	NW 10	NW 8	NW 7	NW 8	NW 7	NW 10	1	1	9	3	0	1	.			
19	59	66	61	45	48	64	66	95	NW 10	NW 8	NW 10	NW 9	NW 8	NW 5	NW 4	NW 2	0	9	4	3	8	9	1,1	G		
20	83	70	60	47	52	75	87	91	N 1	NW 2	NW 5	W 6	NW 6	W 1	Cal. 0	W 2	3	2	1	0	2	8	.			
21	97	100	65	56	50	58	64	72	W 1	SW 2	W 6	NW 7	NW 7	NW 5	NW 6	NW 3	10	10	7	10	9	9	1,2			
22	95	85	96	86	85	97	100	100	E 5	E 2	NE 1	NE 2	NE 2	SE 2	SE 1	Cal. 0	10	10	10	9	10	10	3,5			
23	100	100	100	99	98	100	72	63	SE 1	SE 2	NE 2	NE 1	Cal. 0	SE 2	NW 10	NW 4	10	10	10	10	10	9	14,8			
24	61	59	64	55	62	72	94	98	NW 12	NW 11	NW 13	NW 13	NW 2	Cal. 0	Cal. 1	NW 1	7	9	7	10	10	10	.			B G
25	98	100	100	86	76	47	43	51	N 1	E 1	W 1	NW 3	NW 3	NW 7	NW 7	NW 8	9	10	10	10	0	1	.		B	G
26	48	50	57	58	58	60	79	86	NW 7	NW 8	NW 10	W 10	NW 7	SW 2	SW 1	W 1	2	2	5	10	5	9	.			
27	84	89	78	78	77	89	95	100	W 1	Cal. 0	SW 1	NE 2	E 3	NE 2	NE 2	N 1	10	10	10	10	10	10	.			G
28	100	100	100	96	99	100	100	100	Cal. 0	Cal. 0	SE 1	NE 2	N 1	NW 1	NW 0	Cal. 0	10	10	10	10	10	10	1,2			
29	100	100	100	78	69	81	86	94	N 1	NE 1	NW 1	S 3	S 6	S 9	S 3	SE 3	10	10	10	10	10	10	.			G
30	98	72	72	67	64	94	69	66	Cal. 0	S 7	S 8	SW 2	E 2	SW 2	NW 3	NW 1	9	9	9	7	10	10	7,5			
Moy.	79,7	76,5	69,3	58,0	61,0	72,2	73,9	75,8	3,58	3,70	4,70	5,22	4,48	3,33	3,47	3,08	6,2	5,9	5,7	6,3	5,9	6,5	34,5			

(1) Les températures minima et maxima sont les minima et maxima observés de 0h à 24h.

(2) La vitesse du vent est la vitesse moyenne enregistrée pendant les dix minutes qui ont précédé l'heure de l'observation.

Décembre 1910.

PERPIGNAN (Observatoire).

Longitude 0°33′ E. — Latitude 42°42′. — Altitude 31m,65. Cg = — 0mm,16

DATES.	PRESSION (700 +). 3h	6h	9h	12h	15h	18h	21h	24h	TEMPÉRATURE (1). 3h	6h	9h	12h	15h	18h	21h	24h	Min.	Max.
1	55,3	56,1	57,0	57,0	56,7	57,8	57,7	57,0	10,0	10,0	10,8	12,4	11,9	9,1	7,4	5,9	5,9	13,8
2	55,9	55,7	56,3	56,3	56,1	57,0	56,9	56,4	4,6	4,0	7,2	11,5	10,7	8,0	6,1	5,6	3,0	12,7
3	55,6	54,4	54,4	52,6	51,7	52,5	53,1	52,9	6,6	6,8	8,2	17,4	16,4	13,9	14,0	13,2	5,0	18,1
4	52,3	51,6	51,6	50,9	49,8	49,8	49,8	48,7	13,7	12,8	14,4	17,8	15,7	12,7	12,0	13,3	11,5	18,6
5	48,2	47,1	48,3	48,4	47,0	46,6	46,7	46,4	12,9	11,0	10,3	15,1	16,0	13,4	14,4	13,0	8,3	16,6
6	44,4	43,2	44,0	46,4	49,3	52,3	54,4	56,0	14,1	13,8	13,0	14,3	11,3	11,4	12,2	11,9	10,2	14,8
7	56,8	57,2	56,6	53,3	50,3	50,3	51,9	50,8	10,3	5,8	6,9	13,3	13,7	13,0	11,1	8,0	4,0	16,5
8	49,9	47,9	44,6	42,5	40,8	41,4	42,5	44,5	6,3	6,8	13,2	15,2	17,0	17,0	12,7	10,1	4,9	18,0
9	46,2	47,8	49,3	49,7	49,8	49,8	48,1	45,7	10,0	8,6	8,5	13,7	13,6	8,0	6,6	9,7	5,8	16,8
10	43,5	43,6	43,6	41,8	41,0	39,9	40,6	41,2	8,7	8,2	9,9	17,0	18,5	16,0	16,2	13,2	5,3	19,8
11	41,5	43,9	46,3	47,4	48,9	51,5	53,7	55,0	8,5	9,1	13,0	16,5	15,1	11,2	11,3	11,4	6,8	17,4
12	56,0	56,6	56,7	55,1	55,7	57,4	58,5	58,4	8,8	6,0	7,1	15,2	13,9	11,4	8,1	6,2	4,8	16,5
13	57,4	55,6	55,2	53,7	51,1	52,9	55,3	56,3	7,4	7,8	8,1	12,0	10,8	10,1	11,7	9,3	5,2	12,7
14	58,1	58,8	59,9	59,8	58,0	57,9	57,5	58,0	8,6	7,7	11,9	14,1	13,0	9,0	8,2	9,2	7,5	15,4
15	57,9	58,8	59,0	59,7	59,3	60,7	61,8	61,6	8,7	8,0	8,2	13,1	15,9	14,1	11,3	7,9	6,8	17,2
16	60,8	60,0	60,5	59,9	60,4	60,9	60,1	58,7	7,3	9,1	10,0	13,2	12,0	9,9	10,2	10,2	6,5	13,6
17	56,0	54,5	54,5	54,3	54,5	56,8	57,4	58,0	9,9	10,7	11,2	14,6	14,0	11,5	11,1	10,8	8,8	15,3
18	57,9	58,5	60,4	60,9	60,7	62,2	63,2	64,9	9,5	9,0	8,3	9,0	9,0	8,3	7,3	7,4	7,3	10,8
19	65,9	66,5	67,1	67,3	67,4	68,9	69,9	69,7	7,7	7,0	7,9	9,3	9,1	8,5	8,4	8,7	6,4	10,5
20	70,0	70,0	70,6	70,0	68,9	68,5	68,5	68,1	8,9	9,1	9,7	12,5	13,6	9,4	6,6	3,7	3,7	14,5
21	67,3	66,7	66,5	65,6	64,5	64,7	65,1	65,6	2,5	1,8	4,7	9,2	9,5	7,1	2,8	2,6	0,0	11,1
22	65,8	65,9	66,8	67,0	67,1	68,2	68,9	68,7	2,9	3,8	6,0	10,2	10,2	5,6	4,2	3,3	1,7	11,7
23	68,5	68,3	68,6	68,1	67,8	67,7	67,8	67,6	2,1	1,8	5,0	13,0	11,0	4,8	3,0	2,6	0,7	14,4
24	67,5	66,7	66,8	66,0	64,4	64,2	63,6	62,4	0,9	2,1	5,4	13,2	15,2	11,8	11,0	7,0	0,2	16,3
25	61,4	60,3	59,5	58,3	56,8	56,4	57,1	57,0	9,5	8,8	10,7	15,1	14,8	13,0	11,0	9,4	7,0	15,5
26	56,0	55,6	56,4	55,4	54,9	55,0	54,1	53,4	9,4	8,7	9,1	10,6	10,8	8,3	8,5	7,8	7,4	12,0
27	53,1	52,1	51,3	49,3	48,3	50,5	51,7	51,2	9,1	8,2	8,7	10,7	9,7	5,8	4,2	4,0	3,2	11,5
28	51,5	51,8	53,1	53,8	54,7	56,8	58,5	60,0	3,9	3,7	3,2	3,5	3,5	3,1	2,8	1,9	1,9	4,7
29	60,5	61,0	62,9	62,9	63,2	64,8	65,4	65,4	1,7	2,1	4,7	6,1	6,6	5,1	6,8	8,1	0,8	8,1
30	65,7	64,8	65,6	64,8	64,5	65,1	65,0	66,0	6,8	7,4	8,8	11,1	11,0	9,5	8,9	7,6	4,7	12,2
31	66,5	66,1	66,9	66,6	66,1	66,6	66,5	66,4	6,4	6,1	7,5	9,4	9,4	7,1	6,0	6,3	5,3	10,6
Moy.	57,21	57,00	57,43	56,93	56,44	57,26	57,78	57,81	7,67	7,28	8,76	12,56	12,35	9,91	8,91	8,04	5,18	14,12

DATES.	HUMIDITÉ RELATIVE. 3h	6h	9h	12h	15h	18h	21h	24h	VENT. — DIRECTION ET VITESSE EN MÈTRES (2). 3h	6h	9h	12h	15h	18h	21h	24h	NÉBULOSITÉ. 6h	9h	12h	15h	18h	21h	PLUIE.	REMARQUES. Matin.	Midi.	Soir.
1	66	48	44	40	53	71	90	98	NW 2	W 2	W 5	NW 6	NW 2	Cal. 1	Cal. 0	Cal. 0	10	10	7	6	8	10	.		B	
2	99	97	89	72	85	97	100	100	NW 1	SW 2	Cal. 2	Cal. 1	NE 3	N 2	W 0	NW 1	1	8	7	9	1	3	.	⊢ ⊢		⊢
3	100	100	97	57	61	77	75	89	NW 2	SW 0	Cal. 1	S 8	S 9	S 5	S 7	SW 3	10	10	9	10	5	8	.			
4	91	88	74	62	72	83	87	74	S 3	S 2	SE 2	S 3	SE 3	S 3	SE 3	S 7	10	7	7	8	2	2	.			⊢
5	82	100	92	71	52	70	62	98	SE 2	SW 2	SW 2	SW 0	S 3	S 6	S 7	S 2	4	9	7	1	1	10	1,7	○		
6	92	90	73	65	72	61	58	58	S 3	S 4	NE 2	NW 5	NW 7	NW 6	NW 7	NW 9	10	10	10	10	10	10	3,0	●	●	G
7	71	92	85	65	43	52	66	98	NW 4	W 1	W 0	E 1	SW 7	SW 5	NE 2	NE 2	0	0	9	10	3	10	.			
8	100	97	72	73	42	35	51	61	NE 1	SW 2	S 8	SE 4	SW 12	SW 6	SW 3	W 2	10	10	10	10	10	10	0,1		○	
9	69	78	71	56	60	98	100	49	N 2	W 1	W 3	Cal. 1	SE 0	Cal. 0	SW 2	SW 4	2	2	0	0	0	3	.			⊢ ⊢
10	65	72	72	45	33	49	41	56	Cal. 0	SW 2	Cal. 2	S 5	S 6	SW 8	SW 7	NW 1	2	1	10	2	2	3	.			
11	85	76	59	35	59	79	69	60	SW 1	W 0	W 1	W 2	N 1	Cal. 0	NW 4	NW 2	0	2	10	10	9	3	.			
12	81	91	86	49	62	88	98	99	NW 1	SW 1	Cal. 0	S 6	NW 4	W 1	SW 2	Cal. 0	2	6	10	10	10	8	.			⊢ ⊢ ⊢ ⊢
13	92	100	95	72	78	71	56	57	NW 1	SW 2	W 4	NE 2	NE 2	NW 12	NW 7	NW 2	0	9	9	9	10	7	1,3			●
14	63	72	55	54	68	93	94	89	N 2	NW 4	NW 4	SW 3	Cal. 2	N 1	N 1	NW 1	0	3	2	3	10	10	.			⊢ ⊢
15	96	95	98	84	43	56	72	94	NW 1	W 2	SE 2	SW 1	NW 7	NW 9	Cal. 2	NW 1	10	1	1	8	10	9	0,7	●	B	
16	93	85	86	72	90	100	97	94	NW 2	Cal. 1	Cal. 1	SW 2	NE 4	NW 0	Cal. 0	NE 1	10	10	10	10	9	10	.	⊢ ⊢		⊢
17	100	94	96	82	76	61	57	50	NE 2	W 0	SW 2	N 2	NW 2	NW 3	NW 8	NW 7	10	10	9	10	10	9	0,8			●
18	54	66	71	70	69	66	72	67	NW 7	NW 7	W 7	W 6	NW 9	NW 7	NW 10	NW 8	10	9	9	7	4	10	0,1			●
19	63	61	60	48	47	49	45	48	NW 7	NW 6	NW 9	NW 17	NW 12	NW 8	NW 7	NW 8	0	1	0	0	1	2	.			
20	54	55	65	54	44	65	79	83	NW 5	NW 5	NW 7	NW 8	NW 4	NW 2	NW 1	NW 1	0	0	0	0	0	0	.			⊢
21	93	89	81	81	84	98	100	100	W 1	W 2	W 1	E 2	E 3	Cal. 0	Cal. 0	NW 1	9	4	5	7	8	0	.	⊢ B	B	⊢ ≡
22	100	93	85	81	72	94	99	99	W 2	SE 1	S 1	SE 1	E 3	NW 1	W 4	W 2	9	9	0	0	0	0	.		B	⊢ B
23	93	67	54	40	53	87	86	72	W 2	W 2	W 3	Cal. 1	NE 0	Cal. 0	SW 1	W 1	0	0	0	0	0	0	.			⊢ B
24	82	65	61	43	29	36	35	41	W 1	W 2	SW 2	NE 2	NW 4	NW 5	N 5	W 2	0	0	0	0	0	0	.			
25	40	61	57	49	58	70	72	75	NW 5	NW 8	NW 12	NW 8	NW 11	NW 8	NW 3	NE 2	10	9	7	8	8	10	.		G	
26	76	70	67	55	53	67	67	82	NW 6	N 3	NW 5	NW 10	NW 9	NW 5	NW 4	NW 6	1	9	2	6	10	10	.		G	
27	63	66	67	58	53	59	52	53	NW 6	NW 6	NW 7	NW 10	NW 10	NW 8	NW 8	NW 13	3	10	10	9	6	0	2,2	G	G	● △
28	58	55	52	51	57	58	52	50	NW 14	NW 16	NW 10	NW 13	NW 12	NW 10	NW 10	NW 13	1	1	4	7	0	0	.			
29	53	51	40	31	23	24	29	48	NW 13	NW 12	NW 16	NW 14	NW 12	NW 11	NW 12	NW 12	0	0	0	0	0	0		≡	≡	
30	64	63	62	51	42	55	62	64	NW 11	NW 8	NW 12	NW 12	NW 13	NW 8	NW 7	NW 6	1	2	2	0	0	1	.			
31	59	54	49	44	41	57	61	54	NW 8	NW 9	NW 9	NW 12	NW 10	NW 9	NW 7	NW 10	0	0	0	0	0	0	.			
Moy.	77,3	77,1	68,2	58,4	57,2	68,6	70,4	72,9	3,76	3,66	4,60	5,35	5,98	4,80	4,57	4,16	4,4	5,2	5,3	5,5	4,7	5,1	9,9			

(1) Les températures minima et maxima sont les minima et maxima observés de 0h à 24h.

(2) La vitesse du vent est la vitesse moyenne enregistrée pendant les dix minutes qui ont précédé l'heure de l'observation.

Janvier 1910.

MARSEILLE (Observatoire).

Longitude 3° 3′ E. — Latitude 43° 18′. — Altitude 75^{m}. Cg = — 0^{mm},13

DATES.	PRESSION (700 +).						TEMPÉRATURE (1).								HUMIDITÉ RELATIVE.					
	7h	10h	12h	16h	18h	22h	7h	10h	12h	16h	18h	22h	Min.	Max.	7h	10h	12h	16h	18h	22h
1	55,0	55,2	54,3	54,3	55,1	56,5	4,9	7,0	8,6	6,0	5,0	4,2	2,0	9,3	80	73	55	70	56	74
2	59,1	60,0	60,0	60,4	61,4	62,1	1,3	6,7	9,5	7,2	4,1	2,1	- 1,0	10,3	76	60	34	59	79	91
3	62,6	63,3	62,5	62,3	62,5	63,3	1,3	8,3	10,7	8,9	5,9	3,5	0,0	11,1	85	62	60	67	85	67
4	62,4	63,5	62,7	61,5	61,0	60,3	3,9	9,5	15,5	12,4	6,9	2,0	1,6	15,8	55	46	35	44	74	87
5	59,0	59,8	59,2	59,1	59,1	59,8	0,2	9,0	12,1	11,7	8,1	7,0	- 0,7	13,1	89	68	56	61	77	67
6	55,8	57,0	56,2	58,2	59,3	62,1	5,7	8,7	15,1	12,0	9,3	9,1	1,3	15,4	61	69	43	67	73	71
7	64,2	65,9	65,8	66,3	66,5	67,5	5,7	11,5	14,7	12,4	8,8	6,5	3,5	14,9	67	53	50	72	84	85
8	66,8	67,4	66,4	65,2	65,2	65,5	4,7	8,7	11,4	11,0	7,1	3,5	3,6	12,2	90	82	67	68	86	97
9	64,6	65,1	64,6	64,7	65,4	66,3	6,0	9,8	10,0	9,3	5,5	4,8	2,5	10,2	90	80	70	75	96	99
10	68,0	69,2	68,8	68,5	68,7	69,7	3,8	8,6	9,5	10,5	8,9	4,2	2,1	11,8	93	78	90	71	87	97
11	68,3	69,6	68,2	67,2	66,3	65,8	4,5	7,7	11,7	10,4	8,3	6,0	2,7	12,0	93	89	75	74	83	96
12	60,3	59,2	57,3	54,8	53,9	53,7	7,5	10,0	12,2	10,6	8,5	5,0	4,4	12,9	97	97	71	78	82	76
13	51,4	51,2	51,5	54,2	55,4	59,1	2,7	4,8	6,9	5,7	4,1	3,8	0,5	7,1	83	69	46	36	45	50
14	61,6	63,5	63,4	63,7	64,0	65,1	0,7	3,9	6,3	8,2	5,7	- 0,2	- 0,4	9,0	66	47	34	41	44	70
15	64,7	64,9	63,4	63,1	62,9	62,2	3,5	7,8	13,3	13,4	12,3	10,8	- 2,3	15,9	60	72	56	56	70	75
16	61,5	61,9	61,7	60,5	60,6	60,7	9,7	11,2	14,0	14,2	11,0	4,0	8,5	16,0	70	65	55	52	65	90
17	59,8	60,3	60,0	60,5	61,6	62,2	3,1	7,5	9,5	10,7	8,1	6,0	1,8	11,8	93	83	74	44	57	77
18	61,5	61,1	60,0	57,9	57,6	57,2	4,9	11,0	12,1	12,4	12,0	12,7	4,2	13,8	95	81	72	81	90	70
19	53,2	54,2	53,6	53,6	54,3	53,8	12,2	13,3	14,0	14,0	12,0	12,0	11,2	15,6	78	78	71	52	64	.
20	52,4	52,6	52,2	50,1	50,0	49,1	10,3	13,2	13,5	13,9	12,4	11,0	9,4	15,0	73	67	71	55	58	64
21	45,2	46,4	45,6	44,8	44,8	45,0	8,4	8,5	9,5	7,3	5,5	3,8	8,0	14,4	76	58	71	43	52	68
22	42,9	42,7	41,9	42,1	43,1	44,4	1,5	3,3	4,6	3,3	1,9	1,8	1,0	5,0	64	49	37	48	60	69
23	48,8	50,0	50,6	52,0	56,0	56,0	0,4	3,5	5,3	2,8	2,1	0,0	0,0	6,5	61	47	44	57	71	64
24	53,2	52,1	49,1	42,8	41,2	38,6	- 0,4	6,3	7,6	8,5	7,5	8,7	- 1,9	9,2	80	59	59	63	75	74
25	35,0	36,2	36,3	37,6	38,1	40,1	6,3	7,2	8,3	7,6	6,1	3,3	3,6	9,1	80	59	50	49	39	49
26	38,0	38,1	37,6	38,8	39,6	40,5	1,9	2,7	4,7	5,4	4,0	1,8	- 1,7	6,2	49	75	71	69	68	88
27	41,5	43,1	44,1	45,8	46,8	50,1	6,7	7,5	9,0	9,2	8,0	3,5	1,0	10,8	79	70	64	54	64	80
28	51,1	51,1	50,2	48,5	48,3	48,9	2,6	9,5	12,5	12,4	11,5	11,5	0,3	13,8	77	62	66	73	83	79
29	48,8	49,7	49,4	49,2	49,0	50,4	7,9	9,5	10,6	9,5	7,2	3,5	7,2	11,8	79	78	69	78	85	78
30	50,8	51,4	50,9	50,4	51,0	51,3	3,0	8,1	9,3	7,9	5,7	2,5	1,0	10,0	83	70	63	53	61	72
31	50,8	51,1	50,4	50,6	51,2	51,3	- 0,4	3,6	7,3	7,5	4,5	2,8	- 1,2	8,9	74	59	45	41	59	71
Moy.	55,43	56,03	55,41	55,12	55,48	56,09	4,34	8,00	10,30	9,56	7,35	5,20	2,33	11,58	77,3	67,9	58,8	59,7	70,1	76,5

DATES.	VENT. — DIRECTION ET VITESSE (2).						NÉBULOSITÉ.						PLUIE (3).	REMARQUES.
	7h	10h	12h	16h	18h	22h	7h	10h	12h	16h	18h	22h		
1	NW 40	NW 32	NNW 21	NNW16	NW 16	NW 8	0	5	8	7	3	2	.	≡ à 7h
2	NW 4	SW 1	NW .	NW .	NW 8	NE 6	0	0	0	0	0	0	.	⌋
3	NE .	NE .	NW .	NE .	NW .	NE .	7	1	2	3	0	1	.	⌋
4	NE .	NE .	SW .	NW .	NE .	NNW .	1	1	4	0	0	0	.	⌋
5	NE .	NE .	W .	Calme	NE	NE .	0	3	4	0	0	0	.	⌋
6	SE .	NNW .	W .	SW .	NE 6	NE 9	2	2	1	0	0	1	.	⌋
7	NE 12	NE 4	SW 6	WNW 4	NE 8	NE 8	0	0	4	0	0	0	.	
8	NE 9	NE 6	SW 8	W 6	NE 5	NE 4	0	0	0	0	0	0	.	⌋ B
9	NW 1	NW 8	NW 12	NW 6	NW 8	NW 7	10	5	0	0	0	0	.	
10	NE 8	NE 2	SE 6	W 6	WNW 7	ENE 7	8	7	6	8	6	3	.	⌋
11	NE 8	SE 2	W 4	SW 8	W 8	NW 4	10	9	10	10	3	8	.	
12	NE 6	WNW 4	WSW 22	W 28	WNW 18	NW 20	10	9	9	10	9	0	0,2	⊘ le matin, G l'après-midi.
13	NNW 10	NW 40	NW 39	NW 39	NW 28	NNW 16	2	2	1	0	0	0	0,0	△ à 6h. A 10h ≡ du NW.
14	NNW 14	NW 6	NW 16	N 10	NW 8	NW 2	0	1	0	1	3	0	.	
15	NNW 6	NNW 12	NW 22	WNW 16	NW 20	NW 28	4	7	2	9	1	0	.	⌋
16	WNW 10	WNW 6	WNW 14	WNW 11	NW 5	NW 6	4	1	0	2	0	0	.	
17	NE 5	WNW 6	WNW 16	NW 22	NW 10	NW 11	9	1	1	1	0	0	.	⌋
18	NE 4	W 20	WSW 27	W 18	W 19	WNW 19	10	10	10	7	9	8	.	
19	W 10	WNW 27	WNW 50	WNW 32	WNW 19	WNW 24	3	9	6	1	3	4	.	
20	NNW 6	WNW 27	W 24	W 15	W 17	WNW 16	2	3	7	4	2	5	.	
21	NW 8	NW 16	NW 25	NW 26	NW 39	NW 42	10	9	9	5	1	0	.	≡ l'après-midi.
22	NW 20	NW 37	NW 32	NW 38	NW 46	NW 40	2	2	0	0	0	1	.	≡ dans la journée et la nuit du 22 au 23.
23	NW 28	NW 44	NW 36	NW 45	NNW 28	NW 10	0	0	0	0	0	5	.	≡
24	NE 4	NW 4	NW 4	SW 16	SW 8	SW 16	4	9	10	10	10	10	.	G
25	WNW 21	WNW 24	NW 21	WNW 26	NW 24	NW 12	10	9	5	9	1	1	.	G
26	E 6	ENE 6	NE 8	WNW 11	WNW 6	WNW 6	10	10	10	9	8	5	.	Flocons ✳ dans la matinée vers 10h.
27	WNW 18	NW 24	W 24	WNW 21	WNW 18	WNW 5	10	5	10	1	0	0	0,0	⊘ dans la nuit du 26 au 27.
28	NE 8	ESE 17	ESE 22	SSE 20	SSE 20	SSE 19	3	1	8	7	10	10	.	⌋
29	W 1	WSW 1	WSW 4	WSW 4	NNE 5	NE 4	10	10	10	9	7	0	0,7	● dans la nuit.
30	NW 5	NW 11	NW 10	NW 18	NW 14	NW 6	2	4	5	5	1	1	1,0	● la nuit ⌋
31	NNW 4	WNW 6	NW 16	NW 16	N 7	NW 5	3	3	4	8	4	4	.	⌋
Moy.	10,2	14,7	18,7	17,7	15,2	12,9	4,7	4,5	4,7	4,1	2,6	2,2	1,9	

(1) Les thermomètres à maxima et à minima sont lus et amorcés à 7h et à 18h.

(2) La vitesse du vent est exprimée en kilomètres à l'heure.

(3) Les nombres inscrits dans la colonne *Pluie* représentent la quantité de pluie recueillie dans les 24 heures depuis la veille à 18h.

Février 1910.

MARSEILLE (Observatoire).

Longitude 3°3′ E. — Latitude 43°18′. — Altitude 75m. Cg = − 0mm,13

DATES.	PRESSION (700 +). 7h	10h	12h	16h	18h	22h	TEMPERATURE (1). 7h	10h	12h	16h	18h	22h	Min.	Max.	HUMIDITE RELATIVE. 7h	10h	12h	16h	18h	22h
1	51,4	51,5	51,2	50,1	50,3	50,7	- 1,5	2,1	5,0	6,1	4,3	- 1,5	- 3,2	7,6	86	64	53	49	59	78
2	50,6	51,4	51,1	49,9	50,2	49,5	- 2,7	2,0	4,3	6,8	5,6	8,3	- 4,5	.	89	62	37	52	68	88
3	47,5	45,5	43,9	43,2	43,8	44,6	5,5	8,5	9,2	9,1	7,6	7,0	3,4	10,3	89	77	78	75	78	70
4	45,9	45,3	45,1	44,7	45,3	47,8	3,9	6,4	8,0	6,5	5,6	4,2	2,9	9,5	75	71	53	66	67	67
5	51,5	53,6	53,8	54,6	55,6	57,1	2,7	7,7	9,3	8,0	5,3	3,0	1,3	10,1	70	50	51	51	64	72
6	57,4	57,8	57,7	56,1	56,1	56,2	- 1,0	6,8	9,5	12,0	11,3	10,8	- 1,5	12,3	73	67	55	63	67	76
7	54,1	54,1	53,3	51,6	52,2	52,0	9,5	13,1	15,2	15,6	14,0	8,5	7,7	16,3	72	71	57	54	61	86
8	49,6	49,8	48,8	46,4	46,9	47,0	9,7	11,5	13,3	12,5	10,7	7,0	8,2	14,1	79	48	48	43	49	79
9	45,2	44,6	44,8	45,1	46,2	48,1	5,5	6,5	8,4	8,3	6,5	6,5	4,9	10,0	55	52	50	52	61	41
10	52,0	52,9	53,1	53,3	54,1	55,6	2,0	5,9	8,0	9,1	6,0	2,5	1,0	10,1	59	41	39	34	44	48
11	58,0	58,4	58,5	57,5	57,7	57,3	- 0,7	7,5	9,0	8,5	5,5	4,8	- 1,5	9,7	66	40	33	29	33	55
12	56,8	57,1	56,6	55,4	55,3	54,1	4,4	8,5	9,3	9,7	7,7	4,2	2,4	11,5	62	52	41	45	35	73
13	54,6	54,8	54,9	54,6	55,2	55,1	3,1	8,3	11,3	9,3	6,3	1,3	- 0,1	10,0	93	100	80	60	68	95
14	54,5	55,1	54,6	53,7	53,4	53,9	0,0	7,8	8,5	8,6	7,5	5,0	- 0,8	10,1	76	63	58	58	69	77
15	53,6	52,6	52,5	48,7	48,6	47,6	- 1,1	6,4	7,5	5,7	7,0	6,0	- 2,0	8,7	92	67	59	94	63	90
16	43,2	46,3	46,2	50,6	51,3	55,6	4,0	7,5	9,5	9,1	7,5	4,8	3,4	10,0	95	73	58	42	64	62
17	58,0	58,8	59,5	59,2	59,4	59,4	0,0	8,9	11,9	11,2	9,5	8,0	- 0,2	13,2	86	36	47	50	62	78
18	58,6	58,2	57,6	55,9	54,8	54,5	8,5	11,5	12,5	11,7	10,8	10,6	8,0	13,8	68	63	59	57	64	68
19	52,7	53,0	52,2	50,6	50,7	50,6	10,5	14,0	14,5	12,4	11,6	11,4	9,5	15,2	59	51	57	70	78	81
20	48,1	50,0	51,0	51,7	53,7	55,7	11,3	10,3	11,8	9,3	8,8	7,0	10,8	12,9	85	84	65	93	83	95
21	55,9	57,8	58,2	58,5	58,4	60,4	8,6	10,0	12,3	11,6	10,5	10,0	5,5	12,7	83	71	68	68	80	.
22	61,6	62,3	62,9	62,9	63,2	63,4	10,3	13,5	16,0	13,7	12,5	12,5	9,6	16,7	87	77	64	70	74	77
23	61,4	61,1	61,0	59,5	59,6	59,7	10,3	13,8	14,8	12,8	12,0	11,5	9,9	15,9	79	61	59	67	73	91
24	59,7	60,1	60,1	58,8	59,0	59,9	7,4	9,1	12,5	11,5	9,7	4,2	6,5	13,4	77	70	53	61	64	90
25	59,4	59,7	59,6	58,0	58,0	58,7	4,3	12,4	13,2	13,0	12,9	10,9	3,6	14,3	87	65	74	80	69	62
26	56,5	54,7	53,5	47,2	45,4	46,6	9,0	12,8	13,4	14,9	12,9	4,9	7,4	15,8	70	65	66	64	78	75
27	46,4	47,8	48,5	49,3	50,1	51,1	6,9	8,7	9,7	8,5	6,0	4,5	.	10,3	52	50	41	45	50	54
28	52,7	54,4	54,3	54,9	55,5	56,8	3,7	8,2	10,0	9,9	8,1	4,9	2,9	11,5	62	39	39	42	45	61
Moy.	53,46	53,88	53,73	52,93	53,21	53,89	4,79	8,92	10,61	10,19	8,70	6,53	3,57	11,94	75,9	61,8	55,1	58,3	63,2	73,7

DATES.	VENT. — DIRECTION ET VITESSE (2). 7h	10h	12h	16h	18h	22h	NEBULOSITE. 7h	10h	12h	16h	18h	22h	PLUIE (3).	REMARQUES.
1	WNW 12	WNW 11	WNW 12	W 13	W 8	NE 6	1	0	0	0	0	0	.	
2	NW 8	NW 8	WNW 12	W 6	W 1	E 10	1	1	1	6	10	10	.	G à 18h.
3	E 5	ESE 8	ESE 12	WSW 14	W 20	NW 16	8	10	10	8	4	0	2,2	○ la nuit, ⸗ vers 4h.
4	WNW 13	NW 7	NW 8	NW 16	NW 16	NW 11	1	8	8	9	4	0	0,2	⌣
5	SW 6	NW 16	NNW 23	N 20	N 11	N 8	0	1	0	0	0	0	.	
6	WNW 4	WNW 9	W 14	W 20	W 10	W 18	0	1	10	10	10	10	.	
7	NW 18	NW .	NW .	NW .	NW .	NW 18	7	5	3	1	1	1	.	
8	WNW 18	NW 28	NW 36	WNW 20	NW 22	NW 14	9	0	0	1	7	2	.	G
9	WNW 30	NW 26	NW 44	NNW 22	SW 10	N 12	10	10	8	1	2	10	.	
10	NW 13	N 18	NW 18	NW 20	NW 10	NW 4	0	0	0	0	0	0	.	
11	NW 6	NW 14	NW 16	WNW 16	NW 16	NW 14	7	7	7	6	1	1	.	
12	NW 16	NW 30	NW 41	NW 18	NW 14	NW 5	7	1	1	8	1	0	.	
13	NE 6	ESE 1	NW 4	NW 10	NNW 2	NE 6	6	8	5	5	2	0	.	G le matin.
14	ENE 10	NW 5	E 10	SW 1	Var. 2	NE 1	0	0	0	8	10	9	.	G à 18h.
15	E 6	Var. 1	WSW 6	SSE 8	SW 6	NE 2	1	10	10	10	10	10	5,7	⌣ ◐ l'après-midi.
16	N 9	NW 22	NNW 38	NW 38	NNW 12	W 8	10	1	1	1	1	3	11,0	● dans la nuit.
17	N 7	SSW 1	WNW 8	SE 6	ENE 6	NE 8	2	4	6	10	4	9	.	
18	ESE 12	ESE 20	ESE 26	ESE 22	ESE 22	ESE 20	10	10	10	10	10	10	.	
19	E 24	ESE 24	SE 26	SE 24	SE 24	ESE 20	10	7	9	10	10	10	.	
20	S 18	SSE 10	SSW 8	WNW 6	NW 6	NE 4	10	10	10	9	7	1	19,8	◍ averses pendant la nuit.
21	ENE 16	ENE 24	ENE 14	ESE 20	ESE 20	ESE 10	5	10	10	10	10	10	.	
22	NE 14	SE 18	SE 20	ESE 20	SE 16	ESE 14	10	7	9	10	7	10	.	
23	ESE 14	ESE 16	SE 22	SE 14	SE 14	SE 5	10	9	10	10	10	10	.	● dans la soirée.
24	NE 8	NW 10	NW 14	W 16	WSW 12	NE 1	9	3	2	0	0	0	0,8	
25	E 6	W 1	WSW 12	SW 10	WNW 12	NNW 16	1	1	9	9	1	0	.	G entre 12h et 13h.
26	NNE 14	Var. 2	SW 8	S 12	SW 12	WSW 18	10	9	10	7	10	8	.	⸗ à 18h 15 d'WSW de quelques minutes, G
27	WNW 22	NW 16	NW 30	NW 18	NW 34	NW 12	0	4	4	3	1	0	0,5	◍
28	NNW 22	NNW 16	NNW 14	NNW 16	NNW 6	NNE 4	1	1	2	9	9	6	.	
Moy.	12,8	13,5	19,1	15,8	13,8	10,2	5,2	4,9	5,5	6,3	5,1	4,6	40,2	

(1) Les thermomètres à maxima et à minima sont lus et amorcés à 7h et à 18h.

(2) La vitesse du vent est exprimée en kilomètres à l'heure.

(3) Les nombres inscrits dans la colonne *Pluie* représentent la quantité de pluie recueillie dans les 24 heures depuis la veille à 18h.

Mars 1910.

MARSEILLE (Observatoire).

Longitude 3°3′ E. — Latitude 43° 18′. — Altitude 75m. Cg = — 0mm,13

DATES.	PRESSION (700 +).						TEMPÉRATURE (1).								HUMIDITÉ RELATIVE.					
	7h	10h	12h	16h	18h	22h	7h	10h	12h	16h	18h	22h	Min.	Max.	7h	10h	12h	16h	18h	22h
1	57,0	59,1	58,7	58,0	58,1	59,0	5,0	8,5	11,4	11,5	9,7	6,7	4,5	12,5	67	54	39	31	27	50
2	58,0	57,4	56,8	56,4	56,7	57,8	3,7	8,3	12,3	12,0	9,4	7,2	2,8	13,6	72	47	35	33	43	60
3	57,7	57,9	57,7	57,7	57,2	57,6	4,5	12,5	13,2	12,9	9,8	7,5	2,0	14,2	78	41	35	53	60	67
4	57,0	56,8	56,4	55,3	55,7	56,3	4,6	14,4	15,2	13,0	10,8	7,9	3,7	16,9	84	50	48	59	61	71
5	56,1	57,4	57,1	57,5	58,5	59,1	9,6	13,1	14,7	13,4	9,5	9,0	6,0	15,1	42	35	26	41	45	48
6	60,4	61,0	61,1	61,2	61,1	61,8	8,5	12,9	14,6	11,8	10,8	8,6	6,7	15,3	53	50	45	53	54	75
7	60,8	62,3	62,0	61,3	61,3	61,8	9,0	12,4	14,5	13,0	11,5	7,5	8,5	15,3	59	51	49	58	60	81
8	61,5	62,1	62,3	61,5	62,0	62,6	4,3	12,5	13,7	14,6	11,7	7,0	3,0	14,9	92	69	66	58	80	94
9	61,8	62,5	62,1	61,4	61,6	62,5	5,2	13,3	14,5	13,4	10,7	9,5	3,0	16,1	66	61	69	71	81	89
10	60,3	60,7	60,4	59,4	59,1	58,7	10,5	14,7	14,3	12,8	11,7	11,3	8,0	15,6	71	63	65	70	75	79
11	56,6	55,3	55,0	54,3	54,2	55,9	11,1	14,9	16,0	13,0	12,5	11,5	9,8	16,9	65	47	40	54	64	92
12	55,5	56,6	55,8	55,0	55,6	54,8	11,7	14,5	15,5	13,5	13,0	12,0	9,0	16,5	72	67	76	85	79	98
13	53,2	51,9	51,5	51,2	51,4	53,5	11,3	14,4	16,2	14,5	13,5	10,2	10,5	17,7	91	80	61	63	64	98
14	51,3	51,7	51,5	51,7	50,2	50,3	10,0	10,9	10,3	9,5	10,0	8,7	8,8	12,7	95	91	89	91	78	94
15	53,5	54,0	53,1	50,8	49,8	52,2	8,7	10,2	10,5	8,9	9,5	9,8	8,5	11,7	98	97	84	98	86	75
16	54,1	57,0	57,4	57,9	58,4	58,7	9,0	11,5	13,7	12,1	10,7	8,8	8,8	14,5	89	69	57	76	81	96
17	58,3	58,4	57,7	55,7	55,6	55,6	4,0	8,5	12,3	12,9	12,5	8,5	3,8	15,3	97	80	75	67	62	77
18	53,3	52,4	51,4	49,0	48,4	48,2	5,2	12,0	14,0	13,2	11,2	8,7	3,8	14,7	88	54	43	66	81	91
19	46,2	46,3	45,8	45,7	45,9	46,3	8,8	7,8	9,5	7,1	5,4	4,8	7,0	11,2	92	72	72	63	69	84
20	46,4	47,2	47,7	47,4	48,2	48,2	6,1	9,2	8,7	9,2	8,3	6,6	4,1	10,8	94	82	86	76	92	93
21	47,5	48,5	48,6	48,4	49,3	50,7	3,6	8,0	11,5	12,0	9,4	6,0	2,5	12,8	79	69	55	56	56	76
22	51,2	52,9	53,0	52,2	52,2	52,1	2,6	11,0	13,5	14,1	10,8	6,1	0,5	15,2	89	57	55	49	61	88
23	55,1	56,1	56,1	56,5	55,3	54,6	5,0	15,1	16,3	16,5	12,8	8,6	3,0	17,2	81	49	40	35	62	73
24	53,6	54,4	54,8	54,9	55,5	55,6	4,4	13,5	16,2	17,0	14,5	7,0	3,0	18,0	65	49	44	42	38	75
25	54,7	55,6	55,7	55,3	55,7	56,5	5,8	13,3	15,5	14,7	12,5	9,7	2,8	18,4	78	55	67	69	75	94
26	57,8	58,8	58,5	58,4	58,1	59,1	6,5	14,1	14,5	14,0	11,9	9,9	4,8	16,5	81	57	64	64	79	96
27	59,9	60,3	60,0	59,4	59,4	60,0	7,5	14,0	15,6	14,5	12,5	10,4	5,2	15,8	90	71	59	69	76	90
28	59,9	59,8	59,9	59,8	59,6	60,9	9,3	14,4	15,4	15,0	13,5	9,4	8,0	16,7	93	72	70	74	79	95
29	60,8	60,5	59,9	57,8	57,4	57,3	7,3	13,5	15,1	15,0	11,7	7,3	6,2	16,4	93	83	71	66	69	93
30	56,2	55,2	53,9	49,7	49,4	48,5	8,0	14,0	14,5	13,9	11,3	7,8	5,3	15,7	89	67	44	29	30	50
31	48,8	48,1	48,8	49,4	49,3	51,8	4,0	4,3	5,3	5,0	2,8	1,5	2,7	6,5	36	30	28	35	44	70
Moy.	55,63	56,10	55,83	55,16	55,17	55,73	6,93	11,99	13,50	12,71	10,84	8,24	5,36	14,86	78,7	61,9	56,7	59,8	64,9	81,1

DATES.	VENT. — DIRECTION ET VITESSE (2).						NÉBULOSITÉ.						PLUIE (3).	REMARQUES.
	7h	10h	12h	16h	18h	22h	7h	10h	12h	16h	18h	22h		
1	NW 5	WNW 17	WNW 28	WNW 18	WNW 18	NW 14	3	8	1	0	0	0	.	
2	NW 8	NW 12	NW 12	NW 12	NW 6	NE 8	7	1	0	1	2	2	.	
3	E 7	E 4	WSW 12	WSW 10	WSW 1	ENE 4	0	0	6	0	2	9	.	
4	E 7	SE 13	SE 17	ESE 15	ESE 17	ENE 10	0	1	5	1	0	0	.	
5	ESE 22	ESE 18	ESE 11	SE 20	ESE 16	ESE 12	5	2	3	3	1	0	.	
6	E 9	E 11	ESE 8	E 5	E 4	Calme 0	5	5	8	10	10	10	.	
7	SSE 7	NW 8	WNW 8	WSW 14	WSW 6	ENE 4	10	9	7	8	10	1	.	
8	NE 8	SW 7	WSW 8	SSW 7	SSW 6	ENE 7	0	0	1	1	2	0	.	
9	NNE 5	Var. 4	WSW 9	SSW 12	SSE 6	SE 5	0	0	2	6	2	2	.	⌃ au SW à 1h.
10	SSE 10	SE 12	SE 16	SE 14	SE 10	SE 11	8	9	9	10	10	10	.	
11	ESE 9	E 27	E 32	ESE 30	ESE 16	ESE 11	10	9	9	10	10	10	.	● dans la soirée et la nuit.
12	SE 5	SSE 12	SSE 16	SE 11	SSE 10	SSE 12	9	10	9	10	10	10	7,7	● l'après-midi entre 14h et 15h et dans la nuit.
13	W 2	ESE 12	ESE 19	E 15	ESE 16	E 7	10	10	10	10	10	10	2,2	● dans la matinée, dans la soirée et la nuit.
14	E 12	E 14	E 16	E 17	E 37	E 26	10	10	10	10	10	10	32,8	● dans la matinée, l'après-midi, la soirée et la nuit.
15	E 4	E 1	E 4	NE 12	NE 12	NE 12	10	10	10	10	10	10	36,5	● dans la matinée et dans l'après-midi.
16	NE 14	NE 14	NE 6	E 1	NNW 1	NNW 4	10	9	10	10	10	10	0,7	●
17	NW 5	N 7	WNW 16	SW 19	WNW 5	WNW 4	0	3	2	0	0	0	.	
18	NW 4	W 8	W 11	SW 9	SW 8	WSW 4	8	8	7	2	2	10	.	● dans la nuit.
19	WNW 4	NW 13	NW 16	NW 16	NW 14	NW 10	10	10	10	10	10	10	1,9	●
20	WNW 4	NW 4	NW 3	WNW 11	WNW 12	NW 5	10	10	10	10	10	5	3,1	● dans la nuit, le matin et une partie de la journ., ⌒
21	NW 11	NW 14	NW 16	WNW 17	NW 19	NW 10	9	8	8	4	3	1	.	
22	NW 3	W 16	W 15	W 16	WNW 16	NW 4	0	0	0	0	1	0	.	⌣ B à l'horizon.
23	ENE 5	NW 5	NW 11	NW 20	NW 18	NW 8	0	0	0	0	0	0	.	B à l'horizon.
24	NW 1	WNW 2	WNW 8	W 8	W 8	Var. 6	0	0	0	0	0	0	.	⌣ brumeux.
25	E 5	WNW 7	WNW 9	SE 13	SE 1	NE 1	0	0	1	2	2	10	.	⌣
26	NE 4	SSE 10	SSE 9	SSW 9	SE 1	NE 3	2	9	10	9	9	9	0,0	● dans l'après-midi.
27	NE 4	W 6	WSW 10	WSW 11	WSW 10	Calme 1	7	7	4	3	2	9	.	⌒ le matin.
28	Calme 1	WSW 6	W 11	W 10	NW 4	NE 1	8	6	3	1	1	0	.	
29	E 3	WSW 6	W 9	WSW 9	WSW 1	NE 3	0	5	1	0	0	0	.	⌒ le matin.
30	ESE 8	SW 9	WNW 18	NW 26	NW 41	NW 33	0	0	0	9	8	.	.	
31	NW 36	NW 42	NW 44	NW 36	NW 34	. 6	0	0	0	1	0	.	.	
Moy.	7,5	11,0	13,8	14,3	12,1	7,9	4,9	5,1	5,0	4,7	4,7	5,1	84,9	

(1) Les thermomètres à maxima et à minima sont lus et amorcés à 7h et à 18h.

(2) La vitesse du vent est exprimée en kilomètres à l'heure.

(3) Les nombres inscrits dans la colonne *Pluie* représentent la quantité de pluie recueillie dans les 24 heures, depuis la veille à 18h.

Avril 1910.

MARSEILLE (Observatoire).

Longitude 3° 3′ E. — Latitude 43° 18′. — Altitude 75m. Cg = — 0mm,13

DATES.	PRESSION (700 +). 7h	10h	12h	16h	18h	22h	TEMPÉRATURE (1). 7h	10h	12h	16h	18h	22h	Min.	Max.	HUMIDITÉ RELATIVE. 7h	10h	12h	16h	18h	22h
1	53,4	53,3	52,3	49,6	48,8	49,2	0,4	2,8	4,3	4,5	7,4	9,8	- 3,0	10,3	78	93	65	95	80	62
2	49,4	50,1	49,7	49,0	50,0	49,7	11,0	14,9	15,0	13,0	12,5	9,5	10,3	16,0	68	48	46	49	57	96
3	51,0	51,0	51,0	50,5	50,7	50,9	7,0	9,3	11,5	11,2	7,9	5,9	5,8	11,5	97	90	75	45	54	92
4	49,3	50,8	50,6	50,4	50,2	51,1	3,3	11,0	13,0	10,9	7,0	6,8	2,5	13,7	96	73	54	55	83	76
5	48,0	47,8	46,8	47,4	48,1	48,4	6,2	7,3	7,4	10,0	8,8	7,8	5,8	10,0	97	96	94	93	94	98
6	49,1	50,2	50,3	50,7	51,2	52,7	5,6	8,2	10,2	11,1	10,6	6,0	5,0	12,9	91	86	72	64	63	87
7	53,6	54,0	54,0	53,6	53,6	54,6	5,3	11,2	12,7	12,5	11,3	6,8	2,8	13,5	96	64	64	59	65	88
8	55,0	56,7	56,3	54,9	54,3	53,3	6,5	12,4	13,5	13,2	11,5	9,2	4,0	14,9	81	57	63	52	61	89
9	47,6	48,0	47,2	47,4	47,9	49,4	8,0	8,4	11,2	12,4	11,5	9,7	6,8	13,5	94	81	66	47	49	59
10	53,3	53,3	53,2	52,2	51,8	54,0	8,2	11,5	13,5	13,0	12,0	8,7	6,2	14,3	49	36	33	36	45	52
11	53,0	53,7	53,3	53,1	53,0	53,5	5,5	13,5	14,5	14,5	12,4	5,9	1,8	15,2	79	50	56	41	46	.
12	53,4	53,6	53,0	52,2	51,3	51,3	10,7	13,5	15,7	14,5	12,5	12,0	5,0	17,5	67	76	60	58	65	50
13	48,5	48,1	47,5	46,7	45,8	45,7	12,7	16,8	17,5	16,5	15,5	14,1	11,2	18,1	51	46	42	43	45	58
14	43,8	42,4	42,5	42,5	43,3	44,3	14,2	16,3	19,5	13,5	12,2	12,9	12,8	20,2	62	56	55	98	91	100
15	45,0	45,6	45,7	45,7	46,2	47,1	13,4	18,5	18,5	16,0	14,0	12,0	11,0	18,6	84	56	58	64	74	82
16	45,7	47,1	48,1	48,9	49,3	50,6	14,2	12,8	14,5	13,9	11,5	9,7	11,6	16,1	89	53	44	57	62	65
17	52,4	52,5	51,6	51,2	51,7	52,9	8,3	10,8	13,3	12,8	11,9	8,3	6,9	14,4	58	43	33	27	24	51
18	54,3	54,6	54,5	54,1	54,6	56,8	9,8	14,1	16,5	17,5	16,0	13,0	4,9	18,1	52	41	36	34	40	45
19	57,9	58,7	58,4	57,4	57,8	58,5	14,0	19,0	23,0	21,2	18,3	14,4	8,0	24,0	41	23	22	41	53	70
20	57,0	56,5	55,0	55,3	55,6	56,1	15,0	19,0	19,8	19,6	17,2	12,2	12,1	21,0	66	56	48	53	56	68
21	57,1	57,3	56,8	55,0	55,2	56,4	15,0	21,9	24,3	24,2	21,2	16,2	11,5	26,1	65	42	41	43	51	63
22	54,2	53,7	53,2	51,6	50,9	51,3	13,5	19,3	21,0	21,7	19,8	13,5	10,3	22,5	64	53	44	38	37	48
23	50,4	50,5	50,4	49,4	49,5	49,9	13,5	17,2	18,0	18,9	17,8	11,5	12,0	19,8	65	43	35	43	43	70
24	50,4	50,5	50,4	50,5	50,3	50,4	11,5	17,4	18,5	17,0	14,5	12,5	6,6	20,7	82	62	50	47	65	100
25	51,0	51,8	51,9	51,4	51,4	52,1	11,8	15,2	15,5	16,0	14,0	12,8	10,4	17,0	69	50	62	60	75	90
26	53,2	54,1	54,1	54,1	53,6	54,5	11,7	11,7	12,0	12,0	12,5	10,0	6,8	13,9	76	89	83	87	85	98
27	54,9	55,1	54,3	53,6	54,6	54,8	9,4	14,6	16,5	17,5	16,4	10,9	7,2	18,3	72	50	40	39	41	59
28	54,6	55,2	54,9	54,6	55,0	55,8	11,0	15,5	17,6	17,0	15,0	10,0	5,0	21,0	71	65	68	61	70	100
29	54,8	55,1	54,5	53,0	52,6	52,7	11,4	17,7	18,4	17,2	15,0	11,7	6,3	19,1	83	65	72	65	80	87
30	51,9	52,0	51,8	52,0	51,7	52,1	11,0	14,2	14,3	12,5	11,8	8,5	7,0	15,0	66	62	59	54	52	64
Moy.	51,77	52,11	51,78	51,27	51,33	52,00	9,97	13,87	15,37	14,86	13,33	10,34	7,05	16,91	73,6	60,2	54,7	54,9	60,2	74,7

DATES.	VENT. — DIRECTION ET VITESSE (2). 7h	10h	12h	16h	18h	22h	NÉBULOSITÉ. 7h	10h	12h	16h	18h	22h	PLUIE (3).	REMARQUES.
1	Var. 1	E 4	ENE 2	WSW 4	WSW12	? 16	10	10	10	10	10	10	11,3	✳ pendant la nuit, ◉ à 10h.
2	ESE 12	ESE 13	ESE 16	ESE 8	ESE 9	? 4	10	10	10	10	10	10	0,1	
3	SW 4	. 4	? 7	? 8	? 4	? 5	10	.	.	.	.	.	33,6	⊘ toute la nuit.
4	NE 8	SE 10	ESE 11	SSE 14	SE 10	SSE 10	8	9	5	10	10	.	10,5	● ⌈ dans la nuit de 2h 25 à 2h 55 ⌉ T
5	NE 14	ESE 16	NE 18	SE 12	SE 2	SE 4	10	10	10	8	9	10	36,5	⌈ ⊘ dans la nuit du 4 au 5.
6	NNE 4	NNW 7	NNW14	W 8	WNW 5	NE 5	10	10	10	5	7	3	3,4	⊘ dans la nuit.
7	WNW 9	WNW12	WNW18	W 20	W 17	NE 4	0	0	1	1	0	0	.	
8	W 9	WNW12	WNW16	SW 10	WSW 9	NE 4	0	1	0	7	10	10	.	
9	NE 5	NW 20	NW 20	NW 28	NW 40	NW 31	10	10	9	9	2	0	6,6	◐
10	NW 18	NW 29	NW 20	NW 24	NW 21	NW 4	0	1	1	0	0	0	.	
11	NW 2	WNW 5	WNW 7	WSW 7	WSW 4	NE 4	0	0	0	4	4	0	.	
12	E 8	SE 11	SE 17	SSE 12	ESE 15	ESE 14	8	10	7	10	9	8	.	
13	E 8	SE 18	SE 24	ESE 24	ESE 16	ESE 16	10	7	8	10	10	10	.	
14	ESE 12	SE 30	SE 26	SE 23	SE 8	SE 9	10	10	9	10	10	10	3,2	◐
15	SE 12	SSE 12	SSE 14	SSE 15	SSE 9	SSE 8	1	1	2	1	0	0	.	
16	SW 12	NW 9	WNW13	WSW12	WNW20	WNW28	9	10	9	10	5	1	2,6	⌈ de 16h 22 à 16h 45, ○ ▲ de 16h 30 à 16h 35.
17	WNW18	NW 23	NW 24	NW 48	NW 47	NW 27	0	1	2	1	0	0	.	
18	NNW19	NNW17	NNW19	NW 19	NW 18	NNW13	0	0	0	0	1	1	.	
19	NW 6	NNW19	NNW12	WNW24	NW 16	NW 7	0	1	3	4	9	9	.	
20	N 19	SE 6	NW 52	NNW 23	NNW 28	NNW 22	10	10	10	9	10	8	.	
21	NNW 3	NNW12	WNW10	NW 22	NW 24	NNW14	2	0	0	0	0	0	.	
22	NNW 4	NW 26	NW 24	NW 24	NW 13	NW 16	2	1	2	6	7	4	.	Parhélies entre 16h et 18h.
23	NW 12	NW 24	NW 26	NW 12	NW 14	NE 3	1	0	1	1	3	1	.	
24	NE 1	S 14	S 12	S 3	S 6	SW 7	0	3	8	9	9	10	.	
25	NW 7	NW 10	NW 21	WSW23	W 11	WNW9	1	0	1	1	5	5	1,1	●
26	WNW 3	WNW 5	W 2	Var. 2	W 3	W 3	10	10	10	10	8	6	1,7	◐
27	NW 12	NW 16	NW 24	WNW24	WNW20	NW 3	0	0	0	0	0	0	.	
28	NW 2	WNW 6	WNW 8	S 19	S 7	NE 1	0	0	2	1	0	0	.	
29	E 3	WNW 7	WNW11	W 14	W 7	NNW 3	1	6	3	3	4	0	.	
30	NNW12	NW 24	NW 32	NW 28	NW 26	WNW 7	1	7	5	8	1	0	.	⊕ l'après-midi.
Moy.	8,6	14,0	17,3	17,1	14,7	10,0	4,5	4,8	4,8	5,4	5,3	4,0	110,6	

(1) Les thermomètres à maxima et à minima sont lus et amorcés à 7h et à 18h.

(2) La vitesse du vent est exprimée en kilomètres à l'heure.

(3) Les nombres inscrits dans la colonne *Pluie* représentent la quantité de pluie recueillie dans les 24 heures depuis la veille à 18h.

Mai 1910.

MARSEILLE (Observatoire).

Longitude 3°3′ E. — Latitude 43°18′. — Altitude 75m. Cg = — 0mm,13

DATES.	PRESSION (700 +). 7h	10h	12h	16h	18h	22h	TEMPÉRATURE (1). 7h	10h	12h	16h	18h	22h	Min.	Max.	HUMIDITÉ RELATIVE. 7h	10h	12h	16h	18h	22h
1	50,4	50,9	50,9	51,0	51,0	51,1	11,2	14,3	14,0	13,2	11,0	10,0	5,9	15,3	55	57	70	71	97	98
2	50,0	49,7	48,8	48,2	48,3	49,4	8,7	13,4	14,0	15,5	12,5	8,5	6,2	16,2	69	66	45	44	53	58
3	48,5	48,7	47,7	46,6	46,8	48,1	8,5	13,1	14,2	14,8	13,5	10,8	7,0	16,6	60	39	36	42	43	54
4	48,5	48,6	48,3	48,2	48,3	49,4	11,2	14,8	16,0	15,7	14,0	10,6	7,5	17,5	58	41	36	30	31	52
5	50,9	51,5	50,3	50,3	50,3	51,5	8,7	12,0	14,7	14,7	14,2	10,3	7,4	16,0	49	33	30	31	32	48
6	52,9	52,9	52,8	53,0	52,9	53,6	10,4	16,0	18,0	18,1	16,8	12,6	8,0	21,3	48	44	44	67	70	70
7	53,8	53,7	53,1	52,3	52,2	53,1	12,5	18,2	17,7	18,5	16,4	15,0	8,0	19,2	74	44	62	51	68	82
8	55,0	.	.	.	49,1	50,1	13,2	13,3	14,1	15,1	14,8	12,0	12,0	16,2	80	64	49	47	47	58
9	51,3	50,0	49,7	48,4	48,7	49,5	9,2	11,8	13,4	14,8	13,5	8,5	6,0	15,6	46	43	26	28	24	51
10	48,8	49,2	49,1	50,0	50,3	50,8	6,5	12,5	15,0	12,0	11,0	9,9	3,5	16,6	63	38	29	39	54	42
11	48,0	46,9	47,1	47,3	48,3	50,4	8,5	12,6	13,7	14,3	13,5	8,2	6,0	15,7	52	40	35	32	35	54
12	51,5	53,0	53,9	55,1	55,9	54,8	9,0	9,2	9,0	7,0	7,5	7,1	3,0	11,8	76	95	89	97	89	87
13	54,8	55,4	55,3	55,2	55,0	54,9	12,2	16,3	16,5	15,7	14,4	9,7	6,3	18,1	76	57	51	56	55	90
14	53,4	53,1	52,7	52,8	51,2	51,6	12,7	17,8	19,0	18,3	16,3	9,8	6,2	20,5	87	46	49	28	37	64
15	49,8	50,3	49,9	49,5	49,6	49,5	13,9	12,1	13,7	14,0	15,7	13,6	7,3	16,6	64	94	93	66	60	62
16	47,7	47,2	47,2	47,4	48,1	48,4	16,2	19,1	21,9	19,1	17,1	15,4	11,3	22,9	52	49	37	42	58	70
17	49,7	50,7	51,1	51,1	50,0	51,2	15,5	14,8	14,5	15,5	15,3	15,0	14,5	16,4	79	93	94	85	89	84
18	49,4	49,4	49,6	48,2	48,2	48,2	15,3	17,6	16,0	18,9	19,5	19,2	13,0	20,4	82	62	78	59	55	48
19	44,3	44,1	44,0	45,7	46,7	48,2	21,0	25,0	26,0	23,8	21,3	16,6	18,0	26,5	43	35	27	33	41	86
20	49,1	49,3	49,7	50,3	50,4	51,9	15,7	18,8	18,3	16,5	16,4	14,3	13,8	19,9	95	70	72	80	68	91
21	53,8	54,2	54,0	53,7	53,2	53,6	16,3	17,1	18,2	15,1	14,8	12,7	12,3	19,6	80	80	77	89	98	99
22	51,1	51,3	51,4	50,6	50,9	51,1	15,3	19,9	20,7	19,3	16,0	13,9	11,8	21,7	90	71	69	72	91	97
23	49,6	50,4	50,4	49,8	49,7	50,6	16,5	19,8	21,5	18,5	18,2	15,9	13,9	22,6	93	82	71	76	75	95
24	51,6	52,0	52,2	52,6	52,6	53,7	16,6	17,3	16,5	19,6	17,5	13,5	14,5	21,6	82	86	86	69	78	95
25	53,8	54,0	54,0	53,6	53,6	54,8	15,6	20,7	21,5	21,3	18,2	14,0	10,5	22,2	85	63	65	63	80	93
26	54,6	55,4	55,0	55,5	55,1	56,9	16,8	21,5	22,0	19,6	18,2	15,0	12,0	22,6	83	66	66	69	73	91
27	55,8	55,7	55,2	54,3	54,1	54,4	16,0	17,5	16,4	18,6	18,2	13,0	13,0	20,9	77	77	89	68	71	93
28	53,2	53,3	52,6	51,6	51,5	52,8	15,5	18,8	19,6	23,3	20,0	15,7	10,0	24,2	90	70	69	56	84	88
29	53,0	53,0	52,6	51,1	50,5	50,8	15,7	19,3	22,7	23,5	22,3	16,3	11,0	24,0	91	83	76	45	45	80
30	49,9	49,7	49,3	49,0	48,7	48,5	17,5	22,3	24,2	22,2	22,5	18,0	13,0	24,8	68	49	42	41	31	56
31	50,1	50,1	50,1	50,2	50,5	51,9	17,4	21,5	22,5	20,6	20,4	14,5	14,0	24,1	64	49	50	49	49	83
Moy.	51,11	51,18	50,97	50,76	50,70	51,45	13,53	16,72	17,60	17,33	16,16	12,89	9,91	19,60	71,3	60,8	58,5	55,6	60,7	74,8

DATES.	VENT. — DIRECTION ET VITESSE (2). 7h	10h	12h	16h	18h	22h	NÉBULOSITÉ. 7h	10h	12h	16h	18h	22h	PLUIE (3).	REMARQUES.
1	NW 7	ESE 10	ESE 7	ESE 7	SSE 3	W 2	7	9	10	10	10	8	1,6	◍ dans la matinée et l'après-midi, T ▲
2	NW 12	NW 34	NW 44	NW 35	NW 42	NW 40	0	1	2	3	4	0	.	
3	NW 25	NW 32	NW 34	NW 32	NW 28	NNW 10	8	1	1	6	10	0	.	
4	NW 29	NW 35	NW 40	NW 44	NW 40	NW 31	0	2	2	8	5	0	.	
5	NW 39	WNW 36	NW 34	NW 32	NW 29	NW 22	1	7	5	6	5	1	.	
6	NW 17	NW 24	NW 26	WSW 13	WSW 4	NE 1	1	3	2	1	1	1	.	
7	W 4	WNW 16	WNW 19	W 15	W 11	W 10	5	2	1	3	4	2	.	
8	WNW 12	WNW 12	W 10	W 12	WNW 10	WNW 16	9	9	9	6	5	9	0,1	◯
9	NW 18	NW 20	NW 20	W 21	W 13	WNW 4	2	3	1	3	5	1	.	
10	NW 13	NW 12	WNW 24	NE 17	E 4	WNW 11	1	4	6	10	10	7	.	
11	NW 24	NW 26	NW 37	NW 36	NW 21	NW 9	1	3	4	6	8	0	.	
12	SSE 2	SW 10	SW 6	NNW 11	NNW 6	NW 6	10	10	10	10	10	10	13,4	◯ dans la matinée et l'après-midi.
13	ESE 11	SE 12	SE 13	SSE 11	SSE 7	NE 4	1	9	8	3	1	1	.	
14	SE 7	E 4	ESE 12	SSE 14	SSE 10	SE 4	8	4	3	4	3	1	.	
15	SSE 14	SSE 10	SE 7	SE 17	SE 12	ESE 15	2	10	10	5	2	9	12,0	◯ dans la matinée et l'après-midi.
16	E 19	ESE 29	ESE 26	ESE 22	ESE 25	ESE 24	10	9	8	10	10	10	.	
17	ESE 16	ESE 13	ESE 9	SE 7	SE 10	ESE 6	10	10	10	10	10	10	4,5	◍ dans la matinée et l'après-midi.
18	ENE 11	ESE 8	ESE 8	SE 14	SE 16	SE 22	10	10	10	10	10	10	5,9	● dans la nuit, G dans la journée.
19	ESE 36	ESE 38	ESE 39	ESE 36	ESE 22	SE 12	8	9	9	9	10	10	.	G
20	S 1	WSW 7	WSW 12	W 3	W 4	W 1	10	10	10	10	9	9	2,4	● dans la nuit, ⌈ l'après-midi, ⌒
21	SSE 3	WNW 7	WSW 7	WSW 7	Calme 0	W 1	10	3	2	9	9	9	.	≡
22	NNW 1	NW 4	NW 8	NW 9	WNW 4	WNW 1	8	5	2	6	7	10	0,6	◯ ⌈ dans l'après-midi.
23	Calme 0	WSW 11	WSW 8	SW 4	SW 4	Var. 1	10	8	7	10	10	10	0,5	◯ T dans l'après-midi.
24	SSE 2	SW 7	SW 6	WNW 11	WNW 4	ENE 4	10	10	10	8	3	1	0,6	◍ à 12h, T au NE l'après-midi.
25	ESE 3	W 11	W 15	SW 13	SW 9	NW 3	1	4	3	1	2	6	.	T au NE à 12h.
26	NNE 4	WSW 12	SSW 16	SSW 10	SSW 5	NE 1	1	5	3	6	7	10	.	⌒
27	Calme 0	WSW 10	WSW 4	WSW 12	WSW 5	NE 3	10	10	10	7	6	1	2,8	● la nuit et le matin.
28	SSW 0	WSW 5	WSW 11	WSW 12	WSW 5	W 1	10	7	9	6	6	0	.	
29	S 1	SSW 4	SSW 8	SW 8	NNW 8	NNW 4	5	7	3	3	9	0	.	T à 17h.
30	NNW 4	NW 18	WNW 25	NW 31	NW 36	NW 10	2	2	7	8	5	0	.	
31	NW 15	NW 15	WNW 20	W 20	W 11	NE 2	1	0	1	1	1	0	.	
Moy.	11,3	15,8	17,9	17,2	13,2	9,1	5,5	6,0	5,7	6,4	6,4	4,7	44,4	

(1) Les thermomètres à maxima et à minima sont lus et amorcés à 7h et à 18h.

(2) La vitesse du vent est exprimée en kilomètres à l'heure.

(3) Les nombres inscrits dans la colonne *Pluie* représentent la quantité de pluie recueillie dans les 24 heures depuis la veille à 18h.

Juin 1910.

MARSEILLE (Observatoire).

Longitude 3°3′ E. — Latitude 43°18′. — Altitude 75m. $Cg_{\cdot} = -0^{mm},13$

DATES.	PRESSION (700 +).						TEMPERATURE (1).								HUMIDITE RELATIVE.					
	7h	10h	12h	16h	18h	22h	7h	10h	12h	16h	18h	22h	Min.	Max.	7h	10h	12h	16h	18h	22h
1	51,6	52,3	52,4	51,7	51,9	53,4	16,5	20,4	24,0	23,4	21,2	15,0	10,5	24,7	80	53	56	48	58	93
2	53,6	54,5	53,9	54,2	54,1	54,8	17,0	20,5	24,4	21,9	21,0	15,1	11,0	25,1	74	68	45	52	52	73
3	53,0	53,4	52,8	51,2	50,9	50,8	19,0	24,1	25,5	24,5	19,5	15,5	12,0	26,2	63	45	38	35	63	95
4	48,4	48,5	47,9	46,8	47,1	46,9	19,2	19,8	19,0	19,3	16,6	14,3	14,0	22,8	74	71	90	76	85	95
5	43,7	42,5	42,1	42,1	43,1	44,8	14,0	14,7	15,0	17,0	18,0	15,0	13,2	18,8	93	94	94	94	82	92
6	47,9	48,4	49,1	50,8	51,4	53,5	17,8	21,4	21,8	21,2	21,0	15,5	13,5	24,0	86	73	65	73	64	98
7	54,9	55,9	56,0	56,5	56,7	57,7	18,0	21,5	23,3	21,1	21,0	15,0	12,8	23,4	80	74	66	72	68	92
8	57,0	56,8	56,9	56,0	54,9	55,3	19,0	24,0	24,8	22,9	21,0	17,0	12,0	26,6	69	43	40	54	51	77
9	53,5	53,1	52,8	51,7	50,7	51,0	20,0	23,9	23,2	20,7	21,6	17,1	14,0	27,0	57	50	49	57	42	93
10	51,1	51,0	51,0	50,5	50,9	51,4	17,4	19,8	21,2	21,5	20,8	15,3	13,0	23,7	82	73	69	56	68	90
11	51,1	51,4	51,4	51,1	51,4	52,1	16,8	20,9	21,6	20,9	19,8	14,8	12,0	23,2	74	57	64	57	71	95
12	50,9	50,9	50,5	49,7	49,7	50,4	16,8	20,8	23,8	19,3	18,0	15,0	12,1	26,2	84	66	45	85	92	95
13	48,1	48,0	47,7	47,6	48,4	50,2	18,0	22,5	23,8	25,9	23,6	19,0	13,8	26,3	65	48	45	35	47	58
14	51,2	51,9	51,7	51,8	52,4	54,4	18,5	18,8	19,6	21,2	20,3	16,3	18,0	22,9	64	48	53	52	57	77
15	53,9	53,6	53,3	53,2	53,1	54,4	18,0	24,5	25,2	26,1	25,0	17,5	14,5	27,6	71	48	46	47	48	64
16	55,4	56,1	56,3	56,1	56,1	57,3	19,0	22,5	25,0	23,4	23,0	17,0	13,0	26,5	78	58	51	58	62	92
17	56,9	57,6	57,2	57,2	56,8	57,3	19,5	23,9	24,5	24,3	23,3	17,8	13,0	26,1	73	61	61	59	57	92
18	56,1	56,2	55,6	55,7	54,7	56,0	20,0	25,6	28,0	27,5	27,6	22,3	15,0	30,2	73	52	44	44	39	55
19	57,0	57,4	57,5	57,4	57,2	57,2	21,9	26,9	29,0	27,6	24,1	17,5	15,1	29,1	74	56	38	35	64	86
20	56,2	56,2	56,2	55,7	55,3	55,5	22,0	26,4	25,8	26,0	24,5	18,0	14,4	29,0	63	47	46	48	53	90
21	55,9	55,6	56,0	55,4	55,5	57,2	20,8	25,0	26,3	26,3	24,0	18,5	14,0	29,1	68	62	49	66	71	95
22	55,9	57,8	57,9	56,8	56,2	57,2	20,6	22,3	21,5	22,2	21,6	17,6	16,8	27,3	67	63	71	65	67	81
23	56,8	56,5	56,3	54,9	54,7	54,4	19,0	24,0	26,0	24,6	24,0	21,0	14,5	27,0	83	57	51	50	35	48
24	54,3	54,2	54,2	53,0	52,7	53,2	19,5	23,7	25,0	23,5	22,8	18,3	15,8	26,4	53	43	43	56	60	85
25	52,3	52,7	52,2	51,7	51,2	50,7	19,5	22,3	23,5	23,0	21,8	17,8	17,8	25,1	70	67	59	66	70	95
26	47,2	47,0	46,5	47,3	47,8	49,8	20,3	19,8	22,8	19,7	18,7	16,7	15,6	24,2	83	88	60	64	65	65
27	51,9	52,5	52,4	52,5	52,3	54,0	17,4	21,9	22,5	23,9	22,5	15,5	13,5	24,9	62	42	46	36	38	54
28	57,1	58,0	58,4	58,2	58,3	59,2	18,0	23,0	23,3	23,1	21,5	17,5	14,0	23,9	64	55	54	52	66	90
29	58,4	58,1	58,2	56,3	55,8	55,4	19,5	24,5	24,5	24,2	23,7	17,0	13,2	26,0	86	59	57	38	53	88
30	53,3	52,7	52,8	52,6	52,2	53,7	20,0	22,0	22,3	24,3	18,5	19,0	15,5	25,9	76	78	74	41	71	78
Moy.	53,15	53,36	53,24	52,86	52,78	53,68	18,77	22,39	23,54	23,02	21,67	16,96	13,92	25,64	72,8	59,8	55,0	55,7	59,9	82,7

DATES.	VENT. — DIRECTION ET VITESSE (2).						NEBULOSITE.						PLUIE (3).	REMARQUES.
	7h	10h	12h	16h	18h	22h	7h	10h	12h	16h	18h	22h		
1	WSW 3	SW 12	SW 11	WSW 4	WSW 7	E 1	0	2	2	6	6	1	.	
2	NNE 1	NNW 8	WSW 9	S 14	S 8	ENE 5	1	2	1	0	0	0	.	
3	E 3	SE 12	SE 13	ESE 16	SE 12	ESE 8	2	3	2	3	8	9	0,1	⊙
4	SE 16	SSE 20	SSE 12	WSW 7	WSW 8	Var. 0	7	10	10	10	10	10	3,0	⊙
5	SSE 1	SE 9	SE 8	SE 2	SSW 4	SSW 1	10	10	10	10	7	9	17,6	⊙ à 7h, 10h, 12h, 15h.
6	SSW 2	WSW 5	W 9	SW 11	SW 9	ENE 4	9	6	5	8	8	0	.	
7	NNE 3	W 9	W 13	WSW13	WSW 4	NE 6	0	0	1	5	4	0	.	
8	ENE 3	SW 8	SW 8	SSE 12	SSE 6	NE 4	1	6	5	9	8	0	.	
9	ESE 9	SE 12	SSE 16	E 20	E 17	ENE 3	3	6	10	10	9	0	.	G vers 9h et vers 12h.
10	E 5	WSW 9	WSW17	W 17	W 13	NE 7	10	10	10	2	3	1	.	
11	WNW10	WNW18	WNW18	W 19	W 13	NE 3	3	3	2	0	1	0	.	
12	WNW 1	WNW12	WNW16	ESE 19	E 6	NW 3	1	7	6	10	10	9	.	G à 4h.
13	NW 20	NW 32	NW 33	NW 40	NW 30	NW 34	4	5	3	2	8	9	.	
14	NW 28	NNW38	WNW34	NW 26	NW 15	NW 9	10	10	9	7	7	2	.	G à 10h.
15	NW 15	NW 13	NW 18	WNW 9	WNW 8	NE 3	1	0	0	0	0	3	.	
16	NNE 4	W 9	W 10	W 9	W 6	W 1	0	0	1	1	2	3	.	
17	Calme 1	WNW 9	WNW 9	WSW 8	WSW 6	W 2	0	0	0	0	0	0	.	
18	NNW 8	WNW16	NW 16	WNW25	NNW30	NW 13	0	0	1	1	0	1	.	Vifs et fréquents ⧹ à l'E et au NE.
19	SSE 4	WSW 9	SW 9	SW 13	SW 5	NE 3	1	4	1	0	0	0	.	
20	ESE 5	W 9	W 8	SSW 6	SSW 3	NE 3	0	0	0	0	0	0	.	
21	NNW 7	WNW10	WNW11	S 12	SSE 11	SSE 4	0	0	0	0	1	7	.	[rée à partir de 20h 30 au SW.
22	SE 19	SSE 11	SSE 6	ESE 8	ESE 7	NNE 9	10	10	10	10	10	10	0,2	⊙ à 10h, vifs et fréquents ⧹ T lointain dans la soi-
23	Calme 1	WNW11	WNW23	WSW17	NNW15	NW 11	9	1	1	7	10	9	.	
24	NW 16	NW 28	WNW28	W 32	WNW23	WSW15	1	0	0	1	0	1	.	
25	W 13	WSW16	WSW20	SW 16	SW 9	NE 1	9	1	2	0	3	1	.	
26	W 1	W 10	W 20	W 18	WNW18	WNW16	3	10	8	9	8	0	.	G vers 15h.
27	NW 17	NW 36	NW 24	NW 26	NW 22	NW 16	0	0	0	10	9	8	.	
28	NW 13	NW 16	WSW14	WSW20	WSW11	W 2	0	0	1	0	0	0	.	[mence vers 3h 15 et un peu de ●
29	NNW 3	SW 11	SW 11	WSW11	WSW11	NE 4	0	0	0	0	0	1	.	Vifs et fréquents ⧹ au NW à partir de 21h ⧹ com-
30	Calme 1	W 13	WNW11	WNW21	NW 17	WNW19	3	10	10	2	4	0	1,5	
Moy.	7,8	14,4	15,2	15,7	11,8	7,0	3,3	3,9	3,7	4,1	4,5	3,1	22,4	

(1) Les thermomètres à maxima et à minima sont lus et amorcés à 7h et à 18h.

(2) La vitesse du vent est exprimée en kilomètres à l'heure.

(3) Les nombres inscrits dans la colonne *Pluie* représentent la quantité de pluie recueillie dans les 24 heures depuis la veille à 18h.

Juillet 1910.

MARSEILLE (Observatoire).

Longitude 3°3′ E. — Latitude 43°18′. — Altitude 75m. Cg = — 0mm,13

DATES.	PRESSION (700 +).						TEMPÉRATURE (1).								HUMIDITÉ RELATIVE.					
	7h	10h	12h	16h	18h	22h	7h	10h	12h	16h	18h	22h	Min.	Max.	7h	10h	12h	16h	18h	22h
1	54,2	54,3	54,3	53,9	53,3	54,1	16,6	20,5	22,3	20,3	19,4	14,6	13,0	24,9	55	45	43	61	66	92
2	53,3	53,2	53,3	52,8	52,9	53,4	18,5	22,6	23,5	20,9	18,6	17,5	12,0	24,5	54	43	52	64	71	77
3	52,8	52,8	52,7	52,2	51,9	53,2	17,1	20,8	22,2	23,2	22,2	18,2	10,6	23,2	87	46	35	27	32	48
4	54,4	54,4	54,0	53,3	53,7	55,1	16,0	19,2	21,8	21,1	18,8	14,9	14,0	22,2	58	45	40	35	41	56
5	55,8	55,9	55,5	55,4	55,0	56,5	15,5	19,7	21,1	21,4	20,6	16,7	13,5	23,1	57	41	39	33	45	60
6	56,6	56,5	56,0	54,5	53,5	53,4	17,4	20,6	21,5	20,1	18,5	17,2	14,0	23,5	79	60	56	67	81	95
7	50,9	50,4	50,1	49,6	49,9	50,2	18,5	20,1	21,2	22,0	20,0	17,5	16,0	22,6	55	43	42	35	49	50
8	50,2	50,7	51,0	50,4	51,0	52,4	16,2	20,9	21,4	22,2	21,4	15,0	12,0	23,4	58	60	57	41	50	68
9	52,7	52,8	53,0	53,0	53,0	53,8	16,6	21,7	22,6	20,9	20,2	15,5	9,0	25,0	63	50	47	66	63	80
10	53,0	52,6	53,0	53,0	53,1	53,2	18,0	24,5	22,5	19,6	18,0	16,0	13,0	26,5	80	55	50	80	80	94
11	52,8	53,2	53,4	53,3	53,4	54,6	16,8	20,5	22,5	21,5	20,2	15,7	11,5	24,9	88	69	65	67	71	92
12	55,0	55,5	55,8	55,8	55,7	57,8	19,2	23,0	26,0	25,5	23,0	16,5	13,5	29,6	79	71	50	44	54	83
13	57,5	58,0	57,5	57,0	56,8	57,4	20,0	25,4	25,6	24,0	24,0	17,5	14,0	26,9	73	50	52	62	60	89
14	56,0	55,5	55,4	54,8	53,8	53,8	20,5	26,4	29,2	28,0	24,5	18,4	13,8	29,8	69	43	41	43	61	85
15	51,6	51,0	50,7	49,1	49,2	49,4	19,6	24,5	26,8	27,5	23,5	18,2	14,8	28,6	67	53	49	46	69	96
16	49,3	49,9	49,8	49,6	49,6	50,3	19,8	23,5	27,6	27,0	26,2	21,0	15,5	30,1	85	71	59	46	56	56
17	51,7	51,7	51,5	51,7	51,7	53,3	21,7	27,9	28,9	25,5	25,0	19,7	17,1	29,0	65	53	54	68	68	94
18	54,7	54,7	54,5	54,5	54,5	55,0	21,3	24,5	25,6	24,2	23,0	19,0	17,8	27,6	87	74	72	79	79	94
19	55,3	55,2	55,3	54,7	54,8	55,2	21,5	25,9	27,9	26,3	24,5	18,9	16,2	29,0	65	50	34	53	84	89
20	56,2	56,0	56,0	55,5	55,4	56,6	21,2	24,7	27,0	25,1	26,0	21,9	17,8	28,6	77	51	45	52	48	52
21	56,7	57,1	57,1	57,1	56,7	57,8	20,5	25,0	28,5	25,1	24,0	18,7	18,0	28,5	67	51	46	53	62	93
22	57,0	57,1	56,4	55,6	54,9	55,3	21,0	28,3	30,0	28,5	25,4	21,7	15,2	31,0	73	50	49	52	54	76
23	53,5	53,3	53,4	53,9	53,6	55,6	21,2	26,1	25,6	23,9	23,5	19,2	17,0	27,1	80	49	35	32	33	52
24	56,4	55,3	55,9	54,3	54,0	54,3	18,0	22,5	24,2	24,5	23,5	.	16,6	25,1	61	38	35	29	30	51
25	54,5	54,6	54,3	53,5	53,3	53,8	16,2	20,7	21,8	21,2	21,0	15,7	10,0	24,5	68	52	47	60	58	84
26	55,0	54,9	54,6	53,8	54,3	55,0	18,5	22,9	23,1	23,9	22,5	19,1	14,0	25,4	66	38	31	31	32	40
27	56,1	55,4	55,5	55,3	55,1	56,4	16,6	23,5	25,5	23,6	22,0	15,8	14,5	27,6	58	41	35	34	41	65
28	56,0	56,2	55,9	54,6	54,6	54,7	17,6	23,3	22,7	25,5	22,5	15,5	10,5	27,6	58	37	51	44	54	84
29	55,4	54,8	54,7	54,2	54,5	54,9	18,6	25,4	27,0	24,6	22,8	16,5	13,3	27,8	74	52	39	50	53	84
30	54,3	54,5	54,6	53,6	53,2	53,4	18,5	25,4	27,6	26,0	23,4	18,9	13,0	28,5	62	55	48	50	61	85
31	53,8	.	.	.	53,6	54,0	20,4	25,0	25,9	25,4	22,5	20,3	15,9	28,2	56	56	60	48	72	93
Moy.	54,28	54,25	54,16	53,66	53,55	54,32	18,68	23,39	24,81	23,82	22,28	17,78	14,10	26,59	68,2	51,4	47,0	50,1	57,4	76,0

DATES.	VENT. — DIRECTION ET VITESSE (2).						NEBULOSITÉ.						PLUIE (3).	REMARQUES.
	7h	10h	12h	16h	18h	22h	7h	10h	12h	16h	18h	22h		
1	NW 18	NW 22	NW 26	WSW21	W 18	NE 4	0	0	1	6	1	0	.	
2	NNE 6	WNW12	WSW20	WSW18	WSW 8	W 6	1	1	2	6	10	5	.	Vifs ↖ dans le S à partir de 21h.
3	W 12	WNW24	NW 25	NW 22	NW 22	NW 19	10	5	0	0	1	2	0,7	● fine le matin ≋ vers 13h.
4	NW 26	WNW28	WNW29	WNW20	NW 31	NW 21	0	6	4	7	2	0	.	
5	NW 29	NW 39	NNW 40	NW 43	NW 37	NW 19	1	6	6	1	1	0	.	
6	NW 19	WNW28	WNW23	W 23	WSW16	NE 7	4	8	8	8	8	10	.	● vers 22h.
7	NNE 26	N 40	NNW 44	NW 39	NW 36	NW 32	3	0	1	0	0	0	0,8	
8	NW 15	NW 23	NW 22	WNW25	NW 21	NW 11	2	5	3	4	3	0	.	
9	NNE 3	WNW 9	W 10	SW 7	WSW 6	NE 4	0	0	0	0	0	7	.	
10	E 12	SE 10	ESE 16	N 2	W 4	W 2	10	2	10	10	9	9	1,2	◎ ⚿ entre 12h30 et 13h30, vifs ↖ T B
11	NW 2	W 9	W 9	SW 13	SW 4	SE 2	0	1	8	5	5	3	.	
12	NNE 4	WSW 5	SW 11	WSW 8	WSW 4	NW 1	10	10	8	1	3	3	.	B
13	N 2	WSW13	WSW13	WSW17	WSW14	NE 4	0	0	0	0	0	0	.	
14	WSW 3	WSW 9	WSW12	WSW 7	WSW 9	WSW 4	1	0	0	0	0	0	.	⚲
15	WSW 2	WSW11	WSW 4	SSW 5	SSW 8	NE 2	0	1	3	5	5	5	.	
16	SW 1	WSW 7	S 14	S 14	ESE 8	ESE 14	10	8	0	0	0	0	.	
17	NW 1	SE 14	SE 19	SE 17	SSE 12	Calme 0	0	0	0	4	1	1	.	
18	WNW 4	WNW15	WNW12	WSW10	WSW 4	NE 2	0	4	0	1	0	0	.	
19	WNW12	NW 19	WNW19	W 21	W 23	WNW 4	3	1	0	0	0	0	.	
20	NW 10	WNW27	WNW24	W 26	W 18	WNW 9	0	0	1	1	1	1	.	
21	WNW 6	WNW12	WSW14	W 10	W 6	W 7	1	0	0	0	0	0	.	B à l'horizon.
22	WSW 5	SW 11	SE 12	SE 14	SE 13	SE 8	0	1	7	7	8	2	.	
23	NW 9	WNW30	WNW36	NW 36	NW 32	NW 24	0	5	5	1	1	0	0,0	◎ mistral.
24	NW 32	NW 41	NW 33	NW 33	NW 26	NW 11	0	0	0	0	0	0	.	
25	NW 6	WSW15	WSW17	WSW18	WSW12	NE 4	0	0	0	3	0	1	.	
26	WSW14	WNW24	WNW28	NNW 26	NNW 24	NW 18	3	4	8	6	8	0	.	
27	NNW 4	WNW 4	W .	SE .	ESE 4	NE 0	3	0	0	1	0	0	.	
28	SE 4	S 2	SSW 4	SSE 10	SSE 6	NE 2	8	9	9	0	1	0	.	G
29	NE 2	E 10	SSW 8	SSW 15	SSW 12	NE 0	0	5	3	2	3	0	.	
30	NE 5	WSW10	SSW 10	S 12	S 8	SE 6	0	0	0	0	0	0	.	
31	SSE 3	SSE 12	SSE 11	SSE 10	WSW 8	W 5	0	1	5	7	9	1	.	Secousse sismique du N au S à 20h38, durée 2 sec. 5.
Moy.	9,6	17,2	18,2	17,9	14,7	8,2	2,3	2,7	3,0	2,8	2,6	1,6	2,7	

(1) Les thermomètres à maxima et à minima sont lus et amorcés à 7h et à 18h.

(2) La vitesse du vent est exprimée en kilomètres à l'heure.

(3) Les nombres inscrits dans la colonne *Pluie* représentent la quantité de pluie recueillie dans les 24 heures, depuis la veille à 18h.

Août 1910.

MARSEILLE (Observatoire).

Longitude 3°3′ E. — Latitude 43°18. — Altitude 75m. Cg = — 0mm,13

DATES.	PRESSION (700 +). 7h	10h	12h	16h	18h	22h	TEMPÉRATURE (1). 7h	10h	12h	16h	18h	22h	Min.	Max.	HUMIDITÉ RELATIVE. 7h	10h	12h	16h	18h	22h
1	54,0	53,9	53,7	52,7	52,5	53,6	19,6	24,5	25,6	25,3	23,4	17,5	17,0	28,0	79	62	59	56	63	80
2	53,0	53,2	52,8	52,8	55,0	54,9	20,4	26,5	29,0	23,5	23,6	19,6	15,0	29,0	66	66	57	81	81	96
3	50,7	50,9	50,7	49,8	50,6	51,4	19,4	19,1	21,2	23,4	22,6	18,5	17,7	24,5	92	88	79	57	56	67
4	51,4	51,5	51,0	50,9	50,7	51,6	17,6	22,4	23,8	22,7	21,4	16,9	13,5	25,0	71	48	51	68	79	92
5	53,3	53,5	53,3	53,2	53,2	54,7	17,4	20,7	23,0	24,6	23,4	17,6	15,0	25,3	61	47	33	37	38	54
6	56,0	56,0	56,1	54,8	54,8	55,0	17,0	21,4	23,2	23,5	22,6	18,5	15,5	25,0	61	50	43	33	37	52
7	54,7	54,5	54,3	53,1	52,9	53,0	16,3	20,8	24,5	25,2	22,5	14,6	13,6	26,6	67	53	42	33	61	75
8	52,9	53,0	53,6	52,0	51,3	50,8	18,8	19,9	24,6	21,3	20,5	17,0	13,0	26,5	68	72	65	77	77	94
9	49,0	51,2	50,4	50,2	49,8	50,8	18,2	22,8	22,6	23,2	23,3	18,2	14,1	25,0	62	68	75	59	52	84
10	50,7	51,1	50,6	49,9	49,9	50,9	17,5	20,5	21,5	21,3	19,9	18,5	16,8	22,0	67	70	64	65	73	75
11	51,5	52,6	52,7	52,3	53,5	55,8	19,4	23,7	26,0	26,8	24,6	19,0	17,0	27,5	69	53	45	38	38	57
12	57,5	58,6	58,7	58,7	58,7	60,1	17,6	23,0	25,5	26,0	24,0	17,0	14,0	27,5	68	53	45	43	40	74
13	59,5	59,3	58,7	58,2	58,0	58,0	16,5	24,8	28,5	24,6	22,4	17,0	12,0	29,5	81	50	44	51	57	84
14	55,4	55,6	55,0	54,9	54,3	54,9	18,1	25,1	27,3	24,3	23,5	17,5	13,5	28,0	83	56	50	69	78	93
15	55,2	55,5	55,4	55,4	55,7	57,4	18,9	26,0	28,1	26,0	23,0	20,2	14,3	29,3	78	67	51	63	73	89
16	57,5	58,4	58,4	57,8	57,9	59,0	20,2	22,9	24,5	24,0	22,6	20,0	16,0	25,5	80	76	73	74	80	95
17	59,0	59,3	59,2	58,0	57,6	58,5	19,2	23,3	24,5	24,2	23,4	18,5	17,0	26,5	97	79	73	72	75	95
18	57,8	58,3	58,0	57,2	57,0	57,8	19,5	26,0	27,0	26,5	24,6	19,0	16,5	29,0	91	65	67	68	70	94
19	57,9	58,7	58,5	57,9	57,9	59,0	20,6	27,0	26,4	23,4	23,0	19,8	16,5	29,0	70	71	62	82	87	96
20	58,4	59,4	59,1	58,4	58,5	59,2	19,7	26,3	27,4	27,3	24,6	20,0	16,5	29,5	91	72	66	68	74	91
21	59,1	59,2	59,2	58,0	57,4	57,2	19,6	26,5	30,5	28,5	25,5	18,3	16,0	31,5	81	58	54	60	67	92
22	55,8	55,8	55,0	54,0	54,5	54,4	18,5	24,3	26,7	28,1	25,5	20,5	14,0	28,6	68	65	48	32	40	47
23	54,3	54,3	54,0	53,2	53,7	54,8	18,9	22,3	23,9	24,5	22,2	19,0	17,8	26,0	57	45	38	32	40	58
24	55,5	56,2	55,8	55,4	55,7	56,9	15,6	21,0	23,9	22,5	21,3	16,5	13,8	26,0	61	47	40	61	73	91
25	57,4	57,7	57,5	57,2	57,2	57,5	19,5	24,5	25,5	25,5	23,5	18,2	15,0	27,0	64	53	54	58	63	89
26	56,8	57,3	57,2	56,5	55,8	56,1	21,0	25,0	27,1	24,1	22,5	20,7	15,3	28,0	84	70	55	74	79	96
27	55,2	55,4	54,8	53,9	53,9	54,2	21,0	25,5	28,0	27,9	25,0	18,9	18,0	29,8	86	65	46	39	49	90
28	53,6	53,6	53,5	52,4	52,5	53,2	18,9	24,0	27,2	25,7	22,7	16,0	15,7	28,0	75	70	55	52	68	86
29	52,7	52,7	52,5	52,7	52,7	54,2	22,0	26,0	29,5	26,0	23,5	20,9	.	30,5	74	62	51	61	63	95
30	55,7	56,5	56,7	57,0	57,0	59,0	19,0	23,8	26,4	26,3	24,6	20,6	16,0	27,4	88	63	50	34	50	70
31	58,9	59,1	58,8	56,5	56,8	58,6	17,1	21,2	23,0	22,4	20,7	18,0	16,4	24,6	72	50	44	35	43	54
Moy.	55,17	55,56	55,33	54,62	54,74	55,56	18,81	23,57	25,67	24,79	23,09	18,47	15,44	27,29	74,6	61,8	54,2	55,5	62,1	80,8

DATES.	VENT. — DIRECTION ET VITESSE (2). 7h	10h	12h	16h	18h	22h	NEBULOSITÉ. 7h	10h	12h	16h	18h	22h	PLUIE (3).	REMARQUES.
1	NW 8	W 8	W 14	WSW 6	WSW 6	NE 5	1	0	1	1	0	1	.	
2	SSW 4	SSW 10	S 15	S 12	SSE 8	Var. 4	2	6	4	10	7	5	.	G
3	WNW 13	NE 5	NNW 8	NNW 21	NW 17	NW 12	10	10	9	1	0	0	2,7	○
4	NW 4	WNW 12	W 8	WSW 5	WSW 5	W 8	0	0	0	0	7	10	.	
5	WNW 12	WNW 25	WNW 26	WNW 20	WNW 26	NW 18	5	1	1	2	1	0	0,8	○
6	WNW 24	NW 24	WNW 23	NW 24	NW 20	NW 6	0	4	5	6	3	4	.	
7	NW 8	NW 16	NW 14	NW 16	WNW 14	NE 3	0	0	0	0	0	1	.	
8	SSE 5	ESE 5	S 13	S 7	SSE 11	NE 2	7	10	1	8	5	0	0,4	○ ⸜ à l'WNW à partir de 21h.
9	ENE 3	W 7	WSW 9	WNW 11	WNW 15	WNW 1	7	10	9	1	2	1	0,3	◐
10	NW 15	WNW 14	WSW 22	W 20	WSW 17	WNW 11	7	1	1	1	3	1	.	
11	NW 20	NW 24	NW 26	NW 44	NW 28	NW 5	8	3	2	1	0	0	.	
12	NW 7	WSW 5	W 11	SSW 12	WSW 8	NE 5	0	0	0	0	0	0	.	
13	NW 3	W 9	W 12	WSW 7	WSW 11	NE 3	0	0	0	0	0	0	.	
14	SW 2	WSW 6	W 6	NW 8	W 4	NE 5	0	0	0	0	0	0	.	B
15	NNE 5	SW 11	SE 13	SE 13	SE 13	SE 1	0	0	0	2	2	10	.	Vifs et fréquents ⸜ au SSE.
16	SSE 6	W 9	W 9	WSW 6	WSW 4	N 2	10	10	9	8	10	10	.	
17	. 1	WSW 12	WSW 13	W 9	W 8	NE 4	10	4	5	2	1	1	.	B dans la soirée.
18	N 1	WNW 4	WSW 8	WSW 6	WSW 6	NE 2	0	0	0	0	0	0	.	
19	WNW 1	S 11	W 9	WNW 17	WNW 4	WNW 5	1	0	0	0	0	1	.	
20	NNE 2	WSW 5	WSW 12	WSW 6	WSW 1	NE 4	0	0	0	0	0	0	.	
21	SE 3	SSE 7	SSE 7	S 7	SW 6	NE 4	0	0	0	1	1	0	.	
22	E 7	NNW 5	NW 16	NW 20	NW 24	NNW 16	10	6	7	1	0	10	.	
23	WNW 26	NW 36	WNW 38	WNW 30	WNW 32	NW 18	1	1	2	1	0	0	.	
24	NW 8	WNW 19	WNW 24	W 26	W 17	NE 1	0	0	0	0	0	0	.	
25	WNW 2	W 9	W 15	SW 9	SW 8	NE 5	0	0	0	0	0	0	.	
26	ESE 4	ESE 7	ESE 9	SSE 8	SE 8	SE 2	3	7	2	5	9	10	.	
27	WNW 11	WNW 9	WNW 15	WNW 10	WNW 10	NE 3	.	2	5	4	5	3	0,2	B
28	NE 3	SE 3	SE 6	SE 20	SE 7	SE 4	9	10	6	2	2	2	.	
29	E 10	SE 14	ESE 7	SE 9	SE 3	SE 3	4	5	8	10	10	8	.	
30	ENE 1	NW 1	NW 20	NW 13	NW 9	NW 21	.	.	7	8	7	0	.	B
31	NW 27	NW 42	NW 30	NW 58	NW 45	NW 44	0	0	0	7	1	1	.	
Moy.	8,0	12,1	14,8	15,5	12,7	7,3	3,3	3,0	2,7	2,6	2,5	2,5	4,4	

(1) Les thermomètres à maxima et à minima sont lus et amorcés à 7h et à 18h.

(2) La vitesse du vent est exprimée en kilomètres à l'heure.

(3) Les nombres inscrits dans la colonne *Pluie*, représentent la quantité de pluie recueillie dans les 24 heures depuis la veille à 18h.

Septembre 1910.

MARSEILLE (Observatoire).

Longitude 3° 3′ E. — Latitude 43° 18′. — Altitude 75^{m}. Cg = — 0^{mm},13

DATES.	PRESSION (700 +).						TEMPÉRATURE (¹).								HUMIDITÉ RELATIVE.					
	7^{h}	10^{h}	12^{h}	16^{h}	18^{h}	22^{h}	7^{h}	10^{h}	12^{h}	16^{h}	18^{h}	22^{h}	Min.	Max.	7^{h}	10^{h}	12^{h}	16^{h}	18^{h}	22^{h}
1	57,5	57,4	57,1	55,4	55,4	55,3	16,2	21,0	21,5	22,4	20,2	16,5	14,4	24,0	54	45	43	40	43	64
2	55,1	54,5	53,8	53,0	52,4	54,1	16,0	20,6	24,0	22,4	20,5	17,5	13,0	24,7	61	47	39	40	39	53
3	54,8	54,7	54,0	53,9	54,4	55,2	15,5	21,5	24,5	24,5	22,3	17,5	12,3	25,6	59	34	27	34	42	61
4	54,4	54,0	53,2	52,8	52,6	52,4	16,6	22,5	24,6	24,1	22,9	18,2	13,3	25,3	75	48	35	40	35	38
5	52,5	53,0	52,5	52,8	52,5	53,3	14,8	19,7	21,8	21,5	19,0	15,5	13,4	23,3	58	47	37	40	45	69
6	53,6	53,0	52,5	52,5	52,5	53,6	15,0	21,3	23,0	21,1	19,0	15,5	12,5	24,0	79	54	52	49	56	74
7	54,6	55,4	55,3	54,7	54,8	55,3	16,6	22,1	23,0	22,1	20,3	14,1	11,0	25,0	83	65	59	58	64	91
8	54,1	54,4	53,8	53,3	53,3	53,7	13,7	20,7	21,8	22,4	18,0	15,8	10,3	24,0	89	68	67	65	80	93
9	52,7	52,5	53,0	52,7	53,1	52,9	15,9	22,4	18,0	18,4	18,0	15,5	12,6	22,7	77	57	80	74	75	83
10	52,8	52,5	51,7	50,8	50,6	51,2	14,5	17,0	20,3	22,5	20,6	16,7	13,3	23,0	95	76	63	46	53	63
11	50,1	50,3	49,7	49,0	48,9	49,5	12,1	20,5	23,3	24,0	21,1	13,9	9,2	25,0	90	48	45	43	49	84
12	50,0	50,9	50,6	51,2	50,5	52,2	13,6	21,1	24,0	22,2	19,3	15,5	9,7	25,0	80	60	53	63	69	.
13	51,9	52,2	51,7	51,3	51,3	52,1	14,3	20,5	21,0	19,3	17,7	15,0	11,8	22,4	85	64	60	64	71	76
14	51,9	52,2	51,9	51,6	52,0	53,3	13,3	18,5	20,5	19,6	17,5	13,5	12,0	22,0	77	59	53	54	59	73
15	52,5	53,7	53,3	54,4	54,8	56,5	13,5	21,0	22,5	17,7	17,0	14,4	10,8	23,0	80	68	65	93	95	98
16	57,8	58,9	58,8	58,5	58,7	59,9	14,0	19,5	20,3	19,9	18,1	14,0	10,5	21,9	98	79	64	68	74	94
17	60,0	60,9	60,6	60,1	60,2	60,5	13,3	22,4	23,3	21,8	18,4	14,8	19,5	23,5	86	54	54	61	80	94
18	61,3	61,6	61,0	60,1	60,2	60,5	14,6	23,5	25,7	23,5	19,8	15,0	12,7	26,9	83	63	45	47	65	89
19	58,8	58,6	58,3	57,5	56,9	57,0	18,0	23,6	23,8	21,6	19,8	18,3	12,8	25,6	78	57	52	72	71	68
20	54,8	54,0	54,7	52,2	51,8	51,9	17,0	21,0	17,5	20,0	19,8	18,4	15,6	23,2	85	71	98	76	69	100
21	53,2	53,6	53,1	54,0	53,8	54,8	13,3	16,0	16,8	16,4	14,7	12,1	11,2	17,7	93	62	56	51	52	61
22	55,1	56,4	55,4	55,2	55,6	56,3	10,1	14,5	14,5	15,6	13,5	10,8	9,0	16,3	64	45	40	38	46	63
23	54,8	55,3	55,1	53,8	54,0	54,6	9,5	15,0	18,5	19,6	16,0	13,5	7,0	20,4	71	53	37	47	53	78
24	56,6	57,8	57,5	56,4	56,0	56,2	10,1	18,9	21,1	20,1	17,5	11,3	8,0	21,4	87	59	52	48	56	88
25	57,2	58,0	58,3	57,9	58,1	59,0	12,2	19,8	22,0	20,7	17,8	13,0	8,8	22,1	88	57	53	59	70	86
26	59,5	61,1	60,3	61,0	61,0	62,5	13,8	22,6	23,9	21,8	19,5	14,9	10,2	25,0	78	57	54	47	78	95
27	62,4	62,9	62,9	61,7	61,7	62,3	13,5	21,3	23,1	21,2	18,2	14,0	12,8	24,0	91	62	55	65	79	94
28	61,6	62,0	61,4	60,4	60,2	61,0	12,9	21,0	22,6	20,9	17,5	14,5	11,0	23,0	91	68	57	65	88	98
29	59,8	60,8	60,3	59,4	59,5	59,8	15,5	20,1	22,1	20,0	16,5	15,5	12,8	23,0	98	89	72	66	87	95
30	59,8	60,3	60,1	59,6	59,4	60,8	17,0	20,9	22,5	20,7	17,7	15,3	14,3	24,2	83	76	73	78	94	98
Moy.	55,71	56,10	55,73	55,24	55,21	55,92	14,21	20,35	21,72	20,93	18,61	15,02	11,56	23,24	80,5	59,7	54,7	56,3	64,6	80,0

DATES.	VENT. — DIRECTION ET VITESSE (²).						NÉBULOSITÉ.						PLUIE (³).	REMARQUES.
	7^{h}	10^{h}	12^{h}	16^{h}	18^{h}	22^{h}	7^{h}	10^{h}	12^{h}	16^{h}	18^{h}	22^{h}		
1	NW 17	NW 16	NW 33	NW 40	NW 30	NW 39	5	2	6	5	3	0	.	
2	NW 12	NW 20	NW 24	NW 26	NW 29	NW 8	1	10	5	9	0	4	.	
3	N 1	NW 8	NW 16	NW 15	NW 12	NW 7	0	0	0	2	3	0	.	
4	NW 10	NW 23	NW 36	NW 28	NW 15	NW 37	0	0	1	2	3	1	.	≡ à 22^{h}.
5	NW 24	NW 20	NW 20	NW 10	NW 27	NW 19		1	0	3	5	0	.	≡
6	NW 10	NW 14	NW 20	NW 22	NW 22	NW 7	0	0	1	2	0	0	.	
7	NW 4	NW 4	NW 12	W 9	W 7	ENE 4	5	7	5	6	8	0	.	
8	Calme 0	WNW 8	NW 9	SSW 10	SSW 8	NE 6	0	2	5	4	10	9	.	⌓ B
9	NNE 1	WNW 10	ENE 8	Calme 1	NW 1	W 8	8	10	10	10	10	10	0,3	◎ ⌅ à 10^{h}. ⌃ T ● l'après-midi.
10	Calme 0	NW 5	NNW 8	W 18	NW 12	NE 2	10	10	7	7	7	0	0,2	◎
11	NE 0	NW 14	NW 12	WNW 8	NW 7	NE 6	0	0	0	1	1	0	.	
12	N 4	NW 6	W 6	SW 12	W 3	NE 3	3	6	3	9	9	6	.	
13	NE 4	NW 16	NW 16	NW 16	NW 12	NW 16	2	8	7	8	8	5	.	
14	NW 8	NW 16	WNW 18	WNW 12	NW 13	NW 4	1	0	0	0	1	6	.	
15	SSE 1	SSE 1	SSW 10	Var. 1	ESE 1	ESE 4	10	9	6	10	10	7	28,7	⌅ ⊙ ▲
16	ESE 4	SW 1	NW 8	WSW 4	WNW 1	NE 4	4	10	7	1	1	0	.	
17	NE 4	WSW 2	W 12	W 8	W 4	NE 8	0	0	0	1	5	6	.	
18	E 1	SSW 4	SSE 10	SE 8	SE 5	ESE 5	7	3	6	8	7	6	.	
19	E 4	SE 12	SE 14	SSE 8	ESE 5	ESE 4	10	8	10	10	10	10	.	
20	E 4	E 10	ESE 10	E 8	ESE 8	NW 24	10	7	10	8	10	10	7,8	◎ ⌅ ▲
21	W 8	NW 24	NW 28	NW 38	NW 38	NW 30	8	0	0	0	0	0	30,1	
22	NW 14	NNW 20	NNW 56	NW 34	NW 34	NNW 18	0	0	0	0	0	6	.	
23	NNE 9	NW 12	NW 12	WNW 16	WNW 8	WNW 8	0	0	1	2	3	5	.	
24	NNE 1	Var. 4	W 8	W 8	WNW 6	NE 4	0	0	0	0	1	0	.	B
25	NNE 8	WNW 8	W 8	W 4	W 1	NE 6	0	0	0	0	0	0	.	
26	ENE 7	SW 7	SSE 7	SW 5	SW 3	N 1	0	0	2	1	8	3	.	
27	NNE 4	W 8	WSW 8	S 4	SW 4	NE 1	3	1	1	0	1	0	.	B le soir.
28	Calme 0	E 4	SSE 10	SSW 8	SSW 6	NE 4	2	1	1	1	1	0	.	⌓
29	SSE 3	SE 6	S 12	S 12	ESE 9	ESE 9	10	7	3	6	5	2	1,0	◎
30	ESE 12	SE 8	SSE 11	SSE 8	SSE 4	NE 8	7	10	8	6	3	2	.	
Moy.	6,0	10,4	15,4	13,4	11,2	9,5	3,6	3,7	3,5	4,0	4,4	3,3	68,1	

(¹) Les thermomètres à maxima et à minima sont lus et amorcés à 7^{h} et à 18^{h}.

(²) La vitesse du vent est exprimée en kilomètres à l'heure.

(³) Les nombres inscrits dans la colonne *Pluie* représentent la quantité de pluie recueillie dans les 24 heures, depuis la veille à 18^{h}.

Octobre 1910.

MARSEILLE (Observatoire).

Longitude 3° 3′ E. — Latitude 43° 18′. — Altitude 75^{m}.

Cg = — 0^{mm},13

DATES.	PRESSION (700 +).						TEMPÉRATURE (1).								HUMIDITÉ RELATIVE.					
	7^{h}	10^{h}	12^{h}	16^{h}	18^{h}	22^{h}	7^{h}	10^{h}	12^{h}	16^{h}	18^{h}	22^{h}	Min.	Max.	7^{h}	10^{h}	12^{h}	16^{h}	18^{h}	22^{h}
1	60,8	62,2	61,6	60,6	60,6	60,8	15,4	21,5	24,3	22,5	18,0	14,5	14,0	25,0	87	77	65	59	84	80
2	61,8	61,7	61,4	60,4	60,4	60,5	16,1	22,5	26,3	22,3	20,5	18,2	13,4	26,8	74	65	55	71	79	76
3	60,1	60,7	60,6	60,0	60,3	60,8	15,6	22,2	22,5	20,0	18,5	14,5	14,3	24,0	87	71	74	66	73	89
4	60,2	60,4	60,0	59,7	60,1	60,7	11,9	18,5	21,7	21,2	19,1	17,5	10,8	23,0	90	60	49	51	57	84
5	59,7	59,7	58,5	56,3	54,8	54,1	14,0	21,0	22,5	21,4	18,5	12,7	12,5	24,0	85	58	53	53	54	86
6	54,2	55,9	55,0	54,6	55,0	55,6	13,5	18,5	18,3	14,9	12,1	11,1	9,6	19,0	91	79	84	96	100	100
7	54,5	54,8	54,5	54,0	54,5	55,0	11,3	12,5	13,5	15,2	12,8	12,8	9,0	16,0	95	97	86	87	97	99
8	54,7	56,4	56,0	56,7	56,9	57,6	12,7	15,2	17,9	17,4	15,5	14,2	11,4	20,6	100	91	77	76	89	92
9	57,8	58,1	58,0	57,7	57,8	58,6	12,8	17,9	20,7	16,3	14,3	13,8	10,0	21,5	88	72	65	72	93	97
10	57,8	58,5	58,2	57,6	57,4	58,1	12,5	18,7	19,9	18,8	16,7	12,5	11,2	20,7	94	74	73	81	90	98
11	57,4	58,1	57,3	56,0	55,9	55,7	11,6	19,5	20,8	18,2	16,5	15,2	10,0	21,0	100	74	71	80	87	89
12	53,9	54,4	53,8	53,3	52,8	52,5	16,2	19,8	21,0	18,2	18,0	17,1	14,8	21,3	85	76	72	85	85	82
13	53,9	54,5	54,6	55,3	55,8	57,8	14,0	17,9	20,5	18,9	18,5	18,2	12,8	21,2	100	76	65	74	88	90
14	59,8	61,5	60,6	59,6	59,7	60,5	17,3	19,7	22,9	19,9	19,3	17,3	13,5	23,5	98	91	78	90	86	94
15	61,3	62,2	61,8	61,6	61,5	61,8	13,5	17,5	17,3	17,4	14,5	13,5	12,8	19,2	100	86	80	77	94	96
16	61,4	61,3	60,6	60,0	60,0	59,9	11,5	17,0	19,0	18,0	14,0	11,0	9,8	19,8	97	80	60	43	86	96
17	58,7	59,3	59,3	58,7	58,5	58,6	8,5	17,6	19,3	17,5	14,5	11,9	7,0	19,6	94	65	62	75	95	83
18	58,5	59,1	58,6	57,4	57,3	57,8	12,3	16,5	18,6	17,8	15,0	10,0	10,7	20,0	90	66	56	56	70	96
19	56,3	56,4	55,5	54,5	54,3	53,8	10,0	16,5	17,5	15,9	12,7	9,7	7,8	19,3	90	77	78	76	91	98
20	52,3	52,3	51,6	50,0	49,2	49,5	8,6	16,4	16,8	16,1	13,0	11,0	7,9	18,0	100	61	61	68	88	96
21	49,9	49,7	49,3	49,6	50,3	51,3	8,3	12,5	13,7	12,9	12,1	9,0	6,7	14,0	78	52	44	54	61	77
22	52,2	52,1	51,4	51,0	51,3	51,5	8,7	12,5	14,5	15,1	13,1	9,3	7,0	16,0	81	59	58	51	69	87
23	50,0	50,4	50,1	50,0	50,8	50,6	9,5	14,0	16,7	13,9	12,7	13,4	8,2	17,2	86	62	60	73	86	70
24	49,8	50,3	50,3	51,6	52,6	54,6	13,0	15,0	16,0	14,6	14,0	12,0	10,5	17,0	75	67	66	68	76	99
25	56,4	57,6	57,8	57,2	57,9	58,9	10,6	16,7	19,0	16,4	13,2	10,7	8,4	19,3	88	68	64	69	87	75
26	58,9	58,8	57,7	57,3	57,3	57,1	8,6	17,1	19,5	16,7	15,0	11,5	8,0	20,0	94	61	57	74	62	83
27	54,3	52,9	52,4	50,6	50,7	52,0	15,0	18,0	19,2	17,2	16,8	15,8	9,7	19,3	68	56	52	61	70	79
28	54,6	55,8	55,5	55,2	55,5	56,6	14,7	17,7	20,0	16,2	15,3	15,0	14,3	20,3	85	75	66	79	80	80
29	54,4	54,4	53,0	51,3	51,4	51,3	14,1	19,2	20,2	18,3	17,8	17,7	12,8	20,6	76	66	60	69	76	81
30	51,2	51,8	51,8	50,9	50,8	51,2	15,7	18,5	19,2	17,5	16,0	14,0	15,2	20,2	90	76	75	94	97	97
31	50,7	51,2	50,9	49,9	50,0	51,3	9,5	15,5	17,2	16,3	15,5	12,3	8,3	18,0	100	81	70	76	73	88
Moy.	56,05	56,53	56,05	55,44	55,53	56,00	12,48	17,54	19,25	17,52	15,60	13,47	10,72	20,17	89,2	71,4	65,7	71,1	81,1	88,0

DATES.	VENT. — DIRECTION ET VITESSE (2).						NÉBULOSITÉ.						PLUIE (3).	REMARQUES.
	7^{h}	10^{h}	12^{h}	16^{h}	18^{h}	22^{h}	7^{h}	10^{h}	12^{h}	16^{h}	18^{h}	22^{h}		
1	SSE 4	SSE 2	SSE 8	S 8	SSE 6	NE 6	10	7	5	7	8	6	.	
2	NE 13	SE 2	SE 4	S 5	S 3	ESE 3	6	9	3	10	10	7	.	
3	ESE 3	WSW 0	WSW 2	NNW 13	NNW 9	NNW 11	9	10	10	10	10	1	.	G
4	NNE 3	NW 8	NW 14	WNW 6	WNW 9	NE 2	1	0	1	8	9	10	.	
5	NNE 2	WNW 3	W 12	W 15	NW 11	NW 4	0	0	0	0	1	1	.	
6	NW 5	ESE 2	WNW 8	SW 3	SW 5	SW 3	0	10	10	10	10	10	12,4	○ ⟍ dans l'après-midi.
7	NNE 2	NW 4	NW 5	E 10	E 12	E 9	10	10	10	10	10	10	25,3	● ⟍ dans la nuit.
8	NNE 7	ESE 13	ESE 11	S 9	SSW 6	ENE 7	10	8	7	9	8	9	23,6	◐
9	ENE 5	ESE 11	ESE 5	ESE 5	ESE 0	NE 0	10	10	10	10	10	10	0,4	○
10	NNE 0	NW 4	NW 3	W 3	W 3	NE 2	0	1	1	1	0	1	.	
11	W 0	SE 6	SE 4	SE 7	SE 5	SE 7	7	7	8	9	10	10	.	
12	ESE 14	ESE 19	ESE 13	SE 11	SE 5	SE 11	9	9	10	10	10	10	0,4	◐
13	SSW 6	ESE 12	SE 13	SE 20	SSE 11	SE 13	10	5	8	10	10	10	56,0	◐ ⟍ T
14	SE 3	SSW 5	SSW 7	WNW 2	WNW 1	NE 3	9	8	3	10	10	10	16,0	●
15	NNE 1	WSW 6	WSW 4	SSW 7	W 4	NE 4	0	3	8	9	8	6	2,5	
16	SSE 4	SSW 2	SW 9	SW 2	SW 3	NE 8	1	0	0	0	1	0	.	
17	ENE 7	WSW 2	WSW 6	SSW 3	SSW 1	NNE 0	0	0	1	1	1	0	.	
18	NNW 9	NW 13	NW 11	WNW 13	WNW 3	NNE 3	0	1	2	0	0	0	.	
19	NNE 7	Var. 3	Var. 1	SW 5	SW 2	NNE 5	3	6	8	4	1	6	.	
20	NNE 2	NW 8	WNW 6	WSW 4	WSW 4	WNW 5	3	0	1	6	5	10	.	
21	NNW 8	NW 28	WNW 20	WNW 22	WNW 18	NNW 13	0	1	1	3	0	1	20,0	◐
22	NW 9	NW 7	NW 11	WNW 17	WNW 8	NE 10	0	0	0	2	1	10	.	
23	ENE 10	E 5	E 5	E 8	E 14	E 28	7	1	4	8	10	10	0,2	◐ entre 5^{h} et 5^{h}35.
24	ESE 21	ESE 24	ESE 18	ENE 6	ENE 6	Var. 1	10	9	9	10	10	0	3,2	●
25	ENE 8	Var. 2	SE 6	SSE 6	SSE 4	NE 6	0	0	1	1	1	0	.	
26	NNE 7	ESE 8	ESE 8	SE 1	SE 8	NE 8	2	6	7	10	10	5	.	
27	ENE 16	ESE 26	E 22	ESE 36	ESE 24	ESE 20	8	10	10	10	9	7	.	
28	ENE 22	ENE 12	ENE 16	ESE 12	ESE 10	ESE 16	3	1	3	5	1	3	.	
29	E 7	E 8	ESE 18	ESE 16	ESE 12	ESE 16	8	10	10	8	8	10	.	
30	ESE 8	SE 4	SE 8	SSE 4	SSE 1	SE 12	7	5	8	10	8	10	1,7	◐ ⟍
31	NNE 2	W 6	W 10	W 13	WNW 2	NE 5	1	0	1	6	1	0	8,0	◐
Moy.	6,9	8,2	9,3	9,4	6,8	7,8	4,6	4,7	5,2	6,7	6,2	5,9	169,7	

(1) Les thermomètres à maxima et à minima sont lus et amorcés à 7^{h} et à 18^{h}.

(2) La vitesse du vent est exprimée en kilomètres à l'heure.

(3) Les nombres inscrits dans la colonne *Pluie* représentent la quantité de pluie recueillie dans les 24 heures depuis la veille à 18^{h}.

Novembre 1910.

MARSEILLE (Observatoire).

Longitude 3° 3′ E. — Latitude 43° 18′. — Altitude 75m. Cg = — 0mm,13

DATES.	PRESSION (700 +).						TEMPÉRATURE (1).								HUMIDITÉ RELATIVE.					
	7h	10h	12h	16h	18h	22h	7h	10h	12h	16h	18h	22h	Min.	Max.	7h	10h	12h	16h	18h	22h
1	52,7	52,8	52,6	51,2	50,4	49,8	11,5	14,5	15,3	14,4	14,5	15,3	10,2	16,0	86	62	53	61	67	72
2	46,4	46,3	45,8	46,1	46,6	47,9	15,0	15,6	16,2	14,8	13,2	11,9	11,5	17,0	79	63	50	49	54	65
3	47,5	48,2	48,2	48,0	47,7	48,0	10,0	14,3	15,3	12,7	13,5	14,9	9,2	15,3	97	71	70	94	88	72
4	47,4	48,8	48,6	49,3	48,5	49,1	15,3	15,5	16,0	15,7	14,7	11,3	10,0	16,4	77	68	67	55	64	84
5	45,1	44,1	41,9	39,1	39,2	40,1	10,3	10,8	12,1	13,0	13,0	10,2	9,0	14,7	82	91	95	86	95	88
6	43,5	43,7	43,9	45,4	47,2	49,2	6,8	10,6	11,6	10,8	9,5	7,1	6,2	13,0	77	63	49	40	53	65
7	51,4	52,8	52,5	52,3	52,9	53,9	5,4	13,9	16,0	15,5	12,0	9,5	4,0	16,5	90	71	61	72	98	97
8	55,4	56,9	56,7	56,7	56,9	58,1	9,0	15,7	18,0	15,5	12,5	10,0	5,4	18,8	95	79	66	81	98	99
9	56,8	57,3	55,9	54,4	54,2	54,1	11,9	15,7	16,5	15,2	13,8	11,0	8,0	17,6	90	79	80	84	89	96
10	54,8	55,3	55,8	58,3	59,1	60,4	8,0	9,5	10,8	8,8	7,5	6,0	7,4	11,0	83	49	37	31	53	63
11	60,2	59,7	57,8	54,4	53,9	52,0	0,9	9,0	10,5	11,2	10,5	11,5	0,2	13,0	82	55	54	72	80	74
12	54,5	56,9	56,2	57,1	57,3	58,0	7,0	9,5	12,0	10,5	8,5	4,5	0,9	14,0	67	58	53	54	63	78
13	58,3	58,2	57,5	56,2	55,3	54,2	3,5	11,0	12,1	10,4	11,8	14,0	1,7	14,0	74	57	56	87	79	75
14	48,2	47,6	46,5	46,0	46,5	45,9	12,8	13,5	14,5	12,9	10,5	7,3	3,5	15,5	100	81	76	75	90	98
15	42,6	42,8	42,6	42,8	43,3	43,8	7,5	9,3	10,7	9,5	9,5	8,4	6,0	11,0	91	79	64	63	63	68
16	44,8	46,9	47,1	50,5	51,8	53,5	9,5	11,1	11,2	8,3	7,5	5,8	7,4	12,0	64	55	53	43	45	57
17	54,5	54,4	52,9	49,4	48,8	47,3	3,3	7,5	8,4	8,7	9,7	8,7	2,0	10,0	73	53	60	94	92	94
18	48,6	50,8	50,9	50,8	52,2	54,1	6,5	6,5	7,9	7,2	5,0	4,0	3,3	9,7	60	46	44	39	67	69
19	53,2	54,1	53,5	55,5	56,0	57,6	2,7	6,4	9,5	7,8	6,2	5,1	1,0	9,5	79	59	44	46	56	64
20	58,6	59,2	58,7	58,6	59,0	59,5	2,9	7,0	.	7,5	6,4	3,7	2,2	8,5	77	61	49	43	43	61
21	54,6	54,5	53,6	53,3	53,5	53,7	3,8	7,9	10,0	9,5	9,5	7,5	1,8	11,0	100	86	70	71	71	89
22	53,9	54,7	54,6	54,2	54,1	54,6	1,5	5,0	5,7	5,7	4,5	3,0	1,0	9,5	74	62	58	52	62	62
23	56,2	56,7	56,0	55,2	55,6	55,1	- 0,5	7,6	9,0	7,5	5,0	5,9	- 1,0	10,0	92	47	51	48	56	50
24	52,5	54,3	54,3	56,1	55,8	56,7	5,5	8,0	11,5	10,4	9,3	9,4	- 0,5	12,2	78	71	64	78	82	84
25	56,8	55,3	53,7	52,8	51,8	51,9	9,5	10,1	9,9	8,9	8,5	8,1	5,5	12,0	71	66	72	93	100	100
26	52,4	54,2	53,9	54,0	54,7	55,3	9,0	11,0	12,1	11,0	9,1	8,5	7,2	12,7	82	64	53	48	60	44
27	55,9	56,7	56,3	56,4	56,5	56,4	1,7	9,7	12,0	10,8	10,6	9,3	1,2	14,0	68	40	36	63	69	81
28	54,1	55,5	55,2	54,9	54,8	55,0	9,3	11,2	13,0	11,5	11,5	11,6	1,7	13,0	95	82	77	81	86	90
29	54,1	54,4	54,1	53,4	52,9	52,7	13,0	14,0	14,7	13,6	13,5	13,5	9,3	15,2	74	83	79	82	84	75
30	48,2	50,9	50,2	49,9	49,8	50,4	12,5	13,5	14,5	12,4	12,5	11,7	12,0	15,2	91	86	83	93	100	100
Moy.	52,11	52,80	52,25	52,07	52,21	52,61	7,50	10,83	12,18	11,06	10,13	8,96	4,91	13,28	81,6	66,2	60,8	63,9	73,6	77,1

DATES.	VENT. — DIRECTION ET VITESSE (2).						NÉBULOSITÉ.						PLUIE (3).	REMARQUES.
	7h	10h	12h	16h	18h	22h	7h	10h	12h	16h	18h	22h		
1	NW 9	NW 22	NW 24	WNW18	W 16	W 18	8	4	9	10	10	10	.	
2	W 28	WNW27	WNW15	WNW25	WNW19	WNW19	10	8	10	1	1	10	.	G ⌒
3	NW 6	WNW21	WNW23	NW 3	WNW 4	W 5	10	10	10	10	9	5	2,9	● le matin à partir de 6h 30 et l'après-midi.
4	WSW13	WNW12	WNW 8	WNW12	WNW12	WNW 2	10	9	5	10	10	10	.	
5	ENE 7	E 6	ESE 13	ESE 4	WSW13	WSW21	10	10	10	10	10	10	4,4	
6	WNW13	WNW24	NW 21	NW 30	NW 26	NW 7	2	1	6	0	0	0	.	
7	NNW 8	WNW 6	W 8	SW 7	SW 2	NE 6	5	4	2	7	0	4	.	
8	NNE 9	WSW 3	WSW 1	WSW 6	WSW 1	NE 4	1	1	1	2	0	0	.	
9	ESE 4	ESE 7	SSE 8	SE 8	SE 1	SE 4	10	10	10	9	10	9	.	
10	NW 38	NW 44	NW 50	NNW 36	NNW 36	NW 20	1	1	0	1	0	0	.	G
11	SW 6	SW 8	NE 2	NNE 6	NE 1	NW 28	1	7	10	10	10	10	.	
12	NW 20	NNW 24	NW 20	N 6	NNW 4	NE 10	0	0	0	0	0	0	.	
13	NNE 10	ESE 10	ESE 12	ESE 22	ESE 24	ESE 30	6	10	10	10	10	10	0,4	G à 18h.
14	SSE 8	W 8	W 15	WNW 6	WNW 2	NE 7	10	6	6	9	10	6	36,4	◎ la nuit du 13 au 14.
15	N 5	WNW20	WNW30	WNW29	WNW30	WNW32	10	3	2	8	7	6	6,2	◎ de 4h 45 à 5h, ⌃ T
16	WNW32	NW 28	WNW32	NW 30	NW 3	NNW 10	5	8	3	5	0	0	.	
17	NNW 8	ENE 8	ENE 10	ESE 16	ESE 12	SSE 6	7	10	10	10	10	9	0,8	●
18	NW 36	NW 36	NW 36	NW 38	NW 24	NW 20	3	0	3	1	0	0	5,5	● dans la nuit.
19	NW 18	WNW14	WNW26	NW 40	NW 28	NW 18	1	1	8	1	0	0	.	
20	NW 20	NW 32	NW 34	NW 17	NW 24	NE 14	1	1	0	0	0	2	.	
21	NNE 6	NW 10	NW 14	NW 14	NW 8	NW 8	10	10	5	10	10	10	6,0	● dans la nuit.
22	NW 20	NW 16	NW 18	NW 30	NW 16	NW 14	0	8	9	4	0	1	.	
23	NW 3	NW 1	NW 4	NNW 12	NNW 8	WNW12	3	8	5	4	0	10	.	G entre 21h et 22h.
24	WNW16	WNW 8	W 10	SW 8	SW 6	E 6	5	5	2	10	10	10	.	
25	ESE 16	NE 20	ENE 20	NNW 20	NNW 12	NW 8	10	10	10	10	10	10	5,3	● l'après-midi.
26	WNW18	WNW24	WNW20	NW 16	WNW12	NW 12	3	1	0	2	1	2	0,5	● dans la nuit.
27	NNE 6	ESE 6	ESE 2	ESE 12	ESE 8	ESE 18	3	2	6	10	10	10	.	
28	E 16	E 12	E 15	E 7	E 13	E 8	10	10	10	10	10	10	1,0	◎ dans la nuit.
29	E 11	E 13	ESE 17	ESE 13	ESE 19	ESE 22	10	10	10	9	10	10	0,0	◎ dans la nuit.
30	ESE 26	ESE 25	ESE 27	ESE 17	ESE 13	ESE 9	10	10	10	10	10	10	14,1	○
Moy.	14,5	16,3	17,9	16,9	13,2	14,2	5,8	5,9	5,8	6,4	5,6	6,1	83,5	

(1) Les thermomètres à maxima et à minima sont lus et amorcés à 7h et à 18h.

(2) La vitesse du vent est exprimée en kilomètres à l'heure.

(3) Les nombres inscrits dans la colonne *Pluie* représentent la quantité de pluie recueillie dans les 24 heures, depuis la veille à 18h.

Décembre 1910. **MARSEILLE (Observatoire).**

Longitude 3°3′ E. — Latitude 43°18′. — Altitude 75m. Cg = — 0mm,13

DATES.	PRESSION (700 +). 7h	10h	12h	16h	18h	22h	TEMPÉRATURE (1). 7h	10h	12h	16h	18h	22h	Min.	Max.	HUMIDITÉ RELATIVE. 7h	10h	12h	16h	18h	22h
1	50,3	51,5	51,3	50,9	51,5	52,6	8,7	11,2	11,7	11,2	9,0	5,0	8,2	12,5	100	81	81	68	87	97
2	51,3	53,7	53,4	53,4	53,6	54,1	4,5	11,5	13,7	11,0	10,5	10,5	3,2	14,0	94	65	61	76	78	74
3	53,3	54,0	53,4	52,8	52,1	52,1	11,5	12,3	12,3	12,5	11,8	12,5	4,5	13,0	83	85	95	87	95	82
4	51,1	51,2	50,2	49,0	48,8	49,0	11,5	14,5	15,8	14,0	13,3	13,3	10,6	16,3	78	68	61	66	71	75
5	47,5	47,9	47,0	47,3	46,9	47,0	13,2	11,5	11,5	12,5	13,0	14,0	11,5	13,3	84	92	95	96	100	97
6	44,4	44,5	42,9	44,6	45,4	47,4	11,5	11,5	12,3	12,7	12,0	10,5	11,0	15,0	93	93	96	95	93	90
7	52,0	53,0	52,1	51,6	51,0	50,2	8,0	9,9	12,0	11,4	11,5	11,7	7,0	13,0	91	82	72	75	83	98
8	47,9	47,0	45,7	44,0	42,0	41,4	14,0	15,5	15,0	15,5	14,5	14,4	8,0	15,8	91	80	84	83	100	98
9	43,4	44,1	44,4	45,4	45,8	46,0	12,1	13,5	14,5	11,6	11,0	9,5	11,5	14,5	93	84	76	94	95	97
10	45,0	45,2	44,4	42,1	42,1	42,1	13,0	11,6	13,0	13,3	14,0	13,7	8,0	14,0	81	93	80	93	95	97
11	41,4	42,4	43,2	46,0	47,0	49,7	13,6	14,2	14,2	13,1	12,1	10,1	12,6	14,5	90	83	79	89	98	100
12	52,3	53,7	53,5	53,5	53,5	53,8	8,0	11,6	13,5	12,1	10,5	10,0	7,0	14,4	97	83	80	86	92	94
13	54,0	54,3	53,9	51,0	50,5	51,5	10,5	13,5	14,0	12,6	12,3	8,9	8,0	14,9	90	77	71	76	85	88
14	52,8	54,6	54,1	54,2	54,3	54,5	8,5	9,0	11,0	11,4	8,0	6,5	7,0	13,0	83	78	71	64	87	92
15	54,0	55,1	54,5	54,4	54,7	55,9	8,0	9,8	13,0	12,6	12,0	10,6	5,2	14,0	81	76	74	91	90	80
16	56,1	57,4	56,6	56,1	56,6	56,0	7,0	11,8	14,0	12,1	11,5	10,4	5,8	14,0	92	77	78	86	88	94
17	52,3	52,4	50,5	48,5	48,7	50,5	12,0	13,4	14,3	14,0	12,5	12,0	9,2	15,0	72	77	69	82	95	76
18	51,6	52,6	52,2	52,6	53,0	53,5	8,0	8,9	10,2	9,8	9,1	8,1	6,9	12,5	75	72	67	54	61	68
19	54,8	57,9	57,8	59,7	60,3	62,7	5,5	8,3	10,5	8,9	7,5	5,3	4,8	11,2	73	62	54	54	58	63
20	63,4	64,4	63,7	62,5	62,9	63,2	2,5	8,0	10,1	9,1	6,3	4,0	1,4	11,0	83	59	52	61	73	65
21	61,6	62,3	62,4	60,6	60,4	61,3	1,5	8,7	11,9	10,0	6,3	3,0	1,0	12,0	74	58	52	80	94	95
22	62,1	62,6	62,3	62,7	63,0	63,9	2,5	9,2	12,8	10,8	6,5	2,7	0,6	13,0	65	50	45	61	63	69
23	62,8	64,0	62,6	62,0	61,8	62,2	0,5	6,0	10,3	8,6	5,0	0,6	- 0,2	10,4	78	67	50	59	65	88
24	60,9	61,7	60,3	58,2	58,0	56,2	- 1,2	3,5	6,5	9,1	6,5	4,5	- 2,0	9,8	98	70	70	46	91	73
25	53,3	53,1	51,8	49,6	49,4	49,2	6,0	8,0	10,0	11,0	9,8	8,0	- 1,2	11,3	60	58	72	69	72	70
26	47,7	47,9	47,4	47,3	47,1	47,0	5,5	7,5	8,5	8,4	7,3	6,1	4,6	9,8	70	60	54	51	57	62
27	44,6	44,4	42,4	40,5	40,5	39,5	4,5	6,7	9,6	2,4	4,0	3,5	3,0	11,0	84	71	60	96	90	87
28	40,3	42,7	43,0	45,2	46,3	49,3	2,5	4,5	6,5	3,9	4,5	3,6	1,4	7,0	74	44	43	53	59	68
29	53,7	55,4	54,5	53,8	53,8	55,4	0,0	1,0	5,5	4,7	2,5	1,5	- 1,0	6,5	92	87	55	54	61	70
30	55,5	55,7	54,8	55,4	55,8	56,0	4,2	5,8	9,5	8,0	6,5	5,2	0,0	10,4	62	54	46	43	51	62
31	57,7	59,3	58,5	58,1	58,3	58,8	2,6	4,8	7,8	5,0	4,3	2,3	1,9	8,0	79	56	35	63	70	83
Moy.	52,23	53,10	52,41	52,03	52,10	52,65	7,10	9,59	11,47	10,43	9,21	7,81	5,15	12,42	82,6	72,3	67,0	72,6	80,6	82,3

DATES.	VENT. — DIRECTION ET VITESSE (2). 7h	10h	12h	16h	18h	22h	NÉBULOSITÉ. 7h	10h	12h	16h	18h	22h	PLUIE (3).	REMARQUES.
1	NNE 9	NW 11	NW 15	NW 13	NW 4	NNW 4	10	8	8	1	0	0	22,7	Forte ○ dans la n. du 30 novembre au 1er décembre.
2	NNE 8	SE 6	S 8	ESE 9	ESE 8	ESE 8	7	6	7	6	10	6	.	
3	ESE 9	E 11	E 14	ESE 13	ESE 17	ESE 20	10	10	10	10	10	10	0,6	○
4	SE 20	ESE 21	ESE 16	ESE 26	ESE 32	ESE 26	8	5	4	1	3	.	0,4	○
5	ESE 24	ESE 28	ESE 24	E 14	E 16	E 20	10	10	10	10	10	10	18,4	◐
6	ESE 32	ESE 36	E 24	Var. 10	SW 8	W 4	10	10	10	9	10	10	25,1	○
7	WNW 4	NW 4	NW 6	SE 14	SE 14	SE 22	1	1	7	4	10	10	0,5	●
8	SE 18	SE 28	SE 22	ESE 26	ESE 24	SE 18	10	10	10	10	10	10	13,7	◐
9	SSE 6	SSE 6	S 10	SW 4	S 4	WSW 8	10	7	9	10	10	10	1,0	○ ≡ l'après-midi.
10	ESE 30	SSE 18	SE 26	ESE 26	ESE 30	ESE 26	10	10	10	10	10	10	6,9	○
11	S 16	S 16	SSE 18	S 10	S 6	S 6	9	5	6	10	9	9	13,5	○
12	E 10	ENE 7	ENE 3	S 7	S 5	SSE 5	0	8	10	5	5	4	0,2	○
13	ESE 12	ESE 19	SE 18	SE 24	SE 20	WNW .	5	4	10	10	10	10	.	G
14	NW .	WNW 18	WNW 18	WNW 15	WNW 7	ENE 9	1	1	0	8	0	9	17,4	⊕ à 16h, ☽ à 22h.
15	ENE 6	NNE 9	NE 4	W 9	W 11	ENE 13	9	4	0	8	10	5	.	G
16	ENE 6	NE 4	NE 4	E 4	NNE 2	NE 7	5	10	10	10	10	10	.	G
17	ESE 15	ESE 19	ESE 22	S 16	WSW 6	W 24	10	10	10	10	10	10	0,2	○
18	WNW 22	NW 20	NW 38	NW 32	NW 28	NW 30	1	2	1	3	6	4	.	
19	NNW 14	NNW 14	NNE 14	NW 12	NNW 10	N 12	0	0	0	1	0	2	.	
20	N 4	S 6	NW 8	SE 4	SE 10	NE 10	0	0	0	0	0	0	.	
21	NE 12	E 4	E 2	Var. 4	NE 10	NE 8	0	0	0	0	0	0	.	
22	NE 14	ENE 6	NNE 0	NW 4	NE 10	NE 10	0	0	0	0	0	0	.	
23	ENE 10	WSW 4	Var. 8	W 8	W 4	NE 6	0	0	0	0	0	0	.	
24	S 8	NE 4	NE 8	NW 14	WNW 7	NW 5	0	0	0	0	0	0	.	
25	WNW 11	WNW 16	WNW 30	WNW 20	WNW 22	WNW 24	6	4	4	2	1	0	.	
26	WNW 22	NW 36	NW 36	NNW 34	NNW 28	NW 23	0	2	3	2	0	4	.	
27	NW 11	NW 13	WNW 21	NNW 30	NNW 38	NNW 44	7	2	6	10	0	6	0,7	≡ ◐ à 15h30.
28	NNW 13	NNW 11	N 21	NNW 17	NNW 9	ENE 4	10	10	10	9	10	8	.	
29	Calme 3	ENE 4	WNW 16	NW 19	NW 13	NW 15	10	6	0	0	0	0	.	
30	NNW 14	NW 20	NW 18	NW 34	NW 10	NW 18	10	2	0	0	0	3	.	
31	NNE 8	NNW 9	NNW 16	NNW 8	NNW 8	NNE 10	0	0	0	0	0	0	.	
Moy.	13,0	13,8	15,7	15,5	13,6	14,5	5,5	4,7	5,0	5,1	5,0	5,3	121,3	

(1) Les thermomètres à maxima et à minima sont lus et amorcés à 7h et à 18h.

(2) La vitesse du vent est exprimée en kilomètres à l'heure.

(3) Les nombres inscrits dans la colonne *Pluie* représentent la quantité de pluie recueillie dans les 24 heures, depuis la veille à 18h.

Janvier 1910.

DUNKERQUE (Service du Port).

Longitude 0°2′ E. — Latitude 51°2′. — Altitude 6m,9. Cg = + 0mm,41

DATES.	PRESSION (700 +). 9h	12h	18h	TEMPÉRATURE (1). 9h	12h	18h	Min.	Max.	HUMIDITÉ relative. 9h	12h	18h	VENT. Direction et vitesse (2). 9h	12h	18h	NÉBULOSITÉ. 9h	12h	18h	PLUIE (3).	REMARQUES.
1	69,4	69,8	70,7	6,4	7,4	5,8	4,5	8,0	85	83	88	NW 20	NW 23	W 25	5	5	10	.	≡
2	71,0	71,7	71,6	7,0	8,6	6,4	5,0	9,0	85	86	94	SW 25	SW 22	SW 19	10	10	10	.	≡
3	72,7	72,5	72,9	8,6	9,4	6,4	.	9,5	92	81	91	SW 14	W 12	W 19	10	10	10	.	≡
4	74,0	74,1	74,2	7,4	6,2	4,8	4,0	.	91	94	97	W 11	W 9	NW 8	10	10	10	.	≡
5	73,5	73,8	73,4	5,0	6,0	4,2	3,0	6,0	94	85	97	SW 16	W 16	W 15	10	10	10	.	≡
6	76,1	76,0	76,5	4,2	4,4	3,6	3,0	4,5	97	93	97	SE 8	SE 16	S 14	10	10	10	0,0	◎ ≡
7	77,6	77,2	75,7	4,8	4,8	4,2	3,0	5,5	93	87	97	S 12	S 12	NW 5	10	10	10	.	≡
8	69,7	68,3	66,3	3,6	5,6	4,0	1,5	6,5	90	91	83	S 14	S 13	S 19	10	0	10	.	≡
9	64,9	64,6	64,5	7,6	10,4	8,0	2,0	11,5	91	80	86	SW 43	SW 32	W 37	10	10	10	0,0	◎ ≡
10	64,6	65,8	66,2	9,8	10,6	8,8	3,5	11,0	89	86	89	W 53	W 39	W 46	5	5	10	0,3	◎
11	60,4	60,1	60,1	7,2	7,6	6,2	4,5	.	91	91	94	W 54	W 58	W 50	5	5	10	3,0	◎
12	51,9	51,4	51,9	4,4	2,4	3,0	1,5	.	93	82	83	SW 16	SW 19	NW 22	5	5	10	3,0	◎ ↖
13	65,6	67,2	66,7	4,0	4,8	4,4	.	5,0	83	71	93	NW 42	NW 30	SW 16	5	0	10	.	≡
14	64,8	64,8	65,5	8,0	9,2	7,4	2,5	10,0	94	95	94	SW 39	SW 43	SW 34	10	10	10	0,0	◎ ≡
15	68,9	69,7	68,7	7,4	8,4	6,6	6,0	9,0	89	83	91	W 16	W 13	SW 16	5	5	10	.	≡
16	63,5	62,5	61,7	10,6	11,0	9,4	.	11,5	86	86	95	SW 39	SW 15	SW 24	5	5	10	.	◎
17	57,1	56,7	54,5	6,4	5,2	4,0	4,0	.	94	81	97	SW 30	SW 38	SW 36	5	5	10	1,2	◎
18	50,2	49,4	48,6	7,2	8,2	6,4	2,5	8,5	91	86	94	W 45	W 34	W 24	5	5	10	11,0	◎
19	49,2	49,7	49,1	6,8	6,4	5,0	5,0	7,0	83	85	84	W 43	W 34	W 27	5	5	10	1,0	
20	51,3	51,2	51,0	5,0	5,6	4,8	4,0	6,0	81	78	87	NW 20	NW 18	NW 10	5	5	10	.	
21	54,4	54,8	55,3	3,0	4,4	2,8	1,5	5,0	80	77	86	N 32	NW 34	NE 16	5	5	5	.	
22	57,6	57,5	59,3	2,0	0,6	1,6	0,0	3,0	82	88	89	N 33	N 37	N 30	5	5	10	2,0	◎ ⌊ ✳
23	61,0	60,8	58,7	− 0,4	0,2	3,2	− 1,0	2,0	100	96	97	SW 17	S 25	S 14	10	10	10	0,0	✳
24	31,8	28,9	27,9	4,6	5,4	3,6	.	5,5	97	94	87	SW 24	SW 26	NW 37	10	5	10	23,5	◎ ▲
25	32,4	35,4	38,6	2,6	1,2	1,8	0,5	3,0	86	89	82	N 74	N 81	N 59	10	10	5	7,5	◎ ✳ ▲
26	40,3	40,3	40,7	0,0	1,0	1,0	− 0,5	.	100	81	88	NW 20	NW 29	NW 28	5	5	5	1,0	
27	45,4	47,4	50,6	1,0	0,8	− 0,4	− 0,5	1,0	85	92	100	N 35	N 24	W 22	5	10	10	.	✳ ▲
28	37,0	36,8	36,8	4,0	5,8	6,4	− 2,0	10,0	97	94	94	S 35	S 28	SW 24	10	10	10	3,0	◎
29	44,7	46,0	48,8	2,8	4,4	3,8	1,5	.	83	77	70	W 22	W 38	W 33	5	5	10	7,0	◎
30	58,8	59,4	60,3	2,8	3,6	1,6	0,5	4,0	86	73	89	NW 24	NW 33	NW 27	5	5	5	1,8	◎ ≡
31	63,0	63,2	63,5	2,8	4,4	2,0	− 0,5	5,5	83	80	81	SW 24	SW 23	SW 20	5	5	10	.	
Moy.	58,80	58,94	59,04	5,05	5,61	4,54	2,37	6,77	89,4	85,3	90,1	29,0	28,1	25,0	7,1	6,6	9,4	65,3	

Nota. — Les températures maxima de la station de Dunkerque (Service du Port) sont publiées sous toutes réserves.

Février 1910.

DUNKERQUE (Service du Port).

Longitude 0°2′ E. — Latitude 51°2′. — Altitude 6m,9. Cg = + 0mm,41

DATES.	PRESSION (700 +). 9h	12h	18h	TEMPÉRATURE (1). 9h	12h	18h	Min.	Max.	HUMIDITÉ relative. 9h	12h	18h	VENT. Direction et vitesse (2). 9h	12h	18h	NÉBULOSITÉ. 9h	12h	18h	PLUIE (3).	REMARQUES.
1	62,1	61,9	58,8	− 0,8	− 0,8	− 1,8	− 2,5	.	100	100	100	S 16	S 19	S 23	10	5	10	.	≡
2	51,2	49,9	47,5	− 2,0	0,0	0,4	− 4,0	1,5	100	100	92	S 28	S 26	S 20	10	5	10	.	≡ ✳
3	45,6	45,9	46,3	1,6	2,0	0,8	− 0,5	3,0	96	89	92	S 20	SW 13	S 12	10	10	10	0,3	≡
4	51,8	54,1	56,0	2,4	5,6	3,0	− 0,5	6,0	96	85	93	W 15	NW 13	NW 18	10	5	10	0,7	≡
5	65,3	65,3	63,6	2,4	5,0	4,4	− 0,5	5,5	93	84	93	SW 15	S 20	S 19	10	10	10	.	◎
6	59,4	58,4	57,5	8,8	9,4	8,6	4,0	10,5	89	95	97	W 35	W 33	W 36	10	10	10	10,0	◎
7	52,0	52,4	51,7	8,6	10,0	7,6	8,0	10,0	97	86	91	W 39	W 41	W 41	10	10	10	8,5	◎
8	58,4	58,4	60,7	7,2	9,4	6,4	6,0	9,5	85	95	94	W 31	W 31	N 31	5	5	10	2,5	◎
9	66,6	68,3	71,3	4,2	3,4	4,6	1,5	.	83	90	59	N 28	N 31	N 17	5	5	5	5,0	▲
10	70,8	70,1	67,8	2,2	5,4	4,6	0,0	6,0	82	78	80	SW 16	W 22	W 19	5	5	10	.	≡
11	64,7	64,0	61,5	5,8	8,8	6,6	3,0	9,5	88	84	91	SW 20	SW 24	SW 21	5	5	10	2,3	≡
12	62,5	63,6	65,4	4,2	5,0	4,4	4,0	.	74	74	83	NW 12	NW 13	W 13	0	5	10	0,7	
13	66,5	65,8	64,8	4,2	4,8	4,0	1,0	5,5	93	81	90	S 13	S 10	S 13	10	10	10	.	◎ ≡
14	57,8	56,3	54,7	2,4	3,8	3,6	0,5	4,0	81	90	93	S 17	S 17	S 17	10	10	10	.	
15	38,2	37,6	41,5	4,2	7,2	5,0	1,5	7,5	97	91	84	S 27	NW 16	W 21	10	5	5	4,5	◎
16	50,8	52,9	54,9	2,4	6,4	4,6	0,5	7,5	81	82	90	W 33	W 26	W 24	5	5	10	0,5	◎
17	50,9	50,7	52,3	8,8	12,2	9,4	.	12,5	89	76	92	W 55	SW 56	SW 31	10	10	10	.	
18	50,1	51,2	51,1	9,6	9,8	8,4	7,0	12,5	86	89	86	S 37	S 27	SW 19	5	5	5	1,0	◎
19	45,9	45,0	42,8	7,8	9,2	8,8	6,0	10,0	86	79	89	S 36	S 32	S 31	5	10	10	.	◎
20	49,1	49,2	47,8	8,6	10,0	9,2	6,5	11,5	81	76	97	SW 20	SW 18	S 30	5	5	10	0,5	◎
21	49,5	50,6	51,4	8,8	10,8	7,0	4,0	11,0	72	73	88	SW 29	S 28	W 13	5	5	10	1,8	◎
22	58,4	56,9	57,0	7,0	7,8	7,6	4,5	9,5	91	94	91	SE 22	SE 15	W 24	10	10	10	1,7	◎
23	59,0	59,7	60,2	6,0	6,8	6,0	5,0	8,0	91	91	85	S 24	NW 29	W 24	5	5	5	1,5	◎
24	55,8	52,2	54,3	4,2	7,6	6,4	2,0	8,5	87	80	82	S 29	S 40	W 42	10	5	5	1,0	◎ ≡
25	47,0	46,5	47,4	8,6	10,2	7,2	4,5	10,5	78	80	94	SW 44	W 52	NW 45	10	5	10	7,0	◎
26	41,4	42,3	42,2	8,2	8,2	6,2	3,0	8,5	83	83	91	SW 22	W 17	W 17	5	5	10	8,0	◎
27	52,0	53,2	54,7	4,4	6,2	5,0	2,0	7,0	77	88	84	NW 48	NW 35	NW 27	5	5	5	2,5	
28	59,5	58,3	56,6	3,6	6,4	6,0	1,0	7,0	90	91	94	S 19	S 25	S 28	5	10	10	0,0	◎ ≡
Moy.	55,08	55,03	55,06	5,12	6,79	5,50	2,57	7,96	87,4	85,9	89,1	26,4	26,0	24,6	7,3	6,8	8,9	60,0	

(1) Le thermomètre à minima est lu à midi; le thermomètre à maxima à 16h.
(2) La vitesse du vent est exprimée en kilomètres à l'heure.
(3) La pluie est mesurée le matin à 9h et inscrite à la date de ce même jour.

Mars 1910.

DUNKERQUE (Service du Port).

Longitude 0°2′ E. — Latitude 51°2′. — Altitude 6m,9. Cg = + 0mm,41

DATES.	PRESSION (700 +). 9h	12h	18h	TEMPÉRATURE (1). 9h	12h	18h	Min.	Max.	HUMIDITÉ relative. 9h	12h	18h	VENT. Direction et vitesse (2). 9h	12h	18h	NÉBULOSITÉ. 9h	12h	18h	PLUIE (3).	REMARQUES.
1	63,2	65,1	66,5	5,9	7,0	5,4	4,8	8,7	82	80	78	NW 22	NW 17	NW 12	5	5	5	3,0	
2	68,8	69,0	68,9	3,3	7,4	7,0	1,4	8,1	83	77	71	S 13	S 25	S 9	5	5	5	.	≡
3	69,4	68,5	66,0	3,6	7,2	6,0	0,4	8,1	76	74	85	SE 11	E 18	E 11	0	0	0	.	≡
4	63,4	62,9	61,0	6,0	7,0	7,6	1,9	9,8	82	66	80	SE 16	SE 22	E 17	0	0	0	.	≡
5	62,4	62,1	62,4	4,8	8,9	9,3	1,7	11,4	81	84	81	SE 14	SE 13	SE 11	0	0	0	.	≡
6	64,1	64,4	64,4	8,2	9,6	9,3	4,2	10,5	81	74	86	S 14	S 15	S 16	5	5	5	.	≡
7	66,1	66,7	67,3	8,0	10,6	8,9	5,3	11,4	83	80	86	S 15	SW 17	W 9	5	5	5	.	
8	65,9	65,6	64,5	7,6	10,4	11,1	4,9	11,5	86	82	90	S 12	S 16	S 11	5	5	10	.	● ≡
9	63,0	62,1	57,8	10,2	13,6	13,0	7,5	13,6	74	76	77	S 17	S 22	S 25	5	5	10	2,5	●
10	57,6	57,5	57,3	7,6	8,6	7,0	6,9	8,6	94	81	85	S 13	S 8	Calme 0	10	5	10	2,5	●
11	57,5	57,4	56,0	5,9	5,8	5,1	5,2	6,3	91	94	97	E 31	E 35	NE 34	10	10	10	11,3	○
12	58,4	59,6	59,7	7,8	10,3	7,7	5,1	10,3	86	77	86	S 18	S 7	NE 23	5	5	5	8,0	
13	62,7	62,5	63,1	5,3	5,9	4,4	0,8	5,9	69	73	67	N 21	N 19	N 15	5	5	5	.	
14	65,9	66,2	64,6	4,3	8,3	7,6	0,4	8,9	93	84	57	SW 7	W 5	SE 7	5	5	0	.	
15	64,4	64,8	65,3	5,2	7,1	6,9	1,3	7,3	71	71	74	E 10	NE 14	N 12	0	0	5	.	≡
16	67,6	67,4	65,2	6,9	8,4	7,4	5,6	10,6	77	67	61	NW 8	W 18	W 22	5	5	0	.	
17	58,4	59,3	59,3	7,7	8,7	8,0	4,0	9,2	100	71	72	W 33	W 22	W 19	10	5	5	4,5	●
18	53,3	52,8	55,3	5,4	5,2	3,6	2,6	.	78	69	73	NW 36	NW 48	N 61	5	5	5	4,5	○ ▲
19	60,3	60,8	62,4	3,3	4,5	4,8	0,0	4,9	86	87	87	N 40	N 40	N 39	5	5	5	1,0	○ ▲
20	67,2	66,8	66,9	5,8	6,0	4,7	2,9	6,0	70	75	87	NE 19	NE 8	E 8	5	5	5	1,0	
21	67,0	66,6	66,0	6,2	7,1	6,9	0,2	7,3	62	55	80	SW 2	N 3	N 4	5	0	0	.	
22	79,9	71,5	72,3	7,0	7,4	6,8	5,5	7,4	71	72	71	NE 24	N 26	N 20	5	0	5	.	
23	75,0	74,3	73,7	6,9	7,6	7,7	5,8	7,9	71	72	83	N 18	N 12	N 17	0	5	5	.	
24	74,4	73,8	72,6	7,3	7,6	7,6	6,8	7,8	85	83	83	NE 12	N 10	N 13	10	10	10	.	
25	72,4	72,1	70,7	7,4	7,9	7,3	5,4	7,9	80	81	89	NE 18	N 20	N 23	5	5	10	.	
26	70,1	70,1	68,8	6,0	6,3	6,6	5,0	.	82	82	88	E 16	NE 22	E 21	5	5	0	.	
27	68,6	68,4	68,7	4,5	5,2	4,6	3,3	.	100	97	97	E 4	E 5	E 3	10	5	10	.	≡
28	69,5	69,8	69,8	5,2	8,2	4,9	0,2	.	97	91	87	NW 10	NW 12	N 15	10	5	10	.	≡
29	75,7	75,8	75,5	6,9	7,0	6,8	.	7,0	77	74	86	NE 17	NE 21	NE 22	5	5	5	.	
30	72,2	71,1	70,9	6,4	7,4	6,1	4,9	7,4	74	75	85	N 21	N 30	NE 43	5	10	5	.	
31	74,1	73,7	72,0	2,8	3,7	3,8	1,2	.	76	70	83	E 69	E 70	E 65	5	5	5	.	
Moy.	66,11	66,09	65,68	6,11	7,61	6,90	3,54	8,43	81,2	77,1	80,8	18,8	19,9	19,6	5,1	4,5	5,1	38,3	

Avril 1910.

DUNKERQUE (Service du Port).

Longitude 0°2′ E. — Latitude 51°2′. — Altitude 6m,9. Cg = + 0mm,41

DATES.	PRESSION (700 +). 9h	12h	18h	TEMPÉRATURE (1). 9h	12h	18h	Min.	Max.	HUMIDITÉ relative. 9h	12h	18h	VENT. Direction et vitesse (2). 9h	12h	18h	NÉBULOSITÉ. 9h	12h	18h	PLUIE (3).	REMARQUES.
1	71,0	69,1	67,3	3,7	4,9	7,0	1,2	7,0	73	66	69	E 57	E 59	E 45	5	5	5	.	
2	65,8	64,5	61,8	5,1	6,1	7,0	3,2	7,0	69	56	78	E 35	E 24	NE 18	5	5	5	.	
3	56,2	55,8	54,8	5,9	6,1	5,8	5,1	6,4	85	85	94	N 16	N 19	N 11	5	5	5	.	≡
4	51,1	50,9	51,9	5,3	5,5	3,9	3,8	.	91	91	97	N 17	N 21	W 13	10	10	10	.	●
5	55,3	56,3	57,3	6,0	10,4	9,0	3,6	12,3	82	65	73	S 15	S 19	SE 9	5	5	5	11,0	≡
6	55,9	55,2	56,8	7,9	8,7	7,4	5,5	9,2	81	78	91	N 23	NE 40	E 31	5	5	10	0,0	○ R
7	60,2	61,0	61,2	6,5	6,2	6,8	5,2	7,0	82	91	88	E 11	N 3	N 14	5	10	5	.	
8	63,0	63,2	62,0	5,8	6,1	6,9	5,3	6,9	91	88	91	N 17	N 14	N 15	5	5	10	.	○
9	63,0	61,8	61,9	5,9	6,6	7,3	4,8	8,0	79	62	89	N 14	N 20	W 22	5	5	10	0,3	○
10	64,9	65,9	64,8	6,1	6,8	6,6	4,2	7,0	85	79	91	E 12	N 11	N 9	5	5	5	0,3	
11	62,3	60,7	58,2	7,2	12,0	8,3	3,5	12,6	85	69	81	S 11	S 14	N 10	5	5	0	.	
12	51,6	50,2	48,0	10,7	15,1	11,6	5,3	16,4	61	48	69	S 11	S 14	W 9	5	5	5	.	○
13	44,4	44,7	42,1	12,9	15,2	16,1	8,3	17,7	86	64	71	S 23	SW 19	S 24	5	5	5	4,0	○
14	44,5	44,0	42,2	9,4	9,1	8,4	7,1	.	71	86	100	N 6	NE 13	E 15	5	5	10	1,0	●
15	46,0	46,0	46,0	10,8	13,0	11,0	6,2	14,0	75	73	85	S 20	S 18	S 13	5	5	5	39,7	●
16	47,7	48,1	48,9	10,6	13,0	10,8	5,3	13,6	97	70	97	SE 24	SE 25	SW 16	5	5	5	0,3	● R ▲
17	55,5	57,3	60,7	6,6	6,4	7,5	6,0	8,4	97	91	91	W 31	W 30	W 11	5	5	5	1,7	
18	65,5	64,9	64,6	9,4	13,3	11,7	3,9	13,3	71	75	90	S 26	SW 27	SW 31	5	5	10	0,0	●
19	64,9	64,6	64,8	11,7	12,3	10,1	9,0	12,3	80	79	95	SW 48	W 56	W 50	10	5	10	0,0	●
20	68,3	68,1	67,1	9,7	10,3	12,9	9,1	.	97	84	81	N 19	N 18	W 15	5	5	10	1,3	○
21	63,6	63,8	63,8	11,9	12,7	13,7	9,7	.	83	72	86	W 28	W 28	W 25	5	5	5	1,0	
22	61,4	61,1	61,8	10,7	9,7	7,1	7,1	.	86	85	80	W 19	W 29	N 29	5	10	10	0,2	●
23	62,6	60,9	55,8	6,1	7,1	9,8	5,1	.	65	74	95	NW 25	NW 23	SW 27	5	5	10	.	●
24	47,6	47,5	46,1	8,7	7,3	8,3	7,0	.	81	83	94	SW 44	SW 46	W 45	10	10	5	2,3	●
25	48,2	49,4	49,2	6,7	7,7	7,5	6,3	8,3	79	83	75	W 50	W 48	SW 37	5	5	5	2,0	●
26	51,7	56,2	56,2	6,7	6,4	7,6	3,7	7,6	83	85	64	W 29	W 30	W 30	5	5	5	4,2	○ R
27	63,7	64,3	63,5	8,9	9,7	9,6	3,9	10,5	78	56	64	W 17	NW 18	W 18	5	5	0	0,8	
28	60,8	59,7	56,4	9,8	11,9	8,8	6,0	13,4	60	57	84	SW 16	SW 24	SW 36	5	5	5	.	
29	59,7	60,4	62,1	8,0	8,7	7,5	5,0	10,2	83	70	89	W 24	NW 20	N 26	5	5	5	1,7	●
30	67,1	68,4	67,6	8,6	9,5	9,2	6,5	9,8	73	69	61	NW 15	NW 19	NW 17	5	5	5	.	
Moy.	58,12	58,17	57,50	8,11	9,26	8,84	5,53	10,66	80,3	74,5	83,8	23,4	25,0	22,4	5,5	5,7	6,3	62,0	

(1) Le thermomètre à minima est lu à midi; le thermomètre à maxima à 16h.

(2) La vitesse du vent est exprimée en kilomètres à l'heure.

(3) La pluie est mesurée le matin à 9h et inscrite à la date de ce même jour.

Mai 1910. **DUNKERQUE (Service du Port).**

Longitude 0°2′ E. — Latitude 51°2′. — Altitude 6m,9. Cg = + 0mm,41

DATES.	PRESSION (700 +). 9h	12h	18h	TEMPERATURE (1). 9h	12h	18h	Min.	Max.	HUMIDITE relative. 9h	12h	18h	VENT. Direction et vitesse (2). 9h	12h	18h	NEBULOSITÉ. 9h	12h	18h	PLUIE (3).	REMARQUES.
1	68,3	68,3	67,1	8,5	7,8	7,2	7,2	.	76	81	89	N 24	N 29	N 30	5	5	10	.	◎
2	62,9	63,1	62,8	6,9	8,2	8,0	5,0	8,2	85	73	89	NE 15	N 20	N 18	5	5	5	6,3	◎
3	64,5	63,9	61,8	7,2	8,3	8,9	5,3	.	85	72	63	N 22	N 20	NW 5	10	5	0	2,0	○
4	58,5	58,4	59,4	7,6	8,6	7,3	5,3	.	69	67	80	NW 24	NW 26	WNW 30	5	5	5	3,5	
5	55,9	55,1	55,7	7,1	8,7	7,0	3,1	8,8	91	76	94	SW 31	SW 30	SW 30	5	5	10	.	○
6	49,1	50,5	51,7	9,0	12,1	10,7	6,1	.	97	61	86	WSW 51	W 46	W 49	5	5	5	4,0	
7	54,3	54,8	55,4	7,9	9,7	8,4	5,3	.	61	62	86	W 44	W 46	W 35	5	5	5	.	
8	52,9	52,9	52,9	8,1	8,3	7,6	3,2	9,9	78	67	91	W 19	NW 18	SSE 16	5	5	10	.	○ ⌈ ▲
9	53,8	53,9	55,1	8,1	8,3	8,6	4,0	.	75	72	73	N 15	N 22	NE 27	5	5	5	10,5	◎
10	60,8	61,7	63,3	8,3	8,4	8,2	4,3	8,6	70	78	83	NE 21	NE 26	NE 28	5	5	5	0,5	○
11	63,5	61,6	57,8	9,8	9,1	7,8	6,5	9,8	82	86	89	NE 53	NE 60	NE 71	5	10	10	1,5	○
12	53,0	52,9	53,3	10,1	14,7	12,1	6,3	17,1	84	53	86	SE 21	E 32	SE 26	5	5	10	2,5	○ ⌈
13	56,5	58,1	59,9	12,2	14,0	14,4	6,9	14,5	65	57	67	SE 28	S 25	S 20	5	5	5	2,2	
14	61,1	60,0	57,6	15,0	13,1	11,8	9,0	15,0	64	73	87	E 23	E 29	E 19	5	5	5	.	○
15	54,8	54,7	54,9	10,0	12,4	11,6	9,1	12,9	97	87	86	E 4	NE 10	NE 11	5	5	0	3,0	≡
16	56,5	56,3	56,6	12,0	12,7	11,8	8,7	13,0	87	88	90	E 11	NE 11	E 15	0	5	5	.	○ ⌈ ≡
17	56,6	56,4	55,3	9,8	10,7	11,4	8,3	.	97	95	93	NE 15	E 16	E 21	10	10	5	0,8	○ ≡
18	55,9	56,1	56,0	15,5	13,5	12,6	9,6	15,5	75	86	88	S 12	NW 13	N 9	5	5	5	7,5	
19	53,8	53,7	53,4	17,4	18,3	20,1	12,0	20,2	72	78	69	SE 20	SE 13	E 12	5	5	5	5,5	◎
20	54,5	55,7	57,3	23,9	18,2	16,5	12,4	23,9	53	72	77	SW 7	W 35	W 25	5	0	0	.	
21	57,9	58,6	58,8	14,0	14,0	14,0	12,3	.	91	89	95	NW 41	N 12	W 16	5	10	10	5,0	◎ ⌈ ▲ ≡
22	60,6	60,9	61,1	13,1	14,7	14,3	11,3	15,3	83	78	84	NW 19	NW 12	W 8	5	0	0	.	
23	62,4	62,2	62,0	14,2	15,0	15,2	12,3	16,0	80	73	76	E 21	E 24	E 23	0	0	0	.	
24	64,6	65,0	66,4	13,4	13,2	10,0	10,0	13,4	84	88	89	N 29	N 36	N 32	0	5	10	.	
25	66,6	66,7	66,1	10,1	11,0	10,6	9,0	11,2	86	85	82	N 36	N 36	N 46	10	10	10	.	
26	67,0	66,8	65,6	10,7	10,9	10,5	9,0	10,9	90	90	93	N 34	N 32	N 15	10	10	5	.	
27	63,3	63,2	62,9	12,7	12,2	11,6	6,8	12,7	86	86	83	N 15	N 22	N 10	10	5	5	.	
28	61,9	61,2	59,2	15,6	15,6	17,8	7,3	19,8	96	71	71	W 14	W 23	W 19	5	5	10	.	◎
29	58,4	58,0	56,9	13,7	14,8	12,9	11,3	.	91	84	86	W 16	W 23	W 30	10	5	5	1,5	◎
30	55,0	54,9	55,1	12,3	14,0	12,1	11,1	14,1	76	63	76	W 22	W 31	W 37	5	5	5	0,2	
31	53,7	53,3	52,7	12,9	14,8	14,5	9,7	15,4	70	61	82	W 42	W 43	W 39	5	5	5	.	
Moy.	58,67	58,68	58,39	11,50	12,11	11,47	7,99	13,26	80,5	75,9	83,3	24,1	26,5	24,9	5,5	5,3	5,6	56,5	

Juin 1910. **DUNKERQUE (Service du Port).**

Longitude 0°2′ E. — Latitude 51°2′. — Altitude 6m,9. Cg = + 0mm,41

DATES.	PRESSION (700 +). 9h	12h	18h	TEMPERATURE (1). 9h	12h	18h	Min.	Max.	HUMIDITE relative. 9h	12h	18h	VENT. Direction et force (2). 9h	12h	18h	NEBULOSITÉ. 9h	12h	18h	PLUIE (3).	REMARQUES.
1	55,7	56,6	56,0	14,7	16,7	13,9	11,1	16,7	85	70	80	SW 26	SW 24	NW 6	5	5	5	0,3	◎
2	55,9	57,7	58,2	18,4	14,1	14,5	11,3	18,4	75	89	84	S 9	NW 26	N 6	5	10	5	.	◎
3	60,1	59,3	57,9	13,7	14,3	15,3	12,0	.	82	70	76	NW 4	E 4	E 4	5	5	5	8,5	◎
4	53,9	53,0	52,5	12,8	13,3	13,1	11,9	.	100	95	90	N 7	N 7	N 15	10	5	5	4,5	◎
5	53,0	53,4	53,4	14,7	15,7	13,8	12,1	15,7	91	91	98	NE 11	NE 17	NE 13	5	5	10	4,2	≡
6	55,5	56,6	56,5	14,1	14,3	14,0	12,0	14,3	91	89	93	NE 30	NE 28	N 23	10	5	0	.	
7	60,8	61,5	61,9	16,2	15,6	14,9	12,7	16,2	85	85	93	NW 18	NW 22	W 9	5	5	10	.	◎ ≡ ⌈
8	63,3	63,5	61,3	14,5	18,1	15,3	13,1	18,1	93	88	89	E 11	N 8	N 7	10	5	5	1,0	≡
9	60,0	59,4	56,7	13,0	12,9	13,7	11,3	15,6	98	98	93	N 10	NE 13	N 6	10	10	5	.	≡
10	54,2	54,9	54,4	15,0	15,1	16,3	12,3	.	100	89	89	N 12	N 5	W 8	10	10	5	31,3	◎ ⌈ ≡
11	56,3	56,7	56,9	16,3	15,2	15,8	13,3	16,3	85	93	84	SW 9	NW 10	W 17	10	10	5	24,5	
12	57,8	57,7	57,5	13,7	14,8	14,2	12,3	.	91	91	89	N 7	N 7	N 7	10	10	10	0,0	◎ ≡
13	57,0	57,3	58,8	14,6	15,0	14,6	12,9	15,1	95	93	98	W 7	W 6	NW 11	10	10	10	.	≡
14	64,7	66,2	67,6	12,7	13,1	14,0	11,9	14,7	79	77	89	NW 22	NW 17	NE 8	5	5	0	3,2	◎
15	70,3	71,0	70,9	12,7	13,6	13,0	12,0	.	79	78	88	N 22	NE 27	NE 23	5	5	5	.	
16	70,4	70,2	69,0	13,3	13,5	13,4	12,0	13,6	76	73	75	NE 27	N 26	NE 28	5	5	5	.	
17	68,9	69,0	68,8	14,0	13,8	13,6	12,5	14,0	86	80	84	NE 19	N 16	N 16	5	5	5	.	
18	70,3	70,7	70,0	15,6	15,8	15,4	12,1	15,8	89	87	89	NE 17	N 17	NE 25	5	5	5	.	
19	69,8	69,6	68,8	16,2	16,5	20,1	12,5	.	67	70	80	E 6	NE 9	E 5	0	0	0	.	
20	67,9	67,3	64,4	21,4	17,7	18,6	13,1	21,4	71	80	84	S 7	E 13	E 19	0	0	0	.	
21	59,7	59,4	58,9	21,4	17,3	18,6	13,5	21,4	55	80	73	S 17	W 23	W 25	5	5	5	.	
22	58,8	58,7	58,6	15,5	16,2	16,7	12,1	.	76	77	78	SW 31	W 20	W 22	5	5	5	.	◎
23	59,9	59,8	59,3	17,1	17,4	17,0	10,8	18,7	88	68	80	W 29	W 37	W 37	5	5	5	0,3	◎
24	55,2	54,7	53,0	14,2	16,3	16,3	11,3	16,3	91	73	83	S 14	W 22	W 34	10	5	5	0,2	◎
25	49,9	49,7	48,7	15,7	16,6	16,3	12,0	17,0	73	66	85	W 42	W 50	W 41	5	5	5	1,3	◎
26	49,5	50,2	50,7	13,8	13,7	13,6	10,3	.	73	69	86	N 37	N 30	NW 12	5	5	5	4,2	◎
27	55,4	55,7	55,8	15,4	15,6	14,3	9,3	15,6	78	81	84	NW 39	W 37	W 38	5	5	5	2,0	◎
28	53,3	53,8	54,1	16,8	16,4	16,2	12,1	16,8	80	85	87	W 50	W 54	SW 52	5	5	5	1,5	◎
29	55,1	55,8	54,7	15,4	16,9	16,0	12,7	17,0	68	63	69	W 53	W 60	SW 53	5	5	5	0,5	
30	50,7	50,7	51,7	14,6	15,0	14,2	11,5	.	82	80	84	SW 47	SW 40	SW 50	5	5	5	.	◎
Moy.	59,11	59,34	58,90	15,25	15,35	15,22	12,00	16,47	82,7	80,9	85,1	21,3	22,5	20,7	6,2	5,7	5,0	87,5	

(1) Le thermomètre à minima est lu à midi; le thermomètre à maxima à 16h.

(2) La vitesse du vent est exprimée en kilomètres à l'heure.

(3) La pluie est mesurée le matin à 9h et inscrite à la date de ce même jour.

Juillet 1910.

DUNKERQUE (Service du Port).

Longitude 0°2′ E. — Latitude 51°2′. — Altitude 6m,9. Cg = + 0mm,41

DATES.	PRESSION (700 +). 9h	12h	18h	TEMPÉRATURE (1). 9h	12h	18h	Min.	Max.	HUMIDITÉ relative. 9h	12h	18h	VENT. Direction et vitesse (2). 9h	12h	18h	NÉBULOSITÉ. 9h	12h	18h	PLUIE (3).	REMARQUES.
1	54,7	55,6	55,6	14,9	17,4	16,2	10,3	17,4	55	62	69	W 43	W 35	W 31	5	5	5	4,3	
2	53,5	53,1	52,7	13,6	15,5	15,2	10,7	.	75	59	58	W 25	W 36	SW 33	5	5	5	1,0	⊕
3	53,2	53,1	53,2	13,8	15,6	14,7	10,3	16,2	86	75	84	W 24	W 27	W 19	5	5	5	0,3	○
4	59,8	61,0	62,6	14,3	14,5	14,7	9,9	14,8	84	80	76	N 28	N 30	N 6	5	5	5	1,5	⊕
5	64,0	64,0	63,0	14,2	15,7	15,8	12,9	16,0	80	79	77	NW 15	NW 19	W 22	10	5	5	.	
6	51,9	51,9	52,5	15,0	15,1	13,8	12,8	.	100	87	93	W 32	NW 52	N 36	10	10	5	7,3	⊕
7	60,1	60,8	61,1	12,0	13,1	13,5	10,0	.	87	77	84	N 35	N 30	N 27	5	5	5	1,2	●
8	61,2	61,8	62,5	14,0	14,3	14,4	10,7	14,6	91	89	84	NW 16	N 32	N 23	5	5	5	1,3	⊕
9	61,8	62,1	61,3	12,4	13,4	13,1	10,9	.	95	82	84	N 30	N 28	N 23	10	5	10	0,0	○
10	60,9	61,1	61,0	13,2	13,6	13,4	11,3	13,8	83	82	84	N 9	N 10	N 13	10	5	10	.	
11	62,2	62,5	62,1	14,4	15,2	14,8	12,2	.	89	80	80	N 18	N 18	N 14	5	5	5	.	
12	63,9	63,8	64,0	15,0	15,2	14,1	12,9	15,2	93	93	93	NE 18	NE 21	N 19	10	10	10	.	
13	65,8	66,2	66,6	14,4	14,6	14,0	13,4	14,5	89	87	82	N 15	N 12	N 10	10	10	10	.	
14	65,8	65,3	64,3	13,0	14,0	14,0	13,0	14,5	86	74	78	N 11	N 10	NE 12	10	10	10	.	
15	60,1	59,4	58,0	16,0	16,0	15,5	12,8	16,0	87	89	87	E 21	E 26	E 33	10	10	0	.	
16	58,2	58,0	57,4	15,0	15,2	15,1	14,0	.	56	55	55	E 28	E 37	NE 25	10	5	5	.	
17	54,6	54,8	54,8	15,8	15,8	15,7	14,2	15,8	96	98	98	E 17	E 13	E 15	10	5	5	5,0	○
18	57,1	56,9	57,8	15,2	15,2	15,1	13,5	.	98	98	98	W 10	NW 13	N 25	10	10	10	3,0	≡
19	64,5	61,8	62,0	10,8	15,0	15,2	.	15,2	95	85	83	NW 17	NW 16	NW 6	5	5	0	.	
20	59,8	59,8	59,3	15,2	15,6	15,2	.	15,6	98	81	98	W 19	W 26	SW 26	5	5	5	.	
21	55,3	55,1	56,8	15,4	17,0	16,4	12,4	17,0	96	88	83	SW 48	SW 48	SW 40	5	5	5	.	○
22	55,9	54,9	53,1	15,1	18,2	14,6	13,0	.	89	64	82	SW 29	W 31	W 29	10	5	5	7,5	⊕
23	56,0	57,5	60,1	15,4	17,7	15,0	13,3	18,0	87	78	80	W 51	W 33	N 23	5	5	5	0,5	●
24	61,9	62,0	61,0	15,8	16,2	15,4	12,4	16,6	71	61	89	W 32	W 55	W 25	5	5	5	0,5	⊕
25	59,2	59,7	59,9	15,0	15,8	15,2	12,0	15,8	96	89	93	W 32	W 50	W 58	5	5	5	8,2	○
26	54,2	55,9	59,0	12,0	11,9	14,0	10,9	.	93	90	89	W 48	W 48	W 30	10	10	10	3,0	○
27	63,6	63,3	62,2	16,6	18,1	16,3	10,3	19,7	68	60	65	W 17	W 14	NW 15	5	5	5	3,3	
28	58,1	57,6	53,8	16,1	18,5	24,0	12,2	.	81	57	57	S 19	SE 17	S 13	10	5	5	.	≡
29	55,7	56,4	58,3	17,1	17,2	16,5	15,0	.	70	61	64	SW 36	W 32	W 26	5	5	5	0,0	⊕
30	59,0	57,7	55,6	18,6	17,6	18,6	10,0	18,6	56	65	75	SW 7	NE 22	S 13	5	5	5	0,0	○
31	55,6	55,6	55,5	18,1	18,3	16,4	14,1	.	78	77	87	W 18	NW 21	NW 22	5	5	5	1,5	
Moy.	58,67	58,70	58,65	14,75	15,69	15,03	12,03	16,46	84,1	77,5	81,0	24,8	27,8	23,3	7,3	6,1	5,8	49,3	

Août 1910.

DUNKERQUE (Service du Port).

Longitude 0°2′ E. — Latitude 51°2′. — Altitude 6m,9. Cg = + 0mm,41

DATES.	PRESSION (700 +). 9h	12h	18h	TEMPÉRATURE (1). 9h	12h	18h	Min.	Max.	HUMIDITÉ relative. 9h	12h	18h	VENT. Direction et vitesse (2). 9h	12h	18h	NÉBULOSITÉ. 9h	12h	18h	PLUIE (3).	REMARQUES.
1	59,3	59,8	58,7	15,4	17,0	15,4	13,5	17,0	53	60	83	W 25	W 18	NE 17	5	5	5	.	○
2	55,8	56,4	56,3	16,7	19,1	19,0	13,9	19,3	80	63	66	W 15	W 31	W 26	5	5	5	0,7	
3	57,8	57,8	57,5	16,2	18,4	17,1	12,1	.	77	65	68	W 13	W 28	W 23	5	5	5	.	
4	54,3	53,9	53,1	20,0	22,0	15,8	13,1	22,0	57	50	83	SE 5	S 13	NW 6	5	5	5	.	⊕
5	53,7	54,6	56,6	16,1	16,2	14,6	13,0	16,2	79	87	83	W 18	W 15	N 19	5	5	5	3,5	⊕
6	60,9	61,6	61,3	16,0	15,9	15,8	12,8	17,0	79	71	79	NW 15	NW 16	W 20	5	5	5	0,5	
7	61,6	61,5	59,5	16,8	17,1	17,8	11,0	18,0	72	70	82	W 21	W 27	W 14	5	5	5	.	
8	58,8	58,3	57,6	17,0	17,1	16,4	13,9	.	86	86	89	N 7	N 11	E 7	5	5	10	.	≡
9	56,6	57,3	57,4	17,4	18,0	18,0	15,5	18,1	92	88	80	E 19	NE 20	NE 36	5	5	5	.	
10	60,8	61,2	61,5	16,4	16,7	16,9	14,2	16,9	85	83	90	N 31	N 29	N 37	5	5	5	.	
11	64,9	65,5	65,5	15,0	16,8	16,3	14,4	16,8	82	83	85	N 13	N 10	N 6	5	5	5	.	
12	63,9	63,0	62,1	17,5	19,1	17,0	12,1	19,1	78	73	90	S 12	SW 30	SW 26	10	10	10	.	⊕
13	64,9	65,0	64,5	17,0	17,4	15,8	13,1	17,4	88	76	98	W 26	W 27	W 27	5	5	10	0,5	⊕
14	62,9	62,5	61,4	17,8	20,0	16,9	13,5	20,4	78	64	72	SE 22	E 17	E 13	5	5	5	2,8	
15	58,1	58,1	58,4	19,4	20,1	18,4	13,9	20,6	79	74	84	W 27	W 37	SW 24	5	5	5	.	
16	65,1	65,2	65,3	17,4	19,5	18,2	13,5	20,4	78	60	67	SW 22	W 24	W 13	5	5	5	.	
17	63,9	63,5	62,9	20,9	22,4	19,0	13,0	22,4	65	50	70	S 15	W 21	SW 26	5	5	5	.	
18	63,5	63,5	61,8	17,4	18,1	18,4	14,0	20,0	68	71	66	W 20	W 26	W 13	5	5	5	.	
19	57,7	57,4	58,6	18,9	20,0	18,1	15,1	20,0	72	64	71	SW 40	W 48	W 44	10	5	0	1,7	⊕
20	63,6	63,4	62,1	18,2	21,1	20,4	13,1	22,0	71	63	78	W 23	W 19	W 27	5	10	5	.	
21	61,6	61,3	60,8	18,3	19,8	17,8	14,8	21,4	67	64	80	W 45	W 49	W 34	5	5	5	.	
22	60,2	60,7	61,8	16,5	14,1	15,7	13,6	.	75	78	79	W 23	NW 25	NW 8	5	10	5	.	⊕
23	61,8	61,8	61,3	16,0	16,4	17,0	12,3	17,5	83	77	70	W 18	NW 14	W 13	5	5	5	3,5	●
24	57,0	56,7	57,7	17,0	18,0	17,1	13,3	18,3	90	88	80	SW 18	SW 40	SW 36	5	5	5	1,5	●
25	61,9	62,1	61,5	16,2	18,0	18,2	11,9	19,0	77	71	78	W 15	SW 19	SW 14	5	5	5	0,5	⊕
26	54,4	54,5	55,4	17,8	21,5	15,3	15,3	22,7	82	69	87	S 25	SW 38	SW 26	5	5	5	2,5	● ⊼
27	59,2	59,8	60,7	16,1	17,7	15,1	13,0	17,7	59	55	73	W 39	W 42	W 26	5	5	5	4,0	
28	55,8	55,3	55,3	15,4	18,4	14,6	11,1	18,4	75	73	84	S 19	S 26	S 22	5	5	5	.	
29	55,9	55,2	55,5	16,4	19,5	16,1	13,2	20,0	80	54	77	SW 21	SW 30	SW 23	5	5	5	1,0	⊕
30	59,9	61,1	62,7	16,3	18,4	17,0	12,0	18,4	77	63	80	SW 26	W 38	W 29	5	5	5	.	
31	67,0	68,7	68,8	15,0	16,6	14,8	12,0	.	78	70	80	W 20	W 24	W 18	5	5	5	.	
Moy.	60,09	60,22	60,11	16,73	18,40	16,90	13,26	18,97	76,2	69,8	79,1	21,0	26,2	21,7	5,3	5,5	5,3	22,7	

(1) Le thermomètre à minima est lu à midi; le thermomètre à maxima à 16h.

(2) La vitesse du vent est exprimée en kilomètres à l'heure.

(3) La pluie est mesurée le matin à 9h et inscrite à la date de ce même jour.

Septembre 1910.

DUNKERQUE (Service du Port).

Longitude 0°2′ E. — Latitude 51°2′. — Altitude 6m,9. Cg = + 0mm,1

DATES.	PRESSION (700 +). 9h	12h	18h	TEMPÉRATURE (1). 9h	12h	18h	Min.	Max.	HUMIDITÉ relative. 9h	12h	18h	VENT. Direction et vitesse (2). 9h	12h	18h	NÉBULOSITÉ. 9h	12h	18h	PLUIE (3).	REMARQUES
1	68,3	68,7	68,5	15,8	15,6	15,6	11,7	15,8	87	83	87	N 23	NW 25	N 19	5	5	5	.	
2	68,0	67,8	66,4	15,8	16,5	16,4	11,6	17,4	83	67	87	W 13	W 17	W 8	10	10	10	.	○ ≡
3	64,7	65,4	64,8	15,5	15,0	15,6	13,1	.	62	87	87	NW 26	NW 26	NW 19	5	5	5	0,5	
4	63,3	63,4	63,2	14,8	14,4	13,8	13,0	.	70	66	89	N 60	N 63	N 53	5	5	10	.	◎
5	64,9	65,0	65,4	15,2	15,1	15,1	10,0	15,3	81	87	89	N 51	N 44	N 38	5	5	10	0,3	◎
6	65,5	65,4	65,4	13,9	14,4	14,0	13,1	.	89	86	89	N 37	N 34	N 26	10	10	10	0,0	◎
7	66,4	66,9	66,2	14,0	14,1	14,8	12,3	.	89	86	80	E 14	NE 18	N 15	5	5	5	1,0	○
8	66,2	66,7	66,0	15,6	16,0	15,2	11,9	16,2	81	79	87	E 19	N 18	NE 23	5	5	5	2,7	◎
9	67,0	67,0	67,0	14,7	15,1	14,6	12,6	15,3	78	76	89	N 40	N 35	N 32	5	5	5	0,3	
10	67,8	67,8	66,8	15,3	15,5	15,0	12,0	15,5	85	85	85	N 26	N 26	N 15	5	5	5	.	
11	65,4	65,1	64,4	15,6	16,0	15,0	13,9	16,4	87	87	80	E 19	NE 16	NE 24	5	5	5	.	
12	65,0	64,7	64,9	15,2	15,2	13,8	13,8	15,2	78	75	80	NE 20	N 24	N 36	5	5	5	.	○
13	64,8	65,8	64,3	13,9	12,9	12,4	12,4	13,9	76	84	86	NE 33	NE 38	NE 51	5	5	10	0,2	◎
14	60,3	61,0	62,6	12,5	13,2	16,4	9,0	.	86	88	75	E 20	SE 6	E 12	10	10	5	5,0	◎
15	65,4	65,6	65,7	16,8	16,4	16,1	12,3	16,8	88	90	98	NE 27	NE 22	NE 30	10	5	5	.	≡
16	69,3	69,8	70,2	16,0	16,0	15,5	14,3	.	83	83	83	NE 35	E 40	NE 34	5	5	5	.	
17	73,1	73,4	72,2	14,7	15,0	15,0	12,5	.	70	72	78	SE 22	SE 19	E 24	5	5	5	.	
18	70,7	69,3	66,7	14,6	15,9	16,4	13,9	17,9	86	77	85	E 16	E 15	SE 10	5	5	5	.	≡
19	62,2	61,9	61,3	15,1	15,9	15,2	10,2	.	87	83	76	Calme 0	N 13	N 19	5	5	5	.	≡
20	64,3	65,3	66,2	13,2	13,5	12,4	10,6	.	62	60	63	N 29	N 36	N 31	5	5	5	.	◎ ⌒
21	69,2	69,9	69,5	12,4	11,1	13,9	8,8	.	70	85	74	N 21	N 16	N 16	5	5	5	0,8	◎
22	72,2	72,1	71,8	14,1	14,4	13,8	9,7	14,8	78	74	91	SE 7	NE 14	NE 12	5	5	5	2,7	◎
23	71,6	71,1	70,4	13,0	13,6	13,4	9,9	14,0	77	71	84	NW 24	NW 18	NW 19	5	5	5	.	≡
24	69,3	68,8	68,5	13,7	14,2	13,5	11,9	15,3	73	67	75	NW 23	NW 20	W 10	5	5	0	.	
25	68,5	68,1	66,8	16,3	16,6	15,4	10,9	16,6	81	75	83	SE 13	SE 17	E 13	10	5	5	.	≡
26	64,4	63,3	63,6	13,2	17,8	16,8	8,9	19,7	75	65	73	S 19	S 15	W 12	5	5	5	.	≡
27	66,9	67,1	66,9	15,5	16,8	16,0	11,9	17,1	75	64	83	SW 24	W 13	W 6	5	5	5	.	
28	66,2	64,8	62,4	15,5	20,1	21,8	9,9	22,9	75	68	61	S 9	S 10	S 4	0	5	0	.	≡
29	59,4	59,9	59,4	18,0	20,1	15,8	13,9	.	72	69	98	S 12	SW 29	SW 18	5	5	10	.	≡
30	62,3	63,4	65,4	15,0	15,2	15,0	12,2	.	56	55	55	NW 15	NW 17	E 16	10	5	5	5,3	◎
Moy.	66,42	66,48	66,10	14,83	15,39	15,12	11,74	16,22	78,0	76,5	81,7	23,2	23,5	21,5	5,8	5,5	5,7	18,8	

Octobre 1910.

DUNKERQUE (Service du Port).

Longitude 0°2′ E. — Latitude 51°2′. — Altitude 6m,9. Cg = + 0mm,41

DATES.	PRESSION (700 +). 9h	12h	18h	TEMPÉRATURE (1). 9h	12h	18h	Min.	Max.	HUMIDITÉ relative. 9h	12h	18h	VENT. Direction et vitesse (2). 9h	12h	18h	NÉBULOSITÉ. 9h	12h	18h	PLUIE (3).	REMARQUES.
1	65,8	65,9	63,5	10,8	15,8	20,0	10,5	20,2	97	93	61	SE 15	SE 18	SE 15	5	5	5	.	
2	61,7	60,6	58,8	15,2	20,0	20,0	15,0	20,4	98	61	61	S 10	S 12	S 18	10	5	5	0,8	◎
3	63,6	63,0	69,1	10,6	15,2	10,8	.	.	93	50	90	SW 34	W 34	NW 30	10	5	5	7,0	○
4	74,3	74,6	73,5	15,0	15,2	10,8	9,0	15,2	55	55	97	W 22	W 20	SW 17	5	5	10	0,7	◎
5	73,0	73,4	74,2	15,0	15,0	15,0	13,5	15,2	56	56	56	N 19	N 18	N 19	5	5	5	.	
6	72,0	72,3	71,1	15,0	14,6	15,0	10,0	15,4	56	93	93	NE 24	NE 20	E 27	5	5	5	.	
7	69,2	67,4	64,0	12,0	15,8	15,8	11,0	16,9	90	75	83	E 16	E 18	E 16	5	5	10	.	≡
8	60,5	60,1	59,4	12,3	14,6	14,2	7,4	.	93	80	86	E 1	E 6	N 11	0	5	10	.	≡
9	63,3	63,4	63,2	15,2	15,8	14,6	13,0	16,0	83	71	76	W 4	NW 6	SE 8	5	5	10	.	≡
10	63,5	63,2	62,9	14,2	15,8	12,8	11,9	15,9	86	77	90	SW 10	SW 10	W 11	10	5	10	.	≡
11	60,2	59,2	57,7	15,8	18,6	15,4	11,0	18,6	77	72	96	S 9	S 11	S 12	5	5	10	0,0	○
12	52,0	51,8	52,6	15,1	16,0	15,0	13,0	17,3	87	81	89	S 15	S 15	W 12	5	10	10	1,0	
13	63,3	63,9	65,4	13,0	15,1	12,8	9,5	15,1	84	93	90	E 14	E 60	E 84	5	10	10	.	◎
14	71,8	71,5	72,4	7,4	8,2	9,0	6,7	.	85	86	86	E 35	E 31	E 24	10	10	10	0,5	G
15	67,6	68,5	69,1	7,1	10,6	10,0	3,9	11,4	80	75	86	E 22	SE 20	SE 12	6	5	5	.	≡
16	67,2	66,7	66,0	9,9	13,4	10,4	7,1	15,9	86	71	84	S 13	S 13	S 11	5	5	10	.	≡
17	63,9	63,4	63,0	10,8	16,1	10,0	7,4	16,1	90	75	86	S 15	S 15	S 14	5	5	10	.	◎ ≡
18	64,5	64,4	62,8	13,2	14,0	12,4	.	14,6	84	69	83	W 13	W 16	W 20	5	5	10	0,3	◎
19	55,4	54,1	52,7	10,6	11,4	10,0	10,0	.	100	95	86	S 12	SW 12	SW 15	10	5	5	12,5	◎
20	51,0	51,9	52,4	10,8	11,4	10,0	7,8	11,4	80	73	80	SW 6	E 6	E 11	10	5	10	5,5	◎ ≡ ⌒
21	56,0	57,1	57,8	8,1	9,8	9,0	7,0	.	94	81	86	SE 13	SE 15	S 16	10	10	10	1,0	G ≡
22	60,2	60,8	60,3	9,2	11,8	9,4	8,0	12,2	92	83	86	E 11	SE 18	E 18	10	10	10	.	≡
23	60,1	59,0	59,6	7,8	7,1	7,6	5,0	.	89	83	91	E 15	E 12	E 11	5	10	10	.	≡
24	57,9	57,6	58,3	8,2	10,4	10,0	5,2	12,0	83	68	86	SE 12	E 12	E 14	5	5	10	.	≡
25	61,2	62,3	63,5	9,5	12,1	11,2	7,0	12,1	89	87	93	SE 10	SE 12	E 6	5	10	10	.	≡
26	65,7	65,5	64,3	8,4	11,2	8,6	7,9	11,2	97	85	92	SE 11	E 10	E 15	10	5	10	.	≡
27	60,8	59,2	58,2	7,2	10,0	8,4	6,2	10,8	94	80	89	E 22	E 19	E 18	5	10	10	.	◎ ≡
28	56,2	56,0	57,7	13,0	15,6	12,0	7,3	17,0	82	73	87	S 15	S 12	S 7	5	5	10	0,5	●
29	56,8	57,7	57,7	12,1	15,3	12,0	11,0	15,3	95	76	80	S 15	W 7	N 14	5	0	10	7,0	≡
30	57,1	56,8	56,8	11,9	12,9	10,8	11,5	12,9	87	79	90	NE 21	E 22	NE 21	5	5	10	.	
31	56,9	56,2	54,9	11,0	12,0	9,0	8,6	12,0	90	86	86	N 14	N 14	N 18	5	5	10	0,7	◎
Moy.	62,35	62,18	62,03	11,46	13,57	12,00	9,11	14,56	85,5	76,8	84,7	15,1	16,6	17,6	6,1	6,1	8,9	37,5	

(1) Le thermomètre à minima est lu à midi; le thermomètre à maxima à 16h.

(2) La vitesse du vent est exprimée en kilomètres à l'heure.

(3) La pluie est mesurée le matin à 9h et inscrite à la date de ce même jour.

Novembre 1910.

DUNKERQUE (Service du Port).

Longitude 0°2′ E. — Latitude 51°2′. — Altitude 6m,9. Cg = + 0mm,41

DATES.	PRESSION (700+). 9h	12h	18h	TEMPERATURE (1). 9h	12h	18h	Min.	Max.	HUMIDITÉ relative. 9h	12h	18h	VENT. Direction et vitesse (2). 9h	12h	18h	NÉBULOSITÉ. 9h	12h	18h	PLUIE (3).	REMARQUES.
1	39,6	38,1	38,7	9,4	9,0	8,4	7,4	9,6	97	92	94	W 54	W 51	W 44	10	5	10	18,0	● ⇱
2	42,4	43,1	44,9	6,9	7,4	6,0	3,9	7,4	85	80	85	NW 52	NW 45	NW 54	5	5	10	5,0	◎ ▲
3	45,2	44,0	35,7	6,5	8,7	6,2	4,0	8,7	79	65	97	SW 28	S 18	S 23	5	5	10	1,5	◎
4	44,8	46,3	46,9	8,0	8,3	7,0	5,0	8,4	75	83	85	W 34	W 11	S 14	5	10	10	10,0	≡
5	48,4	48,1	47,9	4,5	10,0	6,4	3,2	10,0	84	74	97	SW 6	SW 4	W 15	10	5	10	0,3	≡
6	48,0	47,7	46,1	7,4	8,2	6,6	5,6	9,2	91	78	91	W 20	W 24	W 27	5	5	10	0,7	● ≡
7	37,8	35,2	36,0	8,4	10,2	7,4	6,0	10,2	76	84	94	SW 33	W 50	W 57	10	5	10	6,0	● ▲ ⌒
8	49,4	50,2	50,7	6,4	8,1	5,4	5,0	8,1	82	66	94	SW 22	SW 25	SW 24	5	5	10	2,3	◎ ▲ ⇱
9	57,2	57,5	58,4	4,8	8,6	5,6	2,3	8,9	84	50	91	SW 18	SW 25	W 36	5	5	10	7,0	
10	65,4	65,8	64,5	6,0	7,0	4,8	5,0	7,0	70	60	87	NW 27	NW 18	S 16	5	5	10	.	
11	46,9	46,7	52,8	8,1	7,8	5,8	.	8,1	70	75	88	W 54	NW 40	N 56	5	5	5	7,0	● ▲
12	63,1	63,1	62,8	6,2	8,9	5,0	2,2	8,9	85	61	84	W 17	W 23	W 16	5	5	5	2,0	
13	53,4	52,7	50,6	5,2	6,1	7,4	4,9	10,8	97	88	94	S 26	S 25	S 29	10	10	10	0,5	◎ ≡′
14	39,2	40,5	40,7	10,0	9,0	7,2	5,3	10,0	86	81	97	SW 41	SW 34	S 37	5	5	10	5,2	●
15	40,7	41,1	42,4	4,9	6,3	5,2	3,2	7,1	84	82	91	S 19	S 14	SW 14	5	5	5	5,5	≡
16	50,9	52,9	55,1	6,0	6,0	4,8	2,6	6,3	70	70	87	NW 53	NW 44	W 47	5	5	5	4,8	● ≡
17	53,5	51,4	58,2	2,0	2,5	3,4	0,1	4,1	96	96	97	S 23	SE 20	SE 25	10	10	10	.	◎ ⌊ ✳ ▲ ≡
18	52,5	52,3	52,2	4,8	6,1	5,2	0,1	7,0	71	77	97	NW 45	NW 33	NW 56	5	5	10	14,5	◎ ⇱ ▲
19	62,0	62,4	63,1	5,2	6,0	4,8	1,0	6,4	91	85	87	N 42	NW 32	NW 43	5	5	10	5,5	◎
20	61,8	61,1	61,1	3,8	4,4	4,2	3,0	6,4	90	93	97	W 62	NW 45	NW 29	5	5	5	0,2	◎
21	62,3	61,1	61,9	5,4	6,1	4,6	3,0	6,1	88	85	90	NW 33	NW 28	NW 42	5	5	5	1,0	
22	63,5	63,3	63,8	6,0	7,1	4,2	2,8	7,4	85	71	93	NW 32	NW 33	NW 22	5	5	5	.	
23	64,4	64,1	63,5	2,8	4,3	2,6	0,8	4,4	86	77	89	SW 14	SW 12	S 18	10	10	10	.	⌊ ≡
24	65,7	65,0	64,1	1,9	4,1	2,0	0,0	4,2	89	83	93	SE 15	SE 18	SE 16	10	5	10	.	⌊ ≡
25	56,8	55,6	54,8	0,3	0,4	0,8	- 0,9	1,4	89	89	93	SE 8	E 11	E 17	10	10	10	.	≡
26	61,9	62,0	63,0	0,3	1,5	0,0	- 1,8	1,5	85	82	96	E 6	SE 0	S 14	5	5	10	.	
27	59,1	58,4	56,6	0,8	2,5	6,2	- 1,1	7,4	85	79	91	SE 17	S 18	S 21	5	5	10	.	◎
28	46,9	48,8	52,8	8,6	6,6	4,4	0,5	8,6	81	65	75	W 47	W 42	W 38	10	5	10	5,8	◎
29	58,0	58,3	57,5	3,0	5,0	3,8	1,3	6,0	97	84	87	SW 6	S 0	E 17	5	5	10	0,2	⌊ ≡
30	57,5	57,3	56,3	4,0	5,0	4,2	1,5	5,0	90	84	97	E 74	E 80	E 76	10	10	10	3,5	◎
Moy.	53,28	53,14	53,44	5,25	6,37	4,99	2,68	7,15	84,6	78,0	91,3	30,9	27,4	31,0	6,7	6,0	8,8	106,5	

Décembre 1910.

DUNKERQUE (Service du Port).

Longitude 0°2′ E. — Latitude 51°2′. — Altitude 6m,9. Cg = + 0mm,41

DATES.	PRESSION (700+). 9h	12h	18h	TEMPERATURE (1). 9h	12h	18h	Min.	Max.	HUMIDITÉ relative. 9h	12h	18h	VENT. Direction et vitesse (2). 9h	12h	18h	NÉBULOSITÉ. 9h	12h	18h	PLUIE (3).	REMARQUES
1	57,4	57,2	57,4	5,0	5,4	4,0	1,0	5,5	94	94	93	E 20	E 20	E 16	10	10	10	5,0	● ≡
2	61,4	61,9	61,4	4,0	4,3	3,8	3,3	4,3	93	93	97	E 20	E 22	E 23	10	10	10	6,3	◎ ≡
3	60,5	59,2	56,2	3,5	4,0	3,4	1,9	4,5	90	87	95	E 19	E 22	E 15	10	10	10	4,2	≡
4	50,6	51,0	49,9	7,4	8,4	8,6	3,4	10,2	89	81	92	S 11	S 14	S 16	5	5	10	5,0	◎
5	46,5	46,8	46,7	10,4	10,4	9,4	7,0	10,4	84	95	95	S 18	S 14	S 16	5	5	10	1,0	≡
6	46,0	45,4	46,8	6,0	8,0	7,8	1,0	9,0	85	86	89	S 14	S 15	S 16	5	10	10	.	≡
7	53,9	53,5	52,6	6,9	8,0	6,4	5,1	8,0	88	89	94	S 15	S 23	SE 30	5	5	10	.	≡
8	46,6	44,5	41,6	7,0	8,4	7,0	5,1	8,9	85	81	85	SE 22	SE 22	SE 21	5	5	10	.	◎
9	44,0	43,7	44,5	7,1	8,8	7,0	5,9	10,1	91	81	85	S 18	S 20	S 24	5	5	5	2,5	
10	39,3	38,7	39,6	8,2	9,1	7,6	.	10,3	83	81	91	SE 24	S 26	S 26	5	5	5	.	G
11	43,4	43,5	44,9	9,2	10,4	8,6	5,5	11,2	92	84	92	S 18	SW 19	SW 13	10	5	10	.	◎
12	50,0	49,8	49,2	9,0	10,1	8,8	7,9	10,1	86	82	89	S 23	S 30	S 25	5	5	10	0,3	◎
13	48,8	48,4	49,2	9,4	10,7	7,4	7,0	10,9	81	65	85	S 28	S 26	S 26	5	5	5	1,7	
14	53,7	53,6	52,8	9,0	10,2	8,6	6,9	10,2	86	86	81	S 23	S 29	S 31	5	5	10	.	◎
15	43,6	42,8	48,7	10,0	10,0	9,0	7,0	10,0	86	86	86	S 25	S 32	W 44	5	10	5	6,5	◎
16	45,5	44,2	46,9	9,2	12,8	9,0	6,9	12,8	97	81	86	S 49	W 59	SW 79	10	5	5	9,3	◎
17	48,5	48,8	51,2	9,4	10,7	8,8	8,3	10,7	81	73	89	SW 59	W .	W .	5	5	5	2,7	◎ G
18	60,7	60,4	61,6	7,5	9,4	7,0	6,1	10,0	80	86	88	NW .	NW .	NW .	5	5	5	2,5	
19	67,0	66,9	67,0	5,4	9,5	7,4	5,0	9,5	94	92	83	SW .	SW .	SW .	5	10	5	.	◎ G
20	70,1	69,9	68,9	5,0	7,9	6,8	3,6	8,5	91	86	94	S .	S .	S .	5	5	10	0,5	◎ ≡
21	65,8	65,5	65,3	8,9	9,5	7,6	6,7	9,5	86	86	91	S .	S .	S .	10	10	10	0,5	≡
22	68,5	68,8	68,9	6,0	6,7	6,4	4,0	8,2	88	91	94	SW .	S .	SW .	10	5	10	.	≡
23	70,3	69,0	67,6	4,0	8,7	6,8	1,9	8,8	83	76	79	SW .	W .	W 34	0	5	10	.	⌊ ≡
24	58,1	57,0	55,8	10,2	10,6	9,4	5,8	10,6	92	93	95	W 66	W 61	W 32	10	10	10	3,0	◎
25	54,4	54,7	54,3	7,3	7,4	6,1	6,3	8,2	69	72	94	NW 57	NW 56	NW 41	5	5	5	1,8	
26	51,7	51,5	50,6	6,4	6,8	6,2	6,1	6,8	88	85	91	NW 61	NW 51	NW 52	5	5	5	.	
27	48,8	49,6	54,2	4,7	4,0	1,6	1,0	5,3	87	97	96	N 53	N 45	E 30	5	5	10	5,2	◎ ✳ ▲
28	67,7	68,2	68,6	- 0,7	1,3	1,8	- 1,3	3,0	100	86	96	W 13	S 13	S 16	5	5	10	4,3	◎ ✳ ≡
29	66,5	66,2	67,0	5,8	7,5	5,4	0,8	8,1	88	85	91	SW 16	W 20	NW 24	5	5	10	3,5	≡
30	68,0	68,1	69,2	7,0	6,9	6,4	.	7,0	77	80	88	NW 32	NW 30	NW 27	5	5	10	.	
31	74,2	73,4	73,4	5,8	6,0	6,0	5,0	7,0	70	73	85	NW 14	W 14	NW 18	5	5	10	.	
Moy	55,85	55,55	55,87	6,90	8,13	6,78	4,82	8,63	86,6	84,3	89,9	.	.	.	6,1	6,3	8,4	65,8	

(1) Le thermomètre à minima est lu à midi; le thermomètre à maxima à 16h.

(2) La vitesse du vent est exprimée en kilomètres à l'heure.

(3) La pluie est mesurée le matin à 9h et inscrite à la date de ce même jour.

Janvier 1910. **SAINTE-HONORINE-DU-FAY (M. Boitard, instituteur).**

Longitude 2°50′ W. — Latitude 49°5′. — Altitude 118m,3. Cg = + 0mm,26

DATES.	PRESSION (700 +). 7h	13h	19h	TEMPÉRATURE. 7h	13h	19h	Min.	Max.	HUMIDITÉ relative. 7h	13h	19h	VENT. Direction et force. 7h	13h	19h	NÉBULOSITÉ. 7h	13h	19h	PLUIE (1).	REMARQUES.
1	60,8	60,7	61,3	2,0	7,0	5,6	1,7	7,5	96	88	91	W 1	WSW 1	WNW 1	5	9	10	1,6	●
2	60,5	60,8	60,6	5,6	7,6	8,7	4,7	9,0	98	98	95	SSW 1	SW 1	WNW 1	10	10	10	1,4	●
3	61,3	62,0	62,0	7,8	9,2	8,2	7,1	9,3	98	98	98	Calme 0	SSW 1	Calme 0	10	10	10	0,5	● bruine. B
4	61,9	62,3	61,9	5,9	6,1	4,8	5,2	6,2	98	97	93	Calme 0	SE 1	ESE 1	10	10	10	.	B à 10h.
5	61,5	61,4	61,7	2,8	6,3	3,1	2,2	7,5	100	86	100	SE 1	SSE 1	SSE 1	10	8	10	.	B à 7h et toute la journée.
6	62,1	62,8	63,5	- 1,0	1,3	2,0	- 1,5	3,1	100	100	100	ESE 1	ESE 1	E 1	10	9	10	.	B à 6h et 7h, ≡ toute la journée.
7	64,2	64,1	63,3	2,1	4,0	2,2	- 0,2	7,1	98	98	96	SE 1	SSE 1	Calme 0	10	8	0	.	B ≡
8	58,2	58,3	55,7	- 0,1	1,1	4,3	- 1,8	5,2	98	86	78	SSE 1	SW 1	SSW 1	1	9	9	0,2	● B
9	55,8	55,1	54,9	8,8	10,5	10,4	1,8	10,9	86	71	85	SW 1	SSW 1	SSW 2	10	10	9	0,4	●
10	55,5	57,8	57,9	9,6	9,8	8,4	9,0	11,1	95	86	83	SW 2	WSW 1	SSW 1	8	9	10	2,2	●
11	53,8	54,4	49,6	7,6	7,1	5,8	5,9	8,3	86	69	82	WSW 2	W 2	SW 2	8	8	5	7,6	● ≺ le matin et le s., T 21h 50.
12	44,6	44,2	43,7	2,2	3,9	1,9	0,2	5,0	85	78	98	WSW 2	WSW 1	W 1	6	7	10	14,7	✳ ≺ ▲
13	55,6	58,4	59,2	- 0,1	7,4	4,6	- 0,6	7,5	89	67	84	Calme 0	WSW 1	SW 1	2	4	8	0,7	●
14	56,6	56,6	57,9	7,4	11,6	10,1	2,8	11,9	91	85	98	WSW 2	WSW 2	W 1	8	8	10	2,8	●
15	59,2	59,4	58,2	9,4	11,5	10,8	8,2	11,6	97	85	86	WSW 1	SW 2	SSW 1	8	9	8	0,2	●
16	54,4	52,0	49,9	8,8	11,2	8,4	8,3	12,6	86	75	95	SSW 1	SSW 2	SW 2	6	8	10	3,8	●
17	49,6	47,7	50,0	5,3	6,5	5,4	4,2	6,7	78	72	73	WSW 2	WSW 3	WSW 2	4	8	5	9,7	● T ≺ ⌒ ☽
18	45,0	42,6	40,2	8,8	10,2	10,6	2,3	11,1	84	94	93	WSW 2	W 4	W 6	8	10	10	19,7	●
19	41,6	41,8	41,7	8,0	7,3	6,3	7,0	.	94	95	94	W 2	W 1	W 1	10	10	9	11,7	●
20	42,3	41,5	42,2	5,0	6,3	2,1	1,8	7,4	87	80	85	SW 1	WSW 1	WSW 1	10	10	2	5,4	●
21	45,5	45,8	44,4	0,2	5,5	1,1	- 0,2	5,9	96	79	98	Calme 0	WSW 1	Calme 0	6	8	9	4,2	▲ ✳
22	46,4	49,3	52,5	- 1,4	3,0	- 0,9	- 2,2	3,0	92	63	80	Calme 0	NNW 1	NNE 1	4	7	2	2,6	✳
23	53,4	49,4	46,1	- 0,2	5,1	5,0	- 1,5	5,9	96	84	88	WSW 1	W 2	WSW 2	5	10	10	10,0	●
24	28,0	23,9	23,4	6,0	4,3	1,7	3,7	.	94	77	94	WSW 3	W 2	SW 1	10	10	10	12,1	● ✳ ▲
25	28,0	32,0	33,1	2,0	2,4	0,0	0,4	3,4	65	59	76	WNW 2	WNW 2	WSW 1	8	8	7	5,0	▲ ✳
26	28,8	30,2	30,1	- 2,0	0,8	- 4,4	- 2,2	2,2	100	88	97	ENE 1	SSE 1	Calme 0	10	2	8	.	✳ la nuit, ⊠ 0m,07.
27	35,0	38,2	37,3	- 6,6	1,9	- 0,2	- 8,5	2,3	100	79	98	Calme 0	S 1	S 1	1	3	10	1,4	●
28	27,2	28,2	26,8	7,4	6,4	4,6	- 1,2	7,7	89	78	84	S 3	SSW 1	SSW 2	9	10	8	6,2	●
29	36,5	40,0	42,5	0,6	1,4	1,0	- 0,2	4,8	68	89	85	WSW 1	W 1	WSW 1	1	9	1	1,5	● ≺ T ✳
30	47,5	49,6	51,8	- 0,4	6,4	0,2	- 1,0	6,4	85	68	92	WSW 1	SW 1	SW 1	5	6	2	0,1	●
31	52,2	51,7	51,1	- 1,6	5,8	1,6	- 3,2	6,0	92	53	78	Calme 0	S 1	SSW 1	1	2	1	.	
Moy	49,45	49,75	49,49	3,55	6,09	4,30	1,78	7,23	91,1	81,5	89,6	1,2	1,4	1,2	6,9	8,0	7,5	125,7	

Février 1910. **SAINTE-HONORINE-DU-FAY (M. Boitard, instituteur).**

Longitude 2°50′ W. — Latitude 49°5′. — Altitude 118m,3. Cg = + 0mm,26

DATES.	PRESSION (700 +). 7h	13h	19h	TEMPÉRATURE. 7h	13h	19h	Min.	Max.	HUMIDITÉ relative. 7h	13h	19h	VENT. Direction et force. 7h	13h	19h	NÉBULOSITÉ. 7h	13h	19h	PLUIE (1).	REMARQUES.
1	49,4	47,8	46,3	2,0	1,6	- 1,7	- 2,4	3,2	92	70	98	SSE 1	SSE 1	SSE 1	6	3	2	0,1	◐ ⌊
2	39,2	36,4	36,4	- 0,2	2,5	3,3	- 2,2	6,5	97	91	88	SSE 1	S 1	SSW 1	8	9	1	1,0	●
3	33,7	34,6	36,6	1,2	6,4	2,0	0,4	6,8	96	80	87	Calme 0	W 1	WSW 1	8	8	2	0,7	◐ ⌊
4	39,7	45,5	49,5	1,7	4,0	1,8	- 0,1	6,7	94	88	85	W 1	WNW 1	WSW 1	10	8	1	1,1	● T
5	53,9	54,6	53,8	- 1,0	7,5	6,9	- 2,1	8,5	100	83	92	S 1	SSW 1	SSW 1	6	8	10	0,7	◐ ⌊
6	51,6	51,0	50,4	9,4	10,5	9,7	6,1	10,6	96	95	95	W 1	W 2	W 2	9	10	10	6,1	●
7	46,5	44,0	43,6	10,0	10,7	9,4	9,2	11,4	97	96	86	WSW 2	WSW 3	W 2	10	10	8	3,7	●
8	39,5	41,0	44,9	5,4	5,7	4,0	4,5	7,8	82	83	81	W 2	WNW 3	W 2	6	10	7	1,5	◐
9	52,9	57,5	60,3	2,0	6,1	0,7	0,9	6,2	75	46	80	NNE 1	NNE 1	WSW 1	5	4	0	.	
10	60,7	59,7	57,9	- 2,2	6,4	4,3	- 3,8	7,0	96	56	72	S 1	SSW 1	SW 1	1	6	10	0,2	● ⌊
11	55,5	54,0	53,3	4,8	8,5	5,6	4,0	9,1	93	82	88	WSW 1	W 1	WNW 1	3	9	7	4,0	●
12	50,4	52,8	55,3	3,2	6,3	2,7	1,9	7,6	93	80	93	ENE 1	NE 1	WSW 1	10	8	2	.	
13	55,4	53,4	51,6	2,6	9,2	6,0	0,6	10,4	93	71	75	SSE 1	S 1	SSE 1	8	7	7	.	
14	45,6	46,1	45,7	1,4	6,5	1,9	0,0	7,9	74	77	72	S 1	W 1	SSW 1	8	6	0	15,9	✳
15	30,3	31,7	35,0	6,4	8,9	4,5	1,2	9,7	98	77	91	WSW 1	WSW 2	W 2	10	8	7	2,7	● ≡ ⌒ ▲
16	41,4	44,9	45,1	1,2	8,7	7,0	0,5	9,2	85	62	74	WSW 1	WSW 2	SSW 1	1	7	8	0,3	◐ ⌊
17	41,9	42,6	43,6	9,5	11,4	10,1	6,8	12,8	87	86	77	SSW 3	SW 2	SSW 2	8	8	5	0,5	●
18	39,4	40,5	40,7	9,0	11,0	7,9	8,3	12,1	87	63	76	SSW 1	SW 1	SSE 1	8	6	1	1,6	●
19	32,0	31,7	31,9	10,2	10,0	8,7	5,9	10,9	72	75	76	S 3	S 5	S 4	9	8	8	0,1	◐ ☽
20	38,4	34,4	32,7	3,5	10,1	7,4	2,6	10,6	90	52	94	SSE 1	S 6	S 6	1	8	9	4,6	◐
21	38,5	38,4	43,3	7,9	10,6	5,0	7,1	11,1	80	77	87	S 1	SSW 2	SW 1	8	8	7	3,1	●
22	46,9	45,0	48,7	7,0	8,4	6,4	4,6	10,1	88	92	86	SSE 1	WSW 1	Calme 0	9	9	7	3,7	●
23	48,1	50,2	51,1	5,4	10,1	4,4	3,7	11,1	94	51	80	WSW 1	WSW 1	WSW 1	9	7	6	0,7	●
24	45,7	44,4	46,7	5,1	9,2	5,2	1,3	11,3	88	73	81	SSE 3	WSW 3	SW 1	7	7	4	4,1	●
25	40,2	39,9	45,9	9,3	8,4	6,0	5,7	11,7	80	86	79	WSW 3	WSW 5	W 3	4	9	3	16,1	●
26	35,2	33,3	35,8	5,6	5,5	3,4	4,8	7,4	94	86	90	SW 1	WSW 1	WSW 1	10	8	2	8,3	◐
27	43,6	47,0	49,4	2,6	7,4	2,8	1,8	8,0	83	62	83	W 1	WNW 2	WNW 1	4	7	1	2,0	◐ ⌒ double.
28	48,0	46,0	46,1	3,6	7,2	6,1	1,5	8,5	81	84	88	SSE 1	S 3	W 1	8	9	7	1,4	○
Moy.	44,41	44,59	45,77	4,38	7,81	5,05	2,60	9,08	88,8	75,9	84,1	1,3	2,0	1,5	6,9	7,7	5,1	84,2	

(1) La pluie est mesurée le matin à 7h et inscrite à la date du jour précédent.

Mars 1910.

SAINTE-HONORINE-DU-FAY (M. Boitard, instituteur).

Longitude 2°50′ W. — Latitude 49°5′. — Altitude 118m,3. Cg = + 0mm,26

DATES.	PRESSION (700 +). 7h	13h	19h	TEMPÉRATURE. 7h	13h	19h	Min.	Max.	HUMIDITÉ relative. 7h	13h	19h	VENT. Direction et force. 7h	13h	19h	NÉBULOSITÉ. 7h	13h	19h	PLUIE (1).	REMARQUES.
1	52,6	55,2	56,3	2,6	7,4	3,2	1,7	9,2	87	58	69	WSW 1	W 1	Calme 0	1	6	0	0,2	▲ ⌋
2	56,5	57,2	56,3	1,3	9,4	5,4	0,7	10,9	94	61	66	SSE 1	SSE 1	Calme 0	0	6	3	.	⌋
3	55,3	53,7	51,8	1,2	9,7	4,1	0,3	10,4	74	46	71	SSE 1	E 1	Calme 0	0	0	1	.	⌋
4	49,0	47,1	46,6	- 0,8	12,4	7,7	- 1,8	13,5	96	44	64	ENE 1	SE 1	Calme 0	0	0	0	.	≡ ⌋
5	47,0	47,1	48,7	3,8	13,9	9,9	2,1	15,1	80	54	76	Calme 0	S 1	SSE 1	1	2	9	0,1	◌
6	51,3	52,0	52,3	7,8	12,2	9,6	7,3	13,8	81	52	75	SSE 1	SSE 1	SSE 1	8	4	3	.	
7	53,8	54,9	55,0	7,6	12,7	7,9	6,3	14,4	90	61	84	S 1	WSW 1	ENE 1	7	4	2	0,1	◌
8	53,7	52,6	52,3	8,2	13,2	11,0	4,7	14,7	90	66	74	S 1	SSW 2	S 1	8	7	1	.	
9	51,3	48,1	46,0	9,7	13,4	12,0	9,0	14,9	86	73	87	SSW 1	S 2	S 2	7	8	8	3,9	◌
10	46,1	45,8	44,6	6,7	8,6	6,0	5,8	8,7	89	81	95	Calme 0	SSE 1	NE 1	10	10	10	4,9	◌
11	44,0	43,4	42,0	6,1	7,5	6,6	4,9	8,1	100	100	100	NNE 1	ENE 1	NE 1	10	10	10	15,6	B ◌
12	43,0	44,6	46,8	5,6	9,3	6,4	4,1	10,1	94	70	91	Calme 0	SE 1	SSW 1	8	8	9	3,5	◌ ⌒
13	50,0	52,0	52,8	- 0,3	5,3	3,5	- 1,0	6,7	98	61	80	Calme 0	NNE 1	NNE 1	3	8	5	0,1	◌ ≡ ⌋
14	53,8	52,9	51,8	- 1,3	8,5	4,8	- 2,0	9,6	94	50	70	Calme 0	ESE 1	NNE 1	1	2	1	.	
15	52,0	52,9	53,9	0,1	8,3	4,6	- 1,8	9,2	87	57	81	Calme 0	ENE 1	NNE 1	1	7	2	.	⌋
16	56,4	56,5	55,9	1,0	10,5	4,9	- 0,3	11,5	100	54	79	Calme 0	W 1	Calme 0	5	7	3	0,1	≡ ⌋ B
17	51,7	50,8	49,6	4,6	8,1	7,1	2,1	.	88	94	80	SW 1	WSW 2	WSW 1	7	10	6	0,1	
18	44,3	44,9	47,5	4,1	9,3	5,2	3,4	6,8	90	96	67	SW 1	NNW 1	N 2	9	10	7	4,3	▲ ✳
19	50,0	51,4	52,2	0,6	5,9	3,6	- 1,9	6,7	98	70	78	W 1	N 1	NW 1	8	8	8	1,0	✳
20	54,2	55,0	55,0	0,7	7,2	3,6	0,3	8,7	94	60	91	Calme 0	ENE 1	N 1	4	7	2	.	
21	54,8	54,4	54,2	0,5	9,0	4,9	- 1,0	9,5	98	70	98	WNW 1	N 1	N 1	1	4	0	.	⌋ B
22	56,8	58,2	59,2	6,7	7,9	6,9	5,1	9,1	98	82	73	N 2	N 2	NNE 2	10	9	4	.	B
23	61,0	61,5	60,7	1,0	8,4	5,4	0,0	9,5	92	55	78	E 1	NNE 2	NNE 1	0	2	1	.	⌋
24	61,3	60,7	59,2	3,4	8,7	6,9	1,8	9,4	78	57	77	ENE 1	NE 2	ENE 2	7	9	9	.	
25	59,2	58,2	56,4	5,5	9,4	7,6	2,9	12,5	71	55	89	ENE 1	ENE 2	ENE 1	7	6	3	.	
26	56,2	56,0	54,9	5,2	9,5	5,3	2,2	10,4	88	66	89	ENE 1	ENE 1	Calme 0	9	5	0	.	B
27	54,9	54,7	54,9	0,2	13,5	7,9	- 1,8	14,7	85	44	72	Calme 0	ESE 1	Calme 0	0	1	1	.	≡ ⌋
28	56,4	57,0	57,9	1,1	14,8	7,5	- 0,3	16,3	100	42	83	Calme 0	SE 1	E 1	1	1	1	.	≡ ⌋
29	61,5	61,8	61,5	4,1	9,5	5,2	0,6	10,8	100	66	91	E 1	NE 2	NE 1	10	3	0	.	B
30	61,5	59,3	57,5	1,8	9,2	7,4	- 0,9	10,2	100	54	72	S 1	NNE 2	NNW 2	0	2	10	.	≡
31	59,3	58,8	58,6	0,6	5,2	3,1	- 0,9	8,2	72	43	53	NE 2	NNE 3	NNE 3	1	6	3	0,1	✳
Moy.	53,51	53,51	53,30	3,21	9,38	6,17	1,66	10,81	90,1	62,6	79,1	0,7	1,4	1,0	4,6	5,5	3,9	34,0	

Avril 1910.

SAINTE-HONORINE-DU-FAY (M. Boitard, instituteur).

Longitude 2°50′ W. — Latitude 49°5′. — Altitude 118m,3. Cg = + 0mm,46

DATES.	PRESSION (700 +). 7h	13h	19h	TEMPÉRATURE. 7h	13h	19h	Min.	Max.	HUMIDITÉ relative. 7h	13h	19h	VENT. Direction et force. 7h	13h	19h	NÉBULOSITÉ. 7h	13h	19h	PLUIE (1).	REMARQUES.
1	57,3	54,8	54,8	2,2	6,9	3,7	0,2	.	93	51	68	NE 2	NNE 4	NNE 1	1	7	0	.	
2	52,3	50,6	49,0	2,3	9,1	4,7	0,7	9,8	77	51	85	N 1	NNE 2	NNE 1	2	2	1	.	⌋
3	46,2	44,0	42,4	1,3	8,6	5,3	0,4	9,7	91	42	67	Calme 0	NW 2	N 1	3	3	4	.	
4	40,8	41,1	41,5	3,0	8,6	4,7	1,3	9,2	93	65	84	Calme 0	N 1	W 1	7	9	7	5,2	●
5	43,4	43,7	44,9	4,2	10,6	6,4	0,8	12,4	90	46	67	SSE 1	SSW 1	SE 1	6	8	3	0,1	⌋
6	45,3	45,6	46,8	0,2	11,2	5,8	- 0,3	12,4	93	51	85	Calme 0	NNE 1	NE 1	5	6	5	.	⌋
7	49,0	47,9	49,7	0,0	12,3	6,0	- 1,7	14,2	95	50	86	Calme 0	W 1	NNE 1	0	7	7	0,7	◌ ≡ ⌋
8	50,7	50,4	50,0	2,8	10,1	5,5	1,6	11,2	100	77	88	Calme 0	NNE 1	NNE 1	8	7	5	0,6	B ●
9	51,9	53,3	53,1	5,4	8,8	6,4	3,7	10,4	95	58	66	NNE 1	WNW 1	W 1	9	7	5	.	
10	53,3	53,1	52,6	5,7	11,3	7,3	3,6	13,8	85	62	83	W 1	NW 1	Calme 0	4	6	1	.	
11	50,0	47,9	45,3	4,6	14,2	10,8	- 0,4	14,8	100	52	57	S 1	SSE 1	SSE 1	2	7	8	0,1	⌋ ≡
12	40,0	38,0	36,5	8,4	16,4	12,3	6,8	18,8	59	53	77	SSE 1	SSW 1	SSW 2	8	7	9	0,2	◌ ⌒
13	33,8	32,1	31,0	11,5	18,3	13,2	10,0	19,6	84	51	64	SSE 1	SSE 2	S 1	8	6	3	2,8	◌ ⌒
14	32,6	32,2	32,1	7,5	13,4	10,6	7,1	13,4	94	71	80	Calme 0	S 1	SSE 1	10	9	8	0,3	●
15	33,4	32,7	33,6	6,6	11,2	8,1	4,2	11,9	82	57	72	SSE 1	S 3	SSE 1	3	8	4	5,1	▲
16	33,3	37,7	42,2	7,1	8,4	5,9	3,6	9,9	91	90	89	ESE 1	WNW 1	W 2	6	10	8	9,8	●
17	47,5	50,1	52,1	6,2	11,3	6,9	3,1	11,7	91	43	69	W 1	W 2	WSW 1	1	5	8	.	B
18	53,9	55,0	55,6	6,8	12,3	12,0	3,7	13,2	85	82	91	S 1	S 1	SW 1	7	10	10	1,3	●
19	57,5	58,2	58,1	11,1	12,5	10,4	10,7	13,4	98	86	85	W 1	W 2	W 1	10	10	5	0,3	●
20	58,3	59,1	58,6	10,1	11,8	10,5	9,7	12,4	100	94	95	W 2	W 1	WSW 1	10	10	10	0,1	Bruine.
21	57,4	57,0	56,4	10,6	16,8	10,2	8,8	16,8	86	59	82	W 1	WSW 1	SW 1	1	1	7	0,1	Bruine.
22	52,6	51,3	51,1	9,4	10,7	9,4	9,1	13,4	95	93	92	W 1	W 1	W 1	9	10	8	0,9	● ⌒
23	52,1	49,8	47,9	6,5	12,2	7,4	6,0	14,8	89	76	69	ENE 1	WSW 1	W 1	10	8	8	.	
24	40,6	39,5	39,4	7,7	8,0	7,0	4,9	11,2	75	87	83	SW 1	WSW 1	SW 1	7	10	6	4,1	▲
25	40,6	40,8	42,0	7,1	7,2	6,4	3,2	10,5	81	85	70	WSW 1	W 2	W 1	5	7	3	8,8	▲ ⌒
26	42,9	46,4	49,9	4,1	11,1	6,9	3,1	11,3	91	58	62	WSW 1	W 2	W 1	8	7	6	0,5	▲
27	53,3	53,1	52,3	5,4	13,5	9,4	- 0,3	14,8	84	55	69	Calme 0	WSW 1	NE 1	1	7	8	.	⌋
28	50,1	49,0	48,6	10,0	16,1	10,4	7,1	16,7	63	52	80	SSE 1	WSW 1	W 1	2	7	10	1,8	●
29	49,2	51,8	52,8	7,4	10,0	8,0	5,5	10,7	97	47	67	WSW 1	NNW 1	WNW 1	6	7	5	2,2	●
30	56,8	58,0	58,4	6,8	9,5	8,2	3,4	11,1	74	58	67	WNW 1	NNW 1	WNW 1	2	7	9	.	
Moy.	47,54	47,48	47,62	6,07	11,41	7,99	3,99	12,68	87,7	63,4	76,6	0,8	1,4	1,0	5,4	7,2	6,0	45,0	

(1) La pluie est mesurée le matin à 7h et inscrite à la date du jour précédent.

Mai 1910.

SAINTE-HONORINE-DU-FAY (M. Boitard, instituteur).

Longitude 2°50′ W. — Latitude 49°5′. — Altitude 118m,3. Cg = + 0mm,26

DATES.	PRESSION (700 +). 7h	13h	19h	TEMPERATURE. 7h	13h	19h	Min.	Max.	HUMIDITE relative. 7h	13h	19h	VENT. Direction et force 7h	13h	19h	NÉBULOSITÉ. 7h	1 h	19h	PLUIE (1).	REMARQUES
1	58,0	57,6	57,0	8,8	11,3	9,0	7,6	12,2	94	69	89	N 1	NNE 2	NNE 1	10	9	8	2,0	○
2	52,5	52,5	52,0	10,2	10,9	9,2	.	11,4	97	95	100	W 1	WNW 1	WNW 1	10	10	10	8,5	◎ B
3	54,1	53,4	51,5	6,6	9,6	7,6	5,8	12,3	88	66	66	N 1	N 1	NNW 1	9	8	5	1,5	●
4	50,1	50,7	50,7	7,7	9,6	6,2	6,3	11,1	78	50	67	WNW 1	NW 2	W 1	6	5	4	0,3	▲
5	48,1	44,5	45,2	6,1	9,4	8,1	3,3	10,9	88	86	84	SW 1	SSW 2	WSW 2	10	10	6	0,8	◎
6	43,3	44,1	44,7	8,5	12,2	6,8	6,1	13,5	95	78	94	WSW 2	WSW 3	W 1	10	7	8	3,0	◎
7	46,5	46,5	45,5	7,6	12,3	7,4	4,3	12,4	66	56	64	W 1	W 3	W 2	3	7	4	1,3	◎ ⊲
8	43,8	43,8	44,3	6,3	7,1	1,7	2,1	9,8	70	94	88	WSW 1	W 1	WNW 1	4	8	7	11,7	▲ ⌒ ⊲
9	45,1	44,7	45,9	3,2	8,8	5,4	0,7	9,9	87	61	74	W 1	N 2	WNW 1	6	7	5	0,1	●
10	49,3	50,7	52,2	7,5	10,5	6,0	2,9	11,4	80	44	76	Calme 0	N 1	NNE 1	3	8	2	0,1	○
11	52,4	50,9	48,0	6,0	9,9	6,8	3,7	10,7	100	81	100	NNE 1	NNE 2	NNW 1	8	9	10	38,6	○
12	36,2	37,0	36,6	8,2	10,6	7,1	6,0	11,4	92	68	75	ENE 1	ESE 2	ENE 1	9	9	9	4,8	▲ ●
13	38,8	43,4	46,3	7,0	12,8	11,0	4,8	14,0	91	81	75	SSE 1	SSE 1	S 1	9	7	7	4,0	○
14	46,8	44,6	44,0	9,2	17,2	13,3	4,9	19,7	90	56	75	NNE 1	ESE 1	SSE 1	7	8	6	0,8	◎ ⊲ T
15	42,3	41,4	41,9	11,1	19,2	16,2	5,8	20,4	86	43	52	Calme 0	SE 1	E 1	1	5	2	.	≡
16	42,9	42,9	42,5	13,2	20,5	17,2	7,1	22,4	67	66	63	Calme 0	ESE 2	E 1	1	3	4	0,3	◎ ⌒
17	43,0	42,2	42,1	14,0	16,5	13,1	11,6	18,1	85	80	96	ESE 1	NE 1	ESE 1	8	8	9	7,4	◎ ⊲
18	43,7	43,7	42,7	11,8	17,4	15,2	9,6	19,8	95	68	75	Calme 0	ENE 1	NNE 1	8	8	6	1,3	◎ ≡
19	40,6	40,4	40,6	13,9	20,1	16,1	11,4	21,1	90	60	84	Calme 0	ESE 1	SE 1	8	8	8	1,1	○ ≡
20	42,6	45,4	46,8	13,9	19,4	15,6	11,9	21,5	90	58	80	SSW 1	WSW 1	NNE 1	7	8	5	0,2	◎ ϑ
21	48,8	49,4	50,0	12,9	16,9	15,1	10,6	19,1	90	78	84	Calme 0	W 1	WNW 1	9	8	7	0,1	◐
22	50,7	50,6	49,7	14,7	17,4	14,4	11,0	18,1	81	79	86	WSW 1	W 1	Calme 0	10	10	9	.	B T
23	49,7	49,8	50,3	13,0	19,7	14,4	12,6	20,9	94	72	84	Calme 0	WNW 1	NNW 1	10	2	2	.	⊲
24	51,4	52,4	53,4	13,8	17,1	12,5	8,9	17,7	90	69	82	Calme 0	NNE 2	NNE 2	0	2	5	.	
25	55,1	55,3	55,0	9,5	9,7	9,9	8,8	10,9	77	87	84	NNE 1	NNE 2	NNE 1	9	10	10	0,1	○
26	56,0	55,6	54,6	9,0	9,6	10,3	8,7	11,3	90	92	87	NNE 1	NNE 1	NNE 1	10	10	9	0,1	●
27	53,3	52,4	51,6	12,6	17,3	14,9	5,6	19,7	86	71	77	Calme 0	NW 1	NNW 1	1	8	5	.	≡
28	51,5	50,8	50,0	14,2	21,0	14,2	8,7	21,5	89	57	87	Calme 0	W 1	WSW 1	7	6	4	.	≡
29	49,7	49,1	47,5	12,3	14,0	13,5	11,3	15,2	83	84	84	W 1	WSW 1	WSW 1	9	10	8	0,6	○
30	46,5	46,7	46,6	11,7	14,2	12,0	10,3	16,0	80	54	56	W 1	W 1	W 1	7	8	5	.	
31	44,6	43,6	43,7	11,0	15,4	15,3	7,6	18,3	66	66	79	SSW 1	SSW 2	SSW 1	8	9	8	0,1	○
Moy.	47,66	47,62	47,51	10,18	14,12	11,24	7,34	15,57	85,6	70,0	79,6	0,7	1,5	1,1	7,0	7,6	6,4	88,8	

Juin 1910.

SAINTE-HONORINE-DU-FAY (M. Boitard, instituteur).

Longitude 2°50′ W. — Latitude 49°5′. — Altitude 118m,3. Cg = + 0mm,26

DATES.	PRESSION (700 +) 7h	13h	19h	TEMPERATURE 7h	13h	19h	Min.	Max.	HUMIDITE relative. 7h	13h	19h	VENT. Direction et force. 7h	13h	19h	NÉBULOSITÉ. 7h	13h	19h	PLUIE (1).	REMARQUES.
1	44,7	44,7	44,2	14,0	16,0	16,2	10,6	19,1	79	91	84	SSW 1	SSE 1	S 1	6	10	8	7,3	●
2	45,8	46,1	47,0	13,0	19,2	14,3	12,9	22,1	99	62	90	Calme 0	SSE 1	NNW 1	9	8	8	1,6	◎ ⊲
3	48,7	48,2	46,7	13,0	17,4	13,4	9,5	18,2	90	74	80	NNE 1	NNE 1	NNE 1	8	7	7	0,1	● ⌒
4	43,7	42,0	40,8	11,0	15,7	12,3	9,9	16,8	94	73	86	Calme 0	NNE 1	N 1	8	8	7	4,3	● ⌒
5	40,0	41,4	42,4	13,9	17,8	16,2	10,5	20,3	100	74	78	Calme 0	ESE 1	NNW 1	10	8	4	0,3	● B ⊲
6	44,3	45,8	46,8	13,1	13,6	14,1	11,9	15,2	100	92	92	NNW 1	NNE 1	NNW 1	10	10	10	0,5	B ⊲ bruine.
7	49,7	50,4	51,5	15,0	22,1	17,3	13,5	24,3	94	63	88	Calme 0	SSW 1	NNE 1	10	7	3	.	B ≡
8	50,9	50,3	48,8	19,4	24,5	23,4	10,5	26,8	72	51	64	Calme 0	ESE 1	SSE 1	5	8	7	0,1	≡ ⊲
9	48,4	47,4	47,0	17,1	19,2	13,7	15,7	19,9	93	83	99	ESE 1	W 1	WNW 1	8	9	10	19,0	◐ ⊲ T
10	44,4	44,6	45,3	15,4	15,1	13,2	12,6	17,1	93	92	89	WSW 1	W 1	W 1	8	10	8	.	B
11	45,3	46,3	46,3	13,6	15,2	15,0	12,3	16,9	91	90	91	WSW 1	SW 1	WSW 1	10	10	10	.	B
12	47,4	47,6	47,6	14,3	17,6	17,6	13,6	20,6	98	86	90	Calme 0	WSW 1	WSW 1	10	10	10	0,1	B ⊲
13	48,4	49,3	50,3	13,0	15,3	13,2	11,0	15,5	86	79	87	W 1	W 2	W 1	8	9	8	.	
14	54,9	56,9	57,7	12,4	16,1	15,0	8,9	16,8	76	56	64	W 1	WNW 2	WNW 1	3	5	3	.	
15	58,5	58,2	57,8	12,9	17,0	15,4	7,1	17,8	90	55	81	Calme 0	NNE 1	NNE 1	4	4	4	.	
16	57,9	56,4	56,0	11,6	16,1	13,2	7,6	17,5	84	61	73	Calme 0	ENE 1	E 1	6	7	8	.	
17	56,1	56,6	56,9	13,0	16,2	14,7	11,0	16,7	89	78	89	Calme 0	NNE 1	NNE 1	10	10	10	.	
18	58,3	58,5	57,9	11,4	19,2	15,4	8,8	20,1	100	85	96	Calme 0	NNE 1	NNW 1	10	4	0	.	B
19	58,2	57,3	57,1	13,4	24,6	19,4	10,1	26,6	100	62	78	Calme 0	ESE 1	NNE 1	10	5	0	.	B
20	55,5	53,4	50,6	18,5	26,3	21,6	11,0	27,3	83	58	59	Calme 0	ESE 1	SE 1	0	1	2	.	
21	49,4	49,6	49,4	15,3	20,0	18,4	14,9	22,0	91	65	70	W 1	W 1	W 1	8	7	7	6,3	●
22	48,7	48,2	48,7	13,1	16,8	16,0	11,6	20,4	99	72	73	Calme 0	WSW 1	W 1	10	8	6	1,5	● ⊲
23	49,9	50,1	49,3	14,8	18,4	16,5	10,3	20,6	83	71	78	WSW 1	WSW 1	WSW 1	3	8	7	0,9	● ⌒
24	45,4	45,0	43,6	15,6	18,6	16,1	12,8	19,9	90	68	87	WSW 1	W 1	SSW 1	8	7	7	1,5	●
25	41,9	41,1	40,2	14,3	18,0	14,3	11,7	19,6	90	65	75	WSW 1	WSW 2	WSW 1	6	8	4	1,6	●
26	38,9	41,7	43,3	14,5	15,1	13,9	9,8	16,3	90	69	73	W 1	WNW 2	WSW 1	8	7	8	1,1	●
27	45,9	47,2	47,1	13,6	16,5	15,6	9,6	18,7	73	67	75	W 1	WSW 1	WSW 1	3	9	8	0,1	●
28	45,4	47,3	46,7	16,0	17,9	15,6	11,7	20,0	89	69	96	SSW 2	WSW 3	W 1	8	8	8	1,6	● ⌒
29	47,1	46,8	44,9	14,3	16,6	14,4	12,7	19,0	83	84	91	WSW 1	W 1	W 1	8	8	8	5,1	●
30	42,5	44,6	46,3	10,0	14,2	14,3	9,8	16,9	96	72	72	W 1	W 2	W 1	10	8	4	2,6	● ⌒
Moy.	48,54	48,77	48,61	14,02	17,88	15,66	11,14	19,64	89,8	72,2	81,6	0,6	1,2	1,0	7,5	7,6	6,5	55,6	

(1) La pluie est mesurée le matin à 7h et inscrite à la date du jour précédent.

Juillet 1910. **SAINTE-HONORINE-DU-FAY (M. Boitard, instituteur).**

Longitude 2°50′ W. — Latitude 49°5′. — Altitude 118m,3. Cg = + 0mm,26

DATES.	PRESSION (700 +). 7h	13h	19h	TEMPERATURE. 7h	13h	19h	Min.	Max.	HUMIDITE relative. 7h	13h	19h	VENT. Direction et force 7h	13h	19h	NÉBULOSITÉ. 7h	13h	19h	PLUIE (1).	REMARQUES.
1	46,3	46,3	46,0	13,0	15,1	14,9	9,9	18,8	86	70	75	W 1	WSW 2	WSW 1	6	8	6	3,0	◐
2	44,5	44,0	44,3	13,6	14,6	15,1	9,9	17,7	80	76	74	WSW 1	WSW 1	WSW 2	7	7	5	5,1	● ⌒
3	45,0	45,3	45,6	10,8	14,7	12,8	9,7	16,0	97	69	90	WSW 1	W 2	W 1	8	8	6	16,8	◐ ⌇ ⌒
4	50,1	52,9	53,7	12,0	15,8	16,1	10,1	18,1	93	64	70	WNW 1	NNE 2	W 1	7	7	4	.	
5	55,1	55,0	53,6	14,2	15,8	14,0	9,8	17,7	80	72	78	W 1	W 1	SSW 1	6	9	9	3,2	◐
6	46,5	46,5	47,3	14,8	16,0	13,8	12,9	16,6	98	85	84	W 2	W 2	W 2	10	8	8	0,7	◐
7	50,4	51,4	51,3	13,6	16,1	15,0	12,1	17,1	92	79	72	WNW 1	WNW 1	WNW 1	10	8	5	0,1	●
8	50,9	52,1	52,1	12,6	14,1	13,9	10,2	15,5	91	82	87	N 1	NNE 1	NNW 1	9	10	7	.	
9	51,6	50,8	49,9	13,8	14,5	13,8	9,6	16,1	94	85	93	Calme 0	NNE 1	NNE 1	8	10	10	1,0	◐ B
10	49,3	49,2	49,1	12,4	14,8	13,6	11,2	15,8	94	71	82	ENE 1	NE 1	NNE 1	10	9	7	.	
11	50,3	50,5	50,3	12,0	14,0	13,4	8,5	14,7	90	81	98	NNW 1	ENE 1	NNE 1	9	10	7	0,1	◐
12	50,9	51,3	51,5	14,2	19,2	15,6	12,4	20,7	91	80	97	NNE 1	NNE 1	N 1	6	7	7	.	
13	53,4	54,6	54,3	13,9	20,4	16,8	11,6	22,2	100	91	89	Calme 0	N 1	N 1	10	6	5	.	B
14	53,7	52,0	50,5	13,0	23,0	16,4	10,0	23,3	100	61	90	Calme 0	NE 1	N 1	10	3	8	.	B ⌇
15	46,9	45,0	45,1	14,7	21,5	17,0	12,3	22,7	98	57	83	NNE 1	NNE 1	ESE 1	8	8	8	0,7	◐ B ⌇
16	45,5	45,0	44,3	18,2	22,7	17,2	11,2	23,2	86	68	96	Calme 0	ENE 1	NE 1	3	8	9	10,1	◐ ≡ B ⌇
17	42,7	42,6	43,6	15,6	21,3	17,9	14,1	23,0	100	71	88	Calme 0	SSE 1	S 1	9	8	8	3,3	● B ⌇
18	44,8	46,2	48,6	16,1	17,5	15,2	14,7	19,9	95	91	98	SE 1	NNE 1	WNW 1	8	9	10	2,8	◐ B
19	51,3	52,1	52,1	13,5	16,5	14,4	12,8	21,1	99	87	82	Calme 0	WNW 1	W 1	10	9	8	0,1	◐
20	51,3	50,4	50,4	14,2	16,5	16,2	11,6	18,5	92	91	83	WSW 1	SSW 1	W 1	10	10	8	.	
21	47,3	47,5	46,9	16,2	19,7	18,3	14,8	21,2	88	84	90	SW 1	WSW 2	SSW 2	8	10	10	2,0	●
22	45,4	44,2	45,4	14,0	17,0	15,0	13,1	18,1	98	80	80	Calme 0	W 1	W 2	10	8	5	4,4	●
23	47,9	50,6	52,7	15,2	17,3	16,0	12,1	19,7	87	76	71	WSW 1	W 2	W 1	7	8	9	0,4	●
24	53,7	51,9	48,5	14,3	17,1	16,2	9,9	20,8	85	63	70	WSW 1	SW 1	SSW 1	4	7	8	6,3	◐
25	43,1	43,9	45,2	15,7	16,4	13,9	12,2	18,3	94	61	79	W 1	WSW 3	W 2	8	7	7	1,1	◐ ⌒
26	47,6	50,1	51,9	13,8	17,3	13,2	10,1	18,2	71	56	84	WSW 1	W 3	W 1	3	6	4	.	
27	52,2	51,1	49,7	12,2	18,4	18,9	6,0	21,7	82	65	72	SSE 1	SSW 1	S 1	8	10	6	.	
28	45,9	43,6	43,2	16,2	23,2	18,8	11,8	25,2	74	59	77	SE 1	SSE 2	SSW 1	4	6	7	0,1	◐
29	45,1	47,2	47,8	14,9	18,4	15,5	13,4	20,4	93	62	76	W 1	WSW 2	WSW 1	6	7	3	.	
30	46,6	44,7	44,4	12,6	21,9	16,4	8,8	22,5	90	58	83	Calme 0	SSE 1	SSW 1	7	8	9	0,9	◐
31	45,0	46,8	48,5	15,8	15,2	13,6	13,3	18,9	98	93	82	Calme 0	W 1	W 1	8	10	3	1,6	◐
Moy.	48,40	48,54	48,63	13,97	17,65	15,38	11,29	19,47	90,7	73,8	83,0	0,7	1,4	1,2	7,6	8,0	6,9	64,0	

Août 1910. **SAINTE-HONORINE-DU-FAY (M. Boitard, instituteur).**

Longitude 2°50′ W. — Latitude 49°5′. — Altitude 118m,3. Cg = + 0mm,26

DATES.	PRESSION (700 +). 7h	13h	19h	TEMPERATURE. 7h	13h	19h	Min.	Max.	HUMIDITE relative. 7h	13h	19h	VENT. Direction et force. 7h	13h	19h	NÉBULOSITÉ. 7h	13h	19h	PLUIE (1).	REMARQUES.
1	49,0	46,8	44,9	13,6	20,1	15,1	9,1	21,5	91	60	89	Calme 0	SSE 1	SSE 1	7	8	8	0,7	◐
2	45,0	44,9	43,4	14,1	18,5	14,6	11,5	20,6	83	65	94	SSW 1	SSW 2	SW 1	1	5	8	3,9	●
3	46,1	45,4	44,9	15,0	20,6	16,9	9,1	22,2	85	56	77	S 1	SSW 1	S 1	1	5	4	0,6	◐
4	42,6	42,7	43,7	13,0	12,9	12,7	9,2	17,1	98	93	93	SSE 1	W 1	WSW 1	9	10	8	25,0	◐
5	44,1	47,0	49,0	13,7	16,8	13,8	11,2	18,2	94	68	86	W 1	W 2	W 1	7	8	7	0,5	◐
6	51,5	52,0	52,2	14,6	19,2	14,5	11,4	20,1	84	63	81	WSW 1	W 2	W 1	6	7	5	0,2	●
7	51,5	50,9	49,6	14,1	19,3	18,0	8,4	20,0	96	77	87	WSW 1	WSW 1	W 1	8	8	3	0,1	◐
8	47,3	46,0	45,3	15,0	21,4	16,7	9,7	22,2	91	77	94	Calme 0	NE 1	NNE 1	8	5	2	2,2	◐ ⌇
9	44,2	44,7	46,6	14,8	18,1	15,5	13,6	18,4	100	91	96	S 1	NW 1	NW 1	10	9	10	2,3	● ≡ T
10	47,5	49,0	50,6	15,4	18,4	16,1	14,4	19,3	98	83	86	NNW 2	NNW 2	NW 1	10	4	2	.	
11	52,2	52,8	53,5	15,4	20,6	16,7	10,7	21,3	94	68	92	Calme 0	NNE 1	Calme 0	2	4	6	.	≡
12	53,3	52,3	54,2	16,1	21,6	17,7	12,0	22,6	92	80	95	S 1	WSW 2	W 2	9	8	8	0,6	●
13	54,9	55,2	54,6	17,5	22,6	18,4	14,1	24,3	97	76	96	Calme 0	WSW 1	N 1	8	8	2	0,1	◐
14	51,6	48,6	46,2	17,7	25,6	23,4	10,5	26,7	91	58	65	Calme 0	ESE 2	SE 1	1	6	2	.	⌇
15	48,6	51,1	52,2	16,1	19,7	17,8	15,3	20,9	80	57	67	WSW 1	WSW 1	WSW 1	7	8	7	.	
16	53,4	53,1	53,4	13,0	22,2	16,8	8,2	23,8	90	56	78	SSW 1	WSW 1	E 1	1	4	2	.	
17	52,4	51,3	51,4	13,1	22,9	18,2	9,7	24,7	93	43	84	Calme 0	SW 1	W 1	3	3	9	.	≡
18	51,6	50,9	50,0	17,2	22,7	18,6	14,3	24,6	85	59	79	WSW 1	WSW 1	WSW 1	5	6	3	.	
19	47,9	49,1	50,5	17,4	18,3	17,3	15,2	21,3	79	91	76	SSW 2	WSW 2	WSW 1	8	9	2	0,8	◐
20	51,5	51,4	51,5	17,9	22,5	20,3	11,7	24,9	96	72	65	S 1	SSW 2	SSW 1	9	7	8	0,3	◐
21	51,7	51,7	51,4	16,2	22,0	15,3	13,2	22,6	86	59	82	WSW 1	WSW 1	W 1	3	8	7	0,1	◐
22	51,5	52,0	52,8	14,2	19,2	13,0	11,2	19,9	80	56	73	W 1	W 1	WSW 1	1	8	2	0,1	◐ Ð
23	52,6	51,5	49,9	14,1	19,7	15,7	9,1	21,1	82	55	84	WSW 1	WSW 1	SSW 1	3	7	8	4,6	●
24	47,0	48,8	49,2	14,9	19,4	13,5	13,7	19,8	94	60	86	SSW 1	WSW 2	WSW 1	6	7	2	.	
25	49,6	49,7	48,2	13,7	22,8	19,4	10,3	24,2	89	63	82	S 1	S 1	SE 1	7	6	3	.	
26	44,1	44,3	47,5	18,5	15,2	13,9	16,4	21,6	83	75	85	SSW 2	W 2	WSW 1	9	10	1	1,7	◐
27	49,5	50,1	49,9	13,9	17,7	13,2	10,7	19,2	85	59	89	SW 1	WSW 1	Calme 0	4	6	4	0,1	●
28	45,1	42,6	40,3	12,5	19,3	16,8	9,2	20,0	89	57	90	S 1	SSE 2	SSW 1	8	9	10	2,5	◐
29	42,9	43,4	45,0	12,7	14,9	12,4	9,3	17,9	90	86	94	SSE 1	SSW 1	WSW 1	4	10	9	14,8	◐ T ▲
30	49,4	50,6	53,9	14,0	18,3	14,1	10,4	19,7	86	71	86	WSW 1	WSW 1	W 2	2	8	3	0,8	◐
31	58,5	59,7	58,9	13,8	17,8	15,2	10,1	18,1	86	62	87	WSW 1	W 1	W 1	5	8	10	0,2	●
Moy.	49,29	49,34	49,56	14,85	19,69	16,18	11,36	21,25	89,3	67,4	84,5	0,9	1,4	1,0	5,5	7,1	5,5	62,2	

(1) La pluie est mesurée le matin à 7h et inscrite à la date du jour précédent.

Septembre 1910. **SAINTE-HONORINE-DU-FAY (M. Boitard, instituteur).**

Longitude 2°50′ W. — Latitude 49°5′. — Altitude 118m,3. Cg = + 0mm,26

DATES.	PRESSION (700 +). 7h	13h	19h	TEMPERATURE. 7h	13h	19h	Min.	Max.	HUMIDITÉ relative. 7h	13h	19h	VENT. Direction et force. 7h	13h	19h	NÉBULOSITÉ. 7h	13h	19h	PLUIE (1).	REMARQUES.
1	58,7	58,5	57,3	14,9	18,2	14,9	13,7	19,8	92	75	90	W 1	NNW 1	NW 1	8	7	3	.	
2	57,0	56,1	55,9	14,9	19,6	16,6	12,0	21,3	95	70	91	WNW 1	WNW 1	W 1	10	7	8	.	
3	54,9	54,6	54,4	14,0	19,1	11,6	13,1	19,2	98	73	93	W 1	NNW 1	Calme 0	10	4	1	0,1	⊜
4	53,9	55,3	55,4	12,0	15,7	13,0	9,7	17,4	95	61	75	WNW 1	NNW 1	NW 1	6	8	8	.	
5	55,9	55,1	54,8	12,[illegible]	14,4	12,7	10,9	14,9	90	72	84	NNW 1	NW 2	NW 1	8	8	8	0,1	●
6	55,2	55,3	55,1	11,7	15,8	12,8	10,6	16,0	83	58	90	Calme 0	NW 1	NNE 1	8	9	8	1,1	●
7	55,8	55,6	55,2	12,4	15,4	13,0	11,7	15,6	98	73	86	E 1	NNE 1	NNE 1	10	9	8	3,7	○
8	54,4	54,4	54,5	12,2	15,9	12,9	11,3	16,9	95	73	94	NNE 1	NNE 2	NNE 1	7	8	1	3,6	⊜
9	55,1	54,6	56,2	13,3	16,6	12,8	11,0	16,7	96	72	84	NE 1	NNE 2	N 1	9	6	3	.	
10	55,8	55,8	55,8	10,7	16,7	12,6	8,5	17,9	94	63	79	NW 1	NNE 1	NNW 1	6	4	8	.	
11	53,6	53,2	53,2	10,8	16,8	13,6	9,1	18,3	96	78	89	Calme 0	ENE 1	NNE 1	9	8	6	.	B
12	53,3	53,4	53,5	11,5	16,4	13,2	8,8	17,7	98	98	95	Calme 0	NE 1	NNE 1	4	8	7	1,4	○ ≡
13	54,5	54,4	54,5	9,4	14,1	9,1	7,9	15,9	84	67	87	WNW 1	NNE 1	WNW 1	7	8	0	.	
14	52,9	51,9	51,6	10,4	12,6	11,3	6,5	13,9	97	96	98	NNW 1	WNW 1	WSW 1	9	10	10	3,5	○
15	52,9	53,4	53,4	10,6	12,4	15,3	8,6	15,3	100	98	99	Calme 0	WSW 1	NNE 1	10	10	10	3,4	○ B
16	55,5	56,3	57,1	13,3	19,4	14,3	12,7	20,3	98	71	99	NE 1	NE 1	N 1	8	4	3	.	
17	59,2	59,1	58,6	13,4	16,4	14,4	13,1	18,7	88	77	98	E 1	NE 1	NNE 1	9	7	3	.	
18	56,8	55,8	53,0	7,9	16,3	14,2	5,2	19,4	98	78	84	E 1	ENE 1	E 1	10	6	4	.	≡
19	51,0	50,2	50,6	10,6	22,1	14,4	8,3	22,1	100	70	92	Calme 0	SSW 1	N 1	4	8	10	0,1	≡ ● ↖
20	52,4	53,9	54,6	11,4	13,7	10,3	11,1	14,7	86	53	80	NNE 1	NNE 2	ENE 1	9	5	5	2,6	○ ⌒
21	58,3	59,3	60,1	9,2	13,4	8,0	7,3	14,2	95	61	82	W 1	NNE 2	NW 1	7	7	0	.	
22	60,4	60,8	61,0	9,4	15,0	8,9	6,1	16,2	92	75	98	W 1	NNE 1	Calme 0	9	8	1	0,4	●
23	60,8	60,6	59,7	9,9	16,6	8,8	7,1	16,6	100	66	97	Calme 0	NW 1	Calme 0	8	6	0	.	B ≡
24	59,0	59,0	57,8	10,7	12,8	12,0	7,6	13,3	91	76	83	W 1	NNW 1	WNW 1	8	10	10	.	
25	56,6	55,1	52,9	8,8	13,5	10,3	7,9	14,4	93	71	87	Calme 0	SE 1	SSE 1	6	9	0	0,1	●
26	51,2	52,0	53,6	10,8	19,9	14,4	6,2	20,9	94	66	96	Calme 0	SSW 1	SSW 1	9	8	6	0,1	B
27	56,1	55,8	54,9	7,8	19,5	12,9	5,9	21,1	100	69	95	Calme 0	SE 1	Calme 0	3	4	0	.	≡
28	52,9	51,1	50,1	10,0	25,0	18,4	7,2	25,3	100	61	77	Calme 0	SSE 1	Calme 0	1	0	6	.	≡
29	48,6	49,0	49,0	14,4	18,0	14,3	12,5	18,6	95	82	98	Calme 0	SE 1	Calme 0	8	8	8	6,0	○ ↖ ≡
30	51,2	52,4	53,0	14,0	19,5	14,0	13,2	20,5	100	85	99	Calme 0	ENE 1	Calme 0	7	8	0	.	≡
Moy.	55,13	55,07	54,89	11,44	16,69	12,85	9,49	17,76	94,7	72,8	90,1	0,6	1,2	0,8	7,6	7,1	4,8	26,2	

Octobre 1910. **SAINTE-HONORINE-DU-FAY (M. Boitard, instituteur).**

Longitude 2°50′ W. — Latitude 49°5′. — Altitude 118m,3. Cg = + 0mm,26

DATES.	PRESSION (700 +). 7h	13h	19h	TEMPERATURE. 7h	13h	19h	Min.	Max.	HUMIDITÉ relative. 7h	13h	19h	VENT. Direction et force. 7h	13h	19h	NÉBULOSITÉ. 7h	13h	19h	PLUIE (1).	REMARQUES.
1	52,7	51,6	51,1	14,0	19,7	18,1	10,5	21,4	100	76	84	ESE 1	SSE 1	S 1	10	8	2	0,1	● ↖
2	50,0	47,5	48,0	14,7	21,2	15,5	13,9	22,0	96	72	84	SSW 1	SSW 2	SSW 3	6	4	5	0,3	● ⌒ ↖
3	55,1	58,6	61,6	11,1	16,5	10,1	9,4	17,6	88	63	79	WSW 1	WNW 1	SSW 1	1	6	1	0,1	●
4	64,6	65,4	64,5	9,3	15,8	14,2	6,8	18,5	93	84	98	WSW 1	WNW 1	Calme 0	3	8	4	.	
5	62,7	61,9	61,2	12,9	16,7	14,2	11,2	17,6	99	86	99	Calme 0	NNE 1	NNE 1	9	7	8	.	B
6	60,0	58,7	57,8	14,2	17,0	14,1	13,5	18,9	98	94	99	ENE 1	NNE 1	NE 1	9	9	9	.	
7	55,1	52,3	51,0	9,2	16,8	10,5	8,9	17,5	100	59	95	ENE 1	ENE 1	NE 1	7	0	0	.	≡
8	49,3	48,9	49,9	3,8	19,0	10,4	3,2	19,3	100	74	100	Calme 0	SSW 1	Calme 0	0	5	0	.	≡
9	51,7	51,7	52,0	6,9	19,7	10,8	4,3	20,2	100	77	97	Calme 0	WSW 1	SW 1	0	2	2	.	≡
10	51,8	51,4	51,3	7,3	20,4	14,5	4,5	20,8	100	58	95	Calme 0	WSW 1	Calme 0	4	4	3	.	↖
11	48,5	46,4	43,3	7,2	16,3	14,1	5,4	16,9	97	81	84	SSE 1	SE 1	SSE 1	8	7	7	1,6	● ↖
12	40,4	40,8	43,8	12,7	12,0	8,4	12,1	15,9	99	98	95	SSE 1	W 1	SSW 1	8	10	8	1,8	●
13	49,4	50,4	49,9	5,7	10,1	12,2	4,2	13,2	98	98	99	Calme 0	N 1	NNE 1	9	10	10	12,4	●
14	55,0	56,6	57,2	8,3	16,0	12,4	6,8	17,5	94	59	98	ESE 1	ESE 1	Calme 0	1	3	5	13,2	●
15	53,9	54,5	55,2	10,1	15,6	10,6	9,6	16,8	98	75	91	Calme 0	SSW 1	SSW 1	10	4	6	3,7	● ≡
16	53,9	52,5	50,9	7,6	16,1	12,5	6,7	17,8	97	90	95	ESE 1	SSE 1	SSE 1	6	8	5	.	≡
17	51,9	52,3	53,3	10,5	15,1	11,9	9,9	15,9	94	74	87	SSE 1	WSW 1	WSW 1	1	8	8	0,5	●
18	54,8	54,0	51,9	11,3	14,9	14,0	11,0	15,6	91	63	83	W 1	SSW 1	SSW 1	7	8	8	12,5	● B
19	45,8	45,0	44,8	10,8	10,7	9,0	10,3	14,7	94	88	93	SSW 1	W 1	WSW 1	8	8	3	5,3	●
20	41,4	40,3	41,3	6,8	9,6	6,1	6,2	9,8	91	72	82	WSW 1	W 2	WSW 1	4	8	4	35,6	○ ↑ ↖
21	42,3	44,5	46,1	7,4	7,8	3,1	5,1	9,4	98	89	95	NNW 1	WNW 1	Calme 0	10	5	2	13,6	● ↖
22	47,6	48,0	48,7	2,5	9,3	5,4	1,2	10,5	98	73	84	Calme 0	ESE 1	ESE 1	10	4	2	.	≡
23	46,9	44,9	43,2	4,0	11,8	7,9	1,0	12,2	100	76	92	Calme 0	E 1	ESE 1	10	8	7	0,2	● ≡
24	43,3	43,4	44,5	5,8	10,9	10,4	4,8	11,3	98	85	95	ENE 1	NE 1	Calme 0	9	10	10	0,1	B bruine.
25	48,1	49,1	50,4	7,6	15,6	12,1	7,2	17,3	100	83	93	Calme 0	ESE 1	E 1	7	8	3	.	≡
26	50,7	50,0	49,6	7,7	17,2	12,2	7,4	17,2	98	63	82	Calme 0	ESE 1	E 1	5	8	9	.	≡
27	46,2	44,6	43,0	10,4	12,2	10,7	10,0	12,5	96	82	97	ENE 1	ESE 1	ESE 1	8	9	10	13,7	● G
28	44,0	44,6	45,3	10,4	17,1	12,4	9,1	18,1	95	71	94	SSE 1	SE 1	SSE 1	8	5	10	2,3	● ↖
29	46,0	45,3	44,8	10,2	14,4	11,5	8,0	14,8	97	89	90	SSE 1	ESE 1	Calme 0	8	8	8	16,2	● ≡ ↖
30	44,0	44,7	46,0	11,4	11,3	11,6	9,8	12,1	100	94	96	NNE 1	NNE 1	NNE 1	9	9	10	37,0	●
31	47,5	47,4	46,3	9,5	10,5	8,2	8,9	12,2	95	71	94	WNW 1	WNW 1	SW 1	8	7	9	1,7	●
Moy.	50,15	49,91	49,94	9,07	14,75	11,26	7,77	15,98	96,8	78,0	91,9	0,7	1,1	0,8	6,5	6,7	5,7	171,9	

(1) La pluie est mesurée le matin à 7h et inscrite à la date du jour précédent.

Novembre 1910. **SAINTE-HONORINE-DU-FAY (M. Boitard, instituteur).**

Longitude 2°50′ W. — Latitude 49°5′. — Altitude 118m,3. Cg = + 0mm,26

DATES.	PRESSION (700 +). 7h	13h	19h	TEMPÉRATURE. 7h	13h	19h	Min.	Max.	HUMIDITÉ relative. 7h	13h	19h	VENT. Direction et force. 7h	13h	19h	NÉBULOSITÉ. 7h	13h	19h	PLUIE (1).	REMARQUES.
1	36,8	32,6	34,7	11,9	11,7	8,8	.	.	99	99	76	W 3	W 6	W 2	9	10	8	23,9	☾ ≺
2	36,2	38,1	38,4	5,7	10,0	5,5	5,3	10,3	94	51	79	W 2	WNW 2	W 1	3	7	8	2,0	● ⊼ ▲ ⌒
3	37,3	31,5	28,5	5,5	9,5	7,9	3,4	10,4	94	92	87	WSW 1	SSW 2	W 3	8	8	8	11,4	● ≺
4	34,6	36,2	37,3	6,0	9,4	6,2	4,5	10,5	89	86	94	SW 1	WSW 1	SW 1	7	8	6	19,2	○ ⊼ ▲ ⌒
5	36,8	36,3	36,7	3,0	8,1	6,2	2,8	8,6	98	90	95	Calme 0	SSE 1	SSE 1	3	8	1	2,0	● T ≺
6	39,4	37,8	34,6	2,6	8,6	9,6	2,2	10,4	93	81	92	Calme 0	SSW 2	SW 2	1	9	10	16,4	●
7	30,0	31,7	35,6	7,9	11,4	7,0	6,3	11,8	92	57	88	WSW 2	WSW 4	WSW 2	6	7	8	21,8	● ⌒ ▲ ≺
8	39,6	40,9	42,8	5,6	9,3	7,4	4,6	9,4	89	76	83	SW 1	WSW 2	SW 1	7	9	4	.	≺
9	46,1	47,8	49,6	4,7	11,0	5,4	4,0	11,0	95	57	84	WSW 1	W 1	W 1	5	6	4	0,1	⊘
10	55,0	54,8	52,6	- 0,4	10,0	6,7	- 1,0	10,3	92	54	79	Calme 0	SSW 1	SSW 1	5	3	8	0,5	● ⌊
11	40,8	41,4	46,1	9,6	9,4	6,0	6,2	10,3	92	73	73	WSW 3	W 2	W 1	10	8	6	4,1	●
12	52,1	52,1	51,3	2,4	9,8	6,8	0,9	11,3	94	63	75	Calme 0	SSW 1	SSW 1	8	5	8	.	☽
13	43,6	36,7	30,9	5,8	9,9	10,6	4,9	11,0	91	72	88	SSE 1	SSE 2	S 3	8	9	8	14,4	●
14	31,4	31,9	31,9	7,7	10,8	6,4	7,3	11,0	86	75	82	SSW 2	WSW 1	SSW 2	4	7	7	8,5	● ▲ ⌒
15	27,7	31,2	33,6	5,0	8,4	6,2	3,7	10,2	98	84	98	WSW 1	WSW 1	WSW 1	6	8	8	11,4	○ ⌒ ⊼
16	42,8	46,0	46,9	1,4	6,7	3,4	1,1	7,5	96	80	90	WSW 1	WSW 1	SW 1	9	7	8	14,2	⊘ ✳
17	40,1	37,1	39,5	3,8	4,0	3,8	2,1	5,2	78	88	57	S 2	SSE 1	NNW 1	8	10	8	7,6	●
18	45,2	46,2	47,1	1,2	6,1	4,7	1,0	7,4	86	65	94	WSW 1	W 1	W 1	3	8	8	4,2	○ ⌒ ≺
19	52,7	54,8	55,4	5,3	5,6	2,9	4,6	6,3	78	65	78	WNW 1	WNW 1	W 1	8	8	7	0,1	⊘
20	53,8	51,1	49,1	1,0	6,1	5,2	0,0	6,8	76	63	87	Calme 0	SW 2	SSW 1	8	8	8	.	G
21	51,0	51,7	52,8	0,0	5,4	0,0	- 0,4	6,2	98	78	89	Calme 0	SSW 1	Calme 0	8	1	0	.	⌊
22	52,6	53,0	53,4	1,2	4,8	1,3	- 1,2	5,2	87	81	98	Calme 0	SSW 1	SSW 1	8	8	3	0,2	⊘
23	51,4	49,3	46,8	2,1	3,0	4,0	- 0,9	4,3	83	95	90	SSE 1	SSE 1	SSE 1	9	10	10	22,0	●
24	49,3	49,3	48,5	4,1	5,7	4,8	2,8	6,0	98	86	97	SSE 1	SSE 1	ESE 1	10	10	10	9,7	○
25	42,0	40,6	44,3	4,3	4,2	5,2	3,8	5,3	98	97	88	ENE 1	NNW 1	WSW 1	10	10	10	9,2	○
26	48,8	50,2	50,0	2,0	6,0	3,8	0,5	6,8	85	85	97	WNW 1	Calme 0	SSW 1	9	9	8	0,8	● ⌊ ≡
27	45,1	40,6	38,6	5,8	7,3	10,2	4,0	12,8	97	95	97	ESE 1	SSE 2	S 1	10	8	10	7,2	○
28	38,2	42,1	44,6	8,7	9,0	2,4	8,2	9,7	95	72	94	W 2	W 2	W 1	9	7	2	.	
29	45,3	44,2	42,4	3,6	5,1	4,1	0,7	5,2	91	92	98	NNW 1	NE 1	NE 1	9	10	10	24,2	⊘
30	41,7	41,1	40,7	3,6	3,7	4,3	3,1	4,3	100	100	98	NE 1	NE 1	Calme 0	10	10	10	20,9	⊘ B
Moy.	42,92	42,61	42,89	4,37	7,67	5,56	3,03	8,61	91,4	78,4	87,5	1,1	1,5	1,2	7,3	7,9	7,1	256,0	

Décembre 1910. **SAINTE-HONORINE-DU-FAY (M. Boitard, instituteur).**

Longitude 2°50′ W. — Latitude 49°5′. — Altitude 118m,3. Cg = + 0mm,26

DATES.	PRESSION (700 +). 7h	13h	19h	TEMPÉRATURE. 7h	13h	19h	Min.	Max.	HUMIDITÉ relative. 7h	13h	19h	VENT. Direction et force. 7h	13h	19h	NÉBULOSITÉ. 7h	13h	19h	PLUIE (1).	REMARQUES.
1	41,0	42,7	43,7	6,7	7,2	5,4	3,6	8,9	98	98	97	Calme 0	S 1	SE 1	8	9	10	0,7	●
2	46,5	48,0	48,8	4,6	6,6	4,0	4,1	8,2	95	89	100	ESE 1	ESE 1	ESE 1	8	9	10	.	
3	45,5	42,7	39,1	4,4	3,9	3,7	2,9	5,1	97	95	100	E 1	E 1	ENE 1	10	10	10	11,0	●
4	38,5	36,1	34,0	5,4	6,6	10,8	3,2	11,5	94	95	93	S 1	ESE 1	S 1	8	10	9	1,2	○
5	33,3	35,1	35,3	10,2	13,0	8,0	9,5	13,0	80	70	89	SSW 2	S 1	SSE 1	5	6	0	.	
6	33,2	35,4	39,1	8,8	9,5	7,3	6,0	10,3	85	73	86	SSE 1	SSW 1	SW 1	8	9	1	.	
7	41,7	38,4	36,2	7,5	9,4	8,2	5,1	9,7	94	77	75	S 1	ESE 2	SE 2	10	8	9	.	G
8	31,7	27,9	28,5	8,2	9,0	8,2	6,8	9,3	75	86	86	SSE 2	SSE 2	SSE 1	8	9	8	1,7	⊘
9	31,4	32,4	32,1	7,8	9,4	9,2	6,8	10,1	83	89	84	S 1	SSE 2	SSE 2	3	8	8	1,1	⊘ ☽
10	25,7	26,1	27,2	7,8	11,7	9,9	7,5	11,7	94	78	85	SSE 2	SSE 2	SSE 1	7	7	7	0,2	⊘ ☽
11	30,2	33,2	34,9	6,6	10,4	9,1	6,0	11,8	94	82	89	S 1	S 1	S 1	7	8	9	0,1	⊘
12	37,8	34,6	37,7	8,5	8,9	8,0	7,4	9,7	89	86	72	SSE 1	SSE 2	SW 2	8	10	3	1,7	⊘ ☽
13	35,7	35,8	37,9	8,8	10,4	8,3	7,5	10,8	76	69	83	SSE 3	SSW 1	S 1	6	8	5	.	G ☽
14	42,4	40,2	36,4	7,5	10,2	9,3	7,0	11,3	90	80	93	SSW 1	S 1	S 2	6	9	8	7,1	●
15	31,4	37,0	43,5	10,0	10,2	8,4	9,0	11,3	92	97	94	SSW 1	SW 2	WSW 1	9	10	7	9,3	● ☽
16	36,8	38,6	40,1	10,2	13,2	9,4	7,7	14,2	98	57	72	S 2	WSW 3	SW 3	10	7	6	1,3	○
17	40,2	41,8	44,1	7,5	9,8	7,1	6,9	10,8	84	76	98	WSW 1	WSW 1	W 1	2	8	2	1,3	● ⌒
18	50,1	52,7	55,3	7,0	8,7	5,2	4,9	9,0	80	73	82	WNW 1	WNW 1	NNW 1	7	7	7	0,8	● ⌒
19	57,7	57,9	58,4	6,0	10,7	10,0	3,4	11,1	92	85	97	WSW 1	W 1	W 1	10	8	9	1,8	●
20	59,2	58,9	56,7	9,2	8,8	9,1	8,2	9,7	97	87	86	WSW 1	SSW 1	S 1	8	8	9	.	
21	53,0	52,6	54,0	8,4	9,4	6,2	7,4	9,5	86	71	88	SSE 1	SSW 1	SSE 1	8	8	2	.	
22	56,0	57,2	58,6	2,1	10,0	7,2	0,1	10,3	98	85	88	SSW 1	SSW 1	SSW 1	1	1	7	.	≡
23	60,3	59,8	59,1	1,2	9,0	6,7	- 0,2	9,0	93	77	82	Calme 0	WSW 1	SW 1	3	1	9	0,1	≡
24	53,6	50,7	48,7	6,0	8,3	9,4	4,1	9,9	89	95	98	WSW 2	SSW 1	WSW 1	8	9	10	2,7	●
25	47,5	46,6	46,9	6,8	6,3	5,3	4,9	9,8	71	94	85	W 1	W 1	W 1	8	9	3	1,2	●
26	45,6	43,8	42,6	5,0	5,4	5,7	4,1	6,9	91	82	78	W 1	WSW 1	W 1	7	9	6	3,9	●
27	40,5	44,0	47,7	3,7	4,7	3,9	2,9	5,4	95	77	71	NNW 1	NNW 1	NNW 1	3	7	9	1,0	●
28	54,8	57,0	58,2	0,6	4,9	- 0,2	0,0	5,9	92	60	73	Calme 0	NE 1	WNW 1	7	1	0	0,2	✳
29	57,6	57,7	58,5	3,7	8,1	6,2	- 2,7	8,8	95	94	98	WSW 1	WSW 1	W 1	6	8	10	0,9	●
30	58,6	58,9	60,4	5,2	7,8	6,0	5,0	8,2	82	64	85	W 1	W 1	Calme 0	8	9	10	.	G
31	62,4	62,6	62,3	0,2	5,9	4,4	- 0,1	6,2	96	76	83	Calme 0	SW 1	Calme 0	3	9	10	.	⌊ ≡
Moy.	44,51	44,72	45,35	6,31	8,63	7,08	4,81	9,60	89,5	81,2	86,8	1,1	1,3	1,1	6,8	7,7	6,9	49,3	

(1) La pluie est mesurée le matin à 7h et inscrite à la date du jour précédent.

Janvier 1910.

BREST (Observatoire de la Marine).

Longitude 6°50′ W. — Latitude 48°23′. — Altitude 61m. Cg = + 0mm,22

DATES.	PRESSION (700 +). 7h	12h	20h	TEMPÉRATURE. 7h	12h	20h	Min.	Max.	HUMIDITÉ relative. 7h	12h	20h	VENT. Direction et force. 7h	12h	20h	NÉBULOSITÉ. 7h	12h	20h	PLUIE.	REMARQUES.
1	67,5	68,6	67,2	4,4	7,4	8,4	3,4	10,0	97	91	97	E 1	SE 1	WSW 1	1	8	10	0,6	● ≡
2	67,1	68,3	67,5	9,2	9,6	9,0	.	10,2	97	97	100	W 2	W 2	SSW 1	10	10	10	0,6	● B
3	67,7	68,3	67,4	7,4	7,4	8,0	6,4	8,0	100	100	100	Calme 0	ENE 1	Calme 0	10	10	10	0,5	● B
4	66,5	67,1	66,1	6,2	7,2	7,4	5,4	8,4	100	94	94	E 2	ESE 2	SSE 1	10	10	10	0,3	● B
5	66,2	67,0	66,7	5,6	5,2	4,4	4,6	6,6	91	91	100	SSE 1	NNE 1	ENE 2	10	10	10	.	B
6	66,7	67,7	67,6	3,2	6,6	6,2	2,4	12,0	93	85	94	ENE 1	Calme 0	ENE 1	10	2	6	.	≡
7	68,8	69,2	67,8	2,8	9,0	6,2	1,8	12,0	93	92	97	NW 1	Calme 0	Calme 0	2	0	10	.	⌴ ≡
8	64,2	63,4	61,4	5,4	8,8	8,4	1,6	8,8	94	84	97	SSE 3	SSW 3	SW 4	10	10	10	0,8	●
9	61,2	61,6	61,8	9,8	9,8	9,6	.	10,2	97	100	100	SW 3	SSW 4	SSW 4	10	10	10	3,6	● B
10	62,5	63,9	64,7	10,0	10,2	9,2	9,4	12,0	97	97	92	WSW 4	SW 5	WSW 4	10	10	8	4,5	●
11	61,7	62,5	56,4	7,6	9,2	7,2	7,2	9,8	94	71	91	WNW 6	WSW 4	WSW 5	10	9	10	7,0	● ⌐
12	53,5	53,8	57,2	5,0	8,2	6,6	3,0	9,0	84	70	79	WNW 6	W 6	NW 7	9	9	5	2,6	● ▲
13	64,5	66,1	65,9	5,2	9,0	8,6	4,2	10,4	87	97	81	NNE 2	WSW 3	WSW 3	5	6	10	2,4	● ⌒
14	63,7	64,7	65,0	10,0	10,2	10,2	8,2	11,2	97	100	100	WSW 5	WSW 2	WSW 4	10	10	10	3,6	● B
15	66,0	66,3	63,5	10,2	10,2	9,0	10,0	11,0	100	100	100	WSW 4	WSW 3	SW 5	10	10	10	0,5	● B
16	59,0	58,1	58,8	10,6	10,6	8,4	.	11,0	90	97	70	SSW 5	SSW 6	WSW 4	10	10	10	9,0	● B
17	56,0	57,2	56,3	7,6	9,0	8,6	4,2	11,0	83	82	94	WSW 7	W 7	WSW 4	9	8	10	7,3	● ▲
18	53,8	54,9	51,0	10,6	11,0	11,6	8,0	11,8	95	92	93	W 7	W 8	WSW 8	10	10	10	0,8	● ⌵
19	50,8	51,0	50,9	11,4	11,8	7,8	11,0	12,0	93	88	100	W 8	WSW 8	WNW 3	10	10	10	11,3	● ⌵
20	49,4	49,6	51,3	6,2	6,8	5,6	5,8	8,4	97	91	85	SW 2	WNW 2	N 4	10	9	5	3,2	●
21	54,2	54,4	50,6	3,4	5,0	5,0	2,2	8,2	90	87	94	NW 3	WNW 4	ENE 2	7	10	10	3,3	● ▲
22	55,3	58,6	62,7	2,6	5,4	3,2	1,4	7,0	89	76	69	NNE 1	N 4	N 2	5	3	2	0,2	✳
23	62,7	61,1	54,5	2,4	7,4	7,8	0,2	8,0	82	71	86	WNW 2	W 5	WSW 5	3	9	10	5,4	▲ ⌵
24	34,9	32,9	33,2	5,6	7,0	6,8	4,2	8,0	94	71	74	NW 8	W 8	NNW 7	10	8	9	3,6	● ▲ ⌵
25	40,5	42,5	38,3	4,6	8,4	5,4	4,0	10,0	80	68	88	NNE 4	N 4	SSE 1	9	6	10	7,4	● ⊕
26	36,4	35,5	33,0	3,4	6,4	4,6	2,8	7,0	93	88	90	NW 1	SSW 1	WNW 2	4	10	10	6,8	●
27	42,0	42,9	39,0	1,8	5,0	7,0	0,0	7,6	92	81	91	SW 3	SSW 2	SSW 4	2	8	10	5,3	● ▲
28	31,8	33,0	36,8	5,8	7,4	5,4	5,2	8,0	94	75	73	W 4	SW 5	WNW 6	10	8	7	3,5	● ▲ ⌒
29	45,1	48,1	51,1	2,8	9,8	5,0	2,2	10,0	93	64	84	WNW 1	NW 1	Calme 0	5	5	5	1,7	● ▲
30	55,6	57,5	58,3	2,6	4,2	4,2	1,0	8,4	93	87	97	ESE 1	ESE 1	Calme 0	5	5	5	1,2	● ✳ ▲
31	57,0	56,4	53,2	3,8	7,2	7,6	2,4	9,0	80	83	89	SSE 3	SSW 4	SSW 4	6	9	10	7,5	◐
Moy.	56,53	57,17	56,30	6,04	8,08	7,17	4,74	9,52	92,2	86,1	90,3	3,3	3,5	3,2	7,8	8,1	8,8	104,5	

Février 1910.

BREST (Observatoire de la Marine).

Longitude 6°50′ W. — Latitude 48°23′. — Altitude 61m. Cg = + 0mm,22

DATES.	PRESSION (700 +). 7h	12h	20h	TEMPÉRATURE. 7h	12h	20h	Min.	Max.	HUMIDITÉ relative. 7h	12h	20h	VENT. Direction et force. 7h	12h	20h	NÉBULOSITÉ. 7h	12h	20h	PLUIE.	REMARQUES.
1	50,8	51,4	50,1	7,0	7,8	7,6	6,6	11,0	100	80	100	S 4	SSE 1	SSW 2	10	10	10	5,8	◐
2	43,4	43,7	42,8	7,4	9,4	6,4	6,6	10,0	83	73	88	WNW 5	W 5	W 3	8	8	8	7,0	◐ ▲ ⌒
3	39,8	43,7	45,0	4,2	7,2	6,2	3,4	10,4	93	85	88	NNW 1	NNW 3	WNW 4	6	9	9	3,0	◐ ▲ ⌒
4	50,1	54,9	57,0	5,2	7,8	6,2	3,4	9,2	87	72	94	NNW 4	NNW 4	NW 1	7	8	10	1,8	◐
5	60,3	61,4	60,7	9,0	9,6	10,4	5,4	10,8	100	100	100	WNW 1	SW 2	WSW 3	10	10	10	4,8	◐ B
6	60,5	60,5	58,9	10,4	10,6	10,0	10,0	10,8	100	97	100	W 4	W 5	W 5	10	10	10	6,0	● B
7	54,4	53,8	53,3	10,4	10,6	9,4	10,0	11,6	100	100	87	WSW 6	W 6	WNW 5	10	10	10	4,8	● B
8	49,2	53,4	57,1	8,2	8,2	6,0	5,2	11,2	92	86	85	NW 6	NW 6	NW 4	10	7	6	3,2	●
9	62,1	65,0	67,2	5,4	9,0	6,6	4,6	10,2	78	69	88	NNW 4	NNE 3	NNE 1	5	8	3	.	
10	66,7	65,4	63,7	4,8	8,6	7,4	2,8	9,2	87	73	100	SSE 2	SSW 3	SSW 4	3	8	10	2,3	● ⌴ B
11	61,4	62,3	62,2	7,2	10,0	7,4	5,8	11,2	94	85	85	WSW 3	W 4	WNW 2	9	8	10	8,2	◐
12	58,3	60,2	62,2	8,6	10,8	9,4	6,4	12,2	97	75	95	NW 4	NNE 3	SSE 1	10	8	10	0,5	◐
13	61,5	59,6	54,0	8,8	9,2	9,0	8,2	11,0	89	82	89	SE 1	S 2	S 4	10	10	10	8,3	◐ ⌵
14	53,7	54,4	49,0	5,0	9,8	7,6	3,0	11,0	71	67	94	NW 4	WSW 3	SSW 7	3	6	10	10,4	◐
15	38,0	40,4	42,4	7,8	9,0	6,8	7,0	10,2	91	89	85	WNW 3	WSW 5	W 4	4	10	10	3,6	◐
16	50,0	51,6	49,5	5,2	10,6	9,6	4,0	12,0	84	75	92	W 2	WSW 3	SSW 5	4	7	10	0,6	◐
17	46,9	48,5	46,7	10,2	11,4	10,0	9,0	12,4	97	90	100	SSW 6	SW 5	SSW 7	10	9	10	2,5	◐
18	44,4	45,6	39,9	9,2	11,6	10,0	8,6	12,0	84	85	79	SSW 4	SW 6	SSW 6	10	3	6	.	◑
19	32,0	32,5	37,6	10,4	11,4	9,2	10,0	12,0	74	75	73	SSW 7	SSW 8	W 6	10	8	9	1,8	◐ ⌵
20	40,2	34,5	37,4	9,0	9,0	9,8	6,4	11,6	73	100	69	SSW 8	SSW 9	WSW 6	10	10	8	3,8	◐ ⌵
21	43,0	44,5	48,1	7,0	7,2	9,0	6,4	10,6	88	83	82	E 1	NNW 1	SSW 4	10	10	7	15,0	●
22	50,1	51,1	53,1	7,4	9,8	8,8	6,8	12,0	91	69	78	SSW 3	SSW 4	SSW 3	10	3	9	9,0	● ▲
23	55,0	56,8	57,2	5,4	11,2	7,4	5,0	12,2	94	78	83	WNW 1	SW 2	WSW 3	5	5	5	1,4	◐ ⌒
24	50,6	53,3	53,3	9,4	10,2	9,0	6,0	11,4	87	82	84	WSW 4	WSW 5	WSW 3	7	6	5	3,0	●
25	48,4	50,7	51,9	9,4	11,4	10,4	8,4	12,0	82	71	82	W 6	WSW 8	W 7	5	9	10	10,2	●
26	41,5	40,5	47,2	5,6	7,8	7,0	5,0	9,2	91	77	74	NW 5	WSW 4	NW 6	10	9	7	3,3	● ▲ △
27	55,2	57,5	57,1	6,6	11,0	7,8	5,4	11,0	71	61	89	NW 6	NW 5	W 3	4	5	10	2,6	●
28	51,8	51,5	55,0	9,8	8,4	6,4	6,0	.	95	97	82	SW 4	WSW 3	W 4	10	10	6	2,0	●
Moy.	50,69	51,74	52,13	7,64	9,59	8,24	6,26	11,01	88,3	81,3	87,3	3,9	4,2	4,0	7,9	8,0	8,5	124,9	

Mars 1910.

BREST (Observatoire de la Marine).

Longitude 6°50′ W. — Latitude 48°23′. — Altitude 61m.

Cg = + 0mm,22

DATES.	PRESSION (700 +). 7h	12h	20h	TEMPÉRATURE. 7h	12h	20h	Min.	Max.	HUMIDITÉ relative. 7h	12h	20h	VENT. Direction et force. 7h	12h	20h	NÉBULOSITÉ. 7h	12h	20h	PLUIE.	REMARQUES.
1	60,0	61,0	60,5	4,2	8,4	8,6	3,2	11,0	87	72	84	WSW 1	SSW 2	SSW 4	7	8	6	.	
2	59,3	60,5	59,3	8,6	10,4	8,6	7,6	11,0	83	82	81	SSW 4	SSW 5	S 4	9	9	2	.	
3	58,4	57,9	54,7	5,4	10,0	7,0	5,0	11,2	88	62	80	ESE 2	SSE 3	ESE 2	1	7	5	.	⊢
4	51,4	49,7	48,2	4,2	12,2	10,0	4,0	16,0	80	56	74	ESE 3	SE 3	E 3	5	6	1	.	⊢
5	48,3	49,5	51,1	7,0	12,6	10,0	6,8	15,2	83	63	90	ESE 3	SSE 4	SSE 4	9	9	4	2,3	●
6	54,2	55,6	56,0	8,6	10,8	9,4	8,0	11,6	89	70	95	WSW 3	SSW 5	SSW 3	10	7	10	1,0	●
7	60,0	60,9	59,1	8,6	11,6	10,4	7,8	13,0	97	76	87	SW 1	SSW 3	SSW 4	10	8	9	1,0	● B
8	58,0	58,5	58,0	10,0	11,4	10,0	9,0	14,0	95	85	92	SSW 3	SSW 4	SSW 5	10	8	10	4,0	●
9	54,3	51,4	51,1	10,2	10,8	9,4	9,2	11,4	97	95	87	SSE 2	SSW 6	SW 5	10	10	10	5,5	●
10	51,5	50,7	50,1	8,2	10,8	6,2	7,6	11,6	94	82	88	WSW 1	SW 1	E 3	10	8	10	0,8	● B
11	51,2	51,1	50,3	6,0	8,8	8,4	5,2	9,4	94	76	72	E 2	NE 5	N 5	8	9	10	0,6	●
12	51,3	51,8	52,0	5,6	6,0	7,0	5,0	7,2	91	85	88	NNW 4	NNE 4	NNW 6	10	10	10	4,6	●
13	56,3	58,4	59,3	6,6	7,8	5,2	6,0	8,2	91	80	87	NNE 4	NNE 3	NNE 2	9	9	5	0,0	●
14	59,1	58,7	57,6	1,0	8,0	7,0	− 0,6	11,2	92	64	80	N 2	Calme 0	NNW 1	3	2	2	.	
15	58,1	59,3	61,2	1,0	9,4	7,2	− 0,8	12,0	96	69	77	N 2	NE 2	NNE 2	6	7	2	.	
16	63,7	63,9	62,7	1,2	12,8	6,6	0,2	14,0	94	64	94	N 2	N 1	NW 1	6	7	1	.	⊢
17	60,2	59,1	57,2	7,4	9,6	7,2	4,2	11,4	83	100	91	WSW 2	W 3	NNW 2	9	10	5	3,4	●
18	52,0	53,8	57,4	6,6	8,2	5,6	5,4	9,2	94	68	58	NW 3	NNE 6	NNE 6	10	8	5	0,6	● ✳ ▲
19	59,6	60,5	60,3	5,2	7,0	5,8	3,8	9,0	81	77	85	NNE 4	NNE 4	N 3	6	8	10	0,8	● ▲
20	61,4	62,0	62,4	3,4	11,0	7,6	2,2	13,0	90	66	89	WNW 2	NNE 2	N 1	6	5	7	.	
21	62,7	62,6	62,3	6,8	10,2	9,4	4,0	13,6	88	82	87	N 1	NE 3	N 2	9	9	7	.	
22	64,4	65,8	66,1	7,6	9,2	7,6	7,2	12,4	80	82	75	NNE 4	NE 6	NNE 4	9	8	1	.	
23	68,2	68,3	67,5	4,6	10,0	7,0	4,0	12,0	80	58	74	ENE 3	NE 4	ENE 5	1	1	0	.	⊢ ⌊
24	67,5	66,9	64,5	4,6	9,4	8,0	3,8	11,6	87	64	75	NE 4	E 4	NE 4	5	4	1	.	⊢ ⌊
25	64,2	63,4	62,0	3,4	11,0	7,6	2,8	13,0	87	75	77	NE 3	ENE 4	ENE 1	4	0	0	.	⊢ ⌊
26	62,2	62,2	61,2	4,6	13,0	9,0	3,2	15,6	90	77	82	NE 2	E 3	NNE 3	4	2	0	.	⊢ ⌊ ⌊
27	61,4	61,5	61,9	4,4	13,6	8,6	2,2	16,0	86	62	83	N 1	N 1	N 2	7	1	1	.	⊢ ⌊ ⌊ ≡
28	63,7	64,1	65,3	2,4	11,8	8,8	0,4	16,2	89	76	84	N 1	ENE 2	NE 1	10	0	6	.	⊢ ⌊ ⌊ ≡
29	67,0	67,4	67,8	6,4	10,8	8,4	4,6	16,0	82	68	81	ENE 2	E 2	NE 4	5	0	3	.	⊢ ⌊
30	68,2	67,4	66,0	3,4	14,4	8,0	1,0	.	87	65	94	NNW 2	ENE 3	NE 3	8	4	8	.	⊢ ⌊ ⌊ ≡
31	65,7	66,4	66,5	6,4	7,0	5,2	5,0	9,0	77	53	54	NE 3	NNE 5	NNE 5	10	5	4	.	△
Moy.	59,47	59,69	59,34	5,60	10,26	7,90	4,42	12,32	87,9	72,7	82,2	2,5	3,3	3,3	7,3	5,9	5,0	24,6	

Avril 1910.

BREST (Observatoire de la Marine).

Longitude 6°50′ W. — Latitude 48°23′. — Altitude 61m.

Cg = + 0mm,22

DATES.	PRESSION (700 +). 7h	12h	20h	TEMPÉRATURE. 7h	12h	20h	Min.	Max.	HUMIDITÉ relative. 7h	12h	20h	VENT. Direction et force. 7h	12h	20h	NÉBULOSITÉ. 7h	12h	20h	PLUIE.	REMARQUES.
1	65,1	63,9	62,2	4,8	7,2	5,4	3,6	8,0	69	53	63	NE 4	NNE 5	NE 4	6	6	2	.	
2	60,8	59,5	57,8	4,8	9,2	5,8	3,2	10,6	77	67	88	NNE 3	NE 4	NNE 3	6	5	1	.	⊢
3	54,5	53,1	50,8	3,8	8,8	4,0	2,0	9,0	86	76	84	NE 2	N 3	NW 3	8	7	6	.	⊢ ⌊ ▲
4	47,5	48,1	49,2	2,6	6,4	6,0	0,0	9,0	83	82	85	NNW 1	N 3	Calme 0	7	9	10	.	⊢ ⌊
5	48,8	49,7	50,8	5,4	9,0	7,0	3,8	10,4	88	69	85	Calme 0	S 1	Calme 0	9	9	10	5,7	● B
6	51,3	51,7	52,5	5,6	8,8	7,2	4,6	10,0	91	84	85	S 1	WNW 1	Calme 0	10	9	9	20,0	● ▲
7	53,8	54,5	55,4	5,2	10,0	7,0	3,4	10,0	91	67	85	SE 1	ESE 1	NNE 2	7	9	9	1,5	●
8	56,3	56,4	56,4	5,0	11,4	8,0	3,8	13,2	87	67	89	SSE 1	E 2	N 2	3	7	3	.	⊢ ⌊ ⌊
9	59,5	61,2	61,4	4,6	11,0	8,0	2,4	11,0	87	68	94	N 2	N 2	NW 1	7	10	4	.	⊢ ⌊ ⌊
10	61,1	60,3	58,7	4,0	12,0	10,0	2,4	15,0	96	76	79	NW 1	S 2	NE 1	6	4	8	.	⊢ ⌊ ⌊ ≡
11	54,2	52,9	48,9	5,8	12,0	10,2	4,4	13,0	82	65	77	SE 1	SSE 3	SSW 5	5	9	10	1,2	● ⊢
12	43,9	42,5	39,0	9,8	10,8	10,8	9,0	11,6	97	92	95	SSE 3	S 4	SSW 5	10	10	10	2,2	●
13	34,6	32,5	36,5	11,2	11,4	7,4	10,0	12,6	85	88	85	SSW 7	SSW 7	WNW 3	10	10	10	1,0	●
14	36,7	35,1	35,0	5,4	10,8	8,2	4,2	11,2	88	73	83	NE 3	S 4	S 3	3	9	9	4,0	● ▲ ⊢ ⌊
15	34,6	34,2	35,9	6,4	10,6	8,0	5,8	11,4	91	68	86	ESE 3	SSW 3	ESE 3	10	8	7	5,8	●
16	42,0	47,2	53,1	6,4	7,2	6,8	5,6	9,0	91	85	74	NNW 3	NW 5	WNW 3	9	10	4	4,0	●
17	56,2	57,6	56,6	6,0	11,2	6,6	3,0	.	73	61	100	NW 2	W 3	SSE 5	3	6	10	5,0	● ⊢ ⌊
18	59,3	61,4	63,4	10,4	11,0	11,2	6,0	12,4	100	100	97	W 3	W 4	W 4	10	10	10	1,8	● B
19	65,6	66,9	67,0	10,6	11,8	10,4	10,4	14,0	100	90	95	WNW 4	W 4	W 4	10	9	7	.	
20	66,9	67,6	67,2	10,4	15,4	10,8	8,8	15,6	92	81	97	NW 2	WNW 3	WNW 3	3	6	10	.	⊢ B
21	65,9	66,0	64,5	10,4	14,4	10,0	9,0	14,4	92	72	90	WNW 2	WNW 2	WNW 3	9	8	6	.	⊢
22	61,4	60,4	59,5	10,0	11,0	10,0	9,4	12,0	92	88	90	WNW 4	W 4	NNW 3	10	10	9	1,0	● B
23	59,3	58,7	54,9	8,4	12,2	9,2	6,6	14,0	72	67	76	N 4	NNW 4	WSW 4	0	6	10	1,0	●
24	47,1	47,0	47,2	9,4	11,6	8,0	8,8	12,0	90	61	83	WSW 4	WNW 5	WNW 4	10	4	7	4,3	● ▲
25	47,4	48,6	49,7	7,0	9,6	7,2	6,2	11,0	85	77	88	W 4	WNW 5	W 4	7	7	8	1,7	● ▲
26	51,5	54,4	57,7	5,6	10,8	8,0	4,6	12,6	85	66	86	WNW 6	WNW 4	WNW 1	8	6	5	1,6	● ▲
27	58,9	58,8	57,7	7,4	11,2	11,0	4,8	12,2	80	66	75	SW 2	SSW 4	SSW 4	6	5	3	.	
28	55,9	56,1	56,3	9,0	13,2	10,0	8,0	15,0	89	75	97	S 2	WSW 3	NW 3	7	5	10	2,8	●
29	57,6	60,3	62,4	9,0	10,6	8,2	8,0	13,0	84	60	86	NNE 3	N 4	N 3	7	5	4	.	
30	65,1	66,4	66,4	8,2	13,0	10,4	5,0	13,4	83	69	85	NW 1	N 3	N 3	0	5	9	.	⊢
Moy.	54,09	54,43	54,47	7,09	10,79	8,36	5,56	11,93	86,5	73,8	86,1	2,6	3,4	2,9	6,9	7,4	7,3	64,6	

Mai 1910.

BREST (Observatoire de la Marine).

Longitude 6°50′ W. — Latitude 48°23′. — Altitude 61m. Cg = + 0mm,22

DATES.	PRESSION (700 +). 7h	12h	20h	TEMPERATURE. 7h	12h	20h	Min.	Max.	HUMIDITÉ relative. 7h	12h	20h	VENT. Direction et force. 7h	12h	20h	NÉBULOSITÉ. 7h	12h	20h	PLUIE.	REMARQUES.
1	66,0	65,9	65,4	10,6	11,2	10,0	8,8	12,0	90	70	90	NNE 4	NNE 4	N 2	5	9	5	.	☂
2	63,2	63,0	62,3	10,2	11,2	9,6	7,0	13,0	95	85	79	NW 3	NW 4	N 4	10	10	3	.	☂
3	62,4	61,5	58,7	8,4	14,6	9,4	5,2	14,6	83	58	82	NW 1	NW 1	WNW 3	5	5	10	1,5	◎ ☂
4	60,0	60,5	60,0	8,4	9,4	8,2	6,8	12,0	70	79	83	N 4	N 4	NW 3	5	6	10	0,9	●
5	54,5	52,4	53,7	8,6	11,6	9,8	6,0	11,8	89	85	90	WSW 4	WNW 5	WNW 5	10	7	7	3,2	◎
6	51,7	52,4	52,9	10,6	11,4	10,2	8,8	11,6	97	83	77	WSW 6	WSW 5	WSW 4	10	9	9	1,0	●
7	54,5	54,8	53,5	8,4	9,6	8,0	6,2	12,6	72	82	89	W 4	WSW 5	W 5	9	8	9	1,2	◎
8	53,1	53,3	54,2	6,0	7,8	6,8	5,4	11,0	91	83	77	NW 3	NW 5	NW 4	5	7	4	3,2	● ▲
9	53,6	53,6	53,8	7,2	10,0	7,0	4,2	11,4	74	64	77	NNW 3	NNW 4	NNW 3	6	6	7	1,2	◎ ▲
10	57,1	57,6	59,2	8,2	12,6	9,0	4,0	13,0	83	68	87	NNW 2	N 3	N 2	6	6	3	.	☂
11	61,1	60,1	58,6	7,0	11,6	9,2	2,4	12,4	80	56	84	N 1	NNE 4	NNE 2	0	0	3	.	☂ ⊢
12	49,4	46,3	45,6	9,6	7,8	8,2	7,6	10,6	64	91	86	NNW 6	N 7	NNW 3	10	10	4	8,0	◎
13	43,8	45,3	48,5	9,2	10,8	9,8	6,8	12,2	87	80	87	WNW 2	SW 3	SSE 4	9	9	8	7,8	◎ ⊼ ⊃
14	50,7	50,0	48,8	8,4	12,2	11,0	7,0	13,6	92	88	88	ESE 3	ESE 3	ESE 1	6	8	8	1,7	◎ ⊽
15	47,3	46,2	47,2	11,0	16,8	12,8	7,4	18,4	83	72	86	N 1	ESE 2	NE 2	3	3	8	0,7	◎ ⊼
16	46,1	46,2	48,0	13,8	18,0	15,0	10,4	20,4	78	65	89	E 3	E 4	N 1	5	5	8	.	◎
17	46,1	45,9	47,6	14,2	18,2	12,0	12,6	.	86	68	90	NNE 3	ESE 3	E 1	4	9	9	11,2	● ⊼
18	48,2	48,2	48,2	12,0	18,0	16,0	9,0	19,2	74	62	87	E 3	SSW 2	N 1	2	4	7	3,4	●
19	45,6	45,8	46,2	12,8	14,0	13,0	11,2	17,4	86	89	93	N 1	N 2	NNE 3	10	9	10	7,6	◎ ≡
20	47,8	50,5	53,7	12,4	18,2	15,0	11,0	20,0	93	64	87	SW 1	SW 2	NNE 2	10	3	1	.	≡
21	55,6	57,4	58,1	11,8	16,2	13,8	9,4	17,2	93	69	84	NNE 3	NNE 3	NNW 2	10	9	10	.	
22	59,6	59,7	59,0	11,6	18,0	12,8	9,8	18,6	93	73	83	N 3	NNW 2	NNW 3	9	4	1	1,5	● ⊼
23	57,7	57,3	57,3	13,0	18,0	14,4	11,6	18,6	88	80	87	N 3	N 3	NNE 3	8	5	5	.	
24	58,1	59,5	60,6	12,2	18,4	14,4	11,0	20,0	88	69	83	NNE 4	NNE 4	NNE 3	6	5	0	.	
25	61,6	61,7	62,0	11,0	13,0	10,4	10,2	14,6	88	70	82	NNE 4	NE 4	NE 4	10	5	5	.	
26	62,2	62,1	61,8	11,4	14,8	10,4	8,6	15,2	88	66	87	NE 4	NNE 4	NE 4	0	4	5	.	☂
27	61,0	60,0	59,3	9,0	20,2	16,0	6,0	22,6	89	57	77	S 1	N 1	NE 2	6	3	2	.	☂ ≡
28	59,0	59,0	58,5	12,0	15,4	13,0	11,2	16,0	95	83	91	NNW 2	WNW 2	NW 1	10	10	10	0,6	◎ ≡
29	57,3	56,9	54,8	12,4	14,6	13,4	11,4	15,0	98	89	95	WNW 4	WNW 4	W 4	10	10	10	1,2	◎
30	54,6	54,4	53,4	11,2	14,4	12,6	10,2	14,8	81	62	79	WNW 3	WNW 3	W 4	10	9	10	.	
31	49,1	49,2	49,7	12,2	14,2	13,6	11,6	15,0	90	87	89	SSW 5	WSW 5	WSW 5	10	10	10	1,0	●
Moy.	54,77	54,73	54,86	10,48	13,94	11,45	8,35	15,35	85,9	74,1	85,3	3,0	3,5	2,9	7,1	6,7	6,5	56,9	

Juin 1910.

BREST (Observatoire de la Marine).

Longitude 6°50′ W. — Latitude 48°23′. — Altitude 61m. Cg = + 0mm,22

DATES.	PRESSION (700 +). 7h	12h	20h	TEMPERATURE. 7h	12h	20h	Min.	Max.	HUMIDITÉ relative. 7h	12h	20h	VENT. Direction et force. 7h	12h	20h	NÉBULOSITÉ. 7h	12h	20h	PLUIE.	REMARQUES.
1	48,8	49,1	49,1	13,2	14,8	13,8	12,4	16,0	86	80	89	SW 4	WSW 5	SSW 4	6	8	10	.	
2	49,8	51,6	53,2	13,6	14,4	13,8	12,2	16,0	82	74	78	SW 4	SW 5	SW 3	3	7	4	0,6	◎
3	54,5	54,7	53,4	12,4	16,4	13,0	10,0	19,0	88	56	86	SSE 2	SSW 2	N 2	3	5	2	.	☂
4	50,0	47,5	45,5	12,0	14,2	13,2	8,0	.	88	72	91	SSE 1	SSW 3	NNE 2	10	10	9	4,0	●
5	46,0	46,5	48,1	11,6	16,2	13,4	11,0	18,0	93	81	95	NNE 3	NNE 2	NNE 1	10	8	10	1,2	≡
6	50,7	52,1	54,1	11,6	18,2	15,2	11,0	20,8	97	71	89	SSE 1	SE 2	Calme 0	10	7	10	4,1	◎
7	55,2	56,2	56,9	12,6	17,6	14,8	12,0	20,4	93	74	93	SSW 3	SW 2	N 3	10	3	10	.	B
8	55,7	55,7	55,5	12,8	18,0	14,6	11,0	20,0	93	84	95	SE 1	SE 2	WNW 2	10	10	4	1,8	◎ ≡
9	55,6	55,0	54,6	13,0	19,6	14,6	11,2	20,4	91	87	87	NNE 1	NE 1	NNE 1	10	8	4	.	
10	53,9	53,7	53,9	13,2	17,6	13,2	12,2	17,6	91	71	91	NNW 3	WNW 3	WNW 3	8	6	10	0,7	●
11	52,6	53,1	54,4	13,0	13,0	12,2	12,8	13,0	95	98	98	WNW 3	WNW 3	NNW 4	10	10	10	3,2	● B
12	55,3	55,8	55,9	12,6	16,8	13,6	12,0	.	91	80	93	NNW 4	NNW 4	NNW 4	10	9	10	0,5	●
13	57,5	58,6	61,1	12,6	15,0	11,8	12,0	15,4	86	75	93	WNW 4	NW 4	NNW 2	10	8	0	.	
14	63,5	64,5	65,6	13,0	18,0	13,6	8,0	18,4	84	65	89	NNW 2	NNW 3	NNW 3	3	4	5	.	
15	65,6	64,8	62,7	12,4	18,4	15,4	8,8	19,6	88	59	71	N 1	NNE 3	NNE 3	7	3	7	.	☂ ≡
16	62,5	61,8	60,3	14,8	18,6	16,0	12,4	19,8	74	61	79	ESE 2	E 4	NE 3	1	0	0	.	☂
17	61,7	61,5	62,5	13,0	19,0	16,4	11,2	22,2	75	63	85	NE 3	SSW 2	NNE 2	5	9	4	.	
18	63,6	64,0	64,8	15,2	22,6	20,2	13,4	24,2	80	65	74	SSE 2	WSW 2	NE 2	4	4	6	.	
19	63,8	63,5	62,5	19,2	23,6	23,0	15,6	26,8	85	69	83	N 1	NE 2	Calme 0	.	.	.	.	
20	60,0	57,9	55,1	20,0	25,0	19,0	17,0	25,6	73	54	84	S 2	SSE 2	SSW 4	.	.	10	.	
21	56,3	56,6	55,7	16,2	22,8	17,2	14,2	24,0	81	60	88	W 3	SSW 3	SW 3	5	8	7	.	
22	54,2	54,5	55,1	15,6	18,6	15,6	13,8	19,0	81	72	85	SSW 3	WSW 4	W 4	8	7	5	1,6	●
23	56,2	56,5	54,2	16,4	16,0	14,4	14,4	16,4	79	85	95	W 3	WSW 4	SSW 4	5	8	10	3,2	●
24	52,2	52,3	50,0	15,0	15,8	14,8	14,2	16,6	93	87	89	W 4	WSW 4	WSW 5	10	10	4	1,0	●
25	48,6	47,8	46,5	14,2	17,8	14,6	12,0	18,4	85	69	87	W 4	W 5	W 4	10	7	7	1,4	●
26	46,6	49,6	50,8	13,6	17,8	15,0	11,8	18,6	93	71	80	NNW 3	N 3	NW 3	10	6	10	.	
27	53,1	53,9	53,4	14,6	17,2	15,4	11,8	17,4	80	62	87	WSW 2	WNW 3	SW 4	10	9	10	1,6	●
28	53,4	54,5	54,1	14,6	18,6	15,6	13,4	19,2	85	72	91	WNW 4	WSW 4	WSW 5	10	9	9	0,6	●
29	54,0	53,7	51,4	14,6	17,2	15,4	13,4	18,6	89	78	83	SW 4	WSW 5	WSW 5	10	9	8	5,0	●
30	51,6	53,2	54,1	13,8	16,2	13,0	9,6	17,2	93	69	93	WNW 5	WNW 5	WNW 3	5	5	9	3,0	● ⚊
Moy.	55,08	55,34	55,15	14,01	17,83	15,06	12,09	19,11	86,4	72,1	87,4	2,7	3,2	2,9	7,6	7,0	7,3	33,5	

Juillet 1910.

BREST (Observatoire de la Marine).

Longitude 6°50′ W. — Latitude 48°23′. — Altitude 61m.

Cg = + 0mm,22

DATES.	PRESSION (700 +). 7h	12h	20h	TEMPERATURE. 7h	12h	20h	Min.	Max.	HUMIDITE relative. 7h	12h	20h	VENT. Direction et force. 7h	12h	20h	NEBULOSITÉ. 7h	12h	20h	PLUIE.	REMARQUES.
1	53,5	53,7	53,0	14,8	16,4	14,0	9,6	17,6	80	69	85	W 3	W 4	WSW 3	4	8	6	0,6	⊖
2	51,6	51,8	52,7	14,2	16,6	14,0	11,6	17,0	78	63	76	WSW 3	WNW 4	WNW 5	7	5	9	.	
3	53,3	54,1	55,7	13,4	14,4	13,2	11,2	17,4	82	89	88	W 4	W 5	NW 3	8	8	10	4,4	●
4	59,2	61,5	63,5	13,0	16,8	13,4	11,2	19,0	88	70	91	NW 3	NNW 4	NW 3	7	6	7	.	
5	63,0	62,5	60,6	13,0	14,6	14,6	12,0	16,0	88	93	100	W 2	SSW 2	WNW 4	10	10	10	8,0	◐ B
6	57,1	57,6	57,9	13,4	15,4	15,4	13,4	17,0	98	83	91	WNW 5	WNW 4	NNW 5	9	10	9	.	
7	59,2	60,3	59,6	14,6	17,0	13,8	11,4	19,0	85	70	71	NNW 3	N 3	NNW 4	0	6	2	.	⚲
8	58,7	58,9	58,6	13,0	17,0	14,8	11,0	19,0	91	86	91	N 3	NNE 4	NNE 3	6	6	3	.	
9	57,7	57,5	56,0	14,0	17,0	15,0	12,6	18,4	91	74	89	NE 2	E 4	NNE 3	9	10	10	.	
10	55,5	55,0	55,3	14,0	17,6	17,0	12,4	21,0	89	74	78	NNE 2	NNE 2	NNE 2	10	4	3	.	
11	56,2	56,1	56,3	12,4	17,8	14,2	11,0	19,4	88	82	93	NE 2	NNE 3	NNE 3	4	7	8	.	⚲
12	56,6	57,2	57,7	12,8	19,2	18,0	10,2	21,0	91	79	66	N 2	NNE 3	NNW 1	10	5	7	.	⚲ ⚲
13	59,4	59,8	59,3	15,0	23,0	19,6	10,8	25,0	87	72	88	N 1	ENE 2	NNW 1	3	2	6	.	⚲
14	57,9	57,2	54,5	17,8	23,2	21,6	15,4	26,0	90	66	77	Calme 0	ENE 1	ENE 2	8	8	10	2,0	◐ ⚲
15	51,5	51,1	49,9	16,0	19,2	18,0	15,6	23,0	96	81	84	ESE 1	WSW 1	ESE 2	10	7	6	.	
16	49,3	50,0	49,6	16,6	17,6	17,6	15,8	19,0	96	90	94	SE 2	SSW 3	Calme 0	10	10	10	6,2	●
17	48,4	49,3	50,6	14,6	14,6	14,0	14,0	15,0	91	91	98	ENE 3	N 3	NNW 3	10	10	10	10,2	◐
18	52,2	55,0	57,5	14,4	15,4	14,6	13,4	16,2	98	91	91	NNE 3	NNE 3	NNW 2	10	10	10	.	B
19	59,0	59,8	59,5	13,8	19,4	15,6	13,2	19,8	87	74	89	NNW 3	NNW 2	WSW 2	10	1	10	2,0	●
20	57,1	58,0	57,6	15,0	17,6	15,2	14,0	19,6	98	76	100	WSW 3	WNW 5	SSW 3	10	8	10	1,5	◐ B
21	54,6	54,3	53,2	15,0	16,2	16,0	14,4	16,8	100	100	100	SW 4	SW 5	WSW 5	10	10	10	7,4	● B
22	51,9	52,0	53,0	14,0	14,8	14,8	13,0	17,2	95	91	91	SSW 2	W 4	W 4	10	10	6	2,0	◐
23	57,1	60,0	62,4	14,6	17,6	14,6	13,0	18,4	87	82	91	WNW 4	NW 4	WNW 3	6	7	3	.	
24	60,7	59,7	53,7	15,0	16,8	14,6	11,0	17,0	87	74	100	WSW 2	SSW 4	WSW 5	4	6	10	19,6	◐ ⚲
25	50,8	52,9	54,8	13,6	16,8	14,4	12,4	18,0	95	72	85	WNW 5	WNW 6	WNW 5	10	9	6		
26	56,9	58,8	59,0	14,4	18,4	15,4	11,0	19,0	80	59	79	WNW 3	NW 3	SW 3	4	6	7	2,4	◐ B ⚲
27	56,6	56,5	54,7	14,6	16,0	15,0	13,0	16,4	100	100	98	SSW 3	SSW 2	SSW 2	10	10	9	10,7	◐ B
28	50,3	48,8	48,5	14,2	15,6	15,6	13,6	17,0	95	96	93	SSE 3	SSW 3	SSW 4	3	10	10	1,8	●
29	52,3	53,4	53,6	12,6	17,2	15,6	12,0	19,0	93	72	81	WSW 3	WSW 3	SW 2	10	8	4	0,6	●
30	51,8	51,0	50,6	13,6	14,2	14,4	13,0	16,6	82	98	95	SE 2	SSE 2	NNE 3	9	10	10	2,7	◐
31	52,4	53,7	55,0	12,2	18,0	16,2	11,0	19,4	95	73	79	NW 2	WSW 2	WSW 2	9	8	10	.	≡
Moy.	55,22	55,73	55,64	14,18	17,14	15,43	12,49	18,72	90,4	80,3	88,1	2,7	3,2	3,0	7,7	7,6	7,8	82,1	

Août 1910.

BREST (Observatoire de la Marine).

Longitude 6°50′ W. — Latitude 48°23′. — Altitude 61m.

Cg = + 0mm,22

DATES.	PRESSION (700 +). 7h	12h	20h	TEMPERATURE. 7h	12h	20h	Min.	Max.	HUMIDITE relative. 7h	12h	20h	VENT. Direction et force. 7h	12h	20h	NEBULOSITÉ. 7h	12h	20h	PLUIE.	REMARQUES.
1	52,7	49,2	48,3	14,6	15,8	14,6	13,8	16,4	87	87	89	SSE 4	SSE 7	WSW 4	7	10	9	2,7	◐
2	50,4	51,9	53,3	15,4	17,0	15,4	13,0	17,2	85	78	85	WSW 3	W 3	SW 2	4	7	3	.	
3	52,8	52,2	51,3	14,4	17,0	15,6	13,6	18,0	91	72	85	SSW 3	SSW 4	SW 3	7	5	7	6,2	◐ ⚲
4	49,1	50,0	51,9	14,2	16,8	15,2	12,4	18,2	87	72	85	WNW 1	W 3	W 3	8	8	9	3,2	◐
5	54,0	56,3	58,8	14,2	17,2	13,8	12,8	17,2	91	68	91	WNW 2	NW 4	WNW 3	8	7	4	4,2	◐
6	59,4	60,4	59,6	14,0	18,6	16,0	11,0	19,0	89	69	91	NNW 2	W 3	W 2	5	6	7	.	
7	58,2	58,0	54,0	13,0	19,8	18,8	10,6	22,4	98	74	86	SSE 1	SSW 1	NNE 2	10	2	8	.	
8	53,4	52,8	52,5	16,0	19,0	15,8	13,2	21,0	83	81	91	Calme 0	Calme 0	NNE 2	8	9	6	.	
9	52,1	52,8	55,3	15,0	20,0	15,6	13,6	21,0	89	73	91	NE 2	N 3	N 2	9	7	10	.	
10	56,8	58,3	59,6	14,2	19,8	16,0	13,4	22,0	87	73	87	NNW 2	NNE 3	NNE 3	10	6	5	.	⚲ ≡
11	60,1	60,7	60,5	15,0	18,4	17,2	13,0	20,4	93	79	88	Calme 0	SSW 2	SSW 3	10	9	10	.	⚲ ≡ B
12	60,1	60,8	61,6	16,6	17,4	17,0	15,8	18,2	96	98	98	SW 3	WSW 4	SW 3	10	10	10	1,0	◐ B
13	61,9	61,9	59,6	15,8	17,2	18,8	15,2	20,2	96	92	88	SSW 2	SSW 1	SSW 1	10	10	6	.	B
14	55,1	53,6	50,8	18,6	24,6	21,4	15,8	25,2	77	68	80	E 3	SSE 2	NE 2	1	3	4	3,6	◐ ⚲
15	55,7	56,9	59,1	17,2	20,0	18,0	14,8	22,4	84	63	77	SW 2	SSW 2	SW 2	5	6	8	.	
16	59,3	59,8	59,4	16,4	19,0	17,8	15,2	21,0	92	75	79	SSW 2	SSW 3	SW 3	8	6	8	.	⚲
17	57,9	58,6	58,3	17,4	17,0	17,6	16,4	19,0	88	98	94	SSW 5	SSW 3	SW 2	9	10	9	1,8	◐
18	58,6	58,4	57,0	17,0	17,4	17,0	16,4	19,0	94	92	90	SSW 2	SSW 4	SSW 5	10	9	9	1,8	◐
19	54,8	56,4	57,5	17,0	20,2	18,4	16,0	21,2	98	81	86	SSW 6	W 4	SSW 2	10	8	7	2,6	◐
20	58,1	57,7	57,6	18,0	18,0	17,6	17,0	19,2	96	98	96	SSW 2	SSW 5	SW 3	10	10	8	.	◐
21	57,9	58,3	59,2	16,4	19,0	17,2	15,4	19,6	89	84	92	WSW 2	WSW 3	WSW 3	8	9	8	2,6	◐
22	59,8	60,4	60,3	13,0	18,0	16,2	12,0	19,6	93	77	68	NW 1	WNW 3	WSW 2	6	6	4	.	
23	58,7	57,9	54,2	15,6	17,0	16,0	13,0	19,2	83	80	93	SW 2	SSW 4	SSW 5	6	9	10	2,8	⚲ ◐
24	54,8	55,5	56,8	14,0	16,8	16,2	13,4	19,0	89	75	87	W 2	WSW 3	WSW 2	7	8	8	.	
25	56,0	55,5	53,2	16,6	19,4	18,4	15,8	21,0	96	78	96	SSW 3	SSW 3	WSW 4	10	3	10	1,0	◐
26	49,1	53,1	56,1	17,0	18,2	15,8	16,8	19,0	98	69	85	WSW 4	WNW 5	W 4	10	5	5	1,0	◐
27	57,6	57,4	54,8	14,2	17,8	16,0	12,6	17,8	87	73	85	WSW 3	SW 4	SW 5	8	8	10	1,0	◐
28	47,7	44,6	46,6	15,2	13,0	14,4	14,0	15,2	85	100	85	SSW 6	WNW 3	WSW 3	10	10	9	22,2	◐
29	46,9	48,8	51,4	14,0	17,2	15,4	13,4	18,0	87	78	85	WSW 3	SSW 4	WSW 4	7	9	5	2,4	◐ ⌒
30	56,3	59,6	63,4	14,0	18,8	15,0	13,6	18,8	93	68	91	WNW 3	WNW 4	WNW 2	9	7	8	.	
31	66,6	67,3	67,8	14,0	19,2	16,0	12,4	19,4	89	65	89	W 2	W 3	WNW 3	9	7	8	.	
Moy.	55,87	56,29	56,45	15,42	18,21	16,59	14,05	19,51	90,0	78,6	87,5	2,5	3,2	2,9	8,0	7,4	7,5	60,1	

Septembre 1910.

BREST (Observatoire de la Marine).

Longitude 6°50′ W. — Latitude 48°23′. — Altitude 61m. Cg = + 0mm,22

DATES.	PRESSION (700 +). 7h	12h	20h	TEMPERATURE. 7h	12h	20h	Min.	Max.	HUMIDITÉ relative. 7h	12h	20h	VENT. Direction et force. 7h	12h	20h	NÉBULOSITÉ. 7h	12h	20h	PLUIE.	REMARQUES.
1	67,2	67,5	67,1	15,4	17,0	15,0	15,0	17,4	93	83	91	NW 3	NNW 3	NNW 4	10	9	10	.	
2	66,0	65,9	65,4	14,6	17,6	15,0	13,0	18,4	95	84	85	NW 3	NW 2	Calme 0	10	10	7	.	
3	64,1	64,2	63,1	14,2	17,2	14,0	11,2	19,6	98	90	89	Calme 0	N 3	NW 3	10	10	10	.	⚲ ≡
4	63,0	62,9	62,8	12,0	16,0	13,6	10,6	19,4	93	87	89	NW 1	NNE 2	NNE 2	2	6	10	.	⚲ ⚲
5	64,2	64,1	63,7	10,0	18,8	15,0	7,0	19,8	87	65	93	N 2	N 2	N 2	10	7	8	.	⚲ ⚲ ≡
6	62,8	62,8	63,1	13,2	15,4	14,8	11,0	19,0	91	89	83	NW 1	SSE 1	N 1	10	10	2	.	⚲ ⚲
7	62,6	62,8	62,4	12,8	16,2	13,8	9,4	18,0	81	77	80	NE 3	NE 3	NE 2	10	9	0	.	⚲ ⚲
8	61,6	61,5	61,4	12,6	16,8	14,0	10,0	18,0	93	74	89	NNE 3	NNE 5	NNE 2	5	5	0	.	⚲ ⚲
9	62,0	62,6	63,1	11,8	18,0	14,8	11,0	19,0	93	71	83	N 2	NE 3	NNE 2	10	5	4	.	⚲ ≡
10	64,3	64,9	63,5	10,4	16,2	14,6	9,0	18,4	95	83	93	NNW 1	N 1	NNW 1	9	10	10	.	⚲ ≡
11	60,6	59,9	59,9	13,0	15,2	14,4	12,4	16,4	98	89	98	NNW 1	NNE 2	NNE 1	10	10	10	0,4	● ⚲ ≡
12	59,9	59,9	61,0	12,4	17,4	13,4	12,0	19,0	95	70	88	NNE 2	NNE 3	NNE 3	10	4	8	.	⚲ ≡
13	61,9	62,4	61,9	12,2	18,0	15,0	10,2	20,0	98	65	79	N 3	NNE 2	N 2	9	6	6	.	B
14	60,9	60,8	59,9	12,8	15,8	14,0	11,8	17,4	93	61	82	NNW 2	NNE 5	N 2	10	5	6	1,5	◐ ⚲
15	59,1	59,9	60,7	11,4	15,6	13,8	11,4	17,0	97	77	100	N 2	NE 2	N 3	9	10	10	15,7	◐
16	61,5	62,9	63,2	15,0	15,8	15,0	13,0	16,4	91	85	89	NE 4	NE 3	NE 4	10	10	9	.	
17	64,3	64,3	62,8	15,0	18,8	15,0	14,6	21,0	85	68	89	NE 4	ENE 4	ENE 3	8	3	4	.	
18	61,0	59,9	58,9	13,2	19,0	17,0	13,0	21,0	88	79	83	NNE 3	NNE 2	NNE 2	6	7	10	.	⚲
19	57,6	57,4	57,4	13,2	16,2	14,6	12,6	17,2	91	89	93	NE 2	NE 3	NE 2	8	10	6	.	⚲ ≡
20	59,0	60,1	62,0	13,0	14,0	12,0	12,6	15,2	84	59	88	NE 4	NE 5	NNE 3	8	3	5	.	
21	65,4	66,6	67,4	11,2	15,0	12,0	9,0	17,4	83	58	86	NNE 2	NE 3	NNE 3	6	4	1	.	
22	67,6	67,9	68,0	7,0	16,0	12,2	5,8	16,4	85	66	100	NNE 2	NNE 3	NNW 2	5	6	10	.	⚲ ≡ B
23	68,2	68,5	67,0	9,0	16,0	12,0	8,4	18,4	100	77	90	Calme 0	N 3	N 2	10	7	10	.	B
24	66,7	66,4	63,7	11,4	14,8	12,6	9,0	17,4	95	70	81	NNE 2	NNE 2	NNE 3	9	9	9	.	⚲
25	61,5	59,6	57,3	11,4	13,8	13,8	11,0	16,0	81	71	91	E 4	ESE 4	S 3	10	8	10	0,8	●
26	55,8	57,8	60,3	14,4	18,0	14,4	13,0	19,2	95	71	91	SSW 3	WSW 4	SSW 2	6	3	3	.	
27	61,5	60,8	58,6	12,0	18,6	17,8	10,4	21,0	98	65	71	S 1	SE 3	ESE 1	10	2	0	.	B
28	56,2	55,8	54,9	16,2	20,8	17,0	15,2	20,8	83	75	94	ESE 3	SSW 3	SSW 3	8	3	10	.	
29	53,8	54,3	54,7	15,4	19,2	18,0	15,0	20,4	96	81	80	S 4	SE 1	SE 1	10	7	9	.	
30	56,8	57,7	57,3	13,0	22,0	17,0	11,6	24,2	93	65	83	N 1	E 1	Calme 0	6	1	5	.	⚲ ≡
Moy.	61,90	62,07	61,75	12,64	16,97	14,52	11,31	18,63	91,6	74,8	87,7	2,3	2,8	2,1	8,5	6,6	6,7	18,4	

Octobre 1910.

BREST (Observatoire de la Marine).

Longitude 6°50′ W. — Latitude 48°23′. — Altitude 61m. Cg = + 0mm,22

DATES.	PRESSION (700 +). 7h	12h	20h	TEMPERATURE. 7h	12h	20h	Min.	Max.	HUMIDITÉ relative. 7h	12h	20h	VENT. Direction et force. 7h	12h	20h	NÉBULOSITÉ. 7h	12h	20h	PLUIE.	REMARQUES.
1	56,4	56,7	55,6	15,4	17,0	16,8	15,2	19,0	96	92	88	SSE 2	SSW 3	SSW 3	4	10	10	2,2	◐ ⚲
2	52,8	50,6	57,0	15,4	16,0	13,0	15,0	17,2	91	93	88	S 5	S 6	W 6	9	10	10	2,6	◐
3	62,9	66,4	70,1	11,4	16,0	12,0	11,0	18,0	95	63	90	WNW 3	NNW 4	NNW 2	3	6	2	.	
4	72,1	72,8	71,5	8,6	17,6	12,2	6,6	19,0	87	71	90	N 1	N 2	NNE 1	4	4	3	.	⚲ ≡
5	70,3	69,3	67,8	12,6	15,2	12,0	11,0	16,0	91	83	90	NNE 2	NNE 4	NE 2	10	6	4	.	⚲
6	66,3	65,6	63,8	14,0	16,0	14,8	.	17,0	93	87	89	ENE 3	ENE 3	NE 2	10	10	10	.	
7	60,3	58,5	55,2	13,0	17,2	14,0	12,4	19,0	91	65	80	NE 2	ENE 3	NE 3	0	0	0	.	⚲
8	54,6	54,9	55,7	8,6	19,0	15,4	7,2	21,0	87	63	87	NE 2	ENE 1	SE 1	4	1	4	.	⚲ ≡
9	57,1	57,5	57,7	11,6	19,0	15,4	9,6	21,4	83	65	83	E 1	ESE 1	S 1	6	0	4	.	⚲
10	57,3	57,1	55,3	13,4	16,2	16,2	12,8	17,0	95	87	89	S 3	S 4	SSW 3	10	9	10	8,6	●
11	52,4	50,7	47,0	14,0	15,2	14,0	13,8	15,6	91	85	95	ESE 3	ESE 2	SSW 3	10	10	10	14,3	●
12	49,4	52,0	52,8	10,2	12,0	9,8	10,0	13,8	92	69	95	NNW 5	NNW 5	NNW 3	10	9	9	1,5	◐
13	53,9	57,7	56,5	7,6	13,2	10,0	6,0	14,0	89	66	100	ESE 4	NNE 3	N 4	4	3	10	23,8	◐
14	54,8	58,5	60,4	10,0	12,8	11,0	9,8	13,6	85	77	80	E 7	E 7	ESE 4	9	8	2	0,4	◐
15	60,0	58,2	56,1	12,0	15,4	13,0	9,8	16,0	72	65	88	ESE 4	ESE 3	SSE 5	8	7	9	9,5	○ ▲
16	56,0	54,3	53,9	12,4	12,2	13,4	11,8	15,0	91	93	93	ESE 5	ESE 4	WSW 5	10	9	7	14,5	◐
17	57,4	59,4	61,2	11,6	13,8	12,6	11,4	15,6	90	91	95	W 4	WSW 4	W 3	6	9	5	2,6	◐
18	61,5	60,8	56,8	11,8	14,6	14,0	9,4	15,0	93	91	100	SSW 3	SW 4	WSW 5	9	10	5	9,0	●
19	53,4	53,9	53,9	11,4	15,0	11,6	11,2	15,0	90	77	88	W 4	WNW 5	NNW 4	10	6	8	1,4	○
20	51,4	51,0	51,6	8,4	8,6	9,6	7,2	11,0	76	87	77	NNW 5	NNW 6	NW 4	8	9	5	8,8	◐ ▲ ⚲
21	52,3	53,1	53,0	8,0	11,8	10,0	7,0	15,0	94	78	87	NW 3	NNW 4	NW 3	5	7	9	0,3	◐
22	53,3	53,4	53,1	9,0	12,0	9,4	8,4	13,4	82	63	73	ESE 1	ESE 3	ESE 3	9	7	10	.	
23	50,7	48,9	48,2	7,0	12,0	9,0	5,0	13,0	77	65	73	E 3	ESE 4	ESE 3	7	6	4	.	⚲
24	48,0	48,5	48,2	6,4	10,4	9,8	4,0	12,4	88	85	90	N 1	S 2	SSE 3	5	5	10	1,5	◐ ⚲ ≡
25	50,7	52,9	53,9	13,2	15,0	14,0	.	17,0	93	87	93	SE 2	SSE 3	ESE 3	10	6	5	.	
26	52,3	52,2	51,3	13,4	14,6	14,0	13,0	15,2	86	80	87	ESE 4	ESE 4	E 3	5	9	10	1,4	● ⚲
27	47,2	46,7	47,2	13,4	13,8	13,4	13,0	14,4	84	95	95	ESE 4	SSE 4	SSE 2	10	10	10	2,0	●
28	47,8	48,0	48,5	12,2	14,6	14,0	12,0	15,4	95	83	91	ESE 3	SSE 3	ESE 2	5	8	9	0,0	◐
29	50,3	49,7	49,1	12,0	18,4	13,4	11,0	19,0	83	69	95	E 2	SE 2	ENE 3	1	4	10	2,4	● ⚲
30	50,8	52,6	54,5	13,0	12,2	10,0	12,0	13,0	93	93	90	NNE 4	NNE 5	NNE 2	10	10	8	0,0	●
31	56,5	56,1	54,2	10,4	12,0	10,0	9,4	13,4	90	74	87	N 3	NE 3	WNW 2	10	9	8	1,5	●
Moy.	55,49	55,74	55,52	11,34	14,48	12,51	10,16	15,82	88,5	78,8	88,6	3,2	3,6	3,0	7,1	7,0	7,1	108,3	

Novembre 1910.

BREST (Observatoire de la Marine).

Longitude 6°50′ W. — Latitude 48°23′. — Altitude 61m. Cg = + 0mm,22

DATES.	PRESSION (700 +). 7h	12h	20h	TEMPERATURE. 7h	12h	20h	Min.	Max.	HUMIDITÉ relative. 7h	12h	20h	VENT. Direction et force. 7h	12h	20h	NÉBULOSITÉ. 7h	12h	20h	PLUIE.	REMARQUES.
1	47,4	44,9	44,8	13,6	13,2	10,2	8,8	14,4	95	93	92	WNW 6	WNW 7	WNW 6	10	10	10	10,2	● ≍
2	47,7	49,1	47,5	9,0	12,2	9,8	8,2	13,0	73	63	92	NW 5	WNW 5	WNW 5	6	5	10	6,6	◐
3	43,8	39,9	38,9	10,2	12,8	9,0	8,2	13,0	95	83	82	W 4	W 7	WNW 7	10	10	5	4,4	● ≍
4	42,1	43,2	43,6	9,0	12,2	9,4	7,6	13,6	82	72	87	W 4	W 4	SSW 3	5	6	4	4,4	● ⌒
5	43,6	44,8	45,9	8,0	11,6	7,0	6,4	13,0	91	67	85	NNW 3	N 4	NW 3	7	6	4	1,2	● ▲
6	46,8	45,2	41,7	8,4	10,4	11,0	5,0	12,0	81	92	100	WSW 3	W 5	W 6	10	10	10	15,2	◐
7	38,2	40,2	43,2	9,2	10,6	9,0	9,0	12,0	69	70	82	W 7	W 7	W 5	9	5	6	3,7	● ≍ à l'W
8	46,6	48,0	50,3	8,6	9,8	7,6	7,0	11,0	81	79	86	WSW 4	W 5	WNW 1	9	10	10	2,0	◐
9	54,4	55,7	57,4	5,2	12,8	7,0	4,0	13,2	91	60	80	NE 2	N 3	WNW 2	9	5	4	0,3	◐
10	61,4	61,8	58,3	6,4	11,4	10,2	4,0	13,2	88	71	90	SE 1	W 3	SW 5	4	8	10	14,2	◐ ≍
11	50,2	51,4	54,8	11,6	12,0	8,0	10,0	13,0	95	76	86	WNW 7	WNW 5	SSE 2	10	8	9	0,0	◐
12	58,9	58,8	55,6	6,0	11,0	10,2	3,2	12,2	85	64	82	SSE 1	SSW 4	S 3	5	6	6	2,2	◐ ⌐ ⌊ ≡
13	44,3	39,0	34,9	10,8	10,8	10,8	10,2	11,6	97	100	97	S 5	SSW 6	WSW 3	10	10	10	14,0	◐
14	37,4	38,5	37,5	8,6	9,2	7,4	7,8	9,6	87	76	91	WSW 4	W 6	W 5	10	8	8	9,0	◐ ⌅ ⌒ ▲ ≍
15	38,1	40,1	46,1	8,8	8,4	6,8	6,4	9,0	76	86	83	WNW 6	NW 7	NNW 7	8	8	9	7,6	☾ ▲
16	53,9	55,0	51,8	6,0	9,6	8,6	4,0	11,0	70	64	92	NW 4	WNW 4	WNW 3	6	6	10	6,8	◐
17	43,6	45,4	50,9	8,0	6,8	5,2	7,4	9,4	91	77	69	N 3	N 5	NNW 4	10	10	5	1,0	◐ ▲
18	56,3	57,1	59,0	4,6	9,6	7,2	2,8	9,6	71	74	80	NNW 4	NW 3	NW 4	7	5	6	2,6	◐ ▲ ✳
19	63,1	63,9	63,3	5,8	7,6	4,0	5,2	8,6	76	75	87	N 3	NNE 2	NW 1	6	9	7	.	
20	59,4	56,1	54,2	6,6	8,4	10,0	3,4	11,0	88	100	100	SSE 4	SSE 3	WSW 3	10	10	10	3,6	☾
21	55,3	56,7	57,8	7,2	6,0	6,0	7,0	7,6	100	88	82	ESE 3	ESE 4	ENE 3	10	9	10	12,2	●
22	56,5	57,0	56,6	3,0	3,6	5,0	−0,8	5,6	100	100	100	SE 5	SSE 5	SSE 4	10	10	10	13,5	◐ B
23	55,7	55,0	53,9	7,4	11,0	12,4	5,0	12,8	100	100	100	S 3	WSW 3	W 6	10	10	10	6,2	◐ B
24	54,3	54,0	54,0	11,2	12,8	10,2	11,0	13,0	100	98	100	S 3	W 2	NW 3	10	10	10	9,8	◐ B
25	49,0	50,2	53,0	10,0	10,8	9,8	9,0	12,0	100	95	92	NW 3	NNW 3	NW 4	10	9	10	2,4	◐
26	56,8	56,6	55,6	8,0	10,0	9,4	7,4	11,0	91	87	100	NW 3	SSW 2	SSW 3	9	9	10	13,2	◐
27	45,4	45,0	44,2	10,0	12,2	11,0	.	12,4	100	100	100	SE 4	SW 4	SW 4	10	10	10	6,3	◐ B
28	47,6	49,3	49,8	8,4	13,6	7,8	8,2	14,0	89	61	91	NW 3	NNW 3	NNE 2	7	6	5	.	
29	49,6	48,5	48,1	7,0	5,0	4,2	6,0	7,4	80	100	100	NE 4	NE 5	NE 8	10	10	10	8,8	◐ ≍
30	49,3	49,2	49,3	6,4	5,8	5,0	.	8,4	100	100	100	NNE 7	NE 7	NE 8	10	10	10	9,3	◐ ≍
Moy.	49,89	49,99	49,99	8,10	10,04	8,31	6,47	11,25	88,1	82,4	90,3	3,9	4,4	4,1	8,6	8,3	8,3	190,8	

Décembre 1910.

BREST (Observatoire de la Marine).

Longitude 6°50′ W. — Latitude 48°23′. — Altitude 61m. Cg = + 0mm,22

DATES.	PRESSION (700 +). 7h	12h	20h	TEMPÉRATURE. 7h	12h	20h	Min.	Max.	HUMIDITÉ relative. 7h	12h	20h	VENT. Direction et force. 7h	12h	20h	NÉBULOSITÉ. 7h	12h	20h	PLUIE.	REMARQUES.
1	48,7	48,2	47,7	5,2	6,4	7,6	5,0	8,0	100	100	91	NNW 5	NNW 4	W 3	10	10	10	5,2	◐
2	49,8	51,3	52,0	7,2	8,6	7,6	6,0	9,0	91	83	89	SSE 3	SE 3	E 3	7	5	7	0,4	◐
3	49,2	46,7	44,0	3,8	6,4	6,8	3,0	7,6	93	91	100	E 4	NE 2	SSW 1	10	10	10	.	B
4	40,7	36,9	33,1	7,0	8,2	9,0	5,8	12,0	83	92	100	ESE 3	E 3	SSE 6	9	10	10	3,2	● ≍
5	35,8	36,5	36,3	10,0	10,2	9,8	.	11,0	87	97	100	SSW 5	SSW 5	SSE 4	8	10	10	6,2	● ≍
6	37,3	40,3	44,9	8,6	12,6	10,0	8,2	12,6	89	77	87	WSW 4	WSW 4	SSW 3	9	6	4	0,2	◐
7	43,3	39,3	33,2	10,0	11,0	10,4	9,2	12,2	97	75	100	SSE 4	SSE 6	SSE 8	10	9	10	2,0	● ≍
8	28,6	27,5	31,2	11,0	11,4	10,2	10,0	12,0	88	81	87	SSE 7	SSW 7	SSW 4	10	9	9	3,4	● ≍
9	33,1	34,7	30,4	10,6	12,0	8,6	9,0	12,4	90	78	100	SW 6	SSW 5	SSW 8	9	6	10	6,2	○ ≍
10	26,1	26,9	28,1	10,4	12,4	10,0	.	13,0	90	83	92	SSW 6	SW 6	SSW 4	10	9	10	4,8	◐
11	35,2	38,0	42,1	10,4	11,8	10,2	9,6	12,8	85	86	82	SW 3	W 4	W 3	4	4	6	4,3	◐
12	37,2	38,4	41,6	9,4	11,0	10,0	9,0	11,4	100	85	87	S 7	WSW 5	SSW 6	10	9	5	14,6	◐ ≍
13	37,2	38,7	41,1	10,4	10,4	9,6	7,6	11,4	82	82	79	SSW 7	SW 7	WSW 5	9	7	7	1,8	◐ ⌅ ▲
14	45,3	42,1	38,7	10,6	10,6	11,2	.	12,0	97	100	100	SSW 4	SSW 5	SW 5	10	10	10	8,3	● ≍
15	41,1	47,4	49,0	11,0	11,6	10,4	10,4	12,0	88	85	95	WSW 8	W 6	SSW 3	10	8	10	10,0	● ≍
16	42,3	45,6	46,8	12,0	12,6	11,2	8,6	13,0	88	70	81	WSW 6	WSW 6	SW 5	9	5	10	0,2	◐
17	47,7	49,6	53,0	10,0	12,4	7,8	9,2	13,0	82	72	91	W 4	W 4	NW 2	8	5	8	2,2	◐
18	61,2	62,9	63,8	8,4	10,6	8,6	7,6	11,8	70	75	89	NNW 3	NNW 4	NW 3	4	5	9	1,2	◐
19	65,6	66,3	66,4	10,2	11,8	10,8	8,6	12,6	97	90	95	W 3	WSW 3	WSW 4	10	10	10	0,4	◐
20	64,6	64,2	59,0	11,4	11,4	10,6	10,4	12,0	95	90	92	SSW 4	SSW 4	SSW 6	10	10	10	6,5	●
21	56,1	57,6	59,0	9,4	9,4	8,8	9,0	10,0	100	92	100	SSW 3	WNW 1	Calme 0	10	9	10	3,4	◐
22	62,2	64,7	66,4	8,6	9,6	6,8	8,0	10,0	83	77	88	NE 3	NNE 3	NNE 1	5	6	3	.	
23	67,9	68,1	66,2	4,8	9,2	8,2	3,0	10,4	90	84	83	SE 2	S 1	SSW 3	6	6	5	.	⌐ ⌊ ≡
24	62,0	60,8	57,8	9,2	9,6	10,0	.	10,6	87	97	100	WSW 4	W 4	WNW 4	10	10	10	4,5	●
25	56,5	56,9	56,5	9,8	9,0	7,4	9,0	10,0	87	82	85	WNW 3	NW 4	NW 2	10	10	8	3,2	●
26	54,6	54,3	52,5	7,0	9,4	7,4	6,4	10,0	88	79	85	NNW 3	NNW 4	WNW 4	9	7	9	2,0	○
27	50,7	53,3	57,0	7,8	8,8	6,0	7,0	9,6	77	65	70	NW 6	N 6	NW 5	5	6	5	0,7	◐ ▲
28	62,6	64,6	64,9	1,8	8,0	4,2	0,0	11,0	85	68	87	NNW 2	N 2	Calme 0	3	1	2	0,2	○
29	65,6	66,5	66,2	7,2	10,0	8,6	3,0	11,0	97	95	94	WNW 2	WNW 2	W 3	10	10	9	0,8	● B
30	67,2	67,8	68,6	5,0	11,0	7,8	4,6	11,6	97	88	89	Calme 0	Calme 0	NNW 1	6	0	9	0,4	● B
31	69,7	69,7	68,8	6,0	7,8	7,6	5,4	9,0	88	70	86	SE 2	SE 1	S 1	9	10	10	.	
Moy.	49,84	50,51	50,55	8,52	10,17	8,81	7,23	11,13	89,4	84,5	90,5	4,1	3,9	3,5	8,4	7,5	8,2	96,3	

Janvier 1910.

LANGRES (M. le chanoine Raclot).

Longitude 3°0′ E. — Latitude 47°52′. — Altitude 466m.

Cg = + 0mm,12

DATES.	PRESSION (600 ou 700 +). 6h	12h	21h	TEMPERATURE. 6h	12h	21h	Min.	Max.	HUMIDITE relative. 6h	12h	21h	VENT. Direction et vitesse (1). 6h	12h	21h	NÉBULOSITÉ. 6h	12h	21h	PLUIE (2).	REMARQUES.
1	26,5	27,6	28,9	1,0	1,0	1,0	0,0	1,2	100	100	100	NW 22	NNW 20	N 10	10	10	10	5,0	✳ ⊠ 0m,05 ≡
2	29,1	29,6	29,8	- 0,6	- 0,6	- 1,8	- 2,4	1,0	100	100	100	N 10	NNW 10	Calme 2	10	10	10	.	≡ dégel.
3	29,8	29,5	30,6	- 2,0	1,0	2,4	- 3,0	3,2	100	100	100	Calme 0	NNW 4	E 5	6	10	10	.	≡
4	31,0	30,6	30,8	2,0	4,2	2,0	1,0	4,6	100	100	100	WNW 15	N 12	ENE 20	10	10	10	.	≡
5	30,5	30,0	31,3	1,6	1,0	1,4	0,2	2,0	100	100	100	E 20	ENE 20	NNE 10	10	10	0	.	≡
6	31,9	31,4	32,8	0,8	2,2	2,2	- 0,2	3,2	100	100	100	NNE 17	ENE 17	NE 20	0	10	10	.	
7	33,4	33,4	33,6	0,6	2,4	0,8	- 0,6	3,0	100	95	98	E 15	ESE 5	SSE 10	10	0	0	.	
8	32,3	30,4	28,6	- 2,0	- 1,0	2,6	- 2,2	3,0	100	100	100	SSE 20	SSE 12	SSW 25	10	10	0	.	≡
9	30,1	30,9	31,2	0,8	2,6	2,8	0,8	3,0	100	100	100	SW 15	S 13	SSE 30	10	10	10	0,2	Bruine.
10	31,4	31,7	32,1	3,0	5,2	5,4	3,0	6,0	100	100	100	S 25	S 20	S 24	10	10	10	0,1	Bruine.
11	30,9	28,6	26,5	5,2	7,0	3,4	3,4	8,8	100	100	100	SSW 19	WSW 20	S 26	10	10	10	2,0	● ≡
12	17,9	17,0	15,9	1,8	3,6	0,2	0,0	6,0	100	80	100	WSW 23	W 26	W 26	10	6	8	3,4	○ ✳ fondante.
13	20,5	24,5	29,6	- 1,2	0,0	- 0,2	- 1,6	0,6	100	100	100	NNW 11	NW 16	W 12	10	10	0	5,0	✳ ⊠ 0m,04.
14	30,6	30,2	29,8	- 1,0	1,2	2,0	- 1,2	3,0	100	100	100	S 17	S 22	SSW 35	10	10	10	.	● dégel.
15	29,5	30,2	29,7	6,0	7,4	6,0	3,0	8,2	100	100	100	W 25	W 24	SSW 16	10	10	10	8,8	○
16	28,7	27,0	24,3	5,6	6,2	5,2	5,0	7,0	100	98	90	WSW 17	SSW 15	SSW 10	10	10	10	2,6	●
17	21,3	22,7	21,1	4,0	4,6	3,0	1,8	5,6	100	98	97	SSW 20	SSW 15	WSW 26	10	10	4	1,2	○
18	15,7	15,2	12,0	2,2	7,0	7,2	1,0	8,0	100	92	100	SSW 20	SW 40	WSW 55	10	10	10	11,0	○ ✳ ▲
19	12,0	11,8	11,9	6,0	5,4	2,8	2,2	9,0	100	100	100	WNW 40	WNW 30	NNW 35	10	10	10	44,4	○
20	13,7	12,9	11,8	3,8	1,0	1,0	1,0	3,8	100	100	100	W 22	S 11	WNW 12	10	10	10	38,5	✳ ≡
21	13,0	13,4	13,2	0,8	1,0	- 1,2	- 1,2	1,4	100	97	100	WNW 18	WNW 16	W 16	10	10	0	4,7	≡
22	11,2	11,2	15,7	- 1,4	- 0,6	- 2,6	- 3,0	- 0,2	100	85	100	N 18	NNW 44	N 39	10	2	9	0,3	✳
23	18,4	20,4	16,3	- 2,6	- 1,0	- 2,6	- 3,2	- 0,6	100	100	100	NW 19	W 20	S 25	9	10	10	0,3	✳
24	09,8	01,0	95,3	0,8	- 1,0	0,0	- 1,0	0,8	100	100	100	SW 30	S 44	SW 20	10	10	10	24,0	✳ ⊠ 0m,20.
25	94,2	95,4	01,2	0,0	0,2	- 2,6	- 3,0	0,2	100	100	100	WSW 24	W 26	WNW 26	10	10	10	25,0	✳
26	03,0	00,0	02,5	- 5,0	- 1,0	- 2,2	- 5,0	- 0,8	100	100	100	SSW 18	SSE 11	SW 6	10	10	9	5,7	✳
27	01,5	08,0	13,8	- 4,0	- 2,0	- 5,0	- 6,2	- 2,0	100	100	100	N 18	WNW 11	S 15	10	0	0	7,5	✳
28	12,2	09,1	06,5	- 2,6	2,0	2,0	- 6,2	5,0	100	98	100	S 40	SSE 45	SW 39	10	1	10	.	⊠ 0m,53 ●
29	10,8	12,4	15,7	2,4	3,0	0,6	0,0	3,2	100	100	93	S 20	W 15	SSW 20	10	9	0	0,8	Dégel.
30	18,5	20,3	23,4	- 1,2	2,2	- 1,8	- 2,0	2,2	100	100	100	W 10	W 9	WNW 10	10	10	0	0,1	✳
31	23,2	22,9	22,3	- 2,8	- 1,2	- 3,8	- 3,8	- 1,0	100	100	100	N 12	NW 16	NE 18	10	10	10	.	≡ V
Moy.	20,73	20,62	20,91	0,71	2,06	0,97	- 0,75	3,15	100	98,2	99,3	19,4	19,6	20,7	9,5	8,6	7,1	190,6	

Février 1910.

LANGRES (M. le chanoine Raclot).

Longitude 3°0′ E. — Latitude 47°52′. — Altitude 466m.

Cg = + 0mm,12

DATES.	PRESSION (700 +). 6h	12h	21h	TEMPERATURE. 6h	12h	21h	Min.	Max.	HUMIDITE relative 6h	12h	21h	VENT. Direction et vitesse (1). 6h	12h	21h	NÉBULOSITÉ. 6h	12h	21h	PLUIE (2).	REMARQUES.
1	21,7	18,9	17,1	- 4,8	- 3,0	- 4,0	- 5,0	- 1,0	100	100	100	ENE 6	N 18	WSW 15	10	0	10	.	V
2	16,4	14,5	11,5	- 4,8	- 3,0	- 1,2	- 5,0	0,0	100	100	100	WSW 5	SSE 22	S 26	10	10	10	.	✳
3	10,2	06,3	05,0	0,0	1,6	0,0	- 0,2	2,0	100	100	100	S 20	SE 12	SE 22	10	10	10	0,4	✳ △
4	08,4	11,2	17,2	0,0	1,0	0,0	0,0	1,0	100	100	100	WSW 14	WNW 27	NNW 22	10	10	10	10,1	✳ ≡
5	22,9	25,8	28,1	- 0,2	1,6	- 0,8	- 0,8	1,6	100	100	100	N 14	N 10	S 15	10	10	0	.	
6	24,3	22,6	20,5	- 0,6	1,0	4,2	- 1,0	5,4	100	100	100	S 30	SSW 12	WSW 20	10	10	10	0,3	○ ∽
7	18,7	17,6	14,2	5,0	6,0	6,8	5,0	7,0	100	100	100	WSW 20	WSW 21	WSW 18	10	10	10	16,7	●
8	13,2	11,2	11,6	4,2	2,0	2,0	1,0	5,8	100	100	100	WSW 23	WSW 24	W 15	10	10	10	11,0	● △ ✳
9	14,3	20,7	26,4	1,6	1,0	- 1,2	- 2,0	1,6	100	100	100	N 30	N 65	N 39	10	4	0	2,5	✳
10	28,4	29,3	29,2	- 2,8	0,2	0,0	- 3,0	0,6	100	86	100	NNE 25	N 25	Calme 1	0	0	5	.	⌣ ≡
11	27,5	25,9	24,2	0,0	- 0,2	0,0	- 0,2	0,2	100	100	100	S 18	SSW 16	S 12	1	10	10	.	✳ ≡
12	21,7	22,2	24,0	1,0	2,2	0,0	- 0,8	3,0	100	100	100	WSW 18	W 6	NNW 22	10	10	10	1,1	✳
13	25,6	25,1	23,1	- 2,0	1,6	- 1,4	- 2,0	1,6	100	96	100	N 10	ENE 15	ESE 14	0	0	0	0,3	
14	19,1	17,9	17,5	- 3,8	0,6	- 0,4	- 4,2	1,0	100	75	82	ESE 17	SE 11	SSW 16	0	0	0	.	⌣
15	13,4	05,4	07,0	- 1,2	- 1,4	0,0	- 2,2	0,2	98	100	100	S 30	SSE 45	SSW 22	10	10	9	.	✳
16	09,7	15,3	20,2	0,2	4,0	1,0	- 0,2	4,8	100	80	85	WNW 30	WSW 15	SSW 21	9	2	0	16,0	✳
17	20,3	20,1	20,5	1,0	4,6	4,0	- 0,2	5,4	88	82	86	S 26	S 24	SSE 30	9	9	10	0,1	
18	17,1	16,4	17,0	2,2	5,4	4,0	2,0	6,4	88	88	93	SSE 37	SSE 40	SSE 40	10	10	10	.	●
19	13,6	11,5	09,6	3,0	10,0	11,0	3,0	11,0	85	76	70	SSE 31	S 40	S 45	0	4	10	0,3	
20	12,4	14,9	14,0	5,0	6,0	3,6	3,6	10,0	100	88	98	W 18	S 17	SSE 30	10	10	9	12,5	●
21	15,4	16,7	19,7	5,0	5,8	6,4	4,0	6,6	100	100	100	SSE 45	S 42	S 28	10	10	10	5,5	●
22	22,5	21,5	22,9	6,0	11,0	9,4	5,8	12,0	98	81	92	S 24	SSW 40	S 12	5	6	6	18,2	
23	22,0	22,1	23,4	7,2	6,4	4,6	3,8	8,8	98	100	100	SSW 12	WSW 17	SSW 21	10	10	10	0,3	●
24	23,8	22,1	20,7	2,4	8,2	6,2	2,4	8,4	96	74	100	SSW 15	S 25	SSW 24	1	6	10	10,8	●
25	18,9	16,2	18,1	5,8	8,0	6,4	5,2	9,2	98	92	85	SSW 33	SW 30	WSW 35	10	10	5	6,4	●
26	14,9	09,0	08,6	6,2	6,6	3,8	2,8	7,2	95	82	90	SW 35	SSE 30	W 9	10	10	10	8,8	○
27	09,8	13,6	17,6	2,0	2,0	2,6	1,4	3,0	100	98	93	WNW 25	WNW 30	WNW 22	10	10	5	5,7	✳ △
28	20,2	21,7	20,3	1,2	5,2	3,4	1,0	6,4	100	79	91	WNW 14	S 13	SSE 17	10	3	9	1,0	
Moy	18,09	17,70	18,19	1,39	3,37	2,51	0,51	4,61	98,0	92,0	95,2	22,3	24,7	21,9	7,7	7,3	7,4	128,0	

(1) La vitesse du vent est exprimée en kilomètres à l'heure.

(2) La pluie est mesurée le matin à 9h et inscrite à la date de ce même jour.

Mars 1910.

LANGRES (M. le chanoine Raclot).

Longitude 3° 0′ E. — Latitude 47° 52′. — Altitude 466m.

Cg = + 0mm,12

DATES.	PRESSION (700 +). 6h	12h	21h	TEMPERATURE. 6h	12h	21h	Min.	Max	HUMIDITE relative. 6h	12h	21h	VENT. Direction et vitesse (1). 6h	12h	21h	NEBULOSITE. 6h	12h	21h	PLUIE (2).	REMARQUES.
1	20,6	24,7	27,3	3,0	5,0	2,0	2,0	5,4	100	92	100	WNW 34	W 20	WSW 15	10	10	0	3,3	● △
2	27,8	27,6	26,9	- 0,2	5,0	1,4	- 0,2	5,0	100	80	100	N 15	N 18	NE 34	0	2	0	0,1	⌣
3	25,3	24,4	22,6	0,2	5,0	1,8	- 0,6	6,0	100	80	98	ENE 28	E 30	ESE 32	10	2	0	.	
4	22,3	22,1	20,7	- 0,4	7,0	4,0	- 0,8	9,0	100	72	86	SSE 17	SE 12	ESE 22	0	0	0	.	⌣
5	21,3	22,3	23,7	0,2	9,4	5,4	0,0	12,0	100	73	79	SSE 17	SE 15	SSE 10	0	0	0	.	
6	25,3	26,2	26,6	2,0	9,2	6,2	2,0	10,2	92	72	82	SSE 20	SSE 10	S 15	0	4	5	.	
7	26,7	27,4	27,5	4,0	12,0	9,8	3,8	13,0	92	70	72	SSE 13	S 14	S 15	9	7	0	.	
8	27,2	27,2	27,2	6,0	14,0	9,6	6,0	14,0	84	68	78	SSE 12	SSE 6	Calme 2	6	2	10	.	
9	26,5	25,1	22,6	8,0	13,2	9,8	6,0	14,2	95	70	77	S 17	SSE 20	SSE 36	9	1	0	0,2	◐
10	20,1	19,1	18,2	5,8	11,0	8,4	5,8	11,6	100	75	85	S 15	SSE 40	SSE 40	0	4	2	.	
11	18,3	17,6	18,1	6,0	11,0	5,8	4,2	13,2	95	66	100	SSE 30	SSE 30	S 10	1	8	10	.	6 ●
12	19,2	19,6	18,9	3,0	12,0	6,0	2,8	13,0	100	66	100	SSE 18	S 30	SSE 8	5	2	10	0,1	◒
13	20,2	20,8	21,2	4,0	8,0	5,8	3,8	8,4	100	86	100	SSW 17	Calme 2	NE 11	10	10	10	3,2	◒
14	22,2	22,3	20,3	3,2	8,0	4,0	3,0	9,2	100	90	100	ENE 10	ENE 21	ENE 18	10	2	0	0,5	
15	19,3	20,4	21,1	3,0	11,4	4,8	3,0	13,8	100	75	100	Var. 5	NNW 8	NNW 36	3	8	8	.	
16	21,7	24,0	24,9	1,6	8,6	5,0	1,6	8,8	100	88	98	NW 25	NNW 20	WNW 25	10	9	0	.	
17	23,7	22,5	20,5	2,2	8,2	4,0	.	9,4	100	78	100	WSW 15	WSW 16	WSW 20	0	4	10	.	●
18	15,7	12,6	12,7	4,4	3,6	0,8	0,2	4,4	100	100	100	SSW 15	W 25	NW 16	10	10	10	4,5	◐ ✳
19	14,6	16,9	19,0	- 0,6	1,0	0,0	- 0,8	3,0	100	98	100	NNW 37	NNW 40	NNE 35	10	10	0	8,2	✳
20	19,7	21,1	22,1	- 1,2	3,0	1,0	- 1,3	4,1	98	78	93	NNE 36	NE 60	NE 35	0	0	0	1,8	
21	20,1	20,4	21,7	- 1,0	8,0	3,4	- 1,0	8,2	100	89	98	NNE 55	ENE 40	NE 20	0	2	0	.	
22	22,8	24,2	25,6	0,0	7,0	3,6	0,0	8,2	100	69	100	NNW 20	NNE 50	NNE 45	0	0	0	.	
23	26,7	28,4	28,8	- 0,6	5,0	3,6	- 0,6	6,2	100	77	100	NNE 45	NE 50	NE 25	0	0	9	.	
24	28,6	28,9	28,4	2,0	3,8	3,2	0,8	4,6	100	95	100	NNE 30	NNE 35	NNE 35	10	10	9	.	
25	26,6	26,4	25,6	2,6	6,8	5,2	2,0	8,0	100	85	100	N 29	NE 40	NNE 35	10	8	9	.	
26	24,6	25,0	24,6	0,8	10,0	5,0	0,8	11,0	100	70	98	ENE 14	E 20	ENE 15	0	1	0	.	
27	24,5	24,9	24,7	3,0	10,0	6,0	3,0	11,2	100	70	77	NE 10	ENE 12	NNE 28	9	6	0	.	
28	26,1	26,8	27,6	5,0	12,0	7,4	4,8	14,0	79	70	89	N 15	N 9	NNW 25	0	0	0	.	
29	28,3	29,3	29,5	4,8	8,0	3,0	2,0	9,0	94	87	96	NNW 14	NNE 20	NE 25	0	1	0	.	
30	27,8	25,8	23,9	0,0	4,6	- 1,0	- 3,0	5,0	100	82	100	NW 15	NNW 35	NE 45	2	10	10	.	✳ ⌣
31	24,0	21,7	19,3	- 4,6	- 1,2	0,0	- 4,6	1,0	100	83	90	NNE 50	NE 65	NE 60	10	10	10	0,2	✳ quelques flocons.
Moy.	23,15	23,41	23,28	2,14	7,73	4,35	1,50	8,84	97,7	79,2	93,2	23,3	26,2	25,0	4,6	4,6	3,9	2,1	

Avril 1910.

LANGRES (M. le chanoine Raclot).

Longitude 3° 0′ E. — Latitude 47° 52′. — Altitude 466m.

Cg = + 0mm,12

DATES.	PRESSION (700 +). 6h	12h	21h	TEMPÉRATURE. 6h	12h	21h	Min.	Max	HUMIDITE relative. 6h	12h	21h	VENT. Direction et vitesse (1). 6h	12h	21h	NEBULOSITE. 6h	12h	21h	PLUIE (2).	REMARQUES.
1	19,9	21,1	20,3	- 2,0	5,0	2,8	- 2,0	6,2	95	73	81	NE 40	NE 30	NE 30	0	0	0	.	⌣
2	18,9	18,6	17,0	- 1,0	7,0	4,2	- 1,0	10,6	98	73	85	ENE 22	E 14	ESE 13	0	1	0	.	
3	14,6	13,4	12,7	2,2	12,4	3,8	2,0	14,2	91	68	100	E 14	Var. 5	S 17	4	2	10	.	
4	12,7	13,1	14,9	2,0	9,2	4,6	2,0	9,2	100	78	100	S 15	S 27	S 21	6	10	10	.	●
5	15,6	15,6	13,9	2,4	10,0	6,0	2,0	11,0	100	75	100	SE 15	ESE 15	NW 29	6	10	10	0,2	
6	14,0	15,4	16,4	4,0	7,4	5,6	3,8	9,6	100	90	100	W 20	WNW 15	W 25	10	10	0	.	
7	17,7	18,9	20,4	5,0	10,0	6,8	4,0	12,0	100	73	82	WSW 22	WNW 22	W 16	10	5	0	.	
8	21,1	20,9	19,7	6,0	9,0	4,4	4,4	11,2	100	78	100	WSW 12	S 18	WSW 5	0	8	9	.	◒
9	17,5	18,6	21,3	4,0	8,8	3,6	3,0	10,0	100	78	100	NNW 16	N 30	NNW 27	1	5	0	0,4	● △
10	21,1	21,5	22,6	3,0	3,4	4,0	2,8	6,2	100	100	99	W 17	NNW 18	NE 5	10	10	5	1,5	◐ ≡
11	21,7	19,8	17,3	1,2	9,0	6,0	- 0,4	10,6	95	65	82	ENE 12	ESE 22	ESE 15	0	0	0	.	⌣ ≡
12	14,3	13,4	12,1	6,4	14,0	9,0	4,0	16,0	96	75	100	S 20	SSE 20	SSE 26	2	4	9	.	○
13	10,2	09,9	08,2	7,0	14,6	11,0	6,4	15,2	100	76	87	SSE 33	S 30	S 25	10	6	6	4,3	◒
14	07,8	07,1	07,1	9,0	12,6	8,6	8,0	15,0	99	89	100	SSE 22	SSE 17	S 15	9	10	10	.	◐
15	08,7	07,3	10,7	8,0	14,2	4,0	3,0	14,8	100	83	100	S 15	SSE 24	S 20	5	4	1	11,4	○ △ ⌐ ▲
16	10,8	11,5	13,2	3,2	6,0	5,4	2,2	7,8	100	100	100	SSE 15	SSE 27	SW 15	9	10	5	4,5	◒
17	16,3	19,0	23,0	3,8	7,6	3,8	3,8	9,4	100	77	100	WNW 26	WSW 20	W 20	10	9	0	1,8	◒ △
18	25,8	27,0	27,8	4,6	10,6	8,8	2,8	13,4	100	68	75	WNW 4	N 14	WSW 9	0	0	0	.	⌣
19	28,0	28,2	28,4	7,0	13,0	11,0	7,0	13,4	100	100	100	SW 19	W 16	WSW 25	10	9	9	0,5	≡ bruine.
20	26,9	28,2	28,3	8,8	11,0	9,4	8,8	11,0	100	100	100	W 30	WNW 20	W 16	10	10	10	3,8	◒ bruine.
21	27,0	26,3	25,6	9,0	11,6	10,0	9,0	13,2	100	100	100	WSW 27	WSW 25	WSW 20	10	10	9	3,2	◒ bruine.
22	22,9	20,5	19,5	9,0	11,2	7,0	6,8	13,6	100	98	100	WSW 25	WSW 25	WNW 20	10	10	8	0,2	◒
23	20,7	20,4	19,2	5,0	10,2	7,0	4,8	11,2	100	81	89	N 18	NNW 20	SSW 10	9	4	0	2,1	
24	15,2	12,8	12,7	7,6	13,0	7,0	6,4	13,8	87	75	99	SSW 15	SW 20	SW 20	2	9	1	.	
25	13,5	15,1	15,5	5,0	8,8	6,0	4,8	12,0	100	88	100	WSW 18	WSW 18	SW 14	5	9	10	4,0	○
26	16,0	17,0	20,9	5,6	6,6	4,8	4,0	8,6	100	100	100	SW 18	W 21	SSW 15	10	10	0	3,2	◒ ✳
27	23,2	24,0	24,3	5,0	10,0	7,0	3,2	12,0	87	65	80	W 9	NNW 12	NNE 15	0	2	0	3,1	◒
28	22,1	21,1	19,7	5,8	14,4	11,0	4,8	16,6	81	63	75	ESE 12	ESE 7	W 15	0	0	2	.	
29	19,4	20,7	21,5	9,0	8,8	4,8	4,2	13,0	100	100	100	W 20	W 5	NNW 15	10	10	10	0,1	●
30	23,1	23,9	25,6	2,4	8,2	5,4	2,4	10,0	100	80	97	N 20	NNE 25	N 20	10	5	0	0,7	○ △
Moy	18,22	18,34	18,66	4,93	9,92	6,43	3,90	11,69	97,6	82,3	94,4	19,0	19,4	17,7	5,9	6,4	4,5	45,0	

(1) La vitesse du vent est exprimée en kilomètres à l'heure.

(2) La pluie est mesurée le matin à 9h et inscrite à la date de ce même jour.

Mai 1910.

LANGRES (M. le chanoine Raclot).

Longitude 3°0′ E. — Latitude 47°52′. — Altitude 466m.

Cg = + 0mm,12

DATES.	PRESSION (700 +) 6h	12h	21h	TEMPÉRATURE. 6h	12h	21h	Min.	Max.	HUMIDITÉ relative 6h	12h	21h	VENT. Direction et vitesse (1). 6h	12h	21h	NÉBULOSITÉ. 6h	12h	21h	PLUIE (2).	REMARQUES.
1	25,1	24,2	22,8	4,0	10,6	6,2	3,0	12,0	100	70	100	NNE 18	NNE 35	NNW 35	0	1	0	0,1	
2	19,6	19,0	20,2	1,0	5,0	4,8	0,8	7,0	100	100	100	NW 24	NW 23	N 19	10	2	0	2,8	● ✳
3	20,6	20,2	19,8	3,0	8,8	6,2	2,0	10,0	100	78	97	NNW 16	N 25	NNW 18	0	3	0	0,7	
4	18,9	17,9	19,2	4,6	8,6	2,2	1,8	8,8	100	80	100	W 19	W 21	W 20	10	10	0	.	
5	19,4	18,5	17,6	2,0	6,0	3,8	1,0	8,2	100	85	100	SW 12	WSW 15	S 17	5	10	10	.	● △
6	17,0	17,4	17,4	5,0	10,0	7,4	3,8	11,0	100	92	100	SW 14	SSW 25	SSW 24	7	10	10	1,8	●
7	16,8	18,2	17,2	5,2	8,4	3,4	2,0	10,0	100	100	100	WSW 23	WSW 20	SSW 10	10	9	10	21,1	●
8	15,3	14,7	13,6	3,0	5,0	3,0	2,2	10,0	100	100	100	SW 15	WSW 25	WSW 10	10	3	9	1,2	● △
9	13,8	15,0	15,5	1,8	3,6	2,0	0,6	7,2	100	100	100	WSW 20	WSW 25	W 10	10	9	0	1,5	✳ ● △
10	17,6	18,4	19,9	2,0	7,0	3,2	0,8	9,2	100	79	100	W 8	N 5	NNW 25	2	6	0	0,4	⌣ ≡
11	18,4	14,4	09,7	1,4	3,2	3,0	1,0	5,0	100	100	100	WNW 25	NW 35	SSE 20	10	10	10	.	●
12	10,8	12,1	14,8	3,0	7,0	4,8	1,2	10,0	100	100	100	SE 42	SSE 40	SSE 40	10	9	5	17,0	●
13	17,9	20,1	20,3	6,0	14,6	12,2	4,0	16,0	95	78	80	SE 28	SSE 12	ENE 18	2	5	0	.	
14	19,4	17,8	16,4	11,0	18,0	14,0	8,8	20,0	86	64	81	ESE 10	ESE 13	SSW 24	0	0	0	.	
15	15,9	15,5	15,7	11,2	20,0	13,0	9,2	20,2	98	70	100	SE 3	E 15	E 20	0	0	6	.	●
16	16,0	15,4	14,9	11,0	20,0	16,0	11,0	21,0	100	80	80	ESE 10	E 20	SSW 15	4	0	8	1,1	● ↖
17	14,7	15,4	16,8	13,0	21,0	14,0	12,8	22,0	100	75	100	S 11	NE 12	SW 6	8	6	10	.	●
18	17,1	17,5	16,4	11,6	16,0	12,4	11,0	17,2	100	96	100	SSE 10	SE 10	Var. 15	10	10	10	5,0	● ↖ ▲
19	14,3	13,8	12,6	12,6	18,0	19,8	11,0	23,0	100	96	84	E 15	NNW 25	ESE 21	10	6	0	18,0	
20	15,6	16,0	16,4	17,2	23,0	17,0	.	23,4	100	77	100	WNW 18	WNW 13	WNW 30	5	0	0	.	● ↖
21	18,7	19,6	19,8	15,0	22,0	17,0	13,2	24,0	100	80	100	SSW 8	WSW 10	NNW 20	0	2	0	0,5	
22	19,7	19,5	18,8	15,0	21,0	14,0	13,2	21,2	100	96	100	NNW 24	NNW 21	NW 25	10	9	9	.	● ↖
23	18,3	18,1	18,1	15,0	19,0	15,0	12,8	20,2	99	75	81	NNE 30	NE 40	ENE 32	0	0	4	5,5	
24	18,3	19,4	20,0	11,0	15,0	14,0	9,8	17,0	97	90	97	NE 15	N 18	NE 7	8	6	4	0,6	●
25	20,9	21,3	21,8	11,4	18,0	12,2	11,0	18,4	100	92	100	NNW 15	NNW 18	NNW 21	10	10	9	.	● ↖
26	22,3	22,4	22,7	12,0	16,6	12,0	10,4	19,0	100	99	100	N 12	N 11	N 9	6	10	10	1,1	● ↖
27	21,4	20,8	20,3	13,4	17,4	13,2	11,8	19,4	100	100	100	W 9	NNW 8	WSW 15	3	3	0	10,0	● ↖
28	20,6	20,9	20,5	11,0	16,6	13,2	10,4	18,0	100	83	85	NW 21	N 12	NW 17	5	5	0	0,8	
29	20,2	19,7	19,0	14,8	20,0	13,6	11,2	20,2	92	89	100	WSW 10	W 11	WSW 5	1	9	9	.	●
30	17,4	16,7	16,[illegible]	11,4	13,6	11,0	10,0	15,4	100	100	100	SSW 10	WSW 15	W 17	0	10	1	5,2	●
31	18,0	17,3	18,6	12,0	17,0	10,0	9,2	18,0	100	84	85	W 4	SW 10	SW 12	6	8	0	3,6	
Moy.	18,06	17,97	17,86	8,76	13,87	10,12	7,30	15,55	98,9	87,1	95,8	16,1	19,0	18,6	5,9	5,8	4,3	98,0	

Juin 1910.

LANGRES (M. le chanoine Raclot).

Longitude 3°0′ E. — Latitude 47°52′. — Altitude 466m.

Cg = + 0mm,12

DATES.	PRESSION (700 +). 6h	12h	21h	TEMPÉRATURE. 6h	12h	21h	Min.	Max.	HUMIDITÉ relative. 6h	12h	21h	VENT. Direction et vitesse (1). 6h	12h	21h	NÉBULOSITÉ. 6h	12h	21h	PLUIE (2).	REMARQUES.
1	18,8	18,1	17,6	11,6	19,0	16,2	10,4	21,0	100	86	95	SSE 5	E 10	Calme 0	10	2	3	.	↖ lointain.
2	18,3	19,4	20,0	17,0	16,2	16,2	13,0	21,0	100	100	100	S 5	SSE 10	SE 12	8	9	9	2,0	● ↖
3	19,9	18,5	16,3	15,4	22,6	17,4	12,6	23,4	100	84	100	SE 4	SSE 10	Calme 0	1	0	1	2,6	● ↖
4	15,7	14,0	13,4	16,0	21,2	13,8	12,8	23,0	100	90	100	SSW 4	ESE 8	Calme 2	2	6	3	3,5	● ↖
5	12,0	11,3	11,4	14,0	21,0	18,8	12,2	22,8	100	94	100	W 10	N 20	NW 22	8	6	3	15,5	↖ lointain.
6	12,4	14,9	18,1	16,6	20,4	18,4	15,2	22,8	100	95	100	W 7	NNW 4	WNW 25	9	7	6	.	● ↖ lointain.
7	20,9	22,3	23,6	13,6	19,2	18,6	13,6	22,4	100	78	97	Calme 0	WSW 0	NW 10	10	10	0	3,0	
8	24,0	23,1	21,4	19,0	23,0	18,6	15,0	25,0	90	68	82	WNW 5	Calme 1	NE 10	2	1	0	.	
9	20,0	18,7	18,6	19,0	25,2	15,0	14,8	26,2	100	72	100	SE 5	E 10	SSE 25	0	1	10	.	● ↖
10	16,4	15,7	16,7	14,2	21,2	15,0	13,6	22,0	100	80	100	Calme 0	SSE 15	SSW 11	10	6	5	21,7	≡
11	16,2	17,0	18,4	13,8	14,6	13,0	12,8	16,8	100	100	100	SSE 10	W 25	WSW 7	10	10	10	0,1	● ≡ bruine.
12	18,1	18,3	18,[illegible]	13,8	16,0	14,0	12,8	18,0	100	97	100	Calme 0	NNW 5	WNW 14	10	10	10	11,7	●
13	17,3	17,8	18,1	14,4	19,0	13,0	12,6	19,2	100	94	100	W 14	NW 12	WNW 25	9	9	10	2,8	
14	20,1	22,1	25,0	12,0	12,4	12,4	11,6	13,2	100	100	100	WNW 30	NNW 42	NNW 32	10	10	10	0,1	≡ bruine.
15	25,8	26,7	26,9	8,0	11,0	11,8	8,0	12,2	100	94	100	N 35	N 16	NNW 15	10	10	10	0,9	●
16	25,7	25,9	25,0	10,2	13,8	12,6	9,8	15,6	100	95	100	N 15	N 12	N 7	10	10	10	.	
17	25,1	25,7	26,3	12,0	17,4	16,6	11,0	19,0	100	85	91	N 2	NE 6	N 5	0	10	1	.	
18	26,7	27,4	28,1	15,0	21,2	17,2	14,0		100	74	97	N 7	N 15	Calme 0	0	0	0	.	
19	27,8	27,8	27,0	15,0	22,0	17,4	13,8	23,0	85	65	72	Calme 3	NNE 15	NNE 20	1	0	0	.	
20	26,9	25,8	24,0	15,0	22,4	19,0	14,0	24,0	83	85	90	Calme 0	NNE 22	ENE 19	0	0	0	.	
21	22,0	21,4	21,2	15,4	25,0	17,0	14,2	27,0	92	70	100	ESE 22	SE 18	WNW 20	0	0	10	.	●
22	19,8	18,3	22,6	17,0	17,0	13,0	12,6	18,6	100	100	100	SSE 8	SW 12	SSW 15	9	10	10	2,2	● T
23	22,7	22,9	22,7	13,0	17,6	13,0	11,6	18,6	100	82	100	SW 10	SW 18	SW 14	5	4	10	36,6	● T
24	20,4	18,5	17,2	13,0	17,2	14,8	12,6	19,2	100	95	100	SSW 15	SSW 22	W 24	10	5	10	3,9	●
25	14,5	14,9	12,9	13,8	17,0	13,8	13,2	17,8	100	82	100	SW 23	WSW 20	WSW 6	10	8	10	16,4	●
26	10,0	11,4	13,1	10,4	14,0	11,4	10,0	16,8	100	97	92	W 15	W 15	W 20	10	8	6	5,7	●
27	17,2	18,7	20,6	10,0	15,0	13,6	9,2	18,0	100	95	100	WSW 17	SSW 16	SW 14	5	10	10	3,[illegible]	● bruine.
28	21,1	21,7	21,4	13,4	16,0	15,6	11,8	16,6	100	88	92	SW 18	SSW 23	SSW 25	8	10	9	0,2	
29	20,7	20,8	18,6	14,2	18,6	15,4	14,0	22,6	100	85	100	SSW 11	SSW 18	SW 13	10	8	6	0,3	● bruine.
30	15,1	15,1	19,2	13,8	13,0	11,2	11,0	15,0	100	97	100	SSE 8	WSW 20	SSW 15	10	10	8	15,7	●
Moy.	19,72	19,81	20,18	13,99	18,31	15,13	12,46	20,07	98,3	87,6	96,9	10,3	14,7	14,2	6,6	6,3	6,3	148,2	

(1) La vitesse du vent est exprimée en kilomètres à l'heure.

(2) La pluie est mesurée le matin à 9h et inscrite à la date de ce même jour.

Juillet 1910.

LANGRES (M. le chanoine Raclot).

Longitude 3°0′ E. — Latitude 47°52′. — Altitude 466m. Cg = + 0mm,12

DATES.	PRESSION (700 +). 6h	12h	21h	TEMPÉRATURE. 6h	12h	21h	Min.	Max.	HUMIDITÉ relative. 6h	12h	21h	VENT. Direction et vitesse (1). 6h	12h	21h	NÉBULOSITÉ. 6h	12h	21h	PLUIE. (2).	REMARQUES.
1	18,8	19,0	19,8	11,0	14,2	12,0	10,6	17,0	100	97	100	SSW 16	SW 16	S 11	10	5	10	5,4	● △ T ⌒
2	18,7	17,6	15,9	11,0	15,8	13,0	10,0	18,8	100	73	100	SW 8	SSW 15	WSW 15	9	6	9	5,4	●
3	17,8	18,0	17,9	11,0	15,4	10,0	9,8	18,0	97	73	100	W 25	WSW 21	SSW 12	10	5	9	0,9	●
4	18,0	19,1	22,1	9,4	14,6	10,6	8,6	15,2	100	85	100	W 10	WNW 15	WNW 21	10	5	2	10,1	●
5	24,0	24,5	24,7	10,0	14,2	11,6	10,0	16,0	100	87	100	WNW 16	W 14	W 19	10	10	9	3,0	● T
6	21,0	16,0	15,5	10,4	12,0	11,0	10,0	17,8	100	100	100	S 24	SSE 25	W 26	10	10	2	14,8	●
7	16,1	18,6	20,2	11,8	14,0	10,0	10,0	16,0	100	91	100	NNW 36	NNW 30	NW 15	10	8	10	25,0	●
8	19,6	20,5	21,6	9,8	12,8	11,6	9,8	16,2	100	94	100	NNW 18	NNW 20	NW 14	10	10	0	5,6	●
9	21,2	21,0	20,0	10,6	14,6	12,6	10,2	15,4	100	85	100	WNW 14	NNE 20	NNE 14	10	1	6	0,1	Bruine.
10	19,0	18,7	18,8	11,8	20,0	15,6	10,0	21,6	100	75	100	ENE 15	NE 3	NNE 12	0	1	9	.	
11	19,2	19,9	20,8	12,6	18,0	14,8	12,0	21,0	100	83	94	NNE 10	NNE 14	NNW 19	9	9	3	.	
12	21,2	22,1	22,4	15,2	21,4	18,2	12,8	22,4	100	76	83	NW 10	Calme 3	WSW 5	5	2	5	.	
13	23,1	24,7	25,3	15,2	20,0	16,2	14,4	22,4	100	84	100	SW 10	SSE 12	WNW 5	9	2	5	.	● ⌇
14	24,2	23,0	21,4	16,0	23,0	18,3	14,8	24,4	97	73	91	NNE 9	NNE 15	NNE 12	0	0	0	15,0	
15	19,1	17,8	16,9	17,2	25,0	20,0	15,0	25,2	100	77	90	E 16	E 10	NNE 7	2	2	1	.	
16	16,9	17,0	16,1	17,0	25,0	20,2	15,8	26,6	100	75	92	Var. 10	ESE 18	ESE 14	0	1	9	.	
17	16,4	17,3	18,6	18,8	24,8	16,0	16,0	26,2	100	73	100	SSE 14	NNE 10	SSE 21	5	8	9	.	● ⌇
18	19,3	19,9	20,7	16,8	21,0	16,0	14,6	22,2	96	74	100	WSW 18	W 18	SW 19	6	10	10	9,4	● bruine T
19	20,9	21,8	22,8	14,0	16,8	15,4	14,0	19,8	100	100	100	SW 16	W 16	W 22	10	9	10	6,2	●
20	22,8	23,4	23,2	13,6	19,8	15,8	13,2	21,0	100	85	92	WNW 17	WSW 18	WSW 20	10	7	9	.	G
21	23,0	21,8	21,9	15,0	23,2	19,0	14,4	26,0	100	76	81	SSW 24	SSW 21	WSW 29	9	2	2	.	
22	20,1	17,5	17,5	19,0	26,2	17,8	14,0	27,4	90	84	100	S 17	SSE 14	WSW 32	0	2	9	.	● ▲ ⌇
23	20,5	21,4	22,5	13,0	16,0	12,8	12,2	19,2	100	84	100	WSW 23	W 14	W 20	5	9	4	9,7	●
24	24,3	24,8	23,0	10,8	14,2	12,4	10,0	17,0	100	88	90	W 11	W 15	WSW 17	10	10	3	.	
25	19,7	18,7	18,3	13,0	17,0	14,2	11,8	19,4	90	80	100	S 15	S 20	SW 14	2	4	2	.	●
26	19,2	21,1	23,6	12,0	15,0	12,0	11,4	17,2	100	73	99	W 18	WSW 22	W 14	10	4	0	0,4	
27	24,2	24,7	22,5	11,0	18,0	14,0	10,8	19,0	94	75	92	Calme 2	ESE 7	ESE 10	1	5	2	.	
28	20,3	19,5	17,9	11,4	22,0	16,8	11,4	23,0	100	75	92	SE 8	SSE 12	SSE 15	8	1	10	.	● ⌇
29	18,8	19,9	20,9	15,8	16,2	14,8	13,8	18,4	100	100	100	S 16	S 10	S 15	10	10	8	4,4	●
30	20,8	20,0	18,3	13,6	22,0	18,0	13,0	23,2	100	80	99	SSE 10	SSE 10	S 18	10	10	10	10,6	● ⌇
31	17,8	18,5	19,4	16,0	19,0	15,4	15,0	20,2	100	97	100	SSE 25	S 15	W 10	10	10	10	4,8	●
Moy.	20,19	20,25	20,34	13,35	18,43	14,71	12,24	20,43	98,8	83,0	96,6	15,5	15,3	15,8	7,1	5,7	6,0	130,8	

Août 1910.

LANGRES (M. le chanoine Raclot).

Longitude 3°0′ E. — Latitude 47°52′. — Altitude 466m. Cg = + 0mm,12

DATES.	PRESSION (700 +). 6h	12h	21h	TEMPÉRATURE. 6h	12h	21h	Min.	Max.	HUMIDITÉ relative. 6h	12h	21h	VENT. Direction et vitesse (1). 6h	12h	21h	NÉBULOSITÉ. 6h	12h	21h	PLUIE (2).	REMARQUES.
1	21,1	21,4	19,7	14,6	20,4	16,0	14,6	22,0	100	77	90	W 12	S 6	SSE 8	2	2	2	4,8	
2	18,8	18,5	19,9	15,0	17,0	13,0	12,2	18,0	100	98	97	SSE 8	SSW 8	W 10	3	2	2	.	●
3	19,7	18,8	18,5	13,0	16,8	14,2	12,0	17,8	100	85	100	W 6	Calme 2	SSW 11	2	2	2	11,1	●
4	17,4	16,4	15,4	16,0	21,0	14,2	11,6	21,8	92	73	100	SSE 3	SSE 14	SSW 6	0	0	3	0,7	●
5	17,5	17,9	19,2	11,6	17,0	11,8	11,0	18,0	100	85	100	SW 12	SSW 12	WSW 16	6	10	10	22,8	●
6	21,2	23,2	23,5	11,0	15,6	12,2	11,0	17,4	100	88	100	W 22	WSW 21	SW 10	10	6	10	3,5	Bruine.
7	23,1	23,1	21,8	13,4	18,0	14,2	11,0	19,6	100	75	99	W 10	WNW 14	N 6	5	7	4	.	
8	20,4	18,9	18,0	14,0	21,4	16,2	11,4	23,4	91	72	85	SSE 6	SE 16	E 9	0	5	6	.	
9	16,3	16,0	16,9	13,0	14,6	14,2	12,8	17,0	100	100	100	ESE 14	SE 18	ESE 12	10	10	10	1,7	●
10	17,2	18,3	20,1	13,4	14,4	14,4	13,2	16,2	100	100	100	W 12	Var. 16	NE 14	10	10	6	10,2	●
11	21,8	23,0	25,2	12,6	19,2	15,0	12,0	20,4	100	87	95	WNW 15	N 14	Calme 1	10	7	2	33,5	●
12	26,3	26,9	27,1	14,6	22,4	16,8	13,0	22,6	94	72	95	W 12	W 14	WSW 14	0	7	8	0,4	●
13	26,0	26,8	26,1	16,4	20,8	17,0	15,4	22,0	100	86	100	W 18	W 14	W 10	7	7	6	3,2	●
14	24,1	22,8	20,7	16,4	24,2	16,6	15,2	26,0	100	77	100	ENE 12	E 13	ESE 15	0	2	0	.	
15	19,6	21,7	24,0	14,8	19,0	16,4	13,0	20,0	100	97	100	SSE 16	WSW 12	W 16	0	10	9	.	●
16	25,1	25,8	26,2	14,0	19,8	16,0	13,4	21,2	94	76	83	NNE 13	N 12	NNE 15	3	4	5	0,2	
17	26,0	25,7	25,0	15,2	22,0	18,2	13,2	24,8	85	75	90	ESE 16	SW 17	W 18	0	5	4	.	
18	24,8	24,4	23,9	18,0	24,0	18,8	17,0	25,2	91	73	97	SW 12	WSW 8	Calme 2	8	4	7	.	
19	23,3	23,4	24,0	15,8	21,2	18,0	15,4	22,2	100	78	95	WSW 6	WSW 9	WSW 11	10	6	8	.	
20	26,0	26,0	24,8	16,0	23,0	20,2	15,0	25,2	100	77	97	W 18	S 14	SSE 15	8	8	8	.	
21	23,8	23,0	21,6	19,8	26,0	16,0	15,0	27,2	100	78	100	SSW 14	W 14	Var. 22	0	3	6	.	○ ⌇
22	20,0	23,0	23,8	13,0	15,0	13,2	12,4	18,2	100	90	100	W 26	W 18	WSW 18	10	10	10	40,0	●
23	23,2	23,0	23,2	12,0	15,0	12,4	12,0	17,6	100	87	92	W 14	WNW 18	W 14	9	10	2	.	●
24	22,7	22,1	22,5	13,0	16,0	14,8	12,0	18,0	86	98	100	S 15	S 22	S 16	3	10	6	0,3	●
25	24,0	24,8	23,5	13,0	19,6	15,6	11,6	21,8	98	77	84	WSW 18	S 16	SSE 16	5	0	0	0,6	
26	21,0	20,4	19,9	13,0	19,2	17,0	12,2	21,0	100	100	100	SSE 12	SSE 11	SW 8	0	10	10	.	● T
27	22,6	23,5	23,9	11,8	18,0	12,0	11,0	18,8	100	82	95	W 10	SW 12	WNW 7	5	6	0	6,3	
28	20,7	18,8	17,2	10,6	18,0	14,2	10,0	19,0	100	85	100	ESE 9	SSE 10	SSE 12	5	5	2	.	●
29	18,2	19,5	21,1	13,6	14,1	14,8	13,6	16,0	100	100	100	WSW 14	SSE 14	S 18	10	10	0	18,7	● ≡
30	23,2	24,1	26,7	13,0	18,0	13,6	12,8	19,0	100	86	100	SSW 12	SSW 10	WSW 15	10	9	1	2,6	●
31	28,2	28,9	29,1	11,4	17,0	13,0	11,4	18,2	100	85	100	W 18	NW 20	W 24	2	5	10	0,4	
Moy.	22,04	22,26	22,34	13,97	18,96	15,16	12,82	20,50	97,8	84,5	96,6	13,1	13,5	12,5	4,9	6,2	5,1	141,0	

(1) La vitesse du vent est exprimée en kilomètres à l'heure.

(2) La pluie est mesurée le matin à 9h et inscrite à la date de ce même jour.

Septembre 1910.

LANGRES (M. le chanoine Raclot).

Longitude 3°0′ E. — Latitude 47°52′. — Altitude 466m.

Cg = + 0mm,12

DATES.	PRESSION (700 +). 6h	12h	21h	TEMPÉRATURE. 6h	12h	21h	Min.	Max.	HUMIDITÉ relative. 6h	12h	21h	VENT. Direction et vitesse (1) 6h	12h	21h	NÉBULOSITÉ. 6h	12h	21h	PLUIE (2).	REMARQUES.
1	28,5	27,8	27,5	11,0	17,0	13,0	11,0	18,0	100	90	100	W 10	WNW 10	NNW 15	7	6	0	.	●
2	26,6	26,5	26,6	11,0	15,0	12,2	11,0	15,8	100	88	100	NNW 17	NNW 22	NW 26	10	10	0	1,8	
3	25,9	25,0	24,4	12,0	14,0	13,0	11,0	15,0	100	100	100	W 15	W 10	W 2.	10	10	0	0,2	●
4	23,3	22,5	22,6	9,8	13,8	10,4	9,0	15,0	100	90	100	W 15	NW 25	W 26	0	4	10	.	≡
5	21,9	21,1	22,5	10,0	11,8	11,8	10,6	12,2	100	100	100	WNW 21	WNW 28	NNW 34	10	10	10	4,0	● ≡ ⚍
6	22,2	23,0	23,6	11,0	12,6	12,4	11,0	13,8	100	100	100	WNW 34	NW 34	NNW 28	10	10	10	11,8	●
7	24,0	24,3	23,9	11,4	15,0	12,0	11,2	16,0	100	100	100	NNW 23	N 22	NNW 19	10	10	6	2,3	●
8	23,3	23,2	23,2	10,2	14,0	11,6	9,8	16,0	100	90	100	N 12	N 12	N 12	10	10	0	0,6	
9	22,6	22,7	23,9	10,0	15,0	10,8	9,4	16,0	100	85	100	NNE 10	NNE 14	NNE 14	10	6	0	.	
10	23,8	23,7	23,9	9,8	14,8	12,0	9,0	16,0	100	91	100	N 12	N 10	N 12	10	10	10	.	
11	22,3	21,6	21,2	11,8	16,0	11,4	10,8	19,8	100	81	100	N 14	NNE 16	NNE 18	10	2	0	0,1	●
12	20,6	20,3	21,0	10,2	15,6	13,8	9,8	16,2	100	98	100	NNE 19	NNE 20	NNE 17	2	7	10	.	
13	20,5	21,0	22,2	11,8	13,0	9,8	8,8	15,0	100	90	100	NNW 16	NNW 18	NNW 18	10	6	0	0,1	●
14	22,2	22,4	22,8	6,2	12,0	10,0	6,0	13,0	100	92	100	W 19	NNW 12	N 18	4	10	10	.	●
15	21,7	22,7	24,5	9,4	12,8	12,0	9,4	14,0	100	98	100	W 10	WNW 5	W 8	10	10	10	0,5	
16	25,2	26,2	27,2	12,0	15,4	14,0	11,8	17,0	100	100	100	NW 8	NNE 11	N 10	10	10	0	0,1	≡ bruine, ⸜
17	27,8	28,8	28,8	9,2	18,6	11,8	9,0	19,6	100	70	100	NE 7	ENE 15	ENE 7	0	0	0	.	
18	28,0	27,8	26,9	8,0	17,6	14,0	7,8	19,0	100	87	100	ESE 20	SSE 10	SSE 15	0	2	5	.	
19	24,4	23,6	21,8	11,8	17,0	12,8	11,8	17,8	100	95	100	SSE 17	SSE 10	SSE 6	10	10	10	.	●
20	20,5	21,0	22,1	12,0	9,8	8,0	6,0	12,4	100	100	100	SW 10	N 20	NNE 20	10	10	0	5,2	● ≡
21	24,7	25,6	27,2	4,2	8,8	6,2	4,2	10,0	100	85	100	NNE 17	N 18	NNW 16	7	8	6	0,7	
22	27,9	28,6	29,2	4,0	8,4	7,6	3,4	8,8	100	84	100	NNW 18	N 15	N 16	5	10	10	.	
23	28,6	28,8	28,7	5,4	10,4	9,0	5,0	11,6	100	81	100	N 19	N 21	N 15	5	9	6	.	
24	27,8	26,9	27,1	7,0	12,4	8,6	7,2	13,0	100	100	100	NNW 10	NNW 10	NNW 16	6	6	6	.	
25	26,9	26,4	25,2	7,4	14,0	9,2	7,2	14,8	100	84	100	NNE 14	ENE 18	ESE 16	0	0	0	.	
26	24,8	25,5	26,8	7,0	18,0	15,6	7,0	18,8	100	80	90	SSE 16	SSE 14	SSW 13	0	0	0	.	
27	27,3	27,3	27,2	14,4	19,0	15,0	13,4	20,0	92	84	100	WSW 4	SSE 8	S 9	0	1	0	.	
28	26,6	26,1	24,8	12,0	20,0	15,2	12,0	21,0	100	80	98	SSE 12	SSE 18	SSE 26	0	0	0	.	
29	23,3	23,2	22,5	13,0	20,0	16,4	13,2	21,0	100	91	100	SSW 45	SSE 18	S 24	2	0	1	.	
30	23,4	24,6	25,7	13,4	18,4	16,8	13,4	20,0	100	100	100	SSE 20	SSE 20	SSE 17	10	6	1	2,7	●
Moy.	24,55	24,61	24,83	9,88	14,67	11,88	9,32	15,89	99,7	90,5	99,6	16,1	16,1	16,8	6,3	6,4	4,0	30,1	

Octobre 1910.

LANGRES (M. le chanoine Raclot).

Longitude 3°0′ E. — Latitude 47°52′. — Altitude 466m.

Cg = + 0mm,12

DATES.	PRESSION (700 +). 6h	12h	21h	TEMPÉRATURE 6h	12h	21h	Min.	Max.	HUMIDITÉ relative. 6h	12h	21h	VENT. Direction et vitesse (1). 6h	12h	21h	NÉBULOSITÉ. 6h	12h	21h	PLUIE (2).	REMARQUES.
1	26,6	26,0	26,0	13,8	20,0	16,0	13,2	21,4	100	85	100	SSE 13	SSE 10	SSE 14	10	5	0	0,7	
2	24,6	24,7	24,5	14,0	19,4	18,0	14,0	21,4	100	77	82	SSE 15	SSE 24	S 20	1	5	0	.	◎
3	27,3	29,9	31,4	13,0	15,4	11,2	10,0	15,0	100	88	100	W 21	W 17	W 17	1	10	0	2,8	●
4	32,9	33,7	33,5	8,0	13,0	10,4	8,0	13,4	100	88	95	NW 18	NNE 15	NNE 16	2	1	0	.	
5	31,4	30,6	28,6	10,0	13,6	12,8	10,0	14,0	100	94	100	N 16	NNE 16	N 28	9	8	0	.	
6	27,6	27,0	25,8	8,6	12,0	12,6	8,6	14,2	100	75	99	NNE 32	NE 44	NE 40	0	0	0	.	
7	24,2	22,7	21,4	7,0	15,0	12,0	6,8	16,0	100	77	95	ENE 36	ENE 24	ESE 17	0	0	0	.	
8	20,2	20,7	21,9	6,2	12,0	12,4	6,2	13,0	100	92	97	SSE 4	SSE 8	S 20	10	10	10	.	≡
9	22,8	23,7	23,9	11,0	17,8	13,8	10,8	18,8	94	78	95	SSW 20	Calme 0	WSW 4	2	6	0	.	
10	23,6	24,4	23,8	9,0	13,2	9,8	9,0	15,0	100	100	100	SE 7	SSE 7	SSE 11	10	9	0	.	≡ G
11	22,5	21,2	19,3	9,0	14,0	11,4	9,0	15,4	100	88	100	SSE 11	SSE 14	SSE 20	4	8	10	.	◎
12	17,3	17,3	18,5	11,0	11,6	10,6	9,8	12,0	100	100	100	SSE 15	SSE 24	S 24	10	10	10	2,2	◎
13	18,7	21,2	23,8	9,4	11,6	11,0	9,4	13,4	100	100	100	E 18	SE 12	E 10	10	9	5	7,0	◎
14	26,5	28,4	27,5	10,0	13,4	9,0	8,0	14,2	100	99	100	N 10	NE 6	ESE 39	10	10	6	4,8	≡
15	27,3	28,8	28,5	8,0	12,4	8,8	6,8	13,6	100	100	100	SSE 15	ESE 10	ESE 17	10	6	0	.	
16	26,9	26,9	26,1	6,0	10,4	10,4	5,8	12,8	100	100	100	SSE 20	SSE 12	SSE 11	0	10	0	.	
17	26,0	26,1	26,2	8,8	16,0	11,4	8,6	16,8	100	87	100	WSW 16	WSW 18	SSW 13	0	3	8	.	≡
18	26,0	25,8	25,5	9,0	13,0	9,8	9,0	14,2	100	88	98	W 10	W 12	W 18	10	9	2	0,5	◎
19	22,3	20,2	18,1	8,2	12,0	9,8	8,2	12,4	100	84	100	S 18	SSE 18	S 15	8	8	9	.	◎
20	15,3	14,1	12,9	8,0	9,8	5,8	5,0	11,0	100	92	100	S 18	S 15	WSW 10	9	10	10	2,5	◎
21	14,7	15,0	17,4	4,0	8,0	6,4	4,0	8,4	100	100	100	SSE 12	SSE 10	SSE 10	10	9	10	9,0	
22	18,1	18,0	18,3	3,4	8,0	6,0	3,4	8,4	100	87	100	SE 3	NE 4	E 12	9	10	10	.	
23	17,8	17,4	16,9	5,0	9,8	5,8	4,8	10,6	100	87	100	NE 6	E 18	ESE 20	0	5	0	.	≡
24	17,0	17,2	19,0	4,2	9,0	7,2	4,0	9,4	100	100	100	SSE 19	SSE 21	SSE 15	10	10	10	.	G ●
25	20,8	22,4	24,4	7,0	13,0	10,0	7,0	14,4	100	87	100	SSE 10	SSE 10	SSE 11	10	5	0	1,7	≡
26	24,7	24,3	22,8	7,0	13,0	9,2	7,0	14,0	100	92	100	SSE 10	SE 11	SE 22	0	3	0	.	≡
27	19,4	18,3	17,6	6,4	10,0	10,0	6,0	12,2	100	99	97	SE 18	SE 15	SSE 10	10	9	10	.	● ≡
28	18,6	19,2	19,7	9,0	14,4	14,0	8,6	15,6	100	84	95	SSE 10	SSE 12	SSE 10	10	4	0	3,3	● ≡
29	19,2	18,8	17,0	12,0	14,8	11,2	11,2	15,0	95	90	100	SSW 10	SSE 13	SSE 11	6	5	10	.	●
30	15,2	16,1	15,7	11,0	14,0	10,8	10,2	14,4	100	84	98	SSE 15	SSE 12	S 18	8	6	10	7,7	●
31	14,2	15,1	16,1	10,0	10,0	9,6	9,0	10,2	100	100	100	W 14	W 14	W 18	10	10	10	15,6	●
Moy.	22,25	22,43	22,33	8,61	12,83	10,55	8,11	13,89	99,6	90,4	98,4	14,8	14,5	16,8	6,7	6,9	4,5	57,8	

(1) La vitesse du vent est exprimée en kilomètres à l'heure.

(2) La pluie est mesurée le matin à 9h et inscrite à la date de ce même jour.

Novembre 1910.

LANGRES (M. le chanoine Raclot).

Longitude 3°0′ E. — Latitude 47°52′. — Altitude 466m. Cg = + 0mm,12

DATES.	PRESSION (700 +). 6h	12h	21h	TEMPÉRATURE. 6h	12h	21h	Min.	Max.	HUMIDITÉ relative. 6h	12h	21h	VENT. Direction et vitesse (1). 6h	12h	21h	NÉBULOSITÉ. 6h	12h	21h	PLUIE (2)	REMARQUES.
1	12,4	07,9	04,6	7,2	8,4	7,4	6,0	11,4	99	98	96	SSW 25	SSW 34	WSW 30	10	10	10	1,8	◎ △
2	04,7	06,1	08,5	4,8	5,2	3,0	2,8	7,4	96	85	98	W 30	WNW 39	WSW 32	10	10	10	30,0	● ↖ ✳ △ ↖
3	08,6	09,4	02,5	4,0	7,0	7,0	3,8	8,0	97	82	92	WSW 26	WSW 15	WSW 25	10	6	7	4,3	●
4	05,5	09,6	10,9	5,8	7,4	6,2	5,4	8,0	90	80	92	W 36	WSW 26	S 27	9	10	0	4,3	●
5	10,3	08,8	06,7	5,0	7,0	4,6	4,4	9,0	100	91	100	S 24	W 15	Calme 0	5	7	10	0,8	●
6	07,0	10,1	11,8	5,0	5,0	3,0	2,8	6,2	100	95	98	W 18	W 17	SSE 17	10	10	0	12,0	●
7	08,0	06,6	10,9	4,0	6,0	6,4	3,6	8,2	100	100	97	SSE 32	SSE 30	WSW 17	10	10	0	7,5	●
8	13,2	16,3	17,3	5,0	9,0	5,8	5,0	9,4	92	75	100	SW 14	SW 20	NNW 26	9	10	10	22,8	●
9	16,7	17,6	20,1	7,0	7,0	4,8	4,6	9,0	100	98	100	SSW 26	WNW 25	W 18	10	10	10	29,3	● ≡
10	22,6	25,1	26,3	2,0	5,0	1,4	0,6	5,4	100	92	94	NNW 19	NW 18	WSW 26	10	3	2	12,0	▭
11	19,5	12,5	14,7	0,0	1,4	3,8	− 0,3	3,8	100	100	97	SSE 27	S 21	W 25	10	10	9	2,5	✳ ●
12	21,5	23,9	24,6	0,8	4,4	3,0	0,0	4,8	100	80	82	W 10	WSW 10	SSW 7	6	4	0	14,0	
13	21,0	15,8	09,9	− 0,2	5,0	7,8	− 1,2	8,2	100	72	98	SSE 17	SSE 24	SSE 34	8	5	5	.	● ▭
14	09,3	09,4	07,1	6,6	7,6	4,0	4,0	8,2	98	82	97	S 26	SSE 23	SSE 18	9	7	8	3,6	●
15	05,0	04,6	05,3	2,8	5,0	2,8	2,4	6,2	100	87	100	SSW 10	SSE 20	S 17	10	8	9	1,9	◍
16	08,0	12,1	18,9	0,8	2,0	− 0,8	− 1,0	2,4	100	100	100	WNW 25	WNW 30	WSW 15	10	10	0	6,2	✳ ≡
17	17,4	13,0	02,6	− 1,6	0,4	− 0,4	− 2,0	0,8	100	100	100	SSW 20	SSE 20	W 21	5	9	10	1,5	✳ ≈
18	12,6	14,9	15,7	− 1,0	− 0,2	− 0,2	− 1,0	0,0	100	100	100	W 25	W 20	W 22	10	10	10	18,2	✳
19	14,2	20,0	23,2	− 0,2	0,8	0,2	− 0,2	1,4	100	100	100	NNW 15	WNW 22	W 22	10	10	10	7,0	✳ ≡
20	24,1	23,8	20,4	− 1,0	1,8	− 0,2	− 1,0	1,8	92	85	94	WNW 18	W 7	S 19	6	8	10	.	
21	18,5	20,5	21,6	− 0,8	0,2	− 2,0	− 3,4	0,2	100	86	92	Calme 2	WNW 14	WNW 10	8	8	0	2,0	✳ ≡
22	22,0	22,3	23,5	− 0,8	1,2	− 0,8	− 1,6	1,8	95	97	100	WSW 16	WNW 10	WNW 10	9	10	6	.	≡
23	23,7	23,3	22,1	− 1,8	0,0	− 2,0	− 2,2	0,0	100	98	100	NW 5	Calme 0	SE 5	10	10	10	.	≡ V
24	22,6	23,1	21,6	− 2,8	1,0	− 1,0	− 3,4	1,8	100	92	92	ESE 10	ESE 15	SE 14	6	5	10	.	
25	16,9	13,2	09,8	− 1,0	3,0	4,4	− 1,4	4,4	96	100	100	SSE 10	SSE 15	SSE 22	10	10	10	.	≡ ●
26	16,0	20,1	22,2	− 1,2	− 2,0	− 1,8	− 3,6	0,6	100	100	97	NW 25	W 13	SSW 5	10	10	10	12,4	≡
27	20,8	18,9	14,7	− 4,0	− 2,0	1,8	− 4,8	3,0	100	100	100	SE 3	S 6	SSE 22	10	10	10	.	≡ V ≈
28	14,7	15,2	16,1	5,0	8,0	9,4	3,2	9,4	100	100	100	S 20	SSE 24	SSE 24	10	10	10	7,0	●
29	17,3	16,4	15,2	7,8	9,0	9,0	7,6	10,0	100	97	92	S 21	SSE 15	SSE 17	8	8	10	5,4	● ≡
30	14,6	14,0	15,4	7,6	9,6	7,8	7,0	10,0	100	92	100	SE 15	ESE 20	SSE 12	9	8	10	2,0	◍
Moy.	14,96	15,15	14,81	2,16	4,11	3,17	1,20	5,36	98,5	92,1	96,9	19,0	18,9	18,6	8,9	8,5	7,0	207,9	

Décembre 1910.

LANGRES (M. le chanoine Raclot).

Longitude 3°0′ E. — Latitude 47°52′. — Altitude 466m. Cg = + 0mm,12

DATES.	PRESSION (700 +). 6h	12h	21h	TEMPÉRATURE. 6h	12h	21h	Min.	Max.	HUMIDITÉ relative 6h	12h	21h	VENT. Direction et vitesse (1). 6h	12h	21h	NÉBULOSITÉ. 6h	12h	21h	PLUIE (2).	REMARQUES.
1	15,7	16,0	17,7	6,0	7,4	5,6	5,4	8,0	100	95	100	SSE 10	Calme 0	Calme 3	10	10	10	0,7	◎
2	18,5	18,8	19,6	5,0	5,0	3,2	3,0	5,8	99	95	90	NNE 5	NE 10	ENE 6	10	9	10	1,4	
3	18,1	16,9	14,8	2,8	6,0	5,2	2,8	6,2	100	90	100	ESE 15	ESE 10	SE 18	10	10	10	.	◍
4	13,8	13,4	12,3	7,2	9,6	5,6	4,0	10,2	100	80	90	SSE 20	SSE 12	SSE 8	10	8	0	2,0	
5	11,6	11,6	11,1	4,4	5,6	4,2	3,6	5,6	85	100	97	SSE 11	SSE 8	SSE 8	10	8	0	.	◍ ≡
6	09,0	08,5	12,0	5,2	5,8	6,0	4,2	7,2	100	100	100	SE 12	SSE 3	SW 10	10	10	10	4,6	●
7	17,0	15,9	13,5	5,0	5,2	4,6	3,8	5,6	100	100	97	W 5	SSE 5	SE 7	10	10	0	14,9	● ≡
8	11,5	06,6	04,9	2,6	7,0	6,8	2,6	7,4	100	87	100	SSE 14	SSE 12	SSE 10	0	6	10	.	◍
9	07,7	09,8	09,5	5,0	7,6	5,6	4,4	8,0	98	85	100	SSW 11	SSE 10	SSE 7	6	0	10	6,0	
10	06,7	05,0	04,5	4,2	8,4	7,6	3,8	9,2	90	79	96	SSE 8	SSE 20	SSE 10	5	10	10	.	◎
11	05,5	07,9	12,6	7,2	7,4	7,2	7,0	7,8	100	100	100	SSE 12	SSE 20	SSE 18	10	10	10	2,5	●
12	15,1	14,6	16,9	6,0	7,0	7,2	5,6	8,2	100	92	92	SSE 15	SSE 14	S 21	10	6	1	.	● ≡
13	16,9	14,7	13,4	7,0	9,0	7,6	6,8	9,4	96	94	100	SSE 20	SSE 26	SSE 16	0	7	9	0,5	◍ ≡
14	16,7	18,5	16,4	6,0	7,0	5,4	5,0	7,6	100	98	100	WSW 7	SSE 9	SSE 14	10	10	10	9,8	●
15	12,3	11,4	16,5	6,0	6,4	7,8	4,6	8,6	100	100	100	SSE 25	SSE 20	WSW 20	9	10	9	8,8	●
16	18,5	15,6	17,4	6,0	6,2	8,4	6,0	9,2	100	100	100	SSW 12	SSE 26	SSW 15	9	10	9	8,4	● ≡
17	14,3	14,5	15,7	6,4	5,6	5,6	5,4	9,2	100	100	100	W 12	WNW 10	SSW 17	10	10	10	20,0	● ≡
18	17,0	18,4	22,0	5,2	4,6	3,8	3,4	5,8	100	100	100	W 8	WNW 15	NNW 23	10	10	10	6,5	●
19	26,4	28,5	29,9	3,0	3,4	3,2	2,4	3,8	100	100	100	NW 15	WNW 14	WSW 6	10	10	10	4,4	● ≡
20	29,7	30,7	30,2	4,4	5,8	5,0	3,8	6,0	100	100	100	SSW 12	SSW 9	S 8	10	10	10	5,5	Bruine.
21	28,0	26,0	25,9	3,6	5,0	0,6	0,0	5,0	100	86	100	Calme 0	ESE 20	SSE 10	10	2	10	0,7	≡
22	27,1	27,7	29,0	0,0	2,0	3,0	− 0,6	4,8	100	86	62	S 10	S 4	SW 12	0	2	0	.	▭ ≡
23	29,0	30,0	29,5	1,6	2,0	− 2,8	− 2,8	5,2	95	80	95	Var. 10	WNW 8	SW 12	0	0	0	.	▭ ≡
24	26,7	24,5	19,9	− 0,4	0,6	2,8	− 1,2	3,2	96	100	100	SW 12	S 12	WSW 13	0	8	10	.	▭ ●
25	16,0	15,4	15,3	4,2	3,8	2,8	2,8	4,2	100	100	100	W 14	W 16	W 11	10	10	10	11,0	●
26	14,7	12,8	10,8	2,8	4,0	1,2	0,8	4,0	100	100	100	W 20	WSW 30	W 25	10	10	10	3,0	●
27	04,7	07,6	12,4	− 0,4	− 0,6	− 1,4	− 2,0	0,6	100	100	100	SSW 28	NNW 45	NNW 43	10	10	10	11,7	✳ ⊠ 0m,03
28	17,7	21,0	25,0	− 3,0	− 3,0	− 4,0	− 4,2	− 2,0	100	100	99	N 51	N 55	NE 30	6	1	10	0,6	✳
29	26,8	27,5	27,8	− 6,0	− 1,4	− 1,2	− 6,4	− 0,8	97	90	100	NW 13	W 10	W 10	0	6	10	.	Dégel.
30	27,2	27,3	28,1	0,0	0,4	0,2	− 0,6	0,6	100	100	100	W 15	W 15	NNW 30	10	10	10	.	✳ ● ≡
31	30,0	30,8	31,4	− 1,2	0,0	− 0,8	− 1,2	0,6	100	95	100	NNW 30	N 23	N 17	10	8	10	0,2	
Moy.	17,74	17,67	18,28	3,41	4,61	3,74	2,33	5,62	98,6	94,6	97,4	14,6	15,8	14,6	7,6	7,8	8,0	123,2	

(1) La vitesse du vent est exprimée en kilomètres à l'heure.

(2) La pluie est mesurée le matin à 9h et inscrite à la date de ce même jour.

Janvier 1910.

MONT-VENTOUX.

Longitude 2°57′ E. — Latitude 44° 10′. — Altitude 1900^{m}. Cg = — 0^{mm},27

DATES.	PRESSION (500 ou 600 +). 6h	12h	21h	TEMPÉRATURE. 6h	12h	21h	Min.	Max.	HUMIDITÉ relative. 6h	12h	21h	VENT. Direction et force (1). 6h	12h	21h	NÉBULOSITÉ. 6h	12h	21h	PLUIE (2).	REMARQUES.
1	98,5	99,3	01,8	- 8,6	- 8,0	- 8,6	- 8,9	- 1,4	100	100	100	NW 5	NW 6	NW 2	10	10	10	.	≡
2	06,8	07,8	09,0	- 2,1	1,8	2,0	- 9,2	3,6	31	55	55	E 2	E 1	N 1	0	0	0	.	
3	10,8	11,0	12,6	2,9	6,2	4,8	- 0,4	7,5	51	35	32	N 1	N 1	N 1	2	0	0	.	
4	12,8	12,8	10,6	5,9	6,5	5,9	4,4	10,2	30	16	26	NW 3	NW 2	N 1	0	0	0	.	
5	09,9	11,2	09,3	7,6	10,0	6,1	5,5	10,9	30	35	25	N 4	N 1	N 3	0	0	0	.	
6	06,0	09,1	12,1	5,4	7,1	3,0	4,8	7,6	55	56	46	N 5	N 3	N 3	0	0	0	.	
7	12,5	13,2	13,5	- 1,8	2,8	0,7	- 2,1	3,4	46	48	48	SE 2	SE 2	S 2	0	0	0	.	
8	13,6	13,0	11,0	- 1,4	1,2	- 1,0	- 1,6	3,0	46	52	46	SW 2	S 1	S 2	0	0	0	.	
9	10,7	10,7	13,0	1,2	2,7	- 0,2	- 1,8	3,0	50	48	38	N 2	N 2	N 2	0	0	0	.	
10	14,2	14,4	14,7	1,4	5,0	1,1	- 1,6	5,8	46	57	39	S 1	S 1	N 1	0	0	0	.	
11	14,7	13,4	10,7	1,4	3,9	1,8	- 2,0	4,6	79	79	74	NW 1	NW 2	NW 2	4	4	4	.	B
12	06,0	02,7	95,7	- 3,5	- 5,1	- 8,0	- 5,1	1,8	100	100	100	SE 3	SE 3	NW 4	10	10	10	2,0	≡ ✳ ◺
13	94,8	96,9	01,3	-10,2	-10,8	-11,8	-10,9	- 7,8	100	100	59	NW 4	NW 4	N 6	10	10	4	10,0	≡ ✳
14	05,8	06,6	08,2	- 7,8	- 6,2	- 7,1	-12,0	- 6,0	30	40	67	N 5	N 5	N 5	0	0	4	.	
15	10,1	09,3	09,6	- 3,6	- 0,1	- 1,2	- 8,0	0,2	100	100	100	N 5	N 5	N 5	10	10	10	.	≡ V
16	09,9	10,3	09,0	- 1,8	4,2	2,4	- 2,5	5,0	76	60	61	N 3	N 3	N 3	4	2	2	.	
17	07,0	07,5	08,7	- 3,3	- 3,9	- 5,3	- 4,0	2,4	43	100	74	NW 3	NW 3	NW 3	0	10	4	.	≡
18	06,4	05,1	04,5	- 4,6	- 3,2	- 0,2	- 7,0	0,0	100	100	100	SW 3	SW 3	NW 4	10	10	10	1,0	≡ V ✳
19	01,5	02,5	01,4	0,1	- 0,3	- 1,8	- 3,2	1,0	100	100	100	NW 4	NW 5	NW 5	10	10	10	3,0	≡
20	00,9	00,1	97,8	- 2,4	- 2,0	- 4,2	- 3,0	- 1,4	100	100	100	NW 5	NW 4	NW 4	10	10	10	.	≡
21	94,0	91,7	88,8	- 6,8	- 7,3	-11,6	- 7,3	- 4,1	91	100	100	NW 3	NW 4	NW 4	8	10	10	4,0	✳ ≡
22	87,4	86,8	86,6	-16,0	-13,1	-16,0	-17,2	-11,6	22	11	100	NW 4	N 6	N 7	1	1	10	.	≡ B
23	99,3	93,8	97,1	-16,6	-13,0	-15,3	-17,6	-12,2	43	68	63	N 7	N 7	N 5	4	4	4	.	
24	97,4	94,9	86,8	- 7,6	- 8,6	- 9,6	-15,3	- 7,5	100	85	100	NW 4	NW 4	SW 4	10	7	10	1,0	≡ ✳
25	83,7	85,4	84,9	- 9,2	- 8,0	- 9,8	-10,8	.	100	100	100	NW 3	SW 3	SW 5	10	10	10	10,0	≡ ✳
26	85,4	84,9	87,7	- 9,4	- 6,8	- 8,7	-10,7	- 6,6	100	100	100	SE 4	NW 4	NW 4	10	10	10	9,0	≡ ✳
27	89,6	91,9	96,2	- 7,2	- 5,6	- 7,2	- 9,2	- 5,5	100	100	100	NW 3	NW 3	NW 3	10	10	10	6,0	≡
28	98,4	98,9	95,8	- 5,8	- 5,0	- 5,6	- 7,6	- 4,9	71	100	100	SE 3	SE 3	SE 3	5	10	10	.	≡
29	97,7	97,7	97,7	- 4,6	- 2,8	- 4,8	- 6,1	.	100	89	68	SE 2	SW 1	SW 1	10	7	5	8,0	≡ ✳
30	97,8	98,2	97,7	- 7,0	- 0,6	- 6,2	- 7,6	- 0,4	69	80	100	NW 2	NW 1	N 3	4	4	10	.	≡
31	97,5	97,8	99,2	- 9,6	- 4,0	- 7,4	- 9,8	- 3,8	63	65	69	NE 2	SE 2	SE 2	4	2	4	.	
Moy.	02,33	02,55	02,35	-4,03	-2,03	-3,99	-6,06	-0,45	70,1	73,5	73,9	3,2	3,1	3,2	5,0	5,2	5,5	54,0	

Février 1910.

MONT-VENTOUX.

Longitude 2°57′ E. — Latitude 44° 10′. — Altitude 1900^{m}. Cg = — 0^{mm},27

DATES.	PRESSION (500 ou 600 +). 6h	12h	21h	TEMPÉRATURE. 6h	12h	21h	Min.	Max.	HUMIDITÉ relative. 6h	12h	21h	VENT. Direction et force (1). 6h	12h	21h	NÉBULOSITÉ. 6h	12h	21h	PLUIE (2).	REMARQUES.
1	98,6	98,4	98,1	- 5,8	- 1,2	- 3,5	- 7,6	0,0	57	48	55	SE 1	SE 1	SE 1	2	0	0	.	
2	96,9	96,6	97,0	- 8,1	- 6,2	- 8,7	- 8,7	- 3,7	57	61	100	NW 2	NW 2	NW 2	2	2	10	.	≡ ✳
3	94,5	91,6	90,7	- 6,3	- 5,4	- 7,2	- 9,4	- 5,0	100	100	100	SE 3	SE 5	NW 4	10	10	10	6,0	≡ ✳ △
4	91,2	91,4	92,9	- 9,7	- 5,0	- 6,5	-10,2	- 4,5	100	100	100	N 2	N 2	N 4	10	10	10	12,0	≡
5	97,3	00,6	03,1	- 9,2	- 7,2	-10,9	-10,0	- 6,2	100	100	61	N 4	NE 3	NE 3	10	10	2	.	≡
6	04,5	03,7	01,7	- 5,1	- 1,1	- 2,5	-11,1	- 0,9	60	100	100	N 2	N 5	N 3	2	10	10	.	≡
7	00,4	01,3	00,8	- 3,1	- 0,8	- 2,0	- 3,8	- 0,2	100	100	100	N 3	N 3	NW 3	10	10	10	.	≡
8	97,6	96,3	94,0	- 4,5	- 2,1	- 6,1	- 5,1	- 1,1	100	100	100	NW 3	NW 2	NW 4	10	10	10	2,0	≡ ✳
9	89,7	91,2	92,9	- 9,3	- 7,6	-11,0	- 9,6	- 6,0	100	100	100	NW 4	NW 5	NW 3	10	10	10	8,0	≡ ✳
10	98,3	01,1	01,1	-13,6	- 6,9	- 9,9	-14,2	- 5,1	100	63	59	NE 3	NE 2	N 2	10	0	0	.	≡
11	01,1	01,5	01,7	-12,8	- 9,5	-11,9	-13,5	- 9,0	62	65	61	N 5	NW 5	NW 5	2	4	4	.	
12	01,5	01,8	00,5	- 8,0	- 5,0	- 9,2	-12,0	- 4,7	100	100	65	NW 4	NW 4	NW 4	10	10	4	.	≡
13	00,0	00,9	02,9	-11,0	- 6,4	- 7,9	-12,2	- 6,1	100	63	59	NE 3	NE 3	NE 3	10	2	2	.	B ≡
14	00,8	99,8	99,1	- 9,0	- 5,6	- 7,8	-10,6	- 5,0	45	65	69	SE 3	SE 3	SE 5	0	4	4	.	
15	98,8	96,0	95,6	- 7,1	- 5,8	- 7,3	- 8,6	- 5,1	74	100	100	SE 3	SE 3	SE 4	4	10	10	.	≡ ✳
16	91,6	94,5	99,6	- 6,6	- 5,4	- 6,4	- 8,2	- 4,6	100	100	100	NW 4	NW 5	N 5	10	10	10	15,0	≡ ✳
17	05,1	06,6	06,7	- 4,0	2,0	- 3,0	- 6,5	2,6	77	77	83	N 4	SE 2	SE 3	4	4	4	.	B
18	03,8	03,6	01,8	- 5,6	- 4,6	- 5,8	- 6,8	- 4,2	100	91	100	SE 5	SE 5	SE 6	10	8	10	.	≡
19	99,6	98,6	94,9	- 5,2	- 2,0	- 3,6	- 6,0	- 1,7	100	100	100	SE 4	SE 5	SE 5	10	10	10	4,0	≡ ✳
20	95,5	98,5	00,6	- 3,8	- 1,2	- 3,9	- 4,8	.	100	100	100	SE 5	SE 3	SE 3	10	10	10	.	≡ ✳ △
21	02,7	04,3	07,6	- 4,1	- 3,2	- 4,2	- 4,4	- 2,7	100	100	100	SE 4	SE 6	SE 6	10	10	10	6,0	≡
22	08,8	10,4	10,1	- 1,9	0,9	- 1,0	- 4,3	1,0	100	100	100	SE 4	SE 4	SE 4	10	10	10	.	≡
23	06,7	07,2	06,6	- 2,2	- 0,2	- 1,9	- 2,7	0,1	100	100	100	SE 4	SE 4	SE 1	10	10	10	.	≡
24	06,2	06,3	06,2	- 3,3	- 1,1	- 4,0	- 3,9	- 0,6	64	67	62	NW 2	N 1	N 2	2	2	2	10,0	✳
25	06,3	05,9	06,1	- 3,1	- 1,0	- 1,7	- 4,1	- 0,4	100	100	100	SW 2	NW 4	NW 3	10	10	10	.	≡
26	04,2	00,4	93,2	- 2,5	- 1,6	- 6,7	- 2,8	- 1,3	83	100	100	NW 2	SE 4	NW 5	4	10	10	.	≡ ◸ ✳ △
27	91,0	92,0	94,0	-10,2	- 8,0	-11,5	-10,4	- 6,5	100	100	100	NW 5	NW 5	NW 5	10	10	10	12,0	≡ ✳ △
28	97,8	00,2	03,3	-12,2	- 7,2	- 7,2	-12,6	- 6,1	45	55	67	N 4	N 4	N 1	2	2	4	6,0	
Moy.	99,66	00,03	00,10	-6,69	-3,87	-6,19	-8,00	-3,15	86,6	87,8	87,2	3,4	3,6	3,5	7,3	7,4	7,4	81,0	

(1) La force du vent est exprimée en chiffres de 0 à 9.
(2) La pluie est mesurée le matin à 6h et inscrite à la date de ce même jour.

Mars 1910.

MONT-VENTOUX.

Longitude 2°57′ E. — Latitude 44°10′. — Altitude 1900m. Cg = −0mm,27

DATES.	PRESSION (500 ou 600 +). 6h	12h	21h	TEMPÉRATURE. 6h	12h	21h	Min.	Max.	HUMIDITÉ relative. 6h	12h	21h	VENT. Direction et force (1). 6h	12h	21h	NÉBULOSITÉ. 6h	12h	21h	PLUIE (2).	REMARQUES.
1	02,4	03,5	03,5	-6,4	-5,6	-8,1	-7,0	-5,6	100	100	100	N 4	NW 5	NW 5	10	10	10	5,0	≡ ✳
2	03,8	03,9	04,2	-9,4	-3,6	-5,0	-10,0	-3,0	67	78	62	N 3	N 3	N 2	4	4	2	.	
3	04,8	04,8	04,3	-3,8	-0,2	-3,4	.	0,4	49	55	65	SE 2	SE 2	SE 2	0	0	2	.	
4	03,9	03,7	02,8	-4,0	-2,2	-5,4	-4,3	-1,9	100	100	100	SE 3	SE 3	SE 3	10	10	10	.	≡
5	02,2	04,2	06,6	-5,2	-2,8	-4,6	-6,1	-1,6	75	76	96	SE 4	SE 4	SE 4	5	4	7	.	≡
6	07,3	07,7	08,1	-4,8	-1,4	-3,2	-5,8	-0,6	96	80	92	SE 3	SW 3	SW 1	7	4	7	.	B
7	08,5	08,7	08,7	-4,9	-2,5	-3,1	-5,5	-1,2	96	76	65	NW 2	NW 2	NW 2	7	4	2	.	
8	09,1	09,7	10,9	-2,0	1,8	-2,7	-3,8	2,1	51	48	46	SE 1	SE 1	SW 1	0	0	0	.	
9	09,4	09,3	08,7	-3,0	-0,2	-3,2	-4,2	0,3	49	74	74	NW 2	SW 2	SE 2	0	2	4	.	B
10	06,1	07,1	03,8	-5,4	-2,8	-4,3	-6,2	-2,6	74	100	100	SE 4	SE 4	SE 4	4	10	10	.	≡
11	02,5	00,7	00,6	-5,0	-3,1	-3,9	-6,0	-2,8	100	100	100	SE 4	SE 4	SE 5	10	10	10	.	≡ ✳ △
12	02,4	03,3	02,1	-3,2	-2,2	-2,8	-4,3	-2,1	100	100	100	SE 4	SE 4	SE 4	10	10	10	10,0	≡ ✳ ▲ ↖ +
13	01,2	99,7	00,5	-2,0	-0,2	-3,0	-3,6	0,0	100	100	100	SE 4	SE 4	SE 4	10	10	10	15,0	≡ ✳
14	01,5	01,2	01,3	-3,4	-2,1	-3,0	-4,1	-1,8	96	100	100	SE 3	SE 4	SE 4	7	10	10	.	≡ ✳
15	01,6	01,2	02,0	-3,6	-2,2	-2,9	-4,5	-2,0	100	100	100	SE 3	SE 3	N 3	10	10	10	10,0	≡ ✳
16	03,9	05,2	06,0	-3,2	-0,2	-3,4	-3,8	0,0	100	100	100	NE 2	SE 2	NW 2	10	10	10	6,0	≡ ✳
17	05,1	04,8	03,7	-4,2	-1,3	-4,2	-5,4	-0,7	62	76	46	NW 3	NW 3	NW 3	4	4	1	4,0	
18	01,4	99,7	96,8	-4,8	-3,5	-4,2	-6,0	-3,0	75	74	100	NW 3	NW 3	NW 3	4	4	10	.	≡
19	95,3	94,5	94,2	-4,9	-3,8	-4,5	-5,8	-3,4	100	100	100	SW 3	SW 3	SW 3	10	10	10	8,0	≡ ✳
20	96,1	96,7	97,8	-5,2	-2,6	-4,0	-6,3	-2,0	100	100	74	SE 3	N 3	NW 1	10	10	4	12,0	≡ ✳
21	96,7	98,4	99,9	-3,6	-0,6	-2,0	-4,7	0,8	70	74	76	SE 3	N 3	N 3	4	4	4	2,0	
22	00,5	02,1	03,0	-1,2	-0,3	-1,1	-3,2	0,6	67	71	51	S 1	S 0	S 1	0	0	0	.	
23	04,2	05,6	03,7	-1,0	-0,2	-2,6	-2,4	0,8	68	58	59	SE 2	NW 1	NW 3	2	0	2	.	
24	04,2	06,0	05,1	-2,4	0,6	-1,0	-3,0	1,7	51	58	64	N 2	SW 1	NW 3	0	0	0	.	
25	04,4	06,0	05,8	-2,0	1,8	-0,1	-3,4	3,1	49	57	63	SE 2	SE 1	N 1	0	0	0	.	
26	06,2	06,5	06,1	-1,1	-0,2	-2,4	-1,7	0,1	70	100	100	SE 2	SE 1	NW 3	2	10	10	.	≡
27	05,7	06,2	05,7	-3,6	-1,6	-2,4	-5,0	-0,7	74	100	100	NW 2	SW 1	NW 2	2	10	10	.	≡ ✳
28	06,0	07,7	08,8	-2,9	-2,0	-3,5	-3,0	-0,9	100	100	74	NW 2	NW 2	NW 2	10	10	4	2,0	≡
29	08,6	07,3	05,5	-2,1	-0,1	-2,4	-4,3	0,1	60	64	57	NE 1	N 2	N 3	0	0	0	.	
30	05,1	02,3	94,4	-3,9	-2,7	-7,9	-4,6	-1,9	62	57	72	N 3	N 5	N 5	0	0	4	.	
31	92,8	93,2	95,8	-14,6	-13,1	-13,7	-14,2	-7,8	66	76	100	N 5	N 6	N 3	2	4	10	.	≡ ✳
Moy.	03,32	03,58	03,24	-4,12	-1,92	-3,81	-5,05	-1,15	78,3	82,3	81,8	2,7	2,7	2,8	5,0	5,6	5,9	74,0	

Avril 1910.

MONT-VENTOUX.

Longitude 2°57′ E. — Latitude 44°10′. — Altitude 1900m. Cg = −0mm,27

DATES.	PRESSION (500 ou 600 +). 6h	12h	21h	TEMPÉRATURE. 6h	12h	21h	Min.	Max.	HUMIDITÉ relative. 6h	12h	21h	VENT. Direction et force (1). 6h	12h	21h	NÉBULOSITÉ. 6h	12h	21h	PLUIE (2).	REMARQUES.
1	97,0	97,7	97,3	-8,9	-7,7	-7,6	-13,9	-6,6	100	100	100	SE 5	SE 5	SE 4	10	10	10	2,6	≡ ✳
2	99,2	00,2	98,9	-6,4	-2,2	-4,6	-8,6	-1,0	86	83	100	SE 4	SE 3	SE 3	7	5	10	2,0	≡
3	97,6	98,2	98,3	-5,6	-5,7	-6,6	-6,5	-5,1	100	100	100	SE 3	SE 3	SE 3	10	10	10	.	≡ ✳
4	95,6	96,6	96,2	-7,5	-5,2	-6,1	-8,3	-4,3	100	100	100	SE 3	SE 3	SE 3	10	10	10	4,0	≡ ✳
5	95,5	93,5	95,6	-6,5	-5,4	-6,2	-7,6	-4,8	100	100	100	SE 4	SE 5	SE 4	10	10	10	10,0	≡ ✳
6	96,4	97,1	97,0	-5,9	-3,2	-6,3	-6,8	-3,0	100	100	100	NW 3	NW 3	NW 3	10	10	10	13,0	≡ ✳
7	99,6	00,8	02,0	-7,8	-4,0	-6,2	-8,7	-3,6	100	100	100	NW 3	NW 3	NW 3	10	10	10	6,0	≡
8	02,6	03,2	03,2	-6,6	-4,0	-4,5	-7,8	-3,2	60	74	96	NW 3	NW 3	NW 2	2	4	9	.	
9	96,2	94,3	96,2	-4,2	-3,5	-4,6	-5,0	-3,0	100	100	100	NW 3	NW 5	NW 5	10	10	10	9,0	≡ ✳
10	97,7	98,8	99,2	-5,4	-5,0	-6,8	-6,3	-4,7	100	100	100	N 5	N 5	N 5	10	10	10	5,0	≡
11	02,0	02,8	02,3	-6,8	-3,5	-4,6	-7,6	-2,5	59	62	96	N 2	SE 2	SE 2	2	1	8	.	
12	02,2	01,7	99,7	-4,5	-0,9	-3,8	-5,6	-0,2	72	100	100	SE 2	SE 3	SE 3	5	10	10	.	≡
13	98,0	98,5	95,7	-4,0	-0,3	-3,4	-4,9	0,7	92	90	92	SE 4	SE 4	SE 5	8	8	8	.	
14	95,0	93,6	92,8	-0,4	0,6	0,0	-3,6	0,9	74	100	100	SE 5	SE 6	SE 6	5	10	10	.	≡ ⊛
15	95,1	95,6	95,9	0,0	1,1	-0,3	-0,9	1,4	100	100	100	SE 3	SE 6	SE 5	10	10	10	6,0	≡
16	95,4	96,3	97,7	-1,8	-0,7	-2,0	-2,0	0,0	100	100	100	NW 4	NW 2	NW 4	10	10	10	14,0	≡ ↖ △ ✳
17	97,5	98,6	96,2	-5,6	-3,4	-5,4	-6,0	-1,8	100	100	100	NW 3	NW 3	NW 5	10	10	10	10,0	≡ △
18	00,8	04,0	05,0	-7,4	-3,9	-5,2	-8,1	-3,6	67	58	63	NW 4	NW 5	NW 5	0	0	0	.	
19	07,9	10,0	09,4	-4,4	-1,6	-1,8	-6,4	0,2	68	73	76	N 5	N 5	N 5	0	2	2	.	
20	06,0	06,3	06,2	0,7	4,0	2,0	-2,0	5,0	82	79	100	N 5	N 5	N 5	4	4	10	.	≡
21	08,3	09,1	07,7	2,6	5,3	3,1	1,2	6,4	71	70	73	N 5	N 5	N 5	2	2	2	.	
22	05,4	04,8	02,5	4,6	7,4	0,0	2,9	8,5	64	70	74	N 5	N 5	N 4	2	2	2	.	
23	99,4	01,5	02,2	1,1	1,8	2,2	1,6	2,4	100	74	78	N 4	N 2	SE 1	10	2	2	.	≡
24	00,7	01,4	00,8	2,0	2,6	1,0	0,6	3,4	72	100	100	SE 4	SE 3	SE 2	2	10	10	.	≡
25	00,5	01,0	01,4	-2,7	-0,7	-1,3	-3,4	0,8	78	80	100	N 2	NW 3	NW 3	2	4	10	.	≡
26	02,5	02,5	02,9	-1,2	-1,0	-2,5	-4,2	-0,7	100	100	100	S 2	NW 3	NW 3	10	10	10	4,2	≡ ✳
27	02,6	03,5	05,2	-5,4	0,4	-0,2	-5,6	1,2	68	66	63	N 3	N 2	NE 2	2	2	0	3,3	
28	04,7	05,3	05,2	-0,9	2,9	-0,3	.	4,2	70	79	100	SE 4	SE 3	S 2	2	4	10	.	≡ ↖
29	05,1	04,5	02,8	1,2	1,4	-1,0	-0,6	1,8	100	100	100	NW 1	NW 1	NW 3	10	10	10	15,0	✳ ≡
30	01,5	02,3	00,7	-3,4	-1,0	-3,8	-3,8	-0,6	100	100	100	NE 3	NE 3	NE 3	10	10	10	3,0	≡
Moy.	00,27	00,79	00,54	-3,44	-1,18	-2,89	-4,72	-0,39	86,1	88,6	93,7	3,5	3,6	3,6	6,5	7,0	8,1	106,5	

(1) La force du vent est exprimée en chiffres de 0 à 9.

(2) La pluie est mesurée le matin à 6h et inscrite à la date de ce même jour.

Mai 1910.

MONT-VENTOUX.

Longitude 2°57′ E. — Latitude 44°10′. — Altitude 1900m. Cg = — 0mm,27

DATES.	PRESSION (500 ou 600 +). 6h	12h	21h	TEMPÉRATURE. 6h	12h	21h	Min.	Max.	HUMIDITÉ relative. 6h	12h	21h	VENT. Direction et force (1). 6h	12h	21h	NÉBULOSITÉ. 6h	12h	21h	PLUIE (2).	REMARQUES.
1	00,8	01,1	01,1	- 5,1	- 2,0	- 4,3	- 6,3	- 1,4	100	100	68	NE 3	N 3	N 3	10	10	4	7,0	≡ ✳
2	97,5	95,9	94,3	- 6,6	- 4,0	- 5,8	- 7,6	- 3,7	61	100	100	N 4	N 6	N 6	2	10	10	.	≡
3	94,4	96,0	93,6	- 5,8	- 2,6	- 4,8	- 6,6	- 2,3	100	78	100	N 6	N 6	N 5	10	4	10	.	≡
4	97,7	97,8	96,1	- 4,6	- 1,0	- 2,9	- 6,1	- 0,4	75	73	100	N 5	N 5	N 5	4	4	10	.	≡
5	96,1	96,9	98,3	- 3,8	- 3,1	- 4,2	- 4,7	- 3,8	74	70	100	N 5	N 5	NW 5	4	4	10	.	≡
6	99,6	02,9	04,0	- 3,8	2,0	- 0,1	- 4,6	3,2	100	72	77	NW 5	N 4	N 4	10	2	4	.	≡
7	04,3	04,1	03,6	2,0	3,6	1,0	- 1,6	4,1	78	79	100	N 3	N 3	N 3	4	4	10	.	≡
8	00,1	99,1	96,9	- 1,6	- 1,0	- 3,2	- 2,3	0,4	100	100	100	SW 3	NW 3	NW 3	10	10	10	3,0	≡ ✳
9	96,3	97,1	97,3	- 6,3	- 6,0	- 8,9	- 6,9	- 5,1	100	57	61	NW 3	NW 3	NW 3	10	2	4	2,0	≡
10	97,0	98,3	98,9	- 9,0	- 4,0	- 6,9	-10,5	- 3,3	65	74	73	NE 2	N 3	N 5	4	4	5	.	
11	95,3	95,0	95,8	- 7,2	- 5,1	- 6,4	- 8,2	- 4,5	100	72	100	N 4	N 5	N 5	10	4	10	.	≡
12	97,4	99,3	01,5	- 5,6	- 4,0	- 5,0	- 7,4	- 3,5	100	100	100	SE 4	SE 4	SE 4	10	10	10	.	≡ ✳
13	02,9	04,5	04,5	- 4,0	- 0,1	- 1,0	- 6,0	0,3	100	78	100	SE 3	SE 3	SE 3	10	4	10	22,0	≡ ✳
14	03,3	03,3	02,8	- 1,8	1,0	- 0,4	- 2,6	1,9	76	82	80	SE 3	SE 3	SE 3	4	4	4	.	
15	99,6	99,7	99,6	- 0,6	- 0,3	- 0,9	- 1,2	0,3	80	100	100	SE 4	SE 5	SE 5	5	10	10	.	≡ ✳
16	99,4	99,7	99,9	0,6	1,1	0,8	- 2,1	1,8	91	100	100	SE 4	SE 4	SE 4	7	10	10	2,0	≡ ○
17	98,5	99,9	00,0	2,5	3,4	2,5	0,2	3,6	100	100	100	SE 6	SE 6	SE 6	10	10	10	5,0	≡ ○
18	00,9	00,0	99,7	2,4	3,0	2,2	1,2	4,0	100	100	100	SE 4	SE 5	SE 5	10	10	10	12,0	≡ ●
19	98,5	98,9	99,6	5,8	8,2	6,5	1,5	9,3	94	89	92	SE 6	SE 6	SE 6	8	8	8	8,0	
20	00,6	02,3	03,8	4,9	6,2	5,0	4,0	6,9	83	100	100	SE 5	SE 2	SE 2	6	10	10	.	≡ ● ⇱
21	04,0	06,3	05,8	5,9	6,7	4,5	4,6	9,6	100	100	100	SE 2	SE 1	N 2	10	10	10	16,0	≡ ○ ⇱
22	04,4	04,6	04,0	6,8	10,0	6,8	4,0	11,2	81	84	100	NE 2	SE 1	SE 1	4	4	10	8,2	● ≡ ⇱ △
23	03,3	08,8	02,7	5,9	4,1	4,2	3,4	7,4	100	100	100	N 1	N 1	S 1	10	10	10	18,0	● ≡ △ ⇱
24	03,1	03,9	04,3	4,0	5,7	4,0	2,8	7,0	100	100	100	N 1	SE 1	SE 2	10	10	10	48,0	○ ≡
25	05,4	05,9	06,3	5,0	8,0	3,0	2,4	10,8	100	87	100	SE 1	S 1	S 1	10	4	10	17,2	○ ≡ △ ⇱
26	06,5	06,8	06,9	4,4	7,4	2,9	2,2	10,0	100	85	100	SE 1	SE 2	SE 3	10	4	10	25,1	○ ≡ △ ⇱
27	06,5	06,8	05,2	2,0	4,6	3,0	1,6	9,6	100	100	100	S 1	N 1	N 2	10	10	10	20,2	◐ ≡
28	04,6	05,1	05,1	2,9	6,2	6,0	1,8	8,2	100	84	86	N 1	N 2	N 1	10	6	4	8,4	≡ ⇱
29	04,9	05,3	04,2	4,2	7,0	5,7	2,8	10,1	82	100	87	N 1	N 2	N 3	2	10	4	.	≡
30	03,5	03,5	02,1	4,1	6,4	5,0	2,6	7,8	82	84	86	N 3	N 3	N 3	2	4	4	.	≡
31	01,8	04,0	04,7	5,4	11,2	7,8	2,5	12,1	67	74	43	N 1	SE 1	N 1	0	2	0	.	
Moy.	00,91	01,70	01,38	0,10	2,35	0,52	-1,55	3,63	90,0	87,8	91,8	3,1	3,2	3,4	7,3	6,7	8,1	222,2	

Juin 1910.

MONT-VENTOUX.

Longitude 2°57′ E. — Latitude 44°10′. — Altitude 1900m. Cg = — 0mm,27

DATES.	PRESSION (500 ou 600 +). 6h	12h	21h	TEMPÉRATURE. 6h	12h	21h	Min.	Max.	HUMIDITÉ relative. 6h	12h	21h	VENT. Direction et force (1). 6h	12h	21h	NÉBULOSITÉ. 6h	12h	21h	PLUIE (2).	REMARQUES.
1	04,7	05,3	05,4	7,0	9,1	6,0	6,4	11,2	61	100	100	SE 2	SE 4	SE 5	2	10	10	.	≡
2	07,1	07,7	06,6	6,3	9,3	6,2	4,4	11,5	84	77	69	SE 3	SE 2	SE 2	2	2	2	.	B
3	06,8	05,9	03,3	7,3	11,8	7,1	4,9	12,3	68	68	80	SE 3	SE 3	SE 4	2	2	4	.	●
4	99,7	99,8	99,1	4,1	5,3	3,6	3,8	5,6	100	100	100	SE 6	SE 5	SE 5	10	10	10	4,0	● ≡ ⇱
5	96,6	96,6	98,1	2,5	5,9	4,8	1,0	6,6	100	100	93	NE 4	NE 2	NE 2	10	10	9	27,0	● ≡
6	00,8	03,3	05,9	5,5	8,6	6,7	.	12,0	100	100	92	NE 2	SE 2	SE 2	10	10	8	12,0	● ≡ ⇱
7	07,4	09,3	10,3	8,0	11,8	9,5	5,9	14,2	87	79	80	NW 2	NW 2	SE 3	4	5	6	10,0	B
8	10,7	10,4	08,9	12,0	16,0	12,1	7,5	17,0	52	56	58	NW 1	NW 3	SE 1	1	2	1	.	
9	08,1	07,5	05,5	9,0	12,9	6,8	7,2	15,2	63	52	77	SE 3	SE 3	SE 3	2	3	6	.	●
10	03,4	03,6	03,2	5,8	7,0	4,5	4,9	8,0	80	100	77	SE 4	SE 4	SW 3	5	10	5	1,0	● ≡ ⇱
11	02,9	04,0	03,8	4,0	6,4	5,3	2,5	8,2	79	100	100	N 3	N 2	N 3	4	10	10	10,0	≡
12	03,8	03,6	03,2	4,4	7,0	5,3	3,6	8,5	74	77	100	N 2	N 2	N 3	2	3	10	.	≡ ⇱
13	00,5	01,0	02,1	5,0	8,0	5,2	3,4	8,6	100	100	100	NW 4	NW 5	NW 6	10	10	10	.	≡
14	03,4	05,0	06,3	1,6	6,5	5,4	1,0	7,4	100	100	100	NW 5	NW 5	NW 5	10	10	10	.	≡
15	07,6	07,8	07,8	6,0	10,6	10,2	4,2	13,0	84	82	57	NE 3	NE 2	SW 2	4	4	2	.	B
16	09,0	10,1	09,9	9,6	12,9	10,5	7,0	13,7	88	62	56	SE 1	SE 2	SW 1	4	2	1	.	B
17	10,0	10,8	11,0	9,5	15,6	10,8	7,0	15,8	50	59	51	N 3	N 3	N 4	1	1	1	.	B
18	09,1	09,8	08,6	7,5	13,0	9,6	6,3	14,6	54	55	56	N 4	N 4	N 5	2	1	1	.	
19	10,6	11,5	11,0	10,1	14,1	9,7	8,3	15,4	45	52	49	N 1	SE 1	N 3	0	1	2	.	
20	11,0	11,0	09,7	13,0	14,5	12,5	7,2	17,4	55	61	53	NW 0	NW 1	N 1	0	0	0	.	B
21	09,7	10,5	10,7	11,0	14,6	10,6	10,2	17,0	38	59	64	N 1	N 0	SE 3	0	0	2	.	B
22	08,7	09,6	09,7	8,1	7,2	7,4	5,7	10,8	85	100	100	SE 5	SE 5	SE 3	5	10	10	.	● ≡
23	09,4	09,5	07,2	6,5	9,1	6,2	4,7	12,0	81	65	62	N 1	N 2	N 4	5	2	2	4,2	
24	05,4	06,4	06,9	4,0	8,7	8,1	3,0	10,1	82	72	100	N 4	N 4	N 3	0	1	10	.	≡
25	05,1	05,3	03,0	5,9	7,7	9,3	4,7	10,4	100	92	100	N 2	N 2	S 3	10	5	10	.	≡
26	00,6	00,1	00,6	6,2	5,3	2,7	5,0	9,0	100	100	100	SSW 3	N 2	N 4	10	10	10	10,0	● ≡
27	01,2	03,7	06,4	0,6	6,4	5,9	- 0,6	7,1	100	100	58	N 5	N 5	N 3	10	10	2	14,2	≡
28	08,8	10,7	11,4	6,8	10,4	8,6	5,6	13,6	41	51	69	N 2	N 1	N 1	0	0	0	.	
29	11,2	11,5	09,3	9,9	14,6	9,0	6,9	15,4	74	75	86	N 1	N 0	SE 2	0	2	2	.	⇲
30	05,5	05,3	04,5	6,1	6,7	2,8	5,6	9,2	100	100	100	SE 4	S 2	NW 5	10	10	10	4,1	● ≡
Moy.	05,96	06,55	06,32	6,78	9,88	7,41	5,07	11,69	77,5	79,8	79,6	2,8	2,7	3,1	4,5	5,2	5,5	96,5	

(1) La force du vent est exprimée en chiffres de 0 à 9.

(2) La pluie est mesurée le matin à 6h et inscrite à la date de ce même jour.

Juillet 1910.

MONT-VENTOUX.

Longitude 2°57′ E. — Latitude 44°10′. — Altitude 1900m.

Cg = — 0mm,27

DATES.	PRESSION (600+). 6h	12h	21h	TEMPÉRATURE. 6h	12h	21h	Min.	Max.	HUMIDITÉ relative. 6h	12h	21h	VENT. Direction et force (1). 6h	12h	21h	NÉBULOSITÉ. 6h	12h	21h	PLUIE (2).	REMARQUES.
1	04,5	05,3	05,2	1,6	8,0	5,4	0,0	9,0	80	75	76	N 5	N 4	N 4	0	4	4	30,1	
2	05,1	05,5	05,0	3,0	9,5	6,2	2,8	10,5	70	68	100	N 3	NW 3	NW 3	4	4	10	.	≡ ○
3	04,2	04,1	03,3	1,0	3,4	3,6	2,8	6,5	100	100	100	NW 3	NW 4	N 5	10	10	10	3,0	≡
4	03,5	03,8	02,9	- 0,4	2,2	0,3	- 1,0	3,0	100	100	100	NW 4	NW 4	NW 5	10	10	10	.	△ ≡
5	03,7	06,1	06,5	0,1	5,4	3,6	- 1,2	6,0	100	76	76	N 6	N 5	N 5	10	4	4	2,0	≡ B
6	07,0	06,6	04,7	4,8	7,1	5,0	0,2	7,4	77	100	100	N 4	NW 3	NW 3	5	10	10	.	≡
7	00,0	00,1	00,9	0,3	5,1	2,2	0,0	6,0	100	100	100	NW 5	NW 6	NW 6	10	10	10	12,0	○ ≡
8	00,7	03,2	04,5	1,3	5,0	3,0	0,4	7,5	77	74	81	NW 3	NW 3	NW 3	5	5	5	.	B
9	05,1	06,4	06,2	8,2	12,0	8,1	1,5	13,0	50	68	80	SW 0	SW 2	SW 4	0	2	4	.	
10	04,8	05,5	05,2	5,0	6,3	5,0	4,8	6,6	100	100	100	SE 10	SE 10	SE 10	10	10	10	.	● ≡
11	05,4	06,1	07,1	5,4	9,0	7,9	3,6	10,9	80	100	100	N 0	N 10	SE 10	0	10	10	6,0	≡
12	07,7	09,2	10,1	7,2	10,5	6,9	6,7	11,2	100	100	100	SE 10	S 10	SE 10	10	10	10	.	≡
13	10,1	10,9	10,6	8,9	11,3	9,7	6,5	12,1	77	64	77	NW 2	N 2	N 0	2	2	0	1,2	●
14	09,6	10,1	09,0	9,1	14,0	12,2	8,0	17,1	56	52	66	N 0	N 0	N 0	0	0	0	.	
15	07,2	06,6	05,4	12,8	14,4	12,6	10,4	18,2	36	58	75	N 0	N 4	N 2	0	4	2	.	
16	04,7	05,9	05,7	12,2	14,7	9,7	11,4	17,9	57	86	100	N 2	S 2	SE 10	2	2	10	.	≡
17	05,5	06,8	06,9	9,0	12,9	10,6	6,6	15,0	88	69	100	SE 2	SE 2	SE 10	2	2	10	.	≡
18	08,2	09,5	09,1	10,2	13,7	10,0	8,4	16,4	86	72	100	SE 0	S 1	SW 1	2	4	10	.	≡
19	08,9	09,8	09,2	7,1	12,1	8,7	6,7	13,9	74	49	71	N 1	N 1	N 2	0	0	0	.	
20	08,6	09,4	08,8	7,5	11,0	7,4	5,5	12,3	78	85	70	N 2	N 2	N 4	0	4	2	.	≡
21	10,3	12,7	13,0	13,1	16,8	14,0	6,1	19,1	33	34	54	N 3	N 1	N 0	0	0	0	.	
22	12,7	11,7	10,9	16,1	17,2	12,6	13,4	18,6	31	36	77	N 1	SE 5	SE 2	2	4	4	.	
23	08,2	06,9	05,0	9,1	6,0	3,4	5,1	12,4	88	74	100	N 1	N 3	N 5	4	6	10	.	≡
24	05,5	06,7	07,5	1,9	6,2	9,6	1,3	11,1	100	61	40	N 6	N 5	N 1	10	2	0	.	≡
25	06,8	07,1	06,2	6,3	10,8	8,0	5,0	13,1	69	67	68	S 2	S 2	NW 2	0	0	0	.	
26	06,0	05,3	04,8	5,1	5,2	2,6	4,1	7,8	100	97	70	NW 3	NW 3	NW 5	10	6	4	.	≡
27	07,3	08,6	09,4	6,0	13,0	10,0	1,0	15,0	57	35	56	NW 4	NE 1	SE 2	1	0	0	.	
28	08,2	09,1	08,1	6,5	9,5	8,0	3,6	13,8	57	57	52	SE 4	SE 4	SE 4	3	2	2	.	
29	08,1	08,3	08,1	7,9	10,8	9,0	6,8	13,5	64	59	76	SE 3	SE 3	SE 4	2	2	2	.	
30	08,2	09,2	07,1	10,5	13,0	11,1	8,0	15,0	56	55	64	SE 3	SE 2	SE 2	1	1	1	.	B
31	06,5	08,1	08,4	8,6	12,0	8,5	5,1	14,5	79	87	85	SE 4	SE 3	SE 3	4	3	5	.	● ⇖ ≡
Moy.	06,54	07,25	06,93	6,72	9,94	7,58	4,63	12,08	74,8	72,8	81,1	3,0	3,5	4,1	3,8	4,3	5,1	54,3	

Août 1910.

MONT-VENTOUX.

Longitude 2°57′ E. — Latitude 44°10′. — Altitude 1900m.

Cg = — 0mm,27

DATES.	PRESSION (600+). 6h	12h	21h	TEMPÉRATURE. 6h	12h	21h	Min.	Max.	HUMIDITÉ relative. 6h	12h	21h	VENT. Direction et force (1). 6h	12h	21h	NÉBULOSITÉ. 6h	12h	21h	PLUIE (2).	REMARQUES.
1	07,5	07,7	07,9	9,8	12,0	11,8	7,8	14,9	59	58	42	NW 3	NW 1	NW 1	4	1	1	8,3	
2	07,5	07,7	07,9	10,0	12,2	9,0	9,0	14,0	84	79	88	SE 3	SE 3	SE 1	3	4	6	.	● ≡ B
3	05,0	04,1	03,5	7,1	8,2	5,0	6,5	11,0	100	100	80	NW 1	SE 2	N 5	10	10	4	20,0	● ⇖ ≡
4	03,5	04,4	05,5	6,0	9,8	5,0	4,0	13,2	55	59	100	N 3	NW 1	NW 3	1	1	10	3,4	▲ △ ⇖ ≡
5	03,0	04,9	06,1	2,0	4,0	4,0	1,3	7,0	100	79	79	NW 3	NW 4	NW 4	10	4	5	16,2	≡
6	06,1	07,1	07,7	2,8	5,5	3,8	1,9	7,2	100	79	82	NW 4	N 4	N 4	10	5	5	.	≡ B
7	06,3	06,9	07,1	7,0	8,0	12,6	3,0	14,1	52	41	19	N 1	N 2	N 0	1	0	6	.	
8	07,4	07,0	05,2	8,1	10,4	8,2	5,9	13,6	50	80	73	S 1	SE 2	SE 2	2	2	4	.	
9	02,9	03,8	04,6	6,1	7,1	5,9	2,9	8,4	76	100	100	SE 4	SE 2	N 1	4	10	10	.	● ≡
10	03,5	03,7	03,5	5,0	7,5	6,3	4,9	9,1	100	90	100	N 1	N 1	N 4	10	6	10	18,3	≡
11	03,5	03,1	03,9	6,0	8,4	7,0	4,7	10,0	100	100	80	N 4	N 5	N 6	10	10	2	.	≡
12	09,6	12,0	13,2	4,3	10,2	9,4	- 0,5	13,2	79	70	50	N 4	N 1	N 1	2	0	0	.	
13	12,1	12,9	12,9	8,2	14,3	14,5	6,6	16,8	62	67	64	N 3	N 2	N 1	0	0	0	.	
14	11,1	11,1	10,4	14,7	18,0	15,6	6,2	20,2	16	33	66	N 2	N 1	N 1	0	0	0	.	
15	09,9	10,5	11,7	14,0	16,8	11,1	12,0	17,9	27	52	91	N 1	S 1	N 1	0	0	2	.	B
16	11,4	12,6	12,9	12,0	15,0	10,5	10,0	16,9	79	62	95	S 1	SW 1	SE 1	4	4	4	.	
17	12,8	13,1	12,9	12,4	16,4	11,8	10,2	16,6	73	53	91	NE 1	N 1	NW 2	2	2	2	.	
18	12,8	13,1	13,2	11,7	15,1	13,8	10,1	17,2	77	55	52	N 2	N 1	N 1	2	2	0	.	B
19	13,3	13,7	14,4	14,0	18,0	15,0	13,1	19,4	61	38	71	W 2	NW	NW	2	0	0	.	
20	14,4	14,8	15,1	14,3	17,4	17,2	13,6	19,7	39	38	31	N 1	N 2	N 0	0	0	0	.	
21	14,1	14,2	11,5	14,0	17,0	12,3	13,6	18,4	49	41	57	SE 2	SE 2	SE 3	0	0	2	.	
22	10,0	09,3	07,8	10,2	11,5	5,4	9,7	12,5	47	56	80	SE 2	N 3	N 4	8	2	4	.	≡
23	06,0	04,9	06,1	4,1	6,5	3,1	3,4	7,2	91	69	76	N 4	N 5	N 6	4	2	2	.	≡
24	07,3	08,9	10,9	3,9	9,7	8,0	1,7	11,9	71	53	75	N 4	N 2	N 2	0	0	0	.	
25	10,4	11,7	11,9	8,8	15,1	14,0	6,6	17,0	68	52	36	N 1	N 1	W 1	0	0	0	.	
26	10,8	11,3	09,9	9,7	12,2	7,5	9,1	14,8	72	77	100	SE 2	SE 3	SE 4	0	2	10	.	≡
27	09,5	09,5	08,6	7,9	10,2	7,9	7,0	11,8	100	70	80	N 2	N 1	NW 2	10	2	4	1,1	● ≡
28	08,1	07,3	06,7	8,0	9,2	8,4	6,5	9,9	100	100	100	SW 1	SE 3	SE 5	10	10	10	10,3	● ≡
29	06,2	08,0	08,2	8,1	10,4	10,0	5,4	11,1	100	100	100	SE 6	SE 3	SE 2	10	10	10	25,2	≡
30	09,5	10,6	09,9	8,7	10,2	5,5	7,5	10,8	63	44	100	NW 1	NW 2	NW 5	4	2	10	.	≡
31	08,0	07,7	09,5	3,3	4,4	2,4	2,0	5,6	100	100	100	NW 6	NW 6	NW 6	10	10	10	.	≡
Moy.	08,50	08,95	09,05	8,46	11,31	9,10	6,64	13,27	72,6	67,6	76,1	2,5	2,3	2,6	4,3	3,3	4,1	102,8	

(1) La force du vent est exprimée en chiffres de 0 à 9.

(2) La pluie est mesurée le matin à 6h et inscrite à la date de ce même jour.

Septembre 1910.

MONT-VENTOUX.

Longitude 2°57′ E. — Latitude 44°10′. — Altitude 1900^{m} Cg = −0^{mm},27

DATES.	PRESSION (600 +). 6h	12h	21h	TEMPÉRATURE. 6h	12h	21h	Min.	Max.	HUMIDITÉ relative. 6h	12h	21h	VENT. Direction et force (1). 6h	12h	21h	NÉBULOSITÉ. 6h	12h	21h	PLUIE (2).	REMARQUES.
1	07,3	06,7	06,0	1,5	4,6	3,0	1,0	5,0	100	77	79	N 6	N 6	N 6	10	4	2	.	≡
2	05,3	04,2	03,8	1,8	5,8	2,1	1,0	6,8	81	80	100	N 5	N 5	N 6	4	4	10	.	≡
3	05,4	06,7	07,1	0,7	6,5	4,2	0,2	7,0	78	77	83	N 5	N 4	N 4	4	2	4	.	
4	05,4	04,3	03,3	4,0	7,0	3,0	3,8	7,8	76	86	78	N 4	N 5	N 5	3	4	5	.	B
5	02,1	03,7	04,7	0,6	6,0	2,9	−1,6	6,9	74	79	81	N 6	N 6	N 6	5	3	3	.	
6	04,6	05,2	05,9	4,0	7,1	4,2	2,0	8,0	100	100	86	N 5	N 4	N 4	10	10	4	.	≡
7	06,8	07,9	07,3	5,1	10,0	5,0	3,5	10,5	97	88	100	S 1	S 1	SW 1	7	6	10	.	≡
8	06,4	06,4	06,0	5,2	9,2	5,4	4,4	10,2	86	88	100	NE 1	S 1	NW 1	5	6	10	.	● ≡ B
9	05,1	05,2	05,1	5,0	7,5	4,0	4,0	9,4	100	80	100	NE 1	SW 1	N 3	10	6	10	3,0	● ⊼ ≡
10	04,6	04,3	04,0	3,0	7,0	2,0	2,8	9,9	100	87	100	NE 3	N 2	N 3	10	5	10	8,1	≡
11	03,0	03,4	03,1	4,0	10,8	6,0	1,8	.	71	70	65	SE 1	NE 1	NE 1	2	2	2	.	B
12	03,9	04,6	05,0	7,0	11,2	5,2	6,5	11,5	87	70	97	SE 1	SW 1	N 1	2	2	8	.	
13	04,4	04,3	03,2	5,0	4,9	3,5	4,0	6,0	86	100	100	N 2	N 2	NW 3	7	10	10	.	◐ ≡
14	03,2	03,9	05,3	3,0	7,9	5,2	2,0	8,7	85	100	100	NE 2	SW 1	SE 1	5	10	10	2,0	≡
15	04,9	06,2	08,0	5,0	6,4	4,5	2,9	7,3	100	100	100	SE 1	SE 1	SE 1	10	10	10	1,1	◐ ≡
16	08,7	10,0	11,3	5,3	6,1	4,2	3,1	7,9	79	100	82	SE 1	SE 2	N 1	2	10	2	2,0	◐ △ ⊼ ≡
17	11,4	12,3	12,8	6,0	9,6	6,2	4,0	11,2	74	70	74	N 1	SE 1	NE 1	0	2	2	15,1	
18	12,6	13,1	12,7	6,1	10,0	7,0	5,2	11,4	81	49	82	SE 4	SE 4	SE 4	2	2	2	.	
19	10,3	10,3	09,5	5,5	7,4	4,8	5,4	7,8	100	100	100	SE 5	SE 5	SE 4	10	10	10	.	● ≡
20	06,3	06,0	04,3	4,0	6,0	5,0	2,4	6,9	100	100	100	SE 5	SE 5	SE 5	10	10	10	10,3	● ⊼ ≡
21	04,2	03,8	02,6	3,4	2,2	−1,3	2,0	4,9	100	100	100	N 3	N 5	N 6	10	10	10	38,4	● ⊼ ≡
22	01,6	03,4	04,1	−5,0	−3,4	−3,1	−5,4	−1,0	100	100	67	N 6	N 5	N 6	10	10	2	.	≡
23	05,1	06,6	06,7	0,9	9,7	1,6	−4,8	10,5	70	29	77	N 2	SE 1	NE 1	2	2	2	.	
24	08,2	08,8	08,5	4,4	7,4	7,0	1,0	11,2	66	60	34	S 1	SW 1	SW 1	2	0	0	.	
25	08,7	09,6	11,0	8,2	12,4	8,0	6,4	13,2	40	37	40	S 1	S 1	S 1	0	0	0	.	
26	11,3	12,8	13,3	7,2	9,8	7,0	6,5	11,8	50	49	77	S 1	SW 1	NW 1	0	4	4	.	
27	13,3	13,7	13,2	6,0	7,8	6,8	5,1	9,8	87	87	81	NNW 1	SW 1	SW 1	1	4	4	.	B
28	12,7	12,9	12,7	6,8	8,0	6,8	5,2	9,5	87	85	87	SE 1	SE 1	SE 1	5	5	5	.	
29	11,2	11,1	11,1	6,0	7,0	6,3	5,0	8,6	100	100	100	SE 2	SE 2	SE 3	10	10	10	.	≡
30	11,4	12,0	11,4	6,9	10,5	7,1	4,8	11,0	62	93	97	S 1	S 1	SE 3	5	5	7	.	
Moy	06,98	07,45	07,43	4,22	7,41	4,45	2,81	8,68	83,6	81,2	85,6	2,6	2,6	2,8	5,4	5,6	5,9	80,0	

Octobre 1910.

MONT-VENTOUX.

Longitude 2°57′ E. — Latitude 44°10′. — Altitude 1900^{m}. Cg = −0^{m},27

DATES.	PRESSION (500 ou 600 +). 6h	12h	21h	TEMPÉRATURE. 6h	12h	21h	Min.	Max.	HUMIDITÉ relative. 6h	12h	21h	VENT. Direction et force (1). 6h	12h	21h	NÉBULOSITÉ. 6h	12h	21h	PLUIE (2).	REMARQUES.
1	13,2	14,0	13,6	10,0	11,2	10,5	6,0	14,0	80	80	86	S 3	SE 3	SE 3	7	4	4	.	
2	13,6	13,6	13,8	9,4	11,0	8,2	4,8	13,0	80	80	83	SE 3	SE 3	SE 4	4	5	7	.	◐
3	13,4	13,3	12,8	9,0	10,0	5,4	5,8	10,5	71	97	100	SE 3	SE 3	N 2	6	7	10	1,1	◐ ≡
4	11,5	11,9	12,0	4,0	7,8	6,5	1,9	10,2	71	66	84	NE 3	SE 2	SE 2	2	4	6	3,0	B
5	12,2	11,0	09,0	7,3	9,6	8,3	5,1	11,0	82	74	67	SE 2	SE 2	SE 1	2	2	2	.	B
6	06,5	07,2	04,4	7,0	5,9	0,4	4,4	8,5	87	100	100	SE 3	SE 3	NW 3	3	10	10	.	≡
7	05,3	05,4	05,8	0,0	4,2	2,6	−1,0	7,0	76	82	66	NE 3	N 1	SE 2	5	6	6	5,0	✳ B
8	05,7	06,4	07,0	0,8	3,2	2,2	0,4	4,8	100	100	100	SE 3	SE 3	SE 3	10	10	10	.	○ ≡
9	08,2	08,5	08,7	3,0	3,8	1,8	1,0	5,0	85	97	100	SE 2	SE 3	SE 3	5	7	10	8,0	◐ ≡
10	08,6	09,1	08,5	3,0	6,5	5,2	0,8	7,0	79	74	55	NW 2	N 2	N 2	2	2	1	6,0	
11	07,7	07,4	06,5	3,0	5,2	3,8	1,9	5,8	61	100	100	SE 4	SE 4	SE 4	4	10	10	.	≡
12	04,5	04,6	03,9	3,6	6,0	5,0	2,4	6,6	100	100	100	SE 5	SE 5	SE 5	10	10	10	.	◐ ≡
13	03,3	03,7	05,7	3,4	5,9	4,8	3,2	6,8	100	100	100	SE 4	SE 4	SE 5	10	10	10	66,3	●
14	09,8	10,7	11,1	6,4	7,8	7,2	3,4	8,2	100	100	100	SE 5	SE 4	SE 4	10	10	10	30,2	◐ ≡
15	11,3	12,9	12,2	6,8	7,5	5,5	4,5	8,6	100	100	100	SE 4	SE 4	SE 4	10	10	10	16,4	◐ ≡
16	11,7	11,3	10,3	5,2	7,3	5,6	2,8	8,0	100	100	80	SE 4	SE 3	SE 2	10	10	5	.	≡
17	09,5	09,7	08,5	7,0	6,0	2,0	3,0	7,4	52	92	100	NE 1	NE 1	N 2	1	7	10	.	≡
18	07,3	07,9	08,4	0,1	2,2	1,5	−1,0	3,0	100	100	100	N 3	N 3	N 3	10	10	10	.	≡
19	06,7	05,5	03,3	3,0	4,0	1,8	−0,2	4,8	61	100	100	SE 3	SE 3	SE 3	1	10	10	.	≡
20	02,5	01,3	99,8	0,2	3,0	0,0	−0,6	3,8	100	100	100	NW 2	NW 2	NW 2	10	10	10	6,0	◐ △ ≡
21	97,5	98,3	98,4	−4,6	−3,1	−3,9	−5,6	−2,8	100	100	100	NW 3	NW 3	NW 3	10	10	10	4,3	✳ ≡
22	98,6	00,4	99,7	−4,3	−2,0	−1,9	−5,1	−1,0	100	68	100	NW 4	NW 3	NW 2	10	1	10	.	≡
23	99,5	00,4	00,3	−4,3	−1,0	0,0	−5,5	2,9	73	81	100	NE 1	SE 2	SE 2	1	4	10	12,0	✳ ≡
24	00,7	01,7	04,0	0,2	1,5	1,2	−1,0	2,0	100	100	100	SE 3	SE 3	SE 3	10	10	10	.	● ≡
25	06,4	07,5	08,3	0,2	7,0	4,2	0,1	9,8	100	66	79	SW 1	SE 1	SE 1	10	2	2	18,2	≡
26	09,0	07,8	05,9	2,8	5,1	3,0	2,0	6,3	78	77	81	SE 2	SE 2	SE 2	4	4	4	.	B
27	05,0	03,3	00,4	4,2	5,8	2,8	1,8	6,4	86	80	100	SE 3	SE 5	SE 6	7	7	10	.	≡
28	04,6	05,4	05,9	3,2	4,0	1,6	1,2	5,0	100	100	100	SE 4	SE 4	SE 4	10	10	10	6,2	◐ ≡
29	05,5	03,9	02,5	2,8	5,5	2,1	0,9	6,3	100	91	100	SE 4	SE 5	SE 6	10	10	10	.	≡
30	03,2	03,0	02,1	4,2	4,0	2,8	1,8	.	100	100	100	SE 4	SE 5	SE 2	10	10	10	2,1	● ⊼ ≡
31	00,6	01,8	01,7	1,0	1,5	1,2	0,8	2,9	100	100	100	NW 2	NW 2	NW 3	10	10	10	25,3	● ≡
Moy.	06,55	06,74	06,29	3,15	5,05	3,27	1,29	6,34	87,8	90,5	92,9	3,0	3,0	3,0	6,9	7,5	8,3	210,1	

(1) La force du vent est exprimée en chiffres de 0 à 9.
(2) La pluie est mesurée le matin à 6h et inscrite à la date de ce même jour.

Novembre 1910. **MONT-VENTOUX.**

Longitude 2°57′ E. — Latitude 44°10′. — Altitude 1909m. Cg = — 0mm,27

DATES.	PRESSION (500 ou 600 +). 6h	12h	21h	TEMPERATURE. 6h	12h	21h	Min.	Max.	HUMIDITÉ relative. 6h	12h	21h	VENT. Direction et force (1). 6h	12h	21h	NÉBULOSITÉ. 6h	12h	21h	PLUIE (2).	REMARQUES.
1	01,2	01,1	98,6	- 2,1	- 0,7	0,3	- 2,4	1,0	100	100	100	NW 4	NW 3	SW 5	10	10	10	.	≡ .
2	96,5	95,5	95,9	0,1	- 0,2	- 3,1	- 1,6	0,6	100	100	100	NW 4	NW 5	NW 3	10	10	10	15,4	● ≡
3	95,7	97,5	98,0	- 2,7	- 1,4	- 0,1	- 3,8	0,0	100	100	100	NW 3	NW 3	NW 3	10	10	10	.	● ≡
4	98,5	99,2	98,3	- 0,2	0,6	- 1,4	- 1,2	0,8	100	100	100	NW 3	NW 2	NW 3	10	10	10	5,2	≡
5	95,8	93,5	90,8	- 0,9	0,2	- 0,8	- 2,0	0,7	100	100	100	SE 3	SE 4	SE 3	10	10	10	8,2	✳ ≡
6	91,2	93,1	96,2	- 6,3	- 5,4	- 7,4	- 6,9	- 0,7	100	100	100	N 3	N 3	N 4	10	10	10	30,4	✳ ≡ V
7	99,6	01,6	03,5	- 1,9	- 0,7	- 2,1	- 7,8	- 0,3	100	100	100	N 3	SW 2	NW 2	10	10	10	5,1	≡ V
8	05,8	06,4	07,0	- 1,4	1,2	0,2	- 2,8	1,7	100	89	100	SW 2	SW 2	SW 2	10	6	10	.	≡ V
9	06,5	06,2	00,2	- 0,3	0,9	- 0,9	- 0,9	1,2	100	100	100	SE 5	SE 5	SE 3	10	10	10	.	◕ ≡
10	98,9	01,1	04,1	- 7,4	- 8,1	-11,5	- 7,9	- 1,0	100	100	59	N 5	N 5	N 5	10	10	4	12,4	✳ ≡
11	05,5	03,8	00,2	- 3,9	- 3,6	- 6,1	-12,2	- 3,1	77	100	100	NW 1	SW 4	N 3	2	10	10	.	✳ ≡
12	01,3	04,0	06,5	- 7,9	- 5,4	- 6,0	- 8,9	- 3,6	100	63	57	N 3	N 3	N 3	10	0	0	3,4	≡ V
13	05,9	03,3	01,3	- 3,4	- 0,1	- 1,8	.	0,0	67	100	100	SE 3	SE 3	SE 3	2	10	10	.	◕ ✳
14	98,4	96,4	93,2	- 1,2	- 2,0	- 4,3	- 2,4	- 1,1	100	100	100	NW 2	NW 2	NW 2	10	10	10	19,0	✳ ≡ V
15	92,3	91,2	91,2	- 5,1	- 5,3	- 6,4	- 5,8	- 4,3	100	100	100	NW 2	NW 2	NW 3	10	10	10	9,0	✳ ≡ V
16	92,7	93,5	97,3	- 6,0	- 8,0	-10,5	- 6,6	- 6,0	100	100	100	NW 3	NW 4	NW 4	10	10	10	8,0	✳ ≡
17	00,3	98,3	96,0	- 8,9	- 5,0	- 6,8	-11,1	- 5,0	90	100	100	SE 1	SE 4	SE 1	7	10	10	3,0	✳ △ ≡ V
18	93,1	94,8	96,3	-12,3	- 9,6	-12,3	-13,0	- 6,8	100	100	100	NW 5	NW 4	NW 4	10	10	10	11,3	✳ V ≡
19	98,2	98,3	99,8	- 9,0	- 8,0	- 9,6	-12,5	.	100	100	100	NW 4	NW 4	NW 5	10	10	10	16,3	✳ V ≡
20	00,7	02,4	00,9	-10,8	- 8,0	- 6,0	-12,2	- 6,0	100	67	86	NW 5	NW 4	NW 4	10	4	8	.	≡
21	00,3	00,0	99,6	- 4,2	- 3,5	- 6,3	- 8,0	- 3,4	100	100	100	NW 3	NW 3	NW 3	10	10	10	9,3	✳ V ≡
22	99,9	99,9	00,8	-10,4	- 5,0	- 6,8	-11,5	.	54	75	73	N 5	N 4	N 4	2	4	4	10,3	✳ V
23	02,2	01,9	00,3	- 5,0	- 4,0	- 5,1	- 7,0	- 3,7	63	77	100	N 3	N 4	NW 4	2	4	10	.	≡ V
24	99,0	02,0	05,0	- 2,0	- 0,5	- 2,2	- 5,2	- 0,1	100	80	100	NW 4	NW 4	NW 4	10	4	10	.	≡ V
25	03,9	02,7	00,3	- 0,2	0,3	- 3,4	- 2,5	1,1	100	100	100	SE 3	SE 3	NW 3	10	10	10	4,2	◯ V
26	99,0	99,0	99,6	4,6	- 6,2	- 7,3	- 5,2	- 3,4	100	74	67	NW 4	NW 5	NW 4	10	4	4	16,4	✳ V ≡
27	03,6	03,8	04,5	2,1	2,4	0,8	- 7,5	2,5	79	84	100	NW 1	SE 2	SE 2	4	6	10	.	◕ V
28	04,5	04,7	04,3	0,8	3,4	1,0	0,1	3,8	100	78	100	SE 2	SE 1	SE 3	10	4	10	9,0	● ≡
29	03,0	01,4	00,3	1,8	2,6	1,2	0,6	3,0	100	100	100	SE 5	SE 5	SE 6	10	10	10	4,6	≡
30	97,1	98,2	99,6	1,0	2,0	- 0,9	0,2	2,7	100	100	100	SE 6	SE 6	SE 5	10	10	10	.	● △ ≡
Moy.	99,72	99,85	99,64	-3,88	-2,57	-4,19	-5,64	-1,39	94,3	92,9	94,7	3,3	3,5	3,5	8,6	8,1	9,0	200,5	

Décembre 1910. **MONT-VENTOUX.**

Longitude 2°57′ E. — Latitude 44°10′. — Altitude 1909m. Cg = — 0mm,27

DATES.	PRESSION (500 ou 600 +). 6h	12h	21h	TEMPERATURE. 6h	12h	21h	Min.	Max.	HUMIDITÉ relative. 6h	12h	21h	VENT. Direction et force (1). 6h	12h	21h	NÉBULOSITÉ. 6h	12h	21h	PLUIE (2).	REMARQUES.
1	99,4	00,0	00,3	- 3,0	- 2,2	- 3,1	- 3,4	2,8	88	78	74	S 1	NE 1	SE 1	2	4	4	11,3	✳ V
2	00,6	01,3	02,5	- 6,0	- 3,5	- 5,3	- 6,2	- 3,0	74	77	95	SE 3	SE 3	SE 3	7	5	8	.	V
3	01,5	01,2	00,8	- 2,4	0,1	- 3,2	- 5,4	0,6	100	100	100	SE 4	SE 4	SE 4	10	10	10	.	◕ △ ≡ V
4	00,3	99,2	96,3	- 2,0	0,0	- 1,2	- 2,8	0,8	100	100	100	SE 4	SE 4	SE 6	10	10	10	5,6	V ≡
5	94,4	93,9	93,4	- 1,3	- 1,1	- 2,0	- 1,7	- 0,1	100	100	100	SE 6	SE 6	SE 6	10	10	10	.	V ≡ △
6	90,4	92,9	97,6	- 0,9	0,2	- 1,8	- 2,5	0,8	100	100	100	SE 6	SE 6	SE 4	10	10	10	12,3	✳ ● ≡
7	00,0	00,2	98,6	- 2,0	- 1,0	- 1,8	- 2,7	- 0,4	68	100	100	S 1	SE 3	SE 4	1	10	10	16,4	≡ △ V
8	95,6	93,4	93,7	- 0,8	1,4	- 0,8	- 2,1	2,2	100	100	100	SE 5	SE 6	SE 6	10	10	10	7,4	◕ △ ≡ V
9	95,0	95,5	96,5	- 1,6	- 0,1	- 2,5	- 1,8	1,1	100	100	100	SE 2	SE 1	SE 3	10	10	10	25,0	≡ V △
10	90,9	90,6	92,2	- 3,4	- 2,0	- 1,7	- 4,1	- 0,6	100	100	100	SE 5	SE 6	SE 6	10	10	10	4,1	≡ ✳ V
11	93,4	94,5	98,1	- 0,2	1,0	- 1,3	- 2,8	1,2	100	100	100	SE 5	SE 5	N 1	10	10	10	14,3	≡ ✳ ⌈ △
12	01,9	02,1	04,0	- 2,0	- 1,0	- 1,4	- 2,6	- 0,6	100	100	100	S 1	S 2	S 1	10	10	10	10,5	≡ V
13	02,3	00,6	93,8	- 2,4	- 2,3	- 4,9	- 2,9	- 1,3	100	100	100	SE 4	SE 5	SE 6	10	10	10	.	≡ ✳ ⌊ △ V
14	99,2	01,4	03,2	- 4,1	- 1,4	- 1,9	- 5,7	- 0,4	100	100	65	N 3	N 2	N 1	10	10	2	6,3	≡ V
15	02,6	02,4	03,9	- 2,2	- 1,3	- 2,1	- 2,8	- 0,8	100	100	100	N 2	NW 3	NW 3	10	10	10	.	≡ V
16	05,4	06,0	05,4	- 0,1	3,4	0,9	- 2,3	3,6	100	100	100	NW 1	NW 3	NW 3	10	10	10	.	● V ≡
17	01,7	00,2	98,8	0,8	1,3	- 0,5	0,2	1,3	100	100	100	SE 5	SE 6	N 1	10	10	10	12,4	≡ ◕ ✳
18	99,1	98,2	98,7	- 4,5	- 4,7	- 7,4	- 4,9	- 0,3	100	100	100	N 2	NW 3	NW 3	10	10	10	20,1	≡ ✳ V
19	03,3	05,9	08,6	- 8,2	- 5,6	- 8,3	- 8,9	- 5,2	100	100	61	N 3	N 3	N 2	10	10	0	.	≡ V
20	09,7	10,5	11,0	- 4,9	- 2,1	- 2,7	- 8,6	- 0,4	68	65	57	N 1	NE 1	SE 1	0	0	0	.	
21	10,2	09,4	09,3	- 1,6	0,6	- 0,2	- 3,6	1,1	65	66	66	SE 2	SE 4	SE 4	0	0	0	.	V
22	09,8	10,7	11,1	0,4	3,1	0,5	- 1,7	3,8	53	59	58	SE 3	SE 2	SE 1	0	0	0	.	V
23	11,4	11,1	11,2	2,1	2,4	0,7	0,1	3,2	59	64	60	N 2	N 3	N 2	0	0	0	.	
24	09,0	07,9	03,1	0,0	- 0,2	- 2,2	- 0,6	0,9	58	58	65	N 2	N 3	N 4	0	0	2	.	
25	99,6	97,4	94,7	- 2,3	- 3,5	- 8,7	- 3,6	- 1,9	100	100	100	NW 4	NW 4	NW 5	10	10	10	.	≡ V
26	93,6	93,1	94,0	- 9,8	- 8,2	-10,1	-10,2	- 7,9	100	100	100	NW 5	NW 5	NW 4	10	10	10	.	≡ V
27	91,9	89,6	84,7	- 8,8	- 5,0	- 9,4	-10,8	.	100	100	100	NW 3	NW 3	NW 5	10	10	10	2,1	≡ ✳ V
28	88,6	91,5	97,6	-12,4	- 9,1	-13,0	-13,4	- 9,0	100	100	100	NW 5	NW 5	NW 5	10	10	10	8,0	≡ ✳ V
29	01,9	02,1	02,4	- 6,0	- 2,0	- 7,2	-13,2	- 1,7	61	59	52	SE 3	N 1	N 4	2	2	2	.	V B
30	99,3	00,4	99,7	- 9,2	- 5,1	- 8,5	-10,0	- 4,2	63	60	42	N 5	N 5	N 5	4	2	1	(?)	✳ V
31	00,0	01,1	02,6	- 9,6	- 6,1	-10,4	-10,8	- 5,4	30	48	34	N 5	N 5	N 4	1	1	1	.	V
Moy	00,06	00,14	00,25	-3,50	-1,60	-3,89	-4,90	-0,79	86,7	88,2	84,8	3,3	3,6	3,5	7,1	7,2	6,8	165,8	

(1) La force du veut est exprimée de 0 à 9.

(2) La pluie est mesurée le matin à 6h et inscrite à la date de ce même jour.

Janvier 1910.

BAGNÈRES-DE-BIGORRE (Observatoire).

Longitude 2° 11′ W. — Latitude 43° 4′. — Altitude 547^{m}. Cg = — 0^{mm}.20

DATES.	PRESSION (600 ou 700 +). 6h	12h	21h	TEMPÉRATURE (1). 6h	12h	21h	Min.	Max.	HUMIDITÉ relative. 6h	12h	21h	VENT. Direction et force 7h	12h	21h	NÉBULOSITÉ. 7h	12h	21h	PLUIE (2).	REMARQUES.
1	24,6	23,6	24,0	- 2,2	6,0	2,4	- 2,8	6,1	84	57	84	N 1	NNW 2	NW 1	10	10	7	.	⌋
2	23,9	24,2	23,9	- 2,2	5,9	- 2,1	- 2,6	6,8	87	53	87	Calme 0	NNW 1	Calme 0	0	2	0	.	⌋
3	22,8	22,5	22,2	- 4,9	5,1	- 1,8	- 4,9	5,9	83	46	61	Calme 0	NNW 1	SE 1	3	0	0	.	⌋
4	22,4	22,9	22,2	- 1,6	10,8	1,1	- 2,0	13,4	47	36	58	SE 1	Calme 0	Calme 0	0	1	0	.	⌋
5	22,1	22,2	22,7	0,0	13,4	2,8	- 0,2	14,8	60	34	60	SE 1	ENE 1	Calme 0	1	0	0	.	⌋
6	22,1	22,5	23,1	0,9	12,6	0,9	0,9	13,4	71	39	81	Calme 0	NW 1	SSE 1	0	0	0	.	⌋
7	23,2	24,5	24,2	- 2,1	6,0	- 0,2	- 2,1	7,1	94	86	85	Calme 0	N 1	SSE 1	10	1	0	.	≡ de 6h à 8h 45, ⌋
8	23,2	23,2	24,4	- 0,7	12,2	0,2	- 0,7	13,6	85	45	84	Calme 0	E 1	SE 1	0	0	0	.	⌋
9	24,7	25,4	25,5	4,8	9,3	1,0	0,2	10,3	68	49	85	Calme 0	Calme 0	Calme 0	10	2	8	.	
10	25,8	27,2	28,0	- 0,8	11,1	3,4	- 1,0	11,7	84	50	86	Calme 0	NW 1	Calme 0	3	8	0	.	⌋
11	26,8	27,1	24,5	0,9	10,3	7,1	0,9	10,9	96	62	78	Calme 0	N 1	Calme 0	2	4	10	.	⌋
12	20,5	18,7	18,7	5,7	6,5	1,4	3,9	11,5	68	74	93	SSE 1	NW 2	NW 3	1	10	10	.	● et ✳ △
13	19,3	23,4	26,8	0,7	3,0	- 1,8	0,4	4,6	95	70	51	NW 2	W 1	Calme 0	10	8	0	28,1	●
14	26,9	28,1	29,6	- 3,3	5,9	0,3	- 3,9	7,0	60	30	59	Calme 0	ENE 1	SSE 1	3	4	0	.	
15	29,0	28,0	26,5	- 2,4	9,6	0,4	- 2,6	10,4	79	35	76	SSE 1	N 1	Calme 0	2	3	0	.	⌋
16	24,5	23,0	18,7	- 0,3	13,6	2,4	- 0,5	14,0	75	34	63	SSE 1	Calme 0	SSE 1	0	0	0	.	⌋
17	22,7	25,0	25,9	4,1	6,4	4,2	1,0	8,5	94	55	90	NW 2	N 1	NW 2	10	1	10	2,0	●
18	21,7	23,6	23,7	8,7	9,8	9,5	4,2	10,4	78	90	60	NW 2	NW 3	NW 4	10	10	7	15,0	●
19	21,0	21,1	19,8	9,4	12,1	7,7	8,3	12,8	78	50	74	NW 4	NNW 3	NNW 2	10	7	8	6,2	●
20	16,7	14,9	09,9	5,9	11,4	9,5	5,2	12,3	66	45	49	S 1	NNW 2	NW 1	2	1	8	0,5	
21	11,0	13,6	11,1	1,1	3,1	1,1	0,9	.	100	77	94	NW 1	NW 1	NW 2	10	9	10	15,2	● et ✳
22	04,5	10,5	15,2	3,0	0,6	- 0,7	0,3	.	100	100	77	NW 3	NW 2	NW 1	10	10	10	36,7	✳ ⊠ ⇱
23	19,7	22,0	19,8	- 4,0	1,2	- 3,5	- 4,5	2,3	64	45	48	N 1	SSE 1	Calme 0	2	1	0	6,4	⊠
24	11,8	05,7	01,2	- 1,5	6,9	0,6	- 4,9	11,4	65	38	95	S 1	Calme 0	NW 4	10	10	10	.	● d'abord, puis ✳ ⊠
25	00,2	02,4	02,9	2,2	1,6	1,6	0,3	3,1	86	96	94	NW 2	N 1	NNW 1	10	10	10	22,0	✳ ⊠ ⇱
26	98,7	00,7	01,3	2,9	2,9	3,5	0,7	5,0	89	95	92	NW 7	NW 2	N 1	10	10	10	36,8	○ et ✳ ⊠
27	03,5	06,7	08,3	2,9	4,9	1,2	0,8	6,3	86	70	83	NW 3	NW 2	SSE 2	10	10	2	37,4	● et ✳
28	05,8	07,9	06,6	1,6	11,1	1,9	0,0	12,5	59	34	94	SSE 1	SSE 1	Calme 0	4	9	8	1,9	● ⌋
29	07,4	08,7	10,8	0,8	7,9	1,2	- 1,2	10,0	78	42	88	SSE 1	E 1	NNW 1	4	5	10	5,2	● ⌋ △
30	11,6	13,4	15,7	0,7	3,0	- 0,4	0,1	3,7	95	90	93	Calme 0	Calme 0	Calme 0	10	10	4	3,5	● et ✳
31	15,8	16,1	15,7	- 2,4	4,0	- 2,7	- 3,7	4,3	88	46	57	Calme 0	W 1	Calme 0	4	3	3	2,0	⌋
Moy.	17,87	18,51	18,48	0,90	7,36	1,68	-0,31	8,92	79,4	57,0	76,7	1,2	1,2	1,0	5,5	5,1	4,7	218,9	

Février 1910.

BAGNÈRES-DE-BIGORRE (Observatoire).

Longitude 2° 11′ W. — Latitude 43° 4′. — Altitude 547^{m}. Cg = — 0^{mm},20

DATES.	PRESSION (700 +). 6h	12h	21h	TEMPÉRATURE (1). 6h	12h	21h	Min.	Max.	HUMIDITÉ relative. 6h	12h	21h	VENT. Direction et force. 7h	12h	21h	NÉBULOSITÉ. 7h	12h	21h	PLUIE (2).	REMARQUES.
1	13,0	12,1	11,4	- 6,7	3,3	1,0	- 6,7	5,5	53	30	60	Calme 0	NNW 1	SSE 2	7	10	5	.	⌋
2	11,1	10,1	08,8	2,0	7,2	3,7	- 1,0	10,6	70	55	80	SSE 1	NNW 1	NNW 3	8	10	10	.	●
3	04,2	04,5	09,0	3,9	7,0	1,3	3,2	9,0	77	57	88	NW 2	NW 2	NW 2	10	10	10	3,2	● et ✳ △ ⇱
4	06,4	10,9	16,6	1,5	1,9	2,2	0,7	3,2	95	100	87	NW 2	NW 1	NW 2	10	10	10	35,2	● et ✳ △ ⇱
5	18,7	21,6	23,2	0,9	4,9	3,1	0,6	7,0	75	70	90	NW 1	SSE 1	Calme 0	10	10	10	21,0	⊠ ✳
6	22,0	23,3	23,0	4,8	9,1	6,4	3,0	9,7	98	100	97	Calme 0	Calme 0	Calme 0	10	10	4	0,2	●
7	20,7	20,0	17,3	5,0	12,0	8,0	3,1	13,0	91	43	88	S 1	NW 1	NW 1	9	8	10	5,4	●
8	15,4	14,7	13,5	5,5	2,4	3,7	2,3	7,2	60	95	94	NW 3	NW 2	NW 4	10	10	10	12,9	●
9	15,6	17,3	21,4	0,7	1,6	0,5	0,3	3,2	100	80	77	NW 2	NW 1	NNW 2	10	10	8	52,4	✳ ⊠
10	22,7	23,7	23,6	1,0	5,0	- 2,0	- 1,5	6,0	73	32	61	NW 1	N 1	NNE 1	9	0	0	7,0	⊠
11	22,4	22,8	22,3	- 2,0	6,2	3,5	- 3,8	7,7	60	33	50	S 1	Calme 0	Calme 0	10	3	10	.	
12	21,6	20,2	19,8	2,2	7,4	5,1	2,0	9,3	77	53	91	NW 1	SSE 2	Calme 0	10	10	10	0,6	●
13	18,8	18,4	15,5	3,4	1,7	1,4	3,3	6,4	90	86	84	NW 1	Calme 0	SSE 2	10	10	2	3,7	≡
14	12,0	14,0	16,3	3,4	5,1	1,1	- 1,4	6,2	73	87	81	NW 1	NW 1	Calme 0	10	10	10	.	△ ✳ ⊠
15	11,2	08,7	08,8	0,2	9,9	5,9	- 1,1	11,4	70	63	92	SE 1	NNW 5	NW 1	10	10	10	14,5	● ⊠
16	09,5	14,6	16,4	4,7	7,6	4,1	3,6	9,4	100	70	63	NW 2	NW 2	Calme 0	10	10	2	33,2	● ⇱
17	15,9	15,5	12,0	4,1	14,4	6,5	2,0	16,0	75	40	61	SSE 1	NE 1	SE 1	5	6	9	4,9	
18	11,1	11,1	08,9	7,8	14,2	7,2	6,0	15,0	58	37	61	SSE 1	NNW 1	SE 2	10	10	5	.	
19	03,8	00,6	05,2	8,8	16,8	5,9	4,0	17,3	52	34	87	S 1	SSE 4	N 1	9	10	10	.	●
20	10,2	11,0	10,6	3,1	9,9	5,8	1,9	11,9	85	50	49	NW 1	S 2	Calme 0	10	4	10	32,2	●
21	10,1	11,5	16,1	8,8	16,8	9,6	5,8	18,5	63	37	61	SE 1	SE 1	SE 1	10	3	8	1,0	●
22	14,1	15,9	16,1	5,7	16,0	8,1	5,0	17,0	70	42	77	S 1	N 1	SE 1	4	9	7	1,0	
23	15,8	18,9	21,5	6,0	6,8	3,4	4,9	8,7	71	95	91	S 1	NNW 1	SSE 1	10	10	9	.	●
24	19,2	18,8	20,0	0,9	13,0	7,5	0,0	14,7	67	29	82	SE 1	SE 1	Calme 0	0	1	10	8,5	● ⌋
25	18,7	20,5	21,8	8,8	11,1	6,1	6,9	15,0	89	80	85	S 1	N 2	Calme 0	10	10	4	2,6	● ∩ T lointain?
26	13,9	08,3	10,8	4,6	15,7	2,5	2,7	17,5	51	20	82	Calme 0	W 1	NW 4	9	10	10	2,0	● et ✳ ⇱
27	13,5	16,6	18,3	0,3	1,9	2,1	0,0	4,1	100	100	91	NW 1	NW 3	NW 1	10	10	10	31,5	✳ ⊠
28	17,1	17,0	17,0	1,0	10,3	6,1	1,0	11,4	97	58	85	NW 1	N 1	NW 1	10	9	8	17,3	● et ✳ ⊠
Moy.	14,60	15,09	15,97	3,16	8,65	4,28	1,67	10,43	76,4	59,5	78,4	1,1	1,4	1,2	8,9	8,3	7,9	290,3	

(1) Le thermomètre à minima est lu à midi; le thermomètre à maxima à 18h.

(2) La pluie est mesurée le matin à 7h et inscrite à la date de ce même jour.

Mars 1910.

BAGNÈRES-DE-BIGORRE (Observatoire).

Longitude 2° 11′ W. — Latitude 43° 4′. — Altitude 547^{m}.

Cg = — 0^{mm},20

DATES.	PRESSION (700 +). 6h	12h	21h	TEMPÉRATURE (1). 6h	12h	21h	Min.	Max.	HUMIDITÉ relative. 6h	12h	21h	VENT. Direction et force. 7h	12h	21h	NÉBULOSITÉ. 7h	12h	21h	PLUIE (2).	REMARQUES.
1	21,3	21,7	21,6	2,8	7,0	4,5	2,0	9,2	91	52	65	NW 1	NNW 1	Calme 0	10	9	5	10,6	●
2	19,8	19,5	17,8	- 0,3	9,4	2,0	- 0,6	10,7	74	40	64	S 1	NE 1	SE 1	2	0	0	0,2	⌋ ⌋
3	15,3	14,7	13,0	- 1,2	13,4	4,8	- 1,4	14,6	71	30	53	Calme 0	N 1	Calme 0	0	0	0	.	
4	10,9	09,6	08,2	3,5	15,9	9,0	2,7	16,8	46	25	38	SE 1	N 1	SE 2	3	1	4	.	
5	08,5	11,7	15,0	8,7	13,1	7,7	6,7	13,8	43	42	76	S 1	WSW 1	Calme 0	10	9	10	.	●
6	16,1	16,9	18,3	5,0	12,1	5,6	4,8	13,5	78	49	74	Calme 0	NNW 1	SE 2	10	8	0	0,5	
7	19,9	20,7	20,9	4,3	13,2	7,0	3,4	15,1	70	45	63	S 1	W 1	SSE 2	4	4	3	.	
8	20,3	20,7	20,9	7,0	16,6	8,2	4,2	17,9	61	36	61	S 1	N 1	SSE 1	9	8	1	.	
9	18,7	17,7	15,3	6,5	17,4	9,8	5,1	19,5	56	28	45	SSE 1	N 1	Calme 0	2	8	0	.	
10	12,1	11,2	09,5	10,1	17,9	9,3	7,9	20,8	45	33	58	Calme 0	SSE 3	SSE 1	10	9	7	.	
11	07,1	08,5	09,3	5,9	13,4	5,2	5,1	14,0	95	24	43	S 1	WSW 1	SSE 1	7	1	1	.	◐
12	11,2	11,5	12,5	4,2	11,1	4,2	3,0	12,0	81	46	86	SE 1	W 1	NW 1	8	8	10	1,7	◐
13	12,4	13,2	13,3	2,0	2,9	2,9	2,0	3,6	96	97	96	Calme 0	Calme 0	NW 1	10	10	10	5,0	◐
14	12,1	12,2	12,0	3,6	6,0	4,1	2,0	8,0	95	81	96	Calme 0	NNW 1	Calme 0	10	10	10	13,1	●
15	11,0	12,8	15,3	2,4	5,8	5,3	2,4	9,4	100	95	81	Calme 0	Calme 0	SSE 1	10	10	5	15,5	●
16	17,3	19,0	20,3	5,6	12,1	5,1	4,0	14,0	89	60	78	Calme 0	WNW 1	Calme 0	10	8	3	4,0	●
17	19,4	19,0	18,0	0,8	13,9	7,5	0,4	14,8	95	44	79	Calme 0	NNW 1	Calme 0	1	1	10	.	⌋ ⌋
18	13,7	11,8	08,8	2,0	10,0	6,3	1,0	11,7	82	59	87	Calme 0	N 2	NW 1	0	9	10	.	●
19	11,0	13,3	13,0	- 0,1	0,2	- 2,2	- 1,7	2,0	100	76	87	N 2	NW 1	Calme 0	10	10	10	17,2	✳ ⊠
20	11,5	12,9	15,1	- 2,8	1,1	0,7	- 3,0	2,5	100	72	83	Calme 0	N 1	Calme 0	10	10	10	25,6	✳ ⊠
21	14,4	15,3	17,5	- 1,0	4,9	- 1,6	- 1,0	5,2	81	50	86	N 1	NW 2	Calme 0	0	10	10	0,4	✳ ⊠
22	17,3	17,4	17,6	1,4	9,1	5,9	- 1,8	12,0	77	44	64	Calme 0	NW 1	Calme 0	10	2	5	0,5	⊠
23	17,5	18,0	19,2	- 0,6	11,5	6,6	- 0,7	12,0	90	47	71	SE 1	N 1	Calme 0	0	1	6	.	⌋ ⌋
24	18,6	17,6	16,9	- 0,5	13,0	6,1	- 0,5	15,0	87	37	64	Calme 0	NNW 1	Calme 0	0	0	0	.	⌋ ⌋
25	15,7	15,2	15,1	2,6	15,0	6,7	1,2	17,0	65	32	55	Calme 0	N 1	SSE 1	0	0	0	.	
26	15,1	15,7	16,8	2,2	16,6	8,3	1,9	17,1	70	35	53	SSE 1	N 1	SSE 1	0	1	0	.	
27	17,0	17,6	18,0	2,8	15,8	9,1	2,8	17,0	80	36	60	Calme 0	NNE 2	SSE 1	0	1	2	.	
28	19,2	20,2	21,0	2,7	13,9	9,6	2,7	15,2	98	54	68	Calme 0	N 1	SE 2	2	7	10	.	⊥
29	21,5	21,2	20,4	2,3	14,5	8,8	2,3	16,3	100	50	61	Calme 0	N 1	SE 2	1	5	2	.	⊥ ⊥
30	18,8	18,0	17,1	2,0	12,0	5,4	2,0	14,0	87	46	53	SSE 1	N 1	SSE 1	0	5	4	.	⊥ ⊥
31	16,1	14,1	14,7	3,6	4,2	- 1,0	3,5	8,0	65	63	49	NW 1	NW 2	N 1	10	10	5	.	Quelques flocons de ✳
Moy.	15,51	15,77	15,89	2,84	11,06	5,54	2,01	12,67	79,6	49,3	67,6	0,5	1,1	0,8	5,1	5,6	4,9	94,3	

Avril 1910.

BAGNÈRES-DE-BIGORRE (Observatoire).

Longitude 2° 11′ W. — Latitude 43° 4′. — Altitude 547^{m}.

Cg = — 0^{mm},20

DATES.	PRESSION (600 ou 700 +). 6h	12h	21h	TEMPÉRATURE (1). 6h	12h	21h	Min.	Max.	HUMIDITÉ relative. 6h	12h	21h	VENT. Direction et force. 7h	12h	21h	NÉBULOSITÉ. 7h	12h	21h	PLUIE (2).	REMARQUES.
1	13,4	12,2	12,3	- 4,2	1,8	- 1,9	- 4,8	4,0	74	55	94	N 1	NNE 1	NNW 1	9	10	10	0,5	✳ ⊠
2	09,2	09,6	11,2	- 2,9	1,7	0,7	- 3,0	3,3	93	61	94	Calme 0	NE 1	Calme 0	10	10	10	4,5	✳ ⊠
3	08,9	08,5	08,9	0,0	3,1	1,4	0,0	4,0	100	95	84	Calme 0	Calme 0	Calme 0	10	10	10	1,7	✳ et ○ ⊠
4	07,7	07,7	07,5	0,2	6,5	2,3	0,0	10,2	100	52	85	Calme 0	SSE 1	SE 1	10	10	1	15,0	✳ et ○
5	07,3	08,1	10,6	- 2,6	6,8	2,7	- 2,6	9,0	88	54	74	N 1	NNW 2	Calme 0	8	9	0	0,6	⌋ △
6	10,6	10,9	13,4	- 1,5	9,9	3,6	- 1,7	11,0	80	40	72	S 1	W 1	N 1	9	9	9	.	⌋ ● et △
7	13,4	14,1	16,0	- 0,9	11,4	5,1	- 1,0	13,3	85	36	73	SE 2	SW 1	SSE 1	0	4	2	0,6	⌋ G
8	15,6	14,6	11,7	1,5	15,0	7,7	0,5	16,0	62	30	92	Calme 0	N 2	Calme 0	7	10	10	.	◐
9	14,1	16,4	19,0	4,0	6,2	4,1	2,3	8,7	100	72	87	NW 1	NW 2	SSE 1	10	10	2	35,3	◐
10	18,0	17,4	15,9	2,0	10,7	6,1	2,0	13,6	83	45	66	NW 1	Calme 0	SE 1	8	5	5	13,4	
11	12,6	11,6	09,6	0,3	18,0	11,4	0,0	19,7	62	26	47	Calme 0	NE 1	SE 1	8	4	2	.	
12	07,0	06,7	05,0	8,8	20,9	12,3	8,6	21,6	54	34	65	SSE 1	NE 2	Calme 0	9	9	10	.	◐
13	03,0	02,3	00,8	10,0	16,6	10,7	9,0	18,4	64	44	59	Calme 0	NNE 1	Calme 0	9	10	7	0,4	
14	98,6	98,9	02,7	7,6	15,1	9,1	7,6	19,2	70	56	64	SSE 1	N 2	SE 2	10	10	5	.	⊥ ◐
15	01,1	02,8	04,0	9,1	15,8	8,6	5,5	16,4	57	25	44	S 1	Calme 0	SE 1	5	1	5	2,7	G
16	07,0	10,8	15,9	3,7	8,5	8,4	3,5	11,5	62	52	68	SE 1	N 2	NW 1	4	10	10	.	◐
17	15,7	16,0	19,4	3,9	12,1	7,5	1,7	13,0	84	52	91	Calme 0	NW 3	N 1	10	10	10	5,0	G
18	20,2	22,3	24,6	7,8	10,4	9,2	6,2	11,3	99	100	100	NW 1	NW 1	NNW 1	10	10	10	9,2	○
19	25,3	26,0	26,8	8,7	10,9	9,8	8,6	13,9	100	92	96	NNW 1	Calme 0	Calme 0	10	10	8	23,0	●
20	25,7	25,8	25,3	7,3	12,8	9,8	7,0	16,0	95	70	85	Calme 0	NE 1	Calme 0	10	10	10	1,2	●
21	23,7	23,0	22,1	8,5	12,9	11,3	8,3	14,6	86	65	85	Calme 0	Calme 0	Calme 0	10	10	10	0,1	◐
22	19,7	19,2	18,1	9,0	10,9	9,0	9,0	13,5	94	86	83	Calme 0	N 1	NW 1	10	10	10	0,1	◐
23	16,8	16,1	13,7	6,0	12,6	9,3	5,0	15,0	72	43	81	NW 1	Calme 0	Calme 0	10	9	10	0,8	
24	10,0	10,5	11,5	6,5	9,0	6,3	6,0	11,0	95	70	82	Calme 0	Calme 0	Calme 0	10	10	9	0,1	●
25	12,1	12,6	13,0	5,0	11,8	7,4	3,5	13,2	80	52	86	NW 1	NW 1	Calme 0	10	10	10	1,3	◐
26	12,4	14,3	17,3	6,0	8,5	7,1	6,0	10,8	93	82	84	NNW 1	N 1	N 1	10	10	10	2,2	◐
27	17,2	17,2	16,1	5,6	8,9	6,1	5,6	12,2	95	71	80	Calme 0	N 1	SE 1	8	10	5	4,6	◐
28	14,4	14,5	16,0	6,6	10,4	9,7	5,4	12,6	90	80	89	SE 2	NW 1	Calme 0	5	10	10	1,1	○
29	17,4	17,4	17,1	6,1	11,2	7,0	6,0	13,4	97	52	91	NW 1	WSW 1	Calme 0	10	10	10	8,7	○
30	18,0	19,9	20,9	4,5	5,9	4,0	3,0	9,4	98	70	85	NW 1	Calme 0	NW 2	10	10	10	13,5	○
Moy.	13,20	13,58	14,21	4,22	10,54	6,86	3,57	12,67	82,4	58,7	79,5	0,6	1,0	0,6	8,6	9,0	7,7	145,6	

(1) Le thermomètre à minima est lu à midi; le thermomètre à maxima à 18h.

(2) La pluie est mesurée le matin à 7h et inscrite à la date de ce même jour.

Mai 1910.

BAGNÈRES-DE-BIGORRE (Observatoire).

Longitude 2°11′ W. — Latitude 43°4′. — Altitude 547m. Cg = — 0mm,20

DATES.	PRESSION (700 +). 6h	12h	21h	TEMPÉRATURE (1). 6h	12h	21h	Min.	Max.	HUMIDITÉ relative. 6h	12h	21h	VENT. Direction et force. 7h	12h	21h	NÉBULOSITÉ. 7h	12h	21h	PLUIE (2).	REMARQUES.
1	19,3	18,5	17,9	3,4	6,1	6,0	3,0	7,3	85	67	81	Calme 0	Calme 0	NW 2	10	10	10	4,3	●
2	18,4	19,4	18,9	5,1	9,0	7,3	5,0	11,0	89	54	91	Calme 0	NW 2	NW 2	10	10	10	3,2	⊘
3	16,3	16,7	17,0	7,5	9,0	6,6	6,2	11,3	100	83	86	NW 2	W 1	NW 1	10	9	10	19,2	⊘
4	16,5	16,3	17,9	3,8	9,1	5,0	3,3	12,4	83	59	86	NW 2	NW 1	SSE 1	10	10	3	10,6	●
5	17,1	16,2	16,8	0,8	12,0	7,4	0,8	14,4	87	44	76	Calme 0	NNW 3	Calme 0	2	7	10	4,5	⊘
6	16,1	17,1	17,3	5,4	11,7	9,4	4,4	13,0	83	65	78	NW 1	NW 1	NNW 2	6	10	10	0,6	⊘
7	16,7	16,2	15,7	7,4	13,4	9,5	7,0	16,0	77	60	86	NW 1	N 1	Calme 0	6	10	7	.	
8	13,0	14,1	13,9	9,0	7,1	3,6	6,1	12,4	93	74	79	NW 1	NNW 3	NNW 2	10	10	2	0,6	●
9	13,3	13,0	12,0	2,2	6,0	2,1	1,4	10,9	86	65	82	NW 1	NW 2	NW 1	3	10	10	14,4	⊘ et ✳
10	12,1	16,1	16,8	0,6	4,4	3,8	0,5	9,8	100	80	72	NW 1	NW 2	NNW 3	10	10	3	11,5	● et ✳ △
11	14,0	13,6	14,0	2,1	8,0	3,1	1,3	10,5	84	75	87	NW 1	NW 2	NW 1	10	9	10	5,4	⊘ et ✳ ⊼
12	10,0	09,7	10,1	5,7	10,1	6,4	1,8	14,0	70	32	91	NW 2	N 2	W 1	10	10	4	12,0	⊘
13	11,3	11,0	10,9	5,7	8,1	7,1	5,7	8,7	90	87	91	NW 1	N 1	Calme 0	10	10	10	5,1	⊘
14	08,3	07,9	07,5	5,8	14,4	10,2	5,0	15,4	81	51	75	Calme 0	N 1	Calme 0	9	9	5	4,5	⊘
15	05,0	03,8	03,8	10,2	19,1	13,0	7,3	20,0	60	35	40	SSE 1	SW 2	SE 1	1	9	9	1,2	G
16	03,4	03,0	02,1	9,0	16,6	13,2	7,0	20,2	58	45	56	Calme 0	N 2	Calme 0	9	7	10	.	⊼ G
17	04,2	05,3	07,7	6,3	16,8	10,0	6,1	20,5	88	46	59	SSE 1	NNE 1	SE 3	1	7	2	0,1	⊢ ⊘ après 18h.
18	06,4	06,7	06,4	8,8	18,3	10,8	7,1	19,9	69	50	87	SSE 1	NNE 1	Calme 0	8	9	10	0,4	⊼ ⊘
19	05,1	04,5	06,1	9,3	14,3	8,6	8,0	15,3	84	58	87	Calme 0	NE 1	Calme 0	10	10	4	1,3	●
20	07,6	08,2	10,5	8,5	20,7	12,0	6,0	21,4	66	35	73	SSE 1	E 2	Calme 0	1	6	1	0,5	⊢
21	11,2	12,7	14,7	9,8	16,5	11,7	7,8	19,2	81	65	92	SSE 1	N 1	Calme 0	9	10	10	.	○
22	15,5	16,5	16,2	11,2	15,9	11,5	11,0	18,9	95	72	88	NW 2	N 3	NW 2	10	10	10	3,9	●
23	15,2	15,3	14,7	8,0	10,9	9,7	8,0	15,3	95	86	91	NW 2	NW 1	NNW 1	10	10	10	23,5	⊘ ⊼
24	13,5	14,1	15,3	9,5	15,2	10,4	9,2	18,0	95	65	88	NW 1	N 1	SSE 1	10	10	10	15,4	●
25	15,1	14,9	15,7	9,2	15,4	11,1	7,8	17,5	85	55	88	NW 1	WNW 1	Calme 0	5	7	10	1,7	○
26	15,2	15,6	16,6	10,5	15,4	10,6	10,0	16,0	89	65	93	NNW 1	N 1	NNW 1	10	10	10	1,8	⊘
27	16,4	16,5	16,7	9,4	12,4	10,6	9,3	14,0	95	81	93	NNW 1	SSW 1	NNW 1	10	10	10	4,3	⊘
28	16,2	16,4	16,8	10,1	14,0	10,9	9,0	16,5	95	65	90	NNW 1	N 1	SSE 1	10	10	4	1,7	⊘
29	16,0	17,3	17,4	10,1	10,8	9,8	9,5	12,7	95	96	87	Calme 0	Calme 0	NNW 1	10	10	10	2,0	⊘
30	16,0	15,3	15,1	8,8	14,9	10,7	7,4	17,0	92	60	86	NNW 1	Calme 0	Calme 0	10	10	9	8,9	●
31	13,7	13,5	12,9	10,4	17,0	11,9	10,1	20,4	89	47	80	NW 1	NNE 1	Calme 0	8	7	3	0,1	
Moy.	12,85	13,08	13,40	7,21	12,67	8,84	6,20	15,16	85,3	62,0	81,9	0,9	1,4	0,9	8,0	9,2	7,6	162,7	

Juin 1910.

BAGNÈRES-DE-BIGORRE (Observatoire).

Longitude 2°11′ W. — Latitude 43°4′. — Altitude 547m. Cg = — 0mm,20

DATES.	PRESSION (700 +). 6h	12h	21h	TEMPÉRATURE (1). 6h	12h	21h	Min.	Max.	HUMIDITÉ relative. 6h	12h	21h	VENT. Direction et force. 7h	12h	21h	NÉBULOSITÉ. 7h	12h	21h	PLUIE (2).	REMARQUES.
1	09,9	10,5	11,6	12,2	18,3	12,6	9,6	22,2	80	53	84	NW 1	N 1	NW 2	10	7	10	2,0	⊘ ⊽
2	11,6	11,8	12,9	9,8	21,0	13,4	9,0	23,4	88	40	83	SE 1	NNE 1	Calme 0	3	4	6	2,4	⊘
3	11,5	10,1	10,9	12,3	13,6	9,3	11,4	18,3	85	85	94	Calme 0	NW 2	NW 1	9	10	10	2,5	⊘ ⊼
4	09,0	08,5	06,3	8,5	8,7	7,0	7,5	9,4	90	95	93	Calme 0	NW 2	Calme 0	10	10	6	7,0	●
5	03,2	04,5	08,0	10,8	18,7	11,0	4,2	20,3	81	42	84	Calme 0	NNE 1	NNW 1	9	7	8	22,2	●
6	10,0	11,2	13,2	10,5	17,4	12,2	9,2	19,2	90	56	82	Calme 0	Calme 0	Calme 0	10	8	0	3,3	●
7	13,6	14,1	14,9	11,1	24,2	16,3	7,8	26,3	50	28	70	SE 2	NE 1	ESE 1	1	2	2	.	
8	14,6	15,0	14,4	14,2	26,0	18,1	12,5	26,7	40	36	78	SE 1	N 1	SE 1	0	2	7	.	⊽
9	14,2	12,5	12,8	12,0	15,0	11,5	11,3	20,9	91	80	90	NNW 1	Calme 0	Calme 0	10	8	10	.	⊼ ○
10	12,9	13,5	14,0	10,4	14,8	11,7	10,2	18,4	92	65	90	NW 1	Calme 0	Calme 0	10	9	10	13,0	●
11	13,1	13,4	14,9	11,4	12,2	10,9	11,2	15,7	96	95	92	NNW 1	NW 1	Calme 0	10	10	10	2,5	≡ ⊘
12	15,6	15,6	16,9	9,6	13,6	9,4	9,1	17,6	96	73	96	NW 1	SW 2	NW 2	10	10	10	49,3	●
13	16,6	18,2	19,9	10,3	13,2	11,1	8,0	16,6	100	85	79	NW 1	NW 2	NW 2	10	10	10	42,0	●
14	20,2	21,4	22,4	10,7	17,4	10,2	10,0	19,1	82	46	80	NW 1	N 1	SE 1	10	5	5	11,1	●
15	20,9	19,4	18,5	10,5	19,3	14,0	9,6	21,6	70	46	80	SE 1	NNE 1	Calme 0	1	1	3	0,2	[diamètre 45°.
16	16,7	16,3	16,8	9,9	23,0	16,9	9,3	25,5	82	42	80	NNW 1	N 1	Calme 0	1	7	2	.	⊢ Cercle de Bishop très net :
17	17,0	18,2	20,1	15,0	26,9	18,3	12,6	27,7	75	39	72	SE 1	NNW 1	Calme 0	1	3	0	.	⊢
18	20,2	20,7	21,7	13,6	26,1	17,4	12,5	27,2	78	38	63	SE 1	NNE 1	Calme 0	1	0	0	.	⊢
19	21,1	20,7	20,7	12,6	25,4	17,5	12,0	26,7	67	43	64	Calme 0	NW 1	SE 1	0	0	0	.	⊢
20	18,4	17,3	17,0	12,6	27,8	19,5	11,9	29,5	55	32	72	Calme 0	SSE 1	SE 1	1	0	0	.	
21	17,6	17,3	16,4	13,2	16,3	15,3	12,7	.	95	68	84	Calme 0	NNW 1	Calme 0	10	10	10	0,5	● ⊼
22	15,0	17,0	18,9	13,6	14,4	11,8	12,3	16,2	95	80	90	NNW 1	N 1	Calme 0	10	10	10	2,1	●
23	19,0	19,2	19,0	8,6	15,8	13,0	8,0	18,5	88	60	81	WNW 1	Calme 0	SE 1	3	10	5	4,2	
24	17,8	17,4	16,7	12,9	19,9	16,0	11,1	22,7	74	58	84	SE 1	N 1	Calme 0	6	9	8	.	⊢
25	14,7	13,2	12,3	14,3	20,1	14,4	12,2	22,8	72	58	94	SSW 1	N 1	Calme 0	10	10	10	.	⊼ ●
26	09,8	10,4	14,7	11,5	14,7	11,2	.	18,8	95	69	83	NNW 1	N 1	NW 2	10	10	8	9,0	●
27	15,4	15,5	17,0	8,8	17,0	13,1	8,1	19,0	80	55	74	SE 1	NNW 1	Calme 0	7	10	4	3,1	●
28	18,8	20,0	20,5	8,1	21,0	15,0	8,0	23,2	84	54	87	NE 1	NNW 1	Calme 0	5	9	3	.	G
29	18,8	18,0	15,5	11,5	16,0	14,8	10,0	18,4	90	85	96	Calme 0	NNW 1	W 1	9	10	10	.	● ⊼ ≡
30	14,2	17,0	17,7	14,0	13,0	10,5	11,2	17,3	95	75	74	NW 2	WNW 2	Calme 0	10	10	2	4,1	⊘
Moy.	15,05	15,26	15,89	11,48	18,36	13,45	10,14	20,95	81,9	59,4	82,4	0,8	1,0	0,6	6,2	7,0	6,0	180,5	

(1) Le thermomètre à minima est lu à midi; le thermomètre à maxima à 18h.

(2) La pluie est mesurée le matin à 7h et inscrite à la date de ce même jour.

Juillet 1910.

BAGNÈRES-DE-BIGORRE (Observatoire).

Longitude 2° 11′ W. — Latitude 43° 4′. — Altitude 547^{m}.

Cg = — 0^{mm},20

Dates.	Pression (700+). 6h	12h	21h	Température (1). 6h	12h	21h	Min.	Max.	Humidité relative. 6h	12h	21h	Vent. Direction et force. 7h	12h	21h	Nébulosité. 7h	12h	21h	Pluie (2).	Remarques.
1	16,9	16,2	15,9	7,8	16,8	14,1	5,7	19,3	84	41	70	SE 2	N 1	Calme 0	4	7	10	3,0	♃
2	13,9	13,2	14,8	11,0	20,0	13,7	10,0	22,0	84	40	88	SE 1	E 1	NW 1	5	5	10	.	●
3	16,2	16,8	18,0	9,1	14,9	10,5	9,1	18,0	96	53	57	NW 1	NW 2	N 2	9	10	5	5,0	◎
4	18,3	19,4	22,2	9,1	11,9	10,0	8,8	14,7	82	75	95	NW 2	NW 1	NW 2	10	10	6	4,6	◎
5	22,4	22,3	22,3	8,1	17,5	12,1	7,2	19,9	94	50	80	Calme 0	NW 1	Calme 0	9	5	6	26,8	◎
6	20,8	18,9	16,9	10,6	21,7	16,8	10,4	24,6	78	45	76	Calme 0	N 1	NW 2	2	1	10	.	
7	16,7	17,0	17,3	11,6	17,1	13,1	11,2	21,0	100	55	81	NNW 1	NNW 2	NW 2	10	9	10	1,4	●
8	15,7	15,2	15,9	11,2	18,7	13,9	10,6	21,2	74	45	68	NW 1	ENE 1	SSE 1	9	5	5	1,2	☾
9	13,0	12,2	10,2	9,5	22,8	17,4	8,9	24,8	56	37	57	SSE 1	ENE 1	Calme 0	0	0	0	.	☾
10	12,0	13,0	14,9	12,1	13,8	13,2	12,0	18,3	100	97	81	Calme 0	Calme 0	NNW 1	10	10	10	15,0	☾ ●
11	14,5	14,2	13,9	10,6	20,0	15,5	9,3	21,0	77	45	80	NE 1	NNE 1	NW 1	9	9	10	8,0	◎
12	14,0	15,1	17,9	11,8	18,7	14,6	11,3	19,5	98	62	86	Calme 0	N 1	Calme 0	10	10	10	2,2	●
13	18,0	18,1	17,8	11,3	23,5	18,3	10,4	25,4	84	50	70	Calme 0	Calme 0	SE 1	3	1	0	2,2	●
14	15,8	14,4	14,2	16,9	29,6	20,5	14,1	30,4	62	34	80	SE 2	NE 1	NNW 2	0	1	1	.	
15	13,3	13,0	12,3	14,8	18,4	17,3	14,8	.	81	70	80	SE 1	WSW 1	Calme 0	2	10	8	.	
16	09,7	08,0	07,9	13,1	25,2	17,0	12,8	27,0	76	50	56	SE 1	ENE 1	Calme 0	1	1	3	.	♃ ☾ ●
17	10,7	11,6	14,2	15,1	23,2	17,6	13,0	25,2	80	41	76	E 1	Calme 0	Calme 0	2	8	10	0,5	♃
18	15,9	16,4	17,6	14,1	18,0	16,0	14,1	19,0	94	60	85	Calme 0	NNW 1	Calme 0	10	10	10	.	
19	18,0	18,9	19,6	13,3	17,3	15,1	13,3	19,0	100	64	84	Calme 0	N 1	Calme 0	10	10	10	1,1	◎
20	19,8	20,4	20,1	13,2	16,4	16,7	13,2	21,7	100	71	78	Calme 0	Calme 0	Calme 0	10	10	6	4,7	◎
21	18,1	17,6	17,0	12,1	28,0	21,1	11,3	29,5	83	36	73	SE 1	SE 1	NNE 1	0	0	1	0,1	♃
22	12,1	11,5	17,7	19,3	35,3	16,5	16,9	36,0	57	15	100	SE 1	S 3	NNW 1	2	8	10	.	◎
23	19,2	19,6	22,7	12,3	19,0	11,5	11,8	20,0	100	65	78	NW 1	N 1	Calme 0	10	4	9	17,0	◎
24	21,6	20,4	18,3	8,2	17,7	12,9	7,7	18,7	57	53	80	NW 1	N 1	NNW 1	4	10	10	2,0	◎
25	16,4	16,1	17,3	11,5	21,7	15,0	11,3	22,8	75	40	86	E 1	N 1	Calme 0	2	1	8	0,1	
26	17,7	18,4	19,6	12,8	20,0	14,2	12,0	21,0	75	45	77	Calme 0	NNE 2	Calme 0	10	6	8	.	
27	16,7	15,6	12,6	8,5	21,7	17,0	8,5	25,0	78	47	77	SSE 1	NNE 1	Calme 0	0	0	9	.	
28	12,7	12,4	12,9	16,5	23,6	17,2	16,0	26,0	77	60	90	E 1	NE 1	NW 1	2	7	10	0,1	◎ ☾ ☾
29	14,1	14,2	13,5	14,4	20,9	17,0	14,3	22,2	98	55	84	S 1	NE 1	SE 2	10	10	2	20,2	◎ ☾
30	11,7	11,4	11,7	16,4	26,5	19,2	14,8	27,8	81	45	87	SE 2	NNW 1	NNW 2	5	5	10	.	☾ ☾
31	12,8	14,5	16,5	16,4	17,0	16,1	16,3	19,7	99	95	87	NNW 1	N 1	Calme 0	10	10	10	1,9	● ☾
Moy.	15,76	15,68	16,25	12,34	20,54	15,52	11,65	22,63	83,2	52,9	79,0	0,8	1,0	0,7	5,8	6,2	7,3	117,1	

Août 1910.

BAGNÈRES-DE-BIGORRE (Observatoire).

Longitude 2° 11′ W. — Latitude 43° 4′. — Altitude 547^{m}.

Cg = — 0^{mm},20

Dates.	Pression (700+). 6h	12h	21h	Température (1). 6h	12h	21h	Min.	Max.	Humidité relative. 6h	12h	21h	Vent. Direction et force. 7h	12h	21h	Nébulosité. 7h	12h	21h	Pluie (2).	Remarques.
1	15,0	13,2	12,6	13,8	23,8	18,8	13,0	25,6	88	53	82	SSE 1	N 2	SSE 1	2	5	3	.	♃
2	13,6	14,9	14,6	14,4	12,8	13,6	12,6	16,0	100	100	89	NNW 1	NW 1	NNW 1	10	10	10	13,3	● ☾
3	13,2	13,8	14,2	13,0	13,9	11,5	12,2	16,4	100	96	87	NNW 1	NNW 1	Calme 0	10	10	0	19,5	◎ ☾
4	10,9	13,2	15,2	14,3	18,0	12,5	9,2	19,7	56	65	93	SE 1	NW 1	NW 1	9	10	8	2,7	●
5	16,2	17,0	19,7	11,1	18,4	11,8	10,4	20,0	94	45	67	Calme 0	NW 1	Calme 0	10	1	3	8,1	
6	19,4	19,0	17,8	8,7	18,2	13,5	8,0	19,7	79	50	81	SSE 1	N 1	SE 2	3	6	2	.	
7	16,3	14,5	14,6	8,8	22,9	16,6	8,6	24,8	70	42	80	E 1	Calme 0	NW 2	0	0	10	.	☾ ◎
8	11,0	11,6	13,1	16,0	22,8	13,5	15,3	23,8	74	55	100	N 1	N 1	Calme 0	5	8	10	1,8	☾ ●
9	12,3	13,5	14,7	12,2	15,0	10,1	12,0	16,1	100	88	81	NNW 1	N 1	Calme 0	10	10	0	39,1	◎
10	13,3	15,0	17,8	8,8	14,5	12,5	7,0	15,2	80	100	100	NNW 1	NNW 1	NW 4	1	10	10	2,7	◎
11	18,9	19,9	21,9	11,6	18,4	14,8	11,5	20,2	100	60	88	Calme 0	NNW 1	Calme 0	10	5	10	34,3	◎
12	22,1	22,4	22,9	9,7	21,2	14,7	9,0	22,3	95	52	82	Calme 0	NNW 1	SSE 1	5	3	0	0,2	♃
13	20,8	20,2	18,3	11,5	24,8	18,1	10,5	26,3	88	40	89	Calme 0	NNW 1	SSE 1	0	0	0	.	♃
14	14,8	13,3	14,8	19,0	30,1	17,5	15,1	31,2	63	33	66	SE 2	NE 1	NW 3	0	0	3	.	♃
15	17,4	17,8	19,3	14,7	19,7	16,0	.	21,0	94	59	100	Calme 0	NW 2	Calme 0	10	10	10	0,2	◎
16	18,5	18,5	19,8	15,3	21,6	17,8	15,0	25,3	100	70	94	Calme 0	SE 2	Calme 0	10	4	2	2,3	◎ ≡
17	18,7	19,3	19,3	15,0	26,8	19,8	14,0	27,6	73	42	81	SE 2	N 1	Calme 0	0	1	0	.	
18	19,4	19,5	19,6	16,2	19,9	18,1	15,8	21,9	95	79	90	SSE 1	Calme 0	Calme 0	4	10	8	.	
19	19,2	19,7	20,6	15,2	23,9	19,8	14,1	25,5	86	56	89	NE 1	N 1	SE 1	10	1	10	.	♃
20	19,0	18,4	18,6	14,7	28,5	22,3	14,7	30,1	85	48	69	Calme 0	NE 2	SE 1	0	1	2	.	
21	18,1	17,9	18,4	18,1	21,2	17,4	16,7	25,6	91	85	97	SSE 1	SE 1	NW 2	10	10	10	.	☾ ● ≡
22	20,0	19,9	20,5	13,2	18,7	12,8	12,2	19,4	86	52	98	Calme 0	Calme 0	NW 1	10	10	10	3,4	●
23	19,5	19,0	19,4	10,0	18,1	14,1	9,9	20,4	95	52	80	Calme 0	NNW 2	NW 1	10	5	10	5,0	●
24	18,2	18,3	19,1	8,9	21,0	15,1	8,9	23,3	91	41	91	SE 1	NNW 1	Calme 0	4	1	1	0,1	♃
25	17,8	16,9	14,6	12,9	26,0	18,8	11,6	27,7	91	44	80	SE 1	NNW 1	N 1	0	0	2	.	♃ ☾
26	14,4	16,9	17,7	16,5	18,2	17,4	15,5	20,0	100	90	94	NNW 1	Calme 0	Calme 0	10	10	10	0,1	☾ ◎
27	18,2	18,0	16,1	14,1	15,0	13,6	14,0	.	100	100	96	Calme 0	Calme 0	Calme 0	10	10	3	5,0	◎
28	12,4	11,0	10,7	13,2	23,2	19,0	12,7	24,3	100	63	92	Calme 0	NNE 1	NW 2	10	5	10	2,8	◎
29	11,8	14,3	16,8	14,1	14,0	13,4	14,0	15,0	100	100	100	Calme 0	NNW 1	Calme 0	10	10	10	2,8	◎
30	17,8	20,7	24,2	12,4	16,2	13,2	12,3	18,3	100	60	82	Calme 0	N 1	NW 1	8	10	8	3,0	◎
31	24,8	25,5	26,0	9,1	18,2	13,2	9,1	19,1	88	50	86	S 2	NNW 1	Calme 0	0	8	10	0,1	♃
Moy.	16,87	17,20	17,83	13,11	20,16	15,53	12,24	21,91	89,1	63,6	87,2	0,7	1,0	0,8	6,2	5,9	6,0	146,5	

(1) Le thermomètre à minima est lu à midi; le thermomètre à maxima à 18h.

(2) La pluie est mesurée le matin à 7h et inscrite à la date de ce même jour.

Septembre 1910.

BAGNÈRES-DE-BIGORRE (Observatoire).

Longitude 2° 11′ W. — Latitude 43° 4′. — Altitude 547m. Cg = — 0mm,20

DATES.	PRESSION (700 +). 6h	12h	21h	TEMPERATURE (1). 6h	12h	21h	Min.	Max.	HUMIDITÉ relative. 6h	12h	21h	VENT. Direction et force. 7h	12h	21h	NÉBULOSITÉ. 7h	12h	21h	PLUIE (2).	REMARQUES.
1	25,2	25,0	24,3	11,5	16,0	14,0	11,5	18,0	92	60	85	NNW 1	NNW 1	Calme 0	5	10	10	.	
2	22,3	21,8	21,8	12,3	19,0	14,2	12,2	20,6	95	48	86	Calme 0	NNE 1	Calme 0	5	8	10	0,4	○
3	21,0	20,8	20,6	10,0	20,0	13,7	9,6	21,2	94	46	88	SE 2	NNE 1	Calme 0	2	5	3	.	
4	19,5	19,0	18,6	9,9	18,9	15,4	9,9	20,8	91	54	86	S 1	Calme 0	NNW 1	0	10	10	.	G
5	18,4	18,5	19,4	13,2	17,8	13,2	13,2	19,3	98	55	80	Calme 0	Calme 0	Calme 0	10	8	10	.	≡ ○
6	18,4	18,9	18,4	9,0	13,2	11,4	9,0	14,6	97	67	90	NNW 1	Calme 0	Calme 0	10	10	10	0,3	
7	17,3	17,4	17,1	10,5	14,6	9,9	10,5	16,0	100	53	86	Calme 0	E 2	SSE 1	10	10	3	.	
8	15,7	15,2	15,6	7,2	18,0	12,5	7,2	19,7	81	50	94	ESE 1	NE 1	NNW 1	4	8	10	.	
9	15,1	15,8	17,7	11,1	15,8	12,2	11,1	17,9	100	67	86	Calme 0	NW 1	Calme 0	10	9	10	3,5	○
10	17,6	18,6	19,4	10,2	15,0	11,2	9,3	17,0	100	54	90	Calme 0	N 2	N 1	10	9	10	2,2	○
11	17,1	16,3	15,0	10,2	14,0	10,9	9,7	16,8	90	70	80	SSE 1	N 1	Calme 0	10	10	8	.	◎
12	13,1	13,3	15,0	8,9	16,9	12,7	8,3	19,2	74	55	78	Calme 0	Calme 0	Calme 0	8	9	10	0,3	◎
13	15,6	16,7	17,5	9,1	15,4	11,6	8,1	17,3	90	65	93	NNW 1	NW 2	Calme 0	10	10	10	0,2	◎
14	16,8	16,9	16,7	9,7	12,7	10,1	9,7	14,1	100	55	78	Calme 0	NNW 1	Calme 0	10	9	10	11,7	◎
15	15,8	15,8	17,3	7,1	14,9	11,0	7,1	16,1	94	38	77	Calme 0	ENE 1	Calme 0	9	9	10	.	
16	17,7	18,4	19,1	5,5	18,8	11,1	5,4	19,7	106	40	70	E 1	NE 1	SSE 1	0	1	0	.	⚲
17	18,8	19,1	18,4	7,3	21,0	13,8	7,3	22,0	95	36	71	Calme 0	Calme 0	Calme 0	0	4	4	.	⚲ ⚲
18	17,8	18,2	17,0	11,0	20,8	15,0	11,0	21,3	88	44	85	Calme 0	NE 1	Calme 0	3	5	10	.	⚲
19	15,5	15,7	14,6	12,5	20,0	15,3	12,5	21,3	95	45	93	SSE 1	Calme 0	Calme 0	10	10	10	2,9	◎
20	12,5	12,5	14,7	12,0	14,4	11,6	12,0	17,5	100	98	100	SE 1	NNW 1	NNW 1	10	10	10	2,5	◎ T
21	17,9	19,9	22,0	11,3	15,9	10,3	10,6	16,9	100	56	88	NNW 1	NNW 2	N 1	10	8	10	20,4	◎
22	22,0	22,1	22,8	5,5	15,0	9,2	5,0	16,2	87	36	84	S 2	ENE 2	Calme 0	2	2	9	.	
23	22,7	22,5	22,6	4,9	16,2	7,4	4,6	16,9	76	43	77	SE 2	Calme 0	SE 2	0	1	5	.	
24	21,9	21,5	20,6	4,0	16,0	9,8	4,0	17,2	100	48	83	Calme 0	N 1	SSE 1	1	2	2	.	⚲
25	18,3	17,5	17,5	4,7	18,8	10,2	4,5	21,0	100	37	86	Calme 0	Calme 0	SE 2	0	0	0	.	⚲
26	17,0	18,3	20,1	11,9	23,4	13,9	9,6	24,4	52	30	88	E 1	NNW 1	Calme 0	2	9	9	.	
27	19,6	19,8	19,6	13,5	24,2	14,6	13,1	24,8	95	34	79	SE 2	SE 1	ESE 2	3	3	2	0,1	◎
28	18,1	17,8	17,2	15,1	26,0	17,1	12,8	27,1	55	30	60	SE 1	NNW 1	SSE 3	2	3	2	.	⊕ 22h avec cercle tang. supér.,
29	15,0	15,6	15,9	14,9	20,9	14,5	14,0	23,0	68	65	74	SE 1	SE 1	Calme 0	8	10	3	.	2 parh. et part. du cerc. parh.
30	17,5	16,7	18,4	14,2	22,0	16,6	13,9	23,1	91	51	93	Calme 0	SSE 1	Calme 0	10	10	10	5,2	⊕ ○
Moy.	18,04	18,19	18,50	9,94	17,85	12,48	9,56	19,37	89,7	51,0	83,6	0,7	0,9	0,6	5,1	7,0	7,3	49,7	

Octobre 1910.

BAGNÈRES-DE-BIGORRE (Observatoire).

Longitude 2° 11′ W. — Latitude 43° 4′. — Altitude 547m. Cg = — 0mm,20

DATES.	PRESSION (700 +). 6h	12h	21h	TEMPERATURE (1). 6h	12h	21h	Min.	Max.	HUMIDITÉ relative. 6h	12h	21h	VENT. Direction et force. 7h	12h	21h	NÉBULOSITÉ. 7h	12h	21h	PLUIE (2).	REMARQUES.
1	17,7	18,5	18,1	13,3	18,5	16,0	12,9	22,5	91	62	93	Calme 0	SSE 1	SSE 1	9	7	6	5,8	●
2	17,4	17,8	17,4	11,9	22,3	12,9	11,6	23,3	100	41	94	Calme 0	E 1	NNW 3	4	10	10	0,1	⚲ ◎
3	17,7	24,9	26,0	12,1	12,1	11,1	11,7	13,7	100	100	88	NNW 1	NW 1	Calme 0	10	10	10	10,0	● ⚲
4	26,4	26,3	25,4	7,9	15,1	11,1	7,8	18,0	88	43	88	SSE 1	NNW 1	Calme 0	1	5	10	8,3	
5	23,3	22,5	21,2	5,2	14,0	7,5	5,2	16,0	100	51	97	SSE 1	N 1	SSE 1	8	8	3	.	⚲
6	18,5	18,1	16,9	5,8	12,9	7,9	5,5	14,4	100	75	95	Calme 0	NW 1	Calme 0	9	10	2	.	⚲
7	13,3	13,3	12,6	8,0	17,1	8,4	6,0	17,8	94	45	88	SE 2	ENE 2	SE 1	0	4	2	.	⚲
8	12,0	12,7	14,5	8,8	17,4	9,3	7,0	19,3	81	36	89	SE 2	NNE 1	SE 1	0	10	4	.	≺
9	15,3	16,5	18,2	10,3	15,7	10,3	8,0	17,4	90	65	97	Calme 0	Calme 0	SE 1	9	9	5	.	⚲ ⚲ ≺ G
10	17,6	17,5	15,8	8,5	19,8	12,3	7,2	20,2	84	40	74	SE 1	NE 1	SE 1	1	2	9	.	⚲
11	13,1	12,4	12,1	12,4	17,9	11,8	10,4	18,5	62	52	80	ENE 2	Calme 0	SSE 1	10	9	9	.	
12	10,8	12,5	12,9	10,6	12,4	6,1	9,8	15,1	83	85	99	SE 1	NW 3	NNW 1	8	10	10	.	≺ ◎
13	11,4	12,8	15,2	6,1	7,1	5,5	5,2	9,4	100	95	91	NNW 1	NNW 1	Calme 0	10	10	6	19,7	○
14	16,8	18,2	19,6	3,1	13,0	6,0	2,0	15,2	82	36	73	SE 2	Calme 0	Calme 0	2	9	1	5,1	
15	20,0	19,9	20,2	4,8	16,8	6,8	4,7	17,8	57	33	67	SE 1	NNW 1	SE 2	0	0	0	.	
16	18,8	18,8	20,3	3,0	18,8	9,3	2,8	19,0	86	30	63	SSE 1	Calme 0	SE 2	3	0	6	.	⚲
17	20,8	21,7	22,6	5,4	16,0	10,7	5,4	17,2	92	49	90	ESE 1	SE 1	Calme 0	5	7	8	.	⚲ G
18	22,1	21,9	20,1	8,0	15,9	8,6	7,2	16,8	85	45	97	SE 1	N 1	SE 2	8	3	5	.	
19	16,7	16,1	15,7	4,6	16,9	9,4	4,4	17,4	96	40	92	SE 2	NW 2	NW 2	0	0	10	.	⚲ ◎
20	14,0	12,4	12,5	7,9	12,8	5,1	7,4	15,0	98	53	96	Calme 0	NW 3	NW 2	10	8	9	2,5	◎
21	12,0	12,5	13,6	4,8	8,4	6,4	4,0	10,0	100	85	92	NW 1	NNE 1	NW 1	10	10	10	22,8	◎
22	12,2	11,5	10,8	5,7	13,0	7,9	4,3	13,5	98	47	95	Calme 0	N 1	NW 1	2	4	10	3,6	●
23	07,5	06,6	07,1	8,3	17,2	10,5	7,5	17,3	100	47	98	E 1	E 2	Calme 0	10	7	5	0,4	G
24	09,6	10,2	11,1	8,6	17,2	8,7	7,6	18,0	100	40	86	Calme 0	Calme 0	Calme 0	0	1	0	.	⚲
25	11,8	13,5	14,3	8,2	20,1	11,0	7,0	20,9	84	43	91	Calme 0	N 1	SE 1	8	4	0	.	⚲
26	12,6	12,5	10,1	9,7	16,0	12,5	8,6	19,7	70	80	88	Calme 0	Calme 0	SE 2	10	10	10	.	
27	07,5	08,9	10,1	12,9	12,5	9,4	12,0	16,7	70	95	89	SSE 1	S 2	NW 1	10	10	2	.	◎
28	09,8	10,1	11,1	7,2	17,4	11,0	6,3	18,5	82	40	72	NW 1	W 1	SE 1	9	9	5	6,4	≺
29	09,2	09,1	10,6	8,4	16,1	7,9	8,0	18,1	86	50	98	ESE 1	Calme 0	Calme 0	10	8	0	.	⚲ ●
30	09,9	10,4	12,0	6,4	16,1	10,3	5,5	16,7	80	46	83	N 1	N 1	Calme 0	7	9	10	3,6	●
31	12,0	13,4	15,3	8,4	13,4	9,2	8,1	15,4	97	65	93	Calme 0	N 2	Calme 0	6	10	9	0,5	●
Moy.	14,77	15,27	15,59	7,62	15,50	9,38	7,13	17,06	88,2	55,9	88,3	0,8	1,1	0,9	6,1	6,9	6,0	88,8	

(1) Le thermomètre à minima est lu à midi; le thermomètre à maxima à 18h.

(2) La pluie est mesurée le matin à 7h et inscrite à la date de ce même jour.

Novembre 1910.

BAGNÈRES-DE-BIGORRE (Observatoire).

Longitude 2°11′ W. — Latitude 43°4′. — Altitude 547m. Cg = −0mm,20

DATES.	PRESSION (700 +). 6h	12h	21h	TEMPERATURE (1). 6h	12h	21h	Min.	Max.	HUMIDITE relative. 6h	12h	21h	VENT. Direction et force. 7h	12h	21h	NÉBULOSITÉ. 7h	12h	21h	PLUIE (2).	REMARQUES.
1	15,5	14,7	13,1	6,3	13,7	10,0	5,5	15,2	100	51	74	NE 1	NNW 1	W 3	9	3	6	8,0	⊕
2	10,8	12,0	11,9	12,6	9,8	8,8	8,4	.	62	100	96	NW 2	NNW 3	NW 4	10	10	10	0,8	☾
3	11,0	10,7	08,9	10,0	13,1	7,8	7,8	14,9	72	69	86	NNW 3	N 2	Calme 0	9	4	7	22,7	●
4	08,5	09,7	08,7	7,8	9,1	7,0	5,5	10,4	92	96	98	Calme 0	NW 1	Calme 0	4	10	10	0,9	♃ ●
5	04,6	04,1	05,7	5,9	6,0	4,0	5,5	7,0	100	100	97	Calme 0	NW 3	NW 1	10	10	10	4,4	⊕ ≺
6	08,2	11,1	11,4	2,2	6,7	8,6	0,7	8,8	100	67	70	NW 1	NW 1	Calme 0	10	10	10	31,4	⊕ △
7	11,4	11,1	11,0	5,1	15,4	6,1	4,8	16,0	68	32	58	SE 2	Calme 0	SE 3	2	3	0	4,8	
8	13,8	15,2	15,7	7,5	17,6	6,7	4,8	18,1	66	36	92	SSE 2	NNW 3	Calme 0	1	0	4	.	
9	15,6	15,5	16,5	4,4	15,1	8,1	4,1	15,8	100	31	97	Calme 0	NNW 1	NW 4	6	4	10	.	♃ ●
10	21,1	22,0	22,5	4,8	11,0	2,2	4,2	11,6	87	37	85	NW 1	NW 1	Calme 0	5	3	0	17,5	⊕
11	17,6	16,8	16,6	0,3	13,1	10,9	− 0,1	13,8	93	30	60	Calme 0	NNW 1	Calme 0	4	1	9	.	☽
12	17,2	18,4	16,9	6,3	9,9	4,7	6,3	10,8	100	85	100	Calme 0	NNW 1	SSE 2	10	9	4	7,0	● ☽
13	12,0	08,6	04,7	3,5	10,6	15,8	3,3	20,1	80	24	39	SSE 1	SSE 3	NW 4	3	4	10	0,6	♃ ●
14	07,8	07,0	05,1	5,0	11,1	5,4	4,3	12,0	100	45	94	SE 1	NW 1	NNW 1	0	10	10	3,2	☽
15	06,4	07,1	07,9	3,1	7,1	3,5	2,0	9,0	89	52	93	NW 1	NW 2	NW 3	10	9	10	19,7	△ ●
16	11,4	15,6	16,8	3,9	2,7	− 0,2	1,1	5,7	100	95	48	NW 1	NW 2	SE 3	10	10	0	20,8	△ ● ✳
17	09,1	06,2	09,6	2,9	15,9	7,2	− 0,2	18,0	100	50	99	NNW 1	Calme 0	NW 2	10	8	10	8,9	⊕ ☽
18	15,0	16,2	18,2	1,5	2,1	3,0	1,0	3,1	100	98	70	NW 1	NW 1	NW 1	10	10	8	42,3	⊕ ✳ ⊠
19	18,7	20,7	21,8	2,9	4,9	3,6	0,2	6,7	100	86	78	NW 2	W 1	Calme 0	10	9	10	18,3	⊕
20	20,7	20,5	18,0	0,8	9,1	4,7	0,6	9,4	95	44	73	Calme 0	W 1	Calme 0	10	1	10	2,0	
21	17,6	16,8	16,6	8,7	12,9	10,7	3,2	13,2	99	50	92	NW 1	NNW 2	NW 3	10	9	10	9,5	⊕
22	16,7	18,0	18,1	11,0	11,8	10,5	9,7	12,2	96	85	100	NW 3	NW 2	NW 4	10	10	10	4,5	⊕
23	17,6	18,2	18,1	9,4	11,0	10,3	9,4	11,3	100	98	86	NW 2	NW 2	NNE 1	10	10	10	11,3	● crue de l'Adour, cote 0m,70.
24	17,9	18,2	16,7	9,5	13,8	7,6	9,0	14,2	80	57	94	Calme 0	NNW 1	Calme 0	9	8	6	7,1	⊕
25	12,2	13,9	15,3	8,0	12,5	8,1	5,0	13,0	74	56	80	SE 1	WNW 2	NW 4	7	10	10	.	⊕
26	17,0	17,8	15,2	7,6	10,6	7,7	6,4	11,0	60	50	71	NW 2	NNW 1	SE 1	8	10	10	5,6	⊕
27	13,5	13,4	13,3	9,1	15,3	11,1	6,6	15,5	100	97	100	Calme 0	Calme 0	Calme 0	10	10	8	9,1	● crue de l'Adour, cote 0m,75.
28	12,2	12,2	11,2	10,2	16,9	9,0	8,6	17,5	82	49	92	S 1	NNW 1	SSE 1	0	8	3	2,8	
29	07,4	05,3	04,5	13,3	16,9	9,0	7,3	17,8	42	46	83	S 2	WNW 1	Calme 0	10	7	8	.	≺ ●
30	04,8	06,8	10,2	4,7	11,0	6,9	3,8	11,2	100	50	55	SSE 1	ESE 1	NNW 2	2	10	10	8,2	G
Moy.	13,11	13,47	13,36	6,38	11,52	7,29	4,63	12,53	87,9	61,9	82,0	1,1	1,4	1,6	7,6	7,3	7,8	280,4	

Décembre 1910.

BAGNÈRES-DE-BIGORRE (Observatoire).

Longitude 2°11′ W. — Latitude 43°4′. — Altitude 547m. Cg = −0mm,[illegible]

DATES.	PRESSION (600 ou 700 +). 6h	12h	21h	TEMPERATURE (1). 6h	12h	21h	Min.	Max.	HUMIDITE relative. 6h	12h	21h	VENT. Direction et force. 7h	12h	21h	NÉBULOSITÉ. 7h	12h	21h	PLUIE (2).	REMARQUES.
1	11,3	12,7	11,3	3,3	7,8	3,4	1,9	10,0	52	51	77	S 1	NNE 1	Calme 0	8	8	5	.	
2	09,0	09,5	08,7	4,5	12,4	7,8	2,6	13,2	100	44	71	Calme 0	SE 1	Calme 0	10	8	6	1,2	⊕
3	06,6	06,5	06,8	5,4	15,9	8,3	4,9	16,4	88	40	77	SE 1	WNW 1	NNE 1	4	6	5	.	
4	04,7	02,7	01,7	4,3	16,8	9,0	3,8	17,0	94	34	68	SE 1	NNE 1	SE 1	3	7	10	.	♃
5	05,2	02,4	98,9	4,8	13,0	6,9	3,6	13,4	97	47	60	SE 1	NW 1	SSE 1	2	0	10	.	♃
6	00,6	04,7	11,5	7,0	6,9	5,6	6,1	7,8	90	100	97	NNW 1	NW 2	Calme 0	10	10	9	0,1	●
7	09,4	04,6	05,0	3,5	8,1	6,1	1,9	12,9	60	55	66	SE 1	E 1	SSE 1	3	10	9	24,2	☽
8	98,9	96,7	00,1	12,4	13,8	7,8	5,2	15,4	42	42	60	SSE 1	WNW 1	NNW 1	10	10	5	.	● ☽
9	03,1	04,5	01,1	2,7	12,2	5,6	1,8	12,6	82	35	60	Calme 0	W 1	SE 1	1	0	10	1,1	☽ ♄
10	96,6	95,6	96,1	9,0	17,0	10,4	4,8	18,2	37	25	49	SE 1	SE 2	SSE 2	8	8	9	.	●
11	00,7	03,7	09,2	5,3	11,6	6,4	5,2	12,9	72	45	81	SE 1	NW 1	Calme 0	9	10	7	0,1	G
12	10,0	10,8	11,7	4,2	10,0	5,1	3,0	11,2	70	52	66	SE 1	W 1	Calme 0	9	10	10	.	● ♄
13	08,2	06,9	11,5	1,7	9,4	4,8	2,6	11,1	67	53	66	SE 1	Calme 0	NW 2	8	10	10	1,0	● ☽
14	14,2	13,5	11,9	6,3	12,9	9,0	2,7	13,3	84	35	88	SE 1	SE 1	Calme 0	3	3	10	13,3	●
15	12,1	15,6	16,0	11,5	13,7	7,6	6,0	14,0	83	34	72	SE 2	N 1	Calme 0	0	1	10	6,2	●
16	13,5	14,4	12,8	12,8	17,2	8,9	6,8	17,3	65	43	92	NW 2	SE 1	Calme 0	10	10	10	1,0	⊕
17	10,2	11,0	14,7	11,3	8,6	4,0	7,6	9,8	66	97	76	Calme 0	Calme 0	Calme 0	10	10	10	1,2	● ≡
18	15,0	17,7	22,2	3,3	5,1	3,6	3,3	5,8	91	85	89	NW 1	Calme 0	NW 2	10	10	10	14,8	●
19	23,7	25,4	26,4	1,8	6,0	4,1	1,3	6,5	64	45	60	NNW 1	WNW 1	N 1	9	10	10	13,0	
20	25,7	25,2	22,5	0,9	9,5	0,5	0,5	10,0	90	44	84	S 1	NE 1	Calme 0	10	1	1	.	
21	18,0	16,6	16,4	4,5	12,2	2,3	− 0,8	13,3	38	33	58	SE 1	Calme 0	Calme 0	5	1	0	.	☽
22	18,2	19,8	22,7	4,1	11,4	1,6	0,2	11,7	48	28	77	SE 1	W 2	SSE 1	8	2	3	.	☽
23	23,1	23,8	23,8	− 0,9	9,9	0,9	− 0,9	10,0	87	35	74	Calme 0	W 1	Calme 0	0	0	0	.	☽
24	22,2	21,8	20,0	− 1,8	10,8	− 0,1	− 1,8	11,8	69	33	72	S 1	WNW 1	SE 2	0	0	0	.	☽
25	18,3	17,3	14,5	2,8	7,8	7,1	− 1,0	9,2	74	70	86	NNW 1	SE 2	NNW 2	10	10	10	.	●
26	12,6	12,8	11,9	5,3	7,1	4,1	4,9	7,5	91	63	88	NW 1	NNW 1	NW 2	10	10	10	11,1	● ≡
27	09,7	08,3	11,0	3,4	5,0	− 0,1	3,3	5,4	90	90	95	NW 1	NW 4	NW 1	10	10	10	17,0	● ⊠ △ ✳ ⊠
28	13,0	15,4	19,9	− 1,3	− 1,1	− 2,4	− 1,7	0,2	85	66	57	NNW 2	NW 2	NE 1	10	9	5	28,3	✳ ⊠
29	22,0	23,2	24,7	− 7,0	0,9	− 0,6	− 7,0	2,0	82	44	68	Calme 0	W 1	Calme 0	0	0	7	.	⊠
30	23,8	24,0	23,7	1,0	5,0	1,8	− 0,9	6,4	68	55	58	Calme 0	NNW 1	SSE 1	10	10	7	.	⊠
31	23,3	23,9	24,0	1,0	5,3	− 0,9	− 0,1	6,0	85	45	60	SE 2	SE 1	Calme 0	10	1	0	.	
Moy.	12,29	12,61	13,31	4,20	9,75	4,47	2,25	10,72	74,5	50,6	72,7	0,9	1,1	0,7	6,8	6,4	7,0	133,6	

(1) Le thermomètre à minima est lu à midi : le thermomètre à maxima à 18h.

(2) La pluie est mesurée le matin à 7h et inscrite à la date de ce même jour.

Janvier 1910.

BOUZARÉAH (Observatoire d'Alger).

Longitude 0°42′ E. — Latitude 36°48′. — Altitude 344m. Cg = — 0mm,58

DATES.	PRESSION (700 +). 3h	6h	9h	12h	15h	18h	21h	24h	TEMPÉRATURE. 3h	6h	9h	12h	15h	18h	21h	24h	Min.	Max.
1	38,0	37,9	37,8	36,1	35,3	34,0	33,2	33,2	9,4	8,2	9,9	12,8	11,7	10,3	8,9	7,4	8,2	13,2
2	33,2	33,6	33,5	33,5	33,4	34,1	35,1	35,4	8,1	8,4	8,4	9,7	8,8	8,8	9,3	10,1	5,3	9,9
3	35,9	36,4	37,5	37,6	37,6	37,9	38,7	38,8	7,9	8,0	8,8	10,6	10,4	10,0	9,0	7,7	7,1	11,5
4	38,7	39,2	39,9	39,7	39,0	39,3	40,2	39,6	7,8	8,2	10,5	12,1	10,3	8,7	8,7	8,7	7,7	12,9
5	39,1	39,3	39,7	39,5	39,4	39,8	40,0	39,6	7,7	6,8	11,0	11,9	10,1	8,5	8,5	8,5	6,7	12,8
6	39,3	38,7	38,8	38,5	37,0	37,0	36,9	36,4	8,8	9,1	11,0	13,1	11,9	10,1	10,0	10,0	8,1	13,3
7	36,4	36,5	37,6	37,6	37,9	39,4	40,6	40,7	10,0	11,1	11,1	12,1	11,1	10,9	10,3	9,9	9,8	12,6
8	40,6	40,2	40,7	40,7	39,9	40,1	40,8	40,8	8,9	9,3	9,6	10,1	9,2	8,6	7,8	6,1	8,6	10,4
9	40,8	40,9	41,9	42,1	41,6	42,5	43,1	43,2	6,5	5,7	9,2	10,9	8,2	8,4	8,0	6,8	5,3	10,9
10	43,4	43,1	44,2	43,8	43,9	43,9	44,3	45,5	6,9	6,2	8,0	11,2	9,6	9,1	8,1	7,7	6,2	11,7
11	45,5	45,4	45,2	45,5	45,2	44,3	44,2	43,9	7,8	7,7	9,6	12,2	9,1	8,6	8,1	7,0	7,2	12,5
12	42,0	41,6	40,9	39,7	37,7	37,0	36,0	34,8	6,5	7,0	8,5	11,3	11,3	10,0	8,9	8,9	6,1	12,5
13	33,7	32,8	33,7	34,3	34,4	35,7	37,2	38,1	10,9	5,9	8,3	8,6	8,3	8,6	8,6	8,7	5,9	9,2
14	38,3	39,2	41,4	41,5	41,7	42,8	44,0	44,8	8,1	7,7	8,4	9,5	8,6	8,3	8,6	6,9	5,8	9,5
15	45,1	45,0	46,5	47,4	46,7	46,8	45,8	45,3	7,9	8,7	9,8	11,4	10,5	8,8	8,6	7,8	6,7	11,4
16	44,5	44,1	44,1	43,4	42,3	42,1	41,6	41,3	7,9	8,6	11,0	15,3	14,3	11,5	12,2	12,5	7,6	15,5
17	40,5	39,9	40,5	39,8	40,2	42,0	43,8	44,0	11,9	11,0	12,1	13,5	12,1	10,4	10,1	8,0	10,2	13,5
18	44,5	44,8	46,0	44,8	43,4	43,3	43,2	42,1	9,1	9,1	10,1	12,6	11,6	10,0	10,1	9,6	7,9	13,0
19	41,6	40,6	40,5	39,6	38,4	38,4	38,2	37,3	9,7	8,7	10,0	13,1	12,9	10,7	10,0	9,8	8,3	13,3
20	36,5	35,6	35,8	35,0	33,6	33,1	32,7	31,5	10,3	10,0	11,2	14,2	13,8	10,6	9,8	9,8	9,3	14,5
21	29,9	28,5	28,6	28,2	27,8	30,0	31,2	31,6	9,5	9,0	9,2	11,9	10,1	9,4	9,1	8,5	8,1	12,7
22	31,4	30,7	29,7	28,5	27,9	28,8	30,1	31,2	9,0	8,7	7,8	11,4	10,8	10,1	7,1	8,8	6,6	11,6
23	32,1	32,4	33,6	33,4	36,4	37,5	38,5	38,4	7,7	7,5	6,5	6,7	6,1	5,8	5,6	10,0	6,0	.
24	38,0	37,2	35,8	35,0	32,0	30,8	28,6	26,5	8,8	7,9	4,8	9,8	11,2	8,9	8,8	8,7	3,0	11,9
25	25,2	23,4	23,6	23,3	23,3	24,6	25,6	25,9	10,6	11,8	9,1	8,9	10,0	10,3	10,8	10,7	8,1	11,9
26	25,5	24,6	25,6	24,8	25,1	26,0	26,8	26,7	7,6	7,8	9,6	12,3	12,1	10,9	10,8	9,9	7,3	12,8
27	26,8	27,2	28,2	29,0	29,2	30,3	30,8	30,9	9,9	9,9	11,9	13,5	12,9	10,8	10,6	9,9	9,0	14,1
28	31,4	31,3	32,2	31,1	29,9	30,1	30,5	30,7	9,6	9,4	11,9	15,6	14,3	11,3	10,9	10,3	9,2	16,3
29	30,0	29,7	30,2	29,3	28,8	29,1	29,1	28,9	10,1	10,0	11,1	13,4	14,3	11,1	11,1	10,8	10,0	15,3
30	27,8	26,9	27,7	26,8	25,8	27,0	27,3	26,7	11,2	11,0	10,6	11,5	7,8	7,4	6,1	6,0	10,2	11,5
31	25,9	24,8	27,6	29,0	30,1	31,3	31,6	31,9	6,0	6,0	6,8	7,2	6,5	3,8	4,1	6,3	5,2	7,5
Moy.	36,18	35,85	36,42	36,15	35,64	36,42	36,44	36,31	8,78	8,53	9,54	11,56	10,64	9,37	8,99	8,77	7,44	12,21

DATES.	HUMIDITÉ RELATIVE. 3h	6h	9h	12h	15h	18h	21h	24h	VENT. — DIRECTION ET FORCE (1). 7h	13h	19h	NÉBULOSITÉ. 7h	13h	19h	PLUIE (2).	REMARQUES.
1	91	95	82	63	89	98	65	75	SW 1	WNW 1	N 3	0	2	10	9,9	◐ ⚲
2	56	86	86	78	93	91	93	78	N 6	N 5	N 4	10	10	10	25,2	● ⚲ ▲
3	96	96	96	88	87	84	87	81	E 2	E 1	NE 1	10	5	3	1,7	●
4	75	75	66	60	77	89	91	74	SSE 1	E 1	E 1	2	2	3	.	
5	78	77	69	62	69	88	88	80	Cal. 0	Cal. 0	Cal. 0	1	0	0	.	
6	66	62	60	66	74	90	89	95	WSW 3	W 3	WSW 2	0	1	0	.	
7	91	92	81	88	80	70	48	48	W 3	N 4	N 4	9	10	6	1,3	● ⚲
8	65	53	56	53	60	60	63	72	NNW 5	N 3	NNE 2	8	8	5	.	
9	66	63	59	59	65	70	71	66	E 1	E 1	E 2	1	1	7	.	
10	65	58	74	55	73	69	79	70	SE 1	E 1	WNW 3	3	1	7	.	⚲
11	71	69	59	58	70	80	78	81	ESE 2	Cal. 0	E 2	4	0	2	.	
12	81	85	72	63	62	75	73	92	W 2	WNW 2	NW 3	2	4	10	6,0	
13	76	93	70	60	67	57	57	38	NW 4	NW 4	NNW 7	10	6	7	0,5	● ▲ ⚲ ⚍ G
14	46	56	52	55	48	52	61	78	NNW 4	NW 4	N 5	4	7	6	.	
15	68	65	66	63	67	75	79	86	NNW 3	NW 2	WNW 1	6	4	0	.	
16	68	54	42	34	28	34	35	32	WSW 3	SW 2	WSW 3	1	0	0	.	
17	31	35	40	63	83	75	76	91	W 4	W 6	WNW 4	0	4	4	5,9	
18	70	70	65	49	62	74	68	52	W 2	W 3	WSW 4	3	0	0	.	●
19	55	58	58	64	70	88	80	90	W 4	W 5	WNW 2	2	3	1	.	
20	60	74	57	53	66	91	90	66	W 3	W 3	WNW 2	2	2	5	.	
21	59	60	68	57	79	52	48	48	W 4	W 6	NW 5	3	10	7	0,3	● ⚲
22	52	52	56	55	64	72	92	42	W 5	W 6	WSW 7	3	9	10	3,9	● ⚲ ⚍ G
23	42	41	57	48	42	42	42	45	NNW 6	NW 6	N 4	10	6	2	.	●
24	51	53	50	36	49	65	73	63	SW 4	SW 3	WSW 4	4	0	1	.	
25	67	80	91	92	62	61	52	57	W 7	W 3	NW 4	10	10	8	11,4	● ⚲
26	87	67	67	63	67	78	68	68	W 7	W 6	WSW 3	2	4	1	.	●
27	64	65	62	63	72	86	84	74	WSW 3	W 4	W 3	2	2	6	.	
28	68	64	58	46	48	76	86	93	SW 3	W 2	W 2	3	5	5	.	
29	68	68	61	57	55	73	87	87	WSW 3	W 2	W 3	5	6	8	.	
30	64	63	87	84	97	97	97	97	WSW 2	W 3	WSW 3	3	4	5	37,8	●
31	96	97	94	75	66	99	90	64	N 6	NNW 4	NW 2	10	7	7	23,8	● △ ▲
Moy.	67,9	68,6	66,5	61,6	67,5	74,5	73,2	70,4	3,3	3,1	3,1	4,3	4,3	4,7	127,7	

(1) La force du vent est exprimée en chiffres de 0 à 9.

(2) La pluie est mesurée le matin à 7h et inscrite à la date du jour précédent.

Février 1910.

BOUZARÉAH (Observatoire d'Alger).

Longitude 0°42′ E. — Latitude 36°48′. — Altitude 344^{m}.

Cg = — 0^{mm},58

DATES.	PRESSION (700 +). 3h	6h	9h	12h	15h	18h	21h	24h	TEMPERATURE. 3h	6h	9h	12h	15h	18h	21h	24h	Min.	Max.
1	31,5	31,6	32,4	32,2	31,2	31,2	31,0	30,3	5,5	7,3	9,1	9,5	9,5	8,3	8,0	6,9	2,4	9,8
2	29,9	29,9	30,2	30,7	30,3	31,5	32,8	32,4	6,9	6,8	8,8	6,3	7,4	7,8	8,6	7,4	6,1	9,2
3	32,2	31,9	31,8	30,8	29,8	29,3	30,0	29,4	7,8	8,1	10,1	13,9	12,2	11,7	11,7	11,2	6,2	13,6
4	28,6	29,2	29,2	27,6	26,1	28,5	30,7	31,0	8,8	8,8	10,8	11,5	11,6	11,4	7,5	10,1	7,1	12,0
5	32,1	32,6	34,3	34,6	35,0	36,1	36,7	37,4	9,1	9,0	9,0	8,2	8,5	8,0	7,8	7,9	7,1	9,3
6	37,1	37,1	38,2	38,1	38,5	39,3	39,4	38,1	7,7	6,8	9,0	11,2	11,1	8,7	9,3	9,2	5,8	11,8
7	36,9	36,0	35,0	34,9	34,0	34,5	34,1	33,4	10,0	10,5	11,9	14,4	13,3	11,6	11,7	12,3	8,4	14,6
8	32,3	31,4	31,9	31,5	30,5	31,4	31,7	31,4	11,8	11,2	12,9	12,6	12,0	10,8	11,1	11,7	10,9	12,9
9	31,0	31,0	30,8	29,8	28,9	29,0	29,5	29,6	11,1	10,9	11,8	12,5	11,0	6,8	6,4	6,7	10,4	.
10	29,6	30,0	32,0	32,4	33,4	35,0	35,9	36,0	6,4	5,8	6,0	6,9	6,9	5,8	6,9	7,2	4,1	7,3
11	36,4	37,2	38,2	37,8	37,3	37,7	37,8	37,8	7,2	7,1	8,4	11,8	9,6	7,9	6,9	6,9	5,1	.
12	36,9	36,9	37,0	37,0	36,7	36,9	36,5	35,4	6,8	6,9	10,4	13,2	10,0	8,5	7,9	7,3	6,4	13,5
13	33,2	32,8	31,9	31,7	30,6	31,0	32,0	31,8	7,1	7,0	9,5	11,0	9,1	7,8	7,0	6,7	6,5	11,6
14	31,4	31,4	32,0	32,1	30,8	31,3	31,4	31,2	6,6	6,9	7,6	9,5	10,8	9,5	9,4	7,4	6,1	11,6
15	31,3	31,8	32,3	33,2	32,6	32,8	33,2	31,7	7,5	8,8	9,3	9,5	9,8	9,5	10,3	9,7	7,2	10,5
16	30,3	29,3	28,8	30,8	31,5	32,9	34,4	35,7	8,8	9,0	11,9	12,4	12,2	11,6	11,6	11,6	8,7	12,7
17	35,5	35,7	36,9	36,9	35,8	34,4	35,1	34,0	11,4	11,0	12,3	14,5	12,8	10,8	11,3	14,7	10,6	17,4
18	32,8	32,8	34,0	34,8	33,9	33,9	34,6	34,0	15,1	16,3	15,2	14,6	16,4	13,5	13,6	13,8	10,4	17,8
19	32,8	31,7	31,7	30,6	28,7	27,7	28,3	30,1	12,8	13,7	14,6	20,8	21,8	18,6	18,4	12,8	12,8	22,1
20	30,9	31,4	33,5	34,2	34,5	35,4	35,7	36,3	9,7	9,8	11,7	12,4	11,9	9,8	9,3	9,2	8,9	12,8
21	36,0	35,6	37,2	37,6	36,8	37,1	38,0	38,5	8,9	9,1	11,4	15,6	14,6	11,1	10,9	10,7	8,4	16,6
22	38,5	38,5	39,0	39,4	38,5	38,5	38,1	37,3	9,4	9,7	13,6	15,2	13,7	11,8	13,0	16,1	9,0	17,4
23	37,1	37,4	37,6	37,1	36,3	37,9	38,7	39,0	17,1	14,4	17,1	20,6	16,4	12,2	11,4	12,1	11,1	21,5
24	38,5	39,7	40,4	40,5	40,4	40,4	40,6	40,4	11,5	11,1	11,3	12,3	11,0	8,8	8,6	8,3	9,7	12,5
25	40,1	39,9	40,0	40,0	39,2	39,3	39,8	39,8	8,5	8,1	9,8	13,6	12,7	10,9	10,7	10,5	8,1	13,9
26	38,9	38,9	37,8	37,0	35,8	33,8	32,2	32,3	11,2	11,5	13,0	16,8	15,0	14,1	14,4	14,1	10,2	17,3
27	32,8	33,0	33,8	33,8	33,6	34,5	34,7	35,0	12,3	8,9	9,9	10,6	9,2	9,0	8,9	9,2	8,4	.
28	34,8	34,8	35,8	36,1	36,2	36,5	37,3	37,1	8,9	8,9	10,4	11,2	9,8	8,8	8,8	8,9	8,2	11,7
Moy.	33,91	33,91	34,42	34,40	33,82	34,21	34,66	34,51	9,50	9,41	10,96	12,56	11,80	10,18	10,05	10,02	8,01	13,58

DATES.	HUMIDITÉ RELATIVE. 3h	6h	9h	12h	15h	18h	21h	24h	VENT. — DIRECTION ET FORCE (1). 7h	13h	19h	NEBULOSITÉ. 7h	13h	19h	PLUIE (2).	REMARQUES.
1	64	50	51	52	64	67	73	78	WNW 3	W 3	W 3	7	6	6	.	◐
2	80	80	74	96	90	91	80	69	SW 3	SW 3	WNW 4	4	10	9	8,1	◐ △ ⊂
3	69	62	69	60	75	79	66	90	WSW 3	W 4	WSW 5	3	9	10	8,1	
4	99	97	91	92	91	95	55	50	W 4	W 7	W 6	10	8	10	7,1	◐ ⊂ ⊂
5	58	60	74	79	64	51	56	53	N 5	N 4	NNW 1	10	8	0	.	
6	47	59	58	64	83	77	86	86	Cal. 0	NW 2	Cal. 0	0	1	1	.	—
7	53	62	51	45	65	80	80	50	W 4	W 4	W 3	1	1	0	.	
8	49	63	80	90	85	83	97	57	W 4	W 4	WNW 3	4	4	1	.	
9	73	51	62	47	75	78	68	68	WNW 3	W 3	NNW 4	3	2	10	1,5	6 ⊂
10	77	78	72	65	59	82	58	51	NNW 4	NNW 3	NNW 5	10	10	10	3,0	● ⊂ △ ▲
11	49	51	50	48	68	86	89	75	NW 2	NW 2	N 1	4	2	1	.	
12	84	49	33	43	73	80	77	89	SW 2	NW 2	Cal. 0	2	3	1	.	
13	84	68	67	88	97	84	93	96	WSW 4	W 4	ENE 1	4	4	4	7,6	◐
14	86	84	79	67	65	68	60	99	Cal. 0	ESE 2	Cal. 0	6	6	9	3,8	◐
15	100	78	71	67	64	75	84	76	NW 3	NW 2	W 2	6	4	10	.	●
16	79	82	76	90	94	98	96	99	WSW 4	W 5	W 5	8	9	7	.	B
17	98	98	85	84	93	97	81	37	W 1	Cal. 0	ESE 2	3	4	5	.	B
18	37	29	40	82	45	70	65	60	WSW 4	W 4	W 4	10	4	7	.	
19	66	52	50	35	32	39	36	90	SSW 1	SSW 1	SW 3	1	1	9	1,8	◐ ▲ ☽ ☽
20	89	67	63	65	68	81	87	78	W 7	WNW 4	WNW 2	7	4	2	0,6	● ▲ ☽
21	55	65	57	44	43	78	88	86	W 3	W 2	WSW 2	1	2	5	.	☽
22	84	87	65	48	68	67	58	32	ESE 1	Cal. 0	ESE 1	1	0	0	.	
23	32	46	44	45	45	80	93	72	Cal. 0	Cal. 0	WSW 3	1	3	8	.	
24	76	58	69	64	70	67	77	84	SW 3	NW 3	WNW 2	10	4	0	.	G
25	75	58	58	57	76	95	96	96	WSW 3	WNW 3	WNW 2	2	4	9	.	
26	77	64	64	48	66	73	55	55	WSW 3	W 2	WSW 2	1	2	8	3,2	
27	79	79	77	58	59	50	64	49	W 2	NW 4	NNE 5	10	7	8	.	● ⊂
28	51	55	47	51	53	65	75	66	NW 3	NW 3	WNW 3	3	3	1	.	
Moy.	70,4	65,4	63,5	63,3	68,9	76,3	74,8	71,1	2,8	2,9	2,6	4,7	4,5	5,4	44,8	

(1) La force du vent est exprimée en chiffres de 0 à 9.

(2) La pluie est mesurée le matin à 7h et inscrite à la date du jour précédent.

Mars 1910.

BOUZARÉAH (Observatoire d'Alger).

Longitude 0°42′ E. — Latitude 36°48′. — Altitude 344m. Cg = — 0mm,58

DATES.	PRESSION (700 +). 3h	6h	9h	12h	15h	18h	21h	24h	TEMPÉRATURE. 3h	6h	9h	12h	15h	18h	21h	24h	Min.	Max.
1	36,2	36,4	37,2	37,4	37,1	37,3	38,1	37,4	9,1	9,5	12,8	15,7	12,3	10,0	10,1	9,9	8,7	16,3
2	37,0	36,8	36,9	36,7	35,8	35,8	35,8	35,4	9,1	8,9	12,0	12,6	12,1	10,3	9,8	10,1	8,6	15,3
3	34,6	34,0	34,1	33,6	32,9	32,7	32,7	32,4	10,8	8,1	12,7	14,6	11,8	9,2	9,0	8,1	7,9	15,5
4	31,6	31,6	31,2	30,4	29,3	29,2	29,3	28,6	7,0	6,8	10,7	12,8	11,6	9,5	9,2	14,2	.	13,6
5	28,3	27,6	29,5	30,4	30,1	31,0	31,7	31,6	13,1	13,1	11,9	15,4	13,1	10,8	10,0	8,7	8,0	15,4
6	31,7	31,8	32,9	33,8	34,2	35,5	37,1	37,2	7,9	7,2	7,7	9,4	9,8	9,7	9,3	8,9	6,7	.
7	37,2	37,4	38,2	38,4	38,1	38,4	38,6	38,3	9,5	8,8	11,9	13,5	12,0	8,9	10,6	10,1	8,7	13,8
8	38,3	38,3	39,2	39,4	38,7	39,5	39,9	39,5	9,9	9,7	11,4	12,8	11,1	9,9	9,1	9,3	.	13,3
9	38,7	38,4	39,0	38,5	37,6	37,5	37,5	36,7	8,7	8,7	11,8	14,2	12,3	10,8	9,8	12,0	7,9	14,8
10	36,0	35,6	35,5	35,0	33,5	33,5	33,2	32,3	12,0	12,0	14,4	19,3	16,5	14,2	16,5	16,5	9,3	19,7
11	32,3	33,0	34,1	35,1	34,3	34,3	34,4	34,4	16,1	15,5	15,8	15,3	12,4	12,2	11,2	10,8	14,1	18,1
12	33,8	33,4	33,3	32,8	30,9	30,1	29,1	30,9	10,4	10,3	13,0	14,8	12,1	12,1	11,0	9,0	9,9	16,4
13	30,9	30,0	29,5	29,1	28,6	29,7	30,7	30,1	7,9	7,1	9,0	10,2	9,4	8,2	7,1	7,0	6,4	11,2
14	28,7	28,4	29,3	29,3	28,9	29,5	30,5	30,7	6,9	6,6	10,0	9,8	9,4	8,7	7,0	6,0	6,4	12,1
15	29,9	30,2	31,1	31,4	31,3	31,7	32,6	32,8	5,9	5,5	8,2	11,3	12,8	10,0	9,6	9,4	5,1	13,6
16	33,1	33,6	34,4	34,7	34,6	35,2	35,7	35,8	9,3	9,1	12,2	12,8	11,9	9,7	9,7	9,7	9,0	13,5
17	35,5	35,6	36,3	35,7	34,7	34,6	34,1	33,7	9,4	9,3	11,7	14,7	11,9	10,2	10,3	10,2	8,3	14,9
18	32,6	32,4	31,7	29,9	27,2	26,9	26,3	26,0	11,2	12,5	15,4	21,6	15,3	13,2	13,0	11,3	10,0	23,5
19	25,0	24,8	24,8	24,1	23,3	23,3	23,7	23,2	11,6	11,4	16,5	16,5	15,1	11,1	9,8	8,2	.	17,9
20	22,0	21,1	21,3	23,4	24,2	25,1	26,2	26,1	7,7	7,2	7,0	5,0	6,0	4,4	3,1	7,7	4,0	7,8
21	25,0	25,1	26,2	27,2	28,4	29,7	30,9	31,5	2,8	5,7	5,9	5,9	6,2	6,6	7,4	7,6	2,4	7,8
22	31,4	31,6	32,6	33,7	32,6	32,7	33,0	32,7	7,7	7,3	11,1	11,9	10,8	9,4	8,9	8,5	5,5	12,6
23	32,6	33,3	34,5	34,8	34,7	35,0	36,0	35,5	8,8	8,9	12,8	13,0	11,5	10,2	9,1	8,2	7,9	13,4
24	35,0	35,0	35,0	34,3	32,9	33,0	33,0	32,5	7,7	7,3	12,9	12,6	12,0	9,8	8,9	9,0	7,3	14,9
25	31,6	31,7	32,0	32,0	31,7	31,7	31,9	31,7	9,0	8,0	12,8	11,8	11,7	9,8	9,0	9,0	7,9	14,5
26	31,7	31,7	32,7	32,7	32,1	32,7	33,6	33,5	7,9	7,0	13,6	12,8	11,8	10,6	10,0	10,5	7,0	14,5
27	32,7	32,8	34,0	34,1	33,5	33,1	33,3	33,0	9,5	9,6	15,0	14,2	14,4	11,3	12,0	12,4	9,3	16,3
28	32,5	33,1	34,2	34,2	33,0	33,0	34,0	34,5	12,8	12,2	12,8	14,0	14,0	11,3	11,0	11,2	11,1	14,9
29	34,3	35,1	35,6	35,6	35,3	35,3	35,5	35,5	11,3	11,2	11,7	11,5	11,8	10,5	10,1	10,0	10,5	12,1
30	34,4	34,4	34,4	33,2	31,9	31,6	31,5	30,7	9,2	9,9	11,3	12,3	11,3	9,2	8,0	7,2	9,2	14,4
31	29,3	28,7	28,5	28,3	27,4	26,5	28,0	27,3	7,0	7,8	11,9	13,4	11,9	10,4	9,6	9,4	7,0	13,9
Moy.	32,38	32,35	32,87	32,84	32,22	32,42	32,84	32,63	9,26	9,10	11,87	13,09	11,82	−0,07	9,65	9,68	8,09	14,36

DATES.	HUMIDITÉ RELATIVE. 3h	6h	9h	12h	15h	18h	21h	24h	VENT. — DIRECTION ET FORCE (1). 7h		13h		19h		NÉBULOSITÉ. 7h		13h		19h		PLUIE (2).	REMARQUES.
1	50	48	43	38	67	92	90	70	WSW 0		NW 1		NE 0		0		1		0		.	
2	55	58	63	84	85	94	97	45	Cal. 0		NNE 1		E 1		8		4		9		.	B ⊢
3	36	52	56	47	71	89	92	84	Cal. 0		Cal. 0		E 1		1		1		2		.	
4	83	88	69	69	77	93	96	62	ESE 2		NE 2		E 2		1		1		2		.	
5	51	47	89	57	81	98	98	98	WSW 3		W 3		Cal. 0		10		6		10		8,6	● ≡
6	98	98	88	86	98	98	95	97	WSW 4		WSW 4		NW 1		10		10		10		1,3	● ≡
7	91	79	72	67	81	85	97	97	WSW 3		WSW 3		NW 2		3		3		10		2,5	● T
8	97	97	98	84	88	91	92	90	Cal. 0		NW 2		Cal. 0		8		5		9		.	●
9	95	80	68	69	85	93	89	65	SE 1		Cal. 0		SE 2		1		1		1		.	B ⊢
10	57	49	47	47	44	49	37	33	SSW 2		SW 3		SE 1		0		0		1		.	
11	35	32	42	75	84	79	78	90	SW 4		W 3		Cal 0		8		8		10		0,3	● G
12	84	78	90	80	92	77	78	92	Cal. 0		NNW 1		Cal. 0		1		3		10		.	
13	94	85	70	66	71	66	80	72	SW 3		SW 2		WSW 3		10		10		10		.	
14	66	81	65	61	75	70	77	90	SW 3		W 3		WNW 3		7		8		8		.	
15	72	77	68	59	50	64	83	61	WSW 4		W 2		W 2		4		3		1		.	
16	55	48	63	67	79	93	91	95	NW 1		NNW 2		Cal. 0		1		2		7		.	
17	96	95	78	64	81	91	96	96	E 3		E 3		E 2		2		2		2		.	⊢
18	69	80	43	63	82	59	74	95	WSW 4		SSW 1		SW 1		5		2		7		.	B
19	95	90	47	48	72	94	95	95	WSW 4		W 4		W 2		3		4		9		5,0	● G
20	95	94	95	95	53	85	59	94	WSW 3		WSW 5		SW 4		10		9		6		18,2	● △ G
21	75	69	97	97	98	97	84	72	W 5		W 5		W 3		10		10		10		10,9	●
22	77	78	72	73	80	81	82	88	W 3		NW 3		ENE 1		8		4		2		.	G
23	69	57	78	48	78	90	92	95	NW 1		NNW 1		NW 1		3		1		5		.	
24	96	96	69	76	77	86	98	98	Cal. 0		Cal. 0		Cal. 0		0		1		0		0,2	⊢
25	98	98	79	90	78	83	93	98	E 1		NNE 2		Cal. 0		5		3		0		.	⊢
26	90	86	73	78	88	95	98	98	E 2		NE 2		Cal. 0		1		2		2		0,1	⊢
27	95	95	78	87	83	92	89	78	Cal. 0		Cal. 0		E 2		2		2		7		.	⊢
28	78	93	70	88	82	98	98	98	WSW 4		ESE 2		ENE 2		10		10		10		.	B
29	98	98	96	95	92	95	93	94	Cal. 0		N 2		NE 1		10		10		10		.	G
30	93	88	79	75	74	85	86	95	N 1		N 1		Cal. 0		10		3		4		0,1	
31	97	97	64	63	70	76	87	84	E 1		NW 1		W 1		2		9		8		.	⊢
Moy.	78,7	77,8	71,3	70,6	77,8	85,1	86,9	84,5	2,0		2,1		1,2		5,0		4,5		5,9		77,2	

(1) La force du vent est xeprimée en chiffres de 0 à 9.

(2) La pluie est mesurée le matin à 7h et inscrite à la date du jour précédent.

Avril 1910. **BOUZARÉAH (Observatoire d'Alger).**

Longitude 0°42′ E. — Latitude 36°48′. — Altitude 344m. Cg = −0mm,58

DATES.	PRESSION (700 +). 3h	6h	9h	12h	15h	18h	21h	24h	TEMPÉRATURE. 3h	6h	9h	12h	15h	18h	21h	24h	Min.	Max.
1	25,3	25,3	25,2	24,5	24,8	25,3	27,1	28,3	9,9	8,9	10,0	9,8	7,2	6,5	5,2	3,8	8,6	12,6
2	28,4	28,5	28,6	28,5	28,0	28,5	29,1	28,6	4,8	2,3	6,7	8,1	7,6	5,8	5,3	5,2	2,1	9,8
3	28,4	28,4	29,2	28,2	25,5	27,7	29,4	29,7	3,1	3,9	9,8	11,8	9,0	6,0	4,1	5,4	3,1	12,8
4	29,4	29,4	30,2	30,0	29,0	29,2	29,2	28,9	5,2	6,0	9,2	12,2	12,4	9,2	8,1	9,2	4,0	13,4
5	27,5	27,4	27,8	27,5	28,0	28,7	30,4	30,9	8,3	8,1	10,3	12,9	8,7	9,4	6,6	6,1	7,0	13,6
6	30,5	31,3	32,3	32,1	31,5	32,5	33,6	33,3	5,8	6,1	10,7	13,4	11,6	10,2	9,9	8,8	5,4	14,6
7	32,6	32,9	33,9	34,3	33,8	34,1	35,7	35,7	8,2	8,1	13,0	13,6	12,5	10,0	8,7	9,3	8,1	14,5
8	35,4	35,8	36,6	36,7	35,9	35,8	35,9	35,1	8,7	8,6	13,4	17,0	15,7	12,8	11,3	11,7	8,4	17,6
9	32,7	33,3	33,3	32,9	32,3	32,7	33,5	33,8	11,1	11,4	13,2	17,4	15,6	13,1	12,4	12,0	10,2	17,7
10	32,9	33,0	33,8	33,1	32,8	32,7	32,9	32,8	10,7	10,7	15,2	16,0	13,7	10,9	9,0	10,1	9,9	18,0
11	32,1	32,1	32,4	32,3	31,2	30,7	30,8	29,8	8,7	9,0	16,1	19,3	17,3	15,7	16,5	18,3	7,9	19,9
12	29,3	29,5	29,8	29,4	28,5	28,1	28,3	27,2	19,1	17,3	20,3	21,9	20,7	18,3	14,9	13,7	14,0	23,2
13	26,7	26,3	26,2	26,0	25,1	25,2	25,4	24,2	14,1	15,3	19,4	20,2	18,5	16,2	15,1	15,1	13,7	20,5
14	23,1	23,2	23,9	24,8	25,2	25,6	27,3	27,3	16,2	15,1	17,2	18,8	16,7	14,3	14,1	13,7	15,1	19,0
15	27,3	27,9	28,5	28,4	28,5	28,6	29,5	29,6	13,4	12,4	16,5	19,5	18,0	14,2	13,1	13,1	12,2	20,8
16	29,1	29,6	30,9	32,0	32,8	33,6	34,9	34,9	13,3	12,0	14,3	13,6	12,5	11,6	11,0	9,6	11,7	14,3
17	34,9	35,0	35,8	35,5	35,0	35,0	34,9	34,5	11,1	10,4	13,7	15,2	14,4	12,5	12,2	12,4	9,4	15,4
18	34,2	35,0	36,1	36,1	36,2	36,9	38,0	38,2	12,9	12,3	14,2	16,4	14,2	13,1	12,2	11,8	12,0	17,0
19	37,8	38,2	39,2	39,0	39,0	39,5	40,5	40,0	11,9	12,4	17,5	16,2	14,4	13,1	11,5	12,2	11,8	17,5
20	39,2	39,3	40,0	39,2	38,3	38,0	38,1	37,7	12,6	12,2	15,8	17,9	17,6	15,9	14,8	14,5	11,5	21,2
21	37,0	37,3	38,0	37,8	37,1	36,5	36,6	36,0	13,5	12,8	19,5	22,7	19,5	15,3	15,5	16,5	13,0	22,7
22	35,1	35,0	34,9	34,6	33,1	32,2	31,9	30,9	14,2	14,4	20,5	18,7	17,1	15,4	14,5	17,0	13,7	21,7
23	29,7	29,5	29,4	29,2	28,7	28,9	29,8	29,4	17,4	16,8	21,4	19,5	15,0	14,0	13,4	13,0	13,7	23,0
24	28,4	27,8	27,9	27,7	26,8	27,0	27,7	27,6	12,9	12,8	18,0	22,8	17,6	14,0	13,7	15,0	12,8	23,0
25	27,6	28,3	29,7	30,5	30,5	31,2	32,0	31,7	14,5	14,4	17,5	17,1	15,3	13,5	15,0	15,0	13,6	19,5
26	30,4	30,0	30,4	30,6	30,6	31,1	32,1	32,2	16,3	17,2	24,2	26,2	20,7	16,4	15,2	14,9	13,2	26,6
27	32,3	32,5	33,2	33,2	33,4	33,5	34,0	33,2	13,4	13,3	15,2	14,1	15,1	13,9	13,7	13,0	13,0	16,0
28	32,4	32,1	32,4	31,8	30,8	31,0	31,8	31,5	13,1	12,9	16,2	15,4	14,5	12,3	11,9	11,9	12,7	18,4
29	30,8	31,0	31,3	30,9	30,7	30,9	31,4	30,9	11,5	11,0	17,0	14,9	14,1	11,9	11,8	11,2	10,6	17,0
30	30,3	31,5	30,7	30,3	29,8	29,9	30,4	30,0	11,0	10,7	13,3	13,8	12,9	12,0	12,0	11,9	10,6	14,8
Moy.	31,03	31,21	31,72	31,57	31,09	31,39	32,07	32,13	11,56	11,29	15,31	16,55	14,67	12,58	11,76	11,85	10,43	17,87

DATES.	HUMIDITÉ RELATIVE. 3h	6h	9h	12h	15h	18h	21h	24h	VENT. — DIRECTION ET FORCE (1). 7h	13h	19h	NEBULOSITÉ. 7h	13h	19h	PLUIE (2).	REMARQUES.
1	64	94	89	93	98	99	98	97	WSW 2	WNW 3	NW 3	7	10	10	22,6	● G bruine.
2	53	95	69	60	52	60	70	63	SW 4	WNW 3	Cal. 0	10	6	3	0,5	⊖ ✳ fondante.
3	88	71	53	60	68	84	89	97	SSW 4	Cal. 0	SW 3	1	9	5	3,0	⊖ △ ▲ ⇱
4	80	62	53	42	52	88	76	61	SW 4	WSW 3	SSW 4	6	9	9	3,1	⊖ T
5	59	66	61	50	84	79	99	93	WSW 4	W 3	WSW 4	8	4	10	14,2	⊖ T
6	84	80	65	54	73	87	78	84	WSW 2	W 2	WSW 3	1	4	6	.	⊖
7	84	89	68	61	32	83	95	91	WSW 1	NW 2	Cal. 0	4	3	4	0,1	
8	28	87	61	47	47	45	67	78	WSW 1	NW 1	SSW 1	2	2	2	.	⊖
9	64	82	52	44	45	61	92	97	SW 3	W 3	WSW 2	3	3	2	.	
10	98	97	70	67	78	93	59	89	WSW 3	N 2	E 1	2	1	2	.	
11	48	91	37	57	53	27	21	29	S 1	N 1	SSE 1	1	3	2	.	
12	27	34	42	47	33	37	37	40	W 3	N 2	Cal. 0	2	2	2	.	
13	35	37	40	37	43	52	52	52	Cal. 0	WNW 3	SW 2	10	1	10	.	
14	50	55	60	54	56	51	63	72	WSW 2	W 4	WSW 5	5	2	0	.	
15	62	68	51	42	51	61	74	63	W 3	W 3	W 4	2	2	1	.	
16	57	68	62	68	54	62	75	58	W 5	WNW 5	WNW 5	4	3	0	.	
17	66	73	63	54	61	75	68	74	SW 5	NW 6	WSW 6	6	8	9	.	
18	76	82	78	69	62	65	69	57	NW 4	NW 3	NW 3	4	3	1	.	
19	68	60	56	69	77	71	78	72	W 2	W 2	NE 1	4	2	3	.	
20	75	85	75	60	54	53	55	55	Cal. 0	Cal. 0	NW 1	2	3	9	.	☽
21	56	71	44	38	42	63	61	49	Cal. 0	Cal. 0	Cal. 0	0	1	0	.	
22	57	61	44	51	61	66	79	64	E 1	NE 1	Cal. 0	0	0	0	.	
23	56	56	45	41	88	87	93	93	W 2	NW 2	E 1	1	3	10	.	B ≡
24	93	93	76	45	66	84	88	73	SE 1	NNW 2	W 3	1	1	7	.	≡
25	65	67	65	74	67	82	92	73	W 4	W 3	SW 1	4	8	5	.	
26	45	45	30	27	37	47	58	65	Cal. 0	W 1	WSW 5	2	3	10	.	
27	86	91	81	86	80	94	92	92	Cal. 0	WNW 1	N 1	10	10	10	0,4	● ≡
28	92	92	97	88	82	87	86	91	E 1	NE 1	Cal. 0	10	8	3	.	≡
29	93	93	68	78	71	84	92	92	NE 2	NE 2	NNW 1	2	4	6	.	
30	93	93	76	85	82	90	91	90	SE 1	N 2	NNE 3	8	10	10	.	
Moy.	66,7	74,6	61,0	58,3	61,6	70,6	74,9	73,5	2,2	2,2	2,1	4,1	4,3	5,0	43,9	

(1) La force du vent est exprimée en chiffres de 0 à 9.

(2) La pluie est mesurée le matin à 7h et inscrite à la date du jour précédent.

Mai 1910.

BOUZARÉAH (Observatoire d'Alger).

Longitude 0° 42′ E. — Latitude 36° 48′. — Altitude 344^{m}. Cg = — 0^{mm},58

DATES.	PRESSION (700 +). 3h	6h	9h	12h	15h	18h	21h	24h	TEMPÉRATURE. 3h	6h	9h	12h	15h	18h	21h	24h	Min.	Max.
1	29,2	29,1	29,1	29,2	30,4	31,2	32,3	31,6	11,1	10,8	10,1	10,0	7,8	6,1	6,3	7,0	10,0	10,8
2	31,6	31,9	33,5	34,1	34,5	35,0	34,9	34,3	4,4	6,1	8,2	13,7	14,3	11,8	10,1	10,9	4,4	14,3
3	33,1	32,8	31,9	31,7	30,9	30,0	30,4	30,6	10,5	12,6	16,6	18,2	16,3	14,7	13,5	13,0	10,2	.
4	30,3	30,0	30,2	30,2	30,0	30,2	31,0	30,7	12,0	11,8	16,1	18,0	15,0	12,1	11,0	9,9	10,8	18,5
5	30,4	30,9	31,8	31,9	31,8	32,0	32,9	32,5	11,0	11,3	14,1	15,1	13,8	12,1	10,4	10,4	9,9	15,1
6	32,3	33,2	34,3	33,9	33,6	33,1	33,5	32,7	10,8	10,8	17,0	19,3	16,3	13,9	13,9	16,1	10,3	20,9
7	32,3	32,4	32,4	32,4	32,2	32,1	32,8	32,0	15,7	16,1	21,8	20,9	17,9	16,0	16,4	18,1	13,4	24,7
8	31,4	31,3	30,7	30,4	29,1	28,4	27,9	27,4	17,2	18,2	24,0	26,1	23,0	24,8	24,3	20,2	16,0	26,8
9	26,4	26,0	26,1	26,4	26,4	26,3	27,5	28,0	17,4	16,4	10,4	14,5	12,9	12,4	11,0	10,1	.	.
10	27,9	28,7	29,4	29,8	30,8	31,2	33,0	33,0	9,3	10,0	11,5	11,9	9,8	10,1	7,9	8,1	8,5	14,7
11	31,9	31,6	31,8	31,6	30,8	30,7	30,9	30,7	7,2	7,3	13,1	15,7	16,4	13,3	12,0	12,3	7,0	16,9
12	29,7	30,5	31,2	31,5	31,6	31,6	32,7	32,0	13,1	9,3	15,0	16,0	14,3	12,1	11,2	12,0	9,1	16,6
13	30,9	31,2	30,9	30,5	30,1	29,7	30,7	29,8	14,5	14,0	19,3	19,1	17,3	16,7	14,9	16,0	10,4	22,7
14	28,7	28,1	28,0	28,0	27,1	27,3	27,9	27,1	15,2	15,7	15,2	14,1	16,0	13,9	13,0	11,9	13,3	17,9
15	26,1	25,6	25,1	25,1	24,7	25,0	25,8	24,8	11,9	12,0	16,2	15,1	14,5	13,6	12,0	11,5	11,7	16,5
16	24,2	23,9	23,5	24,0	23,4	23,6	24,8	24,8	12,6	14,5	18,1	18,7	20,3	16,0	17,0	14,0	11,5	21,8
17	24,6	25,3	25,7	25,2	25,8	26,5	27,1	26,1	13,2	13,4	17,3	20,4	14,1	13,8	13,3	12,6	13,0	20,7
18	24,9	24,4	24,5	23,5	23,7	22,5	23,7	23,6	14,1	14,4	17,5	18,6	14,9	14,6	14,1	13,3	12,6	20,2
19	22,6	23,3	23,4	24,4	24,6	26,0	27,4	27,4	11,2	10,7	11,2	12,0	15,8	14,6	14,1	13,5	10,7	15,9
20	27,4	27,8	28,6	28,6	28,6	28,6	29,2	27,9	13,0	13,6	18,2	21,3	17,2	15,3	14,3	14,0	13,0	21,3
21	26,3	27,1	27,3	27,3	27,5	28,0	29,1	28,6	13,8	14,2	16,6	17,5	15,8	13,8	12,8	12,7	13,0	18,6
22	27,8	27,5	28,6	28,0	28,3	27,6	28,3	27,9	11,2	9,7	10,2	10,9	11,2	11,2	11,6	12,9	9,7	13,9
23	27,7	27,4	28,9	29,7	29,8	30,4	31,1	30,8	13,2	13,7	12,5	13,3	13,8	13,6	13,3	13,1	10,5	13,9
24	30,3	30,4	31,1	31,3	30,9	30,8	31,7	30,8	13,2	13,1	15,7	18,2	17,7	15,5	14,1	14,6	13,1	18,7
25	30,6	30,6	31,1	30,7	30,7	30,7	31,4	31,0	14,4	15,5	19,2	17,8	17,6	16,1	15,6	15,1	14,0	21,4
26	30,9	31,7	32,1	31,8	30,9	31,7	32,6	31,9	15,0	14,8	17,4	20,1	16,7	15,3	15,0	15,2	14,5	20,8
27	31,4	31,5	32,5	32,4	31,9	31,2	31,6	31,1	14,6	15,5	16,0	16,5	16,7	15,8	15,4	14,2	14,5	17,5
28	30,4	29,7	30,4	30,1	29,3	29,3	29,8	29,4	14,2	14,1	18,1	17,5	15,4	15,0	14,2	14,0	13,5	19,9
29	28,4	27,7	27,9	28,4	28,5	28,7	29,8	30,2	14,0	13,9	14,2	14,5	14,0	14,2	13,7	14,3	12,2	15,8
30	30,4	30,7	31,3	30,4	30,8	30,8	31,9	31,6	13,8	14,3	17,2	19,3	19,1	16,3	15,2	15,4	13,5	19,6
31	30,7	30,6	30,8	30,9	30,7	30,6	30,9	30,4	16,3	17,0	21,5	22,3	20,0	20,0	17,7	19,0	15,1	22,5
Moy.	29,06	29,13	29,49	29,46	29,34	29,38	30,15	29,70	12,87	13,06	15,79	16,99	15,67	14,35	13,53	13,40	11,60	18,54

DATES.	HUMIDITÉ RELATIVE. 3h	6h	9h	12h	15h	18h	21h	24h	VENT. — DIRECTION ET FORCE (1). 7h		13h		19h		NÉBULOSITÉ. 7h		13h		19h		PLUIE (2).	REMARQUES.
1	84	78	88	79	91	100	96	80	NNE 3		NNE 2		Cal. 0		10		10		9		24,6	○ ↖ G
2	100	100	91	67	55	77	86	65	W 3		W 3		WSW 3		10		9		1		7,9	● ↗
3	57	53	39	40	52	66	71	81	W 4		W 5		W 3		0		1		0			
4	95	82	82	69	89	98	100	98	W 1		NW 2		Cal. 0		7		2		0		.	
5	98	98	85	75	74	78	82	89	NE 1		NE 2		NNE 1		9		2		0		.	
6	70	88	36	47	40	33	44	39	SSW 1		N 1		E 1		0		0		0		.	
7	40	42	34	42	67	46	27	18	E 1		N 1		Cal. 0		0		0		0		.	
8	23	31	25	16	21	29	41	35	WSW 2		W 2		WSW 2		0		0		0		.	
9	39	51	93	91	97	96	97	97	Cal. 0		N 2		NNE 2		2		10		10		2,8	○ G ↖ T bruine.
10	88	83	66	66	87	64	82	76	NNE 1		NW 2		NNW 2		5		10		2		3,4	●
11	72	78	51	40	24	51	56	65	WSW 2		WSW 3		WSW 4		1		1		4		6,5	
12	51	99	78	55	71	84	91	68	SW 2		SW 2		Cal. 0		10		3		2		.	○ B
13	9	45	39	51	54	37	30	31	SW 1		NW 1		Cal. 0		1		2		2		.	↖
14	39	44	59	78	63	79	89	92	WSW 3		WSW 4		NW 2		7		4		10		0,1	○ ↗
15	74	85	62	58	75	89	100	84	Cal. 0		NW 2		NNE 1		2		9		8		.	
16	47	39	39	47	47	58	46	86	S 1		SSW 2		Cal. 0		10		10		10		1,2	○ G
17	90	93	67	56	94	99	99	92	Cal. 0		NE 1		NE 1		10		7		10		12,4	● G
18	93	64	81	81	98	98	98	98	Cal. 0		NNW 1		Cal. 0		2		3		10		26,3	○ B G
19	98	98	99	99	73	89	79	64	W 5		WNW 5		WSW 5		10		10		4		12,6	●
20	70	67	52	43	67	91	82	90	WSW 3		WSW 2		NNE 2		3		8		10		.	● ↗ G
21	98	78	79	77	87	99	98	98	W 4		W 3		WNW 5		3		6		10		13,4	G ≡
22	98	98	99	99	99	99	100	100	WSW 5		WSW 4		WSW 5		10		10		10		33,5	●
23	100	100	100	100	100	100	100	100	NW 4		NW 4		W 4		10		10		9		13,8	● ≡ B
24	100	100	90	80	75	98	99	90	W 3		W 2		Cal. 0		10		5		8		.	●
25	84	77	75	88	85	85	85	94	Cal. 0		NNW 2		Cal. 0		0		7		8		.	T
26	96	100	87	76	86	99	99	99	Cal. 0		WNW 1		Cal. 0		8		3		7		.	
27	99	99	100	97	98	89	59	81	Cal. 0		Cal. 0		SSW 5		10		10		10		1,5	● ≡ ↖ bruine.
28	93	93	66	85	96	94	95	97	W 2		NNE 2		NNE 1		10		8		6		.	↖
29	97	95	90	97	97	97	97	97	NE 5		N 3		NNW 4		10		10		10		9,0	○ ≡ B G
30	97	97	82	72	61	85	92	90	WNW 2		WNW 2		W 4		5		3		0		.	
31	68	63	51	58	62	55	73	51	WSW 2		WNW 2		WSW 1		3		2		0		.	↖
Moy.	76,4	78,0	70,5	68,7	73,7	79,4	80,4	78,9	2,0		2,3		1,9		5,7		5,6		5,5		169,0	

(1) La force du vent est exprimée en chiffres de 0 à 9.
(2) La pluie est mesurée le matin à 7h et inscrite à la date du jour précédent.

Juin 1910. **BOUZARÉAH (Observatoire d'Alger)**

Longitude 0° 42′ E. — Latitude 36° 48′. — Altitude 344^{m}. Cg = — 0^{mm},58

DATES.	PRESSION (700 +). 3h	6h	9h	12h	15h	18h	21h	24h	TEMPÉRATURE. 3h	6h	9h	12h	15h	18h	21h	24h	Min.	Max.
1	29,4	28,6	28,6	28,5	27,9	27,7	30,2	30,9	19,9	20,7	25,7	22,0	23,6	21,3	16,5	16,1	17,5	27,5
2	30,1	30,9	31,5	31,8	31,4	31,4	31,7	31,4	16,3	17,2	20,7	20,8	20,2	16,8	15,3	15,9	14,9	21,5
3	30,3	30,5	31,1	30,3	29,7	30,1	30,5	30,5	15,5	15,7	19,0	21,7	19,9	16,2	15,1	14,5	15,1	22,2
4	28,9	29,2	28,5	28,4	27,9	27,3	27,2	25,5	13,0	13,2	16,4	11,8	12,8	14,1	13,3	11,9	10,8	17,5
5	23,8	23,6	22,6	22,1	21,8	23,8	25,3	26,2	12,1	11,8	11,6	13,9	15,4	14,7	14,6	13,9	11,0	15,4
6	25,9	27,4	29,0	30,4	30,9	31,7	33,1	32,7	13,9	14,9	19,0	20,9	19,5	18,0	15,6	15,4	13,4	21,1
7	32,4	32,5	32,6	32,5	32,1	32,3	32,7	31,8	16,1	19,2	23,2	26,2	20,8	21,9	26,5	23,3	14,2	27,2
8	31,5	33,0	33,5	33,2	32,7	32,3	32,6	31,7	23,0	17,8	21,7	21,2	22,0	18,2	16,0	15,8	16,7	.
9	31,1	31,5	31,8	31,5	30,5	30,5	31,4	31,5	15,5	16,8	21,4	24,1	21,8	18,3	17,0	18,0	15,3	25,1
10	30,9	31,5	32,0	31,9	31,5	31,5	32,0	31,1	17,2	16,3	18,8	20,3	20,3	18,5	17,0	15,9	16,3	21,5
11	30,5	30,6	30,7	30,6	30,3	30,5	31,1	30,9	15,4	14,1	12,6	19,9	18,6	16,4	15,9	16,0	12,6	21,5
12	30,1	29,6	29,7	30,1	31,4	32,5	34,0	33,7	14,5	14,2	16,4	12,8	16,9	15,3	14,5	14,3	12,8	18,5
13	32,6	31,7	32,3	33,0	33,4	33,8	35,0	35,3	15,0	15,2	19,1	17,9	18,8	17,5	15,7	18,1	14,0	20,6
14	34,5	33,9	34,4	34,7	34,3	35,5	36,0	36,3	18,5	19,6	22,2	21,7	20,6	22,7	21,7	16,4	15,5	.
15	35,7	35,8	35,9	35,6	34,9	34,2	34,1	33,7	16,1	16,7	21,6	22,6	21,4	18,4	16,8	19,1	14,9	24,0
16	32,6	32,8	33,1	32,8	32,4	32,1	32,7	32,2	18,1	18,9	24,2	25,0	21,7	18,9	17,1	16,5	16,8	26,0
17	32,0	32,3	33,4	33,9	34,1	34,2	35,3	35,1	16,4	16,8	21,5	22,0	19,4	17,4	16,4	16,6	16,4	22,8
18	34,4	35,2	35,8	36,3	35,6	35,3	35,7	35,6	16,4	16,1	20,0	22,4	21,6	19,2	19,0	23,3	15,7	23,7
19	34,7	35,0	35,6	36,1	35,2	35,2	35,8	35,2	22,2	21,3	27,5	26,1	23,0	20,0	18,4	17,3	17,9	28,4
20	34,8	35,3	35,7	35,1	35,3	33,9	33,8	33,4	19,1	19,3	24,9	26,0	24,6	20,8	19,1	20,1	.	27,0
21	32,6	32,9	33,8	33,8	33,5	32,8	32,6	32,4	20,6	21,1	26,3	26,0	24,7	21,2	22,2	23,2	18,4	28,1
22	31,4	31,4	31,6	31,5	30,9	30,6	31,2	30,5	24,3	26,6	31,1	33,0	29,9	26,0	29,1	29,3	20,2	35,7
23	30,4	31,7	32,4	32,9	32,7	32,7	33,9	34,0	21,1	24,0	27,1	29,6	22,0	22,5	17,8	18,0	20,6	29,8
24	33,9	34,3	34,6	34,3	33,4	33,0	33,5	32,5	17,0	17,8	22,3	20,9	19,9	18,1	18,0	17,4	17,0	23,8
25	31,7	32,0	32,5	31,9	30,9	29,8	29,6	28,4	20,2	20,9	23,6	24,4	21,8	26,8	26,8	26,1	17,4	28,7
26	27,4	27,3	27,3	27,4	27,0	26,8	27,8	28,7	27,2	23,8	27,8	28,4	28,9	24,9	23,9	20,0	22,4	30,8
27	28,6	30,1	31,5	31,8	31,8	32,1	33,8	34,1	18,8	20,3	20,7	21,9	20,9	19,0	17,8	17,3	18,0	23,7
28	34,3	35,6	36,7	37,2	37,0	36,9	37,4	36,4	17,2	17,9	22,7	22,2	21,8	19,2	17,8	17,7	16,9	24,7
29	35,7	33,6	35,6	35,2	33,8	32,0	31,1	30,7	18,7	18,9	24,9	23,8	23,7	21,1	21,1	24,4	17,2	26,6
30	30,4	31,2	31,8	31,7	31,2	31,0	31,6	31,8	24,4	19,1	25,1	27,6	28,1	25,9	21,9	19,2	19,1	28,8
Moy.	31,42	31,70	32,18	32,22	31,85	31,78	32,42	32,14	18,12	18,21	21,97	22,57	21,49	19,64	18,60	18,33	16,21	24,60

DATES.	HUMIDITÉ RELATIVE. 3h	6h	9h	12h	15h	18h	21h	24h	VENT. — DIRECTION ET FORCE (1). 7h	13h	19h	NÉBULOSITÉ. 7h	13h	19h	PLUIE (2).	REMARQUES.
1	48	44	37	35	47	47	92	93	. SW 2	. N 1	. SW 1	. 2	. 2	. 8	1,9	○ ⊼
2	77	69	46	47	58	88	94	51	. W 3	. WNW 3	. W 3	. 0	. 1	. 3	.	≺
3	76	63	46	48	63	77	85	82	. SW 2	. NW 3	. WSW 3	. 4	. 2	. 7	.	
4	58	73	49	93	81	81	90	78	. WSW 3	. WSW 3	. SW 4	. 3	. 9	. 2	5,6	● ⊼ G
5	77	82	100	99	94	92	96	88	. SW 4	. W 5	. WSW 5	. 10	. 10	. 5	12,2	○ G
6	84	76	54	60	65	55	51	70	. WSW 2	. NW 2	. W 1	. 3	. 2	. 0	.	
7	56	57	47	55	43	55	35	50	. SE 1	. ESE 1	. SE 2	. 0	. 1	. 8	0,0	●
8	49	77	68	77	67	87	97	60	. W 4	. WSW 3	. WSW 1	. 2	. 3	. 0	.	≺
9	73	74	50	36	37	57	70	56	. WSW 3	. WSW 4	. WSW 5	. 1	. 0	. 0	.	
10	52	67	57	54	59	70	41	45	. WSW 5	. W 3	. WSW 2	. 0	. 0	. 0	3,8	
11	58	85	66	61	56	73	70	77	. WSW 1	. WNW 2	. WSW 2	. 10	. 3	. 10	2,5	○ ≺
12	90	76	73	97	83	92	97	99	. WSW 4	. W 5	. W 3	. 9	. 7	. 6	2,6	● G
13	64	70	61	78	81	86	62	57	. WSW 4	. WNW 3	. WSW 2	. 6	. 7	. 6	.	
14	47	43	47	76	92	73	57	54	. WSW 2	. WNW 2	. ESE 1	. 1	. 0	. 0	.	
15	55	58	43	43	53	59	76	59	. Cal. 0	. NE 1	. ESE 1	. 0	. 0	. 0	.	
16	62	58	50	48	55	67	93	96	. SE 1	. ESE 1	. E 1	. 0	. 0	. 4	.	
17	96	96	70	68	80	85	95	95	. E 1	. E 1	. E 2	. 7	. 4	. 7	.	
18	93	88	78	57	57	68	79	41	. Cal. 0	. ESE 1	. E 2	. 9	. 4	. 1	.	
19	27	34	23	42	48	62	81	65	. E 2	. N 3	. E 3	. 0	. 1	. 0	.	
20	34	52	38	40	31	45	50	45	. Cal. 0	. Cal. 0	. ESE 1	. 0	. 0	. 1	.	
21	42	47	33	35	42	47	33	35	. ESE 1	. E 2	. E 2	. 0	. 0	. 0	.	
22	26	25	23	26	26	35	26	22	. SSW 3	. N 1	. E 3	. 0	. 1	. 1	.	
23	78	31	34	37	69	90	98	97	. WSW 3	. W 1	. W 1	. 3	. 0	. 8	.	
24	95	87	64	80	86	98	98	73	. W 1	. NNE 1	. N 1	. 10	. 0	. 10	.	
25	53	89	69	62	55	55	38	35	. Cal. 0	. Cal. 0	. ESE 1	. 6	. 0	. 0	.	Secousse sismiq.
26	39	37	38	38	27	33	36	72	. W 1	. W 4	. WSW 3	. 1	. 0	. 0	.	
27	88	77	94	82	90	92	97	99	. N 1	. NNE 1	. ESE 2	. 10	. 1	. 5	.	
28	99	99	67	83	72	90	97	81	. NE 1	. NE 1	. NE 1	. 1	. 3	. 0	.	
29	67	67	46	61	55	61	67	39	. ESE 1	. ESE 2	. ESE 3	. 0	. 0	. 2	.	≺
30	40	95	69	52	25	34	26	99	. WSW 1	. WSW 1	. Cal. 0	. 0	. 0	. 0	.	≡
Moy.	63,4	66,5	54,7	59,0	59,9	68,5	70,9	67,1	. 1,9	. 2,0	. 2,1	. 3,3	. 2,0	. 3,1	28,6	

(1) La force du vent est exprimée en chiffres de 0 à 9.

(2) La pluie est mesurée le matin à 7h et inscrite à la date du jour précédent.

Juillet 1910.

BOUZARÉAH (Observatoire d'Alger).

Longitude 0°42′ E. — Latitude 36°48′. — Altitude 344m. Cg = — 0mm,58

DATES.	PRESSION (700 +). 3h	6h	9h	12h	15h	18h	21h	24h	TEMPÉRATURE. 3h	6h	9h	12h	15h	18h	21h	24h	Min.	Max.
1	30,8	30,8	31,1	31,3	31,0	31,0	31,3	31,5	17,7	17,9	22,0	22,0	21,3	19,3	18,9	18,2	17,0	23,7
2	31,0	31,6	32,2	32,2	31,8	31,6	31,6	31,4	18,0	21,0	22,5	25,3	23,5	23,0	21,6	22,1	17,9	25,7
3	30,8	30,7	31,3	31,3	31,8	31,7	36,6	33,0	22,5	22,2	23,4	25,1	23,1	21,2	19,7	19,1	21,3	26,7
4	33,3	34,2	34,9	34,9	34,7	35,0	35,9	37,1	18,1	18,4	22,1	20,7	20,5	18,9	17,8	17,2	17,9	23,9
5	37,1	37,3	37,6	37,6	36,8	36,7	37,0	37,2	17,5	19,2	22,1	20,9	21,0	18,4	17,0	16,5	16,3	23,0
6	36,8	36,8	37,2	37,0	35,6	34,6	34,1	32,8	15,3	15,7	22,6	22,1	23,1	19,7	17,1	24,3	14,6	24,4
7	31,1	30,9	31,0	31,0	30,3	30,0	30,5	30,9	25,0	21,0	26,8	28,9	26,9	21,9	18,8	18,4	17,1	29,7
8	30,0	30,0	30,4	29,8	30,1	30,0	30,2	30,6	17,8	18,5	20,7	23,9	23,7	20,0	18,0	17,8	17,8	24,7
9	30,6	31,3	31,6	31,4	31,4	31,3	31,1	30,5	17,3	17,9	22,0	24,6	24,0	21,3	20,3	20,5	17,1	25,8
10	30,2	30,5	31,0	30,8	30,5	30,6	31,8	31,6	21,0	21,7	25,5	24,7	24,0	21,7	20,0	18,9	19,7	27,0
11	30,9	31,1	31,4	30,9	30,2	29,6	29,5	29,7	19,2	18,8	25,0	22,8	23,3	20,4	19,0	19,2	18,5	26,8
12	28,1	30,1	31,7	32,4	32,3	32,0	32,6	33,0	24,4	20,0	22,8	26,1	24,6	20,9	19,9	19,9	18,5	26,8
13	32,8	33,8	34,3	34,3	33,4	33,3	33,1	32,5	18,6	19,4	22,7	23,7	23,6	20,7	19,7	21,6	18,3	25,6
14	32,5	32,8	33,0	32,8	32,2	31,8	31,6	30,8	19,2	19,5	21,7	26,2	25,7	22,9	19,7	19,5	19,2	27,7
15	30,7	30,5	30,6	30,0	29,0	28,5	28,4	28,3	19,4	19,9	25,0	30,6	27,3	24,9	23,8	24,0	19,2	31,7
16	27,3	27,7	27,9	28,0	27,4	27,5	28,2	28,2	25,3	25,6	30,8	31,4	27,3	26,8	25,3	26,1	23,2	32,4
17	28,2	29,1	30,2	31,5	30,5	30,6	31,4	31,0	24,2	24,7	30,2	29,0	28,0	26,7	25,0	25,0	23,5	31,1
18	31,1	31,6	32,4	32,5	32,3	32,1	33,0	32,5	22,9	23,1	27,8	29,6	29,5	23,3	22,9	24,0	20,5	31,0
19	31,8	32,3	33,6	33,6	33,2	33,4	33,4	34,1	23,6	24,1	26,7	21,7	22,1	24,1	22,4	23,1	21,6	28,7
20	33,2	34,3	34,4	35,3	34,7	33,8	34,1	33,7	20,6	21,1	22,3	22,0	22,8	21,2	20,5	20,2	20,6	24,7
21	33,4	34,4	34,7	35,1	35,5	34,8	34,8	34,2	20,5	20,3	24,4	26,5	24,3	26,8	31,3	33,2	.	27,3
22	33,4	33,5	33,8	33,4	33,4	33,0	33,0	32,2	33,2	35,2	40,0	42,4	35,8	31,5	33,5	34,8	21,4	43,5
23	31,2	32,8	32,6	33,2	33,5	34,0	35,1	35,7	20,8	24,2	26,0	27,2	24,4	21,6	20,0	20,0	20,2	27,8
24	35,2	35,0	35,6	35,4	34,7	33,7	33,6	32,9	19,2	19,2	22,8	22,9	22,5	20,0	18,0	17,7	19,2	24,9
25	31,6	31,8	32,3	32,3	31,9	31,4	31,9	31,8	16,6	17,3	24,0	23,1	23,4	20,2	18,2	21,3	16,5	26,0
26	31,2	31,8	32,5	32,8	32,8	32,5	32,9	32,9	18,5	18,2	27,2	22,7	23,0	19,4	18,4	18,0	17,1	27,5
27	31,9	32,7	32,9	32,8	32,4	31,7	31,2	30,7	17,1	18,0	20,3	23,8	22,0	19,2	17,5	16,5	17,1	24,5
28	29,4	30,2	30,3	30,4	30,0	29,9	30,7	30,7	17,6	18,4	23,4	23,7	22,0	21,5	23,8	17,0	15,7	28,4
29	30,8	31,5	31,9	31,5	31,1	31,0	31,2	31,1	15,3	15,7	22,0	23,3	24,4	19,9	19,5	19,1	.	25,9
30	31,1	31,3	31,8	31,4	30,6	29,9	30,6	29,4	19,3	20,8	22,7	26,0	24,5	22,1	21,9	20,5	19,1	26,9
31	29,9	30,8	31,5	31,4	30,8	30,8	31,7	31,7	24,2	22,8	26,7	27,3	26,6	23,8	24,5	23,9	20,4	29,5
Moy.	31,56	32,04	32,51	32,53	32,13	31,86	32,33	32,06	20,32	20,64	24,65	25,49	24,46	22,04	21,10	21,21	18,75	27,53

DATES.	HUMIDITÉ RELATIVE. 3h	6h	9h	12h	15h	18h	21h	24h	VENT. — DIRECTION ET FORCE (1). 7h	13h	19h	NÉBULOSITÉ. 7h	13h	19h	PLUIE (2).	REMARQUES.
1	97	98	78	78	87	95	96	96	E 3	E 2	ENE 1	10	9	10	.	≡
2	96	82	73	59	75	58	58	34	WSW 2	W 2	WSW 2	8	2	0	.	≡
3	23	28	46	52	76	89	64	83	ESE 2	W 4	SW 1	2	4	5	.	
4	98	98	77	92	85	83	94	81	Cal. 0	N 1	NE 1	5	10	0	.	
5	69	57	41	60	67	73	77	77	Cal. 0	NNW 1	ESE 1	0	5	0	.	
6	81	72	33	62	53	74	89	22	SE 1	NE 1	Cal. 0	0	0	0	.	
7	31	41	31	27	26	46	96	96	Cal. 0	WNW 1	Cal. 0	0	0	0	.	
8	96	83	76	57	59	84	91	96	NE 2	ENE 2	ESE 1	10	0	0	.	
9	96	87	56	51	67	65	72	41	NE 1	Cal. 0	Cal. 0	0	0	0	.	
10	60	35	20	50	55	58	61	68	SW 4	WNW 4	W 5	0	0	6	.	
11	53	66	51	75	79	92	96	96	Cal. 0	E 1	E 1	4	6	8	.	
12	57	95	76	56	68	87	93	68	W 5	WNW 2	NNE 1	10	6	9	.	
13	96	96	79	83	81	96	98	62	ESE 2	E 1	E 1	10	10	10	0,1	
14	98	98	98	67	67	89	96	98	Cal. 0	WSW 1	Cal. 0	0	0	0	.	≡
15	98	98	69	50	55	55	53	61	WSW 1	WSW 1	WSW 2	1	7	5	.	
16	38	27	28	21	38	37	56	26	SSW 3	NW 1	W 0	7	2	7	.	Siroco.
17	34	31	25	34	34	38	18	25	W 2	WSW 3	WSW 2	1	2	4	.	
18	45	41	40	25	28	75	36	35	WNW 1	NW 1	Cal. 0	2	1	6	.	
19	36	48	68	48	46	54	54	45	Cal. 0	WNW 1	SSW 1	7	6	10	.	
20	98	98	91	97	89	95	99	99	Cal. 0	NE 1	SSW 2	10	9	10	.	
21	99	99	85	69	76	93	19	17	NNE 1	NE 1	SSE 1	10	1	1	.	Siroco.
22	15	11	10	10	16	19	13	10	SSW 1	NW 1	SSE 1	1	1	2	.	Siroco.
23	98	64	63	65	83	98	98	96	WSW 1	W 3	N 2	3	0	10	.	
24	92	77	56	59	67	80	92	95	ESE 4	NE 4	NE 3	2	0	0	.	
25	92	83	60	70	70	90	93	88	SE 1	ESE 1	E 2	0	0	1	.	
26	72	96	54	80	71	91	97	98	NNE 1	NE 2	E 2	6	3	7	.	
27	98	98	78	69	71	87	93	91	ENE 2	ENE 2	E 3	10	5	0	.	≡
28	60	87	56	75	94	90	72	98	E 1	N 1	SSW 1	4	2	8	.	
29	98	94	76	68	68	95	98	93	WNW 1	NNW 2	NE 1	10	0	10	.	
30	73	58	86	68	57	93	56	78	N 1	NNE 1	ESE 2	8	5	7	.	
31	41	52	43	61	56	69	65	55	W 3	NW 3	WSW 3	2	8	1	.	
Moy.	72,4	70,9	58,8	59,3	63,4	75,7	74,1	68,6	1,5	1,7	1,4	4,6	3,4	4,4	0,1	

(1) La force du vent est exprimée en chiffres de 0 à 9.

(2) La pluie est mesurée le matin à 7h et inscrite à la date du jour précédent.

Août 1910.

BOUZARÉAH (Observatoire d'Alger).

Longitude 0° 42′ E. — Latitude 36° 48′. — Altitude 344m.

Cg = — 0mm,58

DATES.	PRESSION (700 +). 3h	6h	9h	12h	15h	18h	21h	24h	TEMPÉRATURE. 3h	6h	9h	12h	15h	18h	21h	24h	Min.	Max.
1	31,7	31,9	32,8	32,2	31,4	31,2	31,2	30,8	22,2	22,0	26,2	26,9	25,4	22,8	21,3	21,7	21,8	27,1
2	30,3	30,4	30,9	31,1	29,4	29,1	28,9	28,5	22,6	22,6	25,3	26,0	26,0	25,0	22,1	22,4	21,2	29,0
3	28,1	28,5	28,7	29,9	30,2	30,5	31,7	31,5	22,3	23,2	27,7	25,9	25,9	24,1	20,3	21,0	21,8	28,0
4	30,9	31,2	31,7	31,2	30,7	30,4	30,9	30,3	20,1	19,1	24,0	26,3	25,5	21,9	21,6	22,1	18,7	26,5
5	29,9	30,7	31,3	31,4	31,3	31,3	32,9	32,9	22,6	21,9	27,5	26,5	24,2	21,8	20,0	20,4	21,6	28,1
6	32,4	32,9	33,4	33,3	32,8	32,3	32,5	32,9	20,2	20,4	20,7	23,6	22,6	20,7	20,0	19,8	20,0	24,2
7	31,8	31,6	31,7	30,9	29,9	29,9	29,0	29,3	19,6	19,7	24,0	23,7	23,2	21,1	19,8	20,3	.	25,5
8	30,2	29,4	29,9	29,7	29,2	29,9	29,9	29,9	23,3	22,5	25,1	26,2	23,6	22,3	20,2	20,4	.	26,2
9	29,5	29,6	30,5	30,7	30,7	31,0	31,8	31,7	21,4	20,7	24,7	26,1	24,4	21,2	19,3	19,4	20,0	27,0
10	30,9	30,5	30,8	31,1	31,3	31,8	33,0	33,2	18,4	19,4	24,0	23,8	24,0	20,2	18,8	18,3	18,1	26,6
11	33,1	33,8	34,8	35,0	34,9	34,9	35,9	36,0	17,6	18,5	24,1	24,4	23,0	20,2	19,1	19,0	16,9	26,8
12	35,5	35,9	36,9	37,0	37,1	37,1	38,1	38,0	18,4	18,3	24,0	23,0	22,1	20,4	19,5	19,4	18,0	24,9
13	38,0	38,0	38,5	37,9	37,0	36,7	36,2	35,2	18,5	18,8	24,0	22,8	22,0	20,2	18,9	18,6	18,5	25,0
14	34,0	33,6	33,3	32,7	32,6	31,9	32,4	31,7	18,1	18,1	25,7	26,9	24,8	24,8	24,3	25,0	17,9	27,7
15	31,7	32,7	33,5	33,2	33,0	33,0	34,1	34,1	22,3	19,4	25,9	26,8	25,5	20,2	19,8	21,1	19,1	29,4
16	33,5	33,9	34,4	34,6	34,4	34,5	35,0	35,0	21,2	18,8	24,6	24,9	24,1	21,4	21,1	20,2	18,8	26,3
17	35,0	35,6	36,5	36,2	36,0	35,7	36,4	35,9	19,3	19,5	23,3	24,5	22,9	22,0	21,1	20,4	19,0	24,7
18	35,4	35,9	36,4	36,2	36,0	35,4	35,5	35,3	19,3	19,3	22,5	23,4	23,9	20,9	20,2	20,5	19,2	24,8
19	34,8	35,0	35,5	35,5	35,3	35,3	36,3	35,7	19,3	19,2	24,8	26,0	23,9	21,2	21,1	20,7	19,2	27,4
20	35,3	35,5	36,2	36,1	35,4	35,2	35,6	35,1	21,2	20,3	24,0	25,1	24,1	23,0	23,0	21,7	19,7	25,6
21	34,4	35,1	35,6	35,2	35,0	34,5	34,3	33,4	23,1	19,7	25,8	32,4	28,2	24,8	23,2	28,7	19,5	32,7
22	33,3	33,3	33,5	33,6	33,1	33,2	33,8	34,0	21,2	21,2	26,7	25,5	26,5	22,1	20,1	19,2	20,7	29,9
23	33,7	33,9	34,1	33,9	33,5	33,1	34,0	34,0	19,2	19,3	24,4	24,6	24,6	21,5	20,3	19,7	19,0	25,1
24	33,9	34,3	35,1	35,1	35,1	35,1	35,5	35,2	19,7	19,1	25,5	24,0	22,9	21,1	20,1	19,9	19,1	26,7
25	35,0	35,0	35,6	35,4	35,2	34,9	35,1	34,8	19,5	19,1	23,7	24,9	23,2	21,1	20,0	19,3	19,0	26,5
26	34,0	33,9	34,1	34,3	35,9	34,0	34,0	33,1	21,1	21,4	27,4	27,5	27,4	24,9	27,8	22,6	.	28,9
27	31,8	32,5	32,8	32,8	32,5	32,3	32,9	32,2	27,8	21,7	26,0	29,9	29,4	22,1	20,4	22,8	21,5	30,0
28	31,5	31,0	31,5	31,0	30,7	29,9	29,9	29,7	25,1	21,2	26,0	32,8	26,1	26,8	24,7	32,5	20,2	35,6
29	28,9	29,0	29,9	30,4	30,9	31,2	31,8	32,1	33,0	30,3	29,5	31,9	28,8	27,0	27,0	27,6	24,2	34,2
30	32,4	32,8	34,2	34,6	34,5	35,2	36,6	37,2	25,0	25,9	30,9	32,3	28,6	24,9	21,5	20,5	24,9	32,9
31	37,3	37,8	38,7	38,5	38,1	38,0	39,0	39,0	21,3	21,0	22,2	23,4	23,1	20,4	20,1	19,5	.	25,0
Moy.	32,86	33,07	33,64	33,57	33,28	33,18	33,68	33,47	21,42	20,69	25,17	26,19	24,77	22,33	21,18	21,44	19,89	27,70

DATES.	HUMIDITÉ RELATIVE. 3h	6h	9h	12h	15h	18h	21h	24h	VENT. — DIRECTION ET FORCE (1). 7h	13h	19h	NÉBULOSITÉ. 7h	13h	19h	PLUIE (2)	REMARQUES.
1	68	55	56	55	61	87	79	54	W 1	W 2	Cal. 0	3	2	0	.	
2	52	51	56	50	50	41	64	52	NNW 1	W 2	Cal. 0	7	5	7	.	⌐ T
3	57	38	26	41	67	77	76	50	SW 4	NW 5	WNW 3	4	0	0	.	
4	57	52	71	53	37	42	32	26	SSE 1	NW 1	Cal. 0	0	0	0	.	
5	28	36	35	49	58	96	96	95	WNW 2	NW 2	Cal. 0	0	1	0	.	
6	96	95	85	64	65	91	92	93	NE 5	NE 4	E 3	10	2	7	.	
7	96	96	77	74	74	90	96	93	SE 1	ESE 1	E 2	7	3	9	.	
8	69	76	72	66	74	80	97	93	WNW 3	W 4	SW 2	6	10	9	.	G
9	71	63	50	48	60	87	54	49	WSW 3	W 4	WSW 3	2	1	0	.	
10	58	49	43	56	74	84	94	96	S 1	W 3	WNW 2	0	2	10	.	
11	45	80	54	52	60	79	89	93	NNW 1	NNE 1	N 1	1	3	2	.	B
12	94	86	59	71	73	88	86	92	E 2	NE 2	SE 2	1	1	1	.	
13	77	70	52	62	69	81	93	96	E 3	NE 2	SE 2	0	0	1	.	
14	82	77	47	62	70	29	34	36	ESE 1	N 1	Cal. 0	0	0	0	.	
15	51	94	59	61	71	92	95	45	WNW 1	NW 1	Cal. 0	3	0	0	.	
16	40	96	69	71	65	94	97	97	ENE 1	NNE 1	NNE 1	3	0	10	0,1	
17	97	97	78	69	86	92	97	97	Cal. 0	N 2	E 2	9	0	10	.	◐
18	97	98	82	79	72	95	98	98	E 1	NE 2	E 1	10	5	10	.	☽
19	89	98	72	71	88	95	99	98	ESE 2	E 2	NNE 1	0	0	2	.	≡ B
20	78	98	82	79	85	92	62	98	Cal. 0	NW 2	Cal. 0	10	2	0	.	B
21	72	98	71	45	55	76	77	10	Cal. 0	WSW 1	S 1	3	1	1	.	≡ siroco.
22	91	81	60	69	60	90	99	98	Cal. 0	NNW 3	W 1	2	2	0	.	
23	98	91	68	80	80	92	97	97	SSW 1	NNE 2	E 1	1	1	8	.	
24	96	97	67	74	80	92	96	98	NE 3	N 3	E 2	7	2	2	.	
25	59	86	62	68	77	91	97	78	E 2	NE 3	E 3	0	0	0	.	
26	45	60	40	61	40	44	34	34	SSW 3	NNW 2	E 1	0	0	0	.	
27	25	88	60	48	33	98	98	48	W 4	WNW 3	NW 1	3	2	1	.	B
28	37	99	68	47	68	19	41	18	Cal. 0	NW 1	SSE 1	0	0	2	.	B
29	13	14	40	30	24	30	34	32	SW 1	W 3	SSW 3	3	3	4	.	Siroco.
30	29	29	26	26	41	46	96	96	Cal. 0	W 3	WSW 1	5	0	0	.	
31	96	96	83	68	75	82	86	86	NNE 3	NNE 4	ENE 4	10	5	9	.	
Moy.	66,5	75,6	60,3	59,6	64,3	76,5	79,8	72,5	1,6	2,3	1,4	3,5	1,7	3,4	0,1	

(1) La force du vent est exprimée en chiffres de 0 à 9.

(2) La pluie est mesurée le matin à 7h et inscrite à la date du jour précédent.

Septembre 1910.

BOUZARÉAH (Observatoire d'Alger).

Longitude 0° 42′ E. — Latitude 36° 48′. — Altitude 344m.

Cg = — 0mm,58

DATES.	PRESSION (700 +). 3h	6h	9h	12h	15h	18h	21h	24h	TEMPÉRATURE. 3h	6h	9h	12h	15h	18h	21h	24h	Min.	Max.
1	38,1	38,1	38,2	37,9	37,1	36,1	36,7	36,2	18,5	18,1	24,0	22,3	22,0	19,4	18,7	18,3	18,1	25,1
2	35,4	35,2	36,1	35,5	34,5	33,9	34,7	34,4	18,3	17,9	23,7	26,0	23,1	18,8	18,4	18,1	17,9	26,3
3	33,7	33,7	34,4	34,7	34,3	34,3	35,3	35,2	18,0	18,1	23,8	24,3	20,4	18,9	18,1	17,8	17,7	24,9
4	34,8	34,6	34,9	34,2	33,4	32,8	32,8	32,1	17,8	18,3	24,0	23,9	22,0	19,3	18,7	18,9	17,8	25,6
5	31,0	31,1	32,1	32,1	31,4	31,1	32,0	31,9	20,2	19,6	23,3	24,5	22,3	19,9	19,1	18,8	18,8	26,7
6	31,4	31,7	32,2	32,3	32,3	32,1	32,6	32,2	18,0	18,1	21,5	23,5	21,4	19,5	18,5	17,7	18,0	24,5
7	31,3	31,4	32,4	32,6	31,5	31,5	32,3	31,5	19,2	17,9	22,8	26,0	22,2	20,2	18,6	18,4	17,4	27,3
8	30,8	30,3	30,5	29,7	29,2	30,3	30,5	30,3	19,8	20,4	25,2	26,0	22,3	20,7	19,2	19,1	18,1	26,8
9	30,2	30,7	30,9	30,6	30,7	31,2	32,0	32,1	18,0	18,0	22,3	23,0	20,2	18,3	17,2	16,6	18,0	23,6
10	32,2	32,1	32,3	31,7	31,2	31,6	32,4	32,9	16,8	16,9	17,4	19,4	17,5	15,7	15,6	15,7	16,6	22,2
11	32,2	32,1	32,1	31,5	30,7	30,4	30,9	30,3	15,0	15,2	19,8	21,6	20,5	18,8	17,8	17,5	15,0	23,0
12	29,4	29,5	30,4	30,2	29,7	29,5	30,1	30,1	17,7	17,4	21,9	24,1	22,2	20,2	21,2	21,2	17,3	24,9
13	30,0	30,4	31,8	32,0	31,7	32,0	32,7	32,2	22,7	19,5	22,2	22,7	23,1	20,2	19,2	18,4	19,5	23,8
14	31,6	31,4	32,5	32,5	31,5	31,7	32,1	30,5	18,3	17,8	23,0	22,2	19,0	14,7	17,7	18,5	17,8	24,2
15	30,2	30,7	31,4	31,3	31,3	32,4	33,2	33,2	17,7	14,0	14,9	19,5	19,6	18,5	17,6	17,4	13,4	22,7
16	32,8	32,9	34,2	34,2	33,5	33,6	34,4	33,9	16,8	16,7	21,2	20,8	19,0	18,3	18,7	18,6	16,4	22,8
17	34,1	34,3	34,6	34,6	33,7	33,4	33,5	33,0	18,3	18,3	21,0	21,0	19,7	19,1	19,2	18,9	18,2	22,9
18	32,8	33,5	34,2	33,8	32,0	31,9	31,9	31,0	19,2	19,4	19,8	21,3	21,7	20,5	20,4	22,8	18,7	24,6
19	30,2	30,9	32,1	31,4	30,2	29,8	30,5	30,7	24,4	22,8	27,1	22,7	25,5	23,8	20,3	20,1	19,8	30,5
20	30,4	31,0	32,2	32,5	32,7	32,4	34,1	33,7	19,9	20,3	23,1	21,9	20,6	19,8	19,0	20,1	19,9	23,5
21	33,6	33,9	35,0	35,2	34,8	35,4	36,2	35,9	20,0	18,3	22,0	23,8	22,0	18,9	17,5	17,1	18,3	23,9
22	35,4	35,6	36,1	36,1	35,7	35,9	36,6	36,4	17,1	17,1	21,5	23,9	21,1	18,0	17,3	17,1	16,9	24,8
23	35,7	35,8	35,9	35,2	34,6	34,1	34,5	35,1	17,3	17,0	21,3	21,3	20,5	18,4	18,3	16,4	17,0	23,5
24	34,8	35,0	36,0	35,5	34,8	34,8	35,5	35,4	16,3	16,2	20,7	20,9	19,3	17,3	17,2	16,2	16,0	21,9
25	34,9	35,5	36,1	35,9	35,5	35,6	36,4	36,1	15,4	16,4	19,3	20,5	19,4	17,2	16,6	16,4	15,1	22,0
26	35,7	35,9	37,0	37,2	36,8	37,3	38,1	38,1	15,7	15,7	21,0	21,2	19,3	17,8	17,5	16,8	14,7	22,8
27	37,7	37,8	38,7	38,5	38,0	38,0	38,5	38,3	16,2	16,0	18,5	21,4	19,8	17,7	17,6	16,5	16,0	22,6
28	37,4	37,4	38,1	37,8	37,5	37,3	37,5	37,6	16,0	16,9	21,9	21,9	20,0	18,8	18,1	17,2	15,9	22,6
29	35,2	35,4	36,3	36,2	35,5	34,9	35,5	35,1	17,6	20,2	25,8	22,2	23,0	20,3	20,5	23,2	17,2	27,6
30	34,3	34,3	35,5	35,6	34,5	34,5	34,8	34,9	23,5	23,0	24,8	29,3	27,5	21,5	23,0	24,0	20,2	30,1
Moy.	33,24	33,41	34,14	33,95	33,34	33,33	33,94	33,68	18,35	18,05	21,96	22,77	21,21	19,02	18,56	18,45	17,39	24,59

DATES.	HUMIDITÉ RELATIVE. 3h	6h	9h	12h	15h	18h	21h	24h	VENT. — DIRECTION ET VITESSE (1). 3h	6h	9h	12h	15h	18h	21h	24h	NÉBULOSITÉ. 7h	13h	19h	PLUIE (2).	REMARQUES.
1	87	86	49	63	64	79	81	89	E 11	E 38	E 42	NNE 25	NNE 29	NNW 18	N 2	E 20	0	2	2	.	
2	76	86	52	44	60	93	85	86	E 40	E 96	E 36	NE 25	ESE 11	N 9	E 12	ESE 54	5	2	1	.	
3	60	49	35	60	80	82	87	84	SE 55	SE 44	SE 40	ENE 9	NNE 31	NW 12	E 10	E 55	0	2	2	.	
4	58	57	39	54	68	84	82	79	ESE 67	SE 46	ESE 70	E 26	E 18	E 16	E 32	E 41	0	0	0	.	
5	54	50	52	59	69	75	87	89	ESE 33	ESE 14	E 18	ENE 36	E 8	E 14	E 18	E 24	0	1	0	.	
6	90	92	77	65	78	79	90	88	E 24	E 19	E 45	E 20	NE 12	ENE 5	E 19	ENE 8	7	2	1	.	
7	68	74	61	51	67	80	92	93	E 16	E 10	SW 2	WSW 42	NNE 22	NE 10	NW 4	Cal. 0	0	2	3	.	≤
8	65	58	54	44	66	85	89	89	W 22	WSW 30	WSW 20	NNW 6	NNW 33	W 50	WSW 13	WSW 74	0	2	7	.	
9	91	86	72	66	76	85	89	87	WNW 64	WNW 23	WNW 6	NNW 26	N 43	SE 22	SSE 5	Cal. 0	8	4	4	.	T
10	83	83	88	74	76	89	86	82	Cal. 0	N 12	N 9	NE 7	N 24	E 34	WSW 12	NW 22	3	3	8	2,9	○ ⊼ G
11	76	83	62	48	63	85	75	70	NW 22	W 21	WSW 25	NNW 28	NNW 30	NNE 22	E 18	SE 18	0	1	3	.	
12	54	51	51	46	54	75	39	23	SE 18	SE 6	ENE 6	NE 16	NNE 20	E 14	ESE 32	ESE 20	3	2	7	.	
13	24	78	77	72	60	84	91	91	SW 5	WSW 15	W 48	WNW 11	W 42	WSW 26	WSW 36	WSW 36	7	9	4	.	T
14	93	84	59	54	76	94	61	66	WSW 40	WSW 66	W 44	NNE 20	N 28	S 24	S 18	WSW 28	3	3	7	14,6	○ ⊼
15	75	93	95	68	80	87	91	80	SW 48	WNW 60	SSW 42	S 44	NNW 48	NNE 34	E 14	ESE 26	10	4	8	12,7	○ ⊼
16	93	89	74	84	89	93	96	97	ESE 28	E 24	E 15	NNE 10	N 26	NNW 8	E 6	E 22	5	8	10	.	
17	97	97	82	88	97	97	99	99	NE 20	E 8	ESE 14	NE 22	NNE 17	N 25	E 12	W 3	3	10	10	.	
18	99	98	98	93	87	88	88	68	E 5	WSW 30	WNW 24	S 10	NE 14	E 10	ESE 40	SE 24	10	9	10	0,2	○ T ≤
19	44	77	50	39	55	54	95	95	S 28	WSW 47	SSW 21	ESE 10	E 6	NE 9	WSW 25	W 52	3	1	3	.	T ≤
20	95	99	79	88	91	94	94	56	WSW 44	WSW 66	W 64	WNW 60	WNW 50	W 24	WSW 47	SW 41	6	10	10	.	G
21	34	90	66	66	70	92	91	56	WNW 54	W 25	W 37	WNW 48	WNW 34	NNW 28	NNW 9	W 1	1	2	4	0,1	
22	80	97	73	62	73	98	97	98	W 2	W 4	Cal. 0	WNW 2	NW 12	NNW 22	NNW 4	Cal. 0	3	1	5	.	⊼
23	94	95	76	68	76	82	84	99	Cal. 0	E 10	E 20	NE 16	N 22	WNW 16	NNW 33	N 38	4	3	9	.	
24	91	72	52	54	65	74	70	91	NNE 10	NNE 14	NE 4	NNE 16	NNE 16	NNE 20	NNE 6	E 10	2	2	0	.	
25	94	68	56	57	65	80	87	90	E 1	N 5	NNE 14	N 20	N 26	NE 16	E 14	E 16	4	1	0	.	
26	93	70	47	53	69	82	89	89	E 9	E 13	E 25	NNE 19	NNE 24	NNE 6	E 3	E 31	0	0	0	.	
27	85	75	66	64	67	85	95	84	E 32	E 42	E 35	NE 15	NE 16	NE 8	NE 4	E 10	4	2	0	.	
28	78	62	53	66	87	95	97	97	E 22	E 10	E 14	NNE 11	NNE 25	E 9	E 35	E 14	0	1	7	.	
29	71	30	25	40	81	53	42	24	SE 10	SE 16	E 13	E 5	ENE 6	SE 13	E 33	SE 28	2	4	2	.	Sirocco.
30	31	40	45	33	24	55	44	39	SSE 24	WSW 50	WSW 90	WSW 42	WNW 22	E 20	ESE 36	SSW 26	1	1	0	.	
Moy.	74,4	75,5	62,2	60,8	71,1	82,6	83,1	79,3	25,1	27,5	28,1	22,7	23,8	18,1	19,4	24,7	3,1	3,1	4,2	30,5	

(1) La vitesse du vent est représentée par le nombre de kilomètres parcourus pendant les trois heures précédant l'heure de l'observation.

(2) La pluie est mesurée le matin à 7h et inscrite à la date du jour précédent.

Octobre 1910.

BOUZARÉAH (Observatoire d'Alger).

Longitude 0°42′ E. — Latitude 36°48′. — Altitude 344m.

Cg = — 0mm,58

DATES.	PRESSION (700 +). 3h	6h	9h	12h	15h	18h	21h	24h	TEMPERATURE. 3h	6h	9h	12h	15h	18h	21h	24h	Min.	Max.
1	34,6	35,3	36,3	36,3	35,4	35,7	36,0	35,7	24,8	24,5	28,5	29,4	25,6	23,8	24,6	25,5	21,[illegible]	30,3
2	34,9	35,7	37,1	36,5	35,5	36,7	37,0	36,4	25,6	25,0	26,3	28,7	27,5	22,4	21,8	21,6	23,0	30,7
3	35,5	36,0	36,8	36,8	36,2	36,0	38,0	37,6	23,1	22,5	23,5	26,6	24,9	20,8	19,9	20,0	21,0	27,7
4	37,2	37,6	38,5	37,8	37,5	37,3	37,6	37,3	19,2	19,1	19,8	19,0	17,9	17,5	17,4	17,4	18,5	19,9
5	36,4	35,9	36,2	35,5	35,0	34,9	35,3	35,1	17,3	17,4	17,9	18,4	17,9	17,2	16,9	16,7	17,2	19,0
6	33,8	33,3	33,7	33,3	32,4	32,2	32,3	31,5	16,5	16,2	18,7	19,7	18,3	16,6	16,2	15,9	16,2	20,2
7	30,1	29,7	29,7	29,6	29,6	30,5	31,3	31,3	15,4	15,4	18,1	22,2	17,0	17,3	17,3	18,0	15,3	22,7
8	31,0	31,2	32,2	31,8	31,6	32,0	33,1	32,8	19,0	17,6	20,1	23,9	19,9	18,2	18,1	17,5	16,4	23,9
9	33,2	33,8	35,3	35,4	34,9	35,4	36,3	35,9	17,6	17,5	21,6	22,8	22,5	19,1	18,1	17,5	17,3	23,7
10	34,9	34,8	35,5	34,8	33,8	34,0	33,6	32,8	16,7	16,8	19,2	20,8	18,7	18,3	18,3	18,4	16,7	21,5
11	32,5	32,8	33,8	33,4	32,3	33,3	34,2	33,6	19,2	19,6	23,3	21,0	20,0	18,6	18,7	18,2	17,8	23,8
12	33,9	33,6	33,8	33,4	32,8	33,1	33,5	33,6	18,1	18,1	20,8	22,5	20,3	19,1	18,4	18,3	17,7	22,5
13	32,0	32,3	33,5	33,3	33,5	34,6	36,0	35,8	17,5	18,3	20,7	20,4	19,0	17,9	17,3	16,4	17,5	23,1
14	35,3	35,3	36,2	36,2	36,6	38,1	39,5	38,9	15,5	15,3	20,1	19,5	18,0	17,1	17,0	16,0	15,5	21,0
15	38,0	37,6	38,2	37,4	37,0	38,0	38,9	38,2	16,4	17,3	19,9	21,0	19,4	18,2	18,2	18,1	15,4	21,2
16	36,7	36,9	36,9	35,8	35,1	34,8	34,7	34,6	18,6	17,8	22,2	23,3	21,4	20,3	22,5	18,6	17,4	24,3
17	35,5	36,1	37,1	36,8	36,2	36,7	37,3	37,2	18,2	17,8	19,2	20,5	19,1	17,4	16,6	16,6	17,8	20,7
18	36,8	37,1	38,1	37,6	36,9	36,8	36,9	36,3	16,5	16,8	19,2	20,1	18,1	16,4	16,4	15,3	16,2	21,4
19	35,2	34,8	35,2	35,4	33,6	33,5	33,7	33,3	14,2	14,0	18,0	19,9	17,5	15,2	14,3	15,0	14,0	20,9
20	32,2	31,9	32,4	31,9	31,6	31,1	30,8	29,7	16,3	16,4	18,3	20,4	18,3	17,0	16,6	16,6	14,0	20,9
21	28,8	29,2	30,8	30,9	30,9	31,9	32,6	32,6	16,9	17,4	18,7	17,5	17,0	15,4	14,7	13,4	15,7	18,7
22	32,3	32,2	32,8	32,3	31,4	31,5	31,2	30,2	13,4	13,5	17,0	19,0	16,8	15,1	15,8	17,8	13,3	21,9
23	29,2	28,8	28,8	28,5	27,9	28,3	29,0	29,3	20,0	19,8	23,7	26,7	22,6	21,7	21,1	21,3	15,0	28,0
24	29,0	29,0	30,1	30,4	29,8	30,2	30,8	30,7	20,9	19,1	19,9	22,5	19,4	16,5	16,7	17,2	18,3	23,6
25	30,2	30,4	31,2	31,3	31,3	31,4	31,8	31,3	18,3	17,4	20,0	19,7	19,1	16,7	17,5	16,9	16,3	21,0
26	30,5	30,9	31,4	31,0	30,1	29,2	28,6	28,0	18,7	17,7	25,0	27,8	22,8	24,2	26,6	25,9	15,8	28,2
27	29,3	30,5	32,2	31,7	31,3	32,2	33,0	32,7	19,4	18,9	21,3	22,4	20,3	18,0	17,5	17,4	18,8	22,9
28	32,3	31,7	32,4	31,5	30,1	30,0	29,5	28,9	15,7	17,2	21,8	19,9	18,1	17,0	16,8	22,7	15,2	23,3
29	29,2	30,0	30,4	29,9	29,1	30,2	31,1	30,2	22,2	21,2	25,5	30,2	21,8	18,2	16,2	17,1	16,8	30,6
30	30,8	31,2	32,3	31,9	31,4	32,6	33,2	32,6	16,1	16,8	20,0	22,0	18,7	17,1	16,9	17,3	15,6	23,0
31	32,1	31,8	32,5	32,1	31,7	32,2	33,0	33,1	17,1	16,5	19,1	20,1	18,3	16,5	16,3	15,6	15,6	20,5
Moy.	33,01	33,14	33,92	33,56	32,98	33,37	33,86	33,46	18,21	18,03	20,88	22,19	19,88	18,15	18,09	18,07	16,85	23,22

DATES.	HUMIDITÉ RELATIVE. 3h	6h	9h	12h	15h	18h	21h	24h	VENT. DIRECTION ET VITESSE (1). 3h	6h	9h	12h	15h	18h	21h	24h	NEBULOSITÉ. 7h	13h	19h	PLUIE (2).	REMARQUES.
1	32	31	25	21	42	42	37	35	S 26	SW 42	W 26	N 10	N 18	E 32	SSE 44	S 41	0	1	0	.	
2	32	32	41	39	32	74	56	58	SSW 55	WSW 52	SSE 29	ESE 17	N 8	W 4	WNW 16	SSW 6	1	5	1	.	
3	52	56	70	33	39	96	98	98	WSW 12	NW 36	SE 16	SE 26	ESE 4	E 6	NNE 26	SSE 26	4	9	9	3,4	● ≤
4	98	98	98	98	98	97	97	98	NNE 10	E 16	ENE 22	N 12	N 24	N 16	N 10	E 8	10	10	10	.	≡ ≤
5	98	98	98	98	98	97	96	90	E 18	E 16	E 14	N 10	N 12	N 26	N 18	N 8	10	10	10	.	≡ R
6	89	93	71	65	69	82	89	88	NE 2	ENE 2	E 6	N 16	NNW 22	NNW 22	W 14	WSW 36	8	3	3	.	
7	87	78	70	56	81	81	90	77	WSW 58	WSW 62	WSW 68	W 43	N 63	W 32	SW 36	WSW 34	4	4	3	0,2	
8	72	84	69	58	90	92	95	95	SW 20	SW 8	N 4	ESE 34	N 26	N 18	NNW 12	NNW 1	7	3	0	0,2	● G
9	95	94	62	42	45	57	82	98	W 34	WNW 35	W 22	NW 20	WNW 32	WNW 38	SW 10	SW 1	2	3	6	0,1	≡ ≤
10	98	98	90	80	97	98	99	99	SE 5	ESE 16	ESE 8	NNE 6	N 14	N 8	E 8	NNW 10	7	10	10	.	
11	74	65	69	80	86	97	87	92	NW 14	W 7	N 7	WNW 22	NNW 32	W 31	W 27	WNW 14	2	7	10	.	B G ≤
12	96	95	81	70	61	81	88	83	SSW 24	W 18	NW 12	WNW 14	NW 41	WNW 35	W 16	W 56	8	8	10	.	
13	86	72	53	64	62	78	83	93	S 36	W 40	WSW 22	NW 28	WSW 48	WNW 37	WNW 16	Cal. 0	6	4	10	.	≤
14	96	98	72	76	86	90	85	96	Cal. 0	SSE 2	E 6	NNW 10	NW 46	NW 33	NW 17	NNE 4	2	4	10	.	G
15	100	100	92	88	97	98	98	98	N 5	E 5	E 32	E 4	NNE 6	N 22	NNE 7	SE 17	10	10	10	.	
16	94	98	78	69	83	60	44	98	ESE 30	N 14	E 13	NE 19	E 6	S 20	SSW 16	SSW 18	8	3	2	.	Siroco.
17	98	98	94	82	92	92	93	97	W 16	W 12	NNW 8	NNW 16	N 20	NNE 19	E 9	ENE 14	9	7	10	.	≤
18	98	83	65	58	69	71	78	79	NNE 18	N 18	N 24	N 8	S 24	SSW 18	S 4	E 36	8	3	2	.	
19	80	77	54	56	76	82	92	91	E 28	E 30	E 26	NE 24	NNE 14	E 9	E 9	Cal. 0	2	2	0	.	
20	46	44	50	55	85	94	77	54	SW 20	SW 50	WSW 58	W 62	WNW 50	WSW 42	WSW 56	SW 46	3	2	0	.	
21	44	73	78	80	65	76	79	81	WSW 76	WSW 68	W 56	NNW 25	NNW 19	N 10	N 4	N 1	4	6	7	0,6	● ≤ G
22	84	83	50	53	64	73	38	30	SSW 5	SW 20	SW 30	N 18	N 20	E 12	Cal. 0	S 24	1	1	2	.	
23	14	14	15	11	21	15	16	23	SSW 22	SW 15	WNW 19	W 10	W 44	W 32	SW 12	SW 31	3	3	2	.	
24	31	47	68	67	75	99	99	66	W 47	WSW 73	WSW 36	WNW 26	WNW 24	N 9	SE 17	E 28	5	3	1	.	
25	51	54	44	75	93	98	98	98	E 38	E 20	SE 21	ESE 23	E 9	N 13	NNE 18	SE 18	8	10	3	.	
26	58	48	26	43	43	27	15	15	S 22	SW 17	SSW 24	W 14	ESE 8	SSE 36	S 42	SSW 62	3	3	10	.	B siroco
27	72	64	57	54	73	77	90	69	WSW 84	SW 40	WSW 42	WNW 48	WNW 54	W 52	S 26	SE 12	7	7	7	0,3	● T
28	67	58	47	74	96	97	96	27	SSE 14	ESE 14	SE 5	N 9	NNE 18	NNE 20	E 6	S 22	2	3	7	.	
29	31	27	17	6	47	62	97	78	SSW 48	SSW 40	S 28	S 36	W 56	W 57	SW 22	W 16	8	1	0	.	
30	96	73	64	58	78	83	85	62	W 44	W 20	W 42	W 22	WNW 46	W 54	WSW 30	SW 40	2	4	4	.	
31	56	54	51	54	76	90	83	75	SW 48	SW 56	SW 50	W 54	W 48	W 42	W 40	WSW 42	6	5	1	.	
Moy.	71,8	70,5	61,9	60,1	71,5	79,2	79,4	75,5	28,4	27,8	25,0	22,1	27,6	26,0	19,0	21,7	5,2	5,0	5,2	4,8	

(1) La vitesse du vent est représentée par le nombre de kilomètres parcourus pendant les trois heures précédant l'heure de l'observation.

(2) La pluie est mesurée le matin à 7h et inscrite à la date du jour précédent.

Novembre 1910. **BOUZARÉAH (Observatoire d'Alger).**

Longitude 0°42′ E. — Latitude 36°48′. — Altitude 344^{m}. Cg = — 0^{mm},58

DATES.	PRESSION (700 +). 3h	6h	9h	12h	15h	18h	21h	24h	TEMPÉRATURE. 3h	6h	9h	12h	15h	18h	21h	24h	Min.	Max.
1	33,0	33,1	34,3	33,8	32,9	33,6	33,9	33,8	15,7	15,3	18,3	20,4	17,3	16,1	15,5	15,5	15,3	20,9
2	32,8	32,4	32,7	31,8	30,9	31,4	31,8	31,9	14,6	13,7	17,2	19,9	18,3	16,2	15,8	16,0	13,7	20,2
3	31,6	31,6	32,4	32,2	31,0	31,1	31,4	30,6	15,3	14,8	17,1	19,5	17,5	15,6	15,6	14,8	14,4	19,8
4	30,6	30,6	31,0	30,4	29,3	29,2	28,8	28,1	15,0	14,7	18,5	19,2	17,5	15,5	15,7	15,2	14,6	22,6
5	27,3	26,6	26,5	25,2	24,0	24,1	24,3	25,4	14,5	16,9	17,4	21,8	22,2	17,8	17,3	13,5	14,3	23,7
6	25,6	25,8	27,7	28,2	29,2	32,0	33,5	33,8	10,7	10,7	13,9	13,4	12,9	12,7	11,8	11,6	8,9	14,2
7	33,8	33,9	34,8	34,7	34,1	34,3	34,9	34,9	10,9	10,5	13,6	17,4	18,2	13,8	12,5	13,6	10,3	19,0
8	34,8	35,1	36,6	36,3	35,5	35,8	35,9	35,6	14,5	13,3	15,8	16,7	16,9	14,5	14,5	16,4	11,8	17,8
9	34,8	34,5	35,4	35,0	34,4	34,8	34,9	34,5	18,9	19,1	17,7	21,3	18,5	16,7	16,5	16,4	14,3	22,8
10	34,3	34,6	36,8	37,1	37,1	38,1	39,0	39,4	16,1	15,7	15,4	16,7	15,4	13,8	13,7	13,0	15,0	17,2
11	39,0	38,7	38,8	38,2	36,5	35,7	34,9	33,8	12,2	11,8	15,2	17,6	13,9	13,1	13,3	14,7	11,7	18,3
12	33,5	34,0	34,6	35,1	35,1	35,8	36,4	35,6	13,5	13,5	15,3	16,7	15,5	13,7	13,3	12,6	12,5	18,2
13	35,8	35,6	35,7	34,4	33,0	32,5	31,6	31,0	12,6	12,6	16,6	17,8	17,1	14,9	18,6	20,3	12,1	20,4
14	31,1	31,7	32,2	32,1	31,0	31,5	30,9	29,8	18,1	16,8	18,5	18,5	17,4	16,2	16,5	16,5	14,9	19,8
15	28,2	27,6	28,1	27,5	28,0	29,3	30,4	30,2	15,5	15,7	17,0	16,9	12,2	10,5	10,3	10,7	14,5	18,1
16	30,0	30,7	32,4	33,5	34,1	35,6	36,8	37,0	13,5	13,3	13,5	14,0	13,7	11,8	11,7	10,8	10,3	14,6
17	36,6	36,4	36,5	35,0	33,3	33,1	33,1	32,8	10,7	11,3	13,4	17,9	19,4	13,7	13,5	13,7	10,4	19,4
18	32,0	32,0	33,6	33,7	33,2	34,2	34,7	35,3	13,3	12,2	15,3	15,4	14,8	11,0	11,3	12,3	12,0	16,2
19	35,4	35,3	37,0	37,5	36,8	37,7	38,0	38,0	12,3	11,5	11,3	11,7	11,0	10,9	10,0	9,8	9,4	12,2
20	38,0	37,4	38,3	38,1	37,2	37,9	38,5	38,8	9,7	9,0	9,9	13,6	11,8	16,1	15,3	10,3	9,0	13,7
21	38,5	38,1	38,4	37,2	37,9	35,9	35,6	35,1	9,9	9,7	12,4	15,2	14,6	11,8	11,8	12,6	9,6	15,5
22	34,5	34,7	35,5	35,1	34,8	35,1	35,6	35,4	13,0	13,2	14,4	16,6	14,7	13,4	12,9	12,9	11,5	16,7
23	36,8	36,8	35,8	35,4	35,2	36,1	36,4	35,9	13,2	12,7	14,6	15,7	14,7	13,8	13,5	12,9	12,8	16,5
24	35,5	35,1	35,7	35,4	35,2	35,8	36,0	36,1	12,7	12,8	14,5	16,7	17,5	15,4	14,4	13,8	12,6	17,8
25	35,4	34,9	35,2	34,9	33,3	33,6	34,6	34,4	13,6	15,0	16,4	19,2	16,4	14,1	13,3	13,2	13,3	19,6
26	34,4	34,8	36,4	36,4	36,2	36,4	36,8	36,5	12,6	12,9	11,2	13,9	13,8	12,2	12,2	12,0	11,1	14,7
27	36,0	35,6	36,2	35,8	35,1	35,1	35,0	34,5	12,4	12,0	14,9	17,0	17,1	14,9	14,0	14,0	11,7	18,0
28	34,1	33,9	34,2	33,7	32,8	32,8	33,0	32,2	13,1	14,9	17,0	16,2	16,9	12,9	12,3	12,2	13,0	19,8
29	31,6	31,4	31,7	31,1	30,0	30,0	29,5	29,0	13,2	14,2	16,5	18,9	18,0	14,0	14,8	17,3	11,7	20,3
30	28,2	28,9	30,2	30,0	30,0	31,1	31,3	31,7	16,9	14,8	13,4	10,5	12,8	9,5	8,5	8,0	9,7	.
Moy.	33,44	33,39	34,16	33,83	33,17	33,65	33,92	33,70	13,61	13,48	15,21	16,85	15,93	13,89	13,68	13,55	12,21	18,11

DATES.	HUMIDITÉ RELATIVE. 3h	6h	9h	12h	15h	18h	21h	24h	VENT. — DIRECTION ET VITESSE (1). 3h	6h	9h	12h	15h	18h	21h	24h	NÉBULOSITÉ. .	7h	.	13h	.	19h	.	.	PLUIE (2).	REMARQUES.
1	64	71	54	56	90	87	92	93	W 38	WSW 37	WSW 25	W 48	WNW 46	WNW 43	WSW 40	WSW 40	.	2	.	4	.	3	.	.	.	
2	89	76	61	49	69	89	85	76	WSW 56	SW 66	WSW 42	W 67	W 72	W 58	W 66	W 57	.	2	.	3	.	4	.	.	.	
3	53	61	58	54	75	92	98	98	WSW 61	WSW 65	SW 60	W 52	WNW 50	W 48	W 30	WSW 36	.	7	.	2	.	6	.	.	0,0	●
4	81	75	50	71	85	93	83	95	W 41	W 57	SW 24	WNW 17	WNW 50	W 39	SW 26	SW 28	.	0	.	0	.	0	.	.	.	☂
5	95	52	52	37	40	81	73	100	WSW 20	WSW 40	SW 54	SW 51	W 57	WSW 70	W 69	W 95	.	8	.	4	.	4	.	.	19,1	G
6	99	86	51	56	56	49	48	53	WSW 72	WSW 88	WNW 70	WNW 86	WNW 90	WNW 72	WNW 60	W 42	.	6	.	8	.	3	.	.	.	●
7	69	63	46	37	25	60	80	39	SW 66	SW 78	SW 70	WSW 46	SSW 20	SW 8	SE 4	S 22	.	2	.	0	.	0	.	.	.	
8	36	61	51	74	32	80	93	36	WSW 22	W 28	W 15	NNE 5	NNE 4	NE 4	S 14	SSW 48	.	1	.	3	.	3	.	.	0,0	
9	28	39	48	48	67	89	84	90	SW 40	SW 54	WSW 62	WSW 42	W 42	W 58	WSW 62	SW 48	.	6	.	4	.	10	.	.	0,0	● ≺
10	94	98	82	60	63	71	73	72	W 36	NW 48	N 36	N 22	N 22	N 22	N 12	NNW 8	.	10	.	3	.	2	.	.	.	●
11	87	78	59	47	65	77	72	52	SE 18	SE 28	SSE 18	S 16	N 9	ESE 6	S 4	WSW 56	.	2	.	0	.	0	.	.	.	
12	72	89	69	77	81	91	94	96	W 60	W 40	W 50	WNW 40	WNW 38	WNW 28	WNW 14	W 5	.	2	.	4	.	4	.	.	.	
13	94	82	60	55	44	90	34	30	Cal. 0	SE 13	E 3	ESE 1	Cal. 0	S 12	SSW 34	SW 48	.	0	.	0	.	0	.	.	.	
14	62	62	64	71	65	70	59	65	SW 80	SW 72	SW 52	W 66	W 88	WSW 72	WSW 60	WSW 74	.	4	.	8	.	5	.	.	.	☂
15	68	63	63	72	97	97	96	97	WSW 94	WSW 82	WSW 90	W 98	SSW 98	NW 44	SW 38	WSW 60	.	3	.	5	.	10	.	.	19,3	●
16	52	46	61	57	61	66	65	67	NW 62	NW 60	NW 49	NW 45	WNW 48	WNW 42	WNW 32	WSW 34	.	8	.	8	.	9	.	.	.	☂ ☽
17	66	63	51	32	29	57	85	75	SW 54	SW 52	SW 60	SW 23	SSW 25	WSW 34	WSW 48	WSW 74	.	2	.	0	.	4	.	.	.	
18	55	56	62	73	91	96	89	50	SW 84	SW 90	WSW 72	WSW 76	W 71	N 41	N 14	NNW 22	.	2	.	10	.	10	.	.	1,4	● G
19	47	59	46	49	54	57	56	61	NNW 30	NNW 48	NNW 50	NNW 46	NNW 46	NW 30	WNW 28	W 34	.	8	.	4	.	4	.	.	.	
20	62	60	67	59	68	71	79	77	WSW 36	WSW 62	W 54	WSW 36	NNW 22	N 14	N 3	SSW 9	.	3	.	10	.	2	.	.	.	
21	80	86	65	49	57	78	85	40	SW 14	SW 12	SSW 16	WSW 21	W 31	W 35	WSW 46	WSW 96	.	3	.	4	.	0	.	.	.	☂
22	40	32	44	49	76	86	97	94	WSW 82	WSW 83	WSW 78	W 62	W 56	W 54	WSW 62	WSW 58	.	0	.	0	.	0	.	.	.	
23	79	84	68	70	95	98	98	98	WSW 74	WSW 70	W 56	W 54	WNW 54	WNW 40	W 44	W 52	.	7	.	8	.	4	.	.	.	
24	91	87	54	56	62	84	75	74	WSW 52	WSW 48	WSW 70	WSW 76	W 54	WSW 50	W 32	W 28	.	1	.	0	.	0	.	.	.	
25	59	46	41	39	54	88	95	79	SW 14	WSW 22	WSW 46	W 30	W 36	W 64	WSW 40	WSW 106	.	8	.	0	.	3	.	.	.	
26	94	91	97	90	76	76	79	97	W 82	W 70	W 65	W 51	NW 28	W 24	WSW 18	SW 34	.	10	.	10	.	0	.	.	1,1	●
27	70	73	79	58	49	59	69	62	WSW 42	W 48	SW 35	SW 20	WSW 22	SSW 24	SSW 6	SSW 8	.	1	.	0	.	0	.	.	.	
28	60	41	35	67	68	96	97	97	W 5	SW 16	S 3	WSW 18	W 28	Cal. 0	NNW 10	S 18	.	0	.	2	.	1	.	.	.	
29	55	35	39	45	33	40	45	23	W 20	SSW 24	SSW 12	SE 6	W 14	SSW 14	S 20	SSW 36	.	1	.	1	.	7	.	.	.	
30	21	73	68	77	61	97	81	94	SW 56	W 68	WSW 72	SW 64	SW 58	SW 57	SW 63	SW 68	.	8	.	7	.	10	.	.	19,5	● ⌐
Moy.	67,4	66,3	58,2	57,8	62,9	78,8	78,6	72,5	47,0	52,3	47,0	42,9	43,0	36,9	33,3	41,7	.	3,9	.	3,7	.	3,6	.	.	60,4	

(1) La vitesse du vent est représentée par le nombre de kilomètres parcourus pendant les trois heures précédant l'heure de l'observation.

(2) La pluie est mesurée le matin à 7h et inscrite à la date du jour précédent.

Décembre 1910. **BOUZARÉAH (Observatoire d'Alger).**

Longitude 0°42′ E. — Latitude 36°48′. — Altitude 344m. Cg = — 0mm,58

DATES.	PRESSION (700 +). 3h	6h	9h	12h	15h	18h	21h	24h	TEMPÉRATURE. 3h	6h	9h	12h	15h	18h	21h	24h	Min.	Max.
1	31,6	31,6	32,5	32,5	32,2	32,7	33,3	33,1	8,0	7,5	7,8	11,5	11,5	10,5	10,3	9,7	7,0	12,0
2	32,6	32,0	32,7	32,1	31,1	31,1	31,8	30,0	9,7	9,5	11,3	13,8	12,3	10,5	11,3	15,0	9,2	16,7
3	29,1	28,9	29,4	28,5	27,7	27,7	27,8	27,3	15,7	15,7	15,0	18,5	17,7	16,6	16,0	15,7	10,2	20,0
4	27,0	27,2	27,9	27,0	26,0	26,5	26,9	26,5	14,8	15,3	16,0	20,6	20,7	17,2	14,6	14,7	14,6	21,0
5	25,4	25,5	26,8	26,4	25,4	25,2	24,8	24,4	14,6	15,8	15,7	16,0	16,9	17,8	18,7	17,8	14,4	19,0
6	24,7	24,9	26,5	28,0	29,0	30,9	33,1	33,2	14,2	11,9	15,2	16,9	15,0	14,0	12,5	12,3	11,7	17,6
7	33,5	33,1	33,8	32,9	31,6	32,3	32,3	31,6	11,7	11,5	13,1	16,1	16,2	16,8	16,8	16,9	11,4	18,3
8	30,3	29,0	28,1	26,3	24,8	25,0	26,8	28,1	17,4	18,0	18,5	20,8	22,6	18,9	10,1	8,4	15,4	23,6
9	26,6	26,6	27,4	27,6	27,9	28,7	29,6	29,1	9,3	10,2	11,1	8,1	10,1	11,3	10,1	10,0	8,2	12,9
10	28,3	27,3	26,3	25,6	24,7	24,7	24,2	24,6	11,0	12,1	14,4	17,1	13,5	15,1	16,2	16,0	9,6	17,5
11	24,3	24,3	25,9	26,1	26,0	27,1	28,5	29,2	15,4	14,1	13,7	14,1	13,1	11,9	9,8	10,4	12,7	14,5
12	29,6	30,7	32,3	32,8	32,9	34,0	34,7	34,2	11,7	11,8	11,4	13,2	12,6	11,4	10,5	10,2	9,6	13,4
13	34,1	33,4	33,4	33,6	32,8	33,6	34,3	34,6	10,5	11,5	12,2	12,9	12,3	12,8	12,9	12,2	9,8	14,4
14	34,4	34,8	36,5	36,5	36,2	36,9	37,3	37,1	13,7	13,0	14,1	15,4	14,0	12,4	13,2	12,2	12,0	15,9
15	35,8	35,3	36,6	36,5	36,6	37,0	37,7	37,7	13,1	13,2	14,2	16,3	15,0	14,2	14,4	14,9	11,7	16,6
16	37,0	36,3	37,1	37,0	36,9	37,1	36,9	36,3	15,2	14,8	15,0	16,2	16,0	13,7	13,4	13,2	14,0	17,6
17	35,5	35,1	35,5	34,8	34,0	34,9	35,6	36,2	12,8	12,8	14,1	17,3	15,2	14,7	14,0	12,9	12,6	17,5
18	36,4	36,3	36,7	35,7	36,0	36,7	37,4	37,2	12,1	10,7	10,6	11,6	10,6	10,2	9,7	6,7	9,2	12,1
19	36,8	36,7	36,7	36,6	36,8	38,2	39,1	39,2	8,2	6,6	5,4	5,6	4,9	5,0	5,4	6,1	5,2	8,9
20	39,1	38,5	39,0	38,7	37,9	37,6	37,5	37,4	8,3	8,5	7,6	8,2	8,8	9,5	10,8	11,0	4,4	11,0
21	36,3	35,5	35,3	34,5	33,2	33,2	33,2	31,7	10,9	10,8	10,7	10,8	10,5	8,5	9,0	10,5	7,7	10,9
22	31,5	31,5	32,1	33,0	33,0	34,2	35,4	35,5	9,9	9,6	10,1	11,5	11,3	10,3	10,3	10,3	8,5	11,7
23	36,0	36,6	38,1	38,4	38,0	38,3	38,9	39,1	10,3	10,2	11,2	13,2	11,9	11,2	10,9	10,4	9,9	13,2
24	39,1	39,2	40,1	39,4	38,7	38,4	38,2	37,5	10,9	10,5	12,4	13,5	12,5	11,2	11,7	11,5	9,0	14,7
25	36,4	35,5	35,4	34,3	32,8	32,4	32,1	30,9	10,8	10,0	10,7	12,7	12,2	10,3	9,2	8,5	9,7	13,1
26	29,6	28,9	29,4	28,5	27,8	27,7	28,1	27,6	8,7	8,8	9,8	11,5	11,5	9,6	8,7	9,1	7,9	12,2
27	27,1	26,0	26,7	26,4	25,3	24,9	24,2	23,5	9,1	8,9	7,3	9,2	8,0	9,3	9,3	10,6	7,0	11,2
28	23,0	24,0	25,5	24,7	24,6	25,9	27,3	27,9	9,4	5,8	4,6	5,4	5,8	3,8	5,1	3,6	3,7	6,7
29	28,6	29,4	30,7	30,9	32,1	33,7	35,1	35,4	4,8	4,1	7,5	6,1	7,6	5,9	6,9	7,5	2,2	7,9
30	35,4	35,4	36,9	36,5	36,4	36,9	37,4	37,1	7,5	8,5	9,1	10,7	9,7	8,5	8,5	7,4	5,2	10,7
31	37,1	36,3	37,1	36,6	36,0	36,2	36,7	36,7	6,3	5,9	7,1	8,4	9,6	7,5	8,2	7,7	5,3	10,4
Moy.	32,01	32,12	32,53	32,21	31,75	32,24	32,78	32,58	11,16	10,89	11,51	13,01	12,57	11,63	11,24	11,08	9,32	14,30

DATES.	HUMIDITE RELATIVE. 3h	6h	9h	12h	15h	18h	21h	24h	VENT. — DIRECTION ET VITESSE (1). 3h	6h	9h	12h	15h	18h	21h	24h	NÉBULOSITÉ.	7h		13h		19h			PLUIE (2).	REMARQUES.
1	93	89	89	62	57	68	72	72	SW 68	SW 66	SW 50	W 74	WSW 52	WNW 17	W 39	WSW 44	.	7	.	7	.	4	.	.	0,4	●
2	73	76	72	61	70	89	91	32	SW 54	SW 52	SW 54	W 38	NW 16	Cal. 0	E 34	SSW 25	.	2	.	2	.	0	.	.	.	
3	27	28	33	29	28	27	28	24	SSW 35	SSW 22	SSW 42	SSW 42	S 26	S 37	S 53	SSW 54	.	3	.	7	.	9	.	.	.	
4	24	24	23	19	17	22	54	38	SSW 52	SSW 52	SSW 64	SSW 32	S 28	SW 24	WSW 25	SSW 20	.	1	.	5	.	6	.	.	.	
5	36	24	25	29	34	30	24	36	SSW 24	SSW 46	SSW 50	SW 44	S 38	SW 8	S 27	SSW 55	.	7	.	8	.	10	.	.	4,8	◉ G
6	58	95	69	57	62	70	59	65	SSW 58	SSW 68	SW 60	WSW 66	WSW 68	W 82	WSW 60	WSW 70	.	10	.	7	.	9	.	.	.	
7	72	70	53	47	53	46	50	49	WSW 76	SW 59	SW 59	SSW 30	S 10	WSW 22	SW 50	SW 60	.	7	.	9	.	5	.	.	.	Siroco.
8	44	45	42	35	28	74	94	93	SSW 58	SSW 54	SSW 48	SSW 60	SSW 70	WSW 54	W 84	SW 88	.	8	.	8	.	10	.	.	11,9	☽ ●
9	67	65	67	96	95	76	76	77	SW 66	SW 69	SW 76	W 66	WSW 80	WSW 68	SW 64	SW 58	.	10	.	10	.	8	.	.	12,9	◉ ⊼ △
10	70	63	49	49	79	63	54	52	SW 58	SW 56	SW 60	SSW 64	SSW 42	SSW 58	SSW 44	SW 56	.	8	.	9	.	10	.	.	1,1	◉
11	54	69	72	64	67	84	92	81	SW 60	SSW 64	SSW 58	WSW 36	WSW 44	WSW 58	WSW 60	WSW 62	.	8	.	9	.	10	.	.	0,9	◉ G
12	79	79	95	87	73	75	79	68	W 58	WSW 44	NW 42	NW 44	WSW 42	W 42	WSW 38	WSW 56	.	4	.	7	.	1	.	.	3,8	◉ △
13	69	78	81	91	98	95	81	79	SW 62	SW 62	SW 72	SW 48	SW 32	W 52	WSW 48	WSW 55	.	3	.	10	.	10	.	.	1,7	● bruine.
14	79	80	75	73	89	97	98	84	WSW 69	WSW 84	WSW 74	W 50	W 60	WSW 46	WSW 48	WSW 94	.	7	.	6	.	7	.	.	.	☽ ☽
15	72	73	75	75	90	93	91	74	WSW 92	WSW 100	WSW 100	WSW 108	WSW 102	WSW 102	WSW 94	WSW 78	.	4	.	8	.	9	.	.	.	
16	76	78	79	81	77	96	95	79	WSW 84	WSW 96	SW 92	WSW 64	WSW 76	WSW 68	WSW 62	SW 53	.	4	.	3	.	4	.	.	.	☽
17	79	78	73	57	84	81	88	86	SW 59	SW 62	WSW 54	W 40	W 68	W 80	W 70	W 72	.	2	.	1	.	9	.	.	.	☽ G
18	68	79	73	86	62	67	63	96	W 64	WSW 48	WSW 64	WSW 60	W 56	W 66	W 56	SW 66	.	8	.	10	.	7	.	.	10,3	● △ ▲
19	84	100	100	100	100	100	100	100	WNW 72	SW 46	SW 70	SW 80	WSW 46	N 16	N 18	N 24	.	10	.	10	.	10	.	.	31,0	◉ ▲
20	61	68	86	93	88	90	65	67	N 22	N 42	N 28	N 28	N 28	N 48	N 38	N 54	.	7	.	9	.	8	.	.	4,1	● G
21	71	75	69	70	72	98	98	98	N 46	N 46	N 34	N 34	N 36	N 36	N 32	N 57	.	7	.	8	.	10	.	.	25,1	●
22	98	98	98	98	96	96	96	96	E 21	E 4	E 2	W 1	WNW 12	ENE 4	ENE 2	E 6	.	10	.	8	.	10	.	.	0,7	●
23	96	96	91	85	92	96	96	88	E 22	E 27	E 19	E 22	E 14	E 4	E 20	E 30	.	4	.	3	.	4	.	.	.	
24	77	78	72	68	64	88	52	62	E 10	E 5	Cal. 0	WNW 7	NW 2	NNW 3	Cal. 0	W 7	.	4	.	7	.	10	.	.	.	
25	49	71	59	72	73	89	73	74	SW 48	WSW 58	WSW 44	WSW 46	W 52	W 38	SW 46	SW 68	.	0	.	2	.	2	.	.	.	
26	77	78	87	82	79	100	99	98	SW 70	SW 82	WSW 74	W 56	W 54	WSW 42	WSW 50	W 16	.	10	.	6	.	7	.	.	34,3	● ⊼ △
27	96	90	99	87	90	72	76	68	Cal. 0	Cal. 0	WSW 52	WNW 48	W 42	W 58	W 76	W 74	.	8	.	10	.	8	.	.	10,2	◉
28	46	98	93	68	62	67	87	70	N 80	N 74	NNW 40	N 48	N 33	WNW 67	N 62	WSW 40	.	9	.	8	.	10	.	.	7,5	◉ ⚍ △ ⊼ ▲
29	77	98	72	94	72	93	82	61	WNW 52	NW 54	N 62	NNW 72	NNW 70	N 61	NW 57	NNW 42	.	10	.	10	.	10	.	.	6,6	● ⊲
30	57	50	51	51	58	71	82	84	NNW 40	NNW 56	NNW 54	NW 36	NW 46	WNW 54	WNW 46	NW 48	.	8	.	3	.	1	.	.	2,5	◉
31	83	84	70	65	76	76	63	56	WSW 60	SW 58	WSW 60	WSW 48	WSW 56	N 40	N 30	.	.	2	.	6	.	10	.	.	2,1	● G
Moy.	68,1	73,5	70,7	68,7	70,5	77,1	76,1	71,2	52,9	53,4	53,5	48,1	45,2	44,7	46,9	51,2	.	6,2	.	6,8	.	7,1	.	.	171,9	

(1) La vitesse du vent est représentée par le nombre de kilomètres parcourus pendant les trois heures précédant l'heure de l'observation.

(2) La pluie est mesurée le matin à 7h et inscrite à la date du jour précédent.

Janvier 1910.

CAP FALCON.

Longitude 3°8′ W. — Latitude 35°46′. — Altitude 78m,2. Cg = — 0mm,63

DATES.	PRESSION (700 +). 7h	13h	19h	TEMPERATURE. 7h	13h	19h	Min.	Max.	HUMIDITÉ relative. 7h	13h	19h	VENT. Direction et force. 7h	13h	19h	NÉBULOSITÉ. 7h	13h	19h	PLUIE (1).	REMARQUES.
1	62,3	59,7	58,1	11,8	16,0	14,0	10,6	16,4	78	69	76	SE 1	W 4	W 4	2	2	5	.	⚲
2	59,2	61,2	61,1	13,4	13,8	13,2	9,4	14,0	58	51	60	NE 6	NE 4	NE 4	5	6	6	5,0	●
3	61,3	61,1	60,6	11,4	14,0	13,8	9,2	14,0	75	71	69	NE 4	NE 3	NE 5	8	4	9	0,5	
4	61,8	61,4	61,3	10,6	15,0	14,4	9,8	15,2	70	60	55	NE 4	NE 4	E 4	5	6	4	.	
5	62,4	63,4	63,4	12,4	14,4	14,0	10,4	15,4	61	55	71	NE 2	NE 2	NE 2	2	2	2	.	
6	63,4	61,3	61,3	11,2	16,4	13,8	10,4	16,6	83	61	78	SW 1	SW 2	SW 3	1	2	0	.	⚲
7	62,4	63,3	63,4	11,6	15,6	14,8	9,8	16,2	84	73	78	SW 2	W 3	NE 5	7	10	7	2,5	⚲⚲
8	66,5	66,4	66,4	11,2	14,6	13,2	9,2	15,2	71	63	85	NE 2	NE 1	NE 2	6	9	6	3,5	◎
9	66,5	66,4	66,4	10,8	14,4	13,0	8,4	15,2	72	63	59	NE 1	NE 1	NE 3	3	2	1	.	◎
10	68,3	68,3	68,5	10,8	12,8	12,2	8,8	13,2	58	57	48	NE 2	NE 4	NE 3	1	0	5	.	
11	69,5	68,5	68,4	10,0	14,6	12,6	9,6	14,8	69	46	57	NE 1	NE 2	NE 2	1	1	1	.	
12	66,5	63,4	62,3	10,2	14,8	13,6	9,0	14,8	76	66	58	SW 1	SW 3	SW 4	4	6	5	.	G
13	61,4	63,1	64,4	14,6	14,6	13,8	11,4	15,2	70	39	49	SW 5	N 7	N 4	7	4	4	.	
14	66,5	67,4	68,4	12,2	14,6	12,8	8,4	14,8	45	52	75	NE 3	NE 1	NE 1	2	2	2	.	
15	70,6	70,3	69,8	9,8	13,8	13,0	9,2	15,0	64	45	55	NE 1	NE 3	NE 1	1	1	1	.	
16	65,4	67,4	68,2	12,8	15,2	12,4	10,4	15,4	62	62	50	SW 1	SW 1	SW 1	0	0	0	.	G
17	68,5	68,3	66,6	11,0	15,8	12,6	9,4	16,0	52	50	70	SW 8	SW 8	SW 2	4	7	1	.	
18	71,5	70,5	69,7	12,6	15,6	13,8	10,6	16,2	59	53	65	NW 1	W 3	W 4	2	3	1	.	
19	65,1	64,8	63,4	12,6	18,4	13,8	10,8	18,6	40	34	65	SW 5	SW 4	SW 1	2	4	3	.	
20	60,4	59,2	57,4	12,8	16,2	13,8	11,4	16,4	77	63	65	SW 5	SW 4	SW 4	4	4	4	.	⚲
21	54,8	55,1	57,4	13,8	14,8	10,6	8,8	16,2	62	66	68	SW 9	W 9	W 3	6	9	6	.	G
22	56,5	57,1	57,4	13,0	14,4	13,6	10,8	14,8	59	51	48	W 9	W 9	W 9	7	6	8	2,5	
23	60,5	63,5	63,6	12,6	11,6	9,2	7,4	12,8	46	44	71	N 3	N 3	N 1	10	9	5	.	◐
24	61,7	58,7	55,8	8,4	14,6	13,2	8,2	15,2	89	50	64	NE 1	W 4	W 7	6	8	4	.	
25	49,9	50,4	51,4	15,0	15,4	14,4	12,2	15,6	72	64	53	W 10	W 10	W 10	4	7	7	.	
26	51,4	52,9	53,4	14,6	15,4	14,8	13,2	16,4	52	53	70	W 10	W 10	W 9	8	6	10	0,5	
27	53,5	54,3	54,6	14,0	16,4	14,6	11,0	16,6	78	52	68	SW 10	SW 8	SW 6	8	6	1	.	●
28	55,5	55,1	54,3	12,2	16,4	14,0	11,2	16,8	72	68	69	SW 4	SW 5	SW 7	1	7	10	.	
29	53,8	53,3	52,5	12,2	17,6	14,6	9,6	17,8	65	63	65	SW 2	SW 5	SW 1	10	6	8	6,0	
30	51,9	51,8	52,9	10,8	16,8	12,4	8,4	18,0	86	83	59	SW 2	SW 2	SW 5	10	10	7	14,0	●
31	55,8	57,3	57,3	10,8	12,0	11,6	9,2	13,4	54	61	62	NW 5	NW 3	NW 3	9	6	6	.	◎ ▲
Moy	61,25	61,45	61,09	11,97	14,84	13,28	9,88	15,55	66,4	57,7	64,0	3,9	4,3	3,9	4,7	5,0	4,5	34,5	

Février 1910.

CAP FALCON.

Longitude 3°8′ W. — Latitude 35°46′. — Altitude 78m,2. Cg = — 0mm,63

DATES.	PRESSION (700 +). 7h	13h	19h	TEMPÉRATURE. 7h	13h	19h	Min.	Max.	HUMIDITÉ relative. 7h	13h	19h	VENT. Direction et force 7h	13h	19h	NÉBULOSITÉ. 7h	13h	19h	PLUIE (1).	REMARQUES.
1	57,5	56,5	55,9	11,6	12,6	12,8	6,4	14,0	55	52	51	W 5	SW 7	SW 7	6	9	6	57,0	
2	55,6	56,6	54,0	7,4	14,4	12,6	6,2	14,6	83	76	70	NW 1	NW 1	SW 7	10	3	5	23,0	●
3	58,0	58,6	56,6	14,0	15,4	12,4	12,2	17,2	65	60	68	SW 8	W 9	W 9	8	9	10	.	
4	57,4	57,4	57,9	14,6	15,6	12,2	8,6	16,4	55	59	65	W 9	W 9	W 9	8	8	8	.	
5	60,8	61,0	61,0	14,2	16,2	15,0	12,2	16,6	90	77	83	W 7	W 8	W 4	6	4	5	.	⚲
6	62,4	63,4	64,3	14,4	16,4	13,6	10,4	17,4	83	64	80	SW 2	SW 1	SW 1	5	3	1	.	⚲
7	62,4	61,3	59,3	11,8	16,6	14,4	11,2	17,6	72	62	78	SW 1	SW 5	SW 4	1	2	3	.	
8	57,9	59,0	58,9	15,0	16,6	14,6	13,4	16,8	81	77	74	W 7	W 7	W 7	10	2	3	.	
9	57,3	57,2	55,3	14,2	16,0	14,6	9,4	16,2	76	71	70	W 6	W 6	W 6	6	4	5	.	
10	59,4	61,4	61,6	10,4	12,6	10,8	6,8	16,2	53	38	36	N 5	N 3	N 2	4	4	1	.	
11	61,7	62,2	62,2	9,2	15,0	14,4	8,2	17,0	58	62	53	S 2	NW 1	NW 1	0	0	0	.	
12	61,4	61,4	61,3	12,2	14,8	12,8	5,6	15,6	70	62	70	NE 1	NE 3	NE 3	2	3	1	.	
13	58,2	57,0	55,7	9,4	16,4	13,0	8,6	.	56	58	73	SW 1	SW 2	SW 1	1	1	1	.	
14	55,8	55,3	55,4	10,8	16,8	14,4	.	17,0	58	64	70	SE 1	W 5	W 5	0	3	6	.	
15	58,4	58,3	58,4	14,4	15,2	13,6	12,6	15,8	65	62	62	W 5	NW 7	NW 7	9	7	8	.	
16	56,8	58,2	59,0	14,2	16,2	14,4	11,8	16,2	74	71	76	SW 9	SW 9	SW 7	8	6	1	.	
17	60,1	58,3	57,9	12,8	17,6	16,0	12,2	18,6	85	60	73	SW 1	NE 4	NE 4	4	5	9	.	⚲
18	58,3	58,6	58,3	14,0	18,2	15,0	12,6	18,8	87	73	76	SW 5	SW 2	SW 1	10	10	7	.	⚲
19	55,3	52,2	50,8	13,4	19,2	18,8	11,8	21,4	80	64	47	SW 1	SW 1	SW 5	1	6	5	.	
20	58,3	60,7	60,2	13,6	16,2	14,6	10,0	16,2	67	58	53	SW 6	SW 6	SW 2	5	3	4	.	
21	60,4	61,6	61,3	10,8	16,8	14,6	10,6	16,8	72	68	63	S 1	SW 4	SW 1	1	1	1	.	
22	62,2	61,3	61,1	12,4	16,4	14,4	11,0	18,0	77	71	74	W 1	NE 1	NE 1	1	1	1	.	
23	61,1	63,3	62,7	13,8	17,0	14,4	11,8	17,2	62	76	74	SE 1	W 6	W 6	5	3	7	.	⚲
24	66,9	67,3	63,3	12,4	15,6	12,8	10,4	16,0	68	60	75	W 5	W 5	W 4	6	5	1	.	
25	64,8	65,4	64,5	11,8	16,8	14,2	11,0	17,2	54	59	80	W 1	W 4	W 1	3	7	8	.	⚲
26	63,0	60,2	58,2	12,6	17,6	15,6	12,0	18,6	75	61	64	S 1	W 5	SW 5	0	3	6	.	
27	58,2	60,3	60,7	14,6	14,8	11,8	9,4	17,0	74	62	69	W 7	W 1	NE 1	9	9	3	.	⚲
28	61,2	61,6	61,2	10,4	16,2	13,6	9,0	17,0	76	61	67	SW 2	SW 4	SW 2	2	2	2	.	
Moy.	59,67	59,84	59,18	12,51	16,04	13,98	10,09	16,94	70,4	63,9	67,5	3,6	4,5	4,0	4,7	4,4	4,2	80,0	

(1) La pluie est mesurée le matin à 7h et inscrite à la date du jour précédent.

Mars 1910.

CAP FALCON.

Longitude 3°8′ W. — Latitude 35°46′. — Altitude 78m,2. Cg = — 0mm,63

Dates.	Pression (700 +). 7h	13h	19h	Température. 7h	13h	19h	Min.	Max.	Humidité relative. 7h	13h	19h	Vent. Direction et force. 7h	13h	19h	Nébulosité. 7h	13h	19h	Pluie (1).	Remarques.
1	61,2	61,4	60,3	11,2	16,6	14,6	10,2	17,2	66	68	61	S 1	NE 2	NE 2	3	0	0	.	
2	60,4	60,3	59,3	11,6	16,8	13,8	9,8	16,8	80	70	65	NE 1	NE 2	NE 1	4	1	1	.	⚲
3	57,7	56,2	55,2	11,8	16,4	14,2	10,6	16,6	84	75	70	NE 1	NE 2	NE 4	1	3	5	.	⚲ ⚲
4	53,2	53,2	52,0	11,6	15,4	14,4	10,6	17,4	79	64	78	NE 2	NE 3	NE 4	2	2	8	4,5	⚲
5	54,2	55,5	56,0	11,8	11,2	10,6	7,8	17,2	84	78	77	SW 5	SW 1	SW 2	10	10	10	23,1	●
6	57,9	60,0	60,5	8,8	16,2	13,4	8,8	16,4	84	58	73	S 5	SW 3	SW 3	4	5	3	.	●
7	62,5	63,3	62,5	11,6	16,6	13,6	10,4	16,6	62	58	62	S 2	NE 1	NE 1	0	0	0	.	
8	62,9	63,1	62,6	11,8	15,4	14,6	10,8	17,2	78	77	74	NE 1	NE 1	NE 3	1	1	4	.	⚲
9	62,2	62,2	60,7	13,2	16,2	14,6	12,4	17,6	73	75	72	SE 2	NE 3	NE 5	0	3	3	.	
10	58,3	57,9	56,2	12,4	16,6	14,4	11,8	18,8	85	62	72	SW 2	SW 4	SW 1	5	6	7	.	⚲
11	58,0	58,4	58,0	14,4	17,0	14,6	11,0	18,8	81	66	63	SW 5	SW 4	SW 1	10	6	5	.	
12	56,4	55,7	55,3	12,6	17,6	12,8	9,0	18,2	68	63	64	S 1	W 4	W 4	0	5	10	11,5	●
13	54,3	54,3	54,2	14,6	14,8	12,0	.	14,8	76	64	61	W 3	W 6	W 9	10	8	6	8,0	●
14	54,5	55,2	54,5	6,4	11,8	11,0	6,4	14,4	83	74	65	SW 2	SW 2	SW 5	10	8	9	5,7	● ⚲
15	54,5	56,2	55,5	10,2	16,2	14,8	9,8	16,4	74	58	60	SW 5	SW 6	SW 1	7	6	2	.	● ⚲
16	56,1	57,5	56,5	11,6	15,2	14,2	11,2	15,8	71	60	74	SE 2	NE 5	NE 6	6	4	2	.	
17	57,4	57,4	57,0	12,8	16,6	14,8	12,4	18,0	82	68	83	NE 1	NE 1	NE 2	5	2	2	.	
18	55,5	54,0	52,3	14,0	17,2	14,8	13,6	17,4	87	78	70	NE 3	NW 2	SW 5	7	5	9	.	≡
19	49,2	49,2	47,6	15,2	17,4	14,6	14,4	18,0	66	65	74	SW 5	SW 5	NW 6	5	6	10	15,5	●
20	50,4	52,2	53,6	5,4	10,6	5,2	5,4	.	78	38	97	N 5	N 4	N 4	10	6	8	6,5	● ≡
21	52,6	54,7	54,7	6,6	12,6	12,2	.	15,6	83	63	61	NW 2	NW 4	NW 4	4	4	4	.	●
22	55,7	56,1	56,2	9,8	15,0	13,2	.	16,0	69	64	75	SW 2	NE 3	NE 1	1	3	2	.	
23	58,4	59,6	59,5	9,8	16,4	13,8	7,8	17,4	82	61	65	SW 1	NE 1	NE 1	2	1	0	.	⚲
24	57,4	56,4	53,4	11,6	16,2	15,4	10,4	18,0	57	63	55	NE 2	NE 4	NE 4	1	0	2	.	
25	55,4	55,3	54,9	12,2	17,2	14,2	11,8	17,8	82	70	72	SW 2	NW 1	NW 1	7	9	5	.	⚲
26	55,4	56,7	57,3	13,6	17,8	14,6	10,0	18,2	75	78	76	NE 2	NE 1	NW 1	7	7	7	9,2	●
27	58,1	58,0	57,2	12,4	16,6	14,2	12,2	17,6	77	81	70	NE 1	NE 1	NE 2	8	8	8	0,7	
28	57,3	58,3	58,5	13,4	12,6	11,8	10,4	15,2	82	77	74	NE 1	NW 5	NW 2	10	10	10	6,0	●
29	59,5	60,0	58,7	11,4	15,6	13,8	10,4	17,2	83	73	90	SW 1	SW 1	SW 1	4	5	9	0,5	●
30	57,2	56,4	54,3	12,4	16,2	14,2	10,0	16,2	89	59	63	NE 1	NE 4	NE 5	4	3	5	.	⚲
31	53,3	52,3	51,3	12,4	17,0	14,2	9,0	17,0	87	72	72	SW 1	SW 4	SW 5	5	2	2	1,0	
Moy.	56,68	57,00	56,32	11,57	15,65	13,50	10,08	16,85	77,6	67,1	70,6	2,3	2,9	3,0	4,9	4,5	5,1	92,2	

Avril 1910.

CAP FALCON.

Longitude 3°8′ W. — Latitude 35°46′. — Altitude 78m,2. Cg = — 0mm,63

Dates.	Pression (700 +). 7h	13h	19h	Température. 7h	13h	19h	Min.	Max.	Humidité relative. 7h	13h	19h	Vent. Direction et force. 7h	13h	19h	Nébulosité. 7h	13h	19h	Pluie (1).	Remarques.
1	49,3	51,8	54,6	10,8	6,8	5,0	.	.	91	94	87	W 7	N 8	N 3	10	10	10	17,0	● ≡ ∨
2	53,7	52,3	51,9	4,8	7,4	5,8	3,4	7,8	68	72	79	S 5	SW 7	SW 3	7	10	10	9,5	● ⚲ ▲
3	49,9	50,9	54,9	7,6	7,8	11,2	4,8	11,6	89	78	66	W 7	W 8	W 5	10	10	4	4,0	☾ ▲ ⚲
4	53,5	53,3	52,6	9,4	13,4	13,6	.	15,0	69	69	60	S 2	W 5	W 6	5	5	8	2,0	●
5	52,0	53,5	54,5	12,6	12,2	13,0	.	14,8	57	70	64	W 6	W 8	W 8	4	8	3	1,0	●
6	56,2	56,6	56,6	12,8	16,4	13,4	9,2	16,6	64	54	62	W 5	W 5	W 2	4	6	2	.	
7	57,5	58,2	58,6	12,2	15,8	14,6	11,0	17,0	72	64	70	SW 1	SW 2	SW 1	6	2	7	.	
8	60,3	61,3	59,5	11,0	17,0	14,8	10,6	17,2	61	64	71	S 1	SW 1	NW 1	1	1	1	.	
9	58,5	57,4	56,4	12,6	19,2	16,6	12,6	19,2	57	58	60	SW 2	SW 2	SW 3	1	2	0	.	
10	57,4	56,5	55,3	16,6	18,6	15,6	12,8	20,4	58	57	77	S 1	SW 1	SW 1	1	1	7	.	
11	55,0	54,7	53,7	15,2	18,0	17,4	12,4	19,4	76	71	72	S 1	NW 1	NW 1	1	1	3	.	
12	53,2	53,1	51,0	16,2	18,6	15,8	14,6	19,2	85	77	77	S 1	SW 3	SW 3	5	3	4	.	
13	49,9	49,0	48,0	16,2	20,2	16,8	14,2	20,2	67	66	72	SW 3	SW 3	SW 1	4	3	6	.	
14	48,0	50,4	51,4	17,2	19,4	16,8	13,0	19,6	72	68	74	SW 3	SW 4	SW 4	4	5	3	.	
15	53,1	53,0	53,0	15,4	19,6	16,2	14,0	20,2	70	67	69	SW 3	SW 3	SW 3	4	3	2	.	
16	57,1	60,1	62,1	14,6	16,6	14,4	13,0	20,2	53	62	65	W 6	W 7	W 7	6	3	3	.	
17	61,9	61,7	61,1	15,0	17,2	15,6	14,2	17,4	74	74	66	W 6	W 7	W 7	6	4	2	.	
18	61,2	61,1	61,1	16,8	19,0	16,6	14,4	19,0	64	64	63	SW 4	SW 5	SW 1	5	3	4	.	
19	62,2	62,9	62,1	16,6	20,4	17,4	14,0	20,4	75	63	65	SW 1	NE 1	NE 2	1	1	1	.	
20	62,9	62,4	61,4	16,6	20,6	17,4	14,4	20,8	64	58	57	NE 1	NE 1	NE 2	2	3	7	.	
21	60,0	60,3	58,9	17,8	19,2	18,8	15,4	23,2	68	66	60	NE 1	W 1	NE 1	3	0	0	.	
22	58,1	57,5	55,0	16,8	20,6	18,6	15,4	23,4	81	50	64	SE 1	NE 1	NE 1	1	1	1	.	⚲
23	52,7	52,6	51,7	18,1	25,0	19,8	14,6	25,2	57	50	52	S 1	W 1	W 1	0	0	6	.	
24	51,7	52,5	51,7	16,6	20,6	18,0	15,6	21,0	83	66	73	SW 1	SW 5	SW 5	1	5	6	.	
25	53,8	54,8	55,8	18,4	22,0	19,8	15,2	22,4	60	56	60	SW 4	SW 4	SW 1	1	1	4	.	
26	53,8	54,8	54,6	9,4	20,4	18,4	14,0	20,6	40	50	54	S 2	SW 5	W 5	4	6	5	.	
27	56,9	57,4	55,8	16,4	21,4	16,8	14,6	23,6	75	59	68	SW 4	SW 4	SW 4	8	5	5	.	
28	56,1	55,3	54,1	15,8	20,8	17,2	.	24,0	87	70	63	SW 1	SW 4	SW 4	10	2	3	.	⚲ G
29	54,3	54,1	53,9	18,0	20,4	17,0	14,8	20,6	75	71	78	S 1	SW 2	SW 1	8	9	7	.	
30	53,4	53,4	52,9	15,6	17,4	16,0	12,4	17,4	70	67	61	NE 3	NE 5	NE 5	9	10	8	.	
Moy.	55,45	55,76	55,47	14,77	17,73	15,61	12,47	18,98	69,4	65,2	66,9	2,8	3,8	3,1	4,4	4,1	4,4	33,5	

(1) La pluie est mesurée le matin à 7h et inscrite à la date du jour précédent.

Mai 1910.

CAP FALCON.

Longitude 3°8′ W. — Latitude 35°46′. — Altitude 78m,2. Cg = — 0mm,63

DATES.	PRESSION (700 +). 7h	13h	19h	TEMPÉRATURE. 7h	13h	19h	Min.	Max.	HUMIDITÉ relative. 7h	13h	19h	VENT. Direction et force 7h	13h	19h	NÉBULOSITÉ. 7h	13h	19h	PLUIE (1).	REMARQUES.
1	54,0	56,0	56,4	14,2	15,8	13,6	10,4	17,0	76	57	69	NE 5	NE 3	NE 1	8	10	6	.	G
2	57,3	59,7	59,8	15,4	19,4	17,2	12,4	19,6	75	39	50	W 4	N 3	N 1	6	1	2	.	
3	58,1	57,0	54,0	16,4	21,4	18,8	15,4	21,4	51	57	39	SW 2	SW 2	SW 4	0	0	0	.	
4	53,0	53,7	52,9	19,6	21,2	17,4	15,0	22,2	38	67	68	S 1	W 1	NE 1	0	0	0	.	
5	53,8	55,3	55,8	16,4	19,8	16,6	14,2	20,2	83	61	73	NE 4	NE 5	NE 3	4	3	2	.	
6	56,9	55,9	54,8	18,0	21,4	18,4	14,8	22,8	71	48	57	NE 1	NE 2	NE 4	0	0	3	.	
7	56,4	56,6	55,3	18,8	21,0	18,6	15,6	22,2	77	70	84	NE 1	SW 1	SW 1	1	1	1	.	
8	54,7	53,5	51,7	16,4	24,2	21,4	15,4	25,0	73	48	84	SW 1	SW 4	SW 1	1	1	1	.	
9	49,7	50,6	51,6	19,4	21,4	16,2	14,6	21,8	51	56	77	W 3	NW 2	NE 5	6	4	8	.	
10	53,0	54,7	55,0	15,8	18,0	16,2	12,0	21,8	83	55	77	NW 2	NE 4	NE 5	8	2	2	.	
11	56,4	55,8	54,3	16,4	22,0	19,0	15,2	22,2	33	37	29	S 2	W 4	W 4	0	0	0	.	
12	54,8	55,8	54,7	18,4	21,8	18,4	15,0	22,6	50	51	59	SW 4	SW 4	SW 5	3	5	4	.	
13	53,9	54,1	52,3	19,2	21,2	18,4	14,4	21,4	53	64	63	SW 4	W 5	W 6	4	5	0	.	
14	52,5	52,2	50,8	17,0	21,6	17,4	12,8	21,8	64	41	49	SW 5	W 6	W 6	6	7	2	.	
15	48,9	48,9	46,8	16,6	20,8	16,8	13,6	22,0	66	46	57	W 3	W 5	NE 2	3	4	8	2,0	
16	45,9	45,0	46,4	15,6	22,4	17,0	13,6	22,6	75	51	86	SW 2	SW 2	W 5	10	8	9	1,8	⊜
17	46,9	48,9	48,4	14,4	17,4	16,4	13,2	17,6	81	72	79	S 2	NW 2	NE 2	10	10	4	2,7	⊜
18	47,5	47,9	48,9	16,2	19,0	14,8	13,6	19,8	77	64	85	SE 2	NE 1	NE 1	10	10	10	9,0	⊜
19	49,0	49,4	50,9	17,4	20,4	17,4	13,6	20,8	65	50	65	W 5	W 6	W 4	7	2	6	.	⊜
20	51,2	51,3	50,9	18,6	23,0	20,2	13,2	23,8	70	55	57	S 1	W 1	W 1	6	4	8	2,2	
21	52,9	54,0	52,9	13,8	15,4	16,6	13,2	18,2	76	72	64	SW 1	SW 4	SW 2	10	10	4	2,2	⊜
22	53,0	53,8	53,6	16,8	17,8	16,4	13,6	18,0	74	78	77	SW 5	SW 5	SW 1	8	10	9	1,6	
23	54,8	54,9	54,5	17,6	20,2	18,0	16,4	20,6	90	67	75	S 3	W 5	W 6	5	7	9	.	⊜
24	54,0	55,0	53,9	17,6	23,2	18,8	16,6	24,2	68	53	64	W 4	W 5	W 5	6	4	2	.	
25	53,5	54,3	54,0	18,4	22,8	18,4	15,0	24,0	73	62	73	SW 5	SW 2	S 1	5	7	3	.	
26	55,4	55,3	54,7	18,0	21,4	18,8	17,4	22,2	78	67	77	S 1	NE 2	NE 2	7	1	7	.	
27	54,8	55,8	52,7	17,6	18,4	18,8	16,4	20,4	84	79	77	NE 3	NE 3	NE 2	9	10	8	1,0	
28	53,8	53,1	54,7	17,4	18,0	17,8	16,0	20,2	88	73	84	NE 1	NE 4	NE 1	10	10	10	.	⊜
29	54,7	55,6	55,8	17,0	20,0	18,4	14,2	20,2	84	74	80	W 4	W 2	W 2	10	10	10	2,0	⊜
30	55,3	55,8	54,7	18,2	22,6	18,6	17,0	23,2	80	63	60	SW 4	W 6	W 6	8	4	6	.	
31	54,2	54,2	53,0	21,6	24,0	21,4	17,0	24,0	48	49	64	S 4	S 1	SW 1	1	1	4	.	
Moy.	53,24	53,68	53,10	17,23	20,55	17,81	14,54	21,41	69,5	58,9	67,8	2,9	3,3	2,9	5,5	4,9	4,8	24,5	

Juin 1910.

CAP FALCON.

Longitude 3°8′ W. — Latitude 35°46′. — Altitude 78m,2. Cg = — 0mm,63

DATES.	PRESSION (700 +). 7h	13h	19h	TEMPÉRATURE. 7h	13h	19h	Min.	Max.	HUMIDITÉ relative 7h	13h	19h	VENT. Direction et force. 7h	13h	19h	NÉBULOSITÉ 7h	13h	19h	PLUIE (1).	REMARQUES.
1	51,7	52,5	53,5	20,8	23,4	20,0	16,6	23,6	70	64	62	S 1	W 5	W 5	5	2	2	.	
2	55,7	55,7	54,7	20,4	23,2	19,4	16,0	23,6	59	55	61	W 4	W 3	W 4	5	2	5	.	
3	54,7	54,7	53,9	20,4	21,2	18,0	15,4	23,8	64	61	58	SW 5	W 7	W 7	2	2	2	.	
4	53,8	54,0	52,8	17,4	18,6	17,6	13,6	19,2	67	60	60	W 7	W 8	W 8	7	5	6	1,0	G
5	52,9	52,4	52,8	16,2	19,4	18,4	13,6	20,0	77	63	60	W 7	W 8	W 8	10	10	4	.	⊜ G
6	52,3	54,1	54,0	18,4	22,0	18,2	14,6	22,2	71	61	73	W 4	W 3	W 1	3	1	2	.	
7	53,7	54,4	54,7	17,6	21,8	20,0	15,2	22,0	78	34	79	NE 1	NW 3	NW 2	8	7	6	.	
8	57,3	57,3	55,7	18,8	22,6	19,4	17,2	24,0	66	60	64	SW 3	SW 3	SW 3	2	1	0	.	
9	55,5	56,1	54,7	19,8	23,6	20,4	16,6	23,8	61	48	47	W 6	W 7	W 6	4	2	3	.	
10	56,2	55,9	54,4	19,8	22,2	20,0	16,4	22,4	70	64	57	SW 4	SW 5	W 3	4	1	1	.	
11	54,8	54,7	54,8	19,4	22,6	19,0	16,6	23,4	60	50	56	SW 4	W 4	W 6	6	2	4	.	
12	56,0	57,4	57,8	17,6	21,6	19,4	17,0	23,6	76	64	70	W 7	W 5	W 4	8	6	4	.	
13	56,8	57,8	57,7	20,0	25,4	21,8	18,2	25,6	58	41	53	SW 5	W 6	W 3	0	0	0	.	
14	58,2	58,7	57,6	21,4	26,4	22,4	18,4	29,2	56	44	42	S 1	W 1	NE 2	0	2	4	.	
15	57,6	57,1	55,1	23,2	23,0	21,0	18,6	29,4	47	64	65	NE 3	NE 4	NE 5	1	1	1	.	
16	54,7	54,7	54,0	21,0	23,8	20,4	17,2	24,0	80	66	78	NE 3	NE 3	NE 3	1	4	7	.	
17	56,0	56,5	57,5	19,2	21,2	19,8	18,0	22,4	88	82	85	NE 1	NE 1	NE 1	10	10	10	.	≡ G
18	57,6	57,9	57,0	19,8	23,2	20,4	16,8	23,4	89	72	74	NE 1	NE 1	NE 1	2	6	1	.	≡
19	57,5	57,6	56,5	22,8	23,4	20,6	17,6	24,2	64	70	80	SW 2	NW 2	NE 2	1	1	4	.	≡
20	57,6	57,5	55,4	19,8	22,4	21,8	17,6	25,4	90	74	64	NE 1	NE 1	NE 1	1	3	2	.	⊢
21	55,8	56,1	53,8	22,0	21,6	22,8	18,6	25,4	89	80	57	NE 1	SW 1	NE 1	0	0	0	.	≡
22	53,4	53,7	53,1	21,6	26,8	23,0	18,2	26,8	89	67	79	S 1	NW 3	W 4	3	1	2	.	
23	55,4	56,4	56,3	19,4	24,4	21,8	18,0	25,0	92	72	80	S 1	NE 1	NE 1	10	8	3	.	≡
24	57,2	58,3	56,1	20,8	25,4	22,2	18,0	25,6	83	63	79	NE 2	NE 1	NE 1	10	2	3	.	≡
25	55,4	54,3	52,0	19,4	24,0	23,0	18,4	24,8	87	74	78	NE 1	NE 1	NE 1	10	1	1	.	≡
26	50,7	50,4	49,8	23,6	30,6	26,4	18,4	30,6	77	41	50	NE 1	SW 4	SW 5	1	5	3	.	≡
27	53,2	55,0	55,6	22,8	25,4	22,2	18,4	25,6	70	70	83	SW 6	W 5	W 3	0	1	2	.	
28	58,8	59,3	57,5	22,6	25,8	21,8	18,4	26,0	81	65	79	NE 1	NE 4	NE 5	1	1	1	.	B
29	56,9	56,4	55,2	22,6	26,4	22,8	19,2	26,6	83	66	79	NE 3	NE 2	NE 2	2	2	5	.	≡
30	55,5	54,6	53,2	22,8	26,0	23,8	19,2	26,4	79	66	79	SW 3	SW 2	SW 1	2	1	3	.	
Moy.	55,43	55,72	54,91	20,38	23,58	20,93	17,20	24,60	74,0	62,0	67,7	3,0	3,5	3,3	4,0	3,0	3,0	1,0	

(1) La pluie est mesurée le matin à 7h et inscrite à la date du jour précédent.

Juillet 1910.

CAP FALCON.

Longitude 3°8′ W. — Latitude 35°46′. — Altitude 78m,2. Cg = — 0mm,63

DATES.	PRESSION (700 +). 7h	13h	19h	TEMPÉRATURE. 7h	13h	19h	Min.	Max.	HUMIDITÉ relative 7h	13h	19h	VENT. Direction et force 7h	13h	19h	NÉBULOSITÉ. 7h	13h	19h	PLUIE (1).	REMARQUES.
1	54,1	54,2	53,6	24,4	26,6	23,0	20,4	28,2	66	74	83	SW 1	NW 1	NW 1	7	0	2	.	≡
2	55,8	55,6	54,2	22,8	27,6	22,6	20,2	28,2	79	65	76	SW 1	SW 1	SW 3	6	6	6	.	≡
3	55,1	55,2	54,8	25,6	26,8	24,6	20,8	27,0	48	54	46	SW 2	SW 6	SW 5	5	5	8	.	
4	57,5	57,5	57,2	22,6	26,4	22,4	19,4	27,4	76	59	79	SW 3	SW 1	NE 1	1	1	1	.	
5	58,5	59,5	59,3	23,4	24,8	22,0	19,8	25,2	70	55	66	NE 3	NE 5	NE 6	0	0	0	.	
6	59,5	58,5	56,3	22,4	24,0	20,8	17,0	24,4	68	61	80	NE 2	NE 4	NE 1	0	0	0	.	
7	54,7	53,8	52,2	22,0	28,2	23,4	19,6	28,6	72	42	69	W 2	W 3	W 5	0	0	0	.	
8	52,9	52,9	52,0	26,6	25,8	24,2	20,4	28,4	49	63	66	SW 1	NE 2	NE 1	0	0	0	.	
9	54,6	55,3	54,1	24,0	25,4	23,0	20,6	25,6	64	63	65	W 5	W 6	W 5	0	0	0	.	
10	54,1	55,1	53,3	22,4	25,8	22,4	19,4	25,8	63	59	63	W 6	W 4	W 4	1	1	1	.	
11	53,2	53,1	52,2	25,4	24,8	22,2	19,6	27,6	47	73	76	SW 1	SW 2	SW 1	5	7	6	.	
12	55,1	55,3	54,2	23,8	25,8	21,8	19,6	28,0	80	69	84	SW 1	W 1	W 1	8	6	4	.	≡
13	56,2	56,1	56,2	22,2	25,8	22,8	21,6	26,4	86	82	84	NE 1	NE 2	NE 1	10	8	9	.	≡
14	57,0	56,1	54,2	22,6	25,4	23,6	20,6	26,8	86	76	78	NE 1	NE 1	W 1	10	8	6	.	≡
15	53,9	52,5	50,2	24,4	30,4	26,2	.	31,0	72	35	47	SW 1	SW 4	SW 6	4	4	4	.	Siroco.
16	50,1	50,4	50,9	28,2	29,2	26,0	22,0	31,4	31	41	36	S 5	SW 5	W 5	4	3	8	.	Siroco.
17	52,6	53,9	53,1	28,6	26,6	23,2	21,8	28,8	36	65	67	SW 4	W 5	W 4	3	2	7	.	
18	54,9	55,1	55,7	26,4	28,4	25,0	21,8	28,6	55	56	56	SW 1	W 3	W 5	4	1	4	.	
19	55,7	56,1	56,1	24,4	26,2	22,6	20,4	28,2	49	64	83	S 2	S 1	SW 1	8	1	9	.	≡
20	55,7	56,2	55,6	23,4	25,4	23,6	20,4	28,2	85	79	85	E 1	NE 4	NE 5	1	4	10	.	≡
21	57,1	57,4	55,9	23,2	26,6	23,8	20,4	28,4	85	75	85	NE 2	NE 2	NE 2	10	2	3	.	≡
22	56,9	56,9	55,4	23,4	27,6	23,6	20,2	28,4	85	67	81	NE 1	SW 1	SW 4	10	3	2	.	≡
23	55,7	56,3	56,0	27,0	32,4	26,0	21,8	32,8	52	47	62	S 2	SW 5	SW 1	7	0	0	.	≡ siroco.
24	57,5	56,8	55,2	24,4	26,4	23,2	19,2	28,8	79	65	73	NE 2	NE 5	NE 1	4	0	2	.	≡
25	55,4	55,0	54,3	23,8	27,0	24,2	19,8	27,4	81	66	74	S 1	NE 3	NE 1	3	5	1	.	≡
26	55,9	55,8	54,5	24,4	26,4	23,8	21,4	26,6	71	66	80	S 1	NE 3	NE 4	3	3	9	.	≡
27	55,3	54,6	53,3	23,4	26,4	23,6	21,4	26,6	77	66	78	NE 2	NE 3	NE 2	10	8	6	.	≡
28	54,3	53,8	54,4	22,8	26,2	23,4	20,8	27,2	78	67	72	NE 1	W 1	W 1	10	6	2	.	
29	54,6	54,4	53,5	24,0	29,4	25,4	21,6	29,6	82	58	60	SW 1	W 4	W 1	2	1	0	.	
30	54,1	53,8	52,8	25,6	26,6	26,4	21,6	29,6	48	64	68	S 1	SW 1	SW 1	6	8	4	.	
31	54,6	55,0	54,0	26,2	27,6	25,2	21,6	29,6	64	62	60	SW 4	SW 5	W 3	4	1	1	.	
Moy.	55,25	55,23	54,35	24,32	26,84	23,68	20,57	28,03	67,2	62,5	70,4	2,0	3,0	2,6	4,7	3,0	3,8	0,0	

Août 1910.

CAP FALCON.

Longitude 3°8′ W. — Latitude 35°46′. — Altitude 78m,2. Cg = — 0mm,63

DATES.	PRESSION (700 +). 7h	13h	19h	TEMPÉRATURE. 7h	13h	19h	Min.	Max.	HUMIDITÉ relative. 7h	13h	19h	VENT. Direction et force. 7h	13h	19h	NÉBULOSITÉ. 7h	13h	19h	PLUIE (1).	REMARQUES.
1	54,9	54,5	53,4	25,2	28,4	24,8	22,0	28,8	57	56	62	S 4	SW 4	SW 1	3	1	2	.	
2	54,1	53,6	52,0	24,0	28,6	24,6	21,2	28,6	57	53	57	SW 3	SW 5	SW 3	10	7	4	.	G
3	53,5	54,3	53,9	24,2	27,2	23,2	20,4	27,4	59	46	64	SW 6	SW 6	SW 5	0	0	0	.	
4	54,0	53,8	52,9	24,8	28,0	24,4	21,4	28,2	55	54	72	SW 5	SW 6	SW 1	0	0	0	.	
5	54,0	54,1	53,5	26,2	28,6	23,6	21,4	28,8	56	52	85	SW 4	SW 5	NW 1	0	0	0	.	
6	55,5	54,7	54,5	23,8	25,6	23,2	21,8	28,4	81	73	78	NE 4	NE 6	NE 6	5	1	3	.	≡
7	53,1	52,6	53,4	23,4	26,6	23,8	21,4	28,6	85	74	80	NE 1	NE 1	NE 1	10	6	8	1,0	≡
8	53,5	54,1	53,0	23,0	27,8	22,6	21,0	28,0	85	69	72	SW 1	SW 1	W 6	9	6	6	.	◐
9	54,5	55,2	54,3	23,4	25,8	23,2	20,6	26,0	65	55	50	W 6	W 6	W 5	0	0	0	.	
10	54,0	54,9	55,2	24,0	26,2	22,4	19,6	26,4	63	67	87	SW 5	W 5	W 2	0	1	2	.	
11	57,4	57,8	56,4	22,4	26,6	23,8	21,0	26,8	83	66	60	NE 1	NE 3	NE 1	0	1	5	.	B
12	57,3	59,4	59,1	21,6	25,0	23,2	.	25,2	84	70	80	NE 3	NE 5	NE 3	1	2	0	.	
13	59,6	58,7	57,3	22,8	25,8	22,8	21,6	26,2	84	63	71	NE 2	NE 5	NE 2	4	4	1	.	B
14	56,6	56,1	55,1	21,8	27,0	22,4	19,0	27,2	86	59	79	NE 1	E 1	E 1	8	1	3	.	≡
15	55,5	56,9	55,2	21,2	26,4	23,2	21,2	26,6	96	71	83	SW 1	SW 1	SW 2	1	1	1	.	≡
16	55,9	57,5	57,1	21,2	27,8	24,4	19,0	28,0	86	69	66	NE 1	NE 3	NE 2	4	6	2	.	≡
17	59,3	58,6	58,2	22,4	26,6	23,2	20,0	27,0	79	66	81	NE 1	NE 2	NE 1	6	0	0	.	≡
18	59,3	58,9	57,4	22,4	27,4	23,4	20,0	27,4	77	60	83	NE 2	NE 3	NE 2	2	3	3	.	≡
19	58,3	59,1	57,4	22,4	27,6	23,4	21,6	28,0	81	55	83	E 1	NE 2	NE 2	10	1	7	.	≡
20	58,5	58,5	57,5	22,6	26,8	24,2	22,4	27,8	84	69	80	NE 2	NE 2	NE 2	10	3	8	.	≡
21	58,5	59,0	57,2	23,4	27,2	23,8	20,8	28,6	77	66	80	NE 2	NE 1	NE 1	10	7	4	.	≡
22	57,0	57,2	55,3	23,2	29,4	27,8	20,4	30,4	87	47	45	S 1	SW 5	SW 4	2	1	0	.	⊢
23	56,6	56,7	55,7	24,0	27,8	24,8	20,4	29,0	60	66	83	SW 5	SW 4	SW 3	1	2	6	.	
24	57,8	57,2	56,3	23,4	25,8	24,2	21,6	27,8	78	73	83	SE 3	NE 4	NE 5	4	2	3	.	B
25	58,0	57,9	56,8	23,2	28,4	25,4	21,2	29,4	91	63	78	NE 1	NE 1	NE 1	8	1	0	.	B
26	56,7	56,3	55,4	23,8	26,8	24,6	20,6	29,2	82	75	88	NE 1	NE 1	NE 1	5	0	1	.	
27	56,0	56,0	54,6	23,8	26,8	25,0	20,6	28,2	83	74	77	S 1	NW 3	NE 2	4	3	2	.	⊢
28	54,0	52,3	51,9	23,2	27,6	25,2	20,6	29,4	81	65	82	S 1	NE 1	NE 1	4	2	0	.	⊢
29	53,1	53,4	53,4	24,2	30,8	25,8	.	31,0	51	39	68	SW 1	SW 5	SW 2	2	1	0	.	Siroco léger.
30	56,1	57,6	57,4	26,8	31,4	25,4	22,8	31,6	36	45	79	SW 3	SW 4	SW 1	0	2	1	.	Siroco léger.
31	60,3	60,3	59,9	24,2	25,8	24,2	16,8	27,0	96	78	77	NE 4	NE 4	NE 5	8	6	4	.	
Moy.	56,22	56,36	55,51	23,42	27,34	24,06	20,63	28,10	75,0	62,5	74,6	2,5	3,4	2,4	4,2	2,3	2,5	1,0	

(1) La pluie est mesurée le matin à 7h et inscrite à la date du jour précédent.

Septembre 1910.

CAP FALCON.

Longitude 3°8′ W. — Latitude 35°46′. — Altitude 78m,2. Cg = — 0mm,63

DATES.	PRESSION (700 +). 7h	13h	19h	TEMPERATURE. 7h	13h	19h	Min.	Max.	HUMIDITÉ relative. 7h	13h	19h	VENT. Direction et force. 7h	13h	19h	NÉBULOSITÉ. 7h	13h	19h	PLUIE (1).	REMARQUES.
1	62,0	59,9	58,4	22,6	25,6	22,8	20,2	26,6	81	64	74	NE 4	NE 3	NE 4	9	1	2	.	
2	57,8	57,2	56,9	21,8	25,6	22,8	19,6	26,8	79	66	78	NE 3	NE 3	NE 3	4	0	8	.	B
3	56,1	56,8	55,0	21,4	25,6	23,2	19,0	25,8	84	59	70	NE 1	NE 1	NE 3	6	1	2	.	≡
4	56,2	55,9	54,7	21,0	24,8	22,8	20,4	27,4	84	67	74	NE 1	NE 3	NE 2	4	3	2	.	
5	54,9	54,8	54,0	21,6	25,6	23,4	20,4	27,0	86	67	83	NE 2	NE 3	NE 2	10	4	7	.	≡
6	55,9	56,0	55,0	22,6	26,8	24,2	20,2	27,2	83	64	74	SW 1	SW 2	NE 1	9	2	7	.	B
7	55,3	55,4	54,2	21,2	26,2	23,8	19,0	27,0	78	65	79	SE 1	SE 2	NE 1	9	1	2	.	
8	53,5	53,7	53,0	22,8	27,0	23,4	21,2	27,4	73	61	73	S 1	SW 5	SW 5	0	2	4	.	
9	53,2	54,5	55,0	21,6	25,4	22,4	18,0	27,4	72	60	72	SW 5	SW 6	SW 4	2	6	7	.	
10	54,8	54,7	54,5	22,8	27,8	24,4	18,8	28,0	71	60	63	S 1	S 1	NE 1	1	2	0	.	B
11	55,2	54,0	52,7	20,6	25,4	23,6	.	27,0	65	58	51	S 1	NE 4	NE 3	0	4	8	.	
12	52,8	52,1	52,1	23,4	26,6	24,0	21,2	28,6	39	49	66	SW 1	NE 1	NE 1	10	8	6	.	
13	54,6	55,6	54,6	23,2	26,8	24,8	20,4	26,8	80	60	56	NW 6	NW 7	NW 5	3	5	1	.	G ↖
14	55,7	55,6	54,4	22,0	25,4	23,2	20,0	25,6	74	51	61	W 6	W 6	W 5	5	3	1	.	
15	54,7	55,2	54,6	21,4	25,4	22,8	18,4	25,8	72	56	64	SW 6	W 4	W 1	5	4	3	.	
16	55,5	55,6	54,5	20,4	24,4	22,4	18,4	25,4	76	63	69	SW 1	NE 3	NE 5	3	2	1	4,3	
17	57,3	57,1	55,8	19,4	20,6	20,2	.	25,4	85	80	87	S 4	E 4	N 5	10	10	7	15,0	◎ T
18	56,2	55,4	53,7	20,8	25,0	21,8	.	25,8	83	71	75	E 1	E 2	NE 3	10	2	3	3,8	○
19	54,6	54,7	53,5	22,4	24,8	23,2	20,4	26,2	91	83	88	NE 1	NE 4	NE 2	10	9	8	0,2	⊠
20	55,5	56,3	56,0	22,4	24,4	22,4	19,4	26,0	71	66	66	SW 3	SW 5	SW 3	7	6	8	.	●
21	58,0	58,3	58,5	20,8	24,4	22,6	20,0	26,6	72	66	76	S 1	SW 1	SW 1	2	1	3	.	
22	58,8	59,3	58,4	22,0	26,4	24,2	18,6	26,6	84	66	72	SE 1	E 1	SE 1	0	0	3	.	
23	59,1	58,9	57,3	20,6	26,2	22,2	.	26,4	87	66	74	SW 2	SW 3	SW 5	3	2	1	.	
24	58,3	57,2	57,2	22,8	25,6	23,2	18,8	26,8	79	67	73	S 2	S 1	SW 1	3	3	3	.	
25	59,0	57,1	57,7	19,8	24,0	21,8	.	25,4	85	71	77	NE 1	NE 1	NE 1	3	0	3	.	
26	58,7	59,3	59,0	20,4	26,4	22,8	.	26,6	63	50	57	NE 1	NE 2	NE 4	5	6	10	.	
27	60,3	60,3	59,2	22,0	24,2	22,6	19,0	26,4	49	51	63	NE 1	NE 3	NE 5	0	0	3	.	
28	60,5	59,8	58,0	21,4	24,8	22,4	20,6	26,6	84	52	79	NE 1	NE 5	NE 4	4	7	4	.	⊕
29	59,2	56,9	55,6	22,8	28,4	24,0	.	32,0	74	49	67	SE 1	NE 4	NE 2	8	6	7	.	G ≡
30	57,6	56,9	56,1	24,4	27,4	24,4	21,2	32,0	69	51	63	NE 1	NE 1	NE 1	5	1	3	.	G siroco.
Moy.	56,71	56,49	55,65	21,75	25,57	23,06	18,94	26,95	75,8	62,0	70,8	2,1	3,0	2,8	5,0	3,4	4,2	23,3	

Octobre 1910.

CAP FALCON.

Longitude 3°8′ W. — Latitude 35°46′. — Altitude 78m,2. Cg = — 0mm,63

DATES.	PRESSION (700 +). 7h	13h	19h	TEMPERATURE. 7h	13h	19h	Min.	Max.	HUMIDITÉ relative. 7h	13h	19h	VENT. Direction et force. 7h	13h	19h	NÉBULOSITÉ. 7h	13h	19h	PLUIE (1).	REMARQUES.
1	57,7	57,1	56,0	23,8	25,8	24,2	21,2	27,4	77	73	77	S 3	NE 4	NE 3	2	3	10	.	≡
2	58,1	58,6	58,1	22,6	24,6	26,8	20,6	28,6	76	82	54	SE 4	NE 3	NE 2	10	10	10	.	G ≡ ⌒ ↖
3	58,5	59,4	56,9	21,6	23,4	22,4	19,8	28,8	64	77	77	SW 1	SW 1	SW 1	4	10	10	4,2	● ⊠ G
4	57,2	57,2	57,0	22,8	24,0	21,6	20,0	24,2	73	77	80	NE 5	NE 7	NE 8	7	3	8	0,5	
5	58,1	58,0	57,8	20,6	23,6	21,2	18,8	28,6	87	74	82	NE 3	NE 2	NE 5	10	5	9	.	●
6	56,8	57,5	56,2	19,2	23,2	20,6	17,6	28,4	88	73	78	NE 1	SW 2	SW 1	5	6	1	.	
7	54,0	53,0	53,3	18,6	23,6	21,2	17,2	27,8	84	69	74	SW 1	SW 5	SW 3	4	6	2	.	
8	53,6	54,8	54,7	19,8	24,6	21,2	17,8	24,8	67	62	74	SW 3	SW 4	SW 2	5	2	8	.	↖
9	57,5	57,5	57,3	18,8	24,2	21,0	18,2	25,2	75	62	78	SW 1	SW 1	SW 1	4	4	4	.	
10	56,7	56,6	56,5	20,0	23,0	21,4	18,8	24,2	78	73	78	NE 3	NE 2	NE 2	7	5	3	.	
11	56,8	56,3	54,3	19,8	23,4	21,0	18,8	24,8	86	87	80	NE 1	W 1	W 1	6	9	9	.	
12	56,0	56,0	56,6	20,2	23,0	19,8	16,8	24,4	76	98	78	NW 1	W 2	W 6	10	10	10	2,0	
13	56,6	56,5	56,6	18,4	22,0	18,8	15,0	24,4	79	56	59	SW 3	W 5	W 5	4	4	1	.	●
14	58,7	60,3	61,6	17,0	22,0	18,8	.	22,4	85	59	70	SW 3	W 3	NE 1	3	1	2	.	B
15	60,0	59,4	60,2	18,2	21,8	20,8	15,0	22,6	75	72	78	NE 1	NE 3	NE 5	2	6	10	.	B
16	58,4	58,8	58,5	20,4	23,4	21,0	15,4	24,2	89	78	78	NE 2	NE 3	NE 1	8	4	3	.	B
17	59,6	59,7	59,8	20,4	23,6	20,8	15,6	24,4	80	67	82	S 1	SW 1	NE 3	10	5	6	.	B
18	60,0	59,6	58,8	20,0	22,6	21,0	17,4	24,0	81	74	64	E 2	NE 4	NE 5	7	3	2	.	
19	57,8	57,4	56,8	18,8	22,2	19,8	16,6	23,4	70	55	74	NE 3	NE 3	NE 2	0	0	0	.	
20	56,3	55,9	54,4	17,4	22,6	20,4	18,4	23,4	72	69	74	S 2	W 5	W 3	1	1	1	.	
21	53,8	54,5	55,1	19,6	22,0	19,2	15,0	23,4	69	61	64	SW 5	SW 6	W 4	4	1	1	.	
22	55,2	54,0	54,0	15,8	21,8	19,4	.	23,4	77	66	68	S 2	SW 1	W 1	1	3	5	.	
23	51,8	51,7	51,5	18,4	25,2	21,8	17,8	25,4	79	50	77	S 1	W 2	W 1	10	7	4	.	
24	52,5	52,3	52,0	19,0	23,6	21,2	17,0	26,0	64	51	74	SE 2	SE 1	SE 1	5	6	4	.	
25	54,5	53,5	54,0	19,8	22,2	20,2	17,4	23,0	83	80	89	SE 1	E 1	NE 2	8	9	10	.	B
26	52,3	50,5	50,2	19,4	23,4	20,4	18,2	26,4	85	62	89	NE 3	NE 3	NE 1	8	7	9	.	B
27	54,5	55,3	53,1	18,6	24,2	20,2	17,0	26,4	71	65	83	SW 1	SW 1	SW 1	5	5	8	.	
28	54,4	54,0	55,2	18,2	22,0	19,8	17,0	23,2	71	63	74	SW 1	NE 1	NE 3	2	3	7	.	
29	52,7	53,5	52,8	17,8	23,6	19,4	15,4	25,0	82	58	79	W 3	W 4	W 1	4	3	5	.	
30	55,4	55,5	55,5	16,8	22,4	19,6	16,4	25,0	79	68	60	SW 1	SW 1	SW 1	3	5	7	.	
31	56,8	55,1	55,6	17,8	23,2	19,2	17,0	23,2	68	59	79	SW 1	SW 2	SW 1	8	5	7	.	
Moy.	56,20	56,11	55,82	19,25	23,23	20,78	17,08	25,05	77,1	68,4	75,0	2,1	2,7	2,5	5,4	4,9	5,7	6,7	

(1) La pluie est mesurée le matin à 7h et inscrite à la date du jour précédent.

Novembre 1910.

CAP FALCON.

Longitude 3°8′ W. — Latitude 35°46′. — Altitude 78m,2.

Cg = — 0mm,63

DATES.	PRESSION (700 +). 7h	13h	19h	TEMPÉRATURE. 7h	13h	19h	Min.	Max.	HUMIDITÉ relative. 7h	13h	19h	VENT. Direction et force. 7h	13h	19h	NÉBULOSITÉ. 7h	13h	19h	PLUIE (1).	REMARQUES.
1	57,4	57,6	57,5	17,8	21,0	18,8	15,6	22,4	78	78	75	S 2	W 3	W 1	8	6	4	.	
2	57,2	56,4	57,9	16,8	21,2	17,8	16,2	22,8	81	59	76	SW 4	SW 6	SW 6	3	2	4	.	
3	55,2	54,1	54,7	17,6	20,0	18,0	15,8	20,4	68	69	73	SW 5	SW 7	W 6	3	4	2	.	
4	54,1	53,7	51,9	16,2	20,6	17,6	15,4	20,6	81	63	76	SW 4	W 5	W 3	3	4	8	.	
5	49,8	48,6	49,2	18,2	22,4	17,4	13,2	24,0	67	63	82	SW 4	SW 6	SW 7	8	8	8	2,0	G
6	53,2	56,7	57,7	16,4	18,0	15,8	11,6	19,4	58	55	53	SW 7	SW 5	W 4	9	5	4	.	●
7	58,1	58,0	57,8	12,8	19,2	18,0	12,0	19,4	57	59	73	S 3	NE 3	NE 2	0	0	0	.	
8	58,8	59,0	58,7	14,6	19,4	18,6	12,0	.	70	68	64	NE 1	NE 1	NE 1	4	6	8	.	
9	58,4	58,7	56,6	17,8	19,8	19,8	16,8	21,8	90	76	65	SW 1	SW 1	SW 3	10	10	10	3,3	G
10	59,9	61,1	61,3	17,6	20,6	17,2	13,8	21,4	92	62	78	S 1	NE 2	NE 1	10	6	2	0,3	●
11	62,0	60,1	59,3	14,6	18,2	17,4	.	21,4	81	73	78	NE 4	NE 1	NE 1	1	1	1	.	
12	59,4	58,3	58,6	16,0	19,8	17,0	13,4	21,8	77	72	82	SE 1	NE 1	NE 1	8	7	3	.	
13	57,9	55,8	55,8	15,2	19,8	17,8	14,6	21,4	70	74	76	SE 1	NE 2	NE 1	0	3	9	.	
14	57,2	56,8	55,1	18,4	19,4	18,2	14,2	21,2	69	72	73	SW 6	SW 7	SW 7	5	4	3	.	
15	53,8	53,2	54,5	18,6	20,2	18,8	15,6	20,6	66	52	73	SW 7	W 7	W 8	8	4	9	.	
16	57,7	58,9	59,9	16,4	18,0	15,6	11,6	18,4	66	58	60	SW 6	W 5	SW 2	4	4	1	.	
17	59,4	58,0	57,0	12,8	18,6	17,6	11,8	19,0	82	68	82	S 1	SW 3	SW 2	0	2	1	.	
18	58,0	58,4	57,9	16,4	19,2	17,4	15,4	19,6	77	68	80	SW 6	SW 6	W 6	9	5	4	.	
19	60,7	61,8	61,8	16,0	15,8	14,6	11,2	16,2	63	57	63	N 4	N 5	NE 3	6	7	2	.	G
20	61,3	60,7	62,2	12,0	15,6	14,2	12,0	16,8	67	57	55	NE 1	NE 2	NE 1	2	1	0	.	
21	61,9	61,1	60,3	12,8	16,8	14,6	12,0	18,0	66	64	63	NE 1	NE 1	NE 1	1	1	4	.	
22	60,1	59,8	60,1	13,2	18,4	15,6	.	18,6	62	69	73	S 1	W 4	W 1	0	0	0	.	
23	60,1	60,1	60,2	14,4	19,0	16,0	13,6	19,2	74	59	83	S 2	SW 4	SW 2	1	1	1	.	
24	59,6	59,3	59,0	14,6	18,8	16,4	13,0	18,8	81	66	81	S 1	SW 1	SW 3	1	1	1	.	▷
25	59,1	58,7	58,1	13,8	18,6	15,8	.	18,8	87	68	81	S 2	W 4	W 4	2	0	1	.	▷
26	59,9	60,2	59,5	15,0	18,8	16,8	14,8	19,6	81	60	72	SW 2	W 3	SW 2	6	2	1	.	▷
27	59,6	58,8	58,8	14,0	18,8	16,0	13,0	19,0	87	70	79	W 1	SW 1	W 1	1	1	1	.	
28	57,7	56,6	55,4	14,0	18,2	16,0	13,4	19,2	74	65	77	S 1	W 3	W 1	1	1	1	.	
29	54,7	53,8	52,0	14,2	19,6	18,8	14,2	22,6	69	52	70	SW 3	SW 3	SW 2	5	6	1	1,5	Siroco léger.
30	53,7	54,5	56,7	15,0	16,8	15,0	13,8	16,8	66	64	58	SW 6	W 7	W 7	9	5	7	0,3	○
Moy.	57,86	57,63	57,52	15,43	19,02	16,95	13,63	19,96	73,6	64,7	72,8	3,0	3,6	3,0	4,3	3,6	3,4	7,4	

Décembre 1910.

CAP FALCON.

Longitude 3°8′ W. — Latitude 35°46′. — Altitude 78m,2.

Cg = — 0mm,63

DATES.	PRESSION (700 +). 7h	13h	19h	TEMPÉRATURE. 7h	13h	19h	Min.	Max.	HUMIDITÉ relative. 7h	13h	19h	VENT. Direction et force. 7h	13h	19h	NÉBULOSITÉ. 7h	13h	19h	PLUIE (1).	REMARQUES.
1	57,1	57,3	56,9	14,6	16,0	14,8	.	16,8	59	63	60	W 5	W 5	W 4	3	9	6	.	● ▲
2	55,7	54,0	53,0	11,6	17,0	15,2	11,0	16,2	74	63	60	S 1	N 2	NE 3	1	1	1	.	
3	51,4	50,1	50,3	13,2	16,6	14,8	12,0	16,8	89	84	81	E 1	E 1	E 1	5	10	9	.	▷
4	50,2	49,1	50,1	14,4	20,8	16,2	14,0	21,4	46	43	81	S 4	SW 6	SW 1	6	5	10	1,5	G
5	48,1	47,0	46,6	16,0	21,4	19,8	15,0	23,8	63	48	67	S 4	S 4	SW 4	8	8	8	0,7	●
6	49,7	53,1	55,1	16,8	18,0	16,8	14,0	18,6	74	[illegible]	76	S 6	SW 7	W 6	8	[illegible]	[illegible]	.	●
7	56,3	54,3	55,0	15,6	20,8	18,8	11,2	22,0	60	51	70	S 1	W 4	W 1	7	[illegible]	[illegible]	.	
8	49,9	47,6	51,4	20,8	26,0	14,0	17,2	26,2	40	39	78	[illegible] 4	S 7	W 6	7	[illegible]	[illegible]	3,5	Siroco.
9	52,3	52,6	53,6	13,8	16,2	15,8	12,2	17,0	69	71	71	W [illegible]	W 8	W 5	10	[illegible]	[illegible]	.	●
10	49,1	47,5	47,1	17,4	22,4	16,4	14,8	22,6	40	34	75	SW 4	SW 5	SW [illegible]	8	[illegible]	[illegible]	4,0	⊕ siroco.
11	49,3	50,1	52,7	14,2	15,2	16,2	11,2	22,8	78	66	67	SW 5	SW 6	SW [illegible]	[illegible]	10	8	2,0	●
12	57,4	57,2	58,3	14,6	17,0	15,8	13,4	18,0	59	59	71	W 5	W 4	W 5	8	8	7	1,3	●
13	57,2	58,8	57,2	14,8	15,0	15,2	14,4	18,0	70	85	70	S 3	W 5	W 5	6	10	8	1,2	●
14	61,6	61,8	61,2	16,2	18,6	16,4	15,0	.	77	70	75	SW 5	SW 5	SW 4	3	2	1	.	
15	61,5	61,3	61,5	17,2	19,2	17,8	15,8	19,4	64	80	70	SW 3	SW 4	W 5	6	4	8	.	
16	62,0	61,7	61,0	16,6	19,2	17,0	15,4	19,4	77	66	72	S 4	SW 6	SW 6	6	4	5	.	
17	60,1	59,0	60,5	15,4	19,8	16,8	13,2	20,6	79	52	72	S 5	S 4	S 6	3	4	5	.	
18	62,4	62,7	62,3	15,8	14,2	13,6	12,6	16,0	44	61	62	S 7	W 6	W 5	8	9	5	.	G
19	63,3	63,4	64,3	13,0	14,2	12,6	11,8	14,4	47	45	63	N 5	N 4	NW 4	2	6	7	2,0	
20	65,4	65,2	64,9	10,8	12,6	13,6	5,6	14,6	70	63	48	N 2	N 2	N 2	6	8	4	11,7	○ ▲
21	62,0	60,1	59,4	12,6	13,8	12,8	8,6	14,6	61	59	51	N 2	NW 2	NW 2	10	5	3	.	⊙
22	58,3	57,8	57,4	10,8	13,4	12,4	10,2	14,0	75	75	70	E 2	N 1	N 1	10	10	10	.	G
23	59,3	58,6	58,8	11,4	17,8	16,0	10,6	.	78	48	71	NE 4	NE 3	NE 4	6	3	3	.	
24	62,7	62,1	61,4	14,2	18,8	14,4	10,0	19,0	47	39	61	S 1	SW 1	SW 1	4	1	1	.	
25	60,5	58,1	55,0	10,6	15,6	15,8	10,2	18,8	83	66	71	S 1	SW 4	SW 1	2	3	1	.	
26	54,9	53,0	53,1	14,6	15,6	14,4	12,8	15,6	57	64	65	SW 5	W 6	W 5	5	7	9	.	
27	52,8	52,3	51,6	13,6	15,6	13,6	12,4	15,6	71	66	71	SW 4	W 5	W 5	4	7	4	.	G
28	51,7	52,4	53,1	13,4	12,2	12,0	7,8	15,6	69	41	40	NW 2	N 5	N 6	8	10	9	0,2	●
29	58,1	60,7	60,5	8,8	11,8	10,0	5,8	12,2	53	41	41	N 1	NW 2	NW 2	2	1	3	.	
30	62,3	62,1	61,8	6,8	14,2	11,0	6,0	14,2	57	41	54	NE 2	SW 2	SW 2	0	0	0	.	
31	61,2	60,6	61,0	9,2	14,8	12,8	8,0	14,8	36	60	64	SW 1	SW 1	SW 1	1	3	5	.	
Moy.	56,90	56,50	56,65	13,83	17,90	14,93	11,7[illegible]	[illegible],94	63,4	58,4	66,0	3,4	4,1	3,6	5,5	5,8	5,5	28,1	

(1) La pluie est mesurée le matin à 7h et inscrite [illegible] jour précédent.

Janvier 1910.

CAP BLANC.

Longitude 7°30′ E. — Latitude 37°20′. — Altitude 260m. Cg = — 0mm,56

DATES.	PRESSION (700 +). 7h	12h	20h	TEMPÉRATURE. 7h	12h	20h	Min.	Max.	HUMIDITÉ relative. 7h	12h	20h	VENT. Direction et force. 7h	12h	20h	NÉBULOSITÉ. 7h	12h	20h	PLUIE (1).	REMARQUES.
1	37,8	35,9	34,0	11,4	12,0	10,6	10,2	13,0	69	74	72	WNW 8	NW 8	NW 8	6	5	7	2,5	
2	33,7	34,7	36,5	6,8	12,4	10,4	[illegible]	14,8	91	83	78	SW 4	SW 4	NNW 4	5	7	7	7,5	●
3	41,0	42,4	43,9	11,4	12,8	11,4	6,4	14,2	81	81	85	NE 7	NNE 7	NNE 6	5	5	8	.	◎
4	45,5	45,0	44,9	10,4	13,0	11,0	10,0	14,8	82	77	83	WNW 5	NW 5	NW 4	7	3	5	.	
5	44,5	44,2	44,6	11,6	13,8	12,2	10,8	15,0	83	82	81	WNW 6	WNW 7	WNW 6	6	5	7	.	
6	42,8	41,0	41,4	12,2	13,2	12,6	10,8	15,6	83	85	91	W 6	W 6	W 3	5	8	8	0,3	
7	43,0	44,0	46,1	10,6	11,6	8,0	10,4	13,6	80	67	81	NE 7	NE 7	NE 7	6	5	8	0,4	◎
8	45,8	45,8	47,2	8,2	9,0	7,8	7,0	10,4	68	63	80	NE 7	NE 7	NE 7	8	8	7	.	◎
9	48,2	48,8	50,1	8,8	13,4	9,6	7,4	14,8	78	71	69	NNW 4	NNE 3	NNE 3	5	3	5	.	
10	52,6	52,5	53,0	10,2	13,2	10,4	8,6	14,0	80	77	80	ENE 2	NE 3	NNE 2	8	4	7	.	
11	53,6	53,6	52,4	10,4	14,8	11,2	10,0	16,2	78	72	78	NE 3	NE 2	NE 3	8	3	5	.	
12	48,6	46,4	42,7	10,2	12,2	10,6	9,8	15,0	87	95	85	S 3	SSE 2	S 2	6	8	7	2,5	
13	35,2	34,2	34,7	9,4	10,2	8,0	7,0	10,4	84	72	70	NNW 5	NW 6	NW 7	9	4	8	8,1	◎
14	37,0	39,5	43,3	7,4	8,8	8,8	4,6	10,6	77	87	71	N 6	NNW 7	NW 7	8	7	8	1,0	◎
15	46,8	47,2	46,7	8,2	12,4	10,8	7,2	13,4	59	68	75	NNW 7	NW 7	NW 8	3	4	5	.	
16	46,8	47,5	47,1	12,0	13,0	11,6	8,6	14,0	81	81	88	WNW 7	NW 8	NW 7	8	9	9	.	
17	46,6	45,7	45,6	9,2	14,6	12,6	9,0	16,0	82	60	88	WSW 4	WSW 5	W 7	3	1	5	.	
18	48,2	48,0	46,8	11,2	12,8	11,6	9,0	14,0	73	70	71	NNW 7	NW 7	WNW 8	7	7	5	.	
19	43,1	42,0	41,0	11,4	12,2	12,2	10,2	14,4	85	86	88	WSW 7	W 8	W 8	7	5	5	.	
20	40,5	40,2	39,2	12,0	14,0	10,8	10,8	15,0	88	82	88	W 6	W 6	W 5	7	8	6	.	
21	35,5	33,4	31,6	10,0	13,6	12,0	9,0	16,4	90	80	78	SW 4	SW 5	SW 6	3	3	5	3,0	●
22	32,2	30,5	30,3	8,4	10,0	7,8	7,2	13,6	76	82	91	WNW 7	WSW 7	WSW 8	7	8	9	28,6	● R ▲
23	31,1	32,2	34,4	6,8	9,4	6,4	[illegible]	12,0	69	82	77	WNW 9	NW 9	NW 9	8	9	9	13,0	● R ▲
24	40,4	40,2	.	6,6	9,0	6,0	4,0	10,2	79	76	76	NW 7	NW 7	SW 5	9	8	4	2,0	◎
25	27,6	27,4	28,8	5,6	10,8	7,6	3,4	11,6	73	75	91	SW 6	WNW 7	WSW 6	7	5	8	17,5	●
26	30,1	30,0	30,6	7,6	11,8	10,6	5,2	12,0	91	69	85	WSW 6	WSW 7	W 7	8	6	7	1,0	●
27	33,6	33,2	36,5	8,4	14,0	12,6	5,0	.	81	71	79	SW 5	WSW 7	WSW 6	5	3	5	3,2	
28	40,6	41,7	39,7	10,6	15,0	11,6	8,8	16,0	88	75	81	W 3	WSW 2	S 5	6	3	4	.	●
29	38,0	37,4	36,8	11,0	14,4	13,2	9,2	15,8	64	74	73	SSW 4	S 4	S 2	5	3	4	.	
30	36,0	34,4	33,3	11,6	16,4	13,6	10,8	18,0	93	66	71	W 3	S 2	S 2	3	3	6	.	
31	30,9	29,4	29,0	11,4	13,4	11,0	11,0	15,0	85	86	88	WSW 3	NW 3	NW 5	8	4	8	11,5	●
Moy.	40,56	40,27	40,32	9,71	12,50	10,47	8,20	14,01	79,9	76,4	80,4	5,4	5,6	5,6	6,3	5,3	6,5	102,1	

Nota. — Les observations pluviométriques et les remarques portées sur les Tableaux du Cap Blanc sont celles de Bizerte (altitude 9m).

Février 1910.

CAP BLANC.

Longitude 7°30′ E. — Latitude 37°20′. — Altitude 260m. Cg = — 0mm,56

DATES.	PRESSION (700 +). 7h	12h	20h	TEMPÉRATURE. 7h	12h	20h	Min.	Max.	HUMIDITÉ relative. 7h	12h	20h	VENT. Direction et force. 7h	12h	20h	NÉBULOSITÉ. 7h	12h	20h	PLUIE (1).	REMARQUES.
1	31,8	34,0	37,3	9,9	10,2	9,2	8,9	11,6	76	74	69	WNW 8	NW 8	NW 7	7	5	6	.	◎
2	37,6	37,5	37,6	6,2	11,6	8,8	5,4	12,4	73	71	89	SW 4	SSW 3	SW 4	3	8	8	4,0	◎
3	38,0	37,4	36,2	7,8	13,0	10,6	6,4	13,0	94	78	72	W 4	WSW 4	WSW 4	7	5	6	1,4	◎
4	33,9	32,4	30,8	7,6	12,2	9,2	7,0	13,2	94	81	84	WSW 4	WSW 5	WSW 4	9	7	9	5,5	◎
5	29,5	30,1	34,7	8,4	8,6	8,2	6,6	9,8	78	87	83	NW 8	NW 9	NNW 8	8	8	7	12,8	◎ R ▲
6	37,5	38,8	39,4	9,0	10,8	9,8	7,6	12,6	76	73	74	NNW 6	NW 6	NW 7	5	6	8	1,0	◎
7	37,2	35,7	36,7	11,2	11,2	10,8	8,8	12,2	93	93	90	NW 7	NW 7	NW 8	9	10	9	1,5	◎
8	35,4	34,9	33,3	11,6	10,0	11,6	10,2	14,6	85	89	90	WNW 7	WNW 7	W 7	7	8	9	4,0	
9	31,3	29,7	30,4	9,0	11,0	5,8	4,8	11,0	84	77	91	NW 6	W 7	WSW 6	8	7	7	5,0	●
10	28,6	34,2	31,9	5,4	8,0	7,0	4,0	10,0	94	97	91	SW 6	WSW 4	NW 5	10	8	10	10,5	●
11	36,4	38,3	39,9	8,4	9,8	8,6	5,0	11,2	86	85	87	N 6	NNW 6	N 5	8	8	7	.	◎
12	40,2	39,4	37,6	8,0	11,6	8,6	7,0	11,6	86	85	83	NNW 4	NW 5	NW 8	7	8	9	20,0	◎
13	35,5	33,0	32,6	5,8	6,8	6,6	5,0	8,8	97	94	91	SSW 4	SW 6	WSW 6	10	8	9	11,5	◎
14	33,9	35,4	37,7	6,0	9,6	8,4	5,0	11,0	91	92	72	NNW 7	NW 7	NW 6	10	8	7	2,5	◎
15	39,0	38,7	38,7	6,8	11,0	8,8	6,0	13,0	85	71	81	SW 3	NW 3	W 3	7	8	6	1,0	◎
16	33,5	29,4	28,9	8,0	9,6	9,6	6,4	10,8	83	82	79	SW 4	SW 5	WNW 9	8	9	9	.	◎
17	40,7	42,6	44,8	10,0	13,2	10,2	6,4	14,0	79	77	85	N 4	NNW 4	N 2	4	2	2	.	
18	44,8	42,1	41,8	8,8	13,0	12,4	7,4	15,0	73	68	68	SE 4	SE 5	S 5	3	3	4	.	
19	41,6	40,0	36,1	14,0	16,8	13,8	9,8	18,6	61	53	67	S 2	S 3	S 5	7	3	6	.	
20	37,6	39,7	41,1	13,4	14,0	11,0	9,6	15,6	91	82	88	W 6	W 6	WNW 6	5	3	6	5,0	
21	43,5	44,3	46,0	10,4	14,0	10,8	8,8	14,8	82	82	85	NW 3	NW 3	NW 2	5	5	4	.	◎
22	48,8	48,7	48,8	10,6	15,0	11,2	9,4	15,0	88	80	88	E 2	ESE 2	E 4	3	3	4	.	
23	45,4	45,0	44,5	10,4	15,6	14,4	9,0	18,0	74	69	78	S 6	S 5	S 3	3	3	2	.	
24	43,8	43,9	44,5	12,4	14,6	11,2	10,4	15,6	93	89	88	W 5	W 7	W 6	7	5	5	.	
25	45,3	45,1	44,8	10,6	12,8	11,4	10,0	13,0	82	72	85	NW 6	WNW 6	WNW 6	7	6	5	.	
26	44,1	43,9	41,0	11,4	15,0	12,2	10,0	15,6	95	83	81	W 6	W 6	W 4	7	5	5	.	
27	35,7	36,7	36,7	10,7	11,4	8,4	8,0	13,4	88	83	83	WSW 6	W 6	W 6	8	9	7	4,5	
28	36,7	36,2	37,7	6,8	7,6	9,0	6,2	10,2	88	80	73	WSW 6	WNW 7	NW 8	10	8	8	0,6	◎ ▲
Moy.	38,12	38,11	38,26	9,22	11,73	9,90	7,40	13,05	84,6	80,3	82,0	5,1	5,4	5,5	6,9	6,3	6,6	90,8	

(1) La pluie est mesurée le matin à 7h et inscrite à la date du jour précédent.

Mars 1910.

CAP BLANC.

Longitude 7°30′ E. — Latitude 37°20′. — Altitude 260m.

Cg = — 0mm,56

DATES.	PRESSION (700 +). 7h	12h	20h	TEMPÉRATURE. 7h	12h	20h	Min.	Max.	HUMIDITÉ relative 7h	12h	20h	VENT. Direction et force. 7h	12h	20h	NÉBULOSITÉ. 7h	12h	20h	PLUIE (1).	REMARQUES.
1	40,8	41,4	42,3	9,4	11,4	10,8	7,0	12,4	77	73	90	NNW 6	NW 7	NW 7	6	5	6	.	
2	43,5	43,0	42,9	10,2	12,8	10,2	9,6	14,0	82	77	74	NW 6	NW 6	NW 5	5	4	5	1,0	
3	41,3	40,7	39,7	9,2	11,4	9,6	7,6	13,8	89	81	79	WNW 3	WNW 4	WNW 6	8	6	7	.	⊙
4	40,4	40,1	39,0	9,8	14,6	10,0	7,4	15,4	82	74	82	N 3	NNE 2	NE 3	3	2	4	.	
5	39,5	39,7	39,7	9,0	13,6	10,6	7,2	14,8	85	75	85	SE 4	SE 5	SE 5	2	2	2	.	
6	40,7	41,6	43,3	10,6	12,2	10,6	9,0	13,2	88	81	88	SE 5	E 6	E 5	8	4	3	.	
7	45,0	45,6	45,5	10,0	13,6	10,4	9,0	14,6	77	73	78	N 3	NNW 3	NNE 3	8	6	5	.	
8	46,1	46,4	46,6	9,6	11,6	10,6	8,2	12,6	87	88	90	WSW 2	WNW 3	WNW 3	8	8	7	.	G
9	46,6	47,1	46,8	10,6	14,2	11,2	9,8	15,2	88	80	88	NNW 2	W 3	WNW 2	7	3	4	.	
10	46,4	45,5	45,1	10,4	13,4	11,4	9,4	15,8	90	81	88	SE 1	E 4	E 4	3	4	2	.	▷ ≡
11	43,2	43,6	43,0	10,8	17,6	13,8	9,6	19,2	75	59	78	S 5	S 4	ESE 2	2	3	3	.	
12	43,3	43,4	39,4	12,2	18,2	13,6	11,4	19,8	76	62	64	SSW 2	S 3	S 6	2	5	6	.	
13	38,5	38,1	37,2	11,4	15,2	12,6	10,2	16,0	71	75	81	SE 5	SE 5	SE 6	6	6	7	.	
14	33,2	34,8	36,5	12,6	13,2	10,0	10,0	14,6	91	88	90	SE 7	SE 6	WNW 4	8	8	9	.	
15	37,1	38,5	41,1	9,8	13,0	10,6	8,8	13,8	90	75	80	W 5	W 6	W 2	7	5	6	.	
16	42,3	42,4	42,5	10,2	15,2	11,8	8,4	16,0	77	70	88	S 3	NW 4	W 3	3	4	5	.	
17	42,4	42,3	42,7	10,8	12,6	11,0	8,2	13,8	88	88	88	W 4	W 5	NW 4	4	7	7	.	
18	41,0	38,9	35,0	10,6	16,6	12,6	8,5	17,5	88	66	88	SSW 2	SSE 2	E 4	3	2	4	.	▷
19	31,4	31,1	30,6	15,0	15,8	12,8	11,5	17,5	62	81	91	SW 3	WSW 4	WSW 4	8	7	7	.	
20	29,0	27,4	27,5	12,4	14,6	11,8	11,0	16,0	88	80	95	SE 4	SE 5	SE 5	4	7	9	11,8	
21	28,3	26,9	26,0	7,6	10,4	10,4	6,8	16,0	75	70	95	SW 6	SW 6	W 7	5	6	8	5,8	☾
22	32,6	34,5	35,9	11,2	13,6	11,2	6,5	15,3	93	86	93	NW 6	NW 5	NW 7	8	6	8	.	☾
23	36,3	37,0	37,2	11,0	12,4	11,0	10,0	13,6	90	83	88	NW 6	NNW 6	NW 7	9	7	8	3,2	
24	38,6	39,0	38,5	11,2	12,4	11,2	9,0	13,8	85	88	85	NW 6	NW 6	NW 6	7	8	7	0,7	⊙
25	40,2	40,3	40,1	10,8	16,2	11,0	10,0	16,6	70	71	71	NNE 2	NNE 1	NE 2	3	0	0	.	
26	40,8	41,8	43,1	11,2	15,2	10,2	9,0	15,4	83	73	80	N 4	N 3	N 2	3	2	2	.	
27	44,1	44,4	44,6	10,4	14,0	10,6	9,0	15,0	74	69	78	S 2	NE 2	NE 4	3	0	1	.	
28	44,2	43,0	43,3	10,4	14,2	11,6	8,4	15,2	78	74	78	SE 3	E 5	E 6	2	4	6	.	
29	44,0	43,3	42,0	11,2	14,2	10,8	10,2	15,0	88	76	82	SE 3	E 4	E 4	8	4	5	.	
30	41,3	40,4	38,1	11,2	16,4	11,8	9,8	16,6	88	77	86	SE 2	NE 1	N 2	4	2	5	.	
31	36,3	35,9	35,2	10,8	16,0	11,6	9,0	17,0	90	75	85	SW 3	NNE 1	NNE 2	6	4	7	7,0	⊙
Moy.	39,95	39,94	39,60	10,70	14,06	11,21	9,02	15,32	81,7	76,4	84,1	3,7	4,1	4,3	5,3	4,5	5,3	29,5	

Avril 1910.

CAP BLANC.

Longitude 7°30′ E. — Latitude 37°20′. — Altitude 260m.

Cg = — 0mm,[illegible]

DATES.	PRESSION (700 +). 7h	12h	20h	TEMPÉRATURE. 7h	12h	20h	Min.	Max.	HUMIDITÉ relative 7h	12h	20h	VENT. Direction et force. 7h	12h	20h	NÉBULOSITÉ. 7h	12h	20h	PLUIE (1).	REMARQUES.
1	31,9	31,8	33,6	12,2	13,8	11,8	9,6	14,4	98	80	95	SSE 4	W 4	W 3	10	7	4	5,0	
2	33,6	33,0	34,7	12,6	11,2	8,8	8,8	14,0	93	97	92	S 2	W 4	NW 6	8	9	9	3,0	●
3	37,3	37,3	36,6	9,8	13,4	11,0	8,4	15,0	90	84	90	WSW 3	NNE 2	NE 3	5	4	4	.	
4	37,7	39,0	38,9	9,8	13,8	10,8	7,8	14,6	74	73	82	W 4	NW 4	NW 4	2	3	5	0,5	◐
5	36,3	35,4	37,3	11,4	17,6	11,4	9,4	18,8	83	55	90	SSE 5	SE 5	NW 4	7	5	8	.	
6	38,2	39,2	43,3	10,4	13,0	10,8	9,4	14,0	85	70	78	WSW 4	W 5	W 5	8	4	5	.	
7	41,2	41,2	42,1	11,0	15,4	11,8	8,2	16,0	78	75	78	SW 2	NNW 2	NW 3	7	3	5	.	
8	43,2	44,0	43,0	11,8	15,2	11,8	10,4	16,0	78	73	83	NW 4	WNW 4	WNW 3	3	4	4	.	
9	39,5	38,1	36,3	11,6	17,6	13,6	9,5	17,5	69	65	86	SW 4	WSW 5	W 6	3	3	5	2,0	●
10	35,0	35,8	36,5	12,2	12,8	10,4	10,4	14,0	76	75	87	W 7	WNW 8	WNW 8	5	6	8	.	
11	39,1	40,0	40,1	11,8	14,4	11,6	.	15,5	78	80	88	WNW 7	WNW 6	WNW 3	7	7	5	.	
12	37,7	38,0	36,7	11,4	18,2	17,2	9,0	21,0	75	64	72	S 5	S 3	S 2	2	2	2	.	
13	34,0	33,9	32,0	15,6	23,0	17,2	12,4	24,6	69	59	78	S 6	S 6	SSE 7	3	2	4	.	
14	28,2	29,2	33,2	17,0	17,8	14,6	14,4	19,6	80	86	89	S 6	W 6	W 6	8	5	6	.	
15	36,0	37,0	37,0	16,2	16,8	14,2	14,2	18,4	74	72	85	WSW 4	W 3	WNW 5	7	8	9	2,0	
16	36,9	36,7	37,8	14,2	16,8	12,4	12,0	17,8	80	75	74	SW 4	W 5	W 6	5	5	7	1,5	●
17	38,0	39,1	37,9	12,2	13,8	12,0	9,6	12,8	71	69	69	NW 7	NW 6	W 6	5	4	6	6,0	◐ T
18	35,7	36,8	38,8	11,0	13,0	11,2	9,0	14,0	71	70	83	NW 7	WNW 7	NW 7	8	8	8	.	●
19	40,4	40,9	42,2	12,2	15,2	12,8	11,0	16,0	90	80	91	WNW 6	W 7	W 7	7	6	7	.	
20	41,0	40,8	40,4	13,2	15,0	13,0	11,8	15,6	84	85	91	W 7	W 7	NW 7	7	7	8	.	
21	40,7	41,2	41,2	13,6	15,6	13,2	12,4	16,6	95	86	93	W 6	W 7	W 7	8	5	6	.	
22	39,9	39,4	37,7	15,0	17,8	13,2	12,4	18,6	77	71	84	W 7	W 6	W 6	5	4	6	.	
23	36,5	36,5	36,0	16,6	18,6	14,4	13,2	15,0	72	63	80	WSW 6	WNW 4	NW 3	5	2	8	.	
24	36,3	36,7	36,3	13,8	16,6	13,6	13,0	17,0	87	79	75	W 4	NNW 3	N 3	4	2	0	.	
25	36,2	36,8	37,7	15,8	16,6	14,2	13,0	18,2	79	83	89	SW 3	W 5	W 5	3	7	7	.	
26	39,6	39,7	38,3	14,6	17,6	14,4	13,2	19,0	93	84	78	WSW 4	NW 3	N 3	7	4	3	.	
27	39,0	37,8	39,5	16,4	15,8	14,0	13,6	18,6	75	83	91	WSW 4	W 6	W 5	7	8	7		◐
28	39,3	39,7	38,3	13,0	14,6	13,2	12,6	16,6	88	83	86	NW 4	NW 4	NW 2	8	9	7	0,6	
29	36,2	36,4	35,9	13,4	13,6	12,6	12,4	14,8	95	93	93	N 3	N 6	N 5	7	8	8	.	
30	35,6	36,7	36,9	13,4	14,6	12,8	11,6	16,8	86	85	91	WNW 5	WNW 5	WNW 6	5	5	7	.	
Moy.	37,34	37,60	37,94	13,11	15,64	12,80	11,09	16,69	81,2	76,6	84,6	4,8	4,9	4,9	5,9	5,2	6,0	20,6	

(1) La pluie est mesurée le matin à 7h et inscrite à la date du jour précédent.

Mai 1910.

CAP BLANC.

Longitude 7° 30′ E. — Latitude 37° 20′. — Altitude 260m. Cg = — 0mm,56

DATES.	PRESSION (700 +). 7h	12h	20h	TEMPÉRATURE. 7h	12h	20h	Min.	Max.	HUMIDITÉ relative 7h	12h	20h	VENT. Direction et force 7h	12h	20h	NÉBULOSITÉ. 7h	12h	20h	PLUIE (1).	REMARQUES.
1	34,6	33,0	32,9	13,0	13,8	12,4	12,0	14,2	88	84	91	NNW 3	N 5	N 5	9	8	9	.	●
2	34,8	35,1	35,4	12,0	12,2	12,0	10,8	14,6	72	83	67	W 7	WSW 8	NW 8	7	7	8	2,5	○
3	33,1	34,0	35,0	13,8	15,4	12,0	10,8	16,2	84	81	86	W 9	W 8	W 6	7	5	6	1,8	
4	32,4	34,6	36,2	12,0	14,4	12,4	9,8	15,4	76	65	72	W 8	WNW 8	W 7	8	5	7	.	●
5	37,0	37,3	37,2	13,0	15,0	12,2	11,6	15,8	75	70	78	WNW 7	NW 6	NW 6	6	4	4	.	
6	36,5	38,3	40,2	12,8	14,0	12,2	11,4	15,6	83	78	86	W 8	WNW 7	WNW 7	8	7	7	.	
7	40,6	40,5	40,1	13,4	15,8	13,0	11,8	16,8	84	74	88	WNW 5	WNW 4	NW 3	7	5	6	.	
8	38,6	37,9	36,1	13,6	18,0	17,2	11,2	20,6	84	71	53	W 2	W 2	SW 2	0	0	0	.	
9	33,1	31,9	33,6	18,8	21,0	15,0	15,0	22,6	57	58	93	S 2	S 1	NW 4	0	1	8	7,5	
10	33,3	34,7	35,0	11,8	12,4	11,6	11,0	13,6	88	76	69	N 4	NNW 4	NW 6	8	8	8	1,5	●
11	36,4	37,8	38,6	11,4	13,8	11,4	9,2	15,0	64	69	73	NW 7	WNW 4	NW 3	3	5	7	.	
12	38,0	38,0	39,2	11,8	15,8	11,4	9,0	17,2	67	73	75	S 2	W 5	W 3	0	6	7	.	
13	40,4	40,3	39,6	12,0	16,2	12,2	9,8	17,4	83	71	76	N 2	N 2	NE 4	4	2	4	.	
14	37,3	36,8	34,7	14,2	15,6	15,2	11,2	19,0	78	95	89	E 4	ESE 5	ESE 5	6	8	9	0,5	●
15	33,1	29,9	29,8	14,4	17,2	14,8	10,8	17,6	95	76	91	SE 6	E 6	E 6	10	9	9	.	
16	30,5	31,5	33,3	15,0	16,2	14,8	10,8	17,6	91	89	95	W 4	WNW 4	NW 3	8	9	9	.	
17	35,2	34,9	34,3	15,2	18,8	16,0	14,0	21,2	89	79	85	SE 2	ESE 4	E 6	8	9	9	.	
18	33,2	33,0	31,6	17,6	22,0	17,6	14,6	24,8	73	58	67	SSE 6	SE 6	SE 7	4	2	3	.	
19	30,8	29,9	33,4	19,2	21,0	15,4	15,2	22,6	63	62	91	SE 6	SE 7	SW 4	3	7	9	0,5	○ ⇱
20	35,4	36,8	38,1	15,6	18,8	17,8	13,2	20,0	85	66	55	W 5	W 5	W 3	4	5	2	.	
21	38,1	37,1	35,5	16,6	19,4	17,0	14,8	21,8	77	69	76	SE 2	ESE 3	E 5	2	3	8	.	
22	33,3	33,4	31,5	17,2	18,4	15,8	14,8	20,0	70	74	91	SSE 5	SE 5	E 6	7	7	9	.	
23	30,0	30,1	33,5	14,4	16,0	15,0	14,0	17,2	95	96	98	W 5	N 4	N 4	10	10	10	.	
24	35,3	36,6	37,3	15,0	16,6	15,4	13,6	18,4	93	85	89	WNW 5	WNW 5	WNW 6	7	4	7	.	
25	38,8	39,0	39,6	14,8	17,6	15,4	14,2	19,6	95	82	89	WNW 5	WNW 5	WNW 4	7	4	5	.	
26	39,8	39,4	39,0	18,4	20,4	17,4	14,8	23,0	79	75	88	SE 4	SE 5	ESE 4	4	8	7	13,5	● ⇱ ▲
27	39,5	39,3	38,3	17,2	22,0	18,0	15,0	24,0	80	65	82	S 4	SSE 1	SSE 1	6	2	4	.	
28	38,5	37,0	36,2	16,6	18,2	16,0	15,8	20,2	96	86	93	NNW 3	NE 4	NE 2	9	6	6	.	
29	34,0	33,4	32,5	16,4	18,6	16,4	14,8	19,4	92	86	92	N 4	N 4	NNE 4	3	6	7	.	
30	32,5	33,2	34,0	16,4	17,6	15,6	15,0	18,6	85	84	87	NW 4	WNW 5	WNW 7	5	8	8	.	
31	36,0	37,1	37,8	16,0	18,6	16,0	14,6	19,8	89	77	91	W 6	W 5	WNW 5	7	4	6	.	
Moy.	35,49	35,54	35,79	14,83	17,12	14,66	12,73	18,70	81,8	76,0	82,3	4,7	4,7	4,8	5,7	5,6	6,7	27,8	

Juin 1910.

CAP BLANC.

Longitude 7° 30′ E. — Latitude 37° 20′. — Altitude 260m. Cg = — 0mm,56

DATES.	PRESSION (700 +). 7h	12h	20h	TEMPÉRATURE. 7h	12h	20h	Min.	Max.	HUMIDITÉ relative. 7h	12h	20h	VENT. Direction et force 7h	12h	20h	NÉBULOSITÉ. 7h	12h	20h	PLUIE (1)	REMARQUES.
1	38,3	38,1	37,7	16,6	20,4	17,4	14,6	22,0	75	63	65	NW 2	N 2	E 2	3	2	4	.	
2	39,1	38,8	39,0	19,2	21,0	18,8	17,0	22,8	79	68	68	SW 1	NNW 1	N 1	8	5	5	.	
3	38,3	36,6	36,0	18,4	19,6	17,6	16,8	21,0	83	78	73	E 4	E 6	ENE 4	7	7	6	.	
4	35,2	34,1	31,5	17,4	19,2	15,4	15,0	20,2	90	72	83	W 5	NW 6	WNW 6	6	5	7	0,8	●
5	29,6	29,8	31,2	14,8	18,2	15,8	12,0	19,4	79	66	79	SW 6	W 6	WSW 3	5	4	7	.	
6	34,2	35,6	39,3	16,4	19,6	16,6	13,8	21,0	83	66	92	WSW 6	WSW 7	W 7	7	5	8	.	
7	42,4	42,8	42,9	17,2	20,2	16,6	14,2	22,0	82	78	83	SW 1	N 1	N 1	0	0	3	.	
8	41,9	41,3	41,5	20,2	22,8	20,0	.	24,2	60	59	57	SE 2	ESE 3	ESE 4	3	4	4	.	
9	38,2	38,5	38,0	21,8	22,0	17,4	16,6	25,4	54	69	88	SE 4	WNW 5	WNW 5	5	8	7	.	
10	37,6	37,0	36,8	19,8	21,6	18,0	16,4	22,6	63	61	90	W 4	W 7	W 6	5	3	7	.	
11	37,6	37,2	37,2	18,0	20,2	18,0	16,4	21,6	88	80	84	W 4	W 4	NW 3	5	4	6	.	
12	36,1	35,4	35,0	18,4	18,2	16,4	16,4	20,6	86	88	83	NW 4	NW 6	NW 5	6	3	5	1,5	
13	35,3	37,1	38,3	16,6	19,6	17,0	14,4	20,4	87	74	92	NW 7	WSW 7	W 6	8	6	7	.	●
14	39,9	40,7	40,6	17,2	20,2	17,4	15,8	21,6	84	71	90	WSW 7	W 6	W 6	8	3	6	.	
15	41,5	41,0	41,3	17,8	20,0	17,0	15,8	21,0	73	66	86	WSW 5	W 6	W 6	8	4	6	.	
16	42,0	41,9	41,7	18,4	21,0	18,4	15,2	21,0	66	64	66	WNW 3	NW 2	NW 2	3	2	4	.	
17	42,3	42,1	41,7	19,2	22,0	18,4	16,4	23,0	65	66	90	ESE 1	E 2	E 3	0	0	6	.	
18	42,5	42,4	41,0	19,2	20,6	18,2	16,8	21,8	88	82	94	W 5	W 5	W 6	6	8	8	.	
19	39,5	40,2	41,2	19,6	21,0	18,6	16,8	22,2	78	79	94	W 6	NW 6	NW 4	4	2	5	.	
20	41,4	41,4	41,0	18,8	20,8	18,6	16,8	22,0	92	80	92	WNW 5	WNW 6	W 6	6	7	9	.	
21	42,0	42,6	42,3	19,2	21,2	18,6	17,0	22,8	90	85	90	W 4	NW 3	NE 4	5	4	4	.	
22	42,4	42,3	40,4	20,0	23,2	21,0	17,4	25,4	76	70	67	SE 5	SE 6	SE 7	3	4	4	.	Siroco.
23	39,7	40,2	39,0	22,8	28,2	24,2	19,0	31,0	62	46	65	S 7	S 4	S 3	3	0	0	.	Siroco.
24	38,5	39,5	39,2	21,4	22,8	19,2	19,0	23,6	80	76	85	WSW 7	W 7	W 6	7	5	6	.	
25	39,7	40,0	38,5	19,8	22,0	20,6	17,8	25,2	85	67	55	W 5	WNW 5	N 1	2	0	0	.	
26	34,5	34,2	34,5	23,4	30,2	26,2	19,6	32,0	51	43	44	S 7	WNW 1	WNW 2	.	.	2	.	
27	38,6	39,1	41,5	21,0	22,4	18,8	19,8	24,6	80	71	83	W 4	N 4	NW 3	8	3	7	.	G
28	42,7	43,6	44,2	20,0	23,4	19,8	18,0	24,2	80	66	80	N 4	NNW 3	N 3	7	6	6	.	
29	44,5	44,6	41,6	20,0	22,2	19,4	17,8	24,4	80	74	81	W 3	W 4	ENE 3	.	.	.	.	
30	37,7	37,5	37,1	23,4	27,6	22,2	18,0	30,0	50	46	70	S 5	S 2	W 5	.	.	.	.	
Moy.	39,11	39,19	39,04	19,20	21,71	18,72	16,52	23,30	76,3	69,1	78,9	4,3	4,3	4,0	4,5	3,4	4,8	2,3	

(1) La pluie est mesurée le matin à 7h et inscrite à la date du jour précédent.

Juillet 1910.

CAP BLANC.

Longitude 7°30′ E. — Latitude 37°20′. — Altitude 260m. Cg = — 0mm,56

DATES.	PRESSION (700+). 7h	12h	20h	TEMPÉRATURE. 7h	12h	20h	Min.	Max.	HUMIDITÉ relative. 7h	12h	20h	VENT. Direction et force. 7h	12h	20h	NÉBULOSITÉ. 7h	12h	20h	PLUIE (1).	REMARQUES.
1	39,0	39,3	38,8	20,6	22,8	21,2	19,0	24,0	89	78	53	W 4	W 5	WNW 2	0	3	2	.	
2	38,2	37,8	38,3	22,0	23,0	20,6	19,0	24,2	79	80	93	NW 3	WNW 5	WNW 3	1	4	5	.	
3	38,3	38,9	38,5	20,8	22,2	20,6	19,4	23,8	91	81	93	W 4	WNW 4	NW 3	2	7	7	.	
4	40,6	40,4	40,4	20,2	23,0	18,8	18,0	24,8	83	64	74	NW 5	NW 6	NW 6	6	2	5	.	
5	40,2	41,0	41,3	18,8	20,0	17,6	16,4	21,0	65	61	67	W 7	WNW 8	NW 8	7	4	6	.	
6	42,2	43,0	41,9	18,6	20,8	17,6	17,0	21,6	74	65	74	NW 7	NW 6	NW 6	8	6	6	.	
7	38,2	37,0	36,6	18,8	22,4	19,2	15,0	24,0	55	48	81	S 2	NW 3	N 3	0	4	4	.	
8	37,0	37,8	38,3	19,2	21,6	18,4	17,8	23,0	74	67	71	WNW 5	NW 5	NW 4	2	3	3	.	
9	39,1	39,7	39,6	19,4	22,0	18,6	16,8	23,0	74	67	74	WNW 4	WNW 4	NNW 2	7	4	5	.	
10	37,9	38,0	38,5	21,0	24,6	22,2	16,6	27,0	70	61	81	SSE 5	ESE 4	SW 3	5	2	4	.	
11	39,3	39,6	38,7	21,0	24,0	21,2	17,0	25,0	89	77	80	W 4	NW 2	N 2	7	5	4	.	
12	39,7	39,0	39,4	22,0	24,8	23,8	19,8	27,0	73	65	68	SE 4	SE 6	SE 5	3	3	4	.	
13	41,1	41,3	41,7	22,8	23,0	21,0	21,0	27,2	86	83	87	NW 2	W 5	N 2	5	5	4	.	
14	40,0	39,9	38,5	21,0	23,6	22,6	19,0	25,6	85	70	59	ESE 3	NE 3	S 1	4	2	2	.	
15	36,6	36,1	35,8	24,4	25,0	22,0	21,0	27,0	50	76	67	S 3	NW 4	NW 1	2	5	3	.	
16	35,5	36,0	36,5	22,4	24,4	23,2	21,0	29,0	88	79	75	NW 3	NW 4	N 3	5	5	7	.	
17	35,8	36,7	38,1	28,0	34,6	24,4	21,4	38,0	41	31	82	S 6	SE 3	W 3	5	0	4	.	Siroco.
18	39,3	39,3	39,9	25,6	26,6	23,4	22,0	29,0	62	57	91	SW 1	NE 2	NE 4	2	2	7	.	
19	39,9	39,9	39,9	22,8	25,2	22,8	21,0	27,0	93	84	93	W 4	NW 3	NW 4	8	4	7	.	
20	41,1	41,4	41,6	23,2	24,8	22,4	21,0	26,0	90	79	82	WNW 5	WNW 5	WNW 5	7	4	5	.	
21	42,8	43,3	43,0	23,0	25,2	22,8	21,2	27,0	81	76	79	W 4	NW 3	WNW 4	3	3	4	.	
22	43,3	43,1	42,0	23,2	26,6	22,8	21,2	29,6	80	72	84	E 3	E 3	E 4	3	.	2	.	
23	37,4	37,9	38,1	28,0	31,6	23,4	22,6	34,0	34	37	88	S 6	S 3	W 6	2	3	6	.	Siroco.
24	40,6	41,0	40,6	21,2	23,0	20,6	20,2	25,0	73	64	65	NW 6	NW 7	NW 7	4	4	6	.	
25	40,3	40,3	39,4	20,8	23,2	20,0	18,8	25,0	68	61	73	NW 4	NW 5	NW 3	3	1	2	.	
26	40,0	40,7	40,4	21,2	23,6	20,6	18,8	25,0	79	70	82	NW 3	NW 5	NW 4	3	5	5	.	
27	40,5	40,8	41,0	21,6	23,4	20,0	18,4	24,6	69	70	67	NW 5	NW 5	NW 4	5	4	4	.	
28	40,0	39,3	38,1	21,2	23,4	21,6	18,0	25,0	73	72	89	ESE 5	E 5	E 6	0	0	0	.	
29	37,8	38,3	38,3	23,2	26,4	23,4	19,8	30,0	73	72	85	SE 5	E 3	E 4	.	.	.	.	
30	38,6	39,2	38,6	23,6	25,4	23,6	21,6	29,0	85	82	90	SE 3	WNW 3	NW 2	2	2	2	.	
31	37,6	37,6	38,5	24,6	26,6	24,2	22,0	30,0	84	83	92	SSE 3	SE 2	SSE 3	3	2	3	.	⟋⟋⟋
Moy.	39,29	39,47	39,36	22,07	24,41	21,44	19,43	26,50	74,5	68,8	78,5	4,1	4,2	3,8	3,7	3,2	4,2	0,0	

Août 1910

CAP BLANC.

Longitude 7°30′ E. — Latitude 37°20′. — Altitude 260m. Cg = — 0mm,56

DATES.	PRESSION (700+). 7h	12h	20h	TEMPÉRATURE. 7h	12h	20h	Min.	Max.	HUMIDITÉ relative. 7h	12h	20h	VENT. Direction et force. 7h	12h	20h	NÉBULOSITÉ. 7h	12h	20h	PLUIE (1).	REMARQUES.
1	37,4	39,4	39,2	23,0	25,4	22,8	21,4	27,0	83	78	91	WNW 3	W 6	NW 2	5	6	7	.	
2	38,2	37,6	37,4	23,8	26,2	25,6	21,2	36,0	80	68	73	SE 5	E 6	SW 2	4	3	8	.	G
3	35,5	35,3	36,3	29,2	27,8	23,2	23,0	30,8	41	73	83	SW 5	W 6	W 6	8	5	6	.	⟋⟋⟋ siroco.
4	37,8	37,6	37,7	23,2	25,2	22,0	21,4	28,0	88	72	82	W 4	NW 5	NW 6	5	0	5	.	
5	38,3	38,8	39,3	22,6	26,0	22,8	20,6	28,0	84	72	58	NW 3	NNE 3	NW 3	3	1	3	.	
6	41,3	41,9	41,0	22,4	25,2	21,8	21,0	27,0	73	61	66	WNW 4	NW 3	NW 4	4	2	4	.	
7	40,5	40,4	39,5	21,8	24,4	21,8	20,0	27,6	66	62	73	NW 4	NW 3	NW 3	3	2	1	.	
8	38,1	38,4	40,7	22,6	24,8	24,0	20,0	29,0	56	68	82	SE 4	NE 5	SE 5	2	8	9	.	
9	35,4	36,1	37,9	27,0	28,2	22,8	22,0	.	63	67	86	SSE 6	W 6	W 6	7	8	10	.	G ⟋⟋⟋ siroco.
10	37,5	38,0	37,9	22,6	26,0	22,2	21,8	28,0	88	74	82	W 5	NW 4	NW 4	8	5	7	.	↖
11	40,3	41,0	41,2	22,4	25,4	21,6	21,0	26,2	74	61	77	NNW 3	NW 3	NW 4	6	2	5	.	
12	42,0	41,7	42,3	22,0	24,2	21,0	20,2	26,6	78	66	74	WNW 5	WNW 6	NW 6	8	5	6	.	G
13	44,5	44,7	44,3	21,4	24,2	21,0	19,4	25,6	79	69	82	NW 4	NW 3	NW 4	4	3	7	.	
14	42,3	41,7	40,8	21,8	24,8	21,6	19,8	26,4	81	70	79	NW 3	NNW 3	N 2	4	0	3	.	
15	40,8	41,0	41,5	22,8	26,0	22,4	20,4	27,2	71	60	81	SE 2	E 3	SE 6	2	2	4	.	
16	40,5	41,2	41,0	24,0	28,2	26,4	21,4	30,4	63	58	52	SSE 4	ESE 4	SE 6	0	0	0	.	Léger siroco.
17	42,5	42,4	42,6	24,2	25,4	22,6	22,0	26,4	79	78	88	W 4	W 5	W 5	2	4	8	.	
18	43,2	43,1	42,2	22,2	25,2	21,8	20,8	26,0	86	73	87	W 5	NW 4	NW 4	5	3	5	.	
19	44,0	44,2	44,2	22,4	26,0	22,4	20,4	26,2	88	75	95	W 3	NNW 3	NE 3	3	2	5	.	
20	44,8	44,5	44,1	23,2	27,6	23,6	21,2	29,0	57	54	66	SE 1	E 1	E 2	0	0	0	.	
21	44,1	43,7	42,1	24,8	28,2	23,4	23,0	29,0	54	56	92	SE 1	NE 1	SE 4	2	1	4	.	
22	40,6	40,5	39,2	24,2	27,8	25,6	21,6	30,0	66	54	59	S 1	E 2	E 3	0	0	0	.	
23	39,6	39,9	40,4	23,6	25,8	22,4	22,0	26,6	81	73	79	W 6	W 6	WNW 6	8	5	7	.	
24	41,7	41,9	42,2	22,4	24,6	21,4	20,6	26,0	66	62	70	NW 4	NW 4	NW 6	3	2	4	.	
25	43,0	43,4	43,1	22,0	25,0	21,4	20,0	25,6	69	67	77	NW 4	NW 4	NW 4	5	5	6	.	
26	42,8	42,8	41,5	21,4	26,2	22,6	18,8	29,4	84	68	68	Calme 0	E 2	E 4	0	0	0	.	
27	39,8	39,5	39,0	24,8	28,8	26,4	21,0	30,0	43	57	49	S 5	S 1	SSE 2	0	0	0	.	Léger siroco.
28	38,8	39,1	38,7	23,0	26,4	23,4	22,0	29,4	88	67	85	W 4	W 2	W 1	2	0	0	.	Léger siroco.
29	38,6	39,0	38,2	26,8	32,0	28,2	22,6	34,0	46	45	50	S 6	S 5	SE 6	0	0	0	.	Léger siroco.
30	40,7	41,0	41,9	28,6	29,0	26,6	26,0	32,0	48	72	70	SSW 3	WNW 3	NW 2	3	2	0	.	Léger siroco.
31	42,6	43,2	43,1	23,6	24,6	22,8	22,6	25,4	78	71	84	W 6	NW 6	NW 7	8	6	7	.	
Moy.	40,55	40,74	40,64	23,57	26,28	23,15	21,27	28,10	71,0	66,2	75,4	3,8	3,8	4,1	3,7	2,6	4,3	0,0	

(1) La pluie est mesurée le matin à 7h et inscrite à la date du jour précédent.

Septembre 1910.

CAP BLANC.

Longitude 7°30′ E. — Latitude 37°20′. — Altitude 260m. Cg = — 0mm,56

DATES.	PRESSION (700 +). 7h	12h	20h	TEMPÉRATURE. 7h	12h	20h	Min.	Max.	HUMIDITÉ relative. 7h	12h	20h	VENT. Direction et force 7h	12h	20h	NÉBULOSITÉ. 7h	12h	20h	PLUIE (1).	REMARQUES.
1	40,0	40,6	41,3	20,8	22,2	19,8	20,0	24,0	65	66	66	NW 8	NW 8	W 8	10	9	8	.	G
2	37,3	37,5	38,5	20,6	21,6	20,0	19,4	23,6	67	66	73	WNW 8	WNW 7	WNW 7	9	7	7	.	G
3	37,4	39,9	40,7	19,4	23,0	20,0	18,0	24,0	81	66	73	NW 8	NW 5	NW 6	10	4	8	3,0	◎
4	41,3	41,3	40,9	20,2	23,6	20,4	18,0	.	70	58	71	W 5	W 6	W 6	7	6	6	.	
5	40,5	40,1	40,0	20,0	24,0	20,6	16,4	25,2	81	66	75	W 3	NW 3	NNW 3	0	2	3	.	
6	39,5	39,6	39,8	20,4	23,2	20,2	19,2	24,0	73	64	78	NW 5	NW 4	NW 6	7	5	6	.	
7	40,1	40,8	40,3	20,0	23,6	20,6	18,6	24,4	74	66	77	WNW 4	WNW 4	NW 4	5	3	4	.	
8	39,1	38,3	36,8	20,2	24,8	22,2	17,8	25,2	81	71	71	SE 3	NE 3	NE 6	8	2	5	.	≡
9	36,0	36,0	36,8	22,0	25,0	20,6	20,4	25,4	79	60	77	W 5	W 6	WNW 5	8	3	4	.	G
10	36,5	36,7	36,2	19,6	21,8	19,0	17,8	23,0	85	67	70	W 4	WNW 5	NW 6	5	5	7	1,1	
11	33,6	33,5	34,4	17,6	20,0	18,0	14,8	21,0	84	73	84	WSW 6	W 7	WNW 8	8	6	8	7,9	○ ⇱
12	36,1	37,1	38,6	19,2	22,2	19,2	16,8	23,0	70	66	74	WNW 7	WNW 6	WNW 5	7	5	6	.	○
13	38,3	38,5	39,1	18,8	24,6	20,2	16,6	25,0	72	65	71	SW 2	NNE 3	N 2	3	0	2	.	
14	39,3	39,7	39,7	20,0	23,0	20,2	18,0	24,2	83	72	73	WSW 3	NW 3	NW 2	9	4	2	.	
15	38,6	39,0	40,2	19,2	24,2	21,0	18,0	26,6	83	58	80	S 4	SSW 3	N 1	8	5	4	.	G
16	42,7	42,6	43,0	20,4	23,8	20,4	19,0	24,6	85	72	81	NNW 2	NE 2	NE 3	8	5	5	.	
17	43,4	43,5	43,0	20,8	24,0	20,8	19,2	25,0	93	77	78	SE 2	N 4	E 3	5	2	5	.	
18	43,7	43,5	42,8	21,0	22,8	20,4	19,6	24,4	85	79	84	E 3	ENE 3	NE 5	7	4	6	.	
19	42,5	41,3	40,1	20,6	27,4	21,6	18,4	28,0	87	48	80	SE 4	S 5	SE 6	4	4	5	.	
20	38,5	39,1	37,5	22,0	28,2	23,8	19,2	28,6	74	57	62	S 7	SE 1	SE 5	4	3	5	.	
21	40,0	40,8	40,9	21,6	24,0	21,0	21,0	25,0	93	80	87	W 5	W 5	W 5	5	2	4	.	
22	40,9	40,2	40,0	20,0	21,0	18,4	18,4	23,4	73	65	44	WNW 5	NW 6	NW 7	7	5	8	.	
23	40,1	39,1	37,7	17,8	18,2	16,4	16,0	20,0	62	62	75	WNW 7	NW 8	NW 8	8	5	8	3,2	○
24	38,4	38,4	39,4	17,0	20,6	17,8	15,8	21,0	74	67	76	NW 6	NW 7	NW 6	8	6	7	1,9	○
25	41,0	41,6	42,3	17,6	19,6	18,0	16,2	22,0	84	72	71	WSW 4	WNW 4	N 2	7	7	5	.	G
26	43,5	44,0	45,2	17,6	20,8	18,6	14,8	21,6	78	73	81	SW 4	WNW 4	NW 2	8	8	8	.	
27	46,0	46,4	46,4	17,4	21,8	17,6	15,8	23,0	76	70	78	SW 2	NW 1	NNW 2	4	7	3	.	
28	46,6	46,1	45,2	17,4	21,4	18,6	16,0	22,8	80	76	81	SW 2	NE 3	NE 4	5	7	6	.	
29	45,0	45,0	44,5	19,0	21,8	18,4	17,8	23,0	81	67	80	NE 2	NE 2	E 3	5	3	4	.	
30	44,8	44,8	44,6	19,6	22,2	18,8	17,4	23,6	78	74	79	SE 4	E 3	SE 3	3	2	2	.	
Moy.	40,36	40,50	40,54	19,59	22,81	19,75	17,81	23,97	78,4	67,3	76,0	4,5	4,4	4,6	6,4	4,5	5,4	17,1	

Octobre 1910.

CAP BLANC.

Longitude 7°30′ E. — Latitude 37°20′. — Altitude 260m. Cg = — 0mm,56

DATES.	PRESSION (700 +). 7h	12h	20h	TEMPÉRATURE. 7h	12h	20h	Min.	Max.	HUMIDITÉ relative. 7h	12h	20h	VENT. Direction et force. 7h	12h	20h	NÉBULOSITÉ. 7h	12h	20h	PLUIE (1).	REMARQUES.
1	45,7	46,0	45,8	19,2	24,0	20,0	17,0	25,0	78	68	91	S 4	NNE 3	E 4	3	2	3	.	
2	45,8	45,6	44,7	22,2	24,6	20,4	19,4	25,6	62	68	80	SSE 3	ESE 4	E 5	2	2	3	.	
3	44,6	44,6	44,6	20,6	24,0	20,0	19,0	26,0	85	73	89	SE 2	E 2	E 4	4	2	3	.	
4	45,4	45,4	45,4	20,6	25,2	21,4	18,2	25,4	67	65	73	S 1	ESE 1	NW 2	2	0	2	0,3	○
5	45,2	43,1	40,2	19,4	25,2	20,8	18,6	.	92	66	91	WNW 1	S 1	N 1	9	4	3	.	○
6	38,8	37,0	37,4	18,8	22,0	18,2	18,2	22,8	81	66	82	WNW 5	WNW 5	WNW 5	9	8	10	3,0	◎ ⇱
7	37,7	37,6	39,1	18,0	22,2	19,0	15,8	24,0	84	70	80	SW 2	N 1	NE 1	7	4	3	.	
8	41,3	41,0	40,7	19,2	24,0	21,6	18,0	28,0	83	70	70	S 2	SE 4	ESE 4	6	3	7	.	
9	42,0	41,7	42,3	23,6	27,0	21,8	20,2	28,0	51	44	89	SW 4	S 2	ESE 5	8	6	7	.	
10	43,6	43,4	42,6	21,0	23,2	23,0	20,0	27,0	93	83	58	SW 1	S 1	S 1	8	7	6	.	
11	42,0	41,0	41,2	25,8	30,2	26,0	20,8	31,0	27	34	32	SW 3	E 1	S 1	0	3	0	.	
12	42,0	41,8	41,0	25,0	30,2	27,0	23,8	31,0	40	34	26	S 5	Calme 0	S 4	3	2	3	.	
13	42,0	41,5	42,2	25,0	29,0	27,8	23,6	31,0	29	26	24	S 4	S 4	S 5	3	5	4	.	
14	45,1	44,0	44,0	22,0	26,4	27,2	20,4	28,0	86	64	26	SW 1	SE 4	ESE 5	3	4	5	.	
15	45,6	45,7	45,2	20,8	22,2	20,4	20,0	25,0	84	81	80	W 6	W 5	NNW 1	4	4	4	.	
16	45,2	44,2	43,0	18,6	24,6	19,6	18,0	24,8	90	57	81	NW 2	NW 2	NNE 2	9	7	7	.	
17	42,0	42,4	42,5	19,4	24,0	19,0	18,2	26,0	81	68	83	NE 1	N 2	NNW 1	7	3	4	.	
18	42,0	42,0	42,0	18,4	20,6	17,6	17,4	21,6	74	68	68	NW 5	NW 5	NW 6	6	5	7	.	
19	41,6	41,2	40,6	17,6	18,6	17,2	16,6	21,0	67	63	67	NNW 5	NW 5	NW 5	7	7	7	.	
20	39,3	38,2	38,0	16,6	22,6	17,6	15,4	23,6	66	54	68	S 4	NNE 1	NNE 2	5	3	8	.	
21	36,2	35,1	37,2	16,0	22,2	16,8	14,4	24,0	66	48	72	SW 3	W 6	W 7	4	5	6	.	
22	39,2	39,0	39,8	17,0	19,4	16,8	15,4	21,0	64	51	63	NW 4	WNW 5	W 3	4	3	3	.	G
23	37,8	36,7	35,6	15,4	23,8	21,6	14,8	25,0	63	34	58	S 6	S 5	S 5	4	3	4	.	
24	37,0	37,1	38,5	21,0	24,2	19,6	19,0	25,4	44	43	48	W 1	W 2	W 3	7	4	4	.	
25	40,2	39,6	40,9	19,6	21,6	19,6	18,8	25,0	76	67	94	N 1	NE 3	E 3	6	4	5	.	
26	41,6	41,0	40,3	19,0	20,4	19,2	18,0	22,2	96	94	92	ESE 3	E 5	E 6	9	7	7	.	
27	38,1	38,5	40,6	19,6	22,6	19,6	18,0	27,0	83	79	91	S 7	W 5	W 4	7	7	6	.	
28	43,1	41,1	40,3	19,6	21,6	21,0	18,8	24,4	94	84	80	E 1	SE 4	S 6	10	9	8	.	
29	39,6	40,0	38,2	20,8	25,4	24,8	18,6	28,0	73	48	46	S 6	S 3	S 6	7	4	5	.	
30	38,2	38,3	37,7	23,0	26,8	20,4	22,4	28,4	40	41	78	S 2	NW 3	NW 3	8	3	7	.	
31	38,6	38,0	38,6	18,2	22,4	18,6	17,0	24,0	90	66	87	W 4	W 4	W 4	5	4	4	.	
Moy.	41,50	41,03	40,98	20,03	23,88	20,76	18,21	25,65	71,3	60,6	69,9	3,3	3,1	3,6	5,7	4,3	5,0	3,3	

(1) La pluie est mesurée le matin à 7h et inscrite à la date du jour précédent.

Novembre 1910.

CAP BLANC.

Longitude 7°30′ E. — Latitude 37°20′. — Altitude 260m. Cg = — 0mm,56

DATES.	PRESSION (700 +). 7h	12h	20h	TEMPÉRATURE. 7h	12h	20h	Min.	Max.	HUMIDITÉ relative. 7h	12h	20h	VENT. Direction et force. 7h	12h	20h	NÉBULOSITÉ. 7h	12h	20h	PLUIE (1)	REMARQUES.
1	40,0	39,5	39,4	18,4	20,6	18,2	16,0	22,4	79	75	82	WSW 5	W 6	W 5	8	6	9	.	
2	37,7	36,2	35,7	18,0	19,4	18,8	14,8	22,0	77	70	74	W 6	W 6	W 7	6	8	8	2,0	
3	36,3	36,7	38,6	17,8	19,4	16,6	16,4	20,0	84	78	87	W 6	W 6	W 5	8	8	7	1,0	●
4	38,3	37,5	37,5	15,0	21,0	17,8	14,8	23,0	79	62	64	SW 2	W 4	W 3	2	0	0	.	
5	33,[illegible]	32,5	32,0	21,0	22,6	19,8	16,4	26,2	34	57	41	SW 6	W 6	NW 2	2	2	3	.	
6	29,7	30,7	35,5	14,8	13,4	19,0	11,8	16,2	91	80	76	NW 7	W 8	WNW 7	10	10	10	11,0	●
7	40,0	41,2	43,3	15,0	17,4	14,2	11,0	18,8	65	70	91	WNW 7	W 6	W 5	7	6	7	.	●
8	45,0	45,0	45,0	14,2	19,6	17,0	12,4	21,0	62	56	61	SW 2	SW 1	SW 1	0	0	0	.	
9	44,3	43,5	41,3	17,0	21,4	18,6	16,0	22,8	32	47	66	S 6	SSW 3	SSW 3	2	3	5	.	
10	40,0	40,0	41,4	16,4	17,2	14,6	.	18,0	89	78	54	W 6	WNW 6	NW 6	9	7	8	1,5	●
11	43,8	43,8	42,7	13,8	15,4	13,8	13,0	17,0	59	52	62	NW 7	NW 7	NW 6	6	6	8	.	
12	39,6	39,7	42,0	15,0	15,6	15,6	10,0	19,0	72	85	81	W 6	WNW 7	NW 6	7	6	6	.	
13	45,0	44,6	43,7	15,2	19,0	14,2	13,6	20,0	66	57	61	SE 4	SE 4	SE 7	5	3	5	.	
14	40,0	39,4	38,4	13,6	20,4	17,4	12,4	22,0	75	58	76	S 6	WSW 2	SW 1	0	6	5	.	
15	34,1	31,6	33,2	15,0	19,6	13,2	13,0	22,2	62	48	86	SW 5	WSW 2	W 7	8	9	10	7,0	●
16	34,7	34,7	38,8	11,0	13,2	11,4	10,4	15,2	85	71	67	WSW 6	WNW 7	W 7	8	8	9	16,5	● K T
17	42,3	43,0	42,0	12,4	14,6	12,8	10,8	17,4	59	65	75	WNW 7	W 7	W 3	6	6	7	.	●
18	37,7	36,1	39,2	14,0	15,8	12,6	11,6	20,0	59	49	72	SW 5	W 6	WNW 4	7	7	7	3,5	
19	39,7	38,8	40,6	10,0	11,2	8,6	8,6	13,0	74	58	89	NW 6	NNW 7	WNW 7	8	8	3	5,5	●
20	42,0	43,0	44,2	11,4	12,6	11,4	7,6	15,0	60	55	71	NNW 7	NW 7	NW 6	8	7	6	.	●
21	44,4	43,2	41,4	10,4	14,0	12,8	7,4	15,0	85	67	91	WSW 4	SW 5	W 6	8	9	9	.	
22	39,6	39,1	39,3	13,8	16,6	15,0	10,4	.	84	75	87	W 7	W 7	W 7	7	9	9	.	
23	39,5	39,0	40,0	14,0	14,6	12,6	13,8	15,4	91	89	63	WSW 5	W 6	NW 7	9	9	9	15,0	●
24	39,0	37,4	40,2	14,0	15,0	14,0	12,4	.	89	87	87	W 7	W 8	W 7	9	9	9	1,0	●
25	43,0	43,2	40,2	13,2	17,6	14,2	13,0	18,0	77	68	76	ENE 4	S 1	SE 6	8	4	4	.	
26	40,2	39,7	41,2	15,4	16,0	13,6	13,0	17,0	87	85	80	WSW 4	W 5	W 6	7	7	7	.	
27	42,2	42,5	43,5	13,6	15,8	13,8	13,2	18,0	71	73	82	SW 5	NW 3	NW 2	6	4	5	.	
28	42,3	41,3	41,2	13,0	17,2	14,0	12,4	.	70	59	76	S 4	S 4	S 5	0	0	5	.	
29	40,0	38,8	38,9	13,8	18,2	15,4	13,4	18,8	62	44	49	S 7	S 6	S 6	7	4	5	.	
30	36,6	37,2	36,2	13,6	18,2	15,6	12,2	20,0	42	45	50	S 7	S 4	S 3	7	5	5	1,0	
Moy.	39,68	39,30	39,85	14,46	17,09	14,65	12,60	18,82	70,7	65,4	72,7	5,4	5,4	5,0	6,2	5,8	6,3	65,0	

Décembre 1910.

CAP BLANC.

Longitude 7°30′ E. — Latitude 37°20′. — Altitude 260m. Cg = — 0mm,5

DATES.	PRESSION (700 +). 7h	12h	20h	TEMPÉRATURE. 7h	12h	20h	Min.	Max.	HUMIDITÉ relative 7h	12h	20h	VENT. Direction et force. 7h	12h	20h	NÉBULOSITÉ. 7h	12h	20h	PLUIE (1).	REMARQUES.
1	37,9	36,8	37,3	12,8	15,2	10,0	10,0	16,8	83	60	82	W 2	WSW 5	W 6	8	5	9	6,5	●
2	39,3	39,0	40,3	12,4	14,0	11,8	9,6	15,0	74	82	81	NNW 5	W 5	W 3	8	7	6	.	●
3	39,7	39,0	37,3	11,4	13,8	12,4	10,6	16,8	82	78	61	SE 3	SE 5	SE 6	3	5	7	.	
4	37,0	36,8	36,1	11,6	16,4	14,2	11,0	17,4	56	41	47	SSW 7	S 6	S 7	8	7	7	.	
5	36,1	37,0	36,8	13,4	19,6	17,4	12,4	21,0	44	40	42	SSW 3	S 4	S 6	3	3	4	.	
6	36,2	37,4	39,1	16,0	19,0	17,0	13,4	21,0	41	45	55	S 6	S 3	SW 3	8	8	6	1,0	●
7	41,2	41,1	41,3	14,0	17,2	14,6	13,0	.	87	74	69	W 3	W 5	W 3	3	4	5	.	
8	39,2	37,7	35,1	13,6	17,6	17,0	12,0	19,0	49	53	53	SW 5	S 5	S 6	7	8	7	.	
9	35,2	33,3	33,0	14,8	15,2	11,2	11,0	16,4	87	77	90	SW 2	NW 2	NW 5	9	9	10	15,0	●
10	35,7	35,8	34,6	13,0	16,4	13,0	10,8	17,0	81	66	75	WNW 5	W 3	S 4	8	5	4	.	●
11	34,0	35,1	34,8	13,4	18,4	14,8	12,0	19,0	69	64	83	SW 3	SW 1	NW 2	7	5	8	.	
12	36,2	36,7	39,2	14,4	14,0	13,0	13,0	16,0	95	93	88	NW 2	N 4	N 5	8	9	9	2,0	
13	40,8	40,2	41,3	13,6	14,4	13,2	12,8	15,4	98	83	82	NW 3	NW 4	NW 3	9	6	6	2,5	● P
14	40,6	41,0	42,1	14,0	13,8	12,8	10,6	16,0	95	93	93	W 6	W 7	W 4	9	9	8	4,5	●
15	41,3	39,7	40,8	13,6	13,2	13,6	12,2	14,8	86	95	93	WNW 7	WNW 7	W 7	10	10	9	2,0	●
16	42,3	42,7	43,2	13,4	16,8	15,2	12,4	18,0	75	75	95	NW 5	WNW 4	WNW 3	5	3	7	.	
17	42,8	42,0	42,0	14,4	16,2	14,2	14,0	17,0	95	91	85	W 5	W 5	W 2	9	9	4	.	
18	41,0	41,0	41,3	14,2	15,4	14,0	12,6	16,0	87	68	78	WSW 6	WSW 7	W 7	7	6	7	.	
19	42,8	43,1	44,6	9,8	14,8	11,8	9,0	15,8	85	74	63	SW 4	W 5	W 2	5	5	6	.	
20	44,4	44,0	41,6	11,4	12,0	11,8	10,4	14,0	75	74	88	N 5	NE 5	NE 7	9	7	9	4,5	●
21	40,2	38,1	38,7	12,8	13,6	13,4	11,0	14,2	93	95	95	ENE 6	NE 7	E 7	8	9	9	33,0	●
22	38,4	38,4	42,1	11,6	12,6	11,8	11,0	13,0	93	88	83	E 8	NE 8	NE 7	10	9	9	8,0	●
23	44,8	46,0	47,0	11,4	13,6	11,2	11,0	14,4	73	73	71	NNE 3	NNE 2	N 2	4	3	8	.	
24	47,3	46,1	44,3	9,4	12,8	11,4	9,0	14,0	71	72	71	SW 3	WNW 3	W 6	8	8	8	.	
25	39,8	37,8	35,4	11,8	13,6	12,4	10,0	15,0	69	71	72	W 7	W 7	W 7	5	7	7	.	
26	33,4	31,4	32,4	12,6	12,4	11,0	10,4	13,0	83	83	68	W 6	WSW 7	NW 7	7	8	7	3,0	●
27	31,7	31,1	29,8	10,0	10,6	8,6	8,4	11,0	87	90	89	WSW 6	WSW 6	SW 5	9	9	8	3,8	●
28	25,8	26,7	29,8	7,6	7,6	5,4	5,0	10,0	75	86	85	N 7	W 6	W 6	10	10	10	5,0	●
29	32,4	31,1	32,1	3,8	6,6	6,0	3,0	9,8	73	74	91	SW 4	SW 4	SW 4	7	5	9	13,5	●
30	33,4	32,7	35,0	8,6	9,8	9,4	3,6	11,0	87	85	82	N 6	NNW 6	N 7	9	8	9	3,5	●
31	34,8	35,0	36,0	9,8	8,8	8,0	7,0	11,0	79	84	86	NW 8	NNW 9	NNW 7	9	9	9	8,0	●
Moy.	38,25	37,86	38,21	12,08	14,03	12,31	10,39	15,38	78,3	75,1	77,0	4,5	5,1	5,1	7,4	6,9	7,5	115,8	

(1) La pluie est mesurée le matin à 7h et inscrite à la date du jour précédent.

Janvier 1910. **SIDI-BEL-ABBÈS.**

Longitude 2°58′ W. — Latitude 35°12′. — Altitude 478m. Cg = — 0mm,70

DATES.	PRESSION (700+). 7h	13h	19h	TEMPÉRATURE. 7h	13h	19h	Min.	Max.	HUMIDITÉ relative. 7h	13h	19h	VENT. Direction et force. 7h	13h	19h	NÉBULOSITÉ. 7h	13h	19h	PLUIE (1).	REMARQUES.
1	26,4	25,3	24,8	1,4	14,4	12,0	1,0	15,0	93	70	69	S 1	S 2	W 2	2	2	2	.	
2	24,1	24,1	24,4	5,4	11,4	9,6	5,0	12,0	94	78	82	NW 1	W 2	W 2	2	4	5	.	
3	25,6	24,2	24,0	5,2	11,2	9,8	4,0	12,0	94	93	84	W 1	NW 2	NW 2	4	2	2	.	G
4	24,0	24,1	24,8	5,4	12,4	9,6	3,0	14,0	94	82	82	NE 1	E 2	E 2	2	2	2	.	⌋
5	26,4	26,1	26,7	- 1,0	14,2	9,8	- 1,0	15,0	96	72	69	SE 1	S 2	S 2	2	2	2	.	⌋
6	27,3	26,5	26,4	0,2	14,0	9,0	- 1,0	15,0	85	69	76	S 1	S 2	S 2	2	2	2	.	⌋
7	26,7	26,3	27,0	0,4	13,8	9,4	0,0	.	92	69	76	SW 2	S 2	S 2	2	2	2	1,0	
8	29,7	28,9	29,0	1,0	11,8	10,2	0,0	12,0	89	74	70	S 1	S 1	N 2	2	2	3	1,0	●
9	29,4	29,7	30,0	3,0	11,0	9,4	2,0	12,0	90	77	66	N 1	NW 1	NW 2	4	2	2	.	≡
10	31,4	31,4	32,2	- 1,0	9,6	8,4	- 1,0	11,0	92	84	81	SW 1	S 1	S 2	2	2	2	.	⌋
11	33,0	32,0	31,5	- 2,0	10,2	7,8	- 2,0	12,0	28	53	67	S 1	SW 2	SW 2	2	2	2	.	⌋
12	30,4	29,0	27,7	0,0	12,4	9,4	- 1,0	13,0	92	79	79	S 1	W 2	W 2	2	3	3	3,0	● ⌋
13	25,2	25,6	26,9	8,2	9,2	8,2	5,0	10,0	89	79	75	W 4	S 2	S 2	3	4	4	1,0	●
14	30,4	27,6	29,9	1,2	11,4	8,4	1,0	12,0	96	78	70	S 1	N 2	N 2	2	2	3	.	
15	34,0	33,2	33,2	- 1,4	12,6	10,0	- 2,0	13,0	88	80	76	N 1	SW 2	SW 2	2	2	2	.	
16	33,3	32,6	31,4	- 2,0	16,4	11,4	- 2,0	17,0	96	60	78	SW 1	SW 2	S 2	2	2	2	.	
17	31,4	32,5	33,2	4,0	13,4	11,2	3,0	14,0	73	75	78	S 1	S 2	SW 2	2	2	2	.	
18	34,8	33,4	31,4	1,4	12,4	10,2	0,0	13,0	93	68	79	S 1	S 2	SW 2	2	2	2	.	
19	30,1	28,8	27,0	0,6	15,4	10,8	0,0	16,0	89	62	83	SW 1	SW 2	S 2	2	2	2	.	
20	25,1	23,4	21,3	0,4	13,4	10,4	0,0	14,0	96	64	76	S 1	S 1	S 2	2	2	2	.	
21	20,1	20,6	21,2	5,2	11,6	9,2	4,0	12,0	90	69	79	S 3	S 1	S 2	3	4	4	2,0	●
22	22,5	23,4	24,0	4,0	10,8	8,4	3,0	11,0	87	61	78	S 2	S 2	NW 2	3	2	3	9,5	●
23	24,8	24,6	24,8	7,2	9,6	7,8	6,0	10,0	91	79	69	NW 2	NW 2	NW 2	7	7	5	3,0	●
24	25,3	23,7	20,1	2,0	11,8	7,6	1,0	12,0	93	72	67	N 2	N 2	S 2	2	4	3	.	
25	17,2	17,2	17,4	8,4	11,6	7,8	5,0	12,0	70	69	69	S 4	S 2	S 2	3	3	2	1,0	
26	17,7	17,9	18,1	3,0	12,0	8,4	2,0	12,0	90	89	73	S 3	S 2	SW 2	5	3	2	.	●
27	18,7	18,9	20,6	8,0	13,6	9,6	7,0	14,0	78	64	84	SW 3	SW 2	SW 2	4	4	3	.	
28	20,6	20,0	20,6	1,4	13,0	10,0	1,0	14,0	95	73	76	SW 1	S 1	W 1	1	1	4	.	
29	19,2	18,1	17,0	4,0	14,2	9,6	2,0	15,0	87	63	84	WSW 1	SW 1	WSW 1	4	3	2	.	
30	16,3	17,9	18,9	5,6	7,2	6,8	4,0	8,0	91	94	86	WSW 1	W 1	W 2	4	5	4	26,5	●
31	20,1	19,4	21,1	2,0	8,6	6,8	1,0	9,0	89	58	77	W 2	W 1	SW 2	3	3	6	1,0	● ⌍ T
Moy.	25,85	25,37	25,38	2,62	12,08	9,26	1,61	12,74	87,7	72,8	75,9	1,5	1,7	1,9	2,7	2,7	2,8	49,0	

Février 1910. **SIDI-BEL-ABBÈS.**

Longitude 2°58′ W. — Latitude 35°12′. — Altitude 478m. Cg = — 0mm,70

DATES.	PRESSION (700+). 7h	13h	19h	TEMPÉRATURE. 7h	13h	19h	Min.	Max.	HUMIDITÉ relative. 7h	13h	19h	VENT. Direction et force. 7h	13h	19h	NÉBULOSITÉ. 7h	13h	19h	PLUIE (1).	REMARQUES.
1	21,9	21,4	20,8	4,6	8,4	7,2	2,0	10,0	87	70	74	SSW 2	SW 1	SW 2	4	2	4	.	●
2	19,7	20,0	20,9	6,0	9,0	6,4	3,0	9,0	88	76	83	SW 3	W 1	W 2	7	4	4	16,3	●
3	23,8	23,3	25,2	7,0	10,8	7,2	4,0	13,0	82	41	77	S 2	SW 1	SW 2	3	2	3	.	
4	22,9	23,6	24,4	9,2	13,6	9,4	7,0	15,0	81	52	66	SW 4	W 1	W 2	6	2	3	.	
5	25,6	25,8	26,2	11,2	14,2	12,2	.	15,0	78	55	79	W 4	SW 2	SW 2	4	3	2	.	
6	26,7	26,4	26,6	5,2	14,4	11,6	5,0	15,0	90	55	74	SW 1	W 2	SW 2	1	3	3	.	
7	26,8	25,8	25,5	3,0	16,4	12,4	2,0	18,0	87	54	74	SW 1	SW 2	SW 2	1	3	2	.	
8	23,3	22,7	22,7	8,4	14,2	10,6	5,0	15,6	70	67	83	W 1	W 2	SW 2	3	3	2	.	
9	22,1	21,6	22,3	8,0	13,2	11,4	7,0	14,0	89	66	78	SW 2	SW 4	S 5	3	3	5	2,0	● G
10	23,3	23,7	24,7	2,2	9,6	6,4	2,0	10,0	93	59	83	S 1	S 1	S 2	4	1	2	.	○ ⌍ ▲
11	26,0	25,3	25,1	- 0,4	12,4	10,2	- 2,0	17,0	96	65	58	S 1	NE 1	NE 2	2	1	2	.	
12	25,3	24,6	24,2	0,4	13,6	11,2	- 1,0	15,0	92	56	78	SE 1	SE 1	S 2	2	1	2	.	
13	24,0	22,7	22,6	- 2,0	15,2	11,8	- 3,0	17,0	96	60	67	S 1	SW 1	SW 2	1	1	2	.	
14	20,1	19,7	19,9	1,6	15,0	12,4	0,0	16,0	89	64	72	SW 1	W 4	W 4	3	3	3	.	
15	22,7	22,4	22,5	7,2	12,6	11,6	5,0	13,0	80	72	55	SW 2	SW 4	W 4	5	4	3	.	G
16	22,7	22,9	23,5	9,0	13,4	11,4	7,0	15,0	71	66	71	W 5	W 5	W 4	4	3	3	.	
17	24,8	24,3	24,2	1,8	22,4	15,6	1,0	25,0	90	45	75	S 1	SE 5	SE 4	1	2	3	.	
18	24,4	23,2	22,5	9,6	18,6	14,4	8,0	20,0	82	70	55	SSW 1	NW 3	NW 3	4	3	3	.	
19	20,4	20,8	21,7	3,0	19,8	15,6	2,0	22,0	87	61	64	S 1	NW 3	NW 4	3	2	3	.	
20	23,6	24,0	24,3	6,8	13,4	10,4	6,0	14,0	91	64	72	S 2	NW 3	NW 2	5	2	3	.	G
21	24,7	24,8	25,0	- 0,4	14,6	10,0	- 1,0	18,0	82	65	79	SW 2	NNW 2	NNW 2	2	2	2	.	
22	26,3	25,8	25,9	- 0,2	20,4	15,6	- 1,0	24,0	92	54	51	S 2	W 1	W 2	2	1	2	.	
23	26,3	26,9	28,2	1,8	16,6	13,2	.	17,0	96	58	91	W 1	NW 4	NW 2	1	2	2	.	
24	29,9	30,3	30,2	6,4	13,6	10,4	5,0	14,0	83	62	85	SW 1	SW 2	NW 2	3	4	2	.	
25	30,1	28,9	28,8	0,4	15,2	12,4	0,0	18,0	96	51	68	SSW 1	SW 2	SW 2	1	2	2	.	
26	28,5	26,3	25,6	4,2	17,2	15,6	3,0	19,0	87	74	46	S 1	W 3	W 3	1	3	3	.	
27	23,5	25,7	25,0	9,4	12,6	10,4	7,0	13,0	69	72	76	NW 4	W 1	W 2	6	2	3	2,0	●
28	25,1	25,7	26,0	4,2	14,8	10,0	4,0	.	93	54	76	SW 1	NW 1	NW 1	1	1	1	.	
Moy.	24,13	24,24	24,45	4,56	14,47	11,32	3,13	15,96	86,3	61,0	71,8	1,8	2,3	2,5	3,0	2,3	2,6	20,3	

(1) La pluie est mesurée le matin à 7h et inscrite à la date du jour précédent.

Mars 1910.

SIDI-BEL-ABBÈS.

Longitude 0°58′ W. — Latitude 35°12′. — Altitude 478m. Cg = — 0mm,70

DATES.	PRESSION (700 +). 7h	13h	19h	TEMPÉRATURE. 7h	13h	19h	Min.	Max.	HUMIDITÉ relative. 7h	13h	19h	VENT. Direction et force. 7h	13h	19h	NÉBULOSITÉ. 7h	13h	19h	PLUIE (1).	REMARQUES.
1	26,6	25,3	25,2	1,0	17,6	12,2	0,0	19,0	92	42	67	SW 1	SW 1	SW 1	1	1	1		
2	24,8	22,1	20,8	0,4	18,4	13,0	0,0	19,0	92	39	55	SW 1	N 1	N 1	1	1	1		
3	22,4	20,6	20,4	0,6	19,6	13,6	0,0	20,0	89	56	54	N 1	NW 1	NW 1	2	1	1	.	
4	18,5	18,0	18,1	1,0	20,6	15,2	0,5	22,0	92	54	51	WNW 1	NE 2	NE 2	2	4	4	.	
5	18,0	18,1	18,8	9,0	8,6	7,8	8,0	9,0	81	95	81	NW 2	W 2	W 2	7	6	6	16,0	◐
6	22,1	22,7	23,6	5,0	11,8	7,6	5,0	13,0	94	72	69	W 2	W 3	W 2	5	5	4	.	◐
7	26,7	26,4	26,5	1,0	15,6	9,6	0,5	18,0	92	46	69	WSW 2	N 2	N 2	3	3	2	.	
8	27,1	26,4	26,3	1,0	16,8	10,2	0,5	19,0	92	48	76	NE 1	N 2	N 2	2	2	2	.	
9	26,2	25,0	24,5	1,6	19,6	11,8	1,0	21,0	93	52	63	NE 1	N 2	N 2	1	2	2	.	
10	23,9	23,3	23,4	3,0	22,8	15,4	2,0	24,0	90	43	47	N 1	W 2	W 2	2	2	2	1,0	
11	23,3	22,4	22,1	11,0	15,2	12,6	8,0	16,0	61	54	48	WNW 2	W 2	W 2	6	2	2	.	◐
12	21,1	20,4	18,8	5,4	15,6	11,2	5,6	17,0	87	57	78	S 1	SW 2	SW 2	3	3	5	10,5	
13	18,7	18,4	18,5	5,0	11,2	10,2	5,0	12,0	90	75	76	S 2	SW 2	SW 2	4	4	4	1,0	◐ ▲
14	18,4	18,6	18,6	4,0	7,8	5,4	2,0	9,0	87	75	82	S 2	SW 2	SW 2	3	4	5	2,0	
15	19,6	19,5	19,5	2,0	14,6	10,2	2,0	15,0	93	55	79	S 2	NW 2	NW 2	6	2	2	.	◐
16	20,6	20,6	21,4	1,4	19,6	15,2	0,0	20,0	93	61	57	N 1	SW 2	SW 2	2	2	4	.	
17	21,8	21,2	20,6	2,6	24,6	17,2	1,0	27,0	85	50	43	SW 1	W 2	W 2	4	2	4	.	
18	20,3	18,0	17,4	7,2	22,4	17,0	5,0	23,0	72	52	48	SW 1	W 4	WSW 3	3	3	6	.	
19	15,2	13,3	15,4	9,2	15,6	10,2	7,0	17,0	66	57	72	S 2	WSW 4	SW 4	4	4	7	11,5	◐
20	13,3	13,6	14,1	2,0	4,2	2,8	2,0	8,0	96	90	86	NE 2	SW 3	NW 4	7	7	3	6,5	◐ ✶
21	17,0	17,9	18,7	3,0	9,6	4,2	1,0	11,0	79	26	90	SW 3	NW 3	SW 2	8	4	2	1,0	◐ ✶
22	20,5	20,6	21,2	0,4	15,2	9,2	0,0	17,0	92	41	71	S 2	SW 3	NW 2	2	3	2	.	◐
23	22,7	22,1	21,8	3,8	16,6	10,2	2,0	17,0	77	44	76	WSW 2	NW 3	NW 2	4	3	4	.	≡
24	21,9	21,1	20,6	2,4	22,4	12,4	1,0	23,0	93	56	63	NE 1	W 4	W 2	2	3	5	.	
25	19,8	19,4	19,7	7,0	17,6	13,6	5,0	18,0	74	51	54	SW 1	W 2	SW 2	6	3	5	.	
26	20,4	20,4	20,9	10,0	13,4	12,6	7,0	15,0	76	80	61	N 1	WSW 2	WSW 2	5	4	6	2,0	
27	22,2	22,0	21,8	7,2	15,6	11,6	7,0	18,0	89	66	69	WSW 1	NE 3	NE 4	3	5	6	.	◐
28	21,6	22,0	22,3	9,2	14,2	10,8	9,0	15,0	92	59	61	W 1	W 4	W 2	5	6	5	7,5	◐
29	23,1	22,4	21,3	6,2	15,6	10,4	6,0	17,0	94	64	60	WSW 2	W 2	W 2	3	4	4	.	
30	20,9	20,4	20,3	5,2	17,8	11,4	3,0	19,0	90	58	73	NE 2	NE 2	NE 2	7	5	4	.	≡
31	17,5	15,6	15,3	7,4	13,8	11,6	5,0	15,0	83	60	62	SW 2	WSW 2	SW 2	5	4	4	.	
Moy.	21,17	20,57	20,51	4,36	15,94	11,17	3,24	17,19	86,3	57,4	65,5	1,5	2,4	2,1	3,8	3,4	3,7	59,0	

Avril 1910.

SIDI-BEL-ABBÈS

Longitude 0°58′ W. — Latitude 35°12′. — Altitude 478m. Cg = — 0mm,70

DATES.	PRESSION (700 +). 7h	13h	19h	TEMPÉRATURE. 7h	13h	19h	Min.	Max.	HUMIDITÉ relative. 7h	13h	19h	VENT. Direction et force. 7h	13h	19h	NÉBULOSITÉ. 7h	13h	19h	PLUIE (1).	REMARQUES.
1	14,6	14,8	15,4	6,2	13,4	6,4	5,0	15,0	76	56	68	WSW 1	NNE 2	NNE 2	4	6	8	2,5	◐ ✶
2	18,7	16,8	15,1	0,0	5,6	2,0	- 3,0	8,0	89	79	93	WSW 1	SW 2	SW 2	9	7	8	13,0	◐ ✶ ⊠ 0m,10
3	14,4	14,6	14,5	3,0	5,4	4,2	0,0	8,0	87	94	87	S 1	SW 4	SW 3	8	7	7	5,5	◐ ✶ fondante.
4	18,1	17,5	17,6	1,2	12,8	8,4	0,0	15,0	92	61	70	SW 1	W 4	W 3	5	4	4	2,3	
5	17,8	18,3	19,0	5,8	11,2	8,6	3,0	12,0	91	66	70	WSW 1	WSW 2	SW 2	7	6	5	3,5	◐
6	21,0	20,5	20,8	6,0	12,8	9,0	5,0	15,0	91	61	78	SW 1	NW 2	NW 2	7	3	2	1,0	◐
7	21,2	20,3	22,0	4,0	13,4	9,4	4,0	15,0	87	64	71	ENE 1	NW 1	NW 2	2	2	2	.	
8	24,9	24,1	24,1	2,0	15,8	9,8	1,0	19,0	96	46	82	SW 1	SW 3	S 2	2	2	2	.	
9	23,2	22,5	22,3	5,0	19,8	10,8	3,0	23,0	87	50	72	S 1	SW 1	SW 2	2	2	2	.	
10	21,9	21,0	20,9	4,6	17,6	11,2	3,0	19,0	90	42	66	SW 1	SW 1	SW 1	1	1	2	.	
11	20,0	19,4	19,1	4,2	24,8	15,4	3,0	26,0	90	32	47	WSW 1	SW 2	SW 2	1	2	3	.	
12	17,8	16,7	16,4	9,2	25,0	20,2	6,0	26,0	56	39	57	SW 1	S 2	S 2	3	3	4	.	
13	15,1	14,2	14,1	7,4	22,4	19,6	7,0	23,0	80	56	56	S 1	W 3	W 2	4	2	3	.	
14	13,6	14,0	14,2	13,2	22,0	18,4	9,0	23,0	49	53	28	W 3	W 3	NW 2	3	5	3	.	
15	17,5	18,2	18,8	8,0	20,4	17,6	7,0	21,0	89	57	72	NW 2	NW 3	W 2	2	4	2	3,5	
16	22,0	22,5	23,5	9,6	14,6	12,2	8,0	15,0	66	53	67	W 3	W 4	NW 2	6	3	2	.	◐
17	25,4	25,7	25,7	7,0	15,2	11,6	5,0	18,0	79	54	69	W 1	NW 3	NW 2	2	3	3	.	
18	25,2	26,5	26,9	8,8	19,4	12,4	7,0	21,0	55	61	74	SW 1	W 3	W 2	3	2	2	.	
19	26,2	27,1	27,1	7,2	22,4	14,4	6,0	24,0	64	47	51	WSW 1	SE 2	SE 2	1	1	2	.	
20	26,2	26,6	26,3	5,2	24,2	20,2	5,0	26,0	90	41	51	ESE 1	ESE 3	E 2	1	2	2	.	
21	25,4	24,6	23,1	8,0	26,2	21,4	7,0	27,0	78	50	51	ESE 1	W 2	W 2	1	2	2	.	
22	22,2	21,5	20,8	8,8	25,4	20,6	8,0	26,0	58	49	45	SW 1	SW 1	S 2	1	1	2	.	
23	18,4	18,0	17,8	9,0	27,8	22,4	8,0	29,0	58	31	55	S 1	N 2	NE 2	1	1	2	.	
24	17,2	18,1	18,6	11,6	23,6	19,8	10,0	24,0	62	44	60	SW 1	W 4	W 2	1	1	2	.	
25	19,6	19,5	19,6	9,8	24,4	20,8	9,0	25,0	71	46	54	SW 1	W 2	W 2	1	1	2	.	
26	19,6	20,1	20,7	10,0	23,8	21,4	6,0	25,0	67	33	54	SW 1	SW 3	W 3	1	3	2	.	
27	21,9	21,1	20,9	13,0	20,6	18,6	10,0	21,0	62	56	66	W 3	NW 4	NW 2	2	2	2	.	
28	21,8	21,1	20,5	9,8	20,2	17,8	9,0	21,0	69	57	65	SW 2	W 4	W 3	2	3	3	.	
29	19,2	18,7	18,3	10,0	18,6	17,2	9,0	19,0	64	59	54	SW 2	SW 3	W 2	3	4	4	.	G
30	18,0	17,9	18,0	11,2	16,6	15,6	9,0	17,0	66	39	48	S 2	N 3	N 2	5	4	4	.	
Moy.	20,27	20,06	20,07	7,29	18,85	14,58	5,63	20,20	75,3	52,5	62,7	1,3	2,6	2,1	3,0	2,9	3,1	32,3	

(1) La pluie est mesurée le matin à 7h et inscrite à la date du jour précédent.

Mai 1910.

SIDI-BEL-ABBÈS.

Longitude 2°58′ W. — Latitude 35°12′. — Altitude 478m. Cg = — 0mm,70

DATES.	PRESSION (700 +) 7h	13h	19h	TEMPÉRATURE. 7h	13h	19h	Min.	Max.	HUMIDITÉ relative 7h	13h	19h	VENT. Direction et force. 7h	13h	19h	NÉBULOSITÉ. 7h	13h	19h	PLUIE (1).	REMARQUES.
1	18,2	18,3	19,0	10,2	13,6	12,2	10,0	14,0	70	64	70	NW 2	W 2	W 2	7	4	4	10,7	⊖
2	23,2	23,0	23,3	9,0	15,8	12,0	6,0	17,0	66	48	58	S 2	SW 2	SW 2	4	3	2	1,0	⊖
3	23,6	23,4	22,0	5,6	23,6	16,8	3,0	24,0	79	58	37	SW 1	SW 1	SW 1	2	2	1	.	
4	18,9	18,1	18,2	9,0	24,4	17,6	7,0	26,0	66	32	34	SSW 1	NE 1	NE 1	1	1	1	.	
5	18,5	19,3	19,0	9,6	22,4	17,0	8,0	23,0	56	56	36	SW 1	SW 2	S 2	1	3	3	.	
6	22,4	21,5	21,1	5,4	26,2	21,6	4,0	28,0	82	41	48	S 1	N 2	N 2	1	2	3	.	
7	21,1	20,4	20,5	10,4	26,6	22,4	9,0	27,0	74	36	48	S 1	NW 2	NW 2	1	1	1	.	
8	20,4	18,8	17,7	11,0	27,2	20,4	9,0	29,0	61	44	30	WSW 1	NW 2	NW 2	1	2	2	.	
9	15,2	15,2	15,8	13,2	20,4	18,4	10,0	23,0	66	54	47	SW 1	W 4	W 3	5	3	4	.	G
10	17,1	17,9	18,7	13,4	20,0	17,4	10,0	21,0	80	60	51	N 2	NE 2	NE 2	4	2	3	.	
11	21,0	20,5	20,0	3,2	19,4	16,8	1,0	21,0	90	58	57	ESE 1	WNW 3	WNW 3	1	3	3	.	
12	20,2	19,7	19,8	12,0	19,8	17,4	7,0	22,0	43	57	63	WSW 4	NW 4	NW 4	4	2	3	.	
13	19,7	18,9	18,4	7,8	20,4	19,2	7,0	22,0	69	50	64	S 2	NW 5	NW 5	2	3	3	.	
14	17,4	16,7	16,0	10,8	17,8	15,2	9,0	19,0	68	67	70	SW 2	NW 3	NW 3	2	2	3	.	
15	14,7	13,7	12,9	7,2	21,4	17,4	7,0	23,0	80	56	65	S 2	W 2	W 2	3	2	3	1,0	
16	12,0	12,1	12,1	12,6	22,4	17,0	9,0	23,0	55	54	84	S 2	W 2	W 2	8	6	7	5,5	⊖
17	13,1	12,9	12,9	12,0	20,6	16,8	9,0	22,0	91	56	81	SSE 2	E 2	E 2	8	5	7	8,5	⊖
18	12,8	12,9	13,2	12,0	17,2	15,8	10,0	18,0	89	74	66	SE 2	NW 2	NW 2	8	7	7	30,8	⊖
19	14,4	14,5	15,4	10,0	16,4	12,6	9,0	19,0	89	73	75	S 2	SW 2	SW 2	2	3	3	.	⊖
20	16,4	16,8	16,9	11,8	22,4	18,6	10,0	23,0	81	45	66	SW 2	W 2	W 2	2	2	2	.	
21	17,7	17,8	18,2	11,2	15,8	13,8	9,0	16,0	90	66	71	SW 2	SW 2	SW 2	5	3	3	14,0	⊖
22	18,7	18,9	19,0	10,2	15,6	14,4	9,0	17,0	93	75	70	S 2	NW 2	NW 2	3	3	4	6,5	⊖
23	19,3	19,2	19,2	13,2	18,4	16,2	10,0	19,0	80	69	61	NW 2	NW 2	W 2	4	2	2	.	⊖
24	19,4	19,3	19,3	13,6	21,8	18,6	11,0	23,0	73	53	57	SW 2	WSW 3	WSW 3	2	2	2	.	
25	19,4	19,5	19,7	13,0	22,4	18,8	10,0	23,0	85	60	45	S 2	NW 2	NW 2	2	2	2	.	
26	20,4	20,3	20,2	12,8	23,4	19,2	10,0	24,0	70	48	68	S 2	W 2	W 2	2	2	2	.	
27	20,2	19,9	19,5	14,0	18,8	16,8	11,0	19,0	86	64	57	SW 2	NW 2	N 2	7	6	4	7,6	⊖
28	18,2	18,1	18,2	13,8	16,6	15,4	13,0	17,0	80	85	76	N 3	NW 2	NW 2	7	8	7	23,5	⊖
29	18,4	18,1	18,5	13,2	16,0	13,8	11,0	17,0	94	59	60	WSW 2	NW 2	NW 2	7	5	4	57,0	⊖
30	21,0	20,7	20,8	12,8	20,4	16,2	10,0	21,0	85	67	61	SW 2	W 2	W 2	3	2	2	.	
31	20,8	20,0	19,5	10,8	25,6	21,4	10,0	28,0	86	53	53	S 2	NE 2	NE 2	2	2	2	.	
Moy.	18,51	18,27	18,24	10,80	20,41	17,01	8,65	21,55	76,5	57,5	58,8	1,8	2,3	2,2	3,6	3,1	3,2	166,1	

Juin 1910.

SIDI-BEL-ABBÈS.

Longitude 2°58′ W. — Latitude 35°12′. — Altitude 478m. Cg = — 0mm,70

DATES.	PRESSION (700 +). 7h	13h	19h	TEMPÉRATURE. 7h	13h	19h	Min.	Max.	HUMIDITÉ relative. 7h	13h	19h	VENT. Direction et force. 7h	13h	19h	NÉBULOSITÉ. 7h	13h	19h	PLUIE (1).	REMARQUES.
1	18,0	18,4	19,4	13,0	23,4	19,2	11,0	24,0	85	48	66	NE 2	NW 2	NW 2	2	3	3	.	
2	21,1	20,6	20,4	14,2	23,8	20,2	12,0	24,0	78	49	61	SW 2	SW 2	S 2	4	2	2	.	
3	20,2	20,0	19,7	13,0	22,8	18,6	11,0	.	87	64	68	S 2	W 3	W 3	1	4	4	.	
4	20,6	19,7	18,7	11,6	16,4	14,4	10,0	17,0	87	58	72	W 3	W 5	W 4	6	4	5	1,0	⊖
5	14,4	14,9	15,5	12,6	17,2	14,2	10,0	18,0	85	72	59	W 4	NW 7	NW 7	6	5	6	.	
6	18,2	18,4	18,5	12,2	25,6	19,4	10,0	27,0	87	47	66	S 2	SW 2	SW 2	2	2	2	.	
7	18,9	20,6	21,0	14,0	34,0	18,6	12,0	35,0	82	13	68	S 2	SSW 2	N 2	2	2	2	.	Siroco.
8	22,6	22,9	21,8	14,0	24,2	19,8	12,0	25,0	76	51	54	SW 2	W 2	W 2	2	2	2	.	
9	21,6	21,5	21,6	15,0	24,4	18,6	11,0	25,0	72	46	70	W 2	W 2	W 2	2	2	2	.	
10	21,7	20,9	20,7	13,0	24,6	19,6	11,0	25,0	73	39	69	SSW 2	SW 2	SW 2	2	2	2	2,0	
11	20,0	20,3	20,6	13,8	19,8	17,4	12,0	21,0	73	58	76	SSW 2	W 2	W 2	3	3	3	0,5	⊖
12	21,0	22,2	22,4	13,0	20,4	18,4	13,0	21,0	85	58	60	SW 2	W 2	W 2	5	2	2	.	⊖
13	22,9	22,9	23,2	13,2	23,8	19,6	11,0	25,0	80	43	50	SW 1	NW 2	NW 2	2	2	2	.	
14	23,9	22,5	23,5	14,0	26,4	19,8	11,0	31,0	74	36	60	SW 1	NW 2	NW 2	1	2	2	.	
15	23,0	22,4	21,7	14,2	33,6	22,4	12,0	34,0	83	20	41	ESE 1	N 2	N 2	1	2	2	.	
16	20,9	19,9	19,7	14,8	34,2	28,4	13,0	35,0	72	23	34	NW 1	NW 3	NW 2	1	2	2	.	
17	19,6	20,7	21,3	18,2	30,4	24,8	16,0	31,0	69	35	38	S 1	NW 3	NW 2	5	4	4	.	G
18	22,8	22,6	22,7	15,4	33,4	26,8	14,0	35,0	91	26	40	NW 1	NW 3	NW 2	2	2	2	.	
19	22,7	22,5	22,7	17,8	32,4	27,8	14,0	36,0	74	36	29	SE 1	NE 1	NE 2	1	1	2	.	
20	22,8	21,1	21,8	17,2	34,6	27,4	14,0	36,0	74	32	39	S 1	NW 2	NW 2	1	2	2	.	
21	20,8	20,3	20,0	15,6	35,2	28,4	15,0	36,0	73	29	27	SW 1	NNW 2	NNW 2	1	1	2	.	
22	19,9	19,8	20,2	18,0	35,6	29,2	16,0	37,0	71	26	28	SW 1	NW 1	NW 2	1	1	2	.	
23	21,1	21,2	20,4	19,8	32,4	30,2	17,0	34,0	58	39	43	S 1	NW 1	NW 2	3	2	3	.	
24	21,9	21,4	21,2	18,6	31,6	29,4	17,0	32,0	70	44	34	S 1	NE 1	NE 2	3	1	2	.	
25	20,9	20,2	19,4	15,8	35,8	30,0	14,0	38,0	87	23	52	ENE 1	ESE 1	NW 2	3	1	3	.	
26	17,4	17,8	18,6	23,2	33,8	28,6	21,0	35,0	67	34	37	S 1	NW 2	NW 2	3	2	3	.	
27	20,1	20,6	21,5	20,8	28,2	25,4	19,0	29,0	51	40	44	SW 3	W 2	W 2	2	2	2	.	
28	23,7	23,4	23,2	13,0	32,8	26,8	12,0	34,0	82	33	41	W 2	NNE 4	NNE 2	2	2	2	.	
29	23,3	22,3	21,9	16,8	33,6	27,0	15,0	36,0	81	34	36	NE 2	NE 2	NE 2	2	2	2	.	
30	21,1	20,5	20,4	19,8	33,8	26,4	16,0	35,0	67	34	36	S 2	NW 2	NW 2	2	2	2	.	
Moy.	20,90	20,75	20,79	15,52	28,61	23,09	13,40	29,80	76,5	39,7	49,9	1,7	2,3	2,3	2,4	2,2	2,5	3,5	

(1) La pluie est mesurée le matin à 7h et inscrite à la date du jour précédent.

Juillet 1910.

SIDI-BEL-ABBÈS.

Longitude 2°58′ W. — Latitude 35°12′. — Altitude 478^{m}. Cg = − 0^{mm},70

DATES.	PRESSION (700 +). 7h	13h	19h	TEMPÉRATURE. 7h	13h	19h	Min.	Max.	HUMIDITÉ relative. 7h	13h	19h	VENT. Direction et force. 7h	13h	19h	NÉBULOSITÉ. 7h	13h	19h	PLUIE (1).	REMARQUES.
1	19,5	19,7	20,2	19,8	32,6	27,2	17,0	34,0	69	26	36	SW 2	N 2	N 2	2	2	2	.	
2	21,1	20,9	21,0	18,2	31,4	26,8	17,0	32,0	55	31	38	S 2	NW 2	NW 2	3	2	2	.	
3	20,9	21,4	21,8	19,0	29,2	25,0	17,0	30,0	59	39	56	S 2	W 2	W 2	4	3	3	.	
4	22,6	22,5	23,3	15,2	30,2	25,8	12,0	31,0	60	34	53	SSW 2	NW 2	NW 2	2	2	2	.	
5	24,4	24,3	24,3	14,8	32,0	26,4	12,0	33,0	66	30	48	SW 2	W 3	W 2	2	2	2	.	
6	24,5	23,5	22,8	13,8	33,4	25,8	12,0	35,0	71	28	47	W 2	NW 3	NW 3	2	2	2	.	
7	24,4	19,4	19,3	13,6	34,2	28,2	12,0	35,0	75	30	40	ESE 2	NE 2	NE 2	2	2	2	.	
8	18,9	19,2	19,7	18,2	37,2	29,6	14,0	38,0	57	23	38	SW 2	NE 2	NE 2	2	2	2	.	
9	20,6	20,4	20,5	18,0	28,4	24,2	16,0	30,0	75	40	50	SW 2	NW 3	NW 2	2	2	2	.	
10	20,9	20,2	20,1	17,0	29,2	24,6	15,0	30,0	64	38	46	S 2	NW 2	NW 2	2	2	2	.	
11	19,5	19,2	19,6	17,0	32,8	25,6	15,0	34,0	57	28	46	S 2	NW 2	NW 2	2	2	4	.	
12	20,3	20,2	21,4	18,2	31,6	25,8	16,0	33,0	71	31	51	SW 2	W 2	W 2	2	2	2	.	
13	20,7	20,4	20,8	14,2	34,2	26,8	13,0	36,0	69	28	44	SW 2	NE 2	NE 2	2	2	2	.	
14	22,3	21,2	20,8	17,0	34,0	27,2	14,0	35,0	92	33	45	S 2	W 2	W 2	5	2	2	.	≡
15	19,8	19,2	18,6	20,0	34,2	28,0	17,0	35,0	60	37	54	SSW 2	W 5	W 2	2	2	2	.	
16	17,1	17,2	17,4	20,0	32,8	27,2	18,0	34,0	57	32	45	W 2	NW 2	NW 2	2	3	4	.	
17	18,9	19,1	19,8	18,0	33,4	28,4	15,0	34,0	73	32	37	S 2	W 3	W 2	2	3	3	.	
18	21,1	21,2	21,2	18,8	33,0	29,4	16,0	34,0	68	26	34	S 2	W 3	W 4	2	4	5	.	T G
19	22,1	21,7	21,8	19,0	32,0	29,2	18,0	34,0	68	33	36	SW 2	NW 2	NW 3	2	4	5	.	
20	22,2	21,9	21,9	20,2	33,4	29,6	18,0	34,0	49	36	36	W 2	W 2	W 2	4	3	4	.	
21	21,9	21,8	22,1	20,2	38,4	30,0	18,0	40,0	88	17	45	WSW 2	SW 3	SW 2	3	2	2	.	
22	22,5	22,0	21,0	19,8	42,4	32,8	18,0	44,0	65	23	49	E 2	S 2	S 2	2	2	2	.	
23	21,2	21,1	21,1	20,8	35,4	29,8	19,0	36,0	62	35	37	SW 1	W 2	W 2	1	2	2	.	Siroco dans la journée.
24	21,7	21,2	21,0	16,6	31,6	28,6	15,0	34,0	55	34	45	S 1	NW 2	NW 2	0	2	2	.	
25	21,0	20,8	20,8	17,4	30,4	29,6	15,0	32,0	51	36	56	S 1	NW 2	NW 2	1	2	2	.	
26	21,4	21,0	20,9	15,0	33,6	28,4	14,0	35,0	72	31	40	SW 1	N 2	N 2	1	2	2	.	
27	20,8	20,6	20,9	16,2	34,2	28,0	15,0	35,0	81	32	45	ESE 1	NW 2	NW 2	1	2	2	.	
28	20,6	20,6	20,7	19,2	34,4	27,4	18,0	35,0	81	37	42	SW 1	W 2	W 2	3	2	2	.	
29	20,7	20,4	20,4	19,4	32,8	27,4	17,0	33,0	77	45	41	S 1	W 2	W 2	2	2	2	.	
30	20,1	19,9	20,0	20,0	33,8	29,4	18,0	35,0	67	34	39	SW 1	NW 2	NW 2	2	2	2	.	
31	20,4	20,1	21,0	19,8	30,4	28,6	18,0	32,0	67	33	39	S 1	W 2	W 2	1	2	2	.	
Moy.	21,10	20,72	20,87	17,88	33,02	27,77	15,77	34,26	67,1	32,0	43,1	1,7	2,3	2,1	2,1	2,3	2,5	0,0	

Août 1910.

SIDI-BEL-ABBÈS.

Longitude 2°58′ W. — Latitude 35°12′. — Altitude 478^{m}. Cg = − 0^{mm},70

DATES.	PRESSION (700 +). 7h	13h	19h	TEMPÉRATURE. 7h	13h	19h	Min.	Max.	HUMIDITÉ relative. 7h	13h	19h	VENT. Direction et force. 7h	13h	19h	NÉBULOSITÉ. 7h	13h	19h	PLUIE (1).	REMARQUES.
1	21,3	20,3	20,5	19,2	30,8	29,0	15,0	33,0	70	34	42	SW 1	NW 2	NW 2	1	2	2	.	
2	21,1	20,5	19,8	20,0	29,8	26,4	16,0	31,0	71	30	46	S 1	NW 2	NW 2	1	2	2	.	G
3	19,4	19,4	19,6	15,2	29,2	26,2	15,0	30,0	83	38	49	S 1	NW 3	NW 2	2	2	2	.	
4	19,3	19,9	19,6	14,8	30,4	29,2	14,0	33,0	65	43	40	S 1	NW 2	W 2	2	2	2	.	
5	19,4	19,5	20,0	16,2	32,8	29,4	14,0	34,0	61	37	36	SSW 1	NW 2	NW 2	1	2	2	.	
6	20,6	20,1	19,5	16,4	33,6	29,8	15,0	34,0	75	30	37	SW 1	NW 2	NW 2	2	2	5	.	
7	19,2	18,9	21,7	19,4	32,2	29,6	19,0	33,0	79	40	36	SSW 1	NW 2	NW 5	4	4	7	.	G T
8	19,1	19,3	19,8	21,2	28,4	27,2	19,0	29,0	84	49	40	WSW 1	NW 3	NW 2	5	3	2	.	G T
9	20,6	20,2	20,2	17,2	27,4	25,4	16,0	28,0	74	42	38	SW 1	NW 2	NW 2	2	2	2	.	
10	20,3	20,2	21,7	15,0	28,4	24,8	13,0	29,0	64	50	42	S 1	NW 2	NW 2	2	2	2	.	
11	22,5	22,3	22,5	12,2	32,4	24,0	12,0	33,0	91	40	48	NW 1	NE 2	N 2	2	2	2	.	
12	23,5	23,3	23,7	11,8	31,2	25,0	11,0	32,0	74	47	56	NE 1	NW 4	NW 2	2	2	2	.	
13	24,4	23,1	22,7	12,8	33,8	26,4	12,0	35,0	82	34	52	SW 1	NW 2	NW 2	1	2	2	.	
14	22,3	21,8	21,6	15,8	34,6	27,8	15,0	35,0	63	29	42	SW 1	W 2	W 2	1	2	2	.	
15	21,5	21,3	21,8	17,2	34,8	28,0	15,0	35,0	82	30	45	SSW 1	NW 2	NW 2	1	2	2	.	
16	22,3	22,3	22,5	15,6	34,2	27,0	14,0	35,0	85	30	45	S 1	NE 2	NE 2	1	2	2	.	
17	24,1	24,1	24,1	17,0	34,8	27,6	15,0	36,0	76	27	44	ESE 1	NE 2	NE 2	1	2	2	.	
18	24,5	23,0	23,3	13,2	35,2	28,0	12,0	36,0	87	29	52	NE 1	NE 2	NE 2	1	2	2	.	
19	23,2	22,9	22,9	14,6	36,0	27,4	13,0	37,0	65	28	51	SE 1	NE 2	NE 2	1	2	2	.	
20	23,6	23,3	23,5	15,0	36,4	28,0	13,0	37,0	74	30	41	E 1	NW 2	NW 2	1	2	2	.	
21	24,1	23,4	23,1	17,6	35,4	29,2	14,0	36,0	67	25	48	W 1	NW 2	NW 2	1	2	4	.	
22	22,7	22,4	22,5	18,6	32,0	27,6	15,0	33,0	70	30	41	S 1	W 2	W 2	1	2	4	.	
23	22,6	22,1	22,1	14,0	30,2	27,0	13,0	31,0	74	34	42	SW 3	W 3	W 2	2	2	3	.	
24	22,5	22,1	22,3	12,0	33,4	28,4	12,0	35,0	84	44	41	S 2	NE 3	NE 2	2	2	3	.	
25	22,7	22,1	22,1	15,2	34,6	26,8	14,0	36,0	70	33	47	NE 2	W 3	W 2	2	2	3	.	
26	22,8	21,9	21,7	14,2	39,4	27,8	13,0	41,0	78	15	40	NW 2	NE 3	NE 2	2	2	4	.	
27	21,6	21,0	20,8	17,2	36,8	26,4	16,0	38,0	74	22	53	SW 1	W 2	W 2	2	2	5	.	
28	20,1	19,5	19,2	16,8	39,4	29,4	15,0	40,0	76	18	36	WSW 1	NE 2	NE 2	2	4	4	.	G
29	19,2	19,3	20,2	19,0	34,8	27,6	16,0	36,0	64	31	46	E 1	W 2	W 2	2	2	2	.	
30	22,5	23,1	23,5	17,2	35,2	26,8	17,0	36,0	78	25	45	S 1	NE 2	NE 2	1	2	2	.	
31	25,6	25,1	25,1	17,4	35,4	26,2	15,0	36,0	74	22	47	ESE 1	N 2	N 2	4	2	2	.	
Moy.	21,89	21,54	21,73	16,10	33,32	27,40	14,45	34,29	74,6	32,8	44,1	1,2	2,3	2,1	1,8	2,2	2,7	0,0	

(1) La pluie est mesurée le matin à 7h et inscrite à la date du jour précédent.

Septembre 1910.

SIDI-BEL-ABBÈS.

Longitude 2°58′ W. — Latitude 35°12′. — Altitude 478m. Cg = −0mm,70

DATES.	PRESSION (700 +). 7h	13h	19h	TEMPÉRATURE. 7h	13h	19h	Min.	Max.	HUMIDITÉ relative. 7h	13h	19h	VENT. Direction et force. 7h	13h	19h	NÉBULOSITÉ. 7h	13h	19h	PLUIE (1).	REMARQUES.
1	26,0	24,5	24,0	15,0	32,4	25,4	15,0	34,0	81	35	49	S 1	NW 2	NW 2	3	2	2	.	
2	23,2	21,8	21,3	9,0	31,4	24,0	9,0	33,0	92	35	45	S 1	NW 2	NW 2	3	2	2	.	
3	21,5	21,1	21,1	12,0	30,2	23,6	10,0	31,0	74	35	48	SW 1	NW 2	NW 2	2	2	2	.	
4	21,7	20,8	20,4	11,0	32,4	25,2	10,0	33,0	82	45	49	SW 1	W 2	W 2	2	2	2	.	
5	20,5	20,0	20,2	13,8	32,6	24,4	11,0	34,0	71	47	48	NNW 1	W 2	W 2	2	2	4	.	
6	21,1	20,8	20,8	15,0	28,2	20,4	12,0	29,0	64	50	57	S 1	N 2	N 2	3	2	3	.	
7	21,3	20,6	20,2	13,0	29,6	21,2	11,0	30,0	82	45	59	S 1	W 2	W 2	3	2	2	.	
8	19,7	19,2	19,2	12,0	28,4	20,8	11,0	29,0	94	41	68	W 1	NW 4	NW 3	3	2	3	.	
9	19,8	19,2	19,3	10,8	28,2	21,4	10,0	29,0	86	40	61	S 1	NW 3	NW 3	2	2	2	.	
10	20,1	19,7	20,1	10,0	27,2	20,6	9,0	28,0	89	43	56	WSW 1	NW 3	NW 3	2	2	2	.	
11	21,0	19,9	19,0	9,8	28,4	20,4	9,0	29,0	84	50	59	SW 1	NW 2	NW 3	3	3	5	.	
12	18,0	18,0	19,6	15,0	27,8	21,2	12,0	29,0	74	56	55	S 1	NW 2	NW 2	5	3	4	2,5	
13	20,7	20,6	20,9	15,6	24,8	19,4	14,0	26,0	85	32	60	S 1	NW 2	NW 2	5	2	2	.	◎
14	21,8	21,0	20,7	14,6	24,6	18,6	13,0	25,0	81	32	70	S 2	W 2	W 2	3	2	2	.	
15	19,9	19,8	19,2	15,0	24,4	17,8	14,0	25,0	91	38	74	SW 2	NW 2	NW 2	2	2	2		
16	21,0	20,7	20,9	10,2	25,6	19,8	10,0	30,0	90	43	61	SW 2	N 3	N 3	2	3	5	23,5	
17	21,8	21,2	21,2	16,4	24,6	19,0	16,0	25,0	73	48	64	SE 2	NE 2	NE 2	8	5	6	21,8	◎
18	20,9	20,3	19,2	16,6	24,8	18,8	16,0	27,0	90	51	64	NE 2	NE 2	NE 2	7	3	2	.	◎
19	19,9	19,7	20,0	18,6	25,4	19,6	16,0	27,0	70	51	65	N 2	W 2	W 2	2	3	4	.	
20	20,7	20,7	21,4	17,4	23,6	19,2	16,0	24,0	76	64	61	WNW 2	NW 2	NW 2	6	3	2	.	
21	22,9	22,7	23,1	13,4	26,4	19,8	13,0	27,0	91	46	54	N 2	N 2	N 2	2	2	2	.	
22	24,2	23,7	23,9	13,2	28,6	19,6	13,0	30,0	74	42	60	NE 2	W 2	W 2	2	2	2	.	
23	24,5	23,9	23,8	13,8	25,8	18,8	13,0	27,0	90	51	77	WSW 2	W 2	W 2	2	2	2	.	
24	23,7	23,3	23,4	14,6	26,0	17,6	14,0	27,0	85	48	76	S 2	W 2	W 2	2	2	2	.	
25	23,7	23,6	23,8	12,8	26,2	17,4	12,0	27,0	85	50	82	S 2	NE 2	NE 2	2	2	2	.	
26	24,3	24,2	24,2	11,4	25,8	17,2	11,0	27,0	93	43	82	ESE 2	N 2	N 2	2	2	2	.	
27	24,9	24,3	24,0	12,2	27,8	18,4	11,0	30,0	92	43	69	ENE 2	NW 2	NW 2	2	2	2	.	
28	24,9	24,2	24,1	12,0	28,4	19,2	11,0	30,0	91	43	61	W 2	W 2	W 2	2	2	2	.	
29	23,7	23,3	23,4	15,2	30,8	20,4	14,0	33,0	70	40	67	S 2	SW 4	SW 4	2	4	4	.	
30	23,5	23,1	23,1	15,2	25,8	20,0	14,0	27,0	81	59	60	S 2	SW 4	SW 3	3	4	3	.	
Moy	22,03	21,53	21,52	13,49	27,54	20,26	12,33	28,73	82,7	44,9	62,0	1,6	2,3	2,3	2,9	2,4	2,7	47,8	

Octobre 1910.

SIDI-BEL-ABBÈS.

Longitude 2°58′ W. — Latitude 35°12′. — Altitude 478m. Cg = −0mm,70

DATES.	PRESSION (700 +). 7h	13h	19h	TEMPÉRATURE. 7h	13h	19h	Min.	Max.	HUMIDITÉ relative. 7h	13h	19h	VENT. Direction et force. 7h	13h	19h	NÉBULOSITÉ. 7h	13h	19h	PLUIE (1).	REMARQUES.
1	23,3	22,8	22,7	15,8	32,4	21,2	15,0	33,0	91	50	62	SW 2	SE 4	SE 4	2	4	4	.	
2	22,9	22,7	23,4	18,2	26,4	21,8	16,0	27,0	80	48	63	ESE 5	SW 4	SW 2	4	4	4	.	G
3	23,8	23,3	23,4	15,4	27,6	20,6	15,0	28,0	91	40	80	S 2	S 4	S 2	4	3	2	.	G
4	23,7	23,4	23,3	12,4	27,6	24,8	12,0	30,0	91	54	58	SE 2	SW 3	SW 2	3	2	3	.	G ↖
5	23,4	22,2	23,1	16,2	22,8	19,6	14,0	23,0	61	57	70	SSW 2	N 2	N 2	3	3	4	.	
6	23,3	22,4	21,9	15,2	25,6	19,4	14,0	27,0	72	47	61	N 2	W 2	W 2	5	3	3	.	
7	19,8	20,5	19,3	12,2	23,8	19,0	11,0	24,0	91	56	66	SW 2	NW 2	NW 2	2	3	3	.	
8	19,6	20,7	20,3	13,8	24,2	18,6	12,0	25,0	82	36	60	SW 2	NW 2	NW 2	2	2	2	.	
9	22,8	22,3	22,2	10,2	25,2	18,4	10,0	26,0	93	42	58	S 2	W 2	N 2	2	2	2	.	
10	22,5	21,7	21,9	10,8	25,0	18,6	10,0	26,0	83	45	60	W 2	NW 2	NW 2	3	2	3	.	
11	22,0	21,4	21,5	10,2	25,2	19,8	10,0	26,0	87	49	61	ESE 2	W 2	W 2	3	2	2	.	
12	21,9	21,4	21,5	15,0	23,4	19,0	13,0	24,0	81	65	66	WSW 2	NW 2	NW 2	3	3	5	.	
13	22,0	21,4	22,0	10,2	21,8	17,8	10,0	22,0	93	50	68	S 2	NW 2	NW 2	2	2	2	.	G
14	23,6	23,4	24,1	8,0	22,6	17,6	8,0	24,0	92	50	68	NW 2	NE 2	NE 2	2	2	2	.	
15	25,2	24,4	24,3	9,2	25,2	18,6	8,0	27,0	87	50	66	E 2	NE 2	NE 2	2	2	2	.	
16	24,1	23,7	24,5	14,8	33,8	25,6	12,0	34,0	76	28	30	N 2	W 4	W 2	2	3	4	.	
17	25,1	24,4	24,5	16,0	23,6	20,4	15,0	25,0	81	51	54	W 2	NW 2	NW 2	5	2	3	.	
18	24,9	23,7	23,3	14,0	24,8	19,2	13,0	26,0	92	39	58	W 2	SW 4	SW 2	3	2	4	.	
19	23,2	22,1	21,7	9,8	24,6	18,4	8,0	25,0	79	45	57	W 2	W 2	W 2	3	2	2	.	
20	22,1	21,1	20,8	8,8	24,4	19,0	8,0	25,0	84	48	64	S 2	NE 2	NW 2	3	2	2	.	
21	20,2	19,7	20,1	11,2	20,4	18,4	10,0	22,0	90	67	63	NW 2	NW 2	NW 2	2	2	2	.	
22	20,7	19,5	18,7	8,6	25,4	19,0	6,0	26,0	84	53	64	S 2	NW 2	SW 2	2	2	2	.	
23	17,7	17,2	19,5	9,2	26,2	19,2	8,0	27,0	89	50	64	SW 2	W 2	W 2	2	2	2	.	
24	18,3	17,7	19,9	9,0	26,0	18,6	8,0	27,0	89	50	59	SW 2	W 2	W 2	2	2	2	.	
25	18,8	17,3	18,3	11,2	24,8	17,4	9,0	26,0	90	58	65	SW 2	SW 2	NW 2	2	2	2	.	
26	18,8	18,8	19,5	10,0	30,4	19,8	9,0	32,0	89	27	58	WNW 2	NW 5	NW 2	2	2	2	.	
27	20,5	19,8	19,9	11,4	23,4	17,4	9,9	24,0	91	65	65	W 2	NW 2	NW 2	2	2	2	.	
28	20,0	17,4	19,4	9,6	22,8	16,4	8,0	25,0	79	73	87	W 2	SW 2	SW 2	2	2	2	.	
29	18,0	17,6	20,0	9,0	24,6	15,8	8,0	25,0	87	39	75	SSW 2	W 2	W 2	2	2	2	.	
30	20,8	20,2	20,0	8,2	23,6	15,6	7,0	24,0	92	41	85	S 2	SW 2	W 2	2	2	2	.	
31	20,9	20,3	20,8	8,8	21,0	14,6	7,0	22,0	81	54	91	SW 2	W 2	W 2	2	2	2	.	
Moy.	21,74	21,11	21,48	11,69	25,12	19,02	10,42	26,03	85,4	48,0	64,7	2,1	2,5	2,1	2,6	2,3	2,6	0,0	

(1) La pluie est mesurée le matin à 7h et inscrite à la date du jour précédent.

Novembre 1910. **SIDI-BEL-ABBÈS.**

Longitude 2°58′ W. — Latitude 35°12′. — Altitude 478m. Cg = — 0mm,70

DATES.	PRESSION (700 +). 7h	13h	19h	TEMPÉRATURE. 7h	13h	19h	Min.	Max.	HUMIDITÉ relative. 7h	13h	19h	VENT. Direction et force. 7h	13h	19h	NÉBULOSITÉ. 7h	13h	19h	PLUIE (1).	REMARQUES.
1	22,8	22,3	22,3	11,2	22,6	15,8	10,0	24,0	90	45	66	S 2	W 2	W 2	4	2	2	0,0	☾
2	23,2	22,0	21,4	9,8	21,4	16,4	8,0	22,0	79	59	58	SW 2	SW 2	SW 2	2	2	2	.	
3	21,6	20,0	19,2	9,2	22,6	16,6	8,0	23,0	81	60	58	S 2	SW 2	SW 2	2	2	2	.	
4	18,2	16,8	16,0	5,0	22,4	15,8	5,0	23,0	87	56	73	SW 2	SW 2	SW 2	2	2	2	.	
5	15,9	15,6	15,2	14,0	21,8	15,4	11,0	23,0	76	71	75	SSW 4	W 2	W 2	6	2	2	.	
6	18,9	19,2	19,8	9,0	14,2	12,4	9,0	15,0	84	69	87	W 4	W 2	W 2	3	2	2	.	
7	23,3	23,0	23,0	1,0	20,0	18,4	1,0	20,0	92	76	60	NW 2	NW 2	NW 2	2	2	2	.	
8	22,8	22,7	23,0	4,8	17,4	12,4	3,0	.	78	68	91	S 2	W 2	W 2	2	2	2	.	
9	23,3	23,3	23,6	16,2	19,4	13,6	10,0	23,0	61	64	80	SW 2	SW 2	W 3	2	2	2	3,5	
10	24,1	24,4	25,0	15,0	16,6	15,8	14,0	17,0	91	87	57	N 2	W 3	W 2	4	3	3	.	☾
11	26,3	25,4	24,0	6,0	20,0	16,8	6,0	20,0	82	93	48	SE 2	NE 3	NE 3	7	4	4	.	
12	23,2	22,9	22,8	10,0	15,8	11,6	9,0	20,0	82	64	84	NW 2	S 3	N 3	2	4	3	.	≡
13	23,3	22,7	22,7	5,2	19,4	12,0	5,0	.	90	64	75	S 2	NW 2	S 3	2	4	3	.	
14	22,8	22,3	22,0	14,2	19,0	14,6	9,0	19,0	96	66	59	S 2	S 2	S 2	4	3	4	.	
15	21,2	20,9	21,9	13,8	20,0	15,2	9,0	20,0	73	96	70	NW 4	NW 3	NW 3	3	4	5	7,0	☾
16	21,2	21,7	22,3	12,2	14,8	14,6	8,0	15,0	94	68	76	SE 5	NW 2	SE 2	4	3	4	.	☾
17	24,3	23,8	23,9	2,2	19,0	12,8	2,0	19,0	96	59	87	S 2	SE 3	S 3	3	4	4	2,0	☾
18	23,9	24,0	24,2	7,0	14,4	11,6	4,0	18,0	74	92	74	NW 2	NW 3	NW 3	2	3	2	.	
19	24,9	25,1	25,2	11,2	15,4	11,8	7,0	16,0	83	93	76	E 4	NW 2	E 3	3	2	3	3,0	☾
20	25,5	25,3	25,7	1,8	16,0	11,4	1,0	16,0	93	91	78	SW 2	SW 2	SW 2	3	2	2	.	
21	26,5	25,9	25,1	0,0	15,6	12,0	- 1,0	18,0	89	85	79	S 2	S 2	S 2	2	2	2	.	—
22	24,8	24,5	22,6	3,2	15,4	12,2	2,0	19,0	93	85	79	S 2	SW 2	SW 2	2	2	2	.	
23	25,5	24,3	24,5	3,6	17,6	12,4	2,0	19,0	80	68	94	S 2	W 2	W 2	2	2	2	.	
24	24,8	24,1	23,8	4,0	18,0	13,6	2,0	21,0	80	76	87	S 2	SW 2	SW 2	2	2	2	.	
25	23,8	23,7	24,0	3,0	17,6	13,4	2,0	19,0	87	86	85	S 2	W 2	W 2	2	2	2	.	
26	24,8	24,3	24,3	3,2	17,4	14,6	2,0	18,0	87	90	91	SW 2	S 2	S 2	2	2	2	.	
27	25,2	23,9	23,6	2,8	18,0	12,6	2,0	21,0	89	76	68	ESE 2	S 2	E 2	2	2	2	.	
28	22,8	20,7	20,6	3,0	17,4	11,6	2,0	20,0	87	84	86	S 2	SE 2	SE 2	2	2	2	.	
29	20,5	19,6	19,4	3,4	20,4	12,8	1,0	21,0	73	83	87	S 2	W 2	W 2	2	2	2	0,5	
30	19,4	19,5	20,2	9,0	16,8	11,8	8,0	17,0	76	42	91	W 3	W 3	W 3	5	4	4	.	☾ ☾
Moy.	22,96	22,46	22,38	7,13	18,21	13,75	5,37	19,47	84,1	73,9	76,0	2,4	2,2	2,3	2,8	2,5	2,6	16,0	

Décembre 1910. **SIDI-BEL-ABBÈS.**

Longitude 2°58′ W. — Latitude 35°12′. — Altitude 478m. Cg = — 0mm,70

DATES.	PRESSION (700 +). 7h	13h	19h	TEMPÉRATURE 7h	13h	19h	Min.	Max.	HUMIDITÉ relative 7h	13h	19h	VENT. Direction et force 7h	13h	19h	NÉBULOSITÉ. 7h	13h	19h	PLUIE (1).	REMARQUES.
1	22,4	22,0	21,5	8,8	17,8	10,4	7,0	.	76	78	88	SW 2	W 2	SW 2	4	3	4	.	
2	20,5	19,8	18,4	0,0	16,4	11,0	- 1,0	20,0	94	64	82	SW 2	S 2	SW 2	2	2	2	.	
3	16,5	16,0	15,8	11,0	14,6	10,8	8,0	20,0	41	89	68	SW 4	S 2	SW 3	5	2	2	.	
4	15,7	14,6	15,0	8,4	19,2	10,0	7,0	.	57	59	84	SW 2	S 4	SW 4	2	5	5	.	
5	14,4	15,0	14,8	11,0	19,4	10,0	9,0	.	82	61	79	SW 3	W 2	SW 2	5	4	3	4,4	☾
6	15,6	14,2	18,4	12,6	17,6	10,2	9,0	.	87	74	79	S 3	S 3	S 3	2	5	4	.	☾
7	21,6	17,3	17,6	5,0	18,2	11,0	5,0	20,0	97	90	85	S 2	S 2	W 2	2	3	2	.	
8	16,0	18,5	17,2	13,0	14,6	10,2	8,0	.	64	76	93	S 4	W 2	SW 3	4	2	5	.	
9	18,0	16,9	15,3	8,2	19,4	11,8	8,0	.	78	64	78	S 4	SW 2	SW 4	5	3	3	6,3	
10	15,2	15,4	15,6	10,0	21,2	12,4	7,0	.	76	84	77	SW 2	SW 3	S 2	2	5	4	.	☾
11	15,7	14,0	18,3	9,6	13,6	10,4	7,0	14,0	79	56	93	SW 2	W 2	SW 2	2	4	4	20,0	☾
12	22,4	22,3	22,6	8,6	13,8	10,6	7,0	14,0	81	59	93	SW 2	S 2	SW 2	4	4	5	.	☾
13	23,2	23,8	23,9	10,0	14,6	10,4	8,0	16,0	89	55	91	S 2	W 2	W 3	4	4	6	0,0	☾ ☾
14	26,3	26,5	26,7	11,6	16,8	11,2	8,0	17,0	94	41	83	S 2	W 2	W 2	2	4	5	2,0	☾
15	26,9	27,1	27,3	11,0	17,2	15,0	7,0	18,0	82	55	64	NW 2	W 2	W 2	2	4	3	.	
16	27,8	27,2	27,0	9,4	16,0	14,2	7,0	17,0	89	63	63	SW 2	S 2	S 2	2	3	4	.	
17	25,8	26,0	26,2	5,2	17,2	11,8	5,0	18,0	94	82	74	S 2	S 2	SW 2	2	3	3	.	
18	27,0	27,2	27,0	8,2	11,4	9,2	6,0	12,0	75	73	81	SW 2	W 2	W 2	2	3	7	2,6	☾
19	27,4	27,6	28,1	5,2	9,2	6,8	5,0	10,0	94	81	63	SW 2	SW 2	SW 2	4	3	4	1,8	☾
20	28,7	27,8	27,0	3,2	8,8	5,6	2,0	9,0	93	81	88	SW 2	S 3	S 2	4	4	5	1,0	☾
21	25,6	24,7	24,2	6,2	9,4	5,8	5,0	10,0	94	66	79	S 2	S 3	S 2	8	5	7	7,0	☾
22	22,3	22,0	22,2	1,4	9,8	6,4	0,0	10,0	93	64	91	S 2	S 2	W 2	7	6	4	.	☾ ☾
23	23,6	24,0	24,7	2,2	14,0	9,6	1,0	15,0	93	80	52	SE 2	E 2	SE 2	4	2	4	.	
24	26,6	25,7	25,5	5,0	14,2	9,8	5,0	15,0	87	76	57	SE 2	E 2	E 2	3	2	4	.	
25	24,8	23,3	22,5	2,0	12,4	10,0	1,0	13,0	82	82	67	S 2	W 2	W 2	2	2	3	.	
26	19,9	19,3	18,3	4,8	12,0	9,8	2,0	13,0	59	91	79	S 2	S 2	S 2	2	2	4	2,7	
27	17,4	17,2	16,8	5,0	10,8	8,6	3,0	12,0	90	81	63	W 2	W 2	W 2	8	6	7	3,4	☾
28	16,3	18,0	19,3	8,0	8,2	6,2	5,0	9,0	75	75	79	NW 4	NW 2	NW 2	8	5	6	3,0	☾
29	22,9	23,6	24,1	- 1,0	7,6	5,8	- 1,0	8,0	96	80	91	ESE 2	E 2	E 2	2	3	5	.	
30	26,7	26,0	25,9	- 2,8	10,4	9,4	- 3,0	11,0	96	93	76	SW 2	SW 2	W 2	2	2	4	.	
31	25,5	25,7	25,7	- 4,0	11,8	9,6	- 4,0	.	95	74	89	SW 2	SW 2	SW 2	2	2	3	.	
Moy.	21,89	21,57	21,71	6,35	14,12	9,81	4,61	15,16	83,3	72,5	78,4	2,3	2,2	2,3	3,5	3,5	4,2	94,2	

(1) La pluie est mesurée le matin à 7h et inscrite à la date du jour précédent.

Janvier 1910.

FORT-NATIONAL.

Longitude 1°52′ E. — Latitude 36°38′. — Altitude 930m. Cg = — 0mm,63

DATES.	PRESSION (600 +). 7h	13h	19h	TEMPÉRATURE. 7h	13h	19h	Min.	Max.	HUMIDITÉ relative. 7h	13h	19h	VENT. Direction et force. 7h	13h	19h	NÉBULOSITÉ. 7h	13h	19h	PLUIE (1).	REMARQUES.
1	87,8	84,4	84,2	4,0	9,0	3,6	2,0	9,4	84	63	83	W 3	W 3	W 3	0	0	9	20,0	⊼ ✳ ⊠ 0m,05.
2	81,8	82,5	84,5	3,0	5,0	2,6	1,0	5,0	90	97	100	E 5	NW 6	W 6	9	9	9	38,0	◉ ≡ ✳ ⊠ ⊼ ▲
3	86,7	87,2	88,4	3,8	6,2	3,0	2,0	6,4	100	85	90	E 4	E 3	E 3	9	6	0	.	≡
4	89,7	89,4	90,1	3,8	8,0	4,0	1,0	8,0	90	72	87	E 1	E 1	E 1	3	0	0	.	⌣
5	89,9	89,9	89,8	3,0	8,4	4,0	2,0	8,8	90	76	93	Calme 0	Calme 0	Calme 0	0	0	0	.	⌣
6	89,7	88,3	88,1	5,4	9,2	6,0	1,8	9,4	72	81	94	W 3	W 3	W 3	0	0	0	.	≡
7	87,5	88,3	89,3	5,6	6,4	3,0	4,0	7,2	100	100	100	NNW 1	E 1	E 1	9	9	9	15,0	◉ ≡ ⊼
8	89,7	89,5	89,7	2,0	5,0	2,4	0,0	5,0	100	87	89	E 1	E 1	NE 3	9	6	6	2,0	◉ ≡
9	90,7	91,0	92,4	0,6	4,0	2,8	— 2,0	5,0	89	84	93	E 3	E 1	E 1	0	0	0	.	⌣
10	93,7	93,6	94,3	2,0	5,4	3,8	— 1,0	6,0	82	78	87	E 3	E 1	E 1	0	0	0	.	
11	94,8	93,4	93,4	1,8	7,0	2,0	— 1,0	7,0	82	77	85	W 1	Calme 0	Calme 0	0	0	0	.	⌣
12	91,3	90,4	88,4	2,0	6,0	4,0	0,0	6,6	89	70	87	Calme 0	W 3	W 3	0	3	3	14,0	◎ ⌣
13	89,6	84,6	85,5	1,0	6,0	0,0	0,0	6,8	100	88	100	NE 1	NE 4	N 4	10	10	10	14,0	◎ ✳ fondante, △ ⊼ ⊠ 0m,10.
14	88,8	90,6	91,4	2,0	3,0	1,8	— 2,0	3,0	64	56	93	NE 7	N 4	Calme 0	10	10	10	16,0	△ ✳ dégel.
15	94,8	94,3	95,1	2,0	5,0	3,2	0,0	6,0	100	100	97	NNW 3	W 3	W 3	10	8	0	2,0	◎ G ≡
16	94,3	94,3	93,0	4,6	9,2	6,2	0,0	9,4	53	58	53	W 3	W 3	W 1	0	0	0	.	
17	91,2	91,4	91,6	9,4	9,8	5,0	3,0	10,4	37	52	90	W 1	E 3	W 3	0	9	9	3,0	◎ ≡
18	94,8	93,9	93,6	4,4	7,8	5,0	3,0	8,0	93	75	75	SSW 1	W 1	W 1	10	3	2	.	◎
19	91,5	91,3	89,4	5,8	9,0	6,2	3,0	9,6	55	61	71	WSW 1	NW 1	NNW 1	0	3	3	.	
20	86,4	86,4	84,4	6,8	10,0	7,0	4,4	11,0	66	74	79	SSW 3	ENE 1	ENE 1	3	3	3	.	
21	80,2	78,6	79,4	7,2	7,8	3,0	5,0	8,6	45	57	83	W 4	W 4	W 5	3	9	9	10,0	◉ ≡ ▲
22	80,6	78,8	79,7	2,2	7,0	1,8	0,0	7,2	82	57	85	WNW 4	W 5	W 5	5	9	10	.	◎ ▲ ⊼ ✳
23	82,9	84,5	86,6	1,0	0,8	0,4	— 2,0	5,0	81	85	71	W 4	N 3	NNW 3	8	10	3	(?)	✳ ▲ ⊼
24	86,8	84,8	81,6	— 1,0	4,0	2,8	— 3,0	7,0	80	48	62	W 1	W 1	W 4	0	0	0	.	
25	74,8	75,7	76,5	6,6	4,0	4,0	— 1,0	7,0	85	100	97	W 6	W 4	N 4	9	9	9	21,0	◉ ≡
26	76,7	78,6	78,6	3,2	7,0	4,0	2,0	8,2	83	74	77	E 1	W 1	W 3	0	3	3	.	
27	79,5	79,6	81,5	3,2	10,0	6,8	2,8	10,6	81	67	91	W 4	E 4	E 4	3	3	3	.	≡
28	83,6	83,5	82,2	5,0	10,0	8,0	4,0	10,2	75	64	72	S 3	S 1	SW 1	2	1	0	.	
29	81,6	81,5	80,4	6,4	10,0	6,0	3,8	10,2	71	62	70	W 3	W 1	W 1	3	3	0	.	
30	79,5	77,4	76,5	7,0	8,0	3,0	4,0	10,2	69	86	83	SSW 3	W 1	W 1	2	10	9	16,0	◉ ≡ G
31	76,5	79,6	80,9	1,4	2,0	0,8	0,0	2,2	100	100	100	Calme 0	N 3	N 3	10	10	10	.	◉ ≡ ✳ ⊠ 0m,30.
Moy.	86,46	86,36	86,53	3,78	6,77	3,75	1,12	7,56	80,3	75,3	85,1	2,6	2,3	2,4	4,1	4,7	4,2	171,0	

Février 1910.

FORT-NATIONAL.

Longitude 1°52′ E. — Latitude 36°38′. — Altitude 930m. Cg = — 0mm,63

DATES.	PRESSION (600 +). 7h	13h	19h	TEMPÉRATURE. 7h	13h	19h	Min.	Max.	HUMIDITÉ relative. 7h	13h	19h	VENT. Direction et force. 7h	13h	19h	NÉBULOSITÉ. 7h	13h	19h	PLUIE (1).	REMARQUES.
1	82,3	82,6	82,6	0,0	3,0	0,8	— 4,0	3,8	81	66	85	W 3	E 3	NE 3	6	10	2	.	Flocons ✳
2	81,0	81,7	81,6	1,6	4,8	3,0	— 1,0	6,4	96	97	83	WNW 3	WNW 3	W 4	10	0	8	20,0	◓
3	83,9	82,5	82,1	3,6	8,8	4,0	1,6	9,0	73	63	87	Calme 0	W 3	W 3	3	3	9	11,0	◎
4	80,6	78,6	76,6	3,0	7,2	2,0	2,0	8,0	100	94	100	W 4	W 6	W 4	10	10	10	7,0	◎ ≡ ⊼ △ ✳ ⊠ 0m,02.
5	82,9	84,6	84,8	4,6	3,8	2,2	— 1,0	6,0	47	97	93	E 3	NNE 4	ENE 3	9	9	0	.	
6	87,1	88,6	89,6	2,2	5,6	3,2	0,0	5,6	89	61	76	E 3	W 4	W 4	6	9	9	.	G ≡
7	88,7	86,6	86,3	5,4	10,6	6,2	1,0	11,0	78	65	67	N 2	NW 3	NW 2	3	9	3	.	
8	83,3	80,5	81,5	7,2	8,0	5,2	4,8	8,4	72	75	87	W 2	NW 5	N 5	9	9	3	2,0	▲
9	81,7	78,8	79,6	4,8	7,0	1,0	3,0	7,4	78	85	81	N 6	N 6	N 6	9	9	9	.	✳ ⊠ 0m,07.
10	80,6	81,7	82,6	0,4	2,8	0,8	— 3,0	3,8	78	89	96	NW 6	NW 3	N 3	9	9	3	.	≡ flocons ✳
11	86,9	87,6	88,6	2,0	4,4	0,0	— 1,0	5,0	64	62	81	N 5	E 3	E 3	10	5	0	1,5	△
12	87,7	87,4	86,7	2,2	7,4	2,4	— 2,0	8,0	65	66	85	Calme 0	N 1	Calme 0	2	1	0	.	
13	82,8	81,7	81,4	2,8	3,8	1,6	0,0	5,0	79	83	96	Calme 0	W 3	W 3	10	10	7	18,0	◉ ≡
14	82,8	82,6	82,6	2,8	4,2	2,0	— 1,4	5,0	79	80	93	Calme 0	NW 1	W 1	1	2	9	4,0	◉
15	82,8	83,5	83,4	4,0	6,0	4,4	0,0	6,4	100	82	93	W 4	W 5	W 5	10	10	10	2,0	◎ ≡
16	80,4	80,6	85,3	6,2	8,6	7,0	2,0	.	76	78	85	NW 5	W 5	W 3	6	6	6	1,5	◉
17	87,7	88,3	87,3	6,2	12,0	9,0	4,8	14,0	94	63	76	W 2	E 2	E 2	3	0	0	.	
18	86,0	87,1	86,1	13,2	17,0	12,2	5,6	17,0	37	52	63	E 2	S 4	Calme 0	6	0	3	.	
19	84,4	80,1	80,6	11,0	17,0	14,8	8,0	17,2	59	43	60	Calme 0	N 3	N 5	0	0	3	2,6	◉
20	84,5	85,4	86,4	5,8	9,0	5,0	4,0	9,4	91	84	100	S 4	WSW 5	NW 5	10	6	5	1,0	◎ ▲
21	87,6	88,3	88,5	8,4	12,0	8,0	2,0	12,2	35	76	72	Calme 0	Calme 0	N 3	1	1	1	.	
22	90,3	90,2	90,2	6,0	14,0	12,0	4,0	14,6	82	53	58	Calme 0	Calme 0	Calme 0	0	0	0	.	
23	89,4	89,2	90,2	13,0	17,0	10,2	5,2	18,0	53	43	65	W 3	W 3	W 4	0	0	0	.	
24	90,9	91,2	91,2	6,4	8,0	5,0	5,0	9,2	79	72	84	W 4	W 4	NW 3	10	3	2	0,8	◉
25	90,8	91,2	90,2	4,6	11,0	7,2	2,0	12,0	81	52	69	SSW 1	SW 1	SW 1	3	0	0	.	
26	89,6	87,3	85,2	6,4	14,0	11,0	2,0	14,0	94	67	79	SW 3	SW 1	NW 4	1	1	1	2,0	◉ ⌒
27	84,0	82,3	84,2	4,8	7,0	2,4	4,0	7,0	100	82	93	S 2	W 4	W 6	10	10	10	0,0	Giboulées de ✳ la journée.
28	85,2	86,2	87,3	2,4	7,0	4,2	0,0	8,0	93	71	70	N 3	W 3	W 1	10	3	2	.	
Moy.	85,21	84,87	85,10	5,04	8,61	5,24	1,70	9,30	76,9	71,5	81,5	2,5	3,1	3,1	6,0	4,8	4,1	73,4	

(1) La pluie est mesurée le matin à 7h et inscrite à la date du jour précédent.

Mars 1910.

FORT-NATIONAL.

Longitude 1° 52′ E. — Latitude 36° 38′. — Altitude 930m. Cg = — 0mm,65

DATES.	PRESSION (600 +). 7h	13h	19h	TEMPERATURE. 7h	13h	19h	Min.	Max.	HUMIDITÉ relative. 7h	13h	19h	VENT. Direction et force. 7h	13h	19h	NÉBULOSITÉ. 7h	13h	19h	PLUIE (1).	REMARQUES.
1	88,0	88,4	88,4	4,0	9,0	6,2	1,0	11,2	70	58	74	S 1	Calme 0	E 1	0	0	0	.	
2	87,7	87,4	86,4	10,0	11,0	7,0	3,0	12,8	41	75	85	ESE 1	E 1	E 1	0	1	2	.	
3	84,9	83,9	83,5	7,2	10,0	5,2	3,0	11,0	61	74	81	Calme 0	E 1	E 1	0	1	2	.	
4	83,7	81,2	81,0	8,0	12,0	8,2	3,0	13,0	55	58	57	Calme 0	Calme 0	Calme 0	0	0	0	.	
5	81,5	81,5	82,2	10,2	13,0	9,2	5,0	15,0	67	66	84	W 1	W 1	W 3	6	9	9	2,0	☺
6	83,6	85,4	86,9	5,0	5,2	4,4	4,0	6,0	100	97	93	W 3	W 1	W 1	9	10	8	8,0	☺ ≡
7	88,7	89,3	89,6	5,2	10,0	5,0	4,0	10,4	100	79	100	W 3	W 1	W 1	10	3	8	7,6	☺ ≡
8	89,3	90,3	90,4	6,0	9,0	7,0	4,2	9,8	100	75	82	W 3	W 1	E 1	10	10	10	.	≡
9	89,8	89,2	89,1	5,6	11,4	7,0	3,0	12,2	82	59	85	Calme 0	E 1	E 1	0	0	0	.	
10	87,7	86,1	86,0	10,0	17,0	13,0	4,8	17,0	52	54	66	E 1	Calme 0	W 4	0	0	0	.	
11	85,8	86,1	86,2	12,0	16,2	9,0	8,8	17,0	52	58	87	W 3	W 1	SW 1	3	0	0	.	
12	85,5	83,1	82,2	10,4	17,0	13,0	8,0	17,2	53	64	77	E 3	E 4	E 5	3	9	9	.	≡
13	81,7	80,5	81,5	4,4	9,0	3,0	3,0	9,2	100	76	83	E 3	NW 3	NW 3	10	9	2	.	G ≡
14	79,5	80,4	80,4	3,4	6,4	3,8	0,0	9,8	76	76	90	W 1	NW 1	N 4	0	9	9	.	▲
15	81,8	82,4	83,5	4,8	8,4	5,0	0,0	9,8	53	70	84	S 4	SW 3	Calme 0	0	3	0	.	
16	84,8	85,8	87,3	6,0	11,0	7,0	2,0	12,8	67	65	82	WSW 3	W 1	W 1	0	0	0	.	
17	87,4	86,1	85,8	9,0	14,0	10,4	4,0	15,0	73	67	70	E 1	E 1	E 1	0	2	0	.	
18	84,5	81,9	80,2	14,2	20,0	15,1	7,0	20,0	45	57	45	E 1	W 3	W 3	3	3	3	.	
19	77,4	77,0	75,3	11,0	14,8	7,0	7,0	15,0	73	60	74	SSW 5	W 3	W 3	3	3	6	7,4	☾
20	73,3	74,0	76,5	5,0	3,0	0,8	3,0	5,0	100	100	96	WSW 3	W 6	WNW 7	10	10	7	9,8	☺ ✳ ≡
21	75,8	77,7	78,7	0,0	5,0	2,2	- 2,0	7,0	85	100	100	W 6	W 4	W 3	10	10	10	6,4	✳ ≡
22	83,7	83,8	83,8	3,8	4,2	3,6	- 1,0	6,0	100	97	93	W 3	W 3	W 1	10	6	5	.	≡
23	84,8	85,6	86,4	5,4	9,0	5,0	2,0	10,0	82	78	87	E 1	N 1	N 3	6	3	3	.	≡
24	85,7	84,7	84,4	5,2	11,2	6,4	2,0	12,0	90	73	68	N 3	N 3	N 3	0	0	0	.	
25	82,7	82,8	83,4	10,6	12,2	7,0	3,0	13,0	35	72	85	E 1	E 1	S 1	0	0	0	.	
26	83,6	83,4	83,6	11,0	14,0	9,4	3,8	14,0	52	69	74	SSW 1	SW 1	Calme 0	0	0	0	.	
27	85,6	86,1	85,4	11,8	15,2	13,2	5,4	16,0	65	66	75	ENE 3	E 1	E 1	0	0	0	.	
28	85,5	85,7	85,7	13,4	15,2	11,8	10,0	.	58	38	56	SSW 1	SSW 1	SSW 1	3	9	9	1,0	
29	86,6	86,3	85,7	9,0	12,2	6,2	7,2	13,6	87	74	85	E 1	E 1	ENE 1	10	3	2	.	☾
30	85,5	85,2	82,3	5,6	10,2	6,0	4,0	11,0	91	74	85	E 3	E 1	Calme 0	10	5	0	.	≡
31	79,5	78,4	77,7	9,2	13,0	6,0	4,0	13,2	89	68	85	W 1	W 1	NW 1	0	6	6	.	
Moy.	84,01	83,86	83,85	7,63	11,25	7,20	3,65	12,27	72,7	70,8	80,3	2,1	1,6	1,8	3,7	3,9	3,5	42,2	

Avril 1910.

FORT-NATIONAL.

Longitude 1° 52′ E. — Latitude 36° 38′. — Altitude 930m. Cg = — 0mm,[illegible]

DATES.	PRESSION (600 +). 7h	13h	19h	TEMPÉRATURE. 7h	13h	19h	Min.	Max.	HUMIDITÉ relative. 7h	13h	19h	VENT. Direction et force. 7h	13h	19h	NÉBULOSITÉ. 7h	13h	19h	PLUIE (1).	REMARQUES.
1	76,6	74,4	75,2	8,0	9,8	4,0	4,0	13,6	62	89	90	Calme 0	S 1	S 3	0	9	9	2,4	☾ ≡ ✳ ⊠ 0m,10.
2	78,7	78,4	78,3	- 1,0	4,0	2,2	- 3,0	4,4	100	93	96	N 1	NE 3	ENE 3	10	10	10	.	
3	79,4	78,8	78,7	1,0	8,0	4,0	- 3,0	9,6	96	78	97	E 1	SW 4	E 4	0	10	8	0,0	G ✳ fondante.
4	80,8	80,4	79,8	3,2	9,2	4,2	0,0	11,8	80	76	93	W 1	SW 1	SW 4	6	6	9	2,6	☾
5	78,7	79,4	80,5	5,8	9,0	5,0	2,0	11,8	70	87	100	E 6	N 3	W 3	10	10	10	4,8	☾
6	82,7	83,3	83,4	4,0	10,0	5,2	1,0	11,2	77	74	94	E 1	E 1	W 3	0	0	3	.	
7	84,0	84,5	85,5	5,2	10,0	6,0	2,2	12,4	94	74	82	W 1	E 3	E 3	3	3	3	.	
8	86,9	87,2	87,2	7,0	14,8	9,0	3,2	.	61	51	73	NW 1	E 1	E 1	0	3	3	.	
9	85,2	84,8	84,4	9,4	15,0	7,0	6,0	16,6	71	58	77	W 3	W 4	ENE 5	0	0	0	.	
10	84,6	85,2	84,4	8,2	14,4	8,2	5,0	14,6	92	53	75	E 3	W 3	NW 1	0	0	0	.	
11	84,0	84,1	83,2	9,8	17,0	10,8	5,0	18,0	69	52	56	Calme 0	Calme 0	Calme 0	0	0	0	.	
12	82,3	81,8	81,2	16,0	21,0	17,4	9,0	22,0	61	49	57	W 3	W 1	Calme 0	0	0	0	.	
13	79,3	77,8	78,0	16,2	22,0	13,0	12,0	22,0	65	52	55	Calme 0	N 1	NW 1	6	3	3	.	
14	76,7	77,9	79,0	15,0	18,2	12,0	10,4	18,4	56	38	67	W 1	NW 3	W 1	0	3	0	.	
15	81,2	81,1	81,3	12,4	17,0	10,8	9,8	17,2	57	78	81	SSW 4	W 4	W 3	3	3	6	2,6	☾
16	82,4	84,4	86,2	8,2	9,0	5,8	6,4	11,8	92	84	73	W 4	WNW 5	SW 3	9	9	9	6,6	☾ ☾ ▲
17	86,5	86,4	87,2	6,2	10,8	6,0	4,0	11,8	82	81	91	NNW 5	SW 5	SW 5	10	9	5	2,1	☾ ≡
18	86,6	87,2	89,2	8,0	11,2	7,0	4,0	12,6	75	73	85	E 3	ENE 5	ENE 4	10	8	0	.	≡
19	89,6	90,2	91,2	8,2	13,2	9,2	5,0	14,0	78	71	81	N 5	N 4	NW 4	9	9	9	.	G
20	90,4	90,1	90,0	9,6	16,2	11,0	7,2	16,8	87	69	85	N 4	N 3	N 3	9	6	6	.	
21	89,3	89,0	89,0	12,0	16,0	11,0	9,0	16,4	76	57	75	NNE 3	Calme 0	Calme 0	1	0	2	.	
22	87,1	85,8	85,9	13,8	19,2	15,4	8,8	20,0	69	37	64	Calme 0	Calme 0	Calme 0	0	0	0	.	
23	82,3	81,8	81,9	17,4	21,0	15,0	12,4	23,0	57	57	68	W 1	W 3	W 3	0	6	0	.	
24	80,7	80,7	80,9	17,0	21,2	15,2	11,0	22,6	61	59	66	Calme 0	W 1	Calme 0	0	0	0	.	
25	82,1	83,1	83,3	14,0	18,0	16,2	11,2	19,0	76	55	53	W 3	WNW 1	WNW 1	3	1	2	.	
26	83,3	83,7	84,1	19,0	22,0	15,2	11,2	23,0	42	50	51	Calme 0	Calme 0	WNW 1	0	1	5	.	
27	85,1	84,8	85,3	11,0	12,8	9,8	8,8	14,6	87	98	100	WNW 1	NNW 3	NNW 3	6	9	9	.	G
28	84,0	83,1	83,1	9,8	14,0	9,8	7,6	15,4	98	78	92	W 3	W 1	Calme 0	10	6	2	.	
29	82,4	82,2	82,4	10,0	13,6	6,8	6,0	15,4	87	85	98	S 3	NNE 1	N 1	1	3	5	.	
30	81,6	82,1	82,4	8,2	10,8	6,8	5,0	14,0	87	86	91	W 3	N 3	E 5	6	6	6	45,0	☺
Moy.	83,15	83,12	83,41	9,75	14,28	9,30	6,04	15,61	75,5	68,1	78,8	2,1	2,3	2,3	3,7	4,4	3,8	66,1	

(1) La pluie est mesurée le matin à 7h et inscrite à la date du jour précédent.

Mai 1910.

FORT-NATIONAL.

Longitude 1°52′ E. — Latitude 36°38′. — Altitude 930m. Cg = — 0mm,63

DATES.	PRESSION (600 +). 7h	13h	19h	TEMPÉRATURE. 7h	13h	19h	Min.	Max.	HUMIDITÉ relative. 7h	13h	19h	VENT. Direction et force. 7h	13h	19h	NÉBULOSITÉ. 7h	13h	19h	PLUIE (1).	REMARQUES.
1	80,5	81,2	81,4	6,0	6,6	2,6	5,0	.	100	98	100	E 4	E 3	W 4	10	10	10	31,0	◎ ≡
2	82,8	85,4	85,5	2,4	6,4	6,0	0,0	9,4	100	98	91	W 5	W 3	NW 3	10	10	4	3,2	◎
3	84,7	82,4	82,2	9,4	14,0	7,6	2,0	14,6	56	65	91	W 4	NW 3	NW 1	0	0	0	.	
4	81,6	82,3	82,2	11,4	14,0	10,2	6,0	15,2	78	78	90	W 1	W 1	W 1	0	0	0	.	
5	82,6	83,2	83,4	11,0	14,4	10,0	6,0	15,0	75	55	50	E 1	W 4	W 4	0	0	0	.	
6	84,8	85,6	86,1	8,6	15,0	13,8	5,0	16,4	73	49	43	S 4	N 4	N 1	0	0	0	.	
7	84,8	84,9	84,9	16,4	19,2	16,0	7,4	20,4	43	37	59	Calme 0	Calme 0	N 1	0	0	0	.	
8	84,2	82,9	82,0	17,0	21,0	16,4	13,0	22,4	54	30	38	N 1	S 1	S 1	0	0	0	.	
9	79,1	78,3	78,4	17,2	19,2	10,0	13,0	20,6	68	79	95	Calme 0	SW 4	SW 4	0	6	9	3,0	◎ secousse sismique.
10	80,3	81,4	83,2	6,2	6,2	4,8	3,8	10,0	94	94	87	E 4	NW 4	NW 4	3	9	6	4,8	◎ ≡
11	82,7	82,7	82,7	7,0	11,0	8,0	1,0	12,0	77	54	72	N 1	N 1	N 1	3	3	0	.	
12	82,6	83,3	83,6	6,4	13,0	8,4	5,0	14,4	91	66	81	W 4	W 1	W 1	10	2	0	.	G
13	83,6	83,0	82,4	12,0	16,2	13,0	5,0	17,4	43	45	59	Calme 0	NW 1	NW 1	0	0	0	.	
14	80,4	79,8	80,1	13,0	14,8	9,0	9,8	16,0	68	56	87	W 1	W 1	W 1	6	9	9	.	
15	77,6	76,3	77,0	10,6	13,2	9,2	6,0	14,8	91	82	84	Calme 0	E 1	E 1	6	9	9	.	
16	76,4	76,2	76,3	13,4	16,2	10,6	7,0	18,2	50	58	70	Calme 0	N 1	NW 1	0	3	3	.	G
17	78,2	77,1	78,3	10,8	13,8	12,0	8,6	17,0	86	67	79	E 3	ESE 4	E 4	10	9	5	.	G
18	76,4	75,7	75,0	15,0	20,0	14,0	9,0	21,2	70	64	80	Calme 0	W 3	W 4	0	9	9	11,2	◎ ≡ ⌒ à l'E.
19	76,1	78,2	79,3	8,6	10,2	10,0	7,0	11,2	100	98	100	E 4	WSW 5	SW 5	10	10	10	10,4	◎ ≡
20	80,5	81,6	81,9	11,2	18,0	13,8	7,0	19,0	83	65	80	W 1	W 4	W 4	0	0	3	.	
21	80,3	80,0	80,1	18,8	18,0	10,0	10,0	23,0	43	80	100	SW 5	E 2	W 4	3	3	9	6,2	◎ ≡
22	80,3	80,0	80,1	9,0	8,0	7,6	8,0	.	100	98	100	W 3	W 3	W 3	10	10	10	80,0	◎ ≡
23	79,4	81,3	83,0	8,8	10,2	10,0	5,2	11,0	100	100	100	W 1	W 1	W 3	10	10	10	25,6	◎ ≡
24	82,5	83,4	83,2	10,0	14,2	12,6	5,0	14,8	100	96	93	W 3	W 3	W 1	10	5	0	7,2	◎ ≡ T
25	83,4	84,0	83,2	14,8	17,0	14,2	9,0	18,0	81	88	87	W 1	W 5	W 4	0	9	9	7,0	◎ ⌐
26	84,4	84,0	84,2	16,0	18,0	13,6	10,0	18,4	77	82	83	W 3	N 3	N 3	3	9	9	6,8	◎ ▲ ⌐ ≡
27	83,8	84,1	84,9	14,0	17,0	12,8	11,0	17,0	78	82	89	W 1	WSW 1	WSW 1	6	9	9	4,0	G ≡ ⌐
28	82,4	81,4	80,2	11,6	14,8	10,8	9,0	16,0	91	70	98	W 1	W 1	N 3	9	10	2	13,8	◎ ≡
29	79,4	79,9	80,1	10,2	10,8	10,0	9,0	11,0	100	100	100	SSW 5	W 4	NW 4	10	10	10	51,0	◎ ≡
30	82,5	83,2	84,1	9,8	12,8	10,2	8,0	14,8	100	98	93	N 6	NW 6	NW 4	10	10	1	3,8	◎
31	83,4	83,9	84,1	14,8	19,0	16,2	9,0	21,0	81	72	79	N 1	N 1	N 1	3	3	0	.	
Moy.	81,35	81,51	81,71	11,34	14,26	10,75	7,09	15,70	79,1	74,3	82,5	2,2	2,5	2,5	4,6	5,7	4,7	269,0	

Juin 1910.

FORT-NATIONAL.

Longitude 1°52′ E. — Latitude 36°38′. — Altitude 930m. Cg = — 0mm,63

DATES.	PRESSION (600 +). 7h	13h	19h	TEMPÉRATURE. 7h	13h	19h	Min.	Max.	HUMIDITÉ relative. 7h	13h	19h	VENT. Direction et force. 7h	13h	19h	NÉBULOSITÉ. 7h	13h	19h	PLUIE (1).	REMARQUES.
1	82,4	82,1	82,9	21,0	23,0	15,8	9,0	24,0	65	58	71	Calme 0	Calme 0	W 3	3	3	9	2,8	◎ ⌐
2	84,2	84,1	84,0	15,6	18,0	15,0	12,0	18,6	75	71	87	Calme 0	N 1	S 1	0	3	3	.	
3	83,2	82,3	83,0	12,6	17,8	12,4	11,0	.	82	70	85	Calme 0	SW 1	SW 1	10	5	0	.	
4	81,5	80,1	79,9	8,8	11,2	8,6	5,0	12,8	87	98	98	NNW 1	W 3	W 4	9	6	0	7,8	◎ ⌐
5	76,1	75,2	77,2	11,2	18,0	14,0	8,0	22,4	90	75	67	WSW 5	W 5	W 5	10	10	10	37,5	◎ ≡ ⌐
6	80,4	83,1	84,9	22,4	25,0	22,0	10,2	26,0	50	68	52	W 4	W 3	W 3	9	3	3	.	
7	86,2	86,4	86,8	25,4	25,0	24,0	20,0	27,2	45	56	40	Calme 0	NW 1	NNW 1	0	3	0	.	
8	86,9	85,9	85,8	15,4	20,0	14,0	12,0	21,0	85	64	69	Calme 0	SE 1	SE 1	0	0	0	.	
9	84,6	84,2	84,7	16,0	18,0	14,2	13,0	18,6	59	73	78	W 3	S 3	SW 5	0	0	9	.	
10	84,0	85,1	84,0	14,0	18,0	11,2	12,0	20,0	80	73	85	E 4	E 1	E 1	0	0	0	.	
11	83,3	83,8	84,0	11,8	14,0	11,0	9,0	14,4	88	92	97	W 1	W 3	W 5	9	0	9	8,8	◎ ⌐
12	82,2	82,1	82,1	11,2	15,0	12,0	8,0	17,0	85	78	89	W 3	SSW 5	SSW 5	10	10	10	30,4	◎ ≡
13	84,4	84,5	87,1	17,0	19,2	14,0	10,0	19,8	70	61	67	NNW 1	WNW 3	WNW 3	3	6	0	.	◎
14	87,3	87,2	88,0	16,2	19,6	15,4	10,0	21,4	61	58	70	E 3	SW 1	SW 3	0	0	0	.	
15	88,3	87,8	86,9	20,4	24,0	20,0	14,0	24,0	53	43	64	Calme 0	NE 1	Calme 0	0	0	0	.	
16	86,1	85,6	85,8	24,0	25,0	21,0	18,0	26,4	67	43	51	Calme 0	Calme 0	S 3	0	0	0	.	
17	85,6	86,5	87,6	21,4	24,0	20,2	16,0	24,0	68	48	53	S 1	SE 1	Calme 0	2	1	0	.	
18	88,4	88,5	88,4	21,8	24,0	18,2	18,0	24,2	47	46	55	E 3	E 3	E 3	0	0	0	.	
19	88,0	88,7	88,8	20,8	21,0	17,0	15,0	23,0	50	58	70	E 1	E 3	E 3	0	0	0	.	
20	88,0	87,6	87,4	21,2	24,0	19,8	15,0	24,8	62	48	49	E 1	NE 5	NE 1	0	0	0	.	
21	86,8	87,7	87,8	24,4	28,0	25,0	18,0	29,2	57	35	47	E 1	E 1	E 1	0	0	0	.	
22	86,1	85,9	86,1	27,0	29,0	23,8	21,0	29,0	56	29	49	SE 1	SE 1	N 1	0	0	0	.	
23	86,4	86,0	86,4	27,0	29,4	20,2	21,0	30,0	49	27	64	Calme 0	S 3	S 3	0	0	3	.	
24	86,8	86,6	86,6	15,0	24,0	20,4	14,0	24,2	81	45	53	E 3	E 1	E 1	6	0	0	.	≡
25	85,5	85,2	84,3	23,2	25,0	22,0	14,0	26,4	65	57	74	SSW 3	S 1	S 1	0	0	0	.	G
26	82,2	81,9	82,3	25,6	29,2	21,8	20,0	30,0	55	38	69	E 4	N 3	N 3	0	0	0	.	
27	83,7	84,4	85,3	21,2	23,2	18,8	19,0	24,0	75	70	59	Calme 0	N 1	N 3	0	0	3	.	
28	88,6	89,4	90,4	19,6	21,2	18,0	14,0	23,0	85	72	71	W 3	NW 3	W 3	0	0	0	.	
29	88,0	87,2	87,6	22,0	26,0	24,0	16,0	27,0	58	48	60	Calme 0	Calme 0	Calme 0	0	0	0	.	
30	85,4	85,1	85,4	25,0	28,0	21,2	20,4	28,2	47	41	48	W 6	W 3	Calme 0	3	0	0	.	
Moy.	85,03	85,01	85,38	19,27	22,23	17,83	14,09	23,33	66,6	58,1	66,4	1,8	2,0	2,2	2,5	1,7	2,0	87,3	

(1) La pluie est mesurée le matin à 7h et inscrite à la date du jour précédent.

Juillet 1910.

FORT-NATIONAL.

Longitude 1°52′ E. — Latitude 36°38′. — Altitude 930m. Cg = — 0mm,63

DATES.	PRESSION (600 +). 7h	13h	19h	TEMPERATURE. 7h	13h	19h	Min.	Max.	HUMIDITÉ relative. 7h	13h	19h	VENT. Direction et force. 7h	13h	19h	NÉBULOSITÉ. 7h	13h	19h	PLUIE (1).	REMARQUES.
1	84,7	84,1	84,9	26,0	28,0	23,2	17,6	28,8	48	39	43	Calme 0	W 3	W 3	0	3	3	.	
2	85,4	85,2	85,2	21,2	25,2	22,2	19,0	26,8	84	59	72	W 4	W 3	W 1	9	6	0	.	
3	84,8	84,8	85,6	20,6	24,6	20,0	17,2	25,8	47	63	69	SW 1	W 1	W 1	9	6	0	.	
4	86,7	86,6	87,0	17,4	21,4	15,4	14,0	22,0	90	78	87	NNW 1	NW 1	E 3	6	6	6	.	≡
5	89,5	89,8	89,8	15,4	20,0	15,0	11,0	20,0	75	60	75	N 3	NW 1	NW 1	6	6	0	.	
6	89,2	88,8	87,3	17,0	21,2	17,0	11,0	22,0	78	48	80	Calme 0	Calme 0	Calme 0	0	0	0	.	
7	84,5	84,1	83,7	22,0	25,6	19,2	11,0	25,6	43	56	79	W 5	NW 1	N 1	0	0	0	.	
8	82,8	82,7	83,0	18,0	24,0	18,0	15,0	24,2	78	56	62	Calme 0	W 1	W 1	0	0	0	.	
9	83,1	83,2	84,5	22,0	25,6	19,4	16,4	25,6	55	57	72	W 3	NE 1	NE 1	0	0	0	.	
10	84,5	84,2	84,7	22,0	25,0	21,2	18,0	25,0	59	61	67	NE 1	W 4	W 4	0	3	3	.	
11	84,7	84,1	84,4	21,6	26,8	24,2	16,0	28,0	61	38	47	W 3	W 4	W 4	6	9	9	.	
12	84,6	84,8	86,5	21,0	26,0	21,2	19,6	30,0	74	51	64	W 1	W 1	W 3	9	6	3	.	
13	87,6	87,7	88,4	29,8	32,0	27,0	20,0	34,8	36	28	42	NE 1	E 3	E 4	0	0	0	.	
14	87,1	86,7	86,3	31,8	36,0	27,0	26,0	36,0	29	38	38	E 4	NW 3	NW 3	0	0	0	.	
15	84,2	83,9	84,2	25,0	29,6	27,0	20,4	31,0	68	37	43	W 4	W 1	W 1	0	3	0	.	
16	82,2	81,9	82,1	25,8	29,0	23,2	21,8	30,2	43	46	51	WNW 3	W 3	W 3	3	3	3	.	
17	84,1	83,7	85,1	23,0	29,0	25,0	20,4	29,0	58	40	43	WSW 4	W 3	W 3	3	3	3	.	
18	85,2	84,9	85,5	23,4	28,0	25,2	21,0	28,0	64	43	45	W 1	W 1	W 1	0	0	0	.	Secousse sismique.
19	87,0	87,0	87,1	24,6	26,0	25,0	21,2	30,0	50	48	47	WSW 1	W 5	W 7	3	6	9	.	G ⊼ ≡
20	87,0	86,9	88,1	27,0	28,0	25,0	19,6	30,0	66	67	68	NNW 1	W 3	W 3	3	3	6	.	G
21	88,5	88,2	89,8	30,0	36,0	28,6	22,0	36,0	36	39	30	E 1	W 1	W 1	6	6	3	.	
22	89,2	88,4	88,5	29,8	34,0	31,0	27,0	38,0	49	34	37	Calme 0	NW 1	N 1	3	3	6	.	
23	86,7	86,8	87,8	29,0	27,8	19,0	27,0	32,0	40	53	63	WSW 1	E 1	E 4	6	6	6	.	≡
24	87,8	87,2	87,3	17,2	22,2	19,0	14,0	23,0	88	64	66	E 4	E 3	E 1	6	0	0	.	≡
25	85,4	84,8	84,9	22,4	25,2	22,0	16,0	26,8	71	46	59	Calme 0	Calme 0	Calme 0	0	0	0	.	
26	85,5	85,9	86,1	24,2	26,0	22,0	19,0	27,0	56	35	55	Calme 0	N 3	N 3	0	0	0	.	
27	85,6	85,0	85,1	22,0	26,0	25,0	18,2	26,6	59	48	54	Calme 0	Calme 0	Calme 0	0	0	0	.	
28	84,0	83,8	84,0	26,2	30,0	27,0	20,2	31,0	56	51	49	Calme 0	NW 3	NW 3	1	1	3	.	
29	84,6	85,0	85,1	22,0	26,8	24,0	17,0	28,4	72	66	77	E 4	E 3	Calme 0	3	0	0	.	≡
30	85,3	84,8	85,1	22,0	30,2	25,0	19,8	30,8	68	35	57	W 1	W 3	W 4	6	6	9	.	G ⊼
31	85,0	84,7	85,1	23,4	29,0	25,0	21,0	29,0	62	47	54	W 5	N 4	N 4	6	3	3	.	
Moy.	85,71	85,47	85,87	23,32	27,23	22,77	18,63	28,43	60,1	49,2	57,9	1,8	2,1	2,2	3,0	2,9	2,4	0,0	

Août 1910.

FORT-NATIONAL.

Longitude 1°52′ E. — Latitude 36°38′. — Altitude 930m. Cg = — 0mm,[illegible]

DATES.	PRESSION (600 +). 7h	13h	19h	TEMPERATURE. 7h	13h	19h	Min.	Max.	HUMIDITÉ relative. 7h	13h	19h	VENT. Direction et force. 7h	13h	19h	NÉBULOSITÉ. 7h	13h	19h	PLUIE (1).	REMARQUES.
1	86,1	85,8	85,3	22,4	26,6	25,0	20,0	28,0	58	45	62	NNW 3	NW 3	NE 3	6	6	0	.	
2	84,3	83,9	83,4	22,8	29,0	22,0	20,0	30,0	64	46	66	S 1	SW 4	SW 6	9	6	9	.	⊼
3	82,4	83,3	85,3	20,0	23,0	19,0	18,0	26,0	47	59	61	W 5	NW 3	NW 3	6	3	0	.	
4	84,6	84,1	84,0	20,0	25,0	22,0	15,6	25,4	60	60	66	Calme 0	Calme 0	Calme 0	0	0	0	.	
5	84,4	84,2	84,6	22,0	26,2	20,0	18,2	27,0	56	51	66	W 1	W 1	W 3	0	3	3	.	
6	86,0	85,1	82,6	19,4	25,0	19,8	15,4	25,0	61	54	63	W 4	W 3	W 3	6	6	0	.	
7	85,2	83,8	83,9	23,2	30,2	30,0	17,0	31,0	67	29	41	W 1	W 4	W 4	3	3	6	.	G ⊼
8	84,0	83,4	83,6	26,6	29,8	20,2	21,0	32,0	45	55	69	W 1	NW 4	N 5	3	6	9	.	G ⊼
9	83,5	84,3	84,7	20,8	21,2	18,4	17,2	24,4	75	64	59	SSW 4	S 3	S 3	6	6	6	.	
10	83,7	83,4	84,6	19,4	23,4	18,0	14,0	24,2	68	64	80	S 1	N 3	N 3	0	3	6	.	
11	86,8	87,3	88,4	15,4	20,0	15,0	12,8	23,4	96	55	81	E 3	N 1	N 1	6	3	3	.	⊼
12	88,8	88,3	88,8	17,0	21,8	15,6	13,0	22,4	61	53	73	SE 5	N 4	S 3	0	0	0	.	
13	90,7	89,4	89,6	16,0	22,0	19,0	13,0	23,0	69	59	63	S 1	S 1	S 1	0	0	0	.	
14	86,9	85,7	86,2	22,4	32,8	25,0	14,6	34,0	63	51	47	Calme 0	Calme 0	SE 1	0	0	0	.	
15	86,5	85,8	86,7	24,0	30,2	25,0	20,0	31,0	60	35	42	Calme 0	Calme 0	Calme 0	0	0	0	.	
16	87,5	88,1	88,3	24,0	28,0	24,8	19,0	28,0	53	40	47	SSW 1	SW 1	SW 1	0	0	0	.	
17	88,6	89,2	89,3	24,0	26,0	22,0	19,4	27,0	57	55	63	Calme 0	NE 3	N 3	0	0	0	.	
18	89,3	88,9	89,2	22,6	26,2	23,0	17,4	26,4	69	54	53	Calme 0	N 1	N 1	0	0	0	.	
19	88,4	88,0	88,5	24,0	28,0	26,0	19,0	29,0	59	52	48	E 1	Calme 0	S 1	0	0	0	.	
20	89,2	89,5	89,7	28,0	31,6	26,2	22,0	33,0	55	39	47	S 1	N 1	N 1	0	0	0	.	
21	89,2	88,8	88,7	28,0	31,0	25,0	23,0	32,0	44	35	40	Calme 0	E 1	E 1	0	0	0	.	
22	87,2	86,9	87,2	25,0	29,2	20,0	23,0	31,8	50	50	55	Calme 0	W 3	W 4	0	0	0	.	
23	87,2	86,8	87,4	19,0	24,4	19,2	16,0	24,6	72	57	66	W 3	NNE 4	NE 4	3	6	6	.	
24	87,7	87,2	87,7	17,0	23,8	18,6	15,0	24,2	82	61	66	E 1	E 3	E 3	9	6	6	.	⊼
25	88,6	88,0	88,2	20,2	25,0	22,2	16,4	26,2	73	54	58	ENE 1	NE 1	NE 1	0	0	0	.	
26	87,6	86,9	87,3	24,0	27,8	24,6	19,0	30,4	59	39	33	E 1	N 3	N 3	0	0	0	.	
27	87,1	86,6	86,2	26,0	30,8	25,0	23,0	32,0	36	32	37	E 1	E 1	ENE 1	0	0	0	.	
28	85,2	84,8	84,5	25,0	31,4	29,0	21,4	32,2	34	36	40	Calme 0	W 1	W 1	0	3	6	.	
29	84,3	84,7	86,0	28,8	34,0	27,4	24,0	36,0	23	41	35	W 5	W 6	W 6	6	6	6	.	
30	87,3	88,7	89,8	26,0	32,0	25,2	24,0	33,2	40	38	39	W 3	NE 3	NE 1	6	0	3	.	
31	91,3	91,2	91,8	18,8	20,2	15,0	16,0	22,4	88	80	80	NE 5	N 4	N 4	9	9	0	.	≡
Moy.	86,76	86,52	86,84	22,32	26,95	22,17	18,34	28,23	59,5	49,8	56,6	1,7	2,3	2,4	2,5	2,4	2,2	0,0	

(1) La pluie est mesurée le matin à 7h et inscrite à la date du jour précédent.

Septembre 1910.

FORT-NATIONAL.

Longitude 1°52′ E. — Latitude 36°38′. — Altitude 930^{m}

Cg = — 0^{mm},63

DATES.	PRESSION (600 +). 7h	13h	19h	TEMPÉRATURE. 7h	13h	19h	Min.	Max.	HUMIDITÉ relative. 7h	13h	19h	VENT. Direction et force. 7h	13h	19h	NÉBULOSITÉ. 7h	13h	19h	PLUIE (1).	REMARQUES.
1	89,6	89,6	89,6	15,0	20,2	15,0	12,0	21,0	81	76	91	NE 4	NNE 4	NNE 3	3	3	3	.	⚲
2	88,0	87,8	87,8	15,0	19,8	15,0	12,6	21,0	91	72	81	E 3	E 3	E 3	9	6	3	.	G
3	86,8	86,6	87,4	15,2	20,0	15,2	12,0	21,0	87	72	87	NE 4	ENE 4	ENE 4	3	3	6	.	
4	87,9	87,5	86,8	16,0	22,0	20,0	13,0	23,0	81	53	72	ENE 1	ENE 1	ENE 1	0	3	3	.	
5	84,9	84,6	84,8	21,0	25,0	20,0	15,0	25,6	55	53	54	SSE 1	S 1	S 1	0	0	0	.	
6	84,7	84,5	84,8	17,6	22,6	18,6	16,0	23,4	39	34	60	Calme 0	NNE 2	NE 1	0	0	0	.	
7	84,9	85,5	84,9	18,0	23,0	21,2	13,2	24,0	71	46	43	Calme 0	N 3	Calme 0	0	0	3	1,5	○ ⇱
8	83,9	82,4	83,8	19,4	26,2	17,8	13,0	26,6	72	34	74	Calme 0	NW 2	W 3	0	0	3	.	
9	83,2	82,7	82,2	15,2	20,4	15,2	10,2	21,2	72	71	70	W 1	NW 2	Calme 0	6	6	3	.	G ⚲
10	83,0	82,8	82,4	13,6	18,2	11,4	10,4	18,2	80	60	86	NW 2	NW 2	W 5	3	6	9	7,1	◎ ≡ ⇱
11	82,4	82,1	81,4	11,4	16,0	13,8	10,0	16,4	81	64	76	NW 3	W 2	W 1	6	9	9	.	○
12	81,7	83,0	83,1	14,8	20,8	18,6	11,6	21,0	74	51	60	Calme 0	NE 3	N 1	0	6	3	.	
13	82,9	83,5	84,8	17,8	19,4	16,4	14,6	21,4	57	64	87	NW 2	NW 2	W 2	3	6	6	.	G
14	85,1	84,0	83,1	14,8	18,8	17,0	12,6	21,2	91	57	68	W 3	NW 1	W 5	9	3	6	1,5	○
15	82,2	84,1	84,0	14,8	20,4	14,8	12,4	20,6	81	54	83	NW 2	W 1	Calme 0	6	3	9	.	
16	84,4	84,8	85,0	15,8	20,2	18,0	12,8	21,2	87	73	86	Calme 0	NE 2	E 1	3	3	0	.	
17	86,2	86,0	84,8	16,8	23,0	20,8	15,2	23,2	85	60	73	Calme 0	NNE 3	E 2	0	0	0	.	⇖ T
18	84,9	84,4	83,9	18,2	19,0	18,6	15,8	23,0	82	79	77	Calme 0	S 3	S 6	9	9	3	.	
19	83,8	84,6	82,4	23,8	26,2	24,0	14,6	27,0	47	44	99	S 4	S 3	SE 2	3	0	0	.	
20	82,8	83,8	82,9	19,2	17,6	16,4	19,0	19,8	81	92	92	SSE 1	NNW 5	NW 3	5	9	10	.	G ≡
21	85,0	86,8	87,1	16,2	20,4	18,4	13,8	13,8	81	66	86	WSW 1	SW 4	SW 3	2	4	0	.	
22	87,0	87,8	87,2	16,0	19,6	18,6	12,6	20,3	69	45	83	Calme 0	NW 3	W 2	3	3	9	.	
23	87,2	85,0	84,0	13,8	16,8	14,0	11,5	20,2	87	64	85	WNW 1	WNW 2	NW 1	9	9	9	8,5	
24	85,4	86,1	85,2	12,0	14,8	14,2	10,0	16,8	56	76	80	N 3	NW 4	N 1	9	6	0	.	○
25	86,4	85,7	85,3	11,8	15,2	14,4	8,8	16,8	84	60	65	Calme 0	N 2	Calme 0	6	3	3	.	
26	86,6	88,5	87,2	13,0	18,6	17,4	9,8	.	73	52	56	Calme 0	NE 1	Calme 0	0	0	3	.	
27	89,6	89,1	89,2	13,2	17,4	16,8	10,4	19,8	84	57	37	Calme 0	Calme 0	Calme 0	3	0	0	.	
28	88,4	88,9	88,5	18,2	21,6	18,2	10,4	23,4	58	42	63	Calme 0	Calme 0	Calme 0	0	0	0	.	
29	87,1	88,3	87,5	17,4	24,0	19,2	10,6	24,1	57	44	64	Calme 0	NE 3	NE 1	0	3	6	.	
30	88,0	87,5	87,2	21,0	24,6	19,0	16,2	24,6	57	42	68	Calme 0	Calme 0	Calme 0	0	0	0	.	
Moy.	85,47	85,60	85,31	16,17	20,39	17,29	12,67	21,30	73,4	58,1	73,3	1,3	2,3	1,7	3,3	3,4	3,6	18,6	

Octobre 1910.

FORT-NATIONAL.

Longitude 1°52′ E. — Latitude 36°38′. — Altitude 930^{m}.

Cg = — 0^{m},63

DATES.	PRESSION (600 +). 7h	13h	19h	TEMPÉRATURE. 7h	13h	19h	Min.	Max.	HUMIDITÉ relative. 7h	13h	19h	VENT. Direction et force. 7h	13h	19h	NÉBULOSITÉ. 7h	13h	19h	PLUIE (1).	REMARQUES.
1	88,1	87,4	87,9	20,4	20,2	19,6	18,6	26,2	51	76	78	Calme 0	SE 1	Calme 0	0	0	0	.	
2	87,3	86,7	86,8	20,2	20,0	19,0	18,4	27,2	51	76	81	SE 1	Calme 0	SE 1	0	0	0	.	
3	87,9	88,7	88,8	19,2	24,4	21,0	17,8	25,2	68	65	80	ESE 2	SE 4	SE 1	9	9	6	.	G
4	89,3	89,7	89,9	18,2	19,8	18,4	15,6	20,8	69	87	86	E 1	NNE 5	NNE 4	9	9	9	.	G ≡
5	88,9	88,6	86,7	19,6	23,0	19,8	13,8	25,2	53	52	72	W 1	WNW 1	W 1	6	3	0	.	≡
6	85,0	84,0	84,1	14,8	17,0	16,2	12,8	17,0	96	92	94	W 1	W 2	W 1	6	3	3	.	≡
7	83,3	82,0	82,1	12,0	17,0	15,2	9,8	17,4	91	70	81	NW 2	W 1	W 1	3	6	3	0,5	≡
8	84,2	83,9	84,0	13,8	21,8	18,0	9,8	.	92	53	80	Calme 0	Calme 0	Calme 0	6	3	3	.	◎
9	85,4	87,1	88,0	14,2	21,0	17,8	12,2	22,8	94	72	80	W 1	W 3	Calme 0	3	6	3	.	G
10	87,0	86,6	85,8	18,6	22,4	21,0	12,2	28,0	57	62	70	Calme 0	S 5	S 3	3	6	6	.	
11	86,2	84,8	84,7	23,0	28,0	25,4	17,2	28,8	29	74	79	S 6	S 7	S 5	6	6	9	.	
12	85,8	84,6	84,7	21,6	25,4	24,2	16,2	25,6	38	57	60	SE 1	SE 5	SE 2	6	6	6	.	
13	84,9	85,2	85,0	18,6	18,2	18,0	12,2	23,4	66	75	73	W 2	W 1	W 1	6	6	3	.	
14	87,2	87,8	87,9	13,0	21,0	20,0	10,8	23,8	91	65	66	NW 1	W 3	W 2	0	0	9	.	≡
15	90,0	89,6	89,7	17,0	27,6	25,2	12,0	28,0	70	36	46	Calme 0	S 1	S 1	3	0	0	.	
16	89,9	88,3	87,6	18,6	29,2	28,6	16,8	29,4	68	47	43	S 1	S 2	S 2	0	0	0	.	
17	88,0	87,9	87,9	15,0	17,0	16,6	13,0	19,2	100	78	79	W 1	W 2	W 2	9	6	6	.	≡
18	88,2	88,0	88,1	13,0	15,8	14,8	10,6	16,6	98	63	70	NNW 4	NW 5	NW 4	9	6	3	.	G
19	86,4	85,1	85,2	12,0	16,8	15,0	9,2	18,0	76	55	68	N 1	N 2	N 1	3	3	3	.	
20	84,5	83,2	83,2	13,0	17,4	16,0	10,4	18,8	57	56	57	N 1	N 5	N 1	3	0	0	.	
21	81,8	82,9	82,8	13,0	14,6	13,8	11,2	16,2	66	83	90	WNW 5	WNW 5	NW 2	9	9	6	.	G
22	84,6	84,4	84,4	10,0	15,8	12,4	7,4	17,8	64	54	70	N 1	NW 2	W 1	3	6	3	.	
23	82,6	81,0	82,2	17,2	23,0	19,2	7,4	24,6	72	43	55	WSW 3	S 2	S 1	9	3	3	.	
24	83,4	82,4	82,3	16,6	19,8	16,4	14,8	21,6	92	39	61	SE 2	SE 4	SE 1	6	3	0	.	
25	84,2	83,9	84,0	18,8	22,6	20,2	13,4	23,0	46	41	54	Calme 0	SW 3	SW 1	9	9	9	.	
26	84,2	84,1	84,1	19,6	25,2	23,4	13,2	27,4	42	35	42	S 1	S 2	S 2	3	3	3	.	
27	84,0	84,0	84,0	17,8	20,2	19,4	16,4	21,0	55	55	60	S 1	W 5	W 1	9	9	9	3,5	
28	85,2	83,8	83,8	16,0	22,8	19,6	12,4	23,4	29	54	70	W 3	SW 5	S 7	6	3	3	.	◎
29	84,0	82,7	82,7	20,0	25,6	21,0	15,0	.	37	47	67	S 1	WSW 4	WSW 3	6	3	0	.	
30	84,0	83,2	83,6	26,0	25,2	22,0	17,4	25,6	15	46	58	WSW 2	SW 1	SW 1	3	0	0	.	
31	84,2	84,2	84,3	14,0	22,0	15,2	11,6	22,6	67	61	66	W 2	W 3	W 5	3	6	9	.	
Moy.	85,80	85,35	85,36	16,93	21,28	19,11	13,21	23,02	64,5	60,3	69,0	1,5	2,9	1,9	5,0	4,3	3,8	4,0	

(1) La pluie est mesurée le matin à 7h et inscrite à la date du jour précédent.

Novembre 1910.

FORT-NATIONAL.

Longitude 1°52′ E. — Latitude 36°38′. — Altitude 930m.

Cg = — 0mm,63

DATES.	PRESSION (600 +). 7h	13h	19h	TEMPÉRATURE. 7h	13h	19h	Min.	Max.	HUMIDITÉ relative. 7h	13h	19h	VENT. Direction et force. 7h	13h	19h	NÉBULOSITÉ. 7h	13h	19h	PLUIE (1).	REMARQUES.
1	85,4	84,9	84,4	12,0	17,6	13,0	10,2	18,0	82	58	91	N 2	NW 5	NW 8	6	9	9	.	
2	84,1	84,0	83,6	11,2	16,8	12,2	9,6	17,0	85	57	72	NW 1	NW 2	NW 1	3	3	6	.	
3	83,5	83,5	83,5	11,8	16,2	12,4	9,6	17,2	65	61	72	WNW 3	WNW 5	NW 2	3	3	3	.	
4	83,1	82,3	82,2	13,0	21,6	17,8	9,4	23,2	51	31	42	WNW 4	S 6	S 6	0	0	0	.	
5	79,3	77,4	77,6	15,4	19,8	12,6	12,8	20,0	53	78	93	W 5	WSW 5	WSW 4	9	6	6	16,0	○ ≡
6	78,5	80,2	84,2	7,0	7,8	5,4	5,4	8,4	94	100	94	W 6	W 4	W 4	10	10	10	7,0	○
7	86,3	86,3	87,1	8,0	12,2	9,0	4,8	14,8	86	74	87	W 3	W 1	W 1	9	0	0	.	
8	87,8	88,0	87,9	12,0	16,2	10,0	7,0	17,0	79	67	76	Calme 0	NW 3	NW 3	0	3	3	.	○
9	88,0	87,5	87,1	14,0	17,0	12,2	10,4	17,6	74	63	76	W 3	W 3	W 3	6	9	9	7,0	○
10	86,7	88,1	89,4	12,0	13,0	9,0	10,0	13,2	98	68	84	W 4	N 3	N 3	10	6	5	.	≡
11	90,2	88,3	88,4	7,2	11,6	8,6	6,0	12,4	80	69	92	ESE 4	N 3	N 3	0	0	0	.	
12	85,8	86,2	86,1	9,6	13,2	10,2	7,8	14,8	87	68	90	WNW 3	W 2	W 1	0	6	3	.	
13	87,4	87,0	86,7	10,6	15,8	11,2	9,4	16,4	68	64	85	Calme 0	Calme 0	Calme 0	0	0	0	.	
14	84,6	83,5	83,5	13,8	14,4	13,2	9,8	15,6	67	78	71	W 5	WNW 7	NW 6	9	9	9	.	G ≡ ≡
15	80,7	79,7	78,8	11,2	13,6	8,4	9,8	13,8	83	65	92	WSW 3	W 6	W 5	9	9	9	33,5	○ ○ ≡ ≡
16	82,6	84,4	84,7	6,4	9,6	7,2	5,2	9,8	94	69	74	NNW 5	W 6	W 5	9	6	6	.	≡
17	86,8	85,2	84,9	6,6	13,4	10,2	4,4	13,6	83	64	70	N 1	N 3	N 2	0	0	0	.	
18	84,5	86,1	86,7	10,4	11,0	5,4	5,2	11,4	53	77	94	NW 5	NW 6	NW 5	3	9	9	9,5	
19	86,9	87,8	87,9	4,2	8,2	7,6	3,0	8,4	97	65	67	NW 5	N 4	N 2	9	9	6	.	○ ≡
20	87,9	87,9	88,3	5,4	8,4	6,2	3,4	8,6	82	65	74	N 3	NW 2	NW 2	3	5	6	.	
21	88,0	88,1	87,8	6,2	11,0	9,6	2,4	11,2	74	61	54	NW 1	NW 3	NW 2	3	3	0	.	
22	86,7	86,8	86,8	9,8	13,2	11,4	5,2	13,4	73	68	73	NW 2	N 3	N 2	0	0	0	.	
23	86,6	86,8	87,0	8,8	12,0	9,6	7,2	12,4	84	72	76	W 2	W 2	WNW 1	9	6	3	.	≡
24	87,0	86,7	86,8	8,4	14,8	12,4	7,4	15,0	57	77	76	N 2	E 1	E 1	0	0	0	.	⊢
25	86,6	86,6	86,6	12,6	16,2	9,8	8,8	16,4	66	70	71	SE 1	SE 2	SE 1	9	6	3	.	
26	86,6	86,4	86,8	7,8	9,6	7,8	6,4	9,8	89	92	92	WNW 2	W 3	W 2	9	9	6	.	G ≡
27	86,8	86,3	86,2	8,6	13,6	11,2	6,6	13,8	87	82	73	NW 2	E 1	SE 1	0	0	0	.	⊢
28	86,1	85,7	85,3	13,2	17,6	13,6	7,4	18,0	53	54	64	SE 1	SE 1	SE 1	0	0	0	.	
29	83,7	83,9	84,1	11,4	17,2	13,8	9,4	17,6	76	68	63	ESE 1	SE 1	SE 1	0	0	0	.	
30	84,5	84,6	84,1	11,0	17,0	10,2	9,6	17,2	52	68	58	SE 2	W 2	W 3	6	9	6	2,5	G ≡ ≡
Moy.	85,35	85,00	85,35	9,99	13,99	10,37	7,39	14,50	72,8	67,5	76,5	1,7	3,3	2,5	4,4	4,5	5,9	65,5	

Décembre 1910

FORT-NATIONAL.

Longitude 1°52′ E. — Latitude 36°38′. — Altitude 930m.

Cg = — 0mm,63

DATES.	PRESSION (600 +). 7h	13h	19h	TEMPÉRATURE. 7h	13h	19h	Min.	Max.	HUMIDITÉ relative. 7h	13h	19h	VENT. Direction et force. 7h	13h	19h	NÉBULOSITÉ. 7h	13h	19h	PLUIE (1).	REMARQUES.
1	83,5	83,5	83,8	4,2	6,6	5,8	2,8	6,8	93	85	76	W 4	W 3	NW 2	9	9	9	1,0	○
2	83,9	83,5	83,4	3,8	12,4	9,2	2,8	12,8	91	68	54	N 2	E 1	SE 1	3	0	0	.	
3	83,3	81,8	81,8	12,8	16,6	12,6	4,6	16,6	73	50	68	SE 1	SE 2	SE 1	3	3	3	.	
4	81,2	81,5	80,5	12,2	16,6	14,2	6,8	16,8	65	78	69	ESE 1	S 3	S 0	0	0	0	.	
5	79,9	79,6	79,1	12,2	15,6	11,8	8,0	15,8	39	57	76	SW 2	SW 5	W 3	3	3	6	2,3	○ ≡
6	78,8	79,4	79,7	9,2	14,2	10,0	7,2	14,4	89	59	72	W 2	W 3	NW 4	9	6	3	.	G
7	80,4	78,6	78,6	8,4	13,2	9,8	5,6	14,4	78	66	74	NNW 2	NW 3	NW 2	6	3	3	.	
8	81,2	80,6	79,1	14,2	18,6	14,4	7,4	18,8	61	68	67	WSW 2	S 5	S 4	6	9	6	19,0	
9	78,6	79,5	79,7	6,8	8,2	5,4	4,2	9,2	80	70	78	W 5	NW 5	NW 5	9	9	9	1,5	○ ○
10	79,8	77,7	78,1	9,0	13,4	11,2	8,2	13,8	63	62	68	NW 5	W 4	W 4	6	9	9	7,3	○
11	77,8	79,9	81,3	10,4	11,6	7,8	7,8	11,2	60	68	69	W 3	W 2	W 2	9	9	9	14,2	○
12	83,6	83,9	84,8	6,8	11,0	8,6	4,8	11,2	60	54	79	W 3	W 5	W 4	9	6	6	.	≡
13	84,8	86,3	87,4	7,0	10,0	8,4	4,2	10,2	77	72	84	W 3	W 4	W 3	6	9	6	0,4	○ ≡
14	87,8	87,6	87,7	9,8	11,4	10,2	5,8	11,8	92	81	76	W 2	W 5	W 4	9	6	3	.	≡
15	87,6	88,0	88,5	10,4	11,6	9,8	6,8	11,8	74	84	84	WNW 5	W 4	W 3	9	6	6	.	
16	89,6	89,1	88,4	11,2	14,2	12,6	9,4	14,4	88	69	66	W 5	W 3	W 3	9	9	6	.	≡
17	87,2	86,9	86,8	9,6	14,8	12,4	8,2	14,8	76	62	70	NW 3	NW 2	NW 2	3	0	0	.	≡
18	86,8	87,0	86,9	9,8	14,6	7,8	9,4	15,0	57	63	67	W 2	NW 6	W 5	3	9	9	8,0	○
19	86,8	87,7	88,1	3,2	5,2	3,0	1,8	5,2	97	81	96	NNW 5	NW 4	NW 4	9	9	9	18,0	○ ▲ ✳ fondante.
20	88,8	87,1	86,1	3,2	6,0	4,0	- 1,0	6,2	97	76	100	W 4	W 3	W 5	9	9	9	15,5	○ T
21	87,6	84,9	84,2	6,0	6,6	5,8	- 1,0	6,8	88	91	91	W 4	W 6	W 5	9	9	9	53,5	○ T ≡
22	83,7	85,9	87,4	5,8	7,0	6,2	3,2	7,2	97	82	88	W 2	NW 2	NW 2	9	9	9	2,4	○
23	88,6	89,5	90,1	7,0	9,2	7,4	4,8	9,4	91	84	91	N 2	NE 1	NE 1	3	3	0	.	⊢
24	90,7	90,4	88,6	6,8	11,8	8,2	4,6	12,0	82	63	78	NE 1	NE 1	NE 1	3	0	0	.	
25	90,7	85,6	83,9	9,6	10,0	8,0	6,8	10,6	69	79	89	E 1	N 2	NW 3	3	6	6	0,1	○
26	80,4	78,8	78,1	4,2	5,6	4,8	2,8	5,8	97	94	94	W 3	W 3	W 2	9	9	9	21,3	○ ≡
27	77,0	76,1	75,1	4,4	5,0	2,4	2,6	5,2	97	72	89	WNW 3	NW 5	NW 4	9	9	9	17,5	○ ≡
28	74,9	77,1	77,9	1,0	5,0	3,4	- 2,0	5,0	81	63	90	N 3	N 6	NW 6	9	9	9	12,5	✳ ⌈ ≡
29	79,0	81,2	81,7	- 2,0	- 0,2	- 1,0	- 3,0	2,0	80	100	96	N 4	N 6	N 4	9	9	9	27,5	✳ ⊠ 0m,17. ⌈
30	86,4	86,5	86,5	2,0	3,4	3,0	- 2,0	3,4	96	93	93	NW 3	N 2	N 1	9	6	3	5,5	○ ✳ ⊠ 0m,23. ≡
31	86,9	87,3	87,2	2,8	4,0	3,8	0,6	.	96	83	87	NE 2	N 2	NW 1	3	6	9	.	≡ G
Moy.	83,80	83,63	83,56	7,22	10,08	7,77	4,26	10,38	79,2	72,3	79,7	2,9	3,5	3,1	6,6	6,4	5,9	227,5	

(1) La pluie est mesurée le matin à 7h et inscrite à la date du jour précédent.

Janvier 1910. **SÉTIF (Mairie).**

Longitude 3°4′ E. — Latitude 36°11′. — Altitude 1080m. Cg = — 0mm,67

DATES.	PRESSION (600 +). 7h	13h	19h	TEMPÉRATURE. 7h	13h	19h	Min.	Max.	HUMIDITÉ relative. 7h	13h	19h	VENT. Direction et force. 7h	13h	19h	NÉBULOSITÉ. 7h	13h	19h	PLUIE (1).	REMARQUES.
1	73,2	71,5	68,7	2,4	10,2	4,8	1,2	12,0	75	39	74	NNW 4	N 5	NW 6	2	3	9	1,5	G ✳ ⊔
2	66,3	66,4	67,7	0,2	1,6	1,4	-1,1	4,0	96	100	93	Calme 0	Calme 0	NNW 4	10	10	10	29,4	✳ ⊠ 0m,09.
3	71,7	73,2	72,3	1,8	7,0	2,8	0,0	8,0	93	77	86	NE 4	Calme 0	NE 6	9	9	2	.	
4	75,8	75,8	75,8	-0,2	6,6	4,0	-2,2	8,5	.	52	84	NE 2	NE 3	NE 2	[illegible]	3	10	.	
5	75,9	76,7	76,0	0,4	4,8	2,2	-1,0	7,9	92	78	96	NE 3	NE 2	Calme 0	3	9	3	.	
6	75,2	73,3	73,8	3,2	11,0	8,0	0,6	12,8	47	63	72	NE 2	W 4	NW 3	3	1	3	.	⊔
7	75,8	73,6	75,6	8,0	6,0	2,8	0,1	8,2	29	76	86	Calme 0	NE 5	NE 4	10	7	3	6,7	○ ⊔
8	74,9	75,9	75,4	1,0	1,2	1,0	-1,0	4,2	81	85	83	NE 4	NE 4	NE 4	10	10	10	0,4	✳ ○ ⊔
9	76,4	76,5	78,6	0,0	6,0	3,0	-3,0	6,8	.	74	83	E 4	E 6	E 5	5	6	10	.	
10	80,0	80,1	81,0	0,0	6,6	2,0	1,0	7,0	81	52	89	E 1	E 3	NNE 2	9	4	1	.	⊔
11	81,2	80,1	80,1	0,0	7,0	2,2	-1,5	8,5	.	71	96	NE 4	ESE 3	NE 3	2	3	9	.	⊔
12	77,2	74,6	73,0	-1,0	9,4	3,0	-3,0	11,6	.	51	76	NE 2	W 4	NW 3	10	2	3	0,3	⊔
13	68,7	68,7	69,3	1,4	0,8	-1,5	1,5	1,0	93	85	.	W 4	NW 3	NNW 7	10	7	10	16,5	✳
14	71,8	74,3	77,2	.	0,0	0,0	3,5	0,0	.	.	.	N 7	NNW 5	NW 5	10	10	10	7,4	✳ ⊠
15	79,2	79,7	80,8	0,4	3,0	3,0	-1,1	5,6	92	90	90	N 5	N 4	NW 3	9	8	9	0,4	✳
16	80,1	79,1	79,3	0,0	8,6	5,0	-1,5	10,1	100	65	54	Calme 0	Calme 0	N 3	0	0	0	.	
17	77,5	76,9	78,9	4,2	10,8	5,0	1,0	12,0	37	56	63	N 2	Calme 0	NNW 4	0	0	0	0,4	⊔
18	80,2	79,9	80,0	2,8	7,2	2,6	0,8	8,9	89	64	93	N 1	NW 3	Calme 0	10	2	0	0,6	○
19	77,2	75,6	75,3	0,0	9,6	6,0	-2,0	11,6	81	66	70	NW 4	W 4	NW 4	3	2	2	.	●
20	73,3	71,3	70,9	3,0	11,0	6,0	-0,5	15,0	76	54	85	NNW 3	WNW 2	Calme 0	0	2	0	.	⊔
21	67,1	65,2	66,1	1,8	9,4	4,8	0,0	10,7	75	59	84	NW 4	W 5	NW 6	3	5	10	0,2	● ⊔
22	66,8	64,9	65,4	-0,4	7,0	4,2	2,0	8,6	.	41	74	WNW 5	WNW 7	WNW 6	3	3	9	1,0	● ✳
23	67,3	68,5	71,6	-2,4	1,5	-2,8	-3,2	0,0	.	.	96	N 7	NNW 6	NW 7	10	10	10	1,5	○ ✳ ⊠ 0m,02.
24	72,9	70,9	68,7	-3,0	3,4	0,0	-5,0	4,2	.	56	.	N 3	WNW 4	W 7	3	0	1	.	✳
25	62,9	60,9	63,0	1,4	2,6	2,6	-2,1	4,0	74	93	79	NW 4	NW 4	NW 6	10	10	9	2,9	○
26	63,6	63,6	65,2	1,0	8,2	4,2	0,6	8,8	85	62	86	SSW 4	WNW 7	SW 6	7	8	8	.	
27	66,1	67,0	69,1	3,6	9,8	6,2	1,5	11,9	87	47	79	WNW 6	WNW 4	NW 2	8	6	7	.	
28	70,1	69,8	70,1	3,0	10,8	5,6	1,2	12,1	79	50	75	NE 2	SW 5	SW 4	0	4	2	.	⊔
29	68,9	67,7	68,4	5,0	11,7	5,8	3,9	13,1	60	34	52	SSW 5	SSW 4	SW 3	4	8	2	.	
30	65,9	64,3	64,0	5,0	10,6	6,8	3,1	11,6	39	38	46	N 1	WSW 3	NW 3	7	9	10	.	G
31	62,0	62,9	67,2	1,4	0,0	-1,0	0,3	4,9	96	.	.	NW 4	NNW 5	NW 7	10	10	10	9,7	○ ✳ ⊠ 0m,08.
Moy.	71,33	71,88	72,63	1,34	6,49	3,22	0,78	8,10	76,4	63,1	79,2	3,3	3,7	4,1	5,9	5,5	5,9	78,9	

Février 1910. **SÉTIF (Mairie).**

Longitude 3°4′ E. — Latitude 36°11′. — Altitude 1080m. Cg = — 0mm,67

DATES.	PRESSION (600 +). 7h	13h	19h	TEMPÉRATURE. 7h	13h	19h	Min.	Max.	HUMIDITÉ relative. 7h	13h	19h	VENT. Direction et force. 7h	13h	19h	NÉBULOSITÉ. 7h	13h	19h	PLUIE (1).	REMARQUES.
1	68,0	68,6	69,7	-4,8	2,2	1,0	5,3	4,2	100	75	84	NNW 4	NW 4	NNW 3	8	8	4	.	
2	68,0	67,2	69,0	-2,0	5,5	4,0	-2,6	7,0	100	72	80	NNW 2	NW 1	NW 2	5	4	10	0,3	
3	69,9	67,9	68,8	1,0	8,5	5,8	0,0	9,3	89	61	73	WNW 4	W 6	NW 7	9	7	8	2,4	●
4	66,2	64,9	65,4	2,8	3,0	0,2	2,0	6,8	89	100	96	NNW 5	W 5	NNW 7	9	10	10	20,6	● ✳ ⊠ 0m,09, ⊼
5	67,6	69,0	71,0	-2,0	1,7	-1,0	-2,8	2,8	100	68	.	NNW 8	NNW 6	NW 7	10	9	10	5,6	✳ ⊠ 0m,18.
6	74,4	73,4	74,3	0,0	1,8	1,0	-2,0	5,0	100	98	85	N 7	NNW 4	N 6	10	9	2	8,3	✳
7	73,6	72,2	71,8	2,0	5,8	5,0	-2,2	7,5	96	73	75	W 3	NW 4	NW 5	9	3	2	.	Dégel.
8	69,8	68,0	68,3	3,3	6,0	3,6	0,1	8,4	77	82	83	NW 1	NW 4	NW 5	1	9	9	5,2	○ dégel.
9	66,0	63,8	64,5	2,0	5,0	1,0	0,8	6,0	78	69	.	NW 7	NW 7	NW 8	5	5	10	4,0	✳
10	64,2	66,0	68,3	-2,0	0,0	-0,4	-3,6	1,0	.	.	.	NW 7	NNW 6	NW 6	10	10	10	3,1	✳ ⊠ 0m,10.
11	70,7	72,1	73,0	-1,0	1,2	1,0	-1,6	4,2	.	82	81	NNW 6	NNW 5	N 3	10	9	10	1,0	✳ ⊠ 0m,16.
12	73,1	72,7	72,8	-2,0	3,6	2,0	-3,0	6,3	.	80	78	NNE 1	N 4	N 2	9	3	2	.	Dégel.
13	68,9	66,8	67,9	-2,0	3,4	2,0	-3,2	5,0	.	90	93	NNW 3	NNW 4	NNW 2	4	8	10	2,3	✳
14	67,9	68,3	69,2	0,0	5,0	2,0	-1,1	6,8	.	60	80	NNW 3	N 3	NW 2	9	2	9	1,8	✳ G
15	68,0	68,4	70,0	1,0	4,8	2,0	-0,5	6,2	96	71	78	NW 3	NNW 5	NW 3	10	7	10	0,3	✳ fondue.
16	67,0	66,3	69,3	1,3	7,0	6,2	-1,0	9,6	85	91	67	WNW 4	NW 8	NW 8	3	7	8	0,2	✳ fondue, ●
17	73,4	74,1	75,1	4,0	11,5	7,0	1,0	13,8	70	52	82	NNW 4	NE 2	NE 3	5	1	9	.	⊔ Ð
18	74,3	73,9	74,4	5,0	13,7	8,0	2,0	15,0	72	39	83	E 3	WSW 4	W 1	4	8	10	.	⊔
19	72,3	70,4	70,4	7,0	14,0	8,2	4,4	14,6	57	37	57	SW 3	SSW 4	W 3	9	7	4	.	
20	70,6	71,5	72,6	5,2	9,2	3,5	4,0	11,0	51	48	77	WNW 4	NW 4	NW 4	10	7	8	.	
21	73,9	74,3	75,8	-1,2	11,0	8,0	-1,2	14,0	.	41	59	WNW 3	W 3	ENE 3	1	2	4	.	
22	77,9	77,2	77,6	3,2	16,0	9,2	2,0	17,0	80	32	63	E 3	Calme 0	S 2	1	0	0	.	⊔
23	77,5	76,3	76,5	5,0	19,0	11,2	2,8	20,0	45	23	50	NNW 4	Calme 0	NW 1	0	1	5	.	⊔
24	76,2	75,8	76,6	6,0	10,3	4,0	2,8	12,0	70	48	67	N 3	NNW 4	NNW 4	7	3	5	.	
25	76,8	76,4	76,6	-0,8	12,0	7,0	-1,5	13,0	96	37	61	NNW 2	NNW 4	NW 4	0	2	6	.	⊔
26	76,1	73,6	72,7	3,8	15,0	9,0	2,1	17,0	87	39	61	NNE 3	Calme 0	W 4	5	2	5	0,2	✳ △ ⊔
27	69,2	68,9	69,2	3,8	7,0	1,4	2,9	9,0	83	71	89	WNW 4	N 5	N 4	9	8	8	1,0	
28	70,2	71,3	72,2	-1,0	2,2	3,0	-1,2	7,0	.	93	66	NW 4	NNW 4	NW 6	10	10	5	.	✳ ⊠ 0m,01, ⊔ △
Moy.	70,99	70,69	71,54	1,34	7,34	4,03	-0,21	9,27	82,0	64,1	74,7	3,8	4,0	4,1	6,5	5,8	6,9	56,3	

(1) La pluie est mesurée le matin à 7h et inscrite à la date du jour précédent.

Mars 1910. **SÉTIF (Mairie).**

Longitude 3°4′ E. — Latitude 36°11′. — Altitude 1080m. Cg = — 0mm,67

DATES.	PRESSION (600 +). 7h	13h	19h	TEMPÉRATURE. 7h	13h	19h	Min.	Max.	HUMIDITÉ relative. 7h	13h	19h	VENT. Direction et force. 7h	13h	19h	NÉBULOSITÉ. 7h	13h	19h	PLUIE (1).	REMARQUES.
1	74,0	74,0	74,7	0,2	12,0	7,8	- 2,0	12,5	78	43	72	NW 3	NW 4	NE 1	0	4	6	.	
2	74,2	72,4	72,5	2,2	13,0	7,0	0,7	14,0	85	35	71	NNE 1	NNW 4	NE 3	3	4	3	.	
3	70,9	70,4	70,0	3,0	12,0	5,8	1,0	13,0	83	33	73	E 3	NW 4	NE 2	0	2	2	.	
4	69,1	67,7	67,8	0,8	12,6	10,6	- 1,0	16,0	96	42	33	E 1	SW 1	NW 3	5	3	2	.	
5	68,3	68,1	68,8	4,8	10,6	11,2	2,0	18,2	56	77	59	NE 3	W 4	NW 1	7	4	9	.	
6	69,1	70,2	72,5	6,2	10,6	7,0	5,0	11,0	97	70	88	NE 2	ENE 4	NW 4	10	10	10	.	
7	74,2	69,8	74,9	5,6	8,5	6,4	4,8	9,0	91	68	94	NW 4	NNW 3	SE 1	10	10	5	.	
8	75,3	75,8	76,1	4,2	11,0	6,0	2,0	12,5	97	63	94	ESE 3	WNW 3	SE 3	10	6	8	2,2	● G
9	76,1	76,2	75,6	2,0	12,4	9,0	1,2	15,0	100	40	63	E 3	W 4	NE 1	0	5	3	.	
10	74,9	74,3	73,8	5,0	14,4	10,0	2,9	16,0	75	36	50	E 2	WSW 5	S 3	2	6	3	.	
11	74,3	73,2	74,0	5,2	15,0	9,2	4,0	17,0	81	30	46	SW 3	SSW 7	SSW 6	3	5	6	.	
12	73,1	72,1	70,8	4,4	15,0	9,8	3,8	16,5	62	18	31	SSW 1	S 6	SSW 5	4	2	2	.	
13	67,8	66,2	67,1	5,8	12,8	7,8	4,5	13,8	38	26	62	SSW 3	SSW 4	N 5	9	10	10	.	G
14	65,0	65,2	66,0	1,8	7,8	4,0	1,0	11,3	82	61	70	NE 4	NE 3	E 6	10	10	10	1,2	G
15	67,8	69,0	70,3	1,0	8,0	6,0	- 1,3	10,4	96	39	99	NNW 3	WSW 4	NNW 5	7	8	6	.	
16	72,8	71,5	72,8	2,0	14,0	9,0	- 0,1	15,9	82	28	58	NNW 3	W 6	NE 1	3	5	2	.	
17	73,3	72,7	73,0	4,0	17,2	11,4	2,3	19,4	70	28	71	NNE 3	W 3	NE 3	1	3	1	.	
18	71,7	69,4	67,7	8,4	19,4	12,8	6,0	20,8	42	16	36	NW 3	WNW 5	SSW 4	6	8	10	4,7	G
19	65,1	63,5	62,3	7,8	13,0	9,0	7,0	13,9	81	59	84	SW 5	WNW 6	NW 3	10	10	10	4,0	
20	59,5	59,5	62,1	6,0	8,2	3,0	3,0	9,0	91	75	83	WNW 3	WNW 5	NW 5	10	9	10	6,0	
21	60,9	63,0	64,8	- 2,0	4,8	1,8	- 4,1	5,5	.	74	85	NW 6	WNW 6	NW 7	9	9	10	0,5	
22	68,3	69,3	69,6	1,8	6,2	5,0	0,4	8,1	85	85	84	NNW 3	N 4	N 3	8	9	10	1,0	
23	70,0	70,9	71,5	2,2	8,8	5,2	1,2	10,2	96	66	84	NE 2	N 4	NNW 4	9	7	10	.	
24	71,8	70,7	70,4	1,0	12,0	8,4	- 1,4	16,0	81	43	76	NE 2	NNW 3	NE 2	1	3	1	.	
25	69,3	68,1	68,9	4,8	15,6	8,0	1,0	16,4	62	26	69	NE 2	NE 3	Calme 0	1	1	3	.	
26	69,8	70,3	70,9	5,2	15,4	10,0	2,0	17,9	81	21	74	E 3	Calme 0	E 3	1	3	3	.	
27	72,8	72,5	72,7	6,0	17,5	10,8	3,0	18,2	67	26	43	Calme 0	WSW 4	SW 3	1	4	3	.	
28	72,9	71,2	72,3	8,8	17,0	11,8	6,0	19,1	66	23	56	Calme 0	SW 3	NNE 5	8	8	10	.	
29	72,4	72,7	74,9	9,0	10,0	8,4	7,0	16,1	63	74	84	ENE 4	NE 3	ENE 3	10	10	10	1,6	
30	71,0	69,4	68,8	6,0	12,0	7,4	3,5	12,1	91	65	89	Calme 0	NW 4	NE 2	10	9	5	3,6	
31	66,2	64,8	64,8	6,0	9,0	6,4	3,5	11,0	94	73	90	NE 2	WSW 5	NW 3	8	10	10	12,9	
Moy.	70,38	69,80	70,30	4,17	12,12	7,84	2,29	14,06	79,1	47,1	68,7	2,6	4,1	3,2	5,7	6,4	6,2	37,7	

Avril 1910. **SÉTIF (Mairie).**

Longitude 3° 4′ E. — Latitude 36°11′. — Altitude 1080m. Cg = — 0mm,67

DATES.	PRESSION (600 +). 7h	13h	19h	TEMPÉRATURE. 7h	13h	19h	Min.	Max.	HUMIDITÉ relative. 7h	13h	19h	VENT. Direction et force. 7h	13h	19h	NÉBULOSITÉ. 7h	13h	19h	PLUIE (1).	REMARQUES.
1	63,9	62,9	63,2	2,8	12,3	7,5	0,5	13,1	89	51	85	NNE 3	WNW 2	WSW 3	3	7	10	1,8	●
2	64,0	64,0	65,5	0,0	1,5	1,4	0,3	5,0	.	85	93	N 3	NNW 3	N 2	10	10	9	5,8	●
3	66,4	66,2	67,1	- 1,0	8,5	- 0,6	- 2,0	10,0	.	44	89	W 3	W 4	W 6	3	2	10	2,1	●
4	67,9	67,5	67,7	- 1,4	10,4	6,6	- 2,5	11,0	.	48	77	WNW 3	W 5	W 3	5	3	5	.	
5	67,2	67,0	67,3	4,0	5,0	5,0	2,0	9,1	90	87	84	WNW 4	W 5	WSW 4	10	9	10	2,4	○
6	69,5	69,5	69,9	1,0	9,8	7,0	- 0,2	11,9	96	54	77	NW 5	.	W 5	2	.	5	.	
7	70,5	70,9	71,2	4,4	11,5	9,0	1,0	13,5	74	47	80	NE 3	NW 5	NE 4	6	9	6	.	G
8	73,5	73,2	73,2	5,0	15,0	10,0	2,0	16,3	72	25	69	NNE 3	Calme 0	NE 2	6	3	5	.	B
9	71,9	70,5	70,2	6,4	16,4	10,4	3,6	17,1	57	28	65	NW 3	NW 6	NW 6	2	5	6	.	
10	70,6	71,1	71,1	6,2	14,4	10,4	4,0	16,0	76	29	70	NW 5	NNW 4	NNW 2	5	1	5	.	
11	70,6	70,7	70,3	6,2	19,0	13,2	2,6	20,0	76	16	57	NE 3	WNW 3	NE 2	0	1	2	.	
12	70,1	69,3	68,9	11,0	20,0	14,0	7,4	21,8	43	22	47	NW 3	SSW 6	SSW 3	9	6	1	.	
13	67,6	65,5	64,4	13,6	25,0	19,0	10,2	26,0	50	7	13	S 3	S 6	S 6	7	4	7	.	
14	62,3	64,0	66,2	15,0	21,0	17,0	14,2	22,9	32	26	49	WNW 3	NW 4	NNW 4	7	3	3	.	
15	68,5	68,7	69,6	9,2	12,0	9,6	6,5	15,1	71	52	71	NE 2	NW 4	Calme 0	10	10	10	0,8	●
16	69,4	69,9	71,4	7,0	7,8	5,8	4,1	13,8	69	81	64	W 2	NW 5	NW 6	9	10	6	0,7	●
17	72,5	72,7	72,8	4,8	10,0	7,8	0,0	12,0	71	50	59	W 3	NW 5	NNW 5	8	9	5	0,6	G
18	70,7	72,0	74,0	7,0	11,0	6,0	3,4	12,1	85	46	74	NNW 7	NNW 4	NNE 7	9	8	5	0,2	●
19	74,3	75,4	75,9	7,2	10,0	7,6	3,0	14,4	69	64	77	NNE 7	NNW 4	NNW 3	9	9	5	.	
20	76,4	75,9	75,4	8,2	17,0	9,2	3,8	18,5	89	37	89	NE 3	N 5	NE 3	10	3	3	.	
21	74,2	73,8	74,6	9,8	19,4	10,8	6,2	21,2	76	36	79	N 5	NNE 6	NNE 5	6	1	2	.	
22	73,4	72,6	71,5	10,0	22,0	16,0	4,6	25,0	76	29	50	NE 3	NE 3	NE 4	0	0	0	.	
23	69,2	69,0	67,9	13,0	24,4	17,8	8,9	26,0	66	19	65	NE 2	WNW 5	Calme 0	0	3	9	.	⌧
24	67,6	67,5	67,2	13,6	24,2	19,4	10,0	26,2	62	21	53	NE 2	W 4	NE 2	2	6	6	.	G B
25	68,5	69,2	70,2	11,8	21,2	15,0	9,0	22,9	67	29	58	NW 2	NW 5	NNW 3	3	2	5	.	B
26	70,9	70,2	70,2	13,0	25,4	19,0	7,8	26,8	66	14	46	NNE 1	W 4	SW 3	0	3	8	.	B
27	70,5	70,4	70,7	12,2	21,8	12,8	11,5	23,6	54	37	83	NNW 4	NNE 3	NNE 3	9	6	8	.	G
28	70,2	69,0	69,5	9,4	15,2	10,8	7,6	15,8	89	54	89	ESE 3	NNE 3	ENE 3	10	10	9	0,3	G
29	67,7	67,5	68,3	9,0	17,6	9,2	7,0	18,8	87	47	79	NE 5	NE 3	NE 4	9	5	6	.	●
30	67,8	67,7	67,5	7,0	14,4	9,0	2,0	17,0	71	44	84	NE 3	E 3	NE 5	9	10	10	9,2	●
Moy.	69,59	69,46	69,76	7,51	15,44	10,42	4,59	17,43	71,2	41,0	69,4	3,4	4,1	3,6	5,9	5,4	6,0	23,9	

(1) La pluie est mesurée le matin à 7h et inscrite à la date du jour précédent.

Mai 1910. **SÉTIF (Mairie).**

Longitude 3° 4′ E. — Latitude 36° 11′. — Altitude 1080m. Cg = — 0mm,67

DATES.	PRESSION (600 +). 7h	13h	19h	TEMPÉRATURE. 7h	13h	19h	Min.	Max.	HUMIDITÉ relative. 7h	13h	19h	VENT. Direction et force 7h	13h	19h	NÉBULOSITÉ. 7h	13h	19h	PLUIE (1).	REMARQUES.
1	65,9	65,6	67,0	5,4	8,0	5,4	5,0	9,0	97	92	94	NE 4	NE 2	NE 3	10	10	10	9,2	⊙
2	68,6	70,3	71,9	3,2	6,4	5,6	0,0	8,5	96	71	79	WNW 4	NW 5	NW 4	7	10	10	.	⊙
3	71,2	68,6	68,8	5,8	17,2	10,0	1,0	17,6	58	36	72	NW 3	WNW 6	NNW 5	0	4	3	.	
4	68,3	68,0	68,3	8,0	17,0	12,0	4,0	18,4	64	26	72	N 4	NW 4	NNW 3	0	2	1	.	
5	69,2	68,8	68,8	9,0	16,0	11,0	4,4	18,0	76	43	75	ESE 3	NW 3	N 5	3	8	3	.	
6	71,2	72,1	72,7	6,4	19,0	11,4	2,0	19,1	71	24	71	NE 3	N 4	NE 2	1	0	3	.	
7	71,9	71,1	71,5	12,0	22,4	16,0	6,1	24,0	43	21	39	NE 3	W 4	N 3	0	1	0	.	
8	70,7	69,5	68,4	14,0	24,0	18,0	9,1	25,2	57	20	57	NE 1	SW 4	SSW 3	0	1	0	.	
9	65,8	65,2	65,6	15,0	17,0	13,4	11,0	22,0	39	41	73	NNW 2	WSW 6	WSW 6	3	10	10	3,0	⊙ ≡
10	65,2	66,3	68,1	7,4	12,0	6,0	5,3	14,8	83	54	65	NNE 5	NE 6	N 6	9	8	10	0,3	⊙
11	68,2	68,4	68,9	2,0	13,0	10,4	— 1,0	14,8	64	25	46	NE 5	W 4	NNW 4	3	7	1	.	⊙
12	68,6	69,8	70,3	8,0	9,0	9,8	2,8	15,0	55	81	84	WNW 5	W 4	NNE 3	8	8	6	3,2	⊙
13	70,5	69,4	69,2	9,0	18,8	14,0	4,0	20,0	61	31	47	N 3	WNW 4	SW 3	1	6	8	1,2	
14	68,4	66,1	65,3	10,2	20,0	15,6	8,3	20,8	84	25	55	SSW 3	WSW 5	WSW 7	10	7	10	2,2	⊙
15	63,1	65,4	62,3	10,4	18,0	11,0	6,6	18,2	82	53	87	NE 2	NNW 4	NE 7	7	8	10	.	⊙
16	67,8	65,4	64,5	10,0	20,8	17,2	5,2	22,8	82	28	54	E 2	NW 3	WSW 2	0	3	7	.	
17	65,1	64,9	64,4	14,2	23,6	20,0	10,1	24,0	45	18	18	SSW 3	SW 4	S 5	7	6	5	.	
18	64,9	73,9	63,3	12,0	24,6	21,2	7,5	25,5	65	18	22	ESE 4	SSW 6	SSW 5	3	0	7	.	
19	61,6	63,4	65,7	13,4	10,0	9,0	11,4	17,8	77	84	84	N 4	WNW 5	NW 3	9	9	8	2,8	○ T
20	68,1	68,5	69,2	8,2	20,4	16,0	5,0	20,7	83	30	48	W 2	W 6	W 2	10	5	9	0,2	○
21	68,6	66,7	66,1	15,0	25,0	19,6	10,5	25,7	43	12	42	SW 3	S 4	S 3	9	2	10	.	
22	65,0	64,7	65,7	13,0	11,5	7,0	10,0	20,0	77	92	88	NE 7	NE 6	NNW 6	8	10	10	24,2	○ K
23	64,5	65,4	68,3	8,8	11,0	10,0	6,0	13,0	89	87	89	NNE 5	NE 3	N 4	10	10	8	4,2	○
24	68,8	69,5	70,0	9,8	16,0	13,4	7,8	19,0	89	59	94	NW 3	NNW 4	NE 3	10	8	8	0,8	○
25	70,6	70,2	71,2	8,2	17,6	13,2	8,0	20,2	100	49	77	WNW 1	SSW 3	NW 2	.	7	10	6,0	⊙ K ≡
26	71,1	70,8	73,5	12,0	20,0	9,8	8,0	21,5	76	47	89	NNW 3	SW 3	NNW 8	6	9	10	4,3	○ K
27	70,5	70,7	70,5	13,0	20,4	15,0	9,0	21,0	68	33	78	NNE 3	N 4	NE 4	9	7	6	.	○
28	69,4	67,7	67,2	13,6	18,4	13,2	10,3	20,1	73	59	87	SE 3	ESE 4	NE 3	10	9	6	9,2	
29	65,1	65,2	65,3	10,0	11,4	10,6	9,8	12,0	98	93	93	NE 7	NE 5	NNE 7	10	10	10	8,1	○
30	67,2	69,2	70,1	10,4	13,8	11,2	8,5	15,8	93	71	85	NNE 4	NNE 3	NE 3	10	8	3	2,9	○
31	70,3	70,1	70,8	9,4	19,6	15,4	6,8	21,0	92	49	75	NW 3	NNE 5	N 3	2	8	3	.	
Moy.	67,93	67,71	68,16	9,86	16,84	12,63	6,56	18,89	73,5	47,5	69,0	3,5	4,3	4,1	5,8	6,5	6,6	82,7	

Juin 1910. **SÉTIF (Mairie).**

Longitude 3° 4′ E. — Latitude 36° 11′. — Altitude 1080m. Cg = — 0mm,67

DATES.	PRESSION (600 +). 7h	13h	19h	TEMPÉRATURE. 7h	13h	19h	Min.	Max.	HUMIDITÉ relative 7h	13h	19h	VENT. Direction et force. 7h	13h	19h	NÉBULOSITÉ 7h	13h	19h	PLUIE (1).	REMARQUES.
1	70,4	69,2	69,3	14,0	24,8	20,0	6,8	26,0	71	29	40	NE 3	NW 4	SW 2	2	0	8	2,3	≡
2	71,1	70,3	70,4	12,2	25,0	18,0	10,8	25,8	88	40	73	NNE 3	SSE 2	NE 4	10	2	3	.	⊙ K
3	69,2	68,5	68,9	14,8	22,6	15,0	11,0	24,0	81	54	68	NE 4	NE 3	NE 5	2	2	10	.	
4	67,7	65,5	65,3	11,6	12,0	9,0	9,9	16,0	80	65	58	ESE 3	NW 4	NNW 7	10	9	6	.	
5	62,8	62,0	63,6	7,2	10,0	9,0	3,0	11,9	83	84	73	W 4	W 5	N 6	6	10	10	3,5	⊙
6	67,5	70,0	72,0	10,2	18,0	17,2	7,6	21,0	87	46	61	NNW 6	N 7	N 2	9	9	9	.	⊙
7	73,9	74,2	74,9	14,2	27,0	20,6	9,8	28,6	65	33	44	NNW 2	NNW 4	SSW 3	1	1	3	.	
8	74,6	73,9	73,3	20,0	29,0	24,0	15,1	30,6	40	16	27	Calme 0	SW 4	SW 2	3	1	1	.	
9	71,8	68,9	69,9	20,0	30,0	19,0	16,0	30,8	47	11	54	Calme 0	SSW 5	NE 4	0	0	2	.	
10	70,5	69,7	71,4	15,0	26,8	17,6	11,0	27,2	68	36	56	NNE 2	NNE 3	ENE 3	0	2	0	.	
11	69,8	69,0	68,5	14,8	25,0	16,0	9,6	25,3	56	38	66	ENE 5	ENE 4	NE 5	5	4	6	9,5	
12	68,7	67,6	69,5	9,2	16,0	11,0	8,8	17,5	98	59	77	SSW 3	NNE 6	NW 7	9	8	10	0,4	⊙
13	71,4	71,4	72,4	10,0	16,0	14,2	6,8	18,9	89	55	72	WNW 3	NW 4	NNW 3	9	8	6	.	⊙
14	73,8	73,2	73,7	11,0	24,0	16,1	7,1	24,8	77	32	66	SW 3	NW 6	NNW 4	0	6	0	.	
15	74,1	73,9	73,9	15,0	22,6	16,8	7,9	23,2	57	41	63	N 4	NNE 3	E 3	0	2	0	.	
16	75,6	73,2	73,0	13,9	27,0	23,2	9,0	28,2	78	21	36	E 3	SW 2	W 2	0	0	0	.	
17	73,7	73,9	74,0	19,0	31,0	24,0	14,0	32,0	54	27	54	Calme 0	WNW 3	NE 3	0	1	7	.	
18	75,1	75,1	75,4	17,2	29,0	21,0	14,1	30,2	70	19	46	NE 3	N 3	NE 4	7	1	3	.	
19	73,2	74,8	75,0	17,4	28,2	19,6	13,0	29,4	57	16	34	NE 2	NNE 2	NE 4	0	0	0	.	
20	74,4	73,6	73,5	16,2	26,0	20,0	11,2	28,0	49	21	32	N 3	N 4	NE 5	3	0	1	.	
21	73,8	73,5	73,6	14,8	29,8	22,0	11,0	30,2	72	15	37	E 3	NE 3	NE 1	2	0	0	.	
22	74,1	74,0	73,8	17,8	28,0	22,0	11,2	30,0	57	24	36	SW 3	S 5	SSE 4	1	1	6	.	
23	74,5	73,8	73,1	19,2	32,0	25,2	17,0	33,2	37	20	30	W 3	W 4	SW 5	1	2	7	.	
24	73,0	73,1	72,9	20,0	30,4	24,6	17,0	31,3	49	18	37	NE 5	. 4	NE 3	2	1	0	.	
25	72,6	71,8	71,1	18,0	30,8	25,6	14,6	33,8	65	15	46	E 3	SW 3	NE 3	0	1	0	.	
26	70,0	69,1	69,0	21,0	31,5	27,0	17,6	33,4	41	16	33	WSW 4	NW 6	NNW 3	6	6	8	0,2	T ≤
27	70,3	70,4	71,9	20,0	29,8	22,8	16,0	31,8	62	18	47	N 4	NW 4	NE 4	9	2	1	.	⊙ K
28	74,8	75,7	76,7	17,0	25,6	20,0	13,8	28,0	74	31	41	NNE 3	ENE 3	NE 4	1	0	0	.	
29	76,2	75,0	73,8	15,0	30,6	27,6	11,0	32,0	70	21	32	ESE 4	NW 4	NNW 3	0	0	0	.	
30	73,1	71,6	71,5	20,4	33,2	24,6	16,2	34,1	45	18	42	Calme 0	WNW 4	NW 4	3	2	7	.	
Moy.	72,06	71,53	71,84	15,47	25,72	19,76	11,60	27,24	65,6	31,3	49,4	2,9	3,9	3,9	3,4	2,7	3,8	15,9	

(1) La pluie est mesurée le matin à 7h et inscrite à la date du jour précédent.

Juillet 1910. **SÉTIF (Mairie).**

Longitude 3°4′ E. — Latitude 36°11′. — Altitude 1080m. Cg = — 0mm,67

DATES.	PRESSION (600 +). 7h	13h	19h	TEMPÉRATURE. 7h	13h	19h	Min.	Max.	HUMIDITÉ relative. 7h	13h	19h	VENT. Direction et force 7h	13h	19h	NÉBULOSITÉ. 7h	13h	19h	PLUIE (1).	REMARQUES.
1	71,9	71,2	71,2	19,3	34,4	27,1	15,6	36,0	60	11	36	Calme 0	W 4	NE 2	0	3	8	.	
2	71,2	71,4	71,6	22,6	33,2	26,2	19,4	35,8	60	16	41	SSE 3	WNW 5	NNE 3	8	3	2	.	
3	71,8	71,6	72,3	21,0	30,8	23,8	18,3	33,1	67	17	27	Calme 0	NW 3	N 2	8	4	6	.	
4	73,4	72,5	73,0	17,8	27,5	19,2	15,6	29,0	46	26	63	NNE 3	NW 5	NNE 6	8	2	2	.	
5	75,5	74,5	74,6	13,0	24,2	17,0	9,0	25,2	64	25	36	ENE 1	NNW 4	E 5	3	1	2	.	
6	76,0	74,9	73,6	13,2	25,0	21,6	6,6	27,0	57	28	34	SE 3	NE 3	NE 2	2	5	0	.	
7	71,5	70,1	69,3	18,4	29,0	23,4	13,8	31,0	44	15	29	N 3	W 5	NNE 5	0	1	0	.	
8	69,6	69,4	70,1	16,0	29,0	23,4	14,9	30,2	77	20	41	Calme 0	NNW 5	N 3	0	2	0	.	
9	71,1	70,9	70,8	18,4	32,0	26,6	14,0	33,0	59	17	34	N 3	WNW 5	N 3	1	1	0	.	
10	71,5	71,0	70,8	20,4	32,4	26,0	17,6	33,8	51	26	26	W 3	NW 4	W 1	1	1	3	.	
11	71,4	70,5	70,5	19,2	34,8	26,6	14,8	35,6	61	15	35	E 3	SW 2	ESE 3	3	5	5	.	Siroco.
12	71,7	72,2	72,7	25,0	36,0	30,6	21,3	37,3	29	13	14	SSW 5	SW 6	SSW 5	7	7	8	.	Siroco.
13	74,6	75,3	75,8	24,2	39,0	32,0	21,6	39,0	25	24	11	NW 1	SSW 5	SSW 4	1	1	8	.	Siroco.
14	75,0	73,4	73,2	27,0	39,3	29,4	21,6	40,1	16	5	18	Calme 0	WSW 5	NE 3	1	1	0	.	Siroco.
15	71,3	69,9	69,8	22,2	36,6	29,0	22,0	38,0	13	11	30	WNW 4	NNW 5	N 2	7	5	6	.	
16	69,7	69,3	71,0	25,0	37,6	30,0	21,0	39,0	48	8	14	Calme 0	W 5	NNW 7	8	4	9	.	
17	71,0	71,5	72,0	27,4	38,2	31,0	23,0	39,8	30	10	17	Calme 0	WNW 5	SSW 2	0	3	8	.	
18	72,7	73,0	73,2	25,4	38,0	33,6	23,5	40,3	37	6	7	Calme 0	WSW 7	S 4	3	5	8	.	T
19	73,6	72,6	73,0	22,2	37,6	27,6	23,3	40,0	39	13	35	NNW 3	WSW 4	NE 6	8	7	9	.	T
20	74,3	74,1	74,6	25,0	37,2	29,9	19,8	39,8	68	24	43	Calme 0	WSW 5	ENE 4	8	4	6	.	
21	76,0	76,2	76,2	24,2	38,5	30,0	21,6	40,6	56	10	26	Calme 0	WSW 4	E 3	1	2	3	.	
22	77,0	76,7	75,8	25,6	39,0	29,2	21,8	40,5	38	9	25	Calme 0	WSW 4	NE 3	0	5	3	.	
23	74,3	73,0	73,2	27,0	36,8	25,4	23,4	40,0	34	10	48	ENE 3	WNW 6	NNE 6	9	6	3	.	
24	74,7	73,7	73,0	18,0	29,4	21,6	14,5	31,2	73	29	47	E 4	NE .	NE 4	3	3	7	.	
25	72,6	71,3	71,7	20,0	32,0	23,8	15,2	33,8	51	22	43	S 3	W 4	NE 4	6	2	5	.	
26	72,7	72,1	72,7	19,2	33,0	24,0	15,5	34,2	61	16	52	NE 3	NE 3	NE 1	1	1	0	.	
27	73,0	72,4	72,4	19,8	33,6	25,8	15,8	35,0	53	14	46	E 3	NNE 2	E 4	0	0	0	.	
28	72,3	71,2	71,4	21,6	36,0	29,0	18,0	37,0	55	15	28	SSW 3	SW 5	SW 3	6	3	6	.	Siroco.
29	71,9	71,5	71,9	23,8	37,4	24,8	21,0	39,0	50	13	59	Calme 0	SW 5	SSW 2	6	6	9	4,5	O R
30	72,4	71,2	72,0	24,2	38,6	30,0	20,0	39,4	48	11	24	Calme 0	WSW 6	NNW 3	7	6	9	.	Siroco. T
31	72,5	71,3	72,8	25,6	37,4	26,8	22,5	40,1	37	15	35	NNW 3	S 4	NW 7	9	6	9	0,5	O R
Moy.	72,85	72,22	72,46	21,93	34,30	26,58	18,96	35,96	48,6	15,7	30,3	1,9	4,4	3,7	4,0	3,3	4,5	5,0	

Août 1910. **SÉTIF (Mairie).**

Longitude 3°4′ E. — Latitude 36°11′. — Altitude 1080m. Cg = — 0mm,67

DATES.	PRESSION (600 +). 7h	13h	19h	TEMPÉRATURE. 7h	13h	19h	Min.	Max.	HUMIDITÉ relative. 7h	13h	19h	VENT. Direction et force. 7h	13h	19h	NÉBULOSITÉ. 7h	13h	19h	PLUIE (1).	REMARQUES.
1	72,7	71,9	71,6	22,6	36,4	28,0	18,8	37,1	44	16	41	NE 3	NW 4	NE 5	3	3	8	.	
2	71,8	71,6	73,9	26,0	36,0	22,2	21,0	38,6	33	18	58	NW 4	NNW 6	NW 8	8	9	10	1,6	G R
3	69,2	69,5	70,9	22,0	34,4	22,2	19,3	35,0	59	19	56	E 3	WSW 5	N 4	3	2	1	.	O R
4	71,1	70,5	70,9	17,2	31,4	25,0	14,8	33,9	79	19	37	Calme 0	W 2	NE 3	0	0	0	.	
5	71,2	71,3	71,7	19,0	34,5	25,4	16,0	35,2	73	14	34	NE 3	NW 4	NE 5	0	2	0	.	
6	73,1	72,8	72,8	17,0	32,4	25,0	15,2	33,3	64	27	49	NE 2	NE 2	NE 4	0	1	9	.	
7	72,5	71,3	72,6	21,2	37,6	30,0	17,8	38,8	65	15	21	E 3	NW 5	SW 7	7	3	10	.	
8	71,7	70,3	73,3	25,0	35,4	23,0	22,1	37,6	35	17	38	Calme 0	WSW 4	NW 8	3	9	10	3,5	G R
9	69,8	69,9	70,7	20,0	30,6	21,8	17,0	32,0	76	26	50	NE 3	NW 3	NE 4	7	2	2	.	O R
10	70,9	70,1	71,3	16,0	30,4	21,0	13,8	31,4	78	19	44	NE 2	W 3	NNE 5	0	2	1	.	P
11	72,9	73,1	73,4	13,8	26,6	19,2	11,0	28,8	79	31	47	N 3	NE 2	NE 4	0	4	8	.	P
12	75,5	75,6	76,3	14,0	25,2	18,0	10,9	27,4	78	37	55	NE 2	NE 3	NE 4	1	8	3	.	P
13	77,1	76,0	75,7	12,0	29,4	22,2	9,4	29,9	77	20	42	NE 3	NE 2	NE 3	0	2	0	.	P
14	74,6	73,1	72,7	16,4	31,0	26,0	13,0	34,0	68	12	33	E 2	NE 2	Calme 0	1	1	0	.	P
15	73,4	73,1	73,9	19,0	33,0	26,0	17,0	36,6	54	20	43	Calme 0	N 3	Calme 0	0	0	2	.	
16	74,6	74,7	75,0	21,0	34,8	27,0	19,5	35,0	44	13	28	Calme 0	SW 4	E 3	1	0	0	.	
17	75,7	75,4	74,3	21,0	34,0	25,8	18,8	35,4	52	15	30	Calme 0	NNE 3	NE 4	0	0	1	.	
18	75,6	75,2	75,2	20,0	33,4	24,3	15,9	34,2	41	14	26	NE 2	NNE 2	NE 2	1	0	0	.	
19	75,9	75,6	76,1	18,4	34,3	27,4	16,0	36,0	45	14	24	Calme 0	WSW 3	NNE 4	0	1	1	.	
20	76,9	76,3	76,2	20,0	35,0	28,8	18,6	36,8	50	14	23	Calme 0	SW 2	NE 4	1	4	5	.	
21	76,8	75,7	75,1	21,8	35,0	27,8	18,0	37,2	38	11	25	NW 3	NW 5	NE 3	0	6	0	.	
22	74,3	73,6	72,8	20,0	33,0	27,8	18,6	36,9	42	8	28	ENE 2	NW 2	NE 4	1	7	7	.	
23	73,2	72,5	72,8	18,0	30,4	23,4	17,2	32,5	48	24	24	NNE 3	NE 2	N 4	1	0	0	.	
24	73,7	73,9	74,8	15,4	29,2	20,6	13,0	31,2	83	27	57	NE 4	NW 3	ENE 4	1	3	0	.	
25	75,2	74,8	74,9	15,0	30,2	24,4	12,9	32,5	82	28	39	ENE 3	NW 3	NE 3	0	2	2	.	P
26	75,0	74,7	75,0	19,2	34,4	26,0	16,4	35,5	55	18	34	NW 2	WNW 3	Calme 0	1	1	0	.	
27	74,0	73,6	73,0	19,8	35,6	28,8	17,6	37,2	51	11	18	NE 3	NW 4	W 4	3	6	7	.	G
28	72,8	72,2	72,1	20,6	34,2	27,0	17,9	35,6	41	7	24	NE 2	NNW 7	NW 3	0	0	6	.	
29	72,6	72,1	73,6	23,0	33,2	27,2	20,1	37,0	30	15	25	NE 2	NE 2	NE 2	8	6	9	.	
30	74,0	74,9	76,0	24,0	33,4	25,0	20,1	38,0	34	16	36	Calme 0	NE 2	NE 3	0	5	7	.	G
31	77,1	76,9	76,9	18,2	28,0	19,2	16,5	30,0	70	36	64	NE 4	NE 3	ENE 4	6	2	5	.	
Moy.	73,71	73,30	73,73	19,25	32,66	24,69	16,59	34,54	56,7	18,7	37,2	2,0	3,2	3,7	1,8	2,9	3,7	5,1	

(1) La pluie est mesurée le matin à 7h et inscrite à la date du jour précédent.

Septembre 1910. **SÉTIF (Mairie).**

Longitude 3°4′ E. — Latitude 36°11′. — Altitude 1080m. Cg = — 0mm,67

DATES.	PRESSION (600 +). 7h	13h	19h	TEMPÉRATURE. 7h	13h	19h	Min.	Max.	HUMIDITÉ relative. 7h	13h	19h	VENT. Direction et force. 7h	13h	19h	NÉBULOSITÉ. 7h	13h	19h	PLUIE (1).	REMARQUES.
1	76,9	75,7	75,0	12,4	24,0	17,0	9,9	25,0	86	34	59	NE 4	NNE 4	NE 5	5	3	3	.	p
2	74,0	74,1	73,6	13,0	20,4	16,0	10,8	22,0	79	52	68	N 4	NNE 4	NNE 4	7	7	9	.	G p
3	73,5	73,2	73,2	10,4	22,4	17,4	8,8	25,0	83	38	60	N 3	WSW 2	NE 6	3	7	9	.	
4	74,5	73,8	73,1	12,0	26,2	20,0	9,0	27,3	77	28	50	NE 3	N 3	NE 3	2	0	1	.	p p p
5	72,5	71,3	72,1	17,0	31,0	21,0	13,3	31,0	54	21	58	E 3	NW 3	ENE 4	2	2	3	.	p p
6	71,6	70,9	72,0	15,0	28,4	20,4	13,0	30,2	69	27	41	NE 2	NE 3	NE 3	6	7	3	.	p p p p
7	72,3	71,6	71,5	14,0	28,0	22,0	12,0	31,0	77	25	51	NE 3	NW 2	NE 4	3	3	10	.	p p
8	71,2	69,8	69,5	15,0	28,4	22,2	13,0	29,0	68	25	32	SSE 3	WSW 5	Calme 0	3	0	9	.	G p ≺
9	69,8	69,2	70,0	14,0	23,4	14,4	11,6	26,7	65	28	89	NNW 3	N 6	NE 6	3	8	8	5,2	○ ⊤
10	70,7	69,4	70,1	11,2	19,0	12,0	9,0	21,0	87	35	87	Calme 0	NW 6	N 4	8	10	10	4,2	○ ⊼
11	69,9	69,4	70,1	9,0	17,0	14,0	7,1	19,2	90	44	85	NW 4	NW 4	NE 4	9	8	4	.	
12	69,5	69,6	70,2	10,6	22,4	17,0	7,8	23,0	82	27	47	ENE 3	NW 3	Calme 0	1	2	0	.	
13	70,9	70,7	71,0	15,2	22,0	16,7	12,0	24,0	50	34	57	Calme 0	NW 4	NW 3	9	10	10	.	G p p
14	71,7	70,9	71,1	13,1	23,2	16,0	9,6	24,2	71	32	68	NNE 2	N 4	Calme 0	0	6	10	7,2	p
15	70,7	70,6	71,8	12,0	21,6	16,0	10,4	22,5	83	43	72	ESE 2	WNW 5	ESE 3	10	3	10	.	○ p
16	72,8	72,5	72,2	14,0	26,2	19,2	11,3	27,2	91	32	45	E 5	NE 4	NE 5	9	5	7	.	p p
17	73,1	73,7	73,2	15,0	28,5	21,4	12,5	29,0	84	29	60	NE 2	SE 3	NE 4	5	6	3	.	p p
18	73,9	72,8	73,2	16,0	30,2	21,8	14,1	30,4	64	25	47	E 3	SE 4	NE 4	8	0	3	.	
19	73,4	73,4	72,8	16,4	29,2	22,0	14,2	30,0	76	26	47	SSW 3	SSW 4	SW 3	2	1	2	.	
20	72,2	72,5	72,1	19,0	28,0	22,0	17,0	30,0	74	29	59	SSW 3	SW 4	SW 4	2	10	10	7,6	
21	73,4	73,4	74,5	16,2	24,2	17,0	14,4	25,2	99	51	63	NNE 3	NNE 3	NE 3	3	7	5	.	○ ⊼ ▲
22	74,5	74,5	74,7	11,2	23,8	16,2	9,0	.	74	26	68	N 2	NW 4	NNE 2	0	0	3	.	p
23	73,8	72,8	72,8	11,2	20,8	14,0	9,9	21,0	95	40	59	WNW 2	NNW 5	NW 6	8	8	8	.	p p p
24	72,8	72,7	73,2	11,0	18,2	15,0	9,0	19,3	79	51	76	N 4	NE 6	N 3	10	7	10	.	p p p
25	73,8	73,7	74,0	10,0	18,3	13,8	6,8	19,4	86	35	62	N 2	NNE 2	NE 4	9	8	8	.	
26	75,0	74,5	75,2	8,4	22,0	15,0	6,2	23,0	86	27	51	Calme 0	WNW 5	NE 2	0	2	2	.	p p p p
27	76,7	76,6	77,7	10,0	25,8	17,0	7,9	24,9	85	27	58	NE 3	ENE 3	ENE 3	3	3	6	.	
28	77,3	75,9	76,2	12,0	26,0	19,2	10,0	27,0	78	25	48	E 3	WSW 4	E 3	1	1	1	.	p p p p
29	75,7	74,9	75,3	12,6	26,8	19,2	11,1	28,0	81	22	40	E 2	NNE 3	NNE 1	1	1	3	.	
30	75,8	75,5	76,0	15,2	27,0	20,2	12,4	30,1	57	25	46	NE 3	NE 2	NNE 1	2	1	1	.	p p
Moy.	73,13	72,65	72,93	13,07	24,35	17,77	10,75	25,65	77,7	32,0	58,4	2,6	3,8	3,2	4,5	4,5	5,7	24,2	

Octobre 1910. **SÉTIF (Mairie).**

Longitude 3°4′ E. — Latitude 36°11′. — Altitude 1080m. Cg = — 0mm,67

DATES.	PRESSION (600 +). 7h	13h	19h	TEMPÉRATURE. 7h	13h	19h	Min.	Max.	HUMIDITÉ relative. 7h	13h	19h	VENT. Direction et force. 7h	13h	19h	NÉBULOSITÉ. 7h	13h	19h	PLUIE (1).	REMARQUES.
1	76,9	76,3	77,0	15,0	27,6	20,0	13,0	29,0	60	30	56	Calme 0	SW 3	SSW 2	1	2	5	.	p
2	77,5	76,6	76,9	14,2	27,8	21,2	12,3	28,9	77	18	36	N 3	SW 1	Calme 0	0	1	7	.	
3	76,5	75,8	76,6	16,6	26,4	21,0	14,0	30,0	49	26	41	N 3	S 2	NNE 2	9	9	8	.	≡
4	77,1	76,2	76,9	14,6	25,6	18,8	12,6	28,0	64	24	56	NNW 2	SE 1	NNW 4	6	2	5	.	
5	76,2	74,5	74,2	15,0	25,4	18,2	13,7	27,2	69	28	45	NNW 3	SW 6	SSW 4	5	5	7	.	G
6	71,6	70,1	70,5	13,8	20,2	13,6	12,1	22,5	84	50	71	N 3	NW 5	NNE 5	5	7	6	.	
7	68,8	68,5	70,3	8,8	20,2	16,0	6,6	22,4	88	40	61	NNW 4	W 4	NW 2	0	6	7	.	p
8	72,0	71,9	72,3	13,0	25,0	20,5	10,5	25,4	67	23	24	ESE 3	S 7	S 4	7	4	5	.	G
9	73,9	73,9	75,2	22,0	26,0	22,0	16,8	28,0	27	20	17	SW 8	SSW 7	SSW 4	8	7	6	.	
10	75,4	75,3	75,8	19,8	24,4	20,2	16,5	25,5	27	16	23	SSW 5	SW 5	WSW 3	8	5	5	.	
11	75,2	74,4	74,5	19,0	25,2	21,0	17,5	27,0	31	11	36	WSW 4	S 6	S 4	9	5	8	.	
12	74,5	74,2	73,1	19,0	25,2	21,0	18,0	26,5	26	23	22	SSW 5	SW 6	SSW 6	10	6	8	.	
13	72,5	72,0	73,4	16,2	24,0	20,0	15,8	25,9	43	19	26	SW 4	SSE 5	S 3	6	9	6	.	
14	74,9	75,8	76,9	14,0	27,0	21,0	11,6	28,0	58	16	24	E 3	SSW 6	SSW 4	0	0	1	.	
15	78,4	77,3	78,2	16,6	29,0	21,8	14,6	31,0	38	11	32	NNW 2	SSW 4	Clame 0	3	0	3	.	
16	77,3	76,1	75,1	16,6	29,4	21,2	15,5	30,0	35	11	30	NNW 2	SW 6	N 2	3	3	2	.	
17	74,3	73,8	74,9	18,0	26,8	14,6	15,3	26,9	32	35	74	N 3	NW 4	NE 5	3	1	5	.	
18	75,0	74,5	74,8	10,2	19,4	11,4	8,0	20,6	86	59	80	NE 3	NE 5	NE 4	6	3	3	.	p
19	73,8	72,2	72,1	7,8	17,4	14,0	6,0	20,6	85	65	69	NE 3	WNW 4	SW 4	6	5	8	.	p p p
20	71,2	69,7	69,7	10,2	19,4	15,0	8,1	21,0	84	30	51	N 2	NW 4	N 1	6	5	0	.	
21	69,2	69,0	70,7	8,2	18,6	12,8	6,8	20,0	74	29	82	WNW 3	NW 6	NW 3	3	7	5	.	p
22	71,0	70,9	71,1	6,6	19,2	13,4	5,0	20,6	93	58	44	N 2	Calme 0	Calme 0	1	0	0	.	p p
23	70,2	68,8	69,4	10,0	19,6	16,4	7,0	24,2	54	45	35	NNE 3	SW 4	Calme 0	7	6	10	.	
24	69,7	69,3	70,3	12,0	24,2	17,4	9,6	25,1	53	26	35	Calme 0	SW 4	SW 2	7	7	3	.	⊖
25	71,3	71,5	72,7	15,0	25,4	19,4	12,7	26,4	51	25	31	Calme 0	W 3	SSW 2	9	8	9	.	
26	73,2	71,9	72,4	13,4	26,5	17,8	11,8	27,2	54	21	40	SSW 2	WSW 4	SW 3	7	5	10	.	
27	71,7	72,3	72,2	15,0	22,8	19,2	12,8	29,4	50	34	48	Calme 0	WSW 3	Calme 0	6	10	10	.	
28	72,8	71,9	72,6	13,8	23,0	18,0	13,0	25,4	70	24	31	ENE 4	SSW 6	SSW 6	10	8	8	.	
29	72,6	71,6	71,8	14,4	25,0	18,0	14,0	26,4	41	15	25	W 5	SSW 6	WSW 5	7	5	5	.	
30	71,3	70,6	71,6	15,0	25,6	18,2	13,0	26,0	54	24	30	SW 3	WNW 5	SSW 2	3	6	5	.	
31	71,7	70,4	71,2	10,4	19,5	14,2	8,5	21,0	84	37	60	Calme 0	NW 5	Calme 0	5	5	2	.	p
Moy.	73,47	72,82	73,37	14,01	23,90	17,98	12,02	25,68	58,2	28,8	43,1	2,8	4,4	2,8	5,4	4,9	5,5	0,0	

(1) La pluie est mesurée le matin à 7h et inscrite à la date du jour précédent.

Novembre 1910. **SÉTIF (Mairie).**

Longitude 3°4′ E. — Latitude 36°11′. — Altitude 1080m. Cg = — 0mm,67

DATES.	PRESSION (600 +). 7h	13h	19h	TEMPERATURE. 7h	13h	19h	Min.	Max.	HUMIDITE relative. 7h	13h	19h	VENT. Direction et force. 7h	13h	19h	NÉBULOSITÉ. 7h	13h	19h	PLUIE (1).	REMARQUES.
1	72,6	71,4	72,2	9,0	19,3	14,2	7,0	21,7	86	79	72	N 3	NW 4	Calme 0	6	5	6	.	G
2	71,3	69,7	70,3	8,0	19,4	14,0	7,0	19,9	90	39	33	NNW 3	NW 4	NW 3	0	1	3	.	
3	70,2	70,1	70,6	7,0	18,6	14,2	5,6	21,0	80	29	39	NNW 3	WNW 4	NNW 3	7	2	0	.	
4	70,7	69,5	69,7	8,6	23,5	15,8	7,4	23,8	56	13	39	NW 3	W 4	SW 1	0	1	0	.	
5	67,1	65,1	65,2	12,0	19,0	15,2	10,9	22,2	57	26	36	SSW 2	W 5	WSW 3	7	9	8	3,4	
6	64,2	65,8	69,4	7,0	5,3	4,8	6,5	10,5	95	81	83	NW 5	NW 2	NNW 6	10	9	9	2,5	
7	72,6	72,8	74,1	3,0	14,4	7,0	1,0	15,0	85	45	72	NW 3	WNW 4	NNW 1	1	0	0	.	
8	75,4	75,4	76,4	5,6	16,0	9,8	2,6	18,0	61	42	66	Calme 0	NNW 3	NNW 1	0	5	6	.	
9	75,6	74,0	74,3	7,0	15,0	13,0	4,0	15,3	52	51	40	Calme 0	W 4	W 4	7	8	10	.	G
10	73,1	73,5	73,7	10,0	13,0	8,0	8,1	16,0	75	66	77	NW 3	NNW 5	NNW 3	10	7	3	0,4	
11	75,3	74,8	74,5	6,0	15,4	9,8	5,6	16,0	86	39	62	Calme 0	WSW 2	Calme 0	9	0	0	.	
12	72,6	72,4	73,9	6,0	16,2	9,2	4,0	17,1	68	41	73	NNW 4	NNE 3	NE 4	3	1	2	.	
13	74,2	72,8	73,1	5,0	16,8	9,8	3,9	17,6	85	45	59	Calme 0	SW 4	SW 5	0	0	0	.	
14	72,5	71,2	70,9	8,8	15,8	11,8	5,9	17,0	69	55	69	SW 4	W 6	WSW 5	7	6	8	.	
15	67,5	66,2	66,9	10,0	13,6	10,8	8,0	15,2	81	57	90	WSW 7	W 7	W 7	8	10	10	1,7	
16	68,3	70,4	72,2	4,8	11,2	5,0	2,6	11,5	91	57	65	WNW 5	NW 4	WNW 3	10	5	3	.	
17	74,3	73,7	73,1	1,2	14,8	9,0	0,0	15,1	98	44	56	N 2	W 3	NW 2	2	0	2	.	
18	71,3	71,0	71,5	5,0	14,2	8,8	2,6	15,9	67	46	91	WSW 5	WNW 5	WNW 5	3	9	8	0,6	
19	71,6	72,4	73,6	3,0	8,8	3,0	2,3	9,2	97	45	67	NW 6	NW 5	NW 5	10	5	7	0,2	
20	74,1	74,0	74,6	1,8	7,5	6,0	0,0	9,9	91	65	72	NNW 3	NW 6	NW 3	7	8	9	.	
21	74,9	73,9	73,9	1,0	12,0	7,0	- 1,0	14,0	85	48	50	NNW 3	WNW 3	N 3	6	1	1	.	
22	73,2	72,4	72,8	4,4	12,8	9,2	2,2	16,6	50	52	61	NW 3	NW 3	NW 3	0	8	0	.	
23	72,8	72,8	73,5	5,8	14,4	10,0	5,0	16,0	81	51	63	W 3	NNW 4	WNW 5	6	6	7	.	
24	73,2	73,3	74,0	0,0	17,0	10,2	5,1		90	42	86	WNW 3	NNW 5	NW 2	6	2	4	.	
25	73,8	72,5	73,1	6,0	18,6	10,6	4,9	19,0	86	41	60	N 2	W 4	WNW 2	1	2	1	.	
26	72,7	73,0	74,1	5,8	15,0	8,0	1,1	15,6	75	44	76	WNW 3	NNW 4	Calme 0	0	6	0	.	
27	73,9	73,5	74,1	3,0	16,0	11,1	1,9	18,0	88	41	42	Calme 0	NW 3	NW 3	2	0	0	.	
28	73,4	71,9	72,4	6,2	19,0	12,0	5,8	19,0	69	33	46	NW 3	SW 2	NE 2	0	1	7	.	
29	71,4	70,3	72,6	6,0	16,8	8,0	4,3	17,6	62	39	63	E 3	W 4	W 3	8	2	5	.	
30	69,1	68,1	70,3	6,0	15,0	5,8	4,9	17,8	72	34	77	SSW 2	W 5	W 3	6	5	10	0,7	
Moy.	72,10	71,60	72,37	5,97	15,15	9,72	4,42	16,62	77,6	46,0	62,8	2,8	4,0	3,0	4,8	4,1	4,1	9,5	

Décembre 1910. **SÉTIF (Mairie).**

Longitude 3°4′ E. — Latitude 36°11′. — Altitude 1080m. Cg = — 0mm,67

DATES.	PRESSION (600 +). 7h	13h	19h	TEMPERATURE. 7h	13h	19h	Min.	Max.	HUMIDITE relative 7h	13h	19h	VENT. Direction et force 7h	13h	19h	NÉBULOSITÉ. 7h	13h	19h	PLUIE (1).	REMARQUES.
1	69,3	69,0	70,3	2,6	9,8	4,8	0,0	10,3	89	53	72	W 3	WNW 4	NW 4	9	6	6	.	
2	70,3	69,7	70,9	1,2	14,0	7,6	0,0	14,0	97	49	59	NE 3	WSW 3	NNW 3	6	2	1	.	
3	69,0	68,7	69,3	5,0	16,0	8,2	2,6	16,8	71	36	51	WNW 3	WSW 3	WNW 4	5	4	9	.	
4	69,2	67,4	67,4	6,0	14,5	9,2	3,4	16,6	53	36	50	Calme 0	SSW 4	S 2	7	5	0	.	
5	67,5	67,4	67,5	5,2	13,4	10,8	3,3	16,8	55	31	27	SSE 2	SSE 5	SSW 7	6	8	10	.	
6	67,6	68,7	70,7	8,0	11,0	9,4	6,6	11,7	42	65	80	SSW 6	SW 4	W 4	10	8	9	.	G
7	72,4	71,2	72,2	3,0	14,2	8,4	1,6	14,5	85	45	65	NNW 3	W 4	W 3	6	6	8	.	
8	70,9	68,7	67,7	6,0	17,2	11,4	4,6	17,6	87	47	61	N 3	WSW 5	SSW 7	6	6	9	4,3	
9	66,2	65,4	67,6	6,0	7,0	4,2	5,0	7,4	91	79	89	W 4	W 4	NW 4	10	9	1	1,3	
10	67,8	65,8	67,2	3,0	13,0	9,8	0,5	13,5	89	60	53	WNW 3	SW 4	WNW 1	6	4	10	1,2	
11	65,2	64,6	65,8	6,2	8,5	7,0	5,4	8,9	98	81	100	SE 2	Calme 0	Calme 0	10	10	10	20,4	
12	67,8	69,5	70,3	5,2	7,6	6,4	4,8	8,8	100	86	81	NNE 4	NNW 2	NE 5	10	10	10	0,3	
13	72,1	71,6	72,5	1,4	9,3	8,1	1,0	11,3	98	76	83	N 3	WSW 3	WSW 3	7	6	10	.	
14	73,6	73,7	74,7	7,0	12,2	9,2	5,0	13,0	92	56	76	NW 3	NNW 4	NW 5	8	5	7	.	B
15	74,1	74,1	75,6	6,6	14,0	10,2	3,6	14,2	84	65	83	NNW 4	WNW 5	NW 6	9	7	5	.	
16	75,0	75,4	75,6	7,4	11,2	11,2	5,0	12,5	100	96	89	S 4	WNW 3	SW 3	9	10	10	0,9	
17	74,2	72,8	73,9	6,2	15,4	10,0	5,6	16,0	96	60	64	NW 4	WSW 3	W 3	3	1	2	.	
18	73,6	73,1	73,6	5,2	15,5	4,2	3,4	16,0	92	39	96	W 3	NW 4	WNW 6	10	7	5	0,2	
19	73,2	72,7	73,6	0,0	8,2	3,6	- 1,2	9,7	100	64	88	NNW 3	NW 4	NNW 3	6	5	7	.	
20	73,4	72,4	72,3	2,4	5,0	3,8	1,0	5,4	95	89	89	NE 4	NE 6	NE 7	10	10	10	3,6	
21	69,2	68,5	68,6	5,0	5,8	4,0	2,8	6,4	98	90	100	NE 8	NE 4	NE 3	10	5	7	14,2	
22	68,6	69,5	71,8	2,6	8,5	7,0	0,0	9,5	99	87	90	NE 4	NE 3	NE 5	10	10	10	0,8	
23	74,7	75,3	76,1	6,0	10,0	5,6	4,6	11,2	92	75	90	E 3	E 7	Calme 0	10	10	2	.	
24	76,6	76,4	76,1	2,0	10,5	6,2	1,0	11,7	88	70	81	NNE 3	NW 3	NW 3	6	5	7	.	
25	72,6	70,2	70,0	3,0	10,0	4,8	1,8	11,6	85	68	72	NNW 2	NW 3	NW 3	5	1	1	.	
26	66,9	65,5	65,3	1,4	6,0	5,0	- 1,3	6,2	90	79	98	NNW 3	NW 3	NW 3	7	10	10	0,8	
27	63,8	62,3	62,0	2,4	5,2	3,8	2,0	6,3	99	96	91	Calme 0	NW 3	NW 6	10	10	10	3,5	
28	59,2	59,8	62,1	0,2	0,0	- 2,0	0,0	1,0	100	100	84	NW 4	NW 5	NW 3	10	9	5	3,0	
29	63,2	64,2	68,3	- 2,0	- 0,3	0,0	- 4,0	1,0	100	.	100	W 6	WNW 4	W 5	10	10	10	21,7	
30	67,9	69,3	71,7	0,0	4,0	1,8	- 1,7	4,6	100	73	80	N 8	N 6	N 7	10	4	7	0,3	
31	72,2	71,5	70,9	2,0	2,6	1,4	0,0	4,0	87	83	94	SW 6	NW 4	NNW 4	10	4	10	.	
Moy.	69,91	69,49	70,37	3,75	9,65	6,29	2,14	10,57	88,8	67,8	78,6	3,6	3,8	3,9	8,1	6,6	7,0	76,5	

(1) La pluie est mesurée le matin à 7h et inscrite à la date du jour précédent

Janvier 1910.

LAGHOUAT.

Longitude 0°33′ E. — Latitude 33°48′. — Altitude 780m. Cg = — 0mm,80

DATES.	PRESSION (600 ou 700 +). 7h	13h	19h	TEMPÉRATURE. 7h	13h	19h	Min.	Max.	HUMIDITÉ relative. 7h	13h	19h	VENT. Direction et force. 7h	13h	19h	NÉBULOSITÉ. 7h	13h	19h	PLUIE (1).	REMARQUES.
1	96,3	96,0	95,7	5,8	15,6	8,2	4,0	17,0	76	57	75	W 1	W 2	NW 1	1	1	1	.	
2	91,9	92,4	93,2	5,4	9,2	7,4	5,0	10,0	72	66	69	NW 2	NW 6	NW 6	1	0	2	.	
3	94,2	94,9	95,9	5,4	11,6	8,6	4,0	14,0	75	71	81	NW 4	WNW 5	NW 4	1	2	3	.	
4	98,1	97,6	97,7	5,8	10,8	8,8	- 1,0	12,0	76	63	52	NNE 1	SSE 1	ENE 1	10	8	3	.	
5	98,8	98,6	98,7	1,2	14,2	7,6	1,0	16,0	82	51	48	W 3	NW 2	W 2	0	0	0	.	
6	98,3	96,7	95,2	2,6	16,0	9,8	1,0	18,0	43	36	54	NW 2	ENE 2	NW 1	0	0	3	.	
7	95,2	94,9	95,1	5,4	13,6	9,4	3,0	15,0	57	42	66	SE 2	N 4	N 5	2	6	7	0,5	●
8	97,5	97,0	97,2	5,2	9,4	6,2	1,0	10,0	63	76	59	N 6	N 6	N 7	9	7	8	.	▲ △
9	96,5	97,3	98,4	1,8	9,2	5,8	1,0	10,0	71	63	58	N 5	N 4	N 6	4	2	3	.	
10	00,8	09,6	00,9	3,4	8,4	6,2	3,0	10,0	63	57	65	N 6	ESE 7	N 6	6	9	9	.	
11	02,7	02,9	01,6	5,8	8,6	6,4	4,0	10,0	82	68	76	NE 3	NE 4	ENE 3	10	8	9	.	
12	99,2	96,2	94,7	5,0	11,4	8,6	4,0	13,0	81	57	70	N 2	WNW 3	N 2	7	4	4	.	
13	93,0	93,4	93,1	7,6	8,6	4,8	2,0	10,0	61	46	50	W 2	NW 7	NW 8	3	2	4	.	≡
14	97,3	98,5	99,9	3,4	8,8	4,2	2,0	10,0	45	98	55	N 8	NW 6	NW 7	1	0	2	.	≡
15	03,1	03,0	02,9	2,4	11,2	4,0	- 2,0	13,0	68	43	80	WNW 2	NW 1	NW 3	0	0	0	.	
16	02,9	01,5	01,2	1,8	15,6	10,4	0,0	18,0	85	46	44	SW 1	SW 1	SW 1	0	0	0	.	
17	00,5	99,6	01,9	6,8	17,4	10,2	4,0	20,0	41	30	53	S 1	NW 2	NW 1	0	0	0	.	
18	03,2	03,0	02,4	4,8	11,0	6,0	- 1,0	13,0	68	32	65	NNW 2	NW 6	NW 3	1	0	2	.	
19	01,0	99,2	98,3	0,8	15,0	6,2	0,0	17,0	78	37	50	NW 1	S 1	NW 1	0	0	0	.	
20	96,3	93,6	92,4	1,2	13,2	8,4	1,0	17,0	72	43	37	WNW 2	Calme 0	NNW 1	0	0	0	.	
21	90,7	90,8	91,8	2,2	14,8	8,6	2,0	16,0	75	39	37	WSW 1	WNW 3	N 6	1	3	5	.	
22	93,3	91,8	92,3	3,2	11,6	9,2	3,0	13,0	70	23	56	NW 1	WNW 2	NW 2	0	0	3	.	
23	93,3	93,8	95,2	6,4	9,4	6,4	- 2,0	11,0	71	51	51	WNW 3	NW 2	N 3	5	3	4	.	
24	97,9	92,8	91,7	0,0	12,2	9,4	- 1,0	14,0	78	50	49	SSW 1	N 2	N 4	0	0	0	.	
25	89,2	87,8	88,5	9,6	13,8	10,0	2,0	16,0	35	35	41	W 7	NW 8	NW 6	1	1	4	.	
26	89,0	88,0	88,8	7,8	13,4	8,8	3,0	15,0	57	44	55	WNW 4	NW 6	WNW 3	2	1	0	.	
27	90,9	90,9	91,9	6,2	14,6	9,2	1,0	17,0	71	37	56	WSW 1	WNW 5	NW 2	0	0	0	.	
28	93,5	92,9	92,7	1,2	16,0	10,4	1,0	19,0	82	41	48	NW 2	Calme 0	SW 3	0	1	5	.	
29	91,6	91,0	90,4	5,0	16,4	10,8	3,0	19,0	57	49	52	SW 1	WSW 1	SW 1	8	3	4	.	
30	88,1	87,5	87,3	5,2	11,2	7,4	3,0	12,0	63	54	64	W 1	NW 3	NW 5	8	5	2	.	
31	86,9	88,0	90,3	3,6	8,2	5,6	1,0	11,0	57	55	49	NW 8	NW 7	NW 6	2	1	3	.	G
Moy.	95,85	95,23	95,46	4,96	12,34	7,84	1,68	14,06	66,9	47,7	56,9	2,8	3,5	3,5	2,7	2,2	2,9	0,5	

Février 1910.

LAGHOUAT.

Longitude 0°33′ E. — Latitude 33°48′. — Altitude 780m. Cg = — 0mm,80

DATES.	PRESSION (600 ou 700 +). 7h	13h	19h	TEMPÉRATURE. 7h	13h	19h	Min.	Max.	HUMIDITÉ relative. 7h	13h	19h	VENT. Direction et force. 7h	13h	19h	NÉBULOSITÉ. 7h	13h	19h	PLUIE (1).	REMARQUES.
1	97,0	94,0	93,2	2,4	10,8	6,2	- 3,0	12,0	59	54	59	W 1	WNW 1	NW 2	2	3	4	.	⌊
2	92,1	92,2	93,6	- 1,6	10,0	6,4	- 2,0	11,0	100	37	59	W 1	E 4	WNW 3	1	8	3	.	
3	95,1	92,0	90,3	4,8	13,6	9,8	2,0	15,0	71	48	66	NW 1	NW 3	W 4	4	2	3	.	G
4	92,7	91,4	90,7	9,2	11,8	9,6	5,0	16,0	68	65	56	W 4	NW 7	NW 7	8	6	4	.	
5	92,9	92,7	94,8	9,0	11,0	8,4	5,0	14,0	56	68	62	NW 6	NW 7	NW 2	6	5	1	.	
6	96,1	91,8	92,8	6,2	11,8	8,2	4,0	14,0	59	58	62	N 1	N 4	NW 2	2	4	3	.	
7	96,5	94,9	94,0	8,0	17,4	12,8	5,0	20,0	55	42	40	W 1	NW 2	W 2	3	2	1	.	
8	93,4	92,5	92,5	11,2	15,2	10,8	8,0	17,0	48	45	50	W 2	W 1	W 3	1	0	2	.	
9	91,6	89,5	89,2	8,8	14,2	6,6	2,0	15,0	66	49	65	W 1	NW 4	W 2	0	6	9	4,3	
10	90,2	90,1	92,1	2,8	6,8	6,2	0,0	10,0	66	49	50	NW 3	NW 7	N 8	3	4	5	.	⊘ ✳
11	96,2	93,3	94,5	2,4	10,2	6,4	1,0	12,0	61	30	62	NW 2	NW 4	N 2	1	2	6	.	
12	96,3	93,8	94,3	3,8	15,4	7,8	- 2,0	17,0	73	47	55	WNW 2	NW 1	WNW 1	1	3	2	.	
13	93,4	92,5	93,3	1,4	16,0	9,2	- 2,0	17,0	59	54	44	Calme 0	NW 1	N 1	0	0	0	.	
14	92,2	90,8	91,2	2,0	14,0	10,4	1,0	18,0	51	47	51	Calme 0	NW 1	Calme 0	0	1	5	.	
15	91,5	92,5	92,0	5,4	10,8	7,2	2,0	12,0	66	50	77	NW 1	W 5	N 2	4	6	2	.	
16	93,0	92,9	94,9	6,8	12,2	8,8	5,0	18,0	68	56	78	NW 3	N 6	N 2	3	4	2	.	
17	96,3	96,2	96,1	8,6	18,0	11,2	4,0	21,0	68	44	57	Calme 0	Calme 0	Calme 0	0	2	4	.	
18	96,4	96,1	96,1	5,4	20,0	12,4	5,0	22,0	75	25	54	Calme 0	NW 4	Calme 0	8	3	4	.	
19	95,1	93,2	94,0	9,2	19,2	12,8	7,0	21,0	53	22	49	Calme 0	NW 6	NW 3	8	4	3	.	
20	93,4	93,8	95,0	9,4	18,6	11,2	4,0	21,0	59	23	54	NW 1	NW 1	NW 1	6	4	2	.	
21	96,9	96,6	97,4	5,2	19,8	12,4	4,0	22,0	75	23	54	Calme 0	NW 4	N 3	0	0	0	.	
22	98,8	99,6	00,3	5,6	18,2	12,0	4,0	21,0	49	30	56	W 1	N 4	NW 2	0	1	2	.	
23	00,8	98,8	99,0	5,2	19,2	12,6	5,0	23,0	78	28	42	Calme 0	E 4	NW 3	0	0	3	.	
24	98,2	97,8	97,9	9,4	16,0	11,4	2,0	18,0	46	34	43	NW 3	N 2	NW 2	2	4	3	.	
25	99,9	98,9	97,4	4,2	17,2	12,8	2,0	20,0	71	36	38	WSW 1	W 2	Calme 0	0	0	3	.	
26	98,8	97,1	96,5	6,8	18,6	12,2	4,0	21,0	80	42	45	W 2	W 1	N 1	1	1	1	.	
27	94,2	94,3	94,4	8,8	17,2	11,4	3,0	20,0	53	45	39	NW 1	N 4	N 2	3	6	3	.	
28	95,8	94,8	95,6	4,6	16,2	10,0	2,0	17,0	62	47	48	N 2	W 3	WNW 2	2	4	0	.	
Moy.	95,17	94,08	94,39	5,89	14,98	9,90	2,75	17,32	64,1	42,8	54,1	1,4	3,3	2,2	2,5	3,0	2,9	4,3	

(1) La pluie est mesurée le matin à 7h et inscrite à la date du jour précédent.

Mars 1910.

LAGHOUAT.

Longitude 0°33′ E. — Latitude 33°48′. — Altitude 780m. Cg = − 0mm,80

DATES.	PRESSION (600 +). 7h	13h	19h	TEMPERATURE. 7h	13h	19h	Min.	Max.	HUMIDITÉ relative. 7h	13h	19h	VENT. Direction et force. 7h	13h	19h	NÉBULOSITÉ. 7h	13h	19h	PLUIE (1).	REMARQUES.
1	96,7	96,8	96,3	4,4	17,6	12,2	2,0	20,0	65	42	39	NW 1	N 4	N 2	0	0	3	.	
2	96,6	94,1	94,2	3,6	18,2	11,6	3,0	21,0	70	22	32	Calme 0	W 6	W 3	0	0	0	.	
3	93,3	91,8	92,2	4,6	20,0	13,2	4,0	24,0	62	28	51	W 2	W 2	NW 1	0	0	0	.	
4	91,3	89,9	90,0	7,8	18,0	11,4	1,0	20,0	64	30	52	WSW 1	E 4	W 2	2	4	2	.	
5	90,1	90,1	90,0	7,6	15,4	9,8	6,0	18,0	61	43	54	E 2	NW 4	W 4	2	4	9	.	
6	89,4	91,5	92,4	6,2	12,2	10,4	5,0	18,0	79	50	51	WSW 3	NE 2	NE 4	10	10	7	5,2	○
7	95,3	97,4	97,6	6,4	13,0	10,2	4,0	17,0	83	64	50	W 1	W 3	W 2	0	4	5	.	
8	97,6	97,1	97,3	5,4	14,6	10,4	5,0	18,0	82	50	51	W 1	NW 3	W 2	2	4	3	.	
9	97,6	98,0	98,5	5,2	17,6	11,4	5,0	20,0	87	41	55	NW 2	N 2	N 1	0	5	4	.	
10	98,4	97,2	97,1	7,4	17,2	11,2	6,0	19,0	69	27	41	NW 3	NW 4	NW 5	0	5	3	.	
11	97,0	96,5	96,7	6,8	18,2	12,4	6,0	19,0	57	29	44	W 1	N 3	Calme 0	3	4	5	.	
12	96,0	94,5	93,9	8,2	19,8	12,6	6,0	20,0	66	20	40	N 1	N 2	NE 1	0	0	3	.	
13	88,4	86,9	87,4	7,6	15,2	8,8	3,0	20,0	61	31	55	S 3	S 2	S 3	4	2	3	.	
14	87,3	88,4	89,5	5,2	10,2	5,6	2,0	12,0	69	39	55	S 1	W 3	NW 2	1	3	2	1,1	
15	91,7	92,0	92,3	0,2	10,2	6,2	3,0	15,0	85	50	50	NW 1	Calme 0	NW 1	2	3	1	.	
16	94,2	94,8	95,1	4,2	18,6	9,2	2,0	20,0	77	16	36	Calme 0	N 1	Calme 0	1	0	2	.	
17	95,2	95,6	95,0	5,6	21,2	13,2	3,0	23,0	49	18	16	Calme 0	Calme 0	NW 2	1	0	2	.	
18	94,1	91,2	89,7	8,2	23,4	15,2	4,0	24,0	41	11	41	Calme 0	N 2	N 4	2	1	3	.	
19	87,8	84,4	83,0	12,2	18,2	12,8	7,0	20,0	54	33	49	NW 3	N 1	N 3	3	2	4	0,5	☂
20	84,1	83,7	85,0	9,4	13,2	8,2	2,0	15,0	74	60	60	NW 1	NW 4	NW 4	3	1	2	.	
21	86,9	88,5	90,4	3,6	11,2	6,2	2,0	14,0	60	30	50	N 3	NW 3	NW 4	1	2	0	.	
22	91,4	91,3	91,5	3,2	14,2	6,4	2,0	17,0	33	37	68	S 2	Calme 0	N 1	1	0	2	.	
23	92,4	94,1	94,3	4,2	17,2	9,6	3,0	19,0	68	28	44	Calme 0	NW 1	NW 1	0	0	0	.	
24	94,3	92,6	92,4	4,2	19,2	11,4	3,0	21,0	74	31	39	Calme 0	Calme 0	Calme 0	0	0	0	.	
25	91,1	90,9	91,1	6,2	20,2	16,4	4,0	24,0	71	73	40	Calme 0	Calme 0	N 4	0	0	3	.	
26	91,0	93,5	93,9	10,2	18,2	13,2	7,0	22,0	50	54	47	N 1	Calme 0	S 3	0	1	2	.	
27	94,2	94,8	93,7	9,4	19,2	12,4	6,0	20,0	46	56	46	NE 3	N 3	N 5	2	1	3	.	
28	93,0	90,2	90,9	10,2	21,2	16,2	5,0	23,0	41	43	24	NW 5	S 7	S 7	0	1	2	.	G ≡ de sable.
29	91,7	93,5	93,4	11,2	18,2	13,2	7,0	21,0	48	22	26	S 5	S 6	S 5	0	3	3	.	
30	92,7	90,5	88,8	10,2	20,2	14,2	6,0	22,0	33	34	30	SE 2	S 1	SE 2	0	0	3	.	
31	87,7	86,5	87,0	10,2	15,2	10,2	3,0	16,0	28	49	50	SE 1	NW 1	NW 1	2	3	1	10,0	○
Moy.	92,44	92,20	92,28	6,74	17,01	11,14	4,10	19,42	61,3	37,5	44,7	1,6	2,4	2,5	1,4	2,0	2,6	16,8	

Avril 1910.

LAGHOUAT.

Longitude 0°33′ E. — Latitude 33°48′. — Altitude 780m. Cg = − 0mm,80

DATES.	PRESSION (600 +). 7h	13h	19h	TEMPÉRATURE. 7h	13h	19h	Min.	Max.	HUMIDITÉ relative. 7h	13h	19h	VENT. Direction et force. 7h	13h	19h	NÉBULOSITÉ. 7h	13h	19h	PLUIE (1).	REMARQUES.
1	88,4	85,8	86,4	7,2	15,4	9,2	1,0	18,0	45	47	48	Calme 0	NW 3	N 5	1	2	3	0,3	●
2	87,3	87,0	88,4	4,6	10,0	5,2	− 2,0	17,0	56	30	28	N 3	NW 2	N 4	2	2	2	.	
3	89,5	88,8	89,8	2,2	15,2	6,4	1,0	18,0	61	58	54	Calme 0	NW 6	N 5	3	3	3	.	
4	90,5	88,9	90,2	4,2	15,2	7,4	1,0	18,0	52	49	64	N 2	Calme 0	Calme 0	2	3	1	.	
5	90,3	91,7	92,8	6,2	17,2	8,2	2,0	19,0	45	43	73	Calme 0	Calme 0	Calme 0	2	1	0	.	
6	93,4	94,4	92,7	6,2	19,4	12,2	4,0	21,0	56	59	35	Calme 0	Calme 0	Calme 0	0	0	0	.	
7	91,2	94,3	93,9	9,6	18,2	13,4	7,0	24,0	24	37	15	Calme 0	Calme 0	Calme 0	0	0	0	.	
8	93,8	95,1	93,6	10,2	19,2	14,2	6,0	24,0	17	25	19	Calme 0	Calme 0	N 2	0	0	3	.	
9	93,8	95,4	94,7	10,4	19,6	13,2	6,0	26,0	17	28	35	Calme 0	Calme 0	N 3	0	0	3	.	
10	93,7	94,6	94,0	10,4	19,4	13,4	6,0	26,0	37	39	37	Calme 0	Calme 0	NW 1	0	0	0	.	
11	91,7	93,2	92,3	10,2	26,2	18,4	7,0	29,0	33	44	28	Calme 0	Calme 0	SE 2	0	0	0	.	
12	91,4	90,4	90,0	14,2	28,4	19,8	8,0	31,0	21	18	29	Calme 0	S 7	S 4	0	0	0	.	≡ de sable.
13	89,4	86,0	79,8	14,2	32,2	21,4	7,0	33,0	28	12	33	Calme 0	SE 5	SE 5	0	0	0	.	
14	85,7	87,8	89,2	17,4	25,2	15,2	9,0	27,0	26	29	58	Calme 0	Calme 0	Calme 0	0	0	0	.	
15	89,4	88,5	91,5	12,2	25,2	16,2	9,0	28,0	54	29	24	Calme 0	Calme 0	S 3	0	3	0	.	
16	92,7	94,1	95,8	12,2	23,2	13,2	5,0	.	25	31	26	N 2	NW 3	NW 5	0	3	3	.	
17	97,1	97,6	95,6	10,2	21,2	16,2	6,0	22,0	28	27	24	NW 1	NW 2	NW 3	0	0	0	.	
18	95,6	97,6	96,9	14,2	22,2	13,2	7,0	.	21	36	26	Calme 0	Calme 0	NW 2	0	0	0	.	
19	96,9	96,8	96,1	10,2	20,2	12,2	7,0	23,0	30	34	35	Calme 0	Calme 0	Calme 0	0	0	0	.	
20	96,8	97,2	95,6	10,2	22,2	18,2	7,0	25,0	28	43	38	Calme 0	Calme 0	Calme 0	0	0	0	.	
21	94,5	93,9	94,9	15,2	25,2	20,4	7,0	28,0	31	26	48	Calme 0	SE 3	SE 3	0	0	0	.	
22	95,4	93,2	94,1	15,2	25,8	19,6	10,0	30,0	41	40	38	Calme 0	Calme 0	Calme 0	0	0	0	.	
23	96,3	88,8	88,9	15,4	28,2	20,4	12,0	34,0	24	40	48	Calme 0	Calme 0	Calme 0	0	0	3	.	
24	88,4	89,9	90,4	17,2	26,4	19,2	10,0	32,0	20	24	39	Calme 0	Calme 0	Calme 0	0	0	0	.	
25	91,1	96,0	95,3	15,2	30,2	21,4	9,0	31,0	14	17	19	Calme 0	Calme 0	S 2	0	0	0	.	
26	93,7	91,5	92,9	15,4	32,2	28,2	.	34,0	16	36	17	Calme 0	Calme 0	Calme 0	0	0	0	.	
27	93,3	90,9	91,2	20,4	30,2	22,2	.	35,0	17	37	29	Calme 0	Calme 0	S 5	0	0	3	.	
28	90,6	90,7	90,4	15,2	25,4	18,6	.	33,0	41	47	42	N 4	Calme 0	NE 4	2	0	1	.	
29	88,7	88,9	89,3	14,2	20,4	15,8	.	25,0	39	73	44	Calme 0	Calme 0	Calme 0	3	0	0	.	
30	88,7	87,4	87,5	13,2	17,2	13,4	.	18,0	28	35	27	NW 5	N 5	N 5	0	2	4	4,6	
Moy.	91,98	91,88	91,82	11,77	22,54	15,53	6,60	25,93	32,4	35,8	36,2	0,6	1,2	2,1	0,5	0,6	1,0	4,9	

(1) La pluie est mesurée le matin à 7h et inscrite à la date du jour précédent.

Mai 1910.

LAGHOUAT.

Longitude 0°33′ E. — Latitude 33°48′. — Altitude 780m. Cg = — 0mm,80

DATES.	PRESSION (600 +). 7h	13h	19h	TEMPERATURE. 7h	13h	19h	Min.	Max.	HUMIDITÉ relative. 7h	13h	19h	VENT. Direction et force. 7h	13h	19h	NÉBULOSITÉ. 7h	13h	19h	PLUIE (1).	REMARQUES.
1	86,8	91,6	95,0	10,2	16,4	12,2	4,0	15,0	28	26	35	N 6	N 4	N 5	3	2	4	0,3	●
2	98,1	93,6	94,9	8,2	10,2	13,2	3,0	16,0	34	41	37	NW 1	Calme 0	Calme 0	1	2	0	.	
3	95,1	92,6	92,2	10,2	20,4	18,2	4,0	25,0	39	24	15	Calme 0	SE 2	N 1	0	0	0	.	
4	91,2	95,1	92,7	15,4	25,4	20,4	8,0	28,0	29	22	11	NW 1	Calme 0	N 3	0	0	3	.	
5	91,0	91,2	92,4	15,2	19,2	16,2	6,0	24,0	33	34	26	N 1	Calme 0	Calme 0	2	1	0	.	G
6	93,7	93,2	93,5	14,8	20,4	17,2	10,0	26,0	16	50	27	Calme 0	Calme 0	Calme 0	0	0	0	.	
7	93,5	93,1	92,7	15,4	25,4	20,2	12,0	30,0	21	38	36	Calme 0	Calme 0	Calme 0	0	0	0	.	
8	92,2	89,9	88,8	17,2	26,2	21,4	12,0	31,0	20	51	50	Calme 0	Calme 0	Calme 0	0	0	0	.	G
9	88,3	85,8	86,2	18,2	24,2	18,6	11,0	32,0	29	33	42	Calme 0	S 4	NW 7	3	0	3	.	≡ de sable.
10	86,3	86,0	88,0	15,2	22,2	14,4	4,0	23,0	41	29	27	N 1	S 2	N 5	0	0	3	.	
11	90,2	90,5	91,0	8,2	18,2	15,4	5,0	21,0	34	45	29	N 1	Calme 0	Calme 0	1	0	2	.	
12	91,7	93,4	93,4	12,2	19,2	14,4	7,0	23,0	13	42	29	Calme 0	Calme 0	Calme 0	0	0	0	.	
13	92,6	91,1	90,3	10,4	15,2	20,2	10,0	28,0	28	24	40	Calme 0	Calme 0	NW 5	0	0	3	.	
14	88,2	86,0	84,4	15,4	25,4	18,4	10,0	28,0	47	25	14	Calme 0	N 6	N 7	0	0	3	.	≡ de sable.
15	82,5	82,8	83,7	13,2	20,2	16,6	8,0	24,0	18	45	30	N 4	N 4	NW 6	1	0	2	.	
16	84,6	84,0	84,5	14,8	25,2	17,2	14,0	26,0	16	12	45	Calme 0	SE 6	S 4	0	4	2	.	
17	84,3	82,9	84,4	16,4	30,4	25,2	.	31,0	42	16	21	Calme 0	SE 3	S 1	0	3	0	.	
18	85,1	83,0	83,5	17,2	29,2	19,4	13,0	.	82	16	47	Calme 0	S 6	S 7	0	0	3	.	≡ de sable.
19	83,8	85,0	88,4	15,6	23,4	18,2	8,0	.	50	32	38	E 6	E 4	E 2	2	0	1	.	
20	90,4	91,7	89,7	13,2	26,4	22,2	11,0	28,0	49	31	48	Calme 0	S 4	S 7	0	0	3	.	≡ de sable.
21	88,0	87,0	87,2	20,2	24,2	18,4	8,0	30,0	40	54	60	S 4	S 6	NW 7	2	0	1	.	≡ de sable.
22	86,6	86,9	87,6	12,2	20,2	15,4	9,0	21,0	59	34	47	N 5	N 6	N 6	0	3	3	.	
23	88,5	89,2	90,5	13,2	20,2	17,2	10,0	22,0	37	55	54	N 5	NW 4	NW 3	2	0	1	.	
24	91,4	91,1	90,6	14,6	22,2	16,2	9,0	25,0	53	60	69	Calme 0	Calme 0	Calme 0	3	0	0	.	G
25	91,6	90,9	91,6	14,2	25,6	18,4	10,0	28,0	51	46	71	Calme 0	Calme 0	NW 2	0	3	3	14,6	◉
26	92,3	92,0	92,3	14,2	24,8	15,4	7,0	25,0	57	45	46	Calme 0	S 4	NW 5	3	1	5	18,0	◎
27	92,5	95,3	93,5	10,4	25,2	19,2	.	.	48	50	47	Calme 0	SE 4	N 5	3	3	3	.	◐ ⌃ T ▲
28	88,4	87,8	87,2	15,2	25,4	20,2	10,0	.	34	57	55	N 4	N 5	N 8	0	3	9	30,8	
29	85,5	88,0	89,5	15,2	22,2	18,4	8,0	.	49	66	52	N 3	N 4	N 7	3	6	6	1,8	◎ ⌃ T ▲
30	89,9	91,5	92,7	14,4	21,2	17,6	11,0	23,0	48	75	67	N 4	Calme 0	N 3	4	0	2	.	◎
31	93,5	93,4	92,3	15,4	24,4	20,6	11,0	28,0	47	62	63	Calme 0	Calme 0	Calme 0	0	0	0	.	
Moy.	89,61	89,50	89,82	13,99	22,53	17,94	9,00	25,58	38,5	40,0	41,2	1,5	2,5	3,4	1,1	1,0	2,1	65,5	

Juin 1910.

LAGHOUAT.

Longitude 0°33′ E. — Latitude 33°48′. — Altitude 780m. Cg = — 0mm,80

DATES.	PRESSION (600 +). 7h	13h	19h	TEMPERATURE. 7h	13h	19h	Min.	Max.	HUMIDITÉ relative. 7h	13h	19h	VENT. Direction et force 7h	13h	19h	NÉBULOSITÉ. 7h	13h	19h	PLUIE (1).	REMARQUES.
1	91,2	93,5	92,0	18,2	35,4	18,4	16,0	31,0	62	77	60	Calme 0	Calme 0	Calme 0	0	0	0	.	
2	90,9	87,3	88,1	20,2	35,4	28,4	16,0	.	64	37	44	Calme 0	Calme 0	Calme 0	0	0	0	.	
3	89,1	88,6	88,9	20,2	30,2	20,2	10,0	31,0	73	47	49	N 4	N 4	N 5	0	3	6	.	
4	88,3	87,2	87,2	13,4	20,4	15,6	9,0	21,0	46	55	46	NW 6	NW 3	N 6	4	2	3	.	G
5	86,6	87,9	89,5	13,2	18,2	16,4	11,0	20,0	45	62	58	NW 4	NW 4	NW 5	4	4	4	0,5	◉ ⌒
6	90,6	92,1	93,1	14,6	26,2	24,2	14,0	29,0	55	57	54	NW 1	Calme 0	Calme 0	2	0	1	.	
7	94,3	94,4	95,8	20,2	25,2	25,2	12,0	35,0	64	49	36	Calme 0	Calme 0	Calme 0	0	0	0	.	
8	96,0	92,0	90,3	24,4	35,6	30,4	20,0	37,0	35	51	52	Calme 0	Calme 0	Calme 0	0	0	0	.	
9	92,5	87,9	89,6	25,2	35,2	28,2	16,0	38,0	49	47	58	Calme 0	Calme 0	Calme 0	0	0	0	.	
10	90,7	90,4	90,0	20,4	35,2	27,2	17,0	.	62	53	37	SE 3	Calme 0	S 2	0	0	0	.	
11	90,0	86,3	89,6	19,4	33,2	20,2	12,0	34,0	47	55	66	Calme 0	Calme 0	NW 7	0	0	3	.	≡ de sable.
12	90,9	91,6	94,7	15,2	28,2	18,4	12,0	29,0	49	85	71	NW 5	Calme 0	Calme 0	4	0	2	.	
13	94,2	93,5	94,9	15,2	25,4	19,2	13,0	28,0	68	60	64	Calme 0	Calme 0	Calme 0	0	0	0	.	
14	96,1	94,6	95,2	15,4	30,2	22,2	14,0	32,0	59	49	52	Calme 0	Calme 0	Calme 0	0	0	0	.	
15	95,7	93,5	94,6	15,4	34,2	28,2	.	35,0	49	51	44	Calme 0	Calme 0	Calme 0	0	0	0	.	
16	94,0	92,5	93,5	20,2	34,2	25,2	17,0	38,0	51	63	61	Calme 0	Calme 0	S 3	0	0	0	.	
17	94,7	93,0	93,7	20,2	35,2	28,4	18,0	38,0	55	68	69	Calme 0	Calme 0	Calme 0	0	0	0	.	
18	94,5	93,9	93,6	22,2	35,4	26,2	18,0	37,0	60	63	56	Calme 0	Calme 0	Calme 0	0	0	0	.	
19	93,8	94,0	94,4	20,2	35,2	28,2	19,0	40,0	48	68	85	Calme 0	Calme 0	Calme 0	0	6	0	.	G ⌃
20	94,7	92,9	93,1	26,4	35,2	28,4	18,0	42,0	55	11	13	Calme 0	Calme 0	Calme 0	0	0	0	.	
21	93,5	93,0	94,2	20,2	35,2	26,2	17,0	37,0	25	47	57	Calme 0	Calme 0	S 3	0	0	3	.	
22	95,5	94,0	94,2	18,2	35,2	30,4	.	38,0	62	16	20	Calme 0	Calme 0	S 4	0	0	3	.	G ⌃
23	94,4	93,7	93,5	24,2	37,2	29,2	20,0	39,0	21	27	20	Calme 0	Calme 0	S 2	0	0	3	.	G ⌃
24	94,2	91,8	92,5	23,2	35,4	28,2	20,0	39,0	25	23	28	Calme 0	Calme 0	Calme 0	0	0	0	.	G ⌃
25	93,4	90,7	90,1	23,2	37,2	27,4	21,0	40,0	26	32	42	Calme 0	Calme 0	Calme 0	0	0	0	.	
26	89,3	88,5	89,9	23,6	35,2	29,2	20,0	41,0	50	68	77	Calme 0	Calme 0	SE 4	0	0	3	.	≡ de sable.
27	90,5	90,6	90,3	24,2	35,2	28,2	19,0	39,0	54	63	71	Calme 0	Calme 0	Calme 0	0	0	0	.	
28	89,6	91,0	94,1	20,2	37,2	27,6	18,0	38,0	58	48	67	Calme 0	Calme 0	Calme 0	0	0	0	.	
29	97,1	95,0	94,4	20,2	35,4	26,2	18,0	43,0	57	51	44	Calme 0	Calme 0	Calme 0	0	0	0	.	
30	93,5	88,5	89,3	20,4	35,2	29,4	20,0	40,0	24	52	39	Calme 0	S 4	Calme 0	0	3	0	.	
Moy.	92,66	91,46	92,14	19,91	32,73	25,36	16,13	35,37	49,9	51,2	51,3	0,8	0,5	1,4	0,5	0,6	1,0	0,5	

(1) La pluie est mesurée le matin à 7h et inscrite à la date du jour précédent.

Juillet 1910

LAGHOUAT.

Longitude 0°33′ E. — Latitude 33°48′. — Altitude 780m. Cg = −0mm,80

DATES.	PRESSION (600+). 7h	13h	19h	TEMPÉRATURE. 7h	13h	19h	Min.	Max.	HUMIDITÉ relative. 7h	13h	19h	VENT. Direction et force. 7h	13h	19h	NÉBULOSITÉ. 7h	13h	19h	PLUIE (1).	REMARQUES.
1	90,5	90,5	91,4	23,2	40,2	34,2	22,0	41,0	39	13	14	Calme 0	Calme 0	S 7	0	0	0	.	
2	92,1	91,5	91,8	26,2	36,2	30,4	23,0	42,0	10	29	21	Calme 0	Calme 0	Calme 0	0	0	0	.	
3	91,9	91,4	91,9	25,2	39,2	30,2	21,0	42,0	17	50	59	Calme 0	Calme 0	S 4	3	0	3	.	
4	92,4	91,9	94,4	24,2	35,2	24,4	17,0	38,0	46	42	32	Calme 0	Calme 0	Calme 0	0	0	0	.	
5	96,8	94,2	95,3	19,2	32,2	25,2	16,0	38,0	17	38	56	Calme 0	Calme 0	Calme 0	0	0	0	.	
6	96,6	95,0	94,4	19,4	32,2	26,4	17,0	34,0	30	47	48	Calme 0	Calme 0	Calme 0	0	0	0	.	
7	93,7	89,9	90,5	20,2	35,2	29,2	18,0	38,0	20	29	41	Calme 0	Calme 0	Calme 0	0	0	0	.	
8	91,6	89,7	90,9	22,2	37,2	28,4	19,0	38,0	45	54	51	Calme 0	Calme 0	Calme 0	0	0	0	.	
9	92,5	89,9	91,3	22,4	37,2	31,4	20,0	40,0	50	54	47	Calme 0	Calme 0	Calme 0	0	0	0	.	
10	92,5	90,7	90,8	25,2	40,2	32,6	22,0	41,0	56	45	47	Calme 0	Calme 0	Calme 0	0	0	0	.	
11	91,1	89,5	90,7	20,2	40,2	34,2	.	48,0	66	47	31	Calme 0	S 4	Calme 0	3	3	0	.	Siroco.
12	92,3	92,9	93,4	25,2	40,2	33,4	20,0	49,0	49	32	44	Calme 0	SE 4	S 4	0	0	0	.	Siroco.
13	95,0	96,7	96,1	26,2	40,2	31,2	18,0	46,0	37	47	48	Calme 0	Calme 0	Calme 0	0	0	0	.	
14	95,9	93,9	93,4	24,8	42,2	34,4	22,0	43,0	36	53	55	Calme 0	S 4	S 3	0	0	0	.	
15	92,0	90,4	90,2	28,2	40,2	32,2	26,0	46,0	44	56	61	Calme 0	Calme 0	Calme 0	3	0	0	.	
16	90,1	89,1	89,9	25,2	41,2	34,4	25,0	.	42	14	22	Calme 0	Calme 0	Calme 0	1	0	2	.	
17	90,9	90,0	90,5	28,2	42,2	30,4	28,0	.	28	19	36	Calme 0	Calme 0	Calme 0	1	2	0	.	
18	92,0	92,1	91,7	25,2	44,4	36,2	25,0	.	41	34	49	Calme 0	SE 3	SE 4	0	3	3	.	Siroco.
19	91,8	91,3	92,8	30,2	42,4	30,2	28,0	.	47	43	59	Calme 0	Calme 0	Calme 0	1	0	2	.	
20	93,9	93,4	94,6	26,2	42,2	32,2	22,0	.	49	47	49	Calme 0	Calme 0	SE 3	0	0	0	.	
21	95,8	96,3	96,5	22,2	40,2	31,4	21,0	.	66	18	36	Calme 0	Calme 0	Calme 0	0	0	0	.	Siroco.
22	96,9	96,2	95,4	21,2	42,2	30,2	.	.	74	40	71	Calme 0	Calme 0	Calme 0	0	0	0	.	
23	94,8	95,0	93,7	22,2	42,2	32,4	.	45,0	66	27	72	Calme 0	Calme 0	SW 2	3	0	0	.	
24	92,8	92,5	92,8	26,2	34,2	28,2	23,0	.	77	52	51	Calme 0	Calme 0	S 1	3	2	4	.	≡
25	93,1	90,5	91,2	20,2	39,2	30,2	20,0	.	55	30	36	S 3	Calme 0	Calme 0	3	3	3	0,5	● quelques ⌒ ⌒
26	92,1	90,5	91,1	24,2	37,2	30,4	22,0	40,0	34	48	47	Calme 0	SW 2	SW 1	2	2	2	4,1	○ ⌒ ⌒ ⌒
27	92,2	91,8	92,0	25,2	37,2	29,6	23,0	41,0	49	49	62	SW 5	SW 2	SE 1	2	2	2	.	Quelques G ⌒
28	92,1	91,5	92,1	25,2	39,2	30,2	23,0	43,0	69	41	49	Calme 0	Calme 0	S 3	1	2	0	.	
29	93,0	90,3	91,8	26,2	41,2	31,2	25,0	44,0	56	61	72	Calme 0	S 4	S 4	0	0	0	.	Siroco.
30	92,9	91,4	91,7	27,4	34,2	31,2	27,0	42,0	68	63	53	Calme 0	Calme 0	Calme 0	3	0	0	.	Quelques G
31	91,9	91,6	92,6	28,2	34,4	32,2	21,0	43,0	52	50	49	Calme 0	N 6	N 7	0	6	6	.	
Moy.	93,01	91,92	92,47	24,37	38,77	30,92	21,74	.	46,5	42,6	47,4	0,3	0,9	1,7	0,9	0,8	0,9	4,6	

Août 1910.

LAGHOUAT.

Longitude 0°33′ E. — Latitude 33°48′. — Altitude 780m. Cg = −0mm,80

DATES.	PRESSION (600+). 7h	13h	19h	TEMPÉRATURE. 7h	13h	19h	Min.	Max.	HUMIDITÉ relative. 7h	13h	19h	VENT. Direction et force. 7h	13h	19h	NÉBULOSITÉ. 7h	13h	19h	PLUIE (1).	REMARQUES.
1	92,6	91,2	91,7	29,4	39,2	30,2	25,0	43,0	51	50	65	S 5	SW 4	SW 5	6	6	6	.	⌒ quelques G
2	91,9	89,0	89,4	27,4	42,2	36,2	26,0	43,0	48	58	55	Calme 0	SW 2	SW 3	3	2	4	.	
3	89,7	89,7	91,0	28,2	40,2	31,4	20,0	42,0	46	56	55	Calme 0	Calme 0	Calme 0	4	0	2	.	
4	92,1	90,5	90,8	22,2	40,2	34,2	.	42,0	51	65	46	Calme 0	Calme 0	Calme 0	0	0	0	.	
5	91,0	90,5	91,9	27,2	40,2	32,2	23,0	41,0	49	69	66	Calme 0	Calme 0	Calme 0	0	0	0	.	
6	92,1	90,4	91,9	26,8	41,2	30,2	23,0	42,0	45	65	59	SW 3	SE 4	SE 6	2	3	4	.	
7	92,9	92,1	92,0	25,2	42,2	31,2	20,0	43,0	48	60	93	SE 1	Calme 0	Calme 0	0	0	0	.	
8	92,0	89,4	90,1	26,2	39,2	30,2	22,0	42,0	62	46	59	Calme 0	Calme 0	Calme 0	0	0	0	.	
9	91,2	90,4	91,0	25,2	38,2	30,2	19,0	.	49	50	41	Calme 0	Calme 0	Calme 0	0	0	0	.	
10	91,5	90,6	91,2	21,2	36,2	27,2	19,0	39,0	50	48	49	Calme 0	Calme 0	NE 2	0	0	0	.	
11	91,5	92,7	93,6	22,2	34,2	26,2	17,0	36,0	51	63	57	Calme 0	Calme 0	Calme 0	0	0	0	.	
12	94,5	93,1	94,7	20,2	34,2	26,4	18,0	36,0	55	58	55	Calme 0	Calme 0	Calme 0	0	0	0	.	
13	96,6	95,9	96,0	20,4	33,2	25,2	19,0	35,0	54	62	69	Calme 0	Calme 0	Calme 0	0	0	0	.	
14	96,3	95,9	95,1	21,2	32,4	26,2	18,0	37,0	65	59	57	Calme 0	Calme 0	Calme 0	0	0	0	.	
15	94,6	94,3	95,0	20,4	34,6	28,4	17,0	40,0	54	60	44	Calme 0	Calme 0	Calme 0	0	0	0	.	
16	95,5	94,8	95,7	21,2	38,4	31,2	16,0	40,0	50	53	70	Calme 0	Calme 0	Calme 0	0	0	0	.	
17	95,9	95,3	95,8	25,2	38,6	30,4	20,0	41,0	55	64	70	Calme 0	Calme 0	Calme 0	0	0	0	.	
18	95,2	95,1	94,8	23,4	38,2	31,2	21,0	41,0	58	54	65	Calme 0	Calme 0	Calme 0	0	0	0	.	
19	95,2	95,0	95,8	23,2	36,2	29,2	20,0	39,0	61	54	53	Calme 0	Calme 0	Calme 0	0	0	0	.	
20	96,1	95,6	95,3	23,2	35,4	28,6	20,0	40,0	61	65	68	Calme 0	Calme 0	Calme 0	0	0	0	.	
21	95,4	94,7	95,8	24,2	34,2	29,2	21,0	39,0	68	74	79	Calme 0	Calme 0	Calme 0	0	0	0	.	
22	95,9	94,9	94,4	25,2	36,4	28,2	22,0	42,0	63	58	64	Calme 0	Calme 0	Calme 0	0	0	0	.	
23	94,0	91,0	92,4	23,2	36,2	29,2	20,0	42,0	67	53	65	Calme 0	Calme 0	Calme 0	0	0	0	.	
24	93,5	93,8	94,5	23,2	37,2	30,2	20,0	38,0	61	54	65	Calme 0	Calme 0	Calme 0	0	0	0	.	
25	95,4	94,6	95,9	22,2	32,2	28,4	19,0	36,0	60	72	70	Calme 0	Calme 0	Calme 0	0	0	0	.	
26	96,5	95,6	95,4	22,4	34,2	27,2	20,0	39,0	72	64	69	Calme 0	Calme 0	Calme 0	0	0	0	.	
27	95,3	94,0	93,7	20,2	35,2	30,4	15,0	40,0	83	68	65	Calme 0	Calme 0	S 4	0	3	3	.	
28	93,1	92,3	92,2	25,2	36,4	29,2	18,0	41,0	61	69	67	Calme 0	Calme 0	Calme 0	0	0	0	.	
29	92,1	92,4	93,7	26,2	35,6	29,4	22,0	41,0	45	79	63	Calme 0	Calme 0	SE 7	0	2	4	.	
30	95,2	94,7	95,3	26,2	36,2	28,2	22,0	42,0	50	63	57	Calme 0	Calme 0	Calme 0	3	0	0	.	
31	96,1	95,7	96,1	24,6	33,2	27,2	14,0	38,0	57	74	56	Calme 0	N 2	N 7	2	1	3	.	
Moy.	93,90	93,07	93,62	23,95	36,82	29,45	19,87	39,94	56,5	60,8	61,8	0,3	0,4	1,1	0,6	0,5	0,8	0,0	

(1) La pluie est mesurée le matin à 7h et inscrite à la date du jour précédent.

Septembre 1910.

LAGHOUAT.

Longitude 0°33′ E. — Latitude 33°48′. — Altitude 780m. Cg = — 0mm,80

DATES.	PRESSION (600 +). 7h	13h	19h	TEMPERATURE. 7h	13h	19h	Min.	Max.	HUMIDITÉ relative. 7h	13h	19h	VENT. Direction et force 7h	13h	19h	NÉBULOSITÉ. 7h	13h	19h	PLUIE (1).	REMARQUES.
1	96,5	94,5	94,2	21,4	20,2	25,2	15,0	36,0	72	69	55	Calme 0	Calme 0	Calme 0	0	0	0	.	
2	94,6	93,7	94,1	18,2	30,2	24,2	15,0	34,0	63	78	69	Calme 0	Calme 0	Calme 0	0	0	0	.	
3	94,6	93,9	94,2	18,6	31,2	25,2	14,0	35,0	70	85	70	Calme 0	Calme 0	Calme 0	0	0	0	.	
4	94,7	93,4	93,1	19,4	32,4	23,6	15,0	36,0	70	72	55	Calme 0	Calme 0	Calme 0	0	0	0	.	
5	92,6	91,0	92,3	18,4	34,6	25,2	18,0	37,0	60	72	55	Calme 0	S 6	S 4	0	5	4	.	≡ de sable.
6	92,4	90,8	91,9	22,2	35,2	26,4	18,0	39,0	52	81	56	Calme 0	E 2	SW 4	8	4	9	.	Quelques G
7	92,5	90,3	91,3	22,4	31,4	24,6	14,0	36,0	54	51	62	NW 2	WSW 2	SE 5	3	6	9	.	Quelques G ≡ de sable.
8	92,1	91,6	91,2	16,2	32,6	24,4	14,0	.	74	65	59	Calme 0	SE 2	E 4	0	0	0	.	≡ de sable.
9	91,9	89,9	91,4	17,8	26,2	22,2	15,0	30,0	65	85	83	E 2	E 3	E 2	0	6	0	.	
10	92,8	88,6	90,6	17,2	23,4	21,2	12,0	28,0	72	80	84	E 2	NE 4	E 5	0	2	1	.	
11	93,1	90,5	91,2	17,4	26,6	22,2	13,0	29,0	72	65	77	ENE 1	S 2	Calme 0	3	3	6	.	
12	90,8	91,8	92,9	18,2	18,3	19,6	14,0	23,0	52	75	81	Calme 0	Calme 0	E 2	6	9	9	2,1	◯
13	92,3	91,8	92,2	17,4	28,6	23,4	13,0	30,0	72	76	77	Calme 0	SE 2	NE 4	6	5	4	.	G
14	92,3	91,6	92,2	16,2	28,4	25,2	14,0	31,0	71	79	55	E 4	Calme 0	Calme 0	2	0	1	.	
15	91,0	91,6	92,0	18,2	24,6	20,2	11,0	27,0	76	74	64	Calme 0	Calme 0	Calme 0	4	6	8	2,9	
16	92,8	91,9	92,7	15,6	27,2	24,4	14,0	29,0	66	69	76	Calme 0	Calme 0	S 2	6	1	2	.	◯
17	93,6	92,1	93,0	18,6	27,4	25,6	14,0	28,0	68	43	50	Calme 0	WSW 2	Calme 0	0	2	4	.	
18	93,3	92,1	92,1	18,4	28,4	23,8	14,0	30,0	65	44	46	SW 4	SW 2	SW 3	0	3	0	.	
19	92,9	92,2	92,3	18,4	27,8	23,4	15,0	30,0	65	46	59	WNW 2	Calme 0	SW 1	4	0	2	.	
20	92,2	90,4	90,8	18,8	33,4	26,8	16,0	35,0	85	35	30	SW 2	Calme 0	Calme 0	0	5	4	.	
21	92,3	92,1	93,1	20,4	34,2	28,6	14,0	36,0	73	36	32	Calme 0	Calme 0	Calme 0	6	3	0	.	
22	95,1	93,7	94,1	18,2	32,8	29,2	15,0	34,0	62	39	52	Calme 0	E 4	Calme 0	0	0	0	.	
23	95,1	92,4	92,9	18,6	32,0	24,2	12,0	32,0	59	52	56	Calme 0	Calme 0	Calme 0	0	2	1	.	
24	92,9	92,9	92,9	14,8	26,2	24,2	10,0	27,0	58	22	26	Calme 0	NE 2	NE 4	0	2	1	.	
25	93,3	92,7	93,1	14,0	24,6	20,6	9,0	28,0	51	39	54	Calme 0	Calme 0	NE 2	0	0	0	.	
26	93,9	94,3	94,3	15,0	24,8	20,8	10,0	28,0	49	52	49	Calme 0	Calme 0	Calme 0	0	0	0	.	
27	97,4	96,7	97,1	15,4	28,2	22,6	12,0	29,0	49	49	43	Calme 0	Calme 0	Calme 0	0	0	0	.	
28	97,7	95,5	95,6	15,0	30,8	22,6	10,0	31,0	57	45	79	Calme 0	Calme 0	Calme 0	0	0	0	.	
29	95,4	94,1	94,2	15,0	31,0	22,8	10,0	33,0	51	47	65	Calme 0	S 2	Calme 0	0	1	2	.	
30	95,3	93,4	94,7	15,4	30,0	24,4	15,0	31,0	47	61	60	Calme 0	Calme 0	Calme 0	0	0	0	.	
Moy.	93,58	92,38	92,92	17,76	28,76	23,83	13,50	31,50	63,2	59,5	59,0	0,6	1,2	1,4	1,6	2,2	2,2	5,0	

Octobre 1910.

LAGHOUAT.

Longitude 0°33′ E. — Latitude 33°48′. — Altitude 780m. Cg = — 0mm,80

DATES.	PRESSION (600 +). 7h	13h	19h	TEMPERATURE. 7h	13h	19h	Min.	Max.	HUMIDITÉ relative. 7h	13h	19h	VENT. Direction et force. 7h	13h	19h	NÉBULOSITÉ. 7h	13h	19h	PLUIE (1).	REMARQUES.
1	96,2	95,5	96,3	17,2	28,4	22,6	12,0	29,0	57	39	41	Calme 0	Calme 0	Calme 0	0	2	1	.	
2	96,8	93,8	94,9	16,0	26,8	21,2	15,0	30,0	56	34	43	Calme 0	Calme 0	S 2	4	2	6	.	
3	96,4	95,5	95,3	18,2	31,0	24,6	13,0	32,0	57	41	34	Calme 0	S 2	Calme 0	6	2	4	.	
4	96,4	94,5	95,9	19,0	29,6	23,4	14,0	30,0	59	31	28	Calme 0	Calme 0	Calme 0	4	2	3	.	
5	96,8	94,4	94,5	18,4	30,0	24,4	13,0	31,0	47	46	34	Calme 0	Calme 0	E 2	4	3	5	.	
6	92,8	89,0	89,6	17,6	30,4	23,2	12,0	31,0	54	43	24	Calme 0	E 8	E 4	2	4	3	.	Quelques G ≡ de sable.
7	91,0	89,1	90,9	15,4	26,2	24,0	12,0	28,0	66	22	24	E 2	SE 2	SE 8	0	6	6	.	
8	91,5	90,7	91,4	16,4	31,0	25,4	.	32,0	58	11	18	Calme 0	S 8	S 4	6	6	3	.	
9	93,8	94,3	95,0	21,4	31,8	25,6	17,0	33,0	26	12	22	Calme 0	SE 4	SE 6	4	2	3	.	
10	96,2	94,2	94,5	20,4	31,2	24,4	16,0	32,0	29	11	21	Calme 0	SE 3	SE 2	6	4	2	.	
11	95,2	93,8	93,3	19,4	31,0	25,4	15,0	32,0	53	11	21	Calme 0	S 4	Calme 0	0	3	3	.	
12	93,9	91,2	91,8	17,6	31,4	24,8	13,0	32,0	39	24	28	Calme 0	S 2	S 4	2	4	3	.	
13	92,3	91,5	92,4	15,4	31,6	25,2	12,0	33,0	62	29	22	Calme 0	Calme 0	S 2	4	0	5	.	
14	95,0	95,3	95,9	15,8	31,2	25,6	12,0	32,0	42	24	28	Calme 0	Calme 0	S 2	4	2	3	.	
15	97,4	96,7	96,4	17,0	32,8	26,2	12,0	34,0	36	19	21	Calme 0	S 2	S 2	2	1	0	.	
16	97,4	96,3	95,9	15,6	33,4	25,4	15,0	33,0	40	23	28	Calme 0	Calme 0	Calme 0	0	2	1	.	
17	93,1	93,4	93,4	15,8	31,6	26,2	.	34,0	44	26	38	Calme 0	SE 4	Calme 0	0	0	3	.	
18	94,5	93,5	93,9	16,8	26,4	21,8	11,0	29,0	74	50	47	Calme 0	NE 2	E 2	0	2	4	.	
19	94,2	92,2	91,1	15,2	22,8	21,2	9,0	28,0	60	76	46	Calme 0	E 2	SE 4	2	4	6	0,6	◯
20	91,5	90,9	92,0	14,2	25,2	22,6	9,0	27,0	59	77	34	Calme 0	E 2	E 2	0	1	2	.	
21	91,3	90,8	91,3	13,6	25,0	20,6	10,0	26,0	62	37	44	E 2	E 4	E 2	0	2	4	.	
22	91,8	91,4	92,0	13,4	20,8	18,4	10,0	25,0	52	53	57	Calme 0	Calme 0	Calme 0	4	6	2	.	
23	91,2	91,1	92,3	15,2	24,2	19,6	8,0	28,0	43	39	52	Calme 0	Calme 0	Calme 0	2	4	3	.	
24	92,4	88,9	89,9	12,2	27,6	20,2	9,0	29,0	28	34	57	Calme 0	Calme 0	Calme 0	0	3	0	.	
25	91,2	91,2	91,4	14,8	28,8	22,2	10,0	35,0	49	36	45	Calme 0	S 2	Calme 0	2	1	0	.	
26	92,8	91,7	92,2	14,6	28,8	22,6	10,0	30,0	44	41	41	Calme 0	S 4	S 2	2	4	3	.	
27	92,7	90,7	91,4	15,2	26,2	21,4	14,0	29,0	45	46	43	Calme 0	E 2	Calme 0	4	6	5	.	
28	92,0	90,6	91,8	16,8	22,2	20,6	13,0	30,0	66	74	45	Calme 0	SE 4	SE 6	4	2	3	.	
29	92,5	91,1	91,0	16,2	27,8	24,4	10,0	31,0	53	42	34	S 2	S 8	SE 4	0	0	0	.	≡
30	92,4	91,6	92,0	14,0	26,4	23,2	8,0	29,0	53	43	31	Calme 0	S 6	S 2	0	0	3	.	
31	92,4	91,4	90,8	11,2	26,2	22,4	9,0	27,0	48	43	31	Calme 0	E 2	Calme 0	0	6	3	.	
Moy.	93,78	92,46	92,89	16,14	28,28	23,32	11,90	30,19	50,4	36,7	34,9	0,2	2,5	2,0	2,2	2,8	3,0	0,6	

(1) La pluie est mesurée le matin à 7h et inscrite à la date du jour précédent.

Novembre 1910.

LAGHOUAT.

Longitude 0°33′ E. — Latitude 33°48′. — Altitude 780m. Cg = — 0mm,80

DATES.	PRESSION (600 +). 7h	13h	19h	TEMPERATURE. 7h	13h	19h	Min.	Max.	HUMIDITÉ relative. 7h	13h	19h	VENT. Direction et force. 7h	13h	19h	NÉBULOSITÉ. 7h	13h	19h	PLUIE (1).	REMARQUES.
1	93,1	91,8	91,2	14,4	25,6	22,4	10,0	28,0	76	48	42	Calme 0	E 2	E 6	6	4	5	.	
2	92,1	91,8	92,3	13,6	23,4	20,2	9,0	25,0	48	34	34	Calme 0	E 4	E 2	0	2	4	.	
3	92,7	91,9	92,0	13,0	24,8	20,4	6,0	26,0	47	56	41	Calme 0	NE 2	Calme 0	0	2	1	.	
4	92,5	90,9	91,2	8,8	27,2	22,6	.	29,0	53	60	48	Calme 0	SW 4	Calme 0	0	4	2	.	
5	91,9	87,5	86,5	14,2	24,8	21,2	8,0	26,0	57	68	67	Calme 0	W 4	NW 6	4	6	5	.	
6	86,4	90,3	91,8	12,4	17,4	15,2	1,0	19,0	48	44	31	NW 8	NW 8	NW 4	8	6	1	.	≡ de sable.
7	95,0	92,4	93,2	3,4	18,0	15,4	1,0	20,0	40	31	43	Calme 0	S 2	SW 4	2	1	0	.	≡ de sable.
8	97,6	95,1	96,4	5,8	20,2	16,6	.	21,0	61	43	51	Calme 0	SW 4	SW 2	2	5	2	.	
9	97,9	96,2	95,4	10,2	21,6	17,4	.	23,0	58	48	54	SW 2	Calme 0	SW 4	6	6	3	.	
10	94,5	95,7	95,7	15,6	21,4	18,2	4,0	22,0	66	57	65	Calme 0	W 4	NW 2	6	4	5	.	Quelques G
11	96,7	96,0	95,8	8,2	18,8	17,2	3,0	20,0	75	57	55	NW 2	NW 2	Calme 0	2	1	0	.	
12	95,0	93,1	93,9	4,6	22,4	18,6	.	23,0	81	68	51	Calme 0	W 2	W 2	0	4	2	.	
13	95,8	93,6	94,6	9,2	21,4	17,6	5,0	22,0	81	65	54	Calme 0	Calme 0	Calme 0	2	0	1	.	
14	94,2	93,6	93,1	10,0	22,0	17,8	8,0	23,0	60	56	57	Calme 0	NW 4	NW 2	4	4	1	.	
15	91,6	91,7	92,1	13,2	21,4	16,6	7,0	22,0	77	51	65	NW 6	NW 6	NW 4	2	4	6	.	
16	92,5	92,5	92,9	12,2	15,8	13,4	1,0	18,0	76	83	80	NW 2	NW 4	NW 2	6	3	0	.	
17	93,4	93,5	94,2	6,0	20,4	15,8	5,0	22,0	85	50	63	Calme 0	W 2	Calme 0	0	3	0	.	
18	94,8	93,9	94,0	8,4	21,8	17,6	8,0	23,0	84	53	67	Calme 0	W 2	SW 4	0	2	1	.	
19	93,5	94,9	94,9	11,8	14,2	13,4	— 1,0	17,0	81	63	56	Calme 0	NW 2	Calme 0	2	1	0	.	
20	96,6	96,5	96,0	9,2	15,4	13,8	0,0	18,0	85	59	55	Calme 0	W 2	Calme 0	0	0	0	.	
21	96,8	95,7	96,2	3,4	17,0	14,6	3,0	20,0	90	74	74	Calme 0	W 2	Calme 0	0	0	0	.	
22	95,8	93,7	94,2	5,2	20,0	16,4	.	21,0	72	57	61	Calme 0	W 2	Calme 0	0	0	0	.	
23	94,5	93,5	94,8	10,0	20,4	17,6	7,0	21,0	72	71	60	Calme 0	Calme 0	W 2	0	0	0	.	
24	94,8	94,3	95,1	8,2	20,2	17,4	6,0	22,0	89	69	68	Calme 0	W 2	Calme 0	0	0	0	.	
25	95,5	94,1	94,1	6,6	20,8	16,6	6,0	22,0	80	72	87	W 2	SW 2	Calme 0	4	2	0	.	
26	94,2	93,9	94,2	7,8	21,6	17,4	3,0	23,0	72	67	82	Calme 0	Calme 0	Calme 0	0	0	0	.	
27	95,1	94,1	94,7	0,5	21,2	16,6	.	22,0	96	65	87	Calme 0	Calme 0	Calme 0	2	1	0	.	
28	95,3	93,3	93,8	3,8	20,2	15,8	3,0	22,0	87	62	87	Calme 0	Calme 0	Calme 0	0	0	0	.	
29	93,3	91,3	91,1	1,8	18,2	16,2	.	20,0	81	76	75	Calme 0	SW 2	Calme 0	0	2	1	.	
30	90,8	89,6	91,2	7,0	19,6	15,8	7,0	21,0	77	56	66	SW 2	SW 2	Calme 0	0	0	0	.	
Moy.	94,13	93,21	93,56	8,48	20,57	17,19	4,53	22,03	72,5	58,8	60,8	0,8	2,4	1,5	1,9	2,2	1,3	0,0	

Décembre 1910.

LAGHOUAT.

Longitude 0°33′ E. — Latitude 33°48′. — Altitude 780m. Cg = — 0mm,80

DATES.	PRESSION (600 +). 7h	13h	19h	TEMPERATURE. 7h	13h	19h	Min.	Max.	HUMIDITÉ relative. 7h	13h	19h	VENT. Direction et force. 7h	13h	19h	NÉBULOSITÉ. 7h	13h	19h	PLUIE (1).	REMARQUES.
1	92,9	91,8	92,5	7,2	13,6	11,4	1,0	15,0	91	73	78	SW 4	SW 2	SW 4	6	3	0	.	
2	93,4	91,0	91,6	1,8	17,8	12,6	2,0	20,0	90	48	68	Calme 0	W 2	Calme 0	0	0	0	.	
3	91,5	90,5	90,5	2,8	15,8	13,2	2,0	18,0	72	57	66	Calme 0	Calme 0	Calme 0	0	0	0	.	
4	89,9	90,9	91,4	4,6	14,8	12,0	1,0	17,0	87	62	74	Calme 0	Calme 0	Calme 0	6	3	3	.	
5	90,8	88,9	89,4	1,4	17,4	15,2	8,0	19,0	93	57	60	Calme 0	S 2	S 2	2	4	6	.	
6	90,0	91,0	92,5	8,8	17,4	14,8	4,0	19,0	81	51	65	Calme 0	S 2	Calme 0	6	6	3	.	Quelques G
7	95,2	93,4	93,3	4,4	17,2	13,6	6,0	19,0	87	61	78	Calme 0	Calme 0	Calme 0	4	2	3	.	
8	92,6	92,2	90,4	7,0	20,6	14,2	6,0	21,0	82	63	76	Calme 0	S 4	Calme 0	2	2	5	0,6	
9	89,5	88,6	89,9	7,2	13,6	10,8	5,0	14,0	83	58	68	Calme 0	SW 2	SW 4	8	4	3	.	●
10	90,7	88,9	87,9	5,6	14,6	11,4	6,0	15,0	88	65	76	Calme 0	SW 4	SW 2	6	6	5	.	
11	87,0	86,9	87,3	7,6	14,4	11,6	6,0	15,0	89	55	58	Calme 0	W 2	Calme 0	8	10	6	7,8	●
12	87,8	87,6	91,4	7,8	12,8	9,0	4,0	13,0	67	59	84	NW 6	NW 9	NW 2	4	4	4	.	● ≡ de sable.
13	93,8	94,0	94,7	6,8	15,8	12,0	9,0	16,0	66	63	79	Calme 0	NW 2	NW 2	4	2	3	.	
14	96,3	95,9	96,9	10,0	17,4	14,8	11,0	18,0	64	68	65	Calme 0	NW 2	NW 2	2	0	1	.	
15	97,7	97,0	97,2	11,6	18,4	15,2	12,0	19,0	59	69	83	NW 2	W 2	W 4	4	2	3	.	
16	97,9	96,6	96,0	12,8	19,8	15,8	7,0	21,0	70	55	83	Calme 0	W 2	Calme 0	2	2	2	.	
17	95,9	94,7	96,2	7,4	21,0	15,4	8,0	22,0	77	41	81	Calme 0	W 2	Calme 0	2	0	1	.	
18	96,8	95,0	96,5	8,4	13,4	11,2	4,0	14,0	78	64	71	Calme 0	W 4	NW 2	6	0	0	.	
19	95,5	94,4	94,1	5,8	10,2	7,4	4,0	11,0	61	46	69	Calme 0	NW 2	NW 4	4	3	8	.	
20	93,7	92,4	89,6	4,8	5,8	5,2	5,0	7,0	65	73	81	NW 4	NW 6	NW 6	10	8	6	6,7	●
21	87,0	87,0	88,8	5,8	7,8	6,4	4,0	8,0	61	67	79	NW 6	NW 4	NW 2	9	8	4	.	●
22	90,0	90,2	92,8	6,8	11,8	8,4	2,0	13,0	63	63	67	NW 2	NW 2	NW 2	4	2	3	.	
23	95,0	95,9	97,4	2,8	8,2	7,4	6,0	10,0	23	89	83	NW 2	Calme 0	Calme 0	2	6	4	.	
24	98,6	97,5	97,0	7,8	10,6	8,2	2,0	12,0	69	54	67	Calme 0	Calme 0	Calme 0	8	1	0	.	
25	94,7	92,1	90,5	3,6	11,8	9,4	4,0	13,0	17	49	59	Calme 0	Calme 0	Calme 0	0	0	0	.	
26	89,4	88,6	87,8	4,8	11,4	8,8	3,0	12,0	81	50	68	Calme 0	NW 2	Calme 0	2	0	1	.	
27	86,3	85,9	85,8	4,4	12,4	9,4	6,0	13,0	80	42	59	NW 4	NW 2	NW 2	4	3	2	.	
28	84,3	83,3	84,7	6,6	6,2	5,8	1,0	10,0	65	71	61	NW 2	NW 4	NW 2	2	6	4	.	
29	89,0	89,4	91,9	1,8	7,0	5,4	1,0	8,0	54	47	49	NW 4	NW 2	Calme 0	2	2	5	.	
30	94,2	93,8	94,5	2,6	9,4	5,8	1,0	10,0	40	51	50	Calme 0	W 2	Calme 0	2	1	0	.	
31	94,8	93,9	94,2	1,6	14,2	9,6	2,0	15,0	69	12	21	Calme 0	W 2	Calme 0	0	0	0	.	
Moy.	92,33	91,62	92,09	5,88	13,63	10,69	4,61	14,74	69,8	57,5	68,6	1,2	2,3	1,4	3,7	2,9	2,7	15,1	

(1) La pluie est mesurée le matin à 7h et inscrite à la date du jour précédent.

Janvier 1910.

BÉNI-OUNIF.

Longitude 3°34′ W. — Latitude 32° 5′. — Altitude 804m. Cg = — 0mm,90

DATES.	PRESSION (600 et 700 +). 7h	13h	19h	TEMPÉRATURE. 7h	13h	19h	Min.	Max.	HUMIDITÉ relative. 7h	13h	19h	VENT. Direction et force. 7h	13h	19h	NÉBULOSITÉ. 7h	13h	19h	PLUIE (1).	REMARQUES.
1	95,8	93,9	93,4	9,2	18,0	13,4	5,2	19,8	48	19	27	N 1	W 1	N 2	0	1	10	.	
2	91,9	92,7	91,8	10,0	12,0	9,8	5,0	19,8	35	35	58	NE 6	N 8	N 6	7	8	4	.	≡
3	93,8	93,3	93,5	2,8	11,4	7,8	0,2	18,1	82	50	67	WNW 2	ESE 1	Calme 0	2	1	5	.	
4	95,6	95,9	96,5	5,6	10,0	7,2	4,8	12,0	58	60	86	NE 2	SE 2	NE 2	9	9	5	.	G
5	93,0	97,9	97,5	5,8	11,4	9,0	5,8	15,0	87	73	53	Calme 0	NE 1	S 1	8	4	0	.	G
6	98,2	96,3	95,8	7,2	15,0	9,8	- 0,2	17,4	13	19	42	N 1	SW 1	NW 1	2	2	0	.	
7	94,7	94,2	94,1	8,8	16,0	11,0	2,0	17,5	44	17	39	NNW 4	N 4	NNE 5	4	4	1	.	
8	97,2	96,6	96,4	4,8	10,4	9,0	4,4	12,6	56	33	34	NNE 4	NE 4	NE 4	1	1	1	.	
9	96,6	97,3	97,0	5,4	10,0	7,4	4,2	12,4	55	37	43	NE 6	NE 5	NE 4	3	0	2	.	≡
10	98,3	97,8	98,0	3,4	11,2	8,8	2,8	13,0	56	37	48	NE 1	NE 4	NNE 4	2	4	5	.	
11	99,3	98,5	98,8	6,4	11,4	5,8	6,2	14,0	71	41	76	NE 4	NE 7	NE 6	5	6	8	.	G ≡
12	98,6	97,3	96,6	4,8	12,0	8,8	2,2	13,2	71	45	35	NNW 2	N 4	N 5	1	1	1	.	
13	96,4	98,1	97,8	7,8	12,6	5,8	4,8	13,4	53	40	73	NE 4	N 5	N 6	6	6	2	.	
14	99,2	00,0	00,7	6,4	11,8	10,0	2,2	14,8	68	28	42	N 5	N 4	N 2	1	1	0	.	
15	02,7	03,4	02,3	3,2	12,2	8,8	0,4	15,2	76	39	41	WSW 1	E 1	SW 1	0	0	0	.	
16	02,8	03,0	02,5	2,4	13,4	9,0	- 1,8	17,2	61	34	41	N 2	Calme 0	SW 1	0	0	0	.	
17	00,7	99,9	00,7	5,2	16,4	14,8	0,8	17,8	78	19	12	Calme 0	NNW 3	NNE 7	0	0	0	.	≡
18	02,7	02,4	02,3	7,8	13,8	8,8	2,4	14,2	33	15	41	NNE 7	ENE 4	NNE 3	0	0	0	.	≡
19	00,9	99,4	97,6	4,8	12,8	14,2	1,4	15,2	44	24	32	NNE 2	NNE 1	NNE 1	0	0	0	.	
20	96,1	94,4	92,7	1,4	12,6	9,0	- 2,0	15,4	49	30	30	NNW 1	SSW 1	SSW 1	0	0	0	.	
21	91,8	91,5	92,1	0,4	11,4	8,8	- 2,4	17,0	71	39	48	WSW 2	WNW 2	N 4	0	0	0	.	
22	94,6	94,3	95,1	6,8	13,4	12,2	5,4	17,6	71	34	29	WSW 1	WSW 1	WSW 2	1	0	0	.	
23	96,2	96,6	96,1	5,8	12,6	11,8	5,2	14,4	64	42	24	NNW 4	WNW 4	WNW 1	0	0	0	.	
24	97,7	96,6	94,1	0,2	12,8	10,6	- 1,2	15,4	85	30	42	Calme 0	WSW 3	WSW 1	0	0	1	.	
25	91,1	89,2	88,5	3,0	17,2	15,0	1,8	20,4	69	18	19	Calme 0	SSW 3	WSW 4	0	0	1	.	
26	90,2	89,4	89,1	5,0	17,6	16,2	4,2	19,0	57	26	12	WNW 1	SSW 3	WSW 2	0	0	0	.	
27	89,0	90,0	90,2	1,4	18,0	13,8	0,6	20,6	82	34	37	SSW 1	SSW 1	SSW 1	0	0	0	.	
28	91,6	90,8	90,5	0,0	16,8	12,6	- 0,5	19,8	78	21	26	SSW 1	WSW 2	WSW 1	7	4	6	.	
29	89,9	88,3	88,2	5,2	17,1	8,2	3,0	20,2	48	19	60	Calme 0	WSW 2	SSW 1	7	1	2	.	
30	86,8	85,9	86,8	1,2	12,2	8,2	1,0	14,2	75	59	44	Calme 0	NE 2	NNW 8	4	4	6	.	≡ (vent et sable).
31	90,9	91,4	92,3	3,4	9,0	8,2	1,0	11,0	47	27	27	NNW 4	NNW 6	NNW 4	2	2	2	.	
Moy.	95,62	95,36	95,13	4,70	13,31	10,12	2,22	16,05	60,8	33,4	41,6	2,2	2,9	2,9	2,3	1,9	2,0	.	

Février 1910.

BÉNI-OUNIF.

Longitude 3°34′ W. — Latitude 32° 5′. — Altitude 804m. Cg = — 0mm,90

DATES.	PRESSION (600 et 700 +). 7h	13h	19h	TEMPÉRATURE. 7h	13h	19h	Min.	Max.	HUMIDITÉ relative. 7h	13h	19h	VENT. Direction et force. 7h	13h	19h	NÉBULOSITÉ. 7h	13h	19h	PLUIE (1).	REMARQUES.
1	93,5	91,7	90,6	- 1,2	11,2	7,8	- 4,0	13,6	84	20	55	W 1	SW 2	SW 1	0	0	0	.	
2	91,9	91,3	93,3	3,2	15,0	8,2	- 0,6	16,4	47	30	62	NE 1	N 3	N 5	0	4	2	.	
3	96,8	95,7	94,9	7,2	15,4	12,8	5,2	18,0	52	31	28	NNW 1	WNW 1	WSW 3	0	0	0	.	
4	96,0	94,9	95,9	7,4	17,0	15,8	5,2	17,6	64	11	27	WNW 4	NW 4	NW 3	0	2	0	.	
5	96,2	96,1	95,5	7,8	15,0	13,8	3,4	16,6	53	37	31	N 3	N 6	NNW 1	3	2	1	.	≡
6	96,9	96,7	96,6	6,8	15,2	14,0	6,0	18,0	66	38	37	N 1	NNE 4	NE 4	0	0	0	.	
7	98,3	97,1	95,8	2,2	11,8	15,2	1,0	19,2	68	65	55	W 1	ENE 3	SW 1	0	0	0	.	
8	94,3	92,4	93,8	4,6	19,8	14,8	3,0	20,8	47	20	22	W 1	N 6	NNE 5	0	0	0	.	
9	91,5	91,5	90,6	8,0	19,0	15,4	3,6	19,2	36	18	24	NNE 5	NNW 4	N 3	0	4	4	.	≡ de sable
10	92,3	91,9	93,8	8,4	14,0	9,2	5,2	16,4	48	39	51	N 8	NNW 7	NE 4	6	4	2	.	≡ ≡ de sable.
11	97,1	96,3	95,8	4,0	17,0	13,2	3,6	17,4	67	14	33	ENE 1	S 1	SW 2	0	0	7	.	
12	94,9	94,1	94,2	2,2	18,0	13,2	1,6	21,2	68	34	51	SW 1	Calme 0	NE 2	5	7	1	.	
13	93,0	91,2	90,7	6,0	17,6	14,4	1,8	19,2	45	32	23	NE 2	SW 3	SW 3	0	0	0	.	
14	91,4	90,1	90,3	7,8	17,4	14,2	2,6	20,6	38	26	24	NE 2	NE 1	NE 2	1	1	0	.	
15	93,9	93,2	94,3	8,6	17,8	14,8	7,4	18,2	50	20	17	NE 4	WNW 2	NW 5	1	7	6	.	
16	95,0	93,7	93,6	9,2	20,2	19,2	6,6	23,2	46	16	26	N 3	SW 3	N 3	8	3	4	.	
17	95,8	96,7	96,5	9,2	18,8	15,4	5,2	21,4	44	28	29	NNE 3	SW 2	SW 1	5	8	9	.	
18	96,8	95,8	94,6	7,2	17,8	16,2	6,6	20,2	55	31	40	WSW 1	SW 1	SW 1	5	8	9	.	G
19	93,9	92,8	90,4	8,0	19,0	17,2	5,8	22,2	50	24	27	SW 2	WSW 2	SW 2	4	1	0	.	
20	93,0	92,7	94,6	10,8	20,8	14,8	6,4	.	45	24	24	N 8	N 7	N 3	1	1	1	.	≡ (vent et sable).
21	97,0	96,2	95,7	3,4	18,2	17,4	1,6	21,8	37	37	32	W 1	SW 1	SW 2	0	0	0	.	
22	98,4	98,5	97,9	4,8	22,0	17,2	3,2	23,8	59	21	28	WNW 1	W 3	SW 2	0	0	0	.	
23	99,3	97,2	97,2	5,2	21,4	17,4	3,4	22,4	45	13	30	SW 1	SW 2	SW 2	5	5	6	.	
24	98,2	97,9	97,9	8,8	17,0	14,8	2,0	18,8	48	19	24	N 7	N 7	NE 4	2	1	0	.	
25	02,8	97,8	97,3	6,8	18,6	14,8	6,0	21,2	52	23	33	NE 5	NE 3	ENE 3	0	0	0	.	
26	98,4	96,9	94,2	8,8	18,4	14,2	6,8	21,2	50	36	33	NNE 1	ENE 4	SW 1	1	0	7	.	
27	94,4	93,3	92,3	9,2	18,2	14,2	6,6	23,0	41	30	26	NE 1	NE 6	NE 4	7	5	7	.	≡ (vent et sable).
28	95,9	95,8	94,7	6,2	15,2	14,2	5,4	18,8	59	54	26	SW 1	SW 2	WSW 2	1	0	1	.	
Moy.	95,60	94,63	94,32	6,13	17,39	14,35	3,93	19,80	52,3	38,3	32,8	2,5	3,2	2,6	2,0	2,3	2,4	.	

(1) La pluie est mesurée le matin à 7h et inscrite à la date du jour précédent.

Mars 1910.

BÉNI-OUNIF.

Longitude 3°34′ W. — Latitude 32°5′. — Altitude 804^{m}. Cg = — 0^{mm},90

DATES.	PRESSION (600 et 700 +). 7h	13h	19h	TEMPÉRATURE. 7h	13h	19h	Min.	Max	HUMIDITÉ relative. 7h	13h	19h	VENT. Direction et force. 7h	13h	19h	NÉBULOSITÉ. 7h	13h	19h	PLUIE (1).	REMARQUES.
1	95,9	94,6	94,1	3,0	18,8	14,0	2,2	21,2	50	25	22	W 1	SW 3	SW 2	0	0	0	.	
2	95,0	92,8	92,6	4,4	19,0	18,2	3,2	22,8	43	26	58	SW 1	SW 2	WSW 4	1	1	4	.	
3	93,2	92,0	90,0	7,2	22,4	18,2	4,8	23,4	29	19	18	SW 1	WSW 4	SW 3	3	6	5	.	
4	95,5	93,0	92,6	6,6	22,0	18,2	4,2	24,8	28	16	24	SW 2	WSW 4	W 2	1	7	4	.	
5	92,1	92,1	92,7	10,2	20,2	14,0	6,0	21,2	35	16	39	W 1	NW 6	NNW 8	9	7	4	.	
6	91,7	91,8	94,0	5,4	11,0	10,8	4,8	13,6	38	39	32	N 7	N 7	N 6	3	6	1	.	
7	97,0	97,0	95,9	7,2	16,8	14,6	6,0	19,4	52	37	50	N 6	WSW 3	SW 1	0	0	0	.	
8	97,0	96,5	95,8	5,2	18,0	15,8	4,4	20,2	51	26	27	NE 2	WSW 2	SW 1	0	1	1	.	
9	97,2	96,5	95,7	7,0	19,2	16,4	3,8	21,2	47	37	28	NE 1	SW 2	SW 1	0	1	1	.	
10	97,6	96,1	94,7	6,6	16,6	15,4	3,6	20,2	49	44	33	NE 1	SW 2	SW 2	0	0	0	.	
11	96,2	94,8	93,6	6,6	19,2	16,0	3,8	21,2	56	28	34	ENE 1	SW 1	SW 2	4	7	8	.	
12	94,0	92,1	88,7	6,8	19,0	15,8	3,8	21,0	49	29	31	NE 1	SW 3	W 3	0	0	4	.	
13	88,4	87,5	87,3	7,4	15,2	11,8	4,2	19,8	50	36	24	N 7	N 7	N 5	2	4	7	.	
14	89,4	89,8	89,8	5,8	12,4	9,8	3,4	18,4	55	25	40	N 4	NNW 4	NE 3	5	4	5	.	
15	92,5	91,8	90,8	2,8	14,0	13,7	0,2	18,0	54	30	28	WNW 2	SW 4	SW 2	0	2	6	.	
16	93,4	93,1	92,7	4,4	18,0	15,0	0,4	21,4	56	22	28	NE 1	S 3	SW 1	4	5	4	.	
17	94,7	90,3	93,8	8,2	19,8	19,2	5,2	22,4	29	20	22	NW 1	E 4	S 2	1	2	7	.	
18	93,8	91,0	87,7	11,8	23,2	21,2	4,2	25,4	26	29	34	NE 1	NE 3	SW 4	3	7	9	.	G
19	86,7	85,4	83,2	11,2	20,2	19,2	10,6	23,2	50	37	28	ENE 2	S 1	WSW 6	6	3	8	.	
20	82,7	85,3	85,5	10,8	13,8	10,2	8,8	15,4	50	16	28	SW 6	N 6	N 5	3	7	4	.	
21	88,1	88,4	88,6	4,8	13,6	12,4	1,6	16,4	48	25	23	N 3	NW 3	N 1	3	3	2	.	
22	91,1	91,0	90,1	3,8	16,0	11,8	2,0	18,2	57	31	42	NE 2	SSW 1	SW 2	7	6	3	.	
23	91,7	92,1	91,7	10,4	18,8	15,4	4,6	22,2	44	32	26	N 6	S 2	S 1	1	1	1	.	
24	93,3	92,8	90,8	9,0	18,8	16,2	6,8	22,2	41	28	29	NE 3	S 2	S 1	0	0	0	.	
25	91,1	89,4	88,2	12,4	20,6	15,8	4,0	23,8	27	30	20	NW 1	S 2	SW 1	0	0	4	.	
26	89,7	88,0	88,1	9,2	21,6	19,0	6,6	24,0	39	23	24	NE 1	S 1	SE 2	0	0	1	.	
27	89,9	87,9	87,9	11,8	23,2	19,2	6,8	23,2	37	17	23	NE 2	SW 2	SW 2	1	6	5	.	
28	89,6	90,4	91,7	10,2	16,8	13,6	6,4	19,8	46	29	25	N 9	NW 5	N 5	0	0	2	.	
29	93,2	92,0	90,8	8,0	19,6	14,0	4,2	23,4	55	27	16	N 5	NE 3	NE 2	0	3	4	.	
30	90,9	89,2	88,9	10,2	18,8	14,2	3,8	21,4	35	34	45	NE 2	S 1	NE 3	8	7	9	.	G
31	86,4	86,7	86,6	10,2	17,6	13,2	9,4	19,8	53	34	40	N 6	N 4	N 6	6	2	6	.	G
Moy.	92,23	91,34	90,76	7,70	18,20	15,24	4,63	20,92	43,5	27,0	30,7	2,9	3,2	2,9	2,3	3,2	3,9	.	

Avril 1910.

BÉNI-OUNIF.

Longitude 3°34′ W. — Latitude 32°5′. — Altitude 804^{m}. Cg = — 0^{mm},90

DATES.	PRESSION (600 et 700 +). 7h	13h	19h	TEMPÉRATURE. 7h	13h	19h	Min.	Max.	HUMIDITÉ relative. 7h	13h	19h	VENT. Direction et force. 7h	13h	19h	NÉBULOSITÉ. 7h	13h	19h	PLUIE (1).	REMARQUES.
1	87,2	85,4	84,4	10,4	17,2	14,0	8,4	17,6	46	38	39	N 1	SW 1	SW 1	6	7	4	.	
2	88,6	88,1	86,7	2,4	10,4	11,2	0,6	17,2	61	35	37	N 6	N 4	S 1	2	1	5	.	
3	89,0	89,3	88,4	5,0	15,8	15,0	0,2	19,8	57	25	28	N 1	NW 1	NW 3	7	1	1	.	
4	90,4	89,5	88,2	6,8	16,8	14,8	5,2	19,8	57	41	28	NE 2	NW 1	NW 2	1	0	1	.	
5	88,9	90,4	88,4	10,0	18,6	18,2	6,4	23,4	42	39	19	NW 2	SW 2	WSW 2	0	0	0	.	
6	91,0	90,5	89,6	10,2	19,8	17,8	3,8	23,8	58	32	31	NNW 4	SSW 3	SW 3	1	0	0	.	
7	89,8	88,2	90,5	11,2	24,6	20,2	7,2	26,2	45	29	31	NE 1	SSE 1	NE 1	6	3	2	.	
8	93,3	93,2	92,0	12,6	24,0	20,0	10,4	25,4	52	25	38	NE 4	ENE 4	SW 1	0	1	1	.	
9	93,7	93,7	92,4	10,2	24,6	21,2	7,8	27,0	50	29	32	N 1	SW 2	SW 1	0	0	0	.	
10	93,3	91,7	90,6	11,0	27,8	24,0	8,4	29,8	28	19	19	WNW 1	S 2	SW 2	0	2	5	.	
11	92,2	90,9	89,2	12,8	29,2	27,4	8,2	31,2	34	17	11	NE 1	SW 3	WNW 3	1	1	3	.	
12	90,2	88,5	88,9	14,6	30,4	24,2	12,0	32,0	35	13	18	SW 1	WSW 6	WSW 2	7	7	7	.	
13	87,1	84,4	82,6	12,6	29,8	26,4	10,6	31,2	46	15	27	NW 1	WSW 8	SW 7	0	0	5	.	(vent et sable).
14	84,2	85,7	86,9	17,2	27,0	23,2	9,2	29,2	39	21	24	WNW 6	SW 2	NW 4	1	2	3	.	
15	87,9	88,0	87,8	15,6	23,2	22,6	13,8	26,8	42	46	25	N 7	NE 1	WNW 2	7	5	8	.	
16	91,3	91,7	93,6	13,2	22,0	18,2	10,6	23,4	39	24	27	NNW 7	NNW 7	N 5	1	0	0	.	
17	96,7	95,5	95,3	12,2	25,6	19,8	9,8	27,2	47	25	29	N 4	WNW 2	SW 1	0	0	0	.	
18	96,2	95,6	94,1	14,8	24,2	22,0	10,6	26,4	39	26	21	N 1	NNW 4	NNE 4	0	1	1	.	
19	97,6	96,8	96,0	13,0	22,8	21,2	11,8	26,0	49	33	20	NE 2	NE 3	NE 6	0	0	0	.	
20	97,0	95,1	94,8	12,8	24,0	24,4	10,8	28,2	32	21	23	NE 2	ENE 3	NNE 1	0	0	0	.	
21	95,4	93,5	92,4	14,2	25,8	22,8	10,6	29,2	56	32	42	NNE 1	NNE 4	N 2	1	1	3	.	
22	93,6	92,2	90,4	15,2	27,4	24,2	11,0	29,8	56	36	39	NNW 1	SW 1	S 2	0	0	0	.	
23	90,9	87,8	87,7	13,6	32,2	27,8	9,8	34,8	50	29	18	SW 1	SSE 4	N 2	0	5	8	.	G
24	88,3	87,8	87,8	19,2	30,2	26,4	11,2	33,0	25	25	21	NNW 1	N 7	NW 3	5	4	4	.	
25	90,2	91,4	89,7	19,8	30,2	26,8	16,2	33,2	20	21	23	NNW 4	SW 3	WSW 1	3	0	1	.	
26	90,9	89,5	88,5	17,8	33,2	30,0	13,1	34,8	29	11	11	NE 2	SW 3	WSW 4	1	7	5	.	
27	90,2	89,0	88,5	19,2	28,4	24,0	15,8	31,8	35	19	19	N 5	NNE 4	N 7	0	5	2	.	
28	88,3	88,1	88,0	16,0	23,2	18,4	12,2	25,4	45	36	28	N 8	NNE 8	N 8	2	5	2	.	(vent et sable).
29	88,2	87,3	85,6	14,2	17,2	13,6	12,0	21,2	33	23	38	NE 4	SSE 2	N 6	8	9	10	2,4	●
30	84,1	84,1	84,7	12,4	15,2	12,8	4,4	18,8	38	56	51	NNE 5	NNE 8	NE 8	9	7	7	0,6	○
Moy.	90,86	90,11	89,46	13,01	24,03	21,09	9,40	26,79	42,8	28,0	27,2	2,9	3,5	3,2	2,3	2,5	2,9	3,0	

(1) La pluie est mesurée le matin à 7h et inscrite à la date du jour précédent.

Mai 1910.

BENI-OUNIF.

Longitude 3°34′ W. — Latitude 32°5′. — Altitude 804^{m}.

Cg = — 0^{mm},90

DATES.	PRESSION (600 +). 7h	13h	19h	TEMPERATURE. 7h	13h	19h	Min.	Max.	HUMIDITÉ relative. 7h	13h	19h	VENT. Direction et force. 7h	13h	19h	NÉBULOSITÉ. 7h	13h	19h	PLUIE (1).	REMARQUES.
1	88,0	88,8	90,9	11,2	17,8	14,4	4,2	20,2	48	31	49	N 7	N 6	NE 4	5	5	2	.	G ≡
2	93,1	92,8	93,1	11,0	23,8	21,2	7,8	25,0	54	28	34	NE 1	NE 1	NE 3	0	2	1	.	
3	95,6	92,6	90,6	10,6	24,0	22,2	8,8	27,0	61	31	34	NE 1	SW 4	SW 2	2	5	5	.	
4	90,2	88,7	87,8	10,8	27,0	18,2	9,2	.	47	30	55	SW 1	W 3	SW 3	1	9	7	.	
5	88,7	89,2	89,9	17,2	24,2	21,0	2,6	27,0	56	19	40	NNE 2	WSW 2	N 5	6	6	2	4,6	○ ⊼ ▲
6	93,0	92,0	91,4	12,8	25,0	20,6	11,2	27,0	51	23	50	NE 1	ESE 2	SW 4	1	8	3	.	
7	92,1	91,1	91,4	13,8	27,4	21,0	11,8	29,8	57	29	49	NE 1	NE 3	NE 3	1	4	7	.	G ⌒
8	92,0	89,4	88,4	16,6	29,8	26,4	12,8	32,0	56	20	24	NE 1	WSW 2	WSW 2	0	4	3	.	
9	86,4	83,2	83,2	14,8	30,4	25,2	12,8	31,8	49	19	25	NE 1	WSW 2	N 8	3	2	3	.	≡
10	86,0	85,3	83,1	16,2	25,4	23,0	12,4	26,8	63	34	60	N 6	SE 4	SSE 4	1	1	7	0,5	○ ⊼ ≡
11	88,4	89,8	90,2	11,2	20,4	16,2	7,0	23,0	48	36	38	N 5	N 5	N 3	0	0	0	.	
12	92,1	91,1	90,5	13,2	24,4	23,0	10,0	26,2	45	31	36	NNE 2	WNW 5	WNW 2	0	5	4	.	
13	91,0	87,4	86,2	14,2	28,0	25,6	11,4	30,4	47	25	19	ENE 3	SW 4	SW 4	2	2	9	.	≡ ≡ de sable.
14	85,6	83,6	83,0	16,4	26,2	22,0	14,8	28,6	54	45	32	NNW 5	NE 2	N 6	2	2	8	.	≡
15	83,1	81,7	83,2	13,2	22,4	20,0	12,0	23,6	47	44	31	N 8	NW 4	NW 2	1	1	1	.	≡
16	83,4	82,0	81,4	15,2	27,2	24,0	12,6	29,0	43	39	34	NE 1	SW 3	SW 2	4	1	1	.	
17	82,6	81,9	82,1	16,6	27,4	19,6	12,8	29,6	55	25	50	NE 1	NE 1	N 6	0	2	8	.	G
18	83,2	82,0	83,5	16,6	25,0	11,4	14,8	.	50	30	35	WNW 3	WSW 7	WSW 8	0	7	9	3,2	○ ≡ ≡ de sable.
19	87,0	86,9	87,4	11,2	23,8	18,8	9,0	25,0	37	43	39	NW 2	SW 2	SW 1	1	3	2	.	
20	88,0	87,3	85,6	15,2	25,2	23,6	8,0	28,0	41	38	35	NE 1	S 4	SW .	0	0	2	.	
21	85,3	87,8	88,4	15,8	17,2	16,4	10,8	18,8	54	35	45	N 4	NE 7	NW 6	0	2	1	.	≡ ≡ de sable.
22	89,9	89,0	89,3	12,8	21,2	17,8	8,2	24,2	55	33	42	N 6	N 3	N 5	2	2	3	.	≡ ≡ de sable.
23	90,1	90,8	91,5	13,8	19,6	17,2	10,2	23,4	45	26	46	N 7	NW 3	NW 3	1	3	2	.	
24	91,9	86,1	85,4	16,6	25,4	21,4	10,2	28,2	44	22	24	N 2	NW 2	N 3	0	3	3	.	
25	90,9	89,3	89,5	18,2	28,2	20,6	15,6	28,6	35	16	32	NE 2	W 3	NW 6	5	4	6	.	G ≡
26	90,9	89,0	87,7	18,2	29,8	27,2	13,0	30,8	40	12	14	SE 2	SE 1	SE 1	1	1	3	.	
27	90,5	87,7	88,7	20,0	27,0	25,4	15,2	28,4	29	21	22	NE 3	NE 3	N 4	0	0	2	.	
28	87,2	85,1	83,8	18,6	27,2	22,0	14,6	.	34	19	21	N 2	NE 2	N 8	0	2	6	.	G ≡ (vent et sable).
29	89,8	89,4	90,2	16,8	19,4	17,8	12,4	20,8	42	27	24	N 7	N 6	N 5	3	2	2	.	≡
30	92,5	91,9	91,8	15,6	24,6	21,4	9,0	26,0	37	20	28	N 2	NE 3	N 1	1	2	1	.	
31	92,8	89,9	90,7	17,6	29,2	26,4	12,2	30,4	49	21	21	NE 1	NW 2	SW 1	0	2	3	.	
Moy.	89,07	87,86	87,74	14,90	24,95	21,00	10,82	26,92	47,3	28,1	35,1	2,9	3,2	3,8	1,4	3,0	3,7	8,3	

Juin 1910.

BENI-OUNIF.

Longitude 3°34′ W. — Latitude 32°5′. — Altitude 804^{m}.

Cg = — 0^{mm},90

DATES.	PRESSION (600 +). 7h	13h	19h	TEMPERATURE. 7h	13h	19h	Min.	Max.	HUMIDITÉ relative. 7h	13h	19h	VENT. Direction et force. 7h	13h	19h	NÉBULOSITÉ. 7h	13h	19h	PLUIE (1).	REMARQUES.
1	90,7	88,7	87,1	18,4	31,4	28,2	13,6	32,8	26	19	12	NNE 1	NW 2	NW 2	0	0	0	.	
2	89,2	90,0	87,7	19,1	30,0	27,4	16,8	33,8	35	17	23	N 4	NE 2	SW 1	0	0	0	.	
3	88,7	88,6	88,0	19,0	29,2	23,6	18,2	30,8	52	19	23	NNW 6	E 4	N 6	0	2	5	.	≡
4	87,9	88,3	88,7	14,4	21,8	19,0	10,8	28,2	46	24	29	N 8	N 7	NNE 5	4	4	2	.	≡ (vent et sable).
5	86,8	87,2	85,8	17,4	29,8	25,8	11,4	30,0	34	45	42	NW 6	SW 5	SW 2	1	5	4	.	≡
6	88,7	90,5	89,6	16,8	27,8	26,2	15,2	31,2	32	22	26	N 3	SE 3	SW 1	0	1	0	.	
7	92,3	92,3	91,3	19,0	33,8	29,6	16,8	36,0	32	11	19	NE 1	SSW 5	SW 1	1	2	0	.	
8	92,6	90,2	90,0	21,6	35,2	30,8	18,2	38,2	25	14	19	ENE 2	SSE 2	SW 2	0	0	0	.	
9	89,9	88,5	87,7	26,0	34,2	30,0	16,8	38,2	38	21	12	N 3	ENE 1	NNW 5	0	0	0	.	
10	89,4	89,5	87,8	20,4	31,2	28,4	19,4	36,6	47	30	35	N 4	NE 1	WNW 1	0	0	0	.	
11	87,6	87,5	88,4	21,2	30,0	21,2	19,6	.	46	22	36	NNW 3	NNE 2	N 5	0	0	0	.	
12	90,9	91,8	93,6	21,2	25,6	21,2	15,8	26,2	48	46	39	N 8	N 5	N 3	1	0	0	.	≡ (vent et sable).
13	93,0	93,3	93,8	17,2	29,2	23,8	13,8	33,2	39	27	44	NNE 1	SW 1	SW 1	0	2	1	.	
14	95,4	94,4	93,8	19,6	31,6	28,2	17,0	33,8	52	14	20	NE 1	SW 2	SW 1	0	1	3	.	
15	94,0	92,4	92,3	19,2	36,2	31,2	17,4	.	35	27	18	NE 1	WSW 1	WSW 1	0	0	1	.	
16	92,6	91,6	92,2	22,2	35,2	30,4	17,8	36,8	34	11	15	ENE 2	SSW 2	SW 1	2	1	1	.	
17	92,1	91,0	91,7	25,2	35,2	29,8	20,0	36,4	15	13	15	NW 1	SSE 4	SW 2	8	1	1	.	
18	93,3	92,6	92,3	23,8	35,2	30,2	20,0	37,0	28	19	25	NE 3	ESE 3	SE 3	2	1	1	.	
19	94,5	93,5	93,5	23,8	38,2	34,0	20,6	39,4	35	17	19	NE 1	SW 1	SW 1	1	7	7	.	≡
20	93,5	92,0	92,0	23,4	38,0	31,8	21,2	39,8	36	13	23	NE 1	W 1	SW 1	7	7	6	.	
21	92,3	91,4	91,7	24,8	35,2	31,2	22,6	39,8	30	39	23	NE 1	S 3	NE 6	0	2	6	.	G ≡
22	92,4	91,3	91,9	26,2	38,2	32,4	24,2	41,2	31	32	33	NE 1	SW 1	N 7	4	7	6	.	G ≡
23	94,2	92,6	92,7	26,8	34,8	32,3	25,0	40,2	28	35	21	NE 1	NE 1	N 7	3	4	8	.	≡
24	93,6	92,9	91,8	25,4	34,2	32,8	20,6	40,0	34	31	28	NW 1	WSW 1	SW 5	5	5	7	.	
25	92,1	90,5	90,7	26,8	39,6	35,4	26,2	41,4	23	21	20	NE 1	NW 2	N 5	1	5	7	.	
26	90,8	89,6	89,7	27,2	37,8	32,2	24,6	41,2	32	22	19	NW 5	N 5	NNW 6	4	7	8	.	≡
27	90,4	89,3	91,3	26,0	38,8	30,8	25,8	40,0	35	15	31	N 6	WSW 3	NW 2	1	4	1	.	≡
28	93,0	92,8	93,1	26,0	37,8	32,6	24,6	39,8	26	29	37	NNE 2	SSW 2	NW 1	1	0	1	.	
29	95,2	94,1	93,5	26,2	37,2	34,2	25,2	.	22	24	30	ENE 2	SW 3	SW 2	2	2	5	.	
30	94,7	93,9	91,5	25,4	38,8	35,2	18,8	40,2	31	40	29	WNW 1	SW 2	SW 2	1	0	1	.	
Moy.	91,80	91,08	90,84	22,32	33,71	29,33	19,20	36,46	34,2	24,0	25,5	2,7	2,6	2,9	1,6	2,3	2,7	0,0	

(1) La pluie est mesurée le matin à 7h et inscrite à la date du jour précédent.

Juillet 1910.

BENI-OUNIF.

Longitude 3°34′ W. — Latitude 32°5′. — Altitude 804^{m}.

Cg = — 0^{mm},90

DATES.	PRESSION (600 +). 7h	13h	19h	TEMPERATURE. 7h	13h	19h	Min.	Max.	HUMIDITÉ relative. 7h	13h	19h	VENT. Direction et force. 7h	13h	19h	NÉBULOSITÉ. 7h	13h	19h	PLUIE (1).	REMARQUES.
1	92,3	90,9	91,3	26,2	40,0	37,2	24,6	41,4	34	31	32	NW 1	SW 2	SW 2	0	3	2	.	
2	93,0	91,0	90,9	29,2	41,2	34,6	24,6	42,4	20	14	19	NE 1	WSW 2	SW 1	7	4	2	.	
3	91,0	90,2	89,1	25,6	41,2	35,2	22,8	42,8	26	21	13	NE 1	SW 2	SW 1	1	2	3	.	≡
4	92,4	91,6	92,2	28,2	37,6	34,4	22,8	39,9	28	22	21	N 8	WNW 2	NW 4	0	0	2	.	≡
5	94,3	92,8	92,7	23,2	37,0	31,4	21,8	37,8	43	22	42	WNW 1	SW 1	SW 1	1	0	0	.	
6	94,8	92,9	93,1	24,2	36,4	31,2	22,2	38,0	34	28	35	NE 1	SW 2	SW 2	0	0	0	.	
7	92,9	90,3	91,2	26,2	39,6	36,8	19,8	40,2	55	23	15	SW 1	WNW 5	NW 5	0	2	6	.	
8	91,4	91,1	89,8	27,4	40,2	34,6	21,8	42,2	25	39	21	SW 1	SW 1	SW 2	2	4	5	.	
9	91,0	89,6	94,1	30,0	40,0	35,2	27,0	42,0	25	13	35	WNW 1	ESE 3	SW 1	7	2	3	.	
10	90,0	88,8	88,4	31,4	41,2	37,4	26,8	42,0	22	17	11	NW 2	SW 1	SW 2	2	7	8	.	
11	89,2	88,1	88,0	29,2	41,6	36,0	26,4	42,0	29	16	11	ENE 2	SW 3	SSW 3	5	6	5	.	
12	90,7	92,1	92,2	29,2	41,4	36,2	26,6	42,2	11	16	11	NW 1	SW 1	SW 1	8	5	3	.	
13	93,6	93,8	93,5	27,0	39,8	36,0	25,8	41,4	25	21	12	NE 1	SW 4	SW 2	0	0	0	.	
14	95,7	93,5	92,6	31,6	40,4	36,6	21,8	42,4	25	17	12	NE 1	SW 2	SW 2	0	1	2	.	
15	92,1	91,0	89,0	28,9	41,2	37,0	25,2	42,4	35	16	12	NNE 1	SW 1	SW 1	8	8	8	.	
16	89,2	88,9	88,7	22,8	41,4	36,6	20,4	42,4	40	17	11	WNW 1	SW 4	SW 3	4	6	5	.	
17	90,3	90,5	90,8	21,6	41,6	37,8	16,8	42,6	23	16	11	WNW 1	SW 4	SW 2	1	7	7	.	
18	92,0	91,4	91,5	24,8	41,4	38,0	21,6	43,2	20	17	17	NE 2	NW 5	NW 3	2	7	7	.	
19	92,4	90,9	90,4	28,2	41,6	35,6	23,8	44,4	21	17	20	NE 1	N 2	NNW 1	0	2	7	.	
20	91,8	90,7	92,4	28,0	41,4	35,2	26,4	.	52	22	13	NE 1	SSE 2	SSE 2	2	0	0	.	
21	94,3	94,4	94,9	23,8	41,4	35,4	22,0	.	49	18	13	NE 1	SW 2	SW 2	0	2	5	.	
22	95,7	95,1	95,1	29,8	41,6	35,0	23,0	41,6	32	17	13	NE 1	SW 2	SSE 1	0	0	0	.	
23	95,0	93,5	92,3	24,2	42,0	35,4	21,9	43,2	51	17	17	NW 1	SW 1	SW 1	0	1	2	.	
24	93,1	90,8	90,6	24,2	42,2	36,2	24,2	43,2	48	17	11	NNE 3	SW 2	SW 1	0	5	7	.	Siroco.
25	91,4	89,7	88,6	30,2	41,2	37,8	27,6	43,0	25	20	11	NE 2	SW 2	SW 1	6	3	8	.	
26	90,5	89,6	89,2	29,8	41,8	37,6	28,2	42,0	31	17	11	NE 3	SW 2	SW 4	5	7	4	.	
27	91,5	89,4	89,9	29,2	41,6	36,4	27,2	43,0	27	19	14	NE 1	SW 3	SW 1	2	4	4	.	
28	91,1	89,7	89,7	25,8	41,8	37,0	23,2	43,2	29	11	19	NE 1	S 3	SW 1	6	7	7	.	
29	90,9	89,9	89,8	26,8	41,8	36,0	24,2	43,8	23	15	11	NW 2	SW 1	SW 2	7	3	2	.	G ≡ de sable.
30	91,2	90,6	90,9	24,2	41,6	36,2	24,0	42,0	41	15	20	Calme 0	SW 3	SW 3	6	2	3	.	G ≡ de sable.
31	91,3	90,5	90,1	28,8	41,4	37,0	20,2	42,0	20	17	13	NE 3	SW 5	SW 4	8	8	8	.	G
Moy.	92,13	91,07	91,06	27,09	40,79	35,90	23,70	42,08	30,6	18,9	17,0	1,5	2,5	2,0	2,7	3,4	4,0	0,0	

Août 1910.

BENI-OUNIF.

Longitude 3°34′ W. — Latitude 32°5′. — Altitude 804^{m}.

Cg = — 0^{mm},90

DATES.	PRESSION (600 +). 7h	13h	19h	TEMPERATURE. 7h	13h	19h	Min.	Max.	HUMIDITÉ relative. 7h	13h	19h	VENT. Direction et force. 7h	13h	19h	NÉBULOSITÉ. 7h	13h	19h	PLUIE (1).	REMARQUES.
1	91,0	89,9	89,6	30,0	41,8	38,0	28,0	44,6	22	20	22	NE 2	SW 2	WSW 2	2	4	6	.	Siroco.
2	90,0	89,1	88,5	29,6	41,6	37,0	28,2	43,8	23	21	12	NE 3	SW 2	SW 2	3	4	4	.	≡ (vent et sable).
3	89,2	88,8	88,9	27,2	41,6	36,4	26,6	43,0	25	15	7	NNW 8	WNW 5	WNW 3	0	1	1	.	≡ (vent et sable).
4	90,0	88,8	88,8	26,2	41,4	35,6	24,8	42,8	23	16	8	N 6	SW 1	SW 1	0	4	2	.	≡
5	89,2	87,9	88,6	28,0	41,0	36,4	26,4	43,6	15	14	7	N 5	W 3	SSW 3	4	6	5	.	
6	89,9	90,1	89,9	26,4	41,6	34,8	22,6	43,2	13	5	10	NW 1	WSW 5	SW 1	5	7	1	.	G
7	90,6	89,9	89,4	27,0	41,2	30,6	24,8	43,0	27	9	21	NNE 1	SW 7	SW 2	1	4	5	.	G siroco.
8	90,3	88,1	88,6	28,4	38,2	36,2	25,8	40,8	19	13	10	NE 1	W 2	W 3	1	9	7	.	Fortes G
9	90,1	90,4	90,1	24,8	36,0	31,2	24,0	38,8	31	14	14	N 7	SW 1	W 1	0	0	0	.	≡
10	89,6	88,3	88,0	26,2	37,8	34,2	25,0	40,2	19	11	9	N 4	SW 1	W 1	4	1	1	.	
11	90,6	91,2	91,7	24,0	36,2	33,8	23,6	38,2	34	10	9	N 5	ENE 3	NNW 3	0	0	0	.	
12	93,2	94,1	94,7	26,2	36,4	33,2	23,2	37,2	14	11	10	NE 3	E 1	NE 1	0	0	0	.	
13	96,1	95,1	95,1	24,8	35,8	31,2	22,0	36,4	28	11	10	E 4	SW 1	SW 1	0	0	0	.	
14	95,1	93,9	95,1	22,2	34,2	31,2	20,0	37,6	27	21	10	NW 1	SW 2	SW 1	1	0	0	.	
15	95,9	93,2	93,1	24,6	35,2	32,0	22,2	39,0	20	13	14	NE 2	SW 2	N 7	0	3	7	.	≡ (vent et sable).
16	94,8	94,8	95,4	26,2	35,8	32,8	22,8	39,2	27	11	11	NE 2	SE 2	SW 1	1	0	0	.	
17	96,3	94,8	94,6	25,8	38,6	34,0	21,4	40,2	32	10	13	NE 1	SW 1	N 7	1	0	7	.	≡ (vent et sable).
18	95,6	94,6	94,5	27,2	39,2	33,8	21,8	40,6	21	10	11	N 2	NE 1	NE 3	0	0	1	.	
19	95,0	94,7	93,6	24,8	36,8	32,6	22,0	39,2	13	11	9	NNW 1	SE 2	SSE 2	0	1	2	.	
20	96,6	95,9	95,4	22,8	35,6	32,2	20,2	38,6	18	8	9	NW 1	S 1	SSE 2	0	0	0	.	
21	96,6	95,4	94,6	23,8	37,0	34,0	19,8	40,2	27	8	14	NE 1	SSE 2	SSE 1	0	5	7	.	G
22	95,6	93,5	92,5	23,2	38,2	33,2	20,0	39,8	38	8	4	Calme 0	SW 1	N 3	0	2	4	.	G ≡
23	93,9	92,0	91,5	26,2	38,0	32,4	24,8	39,2	13	8	11	NNE 4	SW 1	SW 1	0	1	1	.	
24	93,4	92,0	91,6	24,4	37,0	33,2	21,4	39,4	17	8	8	N 2	SW 1	WSW 2	0	0	1	.	
25	94,2	93,0	92,1	25,4	37,4	33,8	21,6	40,0	10	8	5	NE 2	SW 1	SW 3	0	0	0	.	
26	94,8	93,2	93,1	21,2	37,2	33,2	19,8	40,0	27	9	6	NW 1	SW 1	SW 1	2	0	1	.	
27	94,5	92,6	92,5	22,8	37,2	33,0	19,8	39,2	25	8	11	NE 1	SW 2	SW 1	0	4	6	.	
28	93,7	92,9	92,9	24,8	37,0	33,2	21,2	38,2	28	8	10	NW 1	SW 1	SW 1	3	5	7	.	
29	93,5	92,8	92,9	20,2	37,0	32,4	19,8	38,2	33	9	9	WNW 1	SW 1	S 2	5	1	1	.	
30	95,5	94,7	95,4	21,2	36,8	32,8	18,4	37,0	18	9	9	WNW 2	SW 1	SW 2	0	1	2	.	
31	96,6	95,0	95,1	22,8	36,8	33,4	18,2	40,2	28	10	11	NE 1	NNW 4	N 3	1	3	6	.	≡ (vent et sable).
Moy.	93,27	92,28	92,19	25,11	37,92	33,61	22,59	40,05	23,1	11,2	10,5	2,5	2,0	2,2	1,1	2,1	2,7	0,0	

(1) La pluie est mesurée le matin à 7h et inscrite à la date du jour précédent.

Septembre 1910.

BENI-OUNIF.

Longitude 3°34′ W. — Latitude 32°5′. — Altitude 804m. Cg = — 0mm,90

DATES.	PRESSION (600 +). 7h	13h	19h	TEMPÉRATURE. 7h	13h	19h	Min.	Max.	HUMIDITÉ relative. 7h	13h	19h	VENT. Direction et force. 7h	13h	19h	NÉBULOSITÉ. 7h	13h	19h	PLUIE (1).	REMARQUES.
1	95,0	94,1	93,8	27,0	33,2	32,4	18,6	38,2	21	16	14	NE 2	NE 3	N 6	0	1	2	.	
2	92,7	92,5	92,4	22,6	33,0	32,8	18,4	35,4	65	18	9	ENE 3	NE 2	NNE 2	3	0	0	.	
3	92,5	91,1	91,0	22,8	33,2	30,8	17,8	35,4	19	15	14	NE 3	SW 2	SW 3	0	1	3	.	
4	93,2	91,9	91,8	20,0	34,0	32,0	15,2	36,8	32	17	12	SW 1	SW 1	SW 3	0	2	4	.	
5	92,7	90,4	92,0	22,0	31,8	30,2	16,8	32,2	28	22	11	NNW 1	SSW 2	SW 3	4	4	5	.	
6	92,2	90,2	90,2	21,2	33,4	29,8	16,2	35,6	29	15	12	NE 2	SW 2	NNW 5	5	5	4	.	
7	92,0	91,0	90,7	20,8	33,6	30,2	17,8	35,4	34	14	11	NNE 2	NW 4	NNW 4	6	6	6	.	
8	93,1	91,6	91,0	21,2	33,4	29,2	19,8	36,4	25	17	15	NE 3	SW 4	SW 5	4	3	7	.	
9	91,3	89,9	88,6	24,4	33,2	30,0	21,1	35,4	26	16	12	NE 2	N 5	N 6	6	5	5	.	
10	92,1	92,0	93,0	25,4	33,8	31,0	20,2	36,0	26	14	10	NW 2	NW 5	NW 6	7	6	7	.	
11	91,5	91,1	90,6	21,2	31,6	31,0	20,2	31,6	18	18	8	ENE 5	SW 2	SW 2	3	2	2	.	
12	90,3	90,0	89,9	19,2	31,0	29,8	17,8	31,2	28	24	11	W 2	SW 2	SW 2	8	4	2	.	
13	91,8	90,6	90,4	20,0	32,8	30,4	18,8	34,0	49	20	11	NE 2	W 3	WNW 4	1	1	2	.	
14	93,1	90,0	89,8	20,4	30,0	27,0	14,8	30,2	51	24	19	NE 1	SW 2	SW 3	7	5	2	.	≡ (vent et sable).
15	89,8	90,5	90,3	20,4	24,6	22,0	19,6	25,0	39	42	39	N 6	NE 6	NE 6	8	5	5	.	≡ (vent et sable).
16	90,9	90,0	90,3	17,8	30,2	26,8	16,6	31,0	49	24	23	NE 5	SSE 3	SE 3	3	2	2	.	G ≡ ≡ de sable.
17	91,8	89,6	89,6	20,6	30,0	27,2	17,6	31,4	64	25	26	ENE 6	SSE 2	SSE 2	0	0	1	.	≡ de sable.
18	91,2	90,1	90,7	21,0	33,4	27,4	20,2	34,8	59	17	25	NE 3	SW 1	SW 1	0	0	0	.	
19	90,7	89,1	89,5	19,2	34,0	28,2	13,0	35,2	34	13	17	NE 2	SW 1	SW 1	0	0	1	.	Fortes G
20	90,6	90,6	90,5	20,4	36,8	31,2	13,0	37,0	20	10	16	NNE 1	SW 1	WSW 3	6	2	2	.	G
21	92,7	91,7	93,0	21,4	37,8	32,2	18,2	38,4	36	6	15	NE 2	WSW 4	NW 1	6	3	6	.	Siroco et sable.
22	95,7	93,9	95,3	22,2	36,8	31,4	20,2	37,2	29	8	13	NE 1	SW 2	NNW 6	1	7	6	.	≡ (vent et sable).
23	95,3	94,5	93,5	21,2	36,0	29,2	21,0	36,6	29	10	13	WNW 2	NNW 5	N 6	2	3	2	.	≡
24	94,8	93,6	93,3	20,8	29,4	27,2	15,8	30,2	40	14	17	N 8	N 7	N 6	2	0	1	.	≡ (vent et sable).
25	95,0	93,2	93,6	18,6	29,2	24,8	16,8	30,2	34	16	17	NE 4	NNW 3	NNW 3	1	1	1	.	
26	95,5	94,8	94,9	17,4	28,2	23,2	13,4	29,0	32	18	23	NNE 1	SW 1	SSE 1	0	1	1	.	≡
27	97,3	96,2	96,3	14,8	29,6	24,8	11,8	31,2	30	15	32	W 2	SW 2	SW 2	0	0	0	.	
28	96,9	96,4	96,3	18,6	30,8	26,8	12,2	32,2	19	12	15	WNW 3	W 2	SSW 1	0	1	0	.	
29	95,8	94,9	93,9	22,2	30,6	26,4	12,8	32,4	11	11	15	NNE 3	SW 2	SW 1	1	0	0	.	
30	95,3	91,4	90,1	16,4	28,8	24,8	12,2	30,0	35	17	18	NE 1	S 2	SSE 2	0	0	0	.	
Moy.	93,09	91,90	91,88	20,74	32,14	28,67	16,90	33,52	33,7	16,9	16,4	2,7	2,8	3,3	2,7	2,3	2,6	0,0	

Octobre 1910.

BENI-OUNIF.

Longitude 3°34′ W. — Latitude 32°5′. — Altitude 804m. Cg = — 0mm,90

DATES.	PRESSION (600 +). 7h	13h	19h	TEMPÉRATURE. 7h	13h	19h	Min.	Max.	HUMIDITÉ relative. 7h	13h	19h	VENT. Direction et force. 7h	13h	19h	NÉBULOSITÉ. 7h	13h	19h	PLUIE (1).	REMARQUES.
1	90,2	93,6	93,9	18,8	29,6	26,4	15,2	30,2	41	13	6	NE 2	S 3	ESE 4	2	1	0	.	
2	96,5	90,4	97,0	19,6	29,8	23,0	13,0	30,2	41	11	39	E 5	ENE 5	NNE 6	6	8	10	.	≡
3	96,2	95,2	94,6	19,8	29,6	25,4	12,8	30,2	44	13	22	SSE 3	SSE 3	ESE 3	5	3	2	.	
4	95,7	95,0	94,5	18,2	29,4	26,0	17,2	30,4	41	12	29	E 2	SSE 2	SSE 2	2	3	3	1,6	G
5	96,8	96,5	94,4	16,8	29,8	25,4	15,2	31,2	41	10	26	NE 1	SW 2	SSW 1	2	4	6	.	●
6	93,6	90,3	90,8	17,2	32,2	28,6	15,4	34,8	28	7	17	NW 1	WSW 7	W 4	5	6	7	.	Fortes G ≡ (vent et sable).
7	90,2	88,8	88,0	21,2	30,4	27,2	15,0	32,2	32	11	21	NE 3	S 3	SE 3	8	8	8	.	
8	89,9	89,4	89,8	16,8	30,2	17,4	16,0	32,0	46	11	51	ENE 5	SW 2	SW 3	2	2	5	.	
9	92,7	92,2	92,9	14,8	30,0	14,8	13,0	33,8	51	9	43	NW 1	W 2	W 2	2	3	5	.	
10	94,4	94,0	93,4	18,4	31,0	20,2	14,0	33,8	44	10	17	NW 1	SW 3	SW 3	8	8	7	.	
11	94,6	93,5	93,5	17,8	30,8	21,2	14,8	33,0	31	13	15	NE 2	SSW 4	SW 3	5	5	5	.	≡ au SW.
12	94,7	92,6	90,9	17,8	30,6	28,8	14,2	32,0	29	11	15	NE 2	NNE 2	N 5	2	6	8	.	
13	92,6	91,8	91,9	19,2	30,6	28,0	16,2	32,0	25	11	7	N 2	W 2	SW 3	1	1	1	.	
14	94,4	94,4	94,5	13,8	30,0	27,2	12,6	32,6	51	11	37	NE 1	SSW 1	SW 1	0	0	0	.	
15	97,6	96,8	96,8	19,0	29,8	25,2	13,6	33,0	17	16	39	NE 3	SW 1	SW 1	0	1	2	.	
16	98,2	96,7	93,7	16,4	30,6	25,0	12,8	32,2	23	11	48	NE 1	SW 2	SSW 1	0	0	0	.	
17	96,6	94,6	94,5	13,2	31,4	28,0	11,0	33,8	28	9	33	W 1	SW 1	SW 1	3	3	2	.	B
18	94,3	93,3	92,9	19,4	32,0	25,2	13,8	34,0	27	7	45	NE 2	W 3	WSW 3	1	2	5	.	
19	93,6	91,4	91,8	14,0	30,0	26,0	12,6	30,2	35	12	11	NNW 2	W 2	SW 3	1	1	1	.	
20	92,9	92,0	91,0	18,2	28,8	25,8	13,6	29,8	30	14	12	N 4	NNW 6	N 5	0	2	4	.	≡ (vent et sable).
21	92,1	91,4	91,5	13,4	29,2	23,0	11,4	30,2	52	16	30	NW 1	W 1	SW 1	2	3	4	.	
22	91,4	90,2	90,2	18,2	29,4	23,8	13,8	30,4	27	13	20	N 5	NNW 3	NNW 1	8	7	5	.	
23	89,3	88,6	88,8	16,2	26,8	23,2	15,0	27,2	26	19	21	NE 2	N 3	NNW 4	9	6	5	.	≡
24	89,3	88,8	89,2	16,2	26,8	26,8	10,4	29,8	19	18	11	N 5	SW 3	SSE 5	1	3	4	.	
25	90,5	89,7	89,0	13,4	26,4	23,0	12,4	28,8	24	22	49	N 1	SW 1	SW 1	5	4	4	.	
26	92,3	91,9	92,7	15,0	26,6	23,4	12,2	28,4	37	21	25	NE 2	SW 2	SW 3	3	3	3	.	
27	92,4	90,4	90,6	15,2	26,4	23,6	12,8	28,2	47	22	21	NW 2	WSW 6	SSW 3	8	7	4	.	≡ (vent et sable).
28	90,7	90,7	90,0	15,6	26,0	23,2	13,0	28,4	37	26	18	NE 1	NNW 5	W 4	2	2	0	.	
29	91,7	89,3	90,7	15,2	25,8	23,6	12,2	28,4	49	25	16	NE 1	W 6	SW 4	2	1	2	.	≡ (vent et sable).
30	92,3	91,3	91,2	13,0	26,4	22,8	9,2	28,0	33	17	20	W 3	NW 4	NNW 3	2	3	4	.	
31	92,2	91,8	91,4	15,2	23,8	21,8	10,8	26,8	36	21	26	N 5	ENE 2	SW 1	6	8	7	.	
Moy.	93,22	92,34	92,13	16,68	29,04	24,29	13,39	30,08	35,2	14,3	25,5	2,3	3,0	2,8	3,3	3,7	4,0	1,6	

(1) La pluie est mesurée le matin à 7h et inscrite à la date du jour précédent.

Novembre 1910.

BÉNI-OUNIF.

Longitude 3°34′ W. — Latitude 32°5′. — Altitude 804^{m}.

Cg = — 0^{mm},90

DATES.	PRESSION (600 +). 7h	13h	19h	TEMPÉRATURE. 7h	13h	19h	Min.	Max.	HUMIDITÉ relative. 7h	13h	19h	VENT. Direction et force. 7h	13h	19h	NÉBULOSITÉ. 7h	13h	19h	PLUIE (1).	REMARQUES.
1	93,3	93,0	93,1	15,8	24,4	22,8	12,2	27,2	20	26	23	NE 2	W 4	SW 5	4	3	6	.	
2	93,8	92,8	91,9	14,0	24,6	23,6	11,8	25,8	45	25	22	NW 3	SW 1	SW 2	2	2	2	.	≡ de sable.
3	92,9	92,4	92,5	12,8	24,2	22,4	9,2	28,0	28	24	25	NE 1	SW 2	SW 2	5	3	2	.	
4	92,8	91,9	90,2	15,4	24,6	23,2	12,2	26,0	36	31	23	NNE 4	W 2	SW 4	0	1	2	.	
5	89,4	88,2	87,5	14,8	24,4	22,0	12,2	25,8	45	31	14	NNW 1	W 3	W 3	8	6	5	.	
6	87,8	88,2	92,5	13,0	13,4	12,4	9,0	13,4	27	58	57	N 8	N 8	N 6	7	8	6	.	(vent et sable).
7	95,9	95,8	96,0	11,0	22,6	20,4	7,2	22,8	39	28	15	NE 2	SW 1	SSW 2	8	6	5	.	
8	96,5	96,2	96,4	12,4	21,8	20,2	11,6	23,0	38	19	11	NW 1	SW 3	SW 2	2	2	4	.	
9	98,2	97,0	96,4	12,8	21,4	19,2	11,2	22,6	36	36	35	NW 2	WSW 2	SW 1	6	6	8	.	
10	96,0	95,4	95,2	12,2	22,0	21,2	11,2	26,2	35	39	32	NE 1	SW 1	SW 1	6	5	5	.	
11	97,1	96,6	96,3	13,2	21,6	19,6	12,0	23,8	51	41	44	ENE 2	W 3	SW 1	4	4	6	0,5	○
12	95,4	94,5	94,1	12,2	22,4	18,4	11,0	24,2	72	37	50	NE 1	WNW 2	SW 1	4	3	2	.	G
13	95,5	94,7	93,7	9,8	22,6	18,2	8,8	24,8	82	32	50	NE 1	SW 1	SW 1	1	4	5	.	
14	94,4	94,1	94,2	14,4	23,4	19,8	10,0	26,2	46	22	29	NNE 1	NE 2	WNW 1	1	1	1	.	
15	91,9	91,4	91,6	14,8	29,8	20,8	12,2	31,2	43	12	35	NNW 1	SW 1	SSE 5	1	2	4	.	au N.
16	92,4	93,2	94,0	18,4	23,2	20,0	16,8	24,8	42	36	19	NW 1	WNW 2	NE 1	8	3	0	.	
17	97,4	96,7	96,7	9,8	20,2	18,0	7,0	21,8	54	55	33	NE 3	SW 1	SW 1	2	2	2	.	
18	96,3	95,0	95,0	8,8	25,4	19,0	6,4	25,8	53	34	32	W 2	NNW 3	N 5	2	2	2	.	B épaisse
19	95,4	96,1	96,4	14,2	20,0	15,6	7,0	21,2	54	26	44	N 6	NW 5	W 3	1	1	2	.	
20	96,7	96,3	97,1	8,8	18,4	15,4	6,0	19,2	53	48	36	NNE 1	SW 1	WNW 1	2	1	1	.	
21	96,2	96,1	95,4	4,8	18,8	17,2	3,2	22,2	59	43	27	WNW 1	SW 1	SW 1	0	0	0	.	B épaisse.
22	96,1	95,6	95,8	5,8	18,4	17,4	4,0	23,0	61	40	24	WNW 1	W 2	SW 1	0	0	0	.	B épaisse
23	95,9	95,2	95,2	12,0	18,8	16,8	5,6	22,4	32	39	29	N 3	SW 1	SW 1	0	0	0	.	
24	96,0	95,4	94,9	6,2	18,8	16,4	5,2	23,0	74	34	32	NW 1	WSW 2	SW 1	0	0	0	.	
25	95,5	94,8	93,9	8,8	19,2	17,2	4,8	23,6	26	31	27	NNW 1	SW 1	SW 1	0	0	1	.	
26	95,2	95,2	95,3	10,8	19,0	16,0	7,0	21,8	34	36	31	NNE 2	NW 3	WNW 3	0	0	0	.	
27	95,0	95,2	95,1	9,2	19,2	16,4	5,2	22,8	18	29	30	N 4	NW 2	SW 1	0	0	0	.	
28	94,8	93,5	92,7	4,2	19,6	15,0	2,2	21,0	65	31	25	NNW 1	SW 3	SW 2	0	1	2	.	
29	93,2	91,4	91,6	2,4	19,4	14,2	1,8	20,0	79	28	30	NNE 1	SW 2	SW 1	6	3	1	.	
30	91,3	90,0	90,3	1,2	18,8	13,8	0,8	21,4	72	30	31	NNW 1	W 3	N 7	0	0	0	.	
Moy.	94,64	94,06	94,03	10,73	21,28	18,52	8,16	23,53	46,3	33,4	30,5	2,0	2,3	2,2	2,7	2,3	2,5	0,5	

Décembre 1910.

BÉNI-OUNIF.

Longitude 3°34′ W. — Latitude 32°5′. — Altitude 804^{m}.

Cg = — 0^{mm},90

DATES.	PRESSION (600 +). 7h	13h	19h	TEMPÉRATURE. 7h	13h	19h	Min.	Max.	HUMIDITÉ relative. 7h	13h	19h	VENT. Direction et force. 7h	13h	19h	NÉBULOSITÉ. 7h	13h	19h	PLUIE (1).	REMARQUES.
1	93,0	92,4	92,2	7,2	17,2	14,2	4,8	18,0	59	23	28	NNE 1	W 3	SW 4	0	0	0	.	
2	93,0	91,3	91,2	4,2	18,6	14,8	1,6	20,2	52	22	39	NW 3	SW 2	SW 3	3	2	1	.	
3	90,7	90,2	88,4	5,0	17,8	14,8	2,6	18,4	42	20	30	NE 2	WSW 3	SW 2	7	3	1	.	
4	91,8	89,9	90,0	6,2	18,2	15,2	3,2	18,8	53	19	29	NNE 3	W 2	SW 2	3	2	1	.	
5	90,5	89,5	89,6	7,4	17,8	15,8	4,8	18,2	40	23	21	NW 2	SW 3	SW 2	2	3	5	.	
6	90,2	91,8	92,3	9,0	20,2	17,4	5,2	21,4	63	33	34	NW 1	SW 2	SW 2	4	2	2	.	
7	94,6	93,4	93,2	7,8	19,2	16,4	6,2	19,8	59	37	32	NW 2	SW 3	SW 2	3	2	2	.	
8	93,2	90,5	89,6	6,0	19,6	15,2	4,8	20,2	79	36	24	NW 2	W 4	W 6	2	3	5	.	
9	89,5	89,9	90,4	11,2	19,0	16,4	6,0	19,6	37	36	19	N 8	NNW 5	NW 5	1	2	2	.	(vent et sable).
10	91,5	88,5	87,4	4,4	18,8	15,2	3,0	19,0	65	36	36	NW 2	NW 2	NW 2	4	7	9	.	
11	86,4	86,3	87,1	11,2	9,8	9,4	5,0	10,0	56	45	44	SW 4	NW 7	N 8	2	3	3	.	(vent et sable).
12	91,9	93,1	94,3	8,8	13,8	12,8	5,2	14,8	41	31	30	N 8	N 7	N 5	2	2	2	.	(vent et sable).
13	96,0	95,8	95,2	7,4	18,8	16,2	5,2	19,8	50	21	26	SW 2	WSW 4	NW 5	2	4	6	.	
14	97,4	97,8	97,9	11,0	19,6	17,8	10,2	20,0	56	30	32	NW 2	NW 5	NNW 6	1	3	5	.	
15	99,3	98,9	97,9	6,2	22,4	19,8	5,2	23,8	79	22	23	WNW 3	SW 1	SW 1	2	2	1	.	
16	97,1	96,4	95,2	8,2	19,2	16,2	4,0	19,8	34	19	26	NW 3	WNW 3	NW 5	0	3	6	.	
17	97,3	95,9	95,6	11,0	20,6	18,4	10,2	21,8	56	23	26	NW 2	W 3	SW 1	1	1	1	.	
18	96,8	96,1	96,5	9,8	14,8	13,8	5,6	15,2	31	30	33	N 7	N 7	N 7	1	3	3	.	
19	96,8	96,4	96,1	6,8	12,0	8,4	5,2	12,2	52	43	32	N 7	N 7	N 7	4	4	4	.	
20	96,0	95,6	95,3	4,2	7,2	6,2	3,6	7,8	52	45	39	N 8	N 8	N 8	4	4	4	.	
21	94,2	92,3	91,9	5,6	10,0	8,2	2,8	10,2	43	42	41	N 8	N 8	N 8	4	3	2	.	
22	92,2	91,4	90,4	2,2	12,2	10,2	2,0	12,8	65	39	35	N 5	W 5	WSW 3	2	2	2	.	
23	94,5	94,7	94,7	0,0	12,8	11,2	- 2,0	13,2	56	34	32	NW 3	WSW 2	W 2	2	3	3	.	
24	98,3	97,3	97,4	4,2	12,8	10,8	2,0	13,4	68	36	32	NW 2	SW 2	SW 2	8	4	2	.	
25	96,6	94,9	92,8	0,0	13,8	10,0	- 2,0	13,8	60	35	37	NE 3	SW 2	SSW 3	2	2	2	.	
26	91,0	91,0	91,1	1,2	14,6	10,4	0,0	15,2	92	22	33	SE 3	SW 3	SW 2	0	1	2	.	
27	89,8	88,8	87,6	6,2	15,0	13,2	2,0	16,2	39	18	20	NE 3	NNE 5	NE 4	2	4	4	.	
28	87,9	88,8	88,5	3,6	10,0	10,2	2,8	10,2	70	48	35	NW 2	N 5	N 5	2	3	3	.	(vent et sable).
29	91,7	90,8	91,0	2,2	11,6	10,2	1,2	12,8	68	38	37	NW 2	W 3	W 3	6	3	3	.	
30	95,0	95,0	95,2	0,0	13,8	11,2	- 2,4	15,6	63	25	28	NW 3	WSW 3	WNW 3	2	2	1	.	
31	95,1	95,3	95,5	5,2	14,6	10,6	- 1,0	.	23	22	40	N 5	W 3	SW 3	0	1	2	.	
Moy.	90,27	89,68	89,40	5,92	15,67	13,25	3,45	16,36	54,1	30,7	31,4	3,6	3,9	3,9	2,5	2,7	2,9	0,0	

(1) La pluie est mesurée le matin à 7h et inscrite à la date du jour précédent.

IN-SALAH.

Longitude 0°7′ E. — Latitude 27°17′. — Altitude 330m.

Janvier 1910.

DATES.	PRESSION (700 +). 7h	13h	19h	TEMPÉRATURE. Min.	Max.	VENT. Direction et force. 7h	13h	19h	PLUIE (1).	REMARQUES.
1	40,1	41,1	39,6	5,0	21,0	. 1	. 1	. 3	.	
2	38,0	41,2	40,1	4,0	22,0	Calme	. 2	. 2	.	
3	38,6	37,7	37,7	3,4	14,2	. 2	. 4	. 5	.	
4	38,9	38,7	39,2	6,0	17,5	. 5	. 4	. 5	.	
5	41,3	40,7	41,5	6,0	18,6	. 6	. 6	. 6	.	
6	42,7	40,7	40,9	6,5	20,2	. 5	. 4	. 4	.	
7	40,5	38,3	37,9	4,8	22,0	. 2	. 1	. 1	.	
8	37,2	37,5	37,5	4,5	15,0	. 6	. 5	. 5	.	
9	39,0	38,5	39,5	0,0	12,5	. 2	. 3	. 3	1,2	
10	36,0	37,7	38,9	3,0	11,0	. 2	. 3	. 3	2,5	O
11	39,0	38,5	39,0	2,8	16,8	. 2	. 3	. 3	.	G
12	39,5	39,6	42,0	4,3	15,5	Calme	. 2	. 2	.	
13	42,5	42,0	44,8	2,1	18,0	. 1	. 2	. 3	.	
14	46,3	45,8	47,3	3,4	15,0	NE 1	NE 2	NE 2	.	
15	48,0	48,0	48,1	0,2	14,5	NE 1	NE 2	NE 2	.	
16	48,4	48,2	48,0	0,0	16,0	E 1	NE 2	NE 2	.	
17	46,3	45,1	45,8	1,0	18,8	NE 2	NE 2	NE 2	.	
18	45,0	44,8	44,7	0,0	18,4	NE 2	NE 3	NE 2	.	
19	43,2	41,5	41,0	3,2	20,2	NE 6	NE 4	NE 4	.	
20	39,8	39,4	38,5	6,8	23,0	E 5	E 4	E 4	.	
21	38,4	39,2	39,9	1,5	21,8	Calme	E 2	W 2	.	
22	41,8	41,2	41,8	0,5	23,4	Calme	NW 1	NW 1	.	
23	42,7	42,8	43,0	3,0	23,0	Calme	NW 1	NW 1	.	
24	43,7	42,2	42,1	3,0	19,2	Calme	NE 2	E 2	.	
25	39,8	39,2	39,2	0,0	23,5	Calme	Calme	E 1	.	
26	37,0	37,8	37,4	1,5	24,0	Calme	E 1	E 1	.	
27	37,9	37,5	38,4	1,2	26,2	Calme	E 1	E 1	.	
28	38,8	38,0	36,2	1,0	27,5	Calme	E 1	E 1	.	
29	36,3	35,2	35,8	3,0	27,6	E 1	E 1	E 1	.	
30	35,1	34,5	34,0	7,0	26,5	Calme	W 2	W 2	.	G
31	34,3	34,2	36,0	9,5	22,6	W 4	W 3	W 3	.	
Moy.	40,00	40,05	40,51	3,09	19,85	1,8	2,4	2,5	3,7	

Février 1910.

Cg = — 1mm,15

DATES.	PRESSION (700 +). 7h	13h	19h	TEMPÉRATURE. Max.	Min.	VENT. Direction et force. 7h	13h	19h	PLUIE (1).	REMARQUES.
1	38,6	35,6	35,3	2,6	19,4	ENE 2	NE 2	NE 2	.	
2	34,5	35,2	36,8	4,8	19,0	NE 5	NE 4	NE 2	.	
3	37,8	41,1	40,6	0,5	19,0	NE 4	NE 2	NE 2	.	
4	40,3	40,0	40,2	0,5	22,6	NE 3	NE 2	NE 2	.	
5	40,7	39,1	39,1	2,0	23,0	NE 1	NE 2	NE 1	.	
6	41,0	40,6	41,7	4,5	21,0	ENE 4	NE 2	NE 1	.	
7	43,6	42,0	40,8	1,0	21,0	Calme	NE 1	NE 1	.	
8	39,9	38,0	38,1	0,8	23,0	Calme	NE 1	NE 1	.	
9	39,5	37,9	37,6	4,0	25,2	NE 2	NE 2	NE 1	.	
10	37,5	38,2	41,1	4,4	20,7	NE 1	NE 2	NE 1	.	
11	42,8	42,1	41,8	1,3	16,5	NE 3	NE 2	NE 2	.	
12	41,0	40,9	40,5	1,0	19,6	NE 2	NE 1	NE 1	.	
13	39,7	37,8	37,5	0,0	21,6	E 1	NE 1	NE 1	.	
14	37,9	37,8	37,2	2,7	26,0	Calme	NE 1	NE 1	.	
15	38,2	37,9	38,6	2,8	27,0	Calme	NE 1	NE 1	.	
16	40,4	40,2	39,9	7,0	24,0	Calme	Calme	Calme	.	
17	41,5	40,4	41,3	7,1	26,6	Calme	NE 1	NE 1	.	
18	41,8	40,3	37,1	7,7	28,0	NE 4	NE 3	NE 1	.	
19	38,2	37,5	37,1	10,5	30,0	E 3	NW 2	NW 2	.	
20	36,9	37,2	38,7	11,2	30,0	Calme	W 2	NE 2	.	
21	41,6	41,0	41,5	9,5	26,0	NE 2	NE 2	Calme	.	
22	43,6	42,7	43,2	7,5	25,0	NE 1	NE 2	NE 3	.	
23	43,5	42,0	40,7	10,4	24,8	NE 6	NE 5	NE 4	.	
24	40,0	38,7	39,7	13,2	27,2	NE 6	NE 5	NE 5	.	
25	40,2	39,7	40,1	13,0	25,0	NE 5	NE 5	NE 5	.	
26	39,7	38,8	39,1	12,1	25,5	NE 6	E 5	NE 5	.	
27	38,9	37,6	37,6	10,0	25,6	NE 5	NE 6	NE 5	.	
28	40,0	39,8	40,1	9,0	25,0	NE 6	NE 4	NE 4	.	
Moy.	39,97	39,08	39,39	5,68	23,83	2,6	2,4	2,0	.	

IN-SALAH.

Longitude 0°7′ E. — Latitude 27°17′. — Altitude 330m.

Mars 1910.

DATES.	PRESSION (700 +). 7h	13h	19h	TEMPÉRATURE. Min.	Max.	VENT. Direction et force. 7h	13h	19h	PLUIE (1).	REMARQUES.
1	40,0	39,7	40,6	8,5	23,0	NE 4	NE 4	NE 4	.	
2	39,1	37,7	38,2	10,5	26,5	E 6	E 5	E 5	.	
3	37,8	36,5	35,7	11,5	28,0	NE 2	NE 1	NE 1	.	
4	35,0	34,7	34,7	10,5	29,6	NE 1	NE 4	NE 3	.	
5	33,2	28,0	29,7	12,4	34,0	E 4	SW 8	SW 6	.	
6	33,5	37,5	37,7	13,0	25,0	N 6	N 5	NE 5	.	
7	39,4	39,1	40,1	13,0	22,5	NE 5	NE 5	NE 5	.	
8	41,3	39,7	41,2	10,8	22,5	NE 4	NE 5	NE 3	.	
9	41,5	40,8	40,9	10,0	22,1	NE 6	NE 5	NE 4	.	
10	40,5	37,9	39,1	11,5	26,0	NE 6	E 1	E 2	.	
11	39,4	38,8	38,3	12,5	30,3	E 4	NE 3	Calme	.	
12	38,9	37,7	36,5	12,5	30,1	NE 1	NE 3	E 1	.	
13	35,2	31,6	31,9	12,5	31,5	E 6	SW 3	N 1	.	
14	32,5	33,3	34,8	12,5	28,0	N 2	N 2	N 2	.	
15	37,0	36,6	36,0	10,8	25,8	NE 3	E 4	NE 1	.	
16	36,7	36,4	37,7	11,9	29,3	NE 6	NE 4	NE 2	.	
17	38,7	38,1	39,3	16,4	30,2	E 4	NE 3	NE 1	.	G
18	38,1	36,0	35,8	15,3	34,0	NE 3	NE 3	NE 1	.	
19	34,8	33,0	32,3	18,5	33,0	Calme	N 2	Calme	.	
20	31,3	32,2	32,4	16,2	31,8	NW 2	NW 2	NW 2	.	
21	32,3	32,5	34,5	17,6	29,3	NW 2	NW 1	NW 1	.	
22	35,7	35,2	34,8	14,0	29,2	NW 2	E 2	Calme	.	
23	36,3	35,6	36,3	13,5	29,0	Calme	Calme	E 2	.	
24	37,3	35,4	35,3	10,6	27,5	E 4	NE 3	E 1	.	
25	35,5	34,0	33,6	12,0	28,7	E 2	E 3	E 2	.	
26	34,4	34,0	34,4	9,0	31,6	E 4	E 1	SE 1	.	
27	35,1	34,7	34,2	10,5	33,3	E 4	Calme	Calme	.	
28	34,4	34,2	35,1	11,0	32,3	Calme	Calme	SW 1	.	
29	36,7	35,9	35,4	10,0	32,8	Calme	Calme	SW 1	.	
30	36,7	36,2	36,2	10,2	28,1	Calme	Calme	E 4	.	G
31	33,3	36,9	32,4	14,5	31,4	NW 1	W 2	W 1	.	
Moy.	36,58	35,81	35,97	12,38	28,92	3,0	2,7	2,1	.	

Avril 1910.

Cg = — 1mm,15

DATES.	PRESSION (700 +). 7h	13h	19h	TEMPÉRATURE. Min.	Max.	VENT. Direction et force. 7h	13h	19h	PLUIE (1).	REMARQUES.
1	32,2	29,1	29,2	10,5	32,0	W 1	Calme	Calme	.	
2	30,1	30,9	32,2	9,0	28,0	W 1	Calme	N 1	.	
3	34,3	32,2	32,2	7,5	31,5	N 2	N 2	N 2	.	
4	31,4	31,3	32,7	10,5	31,7	Calme	W 3	W 1	.	
5	34,6	34,3	35,0	8,0	31,5	Calme	Calme	W 1	.	
6	35,4	34,2	34,2	8,4	34,0	E 2	E 1	E 1	.	
7	33,4	32,1	32,0	12,4	34,5	E 3	Calme	Calme	.	
8	32,7	33,2	34,1	10,0	35,0	Calme	Calme	NE 1	.	
9	36,7	36,1	37,0	15,4	32,0	E 4	Calme	NE 1	.	
10	37,3	37,0	37,0	11,5	32,0	E 2	Calme	E 1	.	
11	37,4	35,8	35,8	10,0	35,5	Calme	NE 3	NE 1	.	
12	36,2	34,7	33,7	13,2	39,2	E 1	NE 2	E 2	.	
13	32,8	31,7	31,2	14,0	39,0	Calme	SW 6	Calme	.	
14	32,2	32,0	32,8	13,1	38,0	Calme	Calme	Calme	.	
15	34,1	33,1	34,2	14,0	36,0	Calme	Calme	Calme	.	
16	35,6	34,5	35,9	10,8	36,5	Calme	Calme	W 1	.	
17	39,6	38,9	39,4	15,8	30,0	E 4	NE 2	NE 4	.	
18	39,2	37,0	37,0	10,4	30,5	NE 4	NE 2	NE 4	.	
19	38,9	36,8	38,3	11,5	29,5	NE 4	NE 4	NE 5	.	
20	38,3	35,6	36,6	10,0	28,2	NE 5	NE 5	NE 5	.	
21	35,8	33,9	33,1	14,0	26,2	NE 8	NE 8	NE 9	.	G
22	32,3	30,9	32,5	13,5	33,0	NE 8	NE 7	NE 9	.	
23	32,2	31,5	32,8	15,0	36,0	NE 2	NE 2	NE 2	.	
24	33,2	32,0	32,9	14,0	38,0	Calme	NE 2	NE 2	.	
25	34,2	33,6	34,7	15,0	40,5	NE 3	NE 2	NE 2	.	
26	36,4	34,9	34,5	15,0	41,0	NE 2	NE 2	NE 2	.	
27	34,7	32,6	32,0	17,5	42,0	NE 1	NE 1	NE 2	.	
28	30,2	38,8	30,1	17,2	40,0	Calme	W 7	W 4	.	
29	30,5	27,7	27,1	17,3	38,8	NE 4	E 4	E 2	.	
30	28,0	28,6	28,6	16,5	34,5	E 4	SW 5	SW 2	.	
Moy.	34,33	33,17	33,63	12,70	34,49	2,2	2,3	2,2	.	

(1) La pluie est mesurée le matin à 7h et inscrite à la date du jour précédent.

Mai 1910. **IN-SALAH.** **Juin 1910.**

Longitude 0°7′ E. — Latitude 27°17′. — Altitude 330m.

Cg = — 1mm,15

DATES.	PRESSION (700 +). 7h	13h	19h	TEMPÉRATURE. Min.	Max.	VENT. Direction et force. 7h	13h	19h	PLUIE (1).	REMARQUES.
1	33,0	32,7	35,0	11,2	38,0	E 4	E 2	W 2	.	
2	38,2	37,2	37,7	14,0	31,5	Calme	W 3	W 3	.	
3	39,7	36,8	36,7	13,0	32,2	E 2	E 2	Calme	.	
4	35,6	33,9	33,6	12,5	37,0	NE 2	Calme	Calme	.	
5	34,2	32,9	33,4	16,0	39,5	Calme	SW 2	SW 2	.	
6	36,7	36,6	36,1	19,0	36,0	NE 4	NE 2	E 3	.	
7	35,6	33,9	33,9	18,2	40,0	E 4	E 2	E 2	.	
8	34,1	32,9	32,3	19,0	39,8	E 4	E 2	E 2	.	
9	32,5	30,6	29,5	16,8	40,5	NE 4	W 1	W 2	.	
10	32,0	30,2	31,4	25,5	35,5	NW 2	Calme	SW 8	4,4	○ G
11	33,8	32,8	33,5	18,5	36,3	NE 2	NE 4	NE 4	.	G
12	36,7	36,0	36,1	11,0	30,0	NE 3	NE 3	NE 2	.	
13	37,5	35,0	36,3	17,4	31,4	NE 5	NE 2	NE 2	.	
14	33,4	30,9	30,1	12,0	37,0	E 4	NE 3	NE 3	.	
15	29,1	27,7	29,5	18,0	36,0	E 4	W 5	W 4	.	
16	30,6	29,5	30,6	11,2	35,0	Calme	SW 3	W 3	.	
17	32,1	31,7	32,0	13,7	35,2	W 1	W 2	W 2	.	
18	33,0	31,3	31,2	15,8	37,5	W 1	W 5	W 2	.	
19	33,9	32,4	33,7	19,0	35,0	W 2	W 1	Calme	.	
20	34,6	32,5	33,6	11,2	36,5	W 2	W 1	Calme	.	
21	33,0	31,9	33,2	20,0	37,0	SW 2	W 5	Calme	.	
22	34,6	33,4	32,1	13,5	36,4	W 2	Calme	NE 2	.	
23	33,8	32,7	33,9	13,8	35,4	NE 3	Calme	NE 2	.	
24	35,1	34,5	34,6	13,0	35,6	Calme	Calme	Calme	.	
25	35,0	32,6	32,7	15,5	37,4	E 4	Calme	Calme	.	
26	34,1	31,3	32,4	16,0	41,0	Calme	SW 5	Calme	.	
27	33,0	31,4	31,6	12,5	40,5	E 1	W 2	W 2	.	
28	31,5	32,1	31,1	16,0	39,6	W 1	W 2	NW 2	.	
29	32,3	30,6	32,9	15,2	37,5	NW 2	NW 2	SW 3	.	
30	36,2	35,4	36,1	12,5	31,5	NW 2	NW 1	NW 1	.	
31	37,8	36,4	37,4	12,5	34,3	Calme	Calme	Calme	.	
Moy.	34,28	32,96	33,36	15,27	36,33	2,2	2,0	1,9	4,4	

DATES.	PRESSION (700 +. 7h	13h	19h	TEMPÉRATURE. Min.	Max.	VENT. Direction et force. 7h	13h	19h	PLUIE (1).	REMARQUES.
1	37,8	35,6	35,0	12,8	39,5	E 1	SW 2	SW 2	.	
2	32,7	34,3	34,8	12,8	43,0	Calme	SW 3	SW 3	.	
3	33,7	32,1	30,8	15,0	43,0	Calme	SW 2	Calme	.	
4	33,8	29,0	27,6	15,2	41,0	W 2	W 2	Calme	.	
5	30,8	29,8	29,3	17,1	40,5	E 4	Calme	W 1	.	
6	31,7	31,4	31,0	17,2	42,0	E 3	E 1	Calme	.	
7	34,6	34,5	33,8	18,5	45,1	E 4	Calme	Calme	.	
8	35,3	34,2	34,2	22,0	46,0	SSW 4	Calme	Calme	.	
9	33,4	33,6	33,0	22,7	45,8	W 1	SE 1	SE 1	.	
10	33,3	33,6	32,2	23,7	46,6	W 1	SW 1	W 1	.	
11	33,3	33,6	32,6	22,8	47,2	SE 1	Calme	SSE 1	.	
12	32,6	33,1	31,6	24,5	45,2	Calme	Calme	Calme	.	
13	36,0	35,5	34,9	25,0	37,0	NW 3	Calme	W 4	.	
14	37,4	36,1	36,0	22,0	37,0	NE 5	E 4	E 4	.	
15	35,7	34,6	33,9	22,0	38,1	E 4	NE 4	E 2	.	
16	34,7	33,3	32,3	23,5	40,2	E 3	E 3	NW 3	.	
17	33,6	32,0	31,7	22,0	47,2	E 4	E 3	NW 3	.	
18	33,1	31,8	31,6	27,0	48,1	NW 3	E 2	E 3	.	
19	32,9	32,3	32,4	29,0	46,2	E 4	SE 3	E 3	.	
20	34,1	32,7	31,9	28,0	44,2	E 3	E 4	E 2	.	
21	34,0	33,4	32,5	25,1	44,0	NE 2	E 1	E 1	.	
22	34,4	33,7	33,6	27,1	43,0	E 2	E 3	SE 1	.	
23	35,2	35,3	34,1	26,2	43,0	E 4	E 4	SE 2	.	
24	34,5	34,4	32,5	27,8	42,5	E 2	SE 2	SE 2	.	
25	33,1	32,4	30,8	26,0	44,0	E 2	E 1	E 1	.	
26	32,6	31,1	30,6	28,0	44,1	E 1	E 1	NE 1	.	
27	31,2	30,7	30,3	28,1	47,0	NE 1	Calme	Calme	.	
28	32,5	33,7	32,6	28,2	48,0	E 1	Calme	Calme	.	
29	34,9	34,8	33,8	30,1	46,0	E 5	Calme	Calme	.	
30	36,1	34,4	34,0	35,1	42,8	E 2	E 3	E 1	.	
Moy.	33,97	33,22	32,55	23,42	43,58	2,4	1,6	1,4	.	

Juillet 1910. **IN-SALAH.** **Août 1910.**

Longitude 0°7′ E. — Latitude 27°17′ — Altitude 330m.

Cg = — 1mm,15

DATES.	PRESSION (700 +). 7h	13h	19h	TEMPÉRATURE. Min.	Max.	VENT. Direction et force. 7h	13h	19h	PLUIE (1).	REMARQUES.
1	34,8	34,0	33,0	26,2	43,7	E 3	E 3	E 1	.	
2	34,1	32,4	31,9	25,0	46,8	E 1	E 1	Calme	.	
3	33,0	32,7	32,6	27,0	48,6	E 2	Calme	E 1	.	
4	34,1	34,2	32,5	25,0	48,4	E 1	E 2	Calme	.	
5	34,0	34,1	33,0	27,0	47,1	SE 1	E 2	SE 1	.	
6	35,7	35,2	34,6	29,0	42,0	E 1	SE 2	SE 3	.	
7	34,9	33,8	33,1	24,7	42,0	E 3	E 3	E 1	.	
8	33,5	33,1	33,0	24,0	45,9	E 1	E 1	SE 2	.	
9	33,5	33,0	32,4	26,1	45,0	E 1	E 2	Calme	.	
10	32,9	32,4	31,4	26,2	45,8	E 1	SE 3	SE 2	.	
11	33,1	31,8	32,1	25,1	46,8	E 1	SE 2	SE 2	.	
12	33,1	32,9	32,7	25,6	46,8	E 3	SE 3	SE 2	.	
13	35,6	35,7	35,2	27,0	45,5	E 1	SE 6	SE 3	.	
14	36,1	34,4	33,7	25,5	45,0	E 3	SE 2	SE 3	.	
15	34,6	32,9	31,9	26,7	47,0	SE 1	E 2	E 2	.	
16	31,8	31,6	30,8	27,0	48,6	E 2	SE 1	E 1	.	
17	32,2	32,8	32,5	28,6	50,1	E 1	SE 1	SE 1	.	
18	34,1	32,7	33,4	29,0	51,6	E 2	SE 1	SE 1	.	
19	32,2	31,9	31,7	26,5	49,5	SE 3	SE 3	S 6	.	
20	32,6	31,6	30,8	27,5	44,0	E 4	SE 5	E 3	.	
21	33,6	33,9	33,4	27,6	47,0	E 4	SE 2	E 2	.	
22	36,7	36,1	34,4	29,0	46,1	E 4	SE 2	E 2	.	
23	35,9	35,0	34,0	28,5	46,5	E 2	SE 2	SE 2	.	
24	33,9	31,8	30,4	27,5	45,1	E 2	E 3	E 4	.	
25	32,7	31,2	30,6	27,0	44,8	E 1	E 2	SW 6	.	
26	32,6	31,5	31,0	27,8	46,5	E 2	E 3	SW 4	.	
27	32,7	32,8	32,0	26,0	47,8	E 2	E 3	E 4	.	
28	33,8	34,5	33,9	28,4	49,0	E 2	SE 2	SE 5	.	Siroco.
29	33,8	33,0	32,4	27,2	47,9	E 1	SE 2	SE 1	.	
30	33,2	32,1	31,9	28,5	48,0	E 2	SE 1	E 3	.	
31	33,8	33,4	32,7	28,0	49,2	E 2	SE 2	SE 2	.	
Moy.	33,83	33,19	32,55	26,91	46,71	1,9	2,2	2,3	.	

DATES.	PRESSION (700 +). 7h	13h	19h	TEMPÉRATURE. Min.	Max.	VENT. Direction et force. 7h	13h	19h	PLUIE (1).	REMARQUES.
1	33,8	32,5	31,4	28,0	48,7	E 1	SE 1	SE 2	.	
2	32,2	32,4	30,8	29,0	49,8	E 2	SE 1	E 3	.	
3	32,2	31,9	31,5	30,0	49,2	E 1	E 1	E 1	.	
4	32,1	31,5	32,2	29,0	48,5	E 2	E 2	E 2	.	
5	31,0	30,9	31,9	28,0	47,7	E 3	SE 4	E 6	.	G
6	33,2	32,4	32,9	30,0	48,0	E 1	E 2	E 1	.	
7	32,5	31,9	31,8	27,8	48,5	E 4	E 2	E 1	.	
8	32,7	32,6	31,7	29,0	49,6	E 3	E 2	E 2	.	
9	31,8	31,3	31,8	26,0	49,8	E 2	E 3	E 2	.	
10	32,3	31,4	30,3	27,0	50,5	E 2	SE 3	E 1	.	
11	31,5	31,4	32,6	28,0	49,0	E 2	E 2	E 2	.	
12	32,3	31,9	30,9	27,0	49,2	E 3	E 2	E 3	.	
13	32,5	31,9	32,9	28,0	47,5	E 2	E 2	E 3	.	
14	32,3	31,8	31,9	27,5	44,8	E 4	E 3	E 4	.	
15	34,4	32,6	32,6	25,5	42,1	E 5	E 3	E 2	.	
16	33,5	31,0	32,8	28,5	46,0	E 4	E 2	E 5	.	
17	35,0	33,8	33,9	30,0	45,0	E 3	NW 3	E 3	.	
18	35,9	34,8	34,3	26,5	41,0	NE 4	E 5	E 3	.	
19	35,8	35,0	34,5	25,5	40,0	E 6	E 3	E 3	.	
20	36,3	34,8	35,5	24,8	41,0	E 5	E 4	E 3	.	
21	36,7	35,3	36,0	25,2	39,5	E 4	E 3	E 2	.	
22	35,8	34,5	34,0	25,5	39,2	E 3	NE 2	E 3	.	
23	34,8	33,6	34,1	24,2	42,0	E 4	E 3	E 4	.	
24	34,2	33,4	33,5	25,1	43,1	E 3	E 3	E 3	.	
25	34,7	33,8	33,9	25,2	42,0	E 3	E 3	E 2	.	
26	33,8	33,5	34,5	24,8	42,5	E 2	E 3	E 2	.	
27	35,3	34,0	33,4	26,0	41,0	E 2	E 3	E 2	.	
28	33,8	33,1	33,5	25,5	42,0	NE 3	E 2	E 1	.	
29	34,4	33,5	33,3	24,5	43,0	E 3	E 3	NE 3	.	
30	35,8	34,5	34,9	24,8	44,0	E 2	E 3	E 2	.	
31	36,7	35,8	35,0	25,2	41,2	NE 3	E 2	E 2	.	
Moy.	33,85	32,99	33,04	26,81	45,01	2,9	2,6	2,5	.	

(1) La pluie est mesurée le matin à 7h et inscrite à la date du jour précédent.

Septembre 1910. **IN-SALAH.** **Octobre 1910.**

Longitude 0°7′ E. — Latitude 27°17′. — Altitude 330m.

Cg = — 1mm,15

DATES.	PRESSION (700 +). 7h	13h	19h	TEMPÉRATURE. Min.	Max.	VENT. Direction et force. 7h	13h	19h	PLUIE (1).	REMARQUES.
1	35,4	34,3	35,5	22,5	43,0	NE 2	E 3	E 4	.	
2	34,4	33,5	32,1	24,0	40,5	NE 3	E 2	E 2	.	
3	34,4	33,0	33,1	24,8	42,0	E 4	E 2	E 2	.	
4	35,5	34,6	35,2	24,4	39,5	NE 5	E 2	NE 3	.	
5	36,8	35,0	34,1	21,5	39,9	NE 3	E 2	E 2	.	
6	35,0	34,0	33,5	22,0	42,0	NE 3	E 2	E 3	.	
7	34,5	33,9	34,1	21,4	41,0	E 2	E 2	E 2	.	
8	35,3	35,4	35,0	23,7	43,6	E 2	E 1	E 1	.	
9	34,3	34,8	35,0	22,2	45,4	E 2	SE 1	S 1	.	
10	34,2	33,8	32,8	23,0	44,0	E 1	E 1	E 2	.	
11	32,8	32,8	33,1	22,8	44,0	NE 3	E 3	E 2	.	
12	33,9	31,8	31,8	23,8	43,1	E 6	E 2	E 3	.	
13	33,8	35,2	33,7	22,0	45,0	E 2	E 1	E 1	.	
14	35,0	31,8	32,4	23,5	43,2	E 2	E 1	E 1	.	
15	31,1	31,3	34,8	24,5	45,0	E 1	E 2	E 1	.	
16	32,5	32,7	32,2	24,8	44,0	E 1	S 3	SE 2	.	
17	33,8	32,9	33,7	21,5	44,8	E 2	SE 3	SE 2	.	
18	34,1	34,7	35,2	25,5	47,0	E 1	SE 2	E 2	.	G
19	33,4	33,2	33,7	29,0	47,2	SE 2	SE 2	E 2	.	
20	33,4	33,7	34,2	28,5	46,8	SE 2	E 2	E 2	.	
21	34,8	35,2	35,7	30,0	47,0	Calme	E 2	E 1	.	
22	35,8	35,4	35,5	29,8	45,2	N 2	NE 3	E 2	.	
23	37,5	36,1	35,8	25,0	45,0	NE 2	NE 3	NE 3	.	
24	34,8	33,8	34,7	23,5	42,5	E 2	N 1	NE 3	.	
25	36,4	37,2	35,5	21,5	32,2	N 3	NE 3	NE 3	.	
26	36,7	35,7	35,4	19,0	31,5	N 4	N 6	N 5	.	
27	38,1	37,0	35,5	21,0	33,5	N 5	N 4	N 4	.	
28	39,1	38,1	37,1	21,3	35,7	N 5	N 3	N 2	.	
29	37,1	36,4	35,1	21,0	38,7	N 3	NE 1	N 3	.	
30	36,6	35,3	35,8	24,5	41,5	N 3	NE 1	NE 2	.	
Moy.	35,02	34,42	34,38	23,73	42,13	2,6	2,2	2,3	.	

DATES.	PRESSION (700 +). 7h	13h	19h	TEMPÉRATURE. Min.	Max.	VENT. Direction et force. 7h	13h	19h	PLUIE (1).	REMARQUES.
1	37,4	36,5	37,6	22,0	42,0	E 5	E 1	E 1	.	
2	38,9	37,1	37,7	20,0	41,5	E 3	E 1	E 1	.	
3	38,2	37,0	37,5	21,0	37,0	E 4	E 6	E 3	.	
4	38,3	36,5	37,8	19,0	35,0	N 3	NE 6	NE 2	.	
5	38,6	37,4	37,8	20,0	35,0	E 2	E 6	E 6	.	
6	37,5	36,2	36,4	18,5	39,0	E 2	E 2	E 2	.	
7	35,8	34,5	35,5	15,0	41,0	E 2	Calme	Calme	.	
8	36,2	36,3	36,8	18,0	41,0	Calme	Calme	Calme	.	
9	38,2	37,0	38,3	18,0	40,5	Calme	SE 2	Calme	.	
10	38,7	37,5	37,8	17,5	37,0	Calme	Calme	Calme	.	
11	37,7	36,6	37,3	18,5	40,0	SE 4	SE 2	Calme	.	
12	37,2	36,6	37,4	16,0	37,6	Calme	Calme	Calme	.	
13	38,4	37,8	38,6	16,0	40,0	SE 1	Calme	Calme	.	
14	39,4	38,1	39,4	15,0	40,0	NE 2	Calme	Calme	.	
15	39,0	38,1	39,5	17,5	38,0	SE 2	Calme	NE 2	.	
16	39,2	37,3	38,6	18,0	36,5	NE 4	E 2	NE 2	.	
17	38,5	36,3	37,6	18,2	36,9	NE 2	Calme	Calme	.	
18	37,3	35,8	36,3	18,0	37,0	NE 3	Calme	Calme	.	
19	37,0	36,2	36,6	16,0	37,0	E 2	Calme	Calme	.	
20	36,9	35,9	36,3	13,5	36,0	Calme	E 2	Calme	.	
21	36,9	35,3	35,8	13,2	37,9	Calme	Calme	Calme	.	
22	35,7	35,5	36,0	16,5	33,0	E 1	Calme	Calme	.	
23	35,4	33,8	34,5	16,0	36,5	W 2	W 2	W 4	.	
24	35,1	34,3	35,4	16,0	36,0	Calme	Calme	Calme	.	
25	37,0	36,9	37,8	15,0	37,0	W 2	Calme	Calme	.	
26	38,2	37,3	37,5	13,0	36,0	Calme	E 2	Calme	.	
27	37,1	35,4	36,1	15,0	37,1	Calme	E 1	Calme	.	
28	36,2	35,7	36,5	17,5	38,2	Calme	Calme	Calme	.	
29	37,4	37,5	37,7	13,0	38,0	Calme	Calme	Calme	.	
30	38,8	38,4	36,7	13,0	38,5	Calme	Calme	Calme	.	
31	38,2	37,3	37,4	16,0	37,4	Calme	Calme	Calme	.	
Moy.	37,56	36,52	37,17	16,77	37,86	1,5	1,1	0,7	.	

Novembre 1910. **IN-SALAH.** **Décembre 1910.**

Longitude 0°7′ E. — Latitude 27°17′. — Altitude 330m.

Cg = — 1mm,15

DATES.	PRESSION (700 +). 7h	13h	19h	TEMPÉRATURE. Min.	Max	VENT. Direction et force. 7h	13h	19h	PLUIE (1).	REMARQUES.
1	37,3	37,5	38,0	16,5	38,0	Calme	Calme	Calme	.	
2	39,4	38,4	38,4	15,8	37,3	E 1	Calme	Calme	.	
3	38,8	38,2	38,2	14,0	37,0	Calme	Calme	Calme	.	
4	39,0	36,5	37,5	14,0	38,0	Calme	Calme	Calme	.	
5	37,9	35,4	36,7	13,0	34,6	Calme	SW 3	SW 1	.	
6	36,1	37,5	37,1	17,0	35,0	W 2	W 2	W 4	.	
7	38,8	38,4	39,1	18,5	30,0	NE 6	NE 4	NE 1	.	
8	40,6	40,2	40,3	16,4	31,0	N 4	N 3	N 4	.	
9	41,1	40,9	40,7	17,0	30,0	NE 4	NE 2	NE 2	.	
10	40,4	39,1	38,9	17,0	33,5	Calme	Calme	Calme	.	
11	39,2	39,0	38,8	16,0	30,5	N 1	N 1	N 4	.	
12	39,3	37,6	38,9	16,0	30,0	NE 3	NE 1	NE 2	.	
13	40,3	39,1	38,9	14,8	28,5	NE 2	Calme	Calme	.	
14	40,3	38,9	39,0	12,0	28,5	NE 1	NE 1	Calme	.	
15	39,2	38,4	38,4	12,0	30,2	Calme	Calme	Calme	.	
16	38,4	37,9	38,2	12,0	33,0	Calme	Calme	Calme	.	
17	41,6	40,9	41,0	12,2	29,0	NE 3	NE 2	NE 1	.	
18	41,6	40,1	40,2	13,0	29,0	NE 1	NE 2	Calme	.	
19	39,8	38,9	39,5	10,5	29,5	NE 2	NE 2	NE 2	.	
20	41,1	40,4	40,5	13,0	.	NE 6	NE 2	NE 4	.	
21	41,2	40,3	41,0	10,0	22,2	N 1	N 3	NE 2	.	
22	39,1	38,3	39,1	9,0	24,0	N 2	N 3	N 1	.	
23	40,3	38,0	38,6	7,0	25,0	N 1	NE 1	N 1	.	
24	39,1	39,1	38,1	5,5	25,0	N 1	N 1	NE 1	.	
25	39,1	39,0	38,1	6,0	24,5	E 1	NE 3	N 3	.	
26	39,3	38,6	39,0	11,0	26,5	Calme	N 1	N 1	.	
27	39,7	37,8	38,1	15,0	27,0	Calme	E 4	N 2	.	
28	38,4	37,1	37,7	13,5	27,0	Calme	Calme	Calme	.	
29	37,4	36,8	36,2	12,5	27,5	Calme	Calme	Calme	.	
30	36,1	36,1	35,5	12,0	30,0	NE 1	SE 1	Calme	.	
Moy.	39,40	38,48	38,66	13,07	29,91	1,4	1,4	1,3	.	

DATES.	PRESSION (700 +). 7h	13h	19h	TEMPÉRATURE. Min.	Max.	VENT. Direction et force. 7h	13h	19h	PLUIE (1).	REMARQUES.
1	36,8	36,3	36,8	9,0	30,5	Calme	E 4	NE 2	.	
2	37,8	36,2	36,3	10,5	28,5	N 6	NE 5	N 3	.	
3	35,9	34,2	34,3	9,5	28,0	NE 4	S 1	Calme	.	
4	33,8	32,1	32,1	9,5	28,5	E 3	SE 3	E 1	.	
5	34,5	34,1	35,3	15,0	30,0	S 1	W 2	Calme	.	
6	37,7	37,7	38,8	6,0	28,0	Calme	E 1	N 2	.	
7	40,4	39,7	39,8	8,0	27,5	NE 3	E 1	N 2	.	
8	39,7	37,2	37,3	11,0	27,5	NE 1	S 1	SW 1	.	
9	36,8	36,6	36,3	9,0	30,0	Calme	NW 1	SW 1	.	
10	37,3	36,1	35,6	10,0	29,0	NE 3	SW 1	SW 2	.	
11	33,2	30,7	30,4	11,0	29,0	SW 2	W 7	W 5	.	G au N
12	38,4	38,1	40,7	8,0	26,0	W 1	NW 3	NW 4	.	
13	42,1	40,6	42,2	5,2	21,0	N 2	NE 2	N 1	.	
14	42,8	42,2	42,3	6,5	22,0	NE 1	W 4	NE 3	.	
15	43,6	43,1	42,8	8,0	23,5	NE 1	N 2	NE 1	.	
16	43,3	42,6	41,7	5,5	23,5	NE 1	E 3	Calme	.	
17	42,2	41,5	41,1	7,0	24,5	N 1	NE 3	NE 1	.	
18	39,9	38,5	38,6	9,5	25,0	N 3	NE 4	NE 2	.	
19	38,4	37,6	38,2	11,0	22,0	NE 5	NE 4	NE 6	.	
20	38,7	38,3	39,1	7,0	20,0	N 2	N 3	N 3	.	
21	38,3	37,4	37,1	2,0	16,0	N 2	SW 3	N 1	.	
22	37,0	36,9	37,1	3,0	16,0	NE 3	SW 1	Calme	.	
23	39,0	39,1	39,2	5,0	17,5	NE 3	NE 3	NE 4	.	
24	40,5	40,0	41,2	5,0	17,0	NE 5	E 6	N 3	.	
25	40,0	39,1	37,7	5,0	18,5	N 3	N 4	NE 1	.	
26	37,0	35,6	35,1	2,5	18,0	NE 1	N 1	SW 1	.	
27	34,9	34,6	35,1	3,0	19,0	N 1	N 1	S 1	.	
28	33,5	33,1	33,2	0,5	19,0	NE 2	E 1	Calme	.	
29	33,5	36,0	38,2	1,0	20,0	N 2	NE 1	N 2	.	
30	41,2	40,7	40,3	- 1,5	19,0	N 1	NE 2	NE 2	.	
31	41,3	39,8	38,8	- 2,5	16,0	N 1	N 2	NE 2	.	
Moy.	38,37	37,62	37,85	6,43	24,23	2,1	2,6	1,8	.	

(1) La pluie est mesurée le matin à 7h et inscrite à la date du jour précédent.

Année 1910. **EL-OUED.**

Longitude 4°57′ E. — Latitude 33°24′. — Altitude 135m ?

DATES.	JANVIER.			FÉVRIER.			MARS.			AVRIL.			MAI.			JUIN.		
	Min.	Max.	Pluie.	Min.	Max.	Pluie.	Min.	Max.	Pluie.	Min.	Max.	Pluie.	Min.	Max.	Pluie.	Min.	Max.	Pluie.
1	1,8	17,0	.	1,4	15,4	.	2,4	27,0	.	6,8	25,8	.	12,2	24,8	.	15,2	37,0	.
2	3,6	14,8	.	- 0,2	18,2	.	1,2	22,4	.	8,4	22,0	.	7,8	24,0	.	20,6	38,8	.
3	1,0	17,4	.	1,2	18,2	.	6,4	24,2	.	2,4	21,4	.	8,4	27,0	.	20,2	40,8	.
4	0,4	16,4	.	3,6	21,0	.	5,0	23,0	.	3,0	24,0	.	10,4	30,2	.	18,4	30,0	.
5	0,6	17,8	.	7,0	17,0	.	4,8	25,6	.	5,6	26,8	.	13,8	29,0	0,5	12,0	26,8	.
6	0,6	17,4	.	1,0	16,4	.	8,2	15,8	.	8,2	25,0	.	8,8	30,8	.	15,0	31,8	.
7	0,2	15,2	3,3	- 0,2	20,0	.	7,0	19,4	1,5	5,0	28,6	.	11,0	33,4	.	13,0	39,8	.
8	1,0	12,8	2,4	3,4	21,4	.	8,4	22,2	.	9,8	27,0	.	11,8	36,4	.	16,4	42,6	.
9	2,2	14,4	.	2,4	19,8	.	4,8	22,6	.	7,0	28,6	.	17,4	36,6	.	19,4	45,6	.
10	3,8	16,6	.	4,0	15,0	.	6,4	24,0	.	9,0	27,2	.	17,0	30,0	6,0	18,0	39,8	.
11	5,0	16,2	.	2,2	17,0	.	5,8	24,4	.	10,2	31,0	.	11,8	20,0	.	19,4	41,6	.
12	7,4	15,0	2,2	- 1,0	17,2	.	2,2	25,0	.	8,4	33,0	.	5,0	26,0	.	17,2	32,4	.
13	4,8	16,0	.	0,4	19,0	.	3,0	28,2	.	13,4	39,4	.	10,4	30,2	.	15,6	32,4	.
14	2,4	13,0	2,6	2,2	18,4	.	7,2	22,8	.	13,6	37,6	.	15,0	32,0	.	16,6	35,4	.
15	- 1,0	17,4	.	2,2	16,8	.	3,8	20,6	.	15,2	33,2	.	19,4	36,0	.	16,0	37,0	.
16	0,0	17,2	.	1,2	20,8	.	4,4	25,2	.	12,4	27,2	.	15,4	32,4	.	16,2	37,6	.
17	1,2	18,4	.	4,2	23,8	.	3,6	26,8	.	7,6	24,0	.	13,6	35,8	.	16,8	39,6	.
18	- 0,2	18,8	.	1,4	21,6	.	8,6	27,4	.	9,8	27,0	.	15,0	36,6	.	17,6	41,8	.
19	0,6	18,0	.	5,6	23,4	.	10,4	23,4	.	5,6	25,2	.	20,4	30,0	.	20,4	41,4	.
20	1,4	17,6	.	4,0	22,2	.	11,2	27,0	.	8,6	27,4	.	12,0	32,4	.	21,6	39,8	.
21	0,0	18,0	.	5,4	20,2	.	2,8	19,8	.	8,4	28,8	.	14,8	36,2	.	15,4	39,0	.
22	3,4	16,4	.	2,2	23,0	.	5,0	22,4	.	10,2	31,0	.	15,4	31,0	.	19,8	40,0	.
23	4,6	15,4	.	1,0	24,2	.	3,2	22,0	.	10,2	34,2	.	12,4	28,2	.	18,4	43,2	.
24	- 2,0	13,0	.	5,0	24,0	.	3,0	23,0	.	13,4	36,4	.	12,8	30,6	.	23,6	46,4	.
25	0,2	19,8	.	1,6	23,0	.	2,8	26,0	.	17,6	34,6	.	13,4	34,4	.	21,4	44,2	.
26	3,2	19,0	.	3,2	24,6	.	4,2	26,8	.	13,8	36,6	.	16,0	36,4	.	20,2	45,2	.
27	4,0	21,0	.	6,0	24,4	.	6,4	27,8	.	15,2	41,0	.	16,2	37,0	.	23,8	46,6	.
28	1,8	22,0	.	3,8	18,4	.	5,2	30,0	.	18,0	30,6	.	16,0	39,0	.	22,0	41,0	.
29	0,8	21,2	.				9,4	23,2	.	12,0	30,6	.	16,2	32,6	4,0	19,0	38,4	.
30	0,4	22,4	.				5,0	25,2	.	11,8	28,2	.	12,8	28,4	.	17,6	41,6	.
31	2,4	17,0	.				7,0	26,8	1,0				12,8	31,4	.			
Moy.	1,76	17,18	10,5	2,65	20,16	.	5,45	24,19	2,5	10,02	29,78	.	13,40	31,57	10,5	18,23	39,25	.

DATES.	JUILLET.			AOUT.			SEPTEMBRE.			OCTOBRE.			NOVEMBRE.			DÉCEMBRE.		
	Min.	Max.	Pluie.	Min.	Max.	Pluie.	Min.	Max.	Pluie.	Min.	Max.	Pluie.	Min.	Max.	Pluie.	Min.	Max.	Pluie.
1	24,6	48,6	.	25,6	49,0	.	17,4	35,4	.	16,0	33,0	.	15,8	30,0	.	3,0	18,4	.
2	24,2	49,6	.	22,0	48,6	.	12,6	35,2	.	14,0	32,8	.	15,0	30,4	.	4,2	19,6	.
3	28,4	49,0	.	24,0	47,2	.	12,2	35,2	.	13,4	34,0	.	13,0	28,0	.	3,8	20,2	.
4	21,6	41,0	.	22,4	46,4	.	12,0	37,0	.	13,2	35,0	.	8,0	34,4	.	3,0	20,0	.
5	20,0	36,0	.	18,0	44,6	.	12,0	39,0	.	14,0	34,8	.	12,8	33,4	.	2,2	22,8	.
6	18,6	36,0	.	19,0	43,4	.	15,6	38,0	.	16,6	34,8	.	18,4	22,6	.	2,6	18,0	.
7	20,0	38,4	.	16,8	42,2	.	14,0	38,4	.	19,0	32,0	.	7,8	21,6	.	6,4	23,4	.
8	18,0	41,6	.	19,4	48,6	.	15,4	37,4	.	18,8	37,0	.	2,2	24,0	.	8,0	24,8	.
9	16,2	41,0	.	20,0	47,0	.	13,0	35,6	.	21,8	37,8	.	5,2	25,8	.	10,4	17,4	2,0
10	15,2	45,0	.	21,6	44,8	.	10,8	33,0	.	17,6	36,0	.	10,4	24,6	.	5,0	20,0	.
11	16,4	46,0	.	20,0	35,2	.	10,8	29,6	.	17,0	36,0	.	8,8	24,2	.	4,3	10,0	.
12	20,4	48,6	.	15,8	35,0	.	9,0	34,0	.	16,0	36,4	.	6,0	25,0	.	10,2	16,4	11,6
13	25,2	49,8	.	15,6	34,8	.	9,2	35,2	.	18,4	36,2	.	6,0	25,4	.	6,0	18,0	.
14	24,4	48,8	.	15,0	36,4	.	13,0	35,8	.	21,4	36,2	.	4,8	26,0	.	5,0	20,0	.
15	23,4	49,2	.	12,8	40,0	.	13,0	36,4	.	14,0	38,6	.	6,6	26,0	.	4,8	19,8	.
16	20,4	48,6	.	15,6	41,0	.	15,0	34,6	.	14,2	37,0	.	10,8	23,4	.	8,0	21,2	.
17	21,6	51,2	.	13,6	42,0	.	15,4	35,4	.	16,0	37,2	.	7,6	21,8	.	10,0	25,0	.
18	22,4	51,6	.	16,0	44,0	.	20,4	36,0	.	17,8	36,2	.	8,4	24,0	.	10,2	19,8	.
19	22,0	48,4	.	17,6	42,0	.	20,8	37,2	.	14,4	31,4	.	9,0	22,0	.	7,0	16,8	3,2
20	25,0	48,6	.	16,6	42,0	.	20,2	39,8	.	14,0	31,2	.	2,8	19,4	.	7,2	11,4	18,4
21	23,0	46,6	.	15,0	40,0	.	20,4	39,6	.	11,4	31,0	.	- 0,2	20,4	.	5,4	.	.
22	19,6	47,0	.	14,0	42,4	.	21,4	36,0	.	12,0	27,0	.	2,4	20,8	.	1,6	14,2	.
23	21,0	47,4	.	19,0	43,0	.	17,4	32,8	.	14,8	31,0	.	2,6	21,4	.	2,2	14,2	.
24	22,2	39,8	.	16,0	41,6	.	16,6	32,6	.	14,8	33,4	.	4,4	23,8	.	7,2	17,6	.
25	17,4	42,0	.	17,0	38,8	.	15,2	32,0	.	14,0	33,8	.	6,6	24,2	.	5,6	18,0	.
26	18,0	44,0	.	16,6	39,0	.	15,2	32,8	.	11,2	34,2	.	8,2	24,2	.	3,8	15,0	.
27	17,6	42,0	.	14,6	41,0	.	12,8	31,6	.	13,0	35,0	.	6,4	23,4	.	4,8	17,0	.
28	18,0	42,6	.	17,0	43,0	.	13,2	33,0	.	13,8	35,0	.	2,4	23,4	.	6,0	17,0	.
29	20,0	47,0	.	16,4	43,4	.	13,2	34,0	.	13,8	33,8	.	4,2	22,8	.	1,4	12,8	.
30	21,4	50,0	.	18,0	46,4	.	15,4	33,0	.	15,0	35,0	.	1,4	23,4	.	3,2	15,0	.
31	24,4	50,6	.	18,0	44,6	.				16,2	32,0	.				3,2	?	.
Moy.	20,99	45,68	.	17,71	42,50	.	14,75	35,19	.	15,41	34,15	.	7,26	24,63	.	5,35	18,00	35,2

DEUXIÈME PARTIE.

RÉSUMÉS MENSUELS ET ANNUELS DES OBSERVATIONS

FAITES

EN FRANCE, EN ALGÉRIE ET EN TUNISIE.

REMARQUES.

Dans les résumés mensuels des observations françaises, les moyennes de la pression atmosphérique, de la température et de l'humidité sont, pour la plupart des stations, déduites des observations faites à 6^h m., midi et 9^h s.; les moyennes brutes de ces trois observations ont été ramenées à la moyenne vraie des vingt-quatre heures par la comparaison avec les stations où les observations sont faites régulièrement de trois en trois heures. Pour les observations d'Algérie et de Tunisie, les moyennes de la pression barométrique et de l'humidité sont déduites des trois observations faites à 7^h, 13^h et 19^h; celles de la température ont été calculées par la formule :

$$\frac{1}{4}\left(7 + 13 + 19 + \frac{19 + \text{min.}}{2}\right).$$

Les lacunes ont été comblées par la comparaison avec les stations voisines; quand les lacunes ont été trop nombreuses dans un même mois, les moyennes de ce mois ne sont pas données; mais on a cependant calculé les moyennes annuelles, en interpolant ce mois au moyen des stations les plus rapprochées.

La direction du vent est notée en général trois fois par jour et huit fois dans quelques stations. On a donné les totaux mensuels sans combler les lacunes; mais on n'a calculé les totaux annuels que pour les stations dont les observations sont complètes.

Les pressions sont réduites à zéro et, autant que possible, corrigées des erreurs instrumentales: elles ne sont pas ramenées à la gravité normale; mais on trouvera, en tête de chaque Tableau contenant des observations barométriques, la valeur du terme de réduction à la gravité normale (Cg), calculé pour la pression moyenne du lieu.

La construction des cartes mensuelles de la pression réduite au niveau de la mer a montré qu'il faudrait faire subir à quelques baromètres des corrections qui proviennent d'une incertitude, soit sur la correction constante de l'instrument, soit sur son altitude. Ces corrections, qui n'ont pas été faites aux nombres publiés ci-après, sont indiquées en tête de chaque Tableau, avant la réduction à la gravité normale, sous la rubrique *Corr. prob.*, le signe — indiquant que la correction doit être ajoutée aux nombres publiés. Quand cette rubrique fait défaut, cela indique que l'altitude indiquée pour le baromètre est exacte, que la correction instrumentale est bien connue et que cette correction a été appliquée aux observations.

Année 1910.

PARIS (Bureau central météorologique).

Longitude 0°2′ W. — Latitude 48°52′. — Altitude du sol 31m,6. Cg = + 0mm,26

MOYENNES HORAIRES DE LA PRESSION ATMOSPHÉRIQUE.

(Altitude du baromètre : 33m,4 au-dessus du niveau de la mer) (700 +).

HEURES.	JANVIER.	FÉVRIER.	MARS.	AVRIL.	MAI.	JUIN.	JUILLET.	AOUT.	SEPTEMBRE.	OCTOBRE.	NOVEMBRE.	DÉCEMBRE.
0 (minuit)	58,68	55,81	62,58	56,52	56,02	57,13	57,34	58,83	63,63	59,54	52,27	54,89
1	58,69	55,65	62,65	56,41	55,88	57,01	57,19	58,78	63,51	59,50	52,22	54,84
2	58,77	55,53	62,60	56,35	55,78	56,75	57,09	58,70	63,37	59,41	52,24	54,86
3	58,75	55,30	62,52	56,27	55,72	56,65	56,97	58,68	63,29	59,31	52,21	54,84
4	58,63	55,15	62,52	56,19	55,68	56,70	56,88	58,62	63,20	59,27	52,24	54,80
5	58,57	55,05	62,64	56,19	55,81	56,76	56,92	58,64	63,21	59,33	52,26	54,77
6	58,60	54,91	62,79	56,38	55,93	56,87	56,99	58,83	63,38	59,35	52,27	54,66
7	58,77	54,91	63,00	56,50	56,10	57,03	57,09	58,94	63,53	59,49	52,44	54,83
8	58,97	54,84	63,17	56,58	56,19	57,14	57,18	59,09	63,67	59,68	52,64	55,00
9	59,18	54,78	63,21	56,66	56,18	57,14	57,16	59,15	63,78	59,78	52,74	55,12
10	59,23	54,71	63,15	56,59	56,08	57,14	57,13	59,11	63,73	59,71	52,70	55,29
11	59,16	54,67	63,03	56,50	55,98	57,11	57,07	58,95	63,56	59,64	52,56	55,10
12 (midi)	58,79	54,47	62,83	56,26	55,86	57,01	56,95	58,80	63,32	59,39	52,20	54,84
13	58,44	54,15	62,58	56,08	55,71	56,93	56,88	58,68	63,11	59,16	51,88	54,66
14	58,22	53,93	62,30	55,86	55,50	56,84	56,72	58,56	62,92	58,95	51,60	54,53
15	58,36	53,94	62,08	55,70	55,37	56,77	56,67	58,43	62,76	58,85	51,55	54,59
16	58,48	54,15	61,95	55,63	55,30	56,72	56,62	58,36	62,66	58,74	51,55	54,65
17	58,64	54,44	61,99	55,74	55,18	56,60	56,58	58,20	62,79	58,79	51,57	54,83
18	58,66	54,86	62,18	55,89	55,19	56,65	56,65	58,27	62,83	59,01	51,72	55,00
19	58,80	55,18	62,40	56,07	55,33	56,78	56,80	58,55	63,10	59,13	51,88	55,23
20	58,78	55,38	62,60	56,44	55,50	56,99	57,07	58,83	63,39	59,20	51,91	55,41
21	58,71	55,52	62,73	56,55	55,74	57,20	57,31	59,06	63,49	59,29	52,05	55,52
22	58,64	55,61	62,81	56,60	55,74	57,31	57,40	59,09	63,55	59,32	52,11	55,51
23	58,60	55,68	62,86	56,61	55,68	57,22	57,43	59,16	63,53	59,27	52,15	55,57
24 (minuit)	58,56	55,60	62,84	56,58	55,63	57,16	57,42	59,16	63,47	59,20	52,23	55,52
Moyennes	58,71	54,94	62,64	56,28	55,72	56,94	57,01	58,77	63,30	59,29	52,12	54,99

Année 1910.

PARIS (Bureau central météorologique).

Longitude 0°2′ W. — Latitude 48°52′. — Altitude du sol 31m,6.

MOYENNES HORAIRES DE LA VITESSE DU VENT.

(Altitude de l'anémomètre : 21m au-dessus du sol.)

Mètres par seconde.

HEURES.	JANVIER.	FÉVRIER.	MARS.	AVRIL.	MAI.	JUIN.	JUILLET.	AOUT.	SEPTEMBRE.	OCTOBRE.	NOVEMBRE.	DÉCEMBRE.
0 (minuit)	2,66	2,48	1,93	1,92	2,14	1,66	1,75	1,33	1,24	1,51	2,45	2,12
1	2,38	2,40	2,04	2,01	2,01	1,34	1,66	1,24	1,29	1,47	2,95	2,14
2	2,26	2,56	2,06	1,92	2,23	1,53	1,82	1,30	1,23	1,37	2,68	2,04
3	2,27	2,34	2,07	1,99	1,94	1,45	1,77	1,21	1,26	1,34	2,96	1,90
4	2,34	2,19	1,86	2,10	1,90	1,46	1,75	1,27	1,32	1,33	2,53	1,72
5	2,37	2,38	1,78	2,09	2,05	1,31	1,72	1,15	1,20	1,36	2,73	1,85
6	2,43	2,37	1,79	2,01	2,00	1,48	1,87	1,36	1,34	1,42	2,66	1,89
7	2,31	2,42	1,82	2,13	2,27	1,83	2,14	1,53	1,49	1,46	2,51	1,94
8	2,38	2,62	2,29	2,40	2,31	2,47	2,52	1,77	1,68	1,65	2,81	2,10
9	2,45	2,58	2,46	2,80	3,04	2,50	2,66	2,12	1,91	1,68	2,77	2,25
10	2,76	3,01	2,90	3,00	2,99	2,51	2,63	2,63	2,35	2,11	2,82	2,32
11	2,79	3,04	3,26	3,10	3,26	2,63	2,81	2,71	2,57	2,29	3,14	2,48
12 (midi)	3,15	3,31	3,42	3,27	3,48	2,54	2,74	2,68	2,60	2,33	3,09	2,75
13	3,12	3,17	3,33	3,17	3,55	2,44	2,89	2,82	2,59	2,38	3,32	2,72
14	3,12	3,58	3,30	3,21	3,67	2,66	2,47	2,81	2,69	2,32	3,17	2,66
15	2,88	3,50	3,54	3,03	3,34	2,34	2,78	2,87	2,86	2,19	2,93	2,45
16	3,07	3,21	3,49	2,96	3,29	2,24	2,78	2,41	2,80	2,35	2,92	2,22
17	2,62	2,77	3,29	3,01	3,09	2,41	2,59	2,25	2,66	2,10	2,68	2,31
18	2,67	2,75	2,79	2,44	2,81	2,32	2,37	1,80	2,18	1,78	2,25	2,43
19	2,19	2,53	2,44	2,07	2,75	2,26	2,11	1,76	2,09	1,82	2,57	2,52
20	2,45	2,49	2,51	2,01	2,21	1,76	1,98	1,51	1,96	1,76	2,67	2,34
21	2,49	2,60	2,39	1,82	2,12	1,79	1,51	1,42	1,70	1,65	2,54	2,20
22	2,52	2,26	2,41	1,84	2,30	1,82	1,82	1,31	1,90	1,76	2,56	2,30
23	2,52	2,47	2,30	1,82	2,26	1,61	1,62	1,13	1,48	1,59	2,65	1,97
24 (minuit)	2,64	2,58	1,97	1,79	2,17	1,65	1,70	1,31	1,27	1,63	2,35	2,06
Moyennes	2,59	2,71	2,56	2,42	2,63	2,02	2,20	1,85	1,93	1,80	2,76	2,23

Année 1910.

PARIS (Bureau central météorologique).

Longitude 0°2′ W. — Latitude 48°52′. — Altitude du sol 31m,6.

MOYENNES HORAIRES DE LA TEMPÉRATURE (COUR).

(Altitude du thermomètre : 1m,6 au-dessus du sol.)

HEURES.	JANVIER.	FÉVRIER.	MARS.	AVRIL.	MAI.	JUIN.	JUILLET.	AOUT.	SEPTEMBRE.	OCTOBRE.	NOVEMBRE.	DÉCEMBRE.
0 (minuit)	4,68	4,78	5,68	7,67	11,13	15,26	14,92	15,94	13,30	11,64	5,49	6,74
1	4,49	4,58	5,32	7,14	10,77	14,96	14,63	15,63	13,00	11,45	5,45	6,47
2	4,41	4,58	4,91	6,83	10,41	14,63	14,39	15,36	12,83	11,23	5,29	6,37
3	4,37	4,46	4,73	6,58	10,08	14,31	14,16	15,05	12,69	11,05	5,09	6,27
4	4,27	4,17	4,36	6,26	9,88	14,03	14,06	14,74	12,46	10,89	4,90	6,17
5	4,18	4,13	4,08	6,04	9,76	14,00	14,01	14,53	12,30	10,70	4,78	6,09
6	4,10	4,18	3,94	6,12	10,08	14,54	14,26	14,74	12,27	10,56	4,63	6,06
7	4,04	4,23	4,17	6,94	10,96	15,35	14,97	15,65	12,63	10,65	4,60	6,01
8	4,03	4,58	4,98	8,24	12,18	16,31	15,79	16,72	13,29	11,05	4,78	6,11
9	4,18	5,19	6,18	9,46	13,38	17,08	16,63	17,90	14,32	11,88	5,29	6,47
10	4,72	5,92	7,57	10,52	14,35	17,61	17,39	18,98	15,35	12,89	6,08	6,96
11	5,19	6,72	8,68	11,33	15,31	18,37	18,27	19,92	16,53	13,90	6,77	7,51
12 (midi)	5,62	7,34	9,79	11,80	15,85	19,05	18,93	20,56	17,52	14,85	7,22	8,26
13	5,90	7,64	10,54	12,61	16,32	19,43	19,39	21,02	18,42	15,56	7,56	8,60
14	6,00	8,29	10,95	12,87	16,72	19,67	19,57	21,13	18,85	15,74	7,65	8,67
15	6,02	8,14	10,91	12,95	16,30	19,51	19,88	21,36	18,60	15,53	7,39	8,52
16	5,82	7,78	10,46	12,74	16,07	19,23	19,86	20,99	18,23	15,26	7,13	8,22
17	5,41	7,26	9,93	12,11	15,86	19,21	19,41	20,37	17,39	14,27	6,62	7,97
18	5,19	6,79	9,03	11,27	15,16	18,70	18,75	19,61	16,64	13,58	6,27	7,77
19	4,99	6,36	8,35	10,51	14,33	18,14	17,91	18,72	15,77	13,06	6,03	7,63
20	4,83	6,03	7,79	9,81	13,62	17,26	17,15	17,92	15,13	12,68	6,05	7,38
21	4,64	5,79	7,19	9,13	12,93	16,55	16,35	17,38	14,58	12,27	5,76	7,17
22	4,58	5,45	6,64	8,67	12,30	16,09	15,88	16,76	14,10	11,88	5,57	7,01
23	4,51	5,23	6,07	8,33	11,82	15,60	15,41	16,31	13,63	11,58	5,49	6,79
24 (minuit)	4,42	5,09	5,55	7,85	11,34	15,19	15,04	15,89	13,38	11,38	5,47	6,63
Moyennes	4,83	5,82	7,17	9,42	13,15	16,87	16,75	17,80	14,99	12,67	5,91	7,12

Année 1910.

PARIS (Bureau central météorologique).

Longitude 0°2′ W. — Latitude 48°52′. — Altitude du sol 31m,6.

MOYENNES HORAIRES DE LA TEMPÉRATURE (TERRASSE).

(Altitude du thermomètre : 18m,0 au-dessus du sol.)

HEURES.	JANVIER.	FÉVRIER.	MARS.	AVRIL.	MAI.	JUIN.	JUILLET.	AOUT.	SEPTEMBRE.	OCTOBRE.	NOVEMBRE.	DÉCEMBRE.
0 (minuit)	4,85	5,07	6,45	8,15	11,30	15,48	15,07	16,28	13,35	12,06	5,74	7,04
1	4,73	4,95	6,01	7,54	11,01	15,15	14,77	15,88	13,09	11,80	5,64	6,93
2	4,62	4,88	5,59	7,18	10,49	14,85	14,43	15,50	12,86	11,53	5,46	6,80
3	4,57	4,77	5,31	6,85	10,20	14,46	14,16	15,11	12,63	11,31	5,21	6,73
4	4,51	4,50	4,86	6,55	9,99	14,14	13,97	14,81	12,39	11,04	5,05	6,65
5	4,37	4,45	4,51	6,25	9,89	14,06	13,84	14,62	12,28	10,77	4,90	6,50
6	4,32	4,44	4,28	6,23	10,00	14,44	14,00	14,71	12,23	10,59	4,80	6,39
7	4,29	4,49	4,36	6,76	10,66	15,31	14,57	15,56	12,45	10,59	4,73	6,28
8	4,21	4,72	4,97	7,74	11,62	15,96	15,45	16,71	13,18	11,03	4,89	6,30
9	4,30	5,21	6,11	8,75	12,64	16,78	16,27	17,79	14,23	11,87	5,34	6,47
10	4,65	5,82	7,39	9,70	13,67	17,39	17,10	18,85	15,44	13,11	6,15	6,95
11	5,04	6,41	8,31	10,56	14,38	18,09	17,95	19,89	16,51	14,19	6,67	7,50
12 (midi)	5,36	6,80	9,26	10,97	14,83	18,69	18,68	20,38	17,47	14,99	7,13	8,01
13	5,68	7,28	9,81	11,65	15,35	19,14	19,15	20,89	18,19	15,51	7,52	8,55
14	5,85	7,91	10,11	12,02	15,78	19,50	19,49	21,12	18,63	15,76	7,71	8,61
15	5,90	7,88	10,23	12,18	15,57	19,24	19,72	21,32	18,59	15,84	7,53	8,54
16	5,73	7,78	10,41	12,34	15,67	19,16	19,78	21,12	18,40	15,67	7,37	8,32
17	5,45	7,44	10,12	12,00	15,68	19,12	19,43	20,70	17,94	14,97	6,93	8,12
18	5,27	6,90	9,65	11,52	15,30	18,94	19,02	20,19	17,15	14,37	6,60	7,90
19	5,11	6,56	9,06	10,92	14,62	18,44	18,35	19,44	16,34	13,75	6,42	7,77
20	4,94	6,27	8,47	10,38	13,91	17,73	17,37	18,68	15,53	13,33	6,28	7,53
21	4,80	6,04	7,90	9,71	13,19	17,02	16,67	17,96	14,92	12,84	6,09	7,44
22	4,75	5,71	7,45	9,23	12,57	16,49	16,16	17,28	14,37	12,41	5,88	7,25
23	4,70	5,48	6,89	8,74	11,93	15,96	15,60	16,72	13,79	12,07	5,77	7,08
24 (minuit)	4,59	5,36	6,33	8,33	11,52	15,42	15,17	16,23	13,45	11,79	5,76	6,88
Moyennes	4,91	5,92	7,40	9,33	12,93	16,90	16,71	17,98	15,08	12,97	6,08	7,32

Année 1910.

PARIS (Tour Eiffel).

Longitude 0°3′ W. — Latitude 48°52′. — Altitude du sol 33m,5.

MOYENNES HORAIRES DE LA TEMPÉRATURE (SOMMET).

(Altitude du thermomètre : 301m,8 au-dessus du sol.)

HEURES.	JANVIER.	FÉVRIER.	MARS.	AVRIL.	MAI.	JUIN.	JUILLET.	AOUT.	SEPTEMBRE.	OCTOBRE.	NOVEMBRE.	DÉCEMBRE.
0 (minuit)	3,04	3,23	5,41	6,40	9,52	14,11	13,42	15,20	12,39	11,60	4,13	5,86
1	2,92	3,21	5,08	6,14	9,05	13,93	13,06	14,77	12,03	11,20	4,16	5,60
2	2,85	3,09	4,86	5,81	8,87	13,64	12,68	14,52	11,85	10,91	4,00	5,47
3	2,85	2,91	4,42	5,69	8,71	13,32	12,40	14,12	11,55	10,85	3,81	5,37
4	2,89	2,83	4,18	5,43	8,45	13,12	12,22	13,93	11,39	10,71	3,72	5,38
5	2,76	2,93	3,99	5,32	8,31	13,33	12,27	13,69	11,11	10,19	3,58	5,21
6	2,67	2,92	3,92	5,25	8,25	13,35	12,38	13,72	10,98	10,18	3,54	5,11
7	2,51	3,04	3,80	5,56	8,62	13,61	12,68	13,99	11,07	10,26	3,67	4,97
8	2,48	3,16	4,01	5,93	9,07	13,99	13,07	14,26	11,23	10,51	3,82	5,06
9	2,64	3,45	4,25	6,31	9,95	14,41	13,82	15,32	12,01	10,91	4,15	5,20
10	2,93	3,71	4,80	6,93	10,81	14,64	14,18	16,12	12,59	11,14	4,39	5,46
11	3,11	4,10	5,70	7,57	11,55	15,47	15,17	17,01	13,69	11,95	4,91	5,67
12 (midi)	3,24	4,51	6,30	8,11	11,97	16,03	15,71	17,45	14,41	12,34	4,91	5,94
13	3,41	4,86	6,82	8,70	12,50	16,23	16,10	18,01	15,22	12,89	5,15	6,26
14	3,49	5,30	7,18	9,03	12,87	16,58	16,56	18,08	15,49	13,06	5,24	6,36
15	3,53	5,24	7,43	9,24	12,66	16,53	16,84	18,39	15,59	13,14	5,08	6,27
16	3,28	5,05	7,36	9,38	12,56	16,39	16,76	18,30	15,46	13,06	4,86	6,15
17	2,98	4,76	7,15	8,95	12,58	16,35	16,51	17,76	14,99	12,54	4,75	6,10
18	2,97	4,39	6,88	8,68	12,29	16,34	16,11	17,46	14,55	12,33	4,67	5,91
19	2,88	4,28	6,63	8,20	11,82	15,74	15,59	16,85	14,03	12,15	4,65	5,76
20	2,88	4,11	6,56	7,86	11,43	15,19	15,01	16,57	13,62	12,06	4,61	5,81
21	2,87	3,91	6,18	7,51	10,86	15,07	14,63	16,28	13,22	11,99	4,45	5,73
22	2,92	3,93	5,95	7,32	10,35	14,78	14,38	15,97	13,03	11,77	4,40	5,68
23	2,83	3,68	5,60	7,01	10,09	14,48	13,89	15,46	12,70	11,59	4,29	5,72
24 (minuit)	2,72	3,53	5,28	6,60	9,73	14,06	13,48	15,18	12,53	11,30	4,19	5,69
Moyennes	2,95	3,86	5,60	7,18	10,55	14,86	14,40	15,97	13,10	11,63	4,37	5,67

Année 1910.

PARIS (Tour Eiffel).

Longitude 0°3′ W. — Latitude 48°52′. — Altitude du sol 33m,5.

MOYENNES HORAIRES DE LA TEMPÉRATURE (PLATE-FORME INTERMÉDIAIRE).

(Altitude du thermomètre : 196m,7 au-dessus du sol.)

HEURES.	JANVIER.	FÉVRIER.	MARS.	AVRIL.	MAI.	JUIN.	JUILLET.	AOUT.	SEPTEMBRE.	OCTOBRE.	NOVEMBRE.	DÉCEMBRE.
0 (minuit)	3,71	3,93	5,85	7,18	10,17	14,64	13,94	15,57	12,88	11,71	4,54	5,98
1	3,56	3,89	5,37	6,69	9,69	14,27	13,56	15,08	12,50	11,23	4,43	5,90
2	3,56	3,83	5,04	6,40	9,38	14,07	13,14	14,78	12,29	10,95	4,33	5,83
3	3,50	3,56	4,64	6,07	9,19	13,56	12,84	14,22	11,96	10,68	4,03	5,63
4	3,44	3,44	4,40	5,73	8,91	13,32	12,58	13,96	11,73	10,46	3,81	5,55
5	3,32	3,50	4,15	5,59	8,71	13,55	12,58	13,80	11,58	10,17	3,73	5,45
6	3,16	3,50	4,09	5,47	8,70	13,63	12,73	13,80	11,56	9,94	3,64	5,32
7	3,12	3,54	3,97	5,53	9,10	13,97	13,23	14,11	11,56	9,99	3,66	5,26
8	3,08	3,59	4,13	6,20	9,78	14,30	13,90	14,79	11,88	10,09	3,63	5,24
9	3,16	3,91	4,70	6,92	10,77	15,12	14,62	16,01	12,78	10,74	3,91	5,42
10	3,42	4,17	5,53	7,90	11,68	15,69	15,27	17,09	13,79	11,55	4,42	5,67
11	3,74	4,83	6,53	8,43	12,41	16,44	16,20	17,97	14,84	12,50	5,02	6,15
12 (midi)	4,02	5,25	7,26	9,02	12,90	17,01	16,87	18,46	15,74	13,26	5,32	6,54
13	4,33	5,95	8,05	9,84	13,50	17,44	17,43	19,24	16,32	13,89	5,85	6,97
14	4,46	6,40	8,39	10,07	13,96	17,59	17,95	19,26	16,89	14,15	5,90	6,99
15	4,36	6,40	8,71	10,36	13,80	17,39	18,16	19,50	16,93	14,13	5,80	6,88
16	4,23	6,09	8,55	10,44	13,75	17,41	18,05	19,30	16,81	13,94	5,66	6,79
17	4,00	5,75	8,42	10,18	13,65	17,45	17,66	18,84	16,39	13,34	5,38	6,66
18	3,86	5,54	8,12	9,83	13,52	17,35	17,32	18,39	15,80	13,10	5,27	6,50
19	3,69	5,12	7,64	9,26	12,89	16,69	16,57	17,68	15,16	12,66	5,14	6,34
20	3,62	4,92	7,36	8,84	12,41	16,20	16,00	17,37	14,62	12,48	5,03	6,19
21	3,54	4,63	6,98	8,35	11,71	15,77	15,45	16,90	14,15	12,29	4,85	6,09
22	3,56	4,49	6,58	8,12	11,10	15,48	15,05	16,54	13,73	11,92	4,77	6,03
23	3,54	4,32	6,13	7,75	10,72	15,01	14,39	15,97	13,26	11,68	4,73	5,91
24 (minuit)	3,42	4,22	5,73	7,37	10,38	14,59	14,00	15,53	13,03	11,39	4,61	5,82
Moyennes	3,66	4,61	6,27	7,94	11,35	15,56	15,23	16,61	13,98	11,95	4,70	6,05

Année 1910.

PARIS (Tour Eiffel).

Longitude 0°3′ W. — Latitude 48°52′. — Altitude du sol 33m,5.

MOYENNES HORAIRES DE LA TENSION DE LA VAPEUR D'EAU (SOMMET).
(Altitude de l'hygromètre : 301m,8 au-dessus du sol.)

HEURES.	JANVIER.	FÉVRIER.	MARS.	AVRIL.	MAI.	JUIN.	JUILLET.	AOUT.	SEPTEMBRE.	OCTOBRE.	NOVEMBRE.	DÉCEMBRE.
0 (minuit)	5,12	4,96	4,35	5,15	7,15	9,39	9,67	10,07	9,05	8,34	5,53	6,00
1	5,10	5,04	4,42	5,26	7,08	9,35	9,91	9,73	9,15	8,51	5,51	5,85
2	5,04	4,95	4,56	5,25	6,95	9,37	9,89	9,68	9,28	8,51	5,42	5,94
3	4,96	4,90	4,56	5,26	6,92	9,36	9,71	9,82	9,17	8,25	5,43	5,88
4	4,94	4,79	4,51	5,25	6,86	9,44	9,66	9,77	9,12	8,40	5,35	5,84
5	4,97	4,81	4,60	5,10	6,85	9,76	9,61	9,86	9,05	8,40	5,42	5,80
6	4,98	4,87	4,56	5,13	6,78	9,46	9,50	9,78	8,92	8,26	5,30	5,73
7	4,96	4,91	4,57	5,18	6,93	9,55	9,50	10,14	8,83	8,19	5,23	5,72
8	4,91	4,96	4,60	5,25	7,01	9,76	9,70	9,93	8,98	8,27	5,17	5,69
9	4,92	5,04	4,67	5,29	7,10	9,67	9,82	10,09	8,86	8,32	5,30	5,68
10	4,95	5,06	4,65	5,15	7,06	9,56	9,66	9,85	8,91	8,40	5,31	5,78
11	4,94	5,19	4,67	5,29	6,67	9,76	9,82	9,73	8,79	8,64	5,42	5,83
12 (midi)	4,98	5,21	4,68	5,25	6,65	9,63	9,75	9,71	8,69	8,51	5,29	5,94
13	5,07	5,21	4,59	5,12	6,59	9,47	9,60	9,55	8,63	8,64	5,22	5,90
14	5,11	5,09	4,46	5,10	6,64	9,75	9,59	9,50	8,60	8,61	5,32	5,94
15	5,08	4,95	4,40	4,97	6,66	9,69	9,45	9,59	8,49	8,58	5,12	5,88
16	5,00	5,04	4,41	4,81	6,65	9,76	9,63	9,53	8,57	8,55	5,10	5,88
17	4,99	5,06	4,36	4,93	6,73	9,86	9,52	9,56	8,43	8,54	5,25	5,95
18	4,97	5,04	4,38	4,89	6,91	9,79	9,57	9,61	8,67	8,38	5,15	5,90
19	5,01	4,96	4,41	4,98	7,11	9,72	9,49	9,65	8,69	8,32	5,26	5,89
20	5,05	4,95	4,39	5,21	7,34	9,77	9,55	9,81	8,83	8,24	5,44	5,86
21	5,04	4,96	4,36	5,42	7,35	9,67	9,46	9,80	8,90	8,17	5,45	5,81
22	5,19	4,96	4,41	5,34	7,29	9,58	9,49	9,69	9,01	8,19	5,45	5,83
23	5,14	5,00	4,30	5,27	7,20	9,54	9,57	9,74	9,10	8,08	5,53	5,87
24 (minuit)	5,03	5,05	4,24	5,24	7,29	9,31	9,76	10,09	9,10	8,14	5,63	5,86
Moyennes	5,02	5,00	4,49	5,16	6,94	9,61	9,63	9,76	8,87	8,38	5,28	5,86

Année 1910.

PARIS (Tour Eiffel).

Longitude 0°3′ W. — Latitude 48°52′. — Altitude du sol 33m,5.

MOYENNES HORAIRES DE L'HUMIDITÉ RELATIVE (SOMMET).
(Altitude de l'hygromètre : 301m,8 au-dessus du sol.)

HEURES.	JANVIER.	FÉVRIER.	MARS.	AVRIL.	MAI.	JUIN.	JUILLET.	AOUT.	SEPTEMBRE.	OCTOBRE.	NOVEMBRE (1).	DÉCEMBRE.
0 (minuit)	87,3	84,2	65,1	70,3	80,3	78,4	83,5	77,9	84,8	82,2	86,7	85,4
1	87,6	85,5	67,9	72,7	81,8	79,2	87,5	77,9	87,4	84,9	86,2	85,4
2	87,8	84,6	70,3	74,2	81,5	81,1	89,9	78,9	89,6	86,8	85,1	86,7
3	86,5	85,7	72,7	75,1	81,7	82,8	89,7	82,1	90,3	87,2	86,1	86,7
4	86,0	83,9	73,5	76,6	82,1	84,4	90,4	79,6	90,5	83,6	87,0	85,9
5	86,9	83,5	75,5	75,1	83,0	85,8	89,9	84,8	91,3	89,4	87,0	86,1
6	87,2	84,3	75,0	75,8	82,2	83,1	88,5	80,5	90,8	88,7	86,4	86,0
7	87,7	84,3	76,0	75,1	82,0	82,5	86,8	83,9	90,2	87,6	84,6	86,2
8	87,0	84,9	75,4	74,4	80,2	82,6	86,0	82,2	90,3	86,7	82,9	85,8
9	86,4	84,1	74,9	73,1	76,2	79,3	82,9	77,3	84,5	85,2	82,4	84,8
10	86,2	83,3	72,5	68,4	71,5	77,2	79,8	72,1	81,8	84,6	81,7	84,7
11	84,5	82,8	67,6	67,9	64,9	75,0	75,9	67,1	74,9	82,5	80,2	84,1
12 (midi)	84,5	80,8	64,5	65,3	63,6	71,4	73,1	65,5	70,7	79,5	79,1	84,1
13	85,0	79,1	61,6	60,8	60,5	69,3	70,3	61,8	66,6	77,6	77,3	81,9
14	84,7	75,4	58,8	59,2	59,5	70,0	68,3	61,5	65,4	76,8	78,3	82,1
15	83,7	74,0	57,0	57,1	61,3	69,5	66,3	60,9	64,4	75,9	77,6	81,8
16	83,3	76,2	58,2	54,8	61,5	70,8	68,1	61,0	65,0	76,1	77,6	82,3
17	85,6	78,2	58,3	57,6	62,5	71,8	68,1	64,0	66,3	76,6	79,4	83,3
18	85,1	79,4	59,8	58,4	65,3	71,2	70,0	65,0	70,3	78,1	79,4	83,5
19	86,3	78,3	61,1	61,0	68,9	73,4	71,9	67,8	73,0	78,3	80,6	84,4
20	86,1	79,5	60,8	64,8	72,3	76,3	74,9	69,7	76,1	78,2	83,7	82,8
21	86,6	80,4	62,0	68,9	75,3	76,2	76,1	70,7	78,7	78,3	84,6	83,6
22	88,6	80,7	63,7	68,3	77,6	76,5	77,3	71,5	80,5	79,4	84,9	84,1
23	89,1	81,6	63,2	69,2	78,3	78,0	80,0	74,2	83,1	79,1	86,5	84,5
24 (minuit)	87,5	84,2	63,7	71,0	80,8	78,0	84,0	78,1	84,4	81,2	88,0	84,3
Moyennes	86,2	81,4	66,4	67,7	73,1	76,9	88,7	72,4	79,4	81,8	82,7	84,4

(1) Les moyennes horaires du mois de novembre sont celles de 27 jours. Une lacune existe du 23 au 26 inclus.

Année 1910.

PARIS (Tour Eiffel).

Longitude 0°3′ W. — Latitude 48°52′. — Altitude du sol 33m,5.

MOYENNES HORAIRES DE LA VITESSE DU VENT (SOMMET) EN MÈTRES PAR SECONDE.
(Altitude des anémomètres : 305m au-dessus du sol.)

HEURES.	JANVIER.	FÉVRIER.	MARS.	AVRIL.	MAI.	JUIN.	JUILLET.	AOUT.	SEPTEMBRE.	OCTOBRE.	NOVEMBRE.	DÉCEMBRE.
0 (minuit)	10,40	11,55	10,13	9,92	9,36	8,56	9,04	8,62	8,27	8,76	10,97	11,04
1	10,42	11,21	9,94	9,36	9,11	8,28	9,17	8,35	7,92	8,46	10,90	10,46
2	10,34	11,35	9,70	8,77	8,51	7,65	8,61	8,38	7,44	7,97	10,40	10,78
3	10,03	10,95	9,48	8,78	8,77	7,62	8,68	8,16	7,17	7,78	10,77	10,89
4	10,11	11,32	9,21	8,71	8,33	7,82	8,54	7,87	6,83	7,62	10,78	10,23
5	10,45	11,11	8,75	8,82	8,55	7,42	8,39	7,84	6,65	7,41	11,41	10,34
6	10,41	11,37	9,26	8,95	7,91	6,52	7,85	7,94	6,81	7,72	11,17	10,46
7	10,30	11,52	8,87	8,25	7,09	5,57	6,98	7,77	6,84	7,37	11,10	10,62
8	10,36	11,49	8,77	7,20	6,66	5,11	6,58	6,53	6,07	7,19	11,21	11,03
9	10,30	11,10	7,71	7,03	7,11	5,56	6,47	6,00	5,36	6,75	10,94	10,89
10	10,10	11,39	6,52	6,94	6,79	5,85	6,70	5,99	5,11	6,35	10,37	10,75
11	9,34	10,78	6,28	7,16	7,69	5,61	6,48	6,16	5,10	5,75	9,96	10,07
12 (midi)	9,21	10,20	6,56	7,31	8,16	5,75	6,45	6,41	5,33	5,86	9,67	9,74
13	9,21	10,21	6,74	7,18	7,97	5,75	6,48	6,40	5,73	5,63	9,70	9,42
14	9,15	10,34	6,87	7,54	8,00	5,93	6,65	6,80	5,78	5,56	9,85	9,46
15	8,68	11,00	7,22	7,35	8,26	6,03	6,99	7,05	6,33	5,53	10,12	9,87
16	9,14	10,94	7,70	7,37	8,29	6,53	7,05	6,73	6,66	6,38	10,00	10,61
17	9,18	10,84	7,85	6,97	7,82	6,23	7,15	6,67	6,95	7,18	10,61	11,03
18	9,46	11,69	8,01	7,14	7,94	6,35	7,12	6,73	7,11	8,01	10,64	11,28
19	9,14	11,99	8,68	7,60	8,13	7,20	7,16	7,45	8,08	8,56	10,81	11,30
20	9,80	11,85	9,77	8,25	8,56	7,26	7,65	8,52	8,17	9,06	10,95	11,45
21	10,20	12,19	10,42	8,17	8,59	7,81	7,95	8,70	8,25	8,89	10,78	11,35
22	10,48	11,63	10,48	8,76	9,05	7,79	8,14	8,73	8,65	9,12	11,31	11,57
23	10,32	11,91	10,51	9,39	9,29	8,19	8,78	8,62	8,56	9,04	11,39	10,95
24 (minuit)	10,10	11,97	10,12	9,61	9,66	8,53	8,82	8,55	8,42	8,94	10,90	10,74
Moyennes	9,85	11,26	8,56	8,03	8,17	6,77	7,55	7,43	6,89	7,42	10,66	10,64

Année 1910.

PARIS (Tour Eiffel).

Longitude 0°3′ W. — Latitude 48°52′. — Altitude du sol 33m,5.

FRÉQUENCE DES DIFFÉRENTES DIRECTIONS DU VENT (SOMMET).
(Altitude des anémomètres : 305m au-dessus du sol.)

DIRECTIONS.	JANVIER.	FÉVRIER.	MARS.	AVRIL.	MAI.	JUIN.	JUILLET.	AOUT.	SEPTEMBRE.	OCTOBRE.	NOVEMBRE.	DÉCEMBRE.
0 N	8	1	56	56	175	116	42	14	78	8	2	22
1	1	6	5	2	4	14	17	16	56	8	8	6
2 NNE	2	2	7	1	6	11	28	10	42	5	1	5
3	0	0	8	0	6	22	31	7	84	14	2	3
4 NE	3	0	286	53	9	13	16	6	25	31	6	1
5	16	1	10	1	11	10	5	7	14	17	4	0
6 ENE	7	0	4	1	4	9	9	6	11	24	5	4
7	21	3	6	7	11	11	7	5	16	34	9	8
8 E	10	1	11	21	15	3	7	9	7	30	5	10
9	19	4	12	0	15	8	7	6	5	41	3	6
10 ESE	8	2	12	0	13	3	5	7	4	34	10	3
11	8	4	20	3	16	8	10	6	3	34	27	3
12 SE	0	11	14	9	11	4	8	14	3	34	12	27
13	9	12	21	12	35	6	5	21	8	43	18	29
14 SSE	5	37	21	21	29	11	7	19	10	21	27	50
15	8	38	37	23	20	8	8	17	15	29	17	42
16 S	11	39	40	45	11	5	14	20	7	25	20	54
17	24	57	28	19	10	4	25	24	9	24	23	63
18 SSW	45	79	30	25	13	29	36	57	8	35	37	62
19	67	59	13	28	22	41	54	56	12	32	57	39
20 SW	80	57	8	33	16	48	47	52	11	48	56	45
21	52	50	6	27	16	51	62	44	10	26	55	32
22 WSW	45	42	8	29	19	36	40	49	12	13	37	25
23	43	39	11	18	40	45	31	76	3	15	30	39
24 W	40	22	14	81	35	28	23	58	11	15	32	24
25	43	21	12	35	30	32	41	42	20	13	23	31
26 WNW	31	19	8	31	33	30	47	28	22	7	7	26
27	14	10	3	30	28	28	20	15	37	13	34	22
28 NW	36	16	5	48	22	28	25	12	50	10	33	13
29	34	8	1	16	18	6	4	0	2	7	28	18
30 NNW	18	15	14	13	19	17	29	2	43	15	37	28
31	4	5	11	12	28	11	24	9	53	24	5	7
Calmes	32	12	2	20	4	24	10	30	29	15	20	7
Total	744	672	744	720	744	720	744	744	720	744	720	744

Année 1910.

NANTES (Observatoire).

Longitude 3°54′ W. — Latitude 47°15′. — Altitude 41m,4. Cg = + 0mm,18

MOYENNES HORAIRES DE LA PRESSION ATMOSPHÉRIQUE.
(700 +).

HEURES.	JANVIER.	FÉVRIER.	MARS.	AVRIL.	MAI.	JUIN.	JUILLET.	AOUT.	SEPTEMBRE.	OCTOBRE.	NOVEMBRE.	DÉCEMBRE.
0 (minuit)	60,03	56,35	61,43	56,84	56,53	57,48	57,93	59,30	63,51	58,51	53,38	54,42
1	59,87	56,14	61,41	56,68	56,47	57,43	57,82	59,10	63,43	58,44	53,24	54,26
2	59,87	55,79	61,35	56,47	56,31	57,29	57,67	59,08	63,32	58,32	53,22	54,24
3	59,85	55,35	61,22	56,33	56,16	57,17	57,48	58,99	63,21	58,07	53,12	54,18
4	59,80	55,03	61,19	56,25	56,06	57,17	57,42	58,88	63,11	58,01	52,99	53,98
5	59,76	54,87	61,24	56,31	56,10	57,20	57,43	58,90	63,12	57,98	52,93	53,89
6	59,78	54,61	61,44	56,47	56,10	57,34	57,53	59,06	63,25	58,03	52,87	53,90
7	59,89	54,63	61,57	56,61	56,26	57,50	57,57	59,13	63,32	58,08	52,93	53,93
8	60,05	54,79	61,69	56,65	56,29	57,54	57,62	59,19	63,43	58,24	53,04	54,16
9	60,30	55,00	61,83	56,80	56,29	57,59	57,64	59,24	63,58	58,47	53,07	54,49
10	60,54	55,11	61,83	56,83	56,34	57,65	57,66	59,30	63,58	58,58	53,55	54,65
11	60,62	55,37	61,80	56,72	56,21	57,67	57,67	59,21	63,44	58,55	53,81	54,58
12 (midi)	60,28	55,46	61,66	56,61	56,08	57,53	57,65	59,09	63,23	58,30	52,45	54,28
13	60,02	55,39	61,39	56,59	55,96	57,38	57,64	59,07	63,06	58,04	52,19	54,18
14	59,85	55,30	61,33	56,48	55,86	57,37	57,60	59,01	62,84	57,87	52,09	54,11
15	59,85	55,36	60,98	56,30	55,68	57,27	57,53	58,91	62,64	57,81	52,11	54,26
16	59,83	55,54	60,89	56,38	55,61	57,18	57,49	58,90	62,55	57,80	52,19	54,38
17	59,85	55,84	60,92	56,49	55,59	57,20	57,50	58,91	62,55	57,87	52,35	54,55
18	59,86	56,26	61,05	56,54	55,68	57,26	57,54	58,94	62,62	58,10	52,59	54,74
19	59,86	56,46	61,25	56,75	55,92	57,32	57,67	59,15	62,83	58,28	52,74	54,97
20	59,86	56,54	61,34	56,98	56,08	57,43	57,78	59,49	63,01	58,36	52,81	55,02
21	59,83	56,63	61,48	57,08	56,25	57,67	57,92	59,62	63,18	58,48	52,96	55,18
22	59,79	56,56	61,54	57,16	56,23	57,66	58,05	59,69	63,23	58,49	53,09	55,23
23	59,78	56,47	61,55	57,11	56,23	57,64	58,07	59,73	63,24	58,45	53,12	55,21
24 (minuit)	59,71	56,38	61,57	56,94	56,13	57,56	57,95	59,68	63,21	58,36	53,13	55,16
Moyennes	59,96	55,62	61,40	56,64	56,09	57,41	57,66	59,17	63,13	58,21	52,81	54,46

Année 1910.

NANTES (Observatoire).

Longitude 3°54′ W. — Latitude 47°15′. — Altitude 41m,4.

MOYENNES HORAIRES DE LA VITESSE DU VENT (EN MÈTRES PAR SECONDE).

HEURES.	JANVIER.	FÉVRIER.	MARS.	AVRIL.	MAI.	JUIN.	JUILLET.	AOUT.	SEPTEMBRE.	OCTOBRE.	NOVEMBRE.	DÉCEMBRE.
0 (minuit)	4,4	4,1	2,9	2,5	2,8	2,1	2,2	2,0	1,9	2,1	3,9	3,8
1	4,3	4,3	2,6	2,4	2,9	2,0	2,2	2,0	1,9	2,1	4,1	3,9
2	4,4	4,4	2,5	2,5	2,9	1,9	2,1	2,1	1,9	2,3	3,9	4,0
3	4,5	4,8	2,8	2,6	2,9	2,0	2,1	2,0	2,0	2,5	4,0	4,3
4	4,6	5,1	2,4	2,4	3,1	1,9	2,2	2,0	1,8	2,3	4,0	4,2
5	4,7	5,2	2,7	2,3	3,1	1,9	2,2	1,9	2,0	2,3	3,7	4,4
6	4,5	5,0	2,6	2,3	3,1	2,1	2,2	1,9	1,9	2,3	4,0	4,2
7	4,8	4,7	2,8	2,8	3,5	2,5	2,4	2,2	2,0	2,4	4,3	4,2
8	4,6	4,7	2,9	3,0	4,2	2,9	3,0	2,4	2,3	2,6	4,2	4,2
9	4,9	5,2	3,3	3,6	4,6	3,1	3,4	2,9	2,9	2,8	4,3	4,3
10	4,3	5,2	3,7	3,6	4,4	3,2	3,0	2,9	2,6	2,8	3,9	3,9
11	5,2	6,1	4,5	4,2	4,8	3,5	3,5	3,4	3,2	3,4	4,3	4,4
12 (midi)	5,3	6,2	4,9	4,4	5,0	3,8	3,7	3,5	3,5	3,6	4,6	4,8
13	4,9	7,1	5,3	5,8	5,2	3,9	4,0	3,5	3,7	3,7	5,5	5,2
14	4,9	7,4	5,5	5,0	5,3	3,8	3,9	3,9	3,6	3,9	5,5	5,3
15	4,9	7,0	5,4	5,3	5,4	3,9	3,7	3,9	3,6	3,9	4,7	5,0
16	4,5	6,1	5,4	5,3	5,0	3,9	3,9	3,9	3,6	3,5	4,4	4,5
17	4,5	5,4	4,6	4,9	4,8	3,7	4,1	3,6	3,0	3,0	4,0	4,2
18	4,6	4,7	3,9	3,9	4,3	3,6	3,9	3,3	2,4	2,6	4,1	3,9
19	4,6	4,5	3,5	3,2	3,8	3,1	3,2	2,8	2,2	2,3	3,9	3,9
20	4,8	4,2	3,2	3,2	3,3	2,6	2,5	2,4	2,4	2,2	3,9	4,0
21	4,6	4,3	3,1	3,1	3,0	2,4	2,4	2,2	2,4	2,2	3,8	3,8
22	4,5	4,3	3,2	2,7	2,7	2,3	2,3	2,0	2,2	2,0	4,1	3,6
23	4,6	4,0	3,2	2,6	2,5	2,1	2,5	2,0	2,0	2,0	4,0	3,8
24 (minuit)	4,5	4,1	3,1	2,4	2,8	2,1	2,2	2,0	1,9	2,1	3,9	3,7
Moyennes	4,7	5,2	3,6	3,4	3,9	2,8	2,9	2,7	2,5	2,7	4,2	4,2

Année 1910.

NANTES (Observatoire).

Longitude 3°54′ W. — Latitude 47°15′. — Altitude 41m,4.

MOYENNES HORAIRES DE LA TEMPÉRATURE.

HEURES.	JANVIER.	FÉVRIER.	MARS.	AVRIL.	MAI.	JUIN.	JUILLET.	AOUT.	SEPTEMBRE.	OCTOBRE.	NOVEMBRE.	DÉCEMBRE.
0 (minuit)	5,66	6,22	5,99	6,12	9,74	13,47	13,92	14,55	11,72	10,48	7,43	7,16
1	5,56	6,26	5,48	5,82	9,55	13,23	13,55	14,34	11,47	10,34	7,21	7,30
2	5,42	6,20	5,17	5,58	9,22	12,88	13,30	14,15	11,27	10,15	7,19	7,34
3	5,27	6,18	4,84	5,27	8,98	12,73	13,19	13,97	11,07	10,01	7,12	7,22
4	5,27	6,22	4,46	5,13	8,86	12,52	12,98	13,76	10,82	9,80	7,07	7,22
5	5,09	6,11	4,31	5,07	8,94	12,75	13,12	13,69	10,63	9,75	6,92	7,32
6	5,02	6,01	4,07	5,59	9,62	13,72	13,94	14,19	10,67	9,68	6,91	7,17
7	4,87	5,87	4,61	6,71	10,68	14,91	15,11	15,35	11,41	9,96	6,67	6,86
8	4,89	6,04	5,23	8,07	11,53	15,97	16,17	16,73	12,76	10,77	6,94	6,90
9	5,57	6,73	6,61	9,75	12,65	17,16	17,40	18,12	14,23	12,05	7,63	7,40
10	6,25	7,80	8,40	10,84	13,95	17,92	18,05	18,93	15,61	13,28	8,58	8,22
11	6,79	8,55	9,48	11,55	14,79	18,55	18,82	19,83	16,91	14,58	9,35	8,91
12 (midi)	7,17	8,96	10,26	12,08	15,00	19,81	19,28	20,17	18,05	15,20	9,85	9,32
13	7,54	9,37	10,93	12,79	15,57	20,19	19,55	21,31	18,64	15,36	10,10	9,55
14	7,56	9,52	11,15	12,89	15,68	20,27	19,89	21,16	19,03	15,81	9,88	9,59
15	7,35	9,19	11,11	12,89	15,89	20,13	19,88	20,87	19,06	15,38	9,72	9,24
16	7,14	8,85	10,85	12,44	15,66	19,91	19,68	20,60	18,79	14,68	9,28	8,78
17	6,62	8,23	10,43	11,75	15,47	19,64	19,06	20,09	18,06	13,65	8,83	8,31
18	6,19	7,52	9,02	10,72	14,33	18,62	18,42	18,91	16,43	12,58	8,39	7,96
19	5,95	7,08	8,15	9,39	13,07	17,59	17,42	17,64	15,04	11,96	8,12	7,68
20	5,95	6,84	7,50	8,62	12,01	16,38	16,38	16,61	14,17	11,45	8,02	7,57
21	5,95	6,60	6,79	7,83	11,23	15,25	15,58	15,41	13,33	11,09	7,87	7,43
22	5,78	6,45	6,46	7,22	10,66	14,58	14,81	15,15	12,73	10,74	7,71	7,39
23	5,59	6,35	6,19	6,75	10,31	14,05	14,31	14,72	12,19	10,42	7,52	7,18
24 (minuit)	5,54	6,38	5,81	6,33	9,93	13,51	13,92	14,53	11,78	10,26	7,39	7,04
Moyennes	6,02	7,22	7,39	8,79	12,23	16,34	16,41	17,09	14,34	12,04	8,10	7,87

Année 1910.

NANTES (Observatoire).

Longitude 3°54′ W. — Latitude 47°15′. — Altitude 41m,4.

MOYENNES HORAIRES DE L'HUMIDITÉ RELATIVE.

HEURES.	JANVIER.	FÉVRIER.	MARS.	AVRIL.	MAI.	JUIN.	JUILLET.	AOUT.	SEPTEMBRE.	OCTOBRE.	NOVEMBRE.	DÉCEMBRE.
		(1)	(1)	(1)								
0 (minuit)	91,1	.	.	.	91,6	94,9	94,9	96,4	96,7	96,1	90,2	90,5
1	91,7	88,4	.	.	91,2	96,0	95,6	96,7	96,7	96,1	89,8	91,3
2	92,0	88,0	.	.	91,8	95,3	95,9	96,6	96,9	96,2	90,2	90,9
3	91,9	88,6	.	.	92,6	95,2	96,3	96,7	96,6	96,3	90,1	91,2
4	91,1	88,8	.	.	92,1	95,2	95,8	96,4	96,6	96,5	90,6	91,7
5	90,8	90,0	.	.	92,1	93,8	95,5	96,3	96,5	96,2	91,2	91,3
6	92,0	92,2	.	.	89,3	90,7	93,2	95,2	95,7	95,5	90,9	91,3
7	92,4	93,2	.	.	85,0	84,8	88,2	91,5	93,4	94,4	90,9	91,9
8	92,4	92,7	.	.	79,2	79,5	82,6	84,9	84,6	92,6	91,1	91,9
9	91,4	90,9	.	.	73,4	73,6	76,8	76,2	82,1	88,0	90,5	90,9
10	88,1	86,0	.	.	69,2	68,4	72,3	72,4	75,5	81,8	86,2	88,5
11	85,2	80,6	.	.	67,5	64,6	69,1	68,9	69,5	76,5	82,7	84,9
12 (midi)	81,7	76,8	.	.	67,3	61,6	66,8	68,4	64,1	74,1	81,4	82,1
13	79,6	73,9	.	.	66,1	61,0	65,9	66,0	63,0	71,3	80,4	80,5
14	77,8	72,0	.	.	64,5	61,3	63,8	63,0	60,2	72,5	81,5	80,0
15	79,7	73,7	.	.	62,9	63,2	64,0	63,6	60,6	72,6	81,9	80,8
16	81,9	75,7	.	.	64,3	65,4	66,7	66,7	63,6	78,0	84,7	83,3
17	84,3	79,1	.	.	65,5	66,6	68,4	70,6	67,6	83,6	86,7	87,4
18	86,9	82,2	.	.	71,5	68,9	71,6	74,7	75,1	89,3	87,4	88,9
19	88,5	84,5	.	.	76,4	74,8	76,4	82,1	84,4	91,7	89,1	90,2
20	90,0	85,7	.	.	84,0	80,9	82,3	90,4	90,8	94,1	89,1	90,4
21	89,8	86,7	.	.	87,4	85,3	86,5	94,4	93,9	94,7	89,5	91,2
22	90,2	87,7	.	.	89,7	90,7	91,2	95,9	94,4	95,2	89,5	91,7
23	90,8	89,0	.	.	91,3	92,9	93,6	96,5	96,6	95,9	89,5	91,1
24 (minuit)	90,6	88,4	.	.	91,7	94,9	94,9	96,5	96,7	95,9	90,4	90,5
Moyennes	88,0	84,8	.	.	79,4	79,4	81,4	83,4	83,1	88,3	87,7	88,5

(1) Appareil en réparation.

Année 1910.

PUY-DE-DOME (Station de la Plaine).

Longitude 0°45′ E. — Latitude 45°46′. — Altitude 388m. Cg = — 0mm,01

MOYENNES HORAIRES DE LA PRESSION ATMOSPHÉRIQUE.
(700 +)

HEURES.	JANVIER.	FÉVRIER.	MARS.	AVRIL.	MAI.	JUIN.	JUILLET.	AOUT.	SEPTEMBRE.	OCTOBRE.	NOVEMBRE.	DÉCEMBRE.
0 (minuit).....	29,08	26,52	29,66	25,84	25,13	27,16	27,83	29,17	31,63	28,70	23,38	24,95
1.....	28,92	26,37	29,58	25,70	24,95	27,08	27,75	29,09	31,51	28,64	23,31	24,86
2.....	28,83	26,29	29,48	25,32	24,82	26,86	27,64	29,02	31,35	28,56	23,32	24,96
3.....	28,76	26,19	29,41	25,43	24,80	26,73	27,57	28,97	31,25	28,40	23,25	24,80
4.....	28,73	26,01	29,34	25,31	24,75	26,74	27,54	28,91	31,16	28,43	23,26	24,68
5.....	28,62	25,90	29,42	25,31	24,85	26,81	27,58	28,99	31,14	28,42	23,26	24,65
6.....	28,54	25,90	29,37	25,53	24,92	26,84	27,58	29,14	31,26	28,39	23,22	24,61
7.....	28,79	25,74	29,75	25,62	25,02	26,91	27,65	29,31	31,40	28,53	23,34	24,72
8.....	29,07	25,83	29,78	25,65	24,99	26,95	27,61	29,35	31,56	28,70	23,70	24,94
9.....	29,37	25,78	29,96	25,75	24,96	26,94	27,61	29,40	31,70	28,74	23,87	25,15
10.....	29,46	25,63	29,87	25,77	24,99	26,93	27,51	29,36	31,71	28,72	23,93	25,22
11.....	29,35	25,45	29,83	25,72	24,81	26,95	27,42	29,26	31,58	28,56	23,77	25,12
12 (midi).....	29,05	25,22	29,53	25,50	24,65	26,92	27,29	29,11	31,35	28,24	23,35	24,78
13.....	28,69	25,10	29,31	25,48	24,51	26,79	27,15	28,95	31,21	28,00	23,00	24,39
14.....	28,53	24,83	28,97	25,15	24,36	26,61	27,02	28,76	30,98	27,79	22,76	24,48
15.....	28,62	24,98	28,83	25,11	24,27	26,57	26,96	28,68	30,82	27,69	22,64	24,54
16.....	28,65	25,12	28,84	25,16	24,24	26,49	26,90	28,60	30,81	27,70	22,64	24,64
17.....	28,86	25,51	28,87	25,28	24,33	26,45	26,88	28,57	30,87	27,85	22,68	24,88
18.....	28,99	25,86	29,01	25,39	24,37	26,65	27,04	28,68	31,00	28,07	22,75	25,06
19.....	29,18	26,14	29,18	25,73	24,51	26,77	27,09	28,85	31,20	28,22	23,06	25,27
20.....	29,27	26,30	29,39	25,95	24,75	27,09	27,40	29,14	31,41	28,33	23,13	25,45
21.....	29,27	26,37	29,52	26,14	24,92	27,29	27,78	29,38	31,50	28,45	23,23	25,59
22.....	29,36	26,35	29,53	26,11	24,88	27,34	27,79	29,53	31,52	28,52	23,28	25,64
23.....	29,03	26,43	29,56	26,10	25,02	27,37	27,88	29,56	31,49	28,53	23,19	25,65
24 (minuit).....	28,85	26,47	29,58	26,08	24,90	27,23	27,84	29,48	31,46	28,48	23,25	25,48
Moyennes.....	28,96	25,82	29,42	25,60	24,74	26,89	27,44	29,08	31,31	28,34	23,22	24,98

Année 1910.

PUY-DE-DOME (Station du Sommet).

Longitude 0°38′ E. — Latitude 45°46′. — Altitude 1467m. Cg = — 0mm,14

MOYENNES HORAIRES DE LA PRESSION ATMOSPHÉRIQUE.
(600 +)

HEURES.	JANVIER.	FÉVRIER.	MARS.	AVRIL.	MAI.	JUIN.	JUILLET.	AOUT.	SEPTEMBRE.	OCTOBRE.	NOVEMBRE.	DÉCEMBRE.
0 (minuit).....	37,16	34,50	38,26	35,41	35,51	39,37	39,94	41,79	42,63	39,74	32,69	34,39
1.....	36,98	34,44	38,16	35,28	35,36	39,16	39,78	41,63	42,51	39,63	32,61	34,32
2.....	36,87	34,37	38,09	35,03	35,23	38,88	39,62	41,48	42,35	39,58	32,54	34,25
3.....	36,88	34,21	37,89	34,93	35,12	38,76	39,47	41,38	42,20	39,45	32,48	34,19
4.....	36,68	34,01	37,83	34,79	35,02	38,66	39,40	41,25	42,08	39,35	32,45	34,13
5.....	36,59	33,98	37,83	34,72	35,01	38,67	39,39	41,27	42,06	39,37	32,48	34,09
6.....	36,53	33,85	37,85	34,81	35,05	38,71	39,41	41,31	42,13	39,35	32,59	34,04
7.....	36,65	33,94	38,00	34,96	35,16	38,84	39,55	41,46	42,18	39,36	32,65	33,94
8.....	36,82	33,94	38,05	35,07	35,23	38,98	39,64	41,64	42,29	39,53	32,80	34,02
9.....	37,16	34,00	38,26	35,36	35,35	39,13	39,73	41,76	42,54	39,62	32,95	34,39
10.....	37,32	33,98	38,42	35,48	35,51	39,19	39,78	41,94	42,62	39,73	33,00	34,61
11.....	37,35	33,86	38,44	35,52	35,56	39,28	39,86	42,01	42,63	39,75	32,84	34,37
12 (midi).....	37,09	33,58	38,49	35,50	35,58	39,35	39,91	42,04	42,65	39,70	32,54	34,18
13.....	36,86	33,35	38,34	35,49	35,58	39,35	39,93	42,02	42,64	39,58	32,42	34,11
14.....	36,66	33,24	38,22	35,50	35,59	39,37	39,87	41,99	42,60	39,47	32,34	34,08
15.....	36,70	33,49	38,22	35,46	35,45	39,38	39,83	41,94	42,54	39,39	32,27	34,09
16.....	36,76	33,67	38,19	35,41	35,35	39,34	39,84	41,84	42,48	39,31	32,25	34,19
17.....	36,92	33,93	38,13	35,46	35,31	39,27	39,79	41,83	42,49	39,34	32,24	34,35
18.....	37,05	34,27	38,18	35,51	35,33	39,33	39,81	41,76	42,50	39,41	32,33	34,54
19.....	37,20	34,36	38,27	35,63	35,36	39,34	39,86	41,89	42,59	39,49	32,43	34,67
20.....	37,24	34,52	38,28	35,79	35,50	39,42	39,95	42,06	42,68	39,50	32,54	34,75
21.....	37,26	34,65	38,32	35,86	35,53	39,60	40,13	42,12	42,69	39,51	32,62	34,79
22.....	37,11	34,68	38,21	35,81	35,51	39,55	40,15	42,15	42,67	39,54	32,65	34,80
23.....	37,02	34,61	38,18	35,75	35,53	39,51	40,10	42,15	42,63	39,49	32,64	34,79
24 (minuit).....	36,95	34,50	38,14	35,70	35,43	39,40	40,01	42,01	42,55	39,43	32,59	34,76
Moyennes.....	36,95	34,06	38,17	35,36	35,36	39,19	39,78	41,78	42,47	39,50	32,55	34,35

Année 1910.

PUY-DE-DOME (Station de la Plaine).

Longitude 0°45′ E. — Latitude 45°46′. — Altitude 388m.

MOYENNES HORAIRES DE LA TEMPÉRATURE.

HEURES.	JANVIER.	FÉVRIER.	MARS.	AVRIL.	MAI.	JUIN.	JUILLET.	AOUT.	SEPTEMBRE.	OCTOBRE.	NOVEMBRE.	DÉCEMBRE.
0 (minuit)	2,52	3,67	4,03	6,00	8,92	13,50	13,00	14,04	11,29	8,49	5,87	4,75
1	2,44	3,20	3,57	5,79	8,56	13,25	12,51	13,49	11,01	8,11	5,91	4,67
2	2,55	3,17	2,98	5,33	8,34	12,51	12,00	13,13	10,66	7,74	5,70	4,54
3	2,52	2,99	2,62	5,11	7,96	12,11	11,39	12,62	10,31	7,51	5,50	4,35
4	2,57	2,57	2,11	4,59	7,61	11,72	11,11	12,17	10,14	7,08	5,40	3,22
5	2,46	2,51	1,86	4,19	7,87	13,01	11,56	11,64	9,85	6,79	5,24	4,01
6	2,41	2,65	1,82	4,98	9,12	14,42	13,50	12,81	9,83	6,51	5,32	3,81
7	2,41	2,71	2,51	6,62	10,58	15,78	15,41	15,45	10,85	7,00	5,29	3,97
8	2,40	3,36	4,46	8,19	11,75	17,15	16,66	17,33	12,28	9,65	5,69	3,99
9	2,97	4,73	6,69	9,89	12,88	18,06	17,90	18,61	13,48	12,43	6,60	5,09
10	3,59	5,79	7,99	10,82	13,88	19,06	18,94	20,09	14,73	13,93	7,48	6,40
11	4,61	6,78	9,28	11,15	14,76	19,43	20,13	21,39	15,72	15,24	8,49	7,30
12 (midi)	5,24	7,54	10,41	11,92	15,27	19,48	20,77	21,91	16,45	15,91	8,66	8,11
13	5,51	8,38	10,85	12,47	15,61	20,23	21,47	22,87	17,25	16,56	9,18	8,58
14	5,59	7,89	11,21	12,76	15,42	20,77	21,76	23,10	17,33	16,39	9,01	8,39
15	5,03	7,32	10,95	12,18	14,99	20,54	21,06	22,33	16,73	15,65	8,31	7,53
16	4,43	6,96	10,29	11,80	14,48	20,32	20,68	22,17	16,53	14,91	7,78	6,87
17	3,69	6,00	9,28	10,85	13,81	19,56	20,05	21,37	15,58	13,08	7,36	5,86
18	3,24	5,44	8,01	10,05	13,01	18,80	19,15	19,88	14,01	11,48	7,13	5,48
19	2,79	5,03	6,75	8,67	11,83	17,42	17,55	18,21	13,12	10,98	6,92	5,13
20	2,46	4,62	5,96	7,83	10,93	16,10	15,99	16,67	12,72	10,43	6,72	5,07
21	2,52	4,88	5,56	7,14	10,23	15,34	14,90	15,38	12,22	9,88	6,59	4,67
22	2,27	4,48	4,97	6,89	9,83	14,71	14,19	15,00	11,85	9,61	6,33	4,64
23	2,39	4,19	4,31	6,47	9,44	14,14	13,56	14,39	11,40	9,12	6,03	4,62
24 (minuit)	2,44	3,89	3,87	6,16	9,00	13,66	13,09	13,98	11,20	8,43	5,77	4,60
Moyennes	3,27	4,87	6,18	8,41	11,55	16,56	16,47	17,33	13,14	11,02	6,77	5,47

Année 1910.

PUY-DE-DOME (Station du Sommet).

Longitude 0°38′ E. — Latitude 45°46′. — Altitude 1467m.

MOYENNES HORAIRES DE LA TEMPÉRATURE.

HEURES.	JANVIER.	FÉVRIER.	MARS.	AVRIL.	MAI.	JUIN.	JUILLET.	AOUT.	SEPTEMBRE.	OCTOBRE.	NOVEMBRE.	DÉCEMBRE.
0 (minuit)	— 1,59	— 3,25	— 1,43	— 0,35	2,60	8,24	8,27	9,95	6,22	5,11	— 0,35	— 0,21
1	— 1,64	— 3,28	— 1,54	— 0,49	2,51	8,22	7,98	9,88	6,14	5,01	— 0,54	— 0,17
2	— 1,58	— 3,19	— 1,62	— 0,54	2,42	8,17	7,87	9,69	6,12	5,00	— 0,67	— 0,13
3	— 1,72	— 3,26	— 1,81	— 0,54	2,27	8,06	7,70	9,41	6,06	4,96	— 0,74	— 0,14
4	— 1,92	— 3,19	— 1,96	— 0,78	2,11	7,82	7,55	9,23	5,93	4,95	— 0,74	— 0,20
5	— 1,96	— 3,17	— 2,10	— 0,87	2,09	7,79	7,52	9,08	5,99	4,81	— 0,70	— 0,32
6	— 2,13	— 3,15	— 2,29	— 0,81	2,15	7,83	7,73	9,13	5,88	4,85	— 0,67	— 0,41
7	— 2,24	— 3,05	— 2,24	— 0,39	2,39	8,19	8,04	9,57	6,06	5,09	— 0,64	— 0,49
8	— 2,15	— 2,84	— 1,89	— 0,07	2,76	8,43	8,40	10,05	6,34	5,61	— 0,53	— 0,50
9	— 2,00	— 2,59	— 1,37	0,47	3,04	8,78	8,77	10,74	6,76	5,72	— 0,39	— 0,35
10	— 1,92	— 2,30	— 0,88	0,93	3,54	8,99	9,49	11,52	7,04	6,52	— 0,28	— 0,12
11	— 1,68	— 2,19	— 0,45	1,11	3,96	9,34	9,88	12,23	7,35	6,68	— 0,19	0,12
12 (midi)	— 1,43	— 1,84	0,25	1,29	4,46	9,87	10,34	12,54	7,73	7,10	— 0,12	0,27
13	— 1,50	— 1,85	0,49	1,59	4,64	10,22	10,78	12,91	7,96	7,14	— 0,08	0,32
14	— 1,59	— 1,94	0,62	1,77	4,66	10,52	10,75	13,06	7,94	6,96	— 0,05	0,29
15	— 1,75	— 2,06	0,30	1,62	4,64	10,57	10,90	12,79	7,85	6,70	— 0,03	0,16
16	— 1,74	— 2,05	0,03	1,40	4,54	10,19	10,48	12,46	7,55	6,04	0,00	0,02
17	— 1,79	— 2,40	— 0,36	1,18	4,14	9,82	10,19	11,96	7,32	5,70	0,07	— 0,12
18	— 1,74	— 2,54	— 0,78	0,91	3,92	9,63	9,86	11,40	6,88	5,58	0,11	— 0,22
19	— 1,79	— 2,55	— 1,04	0,52	3,63	9,15	9,41	10,69	6,66	5,36	0,07	— 0,27
20	— 1,88	— 2,73	— 1,16	0,41	3,30	8,75	8,95	10,54	6,63	5,25	0,01	— 0,29
21	— 1,96	— 2,72	— 1,39	0,20	3,15	8,53	8,66	10,13	6,61	5,04	— 0,07	— 0,33
22	— 1,76	— 2,97	— 1,53	0,05	3,06	8,47	8,55	9,97	6,50	4,90	— 0,17	— 0,36
23	— 1,80	— 2,92	— 1,71	0,00	2,99	8,21	8,47	9,84	6,36	4,90	— 0,28	— 0,41
24 (minuit)	— 1,79	— 2,94	— 1,68	— 0,17	2,90	8,19	8,40	9,83	6,44	4,80	— 0,41	— 0,46
Moyennes	— 1,77	— 2,66	— 1,08	0,36	3,30	8,91	9,03	10,78	6,75	5,62	— 0,29	— 0,17

Année 1910.

PUY-DE-DOME (Station de la Plaine).

Longitude 0°45′ E. — Latitude 45°46′. — Altitude 388m.

MOYENNES HORAIRES DE L'HUMIDITÉ RELATIVE.

HEURES.	JANVIER.	FÉVRIER.	MARS.	AVRIL.	MAI.	JUIN.	JUILLET.	AOUT.	SEPTEMBRE.	OCTOBRE.	NOVEMBRE.	DÉCEMBRE
0 (minuit)	82,6	80,2	79,3	83,7	85,1	85,8	88,8	90,4	88,4	92,8	80,9	82,1
1	83,9	80,0	80,4	82,9	86,0	87,3	89,2	91,1	88,8	93,1	81,9	80,9
2	83,8	80,3	83,0	85,5	86,9	89,8	90,2	92,0	90,0	93,5	82,2	81,1
3	84,7	81,0	85,2	86,4	88,2	90,9	91,0	92,3	92,1	93,7	80,4	82,1
4	84,5	81,8	85,4	86,6	89,8	91,6	90,8	93,3	92,6	94,0	83,2	82,3
5	85,9	82,0	85,4	88,8	89,2	90,2	91,7	94,6	93,1	93,7	83,0	82,2
6	84,4	80,6	86,6	87,0	85,6	83,4	87,6	94,3	93,5	94,7	79,7	83,2
7	84,2	77,7	83,5	80,0	77,8	76,1	78,7	86,3	93,3	93,8	78,4	82,0
8	84,9	81,3	80,2	74,3	73,1	70,6	71,6	76,9	86,5	89,3	80,9	82,9
9	82,6	76,8	69,9	68,6	69,3	66,0	67,5	69,1	80,1	78,5	75,4	81,0
10	78,9	73,7	64,7	62,5	65,5	61,1	63,1	63,2	74,2	69,0	72,0	75,2
11	74,6	70,5	59,7	60,1	62,8	59,0	58,4	60,5	70,4	64,1	68,9	72,6
12 (midi)	72,1	66,7	56,3	57,5	61,3	62,2	59,2	58,0	65,6	62,6	66,7	68,4
13	72,5	63,2	53,7	55,0	59,6	59,3	54,9	54,1	63,7	60,4	67,1	65,5
14	71,6	63,5	52,9	53,8	60,4	56,3	52,8	53,5	61,6	59,7	66,7	65,5
15	71,2	65,8	49,7	55,2	61,5	55,9	56,1	54,6	62,5	61,3	68,4	69,5
16	74,7	67,0	53,3	57,9	63,9	58,0	58,1	55,6	64,7	64,6	71,6	71,2
17	77,8	71,7	55,9	60,5	68,3	59,2	59,9	56,4	68,8	74,0	75,0	76,0
18	80,2	74,1	59,1	62,2	70,7	64,2	65,7	66,5	76,3	82,2	76,6	78,6
19	83,4	75,5	65,8	68,7	73,1	66,0	69,5	75,1	81,1	85,4	78,2	77,7
20	84,4	77,6	69,8	74,3	77,6	74,1	78,7	82,1	83,0	86,0	79,6	77,4
21	83,3	78,0	71,6	77,8	80,6	78,1	81,9	86,4	85,1	87,5	79,6	80,5
22	83,5	76,9	74,3	79,8	83,4	78,9	85,0	87,9	87,2	87,7	81,8	80,7
23	83,0	78,0	77,1	82,1	85,8	81,4	87,2	88,6	88,2	90,9	82,3	79,9
24 (minuit)	82,6	79,6	79,7	82,7	86,2	84,8	89,6	89,7	89,2	92,3	81,1	81,5
Moyennes	80,8	75,2	70,1	72,1	75,3	72,7	74,1	75,9	80,5	81,3	76,7	77,4

Année 1910.

PUY-DE-DOME (Station du Sommet).

Longitude 0°38′ E. — Latitude 45°46′. — Altitude 1467m.

MOYENNES HORAIRES DE L'HUMIDITÉ RELATIVE.

HEURES.	JANVIER.	FÉVRIER.	MARS.	AVRIL.	MAI.	JUIN.	JUILLET.	AOUT.	SEPTEMBRE.	OCTOBRE.	NOVEMBRE.	DÉCEMBRE.
0 (minuit)	83,6	93,1	86,6	91,4	94,5	91,9	94,5	91,7	91,6	89,2	96,5	88,3
1	86,0	92,8	86,0	92,8	94,1	91,7	93,9	90,5	89,8	88,2	96,0	87,4
2	85,1	91,3	84,7	91,4	94,9	92,0	91,8	91,8	89,6	87,5	95,8	86,6
3	86,6	91,7	81,2	91,1	95,6	92,2	91,0	93,5	88,3	86,3	95,6	86,5
4	87,3	89,9	82,5	93,2	96,2	92,9	89,6	91,9	88,8	86,0	95,7	87,2
5	86,9	89,6	83,0	92,6	95,7	94,1	90,4	93,0	87,9	85,5	93,9	88,5
6	87,9	88,5	84,4	93,4	95,9	92,9	90,2	92,3	88,1	83,9	96,3	89,1
7	88,3	88,3	85,7	92,1	95,1	90,9	88,7	88,9	87,7	83,1	96,1	89,9
8	88,0	89,4	83,4	91,2	96,1	90,3	91,2	87,2	89,2	81,1	95,2	90,4
9	89,0	91,6	82,5	91,0	95,1	89,1	90,5	86,6	90,1	80,4	94,9	90,4
10	89,2	92,7	82,4	88,7	93,9	88,8	89,2	86,0	90,4	81,0	94,9	88,5
11	88,6	94,1	84,0	88,2	92,0	89,6	88,1	83,5	87,5	81,3	95,0	86,6
12 (midi)	87,4	92,5	82,1	90,4	90,8	85,4	85,4	82,2	86,4	82,9	95,3	86,4
13	87,0	92,6	81,9	87,2	89,8	83,6	84,1	81,7	86,8	82,1	95,9	86,6
14	87,2	94,0	82,1	85,5	91,2	82,3	85,3	82,8	88,0	84,7	96,5	87,0
15	88,9	93,6	85,6	87,8	91,4	83,9	85,5	82,9	89,8	85,8	96,9	87,5
16	86,8	95,5	83,8	89,8	92,9	85,5	89,1	82,6	90,2	88,6	97,3	88,5
17	85,8	95,1	87,9	90,3	94,7	87,5	89,4	85,9	91,3	88,9	97,5	89,9
18	85,7	94,7	86,7	90,4	94,4	87,9	92,6	88,7	93,4	88,4	97,6	90,6
19	85,5	94,2	86,0	89,8	94,1	90,7	94,9	90,8	93,0	88,9	97,6	90,5
20	84,3	95,0	87,2	90,1	95,0	92,8	95,9	92,8	92,8	90,5	97,6	90,0
21	85,5	96,1	88,5	92,4	95,8	93,8	94,7	93,6	93,6	89,5	97,5	89,6
22	84,4	97,0	89,4	92,5	95,3	92,5	95,1	92,7	93,6	89,8	97,2	89,4
23	83,9	95,3	87,3	92,0	95,3	93,4	94,8	91,3	92,3	88,6	97,0	89,0
24 (minuit)	83,6	93,1	86,6	91,4	94,4	92,0	94,5	91,7	90,5	90,3	96,5	88,4
Moyennes	86,6	92,9	84,8	90,6	94,6	89,8	91,5	88,5	90,0	85,5	96,3	87,7

Année 1910.

PERPIGNAN (Observatoire).

Longitude 0°33′ E. — Latitude 42°42′. — Altitude 31m,65. Cg = — 0mm,16

MOYENNES HORAIRES DE LA PRESSION ATMOSPHÉRIQUE.
(700 +).

HEURES.	JANVIER.	FÉVRIER.	MARS.	AVRIL.	MAI.	JUIN.	JUILLET.	AOUT.	SEPTEMBRE.	OCTOBRE.	NOVEMBRE.	DÉCEMBRE.
0 (minuit)	62,66	59,42	60,65	57,81	56,86	58,54	59,41	60,45	61,89	60,52	57,48	57,45
1	62,40	59,22	60,53	57,53	56,66	58,34	59,22	60,32	61,78	60,39	57,30	57,23
2	62,42	59,15	60,38	57,39	56,45	58,18	59,17	60,20	61,61	60,28	57,47	57,27
3	62,33	58,96	60,22	57,21	56,29	58,01	59,03	60,08	61,45	60,06	57,30	57,21
4	62,11	58,78	60,24	57,03	56,18	58,04	59,01	60,05	61,32	60,05	57,21	57,10
5	61,88	58,88	60,29	57,13	56,31	58,10	59,11	60,20	61,32	60,05	57,23	56,88
6	61,83	59,02	60,44	57,37	56,52	58,17	59,29	60,35	61,54	60,06	57,19	57,00
7	62,01	59,12	60,66	57,48	56,64	58,37	59,43	60,48	61,65	60,26	57,30	57,01
8	62,23	59,24	60,76	57,63	56,74	58,51	59,54	60,55	61,72	60,49	57,72	57,26
9	62,45	59,21	60,89	57,66	56,66	58,44	59,41	60,64	61,84	60,54	57,79	57,43
10	62,62	59,26	60,93	57,79	56,69	58,45	59,36	60,65	61,83	60,48	57,92	57,71
11	62,47	59,32	60,76	57,61	56,69	58,37	59,25	60,47	61,64	60,32	57,84	57,36
12 (midi)	62,07	58,93	60,61	57,35	56,49	58,25	59,04	60,30	61,35	59,95	57,50	56,93
13	61,46	58,50	60,18	57,16	56,32	58,00	58,82	60,11	61,02	59,60	57,22	56,47
14	61,34	58,29	59,91	57,10	56,07	57,98	58,72	59,93	60,81	59,43	57,08	56,30
15	61,42	58,16	59,80	56,85	55,97	57,84	58,46	59,72	60,69	59,37	57,02	56,44
16	61,53	58,28	59,68	56,81	55,94	57,69	58,40	59,69	60,68	59,43	57,10	56,67
17	61,76	58,60	59,74	56,94	55,94	57,64	58,39	59,70	60,77	59,59	57,21	56,85
18	62,14	58,96	59,97	57,14	56,10	57,86	58,48	59,70	60,96	59,82	57,52	57,26
19	62,38	59,23	60,23	57,42	56,31	58,00	58,65	59,95	61,35	60,02	57,61	57,51
20	62,46	59,34	60,34	57,78	56,48	58,31	58,94	60,31	61,70	60,21	57,66	57,63
21	62,55	59,48	60,54	57,99	56,75	58,71	59,29	60,57	61,78	60,35	57,65	57,78
22	62,64	59,49	60,56	58,07	56,84	58,73	59,39	60,69	61,82	60,38	57,63	57,93
23	62,60	59,47	60,61	58,01	56,81	58,71	59,43	60,73	61,82	60,36	57,46	57,99
24 (minuit)	62,50	59,53	60,55	57,90	56,68	58,69	59,38	60,71	61,76	60,35	57,38	57,81
Moyennes	62,15	59,02	60,37	57,43	56,44	58,22	59,05	60,25	61,42	60,08	57,43	57,21

Année 1910.

PERPIGNAN (Observatoire).

Longitude 0°33′ E. — Latitude 42°42′. — Altitude 31m,65.

MOYENNES HORAIRES DE LA VITESSE DU VENT (EN MÈTRES PAR SECONDE).

HEURES.	JANVIER.	FÉVRIER.	MARS.	AVRIL.	MAI.	JUIN.	JUILLET.	AOUT.	SEPTEMBRE.	OCTOBRE.	NOVEMBRE.	DÉCEMBRE.
0 (minuit)	4,88	5,64	2,74	3,44	4,08	2,33	2,26	1,95	3,28	1,59	3,16	3,86
1	4,41	5,65	2,52	3,06	3,78	2,13	2,46	1,50	2,62	1,77	3,97	3,78
2	4,30	4,99	3,36	2,86	3,64	2,00	2,22	1,81	2,60	1,74	3,72	3,82
3	4,20	4,63	3,25	2,77	3,45	1,79	2,25	1,63	2,59	1,90	3,58	3,76
4	3,79	5,33	2,81	3,05	3,57	1,74	2,17	1,70	2,99	1,89	3,24	3,48
5	4,12	5,10	2,69	3,41	3,60	2,09	2,17	1,62	2,51	1,84	3,51	3,52
6	4,44	5,28	3,07	3,50	3,91	2,34	2,31	2,17	2,61	1,69	3,70	3,66
7	4,47	5,21	2,89	3,86	4,23	2,43	2,70	2,08	2,85	1,85	3,69	3,99
8	5,24	5,69	4,01	4,72	4,63	2,88	3,00	2,63	3,84	1,75	4,22	4,28
9	5,25	5,97	4,41	4,74	5,31	3,64	3,23	2,89	4,14	1,64	4,70	4,60
10	5,94	6,69	4,25	4,90	5,59	4,00	4,45	3,20	4,58	1,75	4,77	4,61
11	5,80	6,70	4,91	5,44	5,62	3,99	3,80	3,62	4,78	2,40	5,06	4,81
12 (midi)	6,50	7,20	4,93	5,56	5,43	4,22	4,38	4,01	4,97	2,68	5,22	5,35
13	6,33	6,96	5,23	6,09	5,67	4,17	4,12	3,44	4,99	2,55	5,17	5,99
14	6,42	6,90	5,50	5,74	5,51	3,55	4,16	3,63	4,61	2,38	4,92	6,04
15	6,57	7,48	5,35	5,45	5,17	3,52	4,04	3,30	4,83	2,54	4,48	5,98
16	5,91	6,98	5,12	5,22	5,21	3,66	4,19	3,27	4,42	2,16	3,99	5,24
17	5,64	6,25	4,67	4,89	4,28	3,56	3,55	3,22	4,13	1,95	3,86	5,18
18	4,44	6,53	4,02	4,50	4,16	3,11	3,06	2,79	3,34	1,59	3,33	4,80
19	4,54	6,50	3,98	3,86	3,96	2,71	2,47	2,10	3,31	1,65	3,49	5,03
20	5,25	6,51	3,51	3,83	4,27	2,49	2,34	2,03	3,27	1,81	3,51	4,65
21	5,12	6,26	3,15	3,27	4,27	2,70	1,90	2,17	3,16	1,85	3,47	4,57
22	4,79	6,09	3,13	3,58	4,29	2,50	2,53	2,16	3,04	1,56	3,39	4,59
23	4,62	5,90	2,90	3,80	3,90	2,30	2,25	1,88	3,21	1,65	3,85	4,22
24 (minuit)	4,35	5,70	2,87	3,50	3,81	2,39	2,31	1,90	3,21	1,67	3,08	4,16
Moyennes	5,10	6,10	3,86	4,23	4,47	2,91	3,00	2,53	3,61	1,93	4,00	4,59

Année 1910.

PERPIGNAN (Observatoire).

Longitude 0°33′ E. — Latitude 42°42′. — Altitude 31m,65.

MOYENNES HORAIRES DE LA TEMPÉRATURE.

HEURES.	JANVIER.	FÉVRIER.	MARS.	AVRIL.	MAI.	JUIN.	JUILLET.	AOUT.	SEPTEMBRE.	OCTOBRE.	NOVEMBRE.	DÉCEMBRE.
0 (minuit)	6,21	7,52	8,26	9,39	12,57	17,10	18,16	18,94	15,70	13,00	10,29	8,17
1	5,93	6,85	7,95	9,21	12,16	16,46	17,78	18,66	15,31	12,75	10,35	8,11
2	5,88	6,56	7,70	8,90	11,95	16,12	17,44	18,36	15,06	12,67	9,85	7,84
3	5,87	6,43	7,09	8,75	11,94	15,72	17,22	18,13	14,60	12,57	9,33	7,67
4	5,61	6,34	6,79	8,58	11,83	15,32	16,83	17,66	14,46	12,45	9,08	7,54
5	5,70	6,13	6,72	8,25	11,81	15,62	16,91	17,39	14,26	12,19	9,13	7,31
6	5,24	6,02	6,64	9,03	12,40	17,39	17,82	18,23	14,47	12,03	9,10	7,28
7	5,08	5,90	7,17	9,99	13,17	18,72	19,30	19,74	15,60	12,42	9,12	7,37
8	5,49	6,47	8,75	11,45	14,15	20,34	20,96	21,55	17,19	13,58	10,14	7,65
9	6,65	7,99	10,97	12,67	15,08	21,18	21,70	22,91	19,31	16,05	11,42	8,76
10	8,33	9,78	12,27	13,86	15,85	21,99	22,28	24,10	20,30	17,18	12,49	10,38
11	9,91	10,89	13,10	14,60	16,30	22,65	22,95	24,62	21,00	17,59	13,21	11,89
12 (midi)	10,63	11,77	13,51	15,15	16,38	22,63	23,47	24,70	21,52	18,07	13,76	12,56
13	11,4	12,31	13,88	15,56	17,07	22,91	23,52	24,97	22,22	18,59	14,20	13,27
14	11,21	12,39	13,86	15,69	17,25	22,85	23,44	25,03	22,14	18,46	14,08	13,08
15	10,82	11,83	13,59	15,07	16,66	22,57	23,26	24,63	21,31	17,81	13,31	12,35
16	9,80	10,75	13,12	14,79	16,33	22,31	23,11	24,18	20,92	17,01	12,50	11,37
17	8,22	9,87	12,24	14,21	16,10	21,58	22,69	23,35	19,77	15,79	11,69	10,49
18	7,51	9,25	10,98	12,89	15,37	20,98	22,13	22,31	18,39	14,99	11,06	9,91
19	7,05	8,99	10,01	11,64	14,35	19,87	20,92	21,17	17,46	14,55	10,69	9,36
20	6,91	8,51	9,53	10,86	13,80	18,67	19,92	20,47	16,94	14,25	10,66	9,11
21	6,82	8,25	9,07	10,65	13,47	18,46	19,45	20,17	16,53	13,91	10,57	8,91
22	6,50	7,88	8,72	10,25	13,34	17,92	19,19	19,75	16,14	13,50	10,28	8,66
23	6,29	7,71	8,37	9,97	13,03	17,54	18,67	19,27	15,97	13,19	10,41	8,30
24 (minuit)	6,04	7,76	8,07	9,61	12,72	17,20	18,22	18,88	15,71	12,88	10,17	8,04
Moyennes	7,45	8,61	10,00	11,73	14,27	19,46	20,38	21,96	17,77	14,77	11,11	9,49

Année 1910.

PERPIGNAN (Observatoire).

Longitude 0°33′ E. — Latitude 42°42′. — Altitude 31m,65.

MOYENNES HORAIRES DE L'HUMIDITÉ RELATIVE.

HEURES.	JANVIER.	FÉVRIER.	MARS.	AVRIL.	MAI.	JUIN.	JUILLET.	AOUT.	SEPTEMBRE.	OCTOBRE.	NOVEMBRE.	DÉCEMBRE.
0 (minuit)	68,2	66,1	76,7	75,7	75,9	75,8	77,2	82,4	71,0	87,9	75,9	73,3
1	69,9	69,8	77,1	75,9	77,4	79,8	77,7	82,9	72,5	88,5	76,0	74,1
2	70,1	72,0	76,5	77,7	77,5	81,0	80,2	84,3	73,7	88,9	78,3	75,0
3	69,8	71,9	77,4	78,1	76,7	83,2	80,7	85,4	75,5	88,0	79,7	77,3
4	71,8	70,2	78,5	78,2	77,1	84,7	82,2	86,2	76,3	87,5	78,8	77,6
5	71,2	70,0	79,3	77,5	78,1	83,2	82,1	85,4	77,0	87,9	78,4	77,2
6	72,8	69,2	78,1	74,8	76,0	76,4	76,8	80,2	76,5	88,7	76,5	77,1
7	73,4	70,4	76,2	72,2	74,0	72,0	69,7	74,6	71,4	87,8	76,3	77,3
8	72,0	70,2	72,5	67,1	69,2	64,2	62,4	67,6	67,4	84,0	74,2	76,0
9	67,2	65,4	65,2	61,3	65,2	59,6	58,9	61,5	58,5	75,4	69,3	68,2
10	60,9	59,2	60,5	57,3	63,1	56,3	57,8	60,0	55,1	71,4	64,8	70,2
11	54,5	53,3	58,4	54,5	60,7	53,5	56,4	56,8	52,4	69,4	61,3	61,6
12 (midi)	52,0	49,7	54,7	52,0	60,9	53,2	54,3	54,2	50,4	66,7	58,0	58,4
13	49,7	49,6	55,2	52,2	61,6	54,1	56,0	55,2	49,1	66,7	57,8	56,6
14	50,9	50,4	55,4	52,0	60,3	55,0	58,9	55,0	48,7	68,1	57,2	56,5
15	52,2	53,4	54,1	52,5	60,1	55,5	57,7	56,7	50,2	69,5	61,0	57,2
16	54,7	57,8	54,9	56,7	62,7	56,7	58,7	57,9	52,2	73,5	64,8	62,2
17	60,9	61,2	58,2	57,3	63,4	60,4	60,0	60,5	56,2	79,9	68,7	67,5
18	65,5	64,8	64,0	62,3	66,0	63,6	63,2	65,7	62,8	83,1	72,2	68,6
19	67,2	65,5	68,1	69,4	69,2	66,7	68,1	70,9	69,2	84,6	74,8	71,7
20	66,5	66,5	70,6	72,5	71,0	71,1	72,6	73,5	71,0	84,3	73,7	71,5
21	66,3	64,6	72,3	72,6	72,9	71,0	74,3	74,8	71,5	85,1	73,9	70,4
22	67,4	67,4	73,7	73,2	73,8	70,9	75,2	77,2	72,4	86,1	76,8	72,1
23	69,3	68,1	74,5	74,4	75,5	73,5	75,9	80,6	72,1	87,2	77,0	72,0
24 (minuit)	68,4	67,2	75,2	76,1	77,0	74,6	78,0	81,5	72,5	86,9	75,8	72,9
Moyennes	64,4	63,7	67,9	66,6	69,6	67,5	68,2	70,4	64,8	80,8	71,1	69,5

PARIS. — PARC DE SAINT-MAUR.

Longitude 0°9′ E. — Latitude 48°49′. — Altitude 50m,3. Cg = + 0mm,25

Année 1910.	Pression barométrique: Moyennes des 24 heures.	Minimum absolu.	Dates.	Maximum absolu.	Dates.	Température: Moyennes des 24 h.	Moyennes des min.	Moyennes des max.	Minimum absolu.	Dates.	Maximum absolu.	Dates.	Moyennes des 24h.: Tension de la vapeur.	Humidité relative.	Nébulosité de 6h à 21h.	Marne: Température moyenne.	Hauteur moy. 30mm+.	Pluie: Hauteur.	Durée.
																		mm	h
Janvier	757,33	727,0	24 14h55 15 35	772,6	7 9h50	3,83	0,97	6,73	- 6,1	27	12,8	15	5,48	89,3	7,41	4,63	4,94	74,2	86,5
Février	53,51	37,0	15 11 50	69,1	10 9	5,21	1,83	8,77	- 4,4	2	15,4	22	5,68	84,4	7,41	5,02	5,52	67,3	65,4
Mars	61,00	48,9	18 15 15	69,4	29 11	6,42	1,77	11,79	- 1,8	2	17,9	9	5,23	74,0	4,66	8,19	4,15	20,4	23,2
Avril	54,73	38,6	14 17	65,5	20 11	8,79	3,63	14,45	- 1,8	11	20,5	19	6,12	72,9	6,34	10,52	2,77	46,3	38,6
Mai	54,19	39,8	12 2	64,5	1 0	12,59	8,08	17,92	0,7	5	25,2	16	8,00	74,4	7,02	14,17	3,16	81,7	68,1
Juin	55,42	45,1	26 7	65,5	15 8 20	16,44	12,01	21,61	7,2	15	27,4	21	11,17	81,2	7,09	18,25	3,01	95,7	42,9
Juillet	55,53	48,8	22 16 10	61,7	13 11 35	16,32	11,79	21,56	7,1	27	27,6	15	11,00	80,4	7,46	18,21	3,95	69,5	35,3
Août	57,34	49,2	4 18	66,8	31 21 40	17,14	12,07	22,69	8,8	7	26,7	14	11,30	79,1	6,47	18,55	2,67	36,0	23,0
Septembre	61,74	55,7	29 17	68,0	22 24	14,16	9,60	19,42	4,2	21	25,7	29	9,80	82,3	5,93	15,77	2,46	18,9	11,2
Octobre	57,83	46,8	20 16	72,3	4 9-11	11,80	7,65	16,54	0,8	22	23,7	1	9,21	89,0	6,48	13,64	2,09	80,8	37,9
Novembre	50,60	35,0	3 22 15	63,5	10 10 20	5,09	1,82	8,74	- 3,6	23	13,8	1	5,79	87,4	7,24	6,50	4,56	113,6	99,9
Décembre	53,47	36,1	10 14	70,7	31 10	6,31	3,48	9,01	- 5,2	29	14,8	16	6,32	87,4	7,80	6,74	4,91	46,0	53,2
Année	756,06	727,0	24 janv. 14h55-15h35	772,6	7 janv. 9h50	10,34	6,22	14,94	- 6,1	27 janv.	27,6	15 juill.	7,92	81,8	6,78	11,68	3,68	750,4	585,2

Année 1910.	Nombre de jours de: Pluie ou neige.	Neige.	Grêle.	Grésil.	Brouillard.	Gelée blanche	Gelée à glace	Éclairs.	Tonnerre.	Halos.	Nombre de fois que le vent a été: N.	NNE.	NE.	ENE.	E.	ESE.	SE.	SSE.	S.	SSW.	SW.	WSW.	W.	WNW.	NW.	NNW.	Calme.
Janvier	17	5	0	0	8	11	14	0	1	3	16	7	33	35	24	8	10	66	62	164	125	52	35	25	42	18	22
Février	21	1	3	1	4	16	9	0	1	1	17	13	2	0	2	3	14	61	159	196	77	41	39	14	22	10	2
Mars	7	3	4	0	3	24	10	0	1	3	79	153	139	22	23	18	31	70	96	41	9	14	16	1	5	24	3
Avril	16	0	0	0	1	14	5	0	2	8	48	38	31	16	12	1	15	82	66	93	78	43	57	34	31	42	33
Mai	21	0	3	0	0	3	0	0	8	9	111	62	49	15	22	32	63	43	48	44	67	25	46	26	27	54	10
Juin	17	0	1	0	3	0	0	0	13	4	48	64	64	29	16	18	23	16	32	72	125	56	33	30	41	30	23
Juillet	17	0	0	0	1	0	0	1	8	3	42	61	57	10	8	15	24	17	46	120	103	56	50	42	35	48	10
Août	14	0	0	0	1	0	0	0	4	10	22	19	26	5	11	20	43	46	85	145	110	77	54	27	29	6	19
Septembre	7	0	0	0	5	1	0	1	0	4	122	135	81	29	27	19	27	16	50	40	7	8	13	9	40	59	58
Octobre	12	0	1	0	9	3	0	0	4	5	15	35	69	62	72	59	53	83	84	96	32	9	6	4	7	23	35
Novembre	24	4	2	2	5	13	8	0	1	5	16	19	16	3	7	30	38	65	71	141	132	46	28	31	28	29	20
Décembre	21	0	0	0	7	12	5	0	0	3	23	18	14	8	13	11	61	102	164	159	58	25	19	6	20	24	19
Année	194	13	14	3	47	97	51	2	43	58	559	624	581	234	237	234	402	667	963	1311	923	452	396	249	327	367	234

PARIS (Tour Eiffel).

Longitude 0°3′ W. — Latitude 48°50′.

Altitude : *Sol*, 33m,5. — *Thermomètres*, 335m,3.

Année 1910.	Pression barométrique moyenne.	Température: Moy.	Moyennes des min.	Moyennes des max.	Minim. absolu.	Dates.	Maxim. absolu.	Dates.	Humidité relative.	Pluie: Hauteur en millim.	Nombre de jours.	Nombre de jours: de neige.	de gelée.	d'orage.	Nombre de fois que le vent a été: N	NE	E	SE	S	SW	W	NW	Calme.
Janvier	.	3,0	0,8	5,2	- 5,1	31	9,6	3, 18, 19	86	.	21	5	15	0	23	23	58	23	68	244	165	108	32
Février	.	3,9	1,6	6,6	- 6,6	2	13,1	22	81	.	20	1	8	1	20	2	9	46	192	227	113	51	12
Mars	.	5,6	2,8	8,2	- 3,3	31	15,1	9	66	.	6	2	5	1	82	310	37	71	131	46	45	20	2
Avril	.	7,2	4,3	10,2	- 2,7	1	16,2	19	68	.	15	0	1	2	77	55	28	34	110	115	165	116	20
Mai	.	10,6	7,4	13,8	0,5	9	21,3	20	73	.	19	0	0	3	220	31	49	84	61	70	132	93	4
Juin	.	14,9	11,8	17,9	6,8	16	24,5	8	77	.	19	0	0	7	156	55	28	24	37	173	138	85	24
Juillet	.	14,4	11,4	17,8	7,7	8	24,8	15	89	.	18	0	0	5	112	71	27	29	69	201	139	86	10
Août	.	16,0	12,7	19,1	9,6	5	23,3	14	72	.	10	0	0	0	45	28	26	54	99	205	215	42	30
Septembre	.	13,1	10,4	16,3	6,2	21	23,0	29	79	.	6	0	0	0	230	150	35	21	10	43	51	121	29
Octobre	.	11,6	8,9	14,4	2,4	21	20,3	1	82	.	14	0	0	1	50	77	134	139	105	131	53	40	15
Novembre	.	4,4	2,1	6,9	- 2,8	26	12,3	1	83	.	26	2	6	1	34	14	25	75	92	206	121	133	20
Décembre	.	5,7	3,7	7,8	- 2,7	29	12,7	16	84	.	24	0	4	0	52	8	27	86	215	160	109	80	7
Année	.	9,20	6,69	12,02	- 6,6	2 févr.	24,8	15 juill.	78,3	.	198	10	39	21	1101	824	483	686	1219	1821	1446	975	205

AIGOUAL.

Longitude 1°15′ E. — Latitude 44°7′. — Altitude 1554m. Corr. prob. = + 0mm,6 Cg = — 0mm,24

Année 1910.	Pression barométrique moyenne.	Température. Moy.	Moyennes des min.	Moyennes des max.	Minim. absolu.	Dates.	Maxim. absolu.	Dates.	Humidité relative.	Pluie. Hauteur en millim.	Nombre de jours.	Nombre de jours. de neige.	de gelée.	d'orage.	Nombre de fois que le vent a été. N	NE	E	SE	S	SW	W	NW	Calme.
Janvier	629,8	- 1,6	- 4,0	1,2	-12,2	31	13,4	5	83	140,5	15	12	25	0	21	3	0	0	12	6	27	24	0
Février	627,5	- 3,3	- 5,9	- 0,9	-12,2	10	3,8	22	96	248,4	24	19	27	0	8	0	0	1	18	12	17	27	1
Mars	630,2	- 1,0	- 3,7	1,7	-10,6	31	6,2	8	86	185,1	14	10	31	1	34	1	0	9	25	5	1	18	0
Avril	627,8	0,0	- 2,7	2,6	-13,4	1	11,2	21	90	274,9	19	14	24	1	20	3	0	0	23	8	10	26	0
Mai.....	628,0	2,5	0,1	5,1	- 7,0	9	12,4	29	97	531,5	26	7	14	5	29	0	0	7	25	4	0	28	0
Juin.....	632,3	9,3	6,0	13,9	2,0	5	21,0	21	86	118,3	15	0	0	2	14	0	0	6	20	7	18	25	0
Juillet	633,1	9,3	5,9	13,4	0,8	3,5	22,6	21	83	119,8	15	0	0	4	43	0	0	0	21	10	9	10	0
Août.....	634,9	11,2	8,1	15,3	2,0	6	24,2	19	80	75,6	8	0	0	1	44	0	0	0	19	8	8	14	0
Septembre..	634,0	6,7	3,8	10,3	- 1,0	22	14,0	17	83	70,5	5	0	1	3	40	10	1	0	27	2	5	5	0
Octobre....	632,2	5,0	2,4	7,6	- 5,0	23	13,4	1	87	644,7	19	2	3	1	10	6	0	7	35	13	7	15	0
Novembre ..	626,8	- 0,4	- 2,8	1,6	- 8,6	18	6,4	9	96	465,0	26	10	22	0	25	0	0	4	19	5	9	28	0
Décembre ..	626,9	- 0,8	- 2,8	0,9	-11,6	28	6,4	16	84	588,3	17	4	26	1	37	2	1	3	26	6	6	12	0
Année	630,29	3,08	0,37	6,06	-13,4	1er avril	24,2	19 août	87,6	3462,6	203	78	173	19	325	25	2	37	270	86	117	232	1

AIX (École normale).

Longitude 3°7′ E. — Latitude 43°32′. — Altitude 217m. Corr. prob. = — 0mm,1 Cg = — 0mm,13

Année 1910.	Pression barométrique moyenne.	Température. Moy.	Moyennes des min.	Moyennes des max.	Minim. absolu.	Dates	Maxim. absolu.	Dates.	Humidité relative.	Pluie. Hauteur en millim.	Nombre de jours.	Nombre de jours. de neige.	de gelée.	d'orage.	Nombre de fois que le vent a été. N	NE	E	SE	S	SW	W	NW	Calme.
Janvier	743,2	5,2	0,6	11,7	- 4,4	31	17,2	4	79	10,3	6	0	15	0	6	1	2	0	3	1	3	32	45
Février	741,0	6,1	1,5	11,7	- 6,9	2	16,8	19	74	36,4	8	1	11	0	3	0	0	4	12	2	2	27	34
Mars	743,2	9,2	4,1	15,6	0,4	22	22,6	29	78	71,1	9	0	0	0	3	0	3	15	2	0	12	12	46
Avril	739,5	10,92	6,0	17,6	- 0,5	1	28,1	21	89	95,6	8	1	1	3	1	0	1	18	7	1	9	26	27
Mai.....	739,0	13,6	7,4	20,3	0,6	10	27,0	31	81	86,8	15	0	0	5	2	0	0	8	0	2	4	34	43
Juin	741,0	19,3	12,7	27,0	8,9	28	32,9	20	77	24,6	5	0	0	3	2	0	0	5	3	12	22	12	34
Juillet	741,7	20,1	13,7	28,3	9,1	9	33,7	14	66	5,9	5	0	0	1	7	4	1	3	2	12	14	20	30
Août.....	742,9	22,2	14,6	29,9	10,3	24	38,2	13	61	3,4	2	0	0	2	13	6	0	3	1	11	4	19	36
Septembre..	743,5	17,4	10,6	24,4	4,0	23	27,9	5	66	21,9	6	0	0	5	16	5	1	3	1	8	2	17	37
Octobre	743,8	14,3	9,3	20,1	4,0	21,22	28,1	2	79	107,6	9	0	0	4	6	5	6	17	9	3	3	18	26
Novembre ..	739,9	7,8	3,8	12,5	- 2,2	23	18,9	8	78	95,7	15	0	9	0	18	5	2	8	8	1	3	35	10
Décembre ..	740,3	7,5	3,4	12,5	- 4,1	30	17,3	12	78	118,5	13	1	6	2	22	5	0	21	13	3	1	19	9
Année.....	741,58	12,80	7,31	19,30	- 6,9	2 févr.	38,2	13 août	75,5	677,8	101	3	42	25	99	31	16	105	61	56	79	271	377

ALBERTVILLE (École normale).

Longitude 4°4′ E. — Latitude 45°40′. — Altitude 340m. Corr. prob. = + 0mm,4 Cg = 0mm,00

Année 1910.	Pression barométrique moyenne.	Température. Moy.	Moyennes des min.	Moyennes des max.	Minim. absolu.	Dates.	Maxim. absolu.	Dates.	Humidité relative.	Pluie. Hauteur en millim	Nombre de jours.	Nombre de jours. de neige.	de gelée.	d'orage.	Nombre de fois que le vent a été. N	NE	E	SE	S	SW	W	NW	Calme.
Janvier	732,8	1,1	- 2,0	4,4	- 6,5	26	11,0	19	78	303,1	16	9	24	0	0	43	0	1	0	36	7	1	5
Février	730,2	3,1	- 1,0	7,9	- 9,5	2	17,0	22	76	155,9	15	6	18	0	6	42	0	2	2	21	9	1	1
Mars	.	7,2	2,2	13,4	- 1,0	2,3,31	22,2	11	65	17,5	7	2	7	0	4	40	0	1	1	22	18	2	5
Avril	.	10,1	5,1	16,3	- 3,0	1	24,0	14	69	78,7	13	0	1	0	2	44	1	1	1	25	12	1	3
Mai.....	.	13,0	7,9	19,1	0,2	10	30,0	19	68	77,7	11	0	0	2	5	45	3	0	3	10	18	0	9
Juin	730,1	18,0	12,8	25,1	9,5	28	30,4	21	73	185,6	15	0	0	4	2	35	2	0	3	21	13	1	13
Juillet	730,8	17,5	12,5	23,9	8,4	27	30,0	22	80	168,1	17	0	0	2	5	47	1	0	9	11	13	2	5
Août.....	.	18,6	13,7	25,0	9,9	24	32,0	21	82	145,4	15	0	0	2	.	.	.	.	.	.	.	.	.
Septembre..	733,5	14,5	9,8	20,2	2,5	23	25,0	28	86	85,9	12	0	0	0	2	45	0	0	0	19	13	0	11
Octobre	.	12,6	7,7	18,7	2,9	23	26,2	1	86	38,7	11	0	0	0	4	27	0	4	3	9	7	0	39
Novembre ..	.	4,5	1,4	8,1	- 8,0	23	15,2	30	87	468,1	25	4	11	0	13	22	3	1	2	0	2	1	46
Décembre ..	729,7	4,6	1,0	9,2	-11,0	28	15,9	6	83	150,6	11	1	11	0	14	35	1	3	0	9	4	2	25
Année	.	10,40	5,93	15,94	-11,0	28 déc.	32,0	21 août	77,8	1875,3	168	22	72	10	.	.	.	.	.	.	.	.	.

ALENÇON (École normale).

Longitude 2° 15′ W. — Latitude 48° 26′. — Altitude 147^{m}. Corr. prob. = — 0^{mm},2 Cg = + 0^{mm},22

Année 1910.	Pression barométrique moyenne.	Température. Moy.	Moyennes des min	Moyennes des max	Minim. absolu.	Dates.	Maxim. absolu.	Dates.	Humidité relative.	Pluie. Hauteur en millim.	Nombre de jours	Nombre de jours de neige.	de gelée.	d'orage.	Nombre de fois que le vent a été N	NE	E	SE	S	SW	W	NW	Calme.
Janvier	749,1	4,2	0,5	7,4	- 9,0	27	12,0	9	96	115,0	19	4	15	0	6	27	12	1	11	14	11	11	0
Février	744,7	5,0	2,0	8,6	.	.	.	.	93	69,9	22	2	.	0	2	3	0	1	4	17	0	1	0
Mars	752,2	5,8	0,9	11,2	- 5,0	19	17,0	28	80	45,0	10	2	14	0	4	54	3	4	6	19	2	1	0
Avril.....	746,6	7,9	3,1	13,4	- 3,5	5	19,0	19	79	22,9	8	0	5	0	8	16	4	6	9	33	3	11	0
Mai..... ..	746,2	11,2	7,3	16,5	0,0	9	24,0	23	81	56,9	15	0	1	4	.	.	.	.	.	.	.	.	.
Juin	747,5	15,4	11,2	20,9	5,5	15	28,0	19	84	58,7	15	0	0	1	11	26	3	1	19	21	3	6	0
Juillet	747,7	15,0	11,5	20,2	5,8	27	25,5	14,15,28	83	57,3	16	0	0	3	7	27	3	0	10	27	2	17	0
Août.....	749,3	16,0	11,8	21,6	6,7	7	25,8	17	84	35,0	14	0	0	1	1	12	2	0	34	29	10	5	0
Septembre..	753,8	13,3	8,9	18,1	3,3	14	24,3	28	86	36,0	6	0	0	1	24	49	1	3	6	1	1	5	0
Octobre	749,0	11,3	7,8	16,0	3,0	8,22	22,2	2	93	169,0	14	0	0	1	10	35	4	9	13	17	3	2	0
Novembre ..	742,4	5,6	2,1	8,8	- 2,5	22	13,0	4	92	166,4	23	1	8	0	3	14	1	5	29	28	5	5	0
Décembre ..	744,4	6,2	3,4	8,7	- 3,5	29	13,2	16	92	61,3	21	1	4	0	10	8	1	20	24	16	7	7	0
Année	747,74	9,74	5,88	14,28	- 9,0	27 janv.	28,0	19 juin	86,9	893,4	183	10	.	11	.	.	.	.	.	.	.	.	.

ANGERS (École normale).

Longitude 2° 54′ W. — Latitude 47° 28′. — Altitude 45^{m}. Corr. prob. = + 0^{mm},4 Cg = + 0^{mm},16

Année 1910.	Pression barométrique moyenne.	Température. Moy.	Moyennes des min	Moyennes des max	Minim. absolu.	Dates.	Maxim. absolu.	Dates.	Humidité relative.	Pluie. Hauteur en millim.	Nombre de jours	Nombre de jours de neige.	de gelée.	d'orage.	Nombre de fois que le vent a été N	NE	E	SE	S	SW	W	NW	Calme.
Janvier	759,0	5,5	2,9	8,1	- 2,3	31	12,7	19	88	101,2	21	3	7	0	2	3	7	1	1	4	13	0	0
Février	754,5	6,8	3,8	10,0	- 2,7	1	14,8	22	82	119,7	23	2	3	1	2	1	1	2	0	15	3	4	0
Mars	760,7	7,6	2,7	12,6	- 0,9	19	19,2	28	75	32,7	8	1	4	0	8	8	8	1	1	2	2	1	0
Avril	755,8	9,3	4,0	15,2	- 0,4	1	20,1	12	73	28,0	12	1	2	1	11	2	1	9	6	5	18	8	0
Mai.....	755,1	12,6	8,1	18,2	1,5	9	24,8	24	75	99,1	18	0	0	6	19	4	10	5	1	2	15	6	0
Juin	756,7	17,0	12,4	22,9	8,8	17	30,0	8,20	94	46,4	15	0	0	3	7	6	13	1	2	4	25	2	0
Juillet	756,7	16,9	12,1	22,7	9,0	27	28,0	28	74	70,8	14	0	0	1	8	5	5	7	0	15	16	6	0
Août.....	758,0	18,0	12,6	24,2	9,2	6	29,5	15	75	65,3	12	0	0	1	6	3	3	6	2	21	15	6	0
Septembre..	752,2	14,8	10,0	21,2	5,0	14	28,0	28	77	1,2	3	0	0	1	23	14	8	1	4	1	3	6	0
Octobre	757,4	12,4	8,5	17,5	1,9	23	23,4	2	85	132,2	19	0	0	2	2	4	8	6	1	2	6	1	1
Novembre ..	752,1	7,3	4,4	10,7	- 1,5	22	15,0	1	86	178,8	26	2	1	1	1	1	4	1	2	6	13	1	1
Décembre ..	753,5	7,2	5,1	9,9	- 2,0	29	14,1	15	88	66,4	26	0	2	2	3	0	3	3	5	9	7	1	0
Année	756,81	11,28	7,22	16,10	- 2,7	1er févr.	30,0	8.20 juin	81,0	941,8	197	9	19	19	.	.	.	.	.	.	.	.	.

ANGOULÊME (École normale).

Longitude 2° 11′ W. — Latitude 45° 39′. — Altitude 48^{m}. Cg = + 0^{mm},04

Année 1910.	Pression barométrique moyenne.	Température. Moy.	Moyennes des min	Moyennes des max	Minim. absolu.	Dates.	Maxim. absolu.	Dates.	Humidité relative.	Pluie. Hauteur en millim.	Nombre de jours	Nombre de jours de neige.	de gelée.	d'orage.	Nombre de fois que le vent a été N	NE	E	SE	S	SW	W	NW	Calme.
Janvier	760,9	5,3	1,7	9,3	- 4,0	31	13,1	15	89	110,0	14	2	9	2	13	4	0	0	12	24	19	10	11
Février	756,9	6,7	2,9	11,0	- 4,4	1	19,0	22	86	158,5	20	2	8	0	8	3	0	1	16	28	24	1	3
Mars	760,0	8,4	2,6	15,6	- 2,2	17	25,0	9	71	20,2	9	1	5	0	10	30	2	2	21	8	5	3	12
Avril	756,7	9,6	4,4	15,9	- 2,4	6	21,0	13,15	81	47,4	16	1	4	2	8	5	0	2	14	27	14	2	18
Mai	755,5	12,4	7,7	18,3	0,1	11	25,2	16	86	237,4	20	0	0	(2)	6	9	1	7	7	27	18	2	16
Juin	757,2	17,0	11,6	23,3	7,3	1	32,0	20	81	136,8	13	0	0	2	5	12	1	1	8	39	16	1	7
Juillet	757,9	17,5	12,0	23,8	5,2	27	30,8	14	81	49,3	11	0	0	2	3	7	1	2	8	40	14	0	18
Août.....	759,2	18,0	12,1	25,2	7,2	7	34,5	14	84	82,2	11	0	0	3	3	5	1	0	7	42	12	2	21
Septembre..	761,8	14,7	8,4	22,0	0,5	23	28,8	30	83	11,5	2	0	0	(2)	25	19	1	4	15	2	9	5	12
Octobre	758,0	13,0	8,0	18,9	- 0,3	23	27,8	1	87	68,8	17	0	1	1	3	8	0	7	26	14	8	2	25
Novembre ..	754,2	8,6	5,3	12,6	- 4,1	20	15,9	29	91	248,0	24	0	4	1	0	3	0	1	21	31	16	2	16
Décembre ..	755,4	6,4	3,7	9,6	- 4,5	29	16,9	4	91	98,8	19	0	8	1	8	2	0	4	31	9	17	0	22
Année	757,81	11,47	6,70	17,13	- 4,5	29 déc.	34,5	14 août	84,3	1268,9	176	6	39	(18)	92	107	7	31	184	291	172	30	181

APT (Commission météorologique).

Longitude 3°4′ E. — Latitude 43°53′. — Altitude 228m. Corr. prob. = + 0mm,3 Cg = — 0mm,11

Année 1910.	Pression barométrique moyenne.	Température. Moy.	Moyennes des min.	Moyennes des max.	Minim. absolu.	Dates.	Maxim. absolu.	Dates.	Humidité relative	Pluie. Hauteur en millim.	Nombre de jours	Nombre de jours de neige	de gelée	d'orage	Nombre de fois que le vent a été N	NE	E	SE	S	SW	W	NW	Calme.
Janvier.....	742,4	2,7	- 1,8	10,0	- 7,2	31	17,2	19	81	8,9	7	3	25	0	0	2	1	17	3	1	7	17	14
Février.....	740,0	5,8	1,0	11,7	- 8,4	2	16,6	7	71	43,2	6	1	10	1	2	0	2	16	1	0	9	14	12
Mars.....	742,1	8,4	2,4	15,1	- 1,8	21	19,4	29	72	75,3	8	0	9	1	0	0	12	8	4	2	17	7	12
Avril.....	738,4	10,7	4,8	17,2	- 1,0	7, 11	26,6	21	70	121,1	10	1	4	2	0	0	5	7	3	4	15	13	13
Mai.....	737,6	13,4	7,7	19,9	- 1,8	10	26,4	19	73	191,5	16	0	1	3	1	0	10	12	1	4	15	9	10
Juin.....	739,7	18,7	12,0	26,3	8,2	28	31,0	21	69	79,0	6	0	0	3	1	1	13	7	0	3	24	6	5
Juillet.....	740,3	19,8	12,3	27,9	7,4	9	34,0	22	62	7,0	4	0	0	1	1	1	9	4	3	7	25	8	4
Août.....	741,5	20,6	13,4	28,8	9,0	7	34,8	20	60	18,4	5	0	0	0	1	0	6	7	0	13	20	6	9
Septembre..	742,4	15,5	9,3	24,0	2,8	23	27,8	18	69	52,7	6	0	0	2	2	0	4	9	2	6	19	3	15
Octobre....	742,5	13,4	8,7	20,3	0,6	24	29,2	2	82	117,8	12	0	0	2	0	1	17	16	1	3	11	0	13
Novembre..	738,9	7,2	3,2	11,4	- 5,0	23	19,2	8	79	126,0	16	1	9	0	0	0	14	3	2	3	19	8	11
Décembre..	738,9	6,4	3,4	11,6	- 5,0	30	17,0	11	82	211,7	15	0	8	2	0	1	11	22	0	0	23	0	5
Année.....	740,39	11,88	6,37	18,68	- 8,4	2 févr.	34,8	20 août	72,5	1052,6	111	6	66	17	8	6	104	128	20	46	204	91	123

ARRAS (École normale).

Longitude 0°26′ E. — Latitude 50°18′. — Altitude 68m. Corr. prob. = + 0mm,2 Cg = + 0mm,35

Année 1910.	Pression barométrique moyenne.	Température. Moy.	Moyennes des min.	Moyennes des max.	Minim. absolu.	Dates.	Maxim. absolu.	Dates.	Humidité relative.	Pluie. Hauteur en millim.	Nombre de jours	Nombre de jours de neige	de gelée	d'orage	Nombre de fois que le vent a été N	NE	E	SE	S	SW	W	NW	Calme.
Janvier.....	753,5	3,6	1,4	6,4	- 5,4	23	11,4	10	91	69,7	19	7	13	0	4	10	12	3	8	10	13	18	15
Février.....	749,5	4,4	1,9	7,8	- 4,6	2	14,0	7	89	70,9	19	2	10	1	8	9	0	6	2	22	8	14	15
Mars.....	759,6	6,1	1,3	11,0	- 1,9	27	15,0	28	86	48,7	9	1	13	0	10	1	6	14	7	10	10	35	0
Avril.....	752,5	8,3	4,0	13,2	- 2,0	1	18,0	12	78	37,4	13	0	5	0	19	3	4	6	18	12	1	15	12
Mai.....	752,5	12,1	7,8	16,7	0,5	5	24,0	16, 20	77	117,0	16	0	0	7	5	10	0	16	20	12	8	9	13
Juin.....	753,4	16,0	12,2	20,9	9,0	16, 19	26,8	6	85	143,6	17	0	0	2	0	0	0	5	5	19	43	4	11
Juillet.....	753,0	15,4	12,0	19,5	7,2	4	25,2	17	88	90,1	24	0	0	2	16	8	2	1	5	17	21	9	14
Août.....	754,6	16,9	12,6	21,6	.	.	24,0	26	85	33,4	13	0	0	0	3	1	1	6	7	5	16	25	29
Septembre..	760,5	13,9	9,6	18,7	5,2	28	21,0	19	86	21,8	12	0	0	0	13	5	1	0	2	1	2	23	43
Octobre....	756,2	11,6	8,2	15,3	1,3	16	22,0	2	92	39,0	16	0	0	0	12	11	3	4	2	13	7	6	35
Novembre..	747,3	4,1	1,4	6,8	- 2,9	23	11,8	14	90	134,2	24	3	11	1	4	4	2	4	10	21	29	9	11
Décembre..	749,9	6,0	3,7	8,8	- 2,8	28	12,6	21	91	68,3	19	1	4	0	7	2	4	4	33	18	4	4	17
Année.....	753,54	9,87	6,29	13,89	- 5,4	23 janv.	26,8	6 juin	86,0	874,1	201	14	56	13	101	64	35	69	119	160	158	171	218

AUCH (École normale).

Longitude 1°45′ W. — Latitude 43°39′. — Altitude 162m. Corr. prob. = — 0mm,2 Cg = — 0mm,11

Année 1910.	Pression barométrique moyenne.	Température. Moy.	Moyennes des min.	Moyennes des max.	Minim. absolu.	Dates.	Maxim. absolu.	Dates.	Humidité relative.	Pluie. Hauteur en millim.	Nombre de jours	Nombre de jours de neige	de gelée	d'orage	Nombre de fois que le vent a été N	NE	E	SE	S	SW	W	NW	Calme.
Janvier....	752,1	5,1	0,9	10,2	- 4,0	5, 23	16,0	29	87	71,2	14	0	17	0	10	0	4	0	0	1	44	3	31
Février....	748,9	7,2	2,8	12,0	- 6,2	1	18,0	22	88	95,6	15	0	5	0	2	2	2	0	0	0	51	4	23
Mars.....	749,2	8,3	2,6	14,6	- 2,5	3	20,7	8	82	24,3	4	0	6	0	8	3	3	8	3	4	23	0	41
Avril.....	747,2	9,5	4,8	14,6	- 2,8	5	20,6	14	79	73,4	13	3	7	0	8	0	0	7	1	4	28	5	37
Mai.....	746,0	12,5	8,2	16,7	3,2	11	21,5	17	84	118,8	19	0	0	1	0	0	8	2	1	20	22	9	31
Juin.....	747,4	17,2	11,2	22,7	4,7	5	29,9	20	82	117,6	13	0	0	2	7	3	4	1	0	25	16	5	29
Juillet.....	748,4	18,2	12,0	25,6	8,1	1	33,0	22	82	53,1	9	0	0	2	1	0	3	0	1	22	27	2	37
Août.....	749,5	20,0	14,5	25,6	10,0	7	32,2	20	85	75,8	9	0	0	5	0	0	2	0	0	13	33	3	42
Septembre..	751,1	15,2	9,4	21,9	5,0	23	25,5	28	76	6,0	4	0	0	0	4	1	4	8	4	3	30	6	30
Octobre....	748,4	13,5	8,1	19,2	1,0	14, 15	23,1	4	84	51,3	13	0	0	0	0	0	8	8	0	10	41	0	26
Novembre..	746,3	9,5	5,9	14,5	- 0,6	11	21,2	8	89	193,9	22	0	0	1	4	0	0	2	3	13	46	4	18
Décembre..	746,5	7,4	2,9	12,1	- 4,0	29	21,0	4	89	58,2	11	1	3	1	10	1	3	6	11	0	20	4	38
Année.....	748,42	11,97	6,94	17,48	- 6,2	1er févr.	33,0	22 juill.	83,9	939,2	146	4	38	12	54	10	41	42	24	115	381	45	383

AUXERRE (École normale).

Longitude 1° 14′ E. — Latitude 47° 48′. — Altitude 150m. Corr. prob. = — 0mm,2 Cg = + 0mm,17

Année 1910.	Pression barométrique moyenne.	Température. Moy.	Moyennes des min.	Moyennes des max.	Minim. absolu.	Dates.	Maxim. absolu.	Dates.	Humidité relative.	Pluie. Hauteur en millim.	Nombre de jours.	Nombre de jours de neige.	de gelée.	d'orage.	Nombre de fois que le vent a été N	NE	E	SE	S	SW	W	NW	Calme.
Janvier	749,4	3,3	0,5	6,2	- 9,7	28	13,4	19	94	136,3	20	5	16	0	12	10	6	3	5	20	17	20	0
Février	746,0	4,5	1,5	8,2	- 5,9	14	17,5	22	85	85,2	21	2	9	0	6	8	1	5	9	35	7	13	0
Mars.....	751,6	6,62	1,4	12,9	- 3,3	2	18,6	11	70	15,0	7	2	11	0	34	18	1	1	17	11	16	1	0
Avril.....	746,5	8,4	3,6	14,0	- 3,5	3	19,7	13	79	73,1	20	2	5	2	9	16	2	6	12	12	15	18	0
Mai.....	745,5	12,0	7,5	17,4	- 0,2	11	25,5	16	76	84,6	19	0	1	7	9	9	1	10	16	15	16	17	0
Juin	747,1	16,7	11,3	22,5	7,5	1,27	29,5	9	80	131,1	16	0	0	7	16	7	1	4	21	20	7	14	0
Juillet	747,5	16,9	11,8	22,9	5,7	27	29,8	22	78	99,1	18	0	0	8	7	4	1	7	22	25	12	15	0
Août.....	749,5	17,7	11,8	23,6	8,0	8,28	29,0	20,25	77	39,2	12	0	0	3	7	0	3	3	41	25	9	5	0
Septembre..	752,6	13,9	8,7	18,8	1,8	23	26,2	26	81	32,1	11	0	0	1	33	13	0	4	14	8	0	18	0
Octobre....	749,3	12,2	7,1	17,8	2,1	21	25,0	1	85	66,7	12	0	0	0	8	12	0	16	35	14	0	8	0
Novembre ..	743,4	5,8	1,4	9,4	- 4,0	23	19,0	29	91	196,8	25	4	12	0	7	2	1	11	28	21	12	8	0
Décembre ..	745,8	5,9	2,7	9,5	- 4,0	23,24	19,4	4	90	76,2	21	1	6	0	8	2	3	7	42	24	1	6	0
Année	747,85	10,33	5,78	15,27	- 9,7	28 janv.	29,8	22 juill.	82,2	1035,4	202	16	60	28	156	101	20	77	262	230	106	143	0

AVIGNON (École normale).

Longitude 2° 28′ E. — Latitude 43° 57′. — Altitude 24m. Corr. prob. = + 0mm,1 Cg = — 0mm,08

Année 1910.	Pression barométrique moyenne.	Température. Moy.	Moyennes des min.	Moyennes des max.	Minim absolu.	Dates.	Maxim. absolu.	Dates.	Humidité relative.	Pluie. Hauteur en millim.	Nombre de jours.	Nombre de jours de neige.	de gelée.	d'orage.	Nombre de fois que le vent a été N	NE	E	SE	S	SW	W	NW	Calme
Janvier.....	.	5,4	1,0	10,9	- 3,5	24	18,8	19	74	3,0	2	1	15	0	38	0	0	1	4	2	0	0	48
Février.....	.	7,2	2,9	11,4	- 3,5	2	17,7	22	67	31,5	7	0	6	1	.	.	.	.	.	.	.	.	.
Mars.....	.	10,0	.	15,4	.	.	21,5	7	71	.	9	0	4	0	25	0	2	0	9	0	0	0	57
Avril	.	12,0	6,9	17,8	0,2	1	24,5	21	62	70,6	11	1	0	1	37	0	0	0	10	0	1	0	42
Mai.....	756,2	15,1	9,7	21,3	4,5	10	27,8	31	67	94,4	12	0	0	1	29	0	0	0	7	0	0	0	57
Juin	757,8	20,4	13,3	27,6	9,0	1	32,0	20,21	66	81,5	8	0	0	3	28	0	0	0	4	0	1	0	57
Juillet	758,6	21,4	13,5	29,1	10,0	25	35,0	21	63	21,6	6	0	0	.	25	0	1	1	8	1	2	0	55
Août.....	759,9	22,5	.	30,5	.	.	37,0	18	62	20,0	5	0	0	2	23	0	6	4	1	0	5	7	47
Septembre..	760,7	18,8	.	26,2	.	.	30,4	18	55	15,9	3	0	0	1	9	17	0	3	6	0	0	24	31
Octobre....	760,8	14,9	9,5	20,6	3,8	22	26,5	1	77	58,7	10	0	0	1	2	0	0	0	18	2	6	1	64
Novembre ..	757,4	8,7	4,8	13,4	0,2	13,27	19,7	8	86	89,6	10	0	0	0	31	0	3	0	11	0	3	0	42
Décembre ..	757,5	7,9	4,6	11,5	- 5,0	23	15,7	11	83	106,7	14	0	5	1	22	0	0	3	11	0	0	0	57
Année....	.	13,69	8,03	19,63	- 5,0	23 déc.	37,0	18 août	68,9	.	97	2	36	.	.	.	.	.	.	.	.	.	.

BAGNÈRES-DE-BIGORRE (Observatoire).

Longitude 2° 11′ W. — Latitude 43° 4′. — Altitude 517m. Corr. prob. = — 0mm,8 Cg = — 0mm,20

Année 1910.	Pression barométrique moyenne.	Température. Moy.	Moyennes des min.	Moyennes des max.	Minim. absolu.	Dates.	Maxim. absolu.	Dates.	Humidité relative.	Pluie. Hauteur en millim.	Nombre de jours.	Nombre de jours de neige.	de gelée.	d'orage.	Nombre de fois que le vent a été N	NE	E	SE	S	SW	W	NW	Calme.
Janvier	718,3	3,1	- 0,3	8,9	- 4,9	3,24	14,8	5	72	218,9	15	8	16	2	16	2	3	17	16	0	3	31	5
Février	715,2	5,3	1,7	10,4	- 6,7	1	18,5	21	72	290,3	21	8	8	5	14	1	0	14	14	0	1	34	6
Mars.....	715,6	6,8	2,0	12,7	- 3,0	20	20,8	10	64	94,3	12	3	8	0	19	1	0	17	20	1	4	15	16
Avril	713,6	7,4	3,6	12,7	- 4,8	1	21,6	12	73	145,6	24	4	8	0	26	6	0	14	6	1	2	23	12
Mai.....	713,0	9,8	6,2	15,2	0,5	10	21,4	20	75	162,7	28	3	0	4	24	2	1	7	8	1	3	36	11
Juin	715,3	14,8	10,1	21,0	4,2	5	29,5	20	73	180,5	18	0	0	5	24	4	1	17	4	1	2	24	13
Juillet	715,8	16,4	11,7	22,6	5,7	1	36,0	22	71	117,1	20	0	0	5	24	9	6	15	5	0	1	24	9
Août.....	717,2	16,5	12,2	21,9	7,0	10	31,2	14	79	146,5	20	0	0	6	27	5	1	15	7	0	0	25	13
Septembre..	718,2	13,5	9,6	19,4	4,0	24	27,1	28	74	49,7	12	0	0	1	25	5	5	16	8	0	0	15	16
Octobre....	715,2	11,0	7,1	17,1	2,0	14	23,3	2	77	88,8	13	0	0	1	18	3	5	29	7	0	1	18	12
Novembre ..	713,3	8,2	4,6	12,5	- 0,2	17	20,1	13	78	280,4	25	2	2	0	12	1	1	10	8	0	4	40	14
Décembre ..	712,8	5,7	2,3	10,7	- 7,0	29	18,2	10	68	133,6	15	2	8	1	11	5	2	29	11	0	7	23	5
Année	715,29	9,88	5,90	15,43	- 7,0	29 déc.	36,0	22 juill.	73,0	1908,4	223	30	50	30	240	44	25	200	114	4	28	308	132

LA BAUMETTE (près d'Angers) M. A. Cheux.

Longitude 2°54′ W. — Latitude 47°28′. — Altitude 30m,5. Corr. prob. = — 0mm,1 Cg = + 0mm,16

Année 1910.	Pression barométrique moyenne.	Température. Moy.	Moyennes des min.	Moyennes des max.	Minim. absolu.	Dates.	Maxim. absolu.	Dates.	Humidité relative.	Pluie. Hauteur en millim.	Nombre de jours.	Nombre de jours de neige.	de gelée.	d'orage.	Nombre de fois que le vent a été N	NE	E	SE	S	SW	W	NW	Calme.
Janvier....	760,8	5,7	3,3	8,0	- 1,7	31	12,5	19	86	69,5	18	3	4	0	2	1	3	2	1	9	9	4	0
Février....	756,1	6,8	4,0	9,9	- 2,7	1	14,8	22	83	95,0	23	1	3	1	1	1	0	1	3	10	8	4	0
Mars.....	762,8	7,4	3,7	11,7	- 0,6	19	18,3	9	76	36,5	8	1	1	1	4	14	2	3	3	3	2	0	0
Avril.....	757,4	9,0	5,0	14,5	0,7	1	21,0	12	73	24,3	12	1	0	2	4	2	1	0	3	5	11	4	0
Mai.....	756,6	11,9	8,1	17,2	1,0	10	23,3	23	76	81,2	20	0	0	3	6	8	3	3	0	3	4	4	0
Juin.....	758,3	16,6	12,6	21,7	9,0	14	29,1	20	76	51,0	15	0	0	1	3	6	2	0	2	5	10	2	0
Juillet.....	758,5	16,2	12,8	21,5	9,0	27	27,2	14	78	64,5	14	0	0	1	0	5	4	0	1	5	12	4	0
Août.....	760,1	16,7	13,4	23,4	9,7	6, 23	29,6	14	77	46,7	12	0	0	0	2	2	2	0	3	9	11	2	0
Septembre..	764,2	14,4	10,0	19,6	5,3	14	27,6	28	79	3,2	2	0	0	1	5	16	4	2	0	1	0	2	0
Octobre....	759,4	13,0	8,8	16,6	2,7	22	24,5	25	86	112,9	18	0	0	1	4	6	7	4	2	4	4	0	0
Novembre..	753,7	7,5	4,9	10,6	0,3	22	15,4	1	86	153,5	25	2	0	0	0	1	4	2	4	5	9	5	0
Décembre..	755,8	7,3	5,3	9,8	- 1,1	29	14,8	16	87	53,9	21	0	0	0	3	0	1	4	7	5	8	3	0
Année.....	758,64	11,04	7,66	15,38	- 2,7	1er fevr.	29,6	14 août	80,3	792,2	188	8	8	11	34	62	33	21	29	64	88	34	0

BEAUVAIS (École normale).

Longitude 0°15′ W. — Latitude 49°26′. — Altitude 82m

Année 1910.	Pression barométrique moyenne.	Température. Moy.	Moyennes des min.	Moyennes des max.	Minim absolu.	Dates.	Maxim. absolu.	Dates.	Humidité relative.	Pluie. Hauteur en millim.	Nombre de jours	Nombre de jours de neige.	de gelée.	d'orage.	Nombre de fois que le vent a été N	NE	E	SE	S	SW	W	NW	Calme.
Janvier....	.	4,1	0,1	7,5	- 9,0	27	13,0	15	94	103,4	16	4	14	0	2	0	0	0	1	9	58	23	0
Février....	.	4,9	0,9	8,8	- 5,9	16	13,0	22	93	86,3	15	1	11	1	6	3	2	6	3	14	36	14	0
Mars.....	.	5,8	0,3	12,2	- 4,1	3	18,2	28	90	39,9	8	3	16	0	10	33	9	0	5	5	16	15	0
Avril.....	.	8,1	2,8	14,2	- 3,2	11	20,0	21	88	69,2	15	0	8	2	6	8	12	9	1	11	12	31	0
Mai.....	.	11,9	6,9	18,1	0,0	4	27,2	27	89	52,7	20	0	1	3	16	20	5	11	9	13	10	9	0
Juin.....	.	15,8	10,9	21,8	6,1	15	28,3	9	91	52,2	17	0	0	5	6	13	9	4	6	1	14	37	0
Juillet.....	.	15,6	11,1	21,3	7,0	27	26,8	28	91	97,6	17	0	0	3	10	15	6	0	2	12	21	27	0
Août.....	.	16,8	11,0	23,1	6,2	7	27,0	17, 21	90	45,9	11	0	0	0	6	1	3	0	1	9	23	56	0
Septembre..	.	14,4	8,6	20,1	4,2	21	26,0	29	90	18,7	9	0	0	1	38	15	12	0	0	0	2	23	0
Octobre....	.	11,5	6,9	16,8	1,2	8	23,8	2	94	(48,2)	12	0	0	0	4	11	10	1	11	2	14	40	0
Novembre..	.	4,5	0,8	8,9	- 5,1	23	16,7	7	90	137,0	20	3	10	1	11	2	1	5	8	5	21	37	0
Décembre..	.	6,0	3,2	8,7	- 5,4	29	14,1	16	93	64,9	18	1	5	0	3	3	2	9	1	35	9	31	0
Année.....	.	9,95	5,29	15,04	- 9,0	27 janv.	28,3	9 juin	91,1	(816,0)	178	12	65	16	118	124	71	45	48	116	236	337	0

BEC-DU-RAZ (Sémaphore).

Longitude 7°3′ W. — Latitude 48°2′. — Altitude 85m. Corr. prob. = — 0mm,9 Cg = + 0mm,19

Année 1910.	Pression barométrique moyenne.	Température. Moy.	Moyennes des min.	Moyennes des max.	Minim. absolu.	Dates.	Maxim. absolu.	Dates.	Humidité relative.	Pluie. Hauteur en millim.	Nombre de jours.	Nombre de jours de neige.	de gelée.	d'orage.	Nombre de fois que le vent a été N	NE	E	SE	S	SW	W	NW	Calme.
Janvier.....	755,6	7,3	5,6	8,8	1,0	27	11,4	19	87	58,6	17	0	0	1	9	7	3	7	5	21	22	14	3
Février.....	750,4	8,6	6,4	10,1	3,4	26	11,6	18	85	100,7	27	0	0	0	9	0	0	1	8	29	16	21	0
Mars.....	757,9	7,9	5,5	10,6	3,0	14, 24	16,5	29	81	15,1	8	0	0	0	13	33	10	11	9	8	3	3	2
Avril.....	753,3	8,8	6,4	11,4	1,8	1	14,5	28	81	20,7	10	0	0	0	14	9	3	6	10	11	14	19	2
Mai.....	753,5	11,0	8,9	14,0	2,8	9	19,0	15, 17	82	17,2	7	0	0	0	28	15	2	10	1	8	7	22	0
Juin.....	754,2	14,4	12,0	18,1	9,4	30	24,2	19	86	15,1	8	0	0	0	9	9	2	6	8	22	11	17	6
Juillet.....	754,4	14,6	12,5	17,5	10,5	1, 11	24,0	14	89	62,7	11	0	0	1	12	12	2	10	6	6	10	23	2
Août.....	755,1	15,8	13,7	18,6	12,0	4, 29	23,0	14	89	48,8	10	0	0	1	4	2	2	5	14	30	17	18	1
Septembre..	760,3	14,5	12,5	17,3	10,2	22	20,6	30	87	11,9	4	0	0	1	22	44	2	11	0	3	0	5	3
Octobre....	754,1	13,1	10,6	15,3	5,0	23	21,0	8	85	64,8	16	0	0	0	15	12	14	23	10	6	4	9	0
Novembre..	749,1	9,6	7,6	11,0	5,2	22	14,4	1	85	132,0	25	0	0	0	9	9	2	5	7	18	19	20	1
Décembre..	749,8	9,3	8,0	10,7	3,0	3	12,5	16	87	63,4	19	0	0	0	11	10	1	7	16	26	13	8	1
Année.....	753,98	11,24	9,14	13,62	1,0	27 janv.	24,2	19 juin	85,3	611,0	162	0	0	4	.	.	.	.	.	.	.	.	.

BEC-MELEN (Sémaphore).

Longitude 5°50′ W. — Latitude 47°39′. — Altitude 52m. Corr. prob. = + 0mm,1 Cg = + 0mm,17

Année 1910.	Pression barométrique moyenne.	Température. Moy.	Moyennes des min.	Moyennes des max.	Minim. absolu.	Dates.	Maxim. absolu.	Dates.	Humidité relative.	Pluie. Hauteur en millim.	Nombre de jours.	Nombre de jours de neige.	de gelée.	d'orage.	Nombre de fois que le vent a été N	NE	E	SE	S	SW	W	NW	Calme.
Janvier	758,1	7,5	5,4	9,9	0,0	27	11,8	10,18,20	95	67,8	13	0	1	0	9	2	12	1	7	16	27	16	0
Février	753,5	8,6	6,5	10,7	2,6	10	12,6	26	96	115,4	24	0	0	0	2	1	0	0	10	21	24	21	0
Mars	760,2	8,3	5,5	11,9	1,6	19	17,4	29	94	35,8	7	0	0	0	13	27	11	8	13	6	10	4	0
Avril	755,4	9,2	6,7	12,6	2,4	4	15,0	11	92	26,0	10	0	0	0	13	5	5	3	14	9	28	12	0
Mai.....	755,3	12,4	9,5	16,5	5,0	9,11	22,0	23	92	17,4	9	0	0	0	20	12	8	6	3	6	19	17	2
Juin	756,2	15,9	12,8	19,7	9,6	15	27,8	19	97	21,1	6	0	0	1	4	8	6	0	7	13	36	14	2
Juillet	756,4	15,7	13,4	19,3	10,4	8	27,4	14	100	100,3	12	0	0	0	5	4	8	2	8	8	41	14	3
Août.....	757,5	17,0	14,9	20,6	12,2	4	26,0	14	97	56,2	10	0	0	1	3	2	4	2	9	24	33	13	3
Septembre..	762,1	15,4	12,0	19,6	8,8	22	23,2	19	94	8,4	3	0	0	0	15	32	14	7	3	1	10	6	2
Octobre	756,6	13,3	10,9	16,4	6,0	23	20,6	1,2	96	79,0	13	0	0	2	9	12	23	16	7	8	6	10	2
Novembre ..	751,2	9,6	7,0	11,9	1,4	19	14,8	1	95	193,8	25	0	0	0	9	7	6	3	7	9	29	20	0
Décembre ..	752,5	9,6	7,4	11,4	3,2	29	13,4	16	96	94,6	18	0	0	0	8	8	0	7	14	18	19	14	5
Année	756,25	11,88	9,33	15,04	0,0	27 janv.	27,8	19 juin	95,3	815,8	150	0	1	4	.	.	.	.	.	.	.	.	.

BELFORT-CHATEAU (Génie militaire).

Longitude 4°32′ E. — Latitude 47°38′. — Altitude 425m. Corr. prob. = — 0mm,6 Cg = + 0mm,11

Année 1910.	Pression barométrique moyenne.	Température. Moy.	Moyennes des min.	Moyennes des max.	Minim. absolu.	Dates.	Maxim. absolu.	Dates.	Humidité relative.	Pluie. Hauteur en millim.	Nombre de jours.	Nombre de jours de neige.	de gelée.	d'orage.	Nombre de fois que le vent a été N	NE	E	SE	S	SW	W	NW	Calme.
Janvier	725,1	0,8	- 1,3	3,7	- 9,4	28	8,8	8	89	142,4	19	(5)	22	0	0	12	15	0	2	17	43	0	4
Février	722,3	2,5	0,0	6,1	- 7,0	1	17,6	22	81	74,9	21	5	16	0	0	10	11	0	0	12	50	0	1
Mars	727,1	5,2	1,2	10,7	- 4,0	6,31	16,8	15	69	15,9	7	3	8	1	0	25	41	2	0	1	16	0	8
Avril	722,4	7,3	3,3	12,9	- 3,0	11	20,4	14	72	50,3	18	0	5	1	0	11	17	0	0	8	52	0	2
Mai.....	721,7	11,0	6,7	17,0	0,0	10	27,8	20	75	72,2	21	2	1	8	0	14	20	0	1	8	41	1	8
Juin	723,7	15,6	11,8	21,7	6,6	1	27,8	9	79	117,8	16	0	0	11	0	9	15	0	2	8	50	0	6
Juillet	724,2	15,6	11,9	21,9	7,6	27	30,0	22	78	107,0	19	0	0	3	0	5	12	0	1	18	53	0	4
Août.....	726,3	15,9	12,0	22,3	7,6	28	29,2	21	81	74,0	19	0	0	4	0	1	10	0	0	14	60	0	8
Septembre..	728,4	12,0	8,1	17,3	3,8	22	24,6	29	84	66,1	11	0	0	0	1	7	35	0	0	2	26	0	19
Octobre	726,4	10,6	6,8	14,8	1,2	25	24,2	2	83	54,3	15	0	0	0	0	6	42	0	2	8	19	0	16
Novembre ..	719,6	3,3	1,0	6,1	- 5,8	27	13,2	28	85	150,5	24	6	16	2	0	1	19	0	0	9	57	0	4
Décembre ..	722,5	2,8	1,1	5,6	- 5,6	24	12,4	12	89	92,7	19	(4)	9	0	0	10	29	1	1	8	38	0	6
Année	724,14	8,55	5,22	13,34	- 9,4	28 janv.	30,0	22 juill.	80,4	1018,1	209	(25)	77	30	1	111	266	3	9	113	505	1	86

BELPECH (M. Rouquet).

Longitude 0°35′ W. — Latitude 43°12′. — Altitude 240m. Corr. prob. = + 2mm,5 Cg = — 0mm,09

Année 1910.	Pression barométrique moyenne.	Température. Moy.	Moyennes des min.	Moyennes des max.	Minim. absolu.	Dates.	Maxim. absolu.	Dates.	Humidité relative.	Pluie. Hauteur en millim.	Nombre de jours.	Nombre de jours de neige.	de gelée.	d'orage.	Nombre de fois que le vent a été N	NE	E	SE	S	SW	W	NW	Calme.
Janvier	741,6	3,9	0,1	8,2	- 6,0	24	14,0	20	86	75,5	16	4	18	1	3	0	6	1	3	1	24	14	10
Février	738,3	5,5	2,4	9,9	- 4,2	1	15,0	24	85	136,6	18	(1)	6	1	2	1	14	1	2	4	19	11	2
Mars.....	739,2	8,3	3,6	13,4	- 1,0	3	18,4	27	79	57,6	8	(1)	2	1	6	1	20	1	0	1	12	19	2
Avril	736,9	9,7	5,1	13,9	- 2,2	1	20,5	28	84	107,2	20	2	6	2	3	1	11	0	0	1	17	21	6
Mai.....	735,8	12,2	8,9	16,0	2,9	10	22,3	26	88	143,5	17	0	0	4	1	0	16	0	0	5	24	15	1
Juin.....	738,1	18,7	12,9	23,2	5,5	5	31,2	20	80	74,1	15	0	0	5	2	1	10	0	0	1	11	34	1
Juillet	738,7	19,3	14,0	24,3	8,0	9	33,0	21	80	46,3	15	0	0	5	2	2	15	1	0	4	13	22	3
Août.....	740,2	20,0	14,6	24,6	10,4	7	32,4	20	82	99,7	14	0	0	7	7	1	14	0	2	2	14	21	1
Septembre..	741,4	16,7	11,0	21,2	5,3	16.25	24,4	17	79	25,2	6	0	0	2	1	2	19	0	0	2	11	25	0
Octobre	738,8	13,7	9,3	18,1	2,0	14,15	23,1	10	86	38,8	12	0	0	1	5	0	31	0	2	4	13	7	0
Novembre ..	736,8	8,6	5,9	12,4	- 0,3	11	19,0	8	88	122,8	22	0	1	0	2	1	13	0	1	1	26	11	5
Décembre ..	736,2	6,6	3,8	10,4	- 3,2	29	15,7	4	87	58,3	12	0	6	1	4	1	25	1	0	2	14	10	5
Année	738,50	11,93	7,63	16,30	- 6,0	24 janv.	33,0	21 juill.	83,7	985,6	175	(8)	39	30	38	11	194	5	10	28	198	210	36

BESANÇON (École normale).

Longitude 3°42′ E. — Latitude 47°14′. — Altitude 253m. Corr. prob. = + 0mm,2 Cg = + 0mm,11

Année 1910.	Pression barométrique moyenne.	Température. Moy.	Moyennes des min.	Moyennes des max.	Minim. absolu.	Dates.	Maxim. absolu.	Dates.	Humidité relative.	Pluie. Hauteur en millim.	Nombre de jours.	Nombre de jours de neige.	de gelée.	d'orage.	Nombre de fois que le vent a été N	NE	E	SE	S	SW	W	NW	Calme.
Janvier.....	740,3	2,8	0,1	5,7	- 5,0	28	14,0	16	87	176,2	20	8	17	1	6	4	9	8	7	35	15	3	6
Février.....	737,4	4,6	1,5	8,1	- 4,2	1	18,1	22	81	139,2	22	4	9	0	0	11	7	0	6	56	4	0	0
Mars.....	741,7	7,0	2,0	12,9	- 5,5	31	18,1	9	79	33,3	7	2	4	0	8	13	41	9	7	8	5	0	2
Avril	737,4	9,1	4,8	14,5	- 2,1	1	20,8	14	75	95,1	20	0	3	1	6	13	8	6	8	19	21	8	1
Mai.....	736,3	12,5	8,0	18,4	0,4	10	28,5	19	77	107,8	22	0	0	1	12	7	20	4	0	23	19	8	0
Juin.....	738,3	17,4	13,1	23,1	9,4	1	29,5	9	77	204,6	16	0	0	2	6	13	11	4	9	29	15	3	0
Juillet.....	738,5	17,2	13,0	23,4	8,4	27	32,4	22	77	146,5	19	0	0	2	11	6	4	4	13	36	11	8	0
Août.....	740,1	17,9	13,5	23,7	9,1	24	30,5	21	80	76,4	14	0	0	1	2	9	1	0	0	52	5	24	0
Septembre..	742,5	13,6	9,9	18,7	4,9	22	24,9	29	83	57,5	6	0	0	0	4	48	4	0	1	28	0	5	0
Octobre....	740,8	12,0	8,2	16,9	4,4	19,24	25,0	1	85	69,1	14	0	0	0	1	11	16	9	16	27	7	6	0
Novembre ..	734,5	5,5	2,0	9,3	- 3,3	27	18,0	9	83	213,8	23	5	10	3	1	3	5	4	19	39	15	4	0
Décembre ..	737,3	5,0	2,6	7,8	- 5,6	23	13,9	8	89	168,0	19	2	7	0	1	12	6	7	14	36	0	7	10
Année	738,76	10,38	6,56	15,21	- 5,6	23 déc.	32,4	22 juill.	81,1	1487,5	202	21	50	11	58	150	132	55	100	388	117	76	19

BESANÇON (Observatoire).

Longitude 3°39′ E. — Latitude 47°15′. — Altitude 311m,3. Corr. prob. = + 0mm,1 Cg = + 0mm,14

Année 1910.	Pression barométrique moyenne.	Température. Moy.	Moyennes des min.	Moyennes des max.	Minim. absolu.	Dates	Maxim absolu.	Dates.	Humidité relative.	Pluie. Hauteur en millim.	Nombre de jours.	Nombre de jours de neige.	de gelée.	d'orage.	Nombre de fois que le vent a été N	NE	E	SE	S	SW	W	NW	Calme.
Janvier	734,9	1,9	- 1,6	4,7	- 7,4	27	19,8	19	88	162,8	21	12	22	1	27	40	1	1	7	105	14	18	4
Février	732,1	3,8	0,5	7,8	- 6,8	14	17,2	22	77	130,3	23	13	13	1	22	19	1	8	14	107	15	10	0
Mars	736,4	6,1	1,1	12,0	- 4,2	31	18,7	9	68	34,0	9	4	11	1	34	99	12	7	4	35	7	16	3
Avril	732,0	8,1	3,2	13,8	- 1,7	11	20,4	14	73	79,9	21	0	3	1	24	31	11	3	6	87	18	28	2
Mai.....	731,2	11,8	6,7	17,6	- 1,9	10	28,1	19	77	84,8	19	4	4	11	31	35	12	5	11	72	17	29	5
Juin	733,1	16,6	11,3	22,5	6,0	1	28,6	9	79	251,5	17	0	0	10	22	39	7	5	3	84	14	31	5
Juillet	733,6	16,8	11,9	22,5	5,1	27	31,4	22	78	164,4	22	0	0	11	15	22	3	4	9	114	18	25	2
Août.....	735,4	17,3	11,9	23,2	7,2	24	30,3	21	80	74,6	18	0	0	6	26	27	5	3	6	106	16	24	4
Septembre..	737,6	13,2	8,7	18,4	3,2	22	25,4	28	84	53,4	13	0	0	0	44	93	5	0	2	32	16	16	2
Octobre	735,6	11,5	7,4	16,5	3,1	21	25,9	1	83	85,8	17	0	0	0	33	72	11	8	9	60	10	8	6
Novembre ..	729,4	4,8	1,3	8,5	- 5,2	22,23	15,0	29	85	199,1	27	10	14	3	20	20	2	3	6	118	20	13	3
Décembre ..	732,0	4,4	1,6	7,6	- 6,6	23	15,5	4	86	163,5	27	4	9	1	30	40	8	7	14	80	10	22	6
Année	733,61	9,69	5,33	14,59	- 7,4	27 janv.	31,4	22 juill.	79,8	1484,1	234	47	76	46	328	537	83	54	91	1000	175	240	47

BIARRITZ (Sémaphore).

Longitude 3°54′ W. — Latitude 43°29′. — Altitude 29m. Corr. prob. = — 0mm,3 Cg = — 0mm,11

Année 1910.	Pression barométrique moyenne.	Température. Moy.	Moyennes des min.	Moyennes des max.	Minim. absolu.	Dates.	Maxim. absolu.	Dates.	Humidité relative.	Pluie. Hauteur en millim.	Nombre de jours.	Nombre de jours de neige.	de gelée.	d'orage.	Nombre de fois que le vent a été N	NE	E	SE	S	SW	W	NW	Calme.
Janvier.....	764,6	8,5	5,8	11,1	- 2,0	4	14,0	5,15,16,20	84	94,2	16	0	1	3	3	6	10	12	15	21	19	4	3
Février	761,0	10,3	7,3	12,2	- 0,4	1	19,0	22	91	125,0	21	0	1	0	4	5	3	5	14	33	9	9	2
Mars	761,7	10,3	7,1	13,6	0,2	20	20,8	9	81	54,9	8	0	0	0	10	14	8	8	17	17	7	6	6
Avril	759,5	11,0	7,9	13,3	- 0,8	1	21,0	13	83	112,1	22	0	2	2	7	14	3	6	14	21	11	11	3
Mai.....	758,8	12,9	10,6	15,3	6,0	10	21,6	16	91	130,3	25	0	0	2	5	5	3	7	5	17	32	17	2
Juin	760,3	17,0	14,4	20,3	8,4	5	32,0	20	87	173,9	16	0	0	2	7	5	1	9	5	22	21	15	5
Juillet	760,6	18,7	15,9	22,6	12,0	9	31,4	14	84	107,3	14	0	0	2	6	7	10	5	3	21	22	13	6
Août.....	761,5	19,9	16,9	23,8	12,8	7	34,0	14	80	129,3	13	0	0	2	8	11	16	5	5	11	17	16	4
Septembre..	763,1	17,8	14,1	21,8	8,2	22,23	28,6	27	70	38,7	6	0	0	0	20	12	19	11	15	4	0	3	6
Octobre	759,9	16,1	13,1	19,6	9,2	21	27,0	2	71	121,8	15	0	0	1	1	7	9	19	21	27	5	1	3
Novembre ..	758,5	13,0	10,6	15,0	6,0	18,20	20,4	28	74	210,5	25	0	0	2	1	0	3	7	17	39	16	7	0
Décembre ..	758,0	10,6	8,2	13,2	- 1,6	9	18,6	16	74	136,8	23	0	1	0	2	5	14	12	29	16	8	3	4
Année	760,63	13,84	10,99	16,82	- 2,0	4 janv.	34,0	14 août	80,8	1424,8	204	0	5	16	74	91	99	106	160	249	167	105	44

BLOIS (École normale).

Longitude 1°0′ W. — Latitude 47°35′. — Altitude 104m. Corr. prob. = + 0mm,2 Cg = + 0mm,16

Année 1910.	Pression barométrique moyenne	Température. Moy.	Moyennes des min.	Moyennes des max.	Minim. absolu.	Dates.	Maxim. absolu.	Dates.	Humidité relative.	Pluie. Hauteur en millim.	Nombre de jours.	Nombre de jours de neige.	de gelée.	d'orage.	Nombre de fois que le vent a été N	NE	E	SE	S	SW	W	NW	Calme.
Janvier	753,6	4,0	1,2	6,9	- 7,2	28	12,0	19	90	88,9	17	4	8	1	4	4	0	0	9	42	8	8	18
Février	749,4	5,3	1,7	8,7	- 5,0	2	14,2	21	89	90,7	23	1	11	0	2	3	0	5	13	32	7	4	18
Mars	755,4	6,8	1,5	12,3	- 2,0	19,31	18,0	9	77	17,1	7	1	12	0	9	37	4	6	4	3	1	2	27
Avril	750,3	9,1	4,1	14,2	- 1,2	1	19,8	13,28	77	47,7	12	1	3	3	1	11	1	1	5	32	18	11	10
Mai	749,5	12,3	6,2	17,0	0,2	9,10	25,0	23	82	86,3	13	0	0	0	6	18	1	1	5	18	4	8	32
Juin	751,2	16,4	11,8	21,9	7,4	15	31,4	8	81	56,6	15	0	0	4	5	14	1	2	0	25	11	11	21
Juillet	751,3	16,5	11,4	22,1	7,2	27	28,4	28	82	76,6	16	0	0	0	2	1	2	0	22	28	19	3	16
Août	753,0	17,5	12,7	23,2	9,0	7	27,6	14	88	78,5	9	0	0	0	6	6	4	3	15	38	15	5	1
Septembre	756,9	14,4	9,6	19,8	5,0	21,23,24	25,8	28	94	18,1	6	0	0	1	25	30	6	3	8	4	8	6	0
Octobre	752,7	11,9	6,5	17,0	- 2,0	22	24,2	2	94	116,2	15	0	2	1	8	1	3	13	2	21	5	1	39
Novembre	746,5	6,3	3,2	9,9	- 2,2	22	15,5	28	92	193,4	16	1	4	0	21	6	4	6	8	26	15	4	0
Décembre	749,1	6,1	4,0	9,0	- 4,0	29	14,2	5,16	93	76,7	18	0	6	0	5	5	1	2	23	20	8	5	24
Année	751,58	10,55	6,16	15,17	- 7,2	28 janv.	31,4	8 juin	86,6	946,8	167	8	46	10	94	136	27	42	114	289	119	68	206

BONNEVILLE (École normale).

Longitude 4° 7′ E. — Latitude 46°5′. - Altitude 449m. Corr. prob. = — 0mm,1 Cg = + 0mm,01

Année 1910.	Pression barométrique moyenne.	Température. Moy.	Moyennes des min	Moyennes des max.	Minim. absolu.	Dates.	Maxim. absolu.	Dates.	Humidité relative.	Pluie. Hauteur en millim.	Nombre de jours	Nombre de jours de neige.	de gelée.	d'orage.	Nombre de fois que le vent a été N	NE	E	SE	S	SW	W	NW	Calme.
Janvier	723,5	0,5	- 3,4	3,8	-12,8	14	11,0	19,20	86	93,1	15	8	24	0	12	10	9	1	5	6	9	8	33
Février	720,9	2,5	- 1,8	6,9	- 8,3	14	15,0	22,23	81	93,9	15	6	19	2	14	6	0	0	3	15	1	10	35
Mars	723,9	4,3	- 1,2	10,8	- 5,8	6	.	.	78	29,4	7	2	23	0	16	8	3	1	7	10	6	9	33
Avril	720,0	8,0	2,2	13,8	- 6,5	1	24,0	14	77	70,2	21	2	7	1	4	5	4	0	14	5	13	8	37
Mai	719,1	11,4	5,4	17,8	- 3,6	10	30,0	19	85	66,8	14	1	7	2	1	5	8	1	10	14	4	5	43
Juin	721,5	16,4	10,6	23,6	6,8	20	29,1	21	86	182,6	21	0	0	4	8	0	2	1	11	9	7	11	41
Juillet	722,1	16,1	10,3	22,7	5,5	27	32,0	22	77	165,2	18	0	0	2	14	4	3	1	5	13	14	9	30
Août	723,8	16,8	10,5	23,6	5,5	8	32,0	21	79	149,5	14	0	0	1	16	3	0	0	4	15	28	13	14
Septembre	725,2	12,5	7,0	18,2	1,0	23	23,0	27,29,30	86	48,8	11	0	0	0	24	3	4	0	4	5	9	17	24
Octobre	724,0	10,0	5,2	15,8	- 0,5	24,26	23,6	2	90	33,5	9	0	2	0	0	0	0	0	13	9	2	0	69
Novembre	718,6	3,7	0,1	7,9	- 9,8	23	14,5	8	84	204,2	25	7	16	0	7	3	2	0	9	18	4	1	46
Décembre	720,5	2,1	- 1,0	5,6	-10,7	30	11,0	15	90	146,8	17	4	15	1	18	11	1	0	5	9	4	4	41
Année	721,93	8,69	3,66	14,21	-12,8	14 janv.	32,0	22 juill. 21 août	82,8	1284,0	187	30	113	13	.	.	.	.	.	.	.	.	.

BONNIEUX (Commission météorologique).

Longitude 2°58′ E. — Latitude 43°49′. — Altitude 402m.

Année 1910.	Pression barométrique moyenne.	Température. Moy	Moyennes des min.	Moyennes des max.	Minim. absolu	Dates.	Maxim. absolu.	Dates.	Humidité relative.	Pluie. Hauteur en millim.	Nombre de jours.	Nombre de jours de neige.	de gelée.	d'orage.	Nombre de fois que le vent a été N	NE	E	SE	S	SW	W	NW	Calme.
Janvier	.	5,4	0,2	10,5	- 4,6	24	16,4	19	90	2,4	2	1	15	0	27	2	1	7	4	2	12	38	0
Février	.	5,5	0,6	11,4	- 6,6	2	16,6	25	88	29,4	5	1	16	1	22	0	0	16	11	1	19	15	0
Mars	.	8,2	3,5	14,9	- 1,6	21	19,7	29	88	56,2	7	0	2	1	18	2	2	16	15	8	22	10	0
Avril	.	9,6	4,5	16,7	- 4,8	1	25,3	21	87	84,2	10	2	2	1	32	2	0	17	12	2	7	18	0
Mai	.	12,2	7,6	19,8	- 0,4	11	28,2	19	85	91,1	11	0	2	7	32	4	7	20	12	5	7	6	0
Juin	.	17,9	12,5	25,9	9,4	27	32,4	21	85	50,9	8	0	0	3	26	2	3	12	12	12	16	7	0
Juillet	.	19,1	12,7	27,8	8,5	8	33,3	15	77	3,7	2	0	0	2	35	6	3	8	14	11	6	10	0
Août	.	20,7	14,1	29,3	9,5	7	35,8	20	79	22,2	1	0	0	3	35	9	3	3	11	9	5	18	0
Septembre	.	16,4	9,8	24,6	4,3	23	29,6	5	81	15,1	3	0	0	4	21	6	5	12	7	5	21	13	0
Octobre	.	14,3	9,3	20,7	3,0	22	27,4	2	88	107,6	11	0	0	2	9	5	2	25	23	15	12	1	1
Novembre	.	6,9	2,1	12,1	- 4,2	23	20,8	8	88	127,6	10	1	9	0	25	4	2	22	10	4	9	14	0
Décembre	.	6,9	2,9	11,8	- 4,8	29	15,2	22	88	116,7	11	2	10	2	18	0	0	18	24	1	23	9	0
Année	.	11,93	6,65	18,79	- 6,6	2 févr.	35,8	20 août	85,3	707,1	81	7	56	26	300	42	28	176	155	75	159	159	1

BORDEAUX-FLOIRAC (Observatoire).

Longitude 2°52′ W. — Latitude 44°50′. — Altitude 73m,7. Corr. prob. = + 0mm,1 Cg = — 0mm,02

Année 1910.	Pression barométrique moyenne.	Température: Moy.	Moyennes des min.	Moyennes des max.	Minim. absolu.	Dates.	Maxim. absolu.	Dates.	Humidité relative.	Pluie: Hauteur en millim.	Pluie: Nombre de jours.	Nombre de jours: de neige.	de gelée.	d'orage.	Nombre de fois que le vent a été: N	NE	E	SE	S	SW	W	NW	Calme.
Janvier	759,0	5,3	2,6	9,0	- 3,2	5	14,2	28	88	89,7	22	0	8	1	13	6	13	18	15	22	23	14	0
Février	755,4	7,4	4,3	11,4	- 5,0	1	19,7	22	83	111,2	24	0	4	3	9	4	4	22	16	16	30	11	0
Mars	757,4	9,0	4,3	14,5	- 0,5	31	21,5	9	68	46,1	11	2	1	1	24	26	16	26	9	7	6	10	0
Avril.....	754,5	9,6	5,8	15,1	- 0,3	1	21,1	12,13	79	74,3	23	1	1	3	14	8	7	22	10	23	21	15	0
Mai.....	753,4	12,5	8,9	17,9	2,3	10	24,9	21	80	110,7	24	0	0	10	17	9	8	17	8	27	15	23	0
Juin	755,3	17,1	12,8	22,6	9,6	5	30,3	20	79	109,4	18	0	0	6	13	11	10	14	3	28	25	16	0
Juillet	755,7	17,8	13,3	23,5	10,3	27	30,6	14	78	61,4	21	0	0	6	7	6	16	8	12	30	29	16	0
Août.....	757,1	18,8	13,9	24,8	11,1	31	32,0	14	78	63,6	18	0	0	6	8	9	16	18	12	21	23	17	0
Septembre..	759,0	16,2	11,3	22,4	6,3	22	27,2	18,19,30	73	22,7	5	0	0	1	38	32	13	20	3	2	5	7	0
Octobre	755,7	13,7	9,8	19,3	2,8	23	27,9	1	81	61,8	18	0	0	3	6	11	19	46	14	16	5	7	0
Novembre ..	752,6	9,9	7,3	13,4	2,5	20	17,8	8	88	211,2	28	0	0	2	2	3	5	18	13	41	32	6	0
Décembre ..	753,4	7,4	4,7	10,5	- 3,4	29	16,3	4	87	102,3	26	1	5	0	10	5	10	43	15	13	14	13	0
Année	755,71	12,06	8,25	17,03	- 5,0	1er févr.	32,0	14 août	80,2	1063,8	238	4	19	42	.	.	.	.	.	.	.	.	.

BOURG (École normale).

Longitude 2°53′ E. — Latitude 46°12′. — Altitude 250m. Corr. prob. = — 0mm,1 Cg = + 0mm,04

Année 1910.	Pression barométrique moyenne.	Température: Moy.	Moyennes des min.	Moyennes des max.	Minim. absolu.	Dates.	Maxim. absolu.	Dates.	Humidité relative.	Pluie: Hauteur en millim.	Pluie: Nombre de jours.	Nombre de jours: de neige.	de gelée.	d'orage.	Nombre de fois que le vent a été: N	NE	E	SE	S	SW	W	NW	Calme.
Janvier	741,8	2,6	- 0,1	5,4	- 5,0	26	12,5	19	89	86,3	19	4	20	0	9	12	3	7	21	14	2	7	18
Février.....	738,7	4,3	1,7	7,6	- 4,0	14	16,2	22	83	133,9	15	3	12	1	11	2	2	8	26	5	2	11	17
Mars.....	742,0	6,8	2,4	12,3	- 3,5	31	17,0	11	71	37,6	6	2	7	1	40	6	0	12	21	0	1	1	12
Avril.....	738,1	8,7	4,4	13,5	- 3,6	1	19,0	14	76	72,9	15	0	2	2	17	9	1	7	20	4	2	8	22
Mai.....	737,1	12,5	7,9	17,5	0,2	5	24,6	21	77	79,6	15	0	0	3	17	12	2	8	22	3	1	8	20
Juin	738,9	17,7	12,5	23,3	7,6	1	30,0	21	79	104,5	15	0	0	4	22	5	0	6	21	5	3	6	22
Juillet	739,7	17,2	11,8	23,0	6,2	23	33,0	22	80	155,8	16	0	0	4	15	0	0	6	20	4	6	2	40
Août.....	741,5	17,9	13,0	23,9	7,8	24	31,0	21	86	116,7	14	0	0	4	23	1	3	10	27	13	9	7	0
Septembre..	743,2	13,9	10,1	18,8	4,8	22	23,6	30	89	28,0	8	0	0	0	36	0	0	4	26	7	2	21	0
Octobre.....	741,1	12,3	8,3	17,1	2,2	22	24,2	2	83	165,1	13	0	0	0	8	3	0	10	14	15	0	1	42
Novembre ..	736,3	5,8	2,4	9,9	- 5,0	23	20,2	3	83	191,5	23	5	10	0	14	0	3	10	26	9	1	2	25
Décembre...	738,0	5,6	3,1	8,7	- 5,4	23	15,2	4	84	216,6	17	2	3	0	9	3	0	7	23	8	4	3	36
Année	739,70	10,44	6,46	15,08	- 5,4	23 déc.	33,0	22 juill.	81,7	1379,5	176	16	54	19	221	53	14	95	261	87	33	77	254

BOURGES (École normale).

Longitude 0°4′ E. — Latitude 47°5′. — Altitude 156m. Corr. prob. = — 0mm,6 Cg = + 0mm,12

Année 1910.	Pression barométrique moyenne.	Température: Moy.	Moyennes des min.	Moyennes des max.	Minim. absolu.	Dates.	Maxim. absolu.	Dates.	Humidité relative.	Pluie: Hauteur en millim.	Pluie: Nombre de jours.	Nombre de jours: de neige.	de gelée.	d'orage.	Nombre de fois que le vent a été: N	NE	E	SE	S	SW	W	NW	Calme.
Janvier	749,5	4,4	1,4	7,5	- 5,2	27	13,0	28	86	104,0	21	5	10	0	1	2	4	6	6	10	28	5	31
Février	746,3	5,0	1,8	8,7	- 4,4	2	15,9	25	87	107,1	21	3	10	0	2	4	0	1	0	32	18	2	35
Mars.....	751,2	7,3	2,2	13,1	- 2,0	31	20,1	9	74	22,1	8	2	5	0	9	42	4	0	0	4	8	2	24
Avril	746,6	9,2	4,4	14,2	- 1,0	1	25,0	13	74	58,3	17	1	2	2	2	12	3	0	7	14	19	5	28
Mai.....	745,6	12,7	8,5	17,8	0,7	10	25,0	23	73	140,5	17	0	0	5	4	7	4	1	13	20	21	9	14
Juin	747,6	17,0	11,9	22,2	7,5	1	28,8	8	79	238,6	19	0	0	5	1	6	8	2	4	15	37	5	12
Juillet	747,7	17,4	12,5	23,2	7,0	9	30,0	28	79	69,6	16	0	0	5	3	6	5	2	7	22	17	12	19
Août.....	749,6	17,7	12,4	23,6	10,0	Souvent	29,0	20	79	82,5	6	0	0	2	4	3	22	3	8	17	28	5	3
Septembre..	752,6	14,3	9,2	19,8	4,0	24	27,0	29	77	2,2	2	0	0	0	44	8	13	5	6	0	0	7	7
Octobre	749,1	12,7	8,0	17,9	2,0	23	26,0	1	81	107,1	13	0	0	0	4	1	11	8	3	10	14	7	35
Novembre ..	743,6	6,4	2,6	10,0	- 3,0	23	14,5	30	89	202,6	25	0	8	0	1	14	10	2	3	4	30	18	8
Décembre ..	746,0	6,2	3,0	9,5	- 5,8	29	16,0	4	90	81,9	18	0	7	0	10	6	6	10	6	10	20	10	15
Année	747,95	10,86	6,49	15,65	- 5,8	29 déc.	30,0	28 juill.	80,7	1216,5	183	11	42	19	85	111	90	40	63	158	240	87	221

BRÉHAT (Sémaphore).

Longitude 5° 20′ W. — Latitude 48° 51′. — Altitude 70m. Corr. prob. = + 3mm,8 Cg = + 0mm,25

Année 1910.	Pression barométrique moyenne.	Température. Moy.	Moyennes des min.	Moyennes des max.	Minim. absolu.	Dates.	Maxim. absolu.	Dates.	Humidité relative.	Pluie. Hauteur en millim.	Nombre de jours.	Nombre de jours de neige.	de gelée.	d'orage.	Nombre de fois que le vent a été N	NE	E	SE	S	SW	W	NW	Calme.
Janvier	751,4	6,6	.	.	.	.	.	.	.	66,0	16	1	1	0	2	6	0	14	3	20	29	15	0
Février	746,4	7,6	.	.	.	.	.	.	.	33,0	9	1	0	1	3	2	0	1	5	22	31	19	0
Mars	754,9	7,8	.	.	.	.	.	.	.	39,0	5	1	0	0	6	23	23	10	6	12	6	6	0
Avril	749,3	9,2	.	.	.	.	.	.	.	21,0	10	0	0	0	9	6	5	4	9	11	26	15	0
Mai.....	749,1	11,3	.	.	.	.	.	.	.	50,0	11	0	0	1	15	13	7	3	1	9	23	19	3
Juin	749,7	14,6	.	.	.	.	.	.	.	45,7	9	0	0	2	6	11	9	2	6	6	31	15	4
Juillet	749,9	15,1	.	.	.	.	.	.	.	77,0	11	0	0	2	9	9	10	0	7	12	26	16	4
Août.....	751,0	16,8	.	.	.	.	.	.	.	21,0	5	0	0	(1)	6	1	3	2	10	24	35	8	4
Septembre..	756,5	15,1	.	.	.	.	.	.	.	7,0	3	0	0	0	31	21	8	10	5	1	3	11	0
Octobre....	750,5	13,2	.	.	.	.	.	.	.	128,0	16	0	0	0	12	6	21	13	15	7	12	5	2
Novembre ..	744,0	8,3	.	.	.	.	.	.	.	215,0	26	0	0	1	6	6	1	7	10	17	24	19	0
Décembre..	745,0	9,0	.	.	.	.	.	.	.	56,0	15	0	0	1	8	2	7	7	18	20	18	13	0
Année	749,81	11,22	.	.	.	.	.	.	.	758,7	136	3	1	(9)	.	.	.	.	.	.	.	.	.

BREST (Observatoire de la Marine).

Longitude 6° 50′ W. — Latitude 48° 23′. — Altitude 61m. Corr. prob. = + 0mm,1 Cg = + 0mm,22

Année 1910.	Pression barométrique moyenne.	Température. Moy.	Moyennes des min.	Moyennes des max	Minim. absolu.	Dates.	Maxim. absolu.	Dates.	Humidité relative.	Pluie. Hauteur en millim.	Nombre de jours.	Nombre de jours de neige.	de gelée.	d'orage.	Nombre de fois que le vent a été N	NE	E	SE	S	SW	W	NW	Calme.
Janvier	756,6	7,0	4,7	9,5	0,0	27	12,0	6,7,10,19	90	104,5	28	2	1	1	6	4	6	6	7	22	24	11	7
Février	751,4	8,5	6,3	11,0	2,8	10	12,4	17	86	124,9	26	0	0	0	5	1	1	2	13	21	25	16	0
Mars	759,4	7,9	4,4	12,3	- 0,8	15	18,0	30	81	24,6	11	0	2	0	24	24	11	5	9	11	3	5	1
Avril	754,2	8,6	5,6	11,9	0,0	4	15,6	20	83	64,6	18	0	1	0	15	8	2	6	13	5	19	18	4
Mai.....	754,7	11,6	8,3	15,3	2,4	11	22,6	27	84	56,9	19	0	0	4	30	13	7	2	3	7	12	19	0
Juin	755,1	15,2	12,1	19,1	8,0	4,14	26,8	19	85	33,5	16	0	0	0	15	9	1	7	7	19	18	12	2
Juillet	755,5	15,2	12,5	18,7	9,6	1	26,0	14	89	82,1	16	0	0	1	16	10	4	4	6	15	19	17	2
Août.....	756,1	16,5	14,0	19,5	10,6	7	25,2	14	87	60,1	17	0	0	1	5	4	1	2	15	33	22	8	3
Septembre..	761,8	14,6	11,3	18,6	5,8	22	24,2	30	85	18,4	4	0	0	0	31	28	4	5	6	2	1	9	4
Octobre	755,4	12,7	10,2	15,8	4,0	24	21,4	9	86	108,3	21	0	0	2	13	12	19	16	13	4	8	8	0
Novembre ..	749,9	8,7	6,5	11,3	- 0,8	22	14,4	1	87	190,8	28	1	1	1	9	9	1	7	10	8	25	21	0
Décembre ..	750,2	9,1	7,2	11,1	0,0	28	13,0	10,16,17	89	96,3	27	0	1	1	7	3	3	9	16	22	16	13	4
Année	755,03	11,30	8,59	14,51	- 0,8	15 mars 22 nov.	26,8	19 juin	86,0	965,0	231	3	6	11	176	125	60	71	118	169	192	157	27

BRIVE (Collège).

Longitude 0° 48′ W. — Latitude 45° 10′. — Altitude 112m. Corr. prob. = — 0mm,1 Cg = — 0mm,01

Année 1910.	Pression barométrique moyenne.	Température. Moy.	Moyennes des min.	Moyennes des max.	Minim. absolu.	Dates.	Maxim. absolu.	Dates.	Humidité relative.	Pluie. Hauteur en millim.	Nombre de jours.	Nombre de jours de neige.	de gelée.	d'orage.	Nombre de fois que le vent a été N	NE	E	SE	S	SW	W	NW	Calme.
Janvier	755,1	4,2	1,3	8,5	- 4,6	31	12,4	6	88	89,7	16	1	13	0	7	0	0	6	6	5	16	22	31
Février	751,9	5,3	2,7	9,9	- 6,8	1	19,2	22	88	131,9	19	1	7	0	6	2	0	19	6	11	8	23	9
Mars.....	754,0	8,9?	2,5	15,4	- 2,4	3	22,0	9	82	48,5	7	0	6	1	14	11	6	12	1	0	11	25	13
Avril	750,6	9,3	5,2	15,4	- 2,2	5	22,2	28	76	46,1	15	1	2	0	0	0	3	13	2	10	16	46	0
Mai.....	749,6	11,8	7,9	18,2	1,0	9	26,0	21	81	155,3	21	0	0	8	1	0	0	9	0	17	36	30	0
Juin	751,6	16,7	12,1	23,9	7,4	16	32,6	8,20	80	144,5	11	0	0	4	6	12	0	10	2	4	27	29	0
Juillet	752,3	17,4	12,5	24,8	6,6	9	32,4	14	78	152,7	21	0	0	3	1	0	0	9	2	19	16	2	43
Août.....	753,8	18,6	13,2	26,5	8,2	7	35,0	14	.	73,2	13	0	0	2	0	0	1	0	3	17	19	7	46
Septembre..	755,8	15,1	8,1	22,8	2,2	23	29,0	18	.	24,4	3	0	0	1	3	8	0	0	0	0	6	15	58
Octobre	753,0	11,8	7,0	19,5	0,6	23	28,0	2	87	109,8	13	0	0	1	0	1	3	5	6	21	11	11	35
Novembre ..	749,3	8,2	5,2	11,7	- 1,4	18	17,4	29	87	240,9	26	0	5	0	0	0	0	10	0	24	28	25	3
Décembre ..	750,4	7,0	3,8	10,4	- 4,6	29	17,2	4	86	68,1	19	1	6	0	0	4	0	17	9	21	5	21	16
Année	752,28	11,19	6,79	17,25	- 6,8	1er févr.	35,0	14 août	82,4	1285,1	184	4	39	20	38	38	13	110	38	149	199	256	254

CAEN (École normale).

Longitude 2° 41′ W. — Latitude 49° 11′. — Altitude 22m. Corr. prob. = + 0mm,2 Cg = + 0mm,28

Année 1910.	Pression barométrique moyenne.	Température. Moy.	Moyennes des min.	Moyennes des max.	Minim. absolu.	Dates.	Maxim. absolu.	Dates.	Humidité relative.	Pluie. Hauteur en millim.	Nombre de jours.	Nombre de jours de neige	de gelée	d'orage.	Nombre de fois que le vent a été N	NE	E	SE	S	SW	W	NW	Calme.
Janvier	759,1	5,0	1,7	8,3	-13,1	27	13,1	10,14	85	101,9	21	6	9	1	0	2	10	3	2	38	32	6	0
Février	754,6	5,8	2,0	10,5	- 3,8	10	14,3	18	87	65,6	25	2	6	0	0	0	3	6	8	15	44	8	0
Mars	763,4	6,3	0,3	11,8	- 2,9	21	16,8	8	78	24,8	11	1	18	0	8	26	16	8	7	8	17	3	0
Avril	757,1	8,4	3,6	14,5	- 2,8	6,7	21,0	13	75	47,9	17	0	8	2	14	8	2	4	0	10	14	38	0
Mai	756,9	11,8	7,3	17,2	1,4	9	24,2	28	79	77,9	20	0	0	1	3	15	12	6	7	16	12	22	0
Juin	757,9	15,5	11,3	20,9	5,5	15	28,5	20	82	69,5	17	0	0	3	8	11	7	6	0	14	26	18	0
Juillet	757,9	15,6	11,8	21,1	7,0	27	27,5	28	82	72,2	24	0	0	3	6	23	2	2	3	8	32	17	0
Août	759,4	15,9	11,2	22,6	7,3	28	27,6	14	84	61,7	23	0	0	1	2	6	4	3	4	18	51	5	0
Septembre	755,0	13,2	9,1	19,3	4,7	28	27,0	28	86	29,6	12	0	0	2	13	18	25	2	5	3	9	15	0
Octobre	759,6	11,7	7,6	16,9	- 0,4	22	24,9	10	89	146,3	18	0	0	3	2	20	27	5	3	9	26	7	0
Novembre	752,3	5,9	2,7	9,3	- 1,9	22	13,5	1	85	237,6	22	0	5	0	0	10	0	4	0	18	44	14	0
Décembre	754,2	7,4	4,1	10,6	- 2,1	29	14,9	16	85	55,1	20	0	5	0	3	3	8	8	4	37	26	4	0
Année	758,12	10,21	6,06	15,25	-13,1	27 janv.	28,5	20 juin	83,1	987,1	230	9	51	16	59	142	116	57	43	194	327	157	0

CAHORS (École normale).

Longitude 0° 54′ W. — Latitude 44° 27′. — Altitude 122m. Corr. prob. = — 0mm,1 Cg = — 0mm,05

Année 1910.	Pression barométrique moyenne.	Température. Moy.	Moyennes des min.	Moyennes des max.	Minim. absolu.	Dates.	Maxim. absolu.	Dates.	Humidité relative.	Pluie. Hauteur en millim.	Nombre de jours.	Nombre de jours de neige	de gelée	d'orage.	Nombre de fois que le vent a été N	NE	E	SE	S	SW	W	NW	Calme.
Janvier	755,1	4,5	1,9	8,9	- 3,7	5	13,0	28	89	108,9	15	3	10	0	.	.	.	.	.	.	.	.	.
Février	751,8	6,0	2,8	10,5	- 6,6	1	19,0	22	87	162,6	23	2	7	0	.	.	.	.	.	.	.	.	.
Mars	752,9	8,4	2,8	15,1	- 1,9	3	20,5	9,26,29	75	24,7	7	0	4	1	.	.	.	.	.	.	.	.	.
Avril	750,5	9,5	5,5	15,2	- 1,4	5	22,2	28	84	51,0	14	2	1	1	1	0	3	12	1	9	4	30	0
Mai	749,3	12,7	9,4	17,2	2,6	9	24,5	21	85	170,0	24	0	0	1	.	.	.	.	.	.	.	.	.
Juin	751,1	17,6	12,5	24,9	7,9	1,5	32,5	20	83	129,5	15	0	0	5	11	1	5	2	4	12	13	12	0
Juillet	751,5	18,9	13,4	25,4	8,6	9	32,9	14	74	73,7	15	0	0	4	3	0	3	8	5	6	10	14	13
Août	752,9	19,4	13,5	26,0	9,1	7	34,8	20	84	68,4	11	0	0	4	1	1	3	6	4	4	22	21	0
Septembre	754,4	15,8	9,1	23,2	4,4	16	28,0	28	86	3,7	2	0	0	0	29	1	2	16	0	1	0	11	0
Octobre	751,9	12,9	7,7	19,7	1,9	23	27,2	1	85	88,8	14	0	0	1	0	1	3	22	15	13	8	5	26
Novembre	749,2	9,1	6,5	12,9	- 0,6	20	18,2	8	88	212,5	24	0	1	0	3	0	0	3	9	15	16	12	2
Décembre	749,7	7,2	4,1	11,3	- 3,4	29	17,1	4	84	57,3	18	1	5	0	3	0	0	7	7	17	2	13	13
Année	751,69	11,83	7,43	17,45	- 6,6	1er févr.	34,8	20 août	83,3	1151,1	183	8	28	20	.	.	.	.	.	.	.	.	.

CAP CORSE (Sémaphore).

Longitude 7° 2′ E. — Latitude 43° 1′. — Altitude 111m. Corr. prob. = + 2mm,9 Cg = — 0mm,15

Année 1910.	Pression barométrique moyenne.	Température. Moy.	Moyennes des min.	Moyennes des max.	Minim. absolu.	Dates.	Maxim absolu.	Dates.	Humidité relative.	Pluie. Hauteur en millim.	Nombre de jours.	Nombre de jours de neige	de gelée	d'orage.	Nombre de fois que le vent a été N	NE	E	SE	S	SW	W	NW	Calme.
Janvier	747,3	9,6	4,3	12,3	1,8	13	14,6	4	.	28,0	4	1	0	4	4	17	7	5	0	4	46	10	0
Février	746,0	9,1	4,3	11,9	2,2	12	14,6	24	.	22,3	5	0	0	0	6	21	1	15	2	9	25	5	0
Mars	749,3	10,7	4,7	14,1	3,2	4,6	16,8	24	.	24,0	3	0	0	1	2	29	12	14	1	8	24	3	0
Avril	745,1	12,2	5,9	15,5	2,8	3,9	19,2	24	.	18,6	4	0	0	1	4	15	5	12	2	1	49	2	0
Mai	744,3	15,5	8,2	19,1	4,4	9	24,8	19	.	4,2	1	0	0	3	4	14	10	13	0	4	46	2	0
Juin	746,9	20,0	13,0	23,9	10,2	6	27,8	30	.	11,4	3	0	0	2	2	10	12	5	0	3	57	1	0
Juillet	746,7	21,6	14,7	26,1	11,4	4	29,4	21	.	0,0	0	0	0	2	3	4	6	16	0	10	53	0	1
Août	748,5	21,9	16,6	26,8	14,2	10	29,8	3,30	.	0,0	0	0	0	2	0	3	7	11	0	1	67	0	4
Septembre	748,8	18,8	12,7	23,0	9,6	24	27,4	1	.	20,8	5	0	0	4	12	29	8	10	2	6	19	3	1
Octobre	749,7	16,7	11,6	20,2	7,8	24	23,8	2	.	36,4	4	0	0	3	6	23	5	26	3	2	22	5	1
Novembre	744,1	11,5	7,6	14,7	5,0	26	18,2	13	.	18,9	8	0	0	1	7	3	4	15	1	2	47	11	0
Décembre	746,1	10,6	5,5	14,0	3,0	28,31	15,8	6,11	.	30,0	8	0	0	1	3	15	7	19	9	1	31	7	1
Année	746,90	14,85	9,09	18,47	1,8	13 janv.	29,8	3,30 août	.	214,6	45	1	0	24	53	183	84	161	20	51	486	49	8

CAP FRÉHEL (Sémaphore).

Longitude 4° 39′ W. — Latitude 48° 41′. — Altitude 60m. Corr. prob. = — 1mm,2 Cg = + 0mm,24

Année 1910.	Pression barométrique moyenne.	Température. Moy.	Moyennes des min.	Moyennes des max.	Minim. absolu.	Dates.	Maxim. absolu.	Dates.	Humidité relative.	Pluie. Hauteur en millim.	Nombre de jours.	Nombre de jours de neige.	de gelée.	d'orage.	Nombre de fois que le vent a été N	NE	E	SE	S	SW	W	NW	Calme.
Janvier	757,3	7,1	4,9	8,6	- 0,3	27	12,8	15	.	77,2	26	2	1	2	4	2	3	12	1	15	33	23	0
Février	752,8	8,3	6,1	10,3	1,3	10	14,0	17	.	89,5	26	0	0	0	3	3	0	2	7	26	30	13	0
Mars.....	.	8,4	6,2	10,6	3,5	18	14,8	7	.	30,0	10	0	0	0	4	25	26	6	8	10	10	4	0
Avril.....	755,3	9,7	7,2	12,3	4,1	1	17,3	13	.	28,8	16	0	0	0	3	14	5	3	7	10	18	30	0
Mai.....	755,5	11,3	8,2	13,52	4,3	8	16,9	20	.	53,1	19	0	0	1	9	18	9	7	2	4	13	31	0
Juin.....	756,3	15,0	11,8	17,7	9,8	9	26,0	20	.	75,8	19	0	0	2	4	11	12	6	2	8	20	27	0
Juillet.....	756,3	15,6	12,9	18,2	10,8	7	24,6	28	.	62,5	16	0	0	1	7	16	11	4	2	6	17	36	0
Août.....	757,2	17,1	14,5	20,4	12,6	29	25,3	25	.	66,1	18	0	0	4	4	6	4	4	6	20	21	28	0
Septembre..	.	15,2	12,7	17,5	11,3	15	22,5	28	.	19,8	9	0	0	0	9	34	17	9	2	1	3	15	0
Octobre	.	13,1	10,5	15,5	7,2	20	20,5	1.10	.	119,3	21	0	0	2	10	10	15	30	7	7	7	7	0
Novembre ..	759,9	8,8	6,3	10,3	1,1	22	14,5	1	.	169,3	29	1	0	1	9	3	4	9	5	16	23	21	0
Décembre ..	752,3	8,8	6,6	10,4	3,5	27,28	14,0	5	.	77,3	27	0	0	0	9	3	4	9	22	15	23	8	0
Année	756,33	11,53	8,98	13,78	- 0,3	27 janv.	26,0	20 juin	.	868,7	236	3	1	13	75	145	110	101	71	138	218	237	0

CAP GRIS-NEZ (Sémaphore).

Longitude 6° 45′ W. — Latitude 50° 52′. — Altitude 44m. Corr. prob. = + 0mm,1 Cg = + 0mm,39

Année 1910.	Pression barométrique moyenne.	Température. Moy.	Moyennes des min.	Moyennes des max.	Minim absolu.	Dates.	Maxim. absolu.	Dates.	Humidité relative.	Pluie. Hauteur en millim.	Nombre de jours.	Nombre de jours de neige.	de gelée.	d'orage.	Nombre de fois que le vent a été N	NE	E	SE	S	SW	W	NW	Calme.
Janvier.....	755,3	5,0	3,1	7,0	- 1,8	28	10,0	18	.	125,0	20	3	6	1	4	0	2	4	12	23	28	18	2
Février.....	750,9	5,4	3,2	7,8	- 3,5	2	11,5	19,20	.	112,0	25	1	2	0	5	1	0	5	26	20	18	9	0
Mars.....	762,1	6,5	3,9	10,0	0,0	31	14,5	5	.	62,8	13	1	1	0	10	30	9	8	15	8	4	5	4
Avril.....	754,1	7,8	5,6	11,7	1,6	2	17,0	13	.	91,2	22	0	0	2	9	16	7	6	10	17	16	9	0
Mai.....	754,7	10,6	7,9	14,4	3,5	9	21,0	19	.	147,4	21	0	0	4	11	33	7	6	5	17	10	5	0
Juin.....	755,2	14,1	11,8	18,3	10,0	14	24,5	19,20	.	60,4	15	0	0	2	8	25	2	1	4	31	9	2	8
Juillet.....	755,0	14,5	12,4	18,4	10,2	2	25,5	28	.	116,1	18	0	0	1	10	22	4	1	5	22	20	7	2
Août.....	756,4	16,0	14,0	19,6	11,5	28	24,0	14,15	.	40,4	17	0	0	1	5	10	4	5	8	36	22	2	1
Septembre..	762,8	14,4	12,2	18,3	8,5	28	22,0	28	.	22,5	10	0	0	0	30	27	6	4	3	7	7	3	3
Octobre	758,3	12,2	9,8	15,4	3,5	15	22,0	1	.	65,3	12	0	0	1	4	24	17	12	9	13	7	2	5
Novembre ..	749,4	5,9	3,8	8,9	- 0,5	5	12,0	Souvent	.	188,5	20	1	2	1	6	7	5	8	8	13	24	19	0
Décembre ..	751,7	7,6	6,1	9,4	- 1,0	28	12,5	5	.	97,0	23	1	1	1	4	1	9	8	30	16	16	9	0
Année	755,49	10,00	7,82	13,27	- 3,5	2 févr.	25,5	18 juill.	.	1128,6	216	7	12	14	106	196	71	68	135	223	181	90	25

CAP DE LA HAGUE (Sémaphore).

Longitude 4° 17′ W. — Latitude 49° 44′. — Altitude 10m. Corr. prob. = — 0mm,3 Cg = + 0mm,32

Année 1910.	Pression barométrique moyenne.	Température. Moy.	Moyennes des min.	Moyennes des max.	Minim. absolu.	Dates.	Maxim. absolu.	Dates.	Humidité relative.	Pluie. Hauteur en millim.	Nombre de jours.	Nombre de jours de neige.	de gelée.	d'orage.	Nombre de fois que le vent a été N	NE	E	SE	S	SW	W	NW	Calme.
Janvier.....	760,1	7,2	5,5	9,6	0,0	26	11,9	19	.	82,9	20	2	1	1	7	2	10	6	7	19	23	19	0
Février	754,9	7,5	5,7	9,9	2,0	10	11,5	18	.	104,2	25	0	0	1	3	2	2	1	26	19	18	13	0
Mars	765,4	7,6	5,3	10,1	2,0	14,15	15,2	5	.	48,9	7	0	0	1	9	22	26	8	16	5	3	4	0
Avril.....	758,6	8,9	6,7	12,7	2,4	6	17,2	13	.	27,7	13	0	0	1	6	10	8	4	15	12	20	15	0
Mai.....	759,1	11,7	8,9	14,7	5,5	9	19,0	27	.	59,9	20	0	0	4	14	14	22	0	7	9	9	18	0
Juin.....	759,8	13,7	11,8	17,8	9,0	4	24,0	20	.	44,0	11	0	0	2	6	9	19	0	11	23	10	12	0
Juillet.....	759,7	14,4	13,0	17,6	11,6	11	22,0	30	.	50,3	14	0	0	1	6	8	22	2	8	11	23	13	0
Août.....	760,4	16,0	14,2	19,6	12,4	11	22,0	11,25,26	.	50,2	17	0	0	1	2	5	6	3	19	15	33	10	0
Septembre..	766,6	15,5	12,6	19,1	10,0	26	26,5	27	.	18,0	4	0	0	0	22	28	13	3	7	1	4	10	2
Octobre	761,4	13,3	10,3	17,0	7,0	23	20,0	2,4,5	.	125,0	13	0	0	1	7	10	20	17	14	5	7	11	2
Novembre ..	753,5	9,1	6,0	12,7	3,0	19,22,23,30	15,0	1,2,4	.	249,0	24	0	0	2	10	2	11	4	7	4	17	34	1
Décembre ..	755,1	9,4	7,1	12,4	4,0	28	15,0	19	.	96,0	17	0	0	0	6	5	5	9	23	10	15	20	0
Année	759,55	11,19	8,93	14,43	0,0	26 janv.	26,5	27 sept.	.	956,1	185	2	1	15	98	117	164	57	160	133	182	179	5

CAP DE LA HÈVE (Sémaphore).

Longitude 2° 16′ W. — Latitude 49° 31′. — Altitude 102m.

Année 1910.	Pression barométrique moyenne.	Température. Moy.	Moyennes des min.	Moyennes des max.	Minim. absolu	Dates.	Maxim. absolu.	Dates.	Humidité relative.	Pluie. Hauteur en millim.	Nombre de jours.	Nombre de jours de neige.	de gelée.	d'orage.	Nombre de fois que le vent a été N	NE	E	SE	S	SW	W	NW	Calme.
Janvier	.	4,8	2,7	.	4,0	27	.	.	.	59,0	15	2	3	0	9	5	6	9	13	21	19	11	0
Février	.	5,4	3,5	.	− 0,1	10	.	.	.	62,0	19	2	3	0	6	2	0	3	19	27	19	8	0
Mars.....	.	6,5	2,8	.	0,0	14	.	.	.	35,0	7	2	1	0	5	34	24	6	11	6	5	2	0
Avril	.	7,7	4,0	.	0,0	1	.	.	.	36,0	15	0	1	0	4	24	2	9	13	6	18	12	2
Mai.....	.	11,1	6,4	.	3,0	7,8,9,11	.	.	.	62,0	18	0	0	4	6	31	10	8	1	10	14	12	1
Juin	.	15,0	10,8	.	7,0	18	.	.	.	47,0	11	0	0	3	7	20	9	1	2	22	15	12	2
Juillet	.	15,1	11,5	.	9,0	11	.	.	.	82,0	18	0	0	2	12	23	9	2	2	16	22	7	0
Août.	.	16,4	12,8	.	11,0	1,4,6,29	.	.	.	48,0	17	0	0	(2)	2	9	1	7	12	28	19	15	0
Septembre..	.	14,0	10,4	.	6,5	24	.	.	.	16,0	6	0	0	0	19	40	10	4	6	1	1	8	1
Octobre	.	12,1	8,6	.	4,0	22,23	.	.	.	120,0	13	0	0	3	3	8	37	14	8	9	4	8	2
Novembre ..	.	5,9	3,8	.	1,0	Souvent	.	.	.	143,0	23	0	0	2	8	10	6	11	12	24	9	10	0
Décembre ..	.	7,1	4,7	.	− 0,1	28	.	.	.	49,0	19	0	1	0	13	2	11	9	24	26	7	1	0
Année	.	10,09	6,83	.	− 0,1	10 févr. 28 déc.	.	.	.	759,0	181	6	9	(16)	94	208	125	83	123	196	152	106	8

CAP PERTUSATO (Sémaphore).

Longitude 6° 51′ E. — Latitude 41° 23′. — Altitude 115m. Corr. prob. = + 0mm,4 Cg = − 0mm,33

Année 1910.	Pression barométrique moyenne.	Température. Moy.	Moyennes des min.	Moyennes des max.	Minim. absolu.	Dates.	Maxim. absolu.	Dates.	Humidité relative	Pluie. Hauteur en millim.	Nombre de jours.	Nombre de jours de neige.	de gelée.	d'orage.	Nombre de fois que le vent a été N	NE	E	SE	S	SW	W	NW	Calme.
Janvier.....	750,4	10,1	7,4	12,3	4,0	23,24	15,0	4,21,28	.	61,0	9	1	0	4	6	22	0	0	1	11	53	0	0
Février	748,7	10,3	6,8	13,1	3,0	15	18,0	19	.	83,0	8	1	0	1	6	26	0	0	3	9	40	0	0
Mars.....	751,6	11,7	7,7	15,0	6,0	1,3,4,8	20,0	22	.	78,0	3	0	0	0	8	33	6	2	2	5	35	0	2
Avril	747,9	12,7	9,7	15,9	6,0	5,6	21,0	28	.	34,0	8	0	0	2	1	14	2	0	2	24	47	0	0
Mai.....	747,0	14,7	11,7	18,2	8,0	13	23,0	26,29	.	7,6	2	0	0	2	0	33	1	0	1	12	44	2	0
Juin	749,6	18,8	15,7	22,5	12,0	6	30,0	22	.	70,0	3	0	0	2	6	5	6	0	0	6	62	0	5
Juillet	750,2	20,5	17,3	24,2	15,0	5,6,9	34,0	23	.	6,0	1	0	0	0	1	16	10	0	0	11	54	0	1
Août	751,5	22,1	18,3	25,6	16,0	13	32,0	22	.	15,0	3	0	0	3	0	12	14	0	3	2	60	0	2
Septembre..	751,2	19,1	14,9	22,8	10,0	23	28,0	2	.	70,0	6	0	0	6	3	29	4	0	1	15	35	0	3
Octobre	752,6	17,7	14,5	20,5	10,0	7,8,22	25,0	1,13	.	64,0	8	0	0	6	0	43	8	0	4	8	30	0	0
Novembre ..	748,1	13,2	10,3	15,8	6,0	21,23	21,0	9	.	55,0	9	0	0	0	2	19	2	1	0	13	53	0	0
Décembre ..	748,8	11,7	8,0	13,7	5,0	31	17,0	6,12	.	35,0	12	0	0	2	5	33	2	0	6	17	30	0	0
Année	749,80	15,22	11,86	18,30	3,0	15 févr.	34,0	23 juill.	.	575,0	72	2	0	28	38	285	55	3	23	133	543	2	13

CAP SICIÉ (Sémaphore).

Longitude 3° 30′ E. — Latitude 43° 3′. — Altitude 321m. Corr. prob. = + 0mm,6 Cg = − 0mm,18

Année 1910.	Pression barométrique moyenne.	Température. Moy.	Moyennes des min.	Moyennes des max.	Minim. absolu.	Dates.	Maxim. absolu.	Dates.	Humidité relative.	Pluie. Hauteur en millim.	Nombre de jours.	Nombre de jours de neige.	de gelée.	d'orage.	Nombre de fois que le vent a été N	NE	E	SE	S	SW	W	NW	Calme.
Janvier	732,5	7,3	3,7	11,3	− 2,0	22	20,0	4	74	2,0	1	1	5	0	3	0	13	1	0	1	39	33	3
Février	730,6	7,1	3,9	11,4	− 0,4	2	14,4	25	77	27,0	5	1	2	1	1	2	14	6	0	2	17	40	2
Mars	733,4	9,1	6,0	13,4	2,0	2,31	17,0	22,24,29	83	103,0	6	0	0	1	0	0	45	1	2	4	20	18	3
Avril	729,2	9,9	6,9	15,0	− 2,0	1	26,0	21	83	124,0	8	2	1	2	0	0	24	4	1	6	22	33	0
Mai.....	728,6	12,0	9,2	17,4	3,0	11	24,0	25	88	35,0	8	0	0	0	0	0	33	2	3	3	21	30	1
Juin	731,2	17,0	14,3	22,6	10,0	6	28,0	20	84	35,0	3	0	0	0	0	0	26	4	2	4	29	24	1
Juillet	731,5	17,9	14,6	24,8	10,6	5	29,4	15	74	0,0	0	0	0	1	0	0	19	2	5	7	22	34	4
Août.....	732,9	19,0	15,8	25,4	12,4	24	28,4	18	84	0,0	0	0	0	1	1	1	19	8	2	6	16	32	8
Septembre..	733,5	17,1	13,4	22,4	8,0	23	27,0	3	86	21,0	3	0	0	1	1	1	30	2	0	13	8	30	5
Octobre	734,2	14,5	12,3	18,5	7,0	21	23,0	5	89	113,0	12	0	0	3	1	2	42	4	7	4	7	16	10
Novembre ..	729,5	8,5	6,0	11,6	1,6	17	16,4	4,8	81	87,0	14	0	0	1	2	0	20	0	0	2	25	36	5
Décembre ..	729,9	8,5	6,6	11,5	1,0	28	15,2	11	89	140,0	11	1	0	0	6	0	29	1	5	11	11	21	9
Année	731,42	12,33	9,39	17,11	− 2,0	22 janv. 1er avril	29,4	15 juill.	82,7	687,0	71	5	8	11	15	6	314	35	27	63	237	347	51

CARCASSONNE (École normale).

Longitude 0° 1′ E. — Latitude 43° 13′. — Altitude 120m. Corr. prob. = + 0mm,8 Cg = − 0mm,14

Année 1910.	Pression barométrique moyenne.	Température. Moy.	Moyennes de min.	Moyennes de max.	Minim. absolu.	Dates.	Maxim. absolu.	Dates.	Humidité relative.	Pluie. Hauteur en millim.	Nombre de jours.	Nombre de jours de neige.	de gelée.	d'orage.	Nombre de fois que le vent a été N	NE	E	SE	S	SW	W	NW	Calme.
Janvier.....	753,7	5,7	1,6	9,5	− 3,5	24	15,6	20	86	62,3	12	2	8	0	0	1	3	0	2	3	39	35	10
Février.....	750,6	6,9	3,1	10,9	− 5,5	10	16,4	25	85	101,5	17	1	7	0	2	0	19	0	1	19	30	8	5
Mars.....	751,8	9,2	4,0	14,3	− 4,8	3	20,5	28	87	61,0	7	0	3	0	0	0	37	0	0	0	48	1	7
Avril.....	749,3	10,1	4,7	14,8	− 2,5	1	21,5	25	88	66,0	7	2	5	1	2	2	15	0	0	0	71	0	0
Mai.....	747,5	12,7	8,5	16,9	3,0	5,6	23,0	26	86	158,1	12	0	0	.	0	0	23	7	2	1	34	26	0
Juin.....	.	19,0	12,6	25,4	6,0	5	33,5	20	75	49,4	12	0	0	2	4	0	6	0	0	5	40	15	20
Juillet.....	750,7	19,5	13,7	26,1	7,8	9	36,5	21	81	29,5	6	0	0	0	0	0	24	0	0	0	55	0	14
Août.....	751,8	20,5	14,5	26,4	10,0	7	33,5	18	83	51,0	5	0	0	0	0	0	23	0	0	0	70	0	0
Septembre..	753,1	16,9	11,2	21,9	6,0	Souvent	25,0	4,17,18	85	34,0	3	0	0	0	0	0	26	0	0	0	64	0	0
Octobre.....	751,4	14,1	8,6	19,0	0,8	14	22,5	1	88	28,6	10	0	0	0	6	3	38	0	0	3	22	20	1
Novembre..	748,9	9,5	.	13,4	.	.	20,8	8	92	114,8	18	0	1	0	0	0	11	0	0	2	37	38	2
Décembre..	.	7,9	.	11,9	.	.	15,7	11	94	54,5	8	0	.	0	0	1	23	4	0	0	41	2	22
Année.....	750,63	12,67	7,69	17,54	.	.	36,5	21 juill.	85,8	810,7	117	5	.	.	14	7	248	11	5	33	551	145	81

CARPENTRAS (Commission météorologique).

Longitude 2° 43′ E. — Latitude 44° 3′. — Altitude 100m. Corr. prob. = − 1mm,9 Cg = − 0mm,08

Année 1910.	Pression barométrique moyenne.	Température. Moy.	Moyennes des min.	Moyennes des max.	Minim. absolu.	Dates.	Maxim. absolu.	Dates.	Humidité relative.	Pluie. Hauteur en millim.	Nombre de jours.	Nombre de jours de neige.	de gelée.	d'orage.	Nombre de fois que le vent a été N	NE	E	SE	S	SW	W	NW	Calme.
Janvier.....	.	4,3	0,8	8,3	− 3,4	24	16,0	19	82	5,0	6	3	17	0	19	0	0	3	0	1	0	23	47
Février.....	.	6,5	3,1	10,6	− 5,2	2	16,2	22	77	36,5	6	0	8	1	5	0	0	18	0	0	0	33	28
Mars.....	.	9,5	4,8	14,3	0,4	3	19,0	29	75	48,5	6	0	0	1	13	0	0	18	0	0	0	16	46
Avril.....	.	12,2	7,4	17,1	− 2,2	1	23,8	21	73	73,7	11	1	1	1	26	1	0	18	0	1	1	8	35
Mai.....	751,3	15,0	10,0	20,3	0,8	10	27,4	22	75	79,3	9	0	0	5	33	0	0	16	0	1	0	3	40
Juin.....	753,2	21,1	14,7	27,2	11,8	27	33,0	21	72	91,5	7	0	0	4	37	0	0	11	0	4	0	3	35
Juillet.....	754,1	24,0	15,1	28,0	11,0	9	33,6	21	64	9,5	4	0	0	1	29	0	0	2	4	3	0	14	41
Août.....	755,3	22,4	15,4	28,1	12,0	29,31	34,8	20	73	78,0	5	0	0	4	21	0	0	0	3	9	0	18	49
Septembre..	756,1	18,6	11,8	22,9	7,6	25	27,8	18	72	46,5	2	0	0	1	28	0	0	2	3	0	0	9	48
Octobre.....	756,0	14,5	10,4	18,8	3,2	22	23,8	1	85	141,5	11	0	0	4	9	0	0	14	0	0	0	0	70
Novembre..	752,5	8,0	4,9	11,3	− 1,8	23	18,2	8	84	121,5	14	0	4	0	21	0	0	10	2	1	0	6	50
Décembre..	752,7	7,3	4,4	10,3	− 2,8	24	16,0	4	83	100,5	11	1	7	2	17	0	0	27	0	0	0	7	42
Année.....	.	13,37	8,57	18,10	− 5,2	2 févr.	34,8	20 août	76,3	822,0	92	5	37	24	258	1	0	139	12	20	1	140	524

CETTE (Sémaphore).

Longitude 1° 22′ E. — Latitude 43° 24′. — Altitude 180m. Corr. prob. = + 2mm,9 Cg = 0mm,00

Année 1910.	Pression barométrique moyenne.	Température. Moy.	Moyennes des min.	Moyennes des max.	Minim. absolu.	Dates.	Maxim. absolu.	Dates.	Humidité relative.	Pluie. Hauteur en millim.	Nombre de jours.	Nombre de jours de neige.	de gelée.	d'orage.	Nombre de fois que le vent a été N	NE	E	SE	S	SW	W	NW	Calme.
Janvier.....	744,9	6,2	2,4	10,0	− 1,2	23	16,0	6	74	9,4	3	1	6	0	28	5	3	0	2	2	8	37	8
Février.....	741,9	6,4	3,2	9,8	− 2,0	1	14,0	7,25	76	25,0	6	0	5	1	8	4	6	11	1	2	9	40	3
Mars.....	743,9	8,9	5,1	12,7	1,0	20	19,0	29	81	149,2	7	0	0	1	15	10	16	11	17	1	1	18	4
Avril.....	740,5	10,42	7,8	14,8	− 0,2	1	23,0	21	82	110,0	4	1	1	0	20	4	2	13	7	3	3	33	5
Mai.....	739,7	12,3	9,8	16,8	5,0	1,9,10,12	26,0	25	87	57,0	9	0	0	0	12	2	4	21	5	4	7	36	2
Juin.....	741,8	19,2	14,7	25,0	10,0	4	34,0	21	84	25,0	3	0	0	2	11	1	8	14	13	6	7	28	2
Juillet.....	742,7	18,8	14,6	24,6	12,0	1,5,7,11,28	30,0	14,16	84	24,0	3	0	0	1	11	0	14	7	13	4	4	35	5
Août.....	744,1	20,5	15,6	26,2	12,0	6,7	32,0	18,19	83	38,0	3	0	0	1	6	4	7	9	15	6	1	40	5
Septembre..	.	17,4	11,9	23,4	8,0	23	29,0	4	79	33,0	2	0	0	2	6	3	7	12	10	5	3	39	5
Octobre.....	.	14,4	10,4	18,8	5,0	22	24,0	4,5,17	88	226,0	9	0	0	1	6	5	11	27	12	1	5	21	5
Novembre..	.	8,8	4,9	12,2	1,0	19,20	18,0	1,8	86	64,0	8	0	0	0	11	6	7	7	5	3	15	35	1
Décembre..	740,8	8,0	5,0	11,0	− 4,0	30	15,0	9	83	56,0	6	0	0	3	7	7	7	13	8	5	10	33	3
Année.....	742,43	12,61	8,78	17,11	− 4,0	30 déc.	34,0	21 juin	82,3	816,6	63	2	12	12	141	51	92	145	108	42	73	395	48

CHALONS-SUR-MARNE (École normale).

Longitude 2° 1′ E. — Latitude 48° 57′. — Altitude 89m,5. Corr. prob. = — 0mm,1 Cg = + 0mm,25

Année 1910.	Pression barométrique moyenne.	Température. Moy.	Moyennes des min.	Moyennes des max.	Minim. absolu.	Dates.	Maxim. absolu.	Dates.	Humidité relative.	Pluie. Hauteur en millim.	Nombre de jours.	Nombre de jours de neige.	de gelée.	d'orage.	Nombre de fois que le vent a été N	NE	E	SE	S	SW	W	NW	Calme.
Janvier	754,1	3,2	0,1	6,1	- 6,0	27	12,0	15	89	92,9	20	4	18	0	5	1	2	12	12	17	11	8	35
Février	750,6	5,0	1,1	8,4	- 5,0	2,13	15,5	22	85	88,2	16	2	12	0	0	8	6	13	8	22	4	4	19
Mars.....	757,5	6,8	1,4	13,0	- 2,5	2	18,0	9	79	9,2	7	0	14	0	9	19	10	6	10	6	4	6	23
Avril	751,5	9,0	3,3	14,8	- 2,5	11	19,5	12,13,19	75	43,6	12	0	5	2	2	3	6	6	8	21	18	2	24
Mai.....	751,0	12,9	6,9	18,7	- 0,2	5	27,0	16	83	91,4	16	0	1	4	7	3	5	5	5	13	7	7	41
Juin	752,0	17,1	12,6	23,1	7,0	17	30,0	6,9	85	151,3	16	0	0	6	8	9	6	4	4	10	10	16	23
Juillet	752,3	16,8	12,6	22,6	9,5	1	30,5	16	86	118,9	18	0	0	6	1	7	4	3	5	16	13	9	35
Août.....	754,2	16,7	11,5	23,2	7,0	28	28,0	21	86	45,9	13	0	0	3	4	2	3	4	4	28	7	10	31
Septembre..	758,0	14,2	9,0	20,1	2,0	23	26,5	29	85	21,0	11	0	0	0	12	0	4	0	4	3	11	13	43
Octobre	755,2	11,6	8,0	17,3	1,5	22	24,5	1	89	27,4	10	0	0	0	3	20	5	7	10	12	5	0	31
Novembre ..	747,5	4,8	1,9	7,9	- 3,5	27	16,0	28	85	160,0	21	3	13	0	7	5	6	6	10	23	12	13	8
Décembre ..	750,8	5,9	3,5	8,6	- 7,0	9	13,5	16	84	73,8	23	0	7	0	3	2	3	14	14	24	16	5	11
Année	752,89	10,33	5,99	15,39	- 7,0	9 déc.	30,5	16 juill.	84,8	923,6	183	9	70	21	61	79	60	80	94	195	118	93	315

CHARLEVILLE (École normale).

Longitude 2° 23′ E. — Latitude 49° 46′. — Altitude 145m. Corr. prob. = — 0mm,1 Cg = + 0mm,35

Année 1910.	Pression barométrique moyenne.	Température. Moy.	Moyennes des min.	Moyennes des max.	Minim. absolu.	Dates.	Maxim. absolu.	Dates.	Humidité relative.	Pluie. Hauteur en millim.	Nombre de jours.	Nombre de jours de neige.	de gelée.	d'orage.	Nombre de fois que le vent a été N	NE	E	SE	S	SW	W	NW	Calme.
Janvier	748,0	3,1	0,5	5,6	- 5,6	26	10,0	11,15	88	111,2	25	10	13	0	5	2	2	14	18	11	37	4	0
Février	744,8	4,1	1,6	6,9	- 6,7	1	13,8	19	87	170,7	19	6	9	1	5	1	2	9	22	13	16	11	0
Mars	752,7	6,2	1,7	11,6	- 3,5	20	16,6	27	75	78,1	9	2	11	0	13	16	13	13	11	11	10	6	0
Avril	746,1	8,6	3,5	14,1	- 2,3	1	20,0	12	72	56,1	17	0	7	3	11	3	10	13	9	20	18	6	0
Mai	745,6	12,7	7,7	18,6	0,2	12	27,7	20	70	56,6	16	1	0	2	13	6	9	14	8	11	19	13	0
Juin	746,7	16,8	12,1	22,6	7,7	17	31,0	6	77	106,5	22	0	0	2	9	7	12	10	3	12	23	14	0
Juillet	746,7	16,5	12,5	21,6	8,2	3	30,2	16	80	155,1	20	0	0	13	7	6	8	9	6	15	30	12	0
Août.....	748,5	16,7	11,4	22,3	7,5	28	25,8	9,17	78	61,5	16	0	0	4	8	6	5	5	10	26	25	8	0
Septembre ..	752,2	13,9	9,5	19,1	3,7	21	24,8	29	79	66,0	14	0	0	1	26	8	9	6	4	9	8	20	0
Octobre	750,1	11,4	7,6	16,1	2,4	16,22	23,5	2	85	53,0	10	0	0	2	2	6	23	35	10	6	11	0	0
Novembre ..	741,7	4,2	1,3	6,9	- 5,0	21	12,2	30	91	191,8	26	6	10	1	6	0	10	11	11	21	28	3	0
Décembre ..	745,0	3,8	1,8	6,4	- 5,0	21	12,4	22	86	159,9	22	(3)	10	1	2	1	14	9	19	17	24	7	0
Année	747,34	9,83	5,93	14,32	- 6,7	1er févr.	31,0	6 juin	80,5	1186,5	216	(28)	60	41	107	62	122	148	131	172	249	104	0

CHARTRES (École normale).

Longitude 0° 51′ W. — Latitude 48° 27′. — Altitude 159m. Corr. prob. = — 0mm,4 Cg = + 0mm,14

Année 1910.	Pression barométrique moyenne.	Température. Moy.	Moyennes des min.	Moyennes des max.	Minim. absolu.	Dates.	Maxim. absolu.	Dates.	Humidité relative.	Pluie. Hauteur en millim.	Nombre de jours.	Nombre de jours de neige.	de gelée.	d'orage.	Nombre de fois que le vent a été N	NE	E	SE	S	SW	W	NW	Calme.
Janvier	.	3,6	0,4	6,4	- 9,0	27	11,0	7	97	40,3	16	5	16	0	3	1	2	2	12	35	26	12	0
Février	.	4,7	1,1	7,8	- 6,3	2	13,0	22	99	20,2	12	1	12	0	4	1	3	16	7	30	7	15	1
Mars	750,5	5,9	1,3	10,6	- 2,2	2	17,0	28	86	7,1	4	1	14	0	42	3	7	17	7	10	2	4	1
Avril	744,8	8,2	2,5	13,6	- 2,4	1	19,4	19	84	33,8	10	0	9	1	16	6	4	6	10	9	18	8	13
Mai.....	744,5	12,0	6,7	17,3	0,4	1	26,0	16	81	68,3	16	1	0	5	16	10	7	6	8	0	18	14	14
Juin.....	746,0	16,4	10,9	21,1	5,9	1	28,0	8	80	137,1	13	0	0	2	7	1	0	0	1	9	13	10	49
Juillet	745,8	16,6	11,0	21,7	6,2	27	28,1	15	78	68,3	13	0	0	3	6	2	0	0	1	26	17	12	29
Août.....	747,4	16,4	10,1	22,6	7,1	23,27	27,0	14	75	15,5	8	0	0	0	3	9	0	1	2	15	37	26	0
Septembre..	751,6	13,8	8,7	19,2	3,1	21	26,0	28	81	17,0	4	0	0	0	34	38	0	4	0	2	2	10	0
Octobre	747,8	11,8	7,1	16,2	2,8	8	22,2	2	83	75,0	12	0	0	2	8	1	6	7	10	4	9	0	48
Novembre ..	741,0	5,2	2,2	8,6	- 4,0	23	14,9	2	90	128,8	20	2	10	0	1	0	6	6	12	13	19	4	29
Décembre ..	743,6	5,4	3,2	8,4	- 4,0	29	15,5	9	93	9,3	10	0	5	0	11	2	3	5	29	13	2	9	19
Année	746,49	10,00	5,43	14,46	- 9,0	27 janv.	28,1	15 juill.	86,1	620,7	138	10	66	13	151	74	38	70	99	166	170	124	203

CHASSIRON (Sémaphore).

Longitude 3°45′ W. — Latitude 46°3′. — Altitude 22m. Corr. prob. = — 0mm,3 Cg = + 0mm,07

Année 1910.	Pression barométrique moyenne.	Température. Moy.	Moyennes des min.	Moyennes des max.	Minim. absolu.	Dates.	Maxim. absolu.	Dates.	Humidité relative.	Pluie. Hauteur en millim.	Nombre de jours.	Nombre de jours de neige.	de gelée.	d'orage.	Nombre de fois que le vent a été N	NE	E	SE	S	SW	W	NW	Calme.
Janvier.....	762,9	.	.	.	.	.	.	.	.	62,1	20	0	5	1	10	10	8	5	4	25	13	17	1
Février.....	758,8	.	.	.	.	.	.	.	.	130,7	22	0	5	1	3	3	3	5	14	29	15	12	0
Mars.....	762,8	.	.	.	.	.	.	.	.	37,8	4	1	0	0	11	32	11	10	12	5	3	8	1
Avril.....	759,1	.	.	.	.	.	.	.	.	31,8	13	0	1	0	10	6	3	4	9	13	17	27	1
Mai.....	758,0	13,4	.	.	.	.	.	.	.	49,6	14	0	0	0	16	5	9	8	1	9	15	36	0
Juin.....	760,2	16,5	13,0	21,7	9,8	1	30,9	20	.	85,8	16	0	0	3	3	13	7	2	0	14	26	25	2
Juillet.....	760,5	17,6	14,5	22,0	11,6	27	30,4	14	.	49,2	10	0	0	3	2	12	4	0	1	18	31	22	3
Août.....	762,1	18,9	15,5	.	13,0	3	.	.	.	41,5	12	0	0	1	3	9	6	2	4	17	28	24	0
Septembre..	764,7	.	12,4	.	9,0	14	.	.	.	5,6	3	0	0	0	11	12	11	4	5	0	3	12	2
Octobre....	760,3	14,1	10,8	18,4	5,0	22	22,2	8	.	76,6	16	0	0	1	4	19	8	25	10	5	13	9	0
Novembre..	755,9	10,8	7,4	13,1	1,8	20	15,2	1	.	187,0	27	0	0	0	2	4	4	12	3	30	19	16	0
Décembre..	757,5	9,5	6,5	11,6	0,6	24	14,6	16	.	110,5	24	0	0	1	6	9	3	12	17	22	10	11	3
Année.....	760,23	.	.	.	.	.	.	.	.	868,2	181	1	11	11	81	164	77	89	80	187	193	211	13

CHATEAUDUN (M. E Roger).

Longitude 1°0′ W. — Latitude 48°4′. — Altitude 142m. Corr. prob. = + 0mm,1 Cg = + 0mm,19

Année 1910.	Pression barométrique moyenne.	Température. Moy.	Moyennes des min.	Moyennes des max.	Minim. absolu.	Dates	Maxim. absolu.	Dates.	Humidité relative.	Pluie. Hauteur en millim.	Nombre de jours.	Nombre de jours de neige.	de gelée.	d'orage.	Nombre de fois que le vent a été N	NE	E	SE	S	SW	W	NW	Calme.
Janvier	749,6	3,8	1,7	6,4	-10,6	28	11,9	18	92	102,6	21	6	10	0	7	8	5	5	13	24	22	8	1
Février	745,4	4,8	2,2	8,2	- 5,2	2	14,5	22	89	96,1	24	6	8	0	8	1	2	7	23	22	17	4	0
Mars	752,3	6,0	1,6	11,8	- 2,2	31	18,4	9	77	20,1	6	1	9	0	21	32	5	12	13	3	6	1	0
Avril	746,6	8,4	3,8	14,5	- 1,7	1	19,5	28	76	56,3	17	1	5	3	14	6	3	6	12	19	22	8	0
Mai.....	746,1	12,1	7,4	17,2	0,9	9	25,6	23	79	87,1	22	1	0	6	29	12	8	6	5	11	12	9	1
Juin	747,6	16,3	12,0	21,6	7,9	16	28,9	8	79	77,1	16	0	0	7	12	13	4	2	8	24	17	10	0
Juillet	747,7	16,4	11,6	23,0	6,6	27	28,0	28	78	50,5	17	0	0	6	18	10	2	1	5	20	21	16	0
Août.....	749,5	17,0	12,4	22,9	8,5	7	27,7	14	77	48,3	14	0	0	3	10	5	1	3	10	27	27	10	0
Septembre..	753,6	13,9	9,6	19,6	5,0	21	25,7	28	78	23,7	9	0	0	2	39	17	4	3	6	4	3	12	2
Octobre....	749,4	11,5	7,9	16,9	2,9	8	22,8	2	88	95,6	19	0	0	6	13	12	14	12	15	11	7	7	2
Novembre..	742,9	5,4	2,9	9,0	- 3,3	23	14,4	1	89	137,6	25	2	5	0	5	5	3	12	10	18	22	14	1
Décembre ..	745,3	5,7	3,6	8,7	- 4,1	29	14,2	16	91	69,2	24	1	6	1	10	3	5	14	22	13	14	10	2
Année	748,00	10,11	6,39	14,98	-10,6	28 janv.	28,9	8 juin	82,8	864,2	214	18	43	34	186	124	56	83	142	196	190	109	9

CHATEAUROUX (Commission météorologique).

Longitude 0°39′ W. — Latitude 46°49′. — Altitude 158m. Corr. prob. = — 0mm,2 Cg = + 0mm,10

Année 1910.	Pression barométrique moyenne.	Température. Moy.	Moyennes des min.	Moyennes des max.	Minim. absolu.	Dates.	Maxim. absolu.	Dates.	Humidité relative.	Pluie. Hauteur en millim.	Nombre de jours.	Nombre de jours de neige.	de gelée.	d'orage.	Nombre de fois que le vent a été N	NE	E	SE	S	SW	W	NW	Calme
Janvier.....	749,9	4,0	2,1	6,1	- 2,5	23	11,5	28	91	123,5	18	(6)	14	0	20	11	4	1	16	28	7	6	0
Février	749,9	5,3	2,8	8,2	- 4,5	2	17,0	22	86	114,6	21	2	8	0	11	4	1	2	33	21	7	5	0
Mars	750,7	7,2	2,4	13,0	- 1,5	20	20,0	9	74	26,6	6	2	7	0	31	22	4	4	13	7	6	6	0
Avril	746,0	8,9	4,9	14,5	- 2,0	1	20,5	13	78	43,4	15	1	1	1	17	7	2	0	11	14	29	10	0
Mai.....	745,2	11,2	8,1	16,9	0,0	10	25,0	23	86	134,0	22	0	1	4	24	10	17	0	7	12	7	16	0
Juin	747,1	16,4	12,5	22,2	9,0	1,5	30,0	8	84	193,9	18	0	0	6	17	15	2	1	9	26	16	4	0
Juillet	747,4	16,9	12,6	23,1	8,0	9	29,0	22,28	83	83,7	18	0	0	4	10	3	4	6	17	32	15	6	0
Août.....	749,3	17,5	13,2	23,7	10,0	7	29,5	14,21	80	78,4	11	0	0	6	11	0	2	8	21	30	12	9	0
Septembre..	752,3	14,1	9,8	20,2	4,0	23	26,5	28,29	83	3,5	3	0	0	0	33	24	5	3	10	0	3	12	0
Octobre	748,3	12,4	8,2	17,5	3,0	23	26,0	1	87	101,7	11	0	0	1	16	21	4	8	17	18	7	2	0
Novembre ..	743,0	6,6	3,9	9,5	- 2,0	22	14,5	13	93	219,0	26	0	4	0	7	7	7	11	6	32	12	8	0
Décembre ..	745,0	6,2	3,7	8,4	- 5,5	29	15,0	4	91	73,2	19	0	7	2	7	11	3	8	33	13	15	3	0
Année	747,51	10,56	7,02	15,28	- 5,5	29 déc.	30,0	8 juin	84,7	1195,5	188	(11)	42	24	204	135	55	52	193	233	136	87	0

CHATEAUROUX (École normale).

Longitude 0°39′ W. — Latitude 46°49′. — Altitude 152m. Corr. prob. = — 0mm,3 Cg = + 0mm,10

Année 1910.	Pression barométrique moyenne.	Température. Moy.	Moyennes des min.	Moyennes des max.	Minim. absolu.	Dates.	Maxim. absolu.	Dates.	Humidité relative.	Pluie. Hauteur en millim.	Nombre de jours.	Nombre de jours de neige.	de gelée.	d'orage.	Nombre de fois que le vent a été N	NE	E	SE	S	SW	W	NW	Calme.
Janvier	750,5	3,9	0,8	6,9	- 5,7	23	13,8	15	93	107,4	20	5	13	0	87	24	5	2	0	25	15	14	1
Février	746,2	5,4	1,7	9,0	- 4,6	14	16,9	22	92	131,1	23	1	9	1	83	3	0	7	7	31	19	9	0
Mars	751,5	6,8	0,7	13,0	- 3,0	20	19,9	9	78	32,8	6	0	18	0	4	43	9	8	9	14	3	3	4
Avril	746,7	9,1	3,3	14,4	- 3,4	1	20,1	28	77	48,5	15	1	7	1	6	12	1	5	7	34	13	12	0
Mai	745,7	11,6	6,2	17,4	- 2,0	10	29,4	22	84	156,0	20	0	1	3	.	.	.	.	.	.	.	.	.
Juin	.	16,7	10,8	22,8	7,3	4,15	29,1	8	89	169,0	19	0	0	3	5	7	3	6	8	38	14	9	0
Juillet	.	17,1	10,8	23,3	6,2	27	28,8	22,28	80	106,1	15	0	0	5	2	11	17	9	11	38	10	5	0
Août	.	.	.	.	.	.	.	.	.	78,7	9	0	0	.	1	37	8	6	1	38	7	5	0
Septembre	.	14,1	7,8	20,8	1,2	23	27,1	29	81	4,2	4	0	0	0	7	46	12	8	2	4	0	11	0
Octobre	.	12,3	6,6	18,5	1,8	23	27,0	1	88	116,5	15	0	0	0	1	19	13	9	9	29	8	5	0
Novembre	743,7	6,9	2,8	11,3	- 3,8	22	16,9	13	90	258,4	26	0	9	0	0	2	4	10	6	44	19	5	0
Décembre	745,6	6,0	2,8	9,9	- 6,8	29	16,0	4	91	85,9	21	0	9	0	14	5	7	11	7	33	7	9	0
Année	748,19	10,63	5,48	15,93	- 6,8	29 déc.	.	.	85,3	1294,6	193	7	66	.	.	.	.	.	.	.	.	.	.

CHAUMONT (École normale).

Longitude 2°48′ E. — Latitude 48°7′. — Altitude 332m. Cg = + 0mm,16

Année 1910.	Pression barométrique moyenne.	Température. Moy.	Moyennes des min.	Moyennes des max.	Minim. absolu.	Dates.	Maxim. absolu.	Dates.	Humidité relative.	Pluie. Hauteur en millim.	Nombre de jours.	Nombre de jours de neige.	de gelée.	d'orage.	Nombre de fois que le vent a été N	NE	E	SE	S	SW	W	NW	Calme.
Janvier	732,1	1,9	- 0,5	4,7	-10,8	28	10,0	15,16	90	160,1	21	10	19	0	4	5	9	11	2	18	23	21	0
Février	.	3,6	0,5	7,0	- 7,1	14	15,3	22	84	132,1	19	7	15	1	4	7	1	10	21	16	10	15	0
Mars	.	5,9	- 0,2	12,1	- 4,5	31	17,5	28	73	25,4	6	2	18	0	6	25	15	16	2	5	6	18	0
Avril	729,7	7,5	2,9	13,6	- 3,4	11	18,8	13	76	54,1	16	0	7	1	7	10	10	8	15	12	11	17	0
Mai	729,2	11,6	6,6	17,7	- 1,7	10,11	25,1	19	85	113,8	18	0	4	7	21	7	3	10	10	8	10	24	0
Juin	730,9	16,1	11,7	21,9	8,6	15	29,0	9,21	82	185,9	18	0	0	6	13	6	7	24	7	21	11	25	0
Juillet	731,1	16,1	11,7	22,0	6,0	27	29,8	22	78	146,5	20	0	0	5	16	4	4	13	9	16	21	10	0
Août	732,9	15,9	11,5	22,0	5,5	28	29,0	21	80	87,6	18	0	0	4	0	7	3	26	1	25	14	17	0
Septembre	735,7	12,9	8,5	18,2	2,0	22	24,0	29	85	28,3	7	0	0	1	8	28	2	13	0	10	0	29	0
Octobre	733,4	11,1	7,1	16,4	2,3	21	25,0	2	86	71,4	12	0	0	1	3	11	14	31	23	5	2	4	0
Novembre	726,1	3,9	1,3	7,1	- 5,1	27	13,0	28,30	92	221,3	24	4	15	0	17	4	4	3	5	12	20	25	0
Décembre	729,1	4,8	2,8	7,4	- 8,0	29	15,2	4	91	114,2	22	2	8	0	0	4	4	20	25	18	5	17	0
Année	731,13	9,28	5,31	14,18	-10,8	28 janv.	29,8	22 juill.	82,7	1340,7	201	27	86	26	99	118	76	163	120	166	133	220	0

CHERBOURG (Observatoire de la Marine).

Longitude 3°58′ W. — Latitude 49°39′. — Altitude 13m. Cg = + 0mm,33

Année 1910.	Pression barométrique moyenne.	Température. Moy.	Moyennes des min.	Moyennes des max.	Minim. absolu.	Dates.	Maxim. absolu.	Dates	Humidité relative.	Pluie. Hauteur en millim.	Nombre de jours.	Nombre de jours de neige.	de gelée.	d'orage.	Nombre de fois que le vent a été N	NE	E	SE	S	SW	W	NW	Calme.
Janvier	759,3	6,8	5,2	8,3	- 1,6	27,28	11,4	2	81	170,0	26	1	2	1	8	0	8	3	11	26	27	7	3
Février	754,3	7,6	5,5	9,5	1,8	2,10,11	12,4	17	78	181,6	23	0	0	0	2	1	2	0	23	25	20	10	1
Mars	764,4	7,7	5,0	9,7	2,2	14,15,21	14,4	5	73	116,2	9	1	0	1	9	27	13	10	14	6	5	4	5
Avril	757,8	9,5	6,5	12,5	3,0	6	18,2	14	73	25,7	11	0	0	0	9	13	2	4	12	17	16	14	3
Mai	758,3	11,3	9,3	14,9	5,5	9	20,8	20	82	86,6	18	0	0	4	8	15	17	4	2	11	12	21	3
Juin	758,9	15,2	12,7	18,6	10,2	4	26,0	20	85	30,6	12	0	0	2	4	14	12	1	2	27	13	11	6
Juillet	759,0	15,1	13,4	17,8	11,6	28	23,8	28	82	65,3	15	0	0	0	8	4	19	1	6	16	22	11	6
Août	759,8	17,0	14,4	20,2	11,8	23	23,6	14	81	56,7	14	0	0	1	2	6	3	4	14	27	23	11	3
Septembre	766,4	14,7	12,8	16,9	9,4	22	24,8	28	89	9,2	7	0	0	0	21	29	12	8	3	3	3	9	2
Octobre	760,5	12,8	11,1	15,5	6,4	23	21,4	2	82	179,2	17	0	0	0	10	11	22	14	13	8	6	9	0
Novembre	752,7	8,0	5,9	10,7	3,2	20	14,0	1	76	305,1	27	(12)	0	1	7	8	7	6	10	14	15	19	4
Décembre	754,4	9,1	7,5	11,0	3,4	29	13,4	16	81	120,3	24	.	0	0	7	2	5	9	22	18	13	17	0
Année	758,82	11,22	9,11	13,80	- 1,6	27, 28 janv.	26,0	20 juin	80,3	1346,5	203	(14)	2	10	95	130	122	64	132	198	175	143	36

COMMERCY (École normale).

Longitude 3° 15′ E. — Latitude 48° 46′. — Altitude 249m. Corr. prob. = — 0mm,2 Cg = + 0mm,22

Année 1910.	Pression barométrique moyenne.	Température. Moy.	Moyennes des min.	Moyennes des max.	Minim. absolu.	Dates.	Maxim. absolu.	Dates.	Humidité relative.	Pluie. Hauteur en millim.	Nombre de jours.	Nombre de jours de neige.	de gelée.	d'orage.	Nombre de fois que le vent a été N	NE	E	SE	S	SW	W	NW	Calme.
Janvier	739,8	2,4	- 0,4	4,9	-10,0	27	10,5	15	88	194,0	16	2	19	0	8	8	8	0	0	9	43	10	7
Février	736,8	3,9	1,0	6,8	- 8,4	15	15,2	22	86	187,3	19	5	9	0	2	9	0	0	2	53	17	1	0
Mars.....	743,1	5,4	- 0,1	11,6	- 4,5	20	17,0	28	74	15,6	8	4	18	0	16	25	14	7	8	6	11	6	0
Avril.....	737,6	7,9	2,6	14,1	- 4,5	11	19,5	12	76	56,5	14	0	10	0	1	17	1	4	15	12	34	6	0
Mai.....	736,8	12,0	6,0	18,9	- 2,5	1	27,0	19,20	75	80,4	16	1	5	4	4	7	12	5	4	17	17	27	0
Juin.....	738,3	17,0	11,2	22,6	6,5	21	30,5	9	84	142,0	20	0	0	3	6	6	12	1	3	16	34	12	0
Juillet.....	738,4	16,2	11,3	22,0	4,0	7	29,5	16	84	111,5	18	0	0	4	6	7	5	2	3	15	41	14	0
Août.....	740,6	15,9	9,5	22,1	4,5	28	27,0	21	90	74,3	18	0	0	2	2	3	4	5	1	12	63	3	0
Septembre..	743,7	12,7	7,4	18,6	1,0	22,23	24,8	29	95	74,7	14	0	0	0	24	9	10	0	1	0	22	24	0
Octobre....	741,4	10,3	5,1	16,1	- 1,0	24	24,0	2	94	36,0	12	0	2	0	0	11	35	5	5	9	21	7	0
Novembre..	733,8	4,2	1,2	7,0	- 7,5	21	13,5	28	94	264,6	25	4	13	0	0	0	7	9	1	22	44	7	0
Décembre..	736,8	4,6	1,9	7,3	- 9,0	29	13,5	4	95	124,8	24	2	7	0	0	3	21	5	7	51	5	1	0
Année.....	738,93	9,38	4,73	14,33	-10,0	27 janv.	30,5	9 juin	86,3	1361,7	204	18	83	13	69	105	129	43	50	222	352	118	7

LA COUBRE (Sémaphore).

Longitude 3° 34′ W. — Latitude 45° 42′. — Altitude 6m. Cg = 0mm,00

Année 1910.	Pression barométrique moyenne.	Température. Moy.	Moyennes des min.	Moyennes des max.	Minim. absolu.	Dates.	Maxim. absolu.	Dates.	Humidité relative.	Pluie. Hauteur en millim.	Nombre de jours.	Nombre de jours de neige.	de gelée.	d'orage.	Nombre de fois que le vent a été N	NE	E	SE	S	SW	W	NW	Calme.
Janvier	764,8	7,7	4,0	.	- 5,0	31	13,0	Souvent	74	65,8	18	0		3	10	15	4	3	7	14	22	15	3
Février	760,7	9,1	5,3	.	- 3,0	1	.	.	75	119,3	22	0	5	2	4	1	1	6	16	16	20	18	2
Mars.....	764,1	9,5	4,1	.	- 2,4	17	19,6	28	69	26,2	5	1	2	0	14	28	4	19	5	4	6	9	4
Avril.....	760,5	10,5	5,7	.	- 1,0	6	18,0	12	72	30,8	14	1	1	0	8	5	3	10	5	7	14	36	2
Mai.....	759,6	13,5	9,1	.	3,0	10,11	23,0	24	77	51,1	9	0	0	5	9	7	6	8	5	6	11	36	5
Juin.....	761,3	17,0	13,0	22,4	9,0	1	32,0	20	84	75,2	13	0	0	4	6	11	6	4	1	13	14	30	5
Juillet.....	761,7	18,0	14,0	23,6	6,6	27	31,1	14	82	48,6	11	0	0	3	2	8	4	3	2	11	25	29	9
Août.....	763,1	18,9	14,1	24,8	10,8	7	32,0	14	83	43,2	11	0	0	0	5	4	5	7	3	13	21	24	11
Septembre..	765,6	15,5	10,4	22,5	5,8	23	27,0	28	82	1,0	1	0	0	0	22	24	4	13	3	1	0	11	12
Octobre....	761,3	13,8	10,0	19,3	3,0	22,23	24,0	6	85	80,5	19	0	0	1	8	12	12	25	7	11	7	6	5
Novembre..	757,6	10,7	7,6	13,6	0,0	10,20	17,0	8	83	195,6	27	0	2	1	4	3	5	12	5	18	26	14	3
Décembre..	759,0	8,8	6,5	11,9	- 3,0	29	15,0	Souvent	82	117,5	23	0	2	0	7	11	4	20	10	15	10	11	5
Année.....	761,61	12,75	8,65	17,49	- 5,0	31 janv.	32,0	20 juin 14 août	78,9	854,8	173	2	18	19	99	129	58	130	69	129	176	239	66

CRÉACH D'OUESSANT (Sémaphore).

Longitude 7° 28′ W. — Latitude 48° 27′. — Altitude 30m. Cg = + 0mm,23

Année 1910.	Pression barométrique moyenne.	Température. Moy.	Moyennes des min.	Moyennes des max.	Minim. absolu.	Dates.	Maxim. absolu.	Dates.	Humidité relative.	Pluie. Hauteur en millim.	Nombre de jours.	Nombre de jours de neige.	de gelée.	d'orage.	Nombre de fois que le vent a été N	NE	E	SE	S	SW	W	NW	Calme.
Janvier	759,1	8,4	6,4	9,3	1,0	27	11,0	Souvent	.	135,0	18	1	0	2	12	1	3	8	7	19	25	16	2
Février	753,8	9,1	7,0	10,5	4,0	3	12,0	12,17,18,20	.	103,0	24	0	0	0	3	1	0	0	12	21	19	28	0
Mars.....	762,2	8,7	5,9	11,2	2,0	14	16,0	16	.	18,0	8	0	0	0	17	19	16	12	11	6	2	4	6
Avril.....	757,2	9,0	6,5	12,4	3,0	4	16,0	9	.	36,0	11	0	0	0	14	10	3	7	13	3	15	23	2
Mai.....	758,0	11,0	8,7	14,5	5,0	9	20,0	27	.	57,0	11	0	0	2	29	16	6	1	2	6	10	23	0
Juin.....	758,4	13,6	11,1	17,9	9,0	2,5,8	22,0	20	.	59,0	12	0	0	0	9	9	8	3	8	17	19	16	1
Juillet.....	758,8	14,0	12,0	17,6	10,0	11	23,0	15	.	92,0	20	0	0	1	18	6	7	2	8	13	18	20	1
Août.....	759,2	15,4	13,1	19,1	11,0	7	24,0	14	.	44,5	11	0	0	1	4	4	3	2	16	23	26	15	0
Septembre..	765,3	14,3	11,7	18,2	10,0	Souvent	22,5	6	.	5,5	2	0	0	0	24	34	8	4	4	2	1	7	6
Octobre....	758,6	13,3	10,4	16,0	6,0	23	21,0	3	.	106,0	17	0	0	0	15	8	11	24	14	4	11	6	0
Novembre..	752,8	10,1	8,1	11,4	5,0	16,18,30	15,0	1	.	181,5	24	0	0	0	7	5	2	4	6	11	27	28	0
Décembre..	752,9	9,9	7,1	.	3,0	3	.	.	.	101,0	21	0	0	0	14	4	3	5	12	22	17	16	0
Année.....	758,03	11,40	9,00	14,13	1,0	27 janv.	24,0	14 août	.	938,5	179	1	0	6	166	117	70	72	113	147	190	202	18

DAX (École normale).

Longitude 3° 24′ W. — Latitude 43° 43′. — Altitude 10m,5. Corr. prob. = + 0mm,9 Cg = — 0mm,8

Année 1910.	Pression barométrique moyenne.	Température. Moy.	Moyennes des min.	Moyennes des max.	Minim. absolu.	Dates.	Maxim. absolu.	Dates.	Humidité relative.	Pluie. Hauteur en millim.	Nombre de jours.	Nombre de jours de neige.	de gelée.	d'orage.	Nombre de fois que le vent a été N	NE	E	SE	S	SW	W	NW	Calme.
Janvier	765,5	6,6	2,5	11,3	- 3,0	3	16,5	20	91	187,8	14	0	8	0	2	0	1	0	0	2	42	5	41
Février	761,7	9,1	4,2	13,2	- 2,5	1	20,0	22	88	183,2	15	0	1	0	2	3	0	4	7	12	42	8	6
Mars.....	761,9	9,6	4,7	16,2	1,0	20,25	23,0	9	91	17,8	7	0	0	0	8	10	3	6	12	7	23	4	20
Avril	759,6	10,8	4,3	15,4	- 0,7	1	22,2	11	89	94,8	15	2	2	1	5	4	4	2	8	10	18	12	27
Mai.....	758,9	13,9	8,6	17,2	4,0	7	24,6	20	93	79,1	17	0	0	0	10	1	5	4	3	17	30	23	0
Juin	.	17,9	13,9	22,8	10,8	15	31,4	20	89	146,8	15	0	0	0	7	4	0	0	5	7	50	15	2
Juillet	.	19,0	13,0	25,0	4,8	27	32,4	30	81	49,6	7	0	0	6	2	6	4	1	4	17	21	6	32
Août.....	762,1	20,4	15,2	24,8	10,5	13	33,0	14	83	79,9	11	0	0	2	1	13	11	6	4	8	39	11	0
Septembre..	.	15,4	10,2	20,0	5,1	24	26,0	27	82	41,4	4	0	0	0	2	8	18	7	5	16	24	10	0
Octobre....	.	13,6	8,9	19,1	4,0	8,15	22,4	11	88	150,3	17	0	0	0	2	4	15	12	7	7	16	5	25
Novembre..	.	11,6	8,3	15,5	3,3	11	22,0	13	87	325,9	24	0	0	2	0	0	2	2	12	21	42	6	5
Décembre..	.	8,5	5,1	12,5	0,1	25	18,2	10	90	182,9	21	1	0	0	10	1	4	7	12	21	30	8	0
Année	.	13,03	8,24	17,83	- 3,0	3 janv.	33,0	14 août	86,8	1542,5	167	3	11	11	51	54	67	51	79	145	377	113	158

DIJON (École normale).

Longitude 2° 42′ E. — Latitude 47° 19′. — Altitude 238m. Corr. prob. = + 0mm,3 Cg = + 0mm,1

Année 1910.	Pression barométrique moyenne.	Température. Moy.	Moyennes des min.	Moyennes des max.	Minim. absolu.	Dates.	Maxim. absolu.	Dates.	Humidité relative.	Pluie. Hauteur en millim.	Nombre de jours	Nombre de jours de neige.	de gelée.	d'orage.	Nombre de fois que le vent a été N	NE	E	SE	S	SW	W	NW	Calme.
Janvier	741,4	2,6	- 0,1	5,5	- 8,2	28	12,2	19	86	92,1	19	9	17	0	23	1	0	1	30	9	1	5	23
Février	738,4	4,0	0,9	7,0	- 5,8	2	15,0	22	84	71,8	19	4	11	0	15	0	0	0	27	25	4	5	8
Mars.....	742,9	6,7	2,1	12,1	- 4,4	31	17,0	28	75	13,6	5	1	8	0	31	6	0	0	11	4	2	3	16
Avril.....	738,3	8,8	4,4	13,8	- 1,0	1	18,4	13,28	79	25,7	17	0	2	1	25	1	0	0	9	26	1	13	15
Mai.	737,4	12,7	8,4	17,8	0,0	10	26,0	20	79	70,0	20	0	1	6	25	4	5	2	12	15	4	3	23
Juin	739,1	17,0	12,6	21,9	6,8	1	27,8	21	83	97,7	16	0	0	6	12	12	4	0	7	13	24	0	18
Juillet	739,7	17,0	12,8	22,2	8,0	27	28,8	22	94	89,5	13	0	0	5	6	3	2	2	6	29	12	7	26
Août..	741,5	17,4	12,8	22,6	8,4	28	30,2	21	79	80,3	13	0	0	5	6	1	1	0	11	17	27	12	18
Septembre..	744,1	14,2	10,0	18,4	5,4	22	23,2	28,29	91	22,4	8	0	0	0	41	14	0	0	5	5	4	8	13
Octobre....	741,9	11,7	8,3	16,1	2,6	21	24,0	2	91	55,3	16	0	0	1	8	4	5	4	11	3	3	2	53
Novembre..	735,8	5,1	2,3	8,4	- 3,4	27	13,6	8	89	114,6	22	4	9	0	5	0	2	4	10	21	27	0	31
Décembre..	738,3	4,8	2,8	7,1	- 5,4	29	14,2	4	91	94,7	19	1	6	0	5	7	5	1	14	16	6	6	33
Année	739,90	10,17	6,44	14,41	- 8,2	28 janv.	30,2	21 août	85,3	807,7	187	19	54	24	222	53	24	14	153	183	115	64	267

DOUAI (École normale).

Longitude 0° 45′ E. — Latitude 50° 22′. — Altitude 32m,8. Corr. prob. = + 0mm,8 Cg = + 0mm,36

Année 1910.	Pression barométrique moyenne.	Température. Moy.	Moyennes des min.	Moyennes des max.	Minim. absolu.	Dates.	Maxim. absolu.	Dates.	Humidité relative.	Pluie. Hauteur en millim.	Nombre de jours	Nombre de jours de neige.	de gelée.	d'orage.	Nombre de fois que le vent a été N	NE	E	SE	S	SW	W	NW	Calme.
Janvier	756,3	3,8	1,0	6,5	- 7,6	26	11,4	10	92	58,2	21	7	10	0	10	3	3	2	2	1	29	25	18
Février	752,3	4,7	1,9	7,8	- 4,5	2	12,6	17	88	88,1	22	3	13	1	1	0	5	1	3	21	22	21	10
Mars	762,4	6,3	1,8	11,4	- 1,6	4	15,3	9	80	49,5	8	1	12	0	2	0	16	6	0	6	2	5	56
Avril	754,8	8,6	3,7	13,6	- 2,0	3	19,5	12	78	56,0	17	0	4	1	12	1	8	2	4	7	13	21	22
Mai.....	.	12,5	7,9	17,7	- 0,2	7	23,5	20	77	118,0	18	0	2	4	7	4	9	13	4	2	13	8	33
Juin	.	16,5	12,1	21,8	8,2	15	30,4	6	82	103,3	19	0	0	4	10	3	11	7	3	0	11	19	26
Juillet	756,0	15,9	11,9	20,5	8,0	4	27,6	15	95	98,0	21	0	0	4	27	0	1	0	1	6	21	21	16
Août.....	.	17,0	12,1	22,2	8,6	28	26,0	9, 10, 16	83	26,1	13	0	0	2	0	0	2	0	0	9	26	28	28
Septembre..	762,7	14,4	9,5	19,1	5,0	28	25,0	29	85	28,3	9	0	0	2	7	9	28	23	0	3	6	8	6
Octobre....	758,9	12,0	7,2	16,6	4,0	15, 16, 24	23,6	1	95	68,4	14	0	0	2	10	5	3	41	0	16	9	9	0
Novembre ..	.	4,5	0,9	7,6	- 2,4	23, 27	13,0	28	97	150,3	23	3	11	1	15	11	3	9	2	11	14	20	5
Décembre ..	753,3	6,3	3,0	9,3	- 2,5	28	13,0	16	97	164,3	18	1	6	0	12	8	2	8	5	32	11	5	10
Année	756,33	10,21	6,08	14,51	- 7,6	26 janv.	30,4	6 juin	87,8	1008,5	203	15	58	21	113	44	91	112	24	114	177	190	230

DRAGUIGNAN (École normale).

Longitude 4°8′ E. — Latitude 43°22′. — Altitude 178m. Corr. prob. = + 0mm,2 Cg = — 0mm,12

Année 1910.	Pression barométrique moyenne.	Température. Moy.	Moyennes des min.	Moyennes des max.	Minim. absolu.	Dates.	Maxim. absolu.	Dates.	Humidité relative.	Pluie. Hauteur en millim.	Nombre de jours.	Nombre de jours de neige.	de gelée.	d'orage.	Nombre de fois que le vent a été N	NE	E	SE	S	SW	W	NW	Calme.
Janvier	745,6	6,1	- 0,1	15,0	(-5,0)	14	(22,5)	5	71	26,0	6	1	19	0	0	0	2	1	0	0	28	0	53
Février	743,4	7,1	0,5	13,7	- 7,5	11,14	16,8	23	72	31,7	7	0	11	0	1	0	3	2	0	0	23	2	53
Mars.....	746,4	9,4	2,5	16,8	- 2,0	25	21,6	22	78	87,9	10	0	11	0	1	8	11	7	0	0	6	3	57
Avril	742,0	11,4	4,6	19,6	- 3,0	4	30,0	21	83	44,0	14	1	3	1	0	2	24	0	0	0	20	2	42
Mai.....	741,1	14,5	7,5	22,9	1,8	14	28,6	31	90	54,0	10	0	0	1	7	1	11	3	2	0	11	0	58
Juin	743,5	19,6	12,3	27,5	7,0	11	31,6	20	81?	177,0	8	0	0	2	0	0	16	0	0	1	23	0	50
Juillet	743,7	21,2	12,3	29,8	7,0	9	34,2	21	62	6,0	1	0	0	0	0	0	8	0	0	0	23	15	47
Août.....	745,7	21,4	14,1	30,0	9,5	7	34,0	21	63	23,6	5	0	0	0	0	2	14	7	0	17	11	2	40
Septembre..	746,6	17,6	10,9	26,3	4,0	23	30,3	1	68	38,2	3	0	0	1	0	3	19	5	0	6	10	0	47
Octobre	746,9	14,7	9,1	20,9	5,1	26	29,0	1	82	79,2	13	0	0	0	0	0	5	22	7	2	0	9	48
Novembre ..	741,9	8,9	3,3	13,6	- 3,8	23	19,2	8	77	157,0	12	0	7	0	0	0	2	5	6	2	0	36	39
Décembre ..	742,7	9,0	3,8	13,3	- 4,3	21	16,0	29	73	228,3	11	0	6	6	1	2	10	10	1	0	1	24	44
Année	744,13	13,41	6,73	20,71	- 7,5	11,14 février.	34,2	21 juill.	75,0	872,9	100	2	(57)	5	.	.	.	.	.	.	.	.	.

DUNKERQUE (Service du Port).

Longitude 0°2′ E. — Latitude 51°2′. — Altitude 7m. Corr. prob. = — 0mm,3 Cg = + 0mm,41

Année 1910.	Pression barométrique moyenne.	Température. Moy.	Moyennes des min.	Moyennes des max.	Minim. absolu.	Dates.	Maxim. absolu.	Dates.	Humidité relative.	Pluie. Hauteur en millim.	Nombre de jours.	Nombre de jours de neige.	de gelée.	d'orage.	Nombre de fois que le vent a été N	NE	E	SE	S	SW	W	NW	Calme.
Janvier.....	758,8	4,8	2,4	6,8	- 2,0	28	11,5	9,16	90	65,3	17	4	6	1	9	1	0	2	10	27	26	18	0
Février	754,9	5,3	2,6	8,0	- 4,0	2	12,5	17,18	90	60,0	20	1	6	0	4	0	0	2	30	14	24	10	0
Mars.....	765,9	5,8	3,5	8,4	0,0	19	13,6	9	86	38,3	9	0	1	0	22	13	15	7	17	3	2	8	1
Avril	757,9	7,5	5,5	10,7	1,2	1	17,7	13	89	62,0	18	0	0	3	21	3	9	4	12	12	25	7	0
Mai.....	758,6	10,1	8,0	13,3	3,1	5	23,9	20	91	56,5	16	0	0	4	23	12	13	5	4	4	24	8	0
Juin	759,1	13,7	12,0	16,5	9,3	27	21,4	20,21	94	87,5	16	0	0	2	22	14	7	0	4	9	23	11	0
Juillet	758,7	13,7	12,0	16,5	9,9	4	.	.	92	49,3	18	0	0	0	26	4	9	0	1	10	31	12	0
Août.....	760,1	15,7	13,3	19,0	11,0	7	22,7	26	85	22,7	12	0	0	1	10	3	3	3	7	17	46	4	0
Septembre..	766,3	13,7	11,7	16,2	8,8	21	22,9	28	87	18,8	12	0	0	0	30	17	9	6	6	3	7	11	1
Octobre	762,1	11,6	9,1	14,6	3,9	15	20,4	2	87	37,5	12	0	0	0	8	4	30	11	21	7	10	2	0
Novembre ..	753,2	5,1	2,7	7,2	- 1,8	26	10,8	13	87	106,5	22	1	4	3	2	0	7	7	17	15	20	22	0
Décembre ..	755,7	7,0	4,9	8,6	- 1,3	28	12,8	16	88	65,8	19	2	1	0	2	0	10	5	38	12	11	15	0
Année	759,28	9,50	7,31	12,15	- 4,0	2 févr.	.	.	88,8	670,2	191	8	18	14	.	.	.	.	.	.	.	.	.

ER-HASTELLIC (Sémaphore).

Longitude 5°36′ W. — Latitude 47°22′. — Altitude 38m. Corr. prob. = + 0mm,5 Cg = + 0mm,16

Année 1910.	Pression barométrique moyenne.	Température. Moy.	Moyennes des min.	Moyennes des max.	Minim. absolu.	Dates.	Maxim. absolu.	Dates.	Humidité relative.	Pluie. Hauteur en millim.	Nombre de jours.	Nombre de jours de neige.	de gelée.	d'orage.	Nombre de fois que le vent a été N	NE	E	SE	S	SW	W	NW	Calme.
Janvier	759,5	7,7	6,0	9,1	1,2	31	11,8	19	.	56,0	10	0	0	0	10	3	13	1	4	10	39	13	0
Février	754,8	8,6	6,9	9,9	1,7	10	11,6	25	.	59,0	15	0	0	0	3	2	0	0	13	17	29	20	0
Mars.....	761,0	8,3	5,7	11,2	1,8	19	15,8	29	.	26,0	7	0	0	0	13	20	18	8	10	6	10	8	0
Avril	756,5	9,2	6,7	12,1	2,5	1	14,8	28	.	13,0	4	0	0	0	11	6	0	3	11	12	30	17	0
Mai.....	756,2	12,2	9,8	15,6	5,0	10	23,5	24	.	16,0	5	0	0	0	19	8	6	4	5	7	20	24	0
Juin	757,4	15,6	13,2	18,9	10,0	15	27,0	20	.	10,0	6	0	0	0	4	2	7	1	5	10	43	18	0
Juillet.....	757,6	16,1	14,2	18,9	11,4	8	26,3	14	.	85,5	10	0	0	0	7	2	9	1	3	10	46	15	0
Août.....	758,8	17,2	15,3	20,6	12,5	7	28,4	14	.	40,2	7	0	0	0	5	2	6	1	12	16	36	15	0
Septembre..	763,0	15,2	12,0	18,5	8,0	22	22,4	28	.	20,0	2	0	0	0	16	25	18	8	2	0	7	14	0
Octobre	757,4	13,6	11,2	15,9	4,0	22	20,8	8	.	50,4	9	0	0	2	8	11	17	14	17	4	11	11	0
Novembre ..	752,3	9,9	8,0	11,3	3,5	22	15,3	1	.	140,9	21	0	0	0	8	3	6	3	4	10	35	21	0
Décembre ..	753,4	9,6	8,2	10,9	2,7	29	14,0	16	.	73,7	15	0	0	0	7	4	6	3	19	18	25	11	0
Année.....	757,33	11,93	9,77	14,41	1,2	31 janv.	28,4	14 août	.	590,7	111	0	0	2	111	88	106	47	105	120	331	187	0

ÉVREUX (École normale).

Longitude 1° 11′ W. — Latitude 49° 2′. — Altitude 68m. Corr. prob. = + 0mm,3 Cg = + 0mm,26

Année 1910.	Pression barométrique moyenne.	Température. Moy.	Moyennes des min.	Moyennes des max.	Minim. absolu	Dates.	Maxim. absolu.	Dates.	Humidité relative.	Pluie. Hauteur en millim.	Nombre de jours	Nombre de jours de neige	de gelée	d'orage.	Nombre de fois que le vent a été N	NE	E	SE	S	SW	W	NW	Calme.
Janvier	755,0	3,8	0,6	7,7	-12,5	27	13,5	16	96	116,5	19	5	14	0	3	4	8	1	4	16	39	17	1
Février	750,9	5,2	1,0	9,3	- 7,0	10	14,0	7, 18, 22	91	89,9	23	0	13	0	2	0	0	12	5	37	16	11	1
Mars.....	750,3	5,5	- 1,0	11,9	- 5,8	3	18,0	28	89	60,1	12	1	21	0	19	29	10	4	1	11	5	3	11
Avril	752,7	8,4	2,3	14,6	- 4,0	7	20,0	12, 13	86	49,5	17	0	11	1	9	2	4	9	4	15	14	11	22
Mai.....	752,0	12,2	6,1	17,6	- 0,4	8	24,8	23	83	110,0	20	0	2	3	12	3	16	6	4	4	14	18	16
Juin	753,7	15,9	9,5	21,8	4,0	15	29,0	19	83	115,6	18	0	0	2	7	7	3	5	7	30	17	8	6
Juillet	753,3	16,1	10,4	21,4	5,4	27	27,0	16	84	92,5	21	0	0	1	6	14	2	0	0	28	21	17	5
Août.....	755,0	16,6	9,7	23,4	3,8	7	27,0	12	81	41,3	14	0	0	1	3	2	1	9	4	44	21	9	0
Septembre..	760,2	13,4	6,8	19,7	0,0	21	27,4	28	83	19,6	9	0	1	1	21	18	1	3	1	6	27	13	0
Octobre	755,7	11,3	6,1	17,1	- 0,5	22	24,5	2	90	98,3	15	0	1	0	3	19	8	12	3	24	2	10	12
Novembre ..	748,5	5,0	1,1	8,8	- 5,4	23	14,6	1	91	155,4	28	0	11	0	0	9	5	4	1	22	24	6	19
Décembre ..	751,1	6,5	2,8	9,6	- 6,4	29	15,3	16	91	66,0	25	0	7	0	2	8	6	4	11	20	11	25	6
Année	753,99	9,99	4,62	15,24	-12,5	27 janv.	29,0	19 juin	87,3	1014,7	221	6	81	9	87	115	64	69	45	257	211	148	99

FOIX (École normale).

Longitude 0° 44′ W. — Latitude 43° 58′. — Altitude 433m. Corr. prob. = — 1mm,7 Cg = — 0mm,20

Année 1910.	Pression barométrique moyenne	Température. Moy.	Moyennes des min.	Moyennes des max.	Minim. absolu	Dates.	Maxim. absolu.	Dates.	Humidité relative	Pluie. Hauteur en millim.	Nombre de jours	Nombre de jours de neige	de gelée	d'orage.	Nombre de fois que le vent a été N	NE	E	SE	S	SW	W	NW	Calme
Janvier	727,6	4,2	0,1	9,1	- 5,1	24	14,8	16, 18	87	151,2	13	2	14	0	10	7	2	3	12	13	8	38	0
Février	.	6,4	2,3	11,1	0,0	1	16,9	19	88	113,4	18	0	1	0	6	4	9	4	9	16	6	30	0
Mars.....	725,5	7,6	1,5	13,8	0,0	19, 20	18,4	26	75	85,0	8	0	2	0	17	3	7	8	3	14	12	29	0
Avril	723,0	8,5	3,2	13,9	- 5,1	1	20,5	12, 13	78	127,6	17	1	7	0	11	8	2	6	1	12	20	30	0
Mai.....	722,3	10,9	5,6	16,3	- 0,6	5	24,0	17	86	202,2	19	2	1	0	5	9	2	17	2	6	13	30	0
Juin	724,5	16,1	10,1	23,5	4,2	5	30,3	20	89	125,8	11	0	0	0	3	16	2	7	6	8	17	31	0
Juillet	725,0	17,5	12,3	24,5	5,2	1	34,5	22	92	43,0	6	0	0	0	12	6	3	6	1	15	18	32	0
Août.....	727,1	18,1	13,2	25,0	7,8	10	33,4	20	92	86,9	11	0	0	0	8	4	0	25	3	11	13	29	0
Septembre..	727,8	14,2	9,2	20,7	4,5	25	25,2	28	91	53,2	7	0	0	0	8	3	3	17	1	41	4	13	0
Octobre	725,8	11,8	6,7	18,9	1,4	14	24,8	1	90	60,1	8	0	0	0	1	6	4	26	5	24	13	14	0
Novembre ..	722,6	8,2	3,9	13,2	- 0,9	11	20,4	29	90	122,3	20	0	2	0	1	3	1	30	0	14	11	30	0
Décembre ..	721,9	6,4	1,8	12,0	- 5,8	29	18,9	11	86	93,6	15	1	8	0	3	1	1	18	14	18	24	14	0
Année	724,79	10,83	5,83	16,82	- 5,8	29 déc.	34,5	22 juill.	87,0	1264,3	153	6	35	0	85	70	36	167	57	192	159	329	0

GAP (École normale).

Longitude 3° 45′ E. — Latitude 44° 34′. — Altitude 739m. Corr. prob = — 0mm,2 Cg = — 0mm,13

Année 1910.	Pression barométrique moyenne.	Température. Moy.	Moyennes des min.	Moyennes des max.	Minim. absolu.	Dates.	Maxim. absolu.	Dates.	Humidité relative.	Pluie. Hauteur en millim.	Nombre de jours	Nombre de jours de neige.	de gelée.	d'orage.	Nombre de fois que le vent a été N	NE	E	SE	S	SW	W	NW	Calme.
Janvier	698,4	1,1	.	7,7	-14,5	28	15,0	6	80	78,4	11	5	.	0	20	7	1	0	0	0	0	0	65
Février	695,7	1,2	- 4,9	8,3	-12,2	2	14,0	7	88	35,3	12	4	24	0	4	14	0	0	0	4	0	5	57
Mars.....	698,7	5,1	- 1,4	12,4	- 5,5	4, 9	16,8	29	74	40,7	8	3	20	0	13	9	4	0	1	6	3	0	57
Avril	694,6	8,3	2,0	15,2	- 5,9	1	25,2	21	71	65,1	11	1	6	2	5	21	4	4	0	24	1	0	34
Mai.....	694,1	10,9	4,5	18,4	- 0,3	3	25,5	19	73	65,0	16	1	2	2	18	8	4	1	4	9	2	3	44
Juin	697,5	16,6	9,5	24,6	4,2	11	29,1	21	75	96,7	12	0	0	4	8	13	1	2	1	7	6	3	49
Juillet	697,7	16,5	8,0	25,6	3,9	4	32,5	21	65	7,4	5	0	0	1	14	12	2	4	1	14	5	5	36
Août.....	699,3	17,0	8,6	26,9	5,7	8	32,0	21	70	46,0	7	0	0	3	18	3	0	0	7	7	0	0	58
Septembre..	.	13,1	5,9	21,7	0,2	23	25,5	9	75	48,4	8	0	0	2	41	0	0	0	2	6	1	0	40
Octobre	.	10,1	3,3	18,7	- 3,0	22	26,0	1	83	99,4	13	0	4	1	21	5	0	0	4	10	1	3	49
Novembre ..	.	3,1	- 1,9	9,1	- 9,2	22	14,5	11	85	227,2	22	8	18	0	3	14	0	1	3	7	3	0	59
Décembre ..	.	3,0	- 1,6	7,9	- 8,7	30	14,0	30	87	257,9	16	3	23	0	22	8	0	4	4	7	0	5	43
Année	697,10	8,83	2,21	16,38	-14,5	28 janv.	32,5	21 juill.	76,9	1067,5	141	25	.	15	187	114	16	16	27	101	22	24	588

GIEN (M. Raffard).

Longitude 0° 18′ E. — Latitude 47° 41′. — Altitude 131m. Corr. prob. = — 0mm,1 Cg = + 0mm,17

Année 1910.	Pression barométrique moyenne.	Température. Moy.	Moyennes des min.	Moyennes des max.	Minim. absolu.	Dates.	Maxim. absolu.	Dates.	Humidité relative	Pluie. Hauteur en millim.	Nombre de jours.	Nombre de jours. de neige.	de gelée.	d'orage.	Nombre de fois que le vent a été N	NE	E	SE	S	SW	W	NW	Calme.
Janvier....	751,3	4,2	2,0	6,5	- 4,9	27	11,7	19	93	116,6	20	4	10	1	9	5	10	2	4	29	19	15	0
Février....	747,6	5,6	2,8	8,2	- 3,0	1,2	16,8	22	89	127,9	23	0	6	0	10	1	2	4	10	31	17	9	0
Mars.....	753,9	8,1	3,4	13,0	- 1,0	20	18,3	28	72	8,5	6	1	5	0	38	13	9	8	9	3	12	1	0
Avril.....	748,1	9,2	5,0	14,0	- 0,2	1	19,7	13	78	54,6	18	0	2	3	15	5	6	1	14	13	32	4	0
Mai.....	747,2	12,1	8,5	16,9	2,4	5	24,3	23	83	114,4	19	0	0	4	19	15	2	13	11	9	17	7	0
Juin.....	748,9	16,5	13,1	21,0	9,3	15	26,5	8	86	145,6	19	0	0	6	5	13	14	0	0	23	36	5	0
Juillet.....	749,2	16,5	13,2	21,4	8,7	27	26,0	22	88	93,2	17	0	0	7	10	1	10	0	9	15	36	12	0
Août.....	751,0	17,4	13,9	22,1	11,0	8	27,0	14	85	37,2	13	0	0	5	3	1	2	0	21	18	41	7	0
Septembre.	754,6	14,2	10,7	18,8	4,6	23	24,7	29	86	20,9	7	0	0	1	32	15	6	1	12	0	10	14	0
Octobre....	750,9	12,5	9,8	16,4	4,5	23	23,8	2	89	30,4	12	0	0	1	12	11	16	0	23	18	9	4	0
Novembre..	744,6	6,8	4,6	9,3	- 1,5	23	14,0	28	91	222,8	21	2	2	0	6	0	0	0	9	34	36	5	0
Décembre..	747,2	6,7	4,8	9,1	- 4,1	29	13,7	16	92	77,0	25	0	5	1	7	0	0	5	32	18	21	10	0
Année.....	749,48	10,82	7,65	14,73	- 4,9	27 janv.	27,0	14 août	86,0	1049,1	200	7	30	29	166	80	77	34	154	211	280	93	0

GRENOBLE (École normale).

Longitude 3° 24′ E. — Latitude 45° 11′. — Altitude 217m. Cg = — 0mm,02

Année 1910.	Pression barométrique moyenne	Température. Moy.	Moyennes des min.	Moyennes des max.	Minim. absolu.	Dates.	Maxim absolu	Dates.	Humidité relative.	Pluie. Hauteur en millim.	Nombre de jours.	Nombre de jours. de neige.	de gelée.	d'orage.	Nombre de fois que le vent a été N	NE	E	SE	S	SW	W	NW	Calme.
Janvier.....	745,0	2,1	- 1,4	5,7	- 9,4	26	15,2	20	87	89,7	15	6	23	0	18	2	7	7	4	8	3	5	30
Février....	741,9	4,8	0,2	9,3	- 5,2	3	18,3	23	72	140,6	14	2	13	0	14	11	7	5	12	7	1	6	21
Mars.....	744,2	7,2	1,0	12,8	- 3,2	3	20,8	11	80	49,2	9	3	10	0	16	12	9	4	6	4	1	7	34
Avril.....	740,4	10,5	4,8	15,4	- 5,4	1	24,7	14	69	87,8	15	0	1	0	24	5	7	6	6	5	6	16	15
Mai.....	739,5	13,0	7,7	18,2	- 1,5	10	24,8	22	72	56,4	18	0	1	4	27	2	5	1	3	6	2	31	16
Juin.....	741,4	18,4	12,7	24,3	7,5	1,28	30,5	21	76	154,6	17	0	0	5	15	7	6	0	6	3	6	29	18
Juillet.....	742,1	18,6	12,7	25,0	7,5	2,6	34,6	22	80	109,3	17	0	0	4	16	7	1	1	3	6	4	21	34
Août.....	743,4	19,5	12,9	25,8	8,0	7	33,0	19,20,21	86	160,5	14	0	0	3	11	15	0	5	1	8	0	24	29
Septembre..	744,6	15,3	10,0	20,0	5,0	26	25,0	18,30	84	52,5	13	0	0	0	21	9	0	0	0	0	0	39	21
Octobre....	743,4	12,6	7,1	18,0	1,5	26	25,0	1,2	86	169,6	14	0	0	0	5	8	9	9	7	4	12	11	28
Novembre..	739,8	5,7	2,2	9,9	- 8,0	23	17,0	1	85	240,4	23	3	11	0	6	7	7	3	3	6	1	14	43
Décembre..	740,9	6,1	1,9	11,4	- 8,5	30	18,8	17	81	177,1	15	1	11	0	8	12	4	3	14	2	3	13	35
Année.....	742,22	11,15	5,98	16,32	- 9,4	26 janv.	34,6	22 juill.	79,8	1487,7	184	15	70	16	181	96	62	44	65	59	39	216	333

GUERBIGNY (M. Palyart).

Longitude 0° 20′ E. — Latitude 49° 42′. — Altitude 93m. Cg = + 0mm,29

Année 1910.	Pression barométrique moyenne.	Température. Moy.	Moyennes des min.	Moyennes des max.	Minim. absolu.	Dates.	Maxim. absolu.	Dates.	Humidité relative.	Pluie. Hauteur en millim.	Nombre de jours.	Nombre de jours. de neige.	de gelée.	d'orage.	Nombre de fois que le vent a été N	NE	E	SE	S	SW	W	NW	Calme.
Janvier....	.	.	.	.	.	.	.	.	.	.	.	.	.	.	.	.	.	.	.	.	.	.	.
Février....	.	.	.	.	.	.	.	.	.	.	.	.	.	.	.	.	.	.	.	.	.	.	.
Mars.....	.	.	.	.	.	.	.	.	.	.	.	.	.	.	.	.	.	.	.	.	.	.	.
Avril.....	.	.	.	.	.	.	.	.	.	.	.	.	.	.	.	.	.	.	.	.	.	.	.
Mai.....	.	.	.	.	.	.	.	.	.	.	.	.	.	.	.	.	.	.	.	.	.	.	.
Juin.....	.	.	.	.	.	.	.	.	.	.	.	.	.	.	.	.	.	.	.	.	.	.	.
Juillet.....	.	.	.	.	.	.	.	.	.	.	.	.	.	.	.	.	.	.	.	.	.	.	.
Août.....	753,1	16,1	11,4	21,5	7,5	7,28	24,9	17	81	36,2	10	0	0	5	3	6	5	7	15	36	12	4	5
Septembre..	758,0	13,5	9,2	19,1	4,1	21	25,0	29	85	31,3	12	0	0	2	20	14	5	0	5	8	14	21	3
Octobre....	754,1	11,2	7,6	15,8	1,3	22	22,2	1	90	47,5	16	0	0	7	5	27	19	8	14	9	7	2	2
Novembre..	745,9	4,2	1,2	7,2	- 4,7	23	12,2	1,14	86	113,2	20	4	13	2	3	4	11	7	20	20	21	2	2
Décembre..	749,0	6,0	3,5	8,5	- 4,2	29	14,2	16	89	60,2	19	3	5	0	0	3	10	13	31	16	12	6	2
Année.....	.	.	.	.	.	.	.	.	.	.	.	.	.	.	.	.	.	.	.	.	.	.	.

GUÉRET (École normale).

Longitude 0° 28′ W. — Latitude 46° 10′. — Altitude 468m. Corr. prob. = — 0mm,1 Cg = + 0mm,01

Année 1910.	Pression barométrique moyenne.	Température. Moy.	Moyennes des min.	Moyennes des max.	Minim. absolu.	Dates.	Maxim. absolu.	Dates.	Humidité relative.	Pluie. Hauteur en millim.	Nombre de jours.	Nombre de jours. de neige.	de gelée.	d'orage.	Nombre de fois que le vent a été N	NE	E	SE	S	SW	W	NW	Calme.
Janvier	721,5	2,7	- 0,2	5,9	- 5,6	24	10,4	19	95	137,5	18	10	20	0	9	8	9	0	3	12	32	20	0
Février	718,7	3,8	1,3	6,5	- 5,2	1	15,0	22	91	165,7	23	7	8	0	4	10	0	0	2	15	34	16	3
Mars	722,7	6,1	1,2	10,5	- 3,8	19	17,1	9	74	38,5	7	3	11	0	3	21	21	9	6	17	7	1	8
Avril	718,9	7,7	3,3	12,4	- 4,1	1	18,3	13	76	104,6	19	1	5	1	2	4	0	1	2	12	31	11	27
Mai	718,1	9,9	6,3	14,5	0,1	12	22,2	22	84	167,8	24	2	0	6	8	16	6	9	11	6	21	16	0
Juin	720,6	15,0	10,5	20,4	7,0	1	28,5	8	82	209,1	17	0	0	4	0	20	6	1	0	15	41	5	2
Juillet	720,9	15,8	10,9	21,1	7,3	28	29,6	22	83	103,6	21	0	0	6	3	1	6	3	5	26	30	13	6
Août	722,8	17,0	11,8	23,6	7,7	28	31,0	20	79	97,7	17	0	0	4	1	3	0	0	1	36	30	8	14
Septembre	725,0	13,5	8,8	17,6	4,2	23	25,0	29	84	21,3	5	0	0	0	11	9	3	1	14	2	2	8	10
Octobre	721,6	11,4	7,2	15,5	1,3	23	24,5	1	88	143,0	17	0	0	3	0	2	6	6	11	31	18	1	18
Novembre	716,3	6,4	2,6	9,3	- 2,1	22	15,9	13	91	281,1	26	0	8	0	2	0	0	1	1	18	42	16	10
Décembre	717,9	5,4	2,5	8,3	- 8,0	29	14,2	4	89	120,4	22	1	7	1	9	0	0	2	1	31	27	2	21
Année	720,42	9,56	5,52	13,80	- 8,0	29 déc.	31,0	20 août	84,7	1590,3	216	24	59	25	82	94	57	33	57	221	315	117	119

LE HAVRE.

Longitude 2° 14′ W. — Latitude 49° 29′. — Altitude 31m. Corr. prob. = — 0mm,1 Cg = + 0mm,30

Année 1910.	Pression barométrique moyenne.	Température. Moy.	Moyennes des min.	Moyennes des max.	Minim. absolu.	Dates.	Maxim. absolu.	Dates.	Humidité relative.	Pluie. Hauteur en millim.	Nombre de jours.	Nombre de jours. de neige.	de gelée.	d'orage.	Nombre de fois que le vent a été N	NE	E	SE	S	SW	W	NW	Calme.
Janvier	757,9	5,3	2,8	7,7	- 5,2	27	12,8	9	89	141,1	23	8	6	2	3	1	9	3	6	8	57	6	0
Février	753,8	6,3	3,7	9,3	- 2,8	2	13,0	17	84	85,4	21	2	4	0	1	7	12	1	3	8	46	6	0
Mars	762,9	8,0	3,4	12,9	0,0	3, 4, 20	17,2	27	76	36,5	11	1	3	0	7	22	35	1	1	2	19	6	0
Avril	755,8	10,2	5,9	13,8	1,0	1	20,2	13	75	54,0	19	0	0	1	8	1	18	1	0	1	55	6	0
Mai	759,1	12,7	8,8	17,2	3,2	9	27,0	18	77	62,6	21	0	0	6	1	13	20	5	1	0	40	13	0
Juin	757,5	16,5	12,1	20,7	8,0	1	29,2	8, 20	78	58,8	13	0	0	2	4	3	17	0	1	2	57	6	0
Juillet	757,3	16,9	12,6	20,4	10,0	12, 13	28,0	15	84	123,9	18	0	0	3	7	4	12	0	2	10	48	10	0
Août	758,8	17,9	13,8	22,1	11,4	5	27,4	14	78	68,3	22	0	0	2	3	1	6	0	5	9	59	10	0
Septembre	764,4	15,1	10,5	19,6	6,6	21	26,2	28	87	23,8	8	0	0	1	16	13	15	3	0	0	20	23	0
Octobre	759,1	13,0	9,0	16,9	4,2	22	24,2	2	89	142,2	14	0	0	4	6	7	34	2	3	9	30	2	0
Novembre	751,4	6,7	4,1	9,2	- 1,4	23	14,4	1	88	196,7	25	0	2	2	1	2	24	0	2	5	44	12	0
Décembre	754,4	8,1	5,5	10,6	0,0	28	14,8	6	89	57,8	21	0	1	0	0	3	17	7	5	11	36	20	0
Année	757,45	11,39	7,68	15,03	- 5,2	27 janv.	29,2	8, 20 juin	82,8	1051,1	216	11	16	23	57	77	219	23	29	65	505	120	0

ILE DE BATZ (Sémaphore).

Longitude 6° 22′ W. — Latitude 48° 45′. — Altitude 45m. Corr. prob. = — 0mm,4 Cg = + 0mm,25

Année 1910.	Pression barométrique moyenne.	Température. Moy.	Moyennes des min.	Moyennes des max.	Minim. absolu.	Dates.	Maxim. absolu.	Dates.	Humidité relative.	Pluie. Hauteur en millim.	Nombre de jours.	Nombre de jours. de neige.	de gelée.	d'orage.	Nombre de fois que le vent a été N	NE	E	SE	S	SW	W	NW	Calme.
Janvier	757,8	6,1	.	.	.	.	.	.	.	42,6	20	0	2	1	11	2	6	4	4	27	20	17	2
Février	752,4	7,5	.	.	.	.	.	.	.	23,6	22	0	0	1	6	1	1	1	8	22	25	20	0
Mars	761,3	7,1	.	.	.	.	.	.	.	13,6	7	0	0	0	13	23	22	8	8	12	7	3	2
Avril	756,0	8,1	.	.	.	.	.	.	.	25,8	17	0	0	0	12	9	3	4	11	12	12	24	3
Mai	756,3	10,7	.	.	.	.	.	.	.	32,5	18	0	0	2	21	17	13	4	0	3	11	23	1
Juin	756,9	13,9	.	.	.	.	.	.	.	14,1	13	0	0	0	8	9	13	5	2	8	19	22	4
Juillet	757,1	14,3	.	.	.	.	.	.	.	28,3	18	0	0	2	9	21	8	1	4	13	17	19	1
Août	757,8	16,1	.	.	.	.	.	.	.	18,4	14	0	0	1	2	6	4	0	5	28	35	11	2
Septembre	763,9	14,6	.	.	.	.	.	.	.	1,8	4	0	0	0	13	33	17	7	3	2	3	8	4
Octobre	757,2	12,3	.	.	.	.	.	.	.	41,2	21	0	0	0	15	6	22	21	10	5	4	7	3
Novembre	751,3	8,2	.	.	.	.	.	.	.	43,7	30	0	0	1	14	8	2	5	10	14	17	18	2
Décembre	752,0	8,5	.	.	.	.	.	.	.	10,0	19	0	0	1	11	5	2	7	13	23	15	14	3
Année	756,67	10,62	.	.	.	.	.	.	.	295,6	203	0	2	9	135	140	113	67	78	169	180	186	27

ILE CHAUSEY (Sémaphore).

Longitude 4°11′ W. — Latitude 48°53′. — Altitude 40m. Corr. prob. = — 0mm,7 Cg = + 0mm,26

Année 1910.	Pression barométrique moyenne.	Température. Moy.	Moyennes des min.	Moyennes des max.	Minim. absolu.	Dates	Maxim. absolu.	Dates.	Humidité relative.	Pluie. Hauteur en millim.	Nombre de jours.	Nombre de jours de neige	de gelée.	d'orage.	Nombre de fois que le vent a été N	NE	E	SE	S	SW	W	NW	Calme.
Janvier	758,5	6,4	4,7	8,8	- 1,0	27	12,0	1	94	33,4	18	0	1	1	8	4	7	9	6	24	20	12	3
Février ...	753,5	7,4	5,3	9,7	0,5	1	12,0	18	91	57,8	24	0	0	0	7	4	1	0	13	25	20	14	0
Mars	762,3	7,8	4,6	11,3	1,0	19	15,0	27,28	86	21,6	9	0	0	0	4	26	27	10	11	7	4	4	0
Avril	756,3	9,3	6,2	13,4	3,5	1	17,0	28	86	9,0	10	0	0	0	9	9	9	4	7	10	18	24	0
Mai.....	756,7	11,5	8,4	15,6	4,5	9	21,2	16	91	44,4	15	0	0	3	18	20	13	5	5	7	7	18	0
Juin	757,4	15,1	12,0	19,5	10,0	5	29,0	20	93	38,9	13	0	0	2	5	22	3	5	3	15	20	17	0
Juillet	757,4	16,0	13,2	19,5	11,2	1,11	24,0	28	92	31,4	13	0	0	1	8	27	1	7	5	8	23	14	0
Août.....	758,6	17,5	14,1	21,9	12,0	29	26,0	14,25	90	38,7	14	0	0	0	6	6	1	4	12	23	30	11	0
Septembre..	764,1	15,8	12,9	19,4	11,0	21,23	24,2	28	85	9,7	6	0	0	0	14	46	5	8	7	1	1	8	0
Octobre	758,4	13,8	11,3	16,7	7,0	22,24	21,0	14,8,9	90	83,8	16	0	0	2	8	19	13	23	6	10	5	9	0
Novembre ..	751,8	8,9	6,8	10,8	2,5	22	14,5	1	89	148,1	25	0	0	2	8	10	2	9	15	18	13	14	1
Décembre ..	753,8	9,2	7,3	10,7	3,8	3	13,6	16	92	35,6	19	0	0	0	11	2	5	12	24	16	15	7	1
Année	757,40	11,56	8,90	14,78	- 1,0	27 janv.	29,0	20 juin	89,9	552,4	182	0	1	11	106	195	87	96	114	164	176	152	5

ILE D'YEU (Sémaphore).

Longitude 4°44′ W. — Latitude 46°43′. — Altitude 8m. Corr. prob. = + 3mm,3 Cg = + 0mm,12

Année 1910.	Pression barométrique moyenne.	Température. Moy.	Moyennes des min.	Moyennes des max.	Minim absolu.	Dates.	Maxim. absolu.	Dates.	Humidité relative.	Pluie. Hauteur en millim.	Nombre de jours.	Nombre de jours de neige.	de gelée.	d'orage.	Nombre de fois que le vent a été N	NE	E	SE	S	SW	W	NW	Calme.
Janvier	760,1	8,1	5,7	10,0	1,0	27,31	13,0	9,19	.	106,5	17	0	0	1	10	8	11	4	4	27	17	11	1
Février	755,1	9,1	6,5	10,8	2,0	10	13,0	18,25	.	171,3	21	0	0	0	5	2	0	4	14	28	18	13	0
Mars	760,7	8,7	5,6	12,0	3,0	13,19	15,0	7,21,28,29	.	37,5	5	1	0	0	5	40	13	9	11	6	5	4	0
Avril	756,8	10,1	6,8	13,2	2,0	1	16,0	12	.	36,8	7	0	0	1	10	9	5	3	12	13	20	16	2
Mai	756,1	12,6	9,2	16,6	4,0	10	22,0	16,20	.	35,8	9	0	0	6	15	17	5	8	2	7	12	24	3
Juin	757,5	16,3	13,0	20,3	11,0	Souvent	28,0	20	.	41,8	9	0	0	1	9	5	7	2	8	15	19	21	4
Juillet	757,8	17,9	13,9	21,0	12,0	Souvent	30,0	14	.	44,5	9	0	0	4	5	9	5	1	7	17	27	21	1
Août.....	759,0	18,5	15,3	22,0	13,0	6,7	29,0	14	.	69,0	8	0	0	1	6	3	2	4	12	25	21	19	1
Septembre..	762,9	16,1	11,8	20,4	8,0	22	25,0	27	.	4,0	1	0	0	0	16	35	14	6	3	0	1	9	6
Octobre	757,6	14,7	11,3	17,5	3,5	22	22,0	1	.	73,9	13	0	0	0	5	19	9	30	7	10	4	8	1
Novembre ..	752,5	11,4	9,6	13,2	2,5	22	16,0	1	.	229,1	27	0	0	0	2	7	3	9	3	23	20	21	2
Décembre ..	754,5	10,7	8,0	12,3	1,5	29	14,8	10	.	109,4	21	0	0	0	5	11	2	15	10	24	17	9	0
Année	757,55	12,78	9,73	15,78	1,0	27,31 janv.	30,0	14 juill.	.	959,6	147	1	0	14	93	165	76	95	93	195	181	176	21

LANGRES (M. le chanoine Raclot).

Longitude 3°0′ E. — Latitude 47°52′. — Altitude 466m. Corr. prob. = — 0mm,2 Cg = + 0mm,12

Année 1910.	Pression barométrique moyenne.	Température. Moy.	Moyenne des min.	Moyenne des max.	Minim. absolu.	Dates.	Maxim. absolu.	Dates.	Humidité relative	Pluie. Hauteur en millim.	Nombre de jours.	Nombre de jours de neige	de gelée.	d'orage.	Nombre de fois que le vent a été N	NE	E	SE	S	SW	W	NW	Calme.
Janvier	720,8	1,3	- 0,8	3,2	- 6,2	27,28	9,0	19	99	196,6	21	12	20	0	11	4	6	3	22	14	20	11	2
Février . ..	717,9	2,4	0,5	4,6	- 5,0	1,2	12,0	22	95	128,0	20	10	15	0	10	1	2	9	30	13	14	4	1
Mars	723,2	4,8	1,5	8,8	- 4,6	31	14,0	8,9,28	90	22,1	10	4	12	0	17	23	7	12	16	3	5	8	2
Avril.. . .	718,3	7,3	3,9	11,7	- 2,0	1	16,6	28	91	45,0	17	1	3	1	9	6	6	8	17	14	23	7	0
Mai	717,9	11,0	7,3	15,6	0,6	9	24,0	21	94	98,0	20	2	0	5	16	6	7	8	9	15	18	14	0
Juin	719,8	15,9	12,5	20,1	8,0	15	27,0	21	94	148,2	20	0	0	9	15	3	4	9	11	16	14	8	10
Juillet	720,2	15,6	12,2	20,4	8,6	4	27,4	22	93	130,8	17	0	0	8	8	6	5	8	18	13	25	8	2
Août.....	722,1	16,0	12,8	20,5	10,0	28	27,2	21	94	141,0	18	0	0	2	4	2	6	11	18	15	31	3	3
Septembre ..	724,6	12,2	9,3	15,9	3,4	22	21,0	28,29	97	30,1	13	0	0	0	31	8	3	8	11	2	13	14	0
Octobre	722,3	10,7	8,1	13,9	3,4	22	21,4	1,2	96	57,8	12	0	0	0	5	8	8	28	28	3	11	1	1
Novembre ..	715,0	3,1	1,2	5,4	- 4,8	27	11,4	1	96	207,9	23	7	15	1	2	0	2	15	24	10	25	9	3
Décembre ..	717,9	3,9	2,3	5,6	- 6,4	29	10,2	4	97	123,2	21	3	9	0	8	2	3	20	25	9	17	6	3
Année	720,00	8,68	5,90	12,14	- 6,4	29 déc.	27,4	22 juill.	94,7	1322,7	212	39	74	26	136	69	59	139	229	127	216	93	27

LAON (École normale).

Longitude 1° 17′ E. — Latitude 49° 34′. — Altitude 176m. Corr. prob. = + 0mm,3 Cg = + 0mm,28

Année 1910.	Pression barométrique moyenne.	Température. Moy.	Moyennes des min.	Moyennes des max.	Minim. absolu.	Dates.	Maxim. absolu.	Dates.	Humidité relative.	Pluie. Hauteur en millim.	Nombre de jours.	Nombre de jours de neige.	de gelée.	d'orage.	Nombre de fois que le vent a été N	NE	E	SE	S	SW	W	NW	Calme.
Janvier	744,6	2,9	0,6	5,6	- 5,2	27	10,8	15	90	78,0	21	3	15	0	3	0	0	1	3	25	35	16	10
Février	741,4	4,3	1,2	7,1	- 7,0	2	13,3	22	86	80,8	21	1	11	0	4	0	3	2	2	22	33	9	9
Mars	749,4	6,2	1,9	10,9	- 2,8	31	16,9	28	82,5	57,7	8	1	7	0	12	23	21	2	5	9	12	7	2
Avril	742,7	8,4	4,1	13,1	- 1,9	1	19,3	12	77,4	65,1	13	0	2	1	5	13	6	6	7	20	22	10	1
Mai.....	742,4	12,2	8,0	17,1	0,8	9	25,5	20	82,6	73,9	15	0	0	5	6	13	13	7	3	9	17	16	9
Juin	743,9	16,2	12,2	21,3	8,2	15	29,0	6	82	98,7	21	0	0	9	5	11	8	3	1	22	14	13	13
Juillet	743,7	15,6	11,9	20,7	8,5	3	28,6	16	82	80,5	23	0	0	3	10	7	8	0	3	19	31	14	1
Août.....	745,9	16,2	12,6	21,7	9,4	7	25,0	17,18	82,8	35,2	15	0	0	2	6	4	2	6	10	36	21	6	2
Septembre..	750,2	13,9	10,4	18,7	5,1	21	24,5	29	82	55,5	13	0	0	1	22	18	12	4	3	5	6	16	4
Octobre	746,6	11,7	7,8	15,5	2,8	22	22,7	1	87	78,7	13	0	0	1	4	8	33	12	8	15	6	7	0
Novembre ..	738,4	4,1	0,9	7,0	- 4,5	21	12,0	14,28	90	118,5	19	3	15	0	2	7	10	4	1	22	26	13	5
Décembre ..	741,7	5,7	3,2	8,3	- 4,3	29	13,0	17	89	89,4	17	1	6	0	2	3	13	14	3	28	16	14	0
Année	744,24	9,78	6,23	13,92	- 7,0	2 févr.	29,0	6 juin	82,6	871,0	199	9	56	22	81	107	129	61	49	232	239	141	56

LAVAL (École normale).

Longitude 3° 7′ W. — Latitude 48° 4′. — Altitude 60m.

Année 1910.	Pression barométrique moyenne	Température. Moy	Moyennes d min.	Moyennes d max	Minim. absolu.	Dates.	Maxim. absolu	Dates.	Humidité relative.	Pluie. Hauteur en millim.	Nombre de jours.	Nombre de jours de neige.	de gelée.	d'orage.	Nombre de fois que le vent a été N	NE	E	SE	S	SW	W	NW	Calme.
Janvier	.	5,3	2,3	8,1	- 7,1	27	12,6	19	95	103,0	24	4	8	1	4	7	7	8	3	12	28	16	8
Février	.	6,4	3,0	9,8	- 5,4	10	15,6	22	93	119,4	23	2	4	0	2	3	0	5	2	30	27	15	0
Mars	.	.	1,8	12,7	- 1,4	3,4	18,0	18	89	50,3	10	1	12	0	9	14	33	3	1	14	4	3	12
Avril	.	9,1	5,3	14,7	- 2,6	1	19,8	13	85	27,4	13	0	7	0	6	18	3	2	10	22	2	7	20
Mai.....	.	11,9	7,4	17,1	0,0	10	24,0	23	82	70,6	23	0	4	4	36	6	1	1	6	8	15	5	15
Juin	.	16,2	11,5	21,1	6,0	15	28,0	20	81	57,1	19	0	0	0	15	7	2	6	14	6	0	7	33
Juillet	.	16,3	11,8	20,9	7,9	9	26,3	14	85	89,5	14	0	0	0	13	1	2	4	9	24	14	15	9
Août.....	.	.	11,9	22,2	8,0	29	28,5	14	93	45,5	10	0	0	1	9	2	1	0	7	12	24	6	1
Septembre..	.	.	8,7	19,0	3,2	14	25,1	28	94	10,7	4	0	0	1	17	16	10	2	7	2	0	6	0
Octobre	.	11,7	7,1	16,3	1,0	24	22,0	2	94	84,1	13	0	0	1	1	7	20	7	11	8	9	9	21
Novembre ..	.	6,3	2,9	9,7	- 2,0	22	15,0	1	88	216,7	26	3	4	0	0	1	0	4	1	22	5	31	26
Décembre ..	.	7,3	4,2	9,6	- 3,7	29	14,3	16	92	77,6	25	0	3	0	10	3	11	7	3	15	19	18	7
Année	.	10,83	6,33	15,10	- 7,1	27 janv.	28,5	14 août	89,6	999,3	204	10	39	8	.	.	.	.	.	.	.	.	.

LESCAR (École normale).

Longitude 2° 46′ W. — Latitude 43° 20′. — Altitude 160m. Corr. prob. = + 0mm,2 Cg = — 0mm,14

Année 1910.	Pression barométrique moyenne.	Température. Moy.	Moyennes des min.	Moyennes des max.	Minim. absolu.	Dates.	Maxim. absolu.	Dates.	Humidité relative.	Pluie. Hauteur en millim.	Nombre de jours.	Nombre de jours de neige.	de gelée.	d'orage.	Nombre de fois que le vent a été N	NE	E	SE	S	SW	W	NW	Calme.
Janvier	.	5,7	0,5	.	- 5,8	4	20,0	5	87	240,4	16	0	16	1	23	4	2	4	1	7	39	13	0
Février	748,7	7,3	2,1	12,2	- 6,5	1	21,2	21	83	201,7	22	0	8	0	10	2	1	2	1	11	56	1	0
Mars	748,9	8,7	2,3	16,0	- 2,0	3	23,5	9	82	27,2	8	2	7	0	3	10	8	1	0	5	46	20	0
Avril	746,9	9,7	4,2	15,1	- 2,0	4	24,3	11	80	149,0	19	3	7	1	4	4	7	0	0	6	54	11	4
Mai.....	746,5	12,3	7,7	17,2	3,2	9	23,6	20	84	147,4	22	0	0	0	6	7	4	0	0	2	71	3	0
Juin	748,1	16,7	11,2	23,6	7,6	3	32,6	20	84	84,5	12	0	0	2	2	11	2	2	0	6	58	9	0
Juillet	748,3	18,4	11,7	26,0	6,1	2	38,9	21	80	94,5	11	0	0	1	1	16	4	1	0	4	52	15	0
Août.....	749,4	19,0	12,4	25,5	7,8	31	35,0	14	79	113,7	14	0	0	1	1	1	2	3	2	16	48	18	2
Septembre..	750,6	15,7	8,8	23,3	2,2	24	30,4	28	81	16,6	7	0	0	0	3	13	5	6	6	4	4	23	26
Octobre	747,7	12,9	7,3	20,4	0,3	16	25,3	1	84	168,3	20	0	0	0	1	11	7	9	1	11	36	17	0
Novembre ..	.	10,6	6,3	15,7	- 1,5	11	24,2	13	80	248,2	26	0	0	2	0	2	0	4	1	28	46	7	2
Décembre ..	745,6	7,7	2,9	13,4	- 7,0	29	19,6	4	83	150,4	23	0	0	5	1	5	12	4	7	22	41	1	0
Année.....	748,28	12,06	6,45	18,35	- 7,0	29 déc.	38,9	21 juill.	82,3	1641,9	200	5	38	13	55	86	54	36	19	122	551	138	34

LIMOGES (École normale).

Longitude 1°5′ W. — Latitude 45°50′. — Altitude 257m. Corr. prob. = + 0mm,1 Cg = + 0mm,01

Année 1910.	Pression barométrique moyenne (1).	Température. Moy.	Moyennes des min.	Moyennes des max.	Minim. absolu.	Dates.	Maxim. absolu.	Dates.	Humidité relative.	Pluie. Hauteur en millim.	Nombre de jours.	Nombre de jours de neige.	de gelée.	d'orage.	Nombre de fois que le vent a été N	NE	E	SE	S	SW	W	NW	Calme.
Janvier	737,0	4,0	0,8	8,8	- 5,2	14	14,6	6	88	131,8	21	4	14	1	14	20	0	0	7	43	2	7	0
Février	.	5,0	1,6	10,0	- 7,5	1,2	17,2	22	91	173,8	22	5	9	0	5	7	1	14	17	27	4	9	0
Mars	736,7	6,8	0,9	13,7	- 4,0	17	19,2	27	77	21,1	7	2	14	0	22	33	2	10	12	9	1	4	0
Avril	733,3	8,4	2,9	15,1	- 2,7	5	21,0	28	81	53,2	18	1	9	1	7	9	1	1	11	37	9	15	0
Mai	732,4	11,1	6,3	17,4	- 1,2	5	25,2	21	82	173,8	23	1	1	6	13	22	0	11	1	31	6	9	0
Juin	734,4	16,2	9,9	22,9	4,3	16	32,5	8	81	161,0	16	0	0	4	12	12	1	0	7	41	7	10	0
Juillet	735,0	16,3	11,0	23,5	4,2	9	30,0	14	83	126,7	20	0	0	5	9	13	1	5	4	44	11	6	0
Août	736,6	17,3	11,1	24,9	5,6	28	33,2	14	80	61,5	11	0	0	2	5	5	4	6	2	56	5	10	0
Septembre	738,7	14,2	7,5	21,6	0,0	24	27,6	9	82	19,4	6	0	1	3	27	27	0	19	0	0	5	12	0
Octobre	735,3	11,6	6,4	18,7	- 2,2	23	27,0	1	81	88,6	16	0	1	(3)	7	12	5	25	12	23	2	7	0
Novembre	730,9	7,4	4,1	11,6	- 2,2	17	19,0	13	87	307,5	25	2	4	0	2	3	0	7	12	38	13	15	0
Décembre	732,3	6,1	2,8	10,3	- 6,8	29	15,5	4	85	122,2	22	1	10	1	8	7	4	18	25	24	2	5	0
Année	734,63	10,37	5,44	16,54	- 7,5	1, 2 févr.	33,2	14 août	83,2	1440,6	207	16	63	(26)	131	170	19	116	110	373	67	109	0

(1) La pression barométrique est celle de Limoges (Commission météorologique); altitude 306m.

LONS-LE-SAUNIER (École normale).

Longitude 3°13′ E. — Latitude 46°40′. — Altitude 250m. Corr. prob. = — 0mm,1 Cg = + 0mm,07

Année 1910.	Pression barométrique moyenne.	Température. Moy.	Moyennes des min.	Moyennes des max.	Minim absolu.	Dates.	Maxim. absolu.	Dates.	Humidité relative.	Pluie. Hauteur en millim.	Nombre de jours.	Nombre de jours de neige.	de gelée.	d'orage.	Nombre de fois que le vent a été N	NE	E	SE	S	SW	W	NW	Calme.
Janvier	741,3	3,0	0,2	6,0	- 4,7	14	12,9	11	89	138,3	20	7	16	0	26	5	3	13	22	11	10	3	0
Février	738,3	4,7	1,0	8,0	- 6,6	1	16,2	22	79	197,5	20	4	12	0	12	6	1	16	23	18	6	2	0
Mars	742,0	6,8	2,1	11,8	- 3,5	31	16,8	28	74	53,5	6	1	5	0	25	18	8	10	9	7	11	5	0
Avril	737,9	8,9	4,2	12,9	- 2,1	1	19,0	14	76	74,2	15	0	2	0	19	8	5	9	15	20	13	1	0
Mai	737,0	12,1	7,7	16,7	- 0,2	10	23,1	16, 19	82	93,8	16	0	2	1	19	5	10	5	13	16	8	17	0
Juin	738,8	17,1	12,5	21,7	7,6	1	28,0	9	83	263,9	18	0	0	1	15	10	6	5	11	11	28	4	0
Juillet	739,3	17,3	12,7	22,4	8,4	27	33,1	22	83	120,5	14	0	0	2	13	7	1	9	12	24	12	15	0
Août	741,1	17,9	.	22,8	8,2	24	31,2	21	90	71,7	13	0	0	1	2	9	2	7	0	38	12	23	0
Septembre	743,3	13,9	.	18,9	2,1	24	24,7	28	93	66,4	9	0	0	0	6	36	1	3	1	9	10	24	0
Octobre	741,3	12,3	8,3	16,3	3,1	27	20,8	11	93	181,2	10	0	0	0	11	9	4	13	17	29	7	3	0
Novembre	735,8	6,4	3,2	9,3	- 5,0	24	14,9	13	87	295,3	23	7	9	1	7	5	1	13	15	40	4	5	0
Décembre	737,8	5,5	2,8	9,1	- 5,4	23	16,0	8	90	176,0	15	2	7	0	4	14	0	14	19	27	9	6	0
Année	739,49	10,49	6,48	14,68	- 6,6	1er févr.	33,1	22 juill.	84,9	1732,3	179	21	53	6	159	132	42	117	157	250	130	108	0

LORIENT (Observatoire de la Marine).

Longitude 5°42′ W. — Latitude 47°45′. — Altitude 24m. Corr. prob. = — 0mm,2 Cg = + 0mm,19

Année 1910.	Pression barométrique moyenne.	Température. Moy.	Moyennes des min.	Moyennes des max.	Minim. absolu.	Dates.	Maxim. absolu.	Dates.	Humidité relative.	Pluie. Hauteur en millim.	Nombre de jours.	Nombre de jours de neige.	de gelée.	d'orage.	Nombre de fois que le vent a été N	NE	E	SE	S	SW	W	NW	Calme.
Janvier	761,1	6,7	3,8	9,3	- 1,5	31	12,1	18	88	87,6	23	0	5	2	4	8	3	4	4	24	25	16	5
Février	756,2	8,4	5,9	10,9	0,3	10	13,0	25	84	151,2	27	0	0	2	6	0	1	2	15	21	26	12	1
Mars	763,2	7,6	4,1	12,1	- 0,1	17	18,5	28	79	58,5	11	2	1	0	16	33	5	7	13	5	7	7	0
Avril	758,2	9,1	5,2	13,8	- 0,5	4	18,9	20	76	30,0	14	0	1	2	13	4	4	4	16	4	28	12	5
Mai	758,0	13,0	8,7	18,2	2,1	9	25,4	28	73	23,5	12	2	0	2	27	15	5	0	4	9	11	18	4
Juin	759,0	16,6	12,2	22,1	6,6	3	28,8	19	76	26,4	11	0	0	2	8	8	1	0	8	20	18	20	7
Juillet	759,2	16,3	13,0	20,9	10,0	8	27,5	14	81	112,6	17	0	0	3	11	8	3	1	7	18	24	12	9
Août	760,4	16,9	13,7	21,5	10,6	6	28,2	14	86	67,6	18	0	0	1	8	3	1	0	12	31	22	9	7
Septembre	765,1	14,8	10,8	20,3	5,6	22	25,7	19	81	10,3	7	0	0	1	32	26	6	3	1	4	1	8	9
Octobre	759,5	12,6	9,8	16,4	2,7	13	21,9	8	85	71,4	16	0	0	3	12	20	15	12	5	7	7	10	5
Novembre	754,0	8,6	5,9	11,7	0,9	10, 20	15,1	1	87	247,0	25	0	0	0	4	9	4	4	7	14	21	25	2
Décembre	755,0	8,9	6,8	11,2	- 1,0	29	13,6	16	87	122,0	25	0	1	2	9	6	1	6	15	23	17	13	3
Année	759,08	11,63	8,33	15,70	- 1,5	31 janv.	28,8	19 juin	81,9	1008,1	206	4	8	20	150	140	49	43	107	180	207	162	57

LYON (Observatoire de Saint-Genis-Laval).

Longitude 2°27′ E. — Latitude 45°41′. — Altitude 299m. Corr. prob. = — 0mm,1 Cg = 0mm,00

Année 1910.	Pression barométrique moyenne.	Température. Moy.	Moyennes des min.	Moyennes des max.	Minim. absolu.	Dates.	Maxim. absolu.	Dates.	Humidité relative.	Pluie. Hauteur en millim.	Nombre de jours.	Nombre de jours. de neige.	de gelée.	d'orage.	Nombre de fois que le vent a été N	NE	E	SE	S	SW	W	NW	Calme
Janvier	737,5	2,7	- 0,4	5,9	- 5,7	26	15,7	19	83	21,0	15	11	20	0	62	10	11	11	53	17	20	32	32
Février	734,4	4,4	1,1	8,1	- 4,5	2	16,3	25	74	58,0	15	7	12	0	39	0	4	19	77	19	15	22	29
Mars.....	737,5	6,8	2,5	12,0	- 2,8	31	17,6	9	66	19,7	6	2	4	0	95	8	11	15	34	5	7	41	32
Avril.....	733,7	8,9	4,7	13,9	- 2,1	1	20,4	24	67	36,1	12	1	1	3	59	17	10	7	42	11	19	49	26
Mai.....	732,7	12,2	7,6	17,9	1,2	10	25,2	21	72	58,4	22	1	0	11	64	9	6	17	36	15	23	46	32
Juin	734,8	18,0	12,5	24,5	9,9	1	32,0	21	70	114,4	12	0	0	11	32	7	11	23	31	14	28	46	48
Juillet	735,5	17,6	12,5	24,2	8,6	25	31,8	22	70	62,2	16	0	0	8	38	6	12	11	40	22	35	49	35
Août.....	737,1	18,5	13,4	24,5	9,5	24	31,7	21	73	89,8	16	0	0	8	53	8	14	27	23	16	16	55	36
Septembre..	738,8	14,0	10,2	19,3	5,4	22	25,4	18	78	28,7	7	0	0	1	109	6	4	8	29	5	3	54	22
Octobre	736,9	12,5	8,4	17,7	2,8	22	26,1	2	78	197,7	17	0	0	3	47	7	12	26	61	12	9	17	57
Novembre ..	732,1	6,0	2,6	6,1	- 3,4	22	15,6	8	78	98,6	25	5	9	0	23	2	3	10	85	22	28	39	28
Décembre ..	733,7	5,6	2,8	8,5	- 4,6	23	15,3	8	83	138,0	22	1	8	0	40	3	9	12	80	16	11	24	53
Année	735,39	10,60	6,49	15,22	- 5,7	26 janv.	32,0	21 juin	74,3	922,6	185	28	54	45	661	83	107	186	591	174	214	474	430

LYON (Parc de la Tête d'Or).

Longitude 2°29′ E. — Latitude 45°46′. — Altitude 175m. Corr. prob. = — 0mm,1 Cg = + 0mm,03

Année 1910.	Pression barométrique moyenne.	Température. Moy.	Moyennes des min.	Moyennes des max.	Minim. absolu.	Dates	Maxim. absolu.	Dates.	Humidité relative.	Pluie. Hauteur en millim.	Nombre de jours	Nombre de jours. de neige.	de gelée.	d'orage.	Nombre de fois que le vent a été N	NE	E	SE	S	SW	W	NW	Calme.
Janvier	748,7	2,9	0,8	6,1	- 3,7	26	15,8	19	86	47,5	11	6	21	0	33	5	1	0	36	11	16	8	138
Février	749,6	5,2	1,5	8,6	- 4,6	15	17,4	25	76	74,9	19	4	8	0	25	1	1	0	69	4	6	6	114
Mars.....	748,7	7,4	2,3	13,1	- 1,6	4	18,9	11	70	55,0	7	3	7	0	72	21	8	3	39	0	4	8	93
Avril.....	744,9	9,6	4,9	15,1	- 1,0	1	22,3	24	71	34,0	16	1	2	2	46	19	11	2	43	12	12	16	79
Mai.....	743,7	13,1	7,8	19,0	1,1	5	26,2	21	73	47,1	24	0	0	7	44	18	11	6	29	5	7	16	112
Juin	745,5	18,4	12,9	25,0	9,5	28	31,5	21	73	100,5	16	0	0	2	27	15	6	16	21	9	6	17	123
Juillet	746,3	18,0	12,8	24,4	8,1	25	32,3	22	73	85,9	20	0	0	4	25	11	2	5	20	4	2	10	169
Août.....	747,8	18,5	13,0	24,8	7,9	24	31,9	21	77	94,4	18	0	0	9	10	0	2	1	13	0	0	6	216
Septembre..	749,9	14,5	10,5	19,8	5,2	26	24,7	18	79	24,5	11	0	0	1	33	6	0	2	9	0	0	9	45
Octobre	747,9	12,5	8,3	17,7	1,9	23	26,0	2	86	189,2	15	0	0	4	12	3	3	16	45	0	3	2	61
Novembre ..	743,2	6,5	3,1	9,9	- 3,1	22	16,0	9	81	117,4	20	6	8	0	13	16	12	5	90	27	17	26	34
Décembre ..	744,8	5,8	2,9	8,6	- 2,8	23	15,2	4	88	141,3	21	1	4	0	39	4	27	6	87	11	9	2	63
Année	746,40	11,03	6,73	16,01	- 4,6	15 févr.	32,3	22 juill.	77,8	982,7	198	21	50	34	.	.	.	.	.	.	.	.	.

LE MANS (École normale).

Longitude 2°8′ W. — Latitude 48°1′. — Altitude 87m. Corr. prob. = — 0mm,3 Cg = + 0mm,19

Année 1910.	Pression barométrique moyenne.	Température. Moy.	Moyennes des min.	Moyennes des max.	Minim. absolu.	Dates.	Maxim. absolu.	Dates.	Humidité relative.	Pluie. Hauteur en millim.	Nombre de jours.	Nombre de jours. de neige.	de gelée.	d'orage.	Nombre de fois que le vent a été N	NE	E	SE	S	SW	W	NW	Calme.
Janvier	755,4	4,8	1,5	8,0	- 7,6	27	13,5	9	91	70,7	(15)	4	(12)	0	5	6	4	1	5	32	10	8	13
Février	750,9	5,6	1,4	9,6	- 5,3	1	14,8	22	90	99,4	19	1	9	1	3	0	0	1	9	29	16	11	15
Mars.....	757,3	7,4	1,7	13,0	- 2,5	19	19,0	28	77	27,9	3	0	8	0	40	3	2	3	11	7	6	2	19
Avril.....	752,2	8,0	3,3	15,0	- 2,5	1	21,0	19	78	21,6	9	0	4	1	15	0	0	2	14	17	11	7	24
Mai.....	751,3	12,1	7,2	17,7	1,0	9,10	27,5	23	78	42,3	(11)	0	0	(1)	12	13	5	3	5	7	5	18	0
Juin	753,2	16,5	11,7	22,8	7,2	17	30,0	20	79	60,8	15	0	0	2	8	8	1	3	3	20	13	12	19
Juillet	753,2	16,2	11,6	22,6	6,9	27	29,0	28	80	88,3	16	0	0	1	6	3	2	0	13	17	28	5	19
Août	754,6	17,2	13,0	23,6	8,9	7	29,0	14	79	22,6	6	0	0	0	12	0	3	0	30	4	44	0	0
Septembre..	759,1	14,6	9,9	20,9	4,8	14	27,0	28	81	18,5	4	0	0	1	42	4	5	0	10	0	29	0	0
Octobre	754,9	12,1	8,5	17,0	0,9	23	24,0	2	87	131,8	14	0	0	0	16	10	5	5	3	14	12	17	11
Novembre ..	748,6	6,4	2,5	10,3	- 2,1	22	15,0	1	87	146,5	22	0	7	0	1	3	0	6	14	31	13	4	18
Décembre ..	749,9	6,8	3,6	10,2	- 1,6	28	14,2	16	88	59,7	13	0	3	0	6	2	1	2	18	31	13	7	13
Année	753,38	10,64	6,33	15,89	- 7,6	27 janv.	30,0	20 juin	82,9	800,1	(147)	5	(43)	7	.	.	.	.	.	.	.	.	.

MARSEILLE (Observatoire).

Longitude 3°3′ E. — Latitude 43°18′. — Altitude 75m. Cg = — 0mm,13

Année 1910.	Pression barométrique moyenne.	Température. Moy.	Moyennes des min.	Moyennes des max.	Minim. absolu.	Dates.	Maxim. absolu.	Dates.	Humidité relative.	Pluie. Hauteur en millim.	Nombre de jours.	Nombre de jours de neige.	de gelée.	d'orage.	Nombre de fois que le vent a été N	NE	E	SE	S	SW	W	NW	Calme.
Janvier.....	755,6	6,7	2,2	11,6	- 2,3	15	16,0	16	71	1,9	4	1	9	0	10	33	3	5	2	11	34	87	1
Février	753,5	7,6	3,6	11,9	- 4,5	2	16,7	22	68	40,2	7	0	8	0	18	13	19	21	4	10	22	61	0
Mars.....	755,6	9,7	5,4	14,9	0,5	22	18,4	25	71	84,9	8	0	0	0	3	16	35	25	7	14	30	52	3
Avril.....	751,7	12,0	6,9	16,9	- 3,0	1	26,1	21	67	110,6	11	1	1	3	11	11	11	27	10	7	27	69	0
Mai.....	751,0	14,8	9,9	19,6	3,0	12	26,5	19	67	44,4	11	0	0	7	5	7	16	29	10	20	36	60	3
Juin.....	753,2	19,7	13,9	25,6	10,5	1	30,2	18	70	22,4	5	0	0	2	6	13	12	17	12	26	47	44	3
Juillet	754,0	20,5	14,1	26,6	9,0	9	31,0	22	63	2,7	4	0	0	1	8	14	4	17	13	26	48	55	1
Août.....	755,2	21,2	15,4	27,3	12,0	13	31,5	21	70	4,4	5	0	0	0	5	17	6	21	12	17	49	59	0
Septembre..	755,7	17,3	11,6	23,2	7,0	23	26,9	18	71	68,1	6	0	0	3	9	17	14	16	11	10	24	75	4
Octobre....	756,0	15,0	10,7	20,2	6,7	21	26,8	2	81	169,7	13	0	0	3	10	23	33	41	13	16	22	28	0
Novembre...	752,3	9,6	4,9	13,3	- 1,0	23	18,8	8	73	83,5	13	0	2	1	11	12	26	17	2	9	30	73	0
Décembre ..	752,4	8,8	5,2	12,4	- 2,0	24	16,3	4	78	121,3	14	0	4	0	17	23	30	31	16	3	17	48	1
Année.....	753,85	13,58	8,65	18,63	- 4,5	2 févr.	31,5	21 août	70,8	754,1	101	2	24	20	.	.	.	.	.	.	.	.	.

MELUN (École normale).

Longitude 0°19′ E. — Latitude 48°33′. — Altitude 67m. Corr. prob. = — 0mm,1 Cg = + 0mm,23

Année 1910.	Pression barométrique moyenne.	Température. Moy.	Moyennes des min.	Moyennes des max.	Minim. absolu.	Dates.	Maxim. absolu.	Dates.	Humidité relative.	Pluie. Hauteur en millim.	Nombre de jours.	Nombre de jours de neige.	de gelée.	d'orage.	Nombre de fois que le vent a été N	NE	E	SE	S	SW	W	NW	Calme.
Janvier	756,5	3,7	0,7	6,7	- 7,4	27	11,8	19	93	91,0	20	5	11	0	3	0	4	12	6	32	24	12	0
Février	752,5	5,2	2,2	8,8	- 4,8	2	15,4	22	88	96,8	22	1	7	1	3	6	1	3	7	37	16	11	0
Mars	759,4	6,4	1,6	12,3	- 2,2	2	18,6	9	86	11,5	7	2	11	0	16	26	5	18	8	7	3	10	0
Avril.....	753,5	8,7	4,1	14,5	- 1,4	3	21,2	19	82	60,0	16	0	5	0	16	7	1	2	8	18	14	24	0
Mai.....	752,9	12,5	7,8	18,6	2,2	5	26,8	16	85	113,4	20	0	0	7	20	4	5	11	19	11	9	14	0
Juin.....	754,5	16,9	12,1	22,3	7,4	15	28,8	8,9	86	71,5	16	0	0	1	11	11	5	10	4	15	16	18	0
Juillet	754,2	16,9	12,1	22,8	5,4	27	29,8	16	83	53,3	14	0	0	2	7	10	0	4	7	9	22	34	0
Août.....	755,6	17,6	12,4	23,7	8,8	28	29,6	14	86	39,4	13	0	0	3	11	2	4	5	11	8	29	25	0
Septembre..	760,1	14,7	9,9	20,5	4,6	21	27,6	28	83	15,6	6	0	0	0	33	8	14	3	9	4	6	13	0
Octobre	756,6	11,6	7,7	17,4	0,2	22	25,2	1	90	83,3	22	0	0	3	7	7	18	13	14	20	10	4	0
Novembre ..	749,8	5,2	2,6	8,9	- 3,6	23	17,6	1	88	141,9	25	2	8	0	6	1	4	7	4	20	24	24	0
Décembre ..	752,5	6,4	3,8	9,3	- 5,0	29	14,2	16	88	54,8	21	0	7	0	8	2	6	16	7	26	15	13	0
Année.....	754,84	10,48	6,42	15,48	- 7,4	27 janv.	29,8	16 juill.	85,5	852,5	202	10	49	17	141	84	67	102	104	207	188	202	0

MENDE (École normale).

Longitude 1°10′ E. — Latitude 44°31′. — Altitude 731m.

Année 1910.	Pression barométrique moyenne.	Température. Moy.	Moyennes des min.	Moyennes des max.	Minim. absolu.	Dates.	Maxim. absolu.	Dates.	Humidité relative.	Pluie. Hauteur en millim.	Nombre de jours.	Nombre de jours de neige.	de gelée.	d'orage.	Nombre de fois que le vent a été N	NE	E	SE	S	SW	W	NW	Calme.
Janvier.....	.	1,8	- 2,8	6,4	- 7,1	11	14,2	6,9	90	59,8	10	6	24	0	24	8	8	0	18	6	13	16	0
Février.....	.	2,4	- 2,6	6,6	-16,0	2	10,9	22	86	78,4	12	6	21	0	19	4	0	0	17	9	17	18	0
Mars.....	.	4,8	- 0,7	9,9	- 4,2	20	16,2	9,27	82	94,5	7	2	21	0	36	9	16	13	14	0	3	2	0
Avril.....	.	6,7	1,0	12,2	- 5,0	1	19,8	28	80	47,8	5	2	12	0	22	20	4	6	6	2	14	16	0
Mai.....	.	9,5	5,0	14,7	- 1,4	10	23,0	21	81	161,8	17	1	3	(2)	29	12	4	3	22	4	9	10	0
Juin.....	.	15,0	8,8	22,1	5,1	11	29,0	20	73	68,3	8	0	0	1	10	14	3	4	14	3	26	16	0
Juillet.....	.	15,2	9,3	23,3	4,0	25	32,5	14	72	70,3	11	0	0	(5)	8	3	6	0	9	0	23	44	0
Août.....	.	17,3	10,2	25,2	5,9	4	33,1	19	64	67,5	7	0	0	(2)	17	7	0	2	5	0	30	32	0
Septembre..	.	13,4	8,8	18,0	3,2	26	22,6	4	75	23,0	3	0	0	0	26	27	2	4	17	7	0	5	2
Octobre....	.	10,2	4,7	15,6	- 2,0	23	23,0	1	84	171,0	13	0	2	2	11	0	0	1	28	5	10	1	37
Novembre ..	.	4,6	0,6	7,9	- 6,0	19	12,0	9,13,24	92	154,2	21	3	13	0	5	0	0	0	10	27	33	15	0
Décembre ..	.	3,8	0,5	7,6	- 8,0	23	12,0	8	94	103,4	12	1	11	0	10	0	0	12	13	27	12	10	9
Année.....	.	8,73	3,57	14,13	-16,0	2 févr.	33,1	19 août	81,1	1100,0	126	21	107	(12)	217	104	43	45	173	90	190	185	48

METTRAY (Commission météorologique).

Longitude 1° 41′ W. — Latitude 47° 27′. — Altitude 94m. Corr. prob. = + 0mm,1 Cg = + 0mm,15

Année 1910.	Pression barométrique moyenne.	Température. Moy.	Moyennes des min.	Moyennes des max.	Minim. absolu.	Dates.	Maxim. absolu.	Dates.	Humidité relative.	Pluie. Hauteur en millim.	Nombre de jours.	Nombre de jours de neige.	de gelée.	d'orage.	Nombre de fois que le vent a été N	NE	E	SE	S	SW	W	NW	Calme.
Janvier.....	.	4,4	1,6	7,2	- 5,8	31	12,0	18,19	86	96,2	19	5	11	3	9	3	18	1	10	1	46	5	0
Février	750,3	.	2,4	9,6	- 4,0	1	16,0	23	85	142,0	24	2	8	0	10	0	0	1	14	4	54	1	0
Mars	.	.	1,7	12,9	- 2,5	2,19	18,9	9	73	26,9	8	2	10	0	8	7	46	2	10	0	16	4	0
Avril	.	.	3,4	15,3	- 2,5	10	19,5	21,28	74	62,4	11	1	7	3	11	1	14	3	15	3	34	9	0
Mai.....	.	.	7,3	17,6	0,0	9,10	23,4	16,22,23	84	102,9	20	1	2	5	34	5	7	3	12	5	21	6	0
Juin	752,1	16,0	11,6	21,6	6,5	15	28,5	20	85	84,2	20	0	0	9	14	6	16	1	9	1	36	7	0
Juillet	752,5	16,5	12,0	21,5	7,0	27	28,0	28	80	56,0	17	0	0	5	14	2	11	0	19	7	28	12	0
Août.....	754,3	17,3	12,3	22,8	9,5	10,16	28,0	14	78	44,4	9	0	0	(5)	11	2	5	0	9	8	53	5	0
Septembre..	758,1	14,5	9,7	19,4	5,0	24	26,2	28	78	6,0	9	0	0	2	46	11	7	7	8	0	7	4	0
Octobre	753,6	12,4	8,2	16,8	3,0	23	23,9	2	85	129,9	17	0	0	3	12	1	29	3	21	2	20	5	0
Novembre ..	748,0	6,8	4,0	10,1	- 3,0	22	14,8	1	87	230,8	25	1	5	1	9	0	8	1	19	4	43	6	0
Décembre ..	750,0	6,8	3,9	9,4	- 4,4	29	14,0	4,16	87	89,8	21	1	6	1	14	3	6	0	18	15	32	5	0
Année	752,75	10,76	6,51	15,35	- 5,8	31 janv.	28,5	20 juin	81,8	1071,5	200	13	49	(36)	192	41	167	22	164	50	390	69	0

MIRECOURT (École normale).

Longitude 3° 48′ E. — Latitude 48° 18′. — Altitude 294m. Corr. prob. = + 0mm,3 Cg = + 0mm,18

Année 1910.	Pression barométrique moyenne.	Température. Moy.	Moyennes des min.	Moyennes des max.	Minim. absolu.	Dates.	Maxim. absolu.	Dates.	Humidité relative.	Pluie. Hauteur en millim.	Nombre de jours.	Nombre de jours de neige.	de gelée.	d'orage.	Nombre de fois que le vent a été N	NE	E	SE	S	SW	W	NW	Calme.
Janvier.....	735,5	1,8	- 1,5	4,5	-12,0	28	10,9	15	93	123,2	17	7	21	1	17	4	1	2	25	23	16	5	0
Février	732,3	3,4	0,1	6,5	- 8,0	14	14,9	22	84	85,6	19	4	14	(1)	6	7	0	1	28	28	9	5	0
Mars	738,1	5,5	- 0,4	11,3	- 5,0	4,5	16,8	9	73	18,1	7	2	18	0	41	14	2	3	13	11	5	4	0
Avril	735,8	7,9	2,3	13,7	- 5,0	11	21,5	12	72	51,4	13	0	10	1	19	8	1	2	20	19	14	6	1
Mai.....	734,1	12,1	5,9	17,9	- 2,2	10	27,8	19	74	70,0	14	2	4	7	25	10	0	2	10	12	9	10	15
Juin.....	733,9	16,5	11,4	21,4	6,8	1	27,0	9	83	150,7	16	0	0	8	13	6	0	5	18	23	12	4	9
Juillet	734,1	16,3	11,1	21,0	5,9	27	28,5	22	86	104,3	15	0	0	5	16	6	1	3	23	12	20	10	2
Août.....	736,8	16,3	10,6	21,4	5,8	28	27,9	21	87	118,9	18	0	0	4	16	1	2	0	15	22	27	5	5
Septembre..	739,4	12,2	7,8	17,2	2,1	14	21,9	28,29	88	34,2	10	0	0	0	36	23	5	1	17	1	3	4	0
Octobre	737,0	10,4	5,6	15,4	- 1,0	24	22,6	2	92	57,7	8	0	1	0	14	19	1	6	33	11	6	2	1
Novembre ..	729,8	4,4	0,9	7,4	- 6,5	22	13,6	29	90	213,1	24	4	14	0	8	2	2	1	32	24	7	10	4
Décembre ..	732,9	4,3	0,7	6,9	- 8,4	29	13,0	4	91	89,5	21	2	12	0	13	1	0	0	38	20	10	7	4
Année	734,56	9,26	4,54	13,72	-12,0	28 janv.	28,5	22 juill.	84,4	1116,7	182	21	94	(27)	224	101	15	26	272	206	138	72	41

MONTAUBAN (École normale).

Longitude 0° 59′ W. — Latitude 44° 1′. — Altitude 109m. Cg = — 0mm,08

Année 1910.	Pression barométrique moyenne.	Température. Moy.	Moyennes des min.	Moyennes des max.	Minim. absolu.	Dates.	Maxim. absolu.	Dates.	Humidité relative.	Pluie. Hauteur en millim.	Nombre de jours	Nombre de jours de neige.	de gelée.	d'orage.	Nombre de fois que le vent a été N	NE	E	SE	S	SW	W	NW	Calme.
Janvier.....	756,3	4,3	1,8	7,3	- 3,9	4	13,7	20	88	83,6	14	2	9	1	6	11	3	4	0	8	7	6	48
Février.....	752,8	6,3	2,9	10,1	- 4,6	1	16,9	22	88	105,1	20	1	7	0	4	3	7	4	1	10	11	14	30
Mars.....	754,1	8,1	3,4	13,1	- 0,9	3	19,1	9	78	28,7	8	0	3	1	1	2	11	2	0	1	6	1	69
Avril	751,4	9,9	5,6	14,9	- 0,4	1,2	21,8	18	78	75,6	15	1	3	1	1	4	2	0	1	3	22	3	54
Mai.....	750,1	12,9	9,5	17,4	2,7	9	23,6	17	81	136,6	18	0	0	2	1	2	14	0	1	3	15	18	39
Juin	752,2	17,9	13,0	23,7	7,4	5	30,9	20	83	73,2	11	0	0	2	0	1	0	0	0	10	4	7	68
Juillet.....	752,6	18,7	13,7	24,7	8,8	1	31,5	22	78	100,0	16	0	0	2	1	1	4	1	0	0	8	4	74
Août.....	754,2	19,3	14,6	24,7	10,0	7	31,5	20	75	77,6	13	0	0	0	7	5	4	2	1	1	19	3	51
Septembre..	755,7	15,6	10,2	21,7	5,6	23	25,4	29	79	2,5	3	0	0	0	4	0	12	3	0	2	16	4	49
Octobre	753,2	13,0	8,7	17,9	3,2	19	23,0	2	82	73,0	14	0	0	0	2	5	18	2	0	0	2	1	63
Novembre ..	750,8	8,9	6,2	11,9	1,4	17,20	16,2	7	88	231,5	22	0	0	0	9	6	3	2	3	13	20	10	24
Décembre...	751,0	6,6	4,0	9,9	- 3,6	29	15,8	4	86	49,3	17	0	5	0	5	0	4	5	8	4	5	1	61
Année.....	752,87	11,79	7,80	16,47	- 4,6	1er févr.	31,5	22 juill. 20 août	81,3	1036,7	171	4	27	9	41	40	82	25	15	55	135	72	630

MONTBRISON (École normale).

Longitude 1°44′ E. — Latitude 45°36′. — Altitude 400m. Cg = − 0mm,02

Année 1910.	Pression barométrique moyenne.	Température. Moy.	Moyennes des min.	Moyennes des max.	Minim. absolu.	Dates.	Maxim. absolu.	Dates.	Humidité relative.	Pluie. Hauteur en millim.	Nombre de jours.	Nombre de jours de neige	de gelée.	d'orage.	Nombre de fois que le vent a été N	NE	E	SE	S	SW	W	NW	Calme.
Janvier	728,5	3,2	- 0,6	6,2	- 5,1	9	14,3	20	81	26,6	15	6	22	0	9	0	3	3	9	11	18	22	18
Février	725,4	4,6	0,6	8,6	- 6,6	14	16,1	22	74	57,3	16	6	14	0	3	0	1	11	9	7	11	20	22
Mars	728,7	5,8	0,9	12,4	- 3,6	31	19,1	9	68	17,3	8	2	17	0	11	0	0	7	5	0	11	17	42
Avril	725,1	8,0	3,2	14,7	- 3,8	1	21,2	24	68	55,1	14	2	6	0	5	4	2	4	2	10	22	12	29
Mai	724,1	11,8	6,9	18,1	0,4	10	25,8	21	69	97,4	22	1	0	0	3	5	2	6	4	10	9	18	36
Juin.....	726,1	17,4	11,0	24,7	7,9	12	32,0	21	73	72,2	17	0	0	2	14	8	3	6	4	12	3	11	29
Juillet	726,9	16,9	9,6	24,2	2,3	8	32,9	21	78	51,3	16	0	0	4	3	1	2	8	2	8	14	7	48
Août	728,6	17,3	.	.	.	.	.	.	80	72,8	16	0	0	5	12	7	6	5	2	2	13	6	40
Septembre..	730,5	13,5	8,8	.	2,9	26	.	.	78	28,1	11	0	0	0	18	11	0	1	1	1	11	15	32
Octobre....	728,1	11,6	5,8	18,7	0,1	22	27,2	2	88	86,9	18	0	0	0	2	1	5	11	4	2	0	2	66
Novembre ..	723,0	7,2	2,6	11,9	- 6,6	23	17,9	9	85	68,6	23	2	6	0	0	2	0	11	2	12	11	4	48
Décembre ..	724,5	5,9	2,0	10,7	- 5,2	24	16,1	9	82	22,6	17	2	8	0	4	8	0	1	14	8	11	5	42
Année	726,63	10,27	5,15	16,21	- 6,6	14 févr. 23 nov.	.	.	77,0	656,2	193	21	73	11	84	47	24	74	58	83	134	139	452

MONTPELLIER (École normale).

Longitude 1°33′ E. — Latitude 43°37′. — Altitude 36m. Corr. prof. = + 0mm,1 Cg = − 0mm,10

Année 1910.	Pression barométrique moyenne.	Température. Moy.	Moyennes des min.	Moyennes des max.	Minim. absolu.	Dates.	Maxim. absolu.	Dates.	Humidité relative.	Pluie. Hauteur en millim.	Nombre de jours.	Nombre de jours de neige	de gelée.	d'orage.	Nombre de fois que le vent a été N	NE	E	SE	S	SW	W	NW	Calme.
Janvier	.	6,1	0,5	12,9	- 4,6	31	22,4	6	92	1,1	2	1	16	0	21	0	0	1	1	2	10	58	0
Février	.	6,9	1,6	12,2	- 7,5	2	17,6	25	86	32,0	8	0	10	0	8	4	8	4	0	0	3	57	0
Mars	.	9,1	3,3	14,9	- 3,0	3,21,22	21,5	29	77	97,0	5	0	6	0	19	7	11	16	0	0	3	37	0
Avril	.	11,4	6,0	17,4	- 2,6	2	27,8	21	71	78,6	8	(1)	1	0	11	7	6	7	1	0	0	58	0
Mai.....	.	14,6	9,8	19,9	3,0	10	27,0	22,31	73	38,4	8	0	0	1	5	1	0	15	15	1	3	53	0
Juin	.	19,6	14,1	26,2	9,1	5	33,8	20	70	22,8	7	0	0	2	13	10	9	2	0	8	0	48	0
Juillet	.	20,4	15,1	27,6	11,5	1,11	33,6	22	85	11,0	1	0	0	0	3	5	8	18	3	7	3	46	0
Août.....	.	21,7	14,7	29,2	11,9	5	36,9	20	65	14,7	3	0	0	1	15	19	3	14	15	2	5	20	0
Septembre..	.	18,1	11,4	24,7	5,5	24	28,0	17	59	27,0	5	0	0	2	38	30	5	2	1	2	2	10	0
Octobre	.	14,2	9,3	19,4	3,1	19	24,1	2	83	113,3	13	0	0	1	9	18	10	11	11	6	10	18	0
Novembre ..	756,5	8,8	4,7	13,1	- 1,0	11	20,0	1	78	23,4	11	0	2	2	14	9	6	7	8	5	9	32	0
Décembre ..	756,5	8,5	4,0	13,1	- 3,8	29	21,0	9	78	18,8	9	0	6	0	26	4	5	8	14	5	12	19	0
Année	.	13,28	7,88	19,22	- 7,5	2 févr.	36,9	20 août	76,4	478,1	80	(2)	41	9	182	114	71	105	69	38	60	456	0

MOULINS (École normale).

Longitude 1°0′ E. — Latitude 46°34′. — Altitude 223m. Cg = + 0mm,07

Année 1910.	Pression barométrique moyenne.	Température. Moy.	Moyennes des min.	Moyennes des max.	Minim. absolu.	Dates.	Maxim. absolu.	Dates.	Humidité relative.	Pluie. Hauteur en millim.	Nombre de jours.	Nombre de jours de neige	de gelée.	d'orage.	Nombre de fois que le vent a été N	NE	E	SE	S	SW	W	NW	Calme.
Janvier.....	743,7	3,4	0,4	5,8	- 3,3	14	11,2	18	89	81,7	17	4	16	0	4	0	1	9	14	14	16	19	16
Février	740,1	4,7	1,7	7,7	- 5,6	2	17,4	22	82	74,8	17	3	6	0	3	0	0	1	23	12	8	6	31
Mars.....	744,4	6,3	0,8	12,5	- 3,5	2,3	18,0	9	71	19,3	5	1	15	1	24	4	2	5	16	3	2	15	22
Avril	740,2	8,2	3,8	13,6	- 2,3	2	18,9	28	77	75,5	19	1	7	1	13	2	0	4	15	12	3	18	23
Mai.....	739,1	11,7	7,6	17,3	- 0,9	5	27,0	15	78	129,6	19	0	3	3	11	2	0	3	10	4	16	5	42
Juin.....	741,0	16,5	12,4	22,4	7,8	1	28,5	20	78	139,7	18	0	0	4	15	7	1	4	5	10	16	12	20
Juillet	741,5	16,6	11,7	22,8	5,8	9	30,6	22	81	86,3	19	0	0	4	3	0	0	4	11	7	19	8	41
Août.....	743,5	17,2	12,9	23,3	8,4	7	33,9	18	84	101,1	14	0	0	3	0	1	12	8	12	5	19	10	26
Septembre..	746,0	13,4	8,8	18,3	3,7	23	25,0	29	87	36,6	10	0	0	0	16	2	3	5	9	2	4	16	33
Octobre	742,7	11,8	7,5	16,8	0,8	23	23,6	2	85	76,7	14	0	0	2	5	5	1	5	14	9	6	3	45
Novembre ..	737,1	6,2	2,5	9,6	- 5,5	23	15,3	29	85	146,0	25	1	13	0	1	1	3	5	8	17	13	12	30
Décembre ..	739,7	5,9	2,5	9,0	- 5,2	29	14,9	4	89	99,1	17	0	8	1	5	1	2	4	10	9	4	9	46
Année	741,58	10,16	6,05	14,93	- 5,6	2 févr.	33,9	18 août	82,2	1066,4	194	10	68	19	.	.	.	.	.	.	.	.	.

NANCY (École normale).

Longitude 3°51′ E. — Latitude 48°42′. — Altitude 219m. Corr. prob. = + 0mm,2 Cg = + 0mm,22

Année 1910.	Pression barométrique moyenne.	Température. Moy.	Moyennes des min.	Moyennes des max.	Minim. absolu.	Dates.	Maxim. absolu.	Dates.	Humidité relative.	Pluie. Hauteur en millim.	Nombre de jours.	Nombre de jours de neige.	de gelée.	d'orage.	Nombre de fois que le vent a été N	NE	E	SE	S	SW	W	NW	Calme
Janvier.....	741,9	2,6	.	5,1	.	.	10,0	15,18	90	115,2	18	6	17	0	10	10	8	5	27	24	5	4	0
Février	739,0	4,0	.	7,1	.	.	15,0	22	86	105,9	22	7	18	0	2	2	11	6	18	32	7	6	0
Mars	745,6	6,0	.	10,9	.	.	15,8	9	73	11,8	8	4	25	0	5	30	16	13	6	10	3	10	0
Avril	739,2	.	3,2	13,4	- 2,4	1,11	21,0	14	71	49,4	17	0	2	1	6	13	11	8	14	28	3	7	0
Mai.....	.	12,4	6,7	17,3	- 1,0	5	26,0	19	74	90,5	22	1	3	5	16	17	13	4	2	26	7	8	0
Juin.....	.	16,4	10,1	20,7	4,0	17	26,2	9	83	120,5	19	0	0	6	2	21	2	12	13	26	3	7	0
Juillet	740,6	16,0	11,9	20,1	7,0	27	26,8	22	92	98,2	20	0	0	9	5	14	2	2	21	29	8	12	0
Août	742,9	16,0	11,6	20,1	6,6	28	25,0	21	85	67,0	18	0	0	3	1	5	8	12	4	36	15	9	3
Septembre..	745,9	12,9	9,0	16,8	4,0	14	21,8	29	85	50,0	14	0	0	0	25	27	5	8	9	9	2	5	0
Octobre....	743,8	10,6	6,8	14,6	2,0	24	22,2	2	86	48,0	10	0	0	0	7	20	12	12	24	7	1	10	0
Novembre..	.	4,6	1,3	7,1	- 4,0	25,27,28	13,0	28	84	184,2	24	5	12	0	3	3	0	12	3	73	10	11	3
Décembre...	739,4	4,8	1,5	7,0	- 8,2	29	12,0	4	90	93,7	24	1	9	0	5	6	5	28	11	22	1	15	0
Année	742,16	9,53	5,28	13,35	.	.	26,8	22 juill.	83,3	1034,4	216	24	91	24	93	168	93	122	152	293	64	104	6

NANTES (Observatoire).

Longitude 3°54′ W. — Latitude 47°15′. — Altitude 41m,4. Corr. prob. = — 0mm,2 Cg = + 0mm,18

Année 1910.	Pression barométrique moyenne.	Température. Moy.	Moyennes des min.	Moyennes des max.	Minim. absolu	Dates.	Maxim. absolu.	Dates.	Humidité relative.	Pluie. Hauteur en millim.	Nombre de jours.	Nombre de jours de neige	de gelée	d'orage.	Nombre de fois que le vent a été N	NE	E	SE	S	SW	W	NW	Calme.
Janvier	760,0	6,0	3,3	8,5	- 3,7	31	12,5	9	88	109,9	21	3	4	0	19	3	33	5	18	56	70	30	14
Février	755,6	7,2	4,2	10,7	- 3,7	10	14,3	22	85	160,7	23	0	2	0	9	0	1	14	33	69	53	34	11
Mars.....	761,4	7,4	3,1	12,0	- 0,4	21	16,8	28	75	34,8	8	2	2	0	57	63	29	23	21	21	7	6	11
Avril	756,6	8,8	4,0	14,0	- 1,0	6	19,6	13	77	37,4	18	0	4	1	43	7	2	18	99	27	71	22	21
Mai.....	756,1	12,2	7,7	17,2	1,6	10,11	23,2	13	79	55,4	20	0	0	6	69	13	20	21	5	25	39	53	5
Juin	757,4	16,3	11,5	21,6	7,0	15	29,7	20	79	39,0	17	0	0	2	24	22	17	11	7	44	58	33	14
Juillet	757,7	16,4	12,1	21,0	9,0	27	27,9	14	81	85,7	20	0	0	3	28	15	16	9	9	56	76	27	12
Août.....	759,2	17,1	12,5	22,3	8,8	3,23	36,0	14	83	100,3	19	0	0	1	6	31	10	12	15	54	163	35	12
Septembre..	763,1	14,3	9,5	19,9	4,1	22	27,1	28	83	5,3	4	0	0	0	87	60	29	11	4	5	7	23	14
Octobre....	758,2	12,0	7,9	16,7	1,0	22	23,3	1	88	88,8	19	0	0	2	27	21	39	49	28	23	28	17	16
Novembre..	752,8	8,1	4,6	11,4	- 0,9	20	15,3	1	88	226,3	27	0	2	0	15	7	16	18	16	47	77	43	3
Décembre..	754,5	7,9	5,3	10,4	- 3,3	29	14,6	10	89	110,2	23	0	3	2	19	8	11	22	53	61	43	23	8
Année	757,72	11,14	7,14	15,48	- 3,7	31 janv. 10 févr.	30,0	14 août	81,9	1045,6	219	5	17	17	401	222	223	213	238	486	642	344	151

NARBONNE (Société astronomique).

Longitude 0°40′ E. — Latitude 43°11′. — Altitude 12m. Corr. prob. = — 0mm,1 Cg = — 0mm,13

Année 1910.	Pression barométrique moyenne.	Température. Moy.	Moyennes des min.	Moyennes des max.	Minim. absolu.	Dates.	Maxim. absolu.	Dates.	Humidité relative.	Pluie. Hauteur en millim.	Nombre de jours.	Nombre de jours de neige	de gelée.	d'orage.	Nombre de fois que le vent a été N	NE	E	SE	S	SW	W	NW	Calme.
Janvier	763,8	7,0	4,0	11,1	- 1,6	4	19,0	6	76	37,0	3	1	1	0	0	1	1	4	0	0	2	85	0
Février	761,0	8,4	5,5	11,9	- 2,6	14	18,2	25	75	16,0	8	0	1	0	0	4	0	12	5	2	2	59	0
Mars.....	762,4	10,3	6,4	15,0	0,0	3	21,0	29	73	70,6	3	0	1	0	3	11	2	20	7	1	2	47	0
Avril	759,4	11,4	7,7	15,8	- 0,5	1	22,0	21	70	68,0	6	1	1	0	0	4	3	5	7	0	2	69	0
Mai.....	758,1	14,1	10,7	18,0	5,0	10	23,8	25	74	81,4	12	0	0	1	0	1	0	22	4	0	5	61	0
Juin	759,9	19,5	15,1	24,8	8,2	5	32,6	20	69	42,6	6	0	0	2	0	4	1	12	10	0	2	61	0
Juillet.....	760,8	20,1	15,9	24,9	11,6	9	31,0	21	70	26,8	5	0	0	3	2	8	3	12	10	0	0	58	0
Août.....	762,1	21,3	17,3	26,5	13,8	7	31,8	19	69	46,5	3	0	0	1	2	5	1	6	14	0	2	63	0
Septembre..	762,7	17,4	13,0	22,5	8,5	25	25,4	8	69	19,3	4	0	0	0	1	4	0	20	4	0	0	61	0
Octobre	762,0	15,2	12,4	19,1	6,1	14	22,4	2	81	79,5	9	0	0	1	3	3	0	29	9	0	3	46	0
Novembre..	758,7	11,0	8,2	14,5	3,0	11	19,2	8	76	20,4	8	0	0	0	2	13	2	8	5	1	2	57	0
Décembre..	759,2	9,6	6,7	13,4	- 0,6	29	17,0	15	80	15,0	7	0	2	0	5	15	0	13	3	2	0	55	0
Année	760,84	13,78	10,24	18,13	- 2,6	14 févr.	32,6	20 juin	73,7	523,1	74	2	6	8	18	73	13	163	78	6	22	722	0

NICE (École normale).

Longitude 4°57′ E. — Latitude 43°42′. — Altitude 18m. Cg = — 0mm,09

Année 1910.	Pression barométrique moyenne.	Température. Moy.	Moyennes des min.	Moyennes des max.	Minim. absolu.	Dates.	Maxim. absolu.	Dates.	Humidité relative.	Pluie. Hauteur en millim.	Nombre de jours.	Nombre de jours de neige.	de gelée.	d'orage.	Nombre de fois que l'vent a été N	NE	E	SE	S	SW	W	NW	Calme.
Janvier.....	759,0	8,6	2,9	13,9	- 1,0	24,27	23,2	20	69	34,4	4	1	5	0	0	6	15	42	3	8	12	7	0
Février	758,0	9,0	3,7	13,9	0,0	14	17,0	6,9,10	72	31,0	6	0	1	0	3	14	25	21	3	4	10	7	0
Mars	761,2	10,6	4,9	15,5	1,1	5	20,1	17	76	65,6	5	0	0	0	6	0	46	2	11	0	0	2	26
Avril	756,6	13,0	7,4	17,4	0,8	7	25,0	19	74	157,8	9	0	0	3	0	8	30	12	8	0	1	3	28
Mai	755,7	16,3	10,6	20,9	5,8	11,14	26,0	31	69	16,8	4	0	0	.	0	4	27	17	10	0	3	3	29
Juin	757,7	20,6	15,3	24,7	12,8	3	31,6	25	79	83,6	6	0	0	1	0	2	18	17	12	0	2	2	37
Juillet	757,9	21,7	16,3	26,1	12,0	4	32,0	19	74	0,0	0	0	0	0	0	3	17	12	4	0	0	2	55
Août.....	759,5	21,5	16,0	26,5	14,0	6	30,2	5	78	18,5	4	0	0	2	0	0	14	6	11	0	0	0	62
Septembre..	760,5	18,6	13,5	23,9	7,2	23	27,2	1	78	54,3	6	0	0	.	0	0	13	7	9	0	3	1	57
Octobre....	761,3	16,5	11,9	21,4	7,3	22	25,0	30	84	12,3	8	0	0	1	1	0	9	9	2	1	0	2	69
Novembre ..	755,6	11,1	5,5	15,6	1,0	20,21	21,6	1	77	107,0	10	0	0	0	4	0	8	1	1	6	13	4	53
Décembre ..	757,5	10,0	6,2	13,8	0,8	23	16,4	6	82	336,4	13	1	0	2	6	0	13	0	0	0	3	3	68
Année	758,38	14,79	9,52	19,47	- 1,0	24,27janv.	32,0	19 juill.	76,0	917,7	75	2	6	.	20	37	235	146	74	19	47	33	484

NICE (Observatoire).

Longitude 4°58′ E. — Latitude 43°43′. — Altitude 347m. Cg = — 0mm,13

Année 1910.	Pression barométrique moyenne.	Température. Moy.	Moyennes des min.	Moyennes des max.	Minim. absolu.	Dates.	Maxim. absolu.	Dates.	Humidité relative.	Pluie. Hauteur en millim.	Nombre de jours.	Nombre de jours de neige.	de gelée.	d'orage.	Nombre de fois que le vent a été N	NE	E	SE	S	SW	W	NW	Calme.
Janvier	729,4	7,8	3,9	12,0	- 1,0	22,23,24,26	20,0	19	51	30,8	5	2	4	3	2	16	86	7	0	11	30	27	69
Février	728,3	7,3	3,7	11,9	0,8	15	15,0	6	60	9,8	4	0	0	0	0	23	72	12	1	15	30	5	66
Mars	731,6	9,1	5,3	13,9	0,5	31	18,5	22	63	70,3	8	1	0	0	9	13	83	39	4	11	5	0	62
Avril	727,1	11,2	6,9	16,3	1,0	1	24,4	19	62	165,0	10	1	0	3	9	49	14	17	24	11	1	1	82
Mai.....	726,6	14,4	10,0	19,5	4,9	13	26,1	31	60	17,0	9	0	0	2	14	67	12	12	39	23	3	4	74
Juin	729,2	18,3	14,4	23,9	11,6	5	30,8	25	73	66,2	9	0	0	6	3	25	21	32	15	26	0	1	117
Juillet	729,5	19,8	15,0	25,8	11,0	5	30,7	19	65	0,0	0	0	0	2	3	23	20	22	21	22	3	11	125
Août.....	731,2	20,4	15,9	26,4	13,7	12	29,9	5	70	20,7	4	0	0	4	2	20	25	15	4	23	0	5	154
Septembre..	731,7	17,2	13,1	22,7	6,4	22	27,0	1	70	49,4	9	0	0	7	4	54	22	6	14	20	0	7	113
Octobre....	732,6	14,7	11,2	19,2	6,0	21	23,6	2	74	48,0	13	0	0	1	19	62	23	4	17	4	0	3	116
Novembre ..	726,5	9,2	5,8	13,1	2,6	20	19,5	8	51	106,5	8	0	0	1	7	7	54	22	10	41	16	26	57
Décembre ..	728,3	8,3	5,5	11,6	2,7	25,31	17,6	6	73	339,1	13	0	0	3	3	10	84	17	6	8	11	2	95
Année	729,33	13,14	9,23	18,03	- 1,0	Souvent en janv.	30,8	25 juin	65,0	922,8	92	4	4	32	.	.	.	.	.	.	.	.	.

NIMES (École normale).

Longitude 2°1′ E. — Latitude 43°51′. — Altitude 58m. Corr. prob. = — 0mm,4 Cg = — 0mm,09

Année 1910.	Pression barométrique moyenne.	Température. Moy.	Moyennes de min.	Moyennes de max.	Minim. absolu.	Dates.	Maxim. absolu.	Dates.	Humidité relative.	Pluie. Hauteur en millim.	Nombre de jours.	Nombre de jours de neige.	de gelée.	d'orage.	Nombre de fois que le vent a été N	NE	E	SE	S	SW	W	NW	Calme.
Janvier	758,6	6,3	1,9	11,7	- 3,8	24	18,6	6	64	2,4	2	1	7	0	33	2	1	5	0	0	2	16	34
Février	756,6	6,9	2,8	11,3	- 6,0	2	18,3	25	69	29,9	7	0	6	0	8	0	1	15	1	0	1	30	28
Mars.....	758,3	9,7	5,0	14,6	1,5	9	20,0	29	66	124,8	6	0	0	0	25	6	6	10	3	0	2	11	30
Avril	754,7	11,8	6,1	17,4	- 3,5	1	25,8	21	66	93,2	13	1	1	0	25	0	1	11	6	1	2	9	35
Mai.....	753,6	15,0	9,8	20,7	3,6	10	27,5	22	63	81,3	11	0	0	1	25	1	4	8	7	0	2	18	28
Juin	755,8	20,1	13,9	26,8	10,5	24	33,1	20	64	58,5	8	0	0	1	11	1	3	12	7	0	0	30	26
Juillet	756,5	21,3	14,0	.	10,3	1	.	.	58	2,3	2	0	0	.	10	5	14	9	5	0	4	31	15
Août.....	757,5	22,8	15,6	.	11,0	7,15	.	.	60	23,0	5	0	0	1	19	6	5	5	4	7	0	35	12
Septembre..	758,9	18,3	12,5	24,5	8,5	23	27,9	4	61	56,3	3	0	0	.	49	5	1	6	10	1	0	18	0
Octobre....	758,2	15,0	10,4	20,4	3,5	22	26,0	1	80	100,6	14	0	0	0	14	11	15	16	4	3	0	16	14
Novembre..	755,0	9,1	4,7	13,6	- 1,1	22	20,5	8	77	83,7	11	0	5	0	8	3	2	4	6	1	4	26	36
Décembre...	755,4	8,4	4,7	12,5	- 2,3	23	16,2	11	75	94,8	14	0	4	0	19	0	7	16	0	1	2	10	38
Année	756,59	13,73	8,45	19,43	- 6,0	2 févr.	.	.	66,9	750,8	96	2	23	.	246	40	60	117	53	14	19	250	296

ORANGE (Commission météorologique).

Longitude 2°28′ E. — Latitude 44°8′. — Altitude 40m. Corr. prob. = + 0mm,1 Cg = — 0mm,07

Année 1910.	Pression barométrique moyenne.	Température. Moy.	Moyennes des min.	Moyennes des max.	Minim. absolu.	Dates.	Maxim. absolu.	Dates.	Humidité relative.	Pluie. Hauteur en millim.	Nombre de jours	Nombre de jours de neige.	de gelée.	d'orage.	N	NE	E	SE	S	SW	W	NW	Calme.
Janvier.....	760,0	5,1	1,1	9,9	- 3,6	24	18,0	19	73	4,2	5	3	13	0	55	0	0	0	19	2	0	17	0
Février.....	757,6	6,7	2,5	11,4	- 4,4	14	17,4	7	70	37,1	8	0	7	0	43	0	0	0	20	1	0	14	0
Mars.....	759,7	9,4	4,2	14,9	- 0,2	4	20,0	8	69	93,1	8	0	1	1	61	0	0	0	22	3	0	7	0
Avril.....	755,9	12,0	6,5	17,1	- 3,8	1	23,0	21,28	72	111,5	13	1	1	1	51	0	0	0	18	0	0	21	0
Mai.....	754,8	14,9	9,4	20,3	2,2	10	26,8	31	73	114,4	13	0	0	2	60	0	0	0	21	3	0	9	0
Juin.....	756,5	20,6	14,3	26,9	10,8	27	33,0	21	70	49,0	10	0	0	4	42	0	0	3	23	4	0	18	0
Juillet.....	757,4	21,3	14,1	27,7	10,0	28	35,8	21	67	2,7	4	0	0	2	52	0	0	3	17	1	0	17	0
Août.....	758,6	21,6	14,8	27,7	11,0	6	34,4	20	74	59,1	8	0	0	5	53	0	0	1	15	2	0	22	0
Septembre..	759,9	17,2	12,5	23,0	7,2	26	29,0	18	72	18,9	3	0	0	1	65	0	0	2	9	6	0	8	0
Octobre....	759,6	14,6	10,0	20,3	2,4	22	26,6	1	85	102,8	9	0	0	1	36	0	0	10	24	5	0	18	0
Novembre..	756,3	8,2	4,5	12,8	- 1,4	13	22,2	8	81	158,1	15	0	2	0	44	0	0	12	13	1	0	20	0
Décembre..	756,5	8,0	4,4	12,1	- 3,4	29	17,0	11	82	99,4	14	0	6	2	36	0	0	15	15	1	0	26	0
Année.....	757,73	13,30	8,19	18,68	- 4,4	14 fevr.	34,4	20 août	74,0	852,3	109	4	30	19	598	0	0	46	222	32	0	197	0

ORLÉANS (École normale).

Longitude 0°26′ W. — Latitude 47°54′. — Altitude 105m. Corr. prob. = + 0mm,1 Cg = + 0mm,18

Année 1910.	Pression barométrique moyenne.	Température. Moy.	Moyennes des min.	Moyennes des max.	Minim. absolu.	Dates.	Maxim. absolu.	Dates.	Humidité relative.	Pluie. Hauteur en millim.	Nombre de jours.	Nombre de jours de neige.	de gelée.	d'orage.	N	NE	E	SE	S	SW	W	NW	Calme
Janvier....	753,2	4,1	1,4	6,9	- 6,8	28	11,7	19	92	125,5	18	4	10	0	6	10	4	3	10	23	13	13	11
Février....	749,3	5,1	2,0	8,3	- 5,2	2	16,0	22	87	94,1	19	1	8	0	7	4	4	12	15	33	8	1	0
Mars.....	755,5	6,9	2,1	12,0	- 2,0	31	18,0	28	74	16,8	7	1	7	0	6	37	12	17	7	7	2	5	0
Avril.....	749,9	9,1	4,3	14,0	- 1,0	1	18,8	19	75	50,6	13	0	3	1	14	10	4	10	13	15	10	16	0
Mai.....	749,1	12,4	7,5	16,9	- 0,9	9	24,4	23	80	108,3	19	0	2	2	11	5	12	11	6	28	6	11	3
Juin.....	751,1	16,4	12,8	20,7	8,4	15	26,4	8	80	68,7	16	0	0	2	9	15	4	7	4	19	15	17	0
Juillet.....	751,3	16,5	12,5	20,7	7,0	27	26,0	28	79	81,6	20	0	0	2	11	12	6	8	6	30	10	7	4
Août.....	753,0	17,4	13,4	21,6	10,0	8	25,6	14	82	48,2	8	0	0	1	3	7	1	2	5	23	10	7	35
Septembre..	756,8	14,3	10,6	18,4	5,4	21	24,2	28	89	43,3	8	0	0	1	11	30	4	0	0	3	0	15	27
Octobre....	753,7	12,2	8,5	16,2	3,5	8,22	23,2	2	91	121,8	14	0	0	2	4	9	11	11	27	22	5	4	0
Novembre..	746,6	6,0	2,6	9,5	- 3,2	23	14,8	28	87	163,0	22	2	6	0	5	4	5	11	13	21	12	19	0
Décembre..	749,3	6,1	3,9	9,0	- 4,2	29	14,6	16	90	82,0	17	0	6	0	10	4	2	14	24	17	15	7	0
Année	751,48	10,54	6,80	14,52	- 6,8	28 janv.	26,4	8 juin	83,8	1003,9	181	8	42	11	97	147	69	106	130	239	106	121	80

PARIS (Bureau central météorologique).

Longitude 0°2′ W. — Latitude 48°52′. — Altitude 33m,4. Cg = + 0mm,26

Année 1910.	Pression barométrique moyenne.	Température. Moy.	Moyennes des min.	Moyennes des max.	Minim. absolu.	Dates.	Maxim. absolu.	Dates.	Humidité relative.	Pluie. Hauteur en millim.	Nombre de jours.	Nombre de jours de neige.	de gelée.	d'orage.	N	NE	E	SE	S	SW	W	NW	Calme
Janvier....	758,7	4,8	2,4	7,0	- 4,2	27	11,8	18,19	.	73,8	21	5	10	0	12	23	60	22	54	231	188	84	70
Février....	754,9	5,8	3,0	8,9	- 5,0	2	15,1	22	.	66,8	20	1	5	1	18	6	3	28	126	259	150	47	35
Mars.....	762,6	7,2	3,3	11,7	- 0,6	31	17,9	9	.	23,0	6	2	2	1	84	243	77	78	85	41	41	24	71
Avril.....	756,3	9,4	5,4	14,2	0,0	1	20,3	13,19	.	65,4	15	0	1	2	58	62	22	49	62	131	163	101	72
Mai.....	755,7	13,2	9,4	17,6	3,1	9	24,9	23	.	72,8	19	0	0	3	147	87	64	65	44	87	115	103	32
Juin.....	756,9	16,9	13,4	21,0	10,0	16	26,1	20,21	.	78,7	19	0	0	7	69	83	44	14	23	123	167	106	91
Juillet.....	757,0	16,8	13,4	20,8	10,3	27	27,2	15	.	68,1	18	0	0	5	96	82	31	16	46	160	158	93	62
Août.....	758,8	17,8	14,2	22,1	11,5	7	26,6	14	.	33,8	10	0	0	0	34	31	12	44	41	168	216	74	124
Septembre..	763,3	15,0	11,7	19,5	7,5	21	25,0	29	.	27,3	6	0	0	0	186	160	43	25	9	31	42	118	106
Octobre....	759,3	12,7	9,7	16,3	4,5	22	23,9	2	.	68,0	14	0	0	1	33	87	165	83	74	103	53	39	107
Novembre..	752,1	5,9	3,5	8,7	- 2,3	23	14,0	1	.	124,9	26	2	3	1	27	32	44	47	44	192	213	75	46
Décembre..	755,0	7,1	5,0	9,4	- 1,8	29	15,0	16	.	49,2	24	0	2	0	29	14	22	89	176	203	106	60	45
Année.....	757,55	11,05	7,87	14,77	- 5,0	2 févr.	27,2	15 juill.	.	751,8	198	10	23	21	793	910	587	560	784	1729	1612	924	861

PARIS (Observatoire de Montsouris).

Longitude 0°0′. — Latitude 48°49′. — Altitude 77m. Cg = + 0mm,25

Année 1910.	Pression barométrique moyenne.	Température. Moy.	Moyennes des min	Moyennes des max.	Minim. absolu.	Dates.	Maxim. absolu.	Dates.	Humidité relative.	Pluie. Hauteur en millim.	Nombre de jours.	Nombre de jours de neige.	de gelée.	d'orage.	Nombre de fois que le vent a été N	NE	E	SE	S	SW	W	NW	Calme.
Janvier....	754,8	4,2	1,5	6,7	- 7,0	27	12,2	15	86	79,3	19	7	11	0	5	17	24	11	45	56	57	27	6
Février....	751,0	5,3	2,2	8,5	- 4,4	2	14,9	22	83	78,2	23	1	6	1	10	2	4	13	67	56	46	18	8
Mars.....	758,5	6,7	2,4	11,4	- 1,3	2	17,5	9	72	23,8	7	1	3	1	75	71	9	15	29	7	14	17	11
Avril.....	752,2	8,8	4,5	14,0	- 0,8	5	21,0	19	71	64,0	17	1	2	1	28	14	9	26	36	33	47	43	4
Mai.....	751,8	12,6	8,6	17,8	2,4	9	25,6	16	72	79,8	22	0	0	5	57	25	23	27	18	23	38	36	1
Juin.....	753,0	16,6	12,5	22,0	9,0	16	28,3	9	78	90,9	18	0	0	13	36	22	14	8	21	40	44	41	14
Juillet.....	753,1	16,4	12,4	21,8	7,4	27	29,7	15	77	80,0	20	0	0	4	43	18	5	11	35	48	42	43	3
Août.....	754,9	17,3	12,7	23,2	9,4	7	27,6	14	77	37,0	16	0	0	4	16	6	9	22	48	53	57	33	4
Septembre..	759,5	14,6	10,7	19,6	6,3	21	26,6	29	78	21,1	12	0	0	0	75	41	11	6	10	10	21	56	10
Octobre....	755,4	12,0	8,3	16,5	2,0	22	23,8	2	87	66,4	15	0	0	3	27	42	42	38	35	24	13	16	11
Novembre..	748,1	5,3	2,5	8,6	- 3,7	23	13,9	1	85	118,5	25	3	6	0	14	7	13	33	39	52	46	42	4
Décembre..	751,0	6,4	3,8	9,2	- 3,7	29	14,8	16	87	53,4	22	0	5	0	11	7	13	46	66	37	37	26	5
Année.....	753,61	10,52	6,84	14,94	- 7,0	27 janv.	29,7	15 juillet	79,4	792,4	216	13	33	32	397	272	176	246	449	439	462	398	81

PARIS (Tour Saint-Jacques).

Longitude 0°1′ E. — Latitude 48°51′. — Altitude 60m. Cg = + 0mm,25

Année 1910.	Pression barométrique moyenne.	Température. Moy.	Moyennes des min.	Moyennes des max.	Minim. absolu.	Dates.	Maxim. absolu.	Dates.	Humidité relative.	Pluie. Hauteur en millim.	Nombre de jours.	Nombre de jours de neige.	de gelée.	d'orage.	Nombre de fois que le vent a été N	NE	E	SE	S	SW	W	NW	Calme.
Janvier....	756,4	4,7	2,2	7,0	- 6,1	27	12,0	18	85	65,2	17	6	9	1	10	11	10	18	31	51	64	50	3
Février....	752,4	5,7	2,9	8,5	- 4,7	2	14,8	22	82	58,4	21	1	5	1	18	2	0	8	44	72	42	34	4
Mars.....	760,1	7,2	3,2	10,9	- 1,4	31	17,1	9	69	21,1	7	2	3	1	65	57	12	25	45	16	12	15	1
Avril.....	753,7	9,3	5,5	13,3	- 0,5	1	19,6	19	68	57,7	14	0	1	1	25	19	3	19	36	33	46	56	3
Mai.....	753,3	12,9	9,1	16,7	2,8	9	24,4	21	70	78,9	20	0	0	6	52	29	12	30	18	22	46	39	0
Juin.....	754,6	17,0	13,3	20,9	9,1	16	26,7	21	74	90,6	19	0	0	10	28	33	10	11	13	37	56	47	5
Juillet.....	754,6	16,8	13,1	20,9	9,9	3	28,0	15	75	72,4	21	0	0	4	39	24	4	12	22	52	60	33	2
Août.....	756,4	18,2	14,1	22,3	11,7	28	26,7	14	71	35,1	16	0	0	4	16	7	5	19	29	56	77	33	6
Septembre..	761,0	15,2	11,4	19,1	7,1	21	25,8	29	74	28,6	8	0	0	1	86	48	8	15	6	13	20	41	3
Octobre....	757,0	12,9	9,3	16,2	3,4	21	23,3	2	81	74,0	14	0	0	2	26	37	40	37	46	31	16	14	1
Novembre..	749,7	5,9	3,3	8,7	- 3,1	23	13,9	1	81	119,3	25	3	4	0	10	11	5	23	36	46	69	39	1
Décembre..	752,7	7,1	5,0	9,4	- 1,4	29	14,7	16	83	47,3	20	0	2	0	10	2	3	28	81	52	48	22	2
Année.....	755,16	11,08	7,70	14,49	- 6,1	27 janv.	28,0	15 juillet	76,2	748,6	202	12	24	31	385	280	112	245	407	481	556	423	31

PARTHENAY (École Normale).

Longitude 2°35′ W. — Latitude 46°39′. — Altitude 181m. Cg = + 0mm,08

Année 1910.	Pression barométrique moyenne.	Température. Moy.	Moyennes des Min.	Moyennes des Max.	Minim. absolu.	Dates.	Maxim. absolu.	Dates.	Humidité relative.	Pluie. Hauteur en millim.	Nombre de jours.	Nombre de jours de neige.	de gelée.	d'orage.	Nombre de fois que le vent a été N	NE	E	SE	S	SW	W	NW	Calme.
Janvier....	.	5,2	0,8	8,7	- 3,1	31	13,6	13	93	129,3	18	2	8	0	4	11	2	0	3	32	15	26	0
Février....	742,7	6,1	1,8	10,0	- 5,0	1	15,1	22	93	161,0	19	0	7	0	13	6	9	5	21	20	5	14	0
Mars.....	747,2	6,8	1,7	12,2	- 1,8	3,20	18,0	28	85	42,9	5	1	8	0	41	11	2	4	21	5	5	4	0
Avril.....	743,0	8,9	3,6	14,2	- 1,7	1	18,0	12,13	84	68,5	10	1	4	1	11	6	3	3	17	16	19	14	1
Mai.....	742,5	11,4	6,9	16,3	- 0,1	10	24,0	21	87	108,4	16	0	1	.	25	4	2	17	8	12	13	12	0
Juin.....	744,6	16,3	11,1	21,6	7,2	15	29,0	20	83	93,8	16	0	0	4	15	6	3	7	15	23	15	3	3
Juillet.....	744,8	17,2?	11,5	22,5	6,5	9	33,7	16	83	57,1	13	0	0	1	6	8	7	7	11	26	14	13	1
Août.....	746,4	17,9?	12,1	23,2	8,6	6	30,2	14	80	66,0	10	0	0	2	10	3	2	6	18	23	5	16	10
Septembre..	.	14,2	9,2	20,3	5,0	21,25	27,0	28	84	9,2	3	0	0	1	42	15	1	11	9	0	0	9	3
Octobre....	.	12,3	8,4	17,2	.	.	.	.	92	73,2	13	0	0	2	7	13	3	16	27	18	2	1	0
Novembre..	.	7,7	4,9	11,1	.	.	.	.	89	253,3	24	1	3	0	8	0	2	7	12	20	16	9	2
Décembre..	.	6,2	3,7	8,9	- 4,2	29	13,3	16	91	120,7	22	0	6	1	5	2	4	14	19	26	10	13	0
Année.....	744,47	10,85	6,31	15,52	.	.	33,7	16 juillet	87,0	1183,4	169	5	37	.	.	.	.	.	.	.	.	.	.

PÉRIGUEUX (École normale).

Longitude 1°37′ W. — Latitude 45°11′. — Altitude 89m. Cg = 0mm,00

Année 1910.	Pression barométrique moyenne.	Température. Moy.	Moyennes des min.	Moyennes des max.	Minim. absolu.	Dates.	Maxim. absolu.	Dates.	Humidité relative.	Pluie. Hauteur en millim.	Nombre de jours.	Nombre de jours de neige.	de gelée.	d'orage.	Nombre de fois que le vent a été N	NE	E	SE	S	SW	W	NW	Calme.
Janvier	757,0	4,6	0,1	9,5	- 8,7	2	16,5	6	90	96,5	14	1	14	0	0	1	1	2	0	27	4	16	42
Février	753,9	6,4	2,2	10,6	- 6,5	1	18,0	22	85	114,6	23	1	10	1	3	0	0	10	0	10	9	3	49
Mars	756,2	8,5	1,3	15,6	- 4,8	20	20,8	28	66	27,6	8	0	11	0	1	21	8	11	0	5	2	1	44
Avril	753,0	9,4	3,4	15,4	- 4,8	1	23,0	28	78	61,6	16	1	5	0	0	6	0	3	0	15	7	2	57
Mai	751,5	13,4	8,2	17,8	1,2	12	25,5	21	79	228,8	26	0	0	(3)	2	3	1	12	3	28	12	1	31
Juin	753,3	16,9	11,1	24,0	6,0	1	35,5	20	79	114,4	17	0	0	4	3	3	4	3	3	10	4	9	51
Juillet	754,1	17,5	12,5	24,5	6,8	27	31,5	14	79	135,4	21	0	0	6	0	3	0	2	2	24	10	5	47
Août	755,6	18,7	12,8	25,6	8,1	7	34,2	14	90	39,6	9	0	0	.	5	1	6	6	4	16	1	12	42
Septembre	758,0	14,8	8,5	22,4	2,3	23	27,8	18	93	17,5	1	0	0	0	1	28	4	8	1	11	1	2	34
Octobre	754,5	12,5	7,2	19,1	- 1,1	23	26,2	2	90	73,7	16	0	1	2	7	6	4	8	5	21	9	4	29
Novembre	750,9	8,7	5,4	12,2	- 2,1	20	16,9	29	87	243,1	27	0	3	0	0	2	3	3	10	47	8	1	16
Décembre	751,9	6,6	3,6	10,5	- 4,8	29	18,1	4	87	98,6	23	0	6	0	5	5	13	3	4	12	11	6	34
Année	754,16	11,42	6,36	17,27	- 8,7	2 janv.	35,5	20 juin	83,6	1279,4	201	3	50	.	27	79	44	71	32	226	78	62	476

PÉRIGUEUX (M. Pasquet).

Longitude 1°37′ W. — Latitude 45°11′. — Altitude 106m. Corr. prob. = + 0mm,2 Cg = 0mm,00

Année 1910.	Pression barométrique moyenne.	Température (1). Moy.	Moyennes des min.	Moyennes des max.	Minim. absolu.	Dates.	Maxim. absolu.	Dates.	Humidité relative.	Pluie (1). Hauteur en millim.	Nombre de jours.	Nombre de jours de neige.	de gelée.	d'orage.	Nombre de fois que le vent a été N	NE	E	SE	S	SW	W	NW	Calme.
Janvier	.	4,7	1,6	8,6	- 4,8	31	16,6	6	87	102,9	19	2	10	0	7	8	9	7	6	16	22	9	7
Février	.	6,1	2,4	9,7	- 7,5	1	18,0	22	85	103,9	22	1	9	1	9	4	3	11	8	11	18	10	10
Mars	.	8,2	2,1	15,2	- 3,2	3	20,6	9	70	24,6	12	2	12	1	4	21	15	19	3	4	3	6	18
Avril	.	9,1	3,9	15,0	- 1,5	5	20,4	13	77	60,5	21	1	5	2	3	7	5	7	2	15	16	13	22
Mai	.	12,2	7,9	17,6	1,3	9	25,3	21	82	212,6	26	0	0	9	4	7	1	7	3	16	11	22	22
Juin	751,9	16,6	11,4	23,1	7,0	1	31,2	20	80	102,1	21	0	0	4	6	4	3	8	3	12	24	17	13
Juillet	752,5	17,3	12,0	23,5	6,3	27	30,4	14	88	127,3	23	0	0	6	9	2	8	11	4	26	16	16	7
Août	753,9	17,9	12,2	24,7	7,9	7	33,4	14	91	48,8	14	0	0	4	9	2	9	11	3	4	13	21	21
Septembre	756,0	14,2	8,4	21,7	1,8	23	26,5	17	.	16,9	4	0	0	0	16	20	8	9	3	0	2	8	24
Octobre	752,3	12,3	7,8	18,3	- 1,4	23	25,7	2	83	67,2	16	0	1	2	5	9	16	15	6	14	8	2	18
Novembre	749,3	8,8	5,3	12,0	- 3,2	20	17,3	13	88	205,6	26	0	2	0	1	0	5	4	8	33	20	6	13
Décembre	750,3	6,6	3,7	9,9	- 5,8	29	16,8	4	88	86,4	25	1	8	0	6	0	8	22	4	13	6	14	20
Année	.	11,17	6,56	16,61	- 7,5	1er févr.	33,4	14 août	84,4	1158,8	229	7	47	29	.	.	.	.	.	.	.	.	.

(1) Tous les instruments, sauf le baromètre, sont installés à l'École Saint-Joseph (altitude 135m).

PERPIGNAN (Observatoire).

Longitude 0°33′ E. — Latitude 42°42′. — Altitude 31m,7. Cg = — 0mm,16

Année 1910.	Pression barométrique moyenne.	Température. Moy	Moyennes des min.	Moyennes des max.	Minim. absolu.	Dates.	Maxim. absolu.	Dates.	Humidité relative.	Pluie. Hauteur en millim.	Nombre de jours.	Nombre de jours de neige.	de gelée.	d'orage.	Nombre de fois que le vent a été N	NE	E	SE	S	SW	W	NW	Calme.
Janvier	762,2	7,5	3,1	12,3	- 2,3	24	21,6	6	64	22,0	10	2	4	0	14	11	4	4	7	23	53	117	15
Février	759,0	8,6	4,0	13,7	- 2,3	14	22,2	26	64	22,1	13	0	4	0	18	6	5	7	13	24	24	115	12
Mars	760,4	10,0	5,1	15,4	0,0	3	20,3	29	68	116,5	9	0	1	0	14	11	8	17	28	22	31	86	31
Avril	757,4	11,7	7,4	17,2	- 0,5	4	24,5	21	67	49,7	12	2	1	0	12	20	8	11	6	19	36	104	24
Mai	756,4	14,3	10,5	19,0	5,9	10	24,9	31	70	63,5	18	0	0	0	11	5	19	17	16	9	39	108	24
Juin	758,2	19,5	14,4	24,8	7,8	5	31,9	18	68	71,2	11	0	0	4	6	21	26	9	7	11	37	89	34
Juillet	759,1	20,4	15,7	25,4	11,3	9	30,3	21	68	28,4	9	0	0	6	15	25	39	7	8	3	37	88	26
Août	760,3	21,3	16,4	26,6	12,2	7	31,4	19	70	48,0	5	0	0	5	12	21	34	5	4	14	54	72	32
Septembre	761,4	17,8	13,1	23,2	8,8	27	26,7	4	65	26,0	8	0	0	1	3	16	19	13	3	8	33	114	31
Octobre	760,1	14,8	10,4	19,9	5,0	15	25,5	12	81	68,0	13	0	0	4	3	27	19	13	13	24	41	56	52
Novembre	757,4	11,1	7,0	15,9	0,0	17	20,4	3	71	34,5	9	0	1	2	9	17	8	10	9	31	37	97	22
Décembre	757,2	9,5	5,2	14,1	0,0	21	19,8	10	70	9,9	8	0	1	0	9	13	4	9	20	27	30	114	22
Année	759,09	13,88	9,36	18,96	- 2,3	24 janv. 14 févr.	31,9	18 juin	68,8	559,8	125	4	12	22	126	193	193	122	134	215	452	1160	325

PIC-DU-MIDI (Observatoire).

Longitude 2°12′ W. — Latitude 42°56′. — Altitude 2859m. Cg = — 0mm,41

Année 1910.	Pression barométrique moyenne.	Température. Moy.	Moyennes des min.	Moyennes des max.	Minim. absolu.	Dates.	Maxim. absolu.	Dates.	Humidité relative.	Pluie. Hauteur en millim.	Nombre de jours.	Nombre de jours. de neige.	de gelée.	d'orage.	Nombre de fois que le vent a été N	NE	E	SE	S	SW	W	NW	Calme.
Janvier....	537,9	- 7,8	-10,9	- 4,2	-22,9	23	4,1	15	56	237,9	17	15	31	0	19	85	9	5	3	13	56	55	3
Février....	535,3	- 8,9	-12,1	- 5,3	-21,5	10	2,0	17	79	391,9	21	21	28	0	22	13	2	6	4	36	64	77	0
Mars.....	536,3	- 7,7	-10,4	- 2,7	-20,6	20	4,0	3	54	93,0	13	11	31	0	27	105	5	1	6	59	27	18	0
Avril.....	535,0	- 6,4	- 9,5	- 1,4	-23,0	1	8,2	22	72	179,8	22	20	29	0	13	41	10	10	8	83	35	33	7
Mai.....	535,7	- 4,9	- 8,0	0,8	-16,0	11	7,0	18	83	244,1	25	21	31	1	17	72	6	3	21	56	30	34	9
Juin.....	541,1	1,8	- 1,4	6,2	- 8,0	5	13,1	20	65	93,5	16	8	20	7	9	39	0	0	7	114	34	25	12
Juillet.....	542,3	3,8	0,1	7,8	- 9,1	5	15,0	21	65	70,9	14	5	15	5	11	8	1	0	2	159	43	23	1
Août.....	544,2	4,9	1,9	9,0	- 8,1	10	16,4	20	62	96,3	11	4	11	4	5	20	2	0	8	153	46	7	7
Septembre..	542,8	0,7	- 2,0	4,9	- 6,9	14	12,0	4	63	74,6	10	6	22	1	17	86	8	3	15	82	9	4	16
Octobre....	539,6	- 2,0	- 4,7	1,5	-12,4	21	6,0	2	66	76,6	17	11	29	1	4	35	2	2	9	146	29	17	4
Novembre..	535,8	- 6,0	- 9,2	- 3,0	-18,0	17	0,8	8	83	287,8	25	20	30	0	7	6	0	2	1	50	87	86	1
Décembre..	534,7	- 7,4	-10,5	- 4,4	-21,7	28	2,6	23	74	231,7	19	14	31	0	17	27	8	2	8	89	51	44	2
Année.....	538,39	-3,33	-6,39	0,77	-23,0	1er avril	16,4	20 août	68,5	2078,1	210	156	308	19	168	537	53	34	92	1040	511	423	62

POITIERS (École normale).

Longitude 2°0′ W. — Latitude 46°35′. — Altitude 127m. Corr. prob. = + 0mm,1 Cg = + 0mm,09

Année 1910.	Pression barométrique moyenne.	Température. Moy.	Moyennes des min.	Moyennes des max.	Minim. absolu.	Dates.	Maxim. absolu.	Dates.	Humidité relative.	Pluie. Hauteur en millim.	Nombre de jours.	Nombre de jours. de neige.	de gelée.	d'orage.	Nombre de fois que le vent a été N	NE	E	SE	S	SW	W	NW	Calme.
Janvier....	752,3	4,8	2,3	8,0	- 5,5	31	14,0	14	89	62,7	16	2	11	0	2	12	1	3	0	3	33	39	0
Février....	748,7	6,0	.	9,6	- 7,0	2	16,5	22	91	117,0	20	3	12	0	0	0	0	8	23	42	5	6	0
Mars.....	752,9	7,5	2,1	11,9	- 1,0	19, 28, 30	18,7	9	72	20,8	3	1	10	0	26	25	1	8	0	4	8	21	0
Avril.....	748,7	9,1	4,7	13,8	- 0,1	1	18,5	13	76	28,6	11	1	4	1	1	12	1	16	8	17	23	12	0
Mai.....	747,6	11,8	7,6	16,2	1,0	9, 10	23,0	28	81	106,6	22	0	0	3	12	6	2	8	10	6	28	21	0
Juin.....	749,5	16,2	11,3	21,2	7,9	5	27,9	8	81	54,4	16	0	0	2	4	5	20	1	0	8	4	48	0
Juillet.....	749,9	16,4?	12,3	21,0	7,7	27	26,2	14	81	48,9	14	0	0	2	4	2	12	6	0	21	4	44	0
Août.....	751,8	17,5	12,8	22,3	9,5	7	28,7	14	79	71,2	12	0	0	0	4	7	0	2	3	27	0	50	0
Septembre..	755,3	14,6	9,8	19,1	4,5	23	25,5	28	79	.	4	0	0	0	8	62	0	12	0	5	0	3	0
Octobre....	750,7	12,3	8,7	16,6	1,5	23	23,5	1	88	87,0	17	0	0	2	0	16	3	8	6	28	18	14	0
Novembre..	745,6	7,8	4,8	10,8	- 1,4	20	14,0	13, 28	93	195,1	25	1	3	0	17	1	0	2	0	17	31	22	0
Décembre..	747,8	6,2	4,0	8,9	- 4,0	29	14,5	4	92	97,1	17	0	7	1	10	11	0	2	5	25	18	22	0
Année.....	750,07	10,85	6,95	15,03	- 7,0	2 févr.	28,7	14 août	83,5	.	177	8	47	11	88	159	40	76	55	203	172	302	0

PRIVAS (École normale).

Longitude 2°16′ E. — Latitude 44°44′. — Altitude 300m. Corr. prob. = — 0mm,2 Cg = — 0mm,06

Année 1910.	Pression barométrique moyenne.	Température. Moy.	Moyennes des min.	Moyennes des max.	Minim. absolu.	Dates.	Maxim. absolu.	Dates.	Humidité relative.	Pluie. Hauteur en millim.	Nombre de jours.	Nombre de jours. de neige.	de gelée	d'orage.	Nombre de fois que le vent a été N	NE	E	SE	S	SW	W	NW	Calme.
Janvier....	737,6	4,6	0,9	8,0	- 5,1	24	18,0	19	76	35,8	11	7	14	1	53	0	0	0	7	0	4	0	29
Février....	.	6,1	1,8	10,1	- 5,2	2	14,0	14	79	42,6	12	3	4	0	37	2	0	0	33	1	5	0	6
Mars.....	.	.	3,2	.	- 4,0	31	17,5	29	73	134,4	8	3	1	2	40	0	0	0	44	1	0	1	7
Avril.....	733,7	10,1	5,7	14,9	- 2,5	1	22,2	20	70	136,1	11	3	1	1	51	0	0	0	21	0	4	2	12
Mai.....	732,7	14,0	9,6	19,2	4,5	6	26,2	30	79	173,3	13	0	0	4	36	0	0	0	30	7	10	5	5
Juin.....	734,7	20,2	14,1	26,6	13,0	28	30,5	20	69	63,3	7	0	0	3	23	0	2	0	20	9	23	13	0
Juillet.....	736,1	20,2	14,5	26,0	10,5	4	31,4	25	62	31,5	4	0	0	1	34	0	2	0	28	2	7	10	10
Août.....	736,9	20,8	15,0	.	10,4	5	31,5	19, 21	67	89,7	7	0	0	5	32	0	0	6	37	0	0	0	18
Septembre..	738,2	16,2	12,6	20,4	8,5	22	25,0	18	70	20,4	4	0	0	1	56	0	0	0	15	0	0	0	19
Octobre....	737,2	13,8	9,5	.	3,7	22	21,5	3	79	216,6	14	0	0	4	41	0	0	0	22	0	0	0	30
Novembre..	.	7,0	3,7	10,3	- 2,0	22	15,6	8	82	206,9	15	2	7	0	38	0	1	0	12	0	17	0	22
Décembre..	733,8	6,8	3,2	9,8	- 2,9	28	14,6	8	82	326,4	18	1	7	2	32	1	1	0	13	6	20	8	12
Année.....	735,51	12,32	7,82	17,10	- 5,2	2 févr.	31,5	19,21 août	74,0	1477,0	124	19	34	24	473	3	6	6	282	26	90	39	170

LE PUY (École normale).

Longitude 1°33′ E. — Latitude 45°3′. — Altitude 658m.

Année 1910.	Pression barométrique moyenne.	Température. Moy.	Moyennes des min.	Moyennes des max.	Minim. absolu.	Dates.	Maxim. absolu.	Dates.	Humidité relative.	Pluie. Hauteur en millim.	Nombre de jours.	Nombre de jours de neige.	de gelée.	d'orage.	Nombre de fois que le vent a été N	NE	E	SE	S	SW	W	NW	Calme.
Janvier	.	2,3	- 2,0	6,6	- 6,6	7	14,4	19	85	(6,1)	13	10	23	0	2	13	3	0	2	18	7	0	48
Février	.	3,5	- 1,1	7,3	- 8,6	2	12,5	26	88	70,4	11	6	17	0	1	0	4	4	1	22	4	6	42
Mars	.	5,6	0,0	11,0	- 7,3	31	17,5	27	76	48,5	7	3	14	0	8	1	4	17	14	7	6	6	30
Avril.....	.	.	1,7	12,4	- 5,2	1	20,3	28	76	56,7	10	3	11	0	9	5	1	12	3	7	5	11	38
Mai	.	10,8	6,1	15,9	0,7	1, 10	23,5	21	72	92,1	10	1	0	3	12	8	1	14	6	3	2	13	34
Juin	.	16,4	10,8	22,9	6,2	28	31,4	21	69	46,4	9	0	0	0	1	10	0	1	9	13	3	4	49
Juillet	.	16,4	10,4	23,2	5,2	25	35,0	21	71	26,6	11	0	0	1	5	8	0	4	8	5	13	8	42
Août.....	.	18,1	11,6	24,7	6,2	5	33,5	21	68	20,8	11	0	0	2	8	6	0	4	11	7	5	7	45
Septembre..	.	13,3	8,1	19,1	3,4	27	27,0	30	74	60,0	10	0	0	1	1	27	4	2	13	3	40	0	0
Octobre....	.	11,2	5,6	17,0	- 0,9	22	26,9	1	78	109,9	11	0	1	1	8	7	0	4	40	7	3	3	21
Novembre..	.	5,3	0,9	9,5	- 7,0	13	17,0	1	80	118,9	19	5	12	0	10	6	1	4	19	16	5	12	17
Décembre..	.	4,8	1,0	8,9	- 6,5	24	13,8	9	77	32,0	13	3	13	0	1	2	1	0	21	0	6	1	61
Année	.	9,54	4,43	14,88	- 8,6	2 février	33,5	21 août	75,9	688,4	135	31	91	8	66	93	19	66	146	108	99	71	427

PUY-DE-DOME (Station de la Plaine).

Longitude 0°45′ E. — Latitude 45°46′. — Altitude 388m. Cg = — 0mm,01

Année 1910.	Pression barométrique moyenne.	Température. Moy.	Moyennes des min.	Moyennes des max.	Minim. absolu.	Dates.	Maxim. absolu.	Dates.	Humidité relative.	Pluie. Hauteur en millim.	Nombre de jours.	Nombre de jours de neige.	de gelée.	d'orage.	Nombre de fois que le vent a été N	NE	E	SE	S	SW	W	NW	Calme.
Janvier	729,0	3,3	- 0,4	6,9	- 4,8	14	14,4	11,16	81	45,4	15	6	19	0	27	21	6	10	17	47	33	34	53
Février	725,8	4,9	0,6	9,1	- 9,4	2	17,8	22	75	50,4	18	5	11	0	27	6	7	27	55	25	19	36	22
Mars.....	729,4	6,2	0,3	12,5	- 3,9	3	19,8	9	70	26,2	9	3	17	0	53	25	5	21	36	1	17	47	43
Avril.....	725,6	8,4	3,1	14,4	- 2,0	18	22,2	21	72	51,3	18	3	6	1	20	13	12	33	27	20	23	51	41
Mai.....	724,7	11,6	6,5	17,6	0,6	10	25,8	21	75	119,0	22	0	0	8	27	11	6	35	30	22	23	53	41
Juin	726,9	16,6	10,6	22,8	5,5	1	31,0	21	73	95,5	13	0	0	6	31	20	9	25	9	21	41	36	48
Juillet	727,4	16,5	9,8	23,4	5,0	27	35,4	22	74	85,9	20	0	0	9	11	18	8	22	10	45	32	48	54
Août.....	729,1	17,3	10,8	24,7	4,8	28	32,4	21	76	188,6	12	0	0	2	15	16	18	26	8	19	23	34	89
Septembre..	731,3	13,2	8,4	18,7	2,9	26	26,6	29	80	46,0	10	0	0	2	61	27	2	13	16	1	2	60	58
Octobre....	728,3	11,0	4,7	18,0	- 0,1	16	27,3	2	81	89,3	17	0	1	2	20	15	8	44	44	17	8	15	77
Novembre..	723,2	6,8	2,8	11,1	- 3,6	13	18,5	28	77	100,1	27	5	11	0	10	6	1	27	36	61	27	29	45
Décembre..	725,0	5,5	1,5	10,0	- 6,0	24	15,4	10, 16	77	104,7	17	4	11	1	15	1	2	31	46	31	18	35	69
Année	727,14	10,11	4,89	15,77	- 9,4	2 février	35,4	22 juill.	75,9	1002,4	198	26	76	31	317	179	84	314	334	310	266	478	638

PUY-DE-DOME (Station du Sommet).

Longitude 0°38′ E. — Latitude 45°46′. — Altitude 1467m. Cg = — 0mm,14

Année 1910.	Pression barométrique moyenne.	Température. Moy.	Moyennes des min.	Moyennes des max.	Minim. absolu.	Dates.	Maxim. absolu.	Dates.	Humidité relative.	Pluie. Hauteur en millim.	Nombre de jours.	Nombre de jours de neige.	de gelée.	d'orage.	Nombre de fois que le vent a été N	NE	E	SE	S	SW	W	NW	Calme.
Janvier.....	637,0	- 1,8	- 4,0	0,5	-10,6	23	9,2	5	87	250,8	25	16	25	0	9	22	10	0	2	51	51	28	6
Février.....	634,1	- 2,7	- 5,0	- 0,3	-10,3	1	8,4	22	93	278,9	27	21	26	0	4	9	1	0	12	71	38	19	1
Mars.....	638,2	- 1,1	- 3,3	1,9	-11,2	31	8,5	9	85	67,3	17	14	27	0	17	47	14	7	23	7	12	3	25
Avril.....	635,4	0,4	- 2,1	3,0	- 9,3	1	9,0	12	91	110,3	26	20	22	1	14	8	2	11	17	52	23	47	33
Mai.....	635,4	3,3	1,0	5,8	- 5,4	10	14,3	21	95	238,0	28	12	14	7	21	18	0	45	11	22	21	30	4
Juin.....	639,2	8,9	6,0	12,2	2,9	5, 14, 15	20,3	21	90	241,7	26	0	0	4	5	24	15	23	17	60	43	21	16
Juillet	639,8	9,0	6,0	12,2	1,0	4	25,6	22	91	264,4	30	0	0	9	8	1	12	9	10	59	69	22	12
Août.....	641,8	10,8	7,3	14,6	3,6	27	24,1	20	89	244,3	24	0	0	2	2	3	6	6	18	63	70	36	44
Septembre..	642,5	6,8	4,5	9,1	- 0,4	22	18,3	28	90	82,9	26	0	2	2	34	85	12	17	15	25	2	35	15
Octobre....	639,5	5,6	3,0	8,5	- 2,8	20	19,5	1	86	142,6	24	4	4	1	3	27	7	47	34	49	45	18	12
Novembre..	632,6	- 0,3	- 2,5	2,1	- 9,0	22	8,5	13	96	342,4	28	20	26	0	5	6	5	0	13	33	70	12	6
Décembre..	634,4	- 0,2	- 2,3	2,0	-11,1	29	7,8	22	88	285,5	24	16	24	0	14	13	2	0	47	19	56	12	7
Année	637,49	3,23	0,72	5,97	-11,2	31 mars	25,6	22 juill.	90,1	2549,1	305	123	170	26	.	.	.	.	.	.	.	.	.

QUIMPER (École normale).

Longitude 6°26′ W. — Latitude 48°0′. — Altitude 40m. Corr. prob. = — 0mm,2 Cg = + 0mm,20

Année 1910.	Pression barométrique moyenne.	Température. Moy.	Moyennes des min.	Moyennes des max.	Minim. absolu.	Dates.	Maxim. absolu.	Dates.	Humidité relative.	Pluie. Hauteur en millim.	Nombre de jours.	Nombre de jours de neige.	de gelée.	d'orage.	Nombre de fois que le vent a été N	NE	E	SE	S	SW	W	NW	Calme.
Janvier.....	759,0	6,4	3,4	9,5	- 3,0	31	12,7	15	93	97,9	22	0	8	2	14	3	2	9	0	29	16	20	0
Février	754,0	7,7	4,2	11,3	- 2,0	10	13,8	17	94	218,8	25	0	1	0	2	0	2	0	4	24	35	17	0
Mars	761,3	7,3	2,7	12,8	- 2,2	28	18,3	29	87	49,7	9	0	6	0	10	44	0	13	13	9	0	4	0
Avril	756,4	8,1	3,6	13,5	- 2,5	4	19,3	20	91	60,1	18	0	6	0	21	20	3	3	11	14	4	14	0
Mai.....	756,8	12,1	7,1	17,6	1,2	12	24,3	24,27	89	34,6	13	0	0	0	47	7	5	7	2	4	3	18	0
Juin	757,4	15,3	11,0	21,0	4,5	3	28,5	19	94	48,8	6	0	0	0	16	11	4	6	7	21	9	16	0
Juillet	757,4	15,5	12,1	20,4	8,8	11,24	27,1	14,15	89	79,2	14	0	0	0	13	15	0	11	3	16	13	22	0
Août	758,1	16,0	12,6	20,2	9,0	3,7	27,7	14	89	75,8	21	0	0	2	4	5	2	7	20	28	2	25	0
Septembre..	763,6	13,9	9,8	19,3	3,6	22	24,3	30	89	50,2	8	0	0	1	9	61	2	13	1	3	1	0	0
Octobre	758,2	12,2	8,8	17,2	0,6	13	22,7	8	93	146,9	20	0	0	2	12	7	0	14	1	8	0	26	25
Novembre ..	752,9	8,2	4,7	11,7	- 1,0	21	14,7	1	92	287,5	25	0	2	0	0	5	1	1	0	22	4	15	42
Décembre ..	753,0	8,8	5,9	11,4	- 0,8	28	13,6	16	96	121,7	24	0	2	2	0	0	0	0	5	38	10	0	40
Année	757,37	10,96	7,16	15,49	- 3,0	31 janv.	28,5	19 juin	91,3	1262,2	205	0	25	9	148	178	21	84	67	216	97	177	107

RENNES (École normale).

Longitude 4°1′ W. — Latitude 48°7′. — Altitude 34m. Corr. prob. = — 0mm,4 Cg = + 0mm,20

Année 1910.	Pression barométrique moyenne.	Température. Moy.	Moyennes des min.	Moyennes des max.	Minim. absolu.	Dates.	Maxim. absolu.	Dates.	Humidité relative.	Pluie. Hauteur en millim.	Nombre de jours.	Nombre de jours de neige.	de gelée.	d'orage.	Nombre de fois que le vent a été N	NE	E	SE	S	SW	W	NW	Calme.
Janvier	760,1	5,5	2,5	8,3	- 7,5	27	13,3	18	89	92,4	19	2	10	0	6	0	1	6	21	7	6	4	42
Février	755,2	6,7	3,2	10,8	- 3,9	10	13,5	17	84	122,0	25	0	3	0	5	1	2	7	21	7	3	3	35
Mars.....	762,5	6,9	2,0	11,7	- 2,0	21	16,0	28	79	43,1	9	2	9	0	19	5	1	6	14	0	0	2	46
Avril	757,3	9,1	3,8	14,3	- 1,6	6	20,1	19	76	37,8	14	0	7	0	11	3	4	1	6	1	14	8	42
Mai.....	757,1	12,4	7,6	17,1	0,2	10	22,7	24	79	95,4	22	0	0	2	15	24	7	2	4	4	4	2	31
Juin	758,3	16,4	11,1	21,6	5,3	15	28,5	20	79	34,4	15	0	0	1	2	15	30	7	0	0	1	2	33
Juillet	758,1	16,0	10,9	21,1	6,2	20	26,7	14	84	81,5	18	0	0	3	3	9	23	2	11	7	6	0	32
Août.....	759,2	17,0	11,9	22,1	8,3	1	28,0	14	84	60,4	12	0	0	2	8	1	1	0	28	8	11	2	34
Septembre..	763,9	13,8	8,8	18,9	1,9	22	26,0	28	90	25,8	8	0	0	1	28	2	2	0	2	0	0	4	52
Octobre	759,1	11,9	7,5	16,4	- 0,6	22	22,1	2	92	126,1	16	0	1	1	5	0	3	2	18	12	7	3	43
Novembre ..	752,7	6,6	3,7	10,2	- 1,0	22	13,5	3,11,12	94	178,9	26	1	5	0	3	0	0	0	11	22	17	2	35
Décembre ..	754,5	7,7	4,4	10,3	- 3,6	29	14,2	16	93	74,2	22	1	4	0	3	0	0	1	25	11	19	1	33
Année	758,17	10,83	6,45	15,23	- 7,5	27 janv.	28,5	20 juin	85,3	972,0	206	6	39	10	108	60	74	34	161	79	88	33	458

ROCHEFORT (Observatoire de la Marine).

Longitude 3°18′ W. — Latitude 45°57′. — Altitude 9m. Cg = + 0mm,06

Année 1910.	Pression barométrique moyenne.	Température. Moy.	Moyennes des min.	Moyennes des max.	Minim. absolu.	Dates.	Maxim. absolu.	Dates.	Humidité relative.	Pluie. Hauteur en millim.	Nombre de jours.	Nombre de jours de neige.	de gelée.	d'orage.	Nombre de fois que le vent a été N	NE	E	SE	S	SW	W	NW	Calme.
Janvier	763,9	6,7	4,1	9,1	- 3,0	31	12,2	16,19,20	94	78,7	19	0	4	3	10	8	11	3	7	13	24	16	1
Février	759,8	8,0	5,0	10,6	- 2,7	1	15,4	22	93	131,4	22	1	1	1	4	2	1	4	11	20	26	15	1
Mars.....	763,6	8,9	4,6	13,7	0,5	19	18,8	28	93	37,2	6	1	0	0	9	32	13	10	8	11	6	4	0
Avril	759,9	10,3	6,2	14,9	0,2	20	20,0	13	92	25,5	15	1	0	0	10	7	2	8	10	9	25	19	0
Mai.....	758,9	13,4	9,8	17,8	3,4	10	24,5	22	94	80,7	16	0	0	5	12	14	10	6	6	6	17	21	1
Juin	760,9	17,5	13,9	21,9	10,0	15	29,5	20	82	71,3	17	0	0	3	2	11	12	2	1	3	32	26	1
Juillet	761,1	18,2	14,5	22,3	10,0	27	28,4	14	82	61,8	13	0	0	4	4	9	7	6	1	9	35	20	2
Août.....	762,6	19,0	15,2	23,6	12,0	7	31,0	14	83	38,4	10	0	0	5	2	2	12	9	4	12	29	22	1
Septembre..	765,3	16,2	11,6	21,2	7,2	22	26,0	28	81	2,5	3	0	0	1	8	41	15	9	4	2	0	10	1
Octobre	761,0	14,0	10,6	18,1	2,4	22	24,6	1	87	63,1	15	0	0	4	2	11	12	24	8	13	12	10	1
Novembre ..	757,1	10,2	7,3	12,8	1,2	20	15,8	8	93	169,7	27	0	0	0	4	1	3	8	14	13	29	18	0
Décembre ..	758,4	8,1	5,9	10,4	- 2,0	29	14,9	16	94	112,8	23	0	2	1	6	7	5	10	21	20	13	11	0
Année	761,04	12,54	9,06	16,37	- 3,0	31 janv.	31,0	14 août	89,0	876,1	186	3	7	27	73	145	103	99	95	131	248	192	9

LA ROCHELLE (École normale).

Longitude 3°29′ W. — Latitude 46°10′. — Altitude 7m. Corr. prob. = — 0mm,2 Cg = + 0mm,08

Année 1910.	Pression barométrique moyenne.	Température. Moy.	Moyennes des min.	Moyennes des max.	Minim. absolu.	Dates.	Maxim. absolu.	Dates.	Humidité relative.	Pluie. Hauteur en millim.	Nombre de jours.	Nombre de jours de neige.	de gelée.	d'orage.	Nombre de fois que le vent a été N	NE	E	SE	S	SW	W	NW	Calme.
Janvier....	764,5	6,7	4,0	9,6	- 3,7	31	13,8	5	87	56,6	19	1	6	1	1	14	3	4	12	22	12	18	7
Février....	760,3	7,8	5,2	10,6	- 2,9	1	13,6	22	88	119,6	20	1	2	1	3	7	0	7	13	18	17	16	3
Mars.....	763,9	8,4	3,8	13,3	0,0	2,17	18,5	28	77	27,5	5	1	2	0	19	22	4	9	19	5	5	10	0
Avril	760,0	9,6	5,4	14,1	0,0	1	18,6	13	85	25,9	13	1	1	0	9	1	0	4	18	16	16	26	0
Mai.....	759,3	12,6	8,7	17,4	2,5	10	23,6	21	84	63,0	13	0	0	2	8	4	3	11	2	17	16	25	7
Juin.....	760,8	16,6	12,9	21,6	8,0	15	32,5	20	84	65,9	14	0	0	2	4	11	1	3	6	21	17	27	0
Juillet ..	761,7	17,7	14,0	21,9	10,0	8	30,6	14	82	43,8	12	0	0	2	2	7	3	2	2	30	27	20	0
Août.....	763,2	18,4	14,2	23,5	11,5	16	32,5	14	83	60,7	11	0	0	1	3	7	0	2	8	20	18	35	0
Septembre..	765,8	15,6	10,4	21,5	5,5	23	26,0	27,28	87	0,1	2	0	0	0	28	19	4	7	3	5	1	23	0
Octobre....	761,5	13,7	9,3	19,0	2,0	22	23,2	6	94	71,0	16	0	0	2	6	6	5	23	17	8	4	12	12
Novembre..	757,1	10,0	6,4	14,1	1,0	11,20	16,5	8	94	257,2	24	0	0	0	3	1	6	12	5	28	13	22	0
Décembre ..	758,3	8,5	5,5	12,0	- 3,5	29	15,0	16	93	120,9	21	0	2	2	8	2	2	25	19	12	7	13	5
Année.....	761,37	12,13	8,39	16,55	- 3,7	31 janv.	32,5	20 juin 14 août	86,5	890,2	170	4	13	13	94	101	31	109	114	202	153	247	34

LA ROCHE-SUR-YON (École normale).

Longitude 3°46′ W. — Latitude 46°40′. — Altitude 79m. Corr. prob. = + 1mm,1 Cg = + 0mm,10

Année 1910.	Pression barométrique moyenne.	Température. Moy.	Moyennes des min.	Moyennes des max.	Minim. absolu.	Dates.	Maxim. absolu.	Dates.	Humidité relative.	Pluie. Hauteur en millim.	Nombre de jours.	Nombre de jours de neige.	de gelée.	d'orage.	Nombre de fois que le vent a été N	NE	E	SE	S	SW	W	NW	Calme.
Janvier.....	756,9	6,0	3,8	8,5	- 2,1	23	11,6	11	93	105,1	21	1	3	2	8	11	2	0	7	28	7	14	16
Février.....	752,6	7,0	4,8	9,5	- 2,7	1	12,5	25	90	188,5	24	1	3	0	9	0	0	2	13	32	14	6	8
Mars.....	757,0	7,3	3,5	12,0	- 0,4	19	18,3	28	80	51,2	12	2	1	0	33	18	4	3	11	5	3	6	10
Avril	753,1	8,8	5,0	13,1	- 0,7	1	18,4	13	83	18,9	14	1	1	1	15	2	0	2	13	7	8	29	14
Mai.....	752,8	12,2	8,2	16,7	0,2	10	22,0	24,28	84	91,3	22	0	0	7	28	10	0	2	11	8	12	15	7
Juin.....	754,0	16,3	12,4	20,8	8,0	15	29,3	20	80	75,1	19	0	0	2	22	0	5	2	16	10	13	12	10
Juillet	754,6	16,6	12,7	21,2	9,8	23	29,9	14	83	47,8	16	0	0	1	3	3	3	5	8	30	25	9	7
Août.....	756,0	17,7	13,6	22,1	10,5	23	26,3	20	85	58,9	8	0	0	2	3	3	3	3	1	44	25	11	6
Septembre..	759,3	14,5	9,5	20,0	4,8	22	25,8	28	85	1,5	2	0	0	0	17	17	1	8	1	3	0	13	0
Octobre....	754,9	12,6	9,2	16,8	- 0,5	22	23,1	2	92	78,1	15	0	1	2	4	7	2	2	8	30	7	10	21
Novembre..	749,9	8,5	6,0	11,2	0,0	20	14,5	8	92	230,1	24	0	1	0	5	0	0	2	6	24	29	13	11
Décembre ..	751,6	7,6	5,9	9,9	- 0,6	29	13,6	16	96	149,9	23	1	2	2	11	3	2	5	11	29	6	8	18
Année.....	754,39	11,26	7,88	15,15	- 2,7	1er févr.	29,9	14 juill.	86,9	1096,4	200	6	12	19	158	104	22	36	106	252	149	146	122

ROUEN (École normale).

Longitude 1°15′ W. — Latitude 49°26′. — Altitude 12m. Corr. prob. = + 0mm,2 Cg = + 0mm,30

Année 1910.	Pression barométrique moyenne.	Température. Moy.	Moyennes des min.	Moyennes des max.	Minim. absolu.	Dates.	Maxim. absolu.	Dates.	Humidité relative.	Pluie. Hauteur en millim.	Nombre de jours.	Nombre de jours de neige.	de gelée.	d'orage.	Nombre de fois que le vent a été N	NE	E	SE	S	SW	W	NW	Calme.
Janvier.....	759,7	4,6	.	7,1	- 7,0	27	12,4	16	87	158,3	21	4	21	1	6	11	4	8	2	16	17	29	0
Février	756,0	5,7	.	9,1	- 6,5	1	14,5	22	84	109,8	21	1	12	0	3	2	0	10	8	26	11	24	0
Mars.....	764,6	6,6	1,5	11,7	- 2,5	19	16,8	7,9	77	58,5	9	1	12	0	6	11	4	8	2	16	17	29	0
Avril	757,6	9,02	3,7	14,0	0,0	2,7,11	21,0	12	74	75,1	16	0	3	0	1	13	2	7	7	18	13	29	0
Mai.....	757,1	13,12	7,4	18,0	- 1,0	8	26,5	23	71	99,9	18	0	3	0	14	18	5	10	1	14	11	20	0
Juin	758,6	16,8	11,5	21,8	8,4	15	28,5	8	75	151,1	17	0	0	4	5	17	7	0	5	10	28	18	0
Juillet.....	758,4	16,6	11,4	21,6	6,9	1	28,0	15	81	156,8	17	0	0	5	9	14	4	3	12	20	11	20	0
Août.....	760,5	17,5	12,5	22,8	8,6	7	27,8	14	88	81,9	7	0	0	0	2	7	0	6	10	39	25	4	0
Septembre..	765,8	14,4	9,5	20,1	4,0	21	26,2	28	96	19,1	6	0	0	1	22	16	4	4	1	3	5	35	0
Octobre....	760,7	12,4	8,0	17,0	2,6	23	24,0	2	90	79,9	14	0	0	2	3	15	27	28	11	4	2	3	0
Novembre..	753,0	5,3	1,9	8,8	- 3,0	23	13,2	28	87	168,8	25	1	8	3	9	18	12	6	4	8	10	23	0
Décembre ..	755,7	6,9	4,4	10,2	- 3,5	29	14,8	16	87	59,7	15	1	3	0	10	3	20	13	9	6	23	9	0
Année.....	758,98	10,74	6,21	15,21	- 7,0	27 janv.	28,5	8 juin	83,1	1218,9	186	8	62	16	90	145	89	103	72	180	173	243	0

SAINT-BRIEUC (École normale).

Longitude 5°6′ W. — Latitude 48°31′. — Altitude 106m. Corr. prob. = − 0mm,1 Cg = + 0mm,22

Année 1910.	Pression barométrique moyenne.	Température. Moy.	Moyennes des min.	Moyennes des max.	Minim. absolu.	Dates.	Maxim. absolu.	Dates.	Humidité relative.	Pluie. Hauteur en millim.	Nombre de jours.	Nombre de jours de neige.	de gelée.	d'orage.	Nombre de fois que le vent a été N	NE	E	SE	S	SW	W	NW	Calme.
Janvier	752,6	5,2	2,2	8,0	− 8,0	27	12,2	10,15	87	99,9	24	3	9	0	3	4	5	0	3	14	48	7	9
Février	747,4	6,8	3,8	10,1	− 1,4	10	14,2	17	87	108,1	22	0	1	0	4	0	0	6	10	21	30	3	10
Mars	755,7	6,5	2,6	10,3	− 2,2	27	15,0	8	81	60,3	7	0	7	0	7	18	29	4	13	3	8	1	10
Avril	750,2	8,3	4,3	13,2	− 1,7	7	19,0	11	78	29,4	13	0	2	0	7	9	2	1	10	7	29	11	14
Mai.....	750,4	11,1	7,2	15,4	1,8	9	21,0	16	79	101,9	19	0	0	2	10	17	5	5	7	3	15	21	10
Juin	751,2	14,6	10,3	19,6	6,4	3,4	29,0	20	81	56,9	16	0	0	1	21	10	5	4	2	6	35	5	21
Juillet	751,2	15,3	10,6	19,7	4,2	1	25,0	27	82	77,9	14	0	0	0	4	25	7	1	2	9	28	16	1
Août.....	752,3	17,0	11,4	21,8	8,8	30	28,0	14	79	62,7	12	0	0	1	3	8	1	5	5	27	33	11	0
Septembre..	757,7	14,6	9,8	18,4	3,8	22	25,5	28	81	39,8	7	0	0	1	11	30	19	2	8	5	4	11	0
Octobre	751,9	11,6	.	16,1	.	.	21,0	1	93	165,6	15	0	3	3	2	28	11	12	7	11	11	10	1
Novembre ..	745,5	7,2	3,7	10,2	− 2,0	18	16,0	1	93	275,8	28	0	1	2	4	13	0	3	12	18	24	14	2
Décembre ..	746,6	7,6	5,2	10,1	− 0,2	28	12,8	24	91	85,4	24	1	1	0	9	3	1	1	28	10	25	16	0
Année	751,06	10,48	6,55	14,41	− 8,0	27 janv.	29,0	20 juin	84,3	1163,7	201	4	24	10	66	165	85	44	107	134	290	126	78

SAINT-GILDAS (Sémaphore).

Longitude 4°35′ W. — Latitude 47°7′. — Altitude 10m. Corr. prob. = − 0mm,1 Cg = + 0mm,14

Année 1910.	Pression barométrique moyenne.	Température. Moy.	Moyennes des min.	Moyennes des max.	Minim. absolu.	Dates.	Maxim. absolu.	Dates.	Humidité relative.	Pluie. Hauteur en millim.	Nombre de jours.	Nombre de jours de neige.	de gelée.	d'orage.	Nombre de fois que le vent a été N	NE	E	SE	S	SW	W	NW	Calme.
Janvier	763,1	6,7	4,7	9,4	− 1,0	27	12,0	20	.	71,3	13	0	1	0	10	8	11	2	8	18	25	11	0
Février	758,4	8,0	5,8	10,6	1,0	10	12,0	17,21,24,25	.	87,9	16	0	0	0	6	0	0	6	6	22	27	17	0
Mars.....	764,1	8,2	5,1	12,5	1,6	14,19	18,0	29	.	30,7	4	0	0	0	4	43	9	9	8	7	7	6	0
Avril	759,7	9,7	6,0	13,9	− 0,2	1	16,1	12	.	9,2	2	0	1	0	15	6	5	4	7	9	25	18	1
Mai.....	759,1	12,7	.	17,5	.	.	24,2	24	.	11,0	8	0	0	1	17	15	7	2	3	6	15	25	3
Juin	760,5	16,4	.	21,7	.	.	28,0	20	.	16,0	6	0	0	0	5	8	5	0	2	11	27	32	0
Juillet	760,7	17,3	13,0	21,9	10,2	9	30,0	14	.	31,0	4	0	0	0	6	8	5	2	4	10	35	23	0
Août.....	761,9	18,4	14,0	24,1	11,0	7	29,1	14	.	42,3	7	0	0	1	8	1	3	7	3	24	28	18	1
Septembre..	766,8	15,8	10,4	22,0	6,0	22	24,8	28	.	5,0	1	0	0	0	15	43	6	6	2	1	0	12	5
Octobre	760,9	13,4	8,9	17,4	2,7	23	23,6	2	.	51,7	7	0	0	1	6	16	14	24	7	7	8	11	0
Novembre ..	756,0	9,2	5,5	12,5	1,5	22	16,5	3,5	.	147,0	18	0	0	0	5	11	2	10	4	7	26	24	1
Décembre ..	757,2	8,9	6,3	11,8	2,0	28	14,0	13,15,17	.	65,8	9	0	0	0	6	10	2	13	7	19	22	14	0
Année	760,70	12,06	8,38	16,28	− 1,0	27 janv.	30,0	14 juill.	.	568,9	95	0	2	3	103	169	69	85	61	141	245	211	11

SAINTE-HONORINE-DU-FAY (M. Boitard, instituteur).

Longitude 2°50′ W. — Latitude 49°5′. — Altitude 118m,3. Corr. prob. = + 1mm,0 Cg = + 0mm,26

Année 1910.	Pression barométrique moyenne.	Température. Moy.	Moyennes des min.	Moyennes des max.	Minim. absolu.	Dates.	Maxim. absolu.	Dates.	Humidité relative.	Pluie. Hauteur en millim.	Nombre de jours.	Nombre de jours de neige.	de gelée.	d'orage.	Nombre de fois que le vent a été N	NE	E	SE	S	SW	W	NW	Calme.
Janvier	749,6	4,3	1,8	7,4	− 8,5	27	12,6	16	89	125,7	25	7	13	3	2	0	4	6	13	29	26	2	11
Février	745,1	5,6	2,4	9,1	− 3,8	10	12,8	17	84	84,2	25	1	6	1	1	2	1	5	23	21	26	3	2
Mars.....	753,4	6,2	1,7	10,8	− 2,0	14	16,3	28	78	34,0	13	3	12	0	14	17	11	8	13	5	6	2	17
Avril	747,5	8,0	4,0	12,7	− 1,7	7	19,6	13	77	45,0	20	0	4	0	9	7	2	6	13	10	30	5	8
Mai.....	747,6	10,8	7,3	15,6	0,7	9	22,4	16	81	88,8	24	0	0	3	15	10	7	6	6	7	24	7	11
Juin	748,7	14,6	11,1	19,7	7,4	15	27,3	20	85	55,6	19	0	0	3	10	6	5	4	5	12	31	4	13
Juillet	748,6	14,3	11,3	19,5	6,0	27	25,2	28	87	64,0	21	0	0	4	12	9	3	4	8	12	32	4	9
Août.....	749,4	15,9	11,4	21,3	8,2	16	26,7	14	84	62,2	22	0	0	2	3	2	2	4	17	23	30	4	8
Septembre..	755,0	13,0	9,5	17,8	5,2	18	25,3	28	88	26,2	14	0	0	1	16	15	6	4	3	2	11	14	19
Octobre	750,0	11,5	7,8	16,0	1,0	23	22,0	2	91	171,9	20	0	0	2	6	8	12	13	12	12	11	2	17
Novembre ..	742,8	5,6	3,0	8,6	− 1,2	22	12,8	27	87	256,0	25	1	5	4	2	4	2	6	16	21	26	3	10
Décembre ..	745,0	7,1	4,8	9,6	− 2,7	29	14,2	16	87	49,3	21	1	4	0	2	1	6	11	28	17	19	3	6
Année	748,56	9,74	6,34	14,01	− 8,5	27 janv.	27,3	20 juin	84,8	1062,9	249	13	44	23	92	81	61	77	157	171	272	53	131

SAINT-LO (École normale).

Longitude 3°26′ W. — Latitude 49°7′. — Altitude 40m. Corr. prob. = −0mm,2 Cg = + 0mm,27

Année 1910.	Pression barométrique moyenne.	Température. Moy.	Moyennes des min.	Moyennes des max.	Minim. absolu.	Dates.	Maxim. absolu.	Dates.	Humidité relative.	Pluie. Hauteur en millim.	Nombre de jours.	Nombre de jours de neige.	de gelée.	d'orage.	Nombre de fois que le vent a été N	NE	E	SE	S	SW	W	NW	Calme.
Janvier.....	757,9	4,7	1,8	7,5	− 7,2	27	12,0	10,16	89	136,5	25	2	12	3	4	5	7	8	2	28	28	11	0
Février....	752,9	6,2	2,8	9,4	− 4,1	10	13,0	17	83	116,3	25	0	5	0	5	1	0	6	6	35	25	6	0
Mars	761,9	6,8	2,1	11,7	− 3,6	21	16,0	28	86	48,1	12	2	11	0	2	18	21	10	9	17	10	6	0
Avril	756,0	8,2	3,5	13,4	− 3,6	3	19,0	12	77	37,6	16	0	8	1	9	14	5	7	7	27	9	12	0
Mai.....	756,0	12,1	7,2	18,0	− 1,4	9	23,5	18	78	101,5	19	0	2	0	11	19	9	15	9	14	12	4	0
Juin.....	.	15,4	10,9	21,8	7,2	25	29,0	8	79	47,8	15	0	0	1	5	7	12	5	5	37	16	3	0
Juillet	756,5	15,0	11,2	20,9	6,0	11	26,0	27	80	112,4	23	0	0	2	5	14	4	6	12	28	17	7	0
Août.....	757,7	16,2	11,1	22,1	7,2	23	29,9	15	82	89,0	21	0	0	0	5	4	1	7	12	39	18	7	0
Septembre..	763,3	13,2	8,5	19,1	1,5	22	24,0	28	85	28,4	9	0	0	0	12	21	14	11	10	17	4	1	0
Octobre....	758,2	11,7	7,4	16,5	− 2,1	22	22,0	2,28	84	237,8	21	0	2	0	2	5	1	38	7	9	9	22	0
Novembre..	750,9	6,1	3,2	10,1	− 4,1	20	14,0	12	88	292,0	24	0	8	3	0	1	1	17	10	22	23	16	0
Décembre..	753,0	7,5	4,7	10,2	− 3,0	29	14,0	16	86	71,9	22	0	2	0	4	1	2	30	14	22	11	9	0
Année	756,76	10,26	6,10	15,06	− 7,2	27 janv.	29,9	15 août	83,1	1319,3	232	4	50	10	64	110	77	160	103	295	182	104	0

SAINT-MATHIEU (Sémaphore).

Longitude 7°7′ W. — Latitude 48°20′. — Altitude 43m. Corr. prob. = − 0mm,4 Cg = + 0mm,22

Année 1910.	Pression barométrique moyenne.	Température. Moy.	Moyennes des min.	Moyennes des max.	Minim. absolu.	Dates.	Maxim. absolu.	Dates.	Humidité relative.	Pluie. Hauteur en millim.	Nombre de jours.	Nombre de jours de neige.	de gelée.	d'orage.	Nombre de fois que le vent a été N	NE	E	SE	S	SW	W	NW	Calme.
Janvier	758,5	7,3	5,1	9,0	0,0	27	11,6	18,19	88	94,6	20	1	1	0	7	3	4	7	5	30	19	18	0
Février	753,4	8,2	6,4	9,9	3,0	4,14	11,2	17,19	86	123,9	25	0	0	0	3	1	0	0	10	26	22	22	0
Mars	761,6	8,1	4,9	11,5	1,0	14	19,0	29	84	18,3	8	0	0	0	16	23	13	12	8	12	3	6	0
Avril.	756,3	8,6	6,0	11,5	1,0	1	15,5	8	84	38,6	15	0	0	0	11	8	5	5	11	11	18	20	1
Mai.....	756,8	11,3	8,2	15,3	4,0	9	23,0	15,16,24	87	34,0	9	0	0	(?)	20	13	8	3	2	6	12	29	0
Juin	757,3	14,9	11,8	19,4	9,2	15	28,4	19	89	24,6	9	0	0	0	5	4	8	5	9	17	16	25	1
Juillet	757,6	15,1	12,5	18,7	10,0	12	25,4	14	91	67,3	13	0	0	1	12	6	5	10	3	18	11	26	2
Août.....	758,2	15,9	13,9	19,0	12,0	28	25,5	14	91	28,4	13	0	0	1	4	2	2	5	11	32	21	16	0
Septembre..	763,8	14,6	11,4	18,4	8,2	22	23,0	18,27,30	87	24,0	2	0	0	0	15	38	7	9	1	3	2	14	1
Octobre	757,4	12,9	10,3	15,4	5,0	24	20,0	7,8	86	101,6	14	0	0	0	8	13	18	22	10	5	4	13	0
Novembre..	751,8	9,2	7,1	10,8	3,8	18	14,0	1	87	153,2	24	0	0	0	9	5	2	9	3	10	26	26	0
Décembre..	752,2	9,0	7,1	10,6	2,0	3	12,5	16	92	78,2	21	0	0	0	4	6	5	10	10	23	16	18	1
Année	757,08	11,26	8,73	14,13	0,0	27 janv.	28,4	19 juin	87,7	786,7	173	1	1	.	114	122	77	97	83	193	170	233	6

LA SAUVE (École normale).

Longitude 2°37′ W. — Latitude 44°46′. — Altitude 101m. Corr. prob. = + 0mm,1 Cg = − 0mm,03

Année 1910.	Pression barométrique moyenne.	Température. Moy.	Moyennes des min.	Moyennes des max.	Minim. absolu.	Dates.	Maxim. absolu.	Dates.	Humidité relative.	Pluie. Hauteur en millim.	Nombre de jours.	Nombre de jours de neige.	de gelée.	d'orage.	Nombre de fois que le vent a été N	NE	E	SE	S	SW	W	NW	Calme.
Janvier	756,3	5,4	1,9	8,6	− 4,6	5	12,6	20	88	119,5	12	0	11	0	15	4	2	3	2	15	30	16	6
Février	752,9	7,1	1,9	10,9	− 5,2	1	18,2	22	87	123,7	17	0	7	(2)	10	2	12	7	0	14	23	16	0
Mars	754,9	8,8	3,3	14,2	− 1,0	4	19,8	9	74	20,4	10	2	4	1	10	12	31	4	2	7	5	15	7
Avril.....	751,9	9,5	5,6	13,9	− 3,6	1	19,8	12,13	82	69,3	23	2	2	4	6	2	8	5	3	9	19	26	12
Mai	751,0	12,5	8,8	16,9	1,8	10	24,4	21	83	129,1	23	0	0	7	11	2	11	7	2	2	30	23	5
Juin.....	752,8	16,9	12,6	22,1	9,0	16	30,8	20	81	133,2	18	0	0	4	8	4	11	1	1	4	32	23	6
Juillet	753,3	17,4	12,8	23,2	8,8	9	30,2	14	80	74,0	18	0	0	4	4	4	2	0	0	2	39	24	18
Août.....	754,8	18,3	13,5	24,0	10,2	7	31,2	14	79	56,8	12	0	0	3	1	2	4	0	1	9	13	18	45
Septembre..	756,7	15,4	10,4	21,2	5,0	23	26,0	18,28	76	27,4	2	0	0	0	17	13	9	6	0	0	0	6	39
Octobre....	753,3	13,1	9,4	18,4	1,2	23	25,8	1	85	62,5	15	0	0	2	1	8	21	17	4	4	17	7	14
Novembre..	.	.	.	.	.	.	.	.	.	.	.	.	.	.	.	.	.	.	.	.	.	.	.
Décembre..	.	.	.	.	.	.	.	.	.	.	.	.	.	.	.	.	.	.	.	.	.	.	.
Année	753,25	11,76	7,57	16,32	.	.	31,2	14 août	83,0	.	.	.	.	.	.	.	.	.	.	.	.	.	.

SAVENAY (École normale).

Longitude 4° 17′ W. — Latitude 47° 22′. — Altitude 43m.

Année 1910.	Pression barométrique moyenne.	Température. Moy.	Moyennes des min.	Moyennes des max.	Minim. absolu.	Dates.	Maxim. absolu.	Dates.	Humidité relative.	Pluie. Hauteur en millim.	Nombre de jours.	Nombre de jours de neige.	de gelée.	d'orage.	Nombre de fois que le vent a été N	NE	E	SE	S	SW	W	NW	Calme.
Janvier	.	6,1	3,4	8,9	- 1,8	23	12,2	19	94	67,6	17	1	4	1	11	7	1	0	4	12	42	16	0
Février	.	.	4,0	10,7	- 0,5	1,2	12,5	18,24,25	.	92,2	18	0	5	0	2	0	9	4	1	22	17	25	4
Mars	.	7,8	3,2	.	0,2	21	.	.	85	30,1	7	0	0	0	19	21	13	6	0	20	2	11	1
Avril	.	.	4,9	14,8	0,1	1	19,3	12	.	22,8	8	0	0	0	17	1	0	1	7	9	21	33	1
Mai	.	12,5	8,0	18,3	0,9	9	25,5	24	80	60,2	13	0	0	2	46	5	10	2	1	10	5	14	0
Juin	.	16,6	11,0	22,2	7,5	14	32,9	19	77	24,6	11	0	0	0	30	8	1	0	2	12	21	16	0
Juillet	.	17,1	12,3	22,1	7,0	3	29,6	14	81	98,7	15	0	0	3	9	11	5	1	2	11	29	25	0
Août	.	17,9	13,0	23,0	8,9	10	30,4	14	86	55,2	15	0	0	3	10	8	5	0	6	24	35	5	0
Septembre	.	15,2	10,3	.	4,7	22	.	.	85	8,3	2	0	0	0	48	28	0	4	2	0	1	7	0
Octobre	.	12,8	9,2	17,8	0,2	22	24,5	8	93	51,1	14	0	0	0	13	13	17	14	9	8	13	6	0
Novembre	.	7,9	.	11,4	0,5	18,20	15,0	1	92	189,5	24	0	0	0	0	0	5	6	7	13	19	16	26
Décembre	.	.	.	.	.	.	.	.	.	60,8	19	0	(?)	2	6	2	2	2	20	24	17	12	8
Année	.	11,60	7,49	16,13	.	.	.	.	86,1	761,1	163	1	.	11	211	104	66	40	61	165	222	186	40

SERVANCE (Génie militaire).

Longitude 4° 28′ E. — Latitude 47° 50′. — Altitude 1216m. Corr. prob. = — 4mm,1 Cg = + 0mm,01

Année 1910.	Pression barométrique moyenne.	Température. Moy.	Moyennes des min.	Moyennes des max.	Minim. absolu	Dates.	Maxim. absolu.	Dates.	Humidité relative.	Pluie. Hauteur en millim.	Nombre de jours.	Nombre de jours de neige.	de gelée.	d'orage.	Nombre de fois que le vent a été N	NE	E	SE	S	SW	W	NW	Calme.
Janvier	659,5	- 2,2	- 4,2	- 0,5	-11,2	28	12,0	5	93	362,2	21	14	26	0	5	9	11	3	3	24	35	3	0
Février	657,3	- 2,6	- 4,9	- 0,8	-10,2	2	9,2	22	98	273,0	21	13	26	0	0	5	8	0	4	30	34	3	0
Mars	662,4	0,5	- 2,0	3,5	-11,2	31	10,8	15	82	51,5	9	6	24	1	5	13	25	6	11	11	12	2	8
Avril	658,6	2,1	- 1,0	4,8	- 9,4	1	13,0	14	85	123,6	25	11	20	1	2	6	11	4	8	22	33	2	2
Mai	659,0	6,2	3,0	9,0	- 5,0	6	19,0	19	78	209,9	19	7	10	5	4	11	20	7	5	15	25	3	3
Juin	661,5	11,0	8,1	13,9	2,8	27	21,0	10	85	277,5	20	0	0	8	2	3	10	3	5	32	25	2	8
Juillet	661,8	10,2	7,6	13,0	2,0	4	25,0	22	88	295,0	25	0	0	4	5	0	4	2	4	31	38	3	6
Août	663,9	11,2	9,0	14,5	5,0	24	22,0	21	89	243,8	23	0	0	3	1	4	1	3	4	36	40	1	3
Septembre	665,2	7,7	5,3	10,7	- 1,6	22	17,0	27,28	93	126,1	21	2	2	0	7	15	23	3	2	12	10	6	12
Octobre	663,4	7,3	4,6	10,3	- 1,6	21	18,2	2	88	136,5	14	2	2	0	5	5	11	2	17	32	11	0	10
Novembre	655,0	- 1,1	.	0,2	.	.	11,0	30	95	437,4	25	18	(?)	0	1	0	2	3	6	42	31	3	2
Décembre	658,1	0,4	- 1,0	2,0	- 9,2	29	10,2	6	87	193,4	22	12	17	0	8	3	5	5	13	14	35	9	1
Année	660,48	4,23	1,83	6,72	-11,2	28 janv. 31 mars	25,0	22 juill.	88,4	2729,9	245	85	.	22	45	74	131	41	82	301	329	37	55

SÉVERAC-LE-CHATEAU.

Longitude 0° 44′ E. — Latitude 44° 20′. — Altitude 760m.

Année 1910.	Pression barométrique moyenne.	Température. Moy.	Moyennes des min.	Moyennes des max.	Minim. absolu.	Dates.	Maxim. absolu.	Dates.	Humidité relative.	Pluie. Hauteur en millim.	Nombre de jours.	Nombre de jours de neige.	de gelée.	d'orage.	Nombre de fois que le vent a été N	NE	E	SE	S	SW	W	NW	Calme.
Janvier	.	1,8	- 2,0	.	- 8,0	1	16,0	5	78	83,5	11	6	24	0	20	4	0	3	6	0	0	30	30
Février	.	2,0	.	6,1	-10,0	1	11,0	24,25	86	177,8	16	8	18	0	15	0	0	0	17	4	1	15	32
Mars	.	5,1	0,7	10,1	- 7,0	31	16,0	9,26	75	68,1	7	2	13	0	15	11	1	16	19	1	1	3	26
Avril	.	6,4	2,5	11,2	- 2,0	1	19,0	28	84	97,6	16	6	12	3	11	0	0	5	11	0	0	20	43
Mai	.	.	5,6	13,5	0,0	9,10,11	21,0	22	89	160,7	17	2	3	4	9	0	0	3	30	0	1	20	30
Juin	.	15,1	9,9	21,2	5,0	15	28,0	20	83	100,7	13	0	0	3	3	4	0	1	16	0	8	25	33
Juillet	.	15,3	10,3	21,2	4,0	5	28,0	21	84	111,0	13	0	0	4	0	0	3	2	18	0	1	35	34
Août	.	17,1	11,5	23,6	7,0	7	30,0	21	78	114,2	7	0	0	5	29	0	0	0	21	0	0	5	38
Septembre	.	.	.	.	.	.	.	.	77	32,1	1	0	0	1	58	0	0	0	28	0	0	0	4
Octobre	.	10,6	5,8	15,7	0,0	23	22,0	2	84	164,2	12	0	1	4	6	5	1	1	28	2	0	4	46
Novembre	.	5,1	2,3	.	- 4,0	17	.	.	91	248,1	25	4	9	0	3	0	0	0	24	0	2	29	32
Décembre	.	3,8	1,1	.	- 7,0	29	.	.	84	113,7	13	0	14	0	13	0	0	6	50	0	0	7	37
Année	.	8,78	4,68	13,26	-10,0	1er févr.	30,0	21 août	82,8	1471,7	151	28	94	24	182	24	5	37	248	7	14	193	385

TOULON (Observatoire de la Marine).

Longitude 3°35′ E. — Latitude 43°8′. — Altitude 23m. Cg = — 0mm,13

Année 1910.	Pression barométrique moyenne	Température. Moy.	Moyennes des min.	Moyennes des max.	Minim. absolu.	Dates.	Maxim. absolu.	Dates.	Humidité relative.	Pluie. Hauteur en millim.	Nombre de jours.	Nombre de jours de neige.	de gelée.	d'orage.	Nombre de fois que le vent a été N	NE	E	SE	S	SW	W	NW	Calme.
Janvier.....	759,9	8,2	4,3	12,6	0,5	14	18,6	6	68	15,9	5	0	0	0	1	0	3	3	2	4	5	33	42
Février	757,9	9,3	5,9	12,8	0,6	2	18,0	7	68	35,1	8	1	1	1	1	0	8	10	0	1	12	27	25
Mars	760,4	11,0	7,3	15,1	2,4	31	18,0	24	69	163,7	8	0	0	0	0	3	11	27	1	5	8	6	32
Avril	756,0	13,1	9,0	17,3	1,4	1	24,8	21	60	162,5	9	0	0	3	0	5	8	15	0	7	21	13	21
Mai.	755,3	15,1	11,9	19,5	6,6	10	26,4	30	64	37,0	8	0	0	.	0	1	15	14	1	5	6	23	28
Juin	757,6	19,8	16,2	24,3	13,7	3	27,2	23	68	24,3	4	0	0	1	0	0	2	20	1	8	21	6	32
Juillet.....	758,1	20,9	16,8	25,4	13,4	5,9	29,2	23	57	0,0	0	0	0	0	0	0	1	15	5	2	24	21	25
Août.....	759,5	22,1	18,1	26,8	15,4	7	30,6	22	62	0,0	0	0	0	0	0	0	0	23	3	2	23	15	27
Septembre..	760,1	19,2	15,1	23,9	10,0	23	28,0	1	61	22,3	2	0	0	3	0	1	1	18	5	1	17	4	44
Octobre	760,9	16,5	13,4	20,1	8,8	21	24,0	2,4,5	75	108,2	10	0	0	4	0	2	22	17	2	1	8	6	35
Novembre ..	756,8	10,8	7,8	13,8	3,0	22,23	18,2	9	67	146,3	11	0	0	2	0	0	11	11	0	0	10	45	13
Décembre ..	757,5	10,4	7,1	13,0	2,0	23,30	16,0	11	74	150,3	9	0	0	0	2	0	19	20	1	3	10	13	25
Année	758,33	14,70	11,08	18,72	- 0,6	2 févr.	30,6	22 août	66,1	865,6	74	1	1	.	4	12	101	193	21	39	165	212	348

TOULOUSE (École normale).

Longitude 0°54′ W. — Latitude 43°37′. — Altitude 148m. Corr. prob. = + 0mm,1 Cg = — 0mm,10

Année 1910.	Pression barométrique moyenne.	Température. Moy	Moyennes des min.	Moyennes des max.	Minim absolu.	Dates.	Maxim. absolu.	Dates.	Humidité relative.	Pluie. Hauteur en millim.	Nombre de jours.	Nombre de jours de neige.	de gelée.	d'orage.	Nombre de fois que le vent a été N	NE	E	SE	S	SW	W	NW	Calme.
Janvier	.	4,4	1,1	8,6	- 4,5	5	15,0	20	88	44,9	12	1	15	0	8	6	1	12	0	6	45	9	6
Février.....	.	6,2	2,7	10,6	- 3,5	1	16,2	19	85	93,6	16	0	8	0	1	1	0	18	2	2	38	10	12
Mars	750,2	8,6	3,1	14,3	- 3,3	3	19,6	27	75	55,0	5	0	2	0	2	1	3	23	0	2	25	27	10
Avril	748,0	9,4	5,0	14,8	- 3,0	1	20,0	28	79	64,3	12	3	6	1	5	0	0	15	0	5	36	27	2
Mai..	746,9	12,3	8,9	17,4	3,0	9	22,8	21	84	145,1	11	0	0	(?)	1	0	1	20	5	4	43	19	0
Juin	748,9	17,2	12,5	23,9	5,4	5	30,6	20	80	113,6	7	0	0	1	0	2	3	10	1	8	33	25	8
Juillet	748,9	18,7	.	25,1	7,8	9	31,2	21	77	78,5	11	0	0	0	0	2	8	17	0	5	31	25	0
Août.....	.	.	14,0	24,8	9,5	7	32,0	20	79	107,0	14	0	0	0	7	6	5	9	1	6	25	34	0
Septembre..	.	.	10,2	22,5	4,1	16	26,6	17	75	4,4	5	0	0	0	3	2	0	20	1	1	28	35	0
Octobre	749,6	13,1	8,3	18,9	1,2	14	23,3	1	84	41,2	11	0	0	0	2	1	8	38	0	8	26	10	0
Novembre ..	747,3	9,3	5,7	13,2	- 0,6	11	18,8	8	66	153,1	18	0	1	1	3	0	4	14	0	8	49	12	0
Décembre ..	747,3	7,2	3,7	11,4	- 4,0	29	17,5	14	85	38,4	8	1	4	1	3	0	5	31	3	3	27	21	0
Année	749,28	11,76	7,38	17,13	- 5,5	1er févr.	32,0	20 août	81,4	899,1	130	5	36	.	35	26	38	227	13	58	406	254	38

TOULOUSE (Observatoire).

Longitude 0°53′ W. — Latitude 43°37′. — Altitude 194m. Corr. prob. = — 0mm,1 Cg = — 0mm,11

Année 1910.	Pression barométrique moyenne.	Température. Moy	Moyennes des min.	Moyennes des max.	Minim. absolu.	Dates.	Maxim. absolu.	Dates.	Humidité relative.	Pluie. Hauteur en millim.	Nombre de jours.	Nombre de jours de neige.	de gelée.	d'orage.	Nombre de fois que le vent a été N	NE	E	SE	S	SW	W	NW	Calme.
Janvier	748,5	4,3	1,2	8,3	- 4,9	5	14,9	20	89	75,8	14	2	11	0	11	1	11	15	16	50	79	34	31
Février	745,0	6,3	3,2	10,8	- 4,8	1	16,7	19	84	92,9	20	0	5	0	1	1	3	44	15	27	77	40	16
Mars	746,3	8,2	3,8	13,7	- 1,7	3	18,6	9	75	28,1	7	0	3	0	16	5	7	66	10	25	49	47	23
Avril	743,9	9,1	5,1	14,2	- 3,0	1,5	18,5	28	81	79,52	14	3	4	2	9	4	1	32	11	17	65	73	28
Mai.....	742,8	11,9	8,7	16,9	2,8	10	23,2	21	89	167,4	22	0	0	3	10	1	10	47	9	39	88	40	4
Juin	744,8	17,3	12,6	24,0	6,5	5	32,1	20	79	107,3	9	0	0	2	18	3	7	23	8	37	76	42	21
Juillet	745,4	18,5	13,6	24,8	9,2	9	31,5	22	74	60,9	12	0	0	2	7	4	14	43	10	31	57	62	20
Août.....	746,7	19,0	14,4	25,2	10,4	7	32,0	20	79	64,9	14	0	0	2	11	14	10	25	7	29	53	64	35
Septembre..	748,1	15,5	10,6	22,1	6,1	16,22,23	25,2	17	72	3,4	6	0	0	0	7	2	5	54	10	19	51	66	10
Octobre	745,6	13,1	9,4	19,0	3,2	14	24,0	1	82	40,32	10	0	0	1	5	7	18	86	15	41	32	28	16
Novembre ..	743,1	9,0	6,4	13,1	1,6	11	18,1	9	84	138,5	23	0	0	0	3	3	4	40	19	59	74	16	10
Décembre ..	743,3	7,1	4,5	11,1	- 4,2	29	16,3	10	84	44,42	16	0	5	1	5	3	4	84	14	22	48	40	28
Année	745,29	11,61	7,79	16,93	- 4,9	5 janv.	32,1	20 juin	81,0	903,4	167	5	28	13	.	.	.	.	.	.	.	.	.

TROYES (École normale).

Longitude 1°45′ E. — Latitude 48°18′. — Altitude 109m. Corr. prob. = — 0mm,1 Cg = + 0mm,21

Année 1910.	Pression barométrique moyenne.	Température. Moy.	Moyennes de min.	Moyennes de max.	Minim. absolu.	Dates.	Maxim. absolu.	Dates.	Humidité relative.	Pluie. Hauteur en millim.	Nombre de jours.	Nombre de jours de neige.	de gelée.	d'orage.	Nombre de fois que le vent a été N	NE	E	SE	S	SW	W	NW	Calme.
Janvier.....	752,8	3,5	1,0	6,0	- 4,6	27	11,7	15	88	97,2	18	3	17	0	7	7	1	3	2	34	8	6	25
Février.....	749,3	4,9	2,0	8,2	- 5,1	14	19,2	22	83	79,4	19	1	9	0	4	0	1	3	8	41	10	0	17
Mars.....	755,7	6,4	1,3	12,8	- 3,9	31	19,1	9	73	11,3	4	1	12	0	20	11	2	3	13	4	5	11	24
Avril.....	749,9	8,8	3,5	14,8	- 3,1	3	19,8	13	75	46,0	20	1	9	1	2	3	1	2	16	28	9	11	18
Mai.....	749,1	12,7	7,5	18,6	- 1,1	5	28,4	16	77	104,5	19	0	2	4	10	2	0	11	8	20	14	13	15
Juin.....	750,5	17,0	12,3	22,7	8,2	15	28,8	9	84	94,3	18	0	0	3	1	0	1	6	11	39	6	15	11
Juillet.....	750,9	16,9	11,8	22,9	4,9	27	29,2	22	85	105,8	16	0	0	3	4	0	1	8	6	46	11	6	11
Août.....	753,1	16,8	11,2	23,4	4,8	28	28,0	18	79	33,7	16	0	0	0	2	2	0	3	14	27	12	0	33
Septembre..	756,6	13,6	8,8	19,5	2,2	23	26,5	29	81	33,5	13	0	0	0	17	6	2	4	2	5	9	9	36
Octobre....	753,2	11,5	6,6	17,6	0,1	21	24,5	1,2	85	69,0	13	0	0	2	7	6	5	15	13	16	5	2	24
Novembre..	746,2	5,6	2,5	9,3	- 4,4	27	15,1	28	83	136,1	21	2	12	0	0	0	13	8	23	19	11	5	11
Décembre..	749,2	6,1	3,0	9,4	- 7,6	29	14,6	4	84	68,9	24	2	7	0	3	1	18	11	19	10	15	1	15
Année.....	751,38	10,32	5,96	15,43	- 7,6	29 déc.	29,2	22 juill.	81,4	879,7	201	10	68	13	77	38	45	77	135	289	115	79	240

TULLE (École normale).

Longitude 0°34′ W. — Latitude 45°16′. — Altitude 246m. Corr. prob. = + 0mm,9 Cg = — 0mm,02

Année 1910.	Pression barométrique moyenne.	Température. Moy.	Moyennes des min.	Moyennes des max.	Minim. absolu.	Dates.	Maxim. absolu.	Dates.	Humidité relative.	Pluie. Hauteur en millim.	Nombre de jours.	Nombre de jours de neige.	de gelée.	d'orage.	Nombre de fois que le vent a été N	NE	E	SE	S	SW	W	NW	Calme.
Janvier	742,1	4,2	- 0,3	9,9	- 5,2	4	16,8	6	91	176,4	15	4	17	0	25	1	1	1	0	42	9	10	4
Février	738,9	5,0	1,2	8,7	- 7,5	1	18,0	22	88	186,3	21	5	11	0	9	12	2	2	12	24	10	12	1
Mars	741,2	7,6	1,6	14,2	- 3,0	3,13	21,0	28	77	38,0	8	1	12	1	30	3	5	19	4	17	7	2	6
Avril	737,6	8,9	2,7	14,6	- 2,0	5	20,2	28	83	68,9	13	0	4	1	8	4	1	2	0	63	5	7	0
Mai.....	736,9	11,3	6,1	16,9	0,3	12	25,0	23	81	192,5	23	0	0	3	5	8	7	2	26	16	9	17	3
Juin	738,7	16,1	11,1	22,9	6,0	1	32,0	20	80	138,6	14	0	0	3	4	3	10	1	7	40	12	9	4
Juillet	739,7	16,4	11,3	22,5	6,5	27	30,7	22	83	171,7	14	0	0	3	9	2	2	6	10	31	26	7	0
Août.....	740,8	17,9	12,2	24,7	7,5	7,28	33,2	14	77	70,7	13	0	0	2	2	10	6	10	3	30	16	16	0
Septembre..	742,5	13,8	7,6	21,2	1,8	23	27,2	28	80	22,2	4	0	0	0	14	26	8	16	4	10	0	4	8
Octobre	739,5	12,1	5,1	19,8	0,2	26	27,0	2	88	89,6	17	0	0	1	5	17	12	1	11	33	4	7	3
Novembre..	736,0	7,5	3,5	11,3	- 3,0	17	16,0	29	86	357,3	28	1	7	0	0	5	4	2	0	27	37	10	5
Décembre..	737,2	6,4	2,9	11,1	- 5,8	24	16,4	3	85	137,4	20	0	9	0	3	7	6	5	9	29	9	6	19
Année	739,26	10,60	5,42	16,48	- 7,5	1er févr.	33,2	14 août	83,3	1649,6	190	11	60	14	114	98	64	67	86	362	144	107	53

VALENCE (École normale).

Longitude 0°33′ E. — Latitude 44°56′. — Altitude 125m. Cg = — 0mm,02

Année 1910.	Pression barométrique moyenne.	Température. Moy.	Moyennes des min.	Moyennes des max.	Minim. absolu.	Dates.	Maxim. absolu.	Dates.	Humidité relative.	Pluie. Hauteur en millim.	Nombre de jours.	Nombre de jours de neige.	de gelée.	d'orage.	Nombre de fois que le vent a été N	NE	E	SE	S	SW	W	NW	Calme.
Janvier	753,2	4,1	0,8	7,7	- 3,6	24	18,2	19	79	12,2	9	4	14	0	48	2	0	3	19	1	0	0	20
Février	750,4	6,0	2,3	9,8	- 5,0	14	15,9	19,23	73	61,1	10	1	7	0	32	0	1	1	29	0	0	3	18
Mars.....	753,1	7,8	2,4	12,7	- 1,9	4	18,4	11	75	103,0	10	1	8	0	45	1	0	2	17	0	0	2	26
Avril	749,3	10,3	4,8	15,6	- 0,4	1	22,1	28	69	131,1	11	1	1	2	40	0	0	1	23	2	0	2	22
Mai.....	747,9	13,4	8,2	19,8	1,2	10	25,4	19	78	171,3	13	0	0	(?)	21	0	0	1	22	0	0	17	32
Juin.....	749,7	18,7	12,1	24,9	8,2	8	31,7	21	71	81,3	10	0	0	1	29	4	0	1	27	0	0	4	25
Juillet	750,1	18,5	12,8	26,6	.	.	.	.	.	(9,8)	(5)	0	0	(?)	30	0	0	1	22	0	0	0	20
Août.....	751,9	20,5	13,8	27,8	9,0	4	39,0	18	73	124,1	14	0	0	3	59	1	0	0	18	0	1	1	13
Septembre..	753,0	15,6	9,8	20,9	5,0	26	26,9	18	79	26,8	4	0	0	0	60	0	0	0	15	0	0	0	15
Octobre	752,0	13,5	8,9	18,9	1,8	22	24,1	1	82	205,7	14	0	0	3	18	9	0	9	12	20	2	2	21
Novembre...	748,4	7,1	3,7	10,9	- 2,3	27	16,5	30	83	132,9	23	2	8	0	26	3	0	1	39	6	4	2	9
Décembre ..	749,0	6,9	3,2	10,3	- 4,0	23	17,6	8	85	169,2	19	1	10	0	24	0	0	1	37	0	0	5	26
Année	750,67	11,87	6,90	17,16	- 5,0	14 févr.	.	.	76,7	(1228,5)	(142)	10	48	.	.	.	.	.	.	.	.	.	.

VAL-JOYEUX (Observatoire magnétique).

Longitude 0°19′ W. — Latitude 48°49′. — Altitude 114m. Cg = + 0mm,24

Année 1910.	Pression barométrique moyenne.	Température. Moy.	Moyennes des min.	Moyennes des max.	Minim. absolu.	Dates.	Maxim. absolu.	Dates.	Humidité relative.	Pluie. Hauteur en millim.	Nombre de jours.	Nombre de jours de neige.	de gelée.	d'orage.	Nombre de fois que le vent a été N	NE	E	SE	S	SW	W	NW	Calme.
Janvier....	751,4	3,8	0,9	6,8	-11,0	27	13,0	15	91	82,0	22	5	11	0	0	0	4	1	3	9	12	1	1
Février....	747,4	5,0	1,8	8,4	- 5,0	2	14,4	22	87	66,1	22	2	9	0	0	1	3	0	10	9	5	0	0
Mars.....	754,9	5,7	0,8	11,4	- 2,4	3,31	18,0	9	80	39,3	9	2	16	1	2	5	8	2	5	2	4	1	2
Avril.....	748,8	8,3	3,3	13,9	- 2,1	11	19,9	19	74	73,3	17	0	10	3	0	4	2	2	4	7	9	2	0
Mai.....	748,5	11,8	7,3	17,2	0,3	5	24,7	21	74	86,0	17	0	0	10	6	3	5	2	2	2	10	1	0
Juin.....	749,9	16,0	11,3	21,5	6,7	15	27,4	21	78	88,8	16	0	0	8	1	4	3	0	2	6	11	1	2
Juillet.....	750,0	16,0	11,3	21,4	3,5	27	27,9	15	81	64,8	17	0	0	8	3	1	3	0	2	10	10	1	1
Août.....	751,6	16,9	11,3	22,9	6,2	7	27,3	14	75	50,6	15	0	0	2	0	2	2	0	2	14	10	0	1
Septembre..	756,2	14,0	9,0	19,8	3,4	21	27,0	28	83	38,6	7	0	0	3	7	8	1	1	1	2	6	3	1
Octobre....	752,1	11,8	7,5	16,8	0,4	22	23,6	2	91	77,4	15	0	0	3	1	2	10	2	6	5	3	2	0
Novembre..	744,7	4,7	1,3	8,5	- 5,2	23	13,3	1	88	115,3	23	2	9	0	0	0	4	1	4	10	10	1	0
Décembre..	747,4	6,0	2,9	8,9	- 5,7	29	14,3	16	90	57,3	21	0	7	0	1	1	2	2	10	5	7	1	2
Année.....	750,24	10,00	5,73	14,79	-11,0	27 janv.	27,9	15 juill.	82,7	839,5	199	11	62	38	21	31	47	13	51	81	97	14	10

VANNES (École normale).

Longitude 5°6′ W. — Latitude 47°39′. — Altitude 35m. Corr. prob. = + 0mm,2 Cg = + 0mm,18

Année 1910.	Pression barométrique moyenne.	Température. Moy.	Moyennes des min.	Moyennes des max.	Minim. absolu.	Dates.	Maxim. absolu.	Dates.	Humidité relative.	Pluie. Hauteur en millim.	Nombre de jours.	Nombre de jours de neige.	de gelée.	d'orage.	Nombre de fois que le vent a été N	NE	E	SE	S	SW	W	NW	Calme.
Janvier....	759,9	6,1	2,5	9,2	- 3,6	31	12,5	10,11,31	90	45,6	17	1	9	0	11	7	11	0	0	14	33	17	0
Février....	755,1	7,7	4,1	10,7	- 2,8	10	13,0	23	88	129,3	21	0	2	0	5	1	1	0	5	25	26	19	2
Mars.....	761,5	7,9	2,9	12,7	- 1,0	1	18,3	28,29	87	36,8	6	1	4	0	12	39	6	7	1	11	3	13	1
Avril.....	756,8	9,4	.	14,2	- 2,1	2	20,5	20	83	23,5	8	0	2	0	13	17	0	2	2	21	10	23	2
Mai.....	756,6	12,9	6,8	18,0	- 1,6	8	24,5	22,28	80	2,9	3	0	2	0	5	25	8	6	1	5	8	30	5
Juin.....	757,5	16,7	11,0	22,2	7,2	3	30,6	20	84	30,3	7	0	0	0	7	11	5	4	1	18	16	19	9
Juillet.....	758,0	16,7	10,9	21,4	3,6	30	27,8	14	84	105,3	12	0	0	0	12	20	1	2	1	11	13	26	7
Août.....	760,9	17,0	.	22,5	2,2	23	30,1	14	86	43,4	10	0	0	0	11	4	0	0	3	30	22	23	0
Septembre..	765,5	14,7	.	20,6	- 0,3	22	24,8	19	85	2,0	2	0	1	0	33	40	8	2	4	1	1	1	0
Octobre....	758,4	12,0	6,4	16,8	0,5	13,22	22,0	1	92	39,7	15	0	0	1	8	13	3	8	4	13	16	20	8
Novembre..	752,9	7,7	3,9	11,3	- 2,0	20	14,9	1	93	132,7	16	0	4	1	3	14	1	3	1	5	12	42	9
Décembre..	754,1	8,0	5,1	10,8	- 1,0	28	13,5	16	93	135,5	18	0	4	1	18	8	0	2	1	14	18	25	7
Année.....	758,10	11,37	6,48	15,87	- 3,6	31 janv.	30,6	20 juin	87,1	707,0	135	2	28	3	138	199	44	36	24	168	178	258	50

(1) Les températures minima paraissent trop basses.

VARZY (École normale).

Longitude 1°3′ E. — Latitude 47°21′. — Altitude 231m. Cg = + 0mm,12

Année 1910.	Pression barométrique moyenne.	Température. Moy.	Moyennes des min.	Moyennes des max.	Minim. absolu.	Dates.	Maxim. absolu.	Dates.	Humidité relative.	Pluie. Hauteur en millim.	Nombre de jours.	Nombre de jours de neige.	de gelée.	d'orage.	Nombre de fois que le vent a été N	NE	E	SE	S	SW	W	NW	Calme.
Janvier....	.	3,5	.	7,1	.	.	15,0	3	89	164,2	16	4	18	0	16	14	1	2	27	21	6	6	0
Février....	.	4,9	.	8,2	.	.	15,6	22	91	92,6	16	3	11	0	5	6	1	2	5	33	22	10	0
Mars.....	743,9	.	.	.	.	.	.	.	.	13,5	6	2	10	1	39	12	5	6	5	17	4	5	0
Avril.....	738,9	8,0	.	13,4	.	.	20,6	28	85	34,0	9	0	6	2	8	6	3	5	21	21	12	14	0
Mai.....	738,2	11,4	.	17,4	.	.	24,3	21	83	139,3	18	0	3	5	15	7	8	19	12	19	4	9	0
Juin.....	740,4	.	.	21,8	.	.	28,7	8	.	138,2	16	0	0	5	2	4	8	9	5	31	15	16	0
Juillet.....	740,5	16,5	.	22,3	.	.	28,1	30	84	89,2	16	0	0	5	11	10	4	12	15	21	13	7	0
Août.....	742,9	.	.	23,1	.	.	28,1	14	.	54,3	6	0	0	1	0	14	1	21	14	19	12	12	0
Septembre..	745,2	13,5	.	19,0	.	.	24,5	18,29	84	29,0	10	0	0	1	9	33	2	15	0	2	3	26	0
Octobre....	742,3	11,7	.	17,6	.	.	23,9	2	87	48,4	12	0	0	1	7	4	20	33	9	8	4	8	0
Novembre..	736,6	.	.	9,0	.	.	14,9	1	.	156,6	23	3	12	0	4	6	5	9	12	24	16	14	0
Décembre..	738,8	5,5	.	8,9	.	.	15,7	8	90	114,9	17	1	(?)	0	6	2	2	22	23	13	11	6	8
Année.....	740,78	10,08	.	15,03	.	.	28,7	8 juin	85,3	1074,2	165	13	.	21	122	118	60	155	148	229	122	133	8

MONT-VENTOUX (Observatoire).

Longitude 2°57′ E. — Latitude 44°10′. — Altitude 1900m. Cg = — 0mm,27

Année 1910.	Pression barométrique moyenne.	Température. Moy.	Moyennes des min.	Moyennes des max.	Minim. absolu.	Dates.	Maxim. absolu.	Dates.	Humidité relative.	Pluie. Hauteur en millim.	Nombre de jours.	Nombre de jours de neige.	de gelée.	d'orage.	Nombre de fois que le vent a été N	NE	E	SE	S	SW	W	NW	Calme.
Janvier.....	602,4	- 3,5	- 6,1	- 0,5	-17,6	23	10,9	5	73	54,0	10	8	28	0	31	1	2	11	5	8	0	35	0
Février.....	599,9	- 5,8	- 8,0	- 3,2	-14,2	10	2,6	17	87	81,0	10	11	28	1	18	7	0	32	0	1	0	26	0
Mars.....	603,3	- 3,4	- 5,1	- 1,2	-14,2	31	3,1	25	81	74,0	10	11	31	0	16	0	1	45	3	7	0	18	0
Avril.....	600,5	- 2,6	- 4,7	- 0,4	-13,9	1	8,5	22	89	106,5	15	9	27	2	22	0	4	35	2	0	0	27	0
Mai.....	601,3	0,9	- 1,6	3,6	-10,5	10	12,1	31	90	222,2	16	5	16	7	40	3	0	39	3	1	0	7	0
Juin.....	606,3	8,0	5,1	11,7	- 0,6	27	17,4	20	78	96,5	10	0	1	4	35	6	0	30	3	3	0	13	0
Juillet.....	606,9	8,1	4,6	12,1	- 1,2	5	19,1	21	77	54,3	6	0	4	1	36	1	0	26	5	4	0	21	0
Août.....	608,8	9,6	6,6	13,3	- 0,5	12	20,2	14	73	102,8	8	0	1	2	44	1	0	21	3	2	2	20	0
Septembre..	607,3	5,2	2,8	8,7	- 5,4	22	13,2	25	84	80,0	8	0	3	4	34	8	0	26	10	9	0	3	0
Octobre....	606,5	3,7	1,3	6,3	- 5,6	21	14,0	1	90	210,1	15	3	8	1	8	5	0	64	1	1	0	14	0
Novembre..	599,7	- 3,7	- 5,7	- 1,5	-13,0	18	3,8	28	94	200,5	19	14	27	0	16	0	0	25	0	6	0	43	0
Décembre..	600,1	- 3,2	- 4,9	- 0,9	-13,4	28	3,8	22	87	165,8	15	10	29	1	25	2	0	42	5	0	0	19	0
Année.....	603,58	1,11	-1,31	4,00	-17,6	23 janv.	20,2	14 août	83,6	1447,7	142	71	203	23	325	34	10	396	40	42	2	246	0

VERSAILLES (École normale).

Longitude 0°13′ W. — Latitude 48°48′. — Altitude 138m. Corr. prob. = — 0mm,2 Cg = + 0mm,24

Année 1910.	Pression barométrique moyenne.	Température. Moy.	Moyennes des min.	Moyennes des max.	Minim. absolu.	Dates.	Maxim. absolu.	Dates.	Humidité relative.	Pluie. Hauteur en millim.	Nombre de jours.	Nombre de jours de neige.	de gelée.	d'orage.	Nombre de fois que le vent a été N	NE	E	SE	S	SW	W	NW	Calme.
Janvier	749,5	4,0	0,7	6,8	- 9,5	28	11,6	15	92	68,3	22	7	11	0	.	.	.	.	.	.	.	.	.
Février	745,9	5,1	.	8,1	.	.	14,0	22	89	60,5	21	1	11	0	.	.	.	.	.	.	.	.	.
Mars	753,3	6,4	.	11,2	.	.	17,4	28	77	30,4	7	1	7	1	6	7	0	0	0	0	0	10	0
Avril	747,2	8,5	2,9	.	- 2,0	7	.	.	80	47,8	15	0	7	1	9	6	5	0	5	17	9	5	34
Mai.....	746,7	12,5	7,5	.	1,0	9	.	.	71	72,9	17	1	0	4	8	16	2	6	9	4	19	11	16
Juin.....	748,1	16,4	11,0	21,6	6,3	26	28,0	19	78	67,8	15	0	0	7	3	14	2	3	9	10	19	9	17
Juillet	748,0	16,3	11,9	21,8	6,4	1	29,1	15	79	79,7	14	0	0	3	3	5	0	0	6	24	16	15	22
Août.....	749,5	17,3	12,7	23,0	8,9	7	28,2	14	80	34,2	14	0	0	2	5	2	0	3	3	16	14	16	34
Septembre..	754,2	14,4	10,3	19,9	4,8	21	26,6	29	84	19,8	9	0	0	1	8	22	0	0	0	0	4	21	35
Octobre	749,9	11,9	7,8	16,6	2,4	24	23,6	2	90	82,7	15	0	0	3	3	7	9	9	3	12	5	12	33
Novembre ..	742,6	5,2	1,4	8,9	- 3,8	23	14,1	1	89	121,1	24	1	13	0	11	4	0	4	2	19	12	13	25
Décembre ..	745,3	6,3	.	9,2	.	.	14,1	16	94	58,9	18	1	9	0	6	13	3	2	1	18	4	25	21
Année	748,35	10,36	6,07	14,90	.	.	29,1	15 juill.	83,6	735,1	191	12	58	22	.	.	.	.	.	.	.	.	.

VESOUL (École normale).

Longitude 3°49′ E. — Latitude 47°37′. — Altitude 233m. Cg = + 0mm,14

Année 1910.	Pression barométrique moyenne.	Température. Moy.	Moyennes des min.	Moyennes des max.	Minim. absolu.	Dates.	Maxim. absolu.	Dates.	Humidité relative.	Pluie. Hauteur en millim.	Nombre de jours.	Nombre de jours de neige.	de gelée.	d'orage.	Nombre de fois que le vent a été N	NE	E	SE	S	SW	W	NW	Calme.
Janvier	742,0	2,3	- 0,6	5,1	-11,4	28	10,4	28	86	131,6	17	8	19	0	0	15	0	2	6	41	1	0	28
Février	739,1	4,4	1,1	8,5	- 7,5	1	17,7	22	83	60,2	19	6	10	0	5	7	0	0	18	27	4	5	18
Mars.....	743,8	6,6	0,9	14,0	- 3,2	31	20,0	9	68	31,1	7	2	10	0	12	13	3	4	6	8	0	0	47
Avril	739,0	8,9	4,0	15,4	- 2,0	11	22,3	14	66	69,8	18	0	6	0	6	8	0	2	16	21	1	0	36
Mai.....	738,1	12,4	7,7	19,9	- 0,3	10	29,7	20	73	97,9	20	0	3	6	8	11	7	9	16	10	0	3	29
Juin.....	739,7	17,2	12,5	24,2	9,0	20	32,0	9	80	159,8	17	0	0	5	6	11	7	2	18	20	2	0	24
Juillet	740,1	17,6	12,2	24,6	7,2	28	32,7	22	76	108,3	18	0	0	2	0	2	5	4	24	37	14	3	4
Août.....	742,2	18,0	12,6	25,2	7,9	28	33,8	21	76	53,7	15	0	0	3	1	3	0	0	10	22	12	0	45
Septembre..	744,6	13,5	9,0	20,5	3,4	22	28,2	29	80	54,3	10	0	0	0	3	13	14	2	2	9	5	3	39
Octobre	742,6	11,7	7,8	18,1	3,4	7	26,1	1	85	59,2	14	0	0	0	3	21	17	1	16	16	2	0	17
Novembre ..	736,6	5,2	2,2	9,1	- 3,6	27	15,8	29	84	186,6	26	6	8	1	2	9	8	1	22	26	7	3	12
Décembre ..	738,8	4,7	2,3	8,0	- 7,0	29	15,8	13	85	117,9	23	1	7	0	1	20	11	1	16	29	1	1	13
Année	740,55	10,21	5,98	16,05	-11,4	28 janv.	33,8	21 août	78,5	1130,4	204	23	63	17	47	133	72	28	170	266	49	18	312

AMIENS (École normale).

Longit. 0°2′ W. — Latit. 49°54′. — Altit. 53m.

Année 1910.	Nombre de fois que le vent a été								
	N	NE	E	SE	S	SW	W	NW	Calme.
Janvier....	15	0	0	0	5	16	25	32	0
Février....	7	2	0	0	6	43	19	7	0
Mars.....	13	22	4	1	9	25	16	3	0
Avril.....	11	2	9	8	10	9	7	25	9
Mai.....	26	13	1	12	16	1	13	11	0
Juin.....	40	3	3	3	7	3	5	18	8
Juillet.....	20	7	14	5	3	6	21	17	0
Août.....	4	10	1	2	3	12	33	25	3
Septembre.	30	23	18	8	0	2	3	6	0
Octobre..	21	0	11	6	3	8	21	23	0
Novembre.	18	18	2	0	0	6	27	19	0
Décembre..	25	8	0	4	9	25	17	5	0
Année.....	230	108	63	49	71	156	207	191	20

ARCACHON (Sémaphore).

Longit. 3°35′ W. — Latit. 44°39′. — Altit. 10m.

Année 1910.	Nombre de fois que le vent a été								
	N	NE	E	SE	S	SW	W	NW	Calme.
Janvier....	11	12	10	5	6	13	27	8	1
Février....	5	2	7	4	12	11	28	15	0
Mars.....	27	17	14	6	5	4	8	11	1
Avril.....	11	4	3	9	7	11	24	18	3
Mai.....	11	6	7	1	5	5	27	31	0
Juin.....	3	15	4	3	0	3	30	31	1
Juillet.....	4	8	9	1	1	6	30	34	0
Août.....	8	10	9	7	0	6	24	29	0
Septembre.	17	41	7	5	4	3	2	11	0
Octobre...	3	14	7	24	16	8	11	7	3
Novembre.	4	1	1	9	6	17	37	14	1
Décembre..	12	10	10	15	14	9	16	6	1
Année.....	116	140	88	89	76	96	264	215	11

BARFLEUR (Sémaphore).

Longit. 3°36′ W. — Latit. 49°42′. — Altit. 7m.

Année 1910.	Nombre de fois que le vent a été								
	N	NE	E	SE	S	SW	W	NW	Calme.
Janvier....	7	0	8	6	7	29	21	15	0
Février....	7	1	0	3	15	26	20	12	0
Mars.....	11	19	26	6	11	7	7	6	0
Avril.....	7	7	8	9	10	7	22	20	0
Mai.....	13	15	16	5	3	7	13	21	0
Juin.....	3	6	12	9	4	4	31	17	4
Juillet.....	7	7	20	3	7	4	27	18	0
Août.....	5	4	2	6	9	18	38	11	0
Septembre.	23	23	17	8	1	1	4	11	2
Octobre..	8	9	15	18	15	9	7	10	2
Novembre.	6	4	9	6	13	10	17	25	0
Décembre..	9	3	1	9	25	15	17	14	0
Année.....	106	98	134	88	120	137	224	180	8

CAP BÉAR (Sémaphore).

Longit. 0°47′ E. — Latit. 42°31′. — Altit. 100m.

Année 1910.	Nombre de fois que le vent a été								
	N	NE	E	SE	S	SW	W	NW	Calme.
Janvier ...	4	2	2	3	6	1	7	60	8
Février....	3	2	0	11	8	5	1	54	0
Mars.....	8	5	2	18	8	0	1	45	6
Avril.....	10	0	1	14	8	6	1	47	3
Mai.....	8	2	3	19	4	2	0	53	2
Juin.....	8	0	1	19	3	1	1	47	10
Juillet.....	7	4	1	24	5	1	0	45	6
Août.....	7	2	3	20	5	1	0	52	3
Septembre.	11	1	0	15	4	1	1	54	3
Octobre....	6	2	3	25	8	6	0	42	1
Novembre.	6	1	2	5	14	5	5	51	1
Décembre..	3	1	1	5	17	9	0	53	4
Année.....	81	22	19	178	90	38	17	603	47

CAP CROISETTE (Sémaphore).

Longit. 3°1′ E. — Latit. 43°12′. — Altit. 116m.

Année 1910.	Nombre de fois que le vent a été								
	N	NE	E	SE	S	SW	W	NW	Calme.
Janvier....	13	0	7	3	1	1	18	44	6
Février....	12	2	18	0	0	3	11	37	1
Mars.....	8	4	21	16	3	4	3	25	9
Avril.....	5	0	12	14	3	4	11	38	3
Mai.....	4	0	16	13	0	6	15	30	9
Juin.....	3	1	15	12	0	5	18	16	20
Juillet....	2	0	18	10	0	3	24	29	7
Août.. ...	3	0	15	11	1	5	17	31	16
Septembre.	12	0	7	14	4	3	2	38	10
Octobre...	9	5	8	40	2	0	10	14	5
Novembre.	9	1	14	9	1	5	14	36	1
Décembre..	12	1	13	19	5	3	8	27	5
Année.....	92	14	164	161	20	42	151	365	86

REIMS (La Cerisaie).

Longit. 1°42′ E. — Latit. 49°1′. — Altit. 80m.

Année 1910.	Nombre de fois que le vent a été								
	N	NE	E	SE	S	SW	W	NW	Calme.
Janvier....	5	3	6	9	16	29	17	8	0
Février....	8	1	5	2	26	25	14	3	0
Mars.....	47	10	4	9	16	2	2	3	0
Avril.....	20	6	7	1	20	20	9	7	0
Mai.....	21	7	5	6	13	14	15	12	0
Juin.....	21	5	2	3	13	22	15	9	0
Juillet.....	14	5	1	2	16	26	15	14	0
Août.....	6	8	3	8	24	17	15	12	0
Septembre.	19	8	6	3	8	8	13	25	0
Octobre...	21	9	19	8	31	2	1	2	0
Novembre.	4	5	3	9	18	16	20	15	0
Décembre..	8	2	3	15	41	10	8	6	0
Année.. ...	194	69	64	75	242	191	144	116	0

REMARQUES.

Un certain nombre de moyennes mensuelles de pression, publiées ci-dessus, ont dû être corrigées pour supprimer des sauts évidents. Les corrections ainsi apportées figurent dans le tableau suivant.

Le signe + indique que la correction a été ajoutée, le signe — qu'elle a été retranchée.

Apt (page B.18). — Déc. — 1mm.
Auch (page B.18). — Août et sept. — 1mm.
Cap Gris-Nez (page B.27). — Nov. + 0mm,5.
Cap Sicié (page B.28). — Déc. + 0mm,5.
Chaumont (page B.32). — Janv. — 0mm,5.
Commercy (page B.33). — Mars — 0mm,5.
Ile d'Yeu (page B.39). — Oct., nov. et déc. + 1mm.
Lons-le-Saunier (page B.49). — Nov. + 1mm.
Melun (page B.43). — Sept. + 0mm,5.
Mettray (page B.44). — Sept., oct., nov. et déc. + 0mm,5.
La Rochelle (page B.54). — 5 premiers mois + 1mm.
La Roche-sur-Yon (page B.54). — Août et sept. — 0mm,5.
Saint-Gildas (page B.55). — Sept. + 1mm, oct., nov. et déc. + 0mm,5.
Saint-Lo (page B.56). — 5 premiers mois + 1mm.
Vannes (page B.60). — Août et sept. + 1mm.

AÏN-SEFRA.

Longitude 2°42′ W. — Latitude 32°56′. — Altitude 1085m. Corr. prob. = + 0mm,9 Cg = — 0mm,87

Année 1910.	Pression barométrique moyenne.	Température. Moy.	Moyennes des min.	Moyennes des max.	Minim. absolu.	Dates.	Maxim. absolu.	Dates.	Humidité relative.	Pluie. Hauteur en millim.	Nombre de jours.	Nombre de jours de neige.	de gelée.	d'orage.	Nombre de fois que le vent a été N	NE	E	SE	S	SW	W	NW	Calme.
Janvier	.	6,2	- 0,1	12,4	- 5,7	19	19,5	29	.	0,0	0	0	16	0	24	10	11	11	20	4	11	2	0
Février	.	8,5	0,9	16,7	- 6,0	1	24,0	22	.	0,0	0	0	10	0	13	9	5	9	35	5	7	1	0
Mars	671,4	9,7	1,9	18,9	- 4,0	15	24,1	18	.	0,8	1	0	6	0	9	8	17	13	21	11	7	7	0
Avril.....	671,1	14,7	5,5	23,8	- 2,0	2	33,0	26	.	5,5	2	0	2	0	10	4	9	15	40	11	0	1	0
Mai	669,5	16,2	8,0	23,8	4,3	19	30,0	8	.	39,6	6	0	0	6	29	13	8	10	14	6	10	3	0
Juin	673,0	24,8	14,3	33,7	3,5	5	39,7	26	.	1,5	1	0	0	1	13	16	18	6	31	4	1	0	0
Juillet.....	673,3	30,7	18,9	40,0	14,5	5	41,9	23	.	0,0	0	0	0	1	16	11	28	16	18	0	1	3	0
Août.....	673,9	29,3	17,5	39,0	13,0	26	42,0	2	.	0,0	0	0	0	0	33	6	24	17	11	1	1	0	0
Septembre..	673,2	22,5	11,2	32,0	6,8	16,17	36,2	6	.	0,0	0	0	0	0	14	14	12	29	11	6	3	1	0
Octobre	672,8	20,4	10,2	28,8	4,4	24	32,5	6	.	(?)	(?)	0	0	1	10	15	15	28	5	8	2	10	0
Novembre ..	673,8	12,7	3,7	19,3	- 3,0	27	26,0	4	.	1,2	(1)	0	9	1	18	8	2	5	3	6	13	35	0
Décembre...	672,6	7,2	0,5	15,4	- 9,8	31	22,3	14,18	.	3,0	(3)	(4)	12	0	11	14	6	1	3	11	5	42	0
Année	671,82	16,91	7,69	25,32	- 9,8	31 déc.	42,0	2 août	.	(?)	(?)	(4)	55	10	.	.	.	.	.	.	.	.	.

ALGER (Hôtel-de-Ville).

Longitude 0°44′ E. — Latitude 36°47′. — Altitude 38m,5. Corr. prob. = + 0mm,3 Cg = — 0mm,60

Année 1910.	Pression barométrique moyenne.	Température. Moy.	Moyennes des min.	Moyennes des max.	Minim. absolu.	Dates.	Maxim. absolu.	Dates.	Humidité relative.	Pluie. Hauteur en millim.	Nombre de jours.	Nombre de jours de neige.	de gelée.	d'orage.	Nombre de fois que le vent a été N	NE	E	SE	S	SW	W	NW	Calme.
Janvier.....	763,3	12,7	9,0	16,0	5,4	24	20,6	28	53	100,1	12	0	0	6	10	5	13	2	6	7	37	13	0
Février	761,5	13,6	9,8	17,0	5,0	1	23,8	19	56	68,0	12	0	0	4	8	2	4	3	5	10	29	22	1
Mars.....	759,7	13,8	10,4	17,0	5,1	21	21,5	19	64	75,8	11	0	0	0	18	18	18	3	1	3	23	9	0
Avril.....	758,4	16,6	12,3	20,4	4,7	2	26,4	26	56	39,4	6	0	0	0	20	2	16	5	2	7	29	8	1
Mai.....	756,2	17,9	13,5	21,3	6,7	2	27,7	8	61	136,2	12	0	0	3	16	17	12	9	3	1	20	15	0
Juin	758,3	22,4	17,5	26,5	13,5	5	33,6	26	59	21,8	5	0	0	4	17	15	21	4	2	0	23	7	1
Juillet	758,2	24,5	20,4	28,5	17,6	25	38,5	22	64	0,0	0	0	0	0	26	18	21	1	3	0	5	12	7
Août.....	759,3	25,2	21,1	28,7	19,1	10	36,6	29	66	0,0	0	0	0	1	27	13	24	3	3	1	15	5	2
Septembre..	759,8	22,5	18,7	26,3	15,5	15	32,1	19,30	65	27,9	3	0	0	4	21	14	22	8	2	1	4	10	8
Octobre	759,9	21,6	18,3	25,5	15,3	22	33,4	29	65	4,1	3	0	0	0	21	12	19	2	4	6	14	11	4
Novembre ..	760,3	17,6	14,1	20,9	10,8	20	26,4	5	57	31,2	5	0	0	0	11	3	4	1	3	10	35	14	9
Décembre ..	759,0	15,0	11,6	17,5	5,1	29	26,6	8	60	164,3	18	0	0	3	13	3	5	0	8	18	33	8	5
Année	759,46	18,62	14,73	22,13	4,7	2 avril	38,5	22 juill.	60,5	668,8	87	0	0	25	208	122	179	41	42	64	267	134	38

BARIKA.

Longitude 3°3′ E. — Latitude 35°24′. — Altitude 456m.

Année 1910.	Pression barométrique moyenne.	Température. Moy.	Moyennes des min.	Moyennes des max.	Minim. absolu.	Dates.	Maxim. absolu.	Dates.	Humidité relative.	Pluie. Hauteur en millim.	Nombre de jours.	Nombre de jours de neige.	de gelée.	d'orage.	Nombre de fois que le vent a été N	NE	E	SE	S	SW	W	NW	Calme.
Janvier	.	7,4	2,5	11,1	- 1,0	24	15,0	29	69	9,2	5	0	2	0	6	12	24	0	1	1	2	16	0
Février	.	7,8	3,3	13,6	0,0	12,13	18,2	23	55	13,9	3	0	2	0	11	6	18	1	1	1	1	17	0
Mars.....	.	11,4	6,7	17,8	1,2	21	24,2	28	52	20,7	4	0	0	1	1	14	21	1	4	10	4	7	0
Avril	.	15,2	9,6	21,8	2,4	3	32,4	23	52	17,9	3	0	0	0	6	19	19	1	1	0	4	10	0
Mai.....	.	17,9	12,1	23,7	5,4	3	29,8	18	50	46,9	9	0	0	2	5	18	16	4	7	1	8	3	0
Juin	.	24,8	17,6	31,4	10,0	5	37,6	24	38	6,3	1	0	0	0	6	17	12	3	5	4	4	9	0
Juillet	.	31,3	23,6	39,5	16,2	6	46,2	19	25	0,0	0	0	0	1	1	18	20	1	8	7	4	2	0
Août.....	.	29,6	22,1	37,9	18,4	10	42,2	2	33	0,0	0	0	0	1	1	17	24	4	2	8	1	5	0
Septembre..	.	22,9	16,8	30,3	12,4	11	34,0	6	43	11,8	3	0	0	3	3	14	22	1	2	6	6	6	0
Octobre	.	21,7	15,0	29,2	8,0	22	33,6	15,16	36	0,0	0	0	0	0	2	14	22	1	10	6	5	2	0
Novembre ..	.	12,3	7,3	18,6	1,2	22	24,0	1	53	0,0	0	0	0	0	2	17	21	0	2	1	6	11	0
Décembre ..	.	8,5	4,9	13,1	1,4	26	19,4	8	74	39,9	8	0	0	0	6	17	18	0	1	5	4	11	0
Année	.	17,57	11,79	24,00	- 1,0	24 janv.	46,2	19 juill.	48,3	166,6	36	0	4	8	.	.	.	.	.	.	.	.	.

BATNA.

Longitude 3° 51′ E. — Latitude 35° 33′. — Altitude 1058m. Corr. prob. = — 1mm,9 Cg = — 0mm,71

Année 1910.	Pression barométrique moyenne.	Température. Moy.	Moyennes des min.	Moyennes des max.	Minim. absolu.	Dates.	Maxim. absolu.	Dates.	Humidité relative.	Pluie. Hauteur en millim.	Pluie. Nombre de jours.	Nombre de jours de neige.	de gelée.	d'orage.	Nombre de fois que le vent a été N	NE	E	SE	S	SW	W	NW	Calme.
Janvier.....	675,9	3,0	- 1,7	8,2	- 5,8	20	15,4	29	70	39,8	14	7	26	0	8	33	5	1	13	30	1	1	0
Février	674,8	4,3	- 1,1	10,9	- 6,2	2	17,6	23	60	26,3	12	7	20	0	12	13	0	0	3	42	6	8	0
Mars.....	674,1	7,1	0,5	14,5	- 5,0	4	20,4	18	56	51,2	11	1	15	3	9	31	1	0	4	38	2	6	0
Avril	673,3	11,2	4,0	18,7	- 2,0	4	27,8	13	46	32,5	6	2	5	0	6	28	1	0	7	44	0	3	0
Mai.....	671,5	13,4	6,2	20,1	0,6	3	27,8	18	50	95,4	10	0	0	3	15	16	1	4	10	29	5	12	0
Juin	675,5	19,9	10,8	27,3	3,8	5	33,0	9	42	17,7	3	0	0	1	4	32	1	0	4	42	2	2	0
Juillet	676,1	26,9	16,6	34,7	8,8	6	39,6	19	35	0,0	0	0	0	2	9	13	1	0	18	43	0	4	0
Août.....	677,1	24,9	15,1	32,9	8,8	13	37,0	1, 2	34	0,0	0	0	0	1	2	37	1	1	8	35	3	6	0
Septembre..	676,7	17,6	9,4	24,6	2,8	27	31,0	20	48	5,2	2	0	0	1	11	32	6	2	5	25	2	7	0
Octobre	677,3	17,2	9,7	25,1	1,4	22	29,6	17	59	5,7	1	0	0	1	5	6	1	3	16	59	3	6	0
Novembre..	676,1	9,3	2,7	16,5	- 2,8	27	22,8	5	49	8,2	4	0	8	0	2	9	0	1	6	63	3	5	0
Décembre ..	673,8	6,0	0,9	11,3	- 4,2	29	18,2	5	69	93,6	11	2	11	0	7	15	3	2	3	51	8	3	0
Année	675,18	13,40	6,09	20,40	- 6,2	2 févr.	39,6	19 juill.	49,0	375,6	74	19	85	12	.	.	.	.	.	.	.	.	.

BENI-OUNIF.

Longitude 3° 34′ W. — Latitude 32° 5′. — Altitude 804m. Corr. prob. = + 5mm,1 Cg = — 0mm,10

Année 1910.	Pression barométrique moyenne.	Température. Moy.	Moyennes des min.	Moyennes des max.	Minim. absolu.	Dates.	Maxim. absolu.	Dates.	Humidité relative.	Pluie. Hauteur en millim.	Pluie. Nombre de jours.	Nombre de jours de neige.	de gelée.	d'orage.	Nombre de fois que le vent a été N	NE	E	SE	S	SW	W	NW	Calme.
Janvier	695,4	8,6	2,2	16,1	- 2,4	21	20,6	27	45	0,0	0	0	6	0	25	20	3	1	6	13	10	7	8
Février	694,9	11,8	3,9	19,8	- 4,0	1	23,8	22	38	0,0	0	0	2	0	20	19	2	0	1	25	9	7	1
Mars	691,4	12,8	4,6	20,9	- 0,2	15	25,4	18	34	0,0	0	0	1	0	20	17	2	1	11	28	8	6	0
Avril	690,1	18,3	9,4	27,0	0,2	3	34,8	23, 26	33	3,0	2	0	0	0	25	18	1	1	6	20	6	13	0
Mai.....	688,2	19,2	10,8	26,9	4,2	1	32,0	8	37	8,3	3	0	0	1	28	34	2	4	2	16	7	10	0
Juin	691,2	27,4	19,2	36,5	10,8	4	41,4	25	28	0,0	0	0	0	0	21	18	4	5	4	24	4	12	0
Juillet	691,4	33,4	23,7	42,1	16,8	17	44,6	19	22	0,0	0	0	0	0	4	16	2	1	4	49	4	12	1
Août.....	692,6	31,2	22,6	40,1	18,2	31	44,6	1	15	0,0	0	0	0	0	14	15	3	4	5	33	9	9	1
Septembre..	692,3	26,1	16,9	33,5	11,8	27	38,4	21	22	0,0	0	0	0	0	15	21	2	3	5	28	7	9	0
Octobre	692,6	22,2	13,4	30,8	9,2	30	34,8	6	25	1,6	1	0	0	0	14	15	5	4	8	25	13	9	0
Novembre..	694,2	16,0	8,2	23,5	0,8	30	31,2	15	37	0,5	1	0	0	0	14	11	1	0	2	34	14	14	0
Décembre ..	689,8	10,8	3,5	16,4	- 2,4	30	23,8	15	39	0,0	0	0	5	0	24	5	0	1	1	24	15	23	0
Année	692,01	19,82	11,53	27,80	- 4,0	1er févr.	44,6	19 juill. 1er août	31,3	13,4	7	0	14	1	224	199	27	23	55	319	106	131	11

BISKRA.

Longitude 3° 20′ E. — Latitude 34° 51′. — Altitude 124m. Corr. prob. = + 1mm,0 Cg = — 0mm,68

Année 1910.	Pression barométrique moyenne.	Température. Moy.	Moyennes des min.	Moyennes des max.	Minim. absolu.	Dates.	Maxim. absolu.	Dates.	Humidité relative.	Pluie. Hauteur en millim.	Pluie. Nombre de jours.	Nombre de jours de neige.	de gelée.	d'orage.	Nombre de fois que le vent a été N	NE	E	SE	S	SW	W	NW	Calme.
Janvier	754,5	11,0	6,3	17,0	5,0	25	19,4	18, 27, 29	59	0,0	0	0	0	0	39	11	9	4	1	0	2	27	0
Février	753,2	12,4	7,4	18,8	4,8	13	21,8	23, 26, 27	48	34,4	1	0	0	0	33	6	3	8	2	1	0	31	0
Mars.....	751,6	14,9	9,3	22,2	5,6	21	27,2	29	48	4,9	2	0	0	0	21	8	9	17	10	5	3	20	0
Avril	749,3	20,1	14,0	26,3	5,2	3	34,2	27	42	12,4	3	0	0	0	23	11	1	14	9	4	6	22	0
Mai.....	746,9	22,1	16,4	28,7	9,6	2	34,8	18	47	81,4	6	0	0	1	27	7	6	10	5	6	0	32	0
Juin	749,5	28,3	21,7	34,7	14,8	5, 6	40,8	24	38	5,9	3	0	0	0	20	2	8	19	16	12	2	11	0
Juillet	749,0	33,7	26,7	41,2	20,8	7	46,8	14	37	1,4	1	0	0	0	0	7	9	18	24	19	4	12	0
Août.....	750,7	32,2	25,6	38,4	22,6	13	44,8	4	41	0,0	0	0	0	0	13	9	3	36	8	10	2	12	0
Septembre..	751,7	25,3	20,3	31,4	16,4	28	35,2	1	43	6,9	1	0	0	1	21	10	4	14	16	9	1	15	0
Octobre	752,7	24,1	18,3	29,5	14,2	23	34,0	9	43	0,0	0	0	0	0	8	16	13	31	10	7	1	7	0
Novembre..	753,7	15,5	11,3	21,1	6,2	21	26,8	1	62	0,0	0	0	0	0	22	22	1	7	13	4	0	21	0
Décembre ..	751,6	12,9	9,2	17,0	5,8	5	20,8	17	59	45,0	4	0	0	0	38	11	3	5	2	4	3	27	0
Année	751,20	21,04	15,54	27,19	4,8	13 févr.	46,8	14 juill.	47,5	192,3	21	0	0	2	265	120	69	183	116	81	24	237	0

BIZERTE.

Longitude 7° 30′ E. — Latitude 37° 17′. — Altitude 9m. Corr. prob. = + 0mm,2 Cg = — 0mm,45

Année 1910.	Pression barométrique moyenne.	Température. Moy.	Moyennes des min.	Moyennes des max.	Minim. absolu.	Dates.	Maxim. absolu.	Dates.	Humidité relative.	Pluie. Hauteur en millim.	Pluie. Nombre de jours.	Nombre de jours de neige.	de gelée.	d'orage.	Nombre de fois que le vent a été N	NE	E	SE	S	SW	W	NW	Calme.
Janvier	763,6	11,9	8,8	14,8	5,3	24	17,2	17	70	94,6	15	0	0	2	9	11	6	0	6	10	25	26	0
Février	761,5	11,4	8,0	14,6	2,5	15	20,0	19,23	70	98,3	16	0	0	1	4	0	1	2	6	3	27	41	0
Mars	762,7	12,8	9,2	16,4	7,2	1,27	21,6	11	64	26,0	6	0	0	0	7	5	20	7	5	7	15	27	0
Avril	760,5	15,5	12,1	19,7	8,8	3	28,4	14	58	24,1	8	0	0	1	6	0	5	3	11	8	26	31	0
Mai	758,4	17,1	13,8	20,5	9,0	12	27,0	18	68	27,8	7	0	0	2	7	4	16	3	7	3	9	41	0
Juin	761,3	21,3	17,5	25,6	13,0	5	36,0	26	63	2,3	2	0	0	0	5	5	9	5	6	3	13	44	0
Juillet	761,3	24,5	20,9	28,9	16,0	7	39,0	17	65	0,0	0	0	0	0	31	1	11	6	7	0	0	37	0
Août	762,8	25,4	22,5	29,7	19,0	20	35,0	3,29	59	0,0	0	0	0	1	13	9	7	6	6	4	0	48	0
Septembre..	762,7	22,0	18,8	24,5	15,6	26	30,6	20	55	17,1	5	0	0	1	9	5	9	1	15	2	3	46	0
Octobre	763,5	22,0	18,8	26,3	15,0	20,21,23	33,0	11	59	3,3	2	0	0	1	9	14	11	0	17	10	7	24	1
Novembre ..	762,6	16,2	12,8	19,7	9,0	22	27,0	5	57	64,0	11	0	0	1	1	1	2	4	14	6	11	51	0
Décembre ..	761,0	13,9	11,5	16,6	5,4	29	23,0	5	65	116,8	16	0	0	0	7	3	4	5	2	14	33	25	0
Année	761,83	17,83	14,56	21,44	2,5	15 févr.	39,0	17 juill.	62,8	474,3	88	0	0	10	108	58	101	42	102	70	169	444	1

BLIDAH.

Longitude 0° 3 0′ E. — Latitude 36° 28′. — Altitude 262m. Corr. prob. = + 0mm,1 Cg = — 0mm 60

Année 1910.	Pression barométrique moyenne.	Température. Moy.	Moyennes des min.	Moyennes des max.	Minim. absolu.	Dates.	Maxim. absolu.	Dates.	Humidité relative.	Pluie. Hauteur en millim.	Pluie. Nombre de jours.	Nombre de jours de neige.	de gelée.	d'orage.	Nombre de fois que le vent a été N	NE	E	SE	S	SW	W	NW	Calme.
Janvier	743,9	9,9	6,4	14,2	0,7	11	19,6	6	83	196,6	13	0	0	3	27	15	6	0	0	11	26	0	8
Février	742,2	10,4	7,2	15,9	0,0	10	22,3	26	84	85,8	10	2	1	3	7	9	2	1	0	10	44	10	1
Mars.....	739,9	11,1	8,1	17,2	3,8	2	27,7	19	71	111,4	11	0	0	0	20	0	0	0	2	16	54	0	1
Avril	738,9	13,3	10,0	19,4	3,9	2,4	27,9	26	70	43,9	6	0	0	0	38	0	20	1	1	5	19	0	3
Mai.....	737,0	14,8	11,6	19,3	5,1	2	31,4	8	64	434,4	18	0	0	0	8	3	26	0	3	7	42	2	0
Juin	738,8	20,9	16,2	28,8	8,6	13	39,4	22	63	21,8	4	0	0	1	29	1	17	1	8	10	24	0	0
Juillet	738,8	24,4	17,9	34,0	14,9	25	44,6	22	51	0,0	0	0	0	0	13	0	25	0	2	15	25	1	0
Août	740,2	24,2	18,4	33,5	14,6	17	38,5	29	52	1,7	1	0	0	4	5	5	43	0	7	7	15	0	0
Septembre .	740,6	21,3	16,3	29,6	12,6	27	34,5	30	62	20,5	5	0	0	7	5	5	33	0	4	5	22	1	0
Octobre	740,1	20,4	16,4	27,8	12,8	23	37,3	15	55	10,0	4	0	0	2	4	7	50	0	14	7	9	0	2
Novembre ..	740,9	15,4	11,8	21,6	7,7	20	28,4	4	72	53,2	5	0	0	0	0	0	0	0	9	10	39	7	25
Décembre ..	739,4	12,6	9,3	16,7	0,0	29	23,7	8	69	195,6	15	1	1	2	12	0	6	1	8	20	35	5	6
Année	740,06	16,56	12,47	23,17	0,0	10 févr. 29 déc.	44,6	22 juill.	66,3	1174,9	92	3	2	22	.	.	.	.	.	.	.	.	.

BOU-SAADA.

Longitude 1° 47′ E. — Latitude 35° 13′. — Altitude 658m. Corr. prob. = — 3mm,6 Cg = — 0mm,70

Année 1910.	Pression barométrique moyenne.	Température. Moy.	Moyennes des min.	Moyennes des max.	Minim. absolu.	Dates.	Maxim. absolu.	Dates.	Humidité relative.	Pluie. Hauteur en millim.	Pluie. Nombre de jours.	Nombre de jours de neige.	de gelée.	d'orage.	Nombre de fois que le vent a été N	NE	E	SE	S	SW	W	NW	Calme.
Janvier	712,8	8,8	2,3	14,9	- 2,6	24	18,4	22	71	21,4	7	1	4	0	0	15	0	28	0	37	0	13	0
Février	711,9	9,3	4,1	17,0	0,8	12	21,2	17,20,26	67	17,2	5	1	0	0	0	11	0	27	0	38	0	8	0
Mars.....	709,8	11,0	5,7	20,7	2,2	11	25,4	28	59	29,2	6	0	0	1	0	7	0	37	0	38	0	11	0
Avril	709,6	14,4	7,5	25,4	0,6	2	32,2	25	55	50,2	6	0	0	0	0	5	0	25	8	36	0	16	0
Mai.....	707,4	16,9	10,7	24,8	4,9	2	30,4	18	62	111,6	13	0	0	5	0	8	0	29	0	46	0	10	0
Juin	710,3	24,3	16,8	34,2	12,2	6	41,2	25	58	13,8	4	0	0	4	0	7	0	23	12	42	0	6	0
Juillet	710,4	29,0	20,4	37,2	12,2	4	46,8	28	34	8,4	3	0	0	4	0	40	0	18	0	32	0	3	0
Août.....	711,6	30,1	22,5	39,8	16,4	13	44,2	3	69	16,2	4	0	0	5	0	15	0	24	0	43	0	11	0
Septembre..	711,4	22,8	15,9	31,7	11,5	26	37,2	1	55	2,6	2	0	0	2	5	17	0	7	12	40	0	9	0
Octobre	712,5	22,0	15,4	30,9	10,0	22	34,2	17	46	0,0	0	0	0	0	2	8	0	6	22	44	0	11	0
Novembre ..	712,5	13,4	8,3	20,7	2,6	20,21	27,2	1	50	(0,0)	(0)	0	0	0	0	7	1	3	17	53	4	5	0
Décembre ..	710,9	9,8	5,7	15,0	0,6	29	22,6	8	.	42,6	4	1	0	0	5	5	4	8	17	47	2	5	0
Année	710,93	17,65	11,28	26,03	- 2,6	24 janv.	46,8	28 juill.	58,0	(813,2)	(54)	3	4	21	12	145	5	235	88	496	6	108	0

BOUZARÉAH (Observatoire d'Alger).

Longitude 0°42′ E. — Latitude 36°48′. — Altitude 344m. Cg = — 0mm,58

Année 1910.	Pression barométrique moyenne.	Température. Moy.	Moyennes des min.	Moyennes des max.	Minim. absolu.	Dates.	Maxim. absolu.	Dates.	Humidité relative.	Pluie. Hauteur en millim.	Pluie. Nombre de jours.	Nombre de jours de neige.	de gelée.	d'orage.	Nombre de fois que le vent a été N	NE	E	SE	S	SW	W	NW	Calme.
Janvier	736,2	9,5	7,4	12,2	3,0	24	15,5	16	69	127,7	13	0	0	5	14	1	10	2	0	11	36	15	4
Février	734,4	10,6	8,0	13,6	2,4	1	22,1	19	69	44,8	10	0	0	2	6	0	3	2	1	11	34	18	9
Mars.....	732,6	10,6	8,1	14,4	2,4	21	23,5	18	79	77,2	11	0	0	1	5	6	12	4	1	14	20	11	20
Avril	731,5	13,2	10,4	17,9	2,1	2	26,6	26	68	43,9	7	1	0	3	7	5	4	2	3	16	26	13	14
Mai.....	729,5	14,4	11,6	18,5	4,4	2	26,8	8	76	169,0	16	0	0	5	11	9	2	0	2	11	27	13	18
Juin	732,0	19,9	16,2	24,6	10,8	4	35,7	22	64	28,6	6	0	0	2	6	5	16	9	0	17	26	4	7
Juillet	732,1	22,5	18,8	27,5	14,6	6	43,5	22	68	0,1	1	0	0	0	7	14	16	6	3	10	16	8	13
Août.....	733,3	22,9	19,9	27,7	16,9	11	35,6	28	69	0,1	1	0	0	1	9	12	16	5	4	7	15	12	13
Septembre ..	733,6	19,8	17,4	24,6	13,4	15	30,5	19	74	30,5	5	0	0	8	32	30	75	21	7	17	34	18	6
Octobre . ..	733,4	19,2	16,9	23,2	13,3	22	30,7	2	71	4,8	5	0	0	2	47	10	35	16	22	36	55	23	4
Novembre ..	733,7	14,5	12,2	18,1	8,9	6	23,7	5	68	60,4	8	0	0	1	16	2	2	6	15	75	98	23	3
Décembre ..	732,3	11,7	9,3	14,3	2,2	29	23,6	8	72	171,9	19	0	0	3	32	1	16	0	21	86	65	21	5
Année	732,88	15,73	13,02	19,72	2,1	2 avril	43,5	22 juill.	70,6	759,0	102	1	0	33	.	.	.	.	.	.	.	.	.

BOUZARÉAH (Sémaphore).

Longitude 0°42′ E. — Latitude 36°48′. — Altitude 300m. Corr. prob. = + 1mm,1 Cg = — 0mm,58

Année 1910.	Pression barométrique moyenne.	Température. Moy.	Moyennes des min.	Moyennes des max.	Minim. absolu.	Dates.	Maxim. absolu.	Dates.	Humidité relative.	Pluie. Hauteur en millim.	Pluie. Nombre de jours.	Nombre de jours de neige.	de gelée.	d'orage.	Nombre de fois que le vent a été N	NE	E	SE	S	SW	W	NW	Calme.
Janvier.....	739,0	10,3	7,6	13,2	3,0	24	16,5	16,28	69	.	11	0	0	6	9	7	15	1	4	9	41	7	0
Février	737,1	11,2	8,4	14,6	3,5	1	23,0	19	69	.	7	0	0	2	3	0	6	2	5	19	41	6	2
Mars.....	735,6	11,6	8,7	15,9	.	.	25,0	18	81	.	10	0	0	0	0	3	30	2	2	10	36	4	6
Avril	734,4	14,4	10,8	19,9	2,5	2	28,0	26	71	.	4	0	0	1	1	3	16	2	0	13	48	4	3
Mai.....	732,3	15,3	11,3	20,7	4,5	2	27,5	8	77	.	15	0	0	2	0	5	19	6	0	3	56	0	4
Juin	734,8	20,3	16,3	25,4	11,5	5	37,0	22	69	.	5	0	0	2	0	3	33	3	2	4	40	0	5
Juillet	735,2	23,3	18,9	28,8	14,0	11,12	44,0	22	70	.	0	0	0	0	0	4	35	3	2	10	31	0	8
Août.....	736,2	23,7	20,2	28,7	18,0	12	37,0	29	71	.	2	0	0	0	0	9	38	2	1	5	23	0	15
Septembre ..	736,6	20,8	17,6	25,7	13,0	15	32,0	30	73	.	3	0	0	5	0	8	41	2	0	2	34	1	2
Octobre	736,1	20,1	17,2	25,1	14,0	22	34,0	1	68	.	2	0	0	0	0	4	39	0	3	1	39	1	6
Novembre ..	736,4	15,1	12,2	19,3	9,0	20	24,0	1,4,9	68	.	6	0	0	1	4	3	1	4	0	7	55	8	8
Décembre ..	735,0	12,4	9,7	15,7	4,0	29	23,0	8	74	.	17	0	0	3	13	6	2	0	0	17	51	2	2
Année	735,73	16,54	13,24	21,08	3,0	24 janv.	44,0	22 juill.	71,7	.	82	0	0	22	30	55	275	27	19	100	495	33	61

CAP BLANC (Sémaphore).

Longitude 7°30′ E. — Latitude 37°20′. — Altitude 260m. Cg = — 0mm,56

Année 1910.	Pression barométrique moyenne.	Température. Moy.	Moyennes des min.	Moyennes des max.	Minim. absolu.	Dates.	Maxim. absolu.	Dates.	Humidité relative.	Pluie. Hauteur en millim.	Pluie. Nombre de jours.	Nombre de jours de neige.	de gelée.	d'orage.	Nombre de fois que le vent a été N	NE	E	SE	S	SW	W	NW	Calme.
Janvier.....	740,4	10,8	8,2	14,0	3,4	25	18,0	30	79	.	11	0	0	2	7	13	1	0	9	14	24	25	0
Février.....	738,2	10,2	7,4	13,1	4,0	10	18,6	18,26	82	.	14	0	0	4	7	0	3	2	8	13	23	28	0
Mars.....	739,8	11,8	9,0	15,3	6,5	22	19,8	12	81	.	6	0	0	0	11	8	10	16	8	6	14	20	0
Avril	737,6	13,6	11,1	16,7	8,2	7	24,6	13	81	.	6	0	0	0	7	1	0	2	9	7	41	23	0
Mai.....	735,6	15,3	12,7	18,7	9,0	12	24,8	18	80	.	5	0	0	2	12	3	9	14	6	2	28	19	0
Juin	739,1	19,6	16,5	23,3	12,0	5	32,0	26	75	.	1	0	0	0	9	2	8	6	6	6	35	18	0
Juillet	739,4	22,3	19,4	26,5	15,0	7	38,0	17	74	.	0	0	0	0	5	3	9	9	8	2	17	40	0
Août.....	740,6	24,0	21,4	28,1	18,8	26	34,0	29	71	.	1	0	0	0	4	3	9	11	8	2	21	34	1
Septembre..	740,5	20,5	17,8	24,0	14,8	11,26	28,6	20	74	.	5	0	0	2	7	9	5	8	4	5	22	30	0
Octobre	741,2	21,4	18,5	25,7	14,4	21	31,0	11,12,13	67	.	3	0	0	1	7	5	12	7	24	6	16	15	1
Novembre ..	739,6	15,2	12,6	18,8	7,4	21	26,2	5	70	.	9	0	0	2	1	0	1	4	13	14	38	19	0
Décembre ..	738,1	12,7	10,4	15,4	3,0	29	21,0	5,6	77	.	13	0	0	2	10	6	3	3	10	15	31	15	0
Année	739,18	16,45	13,75	19,97	3,0	29 déc.	38,0	17 juill.	75,9	.	74	0	0	15	87	53	70	82	113	92	310	286	2

CAP BOUGARONI (Sémaphore).

Longitude 4°8′ E. — Latitude 37°5′. — Altitude 195m. Cg = — 0mm,56

Année 1910.	Pression barométrique moyenne.	Température. Moy.	Moyennes des min.	Moyennes des max.	Minim. absolu.	Dates.	Maxim. absolu.	Dates.	Humidité relative.	Pluie. Hauteur en millim.	Pluie. Nombre de jours.	Nombre de jours de neige.	de gelée.	d'orage.	Nombre de fois que le vent a été N	NE	E	SE	S	SW	W	NW	Calme.
Janvier	748,8	10,7	8,1	12,9	4,0	23,27	16,0	29,30	72	.	15	0	0	7	1	5	12	3	2	20	28	19	3
Février	746,9	11,1	8,5	13,8	4,8	1	24,0	23	72	.	18	0	0	12	1	1	2	0	4	13	29	25	9
Mars	746,7	12,7	9,8	15,2	6,0	15,21	23,0	11	74	.	15	0	0	2	1	6	33	7	1	9	20	7	9
Avril	745,2	14,2	10,6	17,5	5,0	2,10	22,6	12	69	.	14	0	0	1	0	3	16	2	1	16	34	10	8
Mai.....	743,0	15,9	11,9	19,2	6,0	2	29,0	18	72	.	14	0	0	8	0	1	21	6	4	7	41	5	8
Juin.....	745,9	21,4	16,7	25,6	8,0	5	35,2	23	61	.	6	0	0	5	0	0	20	11	2	9	41	1	6
Juillet	746,4	23,6	20,2	28,6	16,4	7	41,4	23	65	.	2	0	0	0	0	0	49	3	4	10	19	0	8
Août.....	747,6	24,5	21,3	28,0	19,2	19	40,0	29	65	.	4	0	0	2	0	1	34	0	0	2	38	1	17
Septembre..	747,8	20,8	18,3	24,0	14,0	11	30,6	20	70	.	12	0	0	5	0	1	28	5	0	1	52	0	3
Octobre	747,3	21,7	18,6	26,4	14,0	8,20	33,0	29	59	.	8	0	0	1	2	2	23	8	6	12	28	5	7
Novembre ..	746,9	15,8	12,6	19,1	6,0	17	26,0	1	66	.	13	0	0	0	0	2	4	4	1	16	52	2	9
Décembre ..	745,2	13,0	10,1	15,4	2,6	29	23,0	5,8	69	.	20	0	0	5	2	9	3	2	10	19	38	8	2
Année	746,48	17,12	13,89	20,48	2,6	29 déc.	41,4	23 juill.	67,8	.	141	0	0	48	7	31	245	51	35	134	420	83	89

CAP CARBON (Sémaphore).

Longitude 2°46′ E. — Latitude 36°47′. — Altitude 230m. Cg = — 0mm,58

Année 1910.	Pression barométrique moyenne.	Température. Moy.	Moyennes des min.	Moyennes des max.	Minim. absolu.	Dates.	Maxim. absolu	Dates.	Humidité relative.	Pluie. Hauteur en millim.	Pluie. Nombre de jours.	Nombre de jours de neige.	de gelée.	d'orage.	Nombre de fois que le vent a été N	NE	E	SE	S	SW	W	NW	Calme.
Janvier	746,1	11,2	8,2	.	0,2	14	.	.	62	.	14	3	1	4	11	4	4	0	2	13	34	10	15
Février	744,3	11,9	8,6	.	1,2	11	.	.	58	.	15	0	0	7	6	0	1	0	5	9	43	12	8
Mars.....	743,3	13,1	10,5	.	5,0	21	.	.	66	.	10	0	0	2	3	5	11	2	3	8	32	1	28
Avril	742,1	15,1	12,6	.	.	.	.	.	60	.	13	1	0	2	2	5	10	1	4	11	37	8	12
Mai.....	739,7	16,1	13,2	.	7,2	2	.	.	69	.	17	0	0	10	6	6	13	0	9	7	32	14	6
Juin	742,5	21,5	17,9	.	12,4	5	.	.	61	.	6	0	0	4	0	7	11	5	10	7	29	4	17
Juillet	742,8	23,9	20,4	.	14,0	7	.	.	67	.	1	0	0	2	1	13	36	1	3	2	20	0	17
Août.....	744,0	24,8	21,5	.	20,0	3,15,28	.	.	67	.	3	0	0	3	0	8	20	1	7	6	28	0	23
Septembre..	744,4	21,8	19,1	.	14,8	11	.	.	67	.	10	0	0	6	5	6	26	3	6	2	32	1	9
Octobre	743,9	21,7	18,9	.	16,2	22	.	.	66	.	4	0	0	0	3	5	17	2	9	9	34	3	11
Novembre ..	744,0	16,8	14,2	.	9,2	19	.	.	53	.	10	0	0	2	2	0	3	0	8	24	33	9	11
Décembre ..	742,6	13,8	10,3	.	3,0	29,30	.	.	59	.	17	1	0	3	4	1	3	0	0	38	28	12	7
Année	743,31	17,64	14,62	.	0,2	14 janv.	.	.	62,9	.	120	5	1	45	43	60	155	15	66	136	382	74	164

CAP FALCON.

Longitude 3°8′ W. — Latitude 35°46′. — Altitude 78m. Cg = — 0mm,63

Année 1910.	Pression barométrique moyenne.	Température. Moy.	Moyennes des min.	Moyennes des max.	Minim. absolu.	Dates.	Maxim. absolu.	Dates.	Humidité relative.	Pluie. Hauteur en millim.	Pluie. Nombre de jours.	Nombre de jours de neige.	de gelée.	d'orage.	Nombre de fois que le vent a été N	NE	E	SE	S	SW	W	NW	Calme.
Janvier	761,3	12,9	9,9	15,6	7,4	23	18,6	19	63	34,5	7	0	0	0	5	31	1	1	0	33	18	4	0
Février	759,6	13,6	10,1	16,9	5,6	12	21,4	19	67	80,0	1	0	0	0	3	8	0	2	3	32	30	6	0
Mars	756,7	13,1	10,1	16,9	.	.	18,8	10,11	72	92,2	12	0	0	2	3	40	0	2	4	29	5	10	0
Avril	755,6	15,5	12,5	19,0	3,4	2	25,2	23	67	33,5	5	0	0	2	2	12	0	1	9	41	22	3	0
Mai	753,3	17,9	14,5	21,4	10,4	1	25,0	8	65	24,5	8	0	0	0	2	26	0	1	9	25	27	3	0
Juin	755,4	21,0	17,2	24,6	13,6	4,5	30,6	26	68	1,0	1	0	0	0	0	35	0	0	4	16	31	4	0
Juillet	754,9	24,2	20,6	28,0	17,0	6	31,4	16	67	0,0	0	0	0	0	0	31	1	0	7	30	22	2	0
Août.....	756,0	24,3	20,6	28,1	16,8	31	31,6	30	71	1,0	1	0	0	0	0	47	3	1	4	30	6	2	0
Septembre ..	756,3	22,8	18,9	27,0	.	.	32,0	29,30	70	23,3	3	0	0	2	1	45	4	5	8	19	5	3	0
Octobre	756,0	20,5	17,1	25,1	.	.	28,8	3	74	6,7	3	0	0	1	0	34	2	5	5	30	16	1	0
Novembre ..	757,7	16,7	13,6	20,0	.	.	24,0	5	70	7,4	3	0	0	0	2	21	0	2	9	35	21	0	0
Décembre ..	756,7	14,7	11,7	17,9	5,6	20	26,2	8	63	28,1	10	0	0	0	12	5	4	0	16	28	22	6	0
Année	756,63	18,10	14,73	21,71	.	.	32,0	29,30 sept.	68,1	332,2	54	0	0	7	30	335	15	20	78	348	225	44	0

CAP DE GARDE (Sémaphore).

Longitude 5°27′ E. — Latitude 36°58′. — Altitude 160m. Cg = — 0mm,56

Année 1910.	Pression barométrique moyenne.	Température. Moy.	Moyennes des min.	Moyennes des max.	Minim. absolu.	Dates.	Maxim. absolu.	Dates.	Humidité relative.	Pluie. Hauteur en millim.	Nombre de jours.	Nombre de jours de neige.	de gelée.	d'orage.	Nombre de fois que le vent a été N	NE	E	SE	S	SW	W	NW	Calme.
Janvier	751,2	10,8	8,2	14,6	2,7	24	.	.	72	127,2	17	0	0	5	11	14	0	2	13	0	14	36	3
Février	749,2	10,7	8,2	14,8	4,2	14	23,4	23	74	165,2	19	0	0	7	9	1	3	0	9	2	20	38	2
Mars.....	749,6	12,0	9,2	16,9	5,6	21	24,6	11	78	53,0	7	0	0	1	8	10	3	3	15	0	18	32	4
Avril	748,0	14,0	11,1	20,0	6,6	3	30,0	13	71	44,9	9	0	0	3	8	10	2	1	8	1	7	51	2
Mai.....	745,7	15,9	12,8	21,4	8,8	2	27,8	18	75	78,4	14	0	0	7	22	7	4	4	8	0	0	43	5
Juin	748,8	20,5	16,8	27,2	11,6	5	38,0	26	70	26,6	7	0	0	1	14	15	3	3	11	0	1	39	4
Juillet	749,3	23,5	20,1	30,4	15,3	7	41,4	23	70	0,0	1	0	0	1	22	10	7	0	9	0	0	36	9
Août.....	749,8	25,0	21,1	31,6	18,4	14	36,8	30	73	3,4	1	0	0	0	14	12	12	4	13	0	3	31	4
Septembre..	749,9	20,9	17,9	26,6	14,8	19	32,0	20	84	69,6	7	0	0	7	4	15	9	1	14	0	6	41	0
Octobre	750,0	20,9	17,6	27,5	13,0	23	35,6	11	69	0,4	1	0	0	1	12	10	8	1	21	2	5	26	8
Novembre ..	749,6	15,8	12,7	20,7	6,3	20	25,6	8	69	107,9	15	0	0	3	5	1	4	1	15	7	12	40	5
Décembre ..	747,8	13,2	10,7	16,7	3,3	29	24,8	8	70	163,8	15	0	0	5	6	8	0	1	26	3	10	35	4
Année	749,08	16,93	13,87	22,37	2,7	24 janv.	41,4	23 juill.	72,9	840,4	113	0	0	41	135	113	55	21	162	15	96	448	50

CONSTANTINE.

Longitude 4°17′ E. — Latitude 36°22′. — Altitude 660m. Corr. prob. = — 0mm,2 Cg = — 0mm,65

Année 1910.	Pression barométrique moyenne.	Température. Moy.	Moyennes des min.	Moyennes des max.	Minim. absolu.	Dates.	Maxim. absolu.	Dates.	Humidité relative.	Pluie. Hauteur en millim.	Nombre de jours.	Nombre de jours de neige.	de gelée.	d'orage.	Nombre de fois que le vent a été N	NE	E	SE	S	SW	W	NW	Calme.
Janvier.....	707,8	5,8	1,5	10,8	- 1,8	24	.	.	75	104,1	16	3	7	1	4	33	6	13	12	16	5	4	0
Février	706,3	6,4	1,8	11,5	- 0,5	10	21,4	23	74	113,8	18	5	2	2	2	24	23	6	10	17	1	1	0
Mars	705,8	9,1	3,6	15,6	- 0,6	5	22,8	12	71	52,2	13	0	2	0	2	45	8	5	14	15	2	2	0
Avril	704,6	11,9	6,1	18,2	2,0	4	29,7	13	62	33,6	9	0	0	2	2	43	12	4	12	15	1	1	0
Mai.....	702,5	15,8	8,5	19,8	3,8	11	29,9	18	68	71,9	17	0	0	5	12	37	6	7	13	12	3	3	0
Juin	706,0	19,4	12,8	26,2	6,7	5	.	.	60	28,5	7	0	0	1	6	24	13	12	9	21	2	3	0
Juillet	706,1	25,0	18,0	32,8	10,7	6	.	.	46	0,0	0	0	0	0	14	34	10	2	10	16	3	4	0
Août.....	707,3	24,3	17,1	32,0	13,8	14	38,1	29	45	3,0	1	0	0	2	11	40	10	7	10	11	3	1	0
Septembre..	707,3	18,6	12,5	24,7	8,1	26	31,9	20	59	39,7	6	0	0	0	6	25	28	5	7	5	10	4	0
Octobre	707,6	19,8	13,5	26,9	7,1	19	31,8	12, 14	44	0,8	1	0	0	0	4	20	21	3	8	12	21	4	0
Novembre ..	707,1	12,4	7,3	18,4	2,7	21	26,0	4	60	16,7	6	0	0	0	2	17	16	3	9	12	27	4	0
Décembre ..	705,3	8,8	5,0	12,7	- 1,1	29	21,1	8	73	104,5	17	0	1	0	10	13	18	5	3	13	30	1	0
Année	706,14	14,61	8,98	20,80	- 1,8	24 janv.	.	.	61,4	568,8	111	8	12	13	75	355	171	72	117	165	108	32	0

DJEBEL-KRICHTEL (Sémaphore).

Longitude 2°48′ W. — Latitude 35°52′. — Altitude 602m. Corr. prob. = — 2mm,0 Cg = — 0mm,46

Année 1910.	Pression barométrique moyenne.	Température. Moy.	Moyennes des min.	Moyennes des max.	Minim. absolu.	Dates.	Maxim. absolu.	Dates.	Humidité relative.	Pluie. Hauteur en millim.	Nombre de jours.	Nombre de jours de neige.	de gelée.	d'orage.	Nombre de fois que le vent a été N	NE	E	SE	S	SW	W	NW	Calme.
Janvier	716,3	8,5	6,1	12,0	3,0	31	19,0	16	77	.	3	0	0	1	15	12	15	2	2	17	24	4	2
Février	715,0	9,6	7,2	13,2	3,0	2,10	20,0	23	77	.	3	0	0	2	2	8	1	1	4	16	42	8	2
Mars	712,5	9,5	6,7	14,6	0,0	20	21,0	17, 18	76	.	11	2	1	3	7	19	9	11	2	9	21	8	7
Avril	712,0	12,1	8,5	17,1	0,0	1,2	26,0	23	71	.	5	3	2	2	3	8	4	0	5	18	34	9	9
Mai.....	710,1	13,6	9,7	19,2	6,0	1,12	29,0	31	73	.	11	0	0	1	9	23	3	1	3	15	28	8	3
Juin	712,4	19,4	14,9	24,8	9,0	5	32,0	25	61	.	1	0	0	0	0	4	17	5	8	4	48	0	4
Juillet	712,4	22,2	16,9	27,9	13,0	6	39,0	22	57	.	0	0	0	0	17	13	9	1	18	12	17	3	3
Août.....	713,7	22,4	17,7	28,6	15,0	20	38,0	28	59	.	0	0	0	0	10	31	2	3	7	15	23	1	1
Septembre..	713,9	19,7	16,0	.	13,0	18	.	.	63	.	3	0	0	1	11	19	7	11	6	5	24	3	4
Octobre	713,6	17,6	14,4	22,5	11,0	14,22	31,0	1	70	.	2	0	0	1	3	25	11	7	4	10	33	0	0
Novembre ..	714,2	13,2	9,9	16,8	6,0	20	21,0	5, 9, 13	74	.	3	0	0	0	3	5	2	6	3	23	47	0	1
Décembre ..	712,8	10,1	7,7	12,8	2,0	29, 30	21,0	8	74	.	10	0	0	0	11	8	0	3	5	23	42	1	0
Année	713,24	14,83	11,31	19,53	0,0	20 mars 1, 2 avril	.	.	69,3	.	52	5	3	11	91	175	80	51	67	167	383	45	36

DJELFA.

Longitude 0°48′ E. — Latitude 34°40′. — Altitude 1167m. Corr. prob. = — 0mm,4 Cg = — 0mm,76

Année 1910.	Pression barométrique moyenne.	Température. Moy.	Moyennes des min.	Moyennes des max.	Minim. absolu.	Dates.	Maxim. absolu.	Dates.	Humidité relative.	Pluie. Hauteur en millim.	Nombre de jours.	Nombre de jours de neige.	de gelée.	d'orage.	Nombre de fois que le vent a été N	NE	E	SE	S	SW	W	NW	Calme.
Janvier	667,6	3,1	.	.	.	.	.	.	82	14,2	5	2	30	0	56	2	1	0	2	5	3	24	0
Février	666,3	5,2	.	.	.	.	.	.	76	17,0	4	2	17	0	37	0	0	0	6	4	1	36	0
Mars	665,3	7,9	.	.	.	.	.	.	72	13,4	6	3	22	0	30	0	0	0	17	16	4	26	0
Avril	664,6	12,0	.	.	.	.	.	.	70	35,6	4	2	8	1	39	0	0	0	5	3	3	40	0
Mai	662,3	13,7	.	.	.	.	.	.	54	109,0	10	0	4	4	39	0	0	0	8	6	2	38	0
Juin	666,7	21,6	.	.	.	.	.	.	34	6,0	1	0	0	4	16	0	1	0	21	3	4	45	0
Juillet	667,2	27,3	.	.	.	.	.	.	21	0,0	0	0	0	3	17	1	0	0	29	13	7	26	0
Août	667,8	25,7	.	.	.	.	.	.	27	3,0	1	0	0	2	32	0	0	0	20	11	4	26	0
Septembre	667,4	18,9	.	.	.	.	.	.	48	0,0	0	0	0	2	37	0	0	0	24	1	7	21	0
Octobre	668,0	17,3	.	.	.	.	.	.	43	0,0	0	0	0	1	25	0	0	0	47	4	1	16	0
Novembre	667,4	9,6	.	.	.	.	.	.	50	0,0	0	0	17	0	53	0	0	0	10	6	1	20	0
Décembre	664,8	6,2	.	.	.	.	.	.	62	41,0	8	3	16	0	40	0	0	0	18	7	1	27	0
Année	666,28	14,04	.	.	.	.	.	.	53,3	239,2	39	12	114	17	421	3	2	0	207	79	38	345	0

DJERBA.

Longitude 8°30′ E. — Latitude 33°48′. — Altitude 4m.

Année 1910.	Pression barométrique moyenne.	Température. Moy.	Moyennes des min.	Moyennes des max.	Minim. absolu.	Dates.	Maxim. absolu.	Dates.	Humidité relative.	Pluie. Hauteur en millim.	Nombre de jours.	Nombre de jours de neige.	de gelée.	d'orage.	Nombre de fois que le vent a été N	NE	E	SE	S	SW	W	NW	Calme.
Janvier	.	12,0	8,8	15,2	4,0	25	21,0	30	76	176,5	12	0	0	1	16	10	1	0	9	8	29	20	0
Février	.	11,9	8,7	16,5	6,0	2,3,15,26	22,0	1	71	23,0	4	0	0	0	7	2	0	0	1	9	34	31	0
Mars	.	14,7	10,9	19,1	8,0	16,26,29	25,0	19,20	67	7,0	2	0	0	1	7	17	3	8	5	8	19	23	0
Avril	.	18,0	13,5	23,6	10,0	4,9,11,12	38,0	15	66	2,5	2	0	0	0	27	17	4	7	3	6	8	18	0
Mai	.	20,2	16,1	25,2	12,0	8,12	34,0	10	64	3,5	1	0	0	1	15	32	7	8	0	4	12	12	0
Juin	.	23,8	19,2	28,3	16,0	30	36,0	25	66	0,0	0	0	0	0	17	35	10	5	4	2	5	12	0
Juillet	.	26,4	22,0	31,5	17,0	7	46,0	15	72	0,0	0	0	0	0	24	31	24	2	2	3	3	1	0
Août	.	26,9	22,2	31,5	18,0	16,17	40,0	4	71	0,0	0	0	0	0	18	38	27	2	7	0	0	1	0
Septembre	.	24,5	19,9	28,6	13,0	25	35,0	6	76	21,5	5	0	0	2	9	54	9	0	0	4	5	9	0
Octobre	.	24,0	19,0	29,3	16,0	3,30	37,0	13,15	73	0,0	0	0	0	0	9	27	18	1	9	5	9	15	0
Novembre	.	17,8	13,9	22,8	9,0	21,22,30	33,0	6	72	0,0	0	0	0	0	4	3	7	0	1	7	22	46	0
Décembre	.	14,9	11,2	19,3	7,0	29	26,0	6	77	25,5	3	0	0	2	10	0	3	1	4	7	44	21	0
Année	.	19,59	15,45	24,24	4,0	25 janv.	46,0	15 juill.	70,9	259,5	29	0	0	7	.	.	.	.	.	.	.	.	.

EL-GOLÉA.

Longitude 0°44′ E. — Latitude 30°33′. — Altitude 303m.

Année 1910.	Pression barométrique moyenne.	Température. Moy.	Moyennes des min.	Moyennes des max.	Minim. absolu.	Dates.	Maxim. absolu.	Dates.	Humidité relative.	Pluie. Hauteur en millim.	Nombre de jours.	Nombre de jours de neige.	de gelée.	d'orage.	Nombre de fois que le vent a été N	NE	E	SE	S	SW	W	NW	Calme
Janvier	.	8,0	2,4	15,0	- 2,0	7	23,6	30	72	91,9	3	0	4	0	41	27	0	0	0	0	6	19	0
Février	.	10,5	3,4	18,6	- 1,8	11	23,0	27	65	0,0	0	0	2	0	46	9	2	0	0	0	2	25	0
Mars	.	15,0	7,7	22,9	2,0	15	29,4	28	53	1,1	1	0	0	0	23	45	7	7	0	0	4	7	0
Avril	.	20,3	11,9	29,4	3,2	3	40,0	27	45	0,0	0	0	0	1	12	53	0	0	0	0	9	16	0
Mai	.	23,1	15,2	32,0	8,2	2	37,0	9	46	0,0	0	0	0	0	4	29	0	0	3	7	14	36	0
Juin	.	28,9	19,0	39,5	12,0	1,6	45,2	27	34	0,0	0	0	0	0	4	29	11	17	0	2	15	12	0
Juillet	.	.	22,8	46,0	20,2	9	50,2	31	24	0,0	0	0	0	0	4	4	23	32	24	2	3	0	1
Août	.	.	22,7	42,3	18,0	24	51,0	1	23	0,0	0	0	0	0	3	33	22	18	17	0	0	0	6
Septembre	.	27,6	19,7	36,7	14,0	4,16	42,0	7,20,21	25	0,0	0	0	0	0	1	33	3	34	9	0	7	3	0
Octobre	.	.	14,1	33,9	9,0	24,25	38,0	9	36	0,0	0	0	0	0	4	8	14	26	8	0	31	2	0
Novembre	.	.	9,2	24,9	3,0	21,22	34,0	2	50	0,0	0	0	0	0	12	14	12	16	6	0	23	7	0
Décembre	.	.	3,2	17,5	0,0	22	25,0	8	55	18,0	4	0	1	0	19	37	9	7	10	1	9	1	0
Année	.	.	12,61	29,89	- 2,0	7 janv.	51,0	1er août	44,0	111,0	8	0	7	1	173	321	103	157	77	12	123	128	1

EL-OUED.

Longitude 4°57′ E. — Latitude 33°24′. — Altitude 135m (?)

Année 1910.	Pression barométrique moyenne.	Température. Moy.	Moyennes des min.	Moyennes des max.	Minim. absolu.	Dates.	Maxim. absolu.	Dates.	Humidité relative.	Pluie. Hauteur en millim.	Pluie. Nombre de jours.	Nombre de jours de neige.	de gelée.	d'orage.	Nombre de fois que le vent a été N	NE	E	SE	S	SW	W	NW	Calme.
Janvier	.	.	1,8	17,2	- 2,0	24	22,4	30	.	10,5	3	0	5	0	19	4	2	0	4	9	50	5	0
Février	.	.	2,7	20,2	- 1,0	12	24,6	26	.	0,0	0	0	3	0	9	0	5	6	3	3	45	13	0
Mars	.	.	5,4	24,2	1,2	2	30,0	28	.	2,5	2	0	0	0	12	5	22	12	7	2	32	1	0
Avril	.	.	10,0	29,8	2,4	3	41,0	27	.	0,0	0	0	0	0	17	7	15	4	5	3	24	15	0
Mai.....	.	.	13,4	31,6	5,0	12	39,0	28	.	10,5	3	0	0	0	15	2	9	13	6	1	38	9	0
Juin	.	.	18,2	39,3	12,0	5	46,6	27	.	0,0	0	0	0	0	13	9	31	2	5	1	20	9	0
Juillet	.	.	21,0	45,7	15,2	10	57,2	17	.	0,0	0	0	0	0	4	2	29	21	8	7	16	6	0
Août.....	.	.	17,7	42,5	12,8	15	49,0	1	.	0,0	0	0	0	0	15	7	44	12	12	2	1	0	0
Septembre..	.	.	14,8	35,2	9,0	12	39,8	20	.	0,0	0	0	0	0	34	17	13	1	4	1	11	9	0
Octobre	.	.	15,4	34,2	11,2	26	38,6	15	.	0,0	0	0	0	0	12	13	10	23	6	3	19	7	0
Novembre ..	.	.	7,3	24,6	- 0,2	21	34,4	4	.	0,0	0	0	1	0	2	1	8	2	3	8	57	9	0
Décembre ..	.	.	5,3	18,0	1,4	29	25,0	17	.	35,2	3	0	0	1	12	4	0	2	2	2	68	3	0
Année	.	.	11,08	30,21	- 2,0	24 janv.	57,2	17 juill.	.	58,7	11	0	9	1	164	71	188	98	65	42	381	86	0

FORT-NATIONAL.

Longitude 1°52′ E. — Latitude 36°38′. — Altitude 935m. Corr. prob. = — 1mm,1 Cg = — 0mm,63

Année 1910.	Pression barométrique moyenne.	Température. Moy.	Moyennes des min	Moyennes des max.	Minim. absolu.	Dates.	Maxim absolu.	Dates.	Humidité relative.	Pluie. Hauteur en millim.	Pluie. Nombre de jours.	Nombre de jours de neige.	de gelée.	d'orage.	Nombre de fois que le vent a été N	NE	E	SE	S	SW	W	NW	Calme.
Janvier.....	686,5	4,2	1,1	7,6	- 3,0	24	11,0	20	80	171,0	13	6	15	6	8	5	22	0	4	2	40	4	7
Février	685,1	5,6	1,7	9,3	- 4,0	1	18,0	23	77	73,4	14	3	11	1	13	1	9	0	4	4	30	11	12
Mars.....	683,9	7,9	3,7	12,3	- 2,0	21	20,0	18	75	42,2	7	2	4	0	6	1	28	0	6	6	32	4	10
Avril	683,2	10,3	6,0	15,6	- 3,0	2,3	23,0	23,26	74	66,1	8	2	3	0	13	4	14	0	4	6	25	8	16
Mai.....	681,5	11,3	7,1	15,7	0,0	2	23,0	21	79	269,0	15	0	1	4	15	0	11	0	4	5	40	11	7
Juin	685,1	18,8	14,1	23,3	5,0	4	30,0	23,26	64	87,3	6	0	0	3	8	3	18	5	10	6	19	4	17
Juillet	685,7	23,5	18,6	28,4	11,0	5,6,7	38,0	22	56	0,0	0	0	0	2	8	4	12	0	0	2	42	10	15
Août	686,7	22,9	18,3	28,2	12,8	11	36,0	29	55	0,0	0	0	0	3	17	9	11	2	11	5	20	4	14
Septembre..	685,5	17,2	12,7	21,3	8,8	25	27,0	19	68	18,6	5	0	0	3	8	12	8	2	7	2	12	14	15
Octobre	685,5	18,4	13,2	23,6	7,4	22,23	29,4	16	65	4,0	2	0	0	0	11	1	2	11	18	7	27	7	9
Novembre ..	685,3	10,8	7,4	14,5	2,4	21	22,2	4	72	65,5	7	0	0	0	15	0	4	11	2	1	30	25	4
Décembre ..	683,7	7,8	4,3	10,4	- 3,0	29	9,4	16,18	77	227,5	17	4	5	4	12	6	3	4	4	3	38	25	0
Année	684,81	13,23	9,02	17,47	- 4,0	1er févr.	38,0	22 juill.	70,2	1024,6	94	17	39	26	134	46	142	35	74	49	355	123	137

GÉRYVILLE.

Longitude 1°20′ W. — Latitude 33°41′. — Altitude 1305m. Corr. prob. = + 0mm,9 Cg = — 0mm,82

Année 1910.	Pression barométrique moyenne.	Température. Moy.	Moyennes des min.	Moyennes des max.	Minim. absolu	Dates.	Maxim. absolu.	Dates.	Humidité relative.	Pluie. Hauteur en millim.	Pluie. Nombre de jours.	Nombre de jours de neige.	de gelée.	d'orage.	Nombre de fois que le vent a été N	NE	E	SE	S	SW	W	NW	Calme
Janvier.....	.	2,3	- 4,2	9,2	- 7,0	Souvent	15,0	16	63	13,0	6	4	29	0	8	0	5	8	11	4	46	11	0
Février	.	4,5	- 2,6	13,9	- 8,0	1,10,12	22,0	22,23	66	3,0	1	1	22	0	5	0	1	5	10	1	51	11	0
Mars	.	7,2	0,3	15,6	- 6,0	15,22,23	22,0	19,25	72	32,0	5	3	16	0	6	0	8	12	23	6	28	10	0
Avril	.	11,5	2,8	19,9	- 6,0	1,2	29,0	24,26	82	10,0	4	2	8	0	21	0	3	6	12	0	38	10	0
Mai.....	.	12,0	4,4	19,5	- 2,0	2,3	25,0	8	81	132,8	12	0	4	3	6	0	4	3	17	1	55	7	0
Juin	654,9	20,0	11,7	31,0	6,0	3,4	37,0	30	81	0,0	0	0	0	0	13	1	18	6	12	0	35	5	0
Juillet	655,4	26,5	17,5	36,9	11,0	5	40,0	19	36	1,0	1	0	0	2	13	1	7	7	32	6	22	5	0
Août.....	655,8	25,5	16,1	35,9	11,0	19	39,0	7	20	0,2	1	0	0	1	27	5	8	1	5	5	37	5	0
Septembre..	655,5	18,6	.	28,3	.	.	35,0	1	37	7,0	4	0	0	1	21	6	7	1	8	5	17	25	0
Octobre	655,5	17,9	.	25,9	.	.	30,0	16	30	0,0	0	0	0	0	27	2	3	0	3	4	26	28	0
Novembre ..	655,9	8,8	1,4	18,1	- 6,0	7	24,0	4	50	2,7	2	0	12	0	12	18	6	1	2	13	26	10	2
Décembre ..	653,6	4,8	0,1	10,0	- 8,7	31	17,1	17	69	48,6	12	5	16	0	14	13	2	2	2	10	24	20	6
Année	.	13,30	5,63	22,02	- 8,7	31 déc.	40,0	19 juill.	57,3	250,3	48	15	107	7	173	46	72	52	137	55	405	147	8

GUELMA.

Longitude 5°6′ E. — Latitude 36°30′. — Altitude 268m. Corr. prob. = — 0mm,3 Cg = — 0mm,61

Année 1910.	Pression barométrique moyenne.	Température. Moy.	Moyennes des min.	Moyennes des max.	Minim. absolu.	Dates.	Maxim. absolu.	Dates.	Humidité relative.	Pluie. Hauteur en millim.	Nombre de jours.	Nombre de jours de neige.	de gelée.	d'orage.	Nombre de fois que le vent a été N	NE	E	SE	S	SW	W	NW	Calme.
Janvier	741,8	8,2	4,2	13,1	0,8	11	18,0	28	72	129,9	16	2	0	3	0	6	2	8	0	12	26	39	0
Février	740,1	9,1	5,3	14,0	1,8	18	23,2	23	69	194,8	17	0	0	0	4	1	0	7	2	4	19	46	1
Mars	739,7	11,4	6,5	17,6	1,9	4	25,2	18	67	59,9	9	0	0	1	9	9	2	7	13	9	13	30	1
Avril	738,2	14,1	8,7	20,7	3,4	3,11	34,6	13	63	38,4	12	0	0	1	9	12	4	9	3	5	8	40	0
Mai	736,1	16,2	10,9	22,0	4,8	11,12	33,8	18	65	100,6	15	0	0	10	11	14	9	5	6	6	11	37	0
Juin	739,2	21,5	14,3	29,0	8,2	5	39,2	26	56	22,4	7	0	0	1	20	20	2	8	3	8	6	22	1
Juillet	738,1	25,8	17,8	34,4	12,2	7	44,0	23	47	4,0	1	0	0	2	14	29	5	13	4	1	5	18	4
Août	739,4	26,0	18,1	35,5	15,0	14,25	42,6	29	49	5,7	2	0	0	4	32	22	7	5	4	3	4	12	4
Septembre	740,1	20,7	14,9	27,7	9,2	27	35,6	19	60	8,1	4	0	0	2	26	16	7	2	0	1	10	20	8
Octobre	740,6	22,0	15,5	29,9	10,8	19,21,23	38,0	3	47	7,7	2	0	0	1	8	9	3	11	5	18	6	28	5
Novembre	740,6	14,6	9,8	20,4	5,2	21	28,2	4	58	46,6	12	0	0	0	7	2	1	3	1	12	18	36	10
Décembre	739,1	11,4	8,1	15,8	2,2	29	24,2	5	69	144,1	15	1	0	1	4	3	1	5	1	15	31	26	7
Année	739,42	16,75	11,18	23,34	0,8	11 janv.	44,0	23 juill.	60,2	762,2	112	3	0	26	144	143	43	83	42	88	157	354	41

IN-SALAH.

Longitude 0°7′ E. — Latitude 27°17′. — Altitude 330m. Cg = — 1mm,15

Année 1910.	Pression barométrique moyenne.	Température. Moy.	Moyennes des min.	Moyennes des max.	Minim. absolu.	Dates.	Maxim. absolu.	Dates.	Humidité relative.	Pluie. Hauteur en millim.	Nombre de jours.	Nombre de jours de neige.	de gelée.	d'orage.	Nombre de fois que le vent a été N	NE	E	SE	S	SW	W	NW	Calme.
Janvier	740,5	.	3,1	19,9	- 1,0	17	27,6	29	.	3,7	1	0	6	0	0	18	16	0	0	0	6	4	12
Février	739,5	.	5,7	23,8	- 1,0	12	30,0	19,20	.	0,0	0	0	2	0	0	67	4	0	0	0	1	2	10
Mars	736,1	.	12,4	28,9	8,5	1	34,0	5,18	.	0,0	0	0	0	0	7	34	22	1	0	5	2	8	14
Avril	733,7	.	12,7	34,5	7,5	3	42,0	27	.	0,0	0	0	0	0	4	37	13	0	0	3	8	0	25
Mai	733,5	.	15,3	36,3	11,0	12	41,0	26	.	4,4	1	0	0	0	0	18	15	0	0	7	24	7	22
Juin	733,3	.	23,4	43,6	12,8	12	48,1	18	.	0,0	0	0	0	0	0	5	37	8	2	6	7	4	21
Juillet	733,2	.	26,9	46,7	24,0	8	51,6	18	.	0,0	0	0	0	0	0	0	51	35	1	2	0	0	4
Août	733,3	.	26,8	45,0	24,2	23	50,5	10	.	0,0	0	0	0	0	0	5	82	5	0	0	0	1	0
Septembre	734,6	.	23,7	42,1	19,0	26	47,2	19	.	0,0	0	0	0	0	15	17	48	8	1	0	0	0	1
Octobre	737,1	.	16,8	37,9	13,0	26,29,30	42,0	1	.	0,0	0	0	0	0	1	8	22	5	0	0	4	0	53
Novembre	738,9	.	13,1	29,9	5,5	24	38,0	1,4	.	0,0	0	0	0	0	19	28	3	1	0	2	3	0	34
Décembre	737,9	.	6,4	23,2	- 2,5	31	30,5	1	.	0,0	0	0	2	0	26	30	8	1	4	8	5	3	8
Année	735,97	.	15,53	34,32	- 2,5	31 déc.	51,6	18 juill.	.	8,1	2	0	10	0	.	.	.	.	.	.	.	.	.

LAGHOUAT.

Longitude 0°33′ E. — Latitude 33°48′. — Altitude 780m. Corr. prob. = + 5mm,2 Cg = — 0mm,80

Année 1910.	Pression barométrique moyenne.	Température. Moy.	Moyennes des min.	Moyennes des max.	Minim. absolu.	Dates.	Maxim. absolu.	Dates.	Humidité relative.	Pluie. Hauteur en millim.	Nombre de jours.	Nombre de jours de neige.	de gelée.	d'orage.	Nombre de fois que le vent a été N	NE	E	SE	S	SW	W	NW	Calme.
Janvier	695,5	7,3	1,7	14,1	- 2,0	15,23	20,0	17	57	0,5	1	0	7	0	19	4	3	1	4	7	14	39	2
Février	694,6	9,3	2,8	17,3	- 3,0	1	23,0	23	54	4,3	1	1	5	0	15	0	3	0	0	0	21	33	12
Mars	692,3	10,6	4,1	19,4	1,0	4	24,0	3,18,25	48	16,8	4	0	0	0	18	4	2	3	12	1	14	23	16
Avril	691,9	15,2	6,6	25,9	- 2,0	2	35,0	27	35	4,9	1	0	1	0	11	1	0	5	5	0	0	11	57
Mai	689,6	17,0	9,0	25,6	3,0	2	32,0	9	40	65,5	5	0	0	2	22	0	2	5	13	0	0	12	39
Juin	692,1	24,7	16,1	35,4	9,0	4	43,0	29	51	0,5	1	0	0	3	4	0	0	2	6	0	0	8	70
Juillet	692,5	30,1	21,7	41,7	16,0	5	49,0	12	45	4,6	2	0	0	3	2	0	0	6	9	5	1	0	70
Août	693,5	28,7	19,9	39,9	14,0	31	43,0	1,2,7	60	0,0	0	0	0	0	2	1	0	5	2	4	0	0	79
Septembre	693,0	22,3	13,5	31,5	9,0	25	39,0	6	61	5,0	2	0	0	0	0	5	11	3	5	7	2	1	66
Octobre	693,0	21,3	11,9	30,2	8,0	23,30	34,0	17	41	0,6	1	0	0	0	0	1	13	11	18	0	0	0	50
Novembre	693,6	14,3	.	22,0	- 1,0	19	29,0	4	64	0,0	0	0	(?)	0	0	1	4	0	1	11	12	16	45
Décembre	692,0	9,5	4,6	14,7	1,0	Souvent	22,0	17	65	15,1	5	0	0	0	0	0	0	0	4	7	9	30	43
Année	692,80	17,53	9,99	26,48	- 3,0	1er févr.	49,0	12 juill.	51,8	117,8	23	1	(?)	8	93	17	38	41	79	42	73	173	539

MÉDÉA.

Longitude 0° 21′ E. — Latitude 36° 16′. — Altitude 925m. Corr. prob. = + 0mm,5 Cg = — 0mm,64

Année 1910.	Pression barométrique moyenne.	Température. Moy.	Moyennes des min.	Moyennes des max.	Minim. absolu.	Dates.	Maxim. absolu.	Dates.	Humidité relative.	Pluie. Hauteur en millim.	Nombre de jours.	Nombre de jours. de neige.	de gelée.	d'orage.	Nombre de fois que le vent a été. N	NE	E	SE	S	SW	W	NW	Calme.
Janvier	685,7	4,4	1,4	8,3	- 3,0	23	11,7	16	81	140,4	11	3	5	3	2	34	24	9	6	4	1	2	11
Février	684,1	6,5	2,8	10,9	- 0,8	1,10	19,8	23	78	59,0	8	2	3	1	1	31	16	8	1	5	8	14	0
Mars.....	682,9	8,4	4,4	14,2	- 1,8	21,22	22,0	18	67	33,6	6	2	2	0	3	11	8	20	0	0	7	44	0
Avril.....	682,6	11,0	6,2	17,4	- 2,2	2	26,0	23	62	16,5	7	3	3	1	14	10	4	1	4	5	26	26	0
Mai.....	681,2	12,4	7,7	18,3	1,3	2	26,3	8	68	214,0	15	0	0	4	11	19	2	1	0	0	39	21	0
Juin.....	684,3	19,3	14,0	25,3	5,7	4	32,0	30	58	13,6	3	0	0	3	0	9	4	13	5	9	10	21	19
Juillet	684,9	24,2	19,0	31,3	11,3	6	39,0	14	74	0,0	0	0	0	1	6	14	6	2	0	11	4	15	35
Août.....	685,7	23,9	18,9	30,2	11,8	12	35,5	7	77	0,0	0	0	0	1	14	21	13	3	5	4	11	22	0
Septembre..	685,1	18,3	13,7	23,9	9,9	11	28,5	8	68	18,8	4	0	0	4	8	26	10	5	2	7	11	18	3
Octobre....	684,6	17,7	13,1	23,4	6,4	22	29,5	16	54	0,3	1	0	0	0	3	14	6	14	13	0	13	15	6
Novembre..	684,3	10,7	6,7	15,7	2,1	20	23,1	5	69	48,5	9	0	0	0	7	3	1	5	7	8	22	30	7
Décembre..	682,4	6,9	3,9	9,4	- 2,4	29	16,1	5	79	160,3	17	4	3	2	8	3	0	6	9	11	17	35	4
Année	683,98	13,64	9,32	19,03	- 3,0	23 janv.	39,0	14 juill.	69,6	705,0	81	14	16	20	77	195	94	87	52	73	169	263	85

METLAOUI (Société des Mines de phosphates).

Longitude 5° 56′ E. — Latitude 34° 22′. — Altitude 226m. Cg = — 0mm,73

Année 1910.	Pression barométrique moyenne.	Température. Moy.	Moyennes des min.	Moyennes des max.	Minim. absolu.	Dates.	Maxim. absolu.	Dates.	Humidité relative.	Pluie. Hauteur en millim.	Nombre de jours.	Nombre de jours. de neige.	de gelée.	d'orage.	Nombre de fois que le vent a été. N	NE	E	SE	S	SW	W	NW	Calme.
Janvier	744,5	9,4	4,5	14,1	- 2,0	25	18,6	29	51	17,8	5	0	1	0	34	6	5	0	2	6	20	7	0
Février	742,9	10,3	5,4	16,1	1,0	2	22,0	24	42	5,7	2	0	0	1	28	3	0	0	1	5	30	9	0
Mars	742,0	13,8	7,8	20,0	1,4	21	24,2	28	37	0,0	0	0	0	0	21	6	19	0	2	7	26	3	0
Avril	740,1	19,5	12,1	26,4	3,0	3	36,0	14	29	3,0	2	0	0	1	25	8	13	1	5	9	16	3	0
Mai.....	737,9	22,1	14,6	28,9	8,2	3	34,2	18	32	32,3	3	0	0	1	15	12	16	2	8	14	12	1	0
Juin	741,0	27,6	19,3	34,3	14,0	6	41,4	27	25	0,0	0	0	0	0	6	10	31	3	3	24	5	0	0
Juillet	741,0	32,5	23,3	41,0	17,4	6	46,0	18,19	20	0,0	0	0	0	0	12	9	26	2	6	22	6	0	0
Août.....	741,9	30,4	22,8	38,0	18,6	14	44,0	1	27	0,8	1	0	0	1	8	14	28	5	11	14	4	0	0
Septembre..	742,2	24,9	18,5	32,1	14,6	26	38,4	21	38	0,5	2	0	0	0	26	19	12	4	5	9	6	1	0
Octobre....	744,5	23,8	17,1	31,1	12,2	22	35,0	8	29	0,0	0	0	0	0	19	13	17	5	7	13	11	5	0
Novembre..	744,6	15,0	9,5	21,0	3,8	22	29,0	1	38	0,0	0	0	0	0	27	5	0	1	0	5	34	9	1
Décembre..	742,1	11,3	6,4	16,4	0,4	29	24,0	5	59	73,1	4	0	0	0	25	3	6	2	0	11	32	5	0
Année	741,06	20,05	13,44	26,56	- 2,0	25 janv.	46,0	18,19 juill.	35,6	131,2	19	0	1	4	.	.	.	.	.	.	.	.	.

NEMOURS.

Longitude 4° 11′ W. — Latitude 35° 6′. — Altitude 4m. Corr. prob. = + 0mm,2 Cg = — 0mm,67

Année 1910.	Pression barométrique moyenne.	Température. Moy.	Moyennes des min.	Moyennes des max.	Minim. absolu.	Dates.	Maxim. absolu.	Dates.	Humidité relative.	Pluie. Hauteur en millim.	Nombre de jours.	Nombre de jours. de neige.	de gelée.	d'orage.	Nombre de fois que le vent a été. N	NE	E	SE	S	SW	W	NW	Calme.
Janvier	768,1	11,6	6,9	16,6	4,0	11,12,15,16	20,0	4,5	89	50,4	8	0	0	1	23	10	5	9	21	3	22	0	0
Février.....	766,6	12,5	7,8	17,8	3,0	13	23,0	19	89	12,5	3	0	0	1	16	2	1	10	16	6	30	3	0
Mars.....	763,5	12,0	7,2	16,9	4,0	22	20,0	19	90	118,8	9	0	0	1	33	1	3	10	14	4	23	5	0
Avril.....	762,8	14,4	9,8	19,4	3,0	2	25,0	23	89	55,2	6	0	0	0	30	3	5	9	14	5	18	6	0
Mai.....	760,6	17,2	12,4	21,4	6,0	11	27,0	31	88	111,7	9	0	0	2	34	2	6	5	13	3	23	7	0
Juin.....	762,3	20,4	15,8	24,6	13,0	3,4,6,8,10	32,0	26	88	0,0	0	0	0	0	38	3	7	6	3	2	20	11	0
Juillet	761,6	23,9	19,2	27,7	15,0	7	33,0	23	87	0,0	0	0	0	0	35	9	3	9	8	5	12	12	0
Août.....	762,6	23,7	18,7	28,0	15,0	24	32,0	22,23,29	88	0,0	0	0	0	0	31	9	4	9	8	6	14	12	0
Septembre..	762,2	21,8	16,4	25,8	15,0	Souvent	.	.	89	18,3	4	0	0	0	19	18	6	13	9	4	4	17	0
Octobre.....	762,5	19,5	14,9	23,6	11,0	22	28,0	1	91	6,4	1	0	0	0	20	16	8	21	0	1	2	25	0
Novembre..	765,2	15,6	11,4	20,9	6,0	21	25,0	5,6	91	6,0	2	0	0	0	13	12	5	14	5	9	13	19	0
Décembre...	763,8	13,2	10,3	18,0	3,0	31	.	.	91	71,2	8	0	0	1	0	12	6	28	14	13	9	11	0
Année	763,48	17,15	12,57	21,73	3,0	févr. avril déc.	.	.	89,2	450,5	50	0	0	6	292	97	59	143	125	61	190	128	0

ORAN (Hôpital militaire).

Longitude 2°59′ W. — Latitude 35°42′. — Altitude 53m. Corr. prob. = + 0mm,6 Cg = — 0mm,64

Année 1910.	Pression barométrique moyenne.	Température. Moy.	Moyennes des min.	Moyennes des max.	Minim. absolu.	Dates.	Maxim. absolu.	Dates.	Humidité relative.	Pluie. Hauteur en millim.	Pluie. Nombre de jours.	Nombre de jours de neige.	de gelée.	d'orage.	Nombre de fois que le vent a été N	NE	E	SE	S	SW	W	NW	Calme.
Janvier.....	763,1	11,9	7,7	15,8	3,0	16	.	.	80	28,5	6	0	0	1	36	2	2	0	14	10	23	6	0
Février.....	761,3	13,5	9,0	17,3	3,8	13	21,6	19	73	30,0	2	0	0	1	8	1	2	0	5	18	41	9	0
Mars.....	758,2	12,5	8,5	16,5	3,8	21	20,2	17	78	68,4	8	1	0	2	13	0	1	0	13	18	38	10	0
Avril.....	757,3	15,0	10,7	19,5	2,4	2	26,0	25	76	57,6	6	0	0	2	7	1	1	0	17	19	41	4	0
Mai.....	755,1	17,5	13,4	21,6	8,6	11	28,2	16	79	31,3	6	0	0	0	10	1	1	0	16	18	40	7	0
Juin.....	756,9	21,1	17,1	25,0	13,0	5,6	34,0	26	76	0,0	0	0	0	0	9	1	1	0	20	13	44	2	0
Juillet.....	756,6	23,6	19,8	27,9	16,0	7	35,0	23	73	0,0	0	0	0	0	9	1	2	0	18	18	33	12	0
Août.....	757,7	23,9	20,2	28,0	18,0	11,15,28	33,0	29	74	0,0	0	0	0	0	22	0	0	0	19	11	28	13	0
Septembre..	758,0	21,9	17,9	25,8	16,0	21,23,26	32,0	29	78	0,0	0	0	0	0	11	0	0	0	15	16	36	12	0
Octobre....	757,7	19,8	15,9	24,1	11,4	21,22	29,0	1	79	0,0	0	0	0	1	26	7	0	2	17	10	9	22	0
Novembre..	758,9	15,9	11,0	.	5,0	28,29	.	.	70	0,4	1	0	0	0	13	9	1	7	23	22	9	6	0
Décembre..	758,3	13,6	8,3	.	1,0	30,31	.	.	70	7,1	10	0	0	0	4	2	1	7	40	24	12	3	0
Année.....	758,26	17,52	13,29	21,60	1,0	30,31 déc.	35,0	23 juill.	75,5	223,3	39	1	0	7	168	25	12	16	217	197	354	106	0

ORLÉANSVILLE.

Longitude 1°0′ W. — Latitude 36°10′. — Altitude 112m. Corr. prob. = + 0mm,4 Cg = — 0mm,61

Année 1910.	Pression barométrique moyenne.	Température. Moy.	Moyennes des min.	Moyennes des max.	Minim. absolu.	Dates.	Maxim. absolu.	Dates.	Humidité relative.	Pluie. Hauteur en millim.	Pluie. Nombre de jours.	Nombre de jours de neige.	de gelée.	d'orage.	Nombre de fois que le vent a été N	NE	E	SE	S	SW	W	NW	Calme.
Janvier	757,9	7,8	3,0	14,2	- 1,8	24	16,6	27,28	75	44,0	11	0	5	0	7	9	16	5	10	12	22	12	0
Février	755,9	10,4	5,6	17,2	- 1,0	11	23,6	22	70	33,1	6	0	1	2	6	2	4	1	7	23	31	10	0
Mars	753,6	12,1	6,3	19,1	2,2	22	25,8	18	67	71,0	13	0	0	3	6	22	13	3	4	12	23	10	0
Avril.....	752,1	14,8	8,7	23,2	1,6	4	31,4	23	61	45,0	9	0	0	2	9	11	3	1	3	18	23	22	0
Mai.....	749,8	16,9	11,2	24,8	4,4	11	32,0	8,31	62	91,1	15	0	0	3	7	12	8	1	9	17	21	18	0
Juin.....	751,4	24,3	17,2	34,0	12,6	3	43,8	29	44	6,2	3	0	0	0	5	24	6	0	3	21	24	7	0
Juillet	750,9	28,1	20,7	38,5	15,8	6	47,0	22	39	0,0	0	0	0	0	11	18	6	0	7	16	21	14	0
Août.....	752,4	26,3	18,7	37,3	14,2	4	42,0	28	46	0,0	0	0	0	0	20	10	12	0	2	12	28	9	0
Septembre..	753,1	22,4	15,3	30,6	.	.	.	.	57	14,8	2	0	0	0	12	18	9	2	11	7	17	10	0
Octobre....	752,7	20,0	14,2	27,5	9,4	22	34,8	1	57	0,5	1	0	0	0	10	21	6	6	13	16	14	7	0
Novembre..	754,0	12,7	8,0	19,6	2,0	21	26,0	5	69	31,5	6	0	0	0	9	19	0	1	12	14	25	10	0
Décembre..	753,2	10,9	7,3	16,0	- 1,8	31	25,2	8	75	66,6	13	0	2	1	2	10	8	2	12	17	34	8	0
Année.....	753,08	17,23	11,35	25,17	- 1,8	24 janv. 31 déc.	.	.	60,2	403,8	79	0	8	11	.	.	.	.	.	.	.	.	.

OUARGLA.

Longitude 2°50′ E. — Latitude 31°55′. — Altitude 124m.

Année 1910.	Pression barométrique moyenne.	Température. Moy.	Moyennes des min.	Moyennes des max.	Minim. absolu.	Dates.	Maxim. absolu.	Dates.	Humidité relative.	Pluie. Hauteur en millim.	Pluie. Nombre de jours.	Nombre de jours de neige.	de gelée.	d'orage.	Nombre de fois que le vent a été N	NE	E	SE	S	SW	W	NW	Calme.
Janvier	.	11,7	4,5	21,1	1,6	8,10	23,6	23	.	0,0	0	0	0	0	75	3	0	0	0	0	0	15	0
Février	.	11,8	4,7	21,4	.	.	.	.	.	0,0	0	0	0	0	61	4	0	0	0	0	0	19	0
Mars.....	.	14,5	7,9	22,9	5,0	2	23,8	8,19,20	.	0,0	0	0	0	0	76	9	0	5	0	0	0	3	0
Avril.....	.	22,8	12,9	31,4	4,0	5	42,0	27	.	0,0	0	0	0	2	32	25	5	1	8	3	9	7	0
Mai.....	.	24,9	.	33,5	8,0	3,12	41,0	28	.	0,0	0	0	0	0	23	7	7	1	18	7	17	12	1
Juin.....	.	.	20,8	41,3	15,0	5,6,12	48,0	25,26,27	.	0,0	0	0	0	0	27	11	12	6	17	4	3	3	7
Juillet	.	36,1	25,6	48,0	19,0	7	53,2	15	.	0,0	0	0	0	0	30	10	4	3	21	12	11	2	0
Août.....	.	33,5	23,6	43,8	19,0	17	53,5	9	.	0,0	0	0	0	0	53	16	1	6	12	0	1	4	0
Septembre..		28,0	18,7	36,9	15,0	Souvent	45,0	21,23	.	0,0	0	0	0	0	64	8	2	1	6	1	0	7	1
Octobre....	.	25,5	15,8	34,9	10,0	17	38,0	13,14,30,31	.	0,0	0	0	0	0	35	2	2	1	24	4	12	11	2
Novembre..	.	17,0	8,4	26,1	3,0	21,28	38,0	1	.	0,0	0	0	0	0	52	2	0	0	13	6	6	5	6
Décembre..	.	11,4	6,0	18,6	0,0	5	25,0	6	.	5,4	1	0	1	0	52	6	2	1	12	12	2	6	0
Année.....	.	22,31	13,78	31,66	.	.	53,5	9 août	.	5,4	1	0	1	2	580	103	35	25	131	49	61	94	17

PHILIPPEVILLE.

Longitude 4°34′ E. — Latitude 36°53′. — Altitude 47m. Corr. prob. = + 0mm,1 Cg = — 0mm,55

Année 1910.	Pression barométrique moyenne.	Température. Moy.	Moyennes des min.	Moyennes des max.	Minim. absolu.	Dates.	Maxim. absolu.	Dates.	Humidité relative.	Pluie. Hauteur en millim.	Nombre de jours.	Nombre de jours. de neige.	de gelée.	d'orage.	Nombre de fois que le vent a été. N	NE	E	SE	S	SW	W	NW	Calme.
Janvier	.	10,2	5,6	14,8	3,0	9,11,12,24	.	.	75	207,6	15	0	0	3	5	8	0	0	40	6	12	21	1
Février	759,3	10,8	6,5	15,4	3,4	15	22,4	18	76	223,6	20	0	0	2	2	1	0	0	2	34	2	43	0
Mars	759,7	12,6	7,7	17,1	3,0	4	25,8	11	78	96,6	11	0	0	0	5	10	0	0	38	7	0	33	0
Avril	757,8	14,9	9,9	19,4	4,0	3	23,7	13	69	42,3	11	0	0	0	7	8	0	1	26	7	2	16	0
Mai.....	755,2	16,9	12,0	20,7	6,7	11,12,13	27,3	21	73	127,7	15	0	0	5	9	12	3	2	15	5	0	14	0
Juin	758,1	21,5	15,4	26,9	11,4	5	36,9	26	68	20,6	4	0	0	1	3	15	1	5	11	7	2	13	0
Juillet	757,9	23,9	18,6	28,1	13,7	6,7	.	.	69	0,0	0	0	0	0	5	50	5	8	11	3	1	10	0
Août.....	758,6	24,5	18,6	29,9	15,0	14,25	.	.	69	0,6	3	0	0	0	2	12	1	4	9	3	1	5	0
Septembre..	759,3	21,0	16,3	25,7	12,7	28	33,3	19	73	89,2	10	0	0	3	2	10	2	7	8	7	1	10	0
Octobre	758,8	20,5	16,0	26,1	11,0	23	35,0	29	71	0,7	2	0	0	0	2	3	1	3	9	2	0	1	0
Novembre ..	759,0	15,3	11,2	20,5	7,2	12	25,3	9,14	71	53,0	10	0	0	3	2	5	0	1	10	7	2	6	0
Décembre ..	757,4	12,9	9,6	16,7	3,6	29	23,8	9	74	244,0	27	0	0	4	5	6	2	3	15	8	2	3	0
Année	758,36	17,08	12,28	21,78	3,0	janvier mars	.	.	72,2	1105,9	128	0	0	21	.	.	.	.	.	.	.	.	.

SÉTIF (Mairie).

Longitude 3°4′ E. — Latitude 36°11′. — Altitude 1080m. Cg = — 0mm,67

Année 1910.	Pression barométrique moyenne.	Température. Moy.	Moyennes des min.	Moyennes des max.	Minim. absolu.	Dates.	Maxim. absolu.	Dates.	Humidité relative.	Pluie. Hauteur en millim.	Nombre de jours.	Nombre de jours. de neige.	de gelée.	d'orage.	Nombre de fois que le vent a été. N	NE	E	SE	S	SW	W	NW	Calme.
Janvier	672,3	3,1	- 0,8	8,1	- 5,0	24	13,1	29	73	78,9	15	10	22	2	15	17	6	0	2	5	11	27	10
Février	671,1	3,7	- 0,2	9,3	- 5,3	1	20,0	23	74	56,3	14	12	16	1	22	3	3	0	2	1	11	39	3
Mars.....	670,2	7,3	2,3	14,1	- 4,1	21	20,8	18	65	37,7	9	1	6	0	10	20	10	2	6	10	9	21	5
Avril	669,6	10,2	4,6	17,4	- 2,5	4	26,8	26	61	23,9	11	0	4	1	15	24	3	0	4	3	15	22	3
Mai.....	667,9	12,2	6,6	18,9	- 1,0	11	25,7	21	63	82,7	18	0	2	4	19	24	2	2	7	10	12	17	0
Juin	671,8	19,2	11,6	27,2	3,0	5	34,1	30	49	15,9	6	0	0	3	16	25	7	2	4	9	8	14	4
Juillet	672,5	26,3	18,3	36,0	6,6	6	40,6	21	32	5,0	2	0	0	4	13	17	9	1	7	11	13	10	12
Août.....	673,6	24,3	16,6	34,5	9,4	13	38,8	7	37	5,1	2	0	0	4	8	42	6	0	0	4	6	16	11
Septembre..	672,9	17,4	10,8	25,7	6,2	26	31,0	5,7	56	24,2	4	0	0	3	17	30	9	3	3	5	4	13	6
Octobre	673,2	17,7	12,0	25,7	5,0	22	31,0	15	43	0,0	0	0	0	0	13	6	3	1	15	24	8	11	12
Novembre ..	672,0	9,5	4,4	16,6	- 1,0	21	23,8	4	62	9,5	7	0	3	0	13	2	1	0	1	8	23	34	8
Décembre ..	669,9	6,0	2,1	10,6	- 4,0	29	17,6	8	78	76,5	16	3	9	1	10	13	2	2	5	9	19	28	5
Année	671,42	13,08	7,36	20,34	- 5,3	1er févr.	40,6	21 juill.	57,8	415,7	104	26	62	23	.	.	.	.	.	.	.	.	.

SFAX.

Longitude 8°25′ E. — Latitude 34°44′. — Altitude 8m.

Année 1910.	Pression barométrique moyenne.	Température. Moy.	Moyennes des min.	Moyennes des max.	Minim. absolu.	Dates.	Maxim. absolu.	Dates.	Humidité relative.	Pluie. Hauteur en millim.	Nombre de jours.	Nombre de jours. de neige.	de gelée.	d'orage.	Nombre de fois que le vent a été. N	NE	E	SE	S	SW	W	NW	Calme.
Janvier	.	.	4,3	15,5	1,4	25	19,0	27	76	50,8	6	0	0	0	17	8	4	4	11	7	18	24	0
Février	.	.	4,1	16,3	1,0	2,3	22,4	27	75	6,4	1	0	0	0	12	2	3	4	15	13	23	12	0
Mars.....	.	.	6,9	17,4	3,0	1	20,8	11	78	4,0	3	0	0	0	14	4	20	13	21	4	7	10	0
Avril	.	.	10,0	21,3	5,8	4	26,0	20	76	2,5	1	0	0	2	13	11	17	7	24	1	3	14	0
Mai.....	.	.	13,0	23,6	8,8	3	29,0	16	71	12,9	4	0	0	2	11	1	32	17	12	2	8	10	0
Juin	.	.	16,3	26,7	13,6	5	31,0	19,28	68	0,0	0	0	0	0	13	10	24	20	17	2	1	3	0
Juillet	.	.	19,2	29,3	13,8	6	35,9	17	65	0,0	0	0	0	0	14	11	44	16	6	2	0	0	0
Août.....	.	.	20,2	29,3	17,2	14	32,4	1	64	0,0	0	0	0	0	9	9	37	10	26	0	0	0	2
Septembre..	.	.	19,2	27,3	12,8	26	32,4	1	70	39,5	5	0	0	0	12	4	38	9	8	1	13	5	0
Octobre	.	.	19,3	27,0	16,0	21	33,6	10	76	0,0	0	0	0	0	9	2	24	19	27	9	1	2	0
Novembre ..	.	.	11,6	22,4	7,0	22	27,8	5	77	0,0	0	0	0	0	8	0	6	2	39	9	16	10	0
Décembre ..	.	.	9,5	18,3	6,0	3,29,30	23,4	7	85	46,1	5	0	0	0	13	6	4	0	26	12	24	8	0
Année	.	.	12,80	22,87	1,0	2,3 févr.	35,9	17 juill.	73,4	160,2	25	0	0	4	145	68	253	121	232	62	114	98	2

SIDI-BEL-ABBÈS.

Longitude 2°58′ W. — Latitude 35°12′. — Altitude 478m. Cg = −0mm,70

Année 1910.	Pression barométrique moyenne.	Température. Moy.	Moyennes des min.	Moyennes des max.	Minim. absolu.	Dates.	Maxim. absolu.	Dates.	Humidité relative.	Pluie. Hauteur en millim.	Nombre de jours.	Nombre de jours de neige.	de gelée.	d'orage.	Nombre de fois que le vent a été N	NE	E	SE	S	SW	W	NW	Calme.
Janvier	725,5	7,4	1,6	12,7	− 2,0	11,15,16	17,0	16	79	49,0	9	0	12	1	7	1	2	1	39	20	14	9	0
Février	724,3	9,4	3,1	16,0	− 3,0	13	25,0	17	73	20,3	5	0	7	1	1	2	0	4	15	28	21	13	0
Mars	720,8	9,7	3,2	17,2	0,0	Souvent	24,0	10	70	59,0	10	2	5	0	12	11	0	0	6	27	26	11	0
Avril	720,1	12,7	5,6	20,2	− 3,0	2	29,0	23	64	32,3	6	3	3	0	4	2	4	3	9	30	26	12	0
Mai	718,3	15,3	8,7	21,6	1,0	11	29,0	8	64	166,1	12	0	0	0	5	6	3	1	14	20	18	26	0
Juin	720,8	21,4	13,4	29,8	10,0	4,5,6	38,0	25	55	3,5	3	0	0	0	5	9	2	2	12	14	18	28	0
Juillet	720,9	25,1	15,8	34,3	12,0	4,5,6,7	44,0	22	47	0,0	0	0	0	1	4	6	2	1	14	14	28	24	0
Août.....	721,7	24,4	14,5	34,3	11,0	12	41,0	26	51	0,0	0	0	0	2	3	20	3	2	10	9	15	31	0
Septembre..	721,7	19,4	12,3	28,7	9,0	2,10,11	34,0	1,5	63	47,8	3	0	0	0	11	8	2	1	12	10	22	24	0
Octobre....	721,4	17,6	10,4	26,0	6,0	22	34,0	16	66	0,0	0	0	0	1	5	5	2	4	9	19	26	23	0
Novembre..	722,6	12,2	5,4	19,5	− 1,0	21	24,0	1	78	16,0	7	0	1	0	2	2	4	6	24	18	21	13	0
Décembre..	721,7	9,4	4,6	15,2	− 4,0	31	.		78	54,2	11	0	5	0	0	0	5	3	30	31	20	4	0
Année.....	721,65	15,33	8,22	22,96	− 4,0	31 déc.	44,0	22 juill.	65,7	448,2	66	5	33	6	59	72	29	28	194	240	255	218	0

TÉBESSA.

Longitude 5°47′ E. — Latitude 35°25′. — Altitude 885m.

Année 1910.	Pression barométrique moyenne.	Température. Moy.	Moyennes des min.	Moyennes des max.	Minim. absolu.	Dates.	Maxim. absolu.	Dates.	Humidité relative.	Pluie. Hauteur en millim.	Nombre de jours.	Nombre de jours de neige.	de gelée.	d'orage.	Nombre de fois que le vent a été N	NE	E	SE	S	SW	W	NW	Calme.
Janvier	.	.	− 0,5	10,5	− 4,0	8,24	15,0	30	.	32,3	10	3	19	0	10	0	0	1	1	3	12	66	0
Février	.	.	− 1,1	11,3	− 5,0	2,3	18,0	23	.	59,2	11	6	22	0	4	0	0	0	0	7	10	63	0
Mars.....	.	7,0	1,7	16,3	− 2,0	4,21	26,0	18	.	11,9	5	0	10	0	7	7	0	11	3	9	21	35	0
Avril	.	12,5	5,0	21,6	0,0	3,7	31,0	14	.	44,3	9	0	2	3	4	4	0	8	6	9	8	51	0
Mai.....	.	15,2	7,1	23,5	1,0	3,11	32,0	18,21	.	18,1	7	0	0	1	15	5	0	10	3	10	16	34	0
Juin... ...	.	21,6	11,6	31,8	4,0	5	38,0	30	.	19,6	2	0	0	1	14	1	0	11	1	6	13	44	0
Juillet	.	28,2	19,1	38,8	8,2	6	45,0	17	.	1,0	2	0	0	2	15	7	0	16	1	5	15	33	1
Août.....	.	25,7	15,1	37,8	10,0	13	42,3	1	.	1,8	1	0	0	3	5	10	0	11	3	26	12	26	0
Septembre..	.	18,4	9,4	28,4	4,0	26	34,0	20	.	18,5	3	0	0	2	6	15	3	6	9	1	6	42	2
Octobre....	.	20,4	10,4	29,7	3,4	21	33,1	14	.	3,0	1	0	0	1	11	14	3	10	9	23	6	17	0
Novembre..	.	13,4	6,1	20,4	1,3	20	.	.	.	1,5	2	0	0	0	16	47	3	10	3	0	0	11	0
Décembre..	.	8,0	2,8	14,7	− 6,0	28	.	.	.	68,0	10	2	7	0	3	28	44	7	0	0	0	11	0
Année.....	.	15,00	7,23	23,73	− 6,0	28 déc.	45,0	17 juill.	.	279,2	63	11	60	13	110	138	53	101	39	99	119	433	3

TÉNÈS.

Longitude 1°2′ W. — Latitude 36°31′. — Altitude 60m. Corr. prob. = +0mm,6 Cg = −0mm,58

Année 1910.	Pression barométrique moyenne.	Température. Moy.	Moyennes des min.	Moyennes des max.	Minim. absolu.	Dates.	Maxim. absolu.	Dates.	Humidité relative.	Pluie. Hauteur en millim.	Nombre de jours.	Nombre de jours de neige.	de gelée.	d'orage.	Nombre de fois que le vent a été N	NE	E	SE	S	SW	W	NW	Calme.
Janvier	761,5	9,4	.	14,7	.	.	18,0	28	75	122,4	7	0	6	1	11	4	0	11	24	22	14	7	0
Février	760,2	11,9	.	16,1	.	.	22,2	1,9	70	36,6	7	0	2	3	2	8	2	3	16	8	17	28	0
Mars	757,6	11,7	.	16,5	.	.	22,0	10	76	91,0	11	0	0	3	2	6	18	8	18	13	10	18	0
Avril.....	756,6	15,0	.	20,3	.	.	27,4	26	74	46,2	6	0	0	2	1	8	4	4	25	12	14	21	1
Mai..... ..	754,0	16,4	.	21,3	.	.	26,9	8	71	155,2	13	0	0	2	9	9	3	2	22	16	7	25	0
Juin	756,3	21,3	.	26,1	.	.	36,8	22	66	10,9	2	0	0	3	1	5	12	9	13	9	6	28	7
Juillet	755,7	23,7	.	28,1	.	.	33,5	8	70	0,0	0	0	0	0	5	9	18	5	11	5	5	21	14
Août.....	756,2	23,5	.	28,8	.	.	35,5	7	74	0,0	0	0	0	0	7	3	23	4	22	5	6	17	6
Septembre..	757,5	21,3	.	26,0	.	.	31,6	30	73	28,0	4	0	0	4	5	5	19	9	18	8	9	8	9
Octobre....	756,7	19,2	.	24,5	.	.	31,5	3	74	1,0	1	0	0	0	3	9	11	11	11	9	4	17	18
Novembre..	758,1	14,9	.	19,7	.	.	25,2	6	73	41,4	5	0	0	0	4	1	0	3	13	13	9	23	24
Décembre..	757,0	12,7	.	16,5	.	.	21,6	3,4	72	123,0	9	0	0	1	4	1	0	4	13	29	10	12	20
Année.....	757,28	16,75	.	21,55	.	.	36,8	22 juin	72,3	655,7	65	0	8	19	54	68	110	73	206	149	111	225	99

TIARET.

Longitude 0°58′ W. — Latitude 35°24′. — Altitude 1085m. Cg = — 0mm,71

Année 1910.	Pression barométrique moyenne.	Température. Moy.	Moyennes des min.	Moyennes des max.	Minim. absolu.	Dates.	Maxim. absolu.	Dates.	Humidité relative.	Pluie. Hauteur en millim.	Nombre de jours.	Nombre de jours de neige.	de gelée.	d'orage.	Nombre de fois que le vent a été N	NE	E	SE	S	SW	W	NW	Calme.
Janvier	.	4,3	0,8	8,3	- 4,0	24	16,0	16	77	48,5	6	4	13	0	40	21	4	8	0	0	0	20	0
Février	.	6,3	1,9	10,7	- 3,0	10	20,0	22	71	54,0	5	3	8	1	67	3	0	0	0	0	0	14	0
Mars	670,1	8,0	3,0	13,5	- 2,0	21	21,0	18	70	65,6	8	5	(4)	1	66	4	0	0	0	0	12	11	0
Avril.....	670,4	10,7	5,5	16,1	- 5,0	2	25,0	23	66	80,5	6	3	3	0	59	2	0	0	0	0	3	26	0
Mai.....	668,4	12,1	7,1	16,5	2,0	11	25,0	7	69	188,5	9	0	0	4	50	4	0	0	0	0	10	29	0
Juin	672,3	20,2	14,0	26,5	6,0	4,5	35,0	29	53	19,5	3	0	0	3	50	1	5	0	0	1	22	11	0
Juillet	672,2	26,6	19,7	33,7	12,0	7	40,0	21	66	0,0	0	0	0	0	69	2	0	1	11	4	0	6	0
Août.....	673,5	24,8	18,5	32,0	14,0	10,12	39,0	7	69	0,0	0	0	0	0	75	11	2	0	0	4	0	1	0
Septembre..	673,2	19,8	13,6	25,4	9,0	25	30,0	4,5	67	42,6	1	0	0	1	65	5	6	1	0	0	5	8	0
Octobre	673,2	17,9	12,4	23,8	7,0	22	30,0	15,16	66	0,0	0	0	0	0	56	0	5	1	3	2	16	10	0
Novembre ..	673,1	10,8	6,7	15,2	2,0	7	25,0	4	65	37,1	6	0	0	0	52	0	0	0	0	0	21	15	0
Décembre ..	671,3	6,7	4,8	8,9	- 3,0	28	15,0	5,7,16	71	102,3	10	4	3	0	46	0	0	0	2	10	31	4	0
Année	672,24	14,02	9,00	19,22	- 5,0	2 avril	40,0	21 juill.	67,5	638,6	54	19	(31)	10	.	.	.	.	.	.	.	.	.

TOUGGOURT.

Longitude 3°48′ E. — Latitude 33°7′. — Altitude 69m.

Année 1910.	Pression barométrique moyenne.	Température. Moy.	Moyennes des min.	Moyennes des max.	Minim. absolu.	Dates.	Maxim. absolu.	Dates.	Humidité relative.	Pluie. Hauteur en millim.	Nombre de jours.	Nombre de jours de neige	de gelée.	d'orage.	Nombre de fois que le vent a été N	NE	E	SE	S	SW	W	NW	Calme.
Janvier	.	.	.	.	.	.	.	.	.	.	1	0	1	0	0	11	3	24	0	19	18	18	0
Février	.	.	3,3	.	1,0	1,2,13	.	.	.	.	0	0	0	0	9	14	14	12	3	18	0	14	0
Mars.....	.	15,6	.	.	4,0	2	.	.	.	.	0	0	0	0	2	5	18	27	0	2	3	5	0
Avril	.	21,2	9,8	28,8	2,4	4	41,0	12	.	.	0	0	0	0	2	29	9	13	1	1	0	5	0
Mai.....	.	.	13,7	33,1	7,0	12	40,0	7,8,31	.	.	2	0	0	1	1	24	8	11	2	7	1	8	0
Juin	.	30,8	20,2	39,9	11,0	6	49,0	30	.	.	0	0	0	0	0	15	16	20	0	1	0	8	0
Juillet	.	35,7	24,1	46,7	17,0	7	53,2	17	.	.	0	0	0	0	0	6	36	12	14	3	1	0	0
Août.....	.	33,0	.	42,9	18,0	14,15	50,2	1	.	.	0	0	0	0	3	8	37	10	4	0	0	0	0
Septembre..	.	26,8	.	34,3	13,0	12	41,0	5,20	.	.	0	0	0	0	2	10	43	3	1	0	0	1	0
Octobre	.	25,0	15,0	33,1	10,8	28	38,3	13	.	.	0	0	0	0	0	12	33	15	1	1	0	0	0
Novembre ..	.	16,7	8,1	24,3	1,6	21	36,4	4	.	.	2	0	0	0	4	7	29	15	3	1	0	1	0
Décembre ..	.	12,1	5,1	18,2	0,2	22	25,4	7	.	.	4	0	0	0	6	8	25	14	4	0	3	2	0
Année	.	22,06	.	30,20	.	.	53,2	17 juill.	.	.	9	0	1	1	.	.	.	.	.	.	.	.	.

REMARQUES.

Un certain nombre de moyennes mensuelles de pression, publiées ci-dessus, ont dû être corrigées pour supprimer des sauts évidents. Les corrections ainsi apportées figurent dans le tableau ci-dessous.

Le signe + indique que la correction a été ajoutée, le signe — qu'elle a été retranchée.

Bizerte (page B.65). — 6 premiers mois + 0mm,5, août et septembre + 1mm.

Téniès (page B.75). — Janvier — 2mm, septembre + 1mm.

Année 1910.

ALGÉRIE ET TUNISIE. — Observations pluviométriques complémentaires.

Hauteurs de pluie en millimètres.

STATIONS.	JANVIER.	FÉVRIER.	MARS.	AVRIL.	MAI.	JUIN.	JUILLET.	AOUT.	SEPTEMBRE.	OCTOBRE.	NOVEMBRE.	DÉCEMBRE.	ANNÉE.
I. — ALGÉRIE.													
Département d'Oran.													
Ile Raschgoun	10	14	58	76	10	0	0	1	5	4	75	.	.
El-Ançor	47	60	134	103	54	6	0	1	25	5	16	45	496
Arzew	19	20	82	44	66	4	0	0	35	4	16	41	331
Oran (port)	28	39	92	67	49	2	0	0	35	6	6	29	353
Mostaganem	43	16	97	22	77	12	0	0	16	5	19	47	354
Bossuet	90	2	48	208	160	6	0	3	113	3	11	12	656
Cap Ivi	48	14	119	41	95	6	0	0	18	1	11	41	394
Tirman	44	15	47	24	137	0	7	0	35	6	27	71	413
Tlemcen (P. et C.)	65	31	278 (?)	103	264	2	0	0	62	5	30	58	898
Tlemcen	40	23	119 (?)	64	200	2	0	0	36	8	40	100	632
Oued-Taria	37	15	75	21	96	0	0	0	24	0	43	45	356
Thiersville	49	35	86	29	175	4	0	0	6	0	55	57	496
Saïda	43	11	58	43	.	3	0	2	32	7	36	51	.
Méchéria	14	0	58	35	160	3	10	5	2	0	14	11	312
Berguent	8	0	14	42	103	8	12	0	38	14	21	40	300
El-Aricha	12	8	12	17	80	0	0	0	38	0	0	25	192
Sebdou	37	.	61	35	83	0	0	0	72	0	8	.	.
Aïn-Fekan	41	16	77	25	115	5	0	1	11	1	30	52	374
Mascara	47	49	108	38	174	9	0	0	38	2	40	68	573
Colomb-Béchar	0	0	5	21	8	0	0	0	0	0	0	0	34
Département d'Alger.													
Cherchell	81	33	31	30	126	6	0	0	20	1	23	66	417
Tipaza	86	57	26	17	182	15	0	0	10	6	36	106	541
Cap Caxine (phare)	92	62	41	26	142	20	0	0	7	2	28	158	578
Saint-Eugène	106	56	65	34	154	22	0	0	23	4	36	161	661
Alger (port)	83	51	56	26	121	17	0	0	27	3	25	144	553
Hammiz (barrage)	137	70	90	24	212	10	0	0	2	0	43	188	766
Cap Matifou	86	33	52	14	106	22	0	0	8	9	21	118	469
Ménerville	124	40	98	18	172	0	0	0	4	3	26	175	660
Cap Bengut	119	61	48	32	102	37	0	0	62	9	51	217	738
Meurad	166	61	43	14	262	12	0	0	68	1	22	125	774
Montebello	123	55	29	23	199	11	0	0	15	2	37	126	620
Teniet-el-Haad	66	79	44	23	181	26	0	0	0	7	53	67	546
Maillot	53	41	5	2	62	20	0	2	11	0	7	120	323
Sidi-Aïssa	25	30	20	13	64	10	0	13	1	1	4	21	202
Chellala	14	25	49	26	121	7	1	5	11	6	15	17	297
Maison-Carrée	91	58	67	22	126	17	0	0	12	0	5	117	515
Cap Corbelin	72	51	23	24	38	38	.	0	1	1	3	69	.
Bouira	59	39	8	7	64	18	0	0	8	4	35	171	413
Tizi-Ouzou	135	80	46	29	179	50	0	0	10	0	38	151	718
Ghardaïa	0	0	10	6	3	0	0	0	0	0	0	49	68
El-Affroun	147	54	32	21	225	17	0	0	36	.	33	161	.
Boufarik	109	98	62	34	182	6	1	0	20	4	50	183	749
Aumale	67	96	18	29	180	29	0	0	13	1	.	.	.

Année 1910. **ALGÉRIE ET TUNISIE. — Observations pluviométriques complémentaires.**

Hauteurs de pluie en millimètres.

STATIONS.	JANVIER.	FÉVRIER.	MARS.	AVRIL.	MAI.	JUIN.	JUILLET.	AOUT.	SEPTEMBRE.	OCTOBRE.	NOVEMBRE.	DÉCEMBRE.	ANNÉE.
I. — ALGÉRIE (suite).													
Département de Constantine.													
Cap Sigli	106	104	58	21	128	77	0	0	15	5	49	207	779
Afiah (phare)	188	244	70	40	158	51	0	3	84	7	87	295	1227
Djidjelli	232	270	125	62	188	58	0	1	130	3	175	401	1645
Collo	231	234	112	26	112	32	2	5	33	11	77	289	1164
El-Milia	258	280	109	50	118	47	0	3	80	4	102	323	1374
Jemmapes	205	293	92	58	101	25	0	9	28	2	54	236	1103
Cap de Fer	114	84	39	29	64	34	0	4	53	4	73	95	593
Herbillon	177	216	58	37	119	50	0	0	88	11	129	363	1248
L'Edough	314	422	165	107	127	33	0	3	84	6	181	404	1846
Aïn-Mokra	139	221	81	47	71	28	0	3	59	0	97	248	994
Bône (marché)	183	354	109	45	69	37	1	2	61	4	108	204	1177
Bône (port)	175	231	65	26	40	28	0	2	35	0	116	169	887
Cap Rosa	157	236	80	74	84	30	0	4	100	6	154	211	1136
La Calle (camp des Faucheurs	128	213	71	58	112	20	0	0	74	8	172	266	1122
La Calle	136	232	69	55	94	13	2	3	98	10	201	216	1129
Aïn-Fedden	128	241	137	87	207	23	1	0	59	11	148	382	1424
Kerrata	379	301	63	47	269	55	0	0	26	0	35	314	1489
Tiberguent	131	141	40	23	106	18	0	0	9	0	22	126	616
Condé-Smendou	244	289	125	26	94	37	0	15	40	9	47	203	1129
Mila	133	164	84	35	110	31	0	0	20	0	38	154	769
Oued-Atménia	104	130	65	23	71	25	0	26	20	0	15	111	590
El-Kroubs	119	176	62	48	78	20	0	0	36	0	26	186	751
Souk-Ahras	150	254	85	43	73	10	1	3	31	5	36	223	914
Guettar-el-Aïech	115	80	61	7	10	2	0	0	61	0	15	224	575
Sigus	91	129	44	56	67	22	0	2	22	0	23	122	578
Sétif	88	85	25	24	90	16	5	4	24	0	8	69	438
Bordj-bou-Arréridj	83	36	10	27	72	24	0	1	8	0	4	64	329
Aïn-M'lila	60	75	61	41	70	18	0	3	6	0	9	69	412
Aïn-Fakroun	48	41	39	3	104	29	0	2	8	2	7	81	364
Kenchela	30	28	18	39	77	17	12	24	13	0	13	55	326
Mac-Mahon	13	35	10	1	27	7	0	0	6	0	0	25	124
El-Arrouch	191	214	83	52	117	27	0	2	17	1	29	195	928
Bougaroni (phare)	97	108	73	33	127	37	0	2	35	18	67	223	820
Philippeville (port)	224	191	83	46	130	29	0	0	86	0	72	231	1092
Cap de Garde	122	124	36	14	55	36	0	3	53	0	8	153	604
Constantine	143	142	63	40	83	29	0	.	45	0	23	106	.
Saint-Donat	58	110	37	17	97	13	5	6	13	0	1	64	421
Châteaudun	43	97	38	7	47	10	3	0	6	0	3	64	318
Aïn-Abid	123	165	48	7	44	18	0	0	6	0	15	85	511
Chénia (gare)	84	51	33	43	91	19	0	2	38	0	10	47	418
Bou-Maleck	134	114	51	38	73	35	0	112	27	1	19	83	687

Année 1910.

ALGÉRIE ET TUNISIE. — Observations pluviométriques complémentaires.

Hauteurs de pluie en millimètres.

STATIONS.	JANVIER.	FÉVRIER.	MARS.	AVRIL.	MAI.	JUIN.	JUILLET.	AOUT.	SEPTEMBRE.	OCTOBRE.	NOVEMBRE.	DÉCEMBRE.	ANNÉE.
II. — TUNISIE.													
Tabarka	121	188	59	46	65	19	2	0	64	7	184	270	1025
Aïn-Draham	211	351	164	110	168	35	2	1	91	19	252	378	1782
El-Feidja	216	470	188	44	118	18	0	2	20	12	151	360	1599
Tuburnic	104	283	59	47	68	10	0	15	14	12	60	277	949
Souk-el-Arba	81	124	40	41	44	7	0	.	.	6	22	105	.
Djebel-Abiod	87	189	54	50	.	16	3	0	57	5	.	219	.
Béja	128	177	57	26	61	11	2	2	37	10	100	188	799
Mas d'Arneix	86	189	27	50	49	6	3	2	34	14	65	169	694
Aïn-Zebda	35	105	29	37	.	.	1	0	.	.	.	.	.
Le Munchar	102	144	59	38	46	10	0	2	36	16	78	233	764
Oued-Zergha	.	.	.	.	26	1	0	20	14	27	42	177	.
Saint-Cyprien	35	87	47	19	35	7	1	2	14	27	31	131	436
Fedja Kemaken	45	87	41	18	42	8	2	2	31	25	35	207	543
Messadine	20	53	64	9	15	.	0	0	.	18	17	122	.
Medjez-el-Bab	47	105	20	33	34	4	0	20	24	16	26	178	507
Goubellat	55	108	35	17	20	6	3	2	11	13	33	255	558
Teboursouk	116	177	42	31	53	5	5	0	39	13	27	181	689
Le Thibar	85	150	44	52	63	9	0	13	23	19	58	218	734
Souk-el-Khmis (Zaouem)	89	142	36	20	37	4	0	0	22	13	34	176	573
Perrières	90	117	41	28	47	8	0	9	15	12	26	168	561
Merja	77	126	44	32	45	6	.	.	.	.	.	.	.
Enchir-Amila	94	118	26	14	34	2	0	0	.	0	44	119	.
Porto-Farina	90	91	36	24	16	0	0	0	32	11	48	156	504
Mabtouha	52	100	22	38	7	3	1	1	29	13	48	126	440
Tindja	34	64	11	12	18	6	0	0	3	0	39	64	251
Aïn-Rhellal	74	153	37	50	5	18	0	0	44	13	54	158	601
Selma	80	123	26	42	9	5	1	2	19	20	45	115	487
Chuiggui	42	156	38	19	2	7	1	0	14	17	34	146	476
Lansarine	79	103	48	21	8	6	2	0	5	24	27	160	483
Ville-Jacques	45	106	39	8	6	3	0	0	.	24	34	118	.
Tunis	39	57	5	16	29	4	0	0	14	30	20	104	318
Bordj-Chakir	46	91	13	31	27	5	0	0	13	28	25	104	383
Sidi-ben-Arous	43	73	.	.	.	.	.	.	.	28	34	124	.
Ben-Ayech	33	93	40	24	28	9	0	.	.	6	19	135	.
Soliman	47	76	24	35	20	7	1	4	5	23	29	141	412
Grombalia	47	66	11	25	5	3	1	3	21	23	13	139	357
Korbous	37	53	18	33	34	6	0	2	13	9	24	119	348
Hammamet	.	.	16	28	37	7	0	0	18	17	3	77	.
Kélibia	38	90	29	18	5	11	0	1	38	35	46	190	501
Aïn-el-Asker	49	91	14	37	25	7	0	0	1	12	21	135	392
Aïn-el-Asker (École)	46	90	14	21	24	.	.	0	.	7	.	.	.
Beaucastel	44	75	30	19	17	8	.	0	.	.	.	.	.
Bir-M'Chergua	51	.	10	29	20	5	0	0	.	9	23	158	.

Année 1910. **ALGÉRIE ET TUNISIE. — Observations pluviométriques complémentaires.**

Hauteurs de pluie en millimètres.

STATIONS.	JANVIER.	FÉVRIER.	MARS.	AVRIL.	MAI.	JUIN.	JUILLET.	AOUT.	SEPTEMBRE.	OCTOBRE.	NOVEMBRE.	DÉCEMBRE.	ANNÉE.
II. — TUNISIE (suite).													
Mognane	16	90	13	35	44	9	0	0	39	10	12	257	525
Bou-Remada	43	65	7	32	59	7	0	0	11	13	21	276	534
Zaghouan (ville)	38	61	17	14	35	6	0	0	52	12	21	230	486
Henchir-Kasbate	34	70	20	40	23	10	0	0	29	13	27	267	533
Loukanda	36	39	24	20	43	6	0	0	18	23	16	221	446
Sodja	.	.	17	40	67	6	18	.	.	.	20	202	.
Saâdia (Bargou)	.	.	.	.	82	5	29	2	22	16	22	217	.
Djouggar	41	43	32	16	34	6	0	0	26	20	8	203	429
Djebel-Mansour	59	103	38	35	34	0	5	1	3	4	19	219	520
Bou-Arada	38	100	18	20	62	0	0	0	12	13	29	216	508
El-Aroussa	59	72	22	28	51	5	0	2	27	14	19	178	477
Gaffour	2	2	3	2	7	0	0	0	3	4	22	207	252
Le Kef	29	20	33	32	41	10	0	0	21	0	25	138	349
Thala	54	54	28	32	54	8	0	0	.	1	7	108	.
Mactar	42	56	63	39	22	10	2	24	19	0	14	185	476
Saadiah	19	10	3	10	31	0	0	0	13	0	0	84	170
Kairouan	22	11	10	8	31	7	0	5	37	0	3	76	210
Cherichera	40	19	20	16	51	4	0	10	51	0	2	70	283
Naceur-Allah	63	14	3	16	29	0	0	0	40	23	0	61	249
Gamouda	55	19	9	16	22	1	2	0	21	0	0	52	197
Sbeïtla	19	12	24	10	25	9	2	2	29	2	0	.	.
Hergla	15	52	32	.	125	.	.	0	54	2	4	205	.
Sousse	56	11	8	15	24	4	0	3	30	0	3	152	306
El-Djem	.	.	8	1	6	0	0	0	0	0	3	.	.
Sfax (contrôle)	60	8	6	5	15	0	0	0	42	0	0	60	196
Gabès (Santé)	66	8	3	5	3	0	0	0	11	0	0	52	148
Zarzis	115	11	9	3	13	0	0	0	12	0	0	21	184
Beu-Gardane	69	21	13	0	16	0	0	0	1	0	0	26	146
Gafsa	66	21	6	9	36	0	0	0	1	0	0	50	189
Nefta	18	1	0	0	23	0	0	0	0	0	0	88	130
Kebilli	10	1	0	0	9	0	0	0	0	0	0	53	73
Matmata	147	25	8	0	51	0	0	0	0	0	0	36	267
Médenine	7	0	4	0	22	0	0	0	0	0	0	14	47
Tatahouine	41	5	21	0	9	0	0	0	1	0	0	18	95
Déhibat	15	2	42	0	44	0	0	0	3	0	0	4	110

TROISIÈME PARTIE.

OBSERVATIONS MÉTÉOROLOGIQUES

FAITES

DANS LES COLONIES FRANÇAISES ET A L'ÉTRANGER.

REMARQUES.

Dans tous les Tableaux qui suivent, les heures sont comptées en temps civil local, de 0^h à 24^h, depuis minuit.

Les observations barométriques sont réduites à 0°, mais ne sont pas corrigées de l'influence de la gravité; cette correction de gravité, calculée pour la pression moyenne de chaque station, est indiquée sous la rubrique Cg, en tête des Tableaux contenant des observations barométriques.

Signes conventionnels.

Conformément aux décisions des Comités météorologiques internationaux, les différents phénomènes sont désignés, en abrégé, par les signes suivants :

●	Pluie.	⦶	Couronne solaire.
✳	Neige.	⊖	Halo lunaire.
▲	Grêle.	∋	Couronne lunaire.
△	Grésil.	⌒	Arc-en ciel.
←	Aiguilles de glace.	⌓	Aurore boréale.
⌓	Rosée.	⟨	Eclairs sans tonnerre.
⌴	Gelée blanche.	T	Tonnerre lointain.
V	Givre.	⟦	Orage (avec éclairs et tonnerre).
∾	Verglas.	⌣	Tempête.
≡	Brouillard.	+	Tempête de neige.
∞	Brouillard sec.	⊠	Sol couvert de neige
⊕	Halo solaire.		

On a employé en outre les deux signes :

G	Gouttes de pluie (non mesurable au pluviomètre).	B	Brume.

Janvier 1910.

EL-ATHROUN (Palestine).

Longitude 32°40′ E. — Latitude 31°50′ N. — Altitude 200m.

M. le R. P. E. VICTOR, Trappiste.

DATES.	TEMPÉRATURE. 6h	12h	18h	Min.	Max.	HUMIDITÉ relative. 6h	12h	18h	VENT. Direction et force (1). 6h	12h	18h	NÉBULOSITÉ. 6h	12h	18h	PLUIE.	REMARQUES.
1	11,8	17,4	15,8	10,2	20,2	54	48	53	ESE 2	W 2	Calme 0	0	0	0	.	
2	11,6	20,0	13,8	10,4	21,8	60	40	75	ESE 2	Calme 0	Calme 0	0	0	0	.	⊢
3	11,0	17,2	16,4	10,8	18,4	71	48	49	E 4	E 4	E 4	0	2	1	.	⊢⊢ simoun d'E toute la matinée et l'après-midi.
4	13,0	17,4	15,2	12,8	20,2	66	44	53	ESE 5	WSW 3	SW 2	5	4	4	.	⊢⊢ simoun, ⊼ à l'W.
5	10,8	12,8	11,2	9,8	15,0	64	66	90	S 2	WSW 3	SW 3	4	10	9	0,6	⊤ ⊼ NW la nuit, poussières et G dep. 6h, ● à 15h.
6	9,6	10,6	10,0	9,0	14,2	95	95	85	SW 3	SW 2	S 2	10	9	8	116,1	○ toute la nuit, ● dans l'après-midi.
7	9,8	13,4	12,6	8,0	16,2	73	54	68	SW 2	WSW 3	WSW 1	6	5	4	.	Poussières l'après-midi.
8	10,0	12,0	12,8	9,8	16,2	74	86	72	SW 2	SW 1	SW 1	5	8	9	5,5	○ averses la nuit et la matinée.
9	10,0	11,8	12,2	8,2	14,8	99	90	65	SSW 2	WSW 3	W 2	6	8	5	12,6	○ averses la nuit, ● dans l'après-midi.
10	8,4	9,2	8,0	8,0	10,2	92	71	59	NNW 2	N 3	NE 1	9	8	0	11,6	○ la nuit jusqu'à 8h.
11	4,2	9,8	7,4	2,8	10,6	76	54	69	NE 2	NNE 2	N 1	3	2	1	.	G à 15h.
12	2,0	10,2	8,8	− 2,0	11,8	64	26	28	Calme 0	E 2	E 2	0	0	0	.	G dans la soirée, nuit froide.
13	4,8	13,8	12,6	− 1,0	16,0	27	21	22	ESE 4	E 3	Calme 0	0	0	1	.	
14	9,8	19,0	15,8	9,2	20,2	27	31	46	E 3	E 2	N 1	2	3	1	.	
15	14,0	17,2	13,0	10,0	21,2	11	41	66	ESE 3	SW 3	N 1	1	3	2	.	
16	10,0	13,2	12,6	10,0	16,0	85	35	46	SW 3	SW 2	SW 1	3	4	5	.	Poussières la matinée et l'après-midi.
17	14,4	15,2	14,6	11,2	18,2	33	55	41	SW 3	SW 3	WSW 1	6	5	6	.	G à 8h, poussières l'après-midi.
18	7,4	10,2	11,4	7,0	14,6	80	95	93	SW 3	SW 2	NW 2	10	10	7	17,9	Poussières et ● la nuit, la matinée et l'apr.-midi.
19	9,2	11,0	11,6	7,8	13,8	84	88	81	WSW 2	SW 2	SW 1	8	9	9	10,5	○ la nuit et la matinée, G l'après-midi.
20	10,4	13,8	13,8	9,4	15,8	80	78	76	SW 2	SW 3	Calme 0	8	9	0	1,2	● la nuit et à 14h.
21	8,8	16,8	15,4	8,8	17,6	76	57	57	E 1	SW 2	Calme 0	0	0	0	.	⊢ légère.
22	11,8	20,6	18,0	9,6	21,2	60	43	52	ESE 2	Calme 0	SSE 1	1	4	6	.	
23	12,0	18,4	15,8	10,6	20,6	54	41	39	SSE 3	SW 3	Calme 0	0	0	0	.	
24	10,0	19,6	17,2	9,8	21,4	48	36	45	SSE 2	NW 1	Calme 0	3	1	0	.	
25	10,0	17,0	14,2	9,8	19,2	48	59	64	SSE 2	SW 4	NW 1	0	7	3	.	
26	10,6	16,8	16,8	9,8	20,0	90	61	46	Calme 0	N 2	E 1	4	3	0	0,2	○ à 1h.
27	8,8	18,8	16,8	8,0	20,2	61	44	55	SE 1	NW 1	Calme 0	0	0	0	.	
28	9,4	18,6	16,0	7,8	19,6	76	51	60	Calme 0	N 2	Calme 0	0	0	0	.	
29	9,6	17,8	15,8	7,8	19,6	64	48	60	Calme 0	N 2	NW 1	0	0	0	.	≡ en mer.
30	10,2	17,4	13,8	9,6	19,8	90	65	54	Calme 0	NW 3	NW 2	7	4	1	.	G à 5h.
31	9,4	19,0	15,8	7,8	22,4	59	38	55	SE 2	E 3	Calme 0	0	0	0	.	⊢⊢ fort simoun d'E toute la matinée jusqu'à 13h.
Moy.	9,77	15,35	13,72	8,41	17,65	65,7	55,1	58,8	2,1	2,3	1,0	3,3	3,8	2,6	176,2	

Février 1910.

EL-ATHROUN (Palestine).

Longitude 32°40′ E. — Latitude 31°50′ N. — Altitude 200m.

M. le R. P. E. VICTOR, Trappiste.

DATES.	TEMPÉRATURE. 6h	12h	18h	Min.	Max.	HUMIDITÉ relative. 6h	12h	18h	VENT. Direction et force (1). 6h	12h	18h	NÉBULOSITÉ. 6h	12h	18h	PLUIE.	REMARQUES.
1	14,0	23,8	20,8	11,0	24,4	37	31	31	SE 2	ESE 3	ESE 3	0	0	1	.	⊢⊢ très fort simoun d'E la nuit, simoun l'apr.-m.
2	17,2	25,2	20,2	16,4	28,2	26	25	38	ESE 2	S 1	Calme 0	9	6	2	.	⊢⊢ très fort simoun la nuit.
3	12,4	24,0	21,8	10,6	25,0	38	27	28	SE 1	NW 1	NNE 1	2	3	6	.	⊕ de 22°.
4	22,0	30,8	26,8	19,6	31,6	23	15	23	SE 3	S 3	S 2	5	6	10	.	⊢⊢ simoun viol. toute la nuit, moins fort la mat.
5	11,8	19,6	16,0	11,8	20,6	93	60	61	ENE 1	N 2	NW 1	3	2	1	.	⊼ la nuit.
6	11,2	23,8	22,6	9,2	27,4	71	43	50	E 1	W 1	Calme 0	0	2	3	.	⊢ légère.
7	13,8	18,8	17,0	12,8	20,6	82	69	35	SE 1	SW 3	SW 1	5	7	6	.	⊼ à l'E la nuit, poussières le soir.
8	12,0	16,4	15,4	11,4	19,4	67	12	20	SW 3	SW 4	S 1	6	0	0	.	Poussières la nuit et le soir.
9	10,0	15,4	15,2	9,8	18,4	92	65	57	WSW 2	WSW 2	NW 1	5	6	0	3,5	Poussières et ● la nuit.
10	9,6	20,2	18,4	8,0	22,8	54	30	35	SE 1	NW 1	Calme 0	0	0	0	.	⊢
11	14,4	23,4	20,2	10,6	25,2	42	23	30	SE 1	ESE 3	ESE 2	0	0	0	.	⊢⊢ simoun d'E à 9h, moins fort et chaud l'apr.-m.
12	16,4	20,8	15,8	15,8	25,2	34	23	60	ESE 4	SW 4	SW 3	0	0	3	.	⊢⊢ violent simoun d'E à 11h, poussières le soir.
13	12,0	15,2	14,6	9,0	17,8	43	55	56	SSW 4	WSW 4	W 3	6	7	5	0,1	●
14	11,8	19,6	14,2	9,8	22,6	73	35	53	SSE 1	WSW 2	NNW 1	5	3	0	0,3	● la nuit.
15	10,6	20,2	15,8	9,2	22,8	56	30	44	SE 2	ENE 1	Calme 0	0	2	6	.	
16	12,8	20,4	14,8	10,6	21,0	48	32	68	SSE 1	SW 2	Calme 0	4	7	10	.	
17	12,4	13,2	12,8	12,4	15,2	86	95	74	SE 1	W 1	NW 1	10	10	4	11,8	● à 4h et dans l'après-midi.
18	9,8	20,0	14,6	9,4	22,2	87	40	76	SE 1	E 2	Calme 0	0	0	0	.	⊢ abondante.
19	10,4	13,0	12,2	10,0	18,6	92	66	86	SSW 1	NW 2	W 1	6	5	7	1,1	⊤ à 8h, ● légère dans la matinée et l'après-midi.
20	9,8	12,0	11,8	9,6	16,2	87	76	81	SW 2	W 2	NW 1	10	7	3	26,4	● la nuit, la matinée et l'après-midi.
21	10,0	16,4	13,0	9,4	18,4	77	55	75	SE 1	W 3	NW 1	1	4	1	0,2	● la nuit.
22	8,4	17,4	14,2	8,0	18,8	68	33	54	ESE 2	SE 3	Calme 0	0	0	0	.	
23	11,4	19,8	18,2	10,2	22,4	47	15	24	E 4	E 5	E 3	0	0	0	.	⊢⊢ violent simoun d'E toute la nuit et la matinée.
24	13,2	21,4	19,2	13,2	23,2	24	13	22	E 4	E 3	E 3	0	0	3	.	⊢⊢ violent simoun la nuit et la journée.
25	13,4	20,8	17,8	13,0	22,0	32	28	37	E 4	E 3	E 2	0	0	0	.	⊢⊢ sim. tr. fort tte la n. et la m., moins fort ap.-m.
26	11,2	18,8	15,8	10,8	19,8	37	18	39	E 3	E 2	Calme 0	4	0	0	.	⊢⊢ d'E toute la nuit, ⊼ au S.
27	8,6	19,2	14,8	7,8	20,6	55	36	64	E 1	W 1	N 2	0	1	1	.	
28	6,8	20,2	14,2	6,6	21,2	77	30	67	ESE 1	N 2	N 1	0	0	0	.	⊢ la nuit.
Moy.	12,05	19,64	16,72	10,93	21,84	58,9	38,5	49,6	2,0	2,4	1,2	2,9	2,8	2,6	43,4	

(1) La force du vent est exprimée de 0 à 6.

Mars 1910.

EL-ATHROUN (Palestine).

Longitude 32°40′ E. — Latitude 31°50′ N. — Altitude 200m.

M. le R. P. E. VICTOR, Trappiste.

DATES.	TEMPÉRATURE. 6h	12h	18h	Min.	Max.	HUMIDITÉ relative. 6h	12h	18h	VENT. Direction et force (1). 6h	12h	18h	NÉBULOSITÉ. 6h	12h	18h	PLUIE.	REMARQUES.
1	8,0	20,2	15,2	8,0	22,4	59	40	66	E 1	NW 1	Calme 0	0	0	0	.	⊢ légère la nuit.
2	10,0	20,2	14,4	9,8	22,0	87	42	65	ESE 1	W 2	W 1	0	3	0	.	⊢ abondante la nuit.
3	10,0	14,6	13,8	9,2	17,2	77	72	54	SSE 2	W 3	W 1	5	6	5	4,0	≺ au N la nuit, ⊙ à 7h et à 13h.
4	11,4	13,8	12,6	9,8	17,0	73	78	79	SW 2	SW 2	W 1	7	7	3	4,0	⊙ à 7h et à 9h.
5	10,4	16,4	14,2	9,2	19,4	72	55	72	SE 1	W 2	N 1	3	5	0	.	⊢ •
6	8,2	18,8	14,0	8,0	21,8	81	39	74	SE 1	W 2	N 1	0	0	2	.	⊢
7	11,6	19,2	14,2	10,2	21,2	56	44	67	SSE 2	W 1	N 1	2	1	4	.	Poussières à 12h.
8	14,2	25,4	22,2	12,0	27,4	47	17	20	SSE 2	SSE 3	WSW 5	8	7	1	.	Poussières à 17h.
9	9,2	15,2	9,8	8,8	16,8	76	39	92	SW 3	WSW 4	W 3	6	7	8	2,7	○ à 4h, G à 9h, ● à 17h.
10	7,0	11,2	8,6	6,8	14,0	85	71	68	SW 3	WSW 3	NW 2	8	9	6	6,9	○ averses la matinée.
11	5,2	8,2	7,8	5,0	11,2	84	83	86	SW 3	SSW 2	SSW 3	9	8	9	13,9	⊙ la nuit et la matinée, T à 18h.
12	4,6	13,4	9,0	4,2	13,6	93	54	61	SSW 3	WNW 3	WNW 3	9	7	5	24,9	⊙ abond. la nuit, ● averses la mat. et l'apr.-m.
13	5,6	12,0	9,8	4,4	14,4	91	54	67	W 3	NW 3	N 1	8	4	1	8,5	⊙ la nuit et à 5h30.
14	5,2	13,6	10,0	4,8	16,6	72	59	77	SE 1	NW 2	N 1	1	5	3	.	≺ à l'W la nuit.
15	8,0	16,6	13,4	5,8	17,6	56	30	44	ESE 3	ENE 2	NE 1	0	0	0	.	≺ au N la nuit.
16	9,4	19,4	13,0	6,0	20,8	37	22	45	E 2	N 1	NW 1	0	1	1	.	
17	7,8	19,8	15,8	6,8	21,4	48	33	44	SE 1	NW 1	NW 1	1	1	0	.	
18	9,4	23,0	16,4	8,2	25,4	54	19	49	SE 1	WSW 1	Calme 0	0	3	7	.	⊢ légère la nuit.
19	12,2	20,8	18,2	11,0	24,0	23	28	45	SE 2	NW 1	NW 1	3	5	0	.	⊢ simoun la nuit et une partie de la matinée.
20	10,2	21,6	16,0	8,8	23,4	46	24	61	ESE 1	NW 2	N 1	0	1	6	.	⊢ la nuit, ⊕ de 22°.
21	12,8	20,8	15,4	11,2	21,2	27	33	57	SE 2	Calme 0	Calme 0	7	9	10	.	
22	16,8	24,0	17,6	13,2	25,6	42	27	65	SE 3	SSE 4	WSW 3	9	9	10	.	
23	13,0	15,0	11,8	10,6	16,0	93	79	93	W 4	WSW 4	SW 4	7	8	10	19,9	○ ⊔ T vers 6h, ⊙ la matinée et l'après-midi.
24	10,8	15,8	11,8	10,2	16,4	95	67	88	SW 4	SW 4	SW 2	10	7	6	38,0	⊔ ⊙ la nuit, ● l'après-midi.
25	11,0	15,8	15,2	10,2	17,8	73	69	73	SW 3	WSW 3	SW 2	8	7	6	0,3	T ≺ jusqu'à 11h, ⊙
26	11,0	16,2	13,0	9,8	17,2	75	44	55	WSW 2	WSW 4	WSW 1	7	3	5	3,6	⊙ le matin, poussières l'après-midi.
27	10,0	12,2	13,8	9,2	16,2	90	90	76	WSW 2	WSW 3	SW 2	8	10	6	17,2	T ⊙ à 4h, ⊙ la mat., poussières lég. l'après-midi.
28	8,4	13,8	13,6	8,2	16,4	83	78	73	WNW 2	W 3	W 1	8	7	3	14,6	⊼ ⊙ ▲ la nuit, ⊙ à 14h.
29	9,2	13,8	13,2	8,8	17,4	84	73	75	WNW 1	WSW 3	W 1	4	8	2	1,3	⊙ la nuit.
30	10,2	12,8	14,4	8,3	18,8	82	77	65	SSE 1	S 1	NW 1	8	7	1	14,0	○ la nuit jusqu'à 10h, T ● à 11h.
31	8,4	18,6	17,0	7,6	21,8	70	42	61	SE 1	W 1	Calme 0	0	0	0	.	⊢
Moy.	9,65	16,85	13,72	8,54	19,11	68,7	50,7	65,1	2,0	2,3	1,5	4,7	5,0	3,9	173,8	

Avril 1910.

EL-ATHROUN (Palestine).

Longitude 32°40′ E. — Latitude 31°50′ N. — Altitude 200m.

M. le R. P. E. VICTOR, Trappiste.

DATES.	TEMPÉRATURE. 6h	12h	18h	Min	Max.	HUMIDITÉ relative. 6h	12h	18h	VENT. Direction et force (1). 6h	12h	18h	NÉBULOSITÉ. 6h	12h	18h	PLUIE.	REMARQUES.
1	15,8	25,6	23,2	10,2	29,8	29	32	36	E 3	E 2	E 3	0	1	0	.	⊔ simoun d'E commence à 6h.
2	16,8	25,8	20,8	15,4	28,2	40	44	67	E 2	Calme 0	NW 1	0	0	0	.	
3	13,8	23,0	19,8	11,0	26,2	59	45	64	SE 1	NW 1	Calme 0	0	1	0	.	⊢
4	15,0	25,4	22,0	13,6	27,0	43	34	65	SE 1	NW 2	Calme 0	0	0	0	.	
5	19,4	29,0	25,6	16,2	30,4	51	30	43	SE 3	ENE 2	ESE 3	2	0	0	.	⊔ simoun d'E commence à 4h, plus fort le soir.
6	23,2	34,8	30,2	21,2	35,8	20	18	41	ESE 4	Calme 0	ENE 1	0	0	0	.	⊔ très fort simoun du SE la nuit et le matin.
7	25,0	35,0	29,0	23,8	37,2	22	18	25	ESE 3	S 1	WSW 1	1	0	3	.	⊔ fort simoun SE la nuit et la mat., calmé le soir.
8	20,2	31,6	22,2	18,0	32,4	39	31	52	ESE 1	NW 2	ENE 1	4	3	4	.	
9	23,8	31,8	32,0	19,0	36,2	25	26	18	ESE 3	S 2	SW 2	5	5	8	.	⊔ assez fort simoun d'E la nuit et la matinée.
10	18,2	19,5	17,2	17,8	25,0	86	86	90	SSW 3	SW 2	Calme 0	10	10	7	2,5	Un peu de poussières le matin. ● G le soir.
11	14,2	22,4	19,6	13,0	23,8	95	57	60	Calme 0	NW 3	NW 1	6	0	0	.	⊢ très abondante.
12	10,4	22,0	16,8	9,8	25,2	97	64	74	Calme 0	NW 2	NNE 1	0	0	5	.	⊢ abondante ≡ de 4h à 6h.
13	12,8	20,4	16,0	11,8	22,6	86	39	60	Calme 0	WNW 3	NW 1	3	7	0	.	G la nuit.
14	11,8	19,2	16,6	9,0	23,4	76	44	53	SE 1	NW 3	NW 2	0	0	0	.	⊢
15	13,0	23,2	21,0	9,0	27,2	86	34	49	Calme 0	NW 3	NW 1	0	0	0	.	⊢
16	15,2	29,6	26,0	11,8	31,2	63	21	32	SSE 1	ESE 4	E 3	1	3	2	.	⊔ simoun chaud E à partir de 8h, plus fort le s.
17	22,6	29,8	27,8	19,0	32,8	39	23	31	ESE 4	ESE 3	Calme 0	0	0	1	.	⊔ très fort simoun toute la nuit et la matinée.
18	22,4	32,4	20,8	20,8	32,8	42	19	77	ESE 2	S 1	Calme 0	8	5	2	.	⊔ simoun modéré et chaud la nuit et la matinée.
19	13,2	22,0	19,0	12,0	25,6	88	43	45	SE 1	NW 1	NW 1	1	0	2	.	
20	13,6	26,8	19,8	11,2	28,2	46	38	51	SE 2	WNW 4	Calme 0	0	0	0	.	Poussières à 15h.
21	14,2	18,6	17,6	12,8	21,2	76	59	59	WSW 3	SW 3	Calme 0	8	6	4	0,1	⊙ la matinée, G à 13h.
22	14,2	14,6	13,2	11,6	19,4	74	83	77	SE 1	WSW 4	SW 2	5	10	7	13,2	≺ la nuit, ⊙ à 10h, ⊼ ● à 12h.
23	13,2	19,0	18,4	11,6	21,2	88	70	61	SW 2	W 2	W 1	6	5	2	3,6	● la nuit.
24	13,2	21,6	17,6	11,2	23,2	77	47	67	Calme 0	W 1	NW 1	1	2	1	.	⊢ abondante.
25	12,2	22,8	19,2	10,8	25,4	63	47	60	SE 1	NW 1	NW 1	4	8	2	.	⊢
26	13,8	22,0	19,8	12,2	25,2	91	51	59	SE 1	NW 1	Calme 0	5	0	0	.	⊢ forte.
27	11,8	23,4	19,8	10,2	25,0	67	44	54	SE 1	NW 1	NW 1	0	0	0	.	⊢ abondante.
28	15,0	23,8	20,6	12,4	26,4	86	47	63	SE 1	NW 1	Calme 0	4	0	0	.	⊢
29	13,0	27,0	22,6	12,0	29,2	57	38	42	Calme 0	NW 1	Calme 0	0	0	0	.	⊢ légère.
30	17,0	27,8	24,4	14,2	29,8	52	37	47	Calme 0	NW 1	Calme 0	0	0	1	.	
Moy.	15,93	25,00	21,29	13,75	27,57	61,2	42,3	54,1	1,5	1,9	0,9	2,5	2,2	1,7	19,4	

(1) La force du vent est exprimée de 0 à 6.

Mai 1910.

EL-ATHROUN (Palestine).

Longitude 32° 40′ E. — Latitude 31° 50′ N. — Altitude 200m.

M. le R. P. E. VICTOR, Trappiste.

DATES.	TEMPÉRATURE. 6h	12h	18h	Min.	Max.	HUMIDITÉ relative. 6h	12h	18h	VENT. Direction et force (1). 6h	12h	18h	NÉBULOSITÉ. 6h	12h	18h	PLUIE.	REMARQUES.
1	16,0	28,2	24,6	12,6	31,2	63	48	51	SE 1	NW 1	Calme 0	2	5	0	.	⊢ légère.
2	17,4	33,6	19,8	17,0	36,4	54	31	20	SE 2	Calme 0	NW 1	0	0	0	.	≡ simoun la nuit et la matinée.
3	22,4	38,8	26,4	22,4	40,0	35	13	29	SSE 4	S 2	SW 3	0	1	2	.	≡ (tr. fort simoun d'E tte la nuit. Poussières abond.
4	20,0	24,0	20,2	18,0	26,4	52	40	67	WNW 2	W 2	NW 1	5	6	8	.	
5	14,0	24,8	23,2	12,0	28,2	78	44	31	SE 2	W 2	Calme 0	8	0	2	.	
6	20,4	32,4	23,8	15,6	33,4	17	10	35	SE 3	WSW 3	Calme 0	1	0	6	.	≡ simoun modéré depuis 1h jusqu'à 11h.
7	16,8	25,2	24,2	14,6	27,2	87	41	44	NW 1	NE 3	ENE 3	8	6	7	.	G l'après-midi.
8	18,4	20,8	16,0	16,0	24,0	86	53	69	SW 3	WSW 3	WNW 1	10	5	1	.	G
9	14,2	21,6	19,4	13,4	24,2	78	49	53	SE 2	W 3	NW 1	1	5	0	.	
10	13,8	24,8	21,8	11,4	28,0	61	23	31	Calme 0	W 1	NW 1	0	0	0	.	
11	14,2	26,8	22,8	12,0	29,6	44	17	21	Calme 0	W 2	NW 1	0	0	1	.	
12	15,4	28,6	23,4	12,8	30,2	57	28	37	Calme 0	NW 1	NW 1	0	0	2	.	
13	18,2	30,8	26,2	13,6	34,2	52	27	35	S 1	NW 3	NW 1	3	6	8	.	⊢ la nuit.
14	20,0	34,2	26,2	18,8	35,8	63	30	47	SE 1	NW 3	Calme 0	8	9	10	.	≡ légère simoun d'E la nuit et la matinée.
15	19,8	20,6	21,4	18,2	27,6	64	55	67	SE 2	NW 3	NW 1	6	3	1	3,0	● ↖ à 4h. ● à 8h.
16	14,6	24,2	21,4	14,0	27,4	93	41	41	SE 1	NW 2	NW 1	3	2	1	.	⊢ abondante.
17	13,0	26,8	22,8	12,8	28,8	77	21	41	SE 1	SW 1	NW 1	1	0	0	.	⊢ Un peu de poussières l'après-midi.
18	13,6	28,6	23,8	13,2	30,4	93	26	40	SE 2	NW 2	NW 1	0	0	0	.	⊢
19	20,0	36,2	28,4	15,8	36,6	32	11	23	SE 2	SE 3	Calme 0	1	1	3	.	≡ un peu de simoun la nuit.
20	21,2	35,6	28,8	20,0	39,0	36	10	32	Calme 0	NW 1	NW 1	0	0	0	.	
21	20,0	32,0	26,8	19,4	34,2	63	18	24	SSE 1	W 2	Calme 0	1	0	0	.	≡ chaud simoun d'E la nuit.
22	19,8	33,0	24,0	18,8	36,2	43	13	45	SE 2	WSW 1	NW 1	5	6	2	.	≡ un peu de simoun toute la nuit, G le soir.
23	16,2	27,4	24,6	14,4	29,8	77	41	44	SE 1	NW 1	NW 1	0	0	0	.	
24	14,8	29,8	23,2	14,0	31,6	79	30	43	SE 1	NW 1	NW 1	0	1	3	.	⊢ ⊢
25	16,2	31,4	28,2	14,0	33,2	52	23	28	SSE 1	W 1	NW 2	6	5	0	.	
26	18,8	24,8	22,2	18,4	27,0	77	49	56	WSW 3	W 2	NW 2	1	3	4	.	Un peu de poussières.
27	15,8	25,0	20,4	15,6	25,8	91	48	53	S 1	WNW 3	NW 2	5	4	4	.	G à 9h. Un peu de poussières l'après-midi.
28	15,8	24,2	21,0	15,0	26,2	79	51	57	S 1	WNW 3	NW 1	4	4	1	.	
29	14,8	26,4	23,0	14,2	29,2	87	41	52	SE 1	WNW 2	NW 1	0	0	0	.	⊢
30	15,0	33,6	27,6	14,0	35,6	68	20	39	SE 1	WNW 2	NW 1	0	0	3	.	⊢ ⊢ [étouffante.
31	25,8	39,8	34,6	18,6	42,4	23	9	20	ESE 3	SE 2	Calme 0	0	0	0	.	≡ simoun chaud du SE à 5h et journée. Chaleur
Moy.	17,30	28,87	23,88	15,50	31,28	63,3	31,1	41,1	1,5	2,0	1,0	2,5	2,3	2,2	3,0	

Juin 1910.

EL-ATHROUN (Palestine).

Longitude 32° 40′ E. — Latitude 31° 50′ N. — Altitude 200m.

M. le R. P. E. VICTOR, Trappiste.

DATES.	TEMPÉRATURE. 6h	12h	18h	Min.	Max.	HUMIDITÉ relative. 6h	12h	18h	VENT. Direction et force (1). 6h	12h	18h	NÉBULOSITÉ. 6h	12h	18h	PLUIE.	REMARQUES.
1	29,8	42,4	36,2	21,4	44,2	14	13	22	SE 2	Calme 0	Calme 0	0	0	5	.	Nuit tr. chaude, ≡ simoun modéré nuit et journée.
2	20,0	24,2	23,0	19,6	28,8	94	66	62	SW 3	WSW 2	NW 1	7	5	1	.	Fin du simoun la nuit.
3	16,8	26,4	22,8	15,8	29,0	87	41	50	SSE 1	NW 2	NW 1	1	1	0	.	
4	15,2	27,8	23,8	14,6	29,8	89	42	52	SE 1	NW 2	NW 1	0	2	0	.	⊢ ⊢ ⊢
5	15,8	28,6	25,4	15,2	30,2	91	41	58	SE 1	NW 2	NW 1	0	0	0	.	⊢ ⊢ ⊢
6	16,6	31,2	25,8	15,4	33,8	85	38	43	SE 1	NNE 1	NW 1	0	0	0	.	⊢ ⊢
7	21,8	38,0	34,6	17,6	41,0	39	21	22	SE 1	WSW 2	Calme 0	0	0	0	.	Nuit chaude et sèche. Chaleur accablante jusq. soir.
8	20,2	30,2	27,0	19,6	33,4	91	36	32	WSW 2	W 2	NW 1	3	0	0	.	Nuit accablante.
9	17,4	28,6	24,2	16,8	30,4	92	49	55	SE 1	W 2	NW 1	2	0	0	.	⊢ ⊢
10	16,8	30,4	24,8	15,6	32,8	87	36	61	SE 1	NW 2	NW 1	1	0	0	.	⊢ ⊢
11	17,0	29,2	23,8	15,8	31,2	90	44	57	SE 1	NW 3	NW 1	0	1	0	.	⊢ ⊢
12	18,0	28,4	24,2	16,4	29,8	90	51	63	S 1	WNW 3	NW 1	0	5	0	.	⊢ ⊢ légère.
13	19,0	29,8	25,2	17,2	32,2	88	43	58	S 1	NW 3	Calme 0	5	1	0	.	
14	17,8	32,6	26,8	17,0	35,0	86	48	60	SE 1	NW 2	NW 1	0	0	0	.	⊢ ⊢
15	18,8	34,2	29,2	17,6	37,0	86	44	52	SE 1	NW 2	NW 1	0	0	0	.	⊢ ⊢
16	21,2	33,6	29,8	18,0	34,8	58	43	43	SE 2	NW 2	NW 1	0	0	0	.	
17	18,6	31,2	25,8	17,6	33,4	92	36	58	SE 1	NW 3	NW 1	0	0	0	.	⊢ extraordinaire.
18	19,8	30,0	26,4	19,4	31,4	70	42	54	S 2	NW 4	NW 1	0	0	0	.	
19	17,6	30,6	26,0	16,6	33,0	78	45	54	SE 1	NW 2	NW 1	0	0	0	.	⊢ ⊢
20	18,2	31,6	27,2	16,8	33,8	86	39	51	SE 1	NW 2	NW 2	1	0	0	.	⊢ ⊢
21	18,2	32,4	26,8	16,8	33,4	86	37	54	SE 1	NW 2	NW 3	0	0	0	.	⊢ ⊢ ⊢ légère.
22	17,8	30,2	25,8	17,0	31,8	94	47	52	SE 1	NW 2	NW 1	1	0	0	.	⊢ ⊢ ⊢
23	19,0	31,8	26,6	17,6	33,0	88	43	53	Calme 0	NNW 3	N 2	0	0	0	.	
24	18,8	35,2	29,8	17,8	38,0	83	33	52	SE 1	NW 2	NW 1	0	0	0	.	⊢ ⊢ ⊢ très légère.
25	18,8	33,4	29,6	17,8	35,6	92	43	35	SSE 1	WNW 2	NW 3	1	0	0	.	⊢ ⊢ abondante.
26	19,0	32,2	27,8	17,6	34,2	72	39	38	Calme 0	NNW 3	NW 1	0	0	0	.	⊢ ⊢ légère.
27	16,8	32,2	27,6	15,8	33,2	83	41	36	Calme 0	NW 3	NW 2	0	0	0	.	⊢ ⊢ légère.
28	18,6	32,6	29,0	16,8	34,6	57	39	46	SE 1	W 2	NW 1	1	0	0	.	≡ en mer.
29	17,8	33,2	29,2	17,0	34,6	74	33	44	Calme 0	NW 2	NW 2	0	0	0	.	
30	21,2	33,2	28,6	20,0	34,8	82	34	46	S 2	W 3	NW 1	3	0	0	.	
Moy.	18,75	31,51	27,03	17,27	33,61	80,1	40,2	48,7	1,1	2,2	1,1	0,9	0,5	0,2	0,0	

(1) La force du vent est exprimée de 0 à 6.

Nota. — Malgré les fortes chaleurs subies pendant ce mois de juin, plus chaud que tous ses homonymes depuis dix ans, le psychromètre n'a point indiqué de très grandes différences, à cause de l'état presque continuellement humide de l'air. Les ⊢ ont été nombreuses et abondantes.

Juillet 1910.

EL-ATHROUN (Palestine).

Longitude 32°40′ E. — Latitude 31°50′ N. — Altitude 200m.

M. le R. P. E. VICTOR, Trappiste.

DATES.	TEMPÉRATURE. 6h	12h	18h	Min.	Max.	HUMIDITÉ relative. 6h	12h	18h	VENT. Direction et force (1). 6h	12h	18h	NÉBULOSITÉ. 6h	12h	18h	PLUIE.	REMARQUES.
1	21,4	29,8	27,4	20,0	32,8	86	52	53	SSW 1	W 3	NW 1	4	0	0	.	
2	20,2	31,6	28,8	19,4	33,4	91	41	58	SW 2	SW 3	NW 2	5	0	0	.	⊳ abondante.
3	20,2	31,2	29,0	18,8	33,0	87	43	45	SSW 2	W 3	NW 1	6	0	0	.	⊳ légère.
4	19,8	31,8	29,2	18,8	33,8	81	36	37	SE 2	W 3	NW 1	3	0	0	.	
5	20,2	32,2	29,4	18,6	34,8	66	32	31	SE 2	W 3	NW 2	0	0	0	.	⊳ légère.
6	19,2	33,8	30,8	18,2	36,4	87	32	28	SE 2	NW 2	NW 1	0	0	0	.	⊳ abondante.
7	21,4	32,0	27,6	19,4	33,4	37	39	49	SSE 2	NW 3	NW 2	0	0	0	.	≡ en mer.
8	18,8	30,2	27,0	17,8	33,0	83	29	46	Calme 0	NNW 2	NW 2	1	0	0	.	
9	19,4	32,2	27,2	18,8	33,4	79	35	54	Calme 0	NW 3	NW 2	1	0	0	.	
10	20,4	32,4	28,2	18,8	35,0	86	38	49	Calme 0	NW 3	NW 2	1	0	0	.	⊳ légère.
11	19,4	33,2	28,8	18,0	35,6	85	34	54	E 2	W 2	NW 2	1	0	0	.	
12	20,2	32,8	29,2	18,6	35,4	80	32	42	E 1	W 2	NW 2	1	0	0	.	⊳⊳
13	18,6	32,2	27,8	17,6	34,8	83	33	45	SE 1	NW 3	NW 1	2	0	0	.	⊳⊳
14	19,0	31,8	28,4	18,0	33,6	83	36	34	SE 2	SW 3	NW 1	3	0	0	.	
15	22,2	31,2	28,8	20,6	33,8	88	42	39	SW 2	WSW 3	NW 1	5	1	0	.	
16	20,0	34,6	30,2	19,0	36,8	56	18	26	E 1	W 2	NW 2	0	0	0	.	
17	21,8	32,2	27,8	19,4	35,0	80	39	44	Calme 0	NW 2	NW 1	2	0	0	.	
18	19,8	32,6	27,6	18,8	34,6	83	41	54	SE 1	NW 2	NW 1	0	0	0	.	
19	21,4	33,4	29,0	19,2	37,0	84	33	46	SE 1	NW 2	NW 1	0	0	0	.	⊳
20	22,0	34,2	30,0	19,8	37,0	81	38	47	Calme 0	NW 1	NW 1	0	0	0	.	
21	20,6	35,0	31,6	19,8	37,8	70	33	32	Calme 0	NW 2	Calme 0	0	0	0	.	≡ en mer.
22	24,0	36,8	34,4	22,8	39,6	22	17	31	Calme 0	W 2	NW 1	0	0	0	.	Chaleur accablante.
23	23,8	36,4	31,6	20,8	38,8	31	36	45	Calme 0	NW 3	NW 2	0	0	0	.	≡ léger en mer.
24	21,0	35,8	31,8	19,8	38,4	89	32	32	Calme 0	NW 3	NW 2	0	0	0	.	≡ à l'W jusqu'à 8h.
25	22,4	36,8	30,0	20,2	38,6	50	25	40	Calme 0	NW 3	NW 1	0	0	0	.	
26	22,8	35,6	30,8	21,0	37,4	42	40	39	SE 1	NW 3	NW 2	0	0	0	.	
27	22,2	32,8	29,6	20,8	35,8	89	39	51	SE 2	NW 2	NW 1	2	0	0	.	
28	22,0	33,2	28,6	20,4	35,2	82	45	45	SE 1	W 2	NW 2	2	0	0	.	
29	22,0	31,8	26,0	21,0	34,2	82	43	55	SE 1	NW 3	NW 1	2	0	1	.	
30	23,2	32,2	28,4	21,0	34,3	66	39	44	SSE 1	WNW 2	NW 1	5	0	0	.	
31	20,2	32,6	28,8	19,0	35,8	78	33	49	SE 1	SW 2	NW 1	1	0	0	.	
Moy.	20,95	33,05	29,22	19,49	35,44	73,6	35,5	43,4	1,0	2,5	1,4	1,5	0,0	0,0	0,0	

Août 1910.

EL-ATHROUN (Palestine).

Longitude 32°40′ E. — Latitude 31°50′ N. — Altitude 200m.

M. le R. P. E. VICTOR, Trappiste.

DATES.	TEMPÉRATURE. 6h	12h	18h	Min.	Max.	HUMIDITÉ relative. 6h	12h	18h	VENT. Direction et force (1). 6h	12h	18h	NÉBULOSITÉ. 6h	12h	18h	PLUIE.	REMARQUES.
1	21,4	33,6	30,2	19,8	35,4	64	43	42	SE 1	WSW 2	NW 1	1	0	0	.	
2	21,8	34,0	30,2	19,8	36,2	52	32	41	SE 1	W 3	NW 1	0	0	0	.	≡ à l'W.
3	21,6	34,6	30,8	19,0	36,2	40	38	39	SE 1	WNW 3	NW 1	0	0	0	.	
4	21,2	34,8	31,0	20,0	36,8	75	33	46	SE 1	NW 3	NW 1	0	0	0	.	≡ à l'W.
5	22,4	35,8	31,8	20,0	37,4	29	36	32	SE 1	W 2	NW 2	0	0	0	.	≡ en mer la nuit et le matin.
6	22,2	35,8	31,8	20,2	38,0	33	34	29	SSE 1	W 3	NNW 1	0	0	0	.	
7	24,2	36,0	31,2	22,6	37,4	32	34	39	SE 1	W 3	NW 2	0	0	0	.	≡ en mer la matinée.
8	21,8	35,4	30,0	20,2	36,6	87	37	47	SE 1	W 2	NW 1	1	0	0	.	
9	22,4	33,8	28,8	20,8	35,8	86	35	43	S 2	WSW 3	NW 2	0	0	0	.	
10	21,8	33,6	28,6	20,4	35,2	76	32	44	S 2	W 3	NW 2	1	0	0	.	
11	21,4	35,0	30,4	20,0	37,2	64	36	38	Calme 0	WSW 2	NW 1	0	0	0	.	
12	21,8	36,4	30,8	20,2	37,6	60	28	39	SSE 1	WSW 1	NW 1	0	0	0	.	≡ en mer.
13	23,4	35,8	30,2	21,8	37,0	51	36	52	SE 1	WSW 3	W 2	0	0	0	.	≡ léger à l'W le matin.
14	23,8	34,8	28,8	22,4	35,4	85	39	57	S 1	WSW 3	W 3	1	0	0	.	
15	22,4	32,0	28,2	21,0	33,4	76	39	50	S 2	W 3	NW 1	3	4	1	.	< au WNW, G à 1h.
16	22,8	33,6	28,8	21,0	35,8	82	43	49	SE 1	N 1	NW 2	1	1	0	.	
17	24,0	34,6	30,8	21,4	37,6	88	44	36	SE 1	W 2	NNW 2	1	0	0	.	
18	22,8	34,4	29,6	20,6	35,8	67	35	39	SE 1	W 2	NW 2	0	0	0	.	
19	22,0	32,8	28,2	20,0	34,6	84	33	44	SE 1	W 3	N 2	1	0	0	.	
20	21,4	32,4	29,2	18,6	36,0	86	33	53	SE 1	W 2	NNW 1	1	0	0	.	⊳ légère.
21	23,2	35,2	30,4	19,6	36,2	75	37	46	ESE 2	NW 3	NNW 2	0	0	0	.	
22	23,0	37,2	32,2	20,6	39,4	81	34	49	E 1	NW 2	NW 1	0	0	0	.	
23	25,0	38,6	33,8	24,0	40,6	54	31	33	Calme 0	W 2	Calme 0	0	0	0	.	
24	22,8	36,2	30,2	21,2	36,8	73	34	44	SSE 1	WSW 2	NW 1	0	0	0	.	≡ léger la nuit.
25	22,2	32,8	28,8	20,8	35,2	89	44	46	ESE 1	WSW 3	NW 2	2	0	0	.	
26	21,2	33,0	28,6	20,0	35,2	79	35	47	ESE 1	W 3	NW 2	1	0	0	.	
27	21,0	34,0	29,0	18,0	35,2	84	38	46	ESE 1	N 1	NNW 2	0	0	0	.	
28	22,2	33,0	28,2	18,4	35,4	82	35	48	E 1	N 2	NW 2	0	0	0	.	⊳⊳
29	21,4	33,2	28,4	19,0	35,8	70	38	50	E 1	NW 3	NW 2	0	0	0	.	
30	23,0	34,0	29,8	20,2	36,4	79	28	51	Calme 0	NE 2	NW 1	1	0	2	.	
31	23,2	33,2	29,2	21,4	36,4	81	44	58	Calme 0	NNW 2	NW 2	5	0	0	.	G à 9h.
Moy.	22,41	34,50	29,94	20,42	36,39	69,6	36,1	44,4	1,0	2,4	1,5	0,6	0,2	0,1	0,0	

(1) La force du vent est exprimée de 0 à 6.

Nota. — Depuis 9 ans, aucun mois d'août à El-Athroun n'a été aussi chaud, ainsi que des 5 mois précédents. La chaleur, pour l'été 1910, est de beaucoup supérieure à celle des étés précédents.

Septembre 1910.

EL-ATHROUN (Palestine).

Longitude 32° 40′ E. — Latitude 31° 50′ N. — Altitude 200m.

M. le R. P. E. VICTOR, Trappiste.

DATES.	TEMPÉRATURE. 6h	12h	18h	Min.	Max.	HUMIDITÉ relative. 6h	12h	18h	VENT. Direction et force (1). 6h	12h	18h	NÉBULOSITÉ. 6h	12h	18h	PLUIE.	REMARQUES.
1	22,4	34,4	29,8	20,4	37,8	89	32	51	Calme 0	NW 1	NW 2	4	0	0	.	
2	20,2	37,0	31,8	18,0	39,0	66	21	41	Calme 0	NE 2	NNW 1	0	0	0	.	
3	22,6	36,0	30,6	21,6	37,8	89	38	45	Calme 0	NW 3	NW 2	3	0	0	.	
4	23,0	33,2	27,6	22,4	35,6	88	44	52	Calme 0	NW 3	NW 2	2	0	0	.	
5	22,8	31,4	25,6	20,6	32,8	76	45	58	Calme 0	W 3	NW 2	4	4	3	.	
6	22,0	30,8	26,4	20,8	33,2	76	39	54	Calme 0	NW 3	NW 2	2	3	2	.	
7	21,8	30,2	27,2	20,0	33,2	77	47	55	SSE 1	W 3	W 2	3	4	1	.	G à 5h.
8	23,2	30,4	25,8	21,0	32,6	82	46	58	SSE 1	W 3	NW 2	2	3	2	.	
9	22,2	30,0	26,4	20,6	32,8	73	53	58	Calme 0	WSW 3	W 2	4	1	1	.	
10	20,0	30,8	27,2	18,6	33,4	83	41	42	SSE 1	W 2	NW 1	0	3	0	.	⊳ légère.
11	20,6	31,8	27,8	18,6	34,2	84	36	46	SE 1	NE 1	NW 1	1	0	0	.	⊳ très légère.
12	20,0	32,4	28,0	18,8	34,6	83	38	51	ESE 2	NW 2	NW 1	0	0	0	.	
13	20,2	39,4	34,8	18,6	42,6	64	8	23	E 1	E 3	NW 1	0	0	0	.	≋ simoun d'E à 11h et jusqu'à 15h.
14	22,4	34,2	29,0	21,2	36,2	42	41	57	Calme 0	WSW 2	NW 1	0	0	0	.	≡ en mer à 8h.
15	21,8	31,8	26,8	20,0	32,6	86	44	52	Calme 0	WSW 3	NW 2	4	3	1	.	
16	20,6	31,2	26,2	19,4	32,8	78	36	54	Calme 0	NW 3	NW 2	1	1	1	.	
17	21,0	30,4	26,2	19,6	32,2	75	45	53	Calme 0	NW 3	NW 1	1	2	1	.	
18	21,0	30,2	25,4	19,0	31,2	80	40	56	SSE 1	W 3	NW 1	1	4	0	.	
19	20,2	31,4	25,8	18,0	33,2	76	31	45	Calme 0	N 1	NW 2	1	1	2	.	
20	19,2	30,0	26,2	17,2	32,6	65	36	49	Calme 0	WSW 3	NW 1	0	3	0	.	
21	20,8	30,2	26,0	19,2	32,0	72	34	48	ESE 1	NW 3	NW 1	2	3	0	.	⊲ au N.
22	19,0	30,2	25,8	17,6	31,4	78	32	40	ESE 1	NW 3	NW 1	1	0	0	.	
23	19,0	32,0	26,0	17,8	33,4	79	24	49	ESE 2	N 4	NW 2	0	0	0	.	≋ un peu de simoun E et NE jusqu'à 12h.
24	19,4	33,4	28,0	16,2	34,2	74	23	39	ESE 2	N 3	NW 1	0	0	0	.	≋ un peu de simoun de 7h à 12h.
25	19,6	32,2	26,8	18,2	33,8	74	39	60	Calme 0	NW 3	NW 1	0	0	0	.	
26	20,2	33,4	28,4	18,6	35,2	83	33	56	Calme 0	Calme 0	NW 1	0	0	0	.	
27	21,0	34,6	29,0	19,6	35,2	89	37	46	Calme 0	NW 2	NW 1	1	0	0	.	
28	20,2	33,2	27,8	18,8	35,0	70	35	42	Calme 0	NW 2	NW 2	0	0	0	.	
29	19,6	33,2	27,6	18,4	34,0	83	27	46	Calme 0	NW 3	NW 1	0	0	0	.	
30	19,2	32,0	26,2	17,8	33,8	81	34	48	SE 1	NW 3	NW 1	2	0	0	.	
Moy.	20,84	32,38	27,54	19,22	34,28	77,2	36,0	49,1	0,5	2,5	1,4	1,3	1,2	0,5	0,0	

Octobre 1910.

EL-ATHROUN (Palestine).

Longitude 32° 40′ E. — Latitude 31° 50′ N — Altitude 200m.

M. le R. P. E. VICTOR, Trappiste.

DATES.	TEMPÉRATURE. 6h	12h	18h	Min.	Max.	HUMIDITÉ relative. 6h	12h	18h	VENT. Direction et force (1). 6h	12h	18h	NÉBULOSITÉ. 6h	12h	18h	PLUIE.	REMARQUES.
1	18,8	29,8	24,8	17,4	31,4	75	36	45	SE 1	W 3	NW 2	1	0	0	.	
2	21,2	28,6	23,6	17,8	30,2	68	49	57	SE 1	WNW 3	NW 1	3	5	2	.	
3	18,2	26,8	22,8	17,2	27,4	88	67	62	SW 3	WNW 3	NW 2	6	4	2	3,5	⊲ N la nuit, ○ la nuit, T S à 24h, G l'après-midi.
4	18,0	29,8	23,6	17,2	30,8	86	33	54	SE 1	NNE 1	NW 1	0	3	0	.	⊲ au N la nuit.
5	18,4	30,8	25,2	16,8	32,8	79	32	52	E 2	N 3	NW 1	0	0	0	.	⊲ au NW la nuit, ≋ un peu de simoun E jusq. 11h.
6	19,0	30,8	24,8	17,8	32,2	72	46	52	Calme 0	NW 3	NW 1	0	0	0	.	
7	19,4	28,8	24,2	18,6	31,8	88	46	57	Calme 0	NW 3	NW 2	1	3	0	.	
8	18,4	29,4	24,0	17,6	31,2	80	49	53	E 1	NW 3	NW 2	1	0	0	.	
9	19,8	29,6	23,8	18,4	32,2	81	44	59	E 1	NW 3	NW 2	5	0	0	.	
10	19,8	31,6	24,8	18,8	32,4	92	36	62	Calme 0	NW 3	NW 2	5	1	0	.	⊳
11	19,0	30,8	25,6	18,4	32,0	90	39	43	Calme 0	NW 3	NW 2	0	0	0	.	⊳
12	17,2	31,0	25,2	16,6	32,4	90	36	53	Calme 0	NW 2	NW 1	0	0	0	.	⊳
13	18,0	30,8	24,8	16,8	32,2	37	34	53	Calme 0	NW 3	NW 1	0	0	0	.	
14	18,0	28,0	23,2	17,0	30,2	90	40	58	Calme 0	NW 3	W 2	0	5	3	.	
15	18,2	27,8	23,8	17,4	29,4	88	43	57	SE 1	W 3	NW 1	1	5	2	.	⊲ au N la nuit.
16	18,0	28,6	22,8	16,0	30,0	76	43	62	Calme 0	W 3	W 1	6	4	1	.	
17	17,0	28,2	23,0	16,8	29,4	94	40	54	Calme 0	NW 3	Calme 0	1	0	0	.	
18	20,0	31,8	26,2	16,4	33,0	45	21	25	ESE 2	NW 2	NW 1	0	0	0	.	
19	18,6	29,8	23,2	18,0	29,8	77	24	58	SE 1	W 4	NW 1	0	3	1	.	⊲ au N la nuit.
20	17,2	27,2	20,2	16,0	28,2	86	49	53	SE 1	N 1	NW 2	3	5	0	.	
21	15,6	27,2	21,4	14,6	28,8	71	33	64	ESE 1	NW 3	NW 1	0	0	0	.	
22	17,2	29,2	23,8	14,6	30,0	47	27	52	Calme 0	NW 3	NW 1	0	2	0	.	
23	16,4	29,2	22,0	15,6	31,2	82	28	60	SE 1	W 1	NW 1	0	5	4	.	
24	19,2	30,0	23,8	17,6	31,8	38	28	42	ESE 2	NW 2	Calme 0	3	0	0	.	⊲ au N la nuit.
25	16,2	28,2	20,6	16,0	28,8	87	39	63	ESE 2	NW 3	NW 1	2	4	2	.	
26	17,2	27,6	21,2	15,6	29,0	72	36	61	SSE 1	NW 2	NW 1	2	3	0	.	G à 5h.
27	17,0	29,8	21,8	16,4	30,6	78	25	62	E 2	ENE 3	NW 1	0	2	3	.	
28	17,4	22,0	20,6	15,4	26,4	52	66	61	E 1	NNW 3	Calme 0	1	6	0	.	⊲ au NW la nuit.
29	16,2	22,4	20,2	14,6	24,4	79	56	55	SE 1	W 3	NW 1	2	5	1	.	⊲ au N la nuit, ⊳ légère.
30	16,0	25,2	20,4	14,0	27,4	73	41	57	SE 1	W 3	Calme 0	0	6	0	.	
31	15,0	19,8	19,4	14,4	25,2	87	74	53	SE 2	N 3	NW 1	2	5	1	0,8	⊲ la nuit, ● à 4h et à 12h.
Moy.	17,92	28,41	23,06	16,64	30,08	75,7	40,6	54,8	0,9	2,7	1,2	1,5	2,5	0,7	4,3	

(1) La force du vent est exprimée de 0 à 6.

Novembre 1910.

EL-ATHROUN (Palestine).

Longitude 32°40′ E. — Latitude 31°50′ N. — Altitude 200m.

M. le R. P. E. VICTOR, Trappiste.

DATES.	TEMPÉRATURE. 6h	12h	18h	Min.	Max.	HUMIDITÉ relative. 6h	12h	18h	VENT. Direction et force (1) 6h	12h	18h	NÉBULOSITÉ. 6h	12h	18h	PLUIE.	REMARQUES.
1	15,8	24,2	20,6	14,0	26,8	73	45	53	SE 1	N 1	NW 1	0	0	0	.	⚓ légère.
2	15,8	28,2	23,4	14,4	30,6	63	32	35	Calme 0	W 1	Calme 0	0	0	0	.	
3	20,0	31,0	27,6	15,2	32,2	32	18	21	E 3	E 3	Calme 0	0	0	0	.	simoun très modéré de l'E depuis 2h.
4	17,0	29,8	25,8	14,8	31,8	33	36	40	SE 1	W 3	NW 1	0	0	0	.	
5	16,4	29,2	25,2	15,4	31,2	40	27	45	ESE 1	N 2	Calme 0	0	0	0	.	
6	16,6	30,6	24,4	14,6	31,6	42	20	48	Calme 0	N 2	N 1	0	0	0	.	
7	20,0	32,2	24,8	15,4	33,0	40	34	46	Calme 0	N 2	Calme 0	0	0	1	.	
8	18,6	28,2	25,0	16,6	30,8	59	52	54	Calme 0	NW 1	NW 1	0	0	2	.	≡ en mer le matin.
9	18,8	28,6	24,2	18,0	30,4	88	50	69	Calme 0	N 1	NW 2	5	4	6	.	
10	19,0	28,6	23,8	18,4	30,2	98	52	66	S 1	W 3	NW 1	3	1	0	.	☾ au NW la nuit, G à 1h, ≡ humide la nuit.
11	17,8	28,2	21,4	16,2	29,6	90	48	72	SE 1	W 2	NW 1	2	3	4	.	
12	18,8	21,0	19,2	18,0	24,2	72	65	48	Calme 0	WSW 3	W 2	9	5	1	.	G à 10h.
13	15,2	18,6	18,2	14,2	22,8	96	75	69	SSW 2	W 3	W 2	5	8	1	4,8	● le matin et G à 12h.
14	13,4	15,6	15,0	13,2	17,0	98	85	91	SW 3	SW 2	WSW 2	8	10	9	12,8	☾ au N la nuit, ● l'après-midi.
15	12,4	19,6	16,2	10,6	22,0	63	49	56	Calme 0	W 2	NW 1	5	3	2	0,4	◐
16	11,4	21,6	21,4	11,2	24,2	73	34	32	E 2	ENE 3	ENE 1	0	0	0	.	
17	15,4	25,4	23,2	13,4	27,0	44	34	29	E 2	W 2	NW 3	0	0	0	.	simoun modéré de 4h à 7h.
18	14,8	23,0	19,8	11,6	25,6	49	51	51	E 1	NW 3	NW 2	0	0	0	.	
19	14,0	24,6	22,4	11,8	26,6	71	38	44	E 2	N 3	NW 2	0	0	0	.	⚓ légère.
20	12,4	25,8	21,2	12,4	27,8	63	32	54	Calme 0	W 1	Calme 0	0	2	0	.	⊕ 46°.
21	14,8	23,4	19,0	13,6	26,0	83	44	66	Calme 0	NW 3	NW 1	0	4	6	.	⚓
22	15,2	25,4	18,8	15,0	26,2	89	40	59	E 1	NW 3	NW 2	8	6	8	.	☽ 22°.
23	14,8	25,2	20,2	13,2	25,8	79	27	59	E 2	N 2	NW 1	4	6	0	.	☾ à l'W la nuit.
24	14,6	23,0	11,0	12,4	24,2	60	44	71	Calme 0	NW 2	NW 2	1	7	8	.	
25	13,4	22,0	18,4	13,2	22,6	75	36	49	SSE 2	W 4	W 4	0	4	7	.	
26	12,0	18,0	15,8	11,4	19,6	71	53	58	SSE 1	W 3	NW 2	3	4	3	14,4	◐ averses la nuit.
27	11,0	18,2	14,8	10,2	20,8	73	59	54	Calme 0	NW 2	Calme 0	4	5	0	.	
28	12,0	19,4	14,8	10,0	20,8	54	49	65	Calme 0	NE 1	NW 1	1	8	6	.	⊕ 48°.
29	12,8	17,6	12,2	10,8	18,4	61	67	90	SSE 2	W 3	SW 1	7	9	6	.	
30	9,0	17,2	15,2	8,0	20,2	87	67	60	SSE 1	WSW 3	NW 1	0	6	3	.	⚓
Moy.	15,11	24,11	20,33	13,57	26,00	67,3	45,4	55,1	1,0	2,3	1,3	2,2	3,2	2,4	32,4	

Décembre 1910.

EL-ATHROUN (Palestine).

Longitude 32°40′ E. — Latitude 31°50′ N. — Altitude 200m.

M. le R. P. E. VICTOR, Trappiste.

DATES.	TEMPÉRATURE. 6h	12h	18h	Min.	Max.	HUMIDITÉ relative. 6h	12h	18h	VENT. Direction et force (1). 6h	12h	18h	NÉBULOSITÉ. 6h	12h	18h	PLUIE.	REMARQUES.
1	12,4	15,8	14,8	10,8	17,0	88	77	74	SE 1	SW 3	W 2	5	8	7	1,9	◐ à 1h et à 9h, G l'après-midi.
2	13,2	17,8	15,2	11,6	18,8	84	68	80	E 2	SW 3	SW 2	9	6	7	10,7	◐ la nuit et à 8h, ☾ au N, ● à 14h.
3	11,8	19,6	17,0	10,8	21,8	90	62	68	E 2	W 2	SW 1	4	4	0	0,5	○ fine la nuit.
4	12,4	20,4	17,4	10,6	22,0	74	48	50	SE 2	W 2	Calme 0	1	2	6	.	T ☾ de l'W au N la nuit.
5	12,8	20,2	16,4	11,8	21,6	83	61	64	SE 2	WNW 3	NW 1	5	6	6	12,8	◐ ☾ la nuit, ◐ la matinée. G à 14h.
6	11,4	19,0	15,8	10,8	20,8	81	46	58	SE 1	N 2	N 1	1	8	5	0,3	○ la nuit. ⊕ 46°.
7	13,6	17,6	14,2	10,2	18,6	61	49	74	E 2	E 3	NW 1	8	9	4	.	
8	12,2	19,6	17,2	10,4	21,2	63	44	52	E 3	E 1	E 2	1	0	0	.	fort simoun de l'E la matinée.
9	10,4	18,8	15,8	7,8	20,2	72	45	53	Calme 0	NW 2	NW 1	1	5	2	.	
10	9,0	18,8	15,8	8,2	20,2	78	36	48	E 1	N 1	NW 1	1	1	0	.	
11	9,4	15,6	12,2	8,0	17,8	71	37	56	E 2	N 2	NW 1	1	8	0	.	
12	9,8	16,8	13,8	7,4	17,6	54	37	45	E 2	NNW 3	NW 1	0	1	0	.	
13	9,0	16,0	13,8	8,8	18,2	66	33	35	E 3	NNE 3	NE 2	0	0	0	.	
14	8,2	13,8	13,2	5,4	16,2	42	37	39	E 5	E 5	E 4	0	3	0	.	à l'E la nuit et la matinée.
15	10,2	17,4	16,2	8,6	19,2	37	32	38	E 4	E 4	E 2	0	0	0	.	la nuit.
16	10,4	20,2	18,6	9,2	22,4	60	50	44	E 2	SSW 1	SW 1	0	0	1	.	
17	12,8	19,4	18,8	11,2	21,0	41	36	36	ESE 5	E 4	E 3	0	0	0	.	très fort simoun de l'E la nuit et la matinée.
18	14,8	15,0	12,2	12,4	16,6	42	58	61	ESE 5	E 3	E 4	6	8	8	.	violent simoun jusqu'à 11h, ☾ à l'E.
19	9,6	16,8	13,8	8,2	17,2	79	64	64	ENE 4	NE 3	ENE 1	6	3	0	9,6	● la nuit.
20	8,4	16,8	12,8	6,8	17,0	70	31	53	E 1	E 3	E 2	0	0	0	.	
21	10,0	17,6	15,4	6,8	18,4	62	30	35	E 2	SE 3	E 2	0	1	1	.	
22	10,4	18,2	15,6	10,2	19,0	41	26	32	E 5	E 3	E 2	1	0	0	.	de l'E toute la nuit.
23	12,4	18,0	16,0	11,8	21,2	52	45	50	E 4	E 3	ENE 2	3	5	6	.	
24	12,8	19,6	16,2	12,6	20,8	77	52	54	SE 2	SE 3	ENE 2	0	4	5	.	
25	11,0	14,0	13,2	10,8	17,2	66	57	44	S 1	SW 3	SW 2	5	3	3	3,5	● ☾ T à 2h, un peu de poussière l'après-midi.
26	10,0	15,8	15,0	8,2	18,6	62	35	47	SE 2	SW 3	W 2	2	5	0	.	
27	10,2	18,8	16,4	8,4	21,6	55	31	23	ESE 2	SE 3	E 3	0	0	0	.	
28	12,2	19,4	17,8	12,2	21,4	61	37	43	E 5	E 5	E 1	2	4	2	.	la nuit.
29	11,0	22,4	18,2	10,8	22,8	52	25	42	E 1	Calme 0	NW 1	0	0	0	.	
30	10,0	21,8	18,2	9,6	22,6	52	20	24	E 1	Calme 0	Calme 0	0	0	0	.	⚓ légère.
31	12,4	23,2	20,8	11,8	25,8	42	25	32	E 2	WSW 1	Calme 0	0	0	4	.	
Moy.	11,10	18,20	15,74	9,75	19,83	63,2	43,0	49,0	2,5	2,6	1,6	2,0	3,0	2,2	39,3	

(1) La force du vent est exprimée de 0 à 6.

Janvier 1910. **ADDIS-ABBEBA (Abyssinie-Choa).** **Février 1910.**

Longitude 36°25′ E. — Latitude 9°0′ N. — Altitude 2424m.

M. le Dr VITALIEN, Médecin résident.

DATES.	TEMPÉRATURE. 9h	21h	Min.	Max.	HUMIDITÉ relative. 9h	21h	VENT. Dir. et force (1). 9h		21h		PLUIE.	REMARQUES.
1	16,0	14,0	9,4	23,7	52	45	E	3	NE	2	.	
2	15,0	13,4	10,4	23,0	50	58	E	3	NE	2	.	⊳ le matin.
3	18,4	14,6	9,0	22,0	51	42	E	2	NE	3	.	⊳ le matin.
4	16,6	14,4	8,7	22,4	55	45	E	3	E	2	.	⊳ le matin.
5	16,6	15,4	7,4	22,4	49	37	E	3	E	3	.	⊳ le matin.
6	17,6	14,8	9,4	23,2	46	54	SE	2	SE	2	.	⊳ le matin.
7	14,6	12,4	7,2	23,0	56	54	SE	2	E	3	.	≡ lég., ⊳ [1]
8	14,4	12,0	5,7	21,8	48	58	E	2	E	3	.	≡ lég., ⊳ [1]
9	15,0	10,0	1,5	22,8	30	45	E	3	E	2	.	
10	14,0	7,6	4,4	21,8	37	61	E	2	N	2	.	⌊
11	14,0	11,0	4,8	22,4	36	30	SE	2	E	3	.	⌊
12	15,6	12,2	5,0	23,2	29	43	SE	2	E	3	.	⌊
13	16,4	12,0	5,8	24,0	47	58	SE	2	SE	2	.	⌊
14	15,2	12,0	5,6	23,4	54	74	E	2	NE	3	.	⌊
15	14,4	10,4	5,3	22,4	57	78	SE	2	SE	1	.	⌊ ≡ lég. m.
16	14,6	10,8	3,6	25,8	54	47	SE	2	E	2	.	⌊ [et s.
17	15,0	13,0	5,2	24,8	52	35	SE	2	N	2	.	⊳ le matin
18	16,0	12,8	5,8	23,2	29	23	SE	2	NW	2	.	⊳ le matin.
19	16,0	10,4	4,4	22,6	30	44	SE	2	NW	2	.	⌊
20	15,0	12,8	3,6	22,6	41	38	SE	2	N	2	.	⊳ le matin.
21	14,8	12,0	3,8	22,4	52	58	E	2	N	2	.	⊳ le matin.
22	15,4	10,2	4,0	23,0	55	60	E	2	SE	2	.	⊳ le matin.
23	15,0	9,6	4,6	21,1	51	67	SE	2	N	2	.	⌊
24	15,2	11,8	4,9	21,1	47	40	SE	2	N	3	.	⌊
25	14,0	12,8	4,2	22,6	37	23	SE	2	NE	2	.	⌊ ≡ léger le
26	16,0	13,8	3,2	23,4	27	18	E	2	NE	3	.	[soir.
27	14,8	12,2	4,5	23,6	37	37	SE	2	NW	2	.	⊳ matin ≡
28	15,8	14,0	6,2	24,0	43	43	E	2	NE	2	.	[lég. soir
29	16,8	14,4	6,0	23,0	36	38	SE	2	N	2	.	
30	16,8	15,0	7,2	24,0	37	45	E	2	N	1	.	⊲ le soir.
31	16,6	13,6	9,8	23,5	42	56	N	2	N	3	.	⊲ le soir.
Moy.	15,54	12,43	5,83	22,97	44,1	46,9	2,2		2,3		0,0	[1] le matin.

DATES.	TEMPÉRATURE. 9h	21h	Min.	Max.	HUMIDITÉ relative. 9h	21h	VENT. Dir. et force (1). 9h		21h		PLUIE.	REMARQUES.
1	15,0	14,8	9,5	23,2	62	58	E	2	E	2	.	⊲ le soir.
2	16,4	13,0	11,2	23,0	42	66	E	2	E	3	.	G dans jnée [1]
3	13,8	12,2	10,6	20,1	69	69	E	2	NE	3	.	G dans jnée [1]
4	15,2	13,8	10,2	22,0	52	43	SE	2	NE	2	.	⊲ le soir.
5	15,0	12,4	6,0	22,8	52	54	E	2	SE	2	.	⊳ m. ⊲ s.
6	16,0	14,0	6,8	23,8	33	35	E	2	E	3	.	
7	16,0	14,0	6,8	24,0	31	43	E	2	E	2	.	(2).
8	18,0	16,0	6,5	25,0	28	36	E	2	E	2	.	
9	18,6	15,8	10,0	25,0	34	36	E	2	E	2	.	
10	17,8	15,0	7,3	24,0	31	25	E	2	N	1	.	
11	17,4	15,0	5,7	23,7	36	39	SE	2	N	2	.	
12	20,6	15,8	7,6	25,3	34	39	SE	2	N	2	.	
13	18,2	14,8	7,5	25,8	39	35	SE	2	N	2	.	
14	15,2	14,8	6,3	24,1	43	12	E	2	N	2	.	
15	16,8	12,4	8,0	24,0	22	16	E	3	NE	2	.	
16	18,0	11,6	7,2	24,5	25	22	E	3	NE	2	.	
17	16,6	12,8	6,6	24,3	23	20	E	2	N	2	.	
18	16,0	14,0	7,5	24,8	24	17	E	2	NE	2	.	
19	15,4	14,8	4,8	24,4	28	2	SE	1	NE	3	.	
20	15,8	13,0	5,6	24,1	25	20	SE	2	SE	1	.	
21	15,8	14,8	4,0	25,0	25	9	E	2	NE	2	.	
22	18,0	14,8	4,3	24,8	16	17	E	2	E	2	.	
23	17,2	14,8	6,5	25,6	26	32	SE	1	NE	3	.	
24	18,0	15,8	7,7	26,1	37	34	E	2	E	3	.	
25	17,8	17,8	11,2	24,8	45	37	S	2	NE	2	.	G le soir.
26	16,4	19,6	9,7	24,0	42	46	E	2	NE	2	.	[● s.
27	19,0	14,2	11,2	24,2	38	69	E	2	NE	2	1,5	● n. ⊼ap-m.
28	17,2	15,2	8,7	25,4	76	49	E	2	N	2	0,3	● lég. nuit.
Moy.	16,83	14,51	7,68	24,21	37,1	34,8	2,0		2,1		1,8	[1] ⊲ le soir.

(1) Légère secousse sismique dans la nuit du 7 au 8 février vers 24h.

Mars 1910. **ADDIS-ABBEBA (Abyssinie-Choa).** **Avril 1910.**

Longitude 36°25′ E. — Latitude 9°0′ N. — Altitude 2424m.

M. le Dr VITALIEN, Médecin résident.

DATES.	TEMPÉRATURE. 9h	21h	Min.	Max.	HUMIDITÉ relative. 9h	21h	VENT. Dir. et force (1). 9h		21h		PLUIE.	REMARQUES.
1	19,0	14,8	11,7	23,8	44	41	E	2	NE	2	.	[⊲ soir.
2	18,0	15,4	11,1	25,4	45	46	E	2	NE	2	.	Temps couv.
3	21,0	16,2	8,9	24,4	49	49	SE	2	NE	2	0,0	○ la nuit.
4	16,8	17,2	10,1	24,0	61	50	SE	2	NE	2	.	
5	16,8	17,8	10,2	24,4	63	48	E	2	E	2	.	
6	18,0	15,6	12,2	23,7	53	48	E	2	N	2	.	
7	17,8	16,8	10,2	23,8	55	46	E	3	E	2	.	
8	17,2	17,0	11,7	23,8	56	42	E	2	NE	2	.	
9	17,0	16,6	10,2	24,0	52	32	E	2	E	2	.	
10	17,2	16,8	11,6	24,8	38	36	E	2	NE	1	.	
11	18,6	17,0	10,8	26,0	42	32	E	2	E	3	.	⊲ le soir.
12	18,8	15,0	11,7	25,1	48	62	E	2	N	1	0,8	● ⊼ap.-m. [1]
13	16,4	16,4	8,1	24,4	68	60	E	2	NE	2	.	⊲ le soir.
14	17,0	16,6	9,6	23,0	66	66	SE	2	N	2	.	⊲ le soir.
15	14,2	12,4	10,8	22,0	82	93	SE	2	S	1	2,5	● n. ⊼ap-m [2]
16	13,2	14,8	10,6	21,4	81	80	S	2	SE	1	0,7	● n. ⊼ap-m.
17	14,2	12,4	11,0	20,5	78	69	S	2	N	2	2,3	● nuit. [⊲
18	15,0	14,8	7,5	24,6	56	72	E	2	SE	2	.	
19	14,0	16,0	8,7	23,8	82	69	SE	2	SE	3	.	⊲ soir. [s.
20	14,8	15,2	10,0	23,2	83	77	SE	2	NE	2	0,3	● ⊼ap-m. ⊲
21	15,4	16,0	10,8	23,0	79	81	SE	2	NE	2	.	T apr.-midi.
22	17,2	15,2	10,9	23,8	75	83	SE	2	NE	2	0,0	● ⊼ ap.-m.
23	17,6	16,2	9,7	25,8	65	68	SE	2	NE	2	.	[⊲ s.
24	17,0	16,6	8,1	25,4	74	56	SE	2	NE	2	.	
25	17,4	16,0	9,2	26,0	74	75	SE	2	E	2	12,1	● ⊼ ap.-m.
26	17,2	15,4	10,7	24,8	74	75	E	2	N	2	.	
27	16,4	15,4	7,3	25,6	69	67	E	2	N	3	.	
28	16,2	15,0	5,9	24,8	73	68	E	2	N	3	.	
29	17,2	15,6	8,8	24,2	66	71	SE	2	NE	2	.	
30	17,0	14,6	8,3	27,2	70	74	E	2	N	2	.	
31	17,0	15,0	10,7	25,0	72	72	SE	3	E	3	.	
Moy.	16,79	15,67	9,91	24,25	64,3	61,6	2,1		2,0		18,7	[1] ⊲ le soir. [2] ⊲ ● soir.

DATES.	TEMPÉRATURE. 9h	21h	Min.	Max.	HUMIDITÉ relative. 9h	21h	VENT. Dir. et force (1). 9h		21h		PLUIE.	REMARQUES.
1	16,8	15,2	7,7	24,4	64	66	E	3	E	2	1,0	○ ≋ soir.
2	16,6	15,0	11,3	23,8	66	64	E	3	NE	2	0,0	≋ nuit ○ [1]
3	16,8	15,6	8,5	24,8	63	70	E	3	NE	2	.	⊼ apr.-midi.
4	17,8	15,8	12,2	25,6	67	65	E	3	N	3	.	≋ n. et jnée.
5	17,6	15,8	9,1	26,0	65	61	E	2	N	3	.	≋ (2).
6	17,6	16,0	11,0	26,0	56	57	E	3	N	3	.	
7	18,2	15,4	12,4	24,8	55	59	E	3	N	3	.	
8	17,6	15,8	12,6	25,5	58	61	E	3	SE	2	.	
9	17,2	16,0	11,9	24,2	68	69	E	3	NE	2	.	
10	17,0	17,6	9,2	25,2	70	67	E	2	NE	2	.	
11	17,8	17,4	8,5	26,4	67	60	E	2	N	2	.	
12	19,4	18,0	11,3	26,0	70	73	E	2	N	3	.	⊲ soir. [s.
13	19,0	18,0	10,8	27,2	75	73	SE	2	NE	3	0,0	▲ ⊼ ap-m. ⊲
14	18,6	15,2	10,8	26,8	80	87	E	2	N	2	4,8	○ ⊼ ap-m. ⊲
15	18,0	17,6	11,6	24,0	76	76	E	2	N	2	.	⊲ soir. [s.
16	15,8	13,8	12,8	23,2	85	95	E	2	N	2	4,8	○ ⊼ ap-m., s.
17	14,8	14,6	11,2	21,0	95	89	S	2	NE	2	18,2	○ n. ● ⊼ [2]
18	15,4	15,8	11,0	21,4	96	81	S	2	N	3	8,0	● n. ● ⊼ [2]
19	14,8	14,8	11,5	23,5	80	89	SE	2	N	1	2,8	● n. ● ⊼ [2]
20	17,2	16,2	11,0	26,1	83	77	E	2	E	3	.	
21	17,2	16,6	8,0	27,5	80	79	SE	2	E	3	.	
22	18,8	17,0	8,2	26,1	74	70	E	2	E	2	.	
23	18,6	18,0	8,6	27,0	73	76	E	2	NE	2	.	
24	17,6	16,8	10,8	26,6	80	83	SE	2	NE	2	.	⊲ le soir.
25	20,0	16,4	10,3	26,0	79	81	E	2	E	2	0,0	● ▲ ⊲ soir.
26	17,0	16,0	11,0	25,2	87	81	SE	2	NE	3	2,5	● ⊼ jnée et s.
27	16,8	16,8	11,4	25,8	79	72	SE	2	NE	3	.	⊲ le soir.
28	20,0	15,4	11,7	24,8	81	65	E	2	E	2	1,5	● ≡ et ⊲ soir
29	17,6	15,4	10,7	25,2	76	62	S	2	NE	2	.	⊲ le soir.
30	18,8	17,0	11,0	26,2	72	74	E	2	E	2	.	⊲ le soir.
Moy.	17,55	16,17	10,60	25,21	74,0	72,7	2,3		2,3		43,6	[1] ⊼ apr.-m. [2] jnée et soir.

(1) La force du vent est exprimée de 0 à 6.

(2) Le vent continue à être violent au point de casser les eucalyptus.

Mai 1910. **ADDIS-ABBEBA (Abyssinie-Choa).** **Juin 1910.**

Longitude 36°25′ E. — Latitude 9°0′ N. — Altitude 2424^{m}.

M. le Dr VITALIEN, Médecin résident.

DATES.	TEMPÉRATURE. 9h	21h	Min.	Max.	HUMIDITÉ relative. 9h	21h	VENT. Dir. et force (1). 9h	21h	PLUIE.	REMARQUES.
1	17,4	17,0	11,7	24,8	84	80	E 2	E 2	.	≺ s. [≺ s.
2	18,4	15,0	12,2	23,2	84	79	SE 2	N 2	8,0	● ⊼ ap.-m..
3	14,2	12,8	10,3	20,0	80	81	NE 2	S 1	1,5	● n., ● ⊼ [1]
4	15,4	15,0	8,0	23,0	77	76	S 2	N 2	0,3	● n., ● ⊼ [1]
5	14,0	15,0	11,0	21,5	82	76	E 2	N 2	5,5	● n., ● ⊼ [1]
6	15,0	15,0	11,8	20,0	80	68	E 2	NE 2	3,4	● n., ● ⊼ [1]
7	16,2	16,0	9,8	24,0	79	73	SE 2	NE 2	0,0	● ⊼ laj. ≺ s.
8	16,8	15,0	9,9	23,2	77	89	E 2	S 2	.	⊼ la j., ≺ s.
9	15,8	15,4	9,9	21,0	79	73	E 2	NE 2	1,8	● ⊼ laj. ≺ s.
10	16,0	16,0	11,2	23,2	75	81	SE 2	NE 2	0,0	● ⊼ laj. ≺ s.
11	17,6	15,2	9,7	24,3	80	83	SE 2	N 2	4,2	● n., ≺ s.
12	16,6	16,0	10,0	25,6	82	79	E 2	NE 3	1,0	● n., ≺ s.
13	16,2	16,6	11,2	25,0	81	74	SE 2	N 3	.	⌓ m., ≺ s.
14	18,2	16,8	11,2	23,2	84	80	E 2	NE 3	.	
15	17,8	17,0	10,2	24,0	80	80	SE 2	NE 2	.	
16	17,8	17,2	9,8	25,0	78	82	E 2	NE 3	.	
17	19,4	17,4	12,5	24,2	74	80	E 2	NE 2	.	≺ dans la n.
18	19,6	17,6	12,6	25,2	76	80	E 3	NE 2	.	
19	19,4	17,6	13,4	25,8	83	80	SE 3	N 2	.	[≺ s.
20	18,6	17,6	10,0	24,8	88	80	E 2	NE 3	.	⌓ m., ⊼ j.,
21	18,0	15,2	11,4	25,0	84	80	SE 2	SE 2	0,8	● [≺ s.
22	17,2	15,2	12,0	20,0	85	85	SE 2	NW 2	6,8	● m., ● ⊼ j.,
23	17,6	17,8	11,3	23,8	82	74	SE 2	N 2	.	≺ le soir.
24	18,6	17,0	12,4	25,3	77	85	E 2	E 2	.	≺ le soir.
25	19,6	17,0	9,8	26,4	85	83	E 2	E 2	.	≺ le soir.
26	20,0	17,6	9,7	25,0	79	74	E 3	E 2	.	≺ le soir.
27	19,4	16,2	10,9	24,6	69	83	E 2	SE 2	.	≺ le soir.
28	19,6	18,0	12,0	24,6	67	82	E 2	N 3	.	
29	19,6	18,4	12,4	24,9	83	82	SE 2	N 3	.	
30	19,2	19,2	11,2	25,9	84	83	E 2	N 2	.	≺ le soir.
31	18,8	18,0	12,3	24,8	80	86	SE 1	E 2	.	
Moy.	17,68	16,48	11,03	23,91	79,9	79,7	2,1	2,2	33,3	[1] ap.-m. ≺ s.

DATES.	TEMPÉRATURE. 9h	21h	Min.	Max.	HUMIDITÉ relative. 9h	21h	VENT. Dir. et force (1). 9h	21h	PLUIE.	REMARQUES.
1	19,4	16,8	11,5	22,9	88	89	E 2	Calme	.	≺ le soir.
2	18,4	14,2	11,4	21,4	88	79	NW 1	NW 2	2,7	● ≺ le soir.
3	17,8	14,4	11,0	22,9	94	85	SE 2	NW 2	0,2	● ⊼ j., ≺ s.
4	17,8	15,4	10,2	21,2	88	81	NW 2	N 2	0,5	● ⊼ j., ≺ s.
5	16,0	15,2	9,3	21,2	69	63	NW 2	N 1	.	≺ le soir.
6	16,8	13,2	11,5	21,3	57	64	SE 2	NW 2	4,0	● ⊼ ▲ j. ≺ s.
7	17,0	16,6	10,0	23,0	48	42	SE 2	N 2	.	≺ le soir.
8	15,0	14,8	10,4	21,8	72	68	SE 1	N 2	1,0	● ⊼ laj. ≺ s.
9	14,0	14,8	10,7	20,0	78	68	SE 2	N 2	0,3	≡ m., ○ ⊼ j..
10	15,4	13,8	11,3	19,8	66	75	SE 2	SE 2	2,5	● [≺ s.
11	15,6	13,8	9,7	20,4	65	75	SE 2	N 2	0,4	●
12	16,4	15,0	10,3	22,0	63	51	SE 2	S 2	.	
13	16,2	15,4	9,0	23,0	66	37	SE 2	NW 2	.	≺ le soir.
14	16,4	16,8	9,6	22,4	56	45	SE 2	N 2	.	
15	16,6	13,6	9,7	22,0	56	69	SE 2	N 2	0,0	● ⊼ la j.
16	16,8	12,8	9,7	22,0	64	76	SE 2	N 2	1,8	● ⊼ la j.
17	16,6	13,8	11,0	20,8	71	88	SE 2	S 2	6,0	● ⊼ la j.
18	15,6	14,0	10,8	19,8	73	78	SE 1	NW 2	4,2	● n. ≡ m. ○ [1]
19	15,0	14,6	11,4	17,8	76	72	SE 1	N 1	4,2	≡ m. et s. ○ [1]
20	14,8	12,8	10,8	18,4	83	76	SE 2	N 2	2,6	≡ m ○ ⊼ j ≺ s
21	16,6	12,2	10,0	19,0	62	76	SE 2	N 2	9,5	≡ m ○ ⊼ j ≺ s
22	14,6	14,0	9,8	20,0	78	75	SE 2	NW 1	3,0	≡ m ○ ⊼ j ≺ s.
23	16,0	13,2	11,7	17,8	73	75	SE 2	NW 3	12,0	≡ m ○ ⊼ j ≺ s
24	15,8	12,6	12,6	21,0	69	88	NW 2	N 2	37,5	≡ m. ○ ⊼ [2]
25	13,6	12,8	9,6	20,7	79	88	SE 2	N 1	12,3	● n ● ⊼ j. ≺ s
26	14,2	12,8	12,0	17,6	87	86	SW 2	S 2	8,0	≡ m ○ ⊼ j ≺ s
27	16,2	13,0	11,8	18,7	71	83	NW 2	SE 1	7,5	● ⊼ laj. ≺ s.
28	16,2	13,0	10,6	19,2	75	81	SE 2	N 2	6,5	● ⊼ laj. ≺ s.
29	16,6	14,4	11,4	21,0	71	78	W 2	S 1	3,7	● ⊼ laj. ≺ s.
30	15,6	14,8	11,7	22,0	73	78	E 2	S 2	2,3	● n. ⊼ ▲ ○ [3]
Moy.	16,10	14,09	10,68	20,70	72,0	73,0	1,9	1,8	132,7	[1] ⊼ j., ≺ s. [2] ▲ j., ≺ s. [3] laj., ≺ les.

Juillet 1910. **ADDIS-ABBEBA (Abyssinie-Choa).** **Août 1910.**

Longitude 36°25′ E. — Latitude 9°0′ N. — Altitude 2424^{m}.

M. le Dr VITALIEN, Médecin résident.

DATES.	TEMPÉRATURE. 9h	21h	Min.	Max.	HUMIDITÉ relative. 9h	21h	VENT. Dir. et force (1). 9h	21h	PLUIE.	REMARQUES.
1	13,4	12,8	12,0	21,0	91	79	SE 2	NW 1	5,8	● ⊼ ▲ j. ≺ s.
2	16,2	13,8	10,3	19,8	71	69	N 2	N 2	3,0	● ⊼ ▲ j. ≺ s.
3	12,6	13,8	10,1	20,0	79	80	SE 2	S 2	0,2	● ⊼ ▲ j. ≺ s.
4	14,8	13,4	10,3	22,3	79	84	SE 2	N 2	6,0	● ⊼ ▲ j. ≺ s.
5	12,4	12,8	9,0	18,6	86	86	SE 2	S 2	2,0	● ⊼ n ● ≡ ≺
6	12,2	12,4	9,8	21,0	90	86	SE 2	N 1	5,5	Bm ⊼ j ≺ ● s
7	13,6	11,6	10,8	14,5	86	85	SE 1	N 2	3,2	B ● ⊼ j ≺ ● s
8	14,0	13,4	8,8	20,7	78	77	SE 2	N 2	0,0	Bm ⊼ ▲ j ≺ s
9	15,2	14,6	9,5	21,0	72	69	SE 2	N 2	10,0	○ ⊼ j ≺ s [≺ s
10	15,4	13,8	8,6	22,0	75	88	SE 2	N 2	21,0	≡ m. ○ ⊼ ▲
11	13,8	13,	8,9	25,0	84	86	S 2	N 2	3,6	≡ ⌓ ● ⊼ [1]
12	14,4	13,0	9,8	21,0	82	91	E 2	N 2	6,0	⌓ ● ⊼ ▲ ≺
13	14,4	13,2	10,2	24,0	85	81	SE 2	N 2	3,0	● ⊼ ▲ j. ≺ s.
14	14,8	14,8	9,6	18,8	83	74	SE 2	NE 1	5,2	● ⊼ ▲ j. ≺ s.
15	13,4	14,0	9,0	19,0	86	76	SE 2	S 2	4,3	⊼ ● n T j ≺ s.
16	14,4	12,8	8,0	18,7	72	88	SE 2	S 2	5,4	● n. ⌒ ⊼ [1]
17	12,8	12,0	8,6	17,9	81	88	N 3	N 2	12,3	● ⊼ ⌒ ⊼ ●
18	13,8	11,8	9,8	16,8	82	88	SE 2	N 2	16,1	● ⊼ ⌒ ⊼ ●
19	14,8	12,8	9,0	18,8	79	83	S 2	N 2	0,6	⌒ ⊼ ● j. ≺ s
20	14,6	11,6	9,5	19,0	76	90	N 2	N 2	24,6	● ⊼ ⌒ ⊼ ≺
21	10,8	12,4	9,0	16,0	90	83	SE 2	N 2	7,6	● ⊼ n ● m ⊼ j
22	12,6	12,6	10,0	17,8	90	88	SE 2	N 2	3,2	● ⊼ la m.
23	14,0	12,6	10,3	20,0	78	86	NW 2	N 2	.	≡ m T j T ≺
24	14,4	12,0	9,2	19,8	74	85	NE 2	N 2	6,5	● ⊼ n., ≺ s.
25	14,2	13,0	10,5	20,2	74	86	SE 2	N 2	0,7	● ⊼ n., ≡ m.
26	13,2	11,4	10,2	16,8	83	83	SE 2	N 2	.	⌓ ≡ m [≺ s
27	15,4	12,8	9,0	20,3	75	79	S 2	N 2	1,2	⌓ ● ⊼ j ≺ s.
28	15,4	13,0	9,5	21,2	77	86	N 3	S 1	0,0	● ⊼ j., ≺ s.
29	13,8	13,0	10,7	20,0	77	86	SE 1	N 2	7,1	● n. ⊼ j. ≺ s.
30	13,6	11,4	11,0	20,1	84	88	SE 2	N 2	31,5	≡ ⌓ ● ⊼ ≺
31	14,2	12,8	14,7	20,5	82	91	SE 2	N 1	7,5	● n ● ⊼ j ≺ s
Moy.	13,95	12,86	9,86	19,76	80,6	83,5	2,0	1,8	203,4	[1] ▲ j., ≺ s. [2] ● j., ⊼ s.

DATES.	TEMPÉRATURE. 9h	21h	Min.	Max.	HUMIDITÉ relative. 9h	21h	VENT. Dir. et force (1). 9h	21h	PLUIE (2).	REMARQUES.
1	11,8	13,0	10,9	19,3	83	93	N 3	S 1	1,6	≡ ⌒ m ○ j [1]
2	12,4	11,8	10,3	17,4	83	93	SE 2	SE 2	13,2	⌓ ab ○ ≡ ≺
3	13,6	12,4	9,6	14,6	80	90	NW 2	N 1	9,0	● n. ≡ m. ○ j.
4	13,4	12,0	11,9	18,0	91	90	SE 2	N 2	1,0	⌓ ● laj.
5	13,8	12,0	11,4	17,7	86	88	SE 2	N 2	5,4	● nm ● ⊼ j ≺
6	12,4	12,6	9,0	20,3	86	88	N 2	N 2	0,2	● m ○ ⊼ j ≺ s
7	14,8	12,8	9,6	19,0	79	88	SE 2	N 2	3,0	● ⊼ j., ≺ s.
8	15,0	13,4	10,4	18,5	74	84	SE 2	S 2	4,8	● n ⌒ m ○ [1]
9	12,8	12,2	11,0	17,5	88	90	SE 2	N 2	6,5	● n ● ⊼ j ≺ s
10	11,8	13,2	10,0	14,8	88	88	SE 1	N 1	16,3	● n ● ⊼ ≡ ≺
11	12,0	12,8	10,3	16,7	93	91	SE 2	S 2	5,1	● n. ≡ ép. j.
12	13,0	12,8	11,4	15,8	88	86	S 2	N 2	1,0	● ⊼ j. [≡ s.
13	13,8	12,8	10,8	20,0	77	88	N 3	N 2	11,0	● n ≡ m ⊼ j ≺
14	12,8	13,0	10,8	17,0	93	88	SE 2	N 2	0,8	● ⊼ n. ≡ m.
15	16,4	11,8	9,0	17,8	73	78	SE 1	NW 2	3,4	● ⊼ j., ≺ s.
16	13,0	12,2	9,8	19,0	86	86	S 2	N 2	3,6	● ⌒ m. ⊼ j.
17	14,2	12,6	10,2	20,0	84	88	S 2	N 2	37,4	● n ▲ ⊼ j. ≺ s
18	15,8	13,8	10,3	20,4	65	84	N 2	N 2	6,4	● n ▲ ⊼ j. ≺ s
19	13,0	12,0	11,0	17,0	91	90	S 1	E 2	11,2	● n ⊼ ≡ ○ ⊼
20	12,4	13,8	10,8	18,0	88	80	N 2	N 3	1,5	● n ≡ ● [▲ j
21	15,8	11,2	9,8	19,0	71	92	S 2	N 2	23,3	● ▲ ⊼ la j.
22	12,6	13,2	10,2	18,0	88	91	E 3	N 2	0,8	● ≡ m., ≡ s.
23	15,2	12,8	11,3	17,0	80	93	SE 2	N 2	11,7	● ≡ m ● ⊼ j.
24	14,8	14,2	10,2	19,4	85	89	S 2	S 2	0,3	● ⊼ j. [≡ s.
25	15,6	13,2	12,4	17,0	77	86	SE 2	N 2	2,2	● ⊼ j., ≺ s
26	16,2	12,0	10,8	17,7	75	88	SE 2	N 1	2,8	● ⊼ laj.
27	15,0	12,8	11,2	17,4	83	93	SE 2	SE 1	8,4	● n., ● ⊼ j.
28	14,6	12,4	11,3	18,4	83	95	S 2	N 2	30,8	● ⊼ laj.
29	14,6	12,2	9,8	18,0	85	86	S 1	N 2	8,0	● ⊼ j., ≺ s.
30	14,6	12,2	11,0	16,7	80	93	SE 2	N 1	15,0	● ⊼ j., ≺ s.
31	13,8	11,4	10,8	15,8	86	88	SE 2	N 2	15,3	● n ● ⊼ j ≺ s
Moy.	13,90	12,60	10,53	17,85	82,9	88,5	2,0	1,8	270,0	[1] ≡ ≺ les. [2] ⊼ j. ≡ ≺ s.

(1) La force du vent est exprimée de 0 à 6.

(2) La quantité de ● varie selon les points où elle est recueillie, ainsi : tandis qu'on relevait à l'hôpital un total de 270^{mm},0, la Banque, située à 2^{km} environ de la station, recueillait 298^{mm},6 et la Légation d'Italie, un peu plus éloignée de l'hôpital, relevait 368^{mm},8 d'eau.

Septembre 1910. — **ADDIS-ABBEBA (Abyssinie-Choa).** — **Octobre 1910.**

Longitude 36°25′ E. — Latitude 9°0′ N. — Altitude 2424m.

M. le Dr VITALIEN, Médecin résident.

Septembre 1910.

Dates	Température 9h	Température 21h	Min.	Max.	Humidité relative 9h	Humidité relative 21h	Vent. Dir. et force (1) 9h	Vent 21h	Pluie	Remarques
1	14,8	13,0	8,7	18,8	79	88	W 2	N 2	1,4	● ℛj., < s.
2	14,6	12,4	10,5	15,6	79	93	SE 2	W 2	11,1	● ℛj., < s.
3	15,6	13,0	9,5	19,8	68	88	S 2	N 2	3,7	● n.ℛj. < s.
4	12,6	13,2	9,7	18,2	86	91	SE 2	N 2	8,8	≡m●ℛj<s
5	14,8	12,6	11,3	18,2	83	88	SE 2	NW 2	0,8	● ℛ la j. < s.
6	13,8	12,2	10,0	19,0	84	74	SE 2	N 3	12,0	●ℛ▲ _ш j.
7	14,8	12,8	9,8	18,6	74	79	E 1	S 2	4,0	● ℛ▲ la j.
8	14,0	12,4	9,5	18,2	80	93	SE 2	S 1	4,2	●mℛ● < s.
9	15,4	12,8	9,3	19,5	77	91	E 2	NW 2	.	⌓ m T j < s.
10	15,4	18,8	10,6	18,3	68	88	SE 2	N 2	20,2	⌓ m●ℛ▲j
11	13,8	13,4	11,4	17,6	86	91	SE 2	NW 2	5,4	⌓ m●ℛ▲j
12	12,8	10,8	10,7	16,5	93	90	E 2	NW 2	1,0	≡⌓ ● < s.
13	15,6	12,2	8,0	20,0	65	90	SE 2	SW 2	1,7	⌓ ●j. ● < s
14	14,2	13,2	10,4	17,7	91	83	E 2	NW 2	31,7	⌓ m●ℛj●
15	14,8	12,0	10,3	19,3	83	90	S 2	N 2	1,0	⌓ m. ● la j.
16	13,2	12,8	9,2	18,4	88	91	SE 2	N 2	3,7	⌓ ≡ m. ● j.
17	13,4	13,2	10,4	18,7	84	93	SE 2	N 2	4,4	●n≡●ℛ<
18	14,0	11,6	8,9	20,0	89	95	SE 2	N 4	4,4	●≡ℛ< _ш
19	14,2	11,8	9,3	19,0	80	88	SE 2	S 1	21,6	●ℛ _ш ▲<
20	15,2	13,8	7,5	21,0	79	82	E 2	E 2	6,4	● n. Tj. < s.
21	15,2	12,2	9,2	20,0	80	88	E 2	N 2	3,5	⌓ ●ℛj. <s
22	12,2	12,0	8,2	18,0	93	95	SE 2	N 2	9,3	⌓ ≡ ●ℛ<
23	13,4	11,0	8,1	17,6	86	95	S 2	S 2	12,3	●n m ℛ●<
24	14,0	12,2	7,9	18,8	82	90	SE 2	N 2	4,2	● ℛj.. < s.
25	15,0	13,8	10,4	19,0	80	89	SE 2	S 2	3,9	● n., ● ℛj.
26	12,8	13,2	10,7	20,0	91	86	S 2	SE 2	7,4	●n.m.●ℛj.
27	15,0	12,8	9,6	17,5	80	93	E 2	SE 2	4,9	⌓ m.●ℛ<
28	15,6	13,2	9,7	21,0	79	83	SE 2	N 2	0,3	⌓ m T ○j<
29	15,0	13,8	9,4	17,0	83	91	SE 2	N 2	5,3	○n●ℛj<s
30	13,8	13,8	10,8	17,6	88	93	SE 2	N 1	0,4	○n●ℛj<s
Moy.	14,30	12,67	9,63	18,63	81,9	89,0	2,0	2,0	199,0	

Octobre 1910.

Dates	Température 9h	Température 21h	Min.	Max.	Humidité relative 9h	Humidité relative 21h	Vent. Dir. et force (1) 9h	Vent 21h	Pluie	Remarques
1	13,2	13,6	9,2	16,8	93	86	SE 2	N 2	7,0	●n●ℛj<s
2	15,0	13,6	10,3	18,2	87	88	SE 2	N 2	0,4	●ℛla j. < s.
3	14,8	14,4	10,2	19,3	72	72	SE 2	E 3	1,7	≡m.●j. < s.
4	15,8	14,8	11,0	20,2	67	64	SE 2	E 3	1,7	● la j., < s.
5	14,8	13,6	9,1	19,6	74	77	SE 2	SE 2	0,2	● la j., < s.
6	15,6	12,8	9,0	20,0	65	86	E 2	E 2	.	< le soir.
7	14,6	14,0	7,8	19,0	78	73	SE 2	SE 2	0,2	⌓ m●l.j<s
8	15,6	13,4	7,6	21,2	77	81	SE 2	NW 2	0,0	⌓ m●l.j<s
9	15,8	13,2	6,8	20,2	63	83	E 2	SE 2	0,1	⌓ m●l.j<
10	15,8	13,2	6,8	21,8	67	86	E 2	NW 1	0,0	⌓ m. T ●<
11	15,8	13,8	6,8	22,6	61	66	E 2	E 2	.	⌓ le matin.
12	15,8	14,6	7,0	22,8	58	58	E 2	E 2	.	⌓ le matin.
13	16,2	12,6	8,0	23,4	56	78	SE 2	N 2	3,0	⌓ m●j. < s
14	13,8	13,6	7,8	19,9	77	79	E 2	E 3	0,5	⌓ m●j. <s
15	15,6	14,0	6,8	23,6	57	78	E 2	E 3	.	⌓ le matin.
16	16,4	15,0	6,5	23,7	52	65	E 2	E 2	.	⌓ le matin.
17	14,8	13,6	10,2	21,0	70	82	E 2	E 2	0,3	⌓ m.● lg j.
18	15,8	13,6	6,6	24,9	59	66	E 2	E 2	.	⌓ le matin.
19	15,8	13,8	5,8	25,4	50	77	E 2	E 3	.	⌓ le matin.
20	15,8	13,6	6,4	23,5	77	82	E 2	E 3	.	⌓ le matin.
21	16,0	13,0	5,7	23,7	81	79	E 2	E 3	.	⌓ le matin.
22	15,8	12,0	8,5	22,5	39	78	E 2	E 2	.	⌓ le matin.
23	16,0	12,2	5,0	23,0	44	78	E 2	E 2	.	⌓ le matin.
24	16,2	13,2	7,2	23,6	83	83	E 2	E 2	.	⌓ le matin.
25	15,8	12,6	6,1	23,4	73	81	E 2	E 2	.	⌓ m., < s.
26	15,8	14,2	6,2	23,0	48	53	SE 2	E 3	.	⌓ m., < s.
27	15,6	13,0	4,5	22,0	40	43	SE 2	E 3	.	⌓ le matin.
28	14,8	12,4	5,0	21,0	46	54	SE 2	SE 1	.	⌓ le matin.
29	15,6	13,8	5,1	22,2	52	51	E 2	E 3	.	⌓ le matin.
30	16,6	13,2	6,8	23,0	41	58	E 2	E 2	.	⌓ m., < s.
31	15,2	13,2	5,4	22,2	49	58	SE 2	N 2	.	⌓ le matin.
Moy.	15,49	13,47	7,26	21,85	63,1	72,4	2,0	2,3	15,1	

Novembre 1910. — **ADDIS-ABBEBA (Abyssinie-Choa).** — **Décembre 1910.**

Longitude 36°25′ E. — Latitude 9°0′ N. — Altitude 2424m.

M. le Dr VITALIEN, Médecin résident.

Novembre 1910.

Dates	Température 9h	Température 21h	Min.	Max.	Humidité relative 9h	Humidité relative 21h	Vent. Dir. et force (1) 9h	Vent 21h	Pluie	Remarques
1	17,0	14,2	6,4	23,6	40	40	E 2	E 3	.	⌓ le m.
2	16,6	14,8	6,4	22,8	49	54	E 2	E 2	.	⌓ m , < s.
3	16,8	14,0	6,5	23,8	49	47	SE 3	N 2	.	⌓ m., < s.
4	16,6	14,0	6,3	23,8	37	33	SE 2	E 3	.	
5	17,0	13,8	5,8	23,8	23	33	SE 2	E 2	.	
6	16,0	15,0	6,2	22,8	33	37	SE 2	N 2	.	
7	16,0	14,6	6,1	22,7	43	38	SE 2	N 2	.	
8	16,0	14,4	6,1	22,8	43	38	E 3	N 3	.	
9	15,8	14,0	5,1	22,8	48	43	E 3	E 3	.	
10	15,6	14,6	5,6	21,5	49	42	E 2	NE 2	.	
11	16,2	14,8	6,8	22,8	47	48	E 2	E 2	.	
12	15,8	14,6	5,7	22,8	46	42	SSE 2	E 2	.	
13	16,0	14,2	7,2	22,0	41	40	SE 2	E 3	.	
14	16,4	14,6	5,0	22,8	51	52	E 3	N 2	.	
15	16,2	13,6	5,4	23,8	51	48	E 3	NE 3	.	
16	16,0	12,2	4,3	22,3	41	37	NE 3	N 2	.	
17	15,2	13,0	3,4	21,3	43	35	E 3	E 3	.	
18	15,2	13,8	4,8	21,6	45	36	ESE 2	NNE 2	.	
19	15,0	12,6	5,4	20,9	43	44	E 3	N 2	.	
20	15,0	13,6	5,3	21,5	46	43	E 2	N 2	.	
21	14,8	13,2	4,8	21,5	42	44	E 2	N 2	.	
22	15,0	13,2	4,7	21,4	45	44	E 3	N 2	.	
23	15,6	12,8	5,3	21,3	48	43	SE 2	N 2	.	
24	15,0	13,8	4,4	21,9	42	36	SE 2	N 2	.	
25	14,8	13,2	3,8	21,2	48	48	SE 2	NE 2	.	
26	15,6	13,6	4,8	22,1	44	48	SE 3	N 2	.	
27	16,2	14,8	6,4	22,5	50	48	SE 2	NE 2	.	
28	16,4	14,6	6,3	22,2	51	38	E 2	N 2	.	
29	16,8	15,4	6,0	22,8	48	42	E 2	NE 2	.	
30	17,0	15,4	7,1	23,0	41	33	E 2	SE 2	.	
Moy.	15,92	14,01	5,58	22,40	44,2	41,8	2,3	2,2	0,0	

Décembre 1910.

Dates	Température 9h	Température 21h	Min.	Max.	Humidité relative 9h	Humidité relative 21h	Vent. Dir. et force (1) 9h	Vent 21h	Pluie	Remarques
1	16,0	14,8	6,9	23,0	46	37	E 2	E 2	.	< le soir.
2	16,2	14,4	8,1	22,8	50	48	E 2	N 2	.	
3	16,2	14,2	4,5	22,7	47	44	E 2	E 3	.	
4	15,6	14,2	4,1	22,4	43	40	E 2	E 2	.	
5	15,0	12,4	3,9	21,8	46	50	E 2	N 1	.	
6	14,6	12,4	2,2	21,0	54	57	E 2	NE 2	.	
7	15,8	11,4	5,0	20,7	43	48	SE 2	N 1	.	
8	14,2	11,2	3,9	21,0	45	50	SE 2	N 1	.	
9	16,2	15,8	5,4	23,0	21	21	SE 2	E 3	.	
10	16,8	15,0	7,2	23,1	40	34	SE 2	N 2	.	
11	16,4	14,6	7,3	22,6	49	52	E 2	NE 2	.	
12	16,0	15,0	6,5	23,0	56	50	E 2	E 3	.	[< les.
13	15,8	15,0	10,2	21,6	60	60	E 2	E 2	0,0	● lég.ap.-m.
14	13,4	14,6	10,3	20,6	79	58	SE 2	NE 2	2,0	● l.n.ap.-m.
15	15,4	13,4	9,6	21,6	68	73	E 2	E 2	4,5	● l'ap.-m.
16	16,0	13,2	7,5	22,0	69	71	E 2	E 3	.	[m., < les.
17	14,1	12,6	10,2	19,8	67	59	E 2	E 3	0,7	⌓ m. ●ap.-
18	14,6	13,2	5,8	22,4	57	60	SE 2	NE 2	.	< le soir.
19	16,0	14,8	7,4	24,6	46	60	E 2	E 1	.	< le soir.
20	15,8	14,6	9,5	21,6	53	65	SE 2	N 2	0,0	● lég., T s.
21	14,6	13,6	9,9	22,3	67	77	SE 2	NE 2	11,5	●m.≡j.<s.
22	16,0	14,0	9,8	21,2	69	67	SE 2	SE 3	.	< le soir.
23	14,6	13,6	9,6	21,6	70	64	SE 2	E 3	1,8	● la nuit.
24	14,4	14,2	7,5	21,5	70	67	E 2	E 2	.	
25	15,0	14,6	8,4	21,4	58	60	E 2	E 2	.	
26	16,0	14,0	10,0	21,1	58	59	SE 2	E 3	.	
27	15,2	13,6	9,8	22,0	55	56	E 2	NE 3	.	
28	14,6	13,0	6,4	21,0	48	58	E 2	NE 2	.	⊔
29	14,8	13,0	3,8	20,8	48	45	E 3	E 2	.	⊔
30	14,8	11,2	3,0	21,0	38	46	E 2	N 1	.	
31	14,6	12,4	3,8	21,3	33	34	E 2	N 2	.	
Moy.	15,31	13,68	7,02	21,82	53,3	53,9	2,0	2,1	20,5	

(1) La force du vent est exprimée de 0 à 6.

Janvier 1910. **MAZAGAN (Maroc).**

Longitude 10°51′ W. — Latitude 33°16′ N. — Altitude 8m.

M. le Dr GUICHARD, Médecin du Gouvernement français. Cg = — 0mm,78

DATES.	PRESSION (700 +). 9h	14h	21h	TEMPÉRATURE. 9h	14h	21h	Min.	Max.	HUMIDITÉ relative. 9h	14h	21h	VENT. Direction et force (1). 9h	14h	21h	NÉBULOSITÉ. 9h	14h	21h	PLUIE.	REMARQUES.
1	68,3	66,6	66,7	15,4	17,8	14,6	10,5	18,0	77	69	91	E 2	NE 2	E 1	1	1	1	.	Horizon brumeux.
2	65,2	62,6	61,4	13,8	16,6	14,0	9,0	17,5	89	82	89	E 2	NE 1	E 1	8	6	8	.	≡ le matin.
3	59,7	58,4	59,6	10,2	15,0	13,4	8,5	16,0	90	83	91	S 1	SW 2	SW 2	9	8	10	.	≡ le matin.
4	61,2	61,5	64,0	14,0	15,8	12,0	10,5	18,0	82	82	93	S 1	SW 2	SE 1	8	8	1	1,0	Horizon brumeux le matin, ○
5	67,2	66,5	68,4	14,2	18,8	14,4	10,0	21,0	72	68	87	SE 2	NW 1	SE 1	6	4	3	0,0	● légère vers 23h.
6	69,4	68,0	68,8	15,4	16,4	15,2	11,0	18,5	81	87	93	SE 2	NW 2	N 1	6	6	4	.	
7	70,0	68,4	69,7	14,2	17,8	15,6	10,0	18,5	80	84	85	E 2	N 2	N 2	1	1	2	.	
8	69,9	68,6	70,1	13,8	16,6	15,4	11,5	17,5	76	75	85	NE 3	NE 3	NE 3	1	1	1	.	
9	71,6	70,1	70,8	14,0	16,6	15,4	11,5	17,0	80	70	79	NE 3	NE 3	NE 2	1	1	1	.	Horizon brumeux.
10	72,6	71,1	72,4	13,2	15,8	14,8	8,0	16,5	77	52	70	NE 3	NE 3	NE 2	1	1	1	.	Horizon brumeux.
11	74,0	72,4	73,4	11,8	15,2	14,0	7,0	16,5	65	57	76	NE 3	NE 3	NE 2	1	1	1	.	
12	74,1	72,8	73,5	12,2	16,6	14,2	6,5	17,5	76	72	76	NW 2	N 2	N 2	2	3	3	.	≡ léger le m., horizon brumeux.
13	74,6	72,3	73,6	12,8	17,4	14,8	11,0	18,0	79	70	77	SW 2	N 2	N 1	9	2	2	.	Horizon brumeux.
14	74,7	72,8	74,1	15,2	16,2	13,4	9,0	17,0	77	69	82	NE 3	N 3	NE 2	1	1	1	.	Horizon brumeux.
15	74,9	72,9	73,7	13,6	16,6	12,8	7,0	17,0	84	74	83	NE 2	NE 2	E 1	1	1	1	.	Horizon brumeux.
16	75,6	74,8	76,9	11,4	17,4	14,4	6,0	18,5	73	73	72	SW 2	W 2	SW 1	1	5	8	.	Horizon brumeux.
17	79,0	77,9	79,6	14,4	15,4	14,0	13,5	16,0	87	63	61	NW 3	N 2	N 2	9	9	6	.	G
18	79,7	76,9	77,0	13,0	16,0	14,2	7,5	16,5	66	69	64	NE 3	NE 3	NE 3	1	1	1	.	Horizon brumeux.
19	74,9	71,7	70,8	14,0	15,8	14,2	10,5	16,0	74	79	80	E 1	NE 2	NW 1	9	9	10	.	Horizon brumeux, G
20	68,7	66,8	67,9	15,4	15,8	14,8	11,5	18,5	75	67	72	E 1	NW 1	NW 2	7	8	10	.	Horizon brumeux, G
21	69,0	67,8	69,5	14,8	15,2	13,8	10,0	17,5	83	91	91	SE 1	W 2	W 1	8	8	9	.	Horizon brumeux, G
22	70,1	69,1	70,6	14,4	16,2	13,2	12,5	17,0	70	54	68	SE 1	N 2	N 2	2	3	5	1,0	Horizon brumeux, ○
23	71,9	69,6	69,9	13,8	16,0	14,0	8,5	17,0	73	73	87	SE 1	NE 2	NE 2	5	3	6	.	
24	69,8	67,6	67,2	14,2	15,6	11,4	10,5	17,5	80	69	71	N 1	N 2	N 1	8	6	1	.	
25	66,7	64,6	65,0	17,0	15,2	13,6	8,5	18,5	98	98	95	SW 2	SW 1	SW 1	8	10	5	0,0	◐ averses pendant la journée.
26	64,4	62,5	63,2	15,6	17,0	12,8	10,0	18,0	89	74	88	NW 1	N 2	SW 1	6	4	9	.	Horizon brumeux.
27	63,7	62,4	63,5	15,2	15,8	12,2	10,0	18,0	83	71	90	SW 2	N 2	N 1	7	3	4	0,0	Horizon brumeux, ◐
28	63,7	62,1	62,6	11,4	17,2	12,2	9,0	18,5	88	63	88	SW 2	SW 2	W 1	9	9	9	.	Horizon brumeux, G
29	62,2	60,6	61,5	14,8	16,4	12,6	9,5	19,0	83	82	100	SW 2	SW 2	Calme 0	9	7	10	2,5	Horizon brumeux, ◐ dans la s.
30	63,0	63,9	66,3	13,0	14,0	11,2	10,0	15,5	77	67	83	NW 3	NW 3	NW 1	9	6	5	16,0	Horizon brumeux, ◐ dans la s.
31	67,0	65,7	66,1	11,2	14,8	11,4	7,0	16,0	90	68	71	N 2	N 2	N 2	3	3	1	.	
Moy.	69,56	68,03	68,96	13,79	16,23	13,68	9,53	17,50	79,6	72,7	81,9	2,0	2,1	1,5	5,0	4,5	4,5	2,5	

Février 1910. **MAZAGAN (Maroc).**

Longitude 10°51′ W. — Latitude 33°16′ N. — Altitude 8m.

M. le Dr GUICHARD, Médecin du Gouvernement français. Cg = — 0mm,78

DATES.	PRESSION (700 +). 9h	14h	21h	TEMPÉRATURE. 9h	14h	21h	Min.	Max.	HUMIDITÉ relative. 9h	14h	21h	VENT. Direction et force (1). 9h	14h	21h	NÉBULOSITÉ. 9h	14h	21h	PLUIE.	REMARQUES.
1	66,3	64,9	65,7	10,0	14,6	11,0	5,0	16,5	85	64	95	SE 1	N 2	NE 1	2	3	1	.	
2	68,8	68,4	70,4	12,4	15,0	10,4	7,5	16,5	93	77	92	SW 2	NW 1	SE 1	7	6	3	4,3	○
3	71,6	70,5	71,9	13,6	16,4	13,2	7,5	17,5	75	68	71	SE 1	N 1	NE 1	2	2	2	.	Horizon brumeux.
4	72,3	71,1	72,0	14,4	16,0	14,6	10,0	20,0	78	77	85	S 1	NW 2	N 2	3	6	3	0,5	Horizon brumeux, ○
5	71,6	69,3	69,9	15,8	17,0	14,8	11,0	18,0	83	72	79	NE 2	NE 2	N 2	8	3	2	.	Horizon brumeux.
6	69,8	68,6	69,5	15,0	16,6	15,0	9,5	17,5	79	82	85	E 1	NE 2	N 2	1	1	5	.	Horizon brumeux.
7	71,1	69,6	70,4	14,0	15,2	15,0	9,0	16,0	87	80	87	NE 2	N 2	N 2	5	2	2	.	Horizon brumeux.
8	70,4	68,7	69,3	16,0	17,4	14,8	15,0	19,0	77	76	77	SE 1	N 2	N 3	9	4	4	.	Horizon brumeux.
9	70,2	68,2	68,1	15,0	17,0	14,2	11,0	18,0	75	68	76	E 2	NE 3	NE 3	1	7	3	.	Horizon brumeux.
10	68,0	66,0	66,2	15,8	16,8	13,2	10,5	17,0	69	74	88	E 2	NE 3	NE 3	1	2	1	.	Horizon brumeux.
11	67,3	66,3	67,2	14,8	18,0	13,6	10,5	19,0	80	64	89	NE 2	NE 2	N 1	8	8	4	.	Horizon brumeux.
12	66,7	64,4	64,4	11,6	17,2	14,0	8,5	18,0	93	80	89	SE 1	NW 1	NW 2	7	8	6	.	Horizon brumeux, ≡ le matin.
13	63,5	62,2	63,5	11,0	15,0	10,8	8,0	16,5	100	87	92	Calme 0	NW 2	E 1	6≡	6	3	.	Horizon br. ≡ le m. jusqu'à 10h.
14	66,2	65,2	67,9	13,0	16,6	15,0	7,0	17,5	95	80	83	S 2	NW 2	NE 2	5	4	8	.	Horizon brumeux, ≡ le matin.
15	70,4	69,1	70,6	15,2	16,2	13,8	10,5	18,0	68	56	71	N 1	N 3	NE 2	8	6	2	.	Horizon brumeux.
16	69,3	66,5	66,2	15,2	16,6	13,6	10,0	17,5	68	72	86	NE 2	NE 3	NE 2	2	3	1	.	Horizon brumeux.
17	64,0	63,1	65,3	15,0	18,0	15,2	11,0	19,0	68	77	89	NW 1	W 3	SW 1	9	8	9	.	Horizon brumeux.
18	66,5	65,0	65,2	18,6	18,6	12,2	12,5	20,0	74	72	95	W 2	W 2	SE 1	4	2	1	.	Horizon brumeux.
19	63,7	62,9	65,8	17,6	18,0	14,8	10,0	20,0	78	74	72	SW 3	SW 3	SW 2	5	9	7	3,1	◐ horizon brumeux, ☽ le soir.
20	67,6	66,5	67,8	16,0	17,4	14,0	9,5	18,5	75	61	76	E 1	N 2	NE 2	1	3	1	.	Horizon brumeux, ≡ le matin.
21	68,6	67,0	66,5	15,2	17,0	12,8	8,5	18,5	77	64	86	E 1	NE 3	NE 2	2	2	1	.	Horizon brumeux, ≡ le matin.
22	66,7	66,4	69,6	16,0	18,0	15,4	12,0	19,0	71	77	83	E 3	NE 2	NW 1	3	3	9	.	Horizon br., ≡ le mat., ☽ le s.
23	73,8	73,7	75,5	15,2	16,2	13,8	13,0	17,5	66	58	53	NW 3	N 2	NE 2	10	7	5	1,7	○ Horizon brumeux.
24	74,6	72,4	73,1	14,6	15,8	13,6	11,5	17,0	58	60	69	NE 3	NE 3	NE 3	1	2	2	.	Horizon brumeux.
25	73,2	71,6	71,9	16,4	17,2	15,4	12,5	18,5	74	74	85	E 3	NE 3	NE 2	4	3	9	.	Horizon brumeux.
26	71,3	70,7	70,4	17,0	17,6	14,6	15,0	19,5	82	74	68	E 2	NE 3	NE 2	10	8	9	.	Horizon brumeux.
27	70,7	68,9	68,9	13,6	17,0	13,4	14,0	18,0	95	74	71	NW 2	NE 3	NE 3	10	8	3	0,5	● Horizon brumeux, G
28	67,6	66,1	66,8	14,8	16,4	15,0	9,0	17,5	58	58	83	NE 3	NE 3	NE 3	1	1	1	.	Horizon brumeux.
Moy.	68,99	67,62	68,57	14,74	16,74	13,83	10,32	18,05	77,9	71,4	81,3	1,8	2,3	1,9	4,8	4,5	3,8	10,1	

La force du vent est exprimée de 0 à 6.

Mars 1910.

MAZAGAN (Maroc).

Longitude 10°51′ W. — Latitude 33°16′ N. — Altitude 8m.

M. le Dr GUICHARD, Médecin du Gouvernement français.

Cg = — 0mm,78

DATES.	PRESSION (700 +). 9h	14h	21h	TEMPÉRATURE. 9h	14h	21h	Min.	Max.	HUMIDITÉ relative. 9h	14h	21h	VENT. Direction et force (1). 9h	14h	21h	NÉBULOSITÉ. 9h	14h	21h	PLUIE.	REMARQUES.
1	66,9	65,5	65,8	15,4	18,0	15,0	8,0	19,0	77	74	89	E 1	NE 2	NE 3	2	1	1	.	Horizon brumeux.
2	65,0	63,0	63,3	15,6	18,2	14,0	12,5	19,5	75	71	89	E 3	NE 3	NE 2	1	2	1	.	Horizon brumeux, ≡ le matin.
3	60,8	57,8	57,3	16,4	20,6	16,2	8,5	22,0	66	58	41	E 1	NE 2	SE 2	6	5	6	.	Horizon brumeux, ≡ le matin.
4	59,3	59,1	62,1	16,6	15,6	14,0	14,0	18,5	80	79	61	W 2	W 2	W 1	8	10	8	1,0	Hor. brumeux, ≡ le matin, ◎
5	64,0	63,9	65,8	14,8	16,2	12,8	9,5	17,5	58	49	51	W 2	W 2	NW 1	5	4	2	0,5	○
6	67,6	66,5	67,4	15,8	16,6	14,4	7,5	19,0	55	53	67	SE 2	N 2	N 2	2	1	1	.	
7	67,1	67,1	67,6	17,0	18,4	15,4	12,0	19,5	72	62	89	N 1	N 2	NW 2	1	1	7	.	
8	67,9	66,4	66,9	17,2	18,0	15,2	15,4	19,5	76	71	89	E 2	NE 2	NW 1	7	2	8	.	
9	67,2	65,3	66,1	17,4	18,6	15,4	13,5	19,0	76	75	89	NE 2	NE 2	N 1	6	3	6	.	Horizon brumeux, ≡ lég. le m.
10	65,9	64,3	65,7	18,2	17,4	15,6	11,5	20,0	71	76	85	NW 1	W 2	W 2	5	9	10	.	Horizon brumeux, ◎ vers 22h.
11	67,1	65,9	65,9	16,8	17,2	14,6	13,5	19,5	52	50	72	W 2	W 3	W 1	7	3	4	0,8	Horizon brumeux, ◎
12	65,4	64,9	66,3	13,6	15,8	13,0	9,5	17,5	84	63	66	W 2	W 3	W 1	9	5	3	3,5	◎ dans la matinée.
13	65,0	63,8	65,2	14,6	16,0	12,2	10,5	17,5	52	60	65	NW 2	W 2	W 2	5	6	7	1,4	◎ avers. fréquentes peu abond.
14	65,1	63,5	63,6	15,6	15,2	12,4	8,5	17,0	73	55	72	SE 2	NW 3	NW 1	9	3	2	2,6	◎
15	62,3	59,8	60,2	14,6	16,8	13,8	7,5	18,0	64	55	76	S 1	N 3	N 1	7	3	4	.	
16	59,5	57,7	59,0	15,6	17,8	15,0	12,0	19,0	75	65	89	E 2	NE 3	NW 1	1	6	9	.	Horizon brumeux, ≡ le matin.
17	61,3	59,9	61,0	17,6	17,6	15,0	10,5	22,5	71	74	93	S 2	NW 2	NW 1	5	5	4	.	Hor. brumeux, ♄ T W vers 3h.
18	61,6	60,0	60,5	18,4	18,6	14,2	13,0	21,0	65	69	89	E 1	NW 2	NW 1	5	3	6	.	
19	59,6	58,0	60,0	15,0	15,8	12,8	12,0	18,5	87	79	77	W 2	W 2	SW 2	9	8	10	11,2	≡ le matin, ◎ averses dans la nuit et la journée.
20	63,7	61,7	62,3	14,2	15,0	12,4	11,5	17,0	37	39	59	NE 3	NE 2	NE 2	5	4	5	.	
21	62,7	61,6	62,3	14,8	15,8	12,8	6,5	16,5	49	53	55	N 2	N 3	N 2	1	2	1	.	
22	63,4	62,8	64,0	15,2	15,4	11,2	6,0	18,0	49	65	73	S 1	NW 2	NW 1	1	8	2	.	
23	65,2	63,1	63,2	16,6	16,4	13,6	7,0	18,0	55	53	64	SE 1	NW 2	NW 1	5	3	1	.	
24	63,4	62,2	63,1	16,4	17,4	13,8	7,0	18,5	60	44	67	W 1	W 2	W 1	3	3	8	.	
25	63,1	62,9	62,5	17,0	17,2	14,0	8,5	19,0	53	68	81	S 2	W 2	NW 1	3	3	3	.	
26	63,6	62,8	63,5	16,2	17,0	14,0	9,0	19,0	56	52	76	W 2	W 2	N 1	7	3	3	.	
27	63,7	63,7	65,2	18,2	16,4	14,0	9,0	19,0	52	56	69	S 1	NW 2	NW 2	4	3	5	.	
28	66,6	65,3	65,7	17,2	17,0	14,4	9,0	19,0	52	59	72	E 1	N 2	NE 1	3	2	2	.	
29	64,7	64,9	62,1	16,0	17,6	14,8	10,0	19,0	68	64	77	NE 2	N 3	N 2	3	5	3	.	
30	61,6	60,4	62,2	17,8	18,0	15,2	14,8	20,0	73	65	80	N 2	NW 2	NW 2	7	6	2	.	Horizon brumeux, G
31	61,5	61,2	61,9	16,0	16,4	14,6	13,0	19,0	61	68	89	NW 2	NW 2	NW 1	3	7	4	19,9	T à l'W à 6h30, ◎ K ▲ à 5h.
Moy.	63,91	62,65	63,47	16,12	17,03	14,06	10,35	18,90	64,3	62,1	74,5	1,7	2,3	1,5	4,7	4,2	4,5	40,9	

Avril 1910.

MAZAGAN (Maroc).

Longitude 10°51′ W. — Latitude 33°16′ N. — Altitude 8m.

M. le Dr GUICHARD, Médecin du Gouvernement français.

Cg = — 0mm,78

DATES.	PRESSION (700 +). 9h	14h	21h	TEMPÉRATURE. 9h	14h	21h	Min.	Max.	HUMIDITÉ relative. 9h	14h	21h	VENT. Direction et force (1). 9h	14h	21h	NÉBULOSITÉ. 9h	14h	21h	PLUIE.	REMARQUES.
1	61,7	61,1	64,6	16,8	16,0	12,4	11,0	18,5	72	75	44	W 2	W 2	N 2	7	10	3	0,2	Horizon brumeux, ○
2	65,2	64,0	64,9	12,8	15,0	12,2	7,0	16,5	55	57	65	SW 2	W 2	NW 2	9	7	8	0,8	○
3	65,6	63,3	64,0	12,8	18,0	12,8	8,5	18,0	79	64	64	SW 2	NW 2	NW 1	9	5	4	2,6	Horizon brumeux, ○
4	64,2	63,5	64,7	13,0	16,0	13,6	8,5	18,0	75	63	67	SW 1	NW 2	NW 1	9	3	5	1,0	Horizon brumeux, ◎
5	64,6	63,9	65,0	15,2	17,4	13,8	9,0	20,0	70	58	61	SW 2	NW 2	NW 1	7	3	2	.	G
6	64,1	62,7	64,5	15,2	16,6	14,0	9,0	18,0	63	51	64	NW 2	NW 2	NW 1	8	2	3	.	Horizon brumeux.
7	64,8	64,2	66,0	16,8	16,6	14,2	11,0	19,0	56	56	74	NW 1	N 2	N 1	4	2	1	.	
8	66,5	64,9	65,8	16,2	18,0	14,8	11,5	19,0	66	62	83	NE 3	NE 3	NE 1	3	3	1	.	
9	65,0	63,8	63,3	16,8	18,8	15,6	13,0	20,0	75	74	83	E 2	NE 2	N 1	2	3	1	.	Horizon brumeux.
10	62,3	61,9	62,5	17,0	18,6	15,0	13,0	21,0	86	75	85	NE 2	NE 2	N 1	3	5	1	.	≡ intense de 5h à 8h.
11	61,8	60,8	61,3	17,4	18,4	15,0	12,0	19,0	67	69	89	NE 2	NW 2	NW 1	3	8	3	.	
12	61,0	59,0	58,7	20,2	20,2	16,0	11,0	22,0	63	71	93	W 2	SW 2	SW 1	5	6	3	.	Hor. brumeux, léger siroco SW.
13	56,8	55,3	57,8	20,0	19,4	16,0	14,0	23,0	64	87	87	SW 3	SW 4	SW 2	6	8	3	1,0	Hor. brum. ⌒ sable, ◎ tr. lég.
14	58,8	59,4	61,2	19,4	20,4	17,0	16,0	21,5	72	64	92	SW 2	SW 3	SW 1	8	5	3	.	Horizon brumeux.
15	62,2	63,1	66,0	18,2	18,4	15,0	14,5	22,0	77	69	77	SW 2	SW 2	N 1	9	8	2	4,7	Horizon brumeux, ○
16	69,6	69,1	70,0	17,6	18,2	15,0	14,5	19,5	65	59	68	N 1	N 2	N 2	7	3	4	.	Horizon brumeux, G
17	69,8	69,1	70,6	16,6	18,0	15,6	13,0	19,0	66	69	85	NE 3	NE 3	N 2	2	2	8	.	Horizon brumeux, ⌒ de sable.
18	69,7	68,5	68,1	18,0	19,6	15,8	15,5	21,0	80	67	83	NE 2	NE 3	NE 2	9	7	8	.	Horizon brumeux, ⌒ de sable
19	67,2	65,4	66,2	18,8	19,8	17,0	15,0	21,5	79	74	90	NE 2	NE 2	NE 1	6	1	1	.	Horizon brumeux.
20	65,2	63,4	63,8	19,0	21,2	17,2	13,0	22,0	81	67	90	N 1	N 2	N 1	1	1	1	.	Horizon brumeux, ≡ le matin.
21	63,6	62,5	63,1	18,6	20,4	17,0	13,0	22,5	84	73	94	NW 2	N 2	N 1	1	1	5	.	Horizon brumeux, ≡ le matin.
22	62,9	61,5	63,0	19,6	21,0	16,4	15,0	23,0	78	73	92	W 2	W 2	W 2	7	3	6	.	Horizon brumeux, ≡ le matin.
23	61,4	60,6	61,8	18,2	17,4	15,5	15,5	20,0	77	76	77	NW 2	W 2	W 1	9	10	9	.	Horizon brumeux.
24	62,1	61,5	62,8	17,4	19,4	15,8	15,5	20,0	61	60	79	N 2	NW 2	N 1	5	1	5	.	Horizon brumeux.
25	62,3	61,1	63,4	19,4	19,6	16,2	13,5	20,0	67	67	83	N 2	N 2	N 1	2	3	7	.	Horizon brumeux.
26	64,6	63,9	66,1	19,6	20,2	16,8	16,0	21,5	56	53	68	NE 2	N 3	NW 2	6	3	5	.	Horizon brumeux.
27	65,7	64,9	65,9	20,2	20,2	17,4	13,0	21,5	63	64	86	N 1	W 2	N 1	2	2	4	.	Horizon brumeux.
28	64,7	63,8	64,2	19,8	20,4	16,2	16,5	21,5	67	63	66	NW 2	NW 2	NW 2	7	4	3	.	Horizon brumeux.
29	62,5	62,2	62,7	16,2	18,0	16,0	14,0	19,5	64	53	69	NW 3	N 2	N 2	8	6	5	0,7	◎
30	62,1	60,8	61,8	19,8	19,6	16,4	12,0	21,0	74	67	79	SW 2	NW 3	N 2	8	4	2	1,5	Hor. brumeux, ≡ lég. le mat. ◎
Moy.	63,93	62,97	64,13	17,55	18,69	15,39	12,80	20,30	70,1	66,0	77,9	2,0	2,3	1,4	5,7	4,3	3,9	12,5	

(1) La force du vent est exprimée de 0 à 6.

Mai 1910.

MAZAGAN (Maroc).

Longitude 10°51′ W. — Latitude 33°16′ N. — Altitude 8m.

M. le Dr GUICHARD, Médecin du Gouvernement français.

Cg = — 0mm,78

DATES.	PRESSION (700 +). 9h	14h	21h	TEMPÉRATURE. 9h	14h	21h	Min.	Max.	HUMIDITÉ relative. 9h	14h	21h	VENT. Direction et force (1). 9h	14h	21h	NÉBULOSITÉ. 9h	14h	21h	PLUIE.	REMARQUES.
1	63,4	63,1	65,1	19,4	20,6	16,4	13,5	22,0	66	61	64	NE 3	NE 3	NE 3	3	2	1	.	Horizon brumeux.
2	65,2	64,2	63,8	18,4	20,4	18,2	12,0	21,5	61	56	79	NE 3	NE 3	N 2	8	6	3	.	Horizon brumeux.
3	63,0	61,4	62,0	20,0	19,2	16,8	15,5	22,0	70	78	83	E 2	N 3	N 1	5	6	2	.	Horizon brumeux.
4	60,6	59,8	60,6	19,6	19,4	16,2	14,0	21,0	76	72	79	N 2	N 3	NW 1	7	6	7	.	Horizon br. ≡ lég. le m. G 21h.
5	61,6	60,9	60,7	18,2	19,6	17,0	15,5	21,0	64	66	88	N 2	NW 2	N 2	3	1	4	.	Horizon br., ≡ léger le matin.
6	59,8	59,9	62,4	19,8	20,8	17,6	17,0	22,5	76	78	90	N 2	NE 2	N 2	7	2	2	.	Horizon br., ≡ léger le matin.
7	63,8	63,0	63,5	18,6	19,6	17,2	16,5	21,5	77	74	84	NE 2	N 3	NW 2	8	8	8	.	Horizon br., ≡ léger le matin.
8	62,1	60,4	61,3	18,8	19,6	17,0	17,0	21,0	79	85	88	N 2	N 3	NW 1	8	4	7	.	Horizon brumeux.
9	60,5	59,8	59,8	17,8	19,8	16,0	17,0	21,0	90	87	89	NW 2	W 2	W 2	9	7	10	.	Horizon brumeux, G à 9h.
10	59,5	59,8	62,2	20,6	20,6	16,8	16,0	21,5	89	91	90	NW 2	N 3	N 2	3	2	1	.	Horizon br., sable ≡ le matin.
11	63,5	63,6	65,1	19,6	20,4	16,4	16,4	22,0	92	73	79	NW 2	N 3	NW 2	1	1	3	.	Horizon brumeux.
12	65,6	64,2	64,9	19,0	19,2	16,8	17,0	21,5	66	65	75	N 2	N 2	N 2	4	2	5	.	Horizon brumeux.
13	63,6	62,7	62,2	19,4	20,0	16,0	16,5	22,0	62	64	77	N 2	N 2	N 1	3	2	7	.	Horizon brumeux.
14	61,2	60,5	59,6	19,6	19,2	16,4	15,0	21,0	49	56	74	NW 2	NW 3	W 2	8	6	7	.	
15	56,2	55,1	55,3	16,2	16,4	16,8	15,0	20,0	91	92	92	SW 3	SW 3	SW 2	9	10	10	24,3	● toute la journée.
16	54,4	53,6	54,9	16,6	15,8	15,0	16,0	18,5	94	91	89	SW 2	SW 2	SW 1	10	9	9	15,5	● toute la journée, horizon br.
17	54,5	53,8	54,3	16,0	19,4	18,8	14,5	19,5	91	87	96	SW 2	SW 2	W 1	10	10	5	13,0	● toute la journée, horizon br.
18	55,8	57,0	59,6	18,4	19,2	15,8	13,0	20,5	77	83	81	W 1	W 2	W 1	4	5	5	2,0	●
19	59,2	58,7	59,1	19,0	18,0	16,8	15,0	21,0	69	80	80	W 2	W 3	W 2	5	7	8	7,1	≡ léger le matin, ●
20	58,6	58,6	60,6	17,4	18,2	16,0	15,0	21,0	80	69	75	W 2	W 3	W 2	9	10	3	1,0	Horizon brumeux, ●
21	62,0	62,9	64,5	17,4	19,2	16,2	15,5	20,0	80	63	79	W 2	W 2	W 2	8	3	9	1,7	Horizon brumeux, ●
22	64,1	64,1	65,1	17,0	19,2	16,4	15,0	20,5	76	63	79	NW 2	NW 2	NW 1	8	4	3	0,7	Horizon brumeux, ●
23	64,5	63,8	64,1	19,0	20,2	17,0	14,5	21,0	74	71	78	N 2	N 2	N 1	3	3	8	.	Horizon brumeux.
24	64,1	63,6	64,0	17,2	19,0	16,8	17,0	20,0	80	70	75	N 2	N 2	N 1	10	8	10	.	Horizon brumeux.
25	63,1	61,8	63,6	18,0	19,8	16,8	16,5	21,0	74	69	74	N 2	N 2	N 2	10	5	10	.	Horizon brumeux.
26	62,4	61,4	62,1	18,4	20,2	18,8	16,5	21,5	68	64	75	N 1	N 2	N 1	10	2	9	.	Horizon br., ≡ léger le matin.
27	61,7	61,2	62,1	19,4	19,2	17,2	15,5	21,0	76	72	78	N 2	N 2	N 2	7	7	6	.	Horizon brumeux.
28	62,7	62,7	64,5	19,0	20,4	17,4	16,5	21,5	72	63	80	NW 2	NW 2	NW 1	8	5	4	.	Horizon brumeux.
29	65,1	65,0	65,8	19,8	20,6	17,6	16,5	21,5	66	61	76	NW 2	NW 2	N 1	6	2	8	.	Horizon brumeux, G à 9h.
30	64,9	63,6	63,4	18,6	20,2	17,2	17,5	21,0	68	64	78	NE 1	N 2	N 1	10	3	10	.	Horizon brumeux.
31	61,2	60,6	61,6	18,8	19,2	17,4	17,0	20,0	72	69	74	N 2	N 2	N 1	10	10	10	.	Horizon br., ≡ léger le matin.
Moy.	61,55	60,99	61,86	18,55	19,44	16,86	15,66	21,00	75,0	72,2	80,6	2,0	2,4	1,5	6,9	5,1	6,3	65,3	

Juin 1910.

MAZAGAN (Maroc).

Longitude 10°51′ W. — Latitude 33°16′ N. — Altitude 8m.

M. le Dr GUICHARD, Médecin du Gouvernement français.

Cg = — 0mm,78

DATES.	PRESSION (700 +). 9h	14h	21h	TEMPÉRATURE. 9h	14h	21h	Min.	Max.	HUMIDITÉ relative. 9h	14h	21h	VENT. Direction et force (1). 9h	14h	21h	NÉBULOSITÉ. 9h	14h	21h	PLUIE.	REMARQUES.
1	62,1	62,2	63,6	19,0	21,2	17,2	16,5	23,5	58	57	76	SW 1	W 2	NW 1	10	3	2	0,0	● très légère à 7h.
2	63,3	63,4	64,9	18,6	20,6	17,4	15,0	22,0	72	57	68	W 1	NW 2	NW 1	10	2	1	0,0	● très légère à 7h.
3	65,7	65,5	66,0	17,2	20,0	16,6	15,0	21,5	82	56	64	N 2	N 2	N 2	10	6	5	3,2	⊘ la nuit.
4	66,3	65,2	65,3	18,8	19,8	16,6	16,0	21,0	53	51	64	N 2	NW 2	NW 1	3	3	2	.	
5	61,9	61,4	62,0	19,6	20,0	17,2	14,0	22,5	67	73	86	SW 2	SW 2	NW 1	8	9	5	0,0	≡ lég. B ⊘ tr. légère dans la m.
6	60,5	59,8	60,7	19,6	20,6	17,0	17,0	22,0	60	55	70	NE 2	N 2	N 1	9	1	3	.	
7	62,2	62,8	64,8	20,0	21,8	18,0	17,0	23,0	56	52	73	N 1	W 2	W 1	8	4	1	.	
8	65,3	64,8	65,6	21,6	21,8	18,6	15,5	23,0	64	60	79	NE 1	NW 1	NW 1	2	1	4	.	Horizon bruumeux.
9	65,0	64,4	65,1	20,6	21,4	18,2	17,0	23,0	67	64	77	NW 1	NW 2	NW 1	3	2	4	.	Horizon brumeux.
10	63,6	63,2	64,3	21,4	21,4	18,4	15,0	23,0	57	64	77	NW 1	NW 2	W 1	2	3	6	.	Horizon brumeux.
11	64,0	65,2	66,9	21,4	21,4	18,0	17,0	23,0	57	59	74	NW 2	NW 2	NW 1	3	3	3	.	Horizon brumeux.
12	66,9	66,7	67,1	21,2	21,8	17,8	18,0	22,5	62	62	76	N 2	N 3	N 2	3	7	4	.	Horizon brumeux, sable.
13	65,8	65,0	65,5	20,6	22,2	18,2	17,5	23,0	77	71	84	NE 2	NE 3	NE 2	2	1	1	.	Horizon brumeux.
14	63,4	62,6	63,0	20,6	22,6	19,0	17,0	24,0	80	71	92	NE 2	NE 2	NE 1	2	2	1	.	Horizon brumeux.
15	60,5	60,4	62,1	21,2	24,2	19,0	17,5	25,0	82	73	90	NE 2	NW 2	NW 1	1	3	5	.	Horizon brumeux.
16	62,8	62,4	63,3	20,0	22,0	18,8	18,0	23,5	70	58	66	NW 1	W 2	NW 1	10	3	9	.	
17	63,2	62,8	63,6	21,2	21,4	19,0	18,5	23,0	65	64	79	N 1	N 2	NW 1	2	2	1	.	
18	61,8	60,8	61,3	21,6	22,4	19,8	19,0	23,5	72	73	91	N 2	NW 2	W 1	2	2	2	.	Horizon brumeux.
19	59,9	60,1	61,5	22,4	24,2	19,8	17,5	25,5	76	71	91	W 2	W 2	W 1	1	1	4	.	Horizon brumeux.
20	61,7	61,1	62,1	22,4	22,2	19,2	19,0	25,0	73	74	88	W 2	W 2	NW 1	1	10	9	.	Horizon brumeux.
21	61,3	59,9	62,1	22,8	22,6	21,0	19,0	24,5	76	78	84	N 2	N 2	N 1	4	9	10	.	Horizon brumeux ≡ le matin.
22	61,8	61,5	63,6	23,0	22,6	19,2	19,5	24,0	73	73	88	N 3	N 3	N 2	3	1	5	.	Horizon brumeux ≡ le matin.
23	62,7	61,5	62,4	22,2	22,6	20,4	19,0	24,0	78	76	91	NE 2	NE 3	N 2	10	1	6	0,0	Hor. br. ≡ le m. ● lég. à 21h.
24	60,6	59,9	61,1	23,4	24,0	20,9	20,0	25,5	80	78	91	NE 2	NE 3	NW 2	7	2	1	.	Horizon brumeux ≡ le matin.
25	59,0	59,1	60,7	23,4	24,2	20,2	20,0	24,5	80	79	91	NE 2	NE 2	N 1	2	3	5	.	Horizon brumeux ≡ le matin.
26	60,9	61,6	63,1	23,0	22,2	19,6	20,0	24,0	76	76	85	N 3	NE 3	NE 2	3	1	9	.	Horizon brumeux ≡ le matin.
27	63,7	62,7	63,3	20,8	22,6	18,8	19,5	24,0	77	68	88	NE 2	NE 3	NE 2	9	2	5	.	Horizon brumeux ≡ le matin.
28	62,4	61,3	62,8	21,2	22,4	20,2	17,5	24,5	77	79	89	NE 2	NE 3	NE 1	1	2	9	.	Horizon brumeux ≡ le matin.
29	63,0	62,0	63,5	22,0	23,4	21,0	18,0	25,0	76	77	82	NW 1	NW 2	NW 1	2	1	10	.	Horizon brumeux ≡ le matin.
30	62,4	61,1	62,7	22,0	23,4	20,0	19,5	25,0	77	75	87	NE 2	NE 3	NE 1	8	1	5	.	Horizon brumeux ≡ le matin.
Moy.	62,79	62,35	63,47	21,09	22,10	18,84	17,63	23,58	70,7	67,5	81,4	1,8	2,3	1,3	4,7	3,0	4,6	3,2	

(1) La force du vent est exprimée de 0 à 6.

Juillet 1910.

MAZAGAN (Maroc).

Longitude 10°51′ W. — Latitude 33°16′ N. — Altitude 8m.

M. le Dr GUICHARD, Médecin du Gouvernement français. Cg = — 0mm,78

DATES.	PRESSION (700 +). 9h	14h	21h	TEMPÉRATURE. 9h	14h	21h	Min.	Max.	HUMIDITÉ relative. 9h	14h	21h	VENT. Direction et force (1). 9h	14h	21h	NÉBULOSITÉ. 9h	14h	21h	PLUIE.	REMARQUES.
1	63,0	62,6	63,7	21,4	22,4	18,8	18,5	24,0	73	70	83	N 2	N 3	N 1	8	1	2	.	Horizon brumeux.
2	63,5	62,5	64,2	21,4	21,8	19,2	18,5	23,5	65	69	83	NE 2	N 2	N 1	8	2	4	.	Horizon brumeux.
3	64,3	63,7	64,9	21,8	22,8	19,2	19,0	24,5	74	75	88	NE 2	N 3	NE 1	5	1	6	.	Horizon brumeux.
4	63,9	63,0	63,8	21,4	23,8	19,0	18,5	25,0	84	78	98	NE 2	NE 3	NE 1	1	1	1	.	Horizon brumeux.
5	62,8	61,9	62,5	21,6	23,4	19,6	16,0	26,0	77	78	98	NE 2	NE 2	NE 1	1	1	1	.	Horizon brumeux.
6	60,4	59,8	60,4	22,6	24,8	21,6	18,0	26,5	83	76	84	NE 2	NE 2	NE 1	5	3	2	.	Horizon brum., ≡ int. tte la n.
7	58,8	58,6	60,4	22,4	25,6	19,6	19,0	28,0	84	76	94	NE 2	W 2	W 1	2	4	2	.	Horizon brumeux, ≡ int. le m.
8	61,8	61,7	64,0	24,0	23,4	20,6	19,0	25,5	68	69	82	NW 2	NW 2	NW 1	1	2	5	.	Horizon brumeux.
9	63,3	63,2	64,1	22,4	23,6	20,4	20,0	25,0	63	63	73	NE 2	N 2	N 1	7	1	5	.	Horizon brumeux.
10	62,9	61,9	61,6	22,2	24,4	19,8	20,0	25,5	57	58	81	NE 2	NE 2	NE 1	5	2	5	.	Horizon brumeux.
11	61,2	60,8	62,5	23,0	23,0	20,4	19,5	25,0	70	70	85	NE 1	NE 2	N 1	8	1	5	.	
12	61,7	61,3	62,1	22,4	23,2	19,6	19,0	24,5	74	70	85	NE 2	NE 2	NE 1	2	2	1	.	Horizon brumeux.
13	61,8	61,6	63,6	22,4	22,4	19,6	19,0	24,0	76	78	95	NE 2	NE 2	NE 1	1	1	1	.	Horizon brumeux, ≡ le matin.
14	63,4	62,8	63,6	22,4	22,6	20,0	19,5	24,5	78	79	92	N 2	N 2	N 1	1	1	4	.	Horizon brumeux, ≡ le matin.
15	61,7	60,2	60,8	23,2	23,4	20,2	19,5	25,0	73	75	96	N 2	N 2	N 1	2	5	9	.	Horizon brumeux.
16	59,6	59,1	61,4	21,8	23,8	19,8	19,5	25,0	77	69	87	N 2	N 2	N 1	7	2	1	.	
17	61,3	61,8	63,5	23,4	24,6	19,8	19,0	25,5	75	79	96	NE 2	NE 3	NE 1	3	6	2	.	
18	64,0	63,8	65,0	23,0	23,6	19,2	19,5	25,0	75	73	92	N 2	N 2	N 1	2	3	1	.	Horizon brumeux.
19	64,7	63,9	64,7	22,6	22,4	19,8	19,0	24,0	76	74	89	N 2	N 2	N 1	2	2	3	.	Horizon brumeux, ≡ le matin.
20	62,6	61,5	62,2	22,2	22,2	20,4	19,0	24,0	73	73	85	N 2	N 2	N 1	3	1	9	.	Horizon brumeux.
21	61,8	61,2	63,2	23,2	23,6	21,0	18,0	25,5	70	70	85	NW 1	NW 3	N 1	2	1	9	.	Horizon brum., ≡ léger le m.
22	63,8	63,5	65,2	23,4	24,0	20,6	20,0	26,0	69	75	87	NE 2	NE 3	NE 1	8	8	10	.	Horizon brumeux, sable, ≡
23	64,7	63,7	64,7	22,8	23,6	19,4	20,5	25,0	79	75	92	NE 3	NE 3	NE 2	1	1	1	.	Horizon brumeux, sable, ≡
24	63,0	62,1	62,7	22,4	23,4	19,6	18,5	25,0	76	75	92	N 2	N 3	N 1	6	1	8	.	Horizon brum., ≡ léger le m.
25	62,1	61,6	62,4	22,4	22,8	19,6	19,0	24,5	78	75	88	N 2	N 3	N 1	2	1	6	.	Horizon brum., ≡ léger le m.
26	61,2	60,3	61,4	23,4	24,0	19,6	19,0	26,0	73	74	94	N 2	N 2	N 1	8	1	2	.	Horizon brumeux.
27	60,1	60,2	61,5	23,4	23,0	20,0	19,5	25,0	73	76	87	N 1	N 2	N 2	8	1	8	.	
28	62,2	61,9	63,5	22,2	23,0	20,8	20,0	25,0	70	72	84	N 2	N 2	N 1	7	2	8	.	
29	62,8	61,8	62,6	22,8	24,4	20,6	20,0	24,5	71	68	89	N 2	N 2	N 1	5	1	9	.	Horizon brumeux.
30	62,4	62,5	63,7	23,4	23,4	20,4	20,0	25,5	69	69	93	N 2	N 2	N 1	8	2	3	.	Horizon brumeux.
31	63,9	63,0	64,5	24,0	25,0	21,0	20,0	26,0	74	68	87	NE 2	NE 2	N 1	1	1	7	.	Horizon brumeux.
Moy.	62,41	61,85	63,05	22,61	23,46	19,97	19,15	25,10	73,5	72,5	88,5	1,9	2,3	1,1	4,2	2,0	4,5	0,0	

Août 1910.

MAZAGAN (Maroc).

Longitude 10°51′ W. — Latitude 33°16′ N. — Altitude 8m.

M. le Dr GUICHARD, Médecin du Gouvernement français. Cg = — 0mm,78

DATES.	PRESSION (700+). 9h	14h	21h	TEMPÉRATURE. 9h	14h	21h	Min.	Max.	HUMIDITÉ relative. 9h	14h	21h	VENT. Direction et force (1). 9h	14h	21h	NÉBULOSITÉ. 9h	14h	21h	PLUIE.	REMARQUES.
1	63,5	62,8	63,0	24,0	23,0	19,6	20,0	25,0	69	68	88	N 2	NW 2	N 1	7	3	3	.	Horizon brumeux.
2	62,9	62,2	63,8	23,4	23,2	19,6	19,5	26,0	69	72	83	NE 2	NE 2	NE 2	2	2	1	.	Horizon brumeux.
3	62,8	62,2	63,3	22,4	23,4	19,0	19,0	24,5	71	66	90	NE 2	NE 2	NE 1	1	1	1	.	
4	62,0	61,4	62,5	22,0	24,0	19,8	19,0	25,0	77	70	89	N 2	N 2	N 1	8	5	8	.	
5	61,2	60,8	62,0	22,8	23,4	19,6	19,0	25,0	73	75	88	N 1	N 2	N 1	9	2	8	.	Horizon brumeux.
6	60,8	59,5	60,9	22,8	23,6	20,8	19,5	25,5	66	68	80	NW 1	NW 2	NW 1	2	1	8	.	Horizon brumeux.
7	60,9	60,2	62,3	24,4	24,4	20,6	20,5	25,5	59	60	71	W 1	W 2	W 1	7	1	2	.	Horizon brumeux.
8	62,9	63,1	64,4	23,2	23,0	20,2	19,5	24,0	64	61	77	NW 2	NW 2	NW 2	3	1	2	.	
9	64,2	63,5	64,0	24,0	24,4	19,8	19,5	25,5	65	62	89	NE 2	NE 2	NE 1	3	1	2	.	
10	62,8	62,0	62,8	22,8	23,8	19,8	19,5	25,0	79	70	91	NE 2	N 2	N 1	8	2	3	.	
11	61,5	60,4	60,9	21,8	24,2	20,4	18,5	25,0	77	77	96	NE 1	N 2	N 1	1	1	1	.	Horizon brumeux, ≡ le matin.
12	60,3	60,1	61,7	24,4	25,6	18,8	18,5	27,0	71	76	98	N 1	NW 2	NW 1	1	1	≡	.	Hor. brum., ≡ intense dès 19h.
13	61,5	60,9	62,8	21,0	25,0	21,6	18,0	26,0	84	71	86	NW 1	W 1	W 1	9	1	8	.	Horizon brumeux, ≡ jusqu'à 9h.
14	63,1	62,3	64,1	23,8	25,2	21,0	19,0	26,0	72	68	91	N 2	N 2	N 1	8	2	9	.	
15	63,7	62,3	63,8	23,6	25,4	20,4	21,0	26,0	73	68	91	NE 1	NE 2	NE 1	9	2	1	.	Horizon brumeux.
16	63,1	62,7	65,2	22,4	24,2	20,4	19,5	26,0	81	75	93	N 1	N 2	N 1	1	1	2	.	Horizon brumeux.
17	64,4	63,5	64,7	21,8	24,0	20,0	18,5	25,5	82	75	94	NE 2	NE 2	N 1	3	1	3	.	Horizon brumeux, ≡ léger le m.
18	64,3	63,0	63,9	22,8	24,6	19,8	18,0	25,5	78	76	98	NE 2	NE 2	NE 1	1	2	1	.	Hor. brum. ≡ int. à 9h ≡ vers 21h.
19	63,4	61,5	61,7	21,0	24,4	21,0	18,5	25,5	91	82	93	E 1	NE 2	NE 2	≡	1	5	.	Hor. brumeux, ≡ jusqu'à 10h.
20	61,3	60,8	62,7	21,6	25,4	21,4	19,0	27,0	91	81	96	N 1	NE 2	NE 1	≡	2	6	.	Horizon brumeux, ≡ jusqu'à 9h.
21	64,3	64,1	65,7	22,2	24,6	21,4	21,0	26,0	96	80	95	NE 1	NE 2	NE 2	≡	1	9	.	Hor. brumeux, ≡ jusqu'à 11h.
22	65,7	65,7	66,1	24,2	24,0	19,2	20,5	25,0	77	70	98	NE 3	NE 2	N 1	1	1	1	.	Horizon brumeux.
23	64,6	62,9	63,0	22,8	23,6	19,2	18,5	25,0	73	72	96	N 2	N 2	N 1	6	2	8	.	Horizon brumeux.
24	61,3	60,3	60,5	20,4	25,0	20,0	18,0	26,0	96	76	100	N 2	N 2	Calme 0	≡	1	≡	.	Hor. brumeux, ≡ jusqu'à 10h.
25	61,0	59,7	61,4	23,2	25,2	22,0	19,0	26,0	83	82	95	NE 1	NE 2	NE 1	≡	6	9	.	Hor. brumeux. ≡ jusqu'à 10h.
26	62,0	60,9	62,1	25,2	25,2	21,6	21,0	26,5	76	81	95	E 1	NE 2	NE 1	7	1	10	.	Horizon brumeux.
27	61,3	60,3	61,4	23,6	25,2	20,8	19,0	27,0	83	74	95	NE 1	N 2	N 1	≡	2	1	.	
28	59,9	59,3	61,3	24,2	25,4	20,8	19,0	26,5	80	74	96	N 1	N 2	N 1	3	3	2	.	Horizon brumeux, ≡ jusqu'à 9h.
29	61,8	60,9	63,0	23,6	24,6	20,2	19,5	26,0	75	73	96	NE 2	NE 2	N 1	7	1	2	.	Horizon brumeux.
30	64,0	62,3	65,6	23,4	24,0	19,4	19,5	25,5	80	77	94	N 1	NE 2	N 1	2	1	1	.	Horizon brumeux.
31	65,1	63,6	64,5	22,4	24,4	20,0	18,0	25,0	82	79	96	N 2	N 2	N 1	1	1	1	.	Horizon brumeux, ≡ le matin.
Moy.	62,63	61,78	63,07	22,94	24,37	20,26	19,24	25,65	77,3	72,9	91,5	1,5	2,0	1,1	4,4	1,7	4,1	0,0	

(1) La force du vent est exprimée de 0 à 6

Septembre 1910.

MAZAGAN (Maroc).

Longitude 10°51′ W. — Latitude 33°16′ N. — Altitude 8m.

M. le Dr GUICHARD, Médecin du Gouvernement français.

Cg = — 0mm,78

DATES.	PRESSION (700+). 9h (2)	14h (2)	21h	TEMPÉRATURE. 9h (2)	14h (2)	21h	Min.	Max.	HUMIDITÉ relative. 9h (2)	14h (2)	21h	VENT. Direction et force (1). 9h (2)	14h (2)	21h	NÉBULOSITÉ. 9h (2)	14h (2)	21h	PLUIE.	REMARQUES.
1	62,7	61,1	61,9	21,8	24,2	21,4	19,0	25,5	82	83	86	NE 2	NE 2	NE 1	1	1	3	.	≡ int. toute la nuit, horizon br.
2	60,7	60,3	60,7	24,2	25,2	20,8	19,0	26,0	83	77	100	NE 1	N 2	Calme 0	1	1	≡	.	≡ int. tte la n. lég. le m., hor. br.
3	59,8	58,8	60,1	24,2	25,0	21,8	18,5	26,5	79	78	87	N 2	NW 2	Calme 0	1	2	8	.	≡ léger le matin, hor. brumeux.
4	59,8	58,6	61,0	21,8	24,6	22,2	19,5	26,0	79	76	82	W 2	W 2	W 1	2	1	9	.	≡ le matin, horizon brumeux.
5	61,7	61,0	62,7	23,6	25,0	20,4	19,5	27,5	72	77	100	W 2	W 1	Calme 0	1	1	1	.	≡ le matin, horizon brumeux.
6	62,1	61,6	62,4	22,2	25,0	20,6	18,0	26,0	91	77	98	NE 1	NE 2	NE 1	1	1	1	.	Horizon brumeux.
7	61,5	60,4	62,0	20,6	25,6	20,2	17,5	26,0	87	76	100	NE 2	NE 2	N 1	≡	1	1	.	≡ int. le matin et la n., hor. br.
8	62,5	61,8	62,8	22,0	24,0	20,4	18,0	26,0	82	70	89	NE 2	N 2	N 1	1	1	1	.	≡ int. la n. et jusqu'à 9h, hor. br.
9	62,3	60,7	61,5	23,6	23,6	19,2	18,5	25,0	72	73	96	NE 2	N 2	N 2	5	3	9	.	≡ intense la nuit, hor. brumeux.
10	61,9	61,7	62,5	22,4	23,2	20,0	19,0	25,0	75	73	92	N 1	N 2	N 1	8	4	8	.	≡ le matin, horizon brumeux.
11	60,4	59,7	61,0	22,0	24,4	21,0	19,5	27,5	82	73	85	Calme 0	W 1	Calme 0	8	8	10	.	Horizon brumeux.
12	60,4	60,2	62,4	22,4	25,6	19,8	19,0	28,0	78	59	92	Calme 0	NW 1	W 1	10	8	4	.	Horizon brumeux.
13	64,0	63,5	65,7	23,6	23,0	20,0	17,0	25,5	68	75	89	NW 1	N 2	NE 1	3	3	7	.	
14	64,6	64,4	64,1	17,6	23,6	20,6	17,0	25,0	90	66	78	S 1	N 2	NW 1	3	2	1	.	
15	62,1	62,4	62,4	19,0	24,6	20,0	18,0	26,0	81	64	80	SW 1	NW 2	N 1	7	3	1	.	
16	62,1	62,3	63,4	17,6	23,0	20,0	17,0	25,0	86	58	70	SW 1	N 2	NE 2	6	4	0	.	Horizon clair.
17	62,9	62,9	63,4	17,2	23,0	20,0	16,5	25,0	74	57	73	Calme 0	NE 2	NE 2	2	2	0	.	Horizon clair.
18	62,5	62,6	62,9	15,2	22,6	19,6	15,0	24,5	80	61	85	Calme 0	NW 2	E 1	1	1	0	.	Horizon clair.
19	61,6	61,7	62,7	17,0	24,4	18,4	15,5	26,0	80	62	86	SW 1	NW 2	Calme 0	3	7	1	.	Horizon clair.
20	62,3	62,7	63,1	15,8	23,4	20,4	15,5	26,0	87	62	87	S 1	NW 2	E 1	2	4	2	.	Horizon clair.
21	62,7	62,6	64,3	18,8	23,8	19,4	18,5	25,0	83	74	96	E 2	NE 3	E 1	1	2	3	.	Horizon brumeux.
22	64,5	65,0	66,9	19,2	24,6	19,8	18,5	26,0	94	76	96	E 1	NE 2	E 1	3	3	0	.	Horizon brumeux.
23	66,8	66,8	66,8	18,2	23,8	20,2	17,5	25,5	90	78	100	E 1	E 2	E 1	3	0	0	.	
24	66,6	65,8	65,6	17,6	24,4	20,2	17,0	25,5	96	75	98	Calme 0	NE 2	NE 1	0	0	0	.	
25	64,4	63,7	63,2	18,8	24,2	20,4	17,5	25,5	96	75	96	NE 1	NE 2	NE 3	0	2	6	.	Horizon brumeux.
26	60,3	59,9	61,1	20,0	23,0	20,2	17,5	26,0	64	67	77	NE 2	NE 2	E 2	4	6	7	.	Horizon très brumeux.
27	60,7	62,1	64,1	25,8	26,2	21,2	20,0	?	40	69	95	NW 2	NE 1	N 1	6	9	6	.	Vent chaud au lever du jour, hor.
28	61,4	62,7	62,0	21,2	23,0	20,6	19,5	?	41	59	85	Calme 0	W 2	SE 1	7	8	9	.	G à 21h. [tr. br., G à 21h.
29	61,1	62,1	62,2	20,6	22,0	19,0	19,5	23,5	94	81	92	NW 1	N 1	NE 1	8	8	6	.	G à 21h.
30	60,1	60,4	59,2	18,8	22,0	19,2	18,5	24,0	94	69	79	E 1	NE 2	N 2	10	9	10	2,5	[1] ▲ 9h30 à 9h40 env., grêl. de la grosseur d'un œuf de pigeon.
Moy.	.	.	62,80	.	.	20,23	18,02	25,68	.	.	88,8	.	.	1,1	.	.	4,0	2,5	

Octobre 1910.

MAZAGAN (Maroc).

Longitude 10°51′ W. — Latitude 33°16′ N. — Altitude : 8m.

M. le Lieutenant SCIARD.

Cg = — 0mm,78

DATES.	PRESSION (700+). 6h	12h	21h	TEMPÉRATURE. 6h	12h	21h	Min.	Max.	HUMIDITÉ relative. 6h	12h	21h	VENT. Direction et force (1). 6h	12h	21h	NÉBULOSITÉ. 6h	12h	21h	PLUIE.	REMARQUES.
1	59,3	59,7	62,3	22,0	21,6	19,6	14,5	24,0	61	76	87	S 1	N 2	Calme 0	7	3	10	10,5	⟍ n. ◐ v. 4h30, ≋ ⟍ ◐ ▲ 21h.
2	62,9	64,4	65,8	18,0	23,6	19,2	17,0	25,5	96	85	98	S 1	W 1	NE 1	5	2	0	54,9	⟍ n. du 1er au 2, ◐ ▲ vers 24h.
3	65,0	65,3	65,1	18,2	21,6	19,2	17,0	23,0	100	86	94	Calme 0	N 2	NE 1	9	3	1	0,3	◐
4	62,6	62,0	61,7	16,8	21,8	19,6	16,5	23,0	100	81	94	Calme 0	NW 2	E 1	3	4	2	.	≡ épais au lever du soleil.
5	61,9	62,6	62,9	18,2	22,4	17,8	17,5	23,5	98	79	100	SW 1	SW 2	S 1	≡	9	1	.	≡ épais au lever du soleil.
6	63,5	62,8	63,7	16,6	21,4	19,0	16,0	22,5	100	82	92	S 1	W 1	W 1	≡	0	5	.	≡ épais au lever du soleil.
7	62,2	61,8	61,3	17,8	23,4	19,0	17,5	24,5	94	72	88	S 1	W 2	N 1	3	3	0	.	
8	61,4	61,8	63,3	17,0	22,8	19,2	16,5	24,0	88	66	83	S 1	W 2	NE 1	4	3	6	.	
9	63,1	63,3	63,9	15,8	22,0	19,4	15,5	23,5	89	71	87	S 1	NE 2	E 1	5	2	1	.	
10	63,1	63,5	63,8	17,6	21,8	19,0	15,5	23,5	74	70	81	E 1	N 1	NE 1	4	6	1	.	
11	63,4	63,8	64,3	16,8	22,8	19,4	16,5	23,0	89	71	98	S 3	SW 3	W 1	6	6	9	14,4	○
12	63,8	63,8	64,7	18,2	21,2	19,0	17,5	22,5	98	82	87	Calme 0	NE 1	Calme 0	7	2	0	.	
13	64,4	64,3	65,5	16,0	21,2	17,6	15,0	22,0	89	79	86	Calme 0	NE 2	NE 2	2	2	0	.	
14	64,8	64,9	64,7	14,6	20,6	17,8	14,0	21,5	76	58	86	E 1	N 3	N 3	1	1	0	.	
15	63,3	63,1	64,4	16,6	21,0	18,6	16,0	22,5	83	77	94	NE 3	NE 3	N 1	5	7	9	.	
16	65,1	65,2	67,1	18,2	22,0	18,8	17,5	22,5	94	76	90	Calme 0	N 1	N 1	8	1	2	.	
17	66,0	64,9	66,0	17,0	22,0	18,8	16,5	22,5	96	74	88	E 1	NE 2	NE 3	6	2	2	.	
18	64,5	64,5	63,9	15,8	20,2	18,4	15,5	22,0	100	87	94	E 1	NE 3	NE 1	≡	1	8	.	≡ épais au lever du soleil.
19	63,3	64,2	64,6	16,0	21,2	19,2	16,0	22,5	93	80	90	Calme 0	NE 1	NE 1	1	0	9	.	
20	63,9	64,0	64,8	16,4	21,6	18,6	15,5	22,0	94	74	92	Calme 0	NE 2	E 1	6	0	7	.	
21	64,3	63,6	62,8	15,4	20,8	17,2	14,5	22,0	93	67	90	Calme 0	NE 2	E 1	5	0	0	.	
22	60,3	59,3	59,0	13,4	20,2	19,2	13,0	25,0	88	68	76	S 1	W 2	S 2	3	9	10	.	
23	58,8	59,1	60,0	19,0	22,8	18,2	18,0	24,5	88	73	94	SW 1	W 3	S 2	10	6	10	.	
24	58,3	58,1	58,9	17,4	22,0	18,8	16,5	23,5	92	76	96	S 1	W 2	S 1	7	10	10	.	
25	57,0	56,0	57,9	16,0	25,8	21,0	15,5	29,0	91	50	72	SW 1	W 1	S 1	3	8	10	0,8	○
26	57,2	59,0	62,2	18,6	20,0	16,2	17,5	20,0	92	81	94	W 1	S 1	S 1	10	10	5	.	⟍ au N vers 21h, G
27	61,6	61,5	62,0	16,0	22,4	16,6	15,5	23,5	100	73	100	S 1	SW 2	S 1	5	4	2	5,1	○
28	59,8	58,8	59,3	13,6	23,0	18,8	13,0	23,5	95	66	86	S 2	SW 2	SW 2	4	6	4	.	
29	59,7	59,2	61,4	17,2	21,4	18,0	16,0	22,0	98	77	96	Calme 0	S 2	S 1	10	3	9	34,1	◐
30	61,4	62,7	63,5	17,4	20,6	17,6	16,0	22,0	96	91	98	S 2	S 2	S 1	9	9	7	0,5	◐
31	62,7	62,6	63,8	17,2	22,8	17,6	16,5	23,0	98	73	100	S 1	W 1	S 1	9	8	0	2,7	◐
Moy.	62,21	62,25	63,05	16,93	21,87	18,27	15,98	23,16	91,7	74,9	90,5	0,9	1,9	1,2	5,6	4,2	4,5	123,3	

(1) La force du vent est exprimée de 0 à 6.

(2) A partir du 14 septembre, les observations de 9h et de 14h ont été faites à 6h et à 12h.

Novembre 1910.

MAZAGAN (Maroc).

Longitude 10°51′ W. — Latitude 33°16′ N. — Altitude 8m.

M. le Lieutenant SCIARD.

Cg = — 0mm,78

DATES.	PRESSION (700 +). 7h	12h	21h	TEMPÉRATURE. 7h	12h	21h	Min.	Max.	HUMIDITÉ relative. 7h	12h	21h	VENT. Direction et force (1). 7h	12h	21h	NÉBULOSITÉ. 7h	12h	21h	PLUIE.	REMARQUES.
1	63,7	64,1	64,6	16,0	20,8	19,0	15,0	21,5	100	85	94	NE 1	NE 1	N 1	8	6	0	0,6	○
2	65,8	65,6	66,0	16,8	21,2	18,8	15,0	21,5	92	95	86	NE 1	E 1	NE 2	5	4	1	.	
3	65,1	65,0	64,1	15,0	20,2	16,2	14,5	20,5	98	70	96	NE 1	N 1	NE 2	5	2	0	.	
4	62,6	63,1	62,0	13,2	20,2	17,4	12,0	21,5	98	71	100	SW 2	SW 2	S 2	6	5	10	.	
5	59,4	58,4	63,3	17,0	18,4	14,8	16,0	19,0	98	100	100	SW 2	S 1	W 3	8	10	10	1,5	○
6	64,2	64,3	64,0	14,6	19,0	15,8	13,0	19,5	85	70	91	E 1	NE 2	N 3	7	7	0	45,2	○
7	63,2	62,8	62,9	13,8	17,0	16,8	13,0	18,5	69	72	80	E 3	E 3	E 1	7	6	9	.	
8	63,0	62,6	63,6	16,0	24,6	18,6	14,5	25,0	98	73	100	S 2	SE 1	SE 1	10	6	9	0,8	○
9	64,1	64,0	66,1	18,0	25,6	19,0	17,5	26,5	96	59	90	SE 1	S 1	S 1	8	7	9	1,6	○
10	65,8	65,6	66,9	17,4	20,0	19,0	16,5	21,5	100	96	100	SE 1	NE 1	NE 1	6	6	3	.	
11	65,9	65,6	65,5	18,0	19,8	16,4	16,0	21,0	96	89	100	NE 1	N 1	Calme 0	7	5	0	.	
12	65,1	64,1	63,3	16,8	21,0	18,4	15,0	21,5	92	89	100	E 2	NE 1	Calme 0	3	3	0	.	
13	62,7	65,0	67,5	17,0	23,0	18,0	16,0	23,5	100	84	100	SW 2	W 1	Calme 0	4	4	3	.	Horizon brumeux.
14	68,0	68,7	68,3	16,4	20,4	18,2	15,0	22,0	100	78	86	SW 2	W 1	NW 2	9	5	3	0,5	◎
15	67,8	66,4	67,8	14,6	19,0	18,6	14,5	21,5	95	81	84	SW 2	SW 2	N 2	7	9	6	.	
16	66,7	65,9	65,6	16,4	19,0	17,2	15,5	20,0	96	74	78	E 3	NE 3	E 3	7	8	6	0,5	○
17	64,8	66,2	67,5	13,8	17,4	17,0	13,8	19,0	87	76	78	NE 2	NE 2	N 2	5	3	6	.	
18	68,4	68,3	68,4	13,0	19,0	17,4	12,5	19,5	93	79	90	N 1	N 2	N 1	2	1	1	.	
19	68,0	67,0	66,4	15,6	19,2	17,2	14,5	19,5	96	81	88	NW 2	N 2	NE 2	8	3	2	0,0	◎ légère à 6h.
20	65,8	65,1	66,5	13,8	18,8	16,6	13,0	20,0	96	74	77	E 1	N 2	N 1	2	2	1	.	
21	67,1	66,2	67,5	13,2	18,4	15,8	12,0	19,5	98	83	83	E 2	N 2	Calme 0	2	2	3	.	≡ léger le matin, horizon brum.
22	67,9	67,3	68,4	13,4	18,2	17,4	12,0	20,0	95	71	76	E 2	N 2	N 2	9	3	2	.	
23	67,9	67,0	68,5	13,4	18,6	16,2	13,0	20,0	95	74	71	NE 2	N 2	NE 1	6	2	1	.	
24	67,3	67,0	67,9	12,6	19,0	16,2	11,5	19,5	93	63	69	SE 2	N 1	N 2	2	2	1	.	Horizon brumeux.
25	67,1	67,1	68,6	12,0	18,8	15,0	11,0	20,0	95	68	67	SE 1	NE 2	N 1	1	2	3	.	≡ léger le matin, horizon brum.
26	67,2	66,2	67,7	11,4	18,4	15,0	11,0	19,0	90	71	96	E 2	N 3	N 1	1	1	1	.	Horizon brumeux.
27	66,6	65,5	66,2	12,0	18,8	13,6	11,5	20,0	95	77	95	SE 2	N 2	N 1	1	1	1	.	Horizon brumeux, ≡ léger le m.
28	64,4	63,0	64,3	10,4	18,8	14,0	10,0	19,5	98	72	89	SE 2	SW 1	SW 2	9	9	3	.	≡ int. à 6h, horizon brumeux.
29	62,2	62,0	63,8	13,4	20,0	16,0	11,0	21,5	95	74	96	S 2	SW 2	SW 1	8	7	6	1,2	↖ SW à 4h, ○ légère.
30	64,2	65,4	66,3	16,8	18,4	12,4	15,0	19,5	68	57	88	S 1	N 2	E 1	9	5	1	3,5	◑ dans la nuit, horizon brum.
Moy.	65,40	65,15	65,98	14,73	19,70	16,73	13,69	20,70	95,6	76,9	88,3	1,7	1,7	1,4	5,7	4,5	3,4	55,4	

Décembre 1910.

MAZAGAN (Maroc).

Longitude 10°51′ W. — Latitude 33°16′ N. — Altitude 8m.

M. le Dr GUICHARD, Médecin du Gouvernement français.

Cg = — 0mm,78

DATES.	PRESSION (700 +). 7h	12h	21h	TEMPÉRATURE. 7h	12h	21h	Min.	Max.	HUMIDITÉ relative. 7h	12h	21h	VENT. Direction et force (1). 7h	12h	21h	NÉBULOSITÉ. 7h	12h	21h	PLUIE.	REMARQUES.
1	65,7	62,9	62,5	10,0	17,6	11,6	10,0	18,5	87	56	88	SE 1	SE 1	Calme 0	5	9	1	.	Horizon brumeux.
2	60,4	59,7	62,7	9,6	18,8	12,8	8,0	19,5	95	57	86	SE 2	SE 1	Calme 0	1	8	1	.	
3	56,3	55,9	58,2	14,0	18,0	15,4	10,5	19,5	80	79	87	S 3	SE 4	SE 2	8	8	1	.	
4	58,8	58,5	57,3	12,8	17,6	15,4	12,0	19,0	98	88	96	SW 2	SW 2	W 3	5	9	10	23,4	◍
5	55,2	55,7	57,2	16,4	17,0	17,8	12,5	19,0	100	100	100	SW 2	SW 2	SW 2	10	10	8	17,0	◍
6	61,4	62,8	63,2	15,4	18,8	15,0	15,0	19,0	100	86	100	Calme 0	NW 1	Calme 0	5	4	0	39,5	○ horizon brumeux.
7	63,0	62,3	62,7	15,8	19,8	18,2	13,0	21,0	100	91	96	S 2	S 2	SW 3	8	6	4	.	
8	60,9	60,3	62,0	17,8	17,8	15,2	17,0	21,5	96	100	89	W 3	W 4	NW 4	7	10	4	1,2	◍
9	63,5	63,5	62,5	12,8	17,6	14,0	12,0	20,0	95	80	91	SE 2	SE 2	SE 2	4	4	2	15,2	◍
10	58,0	57,4	59,3	15,2	16,6	15,8	13,0	19,5	98	98	98	SW 2	SW 2	SW 4	9	9	9	4,3	Horizon brum., ○ ▲ ↖ d. nuit.
11	62,9	63,7	67,3	14,8	16,4	14,0	12,0	19,0	79	72	98	W 5	W 4	W 3	7	5	6	17,0	●
12	67,4	67,6	67,6	11,6	17,0	14,0	11,0	18,0	95	80	89	SE 2	SE 1	Calme 0	4	3	0	2,0	◍ horizon brumeux.
13	67,1	67,4	68,2	12,8	18,0	16,0	11,0	20,0	98	90	98	S 2	S 1	SW 1	9	8	9	.	
14	68,6	69,7	70,4	15,0	20,0	15,2	14,5	20,0	98	85	100	SE 1	SE 1	Calme 0	9	8	1	0,5	◍
15	70,4	70,8	71,1	12,6	17,2	16,2	11,0	21,0	100	94	98	Calme 0	E 1	E 1	1	2	0	.	
16	70,6	70,4	70,1	14,4	18,0	14,0	12,0	19,0	98	86	100	NE 2	NE 2	NE 2	6	5	0	.	
17	70,6	71,5	73,1	14,0	16,4	15,6	13,0	19,0	98	98	71	E 2	W 2	SW 2	7	10	7	.	
18	72,9	72,5	72,7	13,0	16,0	14,6	10,0	18,0	77	66	62	NE 2	N 3	N 2	4	4	2	5,4	◍
19	72,2		.	10,4	.	.	8,0	17,0	82	.	.	Calme 0	.	.	2	.	.	.	
20	.	.	.	.	.	.	.	.	.	.	.	.	.	.	.	.	.	.	
21	.	.	.	.	.	.	.	.	.	.	.	.	.	.	.	.	.	.	
22	.	.	.	.	.	.	.	.	.	.	.	.	.	.	.	.	.	.	
23	.	.	.	.	.	.	.	.	.	.	.	.	.	.	.	.	.	.	
24	.	.	.	.	.	.	.	.	.	.	.	.	.	.	.	.	.	.	
25	.	.	.	.	.	.	.	.	.	.	.	.	.	.	.	.	.	.	
26	.	.	.	.	.	.	.	.	.	.	.	.	.	.	.	.	.	.	
27	.	.	.	.	.	.	.	.	.	.	.	.	.	.	.	.	.	.	
28	.	.	.	.	.	.	.	.	.	.	.	.	.	.	.	.	.	.	
29	.	.	.	.	.	.	.	.	.	.	.	.	.	.	.	.	.	.	
30	.	.	.	.	.	.	.	.	.	.	.	.	.	.	.	.	.	.	
31	.	.	.	.	.	.	.	.	.	.	.	.	.	.	.	.	.	.	
Moy.	.	.	.	.	.	.	.	.	.	.	.	.	.	.	.	.	.	.	

(1) La force du vent est exprimée de 0 à 6.

Nota. — Par suite du départ de M. le Dr Guichard pour Marrakech, la station a cessé de fonctionner le 19 décembre. Tous les instruments ont été transportés et installés à Sidi-Ali, en Chaoua, par les soins de M. le Dr Péchiné, Médecin aide-major des Troupes coloniales.

Janvier 1910. — **BRAZZAVILLE (Congo français).** — **Février 1910.**

Longitude 12°56′ E. — Latitude 4°17′ S. — Altitude 320m.

M. le Dr BERNARD, Médecin des Troupes coloniales.

Cg = — 1mm,9…

Janvier 1910.

DATES.	PRESSION (700 +). 8^h	PRESSION (700 +). 16^h	TEMPÉRATURE. 8^h	TEMPÉRATURE. 16^h	Min.	Max.	HUMIDITÉ relative. 8^h	HUMIDITÉ relative. 16^h	PLUIE.	REMARQUES.
1	35,2	32,6	24,7	31,8	19,9	.	84	41	.	⏝
2	36,1	34,2	22,8	28,3	19,7	.	91	51	.	⏝
3	36,1	32,4	24,0	29,8	18,2	.	80	61	.	⏝
4	35,4	30,7	27,1	30,2	20,0	.	84	54	.	⏝
5	33,7	32,0	24,3	31,0	25,5	.	78	32	.	⏝
6	34,2	30,6	23,3	28,5	20,3	.	77	54	.	⏝
7	33,1	29,1	25,2	28,6	19,4	.	85	52	12,5	◎ d. la journée.
8	31,9	29,4	24,9	30,2	21,0	.	87	48	.	⏝
9	31,7	29,5	26,5	27,3	21,0	.	79	63	.	⏝
10	32,6	30,5	25,3	28,6	19,9	.	83	52	.	⏝
11	33,1	30,6	23,5	25,6	20,0	.	87	79	.	⏝
12	34,8	32,1	23,0	29,6	21,2	.	92	59	.	⏝
13	34,2	30,1	23,5	28,2	20,2	.	87	69	.	⏝
14	34,1	30,1	22,5	28,0	20,8	.	92	65	.	⏝
15	36,0	31,8	24,7	30,8	21,0	.	91	55	.	⏝
16	35,9	33,5	24,8	32,4	21,0	.	77	63	.	⏝
17	36,1	32,9	25,1	31,1	20,8	.	83	55	.	⏝
18	37,0	31,7	28,1	29,8	21,0	.	58	67	9,5	● forte 7h à 10h
19	35,2	31,9	27,2	27,0	20,5	.	73	71	.	T 15h à 16h30.
20	33,6	30,4	23,8	29,2	20,3	.	88	64	.	⏝
21	34,5	32,3	25,1	30,3	20,2	.	84	70	.	⏝ [22 < T
22	35,0	34,6	24,0	29,8	19,8	.	76	52	15,5	● forte nuit 21-
23	33,6	31,4	24,9	30,2	21,0	.	91	77	.	⏝ [T
24	37,0	31,5	22,2	33,4	19,2	.	92	54	9,5	● forte n. 23-24
25	34,5	30,5	25,2	29,8	19,0	.	88	69	.	⏝
26	33,4	30,6	25,2	29,1	21,9	.	83	76	.	⏝
27	35,1	33,0	20,5	24,0	19,7	.	96	83	35,0	● 6h à 13h.
28	35,2	31,1	22,8	30,4	19,5	.	92	62	.	⫫ t. sèche < T
29	34,4	31,6	24,1	27,3	19,2	.	82	76	.	⏝
30	33,1	29,5	23,1	31,5	18,6	.	90	70	.	⏝ abondante.
31	30,7	31,7	26,8	32,1	18,0	.	78	80	.	T d. la soirée.
Moy.	34,40	31,42	24,46	29,48	20,28	.	84,1	62,1	82,0	

Février 1910.

DATES.	PRESSION (700 +). 8^h	PRESSION (700 +). 16^h	TEMPÉRATURE. 8^h	TEMPÉRATURE. 16^h	Min.	Max.	HUMIDITÉ relative. 8^h	HUMIDITÉ relative. 16^h	PLUIE.	REMARQUES.
1	35,1	32,5	24,2	30,0	18,0	.	88	53	.	⏝
2	33,4	31,3	25,2	32,0	20,5	.	82	49	.	⏝
3	35,2	31,7	26,9	29,0	20,5	.	76	72	.	⏝
4	36,4	31,4	23,1	29,8	21,5	.	92	65	.	⏝
5	37,0	31,7	22,1	29,9	21,0	.	97	53	10,0	● n. 4 au 5 < T
6	34,6	31,1	22,3	28,8	19,5	.	90	49	.	⏝
7	35,8	33,5	23,0	27,9	18,5	.	84	51	20,0	● ⩤ à 8h.
8	34,0	31,4	27,3	31,0	20,0	.	69	60	.	⏝
9	34,4	32,1	24,1	27,1	19,5	.	76	82	.	⏝ [< T
10	35,0	32,7	25,0	29,8	21,5	.	84	43	.	⫫ t. sèche à 16h
11	36,4	32,0	24,0	29,8	19,0	.	84	60	1,5	● d. la soirée.
12	35,3	31,6	24,8	29,2	20,5	.	71	69	0,0	● légère à 7h.
13	32,2	31,4	28,0	31,0	20,5	.	76	68	.	⏝ [21h ●
14	32,5	29,2	25,1	27,0	21,5	.	89	76	58,0	⫫ torn. < T à
15	34,5	30,8	21,2	26,1	19,2	.	98	77	2,0	● d. la journée.
16	34,6	32,1	24,9	27,1	20,5	.	84	75	.	Forte ⏝
17	35,9	32,1	24,8	27,0	22,0	.	94	56	1,0	●
18	35,4	32,1	24,0	28,8	20,5	.	85	65	1,1	● < T la nuit.
19	35,2	31,6	22,2	30,0	18,5	.	89	53	12,4	● le matin.
20	34,7	30,3	24,8	29,3	20,2	.	84	95	.	⏝
21	35,2	30,7	22,9	31,0	18,6	.	91	54	.	⏝
22	34,7	31,0	24,2	31,1	20,5	.	91	48	.	⏝
23	34,4	30,4	24,8	30,3	19,5	.	79	58	.	⏝
24	34,9	30,6	24,2	29,1	20,5	.	82	62	.	⏝
25	34,5	31,2	24,8	28,8	20,5	.	77	65	.	⏝
26	34,0	29,4	24,7	32,0	19,2	.	86	49	.	≡ forte ⏝
27	33,0	30,7	24,0	29,2	21,0	.	89	59	46,2	● ⩤
28	33,8	30,7	27,0	29,7	21,0	.	70	62	27,2	◎
Moy.	34,72	31,33	24,41	29,35	20,13	.	84,0	61,7	179,4	

Mars 1910. — **BRAZZAVILLE (Congo français).** — **Avril 1910.**

Longitude 12°56′ E. — Latitude 4°17′ S. — Altitude 320m.

M. le Dr BERNARD, Médecin des Troupes coloniales.

Mars 1910.

DATES.	PRESSION (700 +). 8^h	PRESSION (700 +). 16^h	TEMPÉRATURE. 8^h	TEMPÉRATURE. 16^h	Min.	Max.	HUMIDITÉ relative. 8^h	HUMIDITÉ relative. 16^h	PLUIE.	REMARQUES.
1	34,2	30,3	25,1	30,4	20,0	.	85	63	.	⩤
2	34,8	31,0	26,0	23,0	21,5	.	84	90	.	⏝ ⫫ tor. < T
3	34,1	30,8	23,0	28,8	19,0	.	90	66	.	⏝ [13h30-14h.
4	34,0	30,5	23,2	30,6	20,5	.	96	88	16,3	●
5	35,8	30,8	22,0	28,0	20,0	.	98	65	26,8	●
6	34,5	34,1	24,4	27,9	19,5	.	88	72	20,0	●
7	36,1	31,8	22,0	27,2	19,5	.	91	82	10,2	●
8	33,5	28,8	24,0	32,0	20,0	.	90	55	.	⏝
9	33,3	29,5	29,0	30,4	21,0	.	58	57	.	⏝
10	33,0	32,0	26,4	24,0	20,0	.	80	78	.	⫫ torn. 13h-14h
11	34,9	30,5	23,2	31,0	18,5	.	83	52	.	⏝
12	36,5	34,1	22,2	29,0	20,5	.	95	63	0,0	◎ lég. d. la n.
13	36,1	33,1	24,2	25,7	20,7	.	80	82	.	⏝
14	33,9	32,0	24,4	27,4	20,0	.	85	65	3,0	◎ dans la nuit.
15	34,5	30,9	23,8	23,4	20,5	.	82	96	10,0	⏝ ⫫ tor. T ◎
16	34,5	32,0	23,6	25,2	20,0	.	90	85	2,5	◎
17	34,2	30,4	22,2	30,4	19,5	.	95	58	.	⏝
18	33,8	34,3	25,8	32,0	21,5	.	85	59	.	⏝
19	33,0	34,1	24,8	30,4	20,5	.	80	69	.	⏝
20	32,7	34,6	24,6	30,6	21,7	.	88	75	.	⏝
21	31,9	31,6	26,6	31,0	21,5	.	80	55	.	⏝
22	32,4	33,6	25,8	30,6	22,0	.	81	75	.	⏝
23	35,6	34,9	26,8	32,0	22,0	.	69	54	6,4	◎ vers 8h.
24	33,7	29,6	22,4	29,2	19,0	.	96	72	.	⏝
25	33,5	30,0	24,8	30,0	21,5	.	88	67	.	⏝
26	34,1	31,7	21,7	28,8	19,5	.	93	78	21,4	●
27	33,6	33,9	23,7	26,5	20,0	.	81	88	.	⏝ [19h.
28	34,3	30,0	25,4	31,3	20,5	.	84	53	.	⏝ ● < T ⫫ t.
29	34,1	30,4	22,4	30,0	20,5	.	95	69	29,0	● jusqu'à 8h.
30	32,9	30,6	24,2	31,6	20,3	.	89	56	.	⏝
31	32,7	29,0	25,0	32,0	20,8	.	84	49	26,0	⏝ ● ⩤ v. 20h.
Moy.	34,07	31,64	24,28	29,05	20,39	.	85,9	68,9	151,6	

M. TORCHET, Pharmacien des Troupes coloniales. Cg = — 1mm,9

Avril 1910.

DATES.	PRESSION (700 +). 8^h	PRESSION (700 +). 16^h	TEMPÉRATURE. 8^h	TEMPÉRATURE. 16^h	Min.	Max.	HUMIDITÉ relative. 8^h	HUMIDITÉ relative. 16^h	PLUIE.	REMARQUES.
1	35,0	32,9	20,8	26,2	20,2	27,5	99	69	0,9	◎ n. et dans la j.
2	34,1	31,1	24,5	30,7	19,7	33,0	79	58	.	⏝ [T la s.
3	34,2	30,3	26,3	32,1	19,8	35,0	83	49	.	⏝ T ap.-m., <
4	34,1	30,0	25,2	33,0	20,0	35,7	92	50	1,2	⏝ T ap-m ◎ <
5	33,2	28,9	25,5	33,0	20,5	36,0	87	55	.	< T s. [T ⫫ t.
6	33,8	31,0	21,5	25,2	19,8	25,7	97	82	42,7	⫫ torn. < T ●
7	33,5	30,3	23,8	29,9	19,7	31,8	84	58	.	⏝ < s. [3h-13h
8	33,5	29,8	24,7	32,2	20,2	33,9	87	54	.	⏝
9	34,5	30,2	24,6	31,4	21,2	33,7	87	56	.	⏝ G 8h30 T 18h
10	34,1	30,1	25,0	33,2	21,0	34,5	82	53	17,0	⏝ T < ⫫ t. ●
11	35,3	32,9	22,2	26,1	21,1	28,0	95	77	0,0	G m. ⫫ t. ◎ 16h.
12	35,3	31,3	25,0	31,4	19,7	33,6	83	50	.	⏝ ⫫ torn. G [1]
13	36,0	30,7	22,0	30,9	21,0	34,2	98	60	65,4	◎ jq. 9h, ◎ ⩤ 19h
14	34,7	30,3	23,6	28,8	21,0	34,2	95	68	.	T ap.-m., < s.
15	34,8	31,8	23,9	25,4	22,0	28,5	87	84	0,0	⏝ ● lég. 10h [2]
16	34,2	30,4	25,0	31,0	21,3	34,2	89	59	41,1	⫫ torn. < T ◎
17	34,8	31,7	26,1	27,5	20,4	31,1	98	58	0,4	⫫ torn. ◎ 14h15
18	34,4	31,1	23,3	27,9	20,3	32,9	91	76	.	⏝
19	35,7	30,8	22,2	28,6	20,2	31,0	96	68	99,4	⩤ ● v. 1h30 ● s.
20	33,9	30,0	26,0	30,8	21,3	33,5	85	68	.	⏝ ⩤ ● n. 20-21
21	33,8	30,8	20,9	28,0	19,8	31,8	98	71	47,7	● n. du 20 au 21.
22	34,1	30,2	25,1	31,3	20,3	33,8	85	57	.	⏝ T ap.-m. et s.
23	35,3	30,3	24,0	31,4	21,3	32,7	98	56	14,3	● ⫫ t. < T ●
24	34,6	30,3	23,7	32,0	20,7	34,1	92	59	.	T l'après-midi
25	34,9	31,2	23,8	29,4	21,9	32,0	86	67	.	⏝ T < soirée.
26	35,8	29,9	22,8	28,3	21,2	29,7	90	65	25,8	● ⩤ vers 2h.
27	35,6	31,2	23,8	31,2	20,8	34,0	91	52	.	⏝
28	35,1	31,5	23,0	27,1	21,0	30,5	92	73	0,0	◎ lég. v. 8h30.
29	35,4	31,0	24,5	25,2	20,0	34,0	87	74	.	⏝ T ap.-m. G s.
30	34,6	30,4	25,5	27,6	20,8	35,5	74	69	.	⏝
Moy.	34,61	30,75	23,94	29,56	20,61	32,54	89,6	63,2	330,9	[1] 18h, ◎ ⩤ n. [2] ◎ 19h30.

BRAZZAVILLE (Congo français).

Mai 1910.

Longitude 12°56′ E. — Latitude 4°17′ S. — Altitude 320m.

M. TORCHET, Pharmacien des Troupes coloniales.

Dates.	Pression (700 +). 8h	Pression (700 +). 16h	Température. 8h	Température. 16h	Température. Min.	Température. Max.	Humidité relative. 8h	Humidité relative. 16h	Pluie.	Remarques.
1	34,0	31,1	23,0	23,0	20,5	35,8	97	98	5,8	◉ 1.3h ⌴ torn. [1]
2	34,1	30,6	24,3	26,5	21,1	32,9	90	82	7,0	⌴ t. sèc. 15h ◉
3	34,6	31,6	22,9	28,4	20,7	32,5	92	76	.	G < d. s. ↖ n.
4	34,5	30,9	24,1	30,0	21,8	32,3	89	65	3,2	< la soir. ◉ 23h.
5	33,7	31,3	28,4	29,2	20,7	32,4	64	71	.	⌓ < T la s.
6	35,1	32,1	27,2	28,6	20,2	34,6	70	71	19,8	⌓ ⌴ t. < T ○
7	34,9	32,1	25,1	29,3	20,9	31,7	83	71	.	T d. s. ▲ 16h.
8	35,6	32,2	27,1	29,0	21,3	32,9	66	50	.	⌓ T l'apr.-m.
9	35,7	31,6	26,0	28,2	20,3	35,9	93	67	.	⌓ T 1h, < le s.
10	34,3	31,0	26,0	32,1	20,6	35,9	87	59	.	⌓ T l'apr.-m.
11	34,1	30,4	25,8	32,8	20,8	35,0	83	56	.	⌓
12	34,0	30,7	25,5	29,2	21,2	35,2	86	82	.	⌓
13	35,1	33,7	21,8	22,4	20,4	22,5	99	92	25,4	< T ◉ 7h30 j.s.
14	35,7	31,3	22,6	30,3	19,7	32,9	98	71	.	⌴ tor. t. sèc. 17h
15	34,7	32,8	22,4	24,8	21,0	25,1	95	92	0,3	⌓ ◉ à 10h.
16	34,8	33,0	23,0	32,3	19,0	34,5	94	45	.	⌓
17	35,9	32,0	23,5	29,8	20,3	34,3	98	71	.	⌓
18	34,9	31,7	24,1	29,3	21,0	32,6	92	68	.	⌓ < T la soir.
19	34,4	30,9	24,2	31,4	21,0	35,3	87	60	.	⌓ T l'apr.-m.
20	34,6	31,8	24,0	30,2	20,4	32,5	88	66	2,9	○ ↖ vers 2h 15.
21	36,6	32,5	20,5	23,7	20,3	24,0	99	84	9,5	○ ↖ dans la n.
22	35,1	30,5	21,3	32,0	20,3	32,6	98	54	.	⌓ ◉ ↖ à 23h.
23	35,0	30,8	20,2	31,1	19,3	33,5	96	47	54,3	○ nuit 22 au 23.
24	34,7	31,3	25,1	30,5	21,6	33,2	92	54	23,4	○ 7h30 ↖ ○ 22h.
25	35,0	31,4	23,0	30,1	20,0	33,2	99	60	.	
26	35,0	31,7	24,9	31,9	21,4	33,7	85	53	.	⌓
27	34,2	31,3	26,5	31,4	20,8	35,2	79	63	.	⌓
28	34,9	31,3	24,0	32,0	21,4	33,1	86	48	.	⌓
29	36,0	32,9	20,0	29,1	19,7	30,5	99	48	12,4	○ ↖ à 5h.
30	37,1	33,0	20,5	29,2	19,2	32,3	100	66	62,8	◉ ↖ vers 20h 30
31	36,8	33,0	20,8	27,4	19,0	30,8	98	74	.	
Moy.	35,00	31,69	23,80	29,20	20,51	32,54	89,7	66,6	226,8	[1] < T ○ 15h.

Juin 1910.

Cg = — 1mm,93

Dates.	Pression (700 +). 8h	Pression (700 +). 16h	Température. 8h	Température. 16h	Température. Min.	Température. Max.	Humidité relative. 8h	Humidité relative. 16h	Pluie.	Remarques.
1	35,4	33,3	24,8	28,0	19,9	31,1	74	64	.	< la soirée.
2	36,2	34,0	25,6	26,0	19,5	28,6	74	90	6,6	○ vers 1h.
3	36,3	33,6	19,9	28,2	18,9	31,2	95	70	.	⌓
4	36,3	32,8	22,2	27,8	19,2	29,8	94	73	.	⌓ < la soirée.
5	35,3	32,6	22,0	28,4	19,0	30,0	94	69	1,4	⌓ < s. T ◉ 23h
6	35,4	31,9	25,6	29,1	19,2	31,5	78	69	.	⌓
7	35,2	34,3	23,0	24,6	20,7	27,1	91	83	.	⌓
8	36,2	33,6	22,6	26,0	19,5	26,8	93	84	.	⌓
9	35,9	32,6	25,5	28,2	19,4	30,9	88	70	18,7	⌓ ○ T 20h 15.
10	35,7	32,1	25,6	28,2	19,6	30,7	87	72	.	< T d. la soir.
11	34,6	31,3	26,8	30,9	21,1	33,3	70	66	.	⌓
12	34,8	31,6	22,6	31,0	19,3	33,8	95	48	.	⌓
13	35,1	32,1	19,8	30,4	18,8	33,3	95	49	.	⌓
14	35,1	32,3	22,0	31,2	17,4	33,6	84	47	.	⌓
15	35,9	33,1	22,2	27,6	19,0	28,8	92	63	.	⌓
16	36,5	33,0	22,2	29,6	19,1	32,5	91	62	.	⌓
17	35,9	33,2	22,2	27,8	19,4	29,0	94	70	.	⌓
18	36,2	33,4	22,3	31,6	19,6	32,2	93	68	.	⌓
19	36,4	33,0	21,3	32,0	18,2	33,3	87	49	.	⌓
20	36,4	33,0	21,1	29,2	18,0	30,5	85	57	.	⌓
21	34,1	33,5	20,6	26,0	16,6	28,0	92	68	.	⌓
22	35,9	33,5	20,3	26,4	15,5	29,0	83	70	.	⌓
23	35,8	33,0	22,4	25,0	16,5	25,6	84	76	.	⌓
24	35,8	32,9	22,1	25,0	16,0	27,0	85	70	.	⌓
25	35,9	33,3	20,0	22,6	15,1	23,0	82	80	.	⌓
26	35,8	33,1	21,0	23,0	17,0	24,9	82	67	.	⌓
27	35,8	32,2	20,2	28,4	15,5	31,0	60	54	.	⌓
28	36,1	32,6	21,5	27,6	16,0	27,0	74	55	.	⌓
29	36,4	33,2	21,0	26,6	16,5	28,6	82	59	.	⌓
30	36,7	33,5	19,4	29,0	14,4	31,8	90	58	.	⌓
Moy.	35,77	32,92	22,26	27,85	18,13	29,80	85,6	66,0	26,7	

BRAZZAVILLE (Congo français).

Juillet 1910.

Longitude 12°56′ E. — Latitude 4°17′ S. — Altitude 320m.

M. TORCHET, Pharmacien des Troupes coloniales.

Dates.	Pression (700 +). 8h	Pression (700 +). 16h	Température. 8h	Température. 16h	Température. Min.	Température. Max.	Humidité relative. 8h	Humidité relative. 16h	Pluie.	Remarques.
1	36,8	33,8	20,2	28,0	18,3	30,5	85	52	.	⌓
2	36,8	33,3	22,2	28,2	15,7	31,1	71	56	.	⌓
3	37,2	34,6	19,4	27,8	16,6	30,3	88	50	.	⌓
4	38,0	35,2	20,0	23,0	16,2	24,2	89	78	0,0	⌓ ◉ lég. vers
5	37,8	34,8	18,8	25,3	15,2	27,5	92	65	.	[9h.
6	37,5	34,0	19,0	26,3	14,4	27,4	90	60	.	⌓ abondante.
7	36,1	32,7	20,6	25,6	15,6	27,4	85	60	.	
8	35,9	32,7	17,3	24,4	13,4	26,0	100	77	.	⌓ et crachin la
9	35,7	33,2	18,5	21,2	15,2	22,5	90	80	.	⌓ matinée.
10	35,6	33,0	20,0	27,9	17,9	30,3	78	49	.	
11	34,7	32,8	18,8	22,0	18,6	22,5	88	80	.	
12	35,5	33,2	19,3	25,0	14,6	26,8	92	64	.	⌓
13	36,1	32,9	20,0	23,8	15,0	25,0	89	75	.	⌓
14	35,5	32,6	20,0	24,4	18,0	26,2	91	79	7,6	◉ ↖ vers 5h.
15	35,1	32,5	20,0	23,7	17,4	25,0	100	75	.	⌓ très abond.
16	35,4	32,6	20,8	28,0	19,0	30,0	86	43	.	
17	35,7	32,8	19,5	26,1	17,0	27,0	96	66		⌓
18	36,2	33,0	20,4	25,4	16,0	28,2	87	65	.	⌓
19	36,4	33,1	20,0	29,0	17,3	30,5	91	60	.	⌓
20	36,6	33,3	23,7	27,9	16,3	29,9	68	53	.	
21	37,1	33,5	19,5	28,0	17,0	30,3	90	56	.	
22	37,4	33,6	20,5	25,2	16,1	26,6	86	62	.	⌓
23	37,7	33,8	19,8	23,8	15,2	24,8	91	74	.	
24	36,5	33,0	19,4	27,5	13,9	28,3	87	59	.	⌓
25	36,7	32,6	20,0	27,7	14,0	30,6	91	57	.	⌓
26	36,9	33,2	20,5	28,4	17,8	31,6	84	54	.	⌓
27	36,7	33,1	21,5	28,7	18,3	31,6	90	51	.	
28	36,6	32,9	22,8	29,0	16,7	31,4	66	50	.	
29	36,1	33,2	21,6	27,8	15,2	30,5	76	52	.	
30	36,6	33,5	19,0	26,0	15,0	29,2	94	54	.	
31	36,7	33,6	19,8	27,5	16,0	28,1	87	58	.	
Moy.	36,44	33,29	20,09	26,21	16,22	28,11	87,0	61,7	7,6	

Août 1910.

Cg = — 1mm,93

Dates.	Pression (700 +). 8h	Pression (700 +). 16h	Température. 8h	Température. 16h	Température. Min.	Température. Max.	Humidité relative. 8h	Humidité relative. 16h	Pluie.	Remarques.
1	36,9	33,0	21,0	29,1	14,7	32,0	73	44	.	⌓ légère.
2	37,0	36,6	19,9	24,8	16,3	25,8	82	67	.	
3	36,8	34,1	20,8	24,5	16,4	28,0	82	65	.	
4	36,3	33,1	21,0	27,7	16,5	29,9	79	57	.	
5	35,7	33,0	22,6	28,0	17,0	30,0	78	56	.	
6	36,6	33,3	23,0	28,3	18,9	30,2	75	56	.	
7	36,8	33,9	22,5	26,8	17,2	28,0	77	55	.	
8	37,0	34,6	22,7	26,5	18,3	27,4	76	57	.	
9	37,2	35,4	20,5	23,3	15,6	24,9	81	68	.	
10	36,9	34,2	19,8	26,4	15,0	28,8	86	56	.	⌓
11	36,7	33,4	22,6	29,0	16,6	31,4	75	48	.	
12	35,6	33,6	22,2	28,5	17,2	30,2	78	52	.	⌓
13	36,7	33,8	20,8	27,0	18,3	28,3	84	54	.	
14	36,3	32,9	22,5	28,1	17,0	29,3	80	50	.	
15	36,2	32,1	22,6	29,0	17,2	30,8	77	51	.	
16	36,0	32,1	22,9	28,0	18,3	31,0	75	49	.	
17	36,1	32,4	22,5	25,2	16,6	29,0	76	55	.	
18	36,3	32,8	22,0	25,6	17,2	29,1	78	55	.	
19	36,3	33,0	22,9	28,2	20,0	31,0	72	55	.	
20	36,3	33,2	23,2	29,0	17,5	31,6	72	50	.	
21	36,0	33,1	22,7	28,0	17,4	30,9	72	56	.	
22	35,8	32,9	22,1	27,3	18,6	29,3	74	48	.	
23	35,3	32,8	21,7	26,1	20,0	27,9	73	54	.	⌓
24	36,4	32,7	20,0	26,2	16,1	27,9	89	56	.	
25	35,3	31,6	25,0	31,8	16,0	34,3	52	43	.	
26	36,1	32,5	20,8	27,7	18,5	30,0	83	49	.	
27	35,8	32,1	22,0	27,5	20,3	29,4	74	50	.	
28	35,4	32,0	23,5	27,6	18,7	29,7	67	49	.	
29	36,2	33,0	23,5	27,0	19,0	28,2	68	51	.	
30	36,4	33,5	23,5	30,4	19,0	33,0	69	37	.	
31	36,3	31,9	25,0	30,9	17,5	35,5	61	45	.	
Moy.	36,28	33,18	22,19	27,53	17,51	29,77	75,4	52,8	0,0	

Septembre 1910. **BRAZZAVILLE (Congo français).** **Octobre 1910.**

Longitude 12°56′ E. — Latitude 4°17′ S. — Altitude 320m.

M. TORCHET, Pharmacien des Troupes coloniales.

Cg = — 1mm,93

DATES.	PRESSION (700 +). 8h	16h	TEMPÉRATURE. 8h	16h	Min.	Max.	HUMIDITÉ relative. 8h	16h	PLUIE.	REMARQUES.
1	36,2	32,4	22,1	27,0	20,3	29,5	77	56	0,9	⊼ T la s. ○ 21h
2	35,3	32,0	22,5	27,4	18,6	29,3	80	57	.	⊼ la soirée.
3	35,2	32,5	21,4	25,7	17,8	27,7	81	62	.	
4	35,9	32,4	22,2	30,2	18,0	32,9	78	50	.	⊼ la soirée.
5	35,9	32,3	24,0	27,2	19,0	31,8	70	58	.	⊼ la soirée.
6	36,2	32,4	21,2	30,5	19,9	33,0	93	43	0,6	○ à 6h30.
7	36,0	32,6	23,8	28,6	18,4	30,3	63	50	.	
8	35,8	32,7	20,1	25,7	16,3	28,0	91	61	.	⊼ la soirée.
9	35,3	32,2	24,3	29,0	19,7	32,0	73	50	.	
10	36,0	32,7	23,6	28,3	18,6	31,3	75	52	.	⊼ la soirée.
11	35,7	32,4	22,0	27,1	18,2	29,2	80	56	.	
12	35,5	31,9	22,4	29,8	18,6	31,1	79	47	.	
13	35,0	30,5	24,2	33,3	19,6	35,2	68	38	.	⊼ la s., T la n.
14	34,8	31,3	24,7	27,9	20,9	31,4	61	53	6,0	● à 22h.
15	35,2	31,6	23,7	27,0	19,6	29,3	80	54	.	
16	35,6	32,5	23,4	28,6	18,5	32,8	75	59	.	
17	.	.	.	.	.	.	.	.		
18	.	.	.	.	.	.	.	.		
19	.	.	.	.	.	.	.	.		
20	.	.	.	.	.	.	.	.		
21	.	.	.	.	.	.	.	.		
22	.	.	.	.	.	.	.	.		
23	.	.	.	.	.	.	.	.		
24	.	.	.	.	.	.	.	.		
25	.	.	.	.	.	.	.	.		
26	.	.	.	.	.	.	.	.		
27	.	.	.	.	.	.	.	.		
28	.	.	.	.	.	.	.	.	16,5	(1)
29	36,1	33,2	23,8	27,0	21,2	27,9	80	56	.	G vers 14h.
30	36,1	33,1	23,0	29,8	17,0	30,4	84	54	.	
Moy.	.	.	.	.	.	.	.	.	24,0?	

Nota. — Interruption des observations due à une indisposition de l'observateur

DATES.	PRESSION (700 +). 8h	16h	TEMPÉRATURE. 8h	16h	Min.	Max.	HUMIDITÉ relative. 8h	16h	PLUIE.	REMARQUES.
1	36,0	31,4	25,0	33,4	17,6	36,4	68	38	.	
2	36,9	31,8	23,8	29,5	20,0	31,0	74	56	.	⊼ T la soirée.
3	35,0	32,1	25,2	29,7	19,7	32,6	72	56	.	
4	35,7	31,9	24,3	28,5	20,3	30,0	74	53	.	
5	35,6	32,2	24,9	29,0	18,6	30,7	72	61	.	
6	35,1	32,9	25,4	27,9	19,6	29,0	69	56	.	
7	35,8	31,4	25,5	31,4	19,6	34,1	66	45	.	
8	36,4	33,0	20,7	27,0	19,3	27,5	95	75	13,7	● T à 7h ○ jq. [10h.
9	35,9	32,8	23,2	28,1	19,7	29,4	85	60	.	
10	36,4	32,2	23,4	29,5	20,3	30,0	80	51	.	
11	36,7	33,5	23,1	28,0	21,3	29,0	84	59	0,1	○ légère vers 8h
12	37,0	32,5	25,0	31,1	20,4	34,0	80	46	3,2	● T ⊼ vers 21h.
13	37,2	33,6	24,6	27,1	20,8	29,3	76	62	.	
14	35,8	33,0	25,0	22,7	19,8	34,0	76	85	4,3	○ ⊼ à 15h.
15	35,0	31,6	24,6	28,8	20,1	31,2	87	70	.	⊼ T d. la jour.
16	35,1	31,4	24,5	29,1	20,4	32,7	79	57	.	
17	35,9	32,0	24,0	28,0	19,0	31,4	75	50	.	≡ t. sèche vers [14h30.
18	35,4	31,3	24,2	31,5	18,8	33,8	78	45	.	
19	35,4	30,5	25,4	31,8	19,8	34,7	69	47	.	● ⊼ vers 21h.
20	34,5	31,3	25,2	30,2	19,1	32,8	82	53	21,0	≡ torn. ⊼ T [1]
21	34,5	30,3	25,5	33,5	19,5	35,0	72	43	.	
22	34,3	30,2	25,4	26,0	21,2	34,2	73	70	.	≡ t. sèc. ⊼ T [16h.
23	34,7	30,5	25,5	31,9	20,0	33,7	70	46	.	
24	34,6	30,4	26,0	33,2	21,3	35,0	75	45	.	
25	35,2	31,7	25,0	23,0	19,5	30,5	72	84	16,5	≡ torn. ⊼ T ○ [à 11h.
26	35,1	31,1	24,0	29,6	18,3	33,6	83	61	.	
27	35,0	31,0	24,7	29,5	21,4	31,8	83	60	4,5	○ ⊼ vers 22h.
28	36,0	32,5	23,5	21,4	20,8	23,7	90	90	3,4	● à 9h.
29	36,3	31,0	22,4	27,5	18,3	29,0	82	67	.	
30	36,5	32,4	21,9	25,1	19,8	26,3	83	75	.	G à 8h.
31	35,9	33,4	24,6	29,0	19,4	31,4	80	56	.	
Moy.	35,64	31,80	24,37	28,77	19,79	31,64	77,5	58,8	66,7	[1] ● à 2h30.

(1) Hauteur d'eau tombée du 17 au 28 et recueillie le 28 dans le pluviomètre.

Novembre 1910. **BRAZZAVILLE (Congo français).** **Décembre 1910.**

Longitude 12°56′ E. — Latitude 4°17′ S. — Altitude 320m.

M. TORCHET, Pharmacien des Troupes coloniales.

Cg = — 1mm,93

DATES.	PRESSION (700 +). 8h	16h	TEMPÉRATURE. 8h	16h	Min.	Max.	HUMIDITÉ relative. 8h	16h	PLUIE.	REMARQUES.
1	35,4	31,7	25,4	28,9	19,2	31,7	78	61	.	T 12h, ⊼ T la s.
2	35,9	31,9	25,0	29,2	21,5	34,5	69	66	.	⊼ T G vers 20h.
3	37,2	33,4	25,3	27,6	20,7	30,7	72	62	0,2	≡ torn. ● lég. [vers 13h.
4	36,6	33,3	25,3	28,6	20,3	30,5	77	57	.	
5	37,1	35,4	24,0	22,0	19,3	25,6	80	93	14,9	≡ torn. ⊼ T ○ [12h30.
6	36,5	32,1	21,6	30,5	18,2	31,6	87	55	.	
7	35,0	31,8	25,2	30,3	21,6	32,3	73	62	.	○ ⊼ à 20h.
8	35,9	32,1	20,0	24,2	19,7	25,0	95	81	30,5	○ à 8h.
9	36,1	32,9	22,8	23,0	19,0	25,3	84	86	4,3	○ à 11h30.
10	35,6	31,9	23,2	26,0	17,7	30,4	84	67	.	
11	35,4	32,2	23,2	27,2	20,0	28,0	87	64	7,0	● à 11h30.
12	35,6	32,8	23,0	28,7	19,6	29,3	87	55	.	
13	35,1	30,8	24,7	31,2	19,0	32,3	78	43	.	
14	34,4	29,8	26,7	32,0	20,0	35,0	77	40	58,0	≡ torn. ⊼ T ● [19h.
15	35,0	30,6	21,3	27,0	20,4	28,0	96	78	.	
16	34,9	31,3	24,0	26,3	20,0	32,3	89	70	.	
17	34,4	29,3	25,5	30,3	19,7	33,8	81	55	.	≡ t. ⊼ T ● 20h
18	35,0	32,3	21,7	27,0	20,5	28,5	91	65	30,3	● m., n. 18-19.
19	36,6	31,2	26,0	24,6	22,0	31,2	66	79	0,3	○ n. du 19 au 20.
20	37,1	31,7	25,4	23,5	21,6	32,1	76	91	2,5	● ⊼ vers 15h30 [1]
21	37,7	31,3	23,2	29,3	20,6	30,5	84	73	7,6	○
22	34,8	31,3	23,5	29,8	20,3	30,0	91	69	0,5	○ vers 6h.
23	35,1	32,0	24,0	25,3	19,3	26,0	77	79	.	
24	35,4	31,0	24,2	30,2	20,0	33,3	86	56	.	[ap.-m.
25	35,8	32,6	20,4	24,0	19,1	24,0	100	79	69,5	○ ⊼ 6h30, ○ jq.
26	34,7	30,8	23,0	30,1	17,0	31,8	86	53	.	⊥ ≡ hum. m.
27	33,5	33,5	25,5	22,0	20,9	29,0	72	92	3,3	○ à 15h.
28	34,5	31,4	21,0	23,5	18,8	29,0	94	72	0,2	● ≡ t. sèche 15h
29	33,7	30,6	23,6	30,2	20,2	31,4	89	60	.	⊼ T ap.-m. et s.
30	33,3	31,0	23,4	29,3	19,9	31,5	85	65	0,3	● à 18h.
Moy.	35,48	31,80	23,70	27,39	19,87	30,15	83,0	67,6	229,4	[1] ○ n. 20 au 21.

DATES.	PRESSION (700 +). 8h	16h	TEMPÉRATURE. 8h	16h	Min.	Max.	HUMIDITÉ relative. 8h	16h	PLUIE.	REMARQUES.
1	33,8	31,5	25,6	23,2	19,6	33,7	78	97	0,2	≡ t. s. 14h ● 16h
2	33,9	30,6	24,2	29,3	20,8	30,4	86	64	.	T l'après-midi.
3	33,8	30,5	24,2	27,1	19,4	33,3	87	70	.	T l'après-midi.
4	33,2	30,1	23,2	32,4	20,2	32,5	74	68	.	⊼ T ap.-m. et s.
5	33,8	31,6	22,8	29,3	19,9	33,2	77	60	1,8	≡ viol. torn. s. [16h15, ○ s.
6	35,7	33,1	23,0	27,6	19,4	29,1	90	65	.	
7	35,7	32,9	24,2	28,9	20,0	31,0	88	62	.	T l'après-midi.
8	35,3	31,2	24,8	31,4	20,8	32,6	87	60	.	⊼ dans la s.
9	35,3	32,7	23,2	24,6	21,0	26,7	91	87	19,0	T G 8h ● ⊼ 10h30
10	35,6	31,2	24,0	30,3	19,0	31,8	85	57	.	
11	36,4	32,5	19,3	26,2	18,6	27,1	100	82	6,8	● ⊼ à 5h.
12	36,2	33,3	23,6	23,4	20,3	25,2	86	86	.	
13	36,0	32,6	23,8	28,5	19,7	30,2	85	60	.	
14	36,0	32,8	21,3	27,9	21,2	30,2	95	74	4,0	● ⊼ à 6h.
15	35,8	31,8	24,2	28,4	20,8	30,5	90	67	.	⊼ dans la s.
16	35,9	32,2	23,5	29,4	20,0	31,6	78	65	17,8	● ⊼ à 20h.
17	36,4	33,2	23,4	28,8	20,0	30,3	88	59	.	⊼ T dans la s.
18	35,1	32,2	22,8	30,2	21,0	31,3	88	69	.	⊼ T dans la s.
19	34,8	32,6	23,9	24,5	19,7	25,5	86	79	9,0	● T 11h30, ● n.
20	34,5	30,5	24,2	30,0	18,0	31,8	80	59	0,3	○ [19 au 20.
21	33,3	29,6	23,6	27,3	20,3	31,8	95	88	17,6	≡ t. ⊼ T ● 18h
22	33,5	29,5	23,7	30,8	19,9	32,3	78	63	.	⊼ dans la soir.
23	32,6	29,0	23,6	32,2	19,9	34,4	76	58	.	⊼ E et W T G 21h
24	33,6	30,8	23,9	24,1	20,0	31,7	80	93	0,5	≡ t. T ● lg. 13h
25	33,3	29,7	24,4	28,6	18,9	32,0	86	72	.	⊥ ⊼ dans la s.
26	32,7	31,6	26,4	23,1	22,2	32,1	81	84	0,5	≡ t. ● lég. 13h.
27	33,7	29,8	22,2	30,6	18,4	32,7	92	56	.	⊥
28	34,6	32,8	20,0	25,3	19,9	27,0	100	76	48,7	○ ⊼ à 3h.
29	35,1	31,8	24,2	30,6	19,8	32,2	91	58	.	⊼ T dans la s.
30	36,2	34,0	20,0	23,8	19,3	24,4	100	80	29,8	○ ⊼ à 2h30.
31	34,0	31,7	24,3	29,5	19,6	32,1	79	57	.	⊥
Moy.	34,70	31,59	23,40	27,98	19,92	30,67	86,4	70,2	147,0	

Janvier 1910.

FORT-DE-FRANCE (Martinique).

Longitude 63°25′ W. — Latitude 14°36′ N. — Altitude 4m.

M. DUCOUX, Pharmacien des Troupes coloniales.

Cg = −1mm,72

DATES.	PRESSION (700 +).			TEMPÉRATURE.					HUMIDITÉ relative.			VENT. Direction et force (1).			NÉBULOSITÉ.			PLUIE.	REMARQUES.
	7h	11h	16h	7h	11h	16h	Min.	Max.	7h	11h	16h	7h	11h	16h	7h	11h	16h		
1	63,0	63,8	62,7	23,2	27,7	26,4	20,4	29,0	86	74	83	NW 1	N 1	NNW 1	9	6	6	.	
2	63,0	64,1	61,9	22,2	24,6	23,0	22,8	28,5	97	94	98	NNW 1	NW 1	SE 1	6	9	9	64,0	○
3	62,0	63,0	61,8	23,1	26,9	26,2	20,5	28,7	89	72	72	NNW 1	E 1	NW 2	6	2	9	3,0	○
4	62,3	63,0	61,9	19,4	27,3	24,2	18,0	28,6	100	71	83	Calme 0	SE 1	NNW 1	2	7	8	.	
5	62,2	63,5	62,4	20,5	26,8	25,1	18,8	29,0	98	75	80	NW 1	E 1	NE 1	6	5	6	12,0	○
6	63,1	64,3	63,4	21,6	26,6	24,0	20,5	28,0	98	75	86	NE 1	NW 2	NW 1	4	7	9	8,0	◎
7	64,2	65,4	63,8	22,5	24,6	26,1	20,0	28,0	80	85	66	SE 1	NE 1	E 1	3	8	2	10,0	○
8	64,2	64,9	62,9	23,5	26,5	25,5	20,8	28,0	72	69	73	NNW 1	E 1	NNW 1	9	4	6	7,0	○
9	62,8	63,7	62,4	21,9	26,0	25,8	19,5	28,0	84	76	69	NW 1	NE 1	E 1	4	8	6	.	
10	61,7	62,9	61,9	21,2	26,3	23,1	18,5	28,2	91	75	87	NW 1	E 1	N 1	9	6	9	6,0	◎
11	62,2	62,4	61,9	21,7	26,5	25,8	18,8	28,4	93	68	76	NNW 1	NE 2	NE 1	1	2	4	.	
12	62,6	63,0	62,0	21,6	26,4	25,1	18,5	28,3	81	74	74	NE 1	E 1	NNW 1	9	2	1	.	
13	62,0	63,0	62,0	21,8	25,1	24,8	18,5	27,4	91	82	82	NE 1	N 1	NE 1	3	8	4	.	
14	62,2	63,9	62,2	20,5	25,7	26,1	19,5	28,0	100	87	74	NNE 1	W 1	E 1	9	2	1	7,0	○
15	63,0	63,5	61,9	23,4	25,9	26,5	19,5	28,5	87	85	77	NNW 1	N 1	NE 1	3	8	4	.	
16	63,0	63,3	63,1	23,0	26,2	25,6	19,4	28,3	93	81	82	N 1	E 1	NE 1	6	9	4	.	
17	63,0	63,4	62,3	22,3	27,1	25,7	21,0	28,8	94	71	84	Calme 0	NNE 1	NNW 1	0	8	8	.	
18	62,2	63,4	62,0	21,2	24,4	23,0	20,0	27,5	100	86	98	Calme 0	NNW 2	Calme 0	7	7	5	7,0	◎
19	62,7	63,0	61,8	22,0	27,4	26,1	20,5	29,0	96	76	68	N 1	W 1	E 1	6	9	9	.	
20	62,7	62,4	60,8	21,0	27,8	26,8	18,0	29,4	91	88	73	NNW 1	NE 1	N 1	3	9	9	.	
21	61,6	62,0	60,8	22,5	26,7	26,3	19,5	28,8	92	81	79	NNW 1	NW 1	NNE 1	4	3	3	.	
22	62,0	62,4	60,8	22,0	26,4	26,0	20,0	29,0	96	79	76	N 1	SE 2	SE 1	0	4	9	.	
23	61,1	62,0	60,3	21,5	24,0	26,0	19,8	28,5	100	91	78	NE 1	ESE 1	SE 1	7	9	8	.	Secousse sismique à 14h35.
24	61,7	61,5	60,2	21,1	27,4	27,0	19,4	29,8	96	71	71	Calme 0	SE 1	NE 1	2	6	9	.	
25	61,0	61,3	59,8	22,7	26,2	25,1	21,0	29,0	98	86	84	NE 1	S 1	Calme 0	9	9	9	.	
26	61,0	62,0	60,3	22,2	25,4	25,8	20,5	29,5	100	89	84	NNW 1	NE 1	NE 1	9	9	9	6,5	◎
27	61,2	62,0	60,3	22,7	25,8	25,5	19,0	28,0	88	74	72	NNW 1	NE 2	NE 1	9	8	9	.	
28	61,4	62,0	63,0	22,2	25,0	26,4	19,5	29,3	77	79	69	NW 1	NE 1	E 2	9	9	4	.	
29	62,7	63,8	62,4	22,2	27,1	25,2	18,5	28,8	91	74	77	NNE 1	NE 2	NE 1	9	8	4	.	
30	63,0	63,4	61,8	21,0	27,1	26,1	18,5	29,0	96	62	63	NE 1	S 2	S 1	2	5	9	.	
31	62,2	62,7	61,3	21,1	26,9	25,8	17,8	28,5	91	71	75	NE 1	NE 1	NW 1	9	7	9	.	
Moy.	62,35	63,06	61,81	21,90	26,25	25,49	19,58	28,57	91,8	78,1	78,2	0,9	1,2	1,0	5,6	6,6	6,5	130,5	

Février 1910.

FORT-DE-FRANCE (Martinique).

Longitude 63°25′ W. — Latitude 14°36′ N. — Altitude 4m.

M. DUCOUX, Pharmacien des Troupes coloniales.

Cg = −1mm,72

DATES.	PRESSION (700 +).			TEMPÉRATURE.					HUMIDITÉ relative.			VENT. Direction et force (1).			NÉBULOSITÉ.			PLUIE.	REMARQUES.
	7h	11h	16h	7h	11h	16h	Min.	Max.	7h	11h	16h	7h	11h	16h	7h	11h	16h		
1	61,8	61,8	60,8	19,7	27,0	26,2	18,0	29,0	94	63	68	Calme 0	E 2	E 1	5	4	1	.	
2	61,9	63,0	62,0	19,1	26,2	26,7	15,5	29,0	94	68	68	Calme 0	S 1	SSW 2	4	6	9	.	
3	63,2	63,0	63,0	18,5	25,6	23,9	16,5	28,3	100	72	83	Calme 0	NE 1	NE 1	0	9	9	.	
4	64,3	65,4	64,0	21,9	26,8	25,2	20,6	28,5	98	68	80	NE 1	N 2	N 2	0	1	0	.	
5	64,7	65,4	63,8	22,9	27,3	25,6	21,0	29,0	89	76	89	NE 1	SSE 2	NE 1	5	8	9	.	
6	64,5	65,0	63,2	22,8	27,3	25,4	20,4	29,6	84	84	85	NW 1	E 2	NNE 1	6	9	7	20,0	○
7	64,5	65,4	63,8	23,0	26,2	26,2	20,0	28,5	93	76	74	NW 1	ESE 2	N 1	9	9	7	2,0	◎
8	64,6	65,4	63,8	22,6	26,9	26,1	19,7	28,8	87	73	70	NE 1	N 2	NNW 2	4	4	2	.	
9	63,9	64,4	62,8	22,2	26,9	26,4	20,0	28,5	96	77	77	E 1	NE 1	S 2	4	5	8	9,8	◎
10	63,6	63,9	63,0	22,0	27,7	26,3	20,4	28,0	87	74	79	NW 1	NE 3	SE 2	9	9	9	2,0	◎
11	63,2	63,9	63,7	22,3	27,7	25,2	19,8	28,0	92	74	82	NE 1	SE 2	NE 1	9	9	8	5,0	◎
12	64,5	65,7	64,4	22,2	26,2	25,1	18,8	28,0	88	72	76	N 1	SSW 3	E 2	9	8	9	8,0	◎
13	64,7	64,5	62,6	20,9	24,8	26,0	19,4	27,5	98	82	75	Calme 0	NE 2	NE 1	4	9	4	4,2	○
14	64,6	64,9	63,3	22,1	27,0	26,3	19,5	28,5	92	76	74	NNW 1	NE 2	NE 2	4	9	3	4,2	○
15	64,8	65,0	63,3	20,9	25,1	25,6	19,5	28,0	98	72	78	NE 1	SE 3	NE 2	9	9	7	6,0	◎
16	64,2	64,4	63,8	21,6	26,8	25,7	19,0	29,0	83	60	73	NE 1	NE 2	NE 1	3	2	9	8,2	○
17	64,7	64,0	63,4	21,5	26,5	25,8	19,0	28,2	96	68	75	N 1	SE 2	ESE 2	7	4	1	4,0	○
18	64,2	64,9	63,6	22,0	21,3	22,6	19,0	27,0	95	100	97	E 1	NE 1	NNE 1	9	9	9	18,5	◎
19	64,2	65,0	63,0	22,0	25,8	26,1	20,0	27,5	96	83	80	NNW 1	NE 2	NW 2	9	9	8	17,2	○
20	63,7	64,9	63,9	22,5	25,7	26,2	20,5	28,5	80	76	76	NE 1	SE 2	E 1	4	9	4	3,0	○
21	64,2	64,4	63,3	21,6	26,5	25,8	20,0	28,6	96	76	75	Calme 0	NE 2	NNE 1	9	9	5	1,5	◎
22	63,7	64,4	63,6	21,9	27,3	26,2	20,5	28,8	92	78	69	NNE 1	E 3	E 3	4	9	3	1,5	◎
23	64,0	65,0	63,2	23,5	27,0	26,6	21,5	28,8	81	72	74	NNE 2	NNW 2	N 2	9	9	4	.	
24	63,8	64,4	63,3	23,2	25,6	26,0	20,0	27,5	89	79	79	NNE 1	E 2	SE 2	9	9	9	.	
25	63,4	63,8	62,3	22,8	27,1	26,4	21,0	29,0	90	77	71	E 2	SE 2	E 2	5	8	6	.	
26	63,0	64,3	63,6	23,7	26,9	26,2	20,0	28,5	81	64	74	E 1	E 3	NE 2	1	1	2	4,0	○
27	63,5	64,3	62,2	22,2	27,5	25,8	20,0	29,0	82	72	81	NNW 1	E 2	NE 2	1	6	9	0,5	◎
28	62,3	62,4	61,8	20,2	27,0	26,3	18,5	28,5	100	72	76	Calme 0	E 2	NE 2	9	8	9	12,5	◎ ≺ N de 19h à 19h30.
Moy.	63,85	64,39	63,16	21,85	26,42	25,78	19,57	28,43	91,1	74,4	77,1	0,9	2,0	1,6	5,7	7,1	6,1	132,1	

(1) La force du vent est exprimée de 0 à 6.

Nota. — Pendant tout le mois de février, le vent a soufflé par fortes rafales allant à 4 et séparées par des périodes de calme.

Mars 1910.

FORT-DE-FRANCE (Martinique).

Longitude 63°25′ W. — Latitude 14°36′ N. — Altitude 4m.

M. DUCOUX, Pharmacien des Troupes coloniales.

Cg = −1mm,7

DATES.	PRESSION (700 +). 7h	11h	16h	TEMPÉRATURE. 7h	11h	16h	Min.	Max.	HUMIDITÉ relative. 7h	11h	16h	VENT. Direction et force (1). 7h	11h	16h	NÉBULOSITÉ. 7h	11h	16h	PLUIE.	REMARQUES.
1	62,2	63,5	61,8	21,3	26,8	26,0	19,5	28,4	100	79	79	Calme 0	NE 3	SW 2	9	9	9	6,5	⊙ T à 6h.
2	62,5	62,3	61,4	22,4	26,9	25,4	19,8	28,2	91	81	85	NNW 1	NE 1	E 1	2	9	7	1,2	⊙
3	62,2	62,4	61,0	22,8	24,8	25,4	20,0	27,5	93	87	87	Calme 0	E 1	NW 1	9	9	9	11,5	⊙
4	61,7	62,0	60,8	22,2	26,0	26,4	20,8	29,0	95	85	82	Calme 0	NE 1	NE 2	9	9	4	16,5	⊙
5	62,0	62,5	61,2	23,8	28,3	26,7	21,6	29,8	82	74	78	Calme 0	ENE 2	SE 2	6	9	7	.	
6	61,8	61,7	59,2	23,6	28,0	24,5	21,2	29,0	93	78	93	Calme 0	SE 2	E 1	8	7	9	1,5	⊙
7	60,5	61,0	59,7	22,7	23,4	24,5	21,4	29,6	98	97	92	Calme 0	Calme 0	Calme 0	9	9	9	25,7	⊙
8	60,5	60,8	59,5	22,5	28,0	27,6	20,4	30,0	100	76	75	Calme 0	Calme 0	Calme 0	9	3	4	1,2	⊙
9	60,5	61,7	60,7	23,4	27,3	27,0	21,1	29,5	87	74	77	NNE 1	NW 2	Calme 0	9	9	9	1,5	⊙
10	62,0	62,8	62,2	24,1	27,1	26,0	22,5	29,2	84	74	78	Calme 0	NW 2	E 1	9	10	9	.	
11	62,6	62,8	62,0	24,2	26,5	25,6	22,0	28,8	85	79	78	Calme 0	NE 2	E 2	0	10	6	.	
12	63,0	64,1	62,6	22,1	27,0	26,3	20,8	29,0	89	68	70	Calme 0	E 1	ESE 3	5	9	6	.	
13	62,8	63,1	61,3	21,6	26,4	25,2	18,8	28,5	83	69	74	Calme 0	Calme 0	E 1	0	9	6	.	
14	61,6	62,3	60,7	21,7	27,3	26,0	20,0	29,2	83	62	67	NNW 1	NE 1	E 2	4	4	6	.	
15	61,7	62,8	61,8	22,0	28,1	25,4	19,0	29,0	86	59	69	Calme 0	E 1	E 1	0	8	6	.	
16	62,3	62,4	62,3	22,1	26,6	25,8	17,5	29,2	87	61	69	Calme 0	NE 1	NE 1	0	6	5	.	
17	62,3	62,8	61,7	22,6	28,0	26,6	18,5	29,5	85	66	65	Calme 0	NE 2	N 3	0	5	8	.	
18	62,7	62,8	62,2	22,1	27,6	26,8	17,0	29,3	96	65	72	Calme 0	SE 2	S 1	0	4	8	.	
19	62,6	62,8	61,7	23,2	27,6	26,3	21,3	30,0	85	69	79	NE 1	E 2	E 2	0	6	2	4,2	⊙
20	62,0	62,5	60,8	22,0	24,5	25,5	21,6	29,0	95	84	75	Calme 0	SE 2	SE 2	6	10	10	2,6	⊙
21	62,0	62,2	61,7	23,1	27,2	26,0	21,4	29,5	90	68	73	Calme 0	NE 2	E 1	9	6	7	.	
22	63,0	63,3	62,4	23,7	28,0	25,8	20,1	29,4	86	70	73	Calme 0	E 2	E 1	2	8	9	.	
23	63,1	64,3	63,3	22,7	26,4	25,9	19,5	29,5	89	67	72	Calme 0	Calme 0	E 2	6	9	9	5,5	⊙
24	64,1	64,5	62,6	22,0	23,5	26,0	19,5	28,5	96	90	68	Calme 0	NNE 2	SE 1	9	10	4	1,5	⊙
25	63,1	63,3	62,2	22,7	28,0	26,7	20,6	29,5	85	64	69	Calme 0	NE 1	E 1	3	5	4	.	
26	63,0	63,8	62,2	23,9	26,4	26,4	19,6	29,2	82	71	70	SE 1	E 1	NW 1	4	9	2	.	
27	61,5	63,1	61,5	23,0	28,2	26,0	20,4	29,3	91	67	74	NNW 1	NE 2	NNW 2	3	5	6	.	
28	62,5	63,6	62,3	23,6	26,9	24,8	19,8	29,3	90	74	77	NE 1	Calme 0	N 1	4	8	10	.	
29	62,7	63,1	62,3	20,6	23,4	26,5	17,4	29,3	85	93	69	Calme 0	NW 1	NE 1	0	10	4	.	
30	62,6	63,0	62,2	22,3	24,3	22,8	19,2	27,5	92	85	91	Calme 0	NE 2	E 2	4	9	10	12,5	⊙
31	62,1	62,3	61,4	23,0	27,3	23,5	20,5	28,0	86	70	82	NNW 2	NW 2	NNW 2	6	6	10	2,5	⊙
Moy.	62,23	62,76	61,57	22,68	26,64	25,79	20,08	29,07	89,6	74,3	76,2	0,3	1,4	1,4	4,6	7,7	6,9	94,4	

Avril 1910.

FORT-DE-FRANCE (Martinique).

Longitude 63°25′ W. — Latitude 14°36′ N. — Altitude 4m.

M. DUCOUX, Pharmacien des Troupes coloniales.

Cg = −1mm,7

DATES.	PRESSION (700 +). 7h	11h	16h	TEMPÉRATURE. 7h	11h	16h	Min.	Max.	HUMIDITÉ relative. 7h	11h	16h	VENT. Direction et force (1). 7h	11h	16h	NÉBULOSITÉ. 7h	11h	16h	PLUIE.	REMARQUES.
1	62,6	62,9	62,3	23,0	27,2	25,8	20,0	29,0	72	69	59	NNE 1	NE 2	NW 1	0	2	3	.	
2	62,8	63,8	62,6	22,1	25,4	26,4	17,0	29,2	75	72	62	NNW 1	SE 2	NW 2	0	4	3	.	
3	63,6	63,8	62,7	23,2	27,8	26,8	20,0	29,6	72	63	68	NNW 1	NE 3	SE 2	4	7	4	.	
4	63,1	64,3	63,3	23,6	26,2	24,2	21,8	28,2	90	89	90	NNW 1	E 1	NE 2	10	10	10	2,3	⊙
5	63,9	64,3	62,7	22,5	28,1	27,1	21,0	29,8	88	67	64	N 2	SE 2	NE 2	10	5	2	2,0	⊙
6	63,0	63,9	62,2	24,3	27,8	26,6	21,5	30,2	79	58	69	Calme 0	NE 2	NW 2	7	5	7	.	
7	62,8	63,7	62,1	23,0	27,5	27,6	20,8	30,6	83	61	65	Calme 0	NNE 2	Calme 0	0	6	2	.	
8	63,0	63,4	62,2	23,3	27,4	26,5	20,5	29,8	84	65	73	NW 1	ESE 2	E 1	5	9	8	.	
9	63,0	63,1	61,7	24,3	28,6	25,6	21,5	30,0	85	70	82	NW 1	S 1	Calme 0	5	8	9	.	
10	62,5	63,2	62,2	23,1	28,7	23,7	20,8	30,5	91	63	93	Calme 0	NE 1	Calme 0	7	9	10	0,8	⊙
11	64,1	64,1	62,7	24,2	27,6	26,4	22,0	30,2	90	69	76	Calme 0	E 2	Calme 0	7	8	10	.	
12	63,6	64,2	63,2	24,5	26,9	27,1	22,5	29,5	83	71	73	SE 1	NE 2	N 2	8	9	5	.	
13	63,9	64,9	63,5	24,7	27,0	27,3	22,5	29,4	86	77	72	ENE 1	NE 2	NW 1	8	10	7	.	
14	63,4	63,3	62,5	24,6	28,5	27,4	21,8	30,5	83	65	65	E 1	E 2	SE 2	4	7	8	.	
15	62,4	62,5	60,7	23,7	25,9	27,4	21,5	28,8	91	87	73	Calme 0	SE 1	SE 1	6	10	6	0,8	⊙
16	62,8	62,4	61,0	22,9	29,2	27,7	20,0	31,4	95	69	73	Calme 0	SW 1	NNW 1	0	4	8	.	
17	62,6	63,0	59,5	24,4	29,0	28,5	21,0	31,2	90	59	59	Calme 0	N 2	NE 1	4	5	6	.	
18	63,3	63,6	62,3	23,8	29,2	27,5	21,2	31,2	93	62	67	NNW 1	SE 2	NE 2	0	4	5	.	
19	63,2	63,7	62,4	24,1	28,9	27,2	22,6	31,0	82	65	72	Calme 0	W 2	NE 1	4	6	9	.	
20	62,9	63,6	63,0	25,1	28,4	27,2	22,4	30,3	87	64	76	NE 1	NE 2	E 2	6	7	8	1,8	⊙
21	62,6	64,2	61,7	25,9	28,3	25,3	22,0	30,0	85	68	85	E 2	NE 2	E 1	8	8	3	.	
22	63,5	64,0	62,6	24,4	28,6	27,7	21,0	31,0	82	58	62	Calme 0	NE 2	ENE 1	1	8	7	.	
23	62,5	62,7	61,6	24,3	28,4	27,9	20,8	31,0	80	55	59	Calme 0	NE 2	ESE 1	2	8	3	.	
24	62,0	63,2	61,1	24,5	29,2	27,8	20,0	31,8	80	59	63	Calme 0	NE 2	ESE 2	8	4	7	.	
25	62,5	63,0	62,0	24,8	29,7	27,6	21,4	30,5	80	59	69	NE 1	NE 2	NE 1	8	7	9	0,8	●
26	63,0	63,7	62,1	25,6	29,0	27,1	21,8	30,5	76	57	67	NE 1	NE 2	ENE 1	7	7	2	.	
27	63,0	62,8	61,9	23,9	27,2	26,2	19,8	29,7	78	66	62	Calme 0	E 2	NE 2	2	2	4	.	
28	62,0	62,6	60,6	24,0	29,6	28,1	20,8	31,5	81	57	62	NE 1	SE 2	SE 2	6	6	7	.	
29	61,6	62,1	60,5	23,4	29,7	30,2	19,0	32,2	88	57	61	Calme 0	NE 1	SW 1	3	7	5	.	
30	62,0	62,2	62,3	24,3	28,2	23,2	20,0	31,5	90	77	98	Calme 0	SE 2	Calme 0	10	8	10	.	
Moy.	62,90	63,41	62,04	23,98	28,11	26,84	20,97	30,34	84,0	65,9	70,6	0,6	1,8	1,2	5,0	6,7	6,2	8,5	

(1) La force du vent est exprimée de 0 à 6.

Mai 1910.

FORT-DE-FRANCE (Martinique).

Longitude 63°25′ W. — Latitude 14°36′ N. — Altitude 4m.

M. DUCOUX, Pharmacien des Troupes coloniales.

Cg = — 1mm,72

DATES.	PRESSION (700 +). 7h	11h	16h	TEMPÉRATURE. 7h	11h	16h	Min.	Max.	HUMIDITÉ relative. 7h	11h	16h	VENT. Direction et force (1). 7h	11h	16h	NÉBULOSITÉ. 7h	11h	16h	PLUIE.	REMARQUES.
1	62,5	63,1	63,1	25,4	28,6	29,3	21,4	31,0	84	69	66	NE 1	NE 2	NE 1	3	6	8	38,0	○
2	62,4	62,6	61,8	23,7	28,5	24,0	21,5	30,0	89	70	95	NNW 1	NE 1	NE 1	8	9	10	.	
3	62,5	62,6	61,8	22,4	26,7	24,9	20,8	28,4	98	81	88	Calme 0	NW 2	NW 1	10	9	9	21,5	○
4	62,6	63,3	61,8	24,3	26,6	25,4	22,0	28,6	93	84	89	Calme 0	NE 2	Calme 0	4	10	10	3,5	○
5	62,5	62,6	61,6	24,2	28,2	27,2	21,5	29,5	89	70	75	Calme 0	SE 2	NE 1	7	7	8	7,4	○
6	62,3	62,2	61,6	24,4	27,9	26,2	21,4	29,5	90	70	85	Calme 0	E 2	NE 1	10	9	10	13,4	○
7	63,0	63,6	62,6	24,1	27,5	25,4	21,5	30,0	92	80	87	NE 1	NW 1	E 1	10	8	10	2,4	○
8	63,9	64,6	63,6	24,2	28,4	27,5	21,5	29,5	92	68	76	NE 1	NE 2	NW 2	10	6	6	4,0	○
9	64,7	64,8	63,1	24,7	27,3	27,4	22,0	29,8	84	66	68	SW 1	NE 3	NW 1	3	7	6	2,8	○
10	64,0	64,1	62,1	25,4	28,5	27,7	21,4	30,0	85	65	68	NE 2	N 2	NE 2	4	8	2	.	
11	62,8	63,6	62,6	24,4	28,2	26,2	20,5	29,7	80	65	70	NE 1	NE 2	SE 2	1	7	7	5,2	○
12	63,5	64,9	62,6	22,7	26,4	26,2	20,5	29,7	93	77	70	E 2	E 1	SE 2	10	10	7	6,8	○
13	63,5	64,6	63,6	22,8	27,9	27,5	22,7	28,8	92	62	65	E 2	E 2	E 2	8	6	6	3,2	○
14	64,6	64,6	63,2	24,8	27,9	25,2	20,5	29,8	81	65	80	Calme 0	N 1	SE 1	5	4	9	.	[19h 27′ 30″, durée : 90″.
15	62,8	62,9	62,7	22,9	23,8	23,2	20,5	28,4	98	96	98	Calme 0	Calme 0	Calme 0	10	10	10	68,0	● mouv. sism. ondul. de l'E à l'W
16	62,4	62,6	62,2	25,6	28,7	27,5	21,5	29,4	82	70	72	NE 1	NE 2	E 2	7	8	8	24,0	○
17	63,4	63,0	62,3	25,2	28,3	27,9	22,0	30,0	78	65	69	NE 1	E 2	E 2	2	8	3	.	Faibles sec. de trembl. de t. à 4h.
18	63,1	62,5	62,0	24,3	27,5	28,1	22,0	29,0	98	80	73	Calme 0	E 1	ENE 2	8	9	9	2,8	● ☽
19	63,3	63,3	62,5	25,4	28,6	27,5	24,8	29,8	89	70	72	Calme 0	SE 2	NE 1	7	9	5	0,4	● ☽
20	63,4	63,4	62,4	26,1	28,3	27,9	23,5	29,8	78	65	73	NE 1	SE 3	E 1	2	7	7	.	
21	63,6	64,5	63,4	25,6	28,4	27,2	22,8	29,8	81	70	77	ESE 1	E 2	NNW 2	0	8	10	.	
22	64,3	64,9	63,5	25,5	29,2	26,2	22,0	30,0	83	69	83	NE 1	NE 2	NE 1	4	5	9	.	[au NW à 22h 30.
23	63,3	63,9	62,4	25,8	28,7	27,3	22,5	30,0	85	74	79	Calme 0	NE 1	NE 1	7	7	8	.	Bolide tr. lumineux allant du SE
24	62,3	62,7	62,1	23,9	24,4	26,0	22,5	28,6	95	93	82	NE 1	Calme 0	NE 1	7	10	9	5,0	●
25	62,7	62,0	62,0	24,3	27,5	26,6	22,0	29,0	88	73	80	NNE 1	NE 1	NE 1	10	10	7	1,8	●
26	62,5	64,2	63,8	23,7	24,7	22,3	21,4	28,0	93	92	98	Calme 0	Calme 0	Calme 0	10	10	10	33,6	○
27	63,7	64,1	63,2	23,7	25,4	24,1	21,4	28,0	95	90	92	Calme 0	NE 1	Calme 0	10	9	10	16,6	○
28	63,3	63,5	62,0	25,4	25,8	27,0	22,2	29,4	86	83	84	NE 1	E 2	SE 0	3	9	5	4,4	●
29	62,4	62,7	62,1	24,6	27,8	26,7	22,5	28,5	90	81	84	Calme 0	NNE 2	NE 1	8	8	9	3,0	○
30	62,3	62,8	62,1	24,4	27,8	27,1	22,8	28,5	97	83	86	Calme 0	SE 1	NE 1	10	8	8	10,3	● ⌈ vers 13h.
31	62,8	63,8	62,8	24,7	23,7	23,9	22,0	27,5	93	95	98	NE 1	SE 1	Calme 0	10	10	10	26,0	○
Moy.	63,11	63,48	62,54	24,47	27,33	26,34	21,86	29,27	88,9	75,5	80,1	0,7	1,5	1,2	6,7	8,1	7,9	304,1	

Juin 1910.

FORT-DE-FRANCE (Martinique).

Longitude 63°25′ W. — Latitude 14°36′ N. — Altitude 4m.

M. DUCOUX, Pharmacien des Troupes coloniales.

Cg = — 1mm,72

DATES.	PRESSION (700 +). 7h	11h	16h	TEMPÉRATURE. 7h	11h	16h	Min.	Max.	HUMIDITÉ relative. 7h	11h	16h	VENT. Direction et force (1). 7h	11h	16h	NÉBULOSITÉ. 7h	11h	16h	PLUIE.	REMARQUES.
1	63,7	64,0	62,7	24,7	28,1	27,9	22,6	29,5	92	73	75	E 1	E 2	SE 2	10	7	7	5,0	●
2	63,6	63,9	62,4	24,5	29,1	27,0	21,8	29,5	93	74	70	NE 1	SE 1	E 2	8	5	4	3,0	●
3	63,3	64,7	62,5	24,7	27,7	27,7	22,4	29,5	93	80	82	Calme 0	E 1	NE 1	10	5	8	8,6	●
4	63,6	63,5	62,4	25,2	27,6	27,8	22,0	29,5	89	82	72	SE 1	SE 1	SE 1	9	7	10	27,0	●
5	63,3	62,9	62,4	25,4	28,3	28,0	22,5	29,5	90	77	70	NNE 1	NE 1	E 1	6	8	7	2,4	●
6	63,8	63,8	62,4	25,9	29,1	27,1	22,5	30,0	87	76	78	SE 1	NE 1	NE 1	2	7	7	4,0	●
7	63,2	63,4	61,4	25,7	29,0	27,8	22,4	30,0	83	69	73	N 1	E 3	SE 1	4	8	8	1,0	●
8	62,5	62,8	62,2	25,8	28,5	26,8	22,5	29,0	80	71	80	NNE 1	NE 1	Calme 0	6	10	10	8,2	●
9	63,0	63,5	63,1	25,0	27,5	28,3	21,5	29,5	92	83	75	NE 1	SE 2	NE 2	8	9	9	8,5	●
10	63,2	63,3	62,4	25,5	28,9	27,9	23,2	29,0	91	78	76	NW 1	SE 3	SE 3	6	8	8	5,8	●
11	63,2	64,5	63,0	25,4	27,0	27,6	21,3	29,9	91	84	80	E 1	SE 1	NE 1	10	9	9	22,0	● faible ⌈ dans le N à 18h.
12	63,7	63,7	63,0	25,6	27,8	27,2	22,6	29,5	85	76	82	NE 1	SE 1	SE 2	10	8	7	9,0	○
13	64,7	65,6	64,4	26,0	25,7	27,4	22,5	29,8	84	92	80	E 1	NE 1	E 2	8	10	9	14,3	●
14	64,8	65,0	63,5	25,4	28,5	27,5	23,5	29,8	82	71	72	SW 1	SE 2	NNW 1	9	9	6	.	
15	63,8	64,4	63,4	25,5	28,6	29,3	21,4	30,0	85	77	69	NNW 1	NE 2	NNE 1	1	7	9	.	
16	64,2	64,3	63,1	24,5	26,5	28,4	23,8	28,8	98	84	70	E 2	E 2	NNW 2	9	10	7	20,4	●
17	64,6	65,0	63,6	24,6	27,6	26,9	21,8	29,2	92	78	86	NE 2	E 3	W 1	10	10	9	44,0	● ↖ T dans la nuit du 17 au 18
18	64,2	64,9	63,2	26,1	28,7	27,9	23,2	29,8	84	70	76	NE 1	E 1	Calme 0	9	9	4	.	
19	63,2	63,9	63,9	26,0	28,7	28,3	22,4	30,0	85	66	70	NE 1	E 2	Calme 0	3	5	4	.	
20	62,8	63,4	63,8	25,4	28,8	28,1	22,6	29,6	88	71	73	N 1	SE 2	SE 1	1	7	9	.	
21	62,7	63,0	61,4	25,9	28,0	28,6	22,5	29,8	86	77	78	SE 1	NE 2	SE 1	4	9	8	.	
22	63,1	63,4	62,4	25,8	28,7	27,8	23,4	29,6	84	69	77	SE 1	SE 2	E 1	5	8	8	.	
23	62,7	63,5	62,4	25,2	28,6	28,0	21,8	29,8	89	72	73	SE 1	E 2	NW 1	5	6	7	.	
24	62,7	63,0	62,5	26,2	28,5	27,7	21,8	29,8	82	70	71	E 1	NE 2	SE 2	5	8	7	.	
25	62,7	63,4	62,4	25,1	29,2	28,4	22,2	30,0	89	68	74	NNW 1	E 2	E 2	5	4	7	.	
26	63,2	63,0	62,0	25,9	29,6	28,5	22,5	30,5	88	73	75	NNW 1	SE 2	NE 2	5	7	7	.	
27	62,2	62,4	62,0	25,9	29,1	29,2	22,2	30,0	89	74	65	E 1	E 2	SE 2	2	7	4	8,4	●
28	63,1	63,4	62,9	25,8	29,4	28,3	22,5	30,0	90	74	75	E 1	E 2	E 2	4	7	4	2,0	●
29	64,0	64,4	64,1	25,8	28,0	26,5	23,2	29,5	89	82	93	NE 1	NE 1	NE 1	8	9	10	7,8	●
30	65,1	65,6	63,9	25,7	28,8	28,3	22,0	30,0	82	69	67	E 1	NE 2	N 2	2	6	4	.	
Moy.	63,46	63,85	62,83	25,47	28,32	27,87	22,42	29,65	87,7	75,3	75,2	1,0	1,7	1,4	6,1	7,6	7,2	201,4	

(1) La force du vent est exprimée de 0 à 6.

Juillet 1910. **FORT-DE-FRANCE (Martinique).**

Longitude 63°25′ W. — Latitude 14°36′ N. — Altitude 4m.

M. le Dr CONTAUT, Médecin des Troupes coloniales. Cg = — 1mm,72

DATES.	PRESSION (700+). 7h	11h	16h	TEMPÉRATURE. 7h	11h	16h	Min.	Max.	HUMIDITÉ relative. 7h	11h	16h	VENT. Direction et force (1). 7h	11h	16h	NÉBULOSITÉ. 7h	11h	16h	PLUIE.	REMARQUES.
1	64,2	64,4	63,4	25,8	29,0	28,2	22,8	29,5	81	75	76	N 1	E 3	E 2	5	4	8	9,0	⊗
2	63,4	63,9	63,0	25,7	28,8	27,8	23,8	29,8	85	70	76	E 2	E 2	S 2	5	8	8	.	
3	63,7	64,3	62,5	25,9	28,3	28,2	22,0	30,0	85	73	74	NE 1	NE 1	NNE 1	10	9	9	.	
4	63,1	63,2	62,0	24,9	29,1	25,2	21,8	30,0	89	69	87	Calme 0	NE 1	NE 1	10	7	8	2,4	⊗
5	63,0	63,5	62,7	23,1	26,2	27,5	21,0	28,5	95	79	71	NNW 1	SE 2	E 1	10	5	7	3,2	⊗
6	63,1	63,4	62,1	24,7	28,6	28,6	22,5	29,8	93	68	75	NE 1	E 2	E 1	5	8	8	5,4	⊗
7	63,2	63,0	61,4	24,9	28,3	29,3	22,5	29,5	97	87	74	NE 1	SE 2	NE 2	7	8	9	33,0	⊗
8	62,2	62,8	61,6	25,3	24,1	26,7	22,0	27,5	89	97	83	NE 1	NE 1	NE 1	10	10	9	33,2	⊗
9	62,3	62,8	61,7	23,2	23,9	26,6	21,8	27,0	98	97	79	Calme 0	Calme 0	ENE 1	10	10	10	60,4	⊗
10	61,5	62,2	62,9	25,7	26,0	26,4	22,4	27,8	84	88	77	NE 1	E 2	NE 2	10	10	10	4,0	⊗
11	61,7	62,2	61,5	25,5	27,4	27,3	22,5	28,8	87	76	81	NE 1	NE 1	SE 1	10	10	10	4,6	●
12	62,7	63,6	62,4	26,1	29,1	28,1	24,0	30,0	81	72	74	E 1	E 2	E 2	10	7	5	.	
13	62,7	63,0	62,2	25,1	28,1	24,6	22,0	29,2	87	68	86	Calme 0	NE 2	NE 1	2	7	8	.	
14	63,3	63,5	63,3	24,7	28,6	26,1	21,0	29,8	88	71	76	Calme 0	NE 2	E 2	1	7	10	.	
15	63,7	63,4	62,8	24,0	29,0	28,4	22,0	29,5	95	74	77	N 1	SE 2	NE 1	10	8	6	8,0	⊗ ↖ E dans la nuit.
16	63,1	63,0	62,0	25,5	28,5	28,2	22,4	29,5	94	82	77	N 1	S 2	E 1	6	5	9	10,5	⊗
17	63,1	63,0	62,4	25,3	29,3	28,8	22,0	30,5	92	71	75	W 1	SE 2	NE 2	5	4	4	.	
18	63,7	64,1	63,2	24,7	25,5	28,7	22,4	29,0	97	95	67	Calme 0	NE 2	NE 2	9	10	10	21,3	⊗
19	64,3	64,8	63,8	25,0	29,0	28,8	22,0	30,0	94	75	76	N 1	NE 2	E 2	0	7	7	8,2	⊗ | au 21.
20	64,2	64,4	63,4	24,5	29,0	28,6	22,0	30,0	93	75	79	Calme 0	NE 3	E 2	3	7	7	3,0	● faible ↖ N dans la nuit du 20
21	63,7	63,9	63,4	26,2	29,3	28,4	22,5	30,0	85	72	75	NE 1	NE 2	NE 2	2	2	8	4,0	⊗
22	64,2	64,4	63,8	25,7	28,7	28,1	22,6	30,0	88	75	76	NE 1	NE 2	E 3	5	2	8	6,5	●
23	64,1	64,4	63,9	25,1	28,8	28,4	23,0	29,8	88	76	73	N 1	NE 2	E 1	5	4	8	.	
24	64,2	64,9	63,8	26,0	28,5	28,5	22,4	30,0	81	77	71	NE 1	E 3	NE 2	6	7	8	.	↖ W à 19h.
25	63,1	63,4	63,4	25,9	29,4	29,1	22,8	30,2	90	73	71	Calme 0	E 3	NE 1	7	4	9	6,0	⊗
26	62,5	63,0	62,2	25,8	28,8	28,3	23,0	30,5	89	78	75	NW 1	E 2	E 1	2	5	10	4,0	⊗
27	62,7	63,0	62,4	25,8	29,1	28,6	23,0	30,0	87	69	72	NE 1	NE 2	NE 2	2	6	5	.	
28	62,7	63,0	61,8	24,9	28,9	29,0	22,0	30,4	89	67	69	NE 1	NE 2	NE 1	1	4	2	.	| direction E, SW.
29	62,7	62,4	61,4	25,1	29,2	28,6	22,5	30,2	97	73	75	Calme 0	E 3	E 2	4	7	5	.	Vers 20h45 bolide assez lumin.
30	62,7	63,2	62,0	25,9	28,7	28,4	23,0	30,0	92	76	74	NW 1	SE 2	NNE 2	5	8	8	6,5	⊗
31	62,2	62,4	61,9	24,8	29,3	28,6	22,5	30,0	94	71	71	NE 1	E 2	NE 1	2	4	7	2,4	⊗
Moy.	63,13	63,44	62,58	25,19	28,21	27,94	22,39	29,57	89,8	76,4	75,5	0,8	2,0	1,5	5,8	6,6	7,7	235,6	

Août 1910. **FORT-DE-FRANCE (Martinique).**

Longitude 63°25′ W. — Latitude 14°36′ N. — Altitude 4m.

M. SERPH, Pharmacien des Troupes coloniales. Cg = — 1mm,72

DATES.	PRESSION (700+). 7h	11h	16h	TEMPÉRATURE. 7h	11h	16h	Min.	Max.	HUMIDITÉ relative. 7h	11h	16h	VENT. Direction et force (1). 7h	11h	16h	NÉBULOSITÉ. 7h	11h	16h	PLUIE.	REMARQUES.
1	62,3	63,1	62,3	25,8	29,2	28,6	22,5	30,0	84	67	66	Calme 0	NE 3	E 2	2	3	4	?	
2	63,4	63,8	62,7	25,8	28,4	29,0	23,0	30,5	99	83	74	N 1	S 2	NE 2	1	9	3	?	
3	63,2	63,3	62,4	24,9	29,1	28,3	22,5	30,5	95	74	79	Calme 0	NE 2	E 1	2	7	9	11,4	⊗
4	62,7	63,3	62,3	26,3	29,4	28,6	22,8	30,6	88	72	76	Calme 0	NE 2	NW 1	2	7	9	8,4	⊗
5	62,0	62,2	61,5	25,8	28,6	26,0	23,0	30,0	90	77	92	Calme 0	NNW 2	NE 2	4	8	10	20,4	● ↖ T de 15h30 à 20h.
6	62,5	62,4	62,4	26,5	29,4	28,5	22,4	31,0	78	63	86	NE 1	S 2	E 1	8	7	9	21,0	●
7	63,2	63,4	62,6	26,4	29,2	28,3	22,5	30,5	91	77	88	NNW 1	NE 2	NE 1	8	8	7	3,2	⊗
8	62,5	63,0	61,8	25,4	29,1	28,3	23,0	30,5	89	79	86	N 1	NE 2	E 2	2	8	8	.	
9	62,2	62,9	62,0	26,1	28,6	29,1	22,8	30,5	85	75	79	E 1	NE 2	SE 1	2	8	9	.	
10	62,3	63,2	62,4	27,6	29,1	28,6	23,8	30,0	70	75	77	NE 1	NE 2	E 3	5	8	2	.	
11	62,7	63,0	62,2	25,7	29,0	29,0	23,0	30,5	89	76	70	NNW 1	SW 2	NE 2	2	9	2	.	
12	62,2	62,0	61,7	24,4	27,1	23,6	22,5	30,0	99	84	98	NNE 1	E 2	NE 1	6	10	10	.	↖ T dans la nuit du 12 au 13.
13	62,8	63,2	62,7	23,2	26,8	25,0	22,5	29,5	100	89	97	NE 1	Calme 0	Calme 0	10	7	9	70,0	⊗
14	62,8	63,3	62,6	25,0	29,1	28,2	22,5	30,4	94	78	79	NW 1	E 2	NE 2	4	4	8	2,0	●
15	62,6	61,5	60,2	25,5	29,3	28,6	23,2	30,2	89	72	76	NW 1	E 3	E 1	1	9	7	.	
16	61,3	61,9	60,9	25,4	30,0	28,4	22,5	30,5	91	69	73	Calme 0	E 2	NNE 2	2	7	7	.	
17	62,1	62,2	61,4	26,6	29,1	28,5	24,2	30,0	95	74	79	NE 1	N 2	E 2	0	9	9	.	
18	62,4	63,0	61,4	25,2	29,7	26,7	22,5	30,5	97	76	81	N 1	E 1	NE 2	6	8	10	11,5	⊗ ↖ nuit du 17 au 18 ● ↖ T à 7h.
19	61,7	62,4	61,5	26,1	26,8	26,9	21,0	27,5	85	85	89	NE 1	Calme 0	Calme 0	8	10	10	44,0	⊗
20	61,2	62,1	60,4	26,0	27,6	28,6	23,4	30,0	92	83	80	Calme 0	E 2	N 1	0	9	9	13,5	⊗
21	61,0	61,2	60,0	26,8	28,1	27,4	24,5	30,0	90	80	83	N 1	NE 2	SE 2	4	8	9	15,0	●
22	60,7	61,1	60,6	26,4	28,5	27,8	24,0	30,1	91	78	83	NE 1	NE 3	SE 2	6	10	10	1,5	●
23	60,3	60,5	60,3	24,4	30,2	27,1	22,4	30,8	98	76	84	Calme 0	S 1	SE 1	7	7	9	13,4	●
24	61,7	62,4	61,5	26,3	31,3	25,3	23,4	31,5	86	73	88	NE 1	S 2	SE 3	8	8	10	.	
25	62,3	63,1	62,0	25,4	29,2	28,7	23,0	30,5	94	75	71	NE 1	E 2	ENE 1	8	8	5	2,2	●
26	61,8	61,4	61,0	23,8	29,7	27,6	21,5	31,0	95	59	76	Calme 0	ESE 2	SE 1	5	2	8	.	
27	61,8	62,2	61,0	24,2	30,1	28,0	21,5	30,8	92	62	78	Calme 0	SE 2	SE 1	4	8	8	.	
28	61,8	63,3	61,3	24,6	24,1	25,8	22,5	29,5	97	95	84	Calme 0	N 1	E 1	8	9	8	10,0	⊗
29	62,2	62,4	61,0	25,8	29,0	28,3	21,8	30,2	84	70	72	E 1	E 2	SE 2	5	7	8	8,0	⊗
30	61,7	62,4	61,4	26,4	29,6	26,8	23,5	30,5	83	71	83	NE 1	NE 2	NE 2	7	6	10	2,4	●
31	61,8	62,0	60,8	24,5	28,3	29,2	22,5	30,2	95	77	71	NE 1	E 2	E 2	10	9	5	12,0	●
Moy.	62,10	62,49	61,56	25,56	28,79	27,70	22,78	30,27	90,1	75,6	80,6	0,7	1,9	1,5	4,7	7,6	7,8	269,9?	

(1) La force du vent est exprimée de 0 à 6.

Septembre 1910.

FORT-DE-FRANCE (Martinique).

Longitude 63°25′ W. — Latitude 14°36′ N. — Altitude 4^{m}.

M. SERPII, Pharmacien des Troupes coloniales. Cg = — 1^{mm},72

DATES.	PRESSION (700+). 7h	11h	16h	TEMPÉRATURE. 7h	11h	16h	Min.	Max.	HUMIDITÉ relative. 7h	11h	16h	VENT. Direction et force (1). 7h	11h	16h	NÉBULOSITÉ. 7h	11h	16h	PLUIE.	REMARQUES.
1	61,8	63,0	61,8	24,2	29,7	29,4	22,5	30,4	99	71	76	Calme 0	E 2	E 2	5	5	10	.	
2	61,6	62,1	60,8	25,8	29,5	28,8	24,0	30,5	90	77	74	NE 1	E 2	E 3	7	8	6	.	
3	61,1	61,4	60,4	26,1	29,3	28,7	24,0	30,5	83	74	75	NE 1	NE 2	NE 2	5	10	8	.	
4	61,9	61,9	60,6	26,0	29,6	29,1	22,8	30,5	85	70	77	Calme 0	NE 3	E 2	5	5	8	.	Mouv. sismiques ondulat. 8h35.
5	60,9	61,0	60,0	25,0	27,0	28,2	23,5	29,5	94	84	77	NE 1	E 2	Calme 0	9	10	10	4,0	○ [durée 10′.
6	61,1	62,2	61,0	25,5	28,8	28,1	22,5	29,8	92	80	77	NE 1	SE 1	NE 1	9	10	10	3,5	○
7	61,2	62,2	60,4	25,6	28,5	28,8	23,0	29,8	92	78	77	NE 1	E 2	NE 2	3	5	5	.	
8	61,3	62,4	60,4	25,8	29,0	28,9	22,0	30,5	91	75	69	NE 1	NE 2	ESE 1	5	8	4	7,0	●
9	61,8	62,0	61,4	24,1	29,7	29,2	21,8	31,0	94	72	70	Calme 0	NE 2	E 1	4	4	1	.	
10	62,2	63,4	62,0	26,8	29,9	28,1	21,5	31,4	89	68	76	NNW 1	NE 2	NE 1	7	5	4	.	
11	62,5	62,0	61,2	24,5	29,3	28,4	22,0	31,0	98	69	76	NE 1	NNW 1	NNE 1	4	2	8	6,5	○
12	59,8	60,2	58,7	25,0	25,2	24,7	21,5	29,0	92	93	98	Calme 0	N 1	Calme 0	0	9	10	39,5	○
13	58,3	60,0	59,0	25,1	24,6	27,4	23,0	29,2	97	100	84	Calme 0	E 2	ENE 2	10	10	9	34,5	○ ↖ T dans la nuit du 12 au 13.
14	60,0	60,7	60,1	25,1	26,4	28,1	23,0	29,7	95	95	76	Calme 0	Calme 0	NE 2	0	9	4	13,0	○
15	62,0	63,0	61,3	25,3	29,7	29,2	22,0	31,0	88	68	66	Calme 0	ENE 2	ENE 1	1	8	2	0,4	○
16	61,8	62,9	61,4	25,4	30,0	28,6	22,5	31,0	89	66	74	NE 1	E 3	NE 1	4	4	4	.	
17	62,2	62,5	61,3	24,2	29,0	27,5	22,0	30,0	95	75	77	Calme 0	NE 2	SE 1	4	7	7	3,2	●
18	61,8	61,8	62,1	25,7	29,8	28,6	22,5	31,0	84	71	69	Calme 0	NE 2	E 1	1	9	8	.	
19	61,3	62,0	61,1	24,1	30,4	26,1	22,4	31,5	93	68	85	E 2	E 2	N 2	10	9	10	16,0	○
20	61,0	62,0	60,2	24,2	26,7	28,0	22,5	29,0	93	83	76	NNW 1	N 1	Calme 0	8	7	5	15,0	○ ↖ T dans la matinée.
21	60,8	61,5	60,4	24,1	30,9	28,7	22,0	32,0	95	72	74	Calme 0	E 2	NE 1	9	4	9	.	
22	61,1	62,0	61,0	25,9	30,8	27,7	22,0	31,4	89	70	81	Calme 0	E 2	NE 2	9	7	7	.	
23	61,7	62,4	61,4	25,7	30,0	29,0	22,0	31,4	85	68	74	Calme 0	S 1	E 2	3	9	4	.	
24	61,7	62,0	61,0	25,8	30,7	28,8	23,5	31,4	84	67	71	NNW 1	N 1	E 2	2	6	5	0,8	○
25	60,5	61,6	59,1	25,6	30,3	30,0	22,2	31,0	89	70	73	NE 1	E 2	NE 2	5	8	9	8,4	●
26	60,2	61,0	59,7	25,8	29,3	29,2	22,5	31,5	89	75	74	NE 1	E 2	SE 1	7	9	9	2,0	● ↖ au S T la nuit du 26 au 27.
27	61,0	61,7	60,8	26,9	30,8	29,4	22,5	31,6	85	69	75	Calme 0	E 2	SE 2	8	7	9	.	
28	62,1	62,9	61,8	25,8	29,8	28,6	22,5	31,5	91	67	74	NNW 1	ESE 2	ESE 2	2	7	7	6,5	●
29	63,1	63,4	62,0	25,9	28,7	28,5	22,5	30,5	87	75	75	Calme 0	NE 2	E 1	4	9	7	.	
30	62,7	63,5	62,0	25,3	28,2	28,2	22,4	31,0	91	80	79	Calme 0	NNE 2	NNW 1	1	9	9	3,7	●
Moy.	61,35	62,02	60,81	25,34	29,05	28,40	22,50	30,65	90,6	75,0	76,0	0,5	1,8	1,4	5,0	7,4	7,0	164,0	

Octobre 1910.

FORT-DE-FRANCE (Martinique).

Longitude 63°25′ W. — Latitude 14°36′ N. — Altitude 4^{m}.

M. SERPII, Pharmacien des Troupes coloniales. Cg = — 1^{mm},72

DATES.	PRESSION (700+). 7h	11h	16h	TEMPÉRATURE. 7h	11h	16h	Min.	Max.	HUMIDITÉ relative. 7h	11h	16h	VENT. Direction et force (1). 7h	11h	16h	NÉBULOSITÉ. 7h	11h	16h	PLUIE.	REMARQUES.
1	62,7	63,0	61,8	25,9	29,6	29,1	23,0	31,0	86	71	76	E 1	E 3	NNW 1	7	7	10	0,3	○
2	62,8	63,2	61,9	23,7	29,0	27,1	22,2	29,8	91	76	77	Calme 0	SE 3	S 3	10	10	10	.	
3	62,5	63,2	61,6	25,6	29,1	26,6	23,5	30,8	84	71	78	NE 1	E 1	SE 1	10	10	10	17,0	○
4	61,4	62,3	61,2	22,9	23,6	25,6	21,6	27,0	84	94	90	NW 1	E 1	NE 2	10	10	10	6,9	○
5	60,8	61,5	60,0	25,4	29,2	27,9	22,4	30,6	91	71	74	NW 1	NE 2	E 1	3	10	7	0,5	○
6	60,8	61,0	59,8	26,1	29,2	28,6	23,5	31,4	84	77	74	NNW 1	E 2	N 2	4	9	9	.	
7	60,3	61,0	59,4	26,2	30,6	28,6	21,8	31,5	85	72	81	NE 1	NE 1	Calme 0	0	8	4	.	
8	59,8	61,0	59,5	24,2	30,2	25,0	22,0	31,0	92	74	93	Calme 0	WSW 1	Calme 0	4	10	10	5,5	● T à l'E vers 15h.
9	60,3	60,4	58,8	24,7	30,1	23,5	20,8	31,5	97	79	97	Calme 0	WSW 1	N 2	1	7	10	24,0	● ↖ au S T la nuit du 9 au 10.
10	61,5	62,4	60,8	24,6	30,5	29,1	21,0	31,7	98	74	76	Calme 0	SE 2	SE 2	8	4	1	6,0	●
11	63,5	63,9	63,2	25,9	30,6	28,8	23,0	32,0	90	72	75	Calme 0	SE 2	E 1	3	5	4	.	
12	64,0	64,8	63,0	26,1	29,0	28,2	23,5	30,5	85	74	73	W 1	NNE 2	NE 1	2	8	8	.	
13	63,5	63,9	62,8	25,8	30,3	26,3	22,8	31,2	89	72	91	NE 1	SE 2	NW 1	4	8	7	1,2	○
14	63,3	63,8	61,8	24,8	29,6	28,4	22,0	31,5	89	72	69	NNW 1	NE 2	NE 1	4	7	5	.	
15	61,5	62,0	60,8	25,7	30,4	28,8	22,4	31,4	83	67	70	NNW 1	E 2	NE 1	2	3	4	1,4	○
16	60,5	61,0	59,7	25,4	29,7	28,2	22,4	31,2	88	65	73	NNW 1	ENE 2	NE 1	2	8	6	.	
17	60,4	61,2	59,5	24,9	26,4	28,0	22,0	30,0	94	87	77	SE 1	SE 1	N 1	9	10	3	4,0	○
18	60,8	61,2	59,9	25,7	30,0	29,3	22,5	31,5	94	71	74	Calme 0	SSE 1	NE 1	1	7	6	0,6	○
19	60,3	61,0	59,8	26,1	30,9	28,5	22,4	31,8	86	67	75	NNE 1	NE 2	E 2	1	8	4	.	
20	60,0	60,0	59,0	25,5	29,6	28,6	21,4	31,6	86	68	71	Calme 0	E 2	NNW 2	0	8	7	.	
21	59,5	59,5	58,5	24,4	30,3	27,5	21,4	32,0	92	68	79	Calme 0	NNW 1	Calme 0	2	4	8	1,8	●
22	59,6	60,2	59,3	22,0	30,3	29,2	18,4	31,8	87	72	59	Calme 0	S 1	SW 1	0	7	7	.	
23	59,8	60,7	60,0	24,0	30,5	27,9	20,4	32,0	92	68	79	Calme 0	SE 2	W 1	0	8	9	.	
24	61,4	61,6	60,4	24,3	31,4	29,5	21,4	32,0	95	68	72	Calme 0	NE 1	SW 1	1	7	7	.	↖ à l'E dans la n. du 24 au 25.
25	61,0	61,6	60,0	22,4	30,4	29,8	21,4	31,8	86	71	71	NE 1	E 2	E 2	4	8	5	.	T à 12h.
26	61,0	61,2	60,1	23,6	29,4	27,9	21,6	32,0	96	71	80	Calme 0	W 1	SE 1	6	8	4	4,9	● T à 13h.
27	61,4	62,0	61,0	24,1	30,6	28,8	21,0	31,4	87	68	69	N 1	SE 1	SE 1	1	8	6	.	
28	61,4	62,0	60,4	25,6	30,7	29,1	23,5	31,5	88	70	73	N 1	NW 1	ESE 1	2	8	9	0,2	●
29	61,8	61,4	60,0	24,6	29,3	28,0	22,8	31,0	93	68	79	NE 1	NE 2	E 1	5	7	8	1,6	●
30	60,8	61,3	60,0	25,1	29,8	27,8	22,5	30,5	95	70	79	NW 1	NE 2	NE 1	8	8	7	1,5	●
31	59,4	61,0	58,4	25,2	29,8	29,3	20,5	31,5	84	71	63	NE 1	NE 1	NE 1	0	9	2	1,9	●
Moy.	61,22	61,75	60,40	24,85	29,68	28,03	21,97	31,18	89,4	72,1	76,4	0,6	1,6	1,2	3,7	7,7	6,7	79,3	

(1) La force du vent est exprimée de 0 à 6.

Novembre 1910. **FORT-DE-FRANCE (Martinique).**

Longitude 63°25′ W. — Latitude 14°36′ N. — Altitude 4m.

M. SERPH, Pharmacien des Troupes coloniales. Cg = — 1mm,72

DATES.	PRESSION (700 +). 7h	11h	16h	TEMPÉRATURE. 7h	11h	16h	Min.	Max.	HUMIDITÉ relative. 7h	11h	16h	VENT. Direction et force (1). 7h	11h	16h	NÉBULOSITÉ. 7h	11h	16h	PLUIE.	REMARQUES.
1	59,3	60,0	58,8	25,1	31,0	29,5	21,4	31,7	96	71	65	NE 1	SE 2	E 2	2	7	7	.	T ↖ dans la nuit du 1er au 2.
2	60,5	61,2	59,6	25,2	30,2	29,6	23,0	31,4	85	73	72	Calme 0	E 2	SE 1	0	8	8	.	
3	62,2	63,0	61,4	25,9	29,1	28,2	21,8	30,8	92	75	80	Calme 0	SSE 1	SSE 1	3	10	7	.	
4	61,8	62,8	61,4	24,9	31,1	29,0	22,0	32,4	92	68	71	Calme 0	S 1	SE 1	2	4	2	.	
5	63,2	63,0	61,9	25,0	30,3	29,0	22,0	31,8	92	62	68	NE 1	E 2	ESE 2	4	4	1	.	
6	62,4	62,6	60,0	26,3	30,1	29,2	22,4	31,6	83	71	79	Calme 0	SE 1	NE 1	4	7	4	.	
7	61,4	62,0	60,4	26,1	31,2	29,1	22,0	32,5	84	61	71	Calme 0	NE 1	E 2	0	3	3	.	
8	61,0	61,4	60,4	25,6	31,3	29,2	22,8	32,5	89	60	67	Calme 0	S 1	NE 1	3	7	5	.	
9	61,3	62,0	61,0	25,4	28,6	27,9	22,5	31,5	90	72	74	Calme 0	SE 1	NE 1	3	7	4	5,5	○
10	62,0	62,9	61,4	25,2	30,4	28,4	22,0	31,6	84	59	64	Calme 0	NW 2	NE 1	2	6	2	.	
11	61,2	61,8	60,4	26,5	30,0	28,8	23,5	31,5	82	65	71	NE 1	E 3	SE 2	6	8	8	.	
12	61,2	61,0	58,9	25,1	29,4	27,8	21,8	31,4	90	67	74	E 1	NE 2	NNE 2	4	7	2	5,5	○
13	60,0	59,8	59,0	25,1	29,6	28,4	21,6	31,5	86	70	70	Calme 0	E 2	E 2	2	7	8	.	
14	60,3	61,1	60,3	25,1	28,5	29,2	23,0	30,0	92	83	73	N 1	NE 2	SE 2	6	8	4	3,0	○
15	61,3	61,8	60,8	25,3	30,0	28,3	23,2	31,0	89	66	77	Calme 0	E 2	E 2	2	7	9	6,5	○
16	61,3	61,6	59,5	24,9	29,2	27,9	23,0	31,0	83	70	80	N 1	E 2	SE 1	5	5	7	.	
17	60,8	61,5	60,2	24,9	29,3	28,8	21,5	31,0	90	71	72	Calme 0	SE 2	E 1	8	9	7	4,0	○
18	61,3	62,4	61,2	25,6	29,9	28,3	22,5	31,0	92	65	69	Calme 0	E 2	ESE 2	6	5	6	4,5	○ faib. mouv. sismiq. le 19 v. 1h.
19	62,5	62,9	62,0	26,3	29,0	28,2	23,5	30,5	79	69	73	Calme 0	NE 3	E 2	2	6	3	.	
20	61,8	62,0	60,7	24,9	29,8	28,0	21,5	31,4	86	63	74	Calme 0	SE 3	SE 1	2	6	5	.	
21	62,0	61,7	60,5	23,2	28,2	28,1	21,0	31,0	93	73	65	Calme 0	NE 1	N 1	4	8	2	3,5	○
22	61,3	61,5	60,5	24,6	28,7	28,2	21,8	30,2	89	71	70	Calme 0	E 3	E 2	3	9	3	.	
23	61,3	62,0	61,0	25,5	29,4	25,4	23,5	30,8	82	69	93	NW 1	E 2	Calme 0	2	9	5	.	
24	61,0	60,6	60,3	23,6	26,2	25,1	21,5	30,0	95	85	97	Calme 0	SSE 2	Calme 0	7	9	7	18,0	○
25	61,0	60,7	59,3	24,0	28,9	27,7	22,0	30,0	93	63	70	NE 1	NE 2	E 2	8	7	2	.	
26	60,5	60,9	60,0	24,3	29,8	27,5	20,5	30,0	86	69	71	N 1	NE 1	Calme 0	2	7	1	.	
27	61,0	61,5	60,3	24,6	28,2	26,4	21,5	30,0	89	74	83	Calme 0	NE 1	NE 1	2	9	8	3,0	○
28	61,0	61,1	60,4	24,2	29,4	24,4	20,5	29,8	88	71	92	NW 1	E 1	NE 1	7	7	10	39,0	○
29	61,2	61,5	60,5	24,4	28,5	27,8	21,4	30,0	89	73	72	N 1	NE 2	SE 1	4	8	5	.	
30	61,4	61,8	60,0	25,0	29,3	28,0	22,4	30,4	87	67	77	Calme 1	ENE 2	NE 1	7	7	7	.	
Moy.	61,28	61,67	60,40	25,06	29,49	28,05	22,10	31,01	88,2	69,2	74,5	0,4	1,8	1,3	3,7	7,0	5,1	92,5	

Décembre 1910. **FORT-DE-FRANCE (Martinique).**

Longitude 63°25′ W. — Latitude 14°36′ N. — Altitude 4m.

M. SERPH, Pharmacien des Troupes coloniales. Cg = — 1mm,72

DATES.	PRESSION (700 +). 7h	11h	16h	TEMPÉRATURE. 7h	11h	16h	Min.	Max.	HUMIDITÉ relative. 7h	11h	16h	VENT. Direction et force (1). 7h	11h	16h	NÉBULOSITÉ. 7h	11h	16h	PLUIE.	REMARQUES.
1	61,0	61,7	60,2	24,6	29,3	28,5	21,4	30,8	92	68	77	NNE 1	E 2	SE 1	5	1	9	.	
2	61,1	62,0	60,5	25,4	29,5	27,8	22,4	30,2	83	62	70	NE 1	E 2	E 2	5	2	3	.	
3	62,0	62,5	61,0	24,8	28,3	27,6	22,0	30,0	91	74	80	N 1	SE 3	SE 2	8	7	3	7,0	○
4	61,4	61,7	60,5	25,3	26,6	27,9	21,5	29,8	86	87	80	NE 1	NE 2	E 1	7	8	5	.	
5	61,3	61,5	60,5	23,2	28,1	27,8	20,8	29,8	94	73	68	N 1	E 3	SSE 2	7	8	4	9,0	○
6	62,0	62,5	61,5	22,9	29,0	27,0	20,8	29,5	94	67	75	NW 1	ESE 2	NE 1	3	9	7	1,5	○
7	62,8	63,5	62,3	24,7	28,7	27,6	22,8	30,0	88	68	74	NE 1	SE 2	Calme 0	7	7	9	.	
8	63,3	63,5	62,5	25,3	28,0	27,3	23,0	30,0	85	75	78	NE 1	SE 1	Calme 0	9	9	9	.	
9	63,0	63,0	61,5	23,7	28,9	27,5	22,0	30,0	93	68	77	Calme 0	SE 3	SE 2	4	7	7	.	
10	62,4	63,1	61,5	23,5	28,4	28,1	22,0	30,0	98	73	74	Calme 0	E 2	SE 1	7	6	3	2,5	○
11	62,5	63,0	61,5	24,1	29,6	27,8	21,5	30,0	90	63	76	Calme 0	SE 2	E 2	1	5	6	.	
12	62,4	63,0	61,0	23,1	28,2	27,8	21,4	30,0	88	74	72	Calme 0	E 2	SE 1	2	7	3	3,4	○
13	62,2	62,6	61,0	24,4	27,9	27,9	22,5	30,5	91	76	74	Calme 0	E 2	E 1	4	7	4	.	
14	61,8	63,3	61,9	24,6	29,2	25,2	22,4	30,5	91	70	90	Calme 0	E 2	Calme 0	1	7	10	.	
15	62,5	63,3	61,6	23,5	26,3	27,3	21,5	29,0	96	81	70	Calme 0	E 2	W 2	10	9	4	7,2	○
16	62,9	63,4	62,0	21,7	29,4	28,0	19,4	30,8	92	68	68	Calme 0	N 1	E 1	0	8	3	.	
17	63,9	64,6	63,0	23,4	28,2	27,7	21,4	30,6	93	70	73	Calme 0	E 2	ESE 2	1	6	4	.	
18	63,3	63,6	62,4	24,0	28,1	27,0	21,4	31,0	86	67	77	Calme 0	SSE 2	SE 2	3	7	5	.	
19	62,0	61,8	60,4	23,1	28,9	26,4	21,5	29,5	87	67	75	Calme 0	E 2	E 2	2	6	7	.	
20	61,5	61,6	60,5	22,0	29,1	26,9	19,5	30,8	87	57	77	Calme 0	ESE 1	E 2	0	1	8	.	
21	61,5	62,5	61,7	24,1	26,8	27,0	21,5	29,8	92	81	80	Calme 0	W 2	NE 2	7	8	7	6,2	○
22	62,8	63,2	62,0	23,8	28,2	27,4	20,5	30,0	83	69	68	Calme 0	E 2	NNE 1	2	7	2	0,8	○
23	61,4	62,0	60,5	23,7	27,6	27,2	21,4	30,0	84	69	71	Calme 0	NE 2	NNE 2	4	7	4	0,2	○
24	61,0	61,3	60,0	22,1	25,1	25,8	20,0	28,4	93	73	77	NNW 1	NNE 2	NNW 1	8	10	6	11,5	○
25	60,8	61,9	60,2	20,8	27,0	27,0	19,4	29,4	100	70	72	Calme 0	NE 2	NE 1	0	8	7	4,0	○
26	61,0	61,3	61,5	21,9	27,6	27,2	19,2	29,0	96	69	72	N 1	NE 2	SE 1	6	7	6	1,8	○
27	61,6	61,7	61,1	18,6	27,7	23,1	16,5	28,2	100	70	96	Calme 0	NNW 1	NE 1	2	9	5	14,8	●
28	62,0	62,0	61,3	21,4	27,2	25,6	18,8	29,2	91	64	81	NE 1	NE 2	NE 1	8	6	4	1,2	○
29	62,2	63,0	62,1	22,1	27,4	26,8	18,5	29,5	89	67	68	N 1	NW 1	NE 1	4	5	7	0,5	○
30	63,0	63,6	63,0	21,6	27,9	26,7	20,0	28,8	98	75	79	N 1	E 2	E 2	6	9	3	6,2	●
31	63,6	64,4	62,9	22,0	26,1	26,4	19,2	28,9	94	79	75	Calme 0	NE 2	NE 1	5	6	8	.	●
Moy.	62,15	62,65	61,41	23,20	28,01	27,07	20,85	29,81	91,1	70,8	75,3	0,4	1,9	1,3	4,5	6,7	5,5	77,8	

(1) La force du vent est exprimée de 0 à 6.

CAYENNE (Guyane française).

Longitude 54° 41′ W. — Latitude 4° 56′ N. — Altitude 6m.

M. BOISSIÈRE, Pharmacien-Major des Troupes coloniales.

Janvier 1910.

DATES.	TEMPÉRATURE. 9h	15h	Min.	Max.	HUMIDITÉ relative. 9h	15h	VENT. Dir. et force (1). 9h	15h	PLUIE.	REMARQUES.
1	25,8	27,8	22,0	28,6	84	76	NNE 1	NNE 2	6,0	○
2	26,8	25,2	22,4	28,8	81	87	NNE 2	NNE 2	12,0	○
3	27,4	28,0	23,0	29,8	80	80	ESE 1	NNE 2	4,0	○
4	25,8	27,8	22,6	29,0	90	89	ESE 1	NNE 1	4,0	○
5	25,4	27,0	22,2	29,4	93	92	Calme	NNE 1	14,0	○
6	25,2	26,2	22,4	29,4	93	90	NNE 1	NNE 2	9,0	○
7	26,0	24,0	22,6	28,0	92	98	NNE 1	NNE 1	59,0	○
8	24,8	24,6	22,0	25,4	92	92	NNE 2	NNE 4	45,0	○
9	27,0	28,0	22,8	29,0	84	85	NNE 1	NNE 2	17,0	○
10	27,4	24,0	22,2	28,0	98	92	NNE 1	NNE 1	61,0	○
11	25,0	26,2	22,0	27,4	93	89	NNE 2	NNE 4	4,0	○
12	25,0	25,8	22,0	28,4	93	90	Calme	NNE 1	41,0	○
13	27,6	27,2	23,0	28,8	85	83	NNE 1	NNE 2	9,0	○
14	26,2	27,2	23,0	28,4	90	84	NNE 2	NNE 2	14,0	○
15	27,2	28,6	23,8	29,4	83	79	NNE 3	NNE 3	.	
16	27,0	27,8	23,6	29,4	80	92	NNE 3	NNE 2	3,0	○
17	27,2	27,8	25,2	29,4	88	88	NNE 3	NNE 2	.	
18	26,6	28,4	23,4	29,8	87	85	NNE 2	NNE 2	3,0	○
19	25,6	28,0	23,4	29,0	93	88	NNE 1	NNE 1	6,0	○
20	25,2	26,8	21,6	28,0	89	87	NNE 1	NNE 2	39,0	○
21	25,6	23,4	22,4	26,8	92	96	NNE 2	NNE 1	45,0	○
22	27,0	27,2	22,8	28,8	89	86	NNE 1	NNE 1	.	
23	26,8	27,6	22,8	29,0	86	83	NNE 1	NNE 2	9,0	○ mouv. sis.
24	26,6	25,6	23,8	29,0	87	90	NNE 1	NNE 2	.	{v. 15h20 [1]
25	27,0	28,0	24,4	29,8	87	94	NNE 1	NNE 1	2,0	○
26	27,4	28,8	23,0	30,6	89	92	SSE 2	NNE 1	8,0	○ ≺ T la n.
27	27,2	27,6	24,8	29,4	88	88	NNE 1	NNE 2	1,0	○ ≺ T la n.
28	26,0	27,2	22,6	28,2	92	82	NNE 1	NNE 1	27,0	○
29	26,0	27,8	22,4	30,2	89	86	NNE 1	NNE 1	3,0	○
30	27,4	28,0	23,6	30,0	83	83	ESE 1	ESE 2	1,0	○
31	26,4	27,8	23,4	29,6	90	86	ESE 1	ESE 1	6,0	○
Moy.	26,37	26,95	22,94	28,86	88,4	87,4	1,4	1,7	431,0	[1] durée : 10m.

Février 1910.

DATES.	TEMPÉRATURE. 9h	15h	Min.	Max.	HUMIDITÉ relative. 9h	15h	VENT. Dir. et force (1). 9h	15h	PLUIE.	REMARQUES.
1	28,0	28,8	23,8	30,6	79	81	E 2	NE 1	.	
2	27,8	27,0	25,2	29,8	83	89	NNE 2	NNE 2	2,0	○
3	27,2	27,6	22,4	29,8	84	85	NNE 1	ESE 2	13,0	○
4	27,2	26,6	24,2	29,6	88	86	NNE 1	NNE 5	1,0	○
5	27,8	28,2	25,2	29,6	80	81	NNE 2	NNE 1	1,0	○
6	27,6	28,0	23,0	29,2	83	77	NNE 3	NE 2	6,0	○
7	24,2	26,2	23,4	28,0	95	87	NE 2	NE 2	4,0	○
8	26,6	27,8	24,0	28,6	86	86	NNE 4	NNE 4	3,0	○
9	27,2	27,8	24,8	29,4	77	80	NNE 2	NNE 3	.	
10	27,0	27,2	24,8	29,4	78	82	NNE 2	NNE 2	1,0	○
11	25,0	27,0	22,6	28,0	92	84	NNE 5	NNE 3	18,0	○
12	27,6	28,0	25,0	29,4	80	79	NNE 2	NNE 2	1,0	○
13	25,0	24,0	22,6	25,2	92	95	NNE 3	NNE 5	23,0	○
14	23,8	24,4	21,4	26,8	95	95	NNE 2	NNE 4	78,0	○
15	23,6	24,6	21,4	25,2	96	97	Calme	Calme	68,0	○
16	25,0	25,6	22,2	28,2	93	93	NE 1	NNE 1	42,0	○
17	24,6	26,6	22,2	28,2	95	92	NE 1	NNE 2	4,0	○
18	25,2	25,6	23,2	28,2	90	95	NE 1	NE 2	14,0	○
19	27,0	28,8	24,6	29,6	89	70	NNE 2	NNE 2	.	
20	27,4	28,4	24,4	29,6	76	72	NNE 1	NNE 1	.	
21	27,0	27,0	24,4	29,8	76	76	NNE 2	NNE 1	.	
22	26,6	28,0	24,4	30,0	81	72	NNE 2	NNE 2	.	
23	27,0	27,4	24,6	29,6	80	77	NNE 3	NNE 3	.	
24	26,8	27,8	24,8	29,8	78	74	NNE 3	NNE 3	1,0	⊙
25	27,6	28,4	25,2	29,8	76	69	NNE 4	NNE 3	.	
26	27,4	28,6	25,6	29,8	72	67	NNE 3	NNE 2	.	
27	27,0	28,4	24,6	29,8	74	72	NNE 3	NNE 3	.	
28	24,4	26,8	22,4	29,8	90	80	NE 2	NNE 2	11,0	○
Moy.	26,38	27,16	23,78	28,96	84,0	81,7	2,2	2,3	291,0	

CAYENNE (Guyane française).

Longitude 54° 41′ W. — Latitude 4° 56′ N. — Altitude 6m.

M. BOISSIÈRE, Pharmacien-Major des Troupes coloniales.

Mars 1910.

DATES.	TEMPÉRATURE. 9h	15h	Min.	Max.	HUMIDITÉ relative. 9h	15h	VENT. Dir. et force (1). 9h	15h	PLUIE.	REMARQUES.
1	24,2	26,2	21,8	27,4	90	84	NNE 1	NNE 3	48,0	○
2	26,2	23,0	21,8	28,8	85	98	NNE 2	NNE 2	14,0	○
3	25,4	26,2	21,8	28,4	92	87	NNE 2	NNE 1	30,0	○
4	23,2	23,8	22,8	28,4	98	95	NNE 2	NNE 2	50,0	○
5	26,6	27,6	22,8	29,6	87	80	NNE 1	NNE 2	6,0	○
6	27,8	28,4	22,8	29,6	82	76	NNE 2	NNE 1	1,0	○
7	25,4	27,6	22,8	29,2	92	83	NNE 1	NNE 4	7,0	○
8	27,4	27,4	24,0	28,8	88	83	NNE 1	NNE 2	5,0	○
9	28,2	27,6	23,0	29,6	82	80	NNE 1	NNE 1	17,0	○
10	27,8	28,6	24,6	29,4	80	82	NNE 1	NNE 2	7,0	○
11	27,6	28,6	24,6	30,0	74	74	NNE 2	NNE 2	1,0	○
12	28,2	27,8	24,6	30,0	79	76	NNE 2	NNE 3	3,0	○
13	27,4	27,6	25,2	29,6	74	76	NNE 2	NE 2	.	
14	28,2	26,8	24,2	28,6	74	84	E 2	NNE 2	7,0	○
15	23,6	24,0	22,6	28,6	95	93	NNE 1	Calme	53,0	○
16	27,8	27,4	22,6	29,4	79	86	NNE 1	NNE 2	3,0	○
17	28,0	28,4	22,6	29,6	77	75	NNE 1	NNE 2	3,0	○
18	27,0	28,0	22,6	29,8	86	73	NNE 1	NNE 2	.	
19	27,0	27,6	22,6	30,2	71	66	NNE 1	NNE 2	1,0	○
20	25,4	26,2	23,4	30,0	89	85	Calme	NNE 2	20,0	○
21	26,6	27,0	21,4	28,8	80	69	NNE 4	NNE 4	57,0	○
22	27,8	28,6	21,4	29,4	82	66	NE 3	NE 2	.	
23	26,2	28,2	23,0	29,4	74	69	NE 1	NE 2	1,0	○
24	27,6	27,8	23,0	29,4	73	73	NE 1	NE 2	.	
25	28,0	28,2	24,6	29,8	70	72	NE 1	NE 2	.	
26	26,0	27,0	22,8	28,8	83	76	NE 1	NE 1	1,0	○
27	26,4	28,0	24,0	29,0	80	85	NE 1	NE 1	6,0	○
28	24,8	27,6	23,0	29,4	88	80	Calme	NE 1	5,0	○
29	26,4	27,8	23,2	30,0	81	79	NE 1	NE 1	1,0	○
30	27,0	25,8	23,2	30,2	76	83	NE 1	NNE 2	16,0	○
31	23,6	26,0	22,2	28,8	93	84	Calme	NNE 1	28,0	○
Moy.	26,54	27,12	23,06	29,29	82,3	79,7	1,3	1,9	391,0	

(1) La force du vent est exprimée de 0 à 9.

Avril 1910.

DATES.	TEMPÉRATURE. 9h	15h	Min.	Max.	HUMIDITÉ relative. 9h	15h	VENT. Dir. et force (1). 9h	15h	PLUIE.	REMARQUES.
1	25,6	26,2	22,6	28,8	85	83	NNE 1	NE 2	42,0	○
2	24,8	26,6	23,0	26,8	90	80	NNE 2	NE 2	14,0	○
3	27,6	29,6	24,2	30,0	77	70	NNE 1	NNE 1	1,0	○
4	25,8	28,4	22,8	29,6	89	79	NNE 1	NNE 1	5,0	○
5	27,8	27,1	22,8	29,6	77	77	NNE 1	NE 3	5,0	○
6	28,0	27,2	25,0	29,4	70	80	NNE 1	NE 2	8,0	○
7	26,4	23,0	22,4	29,4	84	96	Calme	NE 4	20,0	○
8	24,6	25,4	22,4	25,6	95	92	NNE 2	NNE 2	85,0	○
9	23,0	27,2	22,2	29,2	96	83	NNE 3	NNE 2	50,0	○
10	27,8	28,0	24,8	29,2	77	80	NNE 2	NNE 3	.	
11	27,4	27,0	23,4	29,6	82	84	NNE 2	NNE 1	7,0	○
12	26,0	27,0	23,4	28,2	90	84	NE 3	NNE 2	9,0	○
13	27,6	28,0	24,0	29,8	77	76	NNE 3	NNE 3	1,0	○
14	27,6	28,8	25,2	29,8	72	68	NE 3	NE 2	.	
15	28,2	28,6	25,0	30,0	74	71	NNE 3	NE 3	.	
16	28,4	29,8	25,0	30,4	74	71	NNE 3	NE 2	.	
17	27,0	28,4	23,4	28,8	80	68	NNE 2	NE 3	9,0	○
18	25,2	26,0	23,8	28,4	90	87	E 2	NE 2	24,0	○
19	26,0	27,8	23,4	28,8	89	77	NNE 3	NE 2	98,0	○
20	27,8	27,8	23,4	28,8	79	76	NNE 5	NE 4	.	
21	28,0	28,0	25,4	30,4	75	75	NNE 3	NNE 4	.	
22	27,4	27,4	24,0	29,2	79	76	NNE 4	NNE 5	1,0	⊗
23	28,0	27,0	24,2	29,4	75	77	NNE 3	NE 5	.	
24	26,8	27,0	23,0	29,6	81	83	NNE 3	NE 4	12,0	○
25	26,0	27,8	23,0	28,8	87	80	Calme	NNE 3	19,0	○
26	28,2	29,0	23,0	29,8	76	71	NNE 1	NNE 2	.	
27	28,0	28,6	26,0	30,4	79	74	NNE 2	NNE 2	.	
28	27,0	28,4	23,8	30,4	84	75	NNE 1	E 2	1,0	○
29	24,0	24,0	23,0	24,6	97	93	NNE 1	NNE 1	85,0	⊗
30	23,8	24,6	22,8	26,6	96	95	NNE 1	NNE 1	38,0	○ ⊼ le soir.
Moy.	26,66	27,32	23,68	28,98	82,5	79,4	2,1	2,5	464,0	

Mai 1910. **CAYENNE (Guyane française).** **Juin 1910.**

Longitude 54° 41′ W. — Latitude 4° 56′ N. — Altitude 6m.

M. BOISSIÈRE, Pharmacien-Major des Troupes coloniales.

DATES.	TEMPÉRATURE. 9h	15h	Min.	Max.	HUMIDITÉ relative. 9h	15h	VENT. Dir. et force (1). 9h	15h	PLUIE.	REMARQUES.
1	26,0	28,0	22,2	30,0	87	69	Calme	NNE 2	34,0	○
2	27,8	29,2	21,8	30,0	73	70	ESE 2	NE 2	18,0	○
3	28,4	29,4	23,6	30,4	70	65	ESE 3	NNE 3	3,0	○
4	27,8	29,0	24,8	30,0	69	66	NNE 4	NNE 4	.	
5	27,8	27,6	23,4	30,0	80	82	ESE 4	ESE 3	6,0	○
6	24,4	25,8	23,4	29,8	90	87	ESE 4	ESE 6	25,0	●
7	28,0	29,2	23,4	30,6	78	71	ESE 3	ESE 4	2,0	○
8	27,6	29,0	24,2	30,0	72	71	ESE 2	ESE 2	.	
9	28,4	29,2	24,6	30,2	74	70	ESE 2	ESE 3	.	
10	23,0	23,4	22,8	26,6	98	98	ESE 2	ESE 3	58,0	●
11	26,2	28,8	23,2	29,4	85	75	ESE 1	NE 4	11,0	●
12	25,6	26,2	23,4	28,6	89	87	ENE 4	ESE 7	3,0	○
13	23,0	26,6	22,4	26,8	93	87	ESE 5	ESE 3	66,0	○ [à 20h10.
14	26,0	27,0	25,6	29,0	90	83	ESE 1	ESE 3	4,0	◐ lég. sec. s.
15	24,6	27,2	20,4	28,0	93	83	NNE 4	ESE 2	40,0	●
16	24,6	26,4	22,8	30,2	93	86	NNE 3	ESE 3	43,0	● R 16h à 17h.
17	24,6	26,0	22,8	28,6	90	85	ESE 2	Calme	110,0	○
18	25,4	25,6	22,8	27,6	93	92	Calme	NNE 2	20,0	● R de 6h-7h.
19	27,8	25,4	23,4	29,6	79	95	ESE 1	ESE 2	15,0	○
20	25,8	27,0	23,8	28,0	92	87	ESE 1	ESE 2	10,0	○
21	25,2	23,8	23,0	26,4	90	92	Calme	Calme	78,0	●
22	24,8	28,0	22,6	28,8	88	79	Calme	Calme	1,0	○
23	25,2	27,4	22,6	28,8	89	80	Calme	Calme	1,0	○
24	28,0	29,4	25,2	30,4	72	68	ESE 3	ESE 2	.	
25	24,2	26,0	23,2	30,2	90	84	Calme	Calme	10,0	●
26	26,0	28,2	22,6	29,8	85	77	Calme	ESE 3	.	
27	27,0	30,2	22,0	32,4	76	65	Calme	ESE 1	.	
28	27,2	25,4	23,4	30,4	82	90	Calme	Calme	40,0	● ≺ le soir.
29	26,2	29,0	22,2	30,2	87	77	Calme	ESE 2	19,0	● R le soir.
30	28,2	25,0	23,0	29,8	77	90	ESE 4	NE 2	15,0	○
31	28,4	27,0	23,6	30,2	76	84	ESE 3	ESE 2	12,0	●
Moy.	26,25	27,27	23,17	29,38	83,9	80,5	1,9	2,3	674,0	

DATES.	TEMPÉRATURE. 9h	15h	Min.	Max.	HUMIDITÉ relative. 9h	15h	VENT. Dir. et force (1). 9h	15h	PLUIE.	REMARQUES.
1	27,4	26,0	24,8	28,8	80	84	ESE 3	ESE 2	4,0	●
2	27,2	29,0	21,8	30,4	84	66	Calme	ESE 3	1,0	●
3	26,2	28,0	23,4	30,4	85	79	ESE 3	NNE 6	1,0	○
4	27,8	27,8	23,0	29,4	79	74	Calme	NNE 3	14,0	○
5	27,2	27,2	21,8	29,0	82	83	ESE 1	NNE 3	16,0	○
6	27,8	27,0	23,0	29,6	73	83	ESE 2	ESE 5	15,6	●
7	24,2	26,6	23,0	26,8	93	86	Calme	ESE 2	26,0	●
8	24,0	27,4	22,2	29,6	95	83	Calme	Calme	2,0	●
9	27,4	28,6	22,4	30,2	82	78	ESE 1	ESE 2	19,0	●
10	25,2	25,6	22,8	29,4	90	89	Calme	Calme	85,0	○
11	25,6	27,0	22,2	28,4	93	82	Calme	Calme	5,0	◐
12	26,6	27,4	22,8	29,4	86	82	ESE 1	Calme	52,0	● R vers 16h.
13	25,4	28,4	22,2	29,4	87	79	ESE 2	ESE 2	10,0	○
14	27,4	27,2	22,2	28,0	84	84	ESE 1	ESE 3	20,0	○
15	26,8	28,4	23,0	29,0	84	79	ESE 2	ESE 2	35,0	○
16	28,6	28,0	23,0	30,0	78	77	ESE 4	ESE 3	51,0	○
17	22,6	25,4	21,8	27,4	98	90	Calme	Calme	63,0	○
18	24,2	25,6	23,4	26,0	97	93	Calme	Calme	28,0	●
19	24,6	25,0	22,4	26,0	90	87	ESE 2	ESE 2	45,0	●
20	27,0	26,8	22,6	28,2	86	81	ESE 2	ESE 2	1,0	○
21	27,0	29,0	22,6	29,8	86	71	ESE 2	ESE 2	30,0	●
22	24,6	24,2	23,0	29,6	84	93	ESE 2	ESE 1	10,0	●
23	26,4	26,6	23,2	29,0	89	83	ESE 1	ESE 2	16,0	●
24	25,2	27,6	22,4	29,2	90	74	ESE 1	ESE 1	5,0	●
25	27,0	28,4	22,6	30,0	78	76	ESE 1	ESE 1	3,0	●
26	26,0	30,0	23,2	30,6	85	60	ESE 1	ESE 2	.	
27	27,2	28,8	22,0	29,4	82	75	Calme	Calme	.	
28	25,6	28,6	23,2	29,4	89	76	Calme	Calme	11,0	●
29	25,0	29,2	22,6	29,8	90	74	Calme	ESE 2	37,0	●
30	27,0	26,8	22,2	29,6	74	80	Calme	ESE 3	.	
Moy.	26,14	27,39	22,69	29,06	85,8	80,0	1,1	1,8	605,0	

Juillet 1910. **CAYENNE (Guyane française).** **Août 1910.**

Longitude 54° 41′ W. — Latitude 4° 56′ N. — Altitude 6m.

M. BOISSIÈRE, Pharmacien-Major des Troupes coloniales.

DATES.	TEMPÉRATURE. 9h	15h	Min.	Max.	HUMIDITÉ relative. 9h	15h	VENT. Dir. et force (1). 9h	15h	PLUIE.	REMARQUES.
1	27,8	29,6	22,6	30,4	79	69	ESE 1	ESE 4	21,0	●
2	23,8	28,2	23,2	28,6	95	77	ESE 2	ESE 3	8,0	●
3	28,4	28,8	23,6	30,0	70	68	ESE 2	ESE 4	60,0	●
4	26,4	27,0	22,6	28,8	84	82	ESE 2	ESE 4	18,0	●
5	26,0	27,8	22,2	29,6	83	77	ESE 1	ESE 3	1,0	○
6	28,0	29,0	22,4	30,6	76	70	ESE 2	ESE 3	.	
7	27,8	29,0	22,2	30,6	79	71	ESE 2	ESE 2	7,0	●
8	25,0	28,6	22,8	30,6	92	74	ESE 1	ESE 3	7,0	●
9	28,0	27,6	22,8	30,2	79	77	ESE 2	ESE 3	7,0	●
10	27,0	29,4	22,2	30,8	84	73	Calme	ESE 3	.	
11	26,6	28,4	22,4	30,8	87	75	SSE 1	NE 3	3,0	●
12	26,6	28,6	22,4	29,6	86	74	SSE 1	SSE 3	.	
13	27,2	29,6	21,2	30,4	78	63	SSE 1	ESE 3	19,0	● R 2h à 3h.
14	28,2	29,4	22,0	30,6	75	71	ESE 1	ESE 2	39,0	● R n. 13-14.
15	28,0	29,2	23,0	30,6	82	68	ESE 1	ESE 2	9,0	● R
16	26,4	29,2	23,0	30,0	86	69	ESE 1	ESE 2	.	
17	26,6	29,8	22,0	30,8	86	62	Calme	ESE 2	.	
18	28,4	29,8	22,2	31,8	69	65	ESE 1	ESE 3	3,0	●
19	26,0	29,4	23,6	31,8	85	68	SSE 1	ESE 3	1,0	●
20	27,0	30,0	22,4	31,4	80	64	ESE 1	ESE 4	.	
21	28,8	29,8	22,6	31,6	68	68	SSE 4	ESE 2	3,0	●
22	28,0	29,6	23,2	31,6	77	69	ESE 2	ESE 2	6,0	●
23	27,8	29,0	21,6	31,6	76	69	ESE 1	ESE 4	.	
24	28,0	29,2	23,0	31,4	70	70	ESE 2	ESE 3	2,0	●
25	28,0	28,8	23,0	31,4	76	72	ESE 1	ESE 3	.	
26	27,2	29,2	22,0	31,0	82	69	Calme	ESE 2	.	
27	27,0	27,6	22,6	32,2	78	73	Calme	ESE 1	.	
28	29,6	30,0	23,2	31,2	69	66	ESE 4	ESE 2	7,0	●
29	29,0	28,6	21,6	31,0	74	74	ESE 2	ESE 2	2,0	●
30	28,2	28,6	22,8	30,8	81	74	Calme	ESE 1	.	
31	28,2	27,6	22,4	31,0	76	69	ESE 2	EEE 3	.	
Moy.	27,39	28,92	22,54	30,74	79,4	70,6	1,4	2,7	222,0	

DATES.	TEMPÉRATURE. 9h	15h	Min.	Max.	HUMIDITÉ relative. 9h	15h	VENT. Dir. et force (1). 9h	15h	PLUIE.	REMARQUES.
1	29,4	30,0	22,8	32,0	70	72	ESE 1	ESE 2	20,0	●
2	26,8	27,4	22,8	28,6	86	80	Calme	ESE 3	15,0	●
3	25,4	28,4	22,8	30,2	95	77	ESE 2	ESE 1	2,0	●
4	27,0	30,2	22,2	31,2	78	73	ESE 2	ESE 4	.	
5	29,0	29,2	22,8	31,4	74	77	ESE 2	ESE 2	.	
6	28,2	29,6	22,8	31,6	75	74	Calme	ESE 3	.	
7	28,0	29,8	22,6	31,6	80	69	Calme	ESE 3	.	
8	28,8	30,4	22,6	32,2	74	75	ESE 2	ESE 5	2,0	● T à 14h.
9	29,6	30,4	22,8	32,0	74	75	ESE 3	ESE 3	.	
10	29,2	29,8	22,2	30,6	78	75	ESE 1	ESE 3	4,0	●
11	27,4	30,4	22,2	31,2	86	75	ESE 1	ESE 2	.	
12	27,8	30,6	22,2	31,8	80	71	ESE 1	ESE 3	.	
13	29,6	29,4	22,8	32,2	74	77	ESE 3	ESE 4	.	
14	29,2	25,8	23,2	31,6	78	85	ESE 2	ESE 2	3,0	○
15	27,4	24,0	22,4	30,8	83	93	ESE 2	ESE 2	7,0	○
16	29,4	30,0	22,2	31,4	78	74	ESE 1	ESE 3	.	
17	26,6	30,2	22,6	32,4	87	73	ESE 1	ESE 2	.	
18	28,4	29,8	22,8	32,2	75	80	ESE 2	ESE 4	.	
19	29,4	29,4	24,0	30,8	77	77	ESE 2	ESE 4	1,0	●
20	26,0	28,6	22,6	31,6	84	81	Calme	ESE 2	0,0	● lég. le m.
21	28,0	27,8	23,4	32,6	77	82	ESE 2	ESE 4	1,0	●
22	27,8	27,8	22,8	31,8	76	67	ESE 2	ESE 2	.	T l'apr.-m.
23	29,0	29,8	23,2	32,4	77	72	ESE 2	ESE 2	.	
24	28,0	27,6	23,0	32,2	82	72	ESE 2	ESE 2	0,0	● lég. à 12h.
25	27,8	29,6	21,6	30,8	74	65	ESE 1	ESE 3	.	
26	28,6	29,4	23,8	32,2	75	71	ESE 2	ESE 2	2,0	●
27	28,2	29,4	23,0	32,4	69	63	ESE 4	ESE 3	2,0	●
28	27,8	29,0	23,4	31,8	79	69	ESE 2	ESE 3	.	
29	28,4	29,8	23,4	32,4	74	68	ESE 3	ESE 3	1,0	● T 14h à 15h.
30	26,4	28,0	23,4	30,6	86	80	ESE 2	ESE 2	2,0	●
31	27,8	29,8	24,0	30,4	77	71	ESE 2	ESE 2	11,0	●
Moy.	28,08	29,08	22,85	31,52	78,5	74,6	1,7	2,7	73,0	

(1) La force du vent est exprimée de 0 à 9.

Septembre 1910. **CAYENNE (Guyane française).** **Octobre 1910.**

Longitude 54°41′ W. — Latitude 4°56′ N. — Altitude 6m.

M. BOISSIÈRE, Pharmacien-Major des Troupes coloniales.

DATES.	TEMPÉRATURE. 9h	15h	Min.	Max.	HUMIDITÉ relative. 9h	15h	VENT. Dir. et force (1). 9h	15h	PLUIE.	REMARQUES.
1	28,2	28,4	22,6	30,6	74	75	ESE 1	ESE 2	.	
2	28,8	30,4	23,4	32,2	68	67	ESE 1	ESE 3	.	
3	29,4	30,4	23,0	31,8	69	71	ESE 2	ESE 3	.	
4	27,4	29,8	22,8	32,0	74	74	ESE 3	ESE 2	.	
5	27,6	29,2	22,8	31,8	76	75	ESE 3	ESE 2	.	
6	26,8	28,8	23,4	31,0	81	82	ESE 2	ESE 2	.	
7	28,6	30,4	23,4	32,6	79	72	ESE 2	ESE 2	.	
8	28,6	29,2	24,2	31,6	74	75	ESE 2	ESE 3	.	
9	27,6	30,2	22,8	31,4	82	69	ESE 3	ESE 3	.	
10	27,0	29,8	22,4	32,0	92	71	ESE 1	ESE 2	.	
11	28,4	29,2	22,4	31,4	70	70	ESE 2	ESE 2	.	
12	27,6	30,0	22,2	32,8	74	59	ESE 2	ESE 4	.	
13	29,0	30,0	23,2	32,2	67	66	ESE 3	ESE 4	.	
14	29,0	30,0	23,8	33,0	77	66	ESE 2	ESE 3	.	
15	29,0	30,4	23,4	32,8	67	63	ESE 2	ESE 2	.	
16	28,4	30,0	23,4	32,6	71	66	ESE 1	ESE 2	.	
17	29,0	31,0	25,0	32,6	78	67	ESE 1	ESE 3	.	
18	29,2	31,0	24,2	32,8	77	68	ESE 3	ESE 3	.	
19	29,6	28,6	23,4	32,8	72	81	ESE 2	ESE 2	.	
20	29,8	29,0	23,6	33,2	78	79	ESE 3	ESE 2	.	
21	30,2	30,2	23,2	33,0	73	76	ESE 2	ESE 3	.	
22	29,8	31,2	23,2	31,4	77	61	ESE 1	ESE 2	.	
23	27,8	29,8	23,0	33,0	74	65	ESE 1	ESE 3	.	
24	28,2	29,2	24,8	31,4	70	69	ESE 2	ESE 4	.	
25	28,6	29,8	22,8	32,0	67	66	ESE 3	ESE 4	.	
26	28,4	29,8	22,2	32,2	69	68	ESE 3	ESE 3	.	
27	28,6	30,0	22,2	32,4	72	69	ESE 4	ESE 4	.	
28	28,8	29,8	24,6	32,4	72	69	ESE 3	ESE 3	0,0	○ lég. à 12h.
29	26,6	29,0	22,4	30,6	84	81	ESE 1	ESE 2	8,0	○
30	27,8	29,2	23,8	32,6	82	81	ESE 2	ESE 2	.	≺ nombreux.
Moy.	28,46	29,79	23,25	32,14	74,7	70,7	2,1	2,7	8,0	

DATES.	TEMPÉRATURE. 9h	15h	Min.	Max.	HUMIDITÉ relative. 9h	15h	VENT. Dir. et force (1). 9h	15h	PLUIE.	REMARQUES.
1	28,4	29,2	23,8	32,0	82	77	ESE 3	ESE 5	.	T 12h à 14h.
2	29,0	29,4	23,6	32,4	78	78	ESE 4	ESE 4	.	
3	29,2	29,6	23,0	33,0	78	78	ESE 3	ESE 5	.	
4	28,2	29,6	22,8	32,2	81	78	ESE 2	ESE 5	.	
5	28,0	29,8	23,4	32,2	76	73	ESE 3	ESE 3	.	
6	28,0	29,6	23,4	32,0	76	72	ESE 3	ESE 4	.	
7	28,8	29,8	23,0	32,0	75	72	ESE 3	ESE 4	.	
8	29,2	29,8	22,2	32,0	71	68	ESE 3	ESE 3	.	
9	29,8	30,4	22,8	32,0	69	65	ESE 3	ESE 3	.	
10	28,2	29,0	22,8	33,4	82	75	ESE 3	ESE 4	1,0	○
11	29,6	28,2	25,4	31,8	73	76	ESE 3	ESE 3	.	
12	25,6	24,6	22,8	31,8	98	95	ESE 2	ESE 2	7,0	○
13	26,8	29,0	24,0	31,8	80	70	ESE 3	ESE 2	.	
14	28,6	29,4	23,6	31,8	81	74	ESE 2	ESE 2	.	
15	29,2	30,4	22,8	30,8	75	65	ESE 3	ESE 3	.	
16	28,6	29,8	23,6	33,0	76	71	ESE 3	ESE 3	.	
17	28,0	29,8	23,6	32,4	83	69	ESE 2	ESE 3	.	
18	29,0	28,8	24,8	32,2	78	72	ESE 2	ESE 4	.	
19	28,0	27,8	24,4	32,2	77	80	ESE 2	ESE 3	.	
20	29,0	28,6	22,2	32,2	72	75	ESE 2	ESE 3	.	
21	29,2	28,8	22,2	31,6	80	75	ESE 2	ESE 2	.	
22	29,2	30,0	24,4	32,4	71	69	ESE 3	ESE 3	.	
23	28,6	30,2	23,0	32,8	75	64	ESE 3	ESE 3	3,0	○
24	28,6	29,4	24,0	33,2	74	68	ESE 3	ESE 3	.	
25	28,6	28,2	24,0	31,0	78	75	ESE 3	ESE 2	1,0	○
26	28,2	29,0	24,0	30,8	79	70	ESE 3	ESE 2	.	
27	29,4	26,6	22,8	31,6	73	77	ESE 3	ESE 1	.	
28	28,8	29,6	22,2	32,0	74	65	ESE 3	ESE 3	.	
29	28,8	29,8	22,6	32,4	72	66	ESE 3	ESE 2	.	
30	28,4	30,0	22,8	32,8	77	68	ESE 2	ESE 2	.	
31	29,6	29,8	25,4	32,6	69	64	ESE 3	ESE 3	.	
Moy.	28,54	29,16	23,40	32,14	76,9	72,4	2,7	3,0	12,0	

Novembre 1910. **CAYENNE (Guyane française).** **Décembre 1910.**

Longitude 54°41′ W. — Latitude 4°56′ N. — Altitude 6m.

M. BOISSIÈRE, Pharmacien-Major des Troupes coloniales.

DATES.	TEMPÉRATURE. 9h	15h	Min.	Max.	HUMIDITÉ relative. 9h	15h	VENT. Dir. et force (1). 9h	15h	PLUIE.	REMARQUES.
1	29,4	29,8	23,6	32,0	71	68	ESE 2	ESE 2	1,0	◎
2	29,2	29,6	23,8	31,6	72	66	ESE 2	ESE 3	.	
3	29,4	28,6	24,0	30,8	73	76	ESE 3	ESE 3	.	
4	29,0	28,6	25,6	30,8	77	72	ESE 3	ESE 3	.	
5	27,2	29,0	22,8	30,8	86	75	Calme	ESE 2	1,0	◎
6	26,8	30,2	22,6	32,0	84	68	ESE 1	ESE 2	.	
7	28,6	28,0	22,6	30,4	76	77	ESE 2	ESE 2	.	
8	28,4	29,2	24,6	31,8	76	72	ESE 3	ESE 3	.	
9	28,6	29,4	23,8	31,8	75	68	ESE 2	ESE 3	2,0	◎
10	29,2	27,8	25,0	32,0	71	82	ESE 2	ESE 2	.	
11	28,0	29,4	22,4	30,4	82	71	ESE 1	NNE 2	.	
12	27,6	29,4	22,8	32,2	80	70	Calme	NNE 2	.	
13	29,0	29,6	22,2	32,4	79	72	NNE 1	NNE 2	.	
14	29,0	27,6	22,4	31,2	75	82	NNE 1	NNE 2	4,0	◎
15	29,0	29,0	23,4	32,0	71	71	NNE 1	NNE 3	.	
16	29,0	28,8	23,4	31,0	75	74	NNE 1	NNE 3	.	
17	27,8	29,2	23,0	31,4	82	71	NNE 3	NNE 3	2,0	◎
18	27,8	28,0	23,0	29,8	76	77	NNE 1	NNE 2	4,0	◎
19	28,0	28,0	23,0	29,4	77	77	ESE 6	NNE 3	9,0	○
20	28,4	27,8	23,0	29,8	76	79	NNE 2	NNE 2	53,0	○
21	23,8	23,6	23,0	25,6	98	96	Calme	NNE 2	118,0	◎
22	25,2	28,2	22,0	29,8	90	76	NNE 2	NNE 3	13,0	◎
23	27,2	28,8	22,6	29,8	83	77	ESE 3	NNE 3	5,0	◎
24	28,0	28,4	22,6	30,8	79	79	NNE 2	NNE 2	10,0	◎
25	26,4	26,4	22,6	29,6	92	87	Calme	NNE 2	10,0	◎
26	27,4	26,2	22,8	29,0	83	87	NNE 2	NNE 2	4,0	◎
27	27,6	26,4	23,2	29,8	80	86	E 3	NNE 2	8,0	◎
28	26,4	27,4	23,4	30,0	92	83	Calme	NNE 2	4,0	◎
29	26,6	26,0	21,8	30,9	84	92	ESE 2	NNE 2	13,0	◎
30	24,4	26,2	23,8	29,8	93	85	NNE 8	NNE 6	4,0	◎
Moy.	27,75	28,15	23,16	30,59	80,0	77,2	2,0	2,5	285,0	

DATES.	TEMPÉRATURE. 9h	15h	Min.	Max.	HUMIDITÉ relative. 9h	15h	VENT. Dir. et force (1). 9h	15h	PLUIE.	REMARQUES.
1	27,6	28,8	22,4	29,8	77	72	NNE 4	NNE 5	.	
2	27,8	28,4	22,4	30,4	72	75	NNE 2	NNE 2	13,0	○
3	27,4	27,8	22,8	29,6	79	77	NNE 2	NNE 2	43,0	○
4	26,0	27,2	21,4	28,8	85	82	NNE 2	NNE 2	3,0	○
5	26,4	27,4	23,4	29,2	84	83	NNE 2	NNE 1	3,0	○
6	28,6	28,2	24,0	29,4	81	81	NNE 1	NNE 1	.	
7	27,6	29,0	25,0	30,0	80	74	ESE 3	NNE 1	8,0	○
8	27,6	27,4	23,6	29,8	85	84	ENE 1	NNE 1	18,0	○
9	26,6	28,0	23,4	29,4	83	80	ENE 1	ESE 3	8,0	○
10	27,2	27,6	23,6	29,4	86	85	ESE 2	ENE 2	18,0	○
11	27,2	27,2	22,8	28,0	88	86	ESE 2	ENE 2	7,0	◎
12	27,0	28,8	23,2	29,8	87	79	ENE 3	ESE 4	1,0	◎
13	28,0	27,8	23,2	29,4	80	79	NNE 2	ESE 2	1,0	◎
14	27,0	27,4	24,6	29,0	80	82	NNE 4	ESE 3	.	
15	27,0	27,4	24,8	29,0	84	83	NNE 2	ENE 3	1,0	○
16	26,6	27,4	24,8	28,0	86	80	NNE 4	NNE 4	.	
17	27,4	28,2	24,6	29,8	76	70	NNE 3	ESE 2	1,0	○
18	26,8	27,8	24,6	29,2	81	72	NNE 3	NNE 2	.	
19	26,8	27,2	24,0	29,4	76	73	NNE 3	NNE 2	2,0	○
20	26,2	27,8	22,4	29,4	89	73	Calme	NNE 3	1,0	○
21	26,8	25,4	22,4	29,4	78	92	NNE 2	Calme	1,0	○
22	27,0	28,4	22,4	29,6	77	74	NNE 3	NNE 3	.	
23	26,2	27,2	23,8	30,6	81	78	NNE 2	NNE 2	.	
24	27,0	28,4	23,8	30,2	76	74	NNE 3	NNE 2	.	
25	26,8	28,2	22,2	29,8	80	75	NNE 1	NNE 2	.	
26	27,2	29,4	22,2	31,0	73	74	ENE 2	NNE 2	.	
27	27,4	28,6	22,2	30,0	76	74	NNE 2	NNE 2	33,0	◎
28	24,0	26,4	22,2	30,0	93	80	Calme	ENE 2	21,0	◎
29	22,4	25,8	21,0	28,0	98	84	ENE 2	NNE 1	16,0	◎
30	24,2	26,4	21,2	27,0	93	86	ENE 2	NNE 1	6,0	○
31	27,4	28,0	23,6	29,0	84	76	NNE 4	NNE 3	.	
Moy.	26,75	27,71	23,16	29,40	82,2	78,6	2,2	2,1	205,0	

(1) La force du vent est exprimée de 0 à 9.

Janvier 1910.

TANANARIVE (Madagascar).

Longitude 45° 12′ E. — Latitude 18° 55′ S. — Altitude 1400^{m}.

M. le R. P. E. COLIN, Directeur de l'Observatoire. Cg = — 1^{mm},51

DATES.	PRESSION (600+). 7h	13h	18h	TEMPÉRATURE. 7h	13h	18h	Min.	Max.	HUMIDITÉ relative. 7h	13h	18h	VENT. Direction et force (1). 7h	13h	18h	NÉBULOSITÉ. 7h	13h	18h	PLUIE (2).	REMARQUES.
1	50,0	48,9	48,4	18,8	25,7	23,2	16,0	27,3	89	58	73	ESE 1	E 2	E 2	1	8	7	9,8	○ lueurs crép., ↖ à l'W le s.
2	50,3	49,8	49,0	16,8	26,4	22,2	15,5	27,4	89	66	73	E 1	E 2	E 2	4	6	4	.	⊥ à 7h air transpar. tout le j.
3	49,4	48,0	47,3	17,7	27,4	21,2	15,6	28,5	87	58	83	Calme 0	E 1	ESE 1	3	4	10	.	⊥ 7h air tr. jq. 13h. ↖ SW ↖ NW
4	48,6	47,9	46,9	17,0	25,6	22,8	16,4	27,3	93	64	76	ESE 1	E 1	E 2	10	7	10	.	↖ W à 18h et le soir. | à 18h.
5	48,5	47,1	46,8	16,7	26,1	22,1	15,8	28,2	92	65	77	E 1	E 1	E 2	10	7	10	.	⊥ lég., faib. qo bar 9h, 13h ↖ S 16h
6	49,5	48,7	48,3	16,3	24,0	21,1	15,7	25,0	97	69	80	Calme 0	NE 1	W 2	10	10	10	24,3	● lég. le m. | ● lég. la n.
7	48,9	47,3	46,9	17,7	27,1	19,0	16,7	28,0	93	68	92	Calme 0	SE 1	ESE 1	10	5	10	0,6	↖ NE, NW, W 16h, ⊤ SE 16h30 à 1
8	47,6	46,0	45,9	17,8	23,5	20,0	17,3	26,6	97	69	87	Calme 0	W 1	Calme 0	10	6	10	60,2	Qob. lég. 9h, ⊕ 11h. ↖ SW 13h ↖
9	46,7	45,7	45,7	18,7	26,2	20,3	16,2	27,6	92	65	85	Calme 0	Calme 0	ESE 2	8	6	10	13,3	Air transp. 7h-13h, ↖ SE, N 16h, ○
10	44,8	46,7	46,7	17,4	26,2	21,2	16,7	27,5	92	65	83	Calme 0	E 1	E 2	7	5	10	0,5	Air tr. 7h-9h, ↖ W 18h, ○ lég. s.
11	47,0	45,7	45,1	17,4	23,2	19,9	16,4	26,3	90	78	87	ESE 1	ESE 1	E 2	10	10	10	7,5	Horizon SW clair à 9h, ●
12	45,3	44,4	43,7	18,4	26,7	22,0	16,3	28,2	90	62	78	ESE 1	ESE 1	ESE 1	6	7	9	4,4	Air transparent à 9h, ○
13	44,8	43,9	43,7	18,0	25,5	21,0	17,2	27,6	94	69	88	Calme 0	ENE 6	ENE 1	8	10	10	2,0	○ à 13h, ⊤ à l'W à 16h et 18h.
14	45,9	44,8	44,5	18,4	25,6	19,6	17,3	27,2	97	75	91	Calme 0	NE 2	NE 1	10	9	10	16,5	⌒ au NE à 16h, ○ légère à 18h.
15	45,9	44,7	44,4	17,3	22,0	19,9	16,6	24,3	94	93	84	N 1	NE 2	N 1	10	9	10	2,6	○ légère à 18h, ⊤ à l'W le soir.
16	45,0	44,3	44,3	17,4	23,8	19,6	17,1	24,9	97	77	91	NE 1	NE 2	NE 2	10	10	10	2,6	Air transp. à 13h, ○ légère 18h.
17	45,0	44,1	44,0	18,4	24,5	20,9	17,6	25,6	98	74	86	NE 1	NNE 3	NE 2	10	10	10	2,4	≡ sur les montagnes à 7h, ○
18	44,4	43,2	42,9	17,9	23,8	18,6	16,4	24,8	97	86	90	NNE 1	NE 1	NE 2	10	10	10	14,3	↖ au SE à 16h, ○ légère à 18h.
19	44,0	43,4	43,8	17,8	21,7	18,3	16,7	24,2	99	86	92	NE 1	N 2	N 2	10	10	10	21,6	≡ sur les montagnes à 7h, ○
20	45,6	45,2	45,3	17,2	22,7	21,8	16,5	23,7	98	79	76	W 3	W 2	WSW 1	10	10	10	6,2	○ bruine m., ↖ NW, N s., ⊤ W, ☽
21	46,4	45,5	45,6	18,4	22,2	19,6	17,3	27,3	94	81	89	Calme 0	E 1	W 1	7	10	10	0,0	○ 12h30-13h ⊕ faib. 15h ↖ 16h. ↖
22	46,0	45,1	45,1	18,3	24,1	20,0	16,7	25,0	90	67	88	SE 1	SSW 3	SW 1	4	8	10	17,1	⊕ 13h ⌒ E 16h ⊤ ↖ W 18h ○ | 18h
23	46,2	45,5	45,7	17,9	22,4	21,1	17,2	23,1	95	79	83	W 3	W 3	WNW 2	7	9	10	0,3	⊕ 13h-16h ⊤ S 18h ↖ ESE s. l. cr. ○
24	46,9	46,9	46,9	18,0	24,6	21,4	17,4	26,3	96	76	84	W 2	W 2	N 1	10	7	10	0,2	○ bruine 7h ⌒ W 7h ↖ W, NNW 18h.
25	48,8	48,7	48,4	17,8	24,2	22,0	17,2	26,1	93	80	85	N 1	NNW 1	W 2	4	7	8	4,9	Qob. 9h, 13h, ⊕ 15h, qob. 16h ↖ ○
26	50,6	49,7	49,3	18,1	26,3	21,7	17,0	27,8	98	76	83	Calme 0	W 1	E 1	7	9	9	0,1	Air tr. 9h, ↖ N, SW 16h ↖ 18h ○
27	51,6	50,4	49,5	18,0	27,5	25,2	16,5	28,3	93	63	64	SE 1	E 2	E 1	4	0	2	0,2	Air transp. tout le j. ↖ WSW le s.
28	51,2	50,2	49,6	17,2	25,2	23,1	15,7	27,3	89	67	65	ESE 2	E 1	E 1	3	5	4	.	⊥ 7h, air tr. tout le j., l. crép. s.
29	50,5	49,6	49,1	16,6	25,0	22,3	14,4	27,2	89	63	66	SE 1	E 2	E 2	0	8	4	.	⊥ air transp. tout le j., ↖ W s.
30	51,1	50,7	49,9	15,9	25,9	21,6	15,2	28,4	94	74	76	E 1	E 2	E 1	10	9	6	.	↖ NNW à 18h, ↖ SW, N le s.
31	51,5	50,2	49,5	17,5	28,5	23,8	14,7	29,0	89	38	71	SE 1	E 1	E 2	7	3	7	.	⊥ 7h, air tr. tout le j. ⊕ 10h ↖ s.
Moy.	47,68	46,86	46,52	17,64	24,95	21,18	16,43	26,65	93,4	71,1	81,5	0,9	1,5	1,5	7,4	7,5	8,7	211,6	[1] 17h10, ↖ zénith, ● 18h et la n. [2] ○ 14h, ↖ NW, E. ⌒ 16h, ○ 18h

Février 1910.

TANANARIVE (Madagascar).

Longitude 45° 12′ E. — Latitude 18° 55′ S. — Altitude 1400^{m}.

M. le R. P. E. COLIN, Directeur de l'Observatoire. Cg = — 1^{mm},51

DATES.	PRESSION (600+). 7h	13h	18h	TEMPÉRATURE. 7h	13h	18h	Min.	Max.	HUMIDITÉ relative. 7h	13h	18h	VENT. Direction et force (1). 7h	13h	18h	NÉBULOSITÉ. 7h	13h	18h	PLUIE (2).	REMARQUES.
1	50,7	49,5	48,9	17,3	27,0	23,9	17,3	27,8	94	58	69	E 1	E 1	ENE 1	10	4	9	.	⊥ 7h ⊕ f. à 10h, ⊤ SW 16h, ↖ S s.
2	50,2	49,4	49,1	19,3	27,8	24,0	17,4	29,3	89	56	71	Calme 0	ESE 1	E 1	3	3	9	.	⊥ 7h f. q. W 7h à 13h ⊕ f. à 16h30
3	50,5	49,3	49,5	17,6	27,5	20,8	16,7	29,3	91	68	85	E 1	W 1	E 1	9	7	4	.	⊥ ⊕ f. 8h20, ↖ SE-W 16h, ↖ SW
4	50,4	48,7	49,0	18,4	26,4	19,2	18,2	27,3	96	74	89	Calme 0	Calme 0	E 1	10	5	10	4,1	↖ SW 13h, ○ 16h, ↖ NE 16h ○ 18h.
5	49,5	48,4	47,9	18,6	25,3	21,3	16,7	26,3	93	78	81	E 1	E 1	E 1	10	10	10	27,3	⌒ WNW ⊕ ↖ SW, W 18h ↖ ○ s.
6	48,7	47,6	48,2	16,8	25,7	17,6	16,5	27,5	93	75	94	Calme 0	Calme 0	Calme 0	8	7	10	7,6	⌒ W 5h55, 7h-13h air tr. ○ 16h-18h.
7	48,4	47,6	47,2	16,4	21,1	19,0	16,3	24,1	97	84	90	Calme 0	Calme 0	E 1	10	10	10	13,6	○ bruine 7h ○ 12 à 16h ⊤ SW 18h
8	48,8	47,9	47,6	16,3	21,3	20,1	16,0	24,7	95	88	89	E 1	Calme 0	E 1	10	10	10	4,6	○ à 12h30, ⊕ à 15h30, ⊤ SW à 17h10.
9	49,1	48,7	49,9	16,4	24,6	20,0	15,9	25,3	97	78	91	Calme 0	Calme 0	E 1	10	10	10	19,2	↖ N ○ lég. 13h-16h ○ ⊤ 18h ↖ ⊤ W
10	49,9	48,9	48,9	16,7	24,0	21,4	16,3	26,5	98	79	82	Calme 0	E 1	E 1	10	7	9	5,3	2 sec. sismiques 4h45 ↖ NW s. ●
11	49,7	48,7	48,8	17,3	26,2	21,4	16,0	26,7	97	76	84	E 1	E 1	E 1	10	7	10	0,1	⊤ SW 16h et 18h, ↖ ⊤ SW, W et N s.
12	49,6	47,8	48,5	17,4	27,4	20,3	17,3	28,1	95	71	84	E 1	E 1	E 1	10	7	10	.	↖ SW 13h, 16h, ● 18h, ↖ ⊤ SW 18h.
13	49,2	48,6	49,1	16,1	25,4	18,0	15,7	25,9	97	76	95	E 1	E 2	E 1	9	10	10	1,2	⊕ 7h30-13h ○ 16h-18h ⌒ ↖ W, NW
14	50,6	49,1	49,0	17,2	25,2	20,7	16,0	26,5	92	76	88	Calme 0	E 1	E 2	10	7	6	10,5	⊕ à 17h25, ↖ W le soir, ○ | s.
15	50,2	48,7	48,3	16,6	25,0	20,8	15,4	25,7	95	65	68	E 1	SE 2	E 2	7	3	1	0,1	Lueurs cr. 18h, ↖ N, W et NW le s.
16	48,5	47,4	46,6	15,0	25,8	23,4	14,2	26,8	90	70	78	Calme 0	E 1	E 1	0	2	2	.	Air tr. jusqu'à 16h, lueurs cr. le s.
17	47,6	46,6	46,0	17,4	25,2	23,8	16,7	26,6	96	71	70	Calme 0	W 3	W 1	10	7	6	.	⊥ ≡ 7h q. f. reste j. ⊕ f. 17h ↖ ☽ s.
18	47,5	46,4	46,0	17,8	26,3	23,0	17,3	27,0	94	60	80	W 1	W 1	W 1	5	9	10	.	⊥ f. q. 7h ⊕ 9h f. q. ⊤ 16h ☽ ↖ s.
19	47,0	45,3	45,8	19,0	25,3	22,9	18,3	26,2	94	75	79	ENE 1	WSW 2	NNW 1	10	5	10	.	⊥ 7h q. jusqu'à 9h, ↖ E 13h, ↖ s.
20	46,6	45,6	46,3	17,8	26,6	20,9	17,1	28,2	97	75	85	Calme 0	W 1	W 1	10	6	10	3,3	F. q. 9h ↖ SE, N, W, SW 16h ↖ ○ 18h
21	47,1	46,7	46,9	18,0	26,0	18,7	17,4	27,3	97	73	87	Calme 0	WSW 1	Calme 0	2	4	10	3,7	Qob. à 9h ↖ S et SW à 16h. ↖ ○ à 18h.
22	46,6	46,5	46,1	17,6	26,0	20,8	16,7	27,3	98	80	88	Calme 0	NE 1	NNE 1	3	8	10	51,6	Air transp. de 7h à 9h, ○ le soir.
23	46,7	46,1	46,3	18,0	24,3	18,2	17,5	25,8	96	84	96	Calme 0	SW 1	E 1	10	9	10	10,4	● lég. 7h, ○ 16h, ↖ NE, ↖ ○ 18h.
24	48,4	47,9	47,9	17,7	25,5	22,3	17,3	26,4	98	74	82	Calme 0	ENE 2	E 2	10	10	8	52,1	⊕ à 13h, ↖ W, WNW le soir.
25	49,6	49,0	48,8	17,4	21,2	20,5	16,8	24,6	97	94	88	Calme 0	E 1	E 1	10	10	8	.	⊥ à 7h, ⊕ à 8h20, ● à 12h30.
26	49,5	48,8	47,7	16,6	25,7	21,8	16,3	26,2	98	75	81	E 1	E 1	E 1	7	7	6	6,2	☽ à 4h, ⊕ à 7h q. à 9h et 13h ↖ W, ↖
27	48,8	47,9	48,1	16,7	24,8	18,7	16,7	25,4	96	79	88	E 1	W 1	SW 1	10	9	10	7,1	⊕ 12h45 ⊤ N 16h ↖ h. s. ● n. 26-27
28	48,6	48,4	49,1	16,5	25,3	17,8	15,5	26,6	94	73	95	Calme 0	E 1	E 1	7	8	10	.	Faib. tr. terre 13h 31m 18s ⊤ NE 16h | ● ⊤ à 18h.
Moy.	48,86	47,91	47,91	17,28	25,28	20,76	16,63	26,62	95,1	74,5	84,2	0,4	1,0	1,0	8,2	7,2	8,5	228,0	[1] ↖ SW à 18h, ↖ SW et W le soir. [2] et NE à 18h, ↖ W le soir. [3] WNW le soir, ● la nuit.

(1) La force du vent est exprimée de 0 à 6.

(2) La pluie est totalisée à 7h et inscrite à la date de ce même jour.

Mars 1910.

TANANARIVE (Madagascar).

Longitude 45° 12′ E. — Latitude 18° 55′ S. — Altitude 1400^{m}.

M. le R. P. E. COLIN, Directeur de l'Observatoire.

Cg = — 1^{mm},51

DATES.	PRESSION (600 +). 7h	13h	18h	TEMPÉRATURE. 7h	13h	18h	Min.	Max.	HUMIDITÉ relative. 7h	13h	18h	VENT. Direction et force (1). 7h	13h	18h	NÉBULOSITÉ. 7h	13h	18h	PLUIE (2).	REMARQUES.
1	50,0	49,3	48,9	17,1	24,3	21,4	16,7	25,3	98	77	80	E 1	E 2	E 1	10	7	3	27,9	⊕ faib. 14h, air transp., 16h, 18h [1]
2	50,1	49,4	48,7	16,2	26,8	22,8	15,1	27,2	95	77	77	Calme 0	E 2	E 2	3	7	3	0,4	Air transp. t. le j., ↖ SSW, S, SE
3	50,6	49,6	48,6	17,1	25,5	22,8	16,3	26,7	93	73	75	Calme 0	E 1	E 1	10	6	5	.	⊥ 7h, ↖ hor. le s. | et W s. ○
4	50,1	49,2	49,2	17,0	25,2	19,9	15,8	26,3	96	72	84	E 1	E 2	ESE 2	8	7	9	.	⊥ 7h, ⌒ E 17h 47, ↖ WSW et W
5	49,3	48,5	48,5	16,6	20,6	19,4	16,2	23,6	96	88	87	ESE 1	E 2	E 2	10	10	10	.	⊥ à 7h. | le soir.
6	49,3	48,2	48,1	17,0	24,5	21,0	16,4	26,0	97	74	87	Calme 0	N 2	E 2	10	10	10	.	G br. 7h ⊤ NE 16h ↗ W 18h ↖ NNW.
7	49,3	48,3	47,9	16,9	25,2	21,2	16,6	26,1	98	76	86	Calme 0	NE 1	E 1	9	8	10	1,9	⊕ 11h ○ 15h ↖ ⊤ SSW s. | S, SE s.
8	48,5	48,2	47,7	16,7	22,1	22,4	16,3	25,3	97	88	87	E 1	W 1	W 1	7	8	10	25,0	↗ S 13h ⊤ E 16h ↗ WNW 18h ↖ SW,
9	49,4	48,9	49,0	17,7	24,8	20,5	17,3	26,8	96	82	82	W 1	W 1	W 2	10	7	10	17,9	↗ hor. le soir, ○ | W, N s., ○
10	50,2	49,3	48,8	17,1	26,7	19,4	16,3	27,3	98	76	89	Calme 0	E 1	SW 1	10	5	10	21,7	↗ SW 16h, ⌒ E 16h, ○
11	49,3	48,5	47,9	16,0	25,8	22,4	14,8	26,7	97	67	75	E 1	E 1	E 1	0	3	9	8,0	Air transp. t. le j. ⊕ 12h 39-18h [2]
12	48,5	47,8	47,4	15,4	25,6	20,2	15,0	26,4	96	72	88	Calme 0	Calme 0	E 2	10	6	10	.	⊥ 7h ⊕ 13h ○ 14h 50 ⌒ E 16h ↗
13	48,1	47,7	47,5	17,1	25,1	20,9	16,1	26,0	98	82	87	Calme 0	ENE 1	W 2	10	8	10	69,5	○ ↗ le soir. | W ○ 18h ○ ↗ s.
14	48,6	47,6	47,7	17,4	24,4	19,0	16,8	25,2	96	78	89	W 1	W 1	WSW 3	10	6	10	17,9	Faib. tr. t. 5h 10 ⊕ 7h 40 ○ 18h ⌒ E ⊤
15	49,0	48,3	48,1	17,1	24,3	22,4	16,7	25,4	96	73	76	Calme 0	W 1	W 2	9	4	10	1,5	⊕ 9h 30 f. q. 13h, 16h ↖ l. cr. s. | S 18h
16	49,2	48,1	48,2	17,6	25,7	19,0	16,8	26,7	98	72	94	Calme 0	Calme 0	ESE 1	10	6	10	.	⊥ ≡ lég. 7h ⊕ 7h, 9h ↗ ↖ SW 13h ↗
17	47,7	47,1	46,8	17,8	20,8	18,5	17,3	23,3	97	91	91	ESE 2	E 2	ESE 2	10	10	10	9,5	○ br. m. 13h int. 16h. | h. G 16h ○ 18h.
18	48,4	47,6	47,5	15,4	22,4	19,1	15,2	24,3	96	76	89	ESE 3	ESE 2	E 2	10	10	10	2,4	Fragment ⌒ E à 7h, G à 18h, ○
19	48,7	48,1	48,5	16,2	24,4	18,8	15,7	25,7	97	83	92	Calme 0	NE 1	N 1	10	10	10	.	⊥ à 7h. ○ légère à 18h.
20	49,8	49,5	49,0	16,4	23,3	20,3	15,7	23,8	96	85	87	WNW 1	Calme 0	W 1	9	10	10	2,7	○
21	49,9	49,1	49,1	17,6	23,8	20,6	17,0	26,8	98	81	91	Calme 0	E 2	ENE 1	8	10	10	2,7	G à 18h, ↗ ○ le soir.
22	50,0	49,1	48,9	17,1	25,7	18,7	16,3	26,1	98	75	90	Calme 0	E 1	E 1	10	7	10	19,2	Frag. ⌒ SW 7h ↗ ○ 16h 30, 18h ☽ n.
23	50,3	49,8	49,1	15,8	25,8	22,0	15,3	28,5	97	75	81	Calme 0	ENE 1	ENE 1	2	7	8	33,3	Air transp. t. le j., l. cr. ↖ soir.
24	49,8	49,0	48,3	17,5	27,8	22,9	17,1	28,5	95	75	84	Calme 0	E 1	E 2	3	4	8	.	⊥ 7h, lueurs crépus., ↖ ⊤ soir.
25	49,1	49,2	48,5	16,6	24,0	21,3	16,5	25,5	99	83	88	Calme 0	E 1	E 2	10	10	9	.	≡ ⊥ 7h, air transp. jusq. 16h ⌒
26	48,9	48,5	47,7	16,8	21,0	18,2	16,7	22,1	96	86	92	ESE 2	ESE 2	ESE 2	10	10	10	0,6	⊕ 9h 30 ○ lég. soir. | ESE 17h 30
27	48,9	48,6	48,4	17,4	19,0	18,1	16,3	19,7	97	94	93	E 1	E 1	E 1	9	10	10	1,8	G à 13h, ○ à 18h. ↖ N le soir.
28	49,5	48,9	48,7	17,6	25,7	20,4	17,0	26,6	96	79	89	E 1	E 2	ENE 1	6	10	10	3,8	↗ NW 16h fr. ⌒ NE 17h ○ br. 17h 30
29	49,7	48,7	48,3	16,5	24,4	20,7	16,4	25,2	98	83	84	SE 1	ESE 1	E 2	8	9	10	3,1	Faib. q. 9h, 13h ↖ W, N s. ☽ n. ○
30	49,2	48,5	48,2	16,0	23,6	21,3	14,7	25,2	95	85	86	SE 2	E 1	E 1	10	7	8	0,1	⊕ f. 16h 30, ↖ WSW s. ☽ nuit.
31	49,6	49,0	48,6	15,2	23,4	20,9	14,5	24,7	97	80	80	E 1	E 2	E 1	7	8	7	.	⊥ à 7h, faible qobar journée.
Moy.	49,33	48,63	48,32	16,77	24,25	20,53	16,16	25,58	96,7	79,3	85,8	0,7	1,3	1,5	8,3	7,7	9,0	270,9	[1] ↖ W et WNW le soir, ○. [2] ↖ SSW le soir, ○

Avril 1910.

TANANARIVE (Madagascar).

Longitude 45° 12′ E. — Latitude 18° 55′ S. — Altitude 1400^{m}.

M. le R. P. E. COLIN, Directeur de l'Observatoire.

Cg = — 1^{mm},51

DATES.	PRESSION (600 +). 7h	13h	18h	TEMPÉRATURE. 7h	13h	18h	Min.	Max.	HUMIDITÉ relative. 7h	13h	18h	VENT. Direction et force (1). 7h	13h	18h	NÉBULOSITÉ. 7h	13h	18h	PLUIE (2).	REMARQUES.
1	50,7	50,0	50,5	15,4	24,2	18,0	15,3	26,0	93	74	89	Calme 0	E 2	E 2	9	4	10	.	⊥ à 7h ○ à 16h, frag. ⌒ à 16h 30 [1]
2	51,4	50,6	51,2	14,7	20,7	17,5	13,4	22,3	93	85	95	ESE 3	ESE 2	SE 2	3	7	10	3,8	☽ br. tt le j. frag. ⌒ 16h ↖ WSW s.
3	52,3	51,3	51,4	13,8	22,4	19,0	13,0	23,3	90	76	84	SSE 1	ESE 2	E 2	9	2	1	0,5	F ble qob. tt le j. l. crép. lum. zod. s.
4	51,7	50,7	50,3	14,9	22,8	20,2	14,7	24,7	96	78	84	SE 1	ESE 1	ESE 1	10	5	0	0,1	○ bruine à 7h, lueurs crép. 18h.
5	50,7	49,4	49,2	15,1	25,0	21,0	14,0	25,8	94	74	84	ESE 1	ESE 1	E 1	0	3	10	.	⊥ 7h, air transp. tt le j. G 18h ○
6	50,3	48,8	48,9	14,2	24,9	20,0	13,3	25,2	99	75	81	ESE 1	ESE 1	E 1	0	0	0	1,4	Lueurs crépuscul. à 18h. | à 18h.
7	50,1	49,7	49,6	14,8	24,3	19,5	13,6	24,8	93	76	72	SE 1	ESE 2	E 2	0	3	1	.	F ble ⊥ 7h, air transp. tt le j. l. cr.
8	50,4	49,9	50,0	13,1	25,7	21,6	11,9	25,9	99	75	72	SE 1	E 1	ENE 2	0	1	6	.	⊥ 7h air tr. tt le j. ⊕ 16h 30, l. cr. 18h
9	51,2	50,1	50,3	13,3	25,6	20,6	12,7	25,8	94	66	72	SE 1	E 1	ENE 2	1	2	7	.	⊥ 7h air tr. tt le j. ⊕ 13h, l. cr. 18h
10	51,1	50,1	50,0	15,1	25,2	21,8	15,0	26,6	93	61	74	Calme 0	Calme 0	E 1	5	5	6	.	F ble qobar tt le j. ↖ SSW et W le s.
11	50,5	49,6	49,3	16,4	25,8	22,4	15,6	26,7	94	61	74	E 1	E 1	E 1	1	4	9	.	⊥ 7h fble qob. 13h frag. ⊕ 16h 30 [2]
12	50,8	50,0	49,9	16,7	25,6	20,6	16,4	25,6	97	67	77	Calme 0	E 1	W 2	10	7	10	9,8	F ble q. 9h ↗ SW 16h ⊕ 16h 30 ↗ [3]
13	50,8	50,0	50,1	16,4	24,8	19,7	16,3	27,0	96	71	82	E 1	E 1	E 2	10	6	10	0,4	Faible q. 13h et 16h ↖ ⊤ W le s. ○
14	51,4	50,6	50,6	15,6	21,3	19,1	15,3	22,8	92	80	84	E 1	E 2	E 1	10	10	10	0,3	☽ br. lég. 13h, fble q. 16h, l. cr. 18h.
15	51,2	50,6	50,3	14,9	24,4	20,0	14,2	25,6	95	72	80	E 1	E 1	E 2	0	3	2	.	⊥ fble 7h, q. fble 13h et 16h l. cr. 18h
16	51,0	50,5	50,6	16,5	24,8	20,9	15,6	25,6	93	67	77	E 1	E 1	E 2	0	5	3	.	⊥ 7h qobar fble 13h, l. crép. 18h.
17	51,3	50,6	51,0	16,4	24,3	19,5	16,2	24,8	96	76	88	ESE 1	E 1	E 1	5	7	0	.	⊥ 7h qobar fble 13h ○ br. 16h.
18	52,1	51,1	51,3	15,6	23,4	19,1	15,3	23,6	98	73	82	E 2	E 2	E 2	10	9	10	1,3	Qobar tout le j., ○
19	51,8	51,2	51,3	15,6	22,8	18,7	15,4	23,7	98	67	76	SE 1	E 1	E 1	10	8	3	0,2	Qob. 13h et 16h, lueurs crép. à 18h.
20	51,5	50,4	50,4	14,3	24,4	20,5	13,4	25,6	96	66	81	SE 1	E 1	E 1	0	3	4	.	L. crép. mat. et 18h ⊥ 7h q. tt le j.
21	51,1	50,2	49,8	15,7	25,5	20,6	14,9	25,7	92	65	71	E 1	E 1	E 1	7	3	1	.	⊥ à 7h, qobar tout le j., l. crép.
22	50,4	49,4	49,3	13,6	25,4	21,9	13,3	26,7	98	56	71	Calme 0	Calme 0	E 2	0	0	3	.	⊥ 7h, qob. fble 9h, l. crép. 18h.
23	50,4	49,0	48,9	15,1	26,8	22,5	15,1	27,3	97	51	53	Calme 0	E 1	SW 1	10	1	10	.	⊥ faible, qobar 9h à 16h, ☽ s.
24	50,4	49,6	49,5	16,1	25,4	21,9	14,3	26,3	88	61	64	ESE 1	Calme 0	E 2	9	4	6	0,2	⊥ abond. 7h qb. tt le j. l. cr. 18h ○
25	51,1	50,5	50,1	16,4	23,8	22,2	16,3	26,5	94	71	71	Calme 0	Calme 0	E 1	7	7	7	.	⊥ fble 7h, qob. jq. 13h air tr. 16h
26	51,6	50,4	50,2	16,1	25,7	22,6	15,8	26,6	92	68	63	Calme 0	W 1	SW 2	7	3	9	.	Qobar tout le jour, ↖ E à 7h 44.
27	50,4	49,6	49,2	14,4	26,1	22,0	13,7	26,7	87	57	62	Calme 0	W 1	SW 2	0	3	4	.	⊥ faible à 7h. ↖ horizon le s.
28	50,4	49,0	49,5	14,4	23,4	18,6	14,3	25,8	98	64	79	Calme 0	W 1	E 2	7	4	3	.	⊥ à 7h, q. tt le jour, l. cr. 18h.
29	51,5	51,0	51,6	11,6	20,3	16,7	11,3	22,5	92	75	74	E 1	E 1	E 2	1	3	1	.	⊥ fble 7h, fble q. tt le j. l. cr. 18h
30	52,2	51,4	51,8	9,6	21,1	16,4	8,4	23,4	95	68	75	Calme 0	E 1	E 1	0	4	0	.	⊥ à 7h, lueurs crépusc. à 18h.
Moy.	51,06	50,18	50,20	14,86	24,20	20,17	14,27	25,30	94,4	69,2	76,3	0,8	1,1	1,6	4,7	4,2	5,2	18,0	[1] ↖ WSW le soir. [2] ↖ ⊤ le soir, ○ la nuit. [3] ESE et W, ○ à 18h, ↖ la n.

(1) La force du vent est exprimée de 0 à 6.

(2) La pluie est totalisée à 7h et inscrite à la date de ce même jour.

Mai 1910.

TANANARIVE (Madagascar).

Longitude 45° 12′ E. — Latitude 18° 55′ S. — Altitude 1400m.

M. le R. P. E. COLIN, Directeur de l'Observatoire. Cg = — 1mm,51

DATES.	PRESSION (600 +). 7h	13h	18h	TEMPÉRATURE. 7h	13h	18h	Min.	Max.	HUMIDITÉ relative. 7h	13h	18h	VENT. Direction et force (1). 7h	13h	18h	NÉBULOSITÉ. 7h	13h	18h	PLUIE (2).	REMARQUES.
1	51,8	50,3	50,1	8,4	22,0	18,8	7,6	23,0	99	56	75	Calme 0	E 1	E 1	0	0	0	.	☾ 7h lég. q. 9h, air tr. le reste j.
2	49,8	49,2	49,2	10,8	21,0	18,6	10,3	23,5	96	71	75	Calme 0	E 1	E 1	0	7	0	.	☾ 7h f. q. W 13h, 16h, l. cr. 18h.
3	50,1	49,2	49,5	12,6	21,9	19,7	12,4	23,7	98	74	72	Calme 0	W 1	E 1	10	7	5	.	☾ fble 7h ⊕ 10h, 13h, qob. à 16h.
4	50,7	50,8	51,1	13,3	20,6	17,9	13,2	22,3	95	68	83	Calme 0	E 1	E 2	10	9	10	.	☾ 7h, q. t. le j. ⊕ très faib. 9h.
5	52,6	52,1	52,5	12,7	20,6	17,3	12,7	21,5	95	71	85	E 1	E 2	E 2	8	10	1	.	☾ 7h f. q. t. le j. l. cr. 18h, lum.
6	53,3	52,5	52,4	13,5	20,9	17,1	13,3	22,7	93	72	84	Calme 0	E 1	E 1	10	7	1	.	☾ f. 7h qobar f. 13, 16h. [z. s.
7	53,2	52,1	52,2	11,6	24,0	18,1	10,7	24,6	96	60	82	ESE 1	E 1	E 2	0	1	1	.	☾ f. 7h, l. cr. 18h, lum. zod. soir.
8	52,6	51,5	51,8	13,5	23,3	16,7	13,0	24,3	93	59	85	E 1	E 1	E 2	1	1	9	.	☾ f. 7h q. f. 9h-4h ☉ lég. 17h30, 18h.
9	51,6	51,5	50,7	11,0	22,4	17,5	10,7	23,2	96	64	74	Calme 0	E 1	E 1	1	2	0	1,0	Qob. 7h, 9h faib. q. 16h, l. cr. 18h.
10	51,6	51,0	51,4	12,5	22,1	17,1	11,4	22,4	91	67	77	SE 1	E 1	E 1	0	2	1	.	☾ hor. vap., qobar tout le jour.
11	52,4	51,5	51,8	12,6	22,6	16,8	12,4	23,4	91	59	76	SSE 1	SSE 1	E 2	10	0	0	.	☾ f. 7h, air tr. t. le j. l. cr. 18h.
12	52,9	51,9	52,0	9,6	21,2	14,8	8,7	22,0	90	63	81	SE 1	E 2	E 2	5	5	0	.	☾ 7h, lueurs crépusc. à 18h.
13	52,4	51,7	52,0	10,2	16,9	13,5	9,6	18,4	88	74	80	SSE 2	SE 2	ESE 2	2	8	1	.	☾ 7h, qobar faib. le reste du j.
14	52,6	52,4	52,7	11,5	17,6	12,4	9,2	18,7	90	69	77	SE 3	SE 2	ESE 1	10	10	1	.	☾ tr. faib., qob. faib. 16h à 18h.
15	52,8	52,1	52,7	10,6	19,1	14,5	9,5	19,7	91	66	79	SE 1	ESE 1	E 1	10	3	1	.	Faib. q. 9h, 13h, lueurs crép. 18h.
16	53,4	52,2	52,2	7,0	20,5	15,6	6,4	21,7	100	66	77	SE 1	E 1	E 1	0	2	1	.	☾ 7h, faible qobar à 13h et 16h.
17	52,6	51,6	51,4	9,2	20,1	17,2	9,2	21,6	95	63	75	SE 1	Calme 0	E 1	7	3	8	.	☾ 7h, faible qobar tout le jour.
18	52,5	51,7	51,9	10,5	19,9	17,5	10,3	22,5	97	63	72	Calme 0	Calme 0	E 1	0	3	2	.	☾ 7h, qobar tout le jour.
19	53,2	52,5	52,7	10,7	21,6	16,9	10,6	22,3	97	64	79	Calme 0	E 1	E 1	10	1	0	.	☾ 7h, qobar faible tout le jour.
20	53,9	52,8	52,8	10,3	22,0	19,0	9,6	24,3	97	69	79	Calme 0	E 1	E 1	0	4	0	.	☾ 7h hor. vap. 9h, air tr. 13h, 16h.
21	53,1	51,9	52,1	12,2	21,4	18,4	12,0	22,4	94	70	84	Calme 0	E 1	E 1	10	10	1	.	☾ tr. fble 7h fble qob. t. le jour.
22	51,9	50,9	50,5	14,2	22,7	20,4	13,7	24,3	98	71	71	Calme 0	W 1	W 1	10	4	7	.	☾ faib. 7h, q. t. le j. ≺ ESE 18h.
23	51,4	50,7	50,8	14,0	20,8	17,6	13,8	23,4	98	73	85	Calme 0	Calme 0	E 2	7	4	8	.	☾ 7h qob. int. 9h, peu int. 13h, 16h.
24	51,8	50,9	51,1	13,0	22,9	18,8	12,8	23,7	94	71	75	Calme 0	E 1	E 2	2	7	5	.	☾ très fble 7h qob. f. 7h et t. le j.
25	52,8	51,7	51,9	14,4	23,2	19,6	14,3	23,8	93	69	75	Calme 0	E 1	E 1	10	1	1	.	☾ tr. faible 7h, qobar t. le jour.
26	52,5	51,8	52,3	12,4	21,4	16,8	12,2	23,1	99	76	86	Calme 0	E 1	E 1	10	10	2	.	☾ à 7h, qobar tout le jour.
27	53,2	52,0	51,8	12,0	22,8	18,8	11,6	23,4	98	71	68	Calme 0	E 1	E 1	0	0	0	.	☾ 7h, qob. t. le j., l. crép. à 18h.
28	52,7	51,5	51,5	11,8	22,4	19,7	11,4	23,8	94	53	66	Calme 0	E 1	E 1	10	0	0	.	☾ à 7h, qobar tout le jour.
29	53,0	51,7	51,9	11,9	22,9	18,9	11,3	23,4	95	57	74	E 1	ENE 2	E 1	10	1	0	.	G matin, qobar à 9h.
30	53,0	51,9	52,1	10,3	21,8	18,6	10,3	22,4	97	53	76	ESE 1	E 2	E 1	2	0	0	.	☾ à 7h, qobar tout le jour
31	53,0	51,2	51,3	9,2	22,7	19,8	8,5	24,0	99	60	72	Calme 0	E 1	E 1	10	0	0	0,2	☾ forte 7h, ● ≡ se cond. à 7h [1]
Moy.	52,40	51,51	51,61	11,53	21,46	17,56	11,05	22,69	95,1	65,7	77,4	0,5	1,1	1,3	5,6	3,9	2,1	1,2	[1] lueurs crép. à 18h, lum. zodiac.

Juin 1910.

TANANARIVE (Madagascar).

Longitude 45° 12′ E. — Latitude 18° 55′ S. — Altitude 1400m.

M. le R. P. E. COLIN, Directeur de l'Observatoire. Cg = — 1mm,51

DATES.	PRESSION (600 +). 7h	13h	18h	TEMPÉRATURE. 7h	13h	18h	Min.	Max.	HUMIDITÉ relative. 7h	13h	18h	VENT. Direction et force (1). 7h	13h	18h	NÉBULOSITÉ. 7h	13h	18h	PLUIE (2).	REMARQUES.
1	51,8	50,9	50,1	11,6	22,0	20,8	11,4	24,4	97	57	61	Calme 0	Calme 0	ENE 1	0	0	0	.	☾ 7h qobar peu int. 13h et 16h. [1]
2	51,6	50,5	50,7	12,2	22,4	19,7	11,8	24,5	96	58	74	Calme 0	Calme 0	E 1	0	3	2	.	☾ à 7h, qobar int. tout le jour.
3	51,4	50,2	49,9	11,7	21,0	20,3	11,3	23,4	96	59	57	E 1	W 1	W 1	1	0	0	.	☾ à 7h, qobar int. tout le jour.
4	50,7	49,5	49,9	9,5	20,7	18,0	8,7	23,5	85	39	55	Calme 0	W 1	E 1	0	0	0	.	☾ 7h qob. int. t. le j. lum. zod. s.
5	51,3	50,1	50,6	8,4	23,1	18,8	7,6	24,3	69	34	51	SE 1	E 1	E 1	0	0	0	.	☾ 7h qob. int. jq. 9h peu int. le [2]
6	51,8	51,0	51,3	8,6	22,4	16,8	8,6	23,5	78	47	64	E 1	W 1	E 2	0	0	0	.	☾ fble, q. int. t. le j. lum. zod. s.
7	53,2	52,8	53,2	10,6	18,2	12,5	10,5	18,5	92	67	80	E 1	E 1	E 3	3	1	1	.	☾ tr. fble, qob. t. le j. lum. zod. s.
8	54,2	53,5	53,4	9,5	16,1	13,0	8,7	17,7	91	66	79	E 1	ESE 1	E 1	10	7	0	.	☾ tr. fble, q. int. t. le j. lum. zod. s.
9	53,9	52,8	52,1	7,5	18,6	17,3	6,7	20,7	100	65	74	Calme 0	E 1	E 1	10	0	0	.	☾ ≡ 7h ○ ≡ se condens. jq. 9h. [3]
10	53,1	52,7	52,3	8,4	19,4	15,9	7,9	21,2	100	59	67	Calme 0	SSW 1	E 1	10	0	0	0,2	☾ for. 7h ● ≡ se cond. 7h q. in. t. j.
11	53,6	53,6	54,1	11,2	15,9	11,1	10,7	17,4	91	68	82	SE 1	SE 3	SE 2	10	4	2	.	Qobar 7h à 13h, fragment ∩ 16h.
12	54,5	53,8	53,5	8,5	16,5	11,4	7,1	18,1	93	75	86	SE 2	ESE 3	ESE 1	7	9	7	.	G bruine à 16h.
13	53,5	52,6	52,8	8,8	16,5	12,4	8,3	17,6	97	74	90	E 1	E 2	E 1	10	9	4	.	G bruine le matin, ∩ E à 16h.
14	53,3	52,5	52,6	5,6	17,8	14,6	5,3	19,3	99	73	76	ESE 1	E 2	E 1	0	7	0	.	☾ 7h, air transparent 13h et 16h.
15	53,2	52,1	52,4	6,2	19,1	14,1	5,7	20,3	99	62	72	Calme 0	E 1	E 1	0	0	0	.	☾ 7h, air trans. 9h fble q. reste j.
16	53,5	53,1	53,4	7,0	14,0	13,5	6,7	16,4	97	84	82	E 1	ESE 1	E 1	2	10	10	.	☾ à 7h, faible qobar 9h et 16h.
17	53,9	53,4	53,5	9,4	16,4	11,9	8,8	17,9	97	81	91	E 1	E 3	E 2	1	10	10	.	☾ à 7h, G bruine à 9h. [t. j.
18	53,9	53,1	53,2	10,3	16,0	12,8	10,0	17,4	100	74	84	E 1	E 3	E 2	10	9	9	2,0	☾ for. 7h ● ≡ se cond. 7h fble q
19	53,3	52,1	52,2	8,2	17,2	14,0	7,4	17,7	93	80	84	ESE 2	E 2	E 2	10	3	7	.	☾ tr. fble 7h, air transp. t. le j.
20	53,2	52,8	52,8	9,2	17,6	13,5	8,9	18,2	95	77	86	Calme 0	E 2	E 1	3	10	10	.	☾ tr. fble 7h, air transp. t. le j.
21	53,1	52,2	52,7	10,2	18,7	13,6	9,1	20,3	94	71	90	E 2	E 2	E 2	8	7	3	.	☾ tr. fble 7h, air transp. 9h et 13h.
22	53,3	52,5	52,6	9,4	17,3	13,7	9,3	19,2	96	78	88	ESE 2	E 2	E 2	10	7	2	.	☾ fble 7h, air transp. 9h et 16h.
23	53,3	52,4	52,6	9,4	17,7	14,2	9,2	18,8	97	77	87	SSE 1	E 2	E 1	10	9	3	.	Air trans. t. le jour, ● bruine n.
24	52,4	51,5	51,7	8,5	19,8	15,6	8,0	20,8	100	72	87	Calme 0	E 2	E 1	0	3	0	0,1	☾ 7h, air transp. tout le jour.
25	51,5	50,7	50,6	10,6	19,0	16,2	10,4	20,8	96	76	82	E 1	E 1	E 1	10	3	5	.	☾ fble 7h, air transp. t. le jour.
26	51,3	50,3	50,4	8,9	20,1	16,6	8,4	20,7	97	68	76	E 1	E 1	E 1	1	0	0	.	☾ 7h, faible qobar tout le jour.
27	51,2	50,9	50,9	9,2	18,7	17,5	8,9	20,9	96	70	70	Calme 0	S 1	Calme 0	10	1	1	.	☾ 7h ≡ second. jq. 9h, q. reste du j.
28	51,8	51,4	51,5	9,8	19,8	17,9	9,6	21,4	99	69	75	Calme 0	Calme 0	Calme 0	10	0	0	.	☾ 7h ≡ se cond., qob. int. t. le j.
29	52,9	52,4	53,5	9,6	20,0	14,7	9,4	21,0	97	72	85	Calme 0	ENE 1	E 1	0	2	1	.	☾ 7h, q. in. t. j. l. cr. et lum. z. s.
30	54,4	54,4	54,6	11,0	16,7	12,5	10,7	17,7	91	77	92	SE 3	ESE 2	ESE 2	10	10	3	.	● bruine nuit du 30 au 1er juillet.
Moy.	52,80	52,06	52,17	9,29	18,62	15,16	8,84	20,12	94,3	67,6	77,6	0,8	1,5	1,3	5,2	4,1	2,7	2,3	[1] lum. zod. et lueurs crép. soir. [2] reste du jour, lum. zod. soir. [3] qobar intense le reste du jour.

(1) La force du vent est exprimée de 0 à 6.

(2) La pluie est totalisée à 7h et inscrite à la date de ce même jour.

Juillet 1910. **TANANARIVE (Madagascar).**

Longitude 45° 12′ E. — Latitude 18° 55′ S. — Altitude 1400^{m}.

M. le R. P. E. COLIN, Directeur de l'Observatoire. Cg = — 1^{mm},51

DATES.	PRESSION (600 +). 7h	13h	18h	TEMPÉRATURE. 7h	13h	18h	Min.	Max.	HUMIDITÉ relative. 7h	13h	18h	VENT. Direction et force (1). 7h	13h	18h	NÉBULOSITÉ. 7h	13h	18h	PLUIE (2).	REMARQUES.
1	55,5	54,4	54,6	9,3	16,3	12,9	9,0	17,6	96	80	93	E 1	E 2	E 3	1	10	7	0,2	◐ bruine la nuit du 30 au 1er.
2	54,9	54,2	54,9	9,7	16,6	11,5	9,3	17,5	100	78	92	ESE 1	ESE 2	ESE 2	10	7	10	0,3	≡ lég. à 7h frag. ⌒ 16h 2, ⌒ 1
3	55,6	54,7	54,4	8,6	16,4	12,2	8,0	17,6	92	75	81	ESE 2	ESE 3	E 2	0	4	10	·	⊥ faible 7h, air transp. tt le j
4	55,8	55,3	55,2	9,7	14,1	11,5	9,0	15,7	96	71	89	ESE 3	ESE 4	ESE 2	10	2	8	·	Lumière zodiacale le soir.
5	54,4	53,7	53,6	9,3	15,9	12,3	9,3	16,9	97	73	80	ESE 4	ESE 3	E 2	10	0	3	·	Fragm. ⌒ SW à 7h, lumière 2
6	53,0	52,2	52,5	7,4	17,6	12,5	6,3	17,8	98	73	92	SSE 1	ESE 2	E 2	2	6	9	·	⊥ à 7h, G bruine à 18h.
7	52,9	52,8	52,9	9,3	16,8	12,8	8,6	17,4	100	78	90	ESE 1	E 2	E 1	6	10	2	·	⊥ faible à 7h. [du jour.
8	53,3	53,2	52,9	9,4	17,6	14,9	9,3	19,7	97	70	90	Calme 0	ESE 2	E 1	10	9	2	·	⊥ 7h ≡ se cond. 7h, air tr. le reste
9	53,1	52,2	51,8	10,4	19,7	17,9	10,3	22,1	99	72	80	Calme 0	Calme 0	ENE 1	10	6	2	·	⊥ ⊥ 7h ≡ 9h, air tr le reste du j
10	52,0	51,0	51,2	11,3	21,5	16,8	10,7	23,1	99	70	84	Calme 0	E 1	E 2	2	9	2	·	⊥ 7h, air trans. 13h fble q. 16h-18h
11	51,6	51,4	51,7	11,6	17,1	16,3	11,3	20,1	96	76	81	E 1	E 2	E 1	10	10	10	·	⊥ faible à 7h, qobar tt le jour.
12	53,2	53,0	53,5	10,1	18,2	14,6	9,5	19,4	97	72	83	E 1	E 2	E 2	10	5	8	·	⊥ faible à 7h, qobar tt le jour.
13	55,0	54,6	54,7	9,2	15,7	13,9	8,8	17,8	92	72	86	ESE 1	E 3	E 1	8	10	10	·	⊥ faible à 7h, qobar fble tt le j.
14	54,7	53,6	53,4	10,7	19,2	14,9	9,7	19,8	92	71	86	E 1	E 3	E 1	10	5	2	·	Qobar tt le j., lueurs crép. 18h.
15	52,7	51,0	51,0	10,2	20,3	16,5	9,9	21,6	95	72	80	ESE 1	ESE 2	E 1	10	1	6	·	Qobar tt le j., lueurs crép. 18h.
16	51,1	49,9	49,6	9,0	19,8	18,1	8,4	22,3	99	72	67	Calme 0	NW 1	W 2	10	3	3	·	⊥ ≡ se cond. 7h ≡ 9h, q. tt le j.
17	50,9	49,7	49,6	9,0	19,5	17,5	8,7	21,2	96	72	66	WSW 1	W 1	SW 2	0	3	2	·	⊥ ⊥ à 7h, qobar tout le jour.
18	50,9	49,5	49,1	8,7	18,5	16,9	8,7	20,6	97	67	65	ENE 1	W 1	W 2	10	0	1	·	⊥ ⊥ ≡ à 7h, qobar tout le jour.
19	50,1	49,4	48,8	8,3	18,6	17,4	8,2	20,8	96	67	67	Calme 0	W 1	W 1	7	0	2	·	⊥ ⊥ ≡ 7h à 9h q. peu int. le reste du j.
20	49,9	49,7	49,3	9,3	19,3	17,8	9,2	21,0	97	67	71	Calme 0	W 1	W 1	0	1	7	·	⊥ 7h ≡ 9h q. peu int. le reste du j.
21	51,1	51,0	50,6	8,6	18,8	17,8	8,4	21,4	100	68	77	Calme 0	S 1	E 1	0	3	2	·	⊥ ⊥ 7h ≡ 9h, qob. le reste du j.
22	52,5	52,0	52,1	9,2	20,8	16,6	9,2	22,2	97	64	63	Calme 0	E 1	E 1	1	0	0	·	⊥ ⊥ fble 7h, qobar int. tt le jour.
23	53,4	53,0	52,6	7,8	19,8	15,2	7,3	20,3	93	52	73	E 1	E 2	E 1	0	0	0	·	⊥ ⊥ à 7h air transp. tout le jour.
24	53,1	52,7	52,4	11,5	18,9	15,5	10,2	20,8	90	55	76	SE 1	SE 3	E 2	10	3	1	·	⊥ ⊥ fl le 7h, lumière zodiac. le s.
25	52,9	52,6	52,6	9,9	18,9	14,5	8,1	20,1	95	67	84	ESE 2	E 2	E 2	10	9	2	·	⊥ ⊥ fble 7h, lumière zodiac. le s.
26	52,8	52,7	52,5	8,7	17,8	15,9	8,4	20,2	99	70	79	ESE 1	E 1	E 1	10	5	2	·	⊥ ⊥ à 7h, lumière zodiacale le s.
27	53,1	52,6	52,5	9,2	19,6	15,8	7,7	20,7	100	60	75	ESE 1	E 2	E 1	2	3	1	·	⊥ 7h, air transp. tt le j., lum. zod.
28	52,9	52,5	52,7	7,8	19,5	15,0	7,6	20,1	99	57	67	ESE 1	E 2	E 1	0	0	0	·	⊥ ⊥ à 7h, faible qobar à 9h et 13h.
29	52,2	52,7	52,7	10,0	18,2	13,5	8,7	19,7	95	67	82	SE 1	SE 3	ESE 2	3	9	5	·	⊥ faible à 7h. ◐ bruine à 9h.
30	53,0	52,9	53,4	7,6	17,0	10,9	6,9	17,6	97	58	77	SE 2	ESE 2	E 3	7	0	0	0,1	⊥ fble à 7h, air transp. tt le j.
31	54,1	53,8	54,3	8,8	16,6	11,9	7,3	17,8	91	60	78	ESE 3	E 3	E 3	10	2	5	·	Air transparent à 13h et 16h.
Moy.	52,96	52,39	52,35	9,34	18,21	14,90	8,77	19,71	96,5	68,6	79,2	1,1	1,9	1,6	6,1	4,4	4,0	0,6	1 zénith. 16h 35, ◐ 2 zodiacale et lueurs crép. s.

Août 1910. **TANANARIVE (Madagascar).**

Longitude 45° 12′ E. — Latitude 18° 55′ S. — Altitude 1400^{m}.

M. le R. P. E. COLIN, Directeur de l'Observatoire. Cg = — 1^{mm},51

DATES.	PRESSION (600 +). 7h	13h	18h	TEMPÉRATURE. 7h	13h	18h	Min.	Max.	HUMIDITÉ relative. 7h	13h	18h	VENT. Direction et force (1). 7h	13h	18h	NÉBULOSITÉ. 7h	13h	18h	PLUIE (2).	REMARQUES.
1	54,9	54,4	54,6	8,3	16,0	11,5	7,6	16,7	100	100	89	E 3	E 4	E 2	3	10	10	·	Qobar à 7h, 9h et 13h.
2	54,0	53,7	53,3	9,4	17,0	14,3	8,7	18,2	100	100	100	E 1	E 3	E 1	10	9	0	·	⊥ faible 7h, faible qob. 13h, 16h.
3	51,9	50,9	49,5	5,2	17,6	16,5	4,7	21,1	100	100	100	Calme 0	W 2	W 4	10	0	0	·	⊥ 7h, ≡ se cond., ≡ 9h, qob. int. 1
4	49,4	48,7	48,4	6,6	19,6	17,7	6,0	21,3	92	66	66	Calme 0	NW 1	W 1	0	0	0	·	⊥ fble 7h qob. int. tt j., l. cr. s.
5	50,3	49,6	49,6	6,8	20,0	17,1	6,0	21,4	99	62	59	Calme 0	Calme 0	E 1	0	0	0	·	⊥ 7h, qobar intense de 9h au s.
6	51,4	51,2	51,8	9,6	18,6	15,2	8,6	21,1	96	60	74	Calme 0	E 1	E 2	1	7	1	·	⊥ 7h, qobar intense tout le j.
7	52,7	52,2	52,5	11,4	17,9	13,3	9,9	19,1	74	71	87	SSE 1	SE 3	ESE 3	6	10	5	·	⊥ très faible à 7h, ○ à 16h.
8	52,7	53,7	54,2	10,0	14,8	10,5	8,5	15,6	97	72	84	ESE 2	ESE 3	ESE 3	10	9	4	0,4	G 7h, fble qob. 16h, l. cr. s., tr. t. 2
9	55,1	54,4	54,3	8,0	15,5	11,9	6,6	16,6	84	75	85	SE 4	ESE 3	E 2	2	10	3	·	G fble bruine m., qob. fble t. le j
10	55,6	54,8	54,9	7,3	16,2	12,9	6,3	18,3	97	75	85	ESE 3	E 3	E 2	10	8	2	·	⊥ faible à 7h.
11	55,5	54,6	54,8	7,5	16,5	13,6	7,2	17,7	100	75	91	SE 1	E 2	E 2	10	7	10	·	Air transparent tout le jour.
12	55,0	53,9	54,1	10,0	19,8	13,4	9,6	20,3	93	73	84	E 1	E 3	E 3	10	5	1	·	Air transparent à 9h et 13h.
13	55,0	53,5	53,7	6,2	20,2	13,2	5,6	21,2	94	75	89	ESE 1	E 2	E 3	1	7	10	·	⊥ 7h air transparent tout le j.
14	54,1	52,9	52,5	10,0	20,0	15,6	7,6	20,9	92	74	82	E 2	E 2	E 2	10	2	3	·	Air transp. t. le j., fble qob. 18h.
15	53,7	53,0	52,9	10,2	20,5	16,3	9,1	21,0	95	69	83	E 1	E 2	E 3	9	3	1	·	⊥ faible à 7h, qob. à 13h, et 16h.
16	54,1	53,0	53,0	10,0	19,8	13,7	9,1	21,2	97	72	95	E 1	ESE 2	E 1	10	5	10	·	◐ bruine à 18h. [9h, 13h G s.
17	52,7	52,8	52,7	9,8	19,3	15,5	8,3	20,7	94	77	84	Calme 0	E 2	E 1	7	3	9	0,1	⊥ fble 7h, fragm. ⌒ W 7h, fble q.
18	52,7	51,8	51,6	12,0	20,8	16,4	11,4	22,4	95	73	83	E 1	E 1	E 2	10	10	4	·	Faible qobar tout le jour.
19	52,0	51,4	50,7	10,8	21,2	19,1	10,4	24,4	97	74	79	Calme 0	E 1	ENE 2	10	7	2	·	⊥ faible 7h, faible qobar 9h, 13h.
20	51,0	50,2	49,7	12,4	21,8	18,6	11,8	22,8	96	70	78	E 1	E 1	E 2	3	7	3	·	⊥ 7h, qobar tout le jour.
21	50,0	49,6	49,5	10,4	22,1	18,5	9,4	23,5	100	67	77	E 1	E 1	E 2	10	1	0	0,2	⊥ forte 7h ◐ ≡ se cond. 7h qob. j.
22	50,8	50,7	50,8	9,7	19,6	16,3	9,2	22,2	96	71	77	E 1	E 2	E 2	0	7	9	·	⊥ 7h qob. int. t. le j., m. int. à 18h.
23	51,6	51,0	50,8	9,4	20,7	15,0	8,6	21,5	87	73	84	E 1	E 1	E 1	0	4	0	·	⊥ faible 7h, qobar tout le jour.
24	51,3	50,5	50,3	10,2	20,1	16,2	10,0	22,8	95	69	82	Calme 0	E 2	E 1	7	8	10	·	Faible qobar tout le jour.
25	51,2	50,5	50,7	10,2	23,2	17,6	9,3	23,7	92	68	72	E 1	E 1	E 2	0	2	0	·	⊥ faible 7h, faible qobar t. le j.
26	51,9	50,7	50,8	8,2	23,8	20,4	7,2	24,4	93	65	71	E 1	E 1	E 1	0	0	0	·	⊥ 7h, q. p. int. 9h, air tr. 13h, 16h.
27	51,8	50,7	51,2	9,2	23,8	18,4	8,6	24,5	95	60	72	Calme 0	E 2	E 1	0	0	0	·	⊥ 7h, qob. int. t. le j., m. int. à 18h.
28	51,8	50,9	50,7	9,4	25,6	21,1	8,0	26,8	82	64	69	E 1	E 1	E 2	0	0	0	·	⊥ tr. faible 7h, qobar tout le j.
29	52,6	52,3	52,8	10,4	22,8	16,9	9,4	23,7	87	69	82	E 1	E 2	E 1	0	0	0	·	Q int. 7h, p. int. reste j., l cr. 18h.
30	54,6	53,6	53,6	10,3	21,1	16,9	9,7	22,3	95	69	81	Calme 0	E 2	E 1	7	3	2	·	⊥ tr. fble 7h, q. p. int., l. cr., l. zod.
31	53,8	52,9	52,8	10,8	20,7	17,5	9,4	23,1	97	72	77	E 1	E 2	E 1	1	6	0	·	⊥ tr. fble 7h, qob. p. int. t. le j.
Moy.	52,75	52,07	52,02	9,35	19,89	15,84	8,45	21,31	93,9	72,9	81,2	1,0	1,9	1,8	5,1	4,8	3,2	0,7	1 le reste du jour. 2 mouv. oscil. SE à NW à 10h 33.

(1) La force du vent est exprimée de 0 à 6.

(2) La pluie est totalisée à 7h et inscrite à la date de ce même jour.

Septembre 1910.

TANANARIVE (Madagascar).

Longitude 45° 12′ E. — Latitude 18° 55′ S. — Altitude 1400m.

M. le R. P. E. COLIN, Directeur de l'Observatoire. Cg = — 1mm,51

DATES.	PRESSION (600 +). 7h	13h	18h	TEMPÉRATURE. 7h	13h	18h	Min.	Max.	HUMIDITÉ relative. 7h	13h	18h	VENT. Direction et force (1). 7h	13h	18h	NÉBULOSITÉ. 7h	13h	18h	PLUIE (2).	REMARQUES.
1	53,2	51,0	50,9	9,3	24,7	19,3	9,0	25,6	96	69	68	Calme 0	E 2	E 1	10	0	0	.	⌓ 7h qobar intense jusqu'à 9h. [1]
2	51,1	50,5	50,6	10,1	24,4	19,7	8,8	25,5	81	66	72	ESE 1	E 2	E 1	0	0	0	.	⌓ ⌓ 7h qob. int. toutlej. peu int. 18h.
3	51,7	51,5	51,4	9,0	26,3	19,0	8,4	26,3	95	65	73	E 1	E 1	E 2	0	0	1	.	⌓ ⌓ 7h qob. lég. t. le j., l. crép. 18h.
4	53,3	52,5	52,7	9,6	22,4	16,5	8,7	22,9	88	68	78	Calme 0	E 2	E 3	0	0	0	.	⌓ ⌓ 7h qob. t. le jour, T WNW soir.
5	52,9	51,9	52,2	11,2	23,2	17,5	10,5	23,6	91	63	80	Calme 0	E 1	E 1	10	3	1	.	⌓ ⌓ faible 7h, lueurs crépus. 18h.
6	52,6	51,8	51,9	11,1	22,7	17,4	10,6	23,4	92	72	81	E 1	E 2	E 2	10	4	8	.	⌓ ⌓ faible 7h, lueurs crépus. soir.
7	52,9	52,2	52,4	12,0	22,8	17,7	11,1	24,0	93	69	77	E 1	E 2	E 2	2	1	0	.	⌓ ⌓ faible 7h, qobar léger 18h.
8	53,6	52,8	53,0	7,6	21,3	15,9	6,4	21,7	83	70	74	ESE 1	E 3	E 3	0	0	0	.	⌓ ⌓ faible 7h, air transp. t. le jour.
9	53,1	52,5	53,2	10,4	19,4	13,4	8,0	20,7	84	74	88	S 2	ESE 3	E 2	7	7	0	.	⌓ ⌓ faible 7h, air transp. 13h et 16h.
10	53,0	52,6	52,6	10,6	20,4	15,7	9,4	21,8	87	71	74	E 1	E 3	E 2	10	4	4	.	⌓ tr. faible, qobar faible t. le j.
11	52,5	51,2	51,2	8,9	22,0	17,9	7,8	25,1	93	71	81	E 1	ENE 2	E 3	1	9	1	.	⌓ à 7h, lueurs crépuscul. 18h.
12	52,0	51,1	51,5	10,8	23,5	17,8	9,6	24,0	92	63	76	Calme 0	E 2	E 2	0	0	1	.	⌓ faible 7h. air transpar. tout [2]
13	52,3	50,8	50,9	9,6	24,1	20,0	8,3	25,6	95	67	75	Calme 0	SSW 1	E 2	0	2	6	.	⌓ ⌓ 7h. qob. t. le j., int. 16h et 18h.
14	52,0	52,2	53,6	11,9	20,3	12,4	10,4	22,7	90	65	88	Calme 0	E 3	E 3	0	10	10	.	⌓ ⌓ 7h, qobar intense 9h et 13h.
15	53,9	52,9	53,4	8,6	19,4	13,3	8,0	19,7	92	73	87	SE 2	ESE 3	E 2	10	3	10	.	⌓ ⌓ à 7h, qobar tout le jour.
16	53,9	52,6	52,3	9,4	22,3	17,1	8,4	23,2	89	73	78	ESE 2	E 1	ENE 3	10	3	2	.	Air transparent tout le jour.
17	53,2	51,3	50,7	10,9	23,9	20,4	10,2	24,8	92	66	70	Calme 0	S 1	E 3	10	4	2	.	⌓ faible 7h, air transp. t. le jour.
18	52,2	51,0	51,0	12,8	24,9	19,5	11,8	26,3	91	64	75	Calme 0	N 1	E 3	10	3	3	.	Q. t. la j., peu int. 16h, l. crép. 18h.
19	53,3	52,3	52,1	11,6	24,0	19,1	10,3	25,2	94	65	77	E 1	SE 1	E 2	1	3	1	.	⌓ ⌓ fble 7h qobar t. le j., peu int. [3]
20	53,6	52,1	51,6	11,6	24,9	19,0	10,0	25,4	91	69	76	E 1	E 2	E 2	3	3	1	.	⌓ ⌓ fble 7h, qob. t. le j. l. crép. 18h.
21	52,6	51,5	51,4	13,0	24,3	20,1	12,6	26,3	75	69	65	E 1	E 1	E 3	5	5	4	.	Qobar tout le jour, l. crép. soir.
22	52,6	51,5	51,5	13,7	25,3	18,8	11,3	26,3	85	39	66	E 1	E 2	E 3	0	1	1	.	Tr. fble ⌓ 7h, q. t. le j. l. crép. 18h.
23	52,9	51,7	51,8	13,4	24,3	18,9	12,6	25,3	88	54	65	E 1	E 2	E 1	10	3	1	.	Tr. fble ⌓ 7h, q. fble jq. 13h, q. l. c.
24	52,7	51,9	51,9	13,0	24,9	19,7	11,3	25,7	91	51	66	E 2	ENE 2	E 2	1	3	1	.	⌓ ⌓ 7h air trans. t. le j., l. crép. s.
25	52,9	51,9	52,2	13,0	23,4	18,6	11,4	24,4	90	46	70	E 1	E 2	E 2	10	4	0	.	⌓ ⌓ 7h, air transparent t. le jour.
26	53,1	52,0	52,8	13,0	21,7	16,9	10,1	23,1	88	56	72	E 2	E 2	E 2	8	5	9	.	⌓ 7h. air transp. t. le jour. lueurs
27	54,5	53,6	53,6	10,8	19,5	16,9	9,5	21,6	97	62	66	Calme 0	E 3	E 2	10	7	1	0,3	● bruine à 7h. [crép. 18h.
28	54,3	53,1	53,4	12,9	22,2	17,3	10,1	23,3	81	52	72	E 2	E 3	E 2	1	7	8	.	⌓ ⌓ 7h. qobar faible tout le jour.
29	53,7	52,7	52,9	9,8	22,4	17,3	8,3	23,2	95	52	69	E 1	E 2	E 1	10	3	2	.	⌓ ⌓ 7h, qobar faible tout le jour.
30	53,8	52,8	53,2	10,1	24,6	17,9	8,3	25,3	96	42	59	E 1	E 2	E 3	1	0	0	.	⌓ 7h q. fble jq. 13h, int. 16h et 18h.
Moy.	52,98	51,98	52,13	10,99	22,98	17,70	9,70	24,07	89,8	62,9	73,9	0,9	2,0	2,2	5,0	3,2	2,6	0,3	[1] peu intense le reste du jour. [2] le jour, lueurs crépuscul. soir. [3] jusqu'à 13h, lueurs crép. 18h.

Octobre 1910.

TANANARIVE (Madagascar).

Longitude 45° 12′ E. — Latitude 18° 55′ S. — Altitude 1400m.

M. le R. P. E. COLIN, Directeur de l'Observatoire. Cg = — 1mm,51

DATES.	PRESSION (600 +). 7h	13h	18h	TEMPÉRATURE. 7h	13h	18h	Min.	Max.	HUMIDITÉ relative. 7h	13h	18h	VENT. Direction et force (1). 7h	13h	18h	NÉBULOSITÉ. 7h	13h	18h	PLUIE (2).	REMARQUES.
1	54,1	53,3	52,7	12,8	20,5	17,6	9,5	22,5	86	54	65	E 1	E 2	E 2	1	5	0	.	⌓ qobar, lueurs crép. 18h. ⌓
2	53,1	51,0	50,4	11,8	25,4	21,1	9,9	26,3	83	45	58	E 1	ENE 2	ENE 2	0	0	0	.	⌓ ⌓ qobar, lueurs crépusc. 18h.
3	50,8	49,3	49,0	12,8	26,1	22,2	10,8	27,6	91	48	51	Calme 0	NE 1	ENE 3	0	0	3	.	⌓ ⌓ qobar int., lueurs crép. 18h.
4	51,1	50,7	50,7	14,0	28,0	21,9	12,7	29,1	91	37	57	NE 1	E 2	E 2	0	2	2	.	⌓ ⌓ qobar int., lueurs crép. 18h.
5	52,6	51,9	51,9	14,2	27,6	21,5	12,3	27,7	88	44	59	E 1	E 2	E 2	0	1	3	.	⌓ ⌓ qobar int., lueurs crép. 18h.
6	52,7	51,7	52,2	14,8	24,2	19,4	12,3	25,1	88	48	64	E 2	E 3	E 2	2	5	1	.	⌓ ⌓ qobar, lueurs crépusc 18h.
7	52,9	52,0	52,1	14,8	25,7	20,1	12,2	26,3	80	51	68	SSE 1	E 2	E 1	10	5	0	.	Très fble ⌓ tr. fble qob. à 13h [1]
8	53,5	52,7	52,8	13,5	24,3	19,1	11,6	25,2	91	44	60	E 1	E 1	E 2	10	2	1	.	Faible ⌓ qob. lueurs crépusc
9	54,0	52,6	52,8	11,4	24,7	18,2	10,5	25,5	83	66	83	E 3	E 2	E 2	10	3	1	.	Faible qobar, lueurs crépuscul
10	53,8	52,6	52,9	11,1	24,1	19,4	8,3	24,4	93	81	61	E 1	E 2	ENE 2	0	4	1	.	≡ 5h 55, air trans. 7h, tr. fble q
11	53,9	52,5	52,3	13,0	26,8	21,9	9,5	27,5	82	44	63	E 1	ENE 2	E 2	0	2	0	.	Faible ⌓ faible qobar.
12	53,1	51,3	50,9	13,3	27,2	22,9	11,0	28,4	87	50	57	E 1	E 1	E 2	0	0	1	.	⌓ qobar tte la j., l. crép. 18h.
13	51,7	49,8	49,9	15,0	28,6	21,9	13,3	29,0	88	58	71	Calme 0	W 2	E 2	1	4	9	.	⌓ ⌓ qobar toute la j., G le soir.
14	50,8	49,5	49,6	15,6	25,4	21,3	14,3	26,4	92	60	69	Calme 0	W 1	E 2	10	10	7	.	Qobar int. tte la journée, ◐ 22h.
15	51,5	50,7	50,9	15,2	24,8	19,6	14,2	26,1	89	60	70	E 2	E 1	E 2	10	9	6	0,6	Qob. tte la j. l. crép. 18h ⌅ NW s.
16	52,7	51,6	51,9	15,5	26,1	19,9	13,7	27,3	83	50	61	E 2	E 2	E 2	4	2	1	.	Faible ⌓ air transp. tte la j.
17	53,1	52,4	52,1	12,9	24,9	20,4	9,4	25,4	90	45	62	Calme 0	ESE 2	E 2	0	1	0	.	⌓ qobar toute la journée.
18	53,4	52,4	52,2	14,6	24,4	20,2	11,4	25,8	80	50	59	ESE 2	E 1	E 2	7	6	1	.	Faible ⌓ qobar partout.
19	52,9	50,7	50,9	12,9	27,9	19,9	11,3	28,7	91	44	68	E 1	NW 1	E 2	0	3	4	.	⌓ qobar, ○ à 16h 30.
20	51,7	50,1	50,4	16,1	28,1	22,9	13,9	29,3	91	43	64	Calme 0	SW 1	E 2	0	4	10	0,7	≡ qob. int. ⌅ T WNW et NNW s.
21	52,5	51,3	51,7	15,1	25,7	21,9	12,6	27,6	89	55	64	E 1	E 2	E 2	7	3	8	.	⌓ qobar peu intense, ⌅ NW [2]
22	52,9	51,2	51,1	14,9	26,8	21,1	12,3	27,5	86	42	61	E 1	E 2	E 2	0	1	1	.	⌓ qob. l. crép. ⌅ WSW et W le s
23	52,4	50,4	50,0	13,2	25,6	21,9	10,5	26,7	86	41	55	E 1	E 1	E 1	0	0	1	.	⌓ ⌓ qobar, air transparent.
24	51,5	49,8	49,1	12,5	28,0	21,9	9,3	28,6	83	44	57	E 1	E 1	E 3	0	0	3	.	⌓ ⌓ qobar.
25	51,0	49,6	49,7	15,2	26,4	21,2	12,5	26,7	79	44	69	E 1	E 1	E 2	2	0	0	.	Très fble ⌓ lueurs crép. 18h.
26	51,3	49,4	49,1	14,3	25,6	21,5	13,1	27,0	85	64	73	E 1	E 1	E 2	10	5	9	.	Qob. int. mat. et s. moins int. à 12h
27	50,0	47,8	48,1	15,9	24,4	19,8	13,6	26,3	88	69	83	E 1	W 2	W 3	0	7	9	.	Qobar intense toute la journée.
28	49,7	48,3	49,0	16,2	29,1	20,7	14,3	29,6	91	62	83	Calme 0	W 2	E 2	0	4	9	.	⌓ qobar, G 18h, ⌅ N et NNE s.
29	50,9	50,0	50,2	16,6	25,7	15,9	15,3	27,3	86	74	93	E 2	E 2	E 2	10	4	10	.	Qobar, ◐ à 18h, T au SW.
30	51,4	50,6	50,0	13,7	19,5	17,5	12,7	22,1	95	83	90	E 1	E 1	ENE 1	10	10	10	9,5	⌅ à l'WNW, T au SW le soir.
31	50,5	49,0	49,0	15,8	23,8	18,0	14,5	24,3	98	76	91	ENE 1	N 1	SW 2	10	7	10	8,7	◐ T à l'W à 13h, ⌅ au N le s.
Moy.	52,19	50,85	50,83	14,12	25,66	20,41	12,03	26,53	87,5	54,1	67,4	1,0	1,6	2,0	3,7	3,5	3,9	19,5	[1] et 16h, lueurs crépusculaires. [2] WSW et E le soir.

(1) La force du vent est exprimée de 0 à 6.

(2) La pluie est totalisée à 7h et inscrite à la date de ce même jour.

Novembre 1910.

TANANARIVE (Madagascar).

Longitude 45° 12′ E. — Latitude 18° 55′ S. — Altitude 1400m.

M. le R. P. E. COLIN, Directeur de l'Observatoire.

Cg = — 1mm,51

DATES.	PRESSION (600+). 7h	13h	18h	TEMPÉRATURE. 7h	13h	18h	Min.	Max.	HUMIDITÉ relative. 7h	13h	18h	VENT. Direction et force (1). 7h	13h	18h	NÉBULOSITÉ. 7h	13h	18h	PLUIE (2).	REMARQUES.
1	50,6	49,5	49,9	15,5	26,5	19,7	14,6	27,3	96	70	79	W 1	E 1	E 1	10	3	10	7,8	≡ ⟍ E, ESE et SE, ⟍ W, WNW [1]
2	51,4	50,3	51,1	16,1	24,7	18,1	15,3	27,0	97	59	87	E 1	Calme 0	ESE 2	10	4	10	5,4	≡ ⟍ W, WNW, NW, NNW et N, ○
3	52,3	51,3	50,9	14,8	23,6	18,6	13,3	24,7	92	75	86	SE 1	E 2	E 2	10	8	3	11,2	≡ lueurs crép., ⟍ N et NW s., ○
4	51,9	50,9	50,3	14,9	24,6	20,5	13,7	26,0	92	74	82	E 1	E 2	E 2	10	6	7	.	⊥ air transp. et lueurs crép.
5	50,3	48,3	48,1	15,5	23,4	16,3	13,7	24,7	89	77	93	E 1	W 1	ENE 1	10	9	10	.	≡ T au NW, ○ à 18h.
6	47,4	45,7	46,1	15,7	23,8	19,5	14,7	24,8	93	69	83	W 1	W 3	WSW 2	4	8	10	2,9	Air transparent, ⟍ au NE le s.
7	48,1	46,7	47,9	15,4	23,2	19,4	13,4	24,6	92	71	87	Calme 0	W 1	E 2	9	7	9	.	⊥ qobar toute la journée.
8	50,9	50,5	50,7	13,2	20,7	18,9	11,4	22,7	92	79	80	E 1	E 1	E 1	10	10	6	.	Ciel couvert.
9	52,5	51,7	51,8	13,8	22,2	19,7	12,3	23,0	91	74	80	E 1	E 2	E 1	10	7	7	.	G bruine, air transparent.
10	52,2	50,9	50,6	13,3	25,3	19,9	12,0	26,4	94	73	78	E 1	E 1	E 1	10	5	3	.	G bruine, air transparent.
11	51,4	50,3	50,4	15,7	25,5	19,9	11,9	25,7	82	70	78	E 1	E 1	E 1	0	3	8	.	⊥ air transp., qobar faible.
12	52,0	50,6	51,1	14,3	26,4	22,8	10,4	27,1	87	67	73	E 1	E 2	E 2	0	0	1	.	⊥ air transp., qobar faible W.
13	53,2	51,6	51,7	15,1	27,2	18,4	13,7	27,6	93	70	87	E 1	E 1	SSW 1	10	4	10	.	Qobar intense, T à l'W.
14	51,6	50,1	49,9	15,3	25,8	20,3	12,3	26,4	92	71	78	E 1	ENE 1	E 2	4	1	10	.	Faib. ⊥ qob., G bruine, ○ ⟍ T
15	51,2	50,0	49,8	14,4	23,0	19,1	12,4	24,6	90	76	84	E 1	E 1	E 2	2	10	10	0,4	Qobar toute la journée. ⌋SW.
16	51,7	50,4	49,8	14,0	22,7	20,4	12,7	24,4	93	77	82	E 1	E 1	ENE 2	10	9	10	.	⊥ qob. int., T SW et W, ○ le s.
17	51,3	50,4	50,4	16,6	20,1	18,3	11,3	24,4	97	85	87	Calme 0	W 2	W 1	10	10	10	9,7	Qobar, ○ ⟍ T au zénith le soir.
18	51,6	50,2	50,8	16,3	23,4	17,3	13,6	24,4	95	81	89	Calme 0	NE 2	WSW 1	2	10	10	15,4	Qob. int., T NE, ⟍ NE le s., ○
19	51,6	50,9	51,3	16,2	22,7	15,0	13,8	24,5	94	84	99	Calme 0	NNE 1	Calme 0	3	9	10	8,3	≡ qobar, ▲ ⟍ ⟍ NE le s., ○
20	52,0	51,7	51,5	16,1	23,9	19,8	13,7	24,6	98	79	89	E 1	E 1	E 2	7	8	8	12,3	Qobar, ○ ⟍ T au zénith le s.
21	52,7	52,0	51,7	14,9	23,3	20,5	13,5	24,0	95	73	82	Calme 0	E 2	E 2	10	7	3	0,1	Qob. peu intense toute la journ.
22	52,7	51,8	51,8	13,9	24,3	20,4	12,3	25,3	95	75	83	E 1	E 2	E 1	7	3	4	.	⊥ qobar intense et très intense.
23	52,3	50,7	50,8	16,0	26,8	22,1	13,4	27,7	88	72	82	E 1	E 1	E 2	7	7	1	.	⊥ qobar toute la journée.
24	51,9	50,3	49,9	16,8	27,5	22,2	15,6	27,7	94	75	71	Calme 0	E 2	NE 2	10	7	10	.	⊥ faib., qob., T SSW, ⟍ S, W et
25	51,2	49,6	50,5	11,8	26,3	16,5	14,7	27,1	93	57	95	Calme 0	NE 1	Calme 0	7	7	10	11,5	≡ qob., T NNE et SW, ○ ⌋N le s.
26	51,6	50,9	50,4	15,2	20,0	17,7	14,6	20,3	94	79	83	Calme 0	E 1	E 1	10	10	10	32,1	Qobar intense partout, T S, ○
27	51,1	50,2	50,2	15,6	23,1	15,8	14,2	24,3	95	69	93	E 1	ENE 1	SE 1	10	7	10	.	Qob. int., ○ avec ⟍ et T au zén.
28	51,1	50,2	49,8	14,2	23,8	20,7	12,3	24,8	92	50	76	E 1	E 1	E 1	2	1	3	32,7	⊕ à 11h, qobar partout.
29	51,0	49,7	48,8	15,4	25,4	21,4	12,6	26,1	89	69	80	E 1	E 1	E 2	3	3	3	.	⊥ qob. toute la j., ⟍ NW et N le s.
30	50,5	49,0	48,7	16,8	26,2	20,8	14,5	27,0	87	68	83	E 1	E 1	E 2	3	3	10	.	⊥ q. part., ⟍ NW et SW, T W s.
Moy.	51,38	50,21	50,22	15,09	24,18	19,33	13,26	25,31	92,4	72,3	83,6	0,7	1,3	1,4	7,0	6,3	7,5	149,8	[1] NE et SE le soir, ○

Décembre 1910.

TANANARIVE (Madagascar).

Longitude 45° 12′ E. — Latitude 18° 55′ S. — Altitude 1400m.

M. le R. P. E. COLIN, Directeur de l'Observatoire.

Cg = — 1mm,51

DATES.	PRESSION (600 +). 7h	13h	18h	TEMPÉRATURE. 7h	13h	18h	Min.	Max.	HUMIDITÉ relative. 7h	13h	18h	VENT. Direction et force (1). 7h	13h	18h	NÉBULOSITÉ. 7h	13h	18h	PLUIE (2).	REMARQUES.
1	49,9	49,1	48,8	16,1	22,8	17,6	15,2	24,1	89	76	89	E 1	E 1	E 2	10	10	10	.	⊥ qobar, ○ T à l'W.
2	50,0	48,9	48,9	15,0	21,2	17,5	13,6	22,4	96	80	92	E 1	E 1	NE 1	10	10	4	26,0	≡ T au NW, ○
3	49,9	48,5	48,1	15,9	23,2	20,3	14,5	25,4	98	86	86	E 1	NE 1	N 1	10	7	10	12,5	Bruine, ○ ⟍
4	49,3	48,1	47,9	16,9	22,7	19,6	15,4	24,1	97	83	88	ENE 1	W 1	WSW 1	10	9	10	7,1	
5	49,8	48,4	48,8	17,7	26,0	20,5	16,1	27,3	93	76	85	Calme 0	W 1	WSW 2	3	5	10	.	⊥ ≡ ⊕ ○ ⟍ N et W le s.
6	51,3	49,9	49,7	17,4	24,6	22,8	15,3	26,0	93	78	82	Calme 0	W 2	WSW 2	7	7	10	0,4	Qobar, ⊕ ○ T ⟍ N, NE et S le s.
7	50,5	48,4	48,9	18,2	27,3	18,0	16,1	28,5	92	77	93	E 1	W 1	W 1	2	6	10	.	⊥ ≡ trembl. de t., ⟍ ⟍ SSW.
8	49,2	47,4	46,9	18,0	24,0	20,6	17,3	25,0	95	81	88	N 1	W 3	W 3	10	8	10	23,3	≡ ○ ⟍ au SSE le soir.
9	48,2	47,1	46,9	16,9	24,3	21,1	15,9	25,2	94	80	83	W 3	W 3	W 3	7	8	10	0,3	≡ ○ ⟍ au SE le soir.
10	48,7	46,9	46,8	18,1	24,1	21,4	16,5	25,4	93	81	88	Calme 0	W 2	E 2	7	8	10	18,0	Qobar faible,
11	48,4	46,8	46,2	18,1	23,8	18,5	15,7	26,3	96	73	91	E 1	E 1	Calme 0	10	4	10	.	Bruine, T au S, ○ forte le s.
12	47,5	46,3	46,5	17,6	22,4	18,1	16,0	23,8	97	80	93	Calme 0	W 1	W 2	10	9	10	74,8	≡ ○
13	47,3	47,3	48,1	16,6	18,8	17,5	15,9	19,3	98	89	96	W 1	W 3	W 1	10	10	10	3,2	≡ ○
14	49,9	49,7	49,3	15,0	20,2	18,4	14,6	22,6	99	76	87	ESE 1	ESE 2	E 2	10	10	10	9,7	Bruine, ≡ ○
15	50,9	50,8	50,2	15,5	20,1	18,9	14,4	21,6	96	92	88	E 1	E 2	E 2	10	10	10	.	⊥ bruine, ≡ ◎ ⟍ T E le s.
16	52,2	52,0	51,5	15,4	19,6	19,9	14,7	21,7	98	89	88	Calme 0	NE 1	ENE 1	10	10	10	3,7	◎ br. int. tte j. T ⟍ WNW et W s.
17	52,4	51,0	50,5	16,0	23,7	19,5	15,3	24,4	98	77	82	N 1	W 1	SSW 1	10	7	10	5,8	≡ ○ T lueurs cr., ⟍ SSE et W s.
18	50,8	49,4	49,9	17,0	25,7	18,2	16,0	26,9	97	58	85	Calme 0	E 1	N 1	10	3	10	0,2	≡ ◎ ⟍ ⟍ au SW le soir.
19	49,8	48,7	48,2	15,5	24,6	19,9	14,4	25,5	93	64	82	Calme 0	W 1	N 1	7	4	10	19,7	Qob. partout, ◎ ⟍ ⟍ S, SE, E s.
20	49,6	49,0	49,0	16,0	26,6	19,1	14,3	27,0	95	70	88	Calme 0	E 1	E 2	7	7	10	1,8	Qobar ○ T ⟍ N et E le soir.
21	51,3	50,5	49,8	16,6	24,1	22,1	15,6	26,3	95	79	82	E 1	E 1	ENE 2	10	10	6	2,4	Bruine, ○ lueurs cr., ⟍ T s.
22	51,3	50,6	49,8	17,8	23,9	21,1	16,4	24,8	93	79	79	E 1	E 1	NE 2	2	10	10	.	⊥ bruine, lueurs cr., ⟍ T s.
23	51,3	50,2	49,4	17,5	24,7	23,9	17,0	25,8	95	77	75	Calme 0	N 1	W 1	10	7	9	.	⊥ qob., ⟍ cont. à tt l'hor., T
24	51,0	49,6	49,7	17,9	25,7	19,8	17,3	27,0	92	76	83	Calme 0	W 2	Calme 0	10	10	10	0,3	Qobar, ◎ ⟍ fragment ⌒ à l E.
25	50,4	49,0	50,2	19,4	27,9	17,7	16,7	28,4	92	65	91	E 1	NW 1	W 1	4	4	10	.	⊥ qobar ⟍ ▲ T ⟍
26	51,6	50,8	50,3	16,5	25,4	21,5	15,7	26,6	96	74	83	Calme 0	Calme 0	E 1	9	6	10	30,0	Faible qobar ○ ▲ ⌒ ⟍ le s.
27	51,6	51,1	50,9	18,0	24,5	20,2	15,6	26,4	95	76	85	Calme 0	E 1	WSW 2	7	9	10	27,7	Qobar, T SW, ⟍ WSW-W, ◎
28	51,5	51,2	50,5	17,0	25,0	22,2	15,6	26,0	95	77	80	E 1	E 2	E 1	10	7	10	13,3	⊕ qob. faible, ⟍ SSE, ⟍ s., ○
29	51,7	50,1	50,6	17,7	26,9	18,9	15,5	27,1	92	74	90	E 1	W 1	Calme 0	4	4	10	.	⊥ qobar faible, ⟍ T à l'E.
30	50,6	49,0	48,6	17,5	24,2	19,3	15,9	25,6	95	83	89	Calme 0	W 1	E 1	10	9	10	1,3	Qobar, ◎ T et ⟍ au SW.
31	49,7	48,4	48,6	15,7	23,9	20,2	15,0	25,7	98	81	88	NE 1	W 1	E 2	10	6	10	31,3	Bruine, ◎ T au S.
Moy.	50,25	49,17	49,02	16,92	23,93	19,82	15,60	25,23	95,0	77,6	86,4	0,6	1,4	1,4	8,3	7,5	9,6	312,8	

(1) La force du vent est exprimée de 0 à 6.

(2) La pluie est totalisée à 7h et inscrite à la date de ce même jour.

Janvier 1910. **NHA-TRANG (Annam).** **Février 1910.**

Longitude 106°52′ E. — Latitude 12°16′ N. — Altitude 6m,84.

Observations faites à l'Institut Pasteur par M. A. GALLOIS.

Cg = — 1mm,76

DATES.	PRESSION (700 +). 10h	PRESSION (700 +). 16h	TEMPÉRATURE. 10h	TEMPÉRATURE. 16h	TEMPÉRATURE. Min. (1)	TEMPÉRATURE. Max.	HUMIDITÉ relative. 10h	HUMIDITÉ relative. 16h	PLUIE.	REMARQUES.
1	61,2	58,3	24,6	27,8	21,6	30,1	78	71	.	
2	62,2	60,3	25,5	24,8	22,3	26,0	77	75	1,0	☽ vers 10h.
3	63,1	61,2	25,4	25,1	22,0	26,3	79	82	5,0	☽
4	63,5	60,6	27,4	27,4	22,5	29,2	74	69	0,4	● la nuit.
5	62,8	60,0	27,4	27,1	23,4	29,3	70	75	.	
6	62,3	59,3	28,1	27,2	22,2	30,2	67	70	0,0	● la nuit.
7	61,3	58,0	27,1	27,1	23,0	30,0	71	72	0,2	● la nuit.
8	60,2	56,9	27,3	26,5	21,6	31,1	69	78	.	
9	60,3	57,4	25,9	27,4	22,4	28,9	78	75	0,5	● fine int. la m.
10	60,4	57,1	28,7	27,7	21,3	29,4	65	72	.	
11	59,4	56,8	25,9	27,1	24,2	29,5	76	78	0,2	● la nuit.
12	60,0	56,6	27,2	27,5	20,8	29,7	66	74	.	
13	59,0	56,2	27,4	28,4	21,2	30,2	66	70	.	
14	59,7	57,4	28,3	27,7	21,6	30,3	73	77	.	
15	61,2	58,8	27,4	28,1	22,6	30,0	63	64	1,5	☽ la nuit.
16	61,8	58,7	25,0	27,1	21,1	29,2	79	76	1,3	☽ la nuit.
17	61,6	58,9	26,0	27,4	21,5	31,1	70	72	.	
18	61,3	59,1	25,4	25,3	21,1	29,7	73	78	0,9	● la matinée.
19	62,0	59,5	28,5	26,5	21,3	31,1	60	73	.	
20	62,1	59,1	27,7	27,9	20,3	30,6	57	74	.	
21	61,7	59,0	27,8	27,7	22,2	30,1	64	78	.	
22	62,5	59,6	24,6	24,6	22,7	28,5	92	92	3,2	● la n. et la j.
23	62,3	59,6	25,7	27,0	22,7	27,7	82	83	0,8	● la n. et la j.
24	63,7	61,3	23,5	25,6	22,8	26,7	91	77	12,8	● la m., l'ap.-m.
25	65,2	62,6	22,7	22,1	21,7	23,6	96	81	2,9	● la nuit, la j.
26	65,4	62,0	23,6	25,6	20,6	27,0	57	51	0,0	☽ la nuit.
27	64,4	61,7	24,5	25,2	17,1	27,9	53	62	.	
28	64,0	60,5	26,6	28,2	19,7	28,8	61	64	.	
29	63,2	60,2	26,4	26,3	19,0	30,9	64	69	.	
30	64,6	62,2	24,9	25,3	20,3	26,9	69	59	0,3	● 8h, 12h à 13h.
31	64,4	62,0	25,4	22,6	22,3	27,6	63	84	1,2	☽ int. à part. 11h.
Moy.	62,15	59,38	26,19	26,49	21,58	28,95	71,1	73,4	32,2	

DATES.	PRESSION (700 +). 10h	PRESSION (700 +). 16h	TEMPÉRATURE. 10h	TEMPÉRATURE. 16h	TEMPÉRATURE. Min. (1)	TEMPÉRATURE. Max.	HUMIDITÉ relative. 10h	HUMIDITÉ relative. 16h	PLUIE.	REMARQUES.
1	65,0	63,3	23,4	24,2	21,1	25,3	77	64	9,0	● à part. 21h, n
2	66,7	63,6	23,4	25,6	21,6	25,8	70	56	2,3	● nuit et journ.
3	65,7	62,4	23,8	25,6	21,9	26,9	71	66	0,4	● nuit ⌒ SW7h.
4	64,4	61,6	23,6	24,2	21,6	26,5	81	74	3,3	● la nuit.
5	64,2	61,7	22,7	23,4	22,0	24,0	77	74	1,3	●
6	62,9	60,4	25,0	24,8	22,5	27,0	68	60	.	
7	61,7	58,6	24,9	27,8	21,9	28,9	74	65	0,0	● lég. vers 12h.
8	61,5	58,6	25,2	27,0	22,9	29,5	76	63	.	
9	60,7	58,2	23,8	25,2	22,2	25,8	83	73	0,6	● fine.
10	61,3	59,2	25,6	27,1	22,6	28,9	71	68	.	
11	62,2	60,0	26,6	26,8	22,6	29,0	63	62	.	
12	61,4	58,8	26,3	26,9	20,8	27,8	69	62	0,0	● lég. d. la m.
13	61,5	59,0	26,8	28,4	19,7	30,1	68	54	.	
14	61,8	58,5	26,6	27,4	19,4	30,4	59	66	.	
15	60,8	57,6	27,3	26,2	21,1	28,6	62	75	.	
16	60,8	57,5	28,8	28,2	22,3	30,0	68	76	.	
17	60,0	56,7	29,1	30,0	21,5	31,5	69	68	.	
18	60,1	56,9	28,3	29,4	22,7	31,3	76	71	.	
19	61,3	58,7	25,7	28,5	22,9	29,4	85	72	5,9	● le matin.
20	61,8	59,3	25,5	29,0	22,4	29,9	78	70	.	☽
21	61,5	59,4	29,0	29,3	22,3	31,3	73	75	0,0	☽ ☽ l. vers 24h.
22	61,0	57,6	31,2	29,9	22,4	31,7	61	73	.	☽
23	61,6	58,3	26,2	26,4	22,8	31,2	81	80	0,0	☽ légère le m.
24	61,1	57,4	26,9	28,3	22,6	29,8	78	71	7,5	☽ 16h-21h et la n.
25	60,0	57,2	29,2	28,5	23,3	31,8	70	76	.	
26	60,6	56,8	29,8	29,8	22,9	31,9	71	73	.	
27	60,0	55,8	29,6	29,9	22,0	32,0	68	66	.	
28	58,8	55,5	29,8	30,9	21,9	32,5	69	69	.	
Moy.	61,80	58,88	26,57	27,45	22,03	29,24	72,0	68,6	30,3	

Nota. — Les tempér. min. des 22, 23 et 31 janv., du 2 fév., qui se sont produites après l'observ. du m., ont été relevées sur des feuilles de therm. enregistreur.

Mars 1910. **NHA-TRANG (Annam).** **Avril 1910.**

Longitude 106°52′ E. — Latitude 12°16′ N. — Altitude 6m,84.

Observations faites à l'Institut Pasteur par M. A. GALLOIS.

Cg = — 1mm,76

DATES.	PRESSION (700 +). 10h	PRESSION (700 +). 16h	TEMPÉRATURE. 10h	TEMPÉRATURE. 16h	TEMPÉRATURE. Min. (1)	TEMPÉRATURE. Max.	HUMIDITÉ relative. 10h	HUMIDITÉ relative. 16h	PLUIE.	REMARQUES.
1	59,4	56,4	30,0	30,3	22,5	32,4	68	73	.	∢ NW vers 19h.
2	59,1	55,8	30,0	30,1	23,2	33,2	65	74	.	∢ W vers 19h.
3	60,2	56,9	30,3	29,3	22,9	32,3	67	74	.	
4	61,5	58,0	25,4	29,2	23,2	31,2	84	57	0,7	● la nuit.
5	61,4	58,2	29,3	30,3	22,6	33,0	57	59	.	∢ W v. 19h, ● [1]
6	61,8	59,2	23,6	24,3	23,0	25,1	96	91	32,2	● n. part. de 10h
7	62,3	59,3	27,7	27,3	22,3	30,4	73	70	1,1	●
8	62,3	58,7	28,0	28,4	22,2	31,5	64	69	.	⌓ vers 18h.
9	62,4	59,8	28,1	27,8	22,1	31,7	66	76	.	
10	63,2	60,5	29,6	29,5	23,4	32,0	61	62	0,0	☽ lég. la nuit.
11	63,2	60,9	29,4	28,1	22,8	32,0	57	74	.	
12	62,9	59,9	29,0	28,9	22,4	31,6	63	72	.	
13	62,8	59,3	31,1	28,6	22,8	32,8	54	69	.	
14	61,6	58,7	27,7	28,9	21,7	31,5	80	72	.	⌒ ESE vers 18h.
15	61,4	58,6	30,4	30,0	22,6	32,3	68	71	.	
16	61,0	57,8	30,6	30,9	22,9	31,8	67	67	.	∢ W vers 20h.
17	61,2	57,4	29,1	29,9	23,3	33,0	72	69	0,5	∢ W à 19h, ●
18	60,6	57,2	30,8	29,2	23,2	32,6	57	65	1,0	☽
19	60,4	56,4	30,8	29,2	21,4	34,2	50	68	.	
20	60,4	57,0	30,6	28,9	21,2	32,0	55	72	.	
21	60,6	57,2	30,5	30,0	24,3	32,5	71	65	.	T vallée 17h30.
22	60,1	57,1	29,8	29,6	23,5	33,6	69	68	.	⌐ vallée apr.-m.
23	59,2	56,9	31,0	30,9	22,1	32,6	61	68	.	∢ NW la nuit.
24	61,2	58,1	28,4	28,0	23,8	31,0	81	76	6,6	∢ W vers 6h ☽ m.
25	61,8	59,2	29,8	30,0	22,1	31,2	68	66	.	
26	62,0	58,6	31,6	30,9	22,8	33,4	63	67	.	∢ à l'W vers 6h.
27	61,2	58,8	31,6	30,6	22,4	33,0	57	69	.	∢ à l'W vers 8h.
28	60,7	57,6	30,6	29,9	23,1	33,0	69	70	.	
29	60,5	57,7	31,4	31,4	22,9	33,9	58	65	.	
30	59,7	57,1	33,0	30,6	22,6	33,4	55	67	.	
31	59,2	56,7	31,5	30,4	23,1	33,1	59	68	.	
Moy.	61,14	58,10	29,70	29,40	22,72	32,20	65,6	69,5	42,1	[1] à part. de 18h.

DATES.	PRESSION (700 +). 10h	PRESSION (700 +). 16h	TEMPÉRATURE. 10h	TEMPÉRATURE. 16h	TEMPÉRATURE. Min. (1)	TEMPÉRATURE. Max.	HUMIDITÉ relative. 10h	HUMIDITÉ relative. 16h	PLUIE.	REMARQUES.
1	59,8	56,7	31,3	31,4	22,5	34,0	56	66	.	∢ à l'W à 19h.
2	60,0	57,5	32,5	31,0	23,3	33,5	59	67	.	⌐ à part. de 8h30
3	60,8	57,7	30,1	30,5	23,9	31,9	72	70	17,5	⌐ ● n. T v. 13h30
4	59,9	56,5	29,3	30,9	23,8	32,5	70	66	0,5	● dans la mat.
5	59,7	56,8	30,2	29,3	23,0	31,8	64	76	.	∢ W vers 19h.
6	59,9	57,3	31,8	30,8	23,7	33,5	56	63	0,9	● 16h30 ⌐ ● à [1]
7	60,0	58,9	28,2	24,0	23,5	28,5	77	91	38,1	● n., 10h l'ap-m.
8	60,5	56,9	29,6	30,6	22,7	32,3	69	71	10,8	● n., ∢ W 19h.
9	60,1	56,6	30,5	30,8	23,2	32,5	65	69	.	∢ W vers 19h.
10	59,7	56,3	31,0	31,0	22,4	33,1	60	67	.	∢ W vers 19h.
11	60,1	57,8	31,6	31,4	24,4	33,3	63	61	.	∢ W vers 19h.
12	60,3	58,0	30,4	30,4	22,7	33,5	67	67	.	
13	61,0	58,5	31,6	29,4	22,5	32,5	57	68	.	
14	61,3	58,6	32,4	30,9	22,8	33,2	58	68	.	
15	61,5	59,4	32,1	30,9	23,3	33,2	63	68	.	
16	61,5	58,1	31,7	30,9	22,1	33,3	57	67	.	
17	60,4	57,4	30,9	30,4	23,3	34,5	53	70	.	∢ SE à 19h.
18	58,5	55,3	32,1	28,7	23,5	34,2	62	79	.	⌐ vallée apr.-m.
19	58,2	55,1	32,4	26,7	24,6	33,6	62	87	4,4	∢ NW, ● ⌐ à 15h.
20	58,1	55,0	31,4	25,0	23,1	33,4	61	99	2,0	⌐ ● apr.-midi [2]
21	57,4	54,4	31,1	29,0	22,6	32,7	65	82	.	☽ v. 19h ⌐ val. [3]
22	57,6	55,0	33,0	29,8	22,8	33,6	58	78	.	☽ v. 19h ⌐ val. s.
23	57,8	55,1	32,2	32,0	23,5	33,7	58	67	.	
24	58,5	55,9	32,3	32,0	24,7	34,4	65	65	.	☽ vers 20h.
25	58,9	56,4	31,9	32,4	24,1	34,5	63	64	.	
26	59,3	56,2	32,1	31,4	24,2	34,2	53	60	.	∢ à l'W à 19h.
27	59,4	56,1	31,8	31,8	22,4	34,1	56	61	.	∢ W à 18h30.
28	59,7	56,9	31,9	32,0	22,3	34,9	56	61	.	∢ à l'W à 19h.
29	60,1	57,6	32,4	32,8	23,3	34,9	58	62	.	
30	60,1	57,4	32,4	32,6	24,2	35,7	59	62	.	∢ à l'W à 20h.
Moy.	59,67	56,85	31,41	30,36	23,28	33,37	61,4	70,1	74,2	[1] partir de 20h. [2] ⌓ à 18h15. [3] après-midi.

(1) Le thermomètre à minima est lu à l'observation du matin.

Nota. — La température minimum du 7 avril, qui s'est produite après l'observation du matin, a été relevée sur une feuille de thermomètre enregistreur.

Mai 1910. **NHA-TRANG (Annam).** Juin 1910.

Longitude 106° 52′ E. — Latitude 12° 16′ N. — Altitude 6m,84.

Observations faites à l'Institut Pasteur par M. A. GALLOIS. Cg = — 1mm,79

DATES.	PRESSION (700 +). 10h	16h	TEMPÉRATURE. 10h	16h	Min. (1)	Max.	HUMIDITÉ relative. 10h	16h	PLUIE.	REMARQUES.
1	59,9	56,7	32,4	32,1	23,3	35,0	57	64	.	☾ W 19h. [19h.
2	59,3	55,6	33,0	32,3	24,6	35,9	60	65	.	☈ val. 15h ☾ W
3	58,5	55,5	34,6	33,1	23,6	35,8	47	63	.	☈ vall. apr.-m.
4	58,8	55,8	34,2	32,9	23,1	35,9	46	67	.	☾ à l'W la n.
5	59,9	57,0	33,0	32,7	24,2	35,1	62	62	.	☾ à l'W à 19h.
6	59,8	56,9	31,7	31,8	24,7	34,6	65	65	0,8	☈ E1hetap.-m. ☾
7	59,2	55,6	32,7	31,6	23,2	34,4	60	64	.	[W19h ● 20h30.
8	57,9	54,4	32,9	33,2	24,9	36,0	59	62	.	
9	56,3	53,5	34,7	34,1	24,0	36,2	52	60	.	☾ au NNW nuit.
10	56,5	53,3	33,8	33,5	23,6	36,3	53	63	.	☾ à l'W la nuit.
11	57,0	53,7	33,3	33,0	24,5	36,4	55	66	.	☾ à l'W la nuit.
12	57,2	54,1	34,0	32,7	24,2	35,6	56	68	.	☾ à l'W ☈ vallée.
13	56,4	53,8	35,6	34,5	24,3	36,6	41	58	.	☾ W ☈ v. ap.-m.
14	56,9	54,1	35,7	34,4	24,0	36,0	45	71	.	☾ W ☈ v. ap.-m.
15	57,2	55,5	34,8	30,9	24,9	35,9	52	61	.	☾ W ☈ v. ap.-m.
16	58,8	56,3	33,3	31,6	24,0	35,9	60	71	.	☈ vallée apr.-m.
17	58,2	55,5	32,8	31,8	24,1	34,9	62	73	.	☈ l'après-midi.
18	58,5	56,8	31,2	27,1	23,9	34,9	61	90	1,7	☈ ○ ap-m. ☽ 23h
19	57,8	55,3	32,6	32,1	24,1	35,9	56	61	.	☈ après-m. ☾ [1]
20	58,5	56,0	31,8	31,3	23,6	35,8	57	65	2,5	● ☈ apr.-midi
21	59,3	56,5	31,3	32,1	24,1	35,6	59	65	.	[après-midi.
22	58,8	57,4	32,1	26,4	24,6	34,9	60	87	11,2	☈ la nuit ☈ ●
23	58,4	54,9	29,1	30,4	23,3	31,5	71	73	.	☈ apr.-m. ● à [2]
24	58,3	56,9	28,0	24,4	23,3	29,8	77	94	73,4	● n. ☈ ● ap.-m.
25	58,9	56,1	29,4	27,7	23,8	31,5	74	85	8,8	● 7hap-m. 18h30.
26	57,8	55,4	29,9	28,8	24,7	30,4	72	82	6,2	● n. ☈ apr.-m.
27	56,6	53,8	32,0	31,0	23,7	33,4	62	79	1,3	○ ☈ l'apr.-midi.
28	57,2	54,2	31,2	30,3	24,5	34,2	66	78	6,1	● n. ☈ ○ v. 17h.
29	57,7	56,5	30,8	30,0	24,5	33,1	68	77	0,2	● ☈ la soirée.
30	58,9	55,7	31,2	31,4	24,1	32,9	71	74	2,3	● n. nhet soirée.
31	58,0	55,5	32,2	29,6	24,2	33,8	61	77	.	☈ vallée apr.-m.
Moy.	58,15	55,43	32,43	31,15	24,05	34,65	59,6	70,6	115,2	[1] au SW à 19h. [2] partir 17h30.

DATES.	PRESSION (700 +). 10h	16h	TEMPÉRATURE. 10h	16h	Min. (1)	Max.	HUMIDITÉ relative. 10h	16h	PLUIE.	REMARQUES.
1	57,1	54,5	31,4	31,8	24,3	33,9	64	68	.	[☾ à 19h
2	57,1	54,6	31,9	29,8	24,6	33,9	64	75	.	☈ l'après-midi.
3	57,1	53,8	30,1	31,1	23,1	34,2	73	73	1,2	○ ☈ vall.ap.-m.
4	56,5	53,9	30,9	31,6	25,1	34,0	74	68	.	[à l'W à 19h
5	57,7	55,3	32,0	32,2	24,1	34,4	67	69	.	T val. ap.-m. ☾
6	58,6	56,8	32,0	31,3	24,1	34,6	62	70	.	☾ 16h15 ☾ NW
7	59,0	56,6	28,2	31,2	24,0	32,6	79	66	27,4	● nuit ☾ à 7h.
8	58,5	56,4	31,0	30,9	24,1	33,0	71	71	.	[vall. apr.-m.
9	58,2	55,4	31,2	30,4	23,8	33,4	66	75	.	☾ NW T E à 7h ☈
10	58,7	55,8	31,5	27,6	24,0	33,8	63	76	.	☈ val. après-m.
11	59,3	57,1	31,4	31,7	23,2	34,3	58	70	.	☾ au NW la nuit.
12	59,6	57,4	31,7	31,7	24,5	33,5	69	65	0,4	○ la matinée.
13	60,0	57,7	25,4	27,2	24,1	27,2	93	80	15,5	● 8h à 12h ☈ en
14	59,2	56,7	29,4	32,1	23,4	33,0	71	70	.	[mer la mat.
15	59,4	56,5	31,4	32,2	24,1	34,0	66	68	.	☾ au NW la nuit.
16	59,2	56,7	31,9	32,5	23,9	34,0	63	65	.	☾ à l'W la nuit.
17	58,7	56,3	32,3	32,8	24,2	34,9	59	61	.	☾ à l'W la nuit.
18	58,6	56,0	32,9	32,6	24,5	35,3	56	64	.	☾ à l'W la nuit.
19	58,8	56,1	30,9	31,5	24,7	35,0	61	65	.	☈ W n. ☽ 19h30.
20	58,2	55,4	29,6	28,5	24,3	32,7	69	76	0,8	● ☈ n. ● ap.-m.
21	56,7	53,8	28,4	30,6	24,2	33,1	76	72	8,4	● ☈ nuit [19h.
22	56,4	53,7	25,5	29,1	24,0	29,3	90	70	15,7	● ☈ n. ● la m. et
23	56,3	54,2	26,8	26,5	24,3	29,0	83	89	1,4	● à 8h30 ● int.
24	56,3	54,1	29,1	30,5	23,8	31,3	71	79	2,5	● [journée.
25	56,4	55,6	31,1	29,2	23,7	32,2	71	75	.	☈ ap-m. ● 16h30
26	57,8	55,0	24,7	26,4	23,7	26,7	93	86	16,8	☈ E m. ● à p. 6h.
27	56,8	54,5	27,9	29,4	23,7	33,3	77	73	2,5	● int. jq. 14h ☈ [1]
28	56,3	54,3	28,4	28,6	23,4	31,6	72	72	0,0	○ ☈ vers 15h30.
29	55,5	53,5	31,7	30,8	23,8	33,8	66	79	0,0	☾ ≡ mat. ● ☈ [2]
30	54,6	52,2	32,0	31,2	24,1	33,7	63	75	4,2	☾ NW ≡ nuit ● [3]
Moy.	57,75	55,33	30,09	30,43	24,03	32,86	70,3	72,2	96,8	[1] ● 15h ☍ 18h30. [2] 17h30. [3] ☈ 19h30.

Juillet 1910. **NHA-TRANG (Annam).** Août 1910.

Longitude 106° 52′ E. — Latitude 12° 16′ N. — Altitude 6m,84.

Observations faites à l'Institut Pasteur par M. A. GALLOIS. Cg = — 1mm,79

DATES.	PRESSION (700 +). 10h	16h	TEMPÉRATURE. 10h	16h	Min. (1)	Max.	HUMIDITÉ relative. 10h	16h	PLUIE.	REMARQUES.
1	53,9	52,0	29,5	30,0	24,8	33,2	78	72	1,6	☽ v. 3h, ☈ ○ [1]
2	54,9	53,6	29,2	29,6	24,0	32,4	75	76	9,2	○ ☈ vers 18h.
3	56,9	55,8	27,6	26,7	23,4	30,9	74	79	9,6	○ averse à 13h.
4	55,3	53,9	30,5	29,4	23,9	32,0	55	66	3,9	☾ SW n. ● v. [2]
5	56,4	53,9	28,4	30,0	23,4	32,5	76	78	0,0	● ent. 15h et 16h.
6	58,6	56,3	30,5	29,9	23,2	32,8	65	74	.	≡ mat., ☈ vall.
7	59,9	57,8	30,1	29,9	22,9	32,7	65	76	.	≡ mat., ☈ vall.
8	60,0	58,3	31,0	28,4	23,7	33,2	72	67	.	☾ n. ☈ val. ☍ SE
9	58,5	56,1	30,9	31,3	21,9	34,0	62	71	.	☾ W n. ☈ v. ap-m
10	57,8	55,6	32,7	32,2	22,0	34,6	57	67	.	T val. l'apr.-m.
11	57,4	55,2	31,8	30,8	24,1	34,6	67	76	.	[val. apr.-m.
12	57,0	55,2	32,7	29,2	24,4	34,6	62	79	2,5	● 16h à 17h, ☈
13	56,2	53,7	32,2	31,7	23,2	35,4	58	73	.	[W à 19h.
14	54,6	52,2	34,2	30,1	23,8	34,3	50	79	.	T v. apr.-m. ☾
15	54,6	53,1	33,3	31,0	24,1	35,0	60	76	.	☈ v. ap-m. ☾ W
16	55,9	54,0	32,3	28,4	24,2	34,4	63	75	0,0	● ☈ apr-m. ☍ ☾
17	56,8	54,1	32,4	31,5	24,2	36,6	64	70	0,0	● m. ☈ 12h, ☾
18	56,7	53,8	32,6	30,0	24,1	34,6	59	76	.	[NW à 19h.
19	56,3	54,6	33,1	31,1	23,8	34,7	57	74	.	☈ val. apr.-m.
20	57,8	56,1	31,9	31,7	23,5	34,1	64	72	.	[☾ NW à 19h.
21	59,6	58,4	32,2	30,8	23,2	34,6	60	73	.	☽ nuit, ● mat.
22	60,8	58,3	28,7	31,7	24,4	33,7	73	69	0,0	☾ au NW à 19h.
23	58,8	56,3	32,1	32,8	23,4	34,4	61	59	.	☾ au SW à 19h.
24	57,7	55,4	30,3	31,9	23,4	34,0	64	62	.	☽ n. ☈ v. apr-m.
25	57,1	55,2	32,0	33,0	23,9	34,6	59	61	.	☾ W 19h. [☾ 19h
26	58,1	56,1	32,9	31,8	24,2	34,5	60	67	0,5	☾ W 19h. ● 20h30
27	58,6	56,7	32,0	32,6	24,1	34,5	65	64	.	☾ s., ☈ en mer s.
28	57,6	56,4	32,1	27,2	24,6	35,7	58	73	.	☈ val. l'apr.-m.
29	56,4	53,9	32,3	31,3	23,8	35,7	58	70	0,0	○ m. ● ☈ 18h30.
30	55,7	54,1	31,9	29,0	24,4	35,4	65	83	25,9	☈ ● ap. ☍ 16h
31	57,0	54,6	30,2	31,6	24,0	34,2	69	70	.	☈ val. l'apr.-m.
Moy.	57,19	55,19	31,41	30,54	23,74	34,13	63,7	71,9	53,2	[1] à 19h30. [2] 16h30.

DATES.	PRESSION (700 +). 10h	16h	TEMPÉRATURE. 10h	16h	Min. (1)	Max.	HUMIDITÉ relative. 10h	16h	PLUIE.	REMARQUES.
1	56,5	53,5	32,7	33,5	24,3	34,9	59	61	.	☈ val. apr.-m. [1]
2	55,0	51,9	32,4	31,3	24,5	34,8	60	69	.	☈ val.s. ☾ W 19h.
3	54,4	52,0	32,5	32,5	24,8	36,6	58	62	.	☈ v.ap.-m. ☾ h.
4	55,0	52,5	33,1	33,3	24,6	35,5	56	64	.	☈ val. l'apr.m.
5	56,0	54,3	28,3	30,3	24,7	32,6	73	69	9,4	☈ ● à 20h.
6	56,2	54,2	31,0	29,8	23,9	33,5	67	72	0,0	☈ val. apr.-m. ●
7	56,8	54,3	31,9	33,2	23,6	34,9	60	62	.	☾ W 19h. [20h30
8	56,3	54,0	33,6	34,0	24,4	35,0	54	58	.	
9	55,6	53,7	32,9	33,9	23,9	36,3	61	56	.	
10	55,5	53,0	33,4	33,3	24,4	36,8	52	68	.	
11	55,6	52,7	33,2	32,2	24,6	36,3	59	70	3,2	● ☈ 19h30 ☾ W.
12	56,5	53,9	33,0	31,4	24,3	35,1	57	70	.	☾ à l'W à 20h30.
13	55,9	52,7	33,5	32,9	24,7	35,6	59	66	.	☈ val. l'apr.-m.
14	55,2	52,4	33,6	31,4	23,9	36,4	57	69	.	☾ à l'W la nuit.
15	55,3	53,2	32,6	29,8	25,5	34,7	61	72	.	☈ val. apr.-m. [2]
16	55,5	52,8	33,1	32,9	24,7	34,5	60	59	.	☾ horizon à 19h.
17	55,0	53,1	32,3	33,0	25,4	34,8	62	60	.	T v. ap-m. ☽ 19h.
18	56,6	54,6	32,2	31,4	24,9	33,5	59	64	.	☾ NW n. 18h 50.
19	58,1	55,6	33,2	32,3	24,2	34,1	62	65	.	☾ NE m., ☾ NW
20	58,2	55,8	31,7	32,1	24,2	34,4	70	69	.	☾ NW 19h [19h.
21	58,2	55,9	31,8	31,8	24,0	34,4	62	68	.	
22	58,1	55,0	32,3	31,6	23,2	34,1	61	67	.	☾ au NW à 19h.
23	57,6	55,3	31,9	31,0	24,1	34,9	68	68	.	☈ val. ap-m. ☾
24	57,7	55,1	31,8	31,7	23,5	33,5	68	68	.	☾ NW 19h [WNW
25	57,2	54,3	32,4	30,8	24,2	34,4	61	71	.	[à 19h 30.
26	55,8	53,3	29,4	30,6	24,9	32,8	70	70	.	☽ n. ☈ v. ap-m G
27	56,0	53,1	30,8	31,9	23,7	35,3	68	68	.	☾ NE l'apr.-m.
28	57,7	54,9	33,2	31,8	23,7	35,6	60	69	.	☾ au NW à 19h.
29	58,0	55,9	34,1	32,3	25,4	36,0	58	67	.	☈ v. ☾ N, NW 19h.
30	57,3	54,7	34,5	33,0	23,9	36,3	51	67	.	☈ val. ☾ NW 19h.
31	55,5	52,3	35,3	31,5	23,6	36,0	47	73	.	☾ à l'W à 19h.
Moy.	56,40	53,87	32,51	32,02	24,31	34,95	60,6	66,5	12,6	[1] ☾ à l'W à 19h. [2] ☾ à l'W à 19h.

(1) Le thermomètre à minima est lu à l'observation du matin.

Septembre 1910. **NHA-TRANG (Annam).** **Octobre 1910.**

Longitude 106° 52′ E. — Latitude 12° 16′ N. — Altitude 6m,84.

Observations faites à l'Institut Pasteur, par M. A. GALLOIS.

Cg = − 1mm,79

DATES.	PRESSION (700 +). 10h	16h	TEMPÉRATURE. 10h	16h	Min. (1)	Max.	HUMIDITÉ relative. 10h	16h	PLUIE.	REMARQUES.
1	53,7	50,5	32,9	32,6	24,8	36,3	59	70	.	☾ à l'W à 19h.
2	54,7	51,9	34,4	30,8	25,2	36,3	55	75	0,0	○ ⌒ à 17h30.
3	55,5	52,8	33,6	31,2	25,6	36,0	54	76	.	
4	53,8	51,4	33,1	33,2	25,7	37,5	56	68	.	☾ au NW à 19h.
5	53,1	50,9	33,4	31,8	26,1	38,3	58	78	0,5	☾ ○ l'apr.-m.
6	54,5	52,7	31,9	31,2	25,8	33,6	60	71	0,0	○ matin. et 19h30
7	55,6	52,8	28,4	30,1	25,2	32,9	70	74	1,4	☾ NW n. 19h ○ n.
8	55,3	53,7	30,4	26,2	25,1	33,7	67	89	3,9	○ ☾ 15h30 à 21h
9	56,6	53,6	29,8	28,4	24,3	32,9	75	85	9,3	○ n. et 15h à 16h.
10	57,5	55,0	30,4	30,4	23,7	34,0	72	73	.	☾ à l'W à 19h.
11	58,0	55,0	31,6	29,7	23,8	34,3	59	74	.	☾ val. l'ap.-m. [1]
12	58,3	56,2	31,8	31,2	24,3	34,6	65	54	0,5	☾ ○ n. ☾ val. [2]
13	58,8	55,3	31,8	32,8	24,3	34,6	62	66	.	☾ val. ap.-m. [3]
14	59,1	56,0	26,8	31,5	23,8	33,7	81	70	3,4	○ mat., à p. 18h.
15	58,5	55,6	30,0	31,4	24,2	32,4	72	68	8,5	◎ n. m. à p. 22h30
16	56,9	53,7	30,0	29,8	23,9	32,7	61	74	2,2	○ n. ◎ in. à p. 22h
17	56,6	54,0	26,6	26,4	23,5	29,2	85	95	63,7	○ n. interm. j. née
18	57,2	55,1	29,2	30,0	23,2	32,0	68	72	19,6	○ int. n. ☽ 20h.
19	59,1	55,5	30,8	31,6	24,2	34,1	68	73	0,3	○ la nuit. [à 19h
20	58,1	55,8	31,1	30,3	24,3	34,2	70	73	.	☾ ap. m. ○ 16h30
21	57,8	55,9	27,1	26,2	24,3	27,3	79	88	5,7	○ n., à p. 10h30.
22	57,4	55,4	23,7	27,3	23,4	27,6	97	78	31,2	○ n. ☾ ○ mat.
23	57,5	55,2	26,9	29,6	23,6	34,0	81	75	1,5	○ mat. et 16h30.
24	57,3	54,3	30,3	31,7	23,2	33,1	67	68	.	≡ mat. ☾ ⌓ s.
25	56,0	52,9	32,5	30,5	24,3	34,4	59	75	0,9	≡ mat. ☾ vall.
26	54,7	52,6	29,0	30,5	24,6	31,2	78	69	.	○ à 18h.
27	56,1	52,9	32,0	31,4	25,0	34,7	64	64	.	☾ val. ap.-m. ☾
28	56,9	53,6	32,0	29,6	23,8	34,1	63	75	4,6	☾ ap.-m. ○ p. 18h
29	56,4	53,6	26,4	27,8	24,4	29,7	81	78	0,0	○ lég. n. et j. née
30	56,5	54,2	28,8	28,3	24,3	32,3	77	83	21,4	◎ n. m. 15h 17h.
Moy.	56,58	53,94	30,22	30,12	24,40	33,29	68,8	74,2	178,6	[1] ☾ NW à 19h. [2] après-midi. [3] ☾ ○ 19h à 21h

DATES.	PRESSION (700 +) 10h	16h	TEMPÉRATURE. 10h	16h	Min. (1)	Max.	HUMIDITÉ relative. 10h	16h	PLUIE.	REMARQUES.
1	57,2	55,2	30,6	28,3	24,1	32,3	74	80	.	☾ au SE à 19h.
2	57,9	55,6	31,1	27,0	23,8	32,7	64	89	1,0	≡ m. ○ 14h et 16h
3	58,7	56,5	27,4	27,2	24,7	27,6	83	84	0,0	◎ tte la j. ☾ [1]
4	59,3	57,2	26,2	25,5	24,0	27,5	87	91	10,2	◎ in. t. n. ○ 14h 20h
5	58,7	56,7	29,4	27,7	22,8	31,7	68	85	16,0	◎ ap.-m. ☾ 19h
6	58,8	56,3	30,2	29,2	23,6	32,3	70	78	0,0	≡ mat. ○ 15h ☾ N
7	59,6	57,4	30,5	30,8	24,1	32,6	72	71	.	≡ mat. [19h.
8	60,6	57,7	29,9	29,0	25,2	31,1	77	79	4,6	☾ ○ 19h et 23h [2]
9	60,0	57,0	29,8	30,2	24,8	32,3	75	77	0,3	○ ☾ l'apr.-m.
10	60,0	57,4	24,8	24,4	23,4	25,0	92	93	2,6	○ mat. et j. née
11	60,3	57,9	27,4	27,1	22,4	30,3	74	74	13,9	◎ la nuit.
12	61,0	59,1	29,1	26,9	23,4	30,3	77	80	.	
13	61,3	58,9	26,7	26,7	22,5	29,5	77	75	10,8	○ n. et ap.-m.
14	61,3	58,2	23,1	25,6	22,4	25,8	96	84	18,2	○ n., m. et ap.-m.
15	61,4	58,9	24,5	27,1	23,3	27,7	92	83	3,7	○ fine la j. née.
16	61,2	59,3	28,6	27,8	23,5	30,4	75	85	0,4	○ mat. ☾ NW ☽
17	61,8	58,8	27,8	27,7	23,4	31,0	76	81	.	☽ et ○ à p. 20h
18	61,7	58,9	26,8	28,2	23,7	30,2	84	77	22,2	○ n., ☽ 20h 30.
19	61,5	59,1	29,4	30,0	23,0	32,5	70	70	.	☾ mer à 18h 30
20	61,3	59,0	31,0	28,9	23,4	31,8	67	81	0,0	○ 13h30 ☾ ○ 20h
21	61,4	59,1	27,3	26,8	23,8	28,1	83	84	29,6	○ la n. et la j.
22	61,5	59,2	29,2	29,0	22,4	31,5	74	69	3,5	☾ WNW 18h30 ◎
23	61,1	58,8	25,4	24,4	22,8	28,5	85	93	6,9	○ ☾ ap.-m. ○
24	61,2	59,0	24,8	26,6	23,3	27,1	93	81	60,7	○ n. ☾ SE 18h.
25	60,9	59,2	27,5	28,3	23,3	30,5	83	72	1,5	☾ G 18h30. ○
26	61,5	58,6	25,6	26,7	23,2	26,7	90	90	13,3	○ n. ○ ⌒ m. G j.
27	61,5	58,9	25,0	27,3	22,2	28,4	88	84	82,1	○ la nuit.
28	60,5	58,2	28,4	28,2	23,1	30,7	74	76	2,1	○ n. ⌒ 6h 10h ○ j.
29	61,4	58,5	27,9	28,4	23,3	31,1	80	76	56,3	○ nuit et 17h30.
30	60,8	57,6	30,0	28,7	23,9	31,0	70	73	6,0	○ n. 18h30 et j.
31	59,9	57,0	28,8	28,8	24,3	30,7	78	72	4,5	○ la nuit et 19h
Moy.	60,49	58,04	27,88	27,69	23,45	29,96	79,0	80,2	370,4	[1] NW à 19h. [2] ☾ vallée.

Nota. — Les tempér. min. des 22 sept., 10 et 26 oct., qui se sont produites après l'observ. du matin, ont été relevées sur des feuilles de therm. enregistreur.

Novembre 1910. **NHA-TRANG (Annam).** **Décembre 1910.**

Longitude 106° 52′ E. — Latitude 12° 16′ N. — Altitude 6m,84.

Observations faites à l'Institut Pasteur, par M. A. GALLOIS.

Cg = − 1mm,79

DATES.	PRESSION (700 +). 10h	16h	TEMPÉRATURE. 10h	16h	Min. (1)	Max.	HUMIDITÉ relative. 10h	16h	PLUIE.	REMARQUES.
1	60,1	57,1	26,7	29,2	23,6	31,1	82	68	2,4	○ la nuit.
2	59,0	55,9	29,5	30,0	23,1	30,6	60	53	1,4	○ la nuit.
3	53,2	49,7	24,0	23,5	22,9	24,4	87	94	18,8	☽ la n., ⌒ la n.
4	55,0	53,6	27,8	29,6	22,7	30,0	76	77	1,2	☽ la nuit.
5	58,8	56,7	29,2	29,2	22,4	30,9	71	72	.	⌓ le matin.
6	60,0	58,1	28,1	29,5	23,5	31,0	78	75	2,0	☽ n., ☾ NW 18h.
7	61,0	58,5	30,4	28,7	23,8	31,4	68	76	1,9	○ n., ☾ W 18h.
8	60,6	57,8	29,6	28,5	22,6	31,3	69	79	0,3	≡ m. ☽ 19h ◎ 20h
9	60,4	57,8	30,3	29,1	23,8	32,1	69	75	1,0	☾ W 18h30, ○
10	61,6	57,5	25,1	28,5	23,5	29,5	90	70	0,5	G matinée ○ 21h.
11	61,4	59,4	28,4	26,0	22,5	29,7	61	66	.	
12	62,3	59,1	28,4	28,6	20,0	30,3	53	56	.	
13	62,2	59,2	28,0	28,7	20,2	30,5	59	52	.	☽ à 18h30.
14	60,9	57,7	27,4	27,8	19,3	31,5	55	64	.	☽ à partir de 18h.
15	59,9	56,9	29,2	29,4	20,5	32,2	58	56	.	☽ à partir de 18h.
16	59,2	56,9	28,8	28,6	20,5	32,0	54	60	.	☽ à partir de 18h.
17	58,8	56,0	30,4	27,4	20,9	32,5	51	77	.	○ à part. 20h30.
18	60,9	58,7	28,9	27,0	22,1	29,8	71	76	43,5	⌒ E 16h25, ◎ à [1]
19	61,2	58,6	25,1	24,8	24,0	27,2	90	88	21,4	◎ la nuit.
20	60,3	58,4	25,3	24,5	23,0	25,9	88	90	38,4	○ la nuit.
21	60,3	58,3	26,3	24,7	22,9	28,2	81	93	33,7	○ la nuit.
22	61,1	58,5	25,0	26,2	23,3	27,7	93	82	111,0	◎
23	60,4	57,4	26,8	28,2	21,3	29,4	63	51	0,7	◎ la nuit.
24	58,7	56,7	25,9	26,7	20,2	28,8	68	69	.	
25	59,4	57,2	27,2	26,1	21,8	28,7	76	80	.	☾ à 19h.
26	60,1	57,8	26,0	25,9	22,4	26,7	83	82	0,0	◎ la journée.
27	60,1	57,8	26,6	28,2	23,0	30,3	81	74	1,0	◎ la nuit.
28	60,0	57,8	27,4	26,3	22,3	28,8	74	76	.	◎ dans la soirée.
29	59,3	57,0	28,5	27,4	23,0	30,6	75	76	3,5	◎ ⌒ matinée.
30	59,8	57,3	25,7	25,0	23,4	28,5	91	89	32,1	◎ la nuit.
Moy.	59,87	57,31	27,53	27,44	22,28	29,72	72,5	73,3	314,8	[1] part. de 17h30.

DATES.	PRESSION (700 +). 10h	16h	TEMPÉRATURE. 10h	16h	Min. (1)	Max.	HUMIDITÉ relative. 10h	16h	PLUIE.	REMARQUES.
1	59,5	56,9	26,6	28,1	23,2	29,5	87	78	25,9	○ la nuit.
2	60,5	58,1	25,6	26,4	23,5	29,1	90	84	10,8	○ la nuit.
3	61,4	58,5	26,7	28,0	23,2	29,4	87	77	20,7	○ la n., ⌒ à 16h.
4	60,8	57,9	28,3	26,0	23,8	28,3	72	68	4,6	◎
5	54,3	44,2	21,2	21,8	20,9	24,5	91	85	47,2	○
6	61,0	58,6	24,5	25,9	17,2	28,0	85	82	18,3	○
7	61,3	58,9	24,3	28,6	23,1	28,6	98	71	51,7	○
8	61,1	58,7	28,6	27,6	22,4	30,4	66	68	.	⌓ soir ○ 19h30.
9	61,5	58,9	24,3	25,8	23,1	26,4	88	75	7,9	◎
10	61,7	59,3	26,4	25,3	22,7	27,1	72	77	0,4	○
11	62,6	60,0	24,0	26,0	22,5	27,5	86	75	12,9	○ ⌒ ENE à 17h.
12	62,4	59,4	25,7	26,3	23,1	27,9	81	75	1,4	○ ☽ la n., ○ 17h.
13	62,1	59,2	26,4	26,1	23,3	28,8	83	81	4,5	○ la nuit.
14	62,3	60,0	25,4	25,4	23,7	26,5	73	81	6,5	○ ⌓ le soir.
15	63,2	61,1	25,0	25,0	23,3	26,4	61	55	.	☽ la n., ⌓ le s.
16	64,3	61,9	24,4	24,0	21,7	24,7	64	63	.	☽ la nuit.
17	62,4	59,4	26,7	25,8	20,6	28,6	63	70	.	
18	60,9	58,4	23,6	25,8	20,4	27,0	80	73	.	
19	60,3	59,0	25,5	24,5	23,5	26,8	77	85	0,3	◎ la n. et à 15h.
20	60,3	58,4	23,3	24,8	22,6	25,0	91	81	1,6	◎
21	61,5	59,1	23,9	25,2	23,6	25,3	92	78	1,7	◎ la nuit.
22	62,7	60,6	26,0	27,1	22,4	28,3	75	57	6,8	◎
23	63,6	61,4	23,6	25,8	21,6	27,3	78	61	1,3	◎
24	64,3	62,1	25,4	24,2	20,7	27,1	52	54	.	
25	65,1	63,5	24,7	23,6	18,2	26,6	55	64	.	
26	65,2	62,8	23,7	22,7	19,6	24,7	63	60	.	
27	65,1	62,0	21,4	24,8	17,6	26,0	78	67	.	
28	64,3	61,8	25,3	23,8	21,0	26,3	67	81	18,1	○ à 14h.
29	64,2	61,5	22,4	23,2	21,1	23,6	90	78	.	
30	63,3	60,4	23,8	24,6	20,7	25,6	82	73	.	
31	62,7	60,6	27,4	25,5	21,7	29,2	73	76	.	☾ W à 19h30.
Moy.	62,13	59,44	24,97	25,41	21,80	27,11	77,4	72,7	242,6	

(1) Le thermomètre à minima est lu à l'observation du matin.

Nota. — Les températures minima des 11, 20, 23 novembre et du 26 décembre, qui se sont produites après l'observation du matin ont été relevées sur des feuilles de thermomètre enregistreur.

Janvier 1910. **HANOI (Tonkin).** **Février 1910.**

Longitude 103° 3o′ E. — Latitude 21° 2′ N. — Altitude 14^{m}.

Observations faites au Jardin botanique par M. L. DESNOYERS. Cg = — 1^{mm},46

DATES.	PRESSION (700 +). 10^{h}	PRESSION (700 +). 16^{h}	TEMPÉRATURE. 10^{h}	TEMPÉRATURE. 16^{h}	TEMPÉRATURE. Min. (1)	TEMPÉRATURE. Max.	HUMIDITÉ relative. 10^{h}	HUMIDITÉ relative. 16^{h}	PLUIE.	REMARQUES.
1	62,0	58,8	21,4	27,3	17,0	28,6	89	59	.	
2	66,9	65,2	16,4	14,8	14,0	16,7	71	77	.	G à 2^{h} et à 11^{h}.
3	66,9	63,6	16,1	18,9	13,0	20,2	76	69	.	
4	66,0	62,6	16,9	19,7	15,2	20,2	95	81	0,0	○ cr. de 4^{h} à 10^{h}.
5	64,6	60,3	19,3	23,0	12,1	24,7	86	78	.	
6	64,5	60,9	23,5	24,9	19,1	28,6	79	72	.	
7	61,0	56,7	22,0	27,1	19,7	28,7	89	69	.	
8	59,6	56,7	23,3	25,7	19,9	25,9	85	72	.	
9	60,1	56,9	22,9	26,9	20,3	28,2	86	66	.	
10	60,2	56,5	21,7	26,5	19,8	27,9	88	69	.	
11	59,0	55,5	25,0	27,8	21,1	29,9	80	62	.	
12	58,3	54,5	23,8	25,9	21,5	28,6	87	71	.	
13	57,7	54,2	25,7	29,1	19,2	31,0	86	58	.	
14	62,7	60,2	17,0	22,4	16,0	25,3	73	50	.	G à 9^{h} 5o.
15	65,3	61,5	17,6	19,5	14,4	19,6	59	59	.	
16	63,7	59,6	18,3	20,9	14,0	22,0	76	69	.	
17	63,7	61,1	17,7	18,1	14,1	19,4	97	91	4,0	○ 3^{h}3o-3^{h}55, cr.
18	64,7	61,3	12,3	15,3	11,1	15,3	92	79	0,3	○
19	63,8	60,3	15,8	18,0	13,1	18,7	89	82	1,5	○ cr. 0^{h} à 7^{h}45.
20	62,7	58,3	16,2	18,6	15,3	18,6	98	89	1,0	◐ cr. n. et à 10^{h}.
21	63,7	60,4	15,4	16,5	14,3	16,5	84	74	0,7	◐ cr. n. 9^{h}20-12^{h}
22	65,1	62,6	14,1	14,1	12,1	14,4	86	77	1,4	◐ de 0^{h} à 7^{h}45.
23	67,8	65,0	13,0	14,2	11,6	14,5	74	68	.	
24	71,6	68,5	12,9	14,3	10,7	14,8	71	71	.	
25	73,0	67,6	16,3	20,4	11,5	21,5	51	67	.	
26	69,6	64,1	17,7	20,3	8,2	22,0	52	47	.	
27	67,3	64,1	14,8	17,9	11,0	18,7	70	71	.	
28	65,5	63,3	15,9	18,1	14,1	18,1	92	83	0,0	○ cr. diff. repr.
29	65,4	62,6	17,3	19,7	15,2	20,7	94	84	0,0	○ cr. à 15^{h}45.
30	68,2	66,0	18,5	19,3	14,4	21,5	87	60	0,7	○ 9^{h}45 à 10^{h}05.
31	69,4	66,1	14,5	16,0	13,8	16,0	72	68	.	
Moy.	64,55	61,13	18,14	20,68	15,06	21,77	80,9	70,7	9,6	

DATES.	PRESSION (700 +). 10^{h}	PRESSION (700 +). 16^{h}	TEMPÉRATURE. 10^{h}	TEMPÉRATURE. 16^{h}	TEMPÉRATURE. Min. (1)	TEMPÉRATURE. Max.	HUMIDITÉ relative. 10^{h}	HUMIDITÉ relative. 16^{h}	PLUIE.	REMARQUES.
1	72,7	71,6	12,3	12,1	(2)	(2)	97	80	0,9	◐
2	74,8	79,7	10,3	14,4	9,3	15,8	79	62	.	≡ le matin.
3	72,4	67,9	12,9	16,2	9,2	18,1	73	66	.	≡ le matin.
4	73,0	68,3	12,1	15,9	11,5	16,0	68	70	.	≡ le matin.
5	70,3	65,7	14,6	19,6	11,9	20,3	52	41	.	
6	67,5	62,9	14,7	21,4	11,9	22,4	67	45	.	
7	64,7	60,4	15,7	21,1	11,9	23,7	85	60	.	≡ le matin.
8	64,6	60,1	18,5	22,8	15,2	24,5	74	58	.	
9	61,3	57,3	19,7	23,6	16,5	25,7	81	66	.	
10	62,6	59,7	18,8	21,9	17,1	22,0	96	84	3,1	○ et cr. 8^{h} à 15^{h}.
11	65,5	63,1	14,7	16,1	14,8	16,1	87	75	0,3	○ cr. 9^{h}-10^{h}30 [1]
12	64,2	60,3	13,1	15,1	12,3	15,1	99	97	0,5	○ cr. 0^{h}-12^{h}45 [1]
13	62,9	60,1	15,1	16,4	14,3	16,5	99	98	1,8	○ crac. 0^{h} à 24^{h}.
14	63,1	58,5	16,5	21,9	15,9	22,4	100	90	5,8	◐ cr. 0^{h} à 11^{h}25.
15	61,2	56,6	20,3	23,2	18,3	23,7	97	76	0,6	◐ cr. 0^{h} à 10^{h}15.
16	60,1	55,7	21,7	23,9	18,6	24,0	94	83	0,0	◐ cr. 4^{h}-6^{h}, ≡ m.
17	58,7	54,2	23,4	25,3	20,2	26,5	87	77	.	
18	60,2	56,5	22,7	24,9	19,0	28,0	89	78	.	≡ le matin.
19	61,2	58,1	19,4	20,1	18,5	20,4	98	98	1,1	○ crach. 0^{h}-24^{h}.
20	61,9	59,7	18,1	17,7	(2)	(2)	99	99	11,4	○ cr. 0^{h} à 24^{h} [2]
21	62,0	59,7	13,3	13,6	(2)	(2)	99	93	30,4	○ cr. 0^{h}-15^{h}40 K
22	63,0	61,3	12,1	13,7	10,6	14,1	87	72	6,0	○ ≡ [10^{h}10.
23	64,7	60,2	13,4	15,1	11,1	15,3	64	74	.	○ cr. 17^{h}45-24^{h}.
24	61,3	56,4	14,7	16,1	13,0	16,2	96	95	3,7	○ cr. 0^{h} à 24^{h}.
25	57,4	53,1	17,0	23,3	14,8	23,4	91	78	1,5	◐
26	57,9	53,1	21,8	27,7	19,4	28,2	91	71	0,2	◐ cr. 0^{h} à 7^{h}45.
27	56,6	51,9	23,7	30,0	20,5	31,2	87	68	.	
28	58,8	55,6	18,7	19,3	18,6	19,9	76	72	.	
Moy.	63,74	60,28	16,76	19,73	14,98	21,18	86,1	75,9	67,3	[1] ≡ le soir. [2] ○ 9^{h}55-10^{h}05.

(2) Temp. descend. *Nota.* — Les temp. min. des 2, 13, 15, 17, 29 et 30 janv., 5 et 18 févr. survenues ap. l'observ. du m. ont été relev. sur des feuilles de therm. enreg.

Mars 1910. **HANOI (Tonkin).** **Avril 1910.**

Longitude 103° 3o′ E. — Latitude 21° 2′ N. — Altitude 14^{m}.

Observations faites au Jardin botanique par M. L. DESNOYERS. Observations faites par M. PERRIN. Cg = — 1^{mm},46

DATES.	PRESSION (700 +). 10^{h}	PRESSION (700 +). 16^{h}	TEMPÉRATURE. 10^{h}	TEMPÉRATURE. 16^{h}	TEMPÉRATURE. Min. (1)	TEMPÉRATURE. Max.	HUMIDITÉ relative. 10^{h}	HUMIDITÉ relative. 16^{h}	PLUIE.	REMARQUES.
1	61,9	57,6	15,1	16,5	14,6	16,9	71	87	0,0	◐ cr. 18^{h}30-22^{h}.
2	60,9	56,9	15,1	16,1	14,2	17,1	84	75	0,0	◐ crachin la n.
3	64,9	59,9	15,7	18,6	13,2	19,0	64	52	.	
4	64,9	60,7	15,6	17,3	13,2	18,2	78	68	.	≡ le matin.
5	64,9	61,6	14,7	15,9	13,4	16,0	87	83	0,0	◐ cr. 11-13^{h} ≡ s.
6	65,6	62,4	14,2	16,2	13,7	16,3	99	81	1,2	○ cr. 0^{h}-11^{h}40.
7	66,0	62,3	14,0	16,6	13,6	16,7	97	75	0,7	◐ cr. 0^{h}-11^{h} ≡ s.
8	64,5	62,3	16,0	15,6	13,9	16,3	81	86	0,3	○ cr. 3-5^{h} G 8^{h}30
9	66,8	64,6	14,3	14,9	13,5	15,2	97	96	6,9	◐ de 0^{h} à 24^{h}.
10	68,6	65,4	14,4	16,3	13,5	16,4	93	84	13,7	○ 0^{h}-24^{h}, ≡ lem.
11	66,5	63,0	16,3	17,9	14,0	18,1	89	85	.	≡ [s.
12	64,8	61,3	19,3	20,3	16,0	20,5	84	78	1,4	○ cr. 0^{h}-7^{h}15 ≡
13	62,3	59,4	19,6	22,2	17,1	22,7	92	86	5,9	Cr. 0^{h}-9^{h}45 ○
14	60,8	57,0	21,4	27,3	18,8	27,7	92	78	0,5	Crac. 4^{h}-6^{h} K ○
15	60,1	56,5	25,2	26,9	19,5	29,2	81	79	30,1	◐ crach. 2^{h}-9^{h}.
16	61,0	57,0	24,1	27,2	20,9	29,8	91	70	0,9	◐ crach. 5^{h}-9^{h}.
17	61,4	57,3	25,1	28,7	20,7	29,1	77	65	.	
18	61,7	57,7	23,6	25,7	20,0	28,1	90	80	2,9	◐ 0^{h} à 8^{h}, ≡ m.
19	60,3	55,5	25,1	26,2	19,9	27,8	78	74	.	
20	59,7	54,6	25,1	27,4	20,9	29,3	78	70	.	
21	58,3	54,1	25,9	26,8	22,3	29,2	81	78	.	
22	57,3	53,5	26,3	29,4	22,5	30,8	76	66	.	
23	62,5	60,8	18,1	18,3	17,6	19,1	66	60	.	G à 10^{h}.
24	64,8	60,2	17,0	20,3	14,9	20,4	66	61	.	
25	63,8	58,8	19,1	19,3	15,9	20,2	82	90	.	≡ le soir.
26	60,5	56,4	20,9	23,3	18,3	23,4	85	82	.	[24^{h}.
27	60,0	56,1	22,2	24,8	20,7	25,0	96	91	1,1	◐ cr. 3^{h}-4^{h}, 18^{h}-
28	59,2	56,0	23,9	25,7	22,0	26,5	96	84	0,0	◐ crach. 0^{h} à 8^{h}.
29	58,8	56,2	25,1	25,4	22,5	28,0	90	87	0,2	◐ crach. 4^{h} à 9^{h}.
30	58,7	55,1	23,7	25,9	22,2	26,6	98	85	0,2	◐ cr. 2-10^{h}30 K
31	57,6	54,0	24,7	25,8	20,0	27,1	97	88	0,2	◐ cr. 0^{h} à 8^{h}30 [1]
Moy.	62,20	58,52	20,09	21,90	17,53	22,80	85,0	78,2	66,2	[1] ◐ 18^{h}30-19^{h}25

DATES.	PRESSION (700 +). 10^{h}	PRESSION (700 +). 16^{h}	TEMPÉRATURE. 10^{h}	TEMPÉRATURE. 16^{h}	TEMPÉRATURE. Min. (1)	TEMPÉRATURE. Max.	HUMIDITÉ relative. 10^{h}	HUMIDITÉ relative. 16^{h}	PLUIE.	REMARQUES.
1	59,8	57,3	21,9	21,1	18,3	23,6	96	81	60,2	○ K 2^{h}30-10^{h}15
2	62,3	59,1	17,3	17,0	(2)	(2)	87	90	.	○ crac. 19^{h}-24^{h}.
3	61,9	57,7	16,3	19,7	15,1	20,4	95	89	1,2	○ cr. 0-7^{h}, 18-24^{h}
4	60,9	57,8	17,7	16,5	15,6	18,2	98	96	3,8	○ crac. 0^{h}-24^{h}.
5	62,6	59,0	16,6	17,5	15,2	18,1	89	85	2,4	○ crac. 0^{h}-7^{h}30
6	62,6	58,8	16,6	18,7	15,2	18,8	97	91	1,1	◐ crac. 0^{h}-24^{h}.
7	62,9	60,1	17,7	18,2	16,3	18,4	94	88	3,6	○ cr. 0^{h}-10^{h}10 [1]
8	61,9	57,6	17,9	21,6	15,9	22,8	89	80	1,3	○ c. 0-7^{h}, 20-24^{h}
9	58,1	53,2	21,3	22,1	18,4	22,2	92	91	0,7	○ cr. 0-7^{h}, 17-24^{h}
10	59,7	57,5	19,9	21,7	18,6	22,2	80	69	2,1	○ crac. 0^{h}-6^{h}30.
11	62,9	59,5	19,8	22,0	17,8	23,0	71	63	.	
12	63,9	60,1	18,8	22,4	17,5	23,2	73	64	.	G à 8^{h}30.
13	63,6	60,8	19,6	20,0	17,6	20,4	83	82	.	○ crac. 19^{h}-24^{h}.
14	63,6	60,8	18,6	21,8	17,5	21,9	96	79	0,5	○ crach. 0^{h}-12^{h}.
15	62,9	59,2	23,3	25,7	19,2	27,4	81	76	.	
16	60,8	56,3	24,0	28,6	21,1	29,7	84	70	.	[○ 21^{h}25.
17	57,8	53,9	28,4	29,9	23,1	32,0	79	72	6,5	○ 17^{h}20, K 21^{h}
18	56,3	52,4	27,7	32,1	23,2	33,3	77	60	.	
19	56,1	51,6	26,6	30,6	23,3	31,8	85	71	.	T SW à 17^{h}55.
20	56,8	53,2	26,9	31,3	23,2	32,2	75	97	.	
21	58,0	54,1	25,5	27,1	22,3	28,2	78	77	.	
22	56,8	52,6	24,9	29,7	22,7	31,1	91	73	.	
23	55,5	52,9	26,9	27,1	24,2	30,4	88	89	.	T SSW à 16^{h}30
24	57,3	54,8	25,8	28,5	24,2	30,2	94	82	0,2	○ cr. 7^{h}15-8^{h}45.
25	58,8	56,4	27,6	25,7	24,0	28,2	82	96	0,6	○ 14^{h}25-16^{h}50 [2]
26	58,7	54,2	29,9	30,8	20,9	32,9	73	65	1,6	○ 22^{h}20 à 24^{h}.
27	57,6	53,4	28,1	29,3	20,9	32,9	84	77	10,2	○ int. 0^{h} à 3^{h}.
28	57,4	53,9	28,6	31,2	20,9	33,2	79	66	.	○ 21^{h}15-24^{h}, K
29	58,6	55,1	26,3	31,2	22,9	32,6	95	73	8,5	○ 20^{h}20-24^{h}, K
30	57,9	54,2	28,5	30,3	22,7	32,1	84	74	2,5	○ 19^{h}20 à 24^{h}.
Moy.	59,80	56,25	22,97	24,98	19,92	26,60	85,6	77,5	107,0	[1] 19^{h}45 à 24^{h}. [2] T NW 16^{h}25-40

(1) Le thermomètre à minima est lu à l'observation du matin. (2) Température descendante.

Nota. — Les températures minima des 3, 18, et 31 mars, des 1, 4, 7, 11, 23, 26, 28 et 30 avril qui se sont produites après l'observation du matin, ont été relevées sur des feuilles de thermomètre enregistreur.

Mai 1910. **HANOI (Tonkin).** **Juin 1910.**

Longitude 103°30′ E. — Latitude 21°2′ N. — Altitude 14m.

Observations faites au Jardin botanique par M. PERRIN.

Cg = — 1mm,46

DATES.	PRESSION (700 +). 10h	PRESSION (700 +). 16h	TEMPÉRATURE. 10h	TEMPÉRATURE. 16h	TEMPÉRATURE. Min. (1)	TEMPÉRATURE. Max.	HUMIDITÉ relative. 10h	HUMIDITÉ relative. 16h	PLUIE.	REMARQUES.
1	57,4	53,0	29,0	33,1	22,6	33,9	78	64	3,9	○
2	55,6	51,2	30,6	32,9	23,8	35,2	73	63	.	T SW de 16h10 à [16h50.
3	55,7	51,7	30,1	34,6	24,9	35,2	72	58	.	[17h30 à 24h.
4	57,4	54,6	31,3	32,0	25,3	34,2	71	70	.	◐ 6h35 à 7h40 et
5	59,6	57,7	23,7	26,1	21,9	27,1	84	81	1,7	◐
6	59,5	55,5	27,9	31,1	21,1	32,0	73	60	9,3	G à 10h.
7	58,4	54,0	28,0	31,9	24,3	33,8	80	62	.	
8	55,2	51,4	29,4	31,6	24,1	34,2	75	70	.	
9	54,5	50,6	29,9	31,9	25,1	34,7	77	69	0,0	○ crachin 6h30- [7h45.
10	53,7	50,3	31,1	33,3	26,0	35,0	76	72	.	
11	53,3	49,9	31,3	33,7	26,1	35,2	75	68	.	
12	53,3	50,2	29,6	33,4	25,9	35,1	84	65	.	
13	53,9	50,6	29,9	33,9	26,0	35,1	79	64	.	
14	54,1	50,7	31,1	33,9	25,7	35,1	74	67	.	T ESE 6h45-7h40 [G 7h30.
15	55,6	52,4	30,9	34,3	25,5	35,9	73	60	.	
16	58,0	55,6	27,8	23,9	23,9	32,7	85	98	6,0	◐ 11h50-16h10 ☈
17	57,5	54,3	27,7	27,1	23,5	32,6	87	95	2,3	☈ à 13h50, ○
18	56,0	52,8	30,7	32,6	25,1	33,1	75	67	22,5	☈ 11h20-13h15 [1]
19	56,2	54,2	31,6	28,6	22,7	33,8	69	84	.	T 11h40-14h15 [2]
20	61,2	59,3	21,5	22,3	20,1	23,2	96	86	16,0	○ 9h5 à 15h20.
21	62,2	59,5	19,8	21,1	18,8	21,2	97	92	7,7	○ 0h à 11h45.
22	62,5	59,9	20,4	21,1	19,0	22,2	97	93	12,0	◐ 0h-7h30 crac.
23	61,0	57,5	27,6	29,2	20,3	30,2	60	57	1,5	◐ [7h30-24h.
24	59,2	56,4	28,4	31,3	21,1	32,4	63	44	.	
25	57,6	54,7	29,0	29,7	23,2	32,2	64	61	.	
26	58,7	55,9	20,5	25,1	20,2	25,3	98	78	21,7	◐ 1h à 10h30.
27	56,9	53,7	26,9	31,4	22,2	31,5	75	56	1,4	◐ pendant la n.
28	56,6	54,3	28,3	30,0	23,2	32,9	78	65	.	
29	57,4	55,3	31,7	31,9	24,1	34,0	62	54	.	
30	57,2	53,9	30,3	32,3	24,8	33,6	69	55	.	
31	55,8	52,2	32,0	33,0	23,6	34,4	65	66	.	
Moy.	57,14	53,98	28,32	30,27	23,36	32,16	76,9	69,2	105,0	[1] ◐ 11h30-13h40 [2] ◐ 18h30 à 24h.

DATES.	PRESSION (700 +). 10h	PRESSION (700 +). 16h	TEMPÉRATURE. 10h	TEMPÉRATURE. 16h	TEMPÉRATURE. Min. (1)	TEMPÉRATURE. Max.	HUMIDITÉ relative. 10h	HUMIDITÉ relative. 16h	PLUIE.	REMARQUES.
1	54,0	51,0	28,3	32,7	23,5	34,1	84	61	8,5	☈ 16h-21h30 ◐ [1]
2	53,1	49,7	27,0	32,4	23,5	32,5	90	66	14,6	☈ au SE, ◐
3	52,2	48,7	31,3	31,7	24,6	34,9	72	73	.	☈ 15h30-20h30 [2]
4	51,8	48,7	31,3	32,4	24,6	35,3	72	69	26,7	○ ☈ 15h45-17h [3]
5	52,5	49,9	32,9	32,2	23,4	36,0	70	69	.	☈ 16h30-17h15 ◐
6	54,8	52,4	30,4	31,7	23,4	33,0	77	76	21,2	● [16h25-24h
7	54,6	51,8	30,0	33,9	24,5	34,7	81	70	.	
8	55,1	51,7	31,6	34,9	24,5	35,9	75	60	7,6	◐ la nuit.
9	54,9	51,7	31,7	33,4	22,3	35,7	76	69	2,0	T ☈ 18h20-22h.
10	55,5	52,5	29,2	31,7	22,3	34,0	84	73	26,8	◐ [● s. etn.
11	55,8	53,0	27,9	33,0	24,2	33,1	91	69	0,7	● 9h30-9h55, ☈
12	56,2	53,6	30,5	31,7	24,2	34,2	81	75	8,2	T 16h ☈ ◐ n. [◐
13	56,7	53,6	25,9	30,9	23,6	31,1	95	81	42,2	◐
14	55,6	53,1	30,1	29,7	25,0	31,8	85	81	.	○ la nuit.
15	55,5	52,5	29,3	31,3	25,0	33,1	82	66	3,1	◐
16	55,2	52,9	30,6	32,0	25,1	33,7	81	64	.	○ la nuit.
17	55,2	52,1	31,4	34,7	25,1	36,1	75	65	1,2	○ [22h 24h.
18	55,3	51,9	32,1	34,7	25,0	36,1	75	60	1,6	◐ 0h à 6h, ☈ ○
19	56,8	54,2	25,4	29,3	23,0	30,8	95	82	64,6	○ 0h à 11h20.
20	56,4	53,6	31,2	32,3	25,6	33,4	76	68	.	
21	57,4	54,4	31,9	32,6	25,8	34,9	70	64	.	
22	57,7	54,3	31,9	33,9	25,4	34,3	73	51	.	[14h35-15h, 16h
23	55,6	52,1	31,7	29,9	25,1	33,8	69	79	25,7	☈ ○ 11h40-12h15,
24	54,9	52,7	23,4	27,8	23,3	28,0	98	84	58,7	◐ 0h à 20h30.
25	56,1	54,2	29,7	31,6	25,1	32,6	78	71	12,6	◐ 10h15-12h30.
26	56,6	53,8	31,2	33,8	25,7	34,3	71	63	0,8	◐
27	55,5	52,2	31,6	33,7	26,1	34,4	73	64	.	
28	54,3	50,7	32,3	32,4	26,2	35,0	65	69	.	
29	52,0	48,5	31,2	35,0	25,1	35,2	73	57	.	
30	50,9	49,5	30,3	27,9	25,9	33,8	84	84	.	G 16h50-17h30.
Moy.	54,94	52,03	30,11	32,17	24,47	33,86	79,0	69,4	326,8	[1] 18h30 à 20h. [2] ◐ 17h30 et n. [3] ◠ à 18h30.

Nota. — Les temp. min. des 14, 16, 18, 19, 20 mai, 1er, 3, 5, 7, 9, 11, 14, 16, 18, 23, 30 juin, qui se sont prod. apr. l'obs. du m., ont été relev. sur feuilles de therm. enreg.

Juillet 1910. **HANOI (Tonkin).** **Août 1910.**

Longitude 103°30′ E. — Latitude 21°2′ N. — Altitude 14m.

Observations faites au Jardin botanique par M. PERRIN.

Cg = — 1mm,46

DATES.	PRESSION (700 +). 10h	PRESSION (700 +). 16h	TEMPÉRATURE. 10h	TEMPÉRATURE. 16h	TEMPÉRATURE. Min. (1)	TEMPÉRATURE. Max.	HUMIDITÉ relative. 10h	HUMIDITÉ relative. 16h	PLUIE.	REMARQUES.
1	50,1	47,7	29,6	34,6	25,4	35,1	76	54	8,7	◐ 18h40 à 19h20
2	51,3	49,2	29,9	34,0	25,1	34,4	78	58	.	
3	55,2	52,0	29,9	32,2	24,1	34,6	74	69	.	[15h20 à 24h.
4	55,1	52,7	27,1	27,2	26,2	32,2	93	92	3,2	○ 7h30 à 9h50
5	53,6	50,2	28,4	29,3	26,0	32,1	83	88	6,7	◐ 0h à 8h40 et [1]
6	52,9	51,3	28,8	29,7	24,5	31,1	88	78	19,6	◐ 0h à 9h35.
7	53,2	53,4	31,0	33,4	25,8	35,1	72	61	.	
8	54,3	51,5	33,4	37,8	25,7	38,2	63	51	.	
9	51,3	49,1	34,8	38,2	27,8	39,3	56	41	.	
10	50,8	48,9	35,2	38,6	28,1	40,0	57	46	.	
11	50,4	48,9	35,4	36,9	27,6	39,0	55	51	.	
12	51,5	49,1	35,0	38,5	28,6	39,8	58	49	.	
13	50,8	48,3	33,4	37,2	28,1	39,0	63	49	.	
14	49,4	46,9	32,2	35,4	29,0	38,1	68	52	.	
15	50,5	48,8	35,0	38,4	27,1	38,9	62	47	.	
16	53,0	50,3	33,3	36,2	27,1	38,6	76	55	.	
17	52,8	49,5	33,9	37,4	27,8	38,4	70	49	.	
18	50,9	48,8	33,7	35,4	26,6	37,2	58	56	.	
19	52,7	50,9	27,7	30,8	24,7	31,4	85	69	7,7	☈ ◐ à 2h.
20	54,4	52,8	28,6	30,2	25,3	31,1	85	78	.	
21	58,3	56,6	24,9	30,2	23,8	31,1	96	82	49,7	◐
22	58,8	56,7	32,0	31,2	25,4	33,2	75	73	2,2	◐
23	56,8	53,3	32,1	33,0	25,6	34,3	73	68	.	T à l'W à 15h45.
24	54,7	52,3	30,8	34,8	23,2	36,1	77	60	.	T à l'W à 4h
25	55,6	53,7	30,3	26,7	23,2	34,4	81	84	5,5	T G ap.-m. ◐ ☈
26	58,2	55,6	28,9	33,6	23,9	34,1	79	56	0,7	◐ G à 1h. [s.
27	57,7	54,3	31,5	35,2	24,9	36,1	68	45	.	
28	55,7	52,6	31,4	35,6	25,2	36,2	72	50	.	
29	53,6	50,3	32,4	34,6	26,0	36,2	63	57	.	
30	52,6	50,2	33,2	35,4	26,3	37,2	66	54	.	T à l'E à 4h.
31	54,4	51,0	32,1	36,0	25,2	37,1	73	53	.	T SE 4h à 5h45.
Moy.	53,63	51,19	31,48	34,12	25,91	35,79	72,4	60,5	104,0	[1] diff. reprises.

DATES.	PRESSION (700 +). 10h	PRESSION (700 +). 16h	TEMPÉRATURE. 10h	TEMPÉRATURE. 16h	TEMPÉRATURE. Min. (1)	TEMPÉRATURE. Max.	HUMIDITÉ relative. 10h	HUMIDITÉ relative. 16h	PLUIE.	REMARQUES.
1	54,1	50,8	29,7	35,0	26,0	36,0	75	51	.	
2	51,9	48,2	31,7	35,0	26,9	35,9	70	58	.	☈ la n.. G la n.
3	51,6	49,2	25,3	28,3	25,0	28,5	99	87	9,5	○ 8h25 à 12h30.
4	51,5	50,1	31,3	29,9	25,2	34,2	83	76	.	T SW à 15h50.
5	52,9	51,0	29,9	28,7	25,0	31,9	83	92	67,1	◐ la nuit.
6	53,6	51,0	26,3	30,0	23,8	32,1	97	85	22,2	◐ la nuit.
7	52,7	49,9	30,2	33,0	25,5	34,5	80	66	.	
8	52,6	49,9	28,5	32,4	24,8	33,4	83	67	18,0	◐ la nuit.
9	51,0	48,6	31,2	34,2	25,8	34,9	75	63	.	
10	50,5	48,2	29,5	32,8	26,5	34,4	81	67	.	[18h30 ◐ 16h15 [1]
11	50,0	47,7	30,4	33,0	25,1	35,2	80	71	27,5	T 16h ☈ 16h30-
12	51,0	49,0	29,1	30,7	25,1	33,5	85	69	.	G à 9h30.
13	49,8	47,2	31,8	34,8	26,8	35,7	72	64	.	
14	50,3	48,9	29,5	28,7	27,5	30,2	81	85	.	G [19h45 ○ n.
15	52,8	51,0	29,5	31,8	26,4	32,4	83	72	.	☈ 17h50 à 24h.
16	53,9	51,0	29,3	31,6	25,7	33,5	89	76	32,8	◐ 8h50 à 9h45.
17	54,5	52,2	27,4	29,7	26,4	30,1	93	85	2,4	○ 7h55 à 8h40 [2]
18	56,5	53,7	29,6	29,1	25,8	30,6	81	87	1,3	◐ T E à 9h15.
19	57,1	54,2	30,8	32,4	25,7	34,0	72	70	1,7	◐
20	56,1	52,8	32,2	34,8	26,7	35,4	76	67	.	
21	56,8	53,8	25,5	29,7	24,2	29,9	91	71	2,6	◐
22	56,0	52,7	29,3	34,0	25,6	35,1	78	64	.	
23	56,3	53,7	27,9	29,7	25,8	32,3	83	85	.	
24	57,1	54,7	31,2	27,7	25,3	33,0	75	81	.	
25	57,3	54,4	29,9	31,5	25,0	33,3	75	69	.	G à 15h30.
26	56,8	53,7	31,0	34,1	25,3	34,6	74	55	.	
27	55,7	52,9	29,8	27,9	26,4	34,0	75	84	0,7	G 10h, T 15h30 à
28	55,6	53,4	28,7	29,5	25,1	33,1	85	81	13,2	◐ [16h20 ◐ n.
29	55,6	52,7	32,0	34,5	25,8	36,0	72	58	.	
30	53,8	51,1	33,2	35,2	26,9	36,4	71	55	.	[16h45.
31	51,9	49,2	31,2	29,7	24,0	34,1	82	85	.	T E 4h, ◐ 16h à
Moy.	53,78	51,19	29,77	31,59	25,65	33,48	80,6	72,5	199,0	[1] à 19h30. [2] 13h30 à 11h45.

(1) Le thermomètre à minima est lu à l'observation du matin.

Nota. — Les températures minima des 15 et 24 juillet, des 4, 7, 11, 24, 27 et 31 août, qui se sont produites après l'observation du matin, ont été relevées sur des feuilles de thermomètre enregistreur.

Septembre 1910. **HANOI (Tonkin).** **Octobre 1910.**

Longitude 103° 30′ E. — Latitude 21° 2′ N. — Altitude 14^{m}.

Observations faites au Jardin botanique par M. PERRIN.

Cg = — 1^{mm},46

DATES.	PRESSION (700 +). 10h	16h	TEMPÉRATURE. 10h	16h	Min. (1).	Max.	HUMIDITÉ relative. 10h	16h	PLUIE.	REMARQUES.
1	49,8	46,7	27,8	26,1	25,4	31,1	90	95	45,8	● dif. rep. ↖ [1]
2	50,7	49,6	27,1	30,6	24,9	32,1	96	79	86,1	● nuit dif. rep.
3	54,0	50,7	28,7	31,3	25,0	32,2	85	80	22,1	●
4	51,9	48,9	28,1	29,7	25,0	30,3	90	89	1,5	● 17h45 à 24h.
5	50,9	49,6	24,6	24,3	24,0	26,4	96	96	37,9	● de 0h à 24h.
6	54,1	52,2	24,3	25,3	23,4	25,7	96	94	83,1	● de 0h à 15h20.
7	55,0	52,3	26,2	28,3	24,6	31,8	94	85	1,3	● G la journée.
8	56,2	53,7	29,7	30,2	24,9	32,1	79	73	21,6	● la nuit.
9	56,2	52,8	30,4	32,3	25,4	33,2	78	65	.	G la nuit.
10	54,9	52,5	26,8	27,7	24,9	29,1	89	86	36,2	● nuit et journ.
11	55,8	53,0	26,7	29,2	24,4	31,5	89	84	48,5	● la nuit.
12	55,3	52,7	29,1	28,2	25,4	29,9	85	90	.	
13	56,2	53,1	26,5	28,5	24,3	29,4	98	90	21,3	● la nuit.
14	57,8	54,5	28,3	29,1	24,1	29,8	92	87	1,2	● la nuit
15	58,2	55,5	29,2	28,9	24,2	32,0	84	85	9,0	● 13h15 T E 10h [à 10h45.
16	58,8	55,3	28,9	32,0	24,3	33,3	83	63	.	
17	59,0	56,4	30,6	27,7	25,4	33,1	74	90	3,6	● 13h45-16h05 T [SE à 15h40.
18	58,2	54,6	29,9	28,9	25,1	32,1	75	85	.	
19	56,6	53,7	28,3	27,3	24,5	29,5	84	89	6,7	● n. et matinée, [G à 12h45.
20	56,8	54,5	29,3	29,9	24,9	30,6	79	79	.	
21	58,2	55,9	29,9	30,2	25,0	32,1	77	77	.	[à 14h10.
22	59,4	56,5	28,2	27,9	24,8	31,2	86	87	18,5	● ↖ n. ● 13h45
23	58,8	55,9	28,5	27,9	24,5	30,7	82	86	16,4	● de 6h-8h10. [2]
24	57,3	53,3	26,5	31,7	24,9	33,1	90	64	2,1	● de 7h30 à 10h.
25	56,3	55,2	27,5	26,0	24,2	28,3	83	92	7,2	◐ ≡ n., ● 7h [à 10h50.
26	60,5	57,3	25,2	26,4	23,7	28,2	71	69	.	
27	60,4	58,5	20,2	21,3	20,2	(2)	98	92	14,7	● 7h-15h20, ≡ [8h-10h45.
28	60,4	56,6	25,3	25,9	21,2	28,6	82	80	.	
29	59,1	54,9	27,4	29,3	20,3	30,4	63	63	.	
30	59,0	56,3	26,1	28,9	22,7	30,1	64	60	.	
Moy.	56,53	53,76	27,51	28,37	24,32	30,62	84,2	81,8	484,8	[1] 14h45 à 15h15. [2] 12h45 à 13h50.

DATES.	PRESSION (700 +). 10h	16h	TEMPÉRATURE. 10h	16h	Min. (1).	Max.	HUMIDITÉ relative. 10h	16h	PLUIE.	REMARQUES.
1	59,8	56,6	26,7	28,3	22,9	30,7	63	73	.	[19h30-24h.
2	59,9	57,2	20,5	22,1	20,0	26,2	97	90	13,9	◐ de 0h à 13h45,
3	59,3	57,6	21,3	22,0	20,7	22,2	97	97	25,0	◐ de 0h à 24h.
4	60,7	58,1	24,1	25,4	21,4	27,1	93	90	5,0	◐ 0h-8h15, cr. [1]
5	60,1	57,3	27,0	26,4	22,5	31,2	83	85	0,2	◐ G 15h30-16h10.
6	59,8	56,8	28,3	30,2	23,0	31,8	77	65	.	
7	60,2	57,3	29,3	31,0	22,5	32,8	70	64	.	
8	61,3	58,7	28,4	29,5	24,0	32,0	72	69	.	
9	61,3	58,3	27,1	28,4	23,1	31,1	85	77	8,4	○ la nuit.
10	63,8	62,4	21,3	20,1	20,0	22,5	86	95	.	
11	65,6	63,0	23,3	25,3	20,9	26,3	81	67	.	
12	66,1	63,2	25,7	26,2	20,5	29,6	64	61	.	
13	65,7	62,3	25,4	27,3	19,1	29,2	59	48	.	
14	64,2	60,8	24,5	27,9	18,1	30,1	76	52	.	
15	63,4	59,9	26,0	28,3	18,2	30,1	68	54	.	
16	62,2	58,9	26,3	29,0	20,5	30,4	72	60	.	
17	61,5	58,3	29,3	28,9	22,8	32,2	71	75	.	
18	62,0	58,3	29,5	30,0	23,1	32,1	70	63	.	
19	61,8	58,3	30,3	30,4	23,7	32,9	67	63	.	
20	61,7	58,4	29,7	30,4	23,1	33,0	73	63	.	
21	61,6	59,0	29,7	29,5	22,9	33,3	73	71	.	
22	62,6	58,7	28,4	29,7	23,2	32,1	71	67	.	
23	62,4	59,2	29,5	31,1	22,7	33,3	70	54	.	
24	63,2	60,3	27,8	30,3	22,9	32,0	69	58	.	
25	64,1	60,6	25,3	29,1	21,2	30,3	70	62	.	
26	63,7	60,3	27,3	27,1	22,2	31,4	75	83	.	
27	65,5	62,3	22,1	21,7	19,2	24,1	75	85	1,7	◐ 5h 20 à 5h 50.
28	64,2	60,5	24,4	27,7	19,2	29,3	77	59	.	
29	63,7	60,4	24,3	25,6	21,1	28,0	84	86	.	G à 2h 45.
30	63,3	59,7	27,6	26,3	22,3	30,0	73	80	4,1	◐ 1h20 à 1h50.
31	62,4	58,8	25,9	28,7	21,5	31,8	82	67	0,4	G 9h30, ○ 10h [2]
Moy.	62,49	59,40	26,33	27,55	21,56	29,97	75,6	70,4	58,7	[1] 9h45 à 16h30. [2] à 10h10.

(1) Temp. desc. *Nota.* — Les temp. min. des 1, 4, 25 et 28 sept., 10, 12 et 27 oct. qui se sont prod. après l'obs. du m., ont été relev. sur des feuil. de therm. enreg.

Novembre 1910. **HANOI (Tonkin).** **Décembre 1910.**

Longitude 103° 30′ E. — Latitude 21° 2′ N. — Altitude 14^{m}.

Observations faites au Jardin botanique par M. PERRIN.

Cg = — 1^{mm},46

DATES.	PRESSION (700 +). 10h	16h	TEMPÉRATURE. 10h	16h	Min. (1)	Max.	HUMIDITÉ relative. 10h	16h	PLUIE.	REMARQUES.
1	62,2	59,1	29,2	29,9	21,5	32,2	69	60	.	
2	63,7	60,2	27,5	29,4	20,7	32,1	76	60	.	≡ matin G 19h et
3	64,0	60,7	24,0	25,0	21,2	28,1	67	66	.	[19h45.
4	63,9	60,8	19,3	20,0	18,2	21,7	90	94	2,4	● de 7h à 24h.
5	63,2	60,8	18,1	18,9	17,7	19,5	99	99	24,4	● de 0h à 24h.
6	63,1	60,7	19,6	20,9	18,7	21,1	99	95	12,1	● de 0h à 24h.
7	62,9	60,1	22,5	24,1	19,5	25,1	91	88	7,3	● de 0h à 9h30 ≡
8	61,6	58,4	26,7	28,1	21,2	29,9	77	68	.	[matin.
9	63,5	63,0	26,2	22,7	19,0	27,1	70	67	0,4	● la nuit.
10	66,2	61,6	23,4	24,1	16,2	27,2	43	50	.	
11	64,0	60,4	23,7	24,3	16,1	27,2	63	57	.	
12	64,2	61,4	21,4	21,9	16,3	23,3	68	83	.	≡ le soir.
13	64,3	60,6	20,5	23,6	19,3	24,3	86	76	.	≡ nuit et matin.
14	62,0	57,8	26,7	25,5	20,2	29,5	72	74	.	
15	62,4	60,9	22,7	20,7	17,4	23,2	91	73	.	≡
16	66,1	63,6	18,3	18,9	16,8	19,2	69	67	.	≡
17	69,7	66,9	17,3	18,3	16,4	20,6	70	63	.	≡ le matin.
18	70,3	66,5	18,9	20,7	15,4	22,6	57	59	.	
19	68,9	64,9	18,3	20,9	15,7	22,8	62	56	.	
20	67,1	63,4	18,8	20,1	15,2	21,1	72	68	.	
21	65,7	62,5	22,5	22,3	14,2	25,7	64	65	.	≡ le soir.
22	64,5	61,2	21,1	24,0	15,4	25,9	80	66	.	[matin.
23	64,3	60,9	19,9	21,9	19,1	22,3	97	89	17,7	● 3h à 10h50 ≡
24	62,6	58,7	19,7	24,8	18,0	26,8	97	66	.	≡ 7h20 à 10h15.
25	61,7	59,8	21,3	19,2	18,6	21,4	68	89	.	● G 10h crac. 11h
26	62,0	59,0	22,5	23,1	18,4	24,2	72	77	.	≡ le soir. [à 19h.
27	61,3	57,8	24,0	25,5	18,7	27,8	74	69	.	
28	60,1	56,5	22,5	26,5	18,8	29,0	90	71	.	≡ le matin.
29	59,7	56,4	24,5	26,9	21,1	29,5	81	71	.	≡ le matin.
30	61,2	58,0	26,1	26,9	22,2	29,5	81	73	.	
Moy.	63,88	60,75	22,24	23,30	18,24	25,33	76,5	72,0	64,3	

DATES.	PRESSION (700 +). 10h	16h	TEMPÉRATURE. 10h	16h	Min. (1)	Max.	HUMIDITÉ relative. 10h	16h	PLUIE.	REMARQUES.
1	61,9	59,3	25,5	24,2	21,2	27,2	71	83	3,3	○ 2h-2h45 G 6h20
2	64,4	63,7	19,5	14,9	12,2	21,3	79	94	.	○ crac. 14h45 à
3	70,8	68,4	10,9	12,5	10,5	13,0	93	72	3,5	○ 7h30-11h [24h
4	70,9	67,1	13,7	14,5	10,7	15,9	70	68	.	
5	69,0	65,5	15,8	18,0	10,5	19,0	66	70	.	
6	68,9	65,9	15,1	16,3	14,1	16,7	88	79	0,0	○ crac. 7h-11h30.
7	67,9	65,3	15,7	14,3	13,2	17,1	78	94	0,4	Cr. 13h16h ○ 16h-
8	66,6	63,0	16,5	18,5	13,2	19,4	71	60	1,5	○ [17h40.
9	66,0	62,4	17,5	18,2	13,6	18,9	75	72	.	
10	66,6	64,1	16,1	17,3	14,9	17,3	78	74	.	
11	67,2	64,0	14,4	16,5	13,6	16,7	94	86	.	● crachin 6h30 à
12	66,9	64,6	14,5	14,3	12,8	14,6	99	99	5,0	● la n. [11h40.
13	69,5	66,2	12,1	14,4	11,1	14,9	82	68	1,3	●
14	70,9	67,2	13,9	16,1	11,5	17,1	65	66	.	
15	70,8	66,5	15,9	19,1	11,6	21,0	62	51	.	
16	72,1	67,0	16,5	19,5	9,7	21,2	50	37	.	
17	66,1	60,4	17,9	20,1	8,4	22,9	69	57	.	
18	61,6	58,1	16,9	22,3	11,4	24,1	84	63	.	
19	62,1	58,6	20,1	23,4	15,2	25,8	77	61	.	
20	62,8	60,1	19,7	21,9	17,4	24,1	90	77	.	
21	66,4	63,5	16,2	16,3	13,5	18,8	74	72	.	
22	69,5	66,7	12,3	13,5	11,4	14,7	73	64	.	
23	70,1	66,8	12,9	15,1	11,0	16,1	58	60	.	
24	69,3	65,8	14,3	16,5	11,4	17,6	51	49	.	
25	72,5	67,4	17,1	19,4	11,2	20,5	54	53	.	
26	68,9	64,1	15,2	20,4	9,8	22,4	80	34	.	
27	68,1	65,3	16,3	20,9	8,4	22,8	70	43	.	
28	71,6	67,3	17,4	22,1	10,3	24,6	71	43	.	
29	67,4	62,5	15,9	21,7	9,9	23,2	80	47	.	
30	66,0	61,8	16,9	22,9	10,4	23,9	85	54	.	
31	64,6	61,2	19,2	22,2	13,2	24,3	76	60	.	
Moy.	67,66	64,19	16,19	18,30	12,17	19,91	74,6	64,8	15,0	

(1) Le thermomètre à minima est lu à l'observation du matin.

Nota. — Les températures minima des 9, 15, 20 et 25 novembre, des 2, 7, 10, 12, 15, 21 et 25 décembre, ont été relevées sur des feuilles de thermomètre enregistreur.

Janvier 1910. **TCHEN-TOU (Sse-Tchouen, Chine).** **Février 1910.**

Longitude 100°49′ E. — Latitude 30°7′ N. — Altitude 510m environ.

M. le Dr J.-P. ESSERTEAU, Médecin des Troupes coloniales.

Cg = −0mm,99

DATES.	PRESSION (700 +). 8h	14h	21h	TEMPÉRATURE. 8h	14h	21h	Min.	Max.	HUMIDITÉ relative 8h	14h	21h	PLUIE.
1	25,7	24,5	28,6	6,0	9,3	3,9	5,7	9,7	82	57	91	.
2	27,1	22,6	23,0	5,4	8,0	6,4	3,3	8,0	83	75	85	.
3	24,8	21,9	23,4	4,0	9,8	7,4	3,7	10,0	90	64	89	.
4	24,0	21,1	23,1	4,6	11,7	6,6	4,0	11,7	93	63	91	.
5	23,0	21,0	25,0	6,4	7,8	5,6	4,5	7,9	91	86	97	.
6	25,5	21,3	20,4	2,9	10,6	7,6	2,1	10,8	98	79	89	.
7	16,8	15,4	18,1	6,2	11,5	8,2	5,5	11,7	92	70	92	.
8	18,5	13,9	13,8	6,2	7,8	6,7	4,7	8,0	91	91	95	.
9	17,5	17,1	20,1	6,9	11,8	8,5	6,3	12,0	95	80	90	.
10	20,3	17,0	18,6	7,8	11,2	8,5	7,2	11,3	89	69	81	.
11	20,1	16,7	17,8	7,3	9,0	7,0	7,0	9,1	85	80	91	.
12	18,9	16,3	19,2	6,6	9,4	8,1	6,2	9,7	90	80	89	0,4
13	20,1	17,4	21,9	3,9	11,4	9,2	3,8	11,5	98	75	89	0,3
14	23,2	21,5	23,8	8,7	12,1	7,9	8,1	12,4	89	77	95	.
15	21,9	17,7	20,0	4,0	12,0	9,4	5,2	12,1	98	77	88	.
16	20,1	19,1	25,9	8,6	10,6	7,4	8,2	10,6	93	79	80	.
17	27,9	23,3	23,5	6,2	7,4	5,5	6,0	7,7	73	61	76	.
18	20,7	17,1	19,8	4,4	5,0	3,6	4,0	5,1	80	79	92	G
19	23,2	20,5	23,6	1,8	7,4	4,1	1,3	7,8	92	71	90	1,3
20	24,6	21,0	23,9	3,6	9,8	5,0	3,4	10,1	93	63	87	.
21	24,0	20,6	25,3	5,4	8,8	5,4	4,7	8,9	88	72	86	.
22	25,8	23,2	25,9	3,3	9,4	7,1	3,0	9,9	95	68	85	.
23	26,1	25,7	30,3	6,2	7,7	5,5	6,0	7,8	90	81	90	.
24	31,9	28,4	29,7	2,3	11,8	5,4	1,8	11,9	95	59	91	.
25	27,4	22,7	22,4	2,7	12,0	7,0	1,9	12,0	91	63	84	.
26	21,2	18,3	22,1	6,1	12,0	7,2	4,0	12,0	84	63	84	.
27	21,9	18,9	22,3	4,6	14,0	8,8	3,8	14,0	90	59	81	.
28	22,4	19,0	21,9	6,8	14,8	8,4	5,7	14,8	85	60	90	.
29	24,2	25,3	32,8	9,0	9,0	6,8	7,2	10,1	84	66	74	.
30	32,9	27,9	28,9	4,7	8,0	5,8	4,3	8,3	82	54	73	.
31	27,7	27,1	32,1	4,8	7,3	5,2	4,3	7,5	77	60	83	.
Moy.	23,53	20,76	23,46	5,40	9,95	6,75	4,67	10,14	88,9	70,4	87,0	2,0

DATES.	PRESSION (700 +). 8h	14h	21h	TEMPÉRATURE. 8h	14h	21h	Min.	Max.	HUMIDITÉ relative. 8h	14h	21h	PLUIE.
1	34,3	30,4	32,2	5,4	9,4	6,2	5,0	9,7	79	61	86	G
2	30,0	26,4	30,0	4,8	7,4	5,0	3,8	7,5	90	77	89	.
3	30,9	28,0	32,6	3,0	9,6	7,1	1,9	9,7	93	31	83	.
4	31,2	27,1	28,8	5,8	9,4	7,2	5,0	9,6	91	69	83	.
5	26,8	23,2	24,5	6,4	11,1	7,8	5,4	11,3	86	62	86	.
6	22,4	19,8	22,7	6,3	9,0	7,1	5,2	9,8	90	78	86	.
7	23,4	20,7	21,8	5,6	12,4	7,2	5,2	12,5	94	60	83	0,8
8	22,5	18,4	19,3	5,6	9,5	8,4	4,5	9,8	81	79	85	.
9	20,4	18,0	22,3	5,9	13,2	9,6	5,7	13,3	94	58	79	.
10	25,0	23,5	26,7	8,0	9,4	5,7	8,0	10,0	77	64	83	.
11	25,3	19,8	22,2	3,7	9,2	7,5	2,3	9,7	88	71	85	.
12	21,2	18,1	22,3	6,3	8,3	7,2	5,9	8,8	92	81	87	.
13	22,4	19,7	21,8	6,5	11,2	9,0	6,0	11,3	94	67	87	0,1
14	20,3	16,7	18,5	8,1	10,6	8,8	7,6	10,8	90	79	88	.
15	16,9	13,6	18,5	8,0	10,5	8,6	7,8	10,6	91	80	89	.
16	20,8	16,6	19,4	8,8	14,4	11,2	6,4	14,5	90	58	75	.
17	20,2	16,8	20,1	9,6	12,6	10,1	8,9	13,0	85	86	79	.
18	20,5	17,3	20,7	8,6	8,4	7,0	8,4	8,6	86	92	94	1,0
19	24,0	22,1	25,3	6,8	7,1	4,2	6,4	7,5	85	74	84	1,1
20	27,2	24,0	26,4	3,4	4,2	2,2	2,5	4,4	95	92	96	0,2
21	27,3	24,7	26,3	1,5	2,4	1,8	1,0	2,8	94	93	96	6,2
22	25,1	21,1	22,3	0,6	8,2	4,7	0,2	8,6	98	65	86	.
23	21,6	17,9	19,4	4,0	8,0	5,2	3,2	8,1	87	68	86	.
24	16,1	13,5	16,1	4,4	5,4	5,0	4,0	6,0	87	91	90	.
25	17,7	15,3	19,1	3,7	10,6	7,6	1,7	11,0	93	51	72	.
26	19,0	16,2	19,0	6,2	7,0	4,5	5,8	7,2	85	77	91	.
27	21,0	19,4	23,6	3,7	6,8	4,8	3,0	7,2	88	62	84	0,3
28	22,1	20,0	22,9	4,0	9,9	7,0	2,9	10,4	87	60	77	.
Moy.	23,41	20,30	23,03	5,53	9,11	6,70	4,77	9,42	88,9	70,9	84,8	9,8

Mars 1910. **TCHEN-TOU (Sse-Tchouen, Chine).** **Avril 1910.**

Longitude 100°49′ E. — Latitude 30°7′ N. — Altitude 510m environ.

M. le Dr J.-P. ESSERTEAU, Médecin des Troupes coloniales.

Cg = −0mm,99

DATES.	PRESSION (700 +). 8h	14h	21h	TEMPÉRATURE. 8h	14h	21h	Min.	Max.	HUMIDITÉ relative. 8h	14h	21h	PLUIE.
1	21,2	19,0	22,4	6,2	6,6	5,3	4,9	7,7	79	85	91	1,7
2	22,7	20,8	24,6	4,8	8,2	6,1	3,8	8,2	90	72	88	.
3	23,7	20,6	22,8	4,4	9,7	7,1	2,5	10,9	89	64	80	.
4	22,9	20,4	23,6	6,4	8,7	7,2	5,7	8,8	84	73	83	.
5	25,3	21,8	24,6	6,3	10,4	8,4	5,8	11,1	89	61	65	.
6	25,5	22,7	25,7	6,2	9,6	7,4	5,2	9,7	80	67	83	.
7	25,0	22,1	24,0	6,7	11,8	8,2	6,0	12,0	90	61	83	.
8	24,8	22,8	25,5	8,1	12,0	9,8	7,1	12,4	84	67	82	.
9	27,3	24,2	25,9	8,7	12,6	9,9	8,0	12,9	88	71	85	.
10	25,4	21,9	23,2	8,3	14,0	11,4	6,4	14,8	88	68	74	.
11	24,7	22,2	23,4	9,9	15,4	12,5	9,2	15,4	85	58	70	.
12	23,3	19,9	20,5	10,9	14,6	12,8	10,7	14,7	81	65	75	.
13	19,0	15,3	16,2	11,7	16,7	14,1	10,2	16,9	90	63	80	.
14	14,6	10,8	12,4	13,3	18,4	15,4	13,0	19,0	84	63	80	.
15	15,1	13,6	17,0	14,3	19,6	15,0	13,9	19,8	81	56	80	.
16	19,2	16,9	21,4	14,0	15,4	12,4	14,0	15,7	63	65	71	.
17	22,0	17,7	19,7	11,2	15,8	14,0	10,0	16,3	71	67	79	.
18	21,3	16,7	18,3	12,4	18,0	15,0	11,2	18,6	81	59	73	.
19	14,3	13,1	15,7	13,8	16,2	13,7	13,1	16,2	79	74	84	.
20	13,8	09,8	14,0	13,4	17,2	13,5	12,5	17,2	88	65	81	.
21	16,4	15,1	21,4	12,3	13,6	10,0	12,0	13,7	79	69	73	.
22	23,7	21,4	25,0	9,2	15,0	11,4	7,9	15,3	85	49	73	.
23	26,0	23,0	23,6	9,5	12,4	10,4	8,2	12,4	88	70	85	3,5
24	21,6	17,6	20,1	9,7	11,4	9,6	9,0	11,8	88	79	92	0,3
25	19,0	14,9	17,6	9,5	12,0	10,0	8,5	12,1	93	81	95	2,8
26	17,8	16,1	19,3	10,7	13,6	10,1	9,8	13,6	93	80	93	0,9
27	17,6	13,7	16,5	10,2	16,8	13,3	6,3	16,8	92	68	87	.
28	15,4	13,0	14,3	13,0	15,5	14,2	11,7	17,1	93	80	89	.
29	13,1	12,0	14,4	15,1	17,5	15,4	13,4	18,1	85	73	77	.
30	16,1	15,6	18,9	13,6	13,5	10,2	13,0	14,7	83	70	80	G
31	21,1	18,9	22,4	8,0	10,9	8,2	7,0	11,2	83	68	86	0,6
Moy.	20,61	17,86	20,46	10,06	13,65	11,03	9,03	14,04	84,7	68,1	81,2	9,8

DATES.	PRESSION (700 +). 8h	14h	21h	TEMPÉRATURE. 8h	14h	21h	Min.	Max.	HUMIDITÉ relative. 8h	14h	21h	PLUIE
1	22,9	21,4	24,0	8,6	10,2	8,4	5,0	11,2	83	77	83	.
2	21,8	18,1	20,1	10,0	11,8	10,4	7,0	12,8	78	74	82	.
3	20,6	17,9	22,0	10,8	14,2	11,8	9,5	14,1	81	67	86	.
4	20,9	18,2	22,4	13,1	14,4	11,8	10,0	15,9	79	76	91	G
5	21,5	17,6	20,1	12,0	13,2	11,8	11,2	13,6	92	86	95	.
6	23,3	19,4	22,9	10,4	13,7	11,9	10,0	14,2	94	79	89	2,9
7	23,3	19,5	19,3	11,3	19,1	14,9	7,8	19,8	92	58	86	.
8	20,1	16,1	17,2	14,0	19,4	14,8	13,2	20,1	92	55	88	0,4
9	17,3	15,3	18,6	16,0	20,2	16,3	12,8	21,5	80	57	80	1,3
10	21,8	18,4	20,2	14,6	16,8	13,2	12,5	21,4	94	83	95	9,9
11	22,8	20,9	21,5	13,0	16,0	13,2	12,2	16,0	89	78	90	5,6
12	21,8	19,5	21,1	11,9	13,7	12,0	11,5	14,2	95	85	89	4,5
13	23,1	20,8	21,5	11,5	17,3	14,7	10,2	17,7	94	67	87	2,5
14	21,3	18,6	19,6	14,6	18,8	15,1	13,0	19,5	89	62	89	0,2
15	19,5	17,0	17,9	16,7	20,3	16,6	12,3	20,8	81	63	91	.
16	16,8	13,9	14,6	17,1	20,2	17,2	13,2	20,3	83	72	92	G
17	15,6	14,5	18,7	15,8	16,6	14,4	15,3	17,7	96	83	67	8,3
18	19,6	17,4	19,1	13,6	15,8	12,6	12,0	16,2	83	67	92	G
19	18,3	15,6	17,2	13,1	16,2	14,3	11,4	16,2	88	78	91	3,3
20	18,3	16,1	17,4	14,0	16,1	14,0	13,2	18,1	90	82	93	G
21	15,5	13,1	16,0	15,1	18,4	15,5	13,3	19,1	89	77	91	G
22	15,6	12,3	12,6	15,1	21,2	17,2	11,8	22,2	94	69	87	4,3
23	13,0	11,3	12,7	16,8	19,1	16,8	15,0	19,2	91	82	92	G
24	16,1	15,4	18,7	16,8	22,2	18,1	14,7	22,8	84	50	75	.
25	19,1	16,4	17,5	19,2	22,5	19,2	15,2	23,5	61	55	76	.
26	16,5	13,7	15,4	16,4	19,1	16,8	15,8	19,8	94	78	85	2,6
27	15,4	12,8	13,7	17,4	21,9	20,0	14,7	23,6	90	70	85	0,1
28	15,9	15,5	16,3	18,3	21,4	18,7	16,5	21,5	89	74	89	.
29	16,1	12,9	13,9	17,2	21,4	17,6	16,9	21,9	94	76	87	5,9
30	13,9	12,9	13,4	16,8	17,8	17,2	16,6	18,2	95	91	90	3,3
Moy.	18,92	16,42	18,19	14,37	17,63	14,88	12,46	18,44	87,8	72,4	87,1	55,1

Nota. — A partir du 7 avril 1910, à 21h, les instruments ont été transférés dans un nouvel emplacement, situé en pleine campagne et en dehors de la ville; alors qu'avant, ils étaient placés dans une enceinte sise au centre même de la ville et circonscrite par des habitations. Dans les nouvelles conditions d'installation, il semble que les lectures devront donner des chiffres plus exacts, et que les divers phénomènes météorologiques seront plus aisés à constater.

Mai 1910. **TCHEN-TOU (Sse-Tchouen, Chine).** Juin 1910.

Longitude 100°49′ E. — Latitude 30°7′ N. — Altitude 510m environ.

M. le Dr J.-P. ESSERTEAU, Médecin des Troupes coloniales.

Cg = — 0mm,99

DATES.	PRESSION (700 +). 8h	14h	21h	TEMPÉRATURE. 8h	14h	21h	Min.	Max.	HUMIDITÉ relative. 8h	14h	21h	PLUIE.
1	13,0	11,5	13,5	16,4	17,3	16,2	16,2	17,9	95	90	94	12,2
2	15,5	14,5	17,6	16,3	19,0	15,8	14,7	21,9	94	82	69	0,4
3	18,7	17,3	19,6	13,8	18,6	15,0	12,6	19,8	70	60	91	0,1
4	19,6	18,1	21,7	15,2	16,2	13,8	14,7	16,9	92	85	94	13,9
5	20,5	16,9	18,2	15,8	21,4	17,9	12,6	21,7	88	60	85	2,5
6	18,1	15,7	16,2	19,3	23,8	19,6	13,6	25,2	81	59	80	.
7	16,5	14,9	15,4	21,3	24,3	20,4	15,0	24,7	74	62	81	.
8	15,2	13,2	15,2	20,1	25,5	19,6	17,9	26,5	82	60	92	1,0
9	13,9	11,6	12,4	22,4	24,0	20,8	17,6	24,7	80	69	85	G
10	13,4	10,6	11,7	20,7	24,3	20,6	18,6	25,2	89	78	92	.
11	11,5	09,9	10,4	20,8	27,1	22,8	19,6	27,4	93	61	82	0,4
12	13,0	12,3	15,5	23,2	27,6	21,4	19,8	28,0	85	54	69	2,4
13	16,3	13,2	12,8	17,5	23,0	19,2	16,5	23,2	92	60	82	4,1
14	12,2	10,9	13,4	19,8	23,0	20,4	16,9	23,0	80	69	86	.
15	15,4	16,0	16,2	22,0	20,0	18,6	19,2	23,1	77	85	88	3,6
16	17,8	15,6	16,5	17,8	20,0	17,8	17,2	20,1	92	78	96	1,2
17	16,0	14,8	15,5	18,4	19,2	17,8	17,7	19,2	95	87	90	3,5
18	17,7	18,6	20,4	17,3	21,7	18,4	16,6	21,9	95	62	84	3,3
19	21,7	20,4	23,2	19,9	24,4	17,8	16,8	25,3	61	45	80	.
20	22,4	20,2	20,7	20,6	23,4	19,3	14,9	24,8	65	52	81	.
21	21,6	20,6	21,7	18,2	22,7	20,2	16,8	23,3	84	76	86	1,2
22	21,6	19,7	19,3	20,6	27,0	21,9	16,5	27,3	77	69	90	.
23	20,5	18,9	19,5	20,6	23,2	21,2	19,2	23,9	91	84	89	.
24	19,7	18,9	19,4	18,3	19,6	17,5	17,8	19,8	93	91	97	1,0
25	17,7	15,7	17,3	19,6	24,6	19,8	16,2	25,2	86	67	96	G
26	17,2	14,7	14,3	20,9	28,2	22,4	16,2	29,2	82	65	96	.
27	14,3	12,1	12,5	23,6	30,2	24,8	18,1	30,8	68	48	80	.
28	14,7	13,3	14,6	25,2	31,7	22,8	21,2	32,2	80	73	79	.
29	15,9	14,0	14,2	24,5	29,8	24,4	21,0	30,3	70	49	74	.
30	14,2	12,3	14,0	25,2	29,3	25,8	20,3	30,8	70	54	78	.
31	15,5	13,6	13,5	23,3	29,5	24,6	22,9	31,3	79	49	79	.
Moy.	16,83	15,16	16,33	19,95	23,86	19,95	17,25	24,66	82,6	67,0	85,3	50,8

DATES	PRESSION (700 +). 8h	14h	21h	TEMPÉRATURE. 8h	14h	21h	Min.	Max.	HUMIDITÉ relative. 8h	14h	21h	PLUIE.
1	12,9	10,2	11,3	24,2	32,0	26,3	21,1	32,7	79	46	83	.
2	10,8	07,9	07,8	27,8	33,0	28,0	21,4	34,9	70	50	76	.
3	08,0	05,9	07,4	30,0	35,2	30,2	24,0	35,9	65	40	63	.
4	08,3	06,0	07,7	24,7	31,8	26,0	22,8	32,5	76	48	56	1,3
5	09,6	10,7	13,9	20,4	20,0	17,5	18,8	20,8	75	74	84	11,6
6	15,7	14,2	15,1	16,6	22,1	20,1	15,2	23,4	92	70	82	6,0
7	14,6	12,3	13,6	19,8	24,6	21,0	18,2	25,8	86	65	85	1,9
8	13,2	11,7	13,2	23,5	26,5	23,8	18,9	27,5	78	64	85	1,0
9	12,7	10,8	10,8	25,4	31,0	26,6	20,5	31,7	73	53	79	.
10	12,4	10,1	11,2	27,6	32,2	27,6	22,8	32,6	69	53	78	.
11	12,7	11,5	11,8	23,9	29,0	24,7	23,0	30,3	84	66	73	.
12	11,8	10,7	13,1	26,0	30,8	26,4	23,1	32,9	78	57	73	.
13	13,4	11,7	13,0	25,2	29,4	26,6	24,0	30,7	79	66	93	G
14	14,2	12,0	14,3	22,3	30,1	25,2	21,8	30,9	90	69	89	.
15	13,0	10,9	11,6	25,7	31,0	26,6	20,4	32,2	80	46	88	.
16	10,8	09,9	08,5	27,3	31,0	27,2	24,0	32,6	67	50	71	.
17	07,8	07,1	09,0	24,0	26,0	21,8	24,0	26,8	90	67	68	G
18	11,2	10,2	12,1	23,4	30,4	25,9	20,2	31,2	73	35	59	.
19	13,9	12,2	13,0	23,4	28,2	24,6	22,1	31,2	78	47	66	.
20	12,7	11,7	13,6	22,0	23,0	20,0	21,3	24,1	79	75	87	.
21	14,5	13,7	15,1	20,8	25,7	22,8	19,2	26,1	91	65	83	1,9
22	16,0	14,3	14,7	22,2	27,4	24,4	21,1	28,4	85	63	81	G
23	13,3	11,0	10,6	23,6	26,0	24,0	22,4	26,9	81	74	81	.
24	10,1	09,4	10,4	22,8	27,8	26,0	22,2	28,9	90	66	81	0,4
25	11,5	12,5	14,6	24,3	23,5	21,0	22,7	24,7	89	83	84	10,2
26	15,0	14,6	17,1	21,7	24,6	21,2	20,7	25,8	78	58	87	G
27	15,9	13,9	14,8	21,4	27,0	22,7	19,8	27,7	79	54	88	.
28	14,8	12,7	13,0	24,6	29,9	24,7	19,7	30,6	65	44	87	.
29	13,3	11,4	12,7	24,8	30,7	24,2	22,9	31,1	77	53	91	7,2
30	12,6	10,7	09,8	27,0	31,6	26,6	22,4	32,4	78	49	87	.
Moy.	12,56	11,06	12,16	23,88	28,38	24,45	21,36	29,44	79,1	58,1	79,6	41,5

Juillet 1910. **TCHEN-TOU (Sse-Tchouen, Chine).** Août 1910.

Longitude 100°49′ E. — Latitude 30°7′ N. — Altitude 510m environ.

M. le Dr J.-P. ESSERTEAU, Médecin des Troupes coloniales.

Cg = — 0mm,99

DATES.	PRESSION (700 +). 8h	14h	21h	TEMPÉRATURE. 8h	14h	21h	Min.	Max.	HUMIDITÉ relative. 8h	14h	21h	PLUIE.
1	09,6	08,3	08,3	28,6	32,4	28,6	23,5	33,2	66	51	83	.
2	10,0	09,3	11,2	27,8	29,4	25,9	24,5	31,1	73	66	77	1,3
3	12,8	11,2	12,9	29,4	32,0	24,4	23,4	33,0	60	52	91	14,0
4	12,7	10,6	10,2	23,8	28,4	26,6	23,0	29,2	92	76	89	9,2
5	09,7	08,1	08,0	25,6	30,8	28,4	23,7	31,6	89	70	87	11,4
6	07,9	06,8	08,6	26,3	30,4	25,6	24,9	30,7	89	75	73	10,7
7	10,3	10,4	10,6	21,3	27,1	23,6	19,1	27,8	90	81	96	85,3
8	10,4	08,2	08,0	25,0	30,0	26,8	21,3	30,8	91	72	89	.
9	07,4	07,3	09,3	26,2	27,4	21,1	25,0	27,6	88	84	95	10,9
10	08,1	07,6	09,0	21,6	22,1	21,8	20,0	22,8	93	95	95	11,6
11	09,9	08,1	09,6	24,4	30,2	24,2	21,8	30,8	92	68	88	0,1
12	09,9	09,2	09,5	24,1	25,1	24,4	23,2	25,9	88	85	91	7,4
13	07,8	06,5	08,3	26,5	29,1	25,4	22,8	30,0	78	63	89	.
14	08,6	06,8	09,5	25,8	31,0	25,0	24,0	31,1	87	59	84	.
15	10,7	10,1	11,3	25,3	30,5	26,5	22,9	30,7	85	63	93	.
16	12,1	09,8	11,4	28,5	30,8	25,2	24,8	31,7	77	65	95	G
17	12,3	11,2	11,8	23,8	26,7	24,1	22,8	31,5	89	72	92	14,5
18	11,6	10,2	10,7	26,2	31,0	26,6	22,0	31,8	86	55	85	.
19	11,3	10,2	11,0	28,6	33,0	27,7	25,1	33,5	78	55	83	.
20	11,5	10,6	11,6	28,6	31,8	28,2	24,6	32,8	72	64	88	.
21	12,9	12,0	13,2	28,9	33,4	28,8	24,1	33,5	78	54	81	.
22	12,6	10,9	12,1	28,8	33,3	26,8	24,9	33,7	72	55	87	G
23	10,9	09,0	09,2	26,9	32,5	25,8	24,1	33,0	83	63	76	.
24	09,3	09,4	09,8	24,5	27,4	25,0	24,5	28,2	92	81	90	1,3
25	11,3	12,7	13,2	21,6	23,5	23,6	20,7	24,8	95	89	95	34,6
26	13,2	11,9	12,4	25,3	27,7	25,5	21,8	28,5	84	81	94	2,4
27	12,5	12,7	12,9	24,5	20,4	21,3	24,0	25,1	91	94	97	60,7
28	12,3	11,3	11,4	23,6	28,6	25,8	20,2	28,9	90	73	94	.
29	10,9	10,2	10,7	27,1	30,7	27,2	23,4	31,5	91	68	95	.
30	11,3	10,2	11,4	26,5	29,5	25,2	24,8	30,5	89	82	90	.
31	12,5	10,6	10,6	27,0	30,5	27,4	22,6	31,2	86	71	93	G
Moy.	10,78	09,72	10,57	25,87	29,25	25,56	23,15	30,21	84,3	70,4	88,9	275,4

DATES.	PRESSION (700 +). 8h	14h	21h	TEMPÉRATURE. 8h	14h	21h	Min.	Max.	HUMIDITÉ relative. 8h	14h	21h	PLUIE.
1	10,8	08,6	09,5	29,0	32,0	27,8	24,2	32,6	82	65	89	.
2	09,0	06,7	08,6	28,4	31,8	26,1	24,9	33,2	77	69	99	.
3	08,7	08,8	10,2	25,4	26,1	24,6	24,2	31,7	94	81	93	2,0
4	11,2	10,5	12,3	27,3	30,2	25,7	22,3	31,0	80	65	91	0,1
5	12,5	10,7	11,4	25,4	29,3	26,7	23,0	30,0	92	71	90	21,8
6	11,6	10,0	10,1	26,6	31,1	27,2	24,3	32,2	90	68	91	.
7	10,0	08,5	08,8	29,3	32,7	28,5	24,8	32,8	82	64	99	.
8	10,0	08,5	10,0	26,4	31,8	26,4	25,3	32,9	88	65	83	G
9	10,3	09,5	10,8	26,7	29,3	25,6	24,1	30,6	86	74	90	G
10	10,5	08,7	09,4	28,2	32,5	27,6	23,3	32,8	75	59	82	.
11	08,9	07,3	09,1	27,4	30,3	25,6	24,9	30,9	86	68	89	.
12	11,2	11,1	11,9	22,5	24,0	22,3	22,3	24,9	94	80	91	18,3
13	11,0	09,6	11,0	23,5	27,6	24,1	21,3	28,2	91	64	92	0,0
14	12,4	10,7	12,3	25,8	29,8	26,2	21,5	30,2	82	61	88	.
15	13,2	13,5	15,3	22,8	23,7	22,8	22,3	23,9	95	88	95	14,9
16	15,6	14,2	14,3	23,5	24,3	22,8	22,2	24,9	91	90	95	1,3
17	13,9	12,3	12,8	23,6	23,0	22,5	21,8	25,1	89	92	95	4,0
18	12,5	11,8	12,7	21,4	24,7	21,8	21,0	25,0	97	79	87	8,5
19	13,3	12,9	14,2	23,2	27,8	24,2	21,2	28,9	91	67	87	0,8
20	16,0	14,6	17,0	24,0	28,8	22,1	22,7	29,6	86	64	93	0,1
21	15,7	13,2	13,8	25,3	30,8	24,2	19,5	31,2	67	56	92	.
22	13,4	11,4	13,0	26,3	31,0	25,7	20,5	31,2	75	48	84	.
23	12,4	10,4	11,5	27,2	31,7	26,3	23,5	31,8	69	50	85	.
24	12,1	11,0	12,6	26,4	33,0	26,6	24,3	33,3	80	55	79	.
25	13,0	13,7	14,6	22,2	27,6	23,6	21,1	27,9	91	73	92	4,9
26	14,7	13,0	14,5	24,9	29,6	26,2	22,0	30,0	84	62	87	.
27	15,0	13,1	13,9	22,2	28,1	24,5	20,1	28,1	92	64	84	3,3
28	12,7	10,7	10,8	24,0	26,8	23,3	22,8	28,1	88	74	90	G
29	10,2	10,2	12,5	22,6	23,7	21,8	22,2	24,0	97	91	95	50,8
30	12,5	11,9	13,3	21,8	22,6	21,7	21,6	23,1	95	93	93	13,8
31	13,4	11,2	12,8	21,5	23,5	22,3	21,3	23,7	95	88	95	2,4
Moy.	12,18	10,91	12,10	24,99	28,36	24,74	22,60	29,15	86,5	70,6	89,7	147,0

Septembre 1910. **TCHEN-TOU (Sse-Tchouen, Chine).** **Octobre 1910.**

Longitude 100°49′ E. — Latitude 30°7′ N. — Altitude 510m environ.

M. le Dr J.-P. ESSERTEAU, Médecin des Troupes coloniales.

Cg = — 0mm,99

DATES.	PRESSION (700 +). 8h	14h	21h	TEMPÉRATURE. 8h	14h	21h	Min.	Max.	HUMIDITÉ relative. 8h	14h	21h	PLUIE.
1	12,4	11,4	14,0	21,4	23,0	20,9	21,2	23,6	96	86	89	6,1
2	15,8	14,6	16,6	20,0	22,6	21,4	19,3	23,6	92	92	90	5,3
3	16,9	16,3	18,8	21,1	22,8	18,2	20,2	23,4	85	75	92	0,5
4	18,6	16,5	17,5	20,1	24,7	20,5	18,1	25,1	91	61	88	0,1
5	16,2	14,4	15,1	21,2	23,2	20,8	19,7	23,8	86	76	90	.
6	14,5	13,1	13,8	19,5	21,8	19,1	19,3	22,0	97	87	93	9,1
7	12,7	10,8	12,0	19,5	24,6	22,0	18,7	25,0	95	77	88	2,9
8	13,3	12,4	13,8	20,2	23,3	22,2	19,3	24,3	96	90	89	4,5
9	13,5	13,1	14,7	21,5	22,6	21,1	21,0	22,8	97	93	97	47,0
10	14,4	12,0	12,6	21,0	23,0	22,0	20,6	23,4	97	90	94	37,2
11	11,1	09,3	10,0	21,7	25,5	23,4	21,3	25,7	98	84	94	2,7
12	10,6	10,6	12,8	22,3	22,7	20,2	22,2	23,1	97	83	85	49,7
13	13,9	14,2	17,8	18,8	20,4	19,3	18,0	20,7	99	78	94	22,8
14	20,1	18,2	20,3	19,4	22,8	19,0	18,2	22,8	94	58	87	0,5
15	19,7	17,1	18,7	19,6	23,2	20,4	18,1	23,6	82	66	91	.
16	18,6	16,4	17,9	19,8	22,7	20,3	19,0	22,9	94	87	99	1,3
17	17,2	14,4	15,4	20,2	23,7	20,9	19,3	24,0	91	74	94	G
18	13,9	14,1	16,2	20,2	24,2	22,0	19,9	24,2	96	78	95	0,2
19	17,5	16,7	20,0	21,8	24,8	20,0	20,1	25,8	92	76	95	3,8
20	20,5	19,1	20,6	19,8	22,8	19,9	18,8	22,8	91	73	93	G
21	20,5	17,9	18,8	20,4	23,3	19,8	18,6	24,1	91	73	91	0,1
22	19,3	16,8	17,2	19,6	20,2	18,6	19,2	20,2	94	92	98	13,1
23	15,3	13,5	15,7	19,0	21,2	18,4	18,3	21,2	95	82	95	1,0
24	20,4	20,9	23,6	15,6	18,4	16,5	15,0	18,5	91	79	93	2,0
25	25,3	24,2	25,8	16,8	20,6	17,8	15,5	21,1	80	61	85	.
26	26,2	23,8	25,8	17,7	21,1	16,5	16,9	21,1	86	67	92	G
27	24,6	22,0	22,4	16,3	17,8	16,0	15,9	18,1	92	84	96	1,9
28	20,2	18,5	20,7	16,4	18,2	17,5	15,7	18,3	98	91	97	7,7
29	21,9	20,2	22,3	15,8	19,1	17,5	15,7	19,2	96	79	92	8,9
30	23,5	21,5	23,5	16,8	21,7	19,0	16,0	21,9	92	68	84	.
Moy.	17,62	16,13	17,81	19,45	22,20	19,71	18,64	22,54	92,6	78,7	91,7	228,4

DATES.	PRESSION (700 +). 8h	14h	21h	TEMPÉRATURE. 8h	14h	21h	Min.	Max.	HUMIDITÉ relative. 8h	14h	21h	PLUIE.
1	23,4	21,2	21,9	18,0	20,6	18,0	17,5	20,9	88	73	92	G
2	20,1	18,2	20,2	16,8	18,3	17,2	16,7	18,3	95	88	98	1,4
3	19,2	17,4	19,6	17,2	18,2	16,7	16,8	18,3	96	87	94	0,4
4	20,2	18,1	19,9	16,8	19,4	16,9	16,1	19,5	96	81	88	3,7
5	19,1	17,5	20,2	15,6	18,4	16,6	15,0	18,6	89	77	92	0,5
6	22,2	19,6	21,0	15,8	19,2	16,0	15,1	19,3	89	69	93	0,9
7	22,2	20,2	22,1	16,6	22,0	18,6	14,1	22,0	90	58	84	.
8	22,2	20,5	22,7	17,4	19,0	16,8	17,0	19,1	96	82	96	7,1
9	25,2	22,7	23,8	15,6	17,7	16,3	14,8	18,0	95	84	94	7,3
10	24,7	22,6	24,9	16,4	19,4	17,4	15,1	20,0	93	78	91	G
11	27,0	25,4	26,6	15,6	16,9	16,2	15,5	17,5	96	89	95	4,8
12	27,6	25,0	26,0	15,4	18,3	15,4	14,9	18,8	96	83	94	5,3
13	25,6	23,2	24,0	15,2	16,4	15,4	14,7	16,8	96	87	92	0,3
14	22,6	20,0	21,6	14,6	16,9	15,3	13,9	17,3	93	81	90	0,7
15	21,7	19,2	21,2	15,0	16,9	14,8	14,4	16,9	93	79	89	G
16	21,5	19,0	21,0	14,7	19,3	16,4	13,7	19,4	94	71	96	3,2
17	20,7	18,3	20,3	15,4	17,0	15,4	15,1	17,5	96	86	92	4,2
18	21,4	19,2	22,0	15,9	17,3	15,2	14,9	17,5	87	83	97	1,9
19	21,5	19,1	20,9	15,2	19,1	16,8	13,7	19,1	94	73	99	1,6
20	21,7	20,4	22,6	16,0	16,8	16,4	15,4	18,3	92	94	94	4,2
21	23,4	21,1	22,0	15,6	19,3	17,1	15,2	19,5	96	79	94	1,6
22	21,6	18,9	22,1	15,5	16,3	15,6	15,4	16,7	95	87	96	4,5
23	25,7	22,9	24,7	15,4	19,6	16,8	14,2	19,6	93	64	88	4,9
24	23,8	21,8	24,3	15,9	20,2	16,1	14,8	20,2	90	63	86	.
25	24,0	21,6	24,0	14,7	16,4	15,7	14,7	16,8	92	85	94	1,0
26	25,2	23,1	24,2	15,4	19,2	15,0	14,5	19,7	96	78	96	9,0
27	23,9	21,2	21,5	16,2	20,0	15,6	12,4	20,1	91	73	92	.
28	20,6	18,1	19,1	16,0	19,7	16,6	14,3	19,8	93	73	87	.
29	18,6	16,5	18,4	15,0	17,7	15,8	14,8	17,8	96	82	92	3,1
30	18,4	15,8	17,5	15,1	18,8	16,6	14,6	18,8	90	76	92	G
31	20,2	20,1	22,6	15,4	18,8	15,7	15,0	18,8	80	56	88	G
Moy.	22,43	20,25	22,03	15,79	18,49	16,27	14,08	18,74	92,8	78,0	92,3	71,6

Novembre 1910. **TCHEN-TOU (Sse-Tchouen, Chine).** **Décembre 1910.**

Longitude 100°49′ E. — Latitude 30°7′ N. — Altitude 510m environ.

M. le Dr J.-P. ESSERTEAU, Médecin des Troupes coloniales.

Cg = — 0mm,99

DATES.	PRESSION (700 +). 8h	14h	21h	TEMPÉRATURE. 8h	14h	21h	Min.	Max.	HUMIDITÉ relative. 8h	14h	21h	PLUIE.
1	24,8	23,5	26,3	14,2	16,6	14,0	13,9	16,8	91	55	78	1,1
2	27,5	24,5	26,5	13,4	18,4	14,5	12,8	18,4	87	43	77	.
3	26,5	23,2	25,3	12,8	16,8	14,1	11,7	17,4	93	64	88	.
4	24,9	21,7	23,5	13,4	15,4	14,0	13,2	15,7	92	78	89	.
5	23,6	20,5	22,0	13,8	17,6	15,5	13,2	17,8	89	71	87	.
6	21,7	18,5	21,0	14,7	17,8	15,2	14,0	17,8	93	70	87	.
7	22,0	20,0	21,4	14,0	19,4	15,5	13,0	19,6	94	61	91	.
8	22,4	21,6	28,5	14,9	18,4	12,5	14,2	18,5	93	75	46	G
9	31,4	26,8	26,6	11,9	16,2	10,1	10,2	16,3	62	36	78	.
10	24,7	21,5	22,0	8,8	16,1	10,0	5,8	16,7	88	51	90	.
11	21,0	19,5	22,5	10,1	13,4	11,8	7,2	13,8	90	75	93	G
12	23,0	20,0	21,1	10,7	15,2	12,5	9,6	15,2	95	70	88	1,5
13	21,7	19,0	20,5	11,9	13,7	11,4	11,6	13,9	93	80	95	2,7
14	20,5	20,5	25,7	11,1	13,3	11,4	10,9	13,4	95	78	95	.
15	28,0	24,1	26,0	10,2	15,0	11,6	8,7	15,6	86	57	88	0,8
16	26,4	24,2	28,0	11,1	14,6	10,4	9,3	14,8	83	58	79	1,1
17	30,2	28,0	30,0	8,0	9,0	6,0	7,7	9,6	77	62	88	2,2
18	30,1	27,4	28,5	5,9	7,3	6,5	5,8	7,4	95	90	95	0,6
19	27,2	24,3	26,6	6,6	8,2	7,6	6,3	8,7	94	87	92	G
20	25,8	22,8	24,1	6,9	10,1	8,8	5,9	10,5	95	79	94	G
21	23,1	20,0	22,4	8,5	10,7	9,3	8,2	11,3	95	79	89	.
22	23,9	22,0	25,9	5,7	13,7	10,8	5,2	13,8	97	61	85	.
23	25,1	20,9	22,6	10,2	14,7	11,4	9,7	14,8	93	45	81	.
24	23,6	22,5	24,8	10,2	14,0	11,5	9,2	14,2	87	68	86	.
25	23,3	20,7	22,9	10,6	12,8	10,6	10,0	13,2	92	78	82	.
26	22,2	17,8	18,3	9,8	14,2	10,0	9,0	14,2	85	55	85	.
27	15,7	13,4	16,2	10,1	14,2	12,1	9,2	14,2	92	66	89	.
28	14,9	11,7	13,1	11,2	14,4	12,6	10,9	14,8	90	72	85	G
29	17,2	17,1	21,7	11,8	14,2	11,2	11,4	14,4	90	63	61	.
30	23,6	17,9	20,6	9,6	13,2	10,0	9,0	13,3	79	38	63	.
Moy.	23,87	21,19	23,49	10,74	14,29	11,42	9,89	14,54	89,5	65,5	84,1	10,0

DATES.	PRESSION (700 +). 8h	14h	21h	TEMPÉRATURE. 8h	14h	21h	Min.	Max.	HUMIDITÉ relative. 8h	14h	21h	PLUIE.
1	26,5	25,8	31,1	5,4	5,5	4,1	4,8	6,3	61	52	47	G
2	31,4	28,0	33,1	3,3	5,3	3,6	2,7	5,7	83	52	79	.
3	33,8	30,3	31,4	3,2	7,2	2,1	2,7	7,7	86	39	75	.
4	30,8	27,5	29,8	1,6	7,2	3,4	0,5	7,3	87	47	85	.
5	29,9	28,1	31,4	4,0	7,4	3,8	2,9	7,8	90	63	85	.
6	31,0	29,2	31,8	4,4	5,9	4,9	3,3	6,0	85	79	87	G
7	29,8	25,8	26,8	5,0	9,8	4,2	4,2	10,1	89	58	85	.
8	25,7	23,7	26,3	3,6	7,4	6,1	0,9	7,6	90	70	86	.
9	25,0	22,3	25,9	5,2	8,3	5,7	5,0	8,4	92	77	89	.
10	26,3	24,0	25,5	5,2	8,6	6,4	4,8	8,8	92	70	86	.
11	25,8	23,8	26,4	5,2	7,1	5,6	5,0	7,1	91	72	88	G
12	27,8	26,8	31,1	4,1	3,9	3,6	4,0	4,8	93	91	84	5,7
13	30,0	26,2	30,0	1,8	7,3	5,0	0,6	7,4	92	55	76	.
14	31,4	29,0	32,0	4,0	5,3	4,0	4,0	5,6	91	81	90	G
15	29,8	27,1	31,2	3,6	6,1	4,8	3,3	6,5	97	76	87	.
16	29,1	24,5	22,8	3,6	7,1	5,6	2,9	7,7	95	74	88	.
17	19,7	16,2	19,2	4,5	5,7	4,7	4,4	5,8	93	83	88	.
18	19,8	17,7	22,6	4,8	6,7	5,8	4,5	6,9	93	77	85	.
19	22,9	20,5	25,2	5,7	6,2	4,9	4,9	7,1	89	67	75	.
20	25,3	23,7	28,3	4,7	6,5	4,2	2,9	6,8	76	53	70	.
21	29,3	27,4	30,3	3,6	6,5	3,2	3,1	6,8	75	41	83	.
22	30,9	28,8	31,4	2,0	7,2	3,0	1,6	7,8	80	37	77	.
23	30,2	27,0	28,3	2,1	7,9	2,2	1,5	7,9	87	40	86	.
24	28,8	25,7	29,7	1,0	8,3	5,1	0,2	8,8	88	50	75	.
25	29,9	26,1	26,2	1,6	10,0	3,7	0,8	10,2	90	50	85	.
26	23,4	19,6	23,7	1,8	8,9	6,9	0,0	9,2	94	82	91	.
27	27,5	25,8	30,0	2,2	11,1	7,0	1,3	11,1	89	36	71	.
28	30,2	26,5	26,2	1,3	10,7	3,8	0,6	10,8	90	49	81	.
29	23,2	19,7	23,8	1,8	9,6	3,1	1,0	10,5	82	49	91	.
30	24,8	21,2	23,1	0,5	10,6	3,8	- 0,6	10,7	92	54	90	.
31	22,7	23,3	27,0	3,4	7,3	3,7	2,6	8,3	93	80	95	.
Moy.	27,47	24,88	27,79	3,36	7,50	4,45	2,63	7,85	87,9	61,4	82,2	5,7

Janvier 1910. **TIEN-TSIN (Chine) (Arsenal de l'Est).** **Février 1910**

Longitude 114°53′ E. — Latitude 39°8′ N. — Altitude 3m.

M. BARDONNENCHE, Lieutenant d'Artillerie coloniale.

DATES.	TEMPÉRATURE. 7h30	14h	21h	Min. (1)	Max.	HUMIDITÉ relative. 7h30	14h	21h	PLUIE.	REMARQUES.
1	-12,8	- 3,0	- 8,4	-15,0	- 2,4	85	54	83	.	
2	-11,8	3,8	- 8,0	-13,4	4,0	93	48	89	.	
3	-13,8	5,0	- 6,4	-14,4	5,4	52	39	80	.	
4	- 9,8	6,2	- 6,4	-10,8	6,4	87	53	95	.	
5	-12,4	5,6	- 4,0	-12,8	6,0	100	63	82	.	≡ et ∨
6	- 9,8	10,0	- 2,2	-10,4	10,0	75	27	64	.	
7	- 8,2	7,2	1,2	- 9,4	8,0	55	34	81	.	
8	- 1,8	9,0	- 1,8	- 2,8	9,4	84	56	80	.	
9	- 9,0	- 7,8	- 8,4	- 9,4	- 7,0	59	45	77	.	
10	-13,8	- 4,2	- 7,0	-14,0	- 4,2	60	77	84	.	
11	- 8,2	- 3,0	- 5,6	- 9,0	- 3,0	66	58	70	.	Qq. fl. ✳ tte la j.
12	- 5,2	- 2,8	- 5,2	- 6,0	- 1,4	90	83	100	0,2	✳ légère tte la j.
13	- 9,0	- 5,4	- 6,4	- 9,0	- 4,4	94	85	90	0,2	✳ légère tte la j.
14	- 7,6	- 1,6	- 9,4	- 8,0	- 1,6	89	72	87	.	
15	-16,0	- 6,4	-10,4	-16,2	- 5,6	72	49	81	.	
16	-14,8	- 1,8	- 7,0	-16,0	- 1,4	57	68	63	.	
17	-12,0	- 1,4	-10,6	-13,8	- 1,0	36	43	28	.	
18	-15,2	2,6	- 4,8	-15,6	2,6	55	32	53	.	
19	- 6,2	- 1,4	- 6,0	- 9,6	- 0,6	90	69	65	.	
20	- 8,4	- 0,6	- 6,4	-10,6	0,0	88	59	74	.	
21	- 7,0	1,4	- 9,2	-10,8	1,8	90	53	76	.	
22	-15,0	- 1,6	-11,0	-17,0	- 1,4	91	65	80	.	
23	-13,2	- 0,6	- 9,6	-14,8	- 0,2	69	41	63	.	
24	-11,8	0,8	- 9,8	-15,0	1,0	58	26	63	.	
25	-14,6	4,2	- 3,4	-15,4	4,4	49	49	78	.	
26	- 2,0	1,8	- 4,0	- 4,4	2,8	87	85	97	.	
27	-10,0	6,6	- 4,4	-12,6	6,8	100	32	86	.	∨
28	- 9,4	2,0	- 4,0	-10,2	2,6	100	54	73	.	⌊
29	- 5,4	- 8,6	-14,2	- 7,4	- 4,0	76	14	17	.	⌠ vent j. toute [la journ.
30	-16,2	- 3,2	-11,4	-17,0	- 2,8	42	33	45	.	
31	-12,2	- 4,4	-12,4	-12,8	- 3,2	57	41	56	.	⌠ dans la s.
Moy.	-10,41	0,27	-6,99	-11,73	0,87	74,4	51,9	72,9	0,4	

DATES.	TEMPÉRATURE. 7h30	14h	21h	Min. (1)	Max.	HUMIDITÉ relative. 7h30	14h	21h	PLUIE.	REMARQUES.
1	-18,4	- 6,0	-11,4	-20,0	- 4,2	32	26	24	.	
2	-12,8	3,2	- 7,6	-13,2	3,6	39	36	51	.	
3	-13,8	- 0,2	- 6,8	-14,6	0,6	44	32	33	.	
4	-11,4	1,6	- 7,6	-13,8	2,2	38	25	35	.	
5	-14,0	5,4	- 6,4	-15,0	6,4	59	26	85	.	
6	-12,6	7,6	- 5,4	-14,0	8,0	92	16	38	.	⌊
7	- 8,0	4,2	- 7,4	- 9,6	5,2	33	40	84	.	
8	-10,8	8,6	- 2,2	-11,6	9,4	94	45	67	.	⌊
9	- 5,6	- 0,6	- 7,6	- 6,6	0,0	51	20	24	.	
10	-11,8	4,8	- 6,4	-13,6	4,8	58	30	35	.	
11	-10,2	4,2	- 5,4	-11,2	4,4	49	34	47	.	
12	- 8,8	5,2	- 1,6	-10,8	7,0	53	31	34	.	
13	- 7,0	4,6	- 3,2	-10,0	5,2	42	32	49	.	
14	- 8,6	8,0	- 2,2	- 9,4	8,8	53	34	56	.	
15	- 4,2	10,8	3,0	- 5,0	11,0	73	43	41	.	
16	- 1,0	5,8	- 6,0	- 1,2	6,6	44	47	75	.	
17	- 9,8	8,4	- 4,0	-12,2	9,2	100	40	47	.	⌊
18	- 8,6	11,2	0,4	- 9,0	11,4	88	41	72	.	
19	- 0,4	3,8	- 4,4	- 4,2	4,2	49	33	28	.	
20	- 8,6	3,0	- 5,4	-10,4	4,2	31	39	33	.	
21	- 5,6	5,0	- 3,0	- 7,0	5,6	47	28	33	.	
22	- 9,8	8,8	- 4,0	-11,2	8,8	57	17	30	.	
23	-10,0	11,2	- 0,2	-10,8	11,2	56	16	42	.	
24	- 7,4	9,8	- 2,6	-10,0	10,2	51	25	92	.	
25	- 4,2	5,2	- 3,2	- 4,8	6,8	82	26	9	.	⌠ vent jaune la [journ. (2).
26	-12,4	3,4	- 5,4	-13,0	4,4	34	31	28	.	
27	- 7,2	6,4	- 2,2	- 8,2	7,2	52	40	40	.	
28	- 7,0	9,8	- 2,6	- 9,6	10,0	58	41	92	.	
Moy.	-8,93	5,47	-4,31	-10,36	6,15	55,7	31,9	47,3	0,0	

(2) *Voir* dans le volume de 1907, tome II, page C.37, la remarque sur le vent jaune.

Mars 1910. **TIEN-TSIN (Chine) (Arsenal de l'Est).** **Avril 1910.**

Longitude 114°53′ E. — Latitude 39°8′ N. — Altitude 3m.

M. le Dr NOGUÉ, Médecin-Major des Troupes coloniales.

DATES.	TEMPÉRATURE. 7h30	14h	21h	Min. (1)	Max.	HUMIDITÉ relative. 7h30	14h	21h	PLUIE.	REMARQUES.
1	- 4,4	6,8	- 4,4	- 5,8	8,2	90	38	86	.	Légère ⌣
2	- 5,2	5,4	- 4,2	-11,2	7,2	100	26	38	.	≡ et ∨
3	- 6,8	6,4	- 3,6	- 9,2	6,8	48	14	73	.	
4	- 9,0	9,4	- 2,8	-10,6	9,4	94	8	63	.	
5	- 7,8	5,0	- 4,2	-10,4	5,8	72	28	38	.	
6	- 7,8	9,2	- 3,2	-10,4	10,0	62	12	53	.	
7	- 3,2	8,0	- 0,2	- 9,0	9,6	79	13	19	.	
8	- 3,2	11,4	- 1,0	- 8,4	11,8	53	11	59	.	
9	- 2,8	10,6	- 1,0	- 6,2	11,4	83	27	81	.	[la nuit.
10	- 5,2	12,8	6,8	-10,2	14,0	62	11	13	.	⌠ vent jaune
11	- 3,4	5,4	- 4,0	- 6,8	6,2	36	24	47	.	
12	- 4,8	11,4	4,8	- 7,8	11,6	49	36	47	.	
13	1,2	14,6	4,4	- 1,2	15,6	49	24	65	.	
14	5,0	12,8	5,8	3,2	13,2	66	51	82	.	
15	3,2	9,2	3,8	0,0	10,8	36	12	35	.	
16	1,6	14,2	3,6	- 6,6	15,0	47	5	51	.	
17	2,2	15,4	7,4	- 1,6	15,4	45	20	71	.	
18	6,0	17,2	6,8	4,8	18,8	67	33	68	.	G le matin.
19	5,4	7,4	3,6	2,8	11,8	40	45	54	.	
20	- 0,4	5,8	1,2	- 1,8	6,4	63	44	69	.	
21	0,2	6,6	2,2	- 2,0	7,0	71	43	64	.	
22	- 0,4	13,0	0,2	- 1,6	13,6	85	12	68	.	
23	- 2,8	9,2	4,6	- 6,2	9,4	79	39	74	.	[poussière.
24	1,8	18,8	10,2	- 0,8	19,0	74	15	53	.	⌠ 10h30 à 17h,
25	5,2	21,2	13,2	3,2	22,6	91	30	48	.	[23h et 24h.
26	7,8	14,6	5,8	5,6	17,0	70	65	97	7,2	● nuit, ▲ entre
27	1,6	5,2	2,2	0,0	8,0	89	75	75	.	Légère ⌣
28	- 0,4	1,2	1,2	- 1,6	2,8	100	92	92	6,0	✳ de 2h à 15h.
29	1,8	6,2	1,2	0,2	6,2	82	31	76	.	[⊠ 5cm.
30	- 0,4	5,4	1,2	- 3,6	7,2	82	37	78	.	
31	0,8	8,4	2,4	- 3,6	9,2	62	35	68	.	
Moy.	-0,78	9,97	2,06	-3,77	11,00	68,6	30,8	61,5	13,2	

(1) Le thermomètre à minima est lu à l'observation du matin.

DATES.	TEMPÉRATURE. 7h30	14h	21h	Min. (1)	Max.	HUMIDITÉ relative. 7h30	14h	21h	PLUIE.	REMARQUES.
1	1,4	7,2	3,4	- 0,2	8,8	74	55	66	.	
2	0,8	16,8	8,8	- 2,0	17,0	79	41	71	.	
3	5,4	12,4	4,8	3,8	14,0	72	28	62	.	
4	2,8	16,6	9,2	- 2,4	17,0	62	29	61	.	
5	7,8	21,0	10,6	3,8	22,4	43	29	46	.	
6	7,2	17,2	11,6	6,0	17,2	61	29	47	.	[7 au 8.
7	7,8	13,0	7,6	4,8	13,0	54	39	75	.	● légère nuit du
8	6,6	13,4	7,2	5,4	13,8	88	56	80	0,2	6 ent. 13h et 13h15
9	7,6	19,4	12,4	5,4	19,4	75	26	63	.	⌒ le matin.
10	11,2	20,0	7,0	5,0	21,8	75	15	77	.	
11	7,2	19,4	10,4	0,4	19,6	57	18	40	.	⌒ le matin.
12	11,6	26,8	17,0	4,8	26,8	45	22	38	.	
13	9,2	13,0	7,2	5,0	14,4	35	23	50	.	
14	8,4	15,2	4,4	3,0	16,4	25	25	87	.	
15	6,0	23,4	14,8	1,8	25,4	79	37	62	.	
16	14,6	29,4	16,0	9,2	31,0	62	40	75	.	
17	16,8	20,0	12,4	12,4	21,0	61	24	42	.	⌠ vent jaune
18	13,4	23,2	13,0	6,8	23,4	28	27	44	.	[8h30 à 17h30.
19	11,8	21,6	14,4	5,8	23,8	41	22	48	.	
20	13,0	15,4	11,0	12,6	15,4	79	77	95	2,1	● lég. 6h30 à 18h.
21	12,0	19,2	14,0	6,4	20,6	81	58	67	.	⌒ et ≡ le m.
22	11,8	20,6	17,6	10,0	20,6	90	70	71	3,1	● nuit 21 au 22.
23	11,6	18,2	14,2	10,2	19,0	78	73	80	.	
24	11,4	19,8	14,6	7,8	20,2	50	14	31	.	
25	15,4	23,2	15,0	5,0	23,6	29	23	36	.	
26	16,4	26,8	16,8	5,8	27,0	27	24	43	.	[13h45.
27	15,2	17,4	11,0	14,0	18,4	60	74	92	1,5	● légère 7h20 à
28	10,6	17,8	8,6	6,6	18,2	29	28	60	.	⌠ vent jaune 6h
29	8,2	23,0	16,0	2,2	23,8	52	25	56	.	[à 11h.
30	17,0	25,4	12,6	10,8	26,6	67	40	50	.	⌠ vent jaune [1]
Moy.	10,01	19,20	11,45	5,67	19,99	58,6	36,4	60,5	6,9	[1] 13h45 à la nuit.

Mai 1910. **TIEN-TSIN (Chine) (Arsenal de l'Est).** **Juin 1910.**

Longitude 114°53′ E. — Latitude 39°8′ N. — Altitude 3m.

M. le Dr NOGUÉ, Médecin-Major des Troupes coloniales.

DATES.	TEMPÉRATURE. 7h30	14h	21h	Min. (1)	Max.	HUMIDITÉ relative. 7h30	14h	21h	PLUIE.	REMARQUES.
1	13,6	20,8	10,4	10,4	21,4	59	48	58	.	
2	11,4	15,2	9,6	3,6	17,8	58	43	71	.	
3	10,4	22,6	15,0	4,2	24,0	51	31	65	.	
4	16,0	23,4	18,8	13,0	24,2	63	51	56	.	
5	16,6	26,2	16,6	12,6	27,4	68	50	75	.	
6	18,8	29,2	17,8	12,8	29,6	68	42	76	.	
7	18,2	31,0	19,2	13,4	31,4	71	43	69	.	
8	21,2	31,6	20,6	13,2	32,0	72	42	71	.	
9	23,8	29,4	20,8	18,0	31,4	70	49	61	.	
10	20,6	31,0	20,6	13,6	31,4	77	47	75	.	
11	22,8	22,8	13,8	15,6	26,4	73	38	87	.	≋ 13h30 à 17h [1]
12	13,8	20,8	14,2	12,2	21,2	76	48	55	2,9	◐ nuit 11 au 12.
13	15,6	24,6	18,2	12,0	26,0	61	24	47	.	
14	17,2	25,8	21,2	11,2	27,8	45	27	49	.	
15	16,6	23,0	18,0	12,8	26,0	87	66	82	13,2	○ nuit 14 au 15.
16	15,6	19,6	13,8	11,6	20,6	81	52	65	.	G à 21h.
17	15,8	28,2	19,6	7,6	29,6	50	37	64	.	
18	17,4	22,2	14,8	12,0	23,0	56	56	77	.	
19	17,4	25,4	16,6	10,2	26,0	59	37	70	.	
20	20,8	29,8	21,0	11,8	30,4	44	36	45	.	
21	23,0	33,0	24,4	13,8	33,6	46	30	42	.	
22	23,2	33,6	25,0	15,2	33,6	46	29	36	.	
23	22,6	33,8	24,8	17,0	35,0	54	38	41	.	
24	21,4	24,8	13,8	17,6	25,6	37	37	80	.	
25	20,6	32,8	22,0	10,8	34,0	67	42	66	.	
26	25,2	35,4	26,0	15,8	35,4	51	29	43	.	
27	25,2	33,0	24,0	19,8	33,6	55	31	58	.	
28	22,0	30,8	21,6	18,4	32,0	67	45	74	.	G à 7h.
29	18,2	20,0	15,2	17,6	20,2	92	87	93	6,0	◐ 6h-10h ☾ NW s.
30	16,8	22,8	19,2	12,8	24,8	88	83	98	1,4	○ n. 29-30 et j. [2]
31	18,0	24,6	17,6	16,8	25,2	98	51	88	1,4	≡ m. ○ n. 31-1er.
Moy.	18,70	26,68	18,52	13,14	27,76	64,2	43,8	65,7	24,9	[1] poussière. [2] T 16h et 18h.

DATES.	TEMPÉRATURE. 7h30	14h	21h	Min. (1)	Max.	HUMIDITÉ relative. 7h30	14h	21h	PLUIE.	REMARQUES.
1	20,4	29,6	20,0	13,8	31,0	68	33	67	.	
2	22,6	30,2	22,4	11,8	30,6	65	48	88	.	
3	22,6	20,4	18,2	18,6	24,0	81	93	94	.	☾ dans la matin.
4	16,2	22,0	16,6	13,4	23,0	62	41	55	6,2	◐ n. 3-4 ≋ la j.
5	18,2	26,8	20,6	12,0	27,8	47	29	47	10,4	≋ dans la j. ◐
6	22,4	29,2	21,4	16,4	31,0	44	39	61	.	
7	21,6	35,2	19,0	12,0	35,8	61	38	83	.	
8	23,2	36,4	28,2	14,6	36,4	57	36	48	.	
9	23,8	33,6	22,8	19,8	33,6	68	44	67	.	
10	25,0	32,0	23,8	19,2	34,2	64	48	78	.	
11	22,0	29,4	22,4	17,0	30,2	82	70	96	9,8	◐ ☾ nuit 10 au 11.
12	24,4	31,8	19,2	19,0	32,2	83	68	100	.	☾ 19h30-21h30 ○
13	17,4	20,2	16,8	17,0	23,0	96	83	98	21,1	◐ n. 12 au 13 et j.
14	21,2	25,2	19,8	14,8	27,2	77	73	96	.	≡ et ⊥ le matin.
15	20,0	25,6	19,0	16,6	26,2	94	67	100	.	⊥ m. ☾ 16h-20h.
16	22,2	27,6	22,2	16,8	29,0	88	70	100	.	☾ à 21h ◐
17	22,2	27,0	17,0	16,8	28,8	95	74	96	18,1	○ n. 16 au 17 et j.
18	17,6	25,6	20,8	15,6	26,2	96	67	91	.	
19	21,4	33,0	24,6	17,4	33,6	82	38	79	.	
20	24,4	34,6	24,4	19,8	35,2	80	55	87	.	
21	25,2	32,6	23,4	21,2	33,0	84	56	69	.	
22	22,0	29,4	23,4	17,2	30,6	79	68	78	.	
23	21,6	29,8	25,2	18,4	30,6	84	64	77	.	
24	21,4	29,0	22,8	18,0	29,8	89	72	99	.	
25	23,8	27,8	19,0	19,6	28,2	82	54	87	.	⊥ et ≡ G la mat.
26	23,4	37,0	27,8	16,8	37,4	57	41	56	.	[≋ journée.
27	23,4	32,2	28,6	18,0	35,4	83	62	59	.	
28	23,2	32,4	22,8	18,4	33,2	81	63	90	.	
29	25,0	32,6	23,8	18,4	34,2	76	64	90	.	☾ à l'W vers 15h.
30	25,2	31,6	24,4	21,4	31,6	85	67	82	.	
Moy.	22,10	29,66	22,01	16,99	30,77	76,4	57,5	80,3	65,6	

Juillet 1910. **TIEN-TSIN (Chine) (Arsenal de l'Est).** **Août 1910.**

Longitude 114°53′ E. — Latitude 39°8′ N. — Altitude 3m.

M. le Dr NOGUÉ, Médecin-Major des Troupes coloniales.

DATES.	TEMPÉRATURE. 7h30	14h	21h	Min. (1)	Max.	HUMIDITÉ relative. 7h30	14h	21h	PLUIE.	REMARQUES.
1	25,6	32,2	22,2	17,6	32,8	82	62	76	1,4	○ ☾ la soir., ≋
2	24,0	30,2	23,4	16,8	30,6	78	66	88	.	[pouss.
3	25,0	32,4	26,2	21,6	34,6	84	70	80	.	
4	25,4	31,4	25,2	21,6	32,8	79	68	81	.	
5	24,4	29,2	25,2	23,4	29,2	97	91	100	18,4	◐ n. 4-5 et journ.
6	27,0	36,4	25,2	23,4	36,6	89	57	98	.	≡ ⊥ m. ☾ S 21h
7	26,4	38,2	26,8	22,8	38,8	86	57	76	.	⊥ le matin.
8	27,2	35,2	28,8	19,8	37,2	73	52	72	3,6	⊥ m. ○ ☾ ▲ s.
9	22,0	29,8	19,2	19,2	31,0	88	74	100	15,1	◐ n. 8 au 9, ☾ j.
10	25,2	29,8	21,4	17,6	30,0	79	64	100	.	≡ et ⊥ le m.
11	25,2	31,6	23,2	18,2	32,4	81	62	93	.	Forte ⊥ le m.
12	24,6	30,4	24,4	18,6	32,4	82	73	95	.	⊥. le matin.
13	.	.	.	.	.	.	.	.	.	
14	.	.	.	.	.	.	.	.	.	
15	.	.	.	.	.	.	.	.	.	
16	.	.	.	.	.	.	.	.	.	
17	.	.	.	.	.	.	.	.	.	
18	.	.	.	.	.	.	.	.	5,4	○ [au 19.
19	21,6	27,8	22,8	18,2	28,4	89	89	98	24,7	○ ☾ viol. n. 18
20	25,4	32,6	26,8	20,2	35,4	85	73	83	.	Fte ⊥ m ☾ S 21h
21	28,6	36,6	23,8	22,2	38,6	78	62	98	26,9	◐ ☾ viol. 18h45
22	29,4	35,6	29,4	21,8	37,4	84	73	84	.	☾ N 21h. [à 20h.
23	25,8	31,2	24,2	20,0	32,0	84	76	97	26,6	◐ ☾ v. n. 22-23.
24	28,8	32,8	24,6	21,8	34,0	84	72	100	.	Forte ⊥ le m.
25	28,0	30,0	26,0	23,2	33,0	83	81	93	3,6	⊥ m., ○ journ.
26	27,6	34,8	27,6	24,2	36,8	91	79	94	.	☾ au N à 21h.
27	30,2	32,6	27,0	25,0	34,0	88	73	94	.	⊥ le matin.
28	28,4	33,8	27,6	24,0	35,4	83	73	98	.	⊥ le matin.
29	28,4	33,4	22,0	23,0	35,4	92	69	100	62,2	◐ ☾ journ. et n.
30	24,0	28,6	26,0	21,8	31,6	97	91	98	2,1	○ n. 29-30 et j.
31	29,6	23,8	25,0	24,0	32,0	85	96	98	33,9	◐ ☾ j., ◐ ab. [1]
Moy.	26,31	32,02	24,96	21,20	33,70	84,8	72,1	91,8	221,9	[1] 12h45 à 13h30.

DATES.	TEMPÉRATURE. 7h30	14h	21h	Min. (1)	Max.	HUMIDITÉ relative. 7h30	14h	21h	PLUIE.	REMARQUES.
1	27,8	32,0	26,0	24,0	32,6	89	83	98	.	
2	28,4	31,6	25,4	24,4	32,6	91	80	100	.	⊥ le matin.
3	27,4	28,4	24,6	23,2	33,8	92	92	100	.	☾ loint. d. la j.
4	25,8	31,6	25,0	22,6	32,6	92	80	100	.	Forte ⊥ le m.
5	26,6	30,6	25,2	22,4	33,0	90	84	100	0,9	⊥ m., ○ lég. j.
6	27,0	31,2	26,0	23,8	32,2	92	76	97	.	⊥ le matin.
7	21,6	27,4	21,6	21,6	28,2	100	84	100	19,2	◐ n. 6-7 et d. m.
8	24,2	29,4	21,2	19,0	31,2	88	78	100	.	Forte ⊥ le m
9	23,6	28,2	22,4	19,8	31,2	90	81	98	.	⊥ le matin.
10	23,6	27,2	22,6	19,8	30,2	90	83	100	.	⊥ le matin.
11	23,4	30,6	22,4	20,0	32,2	93	77	100	.	⊥ m. [20h30.
12	25,4	31,8	22,0	20,0	33,2	85	76	100	11,9	⊥ m., ○ 20h30
13	22,6	30,2	24,6	20,0	33,4	96	85	100	.	☾ NE 21h. [21h.
14	24,4	32,2	25,0	20,4	34,2	85	76	100	.	Forte ⊥ m. ☾ N
15	25,6	29,4	24,0	21,2	33,0	84	92	100	2,5	○ ☾ n. 14 au 15.
16	25,6	31,2	23,6	20,8	32,4	84	80	100	.	⊥ le matin.
17	25,4	24,4	23,0	22,0	30,6	85	93	98	5,4	⊥ m. ☾ j. ○ 12h
18	23,0	29,2	22,8	20,6	30,8	95	86	100	.	⊥ m. [12h20.
19	23,8	30,4	24,2	20,8	31,8	93	83	100	.	⊥ ⊥ le matin.
20	24,4	24,6	21,0	22,8	26,8	95	97	100	11,4	⊥ m., ○ la j.
21	20,8	21,6	21,4	19,8	24,8	98	98	96	47,8	◐ n. 20-21 et j.
22	21,8	30,8	23,4	18,8	31,4	93	68	98	.	⊥ ⊥ ≡ le matin.
23	22,4	32,0	23,2	19,4	33,0	89	77	100	.	⊥ m. ☾ NE 21h.
24	22,6	29,4	21,8	18,0	31,8	86	84	98	19,7	◐ n. 23-24 et j.
25	21,8	28,6	22,6	20,6	30,0	93	78	98	.	⊥ le matin.
26	24,6	28,4	20,0	19,0	30,2	84	85	96	4,7	◐ ☾ 6h à 6h45.
27	21,4	28,6	21,2	18,8	30,0	91	81	98	.	
28	23,6	27,8	21,6	17,6	30,0	81	88	95	1,2	◐ lég. n. 27-28
29	22,6	31,2	22,8	21,0	32,6	93	79	100	.	⊥ le matin.
30	23,4	23,0	20,2	19,0	26,8	85	93	100	3,8	⊥ ⊥ m., ◐ lég. j.
31	21,2	29,0	22,4	18,4	29,8	91	62	89	.	⊥ le matin.
Moy.	24,09	29,10	23,01	20,63	31,17	90,1	82,5	98,7	128,5	

(1) Le thermomètre à minima est lu à l'observation du matin.

Septembre 1910. **TIEN-TSIN (Chine) (Arsenal de l'Est).** **Octobre 1910.**

Longitude 114°53′ E. — Latitude 39°8′ N. — Altitude 3m.

M. le Dr NOGUÉ, Médecin-Major des Troupes coloniales.

DATES.	TEMPÉRATURE. 7h30	14h	21h	Min. (1)	Max.	HUMIDITÉ relative. 7h30	14h	21h	PLUIE.	REMARQUES.
1	19,8	25,2	21,6	16,8	28,0	81	92	98	.	
2	20,8	29,6	21,6	16,8	30,4	85	70	100	.	⊢ le matin.
3	18,2	28,0	18,6	14,6	28,8	77	56	100	.	⊢ le matin.
4	18,2	28,2	17,0	15,2	28,8	82	74	96	.	⊢ le matin.
5	19,0	29,4	18,6	12,8	30,4	79	63	92	.	⊢ le matin.
6	19,6	28,6	20,2	12,8	29,6	81	60	94	.	⊢ le matin.
7	20,2	29,6	19,8	14,6	30,4	83	65	92	.	⊢ le matin.
8	21,4	28,0	21,2	18,2	30,8	84	89	100	.	⊢ le matin.
9	21,2	21,4	18,6	20,0	22,0	98	100	100	6,6	◎ dans journée.
10	20,6	28,2	19,6	18,2	28,8	93	79	100	.	
11	18,6	20,4	16,4	17,8	20,4	86	80	100	.	
12	15,6	22,8	15,4	14,4	24,6	96	81	100	3,3	◎ lég. n. 11 au 12.
13	18,4	26,4	17,2	14,2	27,0	84	78	100	.	⊢ le matin.
14	15,6	28,0	18,4	10,6	29,0	83	68	86	.	≡ ⊢ abond. m.
15	18,6	29,0	19,0	14,2	29,0	81	63	90	.	⊢ le matin.
16	18,0	28,2	19,6	13,8	29,0	88	69	96	.	⊢ le matin.
17	20,4	27,4	20,4	17,4	28,8	84	69	93	.	⊢ le matin.
18	19,6	19,8	16,8	17,0	24,8	88	87	82	.	
19	17,6	21,4	14,2	13,0	25,2	78	89	100	.	[SE à 21h.
20	16,0	25,4	16,2	14,2	26,0	93	72	98	0,3	◎ n. ⊤ N à 2h ⊲
21	18,2	17,4	16,6	11,4	21,2	79	98	94	0,5	⊢ m. ◎ journ.
22	14,6	16,6	14,6	14,2	19,2	100	100	100	9,5	◎ dans matinée.
23	13,6	21,6	15,6	11,0	24,0	83	87	93	.	≡ dans journée.
24	14,0	17,6	13,8	12,6	18,0	91	82	95	0,4	◎ dans matinée.
25	9,8	20,2	9,4	7,0	21,4	87	70	95	.	⊢ le matin.
26	10,6	24,4	11,4	5,8	25,0	80	65	100	.	⊢ le matin.
27	14,2	26,0	14,0	8,8	26,4	80	65	100	.	⊢ le matin.
28	14,2	23,8	15,2	9,8	25,2	76	72	98	.	⊢ le matin.
29	12,0	24,4	15,4	8,0	26,0	93	64	98	.	≡ ⊢ le matin.
30	11,0	25,8	15,8	7,4	28,2	95	61	98	.	≡ ⊢ le matin.
Moy.	16,99	24,76	17,07	13,42	26,21	85,6	75,4	96,3	20,6	

DATES.	TEMPÉRATURE. 7h30	14h	21h	Min. (1)	Max.	HUMIDITÉ relative. 7h30	14h	21h	PLUIE.	REMARQUES.
1	14,2	26,8	16,0	11,0	28,0	91	51	96	.	⊢ le matin.
2	16,0	25,8	15,8	12,4	27,8	81	54	98	.	
3	12,8	26,4	16,0	9,8	28,2	91	44	93	.	⊢ légère le m.
4	14,0	26,0	15,0	11,8	28,0	95	63	100	.	⊢ le matin.
5	14,2	25,2	14,0	11,4	25,2	87	66	100	.	⊢ le matin.
6	12,8	20,4	15,8	12,2	21,4	95	84	96	.	⊢ lég. m. G s.
7	14,0	17,8	15,0	12,2	22,2	93	90	62	.	G dans l'ap.-m.
8	10,2	18,0	10,0	8,2	19,6	70	52	64	.	
9	5,2	17,8	10,0	2,6	19,2	75	53	79	.	
10	8,0	23,4	12,2	4,2	24,6	75	63	86	.	
11	8,6	22,4	11,8	5,6	24,6	87	66	95	.	⊢ le matin.
12	7,4	21,4	12,0	5,0	23,8	94	72	100	.	⊢ le matin.
13	10,8	24,8	14,6	5,0	25,8	88	64	100	.	⊢ le matin.
14	11,0	27,0	14,6	8,2	28,0	88	50	89	.	⊢ le matin.
15	9,0	23,4	15,4	6,2	26,8	84	75	100	.	≡ ⊢ le matin.
16	14,0	21,2	14,6	13,8	23,2	95	82	100	.	⊢ le matin.
17	8,8	13,2	8,6	8,8	15,6	100	86	100	10,1	◎ n. et la m. B
18	6,4	18,0	10,2	4,8	18,6	88	73	100	.	⊢ m. [ap.-m.
19	10,4	19,0	12,2	9,8	21,2	97	87	100	0,4	≡ le matin, ◎
20	12,8	22,0	15,2	11,0	23,0	88	73	100	.	
21	13,4	21,0	14,4	11,0	23,0	95	87	100	.	≡ m. ⊢ m. et s.
22	12,0	21,4	15,4	9,0	22,2	88	84	100	.	≡ ⊢ le matin.
23	12,4	18,2	8,2	12,2	20,0	95	64	89	.	
24	5,2	19,2	10,0	1,4	20,0	81	66	92	.	
25	8,2	22,6	13,2	5,2	24,0	94	81	100	.	⊢ le matin.
26	10,0	22,0	13,4	9,4	23,2	100	77	100	.	⊢ le matin.
27	11,0	21,8	14,0	8,4	22,2	90	66	100	.	⊢ le matin.
28	11,2	24,0	13,8	9,2	24,8	97	63	98	.	⊢ le matin.
29	11,0	25,0	16,2	8,0	26,0	100	61	94	.	⊢ le matin.
30	12,8	14,8	11,4	11,8	16,2	86	85	88	.	
31	8,0	12,0	10,8	7,4	13,4	72	86	90	.	
Moy.	10,83	21,29	13,22	8,61	22,90	89,0	69,7	93,8	10,5	

Novembre 1910. **TIEN-TSIN (Chine) (Arsenal de l'Est).** **Décembre 1910.**

Longitude 114°53′ E. — Latitude 39°8′ N. — Altitude 3m.

M. le Dr NOGUÉ, Médecin-Major des Troupes coloniales.

DATES.	TEMPÉRATURE. 7h30	14h	21h	Min. (1)	Max.	HUMIDITÉ relative. 7h30	14h	21h	PLUIE.	REMARQUES.
1	9,0	18,2	11,2	8,6	19,2	95	71	93	0,5	◎
2	6,2	9,6	2,2	6,2	10,8	79	64	68	.	
3	-1,4	11,4	4,4	-1,6	12,4	84	50	62	.	⊔ le matin.
4	3,0	15,4	6,8	0,4	17,2	63	68	91	.	⊔ le matin.
5	3,4	18,2	6,4	1,2	19,8	87	61	94	.	⊢ le matin.
6	4,0	20,4	10,4	1,8	22,6	93	68	100	.	
7	6,6	18,8	11,2	4,2	19,8	94	75	71	.	⊢ le matin.
8	1,8	4,6	3,4	0,8	5,4	100	77	90	5,0	◎ ▲ n., ✳ m.
9	2,0	6,0	2,4	1,6	7,2	82	56	86	.	
10	0,6	10,6	3,4	-1,0	12,2	86	68	93	.	
11	0,2	15,2	6,8	-1,6	16,0	93	58	52	.	
12	1,2	6,4	-1,2	-0,2	7,4	56	43	69	.	⊔⊔ NE tte la n.
13	-3,0	9,0	-0,4	-4,6	10,4	96	53	85	.	
14	0,8	7,2	0,8	-2,4	7,6	75	69	96	.	
15	2,2	3,6	-2,6	0,8	7,2	82	70	84	.	
16	-5,8	-1,0	-4,8	-6,4	-0,8	90	65	100	.	⊔⊔ NE tte la n.
17	-8,2	0,4	-4,2	-10,4	1,2	100	89	96	.	
18	-7,2	4,2	-2,8	-9,8	5,0	100	40	87	.	≡ léger le m.
19	-5,4	8,4	-0,8	-7,2	9,0	82	25	84	.	≡ léger le m.
20	-4,0	10,4	0,2	-5,4	11,4	73	22	100	.	≡ léger le m.
21	-2,2	9,4	3,0	-4,4	11,2	96	61	79	.	
22	3,8	6,6	3,4	0,2	7,2	73	74	79	.	G la matinée.
23	-1,8	4,2	3,0	-4,6	?7,2	92	87	66	.	⊔ ≡ lég. le m.
24	0,0	9,8	0,8	-2,2	11,8	85	62	92	.	
25	-2,4	8,8	0,6	-3,8	10,2	84	73	96	.	⊔ le matin.
26	-1,8	14,0	3,4	-3,2	15,0	88	45	79	.	
27	-1,2	-0,8	-2,2	-3,2	0,2	69	55	76	.	
28	-4,0	-1,4	-2,2	-5,0	-0,8	91	84	87	2,8	✳ n. du 27 au 28.
29	-2,8	0,2	-2,8	-3,8	0,6	87	93	79	.	✳ lég. dans la s.
30	-2,2	-0,4	-4,2	-3,6	1,4	96	92	90	1,1	✳ n. du 29 au 30.
Moy.	-0,29	8,25	1,85	-1,95	9,50	85,7	63,9	84,1	9,4	

DATES.	TEMPÉRATURE. 7h30	14h	21h	Min. (1)	Max.	HUMIDITÉ relative. 7h30	14h	21h	PLUIE.	REMARQUES.
1	-9,0	-4,0	-7,2	-9,8	-3,6	88	96	89	.	
2	-9,6	-2,0	-7,8	-11,0	-1,2	94	92	89	.	
3	-10,0	1,8	-4,0	-11,2	2,4	94	89	96	.	
4	-6,6	1,2	-6,2	-8,2	3,0	80	92	100	.	
5	-9,2	2,8	-0,6	-10,8	3,4	94	89	96	.	
6	-6,2	3,2	-4,0	-9,2	4,4	100	90	96	.	⊔ le matin.
7	-6,8	4,4	-5,2	-8,8	6,2	95	49	95	.	⊔ ≡ lég. le m.
8	-9,2	-5,8	-9,8	-10,0	-5,2	76	56	63	.	
9	-14,0	-4,2	-10,6	-15,0	-3,8	59	69	94	.	
10	-12,8	-6,2	-9,8	-14,4	-5,8	100	85	87	.	
11	-12,8	-3,2	-9,4	-15,8	-2,6	85	57	76	.	
12	-12,0	-2,2	-7,2	-14,8	-1,8	93	64	89	.	⊔ ≡ lég. le m.
13	-8,0	-0,8	-6,2	-11,8	1,4	83	89	85	.	
14	-10,8	-1,4	-3,2	-12,4	-0,2	74	84	91	.	⊔ le matin.
15	-7,8	0,0	-3,8	-9,0	1,2	84	78	91	.	
16	-10,2	0,8	-7,6	-11,8	1,8	94	79	100	.	
17	-8,8	1,0	-6,2	-10,4	2,2	88	92	100	.	
18	-8,8	-0,6	-3,2	-10,8	0,2	82	96	96	.	⊔ ≡ léger le m.
19	-6,6	0,6	-3,0	-7,2	2,0	95	96	100	.	
20	-7,2	-0,8	-4,2	-10,6	-0,4	89	89	90	.	
21	-9,2	0,0	-6,8	-10,8	0,6	94	93	90	.	
22	-10,2	0,2	-4,6	-11,4	1,2	94	93	100	.	⊔ ≡ léger le m.
23	-5,0	2,6	-3,8	-10,4	4,6	85	86	100	.	
24	-9,6	4,8	-3,6	-10,2	6,0	100	81	91	.	≡ tr. léger le m.
25	-8,4	4,0	-2,8	-11,4	6,0	94	42	92	.	
26	-7,0	5,2	-1,4	-8,4	7,0	90	42	100	.	
27	-1,4	2,8	-5,4	-2,4	4,0	65	66	90	.	
28	-10,0	4,0	-5,0	-10,6	5,0	94	84	72	.	
29	-10,6	3,6	-4,2	-11,2	5,0	94	87	90	.	
30	-12,4	4,0	-3,0	-12,6	5,4	92	80	75	.	⊔ le matin.
31	-10,0	-0,6	-4,0	-11,2	-0,4	100	96	100	.	⊔ qq. fl. ✳ ap-m.
Moy.	-9,04	0,49	-5,28	-10,76	1,55	88,7	80,0	91,1	0,0	

(1) Le thermomètre à minima est lu à l'observation du matin.

Janvier 1910. **NOUMÉA (Nouvelle-Calédonie).**

Longitude 164°7′ E. — Latitude 22°16′ S. — Altitude 9m.

M. BIRARD, Pharmacien-Major des Troupes coloniales. Cg = −1mm,41

DATES.	PRESSION (700 +). 9h	15h	TEMPÉRATURE. 9h	15h	Min.	Max.	HUMIDITÉ relative. 9h	15h	VENT. Direct. et force (1). 9h	15h	NÉBULOSITÉ. 9h	15h	PLUIE.	REMARQUES.
1	59,3	57,5	23,8	26,6	22,1	28,5	86	73	SE 2	SE 2	10	7	.	
2	58,6	57,2	26,4	26,1	21,6	28,0	80	76	SE 2	SE 2	6	4	6,6	◐ la nuit.
3	58,6	57,2	26,2	26,2	21,8	30,8	80	75	SE 3	SE 4	6	9	.	
4	57,1	56,0	26,2	27,8	21,6	32,2	75	67	SE 1	SE 2	4	8	.	
5	55,0	53,5	26,0	22,8	20,6	28,2	74	95	SW 1	Calme 0	3	10	4,6	◐ la nuit.
6	53,5	53,1	25,4	27,6	21,6	29,8	76	72	SW 2	W 3	1	2	35,6	◐ l'après-midi et la nuit.
7	56,0	55,1	26,4	28,8	21,2	30,8	74	72	W 1	W 2	8	6	.	
8	58,1	56,7	27,2	30,0	21,6	32,0	77	68	W 1	S 1	2	4	.	
9	58,0	55,9	28,4	28,2	22,0	32,2	72	83	SE 1	Calme 0	8	10	3,8	◐ l'après-midi.
10	57,8	55,9	28,6	30,0	22,8	32,0	69	74	S 1	SE 1	6	4	.	
11	57,9	56,7	27,8	28,2	25,0	32,8	77	74	SW 1	Calme 0	8	10	11,0	↖ l'après-midi et la nuit.
12	58,3	57,4	26,0	26,0	23,8	30,0	83	83	Calme 0	SE 2	10	8	1,1	◐ la nuit.
13	58,1	57,1	26,0	24,8	22,8	29,6	81	90	SE 2	SE 2	9	10	13,0	● l'après-midi.
14	57,9	56,4	25,2	28,0	22,2	30,2	87	75	SE 2	SE 3	8	1	.	
15	58,9	57,0	26,4	28,0	22,2	30,2	81	75	SE 1	SE 3	6	4	4,9	○ la nuit.
16	57,9	57,0	26,0	28,0	23,4	30,0	87	82	SE 1	W 1	9	9	6,6	◐ l'après-midi.
17	56,9	57,4	28,0	28,6	22,8	31,6	85	82	W 1	W 1	4	6	6,3	◐ la matinée.
18	56,8	56,3	27,6	28,0	23,2	31,2	80	83	W 1	W 1	9	9	.	↖ le soir.
19	60,0	58,0	29,0	31,0	23,4	33,0	72	73	SE 1	Calme 0	1	9	0,8	○ ⊤ la nuit, ↖ ● à 16h30.
20	59,8	58,1	29,6	27,6	23,0	31,2	74	86	SE 1	SE 1	1	9	11,0	○ ⊤ toute la journée, ● ↖ à 14h30 et à 16h.
21	59,1	58,1	28,2	27,2	23,6	30,4	76	89	SE 2	SE 1	1	9	8,0	○ ↖ l'après-midi.
22	58,3	56,7	28,2	28,0	23,6	29,8	76	75	SE 1	SE 3	5	5	.	
23	58,0	56,5	27,6	28,8	23,8	32,8	82	81	SE 2	SE 1	6	4	.	
24	56,7	53,6	29,0	31,4	25,4	34,0	71	72	SE 2	SW 1	1	8	14,3	○ la nuit.
25	54,9	54,0	24,0	26,8	23,0	29,8	97	78	Calme 0	SE 1	10	8	.	
26	57,0	55,9	28,6	28,6	23,2	31,0	75	83	SE 2	SE 2	5	4	7,1	◐ la nuit, ⊤ le matin.
27	57,5	56,4	28,0	27,0	23,0	30,0	77	82	Calme 0	Calme 0	9	10	2,2	◐ l'après-midi.
28	55,4	54,7	29,0	26,0	23,0	31,0	75	84	SE 1	W 4	4	9	7,4	◐ l'après-midi et la nuit.
29	55,5	54,0	27,6	25,4	23,0	30,8	83	97	W 1	W 1	10	10	12,2	○ l'après-midi et la nuit.
30	55,6	54,4	28,5	30,0	24,0	32,4	87	78	W 1	W 2	8	4	.	
31	54,6	52,6	29,0	30,4	25,0	32,0	85	80	Calme 0	S 1	8	7	26,4	○ l'après-midi et la nuit.
Moy.	57,33	56,01	27,22	27,80	22,88	30,91	79,2	79,3	1,2	1,5	6,0	7,0	182,9	

Février 1910. **NOUMÉA (Nouvelle-Calédonie).**

Longitude 164°7′ E. — Latitude 22°16′ S. — Altitude 9m.

M. BIRARD, Pharmacien-Major des Troupes coloniales. Cg = −1mm,41

DATES.	PRESSION (700 +). 9h	15h	TEMPÉRATURE. 9h	15h	Min.	Max.	HUMIDITÉ relative. 9h	15h	VENT. Direct. et force (1). 9h	15h	NÉBULOSITÉ. 9h	15h	PLUIE.	REMARQUES.
1	54,3	53,5	29,0	30,2	24,0	30,2	85	84	Calme 0	W 1	9	8	29,6	○ à 17h et la nuit.
2	55,8	54,4	28,2	26,4	21,4	28,4	83	87	Calme 0	Calme 0	10	6	33,8	○ le soir et la nuit.
3	53,3	52,2	26,0	26,2	23,8	30,8	89	90	W 1	Calme 0	9	9	10,8	◐ le soir et la nuit.
4	51,1	50,3	29,0	28,0	23,8	33,0	79	85	Calme 0	Calme 0	2	8	.	
5	53,5	53,1	29,0	25,0	24,0	31,2	78	93	W 2	W 1	2	10	8,6	○ le soir et la nuit.
6	56,8	55,8	27,4	30,0	23,8	31,8	88	72	Calme 0	SE 1	6	5	3,0	◐ l'après-midi.
7	59,9	58,3	29,0	29,8	23,4	32,4	79	77	Calme 0	Calme 0	1	2	.	
8	59,9	58,8	29,8	30,6	24,4	33,2	78	75	Calme 0	W 1	2	10	27,0	◐ l'après-midi et la nuit.
9	59,2	58,5	29,4	31,0	24,0	32,4	82	76	W 1	Calme 0	2	1	.	
10	59,2	57,7	30,4	29,8	24,8	34,0	69	80	Calme 0	Calme 0	2	8	9,9	● l'après-midi et la nuit.
11	59,2	58,8	30,0	27,0	24,8	33,4	78	91	Calme 0	Calme 0	0	10	3,3	○ l'après-midi, ○ ↖ la nuit.
12	58,4	57,3	29,6	30,0	25,0	32,8	75	78	SE 1	SE 3	1	1	.	
13	58,9	57,9	28,8	29,0	24,4	31,8	68	71	SE 3	SE 3	1	1	.	
14	59,0	57,8	25,8	29,0	24,0	32,0	84	74	SE 2	SE 2	9	4	.	
15	59,3	57,1	28,0	29,4	24,0	31,0	73	69	SE 2	SE 3	4	2	.	
16	59,1	57,7	29,0	29,4	24,4	33,0	69	71	SE 2	SE 3	1	1	.	
17	59,8	57,4	28,0	26,8	24,0	31,0	73	78	SE 3	SE 4	9	4	0,1	○ la nuit.
18	58,9	57,1	29,4	28,8	24,6	31,8	71	75	SE 2	SE 3	3	4	2,4	● la nuit.
19	58,8	57,1	26,2	27,8	24,0	30,0	89	79	SE 1	SE 3	8	7	.	
20	57,4	56,9	26,0	27,4	23,6	30,8	86	79	SE 3	SE 2	9	10	31,0	● ↖ la journée et la nuit.
21	56,6	54,0	25,8	27,4	22,4	29,4	84	79	SE 3	SE 2	9	4	4,6	● la nuit.
22	53,1	50,9	25,6	27,0	22,6	30,8	85	84	SE 1	SE 1	2	9	3,7	● l'après-midi et la nuit.
23	53,3	56,7	27,0	29,0	22,2	31,0	77	75	SW 1	SW 1	1	1	.	
24	52,7	52,9	27,2	28,0	22,2	31,2	77	77	SE 1	SE 1	4	8	3,5	◐ la nuit.
25	53,2	50,6	24,0	24,6	23,4	28,0	95	97	Calme 0	Calme 0	10	10	27,0	◐ la soirée et la nuit.
26	53,2	52,9	26,2	26,6	23,8	30,4	93	92	W 2	W 1	9	8	.	
27	53,9	52,9	27,6	32,0	23,0	33,4	85	73	SE 2	SE 1	1	1	1,1	○ l'après-midi.
28	55,8	55,2	28,0	31,8	25,8	33,2	86	74	Calme 0	SE 2	0	2	.	
Moy.	56,56	55,49	27,84	28,50	23,77	31,51	80,6	79,8	1,2	1,4	4,5	5,5	199,4	

(1) La force du vent est exprimée de 0 à 6.

Mars 1910.

NOUMÉA (Nouvelle-Calédonie).

Longitude 164°7′ E. — Latitude 22°16′ S. — Altitude 9m.

M. BIRARD, Pharmacien-Major des Troupes coloniales. Cg = — 1mm,41

DATES.	PRESSION (700 +). 9h	15h	TEMPÉRATURE. 9h	15h	Min.	Max.	HUMIDITÉ relative. 9h	15h	VENT. Direct et force (2). 9h	15h	NÉBULOSITÉ. 9h	15h	PLUIE.	REMARQUES.
1	56,2	54,8	29,0	29,0	25,4	33,0	79	75	SE 2	SE 3	4	0	8,6	● la nuit.
2	54,7	53,0	24,2	28,0	22,6	30,8	95	85	Calme 0	W 2	10	8	.	
3	53,0	51,8	24,8	28,2	22,4	30,2	85	79	SE 1	SE 1	6	4	15,1	● l'après-midi et la nuit.
4	52,1	51,5	27,2	28,7	23,4	31,6	88	81	W 1	W 2	6	5	1,7	● la nuit.
5	53,2	51,9	28,0	29,0	23,2	31,0	77	81	W 1	SE 2	4	2	3,3	● la nuit.
6	54,5	53,2	28,2	29,2	23,0	31,2	76	79	SE 2	SE 2	3	2	.	
7	53,9	53,0	27,2	28,6	23,4	30,8	84	88	SE 1	SE 1	6	4	1,4	● la nuit.
8	53,4	52,6	28,0	27,0	22,0	31,8	77	92	SE 1	SE 1	4	8	4,9	● l'après-midi.
9	56,0	55,6	28,6	30,6	23,2	32,8	74	71	Calme 0	Calme 0	4	1	.	⇖ l'après-midi.
10	56,9	56,2	31,0	32,8	23,2	34,2	72	62	SE 1	SE 1	1	8	.	⇖ la soirée.
11	58,0	55,8	28,6	28,0	25,0	33,4	76	77	SE 1	SE 2	1	6	10,3	● l'après-midi.
12	58,0	57,7	29,0	31,0	24,2	33,8	72	71	SE 2	SE 1	1	4	.	
13	58,0	56,8	28,0	30,0	24,0	34,2	80	72	SE 2	SE 2	0	4	.	
14	58,1	57,0	27,6	28,2	24,0	34,0	83	85	SE 2	SE 2	7	8	.	
15	59,5	57,7	30,0	31,0	25,0	34,2	72	70	SE 1	SE 2	0	1	.	
16	60,6	58,2	29,0	30,8	22,6	34,0	74	67	SE 1	W 1	0	8	1,2	● la nuit.
17	60,5	58,9	26,8	30,6	23,2	33,0	83	73	W 1	SE 1	6	4	.	
18	60,6	58,9	30,0	30,6	23,0	33,6	66	71	SE 1	SE 2	1	2	.	
19	60,2	58,6	30,0	29,0	23,6	33,2	71	78	SE 1	SE 2	2	6	.	
20	59,7	57,9	29,0	29,0	23,8	33,2	72	78	SE 1	Calme 0	1	1	.	
21	57,8	55,7	30,2	29,0	23,2	33,4	69	78	Calme 0	SE 1	1	7	51,2	⇖ à 20h, ● la nuit.
22	56,1	54,7	25,6	27,6	22,0	31,0	89	82	Calme 0	SE 1	8	8	50,8	● la nuit.
23	58,2	56,8	23,4	27,0	21,6	30,0	96	84	S 1	E 1	10	4	2,4	● la nuit.
24	59,1	57,4	26,4	27,0	23,0	30,8	89	84	SE 1	SE 1	2	8	.	
25	59,0	56,9	27,8	30,0	22,6	31,4	83	74	SE 1	SE 1	1	3	18,8	● la nuit.
26	57,3	53,9	27,2	29,6	24,0	31,0	86	78	SE 1	SE 3	5	6	4,5	○ la nuit.
27	49,6	43,1	26,6	26,6	22,6	27,0	95	97	SE 3	SE 4	10	10	160,1	● le j. et la n. ≋ cyclone dans la n. du 27 au 28 (1).
28	43,1	49,0	26,4	27,2	22,2	27,6	97	92	NNW 5	NNW 4	10	10	0,4	● ≋ la nuit.
29	56,5	55,7	28,0	28,0	23,8	31,2	79	80	NW 1	NW 1	9	9	12,1	● l'après-midi.
30	58,1	56,9	25,2	25,0	24,2	28,8	92	92	S 1	SE 1	9	10	1,9	● la nuit.
31	58,9	56,2	25,6	27,2	23,0	29,2	93	91	SE 1	SE 1	5	8	14,3	○ la nuit.
Moy.	56,48	55,08	27,63	28,82	23,30	31,79	81,4	79,6	1,2	1,6	4,4	5,5	363,0	

Avril 1910.

NOUMÉA (Nouvelle-Calédonie).

Longitude 164°7′ E. — Latitude 22°16′ S. — Altitude 9m.

M. BIRARD, Pharmacien-Major des Troupes coloniales. Cg = — 1mm,41

DATES.	PRESSION (700 +). 9h	15h	TEMPÉRATURE. 9h	15h	Min.	Max.	HUMIDITÉ relative. 9h	15h	VENT. Direct. et force (2). 9h	15h	NÉBULOSITÉ. 9h	15h	PLUIE.	REMARQUES.
1	59,2	57,7	27,4	31,0	23,4	28,8	89	72	SE 2	SE 1	4	4	.	
2	58,1	57,4	25,6	31,4	23,0	32,8	93	71	SE 1	SE 1	1	1	.	
3	57,3	56,7	29,4	31,2	24,0	31,8	74	71	SE 2	SE 1	2	4	.	
4	59,7	58,0	27,2	27,2	24,0	31,0	84	84	Calme 0	W 1	8	9	3,4	○ la nuit.
5	61,1	59,5	24,0	26,0	22,8	28,2	97	92	SE 1	SE 2	9	9	.	
6	62,3	60,6	27,6	25,6	23,8	28,8	88	95	SE 2	SE 1	2	8	13,6	○ la nuit.
7	62,6	60,9	23,8	25,6	22,0	29,2	93	92	SE 1	SE 1	8	9	67,2	● la nuit.
8	62,3	60,5	22,6	24,4	21,0	27,4	96	93	SE 2	SE 3	9	8	.	
9	61,1	59,0	25,4	26,2	22,0	28,0	87	83	SE 3	SE 2	4	8	.	
10	60,1	59,2	24,2	25,2	22,4	28,0	75	90	SE 2	SE 2	9	8	7,9	● la nuit.
11	60,1	58,3	22,6	23,8	21,2	27,0	89	85	SE 1	SE 2	9	8	59,5	● la nuit.
12	59,3	57,5	23,6	25,0	20,8	28,0	80	84	SE 2	SE 2	6	6	17,6	● à 11h, à 18h et la nuit.
13	60,3	59,2	24,2	25,2	21,0	27,4	83	82	SE 3	SE 2	6	6	27,0	○ la nuit.
14	61,3	59,8	24,4	25,0	21,2	27,4	85	85	SE 2	SE 2	8	6	10,0	● à 20h.
15	61,5	60,0	24,2	25,0	20,8	27,8	85	87	SE 2	SE 2	7	6	2,0	● la nuit.
16	62,1	60,0	24,0	23,4	22,0	26,6	85	93	SE 3	SE 2	8	8	8,5	● à 22h.
17	60,4	59,8	26,6	27,0	22,0	30,8	80	74	SE 1	SE 1	4	1	.	
18	61,4	59,7	28,8	29,6	23,6	32,6	66	70	Calme 0	SE 1	1	2	.	
19	61,6	58,7	28,2	29,0	24,0	32,0	74	71	SE 1	SE 1	1	1	.	
20	60,6	57,2	28,2	28,2	24,0	31,2	69	74	SE 2	SE 2	4	8	31,4	● l'après-midi et la nuit.
21	58,7	57,1	26,8	24,6	23,0	27,8	78	88	NW 1	Calme 0	9	9	.	
22	58,3	56,5	23,0	25,2	22,0	27,6	95	82	Calme 0	Calme 0	8	8	24,8	● à 18h et à 24h.
23	57,2	55,6	24,8	25,0	21,0	27,8	77	84	Calme 0	Calme 0	6	5	29,5	● la nuit.
24	59,1	57,2	23,6	26,0	21,4	27,6	83	78	Calme 0	SE 1	9	8	0,6	● la nuit.
25	59,2	57,7	25,0	23,0	21,0	28,0	77	90	SE 1	SE 2	3	9	1,8	● l'après-midi.
26	60,8	59,5	23,2	23,4	20,4	27,0	63	64	SE 3	SE 3	4	4	.	
27	61,7	60,2	22,6	23,2	20,0	26,4	59	66	SE 3	SE 2	3	3	.	
28	63,0	61,0	23,6	23,4	19,8	27,2	60	64	SE 2	SE 2	2	2	1,6	● la nuit.
29	62,8	60,4	22,4	23,6	19,6	27,2	73	68	SE 2	SE 2	6	4	.	
30	63,1	61,6	22,8	23,4	19,2	27,0	73	67	SE 3	SE 2	2	4	2,6	● la nuit.
Moy.	60,54	58,88	24,99	25,86	21,88	28,61	80,3	80,0	1,6	1,5	5,4	5,9	309,0	

(1) D'après la direction des vents, le cyclone venait de l'E ¼ NE. Au S de la Nouvelle-Calédonie sa trajectoire a subi un infléchissement curviligne, dont la concavité faisait face à la grande terre. La trajectoire a repris ensuite sa direction W ¼ SW et, à une centaine de milles S, elle a dû former sa courbe parabolique pour se perdre dans le SE. La vitesse de translation a été d'environ 11 milles à l'heure et le diamètre ne paraît pas avoir dépassé 20 milles. Nouméa est restée dans le demi-cercle maniable. Le centre a dû passer à 50km ou 60km. L'île des Pins s'est trouvée dans le demi-cercle dangereux. Le cyclone ne paraît pas avoir dépassé Païta. La baisse barométrique a atteint son maximum (722mm,0) le 27 mars à 23h30. Les rafales ont duré de 22h le 27 à 3h30 le 28, avec une force allant de 5 à 5,5. Dégâts : arbres arrachés et toitures enlevées. La ville de Nouméa a été privée de lumière et d'eau pendant quelques jours, par suite des dégâts à l'usine à gaz et à la conduite d'eau. La voie ferrée a été détruite à Monravel. Mêmes accidents aux alentours de Nouméa, Ducos, île Nou, îlot Brun. Dans le sud, le désastre est énorme : l'île des Pins et les îles Loyalty sont complètement dévastées.

(2) La force du vent est exprimée de 0 à 6.

Mai 1910. **NOUMÉA (Nouvelle-Calédonie).**

Longitude 164° 7′ E. — Latitude 22° 16′ S. — Altitude 9m.

M. BIRARD, Pharmacien-Major des Troupes coloniales. Cg = — 1mm,41

DATES.	PRESSION (700 +) 9h	PRESSION (700 +) 15h	TEMPÉRATURE. 9h	TEMPÉRATURE. 15h	TEMPÉRATURE. Min.	TEMPÉRATURE. Max.	HUMIDITÉ relative. 9h	HUMIDITÉ relative. 15h	VENT. Direct. et force (1). 9h	VENT. Direct. et force (1). 15h	NÉBULOSITÉ. 9h	NÉBULOSITÉ. 15h	PLUIE.	REMARQUES.
1	62,1	59,5	23,0	22,0	20,6	25,4	72	96	SE 3	SE 1	6	10	51,1	● la soirée et la nuit.
2	59,5	58,3	22,6	23,4	21,0	27,0	95	91	SE 1	SE 1	10	9	.	
3	58,7	56,2	22,8	23,6	20,8	26,0	93	92	SE 1	SE 1	8	8	11,8	● l'après-midi.
4	57,3	56,2	24,2	27,0	21,6	28,4	90	82	SE 1	SE 1	10	4	4,7	● la nuit.
5	57,2	56,2	23,8	27,0	22,0	28,2	93	77	W 1	W 1	4	2	1,7	● la nuit.
6	57,3	56,7	24,0	27,6	21,2	28,6	80	80	NW 1	NW 1	1	2	.	
7	57,2	56,2	25,6	27,8	19,2	28,0	65	79	NW 3	NW 2	2	5	.	
8	56,8	55,2	25,6	27,4	19,4	29,2	65	80	NW 2	NW 2	4	2	7,5	● à 18h30.
9	54,8	54,2	25,4	27,2	18,6	29,0	65	76	SW 1	SW 2	1	4	12,6	● à 20h30.
10	55,8	55,3	23,6	27,8	18,8	29,0	69	73	SW 1	SW 1	0	2	.	
11	61,8	60,1	24,2	27,4	19,0	29,0	75	74	W 1	W 2	1	4	.	
12	61,3	59,8	24,6	27,2	19,2	27,4	77	71	NW 1	NW 2	4	2	.	
13	61,3	59,8	24,0	24,8	19,6	27,4	73	61	SE 1	SE 1	1	2	.	
14	61,8	60,1	23,6	25,8	19,0	27,8	68	78	NW 1	NW 1	10	4	.	
15	63,7	60,3	23,0	26,4	18,2	28,0	73	71	Calme 0	S 1	6	2	.	
16	62,9	60,3	23,2	26,6	19,0	28,8	72	71	SE 1	SE 1	2	2	.	
17	63,9	62,3	21,0	21,8	19,2	26,6	87	79	SE 1	SE 1	10	9	1,8	● la soirée et la nuit.
18	65,8	63,8	22,4	23,0	18,6	25,4	58	53	SE 3	SE 2	8	4	0,3	● à 4h.
19	66,5	63,2	21,0	23,0	18,2	26,0	70	52	SE 1	SE 1	6	1	.	
20	66,0	62,7	22,6	23,2	18,4	26,0	62	53	SE 2	SE 1	8	2	.	
21	64,6	61,7	22,4	24,4	17,8	25,2	63	55	SE 2	SE 1	6	2	.	
22	63,4	60,3	21,8	24,2	17,4	25,4	67	58	SE 1	SE 1	6	4	.	
23	64,5	63,1	22,0	22,0	19,6	25,4	74	77	SE 2	SE 2	9	9	28,6	● la soirée et toute la nuit.
24	65,0	62,7	21,0	21,2	18,6	25,2	82	82	SE 2	SE 2	10	10	18,4	● toute la journée et une partie de la nuit.
25	66,1	64,9	21,0	21,4	18,0	24,0	85	87	SE 2	SE 2	10	9	40,4	● la journée et la nuit.
26	64,9	63,8	20,4	20,0	19,6	23,2	96	94	SE 3	SE 3	10	10	24,6	● la journée et la nuit.
27	63,9	63,3	21,4	22,6	19,4	25,0	79	76	SE 4	SE 2	9	8	3,7	● la journée et la nuit.
28	64,9	63,6	21,6	23,4	19,8	25,6	77	72	SE 2	SE 3	4	6	.	
29	65,9	63,3	22,0	23,2	21,0	25,2	88	73	SE 2	SE 1	8	4	0,5	● la nuit.
30	64,3	62,6	23,6	25,6	20,8	28,6	77	79	SE 1	SE 2	0	4	.	
31	63,6	62,7	22,0	26,8	20,0	28,4	79	76	SE 2	SE 2	5	3	.	
Moy.	62,03	60,27	22,88	24,67	19,47	26,85	76,4	74,8	1,6	1,5	5,8	4,8	207,7	

Juin 1910. **NOUMÉA (Nouvelle-Calédonie).**

Longitude 164° 7′ E. — Latitude 22° 16′ S. — Altitude 9m.

M. BIRARD, Pharmacien-Major des Troupes coloniales. Cg = — 1mm,41

DATES.	PRESSION (700 +). 9h	PRESSION (700 +). 15h	TEMPÉRATURE. 9h	TEMPÉRATURE. 15h	TEMPÉRATURE. Min.	TEMPÉRATURE. Max.	HUMIDITÉ relative. 9h	HUMIDITÉ relative. 15h	VENT. Direct. et force (1). 9h	VENT. Direct. et force (1). 15h	NÉBULOSITÉ. 9h	NÉBULOSITÉ. 15h	PLUIE.	REMARQUES.
1	63,7	62,3	21,4	21,0	19,0	25,0	84	87	SE 2	SE 1	4	9	1,6	○ ≋ à 4h.
2	59,5	58,2	23,4	24,0	19,4	28,6	67	70	W 1	SE 2	9	6	.	
3	58,6	57,5	22,0	25,0	20,0	28,0	79	74	S 1	Calme 0	8	8	.	
4	60,1	58,8	23,8	26,4	21,0	28,0	88	81	SE 1	Calme 0	6	8	39,3	● ↖ la soirée et la nuit.
5	61,0	59,8	20,6	21,0	19,0	28,6	94	93	Calme 0	Calme 0	10	10	70,6	● la nuit.
6	61,8	60,5	20,4	24,0	19,6	24,2	96	88	Calme 0	Calme 0	8	8	36,2	● la nuit.
7	59,4	57,3	21,8	23,6	20,0	25,6	91	88	Calme 0	NE 1	8	8	.	≋ la nuit.
8	60,9	58,3	22,0	22,2	19,0	26,8	91	89	NW 1	NW 1	8	8	.	
9	62,5	60,2	22,0	25,0	18,4	26,4	81	77	NW 1	NW 1	9	9	0,2	● la nuit.
10	62,9	60,5	21,0	24,0	18,0	25,0	80	77	Calme 0	NW 1	8	8	.	
11	64,8	63,3	23,0	25,8	18,0	27,8	75	70	SE 1	SE 1	0	1	.	
12	64,8	62,2	25,0	26,6	19,0	28,2	71	68	SE 1	SE 1	3	2	.	
13	66,0	64,1	25,2	26,0	19,4	28,2	67	68	SE 1	SE 1	1	4	.	
14	65,4	62,9	24,4	24,6	21,6	28,2	75	71	SE 1	SE 1	6	4	.	
15	65,2	63,3	23,6	22,8	19,6	26,6	70	68	SE 1	SE 1	2	6	.	
16	64,7	62,9	21,0	21,2	20,0	22,4	62	87	SE 1	SE 1	8	9	2,5	● l'après-midi. Tremblement de terre à 17h45.
17	64,0	61,8	19,6	20,6	17,4	23,0	85	67	SE 1	SE 1	9	6	0,2	● l'après-midi.
18	63,1	60,6	21,0	22,0	17,2	23,2	60	61	SE 1	SE 1	6	2	1,1	● le matin.
19	64,7	63,4	20,0	22,6	17,0	23,4	61	70	SE 1	SE 1	6	2	1,8	● à 15h30.
20	65,8	63,5	19,2	20,0	16,8	22,6	62	61	SE 1	SE 2	1	6	.	
21	66,5	63,5	19,0	20,0	17,2	23,6	60	56	SE 1	SE 1	1	6	0,4	● à 16h30.
22	65,9	63,9	19,6	20,4	16,0	23,2	64	60	SE 1	SE 1	1	2	.	
23	65,0	62,5	19,0	21,0	17,0	23,0	83	62	SE 1	SE 1	7	2	.	
24	64,8	61,8	21,4	21,2	16,8	24,2	65	69	SE 1	SE 1	1	2	.	
25	62,8	60,5	22,0	23,0	18,0	24,6	74	70	SE 2	SE 2	2	6	.	
26	60,7	59,5	21,8	23,2	19,0	26,6	76	81	SE 2	SE 3	8	9	2,9	● l'après-midi et la nuit, ≋ la nuit.
27	56,4	56,5	23,6	22,0	19,2	26,4	78	81	SW 1	SW 1	8	10	20,3	● l'après-midi et la nuit.
28	65,2	62,8	19,2	23,0	18,0	26,6	79	70	W 1	W 2	8	6	0,5	● la nuit.
29	62,9	60,9	20,0	23,2	15,4	26,4	78	73	W 1	W 2	4	6	.	
30	58,8	56,2	20,2	24,8	15,0	26,0	74	70	W 2	W 2	2	2	6,4	● et ≋ la nuit avec rafales.
Moy.	62,93	60,98	21,54	23,01	18,37	25,68	75,7	73,6	1,0	1,1	5,4	5,8	184,0	

(1) La force du vent est exprimée de 0 à 6.

Juillet 1910. **NOUMÉA (Nouvelle-Calédonie).**

Longitude 164° 7′ E. — Latitude 22° 16′ S. — Altitude 9m.

M. BIRARD, Pharmacien-Major des Troupes coloniales. Cg = − 1mm,41

DATES.	PRESSION (700 +).		TEMPÉRATURE.				HUMIDITÉ relative.		VENT. Direct. et force (1).		NÉBULOSITÉ.		PLUIE.	REMARQUES.
	9h	15h	9h	15h	Min.	Max.	9h	15h	9h	15h	9h	15h		
1	57,3	56,3	21,2	24,4	14,8	26,0	69	74	W 3	W 3	6	6	2,6	◎ à 17h.
2	58,0	56,5	22,0	24,0	17,0	25,8	71	75	W 2	W 2	8	6	1,8	◎ à 10h.
3	60,2	57,9	22,2	23,8	18,2	26,0	84	72	W 2	W 3	6	8	.	
4	62,5	59,9	22,4	23,4	18,4	26,4	82	72	W 2	W 2	8	6	.	
5	64,4	63,3	22,4	23,6	16,4	26,2	78	72	Calme 0	W 1	0	2	.	
6	65,0	62,3	22,6	23,8	17,0	27,4	75	72	W 1	W 1	0	2	.	
7	64,9	61,8	20,4	24,0	17,0	27,6	94	70	W 1	W 1	0	2	.	
8	63,7	60,2	20,6	24,2	16,2	27,2	80	68	Calme 0	W 1	0	3	.	
9	63,5	61,0	21,2	24,4	17,8	27,2	84	64	Calme 0	W 1	6	2	18,8	◎ la nuit.
10	63,1	60,5	19,6	24,0	18,8	26,0	94	66	W 1	NW 1	9	4	0,3	◎ le matin.
11	62,3	60,3	22,0	22,8	18,0	26,0	76	68	W 1	W 1	4	6	.	
12	62,5	60,6	21,0	23,4	18,2	26,2	62	70	W 2	NW 1	2	4	.	
13	61,5	59,9	22,0	24,6	17,0	26,2	74	70	W 1	NW 1	8	6	.	
14	61,2	59,9	23,6	25,8	16,0	25,8	70	65	NW 1	NW 1	4	1	.	
15	61,5	59,7	19,8	24,0	13,8	25,2	69	66	NW 2	NW 2	4	6	.	
16	61,1	59,1	22,2	23,8	19,0	25,0	71	69	W 1	W 1	4	6	.	
17	61,1	59,7	22,6	24,8	17,8	27,0	78	67	NW 2	NW 1	6	4	.	
18	61,4	60,1	22,0	25,0	18,0	27,6	74	73	W 1	W 1	4	7	15,7	◎ à 21h 30 et à 23h.
19	61,2	58,8	22,8	25,0	18,0	27,4	79	73	SE 3	Calme 0	7	8	.	⛆ à 14h 30 avec baisse barométrique de 5mm,0.
20	61,5	60,7	23,0	22,8	20,8	26,0	90	93	Calme 0	W 1	8	10	65,0	⇖ à 17h 30 et à 22h, ● le soir et la nuit.
21	62,7	61,7	19,8	19,2	19,2	23,0	94	90	NW 1	NW 1	8	10	.	
22	60,7	59,4	20,0	23,2	17,8	24,0	64	73	W 1	W 1	8	6	.	G l'après-midi.
23	60,4	59,1	19,4	22,8	17,6	25,4	81	76	W 1	W 1	6	4	2,9	◎ l'après-midi.
24	59,1	57,7	19,0	22,6	16,0	25,0	81	79	W 1	W 1	6	9	12,0	◎ l'après-midi et la nuit.
25	62,8	61,8	20,0	22,8	16,0	25,0	81	54	Calme 0	Calme 0	2	2	.	
26	62,9	60,3	21,0	22,8	15,6	25,0	73	58	W 1	W 1	2	2	.	
27	63,0	61,5	21,4	21,8	19,0	25,0	67	58	W 1	Calme 0	2	1	.	
28	64,3	62,5	21,2	22,0	15,6	24,0	65	58	SE 1	SE 1	2	6	.	
29	63,9	61,3	20,4	21,0	16,0	25,0	64	70	SE 1	SE 1	1	8	.	
30	63,2	61,1	20,0	22,0	15,0	25,2	73	66	SE 1	SE 2	4	2	.	
31	62,8	60,5	19,8	21,0	15,2	25,0	74	77	SE 1	SE 2	2	9	1,2	◎ l'après-midi.
Moy.	62,05	60,17	21,21	23,32	17,14	25,80	76,5	70,3	1,2	1,2	4,4	5,1	120,3	

Août 1910. **NOUMÉA (Nouvelle-Calédonie).**

Longitude 164° 7′ E. — Latitude 22° 16′ S. — Altitude 9m.

M. BIRARD, Pharmacien-Major des Troupes coloniales. Cg = − 1mm,41

DATES.	PRESSION (700 +).		TEMPÉRATURE.				HUMIDITÉ relative.		VENT. Direct. et force (1).		NÉBULOSITÉ.		PLUIE.	REMARQUES.
	9h	15h	9h	15h	Min.	Max.	9h	15h	9h	15h	9h	15h		
1	63,5	60,8	20,0	23,0	15,2	24,8	70	67	S 1	S 1	8	4	.	
2	63,2	60,6	19,6	24,0	15,4	24,2	69	66	S 1	SE 2	7	4	.	
3	63,7	60,5	19,6	23,6	16,0	23,2	76	63	Calme 0	SE 1	10	4	.	
4	62,7	60,5	22,0	23,8	15,4	25,6	66	62	SE 1	SE 1	4	4	.	
5	63,3	60,8	22,0	24,4	16,0	26,4	77	65	SE 1	SE 1	2	6	54,0	○ la nuit.
6	63,1	60,4	19,0	21,8	17,0	25,6	87	62	Calme 0	SE 1	6	4	.	
7	63,7	60,6	20,0	22,0	16,0	25,8	70	66	SE 1	SE 1	4	6	.	
8	65,6	62,0	20,0	22,4	16,0	24,2	67	65	SE 1	SE 1	2	2	.	
9	66,9	64,0	20,0	22,0	16,0	24,2	66	74	SE 1	SE 1	6	4	0,9	◎ la nuit.
10	66,7	63,7	19,6	22,4	15,8	24,4	67	73	SE 1	SE 1	4	2	.	
11	67,3	63,5	19,4	23,0	16,0	24,0	67	72	SE 2	SE 1	6	4	.	
12	66,7	63,4	19,2	23,2	16,2	24,2	70	68	SE 1	SE 1	4	2	.	
13	66,9	63,9	19,6	23,0	15,8	24,0	69	68	SE 2	SE 2	6	2	.	
14	65,6	63,5	19,0	22,0	15,4	24,4	72	74	SE 2	S 1	4	1	.	
15	65,7	63,2	20,0	21,4	15,6	25,0	66	84	SE 1	SE 1	4	2	.	
16	65,3	62,5	20,2	23,0	15,0	25,2	63	67	SE 1	SE 1	2	2	.	
17	61,9	60,6	19,0	23,0	15,2	25,2	70	67	SE 1	SE 2	2	4	.	
18	62,0	60,3	19,4	24,0	15,4	26,0	69	62	SE 1	SE 1	8	6	2,8	◎ l'après-midi.
19	61,6	60,1	19,0	23,2	15,0	25,4	69	61	SE 1	W 2	6	2	7,4	◎ la nuit.
20	60,8	59,6	19,6	24,2	16,0	25,0	62	57	SE 1	SE 1	4	2	.	
21	62,9	61,5	20,0	23,6	15,8	26,0	64	63	SE 2	SE 1	2	2	.	
22	62,7	61,0	21,0	24,8	16,0	27,8	57	53	SE 1	SE 1	2	2	.	
23	63,6	60,3	21,2	24,6	15,2	27,8	57	55	SE 1	SE 1	1	1	.	
24	62,0	59,4	21,0	23,6	16,0	28,2	60	70	SE 1	SE 1	1	1	.	
25	61,7	59,8	23,0	23,8	16,0	27,0	72	69	SE 1	SE 1	1	2	.	
26	62,7	60,3	22,8	24,0	15,6	26,2	71	68	SE 1	W 1	6	10	3,1	● l'après-midi.
27	62,7	65,4	22,6	24,2	15,0	26,0	70	66	SE 1	SE 2	1	2	.	
28	65,4	64,7	22,8	25,0	14,8	26,0	68	67	SE 1	SE 2	1	2	.	
29	68,8	66,4	24,0	26,0	15,0	26,0	59	62	SE 2	SE 2	2	2	.	
30	68,5	66,1	22,8	25,0	15,6	27,0	62	61	SE 2	SE 2	2	2	.	
31	67,9	65,4	23,0	25,4	15,2	27,2	67	66	SE 2	SE 1	2	1	.	
Moy.	64,36	62,09	20,66	23,53	15,63	25,61	67,4	65,9	1,2	1,3	3,9	3,0	68,2	

(1) La force du vent est exprimée de 0 à 6.

Septembre 1910. **NOUMÉA (Nouvelle-Calédonie).**

Longitude 164° 7′ E. — Latitude 22° 16′ S. — Altitude 9m.

M. BIRARD, Pharmacien-Major des Troupes coloniales. Cg = — 1mm,41

DATES.	PRESSION (700 +). 9h	15h	TEMPÉRATURE. 9h	15h	Min.	Max.	HUMIDITÉ relative. 9h	15h	VENT. Direct. et force (1). 9h		15h		NÉBULOSITÉ. 9h	15h	PLUIE.	REMARQUES.
1	67,5	65,3	22,0	25,0	15,2	26,0	71	59	SE	2	SE	2	1	2	.	
2	65,2	63,5	22,0	24,6	15,6	26,0	66	62	SE	3	SE	2	3	2	.	
3	65,1	63,2	21,8	24,4	15,8	26,0	70	65	SE	2	SE	2	2	2	0,1	◐ la nuit.
4	63,7	61,9	21,2	24,0	16,0	27,0	77	62	SE	1	SE	2	1	2	.	
5	62,7	60,7	19,8	23,0	16,0	25,0	78	61	SE	1	SE	2	4	2	.	
6	63,5	61,3	21,2	22,0	17,2	26,0	65	61	SE	1	SE	3	6	1	.	
7	64,5	62,3	21,6	22,0	16,0	27,0	69	66	SE	2	SE	3	4	1	.	
8	63,6	62,6	22,0	24,6	15,8	27,2	67	65	SE	2	SE	1	1	2	.	
9	60,8	59,3	23,8	25,0	16,0	27,6	69	73	SE	2	SE	3	2	4	.	≺ la nuit.
10	61,7	60,7	23,2	24,8	16,8	27,2	72	62	SE	2	SE	2	2	2	.	≺ la nuit.
11	62,3	60,9	23,8	25,2	16,0	27,4	66	67	SE	1	SE	1	0	1	.	
12	62,6	61,2	24,0	25,4	16,2	27,6	68	68	SE	1	SE	1	0	2	.	
13	63,5	61,8	23,0	25,0	15,8	27,8	66	68	SE	1	SE	2	1	4	.	
14	64,0	62,3	23,2	25,2	16,0	28,0	64	67	SE	1	SE	2	1	4	.	
15	64,6	62,5	23,4	25,6	16,6	28,0	64	66	SE	1	SE	1	4	2	.	
16	62,5	61,2	24,0	25,8	17,0	28,4	68	68	SE	1	SE	1	2	2	.	
17	63,2	61,9	24,0	26,0	16,0	28,8	68	62	SE	1	SE	2	4	6	.	
18	64,1	62,1	25,0	25,0	16,2	29,0	76	81	SE	1	SE	2	8	8	.	G la nuit.
19	64,2	61,0	26,2	28,6	16,0	30,8	59	60	SE	1	SE	2	1	1	.	
20	64,4	62,2	26,0	28,8	15,8	30,6	56	59	SE	1	SE	2	2	3	.	
21	65,1	62,7	26,6	27,0	16,6	30,0	59	63	SE	2	SE	2	6	9	.	G la nuit.
22	64,6	62,4	23,0	24,0	17,0	28,0	83	85	SE	2	SE	1	10	8	.	
23	63,7	61,9	22,6	24,0	16,0	26,6	78	83	SE	1	SE	1	8	6	.	
24	63,0	61,3	21,6	23,0	16,2	25,0	87	84	SE	1	SE	2	9	8	.	
25	64,8	63,0	22,0	22,2	18,0	27,0	69	65	SE	2	SE	2	6	7	.	═ la nuit.
26	65,5	63,9	21,0	21,8	17,0	23,8	68	57	SE	3	SE	2	8	6	.	═ le jour.
27	64,7	62,5	21,8	24,0	18,8	24,6	58	68	SE	3	SE	3	1	3	.	G le jour.
28	63,8	61,8	21,8	24,6	17,0	25,0	61	71	SE	3	SE	2	4	2	.	
29	64,4	62,5	21,4	24,0	17,8	26,0	70	68	SE	1	SE	2	8	6	.	G la nuit.
30	64,2	62,0	21,2	25,0	17,6	26,4	72	62	SE	2	SE	2	6	4	.	
Moy.	63,92	62,06	22,81	24,65	16,47	27,13	68,8	66,9	1,6		1,9		3,8	3,7	0,1	

Octobre 1910. **NOUMÉA (Nouvelle-Calédonie).**

Longitude 164° 7′ E. — Latitude 22° 16′ S. — Altitude 9m.

M. BIRARD, Pharmacien-Major des Troupes coloniales. Cg = — 1mm,41

DATES.	PRESSION (700 +). 9h	15h	TEMPÉRATURE. 9h	15h	Min.	Max.	HUMIDITÉ relative. 9h	15h	VENT. Direct. et force (1). 9h		15h		NÉBULOSITÉ. 9h	15h	PLUIE.	REMARQUES.
1	64,6	61,4	24,2	27,0	18,0	29,2	66	63	SE	1	SE	1	6	1	.	
2	62,5	60,7	25,0	26,8	17,8	29,6	64	62	SE	1	SE	1	2	4	.	
3	63,3	61,4	24,8	26,4	18,0	29,0	65	67	Calme	0	SE	1	2	2	.	
4	62,4	60,7	25,0	26,6	18,2	29,2	62	68	SE	2	SE	1	3	4	.	
5	62,7	61,7	25,0	27,0	18,6	28,6	61	62	SE	1	SE	2	4	6	.	
6	63,2	61,0	26,0	27,2	19,0	29,0	61	63	SE	1	SE	2	4	2	.	
7	62,5	61,3	23,0	23,8	18,6	29,0	73	77	SE	1	SE	1	6	8	2,1	◐ à 16h.
8	63,2	61,6	23,0	28,2	19,2	30,4	62	64	SE	1	SE	3	9	1	.	
9	62,1	60,4	28,0	29,4	18,6	32,0	55	60	E	1	SE	2	2	2	.	
10	61,3	60,8	27,8	29,0	19,0	30,0	53	60	SE	1	SE	2	1	6	.	
11	59,8	58,2	26,6	29,2	17,2	30,4	64	59	Calme	0	NW	1	10	2	3,8	◐ la nuit et la matinée.
12	63,1	60,3	22,0	20,0	21,0	25,4	88	94	NW	1	W	1	6	10	.	≡ la journée.
13	62,6	60,3	22,0	23,0	19,6	25,0	67	64	SE	1	SE	3	6	8	4,2	● la journée.
14	66,4	64,4	21,0	23,2	19,6	25,8	91	66	SE	1	SE	2	8	6	5,6	● la journée.
15	67,6	65,9	23,8	22,0	17,8	25,0	66	63	SE	1	SE	2	4	4	.	
16	66,1	63,5	21,0	22,0	18,0	24,0	65	65	SE	3	SE	3	9	4	.	≡ la matinée.
17	65,7	63,8	21,4	21,2	17,8	24,2	70	77	SE	2	SE	3	3	6	.	G dans la journée.
18	64,6	62,5	22,2	20,0	18,8	24,2	70	81	SE	2	E	2	10	10	3,4	● la journée.
19	63,7	61,2	22,4	24,0	19,0	26,2	68	68	E	1	E	3	10	4	2,4	● légère le jour et la nuit.
20	63,3	61,1	23,4	24,2	19,2	27,0	76	66	E	1	E	2	10	4	.	
21	63,0	60,4	25,4	27,2	20,2	31,0	61	49	E	1	SE	1	1	1	.	
22	61,9	60,0	25,8	28,2	19,6	31,0	63	55	E	1	E	2	1	2	.	
23	62,9	60,0	25,0	27,0	20,0	29,0	68	63	S	1	SE	2	0	4	.	
24	61,5	59,8	25,0	25,6	21,0	29,0	68	76	SE	1	SE	1	1	10	19,6	● à 15h30 et la nuit.
25	62,4	60,8	25,0	24,8	21,0	27,4	76	79	SE	1	SE	3	8	4	.	
26	63,2	60,6	24,8	25,8	21,6	27,6	79	70	SE	2	SE	1	1	4	.	
27	62,8	60,0	25,6	26,0	21,6	28,0	81	69	SE	2	SE	1	6	10	3,2	● la nuit.
28	62,1	60,4	25,0	26,4	21,4	30,0	76	67	SE	1	SE	3	4	4	.	
29	63,0	60,2	24,8	25,0	20,6	29,6	70	77	SE	2	SE	3	1	6	.	
30	61,9	60,8	28,2	28,6	22,0	32,4	56	55	SE	2	SE	1	2	1	.	
31	60,3	58,4	28,2	29,0	22,2	32,4	54	52	SW	1	SE	1	1	3	.	
Moy.	63,08	61,08	24,53	25,61	19,49	28,41	67,7	66,5	1,2		1,8		4,7	4,6	44,3	

(1) La force du vent est exprimée de 0 à 6.

Novembre 1910.

NOUMÉA (Nouvelle-Calédonie).

Longitude 164°7′ E. — Latitude 22°16′ S. — Altitude 9m.

M. BIRARD, Pharmacien-Major des Troupes coloniales.

Cg = — 1mm,41

DATES.	PRESSION (700 +). 9h	15h	TEMPÉRATURE. 9h	15h	Min.	Max.	HUMIDITÉ relative. 9h	15h	VENT. Direct. et force (1). 9h	15h	NÉBULOSITÉ. 9h	15h	PLUIE.	REMARQUES.
1	62,5	59,7	24,8	27,6	21,0	32,6	70	59	SE 2	SE 2	2	2	12,4	● la nuit.
2	61,6	60,3	22,4	22,6	20,2	31,0	84	81	SE 2	SE 2	6	8	0,9	● le jour et la nuit.
3	61,1	60,2	23,2	23,4	18,0	29,2	57	45	S 1	SW 2	9	6	.	
4	62,3	60,2	24,0	25,2	17,8	27,2	53	53	SE 1	SE 1	4	4	.	
5	62,1	59,0	24,6	28,0	21,0	30,0	50	47	SE 1	SE 1	8	2	.	
6	62,2	60,0	25,4	28,2	21,6	31,2	70	48	SE 2	SE 2	2	4	.	
7	62,9	60,2	25,6	28,0	21,4	31,0	66	47	SE 3	SE 2	0	1	.	
8	62,8	60,1	24,6	27,8	21,4	30,0	64	48	SE 2	SE 2	6	4	3,1	○ la soirée et la nuit.
9	62,9	60,8	25,6	27,4	20,8	28,2	65	54	SE 2	SE 2	6	5	.	
10	61,2	59,8	25,4	25,6	21,0	28,6	66	66	SE 1	SE 2	5	6	.	
11	60,5	58,6	26,0	24,8	21,0	29,0	60	70	SE 2	SE 2	6	8	.	
12	60,3	58,6	26,2	28,2	20,8	30,6	60	58	SE 2	SE 2	4	6	.	
13	59,5	57,7	26,4	27,8	20,8	33,4	65	58	SE 1	SE 1	4	2	12,8	● la nuit, ⌯ T à 21h et à 23h.
14	57,3	56,8	25,0	23,8	21,0	28,2	76	86	W 1	W 1	10	10	48,8	○ le jour.
15	58,6	57,0	23,8	25,0	19,8	28,2	80	76	SE 2	SE 3	7	8	16,8	○ la nuit.
16	56,2	54,2	24,2	25,2	21,0	28,2	82	85	SE 2	SE 2	8	8	0,6	● la nuit.
17	54,8	52,7	27,0	26,2	21,8	30,4	94	81	Calme 0	W 3	8	6	4,6	○ la nuit.
18	55,9	55,1	22,2	25,6	20,4	29,0	89	67	W 1	W 2	10	8	.	
19	56,2	55,0	24,4	26,0	20,6	28,2	77	76	W 2	W 1	8	6	2,2	● la nuit.
20	57,4	56,6	25,0	27,0	20,4	28,0	70	70	Calme 0	Calme 0	4	4	.	
21	59,0	58,2	25,2	26,8	19,2	29,0	72	71	SE 2	SE 3	1	8	.	
22	60,3	59,0	26,0	27,0	21,0	29,8	72	70	SE 1	SE 2	1	4	.	
23	60,1	59,3	25,6	27,2	20,6	30,0	84	70	SE 1	SE 2	4	2	5,1	● à 22h.
24	60,2	58,0	25,8	27,6	21,0	29,8	79	66	SE 1	SE 1	6	4	7,2	● la nuit.
25	57,6	56,2	23,4	26,2	21,8	28,2	93	85	Calme 0	W 1	10	10	2,3	○ la nuit et la matinée.
26	56,7	56,0	26,4	28,6	22,0	30,8	84	67	Calme 0	Calme 0	6	4	.	
27	57,2	56,2	25,0	26,8	22,0	28,0	84	97	SE 1	W 1	8	10	5,3	● le jour et la nuit.
28	57,3	56,4	23,6	24,0	22,0	28,0	86	92	SE 1	SE 1	10	10	34,4	○ le jour et la nuit.
29	56,7	56,2	21,4	24,2	21,0	26,6	95	80	SE 1	SE 1	9	9	19,6	○ le jour et la nuit, ⌯ T la nuit.
30	56,3	55,2	24,4	24,0	19,8	27,4	73	78	SE 1	S 1	8	9	1,2	○
Moy.	59,32	57,78	24,75	26,19	20,74	29,33	74,0	68,4	1,3	1,6	6,0	5,9	177,3	

Décembre 1910.

NOUMÉA (Nouvelle-Calédonie).

Longitude 164°7′ E. — Latitude 22°16′ S. — Altitude 9m.

M. BIRARD, Pharmacien-Major des Troupes coloniales.

Cg = — 1mm,41

DATES.	PRESSION (700 +). 9h	15h	TEMPÉRATURE. 9h	15h	Min.	Max.	HUMIDITÉ relative. 9h	15h	VENT. Direct. et force (1). 9h	15h	NÉBULOSITÉ. 9h	15h	PLUIE.	REMARQUES.
1	56,5	56,0	23,8	25,0	19,8	28,2	75	68	S 1	S 1	4	6	.	
2	57,7	56,3	25,6	26,0	19,8	28,4	62	58	S 1	S 2	2	6	.	
3	58,2	57,1	25,6	26,0	19,6	28,4	55	54	SE 1	SE 1	2	1	.	
4	59,2	58,1	26,2	26,4	20,0	28,6	60	60	SE 1	SE 2	2	4	.	
5	59,6	57,9	26,0	26,0	20,2	28,4	58	62	SE 1	SE 3	0	4	.	
6	59,1	57,8	26,2	26,2	21,0	28,6	68	63	SE 1	SE 2	8	4	.	
7	58,5	57,4	25,8	26,2	20,6	30,0	70	63	SE 2	SE 3	1	2	.	
8	59,6	58,3	26,4	26,0	20,6	29,2	67	65	SE 2	SE 3	2	1	.	
9	60,0	58,6	24,6	26,2	20,8	28,0	71	69	SE 1	SE 1	4	2	.	
10	59,1	58,1	25,6	26,6	20,0	28,2	69	71	SE 1	SE 2	1	2	.	
11	58,6	57,8	26,0	27,0	19,8	28,2	69	67	SE 1	SE 1	1	1	.	
12	57,5	56,2	26,0	28,6	20,8	31,0	60	48	SE 1	SE 2	1	7	.	
13	56,4	53,6	29,2	30,2	23,0	33,6	52	58	S 1	SW 1	1	8	.	
14	56,4	54,4	29,0	29,2	23,8	33,4	66	63	SW 1	SE 1	1	10	20,6	● la nuit.
15	57,7	57,0	26,2	21,8	22,8	28,6	76	95	S 1	SE 1	10	10	97,5	● le jour et la nuit.
16	58,5	56,5	27,0	28,2	21,2	31,0	62	69	SE 1	SE 1	10	10	.	
17	57,7	56,8	26,8	27,6	21,2	29,6	77	77	SW 1	SW 1	6	1	.	
18	57,5	55,6	27,2	28,2	20,8	30,4	77	72	SE 1	SE 3	1	6	.	
19	57,6	57,4	29,0	28,8	23,0	32,8	70	72	SW 1	SE 1	1	10	.	
20	59,4	58,2	27,8	30,4	23,4	32,6	76	62	SW 1	Calme 0	4	5	.	T l'après-midi, ⌯ à 20h.
21	60,1	59,3	29,2	29,2	24,6	31,8	72	71	SW 2	Calme 0	10	10	16,0	≡ le matin.
22	59,8	57,4	26,4	28,0	24,0	32,0	85	77	SE 4	SE 4	4	3	.	
23	59,5	57,2	29,2	30,2	23,0	33,4	70	73	SE 2	SE 2	0	8	.	T à 15h.
24	59,5	56,9	27,8	31,6	24,8	33,6	80	69	SW 1	SW 2	3	4	.	
25	59,4	59,3	28,4	30,2	25,0	33,2	77	77	S 1	SW 2	1	2	.	
26	58,5	58,6	30,2	30,4	23,8	34,0	57	61	S 1	S 1	0	0	.	
27	58,6	55,2	29,8	30,4	22,2	32,6	53	62	E 1	E 2	2	6	.	
28	57,3	55,3	27,2	25,8	24,8	29,0	64	76	E 3	E 4	10	10	7,7	● la nuit et la matinée.
29	56,9	55,5	24,0	26,0	22,0	28,2	86	75	E 2	E 3	10	4	25,2	● la journée.
30	56,5	54,7	24,8	24,6	21,8	27,6	82	87	E 3	E 3	10	10	10,7	○ la journée, ⌯ T la nuit.
31	55,8	54,8	24,2	25,4	22,2	26,8	79	74	E 4	E 4	10	4	3,7	● la journée, ⌯ la nuit.
Moy.	58,28	56,88	26,81	27,50	21,95	30,31	69,2	68,3	1,5	1,9	3,9	5,2	181,4	

(1) La force du vent est exprimée de 0 à 6.

Janvier 1910. **MAKATEA (Océanie).** **Février 1910.**

Longitude 150°34′ W. — Latitude 15°47′ S. — Altitude 39m.

DATES.	PRESSION (700 +). 6h	12h	18h	TEMPÉRATURE. 6h	12h	18h	Min.	Max.	HUMIDITÉ relative. 6h	12h	18h	PLUIE.
1	.	.	.	.	.	.	.	.	.	.	.	.
2	.	.	.	.	.	.	.	.	.	.	.	.
3	.	.	.	.	.	.	.	.	.	.	.	.
4	.	.	.	.	.	.	.	.	.	.	.	.
5	.	.	.	.	.	.	.	.	.	.	.	.
6	.	.	.	.	.	.	.	.	.	.	.	.
7	.	.	.	.	.	.	.	.	.	.	.	.
8	.	.	.	.	.	.	.	.	.	.	.	.
9	.	.	.	.	.	.	.	.	.	.	.	.
10	.	.	.	.	.	.	.	.	.	.	.	.
11	.	.	.	.	.	.	.	.	.	.	.	.
12	.	.	.	.	.	.	.	.	.	.	.	.
13	.	.	.	.	.	.	.	.	.	.	.	.
14	.	.	.	.	.	.	.	.	.	.	.	.
15	.	.	.	.	.	.	.	.	.	.	.	.
16	.	.	.	.	.	.	.	.	.	.	.	.
17	.	.	.	.	.	.	.	.	.	.	.	.
18	.	.	.	.	.	.	.	.	.	.	.	.
19	.	.	.	.	.	.	.	.	.	.	.	.
20	.	.	.	.	.	.	.	.	.	.	.	.
21	.	.	.	.	.	.	.	.	.	.	.	.
22	.	.	.	.	.	.	.	.	.	.	.	.
23	.	.	.	.	.	.	.	.	.	.	.	.
24	.	.	.	.	.	.	.	.	.	.	.	.
25	.	.	.	.	.	.	.	.	.	.	.	.
26	.	.	.	.	.	.	.	.	.	.	.	.
27	.	.	.	.	.	.	.	.	.	.	.	.
28	.	.	.	.	.	.	.	.	.	.	.	.
29	.	.	.	.	.	.	.	.	.	.	.	.
30	.	.	.	.	.	.	.	.	.	.	.	.
31	.	.	.	.	.	.	.	.	.	.	.	.
Moy	.	.	.	.	.	.	.	.	.	.	.	.

DATES.	PRESSION (700 +). 6h	12h	18h	TEMPÉRATURE 6h	12h	18h	Min.	Max.	HUMIDITÉ relative. 6h	12h	18h	PLUIE.
1	.	.	.	.	.	.	.	.	.	.	.	.
2	.	.	.	.	.	.	.	.	.	.	.	.
3	.	.	.	.	.	.	.	.	.	.	.	.
4	.	.	.	.	.	.	.	.	.	.	.	.
5	.	.	.	.	.	.	.	.	.	.	.	.
6	.	.	.	.	.	.	.	.	.	.	.	.
7	.	.	.	.	.	.	.	.	.	.	.	.
8	.	.	.	.	.	.	.	.	.	.	.	.
9	.	.	.	.	.	.	.	.	.	.	.	.
10	.	.	.	.	.	.	.	.	.	.	.	.
11	.	.	.	.	.	.	.	.	.	.	.	.
12	.	.	.	.	.	.	.	.	.	.	.	.
13	.	.	.	.	.	.	.	.	.	.	.	.
14	.	.	.	.	.	.	.	.	.	.	.	.
15	.	.	.	.	.	.	.	.	.	.	.	.
16	.	.	.	.	.	.	.	.	.	.	.	.
17	.	.	.	.	.	.	.	.	.	.	.	.
18	.	.	.	.	.	.	.	.	.	.	.	.
19	.	.	.	.	.	.	.	.	.	.	.	.
20	.	.	.	.	.	.	.	.	.	.	.	.
21	.	.	.	.	.	.	.	.	.	.	.	.
22	.	.	.	.	.	.	.	.	.	.	.	.
23	.	.	.	.	.	.	.	.	.	.	.	.
24	.	.	.	.	.	.	.	.	.	.	.	.
25	.	.	.	.	.	.	.	.	.	.	.	.
26	.	.	.	.	.	.	.	.	.	.	.	.
27	.	.	.	.	.	.	.	.	.	.	.	.
28	.	.	.	.	.	.	.	.	.	.	.	.
Moy.	.	.	.	.	.	.	.	.	.	.	.	.

Nota. — Pas d'observations pendant les mois de janvier et février.

Mars 1910. **MAKATEA (Océanie) (1).** **Avril 1910.**

Longitude 150°34′ W. — Latitude 15°47′ S. — Altitude 39m.

M. SIMON, Lieutenant de Vaisseau en retraite.

Cg = — 1mm,68

DATES.	PRESSION (700 +). 6h	12h	18h	TEMPÉRATURE. 6h	12h	18h	Min.	Max.	HUMIDITÉ relative. 6h	12h	18h	PLUIE.
1	55,4	55,0	54,9	26,0	28,8	27,0	25,8	30,1	85	56	77	.
2	55,6	56,0	55,2	25,6	26,4	26,1	24,2	29,7	82	86	83	11,2
3	55,8	56,0	55,2	26,1	27,6	26,9	25,7	29,7	82	78	84	2,8
4	55,9	56,1	55,5	25,1	29,8	26,6	24,9	30,2	91	73	82	2,9
5	55,5	55,1	55,0	25,2	28,4	25,2	24,8	29,8	87	67	81	.
6	55,8	56,3	56,0	25,8	29,3	26,8	24,3	30,3	78	69	71	.
7	57,8	57,9	57,3	25,0	29,0	26,9	24,9	30,2	78	69	83	.
8	58,7	58,0	57,3	26,0	29,2	27,3	25,7	29,7	86	69	75	.
9	57,3	57,6	57,8	27,6	29,8	27,2	25,8	30,1	73	76	82	.
10	58,1	58,2	58,1	26,0	29,8	27,4	25,4	30,6	81	78	82	.
11	58,2	57,9	57,4	26,0	30,2	27,2	26,0	30,4	84	73	82	0,2
12	58,5	57,4	58,7	26,0	29,2	26,8	25,2	30,3	83	77	84	2,8
13	58,7	59,0	59,3	26,0	29,2	27,2	25,2	30,5	84	77	83	9,5
14	59,5	59,0	58,9	25,5	29,1	26,8	24,9	30,8	86	78	84	.
15	58,9	58,6	58,5	25,4	29,2	27,4	25,2	30,0	82	71	74	.
16	59,1	59,1	59,2	26,0	29,4	26,0	25,2	29,4	79	70	84	0,6
17	59,6	59,1	58,4	25,4	29,8	26,9	25,4	30,7	82	66	74	.
18	59,1	58,4	58,7	25,0	29,9	26,0	25,0	30,5	82	64	81	5,2
19	59,5	59,2	58,9	25,7	29,4	26,6	24,8	30,2	77	65	76	8,1
20	59,3	59,0	58,7	24,7	28,0	26,2	23,7	28,4	84	73	79	3,8
21	59,6	58,9	58,2	23,1	28,9	26,4	23,1	29,8	89	70	78	7,8
22	58,4	58,9	58,0	25,8	27,3	26,3	24,7	29,9	76	73	75	2,3
23	58,4	58,7	58,2	25,0	27,5	26,1	24,6	28,8	84	80	77	4,2
24	58,4	58,9	58,0	25,6	29,5	26,8	25,1	30,1	80	69	77	.
25	58,9	59,1	59,4	25,7	29,6	26,7	25,7	30,7	80	70	79	.
26	60,2	61,0	60,0	25,2	29,5	26,9	25,2	30,8	88	67	72	3,4
27	59,5	60,2	59,0	25,8	29,5	26,1	25,6	30,8	84	66	79	1,9
28	58,5	58,0	57,8	25,9	27,2	25,7	25,2	31,1	77	77	80	4,0
29	57,5	57,2	56,6	25,8	28,7	26,7	24,7	30,0	79	70	77	.
30	57,7	58,2	57,9	25,6	29,7	26,1	25,5	30,1	79	67	77	1,8
31	58,4	57,7	57,1	25,3	29,3	25,4	25,2	30,0	81	69	81	1,2
Moy.	58,12	58,05	57,72	25,58	28,97	26,57	25,05	30,12	82,0	71,4	79,1	73,7

DATES.	PRESSION (700 +). 6h	12h	18h	TEMPÉRATURE. 6h	12h	18h	Min.	Max.	HUMIDITÉ relative. 6h	12h	18h	PLUIE.
1	57,4	57,0	56,9	25,9	28,5	26,3	25,2	29,8	77	68	76	0,2
2	57,4	57,6	57,4	25,3	29,4	26,2	25,2	30,2	76	64	80	.
3	57,6	57,9	57,2	25,5	29,3	26,8	25,1	30,1	78	63	81	1,0
4	58,2	58,3	58,0	25,5	29,1	26,8	25,5	30,5	76	65	74	.
5	57,7	57,9	58,0	25,7	25,2	24,2	25,0	27,8	75	89	88	0,5
6	58,7	57,6	57,9	22,8	27,6	26,3	22,4	29,3	93	74	77	7,7
7	58,6	58,1	57,8	23,8	29,1	26,0	23,6	29,5	92	69	84	0,4
8	57,5	57,2	57,3	25,8	29,0	26,8	23,7	30,4	78	66	76	.
9	56,8	56,3	57,0	25,0	28,0	25,1	24,6	29,9	74	64	74	.
10	56,9	57,3	56,3	22,1	29,5	26,1	21,8	30,6	90	60	75	.
11	56,8	56,5	56,1	21,3	28,3	26,1	21,3	30,3	96	65	76	.
12	57,0	57,4	57,8	21,2	24,7	23,5	21,1	24,8	91	78	73	9,4
13	59,4	58,5	59,2	24,6	28,0	21,2	20,8	29,2	82	72	89	18,6
14	58,9	59,5	58,6	23,2	28,5	25,2	20,8	29,8	84	72	82	2,9
15	58,5	58,7	58,0	25,2	29,1	26,0	21,0	29,9	84	69	78	1,2
16	58,1	58,2	57,3	24,3	27,2	25,8	23,6	29,2	88	83	79	5,4
17	57,5	57,2	56,5	25,0	28,2	25,5	24,0	30,0	82	69	80	.
18	57,7	57,3	57,0	24,2	28,8	25,3	23,8	29,6	80	67	79	0,8
19	58,0	58,0	57,6	24,2	25,7	25,8	23,6	29,8	83	93	78	7,8
20	58,6	58,6	57,3	25,3	28,7	25,1	23,6	29,8	82	70	85	.
21	57,6	57,4	56,0	25,0	28,7	26,0	23,4	30,1	81	68	83	.
22	56,1	56,2	54,7	24,7	28,8	25,7	23,7	29,9	85	68	79	.
23	55,1	55,3	55,2	25,0	28,8	26,2	23,7	29,7	84	70	81	.
24	56,4	56,4	56,5	26,1	29,5	23,0	25,1	29,6	83	70	97	4,3
25	56,9	57,5	56,9	24,0	28,4	26,0	23,0	29,8	92	75	84	1,3
26	57,0	57,4	57,0	23,0	27,0	24,7	22,4	29,0	96	79	88	1,7
27	58,3	58,6	58,0	22,8	25,9	24,7	21,6	28,1	96	86	93	17,7
28	58,9	59,0	58,1	23,0	28,3	25,8	21,9	29,5	95	70	79	.
29	59,2	58,9	58,5	22,5	28,0	25,2	22,1	29,5	96	69	86	6,8
30	58,2	58,6	57,9	23,0	27,7	25,6	22,0	30,1	93	72	73	.
Moy.	57,70	57,68	57,27	24,17	28,10	25,43	23,15	29,53	85,4	71,6	80,9	117,7

(1) Observations communiquées par la Compagnie française des phosphates de l'Océanie.

Mai 1910. **MAKATEA (Océanie) (1).** Juin 1910.

Longitude 150°34′ W. — Latitude 15°47′ S. — Altitude 39m.

M. SIMON, Lieutenant de Vaisseau en retraite.

Cg = — 1mm,68

DATES.	PRESSION (700 +). 6h	12h	18h	TEMPÉRATURE. 6h	12h	18h	Min.	Max.	HUMIDITÉ relative. 6h	12h	18h	PLUIE.
1	59,0	58,5	58,6	24,2	28,0	25,4	22,0	29,1	83	70	74	.
2	58,7	58,1	57,4	23,0	28,3	25,5	22,3	30,2	93	63	73	1,2
3	57,0	56,5	56,3	25,0	29,5	25,6	23,9	30,1	81	62	79	.
4	57,1	56,6	56,3	25,0	28,9	25,1	24,3	30,2	84	72	90	.
5	56,9	56,8	56,0	25,3	29,1	26,2	25,0	30,0	89	69	84	.
6	55,8	55,6	54,8	25,2	28,8	25,0	24,8	30,9	87	72	90	7,5
7	55,6	55,2	56,0	23,0	28,7	25,8	22,0	29,9	96	67	77	10,7
8	56,1	56,2	55,5	24,2	28,8	26,0	26,0	29,7	83	70	79	.
9	55,9	55,7	55,5	23,5	25,8	25,6	23,0	26,8	97	100	79	71,8
10	56,6	56,6	56,7	22,8	26,2	24,0	22,0	28,4	100	61	73	.
11	56,7	55,9	55,7	24,0	27,3	24,5	20,2	28,5	97	66	68	.
12	58,4	57,7	58,0	23,4	25,3	24,6	23,0	27,8	95	92	80	13,4
13	58,7	58,8	58,9	24,1	25,8	25,0	22,1	28,0	87	86	93	0,4
14	60,7	60,0	59,8	25,2	27,6	25,0	21,9	28,6	84	73	80	0,3
15	60,1	59,2	58,2	24,1	27,5	25,0	23,0	28,2	69	77	76	5,2
16	58,9	57,9	57,9	24,1	27,1	24,1	23,0	28,5	75	63	83	.
17	58,8	57,5	57,4	24,3	27,5	25,0	22,5	28,5	79	70	72	1,9
18	59,0	59,0	59,1	23,8	27,1	25,0	22,2	28,2	77	69	68	.
19	59,7	59,3	59,1	23,5	26,4	23,8	22,6	28,2	73	61	70	.
20	59,1	59,0	59,1	22,9	25,0	23,3	20,9	26,8	68	62	65	.
21	60,1	59,5	59,7	22,7	25,1	23,0	22,0	28,2	70	61	76	0,6
22	59,9	59,8	58,6	23,0	27,1	23,7	21,0	28,7	76	67	86	1,0
23	59,3	57,8	58,9	23,2	27,1	24,1	22,4	28,2	83	69	83	3,4
24	57,9	56,8	57,8	22,3	25,2	25,0	21,4	28,1	82	76	76	0,7
25	57,4	58,4	58,4	23,7	28,1	23,2	22,1	29,0	81	64	91	4,0
26	59,2	58,2	59,2	20,3	28,0	24,4	20,1	29,4	98	65	83	.
27	58,9	59,0	59,5	23,8	29,3	25,2	22,4	30,1	86	70	82	.
28	59,2	59,5	57,2	22,0	28,0	25,0	21,1	30,0	93	70	79	.
29	57,6	58,6	59,4	24,0	29,4	25,0	23,0	30,0	83	63	79	.
30	58,0	58,5	59,5	24,2	29,3	25,2	24,1	30,0	84	52	82	.
31	60,0	60,4	59,9	24,4	28,2	26,2	24,2	30,0	82	70	75	.
Moy.	58,27	57,95	57,88	23,68	27,53	24,82	22,60	28,98	84,4	69,4	78,9	122,1

DATES.	PRESSION (700 +). 6h	12h	18h	TEMPÉRATURE. 6h	12h	18h	Min.	Max.	HUMIDITÉ relative. 6h	12h	18h	PLUIE.
1	60,9	60,5	58,7	25,0	28,0	25,2	22,2	30,0	77	67	79	0,6
2	58,5	57,9	57,5	24,3	27,0	25,2	24,0	28,4	83	77	82	.
3	58,5	58,4	57,9	24,0	28,4	25,2	23,4	30,0	83	68	77	.
4	58,6	58,6	57,2	24,0	28,1	25,2	23,2	30,0	83	66	82	.
5	58,2	58,8	57,4	24,3	28,1	26,4	22,1	29,0	81	64	84	5,8
6	56,7	57,2	57,3	22,0	26,0	24,0	20,4	28,3	92	62	92	78,0
7	57,1	56,4	56,6	24,2	27,0	24,2	21,0	28,3	85	71	82	.
8	56,7	58,4	57,4	23,0	27,0	24,4	21,1	29,0	100	70	81	.
9	59,5	57,8	59,7	21,2	26,2	24,2	21,0	29,1	91	85	83	.
10	59,9	60,6	60,6	22,2	28,0	24,4	19,2	29,1	90	64	80	.
11	59,9	60,4	59,7	24,0	27,0	24,4	23,1	29,2	83	70	80	.
12	60,5	58,9	59,1	23,3	29,2	24,1	22,0	29,5	83	63	83	0,2
13	58,9	59,1	58,6	24,0	27,1	25,1	23,4	29,1	83	70	76	.
14	58,4	58,6	58,7	24,0	27,0	25,0	22,3	29,2	82	78	85	.
15	58,6	58,6	57,7	24,0	28,0	25,0	23,0	29,8	77	64	76	.
16	57,7	58,4	58,4	24,5	27,6	25,0	20,2	29,6	77	67	74	.
17	59,3	58,3	59,3	23,8	28,6	24,7	23,4	30,1	79	65	76	.
18	59,1	59,0	58,3	24,2	28,0	24,6	23,7	28,5	74	62	71	.
19	58,2	59,0	58,0	24,2	28,9	24,8	23,7	29,2	74	64	72	.
20	59,1	57,5	56,9	24,0	27,8	24,7	23,7	29,0	73	64	71	.
21	57,8	57,9	57,4	23,4	27,5	24,8	23,1	28,3	88	72	80	.
22	58,2	58,2	57,4	23,2	28,5	24,0	23,2	29,1	76	67	75	.
23	58,7	58,7	58,2	23,8	27,8	25,0	23,4	28,2	78	65	71	.
24	58,3	58,0	57,3	24,2	28,2	25,3	23,8	28,8	82	69	72	.
25	58,3	57,6	56,8	24,0	28,7	25,5	23,7	29,6	82	66	77	.
26	58,2	58,5	59,0	23,1	28,2	24,4	22,8	29,6	80	65	79	.
27	58,1	59,0	57,7	24,3	28,0	25,5	22,0	29,1	76	65	78	.
28	57,4	57,5	57,5	24,5	28,4	25,3	24,4	29,2	79	66	78	.
29	58,7	57,7	58,5	20,2	29,2	25,5	19,7	29,6	95	65	78	.
30	59,8	59,7	59,5	24,3	28,6	25,0	21,0	29,7	81	61	74	.
Moy.	58,59	58,51	58,14	23,64	27,87	24,87	22,44	29,18	82,2	67,4	78,3	84,6

Juillet 1910. **MAKATEA (Océanie) (1).** Août 1910.

Longitude 150°34′ W. — Latitude 15°47′ S. — Altitude 39m.

M. SIMON, Lieutenant de Vaisseau en retraite.

Cg = — 1mm,68

DATES.	PRESSION (700 +). 6h	12h	18h	TEMPÉRATURE. 6h	12h	18h	Min.	Max.	HUMIDITÉ relative. 6h	12h	18h	PLUIE.
1	60,7	60,6	60,5	23,4	27,0	23,8	23,0	28,4	78	64	71	.
2	61,1	61,1	60,8	24,2	27,7	25,0	23,2	28,5	80	73	74	.
3	60,2	61,2	60,1	24,3	27,4	25,0	23,8	28,8	82	69	76	0,2
4	60,3	59,7	59,6	24,2	26,0	24,8	22,8	27,4	83	78	81	3,9
5	59,9	59,7	59,4	24,3	28,1	25,2	24,1	28,6	72	64	73	.
6	60,2	60,2	59,8	24,2	26,8	25,0	23,8	27,1	75	69	76	0,3
7	61,5	61,3	60,4	24,5	27,3	24,7	23,5	28,3	77	66	78	.
8	61,0	61,2	60,9	24,5	28,3	25,0	23,5	28,3	79	64	74	.
9	61,5	61,1	60,4	24,1	27,2	24,7	23,2	27,8	70	65	71	.
10	60,5	60,8	60,2	24,0	26,0	23,0	22,4	27,2	75	73	83	9,2
11	60,3	59,6	60,2	23,8	27,0	24,4	22,2	27,8	72	66	65	.
12	60,6	60,0	59,4	24,4	26,8	24,0	23,8	27,7	73	64	83	.
13	60,2	60,5	60,0	23,0	25,0	23,2	22,0	25,0	83	76	85	3,5
14	59,6	59,3	59,6	24,8	27,0	24,2	23,0	27,2	84	72	80	.
15	60,0	60,0	60,0	24,2	25,2	23,1	22,3	26,1	87	82	91	3,5
16	60,3	60,0	58,0	22,8	27,9	24,5	22,5	27,9	93	75	80	17,9
17	59,5	58,9	57,4	23,0	27,7	24,7	22,8	28,1	90	70	84	0,5
18	57,8	57,8	57,5	23,7	28,4	25,0	21,1	28,8	83	68	87	.
19	58,9	59,7	58,9	23,2	27,7	25,0	21,0	28,1	86	74	80	.
20	60,5	60,5	60,0	20,1	27,6	24,5	19,0	28,8	97	67	80	.
21	60,1	60,2	58,7	22,8	27,8	24,1	22,4	28,4	87	67	85	0,4
22	59,8	60,1	59,5	22,3	24,4	21,8	22,0	26,1	95	85	96	19,7
23	59,4	59,6	60,2	22,2	25,8	23,4	21,0	27,0	93	75	86	19,4
24	60,3	60,0	59,6	23,7	26,0	24,4	22,2	27,0	82	72	76	4,2
25	60,3	59,6	58,6	23,7	27,1	24,5	21,8	27,5	79	70	80	2,3
26	59,7	59,1	59,3	24,0	27,6	24,4	23,7	28,2	80	65	83	.
27	59,7	58,0	57,6	23,7	27,4	24,4	23,5	27,3	72	62	73	.
28	58,5	59,6	58,2	23,1	27,1	24,5	22,9	27,1	88	70	72	3,0
29	59,0	59,8	60,0	23,7	27,0	24,2	22,8	27,8	78	65	77	2,5
30	61,0	60,6	60,0	24,0	26,7	24,5	23,5	27,5	75	65	80	.
31	60,2	59,7	59,0	24,0	24,3	24,6	23,7	26,6	77	83	72	2,0
Moy.	60,08	59,98	59,48	23,61	26,88	24,31	22,66	27,63	81,5	70,3	79,1	92,5

DATES.	PRESSION (700 +). 6h	12h	18h	TEMPÉRATURE. 6h	12h	18h	Min.	Max.	HUMIDITÉ relative. 6h	12h	18h	PLUIE.
1	59,7	59,4	58,6	23,6	27,0	24,5	22,5	27,9	74	66	72	2,0
2	58,6	59,0	58,2	24,3	27,7	25,0	23,3	28,0	80	66	71	0,0
3	58,6	58,0	57,5	23,8	27,5	24,8	23,7	28,0	83	67	76	1,2
4	58,6	58,0	57,4	24,0	27,2	25,1	23,8	28,1	78	71	76	.
5	57,9	58,5	58,2	24,6	27,2	22,8	24,5	28,0	80	74	90	0,5
6	59,1	59,7	59,5	22,1	27,0	24,2	21,8	28,3	97	77	90	2,9
7	60,7	60,8	60,2	22,0	21,5	22,0	21,7	23,5	91	91	91	15,0
8	60,1	59,9	60,1	21,5	24,8	20,2	20,8	26,2	94	76	94	1,2
9	59,3	59,1	59,0	21,5	24,9	22,3	19,6	25,2	84	71	81	4,4
10	59,9	59,7	59,2	22,1	26,0	22,6	21,8	26,5	73	61	70	.
11	58,5	58,6	58,5	22,0	26,8	22,3	21,8	27,6	76	64	86	.
12	57,8	57,8	58,6	23,0	27,7	24,3	20,8	28,1	83	72	78	1,8
13	59,4	59,2	59,0	21,5	27,0	24,0	21,4	27,9	89	70	82	4,2
14	59,7	59,2	58,7	22,5	27,5	24,6	22,3	28,4	86	65	76	.
15	59,4	59,1	59,0	19,2	27,8	23,9	19,0	28,3	97	65	83	.
16	59,2	59,1	58,6	18,4	25,1	24,5	18,3	26,7	96	75	78	.
17	59,7	59,9	60,1	21,2	25,6	22,0	20,8	26,0	96	73	91	17,1
18	60,8	61,3	61,2	22,5	24,6	22,8	21,0	25,2	79	64	67	1,8
19	61,8	61,1	61,1	22,6	23,3	22,2	22,0	25,0	61	67	66	0,2
20	61,6	60,7	60,0	22,5	25,8	23,8	21,3	26,5	72	52	65	.
21	60,3	59,9	59,8	23,0	26,1	24,3	22,6	27,0	75	62	71	.
22	59,5	58,9	59,1	23,7	26,8	24,5	22,8	27,6	79	70	76	.
23	59,0	60,4	60,0	24,0	26,7	24,0	23,8	28,0	80	69	82	.
24	60,3	60,1	59,7	24,0	26,2	24,5	23,1	27,9	85	78	82	3,7
25	60,7	59,8	59,6	24,0	26,6	23,8	23,7	27,2	80	72	83	2,4
26	59,6	59,6	58,8	23,8	27,3	24,0	22,3	28,2	80	68	82	.
27	60,7	59,9	59,6	23,8	28,1	24,6	23,2	28,2	83	66	82	.
28	60,0	59,6	58,8	23,6	28,0	24,0	23,3	28,2	78	58	75	.
29	59,2	58,8	59,0	22,7	26,6	24,2	22,3	27,4	80	68	79	.
30	58,9	58,2	58,9	22,9	27,7	23,2	21,9	28,0	83	66	80	0,2
31	59,1	58,1	58,0	23,7	28,0	24,2	22,9	28,1	79	64	82	1,7
Moy.	59,60	59,40	59,16	22,71	26,45	23,65	22,07	27,26	82,3	68,6	79,3	60,3

(1) Observations communiquées par la Compagnie française des phosphates de l'Océanie.

Septembre 1910. **MAKATEA (Océanie) (1).** **Octobre 1910.**

Longitude 150°34′ W. — Latitude 15°47′ S. — Altitude 39m.

M. SIMON, Lieutenant de Vaisseau en retraite.

Cg = — 1mm,68

DATES.	PRESSION (700 +). 6h	12h	18h	TEMPÉRATURE. 6h	12h	18h	Min.	Max.	HUMIDITÉ relative. 6h	12h	18h	PLUIE.
1	59,1	58,3	59,1	23,2	28,1	24,5	21,5	28,8	84	66	76	1,7
2	59,1	58,7	59,0	23,6	27,0	24,4	23,4	27,9	78	65	73	.
3	59,5	59,4	59,3	23,5	26,8	24,6	23,4	28,0	69	59	79	.
4	60,4	59,6	59,5	23,3	27,0	24,0	23,2	27,5	83	70	82	1,5
5	60,5	59,5	59,4	23,0	27,8	24,6	21,8	28,8	83	65	76	1,6
6	59,8	59,4	59,1	23,8	28,0	23,4	23,5	28,9	79	64	88	10,9
7	59,1	58,2	58,2	23,3	28,8	24,5	22,0	28,8	84	61	76	.
8	59,0	58,9	59,1	23,2	28,0	24,6	22,6	28,7	81	64	79	.
9	59,7	59,1	59,9	23,0	28,8	24,4	22,8	29,2	84	60	79	.
10	59,9	59,6	59,2	23,5	28,0	25,4	22,3	29,6	76	65	73	.
11	59,8	59,1	59,1	23,2	25,3	23,2	21,8	28,5	84	89	90	5,0
12	58,8	58,8	58,9	23,5	28,2	24,6	21,2	29,1	80	65	76	.
13	58,9	58,7	59,2	23,7	28,4	24,4	23,0	29,7	81	64	79	.
14	59,6	58,8	59,9	24,0	28,0	24,8	22,0	29,2	77	67	81	5,1
15	60,1	60,3	60,3	23,4	28,5	26,0	22,1	29,6	82	58	90	.
16	61,4	61,1	61,2	23,1	25,2	24,6	22,8	26,8	84	81	80	9,7
17	61,7	61,7	61,4	24,2	28,5	24,5	22,5	28,6	82	66	78	1,2
18	61,4	61,7	60,7	24,0	27,8	24,8	23,3	28,0	75	63	73	.
19	61,1	61,1	60,2	24,0	27,7	24,8	23,3	28,1	77	64	74	.
20	61,3	60,3	59,9	20,8	26,5	24,2	20,3	28,0	91	60	76	0,3
21	60,0	59,5	59,3	23,8	27,8	24,8	23,2	28,8	78	64	77	0,3
22	59,4	58,6	58,9	22,5	28,0	24,2	22,0	28,8	79	60	80	1,2
23	59,2	59,1	59,1	23,3	27,5	24,8	22,6	28,8	82	65	71	1,8
24	59,5	59,3	59,2	24,0	28,2	25,2	23,2	29,2	74	61	76	.
25	60,0	58,5	59,5	24,0	27,7	24,4	23,3	29,0	77	61	75	1,0
26	59,7	58,9	58,0	24,0	27,9	24,9	23,6	28,2	77	59	75	1,2
27	60,3	59,4	58,8	21,6	27,9	24,8	21,0	28,4	95	66	77	15,4
28	59,9	59,5	59,9	23,3	27,9	24,5	23,2	29,0	80	62	81	0,7
29	60,6	59,4	59,3	21,9	28,3	24,7	20,8	29,0	79	62	71	1,2
30	59,4	59,3	58,7	23,4	28,6	24,8	23,2	29,3	80	60	74	.
Moy.	59,94	59,46	59,44	23,30	27,75	24,58	22,50	28,68	80,5	64,5	77,8	59,8

DATES.	PRESSION (700 +). 6h	12h	18h	TEMPÉRATURE. 6h	12h	18h	Min.	Max.	HUMIDITÉ relative. 6h	12h	18h	PLUIE.
1	60,0	60,3	59,8	23,8	24,6	24,7	23,2	26,3	77	79	74	.
2	60,2	60,2	59,9	24,0	29,2	25,5	22,8	30,0	78	69	75	.
3	61,2	60,7	60,8	24,0	28,7	24,4	23,4	29,2	83	61	80	.
4	61,2	61,2	60,3	24,0	28,0	25,0	22,5	29,4	75	65	77	.
5	60,2	60,3	59,7	23,6	29,6	24,2	23,1	30,0	85	61	83	5,3
6	59,8	59,2	59,5	23,7	25,3	24,2	21,9	27,7	89	82	88	27,4
7	58,5	60,1	59,3	23,3	22,5	23,1	22,6	27,2	89	94	87	18,3
8	60,0	59,7	59,7	22,0	27,1	24,5	21,8	29,0	93	71	77	7,5
9	59,7	59,7	59,6	23,9	28,7	25,0	23,3	29,6	80	64	76	.
10	59,1	58,8	59,0	23,3	28,9	24,7	22,7	29,3	85	65	83	.
11	60,1	60,2	59,7	23,3	28,3	24,8	22,0	29,5	89	64	79	.
12	61,0	60,8	60,7	23,5	29,5	24,6	21,9	30,1	83	62	74	.
13	60,8	61,3	60,9	23,1	28,7	25,1	22,9	30,2	85	67	81	.
14	61,3	61,0	61,0	23,0	28,8	25,1	22,8	29,6	88	65	77	.
15	61,2	60,8	60,3	23,0	28,8	25,1	22,0	29,1	92	67	78	12,6
16	60,5	59,9	59,9	24,0	29,0	25,3	23,0	29,6	92	66	78	1,2
17	59,4	59,0	59,2	23,9	29,5	25,5	23,1	29,8	85	62	78	.
18	59,4	59,2	59,2	23,9	29,1	25,3	23,7	30,0	87	64	76	0,5
19	59,8	59,0	58,7	24,2	29,2	25,0	23,8	29,7	80	59	75	.
20	58,6	58,3	58,3	23,9	28,7	25,3	23,6	29,9	77	60	75	.
21	57,9	57,9	58,2	24,3	29,3	25,5	23,5	30,8	79	65	76	.
22	58,5	58,0	58,4	24,0	29,0	25,7	22,9	30,7	82	58	75	.
23	59,1	58,8	58,3	24,0	29,8	25,8	23,2	30,9	78	48	70	.
24	58,0	58,0	58,2	24,1	30,1	25,4	22,9	31,0	80	55	71	.
25	58,4	57,8	57,8	22,5	21,9	23,4	21,2	25,0	88	94	88	30,9
26	58,5	58,1	58,2	24,0	28,3	25,2	21,2	29,6	78	60	74	.
27	58,6	57,9	58,0	25,0	29,0	25,6	23,8	29,4	76	62	72	.
28	58,5	58,4	58,9	24,6	30,0	25,4	24,2	30,5	77	60	73	.
29	59,4	59,1	59,1	24,7	29,6	25,3	24,1	30,1	77	59	74	.
30	59,3	58,3	59,0	24,0	30,7	25,8	23,8	30,7	77	57	76	.
31	59,5	59,2	58,7	25,3	29,7	26,0	24,6	30,7	82	62	70	.
Moy.	59,60	59,39	59,30	23,80	28,37	25,02	22,95	29,50	82,8	65,4	77,1	103,7

Novembre 1910. **MAKATEA (Océanie) (1).** **Décembre 1910.**

Longitude 150°34′ W. — Latitude 15°47′ S. — Altitude 39m.

M. SIMON, Lieutenant de Vaisseau en retraite.

Cg = — 1mm,68

DATES.	PRESSION (700 +). 6h	12h	18h	TEMPÉRATURE. 6h	12h	18h	Min.	Max.	HUMIDITÉ relative. 6h	12h	18h	PLUIE.
1	58,9	58,8	58,7	24,2	27,7	25,5	23,8	30,8	82	66	74	.
2	58,7	58,2	58,2	24,5	29,1	25,0	22,9	30,9	82	63	74	.
3	58,2	58,1	58,2	24,6	29,8	25,6	23,8	31,0	79	60	72	1,5
4	58,4	58,4	57,3	24,0	30,0	25,5	23,8	30,8	79	65	72	.
5	58,3	58,5	57,9	24,5	29,6	24,6	24,0	31,2	76	60	81	1,5
6	58,4	58,9	59,0	24,2	29,9	25,9	23,8	30,1	88	65	82	6,0
7	57,3	56,9	57,0	25,2	30,2	25,9	23,8	30,4	82	66	81	.
8	56,4	56,7	56,5	24,8	24,7	25,1	24,6	30,5	80	87	82	2,4
9	58,8	58,4	59,5	23,3	29,8	26,5	21,8	30,1	90	66	75	3,0
10	60,0	59,9	59,4	24,7	29,7	25,3	22,8	30,6	79	66	81	0,5
11	59,4	58,7	58,5	24,1	29,7	25,6	22,8	30,4	85	73	82	1,8
12	58,4	58,2	58,1	25,2	29,9	26,0	24,8	31,5	81	64	78	.
13	57,9	57,1	57,2	24,7	30,2	25,0	23,8	31,5	80	64	87	.
14	58,6	58,1	58,3	24,1	30,7	25,8	23,8	32,1	85	55	81	.
15	59,0	58,7	58,4	24,8	30,1	24,7	23,2	31,3	79	57	86	2,6
16	58,9	58,9	58,3	23,8	30,5	25,5	23,1	30,5	84	61	78	10,4
17	58,0	58,0	57,4	25,3	29,8	25,4	24,5	30,5	74	59	78	.
18	57,5	57,5	58,4	24,7	30,3	24,7	24,1	31,1	73	57	78	2,4
19	58,0	58,3	58,0	24,7	29,8	25,3	22,9	30,4	77	59	74	4,6
20	59,0	58,0	58,3	22,1	26,1	22,1	21,8	26,7	95	78	91	9,0
21	58,7	57,9	57,3	24,3	29,7	25,7	22,6	30,3	82	61	75	2,8
22	57,2	57,0	56,9	24,1	26,3	23,4	22,5	30,0	82	68	96	6,0
23	57,1	56,2	56,5	23,6	28,1	26,0	22,2	29,2	89	65	69	.
24	57,3	57,0	56,4	23,1	29,8	26,0	22,2	30,2	88	58	74	.
25	57,5	56,8	56,3	22,5	31,4	26,0	22,1	31,4	95	59	74	0,6
26	57,1	56,5	56,4	24,8	30,0	26,1	22,1	30,3	77	58	74	.
27	57,2	56,4	56,1	25,5	28,9	26,0	22,0	31,4	77	61	75	0,6
28	57,3	56,4	55,9	22,9	30,7	26,1	21,7	30,7	84	62	69	3,8
29	55,8	56,0	55,8	25,2	31,1	26,2	23,0	31,1	74	59	79	1,7
30	56,6	56,3	56,8	25,2	31,3	26,4	23,0	31,9	70	53	72	.
Moy.	58,00	57,69	57,57	24,29	29,50	25,43	23,11	30,63	81,6	63,2	78,1	61,2

DATES.	PRESSION (700 +). 6h	12h	18h	TEMPÉRATURE. 6h	12h	18h	Min.	Max.	HUMIDITÉ relative. 6h	12h	18h	PLUIE.
1	57,6	57,5	58,2	24,6	30,0	26,3	23,0	31,2	79	87	83	.
2	57,3	58,3	58,0	25,4	31,1	26,9	23,2	31,6	74	65	86	.
3	58,7	59,3	59,1	26,0	30,9	26,0	24,9	31,8	87	64	97	.
4	58,9	60,0	59,1	26,2	29,6	26,8	24,5	31,6	89	88	90	.
5	58,2	57,4	56,4	24,7	30,2	25,8	24,2	31,6	87	73	93	.
6	56,8	56,8	56,4	25,0	30,3	25,9	23,6	31,6	91	79	84	3,8
7	56,1	55,7	55,6	24,2	31,2	26,2	23,7	32,2	84	71	78	.
8	56,4	56,0	55,5	23,1	28,5	26,2	21,8	32,1	93	61	76	.
9	55,7	55,6	55,0	23,0	29,6	27,0	21,6	30,8	97	62	83	20,1
10	55,8	54,4	55,3	23,0	28,5	26,4	22,5	30,1	96	68	84	2,3
11	55,9	55,8	56,0	25,3	26,3	25,1	22,4	29,1	92	82	89	1,7
12	56,1	56,4	56,4	23,8	29,3	24,3	23,6	30,0	95	72	95	26,1
13	57,0	56,6	56,8	23,0	28,0	24,8	22,6	29,5	95	71	87	23,8
14	57,5	58,0	57,9	25,3	30,4	26,9	24,8	32,6	83	61	74	.
15	58,0	58,1	58,0	24,8	30,8	26,3	23,9	31,1	83	60	76	.
16	58,1	57,9	57,8	24,8	31,0	26,8	23,2	31,6	77	61	73	0,8
17	58,1	58,0	58,0	25,8	30,8	27,0	24,8	31,7	76	57	74	.
18	58,2	57,8	58,1	26,0	31,0	27,0	24,8	31,4	76	56	70	.
19	58,6	58,8	58,7	25,8	30,7	26,9	24,7	31,9	78	56	70	.
20	58,6	57,1	57,8	26,1	30,1	26,6	25,2	30,9	78	62	77	2,0
21	57,6	57,0	57,0	25,8	28,8	25,7	25,2	30,9	79	65	79	.
22	58,2	57,9	58,2	25,5	29,2	25,3	22,5	31,2	74	65	79	5,1
23	59,1	58,5	58,0	25,6	30,4	25,2	24,6	31,5	70	58	82	0,3
24	58,2	57,2	58,0	26,0	30,9	27,0	23,8	31,9	74	56	71	.
25	58,0	57,1	57,0	25,6	30,6	25,1	23,9	32,0	78	58	84	.
26	58,5	58,1	58,2	25,2	30,4	25,1	24,0	31,6	82	60	84	.
27	57,8	57,6	57,4	25,0	30,4	27,3	22,8	32,0	76	58	70	5,1
28	58,0	57,8	57,6	25,9	30,5	27,0	23,4	31,6	84	63	82	1,2
29	57,3	57,2	57,0	25,2	30,3	27,0	23,3	30,6	84	61	74	2,2
30	56,0	57,1	57,0	25,2	30,5	27,2	23,0	31,6	82	58	71	.
31	54,8	56,1	56,0	25,4	30,4	26,8	23,2	30,8	82	58	84	.
Moy.	57,45	57,33	57,27	25,04	30,02	26,25	23,64	31,29	83,1	65,0	80,5	94,5

(1) Observations communiquées par la Compagnie française des phosphates de l'Océanie.

MAHON (Ile Minorque).

Longitude 1°57′ E. — Latitude 39°53′ N. — Altitude 43m.

M. Mauricio HERNANDEZ. Cg = — 0mm,35

Année 1910.	Pression bar. moy. (700 +). 9h (1)	15h (1)	Température. 9h (1)	15h (1)	Min. moy.	Max. moy.	Min. absolu.	Dates.	Max. absolu.	Dates.	Humidité relative. 9h (1)	15h (1)	Nombre de fois que le vent a été (1) N	NE	E	SE	S	SW	W	NW	Calme.	Nébul. moy. 9h (1)	15h (1)	Pluie. Hauteur en millim.	Nombre de jours.
Janvier...	61,5	60,6	12,0	12,9	8,2	14,0	3,2	23	18,1	6	68	58	16	4	2	0	0	10	15	15	0	3,3	2,8	20,4	7
Février..	59,2	58,3	12,4	13,4	8,0	14,3	3,8	1	18,2	23	66	61	12	1	0	2	4	15	9	13	0	3,8	3,7	29,7	9
Mars.....	59,7	59,0	13,5	13,8	8,4	15,1	5,2	4	18,6	29	69	65	14	10	10	4	3	11	3	7	0	4,5	4,1	24,5	11
Avril.....	57,0	56,3	15,3	16,3	9,9	17,6	3,0	3	24,0	22	64	60	11	6	2	0	8	19	4	10	0	3,5	3,2	53,7	4
Mai.....	55,5	55,1	17,1	17,4	12,2	18,8	6,2	10	24,0	31	66	64	19	11	5	6	5	8	5	3	0	4,1	3,4	43,7	10
Juin.....	57,6	57,2	23,5	23,1	16,6	25,2	12,8	5	31,3	26	55	58	10	8	4	9	5	15	4	5	0	2,2	1,8	42,5	4
Juillet....	58,5	57,9	23,4	24,1	18,8	25,9	13,6	5	31,3	31	64	60	10	16	12	5	6	10	2	1	0	2,6	1,3	0,5	1
Août.....	59,5	58,8	24,7	25,2	20,1	27,3	16,2	10	33,6	29	67	60	10	13	10	7	11	4	1	6	0	1,8	1,9	20,3	2
Septembre.	60,0	59,6	20,6	21,6	17,4	23,0	14,0	13	27,6	4	68	63	19	9	9	4	4	6	1	8	0	4,3	3,1	49,8	8
Octobre...	59,3	58,7	19,5	20,5	16,2	22,6	11,2	22	26,4	29	75	71	10	6	5	7	4	20	2	8	0	3,3	3,7	29,2	6
Novembre.	57,9	57,2	15,4	16,5	12,2	18,4	7,0	19	22,4	4	71	65	8	1	1	1	2	26	9	12	0	3,8	3,7	10,9	7
Décembre.	57,1	56,6	12,6	14,1	10,3	15,6	4,2	28	20,4	16	74	68	11	3	2	0	6	22	10	8	0	4,0	4,0	23,9	11
Année....	.	.	.	.	13,19	19,82	3,0	3 avril	33,6	29 août	.	.	.	.	.	.	.	.	.	.	.	.	.	349,1	80

(1) A partir du 1er juillet les observations de 9h et 15h ont été faites à 8h et 16h.

MONASTIR (Turquie).

Longitude 19°3′ E. — Latitude 41°1′ N. — Altitude 617m.

M. le Supérieur de la Mission des Lazaristes.

Année 1910.	Température. 7h45 (2)	Minima moy.	Maxima moy.	Minimum absolu.	Dates	Maximum absolu.	Dates.	Nombre de fois que le vent a été (1) N	NE	E	SE	S	SW	W	NW	Calme.	Nébulosité moy. 7h45 (2)	13h30	Pluie (1). Hauteur en millim.	Nombre de jours.
Janvier....	- 1,0	- 2,9	5,3	-12,2	8	12,0	27	16	10	1	4	5	7	6	12	0	6,4	5,4	.	11
Février....	3,9	2,0	9,8	- 0,1	16,19	15,2	24	9	2	4	9	14	4	1	11	0	7,1	6,6	.	8
Mars.....	3,9	1,1	10,3	- 3,8	10,11	14,5	16	11	17	3	11	6	2	1	11	0	5,4	5,8	.	14
Avril.....	10,7	6,6	17,3	1,7	12	25,2	27	6	9	0	16	9	3	6	11	0	6,3	6,1	.	16
Mai (3)...	.	.	.	.	.	.	.	.	.	.	.	.	.	.	.	.	.	.	.	.
Juin.....	19,3	13,2	25,9	6,9	22	33,0	27	6	6	1	2	5	1	0	9	0	3,6	.	.	11
Juillet.....	21,2	14,2	28,7	11,2	15	35,0	19	4	15	3	1	2	2	0	4	0	2,2	.	.	5
Août (3)...	.	.	.	.	.	.	.	.	.	.	.	.	.	.	.	.	.	.	.	.
Septembre.	.	11,2	23,9	7,8	30	33,0	1	3	0	1	0	4	0	0	0	0	.	.	.	7
Octobre ...	11,4	7,1	18,5	0,4	19	28,0	10	2	0	1	2	1	0	1	0	0	.	.	.	5
Novembre..	5,0	1,0	10,6	- 7,0	24,26	23,0	6	15	0	0	0	4	0	3	0	0	.	.	.	10
Décembre..	3,8	1,9	8,0	- 5,6	25	14,0	19	3	0	0	4	11	0	3	3	0	.	.	.	7
Année.....	.	.	.	-12,2	8 janv.	35,0	19 juill.	.	.	.	.	.	.	.	.	.	.	.	.	.

(1) Observations douteuses et données sous réserves. Les hauteurs d'eau en millimètres n'ont pu être données, à cause de leur incertitude.
(2) A partir du mois de juin, l'observation de 7h45 a été faite à 8h. (3) Observations non parvenues.

CAVALLA (Macédoine).

Longitude 22°7′ E. — Latitude 40°55′ N. — Altitude 12m.

M. le R. P. ADVENIER, Supérieur de la Mission des Lazaristes. Cg = — 0mm,27

Année 1910.	Pression bar. moy. (700 +). 7h	14h	21h	Température. 7h	14h	21h	Min. moy.	Max. moy.	Min. absolu	Max. absolu.	Humidité relat. 7h	14h	21h	Nombre de fois que le vent a été N	NE	E	SE	S	SW	W	NW	Calme.	Nébulosité (1).	Pluie. Hauteur en millim.	Nombre de jours.
Janvier....	60,9	61,1	61,4	5,5	9,1	6,5	4,3	10,7	- 3,7	14,6	87	80	84	9	2	19	3	13	9	17	13	8	4,6	76,1	5
Février....	61,0	61,1	61,2	8,4	11,8	9,7	7,5	13,0	3,7	15,8	89	86	90	1	0	41	11	6	3	11	2	9	6,4	184,2	12
Mars.....	63,3	63,1	63,0	6,7	11,7	8,9	5,9	12,8	- 0,5	17,2	81	75	81	5	7	39	15	10	7	2	3	5	4,6	60,0	5
Avril.....	59,7	59,7	59,1	13,6	16,8	13,9	11,3	18,8	5,7	23,5	84	82	86	2	2	22	7	12	17	8	3	17	5,0	35,9	5
Mai.....	57,0	57,0	56,9	18,6	21,2	18,3	15,8	23,5	12,7	27,3	82	78	84	2	1	21	15	21	15	12	2	4	5,4	89,9	7
Juin.....	58,3	58,2	57,8	22,7	24,9	22,1	19,3	27,6	16,7	30,9	79	78	81	1	3	23	8	4	22	20	4	5	3,4	37,7	8
Juillet....	57,4	57,0	56,9	25,5	27,9	24,9	21,6	30,1	17,8	32,6	77	73	77	6	0	21	5	15	26	10	2	8	2,4	22,7	6
Août.....	59,6	59,4	58,7	25,9	28,8	25,2	22,3	30,9	17,5	36,8	74	74	76	4	0	16	3	13	18	13	4	22	1,2	12,1	2
Septembre.	61,0	61,1	60,8	21,6	24,6	21,8	18,6	26,4	15,7	29,8	81	76	80	3	0	25	6	11	13	19	3	10	4,0	37,5	9
Octobre....	64,9	64,4	64,3	15,2	18,9	16,1	13,2	20,4	7,4	25,5	81	79	82	4	0	37	5	8	15	12	1	11	4,3	31,3	3
Novembre..	60,1	59,9	60,0	9,9	14,0	11,2	8,1	16,0	2,1	22,7	83	80	82	24	0	12	3	17	16	7	6	5	4,6	74,3	8
Décembre..	63,7	63,3	63,6	9,1	11,8	10,2	8,3	13,1	4,5	15,8	86	83	87	3	4	44	6	5	4	7	2	18	7,1	46,7	9
Année.....	60,58	60,44	60,31	15,23	18,46	15,73	13,02	20,28	- 3,7	36,8	82,0	78,7	82,5	64	19	320	87	135	165	138	45	122	4,4	708,4	79

(1) Moyenne des trois observations.

MERZIFOUN (Turquie d'Asie).

Longitude 35°31′ E. — Latitude 40°51′ N. — Altitude 751m.

M. MANISSADJIAN, Anatolia College.

Année 1910.	Température. 7h	13h45	21h	Minima moyens.	Maxima moyens.	Minim. absolu.	Dates.	Maxim. absolu.	Dates.	Nombre de fois que le vent a été N	NE	E	SE	S	SW	W	NW	Calme.	Nébul. moy. 7h	13h45	21h	Pluie. Hauteur en millim.	Nombre de jours
Janvier	- 2,0	2,4	- 1,4	- 3,2	3,4	-12,0	9,13	11,5	24	10	8	8	9	13	8	10	2	25	7,4	7,0	6,0	24,5	8
Février	1,0	7,4	3,7	0,0	8,3	- 5,5	22	12,0	27	9	9	10	7	5	6	10	5	23	6,0	5,0	3,0	23,8	4
Mars	0,8	7,0	2,1	- 1,0	8,2	- 7,0	10	15,0	23	22	15	8	1	3	4	9	4	27	5,0	7,0	5,0	18,3	7
Avril (1)	.	.	.	.	.	.	.	.	.	.	.	.	.	.	.	.	.	.	.	.	.	.	.
Mai	16,1	18,0	11,4	9,0	20,0	5,0	6	24,0	15	6	11	13	1	14	5	8	0	35	6,0	8,0	6,0	76,9	19
Juin	20,6	22,1	15,4	14,6	24,4	10,0	3,6,10,22	28,5	28	12	3	14	2	12	4	7	0	36	2,9	5,4	3,8	53,6	9
Juillet	22,6	24,1	17,4	13,3	26,0	9,5	5	30,5	6	18	13	21	1	5	1	3	0	31	2,8	3,4	1,8	41,8	5
Août	21,3	23,2	17,1	12,6	24,5	8,0	17	30,5	24	21	18	26	3	7	6	4	0	8	2,4	2,9	1,6	5,2	1
Septembre	15,7	20,6	14,6	10,8	22,1	2,2	28	28,5	3	20	15	10	2	5	1	1	1	35	1,7	3,2	2,8	2,2	1
Octobre	7,8	12,9	8,7	6,0	14,0	2,2	18	19,0	6	16	20	10	0	1	4	6	5	31	3,6	5,5	4,9	65,5	9
Novembre	4,1	7,9	4,9	2,7	9,0	- 5,5	30	16,5	7	14	2	3	3	17	6	17	1	27	4,7	5,5	5,5	38,9	6
Décembre	- 3,2	1,6	1,3	- 4,1	2,3	-12,0	14	9,0	31	12	5	14	7	9	4	8	1	33	4,4	4,3	4,0	9,8	2
Année	.	.	.	.	.	-12,0	9,13 janv. 14 déc.	30,5	6 juillet 24 août	.	.	.	.	.	.	.	.	.	.	.	.	.	.

(1) Observations non parvenues. *Nota.* — Nombres extraits du *Meteorological Records of Anatolia College.*

SIVAS (Turquie d'Asie).

Longitude 34°56′ E. — Latitude 39°43′ N. — Altitude 1320m.

M. le R. P. G. BIARD, Missionnaire français.

Année 1910.	Température. 9h	Minima moy.	Maxima moy.	Minimum absolu.	Dates.	Maximum absolu.	Dates.	Nébulosité moyenne à 9h.	Pluie. Hauteur en millim.	Nombre de jours.
Janvier	- 4,0	- 7,4	2,1	-20,5	14	9,0	2	8,4	65,2	10
Février	- 1,6	- 5,5	5,1	-17,6	1	10,5	27	4,8	22,9	7
Mars	- 0,4	- 4,3	6,3	-12,5	14	13,2	31	6,1	31,5	15
Avril	8,3	1,5	16,3	- 7,7	4	23,3	18	5,3	72,1	12
Mai	13,7	6,6	20,1	2,9	13	25,2	14	6,6	136,6	23
Juin	19,0	8,1	27,0	2,6	24	31,7	15,17,28	2,4	24,1	7
Juillet	21,8	10,2	30,4	7,6	8,21	37,2	11	1,5	5,7	3
Août	20,3	8,8	29,4	4,8	18	36,0	24	0,7	3,0	3
Septembre	15,3	4,7	24,6	- 1,7	29	31,2	5	1,5	16,9	2
Octobre	8,5	1,6	16,1	- 2,6	6,10	22,7?	2	4,2	53,9	12
Novembre	2,7	- 1,2	9,2	-13,4	28	18,5	8	5,0	54,0	10
Décembre	-11,9	-14,6	- 3,6	-25,6	12	7,8	27	4,1	19,5	3
Année	7,64	0,71	15,30	- 25,6	12 déc.	37,2	11 juill.	4,2	505,4	107

SMYRNE (Turquie d'Asie).

Longitude 24°49′ E. — Latitude 38°26′ N. — Altitude 1m,5.

M. Th. KATS, Professeur au Collège français du Sacré-Cœur. Cg = — 0mm,45

Année 1910.	Pression bar. moy. (700 +). 7h	14h	21h	Température. 7h	14h	21h	Min. moy.	Max. moy.	Min. absolu.	Max. absolu.	Humidité relat. 7h	14h	21h	Nombre de fois que le vent a été N	NE	E	SE	S	SW	W	NW	Calme.	Nébulosité.	Pluie. Hauteur en millim.	Nombre de jours.
Janvier	61,6	61,1	61,7	6,3	11,9	8,2	5,5	12,2	- 1,7	18,7	77	57	74	6	19	14	13	21	1	6	2	0	.	79,5	9
Février	61,0	60,7	60,8	8,9	15,1	11,0	8,0	15,9	4,8	20,2	86	57	80	2	5	15	24	14	3	11	0	0	.	78,7	9
Mars	61,7	60,7	60,9	7,3	13,0	8,5	6,0	14,9	- 1,0	20,2	67	45	66	12	15	21	7	2	1	11	1	0	.	52,0	7
Avril	60,2	59,9	59,9	14,4	20,7	15,6	11,9	22,7	7,6	28,9	71	48	66	1	2	18	9	8	9	21	2	0	.	26,5	5
Mai	57,2	57,0	57,3	18,3	23,0	18,8	15,3	25,3	10,4	31,5	72	55	71	3	0	17	9	13	5	31	0	0	.	90,5	10
Juin	57,9	56,8	58,2	23,5	28,5	23,4	19,1	31,0	16,8	37,0	59	44	61	2	5	5	8	12	9	31	4	0	.	0,0	0
Juillet	56,7	55,4	56,2	25,3	31,4	25,6	21,5	33,4	18,0	35,9	56	40	57	6	3	8	3	4	8	35	2	0	.	11,0	2
Août (1)	.	.	.	.	.	.	.	.	.	.	.	.	.	.	.	.	.	.	.	.	.	.	.	.	.
Septembre	59,7	59,1	59,6	20,8	27,8	22,9	18,6	30,0	14,2	39,0	67	47	61	5	9	20	1	5	5	30	4	0	.	0,0	0
Octobre	63,1	62,4	63,2	14,8	23,3	17,0	13,0	23,1	7,6	30,6	67	44	60	4	10	25	2	6	3	23	0	0	.	5,0	1
Novembre	61,7	60,7	61,8	10,5	16,9	12,8	9,0	18,1	2,5	25,8	73	54	65	3	3	20	9	22	1	26	1	0	.	93,0	7
Décembre	63,9	64,0	63,8	8,4	13,9	10,1	7,2	14,5	3,2	18,3	80	64	80	0	8	34	8	7	1	10	0	0	.	80,5	7
Année	.	.	.	.	.	.	.	.	- 1,7	.	.	.	.	.	.	.	.	.	.	.	.	.	.	.	.

(1) Observations non faites.

Nota. — Nombreuses petites lacunes partielles dans les observations mensuelles, qui sont données sous réserves.

MOSSOUL (Turquie d'Asie).

Longitude 40° 46′ E. — Latitude 36° 19′ N. — Altitude (?).

M. le Supérieur de la Mission des Pères Dominicains.

Année 1910.	Température. 8h (1)	13h	21h	Min. moy.	Max. moy.	Min. absolu.	Dates.	Max. absolu.	Dates.	Humidité relat. 8h (1)	13h	21h	Nombre de fois que le vent a été N	NE	E	SE	S	SW	W	NW	Calme.	Nébul. moy. 8h (1)	13h	21h	Pluie. Hauteur en millim.	Nombre de jours.
Janvier....	5,1	11,2	8,2	3,6	12,5	- 2,2	12	17,0	23	92	81	92	3	4	7	21	6	9	10	30	0	4,6	4,6	4,3	63,4	9
Février....	6,5	13,6	9,8	4,3	15,8	0,9	23	19,1	18	92	80	90	6	3	14	8	12	2	12	24	0	4,3	4,9	3,6	67,1	9
Mars.....	7,9	14,0	10,8	5,6	16,5	1,5	15	21,6	22	87	77	86	8	3	13	20	11	4	12	21	0	5,7	6,4	5,0	155,2	15
Avril.....	12,8	22,0	17,7	10,2	23,8	3,1	4	30,4	19	88	78	89	13	2	10	12	2	3	15	28	0	3,8	5,6	3,2	7,3	9
Mai.....	19,1	28,9	24,8	16,0	31,1	12,1	6	34,5	26	82	80	83	24	4	11	11	4	3	9	22	0	4,3	6,2	3,9	4,9	5
Juin.....	26,6	36,7	32,9	22,8	38,5	18,7	10	43,2	28	.	.	.	22	3	2	6	2	9	12	31	0	1,0	0,7	0,8	0,0	0
Juillet.....	30,2	40,9	36,6	26,0	42,7	22,3	4	47,0	10	.	.	.	18	2	5	2	3	9	11	30	0	0,7	0,8	0,7	0,0	0
Août.....	29,0	41,7	36,7	25,8	43,5	23,8	22	46,9	14	.	.	.	18	2	7	3	4	6	12	24	0	0,0	0,1	0,2	0,0	0
Sept.....	22,8	36,3	31,1	20,9	37,9	16,4	30	43,0	2	.	.	.	17	1	3	6	4	6	16	34	0	1,5	1,1	0,7	0,0	0
Octobre....	17,7	29,2	22,6	14,1	30,3	10,3	30	35,5	2	78	66	76	26	3	6	7	2	1	9	34	0	2,4	2,3	1,2	3,4	2
Novembre..	10,2	20,5	14,7	8,0	22,2	2,7	21	30,3	9	82	67	76	11	6	11	13	2	3	10	33	0	2,4	.	2,0	40,1	4
Décembre..	3,8	12,6	7,6	2,5	14,1	- 2,3	18	16,9	28	88	77	88	19	2	4	10	5	1	11	36	0	4,4	3,2	2,5	23,4	4
Année.....	.	25,63	21,13	13,32	27,41	- 2,3	18 déc.	47,0	10 juill.	.	.	.	.	.	.	.	.	.	.	.	.	.	.	2,3	364,8	57

(1) Pendant les mois d'avril à septembre inclus, l'observation de 8h a été faite à 7h. *Nota.* — Ces observations sont données sous réserves.

KSARA (Syrie).

Longitude 33° 32′ E. — Latitude 33° 49′ N. — Altitude 923m,2.

M. B. BERLOTY, S.-J., Directeur de l'Observatoire. Cg = — 0mm,80 (1)

Année 1910.	Pression bar. moy. (600 +). 7h	13h	19h30	Température. 7h	13h	19h30	Min. moy.	Max. moy.	Min. absolu.	Max. absolu.	Humidité relat. 7h	13h	19h30	Nombre de fois que le vent a été N	NE	E	SE	S	SW	W	NW	Calme.	Nébulosité (2).	Pluie. Hauteur en millim.	Nombre de jours.
Janvier....	.	.	.	.	.	.	.	.	.	.	.	.	.	.	.	.	.	.	.	.	.	.	.	.	.
Février....	.	.	.	.	.	.	.	.	.	.	.	.	.	.	.	.	.	.	.	.	.	.	.	.	.
Mars.....	.	.	.	.	.	.	.	.	.	.	.	.	.	.	.	.	.	.	.	.	.	.	.	.	.
Avril.....	.	.	.	.	.	.	.	.	.	.	.	.	.	.	.	.	.	.	.	.	.	.	.	.	.
Mai.....	81,6	81,1	81,2	14,6	23,7	17,5	10,4	24,3	5,8	34,0	60	35	43	4	1	10	2	6	19	33	10	8	5,5	9,9	9
Juin.....	80,9	80,2	80,2	18,5	28,0	21,8	13,8	29,0	8,5	35,8	56	33	43	3	1	3	1	7	12	32	17	14	1,1	0,0	0
Juillet.....	79,2	78,4	78,6	20,3	31,3	24,6	15,0	32,0	11,5	37,0	59	33	44	3	1	3	3	0	9	28	22	23	1,1	0,0	0
Août.....	79,4	78,6	78,8	21,8	32,9	25,8	16,8	33,8	13,1	41,2	51	24	39	3	2	3	1	4	8	27	19	26	0,6	0,0	0
Septembre.	82,1	81,2	81,8	17,2	29,0	21,9	13,8	29,9	9,1	36,2	61	29	47	3	1	0	3	0	10	36	15	22	1,0	0,1	3
Octobre....	84,0	83,2	83,9	12,2	22,6	15,8	9,3	23,6	5,4	30,6	72	40	60	4	5	7	3	3	13	28	16	14	2,9	24,9	8
Novembre..	84,7	83,9	84,4	7,5	18,1	11,7	6,0	19,3	0,2	28,1	75	42	63	8	5	7	0	7	17	19	11	16	3,9	45,1	7
Décembre..	85,4	84,4	85,3	2,3	11,8	5,9	1,3	13,1	- 5,3	17,6	80	50	67	1	12	9	4	8	11	19	10	19	4,3	33,2	7
Année.....	.	.	.	.	.	.	.	.	.	41,2	.	.	.	.	.	.	.	.	.	.	.	.	.	.	.

(1) Correction appliquée aux pressions réduites à 0°. (2) Moyenne des trois observations.

LE KREY (Syrie).

Longitude 33° 20′ E. — Latitude 33° 49′ N. — Altitude 1015m.

MM. le Supérieur du couvent des Capucins et le frère Victor.

Année 1910.	Température. 7h30 (1)	13h	19h30 (2)	Min. moy.	Max. moy.	Min. absolu.	Dates.	Max. absolu.	Dates.	Humidité relat. 7h30 (1)	13h	19h30 (2)	Nombre de fois que le vent a été N	NE	E	SE	S	SW	W	NW	Calme.	Nébul. moy. 7h30 (1)	13h	19h30 (2)	Pluie. Hauteur en millim.	Nombre de jours.
Janvier....	4,3	6,5	4,9	3,2	7,6	-3,0	12	13,2	22	76	75	81	5	1	8	11	16	11	14	0	27	5,9	4,9	4,6	393,9	18
Février....	6,7	10,7	7,8	5,2	11,7	0,2	22	19,7	4	64	64	72	0	3	8	24	9	3	9	3	19	3,4	3,9	3,7	96,6	9
Mars.....	5,2	8,3	5,2	2,7	9,5	-3,4	13	16,9	22	73	72	82	2	5	5	6	23	20	9	3	13	5,9	6,5	5,0	503,1	17
Avril (3)...	.	.	.	6,4	19,9	2,0	14,15	29,5	9	.	.	.	0	0	2	7	6	12	28	1	2	.	.	.	82,1?	7?
Mai (3)...	.	.	.	9,4	23,5	4,5	10	32,0	30	.	.	.	19	11	1	10	0	6	23	23	0	.	.	.	26,3	5
Juin (3)...	.	.	.	11,1	26,4	7,0	4	33,8	1,16	.	.	.	22	8	2	0	2	1	24	24	0	.	.	.	0,0	0
Juillet.....	21,5	25,5?	22,8	16,7	28,8	13,8?	31	32,0?	21	73	64	80	0	0	2	0	0	1	0	18	0	.	.	.	0,0	0
Août.....	20,8	25,4	22,1	18,4	27,5	15,4	9	35,1	22	62	69	80	0	0	1	4	4	0	4	20	0	.	.	.	0,0	0
Septembre.	18,1	21,2	19,2	16,5	23,2	13,0	23	29,0	3	59	67	73	5	3	3	2	2	6	4	4	0	.	.	.	0,6	2
Octobre....	13,7	16,2	14,9	9,4	19,5	7,1	11	22,3	20	71	77	79	0	0	5	0	0	0	3	1	0	.	.	.	58,4	4
Novembre..	11,0	13,1	11,5	9,1	14,9	4,0	27,28,29	21,5	9	65	65	70	2	2	5	1	1	0	2	0	0	.	.	.	74,7	6
Décembre..	6,4	8,5	6,9	5,2	9,4	3,0	13	11,0	3,31	67	72	71	8	1	11	0	2	3	1	2	0	.	.	.	63,4	6
Année....	.	.	.	9,44	18,49	-3,4	13 mars	35,1	22 août	.	.	.	.	.	.	.	.	.	.	.	.	.	.	.	1299,1?	74?

(1) L'observation de 7h30 a été faite à 6h pendant les mois d'avril et mai et à 7h de juillet à décembre inclus. (2) L'observation de 19h30 a été faite à 18h pendant les mois d'avril et mai et à 19h de juillet à décembre inclus. (3) Thermomètre sec brisé.

Nota. — Par suite du mauvais fonctionnement du baromètre, les pressions ont été supprimées. Observations données sous réserves.

JAFFA (Palestine).

Longitude 32° 24′ E. — Latitude 32° 3′ N. — Altitude 30m.

M. l'abbé J. BOST, Directeur de l'hôpital Saint-Louis.

Année 1910.	Température. 7h	Minima moyens.	Maxima moyens.	Minimum absolu.	Dates.	Maximum absolu.	Dates.	Nombre de fois que le vent a été N	NE	E	SE	S	SW	W	NW	Calme.	Nébulosité moyenne à 7h.	Pluie. Hauteur en millim.	Nombre de jours.
Janvier	8,9	7,9	18,1	0,8	13	22,5	3	4	3	2	2	8	6	1	1	4	3,1	186,4	19
Février	10,2	9,3	20,6	5,2	28	30,5	4	2	2	15	0	1	4	0	0	4	3,6	47,2	7
Mars	10,3	8,5	19,0	4,0	16	26,0	22	1	1	9	0	2	13	2	0	3	5,0	172,5	17
Avril	14,6	12,6	24,7	7,7	15	33,7	9	0	0	18	1	5	1	2	0	3	2,9	26,2	4
Mai	18,3	15,5	26,3	9,8	11	34,8	3	0	1	13	1	3	9	0	0	4	3,4	1,8	2
Juin	21,1	17,8	28,1	13,8	19	31,4	1	0	0	6	2	10	9	0	1	2	1,9	0,0	0
Juillet	23,2	20,9	30,7	18,6	18	33,0	23,24	0	1	1	5	13	5	0	0	6	2,3	0,0	0
Août	23,2	21,1	32,1	18,0	3,7	33,6	17	0	0	0	4	15	7	1	0	4	1,9	0,0	0
Septembre	21,7	19,8	31,0	15,7	24	33,0	3	0	0	0	0	8	10	1	0	11	2,2	0,4	1
Octobre	18,1	16,2	27,9	13,3	30	31,5	17	0	0	4	7	11	8	0	0	1	2,4	36,6	5
Novembre	14,2	12,2	23,7	7,0	30	28,0	3	0	1	11	3	6	3	0	1	5	3,8	27,3	8
Décembre	9,1	8,2	20,1	4,4	12	24,2	28	0	1	18	2	3	2	0	0	5	2,2	83,8	7
Année	16,08	14,17	25,19	0,8	13 janv.	34,8	3 mai	7	10	97	27	85	77	7	3	52	2,9	584,2	70

EL-ATHROUN (Palestine).

Longitude 32° 40′ E. — Latitude 31° 50′ N. — Altitude 200m.

M. le R. P. E. VICTOR, Trappiste.

Année 1910.	Température. 6h	12h	18h	Min. moy.	Max. moy.	Min. absolu.	Dates.	Max. absolu.	Dates.	Humidité relat. 6h	12h	18h	Nombre de fois que le vent a été N	NE	E	SE	S	SW	W	NW	Calme.	Nébul. moy. 6h	12h	18h	Pluie. Hauteur en millim.	Nombre de jours.
Janvier	9,8	15,4	15,7	8,4	17,6	-2,0	12	22,4	31	66	55	59	8	2	14	7	4	28	5	8	17	3,3	3,8	2,6	176,2	9
Février	12,1	19,6	16,7	10,9	21,8	6,6	28	31,6	4	59	39	50	5	1	19	16	6	11	9	9	8	2,9	2,8	2,6	43,4	4
Mars	9,6	16,9	13,7	8,5	19,1	4,2	12	27,4	8	69	51	65	7	1	4	14	5	20	24	13	5	4,7	5,0	3,9	173,8	15
Avril	15,9	25,0	21,3	13,8	27,6	9,0	14,15	37,2	7	61	42	54	0	2	11	17	3	8	5	24	20	2,5	2,2	1,7	19,4	4
Mai	17,3	28,9	23,9	15,5	31,3	11,4	10	42,4	31	63	31	41	0	2	0	21	5	5	13	35	12	2,5	2,3	2,2	3,0	1
Juin	18,8	31,5	27,0	17,3	33,6	14,6	4	44,2	1	80	40	49	3	0	0	19	5	2	6	47	8	0,9	0,5	0,2	0,0	0
Juillet	21,0	33,1	29,2	19,5	35,4	17,6	15	39,6	22	74	36	43	0	0	3	13	2	6	10	48	11	1,5	0,0	0,0	0,0	0
Août	22,4	34,5	29,9	20,4	36,4	18,0	27	40,6	23	70	36	44	7	1	5	17	5	4	19	30	5	0,6	0,2	0,1	0,0	0
Septembre	20,8	32,4	27,5	19,2	34,3	16,2	24	42,6	13	77	36	49	3	2	4	2	2	1	9	43	19	1,3	1,2	0,5	0,0	0
Octobre	17,9	28,4	23,1	16,6	30,1	14,0	30	33,0	18	76	41	55	4	0	8	13	0	1	10	43	14	1,5	2,5	0,7	4,3	2
Novembre	15,1	24,1	20,3	13,6	26,0	8,0	30	33,0	7	67	45	55	8	2	10	6	2	5	16	23	18	2,2	3,2	2,4	32,4	4
Décembre	11,1	18,2	15,7	9,7	19,8	5,4	14	25,8	31	63	43	49	5	4	43	10	1	10	4	10	6	2,0	3,0	2,2	39,3	7
Année	15,98	25,67	21,83	14,45	27,75	-2,0	12 janv.	44,2	1er juin	68,8	41,3	51,1	50	17	121	160	40	101	130	333	143	2,2	2,2	1,6	491,8	49

Nota. — *Voir* les remarques pages C.3 à C.8.

ADDIS-ABBEBA (Abyssinie-Choa).

Longitude 36° 25′ E. — Latitude 9° 0′ N. — Altitude 2424m.

M. le Dr VITALIEN, Médecin résident.

Année 1910.	Température. 9h	21h	Min. moy.	Max. moy.	Min. absolu.	Dates.	Max. absolu.	Dates.	Humidité relative. 9h	21h	Nombre de fois que le vent a été N	NE	E	SE	S	SW	W	NW	Calme	Nébulosité moyenne. 9h	21h	Pluie. Hauteur en millim.	Nombre de jours.
Janvier	15,5	12,4	5,8	23,0	1,5	9	25,8	16	44	47	10	7	22	20	0	0	0	3	0	0,8	0,1	0,0	0
Février	16,8	14,5	7,7	24,2	4,0	21	26,1	24	37	35	7	11	28	9	1	0	0	0	0	1,3	1,0	1,8	2
Mars	16,8	15,7	9,9	24,3	5,9	28	27,2	30	64	62	8	13	22	16	3	0	0	0	0	1,9	2,2	18,7	8
Avril	17,5	16,2	10,6	25,2	7,7	1	27,5	21	74	73	11	11	28	7	3	0	0	0	0	2,5	1,6	43,6	11
Mai	17,7	16,5	11,0	23,9	8,0	4	26,4	25	86	80	10	12	22	14	3	0	0	1	0	3,2	2,7	33,3	12
Juin	16,1	14,1	10,7	20,7	9,0	13	23,0	7,13	72	73	15	0	2	23	5	1	1	12	1	4,4	4,0	132,7	24
Juillet	14,0	12,9	9,9	19,8	8,0	16	25,0	11	81	84	28	2	1	21	8	0	0	2	0	6,0	2,7	203,4	29
Août	13,9	12,6	10,5	17,9	9,0	6,7,15	20,4	18	83	89	28	0	2	18	12	0	0	2	0	6,4	4,5	270,0	31
Septembre	14,3	12,7	9,6	18,6	7,5	20	21,0	20,28	82	89	15	0	8	20	9	1	2	5	0	5,5	3,9	199,0	29
Octobre	15,5	13,5	7,3	21,8	4,5	27	25,4	19	63	72	4	0	40	16	0	0	0	2	0	2,8	2,3	15,1	12
Novembre	15,9	14,0	5,6	22,4	3,4	17	23,8	3,4,5,15	44	42	15	6	26	13	0	0	0	0	0	1,0	1,1	0,0	0
Décembre	15,3	13,7	7,0	21,8	2,2	6	24,6	19	53	54	8	7	35	12	0	0	0	0	0	2,1	1,4	20,5	7
Année	15,78	14,07	8,80	21,97	1,5	9 janv.	27,5	21 avril	64,8	66,7	159	69	236	189	44	2	3	27	1	3,2	2,3	938,1	165

Nota. — *Voir* les Notes p. C.9 à C.11.

PORT-SAÏD (Égypte).

Longitude 29°59′ E. — Latitude 31°16′ N. — Altitude 3m,5.

M. G. PAPPADUKAS.

Année 1910.	Température. 7h	14h	17h	Min. moy.	Max. moy.	Min. absolu.	Dates.	Max. absolu	Dates.	Humidité relat. 7h	14h	17h	Nombre de fois que le vent a été N	NE	E	SE	S	SW	W	NW	Calme.	Nébul. moy. (1). 7h	14h	17h	Pluie. Hauteur en millim.	Nombre de jours.
Janvier....	11,3	17,5	15,2	10,4	17,9	5,8	13	21,4	24	77	55	64	5	12	10	5	9	18	25	9	0	1,8	1,6	1,4	10,0	2
Février....	13,7	19,1	17,1	12,7	19,8	9,4	10	25,0	4	76	55	97	13	27	14	5	4	2	11	8	0	1,6	1,5	1,4	0,0	0
Mars.....	13,2	18,8	16,4	12,4	19,6	7,8	12	23,4	2	79	53	65	10	16	11	6	2	3	26	19	0	1,9	2,1	2,2	16,2	8
Avril.....	19,1	22,0	20,1	16,7	23,5	12,6	22	32,8	7	73	58	66	21	31	21	7	0	1	1	8	0	1,4	1,1	1,1	7,0	1
Mai.....	21,6	24,6	22,8	19,2	26,3	16,4	10	33,6	26	70	60	65	17	30	18	10	4	0	6	8	0	1,7	1,7	1,7	2,0	2
Juin.....	24,2	26,8	24,8	21,7	28,1	18,8	3	39,0	7	74	65	72	36	27	4	3	0	0	6	14	0	1,0	0,7	0,7	0,0	0
Juillet.....	25,8	28,8	27,6	24,7	29,6	23,2	13	34,0	22	76	63	67	36	27	2	0	1	0	8	19	0	0,8	0,3	0,2	0,0	0
Août.....	26,6	29,9	28,4	25,7	30,5	24,8	19,28	35,0	23	76	61	66	36	21	1	0	0	0	13	22	0	1,3	0,3	0,3	0,0	0
Septembre.	24,9	28,0	26,7	24,4	28,7	22,0	23	32,4	13	75	63	66	38	25	2	2	0	0	4	19	0	1,1	0,6	0,4	0,0	0
Octobre....	21,7	25,2	23,4	20,9	25,9	17,6	27	27,6	2	72	59	65	38	20	4	2	3	1	9	16	0	1,3	0,8	0,8	0,0	0
Novembre..	18,9	22,1	20,2	17,2	23,1	12,8	29	26,2	3,5,6	74	62	69	29	28	2	1	0	0	14	16	0	1,7	1,7	1,7	8,1	0
Décembre..	12,8	18,8	16,6	11,8	19,7	7,4	22	21,4	4,17	76	56	66	15	14	8	5	9	10	16	16	0	1,7	1,4	1,3	7,2	3
Année.....	19,48	23,47	21,61	18,15	24,39	5,8	13 janv.	39,0	7 juin	74,8	59,2	68,8	294	278	97	46	32	35	139	174	0	1,4	1,2	1,1	50,5	16

(1) La nébulosité paraît comptée de 0 à 4.

ISMAÏLIA (Égypte).

Longitude 29°56′ E. — Latitude 30°36′ N. — Altitude 8m,8.

M. Achille LACHICHE. Cg = — 0mm,95

Année 1910.	Pression bar. moy. (700 +). 8h (2)	14h (3)	17h (4)	Température. 8h (2)	14h (3)	17h (4)	Min. moy.	Max. moy.	Min. absolu.	Max. absolu	Humidité relat. 8h (2)	14h (3)	17h (4)	Nombre de fois que le vent a été N	NE	E	SE	S	SW	W	NW	Calme.	Nébulosité (1).	Pluie. Hauteur en millim.	Nombre de jours.
Janvier....	63,9	62,7	62,9	10,0	18,2	16,4	6,8	19,7	1,4	22,8	77	40	51	16	17	16	3	2	9	20	10	0	3,8	0,0	0
Février....	62,3	60,9	60,9	11,7	21,8	19,8	8,8	22,7	6,0	28,6	80	34	41	19	12	6	0	2	9	23	13	0	3,4	6,4	1
Mars.....	62,0	60,6	60,9	13,0	20,7	19,0	8,5	22,1	4,8	28,2	75	31	36	22	19	6	0	2	9	22	13	0	3,9	0,0	2
Avril.....	60,5	58,9	59,0	20,3	29,1	26,4	14,1	30,9	10,0	39,9	65	24	35	18	23	19	2	1	0	20	7	0	2,8	0,0	1
Mai.....	58,8	56,9	57,1	22,1	30,7	26,9	16,3	33,8	12,6	41,2	68	27	38	26	21	26	2	0	0	6	12	0	4,2	4,2	2
Juin.....	58,6	56,8	57,3	24,4	33,0	28,3	18,4	35,4	15,5	45,5	74	33	47	46	21	2	1	0	0	5	15	0	1,8	0,0	0
Juillet.....	56,5	54,8	55,2	26,1	35,3	30,6	20,9	37,5	18,0	42,2	73	29	43	33	24	1	0	0	0	14	21	0	1,1	0,0	0
Août.....	56,2	54,6	55,0	26,4	35,2	31,1	21,9	37,3	20,0	40,8	79	31	44	26	8	0	0	0	0	20	39	0	1,3	0,0	0
Septembre.	59,6	58,1	58,5	24,5	31,5	27,1	19,3	34,0	15,0	41,2	79	40	60	40	18	2	0	0	0	7	23	0	1,7	0,0	0
Octobre....	62,5	60,9	61,3	21,1	28,2	23,8	15,9	29,7	13,5	32,8	82	38	59	44	10	3	2	2	0	11	21	0	2,1	0,0	0
Novembre..	63,9	62,2	62,5	15,3	23,7	19,5	11,5	24,4	7,5	31,2	87	45	61	51	14	0	0	0	1	12	12	0	3,5	0,0	1
Décembre..	64,6	62,9	63,3	10,6	19,3	15,6	7,9	20,0	5,0	21,6	82	41	50	32	14	16	4	0	2	11	14	0	3,6	4,5	1
Année....	.	.	.	.	.	.	14,19	28,96	1,4	45,5	.	.	.	.	.	.	.	.	.	.	.	.	.	15,1	8

(1) Moyenne des trois observations de 0 à 10. (2) L'observation de 8h a été faite à 7h30 de mai à octobre inclus. (3) L'observation de 14h a été faite à 15h en mai, à 16h de juin à août inclus et à 14h30 en octobre. (4) L'observation de 17h a été faite à 17h30 en mai, à 18h de juin à août inclus et à 17h30 en septembre.

SUEZ (Égypte).

Longitude 30°13′ E. — Latitude 29°56′ N. — Altitude 3m,4.

M. SPIRO ORFANO. Cg = — 0mm,99

Année 1910.	Pression bar. moy. (700 +). 7h30 (2)	14h (3)	17h (4)	Température. 7h30 (2)	14h (3)	17h (4)	Min. moy.	Max. moy.	Min. absolu.	Max. absolu.	Humidité relat. 7h30 (2)	14h (3)	17h (4)	Nombre de fois que le vent a été N	NE	E	SE	S	SW	W	NW	Calme.	Nébulosité (1).	Pluie. Hauteur en millim.	Nombre de jours.
Janvier....	64,9	63,7	63,6	10,6	18,5	17,0	8,4	19,1	1,5	22,2	74	52	57	28	7	6	5	24	10	5	7	1	3,8	0,1	2
Février....	63,1	61,6	61,5	12,6	21,5	17,3	10,2	22,5	6,0	27,7	73	41	45	35	7	3	2	12	10	4	8	3	4,5	0,0	0
Mars.....	63,1	61,7	61,4	13,3	21,1	18,9	10,4	22,2	5,0	27,0	67	36	44	29	7	9	0	16	9	13	8	2	5,3	10,6	3
Avril.....	61,0	59,6	59,4	19,9	28,8	26,3	15,6	30,1	13,0	38,5	63	33	40	51	8	0	1	16	2	3	7	2	3,9	1,4	1
Mai.....	59,8	58,0	57,9	23,0	31,6	29,4	18,5	32,9	15,5	38,0	61	32	35	43	8	1	1	22	10	0	8	0	4,5	0,0	0
Juin.....	59,3	57,4	56,7	25,0	33,9	31,1	20,7	34,7	17,5	39,0	69	34	41	64	5	0	2	4	1	0	4	14	1,3	0,0	0
Juillet.....	57,0	55,1	54,8	26,2	35,7	33,2	22,3	36,7	20,5	41,5	70	36	39	71	1	0	0	3	0	0	18	0	0,7	0,0	0
Août.....	56,8	55,0	54,6	26,5	35,7	33,2	23,1	36,6	21,5	39,5	71	31	37	71	9	0	0	0	0	0	13	0	1,2	0,0	0
Septembre..	59,8	58,1	58,0	23,8	33,2	30,6	20,9	34,1	17,0	41,0	77	36	42	64	13	0	0	1	1	0	11	0	1,0	0,0	0
Octobre....	63,0	61,4	61,3	19,6	28,7	26,3	17,4	29,6	13,5	31,0	79	40	47	60	6	1	2	5	2	2	15	0	1,8	0,0	0
Novembre..	64,6	62,8	62,9	16,2	24,1	21,8	13,7	24,9	9,0	30,0	80	46	56	60	6	1	2	5	1	1	13	1	2,5	0,0	0
Décembre..	65,3	63,8	63,8	11,6	19,5	17,7	8,7	20,2	5,0	22,5	76	49	56	42	18	0	6	17	3	1	6	0	3,1	0,0	0
Année....	.	.	.	.	.	.	15,83	28,63	1,5	41,5	.	.	.	.	.	.	.	.	.	.	.	.	.	12,1	6

(1) Moyenne des trois observations de 0 à 10. (2) L'observation de 7h30 a été faite à 7h en octobre et novembre, à 8h en décembre.
(3) L'observation de 14h a été faite à 14h30 de juin à septembre inclus. (4) L'observation de 17h a été faite à 17h30 de juin à septembre inclus.
Nota. — Les observations des stations de Port-Saïd, Suez et Ismaïlia ont été communiquées par la Compagnie universelle du Canal maritime de Suez.

SAINTE-CROIX-DE-TÉNÉRIFFE (Iles Canaries).

Longitude 18°35′ W. — Latitude 28°29′ N. — Altitude 24m,5.

M. Raphaël HARDISSON. Cg = −1mm,08

Année 1910.	Pression bar. moy. (700 +) 9h	17h	Température 9h	17h	Min. moy.	Max. moy.	Min. absolu.	Dates.	Max. absolu.	Dates.	Humidité relative 9h	17h	Nombre de fois que le vent a été N	NE	E	SE	S	SW	W	NW	Calme.	Nébul. moy. 9h	17h	Pluie Hauteur en millim.	Nombre de jours
Janvier...	67,6	66,4	17,7	18,4	15,4	21,2	13,3	29	23,8	2	65	65	3	20	20	16	0	0	1	2	0	6,3	5,1	38,9	4
Février...	68,1	67,3	17,5	18,2	15,1	20,9	13,4	1,12	24,0	28	62	65	2	36	10	4	0	0	0	4	0	6,3	5,8	0,3	1
Mars.....	63,6	62,7	18,0	18,3	14,6	21,2	12,6	16	24,0	1	61	61	7	30	12	8	0	4	0	1	0	5,9	5,1	41,5	2
Avril.....	64,6	64,0	20,0	20,7	16,0	23,3	13,3	15	27,2	27	62	63	3	21	10	13	3	6	0	4	0	4,8	3,8	0,0	0
Mai.....	63,5	63,0	20,3	20,6	16,8	23,4	14,9	12	25,6	31	58	56	11	34	10	2	0	0	0	5	0	5,4	4,6	0,0	0
Juin.....	63,9	63,4	23,0	23,8	18,3	26,6	15,2	14	30,5	25	59	55	10	27	8	7	1	3	0	4	0	3,9	3,2	0,0	0
Juillet.....	62,8	61,9	24,7	25,1	20,0	28,7	17,2	1	31,8	7,25	56	57	2	26	18	6	8	2	0	0	0	2,8	2,2	0,0	0
Août.....	62,5	62,1	25,9	27,1	21,3	30,0	19,0	13	33,6	19	52	51	2	21	16	15	4	3	1	0	0	2,8	2,7	0,0	0
Septembre.	61,9	61,4	26,5	27,0	21,7	30,2	19,4	20	36,6	2	65	69	3	3	10	14	14	4	5	7	0	3,8	3,3	15,8	2
Octobre...	63,1	62,6	23,9	23,8	19,3	27,0	17,6	29	28,0	19	64	65	6	28	12	8	0	2	1	5	0	4,6	4,4	34,9	3
Novembre.	64,6	64,4	22,1	22,3	18,6	25,2	16,8	28,30	28,4	10	70	72	5	30	9	9	0	4	1	2	0	5,1	5,0	4,5	2
Décembre.	65,1	64,9	19,3	19,6	15,8	22,7	10,9	24	25,6	11,14	70	71	7	14	13	10	1	2	3	12	0	5,5	5,8	115,3	8
Année.....	64,28	63,68	21,58	22,07	17,74	25,03	10,9	24 déc.	36,6	2 sept.	62,0	62,5	61	290	148	112	31	30	12	46	0	4,8	4,2	249,3	22

LAS PALMAS (Iles Canaries).

Longitude 17°46′ W. — Latitude 38°7′ N. — Altitude 7m.

M. Antonio MESA, Professeur au Collège Saint-Augustin.

Année 1910.	Pression bar. moy. (700 +) (1) 9h	15h	Température 9h	15h	Min. moy.	Max. moy.	Min. absolu.	Dates.	Max. absolu.	Dates.	Humidité relative 9h	15h	Nombre de fois que le vent a été N	NE	E	SE	S	SW	W	NW	Calme.	Nébul. moy. 9h	15h	Pluie Hauteur en millim.	Nombre de jours.
Janvier....	.	.	18,4	18,6	14,7	21,5	13,0	17,27,29	25,0	1	65	69	17	15	3	5	16	2	0	4	0	6,6	7,3	150,5	7
Février....	.	.	17,4	18,2	14,8	20,3	12,2	1	23,4	11	70	73	17	32	0	1	3	0	0	3	0	8,1	7,3	2,7	1
Mars.....	.	.	18,0	18,7	14,1	21,1	11,4	16	24,6	9	65	62	27	25	3	1	1	1	0	4	0	5,4	5,2	18,2	5
Avril.....	.	.	19,3	19,2	15,5	22,4	13,0	11	27,2	22	68	73	31	18	6	5	2	0	1	3	0	4,7	3,9	0,0	0
Mai.....	.	.	19,7	20,0	16,4	22,6	14,8	1	25,6	13	64	69	28	12	0	1	0	0	0	21	0	7,2	6,0	1,2	1
Juin.....	.	.	20,9	.	17,5	23,2	15,2	1	24,8	26	67	.	21	3	0	0	0	0	0	6	0	6,2	.	0,0	0
Juillet....	.	.	21,9	.	19,3	24,6	18,4	1,3,4, 5,6,12	26,8	31	70	.	14	0	0	0	0	0	0	17	0	7,5	.	0,0	0
Août.....	.	.	23,3	.	20,0	26,2	18,2	12	29,8	18	75	.	17	3	0	0	0	0	0	11	0	6,2	.	0,0	0
Septembre.	.	.	24,7	.	19,5	28,7	16,0	21	33,8	25	76	.	11	0	1	2	1	0	0	15	0	3,4	.	13,3	2
Octobre...	.	.	23,8	24,3	17,9	27,3	15,6	29	30,4	20	72	74	35	11	0	6	3	0	0	7	0	5,5	5,0	23,7	2
Novembre..	.	.	22,3	22,8	17,6	26,2	15,2	1	30,8	12	74	74	11	22	0	0	19	4	0	4	0	7,5	6,5	1,5	1
Décembre..	.	.	19,7	20,5	15,6	23,3	10,2	23	27,6	6	67	69	20	12	4	5	11	0	0	10	0	5,6	4,8	34,1	7
Année	.	.	20,78	.	16,91	23,95	10,2	23 déc.	33,8	25 sept.	69,4	.	.	.	.	.	.	.	.	.	.	6,2	.	245,0	36

(1) Pressions trop basses supprimées.

Nota. — Les pressions données dans les Volumes de 1908, p. C.71 et 1909, page C.61, sont trop basses et doivent être considérées comme nulles.

TANGER (Maroc).

Longitude 8°9′ W. — Latitude 35°47′ N. — Altitude 60m.

M. GAUTHRONET et Service des Travaux publics (1). Cg = −0m,62

Année 1910.	Pression bar. moy. 8h (700 +)	Température 8h	Minima moyens.	Maxima moyens.	Minimum absolu.	Dates.	Maximum absolu.	Dates.	Nombre de fois que le vent a été N	NE	E	SE	S	SW	W	NW	Calme.	Nébulosité moyenne à 8h.	Pluie Hauteur en millim	Nombre de jours.
Janvier...	.	11,0	7,8	16,1	7,5?	17	18,0?	5,12,28	3	1	10	0	0	0	9	7	0	3,9	31,5?	7?
Février....	.	12,3	8,2	17,3	5,0	27	20,0	17,18,21,22	1	6	1	0	2	1	11	6	0	3,3	34,1	6
Mars.....	.	12,3	8,3	18,3	2,7	20	23,0	24	2	7	8	0	0	1	8	5	0	3,1	87,1	9
Avril.....	.	15,9	10,3	20,9	3,5	1	27,0	22	6	4	0	1	2	5	8	4	0	3,4	70,9	9
Mai.....	.	17,8	12,2	22,6	7,0	13	26,0	4,7	1	0	4	0	1	13	10	2	0	4,2	137,1	10
Juin.....	.	21,3	15,0	26,0	8,0	3	34,0	19	5	0	10	1	1	0	12	1	0	2,2	11,9	2
Juillet.....	.	23,0	16,5	28,2	13,0	2,11	31,0	7,18,24	10	0	10	1	0	0	9	1	0	1,5	0,0	0
Août.....	.	23,3	17,2	27,9	14,2	15	31,0	27	7	3	13	3	0	0	2	3	0	1,2	0,0	0
Septembre..	.	22,3	15,9	27,6	13,0	19,21,24	30,0	2,7,9,10	6	1	6	1	0	6	7	3	0	3,9	0,0	0
Octobre....	57,6	21,5	14,2	24,6	12,0	24,27	29,0	1,2	4	4	5	1	1	5	9	2	0	4,9	89,7	9
Novembre..	60,5	14,7	11,1	19,9	6,5	8	23,5	12	2	3	4	3	0	0	13	5	0	4,5	58,4	9
Décembre..	59,4	13,5	9,2	17,9	5,5	22	21,0	16	3	4	1	0	1	2	13	7	0	5,2	277,5	13
Année.....	.	17,41	12,16	22,28	2,7	20 mars	34,0	19 juin	.	.	.	.	.	.	.	.	.	3,4	798,2?	74?

(1) A partir du mois d'octobre, observations dues au Service des Travaux publics.

MAZAGAN (Maroc).

Longitude 10° 51′ W. — Latitude 33° 16′ N. — Altitude 8m.

M. le Dr GUICHARD, Médecin du Gouvernement français, et M. le Lieutenant SCIARD. Cg = — 0mm,78

Année 1910.	Pression bar. moy. (700 +) 9h (2)	14h (3)	21h	Température 9h (2)	14h (3)	21h	Min. moy.	Max. moy.	Min. absolu.	Max. absolu.	Humidité relat. 9h (2)	14h (3)	21h	Nombre de fois que le vent a été N	NE	E	SE	S	SW	W	NW	Calme.	Nébulosité (1)	Pluie. Hauteur en millim.	Nombre de jours.
Janvier....	69,6	68,0	69,0	13,8	16,2	13,7	9,5	17,5	6,0	21,0	80	73	82	21	24	8	7	2	15	4	11	1	4,7	24,5	7
Février....	69,0	67,6	68,6	14,7	16,7	13,8	10,3	18,1	5,0	20,0	78	71	81	14	34	9	6	2	5	3	10	1	4,4	10,1	5
Mars.....	63,9	62,6	63,5	16,1	17,0	14,1	10,4	18,9	6,0	22,5	64	62	74	15	14	17	4	5	1	23	24	0	4,4	40,9	8
Avril.....	63,9	63,0	64,1	17,5	18,7	15,4	12,8	20,3	7,0	23,0	70	66	78	26	16	1	0	0	15	10	22	0	4,6	12,5	8
Mai.....	61,5	61,0	61,9	18,5	19,4	16,9	15,7	21,0	12,0	22,5	75	72	81	42	8	1	0	0	8	16	18	0	6,1	65,3	8
Juin.....	62,8	62,4	63,5	21,1	22,1	18,8	17,6	23,6	14,0	25,5	71	67	81	22	26	0	0	0	3	12	27	0	4,1	3,2	5
Juillet.....	62,4	61,8	63,1	22,6	23,5	20,0	19,1	25,1	16,0	28,0	73	72	88	50	36	0	0	0	0	2	5	0	3,6	0,0	0
Août.....	62,6	61,8	63,1	22,9	24,4	20,3	19,2	25,6	18,0	27,0	77	73	91	38	37	2	0	0	0	5	10	1	3,4	0,0	0
Septembre..	.	.	62,8	.	.	20,2	18,0	25,7	15,0	28,0?	.	.	89	.	.	.	.	.	.	.	.	.	.	2,5	1
Octobre....	62,2	62,2	63,0	16,9	21,9	18,3	16,0	23,2	13,0	29,0	92	75	90	9	18	8	0	26	8	12	1	11	4,8	123,3	9
Novembre..	65,4	65,2	66,0	14,7	19,7	16,7	13,7	20,7	10,0	26,5	94	77	88	24	18	13	8	7	11	3	2	4	4,5	55,4	9
Décemb. (4)	.	.	.	.	.	.	.	.	.	.	.	.	.	.	.	.	.	.	.	.	.	.	.	.	10
Année.....	.	.	.	.	.	.	.	.	5,0	29,0	.	.	.	.	.	.	.	.	.	.	.	.	.	.	.

(1) Moyenne des trois observations. (2) Du 14 septembre au 31 octobre inclus, l'observation de 9h a été faite à 6h et à 7h du 1er novembre au 19 décembre inclus. (3) Du 14 septembre au 18 décembre inclus, l'observation de 14h a été faite à 12h. (4) *Voir* la note page C.17.

CASABLANCA (Maroc) (2).

Longitude 9° 57′ W. — Latitude 33° 57′ N. — Altitude 18m.

MM. RAMIRÈS et MOUREY. Cg = — 0mm,74

Année 1910.	Pression bar. moy. (700 +). 7h	13h	19h	Température 7h	13h	19h	Min. moy.	Max. moy.	Minim. absolu.	Maxim. absolu.	Humidité relat. 7h	13h	19h	Nombre de fois que le vent a été N	NE	E	SE	S	SW	W	NW	Calme.	Nébulosité (1).	Pluie. Hauteur en millim.	Nombre de jours.
Janvier....	67,2	67,0	66,9	7,9	16,4	12,3	5,9	.	1,3	.	86	64	79	34	14	5	8	24	5	3	0	0	2,7	24,4	6
Février....	66,8	66,8	66,7	8,7	16,7	13,7	6,3	17,4	2,6	19,2	90	70	74	25	20	4	5	18	2	10	0	0	2,0	1,0	1
Mars.....	62,2	61,8	62,2	9,1	18,2	14,9	6,1	.	3,0	.	85	52	69	51	13	5	5	11	3	1	4	0	1,8	24,5	6
Avril.....	61,8	61,6	61,5	12,5	19,0	16,4	10,2	19,8	5,0	23,4	87	61	74	9	21	3	4	10	12	10	21	0	2,7	7,4	6
Mai (3)...	59,7	59,8	59,9	15,4	19,9	17,3	13,3	20,5	.	.	83	64	76	8	16	1	1	5	11	11	19	0	5,1	53,3?	7?
Juin.....	57,6	57,5	57,7	17,9	22,8	20,0	15,8	23,3	12,3	25,8	82	62	74	11	34	2	2	7	5	3	26	0	1,9	3,5	1
Juillet.....	60,5	60,4	60,7	19,6	24,5	21,5	17,5	25,3	14,2	27,4	84	67	79	32	39	0	0	1	2	6	13	0	1,5	0,0	0
Août.....	61,3	60,8	60,9	19,2	25,2	22,3	18,1	26,0	14,2	28,4	89	67	79	13	46	11	3	1	5	5	9	0	1,1	0,0	0
Septembre..	61,7?	61,5?	61,3?	18,6	24,4	21,0	16,7	25,8	13,6	31,5	79	62	71	15	18	3	6	6	13	3	26	0	2,5	0,0	0
Octobre....	.	.	.	16,4	23,4	20,8	15,1	24,2	10,4	29,0	86	63	73	8	21	4	4	9	29	1	14	0	2,3	46,3	7
Novembre..	61,2?	60,9?	60,9?	13,5	19,7	17,6	11,8	20,8	8,0	27,6	87	64	75	9	30	10	16	10	9	2	4	0	2,6	80,5	7
Décembre..	.	.	.	10,7	17,0	13,9	8,4	18,8	2,8	22,2	88	75	81	12	18	9	3	36	5	8	2	0	2,3	150,3	10
Année.....	.	.	.	14,13	20,60	17,72	12,10	.	1,3	31,5	85,5	64,2	75,3	.	.	.	.	.	.	.	.	.	2,4	393,2?	51?

(1) Moyenne des trois observations. (2) Observations communiquées par le Service météorologique algérien. (3) Ces totaux et moyennes ne portent que sur 24 jours d'observation.

Nota. — Ces observations paraissent douteuses, surtout à partir de septembre, et sont données sous réserves.

SETTAT (Maroc) (3).

Longitude 9° 37′ W. — Latitude 33° 2′ N. — Altitude 368m.

MM. BOYER, FERRY et ATLAN. Cg = — 0mm,82

Année 1910.	Pression bar. moy. (700 +). 7h	13h	19h	Température 7h	13h	19h	Min. moy.	Max. moy.	Min. absolu.	Max. absolu.	Humidité relat. 7h	13h	19h	Nombre de fois que le vent a été N	NE	E	SE	S	SW	W	NW	Calme.	Nébulosité (1).	Pluie. Hauteur en millim.	Nombre de jours.
Janvier....	35,8	36,0	36,1	6,3	15,6	11,4	4,0	.	0,1	.	83	59	77	23	27	3	6	16	11	2	5	0	2,9	0,6	2
Février....	36,2	35,7	35,8	7,3	17,0	12,7	4,0	18,4	0,0	27,2	78	56	74	16	39	2	4	10	10	0	3	0	2,7	8,9	3
Mars.....	31,7	31,1	31,4	7,6	17,4	14,2	4,4	19,3	1,0	27,4	81	52	63	8	23	1	6	13	9	8	25	0	3,5	25,5	9
Avril.....	31,5	31,1	31,3	11,2	21,1	16,9	6,3	23,6	1,8	34,8	82	44	59	17	26	0	0	11	11	8	17	0	3,0	12,3	3
Mai.....	29,7	29,3	29,8	13,6	20,7	17,1	9,9	23,3	6,0	29,4	80	50	66	33	19	3	1	6	19	2	10	0	3,2	82,2	8
Juin.....	31,0	30,5	31,2	17,1	26,8	20,7	13,2	28,5	7,6	38,4	78	41	58	54	19	2	2	3	1	1	8	0	1,2	0,0	0
Juillet.....	30,6	30,0	30,6	18,5	29,1	23,2	16,1	30,1	12,6	41,6	74	34	54	36	54	0	0	1	1	0	1	0	0,6	0,0	0
Août.....	30,9	30,1	30,8	20,4	32,6	24,8	16,9	33,8	14,0	42,2	68	28	49	38	39	1	2	5	3	0	5	0	0,7	0,0	0
Sept. (2)..	.	.	.	.	.	.	.	.	.	.	.	.	.	.	.	.	.	.	.	.	.	.	.	.	.
Octobre....	32,4	31,5	31,7	16,3	24,7	21,0	14,3	25,9	6,8	30,6	81	41	60	20	25	1	4	16	20	1	6	0	2,5	24,1	2
Novembre..	35,5	34,7	34,9	11,4	19,6	17,9	10,4	21,2	3,2	26,4	87	57	63	26	25	14	0	12	6	2	5	0	1,9	35,1	6
Décembre..	35,0	34,6	34,9	8,3	14,8	13,6	6,7	16,3	0,6	20,4	86	68	72	10	22	2	0	9	39	0	11	0	2,3	85,3	12
Année.....	.	.	.	.	.	.	.	.	0,0	42,2	.	.	.	.	.	.	.	.	.	.	.	.	.	.	.

(1) Moyenne des trois observations. (2) Pas d'observations, appareils détériorés. (3) Observations communiquées par le Service météorologique algérien.

Nota. — Observations données sous réserves.

OUDJDA (Maroc) (1).

Longitude 4° 15′ W (?). — Latitude 34° 45′ N (?). — Altitude 855m (?).

Observations faites à l'Hôpital militaire par M. PELOU, sergent.

Année 1910.	Température. 7h	13h	19h	Min. moy.	Max. moy.	Min. absolu.	Dates.	Max. absolu.	Dates.	Humidité relat. 7h	13h	19h	Nombre de fois que le vent a été N	NE	E	SE	S	SW	W	NW	Calme.	Nébul. moy. 7h	13h	19h	Pluie. Hauteur en millim.	Nombre de jours.
Janvier	4,5	11,9	9,0	3,1	13,1	−0,2	11	17,4	16	80	60	68	3	14	8	2	3	26	30	7	0	4,0	3,6	2,6	13,1	6
Février	5,8	14,9	11,5	4,1	16,5	−0,2	1	25,3	17	75	56	62	1	14	5	2	1	29	23	9	0	3,2	2,3	1,4	10,2	3
Mars	6,2	14,3	11,0	4,4	16,3	0,2	21	23,3	10	81	61	72	4	33	7	1	6	17	13	12	0	4,4	3,9	4,2	69,6	12
Avril	10,1	18,8	13,7	7,2	20,9	−1,1	2	30,1	23, 24	85	53	71	16	14	7	0	6	26	9	12	0	3,3	3,5	3,1	36,9	8
Mai	12,6	20,0	15,4	9,5	22,7	3,7	11	29,8	6	84	59	69	7	17	12	2	4	19	15	17	0	5,1	4,8	3,4	111,7	13
Juin	16,9	27,4	22,1	14,1	29,8	8,4	4	38,3	22	82	41	52	7	26	23	2	3	19	3	7	0	2,4	1,8	1,6	1,2	1
Juillet	19,3	31,5	25,2	17,1	34,0	14,2	5,6,7,8	43,8	22	79	29	44	10	43	10	1	7	17	2	3	0	3,0	0,5	1,5	0,0	0
Août	18,9	31,4	25,0	17,4	34,3	14,2	14, 24	40,8	28	79	29	46	4	42	14	1	4	21	3	4	0	1,2	0,3	1,0	0,0	0
Septembre	16,4	27,1	22,4	14,8	29,1	12,2	16	34,0	5	81	39	55	4	18	22	2	6	20	6	12	0	3,9	1,5	2,0	19,5	5
Octobre (2)	.	.	.	.	.	.	.	.	.	.	.	.	.	.	.	.	.	.	.	.	.	.	.	.	.	.
Novembre	10,6	19,1	14,8	8,8	20,6	4,2	21	25,3	13	73	55	76	2	11	12	4	7	28	18	8	0	3,0	2,4	1,6	16,2	4
Décembre	7,0	15,2	9,8	5,7	14,8	−0,2	30	23,6	8	78	64	81	1	3	10	2	11	33	28	5	0	4,0	4,3	2,8	51,7	13
Année	.	.	.	.	.	−1,1	2 avril	43,8	22 juill.	.	.	.	.	.	.	.	.	.	.	.	.	.	.	.	.	.

(1) Observations communiquées par le Service météorologique algérien. (2) Observations non parvenues.

PORT-ÉTIENNE (Baie du Lévrier, Mauritanie saharienne).

Longitude 19° 23′ W. — Latitude 20° 57′ N. — Altitude 7m.

M. le Dr SAUVET, Médecin des Troupes coloniales.

Année 1910.	Pression bar. moy. (700 +). 7h	14h	21h	Température. 7h	14h	21h	Min. moy.	Max. moy.	Min. absolu.	Max. absolu.	Humidité relat. 7h	14h	21h	Nombre de fois que le vent a été N	NE	E	SE	S	SW	W	NW	Calme.	Nébulosité (1).	Pluie. Hauteur en millim.	Nombre de jours.
Janvier	64,7	63,0	64,2	14,2	24,9	16,3	12,6	26,2	8,5	30,0	64	34	65	21	34	16	3	0	0	2	4	13	5,8	2,9	1
Février	63,9	61,8	63,4	14,8	26,1	16,3	12,6	29,1	8,0	35,9	69	35	74	51	10	9	0	1	0	0	10	3	4,7	0,0	0
Mars	62,1	60,4	61,7	15,8	24,8	16,5	13,8	27,7	11,8	37,0	70	49	71	45	14	11	0	0	0	3	6	14	4,8	35,7	4
Avril	62,1	60,5	61,8	18,1	27,0	18,7	15,4	31,0	12,8	39,0	68	45	66	37	22	11	1	0	1	2	9	7	3,4	0,0	0
Mai	61,9	60,7	61,8	18,2	24,7	17,7	15,2	27,3	13,9	31,0	71	51	76	22	35	14	0	0	1	0	11	10	3,3	0,0	0
Juin	61,3	60,3	61,0	18,9	24,3	18,4	16,5	27,9	14,2	34,0	75	59	82	40	30	6	0	0	0	0	10	4	4,5	0,0	0
Juillet	59,8	58,7	59,6	20,9	26,0	20,3	18,3	28,3	16,0	33,1	82	64	84	17	17	6	0	0	1	3	15	34	5,3	0,0	0
Août	59,5	58,5	59,6	21,9	28,7	21,9	20,2	31,0	18,0	41,0	82	58	85	23	12	7	0	0	0	0	10	41	4,7	11,2	1
Septembre	59,2	58,4	59,7	24,7	33,3	24,7	22,6	36,1	18,8	46,2?	74	51	79	15	5	16	1	0	1	6	15	31	4,1	8,2	1
Octobre	61,3	59,8	61,2	20,7	28,0	20,0	18,2	32,0	16,2	37,0	80	54	83	37	18	6	0	0	0	0	18	14	4,4	0,0	0
Novembre	62,5	60,5	62,2	19,4	32,1	19,7	17,0	34,3	13,2	41,3	65	34	72	24	12	17	0	0	0	1	9	27	4,0	0,0	0
Décembre	64,4	61,8	63,9	16,1	26,5	16,8	14,3	28,3	7,5	32,5	70	34	73	32	10	27	0	0	0	1	7	16	4,8	0,0	0
Année	61,89	60,37	61,68	18,64	27,20	18,94	16,39	29,93	7,5	46,2?	72,5	47,3	75,7	364	219	146	5	1	4	18	124	214	4,4	59,0	7

(1) Moyenne des trois observations.

SAINT-LOUIS (Sénégal).

Longitude 18° 51′ W. — Latitude 16° 1′ N. — Altitude 2m,5.

M. OLIVIER, Pharmacien des Troupes coloniales.

Année 1910.	Pression bar. moy. (1). 7h	14h	21h	Température. 7h	14h	21h	Min. moy.	Max. moy.	Min. absolu.	Max. absolu.	Humidité relat. 7h	14h	21h	Nombre de fois que le vent a été N	NE	E	SE	S	SW	W	NW	Calme.	Nébulosité (2).	Pluie. Hauteur en millim.	Nombre de jours.
Janvier	.	.	.	15,5	25,8	21,7	13,0	27,7	10,0	35,6	53	57	60	8	13	35	0	0	0	12	25	0	5,9	0,0	0
Février	.	.	.	17,1	25,7	21,6	14,6	27,7	12,4	40,0	59	56	62	16	17	3	0	0	0	4	44	0	5,3	0,0	0
Mars	.	.	.	17,9	22,6	20,1	16,0	24,9	13,2	40,2	73	69	70	23	7	2	0	0	0	2	59	0	5,2	25,0	4
Avril	.	.	.	18,7	24,0	21,5	16,3	26,1	13,6	40,4	69	66	70	25	11	1	0	0	0	2	51	0	5,9	0,0	0
Mai	.	.	.	19,6	23,9	21,7	17,3	27,2	15,8	28,8	72	76	76	2	1	0	0	0	0	6	84	0	5,9	0,0	0
Juin	.	.	.	22,6	27,2	25,1	20,9	28,6	18,4	30,4	76	70	72	1	0	0	0	0	1	65	23	0	5,1	0,0	0
Juillet	.	.	.	25,3	30,0	27,8	23,7	31,5	21,8	34,4	82	72	77	6	8	4	5	0	1	65	4	0	2,9	88,4	9
Août	.	.	.	26,1	30,6	28,9	24,6	32,4	21,2	34,2	84	72	75	1	0	8	5	3	7	62	7	0	4,4	182,4	9
Septembre	.	.	.	26,5	31,0	28,9	24,8	32,7	21,6	35,2	83	72	77	8	2	4	5	1	2	57	11	0	4,3	37,1	5
Octobre	.	.	.	25,8	30,6	28,3	23,9	33,0	20,0	35,4	82	66	73	11	0	3	0	1	2	38	38	0	3,3	10,1	3
Novembre	.	.	.	21,1	31,6	26,5	19,8	35,5	10,6	40,6	69	43	51	14	18	23	1	0	0	11	23	0	3,7	0,0	0
Décembre	.	.	.	16,2	26,2	21,4	11,0	27,6	7,4	36,4	58	53	61	18	16	18	0	0	0	3	38	0	3,1	0,0	0
Année	.	.	.	21,03	27,43	24,41	18,83	29,58	7,4	40,6	71,7	64,3	68,7	133	93	101	16	5	13	327	407	0	4,6	343,0	30

(1) Pressions suspectes supprimées. (2) Moyenne des trois observations.

Nota. — Observations données sous réserves.

DAKAR (Sénégal).

Longitude 19°46′ W. — Latitude 14°40′ N. — Altitude 30m.

M. ANTONINI, Pharmacien des Troupes coloniales.

Année 1910.	Température. 7h	14h	21h	Min. moy.	Max. moy.	Min. absolu.	Dates.	Max. absolu.	Dates.	Humidité relat. 7h	14h	21h	Nombre de fois que le vent a été N	NE	E	SE	S	SW	W	NW	Calme.	Nébul. moy. 7h	14h	21h	Pluie. Hauteur en millim.	Nombre de jours.
Janvier	17,5	25,1	19,3	16,6	26,3	14,1	13	32,3	9	64	40	75	59	21	4	0	0	0	0	9	0	6,9	4,8	2,8	0,0	0
Février	18,0	26,2	18,5	17,2	27,9	15,5	5	35,5	21	75	38	81	59	16	0	1	0	0	0	8	0	6,9	4,6	3,9	0,0	0
Mars	18,8	25,1	18,4	17,6	26,1	15,8	26	35,5	11	87	54	83	61	14	1	0	0	0	0	17	0	6,9	5,8	3,0	0,0	0
Avril	21,0	28,4	19,5	18,1	29,5	16,5	13	36,5	28	86	46	82	56	18	1	0	0	0	0	15	0	3,6	2,2	1,3	0,0	0
Mai	21,7	26,5	21,0	19,0	28,1	18,1	26	32,5	28	83	58	81	58	0	0	0	0	0	2	33	0	6,4	4,8	2,4	0,0	0
Juin	24,2	29,3	22,3	21,2	30,3	19,0	7 11,15 16,20	32,0	4,20 22,23,24	81	58	80	21	0	0	0	1	3	17	48	0	7,6	6,2	5,9	5,5	0
Juillet	25,8	30,0	26,1	23,3	31,2	22,0	7	32,8	13	83	66	80	4	12	8	0	3	8	14	44	0	8,6	6,6	7,7	81,3	14
Août	26,3	29,5	26,8	23,9	30,8	21,3	17	32,6	31	89	75	81	8	5	2	3	4	25	5	41	0	8,4	7,2	7,6	299,3	11
Septembre	26,5	30,7	28,0	24,3	31,6	22,0	12,13,21	33,1	27	89	71	73	6	4	1	7	13	10	2	47	0	8,9	7,9	7,0	59,7	10
Octobre	26,7	31,6	27,7	23,9	32,7	23,0	2,26,28	34,4	14	85	63	82	20	7	1	0	8	8	11	38	0	8,6	7,6	5,9	3,0	1
Novembre	25,2	31,0	26,7	23,4	32,5	21,1	27	36,5	13	84	52	81	34	6	11	0	0	2	7	30	0	9,0	8,3	6,8	0,0	0
Décembre	20,0	26,4	18,7	18,0	27,3	15,1	25	31,2	16	69	45	80	75	12	6	0	0	0	0	0	0	8,7	7,9	6,3	0,0	0
Année	22,64	28,32	22,75	20,54	29,53	14,1	13 janv.	36,5	28 avr. 13 nov.	80,8	55,5	79,9	461	115	35	11	29	56	58	330	0	7,5	6,2	5,1	448,8	36

KAEDI (Mauritanie Saharienne).

Longitude 15°49′ W. — Latitude 6°15′ N. — Altitude 29m,4.

MM. les Drs RICHER et MARQUE, Médecins des Troupes coloniales.

Année 1910.	Température. 8h	Minima moyens.	Maxima moyens.	Minim. absolu.	Dates.	Maxim. absolu.	Dates.	Nombre de fois que le vent a été N	NE	E	SE	S	SW	W	NW	Calme.	Nébulosité moyenne à 8h.	Pluie. Hauteur en millim.	Nombre de jours
Janvier	20,6	17,0	29,2	12,2	11	36,8	31	0	1	23	2	1	0	0	0	4	0,8	0,0	0
Février	23,5	21,4	34,0	17,3	6	37,9	22	0	8	14	1	0	0	0	0	5	0,7	0,0	0
Mars	25,1	23,2	34,1	19,7	17	39,5	31	9	7	4	2	0	0	1	1	7	3,0	4,0	3
Avril	28,7	24,7	38,6	21,5	5,6	41,5	17	4	6	9	0	0	0	0	0	11	0,2	0,0	0
Mai	30,9	27,4	40,0	23,6	6	42,9	8	6	6	7	1	0	0	5	5	1	3,0	0,0	0
Juin	29,4	26,7	39,7	24,2	3	43,6	9	1	0	1	1	0	13	6	4	4	3,3	0,0	0
Juillet	26,5	24,4	34,6	20,3	3	39,6	6	0	1	0	0	0	9	21	0	0	5,5	137,3	10
Août	26,1	24,4	32,1	20,9	5	35,2	16	0	0	2	0	0	8	15	4	2	6,4	164,6	11
Septembre	26,9	24,8	33,6	20,7	25	36,5	24,28	0	0	1	0	0	1	24	2	2	4,8	134,6	7
Octobre	27,5	24,8	35,7	21,9	31	37,8	16	0	2	2	4	0	2	19	0	2	2,2	3,3	2
Novembre	26,0	22,8	34,0	19,9	28	37,1	9	0	3	17	6	0	1	2	1	0	3,4	0,0	0
Décembre	22,5	18,9	29,9	15,4	22	34,1	10	0	6	24	1	0	0	0	0	0	3,1	0,0	0
Année	26,14	23,37	34,63	12,2	11 janv.	43,6	9 juin	20	40	104	18	1	34	93	17	38	3,0	443,8	32

SEDHIOU (Sénégal).

Longitude 17°55′ W. — Latitude 12°42′ N. — Altitude faible.

M. POULIQUEN.

Année 1910.	Température. 7h	14h	21h	Min. moy.	Max. moy.	Min. absolu.	Dates.	Max. absolu.	Dates.	Humidité relat. 7h	14h	21h	Nombre de fois que le vent a été N	NE	E	SE	S	SW	W	NW	Calme.	Nébul. moy. 7h	14h	21h	Pluie. Hauteur en millim.	Nombre de jours.
Janvier	18,6	26,9	22,0	15,0	31,0	11,0	12	36,0	26	58	39	59	0	28	2	0	0	0	2	0	61	2,9	1,7	0,2	0,0	0
Février	21,7	31,3	25,8	17,2	35,4	15,4	2	38,2	16	60	33	53	3	13	0	0	0	2	3	0	63	3,7	0,9	0,2	0,0	0
Mars	24,2	32,4	28,3	20,4	36,2	16,9	4	38,8	28	67	40	59	1	28	1	0	0	1	1	0	61	6,5	2,5	2,7	0,0	0
Avril	25,3	34,4	28,8	19,7	38,8	17,3	12	41,4	27	66	32	61	1	12	0	0	0	0	4	0	73	1,8	1,6	0,7	0,0	0
Mai	26,2	34,1	30,0	21,5	37,8	19,0	17	39,8	15	65	39	55	0	23	1	1	1	8	16	1	42	6,3	5,6	3,0	0,2	1
Juin	26,7	32,1	28,7	22,9	35,0	20,8	2	38,6	11	77	57	71	2	10	4	2	4	15	7	0	46	8,5	7,8	5,5	191,4	11
Juillet	25,7	29,5	26,3	22,5	31,6	19,8	8	34,4	6	86	72	84	1	2	6	3	1	0	4	0	76	8,1	7,0	6,7	208,1	22
Août	25,3	28,7	25,3	22,5	30,3	20,8	13	32,5	2	89	77	90	0	1	3	0	6	0	6	0	77	7,3	7,0	7,1	530,6	29
Septembre	24,8	28,8	25,7	21,7	30,9	20,0	25,26	33,0	23	89	76	89	3	2	2	0	5	0	2	0	76	7,4	5,9	5,2	419,5	23
Octobre	26,1	30,5	27,1	22,2	32,6	20,4	11	34,0	29	85	69	85	2	2	1	0	1	2	5	0	80	4,3	3,5	2,8	93,9	7
Novembre	23,7	29,1	25,3	20,2	32,2	14,6	28	33,6	14,19	79	57	75	1	10	4	0	0	6	2	2	65	8,7	8,4	5,3	1,3	3
Décembre	19,9	27,5	23,0	16,1	31,5	13,8	19	34,1	29	63	44	67	2	27	1	0	0	1	0	2	60	9,9	9,7	7,8	0,0	0
Année	24,02	30,44	26,36	20,16	33,61	11,0	12 janv.	41,4	27 av.	73,7	52,9	70,7	16	158	25	6	18	35	52	5	780	6,3	5,2	3,9	1445,0	96

KAYES (Soudan français).

Longitude 13°37′ W. — Latitude 14°29′ N. — Altitude 38m.

M. PICHAUD, Pharmacien-Major des Troupes coloniales, et MM. les Drs BIDEAU et ANDRIEUX, Médecins des Troupes coloniales. Cg = — 1mm,72

Année 1910.	Pression bar. moy. (700 +) 7h (3)	14h (2)	21h	Température 7h (3)	14h (2)	21h	Min. moy.	Max. moy.	Min. absolu.	Max. absolu.	Humidité relat. 7h (3)	14h (2)	21h	Nombre de fois que le vent a été N	NE	E	SE	S	SW	W	NW	Calme.	Nébulosité (1).	Pluie. Hauteur en millim.	Nombre de jours.
Janvier....	58,9	56,0	57,6	15,8	33,4	22,1	13,8	34,0	8,8	42,0	37	14	29	4	16	39	12	0	0	0	0	22	2,1	0,0	0
Février....	57,0	54,2	55,8	19,2	37,3	25,3	18,0	39,1	13,6	42,8	29	12	26	3	15	26	11	1	0	0	0	28	2,1	0,0	0
Mars.....	55,6	53,0	54,0	24,9	39,4	30,1	23,5	41,0	19,8	44,0	39	20	32	10	13	13	5	5	1	4	18	24	4,6	4,0	2
Avril.....	55,3	53,4	53,9	25,5	41,9	31,0	23,1	43,9	19,8	46,4	33	14	24	12	8	15	9	3	2	4	12	25	1,9	0,0	0
Mai.....	55,2	53,2	53,7	30,3	41,8	35,0	27,7	43,3	22,0	47,0	43	21	31	1	3	8	11	6	7	13	17	27	5,0	6,9	2
Juin.....	56,0	54,2	54,4	28,6	38,6	32,6	26,6	40,4	20,6	45,6	68	33	49	0	2	4	7	5	20	19	15	18	4,4	105,6	7
Juillet.....	56,6	55,2	55,2	25,0	32,3	28,0	20,4	34,3	15,6	40,4	82	55	75	4	1	5	4	5	11	20	17	26	5,5	251,0	12
Août.....	57,3	55,5	56,4	27,6	30,8	25,6	22,7	32,2	18,6	36,2	76	63	89	8	3	4	2	3	23	24	26	0	5,2	169,8	12
Septembre.	56,0	54,8	55,4	27,1	33,5	26,5	23,5	35,9	19,8	40,6	77	54	76	0	0	5	1	4	36	22	14	8	3,7	150,0	8
Octobre....	56,2	53,9	.	26,6	36,9	27,8	23,1	38,7	19,0	41,0	79	43	69	0	1	3	4	2	23	19	5	36	3,1	20,0	1
Novembre..	56,2	53,8	.	23,5	36,7	26,7	19,0	38,7	17,0	41,0	53	25	46	0	0	16	3	0	1	3	0	25?	2,2	0,0	0
Décembre.	.	.	.	19,0	33,8	24,0	16,3	35,6	13,5	39,0	47	29	38	0	2	26	6	0	1	0	0	5?	.	0,0	0
Année.....	.	.	.	.	.	27,89	21,48	38,09	8,8	47,0	.	.	48,7	.	.	.	.	.	.	.	.	.	.	707,3	44

(1) Moyenne des trois observations. (2) Pendant les mois d'août à novembre inclus, l'observation de 14h a été faite à 15h. (3) Pendant le mois d'août l'observation de 7h a été faite à 9h.

Nota. — Observations données sous réserves, surtout à partir du mois de septembre.

SÉGOU-SIKORO (Soudan français).

Longitude 8°37′ W. — Latitude 13°34′ N. — Altitude 272m.

M. PUYSSÉGUR.

Année 1910.	Température 7h	14h	21h	Min. moy.	Max. moy.	Min. absolu.	Dates.	Max. absolu.	Dates.	Humidité relat. 7h	14h	21h	Nombre de fois que le vent a été N	NE	E	SE	S	SW	W	NW	Calme.	Nébul. moy. 7h	14h	21h	Pluie. Hauteur en millim.	Nombre de jours.
Janvier (1).	.	.	.	.	.	.	.	.	.	.	.	.	.	.	.	.	.	.	.	.	.	.	.	.	.	.
Février (1).	.	.	.	.	.	.	.	.	.	.	.	.	.	.	.	.	.	.	.	.	.	.	.	.	.	.
Mars.....	24,2	38,2	28,7	21,4	39,1	16,0	3	42,0	30	59	33	52	29	25	2	2	0	0	0	0	35	3,0	3,5	1,9	0,0	0
Avril.....	25,5	40,1	29,8	22,0	40,8	18,8	11	43,0	13,27	49	18	45	6	29	0	0	0	7	0	0	48	1,8	2,7	1,5	0,0	0
Mai.....	27,5	38,4	30,7	25,1	39,2	20,2	31	44,0	4	62	28	54	1	27	4	2	0	21	0	0	38	4,6	5,2	3,9	36,0	3
Juin.....	27,1	37,2	29,3	24,8	37,8	18,3	3	42,0	16	66	31	61	1	4	3	0	9	37	0	0	36	4,1	3,2	3,6	48,5	7
Juillet.....	24,3	31,2	25,7	22,0	32,0	20,0	7	38,0	6	81	56	79	0	3	1	0	5	51	0	0	33	5,7	4,7	3,5	215,1	16
Août.....	23,7	29,6	24,3	21,6	30,2	19,6	19	33,8	11	88	64	88	0	6	7	1	12	13	0	0	54	5,6	5,5	3,3	176,1	10
Septembre.	23,9	31,5	24,5	21,2	32,2	19,8	27	35,4	30	87	59	87	1	4	8	12	17	5	0	0	43	3,5	4,2	5,0	118,8	9
Octobre....	24,4	34,7	26,6	21,9	35,4	19,3	28	38,0	30	77	39	70	6	4	7	22	13	2	0	0	39	3,0	4,2	0,9	7,1	1
Novembre..	21,4	35,0	24,8	18,0	35,8	15,9	10	38,0	8	40	18	46	4	60	6	2	1	0	0	0	17	1,7	3,1	0,9	0,0	0
Décembre..	18,4	32,1	23,2	15,9	33,4	12,8	14	38,0	3	53	22	42	13	51	4	0	0	0	0	0	25	2,2	2,2	0,9	0,0	0
Année.....	.	.	.	.	.	.	.	44,0	4 mai	.	.	.	.	.	.	.	.	.	.	.	.	.	.	.	.	.

(1) Observations non parvenues.

GAOUA (1) (Soudan français).

Longitude 5°32′ W. — Latitude 10°20′ N. — Altitude 304m.

M. le Dr LE COUSSE, Médecin des Troupes coloniales.

Année 1910.	Température 8h	Minima moyens.	Maxima moyens.	Minim. absolu.	Maxim. absolu.	Nébul. moyenne à 8h.	Pluie. Hauteur en millim.	Nombre de jours.
Janvier....	22,3	18,9	30,7	13,8	35,0	0,6	0,0	0
Février....	25,6	22,2	33,7	16,0	35,0	0,8	0,0	0
Mars.....	27,5	24,8	34,7	21,8	37,4	3,4	0,7	1
Avril.....	26,6	24,4	34,1	20,5	35,6	3,9	195,9	5
Mai.....	25,8	23,8	32,7	20,5	36,0	5,2	135,5	11
Juin.....	24,2	22,2	30,7	19,5	33,0	4,1	155,2	10
Juillet.....	23,3	21,6	28,4	17,6	30,8	5,4	512,8	19
Août.....	22,8	21,6	27,5	20,0	29,9	6,7	503,3	16
Septembre.	23,3	22,0	28,7	20,5	31,6	5,7	317,9	13
Octobre...	24,6	22,6	31,2	20,5	33,3	2,8	99,8	7
Novembre.	24,7	21,5	32,3	19,3	33,3	1,0	0,0	0
Décembre..	24,3	21,6	31,9	17,5	34,0	1,7	0,0	0
Année.....	24,58	22,27	31,38	13,8	37,4	3,4	1921,1	82

(1) Lobi.

SIKASSO (Soudan français).

Longitude 7°45′ W? — Latitude 11°15′ N? — Altitude 337m.

MM. les Drs ROUSSEAU, THOMAS et ANDRÉ, Médec. des Troupes colon.

Année 1910.	Température 8h	Minima moyens.	Maxima moyens.	Minim. absolu.	Maxim. absolu.	Nébul. moyenne à 8h.	Pluie. Hauteur en millim.	Nombre de jours.
Janvier....	18,7	14,3	31,2	10,6	35,2	0,5	0,0	0
Février....	23,1	18,3	34,7	16,2	36,7	0,6	8,4	1
Mars.....	27,6	23,7	36,1	18,3	37,4?	1,8	0,0	0
Avril.....	27,5	24,2	36,9	18,6	39,2	3,4	27,8	5
Mai.....	26,8	24,3	.	21,7	.	3,9	87,6	9
Juin.....	25,7	22,5	.	19,0	.	3,9	164,0	11
Juillet.....	24,1	22,0	.	19,4	.	6,4	275,2	11
Août.....	23,1	21,3	.	19,0?	.	6,0	286,5	18
Septembre.	23,8	21,9	.	19,7?	.	3,4	229,1?	19?
Octobre...	25,1	22,0	32,1	20,9	?	1,9	22,1	5
Novembre.	22,9	16,5	34,0	13,5	34,9	0,5	0,0	0
Décembre..	20,3	16,4	31,8	13,8	34,8	1,0	0,0	0
Année.....	24,06	20,62	.	10,6	39,2?	2,8	1100,7?	79?

BOBO-DIOULASSO (Soudan français).

Longitude 6° 10′ W. — Latitude 11° 5′ N. — Altitude 444m.

M. le Dr SOING, Médecin des Troupes coloniales.

Année 1910.	Température. 7h	14h	21h	Min. moy.	Max. moy.	Min. absolu.	Dates.	Max. absolu.	Dates.	Humidité relat. 7h	14h	21h	Nombre de fois que le vent a été N	NE	E	SE	S	SW	W	NW	Calme.	Nébul. moy. 7h	14h	21h	Pluie. Hauteur en millim.	Nombre de jours.
Janvier....	16,6	32,2	20,2	13,2	33,7	9,0	11	39,4	29	55	28	46	1	41	0	0	2	0	0	0	49	0,4	0,0	0,0	0,0	0
Février....	21,1	35,5	23,8	16,5	37,2	14,0	Souv.	39,6	20	51	30	48	0	6	15	2	1	8	3	0	49	1,0	0,9	0,3	0,0	0
Mars.....	24,6	37,4	26,0	22,4	38,4	19,0	1,2,3,4	40,4	31	67	33	64	0	19	3	0	1	30	12	0	28	0,8	0,9	1,0	14,2	2
Avril.....	24,6	36,5	28,7	23,2	38,3	18,3	23	41,0	1	77	50	69	0	10	7	2	13	20	1	0	37	1,2	1,4	0,4	50,1	3
Mai.....	25,1	35,5	27,8	23,5	37,0	20,0	31	40,2	4,12	78	48	70	2	8	1	2	5	39	11	0	25	2,2	2,6	1,7	130,2	4
Juin.....	23,5	32,2	25,8	21,7	33,9	19,0	17.19.28	37,0	2,3,6	87	62	83	0	0	2	12	8	32	3	0	33	1,9	2,0	1,5	152,6	8
Juillet.....	23,0	29,6	24,5	20,7	31,7	18,0	19	35,4	10	90	70	90	0	2	0	3	2	49	1	3	33	2,7	2,7	1,8	247,8	15
Août.....	22,8	28,2	24,1	20,9	30,4	19,0	10.16.22	32,4	11	92	77	91	1	2	0	2	3	37	7	0	41	2,9	3,2	1,6	189,4	14
Septembre..	22,9	29,4	24,1	20,3	31,8	17,0	10	35,0	29,30	91	75	90	0	1	0	9	0	29	1	0	50	1,7	2,8	1,6	214,3	15
Octobre....	24,3	34,1	27,1	21,6	35,1	19,6	5,6	37,4	23	84	53	71	0	8	5	13	0	19	3	2	43	0,7	1,4	0,9	30,9	4
Novembre..	21,0	35,0	23,3	17,2	36,2	13,0	22	38,8	5	72	32	60	0	21	1	3	0	1	3	2	59	0,3	1,0	0,1	0,0	0
Décembre..	18,9	33,0	22,1	15,7	34,7	11,0	7.17	37,0	3,4,29	65	33	57	0	27	1	6	0	2	3	0	54	0,7	0,8	0,4	0,0	0
Année.....	22,37	33,22	24,79	19,74	34,87	9,0	11 janv.	41,0	1er avr.	75,7	49,2	69,9	4	145	35	54	35	266	48	7	501	1,4	1,6	0,9	1029,5	65

CONAKRY (Guinée française).

Longitude 16° 3′ W. — Latitude 9° 31′ N. — Altitude 16m.

M. le Dr SIBENALER, Médecin des Troupes coloniales. Cg = — 1mm,86

Année 1910.	Pression bar. moy. (700 +). 7h (2)	14h	21h	Température. 7h (2)	14h	21h	Min. moy.	Max. moy.	Min. absolu	Max. absolu	Humidité relat. 7h (2)	14h	21h	Nombre de fois que le vent a été N	NE	E	SE	S	SW	W	NW	Calme.	Nébulosité (1).	Pluie. Hauteur en millim.	Nombre de jours.
Janvier....	59,4	57,4	57,6	22,2	27,9	26,3	21,4	29,2	19,2	31,0	80	63	74	11	12	26	2	13	17	9	3	0	2,7	0,0	0
Février....	58,6	56,8	56,9	24,7	29,6	27,3	23,8	31,8	22,4	33,2	90	68	78	1	1	7	2	39	19	15	0	0	3,0	0,0	0
Mars.....	58,1	56,4	56,4	25,1	29,9	27,0	24,3	32,8	23,0	34,8	86	67	81	2	0	0	0	39	23	28	1	0	3,1	3,5	1
Avril.....	59,1	57,6	57,3	26,5	30,6	27,1	25,5	32,5	23,0	34,5	80	63	74	0	2	0	1	6	44	0	34	3	3,8	19,9	3
Mai.....	59,9	58,2	58,0	26,3	29,9	27,5	26,1	32,5	23,5	36,8	82	70	77	0	19	0	10	3	9	0	43	9	6,2	79,9	14
Juin.....	60,3	59,0	58,8	25,6	28,8	27,0	25,1	30,4	21,0	33,0	87	76	81	0	26	0	16	13	6	2	26	1	6,0	326,3	23
Juillet.....	60,4	59,7	59,4	24,5	26,9	25,5	24,0	28,6	21,5	34,0?	90	83	85	0	11	0	11	35	16	1	9	10	7,5	1108,3	30
Août.....	60,7	59,7	59,5	23,8	26,3	24,6	22,1	27,6	21,0	30,2	94	84	89	0	6	0	3	14	32	1	17	19	8,2	?	?
Septembre..	60,0	58,8	59,0	24,3	27,9	24,6	21,5	29,8	20,0	32,0	92	80	90	0	13	0	11	9	7	0	18	22	7,2	?	25
Octobre....	60,5	59,0	59,1	24,4	28,7	25,0	21,1	30,4	19,8	32,5	90	77	88	0	9	0	6	36	25	0	3	14	5,8	403,3	25
Novembre..	60,0	58,4	58,5	25,5	29,4	25,6	23,6	31,1	21,3	33,2	88	72	88	0	3	0	1	25	25	0	4	32	4,0	19,7	5
Décembre..	59,7	57,7	57,7	24,8	29,6	25,8	23,0	31,4	21,4	33,0	88	67	83	0	5	0	0	22	21	0	10	35	2,1	12,7	1
Année.....	.	58,23	58,18	.	28,79	26,11	23,46	30,67	19,2	36,8	.	72,5	82,3	.	.	.	.	.	.	.	.	.	.	?	?

(1) Moyenne des trois observations. (2) A partir du mois d'avril, l'observation de 7h a été faite à 6h.

BINGERVILLE (Côte d'Ivoire).

Longitude 6° 12′ W ?. — Latitude 5° 21′ N ?. — Altitude 75m environ.

M. Gaston JOSEPH, Administrateur colonial. Cg = — 1mm,93

Année 1910.	Pression bar. moy. (700 +). 7h	13h	18h	Température. 7h	13h	18h	Min moy.	Max. moy.	Min. absolu.	Max. absolu.	Humidité relat. 7h	13h	18h	Nombre de fois que le vent a été N	NE	E	SE	S	SW	W	NW	Calme.	Nébulosité (2).	Pluie. Hauteur en millim.	Nombre de jours.
Janvier....	.	.	.	.	.	.	.	.	.	.	.	.	.	.	.	.	.	.	.	.	.	.	.	.	.
Février....	.	.	.	.	.	.	.	.	.	.	.	.	.	.	.	.	.	.	.	.	.	.	.	.	.
Mars.....	.	.	.	.	.	.	.	.	.	.	.	.	.	.	.	.	.	.	.	.	.	.	.	.	.
Avril.....	.	.	.	.	.	.	.	.	.	.	.	.	.	.	.	.	.	.	.	.	.	.	.	.	.
Mai.....	.	.	.	.	.	.	.	.	.	.	.	.	.	.	.	.	.	.	.	.	.	.	.	.	.
Juin.....	.	.	.	.	.	.	.	.	.	.	.	.	.	.	.	.	.	.	.	.	.	.	.	.	.
Juillet.....	.	.	.	.	.	.	.	.	.	.	.	.	.	.	.	.	.	.	.	.	.	.	.	.	.
Août.....	.	.	.	.	.	.	.	.	.	.	.	.	.	.	.	.	.	.	.	.	.	.	.	.	.
Sept. (1)...	55,7	54,7	54,2	23,0	25,3	24,1	22,5	25,8	.	.	96	83	89	.	.	.	.	.	.	.	.	.	.	8,4	12
Octobre....	55,3	54,9	54,1	23,7	26,7	24,9	23,2	27,4	21,7	29,3	93	77	86	.	.	.	.	.	.	.	.	.	6,3	75,3	20
Novembre..	54,8	54,0	53,7	24,1	28,1	25,9	23,5	28,9	21,6	30,9	92	76	84	0	0	5	0	0	38	0	0	47	6,2	186,1	19
Décembre..	54,3	53,2	52,9	24,3	28,9	27,2	23,7	29,8	21,3	32,2	93	75	83	.	.	.	.	.	.	.	.	.	5,7	17,4	4
Année.....	.	.	.	.	.	.	.	.	.	.	.	.	.	.	.	.	.	.	.	.	.	.	.	.	.

(1) Ces totaux et moyennes ne portent que sur les 15 derniers jours du mois de septembre. (2) Moyenne des trois observations.

TOUMODI (Côte d'Ivoire).

Longitude 7°21′ W. — Latitude 6°33′ N. — Altitude 150m environ.

MM. les Drs FOUQUERNIE, MONGIE et GAMBIER, Médecins des Troupes coloniales.

Année 1910.	Température. 7h	14h	21h	Min. moy.	Max. moy.	Min. absolu.	Dates.	Max. absolu.	Dates.	Humidité relat. 7h	14h	21h	Nombre de fois que le vent a été N	NE	E	SE	S	SW	W	NW	Calme.	Nébul. moy. 7h	14h	21h	Pluie. Hauteur en millim.	Nombre de jours.
Janvier.....	29,2	31,1	24,4	16,6	31,5	12,5	12	34,8	29	80	44	72	3	11	2	3	4	5	5	7	53	3,4	3,7	0,7	0,0	0
Février.....	23,3	33,1	26,5	19,7	33,8	16,5	4	35,8	26	93	51	81	1	0	3	10	2	18	3	1	45	3,7	4,9	1,1	45,5	2
Mars (1)...	23,6	32,8	26,2	20,1	33,4	.	.	.	.	92	55	82	0	2	1	11	2	18	2	0	39	3,7	5,3	2,2	90,0	9
Avril.....	23,7	31,3	25,5	20,1	32,2	18,0	1	34,6	3	94	66	88	0	0	1	8	3	18	2	0	58	3,9	4,6	2,7	124,5	13
Mai.....	23,6	30,7	25,4	21,0	31,8	18,9?	17	34,0	1	94	71	90	0	2	3	6	7	12	6	0	51	3,9	5,1	4,9	230,0	11
Juin.....	23,5	29,7	24,0	21,8	30,4	20,0	2	33,0	15	93	68	92	0	2	3	12	11	12	2	1	47	3,3	4,6	5,7	290,0	19
Juillet.....	23,3	27,8	24,0	21,6	29,2	19,5	27	30,9	27	91	73	90	0	5	2	12	20	27	0	0	27	5,1	5,5	5,6	227,4	14
Août.....	22,5	28,5	23,1	21,3	29,0	19,5	8,10	30,8	20	93	70	92	0	0	0	0	30	24	7	3	29	3,3	4,2	5,3	105,2	13
Septembre .	22,4	28,5	23,4	21,6	28,9	19,5	23	31,6	26	94	73	93	0	0	0	0	19	24	11	0	36	2,8	5,2	5,3	92,6	12
Octobre....	22,9	29,1	23,6	21,5	29,5	20,2?	10	31,5	18	94	72	92	1	6	1	6	12	11	7	2	40	3,4	6,2	6,7	105,8	132
Novembre..	23,6	31,1	24,1	21,8	31,6	20,3	10,15	33,0	19	93	63	91	6	15	1	9	15	10	0	0	34	4,9	6,4	7,5	1,5	1
Décemb. (2).	.	.	.	.	.	.	.	.	.	.	.	.	.	.	.	.	.	.	.	.	.	.	.	.	.	.
Année.....	.	.	.	.	.	.	.	.	.	.	.	.	.	.	.	.	.	.	.	.	.	.	.	.	.	.

(1) Ces totaux et moyennes ne portent que sur 25 jours d'observation. (2) Observations non parvenues.

COTONOU (Dahomey).

Longitude 0°6′ E. — Latitude 6°21′ N. — Altitude 4m,6.

M. VENTRE, Pharmacien des Troupes coloniales.

Année 1910.	Pression bar. moy. (700 +). 7h	14h	21h	Température. 7h	14h	21h	Min. moy.	Max. moy.	Min. absolu.	Max. absolu.	Humidité relat. 7h	14h	21h	Nombre de fois que le vent a été N	NE	E	SE	S	SW	W	NW	Calme.	Nébulosité (1).	Pluie. Hauteur en millim.	Nombre de jours.
Janvier....	.	.	.	24,5	31,0	25,9	23,4	32,1	18,2	34,2	84	80	85	25	0	0	0	0	46	11	1	10	6,3	0,8	2
Février....	.	.	.	25,8	32,7	27,9	24,9	33,9	20,0	35,8	86	74	78	1	3	0	0	0	55	6	7	12	7,2	36,0	2
Mars.....	.	.	.	25,7	32,8	27,1	24,9	33,5	21,2	35,4	93	78	90	2	4	12	0	0	68	0	0	7	9,4	48,7	4
Avril.....	.	.	.	26,5	29,7	28,1	25,1	30,3	22,2	31,4	90	78	87	2	9	6	0	0	64	0	3	6	9,2	71,0	6
Mai.....	.	.	.	26,0	29,4	27,7	25,0	30,3	22,0	31,8	95	87	91	9	10	1	0	0	61	0	7	5	9,4	153,5	17
Juin.....	.	.	.	25,3	27,7	28,2	24,2	29,7	22,0	31,3	95	89	89	1	12	3	1	0	53	2	10	8	7,9	388,2	16
Juillet.....	.	.	.	24,6	26,3	25,4	23,5	27,4	22,0	29,3	89	88	86	1	16	0	3	0	59	1	10	3	6,8	422,0	15
Août.....	.	.	.	23,9	26,3	24,6	22,4	27,6	20,2	29,0	88	78	84	0	0	0	2	0	68	4	18	1	7,3	167,6	17
Septembre..	.	.	.	24,1	26,5	24,8	22,9	28,8	21,4	30,9	91	80	87	0	0	0	1	3	72	1	5	8	6,5	16,7	12
Octobre....	.	.	.	25,3	29,0	26,9	23,7	31,3	21,8	33,0	90	75	82	0	5	0	27	0	37	0	20	4	4,6	186,6	14
Novembre..	.	.	.	26,3	30,5	27,9	24,6	33,1	23,0	38,4	87	75	82	0	11	0	6	0	59	0	7	7	4,4	313,0	1
Décembre..	.	.	.	25,9	30,5	28,1	24,7	33,0	23,5	35,6	89	78	86	0	10	0	6	0	54	0	23	0	6,2	19,9	1
Année.....	.	.	.	25,33	29,37	26,88	24,11	30,42	18,2	38,4	89,8	80,0	85,6	41	86	22	46	3	696	25	111	71	7,1	1824,0	110

(1) Moyenne des trois observations.

Nota. — Par suite de l'insuffisance de données dans les feuilles manuscrites, les pressions barométriques n'ont pu être publiées.

NIAMEY (Haut-Sénégal et Niger).

Longitude 0°13′ W. — Latitude 13°30′ N. — Altitude 192m.

MM. les Drs BOUDRIOT et HOTCHKISS, Médecins major des Troupes coloniales.

Année 1910.	Température 7h	14h	21h	Min. moy.	Max. moy.	Minim. absolu.	Dates.	Maxim. absolu.	Dates.	Nombre de fois que le vent a été N	NE	E	SE	S	SW	W	NW	Calme.	Nébulosité moy. 7h	14h	21h	Pluie. Hauteur en millim.	Nombre de jours.
Janvier.....	16,9	29,7	22,1	13,5	32,5	8,7	11	39,0	30	20	7	24	7	0	0	0	0	35	2,7	2,2	1,3	0,0	0
Février.....	20,8	35,6	25,7	19,3	37,1	16,2	17	40,6	3	3	11	31	9	0	0	0	0	30	2,6	2,5	2,5	0,0	0
Mars.....	23,5	39,6	30,9	20,6	40,1	15,5	2	44,5	22	3	9	24	9	2	3	0	0	43	1,8	1,7	0,8	0,0	0
Avril.....	27,6	41,7	33,7	25,2	42,4	21,0	17	45,0	18	1	2	4	4	4	14	3	2	56	1,7	2,1	1,1	0,0	0
Mai.....	30,7	40,0	33,5	28,1	40,9	24,0	18	45,0	21	0	0	1	5	10	18	6	0	53	2,2	4,0	1,9	22,0	5
Juin.....	29,8	39,0	33,2	27,1	39,9	23,0	1	43,5	14	0	0	0	20	10	16	2	0	42	1,7	2,5	2,1	25,7	5
Juillet.....	27,6	33,9	29,3	24,3	35,0	20,0	4	40,0	11	0	1	1	9	25	11	0	0	46	3,4	3,8	2,3	113,2	10
Août.....	26,7	32,4	27,8	23,3	33,1	20,0	5,28	36,0	29	0	0	0	4	30	2	0	0	57	4,4	4,5	3,0	199,5	10
Septembre...	27,7	34,8	28,8	23,4	35,5	20,0	16	40,0	29	0	1	0	3	34	6	2	0	14	2,9	3,1	1,8	56,3	5
Octobre.....	25,8	38,3	29,7	21,5	38,8	16,0	31	41,0	Souvent	0	16	8	4	1	0	0	0	64	0,4	0,5	0,1	15,8	1
Novemb. (1) .	.	.	.	.	.	.	.	.	.	.	.	.	.	.	.	.	.	.	.	.	.	.	.
Décemb (1)..	.	.	.	.	.	.	.	.	.	.	.	.	.	.	.	.	.	.	.	.	.	.	.
Année.....	.	.	.	.	.	8,7	11 janv.	45,0	18 avril 21 mai	.	.	.	.	.	.	.	.	.	.	.	.	.	.

(1) Observations non parvenues.

FORT-LAMY (Territoire du Tchad).

Longitude 12°29′ E. — Latitude 12°17′ N. — Altitude (?).

MM. les Drs BOUILLIEZ, POUILLOT et FAUCHERAND, Médecins des Troupes coloniales.

Année 1910.	Température. 7h (1)	14h	17h	Min. moy.	Max. moy.	Min. absolu.	Dates.	Max. absolu.	Dates.	Humidité relat. 7h (1)	14h	17h	Nombre de fois que le vent a été N	NE	E	SE	S	SW	W	NW	Calme	Nébul. moy. 7h (1)	14h	17h	Pluie. Hauteur en millim.	Nombre de jours.
Janvier....	15,6	31,8	28,8	11,9	.	9,0	24	.	.	48	23	23	17	13	9	0	0	0	3	51	0	.	.	.	0,0	0
Février....	16,0	33,3	29,8	13,7	36,5	10,5	3.12 13,16	42,0	1	48	17	21	68	1	15	0	0	0	0	0	0	.	.	.	0,0	0
Mars.....	20,1	39,3	34,1	17,2	40,6	13,5	1,2,18	45,1	24,26	55	22	26	93	0	0	0	0	0	0	0	0	.	.	.	0,0	0
Avril.....	23,1	40,8	35,6	20,2	.	17,0	2,19	.	.	60	32	34	57	2	0	0	10	21	0	0	0	.	.	.	5,5	3
Mai.....	24,4	38,6	30,5	22,0	.	15,5	31	.	.	80	37	36	2	0	8	0	83	0	0	0	0	.	.	.	448,5	5
Juin.....	24,9	38,6	35,5	22,7	.	19,0	18	.	.	.	.	.	0	0	0	0	90	0	0	0	0	.	.	.	21,4	5
Juillet.....	23,1	34,6	28,9	19,9	.	16,5	24	.	.	.	.	.	0	0	16	0	77	0	0	0	0	.	.	.	398,6	12
Août.....	22,6	30,0	26,6	19,1	.	16,5	15,29	.	.	.	.	.	0	0	4	1	88	0	0	0	0	.	.	.	254,9	13
Septembre..	23,3	31,5	27,5	20,0	37,0	17,0	4,6,16	41,0	21,23	.	.	.	3	0	11	1	75	0	0	0	0	.	.	.	118,7	13
Octobre....	20,5	36,2	31,8	17,2	39,7	14,5	29,30,31	41,5	22,24 25,28,29	50	20	32	1	0	82	0	10	0	0	0	0	.	.	.	0,0	1
Novembre..	17,7	34,9	29,7	14,7	.	12,0	7	.	.	75	19	29	7	0	83	0	0	0	0	0	0	.	.	.	0,0	0
Décembre..	16,2	33,8	29,0	13,5	.	8,0	11	.	.	35	11	20	50	0	43	0	0	0	0	0	0	.	.	.	0,0	0
Année.....	.	35,28	30,65	17,68	.	8,0	11 déc.	.	.	.	.	.	.	.	.	.	.	.	.	.	.	.	.	.	1247,6	52

Nota. — Ces observations sont douteuses et données sous réserves. (1) Pendant les mois de janvier à juin inclus, l'observation de 7h a été faite à 6h.

LIBREVILLE (Congo français).

Longitude 7°6′ E. — Latitude 0°23′ N. — Altitude 35m.

M. le Dr JAURÉGUIBER, Médecin des Troupes coloniales, et M. G. LAMBERT, Pharmacien des Troupes coloniales.

Année 1910.	Température. 8h	16h	Min. moy.	Max. moy.	Minim. absolu.	Dates.	Maxim. absolu.	Dates.	Humidité relative. 8h	16h	Nombre de fois que le vent a été N	NE	E	SE	S	SW	W	NW	Calme.	Nébulosité moyenne. 8h	16h	Pluie. Hauteur en millim.	Nombre de jours.
Janvier.....	26,0	26,2	20,6	31,5	20,0	Souvent	34,3	7	87	87	0	0	0	28	0	31	0	0	3	7,6	6,0	260,0	13
Février.....	25,4	27,1	21,1	31,3	19,2	20	33,0	13	88	90	0	0	0	17	0	25	0	0	14	7,4	8,1	89,0	7
Mars.....	26,4	28,8	21,1	31,1	20,0	16,26	32,1	10,13	90	83	0	0	0	20	0	25	0	0	17	7,9	8,6	368,0	14
Avril.....	25,8	26,6	20,9	30,8	20,0	9,27	32,0	17,30	90	90	0	0	0	24	0	27	0	0	9	7,2	8,0	417,0	8
Mai.....	25,4	26,7	20,7	31,4	20,0	Souvent	37,1	2	94	96	0	0	0	31	0	31	0	0	0	.	.	588,0	12
Juin.....	25,3	26,1	20,5	31,4	20,0	Souvent	35,1	12,20	96	97	0	0	0	26	0	25	0	0	9	.	.	81,0	6
Juillet.....	24,2	25,3	20,7	28,8	19,4	30	32,1	8	90	95	0	0	0	21	0	29	0	0	12	8,5	5,1	0,0	0
Août.....	24,4	25,2	21,4	27,6	19,8	6	31,2	3	81	84	0	0	0	16	0	24	0	0	22	9,1	7,6	6,2	2
Septembre..	25,7	25,5	22,4	27,6	20,2	20	29,1	24	83	86	0	0	0	10	0	27	0	0	23	7,7	7,7	371,0	16
Octobre.....	25,6	25,9	22,1	28,4	20,2	14	30,0	11	86	88	0	0	0	7	0	25	0	0	30	7,9	6,7	373,0	18
Novembre ..	25,8	26,0	21,9	29,0	20,3	22	30,3	22	85	88	0	0	0	9	0	19	0	0	32	7,6	7,2	363,0	14
Décembre ..	26,8	26,3	22,6	29,6	20,0	10	31,0	26	83	86	0	0	0	15	20	0	0	0	27	6,9	5,5	139,0	7
Année.....	25,57	26,31	21,33	29,88	19,2	20 févr.	37,1	2 mai	87,8	89,2	0	0	0	224	20	288	0	0	198	.	.	3055,2	117

LAMBARÉNÉ (Congo français).

Longitude 7°58′ E. — Latitude 0°35′ S. — Altitude 56m.

M. A. CHEVALLEREAU.

Année 1910.	Température. 6h	18h	Min. moy.	Max. moy.	Minim. absolu.	Dates.	Maxim. absolu.	Dates.	Humidité relative. 6h	18h	Nombre de fois que le vent a été N	NE	E	SE	S	SW	W	NW	Calme.	Nébulosité moyenne. 6h	18h	Pluie. Hauteur en millim.	Nombre de jours.
Janvier (1).	23,1	25,8	22,3	31,1	.	.	.	.	97	86	9	2	0	3	3	6	1	1	25	9,4	8,6	106,3	13
Février.....	23,3	26,7	22,4	32,5	21,1	9.15,22	34,8	20	97	82	13	4	1	6	16	0	0	0	16	9,2	8,0	200,7	10
Mars.....	23,6	27,1	22,5	33,0	20,6	27	35,2	17,19,20	96	83	18	3	1	2	10	2	8	1	17	9,0	8,6	179,4	13
Avril	23,3	26,3	22,2	32,5	20,8	1	35,4	3	96	85	11	7	0	1	11	4	1	1	24	8,8	8,7	221,0	16
Mai.....	23,4	26,1	22,1	31,9	20,4	6,30	33,7	18	97	86	14	6	1	2	8	1	1	1	28	9,4	8,7	210,0	14
Juin.....	22,5	25,6	21,1	30,3	19,0	28	34,8	4	93	85	8	1	0	4	22	2	1	0	22	9,1	8,5	11,2	7
Juillet.....	20,8	24,2	19,3	29,1	17,5	24,30	32,0	1,27	92	81	5	2	0	0	22	7	4	7	15	9,0	7,8	0,0	0
Août (2)...	.	.	.	.	.	.	.	.	.	.	.	.	.	.	.	.	.	.	.	.	.	.	.
Septembre..	.	.	.	.	.	.	.	.	.	.	.	.	.	.	.	.	.	.	.	.	.	.	.
Octobre	.	.	.	.	.	.	.	.	.	.	.	.	.	.	.	.	.	.	.	.	.	.	.
Novembre ..	.	.	.	.	.	.	.	.	.	.	.	.	.	.	.	.	.	.	.	.	.	.	.
Décembre...	.	.	.	.	.	.	.	.	.	.	.	.	.	.	.	.	.	.	.	.	.	.	.
Année.....	.	.	.	.	.	.	.	.	.	.	.	.	.	.	.	.	.	.	.	.	.	.	.

(1) Pendant le mois de janvier l'observation de 6h a été faite à 6h15. Ces totaux et moyennes ne portent que sur 25, 26 et 27 jours d'observation.

(2) Interruption des observations.

N'DJOLÉ (Congo français).

Longitude 8°37′ E. — Latitude 0°8′ S. — Altitude 120m environ.

Sœur SAINT-GEORGES, de Saint-Joseph de Cluny.

Année 1910.	Température. 8h	Minima moyens.	Maxima moyens.	Minimum absolu.	Dates.	Maximum absolu.	Dates.	Nébulosité moyenne à 8h.	Pluie. Hauteur en millim.	Nombre de jours.
Janvier	23,6	22,1	31,7	20,0	5	34,3	12	8,0	101,4	11
Février	24,1	22,0	33,3	20,2	18	36,4	14	8,0	61,7	7
Mars	23,7	22,0	34,3	20,0	29	36,3	9	9,6	182,9	11
Avril	23,9	22,1	34,3	20,9	1, 27	37,1	10	8,2	175,6	13
Mai	23,3	21,7	33,5	19,5	6	35,4	12	9,2	136,1	15
Juin	22,7	21,5	31,2	19,3	27	34,5	5	9,1	90,1	8
Juillet	21,2	19,5	29,8	17,5	24	32,0	22	9,4	1,7	2
Août	21,1	19,6	28,6	17,0	1	33,0	11	9,1	27,0	12
Septembre	22,3	21,0	30,7	19,6	1	33,0	27	9,7	147,5	16
Octobre	22,4	20,9	32,0	19,4	15	33,7	27	9,3	385,2	23
Novembre	21,9	20,4	30,8	19,0	4, 26	33,2	9	9,1	275,8	18
Décembre	22,4	21,1	31,0	18,9	30	33,8	24	8,2	110,5	12
Année	22,72	21,16	31,77	17,0	1er août	37,1	10 avril	8,9	1695,5	148

SAINTE-CROIX-DES-ESHIRAS (Congo français).

Longitude 8°15′ E. — Latitude 10°35′ S. — Altitude 195m.

M. le R. P. GUIHUR, Missionnaire du Saint-Esprit.

Année 1910.	Température 9h	Minima moyens.	Maxima moyens.	Minim. absolu.	Dates.	Maxim. absolu.	Dates.	Nombre de fois que le vent a été N	NE	E	SE	S	SW	W	NW	Calme.	Nébulosité moyenne à 9h.	Pluie. Hauteur en millim.	Nombre de jours.
Janvier	24,9	20,8	32,4	19,0	5	34,5	30	6	9	5	1	4	2	3	1	0	6,8	351,3	14
Février	25,6	20,9	33,7	19,5	15	35,5	14, 20	10	4	3	5	4	1	1	0	0	5,9	71,7	8
Mars	26,2	20,8	34,0	19,0	27	35,6	14	2	5	12	6	5	0	0	1	0	5,0	96,0	8
Avril	26,1	20,8	34,4	19,0	9	36,3	4	5	5	14	4	2	0	0	0	0	5,0	119,9	12
Mai	25,5	20,7	33,5	19,3	14	35,3	1	4	4	10	7	6	0	0	0	0	6,1	165,4	13
Juin	23,8	19,7	31,1	15,5	30	33,1	7	1	1	8	4	15	0	1	0	0	6,3	32,3	2
Juillet	22,5	17,2	30,1	14,6	31	32,0	24	1	3	10	7	8	1	0	1	0	6,2	0,0	0
Août	23,9	18,2	30,4	14,9	3	33,5	12	3	3	9	5	8	1	1	1	0	7,1	0,0	1
Septembre	23,8	20,2	30,7	18,0	2	33,4	23	6	4	4	6	8	0	0	2	0	8,2	31,7	6
Octobre	24,5	20,9	32,2	20,2	10, 15	34,5	27	7	6	5	4	2	2	3	3	0	7,5	60,5	9
Novembre	24,6	21,0	32,3	20,0	20	34,8	17	2	1	4	2	7	3	7	4	0	7,6	222,2	16
Décembre	25,0	21,7	32,4	19,5	30	34,5	9	2	4	4	4	8	4	4	1	0	7,5	247,6	10
Année	24,70	20,24	32,27	14,6	31 juill.	36,3	4 avr.	49	49	88	55	77	13	20	14	0	6,6	1398,6	99

LOANGO (Congo français).

Longitude 9°25′ E. — Latitude 4°38′ S. — Altitude faible.

MM. les Drs BOUISSIÈRE et DELMAS, Médecins des Troupes coloniales.

Année 1910.	Température 9h	14h	21h	Min. moy.	Max. moy.	Min. absolu.	Dates.	Max. absolu.	Dates.	Humidité relat. 9h	14h	21h	Nombre de fois que le vent a été N	NE	E	SE	S	SW	W	NW	Calme.	Nébul. moy. 9h	14h	21h	Pluie. Hauteur en millim.	Nombre de jours.
Janvier	26,4	28,8	25,5	23,5	29,8	20,5	5	31,4	12,18,22	86	77	89	0	0	2	11	1	61	17	0	1	8,4	6,3	6,0	215,0	10
Février	26,9	29,1	25,8	23,2	30,0	20,5	12	31,8	11,13	84	76	88	0	0	1	14	3	38	24	1	3	8,4	7,4	6,4	214,5	12
Mars	27,2	29,9	26,1	23,7	30,6	21,8	7	32,8	5	86	73	89	0	1	0	50	0	18	18	2	4	8,1	6,6	5,8	210,5	8
Avril	26,8	29,4	26,4	23,8	30,6	22,0	14	32,4	2	84	74	87	0	0	16	21	6	18	19	1	9	8,2	6,7	6,5	372,1	14
Mai (1)	26,2	28,5	25,6	23,2	30,0	.	.	.	.	87	81	90	0	1	17	10	3	12	7	0	16	8,2	7,0	6,5	105,5	10
Juin	24,7	26,7	23,3	21,7	27,3	19,5	25	29,0	7	87	80	92	0	0	0	3	37	20	5	0	25	8,7	7,3	3,9	2,7	2
Juillet	22,8	25,3	21,9	19,5	25,7	18,2	6	27,2	1	82	72	86	0	0	0	4	59	17	1	3	9	8,0	6,7	5,1	0,0	0
Août (2)	.	.	.	.	.	.	.	.	.	.	.	.	.	.	.	.	.	.	.	.	.	.	.	.	.	.
Septembre	23,8	26,1	22,6	21,2	26,5	20,6	2, 5, 8	28,0	19,27,30	84	74	91	0	0	1	11	39	22	0	0	17	9,5	8,0	7,6	8,5	10
Octobre	24,9	27,4	23,6	22,5	28,4	21,2	1, 9	30,0	27,28	82	75	89	0	0	0	9	48	20	2	1	13	9,1	6,3	6,3	9,1	11
Novembre	24,2	28,6	25,0	22,7	29,0	20,4	21	31,2	6,7	90	78	90	0	3	10	13	40	18	2	0	4	9,1	6,6	4,9	112,5	7
Décembre	24,5	28,0	24,5	22,2	28,4	20,4	28	29,6	4	92	78	90	0	0	7	14	41	17	0	0	14	8,3	6,2	4,1	63,8	5
Année	.	.	.	.	.	18,2	6 juill.	32,8	5 mars	.	.	.	.	.	.	.	.	.	.	.	.	.	.	.	.	.

(1) Ces totaux et moyennes ne portent que sur 22 jours d'observation. (2) Observations non faites.

BRAZZAVILLE (Congo français).

Longitude 12°56′ E. — Latitude 4°17′ S. — Altitude 320m.

MM. BERNARD, Médecin des Troupes coloniales, et TORCHET, Pharmacien des Troupes coloniales. Cg = — 1mm,93

Année 1910.	Pression bar. moy. (700 +). 8h	16h	Température. 8h	16h	Min. moy.	Max. moy.	Min. absolu.	Dates.	Max. absolu.	Dates.	Humidité relative. 8h	16h	Nombre de fois que le vent a été N	NE	E	SE	S	SW	W	NW	Calme.	Nébul. moyenne. 8h	16h	Pluie. Hauteur en millim.	Nombre de jours.
Janvier....	34,4	31,4	24,5	29,5	20,3	.	18,0	31	.	.	84	62	0	1	2	0	1	12	8	0	38	6,3	5,1	82,0	5
Février ...	34,7	31,3	24,4	29,3	20,1	.	18,0	1	.	.	84	62	0	0	1	1	1	7	7	0	39	6,7	5,0	179,4	11
Mars.....	34,1	31,6	24,3	29,0	20,4	.	18,5	11	.	.	86	69	0	0	1	0	0	3	3	1	54	7,4	5,2	151,6	12
Avril.....	34,6	30,7	23,9	29,6	20,6	32,5	19,7	2,7,12	36,0	5	90	63	0	0	2	3	1	6	7	2	39	8,0	6,1	350,9	16
Mai.....	35,0	31,7	23,8	29,2	20,5	32,5	19,0	16,31	35,9	9,10	90	67	1	1	3	0	2	3	8	3	41	8,4	4,6	226,8	13
Juin.....	35,8	32,9	22,3	27,8	18,1	29,8	14,4	30	33,8	12	86	66	1	0	0	0	0	11	8	6	34	8,9	3,2	26,7	3
Juillet	36,4	33,3	20,1	26,2	16,2	28,1	13,4	8	31,6	26,27	87	62	0	0	0	0	3	11	4	6	38	7,7	4,1	7,6	2
Août.....	36,3	33,2	22,2	27,5	17,5	29,8	14,7	1	35,5	31	75	53	1	0	0	0	2	8	5	23	23	8,1	3,8	0,0	0
Sept. (1)..	.	.	.	.	.	.	.	.	.	.	.	.	.	.	.	.	.	.	.	.	.	.	.	24,0	?
Octobre ...	35,6	31,8	24,4	28,8	19,8	31,5	17,6	1	36,4	1	77	59	0	0	2	0	4	20	3	5	28	8,7	5,6	66,7	9
Novembre .	35,5	31,8	23,7	27,4	19,9	30,1	17,0	26	35,0	14	83	68	1	1	3	0	2	7	8	5	33	9,0	7,6	229,4	17
Décembre .	34,7	31,6	23,4	28,0	19,9	30,7	18,0	20	34,4	23	86	70	0	1	9	0	0	5	10	4	33	9,3	7,3	147,0	13
Année	.	.	.	.	.	.	13,4	8 juill.	.	.	.	.	.	.	.	.	.	.	.	.	.	.	.	1492,1	?

(1) *Voir* la remarque page C.20.

Nota. — Les températures maxima des mois de juillet à décembre 1909 paraissent douteuses et sont données sous réserves.

IMPFONDO (Congo français).

Longitude 15°46′ E. — Latitude 1°36′ N. — Altitude 320m environ.

M. A. BAUDON, Administrateur des Colonies.

Année 1910.	Température. 7h	12h	17h	Min. moy.	Max. moy.	Min. absolu.	Dates.	Max. absolu.	Dates.	Humidité relat. 7h	12h	17h	Nombre de fois que le vent a été N	NE	E	SE	S	SW	W	NW	Calme.	Nébul. moy. 7h	12h	17h	Pluie. Hauteur en millim.	Nombre de jours.
Janvier	.	.	.	.	.	.	.	.	.	.	.	.	.	.	.	.	.	.	.	.	.	.	.	.	.	.
Février	.	.	.	.	.	.	.	.	.	.	.	.	.	.	.	.	.	.	.	.	.	.	.	.	.	.
Mars.....	.	.	.	.	.	.	.	.	.	.	.	.	.	.	.	.	.	.	.	.	.	.	.	.	.	.
Avril.....	22,9	27,6	27,1	21,4	29,1	19,6	26	34,8	5	89	72	94	1	4	6	7	29	2	5	0	36	6,7	6,2	4,6	118,5	13
Mai.....	22,8	27,5	27,0	21,1	28,9	19,1	21	31,9	6	92	73	75	11	3	5	2	10	1	2	0	59	7,0	6,4	4,7	109,6	14
Juin.....	23,0	27,7	26,9	21,0	28,9	19,7	11,19	30,8	13	89	71	77	12	3	3	0	12	0	8	0	52	4,4	4,3	4,1	85,8	7
Juillet.....	21,7	26,7	26,3	20,2	28,1	18,4	25	32,2	27	93	73	79	14	0	6	0	10	7	7	1	48	7,9	6,5	5,1	198,6	16
Août.....	22,2	28,3	26,7	20,2	30,2	18,6	8	34,6	22	93	69	75	10	1	6	0	30	5	10	1	30	6,6	6,2	4,7	35,9	10
Septembre .	22,3	29,1	26,9	20,0	30,3	18,62	16	35,92	23	94	69	75	19	1	4	0	9	2	10	0	36	6,7	7,0	5,1	76,6	15
Octobre....	22,0	28,3	25,7	20,1	30,3	18,8	3,27	34,0	21	95	71	79	18	0	3	2	15	4	6	1	44	7,5	6,6	6,0	270,0	18
Novembre..	.	.	.	.	.	.	.	.	.	.	.	.	.	.	.	.	.	.	.	.	.	.	.	.	.	.
Décembre..	.	.	.	.	.	.	.	.	.	.	.	.	.	.	.	.	.	.	.	.	.	.	.	.	.	.
Année....	.	.	.	.	.	18,4	25 juil.	35,92	23 sept.	.	.	.	.	.	.	.	.	.	.	.	.	.	.	.	.	.

MOBAYE (Congo français).

Longitude 18°50′ E. — Latitude 4°18′ N. — Altitude 404m.

M. DEVAUX, Capitaine d'Infanterie coloniale.

Année 1910.	Température. 7h (1)	19h (2)	Min. moy.	Max. moy.	Minim. absolu.	Dates.	Maxim. absolu.	Dates.	Humidité relative. 7h (1)	19h (2)	Nombre de fois que le vent a été N	NE	E	SE	S	SW	W	NW	Calme.	Nébulosité moyenne. 7h (1)	19h (2)	Pluie. Hauteur en millim.	Nombre de jours.
Janvier.....	19,9	22,4	19,3	30,4	15,9	23,24	34,0	30	.	.	8	14	2	2	2	3	17	14	0	4,9	2,3	?	4
Février.....	21,1	24,9	20,0	32,1	17,0	2	34,5	1,13,27	.	.	0	20	23	0	0	4	3	6	0	4,4	2,6	19,62	4
Mars.....	21,1	23,3	20,2	32,3	16,9	21	36,5	19,20	.	.	9	23	27	0	0	0	1	2	0	5,0	3,0	38,8	4
Avril.....	21,4	24,1	20,5	31,8	18,5	21	37,5	18	.	.	2	28	16	0	0	0	1	6	7	6,4	3,8	253,1	9
Mai.....	21,6	26,3	20,5	30,6	18,0	10,12	32,5	19	.	.	6	39	6	0	0	0	0	0	11	5,3	2,8	862,6	15
Juin..	21,3	23,3	20,4	29,6	18,1	17	33,0	1,5,6	.	.	4	35	12	5	0	0	0	1	3	4,6	3,6	?	7
Juillet.....	20,8	22,3	19,8	28,0	18,1	14	32,0	9,27	.	.	2	17	14	0	0	0	2	25	2	6,4	4,2	89,5	12
Août.....	20,9	21,9	19,8	28,2	18,9	18	31,0	6	.	.	6	11	4	0	0	0	3	31	7	7,6	4,5	144,3	13
Septembre..	21,9	23,0	20,8	28,8	18,0	26	32,0	12	.	.	1	13	2	1	0	0	6	29	8	6,6	4,3	56,9	13
Octobre .. .	22,2	22,8	20,1	29,8	18,5	8	33,0	4	90	91	0	23	1	0	0	0	0	28	10	6,2	4,0	249,0	13
Novemb. (3).	.	.	.	.	.	.	.	.	.	.	.	.	.	.	.	.	.	.	.	.	.	.	.
Décemb. (4).	22,3	23,0	21,0	29,6	19,5	6,9,12,15	32,0	20,26,28	87	85	2	9	1	0	0	0	0	0	19	7,1	3,3	42,0	2
Année.....	.	.	.	.	15,9	23,24 janv.	37,5	18 avril	.	.	.	.	.	.	.	.	.	.	.	.	.	.	.

(1) L'observation de 7h a été faite à 6h pendant le mois de septembre et à 8h en octobre. (2) L'observation de 19h a été faite à 21h pendant les mois d'avril à août inclus, à 20h pendant les mois d'octobre et décembre et à 18h en septembre. (3) Observations non parvenues. (4) Direction du vent déduite de l'observation de 7h seulement.

SANTO-DOMINGO (République Dominicaine).

Longitude 72° 13′ W. — Latitude 18° 28′ N. — Altitude 18m,20.

M. l'abbé Louis BOURDON, Séminaire Conciliar Santo Tomas de Aquino. Cg = — 1mm,57

Année 1910.	Pression bar. moy. (700 +) 6h	12h	21h	Température 6h	12h	21h	Min. moy.	Max. moy.	Min. absolu.	Max. absolu.	Humidité relat. 6h	12h	21h	Nombre de fois que le vent a été N	NE	E	SE	S	SW	W	NW	Calme.	Nébulosité (1)	Pluie (2) Hauteur en millim.	Nombre de jours
Janvier	.	.	.	.	.	.	18,3	27,9	14,6	30,5	.	.	.	.	.	.	.	.	.	.	.	.	.	50,9	1
Février	64,3	63,9	64,9	.	.	.	18,2	29,0	13,7	31,5	85	53	76	.	.	.	.	.	.	.	.	.	4,7	12,3	10
Mars	61,8	61,4	62,0	.	.	.	18,9	28,5	16,4	30,7	88	57	80	.	.	.	.	.	.	.	.	.	5,2	46,1	12
Avril	62,1	61,8	62,0	20,3	27,8	23,0	19,8	29,2	17,5	31,3	88	58	78	17	9	2	1	37	3	6	15	0	5,8	44,2	4
Mai	62,5	62,2	62,5	21,4	28,5	23,7	20,5	30,1	17,7	31,8	87	59	80	16	10	0	3	34	5	7	18	0	5,0	40,8	11
Juin	62,7	62,7	63,0	23,1	28,9	24,4	21,9	30,4	20,4	32,3	90	65	85	7	9	7	2	34	3	14	14	0	5,4	213,6	17
Juillet	62,9	62,5	63,0	23,5	29,4	24,1	21,7	31,2	20,0	33,8	87	64	85	17	18	4	2	19	1	3	29	0	4,7	206,4	16
Août	61,8	61,6	61,8	24,2	29,7	24,2	22,2	31,2	20,6	33,9	88	65	88	25	14	3	3	17	2	4	25	0	5,3	259,2	21
Septembre	60,8	60,8	61,1	23,2	30,1	24,4	22,0	31,5	21,0	33,4	89	62	88	33	12	1	4	19	3	0	18	0	4,5	271,2	17
Octobre	60,2	60,4	60,5	22,1	29,7	24,3	21,7	31,1	20,3	33,2	91	64	87	40	17	0	2	28	3	0	3	0	4,6	209,5	9
Novembre	60,3	60,5	60,5	21,0	29,9	23,8	20,7	31,4	18,4	32,8	93	61	87	53	9	0	1	15	3	0	9	0	4,4	55,7	1
Décembre	61,7	62,0	62,0	20,7	27,8	22,6	20,2	29,7	18,5	32,0	91	63	89	70	11	0	0	9	1	0	2	0	6,0	55,8	13
Année	.	.	.	.	.	.	20,51	30,14	13,7	33,9	.	.	.	.	.	.	.	.	.	.	.	.	.	1465,7	147

(1) Moyenne des trois observations. (2) Hauteur de l'entonnoir du pluviomètre au-dessus du sol : 9m,50.

PORT-AU-PRINCE (Haïti).

Longitude 74° 42′ W. — Latitude 18° 34′ N. — Altitude 37m,43.

M. J. SCHERER, Professeur au Collège Saint-Martial. Cg = — 1mm,57 (1)

Année 1910.	Pression bar. moy. (700 +) (1) 7h	13h	21h	Température 7h	13h	21h	Min. moy.	Max. moy.	Min. absolu.	Max. absolu.	Humidité relat. 7h	13h	21h	Nombre de fois que le vent a été N	NE	E	SE	S	SW	W	NW	Calme	Nébulosité (2)	Pluie. Hauteur en millim.	Nombre de jours
Janvier	59,6	58,3	59,4	20,7	28,5	22,3	19,6	29,4	16,6	31,5	76	46	75	0	6	37	14	0	3	24	7	2	3,1	24,9	[illegible]
Février	60,5	59,3	60,4	20,7	30,0	23,0	19,1	31,3	15,2	33,4	70	39	69	0	11	44	7	0	0	17	5	0	2,7	1,0	1
Mars	58,6	57,5	58,4	21,3	29,0	23,4	19,4	30,1	17,5	34,3	79	49	80	0	6	34	8	0	3	32	10	0	4,8	198,0	12
Avril	58,7	57,7	58,4	23,3	29,8	24,5	21,2	30,9	19,3	33,5	78	53	80	0	3	39	5	0	1	30	8	4	5,8	246,6	[illegible]
Mai	58,9	57,8	58,7	24,4	30,6	25,0	21,6	31,5	19,7	33,0	79	55	80	0	6	46	3	0	1	27	10	0	4,8	159,7	[illegible]
Juin	59,0	57,8	58,9	25,5	32,2	26,3	22,8	33,4	21,1	35,6	77	49	76	0	10	50	7	0	2	13	8	0	5,3	68,9	[illegible]
Juillet	59,1	58,0	58,7	25,4	33,0	25,8	22,4	34,3	20,4	36,6	74	46	78	0	3	52	7	0	0	19	12	0	4,2	55,0	[illegible]
Août	57,9	57,1	57,8	25,5	32,2	25,8	22,8	33,6	20,5	35,5	81	55	82	0	3	44	10	0	2	25	9	0	4,5	135,3	[illegible]
Septembre	57,2	56,3	57,3	24,8	31,4	25,3	22,5	32,6	21,3	36,7	84	59	86	0	5	52	2	0	2	18	11	0	5,3	455,6	[illegible]
Octobre	56,9	55,6	56,8	23,9	30,4	25,2	21,8	31,5	19,0	33,7	84	61	82	0	5	44	9	0	4	19	10	2	4,9	115,6	[illegible]
Novembre	57,3	55,8	57,1	23,3	29,8	24,5	21,4	30,9	19,7	32,5	85	62	84	0	2	39	5	1	4	27	12	0	4,4	69,8	[illegible]
Décembre	58,7	57,6	58,9	22,2	28,8	23,5	20,7	30,3	18,8	32,6	85	61	86	0	0	50	14	2	1	18	8	0	5,4	80,2	[illegible]
Année	58,53	57,40	58,40	23,41	30,47	24,55	21,28	31,65	15,2	36,7	79,3	52,9	79,8	0	60	531	91	3	23	269	110	8	4,6	1611,5	[illegible]

(1) Pressions réduites à 0° et corrigées de la gravité normale. (2) Moyenne des trois observations.

PORT-AU-PRINCE (Haïti).

Longitude 74° 42′ W. — Latitude 18° 34′ N. — Altitude 37m,43.

Durée d'insolation (1). (*Enregistreur Campell-Stokes.*)

M. J. SCHERER, Professeur.

Année 1910.	6h	7h	8h	9h	10h	11h	12h	13h	14h	15h	16h	17h	18h	19h	Sommes.
Janvier	0,0	6,2	22,2	23,7	23,4	24,9	27,3	27,7	25,5	24,1	23,3	18,4	3,0	0,0	249,7
Février	0,0	10,6	25,2	26,8	26,8	25,2	26,4	25,6	24,6	24,6	24,1	23,8	6,6	0,0	270,3
Mars	0,0	6,4	23,1	24,8	24,7	23,3	22,1	21,9	20,7	22,3	21,2	20,5	3,5	0,0	234,5
Avril	0,0	5,7	16,3	20,1	20,7	20,3	19,8	20,5	21,7	19,7	19,1	16,2	5,5	0,0	205,6
Mai	2,9	21,8	25,4	25,9	26,4	24,6	22,6	23,0	20,7	20,7	22,7	20,8	14,2	0,1	271,8
Juin	2,6	20,2	23,7	22,6	23,7	23,8	25,5	22,7	19,7	18,0	19,1	14,9	9,8	0,2	246,5
Juillet	2,1	23,5	27,6	28,4	27,1	27,5	27,1	24,4	21,6	21,6	20,4	18,5	12,5	0,3	282,6
Août	0,9	21,3	27,4	28,8	28,6	27,6	25,4	24,7	20,2	17,6	15,7	14,3	7,3	0,1	259,9
Septembre	0,0	8,4	21,8	24,8	26,1	27,1	25,8	23,4	22,1	20,0	18,8	15,1	5,3	0,0	238,7
Octobre	0,0	6,1	24,1	25,6	26,6	26,3	25,1	21,5	19,4	18,1	16,6	12,6	1,9	0,0	223,9
Novembre	0,0	6,5	23,0	25,6	26,2	26,6	26,2	25,3	21,4	19,0	18,6	13,7	2,3	0,0	234,4
Décembre	0,0	2,7	17,7	22,7	24,0	22,8	22,9	18,1	18,3	16,7	14,5	9,3	1,1	0,0	190,8

(1) La durée d'insolation est exprimée en heures et en dixièmes d'heure.

PORT-AU-PRINCE (Haïti).

Marche diurne de la pression atmosphérique pendant l'année 1910.

M. J. SCHERER, Professeur.

HEURES.	MOYENNES HORAIRES DE LA PRESSION ATMOSPHÉRIQUE (1) (750 +).												
	JANVIER.	FÉVRIER.	MARS.	AVRIL.	MAI.	JUIN.	JUILLET.	AOUT.	SEPTEMBRE.	OCTOBRE.	NOVEMBRE.	DÉCEMBRE.	ANNÉE.
0 (minuit)	9,37	10,19	8,40	8,34	8,60	8,80	8,82	7,84	7,05	6,71	6,88	8,55	8,30
1	9,11	9,90	8,10	8,03	8,33	8,52	8,57	7,63	6,80	6,40	6,63	8,31	8,03
2	8,76	9,50	7,73	7,65	8,05	8,31	8,38	7,39	6,53	6,07	6,33	7,95	7,72
3	8,60	9,34	7,55	7,50	7,96	8,22	8,30	7,23	6,33	5,92	6,17	7,74	7,57
4	8,62	9,39	7,56	7,57	8,06	8,19	8,35	7,28	6,34	5,93	6,16	7,72	7,60
5	8,74	9,59	7,78	7,79	8,23	8,39	8,51	7,34	6,54	6,13	6,32	7,83	7,77
6	9,04	9,97	8,20	8,21	8,59	8,69	8,82	7,59	6,82	6,47	6,72	8,14	8,11
7	9,65	10,53	8,63	8,68	8,89	8,97	9,08	7,91	7,19	6,94	7,27	8,66	8,53
8	10,17	11,00	8,97	9,07	9,00	9,09	9,15	8,03	7,51	7,19	7,54	9,18	8,83
9	10,48	11,30	9,13	9,15	9,14	9,12	9,18	8,08	7,70	7,44	7,77	9,57	9,01
10	10,42	11,22	9,04	9,01	8,99	8,97	9,06	7,95	7,61	7,38	7,66	9,45	8,89
11	9,92	10,74	8,67	8,66	8,62	8,71	8,73	7,71	7,29	6,89	7,07	8,99	8,50
12 (midi)	9,23	10,10	8,16	8,27	8,32	8,29	8,36	7,41	6,89	6,32	6,53	8,40	8,02
13	8,34	9,34	7,48	7,70	7,81	7,84	7,99	7,08	6,30	5,60	5,76	7,60	7,40
14	7,71	8,65	6,96	7,16	7,30	7,38	7,58	6,56	5,84	5,11	5,30	7,12	6,89
15	7,55	8,38	6,63	6,84	7,03	7,19	7,43	6,31	5,64	4,93	5,22	6,97	6,68
16	7,70	8,40	6,63	6,68	6,86	7,07	7,35	6,30	5,61	4,93	5,34	7,06	6,66
17	7,97	8,69	6,86	6,77	7,01	7,31	7,61	6,50	5,80	5,15	5,31	7,30	6,86
18	8,24	9,09	7,13	7,12	7,42	7,71	7,93	6,76	6,07	5,46	5,94	7,58	7,20
19	8,65	9,52	7,51	7,50	7,79	8,21	8,22	7,07	6,46	5,86	6,34	8,02	7,59
20	9,10	10,00	8,02	7,97	8,30	8,59	8,51	7,46	6,92	6,41	6,79	8,57	8,05
21	9,43	10,36	8,42	8,35	8,70	8,95	8,70	7,83	7,28	6,76	7,13	8,88	8,40
22	9,58	10,51	8,59	8,58	8,92	9,21	8,96	8,01	7,42	6,85	7,23	9,00	8,57
23	9,51	10,66	8,58	8,55	8,92	9,18	8,98	7,99	7,33	6,78	7,12	8,87	8,52
Moyennes	59,00	59,84	57,95	57,96	58,20	58,37	58,44	57,39	56,72	56,23	56,54	58,22	57,90

PORT-AU-PRINCE (Haïti).

Marche diurne de la température pendant l'année 1910.

M. J. SCHERER, Professeur.

HEURES.	MOYENNES HORAIRES DE LA TEMPÉRATURE.												
	JANVIER.	FÉVRIER.	MARS.	AVRIL.	MAI.	JUIN.	JUILLET.	AOUT.	SEPTEMBRE.	OCTOBRE.	NOVEMBRE.	DÉCEMBRE.	ANNÉE.
0 (minuit)	21,3	21,7	21,8	22,8	23,6	24,7	24,7	24,7	24,3	24,1	23,3	22,7	23,3
1	21,0	21,3	21,2	22,4	23,2	24,4	24,4	24,4	24,0	23,6	23,0	22,2	22,9
2	20,8	20,9	20,7	22,1	22,8	24,0	24,0	24,0	23,7	23,2	22,6	22,1	22,6
3	20,6	20,6	20,4	21,9	22,4	23,6	23,5	23,8	23,3	22,8	22,3	21,8	22,3
4	20,4	20,1	20,1	21,7	22,0	23,4	23,4	23,5	23,0	22,6	22,1	21,7	22,0
5	20,2	19,7	19,9	21,5	21,9	23,1	22,9	23,2	22,8	22,4	22,0	21,4	21,7
6	20,2	19,9	19,6	21,6	22,2	23,4	23,1	23,4	22,8	22,5	22,2	21,3	21,8
7	20,7	20,7	21,3	23,3	24,4	25,5	25,4	25,5	24,8	23,9	23,3	22,2	23,4
8	22,4	23,0	23,3	24,8	26,8	27,2	27,4	27,1	26,4	25,6	25,0	23,7	25,2
9	24,1	25,0	25,1	26,3	27,4	28,7	29,0	28,8	27,9	27,3	26,7	25,3	26,8
10	26,0	27,2	26,9	27,9	28,9	30,1	30,6	30,1	29,3	28,6	28,3	26,9	28,4
11	27,1	28,7	28,2	29,1	29,9	31,1	32,0	31,6	31,0	29,9	29,3	27,9	29,7
12 (midi)	28,1	29,6	28,9	29,8	30,7	32,1	33,1	32,7	31,8	30,5	30,0	28,9	30,5
13	28,5	30,0	29,0	29,8	30,6	32,2	33,0	32,2	31,4	30,4	29,8	28,8	30,5
14	28,3	30,1	28,4	29,2	30,0	31,2	31,7	31,0	30,5	30,1	29,2	28,6	29,9
15	27,8	29,3	27,8	28,8	29,5	30,4	31,0	30,3	29,4	29,3	28,8	27,8	29,2
16	27,3	28,7	27,3	28,4	29,1	29,8	30,4	29,7	29,0	28,7	28,4	27,3	28,7
17	26,5	27,6	26,4	27,7	28,3	29,4	29,5	29,0	28,6	28,2	27,6	26,5	27,9
18	25,1	25,8	25,5	26,7	27,5	28,6	28,4	28,2	27,5	27,5	26,4	25,5	26,8
19	23,8	24,6	24,6	25,9	26,7	27,5	27,1	26,8	26,6	26,5	25,6	24,6	25,9
20	22,7	23,8	23,9	25,3	26,0	27,0	26,4	26,3	25,9	25,8	25,0	23,9	25,2
21	22,3	23,0	23,4	24,5	25,0	26,3	25,8	25,8	25,3	25,2	24,5	23,5	24,6
22	22,0	22,5	22,9	23,6	24,3	25,6	25,2	25,4	24,8	24,7	24,1	23,2	24,0
23	21,7	22,0	22,3	23,3	23,9	25,1	25,0	25,0	24,6	24,4	23,8	22,9	23,6
Moyennes	23,70	24,41	24,12	25,35	26,13	27,27	27,37	27,26	26,61	26,16	25,55	24,61	25,71

(1) Moyennes horaires réduites à 0° et ramenées à la gravité normale.

PORT-AU-PRINCE (Haïti).

Marche diurne de l'humidité relative pendant l'année 1910.

M. J. SCHERER, Professeur.

HEURES.	MOYENNES HORAIRES DE L'HUMIDITÉ RELATIVE.												
	JANVIER.	FÉVRIER.	MARS.	AVRIL.	MAI.	JUIN.	JUILLET.	AOUT.	SEPTEMBRE.	OCTOBRE.	NOVEMBRE.	DÉCEMBRE.	ANNÉE.
0 (minuit)	70,0	75,7	83,8	84,9	82,3	82,3	77,5	82,2	87,0	83,1	88,1	85,6	82,4
1	78,3	75,2	84,9	85,2	83,0	81,5	78,5	82,9	86,7	84,3	88,2	86,5	82,9
2	78,4	75,9	84,9	84,7	83,3	82,0	79,3	83,6	87,2	85,1	88,8	86,7	83,3
3	77,5	75,6	86,0	84,5	84,0	82,7	79,3	83,9	88,0	86,0	89,6	86,2	83,6
4	77,8	75,3	85,5	84,0	84,5	83,2	79,1	83,4	87,8	86,4	89,3	84,9	83,4
5	77,8	75,1	83,9	83,6	84,0	82,9	80,2	83,7	87,4	86,4	88,2	85,3	83,2
6	77,9	73,7	83,3	82,2	82,8	82,5	80,6	83,8	86,4	86,9	87,1	85,5	82,7
7	76,3	69,9	79,4	78,1	79,0	77,2	74,2	81,3	83,8	84,3	84,9	84,9	79,4
8	71,0	61,8	67,8	70,5	69,7	70,3	64,5	70,8	76,8	78,3	75,6	79,5	71,3
9	62,9	54,9	59,4	62,8	62,1	63,8	56,1	61,7	67,8	71,7	68,3	70,1	63,5
10	55,0	46,0	52,9	56,0	56,4	57,7	48,9	54,4	63,0	64,9	63,8	63,1	56,8
11	51,3	42,0	48,8	49,3	52,4	52,4	43,3	49,2	55,7	59,6	60,5	59,7	52,0
12 (midi)	48,9	37,5	47,7	49,5	52,4	50,0	40,3	49,9	54,2	58,1	60,4	58,9	50,6
13	46,4	38,5	48,8	53,0	55,3	49,0	45,8	55,4	59,1	60,6	62,2	61,3	52,8
14	48,8	38,0	54,8	58,2	59,8	55,8	50,9	59,2	63,8	63,4	65,8	64,8	56,9
15	52,8	40,7	57,4	60,3	62,9	61,2	56,5	62,6	69,3	65,6	67,6	67,4	60,4
16	55,2	41,8	61,5	61,7	64,2	63,1	58,0	64,3	71,3	69,0	70,1	71,0	62,9
17	61,1	49,6	66,5	64,8	64,9	64,6	62,6	66,7	72,5	70,1	72,7	74,8	65,9
18	67,5	58,7	73,2	69,5	69,0	68,1	67,3	71,2	76,9	75,5	79,7	79,3	71,3
19	73,6	64,9	76,3	73,9	75,9	71,2	72,6	77,9	81,3	76,9	81,9	83,8	75,7
20	74,7	67,8	78,9	78,3	76,8	73,7	77,0	79,9	83,4	80,5	82,6	85,0	78,5
21	74,6	69,0	79,5	80,0	79,9	76,0	78,2	81,8	86,1	82,4	84,2	85,6	79,8
22	76,0	71,2	81,5	84,0	82,8	80,1	79,3	81,4	86,6	83,2	85,8	85,6	81,5
23	76,5	73,6	82,1	84,8	83,6	81,2	78,3	82,7	87,4	83,4	87,3	85,5	82,2
Moyennes	67,3	60,6	71,2	71,8	72,1	70,5	67,0	72,2	77,1	76,1	78,0	77,5	71,8

PORT-AU-PRINCE (Haïti).

Marche diurne de la vitesse du vent pendant l'année 1910.

M. J. SCHERER, Professeur.

HEURES.	MOYENNES HORAIRES DE LA VITESSE DU VENT. (Altitude de l'anémomètre au-dessus du sol : 20m.) Mètres par seconde.											
	JANVIER.	FÉVRIER.	MARS.	AVRIL.	MAI.	JUIN.	JUILLET.	AOUT.	SEPTEMBRE.	OCTOBRE.	NOVEMBRE.	DÉCEMBRE.
0 (minuit)	1,8	2,6	1,5	1,8	2,5	2,3	2,3	2,1	2,3	2,1	2,0	1,9
1	2,0	2,4	1,8	2,0	2,2	2,4	2,2	2,1	2,0	2,4	2,1	1,8
2	2,1	2,5	2,0	1,7	2,2	2,6	2,2	2,1	1,8	2,2	1,8	2,1
3	2,1	2,9	2,1	1,7	2,2	2,4	2,2	2,1	1,9	2,1	1,9	2,1
4	2,4	2,8	1,9	1,6	2,3	2,5	2,1	2,0	1,9	1,9	2,2	2,3
5	2,6	2,7	1,8	1,5	2,2	2,4	2,1	2,3	2,0	1,8	2,2	2,2
6	2,5	2,9	1,7	1,7	2,5	2,3	1,9	2,1	2,2	1,8	2,4	2,1
7	2,4	3,2	1,5	1,7	2,3	2,4	2,1	2,1	2,1	1,8	2,2	2,3
8	2,2	3,8	2,1	2,0	3,2	3,4	3,2	3,7	2,5	1,7	2,0	2,4
9	2,8	4,6	2,8	2,5	3,2	4,0	4,3	3,5	2,9	2,5	2,5	2,3
10	3,3	5,2	2,8	2,7	3,2	4,4	4,5	3,8	3,0	2,8	2,8	2,6
11	3,5	5,0	3,5	2,4	2,9	4,6	4,5	4,1	3,3	3,1	2,6	2,7
12 (midi)	3,4	5,2	3,8	2,9	3,3	4,8	4,5	4,2	3,7	3,4	2,9	2,7
13	3,4	5,1	4,0	3,9	4,1	4,6	5,0	5,2	4,2	3,7	3,4	3,0
14	3,8	5,5	4,6	4,2	4,7	4,8	5,4	5,0	4,6	3,9	3,6	3,4
15	4,2	5,4	4,3	4,2	4,6	4,1	4,8	4,7	4,4	3,7	3,9	3,5
16	3,5	5,1	4,3	3,9	4,1	3,9	4,5	4,5	3,8	3,0	3,6	3,2
17	2,8	4,4	4,0	3,8	3,6	3,6	3,9	4,1	3,2	2,6	3,1	2,8
18	1,8	3,0	3,5	2,9	3,2	2,8	2,8	3,3	2,7	2,1	2,1	2,2
19	1,3	1,7	2,7	2,1	2,8	2,6	2,3	2,9	2,1	2,0	1,6	1,6
20	1,3	1,8	2,1	1,5	2,1	2,5	2,1	2,3	2,0	2,3	1,6	2,0
21	1,5	2,2	1,9	1,5	2,1	2,7	2,1	2,0	1,9	2,4	2,0	1,9
22	2,1	2,2	1,8	1,4	2,5	2,5	2,0	2,1	2,3	2,3	1,9	2,2
23	1,9	2,2	1,9	1,6	2,2	2,6	2,1	1,9	2,3	2,0	1,9	2,1
Moyennes	2,5	3,5	2,7	2,4	2,9	3,2	3,1	3,0	2,7	2,5	2,4	2,4

PORT-AU-PRINCE (Haïti).

Marche diurne de la nébulosité pendant l'année 1910 (1).

M. J. SCHERER, Professeur.

HEURES.	NÉBULOSITÉ. — MOYENNES HORAIRES.												
	JANVIER.	FÉVRIER.	MARS.	AVRIL.	MAI.	JUIN.	JUILLET.	AOUT.	SEPTEMBRE.	OCTOBRE.	NOVEMBRE.	DÉCEMBRE.	ANNÉE.
6	3,0	2,4	2,8	4,8	2,9	4,0	1,7	2,5	4,3	3,0	3,8	4,5	3,3
7	2,5	2,3	2,9	4,8	2,5	3,6	1,9	2,2	3,9	3,1	3,3	4,4	3,1
8	2,5	1,5	2,3	4,6	2,4	3,0	1,8	1,9	3,7	3,0	3,0	4,0	2,8
9	2,5	1,4	2,5	4,3	2,7	3,1	2,0	2,0	3,6	3,0	2,9	3,7	2,8
10	2,3	1,2	2,6	4,4	3,0	3,4	2,4	2,7	3,6	3,2	2,8	3,8	3,0
11	2,6	1,4	3,1	4,6	3,7	3,6	2,7	3,0	3,6	3,7	3,1	3,8	3,2
12 (midi)	2,6	2,0	3,5	5,1	3,9	3,6	3,2	3,7	4,2	4,2	3,4	4,4	3,6
13	2,8	2,5	4,0	4,8	4,3	4,8	3,7	4,5	4,3	5,0	4,2	5,2	4,2
14	2,9	2,5	4,5	5,3	4,4	5,9	4,7	5,5	5,2	5,5	4,6	5,2	4,7
15	2,7	2,5	4,5	5,0	4,6	5,8	5,3	5,8	5,8	5,6	5,4	5,7	4,9
16	2,9	2,5	4,4	4,9	4,6	5,8	5,6	6,7	6,3	5,9	6,0	6,2	5,2
17	3,4	2,2	4,5	4,8	4,7	6,8	5,9	7,2	7,0	6,4	5,8	6,4	5,4
18	3,9	2,0	5,1	5,2	5,6	7,8	7,1	7,6	8,3	6,1	6,1	7,0	6,0
19	3,3	2,7	6,0	6,0	6,1	7,9	7,3	7,9	8,6	6,7	5,4	6,5	6,2
20	3,6	3,6	6,9	7,6	7,5	7,5	7,4	7,3	8,1	6,8	5,3	6,7	6,5
21	4,0	3,4	7,4	7,9	7,7	7,4	7,0	6,9	7,7	6,6	5,6	6,7	6,5
Moyennes	3,0	2,3	4,2	5,3	4,4	5,3	4,4	4,8	5,5	4,9	4,4	5,3	4,5

(1) Quantité du ciel couvert exprimée en dixièmes.

PÉTION-VILLE (Haïti) (1).

Long. 74°39′ W. — Lat. 18°31′ N. — Alt. 400m.

M. le R. P. LEQUIEN, Curé.

ANNÉE 1910.	TEMPÉRATURE.					
	Min. moy.	Max. moy.	Minim. absolu.	Dates.	Maxim. absolu.	Dates.
Janvier	16,4	26,8	14,1	28	28,5	8
Février	16,3	28,7	12,2	3	31,0	25
Mars	17,0	28,6	15,4	9	30,8	1
Avril	18,7	29,3	15,5	1	31,4	5
Mai	19,2	30,0	18,0	2	31,5	20
Juin	20,3	31,0	18,3	17	32,4	26,30
Juillet	20,0	32,0	18,2	16	34,4	27
Août	20,6	32,0	19,7	6	34,6	18
Septembre	20,4	31,1	19,3	15	35,2	3
Octobre	19,8	29,9	18,0	17	31,9	5
Novembre	19,4	28,8	18,0	15	30,7	12,17
Décembre	18,5	26,9	16,8	31	28,9	6
Année	18,88	29,59	12,2	3 fév.	35,2	3 sept.

BAYEUX (Haïti) (1).

Long. 74°47′ W. — Lat. 19°44′ N. — Alt. 10m.

M. E. CASSE, Agronome.

ANNÉE 1910.	TEMPÉRATURE.					
	Min. moy.	Max. moy.	Minim. absolu.	Dates.	Maxim. absolu.	Dates.
Janvier	18,5	24,7	15,0	27	27,5	29
Février	18,2	26,3	13,5	3	27,5	26
Mars	18,6	26,3	14,8	8	27,9	23
Avril	19,7	27,9	17,5	6	29,0	14,21,22
Mai	21,0	29,4	17,8	2	30,3	21,22
Juin	22,0	30,6	19,5	14	31,6	3
Juillet	22,3	31,4	20,8	24	32,2	30
Août	22,5	31,2	20,5	29	32,2	4
Septembre	22,0	30,7	20,6	15	31,9	1
Octobre	21,4	30,2	19,9	25	31,8	2
Novembre	20,8	28,8	18,0	27	31,0	29
Décembre	20,0	26,5	18,7	27	30,0	8
Année	20,58	28,67	13,5	3 fév.	32,2	30 juil. 4 août

GANTHIER (Haïti) (1).

Long. 74°27′ W. — Lat. 18°38′ N. — Alt. 117m.

M. le Chanoine CAZE, Curé.

ANNÉE 1910.	TEMPÉRATURE.					
	Min. moy.	Max. moy.	Minim. absolu.	Dates.	Maxim. absolu.	Dates.
Janvier	17,2	28,6	15,6	26	30,1	9
Février	17,2	30,2	14,1	4	32,6	24
Mars	17,7	29,1	14,7	28	30,7	10
Avril	20,4	29,8	17,7	2	31,1	24
Mai	21,3	31,5	19,0	3	33,0	9
Juin	22,4	32,7	20,7	8,9	34,5	27
Juillet	22,0	32,4	20,4	11	34,8	26
Août	22,3	32,6	20,2	6	34,6	3
Septembre	21,4	31,8	19,6	14	34,4	1
Octobre	21,3	31,7	18,9	5	34,5	15
Novembre	21,3	31,6	20,4	3	32,6	1
Décembre	19,1	28,9	15,6	30	30,2	8
Année	20,30	30,91	14,1	4 fév.	34,8	26 juil.

CAP-HAITIEN (Haïti) (1).

Long. 74°33′ W. — Lat. 19°46′ N. — Alt. 15m.

M. H. THOMASSET, Ingénieur civil.

ANNÉE 1910.	TEMPÉRATURE.					
	Min. moy.	Max. moy.	Minim. absolu.	Dates.	Maxim. absolu.	Dates.
Janvier	17,6	23,8	15,4	2	26,5	21
Février	18,5	25,2	14,1	5	26,6	27
Mars	18,4	25,4	15,2	9	26,8	25
Avril	19,7	26,9	17,9	1	28,7	27
Mai	21,1	28,4	18,6	3	29,6	30
Juin	21,7	29,9	18,3	7	31,5	2
Juillet	22,1	29,8	19,9	4	30,9	1
Août	22,2	30,4	15,5	26	32,8	24
Septembre	21,5	30,0	17,2	14	31,1	21
Octobre	22,1	29,5	21,1	24,26	30,9	4
Novembre	21,3	27,2	17,9	25	29,9	21
Décembre	19,7	25,3	16,4	2	28,0	11
Année	20,49	27,65	14,1	5 fév.	32,8	24 août

PORT-DE-PAIX (Haïti) (1).

Long. 75°10′ W. — Lat. 19°58′ N. — Alt. 25m.

M. C. ABEGG, Ingénieur.

ANNÉE 1910.	TEMPÉRATURE.					
	Min. moy.	Max. moy.	Minim. absolu	Dates.	Maxim absolu.	Dates.
Janvier	17,4	28,4	14,0	13,25,26	32,5	5
Février	16,3	27,3	12,5	4	29,5	25
Mars	17,2	28,2	13,0	8	31,0	25
Avril	18,1	29,8	16,0	2,8	33,5	14
Mai	19,5	30,7	16,0	2	34,2	15
Juin	21,0	32,3	19,0	15,21	35,0	2
Juillet	20,7	31,7	18,9	14	34,2	29
Août	20,7	31,9	19,0	27	34,8	8
Septembre	21,1	32,1	19,9	15	35,0	24
Octobre	20,9	31,4	19,0	22	34,1	10
Novembre	.	.	.	.	.	.
Décembre	18,6	28,9	16,0	6,7,29	31,3	7
Année	.	.	12,5	4 fév.	35,0	2 juin 24 sept.

CAYES (Haïti) (1).

Long. 76°1′ W. — Lat. 18°11′ N. — Alt. 7m.

M. MONTAMAT-BADOU, Professeur.

ANNÉE 1910.	TEMPÉRATURE.					
	Min. moy.	Max. moy.	Minim. absolu.	Dates.	Maxim. absolu.	Dates.
Janvier	20,2	27,8	17,9	5	29,2	16
Février	20,0	27,7	15,0	6	29,7	3
Mars	20,0	27,5	16,7	9	29,0	29
Avril	20,9	27,9	18,1	8	29,3	2,29
Mai	22,6	28,3	20,6	5	29,0	28
Juin	24,0	29,4	22,8	25,26	30,2	30
Juillet	23,6	29,9	22,2	25	30,9	30
Août	23,6	30,2	21,6	2	33,5	24
Septembre	23,4	30,2	21,7	20	32,2	6,7
Octobre	22,9	29,7	20,9	25	31,1	22,29
Novembre	22,5	30,0	19,9	24	31,2	3
Décembre	21,9	29,1	18,9	28,30	30,5	17
Année	22,13	28,97	15,0	6 fév.	33,5	24 août

(1) Observations extraites du *Bulletin semestriel de l'Observatoire météorologique du Séminaire*, Collège Saint-Martial de Port-au-Prince, publié par M. J. Scherer, Professeur.

Observations pluviométriques faites en 1910 dans vingt-neuf stations d'Haïti (1).

Année 1910.	Hauteur de pluie (en millimètres).													Nombre de jours de pluie.											
	Janvier.	Février.	Mars.	Avril.	Mai.	Juin.	Juillet.	Août.	Septembre.	Octobre.	Novembre.	Décembre.	Année.	Janvier.	Février.	Mars.	Avril.	Mai.	Juin.	Juillet.	Août.	Septembre.	Octobre.	Novembre.	Décembre.	Année.
Cap Haïtien	324	40	460	13	7	56	39	47	99	293	146	922	2446	13	3	16	5	2	4	4	7	10	8	12	16	100
Grande-Rivière	226	73	169	30	30	82	93	110	219	192	166	686	2076	17	6	12	6	4	8	11	11	16	12	7	15	125
Bahon	57	13	108	3	43	85	67	116	160	120	59	262	1093	12	2	12	4	4	14	11	11	12	8	8	15	113
Dondon	301	44	152	21	60	134	98	110	164	164	107	617	1972	19	1	13	4	5	8	7	11	10	6	7	16	107
Bayeux	652	53	249	90	9	49	29	211	189	265	322	892	3010	23	3	17	12	8	10	9	8	16	16	18	26	166
Port-de-Paix	582	67	103	32	58	114	66	185	173	297	.	540	.	18	3	6	4	4	8	4	10	8	10	.	23	.
Bassin-Bleu (2)	.	.	46	7	82	137	76	174	138	186	38	146	.	.	.	5	3	5	10	8	10	6	9	6	11	.
Môle St-Nicolas	125	17	25	22	0	86	49	33	45	90	22	134	642	9	1	5	2	0	5	3	3	3	3	2	8	44
Saint-Michel	30	0	27	73	66	110	73	176	125	100	75	126	981	2	0	6	9	8	12	6	10	11	10	6	7	87
Gonaïves	28	0	50	5	39	183	97	78	64	119	0	67	730	2	0	2	1	3	11	5	8	7	11	0	5	55
Mirebalais	20	0	85	32	294	325	169	396	348	150	79	207	2105	2	0	5	9	17	17	14	20	15	12	8	8	127
Saint-Marc	54	50	0	0	36	177	120	19	77	109	0	23	665	2	3	0	0	4	12	8	2	5	7	0	7	50
L'Arcahaie	66	12	45	55	124	89	114	28	63	47	70	48	761	2	4	7	5	9	8	12	4	4	2	5	8	70
Thomazeau	6	0	38	88	58	86	89	70	161	62	71	63	792	1	0	7	9	14	5	6	9	11	6	3	5	76
Ganthier	4	0	121	124	33	14	75	116	129	60	47	86	809	3	0	7	6	5	3	3	8	12	7	4	6	64
Fonds-Verrettes	0	0	164	181	236	257	125	130	116	85	87	31	1412	0	0	10	11	4	10	6	11	14	13	8	6	93
Pétion-Ville	41	0	104	90	224	116	105	122	280	94	97	82	1355	3	0	9	14	14	10	10	8	17	9	6	7	107
Port-au-Prince (Lalue)	21	2	189	237	158	65	36	121	425	98	68	84	1504	3	1	12	16	12	10	13	13	20	9	8	8	125
Léogâne	.	.	164	77	187	116	90	81	246	37	14	115	.	.	.	8	7	13	9	5	11	13	7	2	6	.
Petit-Goâve	19	21	100	76	229	120	57	227	249	75	24	120	1317	2	1	6	6	12	5	4	12	17	10	2	10	87
Miragoâne	129	0	111	73	238	127	150	191	214	141	54	149	1577	4	0	7	6	9	14	14	16	15	14	11	9	119
Anse-à-Veau	42	0	92	84	128	78	133	180	148	101	27	114	1127	4	0	10	6	11	9	13	17	13	14	8	9	114
Pestel	.	.	.	.	.	.	.	.	.	164	204	176	.	.	.	.	.	.	.	.	.	.	11	17	12	.
Corail (3)	.	.	.	.	.	.	90	97	118	265	.	.	.	.	.	.	.	.	.	4	8	15	11	.	.	.
Jérémie	97	2	202	34	96	60	36	118	14	71	161	136	1021	13	4	14	9	9	5	1	9	4	7	8	7	90
Moron (4)	.	.	.	.	.	.	.	.	206	533	194	540	.	.	.	.	.	.	.	.	.	17	16	12	16	.
Tiburon	21	10	45	26	76	7	70	54	56	61	25	34	485	3	2	8	5	4	3	7	9	6	6	3	4	60
Chardonnières	0	121	82	19	156	43	92	139	171	201	13	69	1106	0	2	3	2	8	2	6	6	8	8	1	3	40
Cayes	40	122	95	157	314	65	106	209	233	214	21	87	1660	4	2	8	7	19	11	9	11	11	14	4	5	105
Bainet	87	0	104	210	198	102	48	171	161	125	0	35	1241	2	0	5	12	16	5	2	4	4	7	0	3	60
Jacmel	49	1	215	118	124	68	47	131	115	140	17	59	1084	6	1	9	13	22	12	10	11	12	15	4	8	123

(1) Observations extraites du *Bulletin semestriel de l'Observatoire météorologique du Séminaire*, Collège Saint-Martial de Port-au-Prince, publié par M. J. Scherer, Professeur.

(2) Longitude 75° 10′ W. — Latitude 19° 51′ N. — Altitude 150m. (3) Longitude 76° 12′ W. — Latitude 18° 32′ N. — Altitude (?). (4) Longitude 76° 34′ W. — Latitude 18° 32′ N. — Altitude 100m (?).

Nota. — Pour la position géographique des autres stations, *voir* les Volumes antérieurs.

FORT-DE-FRANCE (Martinique).

Longitude 63° 25′ W. — Latitude 14° 36′ N. — Altitude 4m.

MM. DUCOUX et SERPH, Pharmaciens-Majors des Troupes coloniales. Cg = −1mm,72

Année 1910.	Pression bar. moy. (700 +).			Température.							Humidité relat.			Nombre de fois que le vent a été									Sérulosité (1).	Pluie.	
	7h	11h	16h	7h	11h	16h	Min. moy.	Max. moy.	Min. absolu.	Max. absolu.	7h	11h	16h	N	NE	E	SE	S	SW	W	NW	Calme.		Hauteur en millim.	Nombre de jours.
Janvier	62,3	63,1	61,8	21,9	26,2	25,5	19,6	28,6	17,8	29,8	92	78	78	17	27	12	7	4	0	1	19	6	6,2	130,5	10
Février	63,8	64,4	63,2	21,8	26,4	25,8	19,6	28,4	15,5	29,6	91	74	77	13	29	17	9	3	1	0	6	6	6,3	132,1	19
Mars	62,2	62,8	61,6	22,7	26,6	25,8	20,1	29,1	17,0	30,0	90	74	76	6	17	21	7	1	1	0	9	31	6,4	94,4	14
Avril	62,9	63,4	62,0	24,0	28,1	26,8	21,0	30,3	17,0	32,2	84	66	71	6	28	11	13	1	2	1	9	19	6,0	8,5	6
Mai	63,1	63,5	62,5	24,5	27,3	26,3	21,9	29,3	20,5	31,0	89	75	80	4	37	15	9	0	1	0	6	21	7,6	304,1	23
Juin	63,5	63,8	62,8	25,5	28,3	27,9	22,4	29,6	21,3	30,5	88	75	75	7	24	25	24	0	1	1	4	4	7,0	201,4	18
Juillet	63,1	63,4	62,6	25,2	28,2	27,9	22,4	29,6	21,0	30,5	90	76	75	7	42	24	6	2	0	1	2	9	6,7	235,6	20
Août	62,1	62,5	61,6	25,6	28,8	27,7	22,8	30,3	21,0	31,5	90	76	81	10	30	21	9	4	1	0	4	14	6,7	?269,9	?18
Septembre	61,3	62,0	60,8	25,3	29,0	28,4	22,5	30,6	21,5	31,6	91	75	76	8	30	24	5	1	0	0	3	19	6,5	164,0	16
Octobre	61,2	61,7	60,4	24,8	29,7	28,0	22,0	31,2	18,4	32,0	89	72	76	10	24	14	13	2	3	4	8	15	6,0	79,3	17
Novembre	61,3	61,7	60,4	25,1	29,5	28,0	22,1	31,0	20,5	32,5	88	69	74	5	22	20	15	3	0	0	3	22	5,3	92,5	10
Décembre	62,1	62,6	61,4	23,2	28,0	27,1	20,8	29,8	16,5	30,8	91	71	75	10	20	22	14	1	0	2	3	21	5,6	77,8	16
Année	62,41	62,91	61,76	24,13	28,01	27,10	21,43	29,82	15,5	32,5	89,4	73,4	76,2	103	330	226	131	22	10	10	76	187	6,4	1790,1	187

(1) Moyenne des trois observations.

MORNE-DES-CADETS (Martinique).

Longitude 63° 29′ W. — Latitude 14° 44′ N. — Altitude 511m.

MM. GUINOISEAU, MAUGÉE et SIMON. Cg = — 1mm,68

Année 1910.	Pression bar. moy. (700 +). 6h	10h	16h	Température. 6h	10h	16h	Min. moy.	Max. moy.	Min. absolu.	Max. absolu.	Humidité relat. 6h	10h	16h	Nombre de fois que le vent a été N	NE	E	SE	S	SW	W	NW	Calme.	Nébulosité (1).	Pluie. Hauteur en millim.	Nombre de jours.
Janvier....	16,5	17,9	15,8	18,9	22,0	22,1	18,2	24,8	17,0	28,2	92	84	83	3	36	41	5	1	0	0	0	7	5,5	321,0	28
Février....	17,5	18,9	17,0	18,3	21,0	21,4	17,7	23,9	16,8	26,8	91	82	79	1	37	41	1	0	0	1	0	3	5,6	388,6	24
Mars.....	16,3	17,3	15,5	18,8	22,9	22,6	18,3	25,8	17,3	28,5	92	79	82	0	15	62	7	0	1	0	0	8	5,4	247,0	28
Avril.	16,9	18,0	15,9	19,2	23,9	23,7	18,6	26,6	17,2	30,1	90	75	77	2	25	47	4	3	1	0	0	8	5,3	107,0	22
Mai.....	16,5	17,5	16,3	20,4	23,2	22,8	19,5	27,0	18,0	29,9	92	85	86	0	26	45	15	0	0	0	0	7	5,6	?251,6	24
Juin.....	17,1	17,3	16,8	20,8	23,9	23,0	19,4	27,4	19,0	29,5	90	84	87	3	27	45	6	0	0	0	0	9	6,4	265,7	23
Juillet....	17,2	17,7	17,2	20,9	24,1	24,3	19,9	27,3	18,9	28,5	91	86	86	4	18	58	3	0	0	0	0	10	4,6	208,6	27
Août.....	16,8	17,2	16,7	21,3	24,4	24,2	20,2	27,5	19,0	28,9	91	84	86	2	21	51	14	0	1	1	1	2	5,1	650,3	27
Septembre.	16,6	17,9	16,5	21,3	25,5	24,6	20,4	28,2	20,0	30,5	93	83	86	0	19	46	9	0	0	0	0	7	4,6	? 82,1	15
Octobre....	16,7	17,2	16,2	21,4	25,5	24,4	20,6	27,7	19,5	30,7	91	80	82	3	35	34	1	1	0	9	6	4	5,7	169,9	23
Nov. (2)...	60,3	61,1	59,2	21,2	24,9	23,9	20,3	27,8	19,5	30,2	91	82	89	1	46	30	3	0	1	5	2	2	5,8	190,1	22
Déc. (2)...	61,0	61,9	60,2	20,1	23,4	22,9	19,2	26,6	17,5	30,5	93	85	91	3	50	35	1	0	0	1	1	2	6,7	298,4	29
Année.....	.	.	.	20,22	23,73	23,33	19,36	26,72	16,8	30,7	91,4	82,4	84,5	.	.	.	.	.	.	.	.	.	5,5	3180,3	292

(1) Moyenne des trois observations. (2) Les pressions des mois de novembre et décembre sont réduites au niveau de la mer et non corrigées de la gravité et ces totaux et moyennes ont été extraits du *Journal Officiel* de la Colonie.

CAMP-JACOB (Guadeloupe).

Longitude 61° 4′ W. — Latitude 16° N. — Altitude 503m.

M. DE CHADOIS, Pharmacien civil. Cg = — 1mm,65

Année 1910.	Pression bar. moy. (700 +). 7h	17h (1)	Température. 7h	17h (1)	Min. moy.	Max. moy.	Min. absolu.	Dates.	Max. absolu.	Dates.	Humidité relative. 7h	17h (1)	Nombre de fois que le vent a été (2) N	NE	E	SE	S	SW	W	NW	Calme.	Nébul. moyenne. 7h	17h (1)	Pluie. Hauteur en millim.	Nombre de jours.
Janvier...	20,7	20,8	19,1	19,1	17,4	25,9	16,0	15	27,8	2,25	86	85	1	20	51	10	3	3	2	0	3	6,4	5,0	153,7	17
Février...	.	.	.	.	.	.	.	.	.	.	.	.	.	.	.	.	.	.	.	.	.	.	.	.	.
Mars.....	.	.	.	.	.	.	.	.	.	.	.	.	.	.	.	.	.	.	.	.	.	.	.	.	.
Avril.....	.	.	.	.	.	.	.	.	.	.	.	.	.	.	.	.	.	.	.	.	.	.	.	.	.
Mai.....	.	.	.	.	.	.	.	.	.	.	.	.	.	.	.	.	.	.	.	.	.	.	.	.	.
Juin.....	20,7	20,1	21,7	23,6	20,7	26,5	18,0	9	28,0	6	83	76	0	11	39	2	0	0	0	0	8	2,3	2,8	427,6	28
Juillet....	20,6	19,9	21,9	24,0	21,1	26,9	19,0	5	29,0	27	83	76	1	4	36	7	0	0	1	1	12	2,6	2,6	532,2	28
Août.....	19,3	18,7	22,4	24,0	21,6	27,5	21,0	Souv.	29,5	31	84	77	0	5	23	14	0	0	0	2	18	2,9	3,2	316,5	26
Septembre.	18,5	17,9	21,9	23,5	21,0	28,9	19,4	22	31,7	24	84	80	1	4	19	3	0	0	1	0	32	2,8	3,1	360,9	24
Octobre...	18,4	17,9	21,1	23,4	19,9	29,8	19,0	Souv.	33,4	15	83	81	1	0	11	2	0	0	0	0	47	1,7	3,3	226,8	15
Novembre.	18,9	18,4	21,3	23,4	18,6	30,4	16,2	6	32,6	30	82	77	0	3	19	4	0	0	0	0	34	2,0	2,3	94,3	15
Déc. (3)...	19,7	18,8	20,3	22,3	18,1	28,6	.	.	.	.	83	82	0	3	20	9	0	0	0	0	12	3,0	3,2	202,0	16
Année....	.	.	.	.	.	.	.	.	33,4	15 oct.	.	.	.	.	.	.	.	.	.	.	.	.	.	.	.

(1) L'observation de 17h a été faite à 19h pendant le courant du mois de janvier. (2) Pour le mois de janvier seulement, la direction du vent est déduite des observations de 7h, 14h et 21h. (3) Ces totaux et moyennes ne portent que sur 22 jours d'observations.

Nota. — Les observations de janvier sont dues à M. L. Colin, pharmacien des troupes coloniales, et faites à l'altitude de 492m.

CAYENNE (Guyane française).

Longitude 54° 41′ W. — Latitude 4° 56′ N. — Altitude 6m.

M. BOISSIÈRE, Pharmacien-Major des Troupes coloniales.

Année 1910.	Température. 9h	15h	Min. moy.	Max. moy.	Min. absolu.	Dates.	Max. absolu.	Dates.	Humidité relative. 9h	15h	Nombre de fois que le vent a été N	NE	E	SE	S	SW	W	NW	Calme.	Pluie. Hauteur en millim.	Nombre de jours	Maxim. en 24 h.
Janvier.....	26,4	26,9	22,9	28,9	21,6	20	30,6	26	88	87	26	27	3	4	0	0	0	0	2	431,0	27	61,0
Février.....	26,4	27,2	23,8	29,0	21,4	14,15	30,6	1	84	82	21	31	2	0	0	0	0	0	2	291,0	18	78,0
Mars.....	26,5	27,1	23,1	29,3	21,4	21,22	30,2	19,30	82	80	20	37	1	0	0	0	0	0	4	391,0	26	57,0
Avril.....	26,7	27,3	23,7	29,0	22,2	9	30,4	16,21,27,28	82	79	20	36	2	0	0	0	0	0	2	464,0	21	85,0
Mai.....	26,2	27,3	23,2	29,4	20,4	15	32,4	27	84	80	3	8	18	17	0	0	0	0	16	674,0	25	140,0
Juin.....	26,1	27,4	22,7	29,1	21,8	2,17	30,6	26	86	80	1	2	19	18	0	0	0	0	20	605,0	27	85,0
Juillet.....	27,4	28,9	22,5	30,7	21,2	13	32,2	27	79	71	0	1	25	28	3	0	0	0	5	223,0	19	60,0
Août.....	28,1	29,1	22,8	31,5	21,6	25	32,6	21	79	75	0	0	29	29	0	0	0	0	4	73,0	16	20,0
Septembre..	28,5	29,8	23,2	32,1	22,2	12,26,27	33,2	20	75	71	0	0	30	30	0	0	0	0	0	8,0	2	8,0
Octobre....	28,5	29,2	23,4	32,1	22,2	8,20,21,28	33,4	10	77	72	0	0	31	31	0	0	0	0	0	12,0	1	7,0
Novembre..	27,7	28,1	23,2	30,6	21,8	29	32,4	13	80	77	15	16	13	11	0	0	0	0	5	285,0	18	138,0
Décembre..	26,7	27,7	23,2	29,4	21,0	29	31,0	26	82	79	20	26	9	4	0	0	0	0	3	205,0	20	43,0
Année.....	27,10	28,00	23,14	30,09	20,4	15 mai	33,4	10 oct.	81,5	77,7	126	184	182	172	3	0	0	0	63	3662,0	223	140,0

TANANARIVE (Madagascar).

Longitude 45° 12′ E. — Latitude 18° 55′ S. — Altitude 1400m.

M. le R. P. E. COLIN, Directeur de l'Observatoire. Cg = — 1mm,51

Année 1910.	Pression bar. moy. (600 +).			Température.							Humidité relative.			Nombre de fois que le vent a été									Nébulosité (1).	Pluie.	
	7h	13h	18h	7h	13h	18h	Min. moy.	Max. moy.	Min. absolu.	Max. absolu.	7h	13h	18h	N	NE	E	SE	S	SW	W	NW	Calme.		Hauteur en millim.	Nombre de jours.
Janvier....	47,7	46,9	46,5	17,6	25,0	21,2	16,4	26,7	14,4	29,0	93	71	82	8	14	34	10	0	2	13	0	12	7,9	211,6	23
Février....	48,9	47,9	47,9	17,3	25,3	20,8	16,6	26,6	14,2	29,3	95	74	84	1	3	43	1	0	3	10	0	23	8,0	228,0	18
Mars.....	49,3	48,6	48,3	16,8	24,3	20,5	16,2	25,6	14,5	28,5	97	79	86	2	4	48	7	0	1	13	0	18	8,3	270,9	21
Avril.....	51,1	50,2	50,2	14,9	24,2	20,2	14,3	25,3	8,4	27,3	94	69	76	0	1	54	14	0	3	4	0	14	4,7	48,0	11
Mai.....	52,4	51,5	51,6	11,5	21,5	17,6	11,1	22,7	6,4	24,6	95	66	77	0	0	56	12	1	0	3	0	21	3,9	1,0	2
Juin.....	52,8	52,1	52,2	9,3	18,6	15,2	8,8	20,1	5,3	24,5	94	68	78	0	1	56	11	2	0	4	0	16	4,0	2,3	5
Juillet.....	53,0	52,4	52,4	9,3	18,2	14,9	8,8	19,7	6,3	23,1	96	69	79	0	1	54	17	1	1	9	1	9	4,8	0,6	3
Août.....	52,7	52,1	52,0	9,4	19,9	15,8	8,5	21,3	4,7	26,8	94	73	81	0	0	71	8	0	0	3	1	10	4,4	0,7	3
Septembre.	53,0	52,0	52,1	11,0	23,0	17,7	9,7	24,1	6,4	26,3	90	63	74	1	1	72	4	3	0	0	0	9	3,6	0,3	1
Octobre....	52,2	50,9	50,8	14,1	25,7	20,4	12,0	26,7	8,3	29,6	88	54	67	1	5	71	2	0	2	5	1	6	3,7	19,5	4
Novembre..	51,4	50,2	50,2	15,1	24,2	19,3	13,3	25,3	10,4	27,7	92	72	84	0	6	61	2	0	2	8	0	11	6,9	149,8	13
Décembre..	50,3	49,2	49,0	16,9	23,9	19,8	15,6	25,2	13,6	28,5	95	78	86	6	6	33	1	0	3	26	1	17	8,5	312,8	25
Année.....	51,23	50,33	50,27	13,60	22,82	18,62	12,61	24,11	4,7	29,6	93,6	69,7	79,5	19	42	653	89	7	17	98	4	166	5,7	1215,7	129

(1) Moyenne des trois observations.

TAMATAVE (Madagascar).

Longitude 47° 6′ E. — Latitude 18° 9′ S. — Altitude 4m.

MM. MAREUIL et C. GROUDIN, Commis du Service des Travaux publics. Cg = — 1mm,59

Année 1910.	Pression bar. moy. (700 +).			Température.							Humidité relat.			Nombre de fois que le vent a été									Nébulosité (1).	Pluie.	
	7h	12h	18h	7h	12h	18h	Min. moy.	Max. moy.	Min. absolu.	Max. absolu.	7h	12h	18h	N	NE	E	SE	S	SW	W	NW	Calme.		Hauteur en millim.	Nombre de jours.
Janvier....	57,6	57,0	56,7	25,2	29,0	27,6	22,8	30,6	21,8	32,8	88	73	80	7	23	9	12	5	15	19	1	2	7,4	170,0	18
Février....	59,2	58,4	57,9	24,9	29,8	28,2	23,3	31,2	21,2	32,8	91	71	80	6	9	9	14	16	12	16	0	2	7,2	281,[illegible]	21
Mars.....	59,9	59,7	59,4	24,5	28,6	27,1	23,3	30,0	22,4	32,4	93	76	82	9	10	15	13	23	12	4	4	3	8,4	579,[illegible]	21
Avril.....	62,8	61,9	61,8	23,0	27,9	26,0	21,4	29,1	19,4	32,0	91	77	82	2	6	4	15	36	16	11	0	0	6,4	210,6	20
Mai.....	65,4	64,8	64,7	20,5	25,4	24,0	19,4	26,8	17,0	28,6	89	78	83	4	1	5	2	30	27	24	0	0	6,1	178,0	15
Juin.....	66,6	66,1	65,9	18,7	24,3	22,3	17,5	25,2	15,2	30,0	89	75	81	2	3	10	2	20	20	31	0	2	5,8	316,2	15
Juillet....	67,3	66,5	66,4	18,5	23,2	21,9	17,5	25,0	15,0	29,8	88	78	82	0	1	3	10	23	34	22	0	0	6,[illegible]	355,2	18
Août (2)...	66,9	66,3	66,6	18,5	23,1	22,1	17,5	24,8	15,0	27,4	88	78	77	4	10	1	19	13	22	22	2	0	5,8	165,[illegible]	12
Septembre.	67,7	67,4	66,6	20,1	23,0	23,4	17,7	.	15,2	.	79	74	68	0	0	3	29	22	22	13	1	0	4,6	61,0	8
Octobre....	65,6	65,0	64,4	22,4	25,3	25,3	.	.	.	.	76	71	69	2	30	16	19	7	5	14	0	0	4,2	51,8	7
Novembre..	64,3	63,8	63,0	23,4	25,8	25,6	.	.	.	.	85	70	83	6	21	6	25	14	7	11	0	0	4,9	98,[illegible]	10
Décembre..	62,0	61,4	60,6	25,2	27,1	26,9	.	.	.	.	82	.	80	23	17	5	12	13	14	9	0	0	5,6	38,[illegible]	14
Année.....	63,78	63,19	62,83	22,08	26,04	25,03	.	.	15,0	.	86,6	.	78,9	65	131	86	172	222	206	196	8	9	6,1	2740,[illegible]	179

(1) Moyenne des trois observations. (2) Des mois d'août à décembre, les observations sont données sous réserves.

HELL-BOURG (Salazie, Réunion).

Longitude 33° 2′ E. — Latitude 21° 4′ S. — Altitude 935m environ.

M. le Dr E.-Jacob de CORDOMOY, Médecin Résident.

Année 1910.	Température.								Humidité relative.		Nombre de fois que le vent a été (1)									Nébul. moy.		Pluie.	
	7h	16h	Min. moy.	Max. moy.	Min. absolu.	Dates.	Max. absolu.	Dates.	7h	16h	N	NE	E	SE	S	SW	W	NW	Calme.	7h	16h	Hauteur en millim.	Nombre de jours.
Janvier	17,4	20,5	15,2	22,7	12,8	28	25,0	6,10,15,26	96	95	8	0	0	0	0	0	0	3	51	6,9	8,7	157,5	22
Février	15,7	20,4	14,0	23,7	11,0	14	26,0	23	97	96	6	0	3	0	0	0	1	0	46	3,5	8,6	276,8	18
Mars.....	16,8	20,6	14,8	23,9	12,8	18	26,0	26	94	93	0	0	1	0	0	0	0	0	61	6,2	8,4	357,2	21
Avril	14,6	19,4	13,0	22,9	9,5	29,30	26,0	8	94	96	2	0	1	0	0	0	0	0	57	4,4	7,9	226,1	13
Mai.....	11,7	18,0	10,2	21,7	8,0	13	24,0	5	95	94	3	1	0	1	0	1	0	0	56	3,1	6,7	16,7	5
Juin	10,4	15,9	8,4	19,5	6,2	13	23,0	2	91	91	0	0	0	0	0	0	0	0	60	3,2	7,5	29,1	3
Juillet	10,3	15,2	8,4	19,8	5,0	31	22,5	19	95	95	2	0	0	0	0	0	0	0	60	3,7	8,5	128,3	16
Août.....	10,2	15,3	8,3	18,2	5,1	21	20,0	Souvent	89	84	0	0	0	0	0	0	0	0	62	4,7	8,2	68,7	12
Septembre.....	11,0	15,8	8,9	18,8	6,5	12,13	21,5	29	92	87	0	0	0	0	0	0	0	0	60	4,7	8,0	36,6	14
Octobre	12,3	17,4	9,9	20,7	8,0	10	23,2	29	91	87	0	0	0	0	0	0	0	0	62	4,2	7,7	40,6	8
Novembre	13,4	17,3	11,2	20,5	7,5	10	22,8	29	93	89	1	0	4	0	0	0	0	0	55	5,0	8,4	164,7	11
Décembre	16,2	18,9	13,7	22,4	11,0	1,2	25,5	12	94	95	5	3	0	0	0	3	0	0	51	6,2	9,1	276,3	21
Année.....	13,33	17,89	11,33	21,23	5,0	31 juill.	26,0	23 fév. 26 mars 8 avril	93,4	91,8	27	4	9	1	0	4	1	3	681	4,7	8,1	3072,8	164

(1) *Voir* dans le Tome II de 1906, page C.85, la note relative sur le régime des vents.

MAHÉ (Inde française).

Longitude 73° 12′ E. — Latitude 11° 42′ N. — Altitude 20m.

M. le Dr SAINT-JACQUES, Médecin des Troupes coloniales.

Année 1910.	Température. 7h30	14h30	21h	Min. moy.	Max. moy.	Min. absolu.	Max. absolu.	Humidité relative. 7h30	14h30	21h	Nombre de fois que le vent a été N	NE	E	SE	S	SW	W	NW	Calme.	Nébulosité (1).	Pluie. Hauteur en millim.	Nombre de jours.
Janvier	21,1	31,3	25,4	18,1	31,8	16,0	33,0	85	58	88	10	28	35	0	9	1	9	1	0	1,9	0,0	0
Février	22,1	31,7	25,4	19,5	32,3	16,4	33,4	86	57	83	0	24	34	0	3	5	18	0	0	1,6	0,0	0
Mars	24,1	32,3	26,6	21,8	32,9	19,0	34,2	87	59	86	12	29	25	0	1	4	21	1	0	2,4	4,4	1
Avril	26,4	33,4	27,5	23,7	34,0	22,0	35,2	85	61	87	4	26	32	0	6	1	21	0	0	2,5	96,8	6
Mai	25,7	32,4	26,7	23,4	33,1	21,0	34,0	88	67	87	5	16	41	3	2	1	25	0	0	3,6	130,8	16
Juin	23,8	28,1	24,8	21,4	29,3	20,0	33,0	94	79	92	20	13	19	0	0	0	38	0	0	5,4	957,2	27
Juillet	23,8	27,6	25,8	21,1	28,5	19,4	30,4	94	83	91	9	23	26	0	0	0	30	5	0	4,5	634,8	20
Août	23,8	27,5	25,0	21,1	28,5	20,0	30,0	95	81	93	13	13	33	0	0	0	34	0	0	4,8	452,3	25
Septembre	23,8	27,9	24,9	21,3	28,8	20,4	29,6	96	84	93	20	23	27	0	2	0	16	2	0	4,6	326,0	20
Octobre	24,0	28,5	25,3	21,9	29,4	20,4	31,0	96	79	93	16	22	27	2	4	4	18	0	0	4,8	297,1	16
Novembre	22,7	29,5	24,5	20,3	30,1	16,4	32,2	93	71	92	14	23	37	0	1	1	14	0	0	3,5	161,0	9
Décembre	19,7	30,4	24,4	16,2	31,4	15,0	33,0	83	60	82	18	21	29	0	1	0	24	0	0	1,0	0,0	0
Année	23,42	30,05	25,53	20,82	30,84	15,0	35,2	90,2	69,9	88,9	141	261	365	5	29	17	268	9	0	3,4	3060,4	140

(1) Moyenne des trois observations.

KARIKAL (Inde française).

Longitude 77° 24′ E. — Latitude 10° 55′ N. — Altitude ?

M. le Dr P. MARIADASSOU, Médecin des Troupes coloniales.

Année 1910.	Température. 7h30	14h30	21h	Min. moy.	Max. moy.	Min. absolu.	Max. absolu.	Humidité relative. 7h30	14h30	21h	Nombre de fois que le vent a été N	NE	E	SE	S	SW	W	NW	Calme.	Nébulosité (1).	Pluie. Hauteur en millim.	Nombre de jours.
Janvier	22,8	28,7	24,5	20,0	30,8	17,0	32,5	91	80	87	12	60	8	3	0	0	3	7	0	2,7	30,5	1
Février	23,3	29,2	24,7	20,1	31,4	17,4	33,5	93	81	87	7	25	26	0	3	4	4	15	0	2,3	34,6	4
Mars	25,1	31,7	26,5	.	.	.	.	90	77	85	2	5	46	14	5	7	6	8	0	0,6	0,0	0
Avril	28,7	33,6	28,4	24,4	35,9	22,4	42,2	87	78	88	0	1	12	32	27	18	0	0	0	1,6	7,0	1
Mai	30,0	35,8	30,2	26,2	40,2	24,0	44,5	82	73	83	0	0	0	52	17	24	0	0	0	2,7	0,0	0
Juin	28,5	35,1	30,0	23,8	39,0	20,4	43,5	76	69	80	0	0	0	16	9	61	0	4	0	4,1	10,0	2
Juillet	27,5	33,3	28,2	23,7	37,2	21,3	41,0	85	77	87	1	1	5	17	11	52	2	4	0	3,7	38,0	9
Août	26,6	32,8	28,4	23,0	35,8	20,4	38,5	90	82	88	0	1	1	11	17	56	7	0	0	4,9	158,7	10
Septembre	26,5	33,9	27,8	23,5	37,1	20,8	38,7	88	74	87	0	1	0	13	14	50	12	0	0	3,6	23,5	4
Octobre	26,4	30,9	27,4	22,7	34,9	20,4	39,0	90	83	90	2	3	5	35	9	34	5	0	0	4,6	418,5	16
Novembre	24,1	28,2	25,8	20,9	30,9	18,0	35,5	92	84	89	4	8	4	19	4	29	14	8	0	4,8	199,0	10
Décembre	23,0	27,9	24,8	19,9	30,3	17,4	32,0	86	74	81	20	13	4	1	0	4	1	50	0	3,5	0,0	0
Année	26,04	31,76	27,23	.	.	17,0	44,5	87,5	77,7	86,0	48	118	111	213	116	339	54	96	0	3,3	919,8	57

(1) Moyenne des trois observations.

PONDICHÉRY (Inde française).

Longitude 77° 51′ E. — Latitude 11° 56′ N. — Altitude faible.

MM. BOUVELOT et MICHELI, Pharmaciens des Troupes coloniales.

Cg = — 1mm,79

Année 1910.	Pression bar. moy. (700 +). 7h30	14h30	21h	Température. 7h30	14h30	21h	Min. moy.	Max. moy.	Minima absolus.	Maxima absolus.	Humidité relat. 7h30	14h30	21h	Nombre de fois que le vent a été N	NE	E	SE	S	SW	W	NW	Calme.	Nébulosité (1).	Pluie. Hauteur en millim.	Nombre de jours.
Janvier	60,1	58,6	60,2	22,2	28,1	25,3	20,5	29,5	19,4	30,4	85	65	74	36	30	12	10	0	2	0	3	0	1,6	4,0	1
Février	59,9	58,4	59,7	23,0	28,8	25,6	21,1	30,2	19,0	31,4	85	67	78	19	22	18	13	2	4	0	6	0	2,0	20,6	1
Mars	59,1	57,5	58,4	24,4	30,8	27,0	21,8	32,2	18,6	37,2	85	65	78	2	0	22	65	1	3	0	0	0	0,9	0,0	0
Avril	57,4	55,8	56,8	27,8	32,7	28,7	24,7	34,0	21,8	37,2	80	67	81	1	1	31	52	4	0	1	0	0	1,6	0,0	0
Mai	56,5	54,9	56,0	29,5	33,8	29,8	26,0	36,5	24,2	41,6	71	64	76	1	0	4	55	22	8	2	0	1	2,1	0,0	0
Juin	54,9	52,3	54,1	28,1	33,2	29,0	26,1	35,6	24,2	40,4	69	56	74	0	0	7	21	19	19	13	8	3	4,8	15,7	7
Juillet	56,1	53,6	55,3	26,7	32,3	28,1	25,3	33,6	23,2	38,0	80	63	82	7	2	7	20	16	21	10	9	1	4,5	121,3	12
Août	56,5	54,0	55,7	25,9	31,4	27,8	24,4	32,2	21,0	36,4	84	64	82	7	3	7	12	12	23	19	10	0	4,7	229,9	14
Septembre	56,5	53,7	55,8	26,2	31,9	28,0	25,1	32,9	22,0	35,6	80	60	82	5	1	1	20	13	13	23	14	0	4,3	122,9	9
Octobre	59,0	56,3	58,5	25,6	29,5	26,8	24,4	30,6	22,0	33,6	90	78	90	14	6	8	29	15	1	10	7	3	4,4	492,6	16
Novembre	61,4	58,9	61,2	23,7	27,4	25,1	22,3	28,4	19,0	31,2	88	76	82	45	14	13	5	4	1	2	6	0	3,9	234,9	12
Décembre	63,9	61,5	63,6	21,8	27,2	24,1	20,7	28,4	19,4	29,0	83	67	75	49	21	3	0	1	0	4	15	0	1,9	0,0	0
Année	58,44	56,29	57,94	25,41	30,59	27,11	25,53	32,01	18,6	41,6	81,7	66,0	79,5	186	100	133	302	109	95	84	78	8	3,1	1241,9	72

(1) Moyenne des trois observations.

CHANDERNAGOR (Inde française).

Longitude 86° 2′ E. — Latitude 22° 51′ N. — Altitude faible.

M. le Dr REYNEAU, Médecin des Troupes coloniales.

Année 1910.	Température. 7h30	14h30	21h	Min. moy.	Max. moy	Min. absolu.	Max. absolu.	Humidité relative. 7h30	14h30	21h	Nombre de fois que le vent a été N	NE	E	SE	S	SW	W	NW	Calme.	Nébulosité (1).	Pluie. Hauteur en millim.	Nombre de jours.
Janvier	13,4	23,3	16,2	12,1	24,1	9,0	26,0	95	59	91	2	0	0	1	0	0	0	1	89	1,6	9,5	4
Février	15,4	27,5	18,8	13,5	28,4	10,0	31,0	91	41	85	3	3	1	0	0	0	4	5	68	0,5	1,5	1
Mars	21,7	32,0	23,8	19,5	33,2	12,0	36,6	89	47	84	6	1	1	0	16	8	7	3	51	1,8	5,0	2
Avril	26,7	35,9	27,5	23,4	37,1	19,0	41,2	84	49	79	0	0	3	1	18	31	7	1	29	2,6	25,0	4
Mai	29,0	35,8	27,8	25,9	38,0	23,0	40,0	85	57	84	3	8	9	5	12	29	1	0	26	3,2	72,2	6
Juin	28,5	31,5	27,9	25,9	34,9	24,0	37,8	90	77	88	2	0	21	6	19	4	3	1	34	6,3	82,2	15
Juillet	28,1	31,2	27,3	25,7	33,4	23,6	36,2	91	78	91	4	4	11	0	6	14	8	2	44	7,0	103,1	17
Août	28,2	30,7	27,5	26,0	33,7	24,8	35,4	92	82	93	0	0	19	0	0	19	0	0	55	6,8	145,0	15
Septembre	27,7	30,8	27,5	25,8	33,3	24,0	35,0	94	80	94	0	5	4	4	0	12	0	0	65	5,8	89,5	13
Octobre	25,3	29,2	25,7	23,5	30,9	19,0	34,0	95	77	93	1	0	3	0	0	10	1	0	78	4,9	73,8	9
Novembre	18,3	26,5	19,8	16,1	27,5	10,0	30,0	93	65	90	1	0	0	0	0	0	0	3	86	0,4	0,0	0
Décembre	12,1	23,5	14,6	.	25,4	.	26,6	95	53	89	8	0	0	0	0	0	0	5	80	0,0?	0,0	0
Année	22,87	29,83	23,70	.	31,66	.	41,2	91,2	63,8	88,4	30	21	72	17	71	127	31	21	705	3,4	606,8	85

(1) Moyenne des trois observations.

PNOM-PENH (Cambodge) (1).

Longitude 102° 36′ E. — Latitude 11° 35′ N. — Altitude 8m,5.

M. le Commandant de la Brigade de Gendarmerie.

Année 1910.	Température. 10h	16h	Min. moy.	Max. moy.	Minim. absolu.	Dates.	Maxim. absolu.	Dates.	Humidité relative. 10h	16h	Nombre de fois que le vent a été N	NE	E	SE	S	SW	W	NW	Calme.	Nébulosité moyenne (2). 10h	16h	Pluie. Hauteur en millim.	Nombre de jours.
Janvier	28,3	29,0	26,4	22,8	22,0	28	33,0	17	69	65	35	0	18	0	6	0	3	0	0	1,6	1,6	28,0	2
Février	28,6	29,6	25,3	30,5	23,0	6	32,4	27	68	63	30	6	12	2	6	0	0	0	5	1,5	1,4	19,0	3
Mars	28,1	28,8	25,3	30,2	24,4	7, 13	33,0	1	79	74	11	1	18	23	9	0	0	0	0	2,2	1,8	192,0	11
Avril (3)	.	.	.	.	.	.	.	.	.	.	.	.	.	.	.	.	.	.	.	.	.	31,0	5
Mai	29,1	29,0	25,8	31,0	24,9	6, 19	33,1	1	82	96	9	0	0	22	23	4	4	0	0	2,1	3,1	135,0	13
Juin (4)	28,1	28,4	25,8	29,9	.	.	.	.	86	88	7	0	0	18	14	7	2	2	10	2,2	3,0	103,0	11
Juillet	27,9	28,6	25,3	30,0	24,0	2	31,7	24	82	81	2	0	0	13	14	17	9	7	0	2,0	2,6	142,0	14
Août	28,5	28,7	25,5	30,1	24,2	25	31,5	21, 22	78	77	4	0	0	8	18	9	12	11	0	1,6	3,1	153,5	10
Septembre	27,5	27,5	25,5	28,9	24,7?	24	31,0	1	83	84	11	0	0	3	11	9	18	3	5	3,0	3,3	153,8	15
Octobre	28,1	28,0	25,3	29,1	24,1	11	30,7	9	82	81	37	7	0	10	6	0	0	2	0	2,2	2,7	182,1	18
Novembre	28,0	27,9	25,1	29,2	23,9	18	30,1	1, 7, 27	74	74	37	15	0	2	0	3	0	3	0	2,4	2,7	82,2	6
Décembre	26,2	26,5	22,9	27,4	19,9	26	29,3	13	70	71	44	10	0	2	0	0	0	0	6	2,0	3,5	51,[illegible]	4
Année	.	.	.	.	22,0	28 janv.	.	.	.	.	.	.	.	.	.	.	.	.	.	.	.	1274,7	112

(1) Observations communiquées par l'Observatoire central météorologique et magnétique de l'Indo-Chine. (2) La nébulosité est comptée de 0 à 4.
(3) Observations non parvenues. (4) Ces totaux et moyennes ne portent que sur 25 et 26 jours d'observation.

CAP SAINT-JACQUES (Cochinchine) (1).

Longitude 104° 45′ E. — Latitude 10° 20′ N. — Altitude 146m,3.

M. LE MARC, Gardien de phare. Cg = − 1m,85

Année 1910.	Pression bar. moy. (700 +). 10h	16h	Température. 10h	16h	Min. moy.	Max. moy.	Min. absolu.	Dates.	Max. absolu.	Dates.	Humidité relative. 10h	16h	Nombre de fois que le vent a été N	NE	E	SE	S	SW	W	NW	Calme	Nébul. moy. (2). 10h	16h	Pluie. Hauteur en millim.	Nombre de jours.
Janvier	48,8	46,1	26,7	25,8	22,1	28,7	18,8	27	31,6	29	71	75	1	42	18	1	0	0	0	0	0	2,6	2,7	0,5	1
Février	48,7	45,9	27,7	26,5	22,2	29,9	19,4	13	33,4	28	69	75	0	37	14	3	2	0	0	0	0	3,0	3,0	0,0	0
Mars	48,7	45,6	29,5	27,9	23,5	31,3	21,0	5	33,8	20, 23	66	72	0	31	23	4	2	1	1	0	0	2,9	3,0	41,0	2
Avril	47,9	44,9	30,1	28,9	24,7	32,0	22,4	26	34,0	21	69	73	1	17	23	6	3	7	3	0	0	2,9	2,8	33,4	7
Mai	47,4	44,7	29,4	28,0	24,7	32,6	21,6	6	34,2	2	75	78	0	0	2	0	8	33	15	4	0	3,2	3,5	173,6	14
Juin	46,8	44,4	28,6	28,1	23,8	30,9	21,4	26	32,4	4, 28	79	78	0	8	5	8	8	19	8	4	0	3,3	3,3	246,6	21
Juillet	47,0	44,7	28,6	27,7	23,6	31,3	20,2	4	33,0	13	79	79	0	3	4	5	5	36	8	7	0	2,9	3,0	164,8	15
Août	46,4	43,9	28,7	28,1	24,3	31,9	22,4	9	33,4	26	79	80	0	0	0	0	9	35	14	4	0	2,8	3,2	83,5	18
Septembre	46,5	44,0	27,7	26,0	23,3	30,7	22,0	3, 12, 29	32,6	24	81	86	0	0	0	1	3	32	18	6	0	3,8	3,8	121,1	23
Octobre	48,5	46,0	28,5	26,9	23,2	30,7	22,0	5, 12, 27	33,0	8	78	82	1	22	15	2	3	10	5	4	0	3,1	3,4	156,6	16
Novembre	47,8	45,3	28,1	27,5	23,1	30,7	21,2	16	33,0	17	77	76	0	24	6	6	3	9	7	5	0	3,2	3,3	93,5	8
Décembre	49,0	46,6	26,7	26,3	21,7	29,1	19,8	17, 25, 26	31,0	14	76	77	3	23	9	4	3	6	4	10	0	3,3	3,4	62,8	9
Année	47,79	45,18	28,36	27,31	23,35	30,82	18,8	27 janv.	34,2	2 mai	74,9	77,6	6	207	119	40	49	182	83	44	0	3,1	3,2	1177,4	134

(1) Observations communiquées par l'Observatoire central météorologique et magnétique de l'Indo-Chine.
(2) La nébulosité est comptée de 0 à 4.

CAP PADARAN (Annam) (1).

Longitude 106°48′ E. — Latitude 11°35′ N. — Altitude 177m,8.

M. LOUSSERT, Gardien de phare, et M. POLETTI.

Cg = — 1mm,78

Année 1910.	Pression bar. moy. (700 +).		Température.								Humidité relative.		Nombre de fois que le vent a été									Nébul. moy. (2).		Pluie.	
	10h	16h	10h	16h	Min. moy.	Max. moy.	Min. absolu.	Dates.	Max. absolu.	Dates.	10h	16h	N	NE	E	SE	S	SW	W	NW	Calme.	10h	16h	Hauteur en millim.	Nombre de jours.
Janvier....	46,2	43,5	24,7	24,2	20,0	26,3	14,0	27	29,0	13	75	81	36	25	0	0	0	0	0	1	0	2,4	2,5	25,0	2
Février...	45,8	43,1	25,8	25,4	20,9	27,8	16,4	2	31,9	25,28	75	78	23	22	5	3	1	0	0	0	2	2,7	2,8	0,0	0
Mars.....	45,8	43,0	27,7	27,5	22,3	30,3	20,0	4,10,12,19	33,3	16	69	74	22	28	3	2	1	5	0	0	1	2,5	2,4	3,0	1
Avril.....	44,8	42,2	29,6	28,7	24,2	32,1	21,2	7	33,7	11,24	68	75	19	15	2	1	2	14	2	0	7	2,0	2,3	83,0	4
Mai.....	43,5	41,0	29,8	28,8	24,7	32,0	21,6	21	35,5	1	79	74	1	0	2	2	0	39	12	0	6	2,7	3,0	52,7	5
Juin.....	43,3	41,1	28,5	28,1	23,8	30,9	19,2	23	33,9	14	75	78	3	5	3	4	1	24	11	1	8	3,0	3,1	95,6	8
Juillet....	42,9	41,0	29,1	28,5	23,9	31,6	21,4	1	35,3	27	68	73	2	3	0	3	1	29	21	0	3	2,1	2,8	20,7	4
Août.....	42,2	39,7	29,2	28,3	23,5	31,5	18,6	15	34,3	25	68	75	1	0	0	0	0	35	22	0	4	2,0	2,7	25,7	4
Septembre.	42,4	39,9	27,2	26,2	23,1	29,3	19,0	6	31,5	12,13	75	82	6	1	0	0	0	26	23	1	3	3,1	3,4	177,1	12
Octobre...	43,4	43,1	26,9	25,7	22,7	28,6	18,6	31	32,1	7,9	78	84	25	19	1	0	0	8	4	3	2	3,1	3,5	360,4	18
Novembre.	44,6	42,2	25,8	25,0	22,1	27,6	19,0	21	30,3	18	78	81	25	24	2	0	0	3	4	2	0	2,8	3,2	31,1	6
Décembre.	46,1	43,6	24,2	23,7	20,2	25,8	18,0	11	30,3	6	80	82	39	17	0	0	0	0	3	2	1	3,2	3,3	63,7	6
Année....	44,42	41,95	27,38	26,67	22,62	29,48	14,0	27 janv.	35,5	1er mai	73,3	78,1	202	157	18	15	6	183	102	10	37	2,6	2,9	938,0	70

(1) Observations communiquées par l'Observatoire central météorologique et magnétique de l'Indo-Chine.
(2) La nébulosité est comptée de 0 à 4.

NHA-TRANG (Annam) (1).

Longitude 106°52′ E. — Latitude 12°16′ N. — Altitude 6m,84.

Observations faites à l'Institut Pasteur par M. A. GALLOIS, Administrateur.

Cg = — 1mm,79

Année 1910.	Pression bar. moy. (700 +).		Température.								Humidité relative.		Nombre de fois que le vent a été									Nébul. moy. (2).		Pluie.	
	10h	16h	10h	16h	Min. moy.	Max. moy.	Min. absolu.	Dates.	Max. absolu.	Dates.	10h	16h	N	NE	E	SE	S	SW	W	NW	Calme.	10h	16h	Hauteur en millim.	Nombre de jours.
Janvier...	62,1	59,4	26,2	26,5	21,6	28,9	17,1	27	31,1	8,17,19	71	73	16	22	3	0	0	0	11	9	1	2,7	2,5	32,2	15
Février...	61,8	58,9	26,6	27,5	22,0	29,2	19,4	14	32,5	28	72	69	24	12	4	10	2	0	4	0	0	2,7	2,5	30,3	8
Mars.....	61,1	58,1	29,7	29,4	22,7	32,2	21,2	20	34,2	19	66	70	7	27	18	4	0	0	3	3	0	2,0	1,6	42,1	6
Avril.....	59,7	56,9	31,4	30,4	23,3	33,4	22,1	16	35,7	30	61	70	0	17	24	11	0	0	5	0	3	1,5	1,8	74,2	7
Mai.....	58,1	55,4	32,4	31,1	24,1	34,6	23,1	4	36,6	13	60	71	0	5	22	22	0	1	4	1	7	1,9	2,2	114,5	11
Juin.....	57,8	55,3	30,1	30,4	24,0	32,9	23,1	3	35,3	18	70	72	0	1	11	25	0	0	12	1	10	2,3	2,5	96,8	12
Juillet....	57,2	55,2	31,4	30,5	23,7	34,1	21,9	9	36,6	17	64	72	1	1	18	26	0	0	8	0	8	1,7	2,2	53,2	7
Août.....	56,4	53,9	32,5	32,0	24,3	35,0	23,2	22	36,8	10	61	67	0	1	20	34	0	0	4	0	3	1,6	2,2	12,6	2
Septembre.	56,7	53,9	30,2	30,1	24,4	33,3	23,2	18,24	38,3	5	69	74	0	2	13	22	0	0	14	0	9	3,1	3,3	178,6	17
Octobre...	60,5	58,0	27,9	27,7	23,5	30,0	22,2	27	32,7	2	79	80	2	11	8	7	0	0	17	6	17	3,4	3,4	370,4	24
Novembre.	59,9	57,3	27,5	27,4	22,3	29,7	19,3	14	32,5	17	73	73	18	14	4	1	0	0	10	1	12	3,0	3,0	314,8	18
Décembre.	62,1	59,4	25,0	25,4	21,8	27,1	17,2	6	30,4	8	77	73	30	5	3	0	0	0	6	13	5	3,6	3,4	242,6	19
Année....	59,45	56,81	29,24	29,03	23,14	31,70	17,1	27 janv.	38,3	5 sept.	68,6	72,0	98	118	148	162	2	1	92	34	75	2,5	2,5	1562,3	146

(1) Observations communiquées par l'Observatoire central météorologique et magnétique de l'Indo-Chine.
(2) La nébulosité est comptée de 0 à 4.

QUI-NHON (Annam) (1).

Longitude 106°53′ E. — Latitude 13°45′ N. — Altitude 6m.

M. CLAUDOT, Gendarme.

Cg = — 1mm,73

Année 1910.	Pression bar. moy. (700 +).		Température.								Humidité relative.		Nombre de fois que le vent a été									Nébul. moy. (2).		Pluie.	
	10h	16h	10h	16h	Min. moy.	Max. moy.	Min. absolu.	Dates.	Max. absolu.	Dates.	10h	16h	N	NE	E	SE	S	SW	W	NW	Calme.	10h	16h	Hauteur en millim.	Nombre de jours.
Janvier...	63,1	60,6	25,4	26,1	21,7	29,0	17,1	31	33,0	21	80	77	20	29	0	5	1	0	0	6	1	2,8	2,8	150,0	6
Février...	62,4	59,7	25,3	25,4	21,9	28,1	18,9	5	32,0	21,27	83	83	24	9	1	14	1	0	0	6	1	2,8	2,6	202,8	11
Mars.....	61,6	58,9	27,5	27,4	23,1	30,9	21,5	20	34,0	26	78	79	16	14	6	15	3	0	0	8	0	2,0	2,0	40,7	3
Avril.....	60,0	57,2	29,4	29,4	24,6	31,8	23,4	13	34,0	23,25	77	78	10	18	7	20	3	0	0	1	1	1,7	1,3	101,5	2
Mai.....	58,2	55,4	30,6	30,0	25,3	33,0	23,7	28	35,5	12,19	75	81	7	14	5	27	3	0	0	6	0	1,6	1,8	117,4	5
Juin.....	57,5	55,4	29,9	29,3	25,0	32,4	21,9	22	34,0	24,28,29	78	80	0	3	2	37	2	3	4	9	0	1,8	2,1	268,3	9
Juillet....	56,8	54,9	31,1	30,7	25,4	34,3	21,9	28	39,0	14	71	75	4	11	0	20	6	3	11	7	0	1,2	1,6	61,0	2
Août.....	56,1	53,8	31,9	31,5	26,0	34,2	23,9	24	37,5	31	72	77	6	3	6	14	10	1	15	5	0	1,4	1,6	0,0	0
Septembre	56,4	54,2	30,1	29,4	25,0	32,4	22,9	30	36,1	1	76	81	7	11	2	7	8	4	16	5	0	2,7	3,0	386,4	18
Octobre...	60,9	58,9	26,5	26,4	23,2	28,6	17,9	12	32,9	7	85	86	16	22	5	2	2	8	5	2	0	3,2	2,8	932,0	22
Novembre.	60,5	58,1	25,7	25,6	21,7	28,4	15,0	23	32,9	6	84	88	24	14	5	2	0	1	3	10	1	2,9	3,1	485,5	11
Décembre.	63,1	60,9	23,7	23,8	21,6	26,5	19,4	26	29,0	3	91	91	22	15	4	0	0	0	3	18	0	3,6	3,8	227,0	13
Année....	59,72	57,33	28,09	27,92	23,71	30,80	15,0	23 nov.	39,0	15 juill.	79,2	81,3	156	163	43	163	39	20	57	85	4	2,3	2,4	2972,6	102

(1) Observations communiquées par l'Observatoire central de l'Indo-Chine. (2) La nébulosité est comptée de 0 à 4.

QUANG-NGAI (Annam) (1).

Longitude 106°30′ E. — Latitude 15°8′ N. — Altitude 14m,1.

M. PÉGUENET, Administration des Services civils. Cg = — 1mm,69

Année 1910.	Pression bar. moy. (700 +). 10h	16h	Température. 10h	16h	Min. moy.	Max. moy.	Min. absolu.	Dates.	Max. absolu.	Dates.	Humidité relative. 10h	16h	Nombre de fois que le vent a été N	NE	E	SE	S	SW	W	NW	Calme.	Nébul. moy. (2). 10h	16h	Pluie. Hauteur en millim.	Nombre de jours.
Janvier...	62,5	59,9	24,6	24,8	20,0	27,2	15,8	26	30,7	21	89	92	7	7	10	6	1	1	0	1	29	3,0	2,8	135,9	12
Février....	61,8	59,1	25,4	25,2	21,7	27,2	17,6	14,15	32,3	26	89	90	25	3	22	0	2	0	2	0	2	2,5	2,5	167,9	11
Mars.....	60,7	58,0	27,5	26,2	21,4	29,8	20,0	Souv.	33,5	30	83	87	23	0	11	0	18	0	0	0	10	2,0	2,3	51,6	9
Avril.....	58,8	56,3	30,8	30,0	23,0	33,9	20,8	13	36,0	22,28,30	82	83	14	0	10	4	17	0	0	0	15	1,6	1,7	20,0	20
Mai.....	57,0	54,6	32,8	31,1	23,5	34,8	20,2	23	37,8	3,8,11,13	81	88	0	13	7	20	7	0	1	2	12	1,3	1,8	103,9	6
Juin.....	56,0	53,8	32,4	31,4	23,9	34,0	20,0	24	36,8	10	80	84	1	0	4	31	8	0	0	4	12	1,5	1,7	59,0	4
Juillet....	55,3	53,4	33,5	32,7	23,5	36,8	21,6	24	39,2	14	63	65	1	0	1	32	4	5	0	2	17	1,6	2,2	2,8	2
Août.....	54,7	52,7	33,0	32,6	23,7	36,4	20,0	26	39,9	14	64	64	0	0	1	32	1	3	0	2	23	2,2	2,3	95,3	8
Septembre.	55,2	53,2	29,9	28,5	23,4	32,2	20,6	7	36,8	2	83	87	6	9	1	10	0	3	0	1	30	3,2	3,5	464,7	20
Octobre...	60,6	58,3	26,8	26,3	22,4	28,8	21,0	13	32,1	8	93	93	18	15	2	1	0	0	0	7	19	3,3	3,3	474,9	23
Novembre.	60,2	58,0	25,5	25,1	21,4	28,4	20,0	15,18 19,24	32,0	13	95	95	23	8	0	0	2	0	0	10	17	3,4	3,3	619,1	15
Décembre.	63,5	61,2	22,9	22,9	19,8	26,0	16,9	24,26	29,8	31	93	94	14	21	0	0	0	0	0	9	18	3,6	3,6	380,8	17
Année....	58,86	56,54	28,76	28,07	22,31	31,37	15,8	26 janv	39,9	14 août	82,9	85,2	132	76	69	136	65	12	3	38	204	2,4	2,6	2555,9	127

(1) Observations communiquées par l'Observatoire central météorologique et magnétique de l'Indo-Chine.
(2) La nébulosité est comptée de 0 à 4.

TIEN-TCHA (Annam) (1).

Longitude 105°57′ E. — Latitude 16°8′ N. — Altitude 155m environ.

M. COAT, Gardien de phare. Cg = — 1mm,67

Année 1910.	Pression bar. moy. (700 +). 10h	16h	Température. 10h	16h	Min. moy.	Max. moy.	Min. absolu.	Dates.	Max. absolu.	Dates.	Humidité relative. 10h	16h	Nombre de fois que le vent a été N	NE	E	SE	S	SW	W	NW	Calme.	Nébul. moy. (2). 10h	16h	Pluie. Hauteur en millim.	Nombre de jours.
Janvier....	50,1	47,5	22,9	22,4	19,5	24,4	14,2?	25	27,2	13	85	88	2	0	12	18	3	2	0	17	8	3,3	2,8	81,2	15
Février....	49,5	46,7	23,3	22,4	19,2	24,4	15,3	5	31,8	27	84	88	0	4	4	23	4	0	0	16	5	3,0	3,0	86,0	12
Mars.....	48,5	45,8	24,7	23,0	20,4	26,2	17,6	4,7	31,2	22	80	88	0	0	2	21	6	1	1	30	1	3,0	3,3	8,5	2
Avril.....	46,6	43,9	28,5	26,2	22,5	29,4	19,6	13	33,8	10	72	83	5	0	4	19	6	4	1	18	3	2,4	2,5	28,5	5
Mai.....	44,6	42,2	29,7	28,1	23,8	31,2	21,4	23,24	36,6	9	70	79	2	0	2	26	2	5	0	19	6	2,1	2,5	167,1	6
Juin.....	43,7	41,5	30,3	29,0	24,4	31,7	22,6	22	33,9	18	70	77	4	3	2	37	2	2	0	6	4	2,3	2,2	256,0	2
Juillet....	42,9	40,1	31,5	29,9	25,2	33,1	22,4	2	36,5	11	60	72	2	2	0	36	1	7	0	5	9	1,9	2,1	39,9	4
Août.....	42,5	40,3	31,8	29,6	25,5	33,4	24,1	6	36,7	3	62	78	6	9	7	23	2	4	0	3	8	2,5	2,5	161,2	4
Septembre.	43,1	40,8	28,4	27,3	23,7	29,6	20,8	27	34,1	2	79	85	5	6	7	14	1	1	1	17	8	3,3	3,5	416,0	20
Octobre...	48,6	46,2	25,5	24,8	21,9	26,6	19,6	14	29,1	18	84	86	4	14	9	12	1	0	1	19	2	3,6	3,4	217,6	20
Novembre..	48,4	46,1	23,7	23,0	20,5	24,7	18,5	12	27,4	5	85	88	7	8	3	8	0	0	0	30	4	3,5	3,3	304,5	17
Décembre..	51,7	49,1	20,4	20,3	18,5	21,5	15,6	24	25,4	1	90	90	2	7	13	0	0	0	5	28	7	3,9	3,8	393,2	20
Année....	46,68	44,27	26,73	25,50	22,09	28,02	14,2?	25 janv.	36,7	3 août	76,7	83,3	39	53	65	237	28	26	9	208	65	2,9	2,9	2159,7	152

(1) Observations communiquées par l'Observatoire central météorologique et magnétique de l'Indo-Chine. (2) La nébulosité est comptée de 0 à 4.

QUANG-TRI (Annam) (1).

Longitude 107°51′ E. — Latitude 16°44′ N. — Altitude 7m,7.

MM. ALÉRINI et THIBAUDEAU, des Services civils. Cg = — 1mm,64

Année 1910.	Pression bar. moy. 700 +. 10h	16h	Température. 10h	16h	Min. moy.	Max. moy.	Min. absolu.	Dates.	Max. absolu.	Dates.	Humidité relative. 10h	16h	Nombre de fois que le vent a été N	NE	E	SE	S	SW	W	NW	Calme.	Nébul. moy. (2). 10h	16h	Pluie. Hauteur en millim.	Nombre de jours.
Janvier...	63,7	61,0	22,3	23,2	19,7	24,9	14,0	25	30,4	13	87	82	12	11	9	1	0	0	4	23	2	3,3	3,2	151,8	16
Février...	63,0	60,1	22,3	23,2	19,8	25,3	14,4	5	34,4	27	86	82	11	5	9	1	0	2	4	17	7	3,4	3,1	55,8	11
Mars.....	62,1	59,3	23,4	23,9	20,2	26,0	16,7	10	35,0	22	86	83	8	5	10	1	0	3	5	21	9	3,3	3,5	44,5	11
Avril.....	59,9	56,8	27,6	28,2	24,6	30,9	19,3	12	36,2	10,18,28	78	74	9	6	11	0	0	2	6	13	13	2,9	2,8	35,8	9
Mai.....	57,6	55,0	30,8	30,3	23,7	34,0	19,1	23	38,0	11	66	66	3	4	11	4	3	9	10	11	7	2,4	3,1	124,6	8
Juin.....	56,5	54,1	31,2	31,3	26,8	34,5	22,0	24	37,2	18	70	67	0	5	10	8	4	8	18	3	4	2,3	2,9	206,5	8
Juillet.....	55,6	53,6	31,5	32,6	24,2	34,1	21,7	22	36,4	23	69	62	1	4	1	3	1	30	17	1	4	2,3	2,5	65,3	2
Août.....	54,9	52,7	31,9	32,9	25,0	35,1	21,7	28	37,8	21	65	62	0	4	7	0	0	22	24	4	1	2,3	2,6	213,1	4
Septembre.	56,1	53,8	28,6	28,9	23,6	31,5	21,7	29	35,7	14	82	82	4	1	4	2	4	13	19	5	8	3,1	3,4	768,7	21
Octobre...	61,9	59,5	26,0	26,6	21,8	28,7	19,7	14	32,2	19	85	82	5	12	21	3	0	0	2	9	10	3,2	3,2	336,7	17
Novembre.	62,2	59,7	23,4	23,8	20,0	25,4	17,3	20	29,8	9	87	85	12	5	9	1	0	2	10	17	4	3,4	3,5	478,8	19
Décembre.	65,5	63,1	19,2	19,6	16,6	21,1	13,7	24	28,1	1	91	90	11	1	6	2	0	0	12	25	5	3,7	3,7	624,7	21
Année.....	59,92	57,39	26,52	27,04	22,17	29,29	13,7	24 déc.	38,0	11 mai	79,3	76,4	76	63	108	26	12	91	131	149	74	3,0	3,1	3106,3	147

(1) Observations communiquées par l'Observatoire central météorologique et magnétique de l'Indo-Chine. (2) La nébulosité est comptée de 0 à 4.

DONG-HOÏ (Annam) (1).

Longitude 104° 16′ E. — Latitude 17° 29′ N. — Altitude 7m,5.

M. DELINGETTE, Inspecteur de la Garde indigène, et M. MILLARD, Commis des Services civils. Cg = — 1mm,61

Année 1910.	Pression bar. moy. (700 +). 10h	16h	Température. 10h	16h	Min. moy.	Max. moy.	Min. absolu.	Dates.	Max. absolu.	Dates.	Humidité relative. 10h	16h	Nombre de fois que le vent a été N	NE	E	SE	S	SW	W	NW	Calme.	Nébul. moy. (2) 10h	16h	Pluie. Hauteur en millim.	Nombre de jours.
Janvier...	63,7	60,9	21,5	22,1	19,0	23,5	12,3	26	27,8	11	87	85	14	18	12	7	1	0	0	10	0	3,4	3,4	115,3	12
Février...	62,9	59,8	20,6	21,9	18,7	24,0	11,9	5	34,0	27	86	83	11	18	7	11	2	0	0	7	0	3,0	3,1	94,8	6
Mars.....	62,2	59,0	22,5	23,2	20,1	24,7	16,5	4,10,11	29,8	22,31	87	84	13	28	3	12	1	0	0	5	0	3,0	3,1	7,0	1
Avril.....	59,5	56,5	27,0	26,5	22,6	29,3	19,1	12	36,3	28	82	84	1	34	3	14	2	1	2	3	0	2,5	2,7	23,6	4
Mai.....	57,3	54,6	30,3	29,2	24,4	32,0	19,8	23	39,1	11	76	79	3	18	4	20	0	4	2	9	2	1,8	2,3	332,5	7
Juin.....	56,0	53,4	31,0	31,4	24,5	33,7	20,8	24	39,0	17	72	74	2	8	4	20	3	11	11	1	0	2,1	2,2	36,4	3
Juillet....	55,0	52,8	31,5	33,0	24,2	34,1	20,5	25	38,2	31	70	69	0	8	1	10	1	7	30	4	1	2,1	2,3	46,3	3
Août.....	54,6	52,2	31,9	33,3	25,9	35,0	18,9?	27	37,4	13	76	78	2	10	4	9	0	11	26	0	0	2,2	2,4	265,0	3
Sept. (3)..	55,8	53,4	29,0	29,9	25,0	31,8	.	.	.	.	80	78	4	11	2	5	0	6	11	2	11	2,8	2,9	739,3	15
Octobre (4).	.	.	25,7	26,5	21,1	27,2	17,8	10	29,0	7	83	81	16	16	6	9	0	0	1	9	4	2,9	2,6	393,0	15
Novembre.	.	.	22,5	22,8	20,0	24,1	15,0	19	27,9	1	87	89	23	18	1	5	0	0	0	12	1	3,0	3,1	241,8	11
Décembre.	.	.	17,8	18,2	16,0	19,0	12,6	4	25,7	1	89	90	24	14	0	2	0	0	0	22	0	3,5	3,6	196,7	9
Année....	.	.	25,94	26,50	21,79	28,20	11,9	5 févr.	39,1	11 mai	81,2	81,2	.	.	.	.	.	.	.	.	.	2,7	2,8	2491,7	92

(1) Observations communiquées par l'Observatoire central météorologique et magnétique de l'Indo-Chine. (2) La nébulosité est comptée de 0 à 4.
(3) Ces totaux et moyennes ne portent que sur 26 jours d'observation, sauf la pluie. (4) Les moyennes de 10h et 16h ne portent que sur 21 jours d'observation.

VINH (Annam) (1).

Longitude 103° 20′ E. — Latitude 18° 40′ N. — Altitude 10m.

MM. SÉVEN, LLONG, MONTIGNY, PONTOIZEAU et MAZAUD, Gendarmes. Cg = — 1mm,56

Année 1910.	Pression bar. moy. (700 +). 10h	16h	Température. 10h	16h	Min. moy.	Max. moy.	Min. absolu.	Dates.	Max. absolu.	Dates.	Humidité relative. 10h	16h	Nombre de fois que le vent a été N	NE	E	SE	S	SW	W	NW	Calme.	Nébul. moy. (2) 10h	16h	Pluie. Hauteur en millim.	Nombre de jours.
Janvier....	64,6	61,5	20,3	20,7	17,2	23,1	9,0	26	29,3	12	85	82	14	11	12	1	1	6	8	9	0	3,5	3,0	86,8	13
Février...	63,6	60,3	20,4	20,4	17,2	23,5	10,5	2	33,4	27	84	83	11	15	8	3	4	3	4	8	0	2,9	2,9	51,9	7
Mars.....	62,4	58,9	21,6	21,9	18,3	24,5	14,1	10	37,8	22	87	84	10	19	16	3	1	2	6	5	0	3,5	3,2	23,3	10
Avril.....	59,8	56,4	25,6	25,7	20,9	29,0	17,0	13	36,4	19	80	80	8	21	17	6	2	0	3	3	0	3,0	2,9	33,2	10
Mai.....	57,1	54,0	30,4	29,4	23,2	33,6	18,9	21	40,0	3	67	72	2	7	22	5	7	6	5	8	0	1,9	2,2	184,3	9
Juin.....	55,4	52,7	32,1	32,8	24,8	36,7	23,0	24	39,9	18	62	61	2	2	14	8	7	11	13	3	0	2,1	2,0	135,6	3
Juillet.....	54,3	52,1	32,7	32,6	25,2	36,5	23,1	26	40,1	17	59	61	1	2	8	4	4	15	24	4	0	1,7	2,4	116,5	6
Août.....	54,1	51,6	32,7	32,3	25,4	36,5	22,6	22	38,8	1,4	59	59	6	3	14	2	11	10	13	3	0	2,2	2,6	108,8	7
Sept.....	55,7	53,5	27,7	28,1	23,5	31,1	19,2	1	35,7	14	82	86	15	6	5	3	1	3	15	12	0	3,1	2,8	849,6	19
Octobre....	61,9	59,5	26,2	26,4	21,5	29,5	18,0	14	32,9	20	78	76	12	9	4	2	1	2	13	19	0	3,1	2,6	132,1	10
Novembre.	63,3	60,8	22,6	22,9	20,3	25,3	15,4	19	30,4	8	79	77	11	4	2	0	0	3	23	17	0	3,2	3,1	162,3	14
Décembre.	67,2	64,4	16,8	18,2	14,8	19,9	11,5	23	25,1	20	85	77	10	3	1	1	0	2	25	20	0	3,3	3,0	52,8	10
Année.....	59,95	57,14	25,76	25,91	21,03	29,10	9,0	26 janv.	40,1	17 juill.	75,6	74,3	102	102	123	38	39	63	152	111	0	2,8	2,7	1935,2	118

(1) Observations communiquées par l'Observatoire central météorologique et magnétique de l'Indo-Chine. (2) La nébulosité est comptée de 0 à 4.

THANH-HOA (Annam) (1).

Longitude 102° 32′ E. — Latitude 19° 48′ N. — Altitude 4m.

M. DAUDÉ, Gendarme. Cg = — 1mm,52

Année 1910.	Pression bar. moy. (700 +). 10h	16h	Température. 10h	16h	Min. moy.	Max. moy.	Min. absolu.	Dates.	Max. absolu.	Dates.	Humidité relative. 10h	16h	Nombre de fois que le vent a été N	NE	E	SE	S	SW	W	NW	Calme.	Nébul. moy. (2) 10h	16h	Pluie. Hauteur en millim.	Nombre de jours.
Janvier...	65,5	62,7	19,8	20,2	16,5	24,0	10,4	27	32,2	13	82	80	8	13	17	8	0	0	2	3	11	3,8	3,8	23,6	8
Février...	63,8	60,6	19,0	19,9	15,1	23,8	10,3	23	34,4	27	84	80	8	19	11	7	4	0	0	6	1	3,5	3,3	20,1	7
Mars.....	62,3	59,2	21,3	21,9	17,5	24,9	12,1	3	34,0	22	84	82	9	18	12	13	8	0	1	0	1	3,5	3,1	12,3	5
Avril.....	59,8	56,9	25,3	25,0	19,8	29,1	14,3	5	37,2	28	80	84	4	24	11	12	2	1	1	2	3	3,2	3,6	13,8	9
Mai.....	57,1	54,6	30,7	29,5	23,3	35,0	19,3	21	41,0	3	69	82	7	4	16	26	0	2	1	4	2	2,4	2,2	148,6	10
Juin.....	55,4	52,8	32,5	32,0	25,2	37,7	23,2	24	41,3	18	66	69	1	0	9	27	7	4	4	3	5	2,6	2,2	117,5	5
Juillet....	54,2	52,1	32,3	32,8	25,7	37,3	23,3	25	41,2	12	67	80	1	4	2	33	11	8	1	1	1	1,9	2,3	151,6	8
Août.....	54,1	51,8	32,1	33,2	26,1	36,9	23,7	25	41,8	2	.	.	4	8	9	12	1	10	15	3	0	2,7	2,7	53,1	6
Septembre	56,2	54,1	27,2	28,4	23,4	30,7	20,0	26	34,8	13	87	90	18	14	3	9	1	1	4	10	0	3,3	2,8	890,2	21
Octobre...	62,3	59,8	26,4	26,8	21,9	30,0	18,1	14	34,5	6	80	82	17	14	9	12	2	0	2	6	0	2,3	2,0	99,0	5
Novembre.	63,3	60,9	23,0	23,3	18,8	26,3	14,7	11,21	31,7	1	80	78	23	16	5	7	0	0	3	6	0	2,9	2,7	87,0	5
Décembre.	67,0	64,5	16,7	18,1	13,0	20,7	9,4	17,27	29,8	1	84	81	31	10	10	0	0	0	2	9	0	2,9	2,6	18,0	5
Année....	60,08	57,50	25,53	25,93	20,53	29,70	9,4	17,27 déc.	41,8	2 août	.	.	131	144	114	166	36	26	36	53	24	2,9	2,8	1614,8	94

(1) Observations communiquées par l'Observatoire central météorologique et magnétique de l'Indo-Chine. (2) La nébulosité est comptée de 0 à 4.

HAIPHONG (Tonkin) (1).

Longitude 104°20′ E. — Latitude 20°52′ N. — Altitude 5m,4.

M. CHODZKO, Capitaine de port. Cg = — 1mm,47

Année 1910.	Pression bar. moy. (700 +) 10h	16h	Température 10h	16h	Min. moy.	Max. moy.	Min. absolu.	Dates.	Max. absolu	Dates.	Humidité relative 10h	16h	Nombre de fois que le vent a été N	NE	E	SE	S	SW	W	NW	Calme.	Nébul. moy. (2) 10h	16h	Pluie Hauteur en millim.	Nombre de jours.
Janvier ...	65,2	62,3	19,1	19,9	16,4	22,2	11,0	26	28,5	13	81	79	2	8	21	20	8	0	0	0	3	3,4	3,4	4,7	7
Février ...	64,3	61,0	18,5	19,9	14,5	22,1	8,2	23	28,2	17	81	76	5	6	20	13	6	0	1	1	2	3,2	2,9	23,0	3
Mars.....	63,3	60,1	20,1	21,0	13,6	22,9	9,5	10,11	28,5	30	85	83	3	5	12	24	6	1	0	1	8	3,8	3,5	27,8	3
Avril	60,7	57,4	23,6	24,2	17,3	26,3	13,0	3,6,13	33,5	29	87	84	1	3	11	29	8	0	0	1	7	3,5	2,9	62,3	8
Mai.....	58,0	55,3	28,5	28,7	24,1	31,3	19,5	21	34,6	3	78	77	3	2	2	31	11	0	3	6	1	2,2	2,2	131,1	9
Juin.....	56,0	53,5	30,1	30,5	25,5	33,8	21,5	19	36,5	29,30	79	78	0	3	4	21	24	4	0	0	2	2,5	2,4	267,7	10
Juillet.....	54,5	52,6	31,3	32,1	27,6	33,7	24,4	21	37,6	14	.	.	1	1	4	20	14	17	4	0	1	2,2	2,1	167,4	7
Août.....	54,7	52,4	30,5	31,4	27,2	32,4	25,0	24	35,2	13	.	.	0	2	6	11	16	10	11	3	2	2,7	3,1	184,5	15
Septembre.	57,1	54,5	28,0	28,4	25,4	29,7	22,7	29	32,4	16	.	.	8	13	15	12	5	1	4	2	0	3,2	2,7	617,1	18
Octobre ...	63,1	60,5	26,6	27,1	23,0	28,7	20,1	15	31,0	24	.	.	7	6	10	17	12	0	1	5	4	2,2	2,8	36,6	5
Novembre..	64,4	61,5	23,2	23,5	19,6	25,4	17,0	11,21	30,5	1,2	.	.	7	12	11	9	5	2	4	9	1	2,7	2,8	73,0	4
Décembre..	68,2	65,0	17,3	18,1	14,2	19,4	10,8	16	25,7	1	.	.	10	13	15	5	6	1	6	1	3	2,7	2,4	19,1	4
Année	60,79	58,01	24,73	25,40	20,70	27,33	8,2	23 fév.	37,6	14 juil.	.	.	.	.	.	.	.	.	.	.	.	2,9	2,8	1614,3	95

(1) Observations communiquées par l'Observatoire central météorologique et magnétique de l'Indo-Chine. (2) La nébulosité est comptée de 0 à 4.

PHU-LIEN (Observatoire central) (Tonkin).

Longitude 104°17′ E. — Latitude 20°48′ N. — Altitude 115m,6.

M. G. LE CADET, Directeur de l'Observatoire central météorologique et magnétique de l'Indo-Chine. Cg = — 1mm,46

Année 1910.	Pression bar. moy. (700 +) 10h	16h	Température 10h	16h	Min. moy.	Max. moy.	Min. absolu.	Dates.	Max. absolu.	Dates.	Humidité relative 10h	16h	Nombre de fois que le vent a été N	NE	E	SE	S	SW	W	NW	Calme.	Nébul. moy. (1) 10h	16h	Pluie Hauteur en millim.	Nombre de jours.
Janvier ...	55,4	52,5	18,3	19,2	15,4	21,0	10,4	24	29,5	13	81	80	4	21	16	16	2	0	0	3	0	3,7	3,3	16,1	13
Février....	54,4	51,2	17,5	18,8	15,5	21,1	9,9	2	26,8	17	85	81	4	15	13	13	3	1	1	6	0	3,6	3,4	32,5	13
Mars.....	53,3	50,1	19,3	20,1	17,3	21,4	12,7	10	28,8	17	88	86	7	10	15	22	4	2	0	1	1	3,9	3,7	29,2	14
Avril	50,9	47,8	22,5	23,2	20,3	25,4	16,0	13	31,4	27	90	87	5	11	11	25	5	1	0	2	0	3,3	3,0	63,3	20
Mai.....	48,5	45,8	27,5	27,3	23,5	30,0	18,2	21	33,3	28	78	78	5	3	5	34	6	0	2	7	0	3,1	2,6	140,4	16
Juin.....	46,5	44,0	29,4	29,5	25,0	32,0	20,6	19	35,9	29	80	78	0	5	3	26	25	1	0	0	0	3,1	2,6	184,6	16
Juillet	45,2	43,2	31,3	31,3	25,9	33,7	21,2	21	38,3	14	69	69	2	3	6	19	24	5	1	2	0	2,4	2,4	162,5	11
Août.....	45,3	43,0	29,8	30,5	25,3	32,4	23,3	24	35,8	30	79	75	2	5	10	17	13	7	5	2	1	3,0	2,8	158,6	17
Septembre.	47,5	45,0	26,6	27,6	23,7	29,0	19,3	27	33,1	16	84	81	11	16	16	7	1	0	3	6	0	3,1	2,9	684,5	22
Octobre ...	53,4	50,7	26,2	26,3	21,7	28,9	19,0	13	31,9	7	72	72	10	11	10	17	5	2	3	4	0	2,7	2,2	101,2	11
Novembre.	54,6	51,7	22,5	22,7	18,6	25,2	15,0	18	30,9	2	71	72	11	16	8	6	3	2	5	9	0	2,8	2,8	51,5	8
Décembre.	58,0	55,0	16,4	17,8	12,9	19,4	9,3	4	25,0	1	72	68	10	16	13	4	4	5	2	7	1	2,7	2,4	28,5	9
Année	51,08	48,33	23,94	24,52	20,43	26,63	9,3	4 déc.	38,3	14 juil.	79,1	77,2	71	132	126	206	95	26	22	49	3	3,1	2,8	1652,9	166

(1) La nébulosité est comptée de 0 à 4.

PHU-LIEN (Tonkin).

Observatoire central météorologique et magnétique de l'Indo-Chine. — Altitude : 115m,6 Cg = — 1mm,46

Année 1909.	Pression atmosphérique (700 +) (1). 0h	2h	4h	6h	8h	10h	12h	14h	16h	18h	20h	22h	24h
Janvier	53,90	53,53	53,19	53,51	54,66	55,36	54,45	52,90	52,52	52,82	53,50	54,09	54,15
Février	53,09	52,81	52,50	52,83	53,80	54,39	53,47	51,83	51,20	51,37	52,09	52,68	52,80
Mars	51,93	51,48	51,21	51,66	52,78	53,29	52,53	51,01	50,11	50,10	50,94	51,81	51,85
Avril.....	49,89	49,16	48,85	49,41	50,50	50,94	49,90	48,75	47,80	47,93	48,77	49,77	49,90
Mai.	47,81	47,17	46,87	47,37	48,22	48,45	47,77	46,66	45,76	45,88	46,78	47,67	47,74
Juin.....	46,17	45,55	45,37	45,69	46,31	46,50	45,88	44,96	43,98	44,08	45,06	45,97	46,00
Juillet.....	44,77	44,22	44,05	44,40	45,03	45,22	44,83	43,88	43,16	43,27	44,01	44,85	44,90
Août...	44,88	44,26	43,95	44,15	44,84	45,27	44,80	43,77	42,96	43,13	44,01	44,77	44,76
Septembre.....	46,58	46,12	45,85	46,31	47,13	47,50	46,79	45,68	44,97	45,34	46,24	46,93	46,81
Octobre.....	52,33	51,85	51,58	52,02	53,05	53,40	52,50	51,21	50,74	50,98	51,87	52,48	52,42
Novembre.....	53,39	52,98	52,75	53,11	54,13	54,56	53,44	52,04	51,72	52,17	53,10	53,47	53,37
Décembre.....	56,62	56,27	56,05	56,41	57,55	58,05	56,86	55,35	54,99	55,45	56,32	56,77	56,72
Moyenne.....	50,11	49,62	49,35	49,74	50,67	51,08	50,27	49,00	48,33	48,54	49,39	50,11	50,12

(1) Pression atmosphérique réduite à 0° et non ramenée à la gravité normale.

PHU-LIEN (Tonkin).

Observatoire central météorologique et magnétique de l'Indo-Chine.

Année 1910.	Température.												
	0h	2h	4h	6h	8h	10h	12h	14h	16h	18h	20h	22h	24h
Janvier	16,88	16,61	16,43	16,41	16,75	18,28	19,60	19,92	19,17	17,85	17,32	17,03	16,74
Février	16,38	16,21	16,06	15,92	16,19	17,53	19,12	19,62	18,80	17,35	16,92	16,60	16,44
Mars	18,10	17,87	17,82	17,67	18,07	19,28	20,21	20,52	20,10	18,97	18,60	18,48	18,28
Avril	21,04	20,91	20,69	20,65	21,36	22,51	23,54	23,69	23,24	21,78	21,39	21,24	21,11
Mai	24,74	24,49	24,20	24,25	25,91	27,54	28,33	28,35	27,34	25,85	25,24	25,03	24,77
Juin	26,35	26,01	25,68	25,99	27,61	29,36	30,38	30,28	29,47	27,92	27,11	26,68	26,33
Juillet	27,53	27,16	25,79	26,43	29,05	31,28	32,12	32,59	31,28	29,28	28,22	28,00	27,62
Août	27,31	26,95	26,51	26,29	27,65	29,84	30,65	30,62	30,49	28,80	27,88	27,59	27,28
Septembre	25,16	24,80	24,46	24,20	25,28	26,64	27,24	27,42	27,57	26,07	25,63	25,37	25,10
Octobre	23,07	22,58	22,21	22,06	24,27	26,20	27,34	27,72	26,32	24,25	23,80	23,44	22,99
Novembre	19,71	19,29	19,13	19,05	20,55	22,47	23,75	23,66	22,66	20,86	20,37	20,04	19,67
Décembre	14,44	14,01	13,68	13,54	14,27	16,44	18,10	18,52	17,83	15,78	15,11	14,80	14,26
Moyenne	21,73	21,41	21,14	21,04	22,25	23,95	25,03	25,24	24,52	22,90	22,30	22,03	21,72

PHU-LIEN (Tonkin).

Observatoire central météorologique et magnétique de l'Indo-Chine.

Année 1910.	Humidité relative.												
	0h	2h	4h	6h	8h	10h	12h	14h	16h	18h	20h	22h	24h
Janvier	91,2	91,7	92,0	89,9	89,0	81,5	77,2	76,3	79,9	86,1	89,8	90,1	90,8
Février	92,5	91,4	92,3	92,8	91,3	84,5	78,0	76,6	80,9	87,6	90,8	92,1	92,6
Mars	93,7	93,6	93,0	94,2	92,7	88,4	84,7	83,8	85,6	90,4	92,4	92,9	94,0
Avril	93,9	95,1	95,7	96,4	94,7	90,2	85,8	85,5	86,8	92,5	94,1	94,1	95,9
Mai	91,5	92,4	93,9	92,9	85,8	77,7	73,8	74,6	78,4	85,1	90,0	90,6	91,5
Juin	92,5	93,2	93,9	92,9	86,7	79,8	75,9	74,9	77,6	84,6	88,9	91,0	92,4
Juillet	86,7	87,7	89,4	87,8	78,1	68,9	65,4	64,7	69,3	78,2	83,9	85,5	86,3
Août	89,5	90,8	92,0	92,6	87,7	78,5	74,9	73,1	74,5	80,8	85,1	88,0	89,8
Septembre	90,7	92,2	91,7	92,6	89,5	83,7	81,3	82,2	81,1	85,0	87,5	89,5	89,7
Octobre	88,1	90,2	90,8	88,8	81,8	72,2	67,3	66,2	72,2	80,9	84,5	86,3	89,1
Novembre	86,8	87,3	85,8	84,8	80,4	71,2	66,9	68,2	72,5	81,2	84,1	84,8	86,8
Décembre	84,3	85,0	85,0	84,4	80,7	72,3	65,3	64,8	67,6	76,6	80,4	81,5	84,2
Année	90,1	90,9	91,3	90,8	86,5	79,1	74,7	74,2	77,2	84,1	87,6	88,9	90,1

PHU-LIEN (Tonkin).

Observatoire central météorologique et magnétique de l'Indo-Chine.

Année 1910.	Tension de la vapeur.												
	0h	2h	4h	6h	8h	10h	12h	14h	16h	18h	20h	22h	24h
Janvier	13,32	13,17	13,08	12,83	12,99	13,01	13,29	13,40	13,46	13,44	13,52	13,30	13,15
Février	13,13	12,86	12,85	12,80	12,80	12,89	13,07	13,22	13,22	13,20	13,31	13,23	13,18
Mars	14,78	14,56	14,49	14,53	14,70	15,19	15,29	15,41	15,30	15,08	15,07	15,00	15,01
Avril	17,48	17,70	17,58	17,65	18,09	18,41	18,58	18,33	18,48	18,17	18,01	17,85	17,59
Mai	21,32	21,24	21,18	21,06	21,39	21,23	21,05	21,24	21,16	21,11	21,62	21,48	21,37
Juin	23,58	23,30	23,11	23,22	23,70	24,18	24,22	23,76	23,60	23,52	23,70	23,69	23,53
Juillet	23,65	23,42	23,35	22,45	23,22	23,05	22,97	23,28	23,15	23,56	23,84	24,01	23,67
Août	24,13	23,96	23,68	23,55	24,12	24,38	24,32	23,62	23,94	23,66	23,69	24,15	24,18
Septembre	21,64	21,50	20,96	20,88	21,47	21,57	21,70	22,13	22,17	21,35	21,44	21,65	21,33
Octobre	18,45	18,44	18,14	17,61	18,45	18,25	18,06	18,25	18,33	18,22	18,60	18,60	18,59
Novembre	15,13	14,75	14,38	14,13	14,64	14,54	14,66	14,72	14,81	15,04	15,17	14,97	15,09
Décembre	10,57	10,35	10,17	9,98	10,01	10,24	10,12	10,24	10,26	10,36	10,42	10,35	10,37
Moyenne	18,10	17,94	17,75	17,56	17,97	18,08	18,11	18,13	18,16	18,06	18,20	18,19	18,09

HANOI (Tonkin) (1).

Longitude 103°30′ E. — Latitude 21°2′ N. — Altitude 14m.

Observations faites au Jardin botanique par MM. L. DESNOYERS et PERRIN. Cg = — 1mm,46

Année 1910.	Pression bar. moy. (700 +). 10h	16h	Température. 10h	16h	Min moy.	Max. moy.	Min. absolu.	Dates.	Max. absolu.	Dates.	Humidité relative. 10h	16h	Nombre de fois que le vent a été N	NE	E	SE	S	SW	W	NW	Calme.	Nébul. moy. (2). 10h	16h	Pluie. Hauteur en millim.	Nombre de jours.
Janvier....	64,5	61,1	18,1	20,7	15,1	21,8	8,2	26	31,0	13	81	71	14	11	1	18	6	1	1	10	0	3,4	3,0	9,6	3
Février ...	63,7	60,3	16,8	19,7	15,0	21,2	9,2	3	31,2	27	86	76	12	11	4	12	7	0	1	9	0	3,9	3,1	67,3	14
Mars.....	62,2	58,5	20,1	21,9	17,5	22,8	13,2	3,4	30,8	22	85	78	14	6	7	19	9	0	2	5	0	3,6	3,3	66,2	15
Avril.....	59,8	56,3	23,0	25,0	19,9	26,6	15,1	3	33,3	18	86	78	13	9	8	21	6	0	1	2	0	3,7	2,9	107,0	17
Mai.....	57,1	54,0	28,3	30,3	23,4	32,2	18,8	21	35,9	15	77	69	11	3	10	20	8	1	4	5	0	3,1	2,4	106,0	15
Juin.....	54,9	52,0	30,1	32,2	24,5	33,9	22,3	9,10	36,1	17,18	79	69	6	2	5	19	22	1	1	4	0	3,1	2,6	326,8	18
Juillet....	53,6	51,2	31,5	34,1	25,9	35,8	23,2	24,25	40,0	10	72	61	8	2	6	16	13	8	3	6	0	2,5	2,6	104,0	9
Août.....	53,8	51,2	29,8	31,6	25,7	33,5	23,8	6	36,4	30	81	73	15	7	8	18	1	2	4	7	0	3,1	3,0	199,0	12
Septembre.	56,5	53,8	27,5	28,4	24,3	30,6	20,2	7	33,5	16	84	82	19	6	9	8	2	0	2	14	0	3,5	3,2	484,8	20
Octobre....	62,5	59,4	26,3	27,6	21,6	30,0	18,1	14	33,3	21,23	76	70	12	3	6	17	7	2	1	14	0	3,0	2,5	58,7	8
Novembre.	63,9	60,8	22,2	23,3	18,2	25,3	14,2	21	32,2	1	77	72	23	9	3	8	3	1	2	11	0	3,4	3,0	64,5	6
Décembre .	67,7	64,2	16,2	18,3	12,2	19,9	8,4	17,27	27,2	1	75	65	26	11	4	7	2	1	1	10	0	2,8	2,7	15,0	6
Année	60,02	56,90	24,16	26,09	20,28	27,80	8,2	26 janv.	40,0	10 juil.	79,9	72,0	173	80	71	183	86	17	23	97	0	3,3	2,9	1608,7	144

(1) Observations communiquées par l'Observatoire central météorologique et magnétique de l'Indo-Chine.

(2) La nébulosité est comptée de 0 à 4.

HANOI (Tonkin) (1).

Longitude 103°30′ E. — Latitude 21°2′ N. — Altitude 17m.

MM. DARY et MEUNIER, Pharmaciens des Troupes coloniales. Cg = — 1mm,46

Année 1910.	Pression bar. moy. (700 +). 8h	14h	19h	Température. 8h	14h	19h	Min moy.	Max. moy.	Min absolu	Max. absolu	Humidité relat. 8h	14h	19h	Nombre de fois que le vent a été N	NE	E	SE	S	SW	W	NW	Calme.	Nébulosité (2).	Pluie. Hauteur en millim.	Nombre de jours.
Janvier....	63,7	61,6	61,8	16,7	20,7	18,3	15,7	21,1	9,8	30,4	86	68	83	10	52	15	15	0	0	0	1	0	8,3	10,6	7
Février....	63,1	60,7	60,6	16,0	19,8	17,6	14,7	20,8	9,1	31,2	89	74	86	21	38	8	12	0	0	1	4	0	8,9	67,0	13
Mars.....	61,4	59,3	58,6	18,6	22,0	19,9	17,6	22,8	13,3	30,5	89	75	87	8	47	14	22	1	0	0	1	0	9,1	52,8	20
Avril.....	58,8	56,6	56,3	21,6	25,5	22,6	20,1	26,5	15,0	33,5	90	74	88	7	48	15	20	0	0	0	0	0	8,5	58,7	17
Mai.....	56,1	54,1	53,9	25,9	30,4	26,5	23,4	32,1	18,7	35,5	88	73	85	2	26	20	34	1	0	2	8	0	6,8	222,8	15
Juin.....	54,0	52,3	52,1	27,7	32,1	28,1	24,6	33,4	21,5	35,6	89	78	88	0	16	20	44	7	1	2	0	0	6,9	272,2	19
Juillet.....	52,8	51,4	51,2	28,8	33,4	29,5	25,4	35,0	23,5	38,7	84	75	85	3	32	11	20	7	11	4	5	0	6,2	141,0	20
Août.....	53,0	51,3	50,7	27,8	31,8	28,4	25,5	33,4	23,3	36,6	90	83	90	9	42	14	11	2	2	6	7	0	7,8	249,8	7
Septembre .	55,6	54,3	53,5	25,9	28,5	26,3	24,1	30,5	20,5	35,2	88	78	89	15	52	4	6	1	4	3	5	0	8,2	462,0	21
Octobre....	61,5	59,5	59,3	24,0	28,0	24,9	21,4	29,3	18,3	33,1	85	73	84	18	42	11	18	2	1	2	5	0	6,4	75,0	7
Novembre..	62,8	60,4	60,6	20,1	23,8	21,7	18,6	25,1	13,6	32,0	90	83	89	19	50	2	1	0	0	3	15	0	8,2	135,0	6
Décembre..	66,7	64,0	64,1	13,9	18,4	15,8	12,4	19,5	9,2	28,2	90	80	88	27	51	8	1	0	1	1	4	0	7,8	8,[illegible]	6
Année.....	59,13	57,12	56,89	22,25	26,20	23,30	20,29	27,44	9,1	38,7	88,2	76,2	86,8	139	496	142	198	21	20	24	55	0	7,8	1757,0	156

(1) Observations faites à l'Hôpital militaire, station indépendante du Service météorologique indo-chinois.

(2) Moyenne des trois observations de 0 à 10.

MONCAY (Tonkin) (1).

Longitude 105°31′ E. — Latitude 21°31′ N. — Altitude 10m.

M. BÉGUINET, Gendarme. Cg = — 1mm,44

Année 1910.	Pression bar. moy. (700 +). 10h	16h	Température. 10h	16h	Min. moy.	Max. moy.	Min. absolu.	Dates.	Max. absolu.	Dates.	Humidité relative. 10h	16h	Nombre de fois que le vent a été N	NE	E	SE	S	SW	W	NW	Calme.	Nébul. moy. (2). 10h	16h	Pluie. Hauteur en millim.	Nombre de jours.
Janvier....	65,2	62,3	16,9	18,1	13,9	19,9	4,0	26	25,7	13	81	77	3	21	21	7	3	0	0	0	7	3,7	3,6	25,4	17
Février ...	64,3	61,0	17,0	18,0	13,0	20,6	7,6	6	27,9	26	80	75	3	19	15	8	6	0	0	4	1	3,8	3,3	135,4	9
Mars	62,9	59,8	19,4	20,2	16,2	21,9	10,8	4	29,4	28	83	81	2	13	20	8	9	1	3	1	5	3,7	3,5	43,9	10
Avril	60,4	57,5	22,1	22,9	19,3	24,4	13,3	3	31,7	28	86	82	1	12	19	8	11	1	3	0	5	3,7	3,5	230,9	15
Mai.....	57,7	55,2	29,0	28,8	23,1	31,5	19,5	24	34,6	15	69	71	8	2	2	7	28	7	4	1	3	2,5	2,1	66,2	8
Juin	55,9	53,6	29,8	29,7	24,9	32,2	22,2	11	35,6	29	76	77	0	0	2	8	33	6	3	1	7	2,9	2,5	537,9	10
Juillet.....	54,5	52,4	30,7	31,0	25,1	33,2	21,4	20	35,4	9	75	72	3	1	8	5	31	6	3	0	5	2,3	1,9	401,4	11
Août.....	54,3	52,1	29,3	30,2	24,8	32,2	22,4	23	34,1	1	81	76	6	5	5	5	14	4	6	0	17	2,9	2,8	568,5	24
Septembre.	56,8	54,4	28,1	28,7	23,5	31,1	19,1	5	35,0	3	76	73	10	17	12	3	6	1	1	2	8	3,0	2,8	582,2	20
Octobre ...	62,7	60,1	27,3	27,1	20,5	29,8	15,3	14	33,7	8	65	67	7	14	15	20	2	0	1	0	3	2,1	1,5	71,0	5
Novembre .	64,0	61,2	22,7	23,1	17,5	25,1	12,3	11	30,8	2	69	69	6	25	14	6	4	0	0	1	4	2,8	2,5	115,0	11
Décembre .	67,7	64,8	16,4	16,9	9,8	19,5	4,9	26	27,0	1	70	69	4	18	10	9	3	0	0	7	11	2,4	2,5	24,7	7
Année.....	60,53	57,87	24,66	24,56	19,30	26,78	4,0	26 janv.	35,6	29 juin	75,7	74,1	53	147	143	94	150	26	24	17	76	3,0	2,7	2802,5	147

(1) Observations communiquées par l'Observatoire central météorologique et magnétique de l'Indo-Chine.

(2) La nébulosité est comptée de 0 à 4.

LANG-SON (Tonkin) (1).

Longitude 104°26′ E. — Latitude 20°50′ N. — Altitude 266m,3.

M. MERVEAU, Commis des Services civils. Cg = — 1mm,43

Année 1910.	Pression bar. moy. (700 +). 10h	16h	Température. 10h	16h	Min. moy.	Max. moy.	Min. absolu.	Dates.	Max. absolu.	Dates.	Humidité relative. 10h	16h	Nombre de fois que le vent a été N	NE	E	SE	S	SW	W	NW	Calme.	Nébul. moy. (2). 10h	16h	Pluie. Hauteur en millim.	Nombre de jours.
Janvier....	43,5	40,4	15,7	17,8	12,3	19,3	5,6	26	30,5	13	83	76	1	32	0	7	0	15	0	3	4	3,6	3,1	12,7	1
Février....	42,7	39,2	14,1	17,2	10,7	18,5	5,0	2,6	31,0	27	84	78	0	32	0	1	0	12	0	0	11	3,6	2,8	151,7	8
Mars.....	41,2	37,8	18,7	20,4	15,5	20,1	9,2	2	31,6	22	85	79	0	25	0	4	0	26	0	1	6	3,7	3,2	25,0	6
Avril	39,2	35,9	20,8	22,4	17,4	23,8	10,5	2	33,7	18	87	82	0	29	0	9	1	19	0	0	2	3,9	3,2	153,5	14
Mai.....	36,7	33,7	26,3	28,1	21,3	30,2	14,6	5	35,0	3	83	80	0	14	0	5	5	24	0	0	14	3,5	2,2	140,2	9
Juin.....	34,6	32,0	28,3	29,2	23,0	31,0	21,1	1,13	34,6	29	78	75	0	6	0	8	1	34	0	0	11	2,9	2,3	309,1	14
Juillet....	33,4	31,1	29,2	30,2	23,5	32,3	21,6	21	34,9	16,17	76	74	0	6	0	17	9	20	0	0	10	2,5	2,1	198,4	9
Août.....	33,4	30,9	28,7	28,9	23,6	31,3	21,9	24	34,0	2	81	82	4	5	0	17	16	8	0	1	11	3,0	3,1	180,1	14
Septembre.	36,3	33,8	26,1	26,0	22,0	28,2	17,2	29	31,5	16	81	85	2	37	1	13	0	1	0	0	6	3,3	3,5	239,2	16
Octobre...	41,8	38,8	24,6	25,5	18,5	27,5	13,2	14	31,0	20	72	69	0	25	1	16	3	6	0	1	10	2,5	2,2	21,2	3
Novembre..	42,8	40,0	20,0	21,2	15,5	22,9	12,2	22	31,2	1	73	70	0	28	0	14	5	2	0	0	11	3,3	3,1	34,8	3
Décembre..	46,3	43,2	13,3	15,2	7,9	16,5	3,3	26,29	25,0	1	71	66	0	41	0	9	2	2	0	0	8	2,6	2,6	10,5	3
Année.....	39,33	36,40	22,15	23,51	17,60	25,13	3,3	26,29 déc.	35,0	3 mai	79,5	76,3	7	280	2	120	42	169	0	6	104	3,2	2,8	1476,4	100

(1) Observations communiquées par l'observatoire central météorologique et magnétique de l'Indo-Chine. (2) La nébulosité est comptée de 0 à 4.

LAO-KAY (Tonkin) (1).

Longitude 101°37′ E. — Latitude 22°30′ N. — Altitude 110m.

MM. GILLIBERT, RIVIÈRE et FERRÉ, Gendarmes. Cg = — 1mm,39

Année 1910.	Pression bar. moy. (700 +). 10h	16h	Température. 10h	16h	Min. moy.	Max. moy.	Min. absolu.	Dates.	Max. absolu.	Dates.	Humidité relative. 10h	16h	Nombre de fois que le vent a été N	NE	E	SE	S	SW	W	NW	Calme.	Nébul. moy. (2). 10h	16h	Pluie. Hauteur en millim.	Nombre de jours.
Janvier...	56,2	53,0	17,6	21,4	15,1	23,1	8,2	27	31,1	13	84	70	1	0	14	13	7	2	1	1	23	3,5	3,0	9,6	4
Février...	55,3	51,4	17,8	21,5	15,2	23,4	10,2	3	31,9	18	85	70	2	0	13	14	8	0	0	0	19	3,6	3,2	47,9	8
Mars.....	54,0	50,2	20,9	23,8	18,0	25,9	13,6	5	34,7	22	86	71	1	2	21	19	8	1	0	0	10	3,4	3,1	24,6	7
Avril.....	50,9	46,9	23,6	27,2	20,6	29,0	17,2	3	34,7	28,30	81	69	0	0	15	15	13	1	0	0	16	3,5	3,2	73,0	13
Mai.....	49,5	45,8	27,3	31,2	23,2	33,1	20,1	21,23	38,8	11	78	64	0	1	14	14	14	1	3	1	14	2,9	2,9	156,7	11
Juin.....	47,5	44,2	27,8	31,4	24,7	32,0	23,0	25	35,5	27	84	72	1	0	9	11	21	4	4	2	8	3,3	2,6	351,7	20
Juillet	46,7	43,5	28,7	32,4	24,8	33,5	22,8	26	36,7	10	83	73	3	2	7	15	17	2	6	1	9	2,8	2,7	200,1	12
Août.....	46,9	43,8	28,2	31,0	24,9	32,9	23,0	24	37,0	20,31	85	77	1	0	2	20	5	5	0	4	25	3,2	3,1	457,2	20
Septembre.	49,8	46,4	26,7	30,1	23,9	32,0	20,8	29	37,0	4	86	75	2	3	7	13	10	3	3	2	17	3,1	2,7	236,8	18
Octobre...	55,2	51,9	24,0	26,6	21,7	28,6	18,0	14	34,0	7	86	76	0	3	12	18	10	2	3	2	12	3,7	3,5	102,3	13
Novembre..	56,7	53,3	21,5	23,7	18,0	25,8	14,5	17	32,4	8	82	74	0	3	5	17	15	8	4	1	7	3,0	3,0	41,4	6
Décembre..	60,0	56,0	15,6	19,2	13,4	20,8	8,0	26	30,0	1	86	73	5	4	13	19	14	3	3	1	0	3,3	2,6	22,6	7
Année....	52,39	48,87	23,31	26,63	20,29	28,34	8,0	26 déc.	38,8	11 mai	83,3	72,0	16	18	132	188	142	32	27	15	160	3,3	3,0	1723,9	139

(1) Observations communiquées par l'Observatoire central météorologique et magnétique de l'Indo-Chine. (2) La nébulosité est comptée de 0 à 4.

MONGTZÉ (Yun-Nan, Chine) (1).

Longitude 101°10′ E. — Latitude 23° N. — Altitude 1305m.

MM. les Drs TALBOT, Rodolphe STRAUN, Médecins des Troupes coloniales, et M. ROBERT, Maréchal des Logis de Gendarmerie.

Année 1910.	Température. 10h	16h	Min. moy.	Max. moy.	Minim. absolu.	Dates.	Maxim. absolu.	Dates.	Humidité relative. 10h	16h	Nombre de fois que le vent a été N	NE	E	SE	S	SW	W	NW	Calme.	Pluie. Hauteur en millim.	Nombre de jours.
Janvier	16,9	19,0	8,6	21,6	4,9	27	27,6	28	52	44	4	1	7	2	41	0	5	0	2	0,3	1
Février	17,4	19,9	10,3	21,9	5,4	2	28,0	18	52	45	7	0	5	3	34	1	6	0	0	27,5	4
Mars	21,4	22,3	13,1	25,2	6,2	3	32,8	30	48	44	1	0	5	0	46	1	6	0	3	21,1	5
Avril	24,4	24,7	16,4	27,8	12,5	20	34,6	24	48	48	0	1	1	4	38	9	3	1	3	5,3	4
Mai.....	24,3	25,4	17,4	28,1	13,0	27	35,2	10,11	51	48	5	1	1	1	27	13	3	1	10	89,4	10
Juin	25,2	25,1	19,7	27,7	17,2	23	31,0	27	70	70	3	0	0	2	46	1	1	0	7	125,2	13
Juillet	25,9	25,2	19,5	28,2	17,0	28	32,0	4	65	67	5	0	0	0	37	7	1	0	12	141,5	14
Août	24,3	24,7	19,8	27,5	15,5	19	31,4	20	73	71	13	2	2	2	22	3	1	1	16	325,8	19
Septembre.....	23,5	25,1	18,9	27,4	15,4	28,29,30	33,0	1	65	62	11	8	4	9	24	1	0	1	2	91,2	14
Octobre	20,4	21,4	16,1	23,6	12,0	24	27,2	3,18,19	70	73	9	2	1	0	43	2	0	2	3	101,1	14
Novembre	17,2	18,7	11,7	21,6	7,0	24	27,0	8	68	69	9	5	1	3	27	4	4	2	5	27,1	7
Décembre	13,1	16,1	7,2	18,2	- 1,2	26	25,0	18	68	68	11	6	1	6	26	7	0	1	4	2,6	2
Année	21,7	22,30	14,89	24,90	- 1,2	26 déc.	35,2	10,11 mai	60,8	59,1	78	26	28	32	411	49	30	9	67	949,1	105

(1) Observations communiquées par l'Observatoire central météorologique et magnétique de l'Indo-Chine.

YUNNAN-FOU (Yun-nan, Chine) (1).

Longitude 100°34′ E. — Latitude 26°7′ N (3). — Altitude 1942m.

M. le Dr FÉRAY, Médecin des Troupes coloniales. Cg = — 1mm,25

Année 1910.	Pression bar. moy. (600 +). 10h	16h	Température. 10h	16h	Min. moy.	Max. moy.	Min. absolu.	Dates.	Max. absolu.	Dates.	Humidité relative. 10h	16h	Nombre de fois que le vent a été N	NE	E	SE	S	SW	W	NW	Calme.	Nébul. moy. (2). 10h	16h	Pluie. Hauteur en millim.	Nombre de jours.
Janvier....	09,1	06,5	11,8	15,5	4,3	17,0	0,0	15	22,0	29	49	34	0	0	0	0	3	3	53	0	3	1,2	1,0	0,0	0
Février....	07,7	04,9	13,0	16,9	5,8	19,0	1,2	2	23,2	14	45	30	0	0	3	0	1	3	49	0	0	1,3	1,2	4,4	2
Mars.....	07,3	04,9	17,5	20,1	9,2	22,5	1,4	3	26,4	28	37	29	0	0	0	0	3	29	30	0	0	1,3	1,3	0,7	1
Avril	07,0	04,5	21,5	23,7	12,3	26,1	8,6	20	29,6	20	38	30	0	0	0	0	3	20	37	0	0	1,5	1,8	0,0	0
Mai.....	07,6	05,7	19,9	22,2	13,7	24,3	10,7	20	32,6	13	49	41	0	0	15	2	10	14	21	0	0	2,1	2,1	159,6	12
Juin	06,3	04,5	21,2	23,8	17,1	26,3	14,6	1	30,0	24	72	63	0	0	5	0	39	14	2	0	0	2,9	2,3	131,1	13
Juillet.....	06,0	04,5	20,5	23,2	16,6	24,9	13,6	18	28,6	6	70	62	2	1	3	1	31	17	7	0	0	2,6	2,1	179,8	17
Août.....	06,4	04,6	20,8	23,6	16,3	25,7	11,4	21	29,7	31	79	66	1	1	4	10	18	14	1	7	6	3,0	2,7	263,9	20
Septembre.	08,6	06,5	20,6	23,1	15,9	25,4	11,5	29	30,1	1	72	63	0	3	4	27	10	6	2	0	8	3,3	2,9	81,2	14
Octobre...	10,8	08,7	16,5	18,5	12,6	20,7	8,9	31	26,5	3	78	69	1	3	1	24	2	20	0	1	10	3,3	3,0	192,2	17
Novembre..	10,8	08,3	12,2	16,7	7,6	18,3	3,4	16	22,4	7	76	51	0	12	0	10	2	36	0	0	0	2,4	1,8	109,0	9
Décembre..	10,5	07,8	9,7	14,6	4,0	16,5	−0,5	26	21,2	19	69	46	0	10	0	8	0	41	2	1	0	2,1	1,4	1,6	1
Année	08,18	05,95	17,10	20,16	11,28	22,23	−0,5	26 déc.	32,6	13 mai	61,2	48,7	4	30	35	82	122	217	204	9	27	2,3	2,0	1123,5	109

(1) Observations communiquées par l'Observatoire central météorologique et magnétique de l'Indo-Chine. (2) La nébulosité est comptée de 0 à 4.
(3) La latitude de cette station, donnée dans les Volumes antérieurs, doit être rectifiée comme ci-dessus.

TCHEN-TOU (Sse-Tchouen, Chine).

Longitude 100°49′ E. — Latitude 30°7′ N. — Altitude 510m environ.

M. J.-P. ESSERTEAU, Médecin des Troupes coloniales. Cg = — 0mm,99

Année 1910.	Pression bar. moy. (700 +). 8h	14h	21h	Température. 8h	14h	21h	Min. moy.	Max. moy.	Min. absolu.	Max. absolu.	Humidité relat. 8h	14h	21h	Nombre de fois que le vent a été N	NE	E	SE	S	SW	W	NW	Calme.	Nébulosité (1).	Pluie. Hauteur en millim.	Nombre de jours.
Janvier....	23,5	20,8	23,5	5,4	9,9	6,8	4,7	10,1	1,3	14,8	89	70	87	24	30	14	6	4	3	0	2	10	8,5	[illegible]	3
Février....	23,4	20,3	23,0	5,5	9,1	6,7	4,8	9,4	0,2	14,5	89	74	85	19	37	7	11	7	0	0	1	2	9,2	[illegible]	7
Mars.....	20,6	17,9	20,5	10,1	13,7	11,0	9,0	14,0	2,5	19,8	85	68	81	17	31	11	6	17	2	0	6	3	9,5	[illegible]	6
Avril (2)..	18,9	16,4	18,2	14,4	17,6	14,9	12,5	18,4	5,0	23,6	88	72	87	22	19	7	8	3	6	3	15	7	9,5	55,1	15
Mai.	16,8	15,2	16,3	19,9	23,9	19,9	17,3	24,7	12,6	32,2	83	67	85	11	17	9	13	4	7	8	19	3	8,3	[illegible]	15
Juin.... ...	12,6	11,1	12,2	23,9	28,4	24,5	21,4	29,4	15,2	35,9	79	58	80	12	8	9	9	2	8	21	17	4	7,8	[illegible]	9
Juillet.....	10,8	09,7	10,6	25,9	29,3	25,6	23,1	30,2	19,1	33,7	84	70	89	25	12	4	3	4	5	12	24	4	8,0	[illegible]	15
Août.	12,2	10,9	12,1	25,0	28,4	24,7	22,6	29,2	19,3	33,3	87	71	90	32	14	14	5	7	2	4	13	2	7,9	[illegible]	16
Septembre..	17,6	16,1	17,8	19,5	22,2	19,7	18,6	22,5	15,0	25,8	93	79	92	40	21	12	7	2	2	0	6	0	9,8	[illegible]	13
Octobre....	22,4	20,3	22,0	15,8	18,5	16,3	15,0	18,7	12,4	22,0	93	78	92	45	15	11	6	1	3	1	10	1	9,6	71,6	12
Novembre..	23,9	21,2	23,5	10,7	14,3	11,4	9,9	14,5	5,2	19,6	90	65	84	28	31	15	8	3	0	1	4	0	9,0	[illegible]	7
Décembre..	27,5	24,9	27,8	3,4	7,5	4,5	2,6	7,9	− 0,6	11,1	88	61	82	26	31	20	7	3	3	0	3	0	8,5	[illegible]	1
Année.....	19,18	17,07	18,96	14,96	18,57	15,50	13,46	19,08	− 0,6	35,9	87,3	69,2	86,2	301	266	133	89	57	41	50	120	38	8,8	[illegible]	[illegible]

(1) Moyenne des trois observations. (2) *Voir* la remarque page C.42.

TIEN-TSIN (Chine) (Arsenal de l'Est).

Longitude 117°53′ E. — Latitude 39°8′. — Altitude 3m.

M. BARDONNENCHE, Lieutenant d'Artillerie coloniale, et M. le Dr NOGUÉ, Médecin des Troupes coloniales.

Année 1910.	Température. 7h30	14h	21h	Min. moy.	Max. moy.	Min. absolu.	Dates.	Max. absolu.	Dates.	Humidité relat. 7h30	14h	21h	Nombre de fois que le vent a été N	NE	E	SE	S	SW	W	NW	Calme.	Nébul. moy. 7h30	14h	21h	Pluie. Hauteur en millim.	Nombre de jours.
Janvier	-10,4	0,3	− 7,0	-11,7	0,9	-17,0	22,30	10,0	6	74	52	73	28	3	16	6	9	7	5	1	18	3,8	3,8	3,2	0,4	2
Février....	− 8,9	5,5	− 4,3	-10,4	6,1	-20,0	1	11,4?	18	56	32	47	19	6	2	2	7	6	8	5	29	2,0	1,1	0,9	0,0	0
Mars.....	− 0,8	10,0	2,1	− 3,8	11,0	-11,2	2	22,6	25	69	31	61	18	7	5	9	16	11	1	6	20	3,4	3,5	2,1	13,2	2
Avril.....	10,0	19,2	11,5	5,7	20,0	− 2,4	4	31,0	16	59	36	61	9	7	3	9	12	6	4	4	36	2,9	3,5	2,6	6,9	4
Mai	18,7	26,7	18,5	13,1	27,8	3,6	2	35,4	26	64	44	66	4	1	8	13	26	13	4	1	23	2,9	2,8	2,9	24,9	5
Juin.....	22,1	29,7	22,0	17,0	30,8	11,8	2	37,4	26	76	58	80	5	2	5	3	16	10	9	9	31	3,7	4,2	3,5	65,6	7
Juillet (1)..	26,3	32,0	25,0	21,2	33,7	16,8	2	38,8	7	85	72	92	2	1	1	8	18	3	0	2	40	3,6	4,0	3,9	221,9	12
Août	24,1	29,1	23,0	20,6	31,2	17,6	28	34,2	14	90	82	99	6	8	3	11	6	0	3	2	54	4,9	5,1	3,4	128,5	11
Septembre..	17,0	24,8	17,1	13,4	26,2	5,8	26	30,8	8	86	75	96	9	5	1	4	16	12	2	7	34	3,2	4,2	3,4	20,6	6
Octobre....	10,8	21,3	13,2	8,6	22,9	1,4	24	28,2	3	89	70	94	5	6	12	3	6	31	3	0	27	2,6	2,9	2,1	10,5	2
Novembre..	− 0,3	8,3	1,8	− 1,9	9,5	-10,4	17	22,6	6	86	64	84	6	13	9	2	3	4	5	7	41	3,6	3,9	3,0	9,4	5
Décembre..	− 9,0	0,5	− 5,3	-10,8	1,6	-15,8	11	7,0	26	89	80	91	12	16	0	3	3	9	8	3	39	2,0	2,0	1,1	0,0	0
Année.....	8,30	17,28	9,80	5,08	18,48	-20,0	1er fév.	38,8?	7 juill.	76,9	58,0	78,7	.	.	.	.	.	.	.	.	.	3,2	3,4	2,7	501,9	56

(1) Ces totaux et moyennes ne portent que sur 25 jours d'observation. *Nota.* — *Voir* les remarques pages C.45 à C.47.

Observations pluviométriques faites en 1910 dans trente stations de l'Indo-Chine (1).

(*Voir*, pour la position géographique des stations, les Tableaux de températures et les Volumes antérieurs.)

Année 1910.	Hauteur de pluie (en millimètres).													Nombre de jours de pluie.											
	Janvier.	Février.	Mars.	Avril.	Mai.	Juin.	Juillet.	Août.	Septembre.	Octobre.	Novembre.	Décembre.	Année.	Janvier.	Février.	Mars.	Avril.	Mai.	Juin.	Juillet.	Août.	Septembre.	Octobre.	Novembre.	Décembre.	Année.
Hatien	10	0	167	166	165	50	127	40	392	171	120	51	1459	2	0	6	11	6	1	3	3	20	11	8	2	73
Rach-Gia	0	25	192	192	203	278	175	175	343	312	109	91	2095	0	1	8	9	10	15	8	10	14	11	7	5	98
Soctrang	6	0	29	114	295	169	258	224	274	383	149	64	1965	1	0	5	9	13	12	10	10	15	20	9	4	108
Baclieu	9	16	42	155	214	246	175	217	218	261	161	139	1853	1	2	5	8	8	16	11	15	16	16	11	8	117
Saïgon	14	2	31	108	252	424	284	409	381	505	50	52	2512	4	1	6	10	21	23	23	19	29	27	12	10	185
Cholon	13	1	52	83	231	286	283	286	360	380	89	67	2131	5	1	9	7	22	19	24	17	29	23	11	8	175
Bienhoa	22	17	87	88	259	295	209	189	631	516	140	67	2520	5	2	8	7	22	18	19	15	27	20	13	8	164
Giadinh	18	6	10	96	179	157	228	238	339	171	43	40	1525	3	2	2	10	24	18	19	18	21	19	9	7	152
Djiring	.	80	399	116	320	304	226	94	312	207	58	45	.	.	5	14	5	22	17	10	24	27	23	6	9	.
Tan-An	0	0	17	77	128	218	101	160	235	217	19	57	1259	0	0	3	6	7	15	8	11	17	12	3	6	88
Gocong	0	0	0	64	512	396	18	144	939?	491	0	0	2564	0	0	0	3	16	16	2	4	27	17	0	0	85
Travinh	5	0	0	146	180	214	162	88	155	321	163	22	1456	1	0	0	8	10	8	9	6	12	13	5	2	74
Mytho (2)	18	0	22	474	689	616	514	50	567	727	85	91	3853?	1	0	5	8	14	13	12	6	19	14	4	3	99
Cantho	5	0	34	114	119	197	192	204	206	279	119	36	1505	3	0	6	8	11	13	11	13	19	17	7	5	113
Sadec	2	0	41	157	167	199	208	38	315	396	142	45	1710	1	0	2	8	15	18	12	6	17	20	11	6	116
Chaudoc	68	12	96	65	48	130	99	15	109	184	87	17	930	3	2	12	6	19	10	9	5	13	13	5	3	100
Vientiane	.	.	19	.	.	.	.	.	.	.	.	.	.	.	.	6	.	.	.	.	.	.	.	.	.	.
Attopeu	0	90	104	17	383	180	240	284	516	150	27	36	2027	0	4	6	5	17	21	18	25	30	7	7	4	141
Luang-Prabang	26	8	91	77	168	109	187	231	313	111	16	27	1364	2	1	7	5	10	13	14	22	21	7	5	3	110
Hieng-Khouang	0	11	.	.	.	.	.	.	.	.	.	.	.	0	4	.	.	.	.	.	.	.	.	.	.	.
Dalat	5	93	92	216	225	247	145	185	260	165	58	70	1761	2	7	8	10	15	22	16	21	25	22	9	9	166
Suoi-Giao	72	91	9	144	213	157	85	74	174	461	302	284	2066	11	8	4	6	10	9	10	4	13	19	11	16	121
Quang-Yen	10	27	34	65	175	367	197	203	600	69	41	10	1798	6	7	7	16	9	13	8	16	20	7	5	3	117
Trang-Bach	.	.	.	.	.	.	162	247	290	76	30	13	.	.	.	.	.	.	.	9	16	21	8	7	5	.
Phu-Ty	13	50	36	60	172	265	108	202	469	95	63	25	1558	5	8	3	6	8	15	8	13	18	8	4	3	99
Hanoï (Voirie)	8	53	47	69	74	304	164	252	396	62	53	11	1493	9	13	14	16	12	21	9	16	19	8	6	7	150
Thanh-Ba	.	.	.	.	.	133	122	324	240	98	67	33	.	.	.	.	.	.	11	7	17	15	6	4	8	.
Lao-Phô	8	59	26	101	254	381	242	212	522	120	74	12	2011	8	12	9	12	14	21	9	13	17	6	8	7	136
Tuyen-Quang	20	64	18	59	102	383	506	391	333	253	47	9	2185	11	12	15	12	9	14	12	24	24	10	6	4	153
Long-Tchéou	9	55	15	126	144	150	86	178	124	17	23	12	939	4	11	11	14	11	18	8	16	14	4	6	6	123

(1) Observations communiquées par l'Observatoire central météorologique et magnétique de l'Indo-Chine. (2) Observations très douteuses.

Nota. — Ces résultats manifestent, par un maximum anormal, l'importance relative des pluies cycloniques dues aux typhons qui ont sévi en 1910 sur les régions du Centre et du Sud Annam, régions où les ravages exercés par les crues des cours d'eau ont aggravé les désastres causés par la tempête et, plus encore, par la mer envahissant la côte.

(Remarque extraite du *Bulletin pluviométrique* publié par M. G. Le Cadet, directeur de l'Observatoire central de Phu-Lien.)

Moyennes mensuelles des températures minima et maxima diurnes,

Observées pendant l'année 1910 dans sept stations de l'Indo-Chine (1).

Année 1910.	Soctrang (Cochinchine). 103° 40′ E. — 9° 39′ N. Altitude : très faible.			Djiring (Annam) 105° 0′ E. — 11° 35′ N. Altitude : 1000m (?).			Attopeu (Laos). 104° 26′ E. — 14° 52′ N. Altitude : 105m.			Dalat (Annam). 106° 15′ E. — 12° 35′ N (?). Altitude : 1400m (?).			Quang-Yen (Tonkin). 104° 50′ E. — 20° 15′ N. Altitude : 5m,8.			Tuyen-Quang (Tonkin). 102° 50′ E. — 21° 47′ N. Altitude : 28m env.			Long-Tchéou (Chine). 104° 25′ E. — 22° 21′ N. Altitude : 150m (?).		
	Min.	Max.	Moy.	Min.	Max.	Moy.	Min.	Max.	Moy.	Min.	Max.	Moy.	Min.	Max.	Moy.	Min.	Max.	Moy.	Min.	Max.	Moy.
Janvier	21,5	32,6	27,0		.	.	17,6	33,4	25,5	11,1	22,6	16,8	15,9	22,2	19,0	12,9	21,4	17,2	12,9	22,3	17,6
Février	22,2	34,4	28,3	15,2	28,5	21,9	18,8	34,3	26,6	12,3	24,1	18,2	15,0	22,4	18,7	12,0	20,8	16,4	11,4	20,1	15,7
Mars	22,9	35,7	29,3	15,4	28,5	21,9	20,8	35,0	27,9	12,0	24,2	18,1	17,5	23,0	20,2	.	.	.	16,6	23,9	20,3
Avril	23,2	35,4	29,3	15,9	29,3	22,6	21,9	36,5	29,2	12,3	25,1	18,7	20,4	26,2	23,3	17,7	27,5	22,6	18,4	26,3	22,4
Mai	23,6	34,8	29,2	17,6	28,1	22,9	22,7	34,7	28,7	14,6	24,8	19,7	23,4	31,2	27,3	20,3	32,8	26,6	22,2	33,0	27,6
Juin	23,9	33,8	28,9	17,8	25,9	21,8	22,7	33,3	28,0	14,6	23,8	19,2	25,2	32,7	29,0	21,3	34,5	27,9	24,0	34,6	29,3
Juillet	23,9	33,5	28,7	17,3	26,2	21,7	22,1	32,9	27,5	14,2	24,1	19,2	25,1	34,1	29,6	21,9	35,2	28,6	24,4	36,9	30,6
Août	23,6	33,5	28,6	18,0	27,5	22,8	22,5	32,9	27,7	14,8	24,5	19,7	25,6	32,7	29,2	21,9	33,6	27,7	24,2	35,3	29,8
Septembre	23,3	32,7	28,0	17,8	24,7	21,2	22,1	31,2	26,6	15,3	21,9	18,6	24,1	30,1	27,1	20,8	31,7	26,2	22,9	33,5	28,2
Octobre	.	.	.	17,3	26,4	21,9	.	.	.	14,5	22,5	18,5	21,2	30,1	25,7	18,1	29,5	23,8	19,5	30,9	25,2
Novembre	.	.	.	15,8	26,7	21,3	.	.	.	.	.	.	19,1	26,4	22,8	14,9	25,1	20,0	17,1	25,6	21,4
Décembre	.	.	.	14,2	26,3	20,2	.	.	.	.	.	.	12,3	20,8	16,6	11,9	20,4	16,1	8,9	19,2	14,0
Année	.	.	.	.	.	.	.	.	.	.	.	.	20,40	27,66	24,03	.	.	.	18,54	28,47	23,51

(1) Observations communiquées par l'Observatoire central météorologique et magnétique de l'Indo-Chine.

NOUMÉA (Nouvelle-Calédonie).

Longitude 164°7′ E. — Latitude 22°16′ S. — Altitude 9m.

M. BIRARD, Pharmacien-Major des Troupes coloniales. Cg = — 1mm,41

Année 1910.	Pression bar. moy. (700 +) 9h	15h	Température. 9h	15h	Min. moy.	Max. moy.	Min. absolu.	Dates.	Max. absolu.	Dates.	Humidité relative. 9h	15h	Nombre de fois que le vent a été N	NE	E	SE	S	SW	W	NW	Calme.	Nébul. moyenne. 9h	15h	Pluie. Hauteur en millim.	Nombre de jours.
Janvier....	57,3	56,0	27,2	27,8	22,9	30,9	20,6	5	34,0	24	79	79	0	0	0	32	3	4	14	0	9	6,0	7,0	182,9	19
Février....	56,6	55,5	27,8	28,5	23,8	31,5	21,4	2	34,0	10	81	80	0	0	0	28	0	2	8	0	18	4,5	5,5	199,4	16
Mars	56,5	55,1	27,6	28,8	23,3	31,8	21,6	23	34,2	10,13,15	81	80	1	0	1	43	2	0	6	3	6	4,4	5,5	363,0	18
Avril	60,5	58,9	25,0	25,9	21,9	28,6	19,2	30	32,8	2	80	80	0	0	0	50	0	0	1	1	8	5,4	5,9	309,0	17
Mai.....	62,0	60,3	22,9	24,7	19,5	26,9	17,4	22	29,2	8	76	75	0	0	0	42	1	4	4	10	1	5,8	4,8	207,7	14
Juin.....	62,9	61,0	21,5	23,0	18,4	25,7	15,0	30	28,6	2,5	76	74	0	1	0	36	1	2	7	5	8	5,4	5,8	184,6	14
Juillet.. ..	62,0	60,2	21,2	23,3	17,1	25,8	13,8	15	27,6	7,18	77	70	0	0	0	9	0	0	34	11	8	4,4	5,1	120,3	9
Août.....	64,4	62,1	20,7	23,5	15,6	25,6	14,8	28	28,2	24	67	66	0	0	0	54	4	0	2	0	2	3,9	3,0	68,2	5
Septembre.	63,9	62,1	22,8	24,7	16,5	27,1	15,2	1	30,8	19	69	67	0	0	0	60	0	0	0	0	0	3,8	3,7	0,1	1
Octobre ...	63,1	61,1	24,5	25,6	19,5	28,4	17,2	11	32,4	30,31	68	67	0	0	8	47	1	1	1	2	2	4,7	4,6	44,3	8
Novembre .	59,3	57,8	24,8	26,2	20,7	29,3	17,8	4	33,4	13	74	68	0	0	0	42	2	1	9	0	6	6,0	5,9	177,3	16
Décembre..	58,3	56,9	26,8	27,5	21,9	30,3	19,6	3	34,0	26	69	68	0	0	10	31	9	10	6	0	2	3,9	5,2	181,4	7
Année.....	60,57	58,92	24,40	25,79	20,09	28,49	18,8	15 juil.	34,2	10,13,15 mars	74,7	72,8	1	1	19	474	23	24	86	32	70	4,9	5,2	2037,6	144

Nota. — *Voir* les remarques, page C. 49, sur le cyclone du 27 au 28 mars.

PAITA (Nouvelle-Calédonie).

Longitude 164°3′ E. — Latitude 22°7′ S. — Altitude 25m.

M. le Dr Th. MIALARET, ancien Médecin de 1re classe de la Marine.

Année 1910.	Température. 8h	12h	18h	Minima moyens.	Maxima moyens.	Minimum absolu.	Dates.	Maximum absolu.	Dates.	Humidité relative. 8h	12h	18h	Pluie. Hauteur en millim.	Nombre de jours.
Janvier	26,0	28,8	25,4	19,9	31,1	17,0	1,7,15	34,9	24	77	69	82	290,8	[illegible]
Février	26,8	29,7	25,9	20,7	31,5	17,9	23	33,8	12	86	69	86	278,9	21
Mars	25,5	29,1	25,4	20,4	31,0	17,8	2	33,8	10	81	71	87	346,5	[illegible]
Avril	23,1	27,2	22,9	19,0	28,2	12,0	30	33,2	2	86	69	85	180,8	[illegible]
Mai	19,8	24,8	20,3	15,4	25,9	9,0	21	29,6	4	90	67	86	121,7	15
Juin.....	18,2	23,1	19,2	15,1	24,6	8,9	24	29,0	4	87	68	85	256,8	15
Juillet.....	16,6	22,9	17,8	13,1	24,2	7,9	15	26,9	18	94	65	90	123,4	14
Août.....	17,3	22,6	18,3	12,2	24,2	8,9	3	28,7	21	85	63	86	32,1	11
Septembre.....	20,3	25,5	20,8	13,7	27,3	9,8	13	31,8	20	76	55	72	4,7	4
Octobre.....	24,0	26,6	22,5	16,5	28,6	13,5	9	33,8	30	70	60	76	73,2	9
Novembre.....	24,6	26,6	23,1	18,5	28,5	11,2	4	34,6	13	74	66	89	216,9	18
Décembre.....	26,5	28,4	25,1	18,3	30,5	12,2?	5	34,2	13	69	63	75	172,2	11
Année	22,39	26,28	22,23	16,90	27,97	7,9	15 juillet	34,9	24 janvier	80,8	65,4	82,7	2098,0	182

Nota. — Un cyclone venant de l'ENE a passé sur le sud de la colonie les 27 et 28 mars. La dépression barométrique, qui a commencé dans la nuit du 25 au 26, a pris fin le 27 à 23h30. La plus grande vitesse dans la chute horaire barométrique a été de 4mm,1 entre 21h et 22h, le 27, à Nouméa. Le diamètre du tourbillon ne paraît pas avoir été supérieur à 200 milles. Le centre n'a pas dû passer à plus de 80km à 90km au sud de Païta. Note extraite de la *Revue agricole de la Nouvelle-Calédonie*, n° 5, février 1911.

Moyennes mensuelles des températures minima et maxima diurnes,

Observées pendant l'année 1910 dans douze stations de la Nouvelle-Calédonie (1).

Année 1910.	Prony Garénage. (?) (?) Altitude : (?). Min.	Max.	Moy.	Ouitchambo. 163°43′ E. — 21°52′ S. Altitude : 38m. Min.	Max.	Moy.	La Foa. 163°45′ E. — 21°45′ S. Altitude : 25m. Min.	Max.	Moy	Bourail (Le Gabe). 163°0′ E. — 21°31′ S. Altitude : 12m. Min.	Max.	Moy.	Bourail (Néméara). 163°0′ E? — 21°31′ S? Altitude : 30m. Min.	Max.	Moy.	Koné Bako. 162°30′ E. — 21°13′ S. Altitude : 7m. Min.	Max.	Moy.
Janvier.....	16,1	28,8	22,4	19,9	31,9	25,9	20,2	31,1	25,7	19,8	29,9	24,9	20,5	32,6	26,5	21,3	29,9	25,6
Février.....	17,6	29,4	23,5	20,8	32,1	26,4	21,0	32,5	26,8	20,8	30,1	25,4	20,9	33,0	27,0	22,4	30,2	26,3
Mars.....	17,6	29,7	23,7	20,7	32,1	26,4	21,3	31,3	26,3	21,6	30,4	26,0	20,4	33,1	26,7	22,1	30,3	26,2
Avril.....	.	.	.	18,2	30,3	24,2	20,0	28,9	24,4	19,8	27,8	23,8	19,3	31,5	25,4	20,5	28,1	24,3
Mai.	13,6	23,5	18,6	15,0	27,8	21,4	16,2	26,5	21,4	15,5	25,7	20,6	16,0	28,4	22,2	16,2	25,7	21,0
Juin.....	12,7	20,6	16,7	14,0	25,9	20,0	15,1	25,7	20,4	15,8	24,5	20,2	13,7	26,5	20,1	15,9	24,3	20,1
Juillet.....	11,6	22,3	16,9	12,9	25,5	19,2	13,5	25,4	19,4	11,3	23,9	17,6	11,1	26,5	18,8	13,6	23,6	18,6
Août.....	.	.	.	11,4	26,1	18,7	11,1	26,1	18,6	13,0	24,1	18,6	10,7	25,7	18,2	12,7	24,4	18,5
Septembre.....	.	.	.	13,1	28,6	20,9	12,5	29,2	20,8	14,4	26,9	20,6	12,3	27,2	19,7	16,4	27,0	21,7
Octobre.....	20,3	26,2	23,2	16,4	29,4	22,9	17,0	30,9	23,9	17,5	28,0	22,8	14,1	29,6	21,9	18,5	28,4	23,4
Novembre.....	20,7	28,6	24,7	18,1	29,4	23,8	18,8	31,4	25,1	19,3	27,8	23,6	16,6	29,8	23,2	19,6	28,1	23,9
Décembre.....	20,8	30,9	25,8	18,1	31,2	24,6	20,3	31,9	26,1	18,9	29,4	24,1	18,8	31,9	25,4	19,9	30,0	24,9
Année.....	.	.	.	16,55	29,19	22,87	17,25	29,24	23,24	17,31	27,38	22,34	16,20	29,65	22,93	18,26	27,50	22,88

(1) Observations communiquées par M. Th. Mialaret, ancien Médecin de 1re classe de la Marine. — Observateurs : Prony-Carénage : M. Renard; Ouitchambo : M. Devambez; La Foa : M. Boissin; Bourail (Le Gabé) : M. Pognon; Bourail (Néméara) : M. Michel; Koné-Bako : M. Jacquet.

Moyennes mensuelles des températures minima et maxima diurnes,

Observées pendant l'année 1910 dans douze stations de la Nouvelle-Calédonie (1).

Année 1910.	Gomen-Koligoh. 162°15' E. — 21°38' S. Altitude : ?			Puébo. 162°30' E. — 20°20' S. Altitude : 8m.			Ponérihouen. 163°3' E. — 21°14' S. Altitude : 14m.			Houailou. 163°20' E. — 21°47' S. Altitude : 15m.			Col d'Amieu. 163°28' E. — 21°38' S Altitude : 320m.			Lifou (Iles Loyalty). 164°12' E. — 20°45' S. Altitude : 12m.		
	Min.	Max.	Moy.	Min.	Max.	Moy.	Min.	Max.	Moy.	Min.	Max.	Moy.	Min.	Max.	Moy.	Min	Max.	Moy.
Janvier	22,2	28,8	25,5	21,0	31,3	26,1	20,1	28,9	24,5	20,7	29,7	25,2	19,3	29,3	24,3	21,5	29,7	25,6
Février	23,0	29,3	26,2	21,8	31,7	26,8	20,8	30,4	25,6	21,4	31,2	26,3	20,1	30,9	25,5	23,2	29,4	26,3
Mars	22,5	29,3	25,9	21,3	32,6	26,9	20,5	30,5	25,5	21,1	31,3	26,2	19,5	30,2	24,9	22,3	29,4	25,9
Avril	20,7	27,6	24,2	20,3	30,2	25,3	19,0	28,4	23,7	19,4	28,9	24,2	19,1	27,3	23,2	20,9	28,5	24,7
Mai	17,0	25,1	21,0	18,6	28,1	23,4	15,8	27,0	21,4	15,8	28,1	21,9	13,2	25,9	18,6	18,4	25,5	21,9
Juin	16,1	24,2	20,2	19,1	25,3	22,2	15,9	25,0	20,4	15,6	25,5	20,6	13,8	22,7	18,3	18,1	24,7	21,4
Juillet	13,8	23,4	18,6	16,9	26,5	21,7	12,4	26,3	19,3	12,9	27,0	19,9	11,0	22,6	16,8	14,5	24,1	19,3
Août	13,4	23,6	18,5	17,0	26,0	21,5	12,3	25,0	18,7	12,7	28,2	20,4	10,9	21,6	16,3	16,6	23,9	20,3
Septembre	17,0	26,0	21,5	18,8	26,8	22,8	16,0	25,4	20,7	15,1	28,5	21,8	13,2	23,9	18,5	18,1	25,1	21,6
Octobre	19,2	27,6	23,4	19,8	28,6	24,2	.	.	.	17,4	29,3	23,4	15,5	29,6	22,5	17,5	27,8	22,7
Novembre	20,1	27,2	23,6	20,5	28,9	24,7	17,4	26,9	22,1	18,2	29,2	23,7	16,2	29,2	22,7	17,9	28,6	23,2
Décembre	20,7	28,7	24,7	21,2	31,3	26,2	18,1	28,6	23,4	18,5	29,8	24,2	16,3	29,0	22,6	17,5	30,0	23,7
Année	18,81	26,73	22,77	19,69	28,94	24,32	17,16	27,60	22,38	17,40	28,89	23,14	15,67	26,68	21,18	18,87	27,23	23,05

(1) Observations communiquées par M. Th. Mialaret, ancien Médecin de 1re classe de la Marine. — Observateurs : Gomen-Koligoh : M. Lebreton; Puébo M. Janisel; Ponérihouen : M. F. Bloc; Houailou : M. Leenhardt : Col d'Amieu : M. Buso; Lifou : M. Collange.

Observations pluviométriques faites en 1910 dans seize stations de la Nouvelle-Calédonie (1).

(Pour la position géographique des stations, *voir* les Tableaux de températures.)

Année 1910.	Hauteur de pluie (en millimètres).													Nombre de jours de pluie (2).											
	Janvier.	Février.	Mars.	Avril.	Mai.	Juin.	Juillet.	Août.	Septembre.	Octobre.	Novembre.	Décembre.	Année.	Janvier.	Février.	Mars.	Avril.	Mai.	Juin.	Juillet.	Août.	Septembre.	Octobre.	Novembre.	Décembre.	Année.
Yaté	.	.	.	.	.	.	.	.	.	.	319	234	.	.	.	.	.	.	.	.	.	.	.	21	15	.
Prony-Annaville	614	454	384	723	476	432	85	.	.	.	.	.	.	24	23	24	22	17	19	5	.	.	.	.	.	.
Prony-Carénage	418	326	307	636	366	466	101	127	82	154	433	132	3548	24	21	15	22	13	16	7	14	12	9	14	7	174
Ouitchambo	267	440	331	228	135	410	119	38	10	58	269	132	2437	22	21	19	12	14	10	8	4	4	8	17	12	151
Centre-Ouaménie	159	281	233	127	106	327	91	40	0	36	154	57	1611	22	19	16	10	8	9	7	2	0	4	10	5	112
La Foa	286	432	181	208	83	489	85	32	20	17	173	134	2140	21	22	15	14	8	7	9	7	8	5	16	9	141
Bourail (Le Gabé)	264	343	314	172	74	220	54	29	16	47	177	239	1949	24	20	20	18	12	11	9	8	3	7	19	11	162
Bourail (Néméara)	339	637	131	228	111	294	59	48	41	124	230	200	2402	20	21	21	13	9	8	5	12	6	8	16	14	153
Koné-Bako	283	293	186	102	84	276	30	10	21	64	133	77	1559	27	21	18	14	13	12	6	3	2	7	13	9	145
Gomen-Koligoh	346	332	352	119	24	209	48	6	28	35	200	91	1840	25	18	22	11	8	11	6	4	5	6	15	12	143
Puébo	551	425	645	354	298	615	60	41	85	83	593	125	3875	25	23	23	23	11	14	3	5	18	20	16	16	197
Ponérihouen	489	253	331	468	339	489	137	39	76	111	468	127	3320	24	17	21	16	10	16	3	3	14	12	11	11	158
Houailou	564	291	408	332	164	416	217	30	58	53	241	257	3031	25	27	24	24	16	15	6	9	15	12	20	17	210
Négropo-Krouen	.	.	.	.	.	.	224	37	30	51	229	191	.	.	.	.	.	.	.	5	6	10	13	13	14	.
Col d'Amieu	358	382	402	291	131	157	55	37	35	8	104	187	2147	22	21	24	19	13	9	7	9	9	5	21	13	172
Lifou (Iles Loyalty)	536	413	309	432	249	143	55	42	43	41	207	101	2571	21	23	20	9	10	8	3	4	5	8	14	10	135

(1) Observations communiquées par M. Th. Mialaret, ancien Médecin de 1re classe de la Marine. (2) Les jours de gouttes n'ont pas été compris comme jours de pluie. Observateurs : Yaté, M. Lipski, altitude 2m. — Prony-Annaville, M. Renard, altitude 240m. — Prony-Carénage, M. Renard, altitude (?). Centre-Ouaménie, M. Devambez, altitude (?). — Négropo-Krouen, M. David, altitude 40m.

LA KOLLE (Ile Vaté, Nouvelles-Hébrides).

Longitude 166° E. — Latitude 17°40' S. — Altitude 30m environ.

M. L. DEVAMBEZ.

Année 1910.	Température.							Nébulosité moyenne à 7h.	Pluie.	
	7h	Minima moyens.	Maxima moyens.	Minimum absolu.	Dates.	Maximum absolu.	Dates.		Hauteur en millim.	Nombre de jours.
Janvier	.	.	.	.	.	.	.	.	.	.
Février	.	.	.	.	.	.	.	.	.	.
Mars	24,1	21,4	32,4	19,2	17	34,5	6	3,7	432,7	21
Avril	22,9	21,2	30,3	18,5	30	33,0	18	6,3	255,7	29
Mai	20,5	18,8	28,9	15,0	21	32,0	7	5,4	138,5	19
Juin	21,3	19,5	27,4	14,6	22	31,8	8	6,2	209,8	24
Juillet	17,8	15,8	27,9	11,5	15	30,9	27	3,9	51,4	7
Août	19,0	16,9	27,4	13,0	11	30,1	25	6,0	63,7	16
Septembre	19,8	17,8	28,3	13,8	3	32,2	20	5,3	59,8	17
Octobre	21,3	17,8	31,4	14,5	13	34,4	12	3,1	42,0	12
Novembre	23,4	20,6	30,9	17,0	1	35,9	24	6,4	478,1	24
Décembre	23,4	19,7	32,1	17,9	13	34,1	20	3,8	278,3	14
Année	.	.	.	11,5	15 juill.	.	.	.	.	.

Nota. — La mer se trouve à environ 5km dans le sud. Au nord, à environ 3km, se trouve une chaîne de montagnes d'une altitude approximative de 250m. Ouragan les 27 et 28 mars. Le sud de la Nouvelle-Calédonie a souffert dans d'assez grandes proportions de la tempête. Les Tiji auraient été ravagées. L'observateur a signalé des secousses sismiques chaque mois à La Kolle.

MAKATEA (Océanie, Iles Touamotou) (3).

Longitude 150°34′ W. — Latitude 15°47′ S. — Altitude 39m.

M. SIMON, Lieutenant de Vaisseau en retraite, Société des Phosphates de l'Océanie. Cg = — 1mm,68

Année 1910.	Pression bar. moy. (700 +). 6h	12h	18h	Température. 6h	12h	18h	Min. moy.	Max. moy.	Min. absolu.	Max. absolu.	Humidité relat. 6h	12h	18h	Nombre de fois que le vent a été N	NE	E	SE	S	SW	W	NW	Calme.	Nébulosité (1).	Pluie. Hauteur en millim.	Nombre de jours.
Janvier (2).	.	.	.	.	.	.	.	.	.	.	.	.	.	.	.	.	.	.	.	.	.	.	.	.	.
Février (2).	.	.	.	.	.	.	.	.	.	.	.	.	.	.	.	.	.	.	.	.	.	.	.	.	.
Mars	58,1	58,1	57,7	25,6	29,0	26,6	25,1	30,1	23,1	31,1	82	71	79	7	22	59	2	0	0	0	3	0	5,4	73,8	18
Avril	57,7	57,7	57,3	24,2	28,1	25,4	23,2	29,5	20,8	30,6	85	72	81	2	9	45	7	0	0	0	6	21	4,9	117,7	17
Mai	58,3	58,0	57,9	23,7	27,5	24,8	22,6	29,0	20,1	30,9	84	69	79	10	2	22	31	0	0	1	9	18	4,2	122,1	14
Juin	58,6	58,5	58,1	23,6	27,9	24,9	22,4	29,2	19,2	30,1	82	67	78	5	20	34	8	0	0	0	4	19	.	84,6	4
Juillet	60,1	60,0	59,5	23,6	26,9	24,3	22,7	27,6	19,0	28,8	82	70	79	1	2	78	10	0	0	0	0	2	3,8	92,5	16
Août	59,6	59,4	59,2	22,7	26,5	23,6	22,1	27,3	18,3	28,4	82	69	79	4	5	49	21	0	1	0	3	10	4,9	60,3	17
Septembre	59,9	59,5	59,4	23,3	27,7	24,6	22,5	28,7	20,3	29,7	81	65	78	1	7	68	9	0	0	0	0	5	3,9	59,8	17
Octobre	59,6	59,4	59,3	23,8	28,4	25,0	23,0	29,5	21,2	31,0	83	65	77	0	20	68	1	0	0	0	0	4	4,3	103,7	8
Novembre	58,0	57,7	57,6	24,3	29,5	25,4	23,1	30,6	21,7	32,1	82	63	78	2	27	50	2	0	0	0	3	6	4,5	61,2	18
Décembre	57,5	57,3	57,3	25,0	30,0	26,3	23,6	31,3	21,6	32,6	83	65	81	0	25	45	2	0	0	1	6	14	4,4	94,5	13
Année	.	.	.	.	.	.	.	.	18,3	.	.	.	.	.	.	.	.	.	.	.	.	.	.	.	.

(1) Moyenne des trois observations. (2) Pas d'observation pendant ces deux mois. (3) Observations communiquées par la Compagnie française des phosphates de l'Océanie.

Observations pluviométriques,

Faites en 1910 dans douze stations diverses.

Année 1910.	Tombouctou (Soudan français). 3°21′ W. 16°46′ N. Altitude : 250m (2). Hauteur en millim.	Nombre de jours.	Korhogo (Côte d'Ivoire). 7°48′ W. 9°17′ N. Altitude : 351m. Hauteur en millim.	Nombre de jours.	Bouaké (1) (Côte d'Ivoire). 7°14′ W. 7°34′ N. Altitude : 360m. Hauteur en millim.	Nombre de jours.	Grand-Bassam (2) (Côte d'Ivoire). 6° 4′ W. 5°12′ N. Altitude : 6m. Hauteur en millim.	Nombre de jours.	Parakou (Dahomey). 0°17′ E. 9°17′ N. Altitude : 350m. Hauteur en millim.	Nombre de jours.	Porto-Novo (Dahomey). 0°20′ E. 6°28′ N. Altitude : 20m,6. Hauteur en millim.	Nombre de jours.
Janvier	0,0	0	0,0	0	0,0	0	0,0	0	0,0	0	.	.
Février	0,0	0	21,0	1	10,0	1	30,1	6	0,0	0	.	.
Mars	0,0	0	72,0	5	260,0?	9	42,3	7	8,0	3	.	.
Avril	0,0	0	21,0	4	369,0?	11	104,3	9	42,4	7	.	.
Mai	0,0	0	146,0	10	.	.	233,5	15	96,0	9	343,0	17
Juin	9,3	1	149,0	13	.	.	943,0	20	113,5	10	550,6	20
Juillet	45,5	5	324,4	17	.	.	525,4	12	225,8	14	597,5	14
Août	35,6	5	519,7	23	.	.	87,2	9	343,1	25	154,1	8
Septembre	29,6	5	221,5	17	.	.	124,9	9	304,5	19	225,3	7
Octobre	0,0	0	93,0	11	372,0?	8	100,1	7	116,0	7	328,2	12
Novembre	.	.	2,0	1	0,0	0	281,1	11	0,0?	0?	249,9	7
Décembre	.	.	8,0	1	0,0	0	33,0	3	.	.	.	.
Année	.	.	1577,6	103	.	.	2504,9	108	.	.	.	.

(1) Observations très douteuses.

(2) Les coordonnées géographiques de cette station données dans les Volumes antérieurs doivent être rectifiées comme ci-dessus.

Observations pluviométriques,

Faites en 1910 dans douze stations diverses.

Année 1910.	Bangui (Congo français). 16°16′ E. 4°21′ N. Altitude : 374m. Hauteur en millim.	Nombre de jours.	Diré Daoua (1) (Abyssinie). 39°25′ E. 9°38′ S. Altitude : 1198m. Hauteur en millim.	Nombre de jours.	Djibouti (Côte des Somalis). 40°43′ E. 11°30′ N. Altitude : 3m. Hauteur en millim.	Nombre de jours.	Saint-Denis (Réunion). 53° 7′ E. 20°52′ S. Altitude : 31m. Hauteur en millim.	Nombre de jours.	Pointe des Galets (Réunion). 52°57′ E. 20 55′ S. Altitude : faible. Hauteur en millim.	Nombre de jours.	Port-Vila (2) (Nouvelles-Hébrides). 166° 0′ E. 17°42′ S. Altitude : 43m. Hauteur en millim.	Nombre de jours.
Janvier	2,6	1	0,0	0	0,0	0	295,0	19	140,2	16	227,4	24
Février	39,5	2	0,0	0	0,0	0	.	.	49,0	7	.	.
Mars	0,7	1	87,5	13	211,3	5	.	.	42,7	9	320,3	13
Avril	132,1	9	3,4	2	0,0	0	.	.	0,0	0	286,8	24
Mai	82,0	12	53,4	8	1,6	1	.	.	30,0	1	127,0	14
Juin	166,7	6	22,0	7	0,0	0	5,0	2	2,0	1	197,1	23
Juillet	152,1	10	159,7	11	12,6	1	14,0	6	1,0	2	41,1	4
Août	266,5	18	263,5	18	10,3	1	35,0	5	29,5	5	50,5	15
Septembre	152,8	17	118,3	15	0,0	0	25,0	4	13,5	4	52,1	15
Octobre	151,0	21		.	0,0	0	9,0	3	11,8	5	36,6	9
Novembre	95,4	10	.	.	0,0	0	57,0	5	61,0	5	435,1	22
Décembre	15,0	2	.	.	3,4	5	174,0	11	183,5	11	338,1	15
Année	1256,4	109	.	.	239,2	13	.	.	564,2	66	.	.

(1) Les observations de températures publiées en 1909, page C. 61, doivent être supprimées par suite d'une installation défectueuse des thermomètres constatée depuis. (2) Observations de M. King, Résident d'Angleterre. Les coordonnées géographiques de cette station, publiées dans les Volumes antérieurs, doivent être corrigées comme ci-dessus.

ERRATA.

Pour les Volumes antérieurs :

Annales de 1906, Tome II.

LONS-LE-SAUNIER.

			Au lieu de :	*Lire :*
Page B.43,		altitude,	350^m	260^m
		correction probable,	$= + 2^{mm},0$	$= + 0^{mm},2$

FORT-DE-FRANCE.

Page C.82,	Décembre,	nombre de fois que le vent a été	S 0	S 1
		nombre de fois que le vent a été	NW 17	NW 19
		nombre de fois que le vent a été	Calme 15	Calme 12
	Année,	nombre de fois que le vent a été	S 17	S 18
		nombre de fois que le vent a été	NW 79	NW 81
		nombre de fois que le vent a été	Calme 15	Calme 12

Annales de 1907, Tome II.

FORT-DE-FRANCE.

Page C.39,	Avril,	vent : le 18 à 6^h,	Calme	W 0

TANANARIVE.

Page C.88,	Janvier,	température : maximum absolu,	28,3	29,1

Annales de 1908, Tome II.

BESANÇON.

Page A.75 à A.86, colonnes des remarques :

Jusqu'à l'année 1908 inclusivement, les signes indiquant les halos, couronnes solaires et lunaires n'ont pas été publiés conformément aux signes conventionnels donnés à la page A.2 (Remarques) de chaque Volume; pendant ces années antérieures, les signes employés signifient :

⊕ halo solaire; ⦶ couronne solaire;
☽ halo lunaire; ☽ couronne lunaire.

FORT-DE-FRANCE.

Page C.31,	Janvier,	vent : le 25 à 6^h,	Calme	W 0

PORT-ÉTIENNE.

Page C.73,	correction de gravité,	$Cg = -1^{mm},53$	$Cg = -1^{mm},46$

Annales de 1909, Tome II.

AVIGNON (École normale).

Page B.19, totaux de mars et de l'année :

Il faut considérer comme étant nul l'erratum publié dans le Volume de 1909 (page C.95), relatif à ces deux totaux, et remplacer les nombres donnés page B.19 par les suivants :

Total de mars,	83,9	129,8
Total de l'année,	643,4	689,3

CETTE.

Page B.29,	Février,	pluie : total,	?	0,0
	Juillet,	pluie : total,	.	0,0
	Année,	pluie : total,	.	625,4
	Année,	pluie : total du nombre de jours,	.	49

			Au lieu de :	*Lire :*
Lons-le-Saunier.				
Page B.41,	altitude,		250^{m}	260^{m}
Périgueux (M. Pasquet).				
Page B.50,	latitude,		47°54′	45°11′
Saint-Brieuc.				
Page B.55,	Octobre,	pluie : total,	18,2	181,8
	Année,	pluie : total,	587,3	750,9
La Sauve.				
Page B.56,	Décembre,	pluie : total,	168,7	151,5
	Année,	pluie : total,	730,4	713,2
El-Atbroun.				
Page C.3,	Février,	remarques du 4,	⌒ l'après-midi	⌒ SW l'après-midi
Mazagan.				
Page C.12,	Août,	remarques du 25,	Horizon brumeux	≡ le m. et horiz. brum.
Page C.13,	Octobre,	remarques du 18,	⊙ lég. 7 à 15^{h}	⊙ lég. à 15^{h}, 19^{h}
Cayenne.				
Page C.26,	Décembre,	température : minimum du 12,	28,4	23,4
Tananarive.				
Page C.30,	Juillet,	vent : force du 7 à 18^{h},	2	3
Page C.32,	Novembre,	remarques du 25,	☽ S	☽ S
	Décembre,	remarques du 12,	⦶	⊕
Saïgon.				
Page C.36,	Avril,	température : moyenne des max.,	54,95	34,95
Page C.38,	Octobre,	humidité : moyenne de 10^{h},	82,2	82,3
Nha-Trang.				
Page C.39,	Janvier,	température : moyenne des max.,	28,29	28,30
	Février,	température : moyenne de 10^{h},	27,24	27,20
	»	température : moyenne de 16^{h},	27,60	27,4
Page C.40,	Août,	température : moyenne de 16^{h},	32,13	32,15
Page C.41,	Septembre,	renvoi (3),	☽ à 22^{h}30	☽ à 22^{h}30
Tchen-Tou.				
Page C.46,	Août,	température : le 3 à 14^{h},	25,4	25,1
Page C.47,	Novembre,	température : maximum du 4,	16,3	16,4
Tien-Tsin.				
Page C.48,	Janvier,	humidité : le 26 à 7^{h},	80	81
Nouméa.				
Page C.54,	Juillet,	température : minimum du 4,	22,8	21,8
Port-Étienne.				
Page C.64,	correction de gravité,		Cg = — 1^{mm},53	Cg = — 1^{mm},46
	Décembre,	nébulosité,	6,5	6,6
Bandiagara.				
Page C.66,			M. Phérivonq	M. Phérivong
Zinder.				
Page C.69,	Année,	température : maximum absolu,	41,6	41,9
Brazzaville.				
Page C.70,	Avril,	température : date du min. absolu,	les 17, 27	le 29
	Août,	température : date du max. absolu,	le 20	le 19
	Novembre,	température : date du max. absolu,	le 29	le 9

			Au lieu de :	*Lire :*
Port-au-Prince.				
Page C.71,	Juillet,	pression à 20h,	53,55	58,55
	Août,	pression à 19h,	56,50	56,95
	Renvoi (1),		( )	(1)
Bayeux.				
Page C 73,	latitude,		17°44′ N	19°44′ N
Fort-de-France.				
Page C.75,	Mars,	vent : nombre de fois que le vent a été	Calme 4	NW 4
	Avril,	vent : nombre de fois que le vent a été	W 0	W 2
	»	vent : nombre de fois que le vent a été	NW 2	NW 3
	»	vent : nombre de fois que le vent a été	Calme 3	Calme 0
	Année,	vent : nombre de fois que le vent a été	W 48	W 50
	»	vent : nombre de fois que le vent a été	NW 76	NW 81
	»	vent : nombre de fois que le vent a été	Calme 7	Calme 0
Tananarive.				
Page C.76,	altitude,		1400m (1)	1400m
	Année,	pluie : nombre total de jours,	98	92
Qui-Nhon.				
Page C.80,	Avril,	vent : nombre de fois que le vent a été	N 0	N 3
	»	vent : nombre de fois que le vent a été	NE 8	NE 5
	Année,	vent : nombre de fois que le vent a été	N 177	N 180
	»	vent : nombre de fois que le vent a été	NE 188	NE 195
Quang-Ngaï.				
Page C.80,	Année,	température : maximum absolu,	39,	39,2
Thanh-Hoa.				
Page C.83.			M. Dandé	M. Daudé
Phu-Lien.				
Page C.83,	Juillet,	température : maximum absolu,	39,4	34,9
	Année,	température : maximum absolu,	39,4 les 20 et 29 juillet	36,7 le 10 juin
Hanoï (Station du Jardin botanique).				
Page C.85,	Janvier,	température : minimum absolu,	3,8	8,8
	Année,	température : minimum absolu,	3,8 les 22 et 23 janvier	7,8 le 8 février
Lang-Son.				
Page C.86,	latitude,		20°51′ E	21°50′ E
Tchen-Tou.				
Page C.87,	Décembre,	température : maximum absolu,	10,3	17,2
	»	température : moyenne des maxima,	17,2	10,3
Bourail (Le Gabé).				
Page C.90,	Novembre,	tempér. : moy. des min. et des max.,	23,7	23,6
Lifou.				
Page C.90,	Janvier,	tempér. : moy. des min. et des max.,	26,9	26,8
Nouvelle-Calédonie.				
Page C.90,	observations pluviométriques, nombre de jours,		Nombre de jours de pluie	Nombre de jours de pluie (2)
Saint-Pierre (Réunion).				
Page C.91,	altitude,		Altitude 31m	Altitude faible

Mahon.

Page C.92, observations pluviométriques de 1865 à 1889 :

Par suite d'une erreur d'interprétation due à l'observateur dans le relevé de ces observations, les points donnés dans l'ensemble de ce Tableau représentent, en réalité, des pluies inappréciables (0,0). Les totaux annuels, ainsi complétés, sont :

Années.....	1866	1870	1873	1874	1876	1877	1878	1879	1881	1883	1885
Totaux.....	446,4	589,1	562,5	761,5	769,1	361,7	464,3	520,1	629,6	834,3	659,7

Pour le présent Volume :

			Au lieu de :	*Lire :*
Parc Saint-Maur (Observatoire).				
Page A.14,	Mars,	Résumé,	*Floraisons.* — Le 2, jasmiumnudiflorium; le 3, saule marsault; le 5, ficaire, narcisse; le 6, arabis merisier; le 30, cydonia japonica; le 31, anémone des bois. — Chant de la grive, le 8.	*Floraisons.* — Le 2, jasminum nudiflorum; le 3, saule marsault; le 5, ficaire, narcisse; le 6, arabis verna; le 13, coucou; le 17, prunellier; le 21, ribes sanguineum; le 24, jacinthe; le 26, merisier; le 30, cydonia japonica; le 31, anémone des bois. — Chant de la grive, le 8.
Page A.25,	Juin,	vent : le 26 à 16h,	NW 6	NNW 6
Page A.42,	Octobre,	phénomènes divers : le 11,	☄	☄ 6
Page A.46,	Novembre,	phénomènes divers : le 19,	☉ ⌒	☉ ⌒ ⌣
Nantes (Observatoire).				
Page A.63,	Janvier,	température maximum du 4,	9,4	8,4
	»	température maximum du 24,	8,8	8,5
	»	moyenne des maxima,	8,52	8,47
Page A.64,	Février,	température maximum du 3,	9,2	8,6
	»	température maximum du 19,	10,8	11,8
	»	moyenne des maxima,	10,67	10,65
Page A.69,	Juillet,	température minimum du 21,	15,4	15,2
	»	moyenne des minima,	12,0	12,05
Page A.70,	Août,	température minimum du 8,	12,9	13,0
	»	moyenne des minima,	12,56	12,51
Besançon (Observatoire).				
Page A.79,	Mai,	remarques : le 16,	☽ 20h	☽ 20h 20
Puy de Dome (Sommet).				
Page A.102,	Avril,	température : le 6 à 15h,	—0,5	0,5
Lyon (Observatoire).				
Page A.111,	Janvier,	nébulosité : moyenne de 12h,	7,9	8,0
Page A.112,	Février,	nébulosité : moyenne de 7h,	6,8	7,8
Page A.113,	Mars,	nébulosité : moyenne de 7h,	0,5	4,7
	»	nébulosité : moyenne de 12h,	0,5	5,4
	»	nébulosité : moyenne de 15h,	0,5	5,4
	»	nébulosité : moyenne de 18h,	0,6	5,7
	»	nébulosité : moyenne de 24h,	0,5	5,1
Page A.119,	Septembre,	nébulosité : moyenne de 7h,	0,6	5,6
	»	nébulosité : moyenne de 12h,	0,7	6,5
	»	nébulosité : moyenne de 15h,	0,5	5,5
	»	nébulosité : moyenne de 18h,	0,5	5,3
Page A.120,	Octobre,	nébulosité : moyenne de 7h,	0,7	7,4
	»	nébulosité : moyenne de 12h,	0,6	5,6
	»	nébulosité : moyenne de 15h,	0,6	5,5
	»	nébulosité : moyenne de 18h,	0,6	6,0
	»	nébulosité : moyenne de 24h,	0,7	6,8
Perpignan (Observatoire).				
Page A.172,	Février,	vitesse du vent : le 26 à 24h,	NW 2	NW 12
Page A.175,	Mai,	pluie : le 14,	3,6	13,6
	»	pluie : le 15,	17,0	7,0
Page A.180,	Octobre,	température minimum du 4,	14,1	14,2
Page A.181,	Novembre,	vent : le 5 à 6h,	NE 1	NE 2

			Au lieu de :	Lire :
Marseille (Observatoire).				
Page A.183,	Janvier,	nébulosité : le 6 à 22^h,	1	0
Page A.184,	Février,	nébulosité : le 26 à 10^h,	9	10
Sainte-Honorine-du-Fay.				
Page A.201,	Février,	temperature : le 1er à 7^h,	2,0	—2,0
Mont-Ventoux.				
Page A.224,	renvoi (1),			La force du vent est exprimée en chiffres de 0 à 9.
Bouzaréah (Observatoire).				
Page A.233,	Mars,	pression : le 19 à 21^h,	33,7	23,7
Cap Falcon.				
Page A.244,	Avril,	température : le 26 à 7^h,	9,4	19,4
Fort-National.				
Page A.263,	Juin,	vent : le 21 à 7^h,	E 1	E 3
Beni-Ounif.				
Page A.282,	Juillet,	moyenne mensuelle des maxima,	42,08	42,05
Page A.283,	Octobre,	moyenne mensuelle des maxima,	30,08	30,84
Page A.284,	Décembre,	remarques : le 26,	⌓	.
	»	remarques : le 27,	.	⌓
Puy de Dome (Plaine).				
Page B.12,	Février,	moy. générale de l'humidité relative,	75,2	75,1
Albertville (École normale).				
Page B.16,	Octobre,	pluie,	38,7	59,5
	»	total annuel de pluie,	1875,3	1896,1
Dax (École normale).				
Page B.34,		correction de gravité,	— 0^{mm},8	— 0^{mm},08
Montpellier (École normale).				
Page B.45.	Mars,	pluie,	97,0	.
	Mai,	pluie,	38,4	.
	»	total annuel de pluie,	478,1	.
Nantes (Observatoire).				
Page B.46,	Janvier,	pluie,	109,9	100,9
Nice (Observatoire).				
Page B.47,	Novembre,	humidité relative,	51	59
Privas (École normale).				
Page B.51,	Mai,	pluie,	173,3	.
	»	total annuel de pluie,	1477,0	.
Toulon (Observatoire de la Marine).				
Page B.58,	Février,	minimum absolu,	0,6	—0,6
Toulouse (École normale).				
Page B.58,	Janvier,	pluie,	44,9	.
	Août,	pluie,	107,0	.
	«	total annuel de pluie,	899,1	.
Remarques.				
Page B.62,	Lons-le-Saunier,		page B.49	page B.41
Tunisie.				
Page B.79,	Décembre,	pluie à Aïn-Rhellal,	158	153

TABLE DES MATIÈRES.

PREMIÈRE PARTIE.

Détail des observations faites en France, en Algérie et en Tunisie

Pages.

FRANCE :

PARC SAINT-MAUR (Observatoire) ..... A. 3
PARIS (Tour Eiffel) ..... A. 51
NANTES (Observatoire) ..... A. 63
BESANÇON (Observatoire) ..... A. 75
PUY DE DOME (Station de la Plaine) ..... A. 87
PUY DE DOME (Station du Sommet) ..... A. 99
LYON (Observatoire de Saint-Genis-Laval) A.111
BORDEAUX (Observatoire de Floirac) A.123
NICE (Observatoire) A.135
TOULOUSE (Observatoire) A.147
PIC DU MIDI (Observatoire) A.159
PERPIGNAN (Observatoire) A.171
MARSEILLE (Observatoire) A.183
DUNKERQUE (Service du Port) A.195
SAINTE-HONORINE-DU-FAY (M. Boitard, Instituteur) A.201
BREST (Observatoire de la Marine) A.207
LANGRES (M. le Chanoine Raclot) A.213
MONT-VENTOUX (Observatoire) A.219
BAGNERES-DE-BIGORRE (Observatoire) A.225

ALGÉRIE ET TUNISIE :

BOUZARÉAH (Observatoire d'Alger) A.231
CAP FALCON A.243
CAP BLANC A.249
SIDI-BEL-ABBÈS A.255
FORT-NATIONAL A.261
SÉTIF (Mairie) A.267
LAGHOUAT A.273
BENI-OUNIF A.279
IN-SALAH (pression, températures minima et maxima, vent, pluie) A.285
EL-OUED (températures minima et maxima, pluie) A.288

DEUXIÈME PARTIE.

Résumés mensuels et annuels des observations faites en France, en Algérie et en Tunisie.

PARIS (Bureau central météorologique) : moyennes horaires des divers éléments ..... B. 3
PARIS (Tour Eiffel) : moyennes horaires des divers éléments ..... B. 5
NANTES (Observatoire) : moyennes horaires des divers éléments ..... B. 8
PUY DE DOME (Plaine et Sommet) : moyennes horaires de la pression, de la température et de l'humidité relative B.10

Pages.

PERPIGNAN (Observatoire) : moyennes horaires des divers éléments B.13
Résumés mensuels pour 140 stations de France B.15
Résumés mensuels des différentes directions du vent pour 6 stations B.62
Remarques B.62
Résumés mensuels pour 41 stations d'Algérie et de Tunisie B.63
Remarques B.76
ALGÉRIE et TUNISIE : observations pluviométriques complémentaires B.77

TROISIÈME PARTIE.

Observations faites dans les Colonies françaises et à l'étranger.

EL-ATHROUN (Palestine) ..... C. 3
ADDIS-ABBEBA (Abyssinie-Choa) ..... C. 9
MAZAGAN (Maroc) C.12
BRAZZAVILLE (Congo français) C.18
FORT-DE-FRANCE (Martinique) C.21
CAYENNE (Guyane française) C.27
TANANARIVE (Madagascar) C.30
NHA-TRANG (Annam) C.36
HANOÏ (Tonkin) C.39
TCHEN-TOU (Chine) C.42
TIEN-TSIN (Chine) C.45
NOUMÉA (Nouvelle-Calédonie) C.48
MAKATEA (Océanie) C.54

RÉSUMÉS : MAHON, MONASTIR, CAVALLA C.57
MERZIFOUN, SIVAS, SMYRNE C.58
MOSSOUL, KSARA, LE KREY C.59
JAFFA, EL-ATHROUN, ADDIS-ABBEBA C.60
PORT-SAÏD, ISMAÏLIA, SUEZ C.61
SAINTE-CROIX-DE-TÉNÉRIFFE, LAS PALMAS, TANGER C.62
MAZAGAN, CASABLANCA, SETTAT C.63
OUDJDA, PORT-ÉTIENNE, SAINT-LOUIS C.64
DAKAR, KAËDI, SEDHIOU C.65
KAYES, SÉGOU-SIKORO, GAOUA, SIKASSO C.66
BOBO-DIOULASSO, CONAKRY, BINGERVILLE C.67
TOUMODI, COTONOU, NIAMEY C.68
FORT-LAMY, LIBREVILLE, LAMBARÉNÉ C.69
N'DJOLÉ, SAINTE-CROIX-DES-ESHIRAS, LOANGO C.70
BRAZZAVILLE, IMPFONDO, MOBAYE C.71
SANTO-DOMINGO, PORT-AU-PRINCE C.72
PORT-AU-PRINCE : observation de la durée d'insolation C.72
PORT-AU-PRINCE : marche diurne de la pression et de la température pendant l'année 1910 ..... C.73
PORT-AU-PRINCE : marche diurne de l'humidité relative et de la vitesse du vent pendant l'année 1910. C.74
PORT-AU-PRINCE : marche diurne de la nébulosité pendant l'année 1910 ..... C.75
PÉTION-VILLE, BAYEUX, GANTHIER, CAP HAÏTIEN, PORT-DE-PAIX, CAYES C.75
Observations pluviométriques dans 31 stations d'Haïti, FORT-DE-FRANCE C.76
MORNE-DES-CADETS, CAMP-JACOB, CAYENNE C.77
TANANARIVE, TAMATAVE, HELL-BOURG C.78
MAHÉ, KARIKAL, PONDICHÉRY C.79
CHANDERNAGOR, PNOM-PENH, CAP SAINT-JACQUES C.80
CAP PADARAN, NHA-TRANG, QUI-NHON C.81
QUANG-NGAÏ, TIEN-TCHA, QUANG-TRI C.82
DONG-HOÏ, VINH, THANH-HOA C.83
HAÏPHONG, PHU-LIEN C.84
PHU-LIEN : moyennes bi-horaires de la pression atmosphérique pendant l'année 1910 ..... C.84
PHU-LIEN : moyennes bi-horaires de la température et de l'humidité relative pendant l'année 1910. C.85

Pages.

Phu-Lien ; moyennes bi-horaires de la tension de vapeur pendant l'année 1910 ..... C.85
Hanoï, Moncay C.86
Lang-Son, Lao-Kay, Mongtzè C.87
Yunnan-Fou, Tchen-Tou, Tien-Tsin C.88
Observations pluviométriques faites dans 30 stations de l'Indo-Chine C.89
Moyennes mensuelles des températures minima et maxima observées dans 7 stations de l'Indo-Chine. C.89
Nouméa, Païta C.90
Moyennes mensuelles des températures minima et maxima observées dans 12 stations de la Nouvelle-Calédonie C.90
Moyennes mensuelles des températures minima et maxima observées dans 12 stations de la Nouvelle-Calédonie C.91
Observations pluviométriques faites dans 16 stations de la Nouvelle-Calédonie C.91
La Kolle C.91
Makatea C.92
Observations pluviométriques faites dans 12 stations diverses C.92

Errata C.93

47907 Paris. — Imprimerie Gauthier-Villars, quai des Grands-Augustins, 55