HAUT COMMISSARIAT DE FRANCE
EN INDOCHINE

SERVICE METEOROLOGIQUE

Viêtnam. Service Météorologique

QC
990
.I48
R37
1952

RESUME MENSUEL DU TEMPS EN INDOCHINE. 1952

MOIS DE JANVIER 1952

I°/- Du Ier au 5 :

L'air continental (mousson de NNE) déborde sur le Nord de la Mer de Chine et les régions à l'Est de la Chaine Annamitique, donnant des vents modérés soufflant en rafales; un ciel généralement couvert avec crachins succède aux grains liés aux fronts froids.

Sur le delta du Fleuve Rouge, le plafond s'élève à partir du 3 - à l'exception de Hanoi où l'on note encore des restes de crachin le 4.

Sur le littoral, de Donghoi à Padaran, le ciel se couvre par le Nord avec crachins et pluies faibles à partir du 2. Dans la journée du 5, le plafond s'élève, la visibilité s'améliore et quelques éclaircies locales se produisent

Sur l'intérieur et le Sud de l'Indochine se maintient un ciel peu nuageux. On note de l'instabilité sur le Sud de la mer de Chine où les vents s'orientent au NE et forcent légèrement.

2°/- Du 6 au IO :

a) Du 6 au 8 la mousson de NE s'établit plus fortement sur l'Indochine entière et la mer de Chine.

Sur le delta du Fleuve Rouge on note un ciel couvert élevé s'améliorant progressivement et devenant clair le 8. La poussée de mousson amène des pluies et des crachins sur le littoral de Vinh à Quinhon. Sur le reste du littoral de l'Indochine les vents forcent (on note du Nord-Est 30 noeuds le 8 à 0000 TU à Poulo-Condore) mais le temps y reste beau. En mer, le mauvais temps s'établit par un grain parfois violent atteignant une ligne Quinhon Nord Lucon. Une amélioration se produit ensuite par le Nord. Sur le Sud de la mer de Chine le ciel est nuageux avec de l'instabilité sur l'extrême Sud. Sur le reste de la péninsule le temps est beau et peu nuageux.

b) A partir du 8 les pressions baissent, l'anticyclone chinois se déplace à l'Est sur le Pacifique et donne des vents de NE qui amènent sur le delta du Fleuve Rouge, le littoral du Golfe du Tonkin et les bordures du littoral du Sud de la Chine, un ciel très nuageux à couvert avec quelques crachins ou des brouillards le matin, et des éclaircies locales l'après-midi.

Sur le reste de l'Indochine et de la mer de Chine, le temps reste ou devient généralement peu nuageux dans un régime de NE s'affaiblissant.

3°/- Du II au 24 :

Du II au I2 et le I4, deux faibles vagues de mousson de NE intéressant le littoral du Nord et du Centre-Viêtnam et le Nord-Ouest de la mer de Chine précèdent une vague plus forte dont la limite Sud à caractère frontal bien net atteint le 20è parallèle, le I6 en fin d'après-midi. Ce front se déplace lentement vers le Sud pour atteindre Donghoi, le I7 dans l'après-midi. Dans sa progression lente vers le Sud il perd très vite son activité.

Sur le delta du Fleuve Rouge, les deux premières vagues de mousson élèvent le plafond. Sur le littoral du Centre Viêtnam où les plafonds s'abaissent, les précipitations sont faibles. Le I3, des crachins apparaissent sur l'extrême Nord du Golfe du Tonkin et persistent sur le Centre-Viêtnam. Le I5 on les note par places, sur la bande côtière du golfe, le temps s'améliore ailleurs.

La troisième vague intensifie les crachins sur le delta du Fleuve Rouge et le littoral du Golfe. Sur le Centre du Viêtnam, atteint le I8, les précipitations sont plus abondantes qu'au cours des 2 autres poussées. Mais le ciel se dégage rapidement par le Nord sur le delta où il devient clair le I9.

Les masses d'air maritimes de NE réapparaissent le 2I. Le ciel se couvre progressivement sur le delta où l'on note des crachins matinaux le 23, des plafonds bas matinaux et des brouillards le 24. Le ciel du littoral du Centre-Viêtnam s'améliore et devient peu nuageux. Toutefois on note quelques crachins matinaux le 24 à Nhatrang.

Pendant toute cette période le temps sur le reste de la péninsule est peu nuageux. Alors que sur le Sud de la mer de Chine le ciel est nuageux avec averses.

4°/- Du 25 au 3I :

Du 25 au 26, une nouvelle descente de mousson de NE élève le plafond sur le Nord du delta du Fleuve Rouge, et amène quelques précipitations sur le Sud du delta, le littoral de Vinh à Donghoi et en mer de Chine au Nord d'une ligne Donghoi canal de Baschi.

Les masses d'air maritimes de NE réapparaissent à partir du 27 et le ciel du delta devient très nuageux, brumeux le matin et quelques éclaircies l'après-midi.

Ailleurs le ciel reste beau avec quelques averses sur l'extrême Sud de la mer de Chine. Toutefois on note le 29 des pluies à Nhatrang, les 25 et 26 des plafonds bas et une mauvaise visibilité dans la région Hué Tourane.

(suite page 20)

LIBRARY
N.O.A.A.
U.S. Dept. of Commerce

89452

National Oceanic and Atmospheric Administration

Environmental Data Rescue Program

ERRATA NOTICE

One or more conditions of the original document may affect the quality of the image, such as:

Discolored pages
Faded or light ink
Binding intrudes into the text

This document has been imaged through the NOAA Environmental Data Rescue Program. To view the original document, please contact the NOAA Central Library in Silver Spring, MD at (301) 713-2607 x124 or www.reference@nodc.noaa.gov.

Information Manufacturing Corporation
Imaging Subcontractor
Rocket Center, West Virginia
September 14, 1999

Pression atmosphérique en millibars

Stations	altitude H_0 en m.	Au niveau de la station (corrigée à 0° et gravité normale)									Réduite au niveau de la mer					
		Matin		Soir		min. abs	min. abs de la période dès	max. abs	max. abs de la période dès	$\bar{P}$	$\bar{P}$	aux heures d'observations (7ème fuseau)				
		$\bar{P}_n$	$\bar{P}_x$	$\bar{P}_n$	$\bar{P}_x$	P_n date	Valeur année	P_x date	Valeur année	écart à la normale Δ	écart à la normale	7	10	13	16	19
Moncay	10.	1018,3	1021,4	1017,6	1019,6	1013,1 13	1001,6 1950	1027,2 18	1033,3 1934	1019,2 +1,0	1020,5 +1,0	1020,7	1022,7	1020,7	1019,0	1019,5
Hanoi	162	1016,4	1020,5	1015,9	1018,0	1010,5 13	998,7 1950	1028,2 7	1034,2 1934	1017,1 +0,9	1019,0 +0,9	1019,9	1021,6	1018,8	1017,2	1018,1
Gowtow	x	x	x	x	x	x	x	x	x	x	x	x	x	x	x	x
Haiphong	4,8	1018,2	1021,5	1017,4	1019,7	1013,3 10	1002,0 1950	1028,7 7	1036,5 1949	1019,1 +0,9	1019,7 +0,9	1020,1	1022,0	1019,6	1019,2	1018,9
Norways	x	x	x	x	x	x	x	x	x	x	x	x	x	x	x	x
Namdinh	6,5	1016,8	1020,5	1016,1	1018,2	1010,6 13	1000,1 1950	1026,5 18	1035,0 1949	1018,0 +0,1	1018,8 +0,1	1019,3	1021,3	1018,7	1017,0	1018,0
Donghoi	4,8	1015,7	1019,0	1015,1	1017,5	1010,6 13	1000,4 1950	1025,4 18	1031,4 1934	1016,8 −0,2	1017,4 −0,2	1017,6	1019,5	1017,4	1015,8	1016,8
Pattle	6,9	1014,6	1017,2	1014,1	1015,8	1011,7 14	1002,0 1950	1020,6 19	1022,6 1940 et 1948	1015,3 +0,2	1016,2 +0,2	1016,5	1018,0	1016,1	1015,0	1015,9
Hue (Phubai)	19.	1014,6	1017,1	1013,4	1015,6	1008,3 13	1003,3 1941	1023,0 19	1023,7 1943	1015,1 +0,9	1017,3 +0,9	1017,8	1019,2	1016,7	1015,7	1016,9
Tourane	9,3	1015,3	1018,4	1014,5	1017,0	1010,4 13	1002,2 1950	1023,4 19	1027,4 1934	1016,3 +0,9	1017,5 +0,9	1018,0	1019,4	1017,0	1015,9	1017,2
Nhatrang	7.	1013,8	1016,8	1013,1	1015,6	1010,8 13	1001,8 1950	1019,9 19	1021,9 1932	1014,8 +1,4	1015,6 +1,4	1016,2	1017,4	1015,1	1014,1	1015,3
Dalat (Lienkhang)	958.	907,1	909,3	906,2	908,7	904,2 6	899,7 1950	911,6 25	911,6 1952	907,8	x	x	x	x	x	x
Dyring	x	x	x	x	x	x	x	x	x	x	x	x	x	x	x	x
Saigon (Tan Son Nhut)	9,9	1011,2	1014,0	1009,5	1012,6	1007,5 1	1001,0 1950	1017,2 21	1018,6 1932	1011,8 +0,6	1012,9 +0,6	1013,8	1014,9	1012,4	1010,7	1012,2
Cap St Jacques	183.	991,5	994,0	990,3	993,0	988,0 4	983,8 1950	996,7 20	998,7 1932	992,2 +0,5	1012,9 +0,0	1013,7	1014,5	1012,3	1011,1	x
Soctrang	4,8	1011,9	1014,1	1010,4	1012,9	1008,3 1	1002,8 1950	1017,3 21	1017,3 1932	1012,4 +0,8	1013,0 +0,8	1013,5	1014,7	1012,7	1011,0	1012,4
Poulo Condore	4,8	1010,9	1013,6	1010,2	1012,8	1008,1 4	1002,9 1950	1017,1 21	1019,8 1932	1011,9 +0,4	1012,6 +0,4	1012,9	1014,1	1012,4	1011,0	1012,1
Stungtreng	555	1007,6	1010,8	1005,8	1008,9	1003,2 13	994,7 1950	1014,0 19 21	1015,8 1943	1008,2 +1,0	1014,7 +1,1	1015,8	1017,1	1014,2	1012,4	1013,5
Siemréap	20.	1010,3	1013,8	1008,7	1011,6	1005,8 13	1000,1 1950	1017,2 21	1020,1 1943	1011,4 +0,4	1013,3 +0,4	1014,3	1015,9	1013,3	1011,1	1012,2
Battambang	19.	x	x	x	x	x	x	x	x	x	x	1014,9	1016,5	1014,0	1012,0	1012,9
Krakor	x	x	x	x	x	x	x	x	x	x	x	x	x	x	x	x
Kompongcham	163	1010,6	1013,6	1009,0	1011,8	1006,6 14	1001,4 1950	1017,3 21	1017,7 1948	1011,2 +0,8	1013,1 +0,8	1014,0	1015,4	1012,9	1011,0	1012,1
Phnompenh (Pochentong)	11.	1011,6	1014,8	1010,0	1013,1	1007,3 13	1001,5 1950	1018,3 21	1020,3 1932	1012,3 +1,0	1013,5 +1,0	1014,4	1015,7	1013,2	1011,3	1012,6
Svayrieng	7,1	x	x	x	x	x	x	x	x	x	x	1013,4	1014,6	1011,8	1010,0	1011,5
Kampot	5.	1010,9	1014,7	1009,7	1012,8	1007,2 1	1003,1 1950	1018,4 21	1018,4 1952	1012,1 +0,9	1012,7 +0,9	1013,8	1015,0	1012,4	1010,4	1011,6
Luang Prabang	289,6	x	x	x	x	x	x	x	x	x	x	1016,8	1018,3	1014,0	1010,7	1012,4
Xiengkhouang (Thangkhay)	1146.	893,8	896,3	891,7	894,6	888,8 10	885,3 1940	900,7 19	901,7 1940	894,0 +0,6	x	x	x	x	x	x
Vientiane	171,1	995,4	998,8	994,0	996,5	990,0 13	983,9 1950	1003,9 19	1008,5 1934 et 1941	996,1 +1,3	1015,8 +2,0	1016,8	1018,3	1015,4	1013,2	1014,4
Savannakhet (Séno)	187.	992,3	995,2	990,6	993,1	986,3 13	986,0 1943	1000,2 19	1001,4 1943	992,7 −0.1	1014,4 0.0	1015,9	1016,6	1013,4	1011,8	1012,9
Paksé	97.	x	x	x	x	x	x	x	x	x	x	x	x	x	x	x

Station : HAIPHONG (Cat-B1) H_b : 4m80

Pression atmosphérique en millibars au niveau de la station (corrigée à 0° et gravité normale)

Dates	Heures (7ème fuseau) 2	4	6	8	10	12	14	16	18	20	22	24	moy. des 12 valeurs
1	15,5	15,1	15,4	17,1	17,7	16,9	15,3	15,4	16,0	17,0	17,5	17,8	16,4
2	18,0	18,5	19,8	22,6	23,9	23,2	21,6	21,3	21,7	22,5	22,8	22,8	21,6
3	22,3	21,4	21,8	23,3	24,6	23,9	20,9	20,5	20,9	22,0	21,4	21,1	22,0
4	20,4	19,7	19,5	20,2	21,0	19,8	17,6	17,5	17,8	18,8	19,7	19,5	19,3
5	19,2	19,0	19,3	20,7	21,9	20,3	18,5	18,2	18,6	19,8	20,7	20,1	19,7
6	19,7	19,5	19,9	21,9	23,3	21,8	19,9	19,4	20,6	22,0	23,2	23,9	21,3
7	24,1	24,2	25,3	27,5	28,7	26,5	23,9	23,5	23,7	24,7	24,7	24,4	25,1
8	23,7	23,1	23,3	24,3	24,5	22,6	20,1	18,3	18,2	18,9	19,0	18,3	21,2
9	17,6	16,5	16,5	17,4	18,1	17,0	14,9	14,3	14,2	14,8	15,1	14,7	15,9
10	14,4	13,8	13,9	15,5	16,9	16,0	14,0	13,5	14,1	14,9	16,1	16,5	15,0
11	16,5	16,2	16,6	18,3	19,8	18,5	16,3	15,9	16,5	17,0	17,2	17,5	17,2
12	17,2	16,7	16,9	18,5	19,9	18,0	15,8	15,4	15,9	16,4	16,5	16,2	17,0
13	15,6	14,7	15,0	15,5	16,2	15,0	12,9	12,6	13,0	14,5	15,3	15,4	14,6
14	15,0	15,0	15,4	17,1	18,6	17,4	16,0	15,7	16,1	17,4	18,2	17,9	16,9
15	17,7	17,4	17,7	19,2	20,3	19,1	17,3	16,2	16,4	16,9	17,2	17,2	17,7
16	16,7	15,9	16,3	17,4	18,6	17,9	15,8	15,4	15,8	17,0	17,8	18,0	16,9
17	18,5	18,5	19,0	20,7	21,4	20,6	18,9	18,5	19,3	20,7	21,8	22,4	20,0
18	22,5	22,6	23,8	25,9	26,9	26,3	25,0	24,7	25,4	26,8	27,7	27,2	25,4
19	26,6	26,2	26,1	27,0	26,9	25,1	22,6	21,9	22,2	22,8	22,6	22,3	24,4
20	21,6	21,0	21,5	23,0	23,8	22,4	20,4	19,8	20,4	21,4	21,8	21,4	21,5
21	20,9	20,6	21,0	22,1	23,1	21,6	19,4	18,2	18,4	19,2	19,3	18,9	20,2
22	18,0	17,4	17,9	19,2	19,7	19,0	17,0	15,9	16,1	17,1	18,0	17,8	17,8
23	17,3	17,1	17,7	19,0	19,9	18,6	16,1	15,0	14,8	15,9	16,7	16,5	17,1
24	15,5	15,0	15,7	17,8	19,9	19,6	18,1	17,9	18,5	19,7	20,9	20,9	18,3
25	20,4	20,2	21,1	22,8	24,5	24,0	21,7	21,1	21,9	22,9	23,3	23,2	22,3
26	22,6	21,5	21,8	23,2	24,3	23,1	21,4	20,1	20,3	20,9	21,7	21,4	21,9
27	20,7	19,8	19,8	20,8	21,7	20,9	18,7	17,7	17,9	18,9	19,5	19,3	19,6
28	18,6	17,9	18,2	19,3	20,3	19,3	17,5	16,6	16,9	17,4	18,2	18,1	18,2
29	17,5	17,4	17,7	18,8	20,2	18,9	16,7	15,9	16,0	16,5	17,0	16,5	17,4
30	15,9	15,3	15,8	17,1	18,2	17,3	15,3	14,7	14,5	15,3	16,0	15,9	15,9
31	15,2	14,7	15,1	16,4	17,4	16,5	14,5	14,2	14,5	15,6	16,3	16,1	15,5
Moy.	18,9	18,5	18,9	20,3	21,4	20,2	18,2	17,6	18,0	18,9	19,5	19,3	19,1

Température de l'air en degrés centigrades (sous abri)

Dates	Heures (7ème fuseau) 2	4	6	8	10	12	14	16	18	20	22	24	moy. des 12 valeurs
1	19,6	19,3	19,5	19,7	20,0	20,7	19,4	19,1	18,9	18,6	18,5	18,2	19,3
2	17,6	17,2	16,3	15,6	16,0	17,2	19,3	19,4	18,3	17,4	16,0	15,3	17,1
3	14,2	14,4	14,8	15,3	16,3	16,8	17,5	17,8	16,8	15,3	15,7	15,5	15,9
4	14,8	14,9	15,1	16,0	17,8	18,4	19,1	18,5	18,0	17,4	17,1	17,2	17,0
5	17,2	17,0	17,2	17,9	19,2	19,7	20,7	20,5	19,3	18,7	18,2	17,8	18,6
6	17,1	16,6	16,3	16,2	17,4	18,1	18,5	18,1	16,3	15,4	14,8	14,4	16,6
7	14,2	13,4	12,9	12,6	13,2	15,3	17,0	17,8	15,6	13,6	12,8	12,0	14,2
8	11,7	12,7	11,5	11,4	15,0	17,0	18,2	17,2	14,6	13,9	13,6	12,2	14,1
9	12,7	12,6	13,0	14,3	17,4	19,1	18,8	19,4	18,2	16,3	15,6	15,3	16,0
10	15,1	15,1	16,0	16,0	18,0	20,8	21,9	22,0	19,8	19,1	18,3	17,4	18,3
11	16,8	17,1	17,5	17,8	18,8	19,7	20,7	20,6	20,0	19,1	18,5	17,9	18,7
12	17,2	17,5	17,9	18,3	19,0	20,9	22,9	20,4	19,1	18,7	18,6	18,6	19,1
13	18,3	18,2	18,4	18,5	20,4	21,5	21,8	21,5	20,6	19,5	18,6	18,3	19,6
14	17,8	17,3	17,5	17,9	18,4	18,5	19,1	19,2	18,6	17,4	17,1	17,0	18,0
15	16,8	16,7	16,8	17,2	18,5	18,4	18,8	18,1	17,4	16,9	16,9	16,4	17,4
16	15,4	15,9	16,2	16,3	17,3	17,5	18,0	17,6	17,5	17,4	16,6	16,3	16,8
17	15,7	15,1	15,4	15,7	16,3	16,8	17,4	17,5	17,1	16,3	16,2	16,2	16,3
18	15,9	15,0	15,0	15,5	16,7	17,9	18,3	17,9	16,8	16,0	15,5	15,6	16,3
19	14,1	12,1	11,4	11,5	17,6	20,1	21,0	19,4	17,1	15,7	14,9	14,0	15,7
20	13,1	12,7	12,4	13,4	18,0	20,8	21,5	21,0	18,7	17,0	16,5	15,3	16,7
21	14,3	13,5	13,1	14,9	19,2	21,8	22,0	21,3	17,7	17,9	17,4	16,9	17,5
22	15,2	14,7	14,7	15,7	19,7	21,3	21,5	22,0	20,3	18,9	17,8	17,6	18,3
23	17,4	17,3	17,7	16,2	19,7	21,6	23,0	22,9	20,4	19,0	17,8	17,4	19,4
24	18,3	18,4	18,8	19,2	20,8	21,1	21,8	22,1	20,6	20,2	19,9	19,3	20,0
25	18,9	18,8	18,7	18,3	19,2	20,8	21,8	21,5	18,7	18,2	18,2	18,1	19,3
26	16,7	17,0	17,2	17,5	19,0	19,8	19,7	19,4	19,0	18,6	18,2	18,3	18,4
27	17,6	18,0	18,8	18,9	20,3	20,9	21,1	19,7	19,6	19,6	19,5	19,4	19,4
28	19,0	19,1	19,2	19,5	21,5	22,8	23,7	23,0	21,2	20,0	19,8	19,9	20,7
29	19,9	19,9	19,9	19,8	20,9	22,4	24,3	23,0	21,8	19,9	19,2	18,6	20,8
30	18,9	18,9	18,9	19,0	21,8	23,3	23,7	22,4	21,8	20,8	20,7	20,2	20,9
31	20,3	20,1	20,1	20,4	22,6	22,9	23,3	22,6	20,9	20,1	19,7	19,6	21,0
Moy.	16,5	16,[illegible]	16,4	16,8	18,6	19,8	20,5	20,1	18,7	17,8	17,4	17,0	18,0

Station : TOURANE H_b : 9m30

Pression atmosphérique en millibars au niveau de la station (corrigée à 0° et gravité normale)

Dates	Heures (7ème fuseau) 2	4	6	8	10	12	14	16	18	20	22	24	moy. des 12 valeurs
1	13,3	13,2	13,8	15,4	15,9	14,2	12,5	12,5	13,2	14,3	14,8	14,6	14,0
2	14,1	14,3	15,2	17,1	18,0	17,4	15,9	15,6	16,4	17,3	17,4	17,1	16,3
3	16,1	15,9	16,8	18,6	18,9	17,5	15,9	15,7	16,7	18,0	18,0	17,5	17,1
4	16,6	16,3	16,7	17,8	17,7	15,8	14,2	14,4	15,5	16,8	17,0	16,8	16,3
5	15,7	15,2	15,9	17,5	17,9	16,7	14,8	15,2	15,9	17,0	17,5	16,9	16,4
6	15,8	15,6	16,6	18,4	18,9	17,0	15,1	15,2	16,3	18,0	18,5	18,2	17,0
7	17,7	17,4	18,4	20,3	21,5	20,3	18,3	18,0	18,6	19,3	19,4	19,2	19,0
8	18,2	17,3	17,7	19,2	19,8	18,3	16,2	15,9	15,7	16,2	16,3	16,0	17,2
9	14,8	14,5	15,0	16,7	16,9	15,3	12,7	12,5	13,0	14,0	14,2	14,1	14,5
10	13,1	12,8	13,6	14,9	15,1	13,4	11,4	11,0	12,6	13,9	14,1	14,0	13,3
11	13,4	13,5	14,7	16,4	16,8	14,7	13,0	13,1	14,0	15,0	15,2	15,0	14,6
12	14,1	13,9	15,0	16,2	16,7	15,5	13,6	13,6	13,8	14,3	14,5	13,9	14,6
13	13,1	12,8	13,5	14,6	15,0	13,6	10,8	10,6	11,4	12,6	12,7	12,8	12,8
14	12,3	12,0	12,6	13,8	14,5	13,0	11,6	11,5	12,5	13,9	14,5	14,5	13,1
15	14,1	13,7	14,1	15,0	15,7	15,0	13,1	12,6	13,2	14,3	14,5	14,2	14,1
16	13,2	13,2	14,2	15,8	15,8	14,3	12,3	12,4	13,0	14,1	14,5	14,5	13,9
17	14,2	14,7	15,3	17,1	17,7	16,4	14,5	14,1	15,1	16,5	17,3	17,4	15,8
18	17,1	17,3	18,8	20,3	21,7	20,1	18,8	18,9	20,0	22,0	22,7	22,1	20,0
19	21,4	21,1	21,7	22,9	23,1	21,8	19,7	19,0	19,4	20,3	20,3	19,6	20,9
20	18,3	18,2	18,9	20,0	20,8	19,6	17,7	17,3	18,0	19,3	19,5	19,2	18,9
21	18,2	18,5	19,0	20,4	20,7	19,7	17,7	17,0	17,1	18,1	17,9	17,6	18,5
22	16,7	16,4	17,1	18,5	18,6	17,2	15,5	14,8	15,6	16,7	17,5	17,0	16,8
23	16,3	15,9	16,4	18,0	18,0	16,3	14,3	13,8	14,7	16,0	16,3	15,3	15,9
24	14,4	14,1	14,7	17,1	17,9	17,2	15,5	15,5	16,3	17,5	18,3	18,0	16,4
25	17,3	17,0	17,9	19,3	20,5	18,8	17,1	17,3	18,2	19,4	19,8	19,2	18,5
26	18,4	17,5	18,2	19,6	20,8	19,4	17,9	17,4	18,0	18,7	19,1	18,8	18,7
27	18,4	18,0	18,0	19,3	20,1	18,9	17,0	16,4	17,0	18,0	18,8	18,4	18,2
28	17,3	16,7	17,2	18,4	18,8	17,5	15,7	15,5	16,3	17,2	17,3	17,0	17,1
29	16,3	15,6	16,3	18,0	18,4	16,4	14,6	14,1	14,9	16,0	16,3	15,7	16,1
30	14,4	13,6	14,2	15,6	16,6	15,3	13,3	12,8	13,6	14,6	14,8	14,6	14,5
31	13,5	13,4	14,0	15,6	16,1	14,7	12,0	11,7	12,9	14,6	14,9	14,2	14,0
Moy.	15,7	15,5	16,2	17,7	18,2	16,8	14,9	14,7	15,5	16,6	16,9	16,6	16,3

Température de l'air en degrés centigrades (sous abri)

Dates	Heures (7ème fuseau) 2	4	6	8	10	12	14	16	18	20	22	24	moy. des 12 valeurs
1	23,5	22,4	22,2	23,5	25,2	28,6	27,3	26,2	24,9	24,6	23,7	23,5	24,6
2	22,8	22,2	22,5	24,8	25,7	25,2	24,6	22,7	23,4	23,8	23,0	23,2	23,7
3	22,9	22,0	22,0	22,4	24,8	25,0	24,8	24,1	23,4	23,1	22,9	22,6	23,3
4	21,4	20,5	19,5	22,0	24,1	25,0	25,0	23,5	22,4	22,4	22,5	21,5	22,5
5	21,6	21,6	21,3	21,8	24,8	25,7	25,6	24,0	22,0	21,9	22,1	22,9	22,9
6	22,8	22,8	22,7	23,5	24,6	25,2	24,7	24,0	22,7	22,8	22,5	21,5	23,3
7	22,2	22,2	22,0	22,2	22,4	22,5	22,0	21,3	21,1	20,9	20,0	18,5	21,4
8	17,9	18,0	18,0	18,1	18,5	19,1	19,5	18,5	18,1	17,9	17,7	17,7	18,3
9	17,4	17,4	17,6	18,2	22,4	24,2	24,6	23,3	20,9	19,2	19,0	19,0	20,3
10	18,9	19,2	19,3	21,1	25,0	26,9	26,5	24,6	23,2	22,9	22,4	22,1	22,7
11	22,0	21,6	21,1	21,4	23,9	26,3	24,9	23,4	22,3	22,4	22,2	22,0	22,8
12	21,7	21,0	20,2	21,8	23,1	24,0	25,1	24,8	22,7	22,0	21,8	21,7	22,5
13	21,7	21,6	21,9	22,3	23,3	25,0	26,8	25,6	24,3	23,7	23,2	23,2	23,6
14	23,2	22,8	22,6	22,8	25,0	27,2	25,8	25,0	24,1	24,0	23,9	23,5	24,2
15	23,2	23,0	23,0	24,8	27,5	23,2	25,0	24,7	24,2	23,8	23,7	23,6	24,1
16	23,5	22,5	22,0	22,2	25,0	25,1	25,8	24,0	23,2	23,3	23,3	23,1	23,6
17	22,1	21,4	21,9	22,3	24,9	25,2	25,0	24,0	23,2	23,2	23,1	23,2	23,3
18	22,1	21,4	20,9	21,0	21,0	21,2	23,5	22,6	21,0	19,7	18,8	18,5	21,0
19	18,4	18,4	18,8	18,0	18,8	19,0	21,0	20,6	19,6	18,9	18,8	18,0	19,0
20	16,9	17,2	17,8	18,8	19,4	23,0	22,5	22,6	20,0	19,2	18,0	17,8	19,4
21	17,0	16,0	15,9	17,5	21,9	23,2	22,9	23,0	21,4	19,6	19,0	18,0	19,6
22	16,8	15,6	14,8	17,6	23,4	26,2	26,3	23,8	21,8	20,0	19,0	18,1	20,3
23	17,2	16,8	17,0	19,9	25,4	26,4	25,8	25,3	21,8	21,0	21,7	20,0	21,5
24	20,0	19,0	19,2	20,2	23,4	24,8	25,5	24,4	24,0	23,6	23,0	22,1	22,4
25	21,2	21,8	21,7	23,0	23,8	24,2	25,5	22,8	21,8	22,9	23,0	22,4	22,9
26	22,7	22,6	22,5	21,8	22,4	23,0	22,0	22,1	21,8	21,5	21,1	20,6	22,0
27	20,8	20,2	20,2	20,9	23,4	23,6	24,8	25,5	23,3	21,8	21,2	20,6	22,2
28	19,7	19,2	18,7	21,8	25,8	26,0	26,4	25,2	23,2	21,9	20,5	19,6	22,3
29	18,8	18,2	18,0	19,6	24,8	26,8	26,1	25,2	24,0	22,8	22,2	21,6	22,3
30	22,2	22,0	21,8	23,0	24,8	27,7	26,8	26,0	24,0	23,7	23,7	23,6	24,1
31	23,0	22,4	22,5	23,5	26,3	27,8	28,2	27,0	24,6	24,3	24,3	24,0	24,8
Moy.	20,8	20,4	20,3	21,3	23,7	24,7	24,8	23,9	22,5	22,0	21,7	21,2	22,3

pour avoir la pression, on ajoute 1000mb aux chiffres non soulignés et 900mb aux chiffres soulignés.

Station : NHATRANG H_b : 7m

Pression atmosphérique en millibars au niveau de la station (corrigée à 0° et gravité normale)

Dates	Heures (7ème fuseau) 2	4	6	8	10	12	14	16	18	20	22	24	moy. des 12 valeurs
1	12,0	11,9	13,1	15,0	14,6	13,1	11,3	11,4	12,0	13,0	13,4	13,4	12,9
2	12,7	12,7	13,9	15,4	15,7	15,0	13,3	12,7	13,5	14,5	14,4	14,1	14,0
3	12,9	12,3	13,9	15,5	16,0	14,8	13,5	13,6	14,7	15,5	15,6	15,0	14,4
4	14,0	13,8	14,5	15,7	15,7	14,8	12,7	11,9	13,0	14,3	14,6	14,2	14,1
5	13,3	12,9	14,0	15,7	15,6	14,0	12,5	12,5	14,0	14,5	14,8	14,2	14,0
6	13,1	12,8	14,6	16,2	16,2	14,5	12,6	12,9	14,5	15,5	15,6	15,1	14,6
7	14,0	13,6	14,7	16,5	16,9	16,0	14,4	13,7	14,9	16,1	16,1	15,8	15,2
8	14,2	13,9	15,4	16,9	17,2	15,7	13,2	12,8	13,6	14,9	15,3	14,5	14,8
9	13,2	12,9	14,2	15,5	15,3	13,3	11,7	11,5	12,4	13,1	13,3	13,1	13,3
10	12,2	12,0	12,5	14,0	13,8	12,4	11,0	11,0	11,9	13,2	13,5	13,3	12,6
11	12,4	12,0	13,1	14,4	14,6	13,5	12,2	12,6	13,1	13,9	13,9	13,5	13,3
12	12,5	12,2	13,5	15,0	15,2	13,8	12,1	11,8	12,4	13,2	13,4	13,0	13,2
13	13,0	11,5	12,5	13,7	13,9	12,5	10,8	10,9	11,7	12,6	12,7	12,7	12,4
14	12,3	11,8	12,5	14,2	14,5	13,2	11,4	12,0	12,5	13,4	13,9	13,7	13,0
15	12,8	12,6	13,5	15,4	15,2	13,6	12,1	11,9	12,5	13,3	14,0	14,2	13,4
16	13,5	12,8	13,6	15,3	15,5	14,0	12,2	12,2	12,6	13,9	14,4	14,3	13,7
17	13,8	13,6	14,9	16,3	16,6	15,0	13,3	13,3	14,6	15,5	16,2	15,8	14,9
18	15,4	15,4	16,7	18,6	18,7	17,2	15,3	15,5	16,9	18,0	18,7	18,3	17,1
19	17,5	17,2	18,3	19,5	19,8	18,5	16,7	15,8	16,5	17,6	18,1	17,6	17,8
20	17,0	16,7	18,0	19,0	19,0	17,5	15,0	14,7	16,0	17,0	17,5	17,1	17,0
21	16,0	16,1	17,0	19,4	19,1	17,9	16,2	15,8	16,3	17,1	17,6	17,2	17,1
22	16,0	15,7	16,0	18,0	17,7	16,1	14,0	13,8	14,5	15,8	16,1	15,7	15,8
23	15,0	14,0	14,8	16,2	16,8	15,6	13,6	12,9	14,0	15,2	15,8	15,0	14,9
24	14,2	14,0	14,6	16,5	17,3	16,0	14,4	14,5	15,3	16,3	16,9	16,6	15,6
25	15,6	15,8	17,0	18,2	19,0	17,7	15,8	15,7	16,5	17,5	18,0	17,8	17,1
26	17,2	16,4	17,5	18,5	19,5	18,0	16,5	16,0	16,7	17,7	18,4	18,2	17,6
27	17,5	16,8	17,6	18,6	19,0	18,0	15,7	15,4	16,2	17,0	18,2	18,1	17,3
28	17,1	16,3	17,0	17,2	18,4	16,0	14,3	14,0	15,0	16,2	16,2	16,0	16,1
29	15,2	14,6	15,3	16,6	17,0	15,8	14,4	13,9	14,6	15,0	15,6	14,8	15,2
30	14,3	13,4	13,7	15,2	15,5	14,2	12,2	12,1	13,0	14,0	14,5	14,2	13,9
31	13,6	13,4	14,0	15,6	15,8	13,8	12,4	14,3	13,5	14,5	14,7	14,2	14,0
Moy.	14,3	13,9	14,9	16,4	16,6	15,2	13,5	13,3	14,2	15,1	15,5	15,2	14,8

Température de l'air en degrés centigrades (sous abri)

Dates	Heures (7ème fuseau) 2	4	6	8	10	12	14	16	18	20	22	24	moy. des 12 valeurs
1	24,3	24,6	24,5	25,4	28,3	30,0	29,7	27,7	26,6	26,0	25,8	25,7	26,6
2	25,4	25,5	25,6	26,2	26,6	27,5	27,7	27,0	26,3	26,0	26,0	26,0	26,3
3	26,2	26,1	25,0	25,7	23,7	24,5	24,5	25,8	25,4	26,0	25,7	25,4	25,3
4	24,3	23,7	23,8	24,0	25,8	25,3	26,2	26,1	24,7	24,3	24,1	23,0	24,6
5	23,0	23,0	23,0	24,5	27,1	28,2	27,5	27,4	25,3	24,9	25,3	25,0	25,3
6	24,9	24,6	24,0	25,3	25,4	27,6	26,8	25,7	24,8	24,5	24,2	23,8	25,1
7	23,0	23,0	23,3	23,6	24,0	24,3	24,2	25,0	23,9	23,6	23,3	23,4	23,7
8	24,0	22,4	22,2	22,9	23,0	24,6	25,5	23,7	23,2	22,7	22,4	21,4	23,2
9	19,4	17,8	17,0	20,3	23,8	26,6	25,7	25,2	23,6	23,3	23,0	21,5	22,3
10	21,7	21,7	21,6	24,0	26,7	26,6	26,5	26,2	25,3	23,0	22,7	22,6	24,0
11	23,0	23,2	22,9	24,2	26,6	25,1	23,6	24,0	23,2	23,0	22,8	22,9	23,7
12	23,2	22,6	22,6	22,9	22,9	23,1	24,0	24,4	24,0	23,5	23,4	23,3	23,3
13	23,2	23,0	22,9	23,7	25,0	27,3	28,5	26,7	25,3	24,0	23,6	23,5	24,7
14	23,5	22,9	22,9	24,0	27,0	27,8	27,0	26,6	25,5	24,0	23,0	22,0	24,7
15	21,7	21,5	21,7	22,8	26,2	27,0	27,5	26,8	25,5	24,0	22,8	23,0	24,2
16	23,0	22,6	22,5	23,3	27,0	27,5	27,7	26,0	25,4	24,7	23,5	23,1	24,7
17	22,0	22,0	21,8	23,0	27,3	28,8	28,2	27,4	26,2	24,8	24,2	23,6	24,9
18	22,4	22,6	22,7	22,9	27,8	28,5	28,0	27,2	25,4	24,7	24,8	24,8	25,2
19	24,3	24,6	24,8	25,1	24,2	26,5	24,4	25,0	24,6	23,6	23,6	23,1	24,5
20	22,6	21,3	19,0	22,0	26,7	27,2	27,0	25,8	23,9	23,3	22,8	20,5	23,5
21	19,8	19,8	19,9	21,4	23,9	25,0	25,5	25,7	23,0	22,0	20,0	20,4	22,2
22	18,8	17,7	17,3	21,5	25,4	26,8	27,3	26,0	24,8	22,7	20,8	20,0	22,4
23	19,5	20,0	20,0	20,5	24,8	26,1	27,0	26,2	25,2	24,8	23,8	23,3	23,4
24	22,9	22,6	22,4	23,5	23,4	24,4	25,0	25,3	24,0	23,5	23,6	23,4	23,7
25	22,8	21,5	20,9	24,5	27,8	28,7	28,5	27,5	25,7	25,2	24,9	24,1	25,2
26	22,5	21,1	20,8	23,7	24,2	26,0	27,6	27,0	25,3	25,0	24,0	22,1	24,1
27	21,0	21,5	20,8	22,5	27,9	28,7	27,8	27,4	25,5	24,3	23,0	21,8	24,3
28	22,0	21,4	21,0	23,0	27,0	28,8	28,0	26,6	25,2	23,8	23,6	22,2	24,4
29	20,6	20,9	20,1	21,0	24,6	24,5	23,0	22,8	22,4	22,7	22,9	22,5	22,3
30	22,7	22,6	22,7	23,7	25,2	27,0	28,0	27,5	26,0	25,1	24,1	23,0	24,8
31	23,1	22,6	22,4	24,5	27,6	28,3	28,0	26,7	25,2	24,0	23,2	22,5	24,8
Moy.	22,6	22,3	22,0	23,4	25,7	26,7	26,6	26,1	24,9	24,1	23,6	23,0	24,2

Station : SAIGON (Tânsonnhut) H_b : 9m9

Pression atmosphérique en millibars au niveau de la station (corrigée à 0° et gravité normale)

Dates	Heures (7ème fuseau) 2	4	6	8	10	12	14	16	18	20	22	24	moy. des 12 valeurs
1	10,1	09,5	10,1	11,8	11,3	10,2	08,3	07,5	08,3	09,5	10,1	10,1	09,7
2	09,9	09,8	10,9	12,3	11,9	10,9	09,0	08,1	08,6	10,5	10,8	10,6	10,3
3	10,0	09,5	10,4	11,9	12,0	11,1	09,3	08,6	09,7	10,7	11,8	12,1	10,6
4	11,2	10,9	11,0	12,5	12,5	11,0	08,8	07,9	08,9	10,4	11,1	11,2	10,6
5	10,4	10,2	11,0	12,1	12,1	11,3	09,2	08,8	09,8	10,9	11,5	11,1	10,7
6	10,2	09,6	10,5	12,2	12,4	11,0	08,6	08,5	09,4	11,2	11,6	11,7	10,6
7	10,9	10,0	10,6	12,4	12,8	11,2	09,0	08,2	09,3	10,7	11,2	11,1	10,6
8	10,3	09,7	10,4	12,2	12,4	11,0	08,8	08,2	08,7	10,4	10,9	10,8	10,3
9	10,2	09,8	10,7	12,2	12,3	11,3	08,9	08,8	09,3	10,9	11,7	11,4	10,6
10	10,2	09,8	10,3	11,2	11,5	10,4	08,4	08,2	09,2	10,4	10,9	11,0	10,1
11	10,8	10,1	10,5	11,9	12,4	10,9	08,6	08,1	09,9	10,8	10,6	10,9	10,5
12	09,9	09,4	10,2	12,0	13,0	11,6	09,5	08,4	09,2	10,7	11,0	11,2	10,5
13	10,6	09,6	10,2	11,7	12,2	10,8	08,3	07,9	08,5	09,9	10,5	10,8	10,1
14	10,6	09,5	09,6	11,7	12,2	10,5	08,6	08,1	08,6	09,6	10,4	10,8	10,0
15	10,1	09,9	11,0	12,9	12,9	11,6	09,2	08,5	09,4	10,8	11,8	12,1	10,9
16	11,3	10,7	11,8	13,1	13,0	11,3	09,5	09,1	09,8	11,0	11,7	11,8	11,2
17	10,9	11,2	12,3	13,9	14,4	12,9	10,7	10,3	11,3	12,7	13,3	13,2	12,3
18	12,7	12,7	13,8	16,0	16,2	14,4	12,3	11,7	13,2	14,4	13,3	14,8	14,0
19	14,2	14,0	15,0	16,2	16,2	14,4	12,2	11,1	12,0	13,8	14,5	14,2	14,0
20	13,6	13,8	14,5	16,1	16,2	14,6	12,0	10,9	12,0	13,7	14,3	14,4	13,8
21	13,9	13,9	15,1	16,8	17,2	15,7	13,3	12,3	12,5	13,7	14,9	14,5	14,5
22	13,8	13,3	14,1	15,2	15,9	14,7	12,6	11,7	12,0	13,0	13,8	13,8	13,7
23	13,1	12,7	13,4	14,9	15,5	13,9	11,5	10,6	11,0	13,0	13,7	13,6	13,1
24	13,1	12,7	13,3	14,9	15,3	13,7	11,9	11,6	12,2	13,7	15,0	14,9	13,5
25	14,3	13,4	13,9	15,3	16,2	14,5	12,0	11,4	12,4	13,8	14,9	15,1	13,9
26	13,9	12,7	13,4	15,3	15,6	14,1	12,3	11,7	12,2	13,7	14,4	15,0	13,7
27	14,2	13,7	13,9	15,4	16,1	14,9	12,5	11,8	12,5	13,7	14,8	14,2	14,0
28	13,8	13,1	13,9	14,4	14,8	13,5	13,7	10,9	11,9	13,3	14,0	14,1	13,3
29	13,0	12,5	12,8	14,5	14,3	12,5	10,5	09,9	11,1	12,1	12,7	12,7	12,4
30	12,0	11,2	12,5	12,9	12,8	11,0	08,8	08,5	09,6	10,5	12,5	12,4	11,2
31	11,6	11,4	12,0	13,8	13,6	11,6	09,5	09,2	09,9	10,9	11,7	11,6	11,4
Moy	11,8	11,3	12,0	13,5	13,8	12,3	10,2	09,6	10,4	11,8	12,5	12,5	11,8

Température de l'air en degrés centigrades (sous abri)

Dates	Heures (7ème fuseau) 2	4	6	8	10	12	14	16	18	20	22	24	moy. des 12 valeurs
1	22,7	22,3	21,2	24,6	29,8	32,5	33,1	33,3	29,5	26,6	25,2	24,6	27,1
2	23,3	21,2	20,4	24,1	29,8	31,4	31,5	31,9	29,1	26,0	25,6	24,6	26,6
3	22,3	21,0	21,0	23,4	27,7	30,2	30,4	30,7	28,7	26,2	25,1	23,5	25,8
4	21,5	21,3	20,3	23,3	26,8	30,5	30,4	31,0	26,8	25,9	24,3	23,5	25,5
5	21,7	21,3	20,5	22,6	27,0	29,4	31,1	31,0	28,4	26,0	25,7	23,8	25,8
6	22,4	21,5	20,8	23,1	26,7	29,6	30,6	30,8	29,0	26,6	25,5	23,6	25,8
7	22,0	21,0	20,8	23,2	27,0	29,2	30,8	30,6	27,0	25,2	22,9	21,5	25,1
8	20,5	20,7	20,6	21,5	25,6	28,3	28,6	29,0	26,4	25,4	24,3	21,8	24,4
9	20,3	19,5	19,3	21,3	25,8	28,8	30,0	29,8	27,6	25,1	23,5	23,2	24,5
10	22,1	21,4	21,7	23,4	27,7	29,2	31,3	31,6	28,6	26,7	25,3	25,0	26,2
11	24,3	23,5	23,0	24,1	27,0	30,8	31,3	31,6	27,5	27,0	26,3	24,8	26,8
12	24,0	23,4	23,2	24,2	26,2	29,1	30,1	31,8	29,8	24,8	24,2	24,1	26,2
13	23,9	23,1	22,8	24,0	28,0	30,0	30,7	31,5	29,5	26,2	25,2	24,6	26,6
14	22,9	22,7	22,3	23,2	26,7	30,6	31,2	31,0	27,5	25,4	24,6	24,6	26,1
15	24,1	22,8	22,2	24,2	27,7	31,1	31,7	31,3	28,6	26,1	24,5	24,2	26,5
16	24,2	23,4	22,6	26,0	30,2	32,2	33,0	31,6	29,2	27,0	25,7	25,5	27,6
17	25,2	24,5	23,5	25,4	28,4	31,2	31,7	32,5	28,1	25,9	24,9	24,2	27,1
18	22,8	22,4	22,2	24,5	27,2	30,9	32,1	32,7	28,2	25,9	24,8	23,5	26,4
19	22,6	21,6	20,9	23,1	27,2	30,0	29,9	31,2	27,8	25,7	24,2	22,7	25,6
20	21,4	20,7	19,1	21,6	26,8	29,5	30,7	30,0	27,3	24,3	23,4	21,8	24,7
21	20,3	19,6	18,5	20,4	25,5	28,6	29,2	29,4	28,6	24,9	23,1	22,9	24,2
22	21,1	20,2	19,5	21,2	25,6	27,9	28,9	29,7	27,0	25,0	23,7	22,3	24,3
23	20,9	20,0	18,9	21,0	26,7	30,0	31,3	31,5	30,0	26,0	25,0	24,3	25,5
24	23,0	22,6	22,9	24,3	29,2	31,9	30,8	31,0	28,1	26,7	25,4	24,1	26,7
25	23,9	23,3	22,7	24,8	27,2	30,0	31,8	30,9	29,1	27,4	26,0	24,9	26,8
26	24,8	23,8	22,6	25,6	28,0	30,4	31,5	32,2	31,5	26,8	25,1	24,7	27,3
27	23,1	23,0	22,1	24,9	28,3	30,7	32,0	32,9	28,6	26,7	25,5	23,7	26,8
28	21,9	21,2	21,0	25,6	29,0	30,9	32,8	32,8	28,8	26,7	25,4	23,8	26,7
29	23,5	22,5	21,2	24,6	28,8	31,5	32,5	31,6	29,0	26,5	26,7	25,3	27,0
30	24,7	24,2	22,9	26,7	29,8	32,8	33,9	32,4	29,8	26,8	25,6	24,0	27,8
31	23,1	22,5	21,4	25,6	30,1	33,0	34,0	32,9	29,1	27,0	25,6	24,7	27,4
Moy	22,7	22,0	21,4	23,7	27,7	30,4	31,3	31,4	28,5	26,1	24,9	23,9	26,2

pour avoir la pression, on ajoute 1000mb aux chiffres non soulignés et 900mb aux chiffres soulignés.

Station : VIENTIANE H_b : 171m

Pression atmosphérique en millibars au niveau de la station (corrigée à 0° et gravité normale)

Dates	Heures (7ème fuseau) 2	4	6	8	10	12	14	16	18	20	22	24	moy. des 12 valeurs
1	93,5	93,0	93,1	94,7	95,7	93,8	91,8	91,1	91,5	92,8	93,2	93,2	93,1
2	93,1	93,3	94,3	97,0	97,9	97,0	94,9	94,1	94,4	95,8	96,7	97,2	95,5
3	96,2	96,3	97,0	98,9	99,1	97,9	95,5	94,7	95,4	96,7	96,9	97,1	96,8
4	96,8	96,3	96,6	98,1	98,5	96,5	93,9	93,4	93,8	95,5	95,8	95,7	95,9
5	95,6	95,4	95,9	98,5	99,1	97,1	95,1	94,6	95,0	96,7	97,3	96,8	96,4
6	96,5	95,9	96,3	97,7	98,1	96,7	94,7	93,7	94,4	95,9	97,1	97,5	96,2
7	97,5	97,5	98,3	00,1	01,0	99,5	97,1	95,9	96,5	97,5	99,2	99,7	98,3
8	99,5	98,6	98,7	00,5	01,1	99,1	96,7	95,1	95,5	96,8	97,4	96,8	98,0
9	96,3	95,8	96,2	97,0	97,7	96,2	93,9	93,3	93,6	94,4	94,8	94,8	95,4
10	93,8	93,3	93,5	95,5	96,7	95,3	92,7	91,7	92,2	93,3	94,2	94,5	93,9
11	93,9	93,5	94,1	96,1	97,0	95,9	93,4	93,1	93,4	94,3	94,7	94,7	94,5
12	94,4	94,1	94,7	96,2	97,1	95,5	93,0	92,1	92,5	93,2	94,1	94,0	94,2
13	93,4	92,9	93,4	94,7	95,7	93,9	91,3	90,1	90,6	91,7	92,3	92,5	92,7
14	91,7	91,5	92,2	93,9	95,0	94,1	92,1	91,4	91,8	92,8	93,8	93,8	92,8
15	93,4	93,3	93,8	95,7	96,5	95,7	93,3	92,3	92,2	93,2	94,2	94,4	94,0
16	93,7	93,5	94,4	96,2	96,7	95,0	93,0	92,1	92,3	92,9	93,7	93,7	93,9
17	93,6	93,7	94,4	96,3	97,4	96,1	93,8	93,1	93,5	95,6	95,6	95,9	94,9
18	96,0	95,9	97,1	99,5	00,7	00,1	98,1	97,4	97,9	99,0	00,3	00,8	98,6
19	01,1	00,9	01,5	03,3	03,9	01,8	99,7	98,2	98,3	98,9	99,8	99,6	00,6
20	98,9	98,3	99,0	00,5	01,4	99,9	97,5	96,5	96,6	97,4	98,4	98,1	98,5
21	97,7	97,6	98,9	00,5	01,8	00,7	97,9	96,5	96,5	97,1	97,8	97,4	96,4
22	96,9	96,6	97,1	98,7	99,8	98,2	95,5	94,4	94,7	96,4	97,4	97,1	96,9
23	96,5	95,7	96,1	97,9	98,9	97,7	95,4	94,6	94,7	96,0	96,7	96,4	96,4
24	95,8	95,7	96,2	97,5	99,0	97,5	95,4	94,6	95,1	96,7	97,9	97,7	96,6
25	96,7	96,7	97,5	99,7	01,1	99,9	97,3	96,6	96,9	98,2	99,3	99,1	98,3
26	98,6	98,3	99,0	00,7	01,3	00,3	97,7	96,3	96,9	98,3	99,5	99,5	98,9
27	98,7	98,2	98,2	99,4	00,6	99,8	97,0	95,1	95,4	96,3	97,3	97,0	97,8
28	96,4	95,7	96,6	98,2	99,0	98,1	95,4	94,3	94,6	95,7	96,4	96,1	96,4
29	95,8	95,3	96,1	97,5	98,3	96,9	94,4	93,4	93,8	94,4	95,0	95,0	95,5
30	94,5	93,8	94,4	95,8	96,7	95,5	93,4	92,5	93,0	94,2	94,7	94,8	94,4
31	94,3	93,4	93,9	95,0	96,7	94,9	92,9	91,7	91,9	93,0	93,6	93,6	93,7
Moy.	95,8	95,5	96,1	97,8	98,7	97,3	95,0	94,0	94,4	95,5	96,3	96,3	96,1

Température de l'air en degrés centigrades (sous abri)

Dates	Heures (7ème fuseau) 2	4	6	8	10	12	14	16	18	20	22	24	moy des 12 valeurs
1	20,6	18,7	19,3	22,0	26,1	30,0	31,8	32,0	25,6	23,0	21,1	19,8	24,2
2	19,7	19,6	19,8	22,0	25,0	27,4	30,3	29,4	26,0	22,5	22,2	20,7	23,7
3	19,9	17,6	16,0	19,7	23,1	25,0	26,6	28,4	22,7	20,4	18,4	17,9	21,3
4	18,5	16,2	15,6	17,3	22,2	24,8	26,9	27,0	23,2	20,0	17,9	16,9	20,6
5	18,3	17,8	18,0	19,6	21,8	26,4	27,8	26,7	23,4	20,2	17,8	16,2	21,2
6	15,8	14,2	13,7	18,2	23,7	25,6	28,1	28,7	25,8	20,7	21,2	19,9	21,3
7	19,5	18,4	17,6	19,7	22,2	24,4	25,8	25,6	22,0	20,3	18,8	17,0	20,9
8	15,9	14,2	13,6	14,8	18,2	21,5	22,7	23,4	18,3	14,6	13,1	11,7	16,8
9	11,2	10,3	09,0	13,3	19,7	22,0	23,7	24,7	20,6	15,8	14,0	12,5	16,4
10	11,9	11,3	10,6	14,2	19,6	24,4	25,9	26,9	21,8	18,0	15,9	14,1	17,9
11	13,3	12,0	12,0	15,4	21,2	25,7	28,0	28,7	23,3	18,7	16,1	14,8	19,1
12	14,4	14,0	13,3	16,0	23,1	26,9	27,9	28,7	24,7	21,0	18,6	19,5	20,7
13	19,9	18,9	17,8	19,5	24,8	28,0	29,3	30,8	25,8	22,0	21,0	19,8	23,1
14	18,8	17,4	18,2	19,6	24,6	27,7	30,4	30,3	25,5	22,7	21,5	19,8	23,0
15	18,7	19,6	19,5	21,4	24,0	27,4	29,6	30,0	26,6	22,2	20,5	19,0	23,2
16	18,9	17,9	17,6	19,7	25,8	28,4	30,0	30,6	25,7	22,4	20,8	19,3	23,1
17	18,2	18,2	17,4	19,8	26,4	28,5	29,7	31,4	26,6	21,1	19,1	18,0	22,9
18	18,7	19,0	18,6	21,6	24,4	25,8	28,7	27,8	25,6	21,6	22,0	19,9	22,8
19	18,6	17,7	17,0	17,7	20,3	23,2	25,4	27,0	23,4	19,6	16,8	15,3	20,2
20	15,0	14,4	12,4	16,2	21,6	24,0	26,0	26,5	23,3	18,8	16,6	14,8	19,1
21	14,3	14,3	12,5	15,3	22,3	24,9	25,6	27,4	23,2	18,0	15,2	14,0	18,9
22	13,3	13,3	12,4	14,6	22,2	25,6	26,8	28,5	23,4	18,7	15,8	14,8	19,1
23	14,6	13,0	15,4	16,8	23,0	27,5	29,0	29,3	23,3	19,6	16,9	14,9	20,3
24	15,0	14,5	15,5	16,7	22,6	27,4	29,4	30,5	24,8	20,0	17,7	16,7	20,9
25	15,8	15,9	14,2	18,6	24,6	28,4	29,6	29,6	26,6	20,5	16,6	15,7	21,3
26	15,0	14,3	13,4	16,8	23,0	25,7	28,7	29,0	24,7	19,4	17,5	16,1	20,3
27	16,2	14,7	14,3	16,2	24,4	26,4	28,6	29,6	25,6	20,3	18,0	16,4	20,9
28	16,0	16,5	16,6	17,7	24,0	27,2	30,5	31,1	25,4	21,1	18,1	16,6	21,7
29	15,3	15,0	15,0	16,6	24,6	28,6	30,4	30,4	26,6	20,8	17,9	16,5	21,5
30	16,4	15,4	14,7	18,3	24,3	27,8	29,7	30,6	26,0	22,7	20,4	20,1	22,2
31	19,5	17,8	17,4	19,8	25,3	28,8	30,3	31,4	25,8	22,4	21,3	19,9	23,3
Moy.	16,7	15,9	15,4	17,9	23,2	26,3	28,2	28,8	24,3	20,3	18,3	17,1	21,0

Station : PHNOMPENH (Pochentong) H_b : 11m

Pression atmosphérique en millibars au niveau de la station (corrigée à 0° et gravité normale)

Dates	Heures (7ème fuseau) 2	4	6	8	10	12	14	16	18	20	22	24	moy des 12 valeurs
1	10,4	09,9	10,6	12,1	11,9	10,8	09,2	08,1	08,5	10,1	10,6	10,6	10,2
2	10,3	10,2	11,7	13,5	13,4	12,5	09,8	09,0	09,8	11,3	11,9	11,8	11,3
3	10,7	10,5	11,5	13,1	13,6	12,1	10,3	08,9	10,3	11,3	11,7	12,4	11,4
4	11,7	11,2	11,9	13,5	13,8	11,7	09,5	08,8	09,7	11,5	12,1	12,3	11,5
5	11,6	10,7	11,3	13,2	13,4	12,1	10,1	09,6	10,7	11,7	12,6	12,2	11,6
6	11,2	10,6	11,3	13,3	13,8	12,0	09,4	09,0	10,3	12,1	12,5	12,6	11,5
7	11,9	11,3	12,1	13,8	14,5	13,2	10,9	10,0	10,7	11,8	12,3	12,5	12,1
8	11,6	11,0	12,3	14,1	14,3	12,6	10,2	09,0	09,8	11,4	11,8	11,8	11,7
9	10,9	10,6	11,4	13,3	13,7	12,4	10,2	09,6	10,0	11,0	11,8	11,7	11,4
10	10,6	10,1	10,9	12,0	12,4	10,9	09,0	08,6	10,0	10,8	11,5	11,9	10,7
11	11,2	10,4	11,4	12,7	12,7	11,0	09,1	08,6	09,3	10,3	11,0	11,2	10,7
12	10,4	10,1	10,6	12,3	13,1	11,5	09,4	08,6	09,2	10,3	11,2	11,2	10,7
13	10,2	09,6	10,2	11,6	12,0	10,8	08,4	07,3	09,1	10,2	10,9	11,1	10,1
14	10,2	09,3	10,3	11,7	12,4	11,4	09,2	08,2	08,9	10,2	11,3	11,7	10,4
15	10,7	10,2	11,2	12,8	12,9	11,5	09,7	08,9	09,5	11,4	12,1	12,2	11,1
16	11,9	11,2	11,7	13,1	13,4	12,2	10,2	09,5	10,1	11,0	11,8	12,3	11,5
17	11,8	11,6	12,4	14,2	14,6	13,2	11,2	10,3	11,1	12,6	13,2	13,6	12,5
18	13,1	12,8	14,3	16,4	16,5	15,4	13,1	11,9	13,1	14,7	15,3	15,2	14,3
19	15,0	14,8	15,8	17,0	17,4	15,3	13,1	12,1	12,4	13,9	14,8	14,8	14,7
20	14,3	14,5	15,7	16,9	17,4	15,4	12,8	11,2	12,1	13,5	14,5	14,6	14,4
21	14,2	14,3	15,5	17,1	18,2	16,8	14,6	13,2	13,6	14,1	14,9	14,8	15,1
22	13,9	13,9	14,3	15,8	16,2	14,9	12,7	11,6	13,0	13,4	14,3	14,1	14,0
23	13,6	13,4	13,7	15,1	16,0	14,7	12,7	11,6	12,1	13,0	13,9	13,6	13,6
24	13,0	12,8	13,4	15,0	16,0	14,7	12,5	11,5	12,3	13,1	14,4	14,4	13,6
25	14,0	13,4	13,9	15,8	16,8	15,4	13,3	12,3	13,0	14,4	15,0	16,2	14,5
26	13,9	12,8	13,9	15,5	16,1	14,9	12,9	12,2	12,8	13,3	14,2	14,4	13,9
27	14,4	14,0	14,5	15,5	16,8	15,4	13,3	12,1	12,9	13,8	14,9	14,7	14,4
28	14,0	13,3	14,1	15,0	15,6	14,3	12,5	11,3	12,3	13,4	13,9	13,8	13,6
29	13,3	12,4	13,1	14,5	15,3	14,0	11,6	10,4	10,9	11,9	12,5	12,5	12,7
30	12,0	11,1	11,8	12,7	12,9	12,2	10,0	08,9	09,8	12,1	12,8	12,6	11,6
31	11,9	11,3	11,8	13,3	13,6	12,2	10,1	09,7	09,8	11,0	12,2	12,2	11,6
Moy.	12,2	11,7	12,5	14,1	14,5	13,2	11,0	10,1	10,9	12,1	12,8	12,9	12,3

Température de l'air en degrés centigrades (sous abri)

Dates	Heures (7ème fuseau) 2	4	6	8	10	12	14	16	18	20	22	24	moy des 12 valeurs
1	25,0	24,9	24,4	25,2	28,7	30,4	31,1	31,0	29,3	28,1	27,7	26,3	27,6
2	25,4	23,3	22,2	23,5	27,1	29,2	31,2	31,1	29,0	27,3	26,4	25,4	26,8
3	24,6	23,6	23,7	24,6	27,0	28,8	30,5	31,0	28,0	27,3	26,5	25,6	26,8
4	23,5	22,5	21,4	23,6	27,3	29,0	30,1	30,1	28,1	25,4	23,7	23,1	25,6
5	22,5	22,2	21,2	23,5	27,0	28,7	29,8	30,2	28,1	26,1	24,4	22,8	25,5
6	22,5	22,9	22,2	23,7	27,0	29,1	29,8	30,1	28,2	25,7	24,0	23,4	25,7
7	23,2	22,2	21,2	22,3	25,0	27,0	28,2	28,2	27,1	25,4	23,2	23,2	24,7
8	22,2	21,2	19,4	20,9	23,5	25,9	27,5	27,7	24,8	22,7	21,6	20,6	23,2
9	20,3	19,4	18,8	20,5	23,0	25,6	28,0	27,9	26,0	24,3	23,3	21,9	23,3
10	21,3	20,7	20,8	22,6	26,0	27,8	28,8	29,4	27,3	25,4	23,8	23,1	24,7
11	22,5	22,2	22,2	23,5	27,0	30,4	31,5	30,8	29,4	28,3	27,0	25,6	26,7
12	25,6	24,6	24,2	24,8	27,1	29,2	31,3	30,6	29,0	27,6	26,6	25,6	27,2
13	25,0	24,1	24,0	24,4	28,0	30,0	29,8	31,7	29,0	27,0	26,6	26,3	27,2
14	25,4	24,6	24,1	24,9	27,5	29,8	30,8	31,6	31,0	28,2	27,0	26,1	27,6
15	25,3	24,2	23,7	25,0	28,7	29,8	30,5	30,9	30,9	27,3	27,0	25,5	27,4
16	24,4	24,0	23,7	25,6	29,0	31,3	31,5	30,7	29,5	28,6	27,6	25,4	27,6
17	24,7	24,4	24,4	26,2	30,1	31,6	32,3	32,1	30,3	28,0	27,0	25,7	28,1
18	24,1	23,9	23,5	24,6	28,0	30,2	31,7	32,0	29,7	27,7	25,7	24,9	27,2
19	25,1	23,8	23,4	24,5	27,4	28,8	30,9	31,0	29,6	25,2	23,5	23,4	26,4
20	22,9	21,9	20,4	22,0	25,4	28,3	29,6	30,0	27,4	24,1	22,8	21,2	24,7
21	20,3	19,4	19,3	20,4	24,2	26,1	29,0	28,9	26,3	23,5	22,2	20,9	23,4
22	19,9	18,3	18,1	19,3	24,4	27,5	30,2	30,0	27,5	24,0	21,9	21,5	23,5
23	20,1	19,4	18,2	20,4	26,0	28,7	30,3	30,6	29,5	24,1	22,3	21,8	24,3
24	21,6	20,6	19,9	22,1	26,8	29,5	31,2	30,1	28,4	26,8	25,3	24,6	25,6
25	25,1	24,6	24,0	24,3	27,4	28,9	29,7	30,2	27,3	26,5	26,0	25,6	26,6
26	24,2	23,0	21,6	23,1	27,2	29,7	31,3	31,8	30,8	28,0	26,4	25,5	26,9
27	24,7	23,8	23,3	23,9	26,6	28,6	31,1	32,4	30,5	26,6	26,0	24,7	26,8
28	24,6	23,3	22,2	24,3	28,0	30,0	31,5	31,6	30,0	27,3	26,1	24,7	27,0
29	23,6	22,5	22,2	22,6	27,8	30,4	31,6	32,0	29,4	27,3	26,5	25,9	26,8
30	26,2	25,0	24,1	25,5	30,0	31,3	32,6	33,0	31,2	28,0	25,4	26,0	28,2
31	25,6	25,5	25,4	25,6	28,6	32,2	33,5	32,7	31,2	28,8	26,9	25,4	28,4
Moy.	23,6	22,8	22,2	23,5	27,0	29,2	30,5	30,7	28,8	26,5	25,2	24,2	26,2

pour avoir la pression, on ajoute 1000 mbs aux chiffres non soulignés et 900 mbs aux chiffres soulignés.

Températures minima en degrés C. et dizièmes.

Dates	Moncay	Hanoï	Gowtow	Haïphong	Norways	Namdinh	Donghoï	Pattle	Hué (Phubai)	Tourane	Nhatrang	Dalat (Lienkhang	Djiring	Saigon (Tan Son Nhut)	Cap St. Jacques	Soctrang	Poulo. Condore	Stungtreng	Siemreap	Battambang	Krakor	Kompongcham	Phnompenh (Pochentong)	Svayrieng	Kompot	Luang Prabang	Xiengkhouang (Khangkhay)	Vientiane	Savannakhet (Seno)	Paksé
1	I4,0	I5,8	I4,3	I8,2	X	I8,2	22,3	24,9	2I,7	22,2	23,7	I2,3	I5,4	20,6	22,8	22,I	25,3	I9,5	2I,7	X	X	23,6	24,I	X	23,0	I6,5	9,I	I8,6	I7,8	22,2
2	II,8	I3.5	I2,8	I5,3	X	I4,7	I9,6	24,4	2I,2	22,0	25,2	I2,4	I5,9	I9,8	22,0	22,7	25,0	I8,0	2I,8	X	X	22,8	22,I	X	23,7	I6,2	I3,4	I9,4	I8,4	20,5
3	9,4	I2,5	II,4	I4,2	X	I3,8	I6,8	23,9	I8,0	2I,4	23,5	I6,3	I5,I	20,7	22,0	22,4	25,5	I7,7	20,7	X	X	22,7	23,2	X	23,0	I7,2	I2,6	I5,6	I4,3	I9,0
4	I2,6	I4,9	I4,0	I4,7	X	I5,3	I7,0	23,7	I8,I	I9,5	23,0	I2,0	I2,8	20,0	20,7	2I,7	25,0	I8,2	I9,3	X	X	22,0	2I,2	X	23,0	I6,5	II,9	I5,0	I2,0	I5,0
5	I4,0	I5,3	I4,3	I6,9	X	I6,8	I6,7	23,8	I9,9	2I,I	22,6	II,3	I5,9	20,5	2I,I	2I,4	25,0	I8,4	I7,9	X	X	2I,7	2I,I	X	22,8	I6,0	I2,I	I6,2	I3,4	I4,8
6	I2,3	I3,4	I2,3	I4,4	X	I3,9	I9,4	23,3	2I,2	2I,5	23,8	I4,5	I3,2	20,5	2I,8	22,5	25,2	I9,7	I8,3	X	X	2I,5	22,I	X	22,8	I5,4	II.I	I3,0	I4,2	I4,8
7	9,2	II,6	II,6	I2,0	X	I2,0	I3,8	22,I	I6,7	I8,5	22,7	I3,0	I2,8	20,I	2I,2	23,4	24,9	I8,8	I9,4	X	X	2I,5	20,8	X	22,8	I5,3	9,2	I6,7	II,3	I5,0
8	6,4	9,0	II,0	I0,9	X	9,8	I3,8	2I,4	I5,I	I7,6	2I,4	I0,9	II,2	20,0	20,6	2I,I	24,2	I7,8	I6,7	X	X	2I,I	I9,2	X	2I,9	I2,9	6,9	II,7	I0,4	I3,8
9	8,2	I0,2	I2,4	I2,I	X	II,I	II,8	22,0	I5,5	I7,3	I7,0	I2,0	I2,2	I8,5	2I,6	22,0	24,0	I5,7	I6,7	X	X	I9,6	I8,3	X	2I,0	I2,3	5,4	8,4	8,5	I5,I
10	I2,I	I4,5	I5,5	I5,0	X	I5,3	I4,I	23,8	I6,3	I8,9	2I,5	I3,3	I3,8	2I,I	2I,3	20,5	23,6	I5,0	I6,3	X	X	20,2	I9,8	X	20,5	I3,4	5,8	I0,4	9,6	I4,7
11	I3,9	I6,2	I6,0	I6,8	X	I7,0	I9,I	24,0	20,3	2I,0	22,6	I5,5	I3,8	22,7	2I,3	2I,4	24,6	I7,2	I7.6	X	X	22,6	20.8	X	22,0	I3,7	5,2	II,3	I2,I	I6,6
12	I3,9	I6,9	I5,I	I7,2	X	I7,5	I9,4	23,4	20,I	20,2	22,I	I4,5	I6,2	22,4	23,I	23,I	24,8	22,0	22,7	X	X	22,7	23.8	X	24,8	I5,0	II,0	I2,6	I4,0	2I,0
13	I3,8	I7,2	I4,I	I7,9	X	I8,3	I9,8	23,8	20,9	2I,5	22,4	I7,9	I7,4	22,2	22,4	22,0	24,4	22.3	22,2	X	X	22,7	23.4	X	23,0	I5,8	I0,I	I6,8	I8,8	22,8
14	II,8	I5,7	I3,0	I7,0	X	I5,8	2I,0	24,3	2I,8	22,2	22,0	I5,4	I5,3	2I,7	24,I	23,4	24,5	2I,9	23,0	X	X	23,3	24.0	X	24,0	I4,6	9,4	I7,I	I8,9	2I,8
15	I3,6	I5,6	I3,6	I6,4	X	I6,5	I8,9	24,7	20,2	22,9	2I,3	I4,4	I5,6	22,2	23,6	2I,8	24,8	20,3	23,2	X	X	22,8	22.8	X	24,8	I3,9	I0,9	I8,6	I8,0	22,8
16	I3,5	I4,0	I2,9	I5,4	X	I5,7	I9,0	24,9	I9,9	2I,7	22,0	I2,5	I4,3	22,3	20,5	2I,2	24,7	2I,3	22,8	X	X	23,2	23,0	X	24,2	I5,4	I0,6	I7,4	I5,0	23,5
17	I4,6	I3,5	I4,3	I5,0	X	I3,6	I9,7	24,I	20,7	2I,2	2I,7	I4,6	I6,3	23,3	23,6	22,8	24,8	I9,9	20,5	X	X	23,I	23,9	X	24,0	I5,2	I0,4	I6,3	I7,8	20,8
18	I4,4	I4,8	I4,9	I4,4	X	I4,8	I5,3	23,2	I6,3	I8,5	22,4	I4,I	I3,5	2I,8	23,0	23,5	25,0	2I,3	2I,I	X	X	22,6	23,3	X	23,4	I4,9	II,I	I7,9	I6,0	I9,5
19	I0,3	II,9	I4,6	I0,8	X	I2,8	I5,0	22,7	I5,8	I7,8	23,I	I4,3	I3,6	20,6	20,7	22,0	24,8	2I,0	20,0	X	X	22,4	23,3	X	22,5	I4,6	9,5	I5,3	II,4	I5,2
20	8,3	II,3	I3,9	II,8	X	I3,2	I3,3	22,2	I6,3	I6,6	I8,7	I4,3	I2,2	I8,6	22,0	2I,0	24,6	I6,4	I7,7	X	X	2I,0	20,2	X	22,I	I3,2	5,0	II,2	I2,6	I5,5
21	I2,0	I4,5	I4,5	I2,9	X	I5,2	I5,I	22,2	I5,7	I5,7	I9,4	I0,6	I2,7	I7,8	I9,8	20,0	24,2	I6,4	I7,2	X	X	20,0	I8,4	X	20,0	I4,3	8,2	I2,0	II,2	I5,2
22	II,8	I6,0	I4,2	I4,5	X	I5,7	I3,5	23,3	I4,7	I4,2	I7,3	I2,2	I2,8	I9,I	20,0	I8,9	20,8	I5,0	I4,5	X	X	I9,5	I6,9	X	I8,8	I4,I	6,9	I2,0	9,2	I4,7
23	I4,0	I7,0	I4,4	I7,2	X	I7,8	I6,0	23,8	I6,4	I6,5	I9,I	II,2	II,6	I8,4	20,9	I8,2	20,4	I5,7	I4,0	X	X	I9,3	I7,4	X	I9,0	I4,2	9,2	I2,5	I0,4	I4,5
24	I5,8	I8,2	I5,0	I7,4	X	I8,6	I6,I	24,3	I7,3	I8,4	22,4	I5,3	I4,9	22,2	2I,0	2I,3	22,3	I5,7	I6,3	X	X	20,3	I9,7	X	I9,3	I4,8	8,6	I3,3	I0,2	I5,0
25	I4,9	I7,4	I4,4	I8,I	X	I6,2	I8,8	24,7	I9,6	2I,2	20,8	I4,2	I4,3	22,I	22,0	22,9	25,0	2I,I	I9,8	X	X	23,9	23,3	X	23,7	I4,7	I2,7	I4,0	I6,I	I8,6
26	I3,8	I7,0	I4,8	I6,5	X	I5,8	I8,2	23,7	I8,3	20,6	20,7	I4,8	I5,6	22,6	2I,0	22,7	25,2	I8,0	2I,4	X	X	22,3	2I,3	X	22,5	I5,6	II,9	I2,8	I4,8	I7,5
27	I7,2	I7,7	I7,0	I7,3	X	I7,8	I9,0	24,2	I8,2	I9,8	20,7	I3,5	I4,9	2I,2	23,5	22,2	24,8	20,5	22,6	X	X	22,I	22,4	X	22,2	I3,6	I0,0	I3,3	I5,0	I9,3
28	I6,7	I9,5	I6,9	I8,9	X	I9,4	I8,9	23,5	I7,2	I8,7	20,0	I2,8	I3,8	2I,0	23,0	2I,2	25,0	I9,6	2I,5	X	X	2I,7	22,2	X	22,0	I4,3	7,9	I5,5	I3,4	20,0
29	I6,5	I9,2	I7,3	I8,6	X	I9,8	I8,5	24,5	I7,0	I7,9	I9,7	I3,5	I4,6	2I,2	2I,2	22,I	25,0	I9,5	I9,I	X	X	2I,3	22,2	X	22,0	I3,7	7,8	I4,I	I3,2	I8,5
30	I5,I	I8,6	I6,9	I8,2	X	I9,4	I9,3	24,3	I9,0	2I,5	22,5	I3,9	I6,8	22,8	23,5	22,6	25,0	2I,3	I9,2	X	X	23,9	24,0	X	23,I	I4,4	9,3	I3,6	I3,2	I8,4
31	I6,7	I9,6	I6,3	I9,6	X	I9,4	22,I	24,8	2I,9	2I,9	22.3	I3,0	I5,3	2I,0	22.0	2I,5	25,2	2I,7	22,0	X	X	24,0	25,I	X	24,9	I6,0	7,2	I7,2	I6,5	24,7

Insolation en dizièmes d'Heure

Dates	Hanoï	Haïphong	Donghoï	Tourane
1	X	X	X	X
2	X	X	X	X
3	X	X	X	X
4	X	X	X	X
5	X	X	X	X
6	X	X	X	X
7	X	X	X	X
8	X	X	X	X
9	X	X	X	X
10	X	X	X	X
11	X	X	X	X
12	X	X	X	X
13	X	X	X	X
14	X	X	X	X
15	X	X	X	X
16	X	X	X	X
17	X	X	X	X
18	X	X	X	X
19	X	X	X	X
20	X	X	X	X
21	X	X	X	X
22	X	X	X	X
23	X	X	X	X
24	X	X	X	X
25	X	X	X	X
26	X	X	X	X
27	X	X	X	X
28	X	X	X	X
29	X	X	X	X
30	X	X	X	X
31	X	X	X	X

Températures maxima en degrés C et dizièmes

Dates	Moncay	Hanoi	Gowhow	Haiphong	Norways	Namdinh	Donghoi	Pattle	Hué (Phubai)	Tourane	Nhatrang	Dalat (Lienkhang)	Djiring	Saigon (Tan Son Nhut)	Cap St Jacques	Soctrang	Poulo Condore	Stungtreng	Siemréap	Battambang	Krakor	Kompongcham	PhnomPenh (Pochenlong)	Svayrieng	Kampot	Luang Prabang	Xiengkhouang (Khangkhay)	Vientiane	Savannakhet (Séno)	Paksé
1	16,1	21,2	15,8	20,9	x	20,0	25,7	27,6	27,7	28,6	30,0	26,6	27,5	34,0	29,0	31,5	28,8	32,0	33,0	x	x	31,8	31,8	x	33,0	28,2	28,0	32,0	32,0	34,3
2	18,1	19,7	16,0	19,6	x	18,4	22,9	27,0	26,3	26,4	28,4	26,0	25,4	23,0	27,7	30,5	28,8	31,9	32,0	x	x	32,3	31,7	x	31,2	30,2	23,8	30,5	27,8	33,1
3	16,0	18,2	16,1	18,0	x	17,5	19,6	25,2	23,4	25,2	26,3	26,2	27,2	31,5	30,0	31,4	28,3	32,1	30,1	x	x	31,4	31,5	x	31,5	29,2	21,4	28,7	26,6	32,2
4	17,6	17,2	17,0	19,2	x	18,8	21,5	26,0	23,5	25,4	26,8	26,4	26,8	31,2	28,4	30,9	28,0	30,3	30,3	x	x	31,0	30,6	x	30,2	27,6	25,6	27,7	27,6	31,5
5	17,9	18,0	17,1	20,7	x	19,6	23,5	25,6	23,2	25,9	28,8	26,3	28,2	31,9	28,4	31,0	28,8	30,5	30,2	x	x	30,8	30,5	x	31,0	28,6	19,0	27,8	28,8	32,4
6	16,2	16,0	15,5	18,7	x	18,4	20,7	24,4	25,7	25,8	28,0	27,2	26,9	32,0	28,8	31,1	28,8	30,5	30,1	x	x	28,8	30,7	x	31,0	29,7	21,6	28,9	27,4	31,5
7	16,9	18,7	15,1	17,8	x	17,6	20,1	23,5	22,8	22,7	25,2	25,9	27,1	31,8	29,0	29,6	28,8	29,2	28,8	x	x	28,2	30,8	x	30,1	29,7	18,4	26,7	22,4	30,2
8	16,0	18,4	17,1	18,5	x	18,2	15,6	24,3	16,7	19,6	26,2	23,9	25,3	29,8	28,0	30,1	27,3	27,7	27,8	x	x	27,4	28,1	x	28,2	24,4	16,7	24,0	23,6	27,5
9	17,5	21,6	18,2	19,5	x	21,6	20,6	25,6	22,3	25,3	27,7	24,7	27,1	30,3	29,4	29,4	27,1	28,5	27,7	x	x	27,7	28,4	x	29,0	27,1	21,4	25,2	27,4	28,6
10	17,7	19,5	20,6	22,4	x	21,2	22,0	27,5	24,1	27,1	27,4	26,1	27,8	32,1	28,8	30,1	28,2	30,6	29,0	x	x	31,2	30,4	x	31,0	26,0	24,6	27,2	28,8	30,4
11	19,9	17,9	17,9	20,9	x	19,4	23,0	27,0	24,2	26,9	26,6	26,4	26,2	33,0	31,8	31,0	27,8	31,2	30,7	x	x	31,9	31,8	x	30,9	26,8	24,3	28,9	29,0	32,3
12	18,6	24,7	17,8	22,9	x	20,8	23,4	25,0	24,3	25,1	24,4	24,2	26,7	32,2	27,0	30,3	28,4	32,4	30,8	x	x	30,8	31,3	x	31,4	27,7	25,1	29,0	30,0	33,3
13	18,0	24,8	16,8	22,4	x	24,2	23,0	26,9	25,7	26,9	29,0	26,0	25,5	31,5	27,6	31,0	28,5	31,8	32,0	x	x	31,9	32,3	x	31,0	29,0	25,0	30,9	31,0	33,3
14	20,2	21,5	16,4	19,2	x	19,0	22,5	27,5	25,9	27,8	28,4	25,2	27,1	32,7	26,5	30,0	28,7	32,5	31,6	x	x	32,3	32,1	x	31,6	28,6	26,2	30,6	31,2	33,2
15	17,1	19,2	15,4	19,0	x	18,2	21,0	27,2	26,8	28,1	28,2	26,1	28,2	32,4	27,3	30,2	28,8	32,5	30,9	x	x	30,5	31,6	x	32,1	29,8	25,4	30,0	30,5	33,7
16	16,2	17,5	15,5	18,1	x	18,2	23,0	27,0	24,5	27,2	28,1	26,6	28,9	33,5	28,6	31,4	28,9	32,9	32,0	x	x	32,5	31,8	x	31,5	30,3	26,6	31,2	31,4	33,6
17	18,9	16,	16,6	17,5	x	16,2	25,0	26,9	23,3	25,8	29,1	27,8	29,2	33,1	28,2	31,2	29,7	32,8	31,2	x	x	32,6	32,7	x	32,0	31,4	25,9	31,9	31,4	35,2
18	19,3	19,0	16,7	18,5	x	17,8	19,8	24,9	21,8	24,0	28,7	27,0	28,8	33,3	27,0	31,5	28,9	33,0	31,5	x	x	31,3	32,4	x	33,0	30,3	20,0	29,1	26,9	32,8
19	19,8	21,9	20,3	21,1	x	21,9	18,5	24,5	18,3	21,8	26,8	27,1	26,3	32,3	27,8	30,6	28,6	31,0	30,1	x	x	30,5	31,5	x	31,0	25,4	22,2	27,4	24,2	31,2
20	20,4	22,0	18,4	21,7	x	20,9	22,1	24,4	21,7	23,2	27,6	24,7	25,3	31,0	28,2	30,7	28,0	30,0	29,1	x	x	29,0	30,4	x	30,3	27,5	23,9	26,7	27,6	30,2
21	21,4	21,3	21,4	22,3	x	23,8	21,6	25,3	24,3	24,8	27,0	24,7	26,0	31,3	29,0	30,2	28,5	31,0	29,4	x	x	29,6	29,3	x	31,0	28,7	22,1	27,9	27,6	29,6
22	21,9	23,9	18,0	22,1	x	24,4	25,7	25,8	24,3	27,2	27,5	24,7	26,8	31,0	28,2	30,3	29,0	30,3	29,0	x	x	29,4	30,3	x	29,5	29,7	23,6	28,5	28,4	29,9
23	22,5	22,2	22,4	23,3	x	23,2	27,0	27,0	25,3	27,2	27,8	24,2	25,4	32,0	31,4	31,2	29,2	31,2	29,8	x	x	29,6	30,9	x	31,1	30,3	24,6	29,6	29,6	30,4
24	22,9	22,7	20,5	22,2	x	22,0	26,7	27,8	26,2	25,7	25,3	24,7	25,6	31,9	28,5	30,1	29,5	31,8	32,5	x	x	31,3	32,0	x	31,2	30,2	26,2	30,5	30,9	32,3
25	21,7	21,9	20,4	21,9	x	19,7	22,1	27,1	24,1	25,8	29,3	25,9	27,5	33,2	27,0	31,7	28,8	30,3	30,1	x	x	30,0	30,2	x	31,5	29,7	21,6	30,6	30,8	32,7
26	20,0	20,8	19,6	20,0	x	20,1	21,1	27,4	20,4	24,0	27,9	25,2	28,6	32,5	27,0	30,5	28,8	32,9	31,8	x	x	31,0	31,8	x	31,2	30,7	24,0	29,0	28,2	23,6
27	18,8	22,9	21,3	21,1	x	23,2	24,0	27,3	24,7	25,7	29,0	26,3	29,2	33,2	27,0	30,7	29,0	32,7	31,9	x	x	30,8	32,5	x	31,3	31,3	24,9	30,4	31,2	32,8
28	21,6	27,2	23,4	23,8	x	26,2	26,6	26,7	27,0	26,8	29,6	27,2	29,8	33,2	28,0	31,6	29,4	32,2	31,4	x	x	30,7	32,2	x	32,2	31,4	25,2	31,1	30,9	33,7
29	23,9	24,4	21,0	24,3	x	24,9	26,4	27,1	25,8	27,1	26,2	25,6	26,4	33,3	30,9	32,5	30,0	33,3	32,2	x	x	30,9	32,4	x	31,3	32,2	25,8	30,6	31,4	33,8
30	22,0	25,4	20,8	24,3	x	25,6	25,5	27,3	26,7	28,4	28,4	24,6	26,1	34,3	27,4	31,2	29,2	32,5	32,7	x	x	31,6	33,8	x	31,3	30,4	24,1	30,8	32,4	34,1
31	19,9	25,0	20,2	23,4	x	24,2	28,1	27,1	27,9	28,5	29,0	26,6	27,3	34,7	27,8	31,3	29,7	34,3	32,3	x	x	33,9	33,7	x	31,2	31,8	26,1	31,4	33,4	34,0

Insolation en dizièmes d'Heure

Dates	Nhatrang	Saigon (Tan Son Nhut)	PhnomPenh (Pochenlong)	Vientiane
1	x	x	x	x
2	x	x	x	x
3	x	x	x	x
4	x	x	x	x
5	x	x	x	x
6	x	x	x	x
7	x	x	x	x
8	x	x	x	x
9	x	x	x	x
10	x	x	x	x
11	x	x	x	x
12	x	x	x	x
13	x	x	x	x
14	x	x	x	x
15	x	x	x	x
16	x	x	x	x
17	x	x	x	x
18	x	x	x	x
19	x	x	x	x
20	x	x	x	x
21	x	x	x	x
22	x	x	x	x
23	x	x	x	x
24	x	x	x	x
25	x	x	x	x
26	x	x	x	x
27	x	x	x	x
28	x	x	x	x
29	x	x	x	x
30	x	x	x	x
31	x	x	x	x

Résumé des observations

Stations (Indicatifs)		Températures de l'air sous abri en degrés C. et 1/10 — Moyennes de : $\overline{T}_x$	$\overline{T}_n$	$\frac{\overline{T}_x + \overline{T}_n}{2}$	Δ	de 2H en 2H	Δ	Températures moyennes à 7H	10H	13H	16H	19H	Humidité relative en % et tension de vapeur en mbs. — Humidité relative / Tension de vapeur moyennes à 7H	10H	13H	16H	19H	Tension moyenne de 2H en 2H	Humidité relative en % — Moyenne de 2H en 2H	Minimum absolu	Date et Heure
(1)		(2)	(3)	(4)	(5)	(6)	(7)	(8)	(9)	(10)	(11)	(12)	(13)	(14)	(15)	(16)	(17)	(18)	(19)	(20)	(21)
Moncay	(838)	I9,2	I3,0	I6,I	+0,4	I6,0	+0,7	I4,0	I6,8	I8,5	I8,5	I6,5	89,I I4,4	79,3 I5,0	73,0 I5,6	74,7 I5,8	83,5 I5,8	I5,I3	82,8	3I	8 IIh36
Hanoï	(820)	20,9	I5,3	I8,I	+I,0	I7,7	+I,I	I5,9	I7,5	I9,7	20,I	I8,3	89,3 I6,3	80,5 I5,9	7I,5 I6,5	72,7 I7,0	83,5 I7,7	I6,95	83,7	3I	I9 I5h00
Gowtow	(834)	I8,4	I4,3	I6,3	+0,4	I5,9	+0,3	I4,9	I6,I	I7,3	I7,6	I6,0	88,6 I5,I	84,9 I5,4	80,9 I6,I	80,6 I6,I	87,7 I5,9	I5,58	86,0	52	I9 I3h30
Haïphong	(825)	20,8	I5,7	I8,2	+0,5	I8,0	+0,8	I6,3	I8,6	20,3	20,I	I8,I	87,8 I6,4	77,2 I6,4	70,2 I6,9	73,4 I7,0	83,7 I7,6	I6,90	82,0	39	I9 I4h00
Norways	(827)	x	x	x	x	x	x	x	x	x	x	x	x	x	x	x	x	x	x	x	x
Namdinh	(823)	20,8	I5,8	I8,3	+0,8	I8,0	+0,9	I6,5	I8,2	20,0	20,2	I8,4	92,4 I7,4	84,2 I7,5	75,9 I7,8	76,I I7,8	86,I I8,3	I7,78	86,I	42	I9 I6hI0
Donghoi	(848)	22,8	I7,5	20,I	+0,5	I9,9	+0,6	I8,2	20,6	2I,9	2I,7	20,4	94,7 I9,9	88,4 2I,4	83,4 2I,7	83,5 2I,6	89,6 2I,I	20,9I	90,0	60	20 I3h00
Patlie	(860)	26,3	23,7	25,0	+I,I	24,7	+I,0	23,9	25,0	25,7	25,9	24,7	82,4 24,2	79,8 25,I	76,8 24,I	75,9 25,I	79,9 24,7	24,64	79,6	62	8 I3h30
Hué (Phubai)	(852)	24,2	I8,4	2I,3	+0,9	2I,0	+0,9	I9,I	22,I	23,3	22,5	2I,I	94,7 20,8	84,0 22,I	8I,I 22,9	85,5 22,9	93,2 23,0	22,20	90,3	57	2I I3h50
Tourane	(855)	25,8	I9,7	22,7	+I,I	22,3	+I,0	20,5	23,7	24,9	23,9	22,2	93,3 22,4	79,6 23,I	73,6 22,9	77,5 22,8	87,2 23,3	22,92	86,I	50	23 IIh50
Nhatrang	(877)	27,7	2I,5	24,6	+0,4	24,2	+0,3	22,I	25,7	27,0	26,I	24,4	9I,7 24,2	82,8 27,I	80,6 28,2	84,6 28,3	88,8 26,8	26,25	87,5	58	27&28 I0h;I3h
Dalat (Lienkhang)	(881)	25,8	I3,6	I9,7	-0,2	I9,3	0,0	I5,8	23,7	25,I	23,4	I9,0	88,6 I5,6	60,I I6,9	58,3 I7,7	63,7 I7,6	82,2 I7,8	I6,85	77,5	42	22 I4h00
Djiring	(883)	27,I	I4,3	20,7	+0,7	20,2	+0,9	I6,6	23,0	25,9	24,6	20,0	85,5 I6,0	62,0 I7,2	5I,I I6,7	57,0 I7,4	79,2 I8,3	I7,I0	74,2	3I	5 I4h40
Saïgon (TanSonNhut)	(900)	32,4	20,9	26,6	+0,3	26,2	+0,5	2I,8	27,7	30,9	3I,4	27,0	90,4 23,5	6I,0 23,3	48,5 2I,5	47,9 23,2	69,3 24,4	23,33	70,8	33	3I I5h00
Cap St Jacques (1)	(903)	28,4	2I,9	25,I	+0,4	24,7	+0,4	23,3	27,0	27,0	25,4	24,2	83,I 23,6	67,2 23,8	68,6 24,2	76,9 24,7	82,9 24,9	24,44	79,7	48	23 I3h20
Soctrang	(913)	30,8	2I,8	26,3	+0,2	25,8	+0,3	22,4	27,9	30,I	29,8	25,2	92,2 24,7	67,I 24,9	57,0 24,0	56,3 23,5	77,9 24,9	24,93	77,4	43	22 I5h30
Poulo-Condore	(918)	28,7	24,4	26,5	+0,6	26,0	+0,3	25,2	27,7	28,2	26,8	25,4	8I,0 25,6	7I,5 26,3	69,4 26,4	74,5 26,I	80,7 25,9	25,97	78,0	57	6 & 23 I2h;I4h
Stungtreng	(972)	3I,5	I8,9	25,2	+0,3	24,3	+0,I	I9,7	26,0	30,I	30,7	24,0	89,8 20,4	62,7 2I,0	49,8 2I,I	48,I 2I,0	82,0 24,3	2I,6I	73,8	33	2I I6h00
Siemréap	(966)	30,7	I9,6	25,I	0,0	24,4	-0,2	20,I	26,I	29,4	30,I	25,2	9I,5 2I,5	64,0 2I,4	53,2 2I,6	53,6 22,8	77,5 24,7	22,7I	76,5	40	22&24 14h40
Battambang	(962)	x	x	x	x	x	x	20,0	26,3	29,8	30,I	25,0	94,5 22,I	68,4 23,0	54,8 22,7	53,3 22,4	77,I 24,3	x	x	x	x
Krakor	(968)	x	x	x	x	x	x	2I,0	26,8	29,3	30,5	26,0	9I,9 22,7	66,5 23,0	60,7 24,7	54,8 23,8	79,0 26,3	x	x	x	x
Kompongcham	(995)	30,7	22,0	26,3	+0,I	25,9	0,0	22,0	26,2	29,6	30,3	27,5	87,8 23,I	69,9 23,6	57,5 23,7	54,4 23,I	64,3 23,4	23,44	7I,7	34	22 I6hI0
PhnomPenh (Pochentong)	(991)	3I,3	2I,7	26,5	+0,3	26,2	+0,2	22,2	27,0	30,0	30,7	27,2	86,6 23,2	65,0 22,9	53,I 22,6	50,4 2I,9	70,4 25,3	23,72	7I,5	3I	22 I5h40
Svayrieng	(998)	x	x	x	x	x	x	22,I	26,6	29,7	30,7	27,4	89,6 23,9	70,3 24,I	57,8 24,0	54,3 23,6	7I,I 26,0	x	x	x	x
Kampot	(985)	3I,I	22,5	26,8	+0,4	26,2	0,0	22,8	26,8	29,8	30,4	27,0	86,I 23,7	69,3 24,I	60,4 25,2	59,7 25,8	76,2 27,0	24,94	74,4	43	20 I4h00
Luang-Prabang	(930)	29,I	I4,7	2I,9	+I,5	I9,9	+I,4	I5,6	I7,9	25,2	28,9	2I,7	96,9 I7,0	87,6 I7,8	6I,8 I9,4	5I,0 I9,9	77,6 I9,9	I8,43	82,4	39	26&28 I6h30
Xiengkhouang (Khangkhay)	(935)	23,7	9,4	I6,5	+0,7	I5,I	+0,5	I0,6	I5,2	2I,6	22,9	I6,0	95,3 I2,2	82,0 I3,8	53,6 I3,I	49,3 I2,8	80,3 I4,2	I3,I9	80,4	27	I4&29 I5h;I7h
Vientiane	(940)	29,2	I4,5	2I,8	+0,6	2I,0	+0,6	I5,5	23,2	27,4	28,8	22,0	94,2 I6,7	65,8 I8,7	50,5 I8,4	46,3 I8,3	75,0 I9,8	I8,39	76,6	35	25 I4h50
Savannakhet (Séno) (1)	(948)	29,I	I3,8	2I,4	-0,3	2I,I	0,0	I5,0	24,2	27,8	27,9	22,I	95,6 I6,5	60,7 I8,8	48,0 I8,4	47,8 I8,4	73,2 I9,5	I8,20	75,6	27	22 I4h00
Paksé (1)	(955)	32,2	I8,I	25,I	+0,8	24,5	+0,7	I8,6	25,5	30,3	3I,2	25,9	93,7 20,2	63,6 2I,2	44,9 I9,5	42,9 I9,6	70,8 23,5	2I,30	72,I	28	20 I6h30

(1) Stations dont la dernière observation est à I8h (7ème fuseau)

Indicatifs	Evaporation: total mensuel en m/m et 1/10ème	Evaporation: max diurne — date	Insolation en heures et 1/10ème moyenne diurne	Nébulosité totale (en octas et 1/10ème d'octa) moyennes à : 7H	10H	13H	16H	19H	Précipitations: total mensuel en m/m et 1/10ème écart à la normale	Précipitations: nbre de jours écart à la normale	Vent (Direction en rose de 36. Vitesse en m/sec.) DD: direction dominante. V: vitesse moyenne (toutes directions) aux Heures d'Observations : 7H DD	7H V	10H DD	10H V	13H DD	13H V	16H DD	16H V	19H DD	19H V	Vitesse maximum — date. Heure DD	Vitesse maximum V	Nombre de jours de: Ciel clair	Ciel couvert	Orage	Brouillard V<1km	Grêlon	Vent > 21 m/sec	Grains	Nombre de Grains
(1)	(2)	(3)	(4)	(5)	(6)	(7)	(8)	(9)	(10)	(11)	(12)	(13)	(14)	(15)	(16)	(17)	(18)	(19)	(20)	(21)	(22)	(23)	(24)	(25)	(26)	(27)	(28)	(29)	(30)	(31)
838	65,8	5,5 25		6,8	6,6	6,4	6,1	6,4	9,9 -26,9	10 0	09	1,1	09	1,7	09	2,0	09	2,0	09	1,0	-	-	3	11	-	-	10	-	-	-
820	42,1	3,3 7		7,0	7,0	6,6	6,1	5,4	5,0 -16,0	5 -4	36	1,5	04 15	2,4	15	2,5	15	2,4	15	2,1	02 7	7 11h00	2	10	-	1	8	-	-	-
834	54,4	5,1 7		6,2	5,9	5,9	5,0	4,5	1,1 -23,9	3 -2	04	5,1	04 02	5,1	02	4,7	04 02	4,1	04	3,5	04 2	12 x	3	5	-	6	5	-	-	-
825	76,9	4,8 8		6,3	6,4	6,4	5,9	5,1	7,1 -15,2	6 -1	09	3,2	09	3,5	06	4,1	09	3,7	13	3,1	02 7	9 4h00	2	4	-	1	9	-	-	-
827	x	x		x	x	x	x	x	x	x	x	x	x	x	x	x	x	x	x	x	x	x	x	x	x	x	x	x	x	x
823	43,0	3,4 7		7,3	6,8	7,1	6,7	4,7	8,5 -18,8	9 +1	36 09	2,0	36	3,2	36	3,1	09	2,7	09	2,4	36 7	12 10h00	-	14	-	16	9	-	-	-
848	35,5	2,2 20		6,6	6,3	5,7	5,9	6,2	62,0 -5,2	20 +10	31	2,0	31	2,5	31	3,2	36	3,1	31 36	2,2	36 7	16 15h30	1	16	-	1	17	-	-	-
860	99,0	4,9 20		5,6	5,7	5,3	4,8	4,2	31,0 +7,4	8 +1	04	3,3	04	3,3	04	3,5	04	3,5	04	3,7	02 7	10 14h30	-	-	-	-	-	-	-	-
852	45,6	3,0 28		5,4	5,5	x	5,7	x	229,8 +61,0	16 0	31	1,4	36	2,6	x	x	09	5,0	x	x	36 3	10 15h30	2	11	-	1	5	-	-	-
855	70,3	6,4 6		6,3	6,1	5,4	4,9	5,4	115,8 +0,6	21 +7	31	1,4	09	2,0	09	3,2	06	3,7	09	2,0	04 7	9 6h30	1	6	-	-	12	-	-	-
877	127,7	9,2 7		5,7	5,4	4,7	4,6	4,4	38,6 -12,0	11 +2	31	3,2	31	3,9	04	4,7	06	4,9	01	3,4	36 7	10 9h30	3	5	-	-	5	-	-	-
881	137,4	6,6 2		2,6	2,9	3,8	3,8	3,0	8,7 -7,2	2 0	09	1,2	09	3,1	09	3,8	09	3,3	09	1,5	09 4	12 10h30	6	-	-	-	1	-	-	-
883	113,7	6,1 4		2,2	1,9	2,7	4,1	x	12,0 -16,6	5 +1	04	1,5	04	2,2	04	2,0	09 13	2,0	x	x	09 4	7 4h50	6	-	-	1	4	-	-	-
900	137,4	6,7 31		3,5	3,3	4,7	4,8	3,8	- -15,1	- -2	36	0,4	36	2,1	01	2,6	04	2,3	19	2,4	04 2	8 10h40	1	-	-	-	-	-	-	-
903	182,6	9,8 26		3,5	2,8	3,2	3,4	x	- -3,1	- -1	06	2,6	06	2,7	09	3,9	06	4,6	x	x	07 3	7 16h00	4	-	-	-	-	-	-	-
913	146,7	8,2 26		3,7	3,3	4,0	3,6	3,0	0,3 -9,1	1 -1	09	1,5	09	5,0	09	6,2	09	5,5	09	2,9	09 26	12 13h00	4	-	-	1	-	-	-	-
918	112,5	5,1 7		6,1	5,8	5,7	5,6	5,0	0,2 -21,1	1 -2	06	5,9	09	5,8	09 06	6,0	09	6,0	09	6,0	09 3	12 5h00	1	5	-	-	-	-	-	-
972	145,3	6,3 27		2,7	2,0	2,5	2,7	2,0	0,2 -2,1	1 +1	06	0,9	04	2,6	04	2,2	04	1,8	09	0,0	04 2	5 x	13	-	-	-	-	-	-	-
966	102,1	5,1 7		3,7	2,9	3,8	3,5	1,9	2,4 -0,8	1 0	09	0,4	09	3,8	09	3,4	09	2,3	36	0,0	04 2	9 10h00	-	-	-	-	-	-	-	-
962	93,2	4,6 2		3,9	3,6	3,8	2,6	1,9	22,0 +15,8	1 0	15	0,7	13	3,6	13	4,6	09	4,4	09	0,0	04 2	9 x	2	-	-	-	-	-	-	-
968	91,0	4,1 2		1,2	1,3	1,2	1,0	0,7	- -10,7	- -1	09	1,0	09	2,8	04	2,3	04	1,4	27	0,3	09 27	9 x	16	-	-	-	-	-	-	-
995	150,5	6,9 26		1,7	1,3	2,1	2,5	2,1	2,4 -6,9	1 0	04	2,8	04	3,1	04 02	3,0	04	2,8	36	1,7	02 7	12 21h15	11	-	1	-	-	-	-	-
991	188,9	8,9 6		4,4	2,9	3,8	3,8	3,6	4,9 -3,9	2 +1	36 01	1,7	01	3,2	01	3,4	36	3,2	36	2,0	36 8	8 10h00	6	-	-	-	-	-	-	-
998	156,7	7,8 2		2,7	2,0	3,5	3,8	2,8	13,6 -1,0	2 +1	01 04	1,1	04	2,8	01 04	2,3	04	2,6	04	0,8	04 7	7 x	2	-	1	1	-	-	-	-
985	166,4	9,0 3		4,7	4,1	3,1	3,0	2,6	1,0 -13,5	1 -1	04	5,1	04	6,6	04	6,1	04	5,9	04	1,2	04 7	12 x	1	-	1	-	-	-	-	-
930	60,5	3,4 18		7,9	7,0	2,8	1,9	1,2	-14,2	-2	13	1,0	31	1,0	31	2,0	31	1,3	31	0,3	11 7	7 7h30	-	-	-	27	7	-	-	-
935	114,8	5,8 16		6,8	4,5	2,8	2,6	2,2	-1,0	-1	09	2,3	09	3,6	24	3,9	09 27	3,9	09	1,8	07 18	12 x	-	-	-	15	-	-	-	-
940	81,3	4,7 7		1,6	1,6	2,5	2,4	1,4	-5,4	-1	36	0,9	18	2,6	18	3,1	27	2,1	09	0,3	09 7	9 10h00	13	-	-	7	-	-	-	-
948	127,6	5,8 18		1,8	1,9	2,2	1,6	x	0,0	0	04	0,3	04	3,7	04	3,3	04	3,3	x	x	04 7	12 x	19	2	-	-	-	-	-	-
955	139,7	6,2 7		3,3	3,1	3,4	4,0	x	7,0 +4,9	3 +3	06	2,8	36 19	3,0	15 18	3,8	04	3,9	x	x	36 7	7 x	4	-	-	5	-	-	-	-

Stations possédant un enregistreur de vent : Saigon (Tânsơnnhứt)
Stations possédant un télévent : Hanôi (Gialâm)- Haiphong (Catbi)- Nhatrang - Huê (Phubai).

Renseignements complémentaires pour certains aérodromes

HANOI

Altitude de la station : Hs = 10m — Altitude du baromètre : Hb = 16m20

Vent au sol : Nombre de fois où le vent a été de :

Heure du 7e fuseau	N	NNE	NE	ENE	E	ESE	SE	SSE	S	SSW	SW	WSW	W	WNW	NW	NNW	Calme
7h	9	3	2	•	•	I	3	2	•	•	•	•	•	I	I	I	8
10h	3	3	5	•	•	3	3	5	•	•	•	•	•	•	2	4	3
13h	4	7	I	•	•	4	I	9	•	•	•	•	•	I	•	I	2
16h	2	2	•	I	3	I	6	8	•	•	•	•	•	I	•	4	3
19h	•	4	3	•	2	I	6	7	I	•	•	•	•	•	I	•	•

Nombre de fois où la visibilité a été :

Heure du 7e fuseau	<50m	50/200	200/500	500/1000	1km/2km	2/4	4/10	10/20	20/50	>50km
7h	•	•	•	I	•	2	I5	I2	I	•
10h	•	•	•	•	•	2	I0	I4	5	•
13h	•	•	•	•	•	•	I	I8	I2	•
16h	•	•	•	•	•	I	3	I4	I3	•
19h	•	•	•	•	•	•	4	24	3	•

Heure du 7e fuseau	Nb d'obs	P. moyenne au niveau Hb de la station mbs	Nb de fois où la base des nuages N_h a été : <50m	50/100	100/200	200/300	300/600	600/1000	1000/1500	1500/2000	2000/2500	>2500m	pas de nuage	ciel invisible	$\frac{4}{8} < N_h < \frac{7}{8}$
7h	3I	I0I7,96	•	•	2	2	5	I2	6	I	I	•	2	•	3
10h	3I	I0I9,70	•	•	2	I	5	I0	6	5	•	•	2	•	6
13h	3I	I0I6,87	•	•	3	I	3	7	9	4	I	•	3	•	II
16h	3I	I0I5,34	•	•	I	I	4	II	5	6	•	•	3	•	9
19h	3I	I0I6,2I	•	•	I	I	5	I0	5	I	•	•	8	•	2

Nb de fois où la hauteur des nuages bas a été ($N_h = 8/8$) :

Heure du 7e fuseau	<50m	50/100	100/200	200/300	300/600	600/1000	1000/1500	1500/2000	2000/2500	>2500m
7h	•	•	2	2	5	II	2	I	I	•
10h	•	•	2	•	4	9	4	3	•	•
13h	•	•	2	I	I	5	5	I	I	•
16h	•	•	•	I	3	6	2	2	•	•
19h	•	•	I	I	5	6	4	•	•	•

Répartition horaire des hydrométéores — Heure du 7e fuseau :

	7h	8h	9h	10h	11h	12h	13h	14h	15h	16h	17h	18h	19h	Nuit
RR	0,0	0,0	0,5	0,0	0,0	0,4	0,0	0,0	0,3	0,0	0,0	0,0	3,8	
•	4	3	4	5	4	3	2	2	3	3	2	2	7	
Evaporation	→	4,9	→	→	8,5	→	←	I0,I	→	←	5,2	→	I2,4	
'	4	3	3	4	3	2	2	2	3	3	2	2	2	
R	•	•	•	•	•	•	•	•	•	•	•	•	•	
(R)	•	•	•	•	•	•	•	•	•	•	•	•	•	
≡	I	I	I	•	•	•	•	•	•	•	•	•	I	
=	•	•	•	•	•	•	•	•	•	•	•	•	•	

HAIPHONG

Altitude de la station : Hs = 4m — Altitude du baromètre : Hb = 4m80

Vent au sol : Nombre de fois où le vent a été de :

Heure du 7e fuseau	N	NNE	NE	ENE	E	ESE	SE	SSE	S	SSW	SW	WSW	W	WNW	NW	NNW	Calme
7h	•	•	6	6	I2	I	•	•	•	•	•	•	•	•	I	•	5
10h	2	2	4	6	I3	2	•	I	•	•	•	•	•	•	•	•	I
13h	2	3	I	8	5	2	5	2	I	•	I	•	I	•	•	•	•
16h	•	•	2	5	8	I	5	6	2	•	•	•	•	•	I	•	I
19h	I	•	3	3	7	I	8	5	•	•	I	•	•	•	•	•	2

Nombre de fois où la visibilité a été :

Heure du 7e fuseau	<50m	50/200	200/500	500/1000	1km/2km	2/4	4/10	10/20	20/50	>50km
7h	•	•	•	•	I	I	7	I6	6	•
10h	•	•	•	•	•	I	I	I6	I3	•
13h	•	•	•	•	•	•	3	I4	I4	•
16h	•	•	•	•	•	2	2	I3	I4	•
19h	•	•	•	•	•	I	2	I8	I0	•

Heure du 7e fuseau	Nb d'obs	P. moyenne au niveau Hb de la station mbs	Nb de fois où la base des nuages N_h a été : <50m	50/100	100/200	200/300	300/600	600/1000	1000/1500	1500/2000	2000/2500	>2500m	pas de nuage	ciel invisible	$\frac{4}{8} < N_h < \frac{7}{8}$
7h	3I	I0I9,46	•	•	I	•	4	II	I0	2	•	•	3	•	I0
10h	3I	I02I,36	•	•	•	I	3	9	I0	5	•	•	3	•	II
13h	3I	I0I9,04	•	•	I	•	2	9	I0	6	2	•	I	•	I9
16h	3I	I0I7,59	•	•	•	2	I	I0	I2	5	•	•	I	•	I2
19h	3I	I0I8,3I	•	•	I	I	2	7	II	3	•	•	6	•	7

Nb de fois où la hauteur des nuages bas a été ($N_h = 8/8$) :

Heure du 7e fuseau	<50m	50/100	100/200	200/300	300/600	600/1000	1000/1500	1500/2000	2000/2500	>2500m
7h	•	•	•	•	2	5	7	I	•	•
10h	•	•	•	•	2	4	6	I	•	•
13h	•	•	•	•	I	4	6	3	•	•
16h	•	•	•	I	I	5	3	I	•	•
19h	•	•	•	I	2	4	6	•	•	•

Répartition horaire des hydrométéores — Heure du 7e fuseau :

	7h	8h	9h	10h	11h	12h	13h	14h	15h	16h	17h	18h	19h	Nuit
RR	3,1	0,1	0,0	0,0	0,0	0,0	0,1	0,6	0,6	0,1	1,2	0,3	1,5	
•	→	5	→	→	3	→	→	4	→	→	3	→	7	
Evaporation	→	9,8	→	→	I5,0	→	→	I7,5	→	←	I2,7	→	2I,8	
'	3	5	2	2	2	2	4	4	3	3	2	2	2	
R	•	•	•	•	•	•	•	•	•	•	•	•	•	
(R)	•	•	•	•	•	•	•	•	•	•	•	•	•	
≡	I	•	•	•	•	•	•	•	•	•	•	•	•	
=	I	I	•	•	•	•	•	•	•	•	•	•	I	

HUE

Altitude de la station : Hs = 15m — Altitude du baromètre : Hb = 19m

Vent au sol : Nombre de fois où le vent a été de :

Heure du 7e fuseau	N	NNE	NE	ENE	E	ESE	SE	SSE	S	SSW	SW	WSW	W	WNW	NW	NNW	Calme
7h	•	•	•	•	2	•	•	•	•	•	•	•	2	I	5	•	I7
10h	7	•	3	I	3	•	•	•	•	•	•	•	•	I	2	2	8
13h	•	•	•	•	•	•	•	•	•	•	•	•	•	•	•	•	•
16h	5	•	5	3	8	•	•	•	•	•	•	•	I	I	3	I	•
19h	•	•	•	•	•	•	•	•	•	•	•	•	•	•	•	•	•

Nombre de fois où la visibilité a été :

Heure du 7e fuseau	<50m	50/200	200/500	500/1000	1km/2km	2/4	4/10	10/20	20/50	>50km
7h	•	•	I	•	I	I	3	8	I3	•
10h	•	•	•	•	•	4	•	3	20	•
13h	•	•	•	•	•	•	•	•	•	•
16h	•	•	•	•	I	I	I	6	I8	•
19h	•	•	•	•	•	•	•	•	•	•

Heure du 7e fuseau	Nb d'obs	P. moyenne au niveau Hb de la station mbs	Nb de fois où la base des nuages N_h a été : <50m	50/100	100/200	200/300	300/600	600/1000	1000/1500	1500/2000	2000/2500	>2500m	pas de nuage	ciel invisible	$\frac{4}{8} < N_h < \frac{7}{8}$
7h	27	I0I5,63	5	I	3	•	•	6	7	3	•	•	2	•	I4
10h	27	I0I7,03	•	I	3	2	6	5	7	I	•	•	2	•	II
13h		I0I4,49	•	•	•	•	•	•	•	•	•	•	•	•	•
16h	27	I0I3,46	2	I	I	I	6	I0	5	I	•	•	•	•	I3
19h		I0I4,65	•	•	•	•	•	•	•	•	•	•	•	•	•

Nb de fois où la hauteur des nuages bas a été ($N_h = 8/8$) :

Heure du 7e fuseau	<50m	50/100	100/200	200/300	300/600	600/1000	1000/1500	1500/2000	2000/2500	>2500m
7h	•	I	2	•	•	I	I	•	•	•
10h	•	I	2	•	I	I	3	•	•	•
13h	•	•	•	•	•	•	•	•	•	•
16h	I	•	I	•	2	•	2	•	•	•
19h	•	•	•	•	•	•	•	•	•	•

Répartition horaire des hydrométéores — Heure du 7e fuseau :

	7h	8h	9h	10h	11h	12h	13h	14h	15h	16h	17h	18h	19h	Nuit
RR	I0,0	5,9	5,8	5,8	4,2	II,5	5,3	6,2	8,2	6,3	I4,3	I2,4	I33,9	
•	7	7	7	5	3	7	5	4	6	6	5	7	I3	
Evaporation	→	4,3	→	→	→	20,6			→	←	2,7	→	I2,3	
'	3	3	2	•	•	•	•	2	2	•	•	•	2	
R	•	•	•	•	•	•	•	•	•	•	•	•	•	
(R)	•	•	•	•	•	•	•	•	•	•	•	•	•	
≡	•	•	•	•	•	•	•	•	•	•	•	•	I	
=	•	•	•	•	•	•	•	•	•	•	•	•	•	

TOURANE

Altitude de la station : Hs = 7m80 — Altitude du baromètre : Hb = 9m30

Vent au sol : Nombre de fois où le vent a été de :

Heure du 7e fuseau	N	NNE	NE	ENE	E	ESE	SE	SSE	S	SSW	SW	WSW	W	WNW	NW	NNW	Calme
7h	2	I	I	I	I	•	•	•	•	•	•	I	•	I	3	2	I8
10h	2	2	•	I	6	2	I	4	4	•	•	•	•	I	2	3	3
13h	7	I	I	2	9	3	I	I	I	•	•	•	•	•	I	3	I
16h	7	•	I	I2	6	•	•	•	•	•	•	•	•	I	4	•	•
19h	3	I	5	2	6	I	•	•	•	•	•	•	•	I	2	5	5

Nombre de fois où la visibilité a été :

Heure du 7e fuseau	<50m	50/200	200/500	500/1000	1km/2km	2/4	4/10	10/20	20/50	>50km
7h	•	•	•	I	I	3	3	I4	9	•
10h	•	•	•	•	•	•	5	II	I5	•
13h	•	•	•	•	•	•	4	7	20	•
16h	•	•	•	•	•	•	6	6	I9	•
19h	•	•	•	•	•	I	I	I4	I5	•

Heure du 7e fuseau	Nb d'obs	P. moyenne au niveau Hb de la station mbs	Nb de fois où la base des nuages N_h a été : <50m	50/100	100/200	200/300	300/600	600/1000	1000/1500	1500/2000	2000/2500	>2500m	pas de nuage	ciel invisible	$\frac{4}{8} < N_h < \frac{7}{8}$
7h	3I	I0I6,82	•	•	I	2	7	7	7	5	I	•	I	•	24
10h	3I	I0I8,22	•	•	I	I	3	I0	8	8		•	•	•	22
13h	3I	I0I5,76	•	•	•	•	8	4	II	7	I	•	•	•	20
16h	3I	I0I4,69	•	•	•	I	4	8	7	II	•	•	•	•	I8
19h	3I	I0I6,0I	•	•	•	•	2	5	I2	I0	I	•	I	•	I9

Nb de fois où la hauteur des nuages bas a été ($N_h = 8/8$) :

Heure du 7e fuseau	<50m	50/100	100/200	200/300	300/600	600/1000	1000/1500	1500/2000	2000/2500	>2500m
7h	•	•	I	•	I	•	•	•	•	•
10h	•	•	•	•	•	2	I	•	•	•
13h	•	•	•	•	•	I	•	•	•	•
16h	•	•	•	•	•	•	I	•	•	•
19h	•	•	•	•	I	•	I	2	•	•

Répartition horaire des hydrométéores — Heure du 7e fuseau :

	7h	8h	9h	10h	11h	12h	13h	14h	15h	16h	17h	18h	19h	Nuit
RR	7,9	6,0	6,5	7,5	2,9	1,6	0,0	0,6	0,1	1,9	5,8	8,6	66,4	
•	7	8	7	2	7	4	I	3	3	5	3	3	I5	
Evaporation	→	6,6	→	→	I7,I	→	→	I9,I	→	←	8,I	→	I9,4	
'	•	•	•	•	•	•	•	•	•	•	•	•	•	
R	•	•	•	•	•	•	•	•	•	•	•	•	•	
(R)	•	•	•	•	•	•	•	•	•	•	•	•	•	
≡	•	•	•	•	•	•	•	•	•	•	•	•	•	
=	•	•	•	•	•	•	•	•	•	•	•	•	•	

DALAT

Altitude de la station : Hs = 957m — Altitude du baromètre : Hb = 958m

Vent au sol : Nombre de fois où le vent a été de :

Heure du 7e fuseau	N	NNE	NE	ENE	E	ESE	SE	SSE	S	SSW	SW	WSW	W	WNW	NW	NNW	Calme
7h	•	•	•	•	24	•	•	•	•	•	•	•	•	•	•	•	7
10h	•	•	•	•	30	•	•	•	•	•	•	•	•	•	•	•	I
13h	•	•	•	•	3I	•	•	•	•	•	•	•	•	•	•	•	•
16h	•	•	•	•	29	•	I	•	•	•	•	•	•	•	•	•	I
19h	•	•	•	•	26	•	•	•	•	•	•	•	•	•	•	•	5

Nombre de fois où la visibilité a été :

Heure du 7e fuseau	<50m	50/200	200/500	500/1000	1km/2km	2/4	4/10	10/20	20/50	>50km
7h	•	•	•	•	•	•	•	I	30	•
10h	•	•	•	•	•	•	•	I	30	•
13h	•	•	•	•	•	•	2	•	29	•
16h	•	•	•	•	•	•	I	I	29	•
19h	•	•	•	•	•	•	I	I	29	•

Heure du 7e fuseau	Nb d'obs	P. moyenne au niveau Hb de la station mbs	Nb de fois où la base des nuages N_h a été : <50m	50/100	100/200	200/300	300/600	600/1000	1000/1500	1500/2000	2000/2500	>2500m	pas de nuage	ciel invisible	$\frac{4}{8} < N_h < \frac{7}{8}$
7h	3I	908,32	•	•	•	•	4	I5	2	•	•	•	I0	•	3
10h	3I	909,I0	•	•	•	•	2	23	•	I	•	•	5	•	5
13h	3I	907,I7	•	•	•	I	•	28	I	•	•	•	I	•	6
16h	3I	906,30	•	•	•	•	2	24	3	I	•	•	I	•	9
19h	3I	907,63	•	•	•	•	3	I6	3	I	•	•	8	•	6

Nb de fois où la hauteur des nuages bas a été ($N_h = 8/8$) :

Heure du 7e fuseau	<50m	50/100	100/200	200/300	300/600	600/1000	1000/1500	1500/2000	2000/2500	>2500m
7h	•	•	•	•	•	•	•	•	•	•
10h	•	•	•	•	•	•	•	•	•	•
13h	•	•	•	•	•	I	•	•	•	•
16h	•	•	•	•	•	•	•	•	•	•
19h	•	•	•	•	•	•	•	•	•	•

Répartition horaire des hydrométéores — Heure du 7e fuseau :

	7h	8h	9h	10h	11h	12h	13h	14h	15h	16h	17h	18h	19h	Nuit
RR	•	•	•	0,0	0,0	0,0	0,2	I,0	I,8	I,5	2,3	0,6	I,3	
•	•	•	•	I	I	3	2	I	I	I	I	I	2	
Evaporation	→	I9,3	→	→	38,8	→	→	35,5	→	←	2I,3	→	22,5	
'	•	•	•	I	I	I	I	•	•	•	•	I	I	
R	•	•	•	•	•	•	•	•	•	•	•	•	•	
(R)	•	•	•	•	•	•	•	•	•	•	•	•	•	
≡	•	•	•	•	•	•	•	•	•	•	•	•	•	
=	•	•	•	•	•	•	•	•	•	•	•	•	•	

NHATRANG

Altitude de la station : Hs = **6m** *Altitude du baromètre : Hb =* **7m**

Vent au sol : Nombre de fois où le vent a été de :

Heure du 7e fuseau	N	NNE	NE	ENE	E	ESE	SE	SSE	S	SSW	SW	WSW	W	WNW	NW	NNW	Calme
7H	3	I	I	•	•	•	•	•	•	•	•	•	•	I	22	3	•
10H	5	6	3	•	•	•	•	•	•	•	•	•	•	2	I5	•	•
13H	•	7	I5	6	I	•	•	•	•	•	•	•	•	I	•	•	•
16H	I	6	6	8	5	•	•	•	•	•	•	•	•	•	2	2	I
19H	I	I2	8	6	•	•	•	•	•	•	•	•	•	•	3	I	•

Nombre de fois où la visibilité a été :

Heure	<50m	50/200	200/500	500/1000	1km/2km	2/4	4/10	10/20	20/50	>50km
7H	•	•	•	•	•	•	I	6	24	•
10H	•	•	•	•	•	•	3	4	24	•
13H	•	•	•	•	I	I	5	2	23	•
16H	•	•	•	•	I	I	I	6	23	
19H	•	•	•	•	•	•	4	5	22	•

Heure	Nb d'obs	P. moyenne au niveau Hb de la station mbs	Nb de fois où la base des nuages N_h a été : <50m	50/100	100/200	200/300	300/600	600/1000	1000/1500	1500/2000	2000/2500	>2500m	pas de nuage	ciel invisible	4/8 ⩽ N_h ⩽ 7/8
7H	3I	IOI5.42	•	•	•	•	•	I5	8	6	2	•	•	•	22
10H	3I	IOI6.62	•	•	•	•	I	I6	6	4	4	•	•	•	I5
13H	3I	IOI4.27	•	•	•	•	•	I7	I0	3	I	•	•	•	I0
16H	3I	IOI3.26	•	•	•	•	•	I3	I2	5	I	•	•	•	8
19H	3I	IOI4.54	•	•	•	•	•	8	I8	2	2	•	I	•	8

Nb de fois où la hauteur des nuages bas a été (N_h = 8/8) :

Heure	<50m	50/100	100/200	200/300	300/600	600/1000	1000/1500	1500/2000	2000/2500	>2500m
7H	•	•	•	•	•	•	•	•	•	•
10H	•	•	•	•	I	•	2	•	•	•
13H	•	•	•	•	•	2	3	•	•	•
16H	•	•	•	•	•	I	4	•	•	•
19H	•	•	•	•	•	•	5	•	•	•

Répartition horaire des hydrométéores — Heure du 7e fuseau :

	7H	8H	9H	10H	11H	12H	13H	14H	15H	16H	17H	18H	19H / Nuit
RR	0,8	2,4	I,2	3,5	I,6	4,7	I,8	2,8	4,0	4,2	0,6	0,2	I9,8
•	2	2	3	2	5	3	•	I	•	I	I	I	2
Evaporation	←	I6,3	→	←	27,7	→	←	22,8	→	←	I5,8	→	45,I
,	•	I	2	2	2	2	2	2	2	2	I	I	3
R	•	•	•	•	•	•	•	•	•	•	•	•	•
(R)	•	•	•	•	•	•	•	•	•	•	•	•	•
≡	•	•	•	•	•	•	•	•	•	•	•	•	•
=	•	•	•	•	•	•	•	•	•	•	•	•	•

SAIGON

Altitude de la station : Hs = **8m80** *Altitude du baromètre : Hb =* **9m90**

Vent au sol : Nombre de fois où le vent a été de :

Heure du 7e fuseau	N	NNE	NE	ENE	E	ESE	SE	SSE	S	SSW	SW	WSW	W	WNW	NW	NNW	Calme
7H	5	I	•	I	•	•	•	•	•	•	•	•	•	•	I	3	20
10H	7	6	3	4	5	•	•	•	•	•	•	I	•	•	2	3	•
13H	5	8	4	2	5	•	•	•	•	I	•	I	•	I	2	2	•
16H	4	2	5	I	3	•	•	•	3	3	•	•	I	•	3	4	2
19H	2	I	I	I	7	I	•	I	2	8	•	•	•	•	•	2	5

Nombre de fois où la visibilité a été :

Heure	<50m	50/200	200/500	500/1000	1km/2km	2/4	4/10	10/20	20/50	>50km
7H	•	•	•	•	2	•	7	I8	4	•
10H	•	•	•	•	•	•	•	I	30	•
13H	•	•	•	•	•	•	•	•	3I	•
16H	•	•	•	•	•	•	•	•	3I	•
19H	•	•	•	•	•	•	•	22	9	•

Heure	Nb d'obs	P. moyenne au niveau Hb de la station mbs	Nb de fois où la base des nuages N_h a été : <50m	50/100	100/200	200/300	300/600	600/1000	1000/1500	1500/2000	2000/2500	>2500m	pas de nuage	ciel invisible	4/8 ⩽ N_h ⩽ 7/8
7H	3I	IOI2.70	•	•	•	•	•	•	I2	I3	•	•	6	•	3
10H	3I	IOI3.78	•	•	•	I	I	7	2	9	I	•	I0	•	3
13H	3I	IOII.27	•	•	I	•	I	27	I	•	I	•	•	•	II
16H	3I	I009.56	•	•	•	•	•	I9	8	4	•	•	•	•	I0
19H	3I	IOII.I3	•	•	•	•	•	2	24	3	•	•	2	•	7

Nb de fois où la hauteur des nuages bas a été (N_h = 8/8) :

Heure	<50m	50/100	100/200	200/300	300/600	600/1000	1000/1500	1500/2000	2000/2500	>2500m
7H	•	•	•	•	•	•	•	•	•	•
10H	•	•	•	•	•	•	•	•	•	•
13H	•	•	•	•	•	•	•	•	•	•
16H	•	•	•	•	•	•	•	•	•	•
19H	•	•	•	•	•	•	•	•	•	•

Répartition horaire des hydrométéores — Heure du 7e fuseau :

	7H	8H	9H	10H	11H	12H	13H	14H	15H	16H	17H	18H	19H / Nuit
RR	•	•	•	•	•	•	•	•	•	•	•	•	•
•	•	•	•	•	•	•	•	•	•	•	•	•	•
Evaporation	←	I3,I	→	←	3I,3	→	←	35,9	→	←	27,2	→	29,9
,	•	•	•	•	•	•	•	•	•	•	•	•	•
R	•	•	•	•	•	•	•	•	•	•	•	•	•
(R)	•	•	•	•	•	•	•	•	•	•	•	•	•
≡	•	•	•	•	•	•	•	•	•	•	•	•	•
=	•	I	I	•	•	•	•	•	•	•	•	•	•

PHNOM-PENH

Altitude de la station : Hs = **I0m** *Altitude du baromètre : Hb =* **IIm**

Vent au sol : Nombre de fois où le vent a été de :

Heure du 7e fuseau	N	NNE	NE	ENE	E	ESE	SE	SSE	S	SSW	SW	WSW	W	WNW	NW	NNW	Calme
7H	4	4	3	•	•	2	•	I	I	•	I	•	•	•	•	3	I2
10H	3	7	6	I	I	I	2	2	I	•	•	•	•	•	I	4	2
13H	7	9	3	4	I	I	•	•	•	•	•	•	•	•	I	3	2
16H	8	6	I2	I	2	I	•	•	•	•	•	•	•	•	•	I	
19H	II	3	2	•	3	I	•	•	•	•	•	•	•	•	I	5	5

Nombre de fois où la visibilité a été :

Heure	<50m	50/200	200/500	500/1000	1km/2km	2/4	4/10	10/20	20/50	>50km
7H	•	•	•	•	•	•	I	•	30	•
10H	•	•	•	•	•	•	•	•	3I	•
13H	•	•	•	•	•	•	•	•	3I	•
16H	•	•	•	•	•	•	•	•	3I	•
19H	•	•	•	•	•	•	•	I	30	•

Heure	Nb d'obs	P. moyenne au niveau Hb de la station mbs	Nb de fois où la base des nuages N_h a été : <50m	50/100	100/200	200/300	300/600	600/1000	1000/1500	1500/2000	2000/2500	>2500m	pas de nuage	ciel invisible	4/8 ⩽ N_h ⩽ 7/8
7H	3I	IOI3.23	•	•	•	I	•	I	9	6	I	•	I3	•	6
10H	3I	IOI4.54	•	•	•	•	9	3	I	I	2	•	I5	•	5
13H	3I	IOI2.02	•	•	•	•	8	2I	•	•	•	•	2	•	3
16H	3I	IOIO.06	•	•	•	•	4	I7	5	I	I	•	3	•	4
19H	3I	IOII.42	•	•	•	•	•	3	I2	4	3	•	9	•	5

Nb de fois où la hauteur des nuages bas a été (N_h = 8/8) :

Heure	<50m	50/100	100/200	200/300	300/600	600/1000	1000/1500	1500/2000	2000/2500	>2500m
7H	•	•	•	•	•	•	•	•	•	•
10H	•	•	•	•	•	•	•	•	•	•
13H	•	•	•	•	•	•	•	•	•	•
16H	•	•	•	•	•	•	•	•	•	•
19H	•	•	•	•	•	•	•	•	•	•

Répartition horaire des hydrométéores — Heure du 7e fuseau :

	7H	8H	9H	10H	11H	12H	13H	14H	15H	16H	17H	18H	19H / Nuit
RR	•	•	•	•	•	•	•	•	•	•	•	•	4,9
•	•	•	•	•	•	•	•	•	•	•	•	•	2
Evaporation	←	20,7	→	←	38,8	→	←	49,3	→	←	32,7	→	47,4
,	•	•	•	•	•	•	•	•	•	•	•	•	•
R	•	•	•	•	•	•	•	•	•	•	•	•	•
(R)	•	•	•	•	•	•	•	•	•	•	•	•	•
≡	•	•	•	•	•	•	•	•	•	•	•	•	•
=	•	•	•	•	•	•	•	•	•	•	•	•	•

VIENTIANE

Altitude de la station : Hs = **I70m30** *Altitude du baromètre : Hb =* **I7ImI0**

Vent au sol : Nombre de fois où le vent a été de :

Heure du 7e fuseau	N	NNE	NE	ENE	E	ESE	SE	SSE	S	SSW	SW	WSW	W	WNW	NW	NNW	Calme
7H	6	•	I	•	I	•	•	•	•	•	•	•	•	I	3	2	I7
10H	I	•	I	•	I	•	3	•	II	4	2	2	3	•	3	•	•
13H	•	•	•	•	6	•	I	I	I2	3	2	I	4	I	•	•	•
16H	2	•	I	I	I	I	I	•	4	I	8	•	9	•	2	•	•
19H	I	•	•	•	2	•	•	•	•	•	I	•	I	•	I	•	25

Nombre de fois où la visibilité a été :

Heure	<50m	50/200	200/500	500/1000	1km/2km	2/4	4/10	10/20	20/50	>50km
7H	•	I	•	3	•	2	2	6	I7	•
10H	•	•	•	•	•	•	•	8	22	I
13H	•	•	•	•	•	•	•	4	27	•
16H	•	•	•	•	•	•	•	4	27	•
19H	•	•	•	•	•	•	•	6	25	•

Heure	Nb d'obs	P. moyenne au niveau Hb de la station mbs	Nb de fois où la base des nuages N_h a été : <50m	50/100	100/200	200/300	300/600	600/1000	1000/1500	1500/2000	2000/2500	>2500m	pas de nuage	ciel invisible	4/8 ⩽ N_h ⩽ 7/8
7H	3I	996.62	•	•	•	•	•	I	5	6	•	•	I8	I	4
10H	3I	998.69	•	•	•	•	•	4	I	5	•	•	2I	•	I
13H	3I	996.03	•	•	•	•	•	I2	I5	•	•	•	4	•	2
16H	3I	993.99	•	•	•	•	•	8	I6	2	•	•	5	•	3
19H	3I	994.69	•	•	•	•	•	•	I0	3	•	•	I8	•	I

Nb de fois où la hauteur des nuages bas a été (N_h = 8/8) :

Heure	<50m	50/100	100/200	200/300	300/600	600/1000	1000/1500	1500/2000	2000/2500	>2500m
7H	•	•	•	•	•	•	•	•	•	•
10H	•	•	•	•	•	•	•	•	•	•
13H	•	•	•	•	•	•	•	•	•	•
16H	•	•	•	•	•	•	•	•	•	•
19H	•	•	•	•	•	•	•	•	•	•

Répartition horaire des hydrométéores — Heure du 7e fuseau :

	7H	8H	9H	10H	11H	12H	13H	14H	15H	16H	17H	18H	19H / Nuit
RR	•	•	•	•	•	•	•	•	•	•	•	•	•
•	•	•	•	•	•	•	•	•	•	•	•	•	•
Evaporation	←	7,2	→	←	20,I	→	←	27,2	→	←	I6,3	→	I0,9
,	•	•	•	•	•	•	•	•	•	•	•	•	•
R	•	•	•	•	•	•	•	•	•	•	•	•	•
(R)	•	•	•	•	•	•	•	•	•	•	•	•	•
≡	4	•	•	•	•	•	•	•	•	•	•	•	6
=	2	I	•	•	•	•	•	•	•	•	•	•	2

SAVANNAKHET (SENO)

Altitude de la station : Hs = **I84m** *Altitude du baromètre : Hb =* **I87m**

Vent au sol : Nombre de fois où le vent a été de :

Heure du 7e fuseau	N	NNE	NE	ENE	E	ESE	SE	SSE	S	SSW	SW	WSW	W	WNW	NW	NNW	Calme
7H	•	•	2	•	•	•	•	•	•	•	•	•	•	•	•	•	29
10H	•	•	20	•	I	•	•	•	•	•	•	•	•	•	•	•	I0
13H	•	•	I6	•	•	•	•	•	•	•	•	•	•	•	•	•	I5
16H	•	•	I4	•	•	•	•	•	•	•	•	•	•	•	•	•	I7
19H	•	•	•	•	•	•	•	•	•	•	•	•	•	•	•	•	•

Nombre de fois où la visibilité a été :

Heure	<50m	50/200	200/500	500/1000	1km/2km	2/4	4/10	10/20	20/50	>50km
7H	•	•	•	•	•	•	•	•	3I	•
10H	•	•	•	•	•	•	•	•	3I	•
13H	•	•	•	•	•	•	•	•	3I	•
16H	•	•	•	•	•	•	•	•	3I	•
19H	•	•	•	•	•	•	•	•	•	•

Heure	Nb d'obs	P. moyenne au niveau Hb de la station mbs	Nb de fois où la base des nuages N_h a été : <50m	50/100	100/200	200/300	300/600	600/1000	1000/1500	1500/2000	2000/2500	>2500m	pas de nuage	ciel invisible	4/8 ⩽ N_h ⩽ 7/8
7H	3I	993.70	•	•	•	•	•	•	•	I	2	•	28	•	I
10H	3I	995.I0	•	•	•	•	•	2	I	I	I	•	26	•	I
13H	3I	992.30	•	•	•	•	•	I	6	2	•	•	22	•	4
16H	3I	990.60	•	•	•	•	•	I	6	5	•	•	I9	•	3
19H	•	•	•	•	•	•	•	•	•	•	•	•	•	•	•

Nb de fois où la hauteur des nuages bas a été (N_h = 8/8) :

Heure	<50m	50/100	100/200	200/300	300/600	600/1000	1000/1500	1500/2000	2000/2500	>2500m
7H	•	•	•	•	•	•	•	•	•	•
10H	•	•	•	•	•	•	•	•	•	•
13H	•	•	•	•	•	•	•	•	•	•
16H	•	•	•	•	•	•	•	•	•	•
19H	•	•	•	•	•	•	•	•	•	•

Répartition horaire des hydrométéores — Heure du 7e fuseau :

	7H	8H	9H	10H	11H	12H	13H	14H	15H	16H	17H	18H	19H / Nuit
RR	•	•	•	•	•	•	•	•	•	•	•	•	•
•	•	•	•	•	•	•	•	•	•	•	•	•	•
Evaporation	←	I3,I	→	←	I0,4	→	I2,5	→		←			43,6
,	•	•	•	•	•	•	•	•	•	•	•	•	•
R	•	•	•	•	•	•	•	•	•	•	•	•	•
(R)	•	•	•	•	•	•	•	•	•	•	•	•	•
≡	•	•	•	•	•	•	•	•	•	•	•	•	•
=	•	•	•	•	•	•	•	•	•	•	•	•	•

Vents en altitude

Station (altitude Hs)	Heures (7e fuseau) et nombre des sondages	Vitesses en nœuds	500m au-dessus du sol — Nombre de fois où le vent a été de : N	NNE	NE	ENE	E	ESE	SE	SSE	S	SSW	SW	WSW	W	WNW	NW	WNW	Nb de Calme	V<4	1.500m au-dessus du niveau de la mer — Nombre de fois où le vent a été de : N	NNE	NE	ENE	E	ESE	SE	SSE	S	SSW	SW	WSW	W	WNW	NW	WNW	Nb de Calme	V<4
HANOI (Ville) 10m	3h 23	4 à 16						I		3	3	I						2					I	I					2								I		
		17 à 27		2	5					I													I							I									
		28 à 40																																					
		> à 40																																					
		V. moy. des vents > 40																																					
	8h 26	4 à 16		2	I	I	2	2	2	5	I	I		I								I	I				I			3									
		17 à 27		2	2				2	I													I																
		28 à 40		I																		I																	
		> à 40																																					
		V. moy. des vents > 40																																					
	14h 27	4 à 16	I	2	3	I	2		2	I0	2	2		I								I						I		4	2	I					I		
		17 à 27	I																											I		I		I					
		28 à 40																																					
		> à 40																																					
		V. moy. des vents > 40																																					
HAIPHONG (Cat. bi) 4 m.	6h 29	4 à 16	I	2	3	3		7	3	5		2												I				I		I									
		17 à 27				I	I											I													I								
		28 à 40																																					I
		> à 40																																					
		V. moy. des vents > 40																																					
	15h 27	4 à 16		I	I	4	2	2	2	6	I	I			I											I		2		I	2	2		I					
		17 à 27																												I									
		28 à 40																		6																			
		> à 40																																					
		V. moy. des vents > 40																																					
PATTLE 5m 50	6h 31	4 à 16		3	4	9																3	2	3	I	2		3	2	I						I		
		17 à 27		5	4	4																3	3	I				I										
		28 à 40			I																																		
		> à 40		I																																			
		V. moy. des vents > 40																																					
	15h 31	4 à 16		6	7	4	I														2	2	4	I	2	3	2	4		I									
		17 à 27		3	4	2																I																	
		28 à 40		2		2																I	I																
		> à 40																																					
		V. moy. des vents > 40																																					
TOURANE 8m	6h 29	4 à 16	I	I	2	3	I	3	4	3	I	2						I					2	2		4	I			I									
		17 à 27		I		2	I	I																															
		28 à 40																		2																			4
		> à 40																																					
		V. moy. des vents > 40																																					
	15h 31	4 à 16		2	6	6	2	5	4	2	I	I					I				I	5	I				4	5	I	4			I						
		17 à 27		I																																			
		28 à 40																																					3
		> à 40																																					
		V. moy. des vents > 40																																					
NHATRANG 6m	6h 31	4 à 16	2	2	3	I												I					2	3		I												
		17 à 27		II	I0																	2	6	I	2													
		28 à 40	I																				5																
		> à 40																																					
		V. moy. des vents > 40																																					
SAIGON (Tan. Son. Nhut) 9m.	3h 30	4 à 16	3	3	2	6	3	I		I		I		2				2			2	4	3	5	4	2		I							I	2	I		
		17 à 27				3	I																	2	I														
		28 à 40																		2				I															
		> à 40																																					
		V. moy. des vents > 40																																					
	8h 31	4 à 16		4	4	6	I	3	I	I		I					I	I				2	2	9	5	2												
		17 à 27				3	2																	4	I	I												
		28 à 40																		3				I		2													I
		> à 40																																					
		V. moy. des vents > 40																																					
	14h 31	4 à 16	3	6	I	3	3	6									I	I			2	4	2	5	I	7												I
		17 à 27						I																2	2	I													
		28 à 40																		6																			I
		> à 40																																					
		V. moy. des vents > 40																																					
POULO CONDORE 3m	7h 30	4 à 16			I	4																																	
		17 à 27			3	20																																	
		28 à 40				2																		2															
		> à 40																																					
		V. moy. des vents > 40																																					

Vents en altitude

3000m au-dessus du niveau de la mer
Nombre de fois où le vent a été de :

	N	NNE	NE	ENE	E	ESE	SE	SSE	S	SSW	SW	WSW	W	WNW	NW	NNW	Nb de Calme
																I	
													I				
												I					
																	V<4
														I			Nb de Calme
															I	I	
																	V<4
										I			I				Nb de Calme
														2		I	
													I				
																	V<4
																	Nb de Calme
																	V<4
										I	I						Nb de Calme
													2			I	
													I				
																	V<4
								I	I	3		2	2				Nb de Calme
				I				I		I							
																	V<4
I	2		I				I		I	2		I	I		I		Nb de Calme
			I					I			I	I					
																	V<4
						I				I							Nb de Calme
				I													
																	V<4
		I	I			2		I	2		2	I	I	I			Nb de Calme
										3							
																	V<4
		3	I			I							I				Nb de Calme
									I								
		I					I										V<4
																	Nb de Calme
																	V<4
																	Nb de Calme
																	V<4
																	Nb de Calme
				I													
																	V<4

6.000m au-dessus du niveau de la mer
Nombre de fois où le vent a été de :

	N	NNE	NE	ENE	E	ESE	SE	SSE	S	SSW	SW	WSW	W	WNW	NW	NNW	Nb de Calme
																	V<4
																	Nb de Calme
																	V<4
																	Nb de Calme
																	V<4
																	Nb de Calme
																	V<4
																	Nb de Calme
																	V<4
			I							I	I				I		Nb de Calme
										2							
																	V<4
										I		I				I	Nb de Calme
											2		I	I			
											I						V<4
																	Nb de Calme
																	V<4
		I		I				I						I	I	I	Nb de Calme
										3		2			2		
																	V<4
			I		I												Nb de Calme
		I															
															I		V<4
																	Nb de Calme
																	V<4
																	Nb de Calme
																	V<4
																	Nb de Calme
																	V<4
																	Nb de Calme
																	V<4

AEROLOGIE

Station de :
Nombre de radiosondages :
Nombre de rawinds :
Heures des lancers :

éléments		niveaux 850mb	700mb	500mb	300mb
Φ en m. géop.	moy				
	max				
	min				
P en mb.	moy				
	max				
	min				
T en 1/10 de °C	moy				
	max				
	min				
U %	moy				
	max				
	min				
r dix/millièmes	moy				
	max				
	min				
Td en 1/10 de °C	moy				
	max				
	min				

Répartition en Direction (rose 36) et Vitesses moyennes en nœuds des vents aux niveaux :

DD	850 nb de fois	850 V. moy.	700 nb de fois	700 V. moy.	500 nb de fois	500 V. moy.	300 nb de fois	300 V. moy.
Calme								
01								
02								
03								
04								
05								
06								
07								
08								
09								
10								
11								
12								
13								
14								
15								
16								
17								
18								
19								
20								
21								
22								
23								
24								
25								
26								
27								
28								
29								
30								
31								
32								
33								
34								
35								
36								

Altitude de l'isotherme 0°C et de l'isotherme -10°C en m géop.

	0°C	-10°C
nb d'obs		
moy		
max		
min		

Vents en altitude

Station (altitude Hs)	Heures (7e fuseau) et nombre des sondages	Vitesses en nœuds	500m au-dessus du sol — Nombre de fois où le vent a été de : N	NNE	NE	ENE	E	ESE	SE	SSE	S	SSW	SW	WSW	W	WNW	NW	WNW	Nb de Calme	V<4	1.500m au-dessus du niveau de la mer — Nombre de fois où le vent a été de : N	NNE	NE	ENE	E	ESE	SE	SSE	S	SSW	SW	WSW	W	WNW	NW	WNW	Nb de Calme	V<4
STUNG.TRENG 54 m.	6h 31	4 à 16		I	2	I																2	I	2															
		17 à 27			I	6	3	I															5	3	4	3													
		28 à 40			I	6	I	4															I	5	I	2													
		> à 40					3	I																2															
		V. moy. des vents > 40																																					
PHNOM-PENH (Pochentong) 10 m.	6h 31	4 à 16		4	2	4	I	I	2	2	I		I									2	6	6	I	4	I												
		17 à 27			6	I	I		I													3	I																
		28 à 40			2															2																			
		> à 40																																					
		V. moy. des vents > 40																																					
	15h 31	4 à 16	2	I3	4	I		2	I									I				3	9	4		4	2										I		
		17 à 27		3																			3																
		28 à 40																		4																			
		> à 40																																					
		V. moy. des vents > 40																																					
SVAYRIENG 6 m.		4 à 16																																					
		17 à 27																																					
		28 à 40																																					
		> à 40																																					
		V. moy. des vents > 40																																					
KAMPOT 23 m	7h 14	4 à 16	I	3		2	2	2															2	6	I														
		17 à 27		I					I														I	2															
		28 à 40																		2		I																	
		> à 40																																					
		V. moy. des vents > 40																																					
		4 à 16																																					
		17 à 27																																					
		28 à 40																																					
		> à 40																																					
		V. moy. des vents > 40																																					
KHANG KHAY 1.146 m.	6h 13	4 à 16				2		3				I	I	2		I								I		2				I	I	2							
		17 à 27				2																		I	2	I													
		28 à 40																		I																			
		> à 40																																					
		V. moy. des vents > 40																																					
	14h 31	4 à 16	I	I		2	I		I			I	3	6	2	3	I	I					2	3	I		I	I		I	3	5	3	3	I	I			
		17 à 27																																					
		28 à 40																		8																		6	
		> à 40																																					
		V. moy. des vents > 40																																					
VIENTIANE 170 m	6h 27	4 à 16	2	2	3	3		I		I		2		2	I	I	3	5					2	2				I		2		6		3	I	I			
		17 à 27													I									I										I					
		28 à 40																		I2																		I	
		> à 40																																					
		V. moy. des vents > 40																																					
	15h 31	4 à 16		2		4	I	3	I		2		4			I		I			I	I	3	6		2	I	I			4	I	I		I	I			
		17 à 27																																					
		28 à 40																		7																			
		> à 40																																					
		V. moy. des vents > 40																																					
SENO 184 m	5h 27	4 à 16				7	2	2														2	2	5		2	I	I	I	I	I		I				I		
		17 à 27			3	9		I																															
		28 à 40				I														2				2														5	
		> à 40																																					
		V. moy. des vents > 40																																					
		4 à 16																																					
		17 à 27																																					
		28 à 40																																					
		> à 40																																					
		V. moy. des vents > 40																																					
		4 à 16																																					
		17 à 27																																					
		28 à 40																																					
		> à 40																																					
		V. moy. des vents > 40																																					
		4 à 16																																					
		17 à 27																																					
		28 à 40																																					
		> à 40																																					
		V. moy. des vents > 40																																					

Vents en altitude

3000m au dessus du niveau de la mer
Nombre de fois où le vent a été de :

N	NNE	NE	ENE	E	ESE	SE	SSE	S	SSW	SW	WSW	W	WNW	NW	NNW	Nb de
I	3	I	5	2	3	I								I	I	
	I		2												I	Calme
																3
																V<4
			2		I	I				I			I	I		Nb de
			I	I												Calme
																V<4
		I	3	2	5				I	I				I	I	Nb de
					I											Calme
																2
																V<4
																Nb de
																Calme
																V<4
	I			3	3				I				I		2	Nb de
																Calme
																V<4
																Nb de
																Calme
																V<4
					I						I		2		2	Nb de
											I	I	I			Calme
																V<4
									I	2	8	4	3	2	I	Nb de
											4		4			Calme
																V<4
									2							Nb de
																Calme
																V<4
I	2		I		I		I			I	3	I	I		3	Nb de
									I	3	I	2				Calme
																V<4
I	2					I			4	3	3	2	I			Nb de
			I							I						Calme
																3
																V<4
																Nb de
																Calme
																V<4
																Nb de
																Calme
																V<4
																Nb de
																Calme
																V<4

6000m au dessus du niveau de la mer
Nombre de fois où le vent a été de :

N	NNE	NE	ENE	E	ESE	SE	SSE	S	SSW	SW	WSW	W	WNW	NW	NNW	Nb de
	I		I				I		2	I				2		
		3	I		3										I	Calme
					I											
																V<4
					I											Nb de
	I	I	I													Calme
																V<4
							I				I				I	Nb de
		I			2											Calme
																V<4
										I						Nb de
																Calme
																V<4
									I							Nb de
																Calme
																V<4
																Nb de
																Calme
																V<4
																Nb de
																Calme
																V<4
																Nb de
																Calme
																V<4
																Nb de
																Calme
																V<4

AEROLOGIE

Station de :
Nombre de radiosondages :
Nombre de rawinds :
Heures des lancers :

Eléments		niveaux 850mb	700mb	500mb	300mb
Φ en m geop	moy				
	max				
	min				
P en mb	moy				
	max				
	min				
T en 1/10 de °C	moy				
	max				
	min				
U %	moy				
	max				
	min				
r diff. mille cimes	moy				
	max				
	min				
T_d en 1/10 de °C	moy				
	max				
	min				

Répartition en Direction (rose 36) et Vitesses moyennes en nœuds des vents aux niveaux :

DD	850 nb de fois	850 V moy	700 nb de fois	700 V moy	500 nb de fois	500 V moy	300 nb de fois	300 V moy
Calme								
01								
02								
03								
04								
05								
06								
07								
08								
09								
10								
11								
12								
13								
14								
15								
16								
17								
18								
19								
20								
21								
22								
23								
24								
25								
26								
27								
28								
29								
30								
31								
32								
33								
34								
35								
36								

Altitude de l'isotherme 0°C et de l'isotherme -10°C en m geop

	0°C	-10°C
nb d'obs		
moy		
max		
min		

Hauteurs des Précipitations en mm — JANVIER 1952 — Evaporation en dizièmes de mm

Dates	Moncay	Hanoi	Gowlow	Haiphong	Norways	Namdinh	Dongthoi	Pattle	Hué (Phubai)	Tourane	Nhatrang	Dalat (Lienkhang)	Djiring	Saigon (Tan Son Nhut)	Cap St. Jacques	Soctrang	Poulo Condore	Stungtreng	Stemréap	Battambang	Krakor	Kompongcham	PhnomPenh (Pochenlong)	Svayrieng	Kampot	Luang Prabang	Xiengkhouang (Khangkhay)	Vientiane	Savannakhet (Seno)	Pakse				Hanoi	Haiphong	Dongthoi	Tourane	Nhatrang	Saigon (Tan Son Nhut)	PhnomPenh (Pochenlong)	Vientiane
1	I	3	•	I	•	2	0	•	•	I	•	•	•	•	•	•	•	•	•	•	•	•	•	•	•	•	•	•	•	•				0.6	0.5	0.5	2.I	4.7	5.9	6.3	2.I
2	•	0	•	•	•	0	4	I	I8	I5	I	•	•	•	•	•	•	•	•	•	•	•	•	•	•	•	•	•	•	•				2.5	4.I	I.4	I.9	5.7	5.6	6.9	2.4
3	•	•	•	•	•	•	2	•	24	I	3	•	•	•	•	•	•	•	•	•	•	•	•	•	•	•	•	•	•	•				2.0	3.3	0.9	3.2	4.3	4.0	8.I	2.2
4	•	0	•	•	•	•	0	I	4	I	0	•	•	•	•	•	•	•	•	•	•	•	•	•	•	•	•	•	•	•				0.7	2.3	I.2	2.3	3.9	4.9	8.I	I.8
5	•	0	•	•	•	•	6	•	5	I	•	•	•	•	•	•	•	•	•	•	•	•	•	•	•	•	•	•	•	•				I.0	3.0	0.9	3.I	7.8	4.I	5.I	I.9
6	•	•	•	•	•	•	29	0	•	•	•	•	I	•	•	•	•	•	•	•	•	•	•	•	•	•	•	•	•	•				I.7	4.4	0.6	6.4	8.3	4.0	8.9	3.I
7	•	•	•	•	•	•	6	•	36	2I	•	•	•	•	•	•	•	•	•	•	•	•	•	•	•	•	•	•	•	•				3.3	3.9	0.9	3.5	9.2	5.I	7.3	4.7
8	•	•	•	•	•	•	•	•	I3	2	•	•	•	•	•	•	•	•	•	•	•	•	•	•	•	•	•	•	•	•				I.7	4.8	I.I	I.3	7.0	4.I	8.I	2.9
9	0	•	•	0	•	•	•	•	•	•	•	•	•	•	•	•	•	•	•	•	•	•	•	•	•	•	•	•	•	•				I.5	2.0	I.2	2.4	4.3	3.2	4.8	2.0
10	0	•	•	•	•	•	•	•	•	0	0	•	•	•	•	•	•	•	•	•	•	•	•	•	•	•	•	•	•	•				I.2	2.0	I.2	2.8	3.3	3.4	4.9	2.0
11	•	I	•	•	•	•	I	3	•	I	I	•	•	•	•	•	0	•	•	•	•	•	•	•	•	•	•	•	•	•				0.3	3.I	I.2	2.0	I.9	3.4	5.5	2.3
12	I	•	0	•	•	•	I	I	I	7	II	0	•	•	•	•	•	•	•	•	•	•	I	•	0	•	•	•	•	I				0.8	2.3	I.I	I.5	0.7	3.2	4.2	2.3
13	2	•	I	I	•	0	I	0	•	3	0	•	•	•	•	•	•	•	•	•	•	•	•	•	•	•	•	•	•	3				I.2	I.4	0.4	I.0	I.8	3.8	4.0	2.3
14	•	I	•	0	•	0	I	•	44	0	•	•	•	•	•	•	•	•	2	•	•	•	•	•	•	•	•	•	•	4				I.4	I.9	0.7	I.9	2.I	4.5	4.4	2.3
15	I	0	0	0	•	0	0	•	I	2	I	•	•	•	•	•	•	•	•	•	•	•	•	•	•	•	•	•	•	•				I.0	2.6	0.9	I.8	2.8	4.9	4.8	2.4
16	3	I	0	2	•	3	0	•	4	I	•	•	I	•	•	•	•	•	•	•	•	•	•	•	•	•	•	•	•	•				0.4	0.6	I.2	I.6	2.2	5.3	4.5	2.4
17	•	•	•	I	•	0	I	0	3	I0	•	•	•	•	•	•	•	•	•	•	•	•	•	•	•	•	•	•	•	•				I.4	I.6	2.0	2.4	3.6	4.0	5.I	2.4
18	0	•	•	•	•	•	I	26	36	33	•	•	•	•	•	•	•	•	•	•	•	•	•	•	•	•	•	•	•	•				2.I	3.4	I.I	I.6	7.3	3.6	6.8	4.2
19	•	•	•	•	•	•	•	•	0	I	0	•	•	•	•	•	•	•	•	•	•	•	•	•	•	•	•	•	•	•				2.2	3.5	I.4	2.I	5.5	3.9	8.3	2.6
20	•	•	•	•	•	•	0	•	I	0	•	•	•	•	•	•	•	•	•	•	•	•	•	•	•	•	•	•	•	•				I.3	2.8	2.2	2.0	6.6	3.8	7.4	2.5
21	•	0	•	•	•	•	6	•	•	•	•	•	•	•	•	•	•	•	•	•	•	•	•	•	•	•	•	•	•	•				I.3	2.9	0.8	2.2	5.0	4.2	7.4	2.5
22	•	•	•	•	•	•	•	•	•	•	•	•	•	•	•	•	•	•	•	22	•	•	•	•	•	•	•	•	•	•				I.2	I.9	I.8	2.9	4.I	3.8	5.9	2.6
23	•	•	•	•	•	•	•	•	•	•	0	0	I	•	•	•	•	•	•	•	•	•	•	•	•	•	•	•	•	•				0.7	2.I	I.3	2.7	3.2	4.6	6.3	2.6
24	•	•	•	•	•	•	0	•	3	0	I	•	I	•	•	0	•	•	•	•	•	•	•	0	•	•	•	•	•	•				0.8	I.7	I.5	I.4	I.2	3.8	6.I	2.6
25	•	•	•	•	•	I	2	•	37	6	•	•	•	•	•	•	•	0	•	•	•	•	•	•	I	•	•	•	•	•				2.3	3.9	I.I	2.7	4.6	4.0	3.7	3.8
26	0	•	•	•	•	I	0	•	2	I0	I	•	•	•	•	•	•	•	•	•	•	•	•	•	•	•	•	•	•	•				I.I	2.5	I.6	0.7	3.0	4.8	5.7	2.5
27	2	•	0	2	•	0	0	•	•	I	•	•	•	•	•	•	•	•	•	•	•	•	•	•	•	•	•	•	•	•				0.8	0.6	0.9	I.5	4.0	6.0	6.0	2.5
28	0	•	•	0	•	•	•	•	•	•	•	•	•	•	•	•	•	•	•	•	•	•	•	•	•	•	•	•	•	•				I.7	I.5	I.I	2.6	3.8	4.8	5.4	2.8
29	•	0	•	•	•	•	•	•	•	•	2I	8	8	•	•	•	•	•	•	•	•	•	•	•	•	•	•	•	•	•				I.0	2.I	I.3	2.7	I.3	3.9	6.I	3.I
30	•	•	•	•	•	•	0	•	•	0	0	0	•	•	•	•	•	•	•	•	•	2	4	I3	•	•	•	•	•	•				I.6	2.2	I.0	I.8	I.9	6.I	5.7	2.7
31	I	0	•	•	•	•	0	•	•	•	•	•	•	•	•	•	•	•	•	•	•	•	•	•	•	•	•	•	•	•				I.3	2.0	I.0	2.2	2.6	6.7	7.I	2.8

Réseau pluviométrique (Valeurs mensuelles)

Stations (par bassins)	total (mm)	écart à la moyenne	nb de jours	écart au nb de j. moy.
Littoral NW Golfe du Tonkin				
Moncay	9,9	-26,9	10	0
Gowtow	1,1	-23,9	3	-2
Norways	x	x	x	x
Delta du Song Thai Binh				
Haiphong	7,1	-15,2	6	-1
Delta du Fleuve Rouge				
Hanoi	5,0	-16,0	5	-4
Namdinh	8,5	-18,8	9	+1
Porte d'Annam - Caplay				
Donghoi	62,0	-5,2	20	+10
Caplay - Col des nuages				
Hué	229,8	+61,0	16	0
Région de Tourane				
Pattle	31,0	+7,4	8	+1
Tourane	115,8	+0,6	21	+7
Région de Nhatrang				
Nhatrang	38,6	-12,0	11	+2
Région du Darlac				
Banmêthuot	•	-2,1	•	-2
Dakmil	•	x	•	x
Bon Rocaï	•	x	•	x
Dakmil	•	-0,8	•	-1
Dakmol	•	x	•	x
Dakgaur	•	x	•	x
Daklao	•	x	•	x
Haut Donnai				
Dalat	2,6	-7,0	2	-1
Arbre Broyé	x	x	x	x
Dalat (Lienkhang)	8,7	-7,2	2	0
Langhanh	13,8	+4,2	4	+2
Minh Rong	41,0	x	5	x
Djiring	12,0	-16,6	5	+1

Stations (par bassins)	total (mm)	écart à la moyenne	nb de jours	écart au nb de j. moy.
Blao	30,1	-48,3	3	-4
Bas Donnai				
Anloc	•	-12,6	•	-2
Anloc	x	x	x	x
Cay gao	4,0	-9,8	3	+1
Tuc trung	16,0	+0,1	2	0
Binh Loc	•	-17,3	•	-2
Trang Bum	2,0	-17,4	1	-2
Trang Bom	4,4	-10,8	2	0
Xuanloc	x	x	x	x
Dau Giay (Suzannah)	•	-16,8	•	-2
Ong Quê	•	-17,7	•	-2
Long Thanh	10,0	-4,5	2	+1
Long Thanh	•	-31,8	•	-3
Long Thanh (Hélène)	•	x	•	x
Versant merit. C. St Jacques				
Binh Ba (Galléa)	•	-7,4	•	-1
Cap St Jacques	•	-3,1	•	-1
Bassin du Song Be				
Quanloi	•	-17,8	•	-1
Thuanloi	12,5	-0,1	3	-2
Bassin de la Riv. de Saigon				
Doutieng	2,5	-18,5	1	-1
Bencui	•	-17,1	•	-2
Laikhe	1,5	-17,4	2	-1
Saigon T.S.N	•	-15,1	•	-2
Saigon	1,0	x	1	x
Saigon	0,3	-26,8	1	x
Bassin des deux Voicos				
Kouktrap	•	x	•	x
Svayrieng	13,6	-1,0	2	+1
Bas Delta du Mékong				
My tho	•	-6,0	•	-1
Cantho	•	-16,5	•	-2

Stations (par bassins)	total (mm)	écart à la moyenne	nb de jours	écart au nb de j. moy.
Sud Cochinchine				
Soctrang	0,3	-9,1	1	-1
Poulo. Condore	0,2	-21,1	1	-2
Littoral Rach Gia. Kampot				
Kampot	1,0	-13,5	1	-1
Kampot (ville)	1,5	x	1	x
Kampot	•	x	•	x
Haut Delta du Mékong				
Phnom Penh	4,9	-3,9	2	+1
Petit Takeo	•	x	•	x
Bassin Sud des Lacs				
Battambang	22,0	+15,8	1	0
Battambang	9,1	+6,0	1	0
Muong Russey	x	x	x	x
Pursat	•	-0,8	•	-1
Krakor	•	-10,7	•	-1
Dap Bat	•	x	•	x
Chandœur Sva	x	x	x	x
Bekchan	x	x	x	x
Véal Tréa	29,6	x	1	x
Nord du Grand Lac				
Siemreap	2,4	-0,8	1	0
Nord du Petit Lac				
Barai	•	-5,0	•	-1
Chamear Andong	•	-10,2	•	-1
Mékong Cambodgien				
Prey Totung	11,0	x	2	x
Prekkak	2,0	-6,8	1	0
Chhlong	•	-9,4	•	-1
Bathéay	8,1	x	2	x
Kompongcham	2,4	-6,9	1	0
Chalang	32,0	+16,7	1	0
Prekchlong	•	-14,8	•	-1
Mimot	•	-7,1	•	0
Kantroy	2	-6,1	1	0

Stations (par bassins)	total (mm)	écart à la moyenne	nb de jours	écart au nb de j. moy.
Prekleap	1,0	x	2	x
Pha-Ao	3,7	x	2	x
Rocar Kandal	•	x	•	x
Preychhor	•	x	•	x
Bassin de la Sékong				
Stungtreng	0,2	-2,1	1	+1
Bas Laos				
Paksé	7,0	+4,9	3	+3
Moyen Laos				
Savannakhet (Séno)	•	0,0	•	0
Haut Laos				
Xiengkhouang (KK)	•	-1,0	•	-1
Xiengkhouang	•	-7,9	•	-2
Vientiane	•	-5,4	•	-1
Haut Delta du Mékong				
Luang Prabang	•	-14,2	•	-2

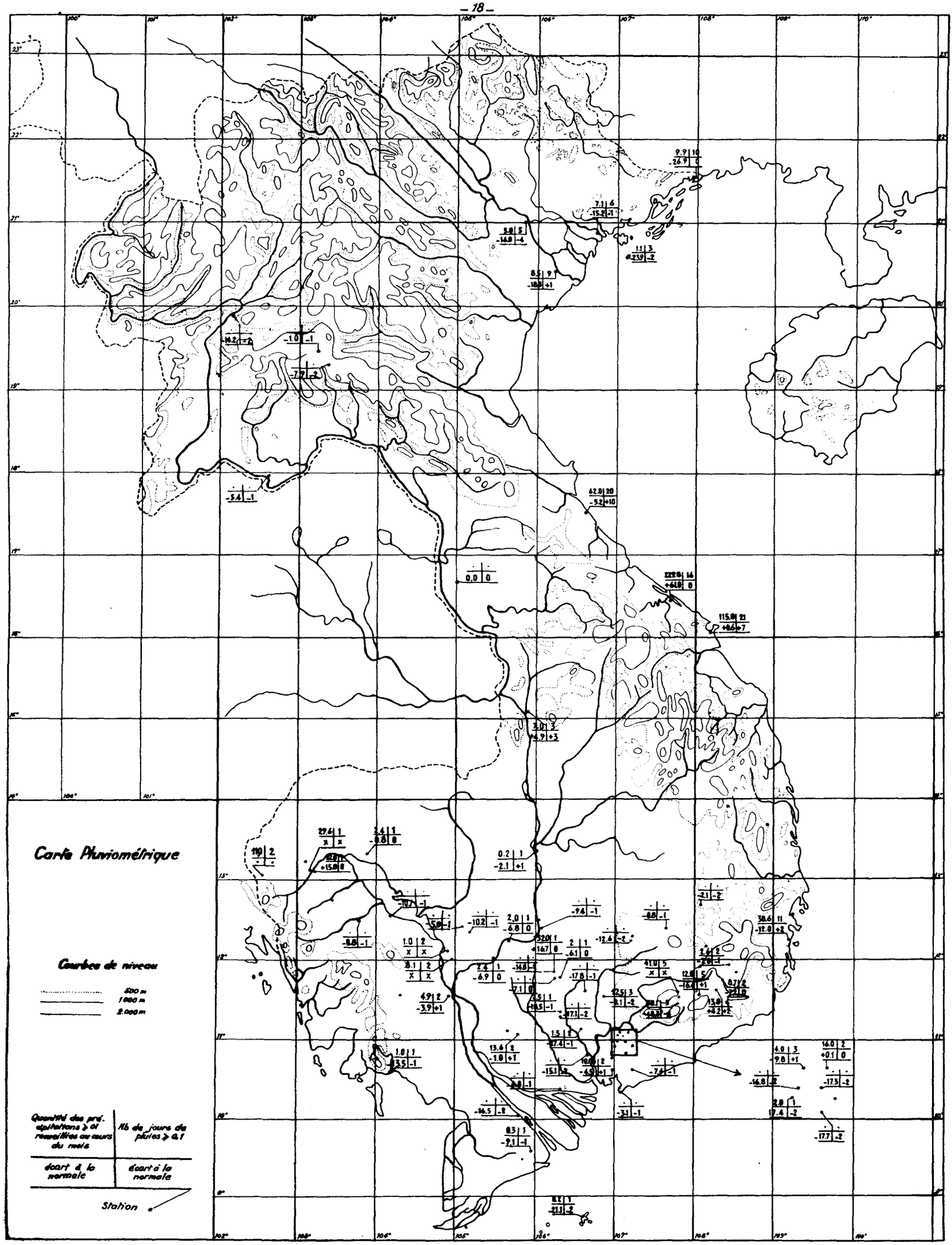
Carte Pluviométrique
Courbes de niveau
500 m
1000 m
2.000 m
Quantité des précipitations ≥ 0,1 recueillies au cours du mois
Nb de jours de pluies ≥ 0,1
écart à la normale
écart à la normale
Station

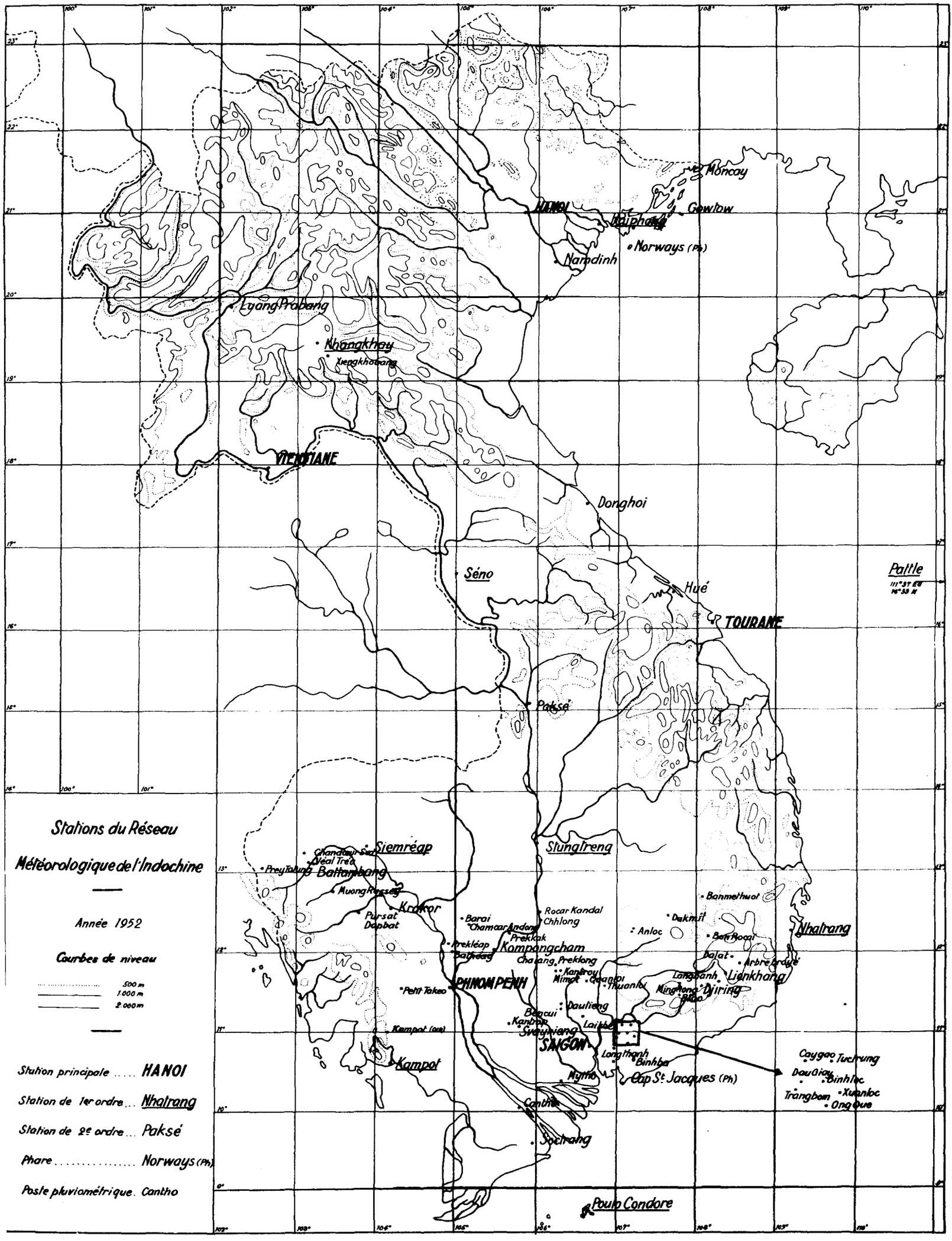
Stations du Réseau
Météorologique de l'Indochine
Année 1952
Courbes de niveau
500 m
1.000 m
2.000 m
Station principale ..... HANOI
Station de 1er ordre ... Nhatrang
Station de 2e ordre ... Paksé
Phare ..... Norways (Ph)
Poste pluviométrique. Cantho
Moncay
Gowtow
HANOI
Haiphong
Norways (Ph)
Namdinh
Luang Prabang
Khangkhay
Xiengkhouang
VIENTIANE
Donghoi
Séno
Hué
TOURANE
Pattle
Paksé
Stungtreng
Siemréap
Chandaur Sut
Véal Tréa
Prey Tatung
Battambang
Muong Russey
Krakor
Pursat
Dapbat
Barai
Chamcar Andong
Rocar Kandal
Chhlong
Prekkak
Prekléap
Batheag
Kompongcham
Chaiang
Preklong
Kantrou
Mimot
Quantoi
Thuanloi
Banmethuot
Dakmit
Anloc
Bon Rocai
Nhatrang
Dalat
Arbre broyé
Langbanh
Lienkhang
Minghong
Djiring
Blao
PHNOMPENH
Petit Takeo
Dautieng
Bencui
Kantrop
Svayrieng
Laikhe
SAIGON
Longthanh
Binhba
Kampot (Ou)
Kampot
Mytho
Cap St Jacques (Ph)
Caygao
Tuctrung
Dau Giay
Binhloc
Trangbom
Xuanloc
Ong Que
Cantho
Soctrang
Poulo Condore

5°/- EN RESUME :

La mousson d'hiver a été déficiente en intensité ainsi qu'en durée. Aucun typhon n'a intéressé nos régions.

Du point de vue aéronautique, les régions les plus défavorisées (par crachins ou brouillards au Nord du col des nuages et par averses au Sud de ce col) ont été : le delta du Fleuve Rouge le Ier du 8 au II (matinée), du I6 au I9, du 2I au 24 (matinée), du 27 au 3I (matinée), le Sud du delta et le littoral du Nord et Centre-Viêtnam les 25 et 26, le littoral du Centre-Viêtnam du 2 au 4, du 7 au I6, le I8, le 25 et 26. La région de Nhatrang le 3, le II et le I2, le matin du 24 et le 29.

o
o o

TEMPERATURES : excédentaires généralement de 0°,3 à I°,I sur toute la péninsule, excepté à Dalat et à Séno. (-0°,2 et -0°,3)

HUMIDITE RELATIVE : Les écarts à la normale sont fortement négatifs sur le littoral Est du Sud-Viêtnam, faiblement négatif sur le NW du Cambodge et du Laos, et à Hué - Pattle et Hanoi, positifs sur le reste de la péninsule.

PRECIPITATIONS : en général fortement déficitaires excepté dans le Centre-Viêtnam, sur les plateaux du Sud-Viêtnam, l'Ouest du Cambodge et le bas Laos où l'on note de faibles écarts à la normale, positifs.

EVAPORATION : généralement fortement excidentaire sur l'Indochine excepté à Hanoi Gowtow et Pattle où l'on note de forts écarts négatifs.

o o o o o o o o

Liste des stations du Réseau Météorologique de l'Indochine

Stations	Longitude E G en degrés	Latitude Nord en degrés	Altitude en mètres de la pelouse H_s	Catégorie de la station	Nombre d'années d'observations de : Pression	Température : Moyenne des max et des min	Température : Moyenne vraie	Humidité relative	Précipitation	Evaporation	Insolation
VIET NAM											
Moncay	107°58'	21°31'	9 m	2è ordre	22	43	I7	I9	4I	20	
Hanoi	105°51'	21°01'	10 m	principale	25	46	24	26	22	23	
Gowtow	107°45'	20°59'	70 m	2è ordre	x	8	8	7	I0	9	
Haiphong	106°43'	20°49'	4 m	Ier ordre	II	29	5	8	29	6	
Norways	107°09'	20°37'	110 m	Phare	x	I	I	I	I	X	
Namdinh	106°10'	20°25'	5 m	2è ordre	I9	20	I8	I7	39	20	
Donghoi	106°36'	17°29'	4 m	2è ordre	20	44	I8	22	46	2I	
Pattle	111°37'	16°33'	6 m	Ier ordre	I0	I0	I0	I0	II	I0	
Hué (Phubai)	107°41'	16°24'	15 m	2è ordre	4	39	20	20	5	20	
Tourane	108°11'	16°02'	8 m	principale	I7	20	20	I9	23	20	
Nhatrang	109°12'	12°15'	6 m	Ier ordre	20	44	2I	I9	44	2I	
Dalat (Lienkhang)	108°23'	11°45'	957 m	2è ordre	4	4	4	4	4	4	
Djiring	108°04'	11°34'	972 m	2è ordre	x	I9	I0	I7	26	I8	
Saigon (Tansonnhut)	106°40'	10°49'	9 m	principale	22	42	22	26	44	2I	
Cap St Jacques	107°05'	10°20'	175 m	2è ordre	I6	40	I0	I5	42	I7	
Soctrang	105°58'	9°36'	3 m	2è ordre	4	5	5	4	38	5	
Poulo Condore	106°35'	8°46'	3 m	Ier ordre	I3	I4	9	I4	I5	I3	
CAMBODGE											
Stungtreng	105°58'	13°31'	54 m	Ier ordre	8	20	I3	I8	37	20	
Siemréap	103°51'	13°22'	15 m	Ier ordre	6	20	I2	I8	33	20	
Battambang	103°12'	13°06'	18 m	2è ordre	x	I4	I2	I2	30	I2	
Krakor	104°11'	12°31'	10 m	2è ordre	x	x	x	x	2I	9	
Kompongcham	105°27'	12°00'	16 m	2è ordre	6	I8	7	I2	30	I8	
PhnomPenh (Pochentong)	104°51'	11°33'	10 m	principale	2I	34	20	I9	45	22	
Svayrieng	105°48'	11°05'	6 m	2è ordre	x	x	x	x	32	I9	
Kampot	104°11'	10°36'	1 m	Ier ordre	3	I0	3	8	38	I2	
LAOS											
LuangPrabang	102°08'	19°53'	287 m	2è ordre	x	38	I2	20	42	2I	
Xiengkhouang (Khangkhay)	103°14'	18°29'	1146 m	Ier ordre	x	8	8	8	8	8	
Vientiane	102°34'	17°57'	170 m	principale	2I	23	2I	2I	37	20	
Savannakhet (Seno)	105°00'	16°40'	184 m	Ier ordre	4	I9	I0	I7	9	I9	
Pakse	105°47'	15°07'	96 m	2è ordre	x	I9	I7	I7	2I	2I	

Remarques sur les appareils employés

La pression P est observée au moyen d'un baromètre à large cuvette (Tonnelot) à échelle compensée.
Le thermomètre à maxima est du type Negretti gradué en degrés centigrades.
Le thermomètre à minima est du type Rutherford gradué en degrés centigrades.
Les abris sont du type Eiffel modifié pour pays tropicaux.
L'orifice récepteur du pluviomètre à lecture directe a une surface de 400 cm²; il est à 1m50 au-dessus du sol (h_p=1m50)
Le pluviomètre enregistreur est du type "à siphon".
L'héliographe "Jordan" - L'évaporomètre type "O.N.M."

Signification des symboles

Pression :
- $\overline{P}$: Moyenne au niveau de la station
- $\overline{P_0}$: Moyenne au niveau de la mer
- $\overline{P_n}$: Moyenne minima niveau station
- $\overline{P_x}$: Moyenne maxima niveau station
- P_n : Minimum absolu niveau station
- P_x : Maximum absolu niveau station

Température :
- $\overline{T}$: Moyenne de la température
- $\overline{T_n}$: Moyenne des minima
- $\overline{T_x}$: Moyenne des maxima
- T_n : Minimum absolu
- T_x : Maximum absolu

Humidité relative :
- $\overline{U}$: Moyenne de l'humidité relative
- $\overline{U_n}$: Moyenne des minima
- $\overline{U_x}$: Moyenne des maxima
- U_n : Minimum absolu
- U_x : Maximum absolu

- $\overline{N}$: Moyenne de la nébulosité totale
- $\overline{N_h}$: Moyenne de la nébulosité des nuages bas
- RR : Quantité des précipitations recueillies
- • : Nombre de fois où des précipitations ont été observées
- ≡ : Brouillard (visibilité inférieure à 1000m)
- = : Brume (visibilité entre 1 et 2 km)
- ∞ : Brume sèche en principe visibilité comprise entre 1 et 10km
- x : Absence de valeur d'un élément (pas d'observation)

- ▲ : Grêle
- ⁘ : Crachin
- ⌓ : Rosée
- (K) Orage à distance
- K : Orage sur la station
- ↯ : Eclair
- Δ : Ecart à la normale = valeur moyenne du mois - valeur moyenne de la période d'observations

Note sur les précipitations : Une hauteur d'eau non mesurable (traces) est représentée par 0,0 ; un jour sans précipitations, par le signe . ; un jour sans observation de précipitations par le symbole x.

Note sur les valeurs des différents éléments contenus dans le résumé mensuel

Le texte est imprimé sur la première et la dernière page de chaque fascicule.

Page 8 : Colonnes 6 18 19 - Les moyennes d'un élément sont calculées à partir des valeurs de cet élément relevées sur les diagrammes toutes les heures paires (7ème fuseau). Ces valeurs sont corrigées à l'aide des repères horaires et des valeurs lues aux appareils à lecture directe.

Colonnes 12 et 17 - Les valeurs des éléments à 7. 10. 13. 16h sont toujours les valeurs relevées aux appareils à lecture directe. Dans certaines stations à personnel réduit, l'observation synoptique de 19h n'est pas faite et les valeurs notées dans le résumé mensuel sont celles de l'enregistreur, corrigées.

Page 9 : Vent (Colonnes 12 à 23)

a) Colonnes 20 et 21 - Même remarque que pour la page 8, colonnes 12 et 17

b) Colonnes 22 et 23 - Pour les stations ne possédant pas un enregistreur de vent, le vent maximum est relevé dans les "Compte Rendu Quotidien" pendant les heures d'ouverture des stations - en moyenne de 04 à 19h (7ème fuseau).

Colonnes 24 et 25 - Un jour de ciel clair est un jour où la nébulosité est restée toute la journée inférieure ou égale à 2 octas. Un jour de ciel couvert est un jour où la nébulosité est restée toute la journée au moins égale à 7 octas.

Colonne 26 - On note le nombre de jours d'orages à la station, les nuages bas faisant partie d'un système orageux passent à moins de 3km4 de la station.

Colonne 30 - On considère le grain orageux ou non qui donne lieu à la station, simultanément à la majorité des phénomènes suivants : crochet barométrique - baisse de température - survente - averse - orage.

Pages 10 et 11 : dans la répartition des hydrométéores : • est la répartition horaire du nombre de fois où l'on a noté des précipitations mesurables et non mesurables.

HAUT COMMISSARIAT DE FRANCE
EN INDOCHINE

SERVICE METEOROLOGIQUE

RESUME MENSUEL DU TEMPS EN INDOCHINE

MOIS DE FEVRIER 1952

I°/ Du Ier au 9 : Caractérisé par deux faibles invasions de mousson d'hiver.

a) Situation :

Le Ier, une situation de hautes pressions renforcées, centrées près du Baikal. s'étend sur le Japon, les Riou-Kiou et le Sud de la Chine. Des hautes pressions couvrent le Nord-Ouest et le Centre des Indes. Une discontinuité quasi stationnaire séparant l'air polaire évolué de l'alizé, traverse la Mer de Chine du Nord-Viêtnam au Canal de Bashi. Les basses pressions intertropicales intéressent le Nord de l'Océan Indien et l'Insulinde.

Le 2, l'anticyclone continental, dans son déplacement vers l'Est, atteint la Mandchourie. Il est suivi par un second anticyclone dans l'Ouest du Baikal.

Le 3, une invasion de mousson d'hiver déferle sur le Nord-Viêtnam et la Mer de Chine, transformant la discontinuité en un front froid qui progresse jusqu'à une ligne : Hué-Nord Luçon.

A partir du 4, le système de hautes pressions s'affaiblit et se fractionne. Les pressions baissent sur le littoral du Sud de la Chine et l'Indochine. La discontinuité se déplace vers le Nord et reprend sa position du premier, offrant au cours de ce déplacement un caractère de front chaud.

Le 7, un anticyclone traverse Honshu puis ultérieurement le Pacifique, un autre anticyclone se déplace vers l'Est sur le Nord-Est de la Chine. Il est absorbé le 9 par un anticyclone venant de Mongolie. Une invasion de mousson d'hiver de faible intensité atteint les mêmes limites que celle du 3.

b) Temps associé :

Le crachin avec évolution diurne intéresse le delta du Fleuve Rouge et le littoral du Golfe du Tonkin du Ier au 2, et du 5 au 6. Le delta et le littoral au Nord de Hué et le Nord de la Mer de Chine se couvrent avec pluies faibles et crachins du 2 au 4; on note des plafonds bas et quelques crachins par places les matins du 7 au 9

Les régions montagneuses du Nord-Viêtnam ont un ciel couvert bas avec brouillards le matin, éclaircies partielles l'après-midi; le reste de l'Indochine reste beau sauf quelques bancs de brume le matin.

2°/ Du I0 au I5 : Régime d'alizé.

a) Situation :

L'anticyclone centré sur le Nord-Est de la Chine, avance une dorsale vers le Sud-Est sur la Mer de Chine orientale, les Bonins, le Nord de la Mer des Philippines. Les pressions baissent sur nos régions et le régime d'alizé s'étend sur toute la Mer de Chine et l'Indochine. La discontinuité signalée plus haut remonte sur le Sud de la Chine.

Le I2, les hautes pressions se scindent : On note un centre sur le Pacifique au Sud-Est de Honshu et un centre sur la Mongolie. La discontinuité entre l'alizé et l'air continental remonte encore vers le Nord et longe le littoral Sud de la Chine.

A partir du I3 les hautes pressions continentales centrees maintenant sur la Sibérie se renforcent considérablement (I060 mb ou plus).

b) Temps associé :

Le crachin avec évolution diurne intéresse le delta et le littoral du Golfe du Tonkin. Sur la haute région du Tonkin, le ciel est couvert avec plafond bas et brouillards le matin, éclaircies partielles l'après-midi.

Ailleurs, beau temps, brumeux le matin. Toutefois on note des plafonds bas matinaux le II à Nhatrang les I3 et I5 à Tourane et de la brume sèche intermittente sur le Laos.

3°/ Du I6 au 23 : Invasion de mousson d'hiver.

a) Situation :

I°) Du I6 au 20 - L'anticyclone centré près du Baikal se renforce. Il s'étend sur le Japon et les Riou-Kiou et déborde sur nos régions en plusieurs vagues successives. Le front froid le plus méridional atteint une ligne Quinhon Nord Luçon. Le gradient barométrique augmente sur l'Indochine et toute la Mer de Chine puis l'anticyclone se déplace vers le Sud-Sud-Est en s'affaiblissant.

2°) Du 20 au 23 - Les pressions baissent par le Nord sur nos régions. Le gradient diminue progressivement. L'anticyclone precédent est absorbé par un anticyclone plus fort, traversant la Mongolie. En fin de periode, celui-ci avance une dorsale sur le Japon et le Pacifique occidental.

b) Temps associé :

Sur le Nord et le Centre-Viêtnam, le ciel est couvert bas avec pluies faibles et crachins du I6 au I9 puis le plafond s'élève. Mais du 2I au 23 la visibilité faiblit avec apparition de brume sèche sur le delta du Fleuve-Rouge.

La mousson débordant sur l'intérieur de l'Indochine a partir du I9. Le ciel y devient nuageux à très nuageux. Le plafond est généralement élevé et les précipitations assez rares.

On observe de la brume sèche sur le Laos.

(Voir suite page 20)

Pression atmosphérique en millibars

Stations	altitude H_0 en m.	Au niveau de la station (corrigée à 0° et gravité normale)									Réduite au niveau de la mer					
		Matin		Soir		min abs	min. abs. de la période d'obs.	max abs.	max abs. de la période d'obs.	$\bar{P}$	$\bar{p}$	aux heures d'observations (7ème fuseau)				
		$\bar{P}_n$	$\bar{P}_x$	$\bar{P}_n$	$\bar{P}_x$	P_n date	Valeur année	P_x date	Valeur année	écart à la normale Δ	écart à la normale	7	10	13	16	19
Moncay	10	1014,8	1017,8	1013,9	1015,7	1002,7 15	997,4 1950	1029,5 19	1031,5 1941	1015,7 -0,2	1017,0 -0,2	1017,4	1019,0	1017,2	1015,3	1015,7
Hanoï	16,2	1012,1	1016,0	1011,1	1013,6	999,3 15	996,6 1950	1028,5 19	1033,0 1941	1013,3 -1,3	1015,2 -1,3	1016,3	1017,8	1015,0	1013,1	1013,9
Gowtow	x	x	x	x	x	x	x	x	x	x	x	x	x	x	x	x
Haiphong	4,8	1014,9	1017,8	1013,4	1016,3	1002,2 15	998,9 1950	1030,0 19	1033,0 1947	1015,5 -0,1	1016,1 -0,1	1016,7	1018,3	1016,1	1014,3	1014,9
Norways	x	x	x	x	x	x	x	x	x	x	x	x	x	x	x	x
Namdinh	6,5	1013,6	1016,9	1012,2	1014,9	1000,5 15	997,8 1950	1024,0 3	1032,1 1941	1014,3 -1,3	1015,1 -1,3	1015,9	1017,6	1015,0	1013,1	1014,0
Donghoi	4,8	1012,1	1015,6	1011,5	1013,6	1000,7 15	999,7 1950	1025,9 19	1027,5 1941	1013,3 -1,4	1013,9 -1,4	1014,5	1016,1	1014,0	1012,2	1013,1
Pattle	6,9	1012,2	1014,7	1011,5	1013,2	1014,9 15	1003,7 1950	1019,6 19	1025,0 1941	1012,9 -1,1	1013,8 -1,1	1014,3	1015,6	1013,8	1012,4	1013,2
Hué (Phubai)	19.	1011,3	1013,7	1009,7	1012,1	1000,0 15	1000,0 1952	1022,2 19	1024,8 1941	1011,7 -0,6	1013,9 -0,6	1014,7	1015,8	1013,5	1012,1	1013,1
Tourane	9,3	1012,2	1015,3	1011,3	1013,8	1002,7 15	1002,7 1952	1022,2 19	1024,9 1938,41	1013,1 -0,1	1014,3 -0,1	1015,1	1016,3	1013,9	1012,7	1013,8
Nhatrang	7.	1011,6	1014,4	1010,7	1013,2	1005,0 15	1002,7 1949	1018,2 4	1021,6 1941	1012,5 -0,1	1013,3 -0,1	1014,1	1015,1	1012,9	1011,7	1012,9
Dalat (Lienkhang)	958.	905,8	907,8	904,7	907,2	901,1 15	901,1 1952	910,6 3	910,7 1950	906,4 +0,5	x	x	x	x	x	x
Djiring	x	x	x	x	x	x	x	x	x	x	x	x	x	x	x	x
Saigon (Tan Son Nhut)	9,9	1009,3	1011,9	1007,3	1010,4	1004,2 15	1003,4 1949	1014,8 4	1018,0 1941	1009,6 -1,1	1010,7 -1,1	1011,8	1012,8	1010,3	1008,5	1009,8
Cap St Jacques	183.	989,7	992,2	988,5	991,0	986,0 15 16	985,0 1950	994,8 3	997,4 1941	990,3 -1,2	1011,0 -1,7	1011,7	1012,6	1010,5	1009,2	1010,5
Soctrang	4,8	1009,9	1012,1	1008,5	1010,9	1005,0 15	1004,5 1949	1015,2 4	1016,2 1950	1010,3 +0,2	1010,9 +0,2	1011,4	1012,7	1010,8	1009,1	1010,1
Poulo Condore	4,8	1009,1	1011,7	1008,2	1010,7	1004,9 15	1004,9 1949,52	1014,9 4	1017,7 1946	1009,9 -1,3	1010,6 -1,3	1010,9	1012,2	1010,6	1009,0	1009,9
Stungtreng	55,5	1005,1	1008,0	1002,4	1005,8	998,7 15	995,1 1950	1012,2 20	1015,1 1941	1005,3 +0,1	1011,8 +0,2	1013,3	1014,3	1011,1	1008,8	1009,9
Siemréap	20.	1007,6	1010,8	1005,4	1008,6	1001,3 16	1001,3 1952	1015,2 20	1017,4 1943	1008,0 -0,9	1010,3 -0,9	1011,6	1013,0	1010,5	1007,9	1008,8
Battambang	19.	x	x	x	x	x	x	x	x	x	x	1011,8	1013,2	1010,8	1008,3	1009,1
Krakor	x	x	x	x	x	x	x	x	x	x	x	x	x	x	x	x
Kompongcham	16,3	1008,5	1011,3	1006,0	1009,2	1002,6 15	1001,6 1949	1014,1 4	1015,7 1949	1008,7 -0,2	1010,6 -0,2	1011,8	1013,1	1010,3	1008,0	1008,9
Phnom Penh (Pochentong)	11.	1009,4	1012,3	1007,2	1010,7	1003,8 15	1002,2 1949	1015,2 4	1018,8 1941	1009,8 -0,6	1011,0 -0,6	1012,2	1013,4	1010,8	1008,5	1009,7
Svayrieng	7.	x	x	x	x	x	x	x	x	x	x	1011,4	1012,8	1010,3	1008,0	1009,2
Kampot	5.	1009,6	1012,4	1007,2	1010,5	1004,1 15	1004,1 1952	1014,9 4	1016,6 1950	1009,8 -0,1	1010,4 -0,1	1011,6	1012,9	1010,2	1008,1	1008,9
Luang Prabang	289,6	x	x	x	x	x	x	x	x	x	x	1012,9	1013,9	1009,4	1005,9	1007,5
Vientkhouang (Khangkhay)	1146.	891,3	893,6	888,8	892,0	883,4 15	883,4 1952	897,8 4	902,0 1941	891,4 -0,8	x	x	x	x	x	x
Vientiane	171.	991,8	995,0	989,7	992,6	983,2 15	981,9 1937	1001,4 19	1005,3 1935	992,2 +0,1	1011,6 +0,6	1013,3	1014,6	1011,6	1008,9	1009,7
Savannakhet (Séno)	187.	989,3	992,1	986,8	989,8	980,5 15	980,5 1952	998,6 19	999,4 1943	989,4 -0,7	1010,7 -0,6	1012,6	1013,3	1009,9	1007,8	1008,7
Paksé	x	x	x	x	x	x	x	x	x	x	x	x	x	x	x	x

Station : HAIPHONG (CatB1) H_b : 4m8

Pression atmosphérique en millibars au niveau de la station (corrigée à 0° et gravité normale)

Dates	Heures (7ème fuseau) 2	4	6	8	10	12	14	16	18	20	22	24	moy. des 12 valeurs
1	15,3	14,6	15,0	16,2	17,1	16,2	14,3	13,4	14,1	15,0	15,3	15,2	15,1
2	14,8	14,5	14,7	16,4	17,7	17,1	14,9	14,7	15,4	16,6	17,6	17,5	16,0
3	17,2	17,1	18,3	20,0	21,5	20,7	19,8	19,7	20,3	21,6	22,5	22,3	20,1
4	21,9	21,7	22,6	23,9	24,9	23,0	20,9	20,3	20,5	21,1	21,4	21,5	22,0
5	20,2	19,3	19,3	19,5	19,8	18,5	14,9	13,5	13,7	14,8	14,8	14,5	16,9
6	13,5	11,7	12,1	13,0	13,9	13,1	10,9	09,7	10,3	11,6	12,8	13,3	12,2
7	13,0	12,3	13,3	15,0	16,2	15,3	13,6	13,1	13,8	15,4	16,5	16,5	14,5
8	16,1	15,1	15,5	17,3	18,7	17,8	15,5	14,9	15,4	16,6	17,5	17,3	16,5
9	16,9	16,2	17,1	18,9	20,5	19,5	17,7	16,9	17,1	17,8	18,3	18,5	18,0
10	18,1	17,5	18,1	19,6	20,1	18,7	15,9	15,0	14,8	15,4	15,4	14,6	16,9
11	13,7	12,6	12,7	13,8	14,6	12,8	10,8	10,1	10,5	11,6	11,9	12,0	12,3
12	10,9	10,3	10,2	11,5	12,5	10,6	08,4	07,8	07,6	08,3	09,1	08,9	09,7
13	07,9	07,4	08,1	09,4	10,3	09,6	07,6	06,6	06,5	07,2	08,1	08,1	08,1
14	07,8	07,5	07,3	08,1	08,7	06,8	04,5	03,7	03,2	04,0	05,2	05,4	06,0
15	05,7	05,5	05,7	06,5	06,6	05,3	02,9	02,2	02,3	03,3	04,3	05,1	04,6
16	05,6	05,7	07,3	09,3	09,7	08,3	06,7	06,1	06,7	08,0	09,4	10,2	07,8
17	10,4	10,6	12,2	14,0	15,1	14,2	12,2	11,8	12,9	15,1	17,1	17,8	13,6
18	17,7	17,8	19,3	21,3	22,2	21,6	20,1	19,8	21,3	23,0	24,5	25,1	21,1
19	25,4	26,1	27,4	28,9	29,8	27,7	24,8	23,0	23,0	24,2	25,1	24,7	25,8
20	24,6	24,1	24,9	26,6	26,9	25,1	22,7	21,0	21,2	21,9	22,5	22,8	23,7
21	22,5	22,1	22,3	23,2	24,1	22,6	19,9	18,2	17,7	18,2	18,9	18,8	20,7
22	18,4	18,3	19,8	21,3	22,9	22,0	20,1	19,4	19,4	20,1	20,3	20,3	20,2
23	19,7	18,9	19,1	19,9	20,5	19,3	17,4	16,7	16,7	17,3	17,6	17,9	18,4
24	17,0	15,7	16,1	16,7	17,5	16,6	14,7	13,7	13,2	14,3	14,7	14,3	15,4
25	13,3	12,6	13,0	14,6	15,3	14,5	13,1	13,0	13,4	14,4	14,8	15,2	13,9
26	15,2	14,7	15,0	16,0	17,1	16,4	14,8	13,5	14,0	14,8	15,6	15,8	15,2
27	15,8	14,9	14,6	15,8	16,2	15,5	14,0	13,1	13,3	14,0	14,6	15,0	14,7
28	14,2	14,1	14,6	15,3	16,3	15,7	13,8	12,7	12,9	13,8	14,7	14,8	14,4
29	14,0	13,8	14,2	15,6	16,1	15,0	13,5	12,3	12,5	13,0	13,4	13,6	13,9
30													
31													
Moy.	15,4	14,9	15,5	16,8	17,7	16,5	14,5	13,7	13,9	14,9	15,7	15,9	15,4

Température de l'air en degrés centigrades (sous abri)

Dates	Heures (7ème fuseau) 2	4	6	8	10	12	14	16	18	20	22	24	moy. des 12 valeurs
1	19,5	19,5	19,7	20,1	21,7	22,5	22,2	21,0	21,1	21,7	21,8	21,7	21,0
2	21,6	21,4	21,2	21,5	23,3	23,9	25,4	24,5	22,5	21,7	21,0	20,3	22,4
3	20,1	19,5	19,1	18,6	18,6	18,0	16,4	16,1	16,1	15,8	15,1	15,0	17,3
4	15,0	14,7	14,0	14,3	14,9	15,9	15,9	15,0	15,4	15,6	14,4	14,1	14,9
5	13,9	14,1	14,3	14,7	15,8	16,3	17,4	16,2	16,1	16,2	16,2	16,5	15,6
6	16,4	16,6	17,0	17,6	19,0	19,6	19,5	19,8	19,9	19,4	19,6	19,8	18,7
7	20,0	20,2	20,3	20,4	20,6	22,5	24,0	23,2	22,0	20,5	20,1	19,9	21,1
8	20,0	20,1	20,2	20,6	22,3	23,3	24,1	23,0	20,5	19,1	19,2	19,2	21,0
9	19,3	19,7	19,7	19,7	20,3	21,1	20,9	21,1	20,5	19,7	19,1	19,1	20,0
10	18,6	18,4	18,5	18,5	20,7	22,9	23,1	22,4	20,7	19,3	18,8	18,8	20,1
11	19,1	19,4	19,7	20,2	21,6	23,1	23,2	22,2	21,7	21,6	21,3	20,8	21,1
12	20,7	20,6	20,8	21,0	21,9	22,5	24,6	23,3	23,0	22,6	22,3	22,0	22,1
13	21,7	21,6	21,7	22,0	22,6	23,0	23,6	23,7	23,6	22,9	22,7	22,5	22,6
14	22,8	22,6	22,5	22,9	23,6	23,7	23,7	23,4	23,0	23,4	23,4	23,2	23,2
15	23,1	22,8	22,7	22,8	23,3	23,4	23,3	23,4	23,5	23,4	23,1	22,9	23,1
16	22,8	22,7	21,7	20,9	23,2	22,9	22,0	20,3	19,0	18,2	17,3	16,5	20,6
17	15,0	14,8	14,5	14,0	14,2	14,1	14,7	14,2	13,9	12,6	11,8	10,9	13,7
18	10,4	10,1	10,3	10,3	11,1	12,3	12,7	13,0	12,1	11,6	11,3	11,1	11,4
19	10,3	09,3	08,6	08,5	09,5	11,3	13,6	14,6	12,5	11,0	12,0	12,7	11,1
20	11,3	11,0	10,9	10,9	12,0	13,5	14,4	14,7	14,4	14,0	14,1	13,9	12,9
21	13,7	13,5	13,5	13,8	15,4	17,1	17,5	17,1	15,9	14,2	14,0	13,6	14,9
22	14,3	14,5	14,6	14,9	16,0	16,8	17,3	17,9	17,2	16,5	16,5	16,2	16,0
23	16,0	15,9	15,7	16,2	18,1	20,0	20,5	20,3	19,4	17,4	16,7	17,1	17,8
24	17,4	17,9	17,9	18,3	19,2	19,6	20,1	19,7	19,7	19,9	x	x	19,0
25	x	19,5	19,8	19,7	20,9	21,5	22,5	22,9	22,6	21,7	21,5	21,5	21,3
26	21,1	20,4	20,3	20,2	22,2	22,2	23,0	23,0	21,2	20,1	19,9	19,9	21,1
27	19,5	19,2	19,4	19,6	21,7	22,7	23,2	22,5	21,5	20,7	20,4	20,6	20,9
28	20,4	20,3	20,0	20,3	23,1	24,3	23,9	23,2	22,0	20,7	20,6	20,1	21,6
29	19,6	20,0	19,8	20,1	20,6	21,5	21,7	21,9	20,0	19,6	20,1	19,6	20,4
30													
31													
Moy.	18,0	17,9	17,9	18,0	19,2	20,0	20,5	20,1	19,4	18,6	18,4	18,2	18,8

Station : TOURANE H_b : 9m3

Pression atmosphérique en millibars au niveau de la station (corrigée à 0° et gravité normale)

Dates	Heures (7ème fuseau) 2	4	6	8	10	12	14	16	18	20	22	24	moy. des 12 valeurs
1	13,5	13,2	14,2	15,7	16,2	14,9	13,1	12,2	12,9	14,0	15,0	14,6	14,1
2	13,9	13,9	14,8	16,1	16,3	14,8	13,2	13,4	14,2	15,2	15,9	15,6	14,8
3	14,7	14,9	16,1	18,1	19,1	17,5	16,0	15,5	16,5	17,5	18,2	17,5	16,8
4	16,8	16,9	17,9	19,2	19,6	17,9	16,0	15,4	16,1	16,9	17,3	17,4	17,3
5	16,5	15,2	15,4	16,5	16,9	15,5	13,1	12,6	12,9	13,8	14,5	14,1	14,8
6	13,0	11,9	12,4	13,2	13,5	12,0	10,1	09,6	10,5	12,0	12,6	12,4	11,9
7	11,8	11,3	12,6	14,1	14,4	13,1	11,5	11,3	11,7	13,9	14,8	14,5	12,9
8	13,3	12,8	13,7	15,5	16,3	15,0	13,6	13,6	14,2	15,6	15,8	15,3	14,6
9	14,0	13,6	14,0	15,3	16,6	15,4	14,1	13,7	14,0	15,0	15,6	15,3	14,7
10	15,0	14,9	15,6	16,6	17,2	15,8	13,9	13,2	13,2	14,0	14,1	13,4	14,7
11	12,0	11,6	11,8	13,6	14,1	12,6	10,5	09,3	09,8	11,0	11,1	10,7	11,5
12	09,9	09,3	10,2	11,2	11,4	09,7	08,0	07,3	07,8	08,8	09,1	08,8	09,3
13	07,6	07,4	08,0	09,7	09,9	08,3	06,3	05,9	06,3	07,8	08,3	08,0	07,8
14	07,3	06,7	07,0	08,0	08,3	06,7	05,0	04,2	05,0	05,9	06,0	05,6	06,3
15	04,9	05,0	05,9	07,1	06,9	04,9	03,3	03,0	03,8	04,8	04,9	04,4	04,9
16	04,0	04,3	05,7	07,2	07,7	06,1	04,4	04,1	05,4	06,2	06,7	06,3	05,7
17	05,7	05,7	06,7	08,2	09,0	08,0	06,4	06,3	07,2	08,9	09,9	09,8	07,7
18	09,4	09,8	11,0	12,9	14,3	13,9	12,8	13,3	14,5	16,4	17,8	18,2	13,6
19	18,2	18,1	19,6	20,9	22,1	20,4	18,5	18,4	18,8	19,5	20,4	20,1	19,6
20	19,3	18,9	19,6	20,9	21,4	19,7	17,6	17,0	17,7	19,1	19,4	19,0	19,1
21	18,0	17,6	18,6	19,8	20,2	18,3	15,8	15,2	15,8	16,5	17,2	16,7	17,5
22	15,8	15,6	16,6	17,6	18,2	16,9	15,3	14,9	15,4	16,4	16,6	16,4	16,3
23	15,1	14,7	15,5	16,7	17,8	16,1	14,2	14,0	14,5	15,5	15,9	15,7	15,5
24	14,7	14,2	14,9	16,1	16,7	15,6	14,1	13,2	13,4	14,4	14,5	14,3	14,7
25	13,2	12,9	13,3	14,0	14,3	12,8	11,1	10,5	11,1	12,0	12,3	12,4	12,5
26	12,0	12,2	13,0	14,2	14,9	13,6	12,4	12,3	12,5	13,3	13,7	13,8	13,2
27	13,2	12,9	13,8	15,0	15,1	13,6	12,3	11,9	12,1	13,0	13,4	13,3	13,3
28	12,6	12,5	13,2	14,6	14,9	13,2	12,0	11,2	11,9	12,7	13,0	12,8	12,9
29	11,9	11,4	12,3	13,7	14,2	12,8	11,3	11,2	12,1	12,9	13,2	12,6	12,5
30													
31													
Moy.	12,7	12,4	13,2	14,5	15,1	13,6	11,9	11,5	12,1	13,2	13,7	13,4	13,1

Température de l'air en degrés centigrades (sous abri)

Dates	Heures (7ème fuseau) 2	4	6	8	10	12	14	16	18	20	22	24	moy. des 12 valeurs
1	23,8	22,8	22,8	24,3	25,4	27,5	28,4	27,4	24,7	23,6	23,3	22,3	24,7
2	21,8	21,6	21,0	23,8	26,0	28,7	28,7	26,3	24,8	23,8	22,9	23,5	24,4
3	23,0	23,0	23,1	24,0	26,6	27,2	27,4	25,8	24,2	23,0	22,9	22,9	24,4
4	23,0	23,2	23,0	23,4	25,3	26,7	26,4	25,0	24,2	23,9	23,6	23,4	24,3
5	23,4	22,5	22,0	22,4	24,1	25,7	24,7	24,0	23,7	22,4	21,6	21,1	23,1
6	20,4	20,2	19,6	21,7	25,8	27,6	27,0	26,1	24,0	23,0	22,2	22,1	23,3
7	22,3	22,4	21,8	22,6	26,4	28,4	27,4	26,5	24,7	24,9	24,8	24,7	24,7
8	23,9	23,4	22,3	23,8	25,8	26,8	27,4	25,4	24,8	24,6	24,5	24,5	24,8
9	24,5	24,5	24,1	24,6	25,8	27,0	25,9	25,7	24,9	24,2	23,3	22,5	24,8
10	21,8	20,8	21,3	21,8	23,1	25,6	25,4	25,0	24,2	24,0	23,9	23,7	23,4
11	22,8	21,8	21,8	22,8	24,4	26,2	27,6	27,0	24,7	23,7	24,0	23,8	24,2
12	21,7	21,0	20,9	23,5	28,4	28,9	28,7	28,0	25,8	24,7	25,0	25,0	25,1
13	23,2	23,2	23,5	24,5	25,0	29,6	29,0	28,6	25,8	24,5	25,0	25,0	25,6
14	24,0	23,0	23,0	23,5	27,0	28,7	29,7	28,3	25,8	24,8	23,9	23,5	25,4
15	22,9	23,0	22,9	24,1	28,6	29,2	29,9	28,1	26,0	25,1	24,9	24,5	25,8
16	23,7	23,4	23,5	24,1	27,0	29,0	29,0	28,0	26,0	25,5	25,4	25,0	25,8
17	24,4	24,5	24,7	24,5	25,7	25,9	24,7	25,1	25,1	24,0	23,2	22,9	24,6
18	22,0	21,4	22,6	22,6	22,1	22,6	20,4	20,2	19,2	19,0	19,0	18,9	20,8
19	18,7	18,6	18,4	18,3	18,3	19,3	19,8	19,0	18,0	17,6	17,4	16,9	18,4
20	16,9	16,8	16,8	18,0	20,3	22,0	21,7	20,2	18,8	17,7	17,6	17,6	18,7
21	17,1	17,8	18,0	18,1	20,4	20,7	22,3	21,7	19,8	18,1	17,4	17,6	19,1
22	16,4	16,4	17,4	19,0	23,6	25,4	24,6	22,0	21,6	21,1	21,0	20,7	20,8
23	20,0	19,3	19,1	20,0	23,0	24,4	24,2	22,7	22,1	21,5	21,8	21,3	21,6
24	21,1	21,2	21,4	23,0	24,0	25,6	25,2	24,9	23,8	22,3	23,0	23,1	23,2
25	23,0	22,9	22,0	24,1	28.5	29,2	28,9	27,4	25,0	24,4	24,6	24,0	25,3
26	23,5	22,8	22,0	23,5	27,1	27,0	27,0	26,5	24,8	24,2	24,0	23,9	24,7
27	23,6	23,6	23,5	24,3	26,7	27,8	27,8	26,4	24,8	24,0	23,2	23,8	25,0
28	23,7	22,8	22,6	23,4	27.3	28,2	27,7	26,8	25,0	24,8	24,3	24,2	25,1
29	24,0	23,8	23,2	25,7	28,0	29,0	28,0	27,0	25,6	25,0	25,1	24,6	25,8
30													
31													
Moy.	22,1	21,8	21,7	22,7	25,2	26,5	26,4	25,3	23.9	23,1	22,9	22,7	23,7

pour avoir la pression, on ajoute 1000mb aux chiffres non soulignés et 900mb aux chiffres soulignés.

Station : NHATRANG H_b : 7m

Pression atmosphérique en millibars au niveau de la station (corrigée à 0° et gravité normale)

Dates	Heures (7ème fuseau) 2	4	6	8	10	12	14	16	18	20	22	24	moy. des 12 valeurs
1	I3,4	I3,3	I4,0	I5,4	I6,0	I4,8	I3,0	I2,7	I3,4	I4,2	I4,4	I3,8	I4,0
2	I2,7	I2,7	I4,2	I6,3	I6,5	I4,3	I2,7	I2,6	I3,0	I4,I	I5,I	I5,3	I4,I
3	I4,7	I4,4	I5,2	I6,8	I7,5	I6,2	I4,5	I4,I	I5,0	I6,0	I6,7	I6,6	I5,6
4	I5,9	I5,5	I6,6	I7,5	I8,I	I6,5	I3,8	I3,9	I4,6	I5,3	I5,7	I5,8	I5,8
5	I4,7	I4,4	I4,7	I6,0	I6,I	I4,6	I2,6	I2,3	I2,8	I3,5	I3,7	I3,3	I4,I
6	I2,5	II,8	I2,7	I4,0	I4,3	I2,7	I0,2	I0,0	II,I	I2,6	I3,0	I3,2	I2,3
7	I2,0	II,3	I2,4	I3,4	I4,4	I3,5	II,7	II,2	II,9	I3,6	I4,5	I4,0	I2,8
8	I2,5	II,9	I2,9	I4,5	I5,5	I3,9	I2,5	I2,3	I3,2	I4,2	I4,5	I4,2	I3,5
9	I3,7	I3,5	I3,8	I4,5	I4,6	I2,8	II,5	II,4	I2,4	I3,4	I3,8	I3,4	I3,2
10	I2,5	I2,3	I3,7	I4,8	I5,0	I3,2	II,5	I0,8	II,5	I2,3	I2,3	I2,0	I2,7
11	II,2	I0,9	II,9	I3,6	I3,7	II,7	I0,0	09,5	I0,3	II,2	II,8	II,4	II,4
12	II,0	I0,6	II,5	I2,I	II,8	I0,4	08,7	08,8	09,I	09,9	I0,5	I0,I	I0,4
13	09,4	09,2	I0,2	II,2	II,3	09,9	07,8	07,7	08,0	09,0	09,8	09,7	09,4
14	09,2	08,5	08,8	09,7	09,7	08,2	06,8	06,2	07,2	08,0	08,2	08,0	08,2
15	07,7	07,7	08,7	09,5	09,2	07,3	05,5	05,5	06,6	07,2	07,5	07,2	07,5
16	06,5	06,6	08,4	09,4	09,4	08,0	06,6	06,3	07,I	07,9	08,5	08,5	07,8
17	07,4	07,0	08,8	I0,2	I0,3	08,8	06,5	06,3	07,5	08,7	09,5	09,5	08,4
18	08,5	08,4	I0,0	II,5	I2,3	II,0	09,0	09,0	I0,4	II,7	I2,8	I3,2	I0,7
19	I2,5	I2,6	I4,8	I6,0	I7,0	I2,6	I4,3	I4,I	I5,I	I6,3	I7,2	I6,8	I5,I
20	I5,5	I4,9	I6,0	I7,6	I7,6	I6,5	I4,6	I4,0	I5,3	I6,4	I6,5	I6,0	I5,9
21	I5,0	I4,7	I5,9	I6,6	I6,7	I4,7	I2,4	I2,5	I3,5	I4,7	I5,4	I4,9	I4,8
22	I3,8	I3,2	I4,0	I5,5	I6,0	I4,2	I2,7	I2,6	I3,5	I4,I	I4,4	I3,8	I4,0
23	I2,8	I2,3	I3,5	I4,8	I5,5	I4,0	I2,7	I2,2	I2,8	I3,6	I4,I	I3,4	I3,5
24	I2,5	I2,4	I3,0	I4,4	I4,9	I4,0	I2,0	I2,I	I3,0	I3,8	I4,2	I3,8	I3,3
25	I2,9	I2,6	I3,0	I3,9	I4,3	I3,4	II,8	II,2	I2,0	I2,5	I3,0	I2,8	I2,8
26	I2,5	I2,2	I3,I	I4,0	I4,0	I3,0	II,3	II,2	I2,I	I2,7	I3,0	I3,0	I2,7
27	I2,2	II,7	I2,5	I3,5	I4,0	I3,0	I2,0	II,9	I2,0	I2,7	I3,3	I2,9	I2,6
28	I2,5	I2,2	I3,0	I4,0	I4,I	I3,0	I2,0	II,6	I2,3	I2,7	I3,I	I3,0	I2,8
29	I2,0	II,9	I2,8	I4,0	I4,3	I3,8	II,8	II,2	I2,0	I2,8	I3,4	I3,3	I2,8
30													
31													
Moy.	I2,I	II,8	I2,7	I4,0	I4,3	I2,9	II,I	I0,9	II,7	I2,6	I3,I	I2,9	I2,5

Température de l'air en degrés centigrades (sous abri)

Dates	Heures (7ème fuseau) 2	4	6	8	10	12	14	16	18	20	22	24	moy. des 12 valeurs
1	22,6	2I,6	2I,6	23,6	27,5	28,3	28,0	27,3	25,8	24,0	23,0	23,I	24,7
2	23,3	22,6	2I,7	23,9	27,9	29,6	28,5	27,4	26,0	25,I	23,5	22,5	25,2
3	22,0	2I,8	2I,4	24,0	27,4	29,5	28,5	27,4	26,5	25,7	25,6	25,5	25,4
4	24,4	23,2	23,2	24,5	27,0	28,8	28,7	27,6	26,0	24,8	24,0	2I,8	25,3
5	2I,9	2I,8	2I,9	23,2	26,3	26,8	27,5	26,3	25,3	22,6	2I,4	2I,0	23,8
6	20,6	20,4	20,2	22,7	26,4	28,7	26,7	25,8	24,6	24,5	23,3	22,3	23,9
7	22,4	23,I	23,5	25,5	27,4	26,8	27,3	26,7	25,4	26,I	24,5	24,I	25,2
8	24,I	24,I	24,I	25,5	27,0	28,2	27,6	27,4	26,5	25,8	26,I	25,5	26,0
9	25,4	25,2	24,7	25,I	27,4	28,0	28,6	27,0	25,9	25,5	25,7	25,6	26,2
10	25,0	24,7	24,5	24,8	25,8	29,0	26,9	27,3	26,3	25,7	24,8	24,6	25,8
11	23,9	23,6	23,6	24,4	25,6	28,5	28,0	27,7	26,6	24,9	23,6	2I,7	25,2
12	2I,3	2I,6	22,3	25,0	28,0	29,8	29,8	28,0	26,3	25,2	24,6	23,3	25,4
13	22,5	22,0	2I,7	24,5	28,2	29,0	28,8	29,0	27,2	24,8	23,3	22,2	25,3
14	2I,6	2I,3	2I,2	24,7	28,0	29,0	29,6	29,2	27,0	25,4	24,5	23,6	25,4
15	22,4	2I,8	2I,5	25,2	28,6	29,5	29,2	28,7	26,8	25,8	25,0	24,5	25,8
16	23,6	23,4	22,8	24,5	27,4	28,7	28,3	27,4	26,6	26,0	25,6	24,8	25,8
17	23,8	23,7	23,2	24,5	28,6	28,5	29,I	28,2	27,I	26,4	26,4	26,3	26,3
18	25,7	25,6	25,5	26,3	28,4	28,8	28,8	28,3	26,4	25,8	25,8	25,4	26,7
19	23,7	24,2	24,0	24,5	26,0	27,4	25,7	25,0	24,0	23,4	23,3	23,I	24,5
20	23,0	22,8	22,7	23,0	24,8	27,0	27,0	26,0	24,0	23,3	22,8	22,0	24,0
21	20,3	20,5	20,7	23,0	26,0	28,0	28,0	26,6	24,3	23,7	23,5	22,0	23,9
22	2I,2	I9,6	I9,5	2I,7	25,4	27,4	26,8	27,2	25,5	25,0	24,8	24,6	24,I
23	23,5	24,5	23,7	24,3	24,0	25,3	26,I	26,4	25,I	24,6	23,8	23,5	24,6
24	23,0	22,8	22,5	23,3	26,5	28,5	28,2	26,2	25,7	25,5	25,2	24,0	25,I
25	23,5	23,0	22,8	25,4	28,9	29,6	29,5	28,4	26,0	25,8	24,I	23,4	25,9
26	23,I	22,7	2I,8	24,0	29,I	30,I	29,0	28,4	27,0	26,7	26,2	23,7	26,0
27	23,2	23,2	23,I	24,8	26,6	24,6	27,6	27,2	26,8	25,3	25,0	24,4	25,2
28	23,6	23,2	22,9	25,I	28,3	28,5	28,3	28,0	26,4	25,5	24,3	24,0	25,7
29	24,0	23,9	23,3	24,8	27,0	24,2	25,7	27,0	25,9	24,0	23,0	22,8	24,6
30													
31													
Moy.	23,I	22,8	22,6	24,3	27,I	28,I	28,0	27,0	26,0	25,I	24,4	23,7	25,2

Station : SAIGON (Tânsonnhut) H_b : 9m9

Pression atmosphérique en millibars au niveau de la station (corrigée à 0° et gravité normale)

Dates	Heures (7ème fuseau) 2	4	6	8	10	12	14	16	18	20	22	24	moy. des 12 valeurs
1	II,0	I0,6	II,0	I2,9	I3,6	II,9	09,7	08,9	09,6	I0,4	I0,8	I0,7	I0,9
2	I0,4	I0,4	II,2	I3,0	I3,6	I2,0	I0,0	09,I	09,9	II,4	I2,7	I2,5	II,4
3	II,8	II,7	I2,3	I3,8	I4,3	I2,8	I0,2	09,5	I0,6	II,5	I2,5	I2,8	I2,0
4	I2,4	I2,5	I3,0	I4,8	I4,4	I2,8	I0,4	09,4	I0,3	II,3	I2,2	I2,9	I2,2
5	I2,5	II,3	II,7	I2,6	I2,9	II,4	09,0	08,3	08,4	09,8	I0,3	I0,8	I0,8
6	09,7	09,5	I0,4	I2,I	I2,6	II,I	08,6	07,4	08,4	I0,0	II,5	I2,I	I0,3
7	I0,9	I0,I	I0,6	I2,3	I2,6	II,4	09,6	08,6	09,2	II,I	II,7	II,2	I0,8
8	I0,I	09,6	I0,5	II,8	I2,7	II,9	09,7	08,8	09,2	I0,5	II,2	I0,8	I0,6
9	I0,3	I0,2	I0,5	II,3	II,7	09,6	07,2	06,5	07,3	09,3	I0,2	I0,0	09,5
10	09,6	09,5	I0,5	II,8	II,7	09,7	07,5	06,5	07,0	08,0	08,3	08,3	09,0
11	08,5	08,9	09,6	I0,7	I0,5	08,7	06,5	06,0	07,I	08,3	09,0	08,8	08,6
12	08,3	08,5	08,9	09,8	09,9	07,6	06,I	05,9	06,I	07,4	08,5	08,5	08,0
13	07,9	07,3	07,5	08,7	09,3	07,7	06,0	05,5	06,0	07,0	08,2	07,8	07,4
14	07,5	06,5	07,0	08,I	08,4	06,9	05,2	04,3	04,6	05,9	07,3	07,4	06,6
15	07,2	07,2	07,4	08,4	08,6	06,7	04,9	04,4	05,I	06,0	06,9	07,0	06,7
16	06,5	06,5	07,7	08,9	09,2	07,7	05,9	05,0	05,5	06,7	07,7	07,8	07,I
17	07,3	07,0	08,0	09,0	I0,0	08,2	05,7	04,5	05,2	06,8	07,6	07,2	07,2
18	06,9	06,9	08,0	09,4	I0,0	09,3	07,3	06,I	07,2	08,6	I0,I	I0,4	08,4
19	09,8	09,I	I0,0	II,4	I2,0	I0,3	08,I	07,5	08,8	I0,0	II,3	II,3	I0,0
20	I0,8	I0,4	II,5	I3,0	I3,2	II,6	09,7	08,7	09,4	I0,8	II,8	II,8	II,I
21	II,3	I0,9	I2,2	I3,I	I3,2	II,4	09,2	08,2	08,9	I0,8	II,5	II,4	II,0
22	I0,5	II,6	I0,6	I2,6	I3,3	II,7	I0,5	08,6	09,5	I0,4	I0,5	I0,5	I0,9
23	09,6	09,6	I0,2	II,3	II,9	I0,2	08,6	08,3	08,7	I0,2	II,0	I0,7	I0,0
24	I0,I	09,8	I0,9	I2,3	I2,6	II,5	09,I	08,0	08,7	I0,2	I0,7	I0,5	I0,4
25	09,8	09,7	I0,5	II,0	II,I	I0,2	08,6	07,7	08,2	09,2	I0,0	09,8	09,7
26	09,8	09,0	09,5	I0,7	II,4	09,8	08,0	07,I	08,I	09,3	I0,I	I0,3	09,4
27	09,5	09,2	09,6	I0,9	II,4	I0,I	08,4	07,9	08,2	09,7	I0,6	I0,7	09,7
28	I0,5	I0,I	I0,7	II,5	II,9	I0,8	09,0	08,2	09,0	09,4	I0,0	I0,2	I0,I
29	09,4	09,7	I0,3	II,7	I2,5	I0,9	09,0	08,5	08,6	I0,I	I0,5	I0,4	I0,I
30													
31													
Moy.	09,7	09,4	I0,I	II,3	II,7	I0,2	08,2	07,4	08,0	09.3	I0,2	I0,2	09,6

Température de l'air en degrés centigrades (sous abri)

Dates	Heures (7ème fuseau) 2	4	6	8	10	12	14	16	18	20	22	24	moy. des 12 valeurs
1	23.0	22,8	22,3	25,8	29,6	33,4	34,2	33,5	30,3	27,0	25,0	24,3	27,6
2	2I,9	2I,6	2I,0	23,6	29,4	32,5	33,2	34,0	3I,0	28,3	25,9	24,9	27,3
3	23,5	22,4	22,0	24,2	30,2	32,4	35,I	33,4	29,9	27,4	25,5	23,7	27,5
4	22,I	2I,6	20,2	23,5	27,6	32,2	33,0	33,3	28,5	26,9	25,6	24,0	26,5
5	23,6	22,3	2I,8	23,8	28,5	30,6	3I,I	3I,6	28,4	26,5	25,0	23,8	26,4
6	23,5	22,0	22,2	23,2	27,5	30,2	32,2	3I,8	28,0	27,0	25,6	24,2	26,5
7	23,7	23,5	23,2	24,8	29,3	3I,7	32,8	3I,4	29,6	27,3	25,9	24,9	27,3
8	24,2	23,8	23,4	26,I	30,5	32,0	33,8	32,3	30,I	28,I	26,4	25,I	28,0
9	24,5	24,0	23,8	26,3	29,3	33,2	33,3	34,0	30,I	27,9	26,0	24,8	28,I
10	24,5	24,0	22,6	25,2	30,0	33,5	34,0	33,9	30,I	28,0	26,6	25,I	28,I
11	24,9	24,9	24,4	26,9	30,0	32,7	34,4	32,I	29,6	27,4	26,0	25,I	28,2
12	24,4	23,0	22,0	24,5	3I,0	33,8	32,7	32,0	29,6	27,6	26,7	26,3	27,8
13	26,0	24,9	24,I	27,I	3I,0	33,5	33,9	32,0	28,7	26,8	25,8	25,4	28,3
14	24,8	23,6	23,4	25,8	29,0	3I,2	32,2	3I,0	28,I	26,7	26,0	25,I	27,2
15	24,6	24,7	24,0	26,4	29,0	3I,9	3I,5	30,8	28,I	26,3	25,4	24,7	27,3
16	23,9	23,7	24,0	26,0	28,7	3I,7	32,6	3I,2	28,9	26,4	26,0	26,I	27,4
17	25,7	25,3	25,5	25,6	29,2	29,8	33,2	32,9	3I,5	27,7	26,2	25,7	28,2
18	25,2	25,4	25,6	26,7	27,8	27,8	29,5	29,0	27,8	26,6	26,I	26,I	27,0
19	25,3	24,0	23,0	24,6	27,9	30,8	32,7	33,2	28,6	26,7	25,4	24,4	27,2
20	22,3	2I,0	20,3	22,7	26,I	29,9	3I,I	3I,8	28,9	27,2	25,I	24,0	25,9
21	2I,8	20,2	I8,8	2I,I	26,0	30,5	32,2	33,0	3I,2	26,2	25,3	25,0	25,9
22	23,2	22,6	22,5	23,8	26,4	30,0	3I,6	3I,2	27,I	26,6	26,5	26,3	26,5
23	25,2	24,6	24,0	25,I	29,2	32,8	32,4	3I,2	30,2	27,7	26,9	25,7	27,9
24	24,6	23,5	22,8	25,8	29,7	32,3	33,7	34,3	30,4	27,4	26,I	25,3	28,0
25	25,0	23,6	22,7	26,4	3I,0	33,0	34,0	32,4	30,7	28,I	26,6	25,4	28,2
26	24,3	23,0	22,3	26,0	30,2	33,7	35,0	32,9	30,3	28,0	26,3	25,5	28,I
27	24,5	23,I	22,4	26,0	30,0	32,5	32,0	3I,8	30,0	28,7	26,5	25,3	27,7
28	24,3	24,0	22,4	26,I	30,4	33,0	33,6	3I,6	29,0	27,3	26,I	25,4	27,8
29	24,8	24,2	24,3	25,0	28,0	3I,9	33,4	30,5	28,7	27,I	26,3	25,8	27,5
30													
31													
Moy.	24,I	23,4	22,8	25,I	29,I	3I,9	32,9	32,2	29,4	27,3	26,0	25,I	27,4

pour avoir la pression, on ajoute 1000mbs aux chiffres non soulignés et 900mbs aux chiffres soulignés.

Station : VIENTIANE H_b : 171m

Pression atmosphérique en millibars au niveau de la station (corrigée à 0° et gravité normale)

Dates	Heures (7ème fuseau) 2	4	6	8	10	12	14	16	18	20	22	24	moy. des 12 valeurs
1	93,3	92,7	93,0	94,3	95,8	94,3	92,1	91,4	92,1	93,0	93,4	93,4	93,2
2	92,8	92,7	93,4	95,5	96,5	95,1	93,1	92,2	92,9	94,0	95,2	95,2	94,0
3	94,3	94,1	95,0	97,3	97,9	96,1	93,9	92,9	93,0	94,4	95,3	96,0	95,0
4	95,9	95,9	96,9	98,6	99,4	98,1	95,1	93,9	94,2	95,0	95,6	96,2	96,2
5	95,8	94,7	95,4	96,5	97,1	95,3	92,5	91,0	91,1	92,1	93,1	93,0	94,0
6	92,1	90,9	91,4	93,0	93,8	92,7	90,2	88,5	89,0	90,5	91,8	92,5	91,4
7	92,4	91,5	92,3	93,9	95,0	93,8	91,5	90,2	90,3	91,9	93,2	93,5	92,5
8	92,6	92,5	92,9	95,1	96,5	95,4	93,0	91,5	91,9	93,1	94,0	93,9	93,5
9	93,0	92,7	93,5	95,3	95,9	94,4	91,5	90,1	90,3	92,0	93,5	93,9	93,0
10	94,0	93,7	94,3	96,1	96,9	95,1	92,9	91,5	91,7	92,5	93,4	93,3	93,8
11	92,5	92,1	92,6	93,3	93,9	92,6	89,9	88,6	89,0	90,2	91,2	91,3	91,5
12	90,8	89,7	90,2	91,8	92,3	91,1	88,6	87,3	87,5	88,5	89,2	89,4	89,7
13	89,0	88,6	88,9	90,2	90,6	89,5	87,3	85,8	85,7	86,8	87,6	87,5	88,1
14	87,1	86,5	86,6	88,1	89,1	87,7	85,1	83,5	83,7	84,6	85,5	85,5	86,1
15	85,6	85,5	86,1	87,4	87,9	86,7	84,5	83,3	83,4	84,9	86,0	86,1	85,6
16	85,8	85,8	86,5	88,3	89,3	87,9	85,7	84,1	84,3	85,7	86,9	87,0	86,4
17	86,3	86,1	87,0	89,5	90,1	88,7	85,5	84,6	85,3	86,9	87,9	87,7	87,1
18	87,3	87,4	89,1	90,9	92,3	91,5	90,1	88,5	89,0	91,0	94,0	94,9	90,5
19	95,2	95,8	97,4	99,5	00,9	99,8	97,5	95,9	96,1	97,2	99,0	99,2	97,8
20	98,9	98,5	98,9	00,5	01,3	99,1	96,3	94,6	94,7	95,6	96,6	97,0	97,7
21	96,7	97,1	97,7	99,5	00,6	98,7	95,9	93,9	93,8	94,9	96,2	96,5	96,8
22	96,0	95,5	95,9	97,0	97,7	96,5	93,9	92,6	91,9	92,9	93,8	94,4	94,8
23	94,5	94,2	95,3	96,2	97,8	96,2	93,4	91,8	92,1	93,0	94,2	94,9	94,5
24	94,4	93,8	93,8	95,0	96,2	95,0	92,3	89,9	90,3	91,3	92,8	92,8	93,1
25	92,0	91,3	91,5	92,7	93,4	92,3	90,3	89,4	89,5	90,7	91,4	92,0	91,4
26	91,8	91,0	91,5	93,0	93,9	92,7	90,4	89,0	89,1	90,2	91,2	92,3	91,3
27	92,2	91,9	92,5	93,9	95,0	93,8	91,4	90,3	90,3	91,6	92,5	92,6	92,3
28	92,2	91,9	92,2	93,4	94,7	93,5	91,5	89,9	90,1	91,2	92,4	92,1	92,1
29	91,5	91,4	91,8	93,1	93,4	92,5	90,1	88,6	88,3	90,1	90,7	90,8	91,0
30													
31													
Moy.	92,3	91,9	92,5	94,1	95,0	93,7	91,2	89,8	90,0	91,2	92,3	92,6	92,2

Température de l'air en degrés centigrades (sous abri)

Dates	Heures (7ème fuseau) 2	4	6	8	10	12	14	16	18	20	22	24	moy des 12 valeurs
1	19,7	19,8	18,4	20,4	26,8	29,8	31,6	31,7	27,1	24,2	21,7	21,5	24.4
2	20,2	20,7	21,0	23.7	28,3	31,4	33,1	32,4	26.4	24,7	22,7	22,2	25,7
3	22,0	22,0	21,8	22.7	28,3	30,0	31,9	32,2	29,2	24,7	22,1	21,9	25.7
4	21,9	21,0	20,4	22,0	25,8	28,4	29,5	29,7	27,4	22,9	21,3	21,6	24.3
5	21,0	19,7	20,3	21,4	24,5	25,8	27,8	28,5	25,9	22,4	20,6	20,0	23.2
6	19,0	18,8	19,4	20,4	26,1	29,5	31,9	33,0	29,0	24,1	20,8	20,6	24.4
7	19,1	17,4	17,8	20,4	28,0	30,2	32,9	34,0	31,0	23,5	21,1	20,3	24.6
8	19,1	20,0	19,4	20,6	27,1	30,0	32,2	33,3	29,8	24,7	21,8	20,1	24.8
9	19,6	19,3	18,5	21,3	27,2	30,8	32,6	33,6	29,8	24,7	22,3	24,1	25,3
10	22,1	18,4	18,0	19,8	25,4	28,0	29,6	31,0	26,1	22,7	21,1	19,5	23.5
11	18,6	17,0	16,8	20,0	25,6	28,6	31,3	31,7	29,4	23,5	21,5	20,8	23,7
12	20,8	21,8	21,0	21,6	27,0	31,1	33,6	34,3	30,5	26,5	23,7	23,1	26.3
13	21,2	20,9	20,3	20,8	28,0	31,0	33,7	34,9	30,2	25,7	23,2	22,9	26,1
14	22,4	22,6	21,6	23,0	27,4	32,2	31,4	34,9	31.4	27,1	25,5	23,7	26.9
15	22,5	22,4	22,5	23,4	28,1	33,6	35,2	36,2	31.1	26,4	22,6	20,7	27.1
16	19,8	18,8	18,4	20,0	28,6	33,6	35,6	37,0	31.4	27,0	24,1	20,2	26.2
17	17,7	16,8	17,2	19,9	27,3	32,1	35,1	35,7	30,8	21,1	22,8	20,6	25.3
18	18,2	18,4	16,9	22,3	25,3	27,7	29,6	30,2	27,8	24,7	22,8	20,6	23.7
19	19,8	19,2	18,8	18,4	19,8	20,6	22,5	22,4	21.4	19,9	18,9	17,4	19.9
20	16,7	15,6	14,0	15,0	18,4	21,3	24,0	25,8	23,0	18,4	16,7	15,3	18.7
21	14,7	14,6	12,7	15,7	19,0	22,6	24,8	26,2	22.8	19,3	17,3	15,9	18.8
22	14,4	13,4	12,8	15,0	21,4	25,4	28,0	29,7	26.1	20,9	19,6	20,8	20.6
23	18,7	17,8	14,6	17,4	21,3	24,8	21,4	28,7	25,9	21,4	18,6	16,5	21.1
24	16,5	16,0	14,8	17,8	24,0	28,4	30,3	31,6	28,4	23,6	21,6	20,3	22.8
25	18,6	18,2	18,2	20,0	26,6	29,3	32,9	34,3	30,4	24,4	22,0	20,9	24.6
26	20,0	19,2	19,3	21,4	27,0	30,7	32,2	33,1	29,6	25,7	24,1	24,1	25.5
27	22,6	22,4	21,1	22,8	25,0	28,3	30,2	31,0	30.0	25,5	23,5	23,5	25.5
28	22,5	21,6	21,2	22,2	26,7	30,4	32,4	33,4	30.6	26,7	24,3	23,4	26.3
29	23,2	22,3	22,6	24,3	29,9	31,4	34,5	34,5	31,5	27,7	25,1	25,3	27.7
30													
31													
Moy.	19,7	19,2	18,6	20,5	25,7	28,9	30.9	31,9	28,5	24,1	21.9	21,0	24.2

Station : PHNOMPENH (Pochentong) H_b : 11m

Pression atmosphérique en millibars au niveau de la station (corrigée à 0° et gravité normale)

Dates	Heures (7ème fuseau) 2	4	6	8	10	12	14	16	18	20	22	24	moy des 12 valeurs
1	11,2	10,6	11,3	13,0	13,6	12,4	10,1	09,1	09,5	10,5	11,5	11,7	11,2
2	11,2	10,6	11,4	13,1	13,6	12,3	10,3	09,4	10,2	11,4	12,6	12,6	11,6
3	12,3	11,9	12,6	13,9	14,2	12,8	10,4	09,5	10,5	11,8	12,7	13,7	12,2
4	13,4	13,2	13,9	14,6	14,8	13,1	10,9	09,7	10,1	10,9	12,1	13,4	12,5
5	12,7	11,4	12,4	13,4	13,6	11,8	09,5	08,3	08,5	09,6	10,3	10,3	11,0
6	09,7	09,2	10,2	11,7	12,6	11,3	09,0	07,3	08,0	10,1	11,0	11,2	10,1
7	10,2	09,5	10,7	11,6	12,5	11,5	09,2	08,1	08,7	10,0	11,0	11,4	10,4
8	10,8	10,1	10,8	12,3	13,2	12,1	09,5	07,8	09,3	10,6	11,2	11,0	10,8
9	10,2	10,5	11,1	11,9	12,2	10,3	07,4	06,4	06,8	08,0	09,4	10,5	09,6
10	09,5	09,7	10,7	12,0	12,8	11,1	08,8	07,3	07,5	08,6	08,9	09,3	09,7
11	08,9	08,7	09,5	10,8	11,0	09,9	07,4	06,2	06,9	07,9	09,1	09,3	08,8
12	09,0	08,7	09,1	10,0	10,4	09,1	07,3	06,2	06,6	07,2	08,2	08,8	08,4
13	08,4	07,7	08,1	09,5	10,2	08,6	06,2	05,3	05,3	06,8	07,8	08,1	07,7
14	07,7	06,8	07,0	08,1	08,7	07,1	05,1	04,2	04,8	05,6	06,7	07,6	06,6
15	06,9	06,8	07,6	08,4	09,0	07,3	04,9	03,9	04,4	05,3	06,3	06,5	06,4
16	06,2	06,2	07,2	08,3	08,7	07,3	05,2	04,5	05,1	05,9	06,8	07,2	06,6
17	06,8	06,6	07,8	08,8	09,6	08,1	05,3	04,4	04,9	06,1	06,8	06,7	06,8
18	06,2	05,9	07,8	09,1	09,7	08,6	06,6	05,0	06,0	08,1	10,0	10,5	07,8
19	09,4	09,4	10,5	12,0	12,8	11,4	09,1	08,0	08,7	10,1	11,3	11,9	10,4
20	11,7	11,3	12,5	14,1	14,6	12,8	10,5	09,2	10,0	11,4	12,5	12,5	11,9
21	12,2	12,1	13,2	14,2	14,5	12,7	10,0	09,2	09,7	11,0	12,2	12,2	11,9
22	11,1	10,9	12,0	13,2	13,7	12,3	09,8	08,5	09,2	10,2	10,6	10,7	11,0
23	09,8	09,8	10,7	12,1	12,8	10,9	08,8	07,9	08,3	09,7	11,0	11,7	10,3
24	10,6	10,3	11,2	12,4	12,6	11,3	08,9	08,3	08,8	10,0	11,3	11,5	10,6
25	10,4	10,1	10,4	11,2	11,8	10,7	09,3	07,9	08,1	08,8	10,1	10,7	10,0
26	10,2	09,5	09,9	11,1	11,9	10,7	08,7	07,3	07,9	08,7	10,0	10,4	09,7
27	09,8	09,3	10,1	11,1	11,9	10,3	08,6	07,6	08,2	09,8	10,9	11,2	09,9
28	10,8	10,5	11,0	12,1	12,7	11,0	09,6	08,2	08,2	09,1	10,6	10,9	10,4
29	10,4	09,9	10,8	12,1	12,8	11,5	08,9	07,9	08,0	09,6	11,0	11,4	10,4
30													
31													
Moy.	09,9	09,6	10,4	11,6	12,2	10,7	08,5	07,3	07,9	09,1	10,1	10,5	09,8

Température de l'air en degrés centigrades (sous abri)

Dates	Heures (7ème fuseau) 2	4	6	8	10	12	14	16	18	20	22	24	moy des 12 valeurs
1	24,2	24,0	23,3	24,3	28,6	30,7	31,8	32,0	31,0	26,7	26,5	25,4	27,4
2	24,9	24,1	23,2	24,5	29,4	30,8	32,8	33,0	31,8	39,2	27,4	26,4	28,1
3	25,3	25,0	23,9	25,1	29,6	30,4	32,6	33,3	32,6	28,3	27,6	26,8	28,4
4	24,8	24,0	23,2	23,9	28,0	31,4	32,9	33,2	31,9	29,1	27,2	25,3	27.9
5	23,6	23,3	22,1	23,4	26,8	29,9	31,5	31,7	31,2	28,5	26,9	25,8	27,1
6	24,2	23,7	22,4	23,2	27,8	30,6	32,4	33,0	31,8	29,4	28,5	26,9	27,8
7	25,0	24,5	24,3	25,2	28,1	31,1	32,7	33,3	32,1	29,6	29,1	27,4	28,5
8	26,6	26,3	25,4	27,0	30,0	32,8	34,2	35,3	31,0	29,3	28,6	28,0	29,5
9	27,0	26,0	26,1	26,5	29,1	31,4	34,5	34,7	33,3	31,9	29,3	26,0	29,7
10	26,1	25,0	24,7	24,5	28,2	29,8	32,7	33,0	31,9	28,6	27,6	26,8	28,2
11	26,1	25,0	24,3	25,8	29,4	30,7	33,3	34,0	33,0	30,1	29,0	27,5	29,0
12	26,4	26,0	25,0	26,5	29,0	31,0	33,0	33,3	31,7	29,8	29,3	27,3	29,0
13	26,1	25,2	24,6	25,2	30,5	32,0	32,9	33,7	33,0	29,8	29,0	27,9	29,2
14	27,2	26,2	24,3	26,1	29,8	31,2	32,8	32,4	31,4	29,1	28,2	27,2	28,8
15	26,0	25,3	24,4	24,7	28,3	31,1	32,6	32,9	31,9	29,2	28,4	21,4	28,5
16	25,3	24,6	24,1	25,0	28,8	31,5	33,5	34,1	32,7	30,0	28,4	27,4	28,8
17	26,5	26,2	25,6	26,7	30,2	31,8	33,5	34,5	33,2	29,3	28,3	27,5	29,4
18	25,7	25,0	24,7	26,4	30,2	31,4	33,8	33,6	30,2	27,4	26,7	26,2	28,4
19	26,1	25,3	24,8	26,1	28,6	29,7	31,7	32,4	30,0	27,1	26,6	25,3	27,8
20	24,0	22,7	21,3	22,3	25,3	29,0	31,4	30,8	28,2	25,9	23,6	22,5	25,6
21	22,5	21,8	20,6	21,8	26,6	29,4	31,4	32,1	29,1	25,8	24,4	23,2	25,7
22	21.5	21.4	21,0	21,6	26,5	29,7	32,6	31,5	30,0	26,9	25,5	24,0	26,0
23	23.4	22.4	22,2	22,3	28,0	29,8	31,7	33,6	32,9	31,4	28,4	27,5	27,8
24	26.9	25.7	24,7	26,7	29,6	31,8	33,8	34,0	33,7	30,7	28,6	27,8	29,5
25	26,5	26,4	25,3	25,5	29,0	31,4	32,9	33,4	32,4	30,3	28,6	26,0	29,0
26	26.2	26,7	25,6	27,1	30,4	31,1	33,2	34,4	33,2	30,6	28,1	26,6	29,4
27	25.2	24.0	23,2	25,7	29,7	32,2	34,1	34,3	33,1	30,0	28,0	27,1	28,9
28	26.3	26.0	24,8	26,3	30,0	31,6	33,0	33,7	33,3	30,5	28,4	26,9	29,2
29	25.7	25.0	24,7	26,5	29,8	31,5	33.4	33,7	32,6	30,2	28,3	27,1	29,0
30													
31													
Moy.	25,4	24,7	23,9	25,0	28,8	30.9	32.9	33,3	31.9	29.1	27,7	26,5	28,3

pour avoir la pression, on ajoute 1000 mbs aux chiffres non soulignés et 900 mbs aux chiffres soulignés

Températures minima en degrés C. et dizièmes.

Dates	Moncay	Hanoï	Gowtow	Haiphong	Norways	Namdinh	Donghoï	Paitle	Hué (Phubai)	Tourane	Nhatrang	Dalat (Lienkhang)	Djiring	Saïgon (Tan Son Nhut)	Cap St Jacques	Soctrang	Poulo Condore	Stungtreng	Siemréap	Battambong	Krakor	Kompongcham	PhnomPenh (Pochenbong)	Svayrieng	Kampot	Luang-Prabang	Xienghkhouang (Khangkhay)	Vientiane	Savannakhet (Seno)	Paksé		Hanoï	Haiphong	Donghoï	Tourane
1	I5,9	I9,2	I5,6	I9,5	x	I9,0	22,4	24,8	2I,7	22,3	2I,6	I2,5	I5,7	22,I	22,8	22,7	25,2	I8,9	22,0	x	x	22,8	22,9	x	22,6	I6,I	x	I7,2	I8,2	2I,6		x	x	x	x
2	I5,3	2I,3	I4,9	20,3	x	20,0	22,6	25,0	20,0	20,7	2I,7	I2,4	I5,3	20,6	22,0	2I,6	25,2	I8,8	20,7	x	x	23,5	22,4	x	22,6	I8,3	x	20,2	I9,0	22,4		x	x	x	x
3	I2,7	I3,6	I2,6	I5,0	x	I4,9	22,6	24,7	20,0	22,8	2I,3	I3,0	I3,4	2I,7	2I,7	22,5	25,I	I8,3	20,3	x	x	23,I	23,0	x	22,4	I9,6	x	20,8	I9,8	22,7		x	x	x	x
4	I0,9	I2,0	II,3	I3,8	x	I3,6	I7,9	24,2	I8,9	22,6	2I,8	I3,8	I3,3	20,0	2I,7	23,0	25,3	I7,6	2I,2	x	x	22,9	22,4	x	23,2	I8,7	x	I9,2	I8,4	2I,2		x	x	x	x
5	I0,4	II,4	II,3	I3,9	x	I3,8	I7,7	23,8	I8,2	2I,0	20,9	I3,I	I2,4	20,9	2I,4	2I,5	25,I	I8,I	22,2	x	x	2I,5	2I,9	x	23,0	I8,4	x	I9,0	I6,0	20,8		x	x	x	x
6	I5,4	I5,7	I4,9	I6,4	x	I6,7	I9,5	24,2	I8,4	I9,5	20,0	I3,4	I3,8	2I,2	2I,7	2I,0	25,I	20,7	20,7	x	x	22,3	2I,8	x	2I,3	I6,8	x	I8,6	I5,4	2I,2		x	x	x	x
7	I7,8	I7,4	I6,8	I9,8	x	I9,2	I9,7	24,9	2I,I	2I,7	22,2	I5,0	I4,7	23,2	22,8	22,5	25,9	22,3	23,4	x	x	23,9	24,2	x	23,5	I3,4	x	I7,0	I6,6	23,2		x	x	x	x
8	I5,9	I8,6	I5,5	I9,0	x	I8,8	22,4	25,5	2I,3	22,I	24,0	I7,2	I5,7	23,4	23,8	23,6	25,9	22,4	22,5	x	x	24,0	24,8	x	24,5	I5,4	x	I7,3	I8,8	22,4		x	x	x	x
9	I4,9	I8,2	I4,9	I9,0	x	I7,3	22,0	24,9	2I,4	22,5	24,0	I6,5	I9,I	23,3	23,9	25,0	25,7	24,I	23,9	x	x	25,0	25,5	x	25,3	I5,0	x	I7,8	I8,5	23,I		x	x	x	x
10	I4,5	I6,7	I5,4	I8,2	x	I7,6	2I,I	24,2	20,9	20,8	24,2	I3,2	I3,9	22,6	2I,4	23,2	25,5	22,9	24,I	x	x	24,0	24,4	x	24,8	I3,7	x	I7,0	I8,4	I9,9		x	x	x	x
11	I7,5	I8,4	I7,3	I8,8	x	I8,9	2I,2	24,6	I9,I	2I,7	2I,7	I5,I	I4,4	24,2	23,5	24,4	25,3	22,3	22,6	x	x	23,5	23,4	x	23,I	I7,0	x	I5,3	I7,0	2I,6		x	x	x	x
12	I6,9	20,6	I8,I	20,6	x	2I,0	22,4	24,8	20,0	20,7	2I,2	I2,2	I4,I	2I,6	23,4	22,0	24,8	20,I	23,I	x	x	23,7	24,7	x	24,2	I7,7	x	I9,7	I7,5	22,0		x	x	x	x
13	I9,7	2I,2	I9,5	2I,6	x	22,I	22,2	25,7	20,0	22,8	2I,5	I5,0	I5,3	23,8	23,2	23,2	25,3	2I,3	22,7	x	x	23,5	24,2	x	24,9	I7,6	x	I9,5	I8,0	23,0		x	x	x	x
14	I9,5	22,2	20,3	22,5	x	22,4	22,5	26,0	2I,8	22,8	2I,2	I4,5	I3,8	22,6	23,0	22,0	25,I	22,0	22,6	x	x	24,0	23,9	x	24,8	I8,I	x	20,0	2I,4	24,7		x	x	x	x
15	2I,9	22,6	20,9	22,6	x	22,7	23,5	25,6	22,9	22,7	2I,5	I6,I	I4,8	23,9	23,6	2I,2	22,7	24,3	23,3	x	x	24,5	23,8	x	23,2	I7,0	x	20,7	23,8	24,8		x	x	x	x
16	I0,8	I3,5	II,5	I6,5	x	I5,5	22,9	25,5	23,I	23,2	22,6	I4,7	I6,3	23,4	23,4	22,7	24,0	23,9	22,9	x	x	24,5	23,8	x	23,8	I2,8	x	I7,8	24,2	24,7		x	x	x	x
17	I0,6	II,0	9,2	I0,9	x	I0,4	I8,6	25,6	I9,7	22,9	23,0	I7,4	I7,8	24,5	23,8	22,5	23,5	23,6	23,8	x	x	25,3	25,0	x	24,6	II,6	x	I5,0	2I,7	24,3		x	x	x	x
18	6,9	9,9	7,8	9,8	x	9,3	I2,7	22,7	I5,7	I8,9	24,4	I6,8	x	24,7	24,0	22,7	24,5	22,8	23,7	x	x	24,8	24,5	x	24,3	II,0	x	I6,9	I6,0	2I,I		x	x	x	x
19	6,0	8,9	6,8	8,4	x	8,6	I0,6	20,6	I3,5	I6,9	23,I	I6,0	x	22,5	22,4	22,9	25,3	22,I	20,7	x	x	24,2	24,3	x	25,2	I6,7	x	I7,4	I2,2	I7,2		x	x	x	x
20	7,6	I0,7	8,8	I0,6	x	II,2	II,2	20,6	I3,7	I6,6	22,0	I4,4	x	I9,9	2I,I	22,6	24,8	I9,6	I7,0	x	x	2I,8	20,8	x	23,2	I5,5	x	II,7	II,2	I4,8		x	x	x	x
21	II,4	I2,9	I2,7	I3,3	x	I3,I	I3,3	22,0	I5,5	I6,8	20,2	I2,0	x	I8,I	22,0	22,0	24,8	I8,6	I7,2	x	x	20,0	I9,8	x	22,0	I3,6	x	II,4	I2,0	I4,2		x	x	x	x
22	I3,0	I3,I	I3,5	I3,6	x	I4,2	I4,8	23,0	I3,3	I6,0	I8,9	I3,9	x	22,2	2I,8	22,I	24,0	I8,3	I7,0	x	x	2I,3	20,2	x	20,I	I4,5	x	I2,I	II,0	I5,2		x	x	x	x
23	I4,7	I5,6	I4,9	I5,6	x	I5,6	I6,4	23,7	I7,3	I8,7	23,0	I5,8	x	23,8	22,8	24,8	25,3	20,0	I8,9	x	x	23,0	2I,2	x	22,2	I6,3	x	I3,6	I5,2	I6,3		x	x	x	x
24	I6,8	I7,2	I6,I	I7,I	x	I7,6	I7,6	24,0	I7,9	2I,0	22,4	I4,6	x	22,2	23,0	24,7	25,7	22,3	22,0	x	x	24,2	24,4	x	23,5	I6,0	x	I4,0	I5,5	I9,4		x	x	x	x
25	I7,9	I7,6	I7,5	I9,5	x	I9,7	2I,0	25,2	I9,8	2I,8	22,6	I5,6	I6,3	22,0	24,6	24,I	25,3	23,0	22,2	x	x	24,2	24,8	x	24,0	I6,6	x	I7,5	I8,8	23,4		x	x	x	x
26	I8,3	I9,9	I6,8	I9,9	x	I9,3	2I,0	25,7	2I,7	2I,9	2I,8	I5,4	I6,9	2I,7	24,8	24,0	25,8	2I,6	22,6	x	x	23,7	24,9	x	23,3	I2,9	x	I8,0	22,0	24,4		x	x	x	x
27	I8,0	I9,8	I6,5	I9,I	x	I9,3	22,3	25,4	22,0	23,0	23,0	I4,0	I5,7	22,I	23,0	22,5	25,4	20,4	22,I	x	x	22,5	22,6	x	22,9	I7,7	x	20,6	20,5	22,5		x	x	x	x
28	I6,0	20,3	I5,0	I9,9	x	I9,6	22,4	25,7	20,2	22,2	22,8	I3,5	I7,0	22,4	24,5	23,I	25,6	2I,I	23,0	x	x	23,7	24,7	x	25,I	I7,8	x	20,8	20,0	22,7		x	x	x	x
29	I4,9	I8,9	I4,3	I9,6	x	I8,6	22,7	25,3	20,8	23,0	22,8	I7,9	I8,6	23,8	24,5	24,3	26,0	22,0	23,4	x	x	23,9	24,3	x	24,2	I9,6	x	2I,I	2I,0	23,6		x	x	x	x
30																																			
31																																			

Insolation en dizièmes d'Heure

Températures maxima en degrés C. et dizièmes.

Dates	Moncay	Hanoï	Gowtow	Haïphong	Norways	Namdinh	Donghoï	Pathle	Hué (Phubaï)	Tourane	Nhatrang	Dalat (Lienkhang)	Djiring	Saigon (Tan Son Nhut)	Cap St. Jacques	Soctrang	Poulo-Condore	Stungtreng	Siemréap	Battambang	Krakor	Kompongcham	Phnom-Penh (Pochenbang)	Svayrieng	Kampot	Luang-Prabang	Xiengthuang (Thangthang)	Vientiane	Savannakhet (Séno)	Paksé		Nhatrang	Saigon (Tan Son Nhut)	Phnom-Penh (Pochenbang)	Vientiane
1	20,2	23,9	19,0	22,5	x	23,4	26,2	28,0	27,4	28,4	28,8	25,7	27,1	34,2	28,1	31,3	29,4	33,6	31,9	x	x	31,8	32,7	x	33,2	29,1	x	32,1	34,8	34,5		x	x	x	x
2	22,6	28,3	22,7	25,5	x	27,2	28,0	27,5	28,9	29,3	29,7	26,1	27,5	34,8	28,0	31,8	29,4	34,8	31,8	x	x	31,8	33,8	x	33,1	32,5	x	33,5	35,0	35,6		x	x	x	x
3	15,3	21,8	14,9	20,3	x	20,0	25,7	28,0	26,8	27,7	29,6	27,0	29,3	35,5	28,3	32,9	29,4	34,6	33,6	x	x	32,4	33,7	x	33,2	32,6	x	32,2	33,0	36,2		x	x	x	x
4	13,4	15,9	13,2	16,6	x	15,2	22,6	26,8	27,4	26,7	29,2	26,8	28,8	34,0	28,2	32,0	28,7	34,0	32,5	x	x	32,3	33,6	x	33,7	32,8	x	30,8	31,0	33,9		x	x	x	x
5	15,4	17,8	14,9	18,2	x	17,6	22,2	27,0	23,4	27,2	28,2	24,4	27,8	32,2	26,8	31,5	28,9	32,7	31,7	x	x	31,8	32,2	x	33,2	29.7	x	29,0	31,4	32,6		x	x	x	x
6	19,9	18,7	18,6	20,0	x	22,1	26,7	26,8	27,7	27,6	29,7	27,9	26,6	33,7	30,0	31,6	28,3	33,8	31,8	x	x	32,6	33,2	x	30,2	33,8	x	33,0	33,4	34,2		x	x	x	x
7	22,0	22,9	21,3	24,3	x	21,4	25,9	28,2	27,1	28,4	28,4	27,4	29,4	33,2	29,2	31,1	29,7	35,0	32,9	x	x	33,4	33,7	x	32,8	33,4	x	34,6	34,4	36,4		x	x	x	x
8	20,5	24,8	18,4	24,2	x	22,1	25,0	27,8	27,1	27,8	28,6	26,9	28,3	34,5	27,5	32,0	29,8	35,7	33,9	x	x	33,5	35,3	x	33,1	34,6	x	33,3	34,0	36,7		x	x	x	x
9	21,6	19,7	18,4	22,0	x	20,4	25,3	27,7	26,8	27,7	29,6	28,2	30,2	35,4	27,8	33,0	29,4	35,3	34,1	x	x	33,2	35,0	x	32,5	34,3	x	33,6	31,5	36,1		x	x	x	x
10	22,4	23,2	22,0	23,5	x	24,3	23,0	25,6	25,0	25,6	29,7	27,7	28,3	35,2	29,8	32,6	28,7	34,1	33,7	x	x	33,0	33,4	x	33,5	33,5	x	31,0	31,4	35,2		x	x	x	x
11	21,9	25,4	20,0	24,7	x	26,2	24,9	27,7	28,3	28,2	29,6	26,7	29,1	34,9	28,0	32,6	28,9	34,9	33,3	x	x	34,4	34,6	x	33,0	34.1	x	32,0	33,6	33.7		x	x	x	x
12	22,9	24,7	21,8	24,7	x	25,2	27,9	27,7	27,4	29,4	30,0	28,4	29,3	35,0	29,6	33,0	29,7	35,0	33,0	x	x	32,7	34,0	x	33,0	33.7	x	34,3	34,8	34,8		x	x	x	x
13	23,8	25,5	23,0	24,2	x	24,6	25,6	28,4	30,6	29,8	29,6	29,2	30,3	35,0	28,0	32,6	30,3	35,5	34,3	x	x	32,7	34,5	x	32,0	33.7	x	35,0	36.2	35,7		x	x	x	x
14	26,9	25,6	23,8	24,0	x	25,4	26,5	28,1	30,1	29,7	30,0	28,9	29,6	33,2	27,5	31,2	29,7	34,1	33,4	x	x	31,6	33,4	x	29,6	35.3	x	35,1	34,7	35,0		x	x	x	x
15	23,7	28,9	23,7	23,5	x	25,0	32,6	28,3	31,0	30,3	30,0	30,5	30,3	33,3	29,0	32,2	30,3	33,9	33,6	x	x	32,2	34,0	x	31,4	36.0	x	36,2	34,8	33,8		x	x	x	x
16	22,8	23,7	21,6	23,6	x	23,5	28,9	28,3	31,4	30,0	29,1	30,5	31,7	32,6	30,4	33,0	30,0	33,1	34,0	x	x	33,2	34,4	x	31,5	35,0	x	37,0	36,0	33,3		x	x	x	x
17	12,0	13,7	11,6	16,5	x	15,5	23,9	28,3	25,0	26,5	29,5	28,0	28,6	33,5	32,0	34,3	29,7	33,8	35,2	x	x	31,6	34,6	x	32,2	34,6	x	36,1	36,6	33,2		x	x	x	x
18	12,4	14,2	11,0	13,1	x	12,3	18,6	26,3	19,7	22,9	30,0	27,4	x	30,8	29,1	31,6	29,6	33,7	34,2	x	x	32,1	34,5	x	32,0	34,1	x	30,8	23,0	33,3		x	x	x	x
19	15,2	15,3	13,8	14,7	x	14,0	14,6	22,7	17,0	20,7	27,6	27,2	x	33,4	28,6	33,7	29,0	31,9	30,2	x	x	31,3	32,7	x	32,2	20,3	x	23,4	21,8	29,3		x	x	x	x
20	14,6	15,8	14,2	15,6	x	16,0	15,0	23,6	16,1	22,9	28,0	26,2	x	32,5	29,2	31,6	28,6	30,7	29,0	x	x	30,0	32,3	x	32,2	26,1	x	26,0	24,8	30,0		x	x	x	x
21	17,6	18,3	15,6	17,8	x	18,7	18,8	25,2	17,4	22,7	29,0	27,8	x	33,3	33,1	33,0	29,6	31,0	30,4	x	x	31,0	32,7	x	32,4	29,5	x	26,2	26,0	31,0		x	x	x	x
22	17,4	18,0	15,9	17,9	x	17,8	20,6	26,2	23,0	25,4	27,9	27,0	x	32,2	30,2	32,5	30,2	33,6	31,1	x	x	32,0	33,2	x	33,2	30,6	x	29,7	30,0	33,9		x	x	x	x
23	20,0	20,7	19,0	20,8	x	20,4	20,8	26,3	21,5	25,6	26,5	25,4	x	33,3	28,5	32,4	28,6	34,6	33,2	x	x	33,1	33,8	x	33,0	32,1	x	29,6	30,4	33,5		x	x	x	x
24	20,2	21,9	22,3	20,1	x	23,0	23,8	26,9	26,2	26,0	29,6	26,2	27,3	34,8	29,8	32,7	29,8	35,6	33,1	x	x	34.2	34,9	x	34,2	33,5	x	31,6	33,6	35,4		x	x	x	x
25	22,3	27,1	22,9	23,2	x	26,4	26,0	27,5	29,7	29,4	30,0	26,1	28,3	34,8	28,2	32,4	30,0	35.9	33,4	x	x	33,7	34,0	x	33,1	34,2	x	34,4	34,0	36,2		x	x	x	x
26	21,6	24,0	19,1	23,1	x	23,0	26,8	28,5	27,6	28,2	30,2	27,0	28,2	35,2	29,0	31,8	29,9	36,3	32,6	x	x	33,4	34,7	x	32,9	33,3	x	33,4	33,6	35,2		x	x	x	x
27	21,6	22,7	19,0	23,4	x	22,8	26,2	28,4	27,0	28,0	28,0	26,9	26,7	33,9	27,8	32,5	30,1	36,9	33,7	x	x	34,1	35,1	x	35,0	28,7	x	31,1	34,4	35,9		x	x	x	x
28	19,8	24,2	17,8	24,8	x	23,4	25,5	28,4	27,2	28,3	29,0	27,7	29,1	34,1	28,6	32,5	30,2	36,0	33,5	x	x	33,8	34,9	x	32,0	33,6	x	33,8	33,6	35,4		x	x	x	x
29	18,8	21,6	16,3	21,9	x	20,6	26,7	28,6	27,7	29,6	27,3	27,6	29,1	34,7	26,8	32,3	30,5	35,7	33,1	x	x	33,8	34,6	x	31,3	35,3	x	35,0	35,0	34,6		x	x	x	x
30																																			
31																																			

Insolation en dizièmes d'Heure

Résumé des observations

Stations (Indicatifs)	Températures de l'air sous abri en degrés C. et 1/10 — Moyennes de : $\overline{T}_x$	$\overline{T}_n$	$\frac{\overline{T}_x+\overline{T}_n}{2}$	Δ	de 2H en 2H	Δ	Températures moyennes à 7H	10H	13H	16H	19H	Humidité relative en % et tension de vapeur en mbs. — Humidité relative / Tension de vapeur moyennes à 7H	10H	13H	16H	19H	Tension moyenne de 2H en 2H	Humidité relative en % — Moyenne de 2H en 2H	Minimum absolu	Date et Heure
(1)	(2)	(3)	(4)	(5)	(6)	(7)	(8)	(9)	(10)	(11)	(12)	(13)	(14)	(15)	(16)	(17)	(18)	(19)	(20)	(21)
Moncay (838)	19,6	14,6	17,1	+0,8	16,9	+0,2	15,6	17,0	18,6	18,5	17,4	91,7 16,9	86,5 17,4	83,0 18,3	83,0 18,2	86,9 17,8	17,47	87,9	43	20 14H00
Hanoï (820)	21,7	16,5	19,1	+1,6	18,7	+1,3	17,3	18,3	20,3	20,8	19,3	90,7 18,6	84,7 18,2	16,3 19,0	16,4 19,6	84,1 19,3	19,00	84,9	35	20 14H10
Gowtow (834)	18,5	14,5	16,5	+0,4	16,2	+0,3	15,4	16,2	17,3	17,4	16,3	91,3 16,5	89,1 17,0	85,7 17,4	85,1 17,4	88,9 17,0	16,87	89,0	46	19 & 20 15H50 16H20
Haïphong (825)	21,2	17,1	19,1	+1,2	18,8	+0,2	17,8	19,2	20,3	20,1	18,9	87,0 18,4	80,4 18,7	76,8 19,0	78,4 19,0	83,8 18,9	18,84	83,6	34	20 13H00
Norways (827)	x	x	x	x	x	x	x	x	x	x	x	x	x	x	x	x	x	x	x	x
Namdinh (823)	21,3	16,9	19,1	+1,0	19,0	+1,0	17,7	18,8	20,6	20,5	19,2	91,9 19,2	87,9 19,7	81,0 20,2	81,3 20,1	88,3 20,0	19,91	88,6	46	19 15H00
Donghoï (848)	24,3	19,6	21,9	+1,6	21,4	+0,9	20,3	21,7	23,2	22,7	21,2	94,9 22,9	89,9 23,6	84,8 24,4	85,6 23,9	92,3 23,5	23,55	91,6	55	15 16H10
Pattle (860)	27,2	24,4	25,8	+1,2	25,7	+1,4	24,6	25,8	26,9	26,8	25,8	85,1 26,1	80,8 26,7	77,1 27,1	75,9 26,6	80,7 26,5	26,08	80,9	60	4 9H50
Hué (Phubai) (852)	25,9	19,3	22,6	+1,2	22,3	+1,1	20,1	23,9	25,2	24,5	22,3	x	x	x	x	x	x	x	x	x
Tourane (855)	27,2	21,0	24,1	+1,2	23,7	+1,3	21,9	25,2	26,3	25,3	23,5	91,7 24,1	77,7 24,8	71,9 24,9	76,1 24,6	85,9 24,7	24,63	84,4	54	6 11H30
Nhatrang (877)	29,0	22,1	25,6	+0,7	25,2	+0,6	22,7	27,1	28,4	27,0	25,4	91,0 24,9	74,6 26,5	74,0 28,4	78,2 28,3	85,5 27,5	26,65	84,1	56	18 10H40
Dalat (Lienkhang) (881)	27,3	14,6	20,9	+0,3	20,5	+0,5	16,5	24,4	26,6	25,0	20,3	88,6 16,4	60,9 17,9	53,7 17,5	59,1 17,9	80,8 19,0	17,80	76,5	39	13 14H00
Djiring (883)	28,8	15,4	22,1	+0,8	21,7	+1,4	17,5	24,2	27,4	26,8	21,5	84,2 16,7	59,1 17,5	43,2 15,8	46,5 16,3	71,1 18,8	17,12	68,6	20	3 14H50
Saïgon (Tan Son Nhut) (900)	33,9	22,4	28,1	+0,8	27,4	+0,7	23,1	29,1	32,6	32,2	28,1	87,4 24,6	57,8 22,9	45,1 21,8	84,4 23,0	63,7 23,9	23,72	67,5	31	26 14H00
Cap St Jacques (903)	28,9	23,0	25,9	+0,7	25,4	+0,6	24,4	27,4	27,6	26,1	24,6	82,7 25,1	70,5 25,4	69,7 25,5	77,3 25,9	83,3 25,8	25,82	80,8	50	4 & 21
Soctrang (913)	32,3	22,9	27,6	+0,6	27,0	+0,7	23,5	29,2	31,5	30,9	26,5	90,1 25,8	62,9 25,3	53,3 24,4	54,7 24,2	13,7 25,3	25,58	74,1	39	21 15H00
Poulo-Condore (918)	29,5	25,1	27,3	+1,0	26,7	+0,6	25,7	28,5	29,0	27,8	26,2	83,2 27,1	72,4 27,7	70,3 27,8	74,9 27,7	81,7 27,4	27,44	79,2	53	21 12H20
Stungtreng (972)	34,3	21,2	27,7	+0,9	27,3	+0,8	21,7	28,8	32,6	33,9	28,7	85,1 22,1	57,2 22,5	46,2 22,4	42,6 22,3	63,3 24,6	22,88	65,9	30	26 16H00
Siemréap (966)	32,8	21,8	27,3	+0,5	26,6	+0,3	22,3	28,1	31,5	32,1	27,7	90,0 24,2	64,4 24,4	53,0 24,3	52,2 24,7	71,4 26,3	25,28	74,9	41	23 14H00
Battambang (962)	x	x	x	x	x	x	21,9	28,6	32,2	33,2	27,9	93,1 24,4	67,3 26,2	53,5 25,0	49,4 24,9	70,9 26,5	x	x	x	x
Krakor (968)	33,4	21,8	27,6		x	x	22,6	29,1	31,7	32,8	28,5	92,9 25,3	65,7 26,2	59,4 27,6	55,2 27,0	75,2 29,0	x	x	x	x
Kompongcham (995)	32,7	23,4	28,0	+0,3	27,8	+0,5	23,5	27,6	31,5	32,4	29,9	86,4 24,9	66,3 24,4	52,0 23,8	49,3 23,6	59,8 24,9	24,63	67,9	32	6 14H10
Phnompenh (Pochentong) (991)	33,9	23,4	28,6	+1,2	28,3	+0,9	23,9	28,8	32,2	33,3	30,1	86,5 25,4	62,3 24,7	50,9 24,3	47,2 24,0	61,0 26,0	25,44	68,0	34	21 15H30
Svayrieng (998)	x	x	x	x	x	x	22,9	28,1	31,6	32,4	29,1	89,7 25,0	64,8 24,4	50,4 23,2	48,0 23,0	64,1 25,7	x	x	x	x
Kampot (985)	32,6	23,5	28,0	+1,1	27,5	+0,6	23,9	28,3	31,4	31,4	28,5	87,4 25,6	69,2 26,5	60,4 27,4	61,7 27,8	75,3 28,9	27,20	75,5	30	21 16H00
Luang-Prabang (930)	32,4	16,0	24,2	+1,3	22,6	+1,3	16,6	21,3	28,8	32,2	25,6	94,7 17,9	79,1 19,9	53,4 20,9	43,0 20,2	65,0 21,3	19,83	75,9	25	17 17H20
Xiengkhouang (Khangkhay) (935)	26,5	11,2	18,8	+0,8	17,7	+0,7	12,0	17,8	24,2	25,3	20,1	96,5 13,7	79,0 15,9	50,6 13,8	45,9 13,6	67,4 15,1	14,70	77,2	18	17 14H00
Vientiane (940)	32,2	17,5	24,8	+1,0	24,2	+1,0	18,3	25,7	30,3	31,9	26,1	92,9 19,6	63,0 20,9	47,9 20,6	43,4 20,3	65,3 22,0	21,22	73,1	30	15 17H00
Savannakhet (Séno) (948)	32,3	17,9	25,1	+0,9	24,7	+1,0	19,0	26,8	30,9	31,4	26,3	88,9 19,9	57,3 20,8	42,9 19,8	41,1 19,5	59,4 20,3	20,05	66,6	30	11 16H00
Paksé (955)	34,3	21,3	27,8	+1,1	27,3	+1,1	22,1	27,5	32,4	33,7	28,5	81,6 21,7	61,1 22,3	42,7 20,5	38,8 20,1	57,0 22,6	21,67	61,9	26	7 14H00

Indicatifs	Evaporation: total mensuel en m/m et 1/10ème	Evaporation: max diurne — date	Insolation en heures et 1/10ème moyenne diurne	Nébulosité totale (en octas et 1/10ème d'octa) moyennes à : 7H	10H	13H	16H	19H	Précipitations: total mensuel en m/m et 1/10ème — écart à la normale	Précipitations: nbre de jours — écart à la normale	Vent (Direction en rose de 36. Vitesse en m/sec.) DD: direction dominante. V: vitesse moyenne. (toutes directions). aux Heures d'Observations : 7H DD	7H V	10H DD	10H V	13H DD	13H V	16H DD	16H V	19H DD	19H V	Vitesse maximum — date - Heure DD	Vitesse maximum V	Nombre de jours de: Ciel clair	Ciel couvert	Orage	Brouillard V<1km	Grêlon	Vent > 21 m/sec	Grains	Nombre de Grains
(1)	(2)	(3)	(4)	(5)	(6)	(7)	(8)	(9)	(10)	(11)	(12)	(13)	(14)	(15)	(16)	(17)	(18)	(19)	(20)	(21)	(22)	(23)	(24)	(25)	(26)	(27)	(28)	(29)	(30)	(31)
838	48,9	5,8 19		7,9	7,9	7,7	7,6	7,1	14,8 -43,6	12 0	09	1,5	04	1,8	04	1,9	04	1,8	04	0,9	04 16	4,0 10h00	.	18	.	4	15	.	.	.
820	32,2	2,8 20		7,9	7,9	7,7	7,3	7,8	14,8 -13,7	14 +1	04	1,9	15	2,3	18	2,6	13	2,9	15	2,3	01 17	6,7 4h00	.	17	.	.	17	.	.	.
834	37,6	4,8 19		7,8	7,6	7,2	6,4	5,9	0,9 -15,8	4 -1	04	4,3	04	4,5	04	4,3	04	3,5	04	3,3	04 16	12,0 19h00	.	11	.	9	7	.	.	.
825	60,6	6,1 18		7,6	7,4	7,4	7,4	6,6	8,5 -29,5	10 -3	09	3,1	09	3,6	09	3,6	09	3,4	13	2,9	01 18	6,7 4h00	.	9	.	.	16	.	.	.
827	x	x		x	x	x	x	x	x	x	x	x	x	x	x	x	x	x	x	x	x	x	x	x	x	x	x	x	x	x
823	34,2	3,0 18		7,9	7,8	7,8	7,8	7,3	26,2 -12,4	13 +3	09	2,9	09	3.7	36 09	3,1	36	3,6	09	2,9	09 3	16,0 9h30	.	21	.	15	15	.	.	.
848	35,1	1,8 21		7,4	6,6	6,0	6,4	6,8	31,7 -11,6	10 +2	31	2,2	31	3,6	04 31	3,5	04	3,2	13	2,9	36 18	16,0 15h20	.	17	.	3	12	.	.	.
860	96,5	6,6 19		5,0	3,9	3,9	4,8	3,7	4,7 -9,6	3 -2	04	3,7	04	3,6	04	3,7	04	4,0	04	3,5	01 19	12,0 15h00	.	2	.	.	.	.	.	.
852	57,0	3,1 27		5,2	4,2	x	4,2	x	42,9 -40,5	6 -3	31	1,4	09 31	3,1	x	x	09	5,4	x	x	36 18	10,0 16h00	3	5	.	4	4	.	.	.
855	82,3	5,1 18		6,0	5,9	4,9	4,7	4,9	4,2 -36,1	6 -2	18	1,2	09	2,4	09	5,1	09	5,0	11	2,8	33 18	14,0 14h20	.	3	.	3	3	.	.	.
877	118,2	8,4 20		5,4	5,6	4,2	3,8	4,1	16,9 -2,9	8 +4	31	2,7	31	3,8	04	4,7	09	4,9	07	3,4	01 19	12,0 15h40	.	2	.	1	3	.	.	.
881	152,6	8,3 26		3,0	3,3	4,0	3,6	2,2	38,3 -3,8	4 +1	09	1,4	09	3,6	09	4,1	09	3,7	09	1,6	09 26	12,0 10h30	4	.	1	1	2	.	.	.
883	131,8	6,3 3		2,3	2,3	2,7	3,0	x	x	x	04	1,4	04	2,3	09 13	2,1	13	1,8	x	x	13 16	7,0 15h20	8	.	1	3	.	.	.	.
900	172,6	8,9 26		3,8	3,7	4,9	4,9	3,4	1,5 -2,8	2 +1	36	0,4	07	3,0	09	3,2	18	3,7	09	3,5	04 10	7,8 12h20	1	.	.	.	.	.	.	.
903	201,1	11,0 25		3,3	3,3	3,7	3,8	x	-0,9	-1	07	3,7	07	4,4	07	6,6	09	6,4	x	x	06 25	9,0 10h00	4	.	.	.	.	.	.	.
913	179,3	9,6 4 & 9		3,4	3,5	3,9	3,5	2,7	0,0 -2,6	-1	09	2,1	09	4,8	09	6,6	09	5,8	09	3,1	09 19	9,0 13h00	5	.	.	1	.	.	.	.
918	99,9	5,6 19		5,9	5,9	5,8	6,0	4,9	0,7 -5,0	1 0	09	5,4	09	6,1	09	6,4	09	6,0	09	6,7	09 19	13,0 16h00	.	4	.	.	.	.	.	.
972	194,8	9,8 19		2,8	2,1	2,4	2,8	2,3	-12,0	-1	09	1,0	09	3,1	04	3,1	04	2,4	20	0,5	06 19	7,0 13h00	8	.	.	.	.	.	.	.
966	112,7	5,3 19		4,1	3,1	3,4	2,7	2,3	4,3 -8,4	1 0	09	0,7	09	3,6	09	3,6	18	3,5	18	0,1	09 21	9,0 9h00	3	.	.	.	.	.	.	.
962	112,6	5,1 9		3,0	2,5	3,8	2,7	1,5	14,2 -2,8	2 0	16	0,8	13	3,0	13	3,1	13	3,9	13	0,1	13 21	7,0 10h00	7	.	1	.	.	.	.	.
968	111,7	5,4 4		1,4	1,1	1,0	0,7	0,2	-15,1	-1	09	0,8	09	3,5	04	2,8	04	2,5	09	0,3	09 10	9,0 10h00	18	.	.	.	.	.	.	.
995	177,2	11,0 21		1,7	1,5	2,0	2,4	1,7	1,3 -9,4	1 0	04	2,3	02 04	3,2	04	2,6	04	2,2	04	1,1	01 20	12,0 10h00	7	.	1	.	.	.	.	.
991	219,1	11,0 21		4,3	3,4	4,0	4,0	3,8	1,0 -8,7	1 0	13	1,2	02	3,1	02 09	2,8	02	3,1	11	1,7	01 20	6,0 10h00	2	.	.	.	.	.	.	.
998	166,0	8,5 19		2,6	2,7	4,0	4,6	3,3	-9,8	-1	04	0,6	07	3,2	11	3,5	07	2,6	16	2,1	04 19	7,0 13h00	3	.	.	.	.	.	.	.
985	146,0	10,4 20		5,1	4,4	2,8	2,6	2,8	21,1 -4,9	3 0	04	2,5	04	5,0	04	6,3	22	6,2	22	1,2	04 20	12,0 10h00	1	.	2	.	.	.	.	.
930	89,9	4,6 15		5,9	3,6	2,6	2,4	2,1	3,5 -12,8	3 +1	11	0,5	31	1,4	31	2,1	29	2,0	31	0,7	22 14	8,0 15h00	4	1	2	17	.	.	.	.
935	149,8	10,8 15		6,2	3,4	2,7	3,1	1,9	24,5 +10,3	3 0	09	2,5	09	3,3	27	6,0	22	4,7	09	2,5	06 19	12,0 13h00	2	.	2	10	.	.	.	.
940	101,5	5,7 18		2,3	2,4	2,0	2,1	1,8	1,0 -14,5	2 0	36	0,5	09	2,6	18	2,8	27	2,3	22	0,5	06 19	7,0 5h00	9	1	.	1	.	.	.	.
948	171,7	8,0 9		3,8	3,3	2,9	3,1	x	-23,3	-1	04	0,9	04	4,1	04	3,4	04	3,5	x	x	04 19	12,0 10h00	7	2	.	.	.	.	.	.
955	200,4	11,3 15		3,2	2,7	3,8	3,8	x	-10,3	-1	11	1,1	13	1,3	18	1,1	16	1,5	x	x	33 19	7,0 16h00	5	.	.	.	.	.	.	.

Renseignements complémentaires pour certains aérodromes

HANOI

Altitude de la station : Hs = 10m — Altitude du baromètre : Hb = 16m20

Vent au sol : Nombre de fois où le vent a été de :

Heure du 7e fuseau	N	NNE	NE	ENE	E	ESE	SE	SSE	S	SSW	SW	WSW	W	WNW	NW	NNW	Calme
7h	2	·	7	·	·	1	5	4	1	·	·	·	·	1	1	2	5
10h	2	2	4	1	·	·	4	6	1	·	·	·	1	·	5	1	2
13h	2	2	5	·	·	2	2	3	6	1	·	·	·	·	3	2	1
16h	2	3	2	1	·	·	12	2	5	·	·	·	·	·	1	·	1
19h	·	1	3	2	1	·	7	7	4	·	·	·	·	·	2	·	2

Nombre de fois où la visibilité a été :

Heure du 7e fuseau	<50m	50/200	200/500	500/1000	1km/2km	2/4	4/10	10/20	20/50	>50km
7h	·	·	·	·	1	8	16	4	·	·
10h	·	·	·	·	·	3	14	10	2	·
13h	·	·	·	·	·	1	7	11	10	·
16h	·	·	·	·	·	·	3	15	11	·
19h	·	·	·	·	1	6	20	2	·	·

Heure du 7e fuseau	Nb d'obs	P. moyenne au niveau Hb de la station - mbs	<50m	50/100	100/200	200/300	300/600	600/1000	1000/1500	1500/2000	2000/2500	>2500m	pas de nuage	ciel invisible	4/8 < Nh < 7/8
7h	29	1015,05	·	2	11	4	3	4	2	3	·	·	·	·	2
10h	29	1016,61	·	1	10	·	5	6	4	2	·	·	1	·	1
13h	29	1013,84	·	·	3	3	4	12	4	2	1	·	·	·	4
16h	29	1011,89	·	1	2	·	7	12	1	5	·	1	·	·	8
19h	29	1012,77	·	·	7	1	12	4	4	1	·	·	·	·	1

Nb de fois où la hauteur des nuages bas a été (N_h = 8/8)

Heure du 7e fuseau	<50m	50/100	100/200	200/300	300/600	600/1000	1000/1500	1500/2000	2000/2500	>2500m
7h	·	2	11	4	2	4	2	2	·	·
10h	·	1	9	·	5	6	4	2	·	·
13h	·	·	3	3	3	8	4	2	·	·
16h	·	1	2	·	4	8	1	3	·	·
19h	·	·	7	1	11	3	4	1	·	·

Répartition horaire des hydrométéores — Heure du 7e fuseau :

	7h	8h	9h	10h	11h	12h	13h	14h	15h	16h	17h	18h	19h Nuit
RR	0,3	0,3	0,7	0,3	0,5	0,9	0,0	0,1	0,0	0,1	0,2	0,3	9,3
·	11	11	12	8	5	4	4	4	2	2	2	2	13
Evaporation	—	4,0	—	—	5,7	—	—	7,7	—	—	5,0	—	28
,	11	11	11	7	4	3	4	4	2	2	2	2	12
R	·	·	·	·	·	·	·	·	·	·	·	·	·
(R)	·	·	·	·	·	·	·	·	·	·	·	·	·
≡	·	·	·	·	·	·	·	·	·	·	·	·	·
=	1	1	1	1	1	·	·	·	·	·	·	·	1

HAIPHONG

Altitude de la station : Hs = 4m — Altitude du baromètre : Hb = 4m80

Vent au sol : Nombre de fois où le vent a été de :

Heure du 7e fuseau	N	NNE	NE	ENE	E	ESE	SE	SSE	S	SSW	SW	WSW	W	WNW	NW	NNW	Calme
7h	·	1	2	8	10	2	3	·	·	·	·	·	·	·	·	·	3
10h	·	2	3	7	8	2	5	1	·	·	·	·	·	·	·	·	1
13h	·	2	3	3	7	4	6	3	·	1	·	·	·	·	·	·	·
16h	·	2	3	3	6	4	6	3	1	·	·	·	·	·	·	·	1
19h	·	·	1	4	6	4	8	1	1	·	·	·	·	·	·	·	3

Nombre de fois où la visibilité a été :

Heure du 7e fuseau	<50m	50/200	200/500	500/1000	1km/2km	2/4	4/10	10/20	20/50	>50km
7h	·	·	·	1	1	1	6	17	3	·
10h	·	·	·	2	1	·	5	14	7	·
13h	·	·	·	1	·	2	4	10	12	·
16h	·	·	·	·	1	4	5	8	11	·
19h	·	·	·	·	1	1	4	15	8	·

Heure du 7e fuseau	Nb d'obs	P. moyenne au niveau Hb de la station - mbs	<50m	50/100	100/200	200/300	300/600	600/1000	1000/1500	1500/2000	2000/2500	>2500m	pas de nuage	ciel invisible	4/8 < Nh < 7/8
7h	29	1016,10	·	2	2	1	7	13	3	1	·	·	·	·	9
10h	29	1017,68	·	1	1	4	7	6	6	4	·	·	·	·	8
13h	29	1015,50	·	·	3	3	6	8	2	5	2	·	·	·	10
16h	29	1013,65	·	·	2	2	10	6	2	3	4	·	·	·	10
19h	29	1014,29	·	2	·	1	8	10	2	2	1	3	·	·	6

Nb de fois où la hauteur des nuages bas a été (N_h = 8/8)

Heure du 7e fuseau	<50m	50/100	100/200	200/300	300/600	600/1000	1000/1500	1500/2000	2000/2500	>2500m
7h	·	2	1	·	6	9	2	·	·	·
10h	·	1	1	4	5	5	2	2	·	·
13h	·	·	3	1	5	7	1	1	·	·
16h	·	·	2	1	7	5	1	1	·	·
19h	·	2	·	1	7	7	·	1	·	·

Répartition horaire des hydrométéores — Heure du 7e fuseau :

	7h	8h	9h	10h	11h	12h	13h	14h	15h	16h	17h	18h	19h Nuit
RR	0,7	0,6	0,3	0,2	0,3	0,4	0,2	0,4	0,5	0,0	0,0	0,0	4,9
·	6	7	9	9	8	7	6	10	9	8	5	5	12
Evaporation	—	6,6	—	—	12,3	—	—	11,2	—	—	8,5	—	22,0
,	6	7	9	9	8	7	6	10	9	8	5	5	12
R	·	·	·	·	·	·	·	·	·	·	·	·	·
(R)	·	·	·	·	·	·	·	·	·	·	·	·	·
≡	·	·	·	·	·	·	·	·	·	·	·	·	·
=	·	·	1	1	·	·	·	·	·	·	·	·	·

HUE

Altitude de la station : Hs = 15m — Altitude du baromètre : Hb = 19m

Vent au sol : Nombre de fois où le vent a été de :

Heure du 7e fuseau	N	NNE	NE	ENE	E	ESE	SE	SSE	S	SSW	SW	WSW	W	WNW	NW	NNW	Calme
7h	1	·	·	·	1	·	·	·	·	·	1	·	2	·	3	·	17
10h	3	2	2	·	6	·	·	·	·	·	·	·	1	·	6	1	4
13h	·	·	·	·	·	·	·	·	·	·	·	·	·	·	·	·	·
16h	2	1	3	3	12	·	·	·	·	·	·	·	·	·	4	·	·
19h	·	·	·	·	·	·	·	·	·	·	·	·	·	·	·	·	·

Nombre de fois où la visibilité a été :

Heure du 7e fuseau	<50m	50/200	200/500	500/1000	1km/2km	2/4	4/10	10/20	20/50	>50km
7h	·	2	·	·	·	1	3	7	12	·
10h	·	·	·	·	·	1	1	1	22	·
13h	·	·	·	·	·	·	·	·	·	·
16h	·	·	·	·	·	2	·	4	19	·
19h	·	·	·	·	·	·	·	·	·	·

Heure du 7e fuseau	Nb d'obs	P. moyenne au niveau Hb de la station - mbs	<50m	50/100	100/200	200/300	300/600	600/1000	1000/1500	1500/2000	2000/2500	>2500m	pas de nuage	ciel invisible	4/8 < Nh < 7/8
7h	25	1012,53	5	3	3	1	3	3	2	2	·	·	2	1	11
10h	25	1013,58	1	2	2	2	6	2	2	3	·	·	5	·	10
13h	·	1011,28	·	·	·	·	·	·	·	·	·	·	·	·	·
16h	25	1009,88	·	·	·	3	5	13	2	·	·	·	2	·	6
19h	·	1010,94	·	·	·	·	·	·	·	·	·	·	·	·	·

Nb de fois où la hauteur des nuages bas a été (N_h = 8/8)

Heure du 7e fuseau	<50m	50/100	100/200	200/300	300/600	600/1000	1000/1500	1500/2000	2000/2500	>2500m
7h	·	·	2	·	2	·	·	·	·	·
10h	·	·	·	1	1	·	·	·	·	·
13h	·	·	·	·	·	·	·	·	·	·
16h	·	·	·	1	1	1	1	·	·	·
19h	·	·	·	·	·	·	·	·	·	·

Répartition horaire des hydrométéores — Heure du 7e fuseau :

	7h	8h	9h	10h	11h	12h	13h	14h	15h	16h	17h	18h	19h Nuit
RR	1,0	1,3	1,5	2,1	3,0	1,4	2,4	1,4	1,0	0,8	0,3	0,2	26,5
·	4	3	2	2	2	2	2	2	2	2	2	1	6
Evaporation	—	5,0	—	—	·	·	28,0	·	·	—	5,3	—	12,9
,	3	2	1	1	1	1	1	1	1	·	·	·	4
R	·	·	·	·	·	·	·	·	·	·	·	·	·
(R)	·	·	·	·	·	·	·	·	·	·	·	·	·
≡	3	1	·	·	·	·	·	·	·	·	·	·	3
=	·	·	·	·	·	·	·	·	·	·	·	·	·

TOURANE

Altitude de la station : Hs = 7m80 — Altitude du baromètre : Hb = 9m30

Vent au sol : Nombre de fois où le vent a été de :

Heure du 7e fuseau	N	NNE	NE	ENE	E	ESE	SE	SSE	S	SSW	SW	WSW	W	WNW	NW	NNW	Calme
7h	·	·	·	·	1	·	·	·	5	1	1	·	1	1	1	3	15
10h	1	·	·	1	8	1	2	1	3	1	·	·	·	·	3	5	3
13h	3	1	1	7	9	4	·	·	1	·	·	·	·	·	·	3	·
16h	4	·	2	6	13	1	·	·	·	·	·	·	·	·	1	2	·
19h	3	·	·	5	6	7	2	·	·	·	·	·	·	·	1	4	1

Nombre de fois où la visibilité a été :

Heure du 7e fuseau	<50m	50/200	200/500	500/1000	1km/2km	2/4	4/10	10/20	20/50	>50km
7h	·	1	·	·	·	1	2	19	6	·
10h	·	·	·	·	·	·	1	16	12	·
13h	·	·	·	·	·	·	·	12	17	·
16h	·	·	·	·	·	·	2	9	18	·
19h	·	·	·	·	·	·	·	18	11	·

Heure du 7e fuseau	Nb d'obs	P. moyenne au niveau Hb de la station - mbs	<50m	50/100	100/200	200/300	300/600	600/1000	1000/1500	1500/2000	2000/2500	>2500m	pas de nuage	ciel invisible	4/8 < Nh < 7/8
7h	29	1013,86	·	·	3	2	7	4	10	2	·	·	1	·	19
10h	29	1015,09	·	·	1	2	8	8	10	·	·	·	·	·	18
13h	29	1012,73	·	·	1	·	10	9	4	5	·	·	·	·	10
16h	29	1011,51	·	·	·	·	10	7	7	5	·	·	·	·	11
19h	29	1012,63	·	·	·	3	3	5	9	7	1	·	1	·	10

Nb de fois où la hauteur des nuages bas a été (N_h = 8/8)

Heure du 7e fuseau	<50m	50/100	100/200	200/300	300/600	600/1000	1000/1500	1500/2000	2000/2500	>2500m
7h	·	·	1	·	·	·	2	·	·	·
10h	·	·	·	·	1	·	2	·	·	·
13h	·	·	·	·	·	1	1	1	·	·
16h	·	·	·	·	·	·	1	1	·	·
19h	·	·	·	1	1	·	3	·	·	·

Répartition horaire des hydrométéores — Heure du 7e fuseau :

	7h	8h	9h	10h	11h	12h	13h	14h	15h	16h	17h	18h	19h Nuit
RR	0,2	0,3	0,0	0,0	·	0,0	0,2	0,4	·	·	·	·	3,1
·	3	3	1	1	·	·	2	2	·	·	·	·	5
Evaporation	—	8,8	—	—	20,1	—	—	22,1	—	—	9,6	—	21,7
,	·	2	·	·	·	·	1	1	·	·	·	·	·
R	·	·	·	·	·	·	·	·	·	·	·	·	·
(R)	·	·	·	·	·	·	·	·	·	·	·	·	·
≡	1	1	·	·	·	·	·	·	·	·	·	·	3
=	·	·	·	·	·	·	·	·	·	·	·	·	·

DALAT

Altitude de la station : Hs = 957m — Altitude du baromètre : Hb = 958m

Vent au sol : Nombre de fois où le vent a été de :

Heure du 7e fuseau	N	NNE	NE	ENE	E	ESE	SE	SSE	S	SSW	SW	WSW	W	WNW	NW	NNW	Calme
7h	·	·	·	·	25	·	1	·	·	·	·	·	·	·	·	·	3
10h	·	·	·	·	26	·	·	·	1	·	·	·	1	·	·	·	1
13h	·	·	·	·	26	·	·	·	3	·	·	·	·	·	·	·	·
16h	·	·	·	·	26	1	·	·	·	·	·	·	·	·	·	·	2
19h	·	·	·	·	23	·	1	·	·	·	·	·	·	·	·	·	5

Nombre de fois où la visibilité a été :

Heure du 7e fuseau	<50m	50/200	200/500	500/1000	1km/2km	2/4	4/10	10/20	20/50	>50km
7h	·	·	·	·	·	·	2	4	23	·
10h	·	·	·	·	·	·	1	5	23	·
13h	·	·	·	·	·	·	·	6	23	·
16h	·	·	·	·	·	·	1	8	20	·
19h	·	·	·	·	·	·	1	7	21	·

Heure du 7e fuseau	Nb d'obs	P. moyenne au niveau Hb de la station - mbs	<50m	50/100	100/200	200/300	300/600	600/1000	1000/1500	1500/2000	2000/2500	>2500m	pas de nuage	ciel invisible	4/8 < Nh < 7/8
7h	29	906,85	·	·	2	·	6	7	3	2	·	·	9	·	5
10h	29	907,70	·	·	·	·	2	18	·	1	·	·	8	·	3
13h	29	905,87	·	·	·	·	·	29	·	·	·	·	·	·	8
16h	29	904,80	·	·	·	·	1	27	1	·	·	·	·	·	6
19h	29	906,02	·	·	·	·	2	14	3	·	·	·	10	·	3

Nb de fois où la hauteur des nuages bas a été (N_h = 8/8)

Heure du 7e fuseau	<50m	50/100	100/200	200/300	300/600	600/1000	1000/1500	1500/2000	2000/2500	>2500m
7h	·	·	·	·	·	·	·	·	·	·
10h	·	·	·	·	1	·	·	·	·	·
13h	·	·	·	·	·	·	·	·	·	·
16h	·	·	·	·	·	·	·	·	·	·
19h	·	·	·	·	·	·	·	·	·	·

Répartition horaire des hydrométéores — Heure du 7e fuseau :

	7h	8h	9h	10h	11h	12h	13h	14h	15h	16h	17h	18h	19h Nuit
RR	·	0,0	0,2	0,1	·	·	7,8	0,1	2,3	6,3	19,7	1,2	0,6
·	·	1	1	1	·	·	2	1	2	2	2	2	1
Evaporation	—	22,2	—	—	39,3	—	—	41,1	—	—	25,3	—	24,7
,	·	1	1	1	·	·	1	1	·	·	·	·	·
R	·	·	·	·	·	·	1	·	·	1	1	1	·
(R)	·	·	·	·	·	1	1	·	·	·	·	·	·
≡	·	·	·	·	·	·	·	·	·	·	·	·	1
=	·	·	·	·	·	·	·	·	·	·	·	·	1

NHATRANG

Altitude de la station : Hs = 6m — Altitude du baromètre : Hb = 7m

Heure du 7e fuseau	N	NNE	NE	ENE	E	ESE	SE	SSE	S	SSW	SW	WSW	W	WNW	NW	NNW	Calme
7h	I	I	•	•	•	•	•	•	•	•	•	•	I	•	2I	3	2
10h	5	8	I	•	3	I	•	•	•	•	•	•	•	•	I0	I	•
13h	I	I	9	8	5	I	2	•	•	•	•	•	•	I	I	•	•
16h	•	3	7	5	8	•	4	•	•	•	•	•	•	•	I	•	I
19h	•	9	3	I0	•	•	4	I	•	•	•	•	•	•	•	I	I

Nombre de fois où la visibilité a été :

Heure du 7e fuseau	<50m	50/200	200/500	500/1000	1km/2km	2/4	4/10	10/20	20/50	>50km
7h	•	•	•	•	•	•	•	3	26	•
10h	•	•	•	•	•	•	•	5	24	•
13h	•	•	•	•	•	•	I	3	25	•
16h	•	•	•	•	•	•	•	3	26	•
19h	•	•	•	•	•	•	•	3	26	•

Répartition horaire des hydrométéores (Heure du 7e fuseau)

	7h	8h	9h	10h	11h	12h	13h	14h	15h	16h	17h	18h	19h	Nuit
RR	•	0,0	0,3	3,9	I,7	0,7	•	0,I	•	•	•	•	•	I0,4
•	•	I	3	3	3	2	•	I	•	•	•	•	•	6
Evaporation	—	I5,3	—	—	29,8	—	—	22,4	—	—	I6,I	—	—	34,6
,	•	I	2	I	•	•	•	•	•	•	•	•	•	3
R	•	•	•	•	•	•	•	•	•	•	•	•	•	•
(R)	•	•	•	•	•	•	•	•	•	•	•	•	•	•
≡	•	•	•	•	•	•	•	•	•	•	•	•	•	I
=	•	•	•	•	•	•	•	•	•	•	•	•	•	I

Heure du 7e fuseau	Nb d'obs.	P moyenne au niveau Hb de la station. mbs	<50m	50/100	100/200	200/300	300/600	600/1000	1000/1500	1500/2000	2000/2500	>2500m	pas de nuages	ciel invisible	4/8 ≤ Nh ≤ 7/8
7h	29	I0I3,25	•	I	•	•	2	I3	6	7	•	•	•	•	I6
10h	29	I0I4,28	•	•	•	•	I	I6	3	8	I	•	•	•	I6
13h	29	I0I2,09	•	•	•	•	•	I6	I3	•	•	•	•	•	9
16h	29	I0I0,87	•	•	•	•	•	I6	I2	I	•	•	•	•	9
19h	29	I0I2,I2	•	•	•	•	•	5	24	•	•	•	•	•	I0

Nb de fois où la hauteur des nuages bas a été (Nh = 8/8)

Heure du 7e fuseau	<50m	50/100	100/200	200/300	300/600	600/1000	1000/1500	1500/2000	2000/2500	>2500m
7h	•	•	•	•	•	•	•	•	•	•
10h	•	•	•	•	•	•	•	•	•	•
13h	•	•	•	•	•	•	•	•	•	•
16h	•	•	•	•	•	•	•	•	•	•
19h	•	•	•	•	•	•	•	•	•	•

SAIGON

Altitude de la station : Hs = 8m80 — Altitude du baromètre : Hb = 9m90

Heure du 7e fuseau	N	NNE	NE	ENE	E	ESE	SE	SSE	S	SSW	SW	WSW	W	WNW	NW	NNW	Calme
7h	3	2	2	I	•	•	•	•	I	•	•	•	•	•	•	2	I8
10h	2	5	5	8	5	•	•	•	I	I	•	•	•	•	•	2	•
13h	4	•	4	7	8	•	•	•	I	2	I	•	•	•	I	I	•
16h	3	•	•	2	4	•	•	•	I0	7	2	•	•	•	I	•	•
19h	•	•	•	•	I6	•	•	•	9	4	•	•	•	•	•	•	•

Nombre de fois où la visibilité a été :

Heure du 7e fuseau	<50m	50/200	200/500	500/1000	1km/2km	2/4	4/10	10/20	20/50	>50km
7h	•	•	•	•	•	•	5	I5	9	•
10h	•	•	•	•	•	•	•	•	29	•
13h	•	•	•	•	•	•	•	•	29	•
16h	•	•	•	•	•	•	•	I	28	•
19h	•	•	•	•	•	•	•	22	7	•

Répartition horaire des hydrométéores (Heure du 7e fuseau)

	7h	8h	9h	10h	11h	12h	13h	14h	15h	16h	17h	18h	19h	Nuit
RR	I,2	•	•	•	•	•	•	•	•	0,0	0,0	•	0,3	
•	I	•	•	•	•	•	•	•	•	I	I	•	I	
Evaporation	—	I6,I	—	—	37,8	—	—	42,4	—	—	35,8	—	40,5	
,	•	•	•	•	•	•	•	•	•	•	•	•	•	
R	•	•	•	•	•	•	•	•	•	•	•	•	•	
(R)	•	•	•	•	•	•	•	•	•	•	•	•	•	
≡	•	•	•	•	•	•	•	•	•	•	•	•	•	
=	•	•	•	•	•	•	•	•	•	•	•	•	•	

Heure du 7e fuseau	Nb d'obs.	P moyenne au niveau Hb de la station. mbs	<50m	50/100	100/200	200/300	300/600	600/1000	1000/1500	1500/2000	2000/2500	>2500m	pas de nuages	ciel invisible	4/8 ≤ Nh ≤ 7/8
7h	29	I0I0,7I	•	•	•	3	•	•	I	I7	I	•	7	•	3
10h	29	I0II,74	•	•	•	•	I	3	2	5	5	•	I3	•	5
13h	29	I009,I9	•	•	•	I	23	3	I	•	•	•	I	•	9
16h	29	I007,37	•	•	•	•	I4	I5	•	•	•	•	•	•	6
19h	29	I008,73	•	•	•	•	•	I	I6	7	•	•	5	•	4

Nb de fois où la hauteur des nuages bas a été (Nh = 8/8)

Heure du 7e fuseau	<50m	50/100	100/200	200/300	300/600	600/1000	1000/1500	1500/2000	2000/2500	>2500m
7h	•	•	•	•	•	•	•	•	•	•
10h	•	•	•	•	•	•	•	•	•	•
13h	•	•	•	•	•	•	•	•	•	•
16h	•	•	•	•	•	•	•	•	•	•
19h	•	•	•	•	•	•	•	•	•	•

PHNOM-PENH

Altitude de la station : Hs = I0m — Altitude du baromètre : Hb = II m

Heure du 7e fuseau	N	NNE	NE	ENE	E	ESE	SE	SSE	S	SSW	SW	WSW	W	WNW	NW	NNW	Calme
7h	3	I	3	•	•	•	4	3	•	I	•	•	•	•	I	•	I3
10h	2	8	I	I	3	4	3	I	3	I	•	•	•	•	•	2	2
13h	2	5	2	3	5	3	2	•	I	2	I	•	•	•	•	2	I
16h	•	7	2	3	3	5	4	•	•	•	•	•	•	•	2	3	•
19h	2	•	I	I	3	6	3	2	•	•	•	•	•	•	I	4	6

Nombre de fois où la visibilité a été :

Heure du 7e fuseau	<50m	50/200	200/500	500/1000	1km/2km	2/4	4/10	10/20	20/50	>50km
7h	•	•	•	•	I	•	•	2	26	•
10h	•	•	•	•	•	•	•	2	27	•
13h	•	•	•	•	•	•	•	•	29	•
16h	•	•	•	•	•	•	•	I	28	•
19h	•	•	•	•	•	•	•	I	28	•

Répartition horaire des hydrométéores (Heure du 7e fuseau)

	7h	8h	9h	10h	11h	12h	13h	14h	15h	16h	17h	18h	19h	Nuit
RR	•	•	•	•	•	•	•	•	•	•	•	•	•	I0
•	•	•	•	•	•	•	•	•	•	•	•	•	•	I
Evaporation	—	2I,0	—	—	43,3	—	—	50,I	—	—	37,8	—	66,9	
,	•	•	•	•	•	•	•	•	•	•	•	•	•	
R	•	•	•	•	•	•	•	•	•	•	•	•	•	
(R)	•	•	•	•	•	•	•	•	•	•	•	•	•	
≡	•	•	•	•	•	•	•	•	•	•	•	•	•	
=	I	•	•	•	•	•	•	•	•	•	•	•	•	I

Heure du 7e fuseau	Nb d'obs	P moyenne au niveau Hb de la station. mbs	<50m	50/100	100/200	200/300	300/600	600/1000	1000/1500	1500/2000	2000/2500	>2500m	pas de nuages	ciel invisible	4/8 ≤ Nh ≤ 7/8
7h	29	I0II,04	•	•	•	I	•	I	9	4	3	•	II	•	6
10h	29	I0I2,I6	•	•	•	•	5	8	•	I	I	•	I4	•	3
13h	29	I009,58	•	•	•	•	•	23	I	I	•	•	4	•	I0
16h	29	I007,53	•	•	•	•	•	2I	4	•	•	•	4	•	6
19h	29	I008,46	•	•	•	•	•	3	I0	I	I	•	I4	•	•

Nb de fois où la hauteur des nuages bas a été (Nh = 8/8)

Heure du 7e fuseau	<50m	50/100	100/200	200/300	300/600	600/1000	1000/1500	1500/2000	2000/2500	>2500m
7h	•	•	•	•	•	•	•	•	•	•
10h	•	•	•	•	•	•	•	•	•	•
13h	•	•	•	•	•	•	•	•	•	•
16h	•	•	•	•	•	•	•	•	•	•
19h	•	•	•	•	•	•	•	•	•	•

VIENTIANE

Altitude de la station : Hs = I70m30 — Altitude du baromètre : Hb = I7Im10

Heure du 7e fuseau	N	NNE	NE	ENE	E	ESE	SE	SSE	S	SSW	SW	WSW	W	WNW	NW	NNW	Calme
7h	3	•	•	I	I	I	•	•	•	•	•	•	I	•	•	I	2I
10h	4	I	3	•	9	I	3	2	2	•	I	•	I	•	I	I	•
13h	•	•	•	I	3	•	5	I	I0	3	3	I	I	•	I	•	•
16h	•	•	•	I	2	2	I	3	3	4	I	•	5	I	3	2	I
19h	I	•	I	I	I	•	•	I	•	•	2	•	•	•	I	•	2I

Nombre de fois où la visibilité a été :

Heure du 7e fuseau	<50m	50/200	200/500	500/1000	1km/2km	2/4	4/10	10/20	20/50	>50km
7h	•	•	•	I	•	•	I0	I5	3	•
10h	•	•	•	•	•	•	6	I9	4	•
13h	•	•	•	•	•	•	3	22	4	•
16h	•	•	•	•	•	•	3	22	4	•
19h	•	•	•	•	•	•	3	22	4	•

Répartition horaire des hydrométéores (Heure du 7e fuseau)

	7h	8h	9h	10h	11h	12h	13h	14h	15h	16h	17h	18h	19h	Nuit
RR	•	•	•	•	•	•	•	•	•	•	•	•	•	I0
•	•	•	•	•	•	•	•	•	•	•	•	•	•	2
Evaporation	—	8,3	—	—	23,I	—	—	3I,6	—	—	22,0	—	I6,5	
,	•	•	•	•	•	•	•	•	•	•	•	•	•	
R	•	•	•	•	•	•	•	•	•	•	•	•	•	
(R)	•	•	•	•	•	•	•	•	•	•	•	•	•	
≡	I	•	•	•	•	•	•	•	•	•	•	•	•	
=	•	•	•	•	•	•	•	•	•	•	•	•	•	

Heure du 7e fuseau	Nb d'obs	P moyenne au niveau Hb de la station. mbs	<50m	50/100	100/200	200/300	300/600	600/1000	1000/1500	1500/2000	2000/2500	>2500m	pas de nuages	ciel invisible	4/8 ≤ Nh ≤ 7/8
7h	29	993,I2	•	•	•	•	•	I	4	5	•	•	I9	•	6
10h	29	995,0I	•	•	•	•	•	•	3	I	I	•	24	•	2
13h	29	992,40	•	•	•	•	•	•	I3	I	•	•	I5	•	I
16h	29	989,82	•	•	•	•	•	•	I4	3	•	•	I2	•	2
19h	29	990,28	•	•	•	•	•	•	2	•	•	•	27	•	•

Nb de fois où la hauteur des nuages bas a été (Nh = 8/8)

Heure du 7e fuseau	<50m	50/100	100/200	200/300	300/600	600/1000	1000/1500	1500/2000	2000/2500	>2500m
7h	•	•	•	•	•	•	I	•	•	•
10h	•	•	•	•	•	•	•	•	•	•
13h	•	•	•	•	•	•	•	•	•	•
16h	•	•	•	•	•	•	•	•	•	•
19h	•	•	•	•	•	•	I	•	•	•

SAVANNAKHET

Altitude de la station : Hs = I84m — Altitude du baromètre : Hb = I87m

Heure du 7e fuseau	N	NNE	NE	ENE	E	ESE	SE	SSE	S	SSW	SW	WSW	W	WNW	NW	NNW	Calme
7h	•	•	4	•	•	•	•	•	I	•	•	•	•	•	•	•	24
10h	•	•	I4	•	I	•	•	•	2	•	3	•	•	•	•	•	9
13h	•	•	II	•	I	•	•	•	I	•	4	•	•	•	•	•	I2
16h	•	•	II	•	I	•	•	•	I	•	3	•	•	•	•	•	I3
19h	•	•	•	•	•	•	•	•	•	•	•	•	•	•	•	•	•

Nombre de fois où la visibilité a été :

Heure du 7e fuseau	<50m	50/200	200/500	500/1000	1km/2km	2/4	4/10	10/20	20/50	>50km
7h	•	•	•	•	•	•	•	4	25	•
10h	•	•	•	•	•	•	•	3	26	•
13h	•	•	•	•	•	•	•	2	27	•
16h	•	•	•	•	•	•	•	•	29	•
19h	•	•	•	•	•	•	•	•	•	•

Répartition horaire des hydrométéores (Heure du 7e fuseau)

	7h	8h	9h	10h	11h	12h	13h	14h	15h	16h	17h	18h	19h	Nuit
RR	•	•	•	•	•	•	•	•	•	•	•	•	•	•
•	•	•	•	•	•	•	•	•	•	•	•	•	•	•
Evaporation	—	I7,3	—	—	36,2	—	—	47,3	—	—				70,9
,	•	•	•	•	•	•	•	•	•	•	•	•	•	•
R	•	•	•	•	•	•	•	•	•	•	•	•	•	•
(R)	•	•	•	•	•	•	•	•	•	•	•	•	•	•
≡	•	•	•	•	•	•	•	•	•	•	•	•	•	•
=	•	•	•	•	•	•	•	•	•	•	•	•	•	•

Heure du 7e fuseau	Nb d'obs	P moyenne au niveau Hb de la station. mbs	<50m	50/100	100/200	200/300	300/600	600/1000	1000/1500	1500/2000	2000/2500	>2500m	pas de nuages	ciel invisible	4/8 ≤ Nh ≤ 7/8
7h	29	990,83	•	•	•	•	•	I	•	2	I	•	25	•	I
10h	29	992,04	•	•	•	•	•	I	I	3	•	•	24	•	I
13h	29	989,0I	•	•	•	•	•	•	4	I0	•	•	I5	•	I
16h	29	987,03	•	•	•	•	•	•	4	9	I	•	I5	•	I
19h	x	987,6I	x	x	x	x	x	x	x	x	x	x	x	x	x

Nb de fois où la hauteur des nuages bas a été (Nh = 8/8)

Heure du 7e fuseau	<50m	50/100	100/200	200/300	300/600	600/1000	1000/1500	1500/2000	2000/2500	>2500m
7h	•	•	•	•	•	I	•	I	•	•
10h	•	•	•	•	•	I	•	I	•	•
13h	•	•	•	•	•	•	I	•	•	•
16h	•	•	•	•	•	•	•	I	•	•
19h	x	x	x	x	x	x	x	x	x	x

Vents en altitude

Station (altitude Hs)	Heures (1re fuseau) et nombre des sondages	Vitesses en nœuds	500m au-dessus du sol — Nombre de fois où le vent a été de : N	NNE	NE	ENE	E	ESE	SE	SSE	S	SSW	SW	WSW	W	WNW	NW	NWW	Nb de Calme	1.500m au-dessus du niveau de la mer — Nombre de fois où le vent a été de : N	NNE	NE	ENE	E	ESE	SE	SSE	S	SSW	SW	WSW	W	WNW	NW	NWW	Nb de Calme
HANOI (Ville) 10m.	3h 9	4 à 16						I	I	I		I						2				I	I				2									I	
		17 à 27		2		I																															
		28 à 40																																			
		> à 40																	V<4																		V<4
		V. moy. des vents > 40																																			
	8h 13	4 à 16	I	2				I	2	I		I					I		Nb de Calme		I		I				I										Nb de Calme
		17 à 27		3							I																										
		28 à 40																																			
		> à 40																	V<4																		V<4
		V. moy. des vents > 40																																			
	14h 18	4 à 16	I	2	3		I		2	5						I		I	Nb de Calme 2										2	4						I	Nb de Calme
		17 à 27																									I										
		28 à 40																																			
		> à 40																	V<4																		V<4
		V. moy. des vents > 40																																			
HAIPHONG (Cat. bi) 4 m.	6h 21	4 à 16		2	2	2		2	3	5		2						I	Nb de Calme									I									Nb de Calme
		17 à 27			I					I																											
		28 à 40																																			
		> à 40																	V<4																		V<4
		V. moy. des vents > 40																																			
	15h 18	4 à 16		I	I			4	2	2	2	3						2	Nb de Calme I								I		I	2		I				I	Nb de Calme I
		17 à 27																																			
		28 à 40																																			
		> à 40																	V<4																		V<4
		V. moy. des vents > 40																																			
PATTLE 5m 50	6h 27	4 à 16			I	5	I	2	2	3	I								Nb de Calme		2	I	4	I	2	4	5		I								Nb de Calme
		17 à 27		I	4	5				I												I		I													
		28 à 40			I																																I
		> à 40																	V<4																		V<4
		V. moy. des vents > 40																				4															
	15h 28	4 à 16		I		3	2	I	2	4									Nb de Calme		I	I			I	5	4		2			I				I	Nb de Calme
		17 à 27		2	3	6				I	I											I	I		I		I		I								
		28 à 40		I		I																I															3
		> à 40																	V<4																		V<4
		V. moy. des vents > 40																																			
TOURANE 8m.	6h 24	4 à 16	I			I	I	5	I	5		4	I			I	I	I	Nb de Calme				I		I	2	2								I		Nb de Calme
		17 à 27															I										I										
		28 à 40																	I																		I
		> à 40																	V<4																		V<4
		V. moy. des vents > 40																																			
	15h 29	4 à 16		2	3	I	2	4	5	4		I	I				2	I	Nb de Calme	2	2	I		2	2	I	8	I			I				I	3	Nb de Calme
		17 à 27						I										I								I											
		28 à 40																	I																		2
		> à 40																	V<4																		V<4
		V. moy. des vents > 40																																			
NHATRANG 6m.	6h 29	4 à 16	I	I	4	2		I		2	I							2	Nb de Calme		I	2	4			2	I										Nb de Calme
		17 à 21	4	6	4																	2	3	2	I												
		28 à 40																	I			3														I	
		> à 40																	V<4																		V<4
		V. moy. des vents > 40																																			
SAIGON (Tan Son-Nhut) 9m.	3h 28	4 à 16	I		2	5		I	2					I				I	Nb de Calme	2	6	6	5					I							I	2	Nb de Calme
		17 à 27			I	5	2	2	I														3	I	I												
		28 à 40				2	I	I																													I
		> à 40																	V<4																		V<4
		V. moy. des vents > 40																																			
	8h 29	4 à 16			3	5	3	4	3	I				I		I			Nb de Calme		2	8	6		I												Nb de Calme
		17 à 27				I	2	I															5	I	I											I	
		28 à 40				I	2												I				2														I
		> à 40																	V<4																		V<4
		V. moy. des vents > 40																																			
	14h 29	4 à 18	I	2	2	2	2	5	5	4		I					I	2	Nb de Calme 2		3	3	2	I	2											I	Nb de Calme 2
		17 à 27																					I	2	I												
		28 à 40																																			
		> à 40																	V<4																		V<4
		V. moy. des vents > 40																																			
POULO CONDORE 3m	7h 27	4 à 16				5		4											Nb de Calme					I				I									Nb de Calme
		17 à 27			I	I3	4																I														
		28 à 40																					2														
		> à 40																	V<4																		V<4
		V. moy. des vents > 40																																			

Vents en altitude

3000m au-dessus du niveau de la mer
Nombre de fois où le vent a été de :

	N	NNE	NE	ENE	E	ESE	SE	SSE	S	SSW	SW	WSW	W	WNW	NW	NNW
Nb de Calme																
V<4																
Nb de Calme																
V<4																
Nb de Calme												I				
V<4																
Nb de Calme																
V<4																
Nb de Calme														I		
V<4																
Nb de Calme		2	I			2	3	2				2				
							I	I			I					
V<4								2								
Nb de Calme	I				I	I		3	I	3	I		I	I		I
								I						I		
V<4																
Nb de Calme						I	I			I						I
V<4																
Nb de Calme		I		I			2	3		2		I	I			
	I					I		I		I						I
V<4								I								
Nb de Calme			I	I		2	I	I								
				2	I	I	2									
V<4							I									
Nb de Calme		I	2	5	I	I										
			3	I	4	3										
V<4																
Nb de Calme				7		2		I								
		I	I	5	I	5										
				I												
V<4																
Nb de Calme			I	2												
				3												I
V<4						I										
Nb de Calme			I													
				I		I										
V<4																

6.000m au-dessus du niveau de la mer
Nombre de fois où le vent a été de :

	N	NNE	NE	ENE	E	ESE	SE	SSE	S	SSW	SW	WSW	W	WNW	NW	NNW
Nb de Calme																
V<4																
Nb de Calme																
V<4																
Nb de Calme																
V<4																
Nb de Calme																
V<4																
Nb de Calme												I				
V<4																
Nb de Calme	I						I		I	I	2	I		I		
											I					
V<4																
Nb de Calme										3	3			I		
										I		I				I
V<4																
Nb de Calme								I								
V<4																
Nb de Calme								I			I	2	I		I	I
								2		3	I	I				
V<4																
Nb de Calme		2			I	I	2									
						I										
V<4																
Nb de Calme																
V<4																
Nb de Calme				4	I	I	I									I
					2											
						I										I
V<4																
Nb de Calme																
V<4																
Nb de Calme				I												
				I												
V<4																

AEROLOGIE

Station de :
Nombre de radiosondages :
Nombre de rawinds :
Heures des lancers :

éléments		niveaux 850mb	700mb	500mb	300mb
Φ en m. géop.	moy				
	max				
	min				
P en mb.	moy				
	max				
	min				
T en 1/10 de °C	moy				
	max				
	min				
U %	moy				
	max				
	min				
r dix/millièmes	moy				
	max				
	min				
Td en 1/10 de °C	moy				
	max				
	min				

Répartition en Direction (rose 36) et Vitesses moyennes en nœuds des vents aux niveaux :

DD	850 nb de fois	850 V. moy.	700 nb de fois	700 V. moy.	500 nb de fois	500 V. moy.	300 nb de fois	300 V. moy.
Calme								
01								
02								
03								
04								
05								
06								
07								
08								
09								
10								
11								
12								
13								
14								
15								
16								
17								
18								
19								
20								
21								
22								
23								
24								
25								
26								
27								
28								
29								
30								
31								
32								
33								
34								
35								
36								

Altitude de l'isotherme 0°C et de l'isotherme –10°C en m. géop.

	0°C	–10°C
nb. d'obs.		
moy.		
max		
min		

Vents en altitude

Station (altitude Hs)	Heures (Tm fuseau) et nombre des sondages	Vitesses en nœuds	500m au-dessus du sol — Nombre de fois où le vent a été de : N	NNE	NE	ENE	E	ESE	SE	SSE	S	SSW	SW	WSW	W	WNW	NW	NNW	Nb de Calme	1.500m au-dessus du niveau de la mer — Nombre de fois où le vent a été de : N	NNE	NE	ENE	E	ESE	SE	SSE	S	SSW	SW	WSW	W	WNW	NW	NNW	Nb de Calme
STUNG-TRENG 54 m.	7h 28	4 à 16							I	I				I									I		I		I		I			I					
		17 à 27			I	3	2	3	I			I											4		4				I								
		28 à 40				2	2	4				I											3	2	5												
		> à 40				I	3	I											V<4				3		I												V<4
		V. moy. des vents > 40																																			
PHNOM-PENH (Pochentong) 16 m	6h 26	4 à 16				3	I	4	2	6	I	3				I			Nb de Calme		4	3	7		I	I	2			I	I						Nb de Calme
		17 à 27		I		I	I			2													I														I
		28 à 40																																			
		> à 40																	V<4																		V<4
		V. moy. des vents > 40																																			
	15h 20	4 à 16		2	2	2	2	2	3	4									Nb de Calme				4	I	6			I	I								Nb de Calme
		17 à 27																			I	I	I														I
		28 à 40																	3																		
		> à 40																	V<4																		V<4
		V. moy. des vents > 40																																			
SIEMREAP 15 m	6h 28	4 à 16		I	2	2	I	2		2		I	2	2		2			Nb de Calme		6	2	8	2	3	I	4										Nb de Calme
		17 à 27				5	I	I															I														
		28 à 40				3													I				I														
		> à 40																	V<4																		V<4
		V. moy. des vents > 40																																			
KAMPOT 23 m	7h 29	4 à 16	I	2	2	7	I	3	I			2							Nb de Calme		4	2	8	2	6	I											Nb de Calme
		17 à 27		I		I			I																I												
		28 à 40																	7		I	I	I														
		> à 40																	V<4																		V<4
		V. moy. des vents > 40																																			
		4 à 16																	Nb de Calme																		Nb de Calme
		17 à 27																																			
		28 à 40																																			
		> à 40																	V<4																		V<4
		V. moy. des vents > 40																																			
KHANG KHAY 1.146 m	6h 16	4 à 16										3	3	8		I			Nb de Calme								I		3	5	5	I				Nb de Calme
		17 à 27											I																								
		28 à 40																																			I
		> à 40																	V<4																		V<4
		V. moy. des vents > 40																																			
	14h 27	4 à 16							I	I	I	4	2	6	I	5		I	Nb de Calme				2			I	2		I	5	5	3	3	I	I	Nb de Calme
		17 à 27											I	2																2							
		28 à 40																	2																		I
		> à 40																	V<4																		V<4
		V. moy. des vents > 40																																			
VIENTIANE 170 m	5h 29	4 à 16		2	I			5	I	4		2	I	3		I	I	3	Nb de Calme			I	2		2		3		4	5	2	I	2		2	Nb de Calme
		17 à 27					I																								I						
		28 à 40																	4																		
		> à 40																	V<4																		V<4
		V. moy. des vents > 40																																			
	15h 29	4 à 16				I	I	2	5	2			I	4	I	I		I	Nb de Calme	2	I		3	I	3	2	I		2	2	6	2				Nb de Calme
		17 à 27																																			
		28 à 40																	10																		3
		> à 40																	V<4																		V<4
		V. moy. des vents > 40																																			
SENO 184 m	6h 23	4 à 16			I	II	2		I	2		3						I	Nb de Calme		I	I		2	I		2		2	3	2		I		3	Nb de Calme
		17 à 27																																			
		28 à 40																	2																		4
		> à 40																	V<4																		V<4
		V. moy. des vents > 40																																			
		4 à 16																	Nb de Calme																		Nb de Calme
		17 à 27																																			
		28 à 40																																			
		> à 40																	V<4																		V<4
		V. moy. des vents > 40																																			
		4 à 16																	Nb de Calme																		Nb de Calme
		17 à 27																																			
		28 à 40																																			
		> à 40																	V<4																		V<4
		V. moy. des vents > 40																																			
		4 à 16																	Nb de Calme																		Nb de Calme
		17 à 27																																			
		28 à 40																																			
		> à 40																	V<4																		V<4
		V. moy. des vents > 40																																			

Vents en altitude

3000ᵐ au-dessus du niveau de la mer
Nombre de fois où le vent a été de :

N	NNE	NE	ENE	E	ESE	SE	SSE	S	SSW	SW	WSW	W	WNW	NW	NNW	
I			5	2	2	I	I				I				2	Nb de
		I	5	I	I											Calme
						I										
																V<4
	I	I	2		3						I					Nb de
					2											Calme
					2											
																V<4
			5													Nb de
			2		I											Calme
																V<4
	3	2	3	I	I					I					2	Nb de
	3	4	3		2											Calme
			I	I												I
																V<4
	2	I	6	I	I											Nb de
		I	2	I	3	I										Calme
					I											
																V<4
																Nb de
																Calme
																V<4
											I		I			Nb de
										3	4	I	3			Calme
											I		I			
																V<4
										2	6	2	2			Nb de
											5		4			Calme
												I	I			
																V<4
											I					Nb de
													I			Calme
																V<4
				I		I	I		I	2	3	3	I			Nb de
									I		3	I	2			Calme
																I
																V<4
	I	I					I		4		3		2	2	I	Nb de
																Calme
																4
																V<4
																Nb de
																Calme
																V<4
																Nb de
																Calme
																V<4
																Nb de
																Calme
																V<4

6000ᵐ au-dessus du niveau de la mer
Nombre de fois où le vent a été de :

N	NNE	NE	ENE	E	ESE	SE	SSE	S	SSW	SW	WSW	W	WNW	NW	NNW	
	I		I	I	I	I	I		3							Nb de
			2	I												Calme
																2
																V<4
			I	2												Nb de
																Calme
																V<4
			I													Nb de
			I													Calme
																V<4
		I	2				I									Nb de
			I													Calme
																I
																V<4
																Nb de
																Calme
																V<4
																Nb de
																Calme
																V<4
																Nb de
																Calme
										2	3					
																V<4
									I			I	I			Nb de
											7	I	I			Calme
										2	3	I				
																V<4
																Nb de
																Calme
																V<4
																Nb de
										2						Calme
																V<4
																Nb de
																Calme
																V<4
																Nb de
																Calme
																V<4
																Nb de
																Calme
																V<4
																Nb de
																Calme
																V<4

AEROLOGIE

Station de :
Nombre de radiosondages :
Nombre de rawinds :
Heures des lancers :

éléments		850 mb	700 mb	500 mb	300 mb
Φ en m géop	moy				
	max				
	min				
P en mb	moy				
	max				
	min				
T en 1/10 de °C	moy				
	max				
	min				
U %	moy				
	max				
	min				
r dix/millièmes	moy				
	max				
	min				
T_d en 1/10 de °C	moy				
	max				
	min				

Répartition en Direction (rose 36) et Vitesses moyennes en nœuds des vents aux niveaux :

DD	850 nb de fois	850 V moy	700 nb de fois	700 V moy	500 nb de fois	500 V moy	300 nb de fois	300 V moy
Calme								
01								
02								
03								
04								
05								
06								
07								
08								
09								
10								
11								
12								
13								
14								
15								
16								
17								
18								
19								
20								
21								
22								
23								
24								
25								
26								
27								
28								
29								
30								
31								
32								
33								
34								
35								
36								

Altitude de l'isotherme 0°C et de l'isotherme –10°C en m géop

	0°C	–10°C
nb. d'obs		
moy		
max		
min		

Hauteurs des Précipitations en mm — FEVRIER 1952 — Evaporation en dizièmes de mm

Dates	Moncay	Hanoi	Gowlow	Haiphong	Norways	Namdinh	Donghoi	Pattle	Hué (Phubai)	Tourane	Nhatrang	Dalat (Lienkhang)	Djiring	Saigon (Tan SonNhut)	Cap St Jacques	Soctrang	Poulo Condore	Stungtreng	Siemréap	Battambang	Krakor	Kompongcham	PhnomPenh (Pochenlong)	Svayrieng	Kampot	Luang Prabang	Xiengkhouang (Khangkhay)	Vientiane	Savannakhet (Seno)	Paksé				Hanoi	Haiphong	Donghoi	Tourane	Nhatrang	Saigon (Tan SonNhut)	PhnomPenh (Pochenlong)	Vinhlam
1	0	.	.	0	x	.	0	.	.	.	.	.	.	.	.	.	.	.	.	.	.	.	.	.	.	.	5	.	.	.				0,7	I,2	I,4	2,5	3,2	7,4	5,7	2,7
2	0	3	.	0	x	.	.	.	.	.	.	.	.	.	.	.	.	.	.	.	.	.	.	.	.	.	.	.	.	.				I,5	2,0	I,2	2,5	2,8	6,6	5,7	2,8
3	I	0	I	0	x	I5	3	.	I5	I	.	.	.	.	.	.	.	.	.	.	.	.	.	.	.	.	.	.	.	.				0,8	I,4	I,I	2,8	5,I	6,2	5,7	2,8
4	I	I	0	0	x	4	3	.	I	I	5	.	.	.	.	.	.	.	.	.	.	.	.	.	.	.	.	.	.	.				0,6	I,8	I,2	2,8	5,2	5,3	7,2	3,0
5	4	I	0	0	x	0	.	.	.	I	.	.	.	.	.	.	.	.	.	.	.	.	.	.	.	.	.	.	.	.				0,8	I,0	I,6	I,6	3,5	4,8	6,6	2,5
6	I	4	0	0	x	0	.	.	.	.	.	.	.	.	.	.	.	.	.	.	.	.	.	.	.	.	.	.	.	.				0,3	0,5	I,7	3,2	4,3	4,6	5,5	3,0
7	.	0	.	0	x	.	0	.	.	0	I	.	.	.	.	.	.	.	.	.	.	.	.	.	.	.	.	.	.	.				0,3	I,5	I,0	2,2	2,9	4,9	6,2	3,6
8	.	0	.	.	x	0	0	.	.	I	.	.	.	.	.	.	.	.	.	.	.	I	.	.	.	.	.	.	.	.				I,2	I,9	0,7	2,3	3,2	6,I	6,0	3,5
9	.	0	.	0	x	3	.	.	.	I	.	.	.	.	.	.	.	.	.	.	.	.	I	.	.	.	.	.	.	.				I,I	2,7	I,5	2,6	5,7	6,0	7,0	3,9
10	.	0	.	.	x	.	4	.	.	0	0	.	.	.	.	.	.	.	.	.	.	.	.	.	.	.	.	.	.	.				0,I	2,8	0,5	2,7	4,6	7,4	6,3	2,7
11	0	.	.	.	x	.	.	.	.	.	0	.	.	.	.	.	.	.	.	.	.	.	.	.	.	3	.	.	.	.				I,3	I,9	I,4	2,5	2,8	7,5	7,I	3,2
12	.	I	0	0	x	0	.	.	.	.	.	.	.	.	.	.	.	.	.	.	.	.	.	.	.	.	.	.	.	.				0,8	I,3	I,I	2,5	3,3	6,6	6,I	3,I
13	0	0	0	I	x	I	0	.	.	.	.	.	.	.	.	.	.	.	.	.	.	.	.	.	I	.	.	.	.	.				0,6	0,6	I,2	2,2	2,7	6,7	9,0	2,9
14	.	0	.	0	x	0	0	.	.	.	.	.	.	.	.	.	.	.	.	.	.	.	.	.	.	.	.	.	.	.				0,8	0,7	0,8	I,8	3,4	5,4	8,8	3,3
15	4	0	0	2	x	.	.	.	.	.	.	.	.	.	.	.	.	.	.	.	.	.	.	.	.	.	.	.	.	.				I,I	0,5	I,7	2,I	4,7	4,I	6,8	4,2
16	0	0	0	0	x	0	.	.	I	.	.	7	33	0	.	.	.	.	.	.	.	.	.	.	.	.	.	.	.	.				I,I	2,2	I,0	I,8	3,4	4,I	7,3	5,0
17	.	.	.	.	x	I	2	.	I3	0	.	3I	.	I	.	.	.	.	.	.	.	.	.	.	.	.	.	.	.	.				I,8	3,0	I,6	4,4	3,8	3,6	6,6	5,0
18	.	.	.	.	x	.	I5	0	I3	0	.	.	x	.	.	.	.	.	4	I0	.	.	.	.	.	.	.	.	.	.				I,7	6,I	0,7	5,I	5,9	4,I	7,9	5,7
19	.	.	.	.	x	.	I	3	0	.	.	.	x	.	.	.	.	.	.	4	.	0	.	.	.	.	.	.	.	.				2,5	5,5	I,2	4,3	8,3	5,0	9,7	5,0
20	.	.	.	.	x	.	.	I	.	.	.	.	x	.	.	.	.	.	.	.	.	.	.	.	.	.	.	.	.	.				2,8	5,0	I,5	4,6	8,4	5,0	I0,5	3,I
21	.	.	.	.	x	.	.	.	0	0	.	.	x	.	.	.	I	.	.	.	.	.	.	.	.	.	.	.	.	.				2,5	4,3	I,8	3,0	6,2	5,4	II,0	2,7
22	.	.	.	.	x	.	.	.	.	.	.	.	x	0	.	0	.	.	.	.	.	.	.	.	.	.	.	.	.	.				I,8	2,8	I,6	4,4	5,8	4,I	8,3	3,5
23	0	.	.	.	x	.	.	.	.	0	2	.	x	.	.	.	.	.	.	.	.	.	.	.	I2	.	.	.	.	.				I,6	2,7	I,5	2,7	2,3	5,0	6,9	3,0
24	0	.	.	4	x	I	3	.	.	0	0	0	.	.	.	.	.	.	.	.	.	.	.	.	8	.	.	.	.	.				0,9	0,6	0,9	I,9	2,8	7,I	8,2	3,2
25	I	.	.	I	x	I	I	.	.	.	.	.	.	.	.	.	.	.	.	.	.	.	.	.	.	.	.	.	.	.				I,I	0,7	0,8	3,0	3,4	8,7	8,I	3,7
26	0	I	.	.	x	I	0	.	.	.	3	.	.	.	.	.	.	.	.	.	.	.	.	.	.	.	I9	I	.	.				0,4	I,2	I,I	2,4	4,I	8,9	8,4	4,3
27	0	0	.	.	x	.	0	.	.	.	2	0	.	.	.	.	.	.	.	.	.	.	.	.	.	0	0	.	.	.				0,9	I,3	I,5	3,0	2,0	8,2	I0,0	3,0
28	0	I	.	0	x	0	0	.	.	.	.	.	.	.	.	.	.	.	.	.	.	.	.	.	.	0	.	.	.	.				0,8	I,8	0,8	2,7	2,8	6,8	7,6	3,2
29	2	3	.	0	x	.	0	.	.	.	4	.	.	.	.	.	.	.	.	.	.	.	.	.	.	.	.	0	.	.				0,3	I,6	I,0	2,7	I,6	7,0	8,9	3,9
30																																									
31																																									

Réseau pluviométrique (Valeurs mensuelles)

Stations (par bassins)	total (mm)	écart à la moyenne	nb de jours	écart au nb de j. moy
Littoral NW Golfe du Tonkin				
Moncay	I4,8	-43,6	I2	0
Gowtow	0,9	-I5,8	4	-I
Narways	x	x	x	x
Delta du Song Thai Binh				
Haiphong	8,5	-29.5	I0	-3
Delta du Fleuve Rouge				
Hanoi	I4,8	-I3,7	I4	+I
Namdinh	26,2	-I2,4	I3	+3
Porte d'Annam - Caplay				
Donghoi	3I,7	-II,6	I0	+2
Caplay - Col des nuages				
Hué	42,9	-40,5	6	-3
Région de Tourane				
Pattle	4,7	-9,6	3	-2
Tourane	4,2	-36,I	6	-2
Région de Nhatrang				
Nhatrang	I6,9	-2,9	8	+4
Région du Darlac				
Banmêthuot	.	-4,I	.	-I
Dakmil (Théier)	.	x	.	x
Bon Rocai	.	x	.	x
Dakmil	.	-I6,7	.	-2
Dakmal	.	x	.	x
Dakgaur	.	x	.	x
Daklao	.	x	.	x
Haut - Donnai				
Dalat (Ville)	.	-24,4	.	-4
Arbre Broyé	x	x	x	x
Dalat (Lienkhang)	38,3	-3,8	4	I
Langhanh	.	-24,I	.	-2
Minh - Rong	I77,5	x	7	x
Djiring	x	x	x	x

Stations (par bassins)	total (mm)	écart à la moyenne	nb de jours	écart au nb de j. moy
Blao	34,0	-34,9	2	-4
Bas. Donnai				
Anloc	.	-8,2	.	-I
Anloc (CI)	x	x	x	x
Cay gao	4I,0	+25,8	4	+3
Tuc trung	6,0	-7,9	2	+I
Binh Loc	II,0	-9,5	I	0
Trang Bom (PC)	3,0	-5,8	2	0
Trang Bom (EF)	I,3	-6,4	2	+I
Xuanloc	x	x	x	x
Dau Giay (Suzannah)	.	-I5,2	.	-2
Ong Quê	0,7	-7,9	I	0
Long Thanh (TR)	.	-9,5	.	-I
Long Thanh (SIPH)	.	-I2,0	.	-I
Long Thanh (Hélène)	.	x	.	x
Versant marit. C. St Jacques				
Binh Ba (Gallée)	.	-I,4	.	-I
Cap St Jacques	.	-0,9	.	0
Bassin du Song Be				
Quanloi	I2,0	-7,8	2	+I
Thuan'loi	I8,0	+8,3	3	+2
Bassin de la Riv. de Saigon				
Dautieng	I2,8	+3,4	I	0
Bencui	2,5	-5,2	I	0
Laikhe	I0,5	-5,4	4	+I
Saigon T.S.N	I,5	-2,8	2	+I
Saigon (Ville)	0,2	x	I	x
Saigon (IP)	0,2	-3,8	I	0
Bassin des deux Vaïcos				
Kantrap	.	x	.	x
Svayrieng	.	-9,8	.	-I
Bas Delta du Mékong				
My tho	.	-2,8	.	-I
Cantho	I0,2	+7,4	2	+I

Stations (par bassins)	total (mm)	écart à la moyenne	nb de jours	écart au nb de j. moy.
Sud Cochinchine				
Soctrang	0,0	-2,6		-I
Poulo. Condore	0,7	-5,0	I	0
Littoral Rach Gia - Kampot				
Kampot Météo	2I,I	-4,9	3	0
Kampot (ville)	26,9	x	3	x
Kampot (OIR)	I6,4	x	2	x
Haut Delta du Mékong				
Phnom Penh	I,0	-8,7	I	0
Petit Takeo	x	x	x	x
Bassin Sud des Lacs				
Battambang Météo	I4,2	-2,8	2	0
Battambang (OIR)	I0,5	-4,7	I	0
Muong Russey	x	x	x	x
Pursat	.	-I0,8	.	-I
Krakor	.	-I5,I	.	-I
Dap Bat				
Chandœur Sud	28,0	x	I	x
Bekchan	x	x	x	x
Veal Tréa	2,5	x	I	x
Nord du Grand Lac				
Siemreap	4,3	-8,4	I	0
Nord du Petit Lac				
Barai	6,0	-9,5	I	0
Chamcar Andong	.	-I7,4	.	-I
Mékong Cambodgien				
Prey Totung	I,0	x	I	x
Prekkak	0,6	-I6,7	2	+I
Chhlong	.	-22,7	.	-I
Bathéay	.	x	.	x
Kompongcham	I,3	-9,4	I	0
Chalang	I0,0	-6,I	I	0
Prekchlang	I0,0	+0,I	I	0
Mimot	4,0	-5,3	I	0
Kantray	I6,0	+3,9	3	+2

Stations (par bassins)	total (mm)	écart à la moyenne	nb de jours	écart au nb de j. moy.
Prekleap	43,0	x	I	x
Phan Ao	.	x	.	x
Rocar Kandal	25,0	x	I	x
Preychlor	.	x	.	x
Bassin de la Sékong				
Stungtreng	.	-I2,0	.	-I
Bas Laos				
Paksé	.	-I0,3	.	-I
Moyen Laos				
Savannakhet (Séno)	.	-23,3	.	-I
Haut Laos				
Xiengkhouang (KK)	24,5	+I0,3	3	0
Xiengkhouang	87,0	+63,6	I	-2
Vientiane	I,0	-I4,5	2	0
Haut Delta du Mékong				
Luang Prabang	3,5	-I2,8	3	+I

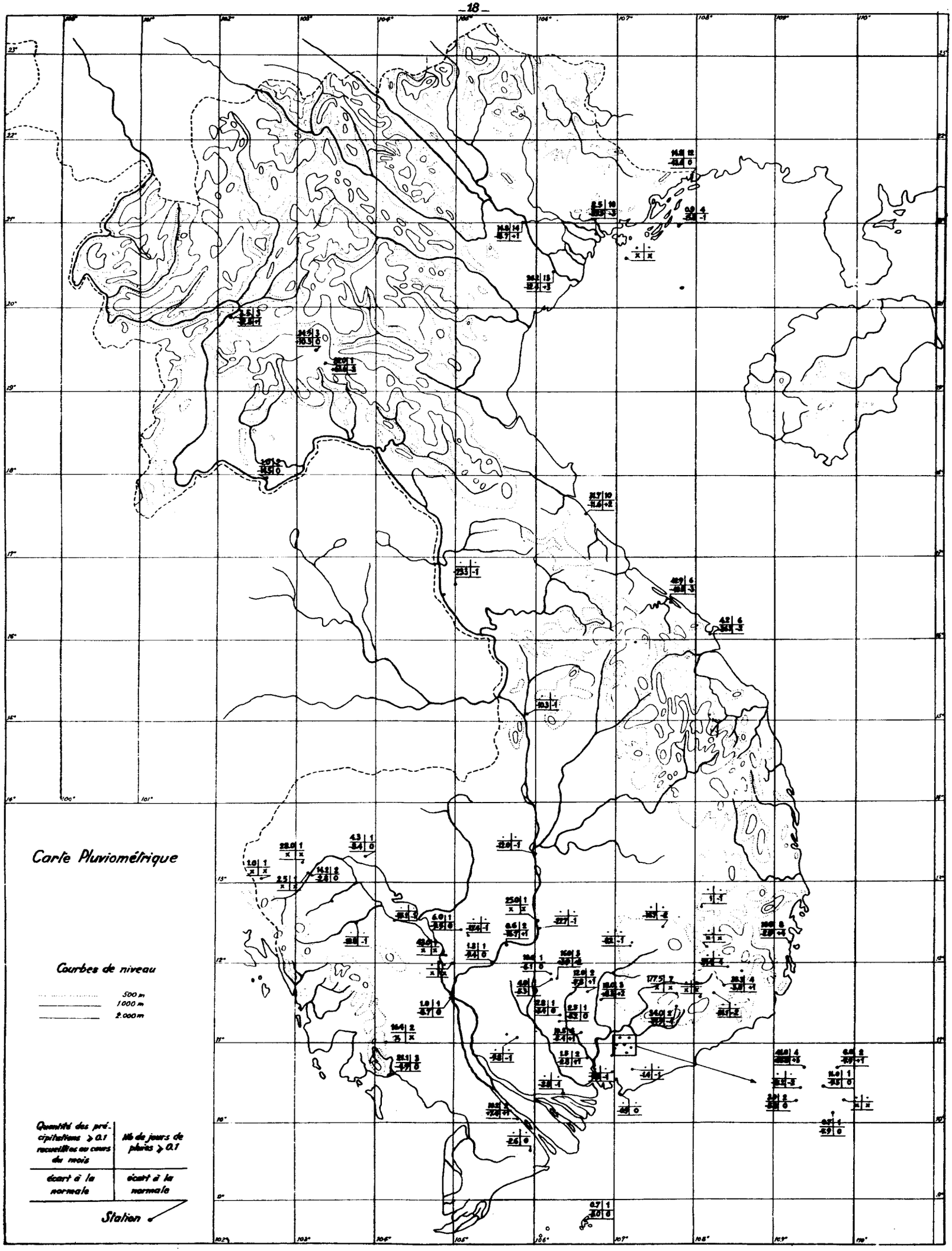
Carte Pluviométrique
Courbes de niveau
500 m
1000 m
2.000 m
Quantité des précipitations ≥ 0.1 recueillies au cours du mois
Nb de jours de pluies ≥ 0.1
écart à la normale
écart à la normale
Station

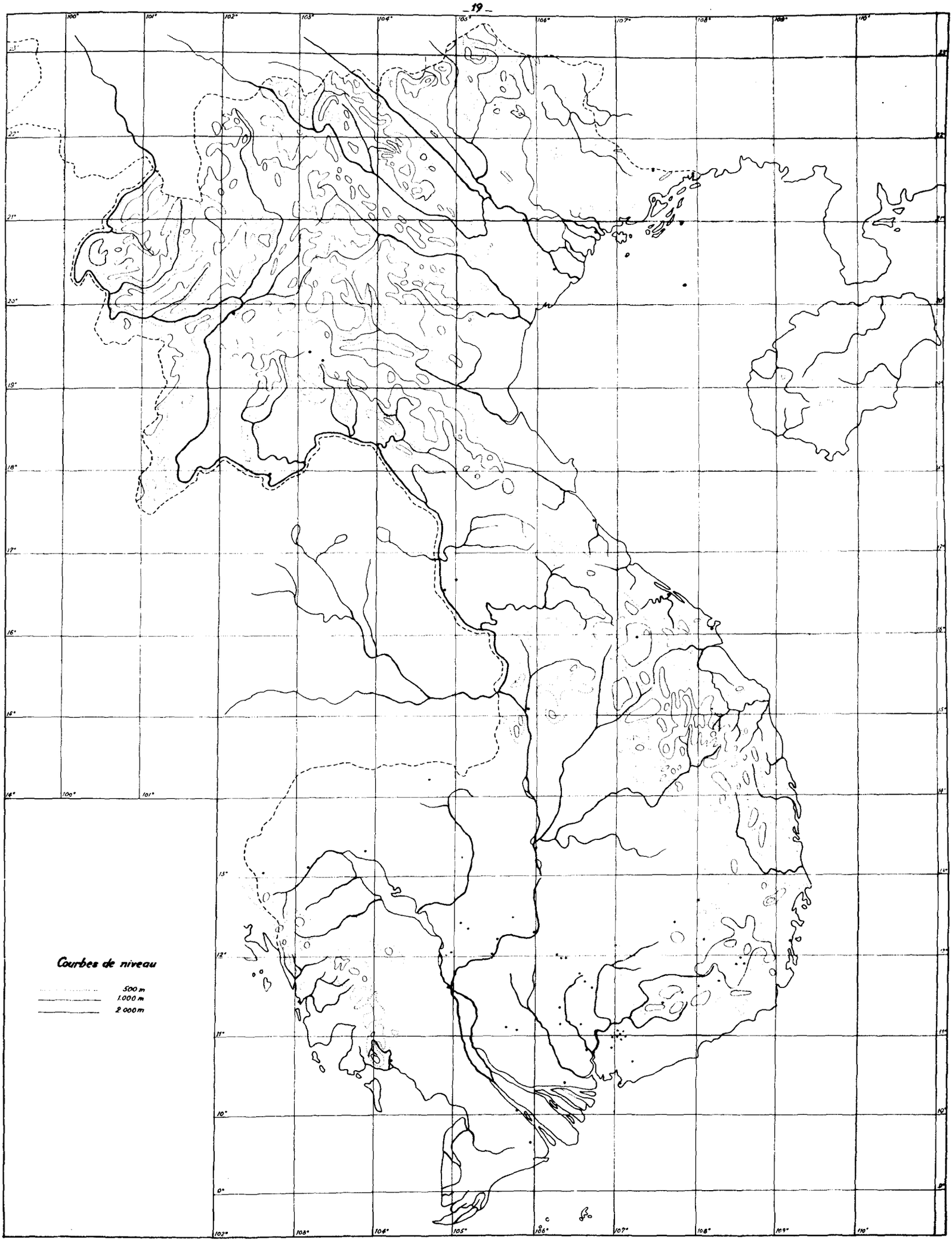
Courbes de niveau
500 m
1.000 m
2 000 m

En Mer de Chine, des précipitations faibles succèdent aux grains accompagnant les fronts froids. On note de l'instabilité sur l'extrême Sud. A partir du 20 le temps s'améliore, le ciel devient peu nuageux par l'Est.

La hausse des pressions et la baisse des températures ont été anormalement fortes pendant l'invasion de mousson du I6 au 20.

4°/ Du 23 au 29 : Régime d'alizé.

a) Situation :

Les hautes pressions continentales légèrement affaiblies sont prolongées sur le Japon et le Pacifique occidental par une dorsale. A partir du 24 une aire dépressionnaire se forme sur le Centre de la péninsule Indochinoise. La zone de discontinuité, diffuse, oscille de part et d'autre d'une ligne frontière Sino-Indochinoise-Nord Hainan-Nord Mer Chine.

b) Temps associé :

Sur le delta et le littoral du Golfe du Tonkin et du Sud de la Chine, le ciel est couvert généralement bas avec crachins, fréquents le matin, plus rares après-midi. La visibilité est médiocre.

Sur les Monts du Tonkin, le ciel est couvert le matin, éclaircies locales l'après-midi et quelques grains orageux du 26 au 29.

Ailleurs, le temps est beau, sauf brumes le matin. On note de la brume sèche par places sur le Laos, des plafonds bas matinaux le 26 à Tourane, des précipitations matinales faibles à Nhatrang les 27 et 29.

EN RESUME :

Exception faite de la poussée du I6 au 20, la mousson est moins active que la normale. Aucune dépression tropicale n'a intéressé nos régions.

Du point de vue aéronautique, les régions les plus défavorisées ont été : le delta du Fleuve-Rouge et le littoral du Golfe du Tonkin, par crachins pendant les matinées des I,2,5,6, des périodes du I0 au I5 et du I6 au I9, par crachins et pluies du 2 au 4, du 7 au 9, du I6 au I9, par brume sèche du 2I au 23, les Monts du Tonkin, par plafond bas et brouillards les matins du I au 9 et du I0 au I5, par orages du 26 au 29, à Nhatrang le matin par plafond bas le II, par précipitations les 27 et 29, à Tourane par plafond bas les I3,I5 et 26, sur le Laos par brume sèche.

o
o o

TEMPERATURE : supérieure à la normale généralement de 0°,5 à I°,3 dans l'ensemble des stations.

HUMIDITE RELATIVE : supérieure à la normale dans le Nord-Viêtnam et le littoral au Nord de Tourane, nettement inférieure à la normale - Nhatrang excepté - dans les autres stations.

PRECIPITATIONS : fortement déficitaires dans l'ensemble des stations, excepté sur les reliefs Sud-Ouest des Pays Montagnards du Sud et le Tran-Ninh.

EVAPORATION : peu inférieure à la normale dans les stations où l'humidité relative a été excédentaire et fortement supérieure à la normale dans les autres stations.-

o o o
o o o o o o

HAUT COMMISSARIAT DE FRANCE
EN INDOCHINE

SERVICE METEOROLOGIQUE

FEB 10 1959

RESUME MENSUEL DU TEMPS EN INDOCHINE

MOIS DE MARS 1952

I°/- Du Ier au IO : (Régime d'alizé)

a) Situation :

Le Ier, un anticyclone modéré, centré sur le Nord-Est de la Chine, intéresse le littoral du Sud de la Chine et avance une dorsale sur le Japon. Une aire dépressionnaire peu marquée couvre le centre des Indes et le Nord de la péninsule Indochinoise. La zone de basses pressions intertropicales va du Nord de l'Océan Indien à l'Insulinde. Une zone frontale diffuse orientée de l'Ouest à l'Est sépare l'air polaire évolué de l'air tropical et traverse le Nord Viêtnam et l'extrême Nord de la Mer de Chine.

Le 2, l'anticyclone chinois est rejoint par un anticyclone plus fort centré près du Baikal.

Mais à partir du 4 les pressions baissent rapidement sur le Nord de l'Indochine et le littoral Sud de la Chine, où un talweg suivi par la zone frontale se creuse. Une dorsale venant du Pacifique s'établit sur la Mer de Chine. Elle se prolonge par des hautes pressions relatives sur le Golfe du Bengale et le Centre des Indes. Le 6, le talweg est repoussé sur l'extrême Nord de la Mer de Chine, le 7 il regresse vers le Nord en se comblant.

b) Temps associé :

Sur le delta du Fleuve Rouge, le littoral du Golfe du Tonkin et les parages du littoral Sud de la Chine, on note des plafonds bas surtout matinaux avec quelques crachins du I au 4, le 6, et du 8 au IO. Le ciel est peu nuageux à nuageux après dissipation des brouillards matinaux les 5 et 7.

Sur les monts du Tonkin, du I au 2, le ciel, couvert bas le matin, devient peu nuageux avec brume sèche l'après-midi, du 2 au 4, instabilité orageuse et amélioration de la visibilité en dehors des précipitations, et du 4 au IO, ciel peu nuageux avec brume sèche après dissipation des brouillards matinaux.

Dans les parages du littoral Sud de la Chine on note quelques crachins du I au 4, puis des crachins et des pluies au Nord de la zone frontale du 4 au IO.

Ailleurs, le ciel est peu nuageux à nuageux avec rares orages. On note de la brume sèche sur le Laos, et le 2, une instabilité orageuse sur le Nord du Laos est suivie le 3 par des pluies faibles.

2°/- Du II au I4 : (Poussée de mousson)

a) Situation :

L'anticyclone centré le II sur le Nord-Est de la Chine déborde sur nos régions, repousse la ligne de discontinuité sous forme de front froid qui atteint une ligne Donghoi Aparri. L'anticyclone s'étale le I2 sur le Centre de la Chine et le Sud du Japon et se scinde en un maximum sur le Centre Est de la Chine se déplacant lentement vers l'Est en s'affaiblissant, et un maximum sur Honshu se mouvant rapidement vers l'Est. A partir du I4 les pressions baissent sur le Nord de nos régions.

b) Temps associé :

Sur le delta et le littoral du Golfe du Tonkin, le ciel est couvert, avec les II, I2 et I3, des pluies et des crachins, et le I4 des plafonds bas matinaux.

Sur les Monts du Tonkin le ciel est couvert avec quelques pluies orageuses.

Sur l'extrême Nord de la Mer de Chine le ciel se couvre avec pluies faibles et crachins après le passage du grain accompagnant les fronts froids. On note des éclaircies à partir du I2.

Ailleurs, le temps demeure sans grands changements, cependant quelques pluies faibles sont notées le I2 sur le Centre Laos où le plafond demeure élevé.

3°/- Du I5 au I8 : (Alizé)

a) Situation :

L'anticyclone chinois est rejoint par un fort anticyclone venant de Sibérie. Un anticyclone sur les Bonins avance une dorsale sur le Centre de la Mer de Chine. Un talweg suivi par la ligne de discontinuité se forme d'une aire dépressionnaire sur le Nord de la péninsule Indochinoise à travers le Sud de la Chine, le Sud des Riou-Kiou.

b) Temps associé :

Sur le Nord Viêtnam le ciel couvert bas le matin, se dégage partiellement l'après-midi. On note des crachins sur le delta le matin du I6. La visibilité est bonne sur le delta mais réduite sur les reliefs, par une brume sèche qui se maintient jusqu'au 20.

Ailleurs, le ciel est peu nuageux à nuageux avec rares orages et brouillards matinaux. On note de la brume sèche sur le Laos et par intermittence sur le Centre Viêtnam.

(suite page 20)

Pression atmosphérique en millibars

Stations	altitude H_0 en m.	Au niveau de la station (corrigée à 0° et gravité normale)									Réduite au niveau de la mer					
		Matin		Soir		min. abs	min. abs de la période d'obs	max abs	max abs de la période d'obs	$\bar{P}$	$\bar{p}$	aux heures d'observations (7ème fuseau)				
		$\bar{P}_n$	$\bar{P}_x$	$\bar{P}_n$	$\bar{P}_x$	P_n date	Valeur année	P_x date	Valeur année	écart à la normale Δ	écart à la normale	7	10	13	16	19
Mongcay	10.	1010,9	1013,5	1009,9	1012,3	1002,9 5	997,9 1934	1018,7 20	1027,7 1951	1011,5 −1,4	1012,8 −1,4	1013,1	1014,7	1013,4	1011,4	1011,5
Hanoï	162	1008,2	1011,5	1006,6	1010,1	999,3 5	996,1 1928	1017,9 22	1028,6 1945	1009,0 −2,7	1010,9 −2,7	1011,9	1013,1	1010,8	1008,7	1009,6
Gowlow	x	x	x	x	x	x	x	x	x	x	x	x	x	x	x	x
Haiphong	4,8	1010,5	1013,6	1009,3	1012,2	1002,9 5	999,6 1947	1019,2 20 22	1028,0 1951	1011,3 −2,4	1011,9 −2,4	1012,5	1014,0	1012,1	1010,2	1010,6
Norways	x	x	x	x	x	x	x	x	x	x	x	x	x	x	x	x
Namdinh	6,5	1009,4	1012,5	1008,0	1011,1	1000,9 5	997,0	1018,7 22	1028,2 1945	1010,2 −2,5	1011,0 −2,5	1011,7	1013,2	1011,0	1009,0	1009,7
Donghoi	4,8	1008,8	1011,8	1007,7	1010,5	1001,3 5	998,9 1934	1016,9 22	1026,5 1933	1009,6 −2,7	1010,2 −2,7	1010,9	1012,3	1010,3	1008,4	1009,2
Pattle	6,9	1010,1	1012,5	1009,6	1011,1	1005,8 18	1004,9 1941	1015,1 13	1019,4	1010,8 −1,1	1011,7 −1,1	1012,3	1013,3	1011,8	1010,5	1011,0
Hué (Phubai)	19.	1008,4	1010,6	1006,4	1009,1	1001,7 5 18	999,7 1941	1016,0 22	1019,1 1941	1008,6 −0,4	1010,8 −0,4	1011,7	1012,6	1013,0	1008,9	1009,6
Tourane	9,3	1009,3	1012,0	1008,1	1011,0	1003,4 5	1000,7 1934	1015,8 22	1023,0	1010,1 −0,9	1011,3 −0,9	1012,2	1013,0	1010,9	1009,5	1010,8
Nhatrang	7.	1010,4	1012,9	1009,3	1011,8	1005,6 5	1002,7 1934	1015,3 14	1019,3 1932	1011,1 0,0	1011,9 0,0	1012,8	1013,5	1011,6	1010,2	1011,3
Dalat (Lienkhang)	958.	905,6	907,5	904,2	906,6	901,9 5	894,9 1950	909,3 14	910,9 1951	905,9 −0,4	x	x	x	x	x	x
Djiring	x	x	x	x	x	x	x	x	x	x	x	x	x	x	x	x
Saigon (Tan Son Nhut)	9,9	1008,6	1011,4	1006,7	1009,9	1004,6 5	1002,2 1937	1012,8 14	1016,0 1944	1009,1 −0,6	1010,2 −0,6	1011,3	1012,3	1009,8	1007,9	1009,2
Cap St Jacques	183.	989,2	991,9	988,1	990,7	985,9 5	984,9 1928	993,5 13	996,5 1932	989,9 −0,7	1010,4 −1,3	1011,2	1012,1	1010,1	1008,6	1009,4
Soctrang	4,8	1009,4	1011,6	1007,9	1010,3	1005,4 5	1004,8 1950	1013,3 14	1015,3 1951	1009,7 −0,5	1010,3 −0,5	1010,9	1012,1	1010,4	1008,6	1009,2
Poulo Condore	4,8	1008,5	1011,2	1007,6	1010,2	1005,1 5	1002,8 1937	1013,0 14 26	1017,0 1932	1009,3 −1,0	1010,0 −1,0	1010,5	1011,8	1010,1	1008,4	1009,0
Stungtreng	55,5	1003,7	1007,0	1001,0	1004,4	997,7 18	995,0 1950	1009,1 14	1011,9 1951	1004,0 +0,1	1010,5 +0,2	1012,3	1013,2	1010,3	1004,3	1005,0
Siemreap	20.	1006,4	1009,7	1004,1	1007,7	1001,0 5	1000,6 1949	1012,0 14	1015,1 1951	1006,9 −0,5	1009,2 −0,5	1010,5	1011,9	1009,6	1006,9	1007,6
Battambang	19.	x	x	x	x	x	x	x	x	x	x	1010,5	1011,9	1009,6	1006,9	1007,7
Krakor	x	x	x	x	x	x	x	x	x	x	x	x	x	x	x	x
Kompongcham	163	1007,7	1010,5	1005,1	1008,7	1002,4 5 & 18	1000,8 1947	1012,3 14	1014,6 1948	1007,9 −0,5	1009,8 −0,5	1011,3	1012,4	1010,0	1007,3	1007,8
Phnom Penh (Pochentong)	11.	1008,8	1011,6	1006,3	1010,1	1003,6 5	1000,5 1937	1013,4 14	1016,6 1932	1009,1 0,0	1010,3 0,0	1011,6	1012,6	1010,2	1007,7	1008,5
Svayrieng	7,1	x	x	x	x	x	x	x	x	x	x	1010,9	1012,0	1009,4	1006,9	1008,2
Kampot	5.	1009,0	1011,8	1006,4	1009,9	1003,9 5	1003,9 1952	1013,9 14	1015,9 1951	1009,2 −0,6	1009,8 −0,6	1011,2	1012,3	1009,9	1007,6	1008,0
Luang Prabang	289,6	x	x	x	x	x	x	x	x	x	x	1010,8	1011,3	1007,4	1003,8	1005,2
Xiengkhouang (Xiangkhang)	1146	889,9	891,9	887,5	890,8	883,5 5	880,3 1939	894,9 12	897,4 1944	889,9 +0,1	x	x	x	x	x	x
Vientiane	171,1	989,6	992,9	987,7	991,2	983,3 5 & 18	978,3 1938	996,0 14	1002,5	990,3 +0,4	1009,5 +0,9	1010,6	1012,0	1009,5	1006,8	1007,6
Savannakhet (Séno)	187.	987,0	989,9	984,5	987,6	980,5 5	980,5 1952	993,0 14	999,1 1951	987,2 −0,7	1008,3 −0,8	1010,1	1010,8	1008,0	1005,5	1006,0
Pakse	97.	x	x	x	x	x	x	x	x	x	x	x	x	x	x	x

Station : HAIPHONG (Cát-Bi) H_b : 4m80

Pression atmosphérique en millibars au niveau de la station (corrigée à 0° et gravité normale)

Dates	Heures (7ème fuseau) 2	4	6	8	10	12	14	16	18	20	22	24	moy. des 12 valeurs
1	13,0	12,7	13,5	15,2	16,5	15,4	13,2	12,2	12,2	13,6	14,5	14,5	13,9
2	13,8	13,1	13,1	14,5	15,0	14,3	12,4	11,5	11,7	12,8	13,7	13,6	13,3
3	12,9	12,1	12,5	13,9	14,7	13,6	11,9	10,5	10,4	10,9	11,5	11,3	12,2
4	10,4	08,1	09,5	10,1	10,2	08,7	06,7	05,3	05,1	05,6	06,0	05,8	07,6
5	05,3	04,9	05,1	06,1	06,6	05,7	04,0	02,9	03,2	03,7	04,4	05,0	04,7
6	05,7	05,5	06,2	07,9	08,7	07,6	05,3	05,1	05,1	06,3	08,0	08,9	06,7
7	09,1	09,0	09,8	11,5	12,7	12,1	10,2	09,0	09,2	10,7	11,8	12,0	10,6
8	11,2	10,9	12,1	13,5	14,2	13,3	10,9	09,7	09,6	10,6	12,0	12,1	11,7
9	11,3	10,6	11,3	12,9	13,3	12,8	10,9	09,9	09,8	10,8	12,4	12,6	11,6
10	12,2	11,4	11,7	13,3	13,7	12,0	10,5	09,5	09,6	10,6	12,1	12,5	11,6
11	11,9	11,3	11,8	13,6	14,5	13,1	11,8	11,3	11,2	12,7	14,8	15,0	12,8
12	14,5	12,9	14,6	16,0	16,6	15,9	14,9	13,9	13,7	14,0	15,8	16,0	14,9
13	15,2	14,9	15,1	16,7	18,3	17,7	16,2	15,1	15,2	15,8	17,0	17,0	16,2
14	16,5	15,8	16,3	18,3	18,3	16,4	15,0	13,4	13,0	13,4	14,3	14,3	15,4
15	13,2	12,9	12,2	13,5	14,3	12,0	10,2	08,7	08,7	09,8	10,0	09,8	11,3
16	08,8	08,5	09,0	09,7	10,5	09,5	07,4	05,9	05,9	06,5	07,4	07,8	08,1
17	07,0	06,3	06,5	07,7	08,3	07,1	04,9	03,4	03,2	04,0	05,5	05,6	05,6
18	04,9	04,5	05,0	06,6	07,0	06,1	04,2	03,3	03,4	04,7	06,1	06,4	05,2
19	05,8	05,4	06,2	07,7	08,9	08,9	07,4	07,7	08,6	11,4	13,0	14,1	08,8
20	13,7	13,9	15,5	17,3	19,0	18,3	16,1	15,1	15,3	15,5	17,2	17,3	16,2
21	15,2	14,3	14,9	16,3	16,3	15,8	13,4	12,2	12,9	13,6	15,3	16,1	14,7
22	16,3	16,2	17,4	18,6	18,9	18,8	15,4	14,5	14,3	14,9	15,2	15,0	16,2
23	13,6	12,7	12,5	13,9	14,7	13,0	10,7	09,8	09,6	10,4	11,2	11,2	12,0
24	10,3	10,1	10,5	11,9	12,9	12,5	10,8	10,2	10,4	11,5	12,4	12,2	11,3
25	10,8	10,2	10,6	12,0	13,9	13,1	11,5	10,7	10,6	11,5	12,5	12,1	11,6
26	11,4	10,5	10,7	12,1	12,9	12,1	10,4	09,5	09,3	10,4	11,5	12,0	11,1
27	11,6	10,9	11,0	11,9	13,0	12,2	10,3	09,1	09,1	10,3	12,3	12,9	11,2
28	12,5	11,9	12,3	13,4	14,1	13,4	10,9	09,7	08,5	10,3	11,2	11,1	11,6
29	10,4	09,5	09,9	11,3	12,1	11,1	09,5	08,3	08,2	09,0	10,6	10,8	09,2
30	09,6	09,3	09,8	11,6	12,5	11,5	09,1	07,9	08,2	09,4	11,0	11,0	10,1
31	10,1	09,8	10,9	13,1	13,8	13,4	11,5	10,6	10,9	12,6	14,2	14,5	13,0
Moy.	11,2	10,7	11,2	12,7	13,4	12,5	10,6	09,6	09,6	10,6	11,8	12,0	11,3

Température de l'air en degrés centigrades (sous abri)

Dates	Heures (7ème fuseau) 2	4	6	8	10	12	14	16	18	20	22	24	moy. des 12 valeurs
1	19,4	19,4	19,6	20,1	22,1	23,1	23,4	22,2	21,0	20,1	19,9	19,7	20,8
2	19,2	19,1	19,1	19,6	21,1	21,7	23,6	23,5	22,2	21,3	21,2	20,9	21,0
3	20,8	20,8	20,9	21,0	21,9	22,6	24,0	24,4	23,2	21,8	21,5	21,9	22,1
4	21,0	21,6	21,1	21,0	22,4	24,0	24,5	24,2	23,4	22,8	22,7	22,7	22,6
5	22,6	22,2	21,8	21,8	24,2	25,1	25,2	24,6	23,1	23,1	22,5	23,0	23,3
6	22,3	23,0	22,9	22,3	23,3	24,0	24,7	23,6	23,4	23,7	23,8	23,9	23,4
7	23,2	23,0	22,8	23,6	24,9	26,6	26,9	26,2	25,1	24,2	23,5	22,5	24,4
8	21,9	21,7	21,0	21,5	22,0	23,6	24,7	24,7	23,2	23,1	22,7	22,6	22,7
9	21,9	22,5	22,9	23,2	24,3	24,4	24,8	25,0	24,4	24,1	24,1	23,9	23,8
10	23,8	23,2	23,2	23,2	25,1	25,5	24,0	25,4	23,8	x	x	21,7	23,9
11	21,8	22,0	21,8	22,1	24,4	26,3	26,7	24,6	22,3	21,5	21,3	21,1	23,0
12	20,6	20,8	20,1	20,2	20,6	20,3	20,2	21,0	20,3	19,9	19,8	19,9	20,3
13	19,9	20,0	19,5	19,7	19,8	20,3	20,2	19,5	19,0	19,0	19,0	19,0	19,6
14	18,8	18,9	18,0	18,4	18,8	21,2	20,8	20,6	20,1	x	x	20,1	19,6
15	19,8	19,9	20,0	21,1	21,6	23,0	21,3	24,0	23,1	23,1	23,3	23,1	22,1
16	23,1	23,0	23,0	23,3	24,0	x	x	23,8	x	23,8	23,5	23,4	23,4
17	23,7	24,0	23,9	24,6	24,7	25,1	25,8	25,8	25,0	24,4	24,7	24,7	24,7
18	24,4	24,3	24,4	24,5	25,5	26,1	26,2	25,9	25,5	24,9	24,2	24,4	25,0
19	24,4	24,7	24,6	24,6	27,0	28,3	28,5	25,6	24,1	22,7	21,8	21,0	24,8
20	20,4	17,6	17,5	17,8	18,0	17,7	16,7	15,7	15,6	15,6	15,8	16,0	17,0
21	15,8	15,9	15,6	16,0	17,0	18,2	19,3	19,5	18,5	18,4	18,4	18,4	17,6
22	18,3	18,2	18,1	18,7	20,7	21,7	22,7	22,1	21,6	20,9	20,0	19,7	20,2
23	19,6	19,4	19,2	20,1	21,6	22,6	23,2	21,5	21,0	20,6	20,6	20,2	20,8
24	20,6	20,8	20,9	22,0	22,8	22,9	23,0	22,6	22,6	22,4	22,3	22,1	22,1
25	22,1	22,2	22,0	22,0	21,8	21,9	22,5	23,4	23,1	22,5	22,5	22,5	22,4
26	22,7	22,7	22,4	22,8	23,2	25,0	25,7	26,4	25,3	24,1	24,0	24,0	24,0
27	23,9	23,8	23,7	24,4	24,8	25,9	26,1	24,9	24,0	23,7	23,7	23,1	24,3
28	22,8	22,9	22,9	23,8	24,6	25,3	26,0	24,7	23,6	23,1	23,1	23,3	23,8
29	22,9	23,4	23,7	24,4	25,8	25,9	26,1	26,0	25,1	24,8	24,8	24,7	24,8
30	24,4	24,3	24,4	25,5	26,9	28,0	27,4	26,9	25,5	24,7	24,9	25,0	25,7
31	25,0	25,0	25,0	25,5	26,3	27,0	27,0	26,6	26,1	25,5	24,4	23,7	25,6
Moy.	21,6	21,6	21,5	21,9	22,9	23,8	24,1	23,7	22,8	22,4	22,2	22,0	22,5

Station : TOURANE H_b : 9m30

Pression atmosphérique en millibars au niveau de la station (corrigée à 0° et gravité normale)

Dates	Heures (7ème fuseau) 2	4	6	8	10	12	14	16	18	20	22	24	moy. des 12 valeurs
1	11,9	11,9	12,8	13,7	14,1	13,0	11,2	10,7	11,2	12,4	12,9	12,5	12,4
2	11,7	11,4	11,9	13,2	13,3	12,0	10,6	10,5	11,2	11,8	12,5	11,9	11,8
3	10,8	11,0	11,5	12,8	13,1	11,4	09,9	09,3	09,9	10,6	10,9	10,6	11,0
4	10,4	09,9	10,5	10,8	10,2	08,5	06,8	06,0	06,6	07,5	07,8	07,3	08,5
5	05,8	05,7	06,0	07,4	08,0	05,6	04,1	03,8	04,9	05,7	06,0	05,6	05,7
6	05,1	05,4	06,8	08,3	08,4	06,5	05,3	05,2	06,5	07,5	07,9	08,0	06,7
7	07,5	07,9	09,3	10,6	10,8	09,6	07,8	08,2	08,6	09,9	10,4	09,9	09,2
8	08,9	08,7	09,8	11,5	11,9	10,4	09,5	09,1	10,1	11,1	11,5	11,1	10,3
9	10,2	10,0	10,9	12,0	11,7	10,1	09,0	08,8	09,7	10,8	10,8	10,7	10,4
10	09,8	09,4	10,5	11,5	11,7	10,7	09,3	08,9	09,2	10,2	10,3	10,9	10,2
11	10,0	09,9	10,9	12,4	12,8	12,3	10,8	09,9	10,2	11,7	12,7	12,9	11,4
12	12,0	12,0	12,8	14,2	14,6	13,3	11,7	10,9	11,4	12,2	13,1	13,0	12,6
13	12,3	12,2	13,0	14,5	14,7	12,7	11,7	11,0	11,9	13,4	14,1	13,9	13,0
14	12,8	12,8	13,9	15,1	15,2	13,3	11,8	11,1	11,7	12,8	12,7	11,7	12,9
15	10,8	10,9	12,2	13,2	13,2	10,9	09,6	09,2	09,4	10,3	10,9	09,9	10,9
16	09,2	09,3	09,9	10,4	10,2	07,8	06,3	05,9	06,8	07,4	07,8	07,1	08,2
17	06,1	06,2	07,5	08,0	08,0	06,4	04,8	04,1	05,1	05,9	06,3	05,8	06,2
18	05,3	05,1	06,3	07,4	07,3	05,8	04,3	03,9	04,5	05,5	06,0	05,6	05,6
19	04,9	04,7	05,7	07,1	07,2	05,8	04,8	04,0	05,2	06,0	07,8	08,3	06,0
20	08,4	08,7	10,4	12,1	12,6	11,5	10,1	09,3	10,0	11,0	12,7	12,7	10,8
21	11,8	11,4	13,1	13,8	13,3	11,6	10,0	09,8	11,0	12,7	12,2	13,1	12,0
22	12,1	11,8	13,3	14,9	15,7	14,3	12,3	11,7	12,3	13,5	13,9	13,0	13,2
23	12,3	11,8	12,7	13,7	13,6	11,3	09,1	08,3	09,0	10,1	11,1	10,6	11,1
24	09,7	09,6	11,2	11,9	12,0	10,4	09,0	08,2	08,6	10,2	11,0	10,4	10,2
25	09,7	10,1	10,8	12,1	12,2	11,3	10,2	09,4	09,9	11,3	12,4	12,0	11,0
26	10,9	10,3	10,7	11,9	11,9	10,8	09,4	08,7	09,8	10,2	11,2	11,1	10,6
27	10,1	09,8	10,4	11,7	11,4	10,0	08,4	07,7	08,7	09,9	11,3	11,1	10,0
28	09,9	09,5	10,8	12,0	12,3	10,7	09,3	09,4	10,0	11,0	11,3	10,4	10,6
29	09,4	09,2	09,7	11,1	10,8	09,1	08,0	07,5	08,7	09,9	10,5	09,6	09,5
30	09,1	08,9	10,0	10,9	10,5	09,6	08,2	07,5	08,8	10,2	10,8	10,1	09,6
31	09,4	09,6	09,8	11,0	11,4	10,6	09,0	09,4	10,5	12,2	12,9	12,4	10,7
Moy.	09,6	09,5	10,5	11,7	11,8	10,2	08,8	08,3	09,1	10,2	10,8	10,4	10,1

Température de l'air en degrés centigrades (sous abri)

Dates	Heures (7ème fuseau) 2	4	6	8	10	12	14	16	18	20	22	24	moy. des 12 valeurs
1	23,9	23,6	23,0	25,5	28,1	29,9	28,8	27,3	25,6	25,4	25,1	25,0	25,9
2	24,5	24,2	24,0	25,6	28,1	27,8	27,5	27,3	25,0	24,6	24,3	24,4	25,6
3	23,7	22,5	21,9	24,5	29,0	29,9	28,6	27,4	24,3	23,9	24,2	24,3	25,4
4	24,5	24,8	24,5	25,6	29,2	30,1	29,8	27,7	26,7	25,0	24,9	24,9	26,4
5	24,0	23,2	23,2	24,1	28,0	31,4	30,3	27,8	25,3	25,7	24,8	23,9	25,9
6	23,2	23,0	23,1	24,2	29,4	30,1	30,2	28,6	26,0	25,0	25,0	25,0	26,1
7	24,5	24,8	23,5	24,8	30,0	30,3	30,1	27,5	26,4	25,8	26,1	25,6	26,5
8	25,2	25,4	25,2	25,3	28,0	29,1	29,8	28,6	26,3	25,4	25,9	25,9	26,7
9	24,6	24,0	23,7	25,0	30,0	31,2	30,7	27,0	25,9	26,3	26,5	26,1	26,8
10	25,2	24,2	24,2	25,[illegible]	28,0	28,4	27,4	28,9	26,5	25,6	25,6	25,7	26,3
11	25,8	25,0	24,6	26,[illegible]	30,0	30,6	30,6	29,5	26,5	24,9	24,8	24,7	27,0
12	23,6	22,0	21,7	24,0	29,5	30,7	29,6	28,2	25,9	25,9	24,9	23,9	25,8
13	23,1	22,6	21,8	24,4	29,3	30,4	30,8	29,9	27,0	24,6	24,1	23,8	26,0
14	22,8	22,4	22,2	25,2	28,4	29,6	28,9	28,0	26,0	25,8	25,7	25,5	25,9
15	24,9	24,3	23,7	25,8	30,9	30,4	30,4	29,3	26,6	26,0	25,8	25,8	27,0
16	23,8	23,2	23,0	25,1	29,9	30,5	31,0	29,7	27,0	25,9	25,1	24,3	26,5
17	23,6	23,4	23,9	26,5	30,0	30,8	31,5	29,8	28,0	26,0	25,7	25,2	27,0
18	24,7	24,4	23,7	25,9	29,2	30,4	30,4	29,1	26,0	25,4	25,2	25,0	26,6
19	24,6	24,5	23,9	26,0	30,0	31,4	30,5	29,8	26,7	25,8	25,3	25,8	27,0
20	25,8	25,8	25,6	25,2	27,9	29,2	29,0	27,7	25,0	23,0	22,9	22,6	25,8
21	22,6	22,4	21,0	24,5	27,1	27,2	26,2	25,8	23,5	23,1	23,2	22,4	24,1
22	21,9	22,0	22,5	24,[illegible]	25,0	25,8	27,5	25,3	23,6	23,0	22,8	22,5	23,9
23	22,4	22,0	21,8	23,7	28,0	29,2	28,6	27,6	25,4	24,3	24,9	24,6	25,2
24	23,7	22,6	22,2	24,8	29,3	29,7	29,6	28,9	27,2	25,8	25,7	25,6	26,3
25	23,8	22,2	22,2	25,5	31,1	31,2	28,6	29,0	27,1	26,4	26,1	25,5	26,6
26	25,7	25,5	24,6	26,0	30,3	31,5	31,0	29,1	27,2	26,5	26,6	26,1	27,5
27	25,7	25,0	24,6	26,0	28,8	30,7	31,0	29,0	27,0	25,9	26,0	25,8	27,1
28	25,0	23,6	23,1	26,0	29,1	29,4	30,4	26,1	25,7	25,0	24,9	24,0	26,0
29	23,5	22,4	22,4	24,2	29,4	29,9	30,0	29,6	27,0	26,5	26,2	26,0	26,4
30	25,0	23,8	22,9	26,0	30,9	30,6	31,3	28,9	27,0	26,7	26,6	26,0	27,1
31	24,8	24,2	23,5	26,8	31,9	30,7	29,7	27,6	26,5	25,5	25,0	24,4	26,7
Moy.	24,2	23,6	23,3	25,3	29,2	29,9	29,7	28,3	26,1	25,3	25,2	24,8	26,2

pour avoir la pression, en ajoute 1000mb aux chiffres non soulignés et 900mb aux chiffres soulignés

Station : NHATRANG H_b : 7m

Pression atmosphérique en millibars au niveau de la station (corrigée à 0° et gravité normale)

Dates	Heures (7ème fuseau) 2	4	6	8	10	12	14	16	18	20	22	24	moy. des 12 valeurs
1	12,5	12,1	13,3	14,2	14,2	13,0	11,3	11,0	11,4	12,8	13,4	12,8	12,7
2	12,2	11,8	12,6	13,7	13,6	11,8	10,6	10,5	10,6	11,5	12,4	12,6	12,0
3	11,8	11,6	12,5	13,6	14,0	12,6	10,7	09,8	10,4	11,2	11,4	11,1	11,7
4	10,7	10,9	11,7	12,1	12,1	09,9	08,2	07,5	07,9	08,7	09,0	09,2	09,8
5	08,3	07,5	08,0	09,1	09,2	08,0	06,3	05,8	06,4	07,6	08,0	08,0	07,7
6	07,7	07,5	08,6	09,8	10,0	08,6	07,2	07,0	08,0	09,2	09,7	09,5	08,6
7	09,0	09,5	11,0	12,2	12,7	11,1	09,7	09,5	10,0	10,8	11,1	11,1	10,6
8	10,6	10,4	11,2	12,2	12,3	11,0	10,0	10,0	10,9	11,6	12,5	12,1	11,2
9	11,1	10,8	11,3	12,4	12,9	11,6	10,2	09,8	10,5	11,3	12,0	12,4	11,4
10	11,3	10,[illegible]	11,2	12,4	12,5	11,2	10,2	10,0	10,3	10,7	11,6	11,5	11,1
11	11,0	10,[illegible]	11,3	12,7	13,4	12,4	10,8	10,1	11,3	11,7	12,2	12,4	11,7
12	12,1	12,0	12,6	14,0	14,4	13,1	11,4	10,9	11,7	12,6	13,3	13,3	12,6
13	12,7	12,[illegible]	13,1	14,4	15,0	13,7	12,5	11,5	11,8	12,9	14,1	14,4	13,2
14	13,8	13,2	14,0	15,0	15,1	13,6	12,2	11,9	12,2	12,9	13,3	13,1	13,4
15	12,0	11,8	12,8	13,5	13,9	12,5	11,0	10,1	10,7	11,4	11,9	11,6	11,9
16	10,3	10,3	11,4	12,0	12,2	10,2	08,9	08,7	09,1	10,0	10,6	10,3	10,3
17	09,0	08,7	09,9	11,1	11,2	10,3	08,0	07,0	07,5	08,6	09,3	08,9	09,1
18	08,2	08,2	08,9	10,2	10,4	09,0	07,2	06,6	06,9	07,8	08,7	08,5	08,4
19	07,8	07,2	08,0	09,2	09,6	08,4	07,3	06,4	06,7	07,7	08,6	09,0	08,0
20	08,5	08,4	10,0	11,8	12,4	11,1	09,7	09,1	09,5	10,3	11,3	11,6	10,3
21	11,2	11,3	12,2	13,5	14,2	12,7	10,8	10,4	11,4	12,5	13,0	12,8	12,2
22	12,0	11,7	13,0	14,2	14,6	13,2	11,7	11,2	11,3	12,3	12,7	12,6	12,5
23	11,6	11,5	12,2	13,3	13,6	12,0	10,1	09,2	09,3	10,2	11,2	11,3	11,3
24	11,0	10,6	12,4	13,4	13,6	12,0	10,3	09,4	10,0	10,7	11,7	11,5	11,4
25	10,5	10,4	11,7	13,0	13,2	11,3	10,9	10,2	10,5	11,7	12,5	12,5	11,6
26	11,4	10,9	11,9	13,2	13,6	12,5	10,5	10,1	10,8	11,5	12,1	12,7	11,8
27	11,3	10,9	12,3	13,2	13,2	11,7	10,2	09,6	10,2	11,0	12,1	12,0	11,5
28	11,4	11,3	12,8	13,7	11,2	12,2	10,5	09,8	10,2	11,5	12,3	11,8	11,6
29	10,9	10,4	11,2	12,3	12,0	11,0	09,3	09,0	09,7	10,9	11,9	11,5	10,8
30	10,8	10,2	11,2	11,8	12,0	11,4	10,0	09,1	09,8	10,8	11,3	12,0	10,9
31	11,2	10,6	11,6	12,5	12,4	11,6	09,9	09,6	10,0	11,2	12,8	13,3	11,4
Moy.	10,8	10,5	11,5	12,6	12,7	11,5	09,9	09,4	09,9	10,8	11,6	11,5	11,1

Température de l'air en degrés centigrades (sous abri)

Dates	Heures (7ème fuseau) 2	4	6	8	10	12	14	16	18	20	22	24	moy. des 12 valeurs
1	22,6	22,7	22,8	24,7	27,3	28,7	28,2	27,4	25,8	25,4	25,0	24,0	25,4
2	23,7	22,9	22,2	25,4	28,4	28,5	28,3	27,0	25,7	25,1	23,0	21,5	25,1
3	21,4	21,2	21,4	23,2	28,0	28,4	28,6	27,4	26,0	25,0	23,7	22,4	24,7
4	21,8	21,5	21,8	24,0	28,8	28,8	28,9	28,0	26,4	25,3	24,5	23,9	25,3
5	24,0	23,5	22,4	25,6	29,3	29,5	30,0	27,6	26,6	26,2	25,2	24,4	26,2
6	23,5	23,0	22,0	24,0	29,2	30,7	30,2	29,0	27,8	26,0	25,5	24,9	26,3
7	23,8	23,4	23,6	26,0	28,8	30,4	30,2	28,5	27,0	26,3	25,8	24,3	26,5
8	23,6	23,0	23,0	25,5	29,9	29,5	28,0	27,2	26,2	26,0	26,1	25,5	26,1
9	25,2	24,7	24,0	26,2	29,0	29,0	27,7	27,6	26,8	26,3	25,9	25,5	26,5
10	25,1	24,1	23,6	25,0	29,4	30,2	31,2	30,0	27,6	27,0	24,7	23,7	26,8
11	23,0	22,8	21,8	24,3	29,8	29,5	30,0	29,0	27,1	26,3	26,6	24,0	26,2
12	23,7	23,4	23,2	25,0	28,8	29,8	29,5	28,6	27,4	27,1	26,0	24,4	26,4
13	23,7	23,2	23,0	25,5	28,4	29,5	30,0	28,4	26,5	26,0	25,4	24,0	26,1
14	23,0	21,8	22,0	25,0	29,4	31,2	29,3	28,8	27,4	26,8	25,5	24,7	26,2
15	24,0	23,7	23,7	26,6	29,4	30,4	29,0	28,0	27,0	26,0	23,9	22,8	26,2
16	22,4	21,9	22,0	25,5	29,6	30,0	30,2	29,0	27,4	26,6	25,0	23,4	26,1
17	22,6	21,2	21,1	24,0	29,3	30,1	30,8	30,6	27,6	26,4	24,5	23,5	26,0
18	22,5	22,2	21,7	24,2	29,3	29,7	30,1	29,6	28,5	27,2	26,8	25,0	26,4
19	24,4	23,4	23,1	25,6	28,6	30,8	31,4	29,8	28,5	27,5	26,7	26,1	27,2
20	24,2	22,8	22,5	25,5	29,5	29,7	30,1	29,6	27,7	26,8	26,2	24,0	26,6
21	24,3	23,2	23,0	24,8	28,6	29,1	30,7	28,0	27,5	26,4	24,3	25,2	26,3
22	23,6	22,1	22,0	26,5	29,1	29,8	29,3	28,6	27,2	25,8	25,0	23,5	26,0
23	22,5	22,7	21,5	25,3	29,2	30,0	29,2	28,6	26,5	25,5	24,9	22,2	25,7
24	20,8	20,1	20,2	25,0	28,8	31,3	29,7	28,4	27,5	26,5	25,0	23,6	25,6
25	23,1	23,8	23,6	25,0	30,3	30,5	30,3	29,9	28,8	27,2	27,1	25,0	27,0
26	23,5	23,2	23,5	25,8	29,3	29,8	30,4	29,0	27,7	26,8	26,7	24,0	26,6
27	23,7	22,4	22,1	26,2	29,4	30,0	30,6	29,7	28,0	26,8	24,1	23,0	26,3
28	21,8	21,4	21,2	26,0	29,7	30,5	30,1	29,8	27,4	26,7	24,8	24,0	26,1
29	22,8	21,7	22,0	25,1	30,0	30,8	31,3	28,1	28,4	27,4	25,3	24,8	26,5
30	24,7	23,2	22,9	26,9	30,9	30,3	30,7	29,2	28,0	27,2	25,4	24,6	27,0
31	23,6	22,8	22,6	26,5	29,8	30,3	30,0	29,3	27,5	27,0	25,6	23,6	26,5
Moy.	23,3	22,7	22,4	25,3	29,2	29,9	29,8	28,7	27,3	26,4	25,3	24,1	26,2

Station : SAIGON (Tânsơnnhứt) H_b : 9m9

Pression atmosphérique en millibars au niveau de la station (corrigée à 0° et gravité normale)

Dates	Heures (7ème fuseau) 2	4	6	8	10	12	14	16	18	20	22	24	moy. des 12 valeurs
1	09,7	09,8	10,7	12,2	12,2	10,6	09,2	08,1	08,5	09,9	11,0	10,9	10,2
2	09,9	09,6	10,3	11,7	11,6	10,0	07,8	07,4	07,8	08,8	10,1	09,8	09,6
3	09,2	09,3	10,4	12,5	12,4	10,4	08,3	07,5	07,8	09,2	09,9	10,0	09,7
4	09,6	09,3	10,1	10,7	10,8	09,0	06,9	05,8	06,5	07,4	08,8	08,7	08,6
5	07,5	07,1	08,2	09,0	09,0	07,9	06,1	04,6	04,9	06,2	06,9	07,4	07,1
6	06,7	06,8	07,8	09,1	10,0	08,4	06,1	05,4	06,3	07,5	08,7	08,4	07,6
7	08,0	08,0	09,0	10,7	11,3	10,0	07,9	07,0	07,8	09,5	09,8	09,9	09,1
8	09,5	09,2	09,7	11,0	11,3	10,0	07,9	06,9	08,0	09,8	10,8	11,0	09,6
9	10,0	09,5	09,9	11,3	11,8	10,4	08,3	07,0	08,6	09,7	10,0	11,5	09,8
10	10,5	09,5	09,8	11,1	10,8	09,6	07,8	06,9	07,1	08,4	10,1	09,7	09,3
11	09,4	09,1	09,7	10,9	11,9	10,6	08,6	07,7	08,2	09,2	09,9	10,3	09,6
12	10,0	09,4	10,1	12,0	12,7	11,7	09,6	07,9	08,2	09,9	10,9	10,7	10,3
13	10,0	10,0	10,7	12,0	12,5	11,2	09,2	08,2	09,1	10,3	11,0	10,8	10,4
14	10,1	09,9	10,8	12,2	12,7	11,1	08,9	08,2	08,6	09,6	10,3	10,3	10,2
15	09,8	09,5	10,2	11,9	12,0	10,5	08,4	07,3	08,2	08,4	09,2	09,0	09,5
16	07,7	08,0	08,7	10,6	10,5	08,8	06,9	06,6	07,5	08,6	09,3	08,6	08,5
17	07,7	07,8	08,5	10,1	10,2	09,1	07,4	05,8	06,0	06,8	08,1	08,1	08,0
18	07,6	07,4	08,2	10,0	09,9	08,3	06,3	05,1	05,6	07,1	07,8	07,3	07,6
19	06,2	06,7	07,1	08,6	09,1	08,1	06,1	05,4	06,0	06,7	08,0	08,4	07,2
20	07,8	07,7	08,7	09,7	10,4	08,7	06,8	05,6	06,3	07,9	09,0	09,3	08,2
21	09,3	08,9	09,8	10,9	10,9	09,2	07,1	06,8	08,0	09,7	10,7	10,5	09,3
22	09,8	09,3	09,8	11,4	11,9	10,5	07,9	06,8	07,7	08,5	09,5	09,5	09,4
23	08,9	09,0	09,7	10,7	10,8	08,6	06,4	05,8	06,1	07,6	09,1	09,5	08,5
24	08,5	08,7	09,6	12,2	11,9	09,7	07,4	06,1	06,5	07,7	08,9	09,0	08,8
25	08,5	08,8	09,7	11,0	11,6	10,2	08,0	07,4	07,8	09,3	10,7	10,5	09,5
26	[illegible],5	08,9	09,7	11,9	12,1	10,5	08,4	08,2	08,1	09,2	10,0	10,2	09,7
27	[illegible],1	08,9	09,5	10,9	11,5	10,1	07,9	07,2	08,0	09,4	10,6	11,0	09,5
28	10,3	09,8	10,9	11,7	12,2	10,7	08,3	07,0	07,9	09,4	10,1	09,8	09,8
29	08,9	08,3	08,7	09,8	09,9	08,7	07,0	06,4	07,0	08,0	10,3	10,3	08,6
30	09,0	07,9	08,4	09,8	10,3	09,2	07,3	06,5	06,8	08,0	09,4	09,8	08,5
31	09,0	08,9	09,5	10,8	10,6	09,4	07,6	06,8	07,7	09,4	10,6	10,6	09,2
Moy	09,0	08,7	09,5	10,9	11,2	09,7	07,7	06,8	07,4	08,6	09,7	09,7	09,1

Température de l'air en degrés centigrades (sous abri)

Dates	Heures (7ème fuseau) 2	4	6	8	10	12	14	16	18	20	22	24	moy. des 12 valeurs
1	25,2	25,3	24,8	26,9	29,8	33,2	32,3	31,2	29,5	27,8	26,2	25,5	28,1
2	25,0	24,2	23,2	26,5	30,7	33,0	33,5	32,2	29,1	26,4	25,5	24,9	27,8
3	24,4	24,8	23,5	27,9	30,0	33,2	33,5	31,8	28,7	26,6	26,1	25,3	28,0
4	24,3	22,9	23,3	25,5	29,0	31,6	32,7	31,5	28,9	26,5	25,8	25,1	27,3
5	24,8	24,8	23,8	25,5	29,6	31,8	32,3	31,4	29,2	27,3	25,9	25,3	27,6
6	24,8	24,9	24,1	26,4	29,5	32,0	32,8	32,0	29,7	27,8	26,5	25,8	28,0
7	25,2	25,0	25,0	26,9	30,0	32,3	32,6	31,8	28,6	27,5	26,5	26,2	28,2
8	25,6	25,5	25,5	27,3	29,6	32,7	33,6	33,0	29,1	27,5	26,9	26,3	28,5
9	26,2	26,2	26,3	27,6	29,5	32,7	33,1	29,2	28,8	22,9	24,2	24,5	27,6
10	25,2	24,2	24,4	27,3	29,3	31,8	32,6	31,2	19,3	27,0	25,9	25,9	27,8
11	25,6	24,8	24,6	27,4	29,8	32,2	33,2	31,2	28,1	27,4	26,5	25,6	28,0
12	25,2	24,9	24,3	25,6	27,1	29,4	31,6	32,0	29,9	27,7	26,5	26,1	27,5
13	25,2	25,4	25,0	26,1	30,5	32,7	33,6	32,4	30,3	28,2	26,5	26,0	28,5
14	24,5	23,8	22,0	23,5	31,0	34,0	35,2	32,5	29,4	28,1	26,9	25,9	28,2
15	24,8	24,3	23,2	26,2	30,5	33,5	35,0	34,4	29,7	28,3	27,6	27,0	28,7
16	25,7	24,7	24,2	26,4	30,7	32,7	33,2	31,5	28,7	27,6	26,9	26,2	28,2
17	25,9	25,6	25,7	27,9	30,2	32,0	31,8	31,1	28,0	26,7	26,2	25,4	28,0
18	25,0	25,0	24,2	26,0	30,0	31,9	32,8	32,9	29,9	27,2	26,3	26,0	28,1
19	25,4	25,4	25,3	27,3	29,8	31,2	33,5	31,9	29,2	27,3	26,6	25,3	28,2
20	24,8	24,0	24,3	27,0	30,7	32,5	32,8	32,9	30,1	27,3	26,1	25,2	28,1
21	24,0	23,8	23,0	27,3	31,5	34,9	34,7	33,0	30,3	27,2	26,3	25,4	28,5
22	24,5	23,8	22,4	26,3	30,8	23,9	25,2	33,0	30,0	27,7	26,5	25,8	28,3
23	25,4	24,4	22,6	26,9	31,8	34,2	35,3	32,0	29,3	27,3	26,4	25,1	28,4
24	25,4	25,1	25,0	26,7	30,0	33,8	34,0	31,8	28,4	27,1	26,0	25,5	28,3
25	25,0	25,2	24,5	26,3	30,2	32,4	32,7	31,9	29,7	26,8	26,0	26,3	28,1
26	25,3	25,0	25,0	26,1	28,3	31,0	31,9	30,8	28,7	27,4	26,5	26,1	27,7
27	25,0	24,8	25,0	27,1	29,5	32,8	33,1	31,9	29,6	27,4	26,5	25,7	28,2
28	25,1	24,5	24,2	26,9	30,7	32,6	34,3	32,0	29,0	27,6	26,6	26,1	28,3
29	25,8	25,7	25,8	27,5	30,6	32,9	33,6	32,6	29,3	27,0	26,6	26,6	28,7
30	26,1	25,5	25,0	27,5	30,2	32,9	33,9	32,0	29,4	28,7	27,5	26,7	28,8
31	26,4	26,2	25,4	27,0	30,2	33,3	34,5	32,2	29,3	28,0	27,4	26,9	28,9
Moy	25,2	24,8	24,3	26,7	30,0	32,6	33,4	32,0	29,3	27,3	26,4	25,8	28,1

pour avoir la pression, en ajoute 1000mb aux chiffres non soulignés et 900mb aux chiffres soulignés.

Station : VIENTIANE H_b : 171m

Pression atmosphérique en millibars au niveau de la station (corrigée à 0° et gravité normale)

Dates	Heures (7ème fuseau) 2	4	6	8	10	12	14	16	18	20	22	24	moy. des 12 valeurs
1	91,1	90,2	91,3	93,5	94,1	93,0	90,6	89,3	89,3	90,4	91,3	92,1	91,4
2	91,3	90,4	91,3	92,6	92,9	91,8	89,7	87,7	88,6	91,8	92,2	93,4	91,1
3	92,9	91,9	91,8	94,3	94,9	93,3	91,1	89,5	89,5	90,7	92,2	92,0	92,0
4	91,2	90,3	90,4	91,5	92,3	90,9	88,7	86,7	86,6	87,2	88,6	88,3	89,4
5	87,3	87,4	87,7	88,9	89,3	87,8	85,8	83,7	83,8	84,7	85,9	86,3	86,6
6	85,9	86,1	87,1	89,1	90,2	88,9	86,5	85,4	85,7	87,1	88,4	89,1	87,5
7	88,8	88,7	89,0	91,0	92,5	91,4	89,5	88,3	88,7	89,8	90,4	90,4	89,9
8	89,9	89,9	90,6	91,9	92,7	91,5	89,7	88,2	88,2	89,4	90,9	90,9	90,3
9	90,1	89,8	90,3	91,8	93,0	91,7	89,7	88,1	87,8	88,8	90,2	90,5	90,2
10	90,2	89,8	90,4	91,7	91,9	90,9	88,9	86,7	86,7	88,0	89,1	90,1	89,5
11	89,4	89,0	89,5	91,0	91,7	91,5	89,0	87,5	88,6	90,2	92,4	93,3	90,3
12	93,0	93,1	94,7	94,3	95,1	94,3	92,3	90,7	90,2	91,7	93,3	94,2	93,1
13	93,7	92,2	93,0	94,1	94,7	94,9	93,3	91,8	91,8	92,3	94,2	94,2	93,4
14	93,5	92,9	93,3	95,3	95,9	94,9	92,5	90,4	90,1	90,8	92,4	92,6	92,9
15	91,6	91,5	92,1	93,4	93,8	92,6	90,4	88,6	88,1	89,3	90,5	90,5	91,0
16	89,5	89,4	89,9	91,1	92,1	90,6	87,8	86,3	86,1	86,8	88,2	88,5	88,9
17	87,5	87,0	87,5	89,0	89,7	88,1	85,7	84,3	84,2	85,2	86,6	86,3	86,8
18	85,9	85,8	86,3	87,8	88,9	87,5	85,1	83,9	83,4	84,9	86,6	86,6	86,1
19	85,4	85,0	86,2	88,3	88,9	87,8	85,9	84,9	84,6	86,3	87,4	87,9	86,6
20	87,0	88,5	89,8	91,8	93,0	92,1	90,6	90,1	89,0	91,0	92,8	93,4	90,8
21	91,1	91,4	91,8	93,1	94,2	93,4	91,4	90,1	90,6	91,9	93,0	93,5	92,1
22	92,1	91,3	92,3	93,4	94,9	93,7	91,1	89,3	89,3	91,5	92,7	93,0	92,1
23	92,1	91,1	91,7	93,7	93,8	92,6	89,5	88,2	88,6	89,2	90,9	90,6	91,0
24	89,8	89,1	91,1	92,3	92,7	91,8	90,6	89,0	89,4	90,6	92,0	92,4	90,9
25	91,5	90,7	91,3	92,6	94,1	93,4	91,7	90,4	90,9	92,6	93,6	93,3	92,2
26	92,0	91,5	92,2	92,9	93,9	93,3	91,8	90,3	90,1	91,6	92,6	92,7	92,1
27	91,7	91,3	91,4	92,7	93,5	92,3	90,2	88,7	88,6	89,5	91,3	91,7	91,1
28	91,3	91,1	91,8	93,4	93,8	92,6	90,3	88,1	88,1	89,4	90,4	91,0	90,9
29	89,5	89,0	89,9	91,3	91,4	90,9	88,5	87,4	87,3	88,3	89,8	90,3	89,5
30	89,5	89,1	89,9	91,3	92,2	91,4	89,0	87,3	87,5	89,0	91,1	91,6	89,9
31	90,2	89,7	90,6	92,6	93,0	92,5	90,6	88,6	88,4	89,7	92,0	92,1	90,8
Moy.	90,2	89,8	90,5	92,0	92,7	91,7	89,6	88,1	88,1	89,3	90,7	91,1	90,3

Température de l'air en degrés centigrades (sous abri)

Dates	Heures (7ème fuseau) 2	4	6	8	10	12	14	16	18	20	22	24	moy. des 12 valeurs
1	24,9	23,2	23,0	23,3	27,1	29,0	31,0	31,4	29,0	26,2	23,7	23,8	26,3
2	23,5	23,0	22,6	23,3	28,2	31,0	31,7	31,1	29,2	23,6	22,2	21,7	25,9
3	21,6	21,4	21,8	22,0	22,0	23,4	24,5	26,6	25,7	23,7	22,8	22,8	23,2
4	22,6	22,2	22,0	22,6	24,0	28,3	30,6	31,8	30,6	25,1	24,1	22,3	25,5
5	20,3	18,3	18,1	22,0	26,4	30,8	32,3	33,7	30,7	24,9	22,9	22,3	25,2
6	18,7	18,3	17,8	20,7	26,7	31,4	33,4	35,0	31,8	26,8	24,9	23,0	25,7
7	20,7	19,8	19,8	22,8	29,0	33,2	34,6	35,7	32,9	25,8	21,8	20,3	26,4
8	19,4	18,8	18,4	22,0	28,0	32,8	35,3	36,4	32,0	25,7	22,7	21,8	26,1
9	21,2	20,6	20,4	23,0	28,0	31,8	35,0	36,7	32,1	26,2	23,2	21,8	26,7
10	20,6	22,1	19,3	22,0	28,7	32,0	34,6	36,0	32,4	25,7	23,9	24,9	26,9
11	23,5	22,0	21,6	23,7	29,0	31,9	33,2	31,0	29,7	26,9	25,5	25,1	26,9
12	23,9	22,2	22,4	22,8	23,9	27,4	29,6	31,0	29,9	26,5	23,9	23,7	25,6
13	23,9	21,9	22,0	22,0	23,0	26,3	27,4	26,9	25,9	24,4	23,6	23,0	24,2
14	22,3	21,4	22,1	22,6	25,2	29,8	31,7	33,0	30,9	28,5	25,9	24,0	26,4
15	22,3	21,9	21,3	24,4	28,6	31,3	33,6	34,1	33,1	27,6	25,1	23,1	27,2
16	22,3	22,3	20,7	25,4	30,1	33,6	35,4	35,9	33,1	27,9	26,9	26,8	28,4
17	24,1	23,3	21,5	25,8	30,7	34,7	36,7	36,8	34,4	28,6	27,4	24,7	29,1
18	21,7	19,8	19,6	23,1	28,2	33,4	37,0	37,7	33,4	27,8	24,8	23,1	27,4
19	21,1	21,0	20,3	22,6	29,0	32,2	35,7	36,1	32,9	30,3	27,9	26,8	28,0
20	25,7	25,9	24,4	23,8	24,4	25,4	26,4	23,7	22,6	22,3	22,1	22,3	24,1
21	22,1	22,0	22,0	23,0	25,1	27,3	28,9	29,0	27,6	24,7	23,9	22,6	24,9
22	22,2	21,3	21,6	23,9	27,4	30,9	33,9	32,4	29,8	27,5	25,0	23,7	26,6
23	23,5	23,6	23,0	23,9	27,1	29,5	31,3	29,6	25,0	23,6	23,1	23,2	25,6
24	23,1	23,3	21,0	21,8	23,1	26,0	26,4	26,3	24,7	22,9	22,6	21,9	23,6
25	22,0	21,8	22,0	22,9	24,3	24,8	25,3	24,6	23,9	23,2	23,2	23,2	23,4
26	22,9	22,8	22,3	23,9	25,4	27,6	29,4	30,7	29,1	26,8	24,8	23,1	25,7
27	22,0	21,3	20,5	24,3	28,3	31,2	32,9	32,8	30,7	27,6	24,6	23,4	26,6
28	22,3	21,0	20,6	24,4	28,8	31,0	33,9	33,9	31,6	26,9	26,1	23,6	27,0
29	21,5	21,0	20,2	23,9	28,4	31,5	33,8	33,0	32,4	27,6	26,6	25,0	27,1
30	23,7	23,0	21,5	25,3	28,6	31,4	33,6	33,5	31,8	27,5	25,4	26,1	27,6
31	24,3	23,2	22,4	25,0	29,4	31,3	32,6	33,0	31,4	29,0	26,7	25,6	27,8
Moy.	22,4	21,7	21,2	23,3	27,0	30,1	32,0	32,2	30,0	26,2	24,4	23,5	26,2

Station : PHNOMPENH (Pochentong) H_b : 11m

Pression atmosphérique en millibars au niveau de la station (corrigée à 0° et gravité normale)

Dates	Heures (7ème fuseau) 2	4	6	8	10	12	14	16	18	20	22	24	moy. des 12 valeurs
1	10,6	10,4	11,1	12,3	12,5	11,3	09,3	07,8	08,6	09,4	10,7	10,7	10,4
2	10,2	09,7	10,6	12,2	12,2	10,7	08,2	07,1	07,2	07,9	09,7	10,5	09,7
3	09,9	10,1	10,7	12,4	12,7	11,1	08,6	07,0	07,3	08,3	09,9	10,4	09,9
4	09,8	09,4	10,0	11,0	11,4	09,6	07,1	05,9	06,2	06,9	08,1	08,0	08,6
5	07,3	06,8	07,5	08,6	08,7	07,6	05,6	03,8	04,2	06,0	06,5	06,6	06,6
6	06,1	06,1	07,3	08,9	09,6	08,0	06,1	05,0	05,2	06,3	07,6	07,6	07,0
7	07,4	07,6	09,1	10,6	11,4	10,1	08,4	07,0	07,4	08,5	09,3	10,3	08,9
8	09,7	09,5	10,3	11,5	11,7	10,6	08,0	07,0	07,5	09,0	09,9	10,7	09,6
9	09,8	10,0	10,3	11,6	11,6	10,1	08,7	06,4	07,0	08,9	10,5	11,5	09,7
10	10,6	09,7	10,1	10,8	10,9	10,1	07,9	06,3	06,5	07,7	10,0	10,3	09,2
11	09,1	08,7	09,8	11,2	12,3	11,3	09,2	07,1	07,4	08,4	09,8	10,6	09,6
12	10,3	09,9	10,7	11,9	12,7	11,5	09,3	07,6	07,8	09,8	11,1	11,2	10,3
13	10,3	10,0	10,9	12,1	12,9	12,2	09,9	08,4	08,7	09,8	11,2	11,6	10,7
14	11,0	10,4	11,3	12,9	13,3	11,5	09,8	08,3	08,4	09,3	10,6	11,0	10,6
15	10,1	10,2	10,9	12,6	12,8	11,0	08,9	07,3	07,8	08,4	09,1	09,5	09,9
16	08,4	08,2	09,0	10,4	10,8	09,1	07,0	05,6	06,4	07,5	08,8	08,9	08,3
17	08,1	07,6	08,1	09,6	09,9	08,8	06,4	04,9	05,2	05,9	07,4	07,6	07,5
18	06,7	06,6	07,7	08,8	08,9	07,7	05,3	03,7	04,8	06,3	07,4	07,0	06,7
19	05,9	05,9	06,9	08,5	09,3	08,1	05,9	04,6	04,4	05,5	07,5	08,0	06,7
20	07,6	07,7	08,3	09,9	10,2	08,6	06,3	05,0	05,5	06,7	08,8	10,2	07,9
21	09,7	09,1	09,9	10,5	11,2	09,6	08,0	07,2	08,1	09,5	11,0	11,2	09,6
22	10,3	09,4	10,2	11,8	12,5	11,0	08,5	07,3	07,5	08,6	10,5	10,9	09,9
23	09,8	09,3	09,8	10,8	11,1	09,9	07,4	05,7	05,8	07,1	09,7	10,2	08,9
24	09,7	09,2	10,2	11,9	11,5	09,9	07,5	06,2	06,1	07,3	08,8	09,9	09,0
25	09,0	09,1	10,4	11,8	12,0	10,7	08,5	06,8	07,2	08,8	11,3	11,4	09,8
26	10,3	09,7	10,5	11,2	11,8	10,9	09,1	08,0	08,1	09,2	10,4	10,8	10,0
27	09,6	09,3	10,1	11,4	11,7	10,8	08,3	07,0	07,2	08,6	11,1	11,5	09,7
28	10,4	09,9	11,3	12,3	12,7	11,3	08,3	06,7	06,9	08,2	09,7	10,1	09,8
29	09,3	08,8	09,1	09,9	10,2	09,4	07,7	06,3	06,4	07,5	09,8	10,0	08,7
30	09,0	08,5	09,2	10,3	10,9	10,1	08,0	06,4	06,0	07,4	10,1	10,3	08,9
31	09,4	09,1	10,1	10,2	10,5	10,0	08,1	06,6	06,8	08,5	10,6	11,0	09,2
Moy.	09,2	08,9	09,7	11,0	11,4	10,1	07,9	07,5	06,8	06,0	09,6	10,0	09,1

Température de l'air en degrés centigrades (sous abri)

Dates	Heures (7ème fuseau) 2	4	6	8	10	12	14	16	18	20	22	24	moy. des 12 valeurs
1	26,3	26,3	26,4	26,5	29,4	30,6	33,2	33,5	32,3	28,6	27,2	26,7	28,9
2	26,1	26,0	25,8	25,9	29,7	31,4	32,9	33,7	33,5	30,5	28,1	26,2	29,2
3	25,8	24,8	24,1	26,1	29,7	31,3	33,3	33,9	32,7	29,9	27,8	25,9	28,8
4	25,2	24,4	23,8	25,8	29,7	32,1	33,6	33,3	33,0	30,7	29,0	27,5	29,0
5	26,3	25,4	25,3	26,3	29,4	32,1	33,8	34,7	33,1	26,6	27,1	26,8	28,9
6	26,4	25,6	24,8	26,8	30,8	32,2	34,0	34,3	33,1	31,2	29,3	27,4	29,7
7	26,2	25,2	24,7	26,9	31,2	33,1	33,8	34,3	33,2	30,4	28,9	27,7	29,6
8	27,0	26,6	26,2	27,1	30,0	30,8	33,9	34,4	32,6	30,4	29,9	28,6	29,8
9	27,5	26,8	26,2	26,9	30,7	33,7	34,8	35,5	34,0	30,8	26,3	26,2	29,9
10	25,3	25,2	24,8	26,4	29,7	31,4	33,4	33,6	32,4	29,4	27,6	26,9	28,8
11	26,7	25,9	25,8	26,6	28,8	31,0	32,0	33,1	31,5	29,7	28,3	26,4	28,8
12	25,5	25,2	25,1	26,7	29,7	31,4	33,7	33,3	32,6	31,0	28,9	27,9	29,2
13	26,6	25,9	26,0	27,0	29,8	30,6	32,5	33,9	32,4	31,1	29,4	27,5	29,4
14	26,6	26,2	24,8	26,9	31,3	32,7	33,9	35,0	33,8	31,9	29,2	28,3	30,1
15	26,6	26,1	25,6	27,0	30,2	33,5	34,3	35,2	32,7	30,7	29,1	28,7	30,0
16	27,3	26,4	25,8	27,9	31,6	33,2	35,1	35,0	34,4	31,9	29,5	28,0	30,5
17	26,8	26,6	26,1	27,8	30,2	32,7	34,0	33,4	32,7	30,5	28,8	28,2	29,8
18	27,2	26,1	25,1	26,6	31,5	33,2	35,2	35,4	33,8	29,3	28,7	27,7	30,0
19	26,9	26,7	26,0	26,7	30,7	32,0	33,2	34,6	33,4	31,2	29,1	27,3	29,8
20	26,0	25,4	24,7	26,9	30,8	32,9	34,8	35,5	34,0	30,2	27,2	25,9	29,5
21	25,5	25,3	24,5	25,7	30,7	32,5	34,8	34,1	33,4	30,8	28,9	27,0	29,4
22	25,1	24,4	24,0	27,0	30,4	32,4	34,3	34,5	34,2	31,2	28,9	27,3	29,5
23	25,9	25,8	25,0	26,3	29,7	31,8	33,8	35,3	33,6	31,1	28,5	27,1	29,5
24	26,5	25,8	25,0	27,3	30,0	32,0	33,9	34,0	33,1	30,9	27,9	26,0	29,4
25	25,1	24,5	24,0	27,1	30,0	32,3	34,4	34,8	32,9	31,3	29,2	27,9	29,5
26	27,8	27,5	25,6	26,7	30,7	31,2	33,8	30,0	30,8	30,1	28,7	27,3	29,2
27	26,5	26,3	25,5	27,5	30,0	30,8	33,2	33,7	33,0	31,0	28,9	28,0	29,5
28	26,9	25,8	25,3	27,0	29,7	32,2	34,6	35,2	33,9	30,5	28,6	27,5	29,8
29	27,0	26,9	26,0	27,4	29,8	31,8	33,4	34,6	33,6	31,3	29,7	28,3	30,0
30	26,8	26,3	25,3	27,4	30,5	31,6	33,2	33,6	33,1	30,5	28,2	27,4	29,5
31	27,2	27,0	26,1	27,4	30,6	31,6	33,9	35,3	33,4	30,0	28,8	27,7	29,9
Moy.	26,4	25,9	25,3	26,8	30,2	32,0	33,8	34,2	33,1	30,5	28,6	27,3	29,5

pour avoir la pression, en ajoute 1000mb aux chiffres non soulignés et 900mb aux chiffres soulignés.

Températures minima en degrés C. et dixièmes.

Dates	Muncay	Hanoi	Gowlow	Haiphong	Norways	Namdinh	Donghoi	Pattile	Hué (Phubai)	Tourane	Nhatrang	Dalat (Lienkhang)	Djiring	Saigon (Tan Son Nhut)	Cap St Jacques	Soctrang	Poulo Condore	Stungtreng	Siemréap	Battambang	Krakor	Kompongcham	Phnompenh (Pochentong)	Svayrieng	Kampot	Luang-Prabang	Vengkhuang (Khunghkay)	Vientiane	Savannakhet (Seno)	Paksé
1	I5,9	I8,7	I5,0	I9,3	I6,5	I8,3	22,4	26,0	2I,2	23,0	22,7	I4,6	I6,2	24,2	24,2	24,5	25,9	24,7	23,3	x	23,0	25,0	25,8	x	25,0	I8,5	I3,9	22,7	20,5	23,2
2	I6,0	I8,3	I5,0	I9,0	I6,5	I7,9	22,7	25,5	2I,0	23,7	2I,5	I4,0	I5,I	23,2	24,0	24,7	25,9	23,8	23,7	x	24,7	25,2	25,2	x	25,I	I7,8	I7,6	2I,7	22,0	23,7
3	I8,0	I9,8	I6,4	20,5	I6,8	I9,2	22,6	25,9	I9,3	2I,8	2I,0	I2,4	I2,7	23,2	23,6	23,0	25,2	22,I	23,4	x	23,8	23,7	23,9	x	24,6	2I,I	I6,I	20,4	22,6	22,4
4	I9,I	I9,7	I7,7	20,9	I8,0	20,4	22,7	26,4	20,8	23,9	2I,5	I3,8	I3,5	2I,6	23,4	2I,5	24,7	22,7	22,3	x	22,5	22,7	23,2	x	23,9	I7,5	I3,8	22,0	22,8	23,0
5	20,6	I9,8	20,3	20,8	I9,9	2I,3	2I,4	26,4	22,3	23,I	22,I	I6,5	I5,7	23,5	23,6	22,2	22,7	24,7	22,8	x	22,5	24,7	25,0	x	24,2	I4,2	I0,2	I7,I	20,6	24,I
6	I8,5	22,2	I7,0	22,I	I8,5	22,6	22,3	26,7	22,2	22,8	22,0	I6,0	I6,2	24,0	23,9	22,5	22,5	24,8	22,2	x	2I,8	24,4	24,8	x	24,4	I4,0	09,4	I7,I	23,4	24,4
7	I7,2	23,2	I6,5	22,3	I8,0	2I,3	22,7	26,7	22,2	23,4	23,I	I7,3	I7,3	24,6	23,5	22,7	24,0	24,6	22,8	x	23,0	24,8	24,5	x	23,8	I4,0	08,4	I7,9	20,2	25,2
8	I6,0	2I,I	I5,4	20,9	I6,4	20,0	23,3	27,0	23,I	24,3	22,5	I4,8	I6,4	25,2	24,2	23,0	24,I	24,0	24,3	x	23,0	23,7	25,9	x	25,0	I3,5	08,5	I7,9	2I,0	25,7
9	I8,7	20,3	I7,I	2I,9	I8,I	20,8	23,I	27,2	2I,9	23,5	23,9	I8,7	I6,6	22,3	24,2	23,9	24,6	23,5	24,I	x	22,9	24,9	26,0	x	25,0	I4,7	09,7	I9,I	24,8	25,9
10	I8,I	2I,6	I7,I	2I,7	I8,0	20,4	23,9	27,8	23,5	24,I	23,5	I6,8	I8,3	24,2	24,5	23,9	24,3	22,7	22,7	x	24,8	24,0	24,7	x	25,2	I4,4	I0,8	I8,8	22,4	23,I
11	I6,4	20,8	I5,2	2I,I	I7,6	I9,7	24,2	27,0	2I,8	24,4	2I,7	I3,3	I6,8	24,2	24,6	23,0	25,2	24,6	24,2	x	24,2	25,I	25,4	x	25,I	I6,0	I2,4	20,9	22,5	25,I
12	I5,2	I6,9	I4,3	I9,7	I6,7	I8,9	23,9	26,0	20,6	2I,6	23,I	I8,7	I8,6	24,0	23,9	23,5	25,5	24,0	23,9	x	22,8	24,2	24,9	x	25,2	20,0	I4,5	2I,9	2I,5	24,6
13	I4,8	I5,6	I4,8	I8,9	I6,I	I7,6	22,6	26,8	2I,I	2I,7	23,0	I7,2	I7,8	24,5	24,0	23,0	26,0	23,6	23,8	x	23,5	24,5	25,7	x	25,0	I9,0	I5,6	2I,4	22,2	24,6
14	I5,I	I6,I	I5,3	I7,9	I6,8	I6,9	2I,3	26,9	2I,6	2I,8	2I,7	I5,0	I6,8	22,0	25,2	22,I	26,4	2I,9	23,0	x	23,2	23,8	24,8	x	24,2	I9,5	I5,2	2I,3	22,2	24,2
15	I8,7	I8,6	I7,3	I9,7	I8,6	I9,0	22,0	26,7	2I,6	23,7	22,8	I4,2	I6,2	23,0	24,0	25,I	26,5	22,2	22,5	x	22,2	24,3	25,2	x	24,0	20,0	I5,I	20,6	2I,2	23,5
16	20,0	22,2	20,5	22,8	I9,6	22,5	22,4	27,3	22,2	23,0	2I,9	I6,4	I6,8	23,8	24,7	23,6	26,5	22,3	22,9	x	2I,5	24,8	25,6	x	24,8	20,5	I3,4	20,7	24,0	23,2
17	20,0	23,5	2I,0	23,4	20,7	23,4	22,9	27,5	23,2	23,4	20,8	I5,8	I6,7	24,5	23,9	24,0	25,3	24,2	23,5	x	22,8	25,9	26,I	x	24,4	I7,6	I2,I	20,9	25,0	24,7
18	22,4	23,4	2I,7	24,2	22,5	22,2	24,2	27,4	23,8	23,4	2I,5	I5,5	I5,3	24,0	24,3	22,5	23,5	25,2	24,9	x	23,8	25,0	24,9	x	24,8	I6,7	II,0	I9,4	25,8	25,7
19	I7,6	20,4	I7,I	2I,0	I8,5	20,2	22,I	27,0	24,I	23,9	23,0	I6,6	I5,7	24,7	24,6	23,5	24,7	25,4	23,6	x	22,9	25,5	25,7	x	25,3	I6,0	I0,6	I9,8	24,4	25,9
20	I2,4	I5,4	I2,7	I5,5	I4,7	I6,0	I8,6	27,5	20,I	22,6	22,4	I5,5	I6,8	23,7	24,6	23,5	25,I	25,5	24,0	x	24,7	24,7	24,6	x	25,0	I8,5	I4,7	2I,8	2I,2	25,3
21	I2,7	I4,5	I3,6	I5,5	I5,3	I5,8	I8,4	27,0	I9,3	2I,0	22,9	I2,7	I5,8	22,5	23,8	23,3	24,4	24,2	24,I	x	25,0	24,2	24,3	x	25,0	20,4	I4,0	2I,4	I9,4	2I,8
22	I5,6	I7,2	I5,2	I8,I	I6,8	I7,9	20,5	25,8	20,8	2I,8	22,0	I4,0	I7,6	22,3	25,5	23,4	26,9	22,8	24,I	x	22,8	23,0	23,9	x	23,2	I9,7	I3,6	2I,0	2I,0	25,0
23	I8,9	I8,3	I7,7	I9,0	I8,4	I8,8	I9,2	25,9	20,0	2I,2	2I,5	I2,4	I5,6	22,5	25,I	24,6	26,8	22,4	23,6	x	24,2	24,0	24,6	x	24,6	2I,3	I5,I	22,2	I9,6	23,2
24	I9,2	20,4	I8,7	20,I	I8,8	20,7	23,2	27,5	I9,9	2I,8	I9,8	I2,8	I3,7	25,0	24,2	23,5	26,8	23,0	24,I	x	24,0	24,0	24,6	x	24,8	I9,9	I5,7	2I,0	22,0	22,9
25	20,4	2I,0	I9,5	2I,5	I9,6	2I,8	22,9	28,0	20,0	22,0	23,I	I4,2	I5,I	24,I	24,4	22,3	23,9	22,8	23,9	x	23,5	23,9	23,9	x	24,0	I9,9	I6,6	2I,3	22,4	22,3
26	20,I	2I,8	20,7	22,4	2I,2	22,9	23,4	27,8	2I,6	24,5	23,I	I5,0	I6,2	24,7	24,5	23,9	23,8	23,7	23,0	x	24,8	25,6	25,4	x	24,9	I9,I	I5,I	2I,8	2I,8	22,9
27	20,2	23,3	I8,7	23,I	I9,7	22,8	23,4	27,8	23,3	24,6	22,I	I6,5	I6,2	24,I	23,8	22,5	25,5	26,8	23,8	x	24,0	24,9	25,4	x	25,2	I9,0	I3,4	20,3	23,0	25,5
28	20,0	22,7	I8,6	22,7	I9,8	22,3	24,0	28,2	23,3	23,0	2I,I	I5,3	I4,9	23,7	23,8	23,0	26,8	25,8	23,7	x	25,2	24,8	25,2	x	24,2	I7,3	I3,I	20,2	23,4	23,4
29	2I,3	23,0	I8,8	22,9	I9,4	22,6	23,8	28,0	22,4	22,2	2I,6	I5,0	I6,I	25,5	25,0	23,8	26,9	25,7	22,3	x	24,0	25,I	26,0	x	25,8	I7,I	II,5	20,2	23,8	23,7
30	2I,3	24,I	20,2	24,2	2I,9	24,5	22,8	28,0	22,0	22,8	22,9	I6,I	I7,3	24,7	25,0	22,8	26,8	26,0	23,I	x	23,6	25,4	25,I	x	24,6	I7,0	I2,2	20,9	23,5	23,8
31	20,I	24,3	I9,0	23,7	20,9	23,8	24,9	27,9	23,0	23,5	22,4	I4,4	I7,4	25,0	25,2	23,9	26,8	25,6	22,6	x	24,2	23,4	25,7	x	24,5	I8,0	I4,9	22,I	22,5	23,6

Insolation en dixièmes d'Heure

Dates	Hanoi	Haiphong	Donghoi	Tourane
1	x	x	x	x
2	x	x	x	x
3	x	x	x	x
4	x	x	x	x
5	x	x	x	x
6	x	x	x	x
7	x	x	x	x
8	x	x	x	x
9	x	x	x	x
10	x	x	x	x
11	x	x	x	x
12	x	x	x	x
13	x	x	x	x
14	x	x	x	x
15	x	x	x	x
16	x	x	x	x
17	x	x	x	x
18	x	x	x	x
19	x	x	x	x
20	x	x	x	x
21	x	x	x	x
22	x	x	x	x
23	x	x	x	x
24	x	x	x	x
25	x	x	x	x
26	x	x	x	x
27	x	x	x	x
28	x	x	x	x
29	x	x	x	x
30	x	x	x	x
31	x	x	x	x

Températures maxima en degrés C et dixièmes.

Dates	Moncay	Hanoi	Gowlow	Haiphong	Norways	Namdinh	Donghoi	Pattle	Hué (Phubai)	Tourane	Nhatrang	Dalat (Lienkhang)	Djiring	Saigon (Tan Son Nhut)	Cap St Jacques	Sochrang	Poulo Condore	Stungtreng	Siemréap	Battambang	Krakor	Kompongcham	Phnompenh (Pochenlong)	Svayrieng	Kampot	Luong-Prabang	Xengthouang (Khangthong)	Vientiane	Savannakhet (Séno)	Paksé		Nhatrang	Saigon (Tan Son Nhut)	Phnompenh (Pochenlong)	Vientiane
1	18,0	22,3	17,0	23,5	18,1	23,4	25,3	28,3	28,9	29,9	29,0	27,4	29,1	34,5	28,3	32,9	30,5	35,0	32,4	x	34,0	33,2	33,9	x	32,0	35,5	29,8	31,7	35,0	34,3		x	x	x	x
2	20,4	22,0	17,7	23,7	19,0	20,9	27,2	28,4	28,1	28,6	29,0	27,9	29,3	34,5	28,0	32,9	30,7	36,0	32,7	x	34,9	33,4	34,6	x	32,0	34,2	27,9	32,3	34,2	34,7		x	x	x	x
3	21,6	22,6	18,6	24,9	19,2	22,7	28,1	28,6	29,1	30,1	29,0	28,5	29,2	34,7	28,7	32,8	30,1	35,5	31,5	x	34,5	33,3	34,5	x	31,0	25,0	19,9	27,0	29,3	33,6		x	x	x	x
4	21,4	29,2	22,4	24,5	22,0	25,8	28,7	29,2	30,0	30,8	29,3	29,2	30,1	34,0	28,6	32,9	30,6	34,9	33,1	x	32,3	33,3	34,7	x	31,4	32,7	26,1	32,3	30,7	32,4		x	x	x	x
5	25,7	32,0	22,8	25,8	22,2	31,2	30,8	28,9	32,1	31,9	30,4	29,0	29,2	33,0	31,8	33,6	29,8	34,4	33,7	x	34,2	32,8	34,9	x	31,2	33,8	26,1	33,7	36,0	34,1		x	x	x	x
6	24,8	29,2	23,3	25,3	21,6	26,6	32,7	29,5	31,7	31,0	31,1	29,7	29,4	33,4	30,8	33,9	29,8	35,8	35,1	x	35,0	32,5	35,0	x	32,2	34,7	27,0	35,2	35,6	34,2		x	x	x	x
7	25,8	31,9	24,3	27,9	24,5	29,4	27,0	30,0	31,8	31,0	31,2	29,5	29,8	34,2	29,5	34,1	31,3	34,8	34,3	x	34,4	33,3	34,6	x	32,2	35,1	28,1	35,8	37,4	34,8		x	x	x	x
8	22,0	25,8	20,1	25,3	18,2	23,8	27,8	29,8	26,8	29,8	30,8	29,9	30,3	34,8	30,4	34,0	30,8	32,0	33,7	x	34,1	32,0	35,1	x	32,3	35,7	30,0	36,8	37,6	33,6		x	x	x	x
9	25,5	29,5	26,1	25,9	22,0	29,3	27,0	30,0	29,3	31,7	29,6	27,5	27,2	33,1	29,8	33,3	30,0	34,3	34,5	x	36,1	34,0	35,6	x	31,5	36,5	29,9	36,7	35,9	35,3		x	x	x	x
10	23,2	29,0	20,9	26,1	21,7	24,1	27,9	30,1	29,4	29,5	31,7	29,3	30,2	33,0	28,7	31,5	31,5	34,5	30,7	x	34,8	32,6	34,4	x	31,6	37,3	30,2	36,0	36,5	33,5		x	x	x	x
11	20,4	26,1	18,8	27,2	19,4	25,5	28,2	29,9	30,5	31,4	31,0	29,3	28,9	34,0	30,0	33,0	31,5	33,9	31,6	x	35,1	33,0	33,9	x	31,8	35,5	29,2	33,2	33,6	34,8		x	x	x	x
12	16,9	28,0	15,3	21,1	17,9	20,4	27,5	29,3	29,5	31,4	30,7	27,8	28,3	32,8	28,8	32,5	30,0	36,4	32,6	x	35,3	33,4	34,0	x	31,8	35,6	27,6	31,0	30,6	35,5		x	x	x	x
13	18,8	18,0	17,0	20,4	17,9	19,1	27,7	29,7	28,7	31,0	30,9	27,8	29,3	34,5	28,4	32,6	30,7	35,7	30,2	x	35,0	32,5	33,9	x	31,6	34,3	25,9	27,5	33,4	36,5		x	x	x	x
14	18,9	20,9	18,8	21,3	18,8	21,4	27,1	29,2	29,3	30,4	31,2	29,0	30,2	36,1	30,1	33,1	31,0	36,9	33,2	x	34,9	33,7	35,6	x	31,5	33,4	26,6	33,0	30,4	35,8		x	x	x	x
15	22,2	28,6	22,1	24,5	24,4	28,2	28,6	29,2	29,3	31,0	30,7	29,0	30,7	36,0	30,3	33,3	31,4	36,2	34,1	x	34,4	33,4	35,3	x	31,4	34,1	28,3	34,8	34,0	36,5		x	x	x	x
16	24,8	29,9	25,9	24,1	23,0	28,4	28,0	30,6	34,2	32,1	31,1	29,6	30,7	34,4	29,0	32,8	31,2	36,9	35,2	x	35,3	34,7	36,6	x	31,8	36,0	29,0	36,2	36,2	38,0		x	x	x	x
17	27,2	30,4	27,6	26,0	24,5	28,2	31,0	30,2	34,0	32,4	31,2	30,5	30,8	32,4	29,0	32,2	30,6	35,0	35,0	x	36,0	31,9	34,7	x	31,9	35,9	29,9	37,1	36,2	35,9		x	x	x	x
18	27,0	30,2	26,7	26,5	24,4	29,4	33,1	30,0	32,3	31,0	30,6	31,8	30,9	34,0	30,4	33,5	30,6	36,3	35,0	x	36,0	33,5	36,0	x	32,5	37,1	30,2	38,2	36,2	36,1		x	x	x	x
19	25,0	31,8	24,9	29,3	25,0	30,2	30,9	30,2	33,6	31,9	31,6	30,6	29,8	33,8	30,0	33,3	30,4	35,0	34,2	x	36,5	33,7	35,3	x	32,4	35,5	30,1	36,2	36,8	36,2		x	x	x	x
20	18,4	20,4	17,1	21,0	18,5	20,2	22,1	30,1	25,3	30,5	30,4	29,2	30,1	34,3	30,0	33,3	30,9	36,5	34,2	x	37,0	34,0	36,7	x	32,3	33,1	20,3	27,8	30,0	36,4		x	x	x	x
21	15,9	20,8	15,6	19,8	17,0	21,2	24,6	30,3	23,3	27,4	30,7	28,0	30,0	35,6	28,8	32,1	30,0	35,4	33,5	x	35,7	33,8	35,7	x	32,8	29,9	25,6	29,9	33,0	36,6		x	x	x	x
22	21,6	23,8	20,2	22,7	21,3	24,4	22,4	29,2	25,0	28,6	30,0	29,8	31,4	35,8	29,2	33,0	31,4	35,7	34,2	x	33,8	34,6	35,2	x	32,9	32,7	21,3	33,9	32,5	37,6		x	x	x	x
23	23,0	24,3	23,0	23,4	22,6	25,1	26,7	29,6	26,5	29,6	30,0	29,6	31,2	36,0	29,0	32,8	31,0	36,6	35,5	x	34,2	34,6	35,3	x	33,2	29,9	23,4	32,2	33,6	35,9		x	x	x	x
24	22,9	24,4	22,2	23,6	20,9	24,7	28,0	30,3	30,7	31,0	31,3	29,3	31,1	35,3	29,5	32,7	31,5	34,5	32,8	x	35,1	33,6	34,8	x	32,4	23,3	19,2	26,6	34,0	35,5		x	x	x	x
25	23,7	24,0	22,0	23,6	21,5	25,1	28,3	30,4	29,7	31,6	30,9	29,4	29,7	34,5	30,2	32,5	31,0	35,8	34,2	x	34,3	33,2	35,3	x	32,0	31,1	23,4	25,8	25,4	35,8		x	x	x	x
26	23,5	30,6	25,2	26,6	23,9	28,1	29,3	30,7	30,0	31,5	30,6	28,2	29,1	34,0	29,0	30,5	27,8	35,5	34,0	x	33,4	33,1	34,0	x	32,0	33,7	26,6	30,7	30,8	35,8		x	x	x	x
27	26,5	31,6	24,4	26,4	23,1	28,6	27,7	31,6	30,2	31,2	31,0	29,8	30,8	34,2	29,2	33,5	30,5	35,7	34,0	x	35,1	33,0	34,6	x	31,2	34,3	27,6	33,3	34,8	36,8		x	x	x	x
28	26,0	29,3	24,2	26,2	22,1	27,4	28,4	31,1	28,9	30,4	30,8	31,0	30,2	35,0	29,3	33,4	30,7	35,4	34,1	x	34,8	34,5	35,4	x	32,2	34,8	28,9	33,9	33,8	32,2		x	x	x	x
29	26,0	30,6	26,5	26,4	22,1	29,4	29,1	31,4	30,2	31,2	31,5	30,2	30,5	35,2	29,0	32,6	31,0	35,8	34,4	x	34,8	34,0	35,0	x	31,9	35,3	27,3	34,4	35,4	35,0		x	x	x	x
30	28,0	31,0	28,8	28,4	26,8	29,0	29,2	31,0	31,2	31,5	31,0	30,0	31,3	34,1	29,8	33,4	31,2	35,2	34,7	x	34,0	34,2	34,8	x	33,0	36,0	29,2	34,3	33,6	35,0		x	x	x	x
31	27,9	29,0	27,4	27,2	24,5	26,6	28,7	30,6	31,5	32,2	30,8	31,3	31,8	35,5	30,6	34,3	31,6	36,7	34,3	x	35,4	34,2	35,9	x	32,2	35,4	29,6	33,4	35,0	36,3		x	x	x	x

Insolation en dixièmes d'Heure

Résumé des observations

Stations (Indicatifs)	Températures de l'air sous abri en degrés C. et 1/10 — Moyennes de : T_x	T_n	$\frac{T_x+T_n}{2}$	Δ	de 2h en 2h	Δ	Températures moyennes à 7h	10h	13h	16h	19h	Humidité relative en % et tension de vapeur en mbs. — Humidité relative / Tension de vapeur moyennes à 7h	10h	13h	16h	19h	Tension moyenne de 2h en 2h	Humidité relative en % — Moyenne de 2h en 2h	Minimum absolu	Date et Heure
(1)	(2)	(3)	(4)	(5)	(6)	(7)	(8)	(9)	(10)	(11)	(12)	(13)	(14)	(15)	(16)	(17)	(18)	(19)	(20)	(21)
Moncay (838)	23,0	18,1	20,5	+1,6	20,4	+1,4	19,2	20,7	22,1	22,1	20,7	96,0 21,5	92,1 22,6	88,5 23,8	90,3 24,1	92,6 22,8	22,38	92,9	59	20 4h00
Hanoi (820)	26,8	20,3	23,5	+3,2	22,9	+3,0	21,2	23,1	25,5	25,6	23,3	95,1 24,0	87,4 24,7	77,4 25,1	78,8 25,8	88,0 25,2	24,65	88,5	46	5 13h30
Gowtow (834)	22,2	17,4	19,8	+1,5	19,5	+1,4	18,6	19,8	21,0	21,2	19,5	96,5 20,7	93,3 21,7	88,2 22,2	87,8 22,2	94,1 21,4	21,25	93,3	59	20 1h00
Haiphong (825)	24,8	20,9	22,8	+2,6	22,5	+2,0	21,6	22,9	24,0	23,7	22,5	92,7 23,9	87,1 24,4	83,7 25,0	84,9 24,8	89,0 24,2	24,27	88,9	55	19 24h00
Norways (827)	21,6	18,4	20,0	x	19,9	x	19,6	20,1	20,6	20,1	x	95,6 21,8	93,3 21,9	91,5 22,1	93,8 22,0	x	22,02	94,8	64	19 24h00
Namdinh (823)	25,7	20,4	23,0	+2,7	22,6	+2,5	21,3	22,8	25,0	24,5	22,7	95,1 24,1	89,3 24,8	82,2 26,0	83,6 25,7	90,5 24,9	24,72	90,4	59	5 14h00
Donghoi (848)	28,0	22,5	25,2	+3,0	24,5	+2,4	22,9	25,3	26,9	26,2	24,4	97,3 27,1	88,4 28,3	83,4 29,3	85,5 28,8	92,5 28,0	28,06	92,0	52	6 10h40
Pattle (860)	29,9	27,0	28,4	+1,7	28,4	+2,0	27,2	28,6	29,5	29,6	28,6	83,2 29,7	77,5 30,0	73,5 29,9	72,1 29,8	76,9 29,8	30,65	77,5	65	20 20h00
Hué (Phubai) (852)	29,7	21,7	25,7	+2,4	25,2	+1,8	22,4	27,3	28,9	27,9	25,4	95,8 25,7	75,2 27,0	70,8 28,1	73,4 27,0	89,6 28,9	27,07	85,8	36	16 15h50
Tourane (855)	30,8	23,0	26,9	+2,6	26,2	+2,4	23,7	29,2	30,0	28,3	25,6	93,0 27,0	67,0 26,9	63,8 26,9	72,1 27,4	85,8 28,0	27,24	81,7	34	25 10h30
Nhatrang (877)	30,6	22,2	26,4	+0,4	26,2	+0,4	22,9	29,2	29,8	28,7	26,6	93,2 25,7	71,6 28,7	74,5 31,1	79,7 31,2	90,3 31,1	28,90	86,2	57	21 14h00
Dalat (Lienkhang) (881)	29,3	15,2	22,3	+0,4	21,8	+0,6	17,1	25,9	28,5	26,7	21,7	87,7 17,0	55,8 18,3	47,2 18,2	55,7 19,2	79,0 20,3	18,56	74,4	26	17 11h10
Djiring (883)	30,0	16,2	23,1	+0,8	22,4	+1,1	18,3	25,9	28,7	26,9	22,0	83,6 17,2	52,9 17,3	43,5 16,6	52,5 18,0	74,4 19,4	17,69	68,5	18	31 12h35
Saigon (Tan Son Nhut) (900)	34,4	23,8	29,1	+0,4	28,1	+0,3	25,0	30,0	33,3	32,0	27,9	84,8 26,6	56,4 23,7	44,1 22,2	50,5 23,7	67,9 25,2	25,12	68,5	30	21 12h30
Cap St. Jacques (903)	29,5	24,3	26,9	+0,4	26,2	+0,1	25,9	28,5	28,7	27,0	25,2	82,0 30,2	69,0 26,7	69,4 27,0	78,9 27,9	74,8 27,3	27,15	80,2	52	14 12h00
Soctrang (913)	33,0	23,3	28,1	+0,3	27,4	+0,2	23,9	30,0	31,9	31,3	27,2	95,2 27,9	66,5 27,8	56,5 26,2	58,4 26,2	77,9 27,7	27,79	78,5	43	6 15h40
Poulo-Condore (918)	30,7	25,3	28,0	+0,8	27,6	+0,4	26,5	29,1	29,8	28,9	27,1	84,6 28,9	74,3 29,5	70,8 29,1	74,0 29,3	82,2 29,2	29,25	80,5	58	11 & 15 15h, 11h
Stungtreng (972)	35,4	24,0	29,7	+0,7	29,1	+0,3	24,7	29,9	23,7	34,9	30,2	82,7 25,5	62,5 26,0	50,4 25,4	44,5 24,6	62,0 26,3	25,78	66,4	29	12 15h40
Siemréap (966)	33,6	23,4	28,5	-0,1	27,9	-0,2	24,0	29,3	32,1	33,1	29,2	93,6 27,9	69,9 28,3	57,2 26,9	52,7 26,3	71,5 28,5	27,76	76,4	35	22 16h00
Battambang (962)	x	x	x	x	x	x	24,0	29,7	32,3	33,6	28,9	95,4 26,2	73,3 30,1	60,9 28,5	55,2 28,0	72,1 28,2	x	x	x	x
Krakor (968)	34,9	23,5	29,2	+0,7	x	x	24,4	30,4	33,5	33,9	29,9	93,2 28,2	68,8 29,5	60,4 30,8	58,3 30,2	73,7 30,5	x	x	x	x
Kompongcham (985)	33,5	24,5	29,0	-0,2	28,7	0,0	24,6	28,7	32,0	33,2	30,7	91,5 28,1	72,5 28,1	56,5 26,5	50,8 25,4	60,5 26,4	27,43	71,9	37	22 17h10
Phnom Penh (Pochentong) (991)	35,0	25,0	30,0	+1,2	29,5	+0,7	25,6	30,2	33,1	34,2	31,5	87,5 28,2	61,5 26,4	50,6 25,5	46,7 25,3	56,6 25,9	26,87	67,4	34	21 15h50
Svayrieng (998)	x	x	x	x	x	x	24,1	29,4	32,6	33,4	29,0	93,5 27,8	62,9 25,5	49,4 24,0	46,5 23,7	66,0 26,1	x	x	x	x
Kampot (985)	32,0	24,7	28,3	+0,4	28,0	+0,1	25,0	29,3	31,3	30,9	28,5	92,3 29,0	74,7 30,1	68,9 31,1	69,4 30,6	80,3 30,9	30,10	81,1	52	23 12h00
Luang-Prabang (930)	33,8	17,8	25,8	+0,2	24,7	+0,3	18,0	24,3	30,9	33,4	27,7	94,5 19,5	72,6 21,8	51,3 22,1	42,2 20,6	60,6 22,1	21,54	73,9	21	18 & 30 13h40, 14h20
Xiengkhouang (Khangkhay) (935)	26,9	13,2	20,1	0,0	19,3	+0,2	13,6	21,2	25,3	25,8	21,2	96,9 15,1	74,4 18,0	51,9 15,0	49,9 14,6	71,2 17,0	16,33	78,1	22	8 16h00
Vientiane (940)	32,9	20,5	26,7	+0,6	26,2	+0,4	21,2	27,0	31,2	32,2	27,8	94,1 23,7	70,6 24,6	54,5 23,8	50,5 22,9	68,9 25,2	24,62	76,2	24	18 16h10
Savannakhet (Séno) (1) (948)	33,8	22,3	28,0	+0,9	27,6	+0,6	23,4	29,0	32,2	32,8	28,9	88,5 25,5	63,9 25,5	52,0 25,2	49,6 24,7	63,9 24,9	24,90	70,1	26	7 16h00
Paksé (1) (955)	35,3	24,1	29,7	+1,1	29,0	+0,8	24,9	29,6	33,5	34,6	30,5	73,6 23,0	57,8 23,0	43,7 22,4	40,1 21,7	54,5 23,4	23,18	59,9	23	16 16h00

Indicatifs	Evaporation: Total mensuel en mm/10 et 1/10ème	Evaporation: max diurne — date	Insolation en heures et 1/10ème moyenne diurne	Nébulosité totale (en octas et 1/10ème d'octa) moyennes à : 7H	10H	13H	16H	19H	Précipitations: Total mensuel en mm/10 et 1/10ème — écart à la normale	Précipitations: nbre de jours — écart à la normale	Vent (Direction en rose de 36. Vitesse en m/sec.) DD: direction dominante - V: vitesse moyenne - (toutes directions). aux Heures d'Observations : 7H DD	7H V	10H DD	10H V	13H DD	13H V	16H DD	16H V	19H DD	19H V	Vitesse maximum — date - Heure DD	Vitesse maximum V	Nombre de jours de: Ciel clair	Ciel couvert	Orage	Brouillard V<1km	Crachin	Vent > 21 m/sec	Grains	Nombre de Grains
(1)	(2)	(3)	(4)	(5)	(6)	(7)	(8)	(9)	(10)	(11)	(12)	(13)	(14)	(15)	(16)	(17)	(18)	(19)	(20)	(21)	(22)	(23)	(24)	(25)	(26)	(27)	(28)	(29)	(30)	(31)
838	40,2	5,5 19		7,5	7,6	7,3	7,0	7,I	I24,2 +49,8	I5 +I	09	I,0	09	I,5	09	I,9	09	2,I	09	I,0	04 I9	4,0 13h,16h	.	I3	.	4	I3	.	.	.
820	39,5	3,3 19		7,6	6,7	6,I	6,3	6,I	77,2 +33,4	I2 -5	I3	I,8	I3	2,3	I3 I5	2,4	I3	3,2	I3	3,2	04 I9	I9,4 I8h00	.	9	2	4	I2	.	.	.
834	29,2	5,7 19		7,5	7,0	6,7	6,7	6,0	39,5 -2,2	5 -2	04	2,6	04	2,4	04	2,6	04	2,4	04	2,0	04 I9	I4,0 6h30	.	7	.	I0	I	.	.	.
825	58,5	5,7 19		7,3	7,4	7,2	7,2	7,3	99,9 +50,3	II -5	I3	2,8	I3	3,3	I3	5,0	I3	5,3	I3	3,6	09 I9	9,3 I6h00	.	9	.	.	9	.	.	.
827	x	x		7,7	7,5	7,3	7,2	x	73,3 x	6 x	06	5,2	06	4,9	06	5,4	09	5,4	x	x	06 I9	I6,5 I3h00	.	I4	.	I3	7	.	.	.
823	38,I	2,6 19		7,8	7,5	7,I	7,2	7,0	I06,6 +53,0	9 -4	09	2,2	I8	3,I	I8	3,I	I0	4,3	09	3,4	09 I9	9,3 I6h00	.	I0	.	II	I0	.	.	.
848	43,8	2,7 I8		6,5	6,0	4,3	5,0	6,0	57,I +I0,9	5 -4	I3	I,3	36	I,6	I3	3,I	I0	2,7	I0	2,7	36 20	I6,0 I3h30	.	4	I	2	5	.	.	.
860	III,8	5,8 I8		4,7	4,0	4,2	4,I	2,9	8,7 -7,5	2 -I	06	3,2	09	3,0	I0	2,9	I0	3,2	09 I0	2,5	I8 I8	7,0 I3h00	I	.	.	.	.	.	.	.
852	84,6	5,3 I6		3,9	3,4	x	3,7	x	3,9 -64,7	4 -I	27	0,9	36	2,2	x	x	09	4,8	x	x	09 25	9,0 I5h00	6	2	.	3	2	.	.	.
855	II4,2	6,4 20		4,2	3,5	2,7	3,5	4,8	2,5 -I5,8	3 -2	I5	I,0	I0	2,6	09	5,8	09	5,5	09	I,7	09 26	9,0 I4hI0	.	.	.	2	.	.	.	.
877	III,4	5,5 29		4,0	3,2	I,8	2,5	2,7	I3,4 -22,4	5 +I	3I	3,I	09	2,5	09	4,8	09	5,2	09	3,2	09 23	7,0 I3h00	7	.	.	.	.	.	.	.
881	I80,0	9,9 23		2,4	3,I	3,9	4,3	3,7	0,5 -47,5	I -I	09	0,8	09	2,7	09	3,5	09	3,2	09	2,3	09 I0	9,0 I5h00	7	.	I	.	.	.	.	.
883	I46,0	7,I 22		2,4	I,7	2,7	3,5	x	22,5 -56,2	3 -2	04	I,I	06	I,6	I8	I,9	I8	2,2	x	x	I3 I0	4,0 I2h30	I0	.	I	5	.	.	.	.
900	I92,9	9,5 2I		4,4	4,0	4,7	4,5	3,3	2,8 -8,0	2 0	09	I,I	09	3,7	I8	3,7	I8	5,2	I8	4,5	33 9	I0,3 I9h20	2	.	I	.	.	.	.	.
903	2II,I	II,7 23		3,9	3,6	3,5	3,4	x	. -2,3	. 0	06	4,8	06	4,9	06	5,5	06	4,9	x	x	06 2I	9,0 I0h00	6	I	.	.	.	.	.	.
913	I47,7	7,9 I4&23		3,4	4,9	4,7	4,3	3,7	56,7 +43,5	4 +3	09	0,9	09	4,4	09	5,8	09	4,8	09	2,9	09 23	9,0 II h00	.	.	.	3	.	.	.	.
918	9I,3	4,5 23		6,0	5,8	6,0	6,3	4,9	87,6 +77,I	9 +7	09	2,4	09	3,5	09	4,I	09	3,5	x	x	09 I4	8,0 6h00	.	4	.	.	.	.	.	.
972	203,9	8,2 I4		4,0	3,0	3,6	2,9	I,9	3,3 -27,5	3 +I	I8 I9	0,7	I9	I,7	I8	I,9	I8	2,I	22	0,3	I9 5	4,5 I4h00	2	.	.	.	.	.	.	.
966	II9,4	5,7 22		5,I	5,4	5,9	4,4	3,7	I8,7 -8,5	3 +I	09	0,4	36	2,I	I8	2,9	I8	I,8	3I	0,2	09 2I	7,0 9h00	.	.	I	.	.	.	.	.
962	I00,2	4,5 20		3,9	4,5	5,3	5,6	5,2	I34,I +84,0	8 +4	22	0,3	22	2,I	I3	2,5	22	2,I	I3	0,8	22 24	6,5 I9h00	.	.	6	.	.	.	.	.
968	I38,5	9,0 20		2,7	I,9	I,9	I,6	I,0	. -3I,6	. -2	09	0,5	09	I,9	04	3,2	09	2,5	09	I,0	09 20	9,0 I6h00	.	.	.	.	.	.	.	.
995	I69,4	7,6 I6		3,5	3,4	3,I	2,8	I,5	28,0 -8,5	2 0	04	I,4	I8	2,0	I3	I,6	I5	I,4	04	I,0	04 3I	9,0 4h00	5	.	I	.	.	.	.	.
991	263,8	I3,4 20		5,3	5,6	6,0	4,2	5,I	2,0 -34,0	2 -I	I5	I,8	I3	3,8	I3	3,6	I0	3,2	I0	2,6	I0 24	7,0 II h00	.	.	.	.	.	.	.	.
998	I73,2	7,I I4&25		3,8	3,5	4,3	4,5	3,2	5I,I +20,2	5 +2	I3	0,I	I3	3,5	I3	3,2	I3	2,5	I3	3,3	I3 2I	9,0 I0h00	I	.	4	7	.	.	.	.
985	I22,7	5,5 22		6,4	6,I	4,5	4,7	5,0	79,I -5,7	I5 +9	04	2,I	I3	3,3	22	5,2	22	5,7	22	3,0	22 24	9,0 I4h00	.	.	II	.	.	.	.	.
930	I2I,6	5,7 I8		3,3	2,5	2,9	2,8	2,8	82,4 +52,5	9 +5	I3	0,2	3I	I,0	27	I,5	27	2,4	I8	0,5	I9 II	9,0 I6h00	I0	3	5	2	.	.	.	.
935	I43,8	9,5 I8		4,9	3,3	3,8	3,7	3,6	I42,3 +88,6	I2 +4	06	0,3	09	I,5	27	3,4	24	3,3	24	I,4	06 22	9,0 I3h00	I2	I	7	6	.	.	.	.
940	I07,6	6,I I9		4,0	3,8	3,8	4,I	3,9	48,4 +II,2	8 +3	36	0,3	36	2,6	I8	2,8	I8	2,3	I0	0,3	I0 24	I2,0 5h30	8	4	4	I	.	.	.	.
948	I66,3	9,I 5		4,7	4,2	4,3	4,0	x	4I,5 -7,I	5 0	04 3I	0,I	22	I,4	22	2,0	22	I,8	x	x	27 5	8,0 I6h00	4	I	I	.	.	.	.	.
955	226,6	I0,5 24		4,7	4,I	4,6	4,6	x	3,7 -I8,6	3 +I	I3	I,7	I8	2,5	I5	I,8	I5	I,5	x	x	I5 5	4,0 8h00	.	3	I	.	.	.	.	.

Stations possédant un enregistreur de vent : Saigon (Tân-sơn-nhứt)

Stations possédant un télévent : Hanôi (Gialâm)- Haiphong (Catbi)- Nhatrang - Huê (Phubai).

Renseignements complémentaires pour certains aérodromes

HANOI

Altitude de la station : Hs = 10m — Altitude du baromètre : Hb = 16m20

Heure du 7e fuseau	N	NNE	NE	ENE	E	ESE	SE	SSE	S	SSW	SW	WSW	W	WNW	NW	NNW	Calme
7h	2	2	·	·	·	·	13	5	2	·	·	·	·	·	2	1	4
10h	·	2	2	·	1	2	10	5	5	·	·	·	·	·	·	1	3
13h	·	4	·	1	·	·	9	9	4	·	·	·	·	·	·	1	3
16h	·	1	3	·	·	4	13	6	1	·	·	·	·	·	1	·	2
19h	·	1	2	1	·	1	15	5	3	·	1	·	·	·	·	·	2

	Nb d'obs	P. moyenne au niveau Hb de la station mbs	<50m	50/100	100/200	200/300	300/600	600/1000	1000/1500	1500/2000	2000/2500	>2500m	pas de nuages	ciel invisible	4/8 ≤ Nh ≤ 7/8
7h	31	1010,03	·	4	13	3	5	3	3	·	·	·	·	·	8
10h	31	1011,25	·	2	7	2	13	4	2	1	·	·	·	·	15
13h	31	1008,88	·	2	3	1	11	12	1	·	·	·	1	·	15
16h	31	1006,76	·	1	2	1	12	10	3	1	·	·	1	·	14
19h	31	1007,70	·	·	6	3	8	7	2	1	·	·	4	·	6

Nombre de fois où la visibilité a été :

Heure du 7e fuseau	<50m	50/200	200/500	500/1000m	1/2km	2/4	4/10	10/20	20/50	>50km
7h	·	·	·	2	2	11	12	4	·	·
10h	·	·	·	1	2	2	8	14	4	·
13h	·	·	·	·	·	1	6	11	12	1
16h	·	·	·	·	·	1	3	13	14	·
19h	·	·	·	·	·	·	9	16	6	·

Nb de fois où la hauteur des nuages bas a été (Nh = 8/8)

	<50m	50/100	100/200	200/300	300/600	600/1000	1000/1500	1500/2000	2000/2500	>2500m
7h	·	4	13	2	1	2	1	·	·	·
10h	·	2	7	·	1	2	1	·	·	·
13h	·	2	2	·	2	3	1	·	·	·
16h	·	1	2	1	3	2	1	·	·	·
19h	·	·	5	3	5	2	·	·	·	·

Répartition horaire des hydrométéores

Heure du 7e fuseau	7h	8h	9h	10h	11h	12h	13h	14h	15h	16h	17h	18h	19h Nuit
RR	3,0	5,0	2,6	4,6	0,1	0,1	0,2	0,0	0,1	0,0	0,1	2,9	58,5
·	10	10	7	5	5	4	4	3	3	4	4	3	14
Evaporation	→	3,5	→	→	8,2	→	→	11,2	→	→	7,1	→	9,5
,	6	7	5	4	3	2	2	2	2	2	2	2	10
K	·	·	·	·	·	·	·	·	·	·	·	·	1
(K)	·	·	·	·	·	·	·	·	·	·	·	·	·
≡	3	2	2	1	·	·	·	·	·	·	·	·	4
=	·	·	·	·	·	·	·	·	·	·	·	·	1

HAIPHONG

Altitude de la station : Hs = 4m — Altitude du baromètre : Hb = 4m80

Heure du 7e fuseau	N	NNE	NE	ENE	E	ESE	SE	SSE	S	SSW	SW	WSW	W	WNW	NW	NNW	Calme
7h	1	·	2	6	5	4	6	1	·	·	·	·	·	·	·	·	3
10h	1	·	1	1	4	4	10	3	1	·	1	·	·	·	1	·	2
13h	·	·	2	1	3	2	9	8	3	2	·	·	·	·	·	·	1
16h	·	·	1	1	4	·	15	5	3	1	1	·	·	·	·	·	·
19h	·	·	1	1	4	4	14	5	1	·	·	·	·	·	·	·	1

	Nb d'obs	P. moyenne au niveau Hb de la station mbs	<50m	50/100	100/200	200/300	300/600	600/1000	1000/1500	1500/2000	2000/2500	>2500m	pas de nuages	ciel invisible	4/8 ≤ Nh ≤ 7/8
7h	31	1011,89	·	·	2	3	13	7	5	1	·	·	·	·	10
10h	31	1013,43	·	1	1	2	14	9	4	·	·	·	·	·	11
13h	31	1011,53	·	·	2	2	10	13	3	1	·	·	·	·	11
16h	31	1009,55	·	·	4	1	12	7	3	4	·	·	·	·	16
19h	31	1010,00	·	1	2	1	12	9	4	1	·	·	1	·	10

Nombre de fois où la visibilité a été :

Heure du 7e fuseau	<50m	50/200	200/500	500/1000m	1/2km	2/4	4/10	10/20	20/50	>50km
7h	·	·	·	·	2	2	7	15	5	·
10h	·	·	1	·	1	1	5	14	9	·
13h	·	·	·	·	1	·	5	15	10	·
16h	·	·	·	·	1	1	4	12	13	·
19h	·	·	·	·	·	1	6	17	7	·

Nb de fois où la hauteur des nuages bas a été (Nh = 8/8)

	<50m	50/100	100/200	200/300	300/600	600/1000	1000/1500	1500/2000	2000/2500	>2500m
7h	·	·	2	1	7	6	3	·	·	·
10h	·	1	1	1	8	6	2	·	·	·
13h	·	·	2	·	4	10	2	1	·	·
16h	·	·	1	·	5	4	1	1	·	·
19h	·	1	1	1	7	5	1	·	·	·

Répartition horaire des hydrométéores

Heure du 7e fuseau	7h	8h	9h	10h	11h	12h	13h	14h	15h	16h	17h	18h	19h Nuit
RR	→	26,5	→	→	52,2	→	→	3,4	→	→	1,8	→	16,0
·	·	4	7	7	7	6	6	6	6	6	3	2	11
Evaporation	→	5,2	→	→	11,7	→	→	13,0	→	→	8,9	→	19,7
,	2	3	3	3	3	3	3	3	3	3	1	1	5
K	·	·	·	·	·	·	·	·	·	·	·	·	·
(K)	·	·	·	·	·	·	·	·	·	·	·	·	·
≡	·	·	·	·	·	·	·	·	·	·	·	·	·
=	·	·	·	·	·	·	·	·	·	·	·	·	1

HUE

Altitude de la station : Hs = 15m — Altitude du baromètre : Hb = 19m

Heure du 7e fuseau	N	NNE	NE	ENE	E	ESE	SE	SSE	S	SSW	SW	WSW	W	WNW	NW	NNW	Calme
7h	·	·	·	·	·	·	·	·	2	·	·	·	5	·	·	1	17
10h	6	4	·	·	3	·	1	·	·	·	1	·	3	·	4	·	4
13h	·	·	·	·	·	·	·	·	·	·	·	·	·	·	·	·	·
16h	2	·	3	·	15	·	2	·	·	·	·	·	2	·	1	·	1
19h	·	·	·	·	·	·	·	·	·	·	·	·	·	·	·	·	·

	Nb d'obs	P. moyenne au niveau Hb de la station mbs	<50m	50/100	100/200	200/300	300/600	600/1000	1000/1500	1500/2000	2000/2500	>2500m	pas de nuages	ciel invisible	4/8 ≤ Nh ≤ 7/8
7h	25	1009,46	5	2	2	6	·	1	·	·	3	·	6	·	3
10h	26	1010,35	·	1	·	2	5	6	·	1	2	·	9	·	2
13h	·	1008,66	·	·	·	·	·	·	·	·	·	·	·	·	·
16h	26	1006,65	·	·	1	2	3	11	1	1	1	·	6	·	4
19h	·	1007,44	·	·	·	·	·	·	·	·	·	·	·	·	·

Nombre de fois où la visibilité a été :

Heure du 7e fuseau	<50m	50/200	200/500	500/1000m	1/2km	2/4	4/10	10/20	20/50	>50km
7h	·	1	·	·	·	1	2	9	12	·
10h	·	·	·	·	·	1	2	9	12	·
13h	·	·	·	·	·	·	·	·	·	·
16h	·	·	·	·	·	2	4	20	·	·
19h	·	·	·	·	·	·	·	·	·	·

Nb de fois où la hauteur des nuages bas a été (Nh = 8/8)

	<50m	50/100	100/200	200/300	300/600	600/1000	1000/1500	1500/2000	2000/2500	>2500m
7h	·	1	·	1	·	·	·	·	·	·
10h	·	1	·	1	2	·	·	·	·	·
13h	·	·	·	·	·	·	·	·	·	·
16h	·	·	·	1	·	·	·	·	·	·
19h	·	·	·	·	·	·	·	·	·	·

Répartition horaire des hydrométéores

Heure du 7e fuseau	7h	8h	9h	10h	11h	12h	13h	14h	15h	16h	17h	18h	19h Nuit
RR	0,1	0,1	0,3	1,1	0,0	·	·	0,0	0,0	0,0	·	·	2,3
·	1	2	2	2	1	·	·	1	1	3	·	·	1
Evaporation	→	9,1	→	→	→	39,9	→	→	→	6,4	→	→	19,0
,	1	1	1	1	·	·	·	1	1	1	·	·	1
K	·	·	·	·	·	·	·	·	·	·	·	·	·
(K)	·	·	·	·	·	·	·	·	·	2	2	·	·
≡	1	·	·	·	·	·	·	·	·	·	·	·	4
=	·	·	·	·	·	·	·	·	·	·	·	·	·

TOURANE

Altitude de la station : Hs = 7m80 — Altitude du baromètre : Hb = 9m30

Heure du 7e fuseau	N	NNE	NE	ENE	E	ESE	SE	SSE	S	SSW	SW	WSW	W	WNW	NW	NNW	Calme
7h	·	·	1	·	2	·	3	7	4	·	·	·	·	·	1	1	12
10h	2	·	1	6	6	12	1	·	1	·	·	·	·	·	·	·	2
13h	·	·	·	5	16	7	·	·	·	·	·	·	·	·	·	3	·
16h	3	·	·	7	15	5	·	·	·	·	·	·	·	·	·	1	·
19h	·	·	·	4	12	4	2	1	·	·	·	·	·	·	1	2	5

	Nb d'obs	P. moyenne au niveau Hb de la station mbs	<50m	50/100	100/200	200/300	300/600	600/1000	1000/1500	1500/2000	2000/2500	>2500m	pas de nuages	ciel invisible	4/8 ≤ Nh ≤ 7/8
7h	31	1010,95	·	·	5	9	8	4	1	3	·	·	1	·	6
10h	31	1011,75	·	·	·	·	8	15	3	2	·	·	3	·	5
13h	31	1009,65	·	·	·	·	6	19	5	·	·	·	1	·	1
16h	31	1008,30	·	·	·	·	6	11	11	·	1	·	2	·	2
19h	31	1009,57	·	·	·	1	5	4	13	2	1	·	5	·	12

Nombre de fois où la visibilité a été :

Heure du 7e fuseau	<50m	50/200	200/500	500/1000m	1/2km	2/4	4/10	10/20	20/50	>50km
7h	·	·	·	·	·	·	8	18	5	·
10h	·	·	·	·	·	·	2	16	13	·
13h	·	·	·	·	·	·	1	10	20	·
16h	·	·	·	·	·	·	·	10	21	·
19h	·	·	·	·	·	·	1	18	12	·

Nb de fois où la hauteur des nuages bas a été (Nh = 8/8)

	<50m	50/100	100/200	200/300	300/600	600/1000	1000/1500	1500/2000	2000/2500	>2500m
7h	·	·	·	·	1	·	·	·	·	·
10h	·	·	·	·	·	·	·	·	·	·
13h	·	·	·	·	·	·	·	·	·	·
16h	·	·	·	·	·	·	·	·	·	·
19h	·	·	·	·	·	·	·	·	·	·

Répartition horaire des hydrométéores

Heure du 7e fuseau	7h	8h	9h	10h	11h	12h	13h	14h	15h	16h	17h	18h	19h Nuit
RR	·	·	·	·	·	·	·	·	·	0,0	1,4	0,2	0,9
·	·	·	·	·	·	·	·	·	·	1	1	1	3
Evaporation	→	15,0	→	→	33,3	→	→	32,9	→	→	11,8	→	21,2
,	·	·	·	·	·	·	·	·	·	·	·	·	·
K	·	·	·	·	·	·	·	·	·	·	·	·	·
(K)	·	·	·	·	·	·	·	·	1	2	1	·	1
≡	·	·	·	·	·	·	·	·	·	·	·	·	3
=	·	·	·	·	·	·	·	·	·	·	·	·	·

DALAT

Altitude de la station : Hs = 957m — Altitude du baromètre : Hb = 958m

Heure du 7e fuseau	N	NNE	NE	ENE	E	ESE	SE	SSE	S	SSW	SW	WSW	W	WNW	NW	NNW	Calme
7h	·	·	·	·	20	·	·	·	·	·	·	·	·	·	·	·	11
10h	·	·	·	·	23	2	3	·	1	·	·	·	·	·	·	·	2
13h	·	·	·	·	19	5	·	4	2	·	1	·	·	·	·	·	·
16h	·	·	·	·	18	6	3	·	2	·	·	·	·	·	1	·	1
19h	·	·	·	·	20	3	2	·	·	·	·	·	·	·	·	·	6

	Nb d'obs	P. moyenne au niveau Hb de la station mbs	<50m	50/100	100/200	200/300	300/600	600/1000	1000/1500	1500/2000	2000/2500	>2500m	pas de nuages	ciel invisible	4/8 ≤ Nh ≤ 7/8
7h	31	906,81	·	·	·	2	1	8	2	2	·	·	16	·	1
10h	31	907,30	·	·	·	·	3	22	1	·	·	·	5	·	2
13h	31	905,44	·	·	·	·	2	26	2	·	·	·	1	·	6
16h	31	904,20	·	·	·	·	3	24	2	·	·	·	2	·	7
19h	31	905,24	·	·	·	·	1	17	5	·	·	·	8	·	3

Nombre de fois où la visibilité a été :

Heure du 7e fuseau	<50m	50/200	200/500	500/1000m	1/2km	2/4	4/10	10/20	20/50	>50km
7h	·	·	·	·	·	1	3	7	20	·
10h	·	·	·	·	·	·	·	5	26	·
13h	·	·	·	·	·	·	·	4	27	·
16h	·	·	·	·	·	·	·	8	23	·
19h	·	·	·	·	·	·	1	11	19	·

Nb de fois où la hauteur des nuages bas a été (Nh = 8/8)

	<50m	50/100	100/200	200/300	300/600	600/1000	1000/1500	1500/2000	2000/2500	>2500m
7h	·	·	·	·	·	·	·	·	·	·
10h	·	·	·	·	·	·	·	·	·	·
13h	·	·	·	·	·	·	·	·	·	·
16h	·	·	·	·	·	·	·	·	·	·
19h	·	·	·	·	·	·	·	·	·	·

Répartition horaire des hydrométéores

Heure du 7e fuseau	7h	8h	9h	10h	11h	12h	13h	14h	15h	16h	17h	18h	19h Nuit
RR	·	·	0,0	·	·	·	0,0	0,5	·	·	·	·	·
·	·	·	1	·	·	·	1	2	·	·	·	·	·
Evaporation	→	24,0	→	→	47,4	→	→	51,4	→	→	28,5	→	28,7
,	·	·	·	·	·	·	·	·	·	·	·	·	·
K	·	·	·	·	·	·	1	1	·	·	·	·	·
(K)	·	·	·	·	·	·	1	1	1	2	1	1	·
≡	·	·	·	·	·	·	·	·	·	·	·	·	·
=	·	·	·	·	·	·	·	·	·	·	·	·	·

NHATRANG

Altitude de la station : Hs = 6m — Altitude du baromètre : Hb = 7m

Heure du 7e fuseau	N	NNE	NE	ENE	E	ESE	SE	SSE	S	SSW	SW	WSW	W	WNW	NW	NNW	Calme
7h	·	·	·	·	·	·	·	·	·	·	·	·	·	·	29	·	2
10h	·	2	4	4	I2	·	·	·	·	·	·	·	·	·	6	I	2
13h	·	I	·	3	22	·	5	·	·	·	·	·	·	·	·	·	·
16h	·	·	2	5	I9	·	4	I	·	·	·	·	·	·	·	·	·
19h	·	·	I	8	I3	3	3	2	·	·	·	·	·	·	·	·	I

Heure du 7e fuseau	Nb d'obs.	P. moyenne au niveau Hb de la station. mbs	<50m	50/100	100/200	200/300	300/600	600/1000	1000/1500	1500/2000	2000/2500	>2500	pas de nuage	ciel invisible	4/8 ≤ Nh ≤ 7/8
7h	3I	I0I2,04	·	I	·	·	·	24	2	2	I	·	I	·	5
10h	3I	I0I2,73	·	·	·	·	·	27	I	I	2	·	·	·	4
13h	3I	I0I0,77	·	·	·	·	·	25	4	I	I	·	·	·	2
16h	3I	I009,38	·	·	·	·	·	2I	7	3	·	·	·	·	3
19h	3I	I0I0,46	·	·	·	·	·	6	23	I	·	·	I	·	4

Heure du 7e fuseau	<50m	50/200	200/500	500/1000	1km/2km	2/4	4/10	10/20	20/50	>50km
7h	·	·	·	·	·	·	·	5	26	·
10h	·	·	·	·	·	·	·	5	26	·
13h	·	·	·	·	·	·	·	I	30	·
16h	·	·	·	·	·	·	·	I	30	·
19h	·	·	·	·	·	·	·	3	28	·

Heure du 7e fuseau	<50m	50/100	100/200	200/300	300/600	600/1000	1000/1500	1500/2000	2000/2500	>2500m
7h	·	·	·	·	·	·	·	·	·	·
10h	·	·	·	·	·	·	·	·	·	·
13h	·	·	·	·	·	·	·	·	·	·
16h	·	·	·	·	·	·	·	·	·	·
19h	·	·	·	·	·	·	·	·	·	·

Répartition horaire des hydrométéores — Heure du 7e fuseau

	7h	8h	9h	10h	11h	12h	13h	14h	15h	16h	17h	18h	19h	Nuit
RR	·	·	·	0,0	·	I,3	·	·	·	·	·	·	·	I2,I
·	·	·	·	I	·	I	·	·	·	·	·	·	·	5
Evaporation	—	I8,0	—	—	30,6	—	—	26,0	—	—	I7,6	—	—	I9,2
,	·	·	·	I	·	·	·	·	·	·	·	·	·	·
R	·	·	·	·	·	·	·	·	·	·	·	·	·	·
(R)	·	·	·	·	·	·	·	·	·	·	·	·	·	·
≡	·	·	·	·	·	·	·	·	·	·	·	·	·	·
=	·	·	·	·	·	·	·	·	·	·	·	·	·	·

SAIGON (Tânsonnhứt)

Altitude de la station : Hs = 8m80 — Altitude du baromètre : Hb = 9m90

Heure du 7e fuseau	N	NNE	NE	ENE	E	ESE	SE	SSE	S	SSW	SW	WSW	W	WNW	NW	NNW	Calme
7h	2	4	·	I	5	2	·	I	2	·	·	·	·	·	·	I	I3
10h	·	3	2	2	II	4	·	4	2	I	·	·	·	·	·	2	·
13h	2	I	I	I	6	5	I	2	8	2	I	·	·	·	·	I	·
16h	·	·	·	·	·	·	2	7	I7	4	·	·	·	·	·	I	·
19h	·	I	·	·	·	2	3	9	I3	·	2	·	·	·	·	I	·

Heure du 7e fuseau	Nb d'obs.	P. moyenne au niveau Hb de la station. mbs	<50m	50/100	100/200	200/300	300/600	600/1000	1000/1500	1500/2000	2000/2500	>2500	pas de nuage	ciel invisible	4/8 ≤ Nh ≤ 7/8
7h	3I	I0I0,2I	·	·	2	I	I	2	8	I3	I	·	3	·	I0
10h	3I	I0II,I9	·	·	·	·	I	I4	I	6	3	·	6	·	9
13h	3I	I008,74	·	·	·	·	·	25	4	·	2	·	·	·	I3
16h	3I	I006,75	·	·	·	·	·	I4	I5	I	·	·	I	·	5
19h	3I	I008,07	·	·	·	·	I	3	II	I0	I	·	5	·	4

Heure du 7e fuseau	<50m	50/200	200/500	500/1000	1km/2km	2/4	4/10	10/20	20/50	>50km
7h	·	·	·	·	I	I	I0	I4	5	·
10h	·	·	·	·	·	·	·	·	3I	·
13h	·	·	·	·	·	·	·	·	3I	·
16h	·	·	·	·	·	·	·	I	30	·
19h	·	·	·	·	·	·	I	29	I	·

Heure du 7e fuseau	<50m	50/100	100/200	200/300	300/600	600/1000	1000/1500	1500/2000	2000/2500	>2500m
7h	·	·	·	·	·	·	·	·	·	·
10h	·	·	·	·	·	·	·	·	·	·
13h	·	·	·	·	·	·	·	·	·	·
16h	·	·	·	·	·	·	·	·	·	·
19h	·	·	·	·	·	·	·	·	·	·

Répartition horaire des hydrométéores — Heure du 7e fuseau

	7h	8h	9h	10h	11h	12h	13h	14h	15h	16h	17h	18h	19h	Nuit
RR	·	·	·	·	·	·	·	·	0,2	·	·	0,6	0,0	
·	·	·	·	·	·	·	·	·	I	·	·	I	I	
Evaporation	—	2I,2	—	—	42,2	—	—	47,0	—	—	37,7	—	44,8	
,	·	·	·	·	·	·	·	·	·	·	·	·	·	
R	·	·	·	·	·	·	·	·	·	·	·	I	I	
(R)	·	·	·	·	·	·	·	I	·	2	2	I	I	
≡	·	·	·	·	·	·	·	·	·	·	·	·	·	
=	·	2	·	·	·	·	·	·	·	·	·	·	3	

PHNOM-PENH (Pochentong)

Altitude de la station : Hs = I0m — Altitude du baromètre : Hb = II m

Heure du 7e fuseau	N	NNE	NE	ENE	E	ESE	SE	SSE	S	SSW	SW	WSW	W	WNW	NW	NNW	Calme
7h	·	I	·	·	I	3	2	9	8	·	·	·	·	·	·	I	6
10h	·	·	·	·	3	7	I2	6	3	·	·	·	·	·	·	·	·
13h	·	·	·	2	7	8	I2	I	I	·	·	·	·	·	·	·	·
16h	I	2	3	·	3	I3	6	I	2	·	·	·	·	·	·	·	·
19h	·	I	I	I	5	9	5	2	I	I	·	·	I	·	·	·	4

Heure du 7e fuseau	Nb d'obs	P. moyenne au niveau Hb de la station. mbs	<50m	50/100	100/200	200/300	300/600	600/1000	1000/1500	1500/2000	2000/2500	>2500	pas de nuage	ciel invisible	4/8 ≤ Nh ≤ 7/8
7h	3I	I0I0,37	·	·	I	8	I	·	7	5	I	·	8	·	6
10h	3I	I0II,35	·	·	·	I	2I	4	I	2	·	·	2	·	I7
13h	3I	I009,00	·	·	·	·	2	26	·	2	I	·	·	·	20
16h	3I	I006,45	·	·	·	·	I	29	·	·	I	·	·	·	5
19h	3I	I007,3I	·	·	·	·	·	2	7	I	2	·	I9	·	3

Heure du 7e fuseau	<50m	50/200	200/500	500/1000	1km/2km	2/4	4/10	10/20	20/50	>50km
7h	·	·	·	·	·	·	3	6	22	·
10h	·	·	·	·	·	·	·	3	28	·
13h	·	·	·	·	·	·	·	·	3I	·
16h	·	·	·	·	·	·	·	I	30	·
19h	·	·	·	·	·	·	·	I	30	·

Heure du 7e fuseau	<50m	50/100	100/200	200/300	300/600	600/1000	1000/1500	1500/2000	2000/2500	>2500m
7h	·	·	·	·	·	·	·	·	·	·
10h	·	·	·	·	·	·	·	·	·	·
13h	·	·	·	·	·	·	·	·	·	·
16h	·	·	·	·	·	·	·	·	·	·
19h	·	·	·	·	·	·	·	·	·	·

Répartition horaire des hydrométéores — Heure du 7e fuseau

	7h	8h	9h	10h	11h	12h	13h	14h	15h	16h	17h	18h	19h	Nuit
RR	·	·	·	·	·	·	·	·	·	·	·	·	·	2,0
·	·	·	·	·	·	·	·	·	·	·	·	·	·	I
Evaporation	—	26,5	—	—	48,0	—	—	55,8	—	—	47,7	—	—	85,8
,	·	·	·	·	·	·	·	·	·	·	·	·	·	·
R	·	·	·	·	·	·	·	·	·	·	·	·	·	·
(R)	·	·	·	·	·	·	·	·	·	I	·	·	·	·
≡	·	·	·	·	·	·	·	·	·	·	·	·	·	·
=	·	·	·	·	·	·	·	·	·	·	·	·	·	·

VIENTIANE

Altitude de la station : Hs = I70m30 — Altitude du baromètre : Hb = I7ImI0

Heure du 7e fuseau	N	NNE	NE	ENE	E	ESE	SE	SSE	S	SSW	SW	WSW	W	WNW	NW	NNW	Calme
7h	3	·	·	·	I	·	I	·	·	·	·	·	·	·	·	·	26
10h	8	·	I	I	5	·	3	·	5	·	I	·	2	·	4	·	I
13h	I	·	·	·	I	·	I	I	I6	·	4	·	4	·	3	·	·
16h	3	·	·	·	2	I	I	·	I2	·	3	·	4	·	3	·	2
19h	·	·	·	·	·	I	·	·	·	I	·	·	·	·	·	·	29

Heure du 7e fuseau	Nb d'obs	P. moyenne au niveau Hb de la station. mbs	<50m	50/100	100/200	200/300	300/600	600/1000	1000/1500	1500/2000	2000/2500	>2500m	pas de nuage	ciel invisible	4/8 ≤ Nh ≤ 7/8
7h	3I	99I,06	·	·	[illegible]	·	·	4	2	I	·	·	22	·	4
10h	3I	992,74	·	·	[illegible]	2	3	7	I	I	·	·	I7	·	4
13h	3I	990,64	·	·	·	·	4	7	I2	·	·	·	8	·	6
16h	3I	988,05	·	·	·	·	2	8	I3	·	·	·	8	·	3
19h	3I	988,52	·	·	I	·	I	5	6	I	·	·	I7	·	I

Heure du 7e fuseau	<50m	50/200	200/500	500/1000	1km/2km	2/4	4/10	10/20	20/50	>50km
7h	·	·	·	·	·	2	7	I9	3	·
10h	·	·	·	·	·	5	20	6	·	·
13h	·	·	·	·	·	4	I9	8	·	·
16h	·	·	·	·	·	5	I8	8	·	·
19h	·	·	·	·	·	5	20	6	·	·

Heure du 7e fuseau	<50m	50/100	100/200	200/300	300/600	600/1000	1000/1500	1500/2000	2000/2500	>2500m
7h	·	·	2	·	·	I	·	·	·	·
10h	·	·	·	·	2	·	·	·	·	·
13h	·	·	·	·	I	·	·	·	·	·
16h	·	·	·	·	I	·	·	·	·	·
19h	·	·	·	·	·	I	·	·	·	·

Répartition horaire des hydrométéores — Heure du 7e fuseau

	7h	8h	9h	10h	11h	12h	13h	14h	15h	16h	17h	18h	19h	Nuit
RR	0,2	4,2	0,7	0,I	0,I	0,0	·	0,3	I,I	I,8	0,6	I,5	37,8	
·	2	2	I	2	2	I	·	I	2	3	2	4	7	
Evaporation	—	8,5	—	—	22,5	—	—	33,4	—	—	23,7	—	I9,5	
,	·	·	·	·	·	·	·	·	·	·	·	·	·	
R	I	I	·	·	·	·	·	·	I	2	I	I	2	
(R)	·	·	·	·	·	·	·	I	I	2	3	2	I	
≡	·	·	·	·	·	·	·	·	·	·	·	·	I	
=	I	·	·	·	·	·	·	·	·	·	·	·	I	

SAVANNAKHET (SENO)

Altitude de la station : Hs = I84m — Altitude du baromètre : Hb = I87m

Heure du 7e fuseau	N	NNE	NE	ENE	E	ESE	SE	SSE	S	SSW	SW	WSW	W	WNW	NW	NNW	Calme
7h	·	·	I	·	·	·	·	·	·	·	·	·	·	·	I	·	29
10h	I	·	3	·	I	I	I	·	·	·	5	·	·	·	·	·	I9
13h	·	·	2	·	I	·	2	·	I	·	8	·	I	·	I	·	I5
16h	·	·	2	·	·	·	·	·	I	·	7	·	I	·	2	·	I8
19h	·	·	·	·	·	·	·	·	·	·	·	·	·	·	·	·	·

Heure du 7e fuseau	Nb d'obs	P. moyenne au niveau Hb de la station. mbs	<50m	50/100	100/200	200/300	300/600	600/1000	1000/1500	1500/2000	2000/2500	>2500m	pas de nuage	ciel invisible	4/8 ≤ Nh ≤ 7/8
7h	3I	988,74	·	·	I	·	·	·	3	I3	4	·	I0	·	I0
10h	3I	989,8I	·	·	I	·	I	·	3	I0	5	·	II	·	8
13h	3I	987,I7	·	·	·	·	2	7	I6	3	I	·	2	·	II
16h	3I	984,76	·	·	·	·	2	9	I4	2	·	·	4	·	I0
19h	X	985,I2	X	X	X	X	X	X	X	X	X	X	X	X	X

Heure du 7e fuseau	<50m	50/200	200/500	500/1000	1km/2km	2/4	4/10	10/20	20/50	>50km
7h	·	·	·	·	·	I	I	3	26	·
10h	·	·	·	·	·	·	·	2	29	·
13h	·	·	·	·	·	·	·	2	29	·
16h	·	·	·	·	·	·	·	2	29	·
19h	·	·	·	·	·	·	·	·	·	·

Heure du 7e fuseau	<50m	50/100	100/200	200/300	300/600	600/1000	1000/1500	1500/2000	2000/2500	>2500m
7h	·	·	I	·	·	·	·	I	2	·
10h	·	·	I	·	·	·	·	·	·	·
13h	·	·	·	·	·	·	·	·	·	·
16h	·	·	·	·	·	·	·	·	·	·
19h	X	X	X	X	X	X	X	X	X	X

Répartition horaire des hydrométéores — Heure du 7e fuseau

	7h	8h	9h	10h	11h	12h	13h	14h	15h	16h	17h	18h	19h	Nuit
RR	·	5,3	·	·	·	·	·	·	·	·	·	·	·	36,2
·	2	I	I	·	·	·	·	·	·	·	·	·	·	3
Evaporation	—	I6,0	—	—	36,0	—	—	45,8	—	—	—	—	—	68,5
,	·	·	·	·	·	·	·	·	·	·	·	·	·	·
R	·	·	·	·	·	·	·	·	·	·	·	·	·	I
(R)	·	I	I	·	·	I	3	3	4	3	·	·	·	·
≡	·	·	·	·	·	·	·	·	·	·	·	·	·	·
=	·	·	·	·	·	·	·	·	·	·	·	·	·	·

Vents en altitude

Station (altitude Ms)	Heures (1er Passage) et nombre des sondages	Vitesses en nœuds	500m au-dessus du sol — Nombre de fois où le vent a été de : N	NNE	NE	ENE	E	ESE	SE	SSE	S	SSW	SW	WSW	W	WNW	NW	NNW	Ms de Calme	V<4	1500m au-dessus du niveau de la mer — Nombre de fois où le vent a été de : N	NNE	NE	ENE	E	ESE	SE	SSE	S	SSW	SW	WSW	W	WNW	NW	NNW	Ms de Calme	V<4
HANOI (Ville) 10m	3h 10	4 à 16							2	3	I																								I			
		17 à 27		I					I	2																												
		28 à 40																																				I
		> à 40																																				
		V. moy. des vents > 40																		V<4																		V<4
	8h 12	4 à 16	I						I	4		I			I														I	2								
		17 à 27		I								I																									I	
		28 à 40									I									I									I									
		> à 40																																				
		V. moy. des vents > 40																		V<4																		V<4
	15h 24	4 à 16		I		I		4	4	9	I													I					I	I	2	I						
		17 à 27							2	2																					4							
		28 à 40																																				
		> à 40																																				
		V. moy. des vents > 40																		V<4																		V<4
HAIPHONG (Cat. bi) 4 m	6h 18	4 à 16		2		I			2	5	I	I				I														I								
		17 à 27							I	3	0																		2									
		28 à 40																													I							
		> à 40																		V<4																		V<4
		V. moy. des vents > 40																																				
	15h 20	4 à 16							2	7	2	2														I			I		2							
		17 à 27						I	I	2	I	I																		I	2							
		28 à 40																		I																		
		> à 40																		V<4																		V<4
		V. moy. des vents > 40																																				
PATTLE 5m 50	6h 31	4 à 16			I	3	4	II	4	I	I												I			6	8	8			2	I	I					
		17 à 27						I	2	2	I																	2										
		28 à 40																																				2
		> à 40																		V<4																		V<4
		V. moy. des vents > 40																																				
	15h 31	4 à 16			I	II	I	5	4	3		I									I			I	I	2	9	9		3		I						
		17 à 27								3		I																	I									
		28 à 40																		I																		3
		> à 40																		V<4																		V<4
		V. moy. des vents > 40																																				
TOURANE 8m	6h 30	4 à 16						I	I	I2	7	5	3				I							I			3	6		5	I	4		2			I	
		17 à 27																								I	I	3										
		28 à 40																																				
		> à 40																		V<4																		V<4
		V. moy. des vents > 40																																				
	15h 31	4 à 16		2	I		2	4	I3	3							I					I	I				3	9	2		4	I		I	I	I	
		17 à 27						2	I																			2										
		28 à 40																		2																		5
		> à 40																		V<4																		V<4
		V. moy. des vents > 40																																				
NHATRANG 6m	6h 30	4 à 16	2	4	7	I		2	I	2	I							I				I		4	4	6	4	2								I	
		17 à 27			2					I	I												I	2	I	3												
		28 à 40																		5																		2
		> à 40																		V<4																		V<4
		V. moy. des vents > 40																																				
SAIGON (Tan Son Nhut) 9m	3h 31	4 à 16						I	2	2												2	4	I3	4	4								I				
		17 à 27					5	8	2	I														I		I												
		28 à 40					5	4	I																													I
		> à 40																		V<4																		V<4
		V. moy. des vents > 40																																				
	8h 29	4 à 16				2	I	6		2												3	8	9	I	2												
		17 à 27				3	6	7															2			2												
		28 à 40					2																															
		> à 40																		V<4																		V<4
		V. moy. des vents > 40																																				
	14h 31	4 à 16		I		I		2	3	I5	3										I	3	4	6	3		2			I					2			
		17 à 27							2	I														I														
		28 à 40																		3																		2
		> à 40																		V<4																		V<4
		V. moy. des vents > 40																																				
POULO CONDORE 3m	7h 30	4 à 16				4	5	II	2													I		2	2	I												
		17 à 27				3	2	2																I	4	5												
		28 à 40																		I																		I
		> à 40																		V<4																		V<4
		V. moy. des vents > 40																																				

Vents en altitude

3000m au-dessus du niveau de la mer
Nombre de fois où le vent a été de :

	N	NNE	NE	ENE	E	ESE	SE	SSE	S	SSW	SW	WSW	W	WNW	NW	NNW
Nb de Calme												I				
V<4																
Nb de Calme												I				
V<4																
Nb de Calme														I		
V<4												I	I			
												I		I		
Nb de Calme												I				
V<4																
Nb de Calme												I				
V<4												3				
Nb de Calme				5	3	2	I	4	4	2	I	I		I		I
V<4										I				I		
Nb de Calme	I		I	2		3	I	I	3	4		2		I		4
V<4								I		I	I					
Nb de Calme	I				I	2		I	I	4	I	6	I	3		2
V<4						I						I				
Nb de Calme		4	I		2	2	2	6	2	I	2	2	I	I		I
V<4										2						
Nb de Calme		I	4	4		3	3	I								
V<4				3	I	I	3									
Nb de Calme																
V<4																
Nb de Calme																
V<4																
Nb de Calme																
V<4																
Nb de Calme			I	3	I											
V<4			I	I		2										

6.000m au-dessus du niveau de la mer
Nombre de fois où le vent a été de :

	N	NNE	NE	ENE	E	ESE	SE	SSE	S	SSW	SW	WSW	W	WNW	NW	NNW
Nb de Calme																
V<4																
Nb de Calme																
V<4																
Nb de Calme																
V<4																
Nb de Calme																
V<4																
Nb de Calme																
V<4																
Nb de Calme								I	I	5	5	5		I		
V<4										2	I	I				
Nb de Calme								I	4	3	2	I	I			
V<4										4	4					
Nb de Calme									I							
V<4																
Nb de Calme							2	2	I		6	2	I	I		
V<4										2	8					
										3						
Nb de Calme				2		2	I	2	I	I				I	I	
V<4			I		I	I	3	2								
							I	I								
Nb de Calme																
V<4																
Nb de Calme																
V<4																
Nb de Calme																
V<4																
Nb de Calme				I	2											
V<4																

AEROLOGIE

Station de : SAIGON
Nombre de radiosondages : 25
Nombre de rawinds : 23
Heures des lancers : 02 (TU)

éléments		niveaux 850mb	700mb	500mb	300mb
Φ en m. géop	moy	1516	3157	5874	9708
	max	1580	3212	5911	9800
	min	1480	3123	5822	9549
(1) P en mb	moy	852	713	492	330
	max	858	718	494	334
	min	848	710	488	324
T en 1/10 de °C	moy	+174	+097	-055	-299
	max	+192	+132	-030	-236
	min	+155	+060	-108	-371
U %	moy	85	67	58	x
	max	100	100	100	x
	min	64	32	29	x
r dix/millimes	moy	127	067	030	x
	max	165	111	050	x
	min	092	032	013	x
Td en 1/10 de °C	moy	+149	+032	-128	x
	max	+190	+100	-057	x
	min	+109	-070	-218	x

Répartition en Direction (rose 36) et Vitesses moyennes en nœuds des vents aux niveaux :

DD	850 nb de fois	850 V moy	700 nb de fois	700 V moy	500 nb de fois	500 V moy	300 nb de fois	300 V moy
Calme								
01								
02	1	16						
03	2	12			1	06		
04	3	12						
05	2	20						
06	2	16	2	28	1	04		
07	1	10	3	14				
08	4	14	4	16	1	10		
09	3	16	3	10	2	12		
10	3	14					1	24
11	1	06	6	16	3	14	1	06
12	1	24	4	14	3	14		
13					2	14		
14					3	22	4	12
15					1	06	1	14
16							3	14
17							2	12
18					1	28	3	08
19								
20								
21					1	06		
22					2	08	1	16
23								
24					1	06	1	10
25							1	18
26								
27							2	04
28								
29							1	10
30					1	10		
31								
32								
33								
34								
35								
36								

Altitude de l'isotherme 0°C et de l'isotherme -10°C en m géop

	0°C	-10°C
nb. d'obs	23	23
moy	4914	6730
max	5360	7400
min	4200	6370

(1) Les valeurs indiquées sont les pressions moyennes, maxima et minima aux altitudes 1500. 3000. 6000. 9000 mètres.

Vents en altitude

Station (altitude Hs)	Heures (7e fuseau) et nombre des sondages	Vitesses en nœuds	500m au-dessus du sol — Nombre de fois où le vent a été de : N	NNE	NE	ENE	E	ESE	SE	SSE	S	SSW	SW	WSW	W	WNW	NW	NNW	Nb de Calme	1.500m au-dessus du niveau de la mer — Nombre de fois où le vent a été de : N	NNE	NE	ENE	E	ESE	SE	SSE	S	SSW	SW	WSW	W	WNW	NW	NNW	Nb de Calme
STUNG TRENG 54 m	7h 20	4 à 16						8	I	I	3	4	I								2	2	I		4	3	2	2	I	I							
		17 à 27						3			2	3	I						Calme						3				3	I	I						Calme
		28 à 40						I				I							I																		I
		> à 40																	V<4																		V<4
		V moy des vents > 40																																			
PHNOM PENH 10 m Kampot	9h 31	4 à 16							4	6	2	4	I						Nb de Calme			I		I	9	7	3	I		2							Nb de Calme
		17 à 27						I	6	5		I															I										3
		28 à 40								I																											
		> à 40																	V<4																		V<4
		V moy des vents > 40																																			
	15h	4 à 16		I		3	3	9	5	5	I								Nb de Calme				2	I	7	4	3	2		I						I	Nb de Calme
		17 à 27																	4																		6
		28 à 40																																			
		> à 40																	V<4																		V<4
		V moy des vents > 40																																			
[illegible] 10 m	6h 30	4 à 16			2	I	2	4	3	I			2	5	I	I	2	2	Nb de Calme			3	2	3	5	2	5	I	3		I						Nb de Calme
		17 à 27						I						I												I											4
		28 à 40																																			
		> à 40																	V<4																		V<4
		V moy des vents > 40																																			
KAMPOT 23 m	11h 31	4 à 16				2		I7	3	I	I		2						Nb de Calme				3	3	9	2	2				I					I	Nb de Calme
		17 à 27						2																I	I	2	I										I
		28 à 40																																			
		> à 40																	V<4																		V<4
		V moy des vents > 40																																			
		4 à 16																	Nb de Calme																		Nb de Calme
		17 à 27																																			
		28 à 40																	V<4																		V<4
		> à 40																																			
		V moy des vents > 40																																			
KHANG KHAY 1146 m	6h 27	4 à 16							I	I		6	8	7	I	I			Nb de Calme							2		I	7	7	5	I	I			Nb de Calme
		17 à 27											2																2	I							
		28 à 40																																			
		> à 40																	V<4																		V<4
		V moy des vents > 40																																			
	14h 27	4 à 16									I	5	3	5	I	6	I	I	Nb de Calme				I		I				6	3	7	2	5	I	I	Nb de Calme
		17 à 27										I																									
		28 à 40																	3																		
		> à 40																	V<4																		V<4
		V moy des vents > 40																																			
VIENTIANE 170 m	6h 25	4 à 16		I	2		I	3		2		I	2	3	I	2		2	Nb de Calme	I	I	I	I		3	I			2	2	6		I	I		Nb de Calme
		17 à 27																													I						
		28 à 40																	5																		4
		> à 40																	V<4																		V<4
		V moy des vents > 40																																			
	15h 27	4 à 16	I	I	I		2	2	2	I			I	3		5			Nb de Calme			I	I				I	2		I	4	5	3	3		2	Nb de Calme
		17 à 27																																			
		28 à 40																	8																		3
		> à 40																	V<4																		V<4
		V moy des vents > 40																																			
SENO 184 m		4 à 16																	Nb de Calme																		Nb de Calme
		17 à 27																																			
		28 à 40																	V<4																		V<4
		> à 40																																			
		V moy des vents > 40																																			
		4 à 16																	Nb de Calme																		Nb de Calme
		17 à 27																																			
		28 à 40																	V<4																		V<4
		> à 40																																			
		V moy des vents > 40																																			
		4 à 16																	Nb de Calme																		Nb de Calme
		17 à 27																																			
		28 à 40																	V<4																		V<4
		> à 40																																			
		V moy des vents > 40																																			
		4 à 16																	Nb de Calme																		Nb de Calme
		17 à 27																																			
		28 à 40																	V<4																		V<4
		> à 40																																			
		V moy des vents > 40																																			

Vents en altitude

3000m au-dessus du niveau de la mer
Nombre de fois où le vent a été de :

	N	NNE	NE	ENE	E	ESE	SE	SSE	S	SSW	SW	WSW	W	WNW	NW	NNW
			I	2		4	I		I							
			2			I	I							I		
Nb de Calme																
V<4																
				5	4	4		I								I
					I	I										
Nb de Calme																
V<4																
				3	2	5		2		I				I		
						I										
Nb de Calme																
V<4																
		3	3	3	4	5	2			2	I				2	
					I											
Nb de Calme																
V<4																
		I		2	I	I		I								
				I	I	2										
Nb de Calme																
V<4																
Nb de Calme																
V<4																
							2		I	7	7	5	I	I		
										2	I					
Nb de Calme																
V<4																
				I							2	9	2			
												5	I	2		
											I	2				
Nb de Calme																
V<4																
								I		2		I	2	I		
												I				
Nb de Calme																
V<4																
								I	I	I		4	I	2		I
											I	5	2			
																I
Nb de Calme																
V<4																
Nb de Calme																
V<4																
Nb de Calme																
V<4																
Nb de Calme																
V<4																
Nb de Calme																
V<4																

6000m au-dessus du niveau de la mer
Nombre de fois où le vent a été de :

	N	NNE	NE	ENE	E	ESE	SE	SSE	S	SSW	SW	WSW	W	WNW	NW	NNW
						2	I	I								
					I											
Nb de Calme																
V<4																
			I	I		I	I	I								
Nb de Calme																
V<4																
						2	2	I								
Nb de Calme																
V<4																
				I	I	2	2		I							
					I											
					I											
Nb de Calme																
V<4																
Nb de Calme																
V<4																
														I		
												I	5	I		
												3	2			
Nb de Calme																
V<4																
												3	2	I		
										I		3				
												I	I			
Nb de Calme																
V<4																
Nb de Calme																
V<4																
													I			
												I				
												I				
Nb de Calme																
V<4																
Nb de Calme																
V<4																
Nb de Calme																
V<4																
Nb de Calme																
V<4																
Nb de Calme																
V<4																

AEROLOGIE

Station de :
Nombre de radiosondages :
Nombre de rawinds :
Heures des lancers :

éléments		niveaux 850mb	700mb	500mb	300mb
Φ en m géop	moy				
	max				
	min				
P en mb	moy				
	max				
	min				
T en 1/10 de °C	moy				
	max				
	min				
U %	moy				
	max				
	min				
r dix/millièmes	moy				
	max				
	min				
Td en 1/10 de °C	moy				
	max				
	min				

Répartition en Direction (rose 36) et Vitesses moyennes en nœuds des vents aux niveaux :

DD	850 nb de fois	850 V moy.	700 nb de fois	700 V moy.	500 nb de fois	500 V moy.	300 nb de fois	300 V. moy.
Calme								
01								
02								
03								
04								
05								
06								
07								
08								
09								
10								
11								
12								
13								
14								
15								
16								
17								
18								
19								
20								
21								
22								
23								
24								
25								
26								
27								
28								
29								
30								
31								
32								
33								
34								
35								
36								

Altitude de l'isotherme 0°C et de l'isotherme –10°C en m géop

	0°C	–10°C
nb d'obs		
moy		
max		
min		

Hauteurs des Précipitations en mm — MARS 1952 — Evaporation en dixièmes de mm

Dates	Moncay	Hanoi	Gowtow	Haiphong	Norways	Namdinh	Donghoi	Pattie	Hué (Phubai)	Tourane	Nhatrang	Dalat (Lienkhang)	Djiring	Saigon (Tan Son Nhut)	Cap St Jacques	Soctrang	Poulo Condore	Stungtreng	Siemreap	Battambang	Krakor	Kompongcham	PhnomPenh (Pochentong)	Svayrieng	Kampot	Luang Prabang	Xiengkhouang (Khangkhay)	Vientiane	Savannakhet (Séno)	Paksé				Hanoi	Haiphong	Donghoi	Tourane	Nhatrang	Saigon (Tan Son Nhut)	PhnomPenh (Pochentong)	Vientiane
1	0	0	.	.	.	0	0	.	.	.	0	I	3	.	.	.	.	.	.	.	.	.	.	I9	I0	.	5	.	.	.				0,4	I,4	0,7	3,3	2,7	6,8	8,5	2,5
2	.	0	.	.	.	.	0	.	.	.	.	.	.	.	.	.	.	.	.	.	.	.	.	.	0	4	9	4	4	.				0,4	I,6	I,4	2,9	2,9	8,I	8,7	2,2
3	0	3	.	I	I	2	0	.	.	.	.	.	.	.	.	.	.	.	0	.	.	.	.	.	.	I	20	I6	.	.				0.5	2,I	I,I	3.9	3,0	6,5	9,4	I,I
4	I3	.	.	0	.	.	0	.	.	I	.	.	.	.	.	.	.	.	0	52	.	.	.	.	.	.	0	.	.	I				I.7	I,8	I,0	3,5	2,8	4,7	9,3	3,I
5	0	.	.	0	.	.	.	.	.	.	.	.	I4	.	.	.	.	.	.	.	.	.	.	.	.	.	.	.	.	0				2,I	2,I	2,I	2,9	3,3	4,4	7,4	5,I
6	I	.	.	0	.	0	.	.	.	.	I	.	.	.	.	.	.	.	.	.	.	.	.	.	.	.	.	.	.	.				I,6	I,8	2.I	2,9	3,4	5,0	7,9	5,6
7	0	.	.	.	0	.	0	.	.	.	.	.	.	.	.	.	.	.	.	.	.	.	.	9	8	.	.	.	.	.				2,2	2,0	0.8	3,2	2.5	5,2	7,I	5.2
8	0	0	.	.	.	.	0	.	.	.	.	.	.	.	.	.	.	2	.	.	.	24	.	.	23	.	.	.	.	.				0,8	2,I	I,7	2,8	2,9	5,5	6,8	4,9
9	.	.	.	.	0	.	.	.	.	.	I	0	6	3	.	49	.	I	I8	5	.	0	0	4	I0	.	.	.	.	.				I,4	2,I	0,9	3,4	I,7	3,I	7,2	4,5
10	0	0	.	0	0	.	.	.	.	.	.	.	.	0	.	4	.	I	.	.	.	.	2	0	2	.	.	.	.	.				I,3	2,0	I.5	2,0	3,4	5,5	6,7	3,7
11	I0	3	4	0	.	.	.	7	.	.	6	.	.	.	.	.	.	.	.	.	.	.	.	.	.	.	.	.	20	.				0,9	3,0	I.4	4,4	3,6	6.I	6,I	3.5
12	4	4	3	0	.	0	0	2	.	.	.	.	.	.	.	.	8	.	.	.	.	.	.	.	2	I	I6	I	2	.				0,5	I,9	I,2	4.5	3,I	5,8	8,5	2,7
13	I	0	.	I	0	2	.	.	.	.	.	.	.	.	.	.	.	.	.	29	.	.	.	.	.	I0	2I	.	II	.				0,7	0,7	I,6	4,I	3,5	9,0	8,9	I,7
14	3	I	.	0	I	0	.	.	.	0	.	.	.	.	.	.	.	.	.	.	.	.	.	.	3	I2	I	.	.	.				0,6	0,9	2.I	3,7	4,3	7,2	9,9	2,8
15	I	0	.	I	.	0	.	.	.	.	.	.	.	.	.	.	.	.	.	.	.	.	.	.	.	.	.	.	.	.				I,0	I,8	I.3	4.2	3,7	6,9	7,5	4,0
16	.	0	.	0	.	.	.	.	.	.	.	.	.	.	.	.	.	.	.	.	.	.	.	.	.	.	.	.	.	.				I,3	0,8	I,2	3,9	3,3	5,I	9,0	4,5
17	.	.	.	0	.	.	.	.	.	.	.	.	.	.	.	.	2	.	.	.	.	.	.	.	.	.	.	.	.	.				I,7	I,8	I.8	4,2	4,7	4,5	7,7	5,5
18	.	.	.	.	.	.	.	.	.	.	.	.	.	.	.	.	I	.	.	I	.	.	.	I8	.	.	.	.	.	.				I,I	I,7	2,7	3,5	3,9	4,4	8,9	5.9
19	0	.	.	I	.	.	.	.	2	.	.	.	.	.	.	.	.	.	.	.	.	.	.	.	.	.	.	0	.	.				3,3	5,7	I,3	3,5	4,3	5,I	8,0	6.I
20	I0	8	29	I4	24	3	54	.	I	.	5	.	.	.	.	3	9	.	.	.	.	.	.	.	.	I4	I9	6	.	.				I.9	I,8	I,7	6.4	3.0	7,I	I3,4	I.I
21	0	I	.	.	.	.	.	.	0	.	.	.	.	.	.	.	2	.	.	.	.	.	.	.	.	.	.	.	.	.				0,9	I,5	I,3	4,2	3,7	9,5	II,2	2.9
22	.	.	.	.	.	.	I	.	I	.	.	.	.	.	.	.	.	.	.	.	.	.	.	.	.	4	I	.	.	.				I.8	2,4	I,I	3,3	3,8	9,0	9,4	3.5
23	.	.	.	.	.	.	.	.	.	.	.	.	.	.	.	.	.	.	.	.	.	.	.	.	.	I3	9	4	.	.				I,I	I,8	I,5	3,7	3,7	9,3	9,5	2,7
24	2	46	.	2	3	42	.	.	.	.	.	.	.	.	.	I	.	.	.	.	.	.	.	.	0	24	42	I6	5	.				0.3	0,7	I,4	4.I	4.5	7,7	9,7	I,I
25	29	I0	2	79	45	57	.	.	.	.	.	.	.	.	.	.	I9	.	.	25	.	.	.	0	4	0	0	I	.	.				0.4	0,6	I,3	5,0	3,7	5.8	8,7	0.9
26	49	.	2	2	0	.	0	.	.	.	.	.	.	.	.	.	42	.	.	.	.	.	.	.	I	.	.	.	.	I				I.4	I.4	I,4	3,7	3,2	5,6	8,0	2,2
27	.	.	.	.	.	.	0	.	.	.	.	.	.	.	.	.	3	.	.	I	.	.	.	.	.	.	.	.	.	0				I.8	2,0	I,I	4,0	4.6	6,5	8,2	3.4
28	0	.	.	.	.	.	.	.	0	2	.	.	.	.	.	.	.	.	.	.	.	.	.	.	2	.	.	.	.	0				I,7	2,0	I.5	3,I	4,5	6,3	8,4	3.5
29	0	.	.	.	.	.	.	.	I	.	.	.	.	.	.	.	.	.	.	.	.	.	.	.	.	.	.	.	.	.				I,9	2,2	I.2	3.3	5,5	6,I	8,9	4,I
30	.	0	.	.	.	.	.	.	.	.	.	.	.	.	.	.	.	0	.	6	.	4	.	.	I	.	.	.	.	3				I,8	2,7	I,5	3,3	3,7	4,7	7,6	4,I
31	.	0	.	.	.	.	2	.	.	.	.	.	.	.	.	.	3	.	.	I5	.	.	.	.	7	.	.	.	.	.				I,0	2,I	0.9	3,3	4.5	6.4	7.3	3,5

Réseau pluviométrique (Valeurs mensuelles)

Stations (par bassins)	total (mm)	écart à la moyenne	nb de jours	écart au nb de j. moy.
Littoral NW Golfe du Tonkin				
Moncay	124,2	+49,8	15	+1
Gowtow	39,5	-2,2	5	-2
Norways	73,3	x	6	x
Delta du Song Thai Binh				
Haiphong	99,9	+50,3	11	-5
Delta du Fleuve Rouge				
Hanoi	77,2	+33,4	12	-5
Namdinh	106,6	+53,0	9	-4
Porte d'Annam - Caplay				
Donghoi	57,1	+10,9	5	-4
Caplay - Col des nuages				
Hué	3,9	-64,7	4	-1
Région de Tourane				
Pattle	8,7	-7,5	2	-1
Tourane	2,5	-15,8	3	-2
Région de Nhatrang				
Nhatrang	13,4	-22,4	5	+1
Région du Darlac				
Banmêthuot	.	-24,3	.	-3
Dakmil	.	x	.	x
Bon Rocaï	57,5	x	4	x
Dakmil	.	-74,0	.	-5
Dakmal	.	x	.	x
Dakgaur	.	x	.	x
Daklao	8,0	x	x	x
Haut Donnai				
Dalat (ville)	108,6	+44,8	4	-3
Arbre Broyé	x	x	x	x
Dalat (Lienkhang)	0,5	-47,5	1	-1
Langhanh	25,8	-9,0	2	-1
Minh-Rong	87,8	x	7	x
Djiring	22,5	-56,2	3	-2

Stations (par bassins)	total (mm)	écart à la moyenne	nb de jours	écart au nb de j. moy.
Blao	74,5	-56,4	4	-7
Bas Donnai				
Anloc	.	-31,4	.	-3
Anloc (CI)	4,0	x	1	x
Cay gao	28,0	-7,5	2	-1
Tuc trung	20,0	-21,3	2	-1
Binh Loc	1,3	-36,5	1	-2
Trang Bom (PC)	46,0	+26,1	4	+1
Trang Bom (EP)	46,2	+28,5	4	+1
Xuanloc	x	x	x	x
Dau Giay (Suzannah)	9,2	-19,0	1	-2
Cng Qué	.	-13,8	.	-2
Long Thanh (TR)	4,0	-16,5	1	-2
Long Thanh (SIPH)	2,5	-18,7	1	-2
Long Thanh (Hélène)	15,6	x	1	x
Versant marit. C. St Jacques				
Binh Ba (Galéa)	.	-1,5	.	-1
Cap St Jacques	.	-2,3	.	0
Bassin du Song Be				
Quanlai	57,5	+35,9	3	+1
Thuanloi	2,5	-32,7	2	-1
Bassin de la Riv. de Saigon				
Dautieng	101,1	+68,7	4	+2
Bencui	43,5	+18,9	4	+2
Lai khe	84,7	+50,2	5	+2
Saigon (T.S.N)	2,8	-8,0	2	0
Saigon (ville)	3,8	x	2	x
Saigon (IP)	4,4	+0,3	1	0
Bassin des deux Vaïcos				
Kouktrap	1,0	x	1	x
Svayrieng	51,1	+20,2	5	+2
Bas Delta du Mékong				
My tho	2,3	-2,9	1	0
Cantho	31,5	+19,3	2	0

Stations (par bassins)	total (mm)	écart à la moyenne	nb de jours	écart au nb de j. moy.
Sud Cochinchine				
Soctrang	56,7	+43,5	4	+3
Poulo Condore	81,6	+77,1	9	+7
Littoral Rach Gia - Kampot				
Kampot (Météo)	79,1	-5,7	15	+9
Kampot (ville)	78,8	x	12	x
Kampot (OIR)	59,1	x	6	x
Haut Delta du Mékong				
Phnom Penh	2,0	-34,0	2	-1
Petit Takeo	.	x	.	x
Bassin Sud des Lacs				
Battambang	134,1	+84,0	8	+4
Battambang (OIR)	88,5	+49,0	8	+4
Muong Russey	63,8	+26,3	5	+2
Pursat	17,5	-16,4	3	-1
Krakor	.	-31,6	.	-2
Dap Bat	59,7	x	7	x
Chandœur Sva	61,6	x	4	x
Bekchan	88,5	x	8	x
Véal Tréa	45,6	x	5	x
Nord du Grand Lac				
Siemreap	18,7	-8,5	3	+1
Nord du Petit Lac				
Barai	x	x	x	x
Chamear Andong		-39,7	.	-3
Mékong Cambodgien				
Prey Totung	23,6	x	2	x
Prekkak	11,0	-28,3	3	+1
Chhlong	38,7	-12,2	3	+1
Bathéay	x	x	x	x
Kompongcham	28,0	-8,5	2	0
Chalang	48,0	+15,3	3	+1
Prekchlang	64,0	+28,5	3	+1
Mimot	18,0	-4,5	3	+1
Kantroy	10,0	-11,5	1	-1

Stations (par bassins)	total (mm)	écart à la moyenne	nb de jours	écart au nb de j. moy.
Prekleap	8,5	x	1	x
Pha - Ao	x	x	x	x
Rocar Kandal	80,0	x	3	x
Preychhor	x	x	x	x
Bassin de la Sékong				
Stungtreng	3,3	-27,5	3	+1
Bas Laos				
Paksé	3,7	-18,6	3	+1
Moyen Laos				
Savannakhet (Séno)	41,5	-7,1	5	0
Haut Laos				
Xiengkhouang (KK)	142,3	+88,6	12	+4
Xiengkhouang	112,3	+69,4	7	+2
Vientiane	48,4	+11,2	8	+3
Haut Delta du Mékong				
Luang Prabang	82,4	+52,5	9	+5

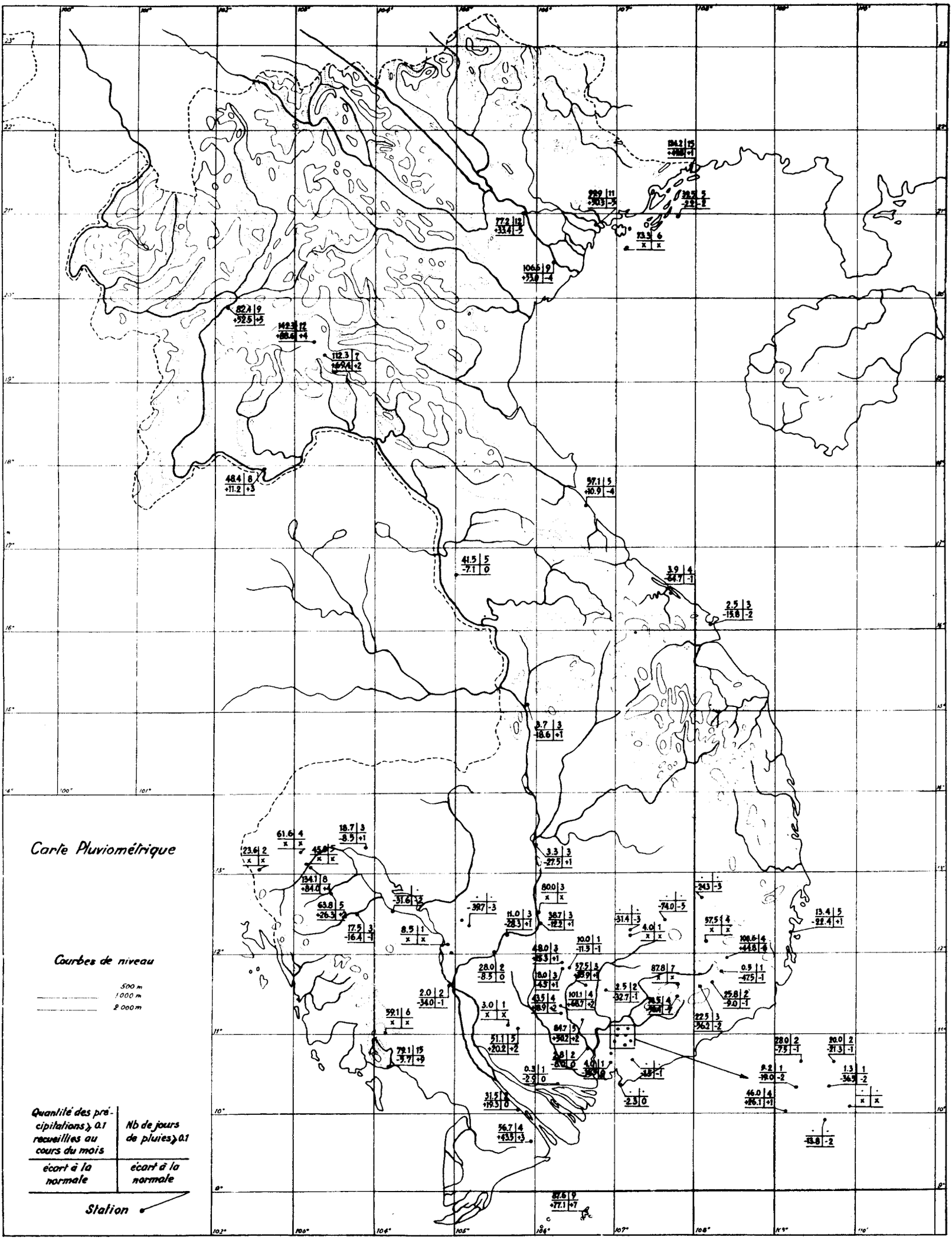
Carte Pluviométrique
Courbes de niveau
500 m
1000 m
2000 m
Quantité des précipitations ≥ 0.1 recueillies au cours du mois
Nb de jours de pluies ≥ 0.1
écart à la normale
écart à la normale
Station

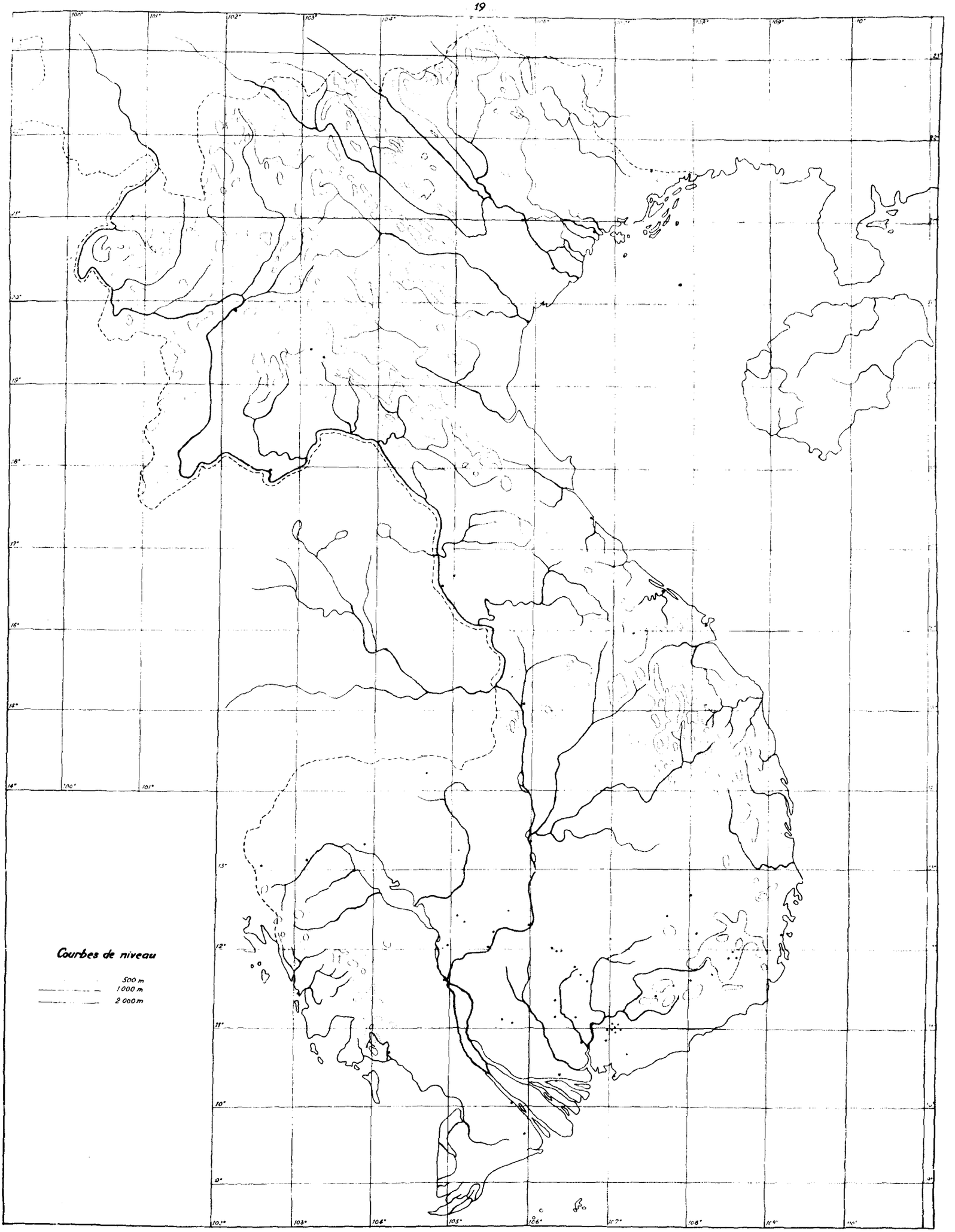
Courbes de niveau
500 m
1000 m
2000 m

4°/- Du I9 au 22 : (Poussée de mousson)

a) Situation :

L'anticyclone Sibérien centré près du Baikal domine le continent et se déplace rapidement vers le Sud-Est, débordant sur le Nord de nos régions et repoussant la ligne de discontinuité sous forme de front froid jusqu'à une ligne Donghoi Canal de Baschi.

Le 20 l'anticyclone centré sur l'Est de la Chine se déplace vers l'Est et est rejoint par un anticyclone centré à l'Ouest du Baikal. Une dorsale traverse Nord-Ouest - Sud-Est la Chine puis Ouest Est la Mer de Chine Orientale. A partir du 22 les pressions baissent sur nos régions.

b) Temps associé :

Sur le Sud du delta et le littoral du Golfe du Tonkin on note des plafonds bas matinaux avec quelques pluies faibles ou crachins et des orages. Le ciel se dégage partiellement l'après-midi du 22.

Sur les Monts du Tonkin et le Nord du Laos, la mousson déborde à partir du 20 amenant des pluies parfois orageuses et une mauvaise visibilité.

Sur le Nord de la Mer de Chine on note des pluies, amélioration en fin de période.

Ailleurs le temps demeure sans changement.

5°/- Du 23 au 26 : (Retour à l'alizé)

a) Situation :

Les hautes pressions continentales se morcellent et s'affaiblissent sur leur bordure Sud-Ouest. La discontinuité regresse vers le Nord.

b) Temps associé :

On note des plafonds bas avec brouillards et crachins ou pluies faibles au Nord du front sur le Nord Viêtnam et l'extrême Nord de la Mer de Chine.

Ailleurs le temps demeure sans changements.

6°/- Du 27 au 3I : (Alizé)

a) Situation :

Un anticyclone est centré sur l'Est de la Chine un autre anticyclone sur le Japon, se déplace vers l'Est et dirige un courant alizé sur la Mer de Chine. Un talweg suivi par la zone de discontinuité longe le littoral du Sud de la Chine, le Sud des Riou-Kiou.

Le 29 un anticyclone centré sur la Sibérie rejoint l'anticyclone chinois et avance une dorsale vers les Bonins. Une scission se produit : un anticyclone se dirige vers le Pacifique.

b) Temps associé :

Sur le Nord Viêtnam le ciel est couvert bas brumeux le matin avec cumulification et éclaircies partielles l'après-midi. On note des pluies sur le Nord du delta le 27 et des crachins à Hanoi le matin du 3I.

Les crachins sont fréquents sur le littoral du Sud de la Chine.

Le temps demeure sans grands changements ailleurs.

7°/- EN RESUME :

L'alizé prédomine. La mousson d'hiver ne fait que deux apparitions de courte durée sur le Nord de l'Indochine et l'extrême Nord de la Mer de Chine. Aucune dépression tropicale n'a intéressé nos régions.

Du point de vue aéronautique les régions les plus défavorisées ont été :

a) Le delta du Fleuve Rouge et le littoral du Golfe du Tonkin : par plafonds bas et crachins matinaux du I au 4, le 6, du 8 au I0, le I6, du I9 au 22, le 3I, par plafonds bas et brouillards matinaux du I5 au I8, du 27 au 3I, par plafonds bas pluies et crachins du II au I3, du 23 au 26 et le 27 (sur le Nord du delta).

b) Les Monts du Tonkin : par plafond bas le matin les I et 2 du I5 au I8, du 27 au 3I, par pluies du 20 au 26, par orages du 2 au 4, par brume sèche du I au 2, du 5 au I0, du I5 au 20.

c) Le Laos : faiblement pendant tout le mois par la brume sèche, et. par des pluies, le I2 sur le Centre, du 20 au 22 sur le Nord.

o
o o

TEMPERATURE : Généralement supérieure à la normale de 0°,4 à 3°,0.

HUMIDITE RELATIVE : Peu supérieure à la normale sauf dans une zône comprise entre le 15ème et le 17ème parallèle et une région limitée à Dalat, Kompongcham et le Mékong jusqu'à son delta.

PRECIPITATIONS : Inférieures à la normale au Sud du 17ème parallèle, Battambang, Soctrăng et Poulo Condore excepté. Généralement inférieures à la normale au Nord du 17ème .

EVAPORATION : Inférieure à la normale dans les stations où les précipitations ont été déficitaires. Généralement supérieure à la normale dans les autres stations.

HAUT COMMISSARIAT DE FRANCE
EN INDOCHINE

SERVICE METEOROLOGIQUE

RESUME MENSUEL DU TEMPS
EN
INDOCHINE

M O I S D'A V R I L 1952

1°/- SITUATION GENERALE :

Elle est caractérisée :

a) par des anticyclones migrateurs, se déplaçant vers le Sud-Est sur la Chine puis vers l'Est sur le Nord des Riou-Kiou ou le Sud du Japon et le Pacifique.

b) par un couloir de basses pressions intertropicales longeant sensiblement l'équateur.

c) par une aire dépressionnaire sur le Nord des Indes et temporairement sur le Nord de la péninsule Indochinoise.

2°/- Du Ier au 6 : (poussée de mousson d'hiver)

a) Situation : Deux anticyclones modérés défilent lentement sur le Sud de la Chine et le Sud du Japon. Le premier ramène du Ier au 2 la mousson d'hiver sur le Nord-Viêtnam et la mer de Chine au Nord d'une ligne Donghoi Aparri. Le second anticyclone est plus faible, et la ligne de discontinuité entre l'air polaire maritime et l'alizé de Sud-Est recule lentement vers le Nord.

b) Temps associé : Le ciel du delta du Fleuve Rouge et du littoral au Nord de Donghoi est couvert bas avec crachins par places les Ier et 2. A partir du 3 le temps s'améliore sur Donghoi, et du 4 au 6 on note une élévation de plafond sur le delta du Fleuve Rouge, mais quelques orages dans la soirée du 4.

Sur les Monts du Tonkin le ciel est nuageux, brumeux le matin et quelques orages en soirée.

Sur le Nord de la Mer de Chine le ciel couvert bas avec pluies et crachins fait place en fin de période à un ciel peu nuageux à nuageux avec quelques averses sur l'extrême Sud.

3°/- Du 7 au II : (alizé)

a) Situation : Une aire dépressionnaire s'établit sur le Nord de la péninsule Indochinoise. L'anticyclone précédent, maintenant sur le Pacifique, avance une dorsale sur les Philippines et le Sud de l'Indochine. Un anticyclone faible sur la Chine est absorbé par un anticyclone plus puissant venant de Sibérie, et la ligne de discontinuité signalée précédemment et qui avait atteint le Sud de la Chine est rejetée sur une ligne Sud Kwang-Si, Kwang-Tchéou, canal de Baschi. L'anticyclone qui se déplace sur la Mongolie et la Manchourie s'affaiblit sur sa bordure méridionale à partir du 9 et la ligne de discontinuité remonte vers le Nord jusqu'au Sud de la Chine. L'aire dépressionnaire du Nord de la péninsule Indochinoise s'étend au Sud de la Chine.

b) Temps associé : Sur le Nord-Viêtnam le ciel est peu nuageux après dissipation des bancs de stratus bas matinaux locaux, la visibilité est faible dans la brume sèche.

Le Nord de la Mer de Chine est nuageux. On note des pluies faibles et des crachins au Nord immédiat de la ligne de discontinuité. Le ciel devient peu nuageux en fin de période.

Sur le reste de l'Indochine et de la Mer de Chine, le ciel demeure peu nuageux avec de rares averses.

4°/- Du I2 au I6 : (poussée de mousson)

a) Situation : Un anticyclone puissant venant de Sibérie traverse la Chine vers le Sud-Est, et s'incurve vers l'Est sur le Nord des Riou-Kiou. La mousson de Nord-Est se rétablit sur le Nord-Viêtnam, et la Mer de Chine au Nord d'une ligne Donghoi Aparri.

b) Temps associé : Au Nord de cette ligne, le plafond s'abaisse dans les pluies le I3, des éclaircies se produisent en soirée. A partir du I4, le ciel devient peu nuageux avec brouillards matinaux. La brume sèche réapparait.

Sur le littoral de Donghoi à Padaran et en mer, entre les lignes Donghoi Aparri et Camau Manille, les vents virent au Nord-Est en forçant légèrement et le ciel devient nuageux à très nuageux avec quelques averses.

Sur le reste de l'Indochine et de la Mer de Chine, le temps reste sans changement, sauf quelques averses les I5 et I6 sur le Sud-Viêtnam.

5°/- Du I7 au 23 : (alisé)

a) Situation : L'anticyclone précédent arrivé sur le Pacifique avance une dorsale sur le Nord et le Centre de la Mer de Chine, tandis qu'un anticyclone plus faible traverse vers l'Est-Sud-Est le Nord de la Chine, puis vers l'Est le Sud Japon, les I8 et I9. Un anticyclone plus fort apparait sur la Sibérie. Le I9 un talweg est orienté Sud-Ouest - Nord-Est sur le Centre de la Chine. Il atteint le 20 le Sud de la Chine et le Japon, et le 2I une ligne Sud Kwang-Si littoral Sud Chine Borodino, prolongeant une aire dépressionnaire qui se forme sur le Nord de la péninsule Indochinoise. Le 23, l'anticyclone, maintenant centré sur la mer du Japon, est absorbé par un anticyclone centré près du Baikal et le continent est le siège de hautes pressions.

b) Temps associé : Le delta du Fleuve Rouge est nuageux à très nuageux avec brouillards matinaux et quelques orages l'après-midi. La visibilité est réduite par brume sèche. On note des crachins matinaux le 23.

Les Monts du Tonkin et le Nord du Laos, couverts avec brouillards le matin, deviennent nuageux l'après-midi. La visibilité est réduite par une légère brume sèche. On note quelques orages l'après-midi et la nuit à partir du 2I.

Sur la Mer de Chine et le reste de l'Indochine, le ciel demeure ou devient peu nuageux avec rares averses.

6°/- Du 24 au 25 : (poussée de mousson d'hiver)

a) Situation : L'anticyclone précédent déborde sur nos régions, et un front orageux atteint une ligne Monts du Tonkin, Tourane, Aparri.

b) Temps associé : Le delta et les Monts du Tonkin sont couverts avec pluies le 24, très nuageux élevé et brouillards le matin, éclaircies l'après-midi le 25.

Le littoral de Vinh à Tourane se couvre avec pluies et orages dans la soirée du 24, couvert avec de rares pluies le 25.

Le Nord de la Mer de Chine est couvert avec crachins et orages et s'améliore le 25.

Ailleurs, le temps reste sans grands changements.

(Voir suite page 20)

Pression atmosphérique en millibars

Stations	altitude H_0 en m.	Au niveau de la station (corrigée à 0° et gravité normale)									Réduite au niveau de la mer					
		Matin		Soir		min. abs.	min. abs. de la période d'obs.	max. abs.	max. abs. de la période d'obs.	$\bar{P}$	$\bar{P}$	aux heures d'observations (7ème fuseau)				
		$\bar{P}_n$	$\bar{P}_x$	$\bar{P}_n$	$\bar{P}_x$	P_n date	Valeur année	P_x date	Valeur année	écart à la normale Δ	écart à la normale	7	10	13	16	19
Mancay	10.	1009,6	1012,1	1008,2	1011,1	979,9 10	979,9 1952	1023,5 13	1027,9 1943	1010,4 +0,5	1011,7 +0,5	1012,1	1013,3	1012,1	1010,0	1010,3
Hanoï	162	1007,7	1011,4	1006,2	1009,6	995,5 10	994,1 1930	1024,3 13	1028,6 1943	1008,8 −0,2	1010,7 −0,2	1011,9	1013,0	1010,7	1008,4	1009,4
Gowtow	x	x	x	x	x	x	x	x	x	x	x	x	x	x	x	x
Haiphong	48	1009,6	1012,5	1008,0	1011,3	997,8 10	997,8 1952	1024,7 13	1024,7 1952	1010,3 +0,1	1010,9 +0,1	1011,7	1012,9	1011,1	1008,9	1009,8
Norways	x	x	x	x	x	x	x	x	x	x	x	x	x	x	x	x
Namdinh	65	1008,1	1011,6	1006,6	1010,2	996,3 10	996,3 1934;1952	1022,7 13	1028,3 1943	1009,2 −0,6	1010,0 −0,6	1011,0	1012,0	1010,0	1007,8	1008,8
Donghoi	48	1008,1	1011,0	1006,9	1010,1	999,3 9 & 10	997,3 1934	1020,3 13	1024,5 1939	1009,0 −0,6	1009,6 −0,6	1010,3	1011,4	1009,5	1007,6	1008,8
Pattle	69	1009,0	1011,3	1008,7	1010,5	1003,5 9	1003,2 1950	1014,0 13	1018,9 1939	1009,9 −0,4	1010,8 −0,4	1011,2	1012,1	1011,0	1009,6	1010,3
Hué (Phubai)	19.	1008,2	1010,2	1006,2	1009,1	999,5 10	9999,2 1941	1018,3 13	1023,7 1943	1008,5 +0,2	1010,7 +0,2	1011,3	1012,4	1010,4	1009,0	1009,6
Tourane	93	1008,8	1011,3	1007,7	1010,6	1001,0 10	999,6 1938	1017,1 13	1021,4 1939	1009,6 +0,6	1010,8 +0,6	1011,5	1012,2	1010,1	1009,2	1010,4
Nhatrang	7.	1009,9	1012,5	1008,6	1011,5	1004,5 10	1001,1 1950	1014,5 1	1016,0 1941;1943	1010,6 +1,1	1011,4 +1,1	1012,3	1013,1	1011,0	1009,5	1010,8
Dalat (Lienkhang)	958.	905,7	907,6	904,2	907,2	902,5 9	900,7 1950	909,2 28	909,3 1949;1951	906,2 +0,4	x	x	x	x	x	x
Djiring	x	x	x	x	x	x	x	x	x	x	x	x	x	x	x	x
Saigon (Tan Son Nhut)	99	1008,7	1011,4	1006,7	1010,7	1005,0 8 & 9	1001,5 1950	1013,2 27 & 28	1014,8 1943	1009,3 +0,5	1010,4 +0,5	1011,5	1012,3	1010,0	1008,0	1009,5
Cap St. Jacques	183.	989,6	992,0	988,1	991,1	985,7 8	983,5 1950	993,7 1 & 28	994,5 1951	990,2 +0,6	1010,7 +0,1	1011,0	1012,1	1010,2	1008,7	1009,8
Soctrang	48	1009,3	1011,4	1007,9	1010,5	1006,2 8	1004,2 1950	1013,3 28	1014,7 1951	1009,7 +0,5	1010,3 +0,5	1010,9	1012,0	1010,3	1008,7	1009,4
Poulo Condore	48	1008,6	1011,3	1007,7	1010,8	1006,7 8	1004,6	1013,0 28	1015,1 1932	1009,6 +0,9	1010,3 +0,9	1010,6	1011,8	1010,2	1008,6	1009,3
Stungtreng	555	1003,6	1007,0	1001,1	1004,8	998,9 9	993,0 1950	1009,4 28	1010,3 1941	1004,2 +0,9	1010,7 +1,1	1012,2	1013,0	1010,4	1007,6	1008,9
Siemréap	20.	1006,6	1009,8	1004,4	1008,2	1001,4 10	1000,2 1951	1011,7 26	1012,0 1951	1007,3 +0,3	1009,6 +0,3	1010,6	1011,9	1009,6	1007,1	1008,0
Battambang	19.	x	x	x	x	x	x	x	x	x	x	1010,5	1011,7	1009,2	1006,9	1008,1
Krakor	x	x	x	x	x	x	x	x	x	x	x	x	x	x	x	x
Kompongcham	163	1007,7	1010,5	1005,0	1009,1	1002,8 23	1001,5 1951	1012,8 27	1012,8 1948;1952	1008,0 +0,6	1009,9 +0,6	1011,2	1012,1	1009,9	1007,3	1008,2
PhnomPenh (Pochentong)	11.	1008,6	1011,4	1006,1	1010,4	1003,9 10	1000,3 1938	1013,8 27	1015,2 1942	1009,1 +1,0	1010,3 +1,0	1011,4	1012,3	1010,0	1007,5	1008,8
Svayrieng	7.	x	x	x	x	x	x	x	x	x	x	1011,2	1012,4	1010,2	1007,4	1008,8
Kampot	5.	1008,7	1011,7	1006,6	1010,3	1004,9 8	1003,4 1951	1013,4 1 & 28	1014,2 1951	1009,3 +0,6	1009,9 +0,6	1010,9	1012,1	1009,9	1007,8	1008,3
Luang Prabang	289,6	x	x	x	x	x	x	x	x	x	x	1010,3	1010,8	1006,9	1003,8	1005,1
Vangkhoang (Thangkhe)	1146	890,2	892,3	887,8	891,2	884,0 9	880,3 1939	897,0 15	899,7 1939	890,3 +0,2	x	x	x	x	x	x
Vientiane	171.	989,8	993,0	987,6	991,2	983,9 9	996,1 1939	998,0 16	999,6 1939	990,3 +1,7	1009,5 +2,4	1010,8	1011,9	1009,3	1006,7	1007,4
Savannakhet (Séno)	187.	987,0	989,7	984,2	987,6	980,6 9	980,0 1951	993,9 13 & 15	999,0 1943	987,1 0,0	1008,1 +0,1	1010,2	1010,5	1007,5	1005,2	1005,7
Paksé	x	x	x	x	x	x	x	x	x	x	x	x	x	x	x	x

Station : HAIPHONG (CatBi) H_b : 4m8

Pression atmosphérique en millibars au niveau de la station (corrigée à 0° et gravité normale)

Dates	Heures (7ème fuseau) 2	4	6	8	10	12	14	16	18	20	22	24	moy. des 12 valeurs
1	13,0	13,1	14,2	15,5	16,5	15,5	14,1	12,7	13,2	14,6	15,6	15,4	14,5
2	14,7	14,6	14,7	16,4	16,7	16,4	14,9	12,9	13,5	13,8	15,0	14,9	14,9
3	13,3	12,2	13,1	15,1	15,4	14,6	13,0	11,7	11,5	13,1	14,4	13,5	13,4
4	12,7	11,5	12,6	13,9	14,2	13,8	11,5	09,3	09,5	11,2	12,2	12,2	12,1
5	09,8	09,3	09,7	10,8	10,7	09,9	07,5	06,3	06,4	07,3	08,8	08,8	08,8
6	07,3	06,6	07,3	08,3	08,6	06,9	04,7	03,7	03,9	04,9	06,3	06,0	06,2
7	04,9	04,7	05,1	06,6	07,0	05,3	02,9	02,5	02,8	04,1	05,2	05,5	04,7
8	05,6	05,5	06,1	07,5	07,7	05,8	03,6	02,7	02,5	04,3	05,5	05,4	05,2
9	04,0	03,3	03,9	05,3	04,9	03,7	01,4	99,8	00,2	00,8	01,8	01,5	02,6
10	00,3	99,4	99,9	01,6	01,9	01,0	99,5	98,2	98,1	99,8	01,2	01,2	00,2
11	00,8	00,6	01,7	04,0	04,7	04,4	03,3	02,6	03,2	04,5	06,0	06,5	03,5
12	06,2	06,7	08,3	09,8	10,7	11,2	11,3	11,4	12,6	15,1	16,4	17,4	11,4
13	17,7	18,2	18,9	22,0	24,2	24,2	21,5	20,2	21,2	22,2	21,9	20,7	21,1
14	19,4	18,9	19,4	20,1	20,1	18,6	16,3	16,1	16,9	17,8	19,0	18,5	18,4
15	18,0	17,8	18,9	20,1	21,0	20,1	18,3	16,9	16,9	17,6	18,2	18,4	18,5
16	17,6	17,3	17,7	18,6	18,7	17,6	15,7	14,6	14,1	14,9	15,4	15,3	16,5
17	14,6	14,5	15,1	16,2	16,3	15,3	13,0	11,9	11,9	12,8	13,6	13,7	14,1
18	13,2	12,9	13,0	13,9	14,3	13,1	11,0	10,1	10,0	11,2	12,4	11,5	12,2
19	10,1	09,5	10,1	10,8	11,1	09,8	07,7	06,3	06,8	08,0	09,5	08,9	09,1
20	08,3	07,8	08,5	09,6	10,3	08,9	06,6	06,1	06,2	07,5	08,4	09,1	08,1
21	08,0	07,3	07,8	09,3	10,3	09,0	07,0	05,7	06,6	07,4	08,7	08,7	08,0
22	07,8	07,1	07,8	09,7	09,5	08,7	06,8	05,8	05,4	06,9	08,3	08,1	07,7
23	06,2	05,4	06,6	08,4	09,3	08,8	06,8	05,5	05,7	07,6	09,1	09,6	07,4
24	09,0	08,7	10,7	12,7	13,8	13,8	12,9	12,3	12,8	14,8	16,1	16,5	12,9
25	15,3	14,5	14,7	16,0	15,7	14,2	12,1	10,9	11,1	12,3	13,1	13,2	13,6
26	12,0	11,8	12,1	12,9	13,1	12,1	10,3	08,6	08,4	10,2	11,1	11,0	11,1
27	09,2	08,5	09,1	11,4	11,5	10,7	09,1	08,3	08,3	10,4	11,2	10,4	09,8
28	10,3	10,1	10,6	11,8	11,7	11,0	09,3	07,9	07,1	08,5	10,5	10,1	09,9
29	08,2	07,9	08,1	09,6	09,3	08,0	06,1	03,9	03,4	05,1	07,1	07,2	07,0
30	06,4	05,9	06,2	07,9	08,5	08,4	06,8	05,3	05,2	06,4	08,2	08,9	07,0
31													
Moy.	10,1	09,7	10,4	11,9	12,3	11,4	09,5	08,3	08,5	09,8	11,0	10,9	10,3

Température de l'air en degrés centigrades (sous abri)

Dates	Heures (7ème fuseau) 2	4	6	8	10	12	14	16	18	20	22	24	moy. des 12 valeurs
1	23,1	22,8	22,6	23,6	25,4	26,2	25,8	25,8	23,0	22,0	22,0	21,8	23,7
2	21,6	21,0	21,0	21,4	21,7	20,9	20,9	21,2	20,9	20,9	21,1	21,1	21,1
3	21,0	21,2	21,1	23,0	23,1	23,8	24,1	24,4	23,8	22,9	22,6	22,0	22,8
4	21,8	21,6	21,6	22,1	23,6	22,7	22,9	24,0	22,6	22,1	22,1	21,9	22,4
5	22,1	22,5	22,5	22,9	25,5	25,9	27,6	27,0	26,0	25,7	25,7	25,6	24,9
6	25,0	24,7	24,8	25,6	26,4	27,0	26,6	26,5	26,1	25,9	25,6	25,5	25,8
7	25,4	25,6	25,3	25,6	27,6	30,0	31,2	29,3	26,0	24,9	25,1	25,0	26,8
8	24,8	25,3	24,8	26,1	27,2	28,0	28,8	29,4	27,3	26,0	25,7	25,2	26,5
9	25,1	25,0	25,1	25,6	27,6	28,6	28,6	27,8	25,8	25,2	25,2	24,7	26,2
10	25,1	25,0	24,8	26,2	28,2	29,4	29,6	29,2	28,1	28,3	27,0	26,9	27,3
11	25,6	25,6	25,0	26,3	28,0	29,3	30,4	29,8	28,1	27,2	27,0	26,9	27,4
12	26,4	26,0	25,6	27,4	29,5	29,0	26,4	24,4	23,3	22,9	22,3	21,9	25,4
13	20,8	18,9	18,1	18,8	18,7	17,0	18,4	19,5	18,9	18,0	16,9	15,9	18,3
14	14,8	14,1	13,6	18,1	21,8	23,7	25,2	25,0	22,3	21,6	20,6	24,1	20,4
15	18,3	17,2	16,5	20,4	24,9	27,1	27,2	27,6	25,4	21,9	20,8	19,8	22,3
16	18,8	18,2	18,0	21,7	25,2	26,0	27,0	26,4	24,2	22,9	22,4	22,2	22,8
17	21,7	20,7	20,3	25,5	25,6	26,9	27,5	27,0	25,1	24,1	23,7	23,2	24,3
18	22,7	22,5	23,2	24,0	26,1	27,0	27,3	26,6	25,6	24,9	24,1	24,1	24,8
19	24,2	24,3	24,2	25,5	26,6	26,9	27,1	26,5	26,1	25,9	25,7	25,7	25,7
20	25,4	25,4	25,4	26,0	26,8	28,3	28,2	27,2	26,7	26,5	26,4	26,3	26,6
21	26,0	25,6	25,6	26,5	26,7	27,0	27,0	28,4	26,7	26,1	26,0	25,8	26,5
22	25,6	24,7	23,3	25,5	28,7	28,2	28,6	27,5	26,7	26,5	26,7	26,5	26,5
23	26,1	26,1	26,0	26,9	27,0	27,5	29,3	28,6	27,0	26,6	26,6	26,8	27,1
24	26,0	25,2	20,4	20,1	19,6	18,8	19,3	19,6	19,3	19,4	19,4	19,5	20,5
25	19,4	19,0	19,0	20,1	23,0	24,3	25,0	24,5	22,8	21,9	21,7	21,1	21,8
26	20,6	20,2	20,2	22,4	25,0	24,9	25,8	26,8	25,6	24,7	24,6	24,6	23,8
27	24,3	24,6	24,1	24,5	27,1	28,0	28,2	27,7	26,5	26,0	26,0	26,0	26,1
28	26,0	26,1	25,8	26,8	28,4	29,3	29,8	28,6	27,5	26,9	26,8	26,0	27,3
29	25,6	25,4	25,2	26,5	28,8	28,3	29,1	29,5	28,1	26,6	26,4	26,5	27,2
30	26,4	26,0	25,7	27,0	28,3	29,9	28,9	28,1	27,5	26,7	26,6	26,5	27,3
31													
Moy.	23,3	23,0	22,6	24,1	25,7	26,3	26,7	26,5	25,1	24,4	24,1	24,0	24,7

Station : TOURANE H_b : 9m3

Pression atmosphérique en millibars au niveau de la station (corrigée à 0° et gravité normale)

Dates	Heures (7ème fuseau) 2	4	6	8	10	12	14	16	18	20	22	24	moy. des 12 valeurs
1	11,4	11,5	12,3	13,3	13,6	13,1	11,8	10,7	11,7	13,0	13,8	13,8	12,5
2	12,5	11,9	12,5	13,8	13,8	12,9	11,3	10,6	11,5	12,4	12,7	12,2	12,3
3	10,9	10,8	11,9	13,2	12,9	11,8	10,5	10,1	10,2	11,6	12,1	11,3	11,4
4	10,3	10,2	10,7	12,5	12,2	11,0	09,3	08,8	09,3	10,8	11,9	11,0	10,7
5	10,0	09,1	09,8	11,1	10,9	09,5	07,6	07,0	07,8	08,3	09,1	08,4	09,1
6	07,4	07,3	08,4	09,4	09,1	07,5	06,0	05,4	06,0	06,8	07,4	06,7	07,3
7	05,6	05,2	06,5	07,5	07,3	06,1	04,0	04,0	04,2	05,4	05,9	05,6	05,6
8	04,7	04,7	05,6	06,7	07,0	05,4	03,4	02,9	03,4	04,7	05,3	04,3	04,8
9	03,8	03,7	04,9	06,3	06,0	04,7	02,4	02,0	02,6	03,4	04,5	04,1	04,0
10	03,0	03,0	04,0	05,3	04,9	03,5	01,2	01,4	02,4	04,2	05,2	04,6	03,6
11	03,8	04,0	05,4	06,8	07,1	05,8	05,4	05,0	05,7	06,8	08,0	07,5	05,9
12	07,0	07,4	08,8	09,7	09,9	08,9	07,7	07,4	08,7	09,6	10,7	11,2	08,9
13	11,3	12,3	13,4	14,5	14,8	14,5	14,1	14,7	15,2	16,4	17,1	16,3	14,6
14	15,2	14,9	15,2	16,6	16,2	15,4	13,6	13,6	14,6	15,8	16,4	15,6	15,3
15	14,9	14,4	15,3	16,5	16,2	15,4	14,5	14,6	15,4	16,1	16,7	16,3	15,5
16	14,8	14,4	14,9	16,0	15,7	14,2	12,5	12,2	12,8	14,0	14,5	14,0	14,2
17	13,0	12,6	13,3	14,4	14,5	13,1	11,6	10,9	11,2	12,2	13,0	12,0	12,7
18	11,0	10,7	11,8	13,0	12,7	11,7	10,3	09,7	10,5	11,2	12,0	10,9	11,3
19	10,2	09,6	10,0	11,0	10,7	09,1	07,8	07,2	07,7	09,0	09,7	09,1	09,3
20	08,5	08,3	08,9	09,6	09,5	08,0	06,4	05,9	07,6	08,0	08,9	08,2	08,2
21	07,8	07,7	08,7	09,8	09,5	08,6	06,4	06,6	06,7	07,5	08,7	08,6	08,1
22	07,4	07,6	08,2	10,0	10,0	08,8	07,1	07,1	08,2	08,8	09,2	08,1	08,4
23	07,2	06,4	07,4	08,8	08,8	07,7	05,8	06,1	06,2	07,6	08,6	08,0	07,4
24	06,9	06,5	07,6	08,9	08,9	07,6	06,0	06,9	09,3	09,9	11,2	12,3	08,5
25	10,9	10,8	10,9	12,1	12,7	11,7	09,8	09,1	10,0	11,2	12,4	11,7	11,1
26	10,3	10,6	11,3	12,1	11,9	10,4	09,3	08,6	09,4	10,0	10,6	10,8	10,4
27	10,3	10,0	10,4	11,2	10,7	10,2	09,4	09,1	09,5	10,8	11,7	11,8	10,4
28	10,8	10,4	10,8	11,9	11,6	10,2	08,5	08,2	09,0	10,3	10,9	10,8	10,3
29	09,6	08,8	09,6	10,7	10,6	08,7	07,0	06,3	07,3	08,4	08,3	07,8	08,6
30	07,4	07,5	08,0	08,7	09,4	08,2	06,9	06,8	07,2	08,2	09,0	08,9	08,0
31													
Moy.	09,3	09,1	09,9	11,1	11,0	09,8	08,3	08,0	08,7	09,8	10,5	10,1	09,6

Température de l'air en degrés centigrades (sous abri)

Dates	Heures (7ème fuseau) 2	4	6	8	10	12	14	16	18	20	22	24	moy. des 12 valeurs
1	23,7	22,4	21,8	26,0	31,4	31,5	29,2	29,4	26,9	26,0	24,8	24,0	26,4
2	24,1	23,0	22,3	26,0	31,0	31,2	30,4	29,2	27,0	25,9	25,2	24,0	26,6
3	23,2	22,6	22,0	26,2	31,0	32,2	32,0	30,0	27,8	25,8	24,9	23,9	26,8
4	23,2	22,6	22,0	25,2	30,2	30,6	30,0	29,0	27,1	26,4	26,4	26,3	26,6
5	25,5	24,4	23,2	26,2	30,9	32,3	31,0	30,1	28,0	26,2	25,3	24,9	27,3
6	24,8	24,2	24,3	27,0	30,1	31,8	31,8	30,0	27,8	26,3	26,0	25,3	27,5
7	24,8	24,4	23,8	29,6	32,8	31,5	32,0	30,6	27,8	26,4	26,0	26,2	28,0
8	25,9	25,4	25,6	30,8	33,8	34,0	32,7	31,0	29,6	27,2	27,0	27,2	29,2
9	26,4	24,9	24,9	30,6	34,6	34,5	35,0	31,6	29,8	28,2	27,1	26,8	29,5
10	26,5	26,0	26,5	32,0	37,1	39,7	34,0	32,0	29,2	28,0	26,9	26,2	30,3
11	26,0	26,0	26,0	32,0	37,2	39,0	33,2	31,7	29,0	27,9	26,8	26,1	30,1
12	25,8	25,2	24,6	27,2	31,0	31,0	30,7	29,2	26,8	26,1	26,0	25,5	27,4
13	25,5	25,8	26,2	28,7	29,0	30,0	26,0	23,0	23,0	22,6	22,4	22,5	25,4
14	22,0	21,8	21,8	23,0	24,0	26,8	25,7	25,0	23,0	22,3	21,9	21,7	23,3
15	21,6	21,3	21,8	23,0	26,0	26,4	25,5	24,3	21,7	21,5	21,0	22,0	22,9
16	19,9	19,4	19,0	22,8	27,0	28,0	28,0	25,1	24,3	24,0	23,9	23,2	23,7
17	23,0	23,2	22,6	24,2	28,2	29,0	29,0	27,3	26,1	25,1	24,8	24,6	25,6
18	23,3	22,6	22,5	27,0	30,6	31,3	30,5	29,0	27,7	26,5	26,2	26,0	26,9
19	25,2	24,4	23,4	28,0	31,0	31,0	32,0	29,0	27,8	26,8	26,4	26,0	27,6
20	25,4	25,0	24,3	28,0	30,9	32,0	31,0	28,1	27,0	26,5	24,9	23,8	27,2
21	23,4	23,2	23,7	26,8	32,1	31,0	32,0	29,0	27,6	25,2	24,6	24,0	26,9
22	23,8	23,2	22,7	26,7	30,4	31,6	31,2	28,3	27,7	27,0	26,4	25,8	27,1
23	25,0	23,8	24,0	28,0	31,1	32,0	32,8	28,3	28,0	27,0	28,9	26,0	27,7
24	25,0	24,9	23,9	28,8	31,0	33,2	31,8	29,4	28,0	27,0	26,6	23,5	27,8
25	24,0	24,2	24,0	25,2	27,9	28,0	28,8	26,0	24,8	23,9	24,5	23,0	25,4
26	22,8	22,6	23,0	26,0	29,4	30,0	30,0	26,7	26,8	25,8	25,5	24,7	26,1
27	24,0	24,2	23,6	26,3	31,3	31,0	30,8	28,4	28,2	27,0	26,8	26,2	27,3
28	25,8	24,8	24,5	27,5	31,1	32,0	30,9	29,0	26,1	25,8	25,8	25,5	27,4
29	25,3	24,8	24,5	27,0	30,0	30,3	31,0	29,9	28,8	26,5	26,4	24,9	27,5
30	24,6	23,7	23,9	28,0	30,0	32,4	32,0	28,8	28,0	27,2	26,4	25,7	27,6
31													
Moy.	24,3	23,8	23,5	27,1	30,7	31,5	30,7	28,6	27,0	25,9	25,5	24,8	27,0

pour avoir la pression, on ajoute 1000mb aux chiffres non soulignés et 900mb aux chiffres soulignés

Station : NHATRANG H_b : 7m

Pression atmosphérique en millibars au niveau de la station (corrigée à 0° et gravité normale)

Dates	Heures (7ème fuseau) 2	4	6	8	10	12	14	16	18	20	22	24	moy. des 12 valeurs
1	12,5	11,9	12,5	14,2	14,4	13,0	11,2	10,9	12,0	12,5	13,6	13,7	12,7
2	12,5	11,9	12,8	13,8	14,0	13,0	11,3	11,0	12,0	12,8	12,8	11,5	12,5
3	10,5	10,6	11,2	13,2	13,3	12,1	10,6	10,4	10,7	11,4	12,3	11,2	11,5
4	10,7	09,9	10,8	12,0	12,6	11,5	10,0	09,4	10,2	11,3	11,8	11,8	11,0
5	10,8	10,3	11,5	12,6	12,6	11,0	09,2	08,9	09,4	10,5	11,3	11,2	10,8
6	10,0	09,6	11,0	12,0	12,0	10,3	09,3	08,9	09,1	09,8	10,6	10,0	10,2
7	08,6	08,3	09,2	10,2	10,5	08,8	07,2	06,6	07,0	07,8	08,6	08,5	08,4
8	07,7	07,5	08,0	09,5	10,1	08,4	06,3	05,3	06,1	07,0	07,7	07,5	07,6
9	06,8	06,5	07,4	09,0	09,0	07,5	05,2	04,6	05,2	06,3	07,0	07,3	06,8
10	06,5	06,0	07,0	08,5	08,5	07,2	05,0	04,6	05,6	06,4	07,2	07,4	06,7
11	06,7	07,0	08,5	10,0	10,2	09,0	07,3	06,9	07,5	08,7	09,9	09,9	08,5
12	09,6	09,4	10,7	12,1	12,4	11,5	09,7	08,9	09,8	10,8	11,8	11,7	10,7
13	11,3	11,4	12,8	13,9	13,9	12,8	11,7	11,1	11,7	13,5	14,0	13,0	12,6
14	12,0	11,7	12,7	13,5	13,3	12,3	10,8	10,8	11,3	12,3	13,0	13,0	12,2
15	12,2	12,0	12,6	13,4	13,8	12,8	11,3	10,8	11,7	12,9	13,7	13,6	12,6
16	12,0	11,9	12,6	13,4	13,5	12,4	11,0	10,4	11,7	12,6	13,5	13,2	12,4
17	12,0	11,7	12,8	13,4	13,4	11,8	10,3	10,4	11,3	12,2	12,8	13,0	12,1
18	11,8	11,6	12,5	13,3	13,5	12,5	10,8	10,3	11,0	12,1	12,6	12,5	12,0
19	11,6	10,9	11,7	12,9	13,1	11,8	09,7	09,0	09,4	10,5	11,7	11,7	11,2
20	11,3	10,7	11,4	12,4	12,2	11,0	08,9	08,0	08,4	09,7	10,6	10,4	10,4
21	09,8	09,4	10,5	11,7	12,2	10,7	08,5	08,0	08,7	09,8	10,4	10,4	10,0
22	09,5	09,6	11,0	11,9	11,8	10,2	08,4	07,7	08,8	09,9	10,4	10,3	10,0
23	09,6	09,1	10,3	11,3	11,0	09,8	08,0	07,4	08,0	09,1	10,5	10,7	09,6
24	09,8	09,5	09,8	10,4	10,4	09,2	07,8	07,4	08,8	10,4	11,1	10,6	09,6
25	09,4	09,2	10,7	12,0	12,4	11,2	09,9	09,1	09,7	11,0	11,7	11,9	10,7
26	11,0	11,1	12,0	13,1	12,9	11,8	09,7	09,1	10,2	11,2	12,3	11,6	11,3
27	11,2	11,1	12,3	13,0	13,2	12,6	10,9	10,0	11,0	11,7	12,7	12,8	11,9
28	12,3	11,8	13,0	14,0	13,7	12,0	10,4	09,3	10,5	11,6	12,4	12,2	11,9
29	11,1	10,3	10,8	12,0	11,8	10,5	08,9	08,6	09,8	10,2	10,4	09,0	10,3
30	08,5	09,1	09,8	11,5	12,6	11,0	09,0	07,4	09,0	09,6	10,4	10,1	09,8
31													
Moy	10,3	10,0	11,0	12,1	12,3	11,0	09,3	08,7	09,6	10,5	11,3	11,1	10,6

Température de l'air en degrés centigrades (sous abri)

Dates	Heures (7ème fuseau) 2	4	6	8	10	12	14	16	18	20	22	24	moy. des 12 valeurs
1	23,9	23,1	23,8	27,0	30,5	30,4	30,3	28,8	27,7	27,2	25,8	24,2	26,9
2	23,7	23,0	23,0	26,0	29,8	30,8	30,2	29,0	28,2	27,6	26,5	25,3	26,9
3	24,8	23,8	23,6	27,0	30,8	30,5	30,0	27,8	27,6	26,9	25,8	24,0	26,9
4	22,9	23,0	22,9	26,0	28,8	29,2	29,5	28,0	26,5	26,0	24,0	22,2	25,8
5	21,7	21,4	21,7	26,2	30,0	30,0	31,5	30,6	28,6	27,6	26,0	25,0	26,7
6	23,6	23,2	23,0	25,5	29,4	30,8	31,0	29,7	28,1	27,5	27,5	26,5	27,2
7	25,2	24,4	24,2	28,0	29,8	30,7	30,0	29,7	28,5	27,8	27,2	26,6	27,7
8	25,5	24,8	24,4	26,2	30,2	31,0	31,0	30,4	29,2	28,4	28,0	27,6	28,1
9	26,0	25,0	24,6	27,0	31,7	31,5	31,4	31,4	28,0	27,8	27,4	27,1	28,2
10	26,6	26,1	25,2	27,7	31,2	31,3	30,1	29,2	28,3	27,4	27,4	27,1	28,1
11	26,5	25,8	25,0	28,8	29,4	31,5	31,0	29,8	27,3	26,4	26,2	25,4	27,8
12	25,2	25,2	25,2	28,0	29,4	30,7	30,7	29,6	27,7	26,7	25,8	24,7	27,4
13	23,8	23,2	23,0	27,5	29,0	30,6	29,7	29,0	28,3	28,0	27,8	27,7	27,3
14	26,7	26,6	26,6	27,5	29,8	31,1	30,4	29,4	28,2	26,9	26,2	26,6	28,0
15	25,2	23,9	24,8	28,0	27,5	28,5	29,0	28,8	27,0	26,5	26,7	25,6	26,6
16	22,9	23,0	22,4	24,4	27,2	27,9	26,9	28,2	26,4	25,3	24,8	23,8	25,3
17	23,7	23,9	23,2	26,0	27,9	28,3	28,3	27,2	25,7	25,5	25,0	24,5	25,8
18	24,1	23,4	22,5	27,2	27,7	28,8	28,8	28,0	26,2	26,0	25,3	24,3	26,0
19	23,8	23,3	24,0	26,7	29,7	30,5	29,8	29,2	27,6	27,0	25,7	24,7	26,8
20	23,9	23,3	23,1	26,9	29,6	29,8	31,3	30,8	28,7	26,8	26,1	24,7	27,1
21	23,7	23,3	23,0	27,0	30,2	31,2	31,3	30,3	29,0	27,7	27,0	25,9	27,5
22	24,9	24,6	24,0	24,7	30,6	31,0	32,5	30,6	29,0	27,6	25,7	24,8	27,5
23	24,3	23,8	23,9	26,7	30,0	31,0	32,4	30,4	28,8	28,4	27,0	25,8	27,7
24	25,4	24,8	24,3	27,7	29,7	30,4	31,0	30,0	28,2	27,7	27,4	26,5	27,8
25	25,8	25,2	24,8	28,5	30,0	30,3	29,8	28,2	27,2	26,8	26,0	25,4	27,2
26	23,9	23,4	23,4	27,7	28,8	30,2	29,6	28,8	27,1	26,4	26,3	25,0	26,7
27	24,2	23,7	24,5	27,4	29,3	30,2	30,0	29,0	28,5	27,8	26,8	25,8	27,3
28	25,3	24,8	24,6	29,0	30,7	31,0	31,0	30,2	29,0	28,1	27,5	26,2	28,1
29	25,3	24,9	24,7	28,0	30,6	31,0	31,9	30,6	29,0	28,5	27,5	26,7	28,2
30	26,5	26,2	25,1	27,7	26,4	25,8	27,6	29,3	27,8	27,1	26,4	25,9	26,8
31													
Moy	24,6	24,1	24,0	27,0	29,5	30,2	30,3	29,4	27,9	27,2	26,4	25,5	27,2

Station : SAIGON (Tânsonnhut) H_b : 9m9

Pression atmosphérique en millibars au niveau de la station (corrigée à 0° et gravité normale)

Dates	Heures (7ème fuseau) 2	4	6	8	10	12	14	16	18	20	22	24	moy. des 12 valeurs
1	09,9	09,6	10,2	12,6	12,0	10,7	08,6	07,6	09,0	10,5	11,5	11,5	10,3
2	10,3	09,9	10,3	11,5	12,0	10,3	08,9	08,2	08,6	09,6	10,1	09,4	10,0
3	08,7	08,2	09,6	11,6	11,8	10,2	07,7	06,9	08,3	09,4	10,4	09,9	09,4
4	09,1	08,6	08,8	10,3	10,6	09,6	07,4	06,2	08,0	09,4	10,3	10,7	09,1
5	09,1	08,0	09,1	10,1	10,2	09,2	07,5	06,6	07,5	08,6	09,6	09,3	08,7
6	08,2	08,5	09,4	10,2	10,4	09,2	07,7	07,0	07,4	08,4	09,6	09,7	08,8
7	08,3	07,9	08,8	10,8	10,6	09,2	07,4	06,2	07,0	07,5	08,9	09,0	08,5
8	08,0	08,1	09,1	10,7	10,8	08,8	06,8	05,4	05,8	07,1	08,5	08,7	08,2
9	08,1	08,0	08,9	10,2	10,5	08,9	06,3	05,3	05,8	07,0	08,3	08,5	08,0
10	07,9	07,8	08,9	10,3	10,5	09,1	06,6	05,5	06,3	07,6	08,6	09,0	08,2
11	08,5	08,1	09,2	10,7	11,5	10,3	08,1	06,8	07,6	08,5	10,0	10,3	09,1
12	09,9	09,5	10,4	11,5	12,0	10,7	08,4	07,7	07,8	09,4	10,8	10,5	09,9
13	09,8	09,3	10,2	11,3	11,5	10,6	08,2	07,2	08,2	10,1	11,0	10,5	09,8
14	09,8	09,3	10,0	11,1	10,6	09,3	07,5	06,7	07,1	08,3	11,0	10,3	09,3
15	09,2	08,7	09,6	10,7	11,2	09,4	07,3	06,2	07,5	10,0	11,6	10,3	09,3
16	09,5	08,6	09,9	11,3	11,0	09,5	07,1	07,7	08,8	10,8	11,7	11,6	09,8
17	10,8	10,5	11,0	11,9	11,6	10,5	08,6	07,8	08,4	10,0	11,5	11,0	10,3
18	09,5	09,8	10,6	11,7	12,2	11,0	08,4	08,1	07,9	09,6	11,3	10,9	10,1
19	09,7	09,1	09,7	11,0	11,1	09,6	07,8	06,7	07,6	09,0	11,2	10,5	09,4
20	09,8	09,3	09,5	10,5	10,5	09,1	06,9	06,2	06,4	08,1	10,1	10,0	08,9
21	08,9	08,0	09,0	10,8	11,0	09,4	07,3	06,4	07,0	08,3	09,5	09,4	08,8
22	08,5	08,1	09,2	10,8	11,0	09,7	07,4	05,8	06,9	08,9	09,6	09,9	08,8
23	08,7	08,2	09,2	10,4	10,6	09,3	07,1	05,8	05,8	08,7	09,6	10,7	08,7
24	09,9	07,9	09,3	10,4	10,2	09,4	07,1	06,5	07,2	09,0	10,0	10,0	08,9
25	08,4	08,4	09,2	10,2	10,6	09,6	07,4	06,8	07,6	08,6	10,0	10,0	08,9
26	09,4	08,7	09,6	10,9	11,5	10,0	07,6	07,3	08,0	09,7	11,2	11,5	09,6
27	10,4	10,0	10,6	11,7	12,1	11,6	10,1	09,3	10,2	10,5	12,7	12,9	11,0
28	11,7	11,1	11,8	13,2	13,1	11,9	09,1	08,0	09,2	11,7	12,5	11,8	11,3
29	10,6	10,1	10,1	11,2	11,1	09,9	07,4	08,0	08,0	09,6	10,5	09,7	09,5
30	08,7	08,2	09,4	10,0	10,7	09,9	07,1	08,0	08,3	09,0	10,4	09,6	09,1
31													
Moy	09,3	08,9	09,7	11,0	11,2	09,9	07,7	06,9	07,6	09,1	10,4	10,2	09,3

Température de l'air en degrés centigrades (sous abri)

Dates	Heures (7ème fuseau) 2	4	6	8	10	12	14	16	18	20	22	24	moy. des 12 valeurs
1	26,0	25,2	24,3	27,7	30,3	33,2	34,6	32,9	29,1	28,0	27,5	26,6	28,8
2	25,9	25,2	24,5	26,6	31,0	34,3	33,8	32,8	30,0	28,0	27,2	26,9	28,8
3	26,5	26,2	25,3	28,1	31,4	33,5	35,1	32,1	29,0	27,5	27,1	27,0	29,1
4	25,9	25,0	24,4	27,0	30,5	32,3	33,3	32,2	29,3	28,3	27,1	26,6	28,5
5	26,3	26,1	25,5	27,7	30,2	33,0	33,2	32,8	30,2	27,8	26,8	26,7	28,9
6	26,1	25,8	25,2	28,0	31,1	33,4	34,0	32,6	29,9	27,7	27,1	27,0	29,0
7	26,7	26,0	25,2	27,9	31,3	33,0	34,6	33,4	29,8	27,8	27,3	26,7	29,1
8	26,3	26,4	26,0	28,7	31,0	33,8	35,8	34,7	30,5	29,2	28,4	27,8	29,9
9	27,3	27,3	27,0	28,3	31,8	33,7	35,0	34,0	30,5	29,5	28,7	28,0	30,1
10	27,6	27,0	26,8	29,0	31,1	33,4	35,0	34,0	30,4	29,4	28,7	27,7	30,0
11	27,1	26,5	26,3	29,1	31,4	33,3	34,1	33,6	30,5	28,4	27,5	27,2	29,6
12	26,8	26,6	27,0	27,7	30,0	32,7	33,7	33,0	29,3	27,6	26,6	25,8	28,9
13	25,6	25,6	24,8	27,5	31,0	32,6	32,9	32,1	30,4	28,2	27,5	26,6	28,7
14	25,5	24,0	22,9	27,4	30,0	33,7	34,4	33,0	31,7	29,2	23,4	25,6	28,4
15	25,5	25,3	24,6	26,7	30,4	32,8	34,2	33,4	29,1	24,2	24,5	25,1	28,0
16	24,9	24,2	24,1	26,6	29,8	32,0	33,5	26,0	26,1	25,6	25,1	25,0	26,9
17	25,0	25,1	24,6	26,9	30,5	32,6	34,2	32,2	30,1	28,3	26,9	28,1	28,5
18	25,8	25,3	25,0	27,8	30,5	33,2	34,0	33,0	30,1	28,5	27,3	26,6	28,9
19	25,9	25,7	25,7	28,8	32,0	33,8	32,8	32,8	29,8	28,2	27,5	26,8	29,1
20	26,1	26,1	26,0	28,8	31,1	33,3	34,3	33,0	29,6	28,2	27,6	27,1	29,3
21	26,8	26,4	25,6	29,5	31,3	33,3	34,0	31,4	29,7	28,2	27,8	27,5	29,3
22	27,0	27,1	26,2	28,4	31,2	33,0	33,1	33,4	30,4	28,5	27,8	27,2	29,4
23	26,8	26,5	27,0	28,5	31,8	32,9	34,1	32,7	29,7	28,7	28,4	28,2	29,6
24	24,2	24,6	24,2	28,0	32,0	33,2	34,9	32,5	30,7	29,0	28,5	27,8	29,1
25	26,7	26,6	26,8	28,8	31,2	33,6	33,2	31,9	29,7	28,6	28,0	27,3	29,4
26	26,7	26,2	25,4	29,7	31,8	33,7	34,1	31,2	29,8	28,5	27,3	27,2	29,3
27	27,1	26,7	26,3	28,7	31,2	32,4	25,7	26,0	26,1	25,5	25,5	25,0	27,2
28	24,8	24,8	24,2	26,5	31,2	32,2	34,1	35,0	29,0	25,7	25,4	25,7	28,2
29	26,0	26,0	25,9	27,8	30,6	32,7	34,0	34,6	30,0	25,8	26,6	25,9	28,8
30	25,7	24,9	24,8	27,5	30,4	32,0	31,4	28,4	27,6	26,3	25,9	25,5	27,5
31													
Moy	26,2	25,8	25,4	28,0	31,0	33,1	33,7	32,4	29,6	27,8	27,0	26,7	28,9

Station : VIENTIANE H_b : 171m

Pression atmosphérique en millibars au niveau de la station (corrigée à 0° et gravité normale)

Dates	Heures (7ème fuseau) 2	4	6	8	10	12	14	16	18	20	22	24	moy. des 12 valeurs
1	91,0	91,0	91,3	93,8	94,6	93,5	91,8	89,7	89,9	90,9	92,8	92,8	91,9
2	91,6	91,8	92,6	94,4	94,9	93,7	91,7	90,1	90,2	91,1	92,1	91,6	92,2
3	90,6	91,3	92,2	93,8	94,9	93,0	90,3	88,9	89,0	90,2	91,8	91,4	91,5
4	90,5	89,8	90,2	91,9	92,5	91,3	88,7	87,1	87,3	89,4	90,4	90,1	89,9
5	89,6	89,4	90,3	91,9	92,1	90,3	87,8	86,6	87,1	87,9	89,4	89,4	89,3
6	87,9	88,1	89,3	90,7	90,9	89,7	87,1	85,9	86,2	87,2	88,7	88,6	88,4
7	87,7	87,5	88,5	89,7	90,3	89,1	86,6	85,1	85,0	86,0	87,4	87,5	87,5
8	86,9	87,0	88,1	89,8	89,9	89,1	86,5	84,9	84,9	86,3	87,8	87,8	87,4
9	87,1	86,7	87,5	88,5	89,3	88,1	85,8	84,2	84,5	85,7	87,2	87,3	86,8
10	86,1	85,7	86,2	87,9	88,5	87,8	85,7	84,5	84,7	86,2	87,7	87,9	86,6
11	86,9	86,7	87,5	89,1	90,3	89,7	87,5	86,5	86,5	88,1	89,1	89,7	88,1
12	89,4	88,9	89,5	91,7	91,9	91,0	89,0	87,7	87,5	88,6	90,2	90,1	89,6
13	90,0	90,4	91,9	92,9	95,9	94,3	92,9	95,4	95,1	96,1	98,3	97,8	94,3
14	96,7	96,3	96,5	97,4	97,0	96,1	94,4	93,8	93,8	94,3	95,4	95,8	95,6
15	95,8	95,5	95,8	96,9	97,4	96,3	94,1	93,0	93,1	93,9	95,4	95,9	95,3
16	95,4	94,7	95,9	97,5	97,8	96,6	94,2	92,9	92,7	93,2	94,3	94,4	95,0
17	93,5	93,5	94,2	95,9	96,5	95,3	92,5	90,1	89,9	90,9	92,5	92,7	93,1
18	92,0	91,3	91,7	93,8	93,9	93,0	90,7	88,9	88,6	90,0	91,4	91,1	91,4
19	90,1	89,7	89,9	91,8	92,6	91,7	89,1	87,8	88,6	89,4	91,5	91,6	90,3
20	90,0	89,5	89,8	91,7	92,1	91,3	89,3	87,4	87,7	89,2	90,7	90,2	89,9
21	89,4	89,1	89,5	91,1	91,4	89,9	87,4	85,7	86,2	87,7	89,5	88,8	88,8
22	87,8	88,1	89,5	91,4	91,4	90,4	87,1	85,7	85,5	87,3	88,9	89,3	88,5
23	87,4	86,7	88,2	90,1	90,9	89,4	86,5	85,0	84,9	86,8	88,1	88,3	87,7
24	87,6	87,4	88,5	90,1	90,3	89,1	87,0	85,7	85,5	87,1	89,0	90,4	88,1
25	91,0	90,6	92,2	93,9	94,2	92,7	90,2	89,1	88,5	89,5	91,5	91,4	91,2
26	90,5	90,3	90,3	91,5	92,3	91,4	88,5	87,9	89,0	91,0	92,6	92,6	90,7
27	90,7	91,0	91,9	93,3	93,7	92,9	90,6	89,1	88,7	89,9	92,3	92,5	91,4
28	91,8	91,5	91,8	93,5	93,1	91,8	90,9	88,1	87,8	89,3	90,2	91,4	90,9
29	90,9	90,7	91,0	92,7	92,9	91,5	89,4	86,6	86,6	87,5	89,4	89,5	89,9
30	88,5	88,3	89,0	90,7	91,4	90,2	87,8	86,6	86,6	87,5	89,7	90,3	88,9
31													
Moy.	90,1	90,0	90,7	92,3	92,8	91,7	89,3	88,0	88,1	89,3	90,8	90,9	90,3

Température de l'air en degrés centigrades (sous abri)

Dates	Heures (7ème fuseau) 2	4	6	8	10	12	14	16	18	20	22	24	moy. des 12 valeurs
1	25,2	25,6	22,9	26,3	29,8	31,8	33,1	32,8	31,2	27,7	25,8	24,2	28,0
2	23,6	24,0	23,2	25,6	29,0	31,1	33,0	33,1	31,7	28,3	25,5	23,9	27,7
3	23,0	22,4	22,6	27,0	27,6	31,4	33,5	33,0	30,8	28,4	27,0	25,4	27,7
4	24,0	24,2	23,4	25,8	29,4	32,0	33,6	34,0	32,0	29,7	27,5	25,9	28,5
5	23,1	22,9	23,4	26,6	28,6	32,2	34,4	34,9	32,6	30,0	27,6	25,7	28,5
6	25,3	23,4	23,4	26,2	31,6	34,4	36,1	36,9	34,9	29,7	26,8	25,0	29,5
7	22,6	22,0	21,0	25,3	31,0	33,4	35,8	36,8	34,0	30,6	27,5	25,7	28,8
8	23,7	22,2	22,8	25,4	32,0	34,8	26,3	26,6	33,9	29,9	27,4	26,0	29,2
9	24,0	22,2	23,1	25,4	30,9	35,2	36,8	36,6	33,2	29,1	27,7	26,1	29,2
10	23,9	22,2	21,8	25,8	30,9	34,0	36,7	36,1	33,8	30,9	27,9	24,7	29,1
11	23,4	23,5	21,7	27,0	31,1	34,6	37,1	36,7	35,0	29,6	28,6	25,3	29,5
12	23,5	23,0	22,4	27,8	31,8	35,8	38,0	38,0	36,0	29,6	27,0	24,7	29,8
13	25,9	27,3	26,7	28,3	29,9	32,4	32,4	20,3	20,2	20,7	21,1	21,0	25,5
14	20,3	19,8	19,4	21,0	24,2	27,0	29,2	30,0	27,7	22,3	20,2	18,3	23,3
15	17,0	18,7	17,8	20,0	25,4	28,4	21,1	31,4	26,6	23,9	21,7	20,6	23,5
16	16,8	16,0	14,6	21,2	25,8	21,4	30,2	30,7	29,1	23,8	20,4	19,3	23,0
17	18,2	19,0	17,9	21,5	26,5	29,8	32,3	32,6	31,0	26,1	23,3	21,6	25,0
18	20,6	20,2	20,2	24,0	28,3	31,7	34,3	35,1	32,9	28,8	28,2	27,4	27,6
19	26,5	25,3	24,8	26,7	30,6	32,6	31,5	33,5	26,8	24,6	24,2	23,3	27,5
20	22,4	22,0	22,4	24,2	26,0	29,3	32,3	32,8	29,3	25,8	25,3	25,4	26,4
21	25,0	24,0	24,4	26,6	31,0	34,8	35,3	34,4	31,8	28,5	25,5	25,0	28,9
22	23,9	23,0	22,8	27,0	30,0	33,4	36,4	37,6	35,2	30,9	28,4	26,8	29,6
23	24,9	23,6	23,4	28,0	30,5	34,0	36,9	37,4	34,9	30,7	26,5	25,4	29,7
24	23,9	23,2	22,8	27,4	31,2	34,6	36,7	37,0	34,0	30,5	27,6	26,9	29,6
25	24,9	23,4	23,4	23,9	26,2	30,4	30,6	31,2	29,2	27,2	25,9	25,2	26,8
26	25,3	23,4	22,6	27,0	30,9	32,6	29,6	31,3	26,6	24,7	24,0	22,9	26,7
27	22,1	21,4	20,7	23,5	28,5	30,6	33,0	33,3	29,0	25,6	24,8	24,4	26,4
28	23,6	23,0	23,0	27,4	30,4	33,4	24,7	30,0	30,0	26,8	25,6	25,7	27,0
29	23,9	23,7	23,9	25,0	26,9	28,9	30,6	31,6	30,0	27,9	26,1	25,7	27,0
30	24,2	24,6	24,2	26,4	29,0	30,9	33,0	33,7	30,4	27,4	27,1	26,3	28,1
31													
Moy.	23,2	22,6	22,2	25,4	29,2	32,1	33,5	33,7	31,1	27,6	25,7	24,5	27,6

Station : PHNOMPENH (Pochentong) H_b : 11m

Pression atmosphérique en millibars au niveau de la station (corrigée à 0° et gravité normale)

Dates	Heures (7ème fuseau) 2	4	6	8	10	12	14	16	18	20	22	24	moy. des 12 valeurs
1	09,9	09,4	10,2	12,0	12,6	11,0	08,8	07,4	08,2	09,5	11,8	12,1	10,2
2	10,8	09,6	10,5	11,7	12,2	11,2	09,1	08,1	08,1	09,1	10,0	09,7	10,0
3	08,9	09,0	10,4	11,9	12,2	10,8	08,0	07,0	07,3	08,9	11,1	10,7	09,7
4	09,4	08,6	09,3	10,2	10,8	09,9	07,3	05,8	06,6	08,1	09,6	10,1	08,8
5	08,9	08,6	09,0	10,6	11,3	09,8	07,5	06,4	06,8	07,8	09,9	10,0	08,9
6	09,0	08,7	09,9	10,6	10,8	09,3	07,7	06,3	06,2	07,7	08,9	09,0	08,7
7	08,3	08,1	08,8	10,3	10,1	08,8	06,7	05,4	05,3	06,5	08,1	08,8	07,9
8	08,0	07,4	08,3	09,8	10,2	09,1	06,1	04,5	04,8	06,5	07,8	08,0	07,5
9	07,1	06,7	07,8	09,1	09,4	08,0	05,5	04,3	04,8	06,5	07,8	07,6	07,0
10	06,9	06,6	07,7	09,3	09,3	07,8	05,6	04,1	04,9	06,1	07,5	07,8	07,0
11	07,0	06,9	07,9	09,9	10,4	09,4	07,4	05,8	06,2	07,1	08,6	09,0	08,0
12	08,5	08,6	09,7	11,1	11,4	10,5	07,8	06,7	06,5	08,1	09,5	09,4	09,0
13	09,2	09,0	10,1	10,9	11,4	10,2	08,4	07,2	08,0	09,2	10,9	11,4	09,7
14	10,5	10,2	10,6	11,3	11,0	09,4	07,8	06,7	07,3	08,5	10,5	10,7	09,5
15	09,7	08,8	10,2	11,4	11,2	10,0	08,1	06,6	07,0	08,2	10,5	11,3	09,4
16	10,0	09,8	10,5	11,7	11,5	10,4	08,4	07,5	08,1	10,1	12,5	12,5	10,3
17	10,6	10,4	11,3	12,2	11,7	10,9	08,8	07,2	07,7	09,0	10,7	11,0	10,1
18	10,5	10,6	11,4	12,6	12,5	11,0	08,9	07,6	07,9	09,0	11,1	10,8	10,3
19	10,0	09,4	10,0	11,3	10,9	09,9	08,1	06,4	06,6	08,6	10,5	10,6	09,4
20	09,6	09,0	09,6	10,6	10,4	09,7	07,2	05,8	06,0	07,4	09,2	09,5	08,7
21	08,3	08,0	08,8	10,8	11,1	09,9	07,6	05,5	06,2	07,1	08,7	09,1	08,4
22	08,1	07,4	08,8	10,8	11,0	09,8	07,1	05,4	06,9	07,8	08,8	09,5	08,5
23	08,0	07,0	08,3	10,0	10,2	09,1	07,0	04,8	06,4	10,5	10,2	11,3	08,6
24	10,0	08,5	08,9	10,0	10,0	09,2	06,8	06,6	07,2	08,3	08,9	09,1	08,6
25	08,0	07,8	08,9	10,4	10,3	09,9	06,9	05,5	06,9	07,5	09,8	10,1	08,5
26	09,5	08,8	09,5	11,0	11,6	10,2	08,0	06,9	07,5	09,6	11,3	11,4	09,6
27	10,2	09,6	10,4	11,6	12,5	11,5	09,0	07,3	09,5	10,9	13,5	13,3	10,8
28	11,7	10,8	11,7	12,7	13,1	11,7	09,3	08,9	09,7	10,7	12,1	11,8	11,2
29	10,9	09,6	10,0	11,2	10,9	09,7	07,4	05,9	07,1	08,9	10,0	08,9	09,3
30	08,6	08,4	08,7	09,5	09,9	08,7	06,7	06,7	08,5	09,5	09,8	09,1	08,7
31													
Moy.	09,2	08,7	09,6	10,9	11,1	09,9	07,6	06,3	07,0	08,4	10,0	10,2	09,1

Température de l'air en degrés centigrades (sous abri)

Dates	Heures (7ème fuseau) 2	4	6	8	10	12	14	16	18	20	22	24	moy. des 12 valeurs
1	27,6	26,7	26,4	28,3	30,1	32,9	34,7	35,0	32,9	30,4	28,0	26,7	30,0
2	26,4	26,1	25,8	27,8	30,9	32,7	34,8	35,1	34,1	31,5	29,2	27,9	30,2
3	26,8	26,2	26,2	28,7	31,2	32,7	34,8	35,3	34,2	29,1	26,8	27,3	29,9
4	27,2	26,8	26,1	28,5	30,8	32,7	33,9	35,1	34,4	30,9	28,1	28,1	30,2
5	28,0	27,4	27,1	28,6	30,7	32,8	34,1	35,0	33,9	31,3	29,5	28,1	30,5
6	26,9	27,0	26,2	27,4	30,7	33,9	35,4	35,6	34,6	31,0	30,7	29,8	30,8
7	28,4	27,3	26,6	29,1	32,0	34,4	36,0	36,3	35,1	32,2	30,6	29,2	31,4
8	27,9	27,3	27,0	29,1	32,6	35,2	36,4	37,1	25,6	32,7	30,6	29,5	31,8
9	27,9	27,0	26,7	29,3	34,0	36,2	38,2	38,0	35,8	32,7	30,6	29,5	32,2
10	27,9	27,4	26,3	29,9	34,1	36,8	38,5	38,7	34,6	32,6	30,6	29,4	32,2
11	28,0	27,7	27,0	29,2	32,5	36,0	36,4	37,3	24,8	32,6	30,8	29,7	31,8
12	28,0	26,8	25,9	28,9	32,4	34,6	36,5	36,3	34,8	33,2	31,8	30,5	31,6
13	28,1	27,3	26,8	28,0	31,5	33,6	34,7	34,1	33,1	29,5	28,6	27,6	30,2
14	25,6	26,0	25,2	27,6	30,2	33,7	36,0	36,0	34,8	31,4	30,4	30,1	30,6
15	28,3	26,8	25,8	27,8	30,5	33,1	35,7	35,2	34,5	32,3	28,0	25,9	30,3
16	25,0	25,0	25,0	28,1	30,2	32,5	34,4	35,3	33,7	29,3	26,1	26,0	29,2
17	25,5	25,5	25,3	27,5	30,6	32,9	34,4	34,8	33,7	31,2	30,2	28,0	30,0
18	27,2	26,8	26,8	27,9	30,7	33,1	34,6	35,2	34,6	31,3	30,6	29,4	30,7
19	27,6	26,4	26,0	27,8	30,6	32,9	34,8	35,8	34,5	30,8	26,4	27,5	30,1
20	27,4	26,8	26,3	27,1	31,1	33,3	34,8	35,1	34,4	31,6	29,6	28,6	30,5
21	27,7	27,0	26,6	28,3	30,9	33,9	34,8	36,1	34,5	31,5	30,0	29,3	30,9
22	28,2	27,4	26,9	28,4	32,8	34,6	35,9	36,1	32,5	29,7	28,7	28,2	30,8
23	28,1	27,0	27,0	27,6	31,3	33,6	34,1	36,0	31,4	24,5	24,2	25,0	29,1
24	25,0	25,0	24,9	27,2	30,6	32,4	34,6	30,8	28,7	28,1	27,1	26,7	28,4
25	26,3	25,9	26,0	28,0	31,2	33,6	35,2	36,0	32,8	30,0	28,8	27,9	30,1
26	27,1	26,1	25,9	28,4	32,0	33,2	34,6	34,7	32,2	29,5	28,7	28,4	30,1
27	28,0	27,4	26,8	28,0	31,0	33,9	35,4	36,0	24,8	26,5	26,7	26,4	29,2
28	26,4	26,0	25,8	27,0	31,1	32,9	34,0	29,0	30,5	27,5	27,0	26,6	28,7
29	26,1	26,1	25,7	27,1	30,0	32,8	34,0	34,3	26,7	26,6	27,3	26,3	28,6
30	25,6	25,4	25,0	27,9	31,3	34,0	31,2	29,2	26,6	25,5	26,0	25,9	27,8
31													
Moy.	27,1	26,6	26,2	28,1	31,3	33,7	35,1	35,1	33,0	30,2	28,7	28,0	30,3

pour avoir la pression, on ajoute 1000mb aux chiffres non soulignés et 900mb aux chiffres soulignés.

Températures minima en degrés C. et dixièmes.

Dates	Moncay	Hanoi	Gowtow	Haiphong	Norways	Namdinh	Donghoi	Pattle	Hué (Phubai)	Tourane	Nhatrang	Dalat (Lienkhang)	Djiring	Saigon (Tan Sonhut)	Cap St. Jacques	Soctrang	Poulo Condore	Stungtreng	Siemreap	Battambang	Kratkar	Kompongcham	Phnompenh (Pochentong)	Svayrieng	Kampot	Luang-Prabang	Vienghouang (Khangkhay)	Vientiane	Savannakhet (Seno)	Paksé		Hanoi	Haiphong	Donghoi	Tourane
1	17,3	19,1	17,6	21,8	19,0	20,9	24,4	27,6	20,8	21,6	23,0	12,9	14,9	24,1	24,9	22,5	26,3	25,8	23,7	x	23,7	25,3	26,4	x	23,8	19,0	16,2	22,0	21,5	21,9		x	x	x	x
2	17,0	18,3	16,8	20,8	18,2	20,2	24,9	27,3	22,1	22,2	22,8	14,4	15,8	24,2	25,0	23,5	27,1	23,8	23,8	x	23,5	24,4	25,6	x	25,8	22,2	16,7	21,5	23,1	24,7		x	x	x	x
3	18,7	18,4	17,0	20,8	18,3	20,6	22,8	27,0	21,8	21,8	23,7	16,7	16,8	24,7	24,9	25,0	25,5	24,6	23,6	x	23,6	24,6	26,0	x	25,0	19,9	16,2	22,0	22,2	24,1		x	x	x	x
4	19,2	19,0	19,0	21,5	19,3	20,8	23,3	27,3	22,4	22,0	22,2	14,3	15,3	24,2	24,3	23,9	26,9	26,0	23,3	x	24,2	25,1	26,1	x	23,8	21,6	16,4	22,9	23,0	25,8		x	x	x	x
5	21,7	21,0	20,0	21,7	19,5	21,9	25,0	27,4	22,7	23,1	21,2	12,9	14,4	25,0	25,0	24,2	27,2	26,3	24,3	x	23,5	25,4	27,0	x	25,4	20,8	16,4	22,6	23,3	25,8		x	x	x	x
6	23,2	24,4	21,8	24,6	20,0	24,8	24,2	27,8	23,7	23,9	22,8	15,7	16,2	25,0	24,6	23,4	27,6	25,7	24,5	x	24,0	24,9	26,1	x	26,0	19,8	14,6	23,0	25,2	25,3		x	x	x	x
7	23,5	24,8	23,2	24,8	23,1	24,2	24,8	27,6	24,8	23,8	24,0	19,7	18,3	25,2	25,1	24,0	25,3	26,0	24,7	x	23,5	25,7	26,5	x	26,0	19,1	13,4	20,1	24,9	27,0		x	x	x	x
8	24,8	24,8	23,0	24,5	22,4	25,0	24,1	27,9	27,6	25,1	24,2	18,1	17,9	25,8	24,9	24,0	25,5	26,9	24,8	x	25,0	25,5	26,9	x	26,2	18,8	14,6	21,5	23,1	27,8		x	x	x	x
9	24,0	24,9	23,3	24,7	22,0	24,9	24,2	27,5	26,6	24,5	24,3	20,7	19,1	27,0	25,4	24,2	26,0	27,2	25,4	x	25,0	26,0	26,5	x	24,2	19,7	16,4	21,7	22,7	28,0		x	x	x	x
10	24,2	25,0	23,7	24,7	22,1	24,8	27,1	27,7	27,0	25,3	24,9	20,3	20,1	26,6	25,6	24,8	26,6	27,1	24,1	x	24,9	25,3	26,3	x	24,8	22,0	16,6	21,6	22,0	28,2		x	x	x	x
11	23,6	25,0	23,6	24,8	24,2	26,8	27,0	27,5	26,9	25,3	25,0	19,3	19,3	26,0	25,8	23,6	24,8	27,0	24,1	x	26,0	26,0	26,6	x	24,8	21,6	15,1	21,1	21,8	27,0		x	x	x	x
12	20,2	21,5	19,8	21,9	21,6	21,5	22,4	27,3	24,7	24,6	24,7	18,4	17,6	25,8	25,2	23,5	24,0	27,0	24,8	x	25,7	25,6	25,6	x	24,9	22,1	15,4	22,3	21,8	28,0		x	x	x	x
13	13,5	16,2	16,2	15,9	18,0	16,2	16,9	27,0	18,8	22,0	22,9	15,4	17,1	24,4	25,4	22,0	23,3	26,5	24,4	x	26,8	25,7	26,5	x	24,7	19,5	13,3	19,5	20,3	23,3		x	x	x	x
14	11,2	14,7	16,7	13,6	17,8	14,6	16,9	26,4	18,5	21,2	26,2	14,8	15,6	22,1	23,6	24,0	27,5	23,5	21,6	x	23,0	25,3	24,7	x	23,8	17,4	9,4	18,3	17,2	21,0		x	x	x	x
15	16,0	16,6	19,1	16,4	19,5	17,3	15,5	25,2	19,5	20,2	23,8	16,1	15,4	24,2	25,2	26,7	27,8	25,2	22,7	x	23,6	25,7	25,6	x	24,7	14,9	7,7	15,3	15,3	19,0		x	x	x	x
16	16,2	16,8	20,0	17,8	20,6	17,4	18,0	26,3	19,1	18,7	22,3	19,1	17,3	24,0	24,2	26,0	26,7	25,9	23,3	x	25,3	23,4	24,8	x	22,9	13,6	10,4	14,2	18,1	20,0		x	x	x	x
17	20,0	19,1	21,6	20,2	20,8	20,1	21,0	24,7	22,2	22,4	22,8	16,5	17,6	24,3	24,7	24,5	27,4	25,0	25,4	x	25,2	23,7	25,3	x	25,2	14,8	9,4	17,2	21,0	22,8		x	x	x	x
18	20,5	23,0	21,8	22,4	21,0	23,6	22,0	25,7	21,8	22,1	22,5	16,6	17,7	24,7	24,6	24,5	27,5	26,5	22,4	x	22,1	26,0	26,4	x	25,6	16,6	11,0	19,8	22,3	24,9		x	x	x	x
19	23,1	23,6	22,8	23,3	22,9	24,3	24,7	26,5	22,7	23,4	23,1	17,2	17,3	25,3	25,0	23,8	27,7	26,5	22,7	x	24,6	25,6	25,7	x	25,2	19,8	14,9	22,9	23,6	24,0		x	x	x	x
20	24,4	25,0	23,9	25,3	23,2	25,4	23,8	27,1	24,6	23,8	23,1	15,8	16,2	25,7	25,5	24,0	26,4	26,9	24,7	x	24,9	26,3	25,8	x	26,5	21,3	16,4	21,6	23,3	24,1		x	x	x	x
21	24,3	25,4	24,2	25,5	24,1	25,5	25,1	27,0	23,2	22,9	23,0	16,4	17,3	25,5	25,4	24,0	25,7	26,7	25,2	x	25,6	26,3	26,4	x	27,0	19,6	17,2	23,7	26,3	26,6		x	x	x	x
22	24,1	23,9	22,7	23,2	21,8	23,8	25,1	27,8	23,0	22,7	23,9	17,0	17,6	26,2	25,8	24,4	24,2	25,7	24,4	x	25,4	26,4	26,8	x	25,9	21,2	15,4	22,4	23,1	25,5		x	x	x	x
23	22,1	25,6	23,5	26,0	23,4	25,9	23,7	28,0	23,0	23,4	23,7	16,9	17,9	26,0	25,8	24,1	23,9	23,9	24,4	x	24,6	22,3	23,2	x	25,0	22,1	14,8	22,6	22,2	23,7		x	x	x	x
24	19,8	19,5	18,4	18,6	18,3	19,6	21,8	26,9	21,9	23,5	24,2	17,0	18,1	23,8	23,2	24,9	24,1	23,9	25,3	x	24,6	23,1	24,8	x	25,0	23,5	16,2	22,0	23,0	23,3		x	x	x	x
25	18,0	19,0	18,8	18,9	20,7	18,9	21,0	26,6	21,1	23,0	24,8	16,5	17,1	26,6	26,0	24,5	24,0	23,4	24,2	x	24,7	25,1	25,7	x	24,6	21,9	16,1	22,8	22,3	22,4		x	x	x	x
26	19,1	20,7	20,7	20,1	21,5	21,2	19,8	24,8	20,9	22,5	23,0	15,9	17,2	25,3	20,9	24,2	26,5	23,5	24,6	x	24,6	25,9	25,5	x	25,0	22,7	15,2	22,3	20,6	24,7		x	x	x	x
27	23,7	22,8	23,0	24,1	23,3	24,0	22,9	25,8	23,2	23,3	23,7	17,8	17,6	25,0	20,9	24,7	24,7	25,3	24,1	x	24,2	24,0	24,6	x	25,0	20,4	14,2	20,3	22,1	23,0		x	x	x	x
28	24,2	24,1	24,1	25,8	24,0	25,2	23,7	26,9	23,8	24,5	24,6	16,9	17,2	24,0	25,5	24,3	24,9	25,0	23,1	x	23,3	24,1	25,6	x	24,9	19,8	15,4	22,2	24,3	25,4		x	x	x	x
29	24,4	24,5	24,4	25,2	23,5	24,2	24,1	27,0	24,0	24,0	24,6	17,3	17,6	25,6	25,0	23,5	24,6	23,6	24,7	x	24,1	24,6	25,5	x	25,2	20,4	15,9	23,3	22,4	23,4		x	x	x	x
30	24,2	24,6	24,8	25,7	24,0	29,0	25,1	27,2	23,6	23,4	25,0	17,8	17,4	24,5	23,3	23,5	25,5	23,7	24,6	x	23,0	23,7	25,0	x	25,0	21,2	16,2	23,3	22,3	24,6		x	x	x	x
31																																			

Insolation en dixièmes d'Heure

Températures maxima en degrés C et dixièmes.

Insolation en dixièmes d'Heure

Dates	Moncay	Hanoi	Gowlow	Haiphong	Norways	Namdinh	Donghoi	Pallle	Hué (Phubai)	Tourane	Nhatrang	Dalat (Lienkhang)	Djiring	Saigon (Tan Son Nhut)	Cap St Jacques	Soctrang	Poulo Condore	Stungtreng	Siemréap	Battambang	Krakor	Kompongcham	Phnompenh (Pochenbong)	Svayrieng	Kampot	Luang Prabang	Xiengkhouang (Khangkhay)	Vientiane	Savannakhet (Séno)	Paksé		Nhatrang	Saigon (Tan Son Nhut)	Phnompenh (Pochenbong)	Vientiane
1	20,5	24,5	20,4	26,3	21,4	24,5	30,0	30,5	30,7	32,3	31,0	30,4	31,7	35,5	29,5	32,9	30,0	36,6	35,4	x	35,3	34,1	35,4	x	32,2	35,4	29,0	33,3	35,6	35,5		x	x	x	x
2	20,4	20,9	19,1	21,9	20,1	22,4	30,3	30,5	30,3	32,2	31,0	29,8	30,7	35,0	29,8	33,5	29,7	36,7	33,5	x	36,1	34,6	35,8	x	32,8	33,3	27,8	33,4	36,1	36,4		x	x	x	x
3	23,8	24,6	22,5	24,6	21,5	24,0	28,0	30,3	30,6	32,8	30,8	30,2	29,6	35,1	29,8	33,6	31,5	36,3	33,3	x	35,4	34,3	35,9	x	33,5	30,6	27,6	34,1	35,9	36,0		x	x	x	x
4	26,9	25,0	24,5	24,1	22,1	24,6	29,7	29,9	29,6	31,1	29,6	29,6	30,7	34,3	29,6	33,5	31,4	35,8	33,8	x	35,4	33,9	35,4	x	31,4	34,5	26,8	34,9	36,5	35,3		x	x	x	x
5	25,3	29,9	25,6	28,2	26,0	29,1	31,0	30,3	33,0	32,3	32,0	29,6	30,3	34,5	29,5	33,5	31,2	35,7	34,5	x	35,8	31,4	35,2	x	33,0	35,5	28,6	35,4	36,0	35,5		x	x	x	x
6	27,0	30,8	27,6	27,1	25,4	30,3	32,2	30,3	35,0	32,8	31,6	30,4	30,3	35,0	30,0	34,2	31,8	36,7	35,0	x	36,2	34,1	36,6	x	33,2	36,5	29,1	37,0	37,2	36,3		x	x	x	x
7	29,3	32,7	29,5	31,3	26,7	32,0	39,4	29,3	36,0	34,5	31,7	30,5	30,3	34,8	32,6	35,2	31,2	36,2	36,0	x	37,0	35,3	37,1	x	32,9	36,9	30,1	37,2	38,3	36,2		x	x	x	x
8	28,3	30,6	26,7	29,4	25,2	30,2	38,5	28,9	37,5	34,8	32,0	29,7	30,2	35,8	33,6	35,6	32,9	36,9	36,5	x	37,4	34,7	38,2	x	33,3	36,8	30,6	37,0	38,0	37,5		x	x	x	x
9	27,8	31,7	27,6	28,9	25,5	32,0	38,8	29,1	38,0	35,8	32,2	31,6	32,4	36,0	33,6	35,6	33,0	37,4	36,8	x	38,7	35,8	39,9	x	33,6	37,0	31,2	37,0	38,1	38,1		x	x	x	x
10	29,7	33,8	29,1	29,9	28,0	36,6	39,6	29,0	40,0	40,4	32,2	31,4	31,2	35,8	32,9	35,6	33,0	38,1	38,0	x	37,9	35,3	39,9	x	33,8	37,9	31,1	36,9	38,7	38,0		x	x	x	x
11	29,6	35,4	28,6	30,6	26,2	35,5	41,0	29,2	39,0	39,5	32,6	30,5	31,9	35,4	32,8	35,0	32,7	37,3	37,0	x	37,9	35,6	38,3	x	32,2	38,3	30,7	37,2	39,6	37,8		x	x	x	x
12	27,3	29,9	27,6	29,5	25,4	30,4	32,9	29,6	36,5	32,8	31,0	30,7	31,2	34,7	x	34,9	31,4	37,4	37,0	x	38,0	35,1	37,3	x	33,0	37,9	32,1	38,4	40,2	38,5		x	x	x	x
13	20,7	21,5	19,8	21,9	21,8	21,5	24,1	29,8	26,5	30,7	30,6	28,8	30,4	34,1	30,5	34,4	32,2	33,8	28,0	x	34,1	34,3	35,9	x	33,1	26,1	21,0	33,7	28,3	29,4		x	x	x	x
14	23,9	26,8	25,6	25,9	23,3	26,0	24,2	29,1	22,3	26,8	31,8	28,6	30,6	35,0	30,8	35,0	32,2	36,5	33,5	x	35,4	35,5	36,6	x	35,9	30,3	23,2	30,2	31,6	34,6		x	x	x	x
15	28,2	28,7	27,1	28,2	25,3	28,0	25,0	28,2	24,3	26,7	29,9	28,6	31,2	35,2	30,8	34,3	31,5	37,1	35,3	x	35,9	35,1	36,1	x	34,8	32,3	24,6	31,9	31,1	35,2		x	x	x	x
16	26,9	29,2	27,7	27,5	26,0	28,3	27,8	28,7	27,2	29,0	28,4	27,2	28,2	33,5	30,7	33,6	32,3	34,4	33,6	x	36,4	34,5	36,0	x	33,2	32,1	26,2	31,2	32,8	34,8		x	x	x	x
17	26,8	29,4	29,0	28,1	26,0	29,3	26,9	28,0	28,3	29,4	29,0	30,0	31,0	34,2	34,0	33,9	31,9	37,5	34,9	x	36,5	34,0	35,4	x	33,2	32,2	28,5	32,8	36,0	37,6		x	x	x	x
18	26,1	29,[illegible]	27,3	28,0	26,0	29,4	29,1	28,4	29,6	31,3	30,0	31,2	31,3	34,5	30,3	34,5	32,3	35,4	29,5	x	32,0	34,5	35,9	x	32,2	32,8	28,9	35,1	37,8	35,0		x	x	x	x
19	27,3	30,3	28,1	27,4	25,3	29,0	30,9	29,6	32,3	32,1	30,7	31,0	34,0	34,3	30,3	34,2	32,3	38,0	32,9	x	35,4	35,1	36,0	x	32,2	30,0	27,2	33,8	36,6	37,5		x	x	x	x
20	28,2	31,4	27,8	28,9	26,2	31,4	31,3	29,7	33,7	32,9	32,0	30,6	31,7	35,3	30,4	34,2	32,1	36,9	34,4	x	35,1	34,7	36,0	x	33,0	34,3	27,7	33,0	38,3	38,2		x	x	x	x
21	29,9	32,8	31,0	28,6	25,3	30,8	32,8	30,4	34,6	33,1	32,4	32,1	32,6	34,5	31,2	35,2	32,2	38,1	34,5	x	36,0	35,3	36,3	x	33,8	34,3	28,4	36,4	38,8	35,4		x	x	x	x
22	29,3	33,4	29,7	29,5	26,5	31,3	34,1	30,8	32,2	31,8	33,0	31,7	32,6	34,5	32,2	36,0	31,9	36,7	34,9	x	35,5	34,4	36,9	x	33,0	35,9	28,9	37,6	36,5	34,4		x	x	x	x
23	29,3	33,9	29,6	29,7	27,1	30,3	32,0	30,2	35,1	33,2	32,4	30,5	31,2	34,7	33,0	34,5	31,9	37,6	34,4	x	37,1	34,4	36,3	x	32,9	37,1	30,0	37,4	37,6	36,6		x	x	x	x
24	22,5	26,4	23,5	26,8	25,0	26,0	29,8	29,9	32,0	33,2	32,6	28,9	30,8	35,8	34,0	35,5	32,4	36,2	36,0	x	34,3	33,9	35,9	x	32,4	35,8	29,8	37,2	37,3	37,0		x	x	x	x
25	24,6	27,9	25,9	25,2	23,1	27,8	25,7	27,9	25,8	29,6	30,9	30,5	30,8	34,5	32,7	35,3	32,1	35,8	35,9	x	34,2	33,7	36,3	x	33,0	28,8	25,6	31,4	34,2	35,2		x	x	x	x
26	26,2	28,5	27,1	26,8	26,1	29,3	28,5	27,6	27,1	30,5	30,4	30,7	30,2	35,2	31,4	35,0	32,0	31,9	32,9	x	34,9	33,1	35,3	x	32,4	34,6	27,4	32,8	35,4	33,0		x	x	x	x
27	27,9	32,6	29,4	28,4	26,6	31,4	31,0	28,7	32,0	32,2	30,8	31,4	30,2	33,3	31,3	35,5	32,2	36,1	35,7	x	35,3	34,5	36,4	x	33,0	35,0	29,0	33,7	34,0	37,8		x	x	x	x
28	29,1	32,6	30,6	30,2	26,5	31,4	31,1	29,8	32,0	32,3	32,5	30,1	30,4	35,4	33,6	34,5	31,5	33,6	34,7	x	34,1	32,7	34,6	x	32,5	30,4	26,9	33,9	36,4	34,0		x	x	x	x
29	28,3	31,5	29,2	30,1	26,2	33,0	35,0	29,5	32,3	31,8	32,4	29,5	30,1	35,5	32,0	35,3	32,1	35,4	36,0	x	35,1	34,8	35,2	x	33,2	33,0	27,4	31,6	33,9	34,1		x	x	x	x
30	28,8	31,8	29,2	30,0	26,2	30,8	33,9	30,0	32,3	33,0	30,4	25,8	26,9	33,5	34,0	35,5	33,3	34,7	34,9	x	34,2	34,9	35,2	x	33,2	32,9	25,8	33,7	34,0	34,4		x	x	x	x
31																																			

Résumé des observations

Stations (Indicatifs)	Températures de l'air sous abri en degrés C. et 1/10 — Moyennes de : $\overline{T}_x$	$\overline{T}_n$	$\frac{\overline{T}_x+\overline{T}_n}{2}$	Δ	de 2H en 2H	Δ	Températures moyennes à 7H	10H	13H	16H	19H	Humidité relative en % et tension de vapeur en mbs. — Humidité relative / Tension de vapeur moyennes à 7H	10H	13H	16H	19H	Tension moyenne de 2H en 2H	Humidité relative en % — Moyenne de 2H en 2H	Minimum absolu	Date et Heure
(1)	(2)	(3)	(4)	(5)	(6)	(7)	(8)	(9)	(10)	(11)	(12)	(13)	(14)	(15)	(16)	(17)	(18)	(19)	(20)	(21)
Moncay (838)	26,7	20,9	23,8	+0,9	23,6	+0,9	21,8	24,8	25,9	25,5	23,9	90,9 24,1	78,3 24,8	75,7 25,2	76,4 25,0	85,6 25,5	24,74	84,8	26	15 13h00
Hanoï (820)	29,6	21,7	25,6	+1,5	25,0	+1,3	22,6	25,2	27,7	28,4	25,6	92,7 25,6	80,7 26,1	70,3 26,0	69,2 26,9	81,9 27,0	26,16	83,1	27	15 14h30
Gowtow (834)	26,9	21,2	24,0	+2,4	23,4	+2,1	22,1	24,3	25,6	25,4	23,2	91,2 24,4	82,7 25,3	77,2 25,6	78,6 25,7	87,3 25,0	24,96	86,0	31	15 16h00
Haïphong (825)	27,8	22,2	25,0	+1,1	24,7	+0,8	23,1	25,7	26,6	26,5	24,5	91,7 26,2	79,4 26,5	77,2 26,9	77,5 26,8	85,7 26,5	26,53	85,3	28	15 13h00
Norways (827)	25,1	21,3	23,2	x	23,3	x	22,6	23,8	24,5	23,8	x	90,9 24,9	84,5 25,0	81,9 25,2	85,4 25,3	x x	25,25	88,1	40	15 15h00
Namdinh (823)	29,2	22,3	25,7	+1,5	25,2	+1,5	23,1	25,9	28,1	28,0	25,1	91,1 25,8	79,5 26,6	70,3 26,7	70,8 26,6	82,8 26,5	26,42	83,0	30	15 17h00
Donghoï (848)	31,5	22,8	27,1	+1,6	26,5	+1,6	23,9	28,2	30,3	28,9	26,4	90,5 26,6	72,4 27,2	67,0 28,0	73,0 27,9	82,8 28,1	27,46	81,4	29	10 & 11 15h40
Patlie (860)	29,4	26,9	28,1	+0,3	28,1	+0,5	27,3	28,3	28,9	29,1	28,2	85,7 30,6	81,3 31,0	77,7 30,7	77,1 30,7	80,3 30,6	30,67	81,7	68	5 & 12 14h; 11h30
Hué (Phubai) (858)	31,9	22,9	27,4	+1,2	26,9	+0,9	24,3	29,8	30,7	29,3	26,8	89,6 26,8	65,1 26,6	63,1 27,0	69,4 27,4	82,3 28,7	27,11	78,6	28	10 12h50
Tourane (855)	32,4	23,0	27,7	+1,1	27,0	+1,2	25,1	30,7	31,1	28,6	26,4	84,5 26,7	60,4 26,4	61,2 27,4	72,4 28,1	83,4 28,5	27,40	78,8	28	10 12h30
Nhatrang (877)	31,3	23,7	27,5	+0,1	27,2	0,0	24,7	29,5	30,4	29,4	27,4	89,1 27,3	70,6 28,8	70,0 30,0	74,3 30,2	84,9 30,7	29,19	82,3	55	5 & 14 9h; 11h20
Dalat (Lenkhang) (881)	30,1	16,8	23,4	+0,3	22,6	+0,5	18,9	26,3	29,0	26,9	22,4	88,6 19,2	61,6 20,3	52,2 20,2	62,9 21,1	81,8 21,6	20,63	78,5	34	21 14h10
Djiring (863)	30,7	17,2	23,9	+0,9	22,9	+1,0	19,0	26,5	29,3	26,6	22,5	89,5 19,6	56,5 19,3	45,8 18,2	59,5 20,2	78,9 21,3	19,83	74,2	13	1 13h20
Saigon (TanSonNhut) (900)	34,8	25,0	29,9	+0,2	28,9	+0,2	26,3	31,0	33,9	32,4	28,6	85,9 29,1	59,7 26,5	48,8 25,5	54,9 26,0	74,1 28,3	27,80	72,4	35	1 14h00
Cap St Jacques (933)	31,5	24,7	28,1	-0,1	27,4	0,0	26,8	29,8	30,6	28,7	26,2	82,6 28,9	69,3 28,9	67,7 29,4	75,4 29,4	86,6 29,2	28,84	80,2	53	1 & 15 11h; 6h40
Soctrang (913)	34,7	24,1	29,4	+0,4	28,7	+0,4	24,9	31,5	33,4	32,2	28,3	93,2 29,1	62,8 28,6	53,9 27,4	58,3 27,3	76,6 29,0	28,78	75,9	45	14 & 24 14h; 14h40
Poulo-Condore (918)	31,9	25,8	28,9	+0,6	28,6	+0,3	27,7	30,4	31,2	30,2	28,2	82,7 30,2	70,1 30,1	86,7 30,3	71,0 30,2	79,0 29,8	29,88	77,6	53	10 13h50
Stungtreng (972)	36,2	25,5	30,8	+1,0	30,1	+0,7	26,2	30,5	34,3	35,1	31,3	79,9 26,9	61,3 26,4	47,4 25,3	43,8 24,0	59,2 26,4	26,24	64,1	30	14 16h00
Siemréap (966)	34,6	24,1	29,3	-0,1	28,7	0,0	25,1	30,2	33,1	33,3	29,5	89,0 28,2	64,0 27,3	53,4 26,8	52,0 26,2	69,0 25,1	27,58	72,8	32	11 15h30
Battambang (962)	35,7	22,9	29,3	x	x	x	24,9	30,6	34,4	34,3	28,5	92,4 28,8	69,3 30,1	54,6 29,0	55,2 28,9	76,1 29,0	x	x	x	x
Krakor (968)	35,7	24,4	30,0	+0,6	x	x	25,7	31,0	34,3	34,3	30,0	93,0 30,3	73,0 32,2	63,5 33,9	62,5 33,3	77,1 32,2	x	x	x	x
Kompongcham (995)	34,5	25,0	29,7	-0,2	29,4	+0,5	25,6	29,8	33,1	33,8	31,0	90,7 29,4	69,5 28,8	56,0 28,0	52,3 26,9	64,1 28,1	28,69	72,6	35	10 14h50
PhnomPenh (Pochentong) (991)	36,4	25,8	31,1	+1,4	30,3	+0,9	26,7	31,3	34,6	35,1	31,7	85,2 28,6	69,3 27,4	46,5 25,5	45,4 25,3	59,3 27,0	27,76	67,3	28	10 14h40
Svayrieng (998)	x	x	x	x	x	x	25,2	30,5	33,6	34,4	30,2	92,2 29,3	64,1 27,7	50,7 26,0	47,5 25,2	65,0 27,3	x	x	x	x
Kampot (985)	33,1	25,1	29,1	+0,5	28,6	+0,4	25,8	30,2	32,2	31,7	28,8	90,5 29,9	74,9 31,7	66,4 31,5	68,1 31,3	80,0 31,2	30,85	80,5	38	14 14h50
Luang-Prabang (930)	33,9	19,9	26,9	-0,9	25,8	-0,6	20,3	25,9	31,9	33,2	28,2	93,8 22,3	72,2 24,0	52,3 24,0	47,4 23,1	65,4 24,7	23,92	75,4	26	7 15h40
Xiengkhouang (Khangkhay) (935)	28,0	14,6	21,3	-0,2	20,5	-0,0	15,5	22,9	26,5	26,8	21,5	95,7 16,9	68,9 18,5	53,2 17,2	51,3 16,7	77,3 19,1	18,05	78,1	24	17 15h50
Vientiane (940)	34,6	21,2	27,9	-0,1	27,6	+0,1	22,6	29,2	32,8	33,7	29,1	91,7 25,0	63,1 25,3	49,4 23,9	46,2 23,3	63,8 25,4	25,22	71,5	15	15 15h30
Savannakhet (Séno) (948)	36,0	22,1	29,0	0,0	28,6	+0,5	24,4	30,8	34,5	34,3	30,1	79,7 24,6	54,9 24,8	42,3 23,6	42,2 23,0	56,4 23,1	23,72	63,2	25	11 14h10
Paksé (955)	35,8	24,5	30,1	+0,4	29,5	+0,4	25,9	30,4	34,4	34,4	30,5	73,5 24,4	57,6 24,8	45,3 24,2	43,2 23,1	56,2 24,1	24,44	61,6	28	14 14h40

Indicatifs	Evaporation: total mensuel en m/m et 1/10ème	Evaporation: max diurne — date	Insolation en heures et 1/10ème moyenne diurne	Nébulosité totale (en octas et 1/10ème) moyennes à: 7H	10H	13H	16H	19H	Précipitations: total mensuel en m/m et 1/10ème écart à la normale	Précipitations: nbre de jours — écart à la normale	Vent (Direction en rose de 36. Vitesse en m/sec.) DD: direction dominante. V: vitesse moyenne. (toutes directions). aux Heures d'Observations: 7H DD	7H V	10H DD	10H V	13H DD	13H V	16H DD	16H V	19H DD	19H V	Vitesse maximum — date. Heure DD	Vitesse maximum V	Nombre de jours de: Ciel clair	Ciel couvert	Orage	Brouillard V<1km	Grêle	Vent > 21 m/sec	Grains	Nombre de Grains
(1)	(2)	(3)	(4)	(5)	(6)	(7)	(8)	(9)	(10)	(11)	(12)	(13)	(14)	(15)	(16)	(17)	(18)	(19)	(20)	(21)	(22)	(23)	(24)	(25)	(26)	(27)	(28)	(29)	(30)	(31)
838	78,8	5,6 / I2		6,7	6,0	6,3	5,9	5,9	II,4 / -86,2	I2 / -I	04 / 27	I,2	04	I,8	I8	3,I	I8	3,0	I8	I,4	22 / I9	6,5 / I3h00	.	4	3	.	3	.	.	.
820	52,9	3,7 / I5		6,0	5,9	4,9	4,0	4,4	89,9 / +3,0	9 / -6	I0	I,6	I3	I,9	I3	2,I	I3	2,3	I3	2,I	0I / 24	9,0 / 4h00	I	3	6	3	6	.	.	.
854	60,I	5,9 / I5		5,6	4,9	5,4	4,9	4,0	4,6 / -64,8	2 / -5	04	2,I	04	2,2	04	2,8	04	2,5	04	2,I	04 / I2	I4,5 / I2h00	I	2	.	2	.	.	.	.
825	94,7	7,2 / I5		5,9	6,3	6,2	5,I	5,6	78,4 / -I,4	7 / -6	09	2,6	I3	3,5	I3	4,9	I5	4,9	I3	4,2	04 / I2	I2,0 / I6h10	.	6	I	I	4	.	.	.
827	x	x		6,5	6,4	6,5	5,5	x	33,8 / x	3 / x	06	5,6	06	5,I	06	4,6	I3	5,9	x	x	04 / I2	24,4 / I6h00	I	II	I	4	I	I	.	.
823	67,2	4,5 / I0		6,9	6,7	6,4	5,0	4,7	35,0 / +29,0	6 / -4	09	2,I	09	2,7	09	3,4	09	3,I	09	2,8	36 / I3	I2,5 / 9h30	.	4	3	5	3	.	.	.
848	96,4	I2,8 / I0		4,9	3,6	3,0	3,2	4,0	24,8 / -30,2	6 / -I	I3 / 3I	I,2	I3	2,5	09 / 36	3,7	09	4,3	09	3,4	36 / I3	I6,0 / I4h00	4	2	I	.	I	.	.	.
860	I04,I	4,7 / 7		5,0	4,5	4,7	4,5	3,4	I66,3 / +85,5	6 / 0	I5	5,I	I5	5,0	I5	4,9	I5	4,9	I5	4,6	I8 / I0	I2,0 / 7h00	.	.	2	.	.	.	.	.
852	I30,3	9,5 / I0 II		3,8	3,5	3,5	4,5	x	87,3 / -0,4	6 / -4	27	I,I	27	2,3	04 / 36	3,7	09	3,5	x	x	32 / I3	I6,0 / I2h20	9	4	.	.	.	.	.	.
855	I29,0	7,3 / I0 I4		4,0	3,7	3,4	4,8	4,9	2I,0 / -4,6	8 / +3	I5 / I8	I,5	06	3,3	06	6,6	09	6,0	09	2,4	34 / I6	I3,0 / I5h30	4	.	2	.	I	.	.	.
877	I29,9	7,6 / I4		3,5	2,7	2,2	2,I	3,3	39,I / +0,6	2 / -2	3I	3,0	09	3,4	09	5,7	09	5,7	I3	3,9	I6 / II	I0,0 / I5h00	5	.	.	.	.	.	.	.
881	I28,8	8,6 / I3		3,8	3,7	5,0	5,8	5,2	7I,3 / -24,8	8 / -2	09	0,7	09	I,8	09	2,3	09	I,9	09	0,6	36 / 28	9,0 / I7h00	I	.	6	2	.	.	.	.
883	II7,8	6,3 / I3		3,3	2,3	3,3	5,2	x	II8,6 / -24,I	7 / -3	09	I,I	04	I,3	I3	I,5	I8	2,3	x	x	I8 / 28	4,0 / I2h40	I	I	4	I2	.	.	.	.
900	I74,3	7,6 / 2		4,2	4,8	5,4	4,2	3,6	42,8 / -7,3	8 / +3	I0	0,9	09	2,9	I8	2,6	I5	4,4	I5	4,5	25 / 28	II,5 / I6h30	.	.	I	I	.	.	.	.
903	I74,9	I0,8 / I4		4,5	3,8	3,2	3,3	x	25,4 / -7,8	3 / 0	06	2,5	06	2,5	06	3,0	09	2,7	x	x	07 / I6	9,0 / I6h00	.	.	.	.	.	.	.	.
913	I6I,4	8,9 / I4		3,5	4,8	4,7	3,8	3,4	78,3 / +6,9	3 / -I	09	0,7	09	3,9	09	4,8	09	4,5	09	3,2	09 / I5	9,0 / I3h00	.	.	I	.	.	.	.	.
918	98,7	5,4		5,7	6,0	5,7	5,2	x	I0,6 / -27,8	3 / -3	09	2,5	09	3,9	09	4,4	09	3,9	09	2,7	09 / I5	II,0 / 8h00	.	3	.	.	.	.	.	.
972	2I3,0	9,9 / I5		3,9	3,3	4,3	3,6	3,0	30,I / -5I,0	5 / 0	I8	0,6	I8	I,7	I8	I,6	22	I,4	27	0,6	I3 / 23	7,0 / I7h00	I	.	I	.	.	.	.	.
966	I35,4	7,3 / I5		5,2	5,4	5,5	5,2	4,9	22,8 / -4I,2	3 / -2	09	0,3	I5	2,2	I8	3,0	I8	2,5	I8	I,0	09 / I8	I2,0 / 4h00	.	.	2	.	.	.	2	.
962	I00,7	5,9 / I0 II		3,8	4,0	4,8	5,8	4,5	II6,2 / +30,3	9 / +2	22	0,8	22	2,4	22	3,0	22	2,8	22	I,9	06 / 2I	7,0 / I6h00	.	.	9	.	.	.	.	.
968	I27,8	6,5 / I2		2,3	2,0	2,0	3,0	2,I	68,3 / +0,3	5 / 0	09	0,6	04	I,8	04	2,8	04	I,7	27	I,5	04 / I6	7,0 / I3h00	I2	.	I	.	.	.	.	.
995	I78,0	9,8 / I4		3,4	3,4	3,5	3,I	2,3	90,7 / +I9,8	8 / +2	I5 / I8	2,0	I8	2,5	I3 / I8	2,I	I3 / I8	I,6	09 / I8	I,9	04 / 25	7,0 / I9	4	.	2	.	.	.	.	.
991	256,4	I2,7 / 9		5,5	5,7	5,9	5,7	5,2	43,5 / -36,6	6 / 0	I5	2,8	I3 / I8	3,3	I3	2,7	I0	3,I	I3	2,7	I5 / 30	9,0 / x	.	.	3	.	.	.	.	.
998	I58,7	9,0 / I4		2,5	3,4	4,6	4,4	4,4	54,0 / -67,7	7 / -I	I0	0,5	I3	2,6	06	2,2	I3	I,9	22	3,2	I8 / I	7,0 / I9h00	.	.	3	I	.	.	.	.
985	I25,4	7,0 / 9		5,9	5,6	3,9	4,5	4,9	99,7 / -8,6	I0 / +2	I4	2,2	22	3,2	22	5,6	22	5,I	22	2,6	22 / I0	I2,0 / x	.	.	II	I	.	.	.	.
930	I08,9	5,7 / II		4,2	3,2	2,3	3,3	3,0	I6I,8 / +52,3	II / +3	I3	0,5	3I	I,7	3I	I,9	27	I,7	I3 / I5	I,4	36 / I3	I6,0 / 9h40	4	.	II	4	.	.	.	.
935	I49,4	9,4 / I0		4,6	3,I	3,3	3,7	2,9	I58,2 / +32,9	II / -3	09	I,I	27	3,2	24 / 27	4,5	24	4,I	24	I,3	09 / I3	I2,3 / I2h30	4	.	8	3	.	.	.	.
940	I23,7	7,2 / I5		2,I	2,I	2,5	2,6	2,6	49,2 / -5I,7	5 / -3	09	0,5	I8	I,9	I8	2,5	I8	2,6	I5	0,4	I8 / 29	9,0 / I2h00	II	.	4	I	.	.	.	.
948	2I6,5	II,I / I2		4,7	3,7	4,5	4,2	x	84,I / +9,I	5 / -I	04	I,0	22	2,9	22	3,0	22	2,7	x	x	23 / I0	8,0 / x	4	2	2	.	.	.	.	.
955	2I4,I	9,5 / I0		5,0	4,8	4,7	5,3	x	29,5 / -57,2	6 / -I	I3	I,6	I3	I,7	I8	I,0	I5	I,7	x	x	II / 27	23,0 / I8h00	.	2	2	I	3	.	.	.

Stations possédant un enregistreur de vent : Saigon (Tânsonnhut)
Stations possédant un télévent : Hanoi (Gialâm) - Haiphong (Catbi) - Nhatrang - Huê (Phubai).

Renseignements complémentaires pour certains aérodromes

HANOI

Altitude de la station : Hs = 10m — Altitude du baromètre : Hb = 16m20

Vent au sol : Nombre de fois où le vent a été de :

Heure du 7e fuseau	N	NNE	NE	ENE	E	ESE	SE	SSE	S	SSW	SW	WSW	W	WNW	NW	NNW	Calme
7h	2	3	·	3	2	7	5	3	·	·	·	·	I	I	·	I	2
10h	3	4	2	I	I	I	9	3	I	I	·	·	I	I	·	I	I
13h	·	4	I	2	2	I	9	5	·	·	·	I	I	·	·	2	2
16h	·	3	I	2	·	5	I3	2	I	·	·	·	·	·	I	·	2
19h	I	·	2	·	I	4	I3	5	I	I	·	·	·	·	·	·	2

Nombre de fois où la visibilité a été :

	<50m	50/200	200/500	500/1000	1km/2km	2/4	4/10	10/20	20/50	>50km
7h	·	I	·	I	·	5	I7	4	2	·
10h	·	·	·	·	·	I	8	I4	7	·
13h	·	·	·	·	·	2	4	II	I2	I
16h	·	·	·	·	·	·	3	II	I4	2
19h	·	·	·	·	I	I	6	20	2	·

	Nb d'obs	P. moyenne au niveau Hb de la station. mbs	<50m	50/100	100/200	200/300	300/600	600/1000	1000/1500	1500/2000	2000/2500	>2500m	pas de nuage	ciel invisible	4/8 ≤ Nh ≤ 7/8
7h	30	I009,35	I	·	6	2	6	5	I	3	·	·	6	·	9
10h	30	I010,39	·	·	2	3	I3	6	2	·	·	·	4	·	I6
13h	30	I008,I4	·	·	2	·	I0	9	·	2	I	·	6	·	I2
16h	30	I005,78	·	·	I	·	7	II	I	2	·	·	8	·	9
19h	30	I006,78	·	I	I	I	5	8	I	I	·	·	I2	·	8

Nb de fois où la base des nuages Nh a été :

Nb de fois où la hauteur des nuages bas a été (Nh = 8/8)

	<50m	50/100	100/200	200/300	300/600	600/1000	1000/1500	1500/2000	2000/2500	>2500m
7h	I	·	3	2	4	2	I	·	·	·
10h	·	·	I	·	2	3	·	·	·	·
13h	·	·	I	·	3	I	·	·	·	·
16h	·	·	I	·	I	·	I	·	·	·
19h	·	I	I	I	2	I	·	I	·	·

Répartition horaire des hydrométéores

Heure du 7e fuseau :

	7h	8h	9h	10h	11h	12h	13h	14h	15h	16h	17h	18h	19h	Nuit
RR	2,0	6,0	0,7	0,0	3,4	2,0	2,6	1,4	2,1	0,6	1,6	17,2	50,3	
·	3	4	I	I	I	I	I	I	I	I	2	3	6	
Evaporation	←	5,1	→	←	10,2	→	←	14,4	→	←	10,0	→	13,2	
,	I	2	I	·	I	I	I	·	·	I	I	I	5	
R	I	I	·	·	·	·	·	·	I	I	2	3	4	
(R)	·	·	·	·	·	·	·	·	·	I	I	2	3	
≡	2	I	·	·	·	·	·	·	·	·	·	·	3	
=	I	·	·	·	·	·	·	·	·	·	·	·	3	

HAIPHONG

Altitude de la station : Hs = 4m — Altitude du baromètre : Hb = 4m80

Vent au sol : Nombre de fois où le vent a été de :

Heure du 7e fuseau	N	NNE	NE	ENE	E	ESE	SE	SSE	S	SSW	SW	WSW	W	WNW	NW	NNW	Calme
7h	·	·	3	3	7	2	6	2	·	·	·	·	·	·	2	·	5
10h	I	·	2	2	5	2	8	2	3	·	I	·	·	·	·	I	3
13h	·	I	·	2	2	I	I0	4	5	2	I	·	·	·	I	·	I
16h	·	·	2	I	I	3	I2	9	I	·	·	·	·	·	·	·	I
19h	I	·	2	2	2	2	I5	6	·	·	·	·	·	·	·	·	·

Nombre de fois où la visibilité a été :

	<50m	50/200	200/500	500/1000	1km/2km	2/4	4/10	10/20	20/50	>50km
7h	·	·	·	I	I	I	I2	I3	2	·
10h	·	·	·	·	·	·	7	I3	I0	·
13h	·	·	·	·	·	I	8	II	9	I
16h	·	·	·	·	·	·	6	I2	II	I
19h	·	·	·	·	·	·	8	I7	5	·

	Nb d'obs.	P. moyenne au niveau Hb de la station. mbs	<50m	50/100	100/200	200/300	300/600	600/1000	1000/1500	1500/2000	2000/2500	>2500m	pas de nuage	ciel invisible	4/8 ≤ Nh ≤ 7/8
7h	30	I011,I2	·	·	4	3	5	8	2	2	·	·	6	·	I4
10h	30	I012,25	·	·	I	3	II	8	2	I	·	·	4	·	I3
13h	30	I010,54	·	·	·	·	I2	II	2	I	·	·	4	·	I5
16h	30	I008,34	·	·	·	I	8	I2	2	·	I	·	6	·	I2
19h	30	I009,I5	·	I	I	3	6	7	I	I	·	·	I0	·	II

Nb de fois où la base des nuages Nh a été :

Nb de fois où la hauteur des nuages bas a été (Nh = 8/8)

	<50m	50/100	100/200	200/300	300/600	600/1000	1000/1500	1500/2000	2000/2500	>2500m
7h	·	·	·	·	·	4	I	·	·	·
10h	·	·	I	·	4	3	·	·	·	·
13h	·	·	·	·	4	3	·	·	·	·
16h	·	·	·	·	2	2	·	·	·	·
19h	·	·	I	·	3	2	·	·	·	·

Répartition horaire des hydrométéores

Heure du 7e fuseau :

	7h	8h	9h	10h	11h	12h	13h	14h	15h	16h	17h	18h	19h	Nuit
RR	6,0	2,4	0,8	1,3	21,9	1,2	4,0	5,8	·	2,6	0,4	1,6	30,4	
·	3	2	I	2	3	2	I	I	·	I	I	I	7	
Evaporation	←	8,4	→	←	15,7	→	←	17,0	→	←	12,7	→	21,1	
,	I	·	I	·	·	2	2	·	·	·	I	·	I	
R	·	·	·	·	·	·	·	·	·	·	·	·	·	
(R)	·	·	·	·	·	·	·	·	·	·	·	I	3	
≡	I	I	·	·	·	·	·	·	·	·	·	·	I	
=	I	·	·	·	·	·	·	·	·	·	·	·	2	

HUE

Altitude de la station : Hs = 15m — Altitude du baromètre : Hb = 19m

Vent au sol : Nombre de fois où le vent a été de :

Heure du 7e fuseau	N	NNE	NE	ENE	E	ESE	SE	SSE	S	SSW	SW	WSW	W	WNW	NW	NNW	Calme
7h	·	·	I	·	·	·	·	·	I	·	2	·	6	·	·	·	I9
10h	6	·	3	·	2	·	·	·	I	·	2	·	8	·	4	·	4
13h	9	·	9	2	3	·	·	·	·	·	I	·	3	·	3	·	·
16h	2	I	5	·	II	·	I	·	·	·	·	·	5	·	4	I	·
19h	·	·	·	·	·	·	·	·	·	·	·	·	·	·	·	·	·

Nombre de fois où la visibilité a été :

	<50m	50/200	200/500	500/1000	1km/2km	2/4	4/10	10/20	20/50	>50km
7h	·	·	·	·	·	·	·	7	22	·
10h	·	·	·	·	·	·	·	6	24	·
13h	·	·	·	·	·	I	·	6	23	·
16h	·	·	·	·	·	2	·	7	2I	·
19h	·	·	·	·	·	·	·	·	·	·

	Nb d'obs.	P. moyenne au niveau Hb de la station. mbs	<50m	50/100	100/200	200/300	300/600	600/1000	1000/1500	1500/2000	2000/2500	>2500m	pas de nuage	ciel invisible	4/8 ≤ Nh ≤ 7/8
7h	29	I009,I4	I	·	2	2	2	I	2	I	2	·	I6	·	6
10h	30	I010,I9	·	·	I	I	3	4	2	I	·	·	I8	·	3
13h	30	I008,24	·	I	·	I	I	24	2	·	·	·	I	·	3
16h	30	I006,8I	·	2	·	·	I	20	I	2	·	·	4	·	3
19h	·	I007,40	·	·	·	·	·	·	·	·	·	·	·	·	·

Nb de fois où la base des nuages Nh a été :

Nb de fois où la hauteur des nuages bas a été (Nh = 8/8)

	<50m	50/100	100/200	200/300	300/600	600/1000	1000/1500	1500/2000	2000/2500	>2500m
7h	·	·	·	·	I	·	I	·	·	·
10h	·	·	I	·	·	·	2	·	·	·
13h	·	I	·	·	·	·	I	·	·	·
16h	·	·	·	·	I	I	·	I	·	·
19h	·	·	·	·	·	·	·	·	·	·

Répartition horaire des hydrométéores

Heure du 7e fuseau :

	7h	8h	9h	10h	11h	12h	13h	14h	15h	16h	17h	18h	19h	Nuit
RR	·	·	0,5	0,0	2,0	9,0	5,4	3,2	1,8	4,7	1,4	0,8	58,5	
·	·	·	I	I	I	I	I	2	3	6	6	2	5	
Evaporation	←	22,4	→	←	33,7	→	←	31,6	→	←	11,6	→	31,0	
,	·	·	·	·	·	·	·	·	·	·	·	·	·	
R	·	·	·	·	·	·	·	·	·	·	·	·	·	
(R)	·	·	·	·	·	·	I	3	2	I	·	·	·	
≡	·	·	·	·	·	·	·	·	·	·	·	·	·	
=	·	·	·	·	·	·	·	·	·	·	·	·	·	

TOURANE

Altitude de la station : Hs = 7m80 — Altitude du baromètre : Hb = 9m30

Vent au sol : Nombre de fois où le vent a été de :

Heure du 7e fuseau	N	NNE	NE	ENE	E	ESE	SE	SSE	S	SSW	SW	WSW	W	WNW	NW	NNW	Calme
7h	·	·	·	I	·	I	2	4	4	4	·	·	I	·	2	3	8
10h	3	2	I	8	6	3	I	I	·	·	3	·	·	·	·	2	·
13h	4	I	·	6	I3	I	·	·	·	·	·	·	·	·	I	4	·
16h	I	·	I	4	I4	4	·	·	·	·	·	·	·	·	3	3	·
19h	I	I	3	3	7	3	I	I	I	·	·	·	·	I	I	3	4

Nombre de fois où la visibilité a été :

	<50m	50/200	200/500	500/1000	1km/2km	2/4	4/10	10/20	20/50	>50km
7h	·	·	·	·	·	·	6	I4	I0	·
10h	·	·	·	·	·	·	5	I0	I5	·
13h	·	·	·	·	·	·	4	9	I6	I
16h	·	·	·	·	·	I	4	I2	I3	·
19h	·	·	·	·	·	·	7	I6	7	·

	Nb d'obs	P. moyenne au niveau Hb de la station. mbs	<50m	50/100	100/200	200/300	300/600	600/1000	1000/1500	1500/2000	2000/2500	>2500m	pas de nuage	ciel invisible	4/8 ≤ Nh ≤ 7/8
7h	30	I010,34	·	·	·	5	5	2	3	4	2	·	9	·	7
10h	30	I010,97	·	·	I	·	I	I4	6	3	·	·	5	·	4
13h	30	I008,93	·	·	·	·	I	I6	I0	2	I	·	·	·	2
16h	30	I007,96	·	·	·	·	I	I0	I4	4	·	·	I	·	4
19h	30	I009,22	·	·	·	I	3	5	I2	3	·	·	6	·	5

Nb de fois où la base des nuages Nh a été :

Nb de fois où la hauteur des nuages bas a été (Nh = 8/8)

	<50m	50/100	100/200	200/300	300/600	600/1000	1000/1500	1500/2000	2000/2500	>2500m
7h	·	·	·	·	·	·	·	·	·	·
10h	·	·	·	·	·	·	·	·	·	·
13h	·	·	·	·	·	·	·	I	·	·
16h	·	·	·	·	·	·	I	·	·	·
19h	·	·	·	·	·	I	I	I	·	·

Répartition horaire des hydrométéores

Heure du 7e fuseau :

	7h	8h	9h	10h	11h	12h	13h	14h	15h	16h	17h	18h	19h	Nuit
RR	·	·	·	·	·	·	·	0,0	0,4	0,1	0,4	0,6	19,5	
·	·	·	·	·	·	·	·	I	I	5	2	5	7	
Evaporation	←	19,5	→	←	38,2	→	←	33,4	→	←	13,2	→	24,7	
,	·	·	·	·	·	·	·	·	·	·	·	·	I	
R	·	·	·	·	·	·	·	·	·	·	·	I	I	
(R)	·	·	·	·	·	·	·	I	·	I	4	2	I	
≡	·	·	·	·	·	·	·	·	·	·	·	·	·	
=	·	·	·	·	·	·	·	·	·	·	·	·	·	

DALAT

Altitude de la station : Hs = 957m — Altitude du baromètre : Hb = 958m

Vent au sol : Nombre de fois où le vent a été de :

Heure du 7e fuseau	N	NNE	NE	ENE	E	ESE	SE	SSE	S	SSW	SW	WSW	W	WNW	NW	NNW	Calme
7h	·	·	·	2	I5	I	I	·	I	·	·	·	·	·	·	·	I0
10h	·	·	·	·	I5	I	I	2	2	·	·	2	3	·	·	·	4
13h	·	·	·	I	I2	I	3	2	2	I	·	3	3	·	·	·	2
16h	·	·	·	2	I0	2	I	·	4	I	·	3	I	·	·	·	6
19h	·	·	·	·	II	·	·	·	·	·	·	·	·	·	·	·	I9

Nombre de fois où la visibilité a été :

	<50m	50/200	200/500	500/1000	1km/2km	2/4	4/10	10/20	20/50	>50km
7h	·	·	·	I	I	I	8	II	8	·
10h	·	·	·	·	·	·	·	9	2I	·
13h	·	·	·	·	·	·	I	I2	I7	·
16h	·	·	·	·	·	·	2	22	6	·
19h	·	·	·	·	·	·	5	2I	4	·

	Nb d'obs	P. moyenne au niveau Hb de la station. mbs	<50m	50/100	100/200	200/300	300/600	600/1000	1000/1500	1500/2000	2000/2500	>2500m	pas de nuage	ciel invisible	4/8 ≤ Nh ≤ 7/8
7h	30	906,97	·	I	I	2	4	7	2	·	·	·	I2	I	6
10h	30	907,40	·	·	·	·	·	27	I	·	·	·	2	·	9
13h	30	905,6I	·	·	·	·	I	26	3	·	·	·	·	·	I7
16h	30	904,35	·	·	·	·	2	25	3	·	·	·	·	·	I6
19h	30	905,83	·	·	·	·	8	20	·	·	·	·	2	·	9

Nb de fois où la base des nuages Nh a été :

Nb de fois où la hauteur des nuages bas a été (Nh = 8/8)

	<50m	50/100	100/200	200/300	300/600	600/1000	1000/1500	1500/2000	2000/2500	>2500m
7h	·	·	·	·	·	·	·	·	·	·
10h	·	·	·	·	·	·	·	·	·	·
13h	·	·	·	·	·	·	·	·	·	·
16h	·	·	·	·	I	·	·	·	·	·
19h	·	·	·	·	2	I	·	·	·	·

Répartition horaire des hydrométéores

Heure du 7e fuseau :

	7h	8h	9h	10h	11h	12h	13h	14h	15h	16h	17h	18h	19h	Nuit
RR	·	·	·	I,9	0,3	0,1	0,4	I2,8	I,5	27,6	23,9	0,1	2,7	
·	·	·	·	I	I	I	3	3	3	5	4	2	2	
Evaporation	←	I7,5	→	←	36,8	→	←	38,7	→	←	I7,4	→	I8,4	
,	·	·	·	·	·	·	·	·	·	·	·	·	·	
R	·	·	·	·	·	·	I	3	2	5	4	2	I	
(R)	·	·	·	·	·	2	4	7	9	9	I0	8	·	
≡	I	·	·	·	·	·	·	·	·	·	·	·	2	
=	I	·	·	·	·	·	·	·	·	·	·	·	2	

NHATRANG

Altitude de la station : Hs = 6m — Altitude du baromètre : Hb = 7m

Vent au sol : Nombre de fois où le vent a été de :

Heure du 7e fuseau	N	NNE	NE	ENE	E	ESE	SE	SSE	S	SSW	SW	WSW	W	WNW	NW	NNW	Calme
7h	·	I	·	·	·	·	·	·	·	·	·	·	·	·	25	2	2
10h	I	I	·	·	I9	3	3	·	I	·	·	·	·	·	I	I	·
13h	·	2	I	·	I5	I	7	3	·	·	·	·	·	·	I	·	·
16h	I	2	I	I	I2	·	6	7	·	·	·	·	·	·	·	·	·
19h	I	2	I	2	9	·	II	4	·	·	·	·	·	·	·	·	·

Nombre de fois où la visibilité a été :

Heure du 7e fuseau	<50m	50/200	200/500	500/1000	1km/2km	2/4	4/10	10/20	20/50	>50km
7h	·	·	·	·	·	·	·	I0	20	·
10h	·	·	·	·	·	·	·	8	22	·
13h	·	·	·	·	·	·	·	4	26	·
16h	·	·	·	·	·	·	·	6	24	·
19h	·	·	·	·	·	·	·	6	24	·

Répartition horaire des hydrométéores (Heure du 7e fuseau)

	7h	8h	9h	10h	11h	12h	13h	14h	15h	16h	17h	18h	19h	Nuit
RR	·	·	2,6	0,2	·	0,0	·	·	·	·	·	·		36,3
·	·	·	I	I	·	I	·	·	·	·	·	·		2
Evaporation	←	I9,0	→	←	33,3	→	←	31,2	→	←	21,1	→		25,3
,	·	·	·	·	·	·	·	·	·	·	·	·		·
R	·	·	·	·	·	·	·	·	·	·	·	·		·
(R)	·	·	·	·	·	·	·	·	·	·	·	·		·
≡	·	·	·	·	·	·	·	·	·	·	·	·		·
=	·	·	·	·	·	·	·	·	·	·	·	·		·

Heure du 7e fuseau	Nb d'obs	P. moyenne au niveau Hb de la station. mbs	<50m	50/100	100/200	200/300	300/600	600/1000	1000/1500	1500/2000	2000/2500	>2500m	pas de nuage	ciel invisible	4/8 ≤ Nh ≤ 7/8
7h	30	I0II,50	·	·	2	·	·	23	4	I	·	·	·	·	6
10h	30	I0I2,28	·	·	·	·	I	26	3	·	·	·	·	·	2
13h	30	I0I0,I5	·	·	·	·	·	28	2	·	·	·	·	·	3
16h	30	I008,7I	·	·	·	·	I	I9	9	I	·	·	·	·	I
19h	30	I0I0,02	·	·	·	·	2	8	I9	I	·	·	·	·	2

Nb de fois où la base des nuages Nh a été :

Nb de fois où la hauteur des nuages bas a été (Nh = 8/8)

Heure du 7e fuseau	<50m	50/100	100/200	200/300	300/600	600/1000	1000/1500	1500/2000	2000/2500	>2500m
7h	·	·	·	·	·	·	·	·	·	·
10h	·	·	·	·	·	·	I	·	·	·
13h	·	·	·	·	·	·	·	·	·	·
16h	·	·	·	·	·	·	·	·	·	·
19h	·	·	·	·	·	·	·	·	·	·

SAIGON

Altitude de la station : Hs = 8m80 — Altitude du baromètre : Hb = 9m90

Vent au sol : Nombre de fois où le vent a été de :

Heure du 7e fuseau	N	NNE	NE	ENE	E	ESE	SE	SSE	S	SSW	SW	WSW	W	WNW	NW	NNW	Calme
7h	2	2	I	·	2	7	I	·	2	·	·	·	·	·	·	2	II
10h	·	·	I	3	3	5	·	4	3	2	·	·	I	I	I	·	·
13h	·	I	I	·	·	4	I	7	I0	2	·	·	I	·	·	3	·
16h	·	·	·	·	I	·	I	2I	5	·	I	·	·	I	·	·	·
19h	·	·	·	·	I	·	2	I9	3	·	·	2	I	·	·	I	I

Nombre de fois où la visibilité a été :

Heure du 7e fuseau	<50m	50/200	200/500	500/1000	1km/2km	2/4	4/10	10/20	20/50	>50km
7h	·	·	·	·	I	·	6	2I	2	·
10h	·	·	·	·	·	·	·	I	29	·
13h	·	·	·	·	·	·	I	·	29	·
16h	·	·	·	·	·	·	I	3	26	·
19h	·	·	·	·	·	·	2	28	·	·

Répartition horaire des hydrométéores (Heure du 7e fuseau)

	7h	8h	9h	10h	11h	12h	13h	14h	15h	16h	17h	18h	19h	Nuit
RR	·	·	·	·	·	·	0,8	I5,7	I9,5	II,7	4,7	4,I		I4,5
·	·	·	·	·	·	·	I	2	2	4	4	3		5
Evaporation	←	I9,0	→	←	37,9	→	←	46,0	→	←	34,0	→		37,4
,	·	·	·	·	·	·	·	·	·	·	·	·		·
R	·	·	·	·	·	·	·	·	·	·	·	·		I
(R)	·	·	·	·	·	I	I	2	3	3	2	I		2
≡	·	·	·	·	·	·	·	·	·	·	·	·		I
=	I	·	·	·	·	·	·	·	·	·	·	·		2

Heure du 7e fuseau	Nb d'obs	P. moyenne au niveau Hb de la station. mbs	<50m	50/100	100/200	200/300	300/600	600/1000	1000/1500	1500/2000	2000/2500	>2500m	pas de nuage	ciel invisible	4/8 ≤ Nh ≤ 7/8
7h		I0I0,36	·	·	·	2	5	I	8	II	·	·	3	·	8
10h		I0II,I5	·	·	·	·	·	25	I	·	·	·	4	·	I6
13h		I008,85	·	·	·	·	·	26	4	·	·	·	·	·	25
16h		I006,86	·	·	·	·	I	I5	I4	·	·	·	·	·	5
19h		I008,42	·	·	·	·	I	2	I6	8	·	·	3	·	3

Nb de fois où la base des nuages Nh a été :

Nb de fois où la hauteur des nuages bas a été (Nh = 8/8)

Heure du 7e fuseau	<50m	50/100	100/200	200/300	300/600	600/1000	1000/1500	1500/2000	2000/2500	>2500m
7h	·	·	·	·	·	·	·	·	·	·
10h	·	·	·	·	·	·	·	·	·	·
13h	·	·	·	·	·	·	·	·	·	·
16h	·	·	·	·	·	·	·	·	·	·
19h	·	·	·	·	·	·	·	·	·	·

PHNOM-PENH

Altitude de la station : Hs = I0m — Altitude du baromètre : Hb = II m

Vent au sol : Nombre de fois où le vent a été de :

Heure du 7e fuseau	N	NNE	NE	ENE	E	ESE	SE	SSE	S	SSW	SW	WSW	W	WNW	NW	NNW	Calme
7h	2	·	·	I	·	4	7	8	3	2	·	·	·	·	·	I	2
10h	2	I	I	·	I	2	7	5	7	4	·	·	·	·	·	·	·
13h	2	I	·	·	I	5	9	4	6	I	·	·	·	·	·	I	·
16h	4	·	·	2	3	6	3	2	5	·	·	I	·	·	·	I	3
19h	·	·	I	·	2	4	7	3	5	I	2	·	I	·	I	·	3

Nombre de fois où la visibilité a été :

Heure du 7e fuseau	<50m	50/200	200/500	500/1000	1km/2km	2/4	4/10	10/20	20/50	>50km
7h	·	·	·	·	·	·	I	3	26	·
10h	·	·	·	·	·	·	·	I	29	·
13h	·	·	·	·	·	·	·	I	29	·
16h	·	·	·	·	·	·	I	I	28	·
19h	·	·	·	I	·	·	I	2	26	·

Répartition horaire des hydrométéores (Heure du 7e fuseau)

	7h	8h	9h	10h	11h	12h	13h	14h	15h	16h	17h	18h	19h	Nuit
RR	·	·	·	·	·	·	·	I,4	·	·	5,6	I8,0		I8,5
·	·	·	·	·	·	·	I	2	·	·	3	2		2
Evaporation	←	25,7	→	←	49,7	→	←	56,4	→	←	46,0	→		78,6
,	·	·	·	·	·	·	·	·	·	·	·	·		·
R	·	·	·	·	·	·	·	·	·	·	I	·		2
(R)	·	·	·	·	·	·	2	2	4	5	4	4		3
≡	·	·	·	·	·	·	·	·	·	·	·	·		·
=	·	·	·	·	·	·	·	·	·	·	·	·		·

Heure du 7e fuseau	Nb d'obs	P. moyenne au niveau Hb de la station. mbs	<50m	50/100	100/200	200/300	300/600	600/1000	1000/1500	1500/2000	2000/2500	>2500m	pas de nuage	ciel invisible	4/8 ≤ Nh ≤ 7/8
7h	30	I0I0,23	·	·	I	5	I	·	3	I0	4	·	6	·	I0
10h	30	I0II,07	·	·	·	·	20	6	·	2	·	·	2	·	I8
13h	30	I008,77	·	·	·	·	2	28	·	·	·	·	·	·	20
16h	30	I006,35	·	·	·	·	·	27	2	·	I	·	·	·	I4
19h	30	I007,6I	·	·	·	I	·	7	8	·	I	·	I3	·	6

Nb de fois où la base des nuages Nh a été :

Nb de fois où la hauteur des nuages bas a été (Nh = 8/8)

Heure du 7e fuseau	<50m	50/100	100/200	200/300	300/600	600/1000	1000/1500	1500/2000	2000/2500	>2500m
7h	·	·	·	·	·	·	·	·	·	·
10h	·	·	·	·	·	·	·	·	·	·
13h	·	·	·	·	·	·	·	·	·	·
16h	·	·	·	·	·	·	·	·	·	·
19h	·	·	·	·	·	·	·	·	·	·

VIENTIANE

Altitude de la station : Hs = I70m30 — Altitude du baromètre : Hb = I7Im I0

Vent au sol : Nombre de fois où le vent a été de :

Heure du 7e fuseau	N	NNE	NE	ENE	E	ESE	SE	SSE	S	SSW	SW	WSW	W	WNW	NW	NNW	Calme
7h	·	·	·	I	2	I	·	·	I	·	·	·	·	·	I	I	23
10h	5	·	I	2	2	I	4	2	7	·	·	·	I	·	2	·	3
13h	2	·	·	I	2	2	5	·	9	·	3	·	3	·	·	I	2
16h	3	I	I	·	4	I	5	·	7	I	2	I	2	·	·	·	2
19h	I	I	·	·	·	·	I	I	·	·	·	·	·	·	I	·	25

Nombre de fois où la visibilité a été :

Heure du 7e fuseau	<50m	50/200	200/500	500/1000	1km/2km	2/4	4/10	10/20	20/50	>50km
7h	·	·	·	I	·	3	I4	II	I	·
10h	·	·	·	·	·	I	I6	I0	3	·
13h	·	·	·	·	·	I	2I	6	2	·
16h	·	·	·	I	·	·	I5	9	5	·
19h	·	·	·	·	·	·	I6	II	3	·

Répartition horaire des hydrométéores (Heure du 7e fuseau)

	7h	8h	9h	10h	11h	12h	13h	14h	15h	16h	17h	18h	19h	Nuit
RR	0,0	·	·	·	·	I5,0	II,7	0,2	I0,0	9,5	2,I	0,4		0,3
·	I	·	·	·	·	2	2	I	I	I	2	2		2
Evaporation	←	II,6	→	←	27,I	→	←	36,9	→	←	25,3	→		22,8
,	·	·	·	·	·	·	·	·	·	·	·	·		·
R	·	·	·	·	·	2	2	I	I	I	2	I		·
(R)	·	·	·	·	·	I	I	I	2	3	4	·		·
≡	I	·	·	·	·	·	·	·	·	·	·	·		I
=	·	·	·	·	·	·	·	·	·	·	·	·		·

Heure du 7e fuseau	Nb d'obs	P. moyenne au niveau Hb de la station. mbs	<50m	50/100	100/200	200/300	300/600	600/1000	1000/1500	1500/2000	2000/2500	>2500m	pas de nuage	ciel invisible	4/8 ≤ Nh ≤ 7/8
7h		99I,35	·	·	·	·	·	6	2	I	·	·	2I	·	2
10h		992,83	·	·	·	·	I	8	2	I	·	·	I8	·	3
13h		990,5I	·	·	·	·	·	I0	9	·	·	·	II	·	2
16h		988,00	·	·	·	·	·	II	9	·	·	·	I0	·	I
19h		988,43	·	·	·	I	·	I0	I	·	I	·	I7	·	·

Nb de fois où la base des nuages Nh a été :

Nb de fois où la hauteur des nuages bas a été (Nh = 8/8)

Heure du 7e fuseau	<50m	50/100	100/200	200/300	300/600	600/1000	1000/1500	1500/2000	2000/2500	>2500m
7h	·	·	·	·	·	·	·	·	·	·
10h	·	·	·	·	·	·	·	·	·	·
13h	·	·	·	·	·	I	·	·	·	·
16h	·	·	·	·	·	I	·	·	·	·
19h	·	·	·	·	·	·	·	·	·	·

SAVANNAKHET

Altitude de la station : Hs = I84m — Altitude du baromètre : Hb = I87m

Vent au sol : Nombre de fois où le vent a été de :

Heure du 7e fuseau	N	NNE	NE	ENE	E	ESE	SE	SSE	S	SSW	SW	WSW	W	WNW	NW	NNW	Calme
7h	·	·	5	·	·	·	·	·	I	·	2	·	·	·	·	·	22
10h	·	·	8	·	I	·	I	·	2	·	II	·	I	·	·	·	6
13h	·	·	6	·	·	·	·	·	·	·	I5	·	I	·	I	·	7
16h	·	·	3	·	·	·	2	·	·	·	II	·	·	·	I	·	I3
19h	x	x	x	x	x	x	x	x	x	x	x	x	x	x	x	x	x

Nombre de fois où la visibilité a été :

Heure du 7e fuseau	<50m	50/200	200/500	500/1000	1km/2km	2/4	4/10	10/20	20/50	>50km
7h	·	·	·	·	·	·	·	2	28	·
10h	·	·	·	·	·	·	·	·	30	·
13h	·	·	·	·	·	·	·	·	30	·
16h	·	·	·	·	·	·	·	·	30	·
19h	x	x	x	x	x	x	x	x	x	x

Répartition horaire des hydrométéores (Heure du 7e fuseau)

	7h	8h	9h	10h	11h	12h	13h	14h	15h	16h	17h	18h	19h	Nuit
RR	·	·	·	·	·	·	←	I,6	→	←	82,5	→		·
·	·	·	·	·	·	·	I	·	·	2	I	·		4
Evaporation	←	23,8	→	←	45,6	→	←	56,5	→	←				90,6
,	·	·	·	·	·	·	·	·	·	·	·	·		·
R	·	·	·	·	·	·	·	·	·	·	2	I		·
(R)	·	·	·	·	I	3	5	4	6	6	4	·		I
≡	·	·	·	·	·	·	·	·	·	·	·	·		·
=	·	·	·	·	·	·	·	·	·	·	·	·		·

Heure du 7e fuseau	Nb d'obs	P. moyenne au niveau Hb de la station. mbs	<50m	50/100	100/200	200/300	300/600	600/1000	1000/1500	1500/2000	2000/2500	>2500m	pas de nuage	ciel invisible	4/8 ≤ Nh ≤ 7/8
7h	30	988,90	·	·	2	·	·	·	3	5	3	·	I7	·	5
10h	30	989,63	·	·	·	·	I	I	4	5	2	·	I7	·	4
13h	30	986,89	·	·	·	·	·	·	I7	5	2	·	6	·	I6
16h	30	984,59	·	·	·	·	·	I	I9	5	I	·	4	·	I0
19h	x	984,8I	x	x	x	x	x	x	x	x	x	x	x	x	x

Nb de fois où la base des nuages Nh a été :

Nb de fois où la hauteur des nuages bas a été (Nh = 8/8)

Heure du 7e fuseau	<50m	50/100	100/200	200/300	300/600	600/1000	1000/1500	1500/2000	2000/2500	>2500m
7h	·	·	·	·	·	·	·	·	·	·
10h	·	·	·	·	·	·	I	·	·	·
13h	·	·	·	·	·	·	·	·	·	·
16h	·	·	·	·	·	I	·	I	·	·
19h	x	x	x	x	x	x	x	x	x	x

Vents en altitude

Station (altitude Ha)	Heures (1er niveau) et nombre des sondages	Vitesses en nœuds	500m au-dessus du sol — Nombre de fois où le vent a été de : N	NNE	NE	ENE	E	ESE	SE	SSE	S	SSW	SW	WSW	W	WNW	NW	NNW	Nb de Calme	V<4	1.500m au-dessus du niveau de la mer — Nombre de fois où le vent a été de : N	NNE	NE	ENE	E	ESE	SE	SSE	S	SSW	SW	WSW	W	WNW	NW	NNW	Nb de Calme	V<4
HANOI (Ville) 10m.	3h 18	4 à 16	I					I	3	1	2	I	2					I			I		I			I				2				I					
		17 à 27			I					2				I																	3								
		28 à 40																																					
		> à 40																																					
		V. moy. des vents > 40																																					
	8h 14	4 à 16		I	I	I		I		2		2				2	I	I				I		I	I					I		I		I					
		17 à 27												I																		2				I			
		28 à 40																		I																			
		> à 40																																					
		V. moy. des vents > 40																																					
	14h 28	4 à 16		3	2			3	3	5	3	2	I			I	I						I	I		I			I	I	I	4	I						
		17 à 27			I			I	2																							3	2	2					
		28 à 40																			I											I							
		> à 40																																					
		V. moy. des vents > 40																																					
HAIPHONG (Cat. bi) 4m.	6h 25	4 à 16	I	I	I		2	3	4	I	I	6						I						I					3			2							
		17 à 27								I	I	I		I										I		I					I		I						
		28 à 40																															I						
		> à 40																																					
		V. moy. des vents > 40																																					
	15h 28	4 à 16		I		I	2	3	2	8		2	3		I													2	2				3		I			
		17 à 27		I				I		I													2				I				I								
		28 à 40										I								I																			
		> à 40																																					
		V. moy. des vents > 40																																					
PATTLE 5m 50	6h 29	4 à 16				4	I	3	2	5	I							I						4	I		4	I	5	4	3				I			
		17 à 27		I		I			2	3		2																											
		28 à 40			I					I	I									I																			
		> à 40																																					
		V. moy. des vents > 40																																					
	15h 30	4 à 16			I	2	I	I	2	II	I	I										3	2	2		I	2	6	3	4								
		17 à 27		2	2				I		I	4																	I			I							
		28 à 40																																					I
		> à 40																																					
		V. moy. des vents > 40																																					
TOURANE 8m.	6h 30	4 à 16	I					I		4	3	9	2	5				3				I	I	3	I	I	I	2	2	2	2	6	I		2	2		
		17 à 27												I																									
		28 à 40																		I																			2
		> à 40																																					
		V. moy. des vents > 40																																					
	15h 30	4 à 16	I	I	4	I	5	6	I				2				2	I					I	I	I			4		I	4			2	I	I		
		17 à 27	I														I						I																
		28 à 40																		4																			I2
		> à 40																																					
		V. moy. des vents > 40																																					
NHATRANG 6m.	6h 30	4 à 16	2	4	7	I		2	I	3	I							I				I		4	4	6	4	2								I		
		17 à 27			2						I									5			I	2	I	3													2
		28 à 40																																					
		> à 40																																					
		V. moy. des vents > 40																																					
SAIGON (Tan. Son. Nhut) 9m.	3h 28	4 à 16		I		I		I	4	4		3	I	I				I			2	3	2	I	I	5	I	I		2		I						
		17 à 27						7	2			I	I											I	2														
		28 à 40						I												3																			
		> à 40																																					
		V. moy. des vents > 40																																					
	9h 29	4 à 16			I	I	2	6	4	2	I	4		I				I				3	4	4		4	I	I	3		2						I	
		17 à 27					I	5																I	I													
		28 à 40																																					
		> à 40																																					
		V. moy. des vents > 40																																					
	14h 29	4 à 16			I				3	II	2	4						2				6	3	5	I	2					2	2		I				
		17 à 27								I										5																			
		28 à 40																																					3
		> à 40																																					
		V. moy. des vents > 40																																					
POULO CONDORE 3m.	7h 30	4 à 16				I	3	6	4	2	I	I		I			I							2		5		I	I	I								
		17 à 27				3	3	2												2				2	I	3												
		28 à 40																																					4
		> à 40																																					
		V. moy. des vents > 40																																					

Vents en altitude

3000m au-dessus du niveau de la mer
Nombre de fois où le vent a été de :

	N	NNE	NE	ENE	E	ESE	SE	SSE	S	SSW	SW	WSW	W	WNW	NW	NNW
Nb de Calme												I				
							I					I				
												I				
V<4																
						I					I					
Nb de Calme		I					I					I	I			
												I				
V<4																
Nb de Calme											I	I	I	2		
			I			I				I	I	3		2		
V<4																
Nb de Calme										I	I					
												2				
V<4					I											
Nb de Calme											I	I	I	I		
			I									I	I	I		
V<4																
Nb de Calme			I	I	2	4	I	I		2	2	I		3	I	I
V<4																
Nb de Calme		I		I	I			I	4	2	I	3	I	I	2	
								I								
V<4																
Nb de Calme			I	2		I	I	3		2		2	3	6	I	2
													I			
V<4																
Nb de Calme			I	2					I	2	5	3	5		I	2
											I	2				
V<4																
Nb de Calme		I	4	5		3	3	I								
				3	I	I	3									
V<4																
Nb de Calme		I	3	7	4	2										I
		I		I												
V<4																
Nb de Calme	I	I	I	6	2	I	I								I	
			I	3		2										
V<4																
Nb de Calme			I	4		2										
V<4																
Nb de Calme				I	2	I						I				
				2	3	I										
V<4																

6000m au-dessus du niveau de la mer
Nombre de fois où le vent a été de :

	N	NNE	NE	ENE	E	ESE	SE	SSE	S	SSW	SW	WSW	W	WNW	NW	NNW
Nb de Calme																
V<4																
Nb de Calme																
V<4																
Nb de Calme																
V<4																
Nb de Calme																
V<4																
Nb de Calme																
V<4																
Nb de Calme																
V<4																
Nb de Calme			I	I						I	2	2	I	I		I
										I		2				
V<4																
Nb de Calme				I	I							3	5		3	
										I		I		I		
V<4													I			
Nb de Calme										2	I	I				I
									I	2			I			
V<4																
Nb de Calme						I	2		I	I	2	5	I	2	I	
											I	I	I	I	I	I
V<4																
Nb de Calme				2		2	I	2	I	I				I	I	
			I		I	I	3	2								
							I	I								
V<4																
Nb de Calme																
V<4																
Nb de Calme		I		3		2	I		I				I	I		I
			I			I										
V<4																
Nb de Calme																
V<4																
Nb de Calme	I				2	I										
V<4																

AEROLOGIE

Station de : SAIGON
Nombre de radiosondages : 22
Nombre de rawinds : 22
Heures des lancers : 02 (TU)

éléments		niveaux 850mb	700mb	500mb	300mb
Φ en m. géop	moy	1511	3168	5894	9745
	max	1540	3200	5943	9842
	min	1480	3137	5827	9614
(1) P en mb.	moy	851	714	493	332
	max	854	717	498	336
	min	848	712	489	326
T en 1/10 de °C	moy	+181	+103	-048	-293
	max	+204	+123	-012	-230
	min	+157	+070	-097	-380
U %	moy	86	64	51	
	max	100	100	71	
	min	55	44	18	
r dix millièmes	moy	135	074	028	
	max	164	107	042	
	min	085	045	013	
T_d en 1/10 de °C	moy	+157	+038	-137	
	max	+190	+094	-080	
	min	+090	-026	-224	

Répartition en Direction (rose 36) et Vitesses moyennes en nœuds des vents aux niveaux :

DD	850 nb de fois	850 V moy	700 nb de fois	700 V moy	500 nb de fois	500 V moy	300 nb de fois	300 V moy
Calme								
01			1	06				
02	2	18						
03								
04	2	14	1	16	1	04		
05	1	10			2	26		
06			3	14	1	16	1	06
07	1	14	2	18	2	18		
08	1	30	2	10	3	14	5	16
09	1	14	2	14	1	10	1	16
10	2	12			2	10		
11			1	10	2	08	1	10
12	2	10	2	06	1	10		
13			1	18	1	10		
14	1	14					1	10
15	1	10						
16	1	04			1	08		
17			1	12				
18								
19	2	10						
20								
21	2	10						
22								
23	1	06					1	10
24								
25								
26							1	10
27								
28							1	35
29								
30								
31								
32			1	06				
33								
34			2	06				
35								
36								

Altitude de l'isotherme 0°C et de l'isotherme -10°C en m géop

	0°C	-10°C
nb d'obs	20	20
moy	5045	6924
max	5700	4440
min	7680	6270

(1) Les valeurs indiquées sont les pressions moyennes, maxima et minima aux altitudes 1500 - 3000 - 6000 - 9000 mètres.

Vents en altitude

Station (altitude Hs)	Heures (1er fuseau) et nombre des sondages	Vitesses en nœuds	500m au-dessus du sol — Nombre de fois où le vent a été de : N	NNE	NE	ENE	E	ESE	SE	SSE	S	SSW	SW	WSW	W	WNW	NW	NNW	Nb de Calme	V<4	1.500m au-dessus du niveau de la mer — Nombre de fois où le vent a été de : N	NNE	NE	ENE	E	ESE	SE	SSE	S	SSW	SW	WSW	W	WNW	NW	NNW	Nb de Calme	V<4
STUNG.TRENG 54 m.	7h 24	4 à 16			I			3	I	3	I	I	I	I				I							2	2	3		I	2	I	2		I				
		17 à 27				3		2		I		4	I								I			I	I	I					I	2						
		28 à 40																																					
		> à 40																							I														
		V. moy des vents > 40																																					
PHNOM.PENH (Pochentong) 10m	6h 29	4 à 16			I	I			I	3	4	5	4	2										3		I	2	5	7	6	2	3						
		17 à 27		I	I					6																													
		28 à 40																																					
		> à 40																																					
		V. moy des vents > 40																																					
	15h 30	4 à 16		I	I	4	I	3	4	6	I	3		I								I		5	I	2	4	5		3	I		I						
		17 à 27																										I											
		28 à 40																		5					I													5	
		> à 40																																					
		V. moy des vents > 40																																					
SIEMREAP 15 m.	6h 28	4 à 16			2		I	3	4	4		3	5	3		I						I		4	2	2	I	5	I	5	I	I						
		17 à 27											I																										
		28 à 40																		I																			4
		> à 40																																					
		V. moy des vents > 40																																					
KAMPOT 23 m	7h 29	4 à 16			I		2	4	3	3	I	3	3	3										I	3	3	7	2		2	I	I	I					
		17 à 27		I	I																			2	2														
		28 à 40																		4											I								2
		> à 40																														I							
		V. moy des vents > 40																																					
		4 à 16																																					
		17 à 27																																					
		28 à 40																																					
		> à 40																																					
		V. moy des vents > 40																																					
KHANG KHAY 1.146 m	6h 15	4 à 16							I			I	2	4											I					I	6	2						
		17 à 27				2							2	I										2								I							
		28 à 40																		2																			2
		> à 40																																					
		V. moy des vents > 40																																					
	14h 16	4 à 16			I	I							2	7		2								I							3	3	2	2					
		17 à 27												3																	I	2							
		28 à 40																																					2
		> à 40																																					
		V. moy des vents > 40																																					
VIENTIANE 170 m	6h 29	4 à 16	4	I	2	I	I	2		3	I	3		2	2	4		I							2	2	2	I		I	7	2	3		2				
		17 à 27						2																	I						2	I							
		28 à 40																												I									I
		> à 40																																					
		V. moy des vents > 40																																					
	15h 30	4 à 16				2	2	2	2	4	I	I	I	4	I	I	I	2				I	I	2		I				3	4	6	I	4	I	2			
		17 à 27																																					
		28 à 40																		6																			3
		> à 40																																					
		V. moy des vents > 40																																					
SENO 184 m		4 à 16																																					
		17 à 27																																					
		28 à 40																																					
		> à 40																																					
		V. moy des vents > 40																																					
		4 à 16																																					
		17 à 27																																					
		28 à 40																																					
		> à 40																																					
		V. moy des vents > 40																																					
		4 à 16																																					
		17 à 27																																					
		28 à 40																																					
		> à 40																																					
		V. moy des vents > 40																																					
		4 à 16																																					
		17 à 27																																					
		28 à 40																																					
		> à 40																																					
		V. moy des vents > 40																																					
		4 à 16																																					
		17 à 27																																					
		28 à 40																																					
		> à 40																																					
		V. moy des vents > 40																																					

Vents en altitude

3000m au-dessus du niveau de la mer
Nombre de fois où le vent a été de :

	N	NNE	NE	ENE	E	ESE	SE	SSE	S	SSW	SW	WSW	W	WNW	NW	NNW
Nb de Calme		I		2	I	I		I					I	I		I
V<4													1			
Nb de Calme		I		2		5	I	2			I	I				
V<4				I		I										
Nb de Calme	I	I	2			I		4	I						I	
V<4																
Nb de Calme		4	5	3	I	I		3	I	I		I		2		I
V<4					I											
Nb de Calme		I	I	5	I	2	I					I		I		
V<4					3	I			I							
Nb de Calme																
V<4																
Nb de Calme												I	I	I	2	
V<4		I		I						I		I	2	2		
														2		
Nb de Calme			I						I			2		3		
V<4												5	I	2		
Nb de Calme																
V<4																
Nb de Calme											2	2				
V<4												3				
Nb de Calme																
V<4																
Nb de Calme																
V<4																
Nb de Calme																
V<4																
Nb de Calme																
V<4																

6000m au-dessus du niveau de la mer
Nombre de fois où le vent a été de :

	N	NNE	NE	ENE	E	ESE	SE	SSE	S	SSW	SW	WSW	W	WNW	NW	NNW
Nb de Calme		I		I						I						
V<4																
Nb de Calme			I	I	I			I					I			
V<4				2												
Nb de Calme				I												
V<4																
Nb de Calme				I	I	I		I	I				I			2
V<4																3
Nb de Calme																
V<4																
Nb de Calme																
V<4																
Nb de Calme												I				
V<4																
Nb de Calme											I			2		
V<4												I		I		
Nb de Calme																
V<4																
Nb de Calme																
V<4																
Nb de Calme																
V<4																
Nb de Calme																
V<4																
Nb de Calme																
V<4																

AEROLOGIE

Station de :
Nombre de radiosondages :
Nombre de rawinds :
Heures des lancers :

éléments		niveaux 850mb	700mb	500mb	300mb
Φ en m. géop	moy				
	max				
	min				
P en mb	moy				
	max				
	min				
T en 1/10 de °C	moy				
	max				
	min				
U %	moy				
	max				
	min				
r dix/millièmes	moy				
	max				
	min				
Td en 1/10 de °C	moy				
	max				
	min				

Répartition en Direction (rose 36) et Vitesses moyennes en nœuds des vents aux niveaux :

DD	850 nb de fois	850 V moy	700 nb de fois	700 V. moy	500 nb de fois	500 V. moy	300 nb de fois	300 V. moy
Calme								
01								
02								
03								
04								
05								
06								
07								
08								
09								
10								
11								
12								
13								
14								
15								
16								
17								
18								
19								
20								
21								
22								
23								
24								
25								
26								
27								
28								
29								
30								
31								
32								
33								
34								
35								
36								

Altitude de l'isotherme 0°C et de l'isotherme -10°C en m. géop.

	0°C	-10°C
nb d'obs		
moy		
max		
min		

Hauteurs des Précipitations en mm — AVRIL 1952 — Evaporation en dixièmes de mm

Dates	Moncay	Hanoi	Gowlow	Haiphong	Norways	Namdinh	Donghoi	Pattle	Hué (Phubai)	Tourane	Nhatrang	Dalat (Lienkhang)	Djiring	Saigon (Tan Son Nhut)	Cap St. Jacques	Soctrang	Poulo. Condore	Stungtreng	Siemréap	Battambang	Krakor	Kompongcham	Phnompenh (Pochentong)	Svayrieng	Kampot	Luang Prabang	Xiengkhouang (Khangkhay)	Vientiane	Savannakhet (Séno)	Pakse					Hanoi	Haiphong	Donghoi	Tourane	Nhatrang	Saigon (Tan Son Nhut)	Phnompenh (Pochentong)	Vientiane
1	2	7	.	0	.	0	0	.	.	.	.	.	.	.	.	.	.	.	0	.	.	.	.	.	0	.	I	.	.	.	.	.	.	.	0,8	3,4	I,7	4,0	5,5	6,8	9,I	3,5
2	0	II	.	0	.	I	.	3	.	.	.	.	.	.	.	.	.	.	.	.	.	.	.	.	.	3	53	.	.	.	.	.	.	.	0,6	I,6	I,2	4,I	5,0	7,6	9,I	3,5
3	.	.	.	.	.	.	.	.	.	.	.	.	.	.	.	.	2	.	8	.	.	.	.	.	0	3	.	.	.	.	.	.	.	.	I,4	I,6	I,5	4,8	3,5	6,3	8,3	3,3
4	0	I2	.	0	.	.	.	.	.	.	.	.	.	.	.	.	.	.	.	.	.	.	.	.	.	I	3	.	.	.	.	.	.	.	0,5	I,8	2,5	3,5	3,9	6,0	9,7	3,3
5	3	.	2	0	.	.	.	.	.	.	.	.	.	.	.	.	.	.	.	.	.	.	.	.	.	.	.	.	.	.	.	.	.	.	I,4	2,2	3,I	3,8	4,3	7,2	9,5	3,6
6	.	.	.	0	0	.	.	.	.	.	.	.	.	.	.	.	.	.	.	I	.	I0	.	.	23	.	.	.	.	.	.	.	.	.	I,I	I,9	2,8	3,7	4,6	5,8	I0,3	5,0
7	.	.	.	.	.	.	.	.	.	.	.	26	.	.	.	.	.	.	.	.	.	.	.	.	.	.	.	.	.	.	.	.	.	.	2,I	2,7	7,0	4,I	5,6	5,2	I0,3	4,9
8	.	.	.	.	.	.	.	.	.	.	.	.	.	.	.	.	.	.	.	.	.	.	.	.	.	.	.	.	.	0	.	.	.	.	I,3	2,5	3,5	4,9	4,4	4,8	I0,5	5,0
9	.	0	.	.	.	.	.	.	.	.	.	0	3	.	I	.	.	.	.	.	.	.	.	.	.	.	.	.	.	.	.	.	.	.	I,6	I,9	8,5	5,4	4,5	5,2	I2,7	5,2
10	.	.	.	.	.	.	.	.	.	.	.	24	.	.	9	.	.	.	.	.	.	.	.	.	.	.	.	.	.	.	.	.	.	.	I,9	3,5	I2,8	7,3	4,5	5,7	I0,6	5,0
11	.	.	.	.	.	.	.	.	.	.	.	.	.	.	.	.	.	.	.	.	.	.	.	.	4	.	.	.	.	.	.	.	.	.	2,3	4,4	9,5	6,0	6,2	5,4	II,3	5,5
12	0	3	.	2	.	I	I	.	3	0	.	.	.	.	.	.	.	.	.	4	.	.	.	.	.	.	.	.	.	I	.	.	.	.	I,8	6,0	2,3	3,4	5,7	4,7	I0,7	6,2
13	I	0	.	I	.	0	9	.	3I	0	.	.	.	0	.	.	.	.	.	I9	.	.	.	.	.	42	I4	2I	.	0	.	.	.	.	2,I	3,6	I,2	5,I	7,5	6,2	8,6	3,0
14	.	.	.	.	.	.	.	25	.	.	.	.	.	I2	.	.	.	.	.	.	.	.	.	.	3	.	.	.	.	.	.	.	.	.	2,6	4,9	2,6	7,3	7,6	6,I	II,4	2,9
15	.	.	.	.	.	.	.	70	2	I	28	.	7	II	.	.	.	.	.	.	.	.	.	0	40	.	.	.	.	.	.	.	.	.	3,7	7,2	3,2	4,I	5,7	3,9	I0,5	7,2
16	.	.	.	.	.	.	.	I	.	I	0	.	.	6	.	.	.	.	.	.	0	.	.	3	I	.	.	.	.	.	.	.	.	.	3,2	4,4	2,9	5,3	2,5	3,6	8,I	4,4
17	.	.	.	.	.	.	.	.	.	.	.	.	.	.	.	.	.	.	I5	I6	66	II	.	.	I	.	.	.	.	.	.	.	.	.	2,0	X	I,6	4,I	2,2	6,9	8,4	3,9
18	.	.	.	.	.	0	.	.	.	.	.	2	.	.	.	.	.	.	0	5	0	.	.	.	I	.	.	.	.	.	.	.	.	.	I,7	X	I,5	4,0	2,8	7,5	8,7	4,5
19	0	.	.	.	.	.	.	.	0	.	.	.	.	.	.	.	.	.	.	.	.	.	3	.	.	.	4	I	.	0	.	.	.	.	I,6	X	I,9	3,5	3,I	6,7	9,5	3,5
20	.	0	.	.	.	.	.	.	.	0	.	.	.	.	.	.	.	.	.	4	.	.	.	.	.	6	0	0	.	0	.	.	.	.	I,6	X	2,0	3,7	4,5	7,5	7,8	2,9
21	I	0	.	0	2	.	.	.	.	0	.	.	.	.	.	.	.	.	.	3	.	.	.	.	.	2	I0	.	.	0	.	.	.	.	I,5	X	2,4	4,I	3,8	6,3	8,4	4,8
22	0	0	.	.	.	20	I0	.	0	0	.	.	.	.	.	.	.	0	.	0	.	3	.	.	.	.	.	.	2	I0	.	.	.	.	2,4	X	2,2	3,3	4,5	6,6	8,2	4,8
23	2	23	.	28	7	8	.	.	.	.	.	.	.	I	0	.	.	I9	.	.	.	I8	I3	II	5	.	.	.	.	.	.	.	.	.	2,2	X	I,6	3,4	4,9	6,5	5,I	4,7
24	I	20	3	48	25	.	3	.	5I	I8	.	8	I6	.	.	.	.	4	.	.	.	.	.	.	.	.	4	.	27	4	.	.	.	.	0,5	0,9	I,3	4,9	4,4	6,I	6,I	5,7
25	.	.	.	.	.	.	.	59	.	.	.	.	.	.	.	.	.	3	.	.	.	.	.	9	2I	3	50	.	.	.	.	.	.	.	2,2	3,8	2,I	4,7	2,6	6,4	7,2	3,2
26	.	.	.	.	.	.	2	8	.	0	.	.	.	.	I6	I	I	.	.	.	.	I	.	I9	.	I4	.	I7	6	.	.	.	.	.	I,8	3,7	2,I	2,5	3,2	6,6	8,2	2,7
27	0	I4	.	0	.	5	.	.	0	.	.	.	3	3	.	.	8	.	.	.	.	4	6	I	.	42	.	.	.	I2	.	.	.	.	I,8	2,4	2,2	3,3	3,3	2,6	6,0	3,3
28	.	.	.	.	.	.	I	.	.	0	.	6	7	8	.	I2	.	0	.	5	I	.	I	.	.	26	II	I0	.	I	.	.	.	.	I,7	3,2	2,I	3,5	3,3	4,2	4,3	3,2
29	.	.	.	.	.	.	.	.	0	0	.	0	3	I	.	0	.	4	.	.	I	0	0	3	0	2I	2	.	4	3	.	.	.	.	2,0	2,9	4,4	3,8	4,4	5,4	3,5	2,5
30	0	.	.	.	.	.	.	.	0	0	II	5	79	.	.	65	.	.	0	59	.	45	20	8	.	0	7	.	46	.	.	.	.	.	I,5	4,4	2,7	3,4	I,9	4,5	3,8	2,5
31																																										

Réseau pluviométrique (Valeurs mensuelles)

Stations (par bassins)	total (mm)	écart à la moyenne	nb de jours	écart au nb de j. moy.
Littoral NW Golfe du Tonkin				
Moncay	II,4	-86,2	I2	-I
Gowtow	4,6	-64,8	2	-5
Norways	33,8	x	3	x
Delta du Song Thai Binh				
Haiphong	78,4	+I,4	7	-6
Delta du Fleuve Rouge				
Hanoi	89,9	+3,0	9	-6
Namdinh	35,0	-29,0	6	-4
Porte d'Annam - Caplay				
Donghoi	24,8	-30,2	6	-I
Caplay - Col des nuages				
Hué	87,3	-0,4	6	-4
Région de Tourane				
Pattle	I66,3	+85,5	6	0
Tourane	2I,0	-4,6	8	+3
Région de Nhatrang				
Nhatrang	39,I	+0,6	2	-2
Région du Darlac				
Banmêthuot	47,2	-70,7	4	-4
Dakmil (Théier)	46,7	x	I	x
Boun Rocaï	93,6	x	8	x
Dakmil (Centre)	4I,2	-I4I,3	7	-5
Dakmol	95,0	x	7	x
Dakgaur	I23,0	x	8	x
Daklao	84,0	x	7	x
Haut Donnai				
Dalat (Ville)	3I2,I	+I43,6	9	-4
Arbre Broyé	x	x	x	x
Dalat (Lienkhang)	7I,3	-24,8	8	-2
Langbanh	80,7	-I4,7	5	-4
Minh-Rong	64,8	x	7	x
Djiring	II8,6	-24,I	7	-3

Stations (par bassins)	total (mm)	écart à la moyenne	nb de jours	écart au nb de j. moy.
Blao	I06,6	-66,6	8	-4
Bas Donnai				
Anloc	74,9	-I6,7	8	+2
Anloc (CI)	x	x	x	x
Cay gao	75,0	-29,I	6	-2
Tuc trung	97,0	-9,0	6	-I
Binh Loc	I60,3	+68,2	6	-2
Trang Bom (PC)	I39,7	+53,5	I4	+6
Trang Bom (FF)	I50,7	+64,9	I4	+6
Xuanloc	III,6	-38,2	8	-2
Dau Giay (Suzan.ab)	6I,5	-26,6	6	-2
Ong Quê	I36,2	+48,0	6	0
Long Thanh (TR)	I44,0	+72,I	7	+3
Long Thanh (SIPH)	88,5	+I2,0	7	0
Long Thanh (Hélène)	I42,2	x	6	x
Versant merit. C. St Jacques				
Binh Ba (Gallia)	9,3	-30,9	2	-2
Cap St Jacques	25,4	-7,8	3	0
Bassin du Song Be				
Quanloi	I03,0	-36,0	5	-I
Thuanloi	60,0	-65,2	4	-4
Bassin de la Riv. de Saigon				
Dautieng	8I,0	-38,8	7	0
Bencui	98,9	-22,7	8	0
Laikhe	I72,4	+55,6	8	-I
Saigon T.S.N	42,8	-7,3	8	+3
Saigon (Ville)	30,I	x	4	x
Saigon (IP)	3I,8	-40,I	5	-2
Bassin des deux Vaïcos				
Kouktrap	.	x	.	x
Svayrieng	54,0	-67,7	7	-I
Bas Delta du Mékong				
My tho	37,0	-II,8	6	+3
Cantho	29,0	-2I,3	2	-2

Stations (par bassins)	total (mm)	écart à la moyenne	nb de jours	écart au nb de j. moy.
Sud Cochinchine				
Soctrang	78,3	+6,9	3	-I
Poulo Condore	I0,6	-27,8	3	-3
Littoral Rach Gia - Kampot				
Kampot (Météo)	99,7	-8,6	I0	+2
Kampot (ville)	96,3	x	9	x
Kampot (OIR)	97,5	x	5	x
Haut Delta du Mékong				
Phnom Penh	43,5	-36,6	6	0
Petit Takeo	36,6	x	4	x
Bassin Sud des Lacs				
Battambang Météo	II6,2	+30,3	9	+2
Battambang (OIR)	II7,4	-8,2	9	+2
Muong Russey	x	x	x	x
Pursat	x	x	x	x
Krakor	68,3	+0,3	5	0
Dap Bat	I44,0	x	5	x
Chandœur Sva	x	x	x	x
Bekchan	x	x	x	x
Veal Tréa	III,4	x	7	x
Nord du Grand Lac				
Siemreap	22,8	-4I,2	3	-2
Nord du Petit Lac				
Barai	58,0	-I3,9	3	-I
Chamear Andong	I26,I	+4,0	7	+I
Mékong Cambodgien				
Prey Totung	89,0	x	2	x
Prekkak	II6,I	-I0,4	4	-5
Chhlong	.	-I0I,5	.	-4
Bathéay	68,0	x	3	x
Kompongcham	90,7	+I9,8	8	+2
Chalang	20,0	-I39,3	4	-2
Prekchlong	44,0	-95,4	5	0
Mimot	48,0	-56,4	5	0
Kantroy	25,0	-I09,7	4	-2

Stations (par bassins)	total (mm)	écart à la moyenne	nb de jours	écart au nb de j. moy.
Prekleap	I6,I	x	3	x
Pha-Ao	47,0	x	3	x
Rocar Kandal	44,5	x	5	x
Preychhor	I33,9	x	4	x
Bassin de la Sékong				
Stungtreng	30,I	-5I,0	5	0
Bas Laos				
Paksé	29,5	-57,2	6	-I
Moyen Laos				
Savannakhet (Séno)	84,I	+9,I	5	-I
Haut Laos				
Xiengkhouang (KK)	I58,2	+32,9	II	-3
Xiengkhouang	I67,3	+47,3	I0	-I
Vientiane	49,2	-5I,7	5	-3
Haut Delta du Mékong				
Luang Prabang	I6I,8	+52,3	II	+3

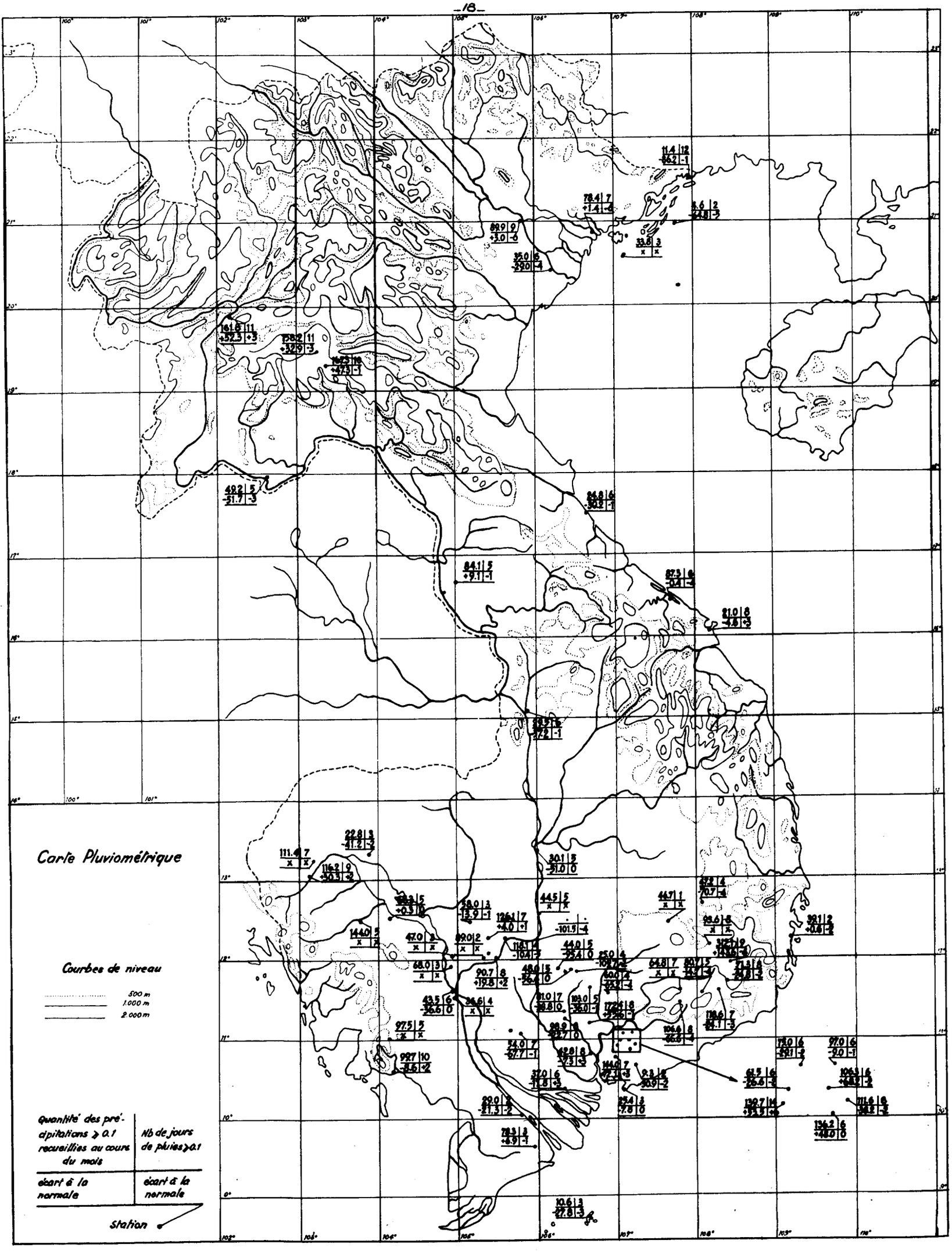
Carte Pluviométrique
Courbes de niveau
500 m
1.000 m
2.000 m
Quantité des précipitations ≥ 0.1 recueillies au cours du mois
Nb de jours de pluies ≥ 0.1
écart à la normale
écart à la normale
Station

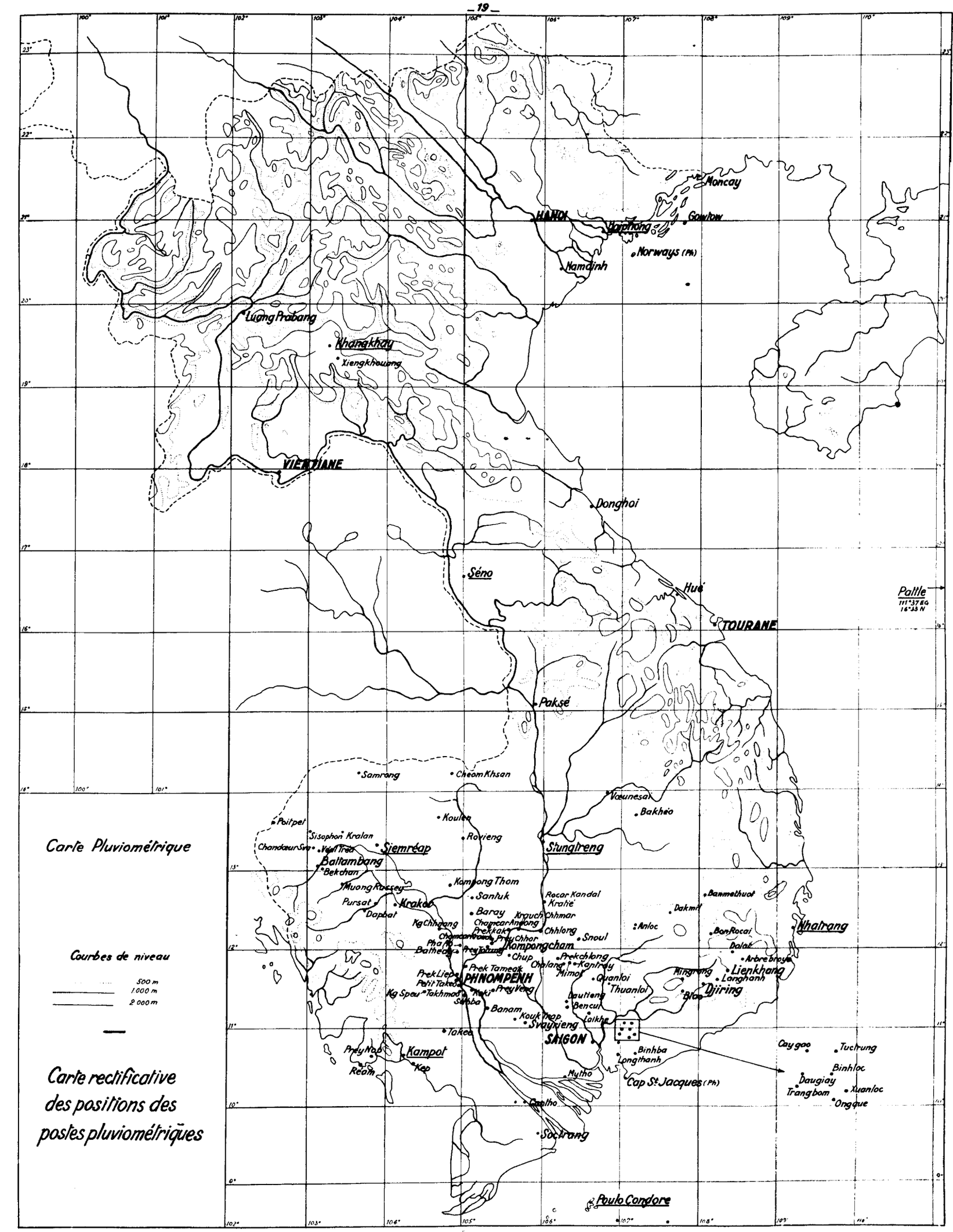

Erratum : Au Cambodge, les positions des stations suivantes sont rectifiées : Prey Totung - Prek Léap - Chamcar Andong - Petit Takeo - Kampot (OIR)
Il y a donc lieu de corriger les cartes pluviométriques de janvier, février et mars 1952 et remplacer la carte des stations, parue en 1952, par la présente carte

7°/- Du 26 au 30 : (alisé et poussée de mousson d'été de Sud-Ouest)

a) Situation : L'anticyclone précédent, centré le 26 sur la mer Jaune, s'affaiblit, atteint le Sud de Honshu le 27, le Pacifique le 28, et de là, avance une dorsale sur les Philippines et le Sud de l'Indochine. L'aire dépressionnaire réapparait sur le Nord de la péninsule Indochinoise, ainsi que le front stationnaire sur le Sud du Kwang-Si et le littoral du Sud de la Chine. Un anticyclone modéré apparait sur le Nord-Ouest de la Chine et un talweg orienté Sud-Ouest Nord-Est traverse le Centre de la Chine. Les hautes pressions relatives sur Java, Sumatra gagnent vers le Nord. Les basses pressions intertropicales sont rejetées sur le Nord de l'Océan Indien, la Malaisie, le Sud de la Mer de Chine, Bornéo. Le 20, le talweg atteint le Sud du Kwang-Si, le littoral Sud de la Chine, et la zone de convergence intertropicale, une ligne Sud-Nicobar, delta du Mékong, Nord Bornéo.

b) Temps associé : Le Delta du Fleuve Rouge est généralement nuageux, avec de rares averses le matin et des orages par places en fin après-midi. La visibilité est bonne après dissipation des brouillards matinaux.

Les Monts du Tonkin et le Nord du Laos ont un ciel nuageux se couvrant à partir du 28 avec orages. La visibilité est assez bonne.

Le littoral du Sud de la Chine est couvert avec crachins jusqu'au 28, puis peu nuageux à nuageux avec quelques averses, s'aggravant avec averses le 30.

On note un courant de Sud à Sud-Ouest et des orages par places sur le Sud de la Mer de Chine et le 30, sur l'extrême Sud de l'Indochine.

Ailleurs, le ciel demeure peu nuageux.

8°/- EN RESUME :

Alternance de l'alisé et de la mousson d'hiver sur le Nord de nos régions, régime d'alisé sur le Centre et le Sud. Toutefois en fin de mois une poussée de mousson de Sud-Ouest atteint le Sud de la Mer de Chine et le Sud de l'Indochine. Aucune dépression tropicale n'a intéressé nos régions.

Du point de vue aéronautique, les régions les plus défavorisées ont été : par plafond et visibilité le delta du Fleuve Rouge et le littoral du Golfe du Tonkin, les Ier, 2, I3, 23 (matin) 24, les Monts du Tonkin les I3 et 24, le littoral de Donghoi à Tourane le 24 (soirée); par visibilité, le delta du Fleuve Rouge, du 7 au II, du I3 au I6, du I7 au 23, les Monts du Tonkin, du 7 au II, du I3 au I6, du 2I au 23.

On note des QGO à Vientiane le I3 (Ih50), à Gialam les 2 (IhI0) I0 (Ih45) I4 (Ih35) I7 (2h30) 27 (0h07), à Bach-Mai les 2 (Ih30) I0 (Ih30) I4 (2h30) I7 (2h20) 23 (0h53).

o
o o

TEMPERATURES : supérieures à la normale de 0°,5 à I°,0 en moyenne dans l'ensemble des stations, excepté à Luang-Prabang où l'écart est de -0°,6.

HUMIDITE RELATIVE : généralement peu inférieure à la normale.

PRECIPITATIONS : onze stations excédentaires sont situées généralement dans le Haut Laos, le delta du Fleuve Rouge l'Ouest du Cambodge et la Mer de Chine.
Les dix huit autres stations sont déficitaires. (voir les écarts sur la carte pluviométrique, page I8)

EVAPORATION : fortement supérieure à la normale dans toute l'Indochine.

o o o
o o o o o o

HAUT COMMISSARIAT DE FRANCE
EN INDOCHINE

SERVICE METEOROLOGIQUE

RESUME MENSUEL DU TEMPS EN INDOCHINE

MOIS DE MAI 1952

1°/ Du Ier au I2 :

a) Situation : Le premier; Sur le Nord de la Chine: anticyclone modéré, sensiblement stationnaire. Sur le Japon: anticyclone se déplaçant vers l'Est. Couvrant le Pacifique Nord, un anticyclone dirige un flux d'alizé sur le Nord de la Mer de Chine et l'Indochine.

Sur le Nord des Indes s'étendant jusque sur le Nord de la péninsule Indochinoise, une aire dépressionnaire est prolongée par un talweg puis une zone frontale quasi stationnaire le long du littoral Sud de la Chine, Formose puis le Nord-Est, séparant l'air continental de l'air tropical maritime.

Sur le Nord de l'Océan Indien - l'Insulinde, des hautes pressions relatives dirigent un flux de Sud à Sud-Ouest sur le Sud de la Mer de Chine.

La zone de convergence intertropicale de faible activité traverse la Mer de Chine du Nord de Bornéo à la pointe de Camau puis le Nord du Golfe du Siam. Le gradient barométrique est faible sur nos régions.

La situation demeure sans grand changement au Sud du vingtième parallèle.

Le 4 l'anticyclone Chinois affaibli est rejoint par un fort anticyclone centré sur la Sibérie à l'Ouest du Baikal et se déplacant vers le Sud-Est. Du 5 au 6 un anticyclone migrateur défile vers l'Est sur le Japon.

Le 7, l'anticyclone continental, maintenant centré sur la Mongolie, se scinde. Le 9 un anticyclone migrateur défile vers l'Est sur le Japon. L'anticyclone continental se déplace sur le Nord de la Chine et repousse la zone frontale signalée plus haut jusqu'une ligne Moncay Pratas canal de Baschi. Mais le IO, il s'affaiblit sur place et la zone frontale regresse vers le Nord.

Le II un anticyclone centré sur la Mongolie et le Nord de la Chine et se déplaçant vers le Sud-Est, rejoint l'anticyclone chinois.

b) Temps associé : Sur le delta du Fleuve Rouge et le littoral du Golfe du Tonkin, le ciel est très nuageux le matin avec orages résiduels isolés assez fréquents sur le littoral et le Nord du golfe. L'après-midi, le temps est beau, puis peu nuageux à nuageux. On note quelques orages sur le delta en fin d'après-midi et en soirée. La visibilité est bonne dans l'ensemble en dehors des brumes matinales ou des orages.

Sur le relief du N. Viêtnam le ciel très nuageux le matin avec stratus bas et quelques résidus orageux, devient nuageux l'après-midi avec instabilité orageuse. La visibilité est moyenne sauf par brouillards matinaux et averses.

Sur la Mer de Chine et le reste de l'Indochine, le ciel est peu nuageux à nuageux avec brouillards matinaux sur l'intérieur Indochinois. Des orages intéressent le Sud de la péninsule et en Mer de Chine les parages d'une ligne delta du Mékong Nord Bornéo. Les orages sont plus rares sur le Laos. D'autre part on note le 9 des orages et quelques précipitations faibles sur l'extrême Nord de la Mer de Chine. La visibilité est bonne en dehors des précipitations et des brumes matinales.

2°/ Du I3 au I6 :

a) Situation : L'anticyclone continental déborde sur le Nord de nos régions repoussant la ligne de discontinuité sous forme de front froid jusqu'une ligne Donghoi canal de Ballingtang. La trajectoire de l'anticyclone s'incurve vers l'Est sur le Nord de la Chine, et, à partir du I4, la discontinuité regresse vers le Nord, atteignant le I5 une ligne Moncay Pratas Basco.

La situation demeure sans changement sur le reste de la Mer de Chine et de l'Indochine.

b) Temps associé : Sur le delta du Fleuve Rouge, on note un ciel très nuageux à couvert avec orages par places. Le temps s'améliore le I4, et du I4 au I6 on revient au régime d'alizé de Sud-Est du début du mois. La visibilité est bonne en dehors des précipitations.

Sur le relief du N. Viêtnam l'instabilité orageuse est forte. La visibilité est médiocre.

Sur l'extrême Nord de la Mer de Chine, les vents modérés soufflent d'Est-Nord-Est, le ciel se couvre avec orages et pluies, mais on note une amélioration à partir du I5.

Sur le reste de l'Indochine et de la Mer de Chine, le temps demeure sans changement.

3°/ Du I7 au 24 :

a) Situation : L'anticyclone affaibli sur l'Est de la Chine, est rejoint le I7, par un anticyclone plus fort centré sur la Sibérie, se déplaçant vers le Sud-Est. Le I8 il atteint le Nord de la Chine ou il s'affaiblit sur place. Il est à son tour rejoint le 23 par un anticyclone centré sur la Mongolie.

Les hautes pressions du Pacifique continuent à diriger un flux d'alizé sur le Nord de nos régions, les hautes pressions relatives du Nord de l'Océan Indien et des îles de la Sonde, un flux de Sud à Sud-Ouest sur le Sud de la Mer de Chine. Le gradient barométrique est faible sur la Mer de Chine et l'Indochine.

La zone frontale signalée plus haut oscille sur le Sud de la Chine. La zone intertropicale de convergence, de faible activité, traverse la Mer de Chine de la pointe de Camau au centre de Bornéo.

b) Temps associé : = identique à celui du Ier au I2 =

(voir suite page 20)

Pression atmosphérique en millibars

Stations	altitude H en m.	Au niveau de la station (corrigée à 0° et gravité normale)									Réduite au niveau de la mer					
		Matin		Soir		min abs	min abs de la période d'obs	max abs	max abs de la période d'obs	$\bar{P}$	$\bar{P}$	aux heures d'observations (9ème fuseau)				
		$\bar{P}_n$	$\bar{P}_x$	$\bar{P}_n$	$\bar{P}_x$	P_n date	Valeur année	P_x date	Valeur année	écart à la normale Δ	écart à la normale	7	10	13	16	19
Moncay	10.	1005,7	1008,0	1004,0	1006,9	998,7 23	996,9 1932	1011,4 10	1018,3 1934	1006,2 -0,1	1007,5 -0,1	1008,2	1009,2	1007,8	1005,7	1006,0
Hanoï	162	1003,9	1006,5	1001,5	1005,8	996,6 23	994,1 1931	1010,6 10	1018,5 1934	1004,4 -0,4	1006,1 -0,4	1006,8	1007,4	1005,3	1003,0	1004,3
Gaotaw	x	x	x	x	x	x	x	x	x	x	x	x	x	x	x	x
Haiphong	48	1005,4	1007,8	1003,5	1006,9	998,6 23	998,5 1949	1011,7 10	1016,7 1949	1005,9 -0,9	1006,5 -0,9	1007,4	1008,3	1006,7	1004,4	1005,4
Norways	x	x	x	x	x	x	x	x	x	x	x	x	x	x	x	x
Namdinh	65	1004,2	1006,6	1002,0	1005,8	996,6 23	991,8 1946	1011,0 10	1012,6 1934	1004,7 -1,4	1005,5 -1,4	1006,5	1007,2	1005,3	1003,1	1004,4
Donghoi	48	1004,5	1007,0	1002,7	1006,4	998,4 23	998,3 1934,1938	1010,4 10	1017,5 1934	1005,1 -1,4	1005,7 -1,4	1006,5	1007,4	1005,5	1003,4	1004,6
Pattle	69	1006,4	1008,1	1005,3	1007,4	1001,2 23	997,1 1940	1011,6 1	1013,9 1940	1006,8 -0,6	1007,7 -0,6	1008,2	1008,9	1007,9	1006,3	1006,9
Hué (Phubai)	19.	1005,2	1006,8	1002,8	1006,1	999,4 23 & 24	998,0 1943	1010,0 10	1011,7 1941	1005,2 +0,5	1007,4 +0,5	1007,9	1008,8	1006,8	1005,3	1006,0
Tourane	68	1005,7	1007,9	1004,1	1007,6	1000,1 23	999,4 1934	1011,0 1 & 10	1016,1 1934	1006,3 +0,2	1007,1 -0,2	1008,2	1008,8	1006,8	1005,7	1007,2
Nhatrang	7.	1007,6	1009,5	1005,8	1008,9	1002,5 23	999,6 1951	1012,1 10 & 11	1014,5 1933	1007,9 +0,8	1008,7 +0,8	1009,6	1010,0	1008,2	1006,8	1008,1
Dalat (Lienkhang)	958.	904,4	906,0	902,7	905,9	900,8 23	899,3 1951	908,1 6	909,0 1949	904,7 0,0	x	x	x	x	x	x
Djiring	x	x	x	x	x	x	x	x	x	x	x	x	x	x	x	x
Saïgon (Tan Son Nhut)	99	1007,3	1009,3	1005,1	1009,1	1002,1 17	1000,1 1938	1012,5 6	1013,7 1951	1007,7 +0,2	1008,8 +0,2	1009,5	1010,3	1008,1	1006,6	1008,1
Cap St. Jacques	183.	988,1	990,1	986,5	989,4	984,2 17	983,5 1928	992,7 1	994,3 1933	988,5 +0,1	1008,9 -0,5	1009,6	1010,3	1008,4	1006,9	1008,2
Soctrang	48	1007,7	1009,5	1006,1	1008,9	1003,0 17	1002,9 1951	1011,7 28	1013,3 1951	1008,0 -0,1	1008,6 -0,1	1009,2	1010,0	1008,4	1006,8	1007,7
Poulo Condore	48	1007,0	1009,3	1005,8	1009,2	1002,9 18	1002,1 1938	1011,6 6	1014,5 1933	1007,8 -0,2	1008,5 -0,2	1008,8	1009,8	1008,2	1006,7	1007,6
Stungtreng	555	1002,2	1004,7	999,6	1003,9	996,6 18	993,9 1950	1006,9 6	1008,1 1951	1002,6 +0,8	1009,1 +1,0	1010,0	1011,2	1008,5	1006,2	1007,9
Siemreap	20.	1004,9	1007,3	1002,4	1006,7	999,9 13	999,4 1943,1951	1010,4 11	1011,2 1942	1005,3 0,0	1007,6 0,0	1008,7	1009,5	1007,2	1004,8	1006,4
Battambang	19.	x	x	x	x	x	x	x	x	x	x	1008,3	1009,4	1007,2	1005,1	1006,1
Krakor	x	x	x	x	x	x	x	x	x	x	x	x	x	x	x	x
Kompongcham	163	1005,9	1008,4	1003,3	1007,6	1000,8 13	999,7 1947	1010,8 10	1012,1 1949	1006,2 -0,2	1008,1 -0,2	1009,1	1010,0	1007,8	1005,4	1007,1
PhnomPenh (Pochentong)	11.	1006,9	1009,2	1004,6	1008,8	1001,8 17	999,2 1938	1011,8 10	1013,3 1933	1007,3 +0,5	1008,5 +0,5	1009,4	1010,2	1008,0	1006,0	1007,6
Svayrieng	71	x	x	x	x	x	x	x	x	x	x	1009,2	1010,3	1008,5	1006,3	1007,5
Kampot	5.	1007,0	1009,5	1005,0	1008,6	1002,6 17	1002,5 1951	1011,8 10	1012,5 1951	1007,4 -0,2	1008,0 -0,2	1008,9	1009,7	1007,8	1005,9	1006,8
Luang Prabang	289,6	x	x	x	x	x	x	x	x	x	x	1006,8	1006,7	1003,6	1000,8	1001,9
Vienghoung (Phongkhong)	1146	888,0	889,8	885,4	888,9	883,0 18 & 22	881,3 1939	892,8 6	894,8 1944	888,0 +0,2	x	x	x	x	x	x
Vientiane	171,1	987,4	990,1	984,7	988,9	982,0 17	977,1 1938	993,8 10	998,6 1934	987,7 +0,6	1006,8 +1,2	1008,0	1008,9	1006,5	1003,9	1004,8
Savannakhet (Séno)	187.	985,4	987,4	982,2	985,8	979,3 23	978,4 1943	990,0 11	991,5 1951	985,1 0,0	1006,1 +0,1	1007,9	1008,3	1005,6	1003,3	1003,8
Paksé	97.	x	x	x	x	x	x	x	x	x	x	x	x	x	x	x

Station : **HAIPHONG (Cat-Bi)** H_b : **4m80**

Pression atmosphérique en millibars au niveau de la station (corrigée à 0° et gravité normale)

Dates	Heures (7ème fuseau) 2	4	6	8	10	12	14	16	18	20	22	24	moy des 12 valeurs
1	08,2	08,1	08,5	09,9	11,1	10,2	08,1	06,7	06,6	07,9	08,8	08,7	08,6
2	07,5	07,1	07,9	09,1	09,5	08,7	06,6	05,0	04,7	06,4	07,3	07,0	07,2
3	05,8	05,0	05,5	06,5	07,1	05,9	03,7	02,3	02,1	03,3	04,2	04,4	04,7
4	03,9	03,7	04,2	05,5	06,5	05,4	04,1	03,3	03,3	04,4	06,3	06,5	04,8
5	05,5	05,5	06,7	07,8	08,3	07,7	05,9	04,3	05,3	07,2	07,2	07,2	06,6
6	06,5	06,3	06,6	07,9	08,7	07,8	06,1	04,5	04,4	06,2	07,3	07,3	06,6
7	06,4	05,9	07,0	07,9	08,7	08,1	06,1	04,9	06,6	07,6	08,7	09,1	07,3
8	08,3	07,8	08,6	10,3	10,2	09,8	07,8	06,6	06,8	08,7	10,1	09,9	08,7
9	09,1	08,7	09,4	10,9	11,5	10,3	08,1	06,5	07,2	08,6	10,5	10,7	09,3
10	09,6	09,5	09,7	10,7	11,4	11,2	09,0	07,5	07,8	08,7	09,4	09,4	09,5
11	08,3	07,9	08,9	10,3	10,1	09,2	07,3	05,9	05,6	06,4	07,3	07,0	07,9
12	06,6	06,3	07,0	07,5	08,3	07,5	05,4	04,1	05,6	05,7	07,8	07,5	06,6
13	06,9	06,7	07,3	08,8	08,7	07,6	06,2	04,3	03,9	05,6	07,2	06,7	06,7
14	06,4	05,9	06,5	07,4	08,1	07,3	05,6	04,2	04,1	05,4	07,1	07,3	06,3
15	06,4	05,9	07,1	08,6	09,0	08,3	06,6	05,4	06,4	07,8	09,0	09,3	07,5
16	08,4	07,9	08,3	09,5	09,8	08,3	06,7	05,3	05,8	06,8	07,2	07,1	07,6
17	05,9	05,5	05,9	07,2	07,0	05,9	04,1	02,6	03,0	04,1	05,2	05,5	05,2
18	04,5	04,3	05,1	07,1	07,3	06,1	04,3	02,6	03,0	04,5	05,7	05,8	05,0
19	05,1	05,7	06,6	07,7	08,5	07,4	05,4	04,5	05,9	06,9	07,8	08,2	06,6
20	07,1	07,0	07,1	08,6	08,5	07,8	06,0	04,5	04,3	05,7	07,0	06,7	06,7
21	05,8	05,5	06,3	08,0	08,2	06,6	04,3	03,3	03,6	04,4	05,8	05,8	05,6
22	04,2	03,7	04,1	04,8	04,7	03,5	01,8	00,9	01,6	02,2	02,5	03,0	03,1
23	02,6	01,7	01,8	02,5	03,1	01,9	00,2	98,9	98,7	99,9	01,5	01,3	01,2
24	00,3	00,1	00,9	01,6	02,1	02,5	01,1	99,8	02,1	04,2	04,8	05,5	02,1
25	04,6	03,9	04,1	05,6	06,5	06,3	04,6	03,7	04,3	05,3	06,5	06,3	05,1
26	05,0	04,3	05,1	05,8	05,7	04,9	03,7	02,6	03,2	04,0	05,0	05,0	04,5
27	04,5	04,2	05,1	05,6	05,8	04,8	03,4	02,5	03,2	04,7	05,8	06,1	04,6
28	05,8	07,3	07,0	07,6	08,2	07,2	05,9	04,7	04,7	05,8	06,8	06,9	06,5
29	06,3	05,5	05,5	06,2	06,7	05,1	03,2	01,9	02,2	03,3	04,7	04,6	04,6
30	03,9	03,1	03,4	03,6	03,7	02,8	01,9	01,5	01,8	02,5	03,7	04,2	03,0
31	03,7	03,7	04,1	04,8	05,0	04,4	03,3	02,6	03,0	04,7	05,9	06,0	04,3
Moy.	05,9	05,6	06,2	07,3	07,7	06,8	05,1	03,8	04,2	05,5	06,6	06,7	05,9

Température de l'air en degrés centigrades (sous abri)

Dates	Heures (7ème fuseau) 2	4	6	8	10	12	14	16	18	20	22	24	moy des 12 valeurs
1	26,4	26,4	26,3	27,0	28,2	29,1	30,0	29,3	28,0	27,0	27,0	26,5	27,6
2	26,6	26,7	26,9	27,7	29,6	29,8	29,1	29,0	27,7	27,2	27,0	27,0	27,8
3	26,9	26,8	26,7	27,3	28,9	29,0	29,1	28,3	27,8	27,2	27,0	27,0	27,7
4	26,8	26,6	26,3	28,2	29,8	30,6	31,2	30,8	28,2	28,0	27,8	27,4	28,5
5	27,1	27,0	27,0	29,1	29,5	30,0	31,0	30,6	28,9	28,2	27,9	27,7	28,7
6	27,4	27,0	27,2	28,9	29,5	30,1	29,8	30,6	28,6	27,6	27,6	27,4	28,4
7	27,3	26,8	27,0	28,5	30,0	30,8	30,8	30,1	28,9	27,6	27,2	26,8	28,5
8	26,7	26,1	25,6	25,9	28,9	30,1	29,4	28,5	28,4	27,9	27,9	27,8	27,8
9	27,4	26,3	26,7	26,9	27,6	28,3	29,9	29,3	28,4	27,6	27,6	26,9	27,7
10	26,6	26,7	26,0	26,7	28,2	25,4	26,6	29,0	28,0	27,3	27,2	27,1	27,1
11	26,9	26,5	26,5	27,8	29,4	30,3	30,7	30,3	28,9	27,9	27,6	27,5	28,4
12	27,4	27,0	26,9	29,0	29,8	31,1	31,2	30,7	26,5	25,5	26,1	25,9	28,1
13	25,1	25,0	23,9	25,2	28,0	29,0	30,1	30,1	28,4	27,6	27,4	26,9	27,2
14	26,0	25,5	25,2	26,6	28,6	29,4	30,1	29,9	28,0	27,5	27,5	27,0	27,6
15	26,8	26,0	26,0	26,4	29,2	30,2	31,0	30,3	28,9	27,9	27,8	27,8	28,2
16	27,5	26,8	26,5	25,3	26,6	29,7	29,9	29,6	28,5	28,0	27,9	27,8	27,8
17	27,5	26,3	27,2	27,9	29,5	29,9	29,8	29,7	29,0	28,0	27,9	27,7	28,4
18	27,6	27,6	27,3	26,2	26,6	29,0	30,1	28,9	29,3	28,1	28,0	27,8	28,0
19	26,9	24,6	24,9	25,5	27,8	30,2	30,6	30,2	28,5	24,1	25,1	25,1	27,0
20	25,0	25,2	25,4	28,0	29,8	30,8	31,4	31,1	30,4	29,2	28,6	28,5	28,6
21	28,5	28,2	28,2	25,7	27,8	28,9	30,9	30,6	29,5	28,9	28,8	28,7	28,7
22	28,6	28,5	26,2	30,0	31,3	31,9	30,0	31,7	30,1	29,6	29,6	29,5	29,9
23	29,3	29,1	29,0	29,9	31,5	32,6	33,0	32,1	31,1	30,0	29,7	29,7	30,6
24	29,7	29,3	29,1	30,8	32,3	32,9	32,6	31,7	30,8	27,9	28,0	27,3	30,2
25	26,7	26,8	27,0	27,5	28,5	29,7	30,8	29,0	28,6	28,3	28,3	28,1	28,3
26	28,0	28,6	28,8	29,5	30,7	32,0	31,9	31,8	30,5	29,5	29,3	29,2	30,0
27	29,1	29,0	29,0	30,8	31,4	33,0	33,2	32,4	30,8	30,0	29,8	30,0	30,7
28	29,9	29,8	25,5	26,4	27,5	29,6	32,1	31,9	29,9	29,2	28,7	28,2	29,0
29	28,1	27,8	27,9	29,9	31,6	32,1	32,8	32,2	31,0	30,1	30,0	30,1	30,3
30	29,9	30,0	29,6	31,0	32,5	33,5	33,9	33,3	31,8	30,7	30,4	30,1	31,4
31	29,9	29,8	29,5	30,9	31,7	32,2	33,3	32,0	31,0	29,9	29,8	29,4	30,8
Moy.	27,0	27,3	27,1	28,0	29,5	30,4	30,9	30,5	29,2	28,2	28,1	27,9	28,7

Station : **TOURANE** H_b : **9m30**

Pression atmosphérique en millibars au niveau de la station (corrigée à 0° et gravité normale)

Dates	Heures (7ème fuseau) 2	4	6	8	10	12	14	16	18	20	22	24	moy des 12 valeurs
1	08,4	08,8	10,0	10,8	10,9	09,7	09,0	07,1	08,2	09,2	09,2	08,2	09,1
2	07,1	07,2	08,1	09,7	09,6	08,0	06,2	05,4	06,0	07,0	07,8	07,0	07,4
3	05,9	05,3	06,3	07,0	06,9	05,4	04,5	04,0	04,2	05,4	06,2	06,0	05,6
4	05,2	05,1	05,4	06,8	06,8	05,8	04,4	05,5	05,8	07,1	08,0	07,3	06,1
5	06,8	06,7	07,2	08,4	08,3	07,8	06,6	07,2	06,5	08,2	09,0	08,3	07,6
6	06,9	06,8	07,4	08,6	08,6	07,3	05,7	05,5	06,2	08,5	08,7	08,0	07,4
7	06,9	06,6	07,0	08,4	08,4	07,7	06,4	05,8	07,6	08,5	09,6	09,1	07,7
8	07,6	06,7	07,8	09,4	09,5	08,2	06,1	06,4	07,4	08,5	09,8	09,8	08,1
9	08,7	08,4	09,3	10,3	10,4	09,1	07,5	06,8	08,2	09,0	10,3	10,1	09,1
10	09,2	09,3	10,0	10,9	10,8	09,4	07,6	07,2	07,6	09,3	10,3	09,9	09,3
11	09,2	09,0	10,0	10,4	09,8	08,2	06,6	06,0	06,5	08,2	08,5	08,2	08,4
12	07,2	06,7	07,0	08,0	07,7	06,8	05,4	04,6	05,3	05,7	06,9	06,0	06,4
13	05,1	05,0	06,0	07,0	07,2	05,4	03,8	03,5	05,1	06,2	06,7	06,8	05,7
14	05,7	04,7	05,4	06,8	07,2	06,1	04,3	04,5	04,9	06,2	07,5	07,3	05,9
15	06,2	05,8	06,9	08,0	08,2	07,4	05,6	04,9	06,6	07,6	08,4	07,8	07,0
16	07,2	06,8	07,6	08,4	08,2	07,0	05,4	04,9	06,0	07,0	07,0	06,4	06,8
17	05,4	05,1	06,0	06,9	06,6	05,5	03,6	03,1	03,5	04,4	05,7	05,1	05,1
18	04,4	04,2	05,2	06,2	06,4	04,9	03,3	02,4	03,1	04,9	05,7	05,4	04,7
19	04,4	04,1	05,4	06,5	07,0	06,5	04,4	03,8	04,6	06,0	07,3	06,6	05,6
20	05,7	05,5	06,0	07,5	07,5	06,0	04,6	03,8	04,8	06,2	07,5	06,8	06,0
21	06,2	05,7	06,6	07,3	07,1	05,3	03,2	03,3	05,0	05,9	07,5	06,6	05,8
22	05,3	04,7	05,5	06,2	05,8	04,1	02,6	01,6	02,8	04,2	05,6	04,6	04,4
23	03,0	02,5	03,6	04,7	04,0	03,0	00,5	00,9	02,0	03,4	04,1	03,4	02,9
24	02,4	02,3	02,4	03,2	04,3	03,5	02,4	01,6	02,8	04,8	06,0	05,6	03,4
25	04,8	03,9	04,7	06,1	06,9	06,0	04,0	05,7	06,3	06,9	07,6	07,4	05,9
26	06,6	06,0	06,2	06,7	06,8	05,6	04,3	03,9	04,9	05,8	06,7	06,2	05,8
27	05,7	05,7	06,7	06,8	06,6	06,2	05,1	03,9	03,9	04,8	06,5	07,7	05,8
28	07,5	06,6	07,2	07,7	07,6	06,5	04,9	05,7	06,3	07,6	08,5	07,9	07,0
29	06,7	06,4	07,0	07,5	06,8	06,0	04,1	03,9	04,8	06,0	06,9	06,3	06,0
30	05,4	05,1	05,5	06,1	06,1	05,0	03,4	02,9	03,8	05,5	06,1	05,9	05,1
31	04,3	04,4	05,3	06,0	06,2	05,0	03,7	03,[illegible]	04,3	05,0	06,0	05,3	04,9
Moy.	06,2	05,8	06,6	07,6	07,6	06,4	04,8	04,5	05,3	06,6	07,5	07,0	06,3

Température de l'air en degrés centigrades (sous abri)

Dates	Heures (7ème fuseau) 2	4	6	8	10	12	14	16	18	20	22	24	moy des 12 valeurs
1	24,7	24,0	23,6	27,0	32,0	31,8	32,8	31,0	28,2	27,0	26,4	26,0	27,9
2	25,2	24,7	24,7	28,2	31,9	31,5	31,0	29,6	28,1	27,1	26,7	26,0	27,9
3	25,8	25,4	24,8	29,0	30,8	32,5	28,1	28,4	27,5	26,9	26,1	25,5	27,6
4	25,5	26,2	26,4	29,0	32,9	32,0	32,0	29,9	25,2	26,0	25,3	25,0	28,0
5	25,1	25,1	25,0	26,7	31,0	31,4	31,7	30,0	26,5	25,8	25,8	25,2	27,4
6	25,2	25,2	25,7	28,2	30,7	32,0	31,5	26,8	26,2	26,0	25,4	24,7	27,3
7	25,0	25,8	25,8	28,7	32,9	31,0	31,5	31,3	26,0	25,6	25,4	25,6	27,9
8	25,2	25,1	25,0	28,2	31,0	31,2	31,0	29,0	27,0	25,6	25,4	25,2	27,4
9	25,1	24,8	24,3	27,5	32,8	31,5	32,2	30,1	28,5	27,6	26,7	26,0	28,1
10	25,6	25,0	24,9	28,0	31,7	31,8	32,8	31,2	28,5	27,2	27,0	26,1	28,3
11	25,0	25,2	25,0	29,0	32,7	32,5	31,3	30,7	28,8	28,0	27,8	26,7	28,6
12	25,6	25,0	25,0	28,6	32,2	34,0	32,5	32,0	27,0	26,0	25,8	25,7	28,3
13	25,2	25,0	25,3	27,8	30,0	32,8	32,5	28,8	25,6	25,8	25,6	25,5	27,5
14	25,0	24,6	24,5	28,0	30,5	30,8	31,0	29,2	27,7	26,4	25,8	25,0	27,4
15	24,6	24,4	24,8	29,5	31,7	31,5	31,6	30,9	29,0	28,2	27,8	26,9	28,4
16	26,0	25,2	25,0	29,6	32,0	32,2	31,8	29,5	29,0	28,7	28,2	27,7	28,7
17	26,5	25,6	25,2	29,7	31,8	31,8	31,8	29,6	28,0	27,0	26,1	26,0	28,3
18	25,0	24,6	24,2	29,2	33,1	33,0	32,0	31,0	29,7	28,8	28,0	27,5	28,8
19	26,5	25,2	25,0	29,8	32,2	33,5	33,0	32,6	30,6	28,9	28,0	27,0	29,4
20	26,0	25,4	25,3	29,2	34,2	33,1	33,2	32,3	30,0	28,8	27,3	27,0	29,3
21	26,8	25,9	25,2	29,5	33,4	33,5	32,8	31,8	30,0	28,6	27,0	26,2	29,2
22	25,9	25,2	25,0	30,0	34,4	34,7	34,0	32,8	30,7	29,8	28,6	28,2	29,9
23	27,0	26,2	26,5	32,0	35,7	35,8	33,4	29,0	28,6	27,6	27,8	26,8	29,7
24	26,7	26,7	26,7	32,8	34,6	32,8	35,8	32,3	31,3	30,0	27,0	27,0	30,3
25	26,4	26,2	26,0	31,2	35,5	33,7	34,0	28,0	26,1	26,4	26,0	26,0	28,8
26	25,9	25,8	26,0	30,0	33,3	34,2	32,6	31,8	30,4	29,8	28,8	27,9	29,6
27	26,9	26,5	26,8	32,0	35,8	34,8	33,8	32,6	30,6	30,0	28,5	28,3	30,6
28	27,5	26,4	26,5	30,8	35,5	35,5	34,0	31,2	30,6	29,3	28,0	27,7	30,3
29	26,2	26,0	25,8	30,8	34,8	36,4	34,9	32,3	31,8	30,5	28,3	27,3	30,4
30	26,7	26,2	25,7	29,8	33,1	33,9	34,2	32,8	30,5	29,3	27,8	26,6	29,7
31	25,8	26,0	26,3	29,8	32,4	33,8	33,6	32,8	30,8	28,6	27,7	27,0	29,6
Moy.	25,8	25,4	25,4	29,3	32,8	32,9	32,5	30,7	28,7	27,8	27,0	26,4	28,7

pour avoir la pression, on ajoute 1000mbs aux chiffres non soulignés et 900mbs aux chiffres soulignés.

Station : **NHATRANG** H_b : **7m**

Pression atmosphérique en millibars au niveau de la station (corrigée à 0° et gravité normale)

Dates	Heures (7ème fuseau) 2	4	6	8	10	12	14	16	18	20	22	24	moy des 12 valeurs
1	09,2	09,1	10,0	11,4	11,5	10,5	09,5	08,6	09,5	10,1	10,5	10,0	10,0
2	09,0	08,5	09,5	10,7	11,0	10,4	08,7	07,7	08,2	09,5	09,9	09,7	09,4
3	08,5	08,3	08,7	10,0	09,9	07,5	06,5	07,0	07,8	08,8	09,4	09,2	08,5
4	08,5	08,5	09,2	10,1	09,9	08,3	06,7	05,9	08,4	09,7	10,3	10,2	08,8
5	10,0	09,3	10,0	11,0	10,9	09,8	08,1	07,5	09,0	10,4	10,8	10,4	09,8
6	10,1	10,0	11,0	11,8	10,6	10,4	08,4	07,2	08,0	09,8	10,9	10,5	09,9
7	09,5	09,2	10,2	11,1	11,3	09,9	08,2	06,9	07,1	08,8	10,1	10,3	09,4
8	09,8	09,3	09,9	10,5	10,5	09,2	07,3	06,7	08,0	09,5	10,8	10,7	09,4
9	09,7	09,1	10,3	11,3	11,9	10,8	09,0	08,0	08,1	09,8	11,1	11,3	10,0
10	10,5	09,9	10,6	12,0	12,0	11,2	09,2	08,2	08,7	09,6	10,9	10,6	10,3
11	10,4	10,2	11,5	12,1	11,6	09,8	08,4	07,3	08,0	09,0	10,1	09,7	09,8
12	08,8	08,5	09,5	09,8	09,5	08,3	06,5	06,1	06,2	06,7	07,2	07,5	07,9
13	06,7	06,4	06,5	07,7	07,4	05,8	04,5	05,0	05,7	06,0	07,3	07,4	06,4
14	06,9	06,5	07,0	07,8	07,8	07,1	05,7	06,2	06,8	06,7	07,9	08,0	07,0
15	07,8	07,4	08,2	09,5	09,4	08,5	06,9	05,9	06,4	07,6	09,0	08,9	08,0
16	08,2	08,0	08,6	09,4	09,0	07,6	06,2	05,5	06,6	07,5	08,0	07,3	07,7
17	06,3	06,2	07,1	07,7	07,4	06,2	04,7	03,5	04,5	05,5	06,3	05,5	05,9
18	05,1	05,3	06,4	07,2	07,4	05,8	04,3	03,2	04,6	05,4	06,3	06,4	05,6
19	05,6	05,7	06,6	07,7	07,9	07,0	05,2	04,2	05,2	06,5	07,8	07,6	06,4
20	06,9	06,2	07,0	08,3	08,8	07,7	05,8	04,9	05,7	07,3	08,0	07,8	07,0
21	06,7	06,6	07,6	08,7	08,6	06,8	05,0	04,0	05,3	07,0	08,2	07,5	06,8
22	06,4	05,8	07,0	08,2	07,9	06,6	05,5	04,6	05,6	06,5	07,2	06,6	06,5
23	04,8	04,3	05,5	06,0	06,3	05,0	04,2	02,6	04,0	05,0	05,7	05,6	04,9
24	05,3	05,4	06,0	06,5	06,9	06,2	04,7	04,8	05,3	06,0	07,2	07,5	06,0
25	06,8	07,0	07,2	07,8	08,2	08,4	07,1	07,1	06,8	08,3	09,3	09,1	07,8
26	08,2	08,4	08,7	09,6	09,0	08,4	06,9	06,3	07,0	07,7	09,0	09,5	08,2
27	08,5	08,1	08,6	09,1	09,0	08,2	06,7	06,5	07,5	08,2	09,0	09,5	08,2
28	08,9	08,8	09,2	10,0	09,9	09,2	07,8	07,3	07,7	08,5	09,2	09,0	08,8
29	08,3	08,0	08,8	09,1	08,9	07,6	06,4	06,2	06,7	07,2	07,8	07,7	07,7
30	07,2	07,1	07,8	08,3	07,9	06,6	05,0	04,4	05,5	06,8	07,6	07,4	06,8
31	06,4	06,5	07,5	08,0	07,9	07,0	05,5	05,0	06,2	07,5	07,8	07,6	06,9
Moy.	07,9	07,7	08,4	09,3	09,2	08,1	06,6	06,0	06,8	07,8	08,7	08,6	07,9

Température de l'air en degrés centigrades (sous abri)

Dates	Heures (7ème fuseau) 2	4	6	8	10	12	14	16	18	20	22	24	moy des 12 valeurs
1	25,2	25,1	24,8	25,0	24,6	25,5	26,4	28,0	27,8	26,6	25,5	25,0	25,8
2	24,9	24,4	24,5	26,0	29,6	29,3	27,6	27,8	26,5	25,8	25,2	25,0	26,4
3	24,7	24,3	23,8	27,0	29,7	30,1	29,0	27,0	25,0	24,9	24,8	24,6	26,2
4	24,2	24,2	24,0	27,0	30,2	30,2	30,8	29,4	25,0	26,1	25,4	25,1	26,8
5	24,8	24,2	24,0	28,0	29,3	30,2	29,5	29,0	28,1	25,8	25,0	24,2	26,8
6	24,1	23,7	23,6	27,0	29,2	29,7	30,9	29,4	28,9	27,8	26,9	26,4	27,3
7	26,0	28,4	25,0	26,2	29,7	29,6	30,3	30,3	29,0	28,4	27,0	25,7	28,0
8	24,8	24,4	24,0	27,0	30,7	31,2	31,3	31,1	29,8	28,3	26,8	25,7	27,9
9	29,3	25,0	25,0	29,0	30,3	30,0	30,6	30,7	28,6	27,6	26,5	26,3	28,2
10	25,2	24,7	25,5	30,0	30,7	30,0	31,0	31,1	29,7	28,4	26,8	25,6	28,2
11	24,8	24,4	24,9	29,4	30,7	30,8	32,0	31,6	29,7	29,2	28,2	27,9	28,6
12	26,8	26,0	23,6	30,0	31,2	32,2	32,0	30,3	30,0	29,0	28,6	27,7	28,9
13	26,9	26,1	25,8	29,0	31,1	32,3	32,4	28,0	27,0	26,2	26,3	25,3	28,0
14	25,0	25,2	24,7	26,7	31,0	30,7	31,0	26,8	25,4	25,4	25,3	25,2	26,9
15	24,4	24,1	23,4	26,5	30,6	31,4	32,2	30,8	29,5	29,0	27,6	26,5	28,0
16	25,9	25,7	25,7	28,0	30,4	31,8	32,1	31,4	30,0	29,0	27,0	26,0	28,6
17	25,4	24,9	25,0	27,4	31,4	31,4	31,8	31,2	29,7	29,0	27,6	26,8	28,5
18	26,0	26,0	26,1	29,7	31,4	32,8	32,4	31,8	30,2	29,8	28,0	26,8	29,2
19	26,3	25,4	25,8	29,0	31,3	32,6	32,6	32,0	30,6	30,0	28,4	27,2	29,3
20	26,3	25,6	25,4	29,0	32,2	32,0	32,6	32,0	30,6	29,8	29,2	27,8	29,4
21	27,1	26,2	25,7	29,6	32,2	32,4	32,0	31,6	30,6	30,0	28,4	27,8	29,5
22	28,0	26,9	26,5	29,0	29,7	33,0	31,7	30,8	29,8	29,0	27,2	26,2	29,0
23	26,0	24,8	24,4	30,0	32,4	32,4	26,2	30,7	30,0	28,0	27,0	26,7	28,2
24	26,0	25,6	24,7	29,8	32,2	31,6	26,0	30,0	30,0	27,8	26,5	25,7	28,0
25	25,0	24,3	23,9	28,0	30,8	31,4	32,1	30,3	30,0	28,0	26,4	25,8	28,0
26	25,4	25,0	24,2	28,5	32,0	31,5	31,4	31,1	30,5	29,0	27,6	26,6	28,6
27	25,8	25,0	24,5	28,5	31,8	32,0	32,2	30,7	29,9	29,4	28,2	26,8	28,7
28	26,0	25,4	25,0	28,6	32,2	31,5	31,7	30,2	28,4	27,0	26,4	26,3	28,2
29	25,7	24,4	24,1	28,1	33,8	32,0	32,8	31,6	29,7	27,0	26,7	25,6	28,5
30	25,0	24,8	25,0	28,6	31,7	32,3	31,3	31,8	30,0	29,3	27,8	26,8	28,7
31	26,2	25,6	25,0	28,4	31,1	31,8	32,0	31,8	29,2	29,0	28,0	27,2	28,8
Moy.	25,7	25,2	24,8	28,2	30,8	31,2	30,9	30,3	29,0	28,1	27,0	26,2	28,1

Station : **SAIGON (Tânsonnhut)** H_b : **9m9**

Pression atmosphérique en millibars au niveau de la station (corrigée à 0° et gravité normale)

Dates	Heures (7ème fuseau) 2	4	6	8	10	12	14	16	18	20	22	24	moy des 12 valeurs
1	08,3	08,2	09,7	11,2	11,2	09,6	08,9	08,5	09,1	10,1	10,2	09,7	09,6
2	08,7	07,9	08,6	10,2	10,5	08,7	07,1	07,5	07,9	08,7	10,0	09,5	08,8
3	08,2	07,3	08,2	09,8	09,8	07,9	05,9	06,8	07,8	08,5	09,7	09,7	08,3
4	08,4	07,8	08,0	09,3	09,4	08,7	06,2	06,9	07,7	09,2	10,6	10,7	08,6
5	09,8	09,1	09,2	10,6	10,8	09,1	07,9	07,3	07,9	09,3	10,4	10,0	09,3
6	09,2	09,0	09,7	12,1	11,6	09,9	08,1	06,9	07,7	09,1	10,3	10,0	09,5
7	08,7	08,5	09,0	10,0	10,8	09,2	07,3	05,3	05,9	08,1	10,1	09,8	08,6
8	09,0	07,9	08,2	09,4	09,5	08,4	05,6	05,4	06,4	08,1	09,6	10,4	08,2
9	08,6	08,3	09,0	10,5	10,5	09,3	07,1	05,9	06,9	07,9	09,0	09,2	08,5
10	08,7	08,6	09,5	10,5	11,1	09,7	07,5	06,7	07,4	08,2	09,5	10,0	09,0
11	09,6	08,9	10,2	11,2	10,8	09,7	07,8	06,4	06,7	08,4	09,9	09,9	09,1
12	08,7	08,5	08,5	09,6	10,2	08,9	06,4	05,5	06,0	07,0	07,4	07,2	07,8
13	06,5	06,4	06,3	07,7	07,6	05,9	04,4	03,9	03,8	05,6	06,7	07,1	06,0
14	06,8	06,3	06,4	07,4	08,0	07,1	04,6	04,1	05,0	06,4	07,6	07,9	06,5
15	06,8	06,2	06,9	08,1	08,5	07,5	05,3	03,9	06,0	07,0	08,7	08,5	07,0
16	07,6	07,2	08,0	08,0	08,5	07,0	05,3	04,0	05,2	06,7	06,9	06,7	06,8
17	06,1	05,8	05,9	07,1	07,2	05,7	03,6	02,1	03,3	04,4	05,7	05,4	05,2
18	04,8	04,8	05,0	06,3	06,6	05,5	03,3	03,7	04,5	04,9	06,5	06,5	05,2
19	05,8	05,0	05,9	07,4	07,5	06,8	05,1	04,2	04,6	06,0	07,3	06,8	06,0
20	05,8	05,6	06,2	07,4	07,6	06,7	04,4	03,3	05,0	06,5	07,3	07,7	06,1
21	06,4	05,8	06,3	08,4	08,3	07,0	05,4	05,3	06,4	07,8	09,0	09,3	07,1
22	07,9	07,3	07,1	08,0	07,8	07,3	05,3	04,6	06,3	07,8	08,6	08,3	07,2
23	06,4	05,7	06,5	07,9	07,8	06,9	04,3	04,2	04,0	05,5	06,8	06,5	06,0
24	06,2	05,8	06,1	06,9	07,2	06,8	05,1	05,7	06,3	07,6	08,9	08,9	06,8
25	08,1	07,4	07,6	08,7	08,9	08,9	06,9	06,9	07,8	09,0	09,6	10,2	08,3
26	09,4	08,1	08,5	08,9	09,0	08,3	06,0	06,0	06,7	08,1	09,8	09,9	08,2
27	09,3	08,6	08,6	09,5	09,7	08,5	06,7	05,6	06,4	09,0	10,6	10,1	08,6
28	09,4	09,3	09,8	10,8	10,9	09,8	09,0	08,4	09,4	10,8	11,4	11,0	10,0
29	09,7	09,6	09,6	10,6	10,4	09,0	06,8	05,8	06,2	07,1	07,6	07,5	08,3
30	07,1	06,5	06,9	08,0	08,2	06,1	03,9	05,6	05,9	06,8	07,5	07,2	06,6
31	06,6	06,3	06,3	07,5	07,9	06,7	05,6	04,7	05,9	07,3	07,8	08,4	06,8
Moy.	07,8	07,4	07,8	09,0	09,2	08,0	06,0	05,5	06,3	07,6	08,7	08,7	07,7

Température de l'air en degrés centigrades (sous abri)

Dates	Heures (7ème fuseau) 2	4	6	8	10	12	14	16	18	20	22	24	moy des 12 valeurs
1	25,2	25,0	25,0	29,2	31,1	33,4	28,5	26,8	25,9	25,7	25,2	25,0	27,2
2	24,9	24,8	24,4	27,7	31,0	33,0	29,2	25,3	25,7	25,5	25,5	25,1	26,8
3	24,9	24,8	24,6	27,3	30,3	32,3	28,6	25,5	25,5	25,1	24,9	25,3	26,6
4	24,7	24,1	23,9	27,7	30,2	31,9	30,0	27,1	25,1	26,1	25,7	25,4	26,8
5	25,2	24,8	24,6	27,8	30,2	33,0	28,6	29,0	29,0	27,9	26,5	25,6	27,7
6	24,9	25,0	25,0	27,8	30,9	32,7	27,8	29,7	29,2	27,2	27,0	26,3	27,8
7	25,9	25,5	25,5	26,7	30,0	31,4	32,2	32,0	29,3	28,4	27,1	26,6	28,4
8	25,7	25,4	25,0	26,9	30,0	32,7	33,0	26,2	27,6	28,5	27,0	25,7	27,8
9	24,8	24,7	24,6	25,7	28,3	28,3	32,8	31,8	29,2	28,1	26,9	26,1	27,6
10	25,6	25,4	25,5	29,4	31,5	32,6	33,1	25,5	29,0	28,0	27,1	26,5	28,3
11	26,1	25,3	25,1	27,7	30,8	33,3	33,7	31,8	30,3	28,6	28,2	27,7	29,1
12	26,5	26,0	25,8	28,5	30,0	32,4	33,3	31,7	29,7	29,0	28,2	27,2	29,0
13	26,2	26,0	25,3	29,5	31,8	32,0	29,2	28,8	28,4	28,1	27,8	27,2	28,4
14	26,1	25,7	24,8	26,6	29,5	30,6	32,5	28,8	27,8	26,5	26,3	25,7	27,6
15	25,6	25,3	25,0	28,5	31,0	32,0	33,7	33,6	30,4	28,2	26,7	26,8	28,9
16	26,6	26,8	26,4	28,4	30,4	32,8	33,1	29,0	28,7	27,6	27,4	26,8	28,7
17	26,6	26,0	26,0	28,2	30,3	32,5	34,1	33,4	30,5	27,5	27,0	26,5	29,0
18	26,6	26,3	26,4	28,0	30,7	30,0	31,7	26,5	25,4	25,3	25,5	25,4	27,3
19	24,8	24,7	24,6	28,6	30,8	30,4	30,3	29,5	27,7	25,7	25,4	25,2	27,3
20	25,4	25,2	25,0	29,4	31,6	33,0	33,7	32,8	28,0	26,3	25,3	25,8	28,5
21	24,9	25,0	25,4	28,9	31,5	31,2	30,4	30,1	28,5	26,5	26,3	26,0	27,9
22	25,6	25,2	24,6	25,8	29,6	31,6	32,0	31,0	28,4	26,3	26,0	26,0	27,7
23	25,9	25,8	25,5	26,8	30,0	31,8	32,4	25,2	26,2	26,5	26,6	26,5	27,4
24	26,3	25,7	25,6	28,3	30,6	32,9	31,7	25,0	25,0	25,3	24,5	24,8	27,1
25	24,3	24,9	25,0	27,6	29,6	31,0	32,5	27,5	24,2	24,3	24,1	23,9	26,6
26	23,6	23,6	24,0	28,5	30,5	32,4	33,7	28,0	27,4	26,6	25,9	25,8	27,5
27	25,7	25,0	24,9	28,2	29,7	31,9	33,5	33,0	29,1	24,7	24,6	25,1	27,9
28	24,3	24,7	24,8	27,1	29,2	28,2	26,4	24,0	24,2	23,2	24,1	24,1	25,4
29	24,3	24,2	24,1	26,3	28,8	31,0	32,7	32,2	30,1	29,4	27,9	26,4	28,1
30	26,2	26,0	25,8	29,2	31,0	32,0	33,0	25,0	25,3	25,2	24,7	24,6	27,3
31	24,7	24,6	24,6	27,3	30,0	31,5	28,5	27,7	26,8	26,3	26,0	26,5	27,0
Moy.	25,4	25,2	25,1	27,8	30,4	31,8	31,5	28,8	27,7	26,7	26,2	25,9	27,7

pour avoir la pression, on ajoute 1000mbs aux chiffres non soulignés et 900mbs aux chiffres soulignés.

Station : **VIENTIANE** H_b : **171m**

Pression atmosphérique en millibars au niveau de la station (corrigée à 0° et gravité normale)

Dates	Heures (7ème fuseau) 2	4	6	8	10	12	14	16	18	20	22	24	moy. des 12 valeurs
1	89,6	86,9	89,9	91,7	92,1	91,1	89,0	87,1	86,7	87,8	89,7	89,6	89,4
2	88,3	87,4	88,7	89,9	90,7	88,9	86,7	84,3	84,1	85,8	87,5	87,6	87,5
3	86,3	88,1	87,9	91,4	90,9	88,7	86,3	84,5	84,9	85,8	87,3	88,1	87,5
4	87,3	87,3	88,1	89,8	89,7	88,3	86,5	84,9	84,5	87,3	89,2	89,3	87,7
5	88,1	88,7	89,5	91,1	91,7	90,4	87,9	85,9	87,1	88,1	89,9	89,2	89,0
6	88,3	88,3	89,1	91,5	92,6	90,9	89,0	86,6	86,5	87,2	88,8	89,4	89,0
7	89,0	88,7	90,2	91,4	91,9	91,3	88,9	86,6	86,3	88,3	89,5	89,6	89,3
8	89,0	88,5	89,0	90,4	90,9	89,8	88,2	86,7	86,9	88,9	90,4	90,4	89,1
9	90,4	89,8	90,9	92,1	92,2	90,7	89,5	87,8	88,1	89,6	91,0	91,6	90,3
10	90,6	89,9	91,7	93,5	93,4	92,5	89,5	87,5	87,7	89,5	91,2	91,1	90,7
11	90,6	90,1	90,6	91,9	92,1	90,7	88,5	86,9	87,1	88,2	89,6	89,7	89,7
12	88,8	88,6	89,3	90,6	90,3	89,7	87,4	85,5	85,1	86,3	87,0	87,0	88,0
13	86,5	86,3	86,7	88,1	87,8	86,5	84,6	83,5	85,9	86,3	87,9	88,0	86,5
14	87,0	86,9	87,3	88,9	89,3	88,7	86,5	84,9	84,9	85,5	88,4	88,3	87,2
15	87,3	87,7	88,2	89,4	89,9	88,2	86,3	84,6	85,0	86,6	89,1	89,4	87,6
16	88,1	87,9	88,1	89,4	89,5	87,8	85,9	84,5	84,7	86,7	87,4	87,7	87,3
17	87,0	86,6	87,1	88,1	88,2	86,7	83,9	82,3	83,0	84,1	85,7	86,1	85,7
18	85,5	85,4	86,6	88,3	88,1	87,0	84,3	82,9	83,5	85,4	87,0	86,5	85,9
19	87,0	87,0	87,0	88,7	89,5	88,9	86,7	84,7	85,3	86,7	88,4	88,6	87,4
20	87,5	87,3	87,9	89,3	89,3	88,1	85,5	84,6	85,3	87,3	89,2	89,0	87,5
21	87,4	87,4	88,1	89,3	89,5	88,1	86,5	85,4	85,7	87,5	88,8	88,9	87,7
22	87,4	87,3	87,7	88,9	88,7	87,3	85,1	83,4	82,7	85,2	87,1	87,4	86,5
23	85,9	85,8	85,8	87,0	87,3	85,8	83,4	83,1	82,6	83,7	85,0	85,7	85,1
24	85,1	84,3	85,0	86,3	86,6	85,8	84,9	83,1	83,5	85,4	86,6	87,3	85,3
25	86,4	85,8	85,9	87,9	88,7	87,4	86,1	85,0	85,8	87,3	89,2	89,1	87,1
26	88,0	87,3	87,5	88,6	88,9	87,8	86,1	84,9	84,9	87,2	88,7	89,1	87,4
27	88,2	87,8	88,2	89,4	89,7	88,7	87,1	85,4	85,8	87,6	89,3	89,4	88,1
28	88,2	88,9	89,7	90,6	90,7	90,1	88,2	86,9	86,9	88,4	90,4	90,3	89,1
29	89,4	88,9	89,1	90,2	90,3	89,3	87,3	85,7	85,4	86,4	88,4	88,5	88,2
30	87,9	87,1	87,4	88,3	88,1	87,1	86,2	84,7	84,5	85,7	87,4	88,2	86,9
31	86,7	86,2	86,6	87,3	87,5	86,9	85,4	84,3	84,2	85,4	86,8	87,5	86,2
Moy.	87,8	87,6	88,2	89,7	89,9	88,7	86,7	85,1	85,3	86,8	88,5	88,6	87,7

Température de l'air en degrés centigrades (sous abri)

Dates	Heures (7ème fuseau) 2	4	6	8	10	12	14	16	18	20	22	24	moy. des 12 valeurs
1	25,3	24,4	24,0	27,1	30,7	33,0	34,0	35,6	33,8	30,0	28,9	28,5	29,6
2	26,8	25,6	25,0	29,0	31,7	34,0	35,8	35,7	34,5	31,5	30,4	28,3	30,7
3	25,2	24,2	23,4	23,9	26,1	30,0	32,5	33,1	31,3	29,3	27,3	26,3	27,7
4	24,6	24,4	24,9	26,1	30,0	32,4	34,5	35,0	34,0	31,0	29,2	27,4	29,5
5	25,6	24,6	24,0	28,0	30,2	33,2	34,9	34,7	26,8	25,2	24,8	24,3	28,0
6	23,6	23,1	23,3	25,3	26,8	30,4	30,4	32,0	30,4	27,8	26,2	25,5	27,1
7	25,1	25,0	25,0	26,3	28,0	30,4	31,9	32,4	31,7	28,6	27,8	25,8	28,2
8	25,2	25,1	24,5	28,0	30,9	28,3	26,1	25,7	25,9	25,2	24,4	23,5	26,1
9	22,9	22,8	22,6	24,9	28,8	31,4	26,8	26,0	26,4	25,5	25,5	25,4	25,7
10	24,7	23,5	23,8	25,0	28,2	31,1	33,3	33,4	32,1	29,6	28,6	27,5	28,4
11	26,3	24,2	23,6	26,8	30,0	32,0	34,4	35,4	30,9	28,0	27,0	27,0	28,8
12	26,3	25,3	24,0	29,0	30,9	33,0	34,7	35,0	34,0	30,0	30,0	28,9	30,1
13	26,3	25,8	25,6	26,1	31,4	33,7	29,2	28,0	25,6	24,2	24,1	24,1	27,0
14	24,3	24,0	24,0	24,4	25,0	28,2	29,4	30,5	30,3	28,1	26,1	25,0	26,6
15	25,0	24,9	25,4	26,6	28,7	31,5	33,9	34,3	33,8	29,8	26,4	25,3	28,8
16	24,4	25,1	25,0	28,6	31,0	33,6	35,0	34,7	32,4	29,0	27,0	26,0	29,3
17	26,2	25,6	24,8	28,0	30,4	32,4	34,3	34,2	32,0	30,3	28,6	27,3	29,5
18	26,9	25,7	24,8	26,7	29,9	32,0	34,0	33,1	30,9	29,2	28,9	27,5	29,1
19	24,6	22,8	22,8	23,8	24,8	28,0	30,4	31,2	30,0	27,7	27,2	25,8	26,6
20	24,9	24,8	24,6	28,4	31,0	32,1	33,6	28,3	28,8	27,1	27,2	25,8	28,0
21	25,3	24,8	24,7	26,8	27,9	31,0	25,6	25,6	26,0	25,4	25,3	25,3	26,1
22	24,3	24,0	24,0	24,7	26,8	29,8	32,0	32,6	32,0	24,9	25,2	25,2	27,1
23	24,7	24,8	24,7	25,8	29,6	30,4	31,6	25,0	26,2	25,5	25,3	25,3	26,6
24	25,6	25,3	25,1	26,7	28,7	31,4	28,0	26,7	28,0	27,0	26,8	26,3	27,1
25	25,5	25,4	25,0	25,9	27,4	29,4	31,0	27,2	24,4	24,4	24,5	24,6	26,2
26	24,7	24,8	24,6	25,8	28,0	29,8	31,1	31,7	30,3	28,6	26,4	25,7	27,6
27	24,9	24,7	24,8	25,7	27,9	30,6	32,4	32,0	28,1	27,1	27,1	26,2	27,6
28	25,3	24,4	24,5	26,8	29,0	29,0	32,2	32,0	30,8	29,2	27,4	27,0	28,1
29	26,3	25,4	25,4	27,8	31,3	32,9	33,9	34,6	34,3	29,4	28,1	28,2	29,8
30	28,1	26,4	25,6	28,8	31,2	32,6	33,4	34,8	34,7	30,1	28,1	27,5	30,1
31	27,1	25,5	25,1	28,5	32,4	33,8	35,1	34,3	32,8	30,0	29,1	28,0	30,1
Moy.	25,3	24,7	24,5	26,6	29,2	31,4	32,1	31,8	30,4	28,0	27,0	26,3	28,1

Station : **PHNOMPENH (Pochentong)** H_b : **11m**

Pression atmosphérique en millibars au niveau de la station (corrigée à 0° et gravité normale)

Dates	Heures (7ème fuseau) 2	4	6	8	10	12	14	16	18	20	22	24	moy. des 12 valeurs
1	08,3	08,4	09,3	10,7	11,1	09,7	07,6	07,0	07,8	09,3	10,0	09,5	09,1
2	07,6	07,2	08,4	10,1	09,9	08,7	06,8	06,4	06,4	08,1	08,9	09,0	08,1
3	07,6	06,9	07,9	09,1	09,3	07,2	05,5	05,3	06,6	07,8	09,5	09,0	07,6
4	07,6	06,7	07,4	08,2	09,4	08,6	05,8	04,9	07,0	08,3	08,8	09,8	07,7
5	08,7	08,1	08,9	10,3	10,5	09,3	07,4	06,8	07,8	08,5	09,6	10,1	08,8
6	08,6	08,1	09,2	10,9	11,1	09,5	07,6	06,6	07,2	08,6	09,9	10,0	08,9
7	08,6	08,2	09,0	10,1	10,4	08,9	08,3	05,2	06,7	08,2	09,9	09,7	08,6
8	08,6	07,9	08,2	09,0	09,7	08,3	05,7	05,3	06,2	08,0	10,5	10,6	08,2
9	09,4	08,8	09,1	10,0	10,2	09,5	07,3	05,7	05,6	07,0	08,6	09,5	08,4
10	09,2	08,7	10,0	11,0	11,3	10,2	07,6	05,8	07,2	08,1	09,7	10,1	09,1
11	09,9	09,3	10,1	11,2	11,4	10,4	08,0	06,8	06,8	08,2	09,6	10,0	09,3
12	08,7	07,9	08,5	09,4	09,4	08,3	06,2	05,0	06,1	06,4	07,5	07,2	07,6
13	05,8	05,7	06,1	07,5	07,7	05,7	03,4	02,5	02,9	03,9	05,6	06,1	05,2
14	07,3	05,8	05,1	07,5	08,1	06,7	04,6	04,0	04,6	05,8	07,5	07,6	06,2
15	06,6	06,1	06,4	07,8	08,6	07,5	05,1	04,0	05,5	07,1	08,0	08,0	06,7
16	06,9	06,9	07,6	08,3	08,4	07,2	05,0	03,9	04,5	06,2	07,2	07,0	06,6
17	05,6	05,8	05,9	06,5	07,1	05,3	03,7	02,0	03,4	04,3	06,0	05,9	05,1
18	04,8	04,7	05,0	06,0	06,7	05,4	03,5	03,5	04,4	04,9	06,2	06,3	05,1
19	05,6	05,0	05,8	07,6	07,8	07,0	04,4	03,1	03,5	04,6	06,6	07,0	05,7
20	06,0	05,7	06,0	07,7	07,6	06,4	04,4	03,3	04,1	05,8	07,3	07,1	06,0
21	06,3	05,5	06,9	08,4	08,6	06,9	05,2	04,9	06,5	07,6	08,7	09,1	07,1
22	07,8	06,8	07,4	07,7	08,1	07,6	05,3	04,1	05,4	07,1	08,5	08,0	07,0
23	06,3	05,5	06,2	07,1	07,0	06,1	03,9	02,1	02,9	04,7	06,5	06,6	05,4
24	05,9	05,2	05,2	06,3	06,3	05,6	04,0	03,8	04,9	06,5	08,0	07,8	05,8
25	07,2	06,9	07,5	08,4	08,7	08,1	06,5	05,2	05,6	06,8	08,6	09,1	07,4
26	08,2	07,6	08,0	08,6	08,3	07,7	05,9	04,8	05,7	07,7	09,3	08,8	07,6
27	08,1	07,6	08,1	09,3	09,0	08,0	06,2	05,9	06,3	07,7	09,4	09,9	08,0
28	09,2	09,1	09,7	10,8	10,7	10,1	08,5	07,1	08,9	09,6	10,6	10,8	09,6
29	09,8	09,1	09,7	10,3	10,1	08,8	07,2	05,2	05,7	07,2	07,8	08,0	08,2
30	07,1	06,6	07,1	08,1	07,8	06,3	04,1	03,4	05,2	06,1	07,2	07,0	06,3
31	06,0	06,3	06,5	07,2	08,4	08,3	06,5	04,3	05,5	07,5	07,7	07,5	06,8
Moy.	07,5	07,0	07,6	08,8	09,0	07,9	05,9	04,8	05,7	07,0	08,4	08,5	07,3

Température de l'air en degrés centigrades (sous abri)

Dates	Heures (7ème fuseau) 2	4	6	8	10	12	14	16	18	20	22	24	moy. des 12 valeurs
1	25,8	25,5	25,3	26,2	30,4	32,7	34,5	32,1	30,3	28,6	28,2	27,6	28,9
2	27,2	26,0	25,4	27,8	31,8	33,6	27,1	28,1	28,6	27,7	27,5	26,2	28,1
3	25,5	25,6	25,3	27,6	31,6	32,9	29,8	29,6	29,0	27,8	27,2	26,4	28,2
4	25,8	25,3	25,0	26,1	30,0	32,5	34,4	34,7	38,2	38,3	27,7	27,1	28,8
5	26,6	26,2	26,0	28,1	31,0	33,8	35,9	29,9	28,8	27,9	28,0	27,0	29,1
6	26,4	25,6	25,4	27,5	31,4	33,2	30,7	29,2	28,7	27,8	26,8	26,5	28,3
7	25,9	25,7	25,7	26,8	30,1	32,9	25,8	27,0	27,3	27,0	26,6	26,4	27,3
8	26,3	25,8	25,5	27,2	30,0	32,5	34,2	31,6	29,1	28,9	27,7	27,1	28,8
9	27,2	26,8	25,9	28,9	31,6	33,5	34,3	35,0	33,5	30,9	28,8	28,1	30,4
10	27,9	27,8	28,0	29,6	31,2	33,4	35,6	35,3	29,2	29,7	28,3	27,6	30,3
11	26,8	25,6	25,4	27,1	30,3	28,4	34,1	33,5	31,3	28,5	28,3	27,8	28,9
12	27,3	26,8	26,4	28,8	31,9	33,8	34,5	30,3	31,2	28,8	28,3	28,5	29,7
13	27,8	26,8	26,7	29,7	32,0	34,1	35,9	34,7	33,3	30,6	27,9	27,8	30,6
14	23,5	23,7	24,4	25,5	28,1	30,1	32,6	28,6	28,7	26,3	26,0	26,0	27,0
15	25,9	25,9	26,0	26,9	29,0	30,5	33,2	33,9	32,5	28,2	27,3	27,3	28,9
16	27,0	26,3	26,0	26,5	31,0	32,5	33,8	33,0	30,0	29,3	28,8	27,9	29,3
17	27,0	26,3	25,8	27,4	30,4	32,0	30,9	32,1	27,2	26,8	26,6	26,5	28,3
18	26,4	26,2	26,2	27,8	30,9	31,2	30,2	29,1	26,0	26,3	26,3	26,3	27,7
19	26,0	25,7	25,8	28,1	30,3	32,3	33,6	33,8	32,8	30,6	28,8	27,9	29,6
20	27,3	26,6	26,2	28,2	31,0	32,3	34,0	33,9	30,5	28,6	28,6	27,9	29,6
21	27,9	27,2	27,1	28,8	31,4	33,2	34,5	31,9	24,2	25,7	25,9	25,6	28,6
22	25,4	25,4	25,2	27,1	29,6	30,4	31,6	32,1	29,2	27,8	26,9	26,7	28,1
23	26,2	26,0	26,0	28,2	30,3	31,7	33,4	34,0	32,3	29,9	27,6	27,0	29,4
24	27,1	27,2	26,0	29,3	31,7	33,3	25,1	30,8	30,6	29,1	28,5	27,9	29,7
25	26,6	26,4	25,8	26,9	29,8	31,5	33,8	33,0	32,3	29,5	28,6	27,3	29,3
26	26,7	26,3	25,8	27,5	30,4	32,4	34,2	34,9	29,6	27,2	27,4	27,4	29,2
27	26,9	26,3	26,4	29,0	31,1	32,5	34,1	30,0	29,6	28,9	28,9	28,3	29,3
28	27,5	27,0	26,8	28,3	29,0	29,8	29,2	27,0	27,4	26,5	25,9	25,0	27,4
29	24,2	24,3	24,4	25,6	28,9	32,2	33,6	33,4	33,5	30,5	29,3	28,4	29,0
30	27,3	26,7	26,6	28,3	32,0	33,6	34,7	34,1	33,6	26,8	27,9	27,2	29,9
31	27,2	26,8	25,0	25,3	25,1	24,4	26,8	27,6	27,8	27,0	27,0	26,8	26,4
Moy.	26,5	26,1	25,9	27,6	30,4	32,0	32,8	31,7	29,9	28,3	27,7	27,1	28,8

pour avoir la pression, on ajoute 1000mb aux chiffres non soulignés et 900mb aux chiffres soulignés.

Températures minima en degrés C. et dixiemes.

Dates	Moncay	Hanoi	Gowlow	Haiphong	Norways	Namdinh	Donghoi	Pattle	Hué (Phubai)	Tourane	Nhatrang	Dalat (Lienkhang)	Djiring	Saigon (Tan Son Nhut)	Cap St Jacques	Soctiang	Poulo Condore	Stungtreng	Siemréap	Battambang	Krakor	Kompongcham	Phnompenh (Pochentong)	Svayrieng	Kampot	Luang Prabang	Xiengkhouang (Phongsaly)	Vienliane	Savannakhet (Séno)	Paksé
1	25,4	25,4	24,5	26,3	25,0	25,7	24,6	28,0	22,7	23,2	24,6	19,0	17,8	24,7	24,0	23,7	24,5	24,2	24,7	x	24,1	24,2	25,1	24,8	24,9	22,2	15,1	23,3	23,0	24,8
2	25,4	25,6	24,9	26,5	25,0	26,6	24,7	27,0	24,2	24,2	24,2	18,5	17,7	24,2	21,8	25,1	25,4	24,3	24,5	x	24,7	24,3	25,4	25,1	24,4	23,8	16,2	24,5	24,0	23,5
3	24,9	25,4	25,5	26,6	25,2	26,5	25,5	26,8	24,8	24,8	23,8	18,4	17,8	24,6	21,3	24,0	25,1	24,7	24,5	x	24,3	24,4	25,1	24,8	24,9	23,1	17,7	22,1	23,7	25,2
4	25,0	26,3	25,4	26,3	25,0	25,8	27,1	26,8	25,5	25,0	23,8	17,6	18,2	23,6	22,4	24,0	24,8	24,6	24,0	x	24,8	24,0	24,9	24,3	24,3	24,3	16,4	23,8	23,0	24,6
5	24,6	24,4	25,7	26,7	25,6	26,3	26,3	26,8	25,4	24,5	24,0	19,0	18,6	24,2	23,0	24,8	25,6	24,5	24,8	x	24,6	24,9	25,8	24,1	25,8	22,6	17,1	23,7	24,0	25,7
6	26,2	25,3	26,3	27,0	25,2	26,8	26,9	26,8	24,4	24,7	23,5	18,8	18,3	24,7	23,9	25,2	25,0	24,0	25,5	x	24,2	24,5	25,3	24,1	25,1	22,7	16,2	23,0	23,4	23,7
7	25,2	24,8	26,6	26,4	25,8	26,1	26,5	27,0	24,4	24,5	24,9	18,7	18,2	25,2	23,2	24,5	24,8	24,3	24,7	x	24,6	24,3	25,6	24,5	24,2	23,5	15,4	23,8	23,4	23,7
8	24,1	24,8	23,3	25,4	23,5	25,6	25,2	27,2	24,7	24,6	23,9	17,0	17,4	25,0	25,8	24,8	24,6	24,0	24,8	x	23,0	24,9	25,3	24,1	24,6	22,3	16,4	23,5	23,7	23,8
9	25,2	23,3	26,2	26,0	24,5	25,2	24,6	26,0	23,8	24,0	24,4	17,6	17,2	24,2	23,7	24,0	25,6	24,1	24,7	x	22,9	24,7	25,7	24,8	24,5	22,8	16,2	22,3	23,9	23,5
10	24,8	24,1	25,7	25,3	26,1	24,2	25,2	26,1	24,0	24,8	24,5	17,3	18,8	23,4	25,8	25,0	28,5	26,1	25,7	x	24,9	23,5	27,2	24,8	22,9	22,1	17,4	22,9	23,6	23,8
11	25,7	26,5	26,5	26,3	26,2	26,4	26,2	26,7	24,7	24,8	24,3	16,7	17,2	24,9	25,4	24,5	26,5	24,9	24,7	x	23,8	23,3	25,3	25,1	24,0	23,2	17,1	23,2	24,2	24,4
12	23,3	25,4	24,8	24,8	24,0	25,9	25,0	26,7	25,2	24,8	23,6	17,6	18,8	25,5	24,6	24,1	25,0	25,1	24,0	x	23,6	25,6	26,4	25,5	25,7	22,9	16,8	24,0	24,0	25,2
13	23,4	24,5	24,5	23,7	23,5	24,8	24,2	26,7	24,4	24,6	25,3	17,5	18,4	25,0	24,3	25,7	25,3	25,1	23,1	x	24,9	24,6	26,6	25,2	25,6	23,0	17,3	24,1	23,0	24,1
14	24,0	24,0	24,6	25,2	24,7	24,8	24,1	25,5	24,1	24,2	24,6	18,5	18,2	24,4	20,3	24,6	26,2	23,9	24,1	x	25,1	24,0	23,2	25,1	25,9	21,3	18,0	23,8	23,4	23,4
15	24,1	25,1	23,6	25,0	25,5	25,6	25,3	26,0	24,2	24,0	23,4	17,8	18,2	25,0	26,0	25,0	25,2	24,6	25,1	x	23,9	24,7	25,8	25,1	25,8	22,0	17,4	24,5	23,0	23,0
16	25,8	25,3	26,2	25,2	25,0	26,6	25,0	26,9	24,5	24,9	25,4	17,3	17,3	26,2	23,3	25,2	25,0	25,5	25,2	x	24,6	25,0	25,8	22,5	26,4	22,4	17,0	24,2	25,3	24,8
17	24,4	26,8	25,2	26,2	26,2	27,5	25,5	26,1	24,5	25,2	24,9	19,9	19,3	25,6	22,0	25,2	24,8	24,3	24,7	x	24,7	24,7	25,6	25,3	26,0	23,4	16,8	24,5	25,2	24,8
18	25,0	27,2	24,8	26,1	26,4	27,9	25,1	26,7	23,9	24,0	25,6	19,5	19,1	24,4	25,0	26,0	25,2	25,2	25,2	x	24,6	25,6	25,7	25,0	26,0	24,9	17,5	24,7	23,1	24,5
19	25,5	24,7	24,8	23,9	24,5	25,0	25,1	27,7	24,3	24,8	25,2	17,9	17,8	24,3	24,0	25,9	25,2	25,5	24,6	x	24,5	25,0	25,6	24,6	25,4	25,5	17,0	22,3	22,7	24,5
20	25,4	24,3	27,0	24,9	25,2	25,2	24,8	27,3	24,3	25,0	25,4	19,0	18,6	24,6	25,3	25,0	25,0	26,3	25,2	x	25,8	25,6	26,1	25,5	25,7	23,7	17,2	24,0	24,0	25,2
21	25,7	27,2	27,5	25,3	26,1	27,9	25,3	26,9	25,0	25,2	25,7	19,6	18,7	24,5	24,2	25,7	25,1	25,2	24,4	x	25,4	23,8	23,6	25,7	26,0	24,8	19,8	24,3	24,1	24,7
22	25,4	27,2	27,9	28,2	27,6	28,0	25,6	26,3	24,4	24,5	26,0	19,2	18,3	24,4	23,6	24,0	24,4	24,2	24,0	x	22,9	24,4	25,2	25,3	25,2	25,5	19,0	23,6	23,9	23,9
23	25,0	28,0	27,8	29,0	28,2	28,0	28,1	26,8	26,0	26,1	24,0	19,9	19,4	24,1	25,2	25,3	25,3	25,1	24,7	x	24,8	24,6	25,9	24,9	25,8	26,6	18,4	24,3	25,8	24,7
24	27,1	25,2	28,1	27,3	28,3	26,4	28,5	26,7	26,2	26,5	24,7	19,4	19,4	24,4	23,8	25,6	26,6	24,9	24,7	x	23,9	25,4	26,0	24,6	25,0	25,8	20,1	24,9	23,4	24,7
25	25,1	25,0	23,0	26,6	26,5	26,1	28,5	26,7	25,4	25,2	23,8	18,8	19,2	23,7	25,0	24,1	25,5	24,7	24,3	x	23,5	23,5	25,6	24,0	25,8	24,4	19,4	23,6	23,6	23,6
26	24,6	26,3	26,6	28,0	27,3	27,4	27,5	26,2	24,8	25,4	24,2	18,0	17,6	23,4	25,1	24,9	25,7	24,7	24,4	x	23,8	24,4	25,7	24,0	25,0	24,8	19,7	24,0	23,5	24,5
27	25,7	27,9	27,8	29,0	27,1	28,6	28,5	26,7	24,8	25,5	24,3	18,9	19,1	24,0	22,0	24,3	25,2	25,4	24,8	x	22,8	25,0	26,1	25,3	25,2	25,2	19,2	24,7	23,9	26,0
28	22,4	23,7	23,8	25,2	26,3	25,8	28,0	26,5	25,8	26,3	24,6	19,1	18,4	23,2	23,7	24,2	26,1	24,7	24,9	x	25,3	24,5	25,0	23,9	24,1	24,8	19,8	24,1	24,0	27,0
29	24,8	26,9	26,2	27,7	26,7	28,1	28,6	26,7	26,8	25,5	24,1	18,4	18,9	23,8	23,6	24,1	26,4	23,7	25,3	x	23,9	23,5	23,8	23,8	24,1	25,9	18,8	24,6	23,8	24,9
30	28,0	28,4	28,4	29,5	27,6	29,2	28,8	26,7	26,1	25,7	24,7	17,0	18,3	24,6	23,8	24,1	24,8	24,9	25,0	x	25,4	24,1	26,5	25,2	24,6	24,0	18,0	25,1	24,6	25,0
31	28,2	28,6	28,5	29,4	28,1	28,9	27,0	26,7	24,2	25,7	25,0	17,8	17,7	24,0	23,2	24,7	23,6	23,5	26,0	x	25,0	24,4	24,4	25,5	25,6	24,2	18,8	24,7	25,0	26,8

Insolation en dixièmes d'Heure

Dates	Hanoi	Haiphong	Donghoi	Tourane
1	x	x	x	x
2	x	x	x	x
3	x	x	x	x
4	x	x	x	x
5	x	x	x	x
6	x	x	x	x
7	x	x	x	x
8	x	x	x	x
9	x	x	x	x
10	x	x	x	x
11	x	x	x	x
12	x	x	x	x
13	x	x	x	x
14	x	x	x	x
15	x	x	x	x
16	x	x	x	x
17	x	x	x	x
18	x	x	x	x
19	x	x	x	x
20	x	x	x	x
21	x	x	x	x
22	x	x	x	x
23	x	x	x	x
24	x	x	x	x
25	x	x	x	x
26	x	x	x	x
27	x	x	x	x
28	x	x	x	x
29	x	x	x	x
30	x	x	x	x
31	x	x	x	x

Températures maxima en degrés C. et dixièmes

Insolation en dixièmes d'Heure

Dates	Moncay	Hanoi	Gowtow	Haiphong	Norways	Namdinh	Donghoi	Pattle	Hué (Phubai)	Tourane	Nhatrang	Dalat (Lienkhang)	Djiring	Saigon (Tan Son Nhut)	Cap St Jacques	Soctrang	Poulo Condore	Stungtreng	Siemreap	Battambang	Krakor	Kompongcham	PhnomPenh (Pochentong)	Svayrieng	Kampot	Luang Prabang	Xiengkhouang (Khangkhay)	Vientiane	Savannakhet (Séno)	Paksé		Nhatrang	Saigon (Tan Son Nhut)	PhnomPenh (Pochentong)	Vientiane
1	30,I	33,3	30,6	30,I	27,0	3I,5	32,I	30,0	34,4	33,6	28,2	27,2	26,9	34,9	33,I	33,I	33,2	35,0	35,2	x	34,2	33,9	35,2	3I,6	32,I	36,4	30,0	35,6	33,8	34,4		x	x	x	x
2	30,0	32,7	32,6	30,2	28,8	3I,4	3I,6	30,0	33,6	32,0	29,6	26,6	27,4	33,0	33,4	3I,7	33,7	35,3	35,3	x	35,4	33,5	35,3	3I,7	32,0	34,8	28,9	36,4	34,8	35,9		x	x	x	x
3	30,2	33,7	30,2	29,4	27,I	32,2	33,9	28,4	33,3	33,2	3I,7	27,7	27,3	33,5	3I,0	32,2	32,3	35,0	35,5	x	35,3	33,3	34,9	32,7	32,I	36,3	29,4	33,5	30,0	33,I		x	x	x	x
4	30,0	35,7	3I,8	3I,4	27,9	33,9	36,7	28,9	33,8	33,4	3I,0	28,7	28,3	33,3	32,4	33,2	32,5	34,2	35,5	x	34,0	34,3	36,0	33,5	33,I	36,5	29,8	35,2	33,6	34,9		x	x	x	x
5	30,5	35,3	32,3	3I,0	29,0	33,8	38,8	28,8	34,5	32,8	30,4	29,0	28,3	33,3	3I,5	34,6	32,2	34,0	35,9	x	34,5	32,8	36,I	34,2	32,I	35,0	26,4	35,7	34,6	34,3		x	x	x	x
6	30,6	33,6	32,0	30,6	29,0	34,2	36,3	29,5	33,4	32,8	3I,0	29,5	27,9	33,4	32,0	3I,6	32,6	33,4	35,I	x	33,9	30,7	35,6	34,2	33,2	33,0	26,I	32,2	33,0	32,6		x	x	x	x
7	29,8	33,7	32,2	3I,0	29,4	33,2	35,I	29,6	33,2	33,4	3I,0	28,7	28,3	33,8	3I,4	3I,6	3I,8	33,0	34,4	x	33,2	3I,8	34,9	33,9	32,3	35,3	27,2	32,7	33,4	33,8		x	x	x	x
8	29,8	3I,6	3I,6	30,4	29,3	32,8	33,I	30,2	33,I	3I,8	3I,7	29,3	29,4	34,0	32,5	33,0	32,7	33,4	34,I	x	32,5	33,I	35,I	33,6	32,2	35,6	29,2	32,9	34,8	33,4		x	x	x	x
9	29,9	33,0	3I,9	39,9	39,5	33,0	33,6	29,7	32,0	33,8	30,8	29,2	29,2	33,I	30,5	33,2	3I,9	32,9	34,0	x	34,I	34,2	35,3	33,7	3I,9	35,3	28,2	32,7	32,4	33,7		x	x	x	x
10	30,6	32,8	3I,9	29,I	28,3	32,0	33,9	29,4	32,0	33,0	3I,7	30,3	30,2	33,9	3I,0	33,8	32,I	34,I	34,7	x	34,3	33,9	36,3	33,8	33,6	34,6	25,2	33,6	33,0	36,2		x	x	x	x
11	30,2	33,2	32,0	30,8	28,5	33,2	34,4	28,7	33,0	33,5	32,3	3I,0	3I,5	34,7	32,0	34,2	3I,8	32,0	34,4	x	32,3	33,2	35,0	34,2	33,0	35,0	28,2	35,8	33,0	34,7		x	x	x	x
12	30,4	34,5	33,4	3I,6	30,0	34,5	35,9	28,5	35,8	34,0	33,I	29,6	30,2	34,8	33,0	34,I	32,6	34,6	36,I	x	34,5	34,6	35,8	34,9	33,9	36,0	28,0	36,0	35,6	36,2		x	x	x	x
13	29,7	30,2	3I,6	30,5	28,7	3I,4	30,3	29,2	32,3	33,0	33,0	29,0	27,4	33,3	32,5	34,5	34,0	34,I	36,0	x	34,0	34,0	37,2	34,9	33,8	36,0	26,4	35,I	34,5	3I,6		x	x	x	x
14	29,8	3I,2	3I,I	30,4	27,7	30,3	3I,I	29,2	3I,3	3I,8	3I,9	27,8	28,3	33,9	32,6	34,5	32,5	32,9	32,3	x	32,2	32,2	32,9	34,3	33,I	3I,4	27,2	3I,2	32,5	32,I		x	x	x	x
15	29,3	33,2	30,3	3I,0	28,3	33,0	32,I	28,4	32,8	32,8	32,4	28,4	27,6	34,6	32,8	34,I	32,8	34,5	34,0	x	34,2	32,9	34,0	34,I	33,7	32,6	28,I	34,8	33,0	34,6		x	x	x	x
16	28,0	32,8	32,3	30,4	28,7	32,8	32,5	29,I	32,7	32,4	32,8	28,6	28,4	34,I	3I,0	33,0	33,4	32,I	34,0	x	33,5	3I,7	34,6	32,6	32,9	35,3	29,8	35,4	35,5	33,5		x	x	x	x
17	29,3	33,0	32,7	30,3	29,4	32,6	32,9	29,I	33,2	32,7	32,3	28,5	27,4	34,3	3I,0	34,6	32,8	3I,I	33,3	x	32,4	3I,4	33,6	33,4	33,2	35,3	28,7	35,2	32,8	32,I		x	x	x	x
18	3I,I	32,7	32,6	30,4	28,8	33,0	33,0	29,4	33,2	33,8	32,8	28,2	27,6	33,5	32,0	33,6	32,8	34,2	33,I	x	33,4	3I,7	32,0	32,2	33,2	35,8	30,7	34,5	33,6	34,7		x	x	x	x
19	3I,3	33,4	32,0	3I,0	29,4	33,7	33,I	29,3	34,I	34,5	32,9	29,8	28,5	32,8	32,0	32,5	32,8	34,I	33,I	x	33,7	33,0	33,8	33,3	34,0	34,3	27,4	3I,6	30,4	32,7		x	x	x	x
20	3I,I	33,I	33,I	3I,7	29,8	34,0	33,0	29,4	33,4	34,5	33,4	29,7	29,3	34,4	33,2	34,4	32,7	35,6	35,2	x	34,6	33,5	35,3	34,2	35,3	36,9	29,0	33,6	33,6	33,4		x	x	x	x
21	30,3	32,7	33,I	3I,2	30,0	33,8	33,0	29,2	34,9	34,5	33,0	28,7	28,9	33,I	30,8	30,7	32,I	3I,2	33,9	x	32,5	33,9	35,6	33,7	32,3	35,6	27,2	3I,4	32,4	3I,2		x	x	x	x
22	3I,4	35,I	33,2	32,3	3I,0	35,4	36,8	29,4	35,4	35,2	33,2	27,6	28,2	33,0	32,0	33,2	32,0	33,2	33,5	x	33,2	30,8	32,I	32,3	3I,2	35,I	25,7	33,2	33,0	34,5		x	x	x	x
23	3I,4	35,7	33,0	33,5	3I,4	37,0	37,I	29,3	36,0	36,2	33,4	27,0	27,2	33,7	3I,8	3I,7	3I,2	33,3	32,6	x	32,7	32,I	34,4	3I,3	33,I	36,0	28,4	32,4	33,6	30,7		x	x	x	x
24	3I,6	35,I	33,I	32,9	30,9	37,3	37,7	28,9	35,4	36,2	33,6	28,0	27,2	34,3	30,6	30,6	3I,7	33,I	34,9	x	33,4	33,0	35,4	33,0	3I,2	34,9	28,6	32,I	33,8	3I,7		x	x	x	x
25	27,9	32,6	28,4	3I,5	29,0	33,6	36,2	28,2	35,2	36,2	32,4	27,7	28,9	33,3	32,0	32,0	30,7	32,4	32,3	x	33,2	32,3	34,0	3I,9	32,0	33,4	27,2	32,I	32,4	3I,2		x	x	x	x
26	29,0	34,9	30,0	32,7	29,6	34,6	36,3	28,7	34,7	34,2	32,3	29,0	27,9	34,2	3I,4	33,5	30,2	32,3	32,8	x	34,I	3I,9	35,3	33,5	33,0	34,9	27,8	3I,9	32,3	32,0		x	x	x	x
27	3I,7	34,6	32,4	33,6	30,0	36,2	37,2	28,3	34,8	36,0	32,9	29,I	28,6	34,3	3I,6	34,I	32,0	33,3	34,3	x	34,3	33,I	34,9	32,5	33,0	36,4	29,2	33,I	32,6	33,4		x	x	x	x
28	28,6	30,I	28,2	32,3	3I,0	32,0	37,2	28,8	35,5	35,8	33,I	27,0	27,8	30,3	26,5	30,5	29,2	32,0	33,7	x	34,5	3I,8	3I,0	32,I	3I,9	34,7	28,3	32,6	33,0	33,4		x	x	x	x
29	3I,6	34,6	33,2	32,8	3I,2	37,0	38,6	28,4	37,3	36,6	33,9	27,6	28,2	32,9	3I,3	33,2	32,4	34,I	34,0	x	33,I	32,8	33,9	33,0	33,6	34,7	27,6	35,I	33,8	34,4		x	x	x	x
30	3I,9	36,3	3I,8	34,I	30,0	37,6	38,8	29,2	36,4	34,5	33,0	29,0	29,4	34,I	30,4	30,0	29,2	35,7	35,3	x	34,9	34,5	35,3	33,2	34,4	35,9	30,4	35,2	36,0	36,I					
31	3I,5	35,7	33,I	33,7	29,8	35,4	34,9	29,I	36,7	34,7	32,3	27,6	28,6	32,2	30,5	32,5	3I,I	3I,0	32,6	x	30,2	27,5	28,0	30,3	32,8	37,6	30,0	35,I	35,4	32,4		x	x	x	x

Résumé des observations

Stations (Indicatifs)	Températures de l'air sous abri en degrés C. et 1/10 — Moyennes de : T_x	T_n	$\frac{T_x+T_n}{2}$	Δ	de 2H en 2H	Δ	Températures moyennes à 7H	10H	13H	16H	19H	Humidité relative en % et tension de vapeur en mbs. — Humidité relative / Tension de vapeur moyennes à 7H	10H	13H	16H	19H	Tension moyenne de 2H en 2H	Humidité relative en % — Moyenne de 2H en 2H	Minimum absolu	Date et Heure
(1)	(2)	(3)	(4)	(5)	(6)	(7)	(8)	(9)	(10)	(11)	(12)	(13)	(14)	(15)	(16)	(17)	(18)	(19)	(20)	(21)
Moncay (838)	30,3	25,1	27,7	+0,8	27,6	+1,2	26,1	28,2	29,4	29,3	27,8	92,9 31,2	83,8 31,7	79,1 32,1	79,9 32,2	86,1 31,8	31,74	87,0	63	13 13h00
Hanoi (820)	33,6	25,7	29,6	+1,8	28,9	+1,6	26,9	29,7	32,3	32,5	28,9	92,4 32,6	79,4 32,8	69,8 33,5	69,6 33,8	83,4 32,8	32,93	84,0	55	30 13h00
Gowlow (834)	31,9	25,9	28,9	+3,0	28,2	+2,7	26,8	28,8	30,7	30,6	27,8	92,3 32,2	85,0 33,3	77,5 33,9	78,1 33,8	88,5 32,7	33,05	87,4	63	18 14h06
Haiphong (825)	31,3	26,4	28,8	+1,0	28,7	+1,1	27,4	29,5	30,8	30,5	28,5	92,4 33,3	84,8 34,4	80,4 35,2	81,0 34,9	88,4 33,9	33,99	87,6	60	28 15h00
Norways (827)	29,3.	25,9	27,6	x	28,0	x	27,2	28,2	28,8	28,8	28,2	92,2 33,0	88,0 33,5	84,9 33,2	84,8 33,2	89,9 34,2	33,42	89,2	73	26 18h00
Namdinh (823)	33,8	26,5	30,1	+2,2	29,5	+2,2	27,4	30,7	33,1	32,8	29,3	92,9 33,6	77,7 33,8	69,2 34,6	71,3 35,1	84,3 34,1	34,06	83,9	52	30 13h15
Donghoï (848)	34,7	26,2	30,5	+1,8	29,5	+1,5	27,4	31,9	33,6	32,2	29,4	82,6 29,6	66,0 30,5	61,9 31,2	67,5 31,7	77,4 31,3	30,76	76,5	34	30 11h35
Pattle (860)	29,1	26,7	27,9	-1,0	27,9	-1,3	27,1	28,1	28,7	28,8	28,1	85,8 30,5	80,2 30,2	76,5 29,8	75,6 29,7	79,1 29,7	29,90	80,6	66	14 22h42
Hué (Phubai) (852)	34,1	24,8	29,4	+0,9	28,8	+0,7	26,9	32,5	33,0	31,1	27,9	82,4 28,5	59,5 28,6	58,8 29,3	65,3 29,0	80,3 29,8	29,18	75,9	40	29 12h00
Tourane (855)	34,0	24,9	29,4	+0,9	28,7	+1,0	27,4	32,8	32,8	30,7	28,0	81,0 29,1	59,6 29,2	60,8 30,0	70,4 30,7	82,6 30,8	29,99	78,1	39	25 10h25
Nhatrang (877)	32,2	24,5	28,3	-0,2	28,1	-0,1	26,2	30,8	31,5	30,3	28,6	89,0 29,8	70,7 31,0	70,7 32,4	75,1 32,2	82,5 31,9	31,10	83,2	53	23 9h30
Dalat (Lienkhang) (881)	28,6	18,4	23,5	+0,4	22,1	+0,1	20,4	25,7	26,2	23,7	21,3	93,0 21,9	72,3 23,1	71,3 23,0	84,4 24,0	93,4 23,4	22,76	87,4	45	11 13h00
Djiring (883)	28,4	18,3	23,4	+0,5	22,1	+0,3	20,5	25,4	26,6	23,5	21,2	93,2 22,5	71,0 22,9	64,6 22,1	80,5 22,5	91,0 22,7	22,08	84,8	40	11 13h10
Saigon (TanSonNhut) (900)	33,6	24,4	29,0	0,0	27,7	-0,3	26,3	30,4	32,2	28,8	27,2	89,6 30,3	72,2 30,4	61,5 29,3	72,1 29,6	85,2 30,4	29,94	80,4	46	1 13h10
Cap St Jacques (903)	31,6	23,8	27,7	-0,4	27,6	+0,3	26,5	29,0	30,5	29,1	26,7	88,9 30,3	81,5 32,2	75,0 32,4	78,2 31,1	86,7 30,0	30,91	84,8	62	29 15h00
Soctrang (913)	32,9	24,8	28,8	+0,3	27,8	+0,2	25,7	30,4	31,4	29,2	27,4	95,5 31,1	74,2 31,5	69,1 31,0	77,6 30,7	87,4 31,5	31,08	85,3	47	17 13h16
Poulo. Condore (918)	32,1	25,3	28,7	+0,4	28,4	+0,3	27,8	30,8	30,7	30,5	27,9	84,6 31,1	69,8 30,6	69,7 30,2	70,2 30,0	82,5 30,6	30,26	79,6	49	31 13h15
Stungtreng (972)	33,5	24,7	29,1	+0,7	28,0	+0,1	25,7	29,2	31,6	31,4	28,2	92,4 30,2	77,2 30,8	67,1 30,6	67,8 30,4	83,8 31,7	30,66	83,0	44	2 15h00
Siemréap (966)	34,2	24,7	29,4	+0,4	28,4	+0,3	25,9	30,1	32,6	32,1	28,5	89,9 29,8	69,9 29,6	59,3 28,9	60,6 28,4	77,4 29,5	29,30	78,0	36	4 15h30
Battambang (962)	35,0	24,0	29,5	+0,3	x	x	25,9	30,7	33,8	32,3	28,1	93,1 30,9	73,7 32,0	58,9 30,5	64,1 29,8	82,2 30,7	x	x	41	30 15h35
Krakor (968)	33,6	24,3	28,9	-0,3	x	x	25,9	30,0	32,5	30,6	27,9	98,1 32,3	80,1 33,5	70,9 34,5	76,0 32,7	88,7 32,8	x	x	47	1 x
Kompongcham (995)	32,7	24,5	28,6	-0,2	27,7	-0,2	25,5	29,3	31,5	31,3	27,9	94,4 30,4	78,7 31,7	67,3 30,6	67,9 30,4	82,8 30,7	30,58	84,1	46	9, 13 15h,15h25
PhnomPenh (Pochentong) (991)	34,5	25,5	30,0	+0,8	28,8	+0,4	26,5	30,4	32,8	31,7	28,8	91,4 31,3	71,0 30,5	58,8 28,7	62,7 28,7	77,3 30,2	30,41	78,8	37	10 14h20
Svayrieng (998)	33,2	24,7	28,9	-0,1	x	x	25,7	29,5	31,4	30,2	27,3	93,8 30,7	77,3 31,6	66,7 30,1	71,8 30,1	85,3 30,5	x	x	46	12 15h00
Kampot (985)	32,9	25,1	29,0	+0,5	28,2	+0,3	26,2	30,8	31,6	30,1	28,3	89,8 30,2	73,2 32,1	70,8 32,5	75,9 32,0	83,5 31,7	31,26	83,0	53	12 13h30
Luang. Prabang (930)	35,2	23,8	29,5	+0,8	28,4	+1,3	24,3	29,5	33,4	33,9	30,1	91,4 27,4	70,4 28,6	55,3 28,0	53,4 27,6	68,4 28,7	28,43	76,4	38	4, 31 16h30,15h
Tiengkhouang (Khangkhay) (935)	28,2	17,6	22,9	+0,2	22,1	+0,2	18,9	24,4	26,7	26,4	22,7	96,9 21,0	75,4 22,2	64,2 21,3	66,5 21,6	86,2 23,2	21,86	84,6	40	3 15h10
Vientiane (940)	33,8	23,9	28,9	+0,8	28,1	+0,7	25,1	29,2	32,1	31,8	29,0	94,4 29,8	74,6 29,4	62,3 29,2	63,7 28,8	76,8 30,1	29,74	80,6	37	1 16h00
Savannakhet (Séno) (948)	33,4	23,8	28,6	0,0	27,9	+0,4	26,0	29,8	32,0	31,4	28,5	87,5 30,4	69,0 29,2	59,5 28,4	62,5 28,5	79,8 30,6	29,19	79,7	44	12 14h00
Paksé (955)	33,5	24,6	29,1	+0,4	28,3	+0,4	26,0	29,7	32,3	31,8	28,8	86,7 28,9	70,0 28,8	60,6 28,8	63,4 25,9	70,2 30,3	29,29	76,9	42	10, 30 15h,15h30

Indicatifs	Evaporation: total mensuel en m/m et 1/10ème	Evaporation: max diurne — date	Insolation en heures et 1/10ème moyenne diurne	Nébulosité totale (en octas et 1/10ème d'octa) moyennes à : 7H	10H	13H	16H	19H	Précipitations: total mensuel en m/m et 1/10ème écart à la normale	Précipitations: nbre de jours — écart à la normale	Vent (Direction en rose de 36. Vitesse en m/sec.) DD: direction dominante. V: vitesse moyenne. (toutes directions) aux heures d'Observations 7H DD	7H V	10H DD	10H V	13H DD	13H V	16H DD	16H V	19H DD	19H V	Vitesse maximum — date. Heure DD	Vitesse maximum V	Nombre de jours de: Ciel clair	Ciel couvert	Orage	Brouillard V<1km	Grêle	Vent > 21 m/sec	Grains	Nombre de Grains
(1)	(2)	(3)	(4)	(5)	(6)	(7)	(8)	(9)	(10)	(11)	(12)	(13)	(14)	(15)	(16)	(17)	(18)	(19)	(20)	(21)	(22)	(23)	(24)	(25)	(26)	(27)	(28)	(29)	(30)	(31)
838	82,9	5,5 1		6,5	6,6	6,5	6,2	5,3	179,7 -123,8	21 +5	23	1,3	09	1,9	18	3,2	18	2,9	18	1,4	22 3	6,7 13h00	.	.	9	.	1	.	.	.
820	56,6	2,6 30		6,9	6,0	5,4	5,0	5,1	108,4 -91,4	15 0	14	1,4	14	1,8	14	2,1	14	2,7	14	2,7	13 5	15,0 19h45	.	.	14	.	.	.	.	.
834	54,5	2,4 10		5,6	5,7	5,0	4,7	2,8	196,8 +56,8	11 +2	16	2,5	14 16	2,2	16	2,3	18	2,3	16	2,0	16 24	9,3 4h00	.	.	6	.	.	.	.	.
825	108,6	6,1 30		6,6	6,5	6,0	5,3	5,7	203,1 +17,8	17 +3	14	2,7	18	4,0	14	5,5	14	5,7	14	4,7	16 24	14,7 4h10	.	.	8	.	.	.	.	.
827	x	x		5,8	5,8	5,1	3,9	x	58,5 x	11 x	18	5,3	20	5,9	18	5,4	18	6,2	x	x	18 1	12,8 15h30	.	1	10	.	.	.	.	.
823	85,2	4,0 3 dates		6,2	6,6	6,5	6,0	5,9	118,9 -70,4	12 0	18	1,5	18	2,8	18	3,4	18	3,2	09	2,1	18 1	9,3 16h30	.	.	9	1	.	.	.	.
848	116,4	7,9 23		4,6	3,4	3,4	3,5	4,3	63,4 -46,3	3 -5	22	1,0	22	2,2	09	2,1	14	3,1	14	3,7	13 5	8,0 17h30	.	.	3	.	.	.	.	.
860	113,6	5,5 27		4,3	4,2	4,4	4,1	2,9	36,4 -49,4	9 0	16 20	3,7	16 18	3,8	16	3,8	18	3,5	18	3,5	16 4	7,0 15h00	1	.	.	.	.	.	.	.
852	145,0	8,6 29		3,6	3,4	3,3	4,2	x	15,2 -47,9	9 -1	27	0,4	27	1,8	36	3,8	09	3,5	x	x	09 25	7,0 14h00	4	.	3	.	.	.	.	.
855	139,7	6,5 23		4,5	4,2	3,9	4,7	5,1	7,2 -64,7	8 0	18	1,0	07	2,9	07	6,1	09 07	5,3	12	1,6	22 25	12,0 16h10	.	.	1	.	.	.	4	4
877	137,9	6,6 19		3,3	2,5	3,2	3,6	3,9	54,5 -6,5	7 0	32	2,7	09	3,4	14	5,7	14	5,6	14 32	3,0	16 4	12,0 13h40	6	2	2	.	.	.	.	.
881	62,8	5,0 11		4,9	5,0	6,2	7,1	6,9	454,6 +161,1	24 +4	09	0,6	27	1,3	18	1,8	09	1,0	00	0,0	27 23	7,0 13h00	.	5	19	6	.	1	.	.
883	65,6	5,2 10		4,9	3,4	4,8	7,1	x	459,4 +234,0	21 +3	09	1,0	36 27	1,1	18	1,7	32 18	1,9	x	x	36 14	7,0 17h20	4	2	10	10	.	.	.	.
900	105,3	5,6 11		5,6	6,2	6,5	6,9	6,7	247,6 +26,8	24 +7	09	0,7	16	1,6	18	2,6	16	2,9	16 18	1,8	04 10	12,0 14h50	.	.	3	.	.	.	3	3
903	89,3	6,0 10		5,1	4,8	4,8	5,4	x	295,7 +92,7	18 +3	09	1,0	22 09	1,1	22 09	1,3	18	1,4	x	x	18 24	4,0 13h00	.	.	.	.	.	.	.	.
913	74,9	4,2 5		5,0	5,2	5,7	5,8	5,6	383,5 +160,0	20 +5	27	0,8	18	2,2	11 27	3,2	27	3,5	12 18	1,0	20 14	9,0 14h00	.	.	9	1	.	.	.	.
918	88,9	4,3 9,29		6,6	6,5	6,7	6,4	5,7	218,7 -12,3	15 -2	09 32	0,8	09	2,3	09	2,2	09	1,9	09 27	1,0	25 22	11,0 17h00	.	7	.	.	.	.	.	.
972	88,8	4,6 4		6,1	6,0	4,5	4,6	4,7	297,7 +91,1	20 +8	16	0,4	14	1,0	34	1,2	22	1,3	22	0,5	22 2	4,0 16h00	.	.	2	.	.	.	.	.
966	114,8	5,8 10		6,4	6,4	6,2	6,2	6,5	99,1 -54,9	11 -1	09	1,3	09	1,5	14	3,7	14	3,9	18	1,2	32 28	9,0 19h00	.	3	11	.	.	.	.	.
962	91,7	5,8 30		5,5	5,7	5,4	6,2	5,6	78,4 -77,8	10 -3	16	0,9	22	2,3	22	2,4	22	2,6	22	1,0	32 4	9,0 x	.	.	6	.	.	.	.	.
968	82,2	4,3 28		4,9	4,6	4,3	5,0	5,0	168,4 -29,5	14 +2	14	1,2	16	1,8	04	3,1	22	2,4	16	0,8	13 2	7,0 16h00	1	.	11	.	.	.	.	.
995	87,2	3,9 8,24		5,0	4,5	5,0	5,3	6,1	392,3 +204,7	14 +2	09	1,4	18	1,7	09	1,8	09	2,3	09	1,4	18 2	9,0 14h15	.	.	8	.	.	.	.	.
991	148,5	7,7 9		6,4	6,0	6,2	7,0	7,0	107,8 -35,3	13 -2	10	1,9	18	2,2	18	2,6	18	4,1	20	2,5	22 2	10,0 14h00	.	.	9	.	.	.	.	.
998	82,4	3,8 12		4,7	4,5	5,0	6,5	7,5	127,7 -55,6	19 +4	09	0,7	14	1,2	14 27	1,2	27	1,8	18	0,7	22 2	9,0 x	.	1	12	.	.	.	.	.
985	112,0	5,2 11		6,1	5,8	5,6	6,9	7,2	84,9 -109,8	15 23	04	2,3	22	3,4	22	4,6	22	4,9	22	1,9	22 2	12,0 11h00	.	.	17	.	.	.	.	.
930	110,2	5,1 31		5,9	4,4	4,2	4,5	3,9	44,8 -116,1	8 -6	14	0,5	32	2,0	27	3,0	27	3,5	18	1,3	36 13	15,0 8h15	.	.	8	2	.	.	4	4
935	95,4	4,5 3		5,8	5,6	5,4	5,5	5,5	69,7 -94,6	16 -5	09	0,3	25	2,7	25	3,4	25	3,2	25	0,8	22 7	12,0 15h30	.	.	8	3	.	.	.	.
940	84,2	4,9 2		5,7	5,3	5,3	4,7	4,9	193,3 -71,6	12 -4	00	0,0	18	1,7	18	2,4	18	2,2	18	0,7	36 3	12,0 4h00	.	2	10	.	.	.	.	.
948	113,3	5,7 23		6,4	6,2	6,5	6,3	x	104,0 -78,5	11 -4	22	1,9	22	2,2	22	3,1	22	2,6	x	x	22 15	8,0 13h00	.	6	2	.	.	.	.	.
955	130,9	7,5 1		6,5	6,6	6,2	6,9	x	89,1 -124,9	13 -3	14	1,4	16	1,5	14	1,5	16	1,7	x	x	16 8	4,0 7h00	.	9	1	.	.	.	.	.

Stations possédant un enregistreur de vent : Saïgon (Tân-son-Nhứt).
Stations possédant un télévent : Hanoi (Gialâm) - Haiphong (Catbi) - Nhatrang - Huë (Phubai).

Renseignements complémentaires pour certains aérodromes

HANOI

Altitude de la station : Hs = 10m — Altitude du baromètre : Hb = 16m20

Heure du 7e fuseau	N	NNE	NE	ENE	E	ESE	SE	SSE	S	SSW	SW	WSW	W	WNW	NW	NNW	Calme
7h	•	•	•	I	2	9	II	2	•	•	•	•	•	•	I	3	2
10h	•	I	I	I	•	6	I3	6	•	•	•	I	•	•	2	•	•
13h	•	2	•	3	2	3	I4	4	2	•	•	•	•	•	•	•	I
16h	•	•	I	•	3	6	I4	4	•	•	•	•	•	I	•	I	I
19h	I	•	•	•	I	2	I7	6	2	•	I	•	•	•	•	•	I

Heure du 7e fuseau	<50m	50/100	100/200	200/300	300/500	500/1000	1km/2km	2/4	4/10	10/20	20/50	>50km
7h	•	•	•	•	•	•	•	8	I8	5	•	
10h	•	•	•	•	•	•	•	•	7	24	•	
13h	•	•	•	•	•	•	•	•	2	29	•	
16h	•	•	•	•	•	•	•	I	2	28	•	
19h	•	•	•	•	•	2	2	I6	II	•		

Heure du 7e fuseau	Nb d'obs	P moyenne au niveau Hb de la station mbs	<50m	50/100	100/200	200/300	300/500	500/1000	1000/1500	1500/2000	2000/2500	>2500m	pas de nuages	ciel invisible	4/8 ≤ Nh ≤ 7/8
7h	3I	I004,93	•	•	6	7	7	5	3	2	•	•	I	•	I4
10h	3I	I005,57	•	•	•	•	I9	9	•	•	I	•	2	•	24
13h	3I	I003,48	•	•	I	•	5	25	•	•	•	•	•	•	I9
16h	3I	I00I,I6	•	•	•	•	II	20	•	•	•	•	•	•	II
19h	3I	I005,60	•	••	•	•	I6	8	2	•	•	•	5	•	9

Heure du 7e fuseau	<50m	50/100	100/200	200/300	300/500	500/1000	1km/2km	2/4	4/10	10/20	20/50	>50km
7h	•	•	•	•	•	•	•	•	•	•	•	
10h	•	•	•	•	•	•	•	•	•	•	•	
13h	•	•	•	•	•	•	•	•	•	•	•	
16h	•	•	•	•	•	•	•	•	•	•	•	
19h	•	•	•	•	•	•	•	•	•	•	•	

Heure du 7e fuseau	<50m	50/100	100/200	200/300	300/600	600/1000	1000/1500	1500/2000	2000/2500	>2500m
7h	•	•	I	I	•	2	•	•	•	•
10h	•	•	•	•	I	•	•	•	•	•
13h	•	•	•	•	•	•	•	•	•	•
16h	•	•	•	•	•	•	•	•	•	•
19h	•	•	•	•	•	•	•	•	•	•

Répartition horaire des hydrométéores — Heure du 7e fuseau :

	7h	8h	9h	10h	11h	12h	13h	14h	15h	16h	17h	18h	19h	Nuit
• RR	0,0	•	•	•	•	•	0,6	•	0,0	I4,9	I5,9	I0,I	66,9	
•	I	•	•	•	•	•	I	•	I	2	8	6	I3	
Evaporation	←	5,5	→	←	I2,5	→	—	I5,I	→	←	II,2	→	I2,3	
,	•	•	•	•	•	•	•	•	•	•	•	•	•	
R	I	•	•	•	•	•	•	•	I	2	7	6	7	
(R)	I	I	•	•	•	I	I	I	3	5	5	3	7	
≡	•	•	•	•	•	•	•	•	•	•	•	•	•	
=	•	•	•	•	•	•	•	•	•	•	•	•	•	

HAIPHONG (Catbi)

Altitude de la station : Hs = 4m — Altitude du baromètre : Hb = 4m80

Heure du 7e fuseau	N	NNE	NE	ENE	E	ESE	SE	SSE	S	SSW	SW	WSW	W	WNW	NW	NNW	Calme
7h	•	•	2	2	3	2	8	6	4	•	•	•	•	•	I	•	3
10h	•	I	•	4	2	4	6	3	8	I	•	•	•	•	•	•	2
13h	•	•	I	•	I	I	I4	6	7	•	I	•	•	•	•	•	•
16h	•	•	•	•	•	4	I5	7	5	•	•	•	•	•	•	•	•
19h	•	•	•	•	I	7	20	2	•	•	•	•	•	•	I	•	•

Heure du 7e fuseau	<50m	50/100	100/200	200/300	300/500	500/1000	1km/2km	2/4	4/10	10/20	20/50	>50km
7h	•	•	•	•	•	•	•	2	3	I4	I2	•
10h	•	•	•	•	•	•	•	I	3	7	20	•
13h	•	•	•	•	•	•	•	•	I	9	2I	•
16h	•	•	•	•	•	•	•	•	•	3	28	•
19h	•	•	•	•	•	•	•	•	I	I2	I8	•

Heure du 7e fuseau	Nb d'obs	P moyenne au niveau Hb de la station mbs	<50m	50/100	100/200	200/300	300/500	500/1000	1000/1500	1500/2000	2000/2500	>2500m	pas de nuages	ciel invisible	4/8 ≤ Nh ≤ 7/8
7h	3I	I006,8I	•	•	4	9	9	4	3	2	•	•	•	•	I8
10h	3I	I007,68	•	•	•	8	2I	•	•	I	I	•	•	•	I9
13h	3I	I006,08	•	•	•	I	23	4	I	2	•	•	•	•	I9
16h	3I	I003,79	•	•	•	2	2I	7	•	•	•	•	I	•	8
19h	3I	I004,82	•	•	3	II	II	4	•	I	•	•	I	•	I3

Heure du 7e fuseau	<50m	50/100	100/200	200/300	300/600	600/1000	1000/1500	1500/2000	2000/2500	>2500m
7h	•	•	•	•	I	•	•	•	•	•
10h	•	•	•	3	6	•	•	•	•	•
13h	•	•	•	•	•	•	•	•	•	•
16h	•	•	•	•	•	•	•	•	•	•
19h	•	•	•	•	•	•	•	•	•	•

Répartition horaire des hydrométéores — Heure du 7e fuseau :

	7h	8h	9h	10h	11h	12h	13h	14h	15h	16h	17h	18h	19h	Nuit
RR	22,2	7,8	I2,5	I5,2	24,I	I,8	I,0	6,4	0,0	•	5,I	7,0	I00,0	
•	6	7	5	3	2	2	2	2	I	•	I	3	I7	
Evaporation	←	I3,2	→	←	2I,2	→	—	25,0	→	←	I6,7	→	32,5	
,	•	•	•	•	•	•	•	•	•	•	•	•	•	
R	I	2	I	2	I	I	•	•	•	•	I	2	6	
(R)	2	3	2	2	I	2	2	•	•	•	•	2	8	
≡	•	•	•	•	•	•	•	•	•	•	•	•	•	
=	•	•	•	•	•	•	•	•	•	•	•	•	•	

HUE (Phubaï)

Altitude de la station : Hs = 15m — Altitude du baromètre : Hb = 19m

Heure du 7e fuseau	N	NNE	NE	ENE	E	ESE	SE	SSE	S	SSW	SW	WSW	W	WNW	NW	NNW	Calme
7h	•	•	•	•	•	•	•	•	I	•	•	•	6	•	•	•	24
10h	4	2	3	•	4	•	•	•	••	•	I	•	I0	•	3	•	4
13h	I0	2	9	•	5	•	•	•	•	•	•	•	I	•	4	•	•
16h	4	•	3	I	I2	•	3	•	4	•	•	•	3	•	I	•	•
19h	x	x	x	x	x	x	x	x	x	x	x	x	x	x	x	x	x

Heure du 7e fuseau	<50m	50/100	100/200	200/300	300/500	500/1000	1km/2km	2/4	4/10	10/20	20/50	>50km
7h	•	•	•	•	•	•	•	•	•	•	3I	•
10h	•	•	•	•	•	•	•	•	•	•	3I	•
13h	•	•	•	•	•	•	•	•	•	•	3I	•
16h	•	•	•	•	•	•	•	•	•	I	30	•
19h	x	x	x	x	x	x	x	x	x	x	x	x

Heure du 7e fuseau	Nb d'obs	P moyenne au niveau Hb de la station mbs	<50m	50/100	100/200	200/300	300/500	500/1000	1000/1500	1500/2000	2000/2500	>2500m	pas de nuages	ciel invisible	4/8 ≤ Nh ≤ 7/8
7h	3I	I005,73	•	•	•	•	I	2	I	I	4	•	22	•	3
10h	3I	I006,64	•	•	•	•	I	I8	3	•	•	•	9	•	I
13h	3I	I004,63	•	•	•	•	•	3I	•	•	•	•	•	•	I
16h	3I	I003,09	•	•	•	•	•	28	3	•	•	•	•	•	2
19h	x	I003,80	x	x	x	x	x	x	x	x	x	x	x	x	x

Heure du 7e fuseau	<50m	50/100	100/200	200/300	300/600	600/1000	1000/1500	1500/2000	2000/2500	>2500m
7h	•	•	•	•	•	•	•	•	•	•
10h	•	•	•	•	•	•	•	•	•	•
13h	•	•	•	•	•	•	•	•	•	•
16h	•	•	•	•	•	•	•	•	•	•
19h	x	x	x	x	x	x	x	x	x	x

Répartition horaire des hydrométéores — Heure du 7e fuseau :

	7h	8h	9h	10h	11h	12h	13h	14h	15h	16h	17h	18h	19h	Nuit
RR	•	•	•	•	•	•	•	6,9	2,0	I,8	I,0	0,6	2,9	
•	•	•	•	•	•	•	•	2	2	5	3	I	3	
Evaporation	←	22,7	→	←	35,9	→	—	36,8	→	←	I2,8	→	36,8	
,	•	•	•	•	•	•	•	•	•	•	•	•	•	
R	•	•	•	•	•	•	•	2	2	I	I	I	•	
(R)	•	•	•	•	•	I	6	I0	6	•	•	•	•	
≡	•	•	•	•	•	•	•	•	•	•	•	•	•	
=	•	•	•	•	•	•	•	•	•	•	•	•	•	

TOURANE

Altitude de la station : Hs = 5m8 — Altitude du baromètre : Hb = 9m30

Heure du 7e fuseau	N	NNE	NE	ENE	E	ESE	SE	SSE	S	SSW	SW	WSW	W	WNW	NW	NNW	Calme
7h	I	•	•	•	•	I	I	2	II	I	2	•	•	I	•	•	II
10h	2	•	2	8	6	2	3	I	•	•	•	•	•	2	•	2	3
13h	3	•	•	2I	6	•	•	•	•	•	•	•	•	•	•	I	•
16h	2	•	•	8	9	5	•	I	2	•	I	•	•	I	2	•	•
19h	•	•	•	2	3	8	3	•	3	2	2	•	•	I	•	•	7

Heure du 7e fuseau	<50m	50/100	100/200	200/300	300/500	500/1000	1km/2km	2/4	4/10	10/20	20/50	>50km
7h	•	•	•	•	•	•	•	•	•	•	3I	•
10h	•	•	•	•	•	•	•	•	•	•	3I	•
13h	•	•	•	•	•	•	•	•	•	2	29	•
16h	•	•	•	•	•	I	•	I	II	I8	•	
19h	•	•	•	•	•	•	•	I	I0	20	•	

Heure du 7e fuseau	Nb d'obs	P moyenne au niveau Hb de la station mbs	<50m	50/100	100/200	200/300	300/500	500/1000	1000/1500	1500/2000	2000/2500	>2500m	pas de nuages	ciel invisible	4/8 ≤ Nh ≤ 7/8
7h	3I	I007,0I	•	•	•	I	3	•	I	2	9	•	I5	•	3
10h	3I	I007,55	•	•	•	•	•	26	I	I	•	•	3	•	I
13h	3I	I005,62	•	•	•	•	•	I8	I3	•	•	•	•	•	•
16h	3I	I004,48	•	•	•	•	2	I7	I2	•	•	•	•	•	3
19h	3I	I005,97	•	•	•	•	2	I0	I5	3	•	•	I	•	4

Heure du 7e fuseau	<50m	50/100	100/200	200/300	300/600	600/1000	1000/1500	1500/2000	2000/2500	>2500m
7h	•	•	•	•	•	•	•	•	•	•
10h	•	•	•	•	•	•	•	•	•	•
13h	•	•	•	•	•	•	•	•	•	•
16h	•	•	•	•	•	•	•	•	•	•
19h	•	•	•	•	•	•	•	•	•	•

Répartition horaire des hydrométéores — Heure du 7e fuseau :

	7h	8h	9h	10h	11h	12h	13h	14h	15h	16h	17h	18h	19h	Nuit
RR	•	•	•	•	0,5	•	•	•	0,6	2,9	I,4	I,3	0,5	
•	•	•	•	•	I	•	•	•	I	4	6	3	6	
Evaporation	←	22,4	→	←	39,7	→	—	36,5	→	←	I5,6	→	25,5	
,	•	•	•	•	•	•	•	•	•	•	•	•	•	
R	•	•	•	•	•	•	•	•	I	•	•	•	•	
(R)	•	•	•	•	•	I	3	6	8	4	2	I	I	
≡	•	•	•	•	•	•	•	•	•	•	•	•	•	
=	•	•	•	•	•	•	•	•	•	•	•	•	•	

DALAT (Liênkhàng)

Altitude de la station : Hs = 957m — Altitude du baromètre : Hb = 958m

Heure du 7e fuseau	N	NNE	NE	ENE	E	ESE	SE	SSE	S	SSW	SW	WSW	W	WNW	NW	NNW	Calme
7h	•	•	•	•	I0	•	•	•	•	•	•	I	2	•	•	•	I8
10h	•	•	•	•	3	I	•	2	2	I	2	2	I0	•	•	•	8
13h	•	•	•	I	5	•	•	4	7	•	4	2	5	•	I	•	2
16h	•	•	•	•	5	I	2	3	I	I	2	•	2	•	•	•	I4
19h	•	•	•	•	2	•	•	•	I	•	•	•	•	•	•	•	28

Heure du 7e fuseau	<50m	50/100	100/200	200/300	300/500	500/1000	1km/2km	2/4	4/10	10/20	20/50	>50km
7h	•	•	•	I	•	•	•	•	7	I0	I3	•
10h	•	•	•	•	•	•	•	•	•	3	28	•
13h	•	•	•	•	•	•	I	6	I0	I4	•	
16h	•	•	•	•	•	•	•	6	20	5	•	
19h	•	•	•	•	•	•	•	5	23	3	•	

Heure du 7e fuseau	Nb d'obs	P moyenne au niveau Hb de la station mbs	<50m	50/100	100/200	200/300	300/500	500/1000	1000/1500	1500/2000	2000/2500	>2500m	pas de nuages	ciel invisible	4/8 ≤ Nh ≤ 7/8
7h	3I	905,32	•	3	2	•	I0	6	2	I	•	•	7	•	9
10h	3I	905,67	•	•	•	I	2	28	•	•	•	•	•	•	I7
13h	3I	904,05	•	I	•	•	3	26	I	•	•	•	•	•	26
16h	3I	903,0I	•	•	I	•	I2	I6	•	•	2	•	•	•	20
19h	3I	904,37	•	•	•	2	20	9	•	•	•	•	•	•	I3

Heure du 7e fuseau	<50m	50/100	100/200	200/300	300/600	600/1000	1000/1500	1500/2000	2000/2500	>2500m
7h	•	•	•	•	•	•	•	•	•	•
10h	•	•	•	•	•	•	•	•	•	•
13h	•	•	•	•	I	•	•	•	•	•
16h	•	•	•	•	•	I	•	•	•	•
19h	•	•	•	•	3	I	•	•	•	•

Répartition horaire des hydrométéores — Heure du 7e fuseau :

	7h	8h	9h	10h	11h	12h	13h	14h	15h	16h	17h	18h	19h	Nuit
RR	•	•	•	•	I,5	82,4	42,I	69,9	59,8	87,I	42,7	41,6	27,5	
•	•	•	•	•	I	8	II	I2	I4	I6	I4	I4	II	
Evaporation	←	II,3	→	←	20,8	→	—	I8,9	→	←	4,7	→	7,I	
,	•	•	•	•	•	•	•	•	•	•	•	•	•	
R	•	•	•	•	I	5	7	5	5	7	6	4	3	
(R)	•	•	•	•	4	6	I0	I7	I4	I2	6	5	2	
≡	I	•	•	•	•	•	•	•	•	•	•	•	5	
=	•	•	•	•	•	•	•	•	•	•	•	•	•	

NHATRANG

Altitude de la station : Hs = 6m — Altitude du baromètre : Hb = 7m

Vent au sol : Nombre de fois où le vent a été de :

Heure du 7e fuseau	N	NNE	NE	ENE	E	ESE	SE	SSE	S	SSW	SW	WSW	W	WNW	NW	NNW	Calme
7h	•	•	•	•	•	•	•	•	•	•	•	•	•	•	29	•	2
10h	•	•	I	•	I6	7	4	•	•	•	•	•	•	•	2	•	I
13h	•	•	•	•	6	3	I8	2	I	•	•	•	•	•	I	•	•
16h	•	•	2	•	I	I	II	9	•	•	I	I	•	I	2	I	I
19h	•	I	•	•	I	•	I0	7	•	•	•	•	•	I	I0	•	I

Nombre de fois où la visibilité a été :

Heure du 7e fuseau	<50m	50/200	200/500	500/1000	1km/2km	2/4	4/10	10/20	20/50	>50km
7h	•	•	•	•	•	•	•	•	30	•
10h	•	•	•	•	•	•	I	•	30	•
13h	•	•	•	•	•	•	2	3	26	•
16h	•	•	•	•	•	I	•	8	22	•
19h	•	•	•	•	•	•	2	4	25	•

Heure du 7e fuseau	Nb d'obs	P. moyenne au niveau Hb de la station. mbs	Nb de fois où la base des nuages N_h a été : <50m	50/100	100/200	200/300	300/600	600/1000	1000/1500	1500/2000	2000/2500	>2500m	pas de nuage	ciel invisible	4/8 ≤ N_h ≤ 7/8
7h	3I	I008,80	I	•	I	•	•	26	3	•	•	•	•	•	•
10h	3I	I009,23	•	•	•	•	I	27	3	•	•	•	•	•	I
13h	3I	I007,4I	•	•	•	•	I	28	2	•	•	•	•	•	•
16h	3I	I005,95	•	•	•	•	4	23	4	•	•	•	•	•	3
19h	3I	I007,27	•	•	•	I	3	20	6	I	•	•	•	•	I

Nb de fois où la hauteur des nuages bas a été (N_h = 8/8)

Heure du 7e fuseau	<50m	50/100	100/200	200/300	300/600	600/1000	1000/1500	1500/2000	2000/2500	>2500m
7h	•	•	•	•	•	•	•	•	•	•
10h	•	•	•	•	•	•	•	•	•	•
13h	•	•	•	•	•	•	•	•	•	•
16h	•	•	•	•	•	•	•	•	•	•
19h	•	•	•	•	•	•	•	•	•	•

Répartition horaire des hydrométéores — Heure du 7e fuseau :

	7h	8h	9h	10h	11h	12h	13h	14h	15h	16h	17h	18h	19h	Total
RR	4,4	4,6	6,2	3,6	0,5	0,9	3,3	0,2	9,6	I4,6	3,0	I,I	0,5	
•	I	I	I	I	I	2	2	I	2	2	4	4	I	
Evaporation	—	I9,7	—	—	35,3	—	—	35,I	—	—	28,9	—	24,9	
,	•	•	•	•	•	•	•	•	•	•	•	•	•	
R	•	•	•	•	•	•	•	•	I	I	I	•	•	
(R)	•	•	•	•	•	3	4	3	2	I	2	I	•	
≡	•	•	•	•	•	•	•	•	•	•	•	•	•	
=	•	•	•	•	•	•	•	•	•	•	•	•	•	

SAIGON (Tânsonnhut)

Altitude de la station : Hs = 8m80 — Altitude du baromètre : Hb = 9m90

Vent au sol : Nombre de fois où le vent a été de :

Heure du 7e fuseau	N	NNE	NE	ENE	E	ESE	SE	SSE	S	SSW	SW	WSW	W	WNW	NW	NNW	Calme
7h	I	3	I	2	5	I	•	2	•	•	I	•	•	•	•	2	I3
10h	•	2	•	3	I	2	•	5	3	2	4	3	3	•	•	3	•
13h	•	•	•	2	•	I	•	5	8	2	3	3	4	•	2	I	•
16h	•	•	I	I	I	I	•	8	5	2	3	2	2	2	•	2	I
19h	I	I	•	I	I	3	•	7	6	I	3	I	I	•	•	•	5

Nombre de fois où la visibilité a été :

Heure du 7e fuseau	<50m	50/200	200/500	500/1000	1km/2km	2/4	4/10	10/20	20/60	>50km
7h	•	•	•	•	•	•	•	2I	I0	•
10h	•	•	•	•	•	•	•	2	29	•
13h	•	•	•	•	•	•	I	I7	I3	•
16h	•	•	•	I	•	•	5	I9	6	•
19h	•	•	•	•	•	•	3	28	•	•

Heure du 7e fuseau	Nb d'obs	P. moyenne au niveau Hb de la station. mbs	Nb de fois où la base des nuages N_h a été : <50m	50/100	100/200	200/300	300/600	600/1000	1000/1500	1500/2000	2000/2500	>2500m	pas de nuage	ciel invisible	4/8 ≤ N_h ≤ 7/8
7h	3I	I008,4I	•	•	•	I	I	8	II	I0	•	•	•	•	II
10h	3I	I009,I5	•	•	•	•	6	23	•	2	•	•	•	•	22
13h	3I	I006,98	•	•	•	•	3	28	•	•	•	•	•	•	29
16h	3I	I005,52	•	•	•	I	6	2I	3	•	•	•	•	•	II
19h	3I	I006,97	•	•	•	•	3	9	I9	•	•	•	•	•	3

Nb de fois où la hauteur des nuages bas a été (N_h = 8/8)

Heure du 7e fuseau	<50m	50/100	100/200	200/300	300/600	600/1000	1000/1500	1500/2000	2000/2500	>2500m
7h	•	•	•	•	•	•	•	•	•	•
10h	•	•	•	•	•	•	•	•	•	•
13h	•	•	•	•	•	•	•	•	•	•
16h	•	•	•	•	•	•	•	•	•	•
19h	•	•	•	•	•	•	•	•	•	•

Répartition horaire des hydrométéores — Heure du 7e fuseau :

	7h	8h	9h	10h	11h	12h	13h	14h	15h	16h	17h	18h	19h	Total
RR	•	•	2,2	•	5,0	0,6	3,5	45,3	66,7	34,8	6,8	5,2	77,5	
•	•	•	I	•	4	2	5	I0	I2	I0	9	3	I5	
Evaporation	—	I3,3	—	—	29,7	—	—	29,4	—	—	I5,8	—	I7,0	
,	•	•	•	•	•	•	•	•	•	•	•	•	•	
R	•	•	•	•	•	•	I	I	2	I	I	•	I	
(R)	•	•	•	I	I	5	7	II	7	3	3	2	I0	
≡	•	•	•	•	•	•	•	•	•	•	•	•	•	
=	•	•	•	•	•	•	•	•	•	•	•	•	•	

PHNOM-PENH (Pochentong)

Altitude de la station : Hs = I0m — Altitude du baromètre : Hb = II m

Vent au sol : Nombre de fois où le vent a été de :

Heure du 7e fuseau	N	NNE	NE	ENE	E	ESE	SE	SSE	S	SSW	SW	WSW	W	WNW	NW	NNW	Calme
7h	•	I	•	I	2	7	6	I	I	2	I	I	I	•	•	•	7
10h	•	•	I	I	I	3	2	5	8	I	4	•	I	•	•	I	3
13h	•	•	•	•	2	5	4	I	6	4	I	•	•	•	I	3	4
16h	I	2	I	I	4	3	I	3	6	4	2	I	•	•	I	•	I
19h	•	•	•	•	I	3	3	5	3	7	2	3	•	•	•	2	2

Nombre de fois où la visibilité a été :

Heure du 7e fuseau	<50m	50/200	200/500	500/1000	1km/2km	2/4	4/10	10/20	20/50	>50km
7h	•	•	•	•	•	•	•	4	27	•
10h	•	•	•	•	•	•	•	I	30	•
13h	•	•	•	•	•	•	•	6	25	•
16h	•	•	•	•	I	•	4	II	I5	•
19h	•	•	•	•	•	•	2	5	24	•

Heure du 7e fuseau	Nb d'obs	P. moyenne au niveau Hb de la station. mbs	Nb de fois où la base des nuages N_h a été : <50m	50/100	100/200	200/300	300/600	600/1000	1000/1500	1500/2000	2000/2500	>2500m	pas de nuage	ciel invisible	4/8 ≤ N_h ≤ 7/8
7h	3I	I008,20	•	•	8	6	4	3	•	2	3	•	5	0	I0
10h	3I	I008,99	•	•	•	•	25	3	I	•	2	•	•	0	I7
13h	3I	I006,83	•	•	•	I	I0	20	•	•	•	•	•	•	2I
16h	3I	I004,77	•	•	•	•	I6	I4	•	I	•	•	•	•	I5
19h	3I	I006,40	•	•	I	•	4	9	9	2	•	•	6	•	7

Nb de fois où la hauteur des nuages bas a été (N_h = 8/8)

Heure du 7e fuseau	<50m	50/100	100/200	200/300	300/600	600/1000	1000/1500	1500/2000	2000/2500	>2500m
7h	•	•	•	•	•	•	•	•	•	•
10h	•	•	•	•	•	•	•	•	•	•
13h	•	•	•	•	•	•	•	•	•	•
16h	•	•	•	•	•	•	•	•	•	•
19h	•	•	•	•	•	•	•	•	•	•

Répartition horaire des hydrométéores — Heure du 7e fuseau :

	7h	8h	9h	10h	11h	12h	13h	14h	15h	16h	17h	18h	19h	Total
RR	•	•	•	4,5	3,8	2,9	II,0	0,9	5,9	2,4	0,0	I2,9	6,5	
•	•	•	•	I	2	3	4	3	3	4	3	3	4	
Evaporation	—	I5,5	—	—	3I,6	—	—	40,0	—	—	26,6	—	34,8	
,	•	•	•	•	•	•	•	•	•	•	•	•	•	
R	•	•	•	•	•	•	2	2	4	4	I	I	I	
(R)	•	•	I	I	5	4	4	5	I0	7	6	5	I	
≡	•	•	•	•	•	•	•	•	•	•	•	•	•	
=	•	•	•	•	•	•	•	•	•	•	•	•	•	

VIENTIANE

Altitude de la station : Hs = I70m30 — Altitude du baromètre : Hb = I7ImI0

Vent au sol : Nombre de fois où le vent a été de :

Heure du 7e fuseau	N	NNE	NE	ENE	E	ESE	SE	SSE	S	SSW	SW	WSW	W	WNW	NW	NNW	Calme
7h	2	•	•	•	•	•	•	•	•	•	•	•	•	•	•	•	29
10h	2	•	I	•	I	•	5	I	8	•	2	•	2	I	•	•	8
13h	4	•	•	•	3	•	3	•	I6	•	•	•	4	•	•	•	I
16h	3	•	I	I	I	•	3	I	9	•	3	I	3	•	I	•	4
19h	I	•	•	•	•	•	•	•	2	•	•	•	I	•	•	•	27

Nombre de fois où la visibilité a été :

Heure du 7e fuseau	<50m	50/200	200/500	500/1000	1km/2km	2/4	4/10	10/20	20/50	>50km
7h	•	•	•	•	•	•	9	8	I4	•
10h	•	•	•	•	•	•	3	9	I9	•
13h	•	•	•	•	•	•	•	9	22	•
16h	•	•	•	•	•	•	I	8	22	•
19h	•	•	•	•	I	I	2	4	23	•

Heure du 7e fuseau	Nb d'obs	P. moyenne au niveau Hb de la station. mbs	Nb de fois où la base des nuages N_h a été : <50m	50/100	100/200	200/300	300/600	600/1000	1000/1500	1500/2000	2000/2500	>2500m	pas de nuage	ciel invisible	4/8 ≤ N_h ≤ 7/8
7h	3I	988,79	•	•	6	3	2	7	2	2	I	•	8	•	3
10h	3I	989,87	•	•	I	3	4	I8	3	I	•	•	I	•	I4
13h	3I	987,7I	•	•	•	•	I	28	I	•	•	•	I	•	I2
16h	3I	985,I0	•	•	•	•	2	2I	6	I	•	•	I	•	3
19h	3I	985,86	•	•	•	•	I	I6	4	2	•	•	8	•	3

Nb de fois où la hauteur des nuages bas a été (N_h = 8/8)

Heure du 7e fuseau	<50m	50/100	100/200	200/300	300/600	600/1000	1000/1500	1500/2000	2000/2500	>2500m
7h	•	•	4	•	I	•	•	•	•	•
10h	•	•	•	•	•	•	•	•	•	•
13h	•	•	•	•	•	•	•	•	•	•
16h	•	•	•	•	•	I	•	•	•	•
19h	•	•	•	•	•	I	•	•	•	•

Répartition horaire des hydrométéores — Heure du 7e fuseau :

	7h	8h	9h	10h	11h	12h	13h	14h	15h	16h	17h	18h	19h	Total
RR	I,4	0,I	4,7	0,I	5,4	•	0,4	50,0	I5,0	0,8	I9,9	II,7	8,8	
•	3	2	I	I	2	•	2	3	3	2	4	4	9	
Evaporation	—	7,9	—	—	I8,5	—	—	23,5	—	—	I6,6	—	I7,7	
,	•	•	•	•	•	•	•	•	•	•	•	•	•	
R	I	•	•	•	•	•	2	3	3	I	3	3	4	
(R)	•	•	•	•	I	3	3	5	5	4	5	2	2	
≡	•	•	•	•	•	•	•	•	•	•	•	•	•	
=	•	•	•	•	•	•	•	•	•	•	•	•	•	

SAVANNAKHET (Séno)

Altitude de la station : Hs = I84m — Altitude du baromètre : Hb = I87m

Vent au sol : Nombre de fois où le vent a été de :

Heure du 7e fuseau	N	NNE	NE	ENE	E	ESE	SE	SSE	S	SSW	SW	WSW	W	WNW	NW	NNW	Calme
7h	•	•	I	•	•	•	I	•	4	•	9	•	•	•	•	•	I6
10h	•	•	I	•	•	•	I	•	I	•	I4	•	•	•	•	•	I4
13h	•	•	I	•	I	•	I	•	•	•	I7	•	I	•	I	•	9
16h	I	•	•	•	I	•	I	•	•	•	I7	•	I	•	•	•	I0
19h	x	x	x	x	x	x	x	x	x	x	x	x	x	x	x	x	x

Nombre de fois où la visibilité a été :

Heure du 7e fuseau	<50m	50/200	200/500	500/1000	1km/2km	2/4	4/10	10/20	20/50	>50km
7h	•	•	•	•	•	•	•	I	30	•
10h	•	•	•	•	•	•	•	•	3I	•
13h	•	•	•	•	•	•	•	•	3I	•
16h	•	•	•	•	•	•	•	•	3I	•
19h	x	x	x	x	x	x	x	x	x	x

Heure du 7e fuseau	Nb d'obs	P. moyenne au niveau Hb de la station. mbs	Nb de fois où la base des nuages N_h a été : <50m	50/100	100/200	200/300	300/600	600/1000	1000/1500	1500/2000	2000/2500	>2500m	pas de nuage	ciel invisible	4/8 ≤ N_h ≤ 7/8
7h	3I	986,70	•	•	I	I	I	•	7	9	9	•	3	•	I3
10h	3I	987,3I	•	•	•	I	•	II	I2	3	2	•	2	•	22
13h	3I	984,86	•	•	•	•	I	I5	I5	•	•	•	•	•	29
16h	3I	982,49	•	•	•	•	4	9	I8	•	•	•	•	•	20
19h	3I	982,89	x	x	x	x	x	x	x	x	x	x	x	x	x

Nb de fois où la hauteur des nuages bas a été (N_h = 8/8)

Heure du 7e fuseau	<50m	50/100	100/200	200/300	300/600	600/1000	1000/1500	1500/2000	2000/2500	>2500m
7h	•	•	I	•	•	•	•	•	3	•
10h	•	•	•	•	•	I	•	I	•	•
13h	•	•	•	•	•	•	•	•	•	•
16h	•	•	•	•	•	•	•	•	•	•
19h	x	x	x	x	x	x	x	x	x	x

Répartition horaire des hydrométéores — Heure du 7e fuseau :

	7h	8h	9h	10h	11h	12h	13h	14h	15h	16h	17h	18h	19h	Total
RR	•	I,4	•	•	6,4	•	•	I6,0			x		80,2	
•	•	I	I	•	I	•	2	3	4	2	•	•	5	
Evaporation	—	I4,7	—	—	27,5	—	—	3I,6	—	—		—	39,5	
,	•	•	•	•	•	•	•	•	•	•	•	•	•	
R	•	•	•	•	I	•	I	I	I	•	•	•	•	
(R)	•	•	•	•	I	4	7	6	7	I0	7	•	•	
≡	•	•	•	•	•	•	•	•	•	•	•	•	•	
=	•	•	•	•	•	•	•	•	•	•	•	•	•	

Vents en altitude

Station (altitude Hs)	Heures (1er Réseau) et nombre des sondages	Vitesses en nœuds	500m au-dessus du sol — Nombre de fois où le vent a été de : N	NNE	NE	ENE	E	ESE	SE	SSE	S	SSW	SW	WSW	W	WNW	NW	NNW	Nb de Calme	V<4	1.500m au-dessus du niveau de la mer — Nombre de fois où le vent a été de : N	NNE	NE	ENE	E	ESE	SE	SSE	S	SSW	SW	WSW	W	WNW	NW	NNW	Nb de Calme	V<4
HANOI (Ville) 10m	3h 25	4 à 16				I				9							I													4	3	I							
		17 à 27								II	I	2																	I	9	I	I							
		28 à 40																																					
		> à 40																																					
		V. moy des vents > 40																																					
	8h 26	4 à 16	I	2				I	3	9	2	5	2													I	4	I	3	2								
		17 à 27								I																	I			2									
		28 à 40																																					
		> à 40																																					
		V. moy des vents > 40																																					
	14h 30	4 à 16	I	I				II	4	7		I						I								I	3	5	6	3	2	I	I						
		17 à 27							2	2																				I	I								
		28 à 40																																					
		> à 40																																					
		V. moy des vents > 40																																					
HAIPHONG (Cat. bi) 4 m	6h 23	4 à 16						I	2	9	I	2	I			I												I		6									
		17 à 27								2		3																		I	2								
		28 à 40																																					
		> à 40																																					
		V. moy des vents > 40																		I																			
	15h 27	4 à 16						3	I	I6	2	2																	2	5	3	3		3	I	I			
		17 à 27																																					
		28 à 40																																					
		> à 40																																					
		V. moy des vents > 40																																					
PATTLE 5m 50	6h 31	4 à 16					I	4	6	8	3	3	I												I	2	6	4	7	I								
		17 à 27								2	I	2															I	3		2									
		28 à 40																																					
		> à 40																																					
		V. moy des vents > 40																																					
	15h 31	4 à 16			I	I	2	2	3	5	2	7															3	4	I	4	3	3							
		17 à 27								3	I	I																I	I	I									
		28 à 40																																					
		> à 40																																					
		V. moy des vents > 40																																					
TOURANE 6m	6h 30	4 à 16								4	3	9	4	6		I											I	3	2	7	3	3	2	I	2	I			
		17 à 27																													I	I							
		28 à 40																																					
		> à 40																																					
		V. moy des vents > 40																																					
	15h 31	4 à 16		5	5	5	2	7	I												I							2		4	3	3	I	2		5			
		17 à 27																																					
		28 à 40																																					
		> à 40																																					
		V. moy des vents > 40																																					
NHATRANG 6m	6h 30	4 à 16			2				4	7	3	2	I				2							I		3	2	I	I	3	2			I			3		
		17 à 27																								I										I			
		28 à 40																																					
		> à 40																																					
		V. moy des vents > 40																																					
SAIGON (Tan Son Nhut) 9m	3h 29	4 à 16						3		I	2	8	6	3	I		I							I		I	2	5	I	5	4	I	I			2		
		17 à 27						I					I				I									I										I			
		28 à 40																																					
		> à 40																																					
		V. moy des vents > 40																																					
	8h 31	4 à 16						4	I	2	2	7	6	2		2	I							2		3	I	I	4	5	2		I	2	2			
		17 à 27					I																			2						I							
		28 à 40																																					
		> à 40																																					
		V. moy des vents > 40																																					
	14h 23	4 à 16							I	5	3	4	3	I		2							I	I	I	I	3	2		3	I	I	2	I					
		17 à 27									I																										I		
		28 à 40																																					
		> à 40																																					
		V. moy des vents > 40																																					
POULO CONDORE 3m	7h 30	4 à 16				I		2	2	3		3	I	2	4	I		I						2	I	3	I	2	I	I	2	I						
		17 à 27									I															I				I		2	I	I					
		28 à 40																								I													
		> à 40																																					
		V. moy des vents > 40																																					

Vents en altitude

3000m au-dessus du niveau de la mer
Nombre de fois où le vent a été de :

	N	NNE	NE	ENE	E	ESE	SE	SSE	S	SSW	SW	WSW	W	WNW	NW	NNW	Nb de Calme	V<4
											3	4						
										I		I	I					
											I	3	I				Nb de Calme	V<4
											2							
											I	4	2				Nb de Calme	V<4
												5	I	I		I		
											I	I		I			Nb de Calme	V<4
											4	3	3	2	I		Nb de Calme	V<4
										I			I					
		I					3	7	2	4	2	I		I			Nb de Calme	V<4
								I	I	I								7
							3	3	2	6	2	I		3	2	I	Nb de Calme	V<4
																		5
I			I				I	I		I	8	5	I	I		I	Nb de Calme	V<4
																		10
			I					2	I	6	2	4	I	4			Nb de Calme	V<4
											I							9
		2	2	2	2	I	4			I	I	I		I			Nb de Calme	V<4
											3							4
		3	I	4	3	2	I		I		2	3		2	I		Nb de Calme	V<4
											I							
2	I	I	2		5		2				I	2	I				Nb de Calme	V<4
												I						I
								I	I	I	I					I	Nb de Calme	V<4
																		I
I			2	2	I	I	2	I	4								Nb de Calme	V<4
						I						2						I

6000m au-dessus du niveau de la mer
Nombre de fois où le vent a été de :

	N	NNE	NE	ENE	E	ESE	SE	SSE	S	SSW	SW	WSW	W	WNW	NW	NNW	Nb de Calme	V<4
																	Nb de Calme	V<4
												I					Nb de Calme	V<4
																	Nb de Calme	V<4
																	Nb de Calme	V<4
											2							
		3			I			3	2	2		I			2	2	Nb de Calme	V<4
						I				I								4
				2		3	2	4	I	2	I	3					Nb de Calme	V<4
										I								4
					2	2	6	3		3				I			Nb de Calme	V<4
																		4
						4	2	5	I	5		3	I	I			Nb de Calme	V<4
										I				I				3
		I		2		I	6	2	I	2	I	I	I		I		Nb de Calme	V<4
							3											2
				I		I		I		I				I			Nb de Calme	V<4
				2														
																	Nb de Calme	V<4
																	Nb de Calme	V<4
																		I
				I		I		I		I				I			Nb de Calme	V<4
																		I

(1) Les valeurs indiquées sont les pressions moyennes, maxima et minima aux altitudes 1500.3000.6000.9000 mètres.

AEROLOGIE

Station de : SAIGON
Nombre de radiosondages : 24
Nombre de rawinds : 24
Heures des lancers : 02 (TU)

éléments		niveaux 850mb	700mb	500mb	300mb
Φ en m. géop.	moy	1503	3171	5895	9757
	max	1530	3451	5934	9851
	min	1470	3127	5845	9665
P en mb.	moy	850	713	494	332
	max	853	716	496	336
	min	847	710	490	330
T en 1/10 de °C	moy	192	109	-034	-275
	max	208	144	-004	-238
	min	176	080	-770	-328
U %	moy	84	78	70	"
	max	100	93	96	"
	min	69	60	50	"
r dix/millièmes	moy	142	094	043	"
	max	180	139	061	"
	min	120	070	027	"
Td en 1/10 de °C	moy	166	+074	-080	"
	max	203	+134	-032	"
	min	140	+036	-135	"

Répartition en Direction (rose 36) et Vitesses moyennes en nœuds des vents aux niveaux :

DD	850 nb de fois	850 V. moy.	700 nb de fois	700 V. moy.	500 nb de fois	500 V. moy.	300 nb de fois	300 V. moy.
Calme								
01								
02					I	4		
03			I	6			I	14
04			I	6				
05								
06			I	10				
07			I	10			2	6
08	I	10	2	6	I	10	I	18
09			I	20	2	8		
10	2	12	2	6	I	14		
11	I	12	2	8	I	8	I	16
12			2	10	2	6	2	14
13	I	2	I	6				
14	2	8						
15	I	14						
16	I	2						
17	I	12						
18	I	16			2	8	2	6
19								
20	3	8	I	10	3	6		
21	I	16			I	6		
22					I	8		
23	2	18	I	20			I	16
24			2	10			I	8
25	I	6			4	6	I	6
26			I	6				
27								
28	I	6			I	2		
29	I	20						
30			I	4				
31			I	6				
32	I	16			I	10		
33			I	12				
34			I	8			I	10
35	I	18					I	6
36	I	6						

Altitude de l'isotherme 0°C et de l'isotherme -10°C en m. géop.

	0°C	-10°C
nb. d'obs	24	24
moy	5221	7104
max	5900	7900
min	4600	6340

Vents en altitude

Station (altitude Hs)	Heures (1er lisseau) et nombre des sondages	Vitesses en nœuds	500m au-dessus du sol — Nombre de fois où le vent a été de : N	NNE	NE	ENE	E	ESE	SE	SSE	S	SSW	SW	WSW	W	WNW	NW	NNW	Nb de Calme	1.500m au-dessus du niveau de la mer — Nombre de fois où le vent a été de : N	NNE	NE	ENE	E	ESE	SE	SSE	S	SSW	SW	WSW	W	WNW	NW	NNW	Nb de Calme
STUNG.TRENG 54 m	7h 15	4 à 16							2	4		3	I	3									I			I	3	2	4		I	I					
		17 à 27								I	I																										
		28 à 40																																			
		> à 40																	V<4																		V<4
		V moy des vents > 40																																			I
DHNOM.PENH (Pochentong) 10 m	6h 28	4 à 16			I			I		I	I	5	5	3		I	2								I	I	2	I	6	2	2			I	I		
		17 à 27							I			I		I	I	I	I																			I	
		28 à 40												I																	I						
		> à 40																	V<4																I		V<4
		V moy des vents > 40																	I																		2
	15h 28	4 à 16						3	2	3	2	2	4	2		I	3	2		I					I	3	4	I	I	2		I	2				
		17 à 27										2	I	I																I	I					I	
		28 à 40																																	I		I
		> à 40																	V<4																		V<4
		V moy des vents > 40																																			
SIEMREAP 15 m	6h 30	4 à 16						7	2	I		6	6	3		I						I			I	3	7		6	2	2		I		I		
		17 à 27						I					I		I											I		I			I		I				
		28 à 40																																			
		> à 40																	V<4																		V<4
		V moy des vents > 40																	I																		2
KAMPOT 23 m	7h 30	4 à 16		3	2			3		I		I	7	6		I		I				I	I		I	3			4	I	5		5	I	2		
		17 à 27																							I					I					I		
		28 à 40																	I																		
		> à 40																	V<4																		V<4
		V moy des vents > 40																	4																		2
		4 à 16																	Nb de Calme																		Nb de Calme
		17 à 27																																			
		28 à 40																																			
		> à 40																	V<4																		V<4
		V moy des vents > 40																																			
KHANG KHAY 1.146 m.	6h 29	4 à 16									2	8	10	4		I											2	2	7	8	4		I				
		17 à 27																																			I
		28 à 40																																			
		> à 40																	V<4																		V<4
		V moy des vents > 40																	4																		4
	14h 31	4 à 16								I		2	3	8	2	10		2								I	I	I	4	9	I	6	I				
		17 à 27											I																I			I					
		28 à 40																																			
		> à 40																	V<4																		V<4
		V moy des vents > 40																	2																		5
VIENTIANE 170 m	6h 22	4 à 16		2				2	3	I	2			3	2	2	I									I	I	3	I	2	9		I	I			
		17 à 27				I																							I								
		28 à 40																																			
		> à 40																	V<4																		V<4
		V moy des vents > 40																	3																		
	15h 26	4 à 16		I				I	2		I	I		2	2		2							I		4		I	3	5	4	3	3			
		17 à 27																																			
		28 à 40																																			
		> à 40																	V<4																		V<4
		V moy des vents > 40																	I4																		2
SENO 184 m	6h 20	4 à 16					2	I				6	I	I	I													I	4	7	3						
		17 à 27										2	2	I																3		I					
		28 à 40												I					I																		
		> à 40																	V<4																		V<4
		V moy des vents > 40																	I																		I
		4 à 16																	Nb de Calme																		Nb de Calme
		17 à 27																																			
		28 à 40																																			
		> à 40																	V<4																		V<4
		V moy des vents > 40																																			
		4 à 16																	Nb de Calme																		Nb de Calme
		17 à 27																																			
		28 à 40																																			
		> à 40																	V<4																		V<4
		V moy des vents > 40																																			
		4 à 16																	Nb de Calme																		Nb de Calme
		17 à 27																																			
		28 à 40																																			
		> à 40																	V<4																		V<4
		V moy des vents > 40																																			

Vents en altitude

3000m au-dessus du niveau de la mer
Nombre de fois où le vent a été de :

	N	NNE	NE	ENE	E	ESE	SE	SSE	S	SSW	SW	WSW	W	WNW	NW	NNW
Nb de Calme	I	I				2					I			I		I
V<4																
Nb de Calme				2		I	I			I	2	2	I	I	I	
						I					I					
V<4																
Nb de Calme		I					I	I		3		I				
												I				I
V<4																
Nb de Calme			I	2		4		2	I	5				3		3
										I				I		
V<4																
Nb de Calme		2	I		I	5	I			I	I	I				
	I					I										I
V<4																
Nb de Calme																
V<4																
Nb de Calme										I	2	3	3	7	5	
												I		I		
V<4																
Nb de Calme								I			I	4	3	4	3	2
												2	I	I		
V<4																
Nb de Calme								I	I					2		
												I		I		
V<4																
Nb de Calme										2		9		3	I	I
												2				
V<4																
Nb de Calme										I		I			I	
											3					
V<4																
Nb de Calme																
V<4																
Nb de Calme																
V<4																
Nb de Calme																
V<4																

6000m au-dessus du niveau de la mer
Nombre de fois où le vent a été de :

	N	NNE	NE	ENE	E	ESE	SE	SSE	S	SSW	SW	WSW	W	WNW	NW	NNW
Nb de Calme					I					I						
V<4																
Nb de Calme			I													
			I													
V<4																
Nb de Calme			I					I								
V<4																
Nb de Calme								I								
V<4																
Nb de Calme																
V<4																
Nb de Calme							I			4	I	I	2			
													I			
V<4																
Nb de Calme									2		I	3	2	I		
												I		I		
												I				
V<4																
Nb de Calme																
V<4																
Nb de Calme									I	I						
													I			
V<4																
Nb de Calme																
V<4																
Nb de Calme																
V<4																
Nb de Calme																
V<4																

AEROLOGIE

Station de :
Nombre de radiosondages :
Nombre de rawinds :
Heures des lancers :

éléments		niveaux 850mb	700mb	500mb	300mb
Φ en m geop	moy				
	max				
	min				
P en mb	moy				
	max				
	min				
T en 1/10 de °C	moy				
	max				
	min				
U %	moy				
	max				
	min				
r dix/millièmes	moy				
	max				
	min				
Td en 1/10 de °C	moy				
	max				
	min				

Répartition en Direction (rose 36) et Vitesses moyennes en nœuds des vents aux niveaux :

DD	850 nb de fois	850 V moy.	700 nb de fois	700 V. moy	500 nb de fois	500 V moy.	300 nb de fois	300 V. moy
Calme								
01								
02								
03								
04								
05								
06								
07								
08								
09								
10								
11								
12								
13								
14								
15								
16								
17								
18								
19								
20								
21								
22								
23								
24								
25								
26								
27								
28								
29								
30								
31								
32								
33								
34								
35								
36								

Altitude de l'isotherme 0°C et de l'isotherme –10°C en m. geop

	0°C	–10°C
nb. d'obs		
moy		
max		
min		

Hauteurs des Précipitations en mm — MAI 1952

Dates	Moncay	Hanoi	Gowtow	Haiphong	Norways	Namdinh	Donghoi	Pattle	Hue (Phubai)	Tourane	Nhatrang	Dalat (Lienkhang)	Djiring	Saigon (Tan Son Nhut)	Cap St Jacques	Sochrang	Poulo Condore	Stungtreng	Siemreap	Battambang	Krakor	Kompongcham	Phnom Penh (Pochentong)	Svayrieng	Kampot	Luang Prabang	Xiengkhouang (Khangkhay)	Vientiane	Savannakhet (Séno)	Pakse							
1	0	0	0	0	0	0		I			20	I3		I				28				I3		2	I		I										
2	0	0	0	0	0	I		I			2	36	75	9	30	I	I						I0	2			4										
3	0	0	0	0	0	0					25	4	79	6	II		5	5							4		0		6	I7							
4	0	0	0	0	0	0			I	2	4	24	40	35	2I	30	7				I7	24				2	0										
5	0	8	0	0	0	I						0	I2	24	3	I		5		2	5			I2		4	I3	I8		3							
6	0	0	0	0	0	0			3	I		I	6		26			I2	2		II			2	3		4		9	I							
7	7	I4	I7	2	5	2				I						I5		6			6		I	26			0										
8	0	0	0	3	II	0		I4							I	7	7	I4			I3	I7		I	3		I2		II	6							
9	3	II	0	I7	0	7		I0	7					3	2					29					5	3	I			7							
10	3	0	0	39	0	0								28				6		I5		87		7	23		2		2	20							
11	0	0	0	0	0	0						40		5		25							3				I3			I9							
12	9	II	9	23	I0	I0	53		I			56	0	8													0			I							
13	0	I	0	0	0	54	I	I		I	I	28	I2	0	I8	28			8			27	60	9		I7	6	7	2								
14	7	7	9	I	0	I5	9					20	42	4		20						4				8	I	6									
15	8	2	26	4	5	I						2	77		I3	3				2				I0		I0	0		3	I							
16	22	0	5	28	I2	0						5	I3		4I			26	2	I	3						0										
17	I	0	0	0	0	0							26		34	62		II				I		4			0			4							
18	0	0	II	33	I0	I						55	I2	I9		3		I	I0	4	I3		7	7	I		0	60	46								
19	I	8	3	4	4	I2		3				30	37	4		I8									2		0										
20	I	2	0	33	I	0		I					I2				I			2					3		4	4									
21	8	0	0	8	2	0						27	I6		2	I	23	II	I0	I6	I2	50	I0		24		4	26		I							
22	7	2	0	I	0	0		6				25	3		30	56	74		20					2	I3		I	9									
23	I	0	0	0	0	0				I				20		4		34		2	9			I	2		0	7		3							
24	II	7	49	0	0	5				I	3	4	6	II	4	I		4	32		3			I	I		0	36	3	6							
25	20	5	66	7	0	II				2		I0	5	II	I0	4	9	6	I		I	42		I2			0	I5	I6								
26	26	II	0	0	0	0						3	4	I			3		I0		50	6	3				0		2								
27	37	2I	2	I	0	0			2			23	I5	29	4	73	37	2I	5	6		8		4	I		0										
28	3	0	3	0	0	0						7	7	9	44		I	4			2	9	I	27		I	I	5									
29	3	0	0	0	0	0						2						48					3		I		0										
30	I	0	0	0	0	0						38		20		I5	35	5				2	8	I			4										
31	0	I	0	0	0	0			I				6	I		I7	I6	5I				I03					0		3								

Evaporation en dixièmes de mm

Dates	Hanoi	Haiphong	Donghoi	Tourane	Nhatrang	Saigon (Tan Son Nhut)	Phnom Penh (Pochentong)	Vientiane
1	2,0	4,I	I,9	4,2	I,0	4,2	3,2	3,7
2	I,9	3,7	2,2	3,6	I,6	2,4	3,2	4,9
3	2,I	3,3	3,I	3,7	2,4	2,7	4,8	4,0
4	2,I	3,4	4,8	3,8	3,3	3,2	5,9	4,3
5	I,7	3,I	5,9	3,7	3,5	3,0	5,6	3,6
6	I,8	2,8	5,I	3,2	4,2	3,7	5,I	3,I
7	I,6	3,8	3,5	4,I	3,6	4,0	2,6	2,7
8	I,3	2,8	2,5	3,I	4,7	3,5	4,9	I,9
9	I,9	2,5	2,6	3,7	3,5	4,2	7,7	I,7
10	I,3	2,I	2,8	4,I	3,6	4,I	7,5	3,5
11	I,8	3,7	3,3	4,I	4,6	5,6	5,4	4,2
12	2,0	2,7	3,2	4,5	5,4	3,6	5,3	4,I
13	I,9	3,3	I,3	4,2	4,3	3,3	5,7	2,2
14	I,4	3,2	I,9	3,9	3,2	2,4	3,2	I,8
15	I,7	3,2	I,5	3,4	4,I	4,7	4,0	2,7
16	I,7	2,7	I,9	3,6	4,6	3,6	5,5	3,7
17	I,9	3,0	I,9	4,I	4,6	4,5	3,5	3,5
18	I,6	2,3	2,4	4,2	5,5	2,4	2,6	2,4
19	I,3	2,0	2,I	5,5	6,6	3,0	4,I	I,8
20	I,8	3,4	2,5	4,9	5,8	4,4	4,5	2,2
21	I,9	2,7	2,9	4,8	6,I	3,8	4,0	0,8
22	I,8	4,I	5,4	5,2	4,9	3,3	3,9	I,9
23	2,4	5,9	7,9	6,5	5,0	2,7	6,0	I,3
24	2,0	4,4	7,I	5,7	3,6	2,9	6,I	I,I
25	I,4	2,2	6,0	6,I	4,5	2,6	6,2	I,3
26	I,7	5,0	5,I	4,9	5,2	3,2	5,5	2,I
27	2,I	5,4	6,5	5,5	5,6	3,4	5,4	I,7
28	I,6	3,0	5,3	6,4	5,6	I,7	4,0	2,3
29	2,I	3,8	5,4	5,5	5,7	4,5	5,5	3,7
30	2,6	6,I	5,2	4,8	5,9	2,5	5,7	3,2
31	2,2	4,9	3,2	4,7	5,7	2,2	I,9	2,8

Réseau pluviométrique (Valeurs mensuelles)

Stations (par bassins)	total (mm)	écart à la moyenne	nb de jours	écart au nb de j. moy.
Littoral NW Golfe du Tonkin				
Moncay	179,7	-123,8	21	+5
Gomlow	196,8	+56,8	11	+2
Norways	58,5	x	11	x
Delta du Song Thai Binh				
Haiphong	203,1	+17,8	17	+3
Delta du Fleuve Rouge				
Hanoi	108,4	-91,4	15	0
Namdinh	118,9	-70,4	12	0
Porte d'Annam - Caplay				
Donghoi	64,3	-46,3	3	-5
Caplay - Col des nuages				
Hué	15,2	-47,9	9	-1
Région de Tourane				
Pattle	36,4	-49,4	9	0
Tourane	7,2	-64,7	8	0
Région de Nhatrang				
Nhatrang	54,5	-6,5	7	0
Région du Darlac				
Banmêthuot	228,9	-53,4	21	+4
Dakmil (THEIER)	x	x	x	x
Bon Recoi	293,6	x	21	x
Dakmil	436,0	+138,5	24	+3
Dakmol	579,0	x	22	x
Dakgaur	431,0	x	21	x
Daklao	x	x	x	x
Haut Donnai				
Dalat (VILLE)	725,7	+500,4	25	+7
Arbre Broyé	x	x	x	x
Dalat (Lienkhang)	454,6	+161,1	24	+4
Langhanh	301,2	+97,7	13	-4
Minh. Rong	295,2	x	21	x
Djiring	459,4	+234,0	21	+3

Stations (par bassins)	total (mm)	écart à la moyenne	nb de jours	écart au nb de j. moy.
Blao	243,8	+35,5	20	+2
Bas. Donnai				
Anloc	358,8	+138,8	17	+3
Anloc (CI)	x	x	x	x
Cay gao	234,6	-14,3	21	+5
Tuc trung	348,6	+69,1	23	+7
Binh Loc	335,9	+104,5	21	+5
Trang Bom (PC)	386,3	+131,0	18	0
Trang Bom (EF)	387,4	+137,6	18	+1
Xuanloc	342,5	+134,0	21	+3
Dzu Giay (Suzannah)	337,4	+94,0	21	+4
Ong Que	278,1	+72,3	21	+7
Long Thanh (TR)	288,0	+45,8	18	+6
Long Thanh (SIPH)	348,5	+124,9	17	+1
Long Thanh (Hélène)	254,1	x	20	x
Versant merit. C. St Jacques				
Binh Ba (Galéa)	304,3	+46,3	14	0
Cap St Jacques	295,7	+92,7	18	+3
Bassin du Song Be				
Quanldi	325,3	-11,9	14	-2
Thuanloi	402,0	+59,1	22	+5
Bassin de la Riv. de Saigon				
Doulieng	181,0	-57,7	17	+1
Bencui	170,5	-84,2	17	0
Laikhe	377,9	+131,8	24	+3
Saigon T.S.N	247,6	+26,8	24	+7
Saigon (VILLE)	305,0	x	22	x
Saigon (IP)	243,8	x	20	x
Bassin des deux Vaïcos				
Kauktrap	259,8	x	4	x
Svayrieng	127,7	-55,6	19	+4
Bas Delta du Mékong				
My tho	144,0	-12,8	10	-2
Cantho	222,7	+55,9	21	+6

Stations (par bassins)	total (mm)	écart à la moyenne	nb de jours	écart au nb de j. moy.
Sud Cochinchine				
Soctrang	383,5	+160,0	20	+5
Poulo. Condore	218,7	-12,3	15	-2
Littoral Rach Gia - Kampot				
Kampot (Météo)	84,9	-109,8	15	+3
Kampot (ville)	82,5	x	12	x
Kampot (OIR)	54,1	x	4	x
Haut Delta du Mékong				
Phnom Penh	107,8	-35,3	13	-2
Petit Takeo	278,2	x	7	x
Bassin Sud des Lacs				
Battambang (Météo)	78,4	-77,8	10	-3
Battambang (OIR)	88,5	-68,3	13	-1
Muong Russey	90,8	-28,4	5	-4
Pursat	x	x	x	x
Krakor	168,4	-29,5	14	+2
Dap Bat	158,6	x	12	x
Chandœur Sva	90,2	x	9	x
Bekchan	117,4	x	9	x
Véal Tréa	122,4	x	8	x
Nord du Grand Lac				
Siemreap	99,1	-54,9	11	-1
Nord du Petit Lac				
Barai	316,0	+153,4	13	+4
Chamcar Andong	392,8	+30,1	19	+5
Mékong Cambodgien				
Prey Totung	139,2	x	12	x
Prekkak	395,5	+146,7	15	0
Chhlong	268,5	-43,9	11	+1
Batheay	86,8	x	10	x
Kompongcham	392,3	+204,7	14	+2
Chalang	485,0	+109,5	18	+4
Prekchlong	188,0	-144,6	15	+2
Mimot	216,0	-26,9	8	-6
Kantrou	351,0	+46,8	15	+2

Stations (par bassins)	total (mm)	écart à la moyenne	nb de jours	écart au nb de j. moy.
Prekleap	190,9	x	8	x
Pha-Ao	70,2	x	8	x
Rocar Kandal	320,5	x	15	x
Preychhor	206,6	x	13	x
Bassin de la Sékong				
Stungtreng	297,7	+97,1	20	+8
Bas Laos				
Paksé	89,1	-124,9	13	-3
Moyen Laos				
Savannakhet (Séno)	104,0	-78,5	11	-4
Haut Laos				
Xiengkhouang (KK)	69,7	-94,7	16	-5
Xiengkhouang	232,5	+1,7	18	-2
Vientiane	193,3	-71,6	12	-4
Haut Delta du Mékong				
Luang Prabang	44,8	-116,1	8	-6

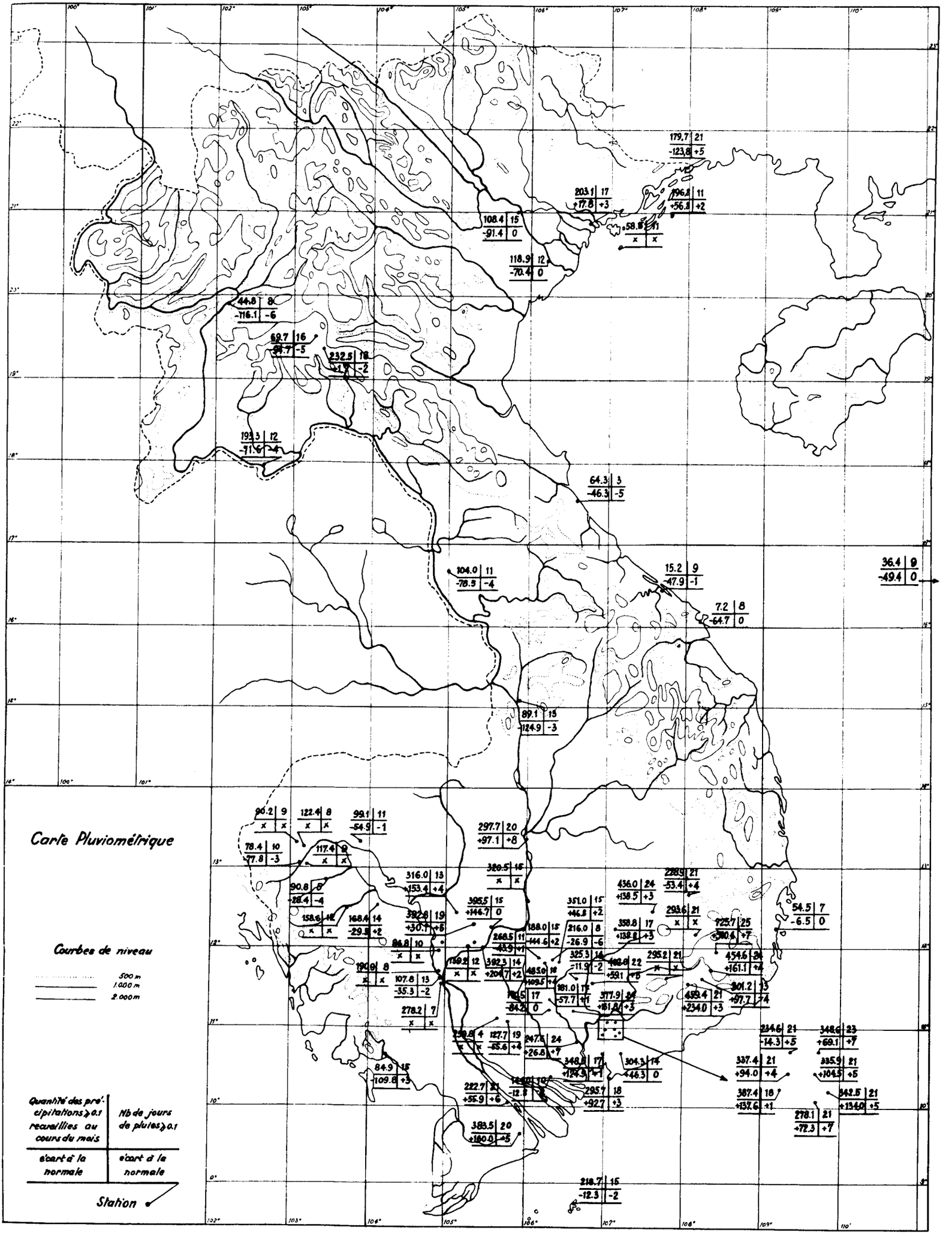
Carte Pluviométrique
Courbes de niveau
500 m
1.000 m
2.000 m
Quantité des précipitations ≥ 0.1 recueillies au cours du mois
Nb de jours de pluies ≥ 0.1
écart à la normale
écart à la normale
Station
179.7 | 21
-123.8 | +5
203.1 | 17
+17.8 | +3
196.8 | 11
+56.8 | +2
108.4 | 15
-91.4 | 0
58.8 | 11
x | x
118.9 | 12
-70.4 | 0
44.8 | 8
-116.1 | -6
69.7 | 16
-84.7 | -5
232.5 | 18
+1.9 | -2
193.3 | 12
-71.6 | -4
64.3 | 3
-46.3 | -5
104.0 | 11
-78.5 | -4
15.2 | 9
-47.9 | -1
36.4 | 9
-49.4 | 0
7.2 | 8
-64.7 | 0
89.1 | 15
-124.9 | -3
90.2 | 9
x | x
122.4 | 8
x | x
99.1 | 11
-54.9 | -1
78.4 | 10
-77.8 | -3
117.4 | 9
x | x
297.7 | 20
+97.1 | +8
320.5 | 15
x | x
90.8 | 8
-28.4 | -4
316.0 | 13
+153.4 | +4
158.6 | 12
x | x
168.4 | 14
-29.5 | +2
395.5 | 15
+146.7 | 0
392.8 | 19
+30.7 | +5
86.8 | 10
x | x
190.9 | 8
x | x
107.8 | 13
-35.3 | -2
278.2 | 7
x | x
149.2 | 12
x | x
392.3 | 14
+204.7 | +2
268.5 | 11
-43.9 | +1
188.0 | 15
-144.6 | +2
485.0 | 19
+109.5 | +4
181.0 | 12
-57.7 | +1
377.9 | 24
+181.8 | +3
351.0 | 15
+46.8 | +2
216.0 | 8
-26.9 | -6
325.3 | 14
-11.9 | -2
436.0 | 24
+138.5 | +3
358.8 | 17
+138.8 | +3
228.9 | 21
-53.4 | +4
293.6 | 21
x | x
295.2 | 21
x | x
402.6 | 22
+59.1 | +5
725.7 | 25
+380.4 | +7
454.6 | 24
+161.1 | +4
499.4 | 21
+234.0 | +3
301.2 | 13
+97.7 | +4
54.5 | 7
-6.5 | 0
234.6 | 21
-14.3 | +5
348.6 | 23
+69.1 | +7
337.4 | 21
+94.0 | +4
335.9 | 21
+104.5 | +5
367.4 | 18
+137.6 | +1
342.5 | 21
+134.0 | +5
278.1 | 21
+72.3 | +7
304.3 | 14
+46.3 | 0
295.7 | 18
+92.7 | +3
348.8 | 17
+124.3 | +1
247.8 | 24
+26.8 | +7
127.7 | 19
-55.6 | +4
222.7 | 21
+55.9 | +6
383.5 | 20
+180.0 | +5
84.9 | 15
-109.8 | +3
218.7 | 15
-12.3 | -2

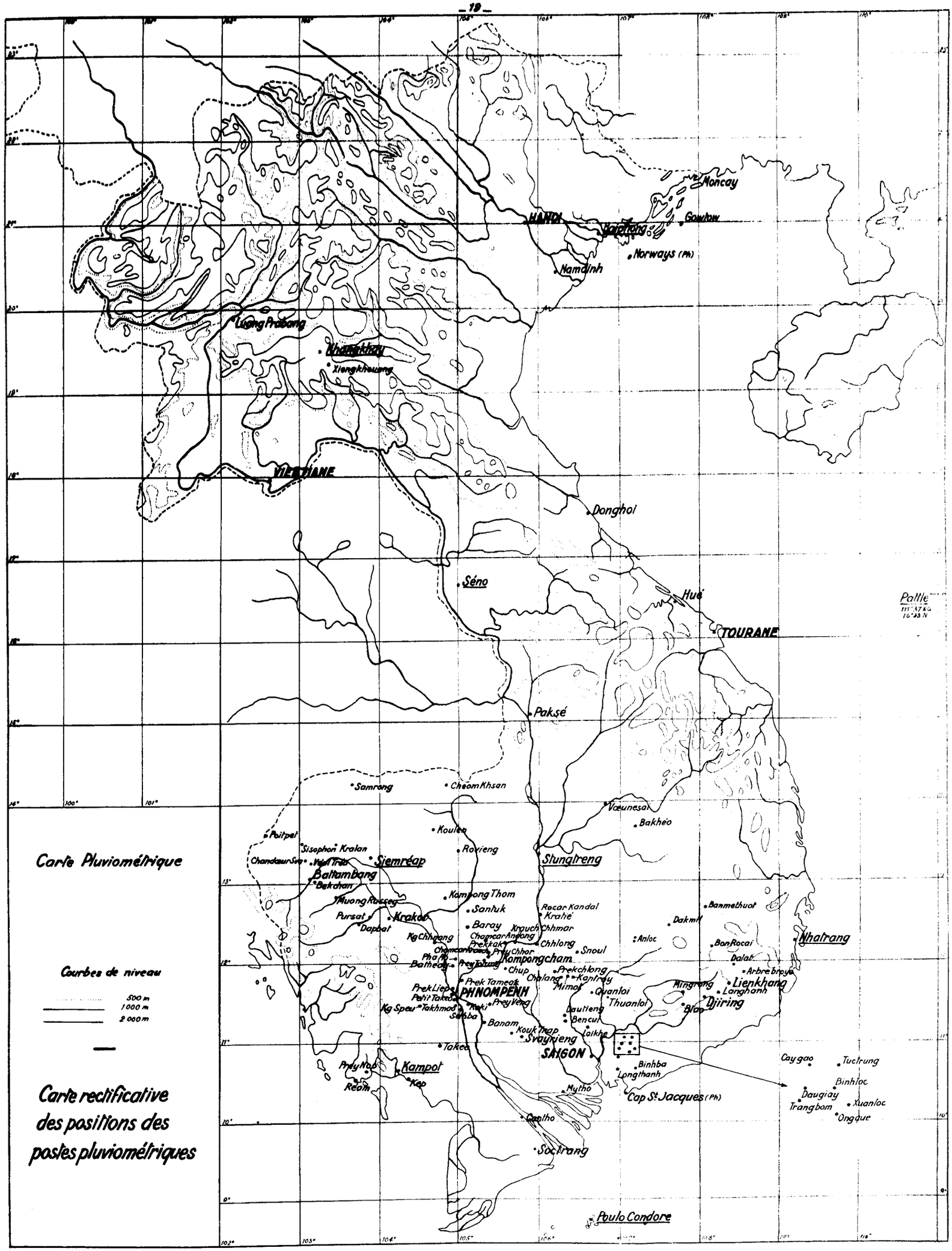

Erratum : Au Cambodge, les positions des stations suivantes sont rectifiées : Prey Totung _ Prek Léap _ Chamcar Andong _ Petit Takeo _ Kampot (OIR)
Il y a donc lieu de corriger les cartes pluviométriques de janvier, février et mars 1952 et remplacer la carte des stations, parue en 1952, par la présente carte.

4°/ Du 24 au 31 :

a) Situation :

La situation au Sud du vingtième parallèle reste sensiblement la même.

Un anticyclone centré sur la Mer Jaune se déplace vers l'Est. Un anticyclone centré sur la Mongolie déborde sur la Chine. Le 25 la zone frontale signalée plus haut est repoussée vers le Sud jusqu'au delta du Fleuve Rouge et le littoral du Sud de la Chine puis regresse vers le Nord. L'anticyclone atteint le Nord de la Chine le 27. Le 28, une nouvelle poussée d'air polaire évolué atteint le delta du Fleuve Rouge et le littoral Sud Chine. L'anticyclone s'affaiblit, et est rejoint le 29 par un anticyclone centré sur la Sibérie.

b) Temps associé :

Sur le delta du Fleuve Rouge et le Golfe du Tonkin, on note un temps identique à celui du 1er au 12, sauf pendant les journées du 25 et du 28 où l'activité orageuse est forte.

Sur le relief du Nord-Viêtnam, l'activité orageuse est forte les 25 et 28, avec des pluies souvent continues. Le temps est beau dans la journée du 30. Les autres jours le temps est identique à celui de la période du 1er au 12.

Sur le reste de l'Indochine et de la Mer de Chine, le temps demeure sans grand changement.

5°/ EN RESUME :

Le Sud de la Mer de Chine et l'extrême Sud de l'Indochine sont sous l'influence de l'alisé dévié du Pacifique Sud et du Nord de l'Océan Indien. Sur le Nord de nos régions, l'alisé du Pacifique Nord domine. Trois poussées de mousson d'hiver de faible intensité n'intéressent que le Nord-Viêtnam et le littoral du Sud de la Chine. Aucune dépression tropicale n'a intéressé nos régions.

Du point de vue aéronautique : Les stratus bas matinaux gênent le trafic aérien pendant tout le mois, le relief du Nord-Viêtnam. Le delta du Fleuve Rouge est défavorisé par des orages fréquents, du 13 au 14, les 25 et 28, et, le relief du Nord-Viêtnam, par orages, pluies et mauvaise visibilité du 13 au 15, et les 25 et 28.-

o
o o

TEMPERATURES : En général plus fortes que la moyenne de 1 à 2° dans le Nord de l'Indochine de 0°5 à 1°0 dans le Centre de moins de 0°5 dans le Sud, avec une exception nette à Pattle : -1°3 et -0°1 à -0°3 à Nhatrang - Kompong-Cham et Saigon.

HUMIDITE RELATIVE : Excepté les extrêmes Nord et Sud du Viêtnam, où l'humidité est faiblement excédentaire, on note dans l'ensemble des stations une humidité relative nettement inférieure à la normale.

PRECIPITATION : Répartition semblable à celle de l'humidité : Les pluies sont très fortement excédentaires dans les zones d'humidité plus forte et déficitaires dans les stations où l'humidité est plus faible que la moyenne.

EVAPORATION : Fortement excédentaire dans la majorité des stations - sauf à Hanoi où elle est nettement inférieure à la normale et à Pattle et quelques stations de l'extrême Sud-Est du Viêtnam où elle est faiblement déficitaire.-

o
o o
o o o o

HAUT COMMISSARIAT DE FRANCE
EN INDOCHINE

SERVICE METEOROLOGIQUE

RESUME MENSUEL DU TEMPS
EN
INDOCHINE

MOIS DE JUIN 1952

1°/- SITUATION GENERALE :

Caractérisée par :

a) une zone de convergence intertropicale oscillant sur l'Indochine et la Mer de Chine.
b) trois dépressions tropicales.

2°/- Du Ier au 8 :

a) Situation :

Le Ier, un anticyclone faible centré sur le Nord de la Chine se déplace vers l'Est, Sud-Est et déborde sur le Nord-Viêtnam. L'anticyclone du Pacifique avance une dorsale sur les Philippines et le Nord de la Mer de Chine. Des hautes pressions relatives couvrent l'Insulinde. Une aire dépressionnaire creuse, persiste sur le Nord des Indes et se prolonge sur le Nord de la péninsule Indochinoise. Une zone frontale quasi stationnaire, séparant l'air d'origine continentale, de l'alizé traverse le Nord du Golfe du Tonkin, le littoral du Sud de la Chine et le Nord des Riou-Kiou. Un talweg peu accusé, orienté selon le Nord-Ouest, Sud-Est suivi par une zone de convergence intertropicale de faible activité traverse le Sud de la Birmanie, le Sud du Siam, l'extrême Sud de l'Indochine et le Nord de Bornéo, puis s'oriente d'Ouest en Est vers les Carolines.

Le 2 à 1200 TU les pressions baissent, et la zone frontale du Nord-Viêtnam regresse vers le Nord jusqu'à une ligne Kwang-Si centre Riou-Kiou.

Le 3, un anticyclone faible traversant vers l'Est, Sud-Est le Nord de la Chine renforce l'anticyclone signalé le Ier.

Le 6, un anticyclone modéré, centré sur la Sibérie, renforce encore les hautes pressions de Chine.

Peu de changement sur le Sud-Est Asiatique. La zone de convergence intertropicale de faible activité oscille sur le Sud de l'Indochine. A partir du 6, une poussée de mousson de Sud-Ouest repousse cette convergence selon une ligne : centre Indochine-Sud Philippines.

b) Temps associé :

Sur le delta du Fleuve Rouge et le Golfe du Tonkin, le ciel couvert avec orages le Ier s'améliore le 2 et devient peu nuageux dans la soirée. Après la poussée de Nord, l'alizé réapparait et, du 3 au 8, le ciel est généralement nuageux avec des orages assez fréquents au cours de la soirée et de la nuit, des résidus encore actifs persistent en début de matinée. La visibilité est bonne sauf par précipitations.

Sur les monts du Tonkin, le ciel est très nuageux à couvert avec de fréquentes pluies matinales, nuageux en cours de journée avec des formations orageuses actives l'après-midi et la nuit. La visibilité est assez bonne en dehors des précipitations et des stratus bas matinaux.

Sur le reste de l'Indochine et sur la Mer de Chine, le ciel est peu nuageux à nuageux. On note des averses orageuses sur le Laos, le Cambodge, le Sud Viêtnam, sur le Golfe du Siam, et en Mer de Chine au Sud de la zone de convergence intertropicale. Les orages sont plus fréquents du 6 au 8 sur le Sud de l'Indochine. La visibilité est bonne sauf dans les averses.

3°/- Du 9 au 17 :

a) Situation :

Le 9 les hautes pressions continentales, maintenant centrées sur la Mongolie, débordent sur le Nord-Viêtnam et le littoral du Sud de la Chine. Mais à partir du 10 elles s'affaiblissent sur leur bordure méridionale.

Le 9 à 0000 TU une circulation cyclonique apparait à environ 300 milles au Sud-Est des Paracels. Elle se déplace vers le Nord, s'intensifie en tempête tropicale, et atteint le 10 à 1200 TU un point situé à 250 milles dans l'Est-Nord-Est des Paracels, la dépression contourne la dorsale du Pacifique vers le Nord-Nord-Ouest, puis le Nord-Ouest et atteint Kwang-Tchéou le 12 à 1200 TU.

A partir du 12, une dorsale traverse le Nord de la Chine et la Mer Jaune dans une orientation Nord-Ouest - Sud-Est. La tempête tropicale affaiblie vire vers le Nord-Est, traverse le Sud de la Chine et réapparait le 16 en Mer de Chine Orientale à la hauteur du 19è parallèle.

La zone intertropicale de convergence qui avait progressé vers le Nord avec la tempête disparait, et se reforme le 15 sur une ligne Sud Birmanie, Sud Indochine, Nord Bornéo, Carolines.

b) Temps associé :

Sur le delta du Fleuve Rouge et le Golfe du Tonkin le ciel couvert par formations orageuses le 9 s'améliore le 10. Du 11 au 16, le ciel est peu nuageux à nuageux sauf sur le littoral au Nord de Haiphong les 12 et 13 où la proximité de la tempête donne un ciel couvert et quelques pluies.

Sur le relief du Nord-Viêtnam, le temps est identique à celui de la période du 1 au 8, sauf les 11 et 12 où l'on note du beau temps.

(Voir suite page 20)

Pression atmosphérique en millibars

Stations	altitude H/0 en m.	Au niveau de la station (corrigée à 0° et gravité normale)									Réduite au niveau de la mer					
		Matin		Soir		min. abs	min. abs de la période d'obs	max. abs.	max abs de la période d'obs	$\bar{P}$	$\bar{P}$	aux heures d'observations (7ème fuseau)				
		$\bar{P}_n$	$\bar{P}_x$	$\bar{P}_n$	$\bar{P}_x$	P_n date	Valeur année	P_x date	Valeur année	écart à la normale Δ	écart à la normale	7	10	13	16	19
Moncay	10.	1002,7	1004,6	1001,3	1004,0	995,3 12	994,1 1929	1010,5 2	1011,8 1934	1003,1 +0,5	1004,4 +0,5	1004,9	1005,7	1004,5	1002,9	1003,3
Hanoï	162	1001,2	1003,5	999,3	1002,8	994,0 29	990,8 1946	1009,6 2	1012,5 1934	1001,6 +0,5	1003,5 +0,5	1004,4	1005,0	1003,4	1001,5	1002,4
Gowtow	x	x	x	x	x	x	x	x	x	x	x	x	x	x	x	x
Haiphong	48	1002,9	1004,8	1001,2	1004,3	995,9 12	995,6 1951	1011,5 2	1011,5 1952	1003,3 +0,9	1003,9 +0,9	1004,5	1005,1	1003,8	1002,1	1002,9
Norways	x	x	x	x	x	x	x	x	x	x	x	x	x	x	x	x
Namdinh	65	1001,9	1004,3	999,9	1003,4	994,9 29	991,8 1946	1011,0 2	1012,6 1934	1002,3 −0,1	1003,1 −0,1	1003,9	1004,4	1002,6	1001,1	1002,1
Donghoï	48	1002,3	1004,2	1000,7	1004,1	996,5 13	995,5 1928	1009,9 3	1011,1 3 ans	1002,8 −0,9	1003,4 −0,9	1003,9	1004,6	1003,3	1001,5	1002,4
Pattle	69	1003,3	1004,9	1002,6	1004,6	997,7 13	997,2 1950	1010,6 3	1011,9 1940	1003,9 −0,6	1004,8 −0,6	1005,0	1005,7	1004,9	1003,6	1004,2
Hué (Phubai)	19.	1002,9	1004,0	1000,7	1003,7	996,7 12	995,3 1941	1010,0 2	1010,0 1952	1002,7 +0,8	1004,8 +0,8	1005,4	1005,9	1004,5	1002,9	1003,7
Tourane	93	1003,0	1004,7	1001,7	1005,0	997,6 13	996,5 1951	1010,4 3	1011,7 1938	1003,7 +0,1	1004,5 +0,1	1005,0	1005,3	1003,9	1002,9	1004,1
Nhatrang	7.	1005,3	1007,1	1003,9	1006,8	1001,1 13	998,9 1950,1951	1011,3 3	1011,8 1931	1005,8 +0,4	1006,6 +0,4	1007,3	1007,7	1006,2	1004,8	1006,2
Dalat (Lienkhang)	958.	903,0	904,4	901,8	904,7	899,9 13	898,7 1950,1951	907,0 3	907,6 1951	903,5 +0,1	x	x	x	x	x	x
Djiring	x	x	x	x	x	x	x	x	x	x	x	x	x	x	x	x
Saïgon (Tan Son Nhut)	99	1006,7	1008,7	1004,9	1008,7	1002,8 13	1000,7 1948	1011,2 17	1012,2 1929	1007,3 +0,2	1008,4 +0,2	1008,9	1009,6	1007,8	1006,4	1007,8
Cap St Jacques	183.	987,3	989,4	986,2	989,3	984,2 13	981,7 1930	991,6 17 & 18	992,9 1933	998,0 0,0	1008,6 −0,4	1009,1	1009,7	1008,0	1006,8	1007,9
Soctrang	48	1007,6	1009,2	1006,3	1008,9	1004,6 10 & 13	1002,6 1950	1011,2 18	1012,8 1951	1008,0 +0,4	1008,6 +0,4	1009,1	1009,8	1008,5	1007,0	1007,9
Poulo Condore	48	1007,0	1009,2	1006,1	1009,1	1003,8 10	1002,8 1948	1011,5 21	1013,8 1933	1007,8 −0,1	1008,5 −0,1	1008,8	1009,7	1008,3	1007,0	1007,9
Stungtreng	555	1001,3	1003,3	998,9	1003,4	996,5 14	992,9 1950	1006,8 3	1006,9 1942,1951	1001,7 +1,0	1008,2 +1,2	1008,8	1009,4	1007,5	1005,4	1006,9
Siemréap	20	1004,2	1006,2	1002,0	1006,0	1000,1 14	998,2 1949	1009,1 18	1010,5 1942	1004,5 +0,1	1006,8 +0,1	1007,5	1008,4	1006,6	1004,6	1005,9
Battambang	19.	x	x	x	x	x	x	x	x	x	x	1007,2	1007,4	1006,6	1005,0	1005,6
Krakor	x	x	x	x	x	x	x	x	x	x	x	x	x	x	x	x
Kompongcham	163	1005,1	1007,1	1003,1	1007,0	1000,8 13	999,9 1948	1009,7 17 & 18	1011,0 1947	1005,6 +0,2	1007,5 +0,2	1008,1	1008,9	1007,1	1005,2	1006,7
Phnom Penh (Pochentong)	11.	1006,1	1008,3	1004,4	1008,3	1002,4 13	1000,0 1941	1011,4 17	1011,8 1936,1947	1006,8 +0,5	1008,0 +0,5	1008,5	1009,3	1007,5	1006,0	1007,4
Svayrieng	7.	x	x	x	x	x	x	x	x	x	x	x	x	x	x	x
Kampot	5.	1007,0	1009,3	1005,7	1009,0	1004,1 13 & 14	1002,3 1950	1012,5 18	1012,5 1952	1007,7 +0,5	1008,3 +0,5	1008,9	1009,6	1008,1	1006,6	1007,4
Luang Prabang	2896	x	x	x	x	x	x	x	x	x	x	1004,7	1004,8	1002,5	1000,1	1001,2
Xiengkhouang (Xiangkhoang)	1146.	886,2	887,5	884,0	887,0	880,9 13	879,4 1939	892,2 18	892,2 1952	886,2 +0,2	x	x	x	x	x	x
Vientiane	171.	985,7	987,9	983,6	987,3	980,5 13	977,0 1939	992,2 18	999,3 1935	986,1 +0,8	1005,1 +1,2	1005,9	1006,8	1005,1	1002,7	1003,5
Savannakhet (Séno)	187.	984,5	986,0	981,3	984,9	978,0 13	976,6 1951	989,9 3	989,9 1952	984,1 +0,4	1005,1 +0,4	1006,6	1006,4	1004,5	1003,3	1002,7
Paksé	x	x	x	x	x	x	x	x	x	x	x	x	x	x	x	x

Station : HAIPHONG (Catbi) H_b : 4m8

Pression atmosphérique en millibars au niveau de la station (corrigée à 0° et gravité normale)

Dates	Heures (7ème fuseau) 2	4	6	8	10	12	14	16	18	20	22	24	moy. des 12 valeurs
1	05,4	05,1	05,5	07,1	07,9	08,3	07,6	07,4	08,2	09,7	10,7	10,4	07,8
2	09,1	08,9	09,5	10,9	11,3	09,8	09,0	07,8	07,7	08,9	10,0	10,4	09,4
3	09,7	09,5	09,9	10,9	10,5	09,6	08,1	06,9	07,2	08,2	09,7	10,0	09,2
4	08,8	08,9	08,9	09,6	09,0	07,4	05,7	04,2	03,6	04,8	05,7	06,0	06,9
5	05,3	04,5	05,1	06,4	05,7	04,4	02,7	01,3	00,9	01,9	03,2	03,2	03,7
6	02,8	02,2	02,3	03,4	03,9	02,8	02,0	01,1	00,9	01,8	03,6	04,0	02,6
7	02,8	02,5	03,7	04,0	05,0	04,2	02,8	01,9	02,1	03,0	04,2	03,8	03,3
8	03,6	03,3	02,9	03,9	03,8	02,4	01,1	00,1	00,0	03,8	03,8	03,3	02,7
9	01,7	01,4	01,8	02,6	02,6	01,9	00,9	00,3	01,0	03,3	04,2	03,8	02,1
10	02,5	02,3	02,3	03,2	03,1	02,8	01,5	00,9	00,7	02,0	03,5	03,6	02,4
11	02,3	01,9	02,5	02,9	02,9	02,0	00,5	99,1	99,2	00,4	00,9	01,2	04,3
12	00,1	99,8	00,1	00,7	00,3	98,8	97,8	96,3	96,1	97,0	98,4	98,2	98,6
13	97,3	97,0	97,1	98,3	98,7	98,3	97,4	96,7	97,0	98,1	99,2	99,4	97,9
14	98,8	98,9	99,1	00,1	99,5	98,8	98,0	97,3	97,8	98,6	00,1	00,3	98,9
15	99,9	99,9	00,6	02,2	02,9	01,7	00,6	99,8	00,3	01,6	02,8	02,8	01,3
16	02,6	03,0	03,8	05,1	05,5	04,6	03,5	03,3	04,2	05,4	06,4	06,7	04,5
17	06,2	06,7	08,1	09,2	09,5	09,3	07,7	06,7	06,8	07,4	08,6	08,6	07,9
18	08,0	07,5	08,3	09,9	10,1	09,2	07,3	05,3	05,0	05,2	06,6	06,8	07,4
19	06,4	06,3	06,6	06,9	07,0	06,3	05,2	03,5	02,9	03,6	04,6	05,2	05,4
20	05,1	04,5	05,1	05,5	06,3	05,4	04,0	02,7	02,8	03,5	04,8	05,3	04,6
21	04,2	03,7	03,9	05,0	04,9	03,7	02,2	01,1	02,8	02,6	03,8	03,8	03,5
22	02,7	01,9	02,1	02,7	03,0	02,1	00,7	99,3	01,6	01,0	02,6	02,4	01,8
23	00,6	00,3	01,1	02,6	03,5	03,0	01,6	01,3	02,3	02,7	03,6	03,8	02,2
24	03,2	02,6	02,3	03,7	03,9	03,2	02,1	00,6	00,9	02,9	03,3	03,6	02,7
25	03,0	02,6	02,3	03,2	03,7	03,7	02,6	01,8	02,1	03,0	03,8	04,0	03,0
26	03,3	03,1	03,0	03,7	04,1	03,7	02,9	02,6	02,6	03,8	04,8	04,9	03,5
27	04,2	04,1	03,8	04,9	04,7	04,1	03,1	01,5	01,6	02,6	04,3	04,0	03,6
28	03,4	02,7	02,9	03,0	02,7	01,8	00,7	99,0	98,9	00,0	99,7	00,5	01,3
29	99,6	99,0	99,1	99,4	99,5	99,3	98,1	97,1	97,7	98,7	99,6	99,9	98,9
30	99,2	98,7	99,0	00,6	00,3	99,9	99,3	99,1	00,1	00,5	01,8	01,1	10,0
31													
Moy.	03,4	03,1	03,4	04,4	04,5	03,8	02,6	01,5	01,8	02,9	03,9	04,0	03,3

Température de l'air en degrés centigrades (sous abri)

Dates	Heures (7ème fuseau) 2	4	6	8	10	12	14	16	18	20	22	24	moy. des 12 valeurs
1	29,3	29,1	29,1	29,6	30,2	22,9	23,8	24,4	24,2	23,9	24,0	24,3	26,2
2	24,2	24,3	24,3	26,4	27,2	29,7	29,8	30,5	29,6	28,5	28,1	27,4	27,5
3	26,7	26,1	26,0	28,8	31,0	31,9	32,1	31,5	30,9	29,6	29,5	29,2	29,4
4	28,8	27,0	27,6	29,0	30,4	31,8	32,2	30,7	30,6	29,7	29,3	29,1	29,7
5	28,8	28,7	25,4	26,3	27,7	30,9	32,0	32,0	30,8	29,6	29,5	29,4	29,3
6	29,4	29,4	29,3	29,9	31,6	31,7	32,2	32,2	30,8	30,1	29,9	29,9	30,5
7	29,6	29,3	29,1	30,4	31,5	32,4	32,6	31,7	30,6	29,9	29,9	29,8	30,6
8	29,6	28,8	28,8	30,6	31,2	32,5	32,9	33,4	31,6	24,9	26,0	26,6	29,7
9	26,7	26,6	26,7	27,4	28,4	29,1	29,8	26,2	28,7	28,1	27,3	26,6	27,6
10	26,2	26,2	25,6	26,7	28,6	26,5	30,1	28,3	29,1	28,6	26,5	26,3	27,4
11	26,3	26,2	26,0	27,9	30,3	31,9	32,9	33,4	32,3	30,2	29,5	29,2	29,7
12	28,4	27,7	27,1	29,7	32,0	33,3	33,9	34,2	33,0	31,6	30,8	30,1	31,0
13	29,4	28,6	28,6	29,5	30,2	31,6	32,5	32,0	30,6	30,0	29,4	28,7	30,1
14	28,5	28,4	28,4	29,5	32,2	33,5	34,7	34,6	33,8	32,1	30,9	30,1	31,4
15	29,2	28,7	28,4	30,6	32,4	33,6	30,8	32,8	32,1	31,2	30,2	29,3	30,8
16	28,6	28,4	28,3	29,0	30,3	32,1	32,9	31,6	30,8	29,9	29,8	29,6	30,1
17	29,6	29,3	27,8	26,8	27,7	30,0	30,8	30,8	30,4	29,4	29,2	29,2	29,3
18	28,7	28,4	28,0	28,9	30,6	31,8	31,8	31,6	30,5	29,8	29,5	28,9	29,9
19	28,7	28,3	27,8	30,7	32,0	32,2	32,2	32,2	31,4	30,1	29,7	29,6	30,4
20	29,4	29,3	28,9	31,0	32,0	32,8	32,5	31,6	31,0	30,1	29,9	29,6	30,7
21	29,3	28,8	28,4	29,8	32,0	32,5	31,5	31,8	25,9	26,9	27,1	26,8	29,2
22	26,7	26,6	26,4	29,6	30,9	31,7	32,1	32,3	31,7	25,9	27,5	27,7	29,1
23	27,5	26,8	26,5	25,9	26,3	27,3	28,2	28,7	28,8	28,2	27,8	27,5	27,5
24	26,5	26,3	26,4	28,6	30,2	31,8	32,3	31,4	30,9	29,9	29,5	29,2	29,4
25	27,7	27,0	26,6	28,0	27,6	28,8	30,8	30,5	29,5	28,9	28,6	28,4	28,5
26	25,9	26,1	26,4	26,5	28,6	28,5	27,1	28,3	28,5	28,3	28,2	27,9	27,5
27	26,9	26,5	26,0	26,9	29,3	30,2	29,8	30,4	29,2	28,5	27,6	26,5	28,2
28	25,7	26,4	26,2	26,0	27,0	27,1	27,3	28,8	29,2	28,6	28,4	28,6	27,4
29	26,3	26,6	26,8	29,7	30,5	31,5	32,0	31,7	31,0	27,9	27,6	28,8	29,2
30	29,5	29,5	29,1	30,1	30,9	32,1	32,2	29,4	27,3	29,7	29,0	28,8	29,8
31													
Moy.	27,9	27,6	27,3	28,7	30,0	30,8	31,2	31,0	30,2	29,0	28,7	28,4	29,2

Station : TOURANE H_b : 9m3

Pression atmosphérique en millibars au niveau de la station (corrigée à 0° et gravité normale)

Dates	Heures (7ème fuseau) 2	4	6	8	10	12	14	16	18	20	22	24	moy. des 12 valeurs
1	04,5	05,0	06,4	06,8	06,6	05,9	04,6	04,5	05,0	07,2	08,3	07,6	06,0
2	06,9	07,1	08,3	09,0	09,4	08,8	07,0	06,4	07,5	08,7	09,1	09,1	08,1
3	09,0	08,8	09,5	10,2	10,3	08,9	07,3	06,4	07,6	08,2	08,6	08,7	08,6
4	08,4	08,2	08,9	09,2	08,1	07,1	05,1	04,1	04,8	05,7	06,6	06,3	06,9
5	05,5	05,4	06,0	06,2	06,1	04,8	03,4	02,7	03,0	04,4	05,0	04,9	04,8
6	04,0	03,8	04,5	05,4	05,0	04,1	02,4	02,2	03,0	04,4	05,5	05,3	04,1
7	04,2	03,8	04,5	05,5	05,5	04,5	03,2	02,7	03,0	04,8	06,2	05,5	04,5
8	04,5	04,1	04,5	04,6	04,6	03,8	03,0	01,7	02,0	04,0	05,2	04,0	03,8
9	02,7	02,1	02,8	03,2	03,1	01,0	00,0	00,9	01,5	03,0	03,4	03,2	02,2
10	01,7	01,1	01,7	02,5	02,6	01,4	00,6	00,5	00,9	01,2	02,9	02,2	01,6
11	01,1	01,0	01,8	01,7	01,6	01,0	00,0	99,3	99,6	01,0	01,8	01,2	00,9
12	00,4	99,8	00,3	00,7	00,5	99,5	98,3	98,0	98,4	99,6	00,3	99,5	99,6
13	98,6	98,2	98,4	99,4	99,2	98,6	97,9	97,8	98,5	99,2	00,7	00,2	98,9
14	99,5	99,4	00,0	00,8	01,0	00,1	99,4	99,3	99,4	01,0	01,8	01,6	00,3
15	00,5	00,4	01,4	02,5	02,6	01,5	00,3	01,3	02,0	03,2	04,0	03,1	01,9
16	03,0	03,1	04,0	05,0	05,2	04,6	03,2	03,3	04,2	05,7	06,9	06,9	04,6
17	06,1	05,8	06,3	07,4	07,8	07,5	05,9	05,4	06,1	07,5	08,2	07,8	06,8
18	07,0	06,6	07,7	08,3	08,3	07,7	06,0	05,0	05,8	07,3	08,1	08,0	07,2
19	06,7	05,7	06,8	07,5	07,2	06,4	04,7	03,6	03,8	04,8	05,6	05,8	05,7
20	05,4	04,6	05,1	05,8	05,3	04,8	03,5	01,8	03,2	05,2	05,7	05,5	04,7
21	03,7	02,9	03,6	05,0	04,8	03,7	02,4	01,3	02,7	04,0	04,9	04,5	03,6
22	03,0	02,8	03,5	03,8	03,4	02,2	00,6	01,1	01,3	03,2	03,9	03,7	02,7
23	02,1	01,4	02,5	02,7	03,3	02,4	01,5	01,6	02,1	02,7	04,0	03,6	02,5
24	02,9	02,0	02,2	03,5	03,5	03,0	02,0	02,2	02,8	03,7	04,2	04,1	03,0
25	03,2	02,2	02,6	03,2	03,4	03,2	02,6	02,6	03,6	04,2	05,3	05,0	03,4
26	04,0	03,9	04,0	04,7	04,6	03,7	03,0	03,3	03,6	04,5	04,9	04,4	04,1
27	03,3	03,0	03,6	04,6	04,4	04,0	03,2	02,0	02,5	04,1	04,3	04,1	03,6
28	02,7	02,6	03,3	03,4	03,1	02,3	00,3	01,4	01,1	02,3	02,8	02,2	03,0
29	01,2	00,6	01,4	01,9	01,7	00,8	00,1	99,5	99,7	01,5	02,7	02,1	01,1
30	01,1	00,5	00,8	01,5	02,6	02,3	01,7	01,1	02,1	02,4	03,9	03,5	02,0
31													
Moy.	03,6	03,2	03,9	04,5	04,5	03,7	02,4	02,1	02,7	04,0	04,8	04,4	03,7

Température de l'air en degrés centigrades (sous abri)

Dates	Heures (7ème fuseau) 2	4	6	8	10	12	14	16	18	20	22	24	moy. des 12 valeurs
1	26,0	26,0	25,8	20,1	34,9	34,8	32,8	32,8	30,0	28,8	28,2	27,8	29,8
2	27,0	26,9	26,7	29,7	31,8	31,8	31,6	31,8	30,3	28,8	28,3	28,0	29,4
3	27,1	26,6	26,0	29,4	33,2	33,4	32,6	31,4	30,0	28,9	28,0	28,0	29,5
4	26,7	26,9	25,9	30,1	32,9	33,2	33,7	32,3	30,0	28,7	28,0	26,8	29,6
5	26,0	25,3	25,1	30,0	32,4	34,2	33,1	31,7	31,0	30,5	29,0	27,2	29,6
6	26,5	26,1	26,0	30,0	34,8	36,1	34,4	32,5	31,0	30,2	29,1	28,0	30,4
7	27,2	26,3	25,8	31,3	35,4	36,5	34,5	33,2	30,9	30,0	29,2	28,7	30,8
8	27,9	27,1	27,0	31,5	35,0	36,2	35,7	34,6	31,2	30,5	28,2	28,0	31,1
9	26,8	26,2	26,5	30,5	34,6	36,6	35,2	28,9	29,1	28,0	27,3	26,7	29,7
10	26,3	26,1	25,7	28,5	30,2	31,8	30,5	30,0	28,1	27,2	27,0	26,5	28,2
11	26,0	25,5	24,8	30,0	31,8	30,3	28,5	31,1	29,5	28,4	27,5	27,4	28,4
12	26,2	27,2	27,0	20,2	33,5	35,8	35,3	34,3	33,4	31,6	30,1	29,5	31,2
13	29,8	29,5	30,0	32,8	35,0	38,0	37,6	34,3	31,7	31,7	31,0	30,3	32,6
14	30,2	28,3	27,5	32,3	34,2	33,3	36,4	31,0	30,8	28,7	27,9	27,7	30,7
15	27,3	26,5	26,0	31,8	34,8	35,0	35,3	31,0	28,8	27,7	26,9	26,3	29,8
16	26,0	25,8	25,8	28,0	32,7	35,3	33,5	32,6	31,5	30,8	29,0	27,3	29,9
17	26,9	26,2	26,0	30,0	32,7	33,8	33,8	32,8	31,0	30,0	29,2	29,0	30,1
18	27,8	27,0	26,3	30,4	33,0	33,4	33,5	33,6	30,8	30,0	26,9	26,1	29,9
19	25,3	24,7	25,0	30,0	33,1	34,0	34,0	32,8	31,0	29,8	28,7	28,0	29,7
20	27,0	25,9	26,0	29,8	33,8	35,0	34,5	33,2	32,0	30,0	29,0	28,2	30,4
21	26,7	25,8	25,8	30,8	33,6	35,0	35,0	33,4	28,0	28,8	27,7	26,7	29,8
22	26,0	25,4	25,5	31,2	34,0	36,5	36,3	32,6	30,0	29,3	27,7	27,0	30,1
23	26,4	26,0	26,5	32,2	35,1	36,7	34,0	27,9	29,0	27,8	26,8	26,1	29,5
24	26,0	25,4	25,6	30,0	33,6	34,7	33,0	26,4	26,6	25,8	25,5	25,8	28,2
25	25,8	25,6	25,6	27,0	30,0	31,5	31,8	29,0	28,0	27,0	26,5	26,0	27,8
26	25,5	25,0	25,2	28,1	31,0	33,1	28,5	24,2	26,1	26,2	26,0	25,8	27,1
27	25,5	25,0	25,2	27,8	31,1	32,4	30,5	30,3	29,0	28,0	27,0	26,2	28,2
28	25,8	25,2	25,7	28,1	32,2	35,4	32,5	26,3	26,8	26,7	26,6	26,5	28,2
29	25,7	26,6	26,3	29,9	32,6	34,1	33,9	33,3	31,7	30,0	28,0	27,3	30,0
30	27,2	27,4	27,6	29,6	31,2	31,2	32,5	32,0	30,2	29,2	28,8	27,7	29,5
31													
Moy.	26,7	26,3	26,1	30,0	33,1	34,3	33,5	31,4	29,9	29,0	28,0	27,4	29,6

pour avoir la pression, on ajoute 1000mb aux chiffres non soulignés et 900mb aux chiffres soulignés.

Station : NHATRANG H_b : 7m

Pression atmosphérique en millibars au niveau de la station (corrigée à 0° et gravité normale)

Dates	Heures (7ème fuseau) 2	4	6	8	10	12	14	16	18	20	22	24	moy. des 12 valeurs
1	07,0	07,0	08,0	08,8	08,9	08,1	06,7	05,9	06,8	07,6	08,8	08,7	07,7
2	07,9	08,0	09,2	09,6	09,7	09,0	07,7	06,9	07,8	08,7	09,6	09,8	08,7
3	09,7	09,2	10,5	11,0	11,2	10,2	08,9	08,3	08,4	09,1	10,4	10,4	09,8
4	09,6	09,8	10,0	10,5	10,5	09,3	07,8	06,4	06,9	07,7	08,6	08,5	08,8
5	07,3	07,0	08,0	08,2	08,6	07,6	05,8	04,6	05,6	06,5	07,5	06,9	07,0
6	05,7	06,0	06,6	07,2	07,0	06,2	05,8	05,3	05,8	06,2	07,3	07,5	06,4
7	06,7	05,9	06,8	07,9	08,1	06,8	05,7	04,3	05,2	06,1	07,0	07,0	06,5
8	06,0	05,8	06,3	06,7	06,3	05,6	04,7	04,1	04,8	05,8	06,6	05,8	05,7
9	04,4	04,4	06,1	06,4	05,2	04,0	03,1	02,1	03,3	04,0	04,8	04,7	04,4
10	03,4	03,0	03,2	03,9	04,3	03,0	02,0	02,1	03,3	03,9	04,7	04,3	03,4
11	03,1	03,0	04,0	04,4	04,2	04,1	02,1	02,3	03,0	03,4	04,0	04,1	03,5
12	03,1	03,0	03,9	04,8	04,8	03,8	02,2	02,1	02,9	04,1	04,7	04,3	03,6
13	03,5	03,2	03,8	04,1	04,0	03,2	02,0	01,2	01,5	02,9	03,6	03,7	03,1
14	03,2	02,9	03,4	04,2	04,5	03,7	02,3	01,8	02,5	03,5	04,4	03,9	03,4
15	03,9	03,6	05,1	05,7	05,9	04,3	03,3	03,2	03,1	04,5	05,0	05,3	04,4
16	04,8	04,9	06,0	07,3	06,9	06,1	05,0	04,8	05,8	07,2	08,0	07,9	06,2
17	07,3	07,1	07,9	08,7	09,3	08,5	07,3	06,8	07,5	08,8	09,4	09,2	08,2
18	08,5	08,0	09,2	09,6	09,6	08,6	06,8	06,5	07,3	08,4	09,1	09,1	08,4
19	07,6	07,3	07,6	08,0	08,5	06,9	04,9	04,6	06,3	07,1	07,7	07,0	07,0
20	06,4	05,7	06,4	07,3	07,6	06,6	04,8	04,3	05,3	06,5	07,5	07,0	06,3
21	06,0	05,3	06,2	06,7	07,0	05,6	04,3	03,2	03,7	05,0	06,0	05,9	05,4
22	05,3	04,9	05,5	06,4	06,1	05,4	04,1	02,9	03,4	04,9	06,0	05,6	05,0
23	05,1	04,9	05,3	05,7	05,6	05,2	04,3	03,6	03,9	05,0	05,7	05,5	05,0
24	04,6	04,1	05,0	05,3	05,4	04,8	03,6	02,6	02,9	04,1	05,5	05,6	04,5
25	04,9	04,4	04,8	05,7	06,2	05,8	04,9	03,8	04,6	05,7	06,7	06,5	05,3
26	05,4	05,2	06,2	07,0	07,3	06,8	05,0	04,1	05,2	06,3	06,7	06,4	06,0
27	05,8	05,3	06,1	06,4	06,8	05,5	04,5	03,7	04,3	05,9	06,8	06,5	05,6
28	05,6	05,2	06,0	06,4	06,1	05,0	03,2	02,6	03,5	04,9	05,3	05,0	04,9
29	04,5	04,5	05,0	05,6	05,2	04,0	02,8	02,2	03,0	04,0	05,0	05,1	04,2
30	04,8	04,7	05,0	05,6	05,8	05,0	03,6	04,9	05,8	06,9	06,5	06,2	05,4
31													
Moy.	05,7	05,4	06,2	06,8	06,9	06,0	04,6	04,0	04,8	05,8	06,6	06,5	05,8

Température de l'air en degrés centigrades (sous abri)

Dates	Heures (7ème fuseau) 2	4	6	8	10	12	14	16	18	20	22	24	moy. des 12 valeurs
1	26,0	25,4	24,8	29,0	30,3	32,3	32,4	30,6	29,0	28,7	27,7	26,3	28,5
2	25,8	25,0	25,0	29,4	32,0	32,0	31,5	31,3	29,2	28,0	27,7	27,2	28,7
3	26,5	26,0	25,2	27,6	30,8	29,8	30,7	30,7	28,4	27,9	27,2	26,5	28,1
4	25,5	24,9	24,6	27,5	30,5	31,0	32,0	30,7	29,2	28,5	28,0	27,4	28,3
5	26,2	25,4	25,0	28,5	31,2	32,0	31,7	31,4	29,3	28,4	27,4	27,1	28,6
6	26,3	25,3	25,2	29,8	31,2	31,0	30,9	30,0	28,1	26,3	26,4	25,2	28,0
7	24,7	24,2	24,9	28,0	32,4	32,3	32,0	33,2	31,0	28,6	28,1	28,0	28,9
8	27,0	26,5	27,0	31,5	33,4	33,7	32,5	33,4	30,3	29,6	29,0	27,7	30,1
9	27,4	26,4	26,0	29,2	34,3	33,5	31,5	30,3	31,2	30,7	29,6	29,0	29,9
10	28,0	29,0	29,2	29,2	30,5	33,8	31,7	30,8	29,5	28,0	27,6	27,1	29,5
11	26,7	26,3	26,3	26,7	29,7	32,1	32,6	29,7	29,2	28,5	27,7	27,5	28,6
12	26,9	26,3	26,4	28,3	30,0	33,2	33,5	33,2	30,2	29,2	29,0	28,3	29,5
13	28,0	27,2	26,6	29,6	32,3	33,0	30,3	29,8	29,0	28,5	29,0	28,7	29,3
14	27,7	26,2	25,3	30,3	32,6	30,9	32,2	29,7	29,7	29,3	28,3	27,7	29,2
15	26,6	26,2	25,0	30,0	31,6	32,9	33,0	27,7	28,9	28,2	27,7	27,2	28,8
16	26,2	25,2	25,4	28,6	32,6	33,6	32,4	31,7	30,3	29,0	28,6	28,7	29,4
17	27,2	26,6	26,0	29,5	31,2	32,2	32,6	31,3	29,8	28,6	27,7	27,0	29,1
18	26,4	25,4	25,4	29,0	31,2	31,6	31,7	30,4	27,3	25,2	25,5	25,7	27,9
19	25,0	24,7	24,5	27,0	30,6	31,5	32,5	31,0	29,0	24,0	23,3	24,4	27,3
20	24,0	24,5	24,4	27,0	29,3	29,3	30,0	29,7	29,0	27,7	26,0	25,7	27,2
21	25,5	24,3	25,2	29,2	30,2	32,2	32,3	32,3	31,5	29,5	27,9	27,0	28,9
22	26,3	25,4	24,3	28,5	32,4	32,6	32,0	32,2	30,3	28,0	27,8	27,9	29,0
23	26,0	25,4	25,0	29,5	31,7	32,7	32,5	32,0	30,8	29,5	29,0	28,4	29,4
24	27,0	26,1	25,4	28,5	32,7	33,7	33,3	32,7	31,0	30,2	28,4	28,0	29,7
25	27,5	26,4	27,5	28,0	30,8	32,5	32,3	31,8	30,5	29,3	28,0	26,7	29,2
26	26,0	25,9	25,8	29,5	31,0	33,0	31,6	31,2	29,7	27,4	26,5	26,2	28,6
27	25,8	24,8	24,1	28,5	30,7	32,6	32,5	30,8	29,6	28,9	27,0	26,2	28,5
28	26,0	25,2	25,0	29,7	31,6	31,2	32,5	31,2	30,2	29,1	28,0	28,7	28,6
29	27,0	26,0	26,0	30,8	31,6	33,0	33,2	31,4	31,2	29,5	28,5	27,7	29,7
30	27,0	26,2	26,0	28,2	32,0	32,0	32,6	23,3	23,8	23,5	24,5	24,5	27,0
31													
Moy.	26,4	25,7	25,6	28,7	31,4	32,2	32,1	30,8	29,5	28,3	27,6	27,1	28,8

Station : SAIGON (Tânsonnhứt) H_b : 9m9

Pression atmosphérique en millibars au niveau de la station (corrigée à 0° et gravité normale)

Dates	Heures (7ème fuseau) 2	4	6	8	10	12	14	16	18	20	22	24	moy des 12 valeurs
1	07,2	07,0	07,5	08,7	09,0	08,0	06,3	06,5	06,8	08,0	09,2	09,3	07,8
2	08,5	07,8	08,4	10,1	10,3	08,8	07,6	06,8	07,4	07,9	09,3	09,5	08,5
3	08,8	08,5	09,5	10,0	10,1	09,0	08,0	06,7	09,7	10,0	10,1	10,6	09,3
4	09,8	09,1	09,8	10,2	10,4	09,1	06,9	05,3	07,0	08,2	09,7	09,6	08,8
5	06,8	06,6	07,9	09,0	08,7	07,6	05,9	05,6	06,7	08,0	09,6	06,7	07,6
6	07,8	07,4	08,0	09,3	09,0	07,6	06,1	05,1	06,5	07,7	08,6	08,7	07,7
7	08,1	07,6	08,2	09,1	09,5	08,4	06,6	06,5	07,0	07,9	09,2	09,5	08,1
8	08,6	08,5	08,2	08,4	08,9	07,8	06,0	07,3	06,9	08,1	08,7	08,4	08,0
9	07,2	07,0	07,1	07,7	08,0	07,1	05,9	04,7	05,0	06,2	08,0	08,4	06,9
10	07,3	05,8	05,8	06,9	06,4	05,2	04,1	04,1	03,7	05,7	05,3	06,0	05,5
11	05,6	05,2	05,5	06,4	06,8	06,1	04,8	04,5	04,8	06,0	07,0	06,5	05,8
12	05,8	05,5	06,9	07,1	07,5	06,3	05,4	05,0	05,8	06,9	07,7	07,2	06,4
13	06,5	05,6	06,5	06,9	07,4	06,0	04,2	03,1	04,6	05,6	06,4	06,5	05,8
14	05,3	04,6	05,4	06,9	06,8	05,6	04,5	03,7	05,6	06,3	07,7	06,7	05,8
15	05,2	05,4	05,8	06,7	07,2	06,3	06,3	05,3	05,1	06,5	07,3	07,6	06,2
16	07,1	06,9	07,3	09,0	09,1	07,5	06,2	05,2	06,6	08,0	08,9	09,0	07,6
17	08,5	08,0	08,4	09,4	09,7	08,8	08,2	07,1	09,8	11,0	11,2	10,9	09,3
18	09,9	08,8	09,5	10,8	10,7	09,3	07,5	06,2	06,9	08,5	09,3	08,7	08,8
19	07,6	07,4	08,0	09,0	09,2	07,6	05,1	04,7	05,8	07,6	10,0	08,1	07,5
20	07,4	07,0	06,7	07,8	08,8	07,6	05,6	05,8	06,9	08,0	08,9	08,8	07,4
21	07,5	07,3	07,9	08,6	09,4	08,2	06,5	05,4	05,5	07,3	08,7	08,8	07,6
22	08,5	07,2	07,5	07,9	07,7	07,3	06,8	04,5	06,9	07,2	08,6	08,4	07,4
23	07,4	06,0	07,0	07,9	08,4	07,3	05,8	04,9	05,8	07,1	08,7	09,1	07,1
24	07,6	06,2	07,4	08,2	08,2	07,4	05,9	05,2	05,3	07,0	08,5	08,8	07,1
25	07,0	06,3	06,5	07,4	08,2	07,3	06,1	05,5	05,5	06,9	08,0	08,1	06,9
26	06,8	06,2	07,1	08,1	08,7	08,1	06,4	04,8	05,0	06,2	08,1	08,3	07,0
27	07,7	07,1	06,6	08,0	08,1	07,3	05,8	04,6	05,0	06,7	08,1	07,8	06,9
28	07,2	06,5	07,2	08,1	08,2	06,7	04,6	04,5	04,7	06,8	07,5	07,3	06,6
29	06,5	05,9	06,6	07,0	07,2	05,9	04,1	04,4	04,6	06,4	07,0	07,5	06,1
30	06,0	05,5	06,3	07,4	07,1	06,2	05,1	04,4	05,8	06,9	07,7	07,4	06,3
31													
Moy.	07,4	06,8	07,4	07,9	08,5	07,4	05,9	05,3	06,1	07,4	08,4	08,3	07,3

Température de l'air en degrés centigrades (sous abri)

Dates	Heures (7ème fuseau) 2	4	6	8	10	12	14	16	18	20	22	24	moy des 12 valeurs
1	25,9	25,0	24,8	27,2	29,0	31,2	32,2	26,0	26,6	25,6	25,0	25,3	27,0
2	25,1	24,7	24,9	27,9	30,3	30,3	28,2	28,4	27,5	26,7	26,4	26,3	27,2
3	25,9	25,8	25,8	26,8	29,4	31,9	28,7	31,0	24,6	23,8	23,5	24,1	26,8
4	24,2	24,0	23,6	27,0	29,2	31,0	31,7	32,2	29,4	26,8	25,8	25,4	27,5
5	24,8	24,8	24,5	27,7	30,6	31,6	30,2	26,0	26,1	25,9	25,5	25,4	26,9
6	24,9	24,7	24,3	26,3	29,8	32,0	32,8	32,1	25,0	25,1	26,2	26,0	27,4
7	25,5	25,2	25,7	27,7	30,9	32,4	33,5	26,0	26,6	27,4	26,5	25,8	27,8
8	25,6	25,5	25,3	28,6	30,7	32,3	32,6	23,5	23,9	22,9	24,1	24,4	26,6
9	25,2	25,5	25,4	28,0	29,5	30,9	31,2	31,6	28,3	27,1	27,2	26,1	28,0
10	23,5	23,7	24,0	25,3	29,6	31,6	31,3	28,9	28,8	27,9	26,9	26,4	27,3
11	25,9	25,5	25,2	27,8	31,1	25,9	27,5	24,7	26,8	27,0	27,1	26,9	26,8
12	26,5	25,5	25,2	28,6	30,6	31,3	27,9	27,5	27,0	26,4	25,9	25,8	27,3
13	25,7	26,0	24,8	27,5	29,4	30,3	30,8	28,8	27,5	27,3	27,2	26,6	27,8
14	26,0	25,5	25,0	27,5	30,0	30,7	27,5	27,0	26,9	26,1	26,0	25,7	27,0
15	25,7	25,6	25,8	27,0	28,7	28,0	25,9	25,0	25,5	25,2	24,9	24,5	26,0
16	24,5	24,2	24,2	27,4	29,0	29,3	26,6	28,5	27,7	26,4	26,0	25,6	26,6
17	25,3	25,1	25,0	28,1	29,4	31,0	26,0	26,0	24,4	24,3	24,0	23,5	26,0
18	23,2	23,0	23,0	24,7	27,2	29,4	30,9	31,0	30,0	26,8	26,3	26,0	26,8
19	25,7	25,5	26,0	27,3	29,0	31,0	32,1	27,7	25,8	24,9	24,0	23,8	26,9
20	23,7	23,7	23,7	25,1	27,3	28,7	30,0	26,8	26,0	25,8	25,1	24,2	25,8
21	23,8	24,0	24,0	26,3	28,8	30,1	31,1	31,2	29,6	27,7	27,0	26,3	27,5
22	26,2	26,0	25,2	27,0	29,0	31,4	32,4	31,3	24,3	25,1	25,6	25,2	27,4
23	25,0	24,5	24,8	27,3	29,2	32,3	32,4	29,3	27,1	26,5	25,4	25,0	27,4
24	24,7	24,8	25,0	26,4	27,9	30,7	29,7	28,5	27,5	26,2	25,6	25,4	26,9
25	25,0	25,0	25,0	26,3	28,8	30,5	31,6	30,7	29,2	27,0	26,3	25,8	27,6
26	25,3	24,3	23,8	26,8	29,1	30,8	31,6	32,1	31,5	28,5	26,5	25,2	28,0
27	24,4	24,4	24,0	26,1	28,8	30,4	31,4	31,5	26,8	26,0	26,3	25,8	27,2
28	25,4	25,1	24,3	27,1	29,5	28,8	31,5	25,0	25,8	26,4	26,5	25,3	26,7
29	25,0	25,0	25,1	26,9	29,0	29,5	28,9	25,3	25,8	26,1	26,2	26,6	26,6
30	25,1	24,9	25,0	26,6	29,3	30,5	31,0	25,6	24,9	25,2	24,9	26,0	26,6
31													
Moy.	25,1	24,9	24,7	27,0	29,3	30,5	30,3	28,3	26,9	26,1	25,8	25,5	27,0

pour avoir la pression, on ajoute 1000mb aux chiffres non soulignés et 900mb aux chiffres soulignés.

Station : VIENTIANE H_b : 171m

Pression atmosphérique en millibars au niveau de la station (corrigée à 0° et gravité normale)

Dates	Heures (7ème fuseau) 2	4	6	8	10	12	14	16	18	20	22	24	moy. des 12 valeurs
1	85,7	86,2	86,9	87,9	88,2	87,5	85,7	85,7	87,5	88,0	89,8	91,3	87,5
2	90,2	88,1	89,7	90,7	91,5	91,1	89,3	87,5	87,8	89,5	90,5	90,9	89,7
3	90,0	90,3	90,4	91,3	91,5	91,3	89,8	87,7	88,1	89,8	90,8	91,0	90,2
4	90,2	89,5	90,1	90,4	90,3	89,3	87,3	85,5	85,3	87,2	88,0	88,4	88,5
5	87,8	86,9	87,8	89,0	88,7	87,7	85,3	83,4	83,0	84,2	86,0	87,2	86,4
6	86,4	86,3	86,9	87,8	87,9	86,6	85,4	83,5	83,3	85,2	86,8	87,5	86,1
7	86,5	86,5	86,7	88,2	88,2	87,8	86,7	84,2	84,5	85,8	87,7	88,1	86,7
8	86,8	86,6	87,1	87,8	88,2	87,5	85,8	84,3	83,8	86,0	87,6	87,4	86,9
9	86,1	85,4	85,6	86,7	86,9	85,8	84,9	82,9	83,1	84,8	85,9	86,1	85,4
10	85,1	85,0	85,0	85,3	85,5	85,0	83,0	82,2	83,1	84,8	86,0	86,2	84,7
11	85,8	85,1	85,0	85,9	86,2	85,7	84,1	82,2	82,1	83,8	85,1	85,2	84,7
12	84,6	84,3	84,9	85,6	85,9	84,9	83,1	81,8	81,7	83,1	84,5	84,3	84,1
13	83,2	83,1	84,1	85,0	84,7	83,9	82,3	80,6	80,9	82,3	83,7	83,8	83,1
14	83,3	83,0	83,4	84,6	84,9	84,1	82,6	81,1	81,1	82,8	84,0	84,1	83,3
15	83,3	83,7	84,6	85,7	86,1	85,4	84,1	82,3	83,0	84,4	85,3	85,6	84,5
16	85,3	85,8	86,7	88,1	88,1	87,9	86,7	85,5	85,7	87,4	88,7	89,0	87,1
17	88,0	87,8	88,9	89,8	90,6	90,1	88,3	87,0	87,0	88,3	90,1	90,4	88,9
18	88,8	88,6	89,5	90,6	92,2	90,2	88,9	87,7	86,9	88,4	90,2	90,2	89,4
19	88,8	88,5	88,6	89,4	90,1	89,4	87,4	84,9	84,5	85,2	87,1	87,2	87,6
20	86,6	86,3	86,7	87,5	88,2	86,9	85,4	83,7	83,5	85,1	86,6	87,1	86,1
21	86,0	85,8	86,6	87,3	87,7	87,0	85,3	83,9	84,7	85,6	87,4	87,2	86,2
22	85,7	85,4	85,7	86,3	87,0	85,9	84,1	82,3	82,3	83,8	85,6	85,4	85,0
23	84,7	84,6	85,7	87,0	87,4	86,7	85,3	83,5	83,3	85,1	86,1	85,8	85,4
24	84,8	84,6	85,3	86,2	87,1	86,6	84,7	83,4	83,3	84,6	85,9	86,3	85,2
25	85,2	85,0	85,1	86,3	87,0	86,9	86,1	84,6	85,0	86,2	87,6	87,3	86,0
26	86,2	85,9	86,6	87,3	87,9	87,5	86,3	84,9	84,6	85,4	86,8	87,2	86,4
27	86,4	86,2	86,5	86,9	87,0	86,5	85,1	83,5	83,5	84,7	86,5	86,4	85,8
28	85,7	85,5	85,5	86,1	86,2	85,4	84,3	82,7	82,5	83,3	85,0	85,2	84,8
29	83,8	83,9	84,2	85,0	85,7	85,1	83,4	81,9	81,4	82,7	84,3	84,1	83,8
30	83,0	82,9	83,5	84,2	85,0	85,0	83,7	82,6	82,2	83,2	84,6	84,4	83,7
31													
Moy.	86,1	85,9	86,4	87,3	87,7	87,0	85,5	83,9	84,0	85,4	86,8	87,0	86,1

Température de l'air en degrés centigrades (sous abri)

Dates	Heures (7ème fuseau) 2	4	6	8	10	12	14	16	18	20	22	24	moy. des 12 valeurs
1	27,1	26,6	26,3	29,4	30,9	32,6	34,2	35,3	35,7	35,1	35,5	24,9	27,8
2	24,3	23,6	23,8	25,3	27,7	29,6	30,6	30,9	30,4	27,9	26,7	26,1	27,2
3	25,5	24,0	23,4	26,4	28,0	29,8	30,6	31,5	31,2	28,3	27,0	26,7	27,7
4	24,9	24,2	24,0	27,0	29,2	31,0	32,9	30,6	29,3	28,3	26,3	25,1	27,7
5	25,0	24,9	25,2	27,0	30,0	31,7	33,0	33,4	30,4	28,4	27,4	24,2	28,4
6	24,2	24,0	24,0	27,0	28,9	31,0	32,0	32,6	31,6	28,7	26,2	25,5	28,0
7	25,1	24,8	24,4	26,6	28,8	31,3	32,2	32,8	30,9	28,4	27,3	26,7	28,3
8	26,1	25,4	24,9	28,3	29,7	28,9	33,0	27,8	30,5	27,6	28,2	26,3	28,1
9	25,3	24,7	24,9	26,4	29,0	31,4	32,3	31,8	30,5	26,0	26,0	26,1	27,9
10	25,7	25,4	25,4	27,4	29,4	29,8	31,0	28,1	24,4	23,9	23,7	23,6	26,5
11	23,6	23,8	23,8	25,0	27,6	29,8	30,4	31,1	30,4	25,9	25,4	25,5	26,9
12	25,5	25,4	25,4	26,4	28,7	31,6	32,8	31,1	30,5	29,2	28,5	28,2	28,6
13	27,0	25,2	25,1	27,0	29,7	31,5	33,1	29,6	28,9	28,2	26,0	25,7	28,1
14	25,7	25,7	25,4	27,9	30,0	31,6	31,1	31,4	25,5	25,8	26,4	26,4	27,7
15	26,4	25,9	25,7	26,9	28,7	30,6	31,0	31,8	25,6	25,2	24,6	24,7	27,3
16	24,9	24,6	23,2	24,2	24,6	25,9	27,3	28,6	27,7	26,3	26,1	25,8	25,8
17	25,3	25,1	25,0	26,2	25,9	27,9	31,4	32,9	30,8	28,0	26,9	26,4	27,6
18	26,8	26,2	25,0	24,6	24,0	27,0	29,8	31,4	31,2	27,6	26,6	26,0	27,2
19	25,6	24,8	24,7	27,6	30,2	29,7	31,7	32,3	31,7	29,6	27,7	26,8	28,5
20	26,0	25,7	25,7	28,4	30,6	33,0	33,8	34,9	33,0	29,6	28,9	28,4	29,8
21	27,7	27,1	25,1	27,0	29,2	31,8	32,6	32,8	27,2	26,9	26,3	26,0	28,3
22	25,7	24,9	25,0	27,0	30,0	31,0	32,1	32,4	31,0	27,5	24,6	24,8	28,0
23	24,9	24,9	24,8	24,8	25,3	27,0	29,2	29,6	30,2	26,7	26,7	26,4	26,7
24	26,0	25,6	25,5	25,9	27,0	28,4	31,3	29,4	27,4	26,8	26,0	25,8	27,1
25	25,4	24,8	24,1	24,2	25,6	26,8	26,6	26,8	25,9	25,5	25,4	24,9	25,5
26	24,0	24,0	24,0	24,4	26,3	27,5	27,4	28,5	28,1	26,2	25,8	25,2	26,0
27	25,1	25,0	24,9	25,3	27,4	29,4	29,6	30,0	30,8	27,1	26,4	26,4	27,3
28	25,8	24,8	24,6	25,2	26,0	28,0	28,5	28,9	28,7	26,7	26,2	25,9	26,6
29	25,8	25,1	24,9	25,3	26,0	26,8	31,4	32,1	29,8	27,4	26,8	26,7	27,3
30	25,7	25,7	25,7	26,4	28,1	28,8	29,0	28,0	27,4	26,3	26,3	26,0	26,9
31													
Moy.	25,5	25,1	24,8	26,3	28,1	29,7	31,1	30,6	29,2	27,2	26,4	25,9	27,5

Station : PHNOM-PENH (Pochentong) H_b : 11m

Pression atmosphérique en millibars au niveau de la station (corrigée à 0° et gravité normale)

Dates	Heures (7ème fuseau) 2	4	6	8	10	12	14	16	18	20	22	24	moy. des 12 valeurs
1	06,6	06,2	06,8	08,1	08,3	07,3	05,9	05,4	06,1	07,4	08,5	08,5	07,1
2	07,7	06,9	07,8	09,7	09,8	08,6	06,9	05,7	06,8	08,1	09,4	09,5	08,1
3	08,4	08,2	09,0	10,3	09,7	08,6	07,5	07,5	08,5	09,6	10,0	09,4	08,9
4	08,8	09,0	09,5	10,1	10,1	08,9	06,3	06,9	06,8	08,0	09,7	08,3	08,5
5	07,1	06,3	07,4	08,0	08,1	07,2	04,9	04,9	06,4	07,4	09,2	07,4	07,0
6	07,1	06,5	07,8	08,7	08,7	07,1	06,1	04,9	05,8	07,2	08,6	08,6	07,3
7	07,4	06,5	07,9	08,7	09,2	08,2	06,7	05,6	06,5	07,5	08,9	08,8	07,7
8	07,7	07,2	07,7	09,1	09,4	07,5	06,0	05,7	06,6	07,4	08,6	08,4	07,6
9	07,0	06,1	06,8	07,5	07,9	06,3	05,4	04,2	04,6	05,8	07,7	07,5	06,4
10	06,4	05,7	05,5	06,1	06,0	05,2	04,3	03,5	04,2	04,3	05,0	05,9	05,2
11	05,3	05,2	05,1	05,7	06,8	05,7	03,7	03,4	04,4	05,7	06,6	06,4	05,3
12	05,4	05,4	05,9	06,8	07,3	06,1	04,6	03,2	05,0	06,2	07,4	06,8	05,8
13	05,5	05,0	05,1	06,1	06,3	05,4	03,9	02,6	03,8	04,9	05,6	05,5	05,0
14	04,6	04,3	04,6	05,7	06,0	04,8	03,8	03,3	03,9	05,4	07,0	06,0	05,0
15	05,0	04,8	05,9	06,7	07,3	06,5	04,6	03,9	04,7	05,8	06,6	06,4	05,7
16	06,0	05,7	06,7	07,8	08,1	06,9	05,1	05,4	06,2	07,9	08,5	09,0	06,9
17	08,3	07,7	08,1	09,3	09,6	07,9	06,5	07,3	08,5	09,5	10,9	10,7	08,7
18	08,0	08,2	09,4	10,5	10,5	09,4	07,9	06,2	06,6	08,6	09,7	09,3	08,7
19	07,8	07,0	07,7	09,0	09,2	07,9	05,2	05,0	06,3	06,7	07,9	08,3	07,3
20	06,8	05,3	05,6	07,6	08,3	06,9	04,5	05,2	06,8	08,0	08,9	08,1	06,8
21	06,6	06,6	07,0	07,0	08,0	07,3	05,7	04,7	06,1	07,0	08,2	08,0	06,9
22	07,4	06,8	07,5	07,1	07,2	06,4	05,6	04,4	05,3	06,5	07,8	07,9	06,7
23	06,7	05,8	06,5	07,1	07,9	07,5	05,7	04,4	05,7	06,9	08,2	08,7	06,8
24	07,1	06,0	06,5	07,6	08,0	07,8	06,8	04,6	05,2	05,7	07,2	07,4	06,7
25	06,8	06,0	06,3	07,3	07,6	07,1	06,5	05,1	05,6	06,6	07,6	07,7	06,7
26	06,6	06,1	06,8	07,8	08,4	07,7	06,2	04,3	05,3	06,7	08,2	08,4	06,9
27	07,5	06,4	07,0	07,8	07,9	07,1	04,8	05,3	04,9	06,9	07,5	07,7	06,7
28	06,8	06,1	06,7	07,3	07,6	06,3	04,6	04,2	05,1	05,6	06,7	06,6	06,1
29	05,4	05,1	05,8	06,8	06,7	05,3	04,0	03,2	03,9	05,1	06,5	06,6	05,4
30	05,6	04,6	05,4	06,1	06,8	05,6	05,1	03,7	04,5	05,4	07,2	07,0	05,6
31													
Moy	06,8	06,2	06,9	07,8	08,1	07,0	05,5	04,8	05,7	06,8	08,0	07,8	06,8

Température de l'air en degrés centigrades. (sous abri)

Dates	Heures (7ème fuseau) 2	4	6	8	10	12	14	16	18	20	22	24	moy. des 12 valeurs
1	26,1	25,4	25,3	27,5	30,2	31,8	32,8	28,9	28,1	26,7	26,6	25,6	27,9
2	25,4	24,9	24,7	27,7	28,7	31,1	32,7	33,0	32,1	27,2	28,2	27,6	28,6
3	27,3	27,0	26,9	28,6	31,0	32,6	27,2	27,2	26,6	25,9	25,5	25,6	27,6
4	25,7	25,0	25,1	26,2	29,0	30,7	32,5	24,9	25,9	25,8	25,7	25,6	26,8
5	25,8	26,0	25,9	27,6	30,0	31,0	32,0	25,6	24,0	25,4	25,6	25,4	27,0
6	25,4	25,4	25,1	27,1	29,3	30,6	32,0	31,8	29,4	28,0	27,1	27,0	28,2
7	26,4	26,0	26,1	28,9	29,6	30,9	31,5	32,7	30,7	28,7	27,4	26,7	28,8
8	26,6	26,3	26,2	27,2	29,6	32,0	32,4	27,3	27,6	26,8	27,3	26,9	28,0
9	26,7	25,9	25,4	26,8	29,3	31,3	32,2	32,0	30,5	29,3	28,7	27,9	28,8
10	27,4	26,8	26,6	26,7	29,0	30,4	31,6	29,9	28,6	27,7	27,2	26,5	28,2
11	26,3	26,2	26,2	28,7	30,2	31,4	32,0	32,2	30,3	28,4	27,9	27,5	28,9
12	26,9	26,5	27,0	28,4	30,3	31,2	31,5	30,1	27,9	26,4	26,3	26,3	28,2
13	26,1	25,8	25,8	28,3	30,7	31,5	28,7	30,5	29,3	28,3	27,8	27,6	28,4
14	26,5	26,2	26,3	28,3	30,6	31,8	30,3	27,6	28,5	28,0	27,4	27,0	28,2
15	26,8	26,6	24,4	24,5	27,8	29,9	31,5	31,5	29,5	28,2	26,3	26,3	27,8
16	26,0	25,7	25,7	27,9	30,5	32,1	33,4	27,0	26,5	26,6	26,4	26,2	27,8
17	26,0	25,5	25,4	27,2	29,6	31,8	33,3	26,5	27,0	26,0	25,6	25,4	27,4
18	25,2	25,0	24,7	25,2	28,4	30,5	31,4	32,0	31,3	28,5	26,6	26,1	27,9
19	25,5	25,3	25,7	27,9	30,7	31,5	32,9	31,3	24,5	25,0	25,6	25,4	27,6
20	25,4	25,4	25,2	26,9	26,9	29,4	32,0	24,6	25,0	25,0	24,9	24,5	26,3
21	24,3	24,2	24,9	26,6	29,7	30,4	31,5	31,9	27,8	28,0	27,4	27,4	27,8
22	27,0	25,3	25,2	27,5	29,7	31,1	30,7	30,0	29,3	27,9	26,6	26,1	28,0
23	25,6	25,7	26,3	27,6	30,0	31,3	31,0	30,1	27,2	26,0	25,9	25,8	27,7
24	25,2	25,4	25,0	26,7	28,8	26,8	27,3	28,0	27,0	26,0	26,4	25,9	26,5
25	25,7	25,3	25,8	27,3	29,0	30,2	30,9	30,7	29,5	27,9	27,8	27,3	28,1
26	25,4	25,2	24,8	26,1	29,3	31,5	32,0	32,0	26,6	26,3	25,1	25,0	27,4
27	25,0	24,7	24,3	25,4	28,5	30,9	32,5	25,3	25,8	26,3	25,8	25,7	26,7
28	25,4	25,3	24,9	27,2	29,4	31,1	31,6	30,2	28,9	26,9	26,6	26,5	27,8
29	26,6	26,2	25,8	27,1	30,3	31,2	30,8	30,8	28,8	28,0	27,6	27,0	28,4
30	26,7	25,9	25,6	27,6	29,4	30,9	31,0	30,8	29,5	28,5	27,5	26,3	28,3
31													
Moy	26,0	25,7	25,5	27,2	29,5	31,0	31,4	29,5	28,1	27,1	26,7	26,3	27,8

pour avoir la pression, on ajoute 1000mbs aux chiffres non soulignés et 900mbs aux chiffres soulignés.

Températures minima en degrés C. et dixièmes.

Dates	Moncay	Hanoi	Gowlow	Haiphong	Norways	Namdinh	Donghoi	Pattle	Hué (Phubai)	Tourane	Nhatrang	Dalat (Lienkhang)	Djiring	Saïgon (Ton Son Nhut)	Cap St. Jacques	Soctrang	Poulo. Condore	Stungtreng	Siemréap	Battambang	Krakor	Kompongcham	Phnompenh (Pochentong)	Svayrieng	Kampot	Luang-Prabang	Vientiane	Savannakhet (Seno)	Paksé
1	23,3	23,3	25,5	22,9	23,3	23,9	26,2	27,8	24,1	25,4	24,7	17,6	18,4	24,4	24,5	24,9	26,4	25,8	25,1	23,9	23,6	24,6	25,2	25,0	24,6	24,5	18,4	24,9	24,6	26,1
2	23,8	24,0	25,8	24,1	26,9	24,0	26,1	28,4	25.7	25,9	24,9	18,0	17,8	24,2	22,0	25,7	26,8	25,2	24,9	23,4	23,8	24,6	24,4	24,9	24,2	24,1	18,4	23,5	24,0	25,2
3	25,0	25,9	26,9	25,9	27,2	26,1	25,6	28,4	25,6	25,3	25,2	17,8	18,3	23,3	22,0	26,0	24,4	23,9	25,7	24,3	23,2	24,7	25,4	26,0	25,2	22,9	17,3	23,0	22,5	25.1
4	26,0	27,2	27,5	27,0	28,0	27,6	25,9	28,9	25,6	25,9	24,6	17,6	16,4	23,2	24,0	25,0	24,0	24,5	24,8	24,3	24,7	24,1	24,6	25,4	25,0	23,9	17,8	23,7	21,0	23,9
5	24,8	23,3	24,3	25,3	28,0	26,8	26,7	29,2	25,5	25,1	24,9	17,6	17,8	24,2	23,6	24,1	24,2	24,2	24,6	23,9	23,6	24,0	23,4	25,0	24,0	24,3	18,4	23,8	23,8	24,6
6	26,7	27,9	28,7	29,3	28,4	28,7	28,3	29,0	26,4	25,8	25,0	18,5	18,3	24,2	23,8	24,0	25,6	23,7	24,4	23,4	24,1	24,2	25,0	24,7	25,0	24,1	18,8	23,4	25,0	24,8
7	27,2	28,2	28,3	29,1	28,8	28,8	29,0	28,8	26,7	25,8	24,0	19,2	18,8	25,2	24,7	25,0	25,0	23,9	24,0	23,2	23,9	25,0	25,9	25,4	25,2	24,0	17,4	24,0	24,8	24,8
8	25,3	27,0	24,7	24,8	24,6	24,6	29,4	28,8	27,0	26,7	26,1	19,7	19,3	22,9	22,5	25,2	24,0	23,9	25,1	24,9	23,5	25,3	25,9	25,9	24,7	23,7	18,0	24,7	24,0	24,8
9	24,7	25,0	24,8	26,0	25,4	24,9	29,7	28,4	26,6	25,9	26,0	19,2	18,6	24,3	21,8	24,1	25,1	24,5	23,8	23,0	24,3	23,1	25,4	25,7	23,7	25,0	18,7	24,2	24,0	24,5
10	24,7	24,7	25,3	25,5	26,3	25,2	25,4	24,6	25,6	25,3	27,0	18,6	17,2	23,4	22,0	25,5	25,0	24,0	23,0	23,9	24,7	23,4	26,4	25,8	24,9	25,0	19,4	22,3	22,6	24,0
11	25,4	25,3	26,5	25,9	25,6	24,8	25,6	24,9	24,6	24,8	26,2	19,1	18,8	24,0	23,9	25,5	25,6	24,4	24,3	24,2	24,7	25,5	25,8	x	26,5	23,7	18,8	23,6	22,0	23,1
12	24,8	27,1	27,6	27,0	27,7	27,8	26,0	26,1	25,9	26,2	26,1	18,7	19,6	25,2	23,5	24,5	25,5	24,6	24,8	25,0	x	25,8	26,2	x	24,8	24,5	20,4	24,9	23,6	24,3
13	26,7	28,7	26,8	28,4	28,8	28,6	28,9	29,3	29,9	28,9	26,6	19,6	18,9	24,6	24,4	25,2	25,0	24,6	23,0	25,6	x	25,3	25,4	x	24,8	25,2	19,2	24,3	24,0	24,3
14	26,8	27,1	26,8	28,4	28,0	28,8	28,0	29,2	27,6	27,2	25,3	19,2	18,7	24,5	23,9	23,9	23,8	23,7	22,8	22,9	24,5	25,3	25,7	x	25,0	25,1	19,4	25,4	23,6	24,3
15	26,6	28,5	28,2	28,4	28,0	28,4	28,4	28,8	27,8	26,0	25,0	18,3	19,2	24,5	23,6	24,5	24,4	23,7	22,8	23,0	23,1	23,6	24,3	x	24,7	24,9	19,9	24,6	24,0	24,2
16	26,2	28,1	27,5	28,2	26,0	28,8	27,5	28,8	26,0	25,7	25,1	17,8	18,3	23,8	24,5	23,5	23,8	23,7	23,5	24,1	24,0	24,1	25,6	x	24,5	24,7	19,6	22,9	24,0	23,7
17	25,8	26,1	27,8	25,7	28,0	26,8	28,1	28,8	26,0	26,0	26,0	19,8	18,7	23,5	23,8	25,3	25,2	24,7	23,9	23,0	24,2	24,4	25,3	x	25,0	24,0	19,7	24,9	25,0	24,3
18	26,3	26,5	26,3	27,5	28,5	28,2	26,2	28,6	25,5	25,8	25,1	18,5	18,4	22,2	22,6	24,0	25,2	24,7	23,2	23,1	23,9	24,3	24,5	x	24,0	23,0	18,0	23,9	23,0	24,8
19	26,2	27,8	27,9	27,8	28,0	28,6	26,3	27,0	25,2	23,8	22,7	17,8	19,2	23,7	27,5	25,1	25,4	25,2	23,5	22,8	23,7	22,3	24,3	x	24,2	22,6	16,1	24,5	25,0	25,2
20	26,9	26,9	28,5	28,8	28,8	28,8	26,0	27,2	26,9	25,1	23,8	17,3	17,3	23,1	20,7	24,0	23,3	25,0	24,5	24,0	24,0	24,1	24,2	x	24,0	24,0	19,6	25,4	25,0	24,6
21	26,4	25,8	28,2	25,7	28,3	26,1	26,8	28,3	25,2	24,9	24,2	16,0	17,3	23,5	23,0	23,6	22,4	23,8	23,4	22,9	22,7	24,0	24,1	x	24,6	24,1	18,6	24,9	x	25,2
22	24,7	25,5	22,6	25,8	27,8	26,1	28,3	28,7	25,8	24,6	24,3	18,8	18,4	23,6	22,9	23,8	23,0	23,9	24,0	23,9	22,7	24,5	25,2	x	23,2	24,0	18,2	24,4	x	24,7
23	24,6	25,8	23,2	25,1	26,2	27,2	29,5	29,1	26,0	25,3	24,8	19,0	18,4	24,3	23,0	23,9	23,0	24,2	24,4	23,9	22,7	23,8	25,6	x	25,0	24,7	18,3	24,7	x	25,0
24	24,7	25,8	26,9	26,2	27,7	27,7	26,7	28,3	25,9	25,1	25,2	18,8	18,4	24,4	23,7	24,4	23,0	24,3	23,9	24,3	22,5	23,8	24,9	x	24,8	22,6	18,8	25,2	x	23,9
25	25,4	26,4	25,2	26,6	25,5	27,8	26,2	27,4	25,6	25,2	26,0	19,2	18,4	24,7	24,6	24,7	25,4	22,6	24,7	24,2	22,4	25,0	25,3	x	23,8	24,3	19,6	23,9	x	23,7
26	24,9	26,3	26,4	25,9	26,8	26,2	26,8	24,5	24,7	24,8	25,8	18,4	17,3	23,5	24,1	25,5	27,0	22,6	24,7	24,0	22,3	23,5	24,8	x	24,0	23,8	20,0	23,9	x	23,2
27	24,7	25,4	25,9	25,6	26,4	25,8	25,8	24,8	24,6	24,8	24,1	18,0	17,7	23,8	22,4	25,2	26,4	23,6	23,7	22,9	22,3	23,9	24,3	x	24,9	24,4	20,1	24,3	x	23,2
28	25,2	26,8	25,0	25,6	28,1	26,6	27,1	28,6	25,4	24,8	24,3	18,3	18,3	24,0	24,1	24,5	24,7	23,9	23,8	22,4	21,9	24,8	24,8	x	24,7	24,8	19,6	24,4	x	23,8
29	24,9	26,0	27,7	26,3	28,0	26,6	28,7	26,4	25,1	25,7	25,4	19,8	19,2	24,3	22,8	24,9	24,5	24,1	24,2	23,7	21,8	23,5	25,3	x	25,8	24,8	18,8	24,9	x	22,6
30	25,8	26,6	27,7	27,2	28,4	27,8	26,8	25,8	27,1	26,5	23,1	18,8	19,2	24,6	23,6	24,4	24,0	23,9	24,1	23,1	21,7	24,2	25,5	x	24,8	25,0	20,5	25,3	x	23,5
31																													

Insolation en dixièmes d'Heure

Dates	Hanoi	Haiphong	Donghoi	Tourane
1	x	x	x	x
2	x	x	x	x
3	x	x	x	x
4	x	x	x	x
5	x	x	x	x
6	x	x	x	x
7	x	x	xx	x
8	x	x	x	x
9	x	x	x	x
10	x	x	x	x
11	x	x	x	x
12	x	x	x	x
13	x	x	x	x
14	x	x	x	x
15	x	x	x	x
16	x	x	x	x
17	x	x	x	x
18	x	x	x	x
19	x	x	x	x
20	x	x	x	x
21	x	x	x	x
22	x	x	x	x
23	x	x	x	x
24	x	x	x	x
25	x	x	x	x
26	x	x	x	x
27	x	x	x	x
28	x	x	x	x
29	x	x	x	x
30	x	x	x	x
31				

Températures maxima en degrés C et dixièmes.

Dates	Moncay	Hanoi	Gowtow	Haiphong	Norways	Namdinh	Donghoi	Poulle	Huê (Phubai)	Tourane	Nhatrang	Dalat (Kienkhang)	Djiring	Saigon (Tanson Nhut)	Cap St Jacques	Soctrang	Poulo Condore	Stungtreng	Sremréap	Battambang	Krakor	Kompongchum	PhnomPenh (Pochentong)	Svayrieng	Kampot	Luang-Prabang	Xiengkhouang (Xiangkhoang)	Vientiane	Savannakhet (Seno)	Paksé		Nhatrang	Saigon (Tan Son Nhut)	PhnomPenh (Pochentong)	Vientiane
1	29,5	29,8	28,7	30,3	29,4	30,6	35,2	31,3	34,5	35,0	33,3	28,4	27,9	33,1	22,8	31,7	31,6	33,5	33,7	34,5	33,2	32,3	33,7	31,5	32,0	36,2	29,6	34,5	34,8	34,2		x	x	x	x
2	31,1	32,4	32,1	30,6	30,4	32,0	31,9	32,0	32,3	32,7	33,0	29,0	28,2	32,7	32,3	32,5	31,5	33,1	33,4	34,9	33,9	33,1	33,3	32,0	31,1	33,7	28,7	31,7	32,2	34,9		x	x	x	x
3	31,7	34,3	33,0	32,3	31,2	34,2	34,3	31,6	32,6	33,7	31,4	27,4	28,4	32,3	30,2	31,2	30,0	34,4	33,5	33,1	33,6	32,7	32,7	32,3	33,2	35,1	28,7	32,0	32,0	35,8		x	x	x	x
4	32,1	32,3	31,5	32,6	30,3	33,8	34,6	31,5	33,3	33,7	32,3	28,1	28,4	33,2	31,3	33,6	30,8	33,1	33,8	33,5	33,2	32,6	32,7	31,8	34,0	34,7	29,2	32,9	32,6	34,1		x	x	x	x
5	30,8	32,8	31,5	32,3	30,4	33,4	38,2	31,6	34,1	34,9	33,0	27,6	27,2	33,0	32,1	29,7	29,9	34,3	32,6	34,6	33,4	31,9	32,2	30,4	31,8	34,3	28,0	33,5	33,2	33,1		x	x	x	x
6	31,4	35,8	32,6	32,9	30,4	36,0	38,3	31,4	36,2	36,6	32,8	27,2	26,2	33,9	29,8	31,6	31,0	32,9	33,9	33,5	32,8	31,8	32,6	31,7	31,2	35,3	28,6	33,0	33,0	34,0		x	x	x	x
7	31,3	35,4	32,7	32,7	30,1	36,8	37,6	32,4	36,0	36,7	33,2	27,5	26,2	34,0	32,5	30,8	31,0	32,4	32,2	34,1	33,2	32,6	32,7	32,2	31,3	35,3	29,6	33,1	32,8	32,2		x	x	x	x
8	32,4	35,3	33,6	33,6	31,2	36,8	37,0	32,4	38,2	36,6	35,0	28,0	26,5	33,0	32,5	31,2	32,0	33,1	33,3	33,2	32,1	32,3	32,9	32,2	33,1	36,2	28,7	33,0	31,6	33,7		x	x	x	x
9	31,4	32,8	27,7	30,2	28,0	32,2	37,8	33,0	37,0	37,2	36,0	26,4	26,3	32,7	29,5	29,1	29,9	33,0	32,7	33,2	33,0	32,4	32,6	32,2	32,2	33,0	28,5	32,9	32,4	32,5		x	x	x	x
10	32,0	31,0	29,1	30,2	29,0	29,2	30,8	31,6	30,3	31,8	34,2	26,8	25,3	32,9	31,5	32,3	31,6	31,5	31,5	33,8	33,1	31,5	32,0	30,9	29,2	33,1	26,6	31,0	28,2	30,3		x	x	x	x
11	34,5	34,4	33,8	33,4	31,3	34,0	30,4	30,0	33,3	32,8	33,4	27,6	26,2	32,2	30,0	31,1	29,8	32,9	32,0	33,0	33,4	32,6	32,7	x	30,2	33,1	27,9	31,7	29,0	30,7		x	x	x	x
12	34,9	35,3	33,1	34,7	32,4	35,2	34,0	30,4	36,3	36,0	35,0	25,4	24,8	32,0	29,0	29,9	31,0	32,9	33,0	34,5	x	32,2	31,9	x	29,2	35,1	29,3	33,1	31,0	30,7		x	x	x	x
13	32,7	34,5	30,3	32,6	30,7	34,6	35,0	30,7	37,3	38,9	35,0	25,8	23,8	33,0	27,9	30,8	29,3	32,5	33,0	34,7	33,8	32,0	32,6	x	30,4	34,0	27,6	33,2	32,6	31,0		x	x	x	x
14	34,2	35,9	34,2	35,2	32,2	36,4	35,9	31,1	38,2	36,4	33,0	26,3	25,6	32,7	29,0	30,1	28,2	31,9	32,2	33,7	33,2	32,4	32,9	x	29,2	35,1	29,0	32,6	31,8	31,4		x	x	x	x
15	33,7	35,7	35,6	34,5	33,3	36,2	36,5	31,4	35,7	35,8	34,0	25,4	24,9	30,0	27,3	29,5	29,2	30,8	29,9	30,5	31,5	32,1	32,1	x	28,8	32,8	25,6	32,4	30,2	31,3		x	x	x	x
16	33,0	35,4	33,6	33,0	32,0	32,4	34,5	31,0	35,0	35,3	34,0	27,8	26,9	30,9	31,7	31,5	31,0	31,7	28,8	31,3	30,2	31,7	33,8	x	31,9	31,8	27,2	28,9	30,4	29,9		x	x	x	x
17	31,6	33,1	32,8	31,1	31,3	33,2	34,7	31,5	34,0	34,4	32,9	29,2	27,6	31,8	31,1	31,1	30,5	33,5	33,0	34,6	32,6	32,1	34,0	x	31,0	33,8	28,0	33,2	31,4	32,3		x	x	x	x
18	31,2	34,0	32,5	32,5	31,8	34,4	35,3	31,1	34,3	33,8	32,7	28,0	27,2	31,6	31,0	32,8	30,8	32,8	31,0	32,0	32,4	30,9	32,0	x	32,0	31,5	26,0	32,1	32,0	32,6		x	x	x	x
19	32,4	35,4	33,0	32,6	30,5	35,0	36,0	32,2	34,5	34,5	32,7	27,0	27,3	32,8	30,8	30,8	30,3	32,5	32,8	35,0	33,2	32,3	33,1	x	33,0	34,8	28,6	32,5	33,8	33,0		x	x	x	x
20	32,5	35,0	33,0	32,9	31,2	34,5	36,1	32,0	36,0	35,3	30,2	26,3	26,4	30,6	29,9	28,8	28,1	29,9	31,0	33,7	32,5	29,7	32,4	x	29,5	36,4	28,7	35,3	33,8	30,8		x	x	x	x
21	32,0	34,5	32,9	32,5	31,4	35,2	38,0	31,7	35,3	35,8	33,1	26,6	25,3	32,3	29,3	30,0	30,5	31,8	31,5	33,6	32,9	30,9	32,2	x	30,1	30,3	28,4	34,2	x	29,2		x	x	x	x
22	30,2	34,0	31,9	32,4	31,0	34,6	37,4	32,0	35,6	37,4	33,0	27,6	26,6	32,8	31,3	31,4	29,9	31,7	33,2	34,5	33,3	32,7	31,3	x	30,2	30,4	28,4	32,4	x	31,8		x	x	x	x
23	28,0	30,6	27,5	29,2	28,7	31,0	36,9	31,3	36,0	36,8	33,6	25,8	25,2	33,0	31,0	30,5	29,8	32,2	32,9	34,2	34,0	33,0	32,3	x	32,1	33,6	25,4	30,4	x	31,5		x	x	x	x
24	33,2	35,1	31,5	32,4	31,1	35,0	31,9	31,0	36,0	34,7	34,0	26,0	24,8	31,7	29,6	30,5	29,8	31,2	31,1	31,7	30,5	29,7	29,1	x	29,2	27,4	27,0	31,4	x	31,1		x	x	x	x
25	31,6	33,4	30,2	31,7	28,7	33,6	31,0	31,7	30,5	32,8	33,2	23,5	23,0	32,0	28,8	29,9	30,2	30,3	30,0	31,4	32,0	30,8	31,5	x	30,0	30,1	25,9	27,0	x	28,0		x	x	x	x
26	29,5	33,0	29,9	29,5	29,0	28,8	33,0	31,8	33,3	33,8	33,0	26,3	25,1	33,0	29,6	32,7	30,9	29,9	31,4	33,1	34,1	31,2	33,0	x	30,4	30,2	26,0	28,8	x	30,4		x	x	x	x
27	29,9	32,5	31,0	30,5	30,0	31,0	32,7	30,5	32,3	32,6	33,4	28,2	26,2	32,3	30,2	31,4	30,7	31,5	30,3	33,6	33,2	30,5	33,0	x	30,3	33,3	26,6	31,2	x	28,2		x	x	x	x
28	29,8	32,0	31,5	29,2	29,8	32,4	36,2	30,5	34,1	36,3	33,0	27,6	27,0	32,2	28,8	30,7	30,7	30,6	32,4	31,8	33,8	31,7	31,7	x	30,1	29,2	25,5	29,0	x	29,3		x	x	x	x
29	30,8	34,3	32,3	32,1	31,0	35,9	35,0	30,2	34,8	34,4	34,0	25,5	25,3	31,6	29,6	29,7	30,8	30,9	31,8	32,4	34,8	31,5	32,0	x	28,7	28,6	24,8	32,4	x	30,2		x	x	x	x
30	29,0	30,4	33,9	32,3	31,3	34,6	32,5	29,4	31,7	32,6	33,2	25,9	26,1	32,5	30,0	31,0	30,0	30,7	32,5	32,6	33,2	31,8	31,4	x	30,2	30,6	25,4	30,1	x	29,1		x	x	x	x
31																																			

Insolation en dixièmes d'Heure

Résumé des observations

Stations (Indicatifs)	Températures de l'air sous abri en degrés C et 1/10 — Moyennes de : $\overline{T}_x$	$\overline{T}_n$	$\frac{\overline{T}_x+\overline{T}_n}{2}$	Δ	de 2H en 2H	Δ	Températures moyennes à 7H	10H	13H	16H	19H	Humidité relative en % et tension de vapeur en mbs. — Humidité relative / Tension de vapeur moyennes à 7H	10H	13H	16H	19H	Tension moyenne de 2H en 2H	Humidité relative en % — Moyenne de 2H en 2H	Minimum absolu	Date et Heure
(1)	(2)	(3)	(4)	(5)	(6)	(7)	(8)	(9)	(10)	(11)	(12)	(13)	(14)	(15)	(16)	(17)	(18)	(19)	(20)	(21)
Moncay (838)	31,6	25,5	28,5	+0,3	28,2	+0,2	26,6	29,2	30,6	30,2	28,3	93,2 32,2	82,3 32,9	78,3 33,9	80,6 33,9	90,0 34,4	33,24	88,0	38	II 15h54
Hanoi (820)	33,7	26,3	30,0	+0,7	29,3	+0,4	27,5	29,7	32,1	32,0	29,6	90,4 32,9	79,2 32,8	69,9 32,8	70,3 32,9	80,5 33,0	33,09	82,6	48	14 15h30
Gowtow (834)	31,9	26,5	29,2	+1,3	28,8	+1,1	27,9	29,0	30,9	30,8	28,6	88,6 32,9	83,9 33,3	78,0 34,5	78,1 34,0	85,4 33,2	33,58	85,7	49	II 16h05
Haiphong (825)	32,0	26,5	29,2	0,0	29,2	+0,3	28,0	30,0	31,3	31,0	29,5	89,9 33,6	79,5 33,2	73,6 33,0	75,9 33,6	81,1 33,1	33,49	83,8	49	12 14h40
Norways (827)	30,6	27,2	28,9	x	29,2	x	28,5	29,5	29,9	30,1	x	87,2 33,7	82,3 33,6	79,9 33,2	79,2 33,4	x x	34,00	84,5	53	12 20h00
Namdinh (823)	33,8	26,9	30,3	+0,5	29,8	+0.5	28,0	30,6	32,3	32,7	29,6	89,7 33,7	78,8 34,1	71,8 34,1	70,8 34,2	82,2 33,6	34,09	82,8	47	II 15h54
Donghoi (848)	35,0	27,2	31,1	+0,6	30,5	+0,5	28,4	32,4	33,8	33,7	30,7	77,5 29,6	62,8 30,0	58,3 30,0	59,9 30,4	71,4 31,0	30,12	70,7	39	5 15h30
Pattle (860)	31,3	27,8	29.5	+0,3	29,5	+0,4	29,2	30,6	30,6	30,4	29,1	81,4 32,4	76,3 33,0	75,7 32,8	74,7 31,9	80,9 32,1	32,69	80,1	59	2 14h40
Hué (Phubai) (852)	34,6	25,9	30,2	+0,7	29,8	+0,4	28,1	32,8	33,8	32,3	29,5	76,2 28,3	57,0 27,8	56,1 28,9	62,4 29,7	77,3 31,4	29,32	72,0	37	8, 14 14h10, 14h00
Tourane (855)	35,0	25,6	30,3	+0,6	29,6	+0,6	28,1	33,1	34,0	31,4	29,4	78,3 29,4	56,7 28,2	55,6 29,0	67,7 30,6	77,5 31,2	29,88	74,2	37	13 12h30
Nhatrang (877)	33,3	25,0	29,2	+0,4	28,8	+0,5	27,0	31,4	32,4	30,8	28,7	83,6 29,5	66,2 30,1	64,5 30,9	71,5 31,5	83,1 32,4	30,71	79,2	45	9 11h50
Dalat (Lienkhang) (881)	26,9	18,5	22,7	−0,1	21,9	0,0	20,3	24,4	25,7	23,9	21,6	94,1 22,1	76,6 22,6	71,7 22,8	79,3 24,4	91,5 23,3	22,61	87,6	59	2 11h20
Djiring (881)	26,2	18,4	22,3	+0,1	21,5	+0,2	20,0	23,0	24,8	23,6	21,1	96,8 22,4	85,3 23,5	77,2 23,8	82,6 23,7	92,5 23,0	22,84	90,6	62	4 10h40
Saïgon (Tan Son Nhut) (900)	32,4	24,0	28,2	+0,3	27,3	−0,2	25,7	29,3	30,9	28,3	26,4	91,2 29,8	73,4 29,6	65,3 28,7	78,4 29,4	87,5 29,7	29,37	83,9	50	26 15h10
Cap St Jacques (903)	30,3	23,1	26,7	−0,3	26,1	−0,2	25,4	26,8	28,3	26,6	25,8	93,5 29,9	86,9 30,4	82,0 31,1	88,3 30,4	89,6 29,4	30,03	89,5	63.	7 14h10
Soctrang (913)	30,9	24,7	27,8	−0,2	27,1	−0,1	25,3	28,4	29,1	28,3	27,2	94,4 30,2	82,8 31,7	79,5 31,7	81,6 30,9	86,8 31,0	30,82	87,3	61	18 14h10
Poulo. Condore (918)	30,4	24,7	27,5	−0,3	27,7	−0,2	27,4	28,2	29,2	28,6	27,2	82,9 29,8	79,0 29,7	76,1 30,3	76,3 29,5	81,1 29,0	29,62	80,7	57	2 14h30
Stungtreng (972)	32,1	24,2	28,1	+0,6	27,3	+0,3	25,2	28,6	30,7	30,9	27,2	93,2 29,3	78,9 30,6	70,8 31,0	70,0 31,0	88,0 31,3	30,18	55,2	51	5 16h50
Siemréap (966)	32,1	24,1	28,1	−0,4	27,0	−0,4	25,2	29,1	30,8	28,9	26,6	94,0 29,9	74,9 29,9	68,2 29,9	75,9 29,6	86,7 30,0	29,49	84,4	49	23 14h30
Battambang (962)	33,3	23,7	28,5	−0,2	x	x	25,6	30,0	31,8	29,4	27,1	92,8 30,1	74,2 31,1	66,3 30,6	76,6 30,5	86,2 30,5	x	x	x	x
Krakor (968)	33,0	23,4	28,2	−0,7	x	x	25,2	29,6	31,8	30,8	26,7	98,1 31,2	78,5 32,1	69,8 32,6	74,6 32,7	93,8 32,6	x	x	x	x
Kompongcham (995)	31,8	24,3	28,0	−0,2	27,0	−0,5	25,2	29,0	31,0	29,9	26,4	94,3 29,9	78,3 30,9	69,2 30,6	74,0 30,5	89,3 30,3	30,39	86,4	56	8 12h25
Phnom Penh (Pochentong) (991)	32,4	25,1	28,7	0,0	27,8	−0,2	26,2	29,5	31,2	29,5	27,5	88,5 29,8	73,0 29,8	66,0 29,7	72,2 29,2	82,8 30,0	29,77	81,1	53	14 13h00
Svayrieng (998)	x	x	x	x	x	x	x	x	x	x	x	x	x	x	x	x	x	x	x	x
Kampot (985)	30,9	24,7	27,8	−0,1	27,2	−0,2	26,0	28,8	29,4	28,3	27,0	90,2 30,1	81,2 31,7	78,3 31,7	83,4 31,6	87,8 30,9	30,78	86,4	55	9 14h30
Luang. Prabang (930)	33,0	24,2	28,6	0,0	27,5	+0,2	24,7	28,2	31,3	30,9	28,4	94,2 29,1	79,0 29,8	67,7 29,9	69,3 30,0	80,5 30,5	29,90	83,6	42	1 15h40
Xiengkhouang (Khangkhay) (935)	27,6	18,9	23,2	+0,1	22,3	−0,1	20,0	24,0	26,2	25,4	22,5	96,7 22,4	79,2 23,0	70,3 22,7	74,7 23,0	86,9 23,3	22,87	87,0	53	7 14h10
Vientiane (940)	32,0	24,3	28,1	+0,3	27,5	+0,3	25,2	28,1	30,4	30,6	28,1	96,2 30,6	82,6 30,9	72,1 30,9	71,3 30,7	84,3 31,7	31,06	86,4	55	20 16h00
Savannakhet (Séno) (948)	31,9	23,6	27,8	−0,3	27,7	+0,5	25,4	28,5	30,9	31,4	28,7	90,8 29,4	77,7 30,0	67,1 30,1	65,3 29,8	81,6 31,3	30,15	83,0	51	19 15h20
Paksé (955)	31,6	24,3	27,9	+0,4	27,2	+0,3	25,3	28,4	30,4	30,0	27,4	91,9 29,2	76,9 29,3	69,7 29,6	72,8 30,0	85,7 30,9	29,75	84,5	45	3 14h20

Indicatifs	Evaporation total mensuel en m/m et 1/10ème	Evaporation max diurne — date	Insolation en heures et 1/10ème moyenne diurne	Nébulosité totale (en octas et 1/10ème d'octa) moyennes à : 7H	10H	13H	16H	19H	Précipitations total mensuel en m/m et 1/10ème écart à la normale	Précipitations nbre de jours écart à la normale	Vent (Direction en rose de 36. Vitesse en m/sec.) DD: direction dominante. V: vitesse moyenne. (toutes directions) aux Heures d'Observations : 7H DD	7H V	10H DD	10H V	13H DD	13H V	16H DD	16H V	19H DD	19H V	Vitesse maximum — date. Heure DD	Vitesse maximum — date. Heure V	Nombre de jours de Ciel clair	Ciel couvert	Orage	Brouillard V<1km	Crachin	Vent > 21 m/sec.	Grains	Nombre de Grains
(1)	(2)	(3)	(4)	(5)	(6)	(7)	(8)	(9)	(10)	(11)	(12)	(13)	(14)	(15)	(16)	(17)	(18)	(19)	(20)	(21)	(22)	(23)	(24)	(25)	(26)	(27)	(28)	(29)	(30)	(31)
838	84,0	6,4 11		6,5	6,6	6,5	6,5	5,6	291,7 -185,2	20 +2	31	1,4	07	2,4	18	2,6	18	2,6	18	1,4	07 10	7,6 10h05	.	5	12	.	.	.	.	.
820	62,2	3,7 13		5,6	5,7	5,8	5,7	4,9	159,7 -62,0	14 -1	18	1,4	13	2,4	13	2,2	13	1,8	13	1,7	20 29	9,3 17h40	.	.	10	.	.	.	.	.
834	69,1	4,1 11		5,6	5,7	5,4	4,9	3,9	177,2 -39,0	14 +4	18	2,6	20	2,7	20	3,0	13	2,1	16	2,1	27 5	12,3 7h55	.	.	8	.	.	.	.	.
825.	131,5	7,0 14		6,3	6,2	6,4	6,3	5,9	309,2 +56,2	16 +1	31	2,0	31	3,4	13	4,0	13	4,4	13	3,8	34 1	14,7 10h15	.	.	6	.	.	.	.	.
827	x	x		5,8	5,9	5,4	5,5	x	138,8 x	11 x	18	5,0	18	4,4	18	4,3	18	4,3	x	x	20 6	16,0 6h45	4	2	1	.	.	.	.	.
823	78,8	4,3 14		6,7	6,8	6,9	6,7	6,5	249,4 +70,5	14 +2	36	1,4	18	2,9	36	2,9	09	2,9	09	1,6	36 1	9,3 10h30	.	.	7	.	.	.	.	.
848	144,6	7,8 6,22		5,1	4,8	5,1	5,2	5,3	24,4 -55,4	3 -3	22	1,3	22	3,3	27	4,1	22	3,1	13	1,9	27 13	16,0 9h00	1	5	.	.	.	.	.	.
860	99,7	4,8 5		5,5	5,3	5,4	5,5	4,8	155,9 +45,3	9 +1	16	4,9	16	4,5	18	4,3	16	4,1	16	3,9	27 11	13,0 18h00	.	6	3	.	.	.	.	.
852	160,9	7,4 1,12		4,9	4,9	4,7	5,0	x	47,0 -14,8	5 -2	27	1,2	27	2,4	04	4,3	09	4,1	x	x	27 12	12,0 11h00	.	3	1	.	.	.	.	.
855	163,4	8,6 12		5,1	5,3	5,3	5,6	5,5	18,6 -33,5	6 -2	18	0,7	36	1,9	07	4,6	09	4,2	11	2,1	09 4	9,0 13h10	1	2	3	.	.	.	2	2
877	177,6	8,5 24		3,6	3,5	4,5	4,9	5,2	51,0 +5,8	5 -2	21	2,1	09	3,0	13	6,2	13	5,6	13	3,3	13 9	9,0 13h00	4	3	3	.	.	.	.	.
881	64,5	3,3 27,28		5,9	6,1	6,5	6,5	6,2	103,9 -21,3	24 +3	27	0,9	27	2,5	27	3,8	7	1,8	27	0,4	29 10	9,0 12h10	.	3	7	8	2	.	.	.
883	42,6	2,2 10		6,5	6,2	6,2	7,3	x	282,9 +67,7	25 +6	27	1,6	27	2,1	27	2,8	27	2,0	x	x	27 10	7,0 13h20	.	6	2	3	13	.	.	.
900	112,4	6,6 21		5,8	6,2	6,4	7,0	6,8	335,2 +12,6	25 +3	22	0,7	25	3,0	27	3,9	25	3,4	25	1,9	22 8	12,0 15h05	.	.	9	1	.	.	3	4
903	78,2	5,0 7		5,9	5,1	5,8	6,7	x	244,6 +48,0	20 +1	22	2,9	22	2,9	22	3,1	22	3,8	x	x	22 14	7,0 13h00	.	2	.	.	.	.	.	.
913	68,1	3,4 10		5,4	5,8	6,3	6,5	6,4	257,6 +6,8	23 +4	27	2,7	27	4,0	27	5,3	27	5,0	27	3,6	27 22	16,0 14h30	.	3	6	2	.	.	1	1
918	102,5	5,1 28		6,9	6,8	6,7	7,0	7,1	373,8 +54,1	27 +8	27	4,4	27	4,8	27	5,3	27	5,9	27	5,7	32 21	15,0 9h00	.	13	2	.	.	.	.	.
972	84,1	4,4 9		5,6	5,8	5,3	5,0	5,4	274,9 +0,9	17 +1	20	0,7	22	1,4	22	1,5	22	1,5	20	0,8	22 11	5,0 10h00	.	2	.	.	.	.	.	.
966	73,7	5,4 23		6,5	6,8	6,9	6,9	7,0	176,7 -4,5	21 +5	09	0,5	27	2,4	27	4,0	27	3,5	22	1,4	27 9	16,0 x	.	10	19	.	.	.	.	..
962	76,0	4,3 12,21		5,6	6,2	6,4	7,3	6,2	136,2 -8,9	22 +9	22	0,9	22	3,1	22	4,5	22	2,2	22	1,5	22 9	7,0 10h00	.	3	6	.	.	.	.	.
968	66,9	4,0 10		5,4	5,6	5,5	6,5	6,9	94,2 -74,1	15 +2	00	0,0	31	1,4	27	3,1	27	3,1	00	0,0	27 24	9,0 15h30	.	4	6	.	.	.	.	.
995	74,9	4,2 30		5,3	5,0	5,2	6,0	7,1	278,3 +51,7	20 +6	18	1,2	22	1,8	22	2,0	18	2,2	18	2,2	25 28	9,0 16h00	.	.	9	.	.	.	.	.
991	127,8	6,5 9		6,7	6,5	6,6	7,0	7,3	150,1 +5,4	17 +2	22	2,3	22	3,7	22	4,4	22	5,2	22	3,3	25 13	9,0 x	.	.	6	.	.	.	.	.
998	x	x		x	x	x	x	x	x	x	x	x	x	x	x	x	x	x	x	x	x	x	x	x	x	x	x	x	x	x
985	86,7	3,7 21		7,3	7,3	7,5	7,7	7,8	378,8 +165,5	25 +9	22	3,7	22	5,3	22	5,5	22	4,5	22	1,7	22 21	12,0 13h00	.	.	4	.	.	.	.	.
930	67,5	3,7 1,8		7,5	6,3	6,1	6,1	5,8	263,9 +127,7	21 +7	13	0,3	31	1,0	27	3,2	27	2,4	27	0,5	18 7	9,0 14h15	.	5	13	.	.	.	.	.
935	74,0	4,5 5,6		7,1	6,8	6,7	6,7	6,5	392,7 +167,0	21 -2	00	0,0	27	2,2	27	3,2	27	2,4	22	1,5	34 27	10,0 15h45	.	.	6	2	.	.	.	.
940	52,9	2,6 12		6,9	6,7	6,4	6,0	6,2	263,4 -34,5	20 +1	00	0,0	18	1,6	27	2,3	18	2,3	00	0,0	27 14	12,0 16h30	.	7	5	.	.	.	.	.
948	31,7	4,5 9		7,0	6,7	6,7	6,0	x	x	x	22	1,8	22	3,3	22	2,7	22	2,5	x	x	x	x	x	x	x	x	x	x	x	x
955	7,4	6,1 3		7,5	7,4	7,3	7,4	x	387,2 +36,3	22 +1	13	0,8	16	0,9	16	0,9	16	0,9	x	x	13 3	2,0 18h00	.	19	1	.	.	.	.	.

Renseignements complémentaires pour certains aérodromes

HANOI

Altitude de la station : Hs = 10m — Altitude du baromètre : Hb = 16m20

Vent au sol : Nombre de fois où le vent a été de :

Heure du 7e fuseau	N	NNE	NE	ENE	E	ESE	SE	SSE	S	SSW	SW	WSW	W	WNW	NW	NNW	Calme
7h	5	I	·	2	·	2	5	I	·	·	·	·	·	2	4	3	5
10h	4	2	·	I	I	2	6	2	·	·	·	·	·	2	5	3	2
13h	2	2	·	5	I	I	5	4	·	·	·	·	·	3	2	3	2
16h	3	2	I	3	I	5	6	2	·	·	·	·	I	I	3	·	2
19h	·	·	·	2	·	I	II	2	4	I	·	·	·	2	I	·	6

Nombre de fois où la visibilité a été :

Heure du 7e fuseau	<50m	50/200	200/500	500/1000	1km/2km	2/4	4/10	10/20	20/50	>50km
7h	·	·	·	·	·	I	4	I3	I2	·
10h	·	·	·	·	·	·	I	8	2I	·
13h	·	·	·	·	·	·	I	2	27	·
16h	·	·	·	·	·	·	·	5	25	·
19h	·	·	·	·	·	·	I	9	20	·

Répartition horaire des hydrométéores — Heure du 7e fuseau :

	7h	8h	9h	10h	11h	12h	13h	14h	15h	16h	17h	18h	19h
RR	0,6	7,2	2,2	I,4	0,0	0,0	0,0	0,I	6,3	2,2	2,I	I5,8	I02,7
·	I	I	2	I	I	3	I	I	4	2	5	4	9
Evaporation	—	6,9	—	—	I2,5	—	—	I6,5	—	—	II,3	—	I5,0
,	·	·	·	·	·	·	·	·	·	·	·	·	·
R	I	I	I	I	I	I	·	·	2	I	5	4	4
(R)	·	·	·	·	·	I	·	I	I	2	I	·	2
≡	·	·	·	·	·	·	·	·	·	·	·	·	·
=	·	·	·	·	·	·	·	·	·	·	·	·	·

Nb d'obs. — P. moyenne au niveau Hb de la station. mbs — Nb de fois où la base des nuages N_h a été :

Heure du 7e fuseau	Nb d'obs.	P. moyenne au niveau Hb de la station. mbs	<50m	50/100	100/200	200/300	300/600	600/1000	1000/1500	1500/2000	2000/2500	>2500	pas de nuages	ciel invisible	4/8 ≤ N_h ≤ 7/8
7h	30	I002,52	·	·	I	4	I	6	2	3	·	·	I3	·	7
10h	30	I003,I2	·	·	·	I	II	9	I	·	2	·	6	·	I4
13h	30	I00I,46	·	·	·	I	4	22	·	I	·	·	2	·	I2
16h	30	999,56	·	·	·	·	4	24	·	I	·	·	I	·	3
19h	30	I000,47	·	·	·	·	8	I2	3	·	·	·	7	·	7

Nb de fois où la hauteur des nuages bas a été (N_h = 8/8) :

Heure du 7e fuseau	<50m	50/100	100/200	200/300	300/600	600/1000	1000/1500	1500/2000	2000/2500	>2500m
7h	·	·	·	I	·	·	·	I	·	·
10h	·	·	·	·	·	·	·	·	I	·
13h	·	·	·	·	·	·	·	·	·	·
16h	·	·	·	·	·	·	·	·	·	·
19h	·	·	·	·	·	·	·	·	·	·

HAIPHONG (Catbi)

Altitude de la station : Hs = 4m — Altitude du baromètre : Hb = 4m80

Vent au sol : Nombre de fois où le vent a été de :

Heure du 7e fuseau	N	NNE	NE	ENE	E	ESE	SE	SSE	S	SSW	SW	WSW	W	WNW	NW	NNW	Calme
7h	·	2	3	·	2	·	4	2	3	·	·	·	·	·	5	2	7
10h	·	2	2	3	I	I	3	3	3	2	2	·	·	·	4	2	2
13h	·	·	3	2	I	2	7	4	6	·	·	·	I	·	·	3	I
16h	·	I	2	I	2	I	I0	5	2	·	·	·	I	·	I	I	3
19h	I	·	2	·	I	2	I3	6	I	·	·	·	·	I	I	·	2

Nombre de fois où la visibilité a été :

Heure du 7e fuseau	<50m	50/200	200/500	500/1000	1km/2km	2/4	4/10	10/20	20/50	>50km
7h	·	·	·	·	·	·	8	I7	5	·
10h	·	·	·	·	·	·	3	I5	I2	·
13h	·	·	·	·	·	·	3	4	23	·
16h	·	·.	·	·	·	I	I	3	25	·
19h	·	·	·	·	·	·	I	6	23	·

Répartition horaire des hydrométéores — Heure du 7e fuseau :

	7h	8h	9h	10h	11h	12h	13h	14h	15h	16h	17h	18h	19h
RR	5,8	6,7	0,8	40,5	21,9	II,2	6,6	I3,9	2,7	4,2	3,5	32,I	I22,7
·	5	3	4	5	3	2	4	4	2	2	2	2	II
Evaporation	—	I4,3	—	—	25,5	—	—	31,9	—	—	25,0	—	34,8
,	·	·	·	·	·	·	·	·	·	·	·	·	·
R	I	·	·	·	I	I	·	·	·	·	I	2	4
(R)	·	·	·	·	·	2	2	I	I	·	2	2	3
≡	·	·	·	·	·	·	·	·	·	·	·	·	·
=	·	·	·	·	·	·	·	·	·	·	·	·	·

Nb d'obs. — P. moyenne au niveau Hb de la station. mbs — Nb de fois où la base des nuages N_h a été :

Heure du 7e fuseau	Nb d'obs.	P. moyenne au niveau Hb de la station. mbs	<50m	50/100	100/200	200/300	300/600	600/1000	1000/1500	1500/2000	2000/2500	>2500	pas de nuages	ciel invisible	4/8 ≤ N_h ≤ 7/8
7h	30	I003,93	·	·	·	3	II	2	5	4	·	·	5	·	I3
10h	30	I004,53	·	·	·	·	I9	4	3	I	·	·	3	·	I7
13h	30	I003,27	·	·	·	·	I5	I0	I	2	·	·	2	·	I6
16h	30	I00I,53	·	·	·	·	II	I4	·	I	I	·	3	·	I0
19h	30	I002,35	·	·	·	·	I8	4	I	·	·	·	7	·	8

Nb de fois où la hauteur des nuages bas a été (N_h = 8/8) :

Heure du 7e fuseau	<50m	50/100	100/200	200/300	300/600	600/1000	1000/1500	1500/2000	2000/2500	>2500m
7h	·	·	·	·	·	·	·	·	·	·
10h	·	·	·	·	·	·	·	·	·	·
13h	·	·	·	·	·	·	·	·	·	·
16h	·	·	·	·	·	·	·	·	·	·
19h	·	·	·	·	·	·	·	·	·	·

HUE (Phu-Baï)

Altitude de la station : Hs = 15m — Altitude du baromètre : Hb = 19m

Vent au sol : Nombre de fois où le vent a été de :

Heure du 7e fuseau	N	NNE	NE	ENE	E	ESE	SE	SSE	S	SSW	SW	WSW	W	WNW	NW	NNW	Calme
7h	·	·	·	·	·	·	·	·	2	·	3	·	6	·	·	·	I9
10h	3	·	I	·	3	·	·	·	I	·	4	·	I0	·	I	·	7
13h	7	·	9	·	3	·	·	·	I	·	4	·	4	·	2	·	·
16h	I	·	7	·	I3	·	2	·	I	·	·	I	4	·	·	·	I
19h	·	·	·	·	·	·	·	·	·	·	·	·	·	·	·	·	·

Nombre de fois où la visibilité a été :

Heure du 7e fuseau	<50m	50/200	200/500	500/1000	1km/2km	2/4	4/10	10/20	20/50	>50km
7h	·	·	·	·	·	·	·	I	29	·
10h	·	·	·	·	·	·	·	·	30	·
13h	·	·	·	·	·	·	·	·	30	·
16h	·	·	·	·	·	·	·	·	30	·
19h	·	·	·	·	·	·	·	·	·	·

Répartition horaire des hydrométéores — Heure du 7e fuseau :

	7h	8h	9h	10h	11h	12h	13h	14h	15h	16h	17h	18h	19h
RR	·	·	·	·	0,2	·	0,0	I7,2	4,0	7,4	0,7	I2,2	5,3
·	·	·	·	·	I	·	I	2	I	2	I	I	2
Evaporation	—	26,8	—	—	40,6	—	—	36,2	—	—	I2,7	—	44,6
,	·	·	·	·	·	·	·	·	·	·	·	·	·
R	·	·	·	·	·	·	·	I	·	·	·	·	·
(R)	·	·	·	·	·	·	2	2	2	·	·	·	·
≡	·	·	·	·	·	·	·	·	·	·	·	·	·
=	·	·	·	·	·	·	·	·	·	·	·	·	·

Nb d'obs. — P. moyenne au niveau Hb de la station. mbs — Nb de fois où la base des nuages N_h a été :

Heure du 7e fuseau	Nb d'obs.	P. moyenne au niveau Hb de la station. mbs	<50m	50/100	100/200	200/300	300/600	600/1000	1000/1500	1500/2000	2000/2500	>2500	pas de nuages	ciel invisible	4/8 ≤ N_h ≤ 7/8
7h	30	I003,32	·	·	·	·	2	3	7	3	3	·	I2	·	I
10h	30	I003,76	·	·	·	·	·	I9	2	3	I	·	5	·	2
13h	30	I002,42	·	·	·	·	I	26	I	·	·	·	2	·	3
16h	30	I000,8I	·	·	·	·	I	23	3	3	·	·	·	·	2
19h	30	I00I,63	·	·	·	·	·	·	·	·	·	·	·	·	·

Nb de fois où la hauteur des nuages bas a été (N_h = 8/8) :

Heure du 7e fuseau	<50m	50/100	100/200	200/300	300/600	600/1000	1000/1500	1500/2000	2000/2500	>2500m
7h	·	·	·	·	·	·	·	·	·	·
10h	·	·	·	·	·	·	·	·	·	·
13h	·	·	·	·	·	·	·	·	·	·
16h	·	·	·	·	·	·	·	·	·	·
19h	·	·	·	·	·	·	·	·	·	·

TOURANE

Altitude de la station : Hs = 7m80 — Altitude du baromètre : Hb = 9m30

Vent au sol : Nombre de fois où le vent a été de :

Heure du 7e fuseau	N	NNE	NE	ENE	E	ESE	SE	SSE	S	SSW	SW	WSW	W	WNW	NW	NNW	Calme
7h	I	·	·	I	·	I	·	·	7	·	2	·	I	I	I	·	I5
10h	7	·	2	2	3	4	·	·	4	·	·	·	·	I	I	2	4
13h	6	·	3	9	5	·	·	·	I	·	I	·	·	·	·	3	2
16h	2	I	·	6	6	4	·	·	3	·	I	I	I	I	2	2	·
19h	I	·	·	I	4	8	4	·	2	·	2	I	I	·	I	·	5

Nombre de fois où la visibilité a été :

Heure du 7e fuseau	<50m	50/200	200/500	500/1000	1km/2km	2/4	4/10	10/20	20/50	>50km
7h	·	·	·	·	·	·	·	·	30	·
10h	·	·	·	·	·	·	·	·	30	·
13h	·	·	·	·	·	·	I	4	25	·
16h	·	·	·	·	·	·	4	5	2I	·
19h	·	·	·	·	·	·	·	7	23	·

Répartition horaire des hydrométéores — Heure du 7e fuseau :

	7h	8h	9h	10h	11h	12h	13h	14h	15h	16h	17h	18h	19h
RR	·	·	·	·	·	0,0	2,I	2,3	I0,7	3,3	0,I	0,I	·
·	·	·	·	·	·	I	3	5	6	4	3	2	·
Evaporation	—	23,3	—	—	45,7	—	—	4I,8	—	—	I8,5	—	34,I
,	·	·	·	·	·	·	·	·	·	·	·	·	·
R	·	·	·	·	·	·	·	3	3	·	·	·	·
(R)	·	·	·	·	·	2	I	4	6	6	·	·	I
≡	·	·	·	·	·	·	·	·	·	·	·	·	·
=	·	·	·	·	·	·	·	·	·	·	·	·	·

Nb d'obs. — P. moyenne au niveau Hb de la station. mbs — Nb de fois où la base des nuages N_h a été :

Heure du 7e fuseau	Nb d'obs.	P. moyenne au niveau Hb de la station. mbs	<50m	50/100	100/200	200/300	300/600	600/1000	1000/1500	1500/2000	2000/2500	>2500	pas de nuages	ciel invisible	4/8 ≤ N_h ≤ 7/8
7h	30	I004,I8	·	·	·	·	I	I	3	I6	3	·	6	·	3
10h	30	I004,49	·	·	·	·	I	7	I6	2	4	·	·	·	3
13h	30	I003,I2	·	·	·	·	I	5	2I	2	I	·	·	·	5
16h	30	I002,I0	·	·	·	·	I	3	20	4	I	·	·	I	9
19h	30	I003,30	·	·	·	·	·	I	9	I5	4	·	I	·	9

Nb de fois où la hauteur des nuages bas a été (N_h = 8/8) :

Heure du 7e fuseau	<50m	50/100	100/200	200/300	300/600	600/1000	1000/1500	1500/2000	2000/2500	>2500m
7h	·	·	·	·	·	·	·	·	·	·
10h	·	·	·	·	·	·	·	·	·	·
13h	·	·	·	·	·	·	·	·	·	·
16h	·	·	·	·	I	·	·	·	·	·
19h	·	·	·	·	·	·	·	·	·	·

DALAT (Liênkhàng)

Altitude de la station : Hs = 957m — Altitude du baromètre : Hb = 958m

Vent au sol : Nombre de fois où le vent a été de :

Heure du 7e fuseau	N	NNE	NE	ENE	E	ESE	SE	SSE	S	SSW	SW	WSW	W	WNW	NW	NNW	Calme
7h	I	·	·	·	3	·	·	·	·	·	·	·	I2	I	·	I	I2
10h	·	·	·	·	·	·	·	·	·	·	·	3	I6	3	4	2	2
13h	·	·	·	·	·	·	·	I	2	·	I	·	I5	4	4	2	I
16h	·	·	·	·	2	I	I	·	·	·	·	·	I5	·	3	I	·
19h	·	·	·	·	·	·	·	·	·	·	·	·	7	I	·	·	22

Nombre de fois où la visibilité a été :

Heure du 7e fuseau	<50m	50/200	200/500	500/1000	1km/2km	2/4	4/10	10/20	20/50	>50km
7h	·	·	I	I	·	·	3	I3	I2	·
10h	·	·	·	·	·	I	I	6	22	·
13h	·	·	·	·	·	·	4	I0	I6	·
16h	·	·	·	·	·	·	·	I7	I3	·
19h	·	·	·	·	·	I	2	26	I	·

Répartition horaire des hydrométéores — Heure du 7e fuseau :

	7h	8h	9h	10h	11h	12h	13h	14h	15h	16h	17h	18h	19h
RR	0,I	0,3	0,3	2,I	2,5	2,5	9,I	22,9	II,6	3,0	I4,8	3,5	II,2
·	I	2	3	6	7	6	9	I2	I2	I2	6	7	I4
Evaporation	—	I0,0	—	—	I9,4	—	—	I6,4	—	—	7,9	—	I0,8
,	I	2	2	2	2	2	2	I	I	I	2	2	I
R	·	·	·	·	·	2	2	4	4	2	·	·	·
(R)	·	·	·	·	·	I	4	5	5	6	3	3	2
≡	2	·	·	·	·	·	·	·	·	·	·	·	8
=	·	·	·	·	·	·	·	·	·	·	·	·	2

Nb d'obs. — P. moyenne au niveau Hb de la station. mbs — Nb de fois où la base des nuages N_h a été :

Heure du 7e fuseau	Nb d'obs.	P. moyenne au niveau Hb de la station. mbs	<50m	50/100	100/200	200/300	300/600	600/1000	1000/1500	1500/2000	2000/2500	>2500	pas de nuages	ciel invisible	4/8 ≤ N_h ≤ 7/8
7h	30	903,88	I	3	4	6	5	2	5	2	·	·	I	I	I3
10h	30	904,20	·	·	I	2	I3	I2	I	·	I	·	·	·	20
13h	30	902,8I	·	·	·	·	9	2I	·	·	·	·	·	·	25
16h	30	90I,99	·	·	·	3	8	I9	·	·	·	·	·	·	I5
19h	30	903,I0	I	·	3	·	I5	6	4	I	·	·	·	·	II

Nb de fois où la hauteur des nuages bas a été (N_h = 8/8) :

Heure du 7e fuseau	<50m	50/100	100/200	200/300	300/600	600/1000	1000/1500	1500/2000	2000/2500	>2500m
7h	·	·	·	·	I	·	I	I	·	·
10h	·	·	I	·	I	I	·	·	·	·
13h	·	·	·	I	·	I	·	·	·	·
16h	·	·	·	·	·	·	·	·	·	·
19h	·	·	I	·	I	·	·	·	·	·

NHATRANG

Altitude de la station : Hs = 6m — Altitude du baromètre : Hb = 7m

Heure du 7e fuseau	N	NNE	NE	ENE	E	ESE	SE	SSE	S	SSW	SW	WSW	W	WNW	NW	NNW	Calme
7h	•	•	•	•	•	•	•	•	•	•	•	•	•	3	21	•	6
10h	•	•	1	•	10	5	8	•	•	•	•	•	•	•	4	2	•
13h	•	•	•	•	•	1	24	4	•	•	•	•	•	•	1	•	•
16h	•	•	•	•	1	•	12	12	1	•	1	1	•	•	2	•	•
19h	•	•	•	•	1	1	17	4	•	•	1	•	•	•	6	•	•

	Nb d'obs.	P. moyenne au niveau Nb de la station. mbs	<50m	50/100	100/200	200/300	300/600	600/1000	1000/1500	1500/2000	2000/2500	>2500m	pas de nuages	ciel inv. visible	4/8 < Nh < 7/8
7h	30	1006,52	•	•	•	•	•	18	11	1	•	•	•	•	•
10h	30	1006,89	•	•	•	•	•	20	8	2	•	•	•	•	1
13h	30	1005,38	•	•	•	•	•	26	3	1	•	•	•	•	1
16h	30	1004,04	•	•	•	•	2	22	5	•	1	•	•	•	2
19h	30	1005,36	•	•	•	•	3	17	10	•	•	•	•	•	1

Nombre de fois où la visibilité a été :

	<50m	50/200	200/500	500/1000	1/2km	2/4	4/10	10/20	20/50	>50km
7h	•	•	•	•	•	•	•	•	30	•
10h	•	•	•	•	•	•	•	•	30	•
13h	•	•	•	•	•	•	•	•	30	•
16h	•	•	•	•	•	1	•	2	27	•
19h	•	•	•	•	•	•	2	•	28	•

Nb de fois où la hauteur des nuages bas a été (N_h = 8/8)

	<50m	50/100	100/200	200/300	300/600	600/1000	1000/1500	1500/2000	2000/2500	>2500m
7h	•	•	•	•	•	•	•	•	•	•
10h	•	•	•	•	•	•	•	•	•	•
13h	•	•	•	•	•	•	•	•	•	•
16h	•	•	•	•	•	•	•	•	•	•
19h	•	•	•	•	•	1	•	•	•	•

Répartition horaire des hydrométéores

Heure du 7e fuseau	7h	8h	9h	10h	11h	12h	13h	14h	15h	16h	17h	18h	19h	Total
RR	•	•	•	•	•	•	•	8,9	18,8	2,1	2,6	11,5	7,1	
•	•	•	•	•	•	•	•	1	2	1	2	3	1	
Evaporation	—	24,0	—	—	46,3	—	—	44,7	—	—	26,7	—	35,0	
⁊	•	•	•	•	•	•	•	•	•	•	•	•	•	
R	•	•	•	•	•	•	•	•	1	•	1	•	1	
(R)	•	•	•	•	•	•	1	1	1	1	•	•	•	
≡	•	•	•	•	•	•	•	•	•	•	•	•	•	
=	•	•	•	•	•	•	•	•	•	•	•	•	•	

SAIGON (Tânsonnhut)

Altitude de la station : Hs = 8m80 — Altitude du baromètre : Hb = 9m90

Heure du 7e fuseau	N	NNE	NE	ENE	E	ESE	SE	SSE	S	SSW	SW	WSW	W	WNW	NW	NNW	Calme
7h	•	•	1	•	•	1	•	•	•	2	8	4	•	•	•	1	13
10h	•	•	•	•	•	•	•	•	•	4	5	10	7	2	1	•	1
13h	•	•	•	•	•	•	•	•	•	2	4	7	13	3	•	•	1
16h	2	•	•	•	•	1	•	•	1	5	5	7	5	1	•	1	2
19h	1	1	•	•	1	•	•	•	1	3	5	6	3	2	•	•	7

	Nb d'obs.	P. moyenne au niveau Nb de la station. mbs	<50m	50/100	100/200	200/300	300/600	600/1000	1000/1500	1500/2000	2000/2500	>2500m	pas de nuages	ciel inv. visible	4/8 < Nh < 7/8
7h	30	1007,82	•	•	2	2	2	2	10	12	•	•	•	•	11
10h	30	1008,49	•	•	•	•	•	11	14	•	2	3	•	•	24
13h	30	1006,66	•	•	•	•	3	27	•	•	•	•	•	•	22
16h	30	1005,25	•	•	•	1	7	17	5	•	•	•	•	•	19
19h	30	1006,73	•	•	1	7	3	16	3	•	•	•	•	•	8

Nombre de fois où la visibilité a été :

	<50m	50/200	200/500	500/1000	1/2km	2/4	4/10	10/20	20/60	>50km
7h	•	•	1	•	1	•	•	9	19	•
10h	•	•	•	•	•	•	•	•	30	•
13h	•	•	•	•	•	•	2	11	17	•
16h	•	1	•	•	•	•	1	18	10	•
19h	•	•	•	•	•	1	2	27	•	•

Nb de fois où la hauteur des nuages bas a été (N_h = 8/8)

	<50m	50/100	100/200	200/300	300/600	600/1000	1000/1500	1500/2000	2000/2500	>2500m
7h	•	•	•	•	•	•	•	•	•	•
10h	•	•	•	•	•	•	•	•	•	•
13h	•	•	•	•	•	•	•	•	•	•
16h	•	•	•	•	•	•	•	•	•	•
19h	•	•	•	•	•	•	•	•	•	•

Répartition horaire des hydrométéores

Heure du 7e fuseau	7h	8h	9h	10h	11h	12h	13h	14h	15h	16h	17h	18h	19h	Total
RR	•	•	•	8,5	8,6	10,5	16,9	37,7	•	22,6	81,8	6,7	41,8	
•	•	•	•	2	5	3	8	6	13	11	11	12	10	
Evaporation	—	12,7	—	—	11,7	—	—	33,1	—	—	14,7	—	20,2	
⁊	•	•	•	•	•	•	•	•	•	•	•	•	•	
R	•	•	•	•	•	•	•	•	3	3	3	1	1	
(R)	•	•	•	•	•	2	3	5	3	4	1	2	2	
≡	1	•	•	•	•	•	•	•	•	•	•	•	1	
=	1	1	•	•	•	•	•	•	•	•	•	•	2	

PHNOM-PENH (Pochentong)

Altitude de la station : Hs = 10m — Altitude du baromètre : Hb = 11m

Heure du 7e fuseau	N	NNE	NE	ENE	E	ESE	SE	SSE	S	SSW	SW	WSW	W	WNW	NW	NNW	Calme
7h	•	•	•	•	1	2	3	2	2	5	7	•	•	•	•	1	7
10h	1	•	•	•	•	•	•	2	2	3	10	7	•	1	•	1	3
13h	1	•	•	•	2	•	•	•	1	2	14	5	1	•	1	2	1
16h	1	1	•	•	•	•	•	•	1	3	11	7	1	1	•	2	2
19h	•	•	•	2	•	1	•	1	3	2	11	5	•	•	•	•	5

	Nb d'obs.	P. moyenne au niveau Nb de la station. mbs	<50m	50/100	100/200	200/300	300/600	600/1000	1000/1500	1500/2000	2000/2500	>2500m	pas de nuages	ciel inv. visible	4/8 < Nh < 7/8
7h	30	1007,31	•	•	5	2	•	•	9	6	4	•	4	•	12
10h	30	1008,09	•	•	•	2	25	•	•	2	•	•	1	•	12
13h	30	1006,30	•	•	1	•	10	19	•	•	•	•	•	•	17
16h	30	1004,76	•	•	2	1	16	9	1	•	•	•	1	•	11
19h	30	1006,23	•	•	2	3	1	2	8	•	1	•	12	1	5

Nombre de fois où la visibilité a été :

	<50m	50/200	200/500	500/1000	1/2km	2/4	4/10	10/20	20/50	>50km
7h	•	•	•	•	•	•	1	•	29	•
10h	•	•	•	•	•	•	1	•	29	•
13h	•	•	•	•	•	•	1	1	28	•
16h	•	•	•	•	•	3	2	8	17	•
19h	•	•	•	•	•	1	•	10	19	•

Nb de fois où la hauteur des nuages bas a été (N_h = 8/8)

	<50m	50/100	100/200	200/300	300/600	600/1000	1000/1500	1500/2000	2000/2500	>2500m
7h	•	•	•	•	•	•	•	•	•	•
10h	•	•	•	•	2	•	•	•	•	•
13h	•	•	•	•	•	•	•	•	•	•
16h	•	•	•	•	1	•	•	•	•	•
19h	•	•	•	•	1	•	•	•	•	•

Répartition horaire des hydrométéores

Heure du 7e fuseau	7h	8h	9h	10h	11h	12h	13h	14h	15h	16h	17h	18h	19h	Total
RR	0,0	•	5,1	0,2	•	11,3	13,5	19,8	30,5	28,4	14,0	5,9	13,4	
•	1	•	1	2	•	4	4	5	6	8	10	10	6	
Evaporation	—	17,0	—	—	28,5	—	—	29,9	—	—	19,7	—	32,7	
⁊	•	•	•	•	•	•	•	•	•	•	•	•	•	
R	•	•	•	•	•	•	•	1	1	1	2	•	•	
(R)	•	•	•	•	•	•	2	3	4	1	1	2	•	
≡	•	•	•	•	•	•	•	•	•	•	•	•	•	
=	•	•	•	•	•	•	•	•	•	•	•	•	1	

VIENTIANE

Altitude de la station : Hs = 170m30 — Altitude du baromètre : Hb = 171m10

Heure du 7e fuseau	N	NNE	NE	ENE	E	ESE	SE	SSE	S	SSW	SW	WSW	W	WNW	NW	NNW	Calme
7h	2	•	•	•	1	•	•	•	•	•	1	•	•	•	•	•	26
10h	1	•	•	•	1	1	1	•	9	2	2	1	1	1	1	1	8
13h	•	•	•	•	1	•	1	•	8	•	6	1	8	•	•	2	3
16h	•	•	•	•	•	•	•	•	10	1	6	1	7	•	•	•	5
19h	•	•	•	•	•	•	•	•	1	2	•	•	•	•	•	•	27

	Nb d'obs.	P. moyenne au niveau Nb de la station. mbs	<50m	50/100	100/200	200/300	300/600	600/1000	1000/1500	1500/2000	2000/2500	>2500m	pas de nuages	ciel inv. visible	4/8 < Nh < 7/8
7h	30	986,78	•	•	9	4	2	4	2	3	1	•	5	•	12
10h	30	987,73	•	•	3	3	9	15	•	•	•	•	•	•	12
13h	30	986,24	•	•	1	2	3	24	•	•	•	•	•	•	8
16h	30	983,90	•	•	•	1	1	26	2	•	•	•	•	•	8
19h	30	984,46	•	•	•	2	2	20	1	•	1	•	4	•	1

Nombre de fois où la visibilité a été :

	<50m	50/200	200/500	500/1000	1/2km	2/4	4/10	10/20	20/50	>50km
7h	•	•	•	•	•	2	7	9	12	•
10h	•	•	•	•	•	3	5	6	16	•
13h	•	•	•	•	•	•	2	9	19	•
16h	•	•	•	•	•	1	1	9	19	•
19h	•	•	•	•	•	1	3	7	19	•

Nb de fois où la hauteur des nuages bas a été (N_h = 8/8)

	<50m	50/100	100/200	200/300	300/600	600/1000	1000/1500	1500/2000	2000/2500	>2500m
7h	•	•	1	•	•	•	•	1	•	•
10h	•	•	•	•	1	•	•	•	•	•
13h	•	•	•	•	•	•	•	•	•	•
16h	•	•	•	•	1	•	•	•	•	•
19h	•	•	•	•	•	•	•	•	•	•

Répartition horaire des hydrométéores

Heure du 7e fuseau	7h	8h	9h	10h	11h	12h	13h	14h	15h	16h	17h	18h	19h	Total
RR	10,9	2,6	3,1	1,2	1,3	0,3	0,1	5,1	8,5	15,4	3,8	0,9	21,0	
•	9	9	8	8	7	5	3	2	5	3	4	3	11	
Evaporation														
⁊	•	•	•	•	•	•	•	•	•	•	•	•	•	
R	•	•	•	•	•	•	•	1	3	2	1	•	•	
(R)	•	•	•	•	•	1	2	3	4	2	3	4	4	
≡	•	•	•	•	•	•	•	•	•	•	•	•	•	
=	•	•	•	•	•	•	•	•	•	•	•	•	•	

SAVANNAKHET (1) (Séno)

Altitude de la station : Hs = 184m — Altitude du baromètre : Hb = 187m

Heure du 7e fuseau	N	NNE	NE	ENE	E	ESE	SE	SSE	S	SSW	SW	WSW	W	WNW	NW	NNW	Calme
7h	•	•	•	•	•	•	•	•	1	•	8	•	•	•	•	•	11
10h	•	•	•	•	•	•	2	•	•	•	14	•	•	•	•	•	4
13h	•	•	•	•	•	•	1	•	•	•	11	•	•	•	•	•	8
16h	•	•	1	•	•	•	1	•	•	•	11	•	•	•	•	•	7
19h	•	•	•	•	•	•	•	•	•	•	•	•	•	•	•	•	•

	Nb d'obs.	P. moyenne au niveau Nb de la station. mbs	<50m	50/100	100/200	200/300	300/600	600/1000	1000/1500	1500/2000	2000/2500	>2500m	pas de nuages	ciel inv. visible	4/8 < Nh < 7/8
7h	20	985,12	•	•	•	1	2	•	2	6	9	•	•	•	7
10h	20	985,69	•	•	•	1	3	8	5	2	1	•	•	•	9
13h	20	983,91	•	•	•	•	2	14	4	•	•	•	•	•	17
16h	20	981,68	•	•	•	1	2	13	2	2	•	•	•	•	10
19h		981,89	•	•	•	•	•	•	•	•	•	•	•	•	•

Nombre de fois où la visibilité a été :

	<50m	50/200	200/500	500/1000	1/2km	2/4	4/10	10/20	20/50	>50km
7h	•	•	•	•	•	•	•	1	19	•
10h	•	•	•	•	•	•	1	1	18	•
13h	•	•	•	•	•	•	•	•	20	•
16h	•	•	•	•	•	•	•	•	20	•
19h	•	•	•	•	•	•	•	•	•	•

Nb de fois où la hauteur des nuages bas a été (N_h = 8/8)

	<50m	50/100	100/200	200/300	300/600	600/1000	1000/1500	1500/2000	2000/2500	>2500m
7h	•	•	•	•	•	•	2	1	1	•
10h	•	•	•	1	•	•	2	1	1	•
13h	•	•	•	•	•	•	1	•	•	•
16h	•	•	•	•	•	•	•	1	•	•
19h	•	•	•	•	•	•	•	•	•	•

Répartition horaire des hydrométéores

Heure du 7e fuseau	7h	8h	9h	10h	11h	12h	13h	14h	15h	16h	17h	18h	19h	Total
RR	•	•	6,0	•	•	6,0	•	•	35,8	•	•	•	124,8	
•	2	2	1	1	1	•	3	2	1	•	•	•	9	
Evaporation	—	6,8	—	—	12,6	—	—	14,6	—	—	—	—	20,5	
⁊	•	•	•	•	•	•	•	•	•	•	•	•	•	
R	•	•	•	•	•	•	•	•	•	•	•	•	•	
(R)	•	•	•	•	•	1	2	2	•	1	1	•	•	
≡	•	•	•	•	•	•	•	•	•	•	•	•	•	
=	•	•	•	•	•	•	•	•	•	•	•	•	•	

(1) (Nombre d'observations à la station de Savannakhet (Séno) : 20
(Les observations ont été interrompues du 21 au 30 Juin.

Vents en altitude

500m au-dessus du sol — Nombre de fois où le vent a été de :

Station (altitude Hs)	Heures (Tm Hanoi) et nombre des sondages	Vitesses en mètres	N	NNE	NE	ENE	E	ESE	SE	SSE	S	SSW	SW	WSW	W	WNW	NW	NNW	Nb de Calme	Nb de V<4
HANOI (ville) 10m	3h 23	4 à 16	2	I	2					7	4	I				I				
		17 à 27									I	I							3	
		28 à 40																		
		> à 40																		
		V moy du vent > 40																		
	8h 28	4 à 16		4	I		I	I		4	3	2	2	I				3		
		17 à 27			I						2						I	I		
		28 à 40																	I	
		> à 40																		
		V moy du vent > 40																		
	I4h 30	4 à 16	I		4	I		2	6	3		I		I		3		3		
		17 à 27		I		I				I									2	
		28 à 40																		
		> à 40																		
		V moy du vent > 40																		
HAIPHONG (Cat. bi) 4m	6h 25	4 à 16		4				4	2	4		4	I			3				
		17 à 27									I	I							I	
		28 à 40																		
		> à 40																		
		V moy du vent > 40																		
	I5h 29	4 à 16			I	2		3	4	6	3	2	I			2	I	2		
		17 à 27							I										I	
		28 à 40																		
		> à 40																		
		V moy du vent > 40																		
PATTLE 5m50	6h 29	4 à 16							I	I0		7	I			I		I		
		17 à 27									I	2		2	I	I			I	
		28 à 40																		
		> à 40																		
		V moy du vent > 40																		
	I5h 29	4 à 16							2	7	I	3	5			2				
		17 à 27								I			2	I			I			
		28 à 40													I				3	
		> à 40																		
		V moy du vent > 40																		
TOURANE 8m.	6h 30	4 à 16									I	I	8	I3		4		2		
		17 à 27												I						
		28 à 40																		
		> à 40																		
		V moy du vent > 40																		
	I5h 29	4 à 16	3	8	6	2	I	2				2	I			2		I		
		17 à 27														I				
		28 à 40																		
		> à 40																		
		V moy du vent > 40																		
NHATRANG 6m.	6h 30	4 à 16		3	2				I	2		I	2			2	3	I		
		17 à 27														2	2			
		28 à 40																	9	
		> à 40																		
		V moy du vent > 40																		
SAIGON (Tan. San. Nhut) 9m.	3h 28	4 à 16											I	4	2	I	I			
		17 à 27											4	I0		2				
		28 à 40												3						
		> à 40																		
		V moy du vent > 40																		
	9h 27	4 à 16											I	8	I	5				
		17 à 27												6	4	I				
		28 à 40																	I	
		> à 40																		
		V moy du vent > 40																		
	I5h 2I	4 à 16								I			I	4	2	2	I	I		
		17 à 27											2	2	2	I				
		28 à 40												2						
		> à 40																		
		V moy du vent > 40																		
POULO CONDORE 3m.	7h 25	4 à 16											I	6	I	3				
		17 à 27												5	6	2				
		28 à 40												I						
		> à 40																		
		V moy du vent > 40																		

1500m au-dessus du niveau de la mer — Nombre de fois où le vent a été de :

Station (altitude Hs)	Heures (Tm Hanoi) et nombre des sondages	Vitesses en mètres	N	NNE	NE	ENE	E	ESE	SE	SSE	S	SSW	SW	WSW	W	WNW	NW	NNW	Nb de Calme	Nb de V<4
HANOI (ville) 10m	3h 23	4 à 16		2		2				2	I	3	I	2	I					
		17 à 27				I		I			2	I	2						I	
		28 à 40																		
		> à 40																		
		V moy du vent > 40																		
	8h 28	4 à 16			4	2		I		I	I	I		2	I	2		2		
		17 à 27										2	I	2						
		28 à 40																		
		> à 40																		
		V moy du vent > 40																		
	I4h 30	4 à 16		2	I			2	I	2	I	4		3	2	I	2	3		
		17 à 27			I									I			I			
		28 à 40																		
		> à 40																		
		V moy du vent > 40																		
HAIPHONG (Cat. bi) 4m	6h 25	4 à 16		I	I	2		I	I	I	I	7	3			I		I		
		17 à 27				I						I		I				I		
		28 à 40																		
		> à 40																		
		V moy du vent > 40																		
	I5h 29	4 à 16		2	I			I	I	I	I	3	2	3	I	2		I		
		17 à 27			I				I									I		
		28 à 40																I		
		> à 40																		
		V moy du vent > 40																		
PATTLE 5m50	6h 29	4 à 16					I	2	I	3	4	6	I	2		2	2			
		17 à 27												I						
		28 à 40													2	I			I	
		> à 40																		
		V moy du vent > 40																		
	I5h 29	4 à 16				I		I	I	5	I	3	5	I	2		I	2		
		17 à 27														I	I			
		28 à 40												I	I					
		> à 40																		
		V moy du vent > 40																		
TOURANE 8m.	6h 30	4 à 16								I		2	I	7	4	6	I	I		
		17 à 27											I	I	I	4				
		28 à 40																		
		> à 40																		
		V moy du vent > 40																		
	I5h 29	4 à 16		I	I				I	I	I	3	5	7	3	3	I	I		
		17 à 27																		
		28 à 40																		
		> à 40																		
		V moy du vent > 40																		
NHATRANG 6m.	6h 30	4 à 16	I		2			I	2		3		2	2		5	I	2		
		17 à 27														2				
		28 à 40														4			3	
		> à 40																		
		V moy du vent > 40																		
SAIGON (Tan. San. Nhut) 9m.	3h 28	4 à 16						I				I	I	3	I	I	I			
		17 à 27													6	I	I			
		28 à 40												3	2	5				
		> à 40																		
		V moy du vent > 40																		
	9h 27	4 à 16									I	I		I		3				
		17 à 27												I	I	5	3			
		28 à 40												I	3	3				
		> à 40																		
		V moy du vent > 40																		
	I5h 2I	4 à 16								I				I	2	3				
		17 à 27												3	I	2				
		28 à 40												I		2				
		> à 40																		
		V moy du vent > 40																		
POULO CONDORE 3m.	7h 25	4 à 16													2					
		17 à 27													2	4				
		28 à 40														2				
		> à 40																		
		V moy du vent > 40																		

Vents en altitude

3000m au-dessus du niveau de la mer
Nombre de fois où le vent a été de :

	N	NNE	NE	ENE	E	ESE	SE	SSE	S	SSW	SW	WSW	W	WNW	NW	NNW
		I	I						I	3	3	2		I		
Nb de Calme					I						I		I			I
V<4																
		I						I			I	3			3	I
Nb de Calme											2	I				
V<4																
		I	I	I				2			I	5		2		I
Nb de Calme			I							I	I				I	2
V<4																
		I		I		I				2	2				I	I
Nb de Calme										I	I	I		I		
V<4																I
		2				I		I		2	I	3		2	I	
Nb de Calme			I							I	I	I			2	
V<4																
		I	I	I		4	I	4	I	2		2				3
Nb de Calme												I		I		
V<4												I				2
		I	I	I		4	I	4	I	2		3				3
Nb de Calme												I		I		
V<4												I				2
		I					2	3		3	I	5	2	4	I	
Nb de Calme												2		2		
V<4										I				I		2
		I				I	3	I	2	2	2	3		6		
Nb de Calme												I		2	I	
V<4														I		
	I			I			3		I		3	5	2	2	I	
Nb de Calme											I	I		I	I	
V<4														I		
										I		I		3	I	
Nb de Calme												I	I	6		
V<4													I	I		
														2		
Nb de Calme											I	I	I	I		2
V<4														2	2	
													I	I		
Nb de Calme						I										
V<4												I		I		
														I		
Nb de Calme										I		I		I		
V<4														I		
													I			
Nb de Calme																
V<4																

6000m au-dessus du niveau de la mer
Nombre de fois où le vent a été de :

	N	NNE	NE	ENE	E	ESE	SE	SSE	S	SSW	SW	WSW	W	WNW	NW	NNW
Nb de Calme																
V<4																
Nb de Calme																
V<4																
						I									I	
Nb de Calme																I
V<4																
Nb de Calme																
V<4																
													I			
Nb de Calme																
V<4																
		2			2	I		3				I				2
Nb de Calme						I						I				
V<4										I						
		2			2	I		3				I				2
Nb de Calme						I						I				
V<4										I						
				I	2	4	2	4				I	I	3		
Nb de Calme						I					I	I		I		
V<4																
			I	2	I	I	2	4	I			I	I			
Nb de Calme					I	I				I						
V<4													I			
				I		2	2			I	4	I	I	I		
Nb de Calme				I		I	I					I				
V<4						I										
Nb de Calme																
V<4																
								I		I						I
Nb de Calme																
V<4																
Nb de Calme																
V<4																
Nb de Calme																
V<4																
Nb de Calme																
V<4																

AEROLOGIE

Station de : SAIGON
Nombre de radiosondages : 22
Nombre de rawinds : 21
Heures des lancers : 02 (TU)

éléments		niveaux 850mb	700mb	500mb	300mb
Φ en m. géop.	moy	1498	3155	5894	9769
	max	1560	3176	5974	9846
	min	1470	3122	5859	9690
(1) P en mb.	moy	849	713	493	333
	max	855	722	498	336
	min	846	710	490	330
T en 1/10 de °C	moy	+190	+106	-030	-264
	max	+208	+121	-003	-227
	min	+164	+076	-060	-290
U %	moy	81	81	78	
	max	94	100	92	
	min	69	64	63	
r dix/millièmes	moy	136	095	050	
	max	155	110	068	
	min	120	075	038	
Td en 1/10 de °C	moy	+159	+077	-061	
	max	+179	+107	-025	
	min	+122	+044	-095	

Répartition en Direction (rose 36) et Vitesses moyennes en nœuds des vents aux niveaux :

DD	850 nb de fois	850 V moy.	700 nb de fois	700 V. moy	500 nb de fois	500 V. moy	300 nb de fois	300 V. moy
Calme	1	00						
01							1	10
02								
03					1	06	1	12
04								
05								
06					1	10	2	16
07					1	18		
08					1	18		
09			1	02	1	16	2	14
10					2	12	1	04
11							5	16
12					2	06	1	10
13					1	08	1	16
14								
15								
16								
17			1	04				
18								
19					1	06		
20							1	02
21								
22								
23	1	09			2	16		
24			1	08	1	08		
25			1	06				
26	2	28	1	02				
27	4	16	2	22	1	16		
28	4	24	2	18				
29	2	14	2	26				
30	4	24	3	22	1	14		
31			2	26	2	10		
32	2	26	2	20				
33	1	08			1	04		
34			1	42				
35			1	12				
36			1	08	1	18		

Altitude de l'isotherme 0°C et de l'isotherme -10°C en m. géop.

	0°C	-10°C
nb d'obs	22	19
moy	5233	7143
max	5900	7700
min	4880	6570

(1) Les valeurs indiquées sont les pressions moyennes, maxima et minima aux altitudes 1.500, 3.000, 6.000, 9.000 mètres.

Vents en altitude

Station (altitude Hs)	Heures (7e fuseau) et nombre des sondages	Vitesses en nœuds	500m au-dessus du sol — Nombre de fois où le vent a été de : N	NNE	NE	ENE	E	ESE	SE	SSE	S	SSW	SW	WSW	W	WNW	NW	NNW	Nb de Calme	V<4
STUNG.TRENG 54 m.	7h 19	4 à 16						2				2	2	4		2				
		17 à 27												5		2				
		28 à 40																		
		> à 40																		
		V.moy. des vents>40																		
PHNOM.PENH (Pochentong) 10m	6h 29	4 à 16									I	I	2	4	I	I	I			
		17 à 27												10						
		28 à 40												4		2				
		> à 40												2						
		V.moy. des vents>40																		
	15h 28	4 à 16	2						2	I			3	6	I	2	I			
		17 à 27											I	7	I					
		28 à 40																		
		> à 40												I						
		V.moy. des vents>40																		
SIEMREAP 15 m.	7h 29	4 à 16		I						I	I	I	7	I						
		17 à 27										2	10	2						
		28 à 40											2						I	
		> à 40																		
		V.moy. des vents>40																		
KAMPOT 23 m	7h 18	4 à 16										I	I	4	3	2	I			
		17 à 27														I				
		28 à 40												I					4	
		> à 40																		
		V.moy. des vents>40																		
		4 à 16																		
		17 à 27																		
		28 à 40																		
		> à 40																		
		V.moy. des vents>40																		
KHANG KHAY 1.146 m	6h 20	4 à 16							I		I	4	4	5	I	I				
		17 à 27																		
		28 à 40																	3	
		> à 40																		
		V.moy. des vents>40																		
	14h 04	4 à 16	I			I						I	4	5	2	5				
		17 à 27											I							
		28 à 40																	4	
		> à 40																		
		V.moy. des vents>40																		
VIENTIANE 170 m	6h 15	4 à 16							I				3	4		2	I	2		
		17 à 27																		
		28 à 40																	2	
		> à 40																		
		V.moy. des vents>40																		
	15h 28	4 à 16	I					I	2	I		3	3	6	2	5		I		
		17 à 27																		
		28 à 40																	3	
		> à 40																		
		V.moy. des vents>40																		
SENO 184 m	6h 13	4 à 16											I	4						
		17 à 27											I	7						
		28 à 40																		
		> à 40																		
		V.moy. des vents>40																		
		4 à 16																		
		17 à 27																		
		28 à 40																		
		> à 40																		
		V.moy. des vents>40																		
		4 à 16																		
		17 à 27																		
		28 à 40																		
		> à 40																		
		V.moy. des vents>40																		
		4 à 16																		
		17 à 27																		
		28 à 40																		
		> à 40																		
		V.moy. des vents>40																		

Station (altitude Hs)	Heures (7e fuseau) et nombre des sondages	Vitesses en nœuds	1.500m au-dessus du niveau de la mer — Nombre de fois où le vent a été de : N	NNE	NE	ENE	E	ESE	SE	SSE	S	SSW	SW	WSW	W	WNW	NW	NNW	Nb de Calme	V<4
STUNG.TRENG 54 m.	7h 19	4 à 16						2		I				3		I		I		
		17 à 27													I	I				
		28 à 40												I	I	4	I			
		> à 40														I				
		V.moy. des vents>40																		
PHNOM.PENH (Pochentong) 10m	6h 29	4 à 16											I	3		5	I			
		17 à 27													2	5				
		28 à 40												I	2	2			I	
		> à 40												3	2					
		V.moy. des vents>40																		
	15h 28	4 à 16												3	2	4				
		17 à 27												3	3	2				
		28 à 40												I	I					
		> à 40																		
		V.moy. des vents>40																		
SIEMREAP 15 m.	7h 29	4 à 16			I			I				I	I	4		2				
		17 à 27											4	II		I				
		28 à 40												3						
		> à 40																		
		V.moy. des vents>40																		
KAMPOT 23 m	7h 18	4 à 16											I		I	4	2			
		17 à 27													2	2		I		
		28 à 40												I	I	I				
		> à 40													I					
		V.moy. des vents>40																		
		4 à 16																		
		17 à 27																		
		28 à 40																		
		> à 40																		
		V.moy. des vents>40																		
KHANG KHAY 1.146 m	6h 20	4 à 16									I	5	3	5	I					
		17 à 27																		
		28 à 40																	5	
		> à 40																		
		V.moy. des vents>40																		
	14h 04	4 à 16			I	I						I	5	5	2	4	2	I		
		17 à 27																		
		28 à 40																	2	
		> à 40																		
		V.moy. des vents>40																		
VIENTIANE 170 m	6h 15	4 à 16								I	I		3	2	I	3	I			
		17 à 27												2		I				
		28 à 40																		
		> à 40																		
		V.moy. des vents>40																		
	15h 28	4 à 16								2	I	I	2	3	2	I3		I		
		17 à 27														2				
		28 à 40																	I	
		> à 40																		
		V.moy. des vents>40																		
SENO 184 m	6h 13	4 à 16											2	I	I	I				
		17 à 27													4	I				
		28 à 40																		
		> à 40																		
		V.moy. des vents>40																		
		4 à 16																		
		17 à 27																		
		28 à 40																		
		> à 40																		
		V.moy. des vents>40																		
		4 à 16																		
		17 à 27																		
		28 à 40																		
		> à 40																		
		V.moy. des vents>40																		
		4 à 16																		
		17 à 27																		
		28 à 40																		
		> à 40																		
		V.moy. des vents>40																		

Vents en altitude

3000m au-dessus du niveau de la mer
Nombre de fois où le vent a été de :

	N	NNE	NE	ENE	E	ESE	SE	SSE	S	SSW	SW	WSW	W	WNW	NW	NNW
							2				I	I		I		
Nb de Calme													I	I		
V<4																
		I						I					I	5	2	2
Nb de Calme													2	2		
V<4													I			
Nb de Calme												I				
V<4												2	I			
													I			
Nb de Calme			I			I				I	3	2				I
V<4											3	9	2			
												I				
Nb de Calme	I										I			2		I
V<4															I	
Nb de Calme																
V<4																
Nb de Calme									2	4	I	2	I	2		I
V<4										I						
Nb de Calme	I						I	I	I	2		6		3		I
V<4												I		2		
Nb de Calme										I	I	2		I		
V<4										I		I		I		
Nb de Calme							2			I		7		4		
V<4												2	I	2		
Nb de Calme										I	I	I	I			
V<4																
Nb de Calme																
V<4																
Nb de Calme																
V<4																
Nb de Calme																
V<4																
Nb de Calme																
V<4																

6000m au-dessus du niveau de la mer
Nombre de fois où le vent a été de :

	N	NNE	NE	ENE	E	ESE	SE	SSE	S	SSW	SW	WSW	W	WNW	NW	NNW
						I										
Nb de Calme						I										
V<4																
Nb de Calme																
V<4																
Nb de Calme														I		
V<4																
Nb de Calme				I		I										
V<4																
Nb de Calme																
V<4																
Nb de Calme				I		I		I					I			I
V<4							I									
Nb de Calme							I	2								
V<4																
Nb de Calme							I						I			
V<4							I									
Nb de Calme																
V<4																
Nb de Calme																
V<4																
Nb de Calme																
V<4																
Nb de Calme																
V<4																
Nb de Calme																
V<4																

AEROLOGIE

Station de :
Nombre de radiosondages :
Nombre de rawinds :
Heures des lancers :

éléments		niveaux 850mb	700mb	500mb	300mb
Φ en m. géop	moy				
	max				
	min				
P en mb	moy				
	max				
	min				
T en 1/10 de °C	moy				
	max				
	min				
U %	moy				
	max				
	min				
r dix/millièmes	moy				
	max				
	min				
Td en 1/10 de °C	moy				
	max				
	min				

Répartition en Direction (rose 36) et Vitesses moyennes en nœuds des vents aux niveaux :

DD	850 nb de fois	850 V moy.	700 nb de fois	700 V. moy.	500 nb de fois	500 V. moy.	300 nb de fois	300 V. moy.
Calme								
01								
02								
03								
04								
05								
06								
07								
08								
09								
10								
11								
12								
13								
14								
15								
16								
17								
18								
19								
20								
21								
22								
23								
24								
25								
26								
27								
28								
29								
30								
31								
32								
33								
34								
35								
36								

Altitude de l'isotherme 0°C et de l'isotherme –10°C en m. géop.

	0°C	–10°C
nb. d'obs		
moy		
max		
min		

Hauteurs des Précipitations en mm — JUIN 1952 — Evaporation en dixièmes de mm

Dates	Moncay	Hanoï	Gowtow	Haiphong	Norways	Namdinh	Donghoï	Pattie	Huè (Phubai)	Tourane	Nhatrang	Dalat (Lienkhang)	Djiring	Saigon (Tan Son Nhut)	Cap St. Jacques	Soctrang	Poulo. Condore	Stungtreng	Siemréap	Battambang	Krakor	Kompongcham	Phnompenh (Pochenlong)	Svayrieng	Kampot	Luang-Prabang	Xiengkhouang (Khangkhay)	Vientiane	Savannakhet (Seno)	Paksé					Hanoï	Haiphong	Donghoï	Tourane	Nhatrang	Saigon (Tan Son Nhut)	Phnompenh (Pochenlong)	Vientiane
1	II	II	0	59	8	14	.	.	.	.	.	.	2	2I	I2	.	.	.	.	I8	.	.	0	2	II	9	I3	5	I4	.					I,2	I,2	3,2	5,I	6,3	2,3	2,4	I,9
2	.	.	.	.	.	4	.	.	.	.	.	I	.	I	25	0	0	.	I	3	0	.	.	I0	7	.	.	.	I4	.					2,3	3,6	2,2	5,6	5,5	2,3	4,9	2,2
3	.	.	.	I	.	.	.	.	.	.	.	2	3	20	8	0	I9	22	I	4	0	II	26	.	0	I	.	.	67	9					2,2	3,6	2,7	4,6	5,0	2,0	2,2	2,4
4	I5	I3	.	.	.	.	.	.	.	.	.	I	30	0	.	2	2I	.	7	0	I6	25	22	4	.	20	.	.	.	5					I,5	4,9	3,2	4,8	4,9	3,7	I,8	I,8
5	5	.	3	.	.	.	.	.	.	.	.	7	.	.	2	33	56	.	.	.	4	3	23	4	I3	.	3	25	.	.					I,2	4,4	6,0	5,3	4,8	2,8	2,6	2,0
6	.	.	.	.	.	.	.	.	.	.	.	8	6	20	.	0	5	.	0	.	I	3	.	.	I	.	.	.	.	3					2,4	5,9	7,8	6,4	5,0	4,5	5,6	2,3
7	.	.	.	.	.	.	.	.	.	.	.	I	4	8	0	6	5	0	0	.	20	.	.	.	I	3	.	.	.	I0					2,6	5,0	6,2	7,9	6,I	4,I	6,I	2,3
8	I5	2	8	I6	3	4I	.	.	.	.	.	0	4	52	I9	26	7	.	7	.	3	I	8	2	6	.	.	7	.	9					2,4	3,7	7,2	6,4	7,6	3,4	5,I	I,8
9	55	54	II	5	I5	80	9	.	.	0	.	I7	20	3	6	2	0	I	5	2	.	I5	0	.	I	.	3	.	I	0					I,7	2,3	7,3	5,7	8,0	5,5	6,5	2,3
10	.	I	.	30	5	48	I4	22	0	.	.	.	I	.	6	.	5		I2	6	.	.	.	.	8	53	9I	I2	8	7					I,6	2,0	I,5	4,3	5,9	5,I	5,2	I,4
11	.	.	.	.	.	.	.	7	.	.	.	3	6	7	7	6	9	2I	I4	I	.	5	.	x	8	3	.	II	9	43					3,0	5,7	2,5	4,6	4,3	3,0	6,2	I,5
12	I	.	.	.	.	.	.	3	.	.	.	2	I5	I	I2	7	6	26	I	.	.	0	I	x	23	.	0	.	3	22					3,I	6,8	6,4	8,6	6,0	3,9	4,3	2,6
13	9	.	.	.	0	.	.	.	.	.	.	6	2I	I	0	II	29	I5	25	I3	.	.	6	x	22	.	.	2	9	29					3,7	4,7	5,8	7,8	5,5	4,5	3,5	2,5
14	.	.	2	.	.	.	.	.	.	.	.	2	8	I0	I	0	20	37	I5	4	I2	I9	I	x	7	.	I	I3	I	2I					3,2	7,0	6,6	5,6	6,I	3,5	3,7	I,7
15	.	.	.	.	0	.	.	.	.	.	9	2	9	I5	0	4	I2	.	9	4	2	8	0	x	6	I	20	33	I	29					2,3	5,5	5,4	6,2	5,6	I,I	4,8	I,5
16	4	4	.	.	0	25	.	.	I	.	.	I	.	I0	33	0	0	4	2I	.	.	56	.	x	0	5	4	9	.	20					2,5	5,9	3,7	5,4	6,9	I,9	3,5	0,8
17	I	II	6	8	.	I	.	.	.	.	.	6	7	62	.	.	7	.	I4	6	.	26	I2	x	0	2	I	55	42	7					I,6	2,7	2,8	6,2	5,9	I,7	2,6	I,6
18	.	.	I4	0	.	3	.	.	.	.	0	.	.	.	0	I4	I	.	.	0	.	.	.	x	I	I8	23	3	2	.					2,I	4,7	2,5	6,9	5,2	3,4	3,8	I,4
19	I	.	.	.	0	.	.	I0	.	.	I7	I7	8	26	46	2	24	.	.	4	.	I3	4	x	2	.	2	0	.	.					2,2	5,9	3,0	5,3	4,6	3,0	3,4	2,2
20	I	3	.	0	.	.	.	.	.	.	.	II	45	I	2	II	6	7	.	I4	.	0	3I	x	5	5	.	.	I	3					I,9	6,7	3,3	5,3	4,8	2,7	2,2	2,5
21	0	4	.	3	I	6	.	.	.	.	.	I	I9	22	I	0	27	2	6	.	3	5	I	x	I26	2I	I0	.	x	I5					I,I	4,0	7,6	5,9	6,7	6,6	5,4	2,I
22	I4	.	31	36	2I	.	.	.	0	3	.	I	I8	0	5	25	II	.	.	.	.	20	.	x	29	2	2I	2I	x	0					2,3	4,I	7,8	5,9	7,3	5,0	4,9	2,0
23	2	0	33	3	3	.	.	.	.	0	.	I	I5	2	3	27	36	.	.	5	.	4	3	x	2I	44	3I	I	x	0					I,6	2,3	6,9	6,I	6,6	5,6	5,7	I,0
24	.	I7	35	.	64	.	2	.	II	3	.	.	4	.	3	II	30	8	I2	9	I	3	0	x	9	9	I3	32	x	25					3,I	4,9	2,5	4,I	8,5	5,5	4,8	I,2
25	34	I	I0	.0	I7	4	.	7	.	0	.	I	2	5	.	.	.	50	I	0	.	.	.	x	I	49	23	30	x	2I					2,2	3,6	4,I	3,0	6,5	5,7	5,4	0,9
26	30	I5	6	23	3	I7	.	23	I8	4	I	0	I0	5	22	0	.	I2	2	5	I	I0	5	x	.	24	26	3	x	9					I,4	5,6	4,0	2,9	5,8	5,9	4,0	I,2
27	I8	.	I6	60	0	0	.	6I	.	0	.	.	.	26	0	34	5	49	I5	II	0	.	6	x	2	4	36	0	x	26					I,8	3,6	3,2	3,3	5,5	3,9	2,2	I,6
28	39	0	4	6	.	0	.	.	I7	9	.	7	2	7	0	32	2	2	I	4	.	35	.	x	I7	7	52	0	x	II					I,5	I,6	6,4	3,4	5,5	3,I	4,9	I,2
29	8	5	.	0	.	6	.	4	.	.	.	5	7	I0	7	3	6	8	0	I0	I6	20	I	x	I2	2	3	I	x	27					I,7	4,8	7,5	6,I	5,6	2,7	4,2	I,4
30	29	I9	.	37	I	.	.	I8	.	.	24	0	I6	.	25	5	25	II	7	I3	I6	.	.	x	4I	3	I5	0	x	38					0,8	4,8	5,3	4,7	4,6	4,0	5,9	I,6
31																																										

Réseau pluviométrique (Valeurs mensuelles)

Stations (par bassins)	total (mm)	écart à la moyenne	nb de jours	écart au nb de j. moy.
Littoral NW Golfe du Tonkin				
Moncay	291,7	-185,2	20	+2
Gowtow	177,2	-39,0	14	+4
Norways	138,8	x	11	x
Delta du Song Thai Binh				
Haiphong	309,2	+56,2	16	+1
Delta du Fleuve Rouge				
Hanoi	159,7	-62,0	14	-1
Namdinh	249,4	+70,5	14	+2
Porte d'Annam. Caplay				
Donghoi	24,4	-55,4	3	-3
Caplay. Col des nuages				
Hué	47,0	-14,8	5	-2
Région de Tourane				
Pattle	155,9	+45,3	9	+1
Tourane	18,6	-33,5	6	-2
Région de Nhatrang				
Nhatrang	51,0	+5,8	5	-2
Région du Darlac				
Banmêthuot	310,3	+40,0	24	+5
Dakmil (Théâtre)	113,7	x	12	x
Bon Recai	289,8	x	25	x
Dakmil (Centre)	72,6	-79,0	20	+4
Dakmal	149,0	x	9	x
Dakgaur	212,0	x	14	x
Daklao	88,0	x	12	x
Haut Donnai				
Dalat (Ville)	340,8	+150,2	20	0
Arbre Broyé	x	x	x	x
Dalat (Lienkhang)	103,9	-21,3	24	+3
Langbanh	118,2	-19,0	12	-3
Minh Rang	454,0	x	28	x
Djiring	282,9	+67,7	25	+6

Stations (par bassins)	total (mm)	écart à la moyenne	nb de jours	écart au nb de j. moy.
Blao	438,3	+152,0	27	+5
Bas Donnai				
Anloc	370,9	+56,5	17	-2
Anloc (CI)	x	x	x	x
Cay gao	263,5	-29,4	21	+3
Tuc trung	387,0	+68,9	23	+5
Binh Loc	235,5	-65,1	21	+2
Trang Bom (PC)	396,0	+40,2	20	+1
Trang Bom (FF)	375,2	+62,5	21	+4
Xuanloc	321,7	+15,4	23	+1
Dau Giay (Suzannah)	69,4	-244,9	15	-4
Ong Quê	443,4	+99,2	24	+6
Long Thanh (TR)	503,0	+169,5	22	+8
Long Thanh (SIPH)	414,5	+94,1	28	+10
Long Thanh (Hélène)	392,1	x	20	x
Versant marit. C. St Jacques				
Binh Ba (Gallia)	439,7	+106,4	21	+2
Cap St Jacques	244,6	+48,0	20	+1
Bassin du Song Be				
Quanldi	358,0	+19,7	15	-1
Thuânloi	368,0	+60,8	23	+6
Bassin de la Riv. de Saigon				
Dautiêng	244,1	-50,4	22	+4
Bencui	384,9	+112,0	20	+2
Laikhe	334,1	+54,9	24	+2
Saigon T.S.N	335,2	+12,6	25	+3
Saigon (Ville)	472,1	x	21	x
Saigon (IP)	506,2	x	24	x
Bassin des deux Vaïcos				
Kouktrap	190,3	x	9	x
Svayrieng	x	x	x	x
Bas Delta du Mékong				
My tho	299,0	+103,1	18	+3
Cânthơ	223,5	+36,7	17	0

Stations (par bassins)	total (mm)	écart à la moyenne	nb de jours	écart au nb de j. moy.
Sud Cochinchine				
Soctrang	257,6	+6,8	23	+4
Poulo. Condore	373,8	+54,1	27	+8
Littoral Rach Gia-Kampot				
Kampot (Météo)	378,8	+165,5	25	+9
Kampot (ville)	311,0	x	21	x
Kampot (OIR)	256,8	x	14	x
Haut Delta du Mékong				
PhnomPenh	150,1	+5,4	17	+2
Petit Takeo	215,2	x	7	x
Bassin Sud des Lacs				
Battambang Météo	136,2	-8,9	22	+9
Battambang (OIR)	140,7	+15,0	19	+6
Muong Russey	100,1	-29,0	6	-2
Pursat	x	x	x	x
Krakor	94,2	-74,1	15	+2
Dap Bat	189,1	x	11	x
Chandœur Sva	175,7	x	16	x
Bekchan	140,7	x	18	x
Véal Tréa	131,6	x	11	x
Nord du Grand Lac				
Siemréap	176,7	-4,5	21	+5
Nord du Petit Lac				
Barai	359,0	+150,7	21	+9
Chamear Andong	512,9	+162,0	25	+10
Mékong Cambodgien				
Prey Totung	292,2	x	16	x
Prekkak	384,1	+113,9	24	+6
Chhlong	273,5	+6,1	15	+5
Bathéay	186,9	x	15	x
Kompongcham	278,3	+51,7	20	+6
Chalang	367,0	-81,1	13	-1
Prekchlong	334,0	-50,1	22	+8
Mimot	311,0	+19,0	11	-4
Kantroy	228,0	-137,1	18	+3

Stations (par bassins)	total (mm)	écart à la moyenne	nb de jours	écart au nb de j. moy.
Prekleap	183,1	x	10	x
Pha-Ao	138,0	x	15	x
Rocar Kandal	351,5	x	15	x
Preychhor	227,0	x	13	x
Bassin de la Sékong				
Stungtreng	274,9	+0,9	17	+1
Bas Laos				
Paksé	387,2	+36,3	22	+1
Moyen Laos				
Savannakhet (Séno)	x	x	x	x
Haut Laos				
Xiêngkhouang (KK)	392,7	+167,0	21	-2
Xiêngkhouang	423,4	+155,4	19	-2
Vientiane	263,4	-34,5	20	+1
Haut Delta du Mékong				
LuangPrabang	283,9	+127,7	21	+7

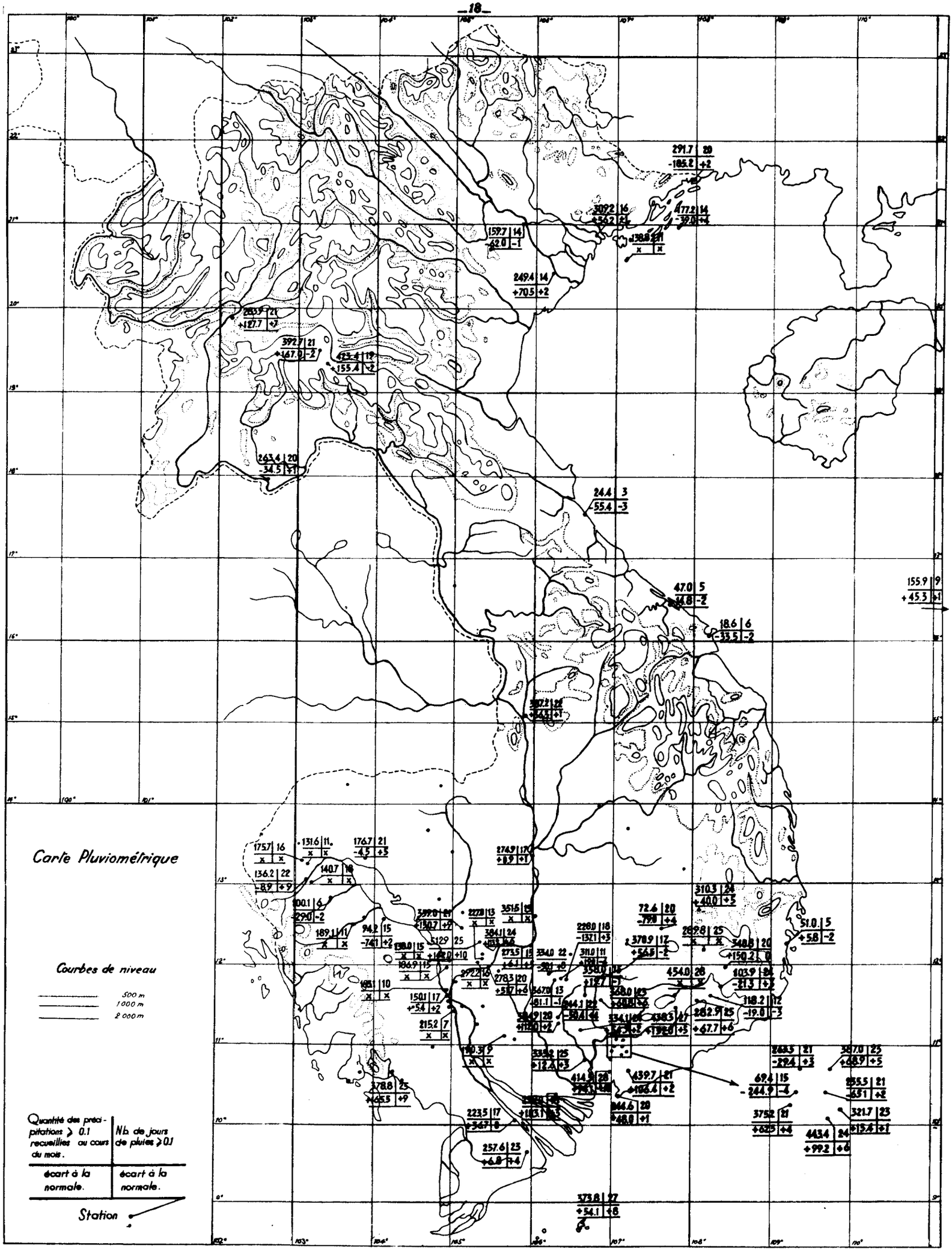
Carte Pluviométrique
Courbes de niveau
500 m
1000 m
2000 m
Quantité des précipitations > 0.1 recueillies au cours du mois.
Nb. de jours de pluies > 0.1
écart à la normale.
écart à la normale.
Station

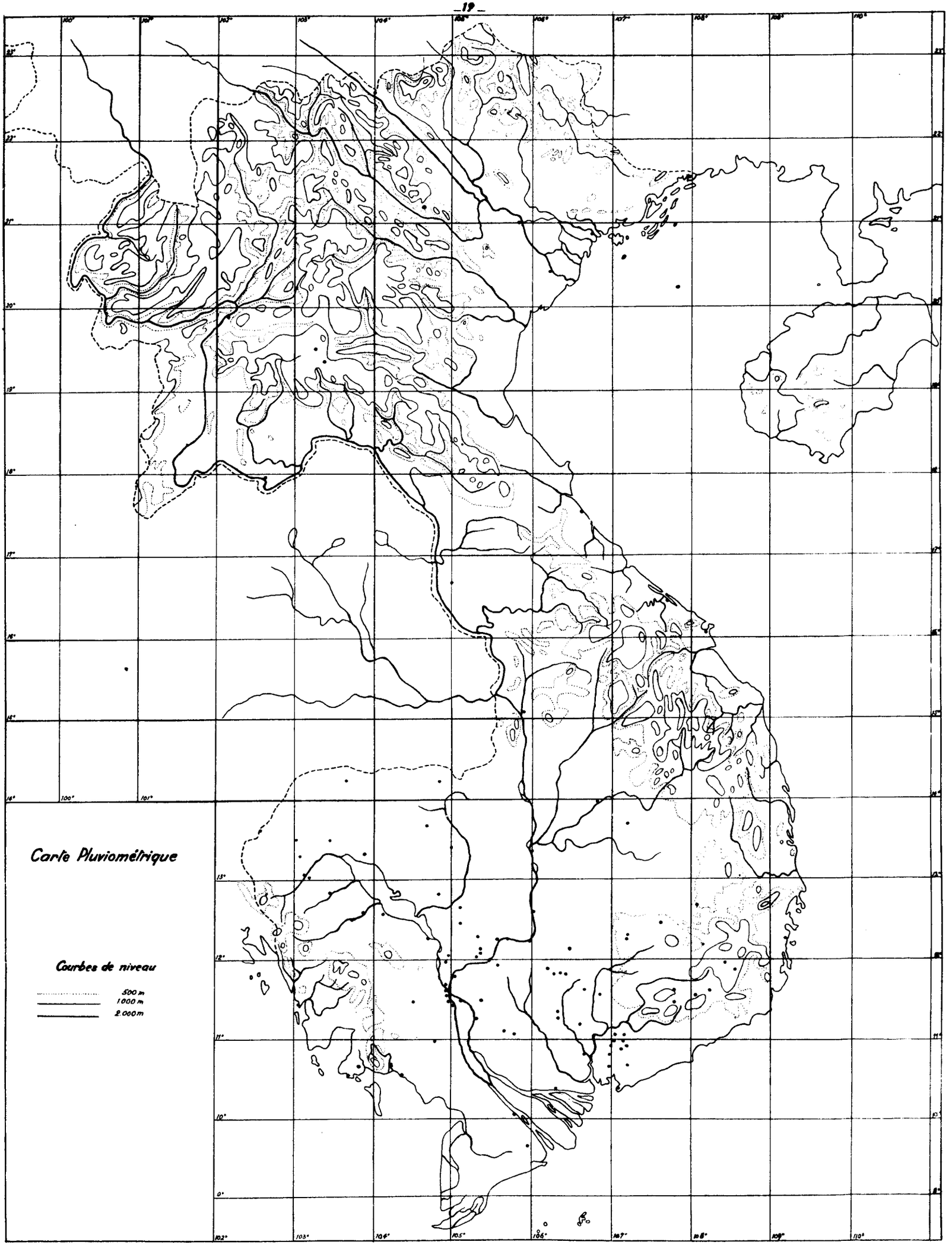
Carte Pluviométrique
Courbes de niveau
500 m
1.000 m
2.000 m

Sur l'intérieur et le Sud de l'Indochine, dominés par un courant de Sud-Ouest modéré, le ciel est généralement très nuageux avec orages. Le littoral de Đonghoi à Padaran est très nuageux à couvert, mais les précipitations y sont rares. Sud le Sud de la Mer de Chine et le Golfe du Siam le courant de Sud à Sud-Ouest, faible à modéré, donne un ciel nuageux avec orages par places.

Le Nord de la Mer de Chine est sous l'influence de la tempête tropicale. Les vents s'orientent en circulation cyclonique pouvant depasser quarante noeuds dans un rayon de cent milles, trente noeuds dans un rayon de deux cents milles. Un ciel couvert avec fortes précipitations accompagne la tempête. A partir du I4 amélioration générale se produit.

4°/- Du I7 au 22 :

a) Situation : Un anticyclone faible sur le Nord de la Chine est rejoint le I7, par un anticyclone modéré venant de Mongolie. Il traverse lentement vers l'Est le Nord de la Chine et atteint la Mer Jaune le 22. La dorsale de l'anticyclone du Pacifique couvre à nouveau le Nord de la Mer de Chine et repousse, le I8, le talweg suivi par la zone frontale quasi stationnaire signalée plus haut d'une ligne Sud Kwang-Si, Foochow à une ligne Nord Kwang-Si, Shanghai. Les hautes pressions relatives qui couvrent le Sud de la Mer de Chine et l'Insulinde se renforcent légerement. La ligne de convergence intertropicale traverse le Sud Birmanie, le Sud Indochine et le Sud Philippines, Carolines.

Une dépression tropicale se forme le I9 à environ 250 milles Est de Leyte longe le littoral oriental des Philippines. Le 2I, elle s'incurve vers le Nord-Est, à 60 milles dans l'Est du Canal de Ballingtang. La zone de convergence intertropicale remonte vers le Nord. Le 20, elle atteint une ligne centre Indochine Nord Lucon, et le 22 la Mer de Chine est entièrement dans le flux de Sud Ouest.

b) Temps associé : Sur le Nord-Viêtnam le temps est identique à celui de la période du 3 au 8.
Sur le littoral de Đonghoi à Padaran le ciel est peu nuageux à nuageux avec rares averses.
Sur la Laos le ciel est peu nuageux à nuageux avec orages par places à partir du I9.
Sur le Sud de l'Indochine le ciel est nuageux avec orages.
En mer de Chine le flux de Sud-Ouest progresse vers le Nord, accompagné d'un ciel nuageux avec averses parfois orageuses. L'alizé avec ciel peu nuageux regresse du Nord de la Mer de Chine. Le 2I par suite de la proximité de la dépression tropicale, le ciel se couvre avec précipitations sur l'extrême Nord-Est de la Mer de Chine. Les vents orientés vers le centre de la dépression demeurent modérés.

5°/- Du 23 au 30 :

a) Situation : Une ceinture de hautes pressions modérées, formée par une série d'anticyclone migrateurs très rapprochés couvre le Sud-Ouest de la Mongolie, le Nord de la Chine, la Mer Jaune et le Japon. La dorsale du Pacifique Nord couvre à nouveau le Nord de la Mer de Chine. Le talweg suivi par la zone frontale signalée plus haut traverse d'Ouest en Est, l'extrême Nord de la péninsule Indochinoise, longe le littoral du Sud de la Chine puis s'incurve vers le Nord-Est à travers la Mer de Chine orientale. La zone de convergence intertropicale se reforme sur une ligne Sud Birmanie, Sud Indochine, Sud Philippines. Les hautes pressions relatives de l'Insulinde se renforcent légerement et la zone de convergence intertropicale remonte lentement vers le Nord, atteignant le 27, une ligne Golfe Tonkin, centre Lucon.

Une dépression tropicale de faible diamètre apparait le 27 sur Luçon, se déplace vers le Nord-Ouest à I0 noeuds, passe le 28 dans l'Est immédiat de Pratas et se comble le 29 sur le Sud de la Chine à environ I20 milles dans le Nord Est de Hongkong.

La zone de convergence intertropicale entrainée vers le Nord par la marche de la dépression, disparait, et se reforme le même jour selon une ligne golfe du Tonkin, Paracels, Nord Palawan.

b) Temps associé : Sur le delta du Fleuve Rouge et le Golfe du Tonkin, le ciel est nuageux avec averses. La visibilité est bonne.
Sur le relief du Nord-Viêtnam, le temps est identique à celui de la période du I au 8.
Sur le Laos, le ciel est très nuageux à couvert avec orages et pluies éparses.
Sur le Sud de l'Indochine, le ciel est nuageux à très nuageux avec averses éparses.
Sur le littoral de Đonghoi à Padaran, le ciel peu nuageux à nuageux les deux premiers jours devient très nuageux à couvert avec quelques averses.

En Mer de Chine, la zone d'influence de la dépression est restreinte, les vents ne semblent pas dépasser 30 noeuds près du centre. Le ciel nuageux avec averses accompagne l'extension vers le Nord du flux de Sud-Ouest. Le ciel peu nuageux à nuageux avec rares averses du flux d'alizé, en régression jusqu'au 29, reprend de l'extension les 29 et 30.

6°/- EN RESUME :

La mousson de Sud-Ouest s'établit sur nos régions. Deux dépressions tropicales ont intéressé la Mer de Chine, une autre l'extrême Nord-Est de la Mer de Chine.

Du point de vue aéronautique les régions de l'Indochine les plus défavorisées ont été :

- le relief du Nord-Viêtnam, pendant tout le mois sauf les II et I2, par pluies et visibilité faible en début de matinée, orage l'après-midi et la nuit.

- le delta du Fleuve Rouge et le littoral du Golfe du Tonkin, les Ier et 9 par orages pluies et mauvaise visibilité, du 3 au 8, du I7 au 30 par orages, les I2 et I3 par pluies sur le littoral du Nord de Haiphong.

- sur le reste de l'Indochine sauf sur le littoral de Đonghoi à Padaran, des orages gênent passagèrement l'aviation. Toutefois les orages et des pluies éparses sont fréquents sur le Laos du 23 au 30.-

o
o o

TEMPERATURES : légèrement supérieures à la normale sur le Nord et le Centre Viêtnam et le Laos, faiblement inférieures dans les autres stations.

HUMIDITE RELATIVE : diffère légèrement des valeurs normales, les écarts varient en moyenne autour de I% à 2%, mais ne dépassent pas 4% .

PRECIPITATIONS : déficitaires sur le Centre Viêtnam et à l'intérieur du Nord Viêtnam - supérieures à la normale partout ailleurs, principalement sur le Nord du Laos à Pattle et le delta du Fleuve Rouge.

EVAPORATION : généralement forte, avec des écarts supérieurs à la normale assez importants - sauf sur certaines stations où elle est légèrement inférieure à la normale.

o o o
oo o o o oo o

HAUT COMMISSARIAT DE FRANCE
EN INDOCHINE

SERVICE METEOROLOGIQUE

RESUME MENSUEL DU TEMPS EN INDOCHINE

LIBRARY
JUL 20 1953
WEATHER BUREAU

M O I S D E J U I L L E T 1952

I°/- Du Ier au 6 : (Un typhon traverse la Mer de Chine).

a) Situation générale -

Le Ier à 0000 TU, un anticyclone faible intéresse le Nord de la Chine. L'anticyclone du Pacifique Nord avance une dorsale sur les Bonins, le Sud-Est de la Chine et le Nord-Est de la Mer de Chine. Des hautes pressions relatives couvrent le Nord de l'Océan Indien, le Sud de la Mer de Chine et l'Insulinde. Une aire dépressionnaire centrée sur le Nord des Indes se prolonge jusque sur le Nord de la péninsule Indochinoise. La zone intertropicale de convergence, de faible activité, traverse la Mer de Chine du delta du Fleuve Rouge à Palawan, puis continue vers un typhon centré à 300 milles dans l'Est de Mindanao. Un talweg va du Yunnan vers le Nord-Est en passant par la région de Shanghai et la Mer de Chine orientale.

Jusqu'au 5, les positions des centres d'action demeurent sensiblement stationnaires. Le typhon se déplace vers l'Ouest-Nord-Ouest à la vitesse de I0 à I2 noeuds. Il aborde les Philippines à l'extrême Sud de l'Ile de Leyte le 2 à 0600 TU, traverse les Philippines avec une vitesse légèrement réduite et pénètre en Mer de Chine le 3 à I200 TU, après avoir traversé l'île de Calamian. La trajectoire s'infléchit alors vers le Nord-Ouest et la vitesse augmente jusqu'à I5 noeuds. Le 5 à 0000 TU, le typhon est centré à I80 milles dans l'Est-Nord-Est des Paracels.

A partir du 5, la dorsale du Pacifique Nord s'effondre. Une aire dépressionnaire apparait sur les Mariannes et les Carolines et rejoint le Sud du Japon. Une cellule anticyclonique, reliée aux hautes pressions relatives de l'Insulinde, se forme sur le Sud des Philippines. La trajectoire du typhon s'infléchit vers l'Ouest-Nord-Ouest, sa vitesse atteint I5 noeuds Il aborde le Nord de Hainan le 5 à I800 TU et s'affaiblit considérablement. On ne retrouve le 6 qu'une faible perturbation qui traverse l'extrême Est du Golfe du Tonkin et se comble dans la région de Pakhoi.

b) Temps associé -

Sur le delta du Fleuve Rouge et le golfe du Tonkin du Ier au 2 le ciel est généralement demi-couvert avec quelques précipitations sous forme de légères averses, puis, du 2 au 6, nuageux élevé avec quelques précipitations orageuses. La visibilité est bonne.

Sur le relief du Nord-Vietnam, du Ier au 4 et le 6, le ciel est très nuageux, souvent couvert, avec des précipitations fréquentes accompagnées de grains orageux en début de matinée et en soirée. La visibilité est réduite par la brume et les précipitations. Du 4 au 5 le ciel se dégage.

Sur le littoral du centre Vietnam, le ciel se maintient peu nuageux à nuageux.

Sur l'intérieur de l'Indochine, le ciel est très nuageux, avec averses orageuses, fréquentes sur le Cambodge et le Laos, plus rares sur le Sud-Vietnam.

En Mer de Chine, le ciel est peu nuageux dans l'alizé soufflant sur la partie Nord-Est et nuageux avec averses dans le flux de Sud-Ouest. Le ciel se couvre avec de fortes précipitations dans la zone d'influence du typhon. Le 5, les vents atteignent I00 noeuds près du centre, 50 noeuds dans un rayon de 60 milles, 30 noeuds dans un rayon de 200 milles. Le 6, ils faiblissent et le temps s'améliore.

2°/- Du 7 au I2 : (mousson d'Eté faible, front de mousson sur la Chine).

a) Situation générale -

L'anticyclone du Pacifique Nord n'atteint plus que le I50°méridien. Un faible anticyclone situé sur le Nord de la Chine se déplace lentement vers l'Est. Une cellule anticyclonique couvrant le Sud des Philippines et le Sud-Est de la Mer de Chine, est reliée aux hautes pressions relatives couvrant l'Insulinde. Une aire dépressionnaire couvre le Nord de la péninsule Indochinoise, et le Sud de la Chine. Elle se prolonge par un talweg vers le littoral Sud de Honshu. Un talweg, suivi par la zone de convergence intertropicale, traverse la Mer des Philippines du Sud des Riou-Kiou aux Mariannes et aux Carolines orientales, puis se prolonge vers l'Est. Les pressions baissent en fin de période sur le Sud de la Chine, et une dépression se forme le II dans l'Est immédiat du Canal de Baschi.

L'alizé de Sud-Est qui a son origine dans le Pacifique Sud, souffle sur le Sud-Est de la Mer de Chine. Il passe au Sud-Ouest et se confond avec le flux de mousson de Sud-Ouest faible, originaire de l'Océan Indien qui couvre l'Indochine et le reste de la Mer de Chine.

Le front de mousson de Sud-Ouest traverse le Sud de la Chine du Yunnan à Formose.

b) Temps associé -

Sur le delta du Fleuve Rouge et le littoral du Golfe du Tonkin, le ciel est généralement nuageux élevé avec de rares précipitations orageuses, la visibilité est bonne.

Sur le relief du Nord-Vietnam, le ciel est très nuageux, souvent couvert, avec précipitations fréquentes accompagnées de grains orageux en début de matinée et en soirée. La visibilité est réduite par la brume et les précipitations.

Sur le littoral du centre-Vietnam, le ciel est peu nuageux.

Sur le reste de l'Indochine et la Mer de Chine, le ciel est généralement beau, peu nuageux à nuageux avec de rares orages.

3°/- Du I3 au 20 : (mousson d'Eté faible, front de mousson sur le Nord de l'Indochine).

a) Situation générale -

Elle est sensiblement identique à celle de la période précédente, mais le front de mousson de Sud-Ouest oscille sur le Sud de la Chine et le Nord-Viêtnam. Un minimum apparait par intermittence sur le Golfe du Tonkin. La dépression qui s'est formée le II dans l'Est immédiat du Canal de Baschi, se déplace vers le Nord-Est à la vitesse de I0 noeuds, et se comble le I5 au large de Kiou-Siou. Une deuxième dépression se forme le I5 près de Borodino, se déplace lentement vers le Nord-Ouest, et pénètre en territoire chinois près de Shanghai le 20.

(Suite page 20)

Pression atmosphérique en millibars

Stations	altitude H/b en m.	Au niveau de la station (corrigée à 0° et gravité normale)									Réduite au niveau de la mer					
		Matin		Soir		min abs.	min. abs. de la période d'obs.	max. abs.	max abs. de la période d'obs.	$\bar{P}$	$\bar{p}$	aux heures d'observations (7ème fuseau)				
		$\bar{P}_n$	$\bar{P}_x$	$\bar{P}_n$	$\bar{P}_x$	P_n date	Valeur année	P_x date	Valeur année	écart à la normale Δ	écart à la normale	7	10	13	16	19
Moncay	10.	1000,6	1002,0	999,4	1002,0	995,4 30	983,1 1928	1007,8 2	1013,3 1934	1000,9 −0,5	1002,2 −0,5	1002,4	1003,1	1002,3	1001,0	1001,5
Hanoï	16,2	998,8	1000,8	997,5	1000,7	993,5 30	977,8 1928	1006,0 2	1013,0 1934	999,4 −0,6	1001,3 −0,6	1001,9	1002,4	1001,2	999,7	1000,5
Gowtow	x	x	x	x	x	x	x	x	x	x	x	x	x	x	x	x
Haïphong	4,8	1000,5	1002,3	999,4	1002,2	996,0 30	990,0 1951	1007,9 2	1010,4	1001,1 −1,6	1001,7 −1,6	1002,1	1002,7	1001,8	1000,4	1001,0
Norways	x	x	x	x	x	x	x	x	x	x	x	x	x	x	x	x
Namdinh	6,5	999,5	1001,4	998,1	1001,2	994,5 30	990,1 1950	1006,6 2	1014,1 1934	1000,0 −1,2	1000,8 −1,2	1001,4	1002,0	1000,8	999,3	1000,2
Donghoï	4,8	1001,1	1002,8	999,5	1002,9	996,6 31	991,0 1933	1007,7 2	1012,1 1934	1001,5 −1,1	1002,1 −1,1	1002,6	1003,2	1002,2	1000,4	1001,1
Pattle	6,9	1002,3	1003,8	1001,9	1003,8	996,6 5	995,1 1950	1007,5 2	1010,3 1949	1002,9 −1,0	1003,8 −1,0	1003,9	1004,6	1003,9	1002,9	1003,5
Hué (Phubaï)	19.	1001,7	1002,7	999,8	1002,9	997,0 30	995,2	1006,6 5 15	1007,3 1941	1001,7 +1,2	1003,8 +1,2	1004,1	1004,7	1003,5	1002,1	1002,7
Tourane	6,8	1001,8	1003,5	1000,6	1003,7	998,0 30	993,0 1932	1007,8 2	1012,7 1934	1002,4 −0,5	1003,2 −0,5	1003,6	1004,0	1002,7	1001,6	1002,8
Nhatrang	7.	1005,2	1006,8	1003,7	1006,6	1001,6 27	996,6 1950	1008,8 11	1012,3 1934	1005,6 +0,9	1006,4 +0,9	1007,0	1007,3	1005,9	1004,7	1005,9
Dalat (Lienkhang)	958.	902,8	903,9	901,4	904,4	899,9 18	898,9 1950	906,2 20	907,4	903,1 −0,5	x	x	x	x	x	x
Djiring	x	x	x	x	x	x	x	x	x	x	x	x	x	x	x	x
Saïgon (Tan Son Nhut)	9,9	1007,0	1008,8	1005,1	1008,9	1003,1 18	999,3 1937	1011,6 21	1013,0 1941	1007,4 +0,5	1008,5 +0,5	1009,0	1009,7	1008,1	1006,5	1007,9
Cap St. Jacques	183.	987,6	989,4	986,4	989,3	984,2 6	981,9	991,7 21	992,5 3 ans	988,2 +0,4	1008,7 −0,2	1009,3	1009,8	1008,3	1006,8	1008,6
Soctrang	4,8	1007,8	1009,5	1006,6	1009,1	1004,4 18	1002,4 1949	1011,2 27	1011,5	1008,2 +0,2	1008,8 +0,2	1009,1	1010,0	1008,7	1007,4	1008,1
Poulo Condore	4,8	1007,3	1009,3	1006,3	1009,3	1004,4 18	1001,9 1948	1011,4 25	1013,9 1934	1008,0 +0,3	1008,7 +0,3	1008,8	1009,7	1008,5	1007,3	1008,1
Stungtreng	55,5	1001,4	1003,2	999,4	1003,1	996,4 5	992,6 1949	1005,1 2	1007,8 1941	1001,7 +1,0	1008,3 +1,2	1008,7	1009,3	1007,8	1005,9	1007,0
Siemreap	20.	1004,3	1006,1	1002,5	1006,1	1000,2 6	997,6 1951	1008,3 16	1009,9 1951	1004,7 +0,2	1007,0 +0,2	1007,5	1008,3	1006,8	1005,0	1005,7
Battambang	19.	x	x	x	x	x	x	x	x	x	x	1007,3	1008,1	1007,1	1005,4	1005,9
Krakor	x	x	x	x	x	x	x	x	x	x	x	x	x	x	x	x
Kompongcham	16,3	1005,4	1007,2	1003,4	1007,2	1001,0 5	999,3 1948	1009,3 16	1010,7 1951	1005,8 +0,1	1007,7 +0,1	1008,2	1008,9	1007,4	1005,6	1006,8
Phnom Penh (Pochentong)	11.	1006,5	1008,3	1004,7	1008,4	1002,8 5	999,1 1948	1010,4 16	1012,9 1947	1007,0 +0,9	1008,2 +0,9	1008,7	1009,3	1007,9	1006,2	1007,5
Svayrieng (1)	7.	x	x	x	x	x	x	x	x	x	x	x	x	x	x	x
Kampot	5.	1007,6	1009,8	1006,3	1009,9	1004,1 13	1002,5 1951	1011,6 15	1011,9 1951	1008,2 +0,5	1008,8 +0,5	1009,5	1010,1	1008,6	1007,3	1007,9
Luang Prabang	289,6	x	x	x	x	x	x	x	x	x	x	1003,7	1004,0	1002,5	1000,5	1001,1
Vientiane	171.	985,1	987,1	983,5	986,8	980,2 31	975,4 1939	991,3 2	992,6 1934	985,6 +1,1	1004,7 +1,6	1005,1	1006,0	1004,8	1002,8	1003,2
Savannakhet (Séno)	187.	983,2	984,7	980,8	983,6	977,9 31	976,3 1943	987,5 16	989,7 1951	983,0 −0,2	1003,9 −0,1	1005,0	1005,6	1004,2	1002,1	1002,0
Paksé	x	x	x	x	x	x	x	x	x	x	x	x	x	x	x	x

(1) Observations interrompues en Juillet.

Station : HAIPHONG (Catbi) H_b : 4m8

Pression atmosphérique en millibars au niveau de la station (corrigée à 0° et gravité normale)

Dates	Heures (7ème fuseau) 2	4	6	8	10	12	14	16	18	20	22	24	moy. des 12 valeurs
1	00,3	01,1	02,6	03,7	04,5	04,9	04,1	03,5	03,4	03,9	05,3	05,5	03,6
2	05,3	05,1	05,8	07,4	06,9	07,0	06,3	05,3	04,6	06,0	07,1	07,4	06,2
3	06,6	05,9	06,6	07,3	07,0	06,0	05,2	03,9	03,7	04,4	05,5	05,5	05,6
4	05,1	04,9	04,9	05,4	05,9	05,2	03,9	02,1	01,5	02,4	03,8	04,1	04,1
5	02,9	02,7	03,0	03,1	02,7	01,8	00,8	99,1	98,8	99,7	00,5	99,7	01,2
6	98,3	97,5	97,5	98,3	98,9	98,8	98,5	98,1	97,4	98,4	99,7	99,9	98,4
7	99,1	99,0	99,3	00,5	01,3	01,0	00,4	99,1	99,3	99,8	01,1	01,0	00,1
8	00,7	00,6	01,5	02,1	02,5	01,9	01,1	99,9	99,6	01,0	02,3	02,2	01,3
9	01,5	00,9	01,0	01,6	01,9	01,5	00,7	99,8	99,6	00,8	02,1	01,9	01,1
10	00,9	00,6	01,1	01,9	02,2	01,8	00,8	99,7	99,4	00,3	01,6	01,3	01,0
11	00,3	99,8	99,9	00,4	00,6	00,2	99,0	98,3	97,8	98,9	99,9	99,0	99,5
12	98,2	98,1	98,5	99,2	99,7	99,1	98,2	97,4	96,9	97,8	98,8	99,0	98,4
13	98,6	98,2	98,5	99,2	99,4	98,8	98,1	97,5	99,0	99,3	00,4	00,5	99,0
14	99,8	99,8	00,6	01,4	02,3	02,2	01,9	01,8	01,9	02,4	04,0	04,0	01,8
15	03,9	03,7	04,2	04,7	05,7	05,2	03,8	03,3	03,0	04,5	05,5	05,6	04,4
16	05,3	05,0	05,1	05,7	05,5	04,5	02,8	02,1	01,9	03,4	05,1	05,4	04,3
17	04,5	02,7	02,7	03,4	03,9	02,9	01,7	00,6	00,7	01,1	01,8	01,4	02,3
18	00,0	99,4	99,8	00,8	00,9	00,5	99,0	99,1	99,2	00,3	01,4	01,3	00,1
19	00,3	99,9	00,3	01,4	01,8	01,7	00,6	00,2	00,5	02,1	03,8	03,0	01,3
20	03,0	01,7	02,3	03,1	03,5	03,3	02,1	00,7	00,9	01,8	02,6	02,9	02,3
21	02,0	01,3	01,4	01,7	01,7	00,7	98,8	98,5	98,3	00,9	01,1	00,2	00,6
22	99,8	98,9	99,1	99,9	00,3	00,0	98,9	98,7	98,9	99,9	00,4	00,5	99,6
23	00,3	99,9	99,9	00,6	01,0	00,8	99,5	99,3	98,9	00,5	01,2	01,5	00,3
24	01,8	00,2	00,5	01,0	01,1	01,4	99,6	97,8	98,9	00,4	00,9	00,7	00,4
25	00,3	99,5	99,8	00,2	00,9	00,5	99,1	98,1	98,8	99,7	00,5	00,6	99,8
26	99,9	99,4	99,4	00,3	00,3	99,5	98,5	97,4	98,1	99,1	00,1	00,1	99,3
27	99,3	98,9	99,1	99,3	00,5	99,8	98,9	98,5	98,8	99,6	00,4	00,5	99,5
28	99,9	99,5	00,2	01,0	01,8	01,0	99,8	99,5	00,1	01,4	02,4	02,1	00,7
29	01,7	01,0	01,0	01,5	01,5	00,7	99,4	98,7	99,1	00,4	01,6	00,6	00,6
30	99,4	98,7	98,9	99,2	99,4	98,8	96,9	96,6	96,0	97,5	98,2	98,8	98,2
31	98,2	97,9	98,2	98,8	99,9	99,3	98,6	99,5	98,9	99,9	01,6	01,8	99,4
Moy	01,2	00,7	01,1	01,8	02,1	01,6	00,6	99,8	99,8	00,9	02,0	01,9	01,1

Température de l'air en degrés centigrades (sous abri)

Dates	Heures (7ème fuseau) 2	4	6	8	10	12	14	16	18	20	22	24	moy. des 12 valeurs
1	28,6	25,7	25,2	26,1	25,4	25,0	24,2	24,7	25,6	27,8	27,7	27,7	26,1
2	27,5	27,5	27,7	28,9	30,5	29,9	30,4	30,0	29,7	28,8	28,7	28,4	29,0
3	28,3	28,2	28,0	29,3	30,8	31,3	31,4	31,3	30,4	28,9	28,6	28,3	29,6
4	27,8	27,3	27,0	29,8	30,7	31,7	32,3	32,2	31,0	29,9	29,8	29,0	29,9
5	28,4	28,0	27,7	30,4	32,6	32,1	32,3	32,0	31,3	30,5	30,2	29,6	30,4
6	28,8	28,5	28,4	29,6	30,3	30,2	30,1	29,0	29,1	29,5	29,7	29,7	29,4
7	29,8	29,6	29,6	30,6	32,2	32,7	33,3	32,9	31,6	30,5	30,1	30,0	31,1
8	29,9	29,6	29,4	30,1	32,7	34,1	33,7	32,6	31,7	30,7	30,1	30,2	31,2
9	30,2	30,2	29,7	30,2	32,1	34,4	35,0	33,2	31,7	31,1	30,9	30,5	31,6
10	30,4	29,7	29,0	30,4	33,3	35,2	36,1	34,8	33,2	31,6	31,2	31,3	32,2
11	30,6	29,7	29,2	30,4	32,9	35,3	36,6	36,5	35,3	32,2	31,6	31,1	32,6
12	30,2	29,6	29,0	29,8	32,3	32,9	34,2	34,8	33,2	32,2	31,6	31,0	31,7
13	30,3	29,8	29,4	30,4	31,7	33,6	34,2	33,7	32,8	28,2	29,1	29,4	31,1
14	29,1	27,1	27,4	26,9	27,1	27,5	28,1	28,0	27,6	26,9	26,9	26,9	27,4
15	26,9	26,6	26,7	26,7	27,3	28,3	29,6	30,3	29,9	28,9	28,3	28,2	28,1
16	28,1	27,7	27,6	28,0	30,0	31,4	31,3	30,5	30,3	30,1	26,4	25,2	28,9
17	25,3	25,4	25,3	26,6	27,8	28,2	27,0	26,3	27,2	27,0	26,6	26,5	26,6
18	26,4	26,3	26,2	26,4	26,4	27,4	28,3	24,6	25,1	26,0	26,1	26,3	26,2
19	25,8	25,7	25,4	26,1	27,7	27,8	27,8	29,6	29,0	28,1	28,0	27,4	27,4
20	26,9	25,0	24,9	26,4	29,1	29,8	29,8	30,3	29,5	29,3	29,3	28,0	28,2
21	26,9	26,2	26,1	27,8	29,3	30,6	32,4	32,4	32,1	25,7	25,9	26,4	28,5
22	26,5	26,6	26,5	27,9	29,2	30,9	31,5	28,4	28,5	27,6	27,0	27,1	28,1
23	27,0	26,8	26,6	27,7	29,5	30,5	31,4	27,0	27,9	28,0	28,4	28,5	28,3
24	28,1	27,0	26,6	28,9	30,6	31,5	31,0	31,1	29,8	28,7	28,8	27,6	29,1
25	27,3	27,0	26,6	27,4	29,4	30,1	31,2	31,0	29,9	29,1	28,8	28,4	28,8
26	28,0	27,4	27,0	27,5	30,0	30,7	30,2	29,6	28,5	28,3	27,9	27,9	28,6
27	27,2	26,6	25,9	26,2	25,0	25,4	26,7	29,1	29,0	28,2	27,9	27,5	27,1
28	24,7	24,6	25,0	25,6	26,7	27,6	29,2	28,8	28,0	27,4	27,0	26,2	26,7
29	26,0	26,0	25,8	27,2	29,3	30,9	31,6	30,2	29,4	29,2	28,4	28,0	28,5
30	27,3	27,4	27,0	28,5	30,3	31,4	32,9	30,2	30,3	30,1	29,5	29,3	29,5
31	28,8	28,6	28,7	30,2	31,0	30,8	31,0	24,8	25,4	26,6	26,6	26,5	28,3
Moy	28,0	27,5	27,2	28,3	29,8	30,6	31,1	30,3	29,8	28,9	28,6	28,3	29,0

Station : TOURANE H_b : 6m8

Pression atmosphérique en millibars au niveau de la station (corrigée à 0° et gravité normale)

Dates	Heures (7ème fuseau) 2	4	6	8	10	12	14	16	18	20	22	24	moy. des 12 valeurs
1	02,4	02,3	03,0	04,5	04,8	04,5	03,5	02,5	02,8	04,8	06,0	05,8	03,9
2	05,2	05,5	05,8	06,3	06,5	06,0	05,1	04,5	05,1	06,2	07,5	07,4	05,9
3	06,3	06,0	06,0	07,0	06,8	05,7	04,4	03,4	04,0	05,2	06,4	05,9	05,6
4	04,8	04,9	05,3	05,5	04,9	04,0	02,5	01,7	02,0	03,1	04,0	03,6	03,9
5	02,3	01,2	01,1	01,6	01,7	00,7	99,7	98,7	99,0	00,6	01,3	01,0	07,4
6	99,7	99,2	99,5	00,9	01,2	00,5	99,8	99,1	99,9	01,5	01,7	02,1	04,3
7	01,2	01,2	02,1	03,4	03,0	02,1	01,2	00,8	01,3	02,4	03,5	03,3	02,1
8	02,8	02,2	03,5	04,2	04,1	03,7	02,7	01,8	02,1	03,1	04,4	04,5	03,3
9	03,7	03,4	03,8	04,3	04,3	03,4	03,4	02,9	03,0	04,2	04,7	04,8	03,8
10	04,1	04,1	04,5	05,3	05,1	04,2	03,1	02,5	03,0	04,5	05,2	04,5	04,2
11	03,9	03,3	04,1	04,6	04,6	03,2	02,2	02,2	02,4	03,0	03,9	03,7	03,4
12	02,3	02,2	02,9	03,4	03,4	02,0	00,8	00,3	00,9	01,9	02,8	02,8	02,1
13	02,2	02,0	02,3	02,5	02,2	01,4	00,2	00,0	00,5	01,7	02,5	02,3	01,7
14	01,1	01,2	02,1	03,0	03,2	02,1	01,3	01,4	02,1	02,9	03,8	04,0	02,4
15	03,6	03,9	04,5	04,7	04,4	03,9	03,3	03,1	03,8	05,2	06,3	05,8	04,4
16	05,3	04,9	06,0	06,7	06,1	04,2	03,2	02,8	03,8	04,8	05,4	05,2	04,9
17	04,1	03,5	03,4	04,1	03,6	02,1	00,8	00,2	00,9	02,7	03,6	01,9	02,6
18	01,1	00,6	01,2	01,6	01,4	00,6	00,5	00,4	01,0	02,2	03,3	03,1	01,4
19	01,9	01,3	02,0	03,0	02,6	02,0	00,8	00,7	01,9	03,5	04,1	04,0	02,3
20	02,8	02,9	03,9	04,9	04,8	03,8	03,0	02,4	03,8	05,0	05,6	04,6	04,0
21	03,0	02,6	02,9	03,0	02,9	01,8	01,4	01,1	01,3	02,3	03,8	02,8	02,4
22	02,2	01,5	01,6	02,4	02,4	02,0	01,6	00,3	00,8	02,1	03,4	02,4	01,9
23	01,5	01,0	01,8	02,8	03,0	02,3	01,0	00,4	00,7	02,3	03,1	03,2	01,9
24	02,1	01,6	01,7	02,7	02,5	02,1	01,1	00,3	00,4	01,5	02,1	02,0	01,7
25	01,0	00,7	00,8	01,7	01,6	00,4	99,8	99,0	99,3	00,0	01,4	01,0	00,6
26	00,1	99,6	00,6	01,3	01,5	00,5	99,7	98,4	99,0	00,4	01,4	01,0	00,3
27	00,2	00,0	00,9	01,4	01,2	00,2	99,3	99,2	99,8	01,5	01,9	01,8	00,6
28	00,6	00,4	00,9	02,2	02,6	01,7	99,9	00,0	00,9	02,1	02,4	01,8	01,3
29	01,1	00,5	01,0	02,0	01,6	00,3	99,8	98,8	99,2	00,2	01,3	00,9	00,6
30	99,8	98,9	99,5	00,4	00,3	99,7	98,7	98,2	99,1	00,5	01,3	00,5	99,7
31	99,6	98,6	00,1	00,8	00,8	99,7	98,8	98,5	00,0	01,3	02,8	01,6	00,2
Moy	02,3	02,0	02,6	03,3	03,2	02,3	01,4	00,8	01,4	02,7	03,6	03,2	02,4

Température de l'air en degrés centigrades (sous abri)

Dates	Heures (7ème fuseau) 2	4	6	8	10	12	14	16	18	20	22	24	moy. des 12 valeurs
1	26,4	26,0	28,8	30,3	33,3	33,8	35,2	34,0	30,9	30,0	29,0	28,7	30,5
2	27,8	26,6	26,0	31,0	33,6	33,2	33,0	32,6	30,2	28,7	28,8	27,9	30,0
3	27,0	26,0	25,2	29,7	33,4	33,0	34,0	34,0	31,8	30,0	29,7	28,2	30,2
4	27,3	26,4	26,4	30,0	33,0	34,0	34,3	34,0	30,8	30,2	29,5	28,0	30,3
5	27,5	27,0	27,1	28,5	32,4	24,5	24,7	33,3	32,9	30,5	30,1	29,5	30,7
6	28,5	30,0	29,5	33,0	35,7	36,8	38,0	34,7	33,4	31,0	30,0	30,1	32,6
7	29,0	29,0	31,1	33,1	35,4	37,0	35,0	31,9	31,8	30,5	29,4	27,7	31,7
8	26,8	26,0	26,0	32,0	35,2	35,8	35,4	33,8	31,8	30,7	29,6	28,1	30,9
9	27,0	26,0	25,6	31,2	35,4	36,4	34,3	33,3	31,4	30,0	28,8	28,2	30,6
10	27,0	26,5	26,0	31,7	35,4	37,8	38,2	35,0	32,6	30,5	29,5	28,7	31,6
11	28,2	27,0	26,3	32,6	36,1	38,2	37,8	35,0	32,5	30,5	30,2	28,3	31,9
12	27,7	27,4	27,0	32,7	35,7	38,8	38,0	34,4	32,9	31,0	29,9	29,0	32,0
13	28,3	28,0	27,2	33,0	36,4	38,2	37,0	34,8	31,8	30,3	29,9	28,5	32,0
14	27,7	29,5	28,4	33,1	35,7	38,1	33,2	34,1	32,2	30,3	29,4	28,7	31,7
15	27,4	26,8	26,6	33,0	36,3	35,5	35,0	33,0	31,8	30,7	29,6	28,5	31,2
16	27,4	26,2	26,4	32,7	35,4	36,0	35,0	34,0	31,8	31,0	30,4	29,1	31,3
17	28,0	26,2	26,0	31,3	34,6	36,3	34,5	32,4	32,2	30,5	29,8	28,5	30,9
18	27,8	26,5	26,4	31,2	35,3	35,2	30,2	28,7	28,4	28,0	27,4	27,0	29,3
19	26,8	26,8	27,0	32,0	35,0	36,0	35,8	32,7	31,8	31,1	30,6	30,0	31,3
20	29,0	29,0	29,5	32,5	34,4	35,5	34,4	31,1	23,4	25,0	26,0	26,1	29,7
21	28,0	27,5	26,8	31,0	33,0	35,0	33,8	31,7	30,7	30,1	29,0	28,7	30,4
22	27,8	26,7	29,2	31,0	33,8	33,0	33,2	34,3	32,7	21,2	30,8	28,8	31,0
23	27,7	27,6	27,6	30,1	31,8	33,2	34,0	32,0	31,5	29,9	29,8	28,6	30,3
24	28,1	27,1	27,0	30,0	33,8	33,0	32,2	32,9	32,0	30,1	29,4	28,8	30,4
25	27,7	27,0	27,8	30,5	32,3	34,4	32,7	33,7	30,6	29,7	28,7	28,1	30,3
26	27,6	27,1	26,8	30,0	32,5	33,3	31,8	33,6	32,7	30,8	30,0	29,9	30,5
27	28,9	29,0	28,3	30,8	33,0	35,1	34,5	31,8	30,6	29,6	28,7	27,5	30,6
28	27,1	26,0	26,8	28,1	30,2	32,2	33,4	32,2	31,0	29,1	28,3	27,3	29,3
29	27,0	27,0	26,5	29,0	33,0	32,8	32,3	32,4	31,4	29,7	28,5	27,8	29,8
30	27,2	26,5	25,6	29,8	33,3	34,8	32,5	31,3	30,4	29,1	28,4	27,4	29,7
31	27,5	25,1	25,6	29,3	32,4	35,0	32,7	28,2	28,6	26,7	24,8	24,9	28,4
Moy	27,7	27,1	27,1	31,1	34,1	35,2	34,4	32,9	31,2	29,9	29,2	28,3	30,7

pour avoir la pression, on ajoute 1000mbs aux chiffres non soulignés et 900mbs aux chiffres soulignés.

Station : NHATRANG H_b : 7m

Pression atmosphérique en millibars au niveau de la station (corrigée à 0° et gravité normale)

Dates	Heures (7ème fuseau) 2	4	6	8	10	12	14	16	18	20	22	24	moy. des 12 valeurs
1	06,1	06,3	07,0	07,5	07,6	06,3	05,2	05,0	05,9	06,4	07,5	08,0	06,6
2	07,5	07,1	07,9	08,3	08,2	07,7	06,5	06,1	06,7	07,6	08,6	08,0	07,5
3	07,5	07,0	08,3	08,6	07,9	06,7	05,2	05,0	05,4	06,2	06,8	06,7	06,8
4	06,3	06,0	06,3	06,5	06,4	04,8	03,8	03,5	03,7	05,2	06,2	05,7	05,4
5	04,0	03,9	04,3	04,5	04,5	03,9	02,7	02,2	03,0	04,5	04,7	04,6	03,9
6	03,6	03,2	04,2	05,0	05,2	04,4	02,6	03,0	03,9	05,0	05,7	05,6	04,4
7	05,0	04,8	05,8	06,7	06,6	05,5	04,3	03,9	04,0	04,3	05,4	05,4	05,1
8	05,2	05,3	06,1	06,9	07,0	06,4	04,7	04,3	04,6	05,2	06,3	06,6	05,7
9	06,5	06,4	06,9	07,4	07,7	06,9	05,5	05,4	05,7	06,2	07,0	07,6	06,6
10	07,1	07,1	07,9	08,3	08,4	07,8	06,5	06,2	07,0	07,3	08,2	08,0	07,5
11	07,5	07,6	08,0	08,7	08,4	06,9	06,0	04,9	05,6	06,4	07,1	06,8	07,0
12	06,2	06,0	06,6	07,1	06,9	06,0	04,5	03,8	04,7	05,4	06,4	06,3	05,8
13	05,9	05,6	06,1	06,3	06,3	05,4	04,2	03,1	03,6	04,5	05,5	05,5	05,3
14	04,8	04,9	05,3	06,1	06,5	06,0	04,7	03,7	04,2	05,4	06,7	06,7	05,4
15	06,3	06,5	07,8	08,4	08,0	06,6	05,5	04,7	05,3	06,5	07,5	07,7	06,7
16	07,4	07,4	08,3	08,6	08,2	06,7	05,2	05,1	05,6	06,6	07,2	07,1	07,0
17	06,5	06,2	06,8	06,9	06,7	05,0	03,5	03,1	03,5	04,5	05,9	04,8	05,3
18	03,8	03,1	04,0	04,4	04,1	03,2	02,7	03,0	03,8	04,4	05,6	06,1	04,0
19	04,9	04,6	05,2	06,1	06,8	06,1	04,2	04,3	05,2	06,5	06,8	06,8	05,6
20	06,2	05,9	06,8	08,4	08,5	07,9	05,8	05,5	05,9	06,5	06,5	06,3	06,7
21	06,0	06,1	06,2	07,0	07,2	06,4	05,5	05,3	05,4	05,9	07,3	07,4	06,3
22	05,8	05,3	05,4	05,9	06,1	05,9	04,9	04,0	04,7	06,3	07,0	06,8	05,7
23	06,0	05,1	05,6	06,1	06,8	06,4	04,7	03,9	04,8	06,1	07,2	07,3	05,8
24	06,4	05,8	05,9	06,9	07,1	06,2	04,8	04,2	04,8	06,1	07,2	06,6	06,0
25	05,8	04,8	05,0	05,9	06,1	05,2	03,7	02,9	03,3	04,5	05,0	04,9	04,8
26	04,5	03,6	04,2	05,1	05,2	04,0	02,5	01,6	02,8	04,2	04,7	04,6	03,9
27	03,8	03,6	04,4	05,1	04,9	03,8	02,7	02,2	03,2	05,8	06,0	06,1	04,3
28	05,3	05,1	05,0	04,4	04,4	03,6	02,5	03,1	04,3	05,8	06,8	05,8	04,7
29	05,7	05,0	05,2	06,2	05,7	04,6	03,5	03,1	03,3	03,9	04,5	05,1	04,7
30	04,2	03,6	04,0	04,5	04,2	03,9	02,4	02,3	03,3	05,4	06,2	05,4	04,1
31	04,2	03,8	04,4	05,0	05,3	04,7	03,2	02,8	03,4	04,2	05,0	04,6	04,2
Moy.	05,7	05,4	06,0	06,5	06,5	05,6	04,4	03,9	04,5	05,6	06,4	06,3	05,6

Température de l'air en degrés centigrades (sous abri)

Dates	Heures (7ème fuseau) 2	4	6	8	10	12	14	16	18	20	22	24	moy des 12 valeurs
1	25,1	25,0	24,2	25,8	30,8	32,5	31,3	28,1	27,7	26,9	25,8	24,8	27,3
2	24,7	24,4	23,9	27,6	31,0	31,8	33,0	31,0	29,3	28,6	27,2	26,4	28,2
3	26,2	25,0	24,6	27,0	32,2	32,8	32,2	31,4	29,9	28,8	28,6	27,1	28,8
4	25,9	25,4	24,6	27,0	31,0	32,6	31,4	29,7	29,8	29,2	28,6	27,8	28,6
5	27,2	27,0	29,0	30,5	30,6	32,7	32,3	31,8	30,7	29,2	28,0	27,8	29,7
6	26,8	26,1	25,7	28,6	30,8	32,9	32,0	29,0	27,5	26,8	26,0	25,8	28,2
7	25,5	24,7	24,2	28,2	30,8	31,9	32,7	30,4	29,3	29,4	29,4	27,7	28,7
8	26,7	25,7	25,8	30,2	30,0	31,0	32,9	30,3	29,3	28,4	28,3	27,9	28,9
9	27,0	26,0	25,3	28,3	30,6	32,2	33,1	31,3	29,0	28,5	28,3	26,3	28,8
10	25,2	24,4	23,9	28,7	31,4	32,4	33,0	29,4	30,2	26,9	26,1	25,9	28,1
11	25,2	24,2	23,4	28,2	32,0	31,6	33,3	30,7	28,1	27,5	27,1	26,9	28,2
12	25,9	25,3	25,0	29,0	31,9	32,8	33,6	32,8	28,2	27,6	27,3	27,1	28,9
13	26,3	26,0	25,3	29,4	31,8	32,0	31,0	30,6	27,6	27,5	27,3	27,0	28,5
14	26,2	25,2	24,6	29,0	31,4	30,8	29,9	28,8	28,1	28,0	28,3	27,6	28,2
15	26,8	26,7	25,3	29,2	30,2	30,1	30,0	28,4	28,1	27,1	27,7	27,5	28,1
16	26,1	25,7	26,0	29,1	31,4	31,0	31,8	30,8	28,2	27,1	26,7	28,2	28,5
17	26,3	25,4	25,2	28,2	32,2	32,3	31,5	32,3	30,1	28,8	27,1	27,3	28,9
18	26,0	25,8	24,3	28,0	31,8	32,5	30,5	29,2	28,5	27,6	27,2	26,2	28,1
19	25,3	25,2	24,3	28,0	30,3	33,2	31,3	27,1	28,0	26,8	25,9	25,2	27,6
20	24,9	24,8	24,0	27,1	28,8	29,7	29,7	28,0	28,3	27,9	27,0	26,6	27,2
21	26,1	25,1	24,2	27,2	32,0	31,2	31,3	28,4	28,4	28,1	27,5	27,3	28,1
22	27,5	27,0	25,7	26,9	30,0	31,0	31,8	30,3	28,0	27,9	27,0	26,3	28,3
23	25,9	25,4	24,7	28,0	29,8	29,9	29,8	28,7	29,1	28,0	26,6	26,2	27,7
24	26,5	26,3	26,2	29,3	30,4	32,0	30,3	30,0	30,2	29,1	27,2	26,9	28,7
25	26,1	25,5	25,2	26,5	30,1	31,2	31,2	32,6	30,5	28,2	28,1	28,0	28,6
26	27,2	27,1	26,6	29,0	30,2	34,4	31,3	33,0	31,2	29,9	30,2	29,0	29,9
27	28,3	27,0	26,4	29,0	31,2	32,2	32,1	30,8	28,9	24,8	25,2	25,0	28,4
28	24,4	24,6	24,2	26,0	28,6	29,3	31,8	28,6	28,9	28,1	27,6	27,0	27,4
29	26,5	25,9	24,1	24,6	26,6	26,1	27,3	28,0	28,1	27,1	26,6	26,1	26,4
30	26,3	26,0	24,1	27,4	30,8	30,0	32,7	30,0	28,6	28,0	24,3	24,2	27,7
31	23,8	23,8	23,8	25,0	27,9	31,2	28,8	28,4	27,1	26,6	26,1	25,6	26,5
Moy.	26,1	25,5	25,0	27,9	30,6	31,5	31,4	30,0	28,9	27,9	27,2	26,7	28,2

Station : SAIGON (Tânsonnhứt) H_b : 9m9

Pression atmosphérique en millibars au niveau de la station (corrigée à 0° et gravité normale)

Dates	Heures (7ème fuseau) 2	4	6	8	10	12	14	16	18	20	22	24	moy des 12 valeurs
1	07,0	07,2	07,4	07,8	08,6	07,7	06,9	05,9	07,0	08,0	09,0	08,9	07,6
2	08,1	08,7	08,8	09,2	09,8	08,8	07,4	06,5	07,1	08,1	09,2	08,9	08,4
3	08,3	07,6	08,5	09,8	09,4	08,3	06,1	04,8	05,1	06,0	07,1	07,2	07,4
4	06,6	06,5	07.1	08,4	08,4	07,2	05,1	04,4	05,5	06,6	07,2	07,0	06,7
5	06,1	05,7	05,6	06,8	07,0	06,0	04,1	03,5	04,4	07,0	08,5	08,0	06,1
6	06,5	05,3	06,3	07,2	07,8	06,5	04,4	04,3	05,0	06,6	07,7	08,0	06,3
7	06,9	06,1	06,7	07,8	08,1	06,6	05,3	04,5	04,9	06,3	07,0	07,2	06,5
8	06,8	06,7	07,3	08,1	08,6	07,6	06,0	04,8	04,8	06,0	07,2	07,6	06,8
9	07,2	07,1	07,6	08,3	08,5	08,1	07,0	06,0	05,7	07,1	08,2	08,7	07,5
10	08,5	08,5	08,5	09,6	09,9	09,5	07,8	06,9	06,8	08,3	08,9	09,3	08,5
11	09,0	09,1	09,3	10,1	10,3	09,0	07,8	06,5	07,0	08,0	09,1	08,4	08,7
12	07,7	07,5	07,5	08,6	08,6	07,8	05,9	04,6	04,7	06,1	06,8	07,3	06,9
13	06,5	06,2	06,9	07,5	07,3	06,3	04,7	03,9	04,9	06,5	07,9	07,0	06,3
14	06,2	06,2	06,5	07,3	07,4	06,6	04,8	04,7	06,3	07,8	08,4	08,6	06,7
15	06,2	07,6	08,8	09,7	09,7	08,5	07,0	06,3	06,8	08,1	10,0	10,0	08,4
16	08,9	09,4	09,8	10,0	10,4	09,0	07,3	06,1	07,2	08,3	09,5	08,8	08,7
17	08,3	07,9	08,0	08,8	08,4	07,2	05,5	03,9	04,3	07,4	07,9	07,5	07,1
18	06,8	05,7	05,9	06,7	06,3	05,5	03,6	03,4	03,7	05,6	07,1	06,7	05,6
19	06,2	06,1	06,4	07,7	08,3	08,0	07,2	06,8	06,9	07,5	08,9	09,1	07,4
20	08,0	07,6	08,0	09,5	09,8	10,0	08,9	08,1	09,1	09,8	10,9	10,0	09,1
21	09,2	08,3	08,1	09,2	09,7	09,0	07,6	06,1	07,0	10,3	11,4	10,2	08,8
22	09,1	07,9	07,8	08,3	08,2	07,1	06,3	05,6	07,4	08,2	09,0	08,8	07,8
23	08,2	07,3	07,6	08,7	09,0	08,2	07,0	06,2	06,4	08,0	09,6	09,3	08,0
24	08,6	07,7	08,0	09,2	09,8	09,1	07,4	06,6	07,2	08,4	09,7	09,6	08,4
25	07,8	07,0	07,0	08,1	08,4	07,8	06,1	05,5	06,7	08,3	09,5	09,3	07,6
26	07,7	06,6	07,0	08,4	08,3	07,2	05,7	06,3	06,8	07,8	08,8	08,2	07,4
27	07,2	07,0	07,6	08,6	08,3	07,9	05,7	05,6	07,3	08,6	09,8	10,1	07,8
28	09,8	08,0	07,1	08,4	08,0	07,0	05,7	05,1	05,8	07,1	08,1	08,1	07,4
29	07,3	06,8	07,3	08,2	08,0	06,5	04,9	04,8	06,0	07,2	08,0	07,8	06,9
30	06,8	07,1	07,8	07,7	07,8	07,0	04,9	04,1	04,5	07,1	08,6	08,6	06,8
31	07,1	06,0	06,3	06,8	07,7	06,8	05,0	04,2	05,4	06,9	07,6	07,3	06,4
Moy	07,6	07,2	07,5	08,4	08,6	07,7	06,1	05,4	06,1	07,5	08,6	08,4	07,4

Température de l'air en degrés centigrades (sous abri)

Dates	Heures (7ème fuseau) 2	4	6	8	10	12	14	16	18	20	22	24	moy des 12 valeurs
1	25,6	25,4	24,5	26,2	28,0	29,9	30,8	30,3	27,9	27,2	24,6	25,2	27,1
2	24,5	24,5	24,6	26,0	28,4	29,4	30,6	31,0	29,5	28,1	27,4	26,5	27,5
3	25,8	25,0	25,0	27,5	29,7	31,4	32,2	32,3	30,0	28,0	27,3	27,0	28,4
4	26,7	26,8	26,3	27,5	29,2	31,0	31,3	29,5	27,6	23,7	24,6	26,0	27,5
5	25,9	25,9	26,0	27,1	29,5	29,8	30,8	28,6	28,1	27,0	25,6	24,2	27,4
6	25,2	25,3	24,8	27,9	29,0	30,9	31,8	30,6	28,5	27,0	26,3	25,4	27,7
7	25,4	24,6	25,0	27,3	28,7	31,7	33,0	32,4	29,2	28,1	26,9	26,0	28,2
8	26,0	25,0	25,2	28,0	30,8	32,0	32,7	33,2	30,0	27,3	26,7	26,7	28,6
9	26,2	26,0	25,3	27,7	29,8	31,3	32,8	33,4	29,4	27,9	27,5	27,1	28,7
10	27,2	26,8	26,3	28,7	30,5	32,5	33,2	33,8	29,4	27,9	26,9	26,6	29,2
11	26,2	25,0	25,0	27,9	30,3	32,1	33,1	32,7	29,2	26,6	26,5	26,0	28,4
12	26,0	26,0	25,8	28,0	31,0	32,7	33,6	34,0	33,0	30,8	28,6	27,8	29,8
13	27,0	26,4	26,2	28,3	30,6	32,1	33,7	33,6	28,8	26,0	26,0	26,8	28,8
14	27,0	26,3	26,4	28,0	30,0	29,1	28,9	26,8	24,9	24,8	26,1	24,4	26,9
15	24,2	24,0	24,0	26,7	29,0	30,5	32,0	30,8	30,5	28,7	27,4	26,8	27,9
16	26,1	26,0	25,6	28,2	29,5	31,2	32,8	33,4	25,9	25,4	25,2	24,8	27,8
17	25,2	24,8	25,4	27,4	30,2	31,7	32,6	32,6	31,7	27,5	26,1	26,6	28,5
18	26,8	26,0	25,8	26,8	30,0	31,5	32,8	32,0	27,5	26,6	26,9	27,0	28,3
19	26,2	26,0	25,9	27,9	30,0	25,0	26,6	27,4	26,9	25,9	25,9	26,1	26,6
20	25,7	25,0	24,2	27,2	28,8	23,0	24,1	26,0	25,5	25,2	24,8	24,0	25,3
21	23,4	23,5	23,0	25,4	28,5	30,6	29,9	32,2	28,7	23,6	23,4	23,5	26,3
22	23,6	23,8	24,6	26,4	28,5	31,6	31,7	27,8	25,8	25,3	25,0	25,0	26,6
23	25,1	25,1	24,8	27,4	30,2	26,4	29,2	30,7	29,4	27,9	26,8	26,4	27,4
24	25,9	25,5	25,2	27,5	26,0	28,5	30,0	26,0	25,3	24,0	24,0	24,0	26,0
25	22,7	23,0	23,8	24,4	27,6	28,0	29,0	25,6	26,3	24,8	24,6	24,4	25,3
26	24,4	24,0	23,8	25,4	28,0	29,6	32,0	30,7	26,2	25,2	24,7	23,9	26,5
27	23,6	23,8	23,2	24,9	27,2	24,0	27,4	26,4	22,6	23,0	23,2	23,4	24,4
28	23,9	23,0	22,6	25,1	27,0	29,4	27,1	29,6	29,0	27,9	27,2	26,6	26,5
29	26,0	25,3	25,2	26,2	27,1	30,2	28,4	28,8	27,4	25,6	25,7	25,6	26,8
30	26,0	22,7	22,7	23,4	24,8	28,2	28,7	29,7	27,4	23,2	23,6	23,6	25,3
31	23,1	23,0	23,4	23,8	25,0	27,7	27,5	27,3	25,8	25,1	24,6	24,1	25,0
Moy	25,4	25,0	24,8	26,8	28,8	29,8	30,7	30,3	28,0	26,3	25,8	25,5	27,2

pour avoir la pression, on ajoute 1000mbs aux chiffres non soulignés et 900mbs aux chiffres soulignés.

Station : VIENTIANE H_b : 171m

Pression atmosphérique en millibars au niveau de la station (corrigée à 0° et gravité normale)

Dates	Heures (7ème fuseau) 2	4	6	8	10	12	14	16	18	20	22	24	moy. des 12 valeurs
1	83,3	83,1	83,5	85,1	85,8	86,1	85,4	84,5	84,1	85,7	86,9	96,8	85,1
2	86,2	86,9	87,4	88,5	89,1	87,9	87,3	87,0	87,4	88,2	90,5	90,7	88,1
3	89,2	89,3	89,4	90,3	90,3	89,5	88,7	87,0	86,9	88,1	89,2	89,3	88,9
4	88,5	88,2	88,5	89,0	89,1	88,3	86,5	85,0	84,7	85,0	86,9	86,7	87,2
5	86,1	85,4	85,5	85,7	85,7	84,9	83,1	81,7	81,3	82,1	83,8	84,2	84,1
6	83,6	82,1	82,6	83,3	84,1	83,7	82,6	80,9	80,7	82,4	84,3	84,3	82,9
7	83,2	83,8	84,3	85,3	85,9	85,3	83,4	82,2	82,6	83,4	85,2	85,4	84,2
8	84,7	84,6	85,4	86,9	87,3	86,6	85,1	84,1	83,5	84,4	86,5	87,0	85,5
9	86,4	86,2	86,6	86,9	87,8	87,5	86,2	85,4	86,5	86,2	87,7	88,2	86,8
10	87,4	87,3	87,5	88,7	88,9	88,9	87,1	86,6	86,3	87,7	89,1	89,3	87,9
11	88,1	87,8	88,2	89,0	89,4	88,5	87,4	85,7	85,7	86,9	87,5	87,9	87,7
12	87,1	86,2	86,2	86,6	86,7	86,5	85,8	84,9	84,1	84,3	85,8	86,1	85,9
13	85,1	84,7	85,3	85,8	85,9	85,5	84,2	83,0	83,0	83,8	85,0	85,3	84,7
14	84,4	84,5	84,5	85,4	86,1	85,9	84,7	83,4	83,3	84,8	86,6	87,1	85,1
15	86,0	86,1	86,9	88,2	88,7	87,8	86,5	85,4	85,4	87,4	88,8	89,0	87,2
16	88,5	88,5	89,1	90,2	90,9	89,4	87,3	85,8	86,1	87,1	88,6	89,0	88,4
17	87,1	86,9	87,0	87,8	88,1	87,1	85,4	82,5	82,7	83,8	85,0	85,0	85,7
18	84,0	83,3	83,1	83,9	85,7	85,3	83,7	83,0	82,7	84,5	85,5	85,5	84,2
19	84,4	83,8	84,2	85,1	85,9	85,4	83,9	83,0	83,0	84,6	86,5	86,4	84,7
20	85,8	86,1	87,0	87,9	88,1	87,8	86,9	86,3	84,9	86,4	88,2	88,3	87,0
21	87,3	86,7	86,9	87,8	88,2	87,7	86,6	85,4	85,0	85,6	86,9	87,3	86,8
22	86,5	85,7	85,9	86,9	87,1	87,0	86,1	84,6	84,2	85,1	86,7	86,6	86,0
23	86,2	85,4	85,5	86,3	87,1	86,9	86,1	84,7	83,5	84,9	86,4	86,8	85,8
24	86,0	85,0	85,4	85,9	86,6	86,5	85,4	83,7	83,3	84,2	85,3	85,5	85,2
25	84,5	84,1	84,2	85,4	85,9	85,7	84,2	83,0	82,9	83,9	85,4	85,6	84,6
26	84,6	83,7	83,5	84,5	84,6	84,3	82,7	81,5	81,5	84,2	84,1	84,4	83,6
27	84,0	83,5	83,8	85,0	85,5	84,9	83,1	82,2	82,2	83,5	85,1	85,4	84,0
28	85,4	85,3	85,7	87,0	87,1	86,7	85,8	84,7	84,5	85,8	86,5	86,3	85,9
29	85,5	85,3	85,3	85,8	86,1	85,8	84,5	83,1	83,0	84,3	85,5	85,4	85,0
30	84,7	83,5	83,7	84,2	84,2	83,7	82,1	80,5	80,6	82,2	83,6	83,5	83,0
31	82,6	81,7	82,6	83,7	84,2	83,4	82,1	80,5	80,9	81,9	83,1	83,5	82,5
Moy.	85,7	85,3	85,3	86,5	87,0	86,5	85,2	83,9	83,8	84,9	86,3	86,5	85,6

Température de l'air en degrés centigrades (sous abri)

Dates	Heures (7ème fuseau) 2	4	6	8	10	12	14	16	18	20	22	24	moy des 12 valeurs
1	25,7	25,4	25,2	25,4	21,2	23,9	24,5	25,5	25,8	25,1	24,8	24,8	25,0
2	24,6	23,9	23,9	24,4	26,7	26,3	27,0	25,4	25,6	25,0	25,1	24,8	25,3
3	24,5	24,2	24,3	25,0	26,7	28,4	29,4	30,0	29,0	27,5	25,8	25,5	26,7
4	25,2	25,0	24,8	26,8	30,2	31,3	32,4	33,3	32,1	28,3	27,5	26,5	28,6
5	25,7	25,6	25,1	27,2	29,9	32,2	33,3	33,4	31,2	29,7	26,6	25,7	28,8
6	26,6	25,0	25,0	27,4	29,6	31,3	32,2	32,6	29,3	26,5	25,9	25,9	28,0
7	25,8	25,6	25,1	27,0	29,1	30,8	32,4	29,9	25,1	25,1	25,3	25,0	27,2
8	24,9	24,8	24,9	26,2	29,0	31,0	32,4	30,9	29,5	27,5	27,1	26,8	27,9
9	25,5	25,4	25,0	26,7	28,8	31,2	33,2	31,8	25,0	24,7	24,7	24,6	27,2
10	24,5	24,6	24,2	25,8	29,1	31,2	32,7	26,9	25,6	25,5	25,3	25,3	26,7
11	25,1	24,9	24,9	25,6	28,5	32,4	33,1	33,7	32,1	28,6	26,2	25,9	28,4
12	25,3	25,0	24,5	27,7	30,2	32,2	32,9	32,3	31,1	27,9	26,6	25,8	28,5
13	25,5	24,8	25,0	26,6	29,8	31,7	32,3	31,9	30,3	27,5	27,0	26,4	28,2
14	26,4	26,1	25,4	26,9	28,8	30,8	31,6	32,4	30,8	28,5	27,6	25,0	28,4
15	24,8	24,6	24,4	25,0	27,4	30,0	30,8	31,4	30,4	27,2	24,8	24,8	27,1
16	24,8	24,0	23,8	24,6	27,4	29,6	30,9	32,0	30,9	26,6	25,9	25,4	27,2
17	25,0	24,9	25,3	26,1	27,8	30,0	31,0	30,4	29,6	27,1	26,4	23,1	27,2
18	23,4	23,4	23,4	24,0	25,1	25,4	27,2	27,2	26,4	25,6	25,2	24,9	25,1
19	24,3	24,0	24,0	24,0	24,8	25,0	26,8	28,4	28,1	26,4	26,1	25,4	25,6
20	25,1	24,7	24,1	23,8	24,8	27,2	29,0	29,0	28,7	26,6	26,2	26,0	26,3
21	26,0	25,7	25,1	26,0	27,6	29,0	26,6	26,6	26,4	25,9	25,9	26,1	26,3
22	25,8	25,2	25,0	25,4	26,4	27,7	29,4	29,6	27,6	26,1	26,1	25,7	26,7
23	24,4	23,3	23,3	23,2	23,6	23,8	24,4	25,6	26,8	26,2	25,5	24,7	24,6
24	24,2	23,6	23,4	24,4	26,2	29,0	27,2	26,8	27,2	26,0	25,8	25,4	25,8
25	25,0	24,6	24,3	24,3	25,4	26,1	27,0	28,1	28,0	25,7	25,0	24,8	25,7
26	25,1	24,9	24,2	25,8	29,1	29,6	31,2	29,2	25,0	24,8	24,9	24,9	26,6
27	24,7	24,4	24,3	25,4	27,4	29,3	29,9	30,4	28,9	27,0	26,2	25,6	26,9
28	23,8	22,8	22,4	22,8	24,0	25,3	25,8	26,0	25,6	25,0	24,9	24,9	24,4
29	24,6	24,0	23,4	24,0	25,4	26,8	28,1	27,4	27,0	25,9	25,1	24,9	25,6
30	24,7	24,0	24,0	26,2	29,1	29,1	30,0	30,7	29,3	27,0	26,4	26,2	27,2
31	25,4	24,6	24,7	26,0	27,8	29,4	27,4	26,9	27,5	26,0	25,5	25,2	26,4
Moy.	25,0	24,6	24,4	25,5	27,4	28,9	29,7	29,5	28,3	26,5	25,9	25,4	26,8

Station : PHNOMPENH (Pochentong) H_b : 11m

Pression atmosphérique en millibars au niveau de la station (corrigée à 0° et gravité normale)

Dates	Heures (7ème fuseau) 2	4	6	8	10	12	14	16	18	20	22	24	moy. des 12 valeurs
1	06,2	05,9	06,4	06,8	07,8	07,3	06,0	05,7	06,2	07,4	09,2	08,2	06,9
2	07,5	07,7	08,2	09,1	09,5	08,0	07,6	07,3	07,5	08,3	09,5	09,5	08,3
3	08,6	08,2	08,8	09,7	09,8	08,6	07,6	05,6	07,1	07,9	08,4	08,0	08,2
4	07,3	07,2	07,7	08,4	08,6	07,7	06,1	04,8	05,2	06,6	07,2	07,0	07,0
5	05,6	05,0	05,1	06,2	06,8	05.8	04,1	02,9	03,5	05,9	06,6	06,8	05,4
6	05,3	04,2	05,2	06,4	06,9	06,1	04,6	03,8	04,8	05,9	07,3	06,8	05,6
7	05,3	05,4	05,6	07,0	06,8	05,8	04,9	04,2	04,1	04,6	05,8	06,1	05,5
8	06,0	05,7	06,4	07,6	07,7	07,2	05,9	04,5	04,3	05,5	06,5	07,3	06,2
9	06,9	06,5	07,1	07,7	08,4	07,8	06,5	05,3	05,2	06,7	08,0	08,4	07,0
10	08,2	08,0	08,3	09,3	09,7	09,0	07,6	06,5	06,7	07,6	08,8	09,4	08,3
11	08,8	08,2	08,8	09,8	09,8	08,9	07,4	05,8	07,4	08,2	09,3	08,5	08,4
12	07,1	07,1	07,4	08,2	08,3	07,3	05,9	05,2	04,6	05,6	06,8	06,7	06,7
13	06,4	05,7	06,1	06,9	06,5	05,8	04,3	03,0	05,8	06,6	07,4	06,5	05,9
14	05,3	05,2	05,9	06,5	06,7	06,1	04,4	04,3	05,2	06,7	08,4	08,0	06,1
15	06,7	07,1	07,8	09,0	09,0	07,4	06,3	05,4	06,5	08,0	09,7	10,0	07,7
16	09,0	08,8	09,2	09,8	10,2	08,4	07,0	05,6	07,6	08,4	09,2	08,8	08,5
17	08,0	07,4	07,9	08,6	08,1	06,9	05,2	03,9	05,0	05,9	07,1	07,0	06,8
18	05,9	05,0	05,2	06,2	06,5	05,7	03,8	03,0	03,7	04,9	06,6	06,4	05,2
19	05,7	05,2	05,9	07,7	08,1	06,8	05,6	05,0	05,6	07,4	08,6	08,0	06,6
20	07,3	07,1	07,7	08,5	08,6	07,8	06,8	06,3	07,6	09,1	10,0	09,8	08,1
21	08,5	07,8	08,0	08,5	09,4	08,3	06,6	07,1	07,1	07,6	09,8	09,8	08,2
22	08,6	07,4	07,5	07,4	07,8	07,7	06,6	05,3	05,8	07,2	08,6	08,4	07,4
23	07,7	07,2	07,4	07,7	08,6	08,3	06,0	05,6	05,9	07,6	09,2	09,4	07,6
24	08,2	07,6	08,0	08,9	09,3	08,8	06,7	05,8	06,8	07,5	09,3	08,6	08,0
25	07,6	07,0	06,7	07,1	07,4	07,3	06,5	05,1	06,4	07,2	08,3	08,2	07,7
26	06,7	06,2	06,4	07,3	08,3	07,8	06,4	05,8	05,9	06,2	07,7	07,8	06,9
27	07,2	06,4	07,1	08,4	07,8	07,8	06,4	04,9	05,8	08,0	08,3	09,8	07,3
28	08,3	07,1	07,3	07,8	07,6	07,2	06,0	05,1	06,0	07,3	08,2	08,0	07,2
29	07,4	06,9	07,2	08,0	07,9	07,1	05,3	04,3	05,3	06,1	07,4	07,7	06,7
30	06,9	06,9	06,9	06,9	07,0	06,6	05,0	04,0	04,5	05,6	07,7	07,5	06,3
31	06,4	05,6	05,4	06,0	06,8	06,4	05,0	04,0	04,4	05,0	06,0	06,3	05,6
Moy.	07,1	06,7	07,1	07,9	08,1	07,4	05,9	05,0	05,7	06,9	08,1	08,0	07,0

Température de l'air en degrés centigrades (sous abri)

Dates	Heures (7ème fuseau) 2	4	6	8	10	12	14	16	18	20	22	24	moy des 12 valeurs
1	26,2	25,8	25,1	25,9	27,1	28,2	29,7	29,5	26,2	26,2	26,0	25,5	26,8
2	25,3	24,8	24,6	25,2	26,6	28,8	28,7	28,6	27,2	26,0	25,7	25,6	26,4
3	25,4	25,2	25,0	27,0	29,2	30,9	32,5	32,5	29,3	25,2	25,4	25,7	27,8
4	25,8	25,7	25,4	26,3	29,6	30,7	32,5	32,3	30,6	28,3	28,2	27,5	28,7
5	27,0	26,9	25,9	28,0	30,0	31,4	32,6	32,3	29,8	28,2	27,6	27,5	28,9
6	26,5	26,1	25,7	27,9	29,0	29,8	28,8	28,1	26,4	25,7	25,8	25,4	27,1
7	24,8	26,1	25,0	27,9	30 0	31,3	32,5	29,8	29,5	28,0	26,9	26,5	28,2
8	26,0	25,4	25,3	28,1	30,5	31,7	33,6	33,0	33,4	29,6	28,7	27,5	29,4
9	26,6	25,8	25,4	28,7	30,7	32,4	33,4	34,6	32,2	30,0	28,6	27,9	29,7
10	27,3	26,5	25,7	28,3	32,0	33,3	34,1	35,0	33,5	30,4	29,0	27,9	30,2
11	27,5	26,3	25,8	28,1	30,6	32,9	34,2	35,0	28,4	26,4	26,6	26,4	29,0
12	26,2	25,9	25,5	28,4	31,3	33,6	29,8	28,5	26,6	27,8	27,8	27,4	28,2
13	26,7	26,0	25,5	27,8	31,0	32,9	34,4	34,3	33,7	34,3	24,9	24,9	28,9
14	24,8	25,4	25,4	27,7	30,3	32,3	33,0	26,3	27,0	26,8	25,7	26,1	27,6
15	25,5	24,6	24,5	26,2	30,0	31,4	33,2	32,7	29,8	28,8	27,9	27,1	28,5
16	26,5	26,1	26,1	28,7	30,0	32,8	33,2	32,8	25,0	25,6	25,3	25,3	28,1
17	25,5	25,2	25,2	27,3	30,7	32,2	33,7	27,4	28,1	26,9	26,9	26,8	28,0
18	26,2	26,0	25,2	28,0	30,7	31,7	32,6	31,9	29,6	28,0	27,3	26,8	28,7
19	26,1	26,2	25,7	27,4	28,7	31,1	31,4	31,5	30,2	28,7	27,3	26,5	28,4
20	25,9	25,7	25,3	27,4	30,5	31,2	31,5	30,6	29,7	26,1	26,2	25,0	27,9
21	25,0	24,8	25,0	27,5	29,5	32,1	29,5	25,0	25,0	25,3	25,3	25,3	26,6
22	25,0	25,0	25,0	26,5	29,9	30,6	31,8	31,7	31,1	27,2	26,1	26,3	28,0
23	25,9	25,1	25,3	28,0	29,8	31,6	33,0	30,7	29,5	28,6	27,7	26,9	28,5
24	26,5	26,0	25,8	26,2	29,4	29,5	32,2	28,4	26,1	26,5	26,1	25,3	27,3
25	25,4	24,0	24,1	25,9	28,6	29,5	29,0	28,9	28,1	26,8	26,4	26,2	26,8
26	24,8	24,6	25,0	25,3	27,9	29,0	29,4	29,0	27,3	25,8	25,8	25,8	26,6
27	25,3	25,2	25,0	26,5	27,7	28,2	27,5	28,6	26,8	25,4	24,3	23,1	26,1
28	22,9	23,0	23,4	24,2	29,3	30,4	29,9	32,0	29,8	28,3	28,0	27,2	27,4
29	27,1	24,3	23,8	25,4	29,1	30,1	31,0	31,0	29,8	28,8	27,9	27,1	27,9
30	25,0	24,3	23,5	24,8	25,7	28,3	27,3	29,0	26,7	25,2	25,4	24,8	25,8
31	24,3	24,1	24,0	25,7	27,9	28,3	24,3	25,7	24,8	24,6	24,0	24,2	25,2
Moy.	25,8	25,4	25,1	27,0	29,5	30,9	31,3	30,5	28,7	27,1	26,6	26,2	27,8

pour avoir la pression, on ajoute 1000 mbs aux chiffres non soulignés et 900 mbs aux chiffres soulignés.

Températures minima en degrés C. et dixièmes.

Dates	Moncay	Hanoï	Gowtow	Haïphong	Norways	Namdinh	Danghoï	Pattle	Hué (Phubaï)	Tourane	Nhatrang	Dalat (Lienkhang)	Djiring	Saïgon (Tan Son Nhut)	Cap St. Jacques	Soctrang	Poulo. Condore	Stungtreng	Siemréap	Battambang	Krakor	Kompongcham	Phnompenh (Pochentong)	Svayrieng (1)	Kampot	Luang-Prabang	Viengkhouang (Khangkhay)	Vientiane	Savannakhet (Seno)	Paksé		Hanoï	Haïphong	Danghoï	Tourane
1	24,8	24,9	25,0	24,1	25,0	25,8	26,8	27,0	26,9	25,7	24,1	19,4	18,8	23,7	23,6	24,5	23,4	23,9	24,0	23,7	21,7	24,8	24,0	x	23,7	23,4	19,2	23,9	x	22,7		x	x	x	x
2	25,0	26,0	27,7	27,4	25,8	26,9	25,3	28,2	25,7	26,0	23,9	18,7	18,6	23,3	24,0	23,8	21,9	23,9	23,3	22,9	21,6	24,9	24,6	x	24,0	23,3	18,9	23,9	x	22,5		x	x	x	x
3	25,9	26,9	27,9	27,8	27,8	27,4	26,0	26,5	25,9	25,2	24,6	17,2	18,8	24,8	24,7	25,9	26,7	24,0	23,2	22,9	21,6	24,9	24,8	x	24,2	23,9	19,5	23,8	x	24,5		x	x	x	x
4	25,2	27,0	27,8	27,0	28,0	28,1	26,3	27,0	26,0	26,3	24,3	16,8	19,7	23,5	22,2	26,3	26,7	25,4	24,0	23,7	21,7	25,5	25,2	x	25,9	23,7	19,0	24,5	x	25,8		x	x	x	x
5	26,4	28,1	28,1	27,7	28,0	29,0	27,4	23,5	26,6	26,8	26,2	19,2	18,8	24,2	24,5	25,0	24,8	25,9	24,9	23,9	24,3	24,8	25,8	x	25,9	24,6	18,6	25,0	x	25,9		x	x	x	x
6	27,3	28,7	27,5	28,4	27,3	29,1	29,7	28,6	28,3	27,6	25,7	18,9	17,9	24,1	24,0	24,0	24,9	24,1	24,0	22,8	24,5	25,4	25,4	x	24,1	25,0	20,4	24,3	x	23,6		x	x	x	x
7	27,4	28,6	28,8	29,6	29,5	29,0	29,6	28,4	26,9	27,7	24,2	19,2	18,3	24,4	23,0	24,9	24,2	23,9	24,1	22,5	23,6	25,3	24,7	x	24,3	25,8	19,1	25,0	x	25,2		x	x	x	x
8	27,0	26,7	29,0	29,3	29,0	29,2	29,2	28,4	26,0	25,8	25,5	20,5	19,3	24,8	24,9	25,1	24,2	24,1	23,9	23,3	23,1	25,0	25,1	x	25,4	25,5	19,4	24,8	24,0	25,1		x	x	x	x
9	27,6	28,0	29,3	29,7	29,6	29,6	29,1	28,3	25,8	25,6	25,2	18,5	19,7	25,2	25,4	25,3	25,3	25,6	23,6	23,0	23,4	25,6	25,4	x	24,6	25,2	19,4	24,5	24,2	25,7		x	x	x	x
10	28,8	29,4	29,6	29,0	29,8	29,4	30,4	28,4	26,5	25,8	23,9	18,8	19,9	25,5	25,2	26,0	25,8	25,7	24,6	23,0	24,5	26,0	25,7	x	24,4	25,5	19,2	23,7	24,2	25,9		x	x	x	x
11	28,0	29,7	29,5	29,1	29,9	29,6	29,4	28,3	27,7	26,3	23,4	19,2	20,2	25,0	23,4	25,0	25,7	25,8	24,1	23,0	23,9	25,4	25,8	x	24,0	23,5	19,1	24,5	23,5	25,1		x	x	x	x
12	28,0	28,7	29,6	29,0	29,5	29,6	29,4	28,2	27,8	27,0	25,0	17,2	19,9	25,6	25,8	26,0	23,4	25,0	24,0	23,7	23,2	24,8	25,3	x	24,6	24,6	19,9	24,3	23,0	24,9		x	x	x	x
13	27,1	27,2	27,6	26,9	27,5	29,4	30,1	28,3	27,3	26,7	25,2	18,4	19,4	25,4	25,8	24,0	25,8	25,5	24,7	23,5	23,8	24,7	24,3	x	25,0	25,0	19,4	24,6	24,0	27,1		x	x	x	x
14	26,7	25,0	26,0	26,9	27,6	28,0	27,0	28,5	26,3	27,4	24,5	20,0	19,6	24,4	24,9	25,2	26,8	24,5	24,2	22,6	24,5	24,3	24,8	x	23,9	24,7	20,0	25,0	23,9	26,0		x	x	x	x
15	25,2	25,7	26,8	26,5	26,0	26,0	28,7	28,3	26,4	26,3	25,2	18,1	18,3	23,5	24,0	24,9	23,7	23,6	25,1	23,8	24,3	23,4	24,0	x	24,5	23,0	18,9	24,0	23,5	25,2		x	x	x	x
16	24,2	23,3	24,0	25,2	25,3	26,4	29,1	28,0	26,7	26,1	25,3	19,4	18,8	24,8	24,9	25,9	24,7	24,5	24,2	23,7	23,6	24,1	24,9	x	24,6	23,9	18,4	23,4	24,0	25,3		x	x	x	x
17	24,8	25,2	24,6	25,1	25,3	25,4	29,1	28,0	27,4	25,6	24,9	17,9	18,3	24,5	22,0	25,5	24,3	25,1	24,4	23,3	24,3	24,9	24,8	x	24,2	23,9	19,7	23,0	22,7	24,3		x	x	x	x
18	24,9	25,5	24,2	24,6	25,5	25,4	25,1	28,0	26,8	26,0	24,1	18,4	17,7	25,8	21,8	25,5	26,1	23,2	25,4	25,0	23,3	25,1	24,8	x	26,2	23,6	19,4	22,7	21,5	22,3		x	x	x	x
19	24,7	24,6	24,9	25,4	25,6	25,0	26,4	28,0	26,0	26,3	24,3	18,7	17,7	25,0	23,0	24,0	23,3	23,7	25,0	24,2	24,5	25,6	25,2	x	24,5	24,4	19,2	23,5	23,0	23,4		x	x	x	x
20	25,2	24,8	26,9	24,9	27,5	25,6	27,2	28,0	26,0	23,0	23,8	19,2	18,8	23,0	22,0	22,3	24,2	23,7	23,5	24,1	23,7	23,5	25,0	x	25,1	23,6	19,8	23,6	23,6	23,5		x	x	x	x
21	25,8	25,7	27,3	25,3	26,5	26,4	27,5	28,2	28,1	26,1	24,2	17,7	18,2	22,8	22,7	24,6	25,0	22,4	23,5	23,7	23,5	24,0	23,6	x	24,4	24,0	19,4	24,9	24,0	23,1		x	x	x	x
22	25,6	26,5	27,6	26,4	27,0	27,3	26,5	26,0	27,9	26,4	25,5	17,0	17,5	22,5	21,5	23,5	27,0	23,5	22,3	22,9	24,5	25,1	24,9	x	25,0	23,4	19,3	24,8	23,5	22,4		x	x	x	x
23	26,0	26,1	26,1	26,6	27,0	26,8	27,5	28,2	27,5	26,8	24,3	19,2	17,9	24,6	22,0	24,0	22,7	23,5	23,0	23,1	24,0	24,7	24,5	x	25,9	23,0	19,0	22,9	23,5	23,1		x	x	x	x
24	25,5	24,3	27,1	26,6	27,8	27,9	27,2	28,2	27,9	26,8	25,3	18,2	16,7	22,8	21,8	22,8	22,1	23,0	22,7	23,2	24,2	24,5	25,3	x	22,9	23,8	19,6	22,6	22,6	22,2		x	x	x	x
25	25,2	25,1	26,1	26,6	27,0	27,0	27,3	27,5	27,9	26,8	25,2	17,7	16,9	22,4	21,0	21,9	21,4	23,2	22,2	21,2	22,4	23,7	23,3	x	23,1	22,7	19,0	24,3	23,2	22,0		x	x	x	x
26	25,2	27,1	24,7	26,9	26,5	27,1	27,8	26,0	28,1	26,8	26,2	17,7	16,4	23,6	21,0	23,4	20,6	23,0	23,0	22,9	22,2	24,8	24,2	x	24,0	22,6	19,2	23,8	23,7	23,0		x	x	x	x
27	24,7	25,0	24,3	25,0	24,6	25,8	28,0	23,3	28,0	27,5	24,3	18,0	16,7	22,0	20,5	22,5	26,3	23,7	23,0	22,8	23,0	23,5	23,1	x	24,0	24,0	18,8	24,0	23,4	22.9		x	x	x	x
28	23,8	24,4	24,0	24,6	24,8	25,6	27,9	26,4	26,4	25,9	24,2	17,6	16,2	22,0	22,1	22,4	23,7	22,9	22,7	22,7	23,2	23,7	22,9	x	22,8	23,4	19,2	22,3	22.8	23,6		x	x	x	x
29	25,2	25,3	25,7	25,8	26,8	26,2	24,4	24,5	25,8	25,4	23,9	17,3	16,2	23,9	22,5	21,9	27,7	21,7	21,8	22,3	24,4	24,2	23,3	x	25,0	23,0	18,8	22,9	22,4	22,8		x	x	x	x
30	26,0	25,4	27,5	27,0	27,8	27,1	26,6	27,3	26,2	25,3	24,1	18,2	16,7	21,8	20,5	23,9	27,6	22,2	21,7	20,8	21,0	21,9	23,0	x	22,0	23,8	18,8	23,8	23,0	22,6		x	x	x	x
31	25,0	24,8	27,6	24,6	28,0	27,0	28,0	27,1	24,2	24,4	23,7	18,1	16,7	22,4	20,5	22,4	21,8	23,1	23,8	23,0	23,0	23,4	23,6	x	23,8	24,2	19,4	24,5	24,0	23,0		x	x	x	x

Insolation en dixièmes d'Heure

(1) *Observations interrompues en Juillet.*

Températures maxima en degrés C. et dixièmes.

Dates	Moncay	Hanoi	Gowlow	Haiphong	Norways	Namdinh	Donghoi	Pattie	Hué (Phubai)	Tourane	Nhatrang	Dalat (Lienkhang)	Djiring	Saigon (Tan Son Nhut)	Cap St Jacques	Soctrang	Poulo Condore	Stungtreng	Siemréap	Battambang	Kratar	Kompongcham	Phnompenh (Pochentong)	Svayrieng (1)	Kampot	Luang Prabang	Xiengkhouang (Khangkhay)	Vientiane	Savannakhet (Seno)	Paksé			Nhatrang	Saigon (Tan Son Nhut)	Phnompenh (Pochentong)	Vientiane
1	29,1	27,8	30,2	28,8	29,0	30,0	33,9	30,4	35,2	35,8	32,5	25,8	25,9	31,5	29,6	27,7	28,9	29,8	32,5	31,4	32,8	29,7	30,0	x	28,3	28,6	23,4	25,8	x	28,9			x	x	x	x
2	31,3	33,2	33,0	30,8	30,5	33,0	35,6	30,5	32,5	33,7	33,2	28,3	26,8	31,5	29,4	30,7	28,0	32,0	27,7	28,7	29,5	30,3	29,2	x	31,0	28,3	26,1	27,9	x	29,3			x	x	x	x
3	31,6	34,4	32,6	31,6	30,6	34,2	35,6	31,8	35,0	34,9	33,0	27,6	26,8	33,1	30,0	32,3	30,7	32,6	31,2	32,4	32,5	32,4	32,9	x	32,9	33,1	27,7	30,2	x	31,8			x	x	x	x
4	31,9	34,5	33,9	32,4	31,8	34,8	37,4	32,0	35,4	34,5	33,6	27,6	26,1	32,0	28,3	31,5	30,3	31,1	32,4	33,2	32,3	31,4	32,7	x	32,4	33,7	28,0	33,5	x	32,6			x	x	x	x
5	32,8	35,7	34,8	33,5	32,4	35,2	35,9	29,3	35,4	35,4	34,0	26,2	26,0	32,0	28,4	30,2	28,6	32,9	32,8	33,7	33,2	32,4	32,9	x	29,4	36,0	30,0	33,7	x	32,6			x	x	x	x
6	32,9	32,7	29,6	30,3	29,7	32,0	36,9	30,5	37,9	38,0	33,5	27,0	25,8	32,2	28,4	28,9	30,4	30,0	33,0	33,1	33,0	31,2	30,6	x	27,4	34,6	28,8	33,6	x	30,0			x	x	x	x
7	32,1	36,2	32,4	33,3	30,6	36,7	36,9	30,4	37,3	37,5	32,7	27,3	26,4	33,3	30,5	31,5	30,3	31,5	31,8	33,1	32,2	31,4	32,6	x	31,6	35,3	28,4	32,4	x	30,2			x	x	x	x
8	32,5	36,4	32,2	34,6	30,9	37,0	37,6	30,4	36,0	36,7	32,9	27,8	26,7	33,6	30,6	31,7	31,6	33,1	32,2	32,8	32,3	32,2	33,8	x	30,4	35,0	28,2	33,0	32,2	31,2			x	x	x	x
9	33,1	36,2	32,7	35,4	32,1	37,3	37,8	30,4	35,9	36,6	33,6	29,0	28,9	33,6	30,5	32,2	32,0	32,5	33,2	34,9	33,2	33,0	34,8	x	31,0	33,3	27,6	33,4	32,9	32,9			x	x	x	x
10	33,5	38,1	33,0	36,7	32,1	38,8	38,1	30,3	38,0	38,3	33,9	29,6	29,1	34,1	30,4	33,4	32,1	33,2	33,8	35,4	33,9	31,3	35,4	x	31,2	33,0	28,7	32,9	33,1	33,5			x	x	x	x
11	34,2	38,6	32,7	37,0	32,2	37,9	38,6	30,8	39,0	40,0	34,0	29,1	28,1	33,8	30,8	33,4	32,0	33,9	34,5	35,4	34,2	31,8	35,6	x	32,0	32,1	27,2	33,9	33,4	33,3			x	x	x	x
12	33,3	36,2	32,2	34,9	31,5	37,0	38,8	30,2	39,8	40,6	34,3	29,3	28,5	34,5	31,0	32,5	31,1	33,7	34,7	33,8	34,7	33,4	35,0	x	32,1	31,2	25,4	33,3	33,2	34,0			x	x	x	x
13	32,8	33,9	31,3	34,2	30,8	35,6	37,9	30,2	39,6	39,8	33,4	30,0	29,2	34,4	31,5	31,6	30,2	33,4	34,7	35,1	34,2	33,0	35,0	x	32,2	30,1	26,6	32,7	32,7	33,5			x	x	x	x
14	29,2	29,0	28,7	29,4	29,2	30,0	37,2	30,2	38,6	39,8	31,4	29,0	28,0	30,5	31,2	31,7	31,4	33,8	34,5	35,5	33,6	32,3	33,6	x	33,0	32,8	25,6	32,9	32,1	32,3			x	x	x	x
15	28,5	30,2	28,4	30,4	29,4	30,8	38,7	30,4	37,6	37,5	31,5	28,8	27,3	32,9	31,0	31,6	28,9	32,6	32,4	32,9	33,1	32,5	33,6	x	30,3	27,4	24,2	31,6	32,6	32,4			x	x	x	x
16	30,6	33,7	30,4	32,3	30,0	35,2	37,8	30,8	37,0	36,4	33,2	28,6	27,8	34,0	30,0	31,9	31,2	32,6	33,7	34,0	32,6	32,8	33,6	x	30,3	33,5	27,7	32,7	33,5	33,5			x	x	x	x
17	30,2	31,2	28,4	28,7	27,8	30,6	34,9	30,7	36,5	36,5	33,9	28,4	27,8	33,2	30,5	32,8	31,2	32,2	33,2	33,8	34,1	33,1	33,8	x	32,2	32,4	26,1	32,4	29,4	30,9			x	x	x	x
18	28,2	31,0	27,0	29,0	27,9	29,2	32,6	30,7	34,7	35,8	34,0	27,6	26,3	33,8	29,8	32,0	30,2	30,9	32,3	31,6	32,2	32,0	32,9	x	32,2	29,3	21,7	27,7	28,6	26,7			x	x	x	x
19	30,7	31,2	31,5	29,6	30,2	31,2	36,0	30,7	36,9	36,7	35,0	24,4	24,2	30,5	27,6	29,9	29,3	29,1	31,4	30,3	29,5	31,8	32,0	x	30,2	29,2	23,0	28,7	29,4	30,3			x	x	x	x
20	29,7	31,0	30,5	30,3	29,5	32,2	32,9	31,0	35,9	36,0	31,4	27,0	26,2	30,7	30,2	30,6	29,4	31,3	33,0	32,4	32,4	32,2	32,6	x	30,2	29,8	24,6	30,0	30,4	30,2			x	x	x	x
21	32,3	32,5	31,3	32,6	31,3	35,8	33,8	31,9	37,2	36,1	32,0	26,0	25,6	32,5	30,5	31,2	30,8	31,1	31,3	33,2	32,7	31,5	33,4	x	30,0	27,8	22,6	29,2	30,2	29,2			x	x	x	x
22	31,7	32,6	32,1	32,0	31,4	33,8	31,0	31,0	35,0	34,4	32,3	26,4	24,7	32,7	30,5	31,1	30,8	30,7	32,6	34,3	33,1	31,4	32,1	x	31,2	24,5	20,7	30,0	28,7	27,9			x	x	x	x
23	32,2	32,5	30,0	31,5	30,3	32,0	33,9	31,2	34,7	34,2	32,0	27,6	25,2	31,7	28,8	29,9	31,6	31,2	31,8	31,5	33,5	32,7	33,0	x	32,0	26,1	22,6	27,1	28,2	29,2			x	x	x	x
24	30,8	33,0	30,4	31,5	31,0	31,2	35,0	31,2	36,2	34,3	32,5	25,9	22,8	31,0	27,8	28,1	29,9	28,2	30,0	31,7	32,9	31,3	33,1	x	28,2	27,5	21,6	29,0	26,6	26,3			x	x	x	x
25	29,2	32,4	30,7	31,6	30,9	32,3	35,2	31,9	33,2	34,7	32,6	24,4	22,4	30,0	27,5	28,2	29,3	29,1	29,8	31,6	31,3	29,4	30,4	x	28,2	29,1	22,6	28,5	26,4	27,4			x	x	x	x
26	30,3	30,9	30,3	30,9	30,4	33,2	34,0	32,2	33,2	33,6	36,2	25,0	22,6	32,1	27,6	29,8	29,7	30,4	31,1	30,4	30,9	30,3	30,2	x	28,2	30,2	25,7	31,4	29,9	27.3			x	x	x	x
27	29,1	28,6	27,9	29,3	28,5	30,7	34,8	30,8	37,0	35,8	35,1	24,6	23,7	29,0	27,0	29,5	30,5	29,4	29,8	31,8	31,0	30,2	29,6	x	27,1	27,6	23,9	31,0	30,0	28,7			x	x	x	x
28	29,5	29,9	28,0	29,4	28,8	29,4	32,1	28,3	34,4	33,6	31,8	25,2	23,3	31,8	27,5	30,5	30,6	29,8	29,6	31,5	31,3	31,0	32,2	x	29,0	26,5	21,1	26,4	25,8	26,5			x	x	x	x
29	31,5	33,2	31,8	31,7	29,2	33,3	33,5	28,0	35,3	34,0	28,1	23,4	23,0	32,0	26,4	28,1	30,6	29,7	29,3	31,7	31,2	30,0	31,2	x	28,3	25,0	22,6	28,3	25,0	26,6			x	x	x	x
30	32,4	33,7	31,1	32,9	31,3	35,0	34,2	29,5	36,4	34,8	33,8	24,4	23,3	30,0	26,4	29,0	29,6	28,6	29,7	30,8	31,1	30,0	29,3	x	28,4	31,6	27,7	30,8	27,5	25,6			x	x	x	x
31	30,3	31,3	31,6	31,7	30,0	33,7	36,5	29,2	35,0	35,0	31,2	24,1	21,5	29,8	26,4	26,0	28,3	29,0	28,5	28,4	30,4	29,0	28,7	x	28,0	29,2	24,7	30,4	29,4	27,0			x	x	x	x

Insolation en dixièmes d'Heure

(1) *Observations interrompues en Juillet*

Résumé des observations

Stations (Indicatifs)	Températures de l'air sous abri en degrés C et 1/10 — Moyennes de : $\overline{T}_x$	$\overline{T}_n$	$\frac{\overline{T}_x+\overline{T}_n}{2}$	Δ	de 2H en 2H	Δ	Températures moyennes à 7H	10H	13H	16H	19H	Humidité relative en % et tension de vapeur en mbs. — Humidité relative / Tension de vapeur moyennes à 7H	10H	13H	16H	19H	Tension moyenne de 2H en 2H	Humidité relative en % — Moyenne de 2H en 2H	Minimum absolu	Date et Heure
(1)	(2)	(3)	(4)	(5)	(6)	(7)	(8)	(9)	(10)	(11)	(12)	(13)	(14)	(15)	(16)	(17)	(18)	(19)	(20)	(21)
Moncay (838)	31,2	25,9	28,5	0,0	28,2	+0,2	26,8	29,3	30,3	29,9	28,6	94,6 33,1	86,4 34,9	83,7 35,7	84,4 35,2	90,4 34,9	34,25	90,6	67	12 et 13 11h;13h
Hanoi (820)	33,0	26,3	29,6	+0,5	29,1	+0,4	27,4	29,6	31,4	31,6	29,6	91,3 32,9	81,3 33,1	73,8 33,3	74,2 33,7	82,7 34,0	33,33	84,1	42	11 14h42
Gowtow (814)	31,0	26,9	28,9	+0,5	28,7	+0,3	27,7	28,9	29,9	30,4	28,6	90,5 33,2	86,3 33,9	82,6 34,3	80,1 34,2	86,6 33,4	33,98	87,3	59	5 14h48
Haiphong (825)	31,8	26,7	29,2	0,0	29,0	0,0	27,7	29,8	31,1	30,3	29,3	93,6 34,5	84,8 35,1	80,8 35,9	83,7 35,6	88,6 35,9	35,24	88,6	57	10 14h48
Norways (827)	30,4	27,2	28,8	x	29,1	x	28,4	29,2	29,7	29,9	x	88,1 33,7	84,2 33,6	81,2 33,5	81,2 33,8	x x	33,67	84,8	68	22 et 24 15h;11h
Namdinh (823)	33,5	27,4	30,4	+0,6	29,9	+0,5	28,1	30,6	32,5	32,7	30,0	89,4 33,7	77,8 33,7	70,3 33,6	70,5 34,0	81,1 34,1	33,87	81,9	43	11 14h00
Donghoi (848)	35,6	27,7	31,6	+1,3	31,0	+1,3	28,7	32,4	34,3	34,1	31,2	72,6 28,1	57,5 27,7	52,3 28,1	53,7 28,4	63,8 28,6	28,38	64,8	41	11 16h00
Pattle (860)	30,5	27,4	28,9	-0,1	28,9	0,0	28,7	29,5	29,9	29,5	28,7	84,6 32,8	82,3 33,6	80,1 33,4	81,0 33,1	83,5 32,6	33,15	83,4	49	5 17h48
Hué (Phubai) (8[illegible])	36,2	26,8	31,5	+1,9	30,9	+1,7	28,8	33,6	35,1	33,9	30,8	67,5 26,2	48,4 24,9	47,2 26,4	51,7 27,1	66,7 29,4	27,25	63,0	31	21 10h30
Tourane (855)	36,2	26,2	31,2	+1,8	30,7	+1,8	29,3	34,1	34,9	32,9	30,3	67,2 27,0	48,0 25,3	49,1 27,1	60,2 29,8	72,1 31,1	28,43	66,6	31	12 13h06
Nhatrang (877)	33,0	24,7	28,8	+0,2	28,2	+0,1	26,0	30,6	31,6	30,0	28,4	85,6 28,5	65,1 28,3	62,3 28,7	73,1 30,6	81,1 31,1	29,37	78,3	35	26 15h00
Dalat (Lienkhang) (881)	26,9	18,4	22,6	+0,2	21,8	+0,4	19,9	23,8	25,8	24,9	21,6	93,5 21,5	76,9 21,9	67,5 21,5	73,4 22,1	89,2 22,5	21,96	85,7	51	13 13h10
Djiring (883)	25,8	18,2	22,0	+0,4	21,3	+0,4	19,7	22,5	24,5	23,5	20,9	96,4 21,9	84,4 22,7	77,1 23,0	80,5 22,9	90,5 22,6	22,30	89,4	57	13 13h36
Saigon (Tansonnhut) (900)	32,2	23,9	28,0	+0,6	27,2	+0,4	25,6	28,8	30,5	30,3	27,1	90,9 29,6	73,7 28,9	66,7 28,4	67,6 28,4	80,6 28,6	28,86	81,6	48	10 13h00
Cap St Jacques (903)	29,2	23,1	26,1	-0,2	26,0	+0,2	25,4	26,6	27,8	27,3	25,6	93,9 30,1	89,0 30,7	83,7 31,1	85,5 30,6	90,5 29,5	30,03	90,2	67	3 15h18
Soctrang (913)	30,6	24,3	27,4	-0,2	26,9	+0,1	25,6	27,8	29,3	28,5	27,2	93,2 30,1	82,5 30,5	75,2 30,2	77,9 29,7	84,0 30,0	30,14	86,3	57	10 15h00
Poulo-Condore (918)	30,3	24,6	27,4	-0,1	27,8	+0,2	27,5	28,5	29,1	28,3	27,4	81,0 29,4	77,3 29,7	74,4 29,5	75,4 28,7	79,8 28,8	29,38	79,8	57	11 et 26 12h;7h
Stungtreng (972)	31,3	24,0	27,6	+0,7	26,8	+0,3	24,9	28,0	29,9	29,8	27,1	93,1 29,0	81,0 30,1	74,5 30,8	74,7 30,8	88,2 31,3	29,90	86,2	55	11 15h48
Siemréap (906)	31,9	23,7	27,8	0,0	27,0	-0,1	24,7	28,8	30,5	29,5	27,1	93,3 28,8	75,3 29,4	67,2 28,9	70,4 28,3	83,6 29,6	28,83	83,0	47	11 et 14 15h;15h
Battambang (962)	32,6	23,1	27,8	-0,2	x	x	25,1	29,5	31,3	29,7	27,4	92,8 29,3	75,4 30,6	67,7 30,5	72,0 29,4	83,1 30,0	x	x	50	14 15h48
Krakor (968)	32,4	23,4	27,9	-0,4	x	x	25,2	29,4	31,0	30,7	27,1	97,1 30,9	78,6 31,9	73,4 32,6	75,5 32,9	88,0 31,2	x	x	51	23 17h00
Kompongcham (995)	31,5	24,6	28,0	+0,4	27,4	+0,4	25,5	28,5	30,7	30,3	27,3	92,8 29,9	76,4 29,4	67,7 29,5	69,8 29,5	82,8 29,8	29,71	83,3	52	3 16h20
Phnompenh (Pochentong) (991)	32,4	24,6	28,5	+0,5	27,8	+0,4	25,8	29,5	31,5	30,5	27,6	87,7 28,8	70,2 28,5	60,4 27,5	64,9 27,7	79,0 28,6	28,65	78,4	42	10 15h24
Svayrieng (998)	(1)	x	x	x	x	x	x	x	x	x	x	x	x	x	x	x	x	x	x	x
Kompot (985)	30,3	24,4	27,3	+0,2	27,1	+0,2	25,5	28,3	29,3	28,4	27,4	91,1 29,4	82,2 31,1	78,6 31,5	80,4 30,7	85,2 30,7	30,42	86,0	57	18 13h06
Luang-Prabang (930)	30,5	24,0	27,2	-0,6	26,5	0,0	24,4	27,0	29,3	29,2	27,6	94,7 28,6	84,9 29,8	76,1 30,3	76,9 30,4	84,7 30,7	29,78	87,4	48	7 14h06
Xiengkhouang (Khangkhay) (935)	25,3	19,3	22,3	-0,2	21,7	-0,1	20,0	22,7	24,4	23,6	22,0	96,5 22,4	85,5 22,9	78,4 23,0	83,5 23,4	89,9 23,3	22,92	90,1	57	5 15h12
Vientiane (940)	30,8	24,0	27,4	0,0	26,8	-0,1	24,7	27,4	29,5	29,5	27,3	96,5 29,7	84,1 30,4	76,6 30,9	76,5 31,1	86,8 31,1	30,55	88,4	54	11 16h00
Savannakhet (Séno) (948)	30,1	23,4	26,7	-0,6	26,4	-0,2	24,5	27,5	28,8	29,2	x	92,8 28,4	81,5 29,3	74,8 29,4	73,9 29,6	87,9 31,1	29,24	86,4	53	8 16h42
Paksé (955)	30,1	24,0	27,0	+0,1	26,4	+0,1	24,9	27,5	29,1	28,7	26,8	92,3 28,8	82,0 29,6	75,5 29,8	78,7 30,1	88,2 39,3	29,60	87,0	55	3 et 16 14h;15h

(1) Observations interrompues en Juillet.

Indicatifs	Evaporation: total mensuel en m/m et 1/10ème	Evaporation: max diurne — date	Insolation en heures et 1/10ème moyenne diurne	Nébulosité totale (en octas et 1/10ème d'octa) moyennes à : 7H	10H	13H	16H	19H	Précipitations: total mensuel en m/m et 1/10ème — écart à la normale	Précipitations: nbre de jours — écart à la normale	Vent (Direction en rose de 36. Vitesse en m/sec.) DD: direction dominante. V: vitesse moyenne. (toutes directions) aux Heures d'Observations : 7H DD	7H V	10H DD	10H V	13H DD	13H V	16H DD	16H V	19H DD	19H V	Vitesse maximum — date. Heure DD	Vitesse maximum V	Nombre de jours de: Ciel clair	Ciel couvert	Orage	Brouillard VK1km	Crachin	Vent > 21 m/sec	Grains	Nombre de Grains
(1)	(2)	(3)	(4)	(5)	(6)	(7)	(8)	(9)	(10)	(11)	(12)	(13)	(14)	(15)	(16)	(17)	(18)	(19)	(20)	(21)	(22)	(23)	(24)	(25)	(26)	(27)	(28)	(29)	(30)	(31)
838	75,0	5,5 11		6,6	6,8	6,7	6,5	6,3	184,8 -424,3	23 +3	04 18	0,8	22	2,1	18	3,0	18	2,9	18	1,2	18 7	7,0 11h50	.	1	3	.	.	.	.	.
820	55,5	5,2 11		6,4	6,6	6,6	6,4	6,1	364,7 +45,2	20 +2	13	1,2	13	1,9	13	1,6	13	1,4	13	1,5	29 30	9,3 3h40	.	1	9	.	.	.	.	.
834	69,7	4,9 11		6,0	5,9	5,8	5,4	5,1	254,2 -56,2	15 +2	16	2,8	22	3,0	22	3,2	22	2,9	22	1,8	27 28	15,5 3h25	.	2	2	.	.	.	.	.
825	132,2	11,8 10		6,6	6,6	6,6	6,3	6,4	313,2 +33,3	15 -1	18	2,3	13	2,9	13	3,7	13	4,3	13	3,5	07 31	10,8 14h40	.	2	6	.	.	.	.	.
827	x	x		6,5	6,3	6,1	5,6	x	289,3 x	14 x	07	4,9	07	4,7	22	4,6	25	4,1	x	x	16 1er	16,0 12h30	.	7	.	.	.	.	.	.
823	92,3	7,9 11		6,8	7,0	6,9	6,7	7,0	205,5 -24,0	14 +1	18	1,2	20	2,4	18 22	2,6	09	2,7	18	1,5	04 17	7,4 16h15	.	3	6	.	.	.	.	.
848	220,6	10,1 8		5,6	5,3	5,5	5,3	5,6	17,1 -74,5	7 +1	22	2,3	22	6,1	27	6,9	27	6,0	22	3,5	27 8	16,0 12h30	2	7	1	;	.	.	.	.
860	107,7	5,0 21		6,1	6,7	6,4	5,8	5,5	121,5 +34,9	7 +1	18	7,7	18	7,8	18	7,7	18	7,1	18	6,3	27 5	19,0 13h00	.	9	.	.	.	.	.	.
852	229,9	12,0 12		5,1	5,9	5,2	5,3	x	36,6 -8,6	2 -5	22	1,9	22	3,6	22	4,6	09	4,9	x	x	23 21	12,0 11h00	.	10	1	.	.	.	.	.
855	222,1	11,5 6		5,5	5,4	5,8	5,5	5,1	42,2 -38,0	2 -7	18	1,7	22	3,9	36	5,0	07	4,2	11	2,3	23 19	10,0 14h30	.	1	2	.	.	.	2	2
877	162,7	7,4 26		4,1	4,4	4,3	4,9	4,7	18,6 -25,3	7 -1	31	1,5	13	2,7	13	5,4	13	4,8	13	2,7	13 13	9,0 17h00	7	4	1	.	.	.	.	.
881	89,4	4,4 12		5,8	6,1	6,0	6,1	5,4	80,7 -145,0	17 -6	27	1,6	27	3,7	27	5,1	27	3,1	27	1,3	29 28	10,0 12h20	.	6	.	2	11	.	.	.
883	48,5	2,5 10 et 11		7,4	6,4	5,6	5,6	x	211,2 -92,6	23 -1	27	1,9	27	2,4	27	3,2	27	2,3	x	x	27 28	9,0 14h30	.	13	1	1	13	.	.	.
900	123,2	6,1 12		5,9	6,5	6,7	6,6	6,6	176,5 -124,7	22 -1	22	1,1	25	3,5	27	4,2	22	3,5	22	2,6	27 27	12,0 16h15	.	4	2	.	.	.	5	5
903	76,1	4,2 26		5,6	5,8	5,4	6,2	x	247,3 +25,0	19 -2	22	3,0	22	3,3	22	3,1	22	3,8	x	x	27 25	9,0 16h00	.	3	.	.	.	.	.	.
913	78,5	3,9 3 et 9		5,2	5,6	6,4	6,5	6,1	402,4 +146,2	25 +6	x	x	27	2,3	27	4,2	27	5,0	27	4,8	20 20	15,0 11h20	.	4	8	.	.	.	.	.
918	116,6	5,7 29		6,7	6,8	6,6	6,8	x	357,5 +94,1	23 +4	27	4,2	27	4,7	27	5,1	27	5,5	x	x	27 31	12,0 15h30	.	12	.	.	.	.	.	.
972	76,8	4,1 12		5,6	6,3	6,2	5,5	5,4	196,9 -159,4	17 -3	20	1,2	20	1,4	22	2,2	22	1,7	22	1,0	23 6	5,0 13h00	.	8	.	.	.	.	.	.
966	94,9	5,3 13		6,3	6,4	6,8	6,7	6,3	138,2 -67,5	16 -3	27	0,3	27	2,2	27	3,9	27	3,6	18	0,7	27 24	12,0 15h00	.	10	12	.	.	.	.	.
962	87,6	4,6 16		5,8	5,9	6,5	6,8	6,2	195,1 +39,7	18 +2	22	0,8	22	3,2	22	4,0	22	3,4	22	1,9	27 23	9,0 x	.	11	3	.	.	.	.	.
968	81,1	4,5 24		5,2	5,3	5,6	6,2	6,1	225,1 +46,5	15 0	13	0,7	31	2,0	27	3,4	31	3,2	22	1,9	30 23	7,0 19h00	.	9	7	.	.	.	.	.
995	94,6	4,4 6 et 26		4,3	4,8	5,0	5,2	5,8	177,5 -52,6	16 -1	18	1,7	18	2,2	18	2,5	18	2,3	18	1,4	23 21	9,0 15h10	.	.	2	.	.	.	.	.
991	150,7	8,2 23		5,8	5,8	6,1	6,3	6,9	67,3 -85,8	18 +1	22	1,5	22	4,3	22	5,0	22	6,1	22	3,9	25 30	15,0 16h00	.	7	5	.	.	.	2	2
998	x	x		x	x	x	x	x	x	x	x	x	x	x	x	x	x	x	x	x	x	x	x	x	x	x	x	x	x	x
985	90,8	5,0 18		6,8	6,7	6,6	6,9	6,9	345,8 -0,3	19 0	22	4,6	22	4,7	22	4,7	22	5,9	22	3,2	23 7	13,0 10h15	.	17	1	.	.	.	.	.
930	47,5	3,2 7		7,5	7,1	6,8	6,8	6,3	293,5 +52,5	22 +4	13	0,1	31	1,3	27	1,6	27	1,8	13	0,2	27 17	9,0 23h15	.	15	7	1	.	.	2	2
935	60,6	4,3 11		7,7	7,4	7,0	7,3	7,3	482,4 +104,5	20 -5	29	0,7	29	2,3	27	3,9	27	3,0	27	1,4	25 11	9,0 12h30	.	14	.	1	.	.	.	.
940	45,4	2,5 4 et 12		7,4	7,2	7,1	6,9	7,3	249,6 -11,6	23 +4	36	0,3	18	1,4	27	2,8	18	2,4	22	0,4	27 9	9,0 16h00	.	18	4	1	.	.	.	.
948	74,1	4,4 11		7,6	7,6	7,4	7,1	x	x	x	22	2,1	22	3,6	22	4,1	22	3,9	x	x	20 19	7,0 13h00	.	17	1	.	2	.	.	.
955	67,9	3,5 4 et 13		7,2	7,4	7,3	7,0	6,7	489,2 +22,5	19 -7	13	0,8	13	0,8	18	1,0	13	0,9	16	0,7	16 23	2,0 16h00	.	18	.	.	.	.	.	.

Stations possédant un enregistreur de vent : Saigon (Tânsonnhứt)
Stations possédant un télévent : Hanoi (Gialâm) - Haiphong (Catbi) - Nhatrang - Huê (Phubai).

Renseignements complémentaires pour certains aérodromes

HANOI

Altitude de la station : Hs = 10m — Altitude du baromètre : Hb = 16m20

Vent au sol : Nombre de fois où le vent a été de :

Heure du 7e fuseau	N	NNE	NE	ENE	E	ESE	SE	SSE	S	SSW	SW	WSW	W	WNW	NW	NNW	Calme
7h	2	I	•	•	3	I	4	•	I	2	•	•	I	2	3	•	II
10h	2	I	•	I	•	2	5	2	•	I	2	2	I	5	3	I	3
13h	I	I	2	I	•	I	4	I	•	•	2	I	3	2	3	3	6
16h	I	I	I	•	2	2	6	4	•	•	2	I	I	I	I	•	8
19h	•	I	•	•	I	•	6	5	4	•	2	•	I	I	3	•	7

Nombre de fois où la visibilité a été :

Heure du 7e fuseau	<50m	50/200	200/500	500/1000 m	1km/2km	2/4	4/10	10/20	20/50	>50km
7h	•	•	•	•	•	I	5	I0	I5	•
10h	•	•	•	•	•	I	2	6	22	•
13h	•	•	•	•	•	•	2	6	23	•
16h	•	•	•	•	•	•	3	6	22	•
19h	•	•	•	•	•	I	2	7	2I	•

Heure du 7e fuseau	Nb d'obs	P. moyenne au niveau Hb de la station. mbs	<50m	50/100	100/200	200/300	300/600	600/1000	1000/1500	1500/2000	2000/2500	>2500m	pas de nuages	ciel invisible	4/8 < Nh < 7/8
7h	3I	I000,00	•	•	4	6	3	6	•	4	•	•	8	•	II
10h	3I	I000,55	•	•	2	2	I5	7	•	•	•	•	5	•	I6
13h	3I	999,35	•	•	2	I	I2	I4	•	•	•	•	2	•	I3
16h	3I	997,85	•	•	2	I	I3	II	I	•	•	•	3	•	8
19h	3I	998,65	•	•	I	3	5	I0	•	I	•	•	II	•	I2

Nb de fois où la base des nuages Nh a été :

Nb de fois où la hauteur des nuages bas a été (Nh = 8/8)

Heure du 7e fuseau	<50m	50/100	100/200	200/300	300/600	600/1000	1000/1500	1500/2000	2000/2500	>2500m
7h	•	•	•	I	••	•	•	•	•	•
10h	•	•	•	•	2	•	•	•	•	•
13h	•	•	•	•	•	•	•	•	•	•
16h	•	•	•	•	•	•	•	•	•	•
19h	•	•	•	•	•	•	•	•	•	•

Répartition horaire des hydrométéores

Heure du 7e fuseau	7h	8h	9h	10h	11h	12h	13h	14h	15h	16h	17h	18h	19h	Nuit
RR	3,0	2,2	4,I	I8,2	I8,I	20,8	9,I	I0,4	4,5	3,8	I2,5	8,4	249,7	
•	5	4	5	7	7	6	5	7	6	6	6	5	I5	
Evaporation	←	6,I	→	←	I0,4	→	←	I4,I	→	←	I0,7	→	I4,2	
,	•	•	•	•	•	•	•	•	•	•	•	•	•	
R	I	•	2	2	3	I	I	I	•	•	•	I	7	
(R)	I	•	•	•	•	•	•	•	•	I	I	3	3	
≡	•	•	•	•	•	•	•	•	•	•	•	•	•	
=	•	•	•	•	•	•	•	•	•	•	•	•	•	

HAIPHONG

Altitude de la station : Hs = 4m — Altitude du baromètre : Hb = 4m80

Vent au sol : Nombre de fois où le vent a été de :

Heure du 7e fuseau	N	NNE	NE	ENE	E	ESE	SE	SSE	S	SSW	SW	WSW	W	WNW	NW	NNW	Calme
7h	2	I	I	4	•	•	I	I	5	•	I	4	2	2	•	•	7
10h	•	•	2	•	•	•	5	2	I	3	5	•	3	I	2	2	5
13h	•	•	I	•	I	•	7	I	4	I	6	4	3	I	•	I	I
16h	I	•	2	I	•	I	8	3	3	I	2	2	I	3	I	•	2
19h	•	I	•	•	•	•	I0	5	7	I	2	•	2	•	•	•	3

Nombre de fois où la visibilité a été :

Heure du 7e fuseau	<50m	50/200	200/500	500/1000 m	1km/2km	2/4	4/10	10/20	20/50	>50km
7h	•	•	•	•	•	I	5	I3	I2	•
10h	•	•	•	•	•	I	2	7	2I	•
13h	•	•	•	I	•	•	•	8	22	•
16h	•	•	•	•	2	I	•	5	23	•
19h	•	•	•	•	•	•	2	9	20	•

Heure du 7e fuseau	Nb d'obs.	P. moyenne au niveau Hb de la station. mbs	<50m	50/100	100/200	200/300	300/600	600/1000	1000/1500	1500/2000	2000/2500	>2500m	pas de nuages	ciel invisible	4/8 < Nh < 7/8
7h	3I	I001,45	•	•	2	I	I2	5	3	2	2	•	4	•	I0
10h	3I	I002,II	•	•	•	I	20	3	I	I	I	•	4	•	I4
13h	3I	I001,24	•	•	•	3	I5	9	I	I	•	•	2	•	I3
16h	3I	999,8I	•	•	•	4	I4	I3	•	•	•	•	•	•	6
19h	3I	I000,36	•	•	•	2	I7	3	I	I	I	•	6	•	7

Nb de fois où la base des nuages Nh a été :

Nb de fois où la hauteur des nuages bas a été (Nh = 8/8)

Heure du 7e fuseau	<50m	50/100	100/200	200/300	300/600	600/1000	1000/1500	1500/2000	2000/2500	>2500m
7h	•	•	•	•	•	•	•	•	•	•
10h	•	•	•	•	•	•	•	•	•	•
13h	•	•	•	I	•	•	•	I	•	•
16h	•	•	•	2	I	•	•	•	•	•
19h	•	•	•	•	•	•	•	•	•	•

Répartition horaire des hydrométéores

Heure du 7e fuseau	7h	8h	9h	10h	11h	12h	13h	14h	15h	16h	17h	18h	19h	Nuit
RR (1)	←	5I,4	→	←	5I,7	→	←	II3,9	→	←	I5,I	→	8I,I	
•	6	6	5	5	5	4	4	4	6	5	5	3	8	
Evaporation	←	I5,4	→	←	26,8	→	←	3I,3	→	←	20,7	→	38,0	
,	•	•	•	•	•	•	•	•	•	•	•	•	•	
R	•	•	•	•	•	•	I	3	3	I	I	I	2	
(R)	•	I	•	•	•	•	2	4	3	3	2	I	3	
≡	•	•	•	•	•	•	•	•	•	•	•	•	•	
=	•	•	•	•	•	•	•	•	•	•	•	•	•	

HUE

Altitude de la station : Hs = I5m — Altitude du baromètre : Hb = I9m

Vent au sol : Nombre de fois où le vent a été de :

Heure du 7e fuseau	N	NNE	NE	ENE	E	ESE	SE	SSE	S	SSW	SW	WSW	W	WNW	NW	NNW	Calme
7h	•	•	•	•	•	•	•	•	2	•	8	5	8	•	•	•	8
10h	2	•	•	•	•	•	•	•	4	•	I2	I	I0	I	•	•	I
13h	7	•	4	•	I	•	•	•	•	•	II	I	4	I	2	•	•
16h	I	•	7	•	9	•	•	•	I	•	4	2	7	•	•	•	•
19h	•	•	•	•	•	•	•	•	•	•	•	•	•	•	•	•	•

Nombre de fois où la visibilité a été :

Heure du 7e fuseau	<50m	50/200	200/500	500/1000 m	1km/2km	2/4	4/10	10/20	20/50	>50km
7h	•	•	•	•	•	•	•	•	3I	•
10h	•	•	•	•	•	•	•	•	3I	•
13h	•	•	•	•	•	•	•	I	30	•
16h	•	•	•	•	•	•	•	I	30	•
19h	•	•	•	•	•	•	•	•	•	•

Heure du 7e fuseau	Nb d'obs.	P. moyenne au niveau Hb de la station. mbs	<50m	50/100	100/200	200/300	300/600	600/1000	1000/1500	1500/2000	2000/2500	>2500m	pas de nuages	ciel invisible	4/8 < Nh < 7/8
7h	3I	I002,0I	•	•	•	•	I	6	•	•	II	•	I3	•	7
10h	3I	I002,56	•	•	•	•	•	II	2	2	6	•	I0	•	2
13h	3I	I00I,37	•	•	•	•	•	20	3	I	4	•	3	•	5
16h	3I	I000,05	•	•	•	•	•	I4	I0	3	3	•	I	•	6
19h	•	I000,6I	•	•	•	•	•	•	•	•	•	•	•	•	•

Nb de fois où la base des nuages Nh a été :

Nb de fois où la hauteur des nuages bas a été (Nh = 8/8)

Heure du 7e fuseau	<50m	50/100	100/200	200/300	300/600	600/1000	1000/1500	1500/2000	2000/2500	>2500m
7h	•	•	•	•	•	•	•	•	I	•
10h	•	•	•	•	•	•	•	•	I	•
13h	•	•	•	•	•	•	•	•	I	•
16h	•	•	•	•	•	•	•	•	•	•
19h	•	•	•	•	•	•	•	•	•	•

Répartition horaire des hydrométéores

Heure du 7e fuseau	7h	8h	9h	10h	11h	12h	13h	14h	15h	16h	17h	18h	19h	Nuit
RR	•	•	•	•	•	•	•	•	0,0	•	I,0	23,8	II,8	
•	•	•	•	•	•	•	•	•	I	I	I	I	2	
Evaporation	←	38,3	→	←	54,7	→	←	49,I	→	←	I7,9	→	69,9	
,	•	•	•	•	•	•	•	•	•	•	•	•	•	
R	•	•	•	•	•	•	•	•	•	•	•	I	I	
(R)	•	•	•	•	•	•	•	•	I	I	•	•	•	
≡	•	•	•	•	•	•	•	•	•	•	•	•	•	
=	•	•	•	•	•	•	•	•	•	•	•	•	•	

TOURANE

Altitude de la station : Hs = 5m80 — Altitude du baromètre : Hb = 9m30

Vent au sol : Nombre de fois où le vent a été de :

Heure du 7e fuseau	N	NNE	NE	ENE	E	ESE	SE	SSE	S	SSW	SW	WSW	W	WNW	NW	NNW	Calme
7h	•	•	•	•	•	I	•	•	6	4	5	2	I	2	•	I	9
10h	•	I	•	•	2	I	•	I	5	2	9	3	I	I	•	3	2
13h	7	•	•	•	7	•	I	•	4	I	2	I	2	I	•	5	•
16h	7	•	I	9	5	•	I	•	•	•	I	•	•	•	•	6	I
19h	2	•	•	3	6	8	3	•	I	•	4	•	I	•	•	•	3

Nombre de fois où la visibilité a été :

Heure du 7e fuseau	<50m	50/200	200/500	500/1000 m	1km/2km	2/4	4/10	10/20	20/50	>50km
7h	•	•	•	•	•	•	•	•	3I	•
10h	•	•	•	•	•	•	•	•	3I	•
13h	•	•	•	•	•	•	I	2	28	•
16h	•	•	•	•	•	•	I	4	26	•
19h	•	•	•	•	•	•	I	I0	20	•

Heure du 7e fuseau	Nb d'obs.	P. moyenne au niveau Hb de la station. mbs	<50m	50/100	100/200	200/300	300/600	600/1000	1000/1500	1500/2000	2000/2500	>2500m	pas de nuages	ciel invisible	4/8 < Nh < 7/8
7h	3I	I002,83	•	•	•	•	•	•	5	II	4	•	II	•	8
10h	3I	I003,20	•	•	•	•	•	2	20	4	5	•	•	•	6
13h	3I	I00I,89	•	•	•	•	•	I	2I	5	4	•	•	•	II
16h	3I	I000,83	•	•	•	•	•	4	I6	5	6	•	•	•	I0
19h	3I	I00I,96	•	•	•	•	•	3	8	I4	4	•	2	•	I0

Nb de fois où la base des nuages Nh a été :

Nb de fois où la hauteur des nuages bas a été (Nh = 8/8)

Heure du 7e fuseau	<50m	50/100	100/200	200/300	300/600	600/1000	1000/1500	1500/2000	2000/2500	>2500m
7h	•	•	•	•	•	•	•	•	•	•
10h	•	•	•	•	•	•	•	•	•	•
13h	•	•	•	•	•	•	•	•	•	•
16h	•	•	•	•	•	•	•	•	•	•
19h	•	•	•	•	•	•	•	•	•	•

Répartition horaire des hydrométéores

Heure du 7e fuseau	7h	8h	9h	10h	11h	12h	13h	14h	15h	16h	17h	18h	19h	Nuit
RR	•	0,0	•	•	•	•	0,0	0,0	2,0	2,0	24,5	0,5	I3,2	
•	•	I	•	•	•	•	I	2	I	I	I	I	I	
Evaporation	←	35,5	→	←	58,8	→	←	5I,5	→	←	24,I	→	52,2	
,	•	•	•	•	•	•	•	•	•	•	•	•	•	
R	•	•	•	•	•	•	•	•	•	•	I	I	I	
(R)	•	•	•	•	•	•	•	•	•	I	2	I	I	
≡	•	•	•	•	•	•	•	•	•	•	•	•	•	
=	•	•	•	•	•	•	•	•	•	•	•	•	•	

DALAT

Altitude de la station : Hs = 957m — Altitude du baromètre : Hb = 958m

Vent au sol : Nombre de fois où le vent a été de :

Heure du 7e fuseau	N	NNE	NE	ENE	E	ESE	SE	SSE	S	SSW	SW	WSW	W	WNW	NW	NNW	Calme
7h	I	•	•	•	•	•	•	•	•	•	•	I	I7	•	•	4	8
10h	•	•	•	•	•	•	•	•	•	•	•	I	22	7	I	•	•
13h	•	•	•	•	•	•	•	•	•	•	•	I	24	3	3	•	•
16h	•	•	•	•	•	•	•	•	•	•	•	I	24	4	•	•	2
19h	•	•	•	•	•	•	•	•	•	•	I	•	I6	I	I	•	I2

Nombre de fois où la visibilité a été :

Heure du 7e fuseau	<50m	50/200	200/500	500/1000 m	1km/2km	2/4	4/10	10/20	20/50	>50km
7h	•	•	•	•	•	•	5	I5	II	•
10h	•	•	•	•	•	•	2	8	2I	•
13h	•	•	•	•	•	•	•	6	25	•
16h	•	•	•	•	•	•	2	II	I8	•
19h	•	•	•	•	•	•	3	2I	7	•

Heure du 7e fuseau	Nb d'obs	P. moyenne au niveau Hb de la station. mbs	<50m	50/100	100/200	200/300	300/600	600/1000	1000/1500	1500/2000	2000/2500	>2500m	pas de nuages	ciel invisible	4/8 < Nh < 7/8
7h	3I	903,42	•	I	5	7	7	6	2	I	2	•	•	•	I2
10h	3I	903,60	•	•	I	•	6	23	I	•	•	•	•	•	28
13h	3I	902,58	•	•	•	•	I	25	5	•	•	•	•	•	25
16h	3I	90I,67	•	•	•	•	7	20	4	•	•	•	•	•	I2
19h	3I	902,64	•	•	•	I	I2	II	4	•	•	•	3	•	I0

Nb de fois où la base des nuages Nh a été :

Nb de fois où la hauteur des nuages bas a été (Nh = 8/8)

Heure du 7e fuseau	<50m	50/100	100/200	200/300	300/600	600/1000	1000/1500	1500/2000	2000/2500	>2500m
7h	•	I	•	•	I	•	•	•	•	•
10h	•	•	•	•	•	•	•	•	•	•
13h	•	•	•	•	•	•	•	•	•	•
16h	•	•	•	•	I	•	•	•	•	•
19h	•	•	•	I	2	•	•	•	•	•

Répartition horaire des hydrométéores

Heure du 7e fuseau	7h	8h	9h	10h	11h	12h	13h	14h	15h	16h	17h	18h	19h	Nuit
RR	0,0	0,0	0,I	2,2	0,I	•	I,5	8,7	5,7	I,7	0,9	32,3	27,5	
•	3	6	4	4	3	•	6	9	I0	5	4	5	7	
Evaporation	←	I2,I	→	←	24,6	→	←	25,7	→	←	I2,5	→	I4,5	
,	2	4	3	I	I	•	•	I	3	I	2	2	4	
R	•	•	•	•	•	•	•	•	•	•	•	•	•	
(R)	•	•	•	•	•	I	2	3	3	3	2	2	I	
≡	•	•	•	•	•	•	•	•	•	•	•	•	2	
=	•	•	•	•	•	•	•	•	•	•	•	•	•	

(1) Le pluviomètre enregistreur est en mauvais état. Les quantités de la répartition horaire n'ont pu être relevées.

NHATRANG

Altitude de la station : Hs = 6m — *Altitude du baromètre : Hb = 7m*

Vent au sol : Nombre de fois où le vent a été de :

Heure du 7e fuseau	N	NNE	NE	ENE	E	ESE	SE	SSE	S	SSW	SW	WSW	W	WNW	NW	NNW	Calme
7h	•	•	•	•	•	•	•	•	•	•	•	•	I	2	I7	•	II
10h	•	•	I	•	5	8	II	•	•	•	•	•	•	•	2	I	3
13h	•	•	•	•	3	4	2I	2	•	•	•	•	•	•	I	•	•
16h	•	•	•	•	I	•	20	6	I	•	•	•	•	•	I	•	2
19h	•	•	•	•	I	I	I9	I	I	•	•	•	•	•	7	•	I

Nombre de fois où la visibilité a été :

Heure	<50m	50/200	200/500	500/1000m	1km/2km	2/4	4/10	10/20	20/50	>50km
7h	•	•	•	•	•	•	•	•	3I	•
10h	•	•	•	•	•	•	•	•	3I	•
13h	•	•	•	•	•	•	•	•	3I	•
16h	•	•	•	•	•	•	•	2	29	•
19h	•	•	•	•	•	•	•	•	3I	•

Répartition horaire des hydrométéores — Heure du 7e fuseau :

	7h–8h	8h–9h	9h–10h	10h–11h	11h–12h	12h–13h	13h–14h	14h–15h	15h–16h	16h–17h	17h–18h	18h–19h	19h–Nuit
RR	•	•	0,4	0,0	0,0	•	I,9	2,0	I0,I	0,2	0,3	•	3,7
•	•	•	I	I	I	•	I	3	3	2	I	•	3
Evaporation	←	I9 4	→	←	428	→	←	444	→	←	239	→	32 2
,	•	•	•	•	•	•	•	•	•	•	•	•	•
R	•	•	•	•	•	•	•	I	I	•	•	•	•
(R)	•	•	•	•	•	•	I	I	•	•	•	•	•
≡	•	•	•	•	•	•	•	•	•	•	•	•	•
=	•	•	•	•	•	•	•	•	•	•	•	•	•

Nb de fois où la base des nuages Nh a été :

Heure	Nb d'obs.	P. moyenne au niveau Hb de la station. mbs	<50m	50/100	100/200	200/300	300/600	600/1000	1000/1500	1500/2000	2000/2500	>2500m	pas de nuage	ciel invisible	4/8 ≤ Nh ≤ 7/8
7h	3I	I006,2I	•	•	•	I	I	I9	I0	•	•	•	•	•	•
10h	3I	I006,54	•	•	•	•	•	22	9	•	•	•	•	•	•
13h	3I	I005,05	•	•	•	•	I	23	5	2	•	•	•	•	I
16h	3I	I003,9I	•	•	•	•	•	2I	9	I	•	•	•	•	3
19h	3I	I005,05	•	•	•	•	•	I3	I6	2	•	•	•	•	I

Nb de fois où la hauteur des nuages bas a été (Nh = 8/8) :

Heure	<50m	50/100	100/200	200/300	300/600	600/1000	1000/1500	1500/2000	2000/2500	>2500m
7h	•	•	•	•	•	•	•	•	•	•
10h	•	•	•	•	•	•	•	•	•	•
13h	•	•	•	•	•	•	•	•	•	•
16h	•	•	•	•	•	•	•	•	•	•
19h	•	•	•	•	•	•	•	•	•	•

SAIGON (Tânsonnhut)

Altitude de la station : Hs = 8m8 — *Altitude du baromètre : Hb = 9m9*

Vent au sol : Nombre de fois où le vent a été de :

Heure du 7e fuseau	N	NNE	NE	ENE	E	ESE	SE	SSE	S	SSW	SW	WSW	W	WNW	NW	NNW	Calme
7h	I	•	•	•	•	•	•	•	I	3	II	3	3	•	•	•	9
10h	•	•	•	•	•	•	•	•	I	4	6	I2	7	I	•	•	•
13h	•	•	•	•	•	•	•	•	•	2	I0	7	II	•	•	•	I
16h	•	•	•	•	•	•	•	•	I	6	I0	7	6	I	•	•	•
19h	•	•	•	•	•	•	•	I	2	3	II	7	2	2	•	•	3

Nombre de fois où la visibilité a été :

Heure	<50m	50/200	200/500	500/1000m	1km/2km	2/4	4/10	10/20	20/50	>50km
7h	•	•	•	•	•	•	3	8	20	•
10h	•	•	•	•	•	•	I	2	28	•
13h	•	•	•	•	•	•	I	7	23	•
16h	•	•	•	•	•	I	I	I3	I6	•
19h	•	•	•	•	•	I	2	27	I	•

Répartition horaire des hydrométéores — Heure du 7e fuseau :

	7h–8h	8h–9h	9h–10h	10h–11h	11h–12h	12h–13h	13h–14h	14h–15h	15h–16h	16h–17h	17h–18h	18h–19h	19h–Nuit
RR	0,2	4,9	0,I	I6,4	26,5	I,6	3,0	6,9	5,0	4I,5	9,2	9,5	5I,7
•	2	I	I	6	6	3	5	8	6	6	5	5	II
Evaporation	←	I3,3	→	←	28,I	→	←	34,8	→	←	2I,8	→	25,2
,	•	•	•	•	•	•	•	•	•	•	•	•	•
R	•	•	•	•	I	I	•	•	•	•	•	I	I
(R)	•	•	•	•	•	•	•	3	2	•	I	4	3
≡	•	•	•	•	•	•	•	•	•	•	•	•	•
=	•	•	•	•	•	•	•	•	•	•	•	•	4

Nb de fois où la base des nuages Nh a été :

Heure	Nb d'obs.	P. moyenne au niveau Hb de la station. mbs	<50m	50/100	100/200	200/300	300/600	600/1000	1000/1500	1500/2000	2000/2500	>2500m	pas de nuage	ciel invisible	4/8 ≤ Nh ≤ 7/8
7h	3I	I007,88	•	•	2	3	5	4	8	9	•	•	•	•	I3
10h	3I	I008,57	•	•	•	•	I4	II	4	2	•	•	•	•	22
13h	3I	I006,97	•	•	•	•	9	22	•	•	•	•	•	•	28
16h	3I	I005,35	•	•	•	I	9	I6	5	•	•	•	•	•	I7
19h	3I	I006,76	•	•	I	•	6	II	I2	I	•	•	•	•	9

Nb de fois où la hauteur des nuages bas a été (Nh = 8/8) :

Heure	<50m	50/100	100/200	200/300	300/600	600/1000	1000/1500	1500/2000	2000/2500	>2500m
7h	•	•	•	•	•	•	•	•	•	•
10h	•	•	•	•	•	•	•	•	•	•
13h	•	•	•	•	•	•	•	•	•	•
16h	•	•	•	•	•	•	•	•	•	•
19h	•	•	•	•	•	•	•	•	•	•

PHNOM-PENH (Pochentong)

Altitude de la station : Hs = I0m — *Altitude du baromètre : Hb = IIm*

Vent au sol : Nombre de fois où le vent a été de :

Heure du 7e fuseau	N	NNE	NE	ENE	E	ESE	SE	SSE	S	SSW	SW	WSW	W	WNW	NW	NNW	Calme
7h	•	•	•	•	•	•	I	3	4	5	6	I	•	•	•	•	II
10h	•	•	•	•	•	•	•	I	2	7	I3	4	4	•	•	•	•
13h	I	•	•	•	•	•	I	•	4	3	I4	7	•	•	•	I	•
16h	•	•	•	•	•	I	2	I	5	2	I4	3	I	I	•	•	•
19h	•	•	I	•	•	•	•	2	5	5	I2	3	•	•	•	•	3

Nombre de fois où la visibilité a été :

Heure	<50m	50/200	200/500	500/1000m	1km/2km	2/4	4/10	10/20	20/50	>50km
7h	•	•	•	•	•	•	•	2	29	•
10h	•	•	•	•	•	•	•	•	3I	•
13h	•	•	•	•	•	•	•	3	28	•
16h	•	•	•	•	I	•	I	7	22	•
19h	•	•	•	•	•	•	I	5	25	•

Répartition horaire des hydrométéores — Heure du 7e fuseau :

	7h–8h	8h–9h	9h–10h	10h–11h	11h–12h	12h–13h	13h–14h	14h–15h	15h–16h	16h–17h	17h–18h	18h–19h	19h–Nuit
RR	•	•	0,I	•	0,5	•	•	2,9	6,0	22,3	I0,0	I9,2	6,3
•	2	I	I	2	I	•	2	5	2	5	8	5	8
Evaporation	←	I9,I	→	←	35,I	→	←	36,4	→	←	25,3	→	34,8
,	•	•	•	•	•	•	•	•	•	•	•	•	•
R	•	•	•	•	•	•	•	I	2	2	3	2	•
(R)	•	•	•	•	•	•	I	2	3	4	I	I	I
≡	•	•	•	•	•	•	•	•	•	•	•	•	•
=	•	•	•	•	•	•	•	•	•	•	•	•	•

Nb de fois où la base des nuages Nh a été :

Heure	Nb d'obs.	P. moyenne au niveau Hb de la station. mbs	<50m	50/100	100/200	200/300	300/600	600/1000	1000/1500	1500/2000	2000/2500	>2500m	pas de nuage	ciel invisible	4/8 ≤ Nh ≤ 7/8
7h	3I	I007,49	•	•	•	2	•	•	I	9	2	•	I7	•	5
10h	3I	I008,I2	•	•	•	2	I9	•	•	I	•	•	9	•	8
13h	3I	I006,66	•	•	•	•	I9	II	•	•	I	•	•	•	II
16h	3I	I005,00	•	•	•	•	I9	I0	I	•	•	•	I	•	I2
19h	3I	I006,28	•	•	•	•	4	5	7	5	•	•	I0	•	8

Nb de fois où la hauteur des nuages bas a été (Nh = 8/8) :

Heure	<50m	50/100	100/200	200/300	300/600	600/1000	1000/1500	1500/2000	2000/2500	>2500m
7h	•	•	•	•	•	•	•	•	•	•
10h	•	•	•	•	•	•	•	•	•	•
13h	•	•	•	•	•	•	•	•	•	•
16h	•	•	•	•	•	•	•	•	•	•
19h	•	•	•	•	I	•	•	•	•	•

VIENTIANE

Altitude de la station : Hs = I70m3 — *Altitude du baromètre : Hb = I7ImI*

Vent au sol : Nombre de fois où le vent a été de :

Heure du 7e fuseau	N	NNE	NE	ENE	E	ESE	SE	SSE	S	SSW	SW	WSW	W	WNW	NW	NNW	Calme
7h	I	•	•	•	•	•	I	•	•	I	I	•	•	•	•	•	27
10h	•	•	•	•	•	•	2	I	7	4	4	2	I	•	I	•	9
13h	I	•	I	•	•	•	I	I	6	4	5	2	8	•	•	•	2
16h	I	•	•	•	•	•	I	•	6	I	6	I	6	I	•	•	8
19h	•	•	•	•	•	•	I	•	I	•	3	•	I	•	•	•	25

Nombre de fois où la visibilité a été :

Heure	50m	50/200	200/500	500/1000m	1km/2km	2/4	4/10	10/20	20/50	>50km
7h	•	•	•	I	•	2	7	I3	8	•
10h	•	•	•	•	2	•	3	I2	I4	•
13h	•	•	•	•	I	3	I	8	I8	•
16h	•	•	•	•	3	2	II	I5	•	•
19h	•	•	•	•	2	4	I0	I5	•	•

Répartition horaire des hydrométéores — Heure du 7e fuseau :

	7h–8h	8h–9h	9h–10h	10h–11h	11h–12h	12h–13h	13h–14h	14h–15h	15h–16h	16h–17h	17h–18h	18h–19h	19h–Nuit
RR	6,0	8,2	II,7	8,5	I7,7	7,4	8,3	I,6	I8,I	7,8	20,9	3,2	I90,2
•	I0	I0	8	6	6	5	6	5	8	5	5	5	I4
Evaporation	←	4,5	→	←	9,9	→	←	I3,5	→	←	9,3	→	8,2
,	•	•	•	•	•	•	•	•	•	•	•	•	•
R	•	•	•	•	•	•	•	•	2	2	I	•	I
(R)	•	•	•	•	•	I	2	I	2	3	4	3	2
≡	I	•	•	•	•	•	•	•	•	•	•	•	I
=	•	•	•	•	•	•	•	•	•	•	•	•	I

Nb de fois où la base des nuages Nh a été :

Heure	Nb d'obs.	P. moyenne au niveau Hb de la station. mbs	<50m	50/100	100/200	200/300	300/600	600/1000	1000/1500	1500/2000	2000/2500	>2500m	pas de nuage	ciel invisible	4/8 ≤ Nh ≤ 7/8
7h	3I	985,97	•	I	9	4	2	4	4	I	•	•	6	•	7
10h	3I	986,97	•	I	7	2	5	I3	•	I	•	•	2	•	4
13h	3I	985,89	•	•	4	2	5	I9	I	•	•	•	•	•	I0
16h	3I	983,9I	•	•	3	3	I	2I	3	•	•	•	•	•	8
19h	3I	984,I3	•	•	3	•	2	2I	3	I	•	•	I	•	5

Nb de fois où la hauteur des nuages bas a été (Nh = 8/8) :

Heure	<50m	50/100	100/200	200/300	300/600	600/1000	1000/1500	1500/2000	2000/2500	>2500m
7h	•	•	2	•	•	•	•	•	•	•
10h	•	I	I	•	•	•	•	I	•	•
13h	•	•	I	•	•	•	•	•	•	•
16h	•	•	•	•	•	•	•	•	•	•
19h	•	•	•	•	•	•	•	•	•	•

SAVANNAKHET (1) (Séno)

Altitude de la station : Hs = I84m — *Altitude du baromètre : Hb = I87m*

Vent au sol : Nombre de fois où le vent a été de :

Heure du 7e fuseau	N	NNE	NE	ENE	E	ESE	SE	SSE	S	SSW	SW	WSW	W	WNW	NW	NNW	Calme
7h	•	•	•	•	•	•	•	•	9	3	7	•	2	•	•	•	4
10h	•	•	•	•	•	•	•	•	6	I	I8	•	•	•	•	•	•
13h	•	•	•	•	•	•	•	•	5	2	I5	I	2	•	•	•	•
16h	•	•	•	•	I	•	•	•	6	3	I3	2	•	•	•	•	•
19h	•	•	•	•	•	•	•	•	•	•	•	•	•	•	•	•	•

Nombre de fois où la visibilité a été :

Heure	<50m	50/200	200/500	500/1000m	1km/2km	2/4	4/10	10/20	20/50	>50km
7h	•	•	•	•	I	I	2	8	I3	•
10h	•	•	•	I	I	I	I	7	I4	•
13h	•	•	•	•	I	2	I	6	I5	•
16h	•	•	•	•	•	2	I	5	I7	•
19h	•	•	•	•	•	•	•	•	•	•

Répartition horaire des hydrométéores — Heure du 7e fuseau :

	7h–8h	8h–9h	9h–10h	10h–11h	11h–12h	12h–13h	13h–14h	14h–15h	15h–16h	16h–17h	17h–18h	18h–19h	19h–Nuit
RR	←	36,9	→	←	24,6	→	←	I6,5	→			→	I58,9
•	9	9	6	6	6	9	9	7	5	4	2	•	I2
Evaporation	←	6,4	→	←	I3,3	←	←	I6,3	→			→	23,8
,	•	•	I	I	I	•	•	•	•	•	•	•	I
R	•	•	•	•	•	•	•	•	•	•	•	•	I
(R)	•	•	•	•	•	•	•	•	I	I	•	•	•
≡	•	•	•	•	•	•	•	•	•	•	•	•	•
=	•	•	•	•	•	•	•	•	•	•	•	•	•

Nb de fois où la base des nuages Nh a été :

Heure	Nb d'obs.	P. moyenne au niveau Hb de la station. mbs	<50m	80/100	100/200	200/300	300/600	600/1000	1000/1500	1500/2000	2000/2500	>2500m	pas de nuage	ciel invisible	4/8 ≤ Nh ≤ 7/8
7h	25	983,9I	3	•	6	•	I0	2	•	3	I	•	•	•	4
10h	25	984,69	2	I	6	•	7	6	2	I	•	•	•	•	I4
13h	25	983,49	•	2	4	•	6	7	4	2	•	•	•	•	I6
16h	25	98I,34	•	•	4	I	7	7	6	•	•	•	•	•	8
19h	•	•	•	•	•	•	•	•	•	•	•	•	•	•	•

Nb de fois où la hauteur des nuages bas a été (Nh = 8/8) :

Heure	<50m	50/100	100/200	200/300	300/600	600/1000	1000/1500	1500/2000	2000/2500	>2500m
7h	•	•	3	•	2	I	•	I	•	•
10h	•	I	2	•	I	•	•	I	•	•
13h	•	•	2	•	•	I	•	2	•	•
16h	•	•	2	•	•	•	•	•	•	•
19h	•	•	•	•	•	•	•	•	•	•

(1) Observations interrompues du Ier au 7 Juillet.

Vents en altitude

Station (altitude Hs)	Heures (7e fuseau) et nombre des sondages	Vitesses en nœuds	500m au-dessus du sol — Nombre de fois où le vent a été de : N	NNE	NE	ENE	E	ESE	SE	SSE	S	SSW	SW	WSW	W	WNW	NW	WNW	Nb de Calme	1.500m au-dessus du niveau de la mer — Nombre de fois où le vent a été de : N	NNE	NE	ENE	E	ESE	SE	SSE	S	SSW	SW	WSW	W	WNW	NW	WNW	Nb de Calme
HANOI (Ville) 10m	3h 24	4 à 16				I			I	5	3	2	I	2	I	I	3								I		I		2	3	3		2	I	I	
		17 à 27									2			I													I	I	I		I		2			
		28 à 40																	I													I	I			
		> à 40																	V<4																		V<4
		V. moy. des vents > 40																																			
	8h 23	4 à 16	I	I		I				I	I	2		2	I	4	2	I	Nb de Calme		2		I						I	I	I	I	3	3			Nb de Calme
		17 à 27								I				2	I														I			2	2				
		28 à 40																	2																		
		> à 40																	V<4																		V<4
		V. moy. des vents > 40																																			
	14h 28	4 à 16		I			3	I	3	2		5	3	3	2	3		I	Nb de Calme		I	I	2			2	I	I	I		6		4	I	I	Nb de Calme
		17 à 27																										I			I	2	2				
		28 à 40																	I																		
		> à 40																	V<4																		V<4
		V. moy. des vents > 40																																			
HAIPHONG (Cat-bi) 4 m.	6h 27	4 à 16				I			2	3		2	2	5	2		I		Nb de Calme						I		3		3	I	5	I	3		I	Nb de Calme
		17 à 27								I		3		2		I											I		I	I	2		I			
		28 à 40																	2													I					3
		> à 40																	V<4																		V<4
		V. moy. des vents > 40																																			
	15h 29	4 à 16			I			I	2	6	I	5	2	5	2	2			Nb de Calme			5					I		I	2	2	3	2	I		Nb de Calme
		17 à 27							I																		I				2	I				
		28 à 40																	I																		4
		> à 40																	V<4																		V<4
		V. moy. des vents > 40																																			
PATTLE 5m5	6h 27	4 à 16							I			4	I	3				I	Nb de Calme	I						I	I		4	2	2		I			Nb de Calme
		17 à 27								2	2	7	I	3														I	I	2	3	2				
		28 à 40										2															I			I						
		> à 40																	V<4																		V<4
		V. moy. des vents > 40																																			
	15h 29	4 à 16								I		5	5	4	3	2			Nb de Calme		I					I			I	3	4	3	2			Nb de Calme
		17 à 27								I	I	4		I		I		I											2	I	I	I	2		I	
		28 à 40																											I				2				I
		> à 40																	V<4																		V<4
		V. moy. des vents > 40																																			
TOURANE 6m.	6h 31	4 à 16										I	4	I4	2	4		I	Nb de Calme											I	3	I	5	2		Nb de Calme
		17 à 27												4															I		5	2	4			
		28 à 40																	I												I	2	I			I
		> à 40																	V<4																		V<4
		V. moy. des vents > 40																																			
	15h 31	4 à 16	I	5	3			2		I		I	4	2	2		2	2	Nb de Calme											9	6	2	3			Nb de Calme
		17 à 27																											I	2	2	I	4	I			
		28 à 40																	6																		
		> à 40																	V<4																		V<4
		V. moy. des vents > 40																																			
NHATRANG 6m.	6h 31	4 à 16							I	I	3	I	I		I	5	4		Nb de Calme			I					I	2	3		3	I	3	2		Nb de Calme
		17 à 27												I		2	I																	I		
		28 à 40																	I0														6			7
		> à 40																	V<4														I			V<4
		V. moy. des vents > 40																																			
SAIGON (Tan Son Nhut) 9m.	3h 28	4 à 16										I	I	I		I	I		Nb de Calme										I		3	I	I			Nb de Calme
		17 à 27											2	I5		I															7	2	4	I		
		28 à 40											I	3		I															2	2	3			
		> à 40																	V<4														I			V<4
		V. moy. des vents > 40																																			
	9h 25	4 à 16										I	2	5			I	I	Nb de Calme												2		I			Nb de Calme
		17 à 27											I	II		I															3	I	2	I		
		28 à 40												I	I																2	2	2			
		> à 40																	V<4																		V<4
		V. moy. des vents > 40																																			
	15h 24	4 à 16										I	2	8	3	3			Nb de Calme										I		I		3			Nb de Calme
		17 à 27												5		I															6	I	3			
		28 à 40												I																	2					I
		> à 40																	V<4																		V<4
		V. moy. des vents > 40																																			
POULO CONDORE 3m	7h 27	4 à 16									I	I	2	5	I	I			Nb de Calme										I	2	I	I			Nb de Calme
		17 à 27								I				7	3	I														I		I	2			
		28 à 40												3					I												3				I	
		> à 40																	V<4																		V<4
		V. moy. des vents > 40																																			

Vents en altitude

3000m au-dessus du niveau de la mer
Nombre de fois où le vent a été de :

	N	NNE	NE	ENE	E	ESE	SE	SSE	S	SSW	SW	WSW	W	WNW	NW	NNW
						I				I	2	4		I	I	
Nb de Calme									I			I	I	I		
V<4																
					I	I					3	2	I		I	I
Nb de Calme											2	I		I		
V<4																
			I	I				I		I		4	I	4		2
Nb de Calme									I	I		3	I	I		
V<4																
						I	I	2		3	I	4				
Nb de Calme										I	2	2			I	
V<4										I		I				
			2	I						2	2	4		I		2
Nb de Calme										I		4				
V<4																
			I				I			I	2	2		I		
Nb de Calme										I	I	3				
V<4																
									I	2	2	3	I			
Nb de Calme									I	2		3	I	I		
V<4																
								I		I	2	4	I	2		I
Nb de Calme										I	2	I	I	3		
V<4														2		
										6	3	2				I
Nb de Calme											I	3		7	I	
V<4															I	
								I		3	8	I		I	I	I
Nb de Calme									2	I	2		I	2	I	
V<4														5		
								I			3	2	I	4	2	
Nb de Calme											I	3	I	4		
V<4													I	I		
													I			
Nb de Calme											I			I		
V<4														I	I	
										I		2			I	
Nb de Calme												2	I			
V<4												I				
								I			I		I			I
Nb de Calme															I	
V<4																

6000m au-dessus du niveau de la mer
Nombre de fois où le vent a été de :

	N	NNE	NE	ENE	E	ESE	SE	SSE	S	SSW	SW	WSW	W	WNW	NW	NNW
Nb de Calme																
V<4																
Nb de Calme																
V<4																
Nb de Calme		I														
V<4																
Nb de Calme																
V<4																
Nb de Calme																
V<4																
Nb de Calme								I		2						
V<4																
Nb de Calme																
V<4																
Nb de Calme																
V<4																
Nb de Calme																
V<4																
Nb de Calme								I		2						
V<4																
Nb de Calme																
V<4																
Nb de Calme																
V<4																
Nb de Calme																
V<4																
Nb de Calme																
V<4																
Nb de Calme																
V<4																
Nb de Calme																
V<4																
Nb de Calme																
V<4																
Nb de Calme																
V<4																
Nb de Calme																
V<4																
Nb de Calme																
V<4																
Nb de Calme																
V<4																
Nb de Calme																
V<4																
Nb de Calme																
V<4																
Nb de Calme																
V<4																
Nb de Calme																
V<4																
Nb de Calme																
V<4																
Nb de Calme																
V<4																
Nb de Calme																
V<4																
Nb de Calme																
V<4																
Nb de Calme																
V<4																
Nb de Calme																
V<4																
Nb de Calme																
V<4																
Nb de Calme																
V<4																
Nb de Calme																
V<4																
Nb de Calme																
V<4																
Nb de Calme																
V<4																
Nb de Calme																
V<4																
Nb de Calme																
V<4																
Nb de Calme																
V<4																
Nb de Calme																
V<4																
Nb de Calme																
V<4																
Nb de Calme																
V<4																

AEROLOGIE

Station de : SAIGON (Ville)
Nombre de radiosondages : 26
Nombre de rawinds : 25
Heures des lancers : 02 TU

éléments		niveaux 850mb	700mb	500mb	300mb
φ en m géop	moy	I485	3I33	5860	970I
	max	I520	3I72	5942	989I
	min	I460	3078	5760	9533
(1) P en mb	moy	848	7II	49I	330
	max	852	7I5	496	338
	min	845	706	485	3I4
T en °C	moy	+I79	+I00	-048	-286
	max	+2I2	+I32	-0I2	-I54
	min	+I42	+058	-I08	-360
U en %	moy	79	72	72	
	max	I00	I00	I00	
	min	5I	49	38	
r dix-millièmes	moy	I24	08I	039	
	max	I56	III	057	
	min	074	043	022	
Td en °C	moy	+I44	+053	-094	
	max	+I88	+099	-038	
	min	+068	-032	-I58	

(1)

Répartition en Direction (rose 36) et Vitesses moyennes en nœuds des vents aux niveaux :

DD	850 nb de fois	850 V moy	700 nb de fois	700 V moy	500 nb de fois	500 V moy	300 nb de fois	300 V moy
Calme								
01								
02								
03								
04								
05								
06					I	06	3	08
07							4	I0
08							4	09
09					I	06		
10					I	07		
11								
12					I	07	I	08
13					2	06	I	09
14								
15								
16			2	06				
17					2	06		
18								
19								
20							I	03
21								
22	I	II	I	02	2	06		
23	2	II	2	08	I	02		
24	2	06	I	04				
25	4	II	2	08	I	04		
26	2	II	3	I2	3	09		
27	8	I3	2	I2	I	I2		
28	3	08	5	I4	I	07		
29			I	I3	I	03	I	07
30			I	03				
31	2	II	I	05				
32	I	08	I	I0	I	02		
33			I	07				
34					I	08		
35							I	04
36								

Altitude de l'isotherme 0°C et de l'isotherme -10°C en m géop.

	0°C	-10°C
nb. d'obs.	23	2I
moy	5025	6782
max	6200	8I00
min	3960	5520

(1) Les valeurs indiquées sont les pressions moyennes, maxima et minima aux altitudes I500 - 3000 - 6000 - 9000 mètres.

Vents en altitude

Station (altitude Hs)	Heures (7e fuseau) et nombre des sondages	Vitesses en nœuds	500m au-dessus du sol — Nombre de fois où le vent a été de : N	NNE	NE	ENE	E	ESE	SE	SSE	S	SSW	SW	WSW	W	WNW	NW	NNW	Nb de Calme	V<4	1.500m au-dessus du niveau de la mer — Nombre de fois où le vent a été de : N	NNE	NE	ENE	E	ESE	SE	SSE	S	SSW	SW	WSW	W	WNW	NW	NNW	Nb de Calme	V<4
STUNG.TRENG 54 m	7h 20	4 à 16											I	5		I														2		4	2		I				
		17 à 27										I		5		2																		I					
		28 à 40												3	I	I																		2					
		> à 40																														I	4	3					
		V moy des vents > 40																																					
PHNOM-PENH (Pochentong) 10 m	6h 31	4 à 16										2		5	I	3	I	I													2	6	I	5	3				
		17 à 27										I	3	5		I															I	4	2						
		28 à 40												5	2																	I							
		> à 40												I																			2	2					
		V moy des vents > 40																																					
	15h 29	4 à 16			I					I		3	3	6	2			I				2								I	I	3	I	3					
		17 à 27											2	7																		2	I	I					
		28 à 40												I						I												I		I					
		> à 40												I																									
		V moy des vents > 40																																					
SIEMREAP 15 m	7h 31	4 à 16									3	I	6	I																3	2	4		I					
		17 à 27										5	5	6																2	3	5	2						
		28 à 40										I	2	I																	3	2							
		> à 40																														4							
		V moy des vents > 40																																					
KAMPOT 23 m	7h 15	4 à 16										I	3	2	I	2		I												I		I	2	2					
		17 à 27												2	I																	2	I	2					
		28 à 40																		2												I		2					
		> à 40																																					
		V moy des vents > 40																																					
		4 à 16																																					
		17 à 27																																					
		28 à 40																																					
		> à 40																																					
		V moy des vents > 40																																					
KHANG KHAY 1.146 m	6h 8	4 à 16										I	4	I	I		I											I	3	I	2		I					
		17 à 27																																					
		28 à 40																																					
		> à 40																																					
		V moy des vents > 40																																					
	14h 12	4 à 16										I	I	6			I	2											I	2	4			I	2				
		17 à 27												I																	I	I							
		28 à 40																																					
		> à 40																																					
		V moy des vents > 40																																					
VIENTIANE 170 m	6h 17	4 à 16						I				I		4	I	5	I															3	3	2					
		17 à 27											I	I	I																	I	I	3					
		28 à 40																		I												2		I					
		> à 40																																					
		V moy des vents > 40																																					
	15h 25	4 à 16									I	2	3	7	4	2		I												I	6	4	I	3					
		17 à 27												3																		2		4					
		28 à 40																		2													I	2					
		> à 40																																					
		V moy des vents > 40																																					
SENO 184 m	(1)	4 à 16																																					
		17 à 27																																					
		28 à 40																																					
		> à 40																																					
		V moy des vents > 40																																					
		4 à 16																																					
		17 à 27																																					
		28 à 40																																					
		> à 40																																					
		V moy des vents > 40																																					
		4 à 16																																					
		17 à 27																																					
		28 à 40																																					
		> à 40																																					
		V moy des vents > 40																																					
		4 à 16																																					
		17 à 27																																					
		28 à 40																																					
		> à 40																																					
		V moy des vents > 40																																					

(1) Observations interrompues.

Vents en altitude

3000m au-dessus du niveau de la mer
Nombre de fois où le vent a été de :

	N	NNE	NE	ENE	E	ESE	SE	SSE	S	SSW	SW	WSW	W	WNW	NW	NNW
Nb de Calme											I	I	2	I		
														I	I	
V<4													I			
Nb de Calme								I	I			I	I	I		
											I	I		I		
I												I				
V<4													I			
Nb de Calme								I		I	I	I		4		
													I			
I																
V<4																
Nb de Calme						I		I		4		5		2		
										2	I	3	I			
2												3				
V<4												2				
Nb de Calme								I						3	I	2
														I		
V<4																
Nb de Calme																
V<4																
Nb de Calme											I	3		I		
												I				
V<4																
Nb de Calme												I	2	I	I	I
													I			
I																
V<4																
Nb de Calme											I	2		I		
														I		
												I	I			
V<4																
Nb de Calme											I	3	I	4	I	
												3	I	2	I	
V<4																
Nb de Calme																
V<4																
Nb de Calme																
V<4																
Nb de Calme																
V<4																
Nb de Calme																
V<4																
Nb de Calme																
V<4																

6000m au-dessus du niveau de la mer
Nombre de fois où le vent a été de :

	N	NNE	NE	ENE	E	ESE	SE	SSE	S	SSW	SW	WSW	W	WNW	NW	NNW
Nb de Calme						I										
V<4																
Nb de Calme																
V<4																
Nb de Calme				I												
V<4																
Nb de Calme				I	I		2	I								
V<4																
Nb de Calme											I	I				
V<4																
Nb de Calme						I								I		
V<4																
Nb de Calme																
V<4																
Nb de Calme						I					I					
V<4													I			
Nb de Calme																
V<4																
Nb de Calme																
V<4																
Nb de Calme																
V<4																
Nb de Calme																
V<4																
Nb de Calme																
V<4																

AEROLOGIE

Station de :
Nombre de radiosondages :
Nombre de rawinds :
Heures des lancers :

éléments		niveaux 850mb	700mb	500mb	300mb
Φ en m. géop.	moy				
	max				
	min				
P en mb	moy				
	max				
	min				
T en 1/10 de °C	moy				
	max				
	min				
U %	moy				
	max				
	min				
r dix/millièmes	moy				
	max				
	min				
Td en 1/10 de °C	moy				
	max				
	min				

Répartition en Direction (rose 36) et Vitesses moyennes en nœuds des vents aux niveaux :

DD	850 nb de fois	850 V moy.	700 nb de fois	700 V. moy	500 nb de fois	500 V. moy.	300 nb de fois	300 V. moy
Calme								
01								
02								
03								
04								
05								
06								
07								
08								
09								
10								
11								
12								
13								
14								
15								
16								
17								
18								
19								
20								
21								
22								
23								
24								
25								
26								
27								
28								
29								
30								
31								
32								
33								
34								
35								
36								

Altitude de l'isotherme 0°C et de l'isotherme -10°C en m. géop

	0° C	-10°C
nb. d'obs		
moy		
max		
min		

Hauteurs des Précipitations en mm — JUILLET 1952 — *Evaporation en dixièmes de mm*

Dates	Moncay	Hanoi	Gowtow	Haiphong	Norways	Namdinh	Donghoi	Pattle	Hué (Phubai)	Tourane	Nhatrang	Dalat (Lienkhang)	Djiring	Saigon (Tan Son Nhut)	Cap St. Jacques	Soctrang	Poulo Condore	Stungtreng	Siemréap	Battambang	Krakor	Kompongcham	PhnomPenh (Pochentong)	Svayrieng	Kampot	Luang Prabang	Xiengkhouang (Khangkhay)	Vientiane	Savannakhet (Séno)	Pakse					Hanoi	Haiphong	Donghoi	Tourane	Nhatrang	Saigon (Tan Son Nhut)	PhnomPenh (Pochentong)	Vientiane
1	30	6	9	III	4	58	I0	.	.	.	.	3	.	3	0	5	I2	2	8	I2	48	2	9	X	35	65	I7	56	x	49	.	.	.	.	I,5	0,4	5,5	6,8	4,0	4,2	2,5	0,5
2	4	3	.	3	0	4	.	.	.	.	.	.	.	.	.	0	22	.	3	I5	0	.	.	X	0	I3	0	I0	x	0	.	.	.	.	4,6	I,8	3,8	5,I	4,5	I,8	2,6	0,8
3	.	.	.	.	.	.	.	.	.	.	.	.	.	.	.	.	.	0	.	0	.	.	I5	X	.	.	29	0	x	0	.	.	.	.	5,2	2,4	4,8	6,4	5,2	2,5	3,6	I,5
4	.	.	.	.	.	.	.	I8	.	.	.	0	I6	9	I9	.	I4	.	.	.	.	2	4	X	0	.	.	.	x	.	.	.	.	.	5,I	2,6	4,4	6,4	4,9	2,4	4,6	2,5
5	.	.	.	.	.	.	.	43	.	.	.	24	4	8	4	0	4	.	.	.	.	25	0	X	I6	.	0	.	x	6I	.	.	.	.	5,I	2,2	4,3	4,9	5,I	3,7	5,8	2,I
6	8	.	.	0	2	.	.	.	.	.	3	0	4	0	7	0	9	4I	3	5	30	.	0	X	20	.	.	.	x	.	.	.	.	.	3,3	I,4	8,0	II,5	4,4	5,3	4,2	I,9
7	.	.	.	.	.	.	.	.	.	.	.	.	2	0	33	20	I7	.	0	I	36	7	.	X	8	.	.	I9	x	.	.	.	.	.	6,5	2,3	8,8	7,5	5,3	5,I	4,7	I,5
8	2	3	.	.	.	.	.	.	.	.	.	0	I	7	.	8	.	.	.	.	I	.	0	X	I	.	.	5	.	I	.	.	.	.	6,8	2,3	I0,I	6,I	4,9	4,7	5,2	I,6
9	.	.	.	.	.	.	.	.	.	.	.	.	.	.	.	.	.	.	.	.	.	.	.	X	.	.	.	4	.	.	.	.	.	.	8,I	3,3	8,I	5,9	5,7	4,I	5,5	I,3
10	.	.	.	.	.	.	.	.	.	.	.	.	.	0	.	.	.	.	.	.	.	.	.	X	.	.	.	I3	.	0	.	.	.	.	II,8	4,6	8,5	7,4	6,5	3,4	7,4	I,3
11	.	.	.	.	.	.	.	.	.	.	.	.	.	.	I8	27	.	.	.	6	.	.	.	X	.	.	.	.	.	.	.	.	.	.	II,5	5,2	9,3	6,6	5,9	2,9	5,9	2,4
12	.	.	.	.	.	.	.	.	.	.	.	.	.	.	.	.	2	.	.	.	.	.	2	X	.	2	.	.	.	.	.	.	.	.	8,8	3,4	8,6	7,5	6,0	6,I	5,I	2,5
13	0	5	I4	7	4	0	I	.	.	.	.	0	.	.	.	64	I	I	.	I0	I	3	2	X	.	5	.	.	3	0	.	.	.	.	6,0	2,2	9,6	8,2	6,I	4,9	4,9	2,2
14	7	I4	0	4	I	3	.	.	.	.	.	4	I	33	.	6	0	.	.	76	7	7	0	X	22	8	5	8	.	7	.	.	.	.	0,9	0,5	7,7	8,0	4,9	I,7	3,4	I,6
15	I2	.	8	0	4	.	.	.	I	.	.	.	I	.	0	6	58	.	.	3	3I	27	I	X	I	I8	I	22	.	.	.	.	.	.	2,5	I,I	6,2	7,I	5,8	4,7	5,3	I,5
16	I8	2I	9	I0	34	20	.	.	.	.	.	.	I	2	.	I	26	.	.	.	.	.	20	X	2	0	6	.	5	I	.	.	.	.	2,3	I,9	7,4	8,I	6,8	4,6	4,2	4,7
17	8	I	77	30	34	3	I	.	.	.	.	.	I5	.	5	I	I	29	.	.	I8	3	I	X	.	22	30	I8	I00	0	.	.	.	.	I,6	I,0	7,I	7,8	7,I	5,6	3,7	I,4
18	24	20	II	I4	7	44	I	.	.	.	4	I	I	.	I3	I	9	I3	0	.	.	0	.	X	0	I4	42	20	5	28	.	.	.	.	0,9	0,9	4,2	5,8	5,4	6,0	6,8	0,8
19	0	64	2	9	5	2I	.	.	.	.	8	2	2	2	I	8	I0	3	.	.	.	0	.	6	II	I0	II	I4	8	0	.	.	.	.	2,3	I,0	6,8	9,9	5,3	2,7	5,7	I,I
20	3	7	.	.	.	5	.	.	.	25	.	5	II	I6	I6	48	9	7	7	2	27	23	.	I8	7	9	25	2	9	43	.	.	.	.	4,I	0,8	6,9	7,6	3,7	I,5	3,8	I,2
21	3	I	.	23	.	2	I	.	.	.	.	7	9	9	.	7	6	I2	.	.	.	3	6	7	0	7	2I	4	0	9	.	.	.	.	3,5	I,4	7,5	7,3	5,0	4,2	4,5	0,9
22	I	3	2	.	.	23	I	0	.	.	.	.	4	I	I5	I4	.	I0	3	0	0	.	.	.	0	37	37	I5	I	23	.	.	.	.	2,7	I,3	5,0	9,I	4,9	5,I	6,7	I,8
23	7	60	.	.	.	.	.	.	.	.	.	0	I8	7	7	I	I6	2	6	6	.	.	.	0	25	I3	I9	9	I4	77	.	.	.	.	2,9	I,8	8,2	6,2	4,7	4,9	8,2	0,8
24	I	I5	3	.	.	.	.	.	.	.	.	I	I7	I4	4	4I	I4	I9	23	9	.	0	2	0	I2	5	I08	I	3	II	.	.	.	.	3,8	I,2	8,0	8,5	5,5	3,8	5,7	I,3
25	6	0	I0	.	.	.	.	.	0	.	.	I	5	2	3	I4	54	0	3	5	9	8	.	.	I3	2I	4	I	I4	54	.	.	.	.	3,7	2,I	8,8	6,4	6,I	3,7	6,8	0,7
26	I0	8	36	II	25	6	.	.	.	.	.	0	7	I0	I0	6	2I	0	I5	.	.	.	0	.	I5	8	23	4	20	4	.	.	.	.	2,5	0,6	7,3	7,7	7,4	5,8	6,0	I,6
27	I7	65	34	59	II0	6	.	I3	.	.	2	I6	24	29	39	29	8	5	7	I3	.	2	3	7	39	8	28	9	5	I2	.	.	.	.	I,3	0,6	7,5	6,4	5,4	I,4	3,4	I,9
28	5	I8	2	0	39	6	3	29	.	.	I	3	I3	I	.	.	.	I2	I0	3	.	.	.	.	4	2I	27	I6	35	I	.	.	.	.	2,I	0,7	6,7	6,3	5,3	5,2	3,I	0,5
29	3	6	II	.	I7	3	0	I8	.	.	0	I	2I	3	7	6	.	5	I8	I4	I2	36	I	3	6I	2	4	0	II	I5	.	.	.	.	2,7	I,9	6,9	5,5	3,6	4,7	5,7	I,4
30	7	.	.	.	.	.	.	.	.	.	I	6	I4	20	35	30	6	25	27	I3	I	I2	I	26	43	.	0	.	I	I5	.	.	.	.	5,4	I,8	7,4	6,4	4,5	3,4	2,8	I,9
31	I0	43	26	33	5	.	.	I	36	I7	0	8	I9	I	28	57	37	I2	4	2	3	I8	I	.	I2	.	7	2	4	79	.	.	.	.	2,7	0,8	7,2	5,7	2,8	3,I	2,9	I,2

Réseau pluviométrique (Valeurs mensuelles)

Stations (par bassins)	total (mm)	écart à la moyenne	nb de jours	écart au nb de j. moy.
Littoral NW Golfe du Tonkin				
Moncay	184,8	-424,3	23	+3
Campha mine	342,5	-159,4	14	-2
Campha port	155,2	x	13	x
Gowtow	254,2	-56,2	15	+2
Hongay	271,3	-182,5	13	-3
Norways	289,3	x	14	x
Delta du Song Thai Binh				
Sept Pagodes	182,6	-100,4	14	+1
Haiphong	313,2	+33,3	15	-1
Bassin du Song Thai Binh				
Lucnam	1500,0	+1128,1	19	+3
Phulangthuong	339,2	+42,7	17	+2
Bassin du Fleuve Rouge				
Nghialo	314,8	+58,2	19	+2
Bassin de la Rivière Noire				
Laichau	614,3	+223,3	28	+5
Thanuyen	756,6	+164,3	27	+9
Sonla	233,1	-62,8	22	+2
Vanyen	238,0	-33,8	19	+2
Mocchau	201,9	-71,0	20	+3
Haut Delta du Fl. Rouge				
Vietri	354,9	+4,3	13	-1
Phucyen	415,2	+91,9	18	+2
Sontay	433,1	+102,2	18	0
Moyen Delta du Fl. Rouge				
Hanoi	364,7	+45,2	20	+2
Namdinh	205,5	-24,0	14	+1

Stations (par bassins)	total (mm)	écart à la moyenne	nb de jours	écart au nb de j. moy.
Porte d'Annam. Cap Lay				
Donghoi	17,1	-74,5	7	+1
Cap Lay. Col des Nuages				
Hué	36,6	-8,6	2	-5
Région de Tourane				
Pattle	121,5	+34,9	7	+1
Tourane	42,2	-38,0	2	-7
Région de Nhatrang				
Nhatrang	18,6	-25,3	7	-1
Région du Darlac				
Banmethuot	346,6	+69,4	20	-2
Dakmil (Théier)	203,6	x	9	x
Dakmil (Centre)	166,1	-27,1	13	-5
Buon Rocai	445,2	x	14	x
Dakmol	x	x	x	x
Dakgour	142,0	x	16	x
Daklao	236,6	x	11	x
Haut Donnai				
Dalat (Ville)	194,4	-42,8	12	-11
Arbre Broyé	x	x	x	x
Dalat (Lienkhang)	80,7	-145,0	17	-6
Langhanh	43,1	-185,3	9	-12
Minhrong	295,7	x	22	x
Djiring	211,2	-92,6	23	-1
Blao	363,8	-126,8	20	-5
Bas Donnai				
Anloc	426,8	+48,2	19	-3
Anloc (CI)	x	x	x	x
Caygao	422,8	+48,9	19	-3

Stations (par bassins)	total (mm)	écart à la moyenne	nb de jours	écart au nb de j. moy
Tuchung	426,8	-43,0	19	-3
Binhloc	367,5	-3,2	21	-1
Daugiaytuannah	361,2	-18,4	18	-5
Trangbom (SIPH)	319,0	-46,7	19	-3
Trangbom (EF)	203,6	-149,0	17	-4
Xuanloc	444,0	+110,3	21	-3
Ongque	376,8	-7,1	22	+1
Longthanh (TR)	338,0	-51,6	18	0
Longthanh (SIPH)	280,2	-89,6	16	-4
Longthanh (Hélène)	291,5	x	20	x
Versant marit. C. St Jacques				
Binhba (Galle'a)	450,7	+97,2	20	-1
Cap St Jacques	247,3	+25,0	19	-2
Bassin du Song Be				
Quanloi	37,8	-342,7	16	-4
Thuanloi	253,0	-139,1	21	0
Bassin de la Riv. de Saigon				
Dautieng	178,9	-111,7	17	-3
Bencui	130,2	-149,2	15	-4
Laikhe	213,1	-110,1	19	-3
Saigon T.S.N.	176,5	-124,7	22	-1
Saigon (Ville)	272,3	x	21	x
Saigon (I.P.)	229,8	x	20	x
Bassin des deux Vaïcos				
Kouktrap	110,8	x	8	x
Svayrieng	x	x	x	x
Bas Delta du Mékong				
Mytho	241,5	+26,6	13	-3
Cantho	195,3	-32,3	15	-4

Stations (par bassins)	total (mm)	écart à la moyenne	nb de jours	écart au nb de j. moy.
Sud Cochinchine				
Soctrang	402,4	+146,2	25	+6
Poulo Condore	357,5	+94,1	23	+4
Littoral Rachgia - Kampot				
Kampot (Météo)	345,8	-0,3	19	0
Kampot (Ville)	294,3	x	17	x
Kampot (OIR)	190,7	x	10	x
Haut Delta du Mékong				
Phnom Penh	67,3	-85,8	18	+1
Petit Takeo	x	x	x	x
Bassin Sud des Lacs				
Chandœur Sva	264,2	x	11	x
Veal Tre'a	159,3	x	15	x
Battambang (Mét.)	195,1	+39,7	18	+2
Battambang (OIR)	171,7	+11,2	15	0
Bekchan	173,7	x	15	x
Muongrussey	115,1	+29,8	10	+2
Pursat	x	x	x	x
Krakor	225,1	+46,5	15	0
Dapbat	72,2	x	9	x
Nord du Grand Lac				
Siemreap	138,2	-67,5	16	-3
Nord du Petit Lac				
Baray	313,0	+92,4	14	+1
Chamcar Andong	259,0	-186,9	15	-2
Mékong Cambodgien				
Rocar Kandal	239,5	x	15	x
Chhlong	268,0	-60,7	13	-1
Prekkak	285,3	-6,9	20	+2

Stations (par bassins)	total (mm)	écart à la moyenne	nb de jours	écart au nb de j. moy.
Preychhor	126,8	x	14	x
Pha Ao	158,8	x	11	x
Prey Totung	178,1	x	14	x
Kompongcham	177,5	-52,6	16	-1
Bathéay	145,5	x	10	x
Prekchlang	177,0	-215,2	18	+2
Chalang	239,0	-202,2	13	-4
Mimot	207,0	-59,3	13	-5
Kantroy	194,0	-142,9	19	+2
Prekléap	83,7	x	13	x
Bassin de la Sékong				
Stungtreng	196,9	-159,4	17	-3
Bas Laos				
Paksé	489,2	+22,5	19	-7
Moyen Laos				
Savannakhet (Séno)	x	x	x	x"
Haut Laos				
Xiengkhouang (K.K.)	482,4	+104,5	20	-5
Xiengkhouang	488,3	+133,5	22	-4
Vientiane	249,6	-11,6	23	+4
Haut Delta du Mékong				
Luang Prabang	293,5	+52,5	22	+4

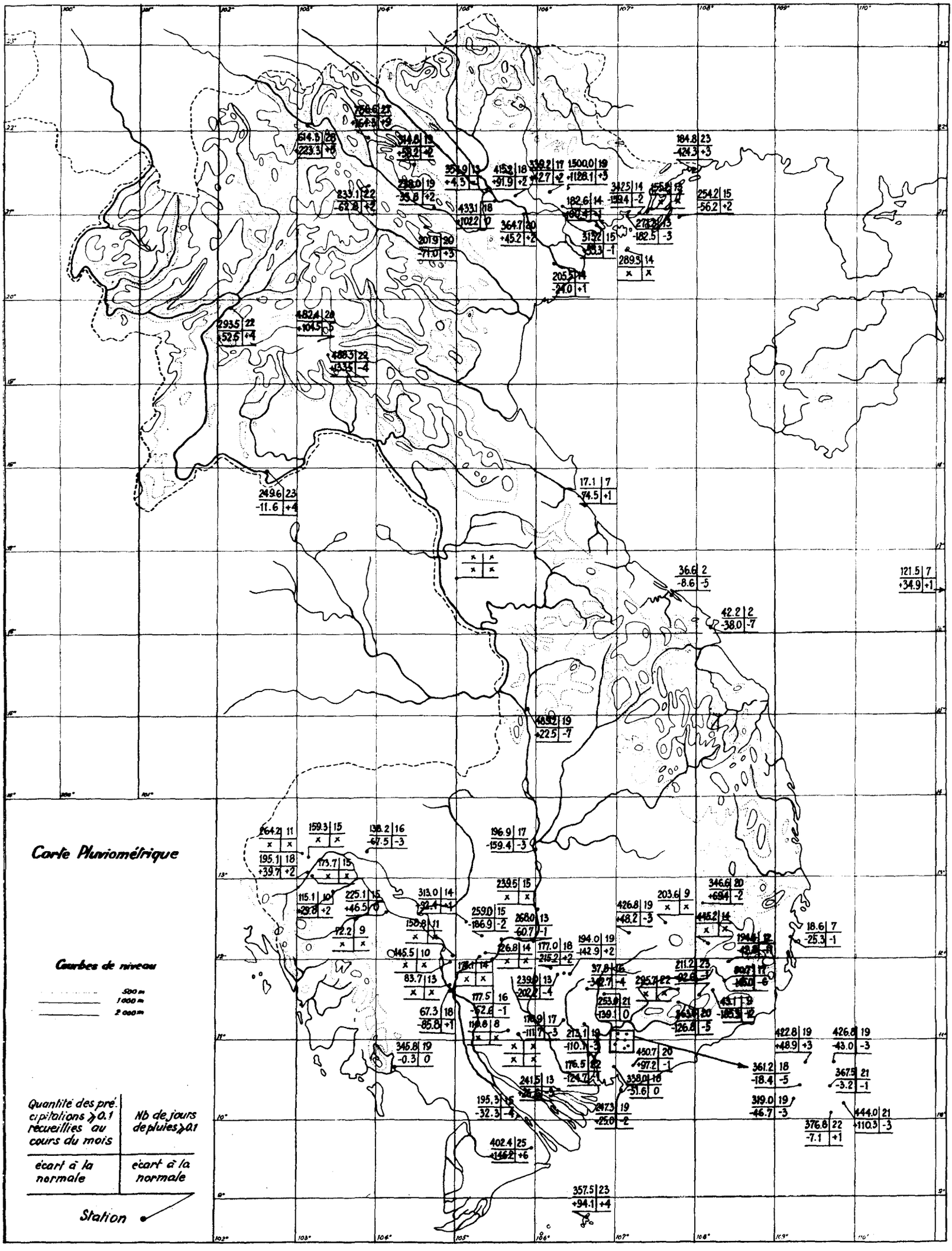
Carte Pluviométrique
Courbes de niveau
500 m
1000 m
2 000 m
Quantité des précipitations ≥ 0.1 récueillies au cours du mois
Nb de jours de pluies ≥ 0.1
écart à la normale
écart à la normale
Station

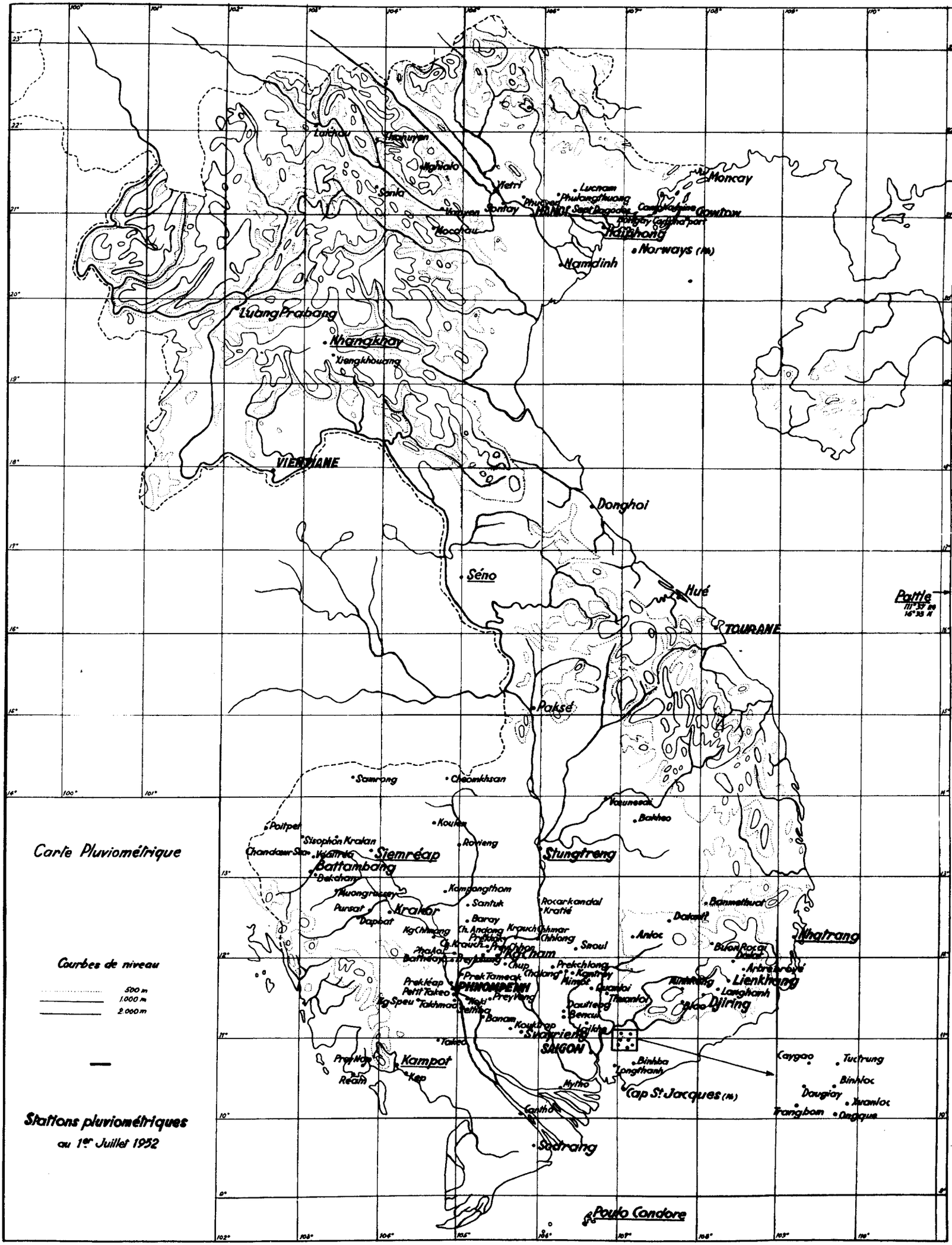
Carte Pluviométrique
Courbes de niveau
500 m
1.000 m
2.000 m
Stations pluviométriques
au 1er Juillet 1952
Laichau
Thanuyen
Nghialo
Sonla
Vietri
Vanyen
Sontay
Mocchau
Lucnam
Phulangthuong
HANOI
Sept Pagodes
Moncay
Gowtow
Haiphong
Norways (Ph)
Namdinh
Luang Prabang
Khangkhay
Xiengkhouang
VIENTIANE
Donghoi
Séno
Hué
TOURANE
Pattle
Paksé
Samrong
Cheomkhsan
Vaunesai
Bakheo
Poitpet
Sisophon Kralan
Chandaur Sea
Siemréap
Battambang
Bekchan
Koulen
Rovieng
Stungtreng
Kompongthom
Santuk
Pursat
Krakor
Dapbat
Baray
Kg Chhnang
Ch. Andong
Krauch Chhmar
Chhlong
Rocarkandal
Kratié
Snoul
Anloc
Dalantt
Banmethuot
Khatrang
Buon Rocai
Dalat
Arbre broyé
Lienkhang
Langhanh
Djiring
Blao
Kg Cham
Chup
Prekchlong
Kantroy
Mimot
Quanloi
Thuanloi
Prekléap
Petit Takeo
PHNOMPENH
Prek Tameak
Prey Veng
Kg Speu
Takhmao
Banam
Kouktrap
Svayrieng
SAIGON
Takeo
Kampot
Kep
Ream
Binhba
Longthanh
Mytho
Cap St Jacques (Ph)
Caygao
Tuctrung
Binhloc
Daugiay
Xuanloc
Trangbom
Ongque
Cantho
Sodrang
Poulo Condore

b) Temps associé :

Sur le delta du Fleuve Rouge, le ciel est très nuageux à couvert avec des précipitations fréquentes et des grains orageux. La visibilité est très bonne en dehors des précipitations.

Sur le relief du Nord-Viêtnam, le temps est identique à celui de la période précédente.

Sur le littoral du centre Vietnam, le ciel se maintient peu nuageux sur la partie Sud, mais devient nuageux avec quelques averses sur la partie Nord.

Sur le Nord du Laos, on note des pluies et des averses à partir du I5.

Sur le reste de l'Indochine, le ciel est nuageux avec des averses par places

En Mer de Chine, au beau temps peu nuageux avec de rares averses, succède à partir du I8, un temps nuageux avec averses par places.

4°/- Du 2I au 3I : (Renforcement de la mousson d'Eté, et passage d'un typhon).

a) Situation générale :

Un anticyclone faible traverse lentement le Nord de la Chine d'Ouest en Est. L'anticyclone du Pacifique Nord avance une dorsale jusque sur la Mer Jaune. Les hautes pressions relatives de l'Insulinde se renforcent légèrement. L'aire dépressionnaire continentale signalée sur le Sud de la Chine et le Nord de l'Indochine couvre maintenant le Nord de la péninsule Indochinoise et le Nord-Ouest de la Mer de Chine. Le gradient barométrique se renforce sur la Birmanie, le Siam, l'Indochine, et le Nord de la Mer de Chine. Le 23 la zone intertropicale de convergence traverse le Nord du golfe du Tonkin, le Nord de Luçon, les Carolines.

Le 26, une circulation cyclonique apparait sur la zone intertropicale de convergence à l'Est des Philippines. Elle évolue en dépression tropicale à 350 milles dans l'Est-Nord-Est de Manille. Cette dépression se creuse et se deplace vers le Nord-Ouest à la vitesse de 7 à 8 noeuds.

Le 28, le typhon franchit le Canal de Ballingtang vers le Nord-Ouest à la vitesse de I0 à I3 noeuds, et pénètre en Mer de Chine. Le 29 à 2I00 TU, il aborde le littoral chinois près de Swatow et se comble le 30 sur le Sud de la Chine.

Le 3I la dorsale de l'anticyclone du Pacifique Nord intéresse la Mer de Chine orientale, l'Est de la Chine, l'extrême Nord-Est de la Mer de Chine et le Nord de la Mer des Philippines. Une aire dépressionnaire couvre le Nord de la péninsule Indochinoise et le Sud-Ouest de la Chine. Un talweg, suivi par la zone de convergence intertropicale traverse le centre du golfe du Tonkin, le centre de Luçon et les Carolines. Le gradient barométrique demeure fort sur l'Indochine et le Nord de la Mer de Chine.

b) Temps associé -

Sur le delta du Fleuve Rouge et le littoral du golfe du Tonkin, du 2I au 28 le ciel est généralement très nuageux à couvert avec précipitation fréquentes accompagnées parfois de grains orageux, du 29 au 3I le ciel est peu nuageux se couvrant le 3I, l'activité orageuse est faible. La visibilité est bonne.

Sur le relief du Nord-Viêtnam le temps est identique à celui de la période du 7 au I2 sauf la journée du 30 où le ciel se dégage.

Sur le littoral du centre Viêtnam le ciel est nuageux à très nuageux avec quelques averses. La visibilité est bonne.

Sur le reste de l'Indochine, le ciel est généralement très nuageux, souvent couvert avec averses orageuses sur la partie Sud, orages et pluies intermittentes sur la partie Nord. La visibilité, moyenne, est réduite par les précipitations et les bancs de stratus bas.

En Mer de Chine, du 2I au 23, le ciel est nuageux à très nuageux avec quelques averses. Du 23 au 29, l'alizé d'Est intéresse l'extrême Nord de la Mer de Chine, donnant un ciel nuageux avec quelques averses. Ailleurs, dans le flux de Sud-Ouest modéré, le ciel est très nuageux avec averses. On note des pluies dans la zone de convergence intertropicale. Du 29 au 30, le passage du typhon amène un renforcement des vents au Nord du 8è parallèle et une intensification des averses. Les vents atteignent I00 noeuds près du centre du typhon, 50 noeuds à 60 milles, 30 noeuds à 250 milles. De fortes précipitations accompagnent la perturbation. Du 30 au 3I on revient au temps de la période du 23 au 29.

5°/- EN RESUME :

Sauf le passage d'un typhon qui a intéressé la Mer de Chine du 3 au 6, la mousson d'Eté est faible jusqu'au 20. Elle se renforce pendant la dernière décade. Deux typhons ont intéressé la Mer de Chine.

Le trafic aérien a été gêné : sur le relief du Nord-Viêtnam pendant tout le mois, sauf les journées des 4, 5 et 30, par des precipitations fréquentes accompagnées de grains orageux en début de matinée et en soirée et par une mauvaise visibilité, sur le Laos, par des averses et des pluies du I5 au 3I, et de façon passagère par des averses, sur la Laos du I au 6, sur le Sud-Viêtnam et le Cambodge du 2I au 3I.-

o
o o

TEMPERATURES : en général faiblement excédentaires, sauf sur le Centre-Viêtnam où l'excédent atteint I°,3 à I°,8 et sur le Laos où l'écart négatif ne dépasse pas 0,5.

HUMIDITE RELATIVE : inférieure à la normale, mais les écarts négatifs sont en général faibles, sauf sur le Centre-Viêtnam où ils sont plus forts (7% à I4% en moins).

PRECIPITATIONS : nettement déficitaires sur le littoral du Nord-Viêtnam, sur le Cambodge et sur le bassin du Song Bé et de la Rivière de Saigon, excédentaires sur le haut bassin du Fleuve Rouge et de la Rivière Noire, le littoral du Sud-Viêtnam et le Laos, variables sur le reste de l'Indochine.

EVAPORATION : notablement plus forte que la normale (20 à 40% en plus), sauf sur le delta du Fleuve Rouge, à Battambang et à Vientiane où l'évaporation est légerement déficitaire

o o o
o o o o o o

HAUT COMMISSARIAT DE FRANCE
EN INDOCHINE

SERVICE METEOROLOGIQUE

RESUME MENSUEL DU TEMPS EN INDOCHINE

LIBRARY
JUL 20 1953
WEATHER BUREAU

MOIS D'AOUT 1952

1°/- Du Ier au 9 :

a) Situation générale - Le Ier, l'anticyclone du Pacifique Nord avance une dorsale sur les Bonins, Formose, l'Est de la Chine et l'extrême Nord-Est de la Mer de Chine. Un anticyclone faible traverse lentement la région du Baikal d'Ouest en Est. Des hautes pressions relatives couvrent le Nord de l'Océan Indien, le Sud de la Mer de Chine et le Sud des Philippines. Une aire dépressionnaire sur le Nord des Indes, est prolongée par un talweg vers l'Est-Sud-Est à travers le Nord de la péninsule Indochinoise, les Paracels, le Nord de Luçon, les Carolines Orientales. La zone intertropicale de convergence, active, suit ce talweg et passe par Vinh, les Paracels, le Nord de Luçon et Palau. Un talweg traverse la Chine, du Yunnan à la région de Shanghai puis le détroit de Corée et le Nord de Honshu.

L'anticyclone continental se déplace vers le Sud-Est. Le 3, il atteint le Nord de la Chine, le 4 la Mer Jaune et devient sensiblement stationnaire. Une aire dépressionnaire avec minima se forme le 4 sur la Mer des Philippines et le Sud des Riou-Kiou. Un des minima, centré à 950 milles dans l'Est-Nord-Est de Manille se creuse le 4 en typhon qui se déplace vers le Nord. La zone intertropicale de convergence, d'activité modérée en Mer de Chine, remonte vers le Nord et atteint le 6 une ligne Vinh, Sud Hainan, Pratas, Canal de Baschi. Le 7, un anticyclone modéré se déplace vers l'Est-Sud-Est sur la Mongolie, le 8, le Nord de la Chine, le 9, le golfe du Petchili et la Corée. Le 8, le typhon atteint la région de Tokyo. La dorsale de l'anticyclone du Pacifique Nord réapparait sur les Bonins et Borodino. La zone intertropicale de convergence se reforme sur une ligne Vinh, Sud Hainan, Nord de Luçon, Carolines orientales.

b) Temps associé - Sur le Nord-Viêtnam et le Golfe du Tonkin, vents dominants faibles à modérés du quadrant Est. Le matin, ciel généralement très nuageux avec précipitations éparses souvent fréquentes et orageuses sur le littoral et le delta. L'après-midi, ciel nuageux avec des formations orageuses sur les reliefs, visibilité bonne sauf dans précipitations.

Sur le littoral du centre Viêtnam, les vents viennent fréquemment du quadrant Ouest sur l'extrême Nord, et sont variables faibles ailleurs, ciel très nuageux avec quelques averses - quelques pluies faibles sur l'extrême Nord. Le temps s'améliore à partir du 6, visibilité bonne sauf dans précipitations.

Sur le Laos, vents faibles de Sud à Sud-Ouest, ciel très nuageux à couvert avec pluies plus fréquentes vers le Nord et quelques orages, visibilité moyenne en dehors des précipitations.

Sur le Cambodge, le Sud-Viêtnam et le Golfe du Siam, vents faibles à modérés avec rafales de Sud-Ouest à Ouest, ciel très nuageux à couvert avec averses, visibilite moyenne en dehors des précipitations.

Sur la Mer de Chine au Nord de la zone intertropicale de convergence, vents faibles de quadrant Est, ciel peu nuageux à nuageux.

Sur le reste de la Mer de Chine, vents faibles de quadrant Sud-Est sur l'extrême Sud, modérés avec rafales de quadrant Sud-Ouest ailleurs, faiblissant à partir du 7, ciel nuageux avec quelques averses sur l'extrême Sud, très nuageux à couvert avec averses éparses ailleurs. Le temps s'améliore à partir du 7, devenant peu nuageux à nuageux avec quelques averses.

2°/- Du I0 au I3 :

a) Situation générale - La dorsale de l'anticyclone du Pacifique Nord rejoint par le Sud du Japon, l'anticyclone continental couvrant le Nord de la Corée et le Nord-Est de la Chine. Un talweg suivi par la zone intertropicale de convergence suit une ligne Nord Indochine, Vinh, Sud Hainan, Nord Luçon, puis se dirige vers l'Est-Sud-Est. Un talweg de Pratas au Sud du Japon sépare le flux de Nord-Est d'origine continentale du flux d'Est-Sud-Est originaire du Pacifique Nord. On note une extension vers le Nord, sur les Philippines, de l'alizé du Pacifique Sud et un renforcement de la mousson de Sud-Ouest.

Le I2, la dorsale de l'anticyclone du Pacifique Nord est en retrait à l'Est des Bonins. L'anticyclone continental signalé plus haut se déplace vers l'Est à travers le Japon et un nouvel anticyclone apparait sur la Mongolie.

Le II, une dépression se forme à environ I80 milles Nord-Nord-Est des Paracels et, sans se creuser, se déplace vers l'Ouest-Nord-Ouest à la vitesse de I3 noeuds, traverse le Nord de Hainan, aborde le littoral du Nord-Viêtnam entre Moncay et Haiphong le I2 et se comble sur le relief du Nord-Viêtnam.

Le I2, une dépression tropicale se forme sur la mer des Philippines à environ 600 milles dans l'Est de Manille, se déplace lentement vers le Nord-Nord-Ouest en se creusant. Le I3 elle atteint la force de typhon.

b) Temps associé - Sur le Nord-Viêtnam et le golfe du Tonkin, vents d'abord de Nord-Est à Est faibles s'orientent vers le centre de la dépression. Ils ne semblent pas dépasser 30 noeuds près du centre. A aucune station les observations synoptiques n'ont signalé de vents supérieurs à I5 noeuds. Ciel couvert bas avec pluies modérées continues et visibilite mediocre.

Sur le littoral du centre Viêtnam, vents du quadrant Ouest faibles, ciel nuageux à très nuageux avec quelques pluies faibles sur l'extrême Nord.

Sur le Laos, vents faibles de la partie Sud, ciel couvert avec pluies intermittentes.

Sur le Cambodge, le Sud-Viêtnam et le golfe du Siam, vents d'entre Ouest et Sud-Ouest faibles à modérés. Ciel très nuageux avec averses.

Sur la Mer de Chine, les vents s'orientent vers le centre de la dépression, et sont plus forts dans le demi cercle Nord que dans le demi cercle Sud. Mais la force du vent ne semble pas devoir dépasser 30 noeuds près du centre. Les vents, faibles à modérés, soufflent du secteur Sud-Est sur le Sud et le Sud-Est de la Mer de Chine, du secteur Est au Nord de la zone intertropicale de convergence du secteur Sud-Ouest ailleurs. Le ciel est très nuageux à couvert avec averses, il s'améliore lentement à partir du I2.

(Suite page 20)

89452

Pression atmosphérique en millibars

Stations	altitude H_b en m.	Au niveau de la station (corrigée à 0° et gravité normale)										Réduite au niveau de la mer					
		Matin		Soir		min. abs	min. abs de la période d'obs	max. abs	max abs de la période d'obs	$\bar{P}$		$\bar{p}$	aux heures d'observations (7ème fuseau)				
		$\bar{P}_n$	$\bar{P}_x$	$\bar{P}_n$	$\bar{P}_x$	P_n date	Valeur année	P_x date	Valeur année	écart à la normale Δ		écart à la normale	7	10	13	16	19
Moncay	10.	1003,6	1005,7	1002,3	1005,3	996,8 12	991,5 1937	1010,0 26	1012,2 1934	1004,2 +1,7		1005,5 +1,7	1005,8	1006,8	1005,9	1004,1	1004,6
Hanoï	162	1001,9	1004,4	1000,5	1004,0	995,5 12	990,1 1951	1008,1 26	1011,9 1934	1002,6 +1,2		1004,5 +1,2	1005,1	1006,1	1004,5	1002,6	1003,6
Gaotow	x	x	x	x	x	x	x	x	x	x		x	x	x	x	x	x
Haiphong	48	1003,6	1005,9	1002,2	1005,3	998,1 28	990,8 1951	1009,9 26	1012,6 1950	1004,2 +0,7		1004,8 +0,7	1005,2	1006,2	1004,9	1003,1	1003,9
Norways	x	x	x	x	x	x	x	x	x	x		x	x	x	x	x	x
Namdinh	65	1002,5	1004,8	1001,0	1004,3	996,5 28	990,8 1951	1008,7 26	1012,5 1934	1003,2 +0,5		1004,0 +0,5	1004,5	1005,4	1004,0	1002,2	1003,1
Donghoï	48	1002,7	1004,8	1001,4	1004,8	997,0 28	981,0 1937	1008,5 30	1012,5 1934	1003,4 0,0		1004,0 0,0	1004,2	1005,3	1003,8	1002,1	1003,3
Pattle	69	1003,1	1004,7	1002,5	1004,6	998,5 7	996,3 1950	1008,5 4	1011,8 1940	1003,7 −0,3		1004,6 −0,3	1004,8	1005,5	1004,6	1003,4	1004,1
Hué (Phubaï)	19.	1002,9	1004,3	1001,1	1004,3	997,8 17	995,1 1941	1007,8 29	1009,0 1941	1003,1 +1,0		1005,2 +1,0	1005,4	1006,2	1004,7	1003,5	1004,3
Tourane	68	1002,7	1004,7	1001,4	1004,9	997,8 5	994,1 1931	1008,3 20	1012,2 1934	1003,5 0,0		1004,3 0,0	1004,7	1005,3	1003,7	1002,6	1004,0
Nhatrang	7.	1005,2	1006,8	1003,6	1007,0	1000,6 5	997,0 1950	1009,9 24	1013,5 1933	1005,7 +0,5		1006,5 +0,5	1006,9	1007,4	1005,9	1004,6	1006,1
Dalat (Lienkhang)	958.	902,3	903,9	900,9	904,1	898,0 5	898,0 1952	906,0 29	908,1 1951	902,7 −0,8		x	x	x	x	x	x
Djiring	x	x	x	x	x	x	x	x	x	x		x	x	x	x	x	x
Saïgon (Tan Son Nhut)	99	1006,5	1008,5	1004,5	1008,6	1001,2 5	1000,1 1939	1010,6 29	1013,3 1944	1007,0 −0,1		1008,1 −0,1	1008,6	1009,3	1007,4	1005,8	1007,5
Cap St Jacques	183.	987,3	989,2	985,7	989,3	982,4 5	981,0 1939	991,1 29	993,4 1951	987,8 −0,4		1008,4 −0,8	1008,9	1009,5	1007,7	1006,2	1007,9
Soctrang	4,8	1007,6	1009,5	1006,1	1009,1	1003,0 5	1002,9 1950	1010,9 21 29	1013,5 1951	1008,1 −0,1		1008,7 −0,1	1009,1	1010,0	1008,5	1006,9	1008,0
Poulo Condore	4,8	1007,0	1009,1	1005,8	1009,2	1003,0 5	1001,9 1939	1011,1 3	1013,8 1933	1007,7 −0,4		1008,4 −0,4	1008,7	1009,5	1008,1	1006,5	1007,6
Stungtreng	55,5	1001,2	1003,1	999,0	1003,0	995,6 5	991,4 1950	1005,2 21	1007,2 1951	1001,5 +0,9		1008,1 +1,1	1008,6	1009,3	1007,3	1005,6	1006,9
Siemréap	20.	1003,9	1006,0	1001,7	1005,7	998,6 5	999,0 1949	1008,2 26	1010,5 1951	1004,3 −0,4		1006,6 −0,4	1007,1	1008,3	1006,6	1004,3	1005,5
Battambang	19.	1004,1	1006,2	1002,1	1006,1	999,2 5	x	1008,6 26	x	1004,6 x		1006,8 x	1007,1	1008,2	1006,5	1004,6	1005,8
Krakor	x	x	x	x	x	x	x	x	x	x		x	x	x	x	x	x
Kompongcham	163	1004,9	1007,0	1002,9	1006,9	1000,3 5	999,6 1948	1009,0 26	1011,4 1951	1005,4 −0,2		1007,3 −0,2	1007,8	1008,8	1007,0	1005,0	1006,4
Phnom Penh (Pochentong)	11.	1006,1	1008,3	1004,3	1008,3	1001,3 5	999,6 1939	1010,8 24	1012,2 1951	1006,7 +0,4		1007,9 +0,4	1008,3	1009,2	1007,4	1005,7	1007,2
Svayrieng	7.	1007,2	1008,6	1005,0	1008,1	1001,1 5	x	1010,5 22	x	1007,2 x		1008,0 x	1008,3	1009,3	1007,7	1006,0	1007,0
Kampot	5.	1007,3	1009,6	1005,9	1009,4	1002,6 5	1002,5 1950	1011,4 22	1012,8 1951	1008,0 +0,3		1008,6 +0,3	1008,9	1009,9	1008,3	1006,9	1007,6
Luang Prabang	289	x	x	x	x	x	x	x	x	x		x	1004,2	1004,8	1002,6	1000,2	1001,5
Xiengkhouang (Phongthan)	1146.	885,4	887,2	883,9	886,7	880,7	879,8	890,4	892,3	885,7		x	x	x	x	x	x
Vientiane	171.	985,5	987,7	983,9	987,5	979,8 5	974,6 1939	992,5 6	995,9 1935	986,0 +0,7		1005,1 +1,3	1005,5	1006,7	1005,1	1003,0	1003,7
Savannakhet (Séno)	187.	983,2	985,1	981,1	984,0	977,5 17	976,8 1951	987,9 25	989,5 1951	983,2 −0,4		1004,2 −0,3	1005,1	1006,0	1004,3	1002,2	1002,4
Paksé	x	x	x	x	x	x	x	x	x	x		x	x	x	x	x	x

Station : HAIPHONG (Catbi) H_b : 4m8

Pression atmosphérique en millibars au niveau de la station (corrigée à 0° et gravité normale)

Dates	Heures (7ème fuseau) 2	4	6	8	10	12	14	16	18	20	22	24	moy. des 12 valeurs
1	00,8	00,3	00,6	01,9	03,4	03,0	02,6	01,1	01,3	03,0	04,0	04,2	02,2
2	04,1	03,7	04,1	05,4	05,8	05,4	04,4	03,4	04,4	06,6	07,1	06,9	05,1
3	06,1	05,5	06,5	07,8	07,8	07,7	06,3	04,7	05,0	05,4	06,6	06,7	06,3
4	06,2	05,7	05,7	06,5	06,7	05,8	04,3	03,1	02,0	03,2	03,3	03,3	04,7
5	03,2	02,3	02,6	03,2	03,4	02,7	01,2	00,5	00,1	01,1	02,4	01,8	02,0
6	01,4	01,3	01,5	02,8	02,7	02,0	00,9	99,7	00,0	01,3	02,4	03,3	01,6
7	03,1	03,1	03,7	04,8	04,6	04,0	03,1	01,8	01,4	03,0	03,8	04,0	03,4
8	03,4	02,9	02,9	03,2	03,8	03,2	02,0	00,3	00,0	01,5	01,5	01,7	02,2
9	01,2	00,5	00,7	01,7	02,5	01,5	00,0	98,7	00,0	00,6	01,4	01,9	00,9
10	01,1	01,1	01,7	02,8	03,4	02,8	01,0	00,7	01,7	03,1	03,9	04,1	02,3
11	03,4	03,5	03,8	05,0	05,3	04,8	02,4	00,9	01,2	02,1	03,1	02,1	03,1
12	01,6	99,9	00,6	00,9	00,9	00,4	99,1	98,6	99,0	00,3	02,0	01,9	00,4
13	01,4	01,1	02,1	03,4	04,5	04,2	03,7	01,8	02,9	04,0	05,8	05,7	03,4
14	05,3	05,0	05,3	06,0	06,3	06,2	05,1	03,8	03,7	05,0	06,9	06,8	05,5
15	05,6	05,1	05,0	06,5	07,1	06,0	04,1	02,2	02,9	04,3	05,1	04,9	04,9
16	04,0	03,1	03,5	04,9	05,3	04,0	01,4	00,2	00,5	02,7	03,6	03,3	03,0
17	02,1	01,8	01,9	03,0	03,9	03,5	01,4	00,2	00,4	02,8	04,0	04,0	02,4
18	03,3	02,9	03,4	04,5	05,1	05,0	03,3	02,9	03,5	05,0	06,1	05,8	04,2
19	05,1	04,5	05,1	06,3	07,0	05,9	04,7	03,8	03,5	05,0	06,0	06,0	05,2
20	05,0	04,5	05,3	06,6	07,0	06,1	04,8	03,9	03,6	04,6	06,3	06,2	05,3
21	05,7	05,0	05,3	06,3	06,9	06,3	04,4	03,4	03,5	04,5	05,8	05,8	05,2
22	04,9	04,5	04,2	05,5	05,7	05,5	03,8	03,1	03,3	04,3	05,2	05,1	04,6
23	04,3	03,1	03,1	04,5	05,3	04,7	03,8	03,1	03,4	04,6	05,8	05,8	04,3
24	04,8	04,6	04,7	06,1	06,6	05,7	04,8	03,9	04,5	05,5	07,1	07,1	05,5
25	06,5	05,8	06,3	07,3	08,2	08,0	06,8	06,3	06,2	06,9	08,1	08,2	07,1
26	07,6	07,5	08,1	09,6	09,8	08,8	07,0	05,8	06,1	07,4	08,3	08,4	07,9
27	07,6	07,0	07,8	08,0	07,9	07,5	06,2	04,9	04,2	04,8	05,7	04,9	06,4
28	03,4	01,8	01,9	02,1	01,7	00,0	99,6	99,4	00,1	01,3	03,4	03,7	01,5
29	03,1	03,1	03,9	05,5	06,6	05,9	05,0	05,0	06,1	06,9	08,4	08,3	05,7
30	07,9	07,4	08,3	09,2	09,7	08,7	07,4	06,6	06,3	07,4	08,5	08,1	08,0
31	07,5	07,1	07,5	08,6	08,7	07,5	05,5	05,0	04,4	06,4	07,1	06,6	06,8
Moy.	04,2	03,7	04,1	05,2	05,6	04,9	03,4	02,5	02,8	04,0	05,1	05,1	04,2

Température de l'air en degrés centigrades (sous abri)

Dates	Heures (7ème fuseau) 2	4	6	8	10	12	14	16	18	20	22	24	moy. des 12 valeurs
1	26,5	26,5	27,6	26,2	25,2	25,4	26,0	27,3	27,7	27,1	26,3	25,7	26.5
2	24,6	25,3	24,8	25,3	27,0	27,5	29,2	29,4	28,2	25,9	26,4	26,5	26.7
3	25,7	25,8	25,2	25,1	25,7	27,3	28,0	28,0	27,9	26,8	26,3	26,1	26.5
4	25,7	25,6	25,7	27,7	30,2	31,2	31,3	30,7	30,2	29,2	29,1	28,2	29.5
5	27,3	27,0	25,6	26,7	28,4	28,0	26,5	28,2	28,8	27,7	27,0	26,9	29.5
6	26,1	24,7	24,6	24,9	27,0	29,1	29,5	30,0	29,4	28,5	28,2	28,0	29.1
7	27,4	27,0	24,8	25,3	26,7	27,1	28,2	29,5	28,8	27,9	27,7	27,4	27.3
8	27,0	26,5	26,4	27,7	29,8	30,9	31,9	31,0	30,3	29,6	29,3	28,9	27.5
9	27,4	27,7	27,3	28,6	29,0	31,7	31,8	31,5	30,4	29,9	29,3	29,3	27.3
10	28,6	28,0	27,6	29,6	30,6	31,4	31,7	31,3	31,2	29,1	28,1	27,4	28.7
11	27,2	27,2	26,0	25,1	26,0	26,4	27,3	29,4	29,4	28,2	28,0	26,9	27.2
12	25,4	25,6	25,6	25,6	25,6	26,1	26,9	27,3	25,9	25,6	26,1	25,4	25.9
13	26,9	27,2	26,4	26,2	25,0	25,4	26,3	25,8	26,5	26,4	26,1	26,2	26.2
14	25,5	24,6	24,3	25,5	28,0	27,8	26,3	27,7	27,4	26,8	26,4	26,4	26.4
15	26,2	26,1	25,5	26,4	28,4	29,5	31,0	29,5	28,8	28,5	27,8	27,3	27.9
16	27,2	26,4	26,0	27,9	29,8	30,5	30,4	30,4	29,9	29,1	28,2	28,1	28.7
17	28,0	25,6	25,6	26,4	26,5	27,0	28,9	30,2	29,6	28,2	27,6	27,1	27.5
18	26,7	26,1	26,0	27,3	27,6	28,7	30,0	29,6	29,6	28,5	28,0	27,0	27.9
19	26,3	26,0	26,0	26,4	27,8	30,7	31,8	30,1	30,2	29,2	28,3	27,9	28.4
20	27,2	26,8	26,2	27,6	30,0	30,9	31,5	30,2	28,1	28,6	28,6	28,4	28.6
21	28,2	27,4	26,5	26,1	25,6	26,8	29,3	30,0	29,4	28,4	28,4	28,3	27.8
22	28,3	28,2	28,0	28,5	29,4	29,7	30,4	30,0	29,4	28,2	28,2	28,3	28.8
23	28,4	28,5	28,5	28,6	29,8	30,5	30,5	30,0	29,4	28,6	28,5	28,6	29.0
24	28,5	28,5	28,6	28,6	29,1	30,0	30,0	30,0	29,5	28,6	28,4	28,3	29.0
25	28,2	28,0	28,1	26,4	26,8	27,7	28,1	28,2	27,7	27,2	27,0	26,4	27.5
26	25,0	24,7	24,3	24,5	25,6	28,4	29,6	29,8	28,9	27,5	27,0	26,2	26.8
27	25,6	25,4	25,4	27,2	29,9	30,9	29,7	29,3	28,8	27,8	27,4	26,8	27.8
28	26,5	26,4	26,4	26,4	27,8	28,4	27,6	26,0	27,0	27,6	27,6	26,6	27.1
29	27,7	27,7	27,5	25,0	28,1	30,8	30,7	29,6	27,9	27,7	27,6	27,4	28.2
30	26,8	25,4	25,3	26,0	27,8	28,4	29,2	29,7	28,4	27,6	27,0	26,4	27.3
31	26,2	26,0	26,0	27,8	29,6	30,3	30,3	30,2	28,9	28,1	27,6	27,2	28.2
Moy.	26,8	26,5	26,2	26,7	27,9	28,9	29,3	29,3	28,8	28,0	27,7	27,3	27.8

Station : TOURANE H_b : 9m3

Pression atmosphérique en millibars au niveau de la station (corrigée à 0° et gravité normale)

Dates	Heures (7ème fuseau) 2	4	6	8	10	12	14	16	18	20	22	24	moy. des 12 valeurs
1	00,4	99,9	01,3	02,0	02,4	01,6	00,3	00,6	01,5	03,0	03,9	03,4	01,7
2	02,6	02,2	03,0	04,3	04,8	03,8	02,5	02,1	03,8	05,3	06,2	05,8	03,9
3	04,8	04,0	04,7	05,7	05,7	04,5	02,6	01,8	03,1	04,9	05,0	04,7	04,3
4	03,7	03,1	03,2	03,3	04,4	03,7	02,1	00,9	01,1	01,9	02,5	02,0	02,7
5	00,6	00,1	00,1	00,7	00,9	00,2	98,6	98,0	99,6	01,6	01,9	01,5	00,3
6	00,7	00,1	00,1	01,4	01,4	01,0	00,2	00,5	00,7	02,0	03,5	03,4	01,3
7	01,8	01,3	02,8	03,9	04,2	02,7	02,0	02,1	02,6	03,5	04,5	04,0	03,0
8	03,2	02,9	03,0	03,5	03,9	03,0	02,0	01,7	02,0	02,6	02,9	02,6	02,8
9	01,5	01,2	02,0	02,6	02,5	01,6	01,1	99,6	99,3	01,0	02,3	02,0	01,4
10	01,1	00,8	01,3	02,3	02,4	01,5	00,4	99,5	00,3	01,7	02,8	02,2	01,4
11	01,2	01,0	01,8	02,5	02,7	01,5	00,0	00,1	00,4	01,0	02,2	01,6	01,3
12	00,7	00,6	00,9	01,6	01,4	01,2	99,6	00,8	01,0	01,8	02,9	02,3	01,2
13	01,5	00,7	01,4	02,6	02,8	02,3	00,9	02,0	02,7	03,9	04,4	04,5	02,5
14	03,7	03,2	03,8	04,9	04,6	03,8	02,8	02,5	03,7	04,7	05,2	05,0	04,0
15	03,9	03,5	04,3	05,4	05,7	04,4	02,5	01,2	02,8	04,6	05,2	04,7	04,0
16	03,5	02,4	02,5	04,1	03,9	02,5	00,1	00,9	01,3	02,6	03,4	02,7	02,5
17	01,7	00,9	01,5	02,4	02,6	01,2	99,4	98,8	00,0	01,8	03,3	02,6	01,4
18	01,4	01,1	01,4	02,5	03,0	02,2	00,6	00,4	01,9	03,8	04,9	04,1	02,3
19	02,9	02,5	03,4	04,6	04,8	03,8	02,3	01,8	03,0	04,2	05,1	05,1	03,6
20	04,0	03,7	04,3	05,3	06,3	04,6	03,7	03,7	04,9	06,3	08,0	08,1	05,2
21	06,0	05,3	05,6	06,6	06,8	05,6	04,5	03,8	04,9	05,4	06,4	06,5	05,6
22	06,0	05,5	06,0	06,4	06,2	05,4	04,2	03,9	04,4	05,0	06,1	05,9	05,4
23	05,0	05,0	05,4	06,5	06,6	05,5	04,6	03,8	04,3	05,2	06,5	06,8	05,4
24	05,9	05,7	06,2	07,3	07,1	06,4	04,7	04,1	04,7	05,5	07,2	07,0	06,0
25	06,2	05,8	05,9	06,8	07,3	06,6	05,5	04,2	05,0	06,3	07,4	07,1	06,2
26	05,9	05,5	06,2	07,1	06,6	05,6	03,7	03,5	04,7	06,1	06,2	05,8	05,6
27	04,7	04,5	04,6	05,7	05,9	05,4	03,3	02,0	02,7	03,4	02,9	02,0	03,9
28	01,6	00,8	01,0	01,8	02,2	01,4	00,0	00,3	01,1	02,5	03,6	03,0	01,6
29	02,6	02,8	04,1	05,5	05,7	04,8	03,9	04,8	05,9	07,1	07,8	07,2	05,2
30	05,9	06,2	07,1	08,0	07,5	06,0	05,3	04,5	05,3	06,8	07,2	06,3	06,3
31	05,5	05,4	05,7	07,0	06,8	05,2	03,7	03,0	04,0	04,9	06,0	05,4	05,2
Moy.	03,2	02,8	03,4	04,3	04,5	03,5	02,2	01,8	02,7	03,9	04,8	04,4	03,5

Température de l'air en degrés centigrades (sous abri)

Dates	Heures (7ème fuseau) 2	4	6	8	10	12	14	16	18	20	22	24	moy. des 12 valeurs
1	25,0	25,2	25,2	26,7	30,0	32,0	29,8	27,8	26,5	26,4	26,2	26,0	27,2
2	25,7	25,5	24,8	27,4	30,4	31,7	31,5	30,7	25,9	25,4	25,8	25,4	27,5
3	25,3	25,0	24,7	27,7	30,7	31,6	31,5	30,4	28,8	25,3	25,6	25,0	27,6
4	24,8	25,2	25,2	25,4	25,8	26,5	28,0	28,5	28,2	27,0	25,9	25,0	26,3
5	24,8	24,7	24,8	25,1	28,5	30,8	31,0	30,0	25,6	25,2	25,0	25,1	26,7
6	25,0	24,8	24,6	27,0	31,0	31,6	29,0	26,0	25,8	25,8	25,6	25,4	26,6
7	25,2	25,2	25,5	28,7	32,0	33,2	32,0	26,3	26,8	27,0	26,6	26,1	27,9
8	26,0	25,5	25,0	28,2	32,0	33,7	31,0	31,0	28,7	27,0	26,9	25,8	28,4
9	25,0	24,7	25,0	28,3	32,5	33,9	31,9	32,2	31,0	30,0	29,0	28,0	29,3
10	27,1	26,8	26,6	28,0	32,5	33,8	31,7	32,5	30,8	29,7	27,8	27,5	29,6
11	26,6	26,3	26,0	27,0	29,0	31,4	30,4	28,0	24,7	25,4	25,4	25,5	27,1
12	25,1	24,6	24,5	26,8	30,8	31,7	31,5	25,0	25,7	25,8	25,6	25,4	26,9
13	25,2	25,1	25,3	27,4	31,0	32,4	31,2	26,0	24,8	25,0	25,0	24,6	26,9
14	24,6	24,0	24,1	27,7	30,7	31,9	30,4	31,5	27,8	27,1	26,4	25,7	27,7
15	26,6	25,0	24,7	26,4	30,5	31,9	31,2	31,0	29,6	25,0	25,5	25,4	27,6
16	25,2	25,2	25,1	27,8	31,0	33,0	32,7	27,4	26,5	26,3	25,6	25,4	27,6
17	25,0	24,5	24,4	27,6	31,4	32,3	32,2	31,0	29,9	26,5	26,4	26,1	28,1
18	25,7	25,2	25,0	27,8	30,1	31,8	31,0	30,5	26,0	25,1	25,7	25,7	27,5
19	25,6	25,0	24,7	27,8	30,5	30,9	31,1	30,4	29,0	26,9	26,0	25,7	27,8
20	25,2	25,1	25,4	26,8	30,0	31,0	31,2	29,8	25,4	24,7	24,8	24,2	27,0
21	24,1	24,2	24,0	25,4	29,9	31,6	32,4	32,0	29,5	28,8	28,2	27,7	28,2
22	26,9	26,4	25,8	28,2	31,0	33,9	32,4	31,7	30,2	29,0	28,0	27,5	29,2
23	25,8	25,3	24,9	28,2	31,6	33,8	32,5	32,0	30,0	26,0	25,8	25,0	28,4
24	24,8	24,5	23,6	26,7	31,0	32,2	32,8	31,8	29,9	28,9	27,2	26,6	28,3
25	25,5	24,7	24,6	26,8	30,6	32,3	32,0	31,4	29,8	29,0	27,6	27,5	28,5
26	26,5	25,6	24,6	28,5	31,8	32,5	32,0	31,3	30,0	28,9	27,2	26,0	28,7
27	25,8	25,0	24,8	25,0	25,8	25,6	26,3	26,4	26,0	25,7	25,0	25,9	25,6
28	25,0	24,3	24,0	24,6	26,0	28,4	28,9	28,8	27,5	26,4	26,5	26,0	26,3
29	25,4	25,8	25,8	29,0	31,0	31,2	32,8	29,3	25,2	26,1	26,0	25,2	27,7
30	24,6	24,2	23,8	27,8	30,0	31,7	31,1	30,0	28,7	28,0	27,7	26,3	27,8
31	25,8	24,8	24,8	26,0	29,8	30,9	30,9	29,6	28,6	27,8	27,9	26,8	27,8
Moy.	25,4	25,1	24,9	27,2	30,3	31,6	31,1	29,7	27,8	26,8	26,4	25,9	27,7

pour avoir la pression, on ajoute 1000mb aux chiffres non soulignés et 900mb aux chiffres soulignés.

Station : NHATRANG H_b : 7m

Pression atmosphérique en millibars au niveau de la station (corrigée à 0° et gravité normale)

Dates	Heures (7ème fuseau) 2	4	6	8	10	12	14	16	18	20	22	24	moy. des 12 valeurs
1	03,6	03,0	04,0	04,8	04,8	04,1	02,7	03,5	04,6	05,9	07,0	06,6	04,6
2	06,0	04,9	05,2	06,2	06,3	05,8	05,9	04,1	04,8	06,2	07,3	07,5	05,9
3	06,5	06,1	06,0	07,2	06,5	05,5	04,8	04,2	04,4	05,8	06,7	06,6	05,9
4	05,4	04,5	05,2	05,5	05,4	04,6	03,0	01,7	02,4	03,6	04,4	03,2	04,1
5	02,7	02,5	02,8	03,2	03,2	02,4	02,0	00,6	01,0	03,0	04,4	04,6	02,7
6	02,9	02,1	02,7	03,5	03,9	03,5	02,4	01,6	02,6	04,6	05,7	05,8	03,4
7	05,4	05,2	05,6	06,3	06,5	06,1	04,3	04,3	04,4	05,7	06,7	06,6	05,6
8	06,0	05,7	06,3	07,1	06,9	06,3	04,6	03,4	03,4	04,5	05,5	05,4	05,4
9	04,4	03,8	04,6	05,0	05,0	04,0	02,9	02,5	02,9	04,2	05,2	05,0	04,1
10	04,6	03,9	04,1	05,2	05,3	04,7	02,9	02,1	02,5	04,2	04,8	04,5	04,1
11	03,8	03,3	03,8	04,8	04,7	04,0	02,8	02,2	02,9	04,6	05,4	05,5	04,0
12	04,4	04,2	04,5	04,7	04,5	04,1	02,9	02,7	03,0	03,8	04,6	04,6	04,0
13	03,8	03,0	04,0	05,0	05,4	04,9	03,4	02,6	05,0	06,0	06,7	06,3	04,7
14	05,6	05,1	05,8	06,5	06,8	05,8	04,9	04,2	04,3	05,6	06,6	06,8	05,7
15	05,9	05,3	05,9	06,6	06,6	05,5	03,5	03,0	04,5	05,4	06,2	05,9	05,4
16	04,8	04,6	05,0	05,9	06,1	05,0	02,5	02,2	02,8	04,8	05,4	04,9	04,5
17	03,0	02,6	03,7	04,3	04,2	03,3	01,9	01,3	04,1	04,8	05,4	04,8	03,6
18	03,4	03,0	03,8	04,6	05,5	04,3	02,7	02,2	03,5	05,0	06,1	06,0	04,2
19	05,0	04,6	05,2	06,0	06,4	05,4	04,2	04,0	05,3	06,1	07,0	07,0	05,5
20	06,3	05,7	06,6	07,6	08,0	07,2	05,7	05,2	06,0	07,3	08,9	08,9	07,0
21	08,2	07,9	08,1	08,9	08,9	08,0	06,6	06,6	07,0	08,3	09,3	09,3	08,1
22	08,7	08,3	08,4	09,1	09,1	08,0	06,6	06,4	08,0	08,3	09,1	08,3	08,2
23	07,8	07,9	08,4	09,2	09,2	08,5	07,0	06,3	06,7	07,4	08,4	08,3	07,9
24	07,9	08,2	08,5	09,5	09,8	08,6	07,0	06,6	07,0	08,1	09,0	09,2	08,3
25	08,8	08,5	08,8	09,2	09,0	08,0	06,5	05,6	06,6	08,2	09,3	09,0	08,1
26	07,6	07,4	07,7	08,6	08,5	07,0	05,2	05,3	05,5	06,8	07,7	07,1	07,0
27	06,5	05,7	06,3	07,4	07,2	06,0	05,0	03,9	04,7	05,7	06,2	05,9	05,9
28	05,3	05,2	05,8	06,8	06,5	05,2	03,5	03,3	05,0	06,2	07,2	06,8	05,6
29	06,6	06,9	07,5	08,7	08,4	06,5	05,6	06,1	07,7	08,9	09,6	09,5	07,7
30	08,0	07,7	08,0	08,7	08,6	07,5	06,2	05,3	06,5	07,8	08,4	07,8	07,5
31	07,0	06,3	06,7	07,8	07,7	07,0	05,3	05,0	05,9	06,9	07,7	07,5	06,7
Moy	05,7	05,3	05,8	06,6	06,6	05,7	04,3	03,8	04,7	05,9	06,8	06,6	05,7

Température de l'air en degrés centigrades (sous abri)

Dates	Heures (7ème fuseau) 2	4	6	8	10	12	14	16	18	20	22	24	moy des 12 valeurs
1	25,1	24,4	24,1	26,5	30,1	29,9	31,8	28,0	27,0	26,6	25,9	25,0	27,0
2	24,9	24,4	24,5	27,5	31,1	30,8	28,7	29,9	28,6	27,0	27,0	27,9	27,7
3	26,9	26,3	25,8	29,0	32,6	34,9	32,3	31,1	28,6	27,3	27,2	26,7	29,1
4	26,7	27,3	26,1	27,3	30,0	29,4	30,4	29,8	28,9	26,8	26,0	25,5	27,8
5	24,9	24,4	24,0	26,0	30,0	28,8	25,9	29,0	28,0	25,1	24,7	24,8	26,3
6	24,8	24,8	24,7	26,9	28,8	30,9	29,8	28,0	25,9	25,5	25,0	25,0	26,7
7	24,9	24,5	24,3	26,1	29,0	29,8	30,2	30,1	29,4	28,0	27,0	26,0	27,4
8	25,5	25,0	24,8	27,2	31,1	31,6	32,3	32,5	31,1	30,2	28,5	27,4	28,9
9	26,4	25,8	25,3	28,2	31,6	31,3	32,8	32,5	31,1	30,1	28,9	27,3	29,3
10	27,1	26,0	25,9	28,6	32,0	31,9	31,9	31,8	31,6	29,8	28,8	28,0	29,4
11	27,8	27,2	26,3	29,5	32,4	32,5	32,4	29,0	29,2	26,4	26,3	26,4	28,8
12	26,3	25,5	24,9	27,3	30,1	32,7	31,7	29,0	28,0	27,8	27,4	26,4	28,1
13	26,0	25,5	25,2	28,2	30,7	32,4	32,0	31,4	24,4	25,1	25,3	25,0	27,6
14	24,8	24,8	24,5	27,0	29,0	30,2	30,5	30,2	29,3	28,4	26,9	25,8	27,6
15	25,5	24,9	24,8	28,0	31,4	32,0	32,7	31,0	26,8	26,4	26,5	26,3	28,0
16	25,4	25,3	24,8	27,0	30,0	30,4	31,2	30,6	30,4	29,5	26,3	26,1	28,1
17	25,7	25,4	25,3	26,5	30,6	31,7	31,3	30,1	24,7	24,9	25,0	25,0	27,2
18	24,9	24,7	24,6	27,0	29,0	30,8	31,0	31,4	27,3	27,1	26,2	26,0	27,5
19	25,3	25,1	24,4	27,5	30,4	31,1	31,4	30,2	28,8	27,0	26,8	26,7	27,9
20	26,3	25,1	24,6	27,7	29,7	31,1	31,9	30,8	29,5	29,3	28,0	27,0	28,4
21	26,5	26,0	25,0	28,3	30,3	31,7	31,9	31,0	29,1	28,4	27,0	25,8	28,4
22	25,3	25,2	24,5	28,3	30,3	31,7	31,5	31,4	27,7	26,0	25,6	24,8	27,7
23	24,4	23,6	23,2	26,7	30,3	31,2	31,4	31,0	29,3	28,7	27,0	26,0	27,7
24	25,2	24,6	24,3	27,7	28,2	30,6	31,7	30,4	28,8	28,4	26,2	25,3	27,6
25	24,3	23,7	23,5	27,0	29,5	31,0	32,1	31,1	29,0	28,3	26,3	26,3	27,7
26	25,2	24,4	23,7	27,4	31,4	31,1	32,0	29,5	28,6	27,5	27,3	26,1	27,9
27	25,6	24,8	24,1	28,0	30,2	30,8	31,0	30,6	29,0	28,2	26,0	25,6	27,8
28	25,3	25,0	25,0	26,0	29,8	32,6	33,6	32,1	28,0	27,7	27,3	26,2	28,2
29	25,8	25,4	25,2	28,0	30,5	32,9	32,5	30,0	28,7	27,3	26,9	26,5	28,3
30	26,0	25,0	24,7	27,0	32,1	32,5	31,5	31,0	26,6	27,2	27,2	26,6	28,1
31	26,5	25,6	25,0	27,5	29,9	30,0	31,9	28,8	25,7	25,9	25,5	25,8	27,3
Moy	25,7	25,2	24,7	27,5	30,4	31,3	31,4	30,4	28,4	27,5	26,6	26,1	27,9

Station : SAIGON (Tânsơnnhứt) H_b : 9m9

Pression atmosphérique en millibars au niveau de la station (corrigée à 0° et gravité normale)

Dates	Heures (7ème fuseau) 2	4	6	8	10	12	14	16	18	20	22	24	moy des 12 valeurs
1	06,2	05,7	05,8	07,7	07,5	06,4	05,0	03,3	05,2	07,6	08,9	08,7	06,5
2	07,5	06,6	06,5	07,9	08,5	07,8	06,2	05,1	07,5	08,0	10,4	10,1	07,8
3	08,3	07,5	08,0	09,0	09,0	07,7	05,8	04,2	04,5	07,9	08,3	08,0	07,4
4	07,0	06,0	06,1	08,3	07,7	06,0	04,8	04,0	04,7	05,3	06,1	05,3	05,9
5	04,4	03,9	04,5	04,6	04,6	03,7	02,2	01,2	01,9	04,1	05,5	05,5	03,8
6	05,0	04,3	04,6	05,3	05,4	04,7	03,5	03,7	04,3	06,6	08,2	08,3	05,3
7	07,3	07,7	07,3	08,3	08,8	07,8	06,5	05,4	05,3	07,1	08,6	08,7	07,4
8	07,9	07,3	07,7	09,0	09,2	07,9	05,7	04,5	06,0	07,1	08,1	07,7	07,3
9	06,7	05,7	06,3	07,8	07,8	06,7	04,4	03,9	04,9	06,0	07,7	07,5	06,3
10	06,4	05,9	06,4	07,1	07,3	05,7	04,2	04,0	06,4	07,5	08,3	08,0	06,4
11	06,9	06,7	06,6	06,8	07,6	06,1	05,0	03,5	04,8	05,5	06,7	06,8	06,1
12	05,8	05,3	05,7	06,9	06,5	05,5	04,8	04,3	04,9	06,4	07,1	06,4	05,8
13	05,8	05,4	05,8	07,2	07,5	06,8	05,6	04,2	05,2	06,9	08,1	08,0	06,4
14	07,4	07,1	07,2	08,4	07,8	07,5	06,2	05,2	05,9	07,0	08,3	07,8	07,2
15	07,1	06,6	07,3	08,7	06,4	07,3	05,6	04,3	04,6	06,5	08,0	07,5	06,8
16	06,5	06,0	06,3	07,7	08,2	06,4	03,6	02,6	04,5	06,6	07,7	06,6	06,1
17	05,5	04,9	05,2	06,1	07,1	05,4	03,4	03,1	04,5	05,6	07,8	07,5	05,5
18	06,0	05,1	05,4	07,2	07,6	06,1	04,7	03,9	04,7	06,5	08,5	08,2	06,2
19	07,0	06,8	07,1	08,4	08,4	07,2	05,8	05,0	05,8	07,4	08,6	08,4	07,2
20	07,7	07,5	07,3	08,8	09,5	08,5	06,7	06,4	08,0	08,5	10,0	10,1	08,3
21	09,6	09,0	09,2	09,9	09,8	09,0	06,9	06,5	07,3	08,3	09,7	09,8	08,8
22	08,9	08,3	08,5	10,0	09,6	08,4	06,5	06,9	06,9	08,0	08,7	08,0	08,2
23	07,5	07,3	07,6	08,9	08,9	08,0	06,5	05,8	06,2	07,1	08,4	07,7	07,5
24	06,8	07,1	07,5	08,8	08,8	07,7	06,0	05,7	06,7	08,2	09,1	09,4	07,7
25	08,3	07,9	08,0	08,8	08,7	08,1	05,7	05,4	06,6	08,5	09,9	08,9	07,9
26	08,1	07,6	07,1	09,7	09,7	08,5	06,1	05,4	07,1	08,9	09,5	09,1	08,1
27	08,1	07,7	08,0	09,1	09,1	07,6	06,1	05,5	06,2	07,7	09,2	08,9	07,8
28	08,0	07,0	07,4	08,8	08,9	07,4	05,8	05,7	06,2	07,7	08,7	08,7	07,5
29	07,6	07,7	08,6	10,4	09,2	08,6	06,7	06,2	07,0	09,1	10,3	10,0	08,5
30	08,9	08,7	08,7	09,4	09,2	08,3	06,4	05,6	05,6	08,0	09,2	09,3	08,1
31	08,8	08,1	07,7	08,5	09,0	07,8	05,7	04,7	05,3	07,4	09,8	08,9	07,6
Moy	07,2	06,7	07,0	08,2	08,2	07,1	05,4	04,7	05,6	07,2	08,5	08,2	07,0

Température de l'air en degrés centigrades (sous abri)

Dates	Heures (7ème fuseau) 2	4	6	8	10	12	14	16	18	20	22	24	moy des 12 valeurs
1	23,7	23,4	23,5	25,2	28,0	30,0	25,6	30,0	24,1	24,8	25,0	24,7	25,7
2	24,7	23,8	23,7	25,2	27,9	30,2	26,5	29,0	24,3	24,4	24,5	24,5	25,7
3	24,0	23,7	24,1	25,5	27,8	30,0	31,0	31,8	30,5	24,9	24,8	25,1	26,9
4	25,0	25,0	24,8	25,6	27,0	29,0	29,5	25,2	24,2	25,1	24,7	24,5	25,8
5	24,7	24,0	24,0	25,8	28,6	30,3	30,0	30,5	26,8	26,0	25,5	25,8	26,8
6	25,4	25,6	24,7	26,6	29,5	30,6	24,4	26,4	26,2	25,9	26,0	25,4	26,4
7	24,0	23,7	23,7	24,7	26,0	27,6	29,3	29,8	27,1	27,5	26,7	26,2	26,4
8	25,9	25,5	25,5	27,2	28,4	30,6	32,1	29,8	26,7	27,0	26,3	26,0	27,6
9	25,8	25,8	25,7	26,9	29,7	31,7	32,3	28,8	25,6	24,8	24,1	24,4	27,1
10	24,6	24,3	24,9	27,1	28,5	28,9	28,5	25,8	24,4	24,5	24,4	24,3	25,8
11	24,1	24,0	24,3	26,2	27,8	29,5	30,6	30,3	28,6	28,0	27,3	26,8	27,3
12	26,5	26,2	26,3	27,2	29,7	31,2	28,9	23,8	25,1	25,4	25,2	25,0	26,7
13	25,1	24,8	24,3	25,8	28,2	30,4	30,5	30,0	29,1	27,1	26,5	26,4	27,4
14	25,5	24,9	24,1	26,5	28,7	30,2	29,4	29,5	28,2	27,6	27,0	26,3	27,3
15	25,7	25,2	25,0	26,7	29,2	31,3	30,9	32,0	30,0	26,9	27,1	26,2	28,0
16	25,9	25,4	25,7	27,1	29,5	32,1	33,0	28,5	27,1	27,1	26,7	26,0	27,8
17	25,7	25,6	25,5	26,5	26,4	30,4	30,0	28,4	27,5	26,0	25,3	25,1	26,9
18	24,9	24,5	24,5	25,9	27,3	28,1	28,6	29,0	28,3	26,5	26,1	25,9	26,6
19	25,5	25,0	24,6	26,2	28,8	29,7	30,0	30,0	27,3	26,1	25,8	25,3	27,0
20	25,0	24,5	25,0	26,9	29,6	31,5	31,4	28,0	25,7	24,5	24,3	24,5	26,7
21	23,8	24,2	24,2	26,3	28,6	31,0	32,6	32,7	29,6	28,6	27,1	26,5	27,9
22	25,9	25,3	25,4	27,3	29,5	31,0	32,2	23,3	26,1	25,8	25,3	24,9	26,8
23	24,6	24,3	25,0	26,8	29,3	31,4	31,7	29,5	28,1	27,4	26,5	26,6	27,6
24	25,6	25,5	25,5	27,8	29,2	30,5	26,3	28,0	27,8	26,9	25,7	25,0	27,0
25	24,6	24,2	24,2	27,7	28,9	31,7	32,1	29,2	28,2	26,3	26,7	25,8	27,5
26	25,8	25,5	25,0	27,4	26,0	26,4	29,4	28,1	26,1	24,0	24,2	24,1	26,0
27	24,7	25,4	25,3	26,1	28,6	29,7	29,8	28,3	28,0	27,1	26,3	26,1	27,2
28	25,5	25,3	25,0	27,0	29,0	27,1	30,1	24,7	26,3	26,2	24,8	25,0	26,3
29	24,5	24,3	24,3	24,7	28,0	30,1	30,9	30,9	29,9	27,8	27,0	25,8	27,4
30	24,4	24,0	24,2	26,7	29,2	32,0	31,3	31,4	28,5	27,6	27,1	26,3	27,7
31	25,1	24,2	23,7	24,7	26,7	29,5	25,8	29,2	26,6	26,3	23,3	23,3	25,7
Moy	25,0	24,7	24,7	26,4	28,4	30,1	29,8	28,8	27,2	26,3	25,7	25,4	26,9

pour avoir la pression, on ajoute 1000mbs aux chiffres non soulignés et 900mbs aux chiffres soulignés

Station : VIENTIANE H_b : 171m

Pression atmosphérique en millibars au niveau de la station (corrigée à 0° et gravité normale)

Dates	Heures (7ème fuseau) 2	4	6	8	10	12	14	16	18	20	22	24	moy. des 12 valeurs
1	82,3	82,1	82,7	84,3	84,7	84,5	83,0	82,5	82,6	84,5	86,3	87,0	83,9
2	85,7	85,4	85,5	87,0	87,8	87,1	85,5	84,3	85,0	86,4	88,3	88,7	86,4
3	87,5	87,1	87,8	89,0	89,3	88,9	87,3	85,7	85,8	86,8	88,1	87,7	87,6
4	87,3	86,5	86,7	87,5	87,7	87,0	85,7	84,2	83,5	84,9	85,5	85,5	86,0
5	84,7	83,9	83,8	84,1	84,3	83,3	81,4	79,9	80,2	80,9	83,6	85,3	83,0
6	83,4	82,7	83,0	83,9	84,2	84,3	82,5	81,1	81,4	82,8	85,2	85,2	83,3
7	84,2	84,6	85,0	85,7	86,9	86,5	86,1	85,1	84,5	85,8	87,5	88,2	85,8
8	87,6	87,0	87,0	87,5	88,2	87,4	85,5	84,1	84,1	85,4	86,6	86,4	86,4
9	85,9	85,3	85,5	86,6	87,0	86,2	85,1	83,4	83,0	84,0	85,8	86,3	85,3
10	84,7	84,1	84,6	85,1	86,1	85,3	83,5	82,5	82,5	83,8	85,4	85,8	84,5
11	84,6	84,1	84,5	85,5	86,3	85,4	83,8	82,5	82,9	84,2	85,0	84,5	84,4
12	83,9	82,7	83,3	84,3	84,5	83,9	82,7	81,3	81,0	82,8	83,9	84,0	83,2
13	82,9	82,2	82,7	84,3	84,9	84,9	83,8	82,6	82,7	85,0	86,6	87,0	84,1
14	86,3	85,9	86,3	87,5	88,5	87,9	86,6	85,1	85,0	86,2	88,2	88,2	86,8
15	87,2	86,9	87,1	88,2	88,7	87,9	86,2	84,5	84,2	85,9	87,4	86,6	86,7
16	85,9	85,5	85,8	86,7	87,0	86,5	84,3	82,6	82,6	84,6	85,6	85,2	85,2
17	84,6	83,9	83,9	84,7	85,8	85,1	82,7	81,0	81,3	82,5	84,5	84,6	83,7
18	83,8	83,4	83,9	85,1	85,8	85,1	83,3	82,1	82,9	85,0	86,4	86,9	84,5
19	86,1	85,7	86,1	87,1	87,8	87,0	85,7	84,9	84,5	85,5	87,5	87,6	86,3
20	87,2	86,5	87,0	88,1	88,9	87,9	86,5	85,1	85,1	87,1	88,2	88,6	87,2
21	87,8	87,1	87,7	88,7	89,4	88,9	87,0	86,1	86,2	87,2	89,2	89,6	87,9
22	88,2	87,9	88,1	88,3	89,4	88,5	87,4	86,6	86,2	87,2	89,2	89,2	88,0
23	88,7	87,9	87,9	88,5	89,0	88,3	86,7	85,5	85,5	86,5	88,6	89,0	87,7
24	87,9	87,3	87,5	88,3	89,3	88,6	87,3	85,9	85,9	87,1	88,9	90,9	87,9
25	88,2	88,1	88,3	89,7	90,7	89,5	88,2	86,6	86,7	87,7	89,8	89,9	88,6
26	88,5	88,7	89,1	91,8	92,5	91,1	89,0	87,3	86,9	88,5	89,9	89,8	89,4
27	88,8	88,6	88,6	89,9	89,8	88,5	86,7	85,5	85,8	86,7	87,8	87,5	87,9
28	85,9	85,3	85,4	85,7	86,1	85,5	84,1	82,2	82,2	83,2	83,4	82,1	84,3
29	81,1	80,5	81,0	82,9	84,5	84,6	84,3	84,2	84,9	87,0	88,7	89,3	84,4
30	88,4	88,3	88,7	89,7	90,1	89,1	88,1	86,9	86,7	88,0	89,4	89,4	88,6
31	88,4	88,2	88,6	89,7	89,7	88,7	86,3	85,0	84,9	86,6	88,1	87,9	86,7
Moy	86,1	85,6	85,9	87,0	87,6	86,9	85,4	84,1	84,1	85,5	87,1	87,2	86,0

Température de l'air en degrés centigrades (sous abri)

Dates	Heures (7ème fuseau) 2	4	6	8	10	12	14	16	18	20	22	24	moy des 12 valeurs
1	25,0	24,4	24,5	25,8	27,8	26,2	27,8	24,8	24,8	23,5	23,6	23,4	25,1
2	23,4	23,3	23,4	24,4	26,8	28,3	29,9	29,1	26,9	25,1	25,1	24,3	25,8
3	24,2	24,0	23,7	24,2	24,8	28,4	29,4	28,1	27,0	25,2	25,0	25,1	25,8
4	24,2	24,2	24,0	25,4	29,2	29,7	28,2	30,9	28,4	26,1	26,0	25,2	26,8
5	25,1	24,3	24,2	26,6	29,4	29,3	31,2	32,3	29,7	27,2	23,0	23,2	27,1
6	23,4	23,6	23,1	24,1	25,7	26,6	28,4	30,1	25,9	24,6	24,6	24,4	25,4
7	24,4	24,2	24,2	25,4	27,7	26,0	24,8	26,0	25,8	24,9	24,3	24,0	25,1
8	24,1	24,2	24,1	25,0	28,0	28,7	31,0	31,6	29,6	25,2	25,2	25,1	26,8
9	25,1	25,0	24,8	26,0	27,9	29,6	30,9	31,4	29,8	27,3	27,0	26,0	27,6
10	25,3	25,1	24,7	26,6	29,9	31,6	31,4	30,4	27,4	26,9	26,4	26,4	27,7
11	26,1	25,8	25,4	26,0	24,8	26,4	28,9	29,6	27,6	25,9	25,1	25,1	26,4
12	25,1	24,4	24,2	25,7	28,4	29,6	30,7	30,3	28,3	24,2	24,3	25,1	26,7
13	25,1	25,0	25,0	25,6	27,0	28,4	28,8	25,6	27,2	25,8	25,8	25,5	26,2
14	24,5	24,0	24,0	24,2	24,2	26,0	26,2	27,6	26,9	25,2	24,3	24,2	25,1
15	24,3	24,1	24,3	25,0	26,9	29,6	31,1	29,8	28,0	26,3	26,2	25,9	26,8
16	25,7	25,4	24,6	25,4	27,9	30,0	29,3	29,2	28,6	24,6	24,6	24,5	26,6
17	24,4	24,4	24,4	25,8	28,2	29,7	30,3	30,9	30,3	26,3	25,7	25,9	27,2
18	25,9	24,5	23,2	24,3	27,1	27,1	29,0	29,4	27,6	27,2	26,7	25,9	26,5
19	24,8	23,4	24,0	24,6	26,4	28,6	30,9	26,6	26,8	25,8	25,6	24,8	26,0
20	24,6	24,3	24,6	25,6	27,4	28,3	30,0	29,6	29,0	26,9	26,1	26,3	26,7
21	25,8	25,4	25,0	25,2	26,8	28,0	30,0	30,0	28,4	24,8	24,7	24,8	26,6
22	24,8	24,8	24,7	26,4	28,0	30,0	26,4	27,0	26,2	25,8	24,8	25,1	26,2
23	25,0	25,1	25,0	26,2	28,8	29,9	31,6	31,7	29,2	26,8	26,8	26,5	27,7
24	26,3	24,7	24,0	25,8	27,8	31,0	32,4	29,4	28,4	26,6	26,7	23,9	27,2
25	23,7	23,8	24,0	25,4	26,6	29,6	29,6	30,0	28,2	26,8	26,3	25,8	26,6
26	25,1	24,4	23,3	23,2	23,2	24,0	25,6	27,4	27,8	26,0	25,7	24,6	25,0
27	24,1	23,9	23,6	25,4	27,6	30,6	30,9	31,6	29,4	26,8	26,5	25,9	27,2
28	25,7	25,0	25,0	25,8	29,0	29,4	29,4	28,4	27,6	26,2	26,0	25,2	26,9
29	24,5	24,1	24,1	24,0	24,4	25,3	25,4	26,3	26,1	25,4	25,2	25,2	25,0
30	24,5	24,3	24,3	25,7	27,6	29,7	30,4	28,4	27,6	25,7	25,3	25,3	26,6
31	25,2	24,6	25,0	26,0	29,0	28,4	32,8	32,9	30,6	26,4	26,3	25,7	27,7
Moy	24,8	24,4	24,3	25,3	27,2	28,5	29,4	29,2	27,9	25,9	25,4	25,1	26,5

Station : PHNOMPENH (Pochentong) H_b : 11m

Pression atmosphérique en millibars au niveau de la station (corrigée à 0° et gravité normale)

Dates	Heures (7ème fuseau) 2	4	6	8	10	12	14	16	18	20	22	24	moy des 12 valeurs
1	05,0	04,6	05,1	07,3	07,4	06,6	04,9	03,6	04,7	06,0	07,6	08,1	05,9
2	06,7	05,9	06,3	07,7	08,0	07,7	06,0	05,2	06,0	07,0	09,2	09,5	07,1
3	08,0	07,3	07,4	08,2	08,9	08,4	06,2	05,3	06,4	07,4	08,1	07,8	07,5
4	07,0	06,1	06,5	07,7	07,8	06,5	04,8	03,9	03,9	05,5	06,5	05,6	06,0
5	03,2	03,1	04,3	04,6	04,7	03,7	02,7	01,4	01,9	03,8	04,6	04,3	03,5
6	03,8	03,9	04,0	04,6	05,2	04,9	03,1	02,1	02,9	05,3	07,0	06,9	04,5
7	06,8	06,2	07,3	07,7	08,1	07,5	06,2	04,8	05,4	07,0	08,5	08,5	07,0
8	07,4	07,0	07,2	07,9	08,2	07,4	05,3	05,3	05,7	06,6	07,2	07,2	06,9
9	06,4	05,8	06,1	07,6	07,9	06,2	04,6	03,4	04,5	06,0	07,5	07,6	06,1
10	06,4	05,7	06,4	06,9	07,1	06,5	04,4	03,6	04,9	06,4	07,7	07,8	06,2
11	06,4	05,9	05,8	06,3	06,8	06,5	05,0	03,9	04,0	05,2	06,5	06,6	05,7
12	05,4	04,8	05,8	06,7	07,0	06,7	04,6	03,4	03,6	04,8	06,4	06,6	05,5
13	05,5	04,7	05,3	06,3	06,6	06,5	05,5	03,9	04,6	06,1	07,8	07,9	05,9
14	07,0	06,4	06,6	07,8	08,1	07,7	06,7	05,3	05,8	07,0	08,3	07,6	07,0
15	06,8	06,4	06,7	08,2	08,5	08,0	05,8	04,9	05,0	06,7	07,8	07,7	06,9
16	06,6	05,8	05,7	07,0	07,7	06,3	03,6	02,6	03,8	05,0	06,6	06,4	05,6
17	05,5	04,9	04,9	05,8	06,7	05,8	03,3	02,4	03,8	05,3	07,2	07,1	05,2
18	05,6	04,5	05,4	07,5	06,9	05,8	04,2	03,5	04,6	06,4	08,3	07,7	05,9
19	06,0	06,1	06,6	07,4	08,1	07,5	06,0	05,3	05,7	07,2	08,2	08,1	06,9
20	07,3	06,9	07,3	08,3	08,6	08,5	06,4	06,0	06,9	08,2	09,1	09,4	07,7
21	08,9	08,4	09,1	09,3	09,4	08,9	06,9	06,1	07,3	08,4	09,7	09,8	08,5
22	08,6	08,2	08,2	09,8	10,0	09,4	07,3	05,6	06,8	07,7	08,6	08,0	08,2
23	07,1	07,2	07,5	08,2	08,7	08,2	06,2	05,6	07,5	07,6	08,2	07,8	07,5
24	07,0	07,0	07,6	08,7	08,9	08,0	05,5	05,0	06,7	08,1	10,5	09,4	07,7
25	08,4	07,8	08,0	08,9	09,3	08,4	06,2	05,5	06,7	08,1	09,1	09,2	08,0
26	08,0	07,3	07,4	09,6	09,7	08,7	06,4	05,3	07,3	08,9	09,4	09,2	08,1
27	08,3	07,7	07,8	09,1	09,2	07,5	05,1	04,4	05,5	08,4	09,4	09,5	07,7
28	07,2	06,3	07,1	07,5	07,7	07,1	05,2	04,9	05,8	06,8	07,8	07,4	06,7
29	06,4	07,2	07,4	09,0	09,4	08,1	06,2	05,5	06,5	07,9	09,6	10,1	07,8
30	08,7	08,4	08,8	09,1	09,5	08,8	06,6	05,3	07,5	09,0	09,3	08,6	08,3
31	08,3	07,8	07,3	08,3	08,9	07,5	05,0	05,5	06,1	07,3	09,2	09,4	07,6
Moy	06,8	06,3	06,7	07,7	08,0	07,3	05,4	04,5	05,4	06,8	08,1	08,0	06,7

Température de l'air en degrés centigrades (sous abri)

Dates	Heures (7ème fuseau) 2	4	6	8	10	12	14	16	18	20	22	24	moy des 12 valeurs
1	24,6	23,9	24,0	23,7	27,1	28,2	29,0	29,5	27,7	26,1	25,6	25,2	26,2
2	24,8	24,2	24,0	26,4	29,4	29,6	30,8	30,6	27,3	26,3	26,4	25,5	27,1
3	25,5	25,0	24,7	26,1	30,5	32,1	25,5	29,5	24,4	23,8	24,3	24,4	26,3
4	24,5	24,6	24,8	25,0	27,7	29,3	29,6	26,8	25,6	26,2	24,7	24,8	26,1
5	24,5	24,3	24,2	25,6	28,2	29,4	28,2	30,3	28,8	27,8	27,0	26,0	27,0
6	25,7	25,5	25,0	25,8	28,2	30,3	28,3	29,0	28,2	26,6	24,8	24,9	26,9
7	24,6	24,4	24,0	24,8	28,2	29,1	30,6	21,6	28,6	27,4	26,9	26,4	27,2
8	26,1	25,2	25,0	27,7	30,2	31,1	32,4	25,8	25,1	25,9	26,2	26,0	27,2
9	25,5	25,3	25,5	26,5	29,6	31,5	32,5	33,4	23,6	24,5	25,8	26,1	27,5
10	25,9	25,7	25,5	26,4	29,4	30,6	30,6	30,0	27,4	26,9	25,5	25,4	27,4
11	24,9	25,0	25,2	26,4	28,3	29,7	29,3	29,4	28,6	27,3	26,6	26,2	27,2
12	25,9	26,0	25,8	26,5	24,4	26,2	27,9	28,8	26,6	26,2	25,6	24,8	26,2
13	24,8	25,1	24,0	25,8	27,5	29,0	29,1	29,2	27,5	26,5	26,1	25,4	26,7
14	24,8	25,2	24,6	26,3	27,6	28,6	29,0	29,8	28,5	27,4	26,6	26,0	27,0
15	26,0	25,7	24,8	26,8	29,5	32,1	33,2	27,4	27,3	26,6	26,1	25,9	27,6
16	25,0	24,6	24,7	27,6	29,2	31,1	31,6	30,6	28,2	27,8	26,4	25,9	27,7
17	26,1	25,0	25,0	26,5	28,6	28,4	28,5	29,1	27,3	25,7	25,3	25,2	26,7
18	24,7	24,6	24,3	24,3	27,0	29,4	29,7	29,4	27,4	26,5	24,4	24,5	26,3
19	24,3	24,9	24,3	25,3	28,0	29,5	29,3	28,1	27,9	26,4	26,0	25,6	26,6
20	25,1	25,0	24,4	25,7	28,4	27,1	29,1	27,4	26,5	26,0	25,4	25,0	26,3
21	24,9	24,7	25,1	26,4	29,4	31,4	32,0	32,0	26,2	27,1	26,3	26,1	27,6
22	25,4	25,0	24,6	26,4	30,0	31,4	32,8	31,2	26,2	26,6	26,3	26,1	27,7
23	25,6	25,0	24,7	26,6	29,8	31,9	32,5	32,0	25,2	24,9	24,9	24,7	27,3
24	24,8	24,8	24,6	25,9	29,8	31,8	31,8	31,6	29,4	26,8	23,5	23,7	27,4
25	23,9	24,1	24,4	25,8	28,5	30,0	31,7	31,3	27,6	24,5	25,1	25,1	26,8
26	25,2	24,9	24,6	24,7	28,4	29,8	30,5	29,5	26,6	25,4	25,1	25,1	26,6
27	25,1	25,4	25,1	26,2	28,9	30,3	31,4	32,0	29,0	25,0	24,6	24,3	27,3
28	24,4	24,8	24,7	26,4	28,9	29,5	29,9	29,3	26,8	26,4	26,1	26,0	26,9
29	25,5	23,9	24,0	24,9	26,8	28,3	30,5	30,5	29,4	28,1	26,5	26,0	27,0
30	25,3	24,9	24,8	27,0	29,3	30,1	30,6	31,8	23,9	24,5	24,8	24,8	26,8
31	24,9	25,1	25,0	25,8	28,0	29,7	32,1	24,8	25,1	25,5	25,4	24,7	26,3
Moy	25,1	24,9	24,7	26,0	28,5	29,9	30,3	29,7	27,0	26,2	25,6	25,3	26,9

pour avoir la pression, on ajoute 1000mbs aux chiffres non soulignés et 900mbs aux chiffres soulignés.

Températures minima en degrés C. et dixièmes.

Dates	Moncay	Hanoï	Gowlow	Haïphong	Norways	Namdinh	Donghoï	Pattle	Huë (Phubai)	Tourane	Nhatrang	Dalat (Lienkhang)	Djiring	Saïgon (Tan Son Nhut)	Cap St Jacques	Soctrang	Poulo Condore	Stungtreng	Siemréap	Battambang	Krakor	Kompongcham	Phnompenh (Pochentong)	Svayriang	Kampot	Luang Prabang	Xiengkhouang (Khangkhay)	Vientiane	Savannakhet (Seno)	Paksé
1	24,7	24,0	25,0	25,0	24,6	25,4	27,5	25,2	24,3	24,9	24,0	17,6	16,6	22,0	20,9	23,2	23,3	23,0	23,4	24,1	23,1	23,6	23,6	23,2	23,9	23,4	17,9	23,4	23,0	22,8
2	23,5	24,9	25,4	24,3	24,6	25,2	25,4	26,2	25,7	24,8	24,2	18,6	16,6	22,8	20,6	23,0	22,4	22,6	23,8	23,2	23,0	23,8	24,0	23,8	23,0	23,0	18,4	22,9	22,4	22,9
3	24,8	25,0	25,2	25,1	25,5	25,3	24,4	25,6	24,5	24,5	25,5	18,9	17,7	23,4	20,8	22,0	22,4	23,7	23,1	22,9	23,0	24,1	23,2	23,8	23,0	23,5	18,9	23,6	23,0	22,4
4	24,3	25,7	26,2	25,6	26,0	26,6	24,7	24,7	23,8	24,3	25,5	19,3	18,3	24,2	21,4	24,0	22,9	24,1	23,7	22,3	22,5	23,0	24,0	23,5	23,6	24,0	18,9	23,3	23,3	22,0
5	25,3	25,4	24,6	25,6	25,5	25,4	24,7	26,7	24,0	24,3	23,7	19,6	18,3	23,4	24,1	24,9	24,8	23,8	23,1	22,3	22,8	23,9	24,0	23,4	24,9	24,5	17,2	23,0	23,7	22,0
6	26,1	24,1	25,6	24,6	26,5	25,6	25,8	26,0	24,5	24,6	24,7	19,4	18,3	23,0	22,0	23,1	22,9	24,0	23,2	22,2	24,1	25,0	24,1	23,6	23,8	22,9	17,6	23,1	23,8	23,4
7	24,7	24,8	25,0	24,8	26,0	24,9	25,9	27,2	24,6	24,8	24,2	19,1	18,4	23,3	21,6	23,6	23,6	24,0	24,4	22,2	23,7	25,0	23,6	23,4	24,4	23,5	18,4	23,6	22,4	23,9
8	25,2	26,7	26,9	26,3	27,3	26,8	27,3	27,2	25,8	24,8	24,8	19,4	18,7	25,3	23,3	25,2	25,6	24,3	24,1	24,4	23,9	23,5	22,8	24,8	25,5	24,2	18,6	23,5	24,0	22,0
9	26,2	27,3	27,9	27,3	28,0	28,1	27,7	27,9	25,2	24,5	25,3	19,0	18,3	23,0	23,2	25,8	25,4	23,0	23,1	24,1	24,0	25,3	22,9	22,4	25,2	24,5	20,0	24,6	24,7	22,0
10	26,3	27,8	26,8	27,4	28,0	28,5	27,3	26,3	26,4	26,6	25,9	19,6	18,5	23,9	22,5	25,2	24,0	23,4	24,2	24,1	24,1	24,4	25,2	24,0	23,9	25,4	20,5	24,3	22,9	23,4
11	25,1	27,0	24,3	25,1	24,6	26,5	25,3	26,0	24,3	24,5	25,8	18,3	18,1	23,8	23,0	22,7	22,5	23,6	25,1	24,9	23,9	25,0	24,3	24,4	23,9	23,5	19,4	25,0	23,4	22,9
12	25,2	24,4	24,2	25,2	24,8	25,5	25,0	26,7	24,8	24,3	24,8	19,3	18,7	23,8	21,9	24,4	24,6	23,3	23,1	23,1	23,5	25,4	24,0	25,4	23,3	24,1	19,4	24,1	23,6	23,4
13	24,8	24,1	24,9	25,0	24,3	25,3	26,4	27,1	24,8	24,5	23,9	19,4	18,4	24,0	21,1	23,2	23,5	23,0	23,0	22,5	23,7	24,3	23,9	24,2	23,8	24,5	20,0	24,0	24,0	23,4
14	25,6	25,4	24,9	24,0	24,0	25,6	24,5	26,4	24,0	24,0	24,3	19,0	18,4	24,1	24,2	23,5	22,3	24,2	24,5	23,2	24,1	25,6	24,5	24,8	23,6	24,0	18,9	23,3	23,7	23,8
15	26,1	25,3	25,2	25,5	23,8	26,2	24,0	26,2	25,1	24,5	24,7	19,5	18,3	25,0	24,7	25,0	25,0	23,4	24,0	23,9	23,9	26,3	24,5	25,4	24,0	23,6	19,5	24,0	23,6	24,5
16	25,8	26,8	26,8	26,0	26,8	27,2	25,0	27,0	24,0	25,0	24,8	19,5	18,0	25,2	23,5	24,9	24,7	23,5	23,0	24,0	23,8	25,4	24,2	24,8	24,3	24,0	19,6	24,3	23,5	24,3
17	24,7	26,1	24,7	25,4	25,8	27,7	25,8	26,7	24,5	24,2	24,5	18,9	18,2	23,8	21,2	23,0	23,0	23,3	23,2	24,0	24,0	23,6	24,9	25,3	23,4	24,2	19,4	23,9	23,5	23,4
18	25,5	25,4	25,0	26,0	25,1	26,6	25,1	26,6	24,7	25,0	24,4	18,8	17,9	24,3	22,4	23,7	23,0	22,9	24,6	23,5	23,2	23,6	24,2	24,7	24,2	23,7	18,6	23,0	23,5	23,3
19	25,0	25,1	26,0	26,0	26,0	26,5	25,1	26,2	23,4	24,5	24,0	18,3	17,8	24,2	23,3	23,2	22,5	23,3	23,6	23,4	23,9	24,2	23,7	24,4	23,5	23,7	17,8	23,0	23,2	23,0
20	25,9	26,0	27,0	26,2	27,6	26,8	25,0	27,0	24,0	24,2	24,4	18,0	18,3	24,2	22,5	23,5	22,6	23,9	24,0	23,3	23,4	25,2	24,2	25,1	24,2	24,2	17,6	24,3	24,0	24,0
21	24,3	27,0	24,0	25,5	24,2	27,1	26,1	27,3	24,4	23,4	25,0	19,0	18,3	23,5	23,4	24,4	23,8	24,2	23,5	24,1	23,1	25,3	24,6	25,3	24,8	24,0	19,5	24,7	23,0	22,9
22	24,3	26,9	26,2	28,0	29,0	28,2	26,8	27,3	25,1	25,8	24,5	17,7	17,9	23,3	20,2	24,3	25,2	23,4	23,4	23,2	23,2	25,4	24,2	25,1	24,9	24,4	19,0	24,3	23,5	23,7
23	24,9	26,7	28,0	28,3	28,8	28,1	26,6	28,0	25,0	24,9	23,0	15,7	16,7	23,9	22,4	25,1	26,5	24,2	23,4	23,1	23,7	26,0	24,5	26,0	24,2	24,8	19,2	24,8	23,0	23,5
24	23,8	28,0	27,8	28,3	28,2	28,1	26,7	27,7	23,6	23,6	24,1	16,5	16,7	25,0	25,1	25,1	24,6	24,8	24,1	23,0	23,0	25,6	23,5	25,6	24,4	24,8	19,1	23,9	23,9	24,4
25	25,4	25,0	27,2	25,0	26,8	25,2	27,3	27,2	24,5	24,5	23,2	16,7	17,4	23,7	23,5	24,2	24,3	23,5	24,0	24,1	23,8	25,4	23,9	24,8	25,9	23,8	19,0	23,3	22,8	23,4
26	24,8	24,5	24,8	24,2	24,3	25,2	24,9	26,0	24,9	24,6	23,6	18,0	17,2	24,0	19,8	24,3	24,3	23,9	23,5	23,3	23,4	24,7	24,5	24,4	24,0	23,2	18,8	22,9	22,6	23,9
27	24,4	25,7	26,6	25,4	27,0	26,4	23,6	24,0	23,3	24,7	24,0	18,9	18,4	23,9	22,5	24,4	25,1	23,1	23,4	23,4	22,1	23,8	24,3	25,3	24,0	23,5	18,4	23,4	23,5	23,2
28	25,3	25,0	24,2	25,0	24,8	25,0	23,5	24,2	23,6	23,8	25,0	18,9	17,8	24,3	24,2	25,3	27,0	23,8	23,8	23,1	23,4	23,8	24,4	24,8	24,3	23,9	17,6	24,0	23,5	23,6
29	25,1	24,2	26,7	25,0	26,0	25,7	24,2	27,3	25,0	24,5	25,0	18,8	17,6	22,5	20,4	25,0	25,2	23,8	23,6	23,3	23,3	24,0	23,7	23,1	24,2	23,6	18,4	23,2	23,6	23,8
30	23,8	24,9	25,6	24,8	27,0	26,4	23,2	26,7	23,8	23,8	24,4	18,6	17,9	23,8	21,6	24,8	23,5	23,9	23,8	23,9	23,9	25,1	23,5	23,2	23,8	23,2	18,4	24,2	23,6	24,6
31	23,7	25,2	25,3	26,0	26,8	26,5	24,9	26,5	24,0	24,6	24,9	18,4	17,9	22,1	20,9	25,0	24,7	23,9	22,6	23,6	23,5	24,0	23,6	23,8	23,9	24,0	19,2	24,3	24,0	23,7

Insolation en dixièmes d'Heure

Dates	Hanoï	Haïphong	Donghoï	Tourane
1	x	x	x	x
2	x	x	x	x
3	x	x	x	x
4	x	x	x	x
5	x	x	x	x
6	x	x	x	x
7	x	x	x	x
8	x	x	x	x
9	x	x	x	x
10	x	x	x	x
11	x	x	x	x
12	x	x	x	x
13	x	x	x	x
14	x	x	x	x
15	xx	x	x	x
16	x	x	x	x
17	x	x	x	x
18	x	x	x	x
19	xx	x	x	x
20	x	x	x	x
21	x	x	x	x
22	x	x	x	x
23	x	x	x	x
24	x	x	x	x
25	x	x	x	x
26	x	x	x	x
27	x	x	x	x
28	x	x	x	x
29	xx	x	x	x
30	x	x	x	x
31	x	x	x	x

Températures maxima en degrés C et dixièmes

Dates	Moncay	Hanoi	Gowlow	Haiphong	Norways	Namdinh	Donghoi	Pattie	Hué (Phubai)	Tourane	Nhatrang	Dalat (Lienkhang)	Djiring	Saigon (Tan Son Nhut)	Cap St Jacques	Soctrang	Poulo Condore	Stungtreng	Siemréap	Battambang	Krakor	Kompongcham	Phnompenh (Pochenbrg)	Svayrieng	Kompot	Luang-Prabang	Xiengkhouang (Khangkhay)	Vienliane	Savannakhet (Séno)	Paksé		Nhatrang	Saigon (Tan Son Nhut)	Phnompenh (Pochenbrg)	Vienliane
1	29,7	27,4	30,3	27,7	28,8	28,6	33,2	29,5	32,7	32,6	31,9	24,8	23,5	31,1	28,7	30,1	29,8	29,2	30,2	30,0	30,2	30,3	29,9	31,0	28,0	30,1	25,8	29,0	29,0	27,1		x	x	x	x
2	29,2	29,5	30,8	29,6	29,4	30,3	34,4	30,9	33,6	32,2	31,9	25,6	25,3	31,5	29,1	30,0	29,9	29,8	29,7	30,0	30,2	31,0	31,4	32,0	30,4	30,4	25,5	30,7	27,0	30,3		x	x	x	x
3	28,6	29,7	28,0	28,3	28,3	29,4	32,2	29,4	32,2	32,0	34,9	25,3	26,3	32,3	28,9	30,6	29,9	30,0	31,2	32,8	31,9	31,2	33,5	32,1	32,2	29,4	25,2	29,5	31,6	30,0		x	x	x	x
4	31,7	33,3	31,3	31,3	30,2	33,2	30,1	28,7	27,0	28,9	31,4	25,4	24,0	30,3	28,7	29,6	29,8	29,2	29,8	30,3	29,3	31,7	30,7	31,2	30,2	33,2	25,0	31,2	30,5	26,2		x	x	x	x
5	31,2	32,7	29,4	28,9	28,5	31,2	29,8	29,7	31,0	31,5	30,9	25,2	23,5	32,1	28,8	31,5	29,5	28,9	30,7	31,5	31,3	30,5	30,8	31,1	30,3	33,7	26,8	32,6	28,0	29,3		x	x	x	x
6	31,1	31,5	32,7	30,0	29,7	30,4	32,4	29,9	32,0	31,6	31,1	24,6	24,5	31,1	27,5	29,0	28,0	28,9	30,8	30,7	32,2	30,9	30,7	31,0	28,4	32,4	26,3	30,4	26,5	28,5		x	x	x	x
7	31,3	31,5	31,5	29,5	29,3	29,5	34,5	31,0	34,0	33,6	31,1	25,6	22,5	30,3	27,5	28,5	29,0	31,1	32,3	32,0	32,8	30,9	31,7	30,4	30,2	30,0	23,0	28,3	30,2	30,0		x	x	x	x
8	31,9	33,3	32,6	31,9	31,3	33,0	36,0	30,5	33,2	33,9	33,1	26,8	24,6	32,7	32,1	30,0	30,0	31,4	32,8	33,6	32,5	32,5	32,6	32,0	30,2	33,2	25,0	31,6	31,5	29,0		x	x	x	x
9	32,6	34,4	33,8	32,0	32,0	34,4	35,0	30,8	35,8	34,2	34,9	26,8	25,4	32,3	28,5	30,6	30,0	28,0	32,1	34,1	33,2	32,0	33,8	32,4	29,8	31,6	27,5	31,4	31,5	28,3		x	x	x	x
10	30,2	32,8	29,6	31,8	30,0	33,8	34,9	39,9	33,7	33,8	32,1	26,2	24,1	29,7	27,6	29,0	28,1	31,5	32,0	33,9	32,1	31,9	31,0	31,4	29,0	32,3	26,8	32,2	29,5	30,0		x	x	x	x
11	31,5	29,8	29,6	30,0	28,8	29,9	32,6	30,5	32,4	31,4	33,2	25,8	24,2	31,3	29,5	30,6	29,0	29,1	31,9	31,8	30,9	31,0	30,0	30,2	27,4	32,2	25,4	30,2	27,5	25,3		x	x	x	x
12	27,5	27,3	27,2	27,3	26,9	28,0	31,8	30,0	32,5	32,5	33,1	24,4	24,6	32,2	29,0	30,0	29,7	29,6	30,4	31,5	31,6	29,2	29,5	30,2	30,0	31,7	25,7	30,8	29,6	27,4		x	x	x	x
13	26,7	28,2	28,0	27,2	28,2	27,3	33,6	31,0	33,0	32,4	32,8	25,1	22,6	30,8	27,0	28,4	27,5	29,5	30,7	31,0	31,5	30,6	29,8	30,2	27,1	28,6	24,4	29,3	29,2	28,0		x	x	x	x
14	30,0	29,2	29,0	28,3	28,3	28,1	33,0	31,2	32,7	32,6	31,6	26,9	25,8	30,8	38,4	30,4	28,0	30,0	31,1	32,8	31,2	30,2	30,0	29,7	30,1	27,4	23,2	27,7	30,5	30,4		x	x	x	x
15	30,1	31,7	29,8	31,0	29,2	32,0	32,6	31,3	33,0	32,1	33,2	26,2	25,0	32,8	29,5	30,8	30,6	31,1	32,4	33,2	32,2	32,0	33,4	32,3	30,0	32,6	25,6	31,4	31,0	31,2		x	x	x	x
16	30,4	32,6	31,2	30,8	30,8	32,8	32,8	31,7	33,4	33,3	32,1	25,8	25,5	33,0	30,9	30,3	29,5	31,2	31,0	31,6	31,4	31,0	32,2	31,4	29,6	28,8	27,2	30,4	29,3	30,2		x	x	x	x
17	29,5	30,7	29,2	30,2	28,7	31,8	33,0	31,3	32,8	32,5	32,2	25,0	25,2	30,4	26,5	26,6	28,5	29,3	29,6	31,0	30,2	29,5	29,2	29,4	26,4	33,3	25,7	31,1	29,5	28,8		x	x	x	x
18	31,9	31,0	30,7	30,3	27,9	30,6	31,3	31,8	32,0	31,9	31,4	24,7	22,7	29,2	27,4	27,5	28,0	27,9	27,8	29,6	29,2	29,0	30,1	30,2	27,6	32,5	26,2	29,6	31,2	27,0		x	x	x	x
19	32,1	31,1	31,7	31,8	30,3	32,0	31,8	30,9	31,7	31,5	32,2	26,4	24,4	31,7	28,2	29,8	29,5	28,9	31,2	31,8	31,2	30,2	29,6	30,2	27,8	32,7	27,1	31,3	30,7	27,3		x	x	x	x
20	31,0	32,8	30,5	31,8	30,4	32,2	31,9	30,3	32,3	31,9	32,1	27,5	25,7	32,7	31,1	30,0	27,8	29,3	31,7	32,1	32,4	29,5	30,6	31,2	29,2	33,1	27,0	30,8	30,0	29,1		x	x	x	x
21	29,8	31,5	29,7	30,0	29,4	32,2	35,5	30,5	33,0	32,6	32,2	28,3	27,2	33,1	29,5	31,0	30,3	30,2	31,2	31,3	30,6	29,7	32,6	32,2	31,6	31,6	27,7	30,4	30,9	29,5		x	x	x	x
22	27,9	32,6	29,5	30,4	29,5	32,4	36,0	30,5	33,6	34,2	32,1	28,7	27,1	33,2	29,4	31,9	29,8	31,5	31,8	33,1	32,0	32,0	32,8	32,6	32,2	31,3	26,0	30,4	30,5	29,9		x	x	x	x
23	28,0	34,1	29,1	30,8	29,5	32,8	35,9	30,3	34,0	33,3	32,0	28,5	27,9	32,3	29,2	31,5	29,5	32,9	32,4	33,7	31,9	31,4	33,0	33,4	31,9	32,1	25,6	32,3	31,4	31,5		x	x	x	x
24	27,7	33,1	29,5	30,1	29,6	32,4	36,3	30,7	34,0	32,8	31,8	27,2	28,3	30,8	30,2	32,3	30,3	32,4	33,0	34,4	32,5	30,3	32,4	31,2	32,0	31,9	27,0	32,7	32,6	31,2		x	x	x	x
25	28,1	28,0	30,0	28,3	29,4	29,9	36,0	30,8	33,0	32,9	32,1	28,2	26,1	32,7	31,3	29,4	30,4	32,0	30,8	31,6	32,3	30,8	32,1	32,1	30,8	29,5	25,4	30,7	29,8	30,8		x	x	x	x
26	31,0	31,3	30,2	29,8	29,2	30,8	33,8	30,6	33,8	32,8	32,6	28,2	26,2	31,0	31,0	30,3	27,9	29,7	31,0	32,9	31,4	29,7	30,4	32,2	31,2	30,2	23,8	27,8	31,5	29,9		x	x	x	x
27	33,2	32,6	32,0	31,0	31,8	33,0	31,0	27,6	26,1	26,7	31,5	26,0	24,1	30,5	28,8	29,8	29,4	28,7	30,0	31,1	31,9	29,8	32,4	30,7	28,8	33,6	27,6	31,8	30,0	30,6		x	x	x	x
28	27,9	29,6	29,0	28,4	28,4	28,7	26,9	29,6	28,2	29,0	34,4	25,0	23,7	30,2	29,9	30,6	29,6	29,6	29,6	30,0	31,2	29,5	30,4	30,2	28,9	32,6	25,2	30,0	25,0	27,8		x	x	x	x
29	30,1	29,5	31,7	31,0	30,0	31,4	30,4	30,3	34,1	33,2	33,0	26,7	25,2	32,0	30,0	31,1	30,6	30,6	29,8	29,4	30,5	29,8	30,6	30,2	29,0	28,1	23,8	26,3	28,0	28,7		x	x	x	x
30	30,5	28,9	28,8	29,7	30,7	31,3	32,5	31,0	32,1	31,7	33,4	27,7	26,2	33,2	30,2	32,0	30,9	32,0	32,2	32,6	32,4	31,7	32,5	32,0	29,0	30,5	24,2	30,6	30,8	32,5		x	x	x	x
31	31,2	32,4	30,6	30,4	30,7	32,9	31,4	30,8	31,5	31,2	32,1	26,0	24,9	29,5	29,0	29,5	30,7	28,9	31,8	31,9	31,8	31,5	32,4	31,7	31,5	31,6	24,5	33,4	29,7	30,2		x	x	x	x

Insolation en dixièmes d'Heure

Résumé des observations

Stations (Indicatifs)	Températures de l'air sous abri en degrés C et 1/10 — Moyennes de : $\overline{T}_x$	$\overline{T}_n$	$\frac{\overline{T}_x+\overline{T}_n}{2}$	Δ	de 2H en 2H	Δ	Températures moyennes à 7H	10H	13H	16H	19H	Humidité relative en % et tension de vapeur en mbs. — Humidité relative / Tension de vapeur moyennes à 7H	10H	13H	16H	19H	Tension moyenne de 2H en 2H	Humidité relative en % — Moyenne de 2H en 2H	Minimum absolu	Date et Heure
(1)	(2)	(3)	(4)	(5)	(6)	(7)	(8)	(9)	(10)	(11)	(12)	(13)	(14)	(15)	(16)	(17)	(18)	(19)	(20)	(21)
Moncay (838)	30,1	25,0	27,5	-0,8	27,3	-0,4	25,7	27,9	28,9	29,0	27,9	95,1 31,2	88,0 32,6	85,3 33,6	85,2 33,6	90,5 33,6	32,66	90,9	64	27 15h06
Hanoï (820)	31,1	25,6	28,3	-0,4	27,9	-0,3	26,4	28,2	29,8	29,9	28,2	94,3 32,3	86,4 32,5	79,1 32,6	79,7 33,0	87,3 32,9	32,78	88,4	59	8 15h30
Gowtow (834)	30,2	25,7	27,9	+0,1	27,8	0,0	26,9	27,5	28,8	29,5	27,8	92,2 32,3	89,2 32,5	85,6 33,4	81,6 33,4	88,8 32,7	32,78	89,0	65	27 16h00
Haïphong (825)	30,0	25,6	27,8	-1,0	27,8	-0,5	26,4	27,9	29,2	29,3	28,3	93,8 31,9	85,5 31,6	80,2 32,0	79,4 32,0	84,5 32,2	32,12	87,2	64	4 et 19 14h;14h
Norways (827)	29,5	26,1	27,8	x	28,2	x	27,2	28,2	28,8	28,8	28,5	89,2 31,9	85,0 32,1	81,8 32,2	81,5 31,8	84,8 32,6	32,34	85,7	65	27 14h30
Namdinh (823)	31,2	26,4	28,8	-0,2	28,6	0,0	27,0	28,6	30,2	30,5	29,0	92,6 32,7	84,9 32,9	77,3 32,7	76,6 32,9	83,7 33,1	33,17	86,4	57	31 13h48
Donghoï (848)	33,0	25,5	29,2	-0,9	28,5	-0,5	26,4	29,9	31,6	31,1	28,6	87,2 29,5	72,5 29,9	67,8 30,9	69,9 30,8	80,7 31,1	30,42	79,9	45	22 13h54
Pattle (860)	30,4	26,5	28,4	-0,3	28,4	-0,3	28,0	29,3	29,7	29,3	28,0	85,0 31,9	80,1 32,2	78,0 32,2	78,7 31,7	84,4 31,6	31,71	83,1	63	30 13h12
Hué (Phubai) (852)	32,4	24,5	28,4	-1,0	27,8	-1,0	25,5	30,3	31,4	29,8	27,7	91,6 29,4	69,3 29,4	68,3 30,8	76,2 31,1	88,4 32,5	30,54	83,7	48	9 17h30
Tourane (855)	32,2	24,6	28,4	-0,8	27,7	-0,8	25,9	30,3	31,6	29,7	27,0	90,3 29,9	70,6 30,1	66,2 30,3	74,7 30,7	86,3 30,4	30,36	83,6	50	10 et 25 14h;11h
Nhatrang (877)	32,4	24,5	28,4	-0,3	27,9	-0,1	25,6	30,4	31,4	30,4	27,8	89,2 29,1	65,6 28,2	63,9 29,2	68,9 29,8	80,8 30,0	29,47	80,0	41	3 11h30
Dalat (Lienkhang) (881)	26,3	18,6	22,4	0,0	21,4	-0,1	19,6	23,3	24,9	23,4	20,8	95,2 21,5	81,1 22,6	68,8 22,6	82,5 23,0	94,3 22,8	22,42	89,9	55	23 12h54
Djiring (883)	25,0	17,9	21,4	-0,4	20,7	-0,3	19,3	22,2	24,2	22,1	20,5	97,9 21,7	86,8 23,0	80,2 23,8	88,1 23,1	94,2 23,6	22,35	92,7	60	24 13h24
Saïgon (TanSonNhut) (900)	31,5	23,8	27,6	0,0	26,9	-0,1	25,2	28,4	30,2	28,8	26,5	92,5 29,4	76,1 29,1	67,9 28,6	74,2 28,8	84,6 29,0	29,16	84,0	55	9
Cap St Jacques (903)	29,1	22,3	25,7	-0,8	25,5	-0,4	24,7	26,1	27,6	26,9	24,9	95,1 29,3	89,2 29,7	82,8 30,2	85,4 30,0	90,4 29,0	29,13	89,9	73	19 et 20 14h;13h
Soctrang (913)	30,1	24,2	27,1	-0,4	26,6	-0,4	24,9	27,3	28,7	27,9	27,0	92,5 28,9	83,2 29,9	78,3 30,4	80,6 29,7	84,9 29,7	29,83	86,8	56	24 14h12
Poulo. Condore (918)	29,4	24,0	26,7	-1,0	27,1	-0,6	26,5	27,5	28,2	27,9	26,9	84,8 29,1	81,1 29,4	77,4 29,3	79,3 29,3	82,4 28,8	29,22	82,8	62	30 11h00
Stungtreng (972)	30,1	23,6	26,8	-0,2	26,0	-0,4	24,2	26,9	28,8	28,1	26,1	96,3 28,9	85,3 29,9	78,2 30,6	81,6 30,6	92,1 30,9	29,69	89,8	59	24 et 25 14h;14h
Siemréap (966)	31,1	23,7	27,4	-0,4	26,6	-0,6	24,7	28,0	29,5	29,4	26,5	95,2 29,4	78,5 29,4	70,7 28,9	73,1 29,4	85,8 29,3	29,13	85,3	56	9 15h36
Battambang (962)	31,8	23,4	27,6	0,0	27,0	-0,1	24,7	28,8	30,6	29,4	26,5	94,5 29,1	77,7 30,3	70,4 30,4	74,6 30,1	86,3 29,5	29,83	84,9	51	24 14h42
Krakor (968)	31,5	23,5	27,5	-0,4	26,8	x	24,7	28,7	30,3	28,9	26,6	98,2 30,3	79,5 31,0	75,2 34,4	82,2 32,3	92,7 31,9	31,04	89,4	58	9 15h20
Kompongcham (995)	30,7	24,6	27,6	-0,4	27,1	-0,1	25,4	27,9	29,7	29,6	26,9	92,0 29,5	81,0 30,0	71,5 29,5	71,7 29,3	84,2 29,4	29,78	84,7	49	27 15h30
PhnomPenh (Pochentong) (991)	31,4	24,0	27,7	-0,6	26,9	-0,7	25,1	28,5	30,4	29,7	26,6	91,8 29,1	74,9 28,9	66,4 28,5	70,1 28,2	83,0 28,5	28,85	82,9	53	3 12h18
Svayrieng (998)	31,2	24,4	27,8	x	27,0	x	25,0	28,3	30,2	29,3	26,9	93,7 29,4	77,0 29,3	67,9 28,9	71,0 28,9	81,4 28,5	29,08	82,7	56	22 16h12
Kampot (985)	29,7	24,1	26,9	-0,3	26,3	-0,4	25,1	27,5	28,1	27,4	26,3	92,2 29,1	84,0 30,3	81,7 30,6	83,9 30,2	88,7 30,0	29,67	87,9	58	31
Luang.Prabang (930)	31,4	23,9	27,6	0,0	26,6	+0,3	24,2	27,1	29,8	30,1	27,0	95,6 28,6	85,1 30,1	74,7 30,8	72,9 30,5	85,4 29,8	29,66	86,9	55	20 16h24
Xiengkhouang (Khangkhay) (935)	25,6	18,8	22,2	-0,3	21,7	+0,1	19,7	22,8	24,5	23,8	21,8	97,9 22,2	85,3 23,1	78,4 23,3	82,0 23,5	92,6 23,8	23,05	90,6	58	21 et 27 16h;15h
Vientiane (940)	30,5	23,8	27,1	-0,2	26,5	-0,3	24,5	27,2	29,2	29,2	26,8	97,3 29,6	85,2 30,5	77,2 30,8	77,9 31,1	89,5 31,2	30,60	90,0	59	31 15h30
Savannakhet (Séno) (948)	29,8	23,4	26,6	-0,7	25,9	-0,5	23,9	26,4	28,4	28,1	26,0	97,2 28,7	85,9 29,4	77,8 29,9	79,6 30,0	93,5 31,1	29,56	90,3	53	24 14h30
Paksé (955)	29,2	23,3	26,2	-0,7	25,7	-0,6	24,1	26,3	28,2	27,7	26,3	95,1 28,2	86,1 29,1	79,4 29,9	82,1 29,9	91,7 30,9	29,35	90,1	57	30 15h50

Indicatifs	Evaporation: total mensuel en m/m et 1/10ème	Evaporation: max diurne — date	Insolation en heures et 1/10ème moyenne diurne	Nébulosité totale (en octas et 1/10ème d'octa) moyennes à : 7H	10H	13H	16H	19H	Précipitations: total mensuel en m/m et 1/10ème écart à la normale	Précipitations: nbre de jours écart à la normale	Vent (Direction en rose de 36. Vitesse en m/sec.) DD: direction dominante. V: vitesse moyenne. (toutes directions) aux heures d'Observations 7H DD	7H V	10H DD	10H V	13H DD	13H V	16H DD	16H V	19H DD	19H V	Vitesse maximum — date. Heure DD	Vitesse maximum V	Nombre de jours de: Ciel clair	Ciel couvert	Orage	Brouillard V<1km	Crachin	Vent > 21 m/sec	Grains
(1)	(2)	(3)	(4)	(5)	(6)	(7)	(8)	(9)	(10)	(11)	(12)	(13)	(14)	(15)	(16)	(17)	(18)	(19)	(20)	(21)	(22)	(23)	(24)	(25)	(26)	(27)	(28)	(29)	(30)
838	62,2	5,3 27		6,3	6,5	6,4	6,5	5,8	623,0 +49,0	27 +7	04	I,4	04	2,4	09	2,9	09	2,4	09	I,5	04 27	I6,0 I9h10	.	8	7	.	.	.	2	
820	38,9	2,6 28		6,8	6,5	6,3	6,4	5,2	394,3 +67,8	23 +3	34	I,2	3I	I,8	I3	I,9	I3	I,8	I3	I,5	34 28	I6,0 I5h46	.	.	6	.	.	.	.	
834	47,2	2,3 27		6,0	6,4	5,7	5,2	4,5	65I,0 +225,3	23 +7	I6	2,8	04	2,5	I3	2,4	II	I,9	I3	I,5	04 28	I9,0 I0h00	.	I	7	.	.	.	.	
825	77,6	5,2 28		6,6	6,8	6,7	6,4	6,3	405,8 +44,2	23 +5	36	2,6	02	2,9	02	3,5	02	3,7	07	2,9	04 28	I6,0 I9h30	.	5	3	.	.	.	.	
827	x	x		6,8	6,7	6,3	5,9	x	502,4 x	I8 x	I3	5,9	04	5,2	07	4,7	09	5,0	x	x	04 28	25,0 I0h00	.	9	I	.	.	I	.	
823	58,4	3,0 3 et 10		7,I	7,0	6,7	6,7	6,4	373,0 +38,8	I9 +4	36	I,5	36	2,5	36	2,7	09	2,6	09	2,0	36 28	I6,0 2Ih00	.	I4	7	.	.	.	.	
848	96,0	6,7 9		5,7	5,6	5,5	5,4	6,6	233,9 +95,6	I6 +7	3I	0,8	22	2,I	09	2,7	27	2,7	I3	2,I	27 29	I6,0 I6h35	.	4	3	.	.	.	I	I
860	95,4	4,I 23 et 24		6,0	5,8	6,2	6,2	5,9	I09,2 +8,3	I5 +7	I8	3,5	I8	3,6	I8	3,4	I8	3,4	I6	3,I	27 27	I2,0 I3h00	.	6	.	.	.	.	.	
852	I00,9	6,9 9		5,7	5,3	5,2	5,3	x	I59,3 -4,0	I9 +7	27	0,3	27	I,2	36	3,2	04	3,3	x	x	36 26	9,0 I6h00	.	5	6	.	.	.	.	
855	82,2	5,I 3		5,6	5,3	5,4	5,8	5,9	I47,4 +20,5	20 +8	20	I,I	36	2,0	36	3,8	36	3,8	22	2,I	36 26	I0,0 I5h00	.	5	7	.	.	.	2	2
877	I49,0	7,3 25		5,0	4,4	5,2	5,I	6,0	83,0 +25,5	I3 +5	3I	I,9	09	2,3	I3	5,I	I3	5,0	I3	2,6	I3 25	9,0 I6h00	I	3	3	.	.	.	.	
881	63,2	3,0 2 et 3		6,6	6,7	6,5	6,7	7,I	2II,I +I6,6	24 0	27	I,4	27	3,I	27	3,8	27	2,2	27	0,7	32 I7	9,0 IIh30	.	I0	I	I	9	.	.	
883	33,6	2,5 3		7,0	6,5	6,6	6,9		345,6 +80,3	29 +6	27	I,3	27	I,9	27	I,9	27	I,8	x	x	27 I0	7,0 I9h40	.	I7	3	2	.	.	.	.
900	I23,9	6,9 I9		6,7	6,6	6,6	7,0	7,2	250,2 -I4,8	2I 0	22	I,4	25	3,8	27	4,9	25	4,4	25	2,9	25 2	I2,0 I6h50	.	2	3	.	.	.	5	5
903	65,7	3,5 5 et I9		6,2	5,6	5,8	6,3	x	I98,I +34,9	2I +2	27	2,9	27	2,9	22	3,8	22	4,0	x	x	23 I7	9,0 I3h00	.	6	.	.	.	.	.	
913	8I,8	4,2 6		6,0	6,0	6,6	6,6	6,7	276,8 +I5,4	24 +5	27	2,5	27	4,I	27	4,7	27	5,I	27	4,I	27 6	I5,0 2h00	.	5	6	.	.	.	.	
918	II0,9	4,8 5		6,7	7,0	6,9	7,0	6,7	46I,4 +I77,5	25 +6	27	5,I	27	5,8	27	5,7	27	6,6	x	x	27 6	I3,0 9h45	.	9	.	.	.	.	.	
912	53,5	2,8 22		7,0	6,9	6,5	6,3	6,2	450,3 +I34,8	24 +5	I8	I,0	22	I,3	22	I,6	I8	I,8	20	0,7	27 I6	4,0 I6h00	.	II	2	.	.	.	.	
966	75,3	4,0 8		7,I	6,9	7,I	6,9	7,I	337,8 +I29,4	22 +6	22	0,2	22	2,2	22	4,5	22	3,7	22	I,6	23 3I	6,0 I6h00	.	I5	I5	.	.	.	.	
962	63,I	3,2 3		6,6	6,4	6,7	6,9	6,9	2I7,4 +58,I	I5 -2	22	0,5	22	2,7	22	3,2	22	3,7	22	I,7	23 I3	7,0 I3h00	.	.	3	.	.	.	.	
968	63,8	3,5 9		6,I	6,I	6,5	6,3	6,6	292,0 +I03,I	20 +5	27	0,8	22	2,4	3I	3,3	25	3,2	20	I,9	30 4	7,0 I2h50	.	I0	8	.	.	.	.	
995	77,9	3,6 I3		6,3	6,2	5,4	5,9	6,7	224,6 +27,9	22 +7	22	I,2	I8	I,9	22	2,6	22	2,2	22	I,6	23 4	9,0 0h10	.	.	I	.	.	.	.	
991	III,9	6,2 2		6,4	6,2	6,5	6,9	7,3	I98,0 +39,0	22 +5	22	I,7	22	3,7	25	4,3	22	5,6	22	3,5	23 5	I0,0 I6h00	.	.	2	.	.	.	I	I
998	97,2	4,3 2I		6,I	5,8	6,I	6,4	7,3	99,3 -62,9	II -3	27	0,2	27	2,I	25	3,0	27	2,4	27	I,7	27 6	9,0 I2h10	.	I	4	.	.	.	.	
985	60,5	3,0 4		7,3	7,3	7,5	7,7	7,7	420,5 +77,9	24 +5	22	4,4	22	5,I	22	4,4	22	5,9	22	3,6	23 I2	I3,0 4h00	.	.	I	.	.	.	.	
930	45,5	2,3 5		7,6	6,5	6,0	6,2	6,I	358,5 +66,0	25 +5	I3	0,2	3I	I,I	3I	I,6	3I	I,5	22	0,9	I3 20	9,0 I2h00	.	5	I0	.	.	.	.	
935	48,I	3,5 2I		7,7	7,4	7,5	7,4	7,2	300,8 -28,I	23 -3	07	0,5	27	I,5	27	2,4	27	I,9	07	0,7	II 29	7,0 I4h00	.	3	2	3	.	.	.	
940	36,9	2,I 9		7,5	7,I	7,I	6,8	7,2	576,I +253,8	25 +5	3I	0,7	I8	I,9	27	2,6	I8	I,9	36	I,0	I8 29	9,0 I2h00	.	I4	3	I	.	.	.	
948	37,5	2,4 23 et 24		7,7	7,6	7,3	7,3	x	426,6 +96,4	27 +6	I8	I,4	I8	2,0	22	2,7	22	2,2	x	x	I8 29	7,0 I0h00	.	23	I	4	2	.	.	.
955	45,7	2,6 25		7,8	7,6	7,5	7,4	7,4	589,7 +91,3	25 -I	II	0,8	I8	0,6	I8	0,9	20	0,8	I8	0,5	I6 20	I,0 I3h00	.	I9	2	.	I3	.	.	.

Stations possédant un enregistreur de vent : Saïgon (Tân-Sơn-Nhứt).
Stations possédant un télévent : Hanoi (Gialâm) - Haiphong (Catbi) - Nhatrang - Hue (Phubai)

Renseignements complémentaires pour certains aérodromes

HANOI

Altitude de la station : Hs = 10m — Altitude du baromètre : Hb = 16m2

Heure du 7e fuseau	N	NNE	NE	ENE	E	ESE	SE	SSE	S	SSW	SW	WSW	W	WNW	NW	NNW	Calme
7h	1	·	·	1	2	1	2	2	·	·	·	·	·	2	1	7	12
10h	5	3	2	2	3	3	2	·	1	·	1	·	·	·	5	2	2
13h	4	1	2	1	2	1	7	·	1	·	·	·	·	·	1	5	6
16h	4	·	2	1	·	5	8	1	1	·	·	1	·	·	·	1	7
19h	·	·	1	·	·	3	8	3	·	·	·	1	·	·	1	2	12

Heure du 7e fuseau	Nb d'obs	P. moyenne au niveau Hb de la station mbs	<50m	50/100	100/200	200/300	300/600	600/1000	1000/1500	1500/2000	2000/2500	>2500m	pas de nuages	ciel invisible	4/8 ≤ Nh ≤ 7/8
7h	31	1003.21	·	·	6	9	4	9	1	·	·	·	2	·	16
10h	31	1004.17	·	1	3	2	16	6	2	·	1	·	·	·	17
13h	31	1002.55	·	·	1	3	11	16	·	·	·	·	·	·	14
16h	31	1000.71	·	·	2	1	17	10	·	·	·	·	1	·	8
19h	31	1001.71	·	·	2	3	8	13	1	·	·	·	4	·	4

Nb de fois où la base des nuages Nh a été

Heure du 7e fuseau	<50m	50/100	100/200	200/300	300/600	600/1000	1000/1500	1500/2000	2000/2500	>2500m	pas de nuages	ciel invisible
7h	·	·	·	·	·	·	·	·	·	·	·	·
10h	·	1	·	·	·	·	·	·	·	·	·	·
13h	·	·	·	·	·	·	·	·	·	·	·	·
16h	·	·	·	·	·	·	·	·	·	·	1	·
19h	·	·	·	1	·	·	·	·	·	·	·	·

Nb de fois où la hauteur des nuages bas a été (Nh = 8/8)

Nombre de fois où la visibilité a été :

Heure du 7e fuseau	<50m	50/200	200/500	500/1000	1km/2km	2/4	4/10	10/20	20/50	>50km
7h	·	·	·	·	·	·	5	21	5	·
10h	·	·	·	·	1	2	1	5	22	·
13h	·	·	·	·	·	2	1	2	26	·
16h	·	·	·	·	·	1	·	8	21	1
19h	·	·	·	·	·	1	1	7	22	·

Répartition horaire des hydrométéores

Heure du 7e fuseau	7h	8h	9h	10h	11h	12h	13h	14h	15h	16h	17h	18h	19h	Nuit
RR	9,3	4,6	14,0	29,2	13,0	21,4	5,7	3,7	28,5	5,6	40,2	14,6	150,6	
·	11	6	6	8	7	9	5	7	6	5	4	5	19	
Evaporation	←	4,2	→	←	8,3	→	←	9,3	→	←	6,4	→	10,7	
,	·	·	·	·	·	·	·	·	·	·	·	·	·	
R	1	1	1	·	·	1	1	·	1	·	·	·	1	
(R)	1	·	·	·	·	·	1	1	·	·	·	2	6	
≡	·	·	·	·	·	·	·	·	·	·	·	·	·	
=	·	·	·	·	·	·	·	·	·	·	·	·	·	

HAIPHONG

Altitude de la station : Hs = 4m — Altitude du baromètre : Hb = 4m8

Heure du 7e fuseau	N	NNE	NE	ENE	E	ESE	SE	SSE	S	SSW	SW	WSW	W	WNW	NW	NNW	Calme
7h	7	5	3	·	·	·	·	2	3	·	·	1	1	1	5	2	1
10h	1	12	4	·	·	·	·	·	4	2	·	·	1	2	2	2	1
13h	4	7	4	4	·	·	3	3	2	1	1	·	1	1	·	·	·
16h	3	6	5	5	2	·	3	·	5	·	·	·	·	1	1	·	·
19h	1	3	6	10	·	·	4	4	·	2	·	·	1	·	·	·	·

Heure du 7e fuseau	Nb d'obs	P. moyenne au niveau Hb de la station mbs	<50m	50/100	100/200	200/300	300/600	600/1000	1000/1500	1500/2000	2000/2500	>2500m	pas de nuages	ciel invisible	4/8 ≤ Nh ≤ 7/8
7h	31		·	·	·	·	14	12	4	·	1	·	·	·	19
10h	31		·	1	2	1	14	8	4	1	·	·	·	·	15
13h	31		·	·	1	·	12	15	3	·	·	·	·	·	15
16h	31		·	·	·	·	13	16	1	1	·	·	·	·	7
19h	31		·	·	1	·	14	10	4	·	·	·	2	·	4

Nb de fois où la base des nuages Nh a été

Heure du 7e fuseau	<50m	50/100	100/200	200/300	300/600	600/1000	1000/1500	1500/2000	2000/2500	>2500m	pas de nuages	ciel invisible
7h	·	·	·	·	·	·	·	·	·	·	·	·
10h	·	·	·	·	·	·	·	·	·	·	·	·
13h	·	·	·	·	·	·	·	·	·	·	·	·
16h	·	·	·	·	·	·	·	·	·	·	·	·
19h	·	·	·	·	·	·	·	·	·	·	·	·

Nb de fois où la hauteur des nuages bas a été (Nh = 8/8)

Nombre de fois où la visibilité a été :

Heure du 7e fuseau	<50m	50/200	200/500	500/1000	1km/2km	2/4	4/10	10/20	20/50	>50km
7h	·	·	·	·	·	1	12	13	5	·
10h	·	·	·	·	·	1	3	12	15	·
13h	·	·	·	·	·	·	1	10	20	·
16h	·	·	·	·	·	·	1	3	27	·
19h	·	·	·	·	·	·	1	8	22	·

Répartition horaire des hydrométéores

Heure du 7e fuseau	7h	8h	9h	10h	11h	12h	13h	14h	15h	16h	17h	18h	19h	Nuit
RR	19,8	14,8	29,6	8,0	0,7	3,1	7,9	7,9	4,0	5,6	0,0	1,0	209,9	
·	14	12	12	10	8	9	9	4	2	1	2	2	16	
Evaporation	←	8,6	→	←	13,3	→	←	17,8	→	←	15,0	→	22,9	
,	·	·	·	·	·	·	·	·	·	·	·	·	·	
R	2	2	2	·	·	·	·	·	·	·	·	·	2	
(R)	·	·	·	·	1	·	1	·	·	·	1	1	·	
≡	·	·	·	·	·	·	·	·	·	·	·	·	·	
=	·	·	·	·	·	·	·	·	·	·	·	·	·	

HUE

Altitude de la station : Hs = 15m — Altitude du baromètre : Hb = 19m

Heure du 7e fuseau	N	NNE	NE	ENE	E	ESE	SE	SSE	S	SSW	SW	WSW	W	WNW	NW	NNW	Calme
7h	·	·	·	·	·	·	·	·	·	·	2	1	4	·	·	·	24
10h	2	·	·	·	·	·	·	·	1	·	5	1	9	2	·	·	11
13h	11	·	5	1	2	·	·	·	1	·	1	·	2	2	5	·	1
16h	4	1	5	·	5	·	5	·	4	·	·	·	2	·	3	·	2
19h	·	·	·	·	·	·	·	·	·	·	·	·	·	·	·	·	·

Heure du 7e fuseau	Nb d'obs	P. moyenne au niveau Hb de la station mbs	<50m	50/100	100/200	200/300	300/600	600/1000	1000/1500	1500/2000	2000/2500	>2500m	pas de nuages	ciel invisible	4/8 ≤ Nh ≤ 7/8
7h	31	1003.22	·	·	·	·	14	2	5	1	6	·	3	·	6
10h	31	1004.12	·	·	·	1	1	20	1	3	4	·	1	·	1
13h	31	1002.59	·	·	·	·	1	25	2	1	2	·	·	·	3
16h	31	1001.34	·	·	·	·	1	22	7	·	1	·	·	·	4
19h	·	1002.28	·	·	·	·	·	·	·	·	·	·	·	·	·

Nb de fois où la base des nuages Nh a été

Heure du 7e fuseau	<50m	50/100	100/200	200/300	300/600	600/1000	1000/1500	1500/2000	2000/2500	>2500m	pas de nuages	ciel invisible
7h	·	·	·	·	·	·	·	·	·	·	·	·
10h	·	·	·	·	·	·	·	·	·	·	·	·
13h	·	·	·	·	·	·	·	·	·	·	·	·
16h	·	·	·	·	·	·	·	·	·	·	·	·
19h	·	·	·	·	·	·	·	·	·	·	·	·

Nb de fois où la hauteur des nuages bas a été (Nh = 8/8)

Nombre de fois où la visibilité a été :

Heure du 7e fuseau	<50m	50/200	200/500	500/1000	1km/2km	2/4	4/10	10/20	20/50	>50km
7h	·	·	·	·	·	·	·	3	28	·
10h	·	·	·	·	·	·	·	4	27	·
13h	·	·	·	·	·	1	1	1	28	·
16h	·	·	·	·	·	·	3	2	26	·
19h	·	·	·	·	·	·	·	·	·	·

Répartition horaire des hydrométéores

Heure du 7e fuseau	7h	8h	9h	10h	11h	12h	13h	14h	15h	16h	17h	18h	19h	Nuit
RR	6,8	2,2	1,0	2,6	3,5	1,1	6,2	20,7	19,3	8,5	5,7	16,8	65,8	
·	6	4	3	3	3	2	4	8	6	7	8	5	12	
Evaporation	←	15,3	→	←	25,3	→	←	25,5	→	←	9,9	→	24,9	
,	·	·	·	·	·	·	·	·	·	·	·	·	·	
R	·	·	·	·	·	·	2	5	4	2	1	·	·	
(R)	·	·	·	·	·	·	·	2	2	1	·	·	·	
≡	·	·	·	·	·	·	·	·	·	·	·	·	·	
=	·	·	·	·	·	·	·	·	·	·	·	·	·	

TOURANE

Altitude de la station : Hs = 5m8 — Altitude du baromètre : Hb = 9m3

Heure du 7e fuseau	N	NNE	NE	ENE	E	ESE	SE	SSE	S	SSW	SW	WSW	W	WNW	NW	NNW	Calme
7h	·	·	·	·	·	·	1	·	4	8	4	3	·	·	2	·	9
10h	6	·	·	·	2	·	2	2	3	3	·	1	·	2	·	4	6
13h	10	·	1	6	1	1	·	1	·	·	2	·	·	1	·	7	1
16h	6	1	·	1	5	2	·	2	·	1	·	1	1	4	·	4	3
19h	1	1	·	2	·	1	1	·	2	3	5	·	2	1	1	·	11

Heure du 7e fuseau	Nb d'obs	P. moyenne au niveau Hb de la station mbs	<50m	50/100	100/200	200/300	300/600	600/1000	1000/1500	1500/2000	2000/2500	>2500m	pas de nuages	ciel invisible	4/8 ≤ Nh ≤ 7/8
7h	31	1003.88	·	·	·	·	6	2	1	17	3	·	2	·	5
10h	31	1004.49	·	·	·	1	·	22	·	4	4	·	·	·	3
13h	31	1002.87	·	·	·	·	3	25	·	1	2	·	·	·	2
16h	31	1001.84	·	·	·	·	8	19	2	2	·	·	·	·	8
19h	31	1003.24	·	·	1	·	3	11	4	10	2	·	·	·	11

Nb de fois où la base des nuages Nh a été

Heure du 7e fuseau	<50m	50/100	100/200	200/300	300/600	600/1000	1000/1500	1500/2000	2000/2500	>2500m	pas de nuages	ciel invisible
7h	·	·	·	·	·	·	·	·	·	·	·	·
10h	·	·	·	·	·	·	·	·	·	·	·	·
13h	·	·	·	·	·	·	·	·	·	·	·	·
16h	·	·	·	·	·	·	·	·	·	·	·	·
19h	·	·	·	·	·	·	·	·	·	·	·	·

Nb de fois où la hauteur des nuages bas a été (Nh = 8/8)

Nombre de fois où la visibilité a été :

Heure du 7e fuseau	<50m	50/200	200/500	500/1000	1km/2km	2/4	4/10	10/20	20/50	>50km
7h	·	·	·	·	·	·	·	3	28	·
10h	·	·	·	·	·	1	·	·	30	·
13h	·	·	·	·	·	·	1	8	22	·
16h	·	·	·	1	·	2	4	11	13	·
19h	·	·	·	·	·	·	10	15	6	·

Répartition horaire des hydrométéores

Heure du 7e fuseau	7h	8h	9h	10h	11h	12h	13h	14h	15h	16h	17h	18h	19h	Nuit
RR	0,0	0,8	0,8	3,3	5,1	4,0	1,1	15,9	29,3	30,9	5,9	11,9	38,4	
·	5	3	3	3	3	3	5	5	7	9	13	10	10	
Evaporation	←	10,2	→	←	23,1	→	←	23,3	→	←	11,2	→	14,4	
,	·	·	·	·	·	·	·	·	·	·	·	·	·	
R	·	·	·	·	·	·	·	2	4	4	2	1	1	
(R)	·	·	·	·	·	·	4	2	4	6	1	6	3	
≡	·	·	·	·	·	·	·	·	·	·	·	·	·	
=	·	·	·	·	·	·	·	·	·	·	·	·	·	

DALAT

Altitude de la station : Hs = 957m — Altitude du baromètre : Hb = 958m

Heure du 7e fuseau	N	NNE	NE	ENE	E	ESE	SE	SSE	S	SSW	SW	WSW	W	WNW	NW	NNW	Calme
7h	·	·	·	·	2	·	·	·	·	·	·	·	16	3	1	·	9
10h	·	·	·	·	1	·	·	·	·	·	·	·	17	8	2	·	3
13h	·	·	·	·	1	·	·	·	·	·	2	·	17	7	3	·	1
16h	·	·	·	·	·	·	·	·	2	·	1	1	17	4	1	·	5
19h	·	·	·	·	·	·	·	·	·	·	·	·	9	1	·	·	21

Heure du 7e fuseau	Nb d'obs	P. moyenne au niveau Hb de la station mbs	<50m	50/100	100/200	200/300	300/600	600/1000	1000/1500	1500/2000	2000/2500	>2500m	pas de nuages	ciel invisible	4/8 ≤ Nh ≤ 7/8
7h	31	902.84	1	3	8	6	6	3	3	1	·	·	·	·	15
10h	31	903.33	·	·	·	2	6	23	·	·	·	·	·	·	24
13h	31	901.98	·	·	·	1	4	26	·	·	·	·	·	·	25
16h	31	901.05	·	1	3	·	9	15	3	·	·	·	·	·	22
19h	31	902.24	·	2	3	3	12	3	7	·	·	·	1	·	16

Nb de fois où la base des nuages Nh a été

Heure du 7e fuseau	<50m	50/100	100/200	200/300	300/600	600/1000	1000/1500	1500/2000	2000/2500	>2500m	pas de nuages	ciel invisible
7h	·	1	2	·	·	·	·	·	·	·	·	·
10h	·	·	·	1	·	·	·	·	·	·	·	·
13h	·	·	·	1	·	·	·	·	·	·	·	·
16h	·	1	·	·	·	1	·	·	·	·	·	·
19h	·	2	1	2	2	·	·	·	·	·	·	·

Nb de fois où la hauteur des nuages bas a été (Nh = 8/8)

Nombre de fois où la visibilité a été :

Heure du 7e fuseau	<50m	50/200	200/500	500/1000	1km/2km	2/4	4/10	10/20	20/50	>50km
7h	·	·	·	·	·	·	4	16	11	·
10h	·	·	·	·	·	·	2	7	22	·
13h	·	·	·	·	·	·	2	14	15	·
16h	·	·	·	·	·	1	5	12	13	·
19h	·	·	·	·	·	1	10	19	1	·

Répartition horaire des hydrométéores

Heure du 7e fuseau	7h	8h	9h	10h	11h	12h	13h	14h	15h	16h	17h	18h	19h	Nuit
RR	←	21	→	←	5,2	→	←	74,1	→	←	42,8	→	86,9	
·	2	3	5	5	4	8	14	12	9	9	8	11	19	
Evaporation	←	9,2	→	←	21,1	→	←	17,9	→	←	8,2	→	6,8	
,	2	1	4	3	2	1	·	·	·	·	1	2	3	
R	·	·	·	·	·	·	1	1	1	1	1	·		
(R)	·	·	·	·	·	1	2	2	1	2	3	4	·	
≡	·	·	·	·	·	·	·	·	·	·	·	·	·	
=	·	·	·	·	·	·	·	·	·	·	·	·	·	

NHATRANG

Altitude de la station : Hs = 6m — Altitude du baromètre : Hb = 7m

Heure du 7e fuseau	N	NNE	NE	ENE	E	ESE	SE	SSE	S	SSW	SW	WSW	W	WNW	NW	NNW	Calme
7H	•	•	•	•	•	•	•	•	•	•	•	•	I	•	20	I	9
10H	•	•	2	I	9	3	8	•	•	•	•	•	•	•	2	•	6
13H	•	•	•	•	3	I	2I	5	I	•	•	•	•	•	•	•	•
16H	•	I	I	•	•	I	I5	I0	I	•	•	•	I	•	I	•	•
19H	I	•	•	•	I	•	II	5	•	•	I	•	2	•	6	•	4

Vent au sol : Nombre de fois où le vent a été de :

Heure du 7e fuseau	<50m	50/200	200/500	500/1000 m	1/2 km	2/4	4/10	10/20	20/50	>50 km
7H	•	•	•	•	•	•	•	•	3I	•
10H	•	•	•	•	•	•	•	•	3I	•
13H	•	•	•	•	•	•	•	I	30	•
16H	•	•	•	•	•	•	•	7	24	•
19H	•	•	•	•	•	•	2	5	24	•

Nombre de fois où la visibilité a été :

Heure du 7e fuseau	Nb obs.	P moyenne au niveau Nb de la station - mbs	<50m	50/100	100/200	200/300	300/600	600/1000	1000/1500	1500/2000	2000/2500	>2500m	pas de nuage	ciel invisible	4/8 ≤ Nh ≤ 7/8
7H	3I	I006.I0	•	•	•	•	I	I3	I0	6	I	•	•	•	I
10H	3I	I006.6I	•	•	•	•	2	2I	5	2	I	•	•	•	3
13H	3I	I005.05	•	•	•	•	I	27	I	2	•	•	•	•	5
16H	3I	I003.8I	•	•	•	•	•	27	3	I	•	•	•	•	7
19H	3I	I005.34	•	•	•	•	2	I5	9	5	•	•	•	•	•

Nb de fois où la base des nuages Nh a été :

Nb de fois où la hauteur des nuages bas a été (Nh = 8/8)

Heure du 7e fuseau	<50m	50/100	100/200	200/300	300/600	600/1000	1000/1500	1500/2000	2000/2500	>2500m
7H	•	•	•	•	•	•	•	•	•	•
10H	•	•	•	•	•	•	•	•	•	•
13H	•	•	•	•	•	•	•	•	•	•
16H	•	•	•	•	•	•	•	•	•	•
19H	•	•	•	•	•	•	•	•	•	•

Répartition horaire des hydrométéores — Heure du 7e fuseau

	7H	8H	9H	10H	11H	12H	13H	14H	15H	16H	17H	18H	19H Nuit
RR	•	•	•	•	00	0I	30	29	08	303	I34	35	290
•	•	•	•	•	I	I	I	2	4	8	5	5	6
Evaporation	← I73 →				← 302 →			← 442 →			← 225 →		288
,	•	•	•	•	•	•	•	•	•	•	•	•	•
R	•	•	•	•	•	•	I	•	•	2	I	I	I
(R)	I	I	I	I	•	•	I	I	2	I	2	3	2
≡	•	•	•	•	•	•	•	•	•	•	•	•	•
=	•	•	•	•	•	•	•	•	•	•	•	•	•

SAIGON

Altitude de la station : Hs = 8m8 — Altitude du baromètre : Hb = 9m9

Heure du 7e fuseau	N	NNE	NE	ENE	E	ESE	SE	SSE	S	SSW	SW	WSW	W	WNW	NW	NNW	Calme
7H	•	•	I	•	•	•	•	•	I	7	9	3	2	•	•	•	8
10H	•	•	•	•	I	•	•	•	•	I	3	I7	8	•	•	•	I
13H	•	•	•	•	I	•	•	•	•	•	5	I2	I3	•	•	•	•
16H	•	•	•	•	•	•	•	I	I	2	6	I6	4	I	•	•	•
19H	•	•	I	•	•	•	•	•	I	I	8	I3	4	•	I	•	2

Vent au sol : Nombre de fois où le vent a été de :

Heure du 7e fuseau	<50m	50/200	200/500	500/1000 m	1/2 km	2/4	4/10	10/20	20/50	>50 km
7H	•	•	•	•	•	I	2	II	I7	•
10H	•	•	•	•	•	•	I	2	28	•
13H	•	•	•	•	•	I	•	I7	I3	•
16H	•	•	•	•	•	I	2	I2	I6	•
19H	•	•	•	•	•	I	4	22	4	•

Nombre de fois où la visibilité a été :

Heure du 7e fuseau	Nb obs.	P moyenne au niveau Nb de la station - mbs	<50m	50/100	100/200	200/300	300/600	600/1000	1000/1500	1500/2000	2000/2500	>2500m	pas de nuage	ciel invisible	4/8 ≤ Nh ≤ 7/8
7H	3I	I007.49	•	•	I	6	7	2	8	7	•	•	•	•	I6
10H	3I	I008.24	•	•	•	•	2I	7	I	2	•	•	•	•	23
13H	3I	I006.30	•	•	•	•	I6	I5	•	•	•	•	•	•	25
16H	3I	I004.72	•	•	•	•	I4	I5	I	I	•	•	•	•	I5
19H	3I	I006.43	•	•	I	I	8	6	I4	I	•	•	•	•	I3

Nb de fois où la base des nuages Nh a été :

Nb de fois où la hauteur des nuages bas a été (Nh = 8/8)

Heure du 7e fuseau	<50m	50/100	100/200	200/300	300/600	600/1000	1000/1500	1500/2000	2000/2500	>2500m
7H	•	•	•	I	•	•	•	•	•	•
10H	•	•	•	•	•	•	•	•	•	•
13H	•	•	•	•	•	•	•	•	•	•
16H	•	•	•	•	•	•	•	•	•	•
19H	•	•	•	•	•	•	•	•	•	•

Répartition horaire des hydrométéores — Heure du 7e fuseau

	7H	8H	9H	10H	11H	12H	13H	14H	15H	16H	17H	18H	19H Nuit
RR	03	0I	20	65	I8	50	24I	I40	306	275	I79	435	775
•	2	3	2	2	2	3	5	6	9	9	7	8	I6
Evaporation	← I30 →				← 338 →			← 353 →			← 2I0 →		208
,	•	•	•	•	•	•	•	•	•	•	•	•	•
R	•	•	•	•	•	•	•	•	•	•	•	I	2
(R)	•	•	•	•	I	I	•	•	I	I	2	4	3
≡	•	•	•	•	•	•	•	•	•	•	•	•	•
=	I	•	•	•	•	•	•	•	•	•	•	•	3

PHNOM-PENH

Altitude de la station : Hs = I0m — Altitude du baromètre : Hb = II m

Heure du 7e fuseau	N	NNE	NE	ENE	E	ESE	SE	SSE	S	SSW	SW	WSW	W	WNW	NW	NNW	Calme
7H	•	•	•	•	I	•	•	3	5	5	7	2	3	•	•	•	5
10H	•	•	•	•	•	I	•	•	I	3	I5	8	3	•	•	•	•
13H	2	I	I	•	I	•	•	•	•	I	9	I2	3	•	I	•	•
16H	•	2	3	•	•	•	•	•	I	2	II	9	2	•	I	•	•
19H	•	•	•	•	•	•	2	•	•	2	I6	5	3	•	3	•	•

Vent au sol : Nombre de fois où le vent a été de :

Heure du 7e fuseau	<50m	50/200	200/500	500/1000 m	1/2 km	2/4	4/10	10/20	20/50	>50 km
7H	•	•	•	•	•	•	•	3	28	•
10H	•	•	•	•	•	•	I	I	29	•
13H	•	•	•	•	•	•	I	5	25	•
16H	•	•	•	•	•	I	3	8	I9	•
19H	•	•	•	•	•	I	2	3	25	•

Nombre de fois où la visibilité a été :

Heure du 7e fuseau	Nb obs.	P moyenne au niveau Nb de la station - mbs	<50m	50/100	100/200	200/300	300/600	600/1000	1000/1500	1500/2000	2000/2500	>2500m	pas de nuage	ciel invisible	4/8 ≤ Nh ≤ 7/8
7H	3I	I007.I2	•	•	•	•	3	I	I	I0	4	•	I2	•	7
10H	3I	I008.03	•	•	•	2	23	•	•	I	2	•	3	•	2
13H	3I	I006.24	•	•	•	•	26	4	•	I	•	•	•	•	II
16H	3I	I004.47	•	•	•	2	20	8	•	I	•	•	•	•	I0
19H	3I	I006.0I	•	•	•	I	3	5	7	6	•	•	9	•	I0

Nb de fois où la base des nuages Nh a été :

Nb de fois où la hauteur des nuages bas a été (Nh = 8/8)

Heure du 7e fuseau	<50m	50/100	100/200	200/300	300/600	600/1000	1000/1500	1500/2000	2000/2500	>2500m
7H	•	•	•	•	•	•	•	•	I	•
10H	•	•	•	•	•	•	•	•	•	•
13H	•	•	•	•	•	•	•	•	•	•
16H	•	•	•	•	I	•	•	•	•	•
19H	•	•	•	•	•	•	•	•	•	•

Répartition horaire des hydrométéores — Heure du 7e fuseau

	7H	8H	9H	10H	11H	12H	13H	14H	15H	16H	17H	18H	19H Nuit
RR	37	0I	07	04	27	I5	I3	I8	II 3	577	258	II I	799
•	3	3	2	I	2	3	4	2	6	I0	9	7	I8
Evaporation	← I25 →				← 259 →			← 289 →			← I89 →		257
,	•	•	•	•	•	•	•	•	•	•	•	•	•
R	•	•	•	•	•	•	•	•	I	2	I	•	•
(R)	•	•	•	•	•	•	•	I	I	•	I	2	2
≡	•	•	•	•	•	•	•	•	•	•	•	•	•
=	•	•	•	•	•	•	•	•	•	•	•	•	•

VIENTIANE

Altitude de la station : Hs = I70m3 — Altitude du baromètre : Hb = I7ImI

Heure du 7e fuseau	N	NNE	NE	ENE	E	ESE	SE	SSE	S	SSW	SW	WSW	W	WNW	NW	NNW	Calme
7H	2	•	•	•	•	•	I	•	•	I	•	•	I	I	2	•	23
10H	2	•	I	•	2	•	•	•	8	2	6	I	2	•	•	•	7
13H	I	I	•	•	•	•	•	2	6	4	6	I	8	•	•	•	2
16H	2	•	I	•	•	I	•	•	7	•	6	•	7	•	•	•	7
19H	3	•	•	•	•	•	I	•	•	•	2	•	I	•	•	I	23

Vent au sol : Nombre de fois où le vent a été de :

Heure du 7e fuseau	<50m	50/200	200/500	500/1000 m	1/2 km	2/4	4/10	10/20	20/50	>50 km
7H	•	•	•	I	I	I	8	I6	4	•
10H	•	•	•	I	I	•	5	I4	I0	•
13H	•	•	I	•	•	•	2	I2	I6	•
16H	•	•	•	•	•	I	2	8	20	•
19H	•	•	•	•	•	•	2	8	2I	•

Nombre de fois où la visibilité a été :

Heure du 7e fuseau	Nb obs.	P moyenne au niveau Nb de la station - mbs	<50m	50/100	100/200	200/300	300/600	600/1000	1000/1500	1500/2000	2000/2500	>2500m	pas de nuage	ciel invisible	4/8 ≤ Nh ≤ 7/8
7H	3I	986.28	•	•	I4	6	4	3	•	I	I	•	2	•	I2
10H	3I	987.58	•	•	4	5	9	I2	•	•	•	•	I	•	9
13H	3I	986.I7	•	•	I	3	4	22	I	•	•	•	•	•	7
16H	3I	984.08	•	•	•	•	4	26	I	•	•	•	•	•	6
19H	3I	984.66	•	I	•	•	6	I7	2	I	•	•	4	•	4

Nb de fois où la base des nuages Nh a été :

Nb de fois où la hauteur des nuages bas a été (Nh = 8/8)

Heure du 7e fuseau	<50m	50/100	100/200	200/300	300/600	600/1000	1000/1500	1500/2000	2000/2500	>2500m
7H	•	•	3	•	•	•	•	•	•	•
10H	•	•	2	•	•	•	•	•	•	•
13H	•	•	I	•	2	•	•	•	•	•
16H	•	•	•	•	•	•	•	•	•	•
19H	•	•	•	•	2	•	•	•	•	•

Répartition horaire des hydrométéores — Heure du 7e fuseau

	7H	8H	9H	10H	11H	12H	13H	14H	15H	16H	17H	18H	19H Nuit
RR	I9	I6	8I7	0I6	8254	5I	203	I76	I00	5I	03	26	[illegible]
•	I0	8	8	6	8	7	7	6	7	3	I	3	20
Evaporation	← 35 →				← 83 →			← I23 →			← 72 →		56
,	•	•	•	•	•	•	•	•	•	•	•	•	•
R	•	•	•	•	•	I	I	•	•	•	•	•	3
(R)	•	•	•	•	•	I	2	2	2	I	2	I	2
≡	•	•	•	•	•	•	•	•	•	•	•	•	I
=	•	•	•	•	•	•	•	•	•	•	•	•	•

SAVANNAKHET

Altitude de la station : Hs = I84m — Altitude du baromètre : Hb = I87m

Heure du 7e fuseau	N	NNE	NE	ENE	E	ESE	SE	SSE	S	SSW	SW	WSW	W	WNW	NW	NNW	Calme
7H	•	•	I	•	2	•	2	•	9	•	6	•	I	•	•	•	I0
10H	I	•	•	•	•	•	I	•	I5	2	6	•	•	•	•	•	6
13H	2	•	I	•	•	•	•	•	4	I	I5	•	3	•	I	•	4
16H	•	•	I	•	•	•	4	•	2	I	II	•	I	•	I	•	I0
19H	•	•	•	•	•	•	•	•	•	•	•	•	•	•	•	•	•

Vent au sol : Nombre de fois où le vent a été de :

Heure du 7e fuseau	<50m	50/200	200/500	500/1000 m	1/2 km	2/4	4/10	10/20	20/50	>50 km
7H	I	•	•	•	I	3	9	I4	3	•
10H	•	•	•	•	•	I	4	I4	I2	•
13H	•	•	•	•	•	•	3	6	22	•
16H	•	I	•	•	•	•	3	4	23	•
19H	•	•	•	•	•	•	•	•	•	•

Nombre de fois où la visibilité a été :

Heure du 7e fuseau	Nb obs.	P moyenne au niveau Nb de la station - mbs	<50m	50/100	100/200	200/300	300/600	600/1000	1000/1500	1500/2000	2000/2500	>2500m	pas de nuage	ciel invisible	4/8 ≤ Nh ≤ 7/8
7H	3I	984.02	I	2	I6	6	I	•	I	2	•	•	2	•	I7
10H	3I	985.03	•	•	6	5	I6	3	I	•	•	•	•	•	20
13H	3I	983.46	•	•	3	I	8	I9	•	•	•	•	•	•	29
16H	3I	981.42	•	•	3	•	5	22	I	•	•	•	•	•	I8
19H	•	98I.5I	•	•	•	•	•	•	•	•	•	•	•	•	•

Nb de fois où la base des nuages Nh a été :

Nb de fois où la hauteur des nuages bas a été (Nh = 8/8)

Heure du 7e fuseau	<50m	50/100	100/200	200/300	300/600	600/1000	1000/1500	1500/2000	2000/2500	>2500m
7H	I	I	2	3	•	•	I	•	•	•
10H	•	•	2	•	3	I	•	•	•	•
13H	•	•	•	•	•	•	•	•	•	•
16H	•	•	I	•	I	•	•	•	•	•
19H	•	•	•	•	•	•	•	•	•	•

Répartition horaire des hydrométéores — Heure du 7e fuseau

	7H	8H	9H	10H	11H	12H	13H	14H	15H	16H	17H	18H	19H Nuit
RR	← 438 →			← 35I →			← 409 →			← →		← 306	
•	I2	9	II	I0	I0	8	7	6	7	3	3	2	I3
Evaporation	← 48 →			← I02 →			← I22 →			← →		← I03	
,	I	•	•	•	•	•	•	•	•	•	•	•	3
R	•	•	•	•	•	•	•	I	I	•	•	•	•
(R)	•	•	•	•	•	•	I	I	I	I	I	•	4
≡	I	•	•	•	•	•	•	•	•	•	•	•	•
=	I	•	•	•	•	•	•	•	•	•	•	•	•

Vents en altitude

Station (altitude Hs)	Heures (7e fuseau) et nombre des sondages	Vitesses en nœuds	500m au-dessus du sol — Nombre de fois où le vent a été de : N	NNE	NE	ENE	E	ESE	SE	SSE	S	SSW	SW	WSW	W	WNW	NW	WNW	Nb de Calme	1.500m au-dessus du niveau de la mer — Nombre de fois où le vent a été de : N	NNE	NE	ENE	E	ESE	SE	SSE	S	SSW	SW	WSW	W	WNW	NW	WNW	Nb de Calme
HANOI (Ville) 10m	3h 29	4 à 16	I	I	2	2		3	I	5	I	2			I			I			I			5	2	5		I								
		17 à 27		I			I	I	I	2								I			I		I		2		I									
		28 à 40						I											I																		V<4
		> à 40																	V<4																		
		V. moy. des vents > 40																																			
	8h 27	4 à 16		2	2	5	I	4		2		3							Nb de Calme				2	2	2	2	3		2		3					Nb de Calme
		17 à 27				I		I																		I											
		28 à 40		I															4			I															V<4
		> à 40																	V<4																		
		V. moy. des vents > 40																																			
	14h 27	4 à 16		2	I	3	2	4	2	3	I							3	Nb de Calme	I		2	4	I	I	2		I	4	I			I			I	Nb de Calme
		17 à 27						I	I																I		I					I					
		28 à 40	I																3																		3
		> à 40																	V<4																		V<4
		V. moy. des vents > 40																																			
HAIPHONG (Cat. bi) 4m	6h 18	4 à 16				6	I	I	2	I	I	2				I			Nb de Calme				2	2		I	2		3							Nb de Calme
		17 à 27		I								I																	I								
		28 à 40																	I																		I
		> à 40																	V<4																		V<4
		V. moy. des vents > 40																																			
	15h 27	4 à 16		I	2	2	I	3	2	5	I	2	I						Nb de Calme	I	I	I	I	4	4		I		I	2	I						Nb de Calme
		17 à 27				I			I		I																										
		28 à 40																	4																		I
		> à 40																	V<4																		V<4
		V. moy. des vents > 40																																			
PATTLE 5m50	6h 30	4 à 16		I				I		6	3	3	3	4		I			Nb de Calme				I	I	I	I	5	I	5	I	4	I			I	Nb de Calme
		17 à 27								I	3	I																	3				I				
		28 à 40									I								2										I								3
		> à 40																	V<4																		V<4
		V. moy. des vents > 40																																			
	15h 30	4 à 16	I	I		I		I		5	3	2	I	I	I	4	I	4	Nb de Calme	2			I				3	3	3	I	2		3	I	4	Nb de Calme
		17 à 27								2																			I				I				
		28 à 40																	2										I								4
		> à 40																	V<4																		V<4
		V. moy. des vents > 40																																			
TOURANE 8m.	6h 31	4 à 16								I	I	2	3	5	5	4	2	I	Nb de Calme		I				I		2		3	2	6	5	3	I	3	Nb de Calme
		17 à 27											I																			I					
		28 à 40																	6											I							2
		> à 40																	V<4																		V<4
		V. moy. des vents > 40																																			
	15h 31	4 à 16		8	4	2		3		I				I		2	I	4	Nb de Calme	I	I								I		5	2	8	3	5	Nb de Calme
		17 à 27											I																	2		I					
		28 à 40																	4												I						I
		> à 40																	V<4																		V<4
		V. moy. des vents > 40																																			
NHATRANG 6m.	6h 31	4 à 16			I			I	6	2	I		I			5	4	2	Nb de Calme		I		I		I		I			3	I	3	4	2	2	Nb de Calme
		17 à 27															I													I	I		4	2			
		28 à 40																	7														2				2
		> à 40																	V<4																		V<4
		V. moy. des vents > 40																																			
SAIGON (Tan. Son. Nhut) 9m.	3h 28	4 à 16								I				3	I	2			Nb de Calme								I							3		Nb de Calme
		17 à 27										I	I	16	2	I														5	5	5				
		28 à 40																	I										I	I	I	3				I
		> à 40																	V<4													2	I				V<4
		V. moy. des vents > 40																																			
	9h 29	4 à 16								I			2	7		2		I	Nb de Calme									I		I					I	Nb de Calme
		17 à 27										I	I	6	2	4													I	I	4	4				
		28 à 40												I					I											2	I	2				I
		> à 40																	V<4																		V<4
		V. moy. des vents > 40																																			
	15h 28	4 à 16								I		2	2	3	4	5			Nb de Calme					I							3	4				Nb de Calme
		17 à 27												6	4	I														I	I	5				
		28 à 40																	I											I	I						I
		> à 40																	V<4												I						V<4
		V. moy. des vents > 40																																			
POULO CONDORE 3m.	7h 22	4 à 16											I	7		2	2		Nb de Calme														I			Nb de Calme
		17 à 27												5	2															I	I	2				
		28 à 40												I	2																	3				
		> à 40																	V<4																		V<4
		V. moy. des vents > 40																																			

Vents en altitude

3000m au-dessus du niveau de la mer
Nombre de fois où le vent a été de :

	N	NNE	NE	ENE	E	ESE	SE	SSE	S	SSW	SW	WSW	W	WNW	NW	NNW
				2		5				I	2					
Nb de Calme									I	I						
			I													
V<4																
				I		I	I	2		I						
Nb de Calme										I	I					
V<4																
		3		I		2		I	I	I	3				3	
Nb de Calme						I					I	I				
V<4											I					
		I				I										
Nb de Calme											I					
V<4																
		I		I		4		2		I		I			2	
Nb de Calme										I						
I																
V<4																
		I	3	I	I	I	3	3	3	2	I	I		I	I	
Nb de Calme									I	I				I		
2										I						
V<4																
		2	3	2			2	3		4	2	2	3			2
Nb de Calme										I						
4																
V<4																
			I		I			3	I	3	2	3	I	3		2
Nb de Calme										I			I			
3																
V<4																
	I	2	I					I		2	2	2	I	4	I	2
Nb de Calme									I			I		2		
4											I					
V<4																
	I					I	2	I			3	I		I	5	I
Nb de Calme											3	I		3	2	I
I												I				
V<4											I					
				I			I	I				I		I		
Nb de Calme											I	I	2	4	I	
												2				
V<4													I			
							I									I
Nb de Calme												2		I		
													I	2		
V<4																
				I				I		I		I				
Nb de Calme													I	3	I	
												I				
V<4																
Nb de Calme												I				
														I		
V<4																

6000m au-dessus du niveau de la mer
Nombre de fois où le vent a été de :

	N	NNE	NE	ENE	E	ESE	SE	SSE	S	SSW	SW	WSW	W	WNW	NW	NNW
Nb de Calme																
V<4																
Nb de Calme																
V<4																
Nb de Calme																
V<4																
Nb de Calme																
V<4																
Nb de Calme						I										
V<4																
Nb de Calme		2				3		I		2				I		
			I	I						I						
I																
V<4																
Nb de Calme	I	I	I	2	I	I	I	2	I		I	2		I		
						I				I						I
2																
V<4																
Nb de Calme																
V<4																
Nb de Calme				I	I	2				2	I					
			I													
I																
V<4																
Nb de Calme		I				I	I		I		I			I	I	I
							I			I						
V<4																
Nb de Calme																
V<4																
Nb de Calme																
V<4																
Nb de Calme																
V<4																
Nb de Calme																
V<4																

AEROLOGIE

Station de : SAIGON
Nombre de radiosondages : 24
Nombre de rawinds : 21
Heures des lancers : 02 TU

éléments		niveaux 850mb	700mb	500mb	300mb
Φ en m géop.	moy	1484	3134	5874	9752
	max	1500	3159	5914	9838
	min	1460	3107	5836	9681
(1) P en mb	moy	848	711	492	332
	max	850	715	494	336
	min	846	708	488	330
T en 1/100 °C	moy	+179	+102	-029	-261
	max	+199	+126	+024	-202
	min	+161	+082	-058	-308
U en %	moy	80	78	77	
	max	100	95	100	
	min	56	62	47	
C dix millièmes	moy	125	068	048	
	max	151	100	066	
	min	106	073	028	
Td en 1/10 de °C	moy	+147	+066	-067	
	max	+176	+085	-020	
	min	+122	+040	-129	

Répartition en Direction (rose 36) et Vitesses moyennes en nœuds des vents aux niveaux :

DD	850 nb de fois	850 V moy	700 nb de fois	700 V moy	500 nb de fois	500 V moy	300 nb de fois	300 V moy
Calme								
01							1	08
02								
03								
04			1	04			1	10
05					1	02	1	08
06							3	26
07							2	26
08			1	22	1	16	1	08
09							1	06
10					1	10		
11					1	14	1	16
12								
13					1	04		
14			1	06				
15								
16					1	06		
17								
18								
19								
20	1	08						
21								
22					1	14		
23					1	20		
24			4	26	1	22		
25	3	22	1	16	1	12		
26	7	28			1	14		
27	3	22	7	24				
28	3	24	1	24	2	10		
29	3	22	2	22	2	14		
30								
31			1	06				
32			1	40				
33								
34								
35								
36	1	04						

Altitude de l'isotherme 0°C et de l'isotherme -10°C en m géop.

	0°C	-10°C
nb. d'obs	22	22
moy	5260	7155
max	5660	7660
min	4820	6440

(1) Les valeurs indiquées sont les pressions moyennes, maxima et minima aux altitudes 1500-3000-6000-9000 mètres.

Vents en altitude

Station (altitude Hs)	Heures (7e fuseau) et nombre des sondages	Vitesses en nœuds	500m au-dessus du sol — Nombre de fois où le vent a été de : N	NNE	NE	ENE	E	ESE	SE	SSE	S	SSW	SW	WSW	W	WNW	NW	NNW	Nb de Calme	V<4	1.500m au-dessus du niveau de la mer — Nombre de fois où le vent a été de : N	NNE	NE	ENE	E	ESE	SE	SSE	S	SSW	SW	WSW	W	WNW	NW	NNW	Nb de Calme	V<4
STUNG-TRENG 54 m.	7h II	4 à 16												I	I	I																I		I		I			
		17 à 27										2	I	3	I															I		I		I					
		28 à 40													I															I		I							
		> à 40																																2					
		V moy des vents>40																																					
PHNOM-PENH (Pochentong) 10m	6h 30	4 à 16										I		3		2	I													2	I	2		3	I				
		17 à 27											3	9	2																	3	I	3	I				
		28 à 40											I	7						I											I	3	3	I					I
		> à 40												I																		2							
		V moy des vents>40																																					
	I5h 30	4 à 16		I	I			I					I	4	I	I			Nb de Calme			2										3	I	3		I	Nb de Calme	
		17 à 27											2	I4																		6	2	3					
		28 à 40												3					I					I							I	3							
		> à 40																	V<4													3						V<4	
		V moy des vents>40																																					
SIEMREAP 15m	7h 30	4 à 16										2	7	2		I			Nb de Calme											I	I	3		I			Nb de Calme	
		17 à 27										6	7	3	I															I	4	7	I		I				
		28 à 40												I																	3	6							I
		> à 40																	V<4																			V<4	
		V moy des vents>40																																					
KAMPOT 23 m	7h I4	4 à 16		I					I					3	I	I	2		Nb de Calme		I			I										I	3	I	Nb de Calme	
		17 à 27														I																		4					
		28 à 40																	4														I	I					
		> à 40																	V<4																			V<4	
		V moy des vents>40																																					
		4 à 16																	Nb de Calme																			Nb de Calme	
		17 à 27																																					
		28 à 40																																					
		> à 40																	V<4																			V<4	
		V moy des vents>40																																					
KHANG KHAY 1.146 m	6h I8	4 à 16		I		2	2	2		I		I	3	I	I	2		I	Nb de Calme				I	2	2	3	I		I	2	2	I		I	I	I	Nb de Calme	
		17 à 27																																					
		28 à 40																	I																				
		> à 40																	V<4																			V<4	
		V moy des vents>40																																					
	I4h 20	4 à 16			I	2	3						3	2		2	2	I	Nb de Calme				I	4	I						3	2	I	2	2		Nb de Calme	
		17 à 27																																					
		28 à 40																	4																				
		> à 40																	V<4																			V<4	
		V moy des vents>40																																					
VIENTIANE 170 m	6h II	4 à 16						I	I				I	2		I	I		Nb de Calme											2			2	2		I	Nb de Calme	
		17 à 27													I																			2					
		28 à 40																	3																				I
		> à 40																	V<4																			V<4	
		V moy des vents>40																																					
	I5h 29	4 à 16			I	I				2	I	2	2	5	7	4		I	Nb de Calme					I		I				3		4	2	9	2	2	Nb de Calme	
		17 à 27																														I		I	I				
		28 à 40																	3																				2
		> à 40																	V<4																			V<4	
		V moy des vents>40																																					
SENO 184 m	(1)	4 à 16																	Nb de Calme																			Nb de Calme	
		17 à 27																																					
		28 à 40																																					
		> à 40																	V<4																			V<4	
		V moy des vents>40																																					
		4 à 16																	Nb de Calme																			Nb de Calme	
		17 à 27																																					
		28 à 40																																					
		> à 40																	V<4																			V<4	
		V moy des vents>40																																					
		4 à 16																	Nb de Calme																			Nb de Calme	
		17 à 27																																					
		28 à 40																																					
		> à 40																	V<4																			V<4	
		V moy des vents>40																																					
		4 à 16																	Nb de Calme																			Nb de Calme	
		17 à 27																																					
		28 à 40																																					
		> à 40																	V<4																			V<4	
		V moy des vents>40																																					

(1) Observations interrompues.

Vents en altitude

3000m au-dessus du niveau de la mer
Nombre de fois où le vent a été de :

	N	NNE	NE	ENE	E	ESE	SE	SSE	S	SSW	SW	WSW	W	WNW	NW	NNW
Nb de Calme									I					I		
												I				
V<4																
Nb de Calme			2									2		2	3	
												I	I	I		
				I												
V<4												I				
Nb de Calme				I				I	I				I	I		
												I	I	4		
											I	I				
V<4												I				
Nb de Calme		I		I							3	I			I	I
											3	8	I		I	
I																
V<4																
Nb de Calme		I	I	I										I		I
														I		
V<4																
Nb de Calme																
V<4																
Nb de Calme				I		3	I	I							I	
											I					
V<4																
Nb de Calme		2				2	I	I				5				
		I														
I																
V<4																
Nb de Calme																
	I											I		I		
														I		
V<4																
Nb de Calme	I		2	I	I					2	3	5		I	3	2
													I	I	I	I
I																
V<4																
Nb de Calme																
V<4																
Nb de Calme																
V<4																
Nb de Calme																
V<4																
Nb de Calme																
V<4																
Nb de Calme																
V<4																

6000m au-dessus du niveau de la mer
Nombre de fois où le vent a été de :

	N	NNE	NE	ENE	E	ESE	SE	SSE	S	SSW	SW	WSW	W	WNW	NW	NNW
Nb de Calme																
V<4																
Nb de Calme								I								
				I												I
V<4																
Nb de Calme						I										
V<4																
Nb de Calme								I			I					
				I												
V<4																
Nb de Calme																
V<4																
Nb de Calme					I	I										
					I											
V<4																
Nb de Calme				I	I	I										
						I										
V<4																
Nb de Calme																
V<4																
Nb de Calme																
V<4																
Nb de Calme																
V<4																
Nb de Calme																
V<4																
Nb de Calme																
V<4																
Nb de Calme																
V<4																
Nb de Calme																
V<4																

AEROLOGIE

Station de :
Nombre de radiosondages :
Nombre de rawinds :
Heures des lancers :

éléments		niveaux 850mb	700mb	500mb	300mb
Φ en m. géop	moy				
	max				
	min				
P en mb	moy				
	max				
	min				
T en 1/10 de °C	moy				
	max				
	min				
U %	moy				
	max				
	min				
r dix/millièmes	moy				
	max				
	min				
Td en 1/10 de °C	moy				
	max				
	min				

Répartition en Direction (rose 36) et Vitesses moyennes en nœuds des vents aux niveaux :

DD	850 nb de fois	850 V moy.	700 nb de fois	700 V. moy	500 nb de fois	500 V moy.	300 nb de fois	300 V. moy
Calme								
01								
02								
03								
04								
05								
06								
07								
08								
09								
10								
11								
12								
13								
14								
15								
16								
17								
18								
19								
20								
21								
22								
23								
24								
25								
26								
27								
28								
29								
30								
31								
32								
33								
34								
35								
36								

Altitude de l'isotherme 0°C et de l'isotherme −10°C en m. géop

	0°C	−10°C
nb. d'obs		
moy		
max		
min		

Hauteurs des Précipitations en mm — AOÛT 1952 — Evaporation en dixièmes de mm

Dates	Moncay	Hanoi	Gowtow	Haiphong	Narways	Namdinh	Dongthoi	Pattle	Hué (Phubai)	Tourane	Nhatrang	Dalat (Lienkhang)	Djiring	Saigon (Tan Son Nhut)	Cap St. Jacques	Soctrang	Poulo. Condore	Stungtreng	Siemréap	Battambang	Kratkor	Kampongcham	PhnomPenh (Pochentong)	Svayrieng	Kampot	Luang Prabang	Xiengkhouang (Xiengkhang)	Vientiane	Savannakhet (Seno)	Paksé					Hanoi	Haiphong	Dongthoi	Tourane	Nhatrang	Saigon (Tan Son Nhut)	PhnomPenh (Pochentong)	Vientiane
1	18	56	33	30	36	30	.	1	0	0	1	4	9	14	11	44	22	12	1	0	4	0	3	0	8	44	39	30	31	13					0,3	1,4	5,3	3,2	4,2	2,7	2,1	1,0
2	11	28	2	27	99	13	0	0	.	3	.	7	11	13	14	6	6	5	1	0	.	14	.	0	5	4	16	3	12	25					1,3	2,3	4,0	3,4	5,1	3,4	6,2	1,3
3	5	4	7	2	1	1	1	13	1	11	.	3	6	22	2	13	19	.	23	58	4	9	41	.	32	.	22	1	15	15					0,8	1,3	2,6	5,1	6,5	4,7	3,0	0,8
4	5	9	3	1	5	31	22	0	34	13	.	4	7	8	13	.	4	4	14	2	1	15	15	16	5	.	.	.	9	28					1,9	3,3	1,4	1,6	4,1	3,6	3,0	1,4
5	3	35	64	83	4	34	5	1	3	12	27	10	37	3	2	7	5	8	1	.	1	0	.	1	13	26	5	25	.	0					0,9	1,7	1,2	2,9	1,7	4,8	2,2	1,7
6	8	10	12	26	0	33	1	.	5	4	5	19	12	19	32	17	48	3	.	15	152	4	4	11	25	6	12	.	16	33					1,3	3,9	2,5	2,7	2,2	3,4	3,2	0,9
7	.	1	2	2	.	2	.	.	.	7	.	0	1	.	.	.	.	.	1	.	.	.	.	.	7	31	4	28	18	.					1,1	1,7	4,9	3,6	2,9	3,2	4,1	0,5
8	.	.	.	.	.	.	.	.	2	2	.	17	2	2	10	18	1	21	.	0	12	15	16	3	0	5	13	20	9	48					1,8	3,1	6,5	3,4	4,8	3,9	3,5	1,5
9	1	.	.	2	1	.	.	8	.	0	.	0	3	34	2	2	9	14	12	0	.	4	16	18	0	.	28	.	3	53					1,4	3,2	6,7	3,5	6,2	4,0	2,3	2,1
10	4	0	41	2	7	4	1	.	1	0	.	14	48	30	9	8	12	57	.	11	18	18	7	12	65	28	6	1	7	0					1,9	3,4	3,1	4,1	5,6	2,4	2,5	1,6
11	5	1	166	16	31	3	0	24	17	12	0	1	12	.	.	2	17	32	1	.	2	.	.	.	17	16	.	7	30	43					1,3	1,5	1,7	2,4	5,7	5,9	4,6	1,0
12	18	107	83	13	27	51	10	.	7	36	0	2	12	8	39	10	0	30	18	8	0	0	1	7	41	7	5	25	7	15					0,4	1,1	1,7	2,7	4,6	4,2	3,5	1,2
13	13	4	33	48	75	22	.	0	3	2	14	4	7	.	.	7	20	1	1	0	.	.	.	.	14	25	5	88	3	60					0,3	0,9	2,9	3,4	4,1	5,5	5,0	0,9
14	1	0	58	2	10	15	5	.	.	0	.	3	5	.	.	2	12	4	0	2	9	.	0	.	3	7	30	12	19	1					0,8	1,0	2,7	3,6	3,3	4,8	3,4	0,5
15	1	.	5	.	0	.	30	.	.	.	2	0	7	5	.	.	3	6	13	10	23	1	0	.	21	1	2	3	1	4					1,2	2,3	2,0	3,5	5,1	4,7	3,9	1,1
16	4	0	22	4	3	.	.	5	13	16	0	5	17	6	1	10	7	20	36	4	1	7	1	0	19	21	.	10	11	29					1,7	2,7	2,2	2,4	4,1	4,8	4,7	1,1
17	30	19	31	1	41	.	7	7	0	.	24	22	26	1	2	8	36	95	9	7	22	13	1	0	28	2	0	40	24	77					1,1	2,1	2,5	2,9	4,0	4,5	4,0	1,4
18	3	25	6	1	82	16	11	2	2	1	5	2	2	.	2	2	7	7	4	0	0	28	6	.	10	47	2	38	89	41					1,3	2,6	1,4	2,8	3,9	3,5	3,8	0,8
19	.	7	9	0	.	.	.	1	1	.	.	2	7	.	.	4	28	19	4	8	0	0	.	.	30	.	.	18	18	3					0,7	2,3	4,6	3,5	4,4	6,9	4,8	1,2
20	4	.	20	1	22	3	0	.	5	14	.	.	3	.	1	40	24	18	.	0	39	0	4	.	21	1	1	2.	9	13					1,7	3,1	1,9	1,6	5,0	4,7	3,3	1,2
21	89	2	18	5	13	.	.	.	.	.	.	0	.	.	0	.	3	0	11	0	.	.	4	.	.	6	.	5	6	23					1,1	2,2	5,3	1,6	5,6	5,6	4,4	1,1
22	182	.	.	.	.	.	.	.	.	.	.	27	32	10	.	8	.	.	.	.	.	.	.	.	.	.	17	8	.	2					1,6	3,5	5,5	1,6	5,0	3,1	3,2	1,3
23	96	10	.	.	.	0	.	.	.	.	.	.	5	.	.	.	.	.	.	.	.	0	20	7	.	.	7	.	.	.					1,5	3,6	5,1	1,2	5,8	3,2	4,3	1,8
24	25	10	.	0	.	.	.	.	28	.	.	.	5	0	0	19	79	.	.	.	.	1	16	.	.	15	0	46	9	0					1,6	3,2	3,5	1,2	5,6	2,3	3,4	1,2
25	4	16	.	93	.	6	.	.	.	.	.	6	3	0	1	22	47	.	17	.	.	.	0	.	.	9	5	0	14	.					0,5	1,8	3,5	1,8	7,3	3,8	2,4	1,1
26	1	0	10	2	.	8	.	9	0	.	2	22	1	9	10	8	31	1	2	19	8	0	3	.	.	0	24	27	.	44					1,4	2,3	2,5	2,9	5,8	2,6	3,1	0,6
27	16	.	0	1	0	.	39	38	26	12	1	12	18	.	7	1	.	3	8	1	63	32	6	.	6	2	.	.	10	10					2,1	3,9	1,2	0,6	5,6	4,3	4,1	1,5
28	9	25	20	1	26	91	69	.	1	0	0	0	4	21	.	.	.	9	13	25	36	6	.	6	33	22	27	70	27	1					2,6	5,2	2,2	0,7	4,2	2,4	4,5	1,0
29	57	14	8	12	20	9	12	.	0	2	.	0	.	.	12	.	.	.	.	0	.	0	12	0	12	11	12	21	17	2					0,6	3,3	2,0	0,8	5,3	4,6	3,5	0,7
30	8	15	1	32	0	.	20	.	2	0	0	6	24	1	20	18	10	31	.	12	.	3	21	3	0	0	15	.	10	7					0,7	2,1	1,9	4,4	6,0	4,7	3,3	1,5
31	.	.	.	.	.	0	.	0	.	0	1	21	17	43	6	3	11	49	139	35	33	56	.	14	3	23	6	50	1	2					2,0	2,6	1,5	3,1	5,3	1,7	2,8	1,9

Réseau pluviométrique (Valeurs mensuelles)

Stations (par bassins)	total (mm)	écart à la moyenne	nb de jours	écart au nb de j. moy.
Littoral NW Golfe du Tonkin				
Mancay	623,0	+49,0	27	+7
Campha mine	645,0	+145,3	19	+3
Campha port	602,0	x	24	x
Gowlow	651,0	+225,3	23	+7
Hongay	432,7	-22,4	20	+4
Norways	502,4	x	18	x
Delta du Song Thai Binh				
Sept Pagodes	362,9	+93,7	18	+7
Haiphong	405,8	+44,2	23	+5
Bassin du Song Thai Binh				
Lucnam	296,8	+8,6	21	+6
Phulangthuong	x	x	x	x
Bassin du Fleuve Rouge				
Nghialo	530,6	+221,6	25	+8
Bassin de la Rivière Noire				
Laichau	343,8	-0,2	18	-1
Thanuyen	374,3	-100,7	22	+9
Sanla	183,4	-92,5	21	+3
Vanyen	396,6	+149,6	25	+7
Mocchau	426,6	+127,3	23	+6
Haut Delta du Fl. Rouge				
Vietri	336,8	+49,4	18	+3
Phucyen	300,0	-39,4	18	+1
Sontay	399,7	+59,0	16	-1
Moyen Delta du Fl. Rouge				
Hanoi	394,3	+67,8	23	+3
Namdinh	373,0	+38,8	19	+4

Stations (par bassins)	total (mm)	écart à la moyenne	nb de jours	écart au nb de j. moy.
Porte d'Annam - Cap Lay				
Donghoi	233,9	+95,6	16	+7
Cap Lay - Col des Nuages				
Hué	159,3	-4,0	19	+7
Région de Tourane				
Pattle	109,2	+8,3	15	+7
Tourane	147,4	+20,5	20	+8
Région de Nhatrang				
Nhatrang	83,0	+25,5	13	+5
Région du Darlac				
Banmethuot	467,3	+170,1	27	+5
Dakmil (Théier)	424,0	x	21	x
Dakmil (Centre)	381,8	+96,6	27	+7
Buon Rocai	618,7	x	19	x
Dakmol	x	x	x	x
Dakgaur	x	x	x	x
Daklao	316,6	x	20	x
Haut Donnai				
Dalat (Ville)	539,3	+312,3	21	-2
Arbre Broyé	x	x	x	x
Dalat (Lienkhang)	211,1	+16,6	24	0
Langbanh	147,0	-10,7	23	+4
Minhrong	567,1	x	29	x
Djiring	345,6	+80,3	29	+6
Blao	611,0	+166,9	30	+6
Bas Donnai				
Anloc	352,6	-8,4	22	+1
Anloc (C.L)	x	x	x	x
Caygao	408,9	+51,2	15	-4

Stations (par bassins)	total (mm)	écart à la moyenne	nb de jours	écart au nb de j. moy.
Tuchrung	618,3	+204,4	22	+2
Binhloc	381,7	+36,7	26	+6
Daugiay (Suzannah)	420,9	+88,2	21	+1
Trangbom (SIPH)	382,0	+47,6	25	+4
Trangbom (EF)	378,4	+67,1	22	+4
Xuanloc	387,2	+43,9	27	+3
Ongque	476,5	+101,2	24	+5
Longthanh (TR)	810,0	+444,0	21	+6
Longthanh (SIPH)	750,8	+430,2	21	+4
Longthanh (Hélène)	321,0	x	17	x
Versant marit. C. St Jacques				
Binhba (Galléa)	426,1	+111,8	21	+2
Cap St Jacques	198,1	+34,9	21	+2
Bassin du Song Be				
Quanloi	319,2	-26,2	22	+2
Thuanloi	622,0	+260,4	28	+9
Bassin de la Riv. de Saigon				
Daulieng	269,5	-29,5	18	-1
Bencui	243,1	-27,0	16	-3
Laikhe	318,8	+27,5	26	+2
Saigon T.S.N.	250,2	-14,8	21	0
Saigon (Ville)	300,5	x	21	x
Saigon (I.P.)	276,6	x	19	x
Bassin des deux Vaicos				
Kouktrap	x	x	x	x
Svayrieng	99,3	-62,9	11	-3
Bas Delta du Mékong				
Mytho	177,0	+13,3	11	-3
Cantho	203,9	+9,9	24	+6

Stations (par bassins)	total (mm)	écart à la moyenne	nb de jours	écart au nb de j. moy.
Sud Cochinchine				
Soctrang	276,8	+15,4	24	+5
Poulo Condore	461,4	+177,5	25	+6
Littoral Rachgia - Kampot				
Kampot (Mérin)	420,5	+77,9	24	+5
Kampot (Ville)	345,7	x	23	x
Kampot (OIR)	407,8	x	16	x
Kep (Poivre)	411,7	+62,4	23	+6
Haut Delta du Mékong				
PhnomPenh	198,0	+39,0	22	+5
Petit Takeo	187,0	x	12	x
Bassin Sud des Lacs				
Chandoeur Sva	117,4	x	11	x
Veal Tréa	x	x	x	x
Battambang (Mét)	217,4	+58,1	15	-2
Battambang (OIR)	201,4	+56,8	18	+2
Bekchan	199,8	x	18	x
Muongrussey	97,3	+3,8	9	-1
Pursat	98,8	x	11	x
Krakor	292,0	+103,1	20	+5
Daphat	200,0	x	13	x
Kg Chhnang	386,7	x	24	x
Nord du Grand Lac				
Siemréap	337,8	+134,8	22	+6
Nord du Petit Lac				
Baray	282,0	+79,3	12	0
Chamcar Andong	385,2	-18,5	18	+2
Mékong Cambodgien				
Rocar Kandal	433,5	x	18	x
Chhlong	417,0	+174,1	18	+6
Prekkak	259,3	+11,3	24	+7

Stations (par bassins)	total (mm)	écart à la moyenne	nb de jours	écart au nb de j. moy.
Preychhor	188,2	x	17	x
Pha Ao	212,4	x	13	x
Prey Totung	298,2	x	18	x
Kompongcham	224,6	+27,9	22	+7
Batheay	245,9	x	14	x
Prekchlong	183,0	-135,1	17	+3
Chalang	207,0	-173,5	14	-1
Mimot	242,2	-1,5	13	-3
Kantroy	248,7	-52,4	22	+7
Prekléap	140,4	x	16	x
Bassin de la Sékong				
Stungtreng	450,3	+134,8	24	+5
Bas Laos				
Paksé	589,7	+91,3	25	-1
Moyen Laos				
Savannakhet (Séno)	426,6	+96,4	27	+6
Haut Laos				
Xiengkhouang (K.K.)	300,8	-28,1	23	-3
Xiengkhouang	355,0	-5,6	25	+1
Vientiane	576,1	+253,8	25	+5
Haut Delta du Mékong				
Luang Prabang	358,5	+66,0	25	+5

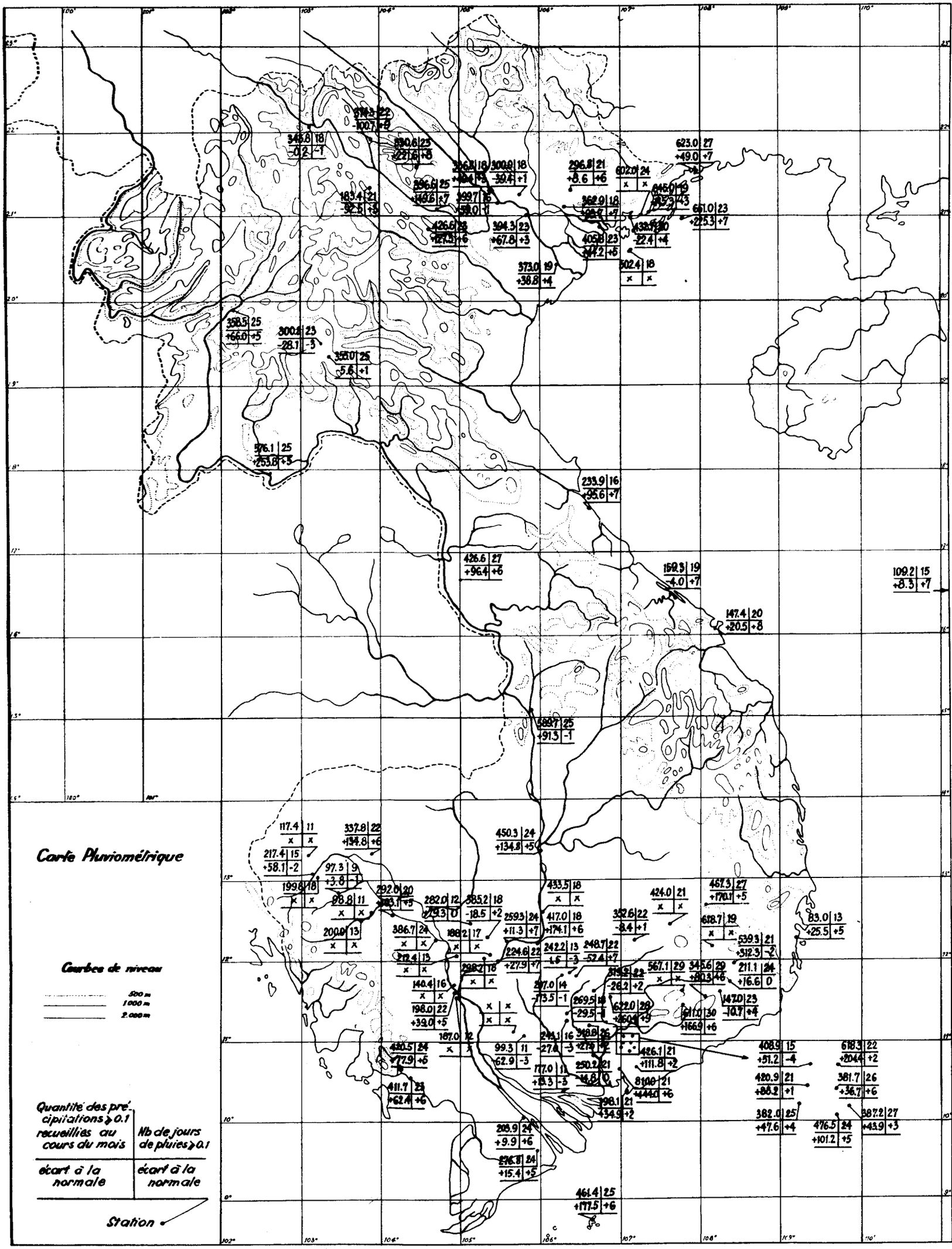
Carte Pluviométrique
Courbes de niveau
500 m
1000 m
2.000 m
Quantité des précipitations ≥ 0.1 recueillies au cours du mois
Nb de jours de pluies ≥ 0.1
écart à la normale
écart à la normale
Station

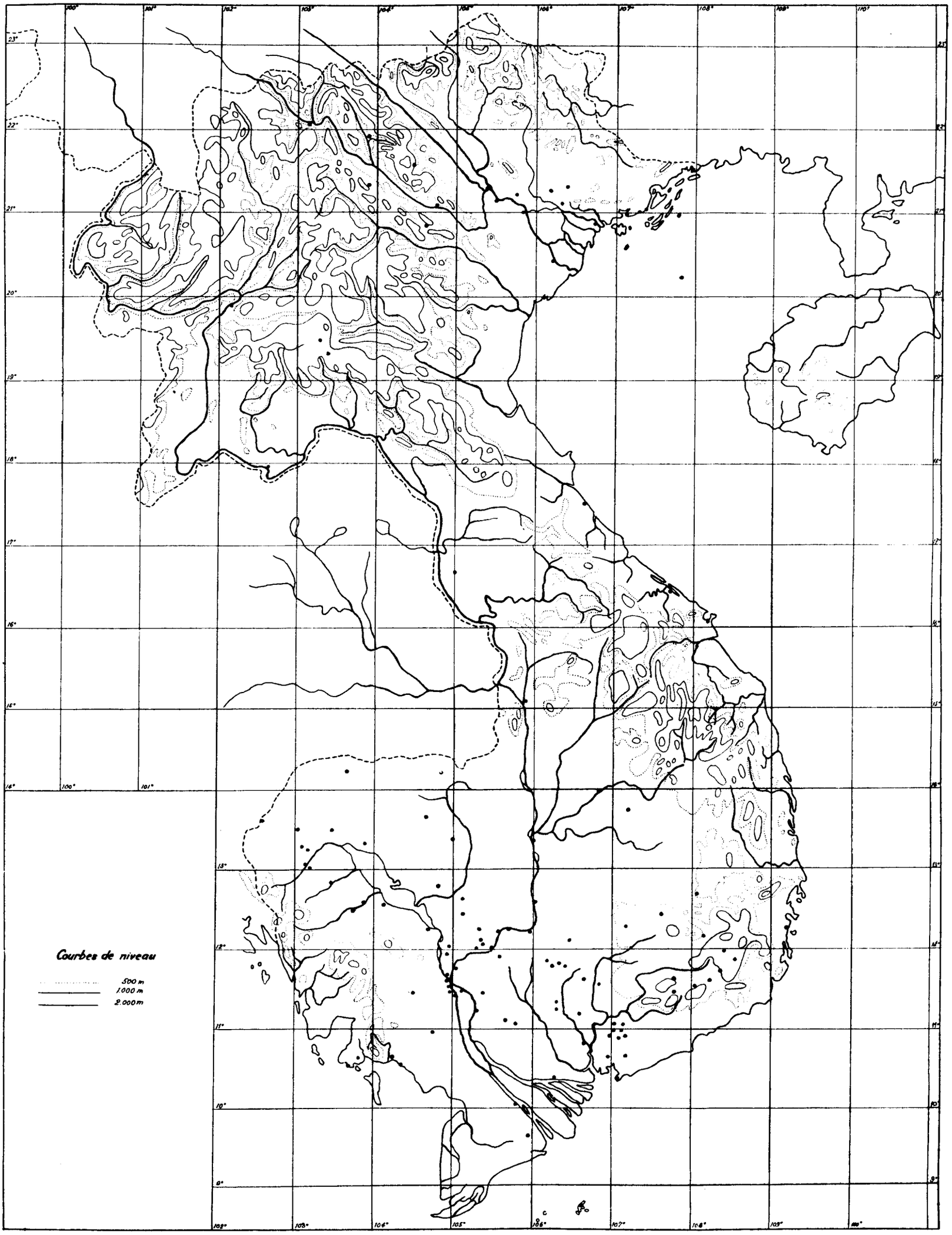
Courbes de niveau
500 m
1.000 m
2.000 m

3°/- Du I4 au I9 :

a) Situation générale - La dorsale de l'anticyclone du Pacifique rejoint l'anticyclone du Japon qui continue à se déplacer vers l'Est. Un anticyclone modéré, centré près du Baikal, se déplace vers l'Est et avance une dorsale sur l'Est de la Chine. Un talweg étalé orienté Ouest-Est traverse le Nord et le Centre de la Mer de Chine reliant l'aire dépressionnaire des Indes au typhon centre le I3 à 0000 TU environ 500 milles dans l'Est-Nord-Est d'Appari. Le typhon se déplace vers le Nord à la vitesse de I0 noeuds. La zone intertropicale de convergence peu active traverse la mer de Chine de Vinh, Paracels au Canal de Baschi.

Le typhon passe dans l'Ouest-Sud-Ouest immédiat d'Okinawa le I5 à I200 TU. Il se déplace vers le Nord-Nord-Ouest à I0 noeuds, arrive le I7 à 0000 TU à I20 milles au Sud-Est de Shanghai. La trajectoire s'incurve vers le Nord-Nord-Est et le typhon suit le talweg séparant les deux anticyclones. Il atteint la Corée le I8.

La zone intertropicale de convergence d'abord diffuse, se reforme le I8 en Mer de Chine à la hauteur du I8è parallèle puis vers les Carolines. Le I7, la dorsale du Pacifique Nord appuie vers Formose Nord Luçon. Un talweg subsiste de Pratas, détroit de Formose à détroit de Corée. Le I8 un anticyclone se sépare de l'anticyclone centré sur la Sibérie orientale et traverse vers le Sud-Est, l'Est de la Chine. Une faible dépression se forme le I9 dans le talweg à l'Ouest immédiat de Pratas. Elle se déplace vers l'Ouest-Nord-Ouest I0 à I2 noeuds et aborde le littoral du Sud de la Chine à environ 60 milles dans l'Ouest de Macao. Elle se comble le 20 sur le Kwang-Si.

b) Temps associé - Sur le Nord-Viêtnam, le golfe du Tonkin et le Laos, le temps est identique à celui de la période du Ier au 9.

Sur le littoral du Centre-Viêtnam, vents variables faibles, ciel nuageux, visibilité bonne.

Sur le Cambodge, le Sud-Viêtnam et le golfe du Siam, vents faibles à modérés d'entre Ouest et Sud-Ouest, ciel très nuageux avec averses, visibilité bonne en dehors des averses.

Sur le Nord de la Mer de Chine, les vents faibles du secteur Est virent au Nord-Ouest dans la journée du I6. Le ciel est peu nuageux à nuageux devenant le I8 très nuageux avec averses et le I9 couvert avec pluies dans le voisinage de la dépression, les vents au centre ne semblent pas dépasser 40 noeuds.

Sur le Sud de la Mer de Chine, vents faibles de secteur Sud dans la partie Sud virant au Sud-Ouest faibles à modérés ailleurs, ciel nuageux avec quelques averses.

4°/- Du 20 au 23 :

a) Situation générale - La dorsale de l'anticyclone du Pacifique Nord couvre les Bonins, les Riou Kiou le Nord de la Mer des Philippines, et rejoint une cellule anticyclonique couvrant les Philippines. Un anticyclone modéré sur l'Est de la Chine et la Mer Jaune se déplace vers l'Est. Un talweg va des Indes à l'extrême Nord de l'Indochine, le Sud de la Chine puis vers le Nord-Est à travers la Mer de Chine Orientale et le Japon.

Une aire dépressionnaire couvre les Carolines et le Sud de la mer des Philippines. La zone de convergence intertropicale diffuse en mer de Chine, est active à travers les Carolines.

b) Temps associé - Sur le Nord-Viêtnam et le golfe du Tonkin le temps est identique à celui de la période du Ier au 9.

Sur le Laos, ciel couvert avec pluies les 2I et 22, avec orages le 23, visibilité bonne en dehors des précipitations et de quelques brumes matinales.

Sur le Cambodge, le Sud-Viêtnam et le golfe du Siam, vents faibles du quadrant Sud-Ouest, le ciel nuageux avec averses.

En Mer de Chine vents faibles à modérés du quadrant Sud, ciel très nuageux avec averses sur l'extrême Nord, peu nuageux à nuageux avec rares averses ailleurs.

5°/- Du 24 au 3I :

a) Situation générale - L'anticyclone du Pacifique Nord rejoint l'anticyclone centré entre les Bonins, les Riou-Kiou et le Sud de Honshu. Un anticyclone modéré se déplace vers le Sud-Est sur la Mongolie et le Nord de la Chine et rejoint l'anticyclone précédent. Une ceinture anticyclonique se forme à partir du 25 à travers les Bonins les Riou-Kiou le Nord de la Chine. Une circulation cyclonique qui s'est formée le 23 à environ 300 milles dans le Nord-Ouest de Yap se déplace vers le Nord-Ouest à I3 noeuds, traverse vers l'Ouest le centre de Luçon le 25, pénètre en Mer de Chine, se dirige vers l'Ouest-Nord-Ouest s'intensifie jusqu'à la force typhon le 27. Il aborde le Sud de Hainan. Le 27 à I800 TU il atteint le golfe du Tonkin, le 28/0300 TU, aborde le littoral d'Indochine entre Vinh et Thanh-Hoa à I200 TU, et se comble en partie sur les reliefs du Nord-Viêtnam. On note le 30 à 0600 TU une faible dépression sur l'extrême Nord du golfe du Bengale se déplaçant vers le Nord-Ouest. Elle se comble sur le Nord-Est des Indes

Le 27, l'anticyclone Bonins Riou-Kiou Sud Japon avance une dorsale vers le Sud. Une aire dépressionnaire se forme sur les Carolines et se creuse. Le 28 une dépression tropicale apparait entre Yap et Palau, se déplace Ouest-Nord-Ouest 5 à I0 noeuds, puis après l'effondrement de la ceinture anticyclonique dans la région de Formose Mer de Chine Orientale Corée où un talweg se forme, se déplace Nord-Ouest I0 à I5 noeuds. Elle longe le littoral Est des Philippines en atteignant la force de tempête tropicale le 30, et de typhon le 3I. Le 3I à I200 TU elle pénètre dans le canal de Ballingtang.

b) Temps associé - Sur le Nord-Viêtnam et le golfe du Tonkin du 24 au 26 et le 29 le temps est identique à celui de la période du I au 9. Du 27 au 29, le ciel dégagé le 27, se couvre avec pluies devenant fréquentes dans la soirée du 28. Les vents se renforcent avec l'approche du typhon. On note du Nord-Est 45 noeuds à Norways et Nord-Est 35 noeuds à Gowtow le 28 à 0600 TU. Le 3I le ciel devient peu nuageux et la visibilité bonne.

Sur le littoral du Centre-Viêtnam, vents variables faibles et ciel peu nuageux à nuageux jusqu'au 26. Les vents s'orientent au secteur Ouest et le ciel se couvre avec pluies sur la partie Nord du 27 au 29 puis s'améliore.

Sur le Laos, ciel très nuageux avec quelques pluies se couvrant avec de fortes pluies le 29.

Sur le Cambodge, le Sud-Viêtnam et le golfe du Siam, les vents d'entre Ouest et Sud-Ouest faibles se renforcent légèrement avec le passage du typhon sur Hainan et le golfe du Tonkin, le ciel très nuageux avec averses.

Sur le Nord de la Mer de Chine, les vents de secteur Sud faibles virent au Nord-Est à partir du 25. Sur le centre et le Sud de la Mer de Chine les vents faibles de quadrant Sud sur l'extrême Sud virent au Sud-Ouest faible à modérés sur le centre, ciel nuageux avec quelques averses.

Au passage du typhon, le 26 les vents atteignent 50 noeuds près du centre 30 noeuds dans un rayon de I00 milles et le 27, 75 noeuds près du centre, 50 noeuds à 75 milles et 30 noeuds à 200 milles. Les flux de Sud-Ouest et de Nord-Est se renforcent légèrement ailleurs. Le ciel se couvre avec des pluies dans la zone du typhon il est très nuageux avec des averses ailleurs.

6°/- EN RESUME :

L'extrême Sud et l'extrême Nord de la Mer de Chine sont dominés respectivement par l'alizé de Sud-Est du Pacifique Sud et l'alizé d'Est du Pacifique Nord. L'Indochine et le reste de la Mer de Chine sont sous l'influence d'un flux d'Ouest à Sud-Ouest. Deux dépressions tropicales et un typhon ont intéressé la Mer de Chine. Le typhon et une dépression ont abordé le Nord-Viêtnam.

Du point de vue aéronautique : la visibilité a été réduite par des précipitations matinales sur le delta du Fleuve Rouge et le littoral du golfe du Tonkin, et pluies de soirée sur les reliefs du Nord-Viêtnam du I au I0, du I4 au 26 et le 30. Le ciel a été couvert bas avec pluies et mauvaise visibilité sur le Nord-Viêtnam du II au I3 et du 27 au 29; sur le Laos, la visibilité a été réduite par des pluies du I au I9, du 2I au 22 et du 24 au 3I; sur le reste de l'Indochine seules quelques averses ont gêné le trafic aérien.-

o
o o

TEMPERATURES : généralement inférieure à la normale de 0,5 à I° excepté à Luang-Prabang où l'on note un faible écart positif.

HUMIDITE RELATIVE : En général, légèrement supérieure à la normale (de 2 à 4%)

PRECIPITATIONS : fortement excédentaire dans la plupart des stations. Le nombre de jours de pluie est presque toujours supérieure à la normale.

EVAPORATION : généralement déficitaire, sauf quelques écarts positifs à Nhatrang, sur le Sud-Viêtnam, à PhnomPenh et Svayrieng.

o o o
o o o o o o

HAUT COMMISSARIAT DE FRANCE
EN INDOCHINE

SERVICE METEOROLOGIQUE

RESUME MENSUEL DU TEMPS
EN
INDOCHINE

LIBRARY
SEP 1 1953
WEATHER BUREAU

MOIS DE SEPTEMBRE 1952

I°/- DU Ier AU 4 :

a) Situation générale - La situation isobarique en surface se caractérise par une zone de basses pressions qui s'étend du Nord des Indes jusqu'à l'Est de Palau en passant par le Nord de la Birmanie, de l'Indochine, la tempête tropicale, le canal de Ballingtang, le minimum se creusant sur les Carolines; par un talweg, de Formose aux îles Sakhaline par le Sud de Corée, qui sépare un faible anticyclone stationnaire sur la Mongolie, de l'anticyclone modéré centré sur le Pacifique à l'Est du Japon; et par une zone de hautes pressions relatives couvrant le Nord de l'Océan Indien, la Malaisie, l'Insulinde et avançant une dorsale sur le Sud des Philippines.

La zone intertropicale de convergence reste active entre les deux dépressions.

La tempête tropicale centrée le Ier au voisinage Ouest-Nord-Ouest de Basco, se déplace à travers le Sud de Formose et le détroit de Formose, longe le littoral de Chine et traverse la Corée le 3, puis se résorbe dans le système de basses pressions au Nord de Honshu.

Le minimum des Carolines se creuse rapidement pour former une tempête tropicale se déplaçant vers le Nord-Ouest à la vitesse de I2 à I5 noeuds, abordant le 4 le Nord de Luçon.

b) Temps associé - Sur le Nord-Viêtnam: vents faibles du secteur Ouest, ciel peu nuageux à nuageux, et averses rares par place.

Sur le littoral du Centre-Viêtnam: vents variables faibles, ciel peu nuageux à nuageux.

Sur le Laos: ciel généralement très nuageux avec quelques précipitations, parfois orageuses, particulièrement les I et 3.

Sur le Cambodge, le Sud-Viêtnam et le Golfe du Siam: vents faibles d'entre Sud-Ouest et Ouest, ciel nuageux, donnant quelques averses.

La tempête tropicale amène le Ier des pluies sur l'extrême Nord-Est de la Mer de Chine. Les vents atteignent 55 noeuds près du centre, 30 noeuds dans un rayon de 200 milles. Ailleurs, ciel très nuageux avec quelques averses.

Sur le Sud de la Mer de Chine: vents faibles, d'entre Sud-Ouest et Ouest dans la partie Ouest, d'entre Sud-Est et Sud-Ouest dans la partie Est, Ciel nuageux avec quelques averses.

2°/- DU 4 AU 9 :

a) Situation générale - La situation isobarique, pendant cette période, est dominée par la dépression tropicale qui évolue du Nord des Philippines (le 4) vers l'Ouest, à travers Hainan et le Golfe du Tonkin (le 6), aborde le littoral au Sud du delta du Fleuve Rouge, traverse en s'affaiblissant le Sud du Nord-Viêtnam, le Nord du Laos et de la Birmanie (le 9), atteint le Nord du Golfe de Bengale (le I0) où un léger renforcement se produit, puis se comble sur le Nord-Ouest de l'Inde.

Une autre dépression se forme sur les Carolines (le 6) se dirige vers le Nord-Ouest, traverse Formose et se comble sur le littoral Chinois entre Foochow et Amoy (le I0).

Pendant ce temps, l'anticyclone de Mongolie se déplace vers le Sud-Est, traverse la Mer Jaune (le 5) et rejoint l'anticyclone du Pacifique au Sud-Est du Japon. Il est remplacé par un autre anticyclone modéré centré à l'Ouest du Baikal (le 5), sur la Mongolie (le 6), la boucle du Fleuve Jaune (le 8). Un talweg sépare ces deux centres de hautes pressions et s'étend à travers le Sud-Est de la Chine jusqu'au détroit de Formose. Un front froid atteint le 9 une ligne delta du Fleuve Rouge - Canton - Corée.

La zone intertropicale de convergence s'étend le 9 du Nord de l'Indochine, à Paracels, au centre de Luçon et Ponape.

Les pressions restent relativement hautes sur le Nord de l'Océan Indien, la Malaisie et l'Insulinde.

b) Temps associé - Sur le Nord-Viêtnam: vents faibles du secteur Nord; ciel peu nuageux à nuageux avec quelques averses, se couvrant le 6 à l'arrivée du typhon; pluies les 7,8 et 9. On note le 7 à 0600 TU à Namdinh, un vent de Nord 30 noeuds et à Haiphong un vent de Nord-Est 30 noeuds, avec des rafales de 40 à 45 noeuds.

Le Laos est très nuageux avec quelques pluies dans la partie Nord, se généralisant les 8 et 9.

Sur le Cambodge, le Sud-Viêtnam et le Golfe du Siam: vents faibles à modérés d'entre Sud-Ouest et Ouest, ciel nuageux à très nuageux avec averses.

Sur le littoral du centre-Viêtnam, le temps de la période précédente se prolonge le 4. A partir du 5 le ciel devient très nuageux avec des averses, et, les 7 et 8 des pluies sur la partie Nord. Les 8 et 9 le temps s'améliore.

Sur le Nord de la Mer de Chine: le ciel se couvre avec de fortes précipitations dans la zone d'influence de la perturbation. Les vents atteignent à partir du 5, 80 noeuds près du centre 50 noeuds dans un rayon de I00 milles, 30 noeuds dans un rayon de 250 milles. les conditions atmosphériques s'améliorent en fin de période par l'Est.

Sur le Sud-Ouest de la Mer de Chine: vents modérés d'entre Sud-Ouest et Ouest, ciel nuageux à très nuageux avec averses.

Sur le Sud-Est de la Mer de Chine: vents faibles d'entre Sud et Sud-Est, gagnant progressivement vers l'Ouest avec le déplacement du typhon, ciel nuageux avec quelques averses.

3°/- DU I0 AU I6 :

a) Situation générale - Une dorsale de l'anticyclone du Pacifique Nord s'étend sur les Bonins jusqu'au Nord de Riou-Kiou.

L'anticyclone de la boucle du Fleuve Jaune s'affaiblit en se dirigeant vers l'Est à travers la Corée. Il est suivi par un autre anticyclone modéré sur la Mongolie et le Nord de la Mer de Chine. A partir du I2, une ceinture anticyclonique s'établit sur le Pacifique Central, les Bonins, la Mer Jaune et le Nord de la Chine.

Les pressions sont relativement hautes sur le Sud de l'Indochine, le Sud et le Centre de la Mer de Chine et les Philippines, où l'anticyclone du Pacifique Sud fait sentir son influence. Un talweg traverse d'Ouest en Est, l'extrême Nord de la péninsule Indochinoise, le littoral du Sud de la Chine et Formose.

Une dépression se forme, le I9 en Mer des Philippines à 250 milles dans l'Est-Nord-Est de Manille, se déplace vers le Nord-Ouest et le II se trouve à I80 milles au Sud-Sud-Est de Taipeh; elle incurve sa trajectoire vers l'Ouest, traverse Formose et atteint la région d'Amoy le I2; elle traverse le Sud de la Chine, à 60 milles au Nord de Hongkong, le I3, à 60 milles au Nord de Kwang-Tchéou-Wan le I4, suit la frontière du Nord-Viêtnam et se comble le I5 et le I6 sur le bassin moyen du Fleuve Rouge.

La zone intertropicale de convergence s'étend, le I5, du delta du Fleuve Rouge à Hainan, au Centre de Luçon, puis jusqu'à Palau.

b) Temps associé - Sur le Nord-Viêtnam: jusqu'au I4 vents variables faibles, brumes matinales, ciel peu nuageux à nuageux avec rares averses; du I4 au I6 vents modérés s'orientant sur la dépression affaiblie, puis sur la zone de convergence intertropicale, ciel se couvrant avec des pluies fortes par places.

Sur le littoral du centre-Viêtnam: vents variables faibles, ciel peu nuageux à nuageux, devenant très nuageux à partir du I4, avec quelques précipitations faibles le I5.

Sur le Laos: ciel nuageux, brumes matinales et quelques orages en soirée, pluies dans la partie Nord à partir du I4.

Sur le Cambodge, le Sud-Viêtnam et le Golfe du Siam: vents faibles du secteur Sud-Ouest, ciel nuageux avec de rares averses, devenant très nuageux avec des averses plus nombreuses à partir du I3.

Sur le Nord de la Mer de Chine: jusqu'au I2, vents faibles de secteur Sud-Ouest, ciel peu nuageux à nuageux avec de rares averses; à partir du I2, la dépression fait sentir son influence au Nord du I5° parallèle, les vents ne semblent pas avoir dépassé 40 à 50 noeuds près du centre. Le ciel se couvre avec des pluies sur l'extrême Nord, et des averses ailleurs. L'alisé et un temps nuageux réapparaissent à l'arrière de la dépression et au Nord de la zone de convergence intertropicale.

(voir suite page 20)

Pression atmosphérique en millibars

Stations	altitude H_0 en m.	Au niveau de la station (corrigée à 0° et gravité normale)									Réduite au niveau de la mer					
		Matin		Soir		min. abs	min. abs de la période d'obs	max. abs.	max abs de la période d'obs	$\bar{P}$	$\bar{p}$	aux heures d'observations (7ème fuseau)				
		$\bar{P}_n$	$\bar{P}_x$	$\bar{P}_n$	$\bar{P}_x$	P_n date	Valeur année	P_x date	Valeur année	écart à la normale Δ	écart à la normale	7	10	13	16	19
Moncay	10.	1006,3	1008,8	1005,1	1008,2	997,6 6 et 7	993,9 1941	1017,8 27	1017,8 1931, 1952	1007,0 +0,1	1008,3 +0,1	1008,7	1009,9	1008,3	1006,5	1007,5
Hanoï	162	1004,9	1007,7	1003,5	1006,9	993,5 7	986,2 1948	1018,2 27	1020,2 1931	1005,7 -0,3	1007,6 -0,3	1008,4	1009,3	1007,4	1005,6	1006,7
Gowtow	x	x	x	x	x	x	x	x	x	x	x	x	x	x	x	x
Haiphong	4,8	1006,7	1009,3	1004,9	1008,1	992,6 7	992,2 1948	1019,0 27	1019,0 1952	1007,1 -0,4	1007,7 -0,4	1008,3	1009,3	1007,4	1005,9	1006,8
Norways	x	x	x	x	x	x	x	x	x	x	x	x	x	x	x	x
Namdinh	6,5	1005,5	1008,0	1003,8	1007,3	986,4 7	986,4 1952	1018,3 27	1019,7 1931	1006,2 -0,6	1007,0 -0,6	1007,7	1008,7	1006,6	1004,9	1006,2
Donghoï	4,8	1005,3	1007,8	1004,1	1007,5	997,8 5	979,4 1934	1016,1 27	1017,0 1931	1006,1 -1,0	1006,7 -1,0	1007,0	1008,2	1006,5	1004,9	1006,1
Pattle	6,9	1005,0	1007,1	1004,6	1006,7	998,9 6	990,2 1951	1012,6 27	1012,6 1952	1005,8 -0,6	1006,7 -0,6	1006,8	1008,0	1006,7	1005,5	1006,2
Hué (Phubaï)	19.	1005,3	1007,0	1003,7	1006,6	997,8 6	992,8 1943	1015,0 27	1015,0 1952	1005,6 +0,6	1007,7 +0,6	1008,2	1009,0	1007,2	1005,9	1006,8
Tourane	6,8	1004,9	1007,5	1003,9	1007,3	999,3 7	991,3 1949	1014,2 27	1014,2 1952	1005,9 -0,2	1006,7 -0,2	1007,3	1008,1	1006,1	1005,1	1006,4
Nhatrang	7.	1007,0	1009,1	1005,5	1009,0	1002,1 7	997,3 1943	1014,1 27	1014,1 1952	1007,7 +1,1	1008,5 +1,1	1009,2	1009,7	1007,6	1006,6	1008,3
Dalat (Lienkhang)	958.	903,4	905,1	902,1	905,3	899,6 6	899,1 1950	908,1 27	907,5 1950	903,9 -0,4	x	x	x	x	x	x
Djiring	x	x	x	x	x	x	x	x	x	x	x	x	x	x	x	x
Saïgon (Tansonnhut)	9,9	1007,6	1010,0	1005,9	1010,0	1003,2 11	1000,2 1935	1013,4 27	1013,8 1940	1008,3 +0,6	1009,4 +0,6	1009,9	1010,9	1008,7	1007,3	1009,1
Cap St. Jacques	183.	988,4	990,7	987,1	990,5	984,7 11	981,1 1935	993,8 27	995,0 1939	989,1 +0,3	1009,6 -0,2	1010,2	1011,0	1008,8	1007,7	1009,3
Soctrang	4,8	1008,6	1010,8	1007,3	1010,3	1004,5 11	1003,4 1950	1013,5 27	1013,5 1952	1009,3 +0,5	1009,9 +0,5	1010,2	1011,3	1009,5	1007,9	1009,3
Poulo Condore	4,8	1007,7	1010,3	1006,7	1009,9	1004,5 11	1001,2 1948	1013,0 14	1013,8 1936	1008,5 0,0	1009,2 0,0	1009,6	1010,6	1008,9	1007,4	1008,6
Stungtreng	55,5	1002,5	1004,8	1000,5	1004,5	997,5 12	992,7 1950	1008,8 28	1008,8 1952	1003,1 +1,4	1009,6 +2,0	1010,0	1011,1	1008,8	1007,1	1008,2
Siemréap	20.	1005,2	1007,7	1003,4	1007,1	1000,6 7	999,1 1943	1012,5 22	1012,5 1952	1005,8 +0,2	1008,1 +0,2	1008,7	1009,8	1007,8	1005,9	1007,2
Battambang	19.	1005,3	1007,8	1003,7	1007,2	1001,4 11	x	1011,8 22	x	1005,9 x	1008,1 x	1008,6	1009,9	1007,9	1005,1	1007,1
Krakor	x	x	x	x	x	x	x	x	x	x	x	x	x	x	x	x
Kompongcham	16,3	1006,0	1008,5	1004,5	1008,0	1002,1 6	1000,1 1948	1011,9 27	1012,7 1947	1006,7 0,0	1008,6 0,0	1009,2	1010,3	1008,3	1006,7	1008,1
Phnompenh (Pochentong)	11.	1007,2	1009,7	1005,6	1009,4	1003,0 6	1000,1 1935, 1943	1013,1 27	1013,7 1940	1008,0 +0,8	1009,2 +0,8	1009,9	1010,7	1008,7	1007,2	1008,7
Svayrieng	7.	1008,2	1010,0	1006,2	1009,3	1003,5 11	x	1013,0 27	x	1008,4 x	1009,2 x	1009,5	1010,7	1008,7	1007,1	1008,6
Kampot	5.	1008,3	1010,8	1006,9	1010,3	1004,5 11	1002,9 1950	1013,7 27	1013,7 1952	1009,0 +0,4	1009,6 +0,4	1010,3	1011,1	1009,1	1007,7	1008,9
Luang Prabang	289,6	x	x	x	x	x	x	x	x	x	x	1006,8	1007,6	1004,8	1002,4	1003,8
Vientchang (Thanglong)	1146.										x	x	x	x	x	x
Vientiane	171.	987,4	990,0	985,8	989,5	980,3 7	977,3 1941	996,6 27	996,6 1952	988,1 +0,7	1007,3 +1,3	1007,8	1009,1	1007,1	1004,9	1006,1
Savannakhet (Séno)	187.	985,3	987,3	983,0	986,2	978,3 7	976,3 1943	993,0 27	993,0 1952	985,3 -0,3	1006,4 -0,2	1006,9	1008,2	1005,9	1004,0	1004,7
Paksé	x	x	x	x	x	x	x	x	x	x	x	x	x	x	x	x

Station : HAIPHONG (Catbi) H_b : 4m8

Pression atmosphérique en millibars au niveau de la station (corrigée à 0° et gravité normale)

Dates	Heures (7ème fuseau) 2	4	6	8	10	12	14	16	18	20	22	24	moy. des 12 valeurs
1	05,1	04,9	05,0	06,0	06,6	04,8	03,5	02,6	03,7	04,8	05,9	06,0	04,9
2	05,9	05,5	06,1	06,8	07,3	06,6	04,3	04,7	04,7	06,2	07,4	07,3	06,1
3	06,4	06,2	06,6	07,9	08,2	07,3	05,4	03,9	03,5	05,0	06,4	07,2	06,2
4	06,4	05,8	06,1	07,3	07,5	06,9	05,0	04,1	04,1	05,1	06,2	06,2	05,9
5	05,2	04,9	05,1	06,4	07,0	05,7	04,4	02,6	02,5	03,7	04,3	04,1	04,7
6	02,9	02,3	02,7	02,9	02,9	00,5	98,7	97,8	97,5	98,9	00,4	99,1	00,6
7	97,8	97,1	97,1	96,2	95,7	94,1	93,3	96,2	98,6	00,8	03,0	03,1	97,8
8	02,5	02,6	03,5	05,7	05,8	05,1	04,1	03,9	04,3	05,3	06,1	06,0	04,6
9	05,8	05,3	07,5	08,7	09,3	07,5	05,4	04,9	05,0	06,4	06,7	07,0	06,6
10	06,4	05,7	06,2	07,0	07,3	06,1	04,8	03,4	03,4	04,4	05,7	05,9	05,5
11	05,1	04,1	04,3	05,4	05,7	04,4	02,7	01,9	02,3	03,3	04,3	04,2	04,0
12	03,3	03,1	03,1	03,8	04,7	04,1	02,5	01,0	01,9	03,7	04,4	04,1	03,3
13	03,6	03,3	03,3	05,0	05,4	04,0	02,2	01,9	02,4	03,4	04,5	04,5	03,6
14	04,0	03,0	03,1	04,3	04,6	03,4	01,8	01,7	01,8	03,1	03,9	04,0	03,2
15	03,4	03,5	03,5	05,0	05,5	05,0	03,4	02,6	02,6	03,6	05,3	05,4	04,1
16	04,8	04,2	04,7	06,1	07,3	06,9	05,4	04,3	05,0	06,0	07,2	07,2	05,8
17	05,9	05,4	05,8	07,4	08,5	08,1	05,8	04,3	04,1	05,1	06,4	06,1	06,1
18	04,7	03,9	03,9	05,5	04,6	03,3	01,0	98,9	99,3	00,5	02,3	02,9	02,6
19	02,9	03,1	04,1	05,4	06,7	06,2	05,2	04,7	06,0	07,3	08,2	08,3	05,7
20	07,9	07,1	08,3	09,4	09,3	08,7	06,7	06,1	06,4	08,2	09,2	08,9	08,1
21	07,9	07,8	10,5	12,0	12,2	11,3	10,0	09,8	10,5	11,6	13,0	12,7	10,8
22	11,4	11,1	12,5	13,1	13,7	12,5	10,4	09,3	09,2	10,3	11,4	11,3	11,4
23	10,5	10,6	10,9	12,2	12,7	10,8	09,1	07,8	08,6	09,3	10,0	09,7	10,2
24	09,2	08,2	08,6	09,8	09,8	08,7	06,4	06,1	05,5	07,4	08,3	08,0	08,0
25	07,5	07,0	07,2	09,0	09,4	08,1	07,5	08,3	09,3	11,3	13,0	13,1	09,2
26	12,9	13,3	14,5	17,3	17,4	16,0	14,8	15,4	15,5	16,6	17,4	17,6	15,7
27	16,7	16,5	17,0	18,3	18,9	17,4	15,7	15,1	15,8	16,8	17,4	16,6	16,9
28	16,0	15,5	15,9	17,1	17,3	15,6	13,7	13,4	13,5	14,4	14,7	14,4	15,1
29	13,6	12,7	13,1	15,0	15,5	13,9	12,0	11,4	11,5	12,7	13,1	13,1	13,1
30	12,1	11,8	12,2	13,6	14,1	12,4	11,0	10,7	11,2	12,2	12,5	12,5	12,2
31													
Moy.	06,9	06,5	07,1	08,3	08,7	07,5	05,9	05,3	05,7	06,9	08,0	07,9	07,1

Température de l'air en degrés centigrades (sous abri)

Dates	Heures (7ème fuseau) 2	4	6	8	10	12	14	16	18	20	22	24	moy. des 12 valeurs
1	26,9	26,4	26,4	28,6	29,6	30,8	31,9	31,6	30,3	29,2	28,7	28,6	29,1
2	26,7	26,5	26,5	28,0	29,6	30,7	31,8	30,4	27,1	27,8	28,0	28,0	28,4
3	27,3	27,3	26,8	25,5	29,2	30,4	31,0	31,2	30,3	28,7	28,5	27,8	28,7
4	27,3	26,7	26,6	27,5	29,3	30,4	31,6	31,3	30,5	29,3	28,8	28,1	28,9
5	27,7	26,6	26,0	27,9	30,6	31,1	31,0	30,8	29,7	28,6	28,6	27,8	28,9
6	27,3	26,8	26,6	29,2	31,4	32,2	33,8	31,3	29,5	28,8	27,6	27,9	29,4
7	27,5	27,2	26,0	25,8	24,3	25,5	25,9	26,8	26,2	26,6	27,2	27,4	26,4
8	27,2	26,7	25,2	27,0	27,2	30,2	29,6	29,5	28,8	27,5	27,3	27,1	27,8
9	26,9	26,4	22,6	23,2	23,6	24,2	25,8	27,1	26,6	25,6	25,4	25,2	25,2
10	24,9	25,0	25,0	25,9	27,4	28,5	29,9	29,7	28,6	28,0	27,6	27,3	27,3
11	27,0	26,4	26,3	27,7	30,0	30,6	30,8	30,7	29,3	28,5	28,2	27,8	28,6
12	27,3	27,1	26,8	29,0	30,4	31,1	31,5	31,2	29,8	29,2	28,5	28,1	29,2
13	27,7	27,5	27,2	28,2	30,0	31,0	30,7	30,6	29,3	27,8	27,5	27,4	28,7
14	27,1	27,0	26,4	28,1	30,0	30,5	31,6	31,4	30,4	29,0	28,7	24,3	28,7
15	24,6	25,0	25,2	26,2	26,8	25,4	25,4	26,1	25,4	x	x	x	25,6
16	x	25,0	25,0	25,0	26,2	26,8	27,4	27,6	27,5	27,2	27,3	25,9	26,4
17	26,1	25,8	25,8	26,1	27,2	25,7	26,6	29,2	28,3	27,5	27,2	26,4	26,6
18	26,0	25,8	25,4	26,2	28,9	29,5	30,1	31,0	26,6	26,6	25,9	26,3	27,4
19	25,5	26,0	26,8	27,2	28,8	25,7	27,7	28,3	27,8	27,0	26,6	26,0	27,0
20	25,7	25,8	25,8	24,7	26,4	28,1	29,0	29,3	28,2	27,6	26,6	26,3	27,0
21	25,6	25,2	25,4	25,3	26,2	27,4	26,0	27,6	27,1	26,2	25,4	24,7	26,0
22	24,4	24,2	23,8	27,2	28,7	29,5	29,5	29,6	28,0	27,5	27,2	26,7	27,2
23	26,2	25,8	25,6	24,6	24,8	26,2	27,5	27,5	26,8	25,9	25,5	24,9	25,9
24	25,0	24,8	25,5	27,8	29,0	29,7	30,1	29,6	28,5	27,3	27,0	26,1	27,5
25	25,9	26,0	25,8	26,8	27,8	27,9	24,9	24,7	24,6	23,8	23,6	23,2	25,4
26	22,4	22,4	21,0	19,9	20,8	21,4	21,9	21,2	19,7	19,9	20,0	20,0	20,9
27	20,4	20,8	20,6	21,9	23,9	25,6	26,8	27,3	26,7	24,4	23,6	23,0	23,8
28	22,5	22,6	22,4	25,7	27,6	29,6	29,7	29,2	28,1	26,9	26,0	24,9	26,3
29	24,0	24,0	23,8	24,8	26,5	27,6	27,9	28,4	27,0	25,8	25,7	25,0	25,9
30	24,9	25,0	24,3	25,4	28,8	30,0	29,9	29,2	28,2	27,1	26,3	25,2	27,0
31													
Moy.	25,8	25,6	25,2	26,2	27,7	28,4	28,9	29,0	27,8	26,2	25,8	25,2	27,0

Station : TOURANE H_b : 9m3

Pression atmosphérique en millibars au niveau de la station (corrigée à 0° et gravité normale)

Dates	Heures (7ème fuseau) 2	4	6	8	10	12	14	16	18	20	22	24	moy. des 12 valeurs
1	04,0	03,4	03,7	04,6	05,3	04,6	03,0	02,6	03,1	04,5	05,4	05,0	04,1
2	04,1	03,7	04,4	05,5	06,6	05,0	02,9	05,2	05,6	06,2	07,0	07,0	05,3
3	05,8	05,3	05,2	06,5	06,9	06,0	04,4	04,0	04,4	05,4	06,3	06,2	05,5
4	05,2	04,7	05,2	05,7	06,0	05,7	03,9	03,0	04,0	05,1	05,8	05,2	05,0
5	04,0	03,6	03,8	04,5	04,6	03,3	01,5	00,7	01,7	02,5	03,7	03,3	03,1
6	01,3	00,6	01,2	02,2	01,9	00,6	99,1	98,4	98,4	00,3	01,4	00,7	00,5
7	00,0	99,5	00,2	01,8	02,0	01,4	99,9	99,5	00,4	01,4	02,3	02,4	00,9
8	01,3	01,8	03,1	04,2	04,4	02,8	02,6	03,4	03,5	04,3	05,3	05,1	03,5
9	04,6	04,4	05,2	06,4	06,6	05,1	03,6	04,0	04,8	05,9	06,3	06,4	05,3
10	05,5	05,0	05,3	06,5	06,9	05,5	03,4	02,6	03,2	04,6	05,8	04,2	04,9
11	02,5	03,5	04,6	05,7	05,6	04,2	02,5	01,4	01,6	03,3	04,0	03,4	03,5
12	02,5	01,8	02,2	03,2	03,5	02,0	00,8	01,6	02,1	03,4	04,1	03,0	02,5
13	02,5	02,1	02,3	03,8	03,2	02,7	01,5	01,1	02,7	04,3	04,8	04,3	02,9
14	03,7	02,8	03,8	04,8	04,4	03,8	02,2	02,0	03,2	05,0	06,0	05,4	03,9
15	04,3	04,0	04,6	05,5	06,0	05,4	03,8	03,0	04,3	05,9	06,7	05,8	04,9
16	04,6	04,3	04,9	06,5	06,8	05,3	03,3	02,8	04,2	05,1	06,0	05,5	04,9
17	03,9	03,5	04,0	05,5	05,4	04,1	02,6	01,5	02,6	04,0	04,7	03,8	03,8
18	02,5	02,8	03,8	04,8	05,8	05,3	04,1	03,2	03,5	05,0	05,7	03,4	04,2
19	04,4	04,0	05,3	07,0	06,8	05,0	04,2	03,8	04,8	06,2	07,9	07,7	05,6
20	07,2	07,3	07,9	09,0	08,7	07,5	05,7	05,3	06,7	08,2	09,2	08,4	07,6
21	07,6	07,5	08,6	10,1	10,4	09,4	08,6	08,0	08,6	09,3	10,2	10,1	09,0
22	09,3	09,5	10,4	11,5	13,1	11,3	08,3	08,3	09,1	10,0	11,0	10,4	10,2
23	09,5	09,0	09,8	11,5	10,9	09,7	08,3	06,9	07,7	08,9	09,1	08,6	09,2
24	07,5	06,8	07,9	08,7	09,0	06,5	05,9	05,4	06,4	07,5	08,1	07,2	07,2
25	06,1	05,3	06,4	08,0	07,9	07,1	05,5	05,8	06,3	08,2	09,2	09,4	07,1
26	08,4	08,7	09,4	11,1	11,8	10,8	09,2	09,3	10,5	11,4	12,4	11,9	10,4
27	11,3	11,9	12,4	13,8	14,0	13,4	12,0	11,3	11,7	13,0	13,3	12,9	12,6
28	11,8	10,9	11,4	12,3	12,6	11,8	09,6	09,7	10,4	11,6	12,0	10,8	11,2
29	09,5	08,5	09,1	10,5	11,1	09,6	07,8	07,3	07,8	09,2	09,9	08,8	09,1
30	07,8	07,7	08,5	09,7	09,9	09,0	07,2	07,4	08,5	09,8	10,6	09,6	08,8
31													
Moy.	05,4	05,1	05,8	07,0	07,3	06,1	04,6	04,3	05,1	06,3	07,1	06,5	05,9

Température de l'air en degrés centigrades (sous abri)

Dates	Heures (7ème fuseau) 2	4	6	8	10	12	14	16	18	20	22	24	moy. des 12 valeurs
1	25,8	24,7	25,0	28,4	29,7	31,7	31,4	30,7	29,0	28,1	27,3	26,3	28,2
2	25,7	24,3	24,4	27,8	31,0	31,2	31,2	24,7	24,7	25,0	24,8	24,5	26,6
3	24,2	24,1	23,8	28,2	30,9	31,0	30,2	28,7	27,0	26,0	25,4	24,8	27,0
4	24,7	24,0	23,8	27,5	30,1	29,7	29,2	29,0	25,9	25,4	25,0	24,6	26,6
5	24,0	23,7	23,5	27,5	31,0	31,7	31,2	30,0	28,6	27,7	26,4	25,7	27,6
6	25,0	24,7	24,8	26,7	28,3	30,0	31,5	31,0	29,7	28,0	27,3	26,7	27,8
7	26,8	26,7	26,8	28,0	31,0	31,8	34,2	31,5	30,4	28,5	27,6	26,4	29,1
8	25,8	26,5	26,8	29,0	32,3	34,0	32,0	26,6	26,4	26,2	26,3	25,9	28,2
9	25,6	25,0	24,6	28,0	31,6	33,7	32,0	30,8	27,8	27,1	26,5	25,8	28,2
10	25,5	24,8	24,7	28,0	31,4	30,4	33,0	32,0	29,8	29,1	28,4	26,1	28,6
11	24,6	24,4	24,1	28,3	30,6	32,9	33,7	32,4	30,3	28,7	28,5	26,5	28,8
12	25,8	25,2	25,3	29,0	32,7	33,8	34,3	32,0	30,0	27,0	26,4	26,0	29,0
13	25,4	25,5	25,9	29,0	32,1	32,8	33,8	31,3	29,5	26,1	26,8	26,6	28,7
14	25,9	25,8	25,9	27,0	29,6	32,7	31,5	30,4	29,0	27,8	26,6	26,6	28,2
15	25,8	25,2	25,2	28,3	31,6	32,7	32,0	30,8	27,4	26,3	26,0	25,0	28,0
16	24,5	24,0	23,9	27,7	31,7	33,5	32,8	30,7	28,5	27,6	26,8	25,8	28,1
17	25,5	24,8	25,7	28,5	30,0	30,6	30,6	29,2	28,4	27,6	26,8	25,9	27,8
18	25,6	25,3	25,3	25,4	26,0	26,5	26,0	26,1	25,7	25,4	25,2	24,8	25,6
19	24,7	24,0	24,5	28,0	31,7	33,8	34,3	32,0	29,8	27,8	26,8	26,3	28,6
20	25,0	24,4	23,9	28,0	31,0	32,4	32,0	31,3	29,6	28,0	27,7	26,0	28,3
21	25,2	24,2	24,0	28,2	32,0	32,8	32,6	31,8	29,5	28,3	26,9	25,9	28,5
22	25,0	24,2	24,0	25,0	25,8	25,4	28,7	29,1	27,3	25,9	25,1	24,6	25,8
23	23,8	23,0	22,7	24,8	28,3	29,0	29,0	29,3	27,6	26,5	25,8	25,5	26,3
24	25,1	25,0	24,9	27,0	28,9	29,9	29,3	30,0	23,9	24,3	25,1	25,1	26,5
25	24,7	24,6	24,3	26,3	29,0	30,3	31,0	28,8	24,6	25,0	25,0	24,0	26,5
26	23,7	25,0	24,0	25,5	27,8	28,0	27,2	26,7	25,6	25,1	24,4	24,0	25,6
27	23,2	22,2	22,2	22,4	23,0	24,2	25,3	25,7	25,2	24,9	24,0	23,6	23,8
28	23,5	23,0	23,3	24,3	24,5	27,4	28,8	26,9	25,3	24,0	24,0	24,3	24,9
29	23,8	23,8	23,9	24,6	27,0	27,4	28,7	27,7	26,7	25,0	25,4	24,6	25,7
30	24,0	23,5	23,2	26,5	29,0	29,2	28,0	27,1	26,3	25,0	24,8	24,4	25,9
31													
Moy.	24,9	24,5	24,5	27,1	29,7	30,7	30,9	29,5	27,6	26,6	26,1	25,4	27,3

pour avoir la pression, on ajoute 1000mb aux chiffres non soulignés et 900mb aux chiffres soulignés.

Station : NHATRANG H_b : 7m

Pression atmosphérique en millibars au niveau de la station (corrigée à 0° et gravité normale)

Dates	Heures (7ème fuseau) 2	4	6	8	10	12	14	16	18	20	22	24	moy. des 12 valeurs
1	05,6	05,1	05,3	06,6	06,6	05,8	04,8	04,9	05,2	06,1	07,2	07,0	05,9
2	06,1	05,4	06,4	08,0	08,0	07,0	05,4	05,1	06,0	08,0	08,9	08,8	06,9
3	07,9	07,3	07,3	07,7	08,5	07,6	06,2	05,8	06,2	07,5	09,2	09,1	07,5
4	07,2	06,9	07,5	08,0	08,0	06,8	05,6	04,8	05,3	06,4	07,4	06,8	06,7
5	05,5	04,5	05,2	06,1	06,0	05,1	04,4	02,9	04,2	05,1	05,4	05,4	05,0
6	04,3	03,9	04,1	05,3	04,9	04,2	02,7	02,5	03,2	04,3	05,4	05,3	04,2
7	05,0	04,8	05,9	06,4	06,2	04,0	02,7	02,1	02,9	05,1	06,2	06,0	04,8
8	05,5	05,7	06,4	07,2	07,1	05,3	03,5	03,7	04,5	05,8	06,9	06,6	05,7
9	06,2	06,2	07,2	08,4	08,1	06,8	04,9	04,7	05,5	07,2	09,0	08,3	06,9
10	06,9	07,1	07,6	08,5	08,1	06,7	05,3	05,4	06,2	06,8	07,3	07,4	06,9
11	06,6	06,4	06,7	07,7	07,4	05,6	04,0	03,4	05,0	05,5	06,5	06,5	05,9
12	05,0	04,4	05,5	06,4	06,0	04,9	03,3	02,5	03,4	05,2	05,9	05,3	04,8
13	04,8	04,6	06,1	06,8	06,1	05,0	03,8	03,0	04,1	06,6	07,6	07,0	05,5
14	05,6	05,1	06,4	07,5	07,5	06,1	04,7	06,4	05,5	07,0	08,2	08,0	06,5
15	07,4	07,1	07,7	08,7	08,9	08,3	05,8	04,9	05,3	08,3	08,5	07,6	07,4
16	06,7	05,7	06,7	08,2	08,2	07,3	05,8	04,9	05,6	06,7	07,6	07,6	06,8
17	05,9	05,4	06,0	07,2	07,3	06,9	04,9	04,2	05,8	07,4	07,6	06,7	06,3
18	06,3	06,1	07,5	08,6	08,4	07,7	06,4	05,5	06,0	07,6	08,7	08,4	07,3
19	07,8	07,8	08,8	09,7	09,8	08,4	06,8	06,1	07,0	08,3	09,2	09,3	08,3
20	09,0	08,5	08,7	09,6	09,6	08,3	06,6	06,9	08,8	10,2	10,5	09,9	08,9
21	09,1	08,9	09,8	11,0	11,4	10,4	08,9	08,6	09,1	10,4	11,4	11,7	10,1
22	10,7	10,5	11,7	12,2	12,6	11,3	09,7	08,9	10,3	11,9	12,1	12,5	11,2
23	11,4	10,7	11,7	12,6	12,4	10,6	09,0	09,2	10,1	10,6	10,6	10,2	10,8
24	09,5	08,6	10,2	11,3	10,8	09,1	07,5	07,6	08,5	09,8	10,2	09,5	09,4
25	08,5	07,8	08,6	09,6	09,8	08,8	06,8	07,2	08,6	09,7	10,8	10,3	08,9
26	09,7	08,9	10,3	11,5	11,3	10,0	08,6	09,1	10,0	12,2	12,6	12,3	10,5
27	11,3	11,0	12,6	13,7	13,7	12,5	10,4	10,6	11,4	12,7	13,1	12,8	12,2
28	11,4	11,0	11,3	12,1	12,1	11,3	09,4	08,7	09,9	10,7	11,5	10,5	10,8
29	08,8	08,4	09,1	10,4	10,7	09,2	07,2	07,1	08,3	09,3	09,9	09,6	09,0
30	08,6	08,4	08,7	09,5	10,2	08,4	07,5	07,2	08,4	09,9	10,8	10,3	09,0
31													
Moy.	07,5	07,1	07,9	08,9	08,9	07,7	06,1	05,8	06,7	08,1	08,9	08,6	07,7

Température de l'air en degrés centigrades (sous abri)

Dates	Heures (7ème fuseau) 2	4	6	8	10	12	14	16	18	20	22	24	moy. des 12 valeurs
1	24,9	24,4	25,0	26,2	30,7	31,6	31,7	29,4	27,6	26,5	25,7	26,0	27,5
2	25,0	24,1	23,5	26,8	30,3	31,6	31,5	30,0	29,8	24,2	24,3	24,6	27,1
3	24,2	24,0	24,0	24,7	27,1	29,6	29,5	29,8	29,0	24,4	23,5	23,2	26,1
4	23,4	23,0	23,0	24,0	26,7	28,4	29,2	28,1	27,5	26,1	25,7	25,5	25,9
5	25,3	24,3	24,0	26,0	29,3	30,5	27,2	29,8	28,7	25,2	24,8	24,4	26,6
6	23,5	23,2	23,0	24,8	28,4	30,4	30,8	28,8	29,4	27,2	25,9	26,3	26,8
7	25,4	25,0	24,7	26,6	31,0	31,9	30,9	31,5	31,7	26,0	26,0	26,5	28,1
8	24,9	24,2	23,8	26,0	31,1	31,4	32,2	31,2	29,4	29,1	27,4	26,3	28,1
9	26,0	24,7	24,0	28,0	32,0	32,2	33,2	30,4	30,3	29,2	25,0	25,0	28,3
10	25,1	25,0	24,8	27,1	29,5	31,5	31,2	29,8	26,2	25,6	25,0	24,8	27,1
11	25,1	24,9	24,0	27,0	31,0	31,0	31,2	30,8	27,9	26,7	26,0	25,7	27,6
12	25,0	24,3	24,0	27,0	30,5	31,3	31,7	32,6	30,5	28,0	26,7	26,0	28,1
13	25,4	25,1	24,1	27,9	31,7	31,9	31,9	31,2	29,5	28,2	25,8	25,4	28,2
14	25,3	25,2	24,2	27,5	30,0	31,0	31,8	31,0	30,5	29,2	28,4	27,0	28,4
15	26,1	25,3	24,2	28,0	30,7	31,8	32,2	31,7	29,4	23,8	24,0	24,3	27,6
16	24,7	23,8	23,1	26,0	30,3	31,4	30,6	29,8	28,1	28,0	26,5	26,5	27,3
17	25,3	25,1	24,7	25,6	30,0	30,8	31,2	30,9	27,0	26,1	25,9	25,2	27,3
18	24,8	24,3	24,0	25,8	28,8	31,3	32,1	31,2	30,4	29,3	27,5	26,7	28,0
19	25,4	24,5	24,0	28,0	30,1	31,3	32,0	31,4	28,7	28,0	27,5	26,5	28,1
20	25,8	25,4	25,2	29,0	31,7	31,9	32,0	30,0	28,7	22,8	23,2	24,0	27,5
21	24,0	23,7	23,0	27,2	30,2	30,6	30,6	29,6	29,0	26,6	26,0	25,0	27,1
22	24,8	23,9	23,4	27,0	29,9	30,4	30,8	30,5	29,4	24,9	24,0	24,0	26,9
23	24,4	23,6	23,4	25,0	28,7	30,3	30,4	28,3	25,3	24,8	24,8	24,4	26,1
24	24,0	24,0	23,3	27,0	30,2	31,0	31,6	30,0	26,0	25,4	26,0	25,8	27,0
25	24,8	23,0	23,0	27,1	30,0	31,3	31,8	27,3	25,8	25,5	25,0	24,7	26,6
26	24,4	24,5	24,0	26,0	30,0	31,5	31,4	30,3	28,3	24,5	24,5	24,6	27,0
27	24,3	24,0	24,1	24,5	25,7	27,3	28,1	27,7	27,0	26,5	26,0	25,5	25,9
28	25,0	24,0	24,0	26,0	29,4	30,0	30,2	28,8	28,5	27,4	26,0	25,8	27,1
29	25,3	24,3	24,9	27,5	30,0	30,1	29,5	28,9	28,0	27,2	26,5	25,8	27,3
30	25,1	24,7	25,1	26,6	29,7	30,2	30,0	29,0	28,0	26,0	25,5	24,8	27,1
31													
Moy.	24,9	24,3	24,0	26,5	29,8	30,9	31,0	30,0	28,5	26,4	25,6	25,3	27,3

Station : SAIGON (Tânsonnhut) H_b : 9m9

Pression atmosphérique en millibars au niveau de la station (corrigée à 0° et gravité normale)

Dates	Heures (7ème fuseau) 2	4	6	8	10	12	14	16	18	20	22	24	moy. des 12 valeurs
1	07,8	06,0	06,2	07,8	07,7	06,8	05,5	04,8	05,8	07,5	09,0	08,7	07,0
2	07,4	07,1	07,8	09,3	10,1	09,6	07,7	06,6	07,7	09,0	10,0	10,1	08,5
3	09,3	09,2	09,2	10,1	10,1	09,2	07,4	06,4	07,0	08,3	10,1	10,4	08,9
4	08,3	07,5	07,9	09,5	09,7	08,1	06,2	05,1	05,7	07,7	08,8	08,5	07,8
5	07,1	06,8	06,9	08,1	08,1	07,5	05,4	04,2	05,4	06,8	08,2	07,5	06,8
6	06,4	05,3	06,1	07,0	07,2	06,4	04,4	04,0	05,5	06,9	07,9	06,6	06,1
7	06,7	07,0	06,4	07,9	09,0	06,5	04,7	05,4	07,1	07,6	08,1	07,7	07,0
8	07,2	07,1	07,1	08,9	08,9	07,5	05,6	05,3	05,8	07,2	08,8	08,6	07,3
9	07,7	07,5	08,1	09,4	09,5	08,2	06,1	05,1	05,5	07,0	07,9	07,9	07,5
10	07,4	06,9	07,3	08,6	09,2	07,1	06,1	05,4	05,6	06,8	07,2	07,4	07,1
11	06,8	06,4	06,4	07,7	07,6	06,1	03,9	03,8	05,1	06,9	08,1	06,9	06,3
12	06,2	05,5	06,0	07,3	07,4	06,0	04,4	04,2	05,8	06,8	07,6	07,2	06,2
13	06,8	06,1	06,9	08,1	08,4	07,0	05,8	05,2	06,7	08,4	09,6	09,2	07,4
14	07,9	07,5	08,6	09,2	09,3	07,7	06,1	06,3	06,8	08,2	09,7	10,1	08,1
15	09,1	08,1	08,2	09,6	10,2	08,9	06,6	07,0	06,6	07,9	09,5	09,5	08,4
16	08,2	07,6	07,6	09,1	09,1	08,0	05,6	04,8	06,2	07,9	09,0	08,8	07,7
17	07,1	06,2	07,2	08,2	08,5	08,0	06,3	05,4	07,2	08,4	09,1	08,5	07,5
18	07,1	07,1	07,6	09,0	09,6	08,5	06,9	06,1	07,0	09,0	10,2	09,6	08,1
19	08,9	08,1	08,7	10,2	10,8	09,4	07,0	07,5	08,1	09,3	09,7	09,8	09,0
20	09,5	09,1	09,8	10,8	10,2	08,8	07,0	06,3	06,6	08,8	10,3	10,2	09,0
21	09,1	08,4	08,9	10,1	10,6	10,0	07,9	07,5	08,5	09,4	11,5	10,9	09,4
22	09,5	10,1	10,7	12,4	12,4	11,3	09,0	08,3	09,3	10,5	11,8	12,1	10,6
23	10,7	10,1	10,3	11,9	12,2	10,3	08,7	08,4	10,1	11,7	11,9	10,2	10,5
24	09,2	09,1	09,6	11,5	11,9	10,5	08,8	08,2	09,7	11,1	12,5	11,8	10,3
25	09,7	08,7	09,3	10,4	10,6	09,5	07,3	07,5	08,8	10,7	11,5	11,2	09,6
26	10,4	09,2	09,9	11,2	11,3	10,1	09,1	08,1	08,7	10,9	11,8	11,6	10,2
27	11,1	10,4	10,9	12,5	13,1	11,8	09,6	09,0	10,7	11,2	11,9	11,4	11,1
28	10,0	09,8	10,3	11,5	11,5	09,7	07,4	07,7	09,3	10,6	11,0	09,4	09,9
29	08,1	07,4	08,1	09,5	09,5	08,4	06,7	05,5	07,2	08,7	09,4	09,2	08,1
30	08,1	07,0	07,5	08,8	09,6	08,0	07,1	06,0	07,3	09,2	10,4	09,5	08,2
31													
Moy.	08,3	07,7	08,2	09,5	09,8	08,5	06,7	06,2	07,2	08,7	09,8	09,4	08,3

Température de l'air en degrés centigrades (sous abri)

Dates	Heures (7ème fuseau) 2	4	6	8	10	12	14	16	18	20	22	24	moy. des 12 valeurs
1	23,7	23,5	23,6	25,1	27,2	28,4	27,0	28,2	27,2	26,3	24,9	23,8	25,7
2	23,8	24,0	24,0	25,7	27,5	25,0	28,1	28,5	26,9	26,3	25,7	25,2	25,9
3	25,1	24,6	24,4	26,4	28,2	25,4	26,0	27,1	26,6	25,8	26,1	25,2	25,9
4	25,1	25,0	25,0	26,7	29,4	31,5	30,7	30,4	29,0	26,5	25,4	23,7	27,4
5	23,7	24,3	24,3	23,4	25,5	28,1	30,7	29,8	27,4	26,9	26,7	26,1	26,4
6	25,5	24,7	24,5	25,9	28,8	30,8	31,4	31,1	25,0	26,0	25,8	25,5	27,1
7	25,2	24,8	24,5	25,1	27,3	27,3	29,3	25,5	25,2	24,5	24,5	24,1	25,6
8	24,1	24,2	24,5	27,1	29,6	25,9	30,3	28,4	27,6	26,0	24,9	25,3	26,5
9	24,8	24,3	24,5	27,2	29,2	31,4	32,4	32,4	30,0	28,9	28,0	27,3	28,4
10	26,4	26,2	26,1	27,4	29,3	30,8	25,5	26,5	26,7	25,6	25,4	25,5	26,8
11	25,0	25,0	25,0	27,7	30,5	27,3	29,6	30,6	25,3	25,0	24,0	23,6	26,5
12	23,4	23,0	22,6	26,4	29,0	30,7	31,6	28,8	28,2	25,7	25,0	25,4	26,7
13	24,8	24,8	24,0	26,6	28,6	30,8	30,6	29,7	28,0	26,7	26,5	25,5	27,2
14	24,8	25,5	25,5	26,6	29,0	30,5	28,8	28,0	27,2	26,8	26,2	25,8	27,1
15	26,1	25,7	25,3	28,5	29,3	25,7	30,3	25,8	25,1	24,4	24,1	24,0	26,2
16	24,1	25,0	24,7	26,9	29,9	30,1	31,6	30,7	29,1	26,3	26,1	25,0	27,5
17	24,5	24,2	24,8	27,5	30,3	28,0	29,1	29,2	25,3	24,9	24,7	24,3	26,4
18	23,8	23,7	24,2	27,5	30,0	30,8	30,0	30,6	29,0	25,5	25,7	25,5	27,2
19	24,9	25,0	24,8	26,6	29,3	30,0	31,4	24,5	24,3	24,6	24,3	23,7	26,1
20	23,3	23,0	23,0	27,0	28,3	30,3	31,4	32,3	30,0	28,5	27,6	27,1	27,6
21	26,3	25,4	24,8	27,8	30,7	31,8	32,7	25,7	26,7	24,9	24,8	24,0	27,1
22	24,0	24,1	23,8	26,3	29,0	30,4	31,9	31,8	28,0	26,7	26,4	25,6	27,3
23	24,8	24,5	24,5	26,3	29,2	31,2	30,0	29,0	24,3	24,5	24,0	24,0	26,4
24	23,8	23,7	23,5	26,6	24,6	24,7	25,5	25,8	24,0	24,3	23,6	24,5	24,5
25	23,8	23,3	23,5	26,5	28,8	29,6	25,0	25,0	25,3	25,0	24,7	24,7	25,4
26	24,6	24,0	23,7	25,7	28,5	29,4	24,4	26,0	26,3	25,4	25,1	24,7	25,7
27	24,5	24,6	24,1	26,1	26,0	26,3	28,6	29,1	25,2	23,7	23,9	23,9	25,5
28	23,8	23,8	23,5	26,5	29,0	30,4	28,6	25,5	25,5	25,4	24,9	24,3	25,9
29	23,8	23,5	23,6	25,8	28,5	29,7	29,5	29,4	27,7	26,7	25,8	25,4	26,6
30	24,9	24,4	24,0	27,2	29,0	31,0	26,8	29,4	27,6	26,3	25,5	24,9	26,8
31													
Moy.	24,5	24,4	24,3	26,5	28,7	29,1	29,3	28,5	26,8	25,8	25,3	24,9	26,5

pour avoir la pression, on ajoute 1000mb aux chiffres non soulignés et 900mb aux chiffres soulignés.

Station : VIENTIANE H_b : 171m

Pression atmosphérique en millibars au niveau de la station (corrigée à 0° et gravité normale)

Dates	Heures (7ème fuseau) 2	4	6	8	10	12	14	16	18	20	22	24	moy. des 12 valeurs
1	87,1	86,1	86,6	87,5	88,9	87,1	85,4	83,7	83,4	85,3	87,1	87,2	86,3
2	86,4	85,7	86,1	87,1	87,8	87,3	85,4	84,5	84,7	86,0	87,9	88,2	86,4
3	87,6	86,9	87,5	88,5	88,9	88,1	86,2	84,9	84,7	86,7	88,6	88,2	87,2
4	86,9	86,9	87,7	88,9	89,3	88,1	86,2	84,6	84,3	85,9	87,1	87,4	86,9
5	86,3	85,8	87,0	87,9	88,6	87,5	85,4	83,3	83,3	85,2	86,9	86,4	86,1
6	85,5	84,9	85,4	86,2	86,5	85,5	83,1	81,8	81,9	82,5	84,8	84,6	84,4
7	83,5	82,7	82,9	83,5	84,1	83,5	82,1	80,5	80,7	81,4	82,8	82,1	82,5
8	81,1	80,7	81,1	83,3	84,6	84,6	83,9	83,7	83,9	85,6	87,7	87,5	84,0
9	86,6	86,6	87,7	88,7	89,7	89,0	87,9	86,5	86,3	88,5	90,2	89,4	88,1
10	88,9	88,5	88,9	89,9	89,8	88,2	86,5	84,9	84,9	86,1	87,4	87,5	87,6
11	86,3	86,3	86,6	87,4	87,7	86,6	85,1	83,7	83,5	84,8	85,9	85,6	85,8
12	85,5	84,7	84,7	85,7	86,2	85,9	83,4	82,1	82,3	84,1	85,2	85,2	84,6
13	85,2	84,7	85,7	87,0	87,4	86,2	84,3	83,4	84,6	85,5	86,9	87,0	85,7
14	86,2	85,4	85,9	87,9	88,7	87,9	86,3	84,9	85,3	87,3	88,7	88,3	86,9
15	87,5	86,6	87,0	88,7	89,4	88,2	86,2	85,1	85,1	87,1	88,7	88,3	87,3
16	87,5	86,9	87,3	88,7	89,1	87,7	85,8	84,1	85,0	86,8	88,0	88,3	87,1
17	86,9	86,2	87,3	88,5	89,1	88,6	86,6	84,7	85,4	86,8	88,0	88,1	87,2
18	86,5	86,2	86,3	87,7	87,8	87,7	86,2	85,1	85,1	86,3	87,4	86,5	86,6
19	85,0	83,5	83,9	85,4	86,3	85,8	85,3	84,6	85,7	87,9	89,4	89,5	86,0
20	88,8	88,6	89,4	90,7	91,4	90,7	88,7	87,5	87,7	89,5	90,9	91,1	89,6
21	90,6	90,4	91,0	92,5	93,0	92,3	91,0	90,3	90,2	91,4	93,8	92,9	91,6
22	92,2	91,9	92,6	93,9	94,4	93,0	91,3	89,7	89,9	91,2	92,5	92,0	92,1
23	91,1	90,9	91,5	93,3	93,3	91,8	89,5	88,2	88,5	90,1	91,2	90,9	90,9
24	89,9	89,5	90,3	91,1	91,7	90,6	87,8	86,7	87,3	88,8	89,4	89,8	89,4
25	88,6	87,7	88,1	89,3	89,9	89,4	88,1	87,7	87,9	89,6	90,9	90,9	89,0
26	90,0	89,9	90,7	92,9	93,5	93,1	91,7	90,9	91,5	93,2	94,6	94,7	92,2
27	93,9	93,8	94,3	95,9	96,6	95,3	93,8	93,0	93,4	95,0	96,3	95,8	94,8
28	94,7	94,3	94,6	95,7	96,1	94,9	92,7	91,7	91,9	93,2	94,3	93,9	94,0
29	93,0	92,6	93,0	93,9	94,1	92,6	90,6	89,3	89,5	90,7	92,3	92,7	92,0
30	92,0	91,3	91,7	92,7	93,5	92,3	90,4	89,1	89,5	91,2	92,1	92,4	91,5
31													
Moy.	88,0	87,5	88,1	89,4	89,9	89,0	87,2	86,0	86,3	87,8	89,2	89,1	88,1

Température de l'air en degrés centigrades (sous abri)

Dates	Heures (7ème fuseau) 2	4	6	8	10	12	14	16	18	20	22	24	moy. des 12 valeurs
1	24,2	23,4	23,6	23,8	26,0	28,4	30,0	31,2	29,8	26,5	26,2	25,7	26,6
2	25,8	25,2	24,6	26,1	29,2	30,6	28,8	28,4	28,0	26,4	25,5	25,5	27,0
3	24,5	24,4	24,2	24,4	24,6	28,2	29,4	29,8	27,8	26,8	25,3	24,7	26,2
4	24,5	24,4	24,6	25,4	27,0	29,3	29,8	30,4	28,8	27,7	27,2	26,6	27,1
5	25,6	25,2	23,6	23,8	26,4	29,4	31,0	31,0	29,6	27,0	26,5	26,3	27,1
6	26,0	25,4	25,6	25,4	27,7	30,6	30,5	31,7	29,6	27,6	26,8	26,4	27,8
7	25,9	25,4	25,4	26,4	27,6	28,4	27,7	27,6	26,1	25,3	25,2	24,9	26,3
8	24,6	24,4	24,1	24,2	24,8	26,1	26,8	26,4	26,2	25,5	25,1	24,5	25,2
9	24,6	24,2	24,0	25,4	27,8	29,4	30,4	29,8	29,2	26,8	24,6	24,7	26,7
10	24,2	24,0	23,6	25,2	27,8	30,4	31,7	31,7	29,7	27,1	26,4	25,8	27,3
11	25,5	25,0	24,8	25,8	29,6	32,1	31,6	32,0	30,4	26,6	26,5	26,0	28,0
12	25,6	25,6	25,4	26,0	27,6	30,8	32,0	32,1	30,3	28,6	27,9	23,0	27,9
13	23,4	23,6	23,6	24,8	26,4	28,8	29,6	29,9	26,4	25,6	24,6	24,9	26,0
14	24,7	24,4	24,4	24,8	24,8	25,6	26,9	28,6	27,6	26,0	25,4	24,8	25,7
15	24,5	24,4	24,6	24,9	26,4	29,0	29,6	28,2	27,6	26,0	26,1	26,0	26,4
16	25,6	24,4	24,2	25,0	27,0	29,4	29,3	28,1	27,0	26,1	26,2	23,7	26,3
17	22,5	23,4	23,3	24,0	26,4	28,2	30,0	31,1	28,6	26,5	26,4	25,8	26,3
18	25,1	24,9	24,6	25,6	27,4	27,8	27,2	27,2	26,8	25,5	25,4	24,8	26,0
19	24,4	23,4	23,4	23,6	23,5	23,8	24,0	24,6	24,7	24,6	24,4	24,3	24,1
20	24,1	24,0	23,8	24,7	27,1	29,0	29,4	29,0	27,0	25,6	25,0	24,7	26,1
21	24,3	23,4	22,4	24,1	27,0	29,2	30,1	30,6	29,2	25,0	24,7	24,2	26,2
22	24,0	23,2	22,8	26,0	28,4	31,2	31,8	31,9	28,8	26,7	25,5	25,2	27,1
23	25,3	25,8	25,5	26,2	28,9	29,6	30,2	32,0	30,4	23,1	24,2	24,4	27,1
24	23,7	24,4	24,1	25,0	25,0	26,0	28,0	28,0	27,2	23,1	23,3	23,5	25,1
25	23,6	23,5	23,6	24,2	25,0	24,3	23,4	24,2	23,6	23,5	23,4	23,6	23,8
26	23,4	23,0	23,3	23,8	25,3	26,4	27,0	26,0	25,0	24,0	23,7	23,5	24,5
27	22,8	22,4	22,2	24,2	26,4	28,4	30,5	30,0	27,6	25,7	24,8	25,3	25,9
28	24,0	22,8	22,4	24,2	27,6	29,4	30,7	29,6	28,2	26,4	25,5	24,5	26,3
29	23,5	22,9	22,8	25,0	27,9	29,0	31,0	31,1	28,6	25,7	24,6	24,6	26,4
30	23,5	22,4	22,0	25,3	28,0	30,0	31,3	31,6	28,4	26,1	25,7	24,0	26,5
31													
Moy.	24,4	24,1	23,9	24,9	26,8	28,6	29,3	29,5	27,9	25,9	25,4	24,9	26,3

Station : PHNOMPENH (Pochentong) H_b : 11m

Pression atmosphérique en millibars au niveau de la station (corrigée à 0° et gravité normale)

Dates	Heures (7ème fuseau) 2	4	6	8	10	12	14	16	18	20	22	24	moy. des 12 valeurs
1	07,4	06,2	06,3	07,2	07,6	06,8	05,2	05,2	05,5	07,2	08,5	08,5	06,8
2	07,4	06,4	07,3	09,0	09,3	08,7	07,0	05,4	06,3	07,4	09,5	09,9	07,8
3	09,1	08,0	08,7	10,4	09,8	09,5	07,1	05,6	06,6	07,9	09,3	09,7	08,5
4	08,2	07,4	07,9	09,1	09,5	08,3	06,3	03,9	06,0	07,3	08,6	08,4	07,6
5	07,2	07,0	06,4	07,3	07,5	06,6	05,3	04,0	04,8	06,1	07,7	07,3	06,4
6	06,1	05,0	05,6	07,0	07,1	06,2	04,0	05,0	05,4	06,0	06,9	07,1	06,0
7	06,3	05,3	05,3	06,4	07,3	07,4	04,6	05,0	05,4	06,0	07,6	06,9	06,1
8	06,0	05,7	06,1	07,4	08,1	07,2	05,5	04,8	05,5	06,6	07,5	07,8	06,5
9	07,2	07,0	07,5	09,1	09,2	08,2	05,8	04,8	05,2	07,1	08,0	08,2	07,3
10	07,2	06,8	07,6	08,9	09,0	08,0	05,9	05,4	05,6	06,2	07,5	07,4	07,1
11	06,5	06,0	06,6	07,7	07,9	06,1	04,4	04,0	05,2	06,5	07,5	07,0	06,3
12	04,8	04,9	05,2	06,5	06,7	05,6	04,6	05,7	05,8	06,1	07,0	06,5	05,8
13	06,0	05,7	06,5	07,1	08,3	07,1	04,6	04,4	05,6	07,2	08,8	08,2	06,6
14	07,3	06,8	07,6	08,9	09,1	07,8	06,5	06,0	06,6	08,1	09,4	09,3	07,8
15	08,0	07,8	08,1	09,3	10,1	09,7	06,9	05,8	05,8	07,6	09,1	08,5	08,1
16	07,6	07,0	07,3	08,2	08,9	08,0	05,9	06,1	06,2	07,6	08,6	08,4	07,5
17	06,8	06,4	07,2	07,8	08,1	07,7	06,5	05,2	06,0	07,0	08,3	08,1	07,1
18	06,6	06,9	06,7	08,6	08,7	08,0	06,6	05,8	06,3	07,6	09,0	08,8	07,5
19	08,3	07,7	08,2	09,9	10,2	09,0	06,8	06,1	07,4	08,5	09,5	09,3	08,4
20	09,1	08,6	09,1	10,3	10,3	09,3	07,5	06,4	07,0	08,7	09,9	09,8	08,8
21	08,1	08,2	09,5	10,6	11,1	10,6	08,9	08,1	08,0	09,0	10,9	11,1	09,5
22	09,5	09,7	11,0	12,7	12,8	11,4	09,7	08,7	09,9	10,4	11,5	11,6	10,7
23	10,2	09,9	10,9	12,1	12,2	11,0	09,3	07,6	08,7	10,2	11,4	10,7	10,4
24	09,6	08,5	08,8	10,8	11,0	09,6	07,0	08,4	08,5	10,1	10,7	10,4	09,5
25	08,7	08,1	08,7	09,5	09,5	08,4	06,9	07,2	07,7	09,4	10,2	09,9	08,7
26	08,9	08,4	08,7	10,7	11,0	09,8	09,6	08,3	09,0	10,4	11,5	11,6	09,8
27	11,1	10,1	11,0	12,5	12,5	11,7	09,4	08,9	10,2	11,5	11,7	11,3	11,0
28	10,2	09,4	10,6	11,7	12,3	10,7	08,6	07,2	08,4	09,3	11,4	10,7	10,4
29	08,3	08,0	08,2	09,5	10,2	09,2	06,8	05,6	06,8	08,8	09,3	09,2	08,3
30	08,2	07,1	07,4	09,6	10,3	08,6	06,8	05,9	06,7	08,5	09,7	09,3	08,2
31													
Moy.	07,9	07,3	07,9	09,2	09,5	08,5	06,7	06,0	06,7	08,0	09,2	09,0	08,0

Température de l'air en degrés centigrades (sous abri)

Dates	Heures (7ème fuseau) 2	4	6	8	10	12	14	16	18	20	22	24	moy. des 12 valeurs
1	24,3	24,4	24,2	24,7	28,0	29,6	27,7	23,6	24,2	24,5	24,9	24,8	25,4
2	25,0	24,5	24,4	25,8	27,0	27,9	28,4	28,0	27,7	26,9	26,0	25,9	26,5
3	25,7	25,3	25,0	23,3	26,1	26,4	29,4	29,4	28,4	27,4	27,1	26,7	26,7
4	25,3	24,7	24,1	25,5	28,6	29,7	30,6	31,8	28,2	26,0	26,2	25,8	27,2
5	25,1	25,2	24,8	25,3	27,7	30,3	30,4	29,1	27,5	26,6	26,0	25,3	26,9
6	24,7	25,0	24,4	24,8	27,6	30,7	31,4	24,6	25,8	25,6	25,4	25,3	26,3
7	25,3	25,4	25,0	26,1	28,0	26,2	26,2	24,8	23,7	24,9	24,9	24,6	25,4
8	24,6	24,5	24,5	25,6	29,0	27,4	27,6	30,0	28,2	26,6	25,9	25,6	26,6
9	25,1	25,0	24,7	26,9	29,7	31,4	32,4	31,2	25,9	27,1	27,2	27,1	27,8
10	26,4	25,5	25,3	26,7	29,5	30,0	29,3	29,9	29,0	26,9	25,9	26,7	27,6
11	26,2	25,7	26,0	27,4	30,2	32,7	26,0	28,0	24,8	25,1	25,2	25,2	26,9
12	25,1	25,1	25,0	26,4	29,0	30,7	29,0	24,0	23,7	25,0	25,0	24,9	26,1
13	24,8	25,1	25,0	26,4	28,7	30,5	30,6	29,3	26,6	26,9	26,9	26,5	27,3
14	25,5	25,3	25,3	26,3	28,0	28,9	30,2	29,6	28,6	26,2	26,4	26,4	27,2
15	26,1	25,5	25,3	26,9	28,6	29,8	27,3	25,3	25,6	25,7	25,7	25,4	26,4
16	25,4	25,0	24,5	26,9	29,0	28,3	29,6	26,2	25,6	25,7	25,8	25,6	26,5
17	25,5	25,0	24,8	26,7	29,4	31,3	28,1	25,7	26,0	25,9	25,8	25,6	26,6
18	25,4	25,2	24,6	25,8	29,2	29,3	26,6	27,4	27,5	27,0	26,4	25,8	26,7
19	25,2	24,7	24,4	26,7	29,5	30,2	31,5	29,5	25,0	26,3	25,6	25,4	27,0
20	25,5	25,2	24,7	26,2	28,5	30,5	31,0	31,0	29,5	28,9	28,7	28,0	28,1
21	26,8	25,8	25,2	27,5	29,4	30,4	31,3	30,9	30,2	29,1	28,5	27,7	28,6
22	26,7	26,4	26,4	27,4	29,4	30,2	29,3	29,2	28,3	28,0	27,5	26,4	27,9
23	26,4	25,8	25,1	26,5	29,4	30,7	32,4	31,4	29,9	26,2	26,7	27,0	28,1
24	26,8	26,2	25,8	27,5	30,7	31,2	29,3	24,3	25,1	25,6	25,9	25,4	27,0
25	25,0	24,6	24,3	25,9	28,8	30,6	24,7	25,8	25,9	26,3	26,1	25,9	26,2
26	25,4	25,0	24,8	26,3	29,2	29,9	25,3	28,8	28,3	27,7	27,2	26,7	27,0
27	25,9	25,0	24,6	26,7	28,9	29,6	30,4	30,4	28,4	27,9	27,7	27,5	27,7
28	27,0	26,7	26,8	27,4	28,6	29,7	30,4	30,2	29,2	28,7	22,6	24,1	27,6
29	24,4	24,2	24,2	25,2	28,0	29.0	29,5	30,0	29,1	28,4	27,8	27,0	27,2
30	27,0	27,2	26,3	26,1	26,4	29.3	29,2	30,2	29,2	28,4	29,0	27,3	28,0
31													
Moy.	25,6	25,3	25,0	26,2	28,7	29.7	29,2	28,3	27,2	26,7	26,3	26,1	27,0

pour avoir la pression, on ajoute 1000 mbs aux chiffres non soulignés et 900 mbs aux chiffres soulignés.

Températures minima en degrés C. et dixièmes.

Dates	Moncay	Hanoï	Gowtow	Haïphong	Norways	Namdinh	Donghoï	Pattle	Hué (Phubai)	Tourane	Nhatrang	Dalat (Lienkhang)	Djiring	Saïgon (Tan Son Nhut)	Cap St. Jacques	Socirang	Poulo Condore	Stungtreng	Siemréap	Battambang	Krakor	Kompongcham	Phnompenh (Pochenbong)	Svayrieng	Kampot	Luang-Prabang	Xiengkhouang (Khengkhay)	Vientiane	Savannakhet (Sévo)	Pakse
1	24,0	26,5	26,1	26,1	27,2	26,9	24,8	25,5	24,4	24,7	24,4	18,6	18,8	23,2	23,8	24,0	22,8	23,5	23,5	21,8	23,2	23,8	23,1	23,1	22,9	24,1	19,3	22,9	24,0	24,0
2	24,5	25,4	26,8	26,2	26,4	27,0	24,9	26,8	24,7	24,0	23,4	17,0	17,7	23,1	23,5	23,5	24,4	24,0	24,8	23,6	23,8	25,4	24,2	24,0	22,7	23,5	18,0	24,4	23,2	23,8
3	24,4	26,7	25,8	24,7	27,8	27,3	25,6	25,7	23,4	23,8	23,2	17,5	17,8	24,0	23,4	24,9	26,6	23,5	24,2	23,3	23,9	26,5	22,8	23,8	23,0	23,8	18,7	23,8	23,6	23,0
4	24,9	26,5	27,4	26,6	28,0	27,1	24,9	24,8	23,5	23,8	22,9	18,2	18,2	22,8	24,8	24,6	26,6	23,0	23,9	23,1	23,7	23,7	24,0	22,8	24,0	23,8	19,2	23,7	22,5	22,3
5	24,5	26,4	27,0	25,8	28,0	27,2	25,0	26,2	23,5	23,5	23,8	18,2	17,7	23,4	21,0	23,3	23,0	23,4	24,0	23,2	24,0	24,7	24,4	23,9	23,3	22,9	17,5	22,6	23,5	23,2
6	24,7	26,0	24,1	26,6	24,8	27,5	24,9	25,2	24,0	24,5	23,0	18,5	18,2	24,1	23,0	23,3	22,5	23,4	22,0	21,4	22,4	24,7	24,0	24,7	23,9	24,6	17,0	24,6	23,8	23,7
7	24,8	24,6	24,3	24,3	24,0	25,3	24,6	28,0	25,4	26,4	24,2	18,6	18,6	23,8	22,0	22,8	27,4	23,3	24,0	23,4	23,2	25,7	23,7	24,5	24,8	23,5	19,5	24,9	24,3	23,9
8	24,4	24,2	26,5	25,2	25,0	25,8	26,2	27,4	24,4	25,5	23,4	18,6	19,1	23,7	24,0	24,6	25,6	23,3	24,0	24,4	23,1	25,8	24,1	25,3	23,8	23,7	18,0	24,0	23,4	24,1
9	24,1	23,4	22,9	22,3	23,8	23,7	25,2	27,3	25,1	24,6	24,0	18,0	19,7	24,1	25,2	25,7	25,6	24,6	23,3	22,6	23,3	25,0	24,3	25,3	23,2	23,3	18,8	23,5	23,8	24,9
10	24,1	25,3	26,0	24,8	26,2	26,1	25,6	27,0	24,2	24,6	24,6	19,4	19,4	25,2	24,6	24,3	26,0	24,3	24,9	23,7	24,7	24,7	25,0	26,2	24,0	23,7	18,9	23,0	24,5	24,4
11	25,1	26,6	26,9	26,0	28,1	27,4	25,5	27,5	23,7	24,1	24,0	17,7	18,3	23,6	23,4	26,0	26,0	24,0	23,6	25,1	25,8	25,0	24,8	24,0	24,4	23,2	18,4	24,7	24,0	23,3
12	25,0	27,2	27,1	26,7	28,0	27,8	26,5	28,1	26,0	25,1	23,9	18,1	17,7	22,4	23,0	23,7	26,3	24,1	21,4	25,2	24,0	25,1	23,4	24,3	24,8	23,5	19,5	22,5	23,9	23,9
13	26,5	26,9	27,0	26,8	28,2	27,9	27,1	27,5	25,3	25,1	24,1	18,2	18,1	23,8	21,8	23,4	25,1	24,4	23,3	23,8	23,2	25,2	24,7	24,3	25,2	25,1	18,3	23,0	24,2	24,0
14	25,2	26,0	24,5	24,3	25,8	27,1	26,7	25,0	25,7	25,6	24,0	19,0	17,4	24,4	22,0	24,7	24,4	23,9	23,3	23,2	23,0	26,5	24,8	25,4	24,2	23,6	19,1	24,3	23,7	23,9
15	24,4	24,9	23,8	24,3	24,5	25,0	25,0	27,6	23,4	24,9	23,2	18,0	18,4	23,4	25,4	23,9	24,4	23,7	23,4	24,0	24,2	24,9	25,1	25,2	24,0	24,1	18,3	24,0	23,4	23,1
16	24,9	24,5	25,1	24,6	24,1	25,4	25,2	26,7	23,6	23,8	23,1	17,8	17,6	24,0	23,5	25,3	25,2	23,8	23,0	24,0	24,1	25,5	24,3	22,5	23,9	24,2	18,8	23,5	23,0	23,7
17	25,6	24,6	26,0	25,4	24,3	25,2	24,6	24,0	24,4	24,8	24,6	18,8	17,7	24,0	23,2	25,2	26,2	23,1	23,0	23,4	22,9	25,2	23,5	24,1	24,0	23,7	19,4	22,4	23,6	23,2
18	25,4	25,1	24,9	25,4	25,5	25,9	24,5	23,9	24,4	24,8	24,0	19,2	18,2	23,3	25,4	25,0	26,0	24,0	23,0	23,3	23,4	26,7	24,5	25,7	24,6	23,5	19,2	24,3	22,5	23,2
19	25,1	23,7	24,2	25,5	24,0	25,0	25,3	27,7	24,0	24,0	24,0	17,2	18,6	23,5	22,0	25,1	25,3	23,7	24,0	23,8	22,8	26,0	23,2	26,2	23,3	23,6	19,2	22,9	23,2	23,9
20	24,6	24,7	24,1	24,4	24,5	26,0	24,1	26,5	24,2	23,8	22,7	16,0	16,4	22,6	24,8	25,0	24,4	22,9	24,0	23,2	23,0	25,6	24,7	25,3	22,4	23,1	18,2	23,6	22,9	22,7
21	23,7	23,7	23,8	24,7	24,0	23,0	24,7	25,8	24,6	24,0	22,9	16,9	16,7	24,0	25,5	25,2	25,3	23,2	22,9	21,8	22,1	24,0	25,1	23,1	22,2	22,8	17,2	22,0	22,3	23,9
22	23,1	23,6	24,8	23,5	25,7	24,7	24,4	24,2	24,0	23,8	23,4	16,4	16,2	23,8	24,5	25,8	25,2	23,9	22,0	24,4	24,2	24,6	26,2	24,3	24,9	22,5	15,0	22,4	23,2	24,4
23	23,7	25,9	25,9	24,5	25,5	26,3	23,6	23,8	23,6	22,7	23,2	16,6	16,1	23,8	22,5	25,2	25,0	24,8	21,9	23,1	23,2	25,7	25,1	25,7	23,9	23,2	18,0	23,3	22,0	23,2
24	24,0	25,2	25,3	24,4	26,5	26,0	25,3	23,3	22,4	23,6	23,3	18,0	17,2	23,0	22,0	23,0	23,0	23,3	23,9	24,2	24,1	24,6	23,5	23,4	24,0	23,8	19,4	22,6	23,2	23,0
25	21,4	20,5	21,7	23,2	23,0	21,3	24,3	24,5	23,4	24,0	23,0	18,2	16,7	23,0	21,5	23,2	23,0	23,1	23,4	23,9	22,6	23,2	23,4	24,0	24,0	23,1	16,5	22,7	22,2	22,4
26	19,5	18,8	19,2	19,6	20,7	19,8	20,8	25,6	21,6	23,4	23,8	17,2	17,6	23,6	22,8	23,8	25,2	23,0	23,2	23,9	22,3	24,3	24,7	24,7	23,0	21,6	14,8	22,8	20,0	21,7
27	22,0	19,2	23,1	20,0	23,0	19,7	20,0	24,6	20,9	22,0	23,9	18,4	18,1	23,6	23,2	24,9	22,5	23,8	24,0	22,5	23,1	25,5	24,6	25,4	22,5	20,4	14,2	21,9	19,8	22,9
28	21,3	23,3	24,7	21,2	25,4	23,7	21,8	24,2	22,4	22,8	23,9	15,8	16,7	23,2	22,3	25,5	24,4	23,6	23,5	23,9	25,1	25,1	22,1	24,8	24,2	21,8	16,6	22,1	20,5	21,9
29	22,7	22,7	25,2	23,0	25,4	24,1	22,8	24,2	23,1	23,7	24,2	16,4	16,8	23,2	23,3	24,5	24,7	22,9	23,3	22,8	22,7	24,0	24,0	24,7	24,0	21,0	14,1	22,3	21,0	22,8
30	22,4	23,5	24,8	23,8	24,0	25,0	22,1	24,0	23,2	23,2	24,5	18,8	16,8	23,6	22,0	24,9	25,0	23,7	23,4	22,9	23,1	24,6	25,1	25,1	24,9	21,1	14,6	21,5	22,0	23,1
31																														

Insolation en dixièmes d'Heure

Dates	Hanoï	Haïphong	Donghoï	Tourane
1	x	x	x	x
2	x	x	x	x
3	x	x	x	x
4	x	x	x	x
5	x	x	x	x
6	x	x	x	x
7	x	x	x	x
8	x	x	x	x
9	x	x	x	x
10	x	x	x.	x
11	x	x	x	x
12	x	x	x	x
13	x	x	x	x
14	x	x	x	x
15	x	x	x	x
16	x	x	x	x
17	x	x	x	x
18	x	x	x	x
19	x	x	x	x
20	x	x	x	x
21	x	x	x	x
22	x	x	x	x
23	x	x	x	x
24	x	x	x	x
25	x	x	x	x
26	x	x	x	x
27	x	x	x	x
28	x	x	x	x
29	x	x	x	x
30	x	x	x	x
31				

Temperatures maxima en degrés C. et dixièmes.

Insolation en dixièmes d'Heure

Dates	Moncay	Hanoi	Gowtow	Haiphong	Norways	Namdinh	Donghoi	Pattle	Hué (Phubai)	Tourane	Nhatrang	Dalat (Lienkhang)	Djiring	Saigon (Tan Son Nhut)	Cap St. Jacques	Socrang	Poulo. Condore	Stungtreng	Siemréap	Battambang	Krakor	Kompongcham	Phnompenh (Pochenbing)	Svayrieng	Kampot	Luang. Prabang	Xengkhouang (Thangkhay)	Vientiane	Savannakhet (Séno)	Paksé		Nhatrang	Saigon (Tan Son Nhut)	Phnompenh (Pochenbing)	Vientiane
1	31,8	33,0	32,6	32,0	30,5	34,0	31,6	31,9	32,0	31,9	32,3	26,4	24,7	28,9	27,8	28,3	28,2	29,0	29,3	30,6	31,0	30,3	30,2	30,8	30,8	33,0	28,8	31,4	31,0	29,3		x	x	x	x
2	30,8	32,1	32,9	31,8	31,6	33,0	32,9	31,2	32,5	31,4	32,5	24,2	23,8	29,0	27,2	28,7	29,8	29,9	29,3	27,4	30,2	28,3	29,3	28,7	29,2	32,8	26,6	30,6	31,5	28,9		x	x	x	x
3	30,8	33,9	32,4	31,2	32,0	33,0	32,5	29,7	32,5	31,5	29,8	25,3	24,0	29,5	27,0	30,2	30,6	31,8	30,4	31,6	31,1	29,4	29,6	29,8	29,0	31,5	28,1	30,6	30,0	25,6		x	x	x	x
4	32,0	33,3	32,3	32,0	31,5	33,4	33,0	29,6	31,4	30,1	29,2	24,2	22,4	32,2	28,0	31,0	30,6	30,6	31,0	32,0	32,0	29,6	31,9	30,4	30,0	32,3	27,8	30,6	30,0	30,1		x	x	x	x
5	32,1	33,1	32,5	31,4	31,2	33,6	32,0	30,0	32,2	31,8	31,2	23,7	23,6	30,8	26,2	28,9	29,0	27,6	31,0	30,8	30,3	29,9	30,6	30,3	27,1	33,5	28,3	31,5	31,0	29,1		x	x	x	x
6	32,7	34,5	30,5	34,1	32,6	33,9	31,0	29,3	31,8	31,6	30,9	24,2	23,6	32,1	28,0	28,2	29,1	29,1	30,2	29,4	30,6	29,6	32,0	30,4	29,1	32,9	27,4	31,7	29,9	27,2		x	x	x	x
7	28,8	28,9	27,6	27,9	28,8	27,9	30,1	29,6	33,0	34,4	32,4	25,2	24,2	30,6	28,8	29,6	30,0	29,0	31,0	32,6	32,1	30,6	29,8	30,4	29,2	29,6	25,0	28,6	25,5	28,4		x	x	x	x
8	29,9	26,9	31,2	30,2	29,3	30,0	32,5	30,0	33,0	34,8	32,3	26,9	25,2	30,5	29,0	30,3	30,1	31,2	31,0	31,4	32,8	29,8	30,3	30,4	27,5	28,0	25,0	27,7	30,0	30,3		x	x	x	x
9	28,7	27,1	27,7	27,2	28,2	30,0	32,6	31,2	32,5	33,7	33,3	28,6	27,6	33,0	28,9	31,8	31,0	31,3	32,2	33,6	32,9	30,7	32,6	32,4	32,9	30,9	26,8	30,6	31,0	31,2		x	x	x	x
10	30,8	31,7	31,6	30,0	29,1	32,3	33,2	31,0	34,1	33,8	32,1	27,4	27,0	32,0	29,8	32,3	30,6	31,6	32,2	33,9	32,1	30,5	30,1	30,6	32,5	31,3	26,3	31,9	32,0	31,3		x	x	x	x
11	31,2	33,0	32,6	31,0	30,9	33,9	34,6	30,6	34,1	33,7	31,4	29,2	27,4	31,4	31,2	31,6	30,2	29,1	31,8	34,2	32,5	31,0	32,8	31,8	33,0	32,4	27,5	32,4	31,2	30,6		x	x	x	x
12	32,0	32,8	32,6	31,6	31,6	33,7	34,5	30,3	35,0	34,3	32,7	27,2	27,1	31,7	27,5	28,9	28,4	31,3	29,8	31,7	29,8	27,9	30,9	31,4	30,0	33,9	28,0	32,9	32,0	29,9		x	x	x	x
13	30,1	29,3	31,5	31,2	32,0	32,8	33,5	30,7	35,0	34,0	32,4	26,0	25,3	32,5	30,0	30,4	29,3	30,2	30,9	31,6	31,8	29,6	31,5	30,6	29,2	31,3	27,8	30,3	31,0	29,5		x	x	x	x
14	30,1	33,5	29,7	31,9	32,0	34,2	32,1	30,2	34,4	32,9	32,5	25,5	24,7	32,0	29,0	30,6	30,3	30,3	30,6	30,9	30,2	29,5	30,4	30,2	29,2	30,7	27,2	28,8	29,6	29,2		x	x	x	x
15	28,9	28,8	26,1	26,9	26,5	28,4	34,0	30,6	33,9	33,1	32,4	27,2	26,1	30,8	30,0	30,5	30,7	29,8	30,6	30,9	31,3	30,4	30,8	30,6	29,8	31,8	27,1	30,3	30,5	30,1		x	x	x	x
16	29,2	28,2	30,1	28,0	27,7	28,3	33,0	31,2	31,9	33,5	32,0	26,2	26,2	33,0	29,4	30,8	30,6	31,0	31,3	33,0	32,2	30,0	31,4	31,4	30,2	31,5	27,1	30,9	29,5	30,2		x	x	x	x
17	31,8	29,2	30,7	29,3	29,0	29,0	31,7	28,0	32,1	31,0	31,3	26,4	25,2	31,0	30,0	32,0	29,5	30,8	31,2	32,5	32,4	30,1	31,5	31,4	30,0	30,8	27,6	31,3	31,3	31,3		x	x	x	x
18	30,5	31,4	27,9	31,0	28,0	29,9	26,5	28,3	26,7	26,6	32,2	26,4	26,3	32,1	31,0	31,8	31,4	28,7	30,4	30,0	31,3	30,2	31,4	31,2	30,0	31,0	25,2	28,1	26,6	26,2		x	x	x	x
19	30,8	27,5	31,0	29,0	28,2	30,2	30,6	29,7	34,0	34,5	32,2	27,5	26,9	31,9	30,8	31,0	31,3	31,1	29,6	31,6	31,2	30,4	32,7	31,4	30,0	28,2	22,4	24,8	28,0	28,7		x	x	x	x
20	28,6	30,2	27,4	30,0	29,4	31,0	34,0	30,7	33,0	32,4	33,0	28,7	28,9	32,9	30,5	32,4	30,7	32,1	30,4	30,9	32,1	31,6	31,2	31,4	32,0	28,9	26,2	30,4	31,0	30,9		x	x	x	x
21	30,3	27,0	28,2	28,0	27,3	26,8	32,6	31,1	33,1	33,0	31,1	28,0	28,4	33,1	32,0	32,9	32,1	34,0	31,2	33,6	31,8	30,8	31,5	32,3	31,2	32,0	26,7	31,0	33,0	31,8		x	x	x	x
22	30,6	30,3	30,9	30,5	29,2	31,4	31,9	30,3	29,2	29,2	31,0	26,9	27,3	33,0	30,5	32,4	30,6	31,0	28,9	31,0	30,1	29,7	30,9	31,7	33,0	32,1	28,3	32,3	32,0	30,2		x	x	x	x
23	28,5	30,2	30,7	27,8	29,1	30,2	32,0	26,7	31,0	29,3	31,2	28,0	26,7	32,7	30,5	31,9	31,8	31,1	32,1	33,9	31,9	30,7	32,6	30,3	31,5	33,0	26,3	32,4	32,0	31,7		x	x	x	x
24	30,6	32,8	30,2	30,1	29,9	31,7	32,2	28,5	33,0	30,1	32,0	25,9	26,5	29,6	31,0	30,0	29,4	31,6	30,5	33,0	32,2	31,2	32,9	30,7	32,0	33,8	26,3	28,1	27,0	28,6		x	x	x	x
25	30,9	30,6	28,6	29,9	27,8	29,3	30,6	30,5	31,0	31,2	32,0	25,7	26,1	30,0	29,5	30,4	29,8	29,8	30,2	32,0	31,5	30,2	31,8	30,0	29,3	27,9	24,0	25,3	29,7	28,5		x	x	x	x
26	24,5	22,0	23,5	23,3	23,4	21,3	25,1	29,0	25,6	28,8	32,1	26,6	26,7	31,3	29,5	31,3	31,0	31,3	30,0	31,6	30,4	30,0	30,5	31,2	30,1	24,3	21,0	27,6	28,4	28,3		x	x	x	x
27	29,8	26,8	28,0	27,4	27,2	26,3	23,8	30,2	23,6	25,8	28,4	25,2	26,3	29,8	27,8	31,2	29,9	30,2	31,2	32,6	31,2	29,8	31,0	30,2	30,5	29,0	23,2	30,6	28,0	29,8		x	x	x	x
28	31,0	29,8	29,4	30,7	29,4	31,1	28,0	30,5	24,5	29,4	30,5	26,6	27,4	32,0	29,9	30,0	29,8	31,8	30,4	31,8	30,4	29,4	30,8	30,8	31,2	30,3	25,2	31,7	27,5	30,1		x	x	x	x
29	30,3	29,0	29,1	28,6	28,6	28,5	25,4	26,9	28,8	28,7	31,0	28,0	27,4	30,4	29,2	28,7	29,5	33,0	30,2	32,4	31,1	29,5	30,4	31,0	30,5	30,6	25,0	31,5	30,4	32,2		x	x	x	x
30	30,1	30,7	31,2	30,4	28,6	29,8	24,8	28,0	26,8	29,5	30,3	26,0	26,5	31,6	28,8	31,2	30,5	32,2	30,2	30,9	30,3	31,0	31,0	31,1	31,2	31,3	25,6	32,0	29,8	31,6		x	x	x	x
31																																			

Résumé des observations

Stations (Indicatifs)	Températures de l'air sous abri en degrés C. et 1/10 — Moyennes de : $\overline{T}_x$	$\overline{T}_n$	$\frac{\overline{T}_x+\overline{T}_n}{2}$	Δ	de 2H en 2H	Δ	Températures moyennes à 7H	10H	13H	16H	19H	Humidité relative en % et tension de vapeur en mbs. — Humidité relative / Tension de vapeur moyennes à 7H	10H	13H	16H	19H	Tension moyenne de 2H en 2H	Humidité relative en % — Moyenne de 2H en 2H	Minimum absolu	Date et Heure
(1)	(2)	(3)	(4)	(5)	(6)	(7)	(8)	(9)	(10)	(11)	(12)	(13)	(14)	(15)	(16)	(17)	(18)	(19)	(20)	(21)
Moncay (838)	30,3	24,0	27,1	-0,6	26,8	-0,5	24,9	28,2	29,4	29,1	27,0	91,8 28,6	78,2 29,5	76,0 30,6	76,5 30,6	87,3 31,0	29,79	85,6	46	28 13h36
Hanoï (820)	30,2	24,5	27,3	-0,4	27,0	-0,2	25,5	27,5	28,8	29,1	27,2	91,7 29,9	82,3 30,0	76,0 29,7	75,0 29,9	86,6 31,1	30,36	85,9	48	30 14h30
Gowtow (834)	30,0	25,0	27,5	-0,2	27,1	-0,5	26,0	27,1	29,0	29,0	26,8	87,5 29,2	83,7 29,8	78,0 30,9	77,3 30,7	84,6 29,7	29,94	83,9	50	28 15h00
Haïphong (825)	29,8	24,5	27,1	-0,7	27,0	-0,2	25,5	27,7	29,0	29,0	27,3	92,3 29,8	79,8 29,3	74,2 29,4	74,2 29,4	84,1 30,4	29,67	84,0	50	28 12h10
Norways (827)	29,4	25,4	27,4	x	27,6	x	26,6	27,8	28,5	28,4	27,7	85,2 29,5	80,7 29,9	77,4 30,0	78,6 30,0	82,9 30,6	30,15	82,4	46	28 14h05
Namdinh (823)	30,6	25,3	27,9	-0,1	27,7	0,0	26,2	28,4	29,5	29,8	27,9	91,1 30,7	80,3 30,7	75,3 30,5	74,4 30,7	84,6 31,6	30,97	84,8	51	28 16h00
Donghoï (848)	31,1	24,5	27,8	0,0	27,3	-0,1	25,2	28,7	30,3	29,3	27,4	90,6 28,8	76,4 29,7	73,4 31,3	77,5 31,2	84,4 30,4	30,15	84,2	52	20 13h42
Pattle (860)	29,8	25,8	27,8	-0,4	27,8	-0,3	27,4	28,4	28,9	28,5	27,5	85,9 31,0	82,2 31,5	81,0 31,9	80,7 31,0	84,6 30,8	30,98	84,0	65	2 15h00
Hué (Phubaï) (852)	31,4	23,9	27,6	+0,3	26,9	-0,1	25,0	29,3	30,4	28,8	26,4	93,6 29,1	74,9 29,9	71,0 30,0	78,6 30,4	91,1 31,1	30,09	86,5	50	14 13h30
Tourane (855)	31,5	24,1	27,8	+0,3	27,3	+0,3	25,5	29,7	30,8	29,5	26,9	89,2 28,7	70,5 28,8	66,7 28,8	73,1 29,5	85,0 29,7	29,30	82,7	44	19 13h10
Nhatrang (877)	31,6	23,7	27,6	-0,3	27,3	+0,1	24,8	29,8	31,1	30,0	27,3	91,6 28,5	67,4 28,1	66,0 29,6	73,3 30,7	84,9 30,5	29,22	82,3	49	20 9h42
Dalat (Lienkhang) (881)	26,4	17,8	22,1	-0,1	21,0	-0,1	19,0	23,7	25,4	23,1	20,6	96,2 21,0	78,9 22,4	74,2 22,9	82,4 22,7	94,4 22,6	21,82	89,3	58	20 10h12
Djiring (883)	26,0	17,8	21,9	+0,2	20,9	+0,2	19,3	22,7	24,6	22,6	20,4	96,5 21,4	82,6 22,4	74,7 22,8	84,4 22,7	92,7 22,0	21,82	89,7	57	22 13h48
Saïgon (Tan Son Nhut) (900)	31,4	23,6	27,5	+0,2	26,5	-0,1	25,1	28,7	29,6	28,5	25,9	93,3 29,4	76,6 29,9	72,8 29,7	76,2 29,1	88,6 29,4	29,28	86,0	50	20 15h10
Cap St Jacques (903)	29,3	23,3	26,3	0,0	25,8	+0,2	25,1	26,9	28,0	26,5	25,4	93,9 29,6	86,9 30,4	83,5 31,2	87,1 29,9	92,0 29,6	29,82	90,9	62	20 15h50
Soctrang (913)	30,6	24,5	27,5	0,0	26,8	0,0	25,5	28,1	29,2	27,9	26,7	94,3 30,5	82,4 30,9	76,1 30,3	82,3 30,5	86,8 30,0	30,44	87,6	54	21 13h54
Poulo-Condore (918)	30,2	24,9	27,5	+0,3	27,6	+0,3	27,1	28,3	29,2	28,9	27,3	85,9 30,5	82,0 31,2	78,4 31,3	78,8 30,9	85,9 30,6	30,81	84,7	60	14 10h00
Stungtreng (972)	30,8	23,7	27,2	+0,4	25,9	-0,4	24,4	27.5	29,2	28,2	25,8	96,3 29,1	83,1 30,2	76,9 30,7	80,6 30,1	93,2 30,7	29,69	89,4	55	21 16h24
Siemréap (966)	30,6	23,4	27,0	-0,3	26,6	0,0	24,7	28.2	29,4	29,0	26,5	93,5 28,8	77,8 29,6	73,8 29,8	75,0 29,6	89,2 30,5	29,38	85,6	58	10 15h30
Battambang (962)	31,8	23,4	27,6	0,0	27,1	+0,4	24,6	28.6	30,2	29,4	27,2	94,4 29,0	78,6 30,2	71,6 30,3	76,0 30,5	84,8 30,2	29,80	84,5	52	21 x
Krakor (968)	31,4	23,5	27,4	-0,2	x	x	24,6	28.6	30,5	29,3	27,0	97,5 29,8	80,2 31,0	72,3 31,2	78,7 31,4	88,8 31,3	31,09	88,4	60	21 16h60
Kompongcham (995)	30,1	25,0	27,5	0,0	27,1	+0,1	25,9	28.1	29,1	28,5	26,9	89,7 29,5	78,6 29,6	73,6 29,3	75,2 28,8	86,0 30,1	29,77	84,1	53	20 17h00
Phnom Penh (Pochentong) (991)	31,1	24,2	27,6	-0,2	27,0	-0,2	25,6	28.7	29,8	28,3	27,0	92,2 29,9	77,4 30,1	73,6 30,3	79,4 29,9	86,5 30,4	30,17	85,9	56	21 15h36
Svayrieng (998)	30,8	24,5	27,6	x	27,1	x	25,7	28.4	29,4	29,4	26,4	92,3 30,2	78,2 30,1	71,6 29,0	72,2 29,2	87,4 29,7	29,69	84,1	52	20 12h00
Kampot (985)	30,4	23,8	27,1	+0,1	26,6	0,0	24,9	28.4	29,0	28,1	26,7	92,6 28,8	82,1 31,3	79,8 31,6	82,5 30,9	89,3 30,8	30,23	88,1	56	9 15h00
Luang-Prabang (930)	31,0	23,2	27,1	-0,6	26,2	-0,1	23,4	26.6	29,9	30,1	26,9	95,6 27,3	83,6 28,8	71,4 29,8	71,9 30,2	85,7 30,1	28,94	86,4	55	12 14h36
Xiengkhouang (Khangkhay) (935)	26,3	18,8	22,5	+0,3	21,2	-0,2	18,9	22.6	25,8	24,3	21,1	97,8 21,2	81,2 21,8	72,5 21,9	75,7 22,3	75,9 22,5	21,96	88,5	46	29 14h50
Vientiane (940)	30,3	23,2	26,8	-0,4	26,3	-0,4	24,1	26.8	29,0	29,5	26,4	96,5 28,7	84,8 29,5	75,4 29,7	73,8 29,8	88,6 30,2	29,84	88,7	57	21 15h10
Savannakhet (Séno) (948)	30,0	22,9	26,4	-0,6	25,6	-0,5	23,6	27.1	28,8	28,3	25,9	95,7 28,0	80,2 28,6	73,6 29,1	75,1 29,2	90,4 29,9	28,51	88,0	56	21 15h00
Paksé (955)	29,7	23,4	26,5	-0,3	25,8	-0,3	24,4	27.2	28,1	28,2	25,5	93,5 28,3	81,3 29,0	77,2 28,7	79,3 29,8	91,6 28,4	28,80	88,1	58	23 12h24

Indicatifs	Evaporation total mensuel en m/m et 1/10ème	Evaporation max diurne — date	Insolation en heures et 1/10ème moyenne diurne	Nébulosité totale (en octas et 1/10ème d'octa) moyennes à : 7H	10H	13H	16H	19H	Précipitations total mensuel en m/m et 1/10ème écart à la normale	Précipitations nbre de jours écart à la normale	Vent (Direction en rose de 36. Vitesse en m/sec.) DD: direction dominante – V: vitesse moyenne – (toutes directions). aux Heures d'Observations : 7H DD	7H V	10H DD	10H V	13H DD	13H V	16H DD	16H V	19H DD	19H V	Vitesse maximum — date. Heure DD	Vitesse maximum V	Nombre de jours de Ciel clair	Ciel couvert	Orage	Brouillard Kilm	Crachin	Vent > 21 m/sec	Grains	Nombre de Grains
(1)	(2)	(3)	(4)	(5)	(6)	(7)	(8)	(9)	(10)	(11)	(12)	(13)	(14)	(15)	(16)	(17)	(18)	(19)	(20)	(21)	(22)	(23)	(24)	(25)	(26)	(27)	(28)	(29)	(30)	(31)
838	89,I	6,8 / 6		5,4	5,5	5,6	5,5	4,6	336,4 / +5,5	I5 / +I	04	I,8	04	2,6	I3	3,4	I3	2,7	I3	2,3	04 / 7	I2,0 / I0h20	.	.	I	.	.	.	.	.
820	43,2	2,5 / 29		6,2	6,5	5,8	5,7	4,5	3I7,0 / +39,5	I6 / +I	34	2,2	29	2,8	36	2,9	34	2,4	I3	I,4	34 / 7	23,0 / I6h20	.	I	4	.	.	I	.	.
834	74,9	8,2 / 28		4,9	5,6	4,8	4,6	3,9	405,8 / +151,2	I6 / +5	04	3,9	04	3,7	I3	3,I	I3	2,6	04	2,7	07 / 7	23,0 / 6h00	I	.	4	.	.	I	.	.
825	93,0	6,3 / 6		5,9	6,3	5,9	5,8	4,7	I96,6 / -96,0	I7 / +I	34	2,6	02	3,I	I3	3,9	I3	3,8	I3	2,9	07 / 7	2I,0 / I3h50	.	2	2	.	.	.	.	.
827	x	x		6,3	5,8	5,6	5,3	x	308,3 / x	I6 / x	07	4,I	03 / 07	4,2	07	4,4	05 / I4	3,7	x	x	03 / I8	I3,0 / I3h30	.	4	2	.	I	.	.	.
823	63,9	3,7 / 6 et I4		5,9	5,9	6,2	5,9	4,0	36I,0 / +I7,6	I6 / +2	36	2,3	36	3,5	36	4,2	09	3,5	09	2,6	36 / 7	I6,0 / I3h00	.	5	6	.	2	.	.	.
848	70,I	4,6 / I2		5,6	5,3	5,5	6,0	5,6	238,4 / -I75,I	I7 / +2	3I	I,9	22	2,5	04	2,5	I3	3,I	I3	2,4	02 / 28	I2,0 / 9h00	2	9	2	.	.	.	.	.
860	84,I	3,8 / I6		6,8	6,5	6,7	7,I	6,5	450,3 / +270,8	I7 / +2	I8	4,0	I8	4,I	20	4,0	I8	3,8	I8	3,8	I8 / 7	9,0 / I3h00	.	II	I	.	.	.	.	.
852	77,4	5,I / II		5,9	6,I	5,8	5,9	x	379,4 / -78,0	I5 / +2	27	0,8	22	I,4	36	3,4	09	3,8	x	x	23 / 4	I2,0 / I5h00	.	9	4	.	3	.	.	.
855	97,5	5,7 / 7		5,9	5,9	5,8	5,9	5,6	239,9 / -I83,5	I4 / -2	I8	0,6	I8	I,4	36	3,4	36	3,3	34	I,4	36 / 26	I2,0 / I3h30	.	3	4	.	.	.	.	.
877	I22,7	5,5 / 9		5,I	5,0	5,4	5,5	6,2	94,9 / -76,2	I7 / +2	3I	2,4	09	2,6	I3	4,5	I3	4,4	3I	2,8	32 / 20	I2,0 / I8h10	.	5	5	.	I	.	.	.
881	64,2	3,2 / 9 et I8		5,8	6,2	6,5	6,7	6,6	I93,3 / -64,6	22 / -3	27	0,4	27	3,I	27	3,7	27	2,I	27	0,2	29 / 4	9,0 / I2h00	.	5	5	3	2	.	.	.
883	4I,3	2,4 / 20		6,4	5,3	5,6	6,3	x	386,9 / +42,9	24 / 0	27	I,I	27	I,7	27	I,9	27	I,9	x	x	I6 / 23	9,0 / I5h40	.	9	4	3	.	.	.	.
900	93,8	5,8 / 6		5,9	6,0	6,6	6,6	7,0	I38,6 / -I99,5	24 / +2	20	0,5	25	3,0	25	3,5	25	3,3	25	I,7	27 / 23	II,0 / I5h00	.	2	3	2	.	.	2	2
903	59,7	2,9 / 20		5,6	5,2	5,4	6,2	x	I69,5 / -32,9	20 / +I	27	2,2	22	2,I	22	2,6	22	3,I	x	x	23 / 2	9,0 / I3h00	.	I	.	.	.	.	.	.
913	72,7	4,I / I7		5,5	6,0	6,4	6,5	6,4	258,5 / -8,4	22 / +3	22	I,0	27	2,5	27	3,7	27	2,8	27	I,7	29 / I2	I3,0 / I3h15	.	7	4	I	.	.	.	.
918	I03,0	5,0 / I3		6,4	6,5	6,4	6,3	5,9	I79,3 / -I57,I	I7 / -5	27	3,7	27	4,4	27	5,I	22	4,7	22	3,4	27 / I2	I2,0 / I2h50	.	8	.	.	.	.	.	.
972	52,0	2,9 / 28		6,5	6,2	5,8	6,0	5,6	289,8 / -32,2	24 / +3	I8	0,8	22	I,3	20	I,4	20	I,3	I6	0,I	23 / 24	7,0 / I5h00	.	4	2	.	.	.	.	.
966	68,2	3,6 / 7		6,7	6,7	6,8	6,9	6,8	I46,6 / -I30,6	20 / +2	27	0,8	22	2,8	20	3,9	20	2,9	22	0,6	23 / 7	9,0 / I5h00	.	I0	I5	.	.	.	.	.
962	59,9	3,I / 7		6,3	5,8	6,5	6,6	6,3	84,6 / -I64,5	I2 / -5	22	0,4	22	2,0	22	2,9	22	I,9	22	0,6	23 / 4	7,0 / I4h10	.	.	I	I	.	.	.	.
968	60,4	2,9 / 2I		5,7	5,7	5,5	6,6	6,8	I83,0 / -I9,0	I7 / +2	I8	0,8	09	2,3	09	3,3	I8	2,8	I8	I,6	I8 / I2	7,0 / I9h00	I	6	7	I	.	.	.	.
995	79,6	4,0 / 3		5,I	4,9	5,0	5,9	6,4	84,3 / -I8I,6	I6 / -I	09	I,8	I8	2,4	22	2,4	22	2,3	I8	I,9	23 / 25	9,0 / I5h30	.	.	4	.	.	.	.	.
991	96,5	5,5 / 5		6,0	5,6	6,3	6,8	6,8	259,0 / +30,0	2I / +2	25	2,2	22	2,9	22	3,7	22	3,7	I8	2,4	20 / I5	I2,0 / I4h00	.	.	8	.	.	.	.	.
998	79,I	3,9 / 2I		4,6	5,I	6,I	6,6	7,I	384,3 / +I2I,5	22 / +4	22	0,8	22	I,8	25	2,4	25	2,4	22	0,7	29 / I6	9,0 / I6h20	.	I	II	.	.	.	.	.
985	74,9	4,2 / 2I		5,9	6,I	6,8	7,I	7,I	278,5 / +30,6	I8 / +2	22	2,6	22	4,I	22	5,0	22	4,2	22	2,2	23 / 5	I3,0 / 23h00	.	8	2	.	.	.	.	.
930	44,7	2,2 / 28 et 30		7,3	5,8	5,3	5,2	5,4	333,3 / +I59,0	I9 / +6	I3	0,4	3I	I,7	3I	I,6	3I	I,I	I3	I,5	27 / 24	I2,0 / I4h00	.	4	I2	I	.	.	.	.
935	56,6	3,2 / 29		7,4	7,2	6,8	6,8	6,9	460,4 / +263,9	20 / +I	05	I,I	09	2,4	09	2,6	09	2,2	09	I,0	09 / 26	8,0 / I2h00	.	7	.	6	.	.	.	.
940	4I,8	2,6 / 30		6,8	6,5	6,3	5,8	6,I	46I,2 / +I5I,9	20 / +3	36	0,9	22	I,8	22	2,9	I8	2,5	22	0,6	20 / 8	9,0 / 4h00	I	II	4	I	.	.	.	.
948	53,3	3,3 / 29		7,3	7,2	7,I	7,I	x	479,4 / +92,8	I6 / -2	I8	I,2	22	2,I	22	2,8	22	2,6	x	x	05 / 29	6,0 / I3h00	.	I6	I	6	I	.	.	.
955	50,4	2,4 / 22 ; 28		7,3	7,0	7,4	7,4	7,4	302,5 / -I06,6	I7 / -5	II	0,8	I8	0,9	I8	0,9	I8	0,9	x	x	36 / 28	2,0 / I6h00	.	2I	.	I	.	.	.	.

Stations possédant un enregistreur de vent : Saigon (Tânsonnhut)
Stations possédant un télévent : Hanoi (Gialam) - Haiphong (Catbi) - Nhatrang - Huê (Phubai).

Renseignements complémentaires pour certains aérodromes

HANOI

Altitude de la station : Hs = 10m. Altitude du baromètre : Hb = 16m2.

Heure du 7e fuseau	N	NNE	NE	ENE	E	ESE	SE	SSE	S	SSW	SW	WSW	W	WNW	NW	NNW	Calme
7h	3	•	I	•	2	•	2	•	•	•	•	•	2	5	2	6	7
10h	I	•	•	2	3	2	2	I	•	•	•	•	•	7	2	7	3
13h	5	I	3	I	I	2	3	I	•	•	•	•	•	4	4	2	3
16h	I	•	•	•	I	3	5	•	•	•	•	•	I	4	•	6	9
19h	2	•	•	2	2	2	4	2	I	•	I	•	3	2	•	I	8

Nombre de fois où la visibilité a été :

Heure du 7e fuseau	<50m	50/200	200/500	500/1000m	1km/2km	2/4	4/10	10/20	20/50	>50km
7h	•	•	•	•	•	I	4	I2	I3	•
10h	•	•	•	•	I	3	2	7	I7	•
13h	•	•	•	•	I	I	•	6	22	•
16h	•	•	•	•	•	I	I	4	24	•
19h	•	•	•	•	•	I	3	4	22	•

	Nb d'obs.	P. moyenne au niveau Hb de la station. mbs	Nb de fois où la base des nuages N_h a été : <50m	50/100	100/200	200/300	300/600	600/1000	1000/1500	1500/2000	2000/2500	>2500m	pas de nuages	ciel invisible	4/8 < N_h < 7/8
7h	30	I006,47	•	2	4	4	9	5	2	•	I	•	3	•	I5
10h	30	I007,44	•	2	6	2	II	5	•	•	2	•	2	•	I6
13h	30	I005,5I	•	I	3	•	I2	I2	•	•	I	•	I	•	I3
16h	30	I003,72	•	•	I	3	9	I2	2	I	•	•	2	•	II
19h	30	I004,75	•	I	2	2	8	5	3	2	•	•	7	•	8

Nb de fois où la hauteur des nuages bas a été (N_h = 8/8)

Heure du 7e fuseau	<50m	50/100	100/200	200/300	300/600	600/1000	1000/1500	1500/2000	2000/2500	>2500m
7h	•	•	•	•	•	•	•	•	•	•
10h	•	•	I	•	•	•	•	•	•	•
13h	•	•	I	•	•	•	•	•	•	•
16h	•	•	•	•	•	•	•	•	•	•
19h	•	•	•	•	•	•	•	•	•	•

Répartition horaire des hydrométéores

Heure du 7e fuseau :	7h	8h	9h	10h	11h	12h	13h	14h	15h	16h	17h	18h	19h Nuit
RR	40	68	45,7	29,6	I3,4	I0,7	I6,2	I4	I4,3	70	82	II,4	[illegible]
•	6	5	8	9	7	7	8	5	4	4	4	5	I2
Evaporation	←	49	→	←	88	→	←	II,I	→	←	74	→	II,0
,	•	•	•	•	•	•	•	•	•	•	•	•	•
R	•	•	•	•	•	•	•	I	I	I	•	I	3
(R)	•	•	•	I	I	•	•	•	•	•	•	I	4
≡	•	•	•	•	•	•	•	•	•	•	•	•	•
=	•	•	•	•	•	•	•	•	•	•	•	•	•

HAIPHONG

Altitude de la station : Hs = 4m. Altitude du baromètre : Hb = 4m8.

Heure du 7e fuseau	N	NNE	NE	ENE	E	ESE	SE	SSE	S	SSW	SW	WSW	W	WNW	NW	NNW	Calme
7h	2	3	I	2	I	2	I	I	•	•	•	•	3	I	I	7	5
10h	I	7	2	2	3	2	I	•	•	•	•	I	I	3	2	5	•
13h	3	•	4	I	I	•	8	2	I	•	I	2	•	2	I	3	I
16h	3	2	2	4	I	•	6	2	2	•	I	•	•	2	I	4	•
19h	4	I	2	3	•	3	5	I	2	•	•	•	I	I	I	3	4

Nombre de fois où la visibilité a été :

Heure du 7e fuseau	<50m	50/200	200/500	500/1000m	1km/2km	2/4	4/10	10/20	20/50	>50km
7h	•	•	•	•	•	I	5	I8	6	•
10h	•	•	•	•	I	I	I	I3	I4	•
13h	•	•	•	•	•	I	•	9	20	•
16h	•	•	•	I	•	I	•	7	2I	•
19h	•	•	•	•	•	I	6	23	•	•

	Nb d'obs.	P. moyenne au niveau Hb de la station. mbs	Nb de fois où la base des nuages N_h a été : <50m	50/100	100/200	200/300	300/600	600/1000	1000/1500	1500/2000	2000/2500	>2500m	pas de nuages	ciel invisible	4/8 < N_h < 7/8
7h	30	I007,69	•	•	I	I	I4	6	4	I	I	•	2	•	I3
10h	30	I008,70	•	•	2	I	I0	8	2	3	I	•	3	•	I6
13h	30	I006,80	•	•	I	2	7	I2	4	3	•	•	I	•	II
16h	30	I005,29	•	•	I	I	8	II	5	2	I	•	I	•	II
19h	30	I006,22	•	•	•	•	7	7	5	4	I	•	6	•	3

Nb de fois où la hauteur des nuages bas a été (N_h = 8/8)

Heure du 7e fuseau	<50m	50/100	100/200	200/300	300/600	600/1000	1000/1500	1500/2000	2000/2500	>2500m
7h	•	•	•	•	I	•	I	•	•	•
10h	•	•	•	•	•	•	I	•	•	•
13h	•	•	•	•	•	•	•	•	•	•
16h	•	•	•	•	•	•	•	•	•	•
19h	•	•	•	•	•	•	•	•	•	•

Répartition horaire des hydrométéores

Heure du 7e fuseau :	7h	8h	9h	10h	11h	12h	13h	14h	15h	16h	17h	18h	19h Nuit
RR	44	20,3	I5,0	93	39	43	55	03	22	I5,8	0I	00	I5,8
•	6	5	8	8	5	4	3	4	2	4	2	I	I5
Evaporation	←	I0,5	→	←	I9,6	→	←	23,5	→	←	I6,7	→	22,7
,	•	•	•	•	•	•	•	•	•	•	•	•	•
R	•	•	•	•	•	•	•	•	•	I	•	•	I
(R)	•	•	•	•	•	•	I	2	I	•	•	•	I
≡	•	•	•	•	•	•	•	•	•	•	•	•	•
=	•	•	•	•	•	•	•	•	•	•	•	•	•

HUE

Altitude de la station : Hs = I5m. Altitude du baromètre : Hb = I9m.

Heure du 7e fuseau	N	NNE	NE	ENE	E	ESE	SE	SSE	S	SSW	SW	WSW	W	WNW	NW	NNW	Calme
7h	•	•	•	•	•	•	•	•	2	•	2	•	7	•	•	•	I9
10h	•	•	•	•	4	•	•	•	I	•	8	•	7	•	•	•	I0
13h	7	•	6	•	3	•	•	•	2	•	•	•	5	•	4	•	3
16h	I	•	5	•	7	•	•	•	6	•	•	•	3	•	4	•	3
19h	•	•	•	•	•	•	•	•	•	•	•	•	•	•	•	•	•

Nombre de fois où la visibilité a été :

Heure du 7e fuseau	<50m	50/200	200/500	500/1000m	1km/2km	2/4	4/10	10/20	20/50	>50km
7h	•	•	•	•	•	I	3	3	23	•
10h	•	•	•	•	•	•	4	3	23	•
13h	•	•	•	I	•	•	4	3	22	•
16h	•	I	I	I	I	•	3	3	I9	•
19h	•	•	•	•	•	•	•	•	•	•

	Nb d'obs.	P. moyenne au niveau Hb de la station. mbs	Nb de fois où la base des nuages N_h a été : <50m	50/100	100/200	200/300	300/600	600/1000	1000/1500	1500/2000	2000/2500	>2500m	pas de nuages	ciel invisible	4/8 < N_h < 7/8
7h	30	I005,97	•	I	2	I	3	I2	I	3	I	•	6	•	3
10h	30	I006,88	•	•	2	2	•	I4	3	2	•	•	7	•	4
13h	30	I005,04	•	•	4	2	I	22	•	•	•	•	I	•	3
16h	29	I003,84	•	•	2	I	•	22	I	•	2	•	I	•	•
19h	•	I004,74	•	•	•	•	•	•	•	•	•	•	•	•	•

Nb de fois où la hauteur des nuages bas a été (N_h = 8/8)

Heure du 7e fuseau	<50m	50/100	100/200	200/300	300/600	600/1000	1000/1500	1500/2000	2000/2500	>2500m
7h	•	•	•	I	I	•	•	•	•	•
10h	•	•	I	I	•	•	•	•	•	•
13h	•	•	2	I	•	•	•	•	•	•
16h	•	•	I	•	•	I	•	•	2	•
19h	•	•	•	•	•	•	•	•	•	•

Répartition horaire des hydrométéores

Heure du 7e fuseau :	7h	8h	9h	10h	11h	12h	13h	14h	15h	16h	17h	18h	19h Nuit
RR	99	4I	22	I7	I5,5	30,0	I5,I	I3,8	36,6	I0,6	25,4	44,I	[illegible]
•	6	4	3	5	6	6	7	7	8	8	5	4	8
Evaporation	←	I4,3	→	←	20,2	→	←	I9,6	→	←	67	→	I6,6
,	2	2	2	2	I	I	I	I	I	I	I	I	2
R	•	•	•	•	•	I	I	I	3	2	•	•	•
(R)	•	•	•	•	•	•	I	2	2	I	I	•	•
≡	•	•	•	•	•	•	•	•	•	•	•	•	•
=	•	•	•	•	•	•	•	•	•	•	•	•	•

TOURANE

Altitude de la station : Hs = 5m8. Altitude du baromètre : Hb = 6m8.

Heure du 7e fuseau	N	NNE	NE	ENE	E	ESE	SE	SSE	S	SSW	SW	WSW	W	WNW	NW	NNW	Calme
7h	I	•	•	•	•	•	•	•	6	3	I	•	•	2	I	•	I6
10h	4	•	2	I	I	•	2	2	5	I	•	•	•	•	I	4	7
13h	9	•	•	3	5	•	•	•	2	2	•	•	2	•	•	5	2
16h	8	•	•	3	4	I	•	I	3	2	•	•	•	•	•	5	3
19h	I	I	•	•	•	I	I	2	2	2	•	•	I	•	•	3	I6

Nombre de fois où la visibilité a été :

Heure du 7e fuseau	<50m	50/200	200/500	500/1000m	1km/2km	2/4	4/10	10/20	20/50	>50km
7h	•	•	•	•	•	•	3	2	25	•
10h	•	•	•	•	•	I	•	3	26	•
13h	•	•	•	•	•	•	I	8	2I	•
16h	•	•	•	•	I	•	2	I5	I2	•
19h	•	•	•	•	•	•	3	I5	I2	•

	Nb d'obs.	P. moyenne au niveau Hb de la station. mbs	Nb de fois où la base des nuages N_h a été : <50m	50/100	100/200	200/300	300/600	600/1000	1000/1500	1500/2000	2000/2500	>2500m	pas de nuages	ciel invisible	4/8 < N_h < 7/8
7h	30	I006,46	•	•	I	I	5	5	7	9	I	•	I	•	3
10h	30	I007,27	•	•	•	2	3	I9	4	2	•	•	•	•	5
13h	30	I005,32	•	•	•	I	4	20	4	I	•	•	•	•	4
16h	30	I004,28	•	•	•	•	6	I7	6	I	•	•	•	•	8
19h	30	I005,6I	•	•	•	•	5	II	4	8	•	•	2	•	6

Nb de fois où la hauteur des nuages bas a été (N_h = 8/8)

Heure du 7e fuseau	<50m	50/100	100/200	200/300	300/600	600/1000	1000/1500	1500/2000	2000/2500	>2500m
7h	•	•	•	•	•	•	•	•	•	•
10h	•	•	•	•	•	•	•	•	•	•
13h	•	•	•	•	•	•	•	•	•	•
16h	•	•	•	•	•	•	•	•	•	•
19h	•	•	•	•	•	•	•	•	•	•

Répartition horaire des hydrométéores

Heure du 7e fuseau :	7h	8h	9h	10h	11h	12h	13h	14h	15h	16h	17h	18h	19h Nuit
RR	34	58	33	II	26	02	29	00	II	24,3	30,I	I8,6	[illegible]
•	3	4	5	5	3	5	2	I	5	6	6	5	8
Evaporation	←	I2,I	→	←	26,3	→	←	28,3	→	←	I2,4	→	I8,4
,	•	•	•	•	•	•	•	•	•	•	•	•	•
R	•	•	•	•	•	•	•	•	I	3	2	I	I
(R)	•	•	•	•	•	2	I	2	4	I	•	I	•
≡	•	•	•	•	•	•	•	•	•	•	•	•	•
=	•	•	•	•	•	•	•	•	•	•	•	•	•

DALAT

Altitude de la station : Hs = 957m. Altitude du baromètre : Hb = 958m

Heure du 7e fuseau	N	NNE	NE	ENE	E	ESE	SE	SSE	S	SSW	SW	WSW	W	WNW	NW	NNW	Calme
7h	•	•	•	I	2	•	•	•	•	•	•	•	7	I	•	•	I9
10h	•	•	•	•	I	•	•	•	I	•	•	•	23	2	I	•	2
13h	•	•	•	I	2	•	•	•	2	•	I	3	I3	6	I	•	I
16h	•	•	•	•	2	I	•	•	2	•	2	2	I4	I	•	•	6
19h	•	•	•	•	•	•	•	•	•	•	•	•	4	•	•	•	26

Nombre de fois où la visibilité a été :

Heure du 7e fuseau	<50m	50/200	200/500	500/1000m	1km/2km	2/4	4/10	10/20	20/50	>50km
7h	•	•	I	•	•	•	6	I3	I0	•
10h	•	•	•	•	•	•	•	3	27	•
13h	•	•	•	•	•	•	2	I4	I4	•
16h	•	•	•	•	•	•	7	8	I5	•
19h	•	•	•	•	•	•	8	22	•	•

	Nb d'obs.	P. moyenne au niveau Hb de la station. mbs	Nb de fois où la base des nuages N_h a été : <50m	50/100	100/200	200/300	300/600	600/1000	1000/1500	1500/2000	2000/2500	>2500m	pas de nuages	ciel invisible	4/8 < N_h < 7/8
7h	30	904,3I	3	7	4	3	3	5	•	2	I	•	2	•	I0
10h	30	904,94	•	•	•	2	4	24	•	•	•	•	•	•	20
13h	30	903,20	•	•	2	I	2	25	•	•	•	•	•	•	27
16h	30	902,33	•	•	•	I	I7	9	3	•	•	•	•	•	20
19h	30	903,83	•	•	•	4	I3	8	3	•	•	•	2	•	I5

Nb de fois où la hauteur des nuages bas a été (N_h = 8/8)

Heure du 7e fuseau	<50m	50/100	100/200	200/300	300/600	600/1000	1000/1500	1500/2000	2000/2500	>2500m
7h	•	I	•	•	•	•	•	•	•	•
10h	•	•	•	•	•	•	•	•	•	•
13h	•	•	•	•	•	•	•	•	•	•
16h	•	•	•	I	I	•	•	•	•	•
19h	•	•	•	2	3	•	•	•	•	•

Répartition horaire des hydrométéores

Heure du 7e fuseau :	7h	8h	9h	10h	11h	12h	13h	14h	15h	16h	17h	18h	19h Nuit
RR		20	•	•	I6,4			29,5			80,4		65,0
•	3	I	•	4	5	5	5	8	8	I2	8	8	I0
Evaporation	←	II,0	→	←	20,0	→	←	20,2	→	←	75	→	55
,	2	I	•	•	•	•	•	•	•	•	•	•	2
R	•	•	•	•	•	•	I	3	4	4	4	4	•
(R)	•	•	•	•	I	3	3	4	7	5	I	•	•
≡	I	•	•	•	•	•	•	•	•	•	•	•	3
=	•	•	•	•	•	•	•	•	•	•	•	•	•

NHATRANG

Altitude de la station : Hs = 6m. Altitude du baromètre : Hb = 7m.

Heure du 7e fuseau	N	NNE	NE	ENE	E	ESE	SE	SSE	S	SSW	SW	WSW	W	WNW	NW	NNW	Calme
7h	•	•	•	•	•	•	•	•	•	•	•	•	I	•	26	2	I
10h	3	•	•	3	7	I	3	•	•	•	•	•	I	•	6	2	4
13h	•	•	2	I	7	3	I5	I	•	•	•	•	•	•	•	•	I
16h	•	•	I	I	7	I	I0	6	I	•	•	•	I	•	I	•	I
19h	•	•	•	•	5	•	7	•	•	•	•	•	2	•	I4	I	I

Heure du 7e fuseau	<50m	50/200	200/500	500/1000	1km/2km	2/4	4/10	10/20	20/50	>50km
7h	•	•	•	•	•	•	•	I	•	29	•
10h	•	•	•	•	•	•	•	•	I	29	•
13h	•	•	•	•	•	•	•	•	3	27	•
16h	•	•	•	•	•	•	•	I	I3	I6	•
19h	•	•	•	•	•	•	•	3	I4	I3	•

Heure du 7e fuseau	Nb d'obs	P. moyenne au niveau Hb de la station. mbs	<50m	50/100	100/200	200/300	300/600	600/1000	1000/1500	1500/2000	2000/2500	>2500m	pas de nuage	ciel invisible	4/8 < Nh < 7/8
7h	30	I008,22	•	•	I	•	7	I5	5	2	•	•	•	•	3
10h	30	I008,86	•	•	•	•	I4	I2	4	•	•	•	•	•	I
13h	30	I006,82	•	•	•	•	7	23	•	•	•	•	•	•	2
16h	30	I005,80	•	•	•	•	I3	II	I	5	•	•	•	•	8
19h	30	I007,48					I0	9	5	5	I				I4

Nb de fois où la hauteur des nuages bas a été (Nh = 8/8)

Heure du 7e fuseau	<50m	50/100	100/200	200/300	300/600	600/1000	1000/1500	1500/2000	2000/2500	>2500m
7h	•	•	•	•	•	•	•	•	•	•
10h	•	•	•	•	•	•	•	•	•	•
13h	•	•	•	•	•	•	•	•	•	•
16h	•	•	•	•	•	•	•	•	•	•
19h	•	•	•	•	•	I	•	•	•	•

Répartition horaire des hydrométéores

	7h	8h	9h	10h	11h	12h	13h	14h	15h	16h	17h	18h	19h	Nuit
RR	08	03	04	00	•	•	25	06	44	25	24	36,4	44,6	
•	I	I	I	I	•	•	I	2	4	4	2	7	II	
Evaporation	—	I5,5	—	—	3I,4	—	—	34,4	—	—	I89	—	22,5	
,	•	•	•	•	•	•	•	•	•	•	•	•	•	
R	•	•	•	•	•	•	•	•	•	•	•	3	5	
(R)	•	•	•	•	•	•	•	3	4	6	6	5	2	
≡	•	•	•	•	•	•	•	•	•	•	•	•	•	
=	•	•	•	•	•	•	•	•	•	•	•	•	•	

SAIGON

Altitude de la station : Hs = 8m8. Altitude du baromètre : Hb = 9m9.

Heure du 7e fuseau	N	NNE	NE	ENE	E	ESE	SE	SSE	S	SSW	SW	WSW	W	WNW	NW	NNW	Calme
7h	•	I	I	•	•	•	•	•	•	3	2	I	2	•	•	•	20
10h	2	•	I	•	I	•	•	•	I	3	6	I0	5	•	I	•	•
13h	I	•	•	•	I	•	•	•	•	2	6	I0	4	•	3	•	3
16h	•	•	•	•	I	I	•	•	2	2	4	9	6	•	2	•	3
19h	I	•	•	•	2	•	•	•	•	3	3	5	4	•	•	•	I2

Heure du 7e fuseau	<50m	50/200	200/500	500/1000	1km/2km	2/4	4/10	10/20	20/60	>50km
7h	•	I	I	•	2	•	2	6	I8	•
10h	•	•	•	•	•	I	•	2	27	•
13h	•	•	•	•	•	•	2	I5	I3	•
16h	•	•	•	•	•	•	I	I4	I5	•
19h	•	•	•	•	•	•	I	29	•	•

Heure du 7e fuseau	Nb d'obs.	P. moyenne au niveau Hb de la station. mbs	<50m	50/100	100/200	200/300	300/600	600/1000	1000/1500	1500/2000	2000/2500	>2500m	pas de nuage	ciel invisible	4/8 < Nh < 7/8
7h	30	I008,82	I	•	8	4	I	3	6	7	•	•	•	•	II
10h	30	I009,78	•	•	•	I	I7	II	•	I	•	•	•	•	20
13h	30	I007,58	•	•	•	•	I7	I3	•	•	•	•	•	•	20
16h	30	I006,I7	•	•	•	•	I3	I5	2	•	•	•	•	•	9
19h	30	I007,96	•	•	•	•	4	8	I7	I	•	•	•	•	8

Nb de fois où la hauteur des nuages bas a été (Nh = 8/8)

Heure du 7e fuseau	<50m	50/100	100/200	200/300	300/600	600/1000	1000/1500	1500/2000	2000/2500	>2500m
7h	I	•	I	•	•	•	•	•	•	•
10h	•	•	•	•	•	•	•	•	•	•
13h	•	•	•	•	•	•	•	•	•	•
16h	•	•	•	•	•	•	•	•	•	•
19h	•	•	•	•	•	•	•	•	•	•

Répartition horaire des hydrométéores

	7h	8h	9h	10h	11h	12h	13h	14h	15h	16h	17h	18h	19h	Nuit
RR	22	0I	30	83	I6,3	I0,8	36,I	72	85	83	38	94	24,7	
•	I	I	I	5	7	I0	7	4	7	5	8	II	I3	
Evaporation	—	II,I	—	—	24,5	—	—	28,6	—	—	I5,I	—	I4,5	
,	•	•	•	•	•	•	•	•	•	•	•	•	•	
R	•	•	•	•	•	•	I	I	•	•	I	2	•	
(R)	•	•	•	I	•	I	3	7	2	•	3	2	2	
≡	I	•	•	•	•	•	•	•	•	•	•	•	2	
=	3	•	•	•	•	•	•	•	•	•	•	•	6	

PHNOM-PENH

Altitude de la station : Hs = I0m. Altitude du baromètre : Hb = II m.

Heure du 7e fuseau	N	NNE	NE	ENE	E	ESE	SE	SSE	S	SSW	SW	WSW	W	WNW	NW	NNW	Calme
7h	•	I	•	•	•	I	I	3	4	4	6	7	I	•	I	•	I
10h	•	I	I	•	•	•	•	2	I	3	8	8	2	•	2	I	I
13h	4	4	•	•	•	•	I	2	I	2	7	5	I	•	I	2	•
16h	4	2	•	I	I	I	3	I	2	2	6	2	2	•	I	•	2
19h	2	2	I	•	•	2	I	2	7	2	4	I	2	•	•	2	2

Heure du 7e fuseau	<50m	50/200	200/500	500/1000	1km/2km	2/4	4/10	10/20	20/50	>50km
7h	•	•	•	•	•	•	I	3	26	•
10h	•	•	•	•	•	•	•	I	29	•
13h	•	•	•	•	•	•	2	5	23	•
16h	•	•	•	•	2	•	3	I0	I5	•
19h	•	•	•	•	•	•	I	8	2I	•

Heure du 7e fuseau	Nb d'obs	P. moyenne au niveau Hb de la station. mbs	<50m	50/100	100/200	200/300	300/600	600/1000	1000/1500	1500/2000	2000/2500	>2500m	pas de nuage	ciel invisible	4/8 < Nh < 7/8
7h	30	I008,46	•	•	•	2	9	I	2	8	2	•	7	•	7
10h	30	I009,52	•	•	•	•	24	2	•	I	•	•	3	•	3
13h	30	I007,48	•	•	•	•	I9	II	•	•	•	•	•	•	I3
16h	30	I006,02	•	•	I	I	I2	I3	•	I	•	•	2	•	8
19h	30	I007,45	•	•	•	•	I	4	3	3	•	•	I9	•	4

Nb de fois où la hauteur des nuages bas a été (Nh = 8/8)

Heure du 7e fuseau	<50m	50/100	100/200	200/300	300/600	600/1000	1000/1500	1500/2000	2000/2500	>2500m
7h	•	•	•	•	I	•	•	•	•	•
10h	•	•	•	•	•	•	•	•	•	•
13h	•	•	•	•	I	•	•	•	•	•
16h	•	•	•	•	I	I	•	•	•	•
19h	•	•	•	•	•	•	•	•	•	•

Répartition horaire des hydrométéores

	7h	8h	9h	10h	11h	12h	13h	14h	15h	16h	17h	18h	19h	Nuit
RR	57	I4,0	9I	•	I0	I4,4	I4,4	45,7	42,7	55,5	63	40	46,2	
•	2	2	I	I	2	5	5	6	9	II	II	8	I2	
Evaporation	—	I2,3	—	—	22,7	—	—	22,I	—	—	I4,5	—	24,9	
,	•	•	•	•	•	•	•	•	•	•	•	•	•	
R	•	•	•	•	•	•	3	4	3	2	•	•	I	
(R)	•	•	•	•	•	I	2	I	•	I	2	I	2	
≡	•	•	•	•	•	•	•	•	•	•	•	•	•	
=	•	•	•	•	•	•	•	•	•	•	•	•	•	

VIENTIANE

Altitude de la station : Hs = I70m3. Altitude du baromètre : Hb = I7ImI.

Heure du 7e fuseau	N	NNE	NE	ENE	E	ESE	SE	SSE	S	SSW	SW	WSW	W	WNW	NW	NNW	Calme
7h	3	•	•	I	I	•	•	•	•	I	2	•	•	•	I	•	2I
10h	I	•	•	•	I	•	I	•	4	3	7	•	2	I	2	•	8
13h	2	I	•	3	3	•	I	3	4	3	6	I	2	•	•	•	I
16h	I	•	•	•	2	•	2	I	8	3	6	•	2	•	•	I	4
19h	•	•	•	•	•	2	•	2	•	2	•	•	•	•	•	•	24

Heure du 7e fuseau	<50m	50/200	200/500	500/1000	1km/2km	2/4	4/10	10/20	20/50	>50km
7h	•	•	•	I	2	2	7	8	8	2
10h	•	•	•	•	2	•	3	7	I6	2
13h	•	•	•	•	•	I	2	7	I7	3
16h	•	•	•	•	•	•	2	6	I8	4
19h	•	•	I	•	•	•	I	6	I9	3

Heure du 7e fuseau	Nb d'obs	P. moyenne au niveau Hb de la station. mbs	<50m	50/100	100/200	200/300	300/600	600/1000	1000/1500	1500/2000	2000/2500	>2500m	pas de nuage	ciel invisible	4/8 < Nh < 7/8
7h	30	988,48	•	2	9	4	3	•	•	4	I	•	6	I	8
10h	30	989,9I	•	2	3	3	7	II	•	•	I	•	3	•	9
13h	30	988,II	•	•	2	2	I	23	I	I	•	•	•	•	I2
16h	30	986,0I	•	•	2	•	3	I5	9	I	•	•	•	•	8
19h	30	986,92	•	•	I	I	3	I8	3	I	I	•	2	•	I

Nb de fois où la hauteur des nuages bas a été (Nh = 8/8)

Heure du 7e fuseau	<50m	50/100	100/200	200/300	300/600	600/1000	1000/1500	1500/2000	2000/2500	>2500m
7h	•	I	4	•	I	•	•	I	•	•
10h	•	2	2	2	•	•	•	•	•	•
13h	•	•	2	•	•	•	•	•	•	•
16h	•	•	•	•	•	•	•	I	•	•
19h	•	•	•	•	I	•	•	•	•	•

Répartition horaire des hydrométéores

	7h	8h	9h	10h	11h	12h	13h	14h	15h	16h	17h	18h	19h	Nuit
RR	I8,3	22,5	97	49	63	II,0	57	66	I7	09	30	22,7	34,0	
•	8	8	6	5	4	5	5	5	3	4	3	5	I6	
Evaporation	—	40	—	—	94	—	—	I3,I	—	—	9I	—	62	
,	•	•	•	•	•	•	•	•	•	•	•	•	•	
R	•	•	•	•	•	•	•	•	•	•	•	2	2	
(R)	•	•	•	I	I	•	•	•	I	I	3	3	I	
≡	I	•	•	•	•	•	•	•	•	•	•	•	I	
=	•	•	•	•	•	•	•	•	•	•	•	•	•	

SAVANNAKHET

Altitude de la station : Hs = I84m. Altitude du baromètre : Hb = I87m.

Heure du 7e fuseau	N	NNE	NE	ENE	E	ESE	SE	SSE	S	SSW	SW	WSW	W	WNW	NW	NNW	Calme
7h	I	•	2	•	I	•	3	•	5	I	3	I	•	•	•	•	I3
10h	•	•	6	•	•	•	4	•	5	•	9	•	2	•	I	•	3
13h	2	•	3	•	I	•	2	•	3	•	8	I	3	•	5	•	2
16h	•	•	5	•	•	•	3	•	2	I	II	•	I	•	3	•	4
19h	•	•	•	•	•	•	•	•	•	•	•	•	•	•	•	•	•

Heure du 7e fuseau	<50m	50/200	200/500	500/1000	1km/2km	2/4	4/10	10/20	20/50	>50km
7h	•	•	•	•	3	2	4	I3	8	•
10h	•	•	•	•	•	I	4	4	2I	•
13h	•	•	•	I	•	•	3	5	2I	•
16h	•	•	•	•	I	•	2	7	20	•
19h	•	•	•	•	•	•	•	•	•	•

Heure du 7e fuseau	Nb d'obs	P. moyenne au niveau Hb de la station. mbs	<50m	50/100	100/200	200/300	300/600	600/1000	1000/1500	1500/2000	2000/2500	>2500m	pas de nuage	ciel invisible	4/8 < Nh < 7/8
7h	30	985,76	I	4	9	2	5	3	2	•	•	•	4	•	I5
10h	30	987,28	•	2	2	2	I4	8	I	•	•	•	I	•	22
13h	30	985,I2	•	I	2	I	4	22	•	•	•	•	•	•	26
16h	30	983,27	•	I	I	•	3	24	I	•	•	•	•	•	I6
19h	•		•	•	•	•	•	•	•	•	•	•	•	•	•

Nb de fois où la hauteur des nuages bas a été (Nh = 8/8)

Heure du 7e fuseau	<50m	50/100	100/200	200/300	300/600	600/1000	1000/1500	1500/2000	2000/2500	>2500m
7h	I	2	5	I	I	•	•	•	•	•
10h	•	•	•	I	4	I	•	•	•	•
13h	•	I	I	•	•	•	•	•	•	•
16h	•	•	•	•	•	•	•	•	•	•
19h	•	•	•	•	•	•	•	•	•	•

Répartition horaire des hydrométéores

	7h	8h	9h	10h	11h	12h	13h	14h	15h	16h	17h	18h	19h	Nuit
RR		29,0			5I,7			76,7					33,I	
•	7	5	5	5	4	4	5	4	4	2	•	•	I4	
Evaporation	—	I0,4	—	—	I3,8	—	—	I4,5	—	—	—	—	I4,6	
,	•	•	•	•	•	•	•	•	•	•	•	•	I	
R	•	•	•	•	•	•	I	I	•	•	•	•	•	
(R)	•	•	•	I	I	I	•	•	I	I	4	3	•	
≡	I	•	•	•	•	•	•	•	•	•	•	•	5	
=	I	•	•	•	•	•	•	•	•	•	•	•	I	

Vents en altitude

Station (altitude Hs)	Heures (1re Fuseau) et nombre des sondages	Vitesses en noeuds	500m au-dessus du sol — Nombre de fois où le vent a été de : N	NNE	NE	ENE	E	ESE	SE	SSE	S	SSW	SW	WSW	W	WNW	NW	WNW	Nb de Calme	1.500m au-dessus du niveau de la mer — Nombre de fois où le vent a été de : N	NNE	NE	ENE	E	ESE	SE	SSE	S	SSW	SW	WSW	W	WNW	NW	WNW	Nb de Calme
HANOI (Ville) 10m.	3h	4 à 16	I	4	I	2		2	I	3	3		I				2	I				I	2		4	I	I	2	I	2						
		17 à 27		I						I	I							I			2				I											
		28 à 40																			I	2														
	25	> à 40																	V<4																		V<4
		V. moy. des vents > 40																																			
	8h	4 à 16	2	6		I	I	2	I	3		2		I				3	Nb de Calme		3				3	I	2	I		I							Nb de Calme
		17 à 27		I																		4				I											
		28 à 40							I												I																
	24	> à 40																	V<4																		V<4
		V. moy. des vents > 40																																			
	14h	4 à 16		3		I		5	5	I			I				2	5	Nb de Calme	I	2	4			2	I	2			I	2	I				I	Nb de Calme
		17 à 27		I				I	I									I		I	I																
		28 à 40		I																																	4
	29	> à 40		I															V<4																		V<4
		V. moy. des vents > 40																																			
HAIPHONG (Cat. bi) 4m.	6h	4 à 16	I	3	3	2		3	2	3		2		I		2		I	Nb de Calme		2	2	I		2		3		5							I	Nb de Calme
		17 à 27						2														2					I										
		28 à 40																	2																		I
	27	> à 40																	V<4																		V<4
		V. moy. des vents > 40																																			
	15h	4 à 16	I	4		I		2	I	4		3	2	2		I		3	Nb de Calme	2	3	I	2	I	I	I	3		2	I							Nb de Calme
		17 à 27						I													I					I											
		28 à 40																	2																		4
	27	> à 40																	V<4																		V<4
		V. moy. des vents > 40																																			
PATTLE 5m 50	6h	4 à 16	I	I		2				2	I	5	I			I			Nb de Calme	2		2	2		I	2			4	I		I	I	I		Nb de Calme
		17 à 27		I		I				I	I	2		I										I				3		I	I						
		28 à 40										I							3											I							I
	25	> à 40																	V<4																		V<4
		V. moy. des vents > 40																																			
	15h	4 à 16				I			I	I		2	2	I		I	3	3	Nb de Calme	I	2	2	4	I				2	I	I	2		I			3	Nb de Calme
		17 à 27		I							2	3	I															I	2	I							
		28 à 40																	4																		I
	26	> à 40																	V<4																		V<4
		V. moy. des vents > 40																																			
TOURANE 8m.	6h	4 à 16	I									2	I	3		5	3	5	Nb de Calme	3	2				I	I			I		3		I	I	4	Nb de Calme
		17 à 27												I															I		I	3	I	I			
		28 à 40																	6										I								I
	27	> à 40																	V<4																		V<4
		V. moy. des vents > 40																																			
	15h	4 à 16	I	4	7	4				2			I	I		2	I	I	Nb de Calme	I	2		2						I	I	2	2	6	I	2	Nb de Calme
		17 à 27		I								I						I												2			2		I		
		28 à 40																	I																		2
	28	> à 40																	V<4																		V<4
		V. moy. des vents > 40																																			
NHATRANG 6m.	6h	4 à 16		3	3				I	I		I	I	I		4	4	3	Nb de Calme			I	I		I	2	I		2	4		I	2	3	2	Nb de Calme
		17 à 27		I																												I	I				
		28 à 40																	6														2				4
	29	> à 40																	V<4																		V<4
		V. moy. des vents > 40																																			
SAIGON (Tan. Son. Nhut) 9m.	3h	4 à 16								I			3	6	I			I	Nb de Calme	I				I		I	I				3	3	I	I		Nb de Calme
		17 à 27						I					2	II		I														7	I	2				
		28 à 40												I					I											4	I					I
	29	> à 40																	V<4																		V<4
		V. moy. des vents > 40																																			
	9h	4 à 16	I	I				2				I	2	4	2	2	I		Nb de Calme		I							I		I			I			Nb de Calme
		17 à 27											I	7		I														I	4		3			
		28 à 40												I																	I						
	26	> à 40																	V<4													I					V<4
		V. moy. des vents > 40																																			
	15h	4 à 16					I		I	I		I	4	3	5	2			Nb de Calme	I	I	I		I			I		I	2	I	I	4	2		Nb de Calme
		17 à 27												6	I																5	I				
		28 à 40													I				I												3						
	27	> à 40																	V<4													I					V<4
		V. moy. des vents > 40																																			
POULO CONDORE 3m.	7h	4 à 16						I	I				5	8	I	3	I	I	Nb de Calme			I				I							I			Nb de Calme
		17 à 27												2	2		I													4	4	2				
		28 à 40												I		I			I											2							2
	29	> à 40																	V<4																		V<4
		V. moy. des vents > 40																																			

Vents en altitude

3000m au-dessus du niveau de la mer — Nombre de fois où le vent a été de :

	N	NNE	NE	ENE	E	ESE	SE	SSE	S	SSW	SW	WSW	W	WNW	NW	NNW	Nb de Calme
			I	2		4	I	I	2	I	2						
		2					I										
		I	2														
V<4																	
		I		I	I	3		3				I					
		I	I	2													
V<4																	
		I			2	2	I	I	I		I	3		I			
	2	I	I														
V<4																	I
		I		I		3	2			I		2				I	
			I														
V<4																	I
	I		2	I		I		I		I	I	2	I	I		3	
		I															
V<4																	4
	I	I	3	2		3	2		I	I	4	2					
				I						2							
V<4																	I
	4	I		I		2		I	2	2	I	2			I	I	
			I								2	I					
V<4																	2
			2							3	2	2	I	4	I	I	
											I	I		I			
V<4																	3
	I					I			I	I	2	2	3	2	3	3	
		I										I		I			
V<4																	2
	I		2				I			2	3			I	3		
											5	2		2	I		
V<4													I				3
		I		I								2	2	2	I	I	
						I					I	2	I	I			
												I					
V<4																	
			I	I		2					2						
													I				
V<4													I				
			I							I	I	I			I		
														I	I		
												I	I	I			2
V<4																	
							I							I			
														I		I	
																	2
V<4																	

6.000m au-dessus du niveau de la mer — Nombre de fois où le vent a été de :

	N	NNE	NE	ENE	E	ESE	SE	SSE	S	SSW	SW	WSW	W	WNW	NW	NNW	Nb de Calme
V<4																	
		I					I										
			I														
V<4																	
				2												I	
V<4																	
		I	2	2							I					I	
V<4																	
		I	2	2		2	2		I	3	2				I		
								I									
V<4																	3
								2		4			I			I	2
				I													
V<4																	3
				I													
V<4																	
				2							I	3	I				
				I				I								I	
V<4																	3
			I		2				I		I					I	
					I			I			I						
V<4																	I
V<4																	
				I		I											
V<4																	
				I													
V<4																	
				I													
V<4																	

AEROLOGIE

Station de : SAIGON
Nombre de radiosondages : 22
Nombre de rawinds : 18
Heures des lancers : 02 (TU)

éléments		niveaux 850mb	700mb	500mb	300mb
Φ en m. géop	moy	1492	3141	5877	9753
	max	1560	3194	5976	9948
	min	1460	3101	5816	9624
(1) P en mb.	moy	849	712	492	332
	max	855	715	498	340
	min	845	709	490	326
T en 1/10 de °C	moy	+173	+094	-039	-266
	max	+200	+130	+002	-314
	min	+153	+067	-076	-212
U %	moy	84	77	71	
	max	100	100	93	
	min	63	51	49	
r dix/millièmes	moy	124	083	042	
	max	156	124	061	
	min	101	057	033	
Td en 1/10 de °C	moy	+145	+057	-082	
	max	+182	+116	-032	
	min	+116	+004	-110	

Répartition en Direction (rose 36) et Vitesses moyennes en nœuds des vents aux niveaux :

DD	850 nb de fois	850 V. moy.	700 nb de fois	700 V. moy	500 nb de fois	500 V. moy	300 nb de fois	300 V. moy
Calme								
01					2	06		
02								
03					1	08		
04			1	04			1	26
05							2	12
06			1	06			1	12
07								
08					1	08	2	28
09			1	10	1	22	2	10
10	1	12					1	14
11							1	26
12					1	10		
13								
14								
15								
16	1	06					1	08
17								
18			1	06				
19								
20					2	14		
21	1	02	1	12				
22								
23			1	16	1	04		
24	2	12	1	26				
25	2	18	1	84				
26	4	20	2	22	1	08		
27	1	30	1	28				
28	2	28	4	18	1	20		
29	1	24	1	06				
30	2	14						
31								
32	1	12						
33			1	12	2	04		
34								
35			1	06				
36								

Altitude de l'isotherme 0°C et de l'isotherme -10°C en m. géop

	0°C	-10°C
nb. d'obs	20	17
moy	5114	7091
max	6000	8040
min	4290	6320

(1) Les valeurs indiquées sont les pressions moyennes, maxima et minima aux altitudes 1500 - 3000 - 6000 - 9000 mètres.

Vents en altitude

500m au-dessus du sol — Nombre de fois où le vent a été de :

Station (altitude Hs)	Heures (7e fuseau) et nombre des sondages	Vitesses en nœuds	N	NNE	NE	ENE	E	ESE	SE	SSE	S	SSW	SW	WSW	W	WNW	NW	NNW	Nb de Calme	V<4
STUNG-TRENG 54 m.	7h II	4 à 16		2			I	I				I		I		I				
		17 à 27											I	I	I				I	
		28 à 40																		
		> à 40																		
		V. moy. des vents > 40																		
PHNOM-PENH (Pochentong) 10m	6h 30	4 à 16		I				I		I		I	I	2	2	I	I	I	Nb de Calme	
		17 à 27											5	8	2	I				
		28 à 40												I						
		> à 40													I					V<4
		V. moy. des vents > 40																		
	15h 26	4 à 16	I	2	I	I			I		I	I	2	3		I		2	Nb de Calme	
		17 à 27												7						
		28 à 40																	I	
		> à 40												2						V<4
		V. moy. des vents > 40																		
SIEMREAP 15m	7h 26	4 à 16		3	I			I		I		3	I	2	I				Nb de Calme	
		17 à 27										5	4	3						
		28 à 40												I						
		> à 40																		V<4
		V. moy. des vents > 40																		
KAMPOT 1 m	7h 20	4 à 16		I	I				I			I		3	4	I	I	I	Nb de Calme	
		17 à 27												3						
		28 à 40																	3	
		> à 40																		V<4
		V. moy. des vents > 40																		
		4 à 16																	Nb de Calme	
		17 à 27																		
		28 à 40																		
		> à 40																		V<4
		V. moy. des vents > 40																		
KHANG KHAY 1.146 m	6h 9	4 à 16			I	2		I	I				2			I			Nb de Calme	
		17 à 27				I														
		28 à 40																		
		> à 40																		V<4
		V. moy. des vents > 40																		
	14h 22	4 à 16			I	4		3		I		I		2		3		I	Nb de Calme	
		17 à 27																	5	
		28 à 40				I														
		> à 40																		V<4
		V. moy. des vents > 40																		
VIENTIANE 170 m	6h 14	4 à 16		I	I			I	I				2	2		2	I	2	Nb de Calme	
		17 à 27																	I	
		28 à 40																		
		> à 40																		V<4
		V. moy. des vents > 40																		
	15h 27	4 à 16		I		5			I	2	2	5	2	3	2	I	I		Nb de Calme	
		17 à 27																	2	
		28 à 40																		
		> à 40																		V<4
		V. moy. des vents > 40																		
SENO 184 m	(1)	4 à 16																	Nb de Calme	
		17 à 27																		
		28 à 40																		
		> à 40																		V<4
		V. moy. des vents > 40																		
		4 à 16																	Nb de Calme	
		17 à 27																		
		28 à 40																		
		> à 40																		V<4
		V. moy. des vents > 40																		
		4 à 16																	Nb de Calme	
		17 à 27																		
		28 à 40																		
		> à 40																		V<4
		V. moy. des vents > 40																		
		4 à 16																	Nb de Calme	
		17 à 27																		
		28 à 40																		
		> à 40																		V<4
		V. moy. des vents > 40																		

1.500m au-dessus du niveau de la mer — Nombre de fois où le vent a été de :

Station (altitude Hs)	Heures (7e fuseau) et nombre des sondages	Vitesses en nœuds	N	NNE	NE	ENE	E	ESE	SE	SSE	S	SSW	SW	WSW	W	WNW	NW	NNW	Nb de Calme	V<4
STUNG-TRENG 54 m.	7h II	4 à 16	I				2	2							I	I				
		17 à 27											I	I						
		28 à 40													2					
		> à 40																		
		V. moy. des vents > 40																		
PHNOM-PENH (Pochentong) 10m	6h 30	4 à 16		I					2	I			I	4		4		I	Nb de Calme	
		17 à 27												2		3	I			
		28 à 40												4	4	I				
		> à 40																		V<4
		V. moy. des vents > 40																		
	15h 26	4 à 16	I	2		I		I	I			2	I	I		I			Nb de Calme	
		17 à 27										I		5		2				
		28 à 40												4					I	
		> à 40												I						V<4
		V. moy. des vents > 40																		
SIEMREAP 15m	7h 26	4 à 16		2	2	I				I		3	3	2	I		I		Nb de Calme	
		17 à 27										I	2	2	2					
		28 à 40												3						
		> à 40																		V<4
		V. moy. des vents > 40																		
KAMPOT 1 m	7h 20	4 à 16	I	I			I			I		I		I	I	2		I	Nb de Calme	
		17 à 27												3	2					
		28 à 40												I		I			2	
		> à 40																		V<4
		V. moy. des vents > 40																		
		4 à 16																	Nb de Calme	
		17 à 27																		
		28 à 40																		
		> à 40																		V<4
		V. moy. des vents > 40																		
KHANG KHAY 1.146 m	6h 9	4 à 16			I	2	I	I	I				I	I					Nb de Calme	
		17 à 27																	I	
		28 à 40																		
		> à 40																		V<4
		V. moy. des vents > 40																		
	14h 22	4 à 16		3		2		I	2			I	I	2	I	3		I	Nb de Calme	
		17 à 27				I													5	
		28 à 40																		
		> à 40																		V<4
		V. moy. des vents > 40																		
VIENTIANE 170 m	6h 14	4 à 16			I			I						I		6	I		Nb de Calme	
		17 à 27				I	I									I			I	
		28 à 40																		
		> à 40																		V<4
		V. moy. des vents > 40																		
	15h 27	4 à 16				I	2	I		I	I	I	I	2	I	6	2		Nb de Calme	
		17 à 27				2				I				I					3	
		28 à 40																		
		> à 40																		V<4
		V. moy. des vents > 40																		
SENO 184 m	(1)	4 à 16																	Nb de Calme	
		17 à 27																		
		28 à 40																		
		> à 40																		V<4
		V. moy. des vents > 40																		
		4 à 16																	Nb de Calme	
		17 à 27																		
		28 à 40																		
		> à 40																		V<4
		V. moy. des vents > 40																		
		4 à 16																	Nb de Calme	
		17 à 27																		
		28 à 40																		
		> à 40																		V<4
		V. moy. des vents > 40																		
		4 à 16																	Nb de Calme	
		17 à 27																		
		28 à 40																		
		> à 40																		V<4
		V. moy. des vents > 40																		

(1) Observations interrompues.

Vents en altitude

3000m au-dessus du niveau de la mer
Nombre de fois où le vent a été de :

	N	NNE	NE	ENE	E	ESE	SE	SSE	S	SSW	SW	WSW	W	WNW	NW	NNW
Nb de Calme		I		I	I	I							I			
												2				
V<4																
Nb de Calme											2	3	I	2		2
						I						3	2			
												2	2			
V<4																
Nb de Calme	I		I	I							3	I	2			
					I											
												2	I			
V<4																
Nb de Calme		2	I	2							2	3				
											3	5			I	
											I					
V<4																
Nb de Calme			2									2	I		I	I
						I							2	I		I
V<4																
Nb de Calme																
V<4																
Nb de Calme						2	I	I								
								I								
V<4																
Nb de Calme		I			2	2				I	I	I		2	2	I
V<4					I											
Nb de Calme														I	I	
V<4																
Nb de Calme				I		I	I	2		2	I	3		I	I	I
													I		I	
V<4																
Nb de Calme																
V<4																
Nb de Calme																
V<4																
Nb de Calme																
V<4																
Nb de Calme																
V<4																

6000m au-dessus du niveau de la mer
Nombre de fois où le vent a été de :

	N	NNE	NE	ENE	E	ESE	SE	SSE	S	SSW	SW	WSW	W	WNW	NW	NNW
Nb de Calme					I		I									
V<4																
Nb de Calme		I		I		2				I						
V<4																
Nb de Calme						I								I		
V<4																
Nb de Calme				2								I				
V<4																
Nb de Calme																
V<4																
Nb de Calme				I	I											
V<4																
Nb de Calme		I		I	I	2			I							
			I													
V<4																
Nb de Calme																
V<4																
Nb de Calme																
V<4																
Nb de Calme																
V<4																
Nb de Calme																
V<4																
Nb de Calme																
V<4																

AEROLOGIE

Station de :
Nombre de radiosondages :
Nombre de rawinds :
Heures des lancers :

éléments		niveaux 850mb	700mb	500mb	300m
Φ en m. géop	moy				
	max				
	min				
P en mb	moy				
	max				
	min				
T en 1/10 de °C	moy				
	max				
	min				
U %	moy				
	max				
	min				
r dix/millièmes	moy				
	max				
	min				
Td en 1/10 de °C	moy				
	max				
	min				

Répartition en Direction (rose 36) et Vitesses moyennes en nœuds des vents aux niveaux :

DD	850 nb de fois	850 V. moy.	700 nb de fois	700 V. moy.	500 nb de fois	500 V. moy.	300 nb de fois	300 V. moy.
Calme								
01								
02								
03								
04								
05								
06								
07								
08								
09								
10								
11								
12								
13								
14								
15								
16								
17								
18								
19								
20								
21								
22								
23								
24								
25								
26								
27								
28								
29								
30								
31								
32								
33								
34								
35								
36								

Altitude de l'isotherme 0°C et de l'isotherme —10°C en m. géop :

	0°C	—10°C
nb d'obs		
moy		
max		
min		

Hauteurs des Précipitations en mm — SEPTEMBRE 1952 — Evaporation en dixièmes de mm

Dates	Moncay	Hanoï	Gowlow	Haiphong	Norways	Namdinh	Donghoï	Pattle	Hué (Phubaï)	Tourane	Nhatrang	Dalat (Lienkhang)	Djiring	Saïgon (Tan Sonnhut)	Cap St Jacques	Soctrang	Poulo Condore	Stungtreng	Siemréap	Battambang	Kratkor	Kompongcham	PhnomPenh (Pochenkang)	Svayrieng	Kampot	Luang-Prabang	Xiengthouang (Khangthong)	Vientiane	Savannakhet (Séno)	Paksé				Hanoï	Haiphong	Donghoï	Tourane	Nhatrang	Saïgon (Tan Sonnhut)	PhnomPenh (Pochenkang)	Vientiane
1	I	0	.	2	.	.	.	.	.	.	.	I	4	3	I	II	I6	2	0	0	3	3	40	34	I8	I2		6	.	I				2,I	3,6	4,3	3,3	4,8	2,7	2,I	I,2
2	.	.	4	I	2	.	.	I2	.	I	I3	2	5	8	2	3	8	I9	I	5	.	I	0	I	4	II		50	29	I6				2,0	2,5	4,0	2,4	4,3	3,4	4,4	I,2
3	.	.	.	0	.	.	3	II	.	.	9	I	3	0	I	.	.	42	I	0	.	.	I	0	5	6		20	58	I6				2,I	3,5	I,9	2,8	2,8	2,I	3,6	I,3
4	.	.	.	.	.	0	.	.	5	.	0	0	5	I7	0	II	.	I3	8	I3	6	I7	I	86	39	6		38	I5	65				2,3	3,7	2,6	2,6	2,4	5,5	4,4	I,5
5	.	.	.	.	.	.	.	4	.	.	4	I5	39	2	3	7	II	6	I0	22	6	4	0	0	32	.		5	23	36				2,4	3,3	2,3	5,3	3,7	5,0	5,5	I,5
6	3	I	II	I	8	4	6	20	0	.	I	8	I3	4	6	I0	I2	27	5	6	I	8	I9	8	35	I		I	4	9				2,3	6,3	2,2	2,6	3,2	5,8	3,5	I,6
7	20	40	I5	20	37	22	I	.	3	0	6	3	4	II	I4	I7	.	22	.	I	5	.	2	8	26	5I		34	I6	I				I,7	5,4	2,6	5,7	4,9	2,5	2,2	I,2
8	II8	87	0	35	0	7I	4	.	9	I	.	2	4	9	4	II	6	I2	0	I0	3I	4	6	0	33	8		8	8	.				0,2	3,I	2,7	3,7	4,6	3,2	3,4	0,7
9	4	3	35	6	I6	8	3	.	.	.	2	.	.	.	I3	.	.	7	.	.	.	2	7	.	.	.		9	.	0				0,4	I,2	I,7	4,3	5,5	4,7	3,I	I,6
10	.	.	.	.	0	.	.	.	.	0	0	I	I3	3	.	37	.	I	.	.	.	6	0	5	0	.		0	.	I				0,9	I,7	2,3	4,4	3,4	I,8	2,3	I,8
11	.	.	.	.	.	.	.	.	.	.	.	.	I5	8	0	0	20	4	48	.	.	5	8	I8	0	I7		.	.	7				I,5	3,0	2,7	4,0	4,5	2,I	2,2	I,5
12	.	.	.	.	.	.	.	.	.	.	.	.	.	.	I4	20	I	0	I0	.	4	2	I7	0	I	7		34	.	.				I,2	3,4	4,6	4,5	4,5	3,7	2,I	I,4
13	I2	.	.	.	.	.	I	.	.	I0	7	II	I0	.	34	28	I	I	9	.	20	0	I	I6	I8	I4		I	.	0				I,4	3,7	3,4	4,9	5,3	4,3	3,3	I,2
14	8	II	II3	8	42	64	.	I3	.	.	.	I	2	0	I6	.	4	23	.	.	.	.	.	.	8	7		I0	.	20				I,9	4,5	3,6	3,3	5,2	4,I	3,5	0,6
15	38	I4	29	2	53	I0	32	.	7	I	II	9	I	7	.	32	0	8	.	.	.	.	0	0	3	0		3	88	.				0,7	I,4	2,9	3,7	4,2	2,5	2,9	I,2
16	6	I4	6	3	23	2	0	60	I3	.	5	I0	II	0	I	2	.	.	II	6	32	2	I4	52	.	7		23	5	6				0,5	I,5	I,9	3,9	4,5	4,7	2,5	I,0
17	.	36	7	4	46	0	7	55	2	9	2	0	2	2	2	0	.	I	9	I3	I	.	2I	26	.	I2		.	2I	62				0,8	I,9	2,3	2,9	3,9	2,7	2,2	I,I
18	25	25	5	I9	3	34	32	6	8	5	.	6	.	3	.	0	0	I0	4	6	9	.	.	.	I4	2I		I30	60	27				I,5	4,0	I,I	I,2	4,4	3,6	3,0	0,8
19	4	23	83	9	30	6	.	.	.	.	.	.	.	6	I2	22	.	4I	.	.	.	0	25	.	.	43		I8	5	I5				0,5	2,0	I,9	4,9	4,8	2,4	3,3	0,4
20	8	4I	II	4	4	99	.	.	.	.	20	I	I0	.	.	.	.	.	.	.	.	.	.	.	.	6		.	.	.				I,2	2,I	2,8	5,2	4,8	4,8	4,8	I,5
21	.	4	20	0	3	II	3	.	.	.	.	0	29	4	.	I	.	8	4	.	2	6	I	I5	.	0		.	.	.				0,7	2,2	I,8	3,9	3,6	3,6	4,2	I,9
22	.	.	20	49	.	.	0	54	3	3	2	39	.	0	.	.	.	.	4	I	0	.	.	.	6	.		.	I6	.				I,I	2,9	I,6	I,7	4,2	3,I	3,I	2,0
23	75	.	26	26	3	2I	.	I03	.	.	4	30	64	I	.	I8	.	2	.	.	.	.	2	0	.	.		3	3	.				I,I	I,5	I,8	I,7	2,8	3,I	3,3	I,5
24	.	8	I6	0	I2	I	I8	22	I2	I3	.	I2	40	8	4	6	4I	2I	7	0	.	I2	II	28	0	73		34	56	3				I,I	3,2	I,7	I,8	4,9	0,9	2,9	0,7
25	II	8	5	6	25	6	4	I2	65	49	.	.	.	I7	30	I0	I	7	3	0	I3	3	I6	33	4	30		35	7I	I3				I,6	I,9	I,7	2,0	4,6	I,7	2,I	0,4
26	3	2	.	2	I	2	3	0	32	I4	8	25	I7	20	.	9	2I	.	.	I	.	9	I	.	4	.		.	.	.				I,6	2,6	2,9	3,7	3,8	2,I	2,5	2,2
27	.	.	.	.	.	.	6	I	20	8	I	.	I4	I	0	.	.	4	8	.	.	.	.	0	.	.		.	.	.				2,0	3,8	I,9	0,6	I,9	I,5	3,8	2,I
28	.	.	.	.	.	.	I6	I3	64	30	.	0	.8	3	9	.	9	9	0	0	25	.	30	6	.	.	.	.	.	0				I,8	4,3	2,0	I,5	3,8	I,8	4,5	2,I
29	.	.	.	.	.	.	50	38	I8	2	.	I6	2	2	.	4	I9	.	4	0	9	.	.	3I	.	.		.	.	0				2,5	4,7	0,4	2,3	4,0	2,4	3,2	2,0
30	.	.	.	.	.	.	47	26	II8	94	.	.	73	0	3	.	8	.	.	.	I6	.	36	I7	28	.		.	.	4				2,I	4,I	0,5	2,7	3,4	2,0	2,6	2,6
31																																									

Réseau pluviométrique (Valeurs mensuelles)

Stations (par bassins)	total (mm)	écart à la moyenne	nb de jours	écart au nb de j. moy.
Littoral NW Golfe du Tonkin				
Moncay	336,4	+5,5	I5	+I
Campha mine	368,5	+I8,9	I4	+3
Campha port	3I5,4	x	I3	x
Gaulaw	405,8	+I5I,2	I6	+5
Hongay	I89,9	-I22,9	I7	+5
Norways	308,3	x	I6	x
Delta du Song Thai Binh				
Sept Pagodes	234,5	+28,0	9	0
Haiphong	I96,6	-96,0	I7	+I
Bassin du Song Thai Binh				
Lucnam	I25,2	-36,0	II	0
Phulangthuong	I5,I	-I72,9	I0	-I
Bassin du Fleuve Rouge				
Nghialo	377,I	+I05,7	2I	+6
Bassin de la Rivière Noire				
Laichau	235,9	+86,6	I7	+6
Thanuyen	I03,6	-3,I	20	+I3
Sonla	I62,0	+I7,3	I8	+6
Vanyen	I70,6	-II,3	I6	+4
Mocchau	23I,9	+35,0	I6	+5
Haut Delta du Fl. Rouge				
Vietri	x	x	x	x
Phucyen	x	x	x	x
Sontay	45,9	-I85,5	I2	-I
Moyen Delta du Fl. Rouge				
Hanoi	3I7,0	+39,5	I6	+I
Namdinh	36I,0	+I7,6	I6	+2

Stations (par bassins)	total (mm)	écart à la moyenne	nb de jours	écart au nb de j. moy.
Porte d'Annam - Cap Lay				
Donghoi	238,4	-I75,I	I7	+2
Cap Lay - Col des Nuages				
Nyé	379,4	-78,0	I5	+2
Région de Tourane				
Pattle	450,3	+270,8	I7	+2
Tourane	239,9	-I83,5	I4	-2
Région de Nhatrang				
Nhatrang	94,9	-76,2	I7	+2
Région du Darlac				
Banmethuot	I77,0	-I45,6	22	0
Dakmil (Théier)	259,3	x	I8	x
Dakmil (Centre)	25I,5	-3,4	20	0
Buon Rocai	373,6	x	I9	x
Dakmol	x	x	x	x
Dakgour	x	x	x	x
Daklao	256,0	x	I4	x
Haut Donnai				
Dalat (Ville)	643,I	+3I9,6	I8	-6
Arbre Broyé	x	x	x	x
Dalat (Lienkhang)	I93,3	-64,6	22	-3
Langbanh	I69,3	-I23,6	I6	-7
Minhrong	369,7	x	24	x
Djiring	386,9	+42,9	24	0
Blao	4I3,9	-28,9	27	+2
Bas Donnai				
Anloc	388,I	-I2,7	25	+4
Anloc (CI)	x	x	x	x
Caygao	390,0	-62,8	I9	-2

Stations (par bassins)	total (mm)	écart à la moyenne	nb de jours	écart au nb de j. moy.
Tuchung	467,8	+34,2	23	+I
Binhloc	354,6	-4I,I	23	+I
Daugiay (Suoiranh)	40I,9	+5,0	2I	0
Trangbom (SIPH)	309,5	-III,2	20	-3
Trangbom (EF)	342,I	-68,3	25	+4
Xuanloc	439,4	+59,9	26	+2
Ongque	273,3	-89,6	2I	+I
Longthanh (TR)	292,0	-I29,9	23	+6
Longthanh (SIPH)	2I9,5	-I32,5	22	+3
Longthanh (Hélène)	224,4	x	I6	x
Versant mar. I. C. St Jacques				
Binhba (Galléa)	347,6	+I2,6	I7	-2
Cap St Jacques	I69,5	-32,9	20	+I
Bassin du Song Be				
Quanloi	248,7	-228,3	I8	-4
Thuanloi	293,0	-206,4	24	+I
Bassin de la Riv. de Saigon				
Daulieng	402,6	+0,8	27	+5
Bencui	36I,4	-39,0	25	+4
Laikhe	437,0	+97,4	25	-I
Saigon T.S.N.	I38,6	-I99,5	24	+2
Saigon (Ville)	2I5,5	x	23	x
Saigon (I.P.)	204,4	x	20	x
Bassin des deux Vaicos				
Kouktrap	337,8	x	I4	x
Svayrieng	384,3	+I2I,5	22	+4
Bas Delta du Mékong				
Mytho	260,5	+20,5	I5	-2
Cantho	445,2	+I6I,4	20	0

Stations (par bassins)	total (mm)	écart à la moyenne	nb de jours	écart au nb de j. moy.
Sud Cochinchine				
Soctrang	258,5	-8,4	22	+3
Poulo Condore	I79,3	-I57,I	I7	-5
Littoral Rachgia - Kampot				
Kampot (Méréa)	278,5	+30,6	I8	+2
Kampot (Ville)	256,4	x	I7	x
Kampot (OIR)	260,5	x	I4	x
	350,5	+78,7	I7	+I
Haut Delta du Mékong				
PhnomPenh	259,0	+30,0	2I	+2
Petit Takeo	227,3	x	I3	x
Bassin Sud des Lacs				
Chandoeur Sva	I49,4	x	7	x
Veal Tréa	II5,4	x	I2	x
Battambang (Mét)	84,6	-I64,5	I2	-5
Battambang (OIR)	80,8	-II2,4	I4	-2
Bekchan	II0,2	x	I5	x
Muongrussey	I36,8	-26,8	I0	-3
Pursat	83,9	x	II	x
Krakor	I83,0	-I9,0	I7	+2
Dapbat	272,8	x	I5	x
	II2,4	x	I5	x
Nord du Grand Lac				
Siemréap	I46,6	-I30,6	20	+2
Nord du Petit Lac				
Baray	203,0	-7I,9	5	-9
Chamcar Andong	270,0	-245,9	I5	-5
Mékong Cambodgien				
Rocar Kandal	229,0	x	I2	x
Chhlong	209,0	-89,7	7	-6
Prekkak	309,6	-35,9	I6	-4

Stations (par bassins)	total (mm)	écart à la moyenne	nb de jours	écart au nb de j. moy.
Preychhor	x	x	x	x
Pha Ao	I6I,7	x	I5	x
Prey Totung	64,3	x	II	x
Kompongcham	83,3	-I8I,6	I6	-I
Bathéay	I90,5	x	I3	x
Prekchlong	232,0	-253,4	I3	-5
Chalang	305,0	-284,7	I3	-5
Mimot	294,6	-73,4	I4	-5
Kantroy	276,0	-I57,2	I7	-2
Prekléap	I82,6	x	I4	x
Bassin de la Sékong				
Stungtreng	289,8	-32,2	24	+3
Bas Laos				
Paksé	302,5	-I06,6	I7	-5
Moyen Laos				
Savannakhet (Séno)	479,4	+92,8	I6	-2
Haut Laos				
Xiengkhouang (K.K.)	460,4	+I85,7	20	+2
Xiengkhouang	547,7	+282,3	I6	-2
Vientiane	46I,2	+I5I,9	20	+3
Haut Delta du Mékong				
Luang Prabang	333,3	+I59,0	I9	+6

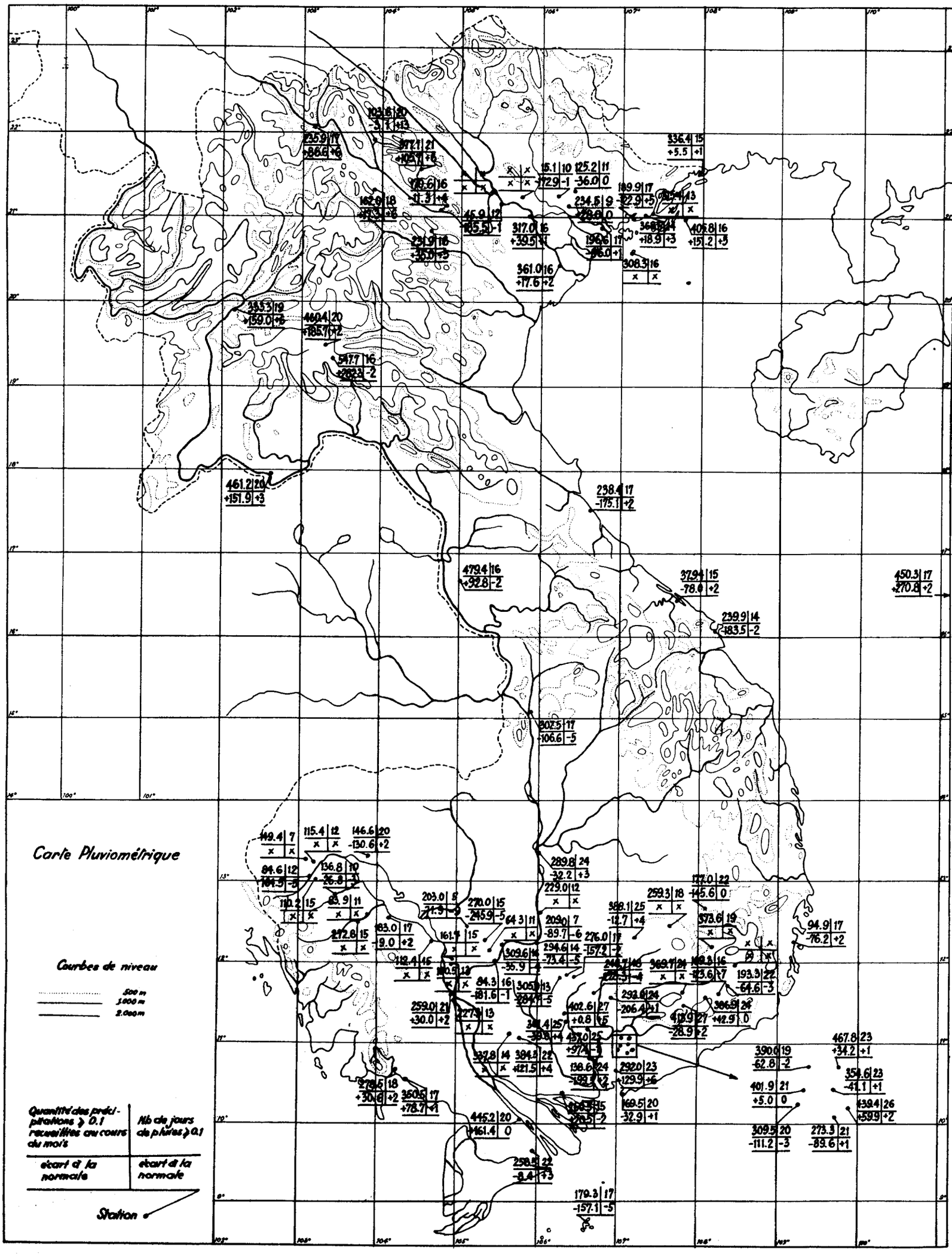
Carte Pluviométrique
Courbes de niveau
500 m
1000 m
2.000m
Quantité des précipitations ≥ 0.1 recueillies au cours du mois
Nb de jours de pluies ≥ 0.1
écart à la normale
écart à la normale
Station

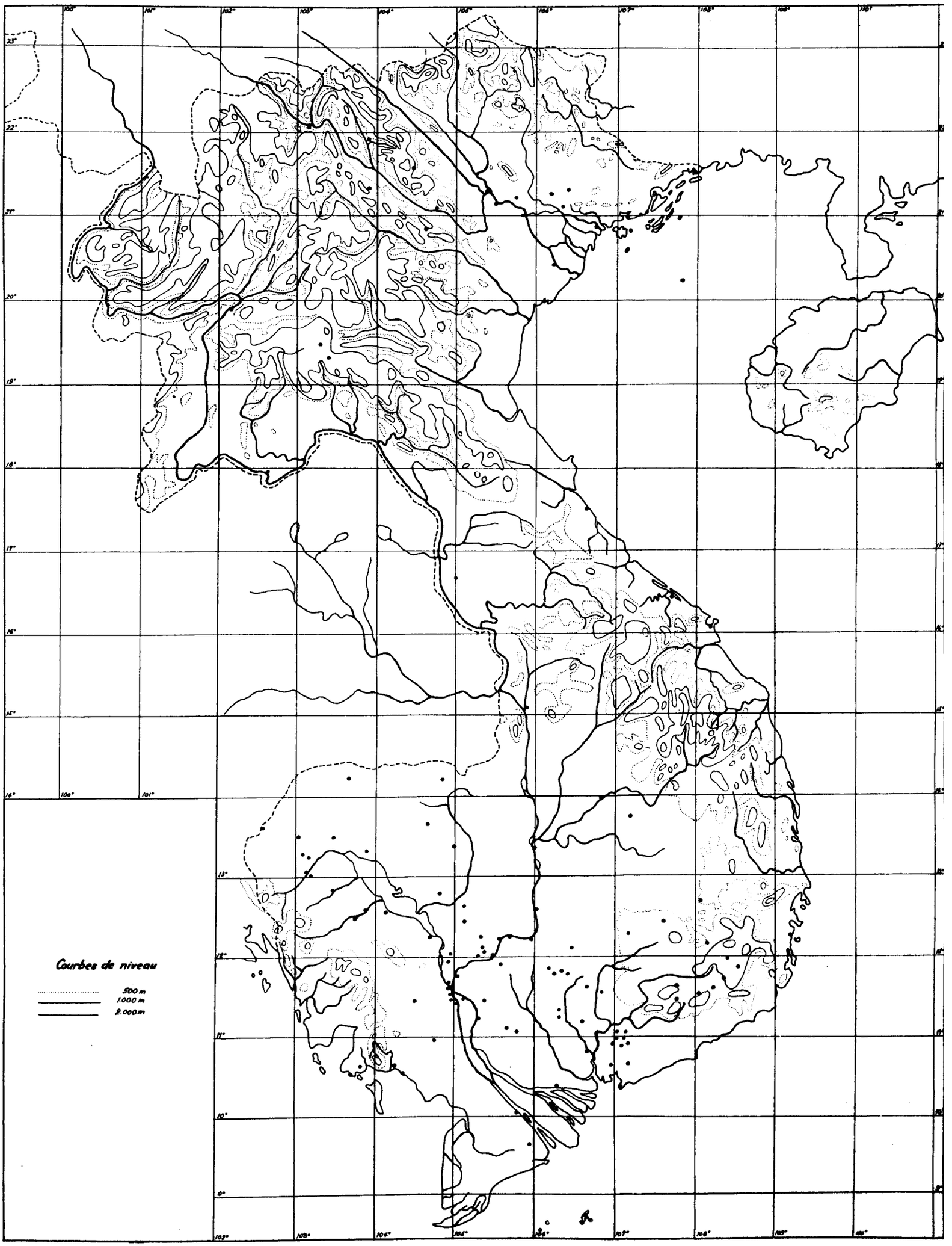
Courbes de niveau
500 m
1.000 m
2.000 m

Sur le Sud de la Mer de Chine: vents faibles de secteur Sud-Ouest dans la partie Ouest, de secteur Sud-Est dans la partie Est, gagnant vers l'Ouest avec la progression de la dépression; ciel nuageux avec averses.

4°/- DU I6 AU I9 :

a) Situation générale - La ceinture anticyclonique se fractionne, un talweg se forme du Nord-Est de la Mer de Chine à la Corée. Un a ticyclone modéré centré sur la Mongolie le I6 se déplace vers l'Est et atteint le Japon le I9. La dorsale du Pacifique s'effondre dans la région des Bonins, une cellule anticyclonique couvre le Nord de la Mer des Philippines puis gagne vers le Sud-Sud-Ouest sur les Philippin elle s'effondre en fin de période. Un talweg suivi par la zone intertropicale de convergence traverse, en début de période, la Mer de Chi du Golfe du Tonkin au Sud de Luçon.

Une dépression tropicale, se forme le I6 à 0000 TU en Mer de Chine par I6°Nord II7°30'Est, se déplace vers l'Ouest-Nord-Ouest à la v tesse de I0 noeuds, passe dans le Nord immédiat des Paracels le I7, traverse le Sud de Hainan le I7 vers 2I00 TU et atteint le Golfe du Tonkin le I8 vers 0600 TU. La dépression aborde le littoral du delta du Fleuve Rouge dans la région de Thanh-Hoa le I8 vers 2I00 TU, et s comble, le I9, sur les reliefs du Nord Laos et de la Birmanie.

b) Temps associé - Sur le Nord-Viêtnam: vents variables faibles, prennant une circulation cyclonique sous l'influence de la dépressi 20 à 30 noeuds dans un rayon de I50 milles, ciel couvert avec pluies matinales, devenant nuageux l'après-midi. Le I8, on note des pluies sous l'influence de la dépression.

Sur le littoral du centre-Viêtnam: vents variables faibles s'orientant vers le centre de la dépression les I7 et I8, ciel très nuage pluies dans la partie Nord le I8.

Sur le Laos: ciel très nuageux à couvert, quelques pluies le matin sur la partie Nord, orages l'après-midi. Les pluies se généralise les I8 et I9.

Sur le Cambodge et le Sud-Viêtnam et le Golfe du Siam: vents faibles de secteur Sud-Ouest, ciel peu nuageux à nuageux quelques avers plus fréquentes les I8 et I9.

Sur le Nord de la Mer de Chine: vents de secteur Nord-Est faibles à modérés, ciel nuageux avec averses. La force des vents est incon nue près du centre de la dépression, on note des vents de 20 à 30 noeuds dans un rayon de I50 milles. Le ciel se couvre avec pluies dans l zone d'influence de la dépression.

Sur le Sud de la Mer de Chine: temps identique à celui de la période du I0 au I6.

5°/- DU 20 AU 24 :

a) Situation générale - Une dorsale de l'anticyclone du Pacifique Nord se reforme sur les Bonins et Borodino. Un anticyclone modéré, centré sur la Mongolie, se déplace vers l'Est-Sud-Est, atteint la Mer Jaune le 2I, le Japon le 23 et le Pacifique le 24.

Une faible poussée de mousson de Nord-Est se fait sentir sur le littoral Sud de la Chine et le Golfe du Tonkin le 20, et gagne progre sivement une ligne Sud Hainan - Paracels - Aparri le 22.

Le gradient barométrique est faible sur l'Indochine, la Mer de Chine, l'Insulinde et la Mer des Philippines.

La zone intertropicale de convergence s'étend des Paracels au Sud de Luçon - Palau.

Une circulation cyclonique faible apparait en Mer de Chine, autour d'un minimum, à environ 200 milles dans l'Est-Nord-Est des Paracel La perturbation se déplace lentement vers l'Ouest-Nord-Ouest, passe à environ 60 milles au Nord de Pattle le 23 à I800 TU, et atteint le littoral Sud de Hainan le 24 vers I800 TU où elle se dissipe le 25 à l'arrivée d'une nouvelle poussée de mousson d'hiver.

b) Temps associé - Sur le Nord-Viêtnam, vents modérés du secteur Nord en début de période, virant au secteur Est en fin de période. Orages dans la soirée du 20 et pluies dans la matinée du 2I, puis le ciel devient très nuageux le matin peu nuageux en soirée.

Sur le littoral du Centre-Viêtnam, vents variables faibles s'orientant au Nord-Ouest sur la partie Nord en fin de période. Le ciel peu nuageux devient très nuageux en fin de période.

Sur le Laos, le ciel est très nuageux.

Sur le Cambodge, le Sud-Viêtnam et le Golfe du Siam, vents faibles du secteur Sud-Ouest, ciel peu nuageux devient très nuageux avec averses en fin de période.

En Mer de Chine, vents de secteur Est sur la partie Nord, virent au Nord en forçant légèrement avec la poussée de mousson d'hiver, puis s'orientent sur la dépression dont les vents sont inconnus près du centre mais atteignent I5 à 20 noeuds à une distance de 60 milles. Sur le Sud de la Mer de Chine, vents d'entre Sud et Sud-Ouest faibles, le ciel se couvre avec des pluies et des orages avec la poussée de mousson d'hiver, puis dans la zone d'influence de la dépression. Ailleurs ciel peu nuageux à nuageux, quelques averses.

6°/- DU 25 AU 30 :

a) Situation générale - Le 24, un fort anticyclone traverse la Mongolie vers le Sud-Est. Le 25 il recouvre le Nord-Est de la Chine et donne sur nos régions une nouvelle poussée de mousson d'hiver qui atteint le littoral Sud de la Chine et le Golfe du Tonkin.

Le 26, l'anticyclone est centré sur la Mer Jaune, le 27, sur la mer du Japon. La mousson d'hiver atteint une ligne Quinhon Aparri, et la zone intertropicale de convergence est rejetée jusque sur une ligne Mergui delta du Mékong-Mindanao. Le 28, l'anticyclone atteint le Pacifique, tandis qu'un autre puissant anticyclone est centré sur la Mongolie, puis le 29 sur la Mer Jaune et le 30 sur la Mer du Japon. A partir du 28, les pressions baissent sur le Nord de nos régions. Une depression tropicale formée le 27 sur les Mariannes se déplace vers le Nord-Nord-Ouest et atteint les Bonins le 30.

b) Temps associé - Sur le Nord-Viêtnam: du 25 au 27, vents modérés s'orientant au secteur Nord, ciel couvert, souvent bas, avec pluies faibles fréquentes, visibilité faible. Du 28 au 30, les vents virent vers l'Est en faiblissant, le ciel devient généralement peu nuageux à nuageux, la visibilité bonne après dissipation des brouillards matinaux dans les vallées.

Sur le littoral du centre-Viêtnam: ciel très nuageux se couvre avec pluies, les vents virant au Nord-Ouest en forçant avec l'extension vers le Sud de la mousson d'hiver. L'amélioration est très lente à partir du 28.

Sur le Laos: ciel très nuageux avec quelques précipitations.

Sur le Cambodge, le Sud-Viêtnam et le Golfe du Siam: ciel très nuageux, précipitations associées à la zone intertropicale de convergence.

Sur la Mer de Chine: le ciel se couvre avec pluies à l'arrivée de la poussée de mousson. L'amélioration est lente par le Nord. Au Sud de la zone intertropicale de convergence vents faibles de secteur Sud-Ouest, ciel très nuageux avec averses.

7°/- EN RESUME : Des cyclones tropicaux sont fréquents sur le Nord de nos régions pendant les deux premières décades. La dernière décade est caractérisée par le rétablissement de la mousson de Nord-Est sur le Nord de l'Indochine et le Nord de la Mer de Chine.

Un typhon et deux dépressions tropicales ont traversé le Nord de la Mer de Chine et le Nord de l'Indochine. Une dépression tropicale a intéressé Formose, le Sud de la Chine et le Nord-Viêtnam.

Du point de vue aéronautique les régions les plus défavorisées ont été :

- Le Nord-Viêtnam par plafonds bas, précipitations et vents forts, du 6 au 9, du I8 au I9; par plafonds bas et précipitations, du I4 au I6 et du 25 au 27. Le reste du mois, quelques averses ou des pluies faibles réduisent la visibilité en début de matinée.
- Le Laos par orages en soirée les I et 3; par des pluies, les 8 et 9, du I4 au I6 (sur la partie Nord), du I6 au I7 (sur la partie Nord), du I8 au I9.
- Le Centre-Viêtnam par pluies et plafonds bas du 25 au 30.
- Le Cambodge et le Sud-Viêtnam par quelques averses, du I au 9, du I3 au I9 et par averses et quelques pluies du 25 au 30.-

-:-:-:-:-:-

TEMPERATURES : faiblement déficitaires dans le Nord-Viêtnam et au Laos. Ecarts positifs ou négatifs inférieurs à 0°4 ailleurs.

HUMIDITE RELATIVE : Ecarts faibles (1 à 3%), généralement négatifs dans la moitié Nord de l Indochine et positifs dans l'autre moitié.

PRECIPITATIONS : supérieures à la normale dans les hautes et moyennes régions du Nord-Viêtnam, le haut et moyen Laos et les régions littorales du Cambodge, généralement inférieures à la normale dans le reste de l'Indochine. Les écarts sont très variables et atteignent parfois 70% de la valeur normale. Le nombre de jours de pluie est en général supérieur au nombre normal.

EVAPORATION : supérieure à la normale sauf dans le haut Laos et le Nord-Viêtnam.-

-:-:-:-:-:-

Liste des stations du Réseau Météorologique de l'Indochine

Stations	Longitude E G en degrés	Latitude Nord en degrés	Altitude en mètres de la pelouse H_s	Catégorie de la station	Nombre d'années d'observations de : Pression	Température : Moyenne des max et des min	Température : Moyenne vraie	Humidité relative	Précipitation	Evaporation	Insolation
VIET NAM											
Moncay	107°58'	21°31'	9 m	2è ordre	22	43	I7	I9	4I	20	
Hanoi	105°51'	21°01'	10 m	principale	25	46	24	26	22	23	
Gowhow	107°45'	20°59'	70 m	2è ordre	x	8	8	7	I0	9	
Haiphong	106°43'	20°49'	4 m	Ier ordre	II	29	5	8	29	6	
Norways	107°09'	20°37'	110 m	Phare	x	I	I	I	I	X	
Namdinh	106°10'	20°25'	5 m	2è ordre	I9	20	I8	I7	39	20	
Donghoi	106°36'	17°29'	4 m	2è ordre	20	44	I8	22	46	2I	
Pattle	111°37'	16°33'	6 m	Ier ordre	I0	I0	I0	I0	II	I0	
Hué (Phubai)	107°41'	16°24'	15 m	2è ordre	4	39	20	20	5	20	
Tourane	108°11'	16°02'	8 m	principale	I7	20	20	I9	23	20	
Nhatrang	109°12'	12°15'	6 m	Ier ordre	20	44	2I	I9	44	2I	
Dalat (Lienkhang)	108°23'	11°45'	957 m	2è ordre	4	4	4	4	4	4	
Djiring	108°04'	11°34'	972 m	2è ordre	x	I9	I0	I7	26	I8	
Saigon (Tansonnhut)	106°40'	10°49'	9 m	principale	22	42	22	26	44	2I	
Cap St Jacques	107°05'	10°20'	175 m	2è ordre	I6	40	I0	I5	42	I7	
Soctrang	105°58'	9°36'	3 m	2è ordre	4	5	5	4	38	5	
Poulo-Condore	106°35'	8°46'	3 m	Ier ordre	I3	I4	9	I4	I5	I3	
CAMBODGE											
Stungtreng	105°58'	13°31'	54 m	Ier ordre	8	20	I3	I8	37	20	
Siemréap	103°51'	13°22'	15 m	Ier ordre	6	20	I2	I8	33	20	
Battambang	103°12'	13°06'	18 m	2è ordre	x	I4	I2	I2	30	I2	
Krakor	104°11'	12°31'	10 m	2è ordre	x	x	x	x	2I	9	
Kompongcham	105°27'	12°00'	16 m	2è ordre	6	I8	7	I2	30	I8	
PhnomPenh (Pochentong)	104°51'	11°33'	10 m	principale	2I	34	20	I9	45	22	
Svayrieng	105°48'	11°05'	6 m	2è ordre	x	x	x	x	32	I9	
Kampot	104°11'	10°36'	1 m	Ier ordre	3	I0	3	8	38	I2	
LAOS											
LuangPrabang	102°08'	19°53'	287 m	2è ordre	x	38	I2	20	42	2I	
Xiengkhouang (Xiengkhang)	103°14'	19°29'	1146 m	Ier ordre	x	8	8	8	8	8	
Vientiane	102°34'	17°57'	170 m	principale	2I	23	2I	2I	37	20	
Savannakhet (Seno)	105°00'	16°40'	184 m	Ier ordre	4	I9	I0	I7	9	I9	
Pakse	105°47'	15°07'	96 m	2è ordre	x	I9	I7	I7	2I	2I	

Remarques sur les appareils employés

La pression P est observée au moyen d'un baromètre à large cuvette (Tonnelot) à échelle compensée.
Le thermomètre à maxima est du type Negretti gradué en degrés centigrades.
Le thermomètre à minima est du type Rutherford gradué en degrés centigrades.
Les abris sont du type Eiffel modifié pour pays tropicaux.
L'orifice récepteur du pluviomètre à lecture directe a une surface de 400 cm²; il est à 1m50 au-dessus du sol ($h_p = 1^m50$)
Le pluviomètre enregistreur est du type "à siphon".
L'héliographe "Jordan" - L'évaporomètre type "O.N.M."

Signification des symboles

Pression :

- $\overline{P}$: Moyenne au niveau de la station
- $\overline{P_0}$: Moyenne au niveau de la mer
- $\overline{P_n}$: Moyenne minima niveau station
- $\overline{P_x}$: Moyenne maxima niveau station
- P_n : Minimum absolu niveau station
- P_x : Maximum absolu niveau station

Température :

- $\overline{T}$: Moyenne de la température
- $\overline{T_n}$: Moyenne des minima
- $\overline{T_x}$: Moyenne des maxima
- T_n : Minimum absolu
- T_x : Maximum absolu

Humidité relative :

- $\overline{U}$: Moyenne de l'humidité relative
- $\overline{U_n}$: Moyenne des minima
- $\overline{U_x}$: Moyenne des maxima
- U_n : Minimum absolu
- U_x : Maximum absolu

- $\overline{N}$: Moyenne de la nébulosité totale
- $\overline{N_h}$: Moyenne de la nébulosité des nuages bas
- RR : Quantité des précipitations recueillies
- • : Nombre de fois où des précipitations ont été observées
- ≡ : Brouillard (visibilité inférieure à 1000m)
- = : Brume (visibilité entre 1 et 2 km)
- ∞ : Brume sèche en principe visibilité comprise entre 1 et 10km
- x : Absence de valeur d'un élément (pas d'observation)

- ▲ : Grêle
- ⁹ : Grachin
- ⌓ : Rosée
- (K) : Orage à distance
- K : Orage sur la station
- ↳ : Eclair
- Δ : Ecart à la normale = valeur moyenne du mois – valeur moyenne de la période d'observations

Note sur les précipitations : Une hauteur d'eau non mesurable (traces) est représentée par 0,0 ; un jour sans précipitations, par le signe . ; un jour sans observation de précipitations par le symbole x .

Note sur les valeurs des différents éléments contenus dans le résumé mensuel

Le texte est imprimé sur la première et la dernière page de chaque fascicule.

Page 8 : Colonnes 6 18 19 _ Les moyennes d'un élément sont calculées à partir des valeurs de cet élément relevées sur les diagrammes toutes les heures paires (7ème fuseau). Ces valeurs sont corrigées à l'aide des repères horaires et des valeurs lues aux appareils à lecture directe.

Colonnes 12 et 17 _ Les valeurs des éléments à 7. 10. 13. 16h sont toujours les valeurs relevées aux appareils à lecture directe. Dans certaines stations à personnel réduit, l'observation synophique de 19h n'est pas faite et les valeurs notées dans le résumé mensuel sont celles de l'enregistreur, corrigées.

Page 9 : Vent (Colonnes 12 à 23)

a) Colonnes 20 et 21 _ Même remarque que pour la page 8. colonnes 12 et 17

b) Colonnes 22 et 23 _ Pour les stations ne possédant pas un enregistreur de vent, le vent maximum est relevé dans les "Compte Rendu Quotidien" pendant les heures d'ouverture des stations _ en moyenne de 04 à 19h (7ème fuseau).

Colonnes 24 et 25 _ Un jour de ciel clair est un jour où la nébulosité est restée toute la journée inférieure ou égale à 2 octas. Un jour de ciel couvert est un jour où la nébulosité est restée toute la journée au moins égale à 7 octas.

Colonne 26 _ On note le nombre de jours d'orages à la station, les nuages bas faisant partie d'un système orageux passent à moins de 3km4 de la station.

Colonne 30 _ On considère le grain orageux ou non qui donne lieu à la station, simultanément à la majorité des phénomènes suivants : crochet barométrique _ baisse de température _ survente _ averse _ orage.

Pages 10 et 11 : dans la répartition des hydrométéores : • est la répartition horaire du nombre de fois où l'on a noté des précipitations mesurables et non mesurables.

HAUT COMMISSARIAT DE FRANCE
EN INDOCHINE

SERVICE METEOROLOGIQUE

RESUME MENSUEL DU TEMPS EN INDOCHINE

LIBRARY
SEP 1 1953
WEATHER BUREAU

MOIS D'OCTOBRE 1952

1°/- DU Ier AU 10 :

a) Situation générale - Le premier, un anticyclone modéré est centré au Sud du Baikal intéresse la Chine et rejoint par la Corée par la Corée un anticyclone modéré centré sur le Nord de la Mer du Japon et Hokkaido. Des hautes pressions relatives couvrent le Nord de l'Océan Indien, Java et la Nouvelle Guinée. Une aire dépressionnaire faible couvre les Indes, le Golfe du Bengale, l'Indochine, la Mer de Chine et les Philippines. Un typhon centré dans le Sud-Est immédiat de Tokyo se déplace rapidement vers le Nord-Est. La zone de convergence intertropicale passe par Ceylan, Nicobar, le Golfe du Siam, Visayas et Guam.

L'anticyclone Sibérien se déplace vers le Sud-Est; il atteint la Mer Jaune le 4 et le Japon le 5. Le 6 un fort anticyclone apparait à l'Ouest du Baikal, il avance une dorsale vers le Nord de la Chine. Le 8 il domine la Chine et la Mer de Chine Orientale, son centre continuant à se déplacer vers l'Est-Sud-Est sur la Sibérie.

Le 2, une dépression tropicale se forme au Sud des Bonins, elle se déplace lentement vers le Nord-Est et le 6, se creuse en typhon. Celui-ci se déplace vers le Nord et se comble le 9 sur le Pacifique dans le Sud-Est de Tokyo.

Le 5, une dépression tropicale se forme sur le Sud du Golfe du Bengale. Elle se déplace lentement vers le Nord-Nord-Ouest, aborde la côte de l'Inde à la hauteur du 19è parallèle et se comble.

b) Temps associé - Sur le delta du Fleuve Rouge, le littoral du Nord-Viêtnam et le Golfe du Tonkin, du Ier au 3, vents faibles du secteur Nord-Est, ciel peu nuageux avec une assez forte brume sèche. Du 4 au 10, les vents virent au Sud-Est le ciel devient nuageux avec quelques averses en cours de journée, les cumulus se résorbent en soirée, la visibilité est bonne.

Sur les reliefs du Nord-Viêtnam, ciel très nuageux le matin nuageux l'après-midi, visibilité réduite dans les brouillards et les stratus bas matinaux devient bonne à partir du milieu de la matinée.

Sur le littoral du Centre-Viêtnam, du I au 2 ciel couvert avec pluies au Nord de Tourane, nuageux ailleurs. Du 3 au 9, ciel nuageux à très nuageux avec quelques pluies et averses surtout le matin.

Le Laos est nuageux à très nuageux.

Sur le Sud de l'Indochine et sur le Golfe du Siam, ciel généralement nuageux avec averses. Des pluies accompagnent les oscillations de la zone de convergence intertropicale.

Sur le Nord de la Mer de Chine, les vents modérés soufflent du Nord-Est, ciel peu nuageux à nuageux avec averses sur la partie Sud.

Sur le Sud de la Mer de Chine, vents faibles du secteur Sud-Ouest, ciel nuageux à très nuageux avec averses, pluies dans la zone de convergence intertropicale.

2°/- DU II AU 14 :

a) Situation générale - Le II, l'anticyclone de Sibérie s'étend sur le Nord de la Chine puis le 12 la Mer Jaune et le 13, la mer du Japon. Le 14, un fort anticyclone centré sur la Mongolie se déplace vers le Sud-Est.

La mousson d'hiver déborde sur le Nord de l'Indochine et le Nord de la Mer de Chine, elle atteint le 12 une ligne Tourane Aparri, puis le 14 nettement affaiblie, une ligne Nhatrang Manille.

La ceinture de basses pressions intertropicales traverse le Golfe du Bengale, le Golfe du Siam, s'avance sur le centre de la Mer de Chine puis rejoint par Mindanao les Carolines. La zone intertropicale de convergence traverse la Mer de Chine de l'Isthme de Kra, Camau à Palawan.

Le 12, une dépression tropicale se forme au Sud des Mariannes et se déplace vers l'Ouest en se creusant lentement.

b) Temps associé - Sur le delta du Fleuve Rouge le littoral du Nord-Viêtnam et le Golfe du Tonkin, le II, les vents virent au Nord, en augmentant d'intensité, le ciel se couvre avec pluies. Les 12 et 13, les vents virent à l'Est, ciel très nuageux et brouillards le matin, ciel peu nuageux après-midi. Le 14, ciel très nuageux avec quelques précipitations, se dégage en soirée.

Sur les reliefs du Nord-Viêtnam, ciel couvert avec pluies, visibilité généralement nulle sur la vallée du Fleuve Rouge et la vallée inférieure de la Rivière Noire, le plafond restant plus élevé avec une assez bonne visibilité en amont de Sonla.

Sur le littoral du Centre-Viêtnam, ciel peu nuageux à nuageux avec quelques averses se couvrant par le Nord à partir du II, précipitations abondantes et vents modérés au Nord de Tourane, précipitations et vents plus faibles au Sud.

Sur le Laos, ciel peu nuageux à nuageux. Sur le Sud de l'Indochine, ciel nuageux avec averses.

Sur le Nord de la Mer de Chine, la mousson d'hiver donne des vents de Nord-Est avec rafales atteignant 35 noeuds. Ciel peu nuageux à nuageux avec quelques averses, se couvrant par le Nord avec précipitations, s'améliore lentement.

Sur le Sud de la Mer de Chine, vents faibles du secteur Sud-Ouest, ciel très nuageux avec quelques précipitations. Des pluies accompagnent la zone intertropicale de convergence.

3°/- DU 14 AU 31 :

a) Situation générale - L'anticyclone centré sur le Pacifique à l'Est immédiat de Hokkaido se déplace vers l'Est.

Une série de quatre anticyclones venant du Nord-Est du continent asiatique se déplacent vers le Sud-Est en s'affaiblissant, ils s'étendent jusque sur la Chine et le Japon et continuent leurs déplacements vers l'Est sur le Pacifique. On note : a) Le 25, une poussée de mousson d'hiver débordant sur le Nord de l'Indochine et le Nord de la Mer de Chine jusqu'à une ligne Donghoi-Nord Luçon atteinte le 26. b) Le 31 une autre poussée de mousson d'hiver débordant sur le Nord de l'Indochine et le Nord de la Mer de Chine jusqu'à une ligne Tourane-Canal Ballingtang.

Les régions tropicales sont perturbées par une série de typhons.

a) Tempête tropicale ou typhon Shirley : Une rotation cyclonique apparait le 14 sur le centre Est de la Mer de Chine, se creuse rapidement et le 15 à 0000 TU une tempête tropicale apparait centrée à 220 milles dans l'Est-Nord-Est de Nhatrang. Elle se déplace Ouest ou Ouest-Nord-Ouest à la vitesse de 15 noeuds, aborde le littoral dans la région de Quinhon vers 1200 TU, puis très affaiblie traverse le 16 vers l'Ouest-Sud-Ouest; le Sud du Laos à la vitesse de 15 noeuds, franchit la chaine Malaise et atteint le Golfe du Bengale dans la région de Mergui le 17 vers 1200 TU. Sa vitesse ralentit progressivement de 15 à 8 noeuds, sa trajectoire s'incurve vers l'Ouest-Nord-Ouest puis le Nord-Ouest jusqu'au méridien de Nicobar, atteint le 18 vers 1800 TU, puis vers le Nord-Ouest et le Nord. La dépression se comble sur le Nord. La dépression se comble sur le Nord du Golfe du Bengale les 21 et 22.

b) Cyclone du Golfe du Bengale - Le 14 un cyclone se forme sur le centre Ouest du Golfe du Bengale se déplace lentement vers l'Ouest-Nord-Ouest. Le 15 à 0000 TU, il est centré à 300 milles dans l'Est-Nord-Est de Madras, et aborde le littoral de l'Inde à la hauteur du 16è parallèle, le 16 vers 0600 TU.

c) Typhon Vae- Le 16 une faible circulation cyclonique apparait sur les Visayas sur la zone intertropicale de convergence se déplace vers l'Ouest à la vitesse de 10 noeuds en se creusant et atteint la force de typhon le 20. Il aborde le littoral d'Indochine dans la région du Cap Padaran le 20 vers 0800 TU puis traverse en s'affaiblissant la partie Nord du Sud-Viêtnam et le Cambodge. Le 21, le Sud du Siam. Le 22 il passe dans la région de Bangkok vers 0600 TU et franchit la chaine Malaise. Puis la dépression passe au Sud immédiat de Rangoon le 23 vers 0000 TU et se comble dans la région d'Akyab le 24.

(suite page 20)

Pression atmosphérique en millibars

Stations	altitude H_s en m.	Au niveau de la station (corrigée à 0° et gravité normale) — Matin $\bar{P}_n$	Matin $\bar{P}_x$	Soir $\bar{P}_n$	Soir $\bar{P}_x$	min. abs. P_n date	min. abs. de la période d'obs. Valeur année	max abs. P_x date	max abs. de la période d'obs. Valeur année	$\bar{P}$ écart à la normale Δ	Réduite au niveau de la mer — $\bar{P}$ écart à la normale	aux heures d'observations (7ème fuseau) 7	10	13	16	19
Moncay	10.	1012,4	1015,2	1011,4	1013,9	1007,8 29	1025,3 1942	1020,4 31	983,5	1013,2 +0,6	1014,5 +0,6	1015,1	1016,4	1014,2	1012,8	1013,6
Hanoï	16,2	1011,1	1014,1	1009,9	1012,9	1006,4 20	1026,7 1942	1019,5 12	980,3 1933	1011,9 -0,2	1013,8 -0,2	1014,7	1015,8	1013,4	1012,0	1013,0
Gowtow	x	x	x	x	x	x	x	x	x	x	x	x	x	x	x	x
Haiphong	4,8	1012,6	1015,2	1011,4	1014,1	1008,0 29	1001,6 1949	1020,9 11	1023,1 1948	1013,2 0,0	1013,8 0,0	1014,4	1015,6	1013,5	1012,2	1013,1
Norways	x	x	x	x	x	x	x	x	x	x	x	x	x	x	x	x
Namdinh	6,5	1011,5	1014,5	1010,4	1013,2	1007,1 20	988,2 1942	1020,0 11;12	1026,0 1942	1012,4 -0,4	1013,2 -0,4	1013,8	1015,1	1012,7	1011,4	1012,5
Donghoï	4,8	1009,2	1012,3	1008,2	1011,4	985,1 30	979,7 1928	1017,4 12	1022,2 1931	1010,3 -1,6	1010,9 -1,6	1011,2	1012,7	1010,7	1009,2	1009,8
Pattle	6,9	1007,1	1009,5	1006,5	1009,0	991,0 29	991,0 1952	1013,4 12	1017,7 1940	1008,0 -1,4	1008,9 -1,4	1009,4	1010,3	1008,4	1007,5	1008,6
Hué (Phubaï)	19.	1008,6	1011,4	1007,8	1009,8	986,7 30	986,7 1952	1015,0 12	1016,2 1942	1008,7 -0,1	1010,9 -0,1	1011,4	1012,8	1010,7	1009,6	1010,5
Tourane	6,8	1007,4	1010,8	1006,6	1009,9	986,8 30	986,8 1952	1015,3 12	1020,2 1931	1008,7 -1,5	1009,5 -1,5	1010,1	1011,3	1009,1	1008,2	1009,3
Nhatrang	7.	1007,3	1010,1	1005,8	1009,4	984,6 20	984,6 1952	1014,9 12	1016,7 1940	1008,1 -1,0	1008,9 -1,0	1009,8	1010,5	1007,9	1007,1	1008,8
Dalat (Lienkhang)	958.	903,3	905,5	901,5	905,1	880,8 20	880,8 1952	909,2 11	909,3 1951	903,8 -0,9	x	x	x	x	x	x
Djiring	x	x	x	x	x	x	x	x	x	x	x	x	x	x	x	x
Saïgon (Tan Son Nhut)	9,9	1007,1	1009,9	1005,6	1009,3	996,2 20	996,2 1952	1014,0 12	1015,0	1008,0 -0,8	1009,1 -0,8	1009,8	1010,8	1008,3	1007,1	1008,7
Cap St. Jacques	183.	987,6	990,6	986,6	990,0	980,0 21	980,0 1952	x	995,3 1930	988,4 -1,3	1009,1 -1,7	1010,2	1011,1	1008,6	1007,5	x
Soctrang	4,8	1008,0	1010,6	1006,9	1009,9	1002,9 21	1002,9 1952	1014,5 12	1014,5	1008,9 -0,2	1009,5 -0,2	1010,0	1011,1	1008,9	1007,6	1009,1
Poulo Condore	4,8	1007,1	1009,9	1006,2	1009,4	1002,5 21	1002,5 1952	1013,7 12	1014,2	1008,1 -1,1	1008,8 -1,1	1009,4	1010,4	1008,3	1007,0	1008,3
Stungtreng	55,5	1002,8	1005,2	1001,3	1004,5	995,7 20	995,7 1952	1009,9 12	1009,9 1952	1003,3 +0,1	1009,9 +0,2	1010,4	1011,4	1009,0	1007,4	1009,1
Siemréap	20.	1005,3	1008,4	1003,7	1007,4	994,4 21	994,4 1952	1012,7 12	1013,3 1943	1006,1 -0,6	1008,4 -0,6	1009,2	1010,6	1008,1	1006,3	1007,9
Battambang	19.	1005,5	1008,7	1004,2	1007,7	993,4 21	x	1013,0 12	x	1006,5 x	1008,7 x	1009,3	1010,8	1008,5	1006,6	1007,8
Krakor	x	x	x	x	x	x	x	x	x	x	x	x	x	x	x	x
Kompongcham	16,3	1005,9	1008,6	1004,5	1007,9	993,1 21	993,1 1952	1012,5 12	1013,2 1947	1006,7 -1,0	1008,6 -1,0	1009,2	1010,3	1008,1	1006,7	1008,2
Phnom Penh (Pochentong)	11.	1007,1	1009,9	1005,5	1009,4	998,0 21	998,0 1952	1014,2 12	1015,2 1940	1008,0 -0,7	1009,2 -0,7	1009,8	1010,9	1008,5	1006,9	1008,9
Svayrieng	7,1	1007,9	1010,2	1006,3	1009,1	993,1 21	x	1014,1 12	x	1008,1 x	1008,9 x	1009,4	1010,7	1008,3	1006,9	1008,3
Kampot	5.	1008,0	1011,0	1006,6	1010,1	1001,5 21	1001,5 1952	1014,8 12	1014,8 1952	1008,8 -0,1	1009,4 -0,1	1010,2	1011,4	1008,7	1007,5	1008,8
Luang Prabang	289,6	x	x	x	x	x	x	x	x	x	x	1011,5	1012,0	1008,8	1006,6	1007,9
Vangthoung (Thangthong)	1146.	891,4	893,3	889,6	892,5	896,1 12	898,9 1940	887,0 19	881,9 1942	891,6 -0,1	x	x	x	x	x	x
Vientiane	171.	990,7	993,4	988,9	992,3	985,6 21	979,2 1942	998,3 12	1001,5 1936	991,2 0,0	1010,4 +0,6	1011,2	1012,5	1010,0	1008,0	1009,1
Savannakhet (Séno)	187.	987,3	989,8	985,6	988,6	981,1 30	979,1 1942	9995,4 12	997,5 1951	987,7 -0,8	1009,0 -0,7	1010,0	1010,6	1008,1	1006,6	1007,8
Paksé	x	x	x	x	x	x	x	x	x	x	x	x	x	x	x	x

Station : HAIPHONG (Catbi) H_b : 4m8

Pression atmosphérique en millibars au niveau de la station (corrigée à 0° et gravité normale)

Dates	Heures (7ème fuseau) 2	4	6	8	10	12	14	16	18	20	22	24	moy. des 12 valeurs
1	12,1	12,1	12,6	14,6	15,0	14,1	12,6	11,8	12,3	13,6	14,2	14,4	13,3
2	14,0	13,4	14,3	16,1	16,5	15,2	13,6	13,5	13,6	14,4	15,1	14,8	14,5
3	14,1	13,8	14,1	15,3	15,8	14,2	12,5	11,8	12,3	13,3	13,9	13,8	13,7
4	13,2	12,7	13,0	14,5	14,5	12,6	10,7	10,3	10,8	11,5	12,3	12,3	12,4
5	12,0	11,9	12,1	13,2	13,8	12,0	10,5	10,1	10,4	11,5	12,3	12,5	11,9
6	11,4	11,0	11,3	12,7	12,9	11,6	10,1	09,9	09,9	10,6	11,4	12,2	11,3
7	12,0	11,7	11,9	12,9	13,1	12,1	10,1	09,7	09,7	10,8	11,4	11,8	11,4
8	11,8	11,5	11,8	12,5	13,4	12,5	10,6	09,8	09,9	10,7	11,6	12,2	11,5
9	11,7	11,0	11,8	13,0	13,3	11,9	10,7	10,5	10,5	10,4	12,6	12,7	11,7
10	12,1	11,8	12,5	13,6	14,2	13,4	11,6	10,9	11,5	12,9	14,0	14,1	12,7
11	14,0	14,2	15,7	17,7	18,6	18,0	17,0	16,5	17,7	19,9	20,8	20,3	17,5
12	19,0	18,1	19,1	20,3	20,2	17,7	15,1	15,0	14,7	15,4	15,9	15,5	17,2
13	14,7	14,1	14,5	15,3	15,4	13,9	11,7	11,4	11,6	12,8	13,6	13,6	13,6
14	13,3	13,1	13,7	14,8	15,5	14,2	12,8	12,6	13,2	14,3	15,0	14,9	14,0
15	14,0	13,7	14,5	15,3	15,0	13,6	12,1	12,1	12,4	13,7	13,9	13,8	13,7
16	13,2	13,0	13,8	15,4	16,1	14,9	12,5	11,9	11,9	13,2	14,7	14,5	13,8
17	13,5	12,9	13,1	14,6	14,6	12,5	10,8	10,9	10,7	11,8	12,0	11,7	12,4
18	11,0	10,7	10,9	12,1	13,4	12,0	10,0	09,7	09,8	10,8	10,9	10,4	11,0
19	09,4	08,5	09,0	11,3	12,2	11,1	08,7	08,3	09,1	10,2	11,0	11,0	10,0
20	10,1	09,8	10,1	11,2	11,9	11,0	09,0	08,6	09,3	10,0	11,0	11,0	10,3
21	10,4	10,2	11,1	12,9	13,8	12,4	11,6	10,9	10,9	12,1	12,8	13,0	11,8
22	12,7	12,6	13,3	14,3	14,1	12,7	10,7	10,5	11,1	12,4	13,1	13,2	12,6
23	12,8	12,7	13,5	14,2	14,6	13,2	11,4	11,6	12,0	13,0	14,1	13,9	13,1
24	13,2	13,5	14,2	14,7	15,5	14,3	12,2	11,8	13,0	14,2	14,8	14,8	13,9
25	14,5	14,2	14,6	16,5	17,1	16,6	15,2	15,3	16,4	17,5	18,1	18,0	16,2
26	16,7	16,5	17,1	17,9	18,6	16,8	15,2	15,5	15,7	17,0	17,4	17,1	16,8
27	16,2	15,9	16,1	17,3	18,1	17,0	15,1	14,3	14,8	15,6	16,2	16,0	16,1
28	15,6	14,7	15,1	16,0	16,3	14,0	11,8	10,9	11,3	12,4	12,8	12,8	13,6
29	12,0	10,9	11,0	12,6	13,3	11,3	08,5	08,2	08,6	10,4	10,4	10,2	10,6
30	09,4	09,0	09,7	11,3	12,6	11,1	09,4	09,7	11,1	12,3	13,6	13,5	11,1
31	12,5	12,5	13,8	15,9	16,9	16,1	16,0	16,5	17,7	19,7	20,1	19,6	16,4
Moy.	13,9	12,6	13,2	14,5	15,0	13,7	11,9	11,6	12,1	13,2	13,9	13,9	13,2

Température de l'air en degrés centigrades (sous abri)

Dates	Heures (7ème fuseau) 2	4	6	8	10	12	14	16	18	20	22	24	moy. des 12 valeurs
1	24,8	24,6	23,8	25,0	28,4	30,5	30,9	29,6	27,9	27,1	27,0	25,8	27,1
2	25,1	24,2	24,0	25,7	29,3	30,2	31,0	30,0	28,4	27,1	25,9	25,1	27,2
3	24,4	23,8	23,2	25,3	28,9	30,2	30,5	29,4	27,9	26,8	25,2	24,7	26,7
4	24,2	24,0	24,0	26,1	27,7	28,6	29,2	28,8	27,3	26,2	25,6	25,0	26,4
5	24,6	24,2	24,6	27,0	29,1	29,7	30,4	29,0	27,4	27,0	26,1	25,6	27,1
6	24,7	24,6	24,4	27,7	29,2	30,4	29,9	29,1	27,6	26,8	26,3	25,9	27,2
7	25,8	26,0	26,4	27,4	29,5	30,1	30,3	29,2	27,6	27,0	26,3	25,2	27,6
8	25,0	25,0	25,0	25,8	25,8	27,7	27,7	28,8	27,5	26,9	26,4	26,1	26,5
9	25,7	25,6	25,4	27,4	29,0	29,9	29,6	28,8	27,8	26,9	26,7	26,6	27,4
10	26,0	25,4	25,4	26,6	29,0	29,3	30,4	30,0	28,6	27,6	26,9	26,4	27,6
11	26,0	25,0	24,2	24,1	24,4	24,9	24,8	23,1	22,6	21,9	19,9	19,1	23,3
12	19,4	19,8	19,6	20,0	21,6	23,6	25,4	25,0	23,4	23,1	22,7	22,0	22,1
13	22,4	22,6	22,3	22,8	25,0	26,9	27,4	27,3	26,6	25,4	25,0	24,5	24,9
14	23,9	23,8	23,8	25,1	24,6	25,4	27,1	25,1	25,2	25,2	24,9	24,8	24,9
15	23,9	23,0	23,5	25,6	28,7	30,3	30,6	29,4	26,6	25,1	24,9	24,1	26,3
16	22,9	22,9	22,7	22,7	24,6	25,2	27,0	27,5	25,7	24,3	23,7	22,7	24,3
17	22,7	22,0	22,2	24,9	27,4	29,0	30,0	28,6	27,4	26,5	25,6	25,3	26,0
18	24,4	24,0	23,6	25,2	25,3	26,8	28,0	27,9	26,0	25,4	25,3	25,3	25,6
19	24,3	24,2	24,6	27,1	28,0	29,1	29,5	28,6	26,9	25,9	25,8	25,7	26,6
20	25,3	25,3	25,2	26,5	27,8	28,3	29,8	29,2	27,6	26,8	27,1	27,2	27,2
21	26,9	26,0	26,1	26,9	28,0	28,3	29,0	28,7	27,4	26,0	25,2	24,8	26,9
22	24,6	23,8	23,2	25,8	28,1	29,8	30,1	30,2	28,1	26,3	25,8	25,0	26,8
23	24,9	24,5	24,6	26,1	27,9	29,1	29,8	28,4	26,7	26,1	25,5	24,3	26,5
24	23,4	22,0	21,8	24,3	26,3	27,2	28,2	28,8	25,7	25,5	24,3	23,4	25,1
25	23,8	23,8	22,8	21,3	21,6	22,2	22,2	21,2	20,6	19,5	19,8	19,8	21,6
26	19,9	20,0	20,0	20,8	23,0	23,8	23,6	22,4	21,8	21,7	21,5	21,1	21,6
27	20,3	20,0	20,8	22,9	24,8	26,6	27,5	27,4	23,9	22,1	21,1	20,7	23,2
28	20,3	19,9	19,7	20,8	25,5	27,1	28,2	28,0	25,3	23,8	22,8	22,1	23,6
29	20,9	20,5	20,8	22,8	25,2	26,5	28,3	28,2	26,9	25,9	24,9	24,2	24,5
30	24,6	24,2	23,6	24,3	25,1	23,8	22,5	21,5	21,3	21,0	20,5	19,9	22,7
31	19,9	19,4	18,8	18,3	18,8	19,4	19,0	18,7	18,5	18,4	18,0	18,2	18,8
Moy.	23,7	23,4	23,2	24,6	26,4	27,4	28,0	27,4	25,9	25,0	24,4	23,9	25,3

Station : TOURANE H_b : 6m8

Pression atmosphérique en millibars au niveau de la station (corrigée à 0° et gravité normale)

Dates	Heures (7ème fuseau) 2	4	6	8	10	12	14	16	18	20	22	24	moy. des 12 valeurs
1	08,9	08,5	09,2	10,4	11,4	09,8	08,6	09,3	09,7	11,0	11,4	11,0	09,9
2	10,0	09,5	10,5	12,1	12,9	12,1	09,7	09,4	09,7	10,7	11,3	10,2	10,7
3	09,2	09,0	09,7	11,6	12,0	10,6	09,2	08,4	08,7	09,6	10,6	09,8	09,9
4	09,2	08,8	09,3	10,1	10,8	09,4	07,8	07,4	08,2	09,2	09,6	09,1	09,1
5	08,2	08,5	09,2	10,5	11,5	09,6	08,4	07,9	08,3	09,8	10,2	09,7	09,3
6	08,8	08,9	09,8	10,7	10,9	09,7	08,7	08,4	08,8	10,0	10,5	10,1	09,6
7	09,4	09,1	09,8	11,3	11,4	10,0	08,7	08,0	08,5	09,6	10,2	10,0	09,7
8	09,4	09,3	10,0	11,0	11,9	10,5	08,7	08,0	08,3	09,9	10,8	10,6	09,9
9	09,9	09,6	10,8	12,2	12,2	10,4	09,1	08,8	09,6	11,0	11,9	10,8	10,5
10	10,2	10,3	10,9	12,1	12,8	11,4	10,2	09,4	10,8	12,2	12,9	12,4	11,3
11	11,4	11,5	12,4	13,7	13,9	12,8	10,9	10,9	11,9	13,4	14,2	13,6	12,6
12	12,1	12,8	13,1	15,2	15,1	12,8	11,4	10,4	10,9	12,4	12,6	11,9	12,6
13	10,3	10,0	11,0	12,0	12,4	10,3	08,9	08,7	09,2	11,0	11,5	11,1	10,5
14	10,0	10,1	10,7	12,1	11,9	10,5	08,8	09,0	09,7	11,0	11,1	10,6	10,5
15	09,4	08,3	08,4	09,3	09,5	08,1	05,6	04,8	04,3	06,0	06,7	05,9	07,2
16	05,0	05,2	06,2	08,0	08,5	07,5	06,1	05,9	06,9	08,0	08,7	08,0	07,0
17	07,1	06,9	07,9	09,1	10,0	08,8	07,5	07,1	07,6	09,4	09,6	08,7	08,3
18	07,7	07,4	08,5	09,7	09,7	08,2	07,0	06,8	07,5	08,2	08,9	08,0	08,1
19	06,9	06,5	07,6	08,8	09,2	07,5	05,3	05,0	05,9	07,3	07,3	07,0	07,0
20	05,7	05,1	05,9	06,5	07,2	05,3	04,2	04,5	04,9	05,4	06,3	05,9	05,6
21	05,2	05,1	06,2	08,1	08,4	07,5	06,5	06,9	07,5	09,5	10,1	09,5	07,5
22	08,6	08,5	09,3	10,1	10,6	09,6	08,0	08,0	08,8	10,3	11,0	10,6	09,5
23	09,4	09,8	10,6	11,3	11,6	09,8	08,3	08,1	08,9	10,4	10,3	09,2	09,8
24	08,2	07,8	08,2	08,7	09,2	07,1	05,9	04,5	03,9	03,7	02,4	01,1	05,9
25	01,0	01,2	03,2	05,9	06,7	05,9	05,0	05,6	06,7	08,6	09,8	10,1	05,8
26	09,9	10,0	10,8	12,2	13,0	11,8	10,5	10,7	11,1	12,9	13,0	12,2	11,5
27	11,4	11,2	12,0	12,9	14,0	12,7	11,3	10,9	11,3	12,8	13,2	12,3	12,2
28	11,3	10,5	10,8	11,8	12,2	10,3	07,7	07,5	07,9	08,7	08,9	08,1	09,6
29	06,3	04,3	04,9	05,7	05,2	03,0	06,6	99,3	97,2	96,8	94,5	92,6	01,4
30	89,1	87,0	90,6	95,6	98,5	99,4	99,3	00,5	02,3	04,3	05,8	06,3	98,2
31	06,1	06,6	08,3	10,1	10,7	09,5	08,3	08,3	09,5	11,6	11,9	11,8	09,4
Moy.	07,9	07,7	08,6	10,0	10,5	09,1	07,8	07,4	07,9	09,2	09,6	09,0	08,7

Température de l'air en degrés centigrades (sous abri)

Dates	Heures (7ème fuseau) 2	4	6	8	10	12	14	16	18	20	22	24	moy. des 12 valeurs
1	24,1	24,0	23,4	23,8	26,3	25,7	25,0	24,1	24,0	24,5	24,4	24,2	24,5
2	24,1	24,2	25,5	27,6	28,0	27,2	27,8	26,6	24,7	23,5	26,0	26,0	25,9
3	25,9	27,0	27,2	28,0	26,2	27,5	25,7	26,8	26,8	26,6	26,7	26,1	26,7
4	25,9	25,0	25,0	28,5	28,5	30,0	29,7	28,6	24,8	24,7	27,0	27,0	27,1
5	27,0	26,0	25,9	26,0	26,4	26,0	26,2	28,0	25,6	24,9	25,0	24,7	26,0
6	24,8	24,8	24,8	26,5	29,2	30,0	29,8	29,3	27,8	25,3	25,5	25,4	26,9
7	25,4	25,0	24,8	25,3	28,1	26,6	27,0	27,8	26,7	26,2	25,7	25,4	26,2
8	24,8	24,2	24,0	26,2	30,7	31,0	30,7	29,9	28,2	27,1	26,8	26,0	27,5
9	25,3	25,0	24,9	27,0	28,9	28,8	29,8	29,8	28,1	27,0	26,5	25,5	27,2
10	25,0	24,3	23,5	27,2	30,2	30,1	29,5	29,1	27,8	27,0	26,9	26,3	27,2
11	25,7	25,0	24,5	27,0	28,3	29,2	29,6	29,1	25,0	24,9	24,9	24,2	26,5
12	24,7	23,7	23,6	24,5	27,5	25,5	24,8	26,6	26,0	24,8	23,7	23,6	24,9
13	23,5	23,2	23,2	24,9	26,1	28,6	28,5	27,3	26,3	26,7	25,7	24,8	25,7
14	24,3	23,6	23,6	26,0	28,5	29,0	29,0	27,1	26,1	27,2	27,0	27,1	26,6
15	26,7	27,0	27,0	26,7	26,0	25,0	24,5	25,1	26,7	25,7	26,2	26,3	26,1
16	25,1	25,3	26,3	26,5	27,4	27,4	27,0	27,6	27,0	26,2	26,1	26,0	26,5
17	24,9	24,5	24,5	25,3	25,9	26,1	26,5	26,9	26,0	25,9	25,7	24,9	25,6
18	24,8	24,5	24,5	25,7	28,0	28,8	28,0	27,0	26,2	25,9	25,4	25,4	26,2
19	25,0	25,0	24,7	25,5	28,9	30,0	28,0	27,0	26,9	25,8	26,3	26,7	26,6
20	26,9	27,0	27,0	28,7	30,3	30,2	25,8	27,0	27,7	27,9	27,7	27,5	27,8
21	27,1	27,2	27,1	26,0	29,1	29,5	29,3	27,0	27,0	26,0	25,6	25,0	27,2
22	24,8	24,8	25,0	28,9	28,0	28,7	28,9	28,2	27,4	27,0	26,2	25,5	27,0
23	25,1	24,8	24,2	27,5	28,0	28,8	29,6	27,1	24,7	24,8	25,0	24,0	26,1
24	23,8	25,4	26,6	26,3	25,5	23,5	22,2	24,0	23,9	23,6	23,6	23,8	24,3
25	25,0	25,5	25,5	25,0	25,6	27,4	28,5	27,3	26,2	26,2	26,3	24,7	26,1
26	24,0	23,7	23,5	27,0	29,4	29,6	28,5	27,8	27,3	27,0	26,2	25,9	26,7
27	25,6	25,5	24,8	25,9	26,1	25,1	25,0	25,5	24,8	24,1	24,6	24,0	25,1
28	23,9	23,4	23,4	25,3	26,5	28,9	27,8	26,7	25,9	25,8	25,5	25,4	25,7
29	25,6	25,8	24,1	23,4	24,2	24,0	24,4	24,7	24,2	23,9	24,0	24,0	24,4
30	x	x	x	x	x	x	x	x	x	x	x	x	x
31	25,2	25,0	24,9	26,3	28,0	29,5	30,0	27,7	23,9	22,0	21,8	21,9	25,5
Moy.	25,1	25,0	24,9	26,3	27,7	27,9	27,6	27,2	26,1	25,6	25,6	25,2	26,2

pour avoir la pression, on ajoute 1000mb aux chiffres non soulignés et 900mb aux chiffres soulignés.

Station : NHATRANG H_b : 7m

Pression atmosphérique en millibars au niveau de la station (corrigée à 0° et gravité normale)

Dates	Heures (7ème fuseau) 2	4	6	8	10	12	14	16	18	20	22	24	moy. des 12 valeurs
1	08,4	08,1	09,0	11,0	10,8	09,0	07,5	07,2	08,6	09,7	10,3	09,8	09,1
2	08,7	08,4	09,5	10,8	11,0	09,4	07,7	07,5	08,7	10,2	10,6	09,5	09,3
3	08,5	08,2	08,8	10,1	10,4	08,6	07,0	06,5	08,0	09,2	09,6	09,0	08,7
4	07,8	07,8	08,7	09,7	10,3	08,8	07,0	06,6	07,4	08,8	09,2	09,6	08,5
5	09,0	08,0	08,5	09,8	10,4	10,1	09,0	08,1	07,7	09,2	09,6	09,2	09,1
6	08,2	08,0	09,1	10,0	09,9	09,8	09,0	08,2	08,9	10,3	10,8	10,5	09,4
7	10,3	10,0	10,0	11,2	11,4	10,0	09,0	08,3	08,2	09,7	10,5	10,4	09,9
8	10,1	10,0	10,8	11,6	11,9	10,1	08,5	08,7	09,2	10,3	11,3	10,8	10,3
9	10,0	09,3	10,8	12,0	12,2	10,0	08,7	09,0	09,8	10,8	11,9	11,3	10,5
10	10,6	10,0	11,0	12,0	12,7	11,2	09,6	09,1	10,4	12,0	13,0	12,5	11,2
11	11,6	11,7	12,5	14,0	14,4	12,5	10,5	10,3	12,2	13,5	14,5	13,5	12,6
12	11,8	11,9	13,4	14,5	14,8	12,2	09,7	09,6	10,5	12,2	12,6	11,8	12,1
13	10,5	10,0	11,1	12,5	12,0	09,8	07,7	07,6	08,8	10,7	11,4	10,6	10,2
14	09,8	09,5	10,0	10,6	10,7	09,4	07,3	07,4	08,5	09,3	09,9	08,3	09,2
15	07,7	06,5	06,2	06,6	05,5	03,0	00,8	00,4	01,8	03,0	05,0	04,5	04,3
16	04,1	04,5	06,5	08,1	08,5	07,4	05,6	05,4	07,2	08,7	08,8	08,3	06,9
17	07,3	07,4	08,3	09,7	09,8	07,7	06,9	06,8	07,5	08,9	09,5	09,0	08,2
18	07,9	07,5	08,9	09,9	10,2	07,8	05,9	06,0	06,7	07,9	07,6	06,3	07,7
19	05,5	06,0	07,6	07,3	07,0	04,2	02,7	01,6	03,0	03,1	03,0	01,3	04,4
20	00,1	99,0	98,9	98,7	96,3	91,3	84,6	91,6	96,6	99,3	01,2	02,3	96,7
21	02,0	02,4	04,7	06,2	06,9	05,8	05,2	05,6	07,0	08,2	09,0	08,8	06,0
22	08,0	08,0	08,6	10,4	10,7	09,2	07,1	07,7	09,0	10,2	10,3	09,5	09,1
23	08,4	07,9	08,9	09,8	09,8	08,3	06,6	06,3	06,4	08,0	07,3	06,5	07,9
24	05,3	04,9	05,4	06,2	06,4	04,5	03,1	03,0	02,8	02,8	02,8	02,1	04,1
25	01,0	01,4	05,2	07,1	07,7	06,7	06,4	06,8	08,3	09,8	10,8	10,6	06,8
26	10,0	10,4	11,5	12,8	12,7	10,8	09,8	10,1	11,0	12,5	12,7	12,0	11,4
27	11,4	11,1	11,7	12,6	12,9	11,5	09,6	09,2	10,6	12,2	12,4	10,7	11,3
28	09,3	08,6	09,4	09,8	09,6	07,9	05,7	05,2	05,9	06,5	06,1	05,5	07,5
29	04,8	03,2	03,7	04,5	05,0	03,0	01,3	01,0	01,7	02,8	03,5	03,6	03,2
30	03,1	02,8	04,5	06,0	06,8	06,1	04,6	05,2	06,7	08,1	08,9	09,3	06,0
31	08,7	09,1	11,0	11,9	12,0	10,6	09,5	09,0	09,9	11,7	12,0	11,6	10,6
Moy.	07,7	07,5	08,5	09,6	09,7	08,0	06,3	06,3	07,4	08,7	09,2	08,7	08,1

Température de l'air en degrés centigrades (sous abri)

Dates	Heures (7ème fuseau) 2	4	6	8	10	12	14	16	18	20	22	24	moy. des 12 valeurs
1	24,3	24,0	23,6	26,6	30,2	31,2	31,6	30,2	28,8	28,2	26,1	25,4	27,5
2	24,8	24,4	24,1	25,5	29,0	28,9	29,3	29,2	28,3	26,5	25,4	24,6	26,7
3	24,8	24,4	24,1	26,0	29,4	29,5	29,5	29,5	28,5	27,9	26,3	26,0	27,2
4	25,2	24,9	25,0	26,0	25,9	28,2	27,4	27,9	26,5	25,5	25,0	24,5	26,0
5	24,5	24,1	24,1	25,4	28,8	24,2	24,1	24,8	25,0	25,0	24,2	24,7	24,9
6	24,5	24,8	24,3	24,6	26,6	24,5	24,6	24,6	24,2	24,4	24,3	24,2	24,6
7	24,1	23,9	23,6	25,0	28,0	28,5	28,8	28,8	27,0	26,8	26,5	25,5	26,5
8	24,9	24,9	24,2	26,8	29,0	29,3	29,5	28,6	27,7	27,7	26,2	25,3	27,0
9	24,6	24,1	23,8	26,0	29,0	29,6	29,5	28,9	27,8	27,5	25,5	25,4	26,8
10	24,7	24,3	24,6	26,5	29,5	30,0	30,1	29,4	28,3	27,7	26,4	25,4	27,2
11	25,0	24,9	24,5	27,0	28,8	29,9	30,0	29,0	26,0	25,1	25,0	24,3	26,6
12	24,2	24,5	23,7	25,7	28,4	28,3	29,1	28,0	27,5	27,0	25,8	24,8	26,4
13	24,0	23,6	23,9	26,0	29,7	30,0	30,1	29,4	28,0	26,8	25,5	25,0	26,8
14	24,8	24,1	23,9	26,8	30,3	30,8	31,4	30,4	29,5	28,9	27,9	26,0	27,9
15	25,0	24,1	24,1	23,9	22,8	22,5	22,6	22,8	23,6	24,5	23,5	22,7	23,5
16	22,0	21,7	21,5	24,0	27,5	27,8	29,0	28,4	27,6	27,1	26,5	25,5	25,7
17	24,5	24,0	23,9	26,2	29,0	29,1	28,5	28,5	26,0	25,9	25,5	25,2	26,4
18	25,0	24,6	24,6	25,0	27,1	29,2	29,1	28,0	27,4	27,1	26,1	25,8	26,6
19	25,3	24,6	24,0	23,6	23,7	23,7	24,0	23,9	23,8	23,7	23,7	24,3	24,0
20	24,0	24,3	24,0	25,2	26,0	25,1	24,8	25,7	26,8	25,8	26,0	26,7	25,4
21	25,1	25,0	24,9	25,5	27,0	27,5	27,6	26,0	26,0	25,3	25,0	24,5	25,8
22	24,2	24,0	24,0	26,0	28,9	29,0	28,4	25,0	25,0	24,7	24,8	25,0	25,8
23	24,7	24,0	24,2	27,3	29,0	30,0	29,7	29,5	27,9	27,5	27,0	26,8	27,3
24	27,6	27,7	27,5	26,4	26,3	25,0	24,7	24,6	24,2	23,6	23,3	23,2	25,3
25	23,0	23,0	23,1	23,6	27,1	28,6	29,8	28,8	27,5	25,4	24,6	24,4	25,7
26	24,0	23,4	22,7	25,0	28,5	28,7	29,0	28,7	27,4	26,5	25,9	24,7	26,2
27	24,4	24,3	24,0	26,2	28,7	27,9	26,4	27,0	26,8	26,7	26,3	25,0	26,2
28	24,2	24,3	24,4	27,0	28,3	27,0	29,7	28,5	28,0	27,8	27,1	26,7	26,9
29	26,0	24,0	23,9	24,1	25,0	25,1	25,3	24,6	24,6	24,0	23,0	22,9	24,4
30	22,7	22,3	22,0	25,5	28,8	29,6	29,7	29,6	28,5	27,8	26,2	24,5	26,4
31	23,8	23,2	23,0	24,0	28,2	28,9	28,5	28,8	27,3	26,7	25,6	25,1	26,1
Moy.	24,5	24,2	24,0	25,6	27,9	28,0	28,2	27,6	26,8	26,3	25,5	25,0	26,1

Station : SAIGON (Tânsonnhứt) H_b : 9m9

Pression atmosphérique en millibars au niveau de la station (corrigée à 0° et gravité normale)

Dates	Heures (7ème fuseau) 2	4	6	8	10	12	14	16	18	20	22	24	moy. des 12 valeurs
1	08,0	07,6	08,5	10,4	10,5	08,5	06,4	05,6	07,2	09,3	10,9	11,0	08,7
2	09,6	09,0	08,5	10,0	11,2	09,7	06,9	06,5	07,2	08,7	09,6	09,1	08,8
3	08,0	07,4	07,5	08,8	09,1	07,4	06,3	05,8	06,8	08,5	09,1	08,4	07,8
4	07,7	06,9	07,4	08,5	08,9	07,5	05,6	04,9	06,4	07,9	09,1	09,4	07,5
5	08,0	07,5	07,7	09,2	09,8	07,9	06,3	06,1	06,5	07,3	08,7	08,6	07,8
6	07,5	07,2	07,7	08,7	08,9	07,2	06,1	06,9	07,6	08,8	09,4	09,6	08,0
7	09,1	08,3	09,0	09,6	09,9	09,4	07,7	07,3	07,7	09,1	09,8	09,7	08,9
8	08,7	08,6	09,6	10,8	11,2	09,5	08,6	07,8	08,6	09,6	10,1	09,8	09,4
9	09,4	08,7	09,7	11,2	11,5	09,6	07,1	07,0	08,7	10,6	11,8	11,6	09,7
10	10,1	09,8	10,0	11,0	11,8	10,0	08,3	07,6	09,0	10,8	11,8	11,5	10,1
11	10,3	10,1	10,4	12,2	12,9	12,1	10,0	09,2	10,7	12,9	13,5	12,8	11,4
12	11,8	11,6	11,9	13,8	14,0	11,8	09,1	08,5	09,1	11,1	12,4	11,3	11,4
13	10,2	09,5	10,0	11,2	11,5	09,2	07,1	06,8	08,5	11,1	11,5	11,1	09,8
14	09,4	08,6	09,1	10,2	10,8	08,7	06,9	05,9	06,9	08,8	10,1	09,6	08,8
15	08,3	07,4	07,5	08,4	08,7	06,6	05,8	03,5	03,6	04,4	05,6	05,3	06,3
16	03,8	03,1	03,8	05,8	06,9	05,6	04,0	03,5	04,8	07,0	08,0	07,5	05,3
17	06,5	06,4	07,3	09,5	09,5	08,4	06,6	06,1	06,5	07,4	09,4	08,7	07,7
18	07,9	07,3	08,1	09,8	10,1	08,6	06,6	06,5	08,0	09,0	09,0	08,0	08,2
19	07,4	06,4	07,5	08,4	09,0	08,1	06,0	05,1	05,6	06,4	07,1	06,7	07,0
20	05,3	04,1	04,1	05,7	04,9	03,8	01,5	99,3	98,0	96,2	97,5	98,4	01,6
21	97,5	98,9	00,6	03,0	04,6	04,4	03,9	04,0	05,1	07,0	07,2	07,4	03,6
22	06,6	06,4	07,8	09,0	09,3	09,0	07,4	06,2	07,6	09,0	09,8	09,5	08,1
23	08,6	08,2	08,8	09,0	09,2	08,3	06,3	05,8	07,3	07,9	08,2	08,1	08,0
24	07,1	06,8	07,1	08,1	08,2	06,9	05,4	05,3	06,1	06,6	06,8	06,7	06,8
25	06,3	05,4	06,3	08,2	08,5	07,7	07,0	06,7	07,8	09,0	10,1	10,2	07,8
26	09,5	09,4	10,3	11,8	11,5	09,8	08,3	08,9	09,6	12,0	12,3	11,6	10,4
27	10,9	10,5	11,2	12,0	12,2	10,3	09,1	08,0	09,0	10,8	11,0	10,0	10,4
28	09,0	08,2	08,8	10,1	10,3	08,0	05,2	04,8	05,3	06,7	06,9	06,6	07,5
29	05,7	04,8	05,2	06,2	06,6	03,9	03,3	03,1	03,6	04,7	05,7	06,1	04,9
30	05,6	04,8	05,6	07,0	07,9	06,6	05,3	05,6	06,0	08,0	09,1	08,9	06,7
31	08,0	08,0	09,1	10,2	11,2	09,4	07,4	07,0	08,2	09,9	11,1	10,4	09,2
Moy.	07,8	07,3	07,9	09,3	09,7	08,2	06,5	06,0	06,9	08,3	09,1	08,8	08,0

Température de l'air en degrés centigrades (sous abri)

Dates	Heures (7ème fuseau) 2	4	6	8	10	12	14	16	18	20	22	24	moy. des 12 valeurs
1	24,4	24,3	24,2	26,3	29,3	31,2	31,7	30,6	28,4	27,2	25,1	23,9	27,2
2	24,0	24,1	24,0	25,7	27,8	28,9	29,9	29,5	27,7	27,0	26,0	25,4	26,7
3	25,3	25,1	25,0	26,4	29,4	31,0	25,3	25,9	26,0	25,3	24,9	24,4	26,2
4	24,0	24,0	24,0	25,0	28,2	29,7	26,0	26,2	25,6	25,6	25,4	24,5	25,7
5	23,8	23,8	23,9	25,9	27,3	29,9	28,9	27,0	25,6	24,9	24,5	24,0	25,8
6	23,7	23,3	23,3	26,4	29,0	30,2	24,9	24,0	24,7	24,8	24,2	24,0	25,2
7	23,7	23,3	23,4	25,5	27,0	28,9	27,4	25,7	26,4	25,5	25,6	24,9	25,6
8	24,5	24,5	23,9	26,2	29,3	29,9	25,3	25,4	24,9	24,4	23,9	23,8	25,5
9	23,0	23,0	22,8	27,0	29,3	29,6	31,7	28,7	28,0	24,2	24,4	24,0	26,3
10	23,4	23,3	23,3	26,4	28,5	31,0	26,8	28,5	27,3	26,4	25,9	25,5	26,4
11	24,8	24,6	24,5	27,2	30,0	24,7	24,1	27,0	25,8	25,0	24,4	24,2	25,5
12	23,8	23,7	23,5	25,2	27,6	28,6	29,7	29,4	27,4	24,5	23,6	23,9	25,9
13	23,2	23,3	23,3	26,8	28,9	30,6	31,4	28,0	25,8	23,1	23,3	23,2	25,9
14	22,8	22,3	22,2	25,0	27,8	29,6	30,6	31,0	29,2	29,0	24,1	23,8	26,5
15	23,6	23,8	23,8	25,1	26,0	25,9	25,8	25,5	25,7	25,3	25,3	24,7	25,0
16	24,3	23,8	23,4	26,1	28,1	28,9	28,3	28,2	26,3	25,6	25,2	24,5	26,1
17	24,4	24,2	24,0	27,0	29,0	27,3	29,1	29,0	26,9	26,0	25,7	25,0	26,5
18	24,4	24,7	24,5	26,1	28,0	29,2	27,6	26,9	26,3	25,0	24,9	25,0	26,1
19	25,0	24,8	24,4	25,1	27,0	28,4	28,6	28,0	27,0	26,2	25,8	25,7	26,3
20	25,8	25,9	25,8	24,5	24,6	24,8	24,3	24,4	24,6	24,4	24,3	24,5	24,8
21	24,6	24,5	24,0	24,9	25,6	25,2	25,6	25,7	25,2	24,8	24,9	24,2	24,9
22	24,2	24,0	24,3	25,8	28,8	25,1	28,3	28,8	25,5	24,6	24,4	23,9	25,6
23	23,9	23,8	23,5	25,3	28,8	30,2	31,3	30,5	25,2	25,9	26,8	26,3	26,8
24	25,8	25,8	25,3	26,4	28,3	29,8	30,4	29,1	28,0	27,5	27,3	27,0	27,6
25	26,9	26,8	26,0	26,9	27,7	28,2	27,1	28,2	25,3	25,1	24,5	24,8	26,5
26	24,4	24,5	24,7	26,6	28,3	30,3	29,9	27,1	24,6	24,5	24,5	24,5	26,2
27	24,4	24,1	23,9	26,2	29,0	30,1	24,1	27,0	26,6	25,3	25,3	24,8	25,9
28	24,8	24,5	24,8	26,6	29,0	30,0	31,4	31,0	28,9	26,9	26,6	26,0	27,5
29	25,0	25,0	25,5	26,7	28,6	30,1	30,8	29,2	27,1	26,1	25,4	25,0	27,0
30	24,8	24,6	24,3	26,5	29,0	30,7	31,6	30,6	28,6	27,0	26,4	25,7	27,5
31	25,6	25,3	25,2	27,6	30,0	30,3	31,6	30,9	27,6	26,9	26,8	26,0	27,8
Moy.	24,4	24,3	24,2	26,1	28,2	29,0	28,4	28,0	26,5	25,6	25,1	24,7	26,2

pour avoir la pression, on ajoute 1000mb aux chiffres non soulignés et 900mb aux chiffres soulignés.

Station : VIENTIANE H_b : 171m

Pression atmosphérique en millibars au niveau de la station (corrigée à 0° et gravité normale)

Dates	Heures (7ème fuseau) 2	4	6	8	10	12	14	16	18	20	22	24	moy. des 12 valeurs
1	91,8	91,7	92,3	93,9	94,3	93,0	91,1	89,9	90,2	91,9	93,8	93,5	92,3
2	92,7	92,2	93,0	94,4	95,3	93,9	92,3	91,1	91,0	92,7	93,7	93,0	92,9
3	92,2	92,2	92,6	93,7	94,1	93,0	91,5	89,9	90,1	91,9	92,9	92,8	92,2
4	92,3	91,7	91,8	92,7	93,0	92,1	89,9	88,3	88,7	89,9	91,5	91,4	91,1
5	91,0	91,0	91,5	93,1	93,4	92,1	89,9	88,6	88,6	89,9	91,7	91,8	91,1
6	90,2	90,1	91,0	91,8	92,7	91,5	89,9	88,3	88,3	89,7	91,1	91,7	90,5
7	91,4	91,3	91,8	92,7	93,3	91,7	89,7	88,5	87,9	89,0	90,7	91,1	90,8
8	90,3	90,3	91,7	92,9	92,9	92,1	89,9	88,9	89,3	90,0	92,2	92,2	91,1
9	91,4	90,7	91,1	92,6	93,3	92,1	90,1	89,1	89,1	90,6	92,5	92,0	91,2
10	91,4	91,4	91,9	95,0	95,5	93,4	90,9	89,1	89,4	91,3	93,3	93,5	92,2
11	91,9	92,6	93,7	95,3	96,2	94,6	92,6	91,3	91,8	93,8	95,5	95,4	93,7
12	94,6	94,9	95,3	97,7	98,2	95,5	93,5	92,1	92,1	93,5	94,9	94,5	94,7
13	93,2	92,5	93,3	94,3	95,0	93,5	91,5	90,1	90,1	91,5	93,1	93,3	92,6
14	92,7	92,5	93,3	94,3	94,6	93,0	91,0	89,9	90,1	91,7	93,1	93,1	92,4
15	92,1	91,8	92,7	93,7	93,8	91,9	90,3	89,4	89,5	90,2	91,1	90,7	91,4
16	89,3	89,4	89,7	91,0	91,8	90,2	88,6	88,2	88,3	89,8	90,8	90,1	89,8
17	89,1	89,1	89,7	91,4	92,3	91,1	89,7	89,0	89,5	90,3	91,5	91,2	90,3
18	90,1	89,5	90,1	91,3	91,9	91,0	88,9	87,5	87,8	89,8	90,8	90,6	89,9
19	89,6	89,1	89,4	90,9	92,2	90,4	88,6	87,1	87,5	89,1	90,1	90,5	89,5
20	89,7	89,5	89,3	90,2	90,9	89,8	87,5	86,5	86,7	88,2	88,8	89,3	88,9
21	88,5	87,9	88,2	89,1	89,7	88,6	86,7	85,9	86,3	87,9	89,2	89,7	88,1
22	88,5	88,2	89,3	90,3	91,5	90,2	88,2	87,8	88,6	91,0	91,5	91,5	89,7
23	90,4	90,4	90,9	92,5	93,3	91,4	89,8	88,9	89,5	91,2	92,7	92,3	91,1
24	91,2	91,1	91,7	92,6	93,1	91,9	90,3	89,8	90,4	92,3	92,9	93,0	91,7
25	91,6	90,7	90,7	91,4	91,5	90,7	89,1	88,6	89,5	90,7	91,4	91,2	90,6
26	90,3	90,2	91,1	93,9	94,4	93,3	91,7	91,1	92,2	93,4	94,5	94,2	92,5
27	93,0	93,1	93,7	94,6	95,1	94,4	92,5	91,4	91,9	93,5	94,2	94,0	93,5
28	92,9	92,3	92,7	93,7	94,6	92,5	90,1	88,7	88,9	90,7	91,5	91,5	91,7
29	91,0	90,3	90,4	91,5	92,1	90,6	88,9	87,8	87,8	89,1	89,5	89,4	89,9
30	87,8	87,0	87,1	87,9	89,1	88,2	86,3	85,7	86,2	88,0	89,0	89,1	87,6
31	88,7	89,1	90,1	92,2	94,1	93,0	91,8	92,2	93,1	94,6	95,4	95,3	92,5
Moy.	91,0	90,8	91,3	92,7	93,3	92,0	90,1	89,1	89,4	90,9	92,1	92,0	91,2

Température de l'air en degrés centigrades (sous abri)

Dates	Heures (7ème fuseau) 2	4	6	8	10	12	14	16	18	20	22	24	moy. des 12 valeurs
1	23,1	22,6	23,0	26,4	28,8	30,9	31,8	30,1	27,8	26,1	25,8	25,2	26,8
2	24,9	24,1	23,7	25,8	28,4	30,4	32,1	31,4	27,4	25,1	25,0	24,0	26,9
3	23,6	24,0	22,0	24,4	27,7	30,6	31,1	29,2	27,6	25,4	24,5	24,0	26,2
4	23,0	22,9	23,0	25,6	27,6	29,6	30,5	30,3	26,4	24,7	24,3	23,7	26,0
5	23,0	23,6	23,4	25,8	28,9	30,9	31,1	31,7	28,6	25,3	24,4	24,5	26,8
6	23,9	24,0	23,8	26,6	29,6	30,7	32,1	32,2	29,2	26,8	25,7	25,1	27,5
7	25,1	24,5	24,2	26,6	28,8	30,3	31,5	31,4	29,0	25,6	25,1	24,9	27,2
8	24,6	24,7	24,7	26,8	28,7	30,0	30,8	30,0	27,4	26,5	24,9	24,8	27,0
9	23,9	23,4	23,4	26,0	29,8	30,8	31,9	31,8	28,8	26,8	25,9	25,4	27,3
10	24,9	24,4	23,8	25,2	28,0	30,4	31,3	31,7	28,4	26,4	25,4	25,0	27,1
11	25,0	24,7	24,3	27,6	29,2	31,1	31,6	31,7	29,2	26,3	25,0	24,9	27,6
12	24,9	24,6	24,4	25,2	26,4	28,6	27,8	28,4	26,4	25,3	24,8	24,7	26,0
13	23,8	23,0	23,0	25,4	28,0	29,7	30,4	30,2	28,0	25,0	24,5	23,8	26,2
14	22,9	22,6	22,8	25,1	28,7	30,9	31,7	32,2	28,4	26,6	25,4	24,7	26,8
15	24,4	23,8	23,3	25,9	29,4	31,4	32,2	28,0	26,4	25,6	25,0	24,8	26,7
16	24,0	23,4	23,6	24,6	25,0	26,1	27,2	27,6	25,7	24,7	24,8	24,3	25,1
17	23,9	23,7	23,3	24,3	26,4	26,7	27,0	26,8	25,6	23,7	23,7	23,4	24,9
18	22,6	22,6	22,8	24,1	27,0	28,4	29,0	30,8	27,6	25,6	24,9	25,1	25,8
19	24,6	24,4	24,0	24,6	24,8	27,6	27,4	29,2	27,2	25,1	24,9	24,9	25,7
20	24,1	24,4	23,8	25,9	28,4	30,8	31,8	32,5	28,0	26,1	24,9	24,5	27,1
21	24,3	24,1	24,0	27,0	30,4	32,9	33,1	32,4	29,8	28,7	28,5	27,3	28,5
22	25,3	24,8	25,4	26,8	29,0	28,7	26,0	24,9	25,4	24,5	24,0	23,9	25,7
23	23,8	23,7	23,5	24,4	26,3	28,9	29,4	30,4	27,4	25,5	25,8	24,7	26,2
24	24,1	23,0	22,7	25,5	27,6	29,5	30,9	31,3	27,8	25,5	24,7	22,8	26,3
25	21,7	21,4	22,0	23,2	25,2	26,6	28,3	28,3	25,8	25,5	24,7	24,5	24,8
26	24,0	23,8	23,6	24,7	25,4	24,3	26,4	26,0	23,7	22,8	22,6	21,7	24,1
27	21,8	21,9	22,0	23,1	24,7	26,4	25,8	26,4	25,5	24,5	23,7	23,3	24,1
28	23,5	23,4	22,6	25,4	27,8	29,3	30,3	30,7	26,1	24,4	23,7	23,8	25,9
29	23,7	23,1	22,9	24,3	26,2	28,6	29,2	29,4	26,0	24,0	23,6	22,9	25,3
30	22,2	22,3	21,3	24,1	27,7	30,0	30,4	30,4	27,2	25,8	25,2	24,9	26,0
31	24,3	24,0	23,8	23,8	24,0	26,7	27,3	24,4	23,8	22,9	21,9	21,2	24,0
Moy.	23,8	23,6	23,4	25,3	27,5	29,3	29,9	29,7	27,1	25,4	24,8	24,3	26,2

Station : PHNOMPENH (Pochentong) H_b : 11m

Pression atmosphérique en millibars au niveau de la station (corrigée à 0° et gravité normale)

Dates	Heures (7ème fuseau) 2	4	6	8	10	12	14	16	18	20	22	24	moy. des 12 valeurs
1	08,2	07,7	08,5	10,0	10,5	09,1	06,5	05,7	07,9	09,4	11,8	11,0	08,9
2	09,4	08,6	08,6	10,3	11,1	10,8	07,8	06,8	08,5	09,3	09,7	09,3	09,2
3	08,8	08,2	07,7	09,0	09,6	08,5	05,7	05,7	06,8	08,3	08,7	08,2	07,9
4	07,5	07,1	07,2	08,4	09,4	08,3	05,5	04,4	05,3	07,3	09,4	09,0	07,4
5	07,6	07,4	08,2	09,1	09,3	07,9	06,2	05,4	07,1	08,2	08,5	08,2	07,8
6	07,0	07,0	07,8	08,9	09,7	08,8	06,3	05,3	06,8	08,5	10,7	10,4	08,1
7	09,1	08,6	09,3	10,0	10,1	09,0	07,6	06,8	07,1	09,0	09,7	09,5	08,8
8	08,1	08,5	09,5	10,6	11,0	10,3	08,0	07,3	08,3	09,5	10,4	10,1	09,3
9	09,0	08,8	09,5	11,3	11,5	10,2	07,6	07,2	08,5	10,0	12,7	10,5	09,7
10	09,5	09,5	10,1	11,1	11,8	10,8	08,1	07,3	08,8	10,1	10,8	10,4	09,9
11	09,9	10,0	10,6	11,9	13,0	10,7	08,7	08,5	10,2	11,8	13,6	12,8	11,0
12	12,1	11,1	11,6	13,9	14,1	12,2	09,5	08,7	09,5	10,6	11,9	11,5	13,9
13	10,0	09,3	09,9	11,7	11,7	10,0	08,3	06,9	08,4	10,0	10,9	10,4	09,8
14	09,1	08,7	09,4	10,7	11,5	09,3	07,1	06,1	07,8	09,1	10,0	09,1	09,0
15	07,7	08,2	09,0	08,7	09,1	07,5	05,1	04,4	04,9	06,0	06,1	05,0	06,8
16	03,2	02,4	02,6	04,3	05,0	03,4	02,0	01,7	03,3	05,1	06,0	05,7	03,7
17	05,0	05,0	06,6	07,7	09,1	07,3	05,5	05,1	06,3	07,9	09,1	08,7	06,9
18	06,9	06,6	07,8	09,0	09,8	09,2	06,6	05,8	07,2	08,6	09,4	08,9	08,0
19	07,6	07,1	07,4	09,0	09,1	08,1	06,8	05,9	05,9	07,1	07,8	07,5	07,4
20	05,7	05,1	05,5	07,0	07,5	05,4	03,1	02,3	01,6	02,3	01,6	00,6	04,0
21	98,7	98,8	95,5	00,6	00,4	98,5	98,2	98,4	00,8	03,0	04,3	04,9	00,5
22	05,2	05,2	06,5	08,1	08,8	08,2	06,3	05,6	07,0	08,7	09,5	09,7	07,4
23	08,8	08,1	09,2	09,6	09,9	09,0	06,7	06,2	07,5	08,6	09,0	08,8	08,5
24	07,4	07,0	07,9	09,2	09,1	07,9	06,4	06,2	07,5	08,4	08,5	07,8	07,8
25	07,3	06,5	06,3	07,8	08,7	07,2	06,0	05,9	07,5	08,2	08,8	09,3	07,5
26	08,6	08,5	09,2	10,5	11,2	09,8	07,9	07,8	08,8	10,8	11,7	11,7	09,7
27	10,3	10,2	11,0	11,9	12,4	10,3	08,4	08,0	08,8	10,6	11,0	10,8	10,3
28	09,3	08,6	09,2	10,4	10,6	08,7	06,6	05,7	06,5	06,9	07,6	07,6	08,1
29	06,7	05,6	06,0	07,1	07,5	06,0	04,4	03,9	04,3	05,6	06,5	06,5	05,8
30	05,9	04,9	05,5	07,0	07,7	06,7	05,4	05,5	06,4	08,2	08,9	08,9	06,8
31	08,0	08,0	08,8	10,3	11,0	09,5	07,7	07,3	08,6	10,2	10,7	10,6	09,2
Moy.	07,7	07,3	07,9	09,2	09,7	08,3	06,3	05,7	06,9	08,3	09,2	08,8	08,0

Température de l'air en degrés centigrades (sous abri)

Dates	Heures (7ème fuseau) 2	4	6	8	10	12	14	16	18	20	22	24	moy. des 12 valeurs
1	27,1	27,0	25,1	27,2	29,3	30,0	30,3	30,0	29,7	25,4	25,8	24,8	27,6
2	24,5	24,4	24,8	25,2	27,8	27,9	29,0	28,8	27,7	27,7	27,7	26,7	26,8
3	25,9	25,8	26,0	27,6	28,0	28,2	29,8	28,2	28,7	26,2	26,3	26,1	27,2
4	25,7	25,6	25,7	27,1	28,6	29,4	29,7	30,4	29,4	29,0	23,8	24,5	27,4
5	24,7	24,8	24,6	25,7	28,0	29,4	29,5	31,0	29,4	28,3	27,2	26,4	27,4
6	26,7	26,8	26,2	27,1	28,7	27,6	29,2	30,6	29,5	27,6	23,8	24,4	27,3
7	24,6	24,6	25,1	25,4	27,2	27,9	28,4	28,4	27,7	27,3	25,5	25,4	26,5
8	25,4	25,2	25,3	27,3	28,6	29,5	30,2	30,0	29,3	28,7	28,1	27,9	28,0
9	26,7	26,4	26,4	27,2	28,8	30,0	30,7	30,5	29,6	29,2	24,0	24,2	27,8
10	24,2	24,4	24,1	25,4	27,7	29,0	30,3	30,7	29,0	29,0	29,2	28,0	27,6
11	26,2	25,3	25,6	27,1	29,4	29,8	30,2	29,1	28,4	28,1	25,9	25,8	27,6
12	25,8	25,0	25,0	27,3	27,6	27,7	29,5	30,2	29,4	28,4	26,7	26,4	27,4
13	26,2	25,7	25,0	25,7	27,6	28,7	27,4	29,3	29,1	28,3	26,8	26,3	27,2
14	26,1	25,8	25,5	26,2	28,4	29,4	30,0	30,2	29,2	28,8	27,6	27,2	27,9
15	27,2	24,0	24,8	24,9	27,2	27,8	28,7	28,4	28,5	25,2	24,9	24,6	26,3
16	23,9	23,5	23,5	24,2	26,6	28,5	28,4	27,6	26,7	26,4	26,4	26,2	26,0
17	25,1	25,4	25,0	25,1	26,7	27,8	26,9	27,2	26,7	26,3	26,0	26,1	26,2
18	25,9	25,4	24,8	25,9	28,7	24,0	26,1	26,8	26,3	26,0	26,0	26,1	26,0
19	25,5	25,2	25,0	25,7	27,7	28,3	28,8	28,0	27,6	27,0	26,9	26,5	26,8
20	26,2	25,5	25,3	25,7	27,9	28,0	28,2	27,0	26,7	26,3	26,5	26,6	26,7
21	25,6	24,6	24,3	23,8	24,0	23,8	24,1	24,6	24,0	23,7	24,8	25,2	24,4
22	25,5	24,5	24,7	23,7	24,7	26,5	27,3	26,7	27,4	26,6	26,1	26,0	25,8
23	25,3	24,8	24,4	25,7	28,0	28,7	29,5	29,7	28,4	27,1	26,3	26,1	27,0
24	25,6	25,3	25,1	25,8	28,6	30,0	30,6	29,3	28,0	28,4	27,7	27,1	27,6
25	27,0	26,6	26,0	26,2	27,8	29,4	29,0	28,3	27,0	25,3	25,0	24,9	26,9
26	24,9	25,2	25,2	27,1	28,4	30,1	30,1	29,7	28,7	28,0	27,6	26,6	27,6
27	25,9	25,5	25,4	27,0	28,6	29,7	30,1	29,9	29,0	27,8	26,2	25,5	27,5
28	25,4	25,8	25,7	26,6	28,8	29,7	30,4	30,0	28,5	28,3	28,1	27,3	27,9
29	26,4	25,7	25,9	26,7	28,0	28,3	29,2	29,7	28,3	27,0	26,9	25,9	27,3
30	25,5	25,0	24,7	25,2	28,2	29,8	26,9	28,0	27,4	26,8	26,3	25,8	26,6
31	25,6	25,7	25,2	26,1	28,4	29,8	30,5	30,0	27,7	27,0	26,2	26,0	27,3
Moy.	25,7	25,3	25,1	26,0	27,9	28,5	29,0	29,0	28,2	27,3	26,3	26,0	27,0

pour avoir la pression, on ajoute 1000 mbs aux chiffres non soulignés et 900 mbs aux chiffres soulignés.

Températures minima en degrés C. et dixièmes.

Dates	Moncay	Hanoï	Gowlow	Haiphong	Norways	Namdinh	Donghoï	Pathle	Huë (Phubai)	Tourane	Nhatrang	Dalat (Lienkhang)	Djiring	Saigon (Tan Sonhut)	Cap St. Jacques	Soctrang	Poulo Condore	Stungtreng	Siemréap	Battambang	Krakor	Kompongcham	Phnompenh (Pochentong)	Svayrieng	Kampot	Luang-Prabang	Xiengkhouang (Khungkhay)	Vientiane	Savannakhet (Séno)	Paksé
1	22,0	23,1	25,1	23,7	26,0	25,0	23,3	24,3	23,2	23,4	23,4	17,5	17,4	23,8	23,2	25,6	24,7	24,1	23,7	23,9	24,4	24,1	24,8	25,5	22,9	22,0	15,9	22,1	23,0	23,1
2	22,8	23,8	25,2	24,0	26,3	25,9	23,7	23,8	23,1	23,4	24,0	18,9	17,9	23,9	22,2	24,3	24,0	24,3	24,0	23,4	23,8	24,1	24,3	25,0	24,3	20,8	16,4	23,4	22,5	23,0
3	20,8	23,1	25,0	23,1	25,7	25,0	25,0	25,9	23,3	25,2	24,0	17,6	17,1	24,0	23,2	24,7	24,9	23,7	23,8	23,3	23,7	24,2	24,0	25,4	24,6	19,7	16,2	21,3	22,0	22,9
4	22,1	23,4	24,2	24,0	25,4	24,5	23,4	26,9	23,8	24,5	24,5	17,2	17,8	23,6	23,0	24,8	24,3	22,5	23,1	22,4	24,2	25,0	23,4	25,3	24,2	20,8	15,6	22,6	22,0	23,1
5	23,4	23,2	24,4	24,2	25,4	25,5	24,3	27,2	24,0	24,7	24,0	17,8	18,3	23,3	22,9	25,2	24,0	22,8	23,3	22,3	23,6	24,5	24,5	25,4	23,9	22,6	15,8	23,0	22,9	24,8
6	23,3	24,7	25,2	24,4	26,8	25,9	24,6	25,8	23,9	24,7	24,0	17,5	18,0	23,1	22,9	24,5	22,9	23,8	23,2	23,5	23,2	23,0	23,4	23,6	23,6	23,0	15,8	23,4	22,4	22,8
7	23,9	24,7	25,0	25,2	26,0	26,0	24,9	25,5	24,3	24,7	23,6	17,9	17,7	23,1	22,0	25,0	24,1	24,0	23,7	23,0	22,9	23,8	24,0	24,6	24,2	23,7	16,5	24,1	21,3	23,7
8	23,6	24,7	25,6	24,8	26,0	26,1	24,4	26,7	24,2	24,0	24,2	17,5	16,8	23,7	23,0	24,2	23,7	24,4	23,6	23,3	23,7	24,7	24,9	24,8	23,8	23,7	15,5	24,2	23,6	24,0
9	23,8	25,2	25,6	25,4	26,0	26,3	24,0	26,7	24,0	24,4	23,8	16,5	16,8	22,5	23,2	25,8	23,7	23,2	24,8	23,0	23,8	23,3	23,6	25,0	24,0	23,7	17,3	23,3	22,9	24,0
10	23,2	25,3	24,8	25,4	26,2	25,7	24,6	26,6	23,2	23,5	24,1	15,8	17,1	23,1	22,0	25,2	24,2	23,3	23,7	24,1	x	24,0	24,0	25,0	24,9	23,1	17,0	23,7	22,5	24,0
11	20,5	20,4	21,6	19,1	22,2	19,5	24,3	26,8	22,8	24,2	24,3	17,8	18,5	23,6	21,9	24,4	23,4	23,4	22,8	23,0	x	25,5	25,1	26,1	24,9	22,5	17,2	24,1	21,8	24,3
12	19,5	18,9	21,0	19,1	21,3	19,7	20,1	24,6	22,1	22,8	23,7	16,4	17,2	23,2	22,8	23,8	24,4	24,3	22,7	22,8	x	24,3	24,6	25,3	23,2	22,9	16,4	24,2	20,4	23,2
13	20,8	20,7	22,0	22,0	22,8	21,9	21,5	25,2	22,1	23,0	23,4	16,3	17,1	22,8	23,2	22,4	23,6	22,6	24,1	22,6	x	24,2	24,8	24,7	23,9	20,8	15,7	22,9	20,3	23,0
14	23,4	23,6	24,7	23,7	25,0	24,9	23,3	25,2	23,1	23,3	23,8	16,3	16,3	22,2	22,0	23,0	24,4	23,7	23,8	23,5	x	24,3	25,3	24,7	24,0	22,6	16,6	22,1	22,0	22,1
15	22,1	23,5	24,4	23,0	25,1	24,0	23,9	25,0	24,0	24,5	22,2	18,2	17,4	23,3	21,4	24,2	22,6	24,1	24,0	24,4	x	23,9	23,6	22,8	24,0	22,7	16,7	23,1	22,6	23,1
16	20,4	22,1	23,2	22,2	23,3	22,7	24,2	24,3	23,1	24,2	21,4	17,3	17,3	23,4	21,8	23,9	24,4	23,2	22,7	22,8	x	23,3	23,2	24,4	24,8	21,6	16,3	23,3	22,0	23,2
17	22,0	22,5	23,8	21,9	24,4	22,4	22,6	25,4	23,4	24,3	23,7	18,5	17,7	23,8	24,0	23,4	24,7	23,8	23,0	24,0	x	23,5	24,8	24,3	24,0	21,0	16,8	23,1	21,6	23,8
18	22,3	23,3	24,1	23,4	24,2	23,9	22,3	24,5	23,6	24,4	24,4	17,4	17,4	23,8	23,4	24,5	25,7	22,9	24,1	23,1	x	24,0	22,9	24,8	24,0	20,6	16,4	22,2	21,0	23,4
19	24,2	22,7	25,0	24,0	25,2	23,2	22,3	25,0	23,3	24,6	23,5	18,5	18,1	23,8	23,0	25,8	27,0	24,0	24,1	23,6	23,5	24,6	24,2	25,3	24,0	22,4	17,2	23,7	22,0	24,0
20	24,9	23,6	25,8	25,2	26,4	24,3	24,8	25,6	24,3	25,4	24,0	19,4	18,5	24,0	23,0	25,3	26,8	24,6	24,8	23,4	23,6	25,2	25,1	24,8	24,9	23,3	18,2	23,6	22,5	23,9
21	24,1	25,0	25,6	24,8	25,2	25,7	24,5	27,0	25,2	24,8	24,5	18,8	17,8	24,0	23,0	23,2	24,8	23,6	23,4	25,1	22,9	23,9	23,5	23,8	23,8	23,3	18,0	23,5	23,0	24,6
22	22,6	24,1	24,9	23,2	25,0	24,7	24,4	27,2	23,9	24,5	23,8	17,5	17,4	23,9	23,8	24,0	24,5	23,4	23,6	23,1	23,2	24,4	23,3	25,3	23,0	22,5	17,7	23,9	23,5	23,8
23	21,4	23,3	22,8	24,3	25,0	24,8	24,5	24,3	23,2	23,7	23,4	18,0	18,3	22,8	23,8	24,8	23,8	23,3	23,8	23,1	23,2	24,0	24,4	24,8	23,0	21,8	16,0	23,4	22,7	23,1
24	19,8	21,0	21,9	21,6	23,7	23,0	22,2	25,6	22,3	22,0	23,2	17,0	17,7	25,1	24,4	26,2	25,3	22,8	23,8	24,2	23,9	24,8	25,0	26,2	23,0	21,5	14,0	22,3	20,3	22,3
25	19,0	18,9	19,0	19,4	20,8	19,0	22,7	26,2	23,0	23,8	22,9	16,9	17,3	24,5	23,2	24,7	24,7	21,0	22,0	24,6	22,1	23,3	25,0	26,3	24,8	19,6	13,8	21,2	21,4	20,0
26	18,3	17,9	19,3	19,8	21,5	18,7	21,0	25,0	23,3	23,5	22,7	16,7	16,6	24,1	22,5	24,0	23,8	21,7	22,0	22,0	21,9	23,3	24,8	26,1	23,9	20,9	15,0	21,7	21,8	21,9
27	19,8	18,6	20,8	19,9	21,9	18,9	21,0	25,9	22,2	24,0	24,0	18,0	16,7	23,6	23,0	24,0	23,4	23,9	23,9	22,2	23,7	24,9	25,3	26,3	23,9	19,9	15,0	21,3	20,8	22,1
28	18,5	19,6	21,1	19,7	22,0	19,9	21,7	24,5	22,1	23,3	24,0	14,6	16,4	24,5	23,6	24,7	24,0	24,2	24,4	24,0	24,0	24,4	25,4	26,4	24,2	21,8	16,0	22,3	21,0	22,0
29	18,9	20,4	22,0	18,8	23,0	21,4	20,7	23,9	22,4	22,8	22,9	17,3	17,5	24,9	24,0	25,7	24,0	22,0	22,8	23,4	24,4	24,3	25,4	26,8	24,2	21,0	14,0	22,7	19,1	21,2
30	19,7	19,6	19,9	19,9	21,1	19,3	21,3	24,1	21,2	x	22,0	17,0	17,4	24,3	23,0	25,0	25,5	22,7	23,4	23,4	23,7	24,5	24,6	25,8	24,0	19,5	12,9	20,9	21,7	21,2
31	18,1	17,2	17,4	18,0	18,8	17,1	17,7	25,0	20,2	21,7	22,8	16,2	16,4	24,8	25,0	24,3	24,7	24,3	23,0	23,8	24,4	24,9	25,1	26,0	24,0	20,2	14,6	21,2	19,2	21,8

Insolation en dizièmes d'Heure

Dates	Hanoï	Haiphong	Donghoï	Tourane
1	x	x	x	x
2	x	x	x	x
3	x	x	x	x
4	x	x	x	x
5	x	x	x	x
6	x	x	x	x
7	x	x	x	x
8	x	x	x	x
9	x	x	x	x
10	x	x	x	x
11	x	x	x	x
12	x	x	x	x
13	x	x	x	x
14	x	x	x	x
15	x	x	x	x
16	x	x	x	x
17	x	x	x	x
18	x	x	x	x
19	x	x	x	x
20	x	x	x	x
21	x	x	x	x
22	x	x	x	x
23	x	x	x	x
24	x	x	x	x
25	x	x	x	x
26	x	x	x	x
27	x	x	x	x
28	x	x	x	x
29	x	x	x	x
30	x	x	x	x
31	x	x	x	x

Températures maxima en degrés C et dixièmes

Dates	Moncay	Hanoi	Gowlow	Haiphong	Narways	Namdinh	Donghoi	Pattle	Hué (Phubai)	Tourane	Nhatrang	Dalat (Vienkhang)	Djiring	Saigon (Tan Son Nhut)	Cap St Jacques	Soctrang	Poulo Condore	Stungtreng	Siemréap	Battambang	Krakor	Kompongcham	Phnompenh (Pochenbong)	Svayrieng	Kompot	Luang Prabang	Xiengkhouang (Thangkhay)	Vientiane	Savannakhet (Séno)	Paksé		Nhatrang	Saigon (Tan Son Nhut)	Phnompenh (Pochenbong)	Vientiane
1	30,7	31,6	30,2	30,9	29,1	31,4	24,7	28,2	24,5	26,5	31,6	26,8	27,7	32,0	29,7	31,1	31,2	31,5	31,2	32,4	31,5	30,4	31,0	31,5	30,2	31,6	25,3	32,1	28,0	30,2		x	x	x	x
2	31,2	31,4	29,1	31,1	28,6	31,8	29,4	27,3	28,8	28,3	30,0	26,1	25,4	31,2	29,0	29,0	31,3	28,4	28,9	27,9	29,1	27,2	29,9	28,9	30,0	31,9	25,2	32,7	29,6	27,2		x	x	x	x
3	30,5	31,4	30,4	30,7	28,8	31,3	29,9	30,0	28,0	28,5	30,0	27,0	26,8	31,6	29,3	31,1	30,6	29,4	31,0	31,4	31,0	29,8	30,4	31,0	30,0	31,0	23,9	31,4	29,2	27,7		x	x	x	x
4	29,2	29,9	30,6	29,2	28,0	30,4	29,7	29,8	28,3	30,0	28,4	26,2	25,9	30,5	29,5	30,8	30,6	31,9	30,8	31,3	30,2	29,9	30,6	30,5	31,3	30,9	25,2	31,2	31,0	31,0		x	x	x	x
5	30,1	31,3	31,2	30,4	29,0	32,0	30,1	30,6	28,7	29,1	28,9	24,2	25,6	29,9	27,5	28,0	27,2	31,9	30,8	31,3	31,1	29,4	31,2	31,1	30,5	32,9	27,0	31,9	30,8	31,5		x	x	x	x
6	30,2	31,5	31,5	30,4	29,0	32,8	31,1	29,7	29,5	30,5	27,4	25,2	25,7	30,9	27,8	29,5	30,9	31,9	30,4	32,1	31,5	30,8	30,7	30,0	30,0	33,0	27,2	32,8	31,8	32,8		x	x	x	x
7	30,6	32,7	31,5	30,3	29,8	33,1	28,7	30,0	29,2	28,1	29,0	26,0	26,4	29,6	28,7	30,0	29,1	30,5	30,4	30,9	30,2	28,5	29,0	29,5	31,8	33,9	27,4	32,3	32,0	32,0		x	x	x	x
8	30,0	31,2	31,6	29,9	29,0	32,4	28,6	30,7	30,1	31,0	30,0	26,9	27,1	30,6	28,2	31,6	29,8	32,2	30,5	31,4	31,5	30,6	30,5	30,5	29,9	32,9	27,0	31,8	32,4	32,4		x	x	x	x
9	30,6	31,6	32,3	29,9	30,5	29,6	31,0	30,6	30,7	30,0	30,1	26,3	27,1	32,0	28,8	30,3	29,8	32,1	30,8	32,1	31,6	30,1	31,0	30,2	31,3	30,6	28,0	32,2	32,7	32,2		x	x	x	x
10	30,9	33,1	32,1	30,4	31,0	32,6	31,3	30,6	29,8	30,6	31,0	28,0	27,2	31,5	30,0	31,0	30,1	32,0	30,9	31,3	x	30,0	31,4	31,2	31,0	33,8	27,7	32,0	31,6	31,2		x	x	x	x
11	26,9	26,7	26,3	26,4	27,4	27,1	31,3	30,4	30,0	30,0	30,6	27,0	26,2	30,2	28,0	29,6	28,9	32,0	29,5	32,1	x	31,1	31,1	30,2	29,7	32,1	26,4	32,6	31,8	32,3		x	x	x	x
12	27,3	25,2	25,4	25,4	25,0	26,5	25,3	28,4	27,2	27,5	29,6	26,7	27,4	30,1	27,0	30,0	30,4	30,8	30,8	30,2	x	30,3	30,6	30,4	30,1	29,5	26,3	28,8	29,0	29,3		x	x	x	x
13	27,9	29,4	27,9	28,8	26,3	30,2	27,0	30,4	26,0	29,8	30,9	27,6	27,4	32,0	29,6	32,0	29,2	32,7	30,1	32,0	x	30,8	29,4	31,3	30,9	29,3	25,8	31,0	30,2	30,2		x	x	x	x
14	29,4	30,8	30,1	27,3	28,0	30,5	27,0	29,7	29,3	29,8	32,0	27,7	28,3	32,1	29,0	31,6	30,5	31,6	31,4	33,1	x	30,7	30,7	31,3	32,0	32,7	27,0	33,0	31,7	33,1		x	x	x	x
15	30,7	30,2	29,2	31,0	29,3	32,2	28,4	28,4	27,9	27,8	26,0	19,2	20,4	26,2	24,3	28,5	28,0	27,3	30,2	31,4	x	27,6	28,6	27,5	30,0	32,6	26,2	32,8	30,2	29,1		x	x	x	x
16	29,3	26,8	26,8	28,2	27,0	25,8	26,4	29,6	27,7	28,5	29,5	24,6	25,4	29,4	29,2	28,8	29,0	29,1	28,0	27,6	x	29,5	28,9	29,4	27,3	30,1	30,6	27,8	25,4	30,6		x	x	x	x
17	30,3	30,0	27,9	30,6	27,1	29,0	25,4	28,0	26,2	26,9	29,5	27,4	26,8	29,9	28,3	28,9	28,6	30,2	29,2	30,6	x	28,5	28,1	29,7	29,0	27,3	20,1	27,8	28,0	30,0		x	x	x	x
18	30,2	26,8	28,4	28,1	27,0	25,9	24,7	29,6	27,4	29,1	29,5	25,0	27,2	30,4	28,0	30,3	30,2	30,3	30,4	29,6	x	29,2	29,2	28,9	30,1	31,5	23,3	31,0	31,0	32,1		x	x	x	x
19	30,2	25,1	29,2	30,0	28,0	26,9	29,1	29,9	27,3	30,2	25,8	19,9	20,9	29,7	26,5	29,4	29,0	30,5	29,5	31,1	28,3	28,0	29,0	28,3	29,8	32,8	26,9	29,4	30,6	30,0		x	x	x	x
20	30,1	29,7	29,6	30,0	27,2	29,3	28,5	30,0	29,7	30,8	27,5	20,2	20,3	25,9	24,6	27,5	28,5	27,0	29,5	31,4	29,0	27,3	28,2	25,9	30,0	32,7	27,3	32,8	30,0	28,7		x	x	x	x
21	30,6	29,7	29,4	29,2	27,0	29,0	29,8	29,9	29,5	29,8	28,0	22,4	20,5	26,4	25,0	26,4	29,0	27,3	27,5	27,8	26,9	26,0	26,7	26,4	28,2	32,0	24,8	33,8	31,0	32,1		x	x	x	x
22	32,6	30,9	31,4	30,5	28,2	31,6	29,7	29,9	28,6	29,6	30,6	25,4	27,2	29,2	29,2	31,4	31,2	30,0	25,6	27,0	27,4	26,3	28,7	27,3	28,2	30,0	24,5	29,0	29,7	30,9		x	x	x	x
23	30,6	29,8	27,8	30,2	26,6	30,2	30,0	28,9	29,1	29,8	30,5	26,0	26,2	32,0	29,5	32,1	31,0	31,2	31,0	31,8	29,8	30,7	30,3	29,8	31,1	31,8	25,6	30,6	31,2	31,7		x	x	x	x
24	29,1	27,9	27,2	29,3	26,5	28,8	28,0	28,0	26,4	26,6	28,0	21,5	22,3	31,0	27,6	30,7	30,0	29,4	30,8	31,9	29,7	29,6	30,9	29,5	32,9	32,0	23,2	31,5	29,8	30,5		x	x	x	x
25	23,3	23,8	24,1	23,9	25,0	24,7	25,4	28,3	28,0	28,9	30,5	22,2	21,8	28,2	28,0	28,8	30,6	22,6	25,4	27,7	26,3	25,2	29,8	28,5	29,0	29,8	19,5	29,6	26,2	24,8		x	x	x	x
26	23,4	20,7	22,2	24,0	23,0	20,7	27,1	29,2	29,2	29,8	29,6	27,0	28,1	31,2	29,4	30,4	30,0	29,5	29,2	29,1	29,6	29,1	30,7	29,9	28,0	25,5	19,5	27,3	29,7	30,3		x	x	x	x
27	28,5	23,9	27,3	28,0	25,0	23,9	23,8	28,6	24,8	27,0	29,0	26,4	27,5	30,5	28,8	30,8	30,0	30,3	30,2	30,1	30,5	29,4	30,5	29,5	30,0	28,9	20,3	27,0	30,6	30,1		x	x	x	x
28	29,0	26,9	27,0	29,0	28,0	28,0	25,1	27,4	27,0	28,9	30,9	25,0	25,4	31,8	29,3	30,5	30,4	31,1	30,8	31,1	30,2	29,1	30,5	30,8	31,2	31,1	24,2	31,4	29,0	30,3		x	x	x	x
29	30,2	28,6	27,5	29,9	27,0	28,6	24,2	27,2	24,8	26,0	26,7	24,2	23,5	31,0	28,5	30,3	30,8	26,9	29,7	29,6	28,6	28,9	29,8	28,8	32,2	30,4	23,7	29,6	28,6	27,0		x	x	x	x
30	25,0	24,3	24,7	25,2	25,3	24,0	24,7	26,7	25,7	x	30,6	26,3	25,2	32,1	29,4	31,5	29,4	30,2	30,2	32,1	30,7	29,5	30,8	30,8	31,2	31,2	22,3	31,3	26,0	27,9		x	x	x	x
31	20,8	19,6	20,3	19,9	21,1	19,3	24,0	28,1	27,4	30,0	29,0	27,6	26,9	32,1	30,6	32,0	30,7	28,8	27,5	27,9	30,4	30,7	30,5	30,5	31,0	26,9	20,2	28,1	22,0	27,3		x	x	x	x

Insolation en dixièmes d'Heure

Résumé des observations

Stations (Indicatifs)	Températures de l'air sous abri en degrés C. et 1/10 — Moyennes de : $\overline{T}_x$	$\overline{T}_n$	$\frac{\overline{T}_x+\overline{T}_n}{2}$	Δ	de 2H en 2H	Δ	Températures moyennes à 7H	10H	13H	16H	19H	Humidité relative en % et tension de vapeur en mbs. — Humidité relative / Tension de vapeur moyennes à 7H	10H	13H	16H	19H	Tension moyenne de 2H en 2H	Humidité relative en % — Moyenne de 2H en 2H	Minimum absolu	Date et Heure
(1)	(2)	(3)	(4)	(5)	(6)	(7)	(8)	(9)	(10)	(11)	(12)	(13)	(14)	(15)	(16)	(17)	(18)	(19)	(20)	(21)
Moncay (838)	29,0	21,6	25,3	+0,2	24,9	+0,2	22,3	26,4	28,4	27,7	25,0	87,0 23,3	69,3 23,8	64,0 24,7	65,6 24,4	79,3 25,2	24,04	77,3	39	21 22h48
Hanoï (820)	28,5	22,2	25,3	+0,1	25,0	+0,4	23,2	25,9	27,4	27,2	25,3	87,7 24,9	74,2 24,8	68,5 24,8	70,3 25,1	82,0 26,5	25,31	80,5	47	17 14h00
Gowtow (834)	28,4	23,2	25,8	+0,2	25,2	-0,2	23,9	25,3	27,3	27,2	25,2	83,1 24,7	78,6 25,3	70,5 25,8	71,3 25,7	80,4 25,7	25,39	79,7	47	31 24h00
Haïphong (825)	28,6	22,5	25,6	-0,1	25,3	0,0	23,6	26,4	27,8	27,4	25,2	86,2 25,0	71,0 24,4	66,1 24,5	69,1 24,8	80,5 25,6	25,23	79,2	42	3 13h20
Norways (827)	27,3	24,1	25,7	x	25,9	x	25,1	26,3	26,9	26,4	25,9	79,6 25,3	74,7 25,5	72,2 25,4	74,1 25,4	78,1 26,1	25,73	77,3	52	2 15h00
Namdinh (823)	28,7	23,1	25,9	+0,3	25,5	+0,2	23,8	26,2	27,6	27,7	25,6	87,4 25,8	76,1 25,7	70,1 25,6	70,5 25,8	83,0 27,2	26,23	81,2	50	2 13h42
Donghoï (848)	27,7	23,0	25,4	0,0	25,1	-0,1	24,0	25,9	26,6	26,2	25,0	94,2 27,9	88,4 29,3	85,6 29,4	86,3 29,1	90,6 28,5	28,62	90,6	66	3 12h00
Pattle (860)	29,2	25,5	27,3	0,0	27,2	0,0	26,9	28,1	28,2	27,7	26,8	87,0 30,6	83,5 31,4	82,3 31,2	83,5 30,7	87,2 30,4	30,72	86,1	68	27 11h00
Hué (Phubai) (852)	28,0	23,2	25,6	+0,4	25,3	+0,3	24,5	26,6	26,9	26,2	25,1	93,9 28,6	85,2 29,3	85,2 29,8	86,9 29,2	91,6 28,9	28,85	90,6	65	30 11h18
Tourane (855)	29,2	23,9	26,5	+0,9	26,2	+0,7	25,6	27,7	28,0	27,2	25,8	91,0 29,4	82,7 30,3	80,7 30,1	84,3 30,1	89,5 29,4	29,71	88,5	57	10 10h42
Nhatrang (877)	29,4	23,6	26,5	-0,1	26,1	-0,1	24,5	27,9	28,3	27,6	26,7	93,2 28,3	77,3 28,7	79,2 29,9	82,9 30,1	84,6 29,2	29,08	87,3	58	1 10h36
Dalat (Lienkhang) (881)	25,2	17,4	21,3	-0,2	20,6	-0,1	18,8	23,2	23,7	22,3	20,3	96,5 20,8	80,3 22,2	79,9 22,7	86,1 22,8	94,4 22,2	21,69	90,8	55	31 13h42
Djiring (883)	25,5	17,4	21,4	0,0	20,7	+0,1	19,2	23,0	24,4	22,0	20,2	96,7 21,4	81,7 22,6	75,2 22,5	86,4 22,6	92,9 21,8	21,78	90,6	55	14 13h30
Saigon (Tan Son Nhut) (900)	30,4	23,7	27,0	-0,2	26,2	-0,3	24,9	28,2	28,9	28,0	25,9	94,1 29,5	76,7 29,1	74,5 29,1	79,4 29,5	89,7 29,6	29,16	87,2	54	30 14h00
Cap St Jacques (903)	28,3	23,0	25,6	-0,4	x	x	24,8	26,5	27,4	25,6	x	94,2 29,2	88,8 30,4	84,8 30,6	90,0 29,6	x	x	91,3	62	28 15h30
Soctrang (913)	30,1	24,5	27,3	0,0	26,8	+0,1	25,4	28,2	28,8	28,2	26,6	94,9 30,5	82,1 31,2	78,8 30,6	81,6 30,8	89,9 30,9	30,81	88,8	59	23 15h00
Poulo-Condore (918)	29,9	24,4	27,1	0,0	27,1	+0,2	26,4	28,6	28,7	28,0	26,5	87,9 29,8	79,1 30,5	78,0 30,4	79,2 29,6	87,0 29,7	29,97	84,8	64	6 9h55
Stungtreng (972)	30,0	23,4	26,7	+0,2	26,1	+0,1	24,2	27,5	29,2	29,0	26,0	95,7 28,6	81,1 29,5	75,4 30,0	78,0 30,8	92,5 30,8	29,60	88,8	62	1 et 8 12h15h
Siemréap (966)	29,7	23,5	26,6	-0,1	26,0	-0,4	24,6	27,5	28,5	28,1	26,1	94,7 29,1	81,6 29,5	77,3 29,8	79,9 29,9	90,7 30,4	29,38	88,5	59	29 12h30
Battambang (962)	30,6	23,4	27,0	-0,1	26,6	0,0	24,7	27,7	29,2	29,2	26,5	96,5 29,8	83,8 31,0	78,6 31,3	78,8 31,4	90,5 30,9	30,52	89,0	59	30 x
Krakor (968)	29,8	23,5	26,6	-0,4	26,6	-0,1	24,8	27,7	28,9	28,5	26,9	96,4 29,9	86,1 31,6	81,2 31,9	81,7 31,3	91,0 31,9	31,14	90,6	65	30 14h15
Kompongcham (995)	29,2	24,2	26,7	-0,4	26,3	-0,4	24,9	27,2	28,2	28,1	26,2	94,7 29,6	84,1 29,9	79,4 29,9	80,4 30,1	89,6 30,1	29,99	89,0	61	23 12h05
Phnom Penh (Pochenlong) (991)	30,0	24,4	27,2	-0,3	27,0	-0,1	25,5	27,9	28,9	29,0	27,5	93,9 30,4	83,3 30,8	77,5 30,4	76,2 30,0	85,0 30,8	30,53	86,7	60	29 12h18
Svayrieng (998)	29,6	25,2	27,4	0,0	27,0	-0,2	25,8	27,4	28,8	28,6	27,2	92,6 30,4	83,4 30,2	76,2 29,8	78,1 30,0	84,8 30,2	30,14	85,7	58	30 16h00
Kampot (985)	30,3	24,0	27,1	0,0	26,4	-0,1	24,8	27,9	28,7	28,2	26,6	95,4 29,4	86,5 32,0	82,8 32,3	85,6 32,3	90,8 31,4	30,74	90,5	65	14 12h30
Luang-Prabang (930)	31,1	21,8	26,4	+0,2	25,5	+0,7	22,1	26,9	29,9	30,1	26,0	95,1 25,2	76,2 26,6	64,4 26,8	66,3 28,0	83,6 27,9	26,65	83,5	49	7 16h30
Xiengkhouang (Khangkhay) (935)	24,6	16,0	20,3	-0,1	19,9	+0,3	17,4	21,3	23,2	23,4	20,5	94,1 18,8	77,7 19,0	68,4 19,1	70,7 19,6	89,4 20,1	19,35	85,2	53	6 14h25
Vientiane (944)	30,9	22,8	26,8	+0,7	26,2	+0,6	23,7	27,5	29,6	29,7	26,1	94,9 27,6	75,1 27,2	65,9 27,2	67,8 27,7	86,5 28,8	27,84	84,0	47	21 21h30
Savannakhet (Séno) (948)	29,7	21,8	25,7	+0,1	25,0	-0,2	23,0	27,1	28,5	27,9	24,8	89,6 25,2	72,5 26,2	67,5 26,5	70,6 26,6	83,7 26,3	25,46	81,3	50	24 12h06
Paksé (955)	30,2	23,0	26,6	+0,1	25,9	+0,1	24,0	27,2	29,0	28,7	25,9	91,3 26,9	79,2 28,3	72,4 28,5	75,2 29,2	93,0 29,4	28,21	85,5	56	11 14h18

Indicatifs	Evaporation: total mensuel en m/m et 1/10ème	Evaporation: max diurne — date	Insolation en heures et 1/10ème moyenne diurne	Nébulosité totale (en octas et 1/10ème d'octa) moyennes à : 7H	10H	13H	16H	19H	Précipitations: total mensuel en m/m et 1/10ème écart à la normale	Précipitations: nbre de jours écart à la normale	Vent (Direction en rose de 36. Vitesse en m/sec.) DD: direction dominante. V: vitesse moyenne (toutes directions) aux Heures d'Observations : 7H DD	7H V	10H DD	10H V	13H DD	13H V	16H DD	16H V	19H DD	19H V	Vitesse maximum — date. Heure DD	Vitesse maximum V	Nombre de jours de: Ciel clair	Ciel couvert	Orage	Brouillard V<1m	Crachin	Vent > 21 m/sec	Grains	Nombre de Grains
(1)	(2)	(3)	(4)	(5)	(6)	(7)	(8)	(9)	(10)	(11)	(12)	(13)	(14)	(15)	(16)	(17)	(18)	(19)	(20)	(21)	(22)	(23)	(24)	(25)	(26)	(27)	(28)	(29)	(30)	(31)
838	II8,I	6,8 24		4,9	4,7	4,9	4,3	2,7	359,6 +181,9	7 -2	04	I,7	07	4,0	04	4,2	04	4,2	04	2,7	02 I7	I0,0 9h50	5	2	.	.	I	.	.	.
820	62,4	4,2 I5		5,I	5,5	5,5	5,3	4,2	I88,9 +26,0	I0 0	34	2,0	34	2,8	34	2,5	34	2,4	34	2,0	02 3I	I2,0 7h15	I	I	.	.	3	.	.	.
834	I03,I	6,8 I6		5,4	4,9	4,4	4,I	2,8	85,9 -62,5	6 -3	04	4,7	04	4,8	04	4,2	04	3,5	04	3,5	02 3I	I9,0 4h30	I	2	.	.	.	.	.	.
825	I0I,5	6,7 I6		5,3	5,6	5,3	5,0	3,7	I65,5 +69,6	II +3	04	I,7	04	3,8	07	3,2	I3	3,5	I3	I,8	02 3I	I4,0 9h20	2	2	.	.	I	.	.	.
827	x	x		4,9	5,0	5,0	4,0	x	62,0 x	9 x	04	4,5	04	5,6	04	5,I	04	4,0	x	x	05 3I	I7,0 9h40	I	3	.	.	.	.	.	.
823	8I,0	4,7 I5		5,7	5,7	5,6	5,5	4,I	222,2 +37,2	I4 +5	36	3,8	36	4,5	36	4,6	36	4,I	36	3,3	36 3I	I6,0 I9h15	I	4	.	.	3	.	.	.
848	44,2	2,9 2		6,7	6,3	6,6	6,3	6,2	958,3 +419,8	28 +I2	3I	5,0	3I	5,5	3I	5,3	04	5,6	3I	5,5	09 30	3I,0 I9h30	.	I2	I	.	I	3	.	.
860	II2,6	6,7 28		6,9	6,7	6,5	6,7	5,4	346,3 +128,6	22 +5	07	6,5	04	6,4	04	6,7	07	6,5	07	6,6	09 29	I3,0 I5h30	.	8	.	.	.	.	.	.
852	57,8	3,6 23		7,0	6,5	6,3	7,0		III7,4 +283,6	26 +5	36	3,9	04	4,5	04	4,8	36	5,7	x	x	32 30	35,0 7h00	.	I5	.	.	2	I	.	.
855	65,6	6,5 28		6,5	6,5	6,4	6,5	6,4	876,3 +278,7	29 +7	34	3,3	36	3,8	34	4,6	34	5,2	34	3,6	23 30	4I,0 1h30	.	7	3	.	.	4	I	I
877	8I,0	5,8 23		6,3	6,3	6,2	6,3	6,4	4I3,0 +7I,8	22 +4	34	3,2	34	2,9	09	4,0	09	4,6	09	2,6	II 20	24,0 I5h05	.	9	I	.	.	.	.	.
881	48,5	3,2 I0		6,5	6,8	7,I	7,I	7,0	502,8 +28I,3	23 +I	09	0,4	27	I,9	09	2,3	09	2,3	27	2,0	27 20	I6,0 I6h30	.	I5	4	4	6	.	.	.
883	40,5	2,4 30		6,4	5,5	5,6	7,I	x	838,8 +554,3	20 +I	04	I,I	3I	I,3	27	2,I	27	2,0	x	x	27 20	I6,0 I3h20	.	6	4	I4	I	I	.	.
900	75,3	5,5 28		6,4	6,6	6,9	7,0	7,0	298,5 +33,4	24 +3	04	I,3	I8	2,7	27	3,5	27	3,I	27	3,4	23 20	I6,0 2Ih50	.	5	4	I	.	.	2	2
903	54,2	4,0 28		6,I	6,I	6,0	6,I	x	466,0 +253,3	22 +6	09	6,5	09	6,0	09	7,0	09	7,4	x	x	27 20	I6,0 I6h00	.	.	.	.	.	.	.	.
913	58,2	3,I 24		5,9	6,5	6,9	7,I	6,4	340,9 +57,I	24 +6	27	I,2	27	I,9	27	2,4	22	3,I	27	I,4	27 20	I5,0 22h30	.	I0	5	2	.	.	.	.
918	69,0	5,8 20		6,8	6,8	7,I	6,9	6,2	340,9 +90,8	27 +6	3I	2,8	3I	3,5	3I	4,0	27	3,3	27	I,6	27 2I	I3,0 5h00	.	I3	.	.	.	.	.	.
972	58,2	2,8 22		6,3	6,3	6,3	5,9	5,2	28I,4 +86,0	2I +9	36	I,2	04	I,9	02	I,5	04	I,4	22	0,7	07 2I	7,0 I0h00	.	4	2	I	.	.	.	.
966	5I,I	3,I 20		7,I	7,0	7,2	7,0	6,4	526,6 +282,2	26 +I0	36	I,5	36	2,5	36	3,5	09	2,4	36	I,7	36 2I	I9,0 I8h00	.	I0	7	.	I	I	.	.
962	39,I	2,I 20		7,I	6,9	6,6	6,3	6,4	5I4,3 +285,5	22 +7	22	I,I	I3	2,I	I3	2,5	I3	I,9	I3	0,3	II I7	7,0 I3h00	.	.	I	.	.	I	.	.
968	40,3	3,4 29		6,5	6,4	5,7	6,2	6,3	x	x	3I	I,9	29	3,I	3I	4,2	3I	2,0	I3	I,6	34 2I	9,0 I3h00	.	5	4	.	.	.	.	.
995	56,7	3,0 I9;29		5,8	5,5	5,0	6,0	6,2	548,8 +3II,3	23 +8	04	I,5	04	2,0	04	2,3	04	I,8	04	2,0	23 2I	I5,0 3h30	.	2	5	.	.	.	I	I
991	94,2	5,9 29		6,8	6,9	6,5	6,8	6,9	429,3 +I72,7	22 +4	22	2,0	22	2,6	3I	3,0	09	3,I	36	2,4	23 2I	I2,0 I5h30	.	.	2	I	I	.	.	.
998	55,0	2,7 I0;II		6,3	6,0	5,9	6,5	7,3	4I3,I +88,I	24 +6	04	2,0	04	I,7	I3	I,7	22	I,0	I6	I,0	23 2I	26,0 3h42	.	5	4	.	.	I	.	.
985	52,5	3,0 24		6,9	6,6	7,4	7,4	7,4	536,6 +304,I	22 +7	04	2,7	04	2,7	22	2,7	22	3,I	22	I,8	23 2I	20,0 II h00	.	9	II	.	.	.	.	.
930	58,7	2,4 I6		6,9	4,3	4,5	4,6	3,3	75,8 -0,7	7 +2	22	0,3	3I	I,9	3I	2,5	3I	I,4	I3	0,6	09 3I	9,0 7h30	.	2	2	7	.	.	.	.
935	83,3	4,6 II		6,5	5,9	6,3	5,7	4,4	23,I -57,4	3 -7	09	3,3	09	5,2	09	4,8	09	4,6	09	2,6	09 26	8,0 I0h30	.	4	.	3	.	.	.	.
940	6I,I	4,5 2I		6,I	5,3	5,9	5,I	4,6	68,9 -38,4	I2 +4	36	0,7	I3	2,5	I8	3,5	09	2,2	09	0,4	07 I7	I2,0 I3h10	.	3	2	I	.	.	.	.
948	84,I	4,7 2I		6,0	6,I	6,8	6,6	x	68,7 -60,6	I0 +2	04	I,0	04	3,3	04	3,9	04	3,4	04	2,0	05 2I	9,0 I3h00	.	I4	.	.	.	.	.	.
955	66,6	3,5 28		7,0	6,7	7,4	7,0		I30,5 +13,9	I5 +4	36	I,0	36	I,2	I6	I,2	36	I,4	34	I,0	I6 2I	4,0 I6h00	.	I6	.	I	3	.	.	.

(1) Observations interrompues du I0 au I7 Octobre.
Stations possédant un enregistreur de vent : Saigon (Tânsonnhut)
Stations possédant un télévent : Hanoi (Gialâm) - Haiphong (Catbi) - Nhatrang - Huê (Phubai).

Renseignements complémentaires pour certains aérodromes

HANOI

Altitude de la station : Hs = 10m — Altitude du baromètre : Hb = 16m2

Vent au sol : Nombre de fois où le vent a été de :

Heure du 7e fuseau	N	NNE	NE	ENE	E	ESE	SE	SSE	S	SSW	SW	WSW	W	WNW	NW	NNW	Calme
7h	I	•	2	•	•	•	2	•	•	•	•	•	I	2	2	I5	6
10h	3	I	I	I	•	I	4	•	I	•	•	•	•	2	I	I5	I
13h	I	I	I	2	•	4	4	•	•	•	•	•	•	I	2	II	4
16h	2	I	•	I	3	5	3	3	•	•	•	•	I	2	•	9	I
19h	I	•	•	•	•	6	4	3	•	•	I	•	2	I	2	7	4

Nombre de fois où la visibilité a été :

Heure du 7e fuseau	<50m	50/200	200/500	500/1000	1km/2km	2/4	4/10	10/20	20/50	>50km
7h	•	•	•	•	•	3	9	9	I0	•
10h	•	•	•	•	•	I	I	5	24	•
13h	•	•	•	•	•	I	2	2	26	•
16h	•	•	•	•	•	2	•	3	26	•
19h	•	•	•	•	•	2	I	6	22	•

Répartition horaire des hydrométéores (Heure du 7e fuseau)

	7h	8h	9h	10h	11h	12h	13h	14h	15h	16h	17h	18h	19h	Nuit
RR	I3,6	5,6	3,2	9,3	I0,4	6,9	4,9	4,6	4,8	5,I	6,2	I,2	II3,I	
•	6	5	4	3	4	6	6	4	3	3	3	3	8	
Evaporation	←	8,4	→	←	I3,5	→	←	I6,0	→	←	8,7	→	I5,8	
,	I	•	•	•	•	•	•	•	•	•	•	•	I	
R	•	•	•	•	•	•	•	•	•	•	•	•	•	
(R)	•	•	•	•	•	•	•	•	•	•	•	•	•	
≡	•	•	•	•	•	•	•	•	•	•	•	•	•	
=	•	•	•	•	•	•	•	•	•	•	•	•	•	

Nb d'obs : 3I — P. moyenne au niveau Hb de la station : I0I2,83 mbs

Nb de fois où la base des nuages N_h a été :

<50m	50/100	100/200	200/300	300/600	600/1000	1000/1500	1500/2000	2000/2500	>2500m	pas de nuages	ciel invisible	4/8 ≤ N_h ≤ 7/8
•	I	2	2	7	5	4	3	•	•	7	•	II
•	•	2	I	II	7	2	5	•	•	3	•	I6
•	•	3	I	9	I3	2	I	I	•	I	•	I7
•	•	2	I	4	II	3	5	2	•	3	•	II
•	•	2	2	I	5	4	4	•	•	I3	•	6

Nb de fois où la hauteur des nuages bas a été (N_h = 8/8)

<50m	50/100	100/200	200/300	300/600	600/1000	1000/1500	1500/2000	2000/2500	>2500m
•	•	•	•	I	I	•	I	•	•
•	•	•	•	I	I	•	I	•	•
•	•	I	•	•	•	I	•	•	•
•	•	I	•	•	•	•	•	•	•
•	•	I	•	•	2	I	I	•	•

HAIPHONG (Catbi)

Altitude de la station : Hs = 4m — Altitude du baromètre : Hb = 4m8

Vent au sol : Nombre de fois où le vent a été de :

Heure du 7e fuseau	N	NNE	NE	ENE	E	ESE	SE	SSE	S	SSW	SW	WSW	W	WNW	NW	NNW	Calme
7h	5	7	I0	I	I	I	•	•	•	•	•	•	•	•	•	I	5
10h	3	6	I2	4	2	2	•	I	•	•	•	•	•	•	•	I	•
13h	3	4	3	8	4	2	4	I	•	•	•	•	•	I	•	I	•
16h	3	3	4	2	•	2	I0	4	I	•	I	•	•	•	•	I	•
19h	2	4	2	•	I	3	6	2	•	•	•	•	I	I	•	•	9

Nombre de fois où la visibilité a été :

Heure du 7e fuseau	<50m	50/200	200/500	500/1000	1km/2km	2/4	4/10	10/20	20/50	>50km
7h	•	•	•	•	I	•	7	II	I2	•
10h	•	•	•	•	•	•	3	II	I7	•
13h	•	•	•	•	•	•	3	8	20	•
16h	•	•	•	•	•	•	2	9	20	•
19h	•	•	•	•	•	•	3	II	I7	•

Répartition horaire des hydrométéores (Heure du 7e fuseau)

	7h	8h	9h	10h	11h	12h	13h	14h	15h	16h	17h	18h	19h	Nuit
RR	I0,3	4,8	II,3	4,I	I,I	4,6	3,7	I3,7	I3,8	3,2	4,0	2,6	58,3	
•	3	3	4	6	5	4	4	4	4	3	2	2	9	
Evaporation	←	I6,7	→	←	21,6	→	←	26,5	→	←	I5,4	→	21,3	
,	•	I	I	I	•	•	•	•	•	•	•	•	•	
R	•	•	•	•	•	•	•	•	•	•	•	•	•	
(R)	•	•	•	•	•	•	•	•	•	•	•	•	•	
≡	•	•	•	•	•	•	•	•	•	•	•	•	•	
=	•	•	•	•	•	•	•	•	•	•	•	•	•	

Nb d'obs : 3I — P. moyenne au niveau Hb de la station : I0I3,84 mbs

Nb de fois où la base des nuages N_h a été :

<50m	50/100	100/200	200/300	300/600	600/1000	1000/1500	1500/2000	2000/2500	>2500m	pas de nuages	ciel invisible	4/8 ≤ N_h ≤ 7/8
•	•	I	•	4	6	6	8	•	•	6	•	I4
•	•	•	•	6	9	4	4	I	•	7	•	I8
•	•	•	•	3	I8	3	4	•	•	3	•	II
•	•	•	•	2	I5	7	4	2	•	I	•	I0
•	•	•	I	•	6	6	8	•	•	I0	•	8

Nb de fois où la hauteur des nuages bas a été (N_h = 8/8)

<50m	50/100	100/200	200/300	300/600	600/1000	1000/1500	1500/2000	2000/2500	>2500m
•	•	•	•	•	I	•	•	•	•
•	•	•	•	•	•	•	•	•	•
•	•	•	•	•	I	•	•	•	•
•	•	•	•	•	•	I	•	•	•
•	•	•	•	•	I	•	•	•	•

HUE (Phubai)

Altitude de la station : Hs = I5m — Altitude du baromètre : Hb = I9m

Vent au sol : Nombre de fois où le vent a été de :

Heure du 7e fuseau	N	NNE	NE	ENE	E	ESE	SE	SSE	S	SSW	SW	WSW	W	WNW	NW	NNW	Calme
7h	5	•	4	I	I	•	•	•	•	•	•	•	4	I	2	•	I3
10h	6	•	9	I	4	I	•	•	•	•	I	•	5	•	3	•	I
13h	5	I	6	2	5	I	•	•	I	•	•	•	5	•	3	•	2
16h	I0	•	5	2	6	I	•	•	I	•	•	•	4	I	I	•	•
19h	•	•	•	•	•	•	•	•	•	•	•	•	•	•	•	•	•

Nombre de fois où la visibilité a été :

Heure du 7e fuseau	<50m	50/200	200/500	500/1000	1km/2km	2/4	4/10	10/20	20/50	>50km
7h	2	•	•	I	I	•	8	I3	6	•
10h	•	•	•	I	I	•	I0	II	8	•
13h	•	•	•	2	•	I	8	II	9	•
16h	•	•	•	3	•	2	I0	9	7	•
19h	•	•	•	•	•	•	•	•	•	•

Répartition horaire des hydrométéores (Heure du 7e fuseau)

	7h	8h	9h	10h	11h	12h	13h	14h	15h	16h	17h	18h	19h	Nuit
RR	←	70,2	→	←	79,3	→	←	I39,8	→	←	94,3	→	I43,8	
•	I2	I2	I4	9	I0	I2	I0	I3	I3	II	II	I2	I9	
Evaporation	←	I2,4	→	←	I2,7	→	←	9,5	→	←	4,0	→	I9,2	
,	•	•	I	I	•	•	•	I	I	I	I	•	•	
R	•	•	•	•	•	•	•	•	•	•	•	•	•	
(R)	•	•	•	•	•	•	•	•	•	•	•	•	•	
≡	•	•	•	•	•	•	•	•	•	•	•	•	•	
=	•	•	•	•	•	•	•	•	•	•	•	•	•	

Nb d'obs : 3I — P. moyenne au niveau Hb de la station : I009,2I mbs

Nb de fois où la base des nuages N_h a été :

<50m	50/100	100/200	200/300	300/600	600/1000	1000/1500	1500/2000	2000/2500	>2500m	pas de nuages	ciel invisible	4/8 ≤ N_h ≤ 7/8
•	I	6	4	I3	6	•	•	•	•	I	•	I8
•	I	5	2	I4	7	2	•	•	•	•	•	I3
•	•	2	3	I7	6	I	I	•	•	I	•	I3
•	•	I	7	3	I2	8	•	•	•	•	•	I7
•	•	•	•	•	•	•	•	•	•	•	•	•

Nb de fois où la hauteur des nuages bas a été (N_h = 8/8)

<50m	50/100	100/200	200/300	300/600	600/1000	1000/1500	1500/2000	2000/2500	>2500m
•	I	•	•	4	•	•	•	•	•
•	I	•	•	•	I	I	•	•	•
•	•	I	•	2	•	I	•	•	•
•	•	3	•	I	•	•	•	•	•
•	•	•	•	•	•	•	•	•	•

TOURANE

Altitude de la station : Hs = 7m8 — Altitude du baromètre : Hb = 9m3

Vent au sol : Nombre de fois où le vent a été de :

Heure du 7e fuseau	N	NNE	NE	ENE	E	ESE	SE	SSE	S	SSW	SW	WSW	W	WNW	NW	NNW	Calme
7h	2	2	I	•	3	I	•	I	2	I	•	•	•	•	3	3	II
10h	6	2	2	•	I	3	2	2	•	•	•	•	•	•	2	5	6
13h	5	I	I	I	2	4	2	I	I	•	•	•	•	•	2	8	3
16h	6	3	•	3	6	3	I	•	•	•	•	•	•	•	I	7	I
19h	4	•	3	•	2	I	•	I	•	•	I	•	•	•	2	5	I2

Nombre de fois où la visibilité a été :

Heure du 7e fuseau	<50m	50/200	200/500	500/1000	1km/2km	2/4	4/10	10/20	20/50	>50km
7h	•	•	•	•	•	5	9	II	6	•
10h	•	•	•	•	•	8	6	9	8	•
13h	•	•	•	•	I	2	5	I4	9	•
16h	•	•	•	•	2	3	6	II	9	•
19h	•	•	•	•	2	2	5	I9	3	•

Répartition horaire des hydrométéores (Heure du 7e fuseau)

	7h	8h	9h	10h	11h	12h	13h	14h	15h	16h	17h	18h	19h	Nuit
RR	30,3	I8,7	I9,4	29,5	II,6	I8,4	73,3	25,4	31,7	34,6	39,5	52,7	49,2	
•	I3	I0	I6	I5	I2	I3	I3	9	II	I2	I2	I0	26	
Evaporation	←	8,7	→	←	I3,9	→	←	I5,4	→	←	6,7	←	20,9	
,	•	•	•	•	•	•	•	•	•	•	•	•	•	
R	•	•	•	•	•	•	•	•	•	•	•	I	2	
(R)	•	•	•	•	•	•	•	•	•	•	•	•	•	
≡	•	•	•	•	•	•	•	•	•	•	•	•	•	
=	•	•	•	•	•	•	•	•	•	•	•	•	•	

Nb d'obs : 3I — P. moyenne au niveau Hb de la station : I009,33 mbs

Nb de fois où la base des nuages N_h a été :

<50m	50/100	100/200	200/300	300/600	600/1000	1000/1500	1500/2000	2000/2500	>2500m	pas de nuages	ciel invisible	4/8 ≤ N_h ≤ 7/8
•	•	I	•	I2	8	6	3	•	•	I	•	2I
•	•	•	3	I0	I2	3	2	I	•	•	•	20
•	•	•	I	I3	I3	I	3	•	•	•	•	I7
•	•	I	•	I5	II	2	2	•	•	•	•	I7
•	•	2	2	3	8	I0	4	I	•	I	•	I8

Nb de fois où la hauteur des nuages bas a été (N_h = 8/8)

<50m	50/100	100/200	200/300	300/600	600/1000	1000/1500	1500/2000	2000/2500	>2500m
•	•	•	•	I	•	•	•	•	•
•	•	•	•	•	•	•	•	•	•
•	•	•	•	I	•	•	•	•	•
•	•	•	•	I	•	•	•	•	•
•	•	I	•	•	•	•	•	•	•

DALAT (Lienkhang)

Altitude de la station : Hs = 957m — Altitude du baromètre : Hb = 958m

Vent au sol : Nombre de fois où le vent a été de :

Heure du 7e fuseau	N	NNE	NE	ENE	E	ESE	SE	SSE	S	SSW	SW	WSW	W	WNW	NW	NNW	Calme
7h	•	•	•	•	6	•	•	•	I	•	•	•	3	•	•	•	2I
10h	•	•	•	•	6	I	•	•	3	•	2	I	8	2	•	•	8
13h	•	•	•	•	7	I	2	•	4	•	2	2	6	3	•	•	4
16h	I	•	•	•	II	•	•	•	3	•	I	I	7	•	•	•	7
19h	•	•	•	•	2	•	•	•	2	•	•	•	4	•	2	•	2I

Nombre de fois où la visibilité a été :

Heure du 7e fuseau	<50m	50/200	200/500	500/1000	1km/2km	2/4	4/10	10/20	20/50	>50km
7h	•	•	I	•	I	2	I	I3	I3	•
10h	•	•	•	•	I	I	•	5	24	•
13h	•	•	•	•	I	2	3	8	I7	•
16h	•	•	•	•	I	I	3	I5	II	•
19h	•	•	•	•	I	2	8	I8	2	•

Répartition horaire des hydrométéores (Heure du 7e fuseau)

	7h	8h	9h	10h	11h	12h	13h	14h	15h	16h	17h	18h	19h	Nuit
RR	←	23,0	→	←	I38,6	→	←	I00,5	→	←	67,7	→	273,0	
•	5	4	4	7	II	I2	I3	I3	I2	I2	I4	9	6	
Evaporation	←	8,5	→	←	I4,7	→	←	I4,4	→	←	4,6	→	6,3	
,	4	3	I	•	I	I	I	•	•	•	I	I	4	
R	•	•	•	•	•	3	4	4	3	I	I	I	•	
(R)	•	•	•	•	•	•	I	2	3	2	I	•	•	
≡	I	•	•	•	•	•	•	•	•	•	•	•	4	
=	•	•	•	•	•	•	•	•	•	•	•	•	•	

Nb d'obs : 3I — P. moyenne au niveau Hb de la station : 904,43 mbs

Nb de fois où la base des nuages N_h a été :

<50m	50/100	100/200	200/300	300/600	600/1000	1000/1500	1500/2000	2000/2500	>2500m	pas de nuages	ciel invisible	4/8 ≤ N_h ≤ 7/8
7	6	I	I	2	6	3	3	•	2	•	•	6
I	•	2	2	I	24	I	•	•	•	•	•	I5
•	I	•	2	2	22	•	I	•	•	•	•	23
•	I	3	I	I0	I4	I	I	•	•	•	•	I6
•	3	5	3	6	II	I	•	•	•	2	•	I6

Nb de fois où la hauteur des nuages bas a été (N_h = 8/8)

<50m	50/100	100/200	200/300	300/600	600/1000	1000/1500	1500/2000	2000/2500	>2500m
I	•	•	•	•	I	I	•	•	•
I	•	•	•	•	I	•	•	•	•
•	I	2	•	I	•	•	•	•	•
•	I	I	•	I	I	•	•	•	•
•	3	3	•	•	I	•	•	•	•

NHATRANG

Altitude de la station : Hs = 6m — Altitude du baromètre : Hb = 7m

Vent au sol : Nombre de fois où le vent a été de :

Heure du 7e fuseau	N	NNE	NE	ENE	E	ESE	SE	SSE	S	SSW	SW	WSW	W	WNW	NW	NNW	Calme
7h	•	•	•	•	•	•	•	I	•	•	•	•	2	•	24	I	3
10h	3	•	4	I	6	•	I	•	•	•	•	•	•	I	I0	I	4
13h	•	I	•	I	I5	I	4	•	I	•	I	•	I	2	I	•	3
16h	•	I	I	2	9	•	4	4	•	•	•	I	•	I	4	•	4
19h	I	I	I	•	8	•	6	I	I	•	•	•	I	I	5	I	4

Nombre de fois où la visibilité a été :

Heure du 7e fuseau	<50m	50/200	200/500	500/1000	1km/2km	2/4	4/10	10/20	20/50	>50km
7h	•	•	•	•	•	•	3	5	23	•
10h	•	•	•	•	•	•	3	4	24	•
13h	•	•	•	•	I	•	4	5	2I	•
16h	•	•	•	•	•	•	2	I3	I6	•
19h	•	•	•	•	•	•	4	8	I9	•

Répartition horaire des hydrométéores — Heure du 7e fuseau

	7h	8h	9h	10h	11h	12h	13h	14h	15h	16h	17h	18h	19h	Nuit
RR	I8,0	I2,5	20,3	I5,7	4I,0	24,6	25,5	I3,I	I3,6	6,0	I,3	II,I	[illegible]	[illegible]
•	8	7	7	7	9	I0	I0	9	I0	8	6	6	I8	
Evaporation	←	II,8	→	←	I6,5	→	←	I9,2	→	←	I2,I	→	2I,4	
,	•	•	•	•	•	•	•	•	•	•	•	•	•	
R	•	•	•	•	I	I	I	I	•	•	•	•	•	
(R)	•	•	•	I	•	•	•	•	•	•	•	•	•	
≡	•	•	•	•	•	•	•	•	•	•	•	•	•	
=	•	•	•	•	•	•	•	•	•	•	•	•	•	

Nb de fois où la base des nuages N_h a été :

Heure du 7e fuseau	Nb d'obs.	P moyenne au niveau Hb de la station. mbs	<50m	50/100	100/200	200/300	300/600	600/1000	1000/1500	1500/2000	2000/2500	>2500m	pas de nuage	ciel invisible	4/8 ≤ Nh ≤ 7/8
7h	3I	I008,95	•	•	I	2	II	I3	2	I	I	•	•	•	I2
10h	3I	I009,70	•	•	I	3	I8	6	2	•	I	•	•	•	I3
13h	3I	I007,I2	•	•	I	•	I5	I3	•	2	•	•	•	•	7
16h	3I	I006,27	•	•	I	2	I9	7	2	•	•	•	•	•	II
19h	3I	I007,98	•	•	I	4	I5	3	4	4	•	•	•	•	I4

Nb de fois où la hauteur des nuages bas a été (N_h = 8/8) :

Heure du 7e fuseau	<50m	50/100	100/200	200/300	300/600	600/1000	1000/1500	1500/2000	2000/2500	>2500m
7h	•	•	•	•	•	•	•	•	•	•
10h	•	•	•	•	•	•	•	•	•	•
13h	•	•	•	•	I	•	•	•	•	•
16h	•	•	•	•	•	•	•	•	•	•
19h	•	•	•	•	•	•	•	•	•	•

SAIGON (Tânsonnhứt)

Altitude de la station : Hs = 8m8 — Altitude du baromètre : Hb = 9m9

Vent au sol : Nombre de fois où le vent a été de :

Heure du 7e fuseau	N	NNE	NE	ENE	E	ESE	SE	SSE	S	SSW	SW	WSW	W	WNW	NW	NNW	Calme
7h	•	I	4	4	3	2	•	•	•	I	•	•	2	•	3	I	I0
10h	3	•	I	2	2	3	I	2	5	•	•	•	5	3	3	I	•
13h	2	•	•	I	3	I	3	•	3	2	2	•	II	I	•	2	•
16h	I	•	•	2	I	2	I	5	4	•	2	I	7	I	I	I	2
19h	•	•	2	•	I	4	I	3	3	•	2	I	5	I	2	•	6

Nombre de fois où la visibilité a été :

Heure du 7e fuseau	<50m	50/200	200/500	500/1000	1km/2km	2/4	4/10	10/20	20/50	>50km
7h	•	•	•	•	I	•	2	8	20	•
10h	•	•	•	•	•	•	•	2	29	•
13h	•	•	•	•	•	2	•	I0	I9	•
16h	•	•	•	•	2	•	•	8	2I	•
19h	•	•	•	•	I	•	2	28	•	•

Répartition horaire des hydrométéores — Heure du 7e fuseau

	7h	8h	9h	10h	11h	12h	13h	14h	15h	16h	17h	18h	19h	Nuit
RR	0,5	0,2		5,4	3,8	I8,7	28,0	I0,4	23,7	II,I	9,3	I0,0	I0,0	[illegible]
•	3	2	I	3	3	8	I0	II	8	4	I0	II	I3	
Evaporation	←	9,0	→	←	20,6	→	←	20,4	→	←	II,2	→	I4,I	
,	•	•	•	•	•	•	•	•	•	•	•	•	•	
R	•	•	•	•	•	2	I	•	I	I	•	•	I	
(R)	•	•	•	I	I	•	2	2	•	•	•	•	I	
≡	•	•	•	•	•	•	•	•	•	•	•	•	I	
=	I	•	•	•	•	•	•	•	•	•	•	•	5	

Nb de fois où la base des nuages N_h a été :

Heure du 7e fuseau	Nb d'obs.	P moyenne au niveau Hb de la station. mbs	<50m	50/100	100/200	200/300	300/600	600/1000	1000/1500	1500/2000	2000/2500	>2500m	pas de nuage	ciel invisible	4/8 ≤ Nh ≤ 7/8
7h	3I	I008,66	•	•	3	4	5	2	5	I2	•	•	•	•	7
10h	3I	I009,70	•	•	I	I	22	4	I	2	•	•	•	•	I6
13h	3I	I007,23	•	•	2	•	I0	I9	•	•	•	•	•	•	I9
16h	3I	I005,98	•	•	I	I	9	I7	I	2	•	•	•	•	7
19h	3I	I007,6I	•	•	I	2	5	6	I5	2	•	•	•	•	5

Nb de fois où la hauteur des nuages bas a été (N_h = 8/8) :

Heure du 7e fuseau	<50m	50/100	100/200	200/300	300/600	600/1000	1000/1500	1500/2000	2000/2500	>2500m
7h	•	•	•	•	•	•	•	•	•	•
10h	•	•	•	•	•	•	•	•	•	•
13h	•	•	•	•	•	•	•	•	•	•
16h	•	•	•	•	•	•	•	•	•	•
19h	•	•	•	•	•	•	•	•	•	•

PHNOM-PENH (Pochentong)

Altitude de la station : Hs = I0m — Altitude du baromètre : Hb = II m.

Vent au sol : Nombre de fois où le vent a été de :

Heure du 7e fuseau	N	NNE	NE	ENE	E	ESE	SE	SSE	S	SSW	SW	WSW	W	WNW	NW	NNW	Calme
7h	•	•	•	3	I	I	I	•	2	I	5	3	3	•	2	2	7
10h	2	2	•	I	3	2	2	•	2	•	5	2	2	I	2	3	2
13h	3	•	3	2	2	2	3	•	I	I	I	I	2	I	4	4	•
16h	4	I	I	I	5	3	I	I	3	I	I	2	•	•	I	4	2
19h	4	I	•	I	3	3	4	2	2	•	•	•	2	•	2	4	3

Nombre de fois où la visibilité a été :

Heure du 7e fuseau	<50m	50/200	200/500	500/1000	1km/2km	2/4	4/10	10/20	20/50	>50km
7h	I	•	•	•	I	•	I	2	26	•
10h	•	•	•	I	•	•	•	4	26	•
13h	•	•	•	•	•	I	•	4	26	•
16h	•	•	•	•	•	•	I	6	24	•
19h	•	•	•	•	•	•	3	3	25	•

Répartition horaire des hydrométéores — Heure du 7e fuseau

	7h	8h	9h	10h	11h	12h	13h	14h	15h	16h	17h	18h	19h	Nuit
RR	←	8I,3	→	←	40,2	→	←	7,8	→	←	29,4	→	[illegible]	
•	4	4	6	4	6	7	6	4	3	4	4	6	I8	
Evaporation	←	I0,4	→	←	I8,8	→	←	2I,I	→	←	I6,5	→	27,4	
,	•	•	•	•	•	•	•	•	•	•	•	•	I	
R	•	•	•	•	•	•	•	•	•	•	•	I	I	
(R)	•	•	•	•	•	•	•	•	•	•	I	2	I	
≡	I	I	•	•	•	•	•	•	•	•	•	•	I	
=	•	•	•	•	•	•	•	•	•	•	•	•	•	

Nb de fois où la base des nuages N_h a été :

Heure du 7e fuseau	Nb d'obs.	P moyenne au niveau Hb de la station. mbs	<50m	50/100	100/200	200/300	300/600	600/1000	1000/1500	1500/2000	2000/2500	>2500m	pas de nuage	ciel invisible	4/8 ≤ Nh ≤ 7/8
7h	3I	I008,58	I	•	2	4	I0	2	3	7	•	•	2	•	I2
10h	3I	I009,72	•	•	•	2	I7	7	•	I	I	•	3	•	I0
13h	3I	I007,26	•	•	I	2	9	I7	I	•	•	•	I	•	I3
16h	3I	I005,74	•	•	•	I	8	I9	I	2	•	•	•	•	6
19h	3I	I007,67	•	•	•	•	3	I0	5	2	I	•	I0	•	7

Nb de fois où la hauteur des nuages bas a été (N_h = 8/8) :

Heure du 7e fuseau	<50m	50/100	100/200	200/300	300/600	600/1000	1000/1500	1500/2000	2000/2500	>2500m
7h	I	•	•	•	•	•	•	•	•	•
10h	•	•	•	•	•	•	•	•	•	•
13h	•	•	•	•	I	•	•	•	•	•
16h	•	•	•	•	•	•	•	•	•	•
19h	•	•	•	•	•	•	•	•	•	•

VIENTIANE

Altitude de la station : Hs = I70m3 — Altitude du baromètre : Hb = I7ImI

Vent au sol : Nombre de fois où le vent a été de :

Heure du 7e fuseau	N	NNE	NE	ENE	E	ESE	SE	SSE	S	SSW	SW	WSW	W	WNW	NW	NNW	Calme
7h	5	•	•	2	4	•	I	•	•	•	•	•	•	•	•	•	I9
10h	4	•	4	•	5	I	6	•	4	I	I	•	•	•	4	•	I
13h	3	•	I	I	7	2	I	I	8	•	2	I	I	•	2	I	•
16h	I	•	2	•	7	3	3	3	5	•	I	•	I	•	I	•	4
19h	•	•	•	•	3	•	•	•	•	•	•	•	•	•	•	•	28

Nombre de fois où la visibilité a été :

Heure du 7e fuseau	<50m	50/200	200/500	500/1000	1km/2km	2/4	4/10	10/20	20/50	>50km
7h	•	•	•	•	•	I	I	I2	I7	•
10h	•	•	•	•	•	I	•	5	25	•
13h	•	•	•	•	•	•	I	I	28	I
16h	•	•	•	•	•	•	•	5	25	I
19h	•	•	•	•	•	•	•	5	25	I

Répartition horaire des hydrométéores — Heure du 7e fuseau

	7h	8h	9h	10h	11h	12h	13h	14h	15h	16h	17h	18h	19h	Nuit
RR	I6,6	0,2	9,5	I,2	0,I	0,I	3,5	4,7	5,7	•	0,I	0,0	27,I	
•	2	2	3	2	2	I	2	3	2	•	I	I	8	
Evaporation	←	7,6	→	←	I5,9	→	←	I7,7	→	←	9,6	→	I0,3	
,	•	•	•	•	•	•	•	•	•	•	•	•	•	
R	I	I	•	•	•	•	•	•	•	•	•	•	I	
(R)	•	•	•	•	•	•	•	•	I	I	I	I	•	
≡	•	•	•	•	•	•	•	•	•	•	•	•	I	
=	•	•	•	•	•	•	•	•	•	•	•	•	I	

Nb de fois où la base des nuages N_h a été :

Heure du 7e fuseau	Nb d'obs.	P moyenne au niveau Hb de la station. mbs	<50m	50/100	100/200	200/300	300/600	600/1000	1000/1500	1500/2000	2000/2500	>2500m	pas de nuage	ciel invisible	4/8 ≤ Nh ≤ 7/8
7h	3I	99I,84	•	•	3	2	I	3	I	4	2	•	I5	•	8
10h	3I	993,33	•	•	2	•	I	I8	I	2	•	7	•	•	6
13h	3I	990,97	•	•	•	•	I	I5	I0	I	•	•	4	•	9
16h	3I	989,05	•	•	•	I	•	I4	I0	2	2	•	2	•	4
19h	3I	989,93	•	•	•	I	•	4	6	3	3	•	I4	•	5

Nb de fois où la hauteur des nuages bas a été (N_h = 8/8) :

Heure du 7e fuseau	<50m	50/100	100/200	200/300	300/600	600/1000	1000/1500	1500/2000	2000/2500	>2500m
7h	•	•	•	•	•	•	•	I	•	•
10h	•	•	•	•	•	•	•	•	•	•
13h	•	•	•	•	•	•	I	I	•	•
16h	•	•	•	•	•	•	I	•	•	•
19h	•	•	•	•	•	•	I	•	•	•

SAVANNAKHET (Séno)

Altitude de la station : Hs = I84m — Altitude du baromètre : Hb = I87m

Vent au sol : Nombre de fois où le vent a été de :

Heure du 7e fuseau	N	NNE	NE	ENE	E	ESE	SE	SSE	S	SSW	SW	WSW	W	WNW	NW	NNW	Calme
7h	2	I	7	I	I	•	•	•	•	•	•	•	•	I	I	I	I6
10h	3	I	I6	2	3	•	•	•	•	•	•	•	•	•	3	•	3
13h	I	3	2I	•	I	I	2	•	•	•	•	•	•	•	2	•	•
16h	3	4	I9	•	I	•	•	•	•	•	•	•	•	I	•	•	3
19h	3	2	7	•	•	•	•	•	•	•	•	•	•	•	I	•	8

Nombre de fois où la visibilité a été :

Heure du 7e fuseau	<50m	50/200	200/500	500/1000	1km/2km	2/4	4/10	10/20	20/50	>50km
7h	•	•	•	•	I	I	I	9	I9	•
10h	•	•	•	•	I	I	•	4	25	•
13h	•	•	•	•	•	•	I	4	26	•
16h	•	•	•	•	•	I	I	4	25	•
19h	•	•	•	•	•	2	4	I5	•	•

Répartition horaire des hydrométéores — Heure du 7e fuseau

	7h	8h	9h	10h	11h	12h	13h	14h	15h	16h	17h	18h	19h	Nuit
RR	←	7,8	→	←	8,I	→	←	II,9	→	←	I0,0	→	30,9	
•	5	4	4	5	5	4	4	4	5	4	3	2	6	
Evaporation	←	II,I	→	←	20,3	→	←	23,0	→	←	8,5	→	2I,2	
,	•	•	•	•	•	•	•	•	•	•	•	•	•	
R	•	•	•	•	•	•	•	•	•	•	•	•	•	
(R)	•	•	•	•	•	•	•	•	•	•	•	•	•	
≡	•	•	•	•	•	•	•	•	•	•	•	•	•	
=	•	•	•	•	•	•	•	•	•	•	•	•	•	

Nb de fois où la base des nuages N_h a été :

Heure du 7e fuseau	Nb d'obs.	P moyenne au niveau Hb de la station. mbs	<50m	50/100	100/200	200/300	300/600	600/1000	1000/1500	1500/2000	2000/2500	>2500m	pas de nuage	ciel invisible	4/8 ≤ Nh ≤ 7/8
7h	3I	988,6I	•	I	•	2	•	3	5	4	2	•	I4	•	II
10h	3I	989,67	•	I	I	2	I6	2	I	I	I	•	6	•	I2
13h	3I	986,82	•	•	2	2	I0	I7	•	•	•	•	•	•	I9
16h	3I	985,74	•	•	2	I	9	I5	2	•	•	•	2	•	I6
19h	2I	986,62	•	•	3	•	7	I	I	I	•	•	8	•	4

Nb de fois où la hauteur des nuages bas a été (N_h = 8/8) :

Heure du 7e fuseau	<50m	50/100	100/200	200/300	300/600	600/1000	1000/1500	1500/2000	2000/2500	>2500m
7h	•	•	•	•	•	I	I	I	I	•
10h	•	•	•	•	•	•	•	•	I	•
13h	•	•	•	•	•	•	•	•	•	•
16h	•	•	•	•	•	•	•	•	•	•
19h	•	•	•	•	I	•	•	•	•	•

Vents en altitude

Station (altitude Ha)	Heures (Tps Russes) et nombre des sondages	Vitesses en nœuds	500m au-dessus du sol — Nombre de fois où le vent a été de : N	NNE	NE	ENE	E	ESE	SE	SSE	S	SSW	SW	WSW	W	WNW	NW	NNW	Nb de Calme	V<4	1.500m au-dessus du niveau de la mer — Nombre de fois où le vent a été de : N	NNE	NE	ENE	E	ESE	SE	SSE	S	SSW	SW	WSW	W	WNW	NW	NNW	Nb de Calme	V<4
HANOI (Villa) 10m.	3h 27	4 à 16	I	2	I	3	I	I	I	2	3	I										3		4	4	2	I	3							I			
		17 à 27		5					I														I	I				I	I									
		28 à 40		2	I														2																				
		> à 40																		V<4																			V<4
		V. moy. des vents > 40																																					
	8h 27	4 à 16		5	2	I	I	2	2	5									Nb de Calme			I	I	2		5		2	2								I	Nb de Calme
		17 à 27		8	I																			I	I				I	I									
		28 à 40																																				I	
		> à 40																		V<4																			V<4
		V. moy. des vents > 40																																					
	14h 29	4 à 16	I	I	4	2		2	3	5	I						I	3	Nb de Calme		I	I	3	4		2		2		5	2	I				I		Nb de Calme
		17 à 27	I	4				I																I		I												
		28 à 40																																					
		> à 40																		V<4			I																V<4
		V. moy. des vents > 40																																					
HAIPHONG (Cat. bi) 4 m.	6h 31	4 à 16		4	6	4		5		3									Nb de Calme			I		3	I	3	3	I		2							I	Nb de Calme
		17 à 27		I	2	4																		3														
		28 à 40																	I						I														
		> à 40			I															V<4																			V<4
		V. moy. des vents > 40																																					
	15h 30	4 à 16	2	4	I	4	2	8	I	I			I						Nb de Calme			4	I	4	I	3		3										Nb de Calme
		17 à 27				2	I																	I	I													
		28 à 40					•																																
		> à 40																		V<4																			V<4
		V. moy. des vents > 40																	3																				3
PATTLE 5m 50	6h 25	4 à 16				6	I												Nb de Calme				3	4	4	3												Nb de Calme
		17 à 27		I	2	8	I	3															I	6														
		28 à 40		I		I																I				I												
		> à 40							I											V<4																			V<4
		V. moy. des vents > 40																																					
	15h 25	4 à 16			I	5	I	I											Nb de Calme			I	I	4	2	I												Nb de Calme
		17 à 27		2		10																	2	4	2													
		28 à 40			I	I		I		I														I		I		I										
		> à 40					I													V<4						2													V<4
		V. moy. des vents > 40																																					I
TOURANE 8m.	6h 25	4 à 16				2		3	2		I		I			I		I	Nb de Calme		I			I	I	3	I			I								Nb de Calme
		17 à 27	I	3	2	I	I															I	I			I											I	
		28 à 40											I					I	4																				
		> à 40																		V<4																			V<4
		V. moy. des vents > 40																																					
	15h 27	4 à 16	I	8	I	4	2	4	I		I								Nb de Calme			5	2	2	3	2	2	2										Nb de Calme
		17 à 27			I			2										I				I		I		2												
		28 à 40					I																	I														
		> à 40																		V<4																			V<4
		V. moy. des vents > 40																																					
NHATRANG 6m.	6h 27	4 à 16	2	4	5	2		2	I	I		I		I		2		2	Nb de Calme		I	I	4	I				2		I	I		I		3			Nb de Calme
		17 à 27								I													I	3						I								
		28 à 40																	2			I															I	3	
		> à 40																		V<4	I																		V<4
		V. moy. des vents > 40																	I																				
SAIGON (Tan. Son. Nhut) 9m.	3h 29	4 à 16				I		3		4		3	3			I	3		Nb de Calme		I	I	I	I	2	I		2	I	I	2	I					I	Nb de Calme
		17 à 27						I		I	I		I		I	3	I					I				I					I	I				I		
		28 à 40																	2																			3	
		> à 40																		V<4																			V<4
		V. moy. des vents > 40																																					
	9h 29	4 à 16		I		2	I	3		4	2		I	I	I	3		4	Nb de Calme		3	2	I	2	2	3		I		2				2	2		Nb de Calme
		17 à 27						I										2								I					I		3					
		28 à 40											I						2											I									
		> à 40																		V<4																			V<4
		V. moy. des vents > 40																																					
	15h 25	4 à 16						2	I	2	I	5		2		3	I		Nb de Calme		I	2		2	I	2	2				3	I				I	2	Nb de Calme
		17 à 27							I			I		I		2		2													I					2	I	
		28 à 40																	I																				
		> à 40																		V<4																			V<4
		V. moy. des vents > 40																																					
POULO CONDORE 3m.	7h 24	4 à 16						I				2	I	3	I	6	I		Nb de Calme					2						2	4	2		2			Nb de Calme
		17 à 27												I		2	I													I			I					
		28 à 40																	5																			3	
		> à 40																		V<4																			V<4
		V. moy. des vents > 40																																					

Vents en altitude

3000m au-dessus du niveau de la mer
Nombre de fois où le vent a été de :

	N	NNE	NE	ENE	E	ESE	SE	SSE	S	SSW	SW	WSW	W	WNW	NW	NNW
		I		I		2		I	I		I					
Nb de Calme				I		I	I									
V<4																
			I		I	3	I	I	I	2	I					
Nb de Calme																
V<4																
			I	3			2	I			3	3				
Nb de Calme					I	2										
V<4																
				I	I	4	I	I		I	I					
Nb de Calme		I				I				I						
V<4																
				I		2	2			I	I	3	I			
Nb de Calme							I									
V<4	I															
			I	7	3		I									
Nb de Calme				5												
V<4		I														
				6	4	I		I								
Nb de Calme			I	2		I										
V<4						I			I							
						3										
Nb de Calme		I								I						
V<4																
		I		3	I	I	2									
Nb de Calme						I	I									
V<4						I										
										I						
			2	2		I	2	I	I	I	I	I				2
Nb de Calme		I							2	I					I	
V<4											I					I
	2	2	2	2	2	2		I	I			I	I			
Nb de Calme											3				I	
V<4																I
		3		3	2	2				2				I		
Nb de Calme		I						I								I
V<4												I				I
			I	I		2	I				2	I		I		I
Nb de Calme	I															
V<4													I			I
			I	2		I		I				I		I		2
Nb de Calme																2
V<4																

6.000m au-dessus du niveau de la mer
Nombre de fois où le vent a été de :

	N	NNE	NE	ENE	E	ESE	SE	SSE	S	SSW	SW	WSW	W	WNW	NW	NNW
Nb de Calme																
V<4																
											I			I		
Nb de Calme																
V<4																
													I			
Nb de Calme																
V<4																
				I								I		I		
Nb de Calme																
V<4																
		I										I		I		
Nb de Calme																
V<4																
				3												
Nb de Calme				I												
V<4																
				2						I						
Nb de Calme				I												
V<4																
				I	I											
Nb de Calme				I												
V<4																
				I		I										
Nb de Calme											I					
V<4																
Nb de Calme																
V<4																
			2													
Nb de Calme																
V<4																
				I			I									
Nb de Calme					I											
V<4																

AEROLOGIE

Station de : **SAIGON**
Nombre de radiosondages : 3I
Nombre de rawinds : 3I
Heures des lancers : 02 TU

éléments		niveaux 850mb	700mb	500mb	300mb
Φ en m. géop.	moy	I496	3I44	588I	9764
	max	I530	3I87	5952	9853
	min	I440	3092	5827	967I
(1) P en mb.	moy	850	7I2	492	338
	max	858	7I6	496	336
	min	845	707	488	330
T en 1/10 de °C	moy	+I77	+I05	-034	-26I
	max	+203	+I32	-0I0	-227
	min	+I54	+070	-064	-282
U %	moy	8I	72	73	
	max	89	I00	I00	
	min	69	53	48	
r dix/millièmes	moy	I26	084	044	
	max	I42	II2	059	
	min	099	062	03I	
Td en 1/10 de °C	moy	+I47	+058	-076	
	max	+I67	+I00	-036	
	min	+II2	+0I5	-I20	

(1) Les valeurs indiquées sont les pressions moyennes, maxima et minima aux altitudes I500-3000-6000-9000 mètres.

Répartition en Direction (rose 36) et Vitesses moyennes en nœuds des vents aux niveaux :

DD	850 nb de fois	850 V moy	700 nb de fois	700 V moy	500 nb de fois	500 V moy	300 nb de fois	300 V moy
Calme								
01	I	04	I	I8				
02			I	08			I	48
03	I	04			I	I0		
04					I	20		
05	I	02	I	I0	I	04		
06					I	20	4	I2
07	I	06	I	08				
08					2	I6	5	20
09	2	I6	2	08	3	24		
10	I	I6	2	I4	I	04	I	20
11	I	06			I	20	I	20
12	I	08			I	06	2	06
13	I	08						
14			I	I8				
15			I	02			I	I2
16			I	20				
17					3	I6		
18			I	32				
19	I	08	I	I4			I	I2
20	2	I2	2	I6	I	22		
21	2	I8						
22			I	I0				
23	I	08			I	I6		
24	I	02	I	06				
25			I	I6				
26	I	I8	I	36	I	I2		
27	I	I2					I	08
28								
29	2	I0						
30	I	I6						
31					I	I4		
32			I	04				
33			I	26	I	36		
34								
35	I	I0						
36	2	04	3	08				

Altitude de l'isotherme 0°C et de l'isotherme -10°C en m géop.

	0°C	-10°C
nb. d'obs	2I	2I
moy	4987	7056
max	5730	7666
min	4480	5I00

Vents en altitude

Station (altitude Hs)	Heures (7e fuseau) et nombre des sondages	Vitesses en nœuds	500m au-dessus du sol — Nombre de fois où le vent a été de : N	NNE	NE	ENE	E	ESE	SE	SSE	S	SSW	SW	WSW	W	WNW	NW	NNW	Nb de Calme	V<4	1.500m au-dessus du niveau de la mer — Nombre de fois où le vent a été de : N	NNE	NE	ENE	E	ESE	SE	SSE	S	SSW	SW	WSW	W	WNW	NW	NNW	Nb de Calme	V<4
STUNG.TRENG 54 m.	7h	4 à 16	I	2		I		4			I					I					I			I	I				2						2	I		
		17 à 27			I			I		I															2													
		28 à 40																							I			I										2
	I3	> à 40																		V<4																		V<4
		V. moy. des vents > 40																																					
PHNOM-PENH (Pochentong) 10 m	6h	4 à 16	I	2		2		I		4	I	3			I	I			Nb de Calme			I	I	2	I		I	I		2						2	Nb de Calme	
		17 à 27										I				I	3	I								I								I		2		
		28 à 40																	I												I					I		
	23	> à 40																		V<4																		V<4
		V. moy. des vents > 40																																					
	I5h	4 à 16	I	2	3	3	I	2	I	I		3		I		3		2	Nb de Calme		I	I	I	3	2	2				I			I	2	I		Nb de Calme	
		17 à 27							I							I															I	I	I	I			I	
		28 à 40									I							I	3																			2
	30	> à 40																		V<4											I							V<4
		V. moy. des vents > 40																																					
SIEMREAP 15 m	7h	4 à 16		2		3		I	I	I			I	I		2	I	2	Nb de Calme		2	I	I	3	2	3			I						I	I	Nb de Calme	
		17 à 27		I	I		I	I								2						I		2	I							I			I	I		
		28 à 40	I																2					I											I			
	24	> à 40																		V<4																		V<4
		V. moy. des vents > 40																																					
KAMPOT 1 m	7h	4 à 16	I	I	I	2	I			I			I	3	I	I	I	3	Nb de Calme			3	I	2		3				I	2						3	Nb de Calme	
		17 à 27																									I					I						
		28 à 40																	5														I	I				3
	22	> à 40																		V<4																		V<4
		V. moy. des vents > 40																																					
		4 à 16																	Nb de Calme																			Nb de Calme	
		17 à 27																																					
		28 à 40																																					
		> à 40																		V<4																		V<4
		V. moy. des vents > 40																																					
KHANG KHAY 1.146 m	6h	4 à 16					I												Nb de Calme						I													Nb de Calme	
		17 à 27					I																	I	I													
		28 à 40																						I														
		> à 40					I													V<4																		V<4
		V. moy. des vents > 40																																					
	I4h	4 à 16				2	I	I											Nb de Calme					I	I	2												Nb de Calme	
		17 à 27				I																		I														
		28 à 40																																					
		> à 40																		V<4																		V<4
	5	V. moy. des vents > 40																																					
VIENTIANE 170 m	6h	4 à 16	2	2	6	2	4	3		I								2	Nb de Calme			I	I	6	4	2	2											Nb de Calme	
		17 à 27				2																		I	2													
		28 à 40																						I		I												
	22	> à 40																		V<4																		V<4
		V. moy. des vents > 40																																					
	I5h	4 à 16	2	3	I	4	2	5	2	3		I						2	Nb de Calme		I	3	2	2	3	II												Nb de Calme	
		17 à 27				I				I													I	3			I											
		28 à 40																	3					I														I
	30	> à 40																		V<4																		V<4
		V. moy. des vents > 40																																					
SENO 184 m	6h	4 à 16		I		2		I		2									Nb de Calme			I			I			3	I								Nb de Calme	
		17 à 27		I	2	6	I	I										2						2		I												
		28 à 40			I	I																I	2	2	2	I												I
	2I	> à 40																		V<4		2																V<4
		V. moy. des vents > 40																																					
		4 à 16																	Nb de Calme																			Nb de Calme	
		17 à 27																																					
		28 à 40																																					
		> à 40																		V<4																		V<4
		V. moy. des vents > 40																																					
		4 à 16																	Nb de Calme																			Nb de Calme	
		17 à 27																																					
		28 à 40																																					
		> à 40																		V<4																		V<4
		V. moy. des vents > 40																																					
		4 à 16																	Nb de Calme																			Nb de Calme	
		17 à 27																																					
		28 à 40																																					
		> à 40																		V<4																		V<4
		V. moy. des vents > 40																																					

Vents en altitude

3000m au-dessus du niveau de la mer
Nombre de fois où le vent a été de :

	N	NNE	NE	ENE	E	ESE	SE	SSE	S	SSW	SW	WSW	W	WNW	NW	NNW
	I	I		2		I										
				I												
Nb de Calme																
V<4																
					I	2		I								
Nb de Calme																I
V<4																
		I				2				I						I
Nb de Calme		2	I									I				
V<4										I						
		2	I	4	I	I		2		I	I			I		I
Nb de Calme		I		2		I								I		I
V<4																
		I					I					2				3
Nb de Calme		I												I		
V<4																4
Nb de Calme																
V<4																
Nb de Calme																
V<4																
						2										
Nb de Calme																
V<4																
Nb de Calme																
V<4																
			I	2	I	I	I			I						
Nb de Calme				2	I	I										
V<4			I													I
						3		2								
Nb de Calme			I	I	2		I									
V<4																I
Nb de Calme																
V<4																
Nb de Calme																
V<4																
Nb de Calme																
V<4																

6000m au-dessus du niveau de la mer
Nombre de fois où le vent a été de :

	N	NNE	NE	ENE	E	ESE	SE	SSE	S	SSW	SW	WSW	W	WNW	NW	NNW
Nb de Calme																
V<4																
Nb de Calme																
V<4																
								I								
Nb de Calme																
V<4																
		I							I							
Nb de Calme																
V<4				I												
Nb de Calme																
V<4																
Nb de Calme																
V<4																
Nb de Calme																
V<4																
							I									
Nb de Calme																
V<4																
Nb de Calme																
V<4																
				I	I			I								
Nb de Calme							I									
V<4																
Nb de Calme																
V<4																
Nb de Calme																
V<4																
Nb de Calme																
V<4																

AEROLOGIE

Station de :
Nombre de radiosondages :
Nombre de rawinds :
Heures des lancers :

éléments		niveaux 850mb	700mb	500mb	300mb
Φ en m. géop	moy				
	max				
	min				
P en mb	moy				
	max				
	min				
T en 1/10 de °C	moy				
	max				
	min				
U %	moy				
	max				
	min				
r dix/millièmes	moy				
	max				
	min				
Td en 1/10 de °C	moy				
	max				
	min				

Répartition en Direction (rose 36) et Vitesses moyennes en nœuds des vents aux niveaux :

DD	850 nb de fois	850 V. moy.	700 nb de fois	700 V. moy	500 nb de fois	500 V. moy.	300 nb de fois	300 V. moy.
Calme								
01								
02								
03								
04								
05								
06								
07								
08								
09								
10								
11								
12								
13								
14								
15								
16								
17								
18								
19								
20								
21								
22								
23								
24								
25								
26								
27								
28								
29								
30								
31								
32								
33								
34								
35								
36								

Altitude de l'isotherme 0°C et de l'isotherme -10°C en m. géop

	0°C	-10°C
nb. d'obs		
moy		
max		
min		

Hauteurs des Précipitations en mm — OCTOBER 1952 — Evaporation en dixièmes de mm

Dates	Moncay	Hanoi	Gowtow	Haiphong	Norways	Namdinh	Donghoi	Pattle	Hue (Phubai)	Tourane	Nhatrang	Dalat (Lienkhang)	Djiring	Saigon (Tan Son Nhut)	Cap St. Jacques	Soctrang	Poulo. Condore	Stungtreng	Siemréap	Battambang	Krakor	Kompongcham	Phnompenh (Pochentong)	Svayrieng	Kampot	Luang. Prabang	Vientiane (Wattay)	Vientiane	Savannakhet (Séno)	Pakse				Hanoi	Haiphong	Donghoi	Tourane	Nhatrang	Saigon (Tan Son Nhut)	Phnompenh (Pochentong)	Vientiane
1	.	.	.	.	.	.	40	58	153	76	13	12	52	21	16	46	3	9	62	38	25	36	9	9	14	.	0	.	.	0				2,4	4,2	0,5	1,0	4,5	3,0	2,3	2,0
2	.	.	.	.	.	.	0	5	85	24	.	18	1	.	2	35	10	.	4	19	4	4	0	0	2	.	4	.	1	4				2,8	5,2	2,9	3,3	3,1	1,7	3,8	2,2
3	.	.	.	.	.	.	17	1	50	21	1	2	.	8	.	9	.	.	2	23	30	2	29	2	3	.	.	.	0	.				2,8	5,5	2,3	2,6	3,4	3,2	3,3	2,7
4	.	.	10	.	0	0	15	.	17	23	24	0	2	2	10	4	12	12	59	6	5	46	24	4	48	.	0	.	0	0				1,7	4,2	1,6	2,6	1,3	1,9	2,7	2,3
5	.	.	.	.	0	.	29	3	30	31	22	2	.	1	0	0	3	4	1	6	.	5	3	2	26	.	.	.	0	.				2,0	3,2	1,5	1,2	1,7	1,5	1,9	2,3
6	0	.	.	.	.	.	1	11	1	31	34	17	10	54	22	6	11	11	9	22	20	73	67	98	19	5	10	3	.	10				1,5	3,9	1,5	2,0	0,7	1,6	2,5	2,2
7	1	.	.	0	.	.	67	5	.	4	0	3	.	10	.	4	3	.	1	4	14	.	.	28	8	.	4	11	.	4				2,2	3,7	0,7	0,9	2,1	1,4	2,0	1,9
8	.	0	.	23	.	1	8	.	.	12	0	15	20	7	0	0	4	6	0	0	x	1	0	0	0	0	0	.	.	0				1,4	1,9	0,7	2,3	2,7	1,3	3,5	1,5
9	.	.	5	.	.	7	0	.	.	1	.	1	24	6	30	7	38	12	5	4	x	24	9	6	39	1	34	.	.	34				1,7	2,8	1,3	1,8	2,9	2,4	3,0	1,7
10	.	11	.	.	.	1	.	0	.	2	1	.	.	1	2	4	52	7	6	16	x	26	6	4	6	58	.	16	.	.				2,1	3,2	2,1	2,8	3,0	2,3	3,3	1,6
11	.	1	.	.	.	0	10	0	108	62	11	.	.	5	25	2	20	18	8	43	x	1	3	2	64	.	5	.	1	5				2,5	6,0	2,5	3,1	2,3	1,8	4,0	3,7
12	.	.	3	.	.	.	3	12	103	34	0	15	.	5	3	29	5	13	4	7	x	.	4	3	18	0	2	.	0	2				2,0	3,8	2,0	1,3	2,2	2,1	3,0	2,3
13	278	.	.	17	7	.	2	16	2	1	.	43	.	9	16	17	4	.	9	0	x	.	3	30	.	.	.	.	.	.				2,0	2,7	1,6	2,7	3,8	2,3	2,2	2,0
14	3	.	.	33	.	.	32	6	5	1	13	9	17	19	127	10	26	4	1	2	x	4	38	12	10	.	13	.	4	13				1,6	0,9	0,8	3,1	4,2	3,3	3,3	1,7
15	.	.	.	.	.	.	36	21	135	123	64	60	8	3	7	0	4	15	28	71	x	26	49	10	.	.	0	2	19	0				4,2	3,2	2,3	2,1	0,7	1,0	2,0	1,6
16	.	.	.	.	.	.	133	32	96	13	.	0	64	4	3	0	6	4	12	25	x	24	3	1	10	.	.	0	9	0				3,9	6,7	0,6	1,3	2,6	2,3	4,1	1,0
17	.	.	.	.	.	.	164	14	1	0	1	.	10	.	8	0	4	.	16	27	x	20	2	3	46	.	0	.	.	.				3,5	5,2	0,2	0,9	1,6	2,6	2,1	2,0
18	.	11	.	4	2	18	0	0	9	6	12	11	5	0	6	1	3	2	3	7	x	6	15	7	3	.	.	6	.	0				1,5	2,8	0,8	2,1	2,1	2,4	1,7	1,9
19	.	17	.	2	.	26	2	17	24	17	124	100	132	7	9	1	.	0	.	.	7	17	0	0	0	12	0	13	.	.				0,4	2,3	1,2	2,8	0,7	3,1	2,3	1,1
20	.	6	.	0	2	4	34	7	13	32	42	185	422	113	105	43	1	7	1	0	34	145	46	153	8	0	.	.	.	0				0,9	3,3	1,0	3,3	3,8	1,2	2,8	1,7
21	.	3	0	0	0	0	21	.	1	11	0	13	10	3	3	50	18	1	34	110	159	51	108	25	181	.	0	.	.	0				1,1	2,9	1,2	2,1	2,4	1,5	2,7	4,5
22	.	.	.	.	.	.	20	2	8	20	6	34	3	4	24	.	0	.	22	21	12	9	6	.	4	.	7	9	0	7				1,9	3,5	2,1	1,6	1,9	1,6	1,2	1,8
23	.	.	.	.	.	.	.	37	4	13	0	.	.	1	.	.	.	.	.	.	.	.	.	.	.	.	.	.	.	.				1,8	4,5	2,2	3,5	5,8	3,4	2,5	2,2
24	.	0	.	0	2	0	10	5	93	107	13	8	3	0	.	.	2	36	.	0	.	2	.	.	.	.	7	.	.	7				3,0	4,8	2,9	3,1	1,9	4,1	4,4	2,3
25	0	8	1	4	1	3	154	.	6	6	.	4	4	0	43	2	39	49	78	38	19	22	1	0	8	0	40	0	9	40				0,9	3,0	0,4	2,5	2,6	1,7	3,1	1,4
26	.	1	.	1	0	1	12	1	.	.	30	42	35	0	3	29	47	4	129	0	.	0	.	0	17	.	.	3	.	.				0,9	2,6	1,1	1,8	2,2	2,3	4,4	1,5
27	.	.	.	.	.	.	5	.	12	7	1	3	15	15	0	12	3	0	.	.	.	.	.	.	.	0	1	.	.	1				1,2	1,2	1,2	1,3	2,8	1,3	3,6	0,8
28	.	.	.	.	.	.	1	28	5	4	1	.	.	.	.	.	.	.	1	0	3	0	.	.	1	.	.	.	.	.				2,1	1,4	1,3	6,5	4,0	5,5	4,6	2,1
29	.	.	.	.	0	.	41	65	135	151	1	.	.	.	.	.	18	.	.	.	.	.	.	.	.	.	2	.	.	2				3,4	1,6	1,5	.	1,2	4,0	5,9	1,5
30	45	75	38	57	35	93	98	.	7	7	.	6	.	.	.	0	3	1	21	30	.	0	.	10	.	.	2	1	18	2				1,9	1,0	0,3	.	4,7	4,1	3,3	2,1
31	31	58	29	24	13	69	4	.	9	36	.	0	1	1	2	30	3	68	11	1	3	3	3	4	2	0	1	5	10	1				1,1	0,3	1,9	.	2,1	3,4	2,7	1,5

Réseau pluviométrique (Valeurs mensuelles)

Stations (par bassins)	total (mm)	écart à la moyenne	nb de jours	écart au nb de j. moy.
Littoral NW Golfe du Tonkin				
Moncay	359,6	+181,9	7	-2
Campha mine	106,5	-0,7	3	-3
Campha port	163,2	x	7	x
Gowtow	85,9	-62,5	6	-3
Hongay	95,2	-37,6	7	+1
Norways	62,0	x	9	x
Delta du Song Thai Binh				
Sept Pagodes	x	x	x	x
Haiphong	165,5	+69,6	11	+3
Bassin du Song Thai Binh				
Lucnam	x	x	x	x
Phulangthuong	10,6	-77,4	4	-2
Bassin du Fleuve Rouge				
Nghialo	x	x	x	x
Bassin de la Rivière Noire				
Laichau	0,0	-57,0		-4
Thanuyen	x	x	x	x
Sonla	x	x	x	x
Vanyen	x	x	x	x
Mocchau	x	x	x	x
Haut-Delta du Fl. Rouge				
Vietri	x	x	x	x
Phucyen	x	x	x	x
Sontay	18,7	-160,9	8	-1
Moyen Delta du Fl. Rouge				
Hanoi	188,9	+26,0	10	0
Namdinh	222,2	+37,2	14	+5

Stations (par bassins)	total (mm)	écart à la moyenne	nb de jours	écart au nb de j. moy.
Porte d'Annam - Cap Lay				
Donghoi	958,3	+419,8	28	+12
Cap Lay - Col des Nuages				
Hué	1117,4	+283,6	26	+5
Région de Tourane				
Pattle	346,3	+128,6	22	+5
Tourane	876,3	+278,7	29	+7
Région de Nhatrang				
Nhatrang	413,9	+71,8	22	+4
Région du Darlac				
Banmethuot	540,4	+302,1	19	+5
Dakmil (Théier)	601,8	x	21	x
Dakmil (Centre)	521,5	+235,0	28	+9
Buon Rocai	742,1	x	23	x
Dakmol				
Dakgour				
Daklao	601,3	x	19	x
Haut Donnai				
Dalat (Ville)				
Arbre Broyé	x	x	x	x
Dalat (Lienkhang)	602,8	+281,3	23	+1
Langbanh	744,4	+434,1	20	+1
Minhrong	467,2	x	17	x
Djiring	838,8	+554,3	20	+1
Blao	549,9	+219,8	18	-4
Bas Donnai				
Anloc	768,0	+470,1	19	+2
Anloc (CI)	x	x	x	x
Caygan	635,4	+356,2	14	-2

Stations (par bassins)	total (mm)	écart à la moyenne	nb de jours	écart au nb de j. moy
Tuchung	658,5	+322,4	21	+2
Binhloc	498,2	+190,2	23	+4
Daugiay (Suanoh)	545,3	+261,1	21	+2
Trangbom (SIPH)	530,2	+217,1	21	+2
Trangbom (EF)	537,0	+262,6	22	+5
Xuanloc	739,1	+451,9	25	+3
Ongque	621,2	+355,1	21	+4
Longthanh (TR)	755,0	+415,7	23	+9
Longthanh (SIPH)	513,0	+234,3	21	+4
Longthanh (Hélène)	579,7	x	19	x
Versant marit. C. St Jacques				
Binhba (Galléa)	537,6	+293,1	26	+11
Cap St Jacques	466,0	+253,3	22	+6
Bassin du Song Be				
Quanloi	446,4	+88,9	20	+3
Thuanloi	655,0	+319,9	25	+6
Bassin de la Riv. de Saigon				
Daulieng	630,6	+304,2	24	+7
Bencui	533,6	+242,1	23	+7
Laikhe	744,4	+308,3	26	+3
Saigon T.S.N.	298,5	+ 33,4	24	+3
Saigon (Ville)	405,9	x	23	x
Saigon (I.P.)	374,5	x	21	x
Bassin des deux Vaicas				
Kouktrap	x	x	x	x
Svayrieng	413,1	+88,1	24	+6
Bas Delta du Mékong				
Mytho	357,0	+94,4	16	+1
Cantho	432,7	+183,5	20	+2

Stations (par bassins)	total (mm)	écart à la moyenne	nb de jours	écart au nb de j. moy
Sud Cochinchine				
Soctrang	340,9	+57,1	24	+6
Poulo Condore	340,9	+90,8	27	+6
Littoral Rachgia - Kampot				
Kampot (Méléo)	536,6	+304,1	22	+7
Kampot (Ville)	453,6	x	20	x
Kampot (OIR)	374,9	x	16	x
	400,8	+133,3	22	+7
Haut Delta du Mékong				
Phnom Penh	429,3	+172,7	22	+4
Petit Takeo	362,1	x	13	x
Bassin Sud des Lacs				
Chandoeur Sva	x	x	x	x
Veal Tréa	393,2	x	16	x
Battambang (Mét)	514,3	+285,5	22	+7
Battambang (OIR)	455,9	+273,1	24	+13
Bekchan	x	x	x	x
Muongrussey	x	x	x	x
Pursat	68,5	x	11	x
Krakor	x	x	x	x
Dapbat	442,4	x	15	x
	379,6	x	23	x
Nord du Grand Lac				
Siemréap	526,6	+282,2	26	+10
Nord du Petit Lac				
Baray	424,0	+124,9	16	+5
Chamcar Andong	492,0	+160,2	17	+1
Mékong Cambodgien				
Bocar Kandal	376,5	x	20	x
Chhlong	277,0	+58,2	14	+4
Prekkak	316,5	+80,9	24	+9

Stations (par bassins)	total (mm)	écart à la moyenne	nb de jours	écart au nb de j. moy.
Preychhor	362,9	x	25	x
Pha Ao	634,2	x	20	x
Prey Totung	438,9	x	23	x
Kompongcham	548,8	+311,3	23	+8
Batheay	657,6	x	20	x
Prekchlong	803,0	+449,7	22	+8
Chalong	495,0	+78,6	17	+2
Mimot	736,3	+442,4	21	+6
Kontroy	692,0	+347,0	25	+10
Prekléap	503,1	x	14	x
Bassin de la Sékong				
Stungtreng	281,4	+86,0	21	+9
Bas Laos				
Paksé	130,5	+13,9	15	+4
Moyen Laos				
Savannakhet (Séno)	68,7	-60,6	10	+2
Haut Laos				
Xiengkhouang (K.K.)	23,1	-57,4	1	-7
Xiengkhouang	28,1	-45,2	8	-1
Vientiane	68,9	-38,4	12	+4
Haut Mékong				
Luang Prabang	75,8	-0,7	7	+2

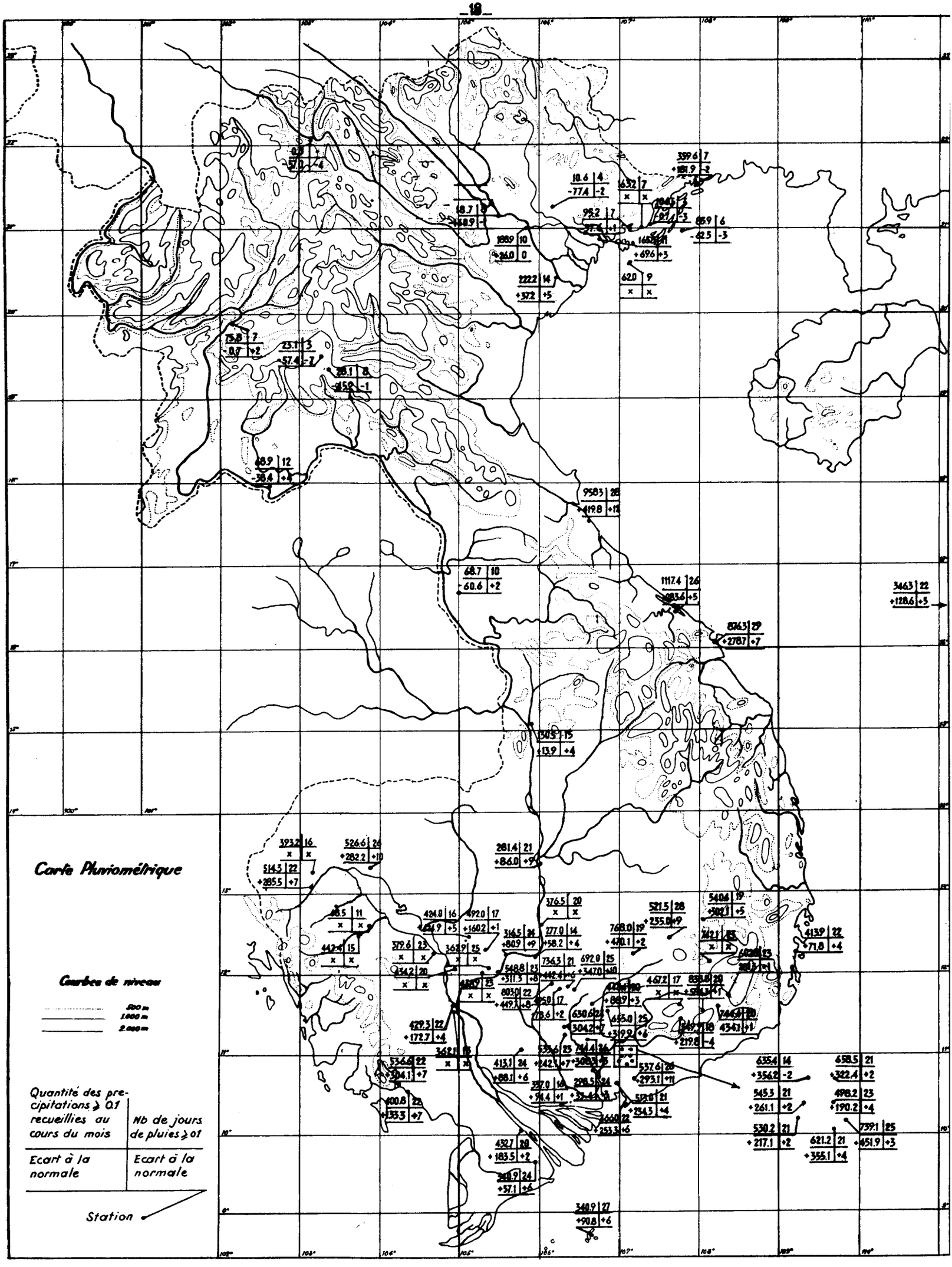
Carte Pluviométrique
Courbes de niveau
500 m
1.000 m
2.000 m
Quantité des precipitations ≥ 0.1 recueillies au cours du mois
Nb de jours de pluies ≥ 0.1
Ecart à la normale
Ecart à la normale
Station

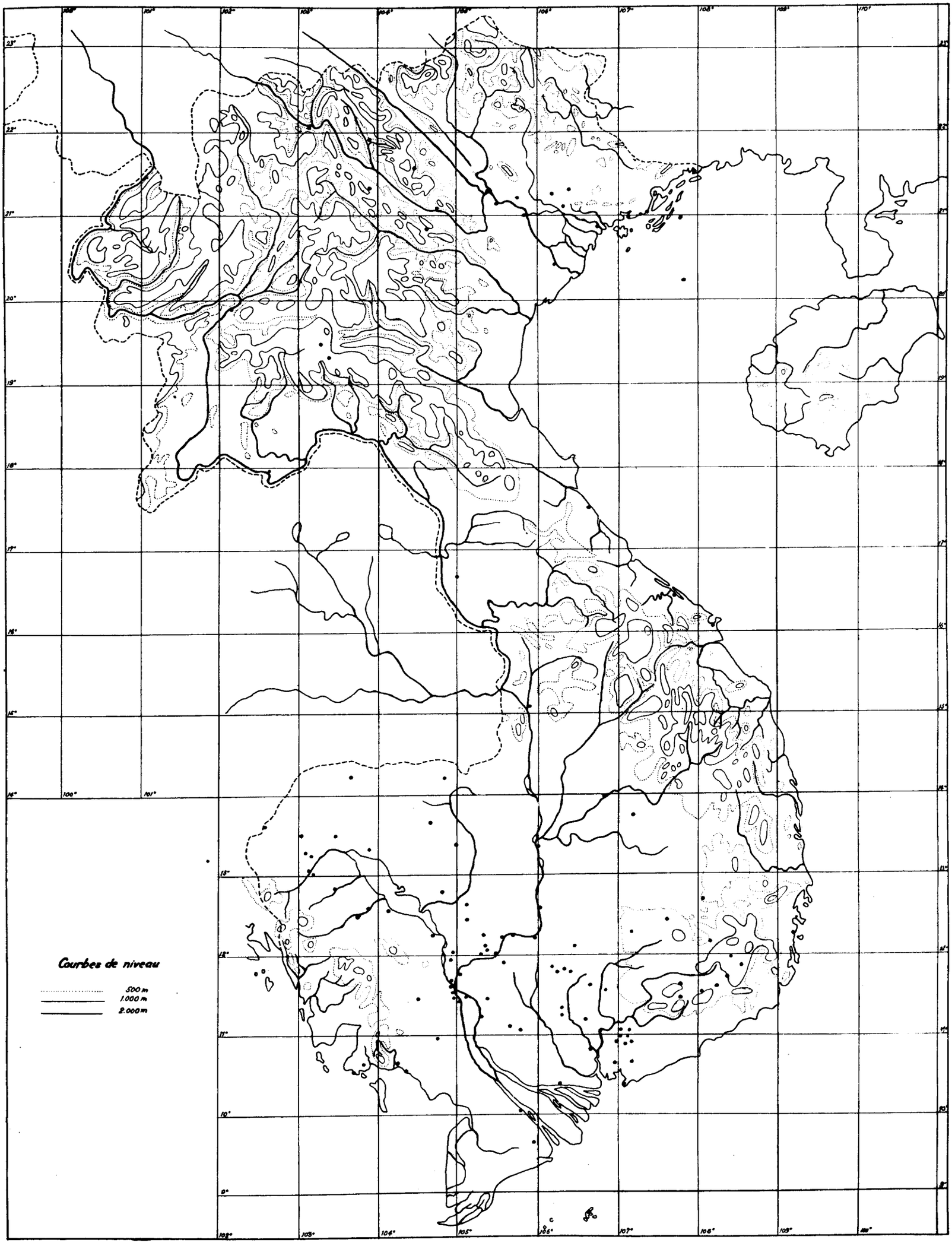
Courbes de niveau
500 m
1.000 m
2.000 m

d) Typhon Trix - Le I6 Octobre une dépression tropicale se forme à l'intersection d'un talweg polaire axé sensiblement Nord-Sud de Hokkaido Bonins, aux Carolines et de la zone de convergence intertropicale axée Ouest-Est sur les Carolines. La perturbation se déplace lentement vers l'Ouest ou l'Ouest-Nord-Ouest en se creusant, atteint la force de typhon le 29. A 0000 TU elle est centrée à environ 300 milles dans l'Est de Surigao et se déplace Ouest-Nord-Ouest à la vitesse de 7 à 8 noeuds. Le typhon aborde les Philippines à l'extrême Sud de Luçon le 2I à 0600 TU. Sa trajectoire s'incurve vers l'Ouest. La vitesse se maintient à IO-I2 noeuds jusqu'au littoral d'Indochine atteint le 23 vers 2000 TU dans la région du Cap Batangan; il franchit la chaine Annamitique, et affaibli, traverse vers l'Ouest, le Laos dans la région de Pakse. Il se comble le 26 sur le Sud du Siam à l'arrivée d'une poussée de mousson d'hiver.

e) Typhon Wilma - Au point d'intersection de la zone intertropicale de convergence et d'un talweg polaire, une dépression tropicale se forme le 2I sur les Carolines dans le voisinage de l'île Ruk. La perturbation se déplace lentement vers l'Ouest en se creusant, et atteint la force de typhon le 23 dans le voisinage des Bohols. Le typhon se déplace vers l'Ouest à la vitesse de I3 à I4 noeuds et aborde l'île de Samar le 26 vers I800 TU, traverse les Philippines, atteint la mer de Chine après avoir traversé Mindoro le 27 vers I200 TU. Il conserve la même vitesse et se déplace Ouest-Nord-Ouest. A partir du 29, sa trajectoire s'incurve vers l'Ouest-Nord-Ouest. Il passe à IOO milles au Sud-Sud-Ouest des Paracels et le 29 à 0800 TU, aborde le littoral d'Indochine dans la région de Tourane; il ravage le littoral jusqu'à Hué atteint le 30 vers 0000 TU, puis franchit la chaine Annamitique en s'affaiblissant rapidement. Il est comblé le 3I dans la région de Savannakhet par une poussée de mousson d'hiver.

f) Typhon Agnès - Une dépression tropicale se forme le 29 au Sud immédiat de Guam, se creuse rapidement jusqu'à la force de typhon et se déplace vers l'Ouest-Nord-Ouest et passe près de Guam le 30 vers 0000 TU. Le 3I à I200 TU il est centré à environ 400 milles dans l'Ouest-Nord-Ouest de Guam.

b) Temps associé - Sur le delta du Fleuve Rouge, le littoral du Nord-Viêtnam et le Golfe du Tonkin, du I4 au I7 le flux continental de Nord-Est donne un ciel peu nuageux à nuageux, une visibilité bonne après dissipation des brumes matinales. Du I8 au 2I, le flux maritime faible de secteur Est-Nord-Est donne un ciel couvert à très nuageux avec pluies fréquentes le matin, éparses l'après-midi, visibilité médiocre. Du 22 au 24 le flux continental de Nord-Est donne un ciel peu nuageux, visibilité bonne. Du 25 au 26 le flux de Nord-Est se renforce légèrement, le ciel se couvre avec pluies fréquentes, visibilité médiocre. Du 27 au 29, sous l'influence d'un flux faible de secteur Nord le ciel est peu nuageux, visibilité bonne. Du 30 au 3I le flux de secteur Nord-Est se renforce, le ciel se couvre avec fortes pluies, visibilité faible.

Sur les reliefs du Nord-Viêtnam, du I4 au I8, du 22 au 24 et du 28 au 29, temps identique à celui du Ier au IO, du I9 au 2I, du 25 au 27 et du 30 au 3I, le temps identique à celui du II au I4.

Sur le littoral du Centre-Viêtnam, le ciel nuageux le I4 se couvre avec précipitations le I5 sous l'influence de la tempête Shirley, qui aborde la région de Quinhon le I5 vers I200 TU. Le ciel s'améliore le I6 sauf dans la région de Donghoi Hué où l'on note des précipitations. Du I9 au 20 les pluies recommencent sous l'influence du typhon Vae qui aborde le Cap Padaran le 20 vers 0800 TU. Du 2I au 23 le ciel s'améliore, mais le typhon Trix qui aborde le Cap Batangan le 24 vers 0800 TU amène des pluies du 23 au 24. Le 25 les vents demeurent forts et les précipitations sont abondantes sur la partie Nord, amélioration sur la partie Sud puis les vents faiblissent et les précipitations diminuent d'intensité sur la partie Nord du 26 au 28. Sous l'influence du typhon Wilma, l'intensité des vents augmente aussi que les précipitations à partir du 29. Le typhon aborde la region Tourane Hué le 30 vers 0000 TU. On note le 30 à 0000 TU à Hué des vents de 60 noeuds.

Sur le Laos, du I4 au I5 le ciel est nuageux avec quelques averses sur la partie Sud, se couvrant avec des pluies et des vents modérés surtout sur la partie Sud sous l'influence de la tempête Shirley. Le I7 le ciel est très nuageux à couvert avec des pluies matinales sur le Cambodge, des averses ailleurs. Les I8 et I9 le ciel s'améliore. Les 20 et 2I sous l'influence du typhon Vae le ciel se couvre avec des pluies fortes et des vents modérés à forts sur le Sud du Laos, le Cambodge et le Sud-Viêtnam. Le 22 le ciel est très nuageux à couvert avec des pluies matinales sur le Cambodge, des averses ailleurs. Les 23 et 24 le ciel s'améliore. Le 25, sous l'influence du typhon Trix le ciel se couvre avec des pluies fortes surtout sur le Sud du Laos, vents modérés. Le temps s'améliore lentement du 26 au 29. Les 30 et 3I sous l'influence du typhon Wilma en comblement, le ciel est nuageux sur le Cambodge et le Sud-Viêtnam, couvert avec des précipitations faibles à modérées sur le Laos, vents faibles.

Sur la Mer de Chine, du I4 au I5, sous l'influence de la tempête Shirley, les vents prennent, sur le centre de la Mer de Chine, une rotation cyclonique ; force inconnue près du centre, 35 noeuds à I50 milles. Le ciel se couvre avec précipitations. Sur le Nord, les vents de Nord-Est modérés soufflent en rafales, le ciel se maintient peu nuageux à nuageux. Sur le Sud et sur le Golfe du Siam, les vents de secteur Sud-Ouest sont faibles à modérés, le ciel est nuageux à très nuageux avec averses. Les I6 et I7 sur le Golfe du Siam, les vents s'orientent sur la tempête "Shirley" et les précipitations sont abondantes. En Mer de Chine, amélioration générale le I6, puis aggravation le I7 avec le typhon Vae sur le centre Est. Du I8 au 20 les vents prennent une rotation cyclonique autour de "Vae" atteignant IOO noeuds près du centre 50 noeuds à 60 milles et 30 noeuds à 250 milles. Les précipitations sont abondantes dans la zone d'influence du typhon. Sur le Nord de la Mer de Chine les vents de Nord-Est modérés soufflent en rafales, le ciel est très nuageux avec averses. Sur le Sud le ciel également très nuageux avec averses mais les vents de Sud à Sud-Ouest sont faibles à modérés. Les 2I et 22, les vents s'orientent sur Vae et les précipitations sont abondantes sur le Golfe du Siam, tandis qu'en Mer de Chine, les conditions atmosphériques s'améliorent le 2I. Elles s'aggravent à nouveau le 22 avec le typhon Trix. Du 23 au 24 le ciel est couvert avec de fortes précipitations dans la zone d'influence du typhon, ailleurs averses. Les vents atteignent II0 noeuds près du centre, 50 noeuds à une distance de I50 milles, 35 noeuds à une distance de 200 milles. Sur le Nord, les vents de Nord-Est modérés à forts soufflent en rafales et contrastent avec les vents faibles à modérés de la partie Sud. Le 25 sur le Golfe du Siam, les vents s'orientent sur Trix, les précipitations sont abondantes. La mousson de Nord-Est modérée à forte accompagnée de précipitations souffle sur l'extrême Nord de la Mer de Chine, tandis que les conditions atmosphériques s'améliorent sur le centre et le Sud. Le 26 elles s'améliorent également sur le Golfe du Siam. Du 27 au 30 sous l'influence du typhon Wilma, les vents atteignent II0 noeuds près du centre, 50 noeuds dans un rayon de IOO milles, 30 noeuds dans un rayon de 240 milles. Les précipitations sont abondantes dans la zone d'influence du typhon, le ciel est couvert avec averses ailleurs. Les vents de Nord-Est, forts dans la partie Nord, contrastent avec les vents de secteur Sud-Ouest faibles à modérés de la partie Sud. Les conditions atmosphériques s'améliorent par l'Est, et le 3I, le ciel est peu nuageux à nuageux sur le centre et le Sud, tandis qu'une poussée de mousson de Nord Est accompagnée de vents forts et de précipitations intéresse l'extrême Nord de la Mer de Chine.

4°/- EN RESUME :

Pendant la première décade l'anticyclone continental domine le Nord de nos régions, tandis que la mousson d'été est en retrait sur le Sud. Cette situation prolonge celle de la dernière décade du mois de Septembre. Du II au I4 la mousson d'hiver se renforce sur le Nord de l'Indochine et le Nord de la Mer de Chine. Pendant la deuxième quinzaine une série anormale de quatre typhons perturbe le centre de la Mer de Chine et le centre et le Sud de l'Indochine.

Du point de vue aéronautique les régions les plus défavorisées ont été :

- le delta du Fleuve Rouge et le littoral du Golfe du Tonkin, du I au 3 par une assez forte brume sèche, du 4 au IO par quelques averses, le II, du I8 au 2I, du 25 au 26 et du 27 du 3I, par un ciel couvert bas, des pluies et une mauvaise visibilité.
- sur les reliefs du Nord-Viêtnam, du I au II, du I4 au I8, du 22 au 24, du 28 au 29, par une mauvaise visibilité en début de matinée et le reste du mois par un ciel couvert bas, des pluies et une mauvaise visibilité.
- sur le centre-Viêtnam, du 3 au 9 par quelques précipitations, le I5, du I9 au 20, du 23 au 24, du 29 au 30, par des pluies et des vents forts, et uniquement au Nord de Tourane du I au 2, du II au I9, du 25 au 28 et le 3I, par des précipitations.
- sur le Laos, le I5, du 20 au 2I, le 25 et du 30 au 3I par des pluies.
- sur le Cambodge et le Sud-Viêtnam, le I7 et le 22 par des pluies sur le Cambodge, du 20 au 2I par des pluies et des vents forts. Le reste du mois, quelques précipitations, principalement sous forme d'averses ont pu gêner temporairement le trafic aérien.

o
o o

TEMPERATURES : En général peu supérieures à la normale au Laos centre et Nord-Viêtnam, écarts faibles, positifs ou négatifs au Cambodge et Sud-Viêtnam.

HUMIDITE RELATIVE : Les écarts à la normale sont négatifs (I à 3%) dans le Nord-Viêtnam et à Luang-Prabang et positifs (I à 4%) sur le reste de l'Indochine.

PRECIPITATIONS : En général nettement supérieures à la normale (parfois jusqu'à plus de 50%) sauf dans le Haut et Moyen Laos et dans le Nord-Viêtnam (à l'exception de Moncay) où le déficit atteint 40 à 70% de la normale.

EVAPORATION : Ecarts très variables, généralement positifs dans les stations proches du littoral, à Luang-Prabang et Phnom-Penh, négatifs dans les autres stations.-

o
o o

HAUT COMMISSARIAT DE FRANCE
EN INDOCHINE

SERVICE METEOROLOGIQUE

RESUME MENSUEL DU TEMPS
EN
INDOCHINE

MOIS DE NOVEMBRE 1952

1°/- DU Ier AU I2 -

a) Situation générale - Le Ier la situation est caractérisée par: un anticyclone modéré sur le continent, intéressant Honshu, Borodino, le Nord de la Mer de Chine et le Nord de l'Indochine.

Un autre anticyclone modéré recouvre le Pacifique occidental. Des hautes pressions relatives sur le Nord des Indes et le Nord de l'Océan Indien.

Les basses pressions intertropicales situées au Nord de la zone de convergence intéressent le Sud des Indes et du golfe du Bengale, le Sud et le centre de la Mer de Chine, et les Carolines.

Un typhon est centré sur le Nord-Ouest de la Mer des Philippines.

Un talweg va du typhon au Kamtchatka.

L'anticyclone continental se déplace vers l'Est et une poussée de mousson d'hiver qui a débuté à la fin du mois précédent, déferle sur le Nord de l'Indochine et de la Mer de Chine jusqu'à une ligne Tourane-Vigan, atteinte le 2. Les pressions baissent sur le Nord de nos régions à partir du Ier.

Le 2, l'anticyclone se fractionne, et une cellule anticyclonique traverse le Japon d'Est en Ouest et atteint le Pacifique le 3. Puis, un talweg se forme sur la Mer du Japon et va du Sud des Riou-Kiou à Sakhaline.

Le typhon se déplace vers le Nord-Ouest à la vitesse de 8 à I0 noeuds; Le 4, il est à I00 milles au Sud-Est d'Okinawa.

Le 5, un anticyclone centré sur la Sibérie et se déplaçant vers l'Est, domine la Mer du Japon, la Mer Jaune et la Chine. La trajectoire du typhon se recourbe vers le Nord-Est. Le 6, il est à 250 milles au Sud de Tokyo. L'anticyclone continental atteint le Nord de la Chine le 8, le Japon le 9, tandis qu'un nouvel anticyclone apparait sur la Mongolie occidentale. Le II un anticyclone fort apparait près du Baikal, et domine la Mer du Japon, la Mer Jaune et la Chine.

Le 8 une dépression tropicale se forme sur le centre du golfe du Bengale, se déplace vers le Nord puis le Nord-Est, aborde le littoral de Birmanie près de Chittagong le I0, et se comble.

Le 9, dans la région intertropicale d'un talweg polaire, une dépression tropicale se forme dans l'Ouest-Nord-Ouest immédiat de Guam; elle se déplace vers l'Ouest en se creusant. Le I0, la perturbation atteint la force de typhon qui se déplace vers l'Ouest à la vitesse de I2 à I5 noeuds. Le I2, sa trajectoire s'incurve vers le Nord-Ouest, passe au large du Nord-Est de Luçon et franchit le Canal de Ballingtang le I3 à 0000 TU.

b) Temps associé - Sur le Nord-Viêtnam, du Ier au 4, vents modérés d'entre Nord et Nord-Est, ciel couvert bas avec quelques pluies provoquées par des fronts froids modérément actifs, rapidement suivis par un ciel de stratocumulus élevé. Du 5 au I2, ciel peu nuageux à nuageux, brumes matinales denses particulièrement dans les vallées.

Sur le littoral du centre-Viêtnam, vents de Nord-Ouest en rafales et pluies le Ier et le 2. Le temps s'améliore lentement les 3 et 4, et, du 5 au I2 le ciel devient peu nuageux à nuageux sauf crachins dans la région de Đonghoi Hue le 8, dans la region de Tourane Hue le I2 et des averses matinales le 9.

Sur le Laos, du I au 2 ciel couvert avec pluies par places, puis du 3 au I2 ciel peu nuageux à nuageux après dissipation des brumes matinales.

Sur le Cambodge, le Sud-Viêtnam et le Golfe du Siam, ciel couvert avec précipitations parfois orageuses le Ier. Le temps s'améliore lentement du 2 au 4 puis du 5 au I2 devient peu nuageux à nuageux.

En Mer de Chine, au Nord du cinquième parallèle, vents de Nord-Est faibles à modérés, le ciel peu nuageux avec rares averses. Au Sud du cinquième parallèle, vents d'entre Sud et Ouest faibles, le ciel très nuageux avec averses. Des pluies accompagnent la zone intertropicale de convergence qui traverse la Mer de Chine à la hauteur du cinquième parallèle. Toutefois on note le I et le 2 sur l'extrême Nord, des vents de Nord-Est modérés soufflant en rafales, un ciel très nuageux des précipitations éparses.

2°/- DU I3 AU I5 :

a) Situation générale - L'anticyclone continental signalé le II se déplace vers l'Est-Sud-Est en faiblissant. Il atteint la Mandchourie le I4 et se scinde en deux cellules, l'une atteint le Pacifique, l'autre la Corée. Le I4 un anticyclone modéré traverse la Mongolie, et atteint le Nord-Est de la Chine le I5. Un talweg apparait le I4 du Nord de la Mer de Chine au Nord des Riou-Kiou passe entre les Bonins et Honshu puis s'incurve vers le Nord. Il se déplace vers l'Est.

Sur le Sud de nos régions, la situation demeure sans grands changements.

Le typhon " BESS " franchit le canal de Ballingtang le I3 à 0000 TU, sa trajectoire s'incurve progressivement vers le Nord, sa vitesse se maintient à I3 à I4 noeuds. Il longe le littoral Sud-Ouest de Formose. Le I4 à 0000 TU, il est centré à proximité des îles Pescadores. Sa trajectoire s'incurve alors vers le Nord-Est, et il traverse en faiblissant la Mer de Chine Orientale. Sa vitesse passe progressivement de I3 à 22 noeuds. Il disparait sur le Nord des Riou-Kiou le I5.

b) Temps associé - Sur le Nord-Est de la Mer de Chine, les vents fraichissent sous l'influence du typhon. Ils atteignent 90 noeuds près du centre, 50 noeuds à I00 milles, 30 noeuds à 250 milles dans le demi-cercle Nord, 30 noeuds à 200 milles dans le demi cercle Sud. Les précipitations sont abondantes près du centre du typhon, éparses ailleurs.

Sur le reste de la Mer de Chine et sur l'Indochine, le temps demeure sans changement.

3°/- DU I6 AU 20 :

a) Situation générale - Le I5, un fort anticyclone centré sur la Mongolie occidentale rejoint l'anticyclone du Nord-Est de la Chine et domine le Nord de la Mer de Chine et le Nord de l'Indochine. Il se déplace vers l'Est-Sud-Est en faiblissant. Il est renforcé le I8, par un anticyclone fort centré sur la Sibérie à l'Ouest-Sud-Ouest du Baikal et qui se déplace également vers l'Est-Sud Est en faiblissant.

A partir du 20 une ceinture anticyclonique orientée sensiblement Ouest-Est s'étend sur la Mongolie, la Corée, Honshu et le Pacifique occidental.

Le I5 au point d'intersection d'un talweg polaire et de la zone intertropicale de convergence, une dépression tropicale se forme à environ I80 milles au Sud de Guam. Elle se déplace Ouest-Nord-Ouest à I2 à I3 noeuds en se creusant, et atteint la force de typhon le I7. Du I7 au 20 le typhon " CARMEN " se déplace vers l'Ouest-Nord-Ouest à I5 noeuds puis progressivement vers le Nord-Nord-Ouest, sa vitesse diminue à 7 noeuds. Le 20 sa trajectoire s'incurve vers le Nord-Nord-Est et sa vitesse augmente de 7 à I5 noeuds.

Le 20 à I200 TU le typhon est centré à environ 80 milles au Sud-Sud-Est d'Okinawa, et à partir du 2I il se déplace vers le Nord-Est.

b) Temps associé - Sur le Nord-Viêtnam le temps est identique à celui de la période du 5 au I2.

Sur le littoral du centre-Viêtnam, le ciel devient nuageux avec averses. On note des crachins ou des pluies faibles surtout matinales dans la région de Tourane Hue le I6, dans la région de Đonghoi les I8 et I9.

Ailleurs le temps demeure sans grands changements.

(Suite page 20)

Pression atmosphérique en millibars

Stations	altitude H_0 en m.	Au niveau de la station (corrigée à 0° et gravité normale)									Réduite au niveau de la mer					
		Matin		Soir		min abs	min abs de la période d'obs.	max abs	max abs de la période d'obs.	$\bar{P}$	$\bar{p}$	aux heures d'observations (7ème fuseau)				
		$\bar{P}_n$	$\bar{P}_x$	$\bar{P}_n$	$\bar{P}_x$	P_n date	Valeur année	P_x date	Valeur année	écart à la normale Δ	écart à la normale	7	10	13	16	19
Moncay	10.	1013,6	1016,3	1012,4	1014,4	1007,7 13	1004,0 1929	1021,1 21	1030,0 1948	1014,2 -1,7	1015,5 -1,7	1016,3	1017,5	1015,2	1013,8	1014,7
Hanoi	16,2	1012,2	1015,1	1010,5	1013,0	1005,8 13	1002,7 1943	1020,8 1	1030,7 1948	1012,6 -2,2	1014,4 -2,2	1015,6	1016,7	1013,8	1012,5	1013,6
Gowtow	x	x	x	x	x	x	x	x	x	x	x	x	x	x	x	x
Haiphong	4,8	1014,2	1016,6	1012,6	1014,9	1008,1 13	1005,5 1950	1020,9 1 et 21	1031,6 1948	1014,5 -2,0	1015,1 -2,0	1015,8	1017,0	1014,7	1013,4	1014,3
Norways	x	x	x	x	x	x	x	x	x	x	x	x	x	x	x	x
Namdinh	6,5	1013,0	1015,7	1011,6	1013,8	1007,0 13	1003,4 1932, 1943	1020,9 1	1027,4 1939, 1943	1013,4 -1,9	1014,2 -1,9	1015,2	1016,2	1013,6	1012,4	1013,5
Donghoi	4,8	1012,2	1014,8	1011,1	1013,6	1007,0 13	1003,9 1950	1017,7 1 et 21	1026,6 1948	1012,9 -1,9	1013,5 -1,9	1014,0	1015,3	1013,1	1001,8	1012,9
Pattle	6,9	1010,4	1012,7	1009,9	1011,5	1006,7 13	981,7 1942	1015,5 21	1019,7 1948	1011,1 -0,5	1012,0 -0,5	1012,6	1013,5	1011,7	1010,8	1011,7
Hué (Phubai)	19.	1011,7	1014,1	1010,4	1012,4	1006,2 13	1002,9 1943	1016,8 22	1021,0 1943	1012,0 +0,8	1014,2 +0,8	1015,2	1016,2	1013,8	1012,7	1013,5
Tourane	6,8	1011,2	1013,9	1010,3	1012,8	1006,6 13	1003,0 1950	1016,7 22	1021,5 1943	1012,0 -0,8	1012,8 -0,8	1013,5	1014,4	1012,1	1011,4	1012,5
Nhatrang	7.	1010,4	1013,0	1009,4	1012,1	1006,5 13	994,7 1933	1014,8 29	1017,9 1930	1011,3 +0,5	1012,1 +0,5	1012,8	1013,6	1011,4	1010,4	1011,9
Dalat (Trenkhang)	958.	904,5	906,3	903,3	905,9	901,0 13	900,7 1949	907,7 5	909,8 1949	905,0 -0,3	x	x	x	x	x	x
Dyring	x	x	x	x	x	x	x	x	x	x	x	x	x	x	x	x
Saigon (Tansonnhut)	9,9	1008,6	1011,1	1007,0	1010,4	1004,6 13	1001,5 1948	1012,7 29	1016,1 1930	1009,3 -0,1	1010,4 -0,1	1011,1	1012,0	1009,6	1008,3	1010,0
Cap St Jacques	183.	989,1	991,5	988,1	990,6	986,3 13	983,6 1950	993,2 29	995,3 1930, 1933	989,8 -0,4	1010,5 -0,8	1011,2	1011,9	1009,7	1008,8	1010,2
Soctrang	4,8	1009,2	1011,6	1008,2	1011,0	1006,0 13	1004,5 1950	1012,8 7, 17 et 29	1014,0 1951	1010,0 +0,5	1010,6 +0,5	1011,0	1012,1	1010,0	1009,0	1010,4
Poulo Condore	4,8	1008,0	1010,6	1007,3	1010,0	1005,2 13	1002,6 1950	1012,5 5	1015,9 1933	1009,0 -0,7	1009,7 -0,7	1010,1	1011,1	1009,3	1008,2	1009,3
Stungtreng	55,5	1005,1	1007,5	1003,4	1006,3	1000,4 13	994,1 1949	1009,7 29	1011,4 1948	1005,5 +0,9	1012,0 +1,0	1013,0	1013,8	1011,3	1009,8	1011,3
Siemreap	20.	1007,7	1010,4	1006,2	1009,3	1003,1 13	1002,8 1943	1011,9 29 et 30	1014,7 1942	1008,3 -0,1	1010,6 -0,1	1011,2	1012,5	1010,3	1008,6	1010,1
Battambang	19.	1008,0	1010,6	1006,6	1009,4	1003,7 13	x	1012,1 17	x	1008,6 x	1010,8	1011,3	1012,7	1010,7	1008,9	1010,0
Krakor	12,6	1008,9	1011,7	1007,8	1009,9	1005,4 13	x	1012,3 17 et 29	x	1009,5 x	1011,0	1011,3	1012,6	1011,1	1009,4	1010,2
Kompongcham	16,3	1007,8	1010,4	1006,5	1009,3	1003,7 13	1003,4 1949	1012,1 29	1016,0 1948	1008,5 -0,5	1010,4 -0,5	1011,1	1012,1	1009,9	1008,5	1009,9
PhnomPenh (Pochentong)	11.	1009,0	1011,7	1007,7	1010,8	1005,3 13	1002,1 1933	1013,3 29	1016,3 1930	1009,8 +0,1	1011,0 +0,1	1011,5	1012,7	1010,5	1009,0	1010,5
Svayrieng	7.	1009,6	1011,3	1007,6	1010,2	1004,9 13	x	1013,0 29	x	1009,6 x	1010,4	1010,8	1012,1	1010,0	1008,4	1009,7
Kampot	5.	1009,4	1012,6	1008,0	1011,2	1005,3 13	1004,0 1950	1014,0 5	1014,0 1952	1010,2 +0,8	1010,8 +0,8	1011,6	1012,8	1010,1	1009,0	1010,5
Luang Prabang	289,6	x	x	x	x	x	x	x	x	x	x	1013,2	1014,2	1010,3	1007,8	1009,6
Xiengkhouang (Khangkhay)	1146.	892,2	894,1	890,1	892,6	886,9 13	885,3 1943	896,3 1	899,3 1943	892,1 -0,9	x	x	x	x	x	x
Vientiane	171.	992,8	995,3	990,9	993,7	987,0 13	982,3 1937	997,6 1	1003,7 1935	993,0 0,0	1012,4 +0,5	1013,6	1014,4	1011,7	1009,9	1011,2
Savannakhet (Séno)	187.	989,3	991,5	987,7	990,4	984,1 13	982,4 1943	993,5 1 et 17	998,5 1943	989,7 -0,5	1011,1 -0,3	1012,3	1012,7	1009,9	1008,8	1010,4
Paksé	x	x	x	x	x	x	x	x	x	x	x	x	x	x	x	x

Station : HAIPHONG (Catbi) H_b : 4m8

Pression atmosphérique en millibars au niveau de la station (corrigée à 0° et gravité normale)

Dates	Heures (7ème fuseau) 2	4	6	8	10	12	14	16	18	20	22	24	moy. des 12 valeurs
1	18,9	18,1	18,9	19,9	20,7	19,6	18,3	18,1	18,9	19,4	19,6	19,1	19,1
2	18,2	17,7	17,8	18,9	19,7	18,0	16,0	16,2	16,6	17,3	17,2	16,7	17,5
3	15,8	15,4	15,5	16,8	17,5	16,2	14,8	14,1	14,3	15,4	16,0	15,7	15,6
4	15,1	14,9	15,1	16,4	16,5	14,8	12,6	11,9	12,3	13,3	13,6	13,7	14,2
5	13,5	13,5	13,8	14,7	15,1	13,6	11,8	11,7	12,0	13,2	13,8	14,0	13,4
6	13,9	13,7	14,1	15,2	15,4	13,8	12,1	11,8	12,1	13,0	13,6	14,0	13,6
7	14,1	14,2	15,0	16,5	17,1	15,9	14,5	14,3	14,8	15,5	15,7	15,6	15,3
8	15,4	15,3	15,5	17,1	17,1	15,2	13,5	13,5	14,1	15,2	15,6	15,4	15,2
9	14,7	14,2	14,7	15,5	16,1	14,7	12,6	12,3	12,6	13,6	13,9	13,8	14,1
10	13,6	13,5	13,5	14,9	15,1	13,3	11,4	11,1	11,6	12,5	12,7	12,5	13,0
11	11,7	11,3	11,7	13,0	13,5	11,9	10,2	10,2	10,8	11,7	11,9	11,7	11,6
12	11,0	10,6	11,1	12,6	12,7	11,1	09,2	09,1	09,5	10,4	10,6	10,4	10,7
13	09,9	09,5	10,2	11,3	11,8	10,1	08,2	08,3	08,9	10,1	11,0	10,6	10,0
14	10,1	10,1	10,9	12,8	13,1	11,8	09,9	09,9	11,0	12,1	12,5	12,6	11,4
15	12,3	12,5	13,7	15,5	15,7	14,0	12,4	12,5	13,5	14,5	14,9	14,8	13,9
16	14,3	14,3	14,9	17,0	17,8	16,3	14,7	14,9	15,2	16,3	16,8	16,8	15,8
17	16,7	16,7	17,1	18,5	18,9	16,9	14,4	14,1	14,7	15,5	16,3	16,2	16,3
18	16,1	16,1	16,6	18,1	18,3	16,9	15,2	15,0	15,7	16,6	17,2	17,5	16,6
19	17,2	16,7	16,6	17,7	17,9	16,9	14,9	14,5	14,7	16,1	16,8	17,0	16,4
20	17,0	16,7	17,1	18,0	18,2	17,4	15,6	15,7	16,3	17,1	17,9	17,9	17,1
21	17,8	17,9	18,5	19,7	20,9	19,2	17,2	17,1	17,4	18,4	18,8	19,2	18,5
22	19,0	18,7	19,1	20,3	20,3	18,2	16,1	15,9	16,1	17,5	18,2	18,1	18,1
23	17,3	17,1	17,1	18,1	18,9	16,8	14,4	14,1	15,3	16,1	16,3	15,8	16,4
24	15,7	15,5	16,2	17,1	16,9	15,4	13,0	12,5	13,6	14,2	14,2	14,1	14,9
25	13,9	13,7	13,5	14,2	14,2	13,2	11,0	10,6	11,0	12,2	12,3	12,3	12,7
26	11,6	11,3	11,7	12,7	13,3	11,8	09,7	09,4	09,7	10,9	11,1	10,6	11,2
27	10,2	10,3	11,1	12,2	12,9	11,6	09,1	09,4	10,2	11,1	11,6	11,5	10,9
28	10,9	10,6	11,5	13,3	13,9	12,6	10,3	10,2	10,7	12,3	12,7	13,0	11,8
29	13,1	13,3	14,5	16,3	16,7	14,8	13,0	12,9	13,7	14,4	14,6	14,5	14,3
30	14,1	13,7	14,1	15,2	16,2	14,7	12,5	12,2	12,7	13,4	13,9	13,8	13,9
31													
Moy.	14,4	14,2	14,7	16,0	16,4	14,9	13,0	12,8	13,3	14,3	14,7	14,6	14,5

Température de l'air en degrés centigrades (sous abri)

Dates	Heures (7ème fuseau) 2	4	6	8	10	12	14	16	18	20	22	24	moy. des 12 valeurs
1	17,7	17,3	16,7	17,4	18,2	18,2	17,8	16,4	16,1	16,0	16,1	15,9	17,0
2	15,6	15,9	15,2	17,8	19,5	20,7	21,4	21,3	20,5	19,7	19,5	19,3	18,9
3	19,2	19,2	19,2	20,0	21,9	23,8	24,6	24,5	22,4	21,4	21,0	21,1	21,6
4	20,8	20,8	20,8	21,8	24,6	26,3	26,6	26,4	24,3	23,4	22,6	22,4	23,4
5	21,5	21,0	21,5	22,4	26,2	28,0	28,6	27,0	24,7	23,5	23,0	22,5	24,1
6	21,9	21,6	21,6	23,1	26,6	27,3	28,0	26,5	24,6	23,7	23,5	22,6	24,2
7	22,1	21,8	22,0	24,0	26,2	26,4	26,7	26,5	24,4	23,3	22,6	21,4	24,0
8	20,8	20,5	20,0	22,2	25,5	26,7	26,8	26,0	24,1	23,3	22,0	21,3	23,3
9	21,1	21,3	20,4	22,5	25,0	25,1	26,5	26,4	25,0	23,8	23,2	22,5	23,6
10	28,3	22,0	21,8	25,0	26,2	27,6	27,1	27,0	25,1	24,2	24,0	23,4	24,6
11	23,4	23,4	23,8	24,3	27,0	27,3	27,2	26,2	25,4	24,6	24,4	23,4	25,0
12	22,7	22,6	23,0	24,1	26,7	27,0	27,1	27,0	25,0	24,3	23,8	22,9	24,7
13	22,3	22,8	22,5	22,7	26,6	27,0	27,0	26,4	25,1	24,8	24,0	23,1	24,5
14	22,4	22,0	21,5	22,6	26,5	29,1	28,7	27,1	24,5	23,6	23,3	23,0	24,5
15	21,7	21,2	20,8	22,8	25,6	26,7	26,7	25,5	24,3	23,3	23,3	22,3	23,7
16	21,0	20,8	21,2	23,8	25,1	26,1	27,5	26,4	24,5	23,6	22,7	21,6	23,7
17	21,4	20,9	20,8	23,5	25,1	26,8	28,1	26,4	24,3	24,0	23,3	22,2	23,9
18	22,1	22,4	22,0	22,9	25,8	26,6	26,9	25,6	24,6	23,4	21,9	22,4	23,9
19	22,6	22,0	22,6	23,9	25,1	24,4	24,5	25,0	23,4	22,6	21,2	21,0	23,2
20	21,0	22,0	22,0	22,8	25,4	25,3	24,9	25,4	23,7	22,4	21,5	21,8	23,2
21	21,6	21,3	21,2	21,7	23,0	24,1	24,0	23,0	21,3	19,9	19,2	18,7	21,6
22	18,0	18,5	18,9	19,7	21,5	22,9	22,2	23,8	22,8	20,5	19,7	19,4	20,6
23	19,2	19,0	20,0	21,6	21,9	23,8	24,2	24,6	23,1	22,6	21,6	21,5	21,9
24	20,9	20,0	20,2	22,4	23,7	24,6	25,1	24,2	22,8	22,4	21,7	20,0	22,3
25	19,8	19,6	20,8	21,8	25,0	25,6	26,0	24,9	23,8	23,1	22,4	21,5	22,9
26	21,2	21,2	21,4	22,3	24,5	26,3	26,2	25,3	24,0	23,3	23,3	22,9	23,5
27	21,6	21,0	21,2	22,4	25,9	26,7	26,6	25,6	24,3	23,4	22,8	22,8	23,7
28	21,8	21,4	21,3	22,2	23,8	25,4	26,0	25,0	23,8	22,9	22,3	21,9	23,2
29	20,7	20,8	21,7	22,1	25,8	27,2	27,3	25,2	23,7	22,9	21,8	21,0	23,3
30	20,8	20,8	21,2	23,3	25,6	26,3	27,0	26,0	23,8	22,6	22,0	22,0	23,4
31													
Moy.	21,0	20,8	20,9	22,3	24,7	25,6	25,9	25,2	23,7	22,8	22,1	21,6	23,0

Station : TOURANE H_b : 6m8

Pression atmosphérique en millibars au niveau de la station (corrigée à 0° et gravité normale)

Dates	Heures (7ème fuseau) 2	4	6	8	10	12	14	16	18	20	22	24	moy. des 12 valeurs
1	11,4	11,3	12,0	13,7	12,8	12,0	10,3	10,9	11,4	12,8	13,2	12,6	12,0
2	11,9	11,4	12,1	13,2	13,4	12,3	11,0	11,0	11,4	12,9	12,6	11,8	12,1
3	10,7	10,3	11,1	12,6	12,5	11,4	10,3	10,1	10,9	12,5	13,0	12,5	11,5
4	11,7	11,7	12,5	13,5	13,3	12,0	10,7	10,3	11,2	12,7	13,0	12,9	12,1
5	11,9	11,7	12,4	13,3	13,3	11,7	10,5	10,6	11,1	12,2	12,7	12,5	12,0
6	11,9	11,8	12,3	13,5	13,5	12,2	10,5	10,5	11,2	12,3	12,5	11,8	12,0
7	11,3	11,4	12,7	14,6	15,1	13,4	11,8	11,4	12,0	12,9	13,0	12,0	12,6
8	11,1	10,7	11,8	13,0	13,8	12,0	10,8	10,6	11,5	12,6	12,8	12,3	11,9
9	12,0	12,2	12,8	14,2	14,6	12,4	11,0	10,8	10,9	11,5	12,0	12,2	12,2
10	11,5	11,8	12,4	13,2	13,4	12,1	10,2	10,0	10,5	11,6	11,9	11,2	11,7
11	10,6	10,3	10,7	11,6	11,3	10,0	08,8	09,1	09,7	10,5	11,0	10,6	10,4
12	09,6	09,0	09,8	10,9	11,2	10,0	08,3	08,4	08,6	09,8	10,1	09,9	09,6
13	09,0	08,4	08,8	10,0	10,3	08,5	06,7	06,9	07,6	09,1	09,5	09,2	08,7
14	08,7	08,6	09,5	11,1	11,5	09,7	08,5	08,7	09,8	11,2	11,5	10,8	10,0
15	10,3	10,3	11,9	13,4	13,7	12,7	10,7	10,9	11,6	12,8	13,3	12,9	12,0
16	12,2	11,7	12,1	14,4	15,0	14,2	12,9	12,5	12,9	14,2	14,8	14,5	13,5
17	13,7	13,3	13,9	14,8	14,9	13,1	12,0	11,7	12,4	13,7	14,2	13,6	13,4
18	12,5	12,3	12,9	14,3	14,5	13,2	11,9	11,7	12,3	13,2	13,6	13,0	13,0
19	12,1	11,8	12,9	13,4	13,8	13,0	11,3	11,0	11,6	12,7	13,1	12,7	12,5
20	12,0	11,5	12,1	13,5	14,1	13,0	11,9	12,0	12,3	13,3	13,5	13,3	12,7
21	13,0	13,1	14,2	15,4	16,2	15,0	13,4	13,3	13,8	14,7	14,9	14,7	14,3
22	14,0	14,4	15,3	16,5	16,3	14,9	12,9	12,7	13,4	14,5	14,9	14,4	14,5
23	13,8	13,6	13,7	14,8	14,5	12,6	11,4	11,6	12,2	13,4	13,7	13,0	13,2
24	12,2	12,2	13,0	14,0	13,9	12,3	10,6	10,7	11,5	12,7	12,8	12,0	12,3
25	11,4	11,3	12,3	13,6	13,4	11,6	09,8	09,4	10,0	11,2	11,4	10,6	11,3
26	10,4	10,1	11,0	12,4	12,3	10,9	09,7	09,5	09,6	10,5	10,6	10,4	10,6
27	10,0	09,9	10,2	11,4	11,7	10,0	08,6	08,8	09,5	10,8	11,0	10,5	10,2
28	10,4	10,1	11,1	12,8	12,8	10,9	09,5	09,3	10,6	11,8	12,5	12,5	11,2
29	11,5	11,6	12,5	14,0	15,0	13,2	11,6	11,4	12,0	12,8	13,5	12,9	12,7
30	12,3	12,0	12,5	14,2	14,4	12,7	11,5	11,2	11,7	12,7	12,9	12,6	12,6
31													
Moy.	11,5	11,3	12,1	13,4	13,6	12,1	10,6	10,6	11,2	12,3	12,7	12,2	12,0

Température de l'air en degrés centigrades (sous abri)

Dates	Heures (7ème fuseau) 2	4	6	8	10	12	14	16	18	20	22	24	moy. des 12 valeurs
1	21,1	20,8	21,2	21,0	24,6	26,3	25,4	23,6	23,1	23,2	22,7	22,0	22,9
2	22,1	21,5	21,5	24,5	26,0	25,0	22,0	23,0	22,5	21,8	22,2	21,5	22,8
3	21,6	21,8	22,0	22,0	24,1	27,0	26,7	25,0	23,2	22,0	21,9	21,7	23,3
4	22,4	22,5	22,4	23,5	26,0	27,0	25,0	24,8	23,9	23,8	23,9	23,8	24,1
5	23,2	23,0	22,8	24,5	26,8	27,6	28,0	26,0	24,3	24,0	23,2	22,9	24,7
6	22,2	21,8	22,0	24,7	27,6	28,2	27,8	26,8	25,6	24,6	23,6	22,7	24,8
7	21,8	21,3	21,5	22,9	24,0	26,3	26,9	26,8	24,7	23,7	22,7	22,8	23,8
8	22,2	21,8	21,8	23,8	23,3	25,8	25,7	25,0	24,5	23,8	23,6	23,4	23,7
9	23,0	22,9	22,4	24,7	26,5	28,8	28,3	27,1	25,3	24,1	22,7	22,2	24,8
10	22,4	21,0	20,6	25,4	27,4	29,7	29,5	28,0	25,5	24,6	23,6	22,7	25,0
11	21,6	20,6	20,0	23,5	27,5	30,0	29,3	28,0	25,7	24,2	22,4	21,1	24,5
12	20,7	20,8	21,0	21,8	22,8	24,0	25,5	23,0	23,5	23,4	23,0	22,7	22,7
13	21,9	22,0	22,0	24,2	28,0	28,2	28,1	27,1	25,5	24,8	23,9	23,0	24,9
14	21,8	21,0	20,7	23,7	27,8	29,0	28,5	27,5	25,5	24,6	22,7	21,7	24,5
15	20,7	20,0	19,8	22,4	26,8	27,7	28,0	26,8	24,4	23,7	22,2	21,7	23,7
16	20,9	21,0	21,2	21,5	23,4	22,0	22,0	23,7	23,2	22,5	21,8	20,9	22,0
17	20,6	20,0	20,5	23,0	24,8	26,0	23,0	23,7	23,0	22,5	22,8	22,5	22,7
18	22,5	22,0	22,3	24,0	26,6	25,8	27,0	26,8	25,0	24,9	25,2	25,5	24,8
19	25,0	23,2	23,2	25,0	25,8	26,4	26,3	25,0	25,3	25,5	25,7	25,9	25,2
20	25,8	25,4	25,9	24,0	26,0	26,7	26,1	24,0	25,3	25,0	25,0	25,0	25,4
21	24,0	24,5	23,7	26,1	26,1	27,0	27,1	25,8	25,0	24,9	24,8	24,1	25,4
22	23,8	23,2	22,2	24,2	25,6	27,0	26,5	25,7	24,8	24,7	24,2	22,6	24,5
23	22,2	20,7	20,9	22,0	25,4	26,5	24,8	22,8	21,8	22,2	22,4	22,4	22,9
24	21,7	21,5	21,6	24,7	26,8	27,8	27,0	25,8	24,6	22,8	21,7	21,5	24,0
25	20,6	20,0	19,6	21,0	25,3	26,8	27,0	26,3	23,9	22,1	21,7	20,5	22,9
26	19,8	19,0	18,4	21,1	27,0	27,2	26,4	25,3	23,6	21,8	20,8	19,3	22,5
27	18,0	18,4	17,2	20,0	24,2	27,1	28,6	26,3	23,8	21,7	20,2	18,9	22,0
28	17,8	17,0	16,5	20,8	25,2	28,0	27,2	26,4	23,6	21,4	19,8	18,5	21,8
29	17,7	17,0	16,9	20,6	23,8	26,1	26,1	25,0	23,1	23,0	22,0	21,2	21,9
30	20,0	19,0	18,9	20,8	24,6	27,2	27,2	26,0	24,5	24,3	24,3	23,5	23,4
31													
Moy.	21,6	21,1	21,0	23,0	25,7	26,9	26,6	25,6	24,3	23,5	22,9	22,3	23,7

pour avoir la pression, on ajoute 1000mb aux chiffres non soulignés et 900mb aux chiffres soulignés.

Station : NHATRANG H_b : 7m

Pression atmosphérique en millibars au niveau de la station (corrigée à 0° et gravité normale)

Dates	Heures (7ème fuseau) 2	4	6	8	10	12	14	16	18	20	22	24	moy. des 12 valeurs
1	10,8	10,3	11,1	12,0	12,3	10,5	08,8	09,1	10,3	11,6	12,0	11,5	10,9
2	11,0	10,3	11,2	12,2	12,1	10,8	08,7	08,6	09,8	10,8	11,2	10,5	10,6
3	09,8	10,1	11,4	12,5	12,4	11,4	09,7	09,8	10,3	11,8	12,1	11,4	11,1
4	10,9	10,8	12,0	12,9	12,7	11,3	10,5	09,8	11,2	12,3	12,8	12,8	11,7
5	12,1	11,8	12,6	13,6	13,8	11,9	10,5	10,7	11,3	12,4	12,8	12,5	12,2
6	12,0	11,8	12,6	13,9	13,6	12,2	10,8	10,8	11,5	12,3	12,6	11,6	12,1
7	10,8	11,0	12,5	13,9	14,2	12,6	10,8	10,6	12,0	12,4	12,4	11,8	12,1
8	11,0	10,5	11,2	12,3	12,6	12,0	10,8	10,2	10,7	12,0	12,4	12,0	11,5
9	11,6	11,7	12,2	13,3	13,5	12,0	10,8	10,4	10,7	12,1	12,5	11,9	11,9
10	11,0	10,6	11,7	12,2	12,9	11,5	09,9	09,4	10,3	11,3	11,5	11,1	11,1
11	10,3	10,0	10,8	11,8	11,7	10,1	08,3	08,1	09,0	10,0	10,3	10,0	10,0
12	09,4	08,6	09,7	10,8	10,2	08,2	06,8	06,7	07,7	09,2	09,5	09,4	08,9
13	08,8	08,4	09,4	09,9	09,7	08,3	07,0	07,0	08,4	09,8	10,1	10,0	08,9
14	09,4	09,4	10,5	11,6	11,5	10,4	08,8	08,8	09,8	11,4	11,7	11,4	10,4
15	10,7	10,7	11,8	13,1	13,4	11,6	10,1	10,5	11,5	12,6	12,8	12,2	11,8
16	11,4	11,5	12,5	14,1	14,1	12,9	11,7	11,1	11,8	13,0	13,6	13,0	12,6
17	12,0	11,7	12,4	13,7	14,3	12,6	11,3	10,4	11,2	12,7	13,4	12,5	12,4
18	11,0	10,8	11,4	12,4	12,7	11,3	10,2	09,9	10,8	11,4	11,9	10,7	11,2
19	09,7	09,5	10,3	11,6	12,7	11,1	09,4	09,1	10,7	11,4	12,1	11,5	10,8
20	10,4	09,8	11,2	12,4	12,5	11,2	10,5	10,0	10,8	12,2	12,4	11,9	11,3
21	10,8	10,9	12,0	13,4	13,7	13,0	11,5	10,9	12,0	13,0	13,1	12,9	12,3
22	12,5	11,9	13,0	14,0	14,2	13,0	11,0	11,0	11,7	13,0	13,0	12,0	12,5
23	11,0	10,7	11,5	12,8	12,6	11,0	09,6	09,6	11,3	12,6	12,2	11,8	11,4
24	10,9	10,6	11,5	12,4	12,2	10,4	08,9	09,0	10,6	11,5	11,4	11,0	10,9
25	10,2	10,3	11,0	12,4	12,3	10,4	08,7	08,8	09,9	11,0	11,0	10,6	10,6
26	09,6	09,7	10,8	12,2	12,2	11,0	09,2	09,0	10,0	11,0	11,2	10,9	10,6
27	10,0	09,9	10,8	12,3	12,1	10,2	09,0	09,3	10,3	11,1	11,4	11,2	10,6
28	10,7	10,8	11,9	13,2	13,1	11,2	10,0	09,7	10,7	12,0	12,5	12,4	11,5
29	11,9	11,7	12,6	14,4	14,5	12,8	10,6	10,2	11,4	12,6	13,0	12,5	12,4
30	11,4	11,0	12,3	13,7	13,6	11,8	10,5	10,5	11,1	12,4	12,7	12,2	11,9
31													
Moy.	10,8	10,6	11,5	12,7	12,8	11,3	09,8	09,6	10,6	11,8	12,1	11,6	11,3

Température de l'air en degrés centigrades (sous abri)

Dates	Heures (7ème fuseau) 2	4	6	8	10	12	14	16	18	20	22	24	moy. des 12 valeurs
1	24,2	24,1	23,8	25,8	28,3	28,2	28,2	25,8	24,0	24,2	24,0	23,9	25,4
2	23,7	23,8	23,4	25,3	28,0	28,9	28,8	28,8	27,2	26,7	26,2	26,2	26,4
3	25,3	24,7	23,4	24,8	27,2	28,5	29,0	28,0	26,8	26,0	25,0	24,6	26,1
4	24,4	24,1	23,6	24,6	25,9	27,5	26,4	26,8	26,5	25,3	24,9	23,4	25,3
5	23,2	22,8	22,2	25,0	27,6	29,2	28,0	27,3	26,3	25,4	25,2	23,4	25,5
6	22,8	22,2	21,4	28,4	28,0	28,0	27,5	27,7	26,0	24,0	23,2	22,4	25,1
7	22,1	20,9	20,1	22,3	26,2	28,3	28,3	28,5	26,9	25,0	22,9	23,2	24,6
8	21,7	21,0	20,3	24,9	28,8	28,8	27,6	28,0	27,0	26,0	25,2	25,7	25,4
9	24,0	23,7	23,4	24,0	25,5	27,5	27,4	27,1	25,4	24,5	25,0	23,8	25,1
10	23,4	23,4	23,9	26,0	27,1	26,6	27,8	27,7	26,5	25,9	25,2	24,0	25,6
11	22,5	22,3	22,0	24,7	28,2	29,8	28,9	28,0	26,7	25,2	22,9	26,4	25,6
12	20,6	20,1	20,5	21,0	28,0	29,2	29,3	28,4	27,0	25,9	25,2	24,8	25,0
13	24,0	23,6	23,7	25,8	28,0	29,4	29,2	28,0	26,8	24,7	23,7	22,6	25,8
14	22,0	21,2	20,7	22,5	27,0	28,7	28,4	26,8	26,2	24,0	22,8	21,5	24,3
15	21,5	21,6	20,8	24,5	28,0	28,8	28,7	28,0	26,9	25,2	24,1	22,9	25,1
16	21,8	21,0	20,9	24,0	27,0	27,6	27,2	27,4	26,0	24,8	23,0	22,8	24,5
17	23,0	22,8	22,8	24,8	26,8	28,4	28,0	26,5	26,1	26,0	25,5	24,1	25,4
18	23,5	24,0	23,9	25,2	27,0	28,0	28,1	27,6	26,9	25,8	25,5	25,0	25,9
19	24,7	25,4	25,0	26,9	26,4	27,4	28,5	27,6	23,3	23,3	23,4	23,4	25,4
20	23,1	23,2	23,5	24,3	26,3	27,0	23,5	25,0	25,4	24,6	25,0	24,3	24,6
21	24,2	25,7	25,9	26,0	27,2	26,1	25,3	25,2	25,0	24,9	24,8	24,7	25,4
22	24,7	25,0	24,7	26,5	28,2	28,4	28,3	29,4	26,0	25,9	26,0	25,7	26,6
23	25,2	25,5	25,7	26,8	28,6	28,5	28,0	27,0	25,8	25,0	23,8	23,2	26,1
24	22,8	23,0	22,4	26,0	28,1	29,1	28,3	27,6	26,5	26,0	25,9	24,3	25,8
25	23,0	22,1	21,8	25,0	27,7	29,0	28,6	27,0	25,8	24,8	22,6	21,2	24,9
26	20,7	20,5	20,7	23,8	27,0	28,7	28,5	27,4	20,6	24,5	23,7	21,0	23,9
27	20,0	19,8	19,0	21,5	26,4	27,7	27,8	26,1	25,0	23,0	21,0	19,1	23,0
28	18,5	18,1	17,5	21,0	26,0	26,8	27,6	26,8	25,0	22,4	21,7	20,0	22,6
29	19,8	19,8	18,8	23,0	26,0	28,6	28,4	27,5	25,6	24,4	23,9	23,2	24,1
30	22,6	22,0	21,7	24,8	28,0	29,9	28,0	27,6	26,8	26,2	24,7	24,0	25,5
31													
Moy.	22,8	22,6	22,3	24,6	27,3	28,3	27,9	27,4	25,9	25,0	24,2	23,8	25,1

Station : SAIGON (Tânsonnhut) H_b : 9m9

Pression atmosphérique en millibars au niveau de la station (corrigée à 0° et gravité normale)

Dates	Heures (7ème fuseau) 2	4	6	8	10	12	14	16	18	20	22	24	moy. des 12 valeurs
1	09,9	09,4	09,4	10,7	10,8	09,1	06,8	06,7	08,3	10,0	10,8	10,3	09,4
2	09,5	09,2	10,0	10,8	11,6	09,4	06,8	06,8	07,3	09,2	10,0	09,5	09,2
3	09,1	08,7	09,3	10,5	11,0	09,5	07,5	07,4	08,5	10,2	11,3	10,7	09,5
4	09,9	08,8	09,5	10,6	10,8	09,7	08,2	08,1	09,0	10,5	11,7	11,4	09,9
5	10,6	10,1	10,7	12,4	12,2	10,5	08,4	08,0	09,0	10,5	11,6	10,9	09,4
6	10,1	09,8	10,3	11,8	11,7	10,2	08,0	07,8	08,3	09,8	10,3	09,9	09,8
7	08,9	08,9	10,1	11,3	12,2	10,4	08,3	08,2	09,0	10,2	10,1	09,3	09,7
8	08,5	08,0	09,1	10,4	10,9	10,2	08,3	07,7	08,5	09,3	10,4	10,5	09,3
9	09,9	09,4	09,6	11,2	10,8	09,4	08,2	07,3	08,1	09,8	10,7	10,5	09,6
10	08,7	08,1	09,5	10,8	10,6	09,1	07,2	06,5	07,7	09,0	09,8	09,5	08,9
11	09,0	08,2	08,0	09,0	09,7	08,5	06,5	06,0	07,2	08,4	09,0	08,5	08,2
12	07,7	07,4	07,8	08,8	09,2	07,6	05,7	05,6	06,6	08,2	09,0	09,0	07,7
13	07,9	06,9	07,5	08,9	08,5	06,7	05,0	04,8	06,0	07,6	08,7	08,7	07,3
14	07,5	06,9	07,8	09,6	10,0	08,7	07,3	06,9	08,2	09,8	10,2	09,9	08,6
15	09,3	09,1	09,4	11,3	11,5	10,5	08,5	07,9	09,4	11,0	11,2	10,6	10,0
16	09,7	09,4	09,8	11,5	12,0	10,7	09,0	09,1	09,9	11,0	11,6	11,2	10,4
17	10,3	09,9	10,0	11,4	11,4	10,0	08,0	07,4	09,5	10,5	10,9	10,4	10,0
18	09,9	08,9	09,0	10,0	10,3	09,5	07,9	07,2	08,9	09,0	10,0	09,4	09,2
19	08,5	07,7	08,4	10,3	11,4	10,6	08,9	07,8	07,3	08,4	09,5	09,4	09,0
20	08,7	08,0	08,7	09,8	10,4	09,2	07,0	06,8	08,2	09,8	10,9	10,5	09,0
21	09,6	08,8	09,5	10,7	10,5	09,0	07,1	06,2	07,7	10,2	10,6	10,4	09,2
22	09,5	09,0	09,5	10,7	11,4	10,3	09,3	08,4	08,9	09,9	10,0	09,4	09,7
23	09,1	08,5	08,9	10,3	10,0	09,1	07,2	06,8	08,2	09,9	09,9	09,1	08,9
24	08,1	07,9	09,1	10,5	10,2	08,4	06,4	06,5	07,5	08,9	09,0	08,6	08,4
25	07,7	07,3	08,5	10,1	10,0	08,0	06,3	06,2	07,2	08,8	09,2	08,8	08,2
26	08,1	07,9	08,9	10,1	10,3	09,0	07,4	07,0	08,1	09,4	09,7	09,5	08,8
27	08,9	08,1	08,7	10,0	10,6	09,4	07,7	07,3	08,2	09,6	10,0	09,9	09,0
28	09,5	08,8	09,4	11,2	11,5	10,1	07,7	07,2	07,9	09,8	10,7	10,8	09,6
29	10,4	10,1	10,4	12,2	12,5	10,6	08,6	08,2	09,0	10,7	11,7	11,4	10,5
30	10,3	09,5	10,4	11,9	12,0	10,5	08,9	08,7	09,5	10,6	11,4	11,0	10,4
31													
Moy.	09,2	08,6	09,2	10,6	10,9	09,5	07,6	07,2	08,2	09,7	10,3	10,0	09,3

Température de l'air en degrés centigrades (sous abri)

Dates	Heures (7ème fuseau) 2	4	6	8	10	12	14	16	18	20	22	24	moy. des 12 valeurs
1	25,0	25,0	25,2	27,9	29,2	30,8	29,8	28,7	27,2	26,6	25,9	25,0	27,2
2	24,8	24,5	23,9	25,7	28,7	29,7	29,0	25,2	25,4	25,4	25,3	24,7	26,0
3	24,9	24,8	24,6	25,8	28,0	30,1	31,0	24,2	26,8	25,2	24,7	23,7	26,1
4	23,6	23,7	23,5	24,9	27,0	28,4	28,7	27,6	26,3	26,0	25,7	25,2	25,9
5	24,5	23,8	23,5	25,3	27,8	29,4	30,0	30,2	29,2	26,1	26,1	25,2	26,8
6	24,6	24,2	24,2	27,2	28,9	28,8	29,6	28,8	26,7	25,8	25,3	24,8	26,6
7	23,8	24,0	23,7	25,1	28,0	29,7	30,0	30,0	28,0	25,7	25,3	24,7	26,5
8	23,9	23,5	22,5	25,3	29,1	29,5	30,0	29,2	27,8	24,9	24,9	25,1	26,3
9	25,5	25,4	25,3	26,7	28,6	29,9	31,7	28,5	27,6	26,5	25,5	24,8	27,2
10	23,8	23,5	23,8	26,3	29,0	31,3	26,0	27,6	27,0	25,8	24,2	23,6	26,0
11	23,8	23,8	23,9	25,9	28,7	30,4	31,1	30,9	27,2	25,4	24,7	24,4	26,7
12	24,3	24,7	23,9	25,1	27,6	29,1	30,4	31,3	27,0	25,2	24,1	23,9	26,4
13	23,2	23,2	22,7	25,6	27,7	29,6	31,0	29,9	26,7	25,3	24,8	23,5	26,1
14	23,4	23,7	23,2	25,2	28,2	30,3	30,8	27,0	26,7	25,6	24,7	24,1	26,1
15	23,6	23,0	22,3	24,4	28,0	29,6	30,2	30,0	29,0	25,9	25,1	24,5	26,3
16	23,9	23,7	23,8	25,8	28,0	29,7	30,4	27,2	26,6	26,0	24,2	23,9	26,1
17	23,2	23,0	23,0	25,8	28,2	30,2	30,8	30,2	22,6	23,9	24,4	24,4	25,8
18	23,1	23,2	23,4	25,8	28,2	29,8	29,9	29,3	25,4	23,3	23,4	23,1	25,8
19	22,9	22,8	23,4	24,0	24,7	24,9	25,0	24,8	24,4	24,3	24,4	24,2	24,1
20	23,8	23,5	22,9	24,6	26,7	28,3	29,8	28,8	27,0	25,6	25,3	24,5	25,9
21	23,8	23,3	23,0	25,7	28,5	30,4	27,5	30,2	27,6	25,1	24,7	24,4	26,2
22	24,2	23,2	22,8	24,1	26,4	27,8	28,9	28,8	26,6	25,5	25,0	24,0	25,6
23	23,5	22,6	21,6	23,6	27,9	30,4	31,1	30,9	27,9	26,5	26,0	25,1	26,4
24	24,1	24,1	23,9	26,2	28,5	31,1	31,7	31,4	28,8	26,0	25,4	24,9	27,2
25	24,5	24,0	24,0	25,6	27,8	30,3	31,0	30,8	26,7	25,6	24,4	24,1	26,6
26	23,5	23,0	22,5	23,6	27,7	29,2	30,5	31,0	27,4	25,4	24,2	23,2	25,9
27	22,7	22,5	21,6	24,1	27,5	29,6	30,5	30,5	28,0	25,5	24,1	23,3	25,8
28	22,4	21,4	20,7	23,0	27,1	28,8	29,6	29,2	27,1	23,8	22,9	22,4	24,9
29	21,5	21,7	20,0	23,3	27,0	29,4	29,6	30,0	26,4	24,4	23,1	22,6	24,9
30	20,9	21,3	21,0	24,0	27,6	30,0	30,8	30,3	28,5	27,0	26,3	26,5	26,2
31													
Moy.	23,7	23,5	23,1	25,2	27,9	29,5	29,9	29,1	27,0	25,4	24,8	24,3	26,1

pour avoir la pression, on ajoute 1000mbs aux chiffres non soulignés et 900mbs aux chiffres soulignés.

Station : VIENTIANE H_b : 171m

Pression atmosphérique en millibars au niveau de la station (corrigée à 0° et gravité normale)

Dates	Heures (7ème fuseau) 2	4	6	8	10	12	14	16	18	20	22	24	moy des 12 valeurs
1	94,5	94,4	95,1	96,3	97,5	96,2	94,4	93,8	94,2	95,8	96,3	96,2	95,4
2	95,4	95,0	95,3	95,9	96,7	95,8	93,8	92,9	93,4	94,8	95,0	94,7	94,9
3	94,0	93,5	93,9	94,4	95,4	94,3	92,9	92,1	92,2	94,2	94,4	94,2	93,8
4	93,6	93,5	93,9	94,9	95,3	94,1	92,1	91,4	91,8	93,2	94,3	94,6	93,6
5	94,2	93,7	93,9	94,6	95,3	93,7	91,4	90,3	90,9	92,1	93,0	93,3	93,0
6	93,0	92,3	92,7	94,1	94,3	92,6	90,3	89,5	89,8	91,4	92,2	92,3	92,0
7	92,3	92,6	93,8	94,9	95,8	94,3	92,2	91,4	91,5	92,6	94,2	94,4	93,3
8	94,3	93,8	94,1	94,7	95,0	93,5	91,5	91,1	91,7	93,3	93,8	94,8	93,5
9	93,9	93,4	93,7	94,4	95,3	93,8	91,1	90,4	90,7	91,9	92,5	92,8	92,8
10	92,8	92,2	92,6	93,7	94,1	93,1	91,5	90,3	90,3	91,4	92,2	92,4	92,2
11	91,7	91,1	91,4	92,2	93,1	92,1	89,8	89,3	89,7	90,9	91,5	91,3	91,3
12	90,8	90,1	91,0	91,9	92,7	91,3	88,9	88,1	88,6	89,9	90,3	90,1	90,3
13	89,4	89,3	89,8	91,3	91,5	90,2	88,2	87,1	87,5	88,9	90,1	90,3	89,5
14	89,9	89,5	90,3	91,5	91,9	91,0	89,1	88,6	89,1	90,6	91,5	91,5	90,4
15	91,2	91,1	91,9	93,9	94,6	93,0	91,1	90,2	90,7	91,8	93,1	93,7	92,2
16	93,2	92,9	93,4	94,9	96,3	95,4	93,4	92,6	93,1	94,4	95,6	95,9	94,3
17	95,2	94,9	95,1	96,6	97,3	95,4	93,4	92,9	93,1	94,6	95,2	95,0	94,9
18	94,2	94,3	94,9	96,3	96,7	94,7	92,7	92,2	92,5	93,7	94,7	94,8	94,3
19	94,5	94,2	94,6	95,4	96,1	94,7	92,9	91,9	92,0	93,9	94,7	94,7	94,1
20	94,8	94,6	95,0	95,5	96,1	95,1	93,3	92,6	92,9	94,8	95,8	95,8	94,7
21	95,4	95,0	95,4	96,1	96,9	95,1	92,7	92,3	93,0	94,3	95,0	95,0	94,7
22	94,9	94,7	95,2	96,7	97,0	95,0	93,3	92,3	93,5	94,7	95,2	95,2	94,8
23	94,6	94,4	94,6	95,4	96,2	94,9	92,7	92,2	92,9	94,3	94,5	94,3	94,3
24	94,0	93,5	94,2	94,7	94,7	93,3	90,9	90,4	91,1	92,0	92,5	92,7	92,8
25	92,2	92,2	93,0	93,9	94,2	92,5	90,3	89,3	89,7	91,1	91,7	91,8	91,8
26	91,5	91,3	91,9	93,1	93,5	92,5	89,9	89,5	89,8	90,9	92,0	91,9	91,5
27	91,3	90,6	91,1	92,2	93,4	92,1	89,9	89,4	89,8	91,1	91,6	91,5	91,2
28	91,4	91,0	91,5	93,0	94,1	93,0	90,9	90,1	90,4	91,7	92,5	92,8	91,9
29	92,7	92,5	93,5	94,9	95,9	94,3	92,3	91,7	92,3	93,5	94,3	94,3	93,5
30	94,1	93,7	94,3	95,7	96,6	94,9	93,0	92,2	92,7	93,8	94,6	94,6	94,2
31													
Moy.	93,2	92,8	93,4	94,4	95,1	93,7	91,7	90,9	91,4	92,7	93,5	93,6	93,0

Température de l'air en degrés centigrades (sous abri)

Dates	Heures (7ème fuseau) 2	4	6	8	10	12	14	16	18	20	22	24	moy des 12 valeurs
1	21,0	20,9	20,7	20,6	21,0	21,7	20,6	20,2	19,4	19,8	19,9	19,8	20,5
2	19,5	19,4	19,4	20,4	21,7	23,8	24,2	24,0	22,0	21,2	21,0	20,1	21,4
3	20,1	20,8	21,0	22,0	25,2	26,9	27,8	27,1	24,9	24,2	24,0	23,8	24,0
4	23,1	22,0	21,9	24,2	26,2	27,4	29,4	30,4	26,4	24,4	23,1	22,4	25,1
5	22,1	21,7	21,5	23,6	25,0	28,6	30,6	31,1	26,8	24,1	23,8	23,2	25,2
6	22,2	21,9	21,5	23,8	28,0	30,9	31,7	31,6	26,8	25,0	24,0	23,9	25,9
7	23,9	23,3	23,3	24,6	26,3	27,4	26,9	30,0	26,3	24,7	24,1	23,5	25,4
8	21,9	20,6	20,2	24,2	26,9	28,8	30,0	30,0	25,8	23,6	22,2	20,8	24,6
9	20,1	19,4	19,2	22,4	26,6	28,7	29,4	30,8	25,3	23,1	22,8	22,8	24,2
10	22,9	22,3	21,4	25,4	27,9	29,8	30,2	31,2	25,4	23,3	21,6	20,9	25,2
11	20,6	20,0	20,0	23,1	27,4	29,4	31,0	31,6	25,0	22,7	21,5	21,0	24,4
12	19,9	19,8	19,1	23,8	28,0	29,3	31,4	31,3	26,0	23,6	23,8	23,7	25,0
13	22,4	21,6	21,6	23,8	27,8	30,0	31,2	31,6	26,4	24,2	24,4	23,9	25,7
14	24,0	23,6	23,1	24,6	29,8	30,5	32,1	31,8	26,8	23,8	23,2	23,3	26,4
15	23,6	22,8	22,8	25,6	28,8	30,0	30,9	30,7	26,4	23,6	23,2	22,8	25,9
16	22,9	22,7	22,0	23,3	25,6	28,4	29,0	29,1	25,4	22,4	23,0	20,6	24,5
17	20,0	18,5	17,5	21,7	25,7	28,7	29,6	29,9	23,8	21,1	19,5	19,3	22,9
18	18,8	18,8	18,4	21,8	26,6	28,7	30,0	28,7	24,7	23,4	22,1	23,1	23,8
19	21,7	20,3	19,6	23,2	26,2	28,4	30,6	30,6	25,6	24,8	23,2	22,0	24,7
20	20,3	19,6	20,0	23,0	26,4	29,1	30,4	30,0	26,2	23,5	21,1	20,1	24,1
21	19,1	18,4	18,0	22,6	27,2	28,9	30,3	29,6	26,3	23,3	23,2	23,0	24,1
22	22,0	21,3	21,4	23,7	26,7	28,4	29,8	28,4	25,1	24,4	23,3	21,5	24,7
23	22,0	21,5	22,0	24,2	26,0	27,2	29,0	27,8	24,2	23,1	22,2	22,1	24,3
24	21,3	20,0	19,6	23,6	23,6	28,4	29,7	30,4	24,4	22,2	20,6	19,9	23,6
25	19,7	20,0	20,1	22,7	25,1	27,6	29,1	30,2	24,6	21,6	21,1	19,1	23,4
26	18,7	17,8	17,5	21,6	26,0	29,0	30,2	30,9	24,4	21,2	19,5	18,6	22,9
27	17,8	17,4	18,8	20,6	25,8	28,1	29,7	29,8	24,9	22,8	18,9	17,0	22,6
28	16,2	16,0	15,6	20,8	24,9	28,9	30,0	30,0	23,1	19,5	17,7	17,7	21,7
29	16,9	16,2	17,8	19,6	24,0	27,4	28,4	28,6	23,0	21,5	21,1	19,4	22,0
30	17,9	16,6	15,8	19,4	25,8	28,3	29,4	30,0	22,4	19,5	18,3	16,6	21,7
31													
Moy.	20,7	20,2	20,0	22,8	26,1	28,3	29,4	29,6	24,9	22,9	21,9	21,2	24,0

Station : PHNOMPENH (Pochentong) H_b : 11m

Pression atmosphérique en millibars au niveau de la station (corrigée à 0° et gravité normale)

Dates	Heures (7ème fuseau) 2	4	6	8	10	12	14	16	18	20	22	24	moy des 12 valeurs
1	10,0	09,6	09,8	10,7	11,2	09,7	07,6	07,0	08,0	09,6	10,5	10,6	09,5
2	09,9	09,5	10,2	11,6	12,5	10,9	08,0	07,2	07,8	09,6	10,1	10,9	09,9
3	10,0	09,4	09,7	10,8	11,6	10,2	08,6	07,7	09,2	11,0	11,2	11,3	10,1
4	10,5	08,6	09,9	11,0	11,6	10,2	08,8	08,3	09,2	11,3	11,6	11,6	10,2
5	11,1	10,5	11,6	12,5	12,7	11,3	09,5	09,0	09,7	11,4	11,8	11,7	11,1
6	11,1	10,1	10,5	11,9	12,3	10,7	08,4	07,8	08,6	09,7	10,2	10,0	10,1
7	09,3	09,0	09,6	11,7	12,2	10,6	08,9	08,5	09,4	10,6	10,9	10,8	10,1
8	09,6	08,7	10,1	10,8	11,7	10,7	09,1	08,4	08,9	09,9	10,6	10,5	09,9
9	10,2	10,0	10,3	11,2	11,3	10,0	08,7	07,7	08,9	09,9	10,9	11,0	10,0
10	10,0	09,4	10,4	10,6	11,2	10,6	08,0	07,4	08,1	09,2	09,8	09,8	09,5
11	09,4	08,0	07,9	09,6	10,0	08,9	07,4	06,2	07,4	08,4	08,9	08,9	08,4
12	07,7	07,2	08,3	09,4	09,5	08,4	06,6	06,2	06,9	07,8	08,7	08,6	07,9
13	07,9	07,2	07,5	08,7	09,0	07,5	05,8	05,5	06,4	07,4	08,4	08,3	07,4
14	07,4	07,4	08,5	10,0	10,4	09,4	07,5	07,0	07,8	09,6	10,2	10,0	08,8
15	09,3	09,0	10,1	11,7	12,2	10,8	09,0	08,2	09,7	10,8	11,3	10,7	10,2
16	10,2	09,9	10,9	12,1	12,3	11,4	09,7	09,2	10,1	11,1	11,7	11,3	10,8
17	10,5	10,3	10,7	12,3	12,5	11,0	09,5	08,5	09,4	10,6	11,3	11,4	10,7
18	10,6	09,6	10,1	10,9	11,3	10,8	08,7	08,0	08,8	09,8	11,5	10,3	10,0
19	09,8	08,9	09,4	10,9	11,4	10,4	08,6	07,4	08,0	09,0	09,9	10,3	09,5
20	09,6	08,9	09,2	10,3	11,0	10,1	08,0	07,1	08,3	10,4	12,4	11,7	09,8
21	10,3	09,0	09,5	11,1	11,4	09,6	07,9	07,8	08,8	09,7	11,1	11,0	09,8
22	10,2	09,7	10,4	11,6	12,2	11,1	09,0	09,0	09,6	10,9	11,0	10,4	10,4
23	09,7	09,4	10,0	11,5	11,6	10,4	08,6	07,7	09,1	10,6	11,1	10,6	10,0
24	09,7	09,1	09,9	10,5	10,9	09,7	07,6	07,6	08,8	09,7	09,9	09,6	09,4
25	08,6	08,4	09,1	10,7	10,8	09,5	07,5	07,0	07,7	08,8	09,6	09,4	08,9
26	08,6	08,3	09,2	10,6	10,9	10,0	08,0	07,8	08,6	09,4	10,0	09,6	09,3
27	09,1	08,4	09,1	10,1	11,2	10,5	08,6	07,9	09,3	10,0	10,4	10,6	09,6
28	09,8	09,2	09,9	11,2	11,9	10,8	08,5	07,7	08,4	09,5	10,9	10,9	09,9
29	10,4	09,8	10,6	12,6	13,2	11,6	09,7	09,3	09,7	10,7	11,7	11,6	10,9
30	10,9	10,1	10,4	12,4	12,8	11,9	09,9	09,4	10,5	11,7	12,1	11,6	11,1
31													
Moy.	09,7	09,1	09,8	11,0	11,5	10,3	08,4	07,8	08,7	09,9	10,7	10,5	09,8

Température de l'air en degrés centigrades (sous abri)

Dates	Heures (7ème fuseau) 2	4	6	8	10	12	14	16	18	20	22	24	moy des 12 valeurs
1	25,9	25,4	25,5	26,3	27,1	28,3	28,2	27,8	27,4	25,6	25,8	25,6	26,6
2	25,3	25,0	24,2	24,0	24,4	24,4	26,4	27,2	27,0	27,1	26,5	23,0	25,4
3	23,4	23,7	23,5	25,2	27,0	28,0	28,5	28,4	27,7	26,0	25,0	25,1	26,0
4	24,2	24,0	24,0	25,0	26,0	26,8	28,2	28,5	28,0	27,6	27,7	26,9	26,4
5	24,7	24,1	24,3	26,3	27,8	28,8	26,2	29,0	28,2	27,8	25,9	25,4	26,5
6	25,0	25,0	24,8	25,2	27,6	29,3	30,3	29,5	28,2	28,0	27,6	27,3	27,3
7	26,8	25,3	25,0	26,2	28,1	29,0	29,8	29,3	27,7	27,5	27,0	26,6	27,4
8	26,6	25,1	24,3	25,6	27,1	28,0	28,6	28,4	28,0	27,6	27,0	26,2	26,9
9	26,0	25,6	25,1	26,7	27,7	28,3	29,6	29,0	28,3	28,0	25,2	25,5	27,1
10	25,2	25,2	25,2	25,2	27,0	27,0	28,4	28,0	27,4	28,5	27,4	25,8	26,7
11	24,6	24,5	24,3	25,9	27,6	28,0	29,2	28,8	27,5	27,4	27,5	26,9	26,8
12	26,0	25,2	25,3	25,0	27,6	29,2	30,0	29,5	28,3	27,9	27,4	27,0	27,4
13	25,4	24,5	24,3	26,2	28,3	28,8	29,7	30,0	28,7	28,1	27,6	26,1	27,3
14	25,7	23,8	23,6	23,9	28,0	28,6	28,9	29,7	26,8	27,1	26,8	26,6	26,6
15	25,7	25,1	24,6	26,0	27,5	28,8	29,7	29,6	28,0	27,3	27,3	26,6	27,2
16	25,5	25,0	24,6	26,7	28,4	25,4	29,4	29,6	28,2	27,6	27,1	25,9	26,9
17	25,3	26,1	24,7	25,8	28,0	29,2	29,5	28,3	28,0	26,9	26,7	26,6	27,1
18	26,1	26,4	25,2	26,4	28,0	29,4	30,6	28,9	28,4	27,9	22,9	24,0	27,0
19	24,8	24,3	25,2	26,0	27,3	27,9	27,8	28,0	27,3	27,4	26,9	26,2	26,6
20	25,3	25,2	26,0	26,2	27,4	28,7	28,8	29,0	28,3	25,2	23,5	23,7	26,4
21	24,1	24,3	24,4	25,6	28,0	28,9	30,1	25,1	25,7	26,2	25,7	24,8	26,1
22	24,8	24,2	24,1	24,0	27,5	28,7	28,8	28,8	27,6	26,4	26,1	26,2	26,4
23	25,2	24,2	23,7	24,8	26,9	28,9	29,3	28,7	28,0	26,8	26,0	25,6	26,5
24	25,5	24,8	24,3	25,6	28,2	29,2	29,8	29,0	28,1	26,8	26,3	24,7	26,9
25	24,5	24,9	23,6	25,0	27,8	28,7	29,6	29,0	27,8	26,6	25,9	25,2	26,5
26	24,1	23,3	23,4	24,5	26,2	28,3	29,4	28,9	27,2	25,9	25,2	24,6	25,9
27	23,4	23,7	22,5	24,1	27,3	28,2	28,8	28,9	27,1	25,6	25,0	24,1	25,6
28	22,8	22,1	21,8	23,5	27,4	28,2	29,3	28,5	26,0	25,7	25,4	24,7	25,4
29	22,4	21,3	20,7	24,5	26,0	27,5	28,9	28,4	26,2	25,0	24,0	22,7	24,8
30	21,8	21,0	20,7	23,5	25,9	27,1	28,2	28,5	27,1	26,4	25,4	24,5	25,0
31													
Moy.	24,9	24,4	24,1	25,3	27,3	28,2	29,0	28,7	27,6	26,9	26,1	25,5	26,5

pour avoir la pression, on ajoute 1000 mbs aux chiffres non soulignés et 900 mbs aux chiffres soulignés.

Températures minima en degrés C. et dixièmes.

Dates	Moncay	Hanoï	Gowtow	Haïphong	Norways	Namdinh	Donghoï	Pattle	Hué (Phubai)	Tourane	Nhatrang	Dalat (Lienkhang)	Djiring	Saïgon (Tan Son Nhut)	Cap St. Jacques	Soctrang	Poulo. Condore	Stungtreng	Siemréap	Battambang	Krakor	Kompongcham	Phnompenh (Pochentong)	Svayrieng	Kampot	Luang. Prabang	Viengkhouang (Khangkhay)	Vientiane	Savannakhet (Séno)	Paksé
1	I5,6	I4,6	I6,3	I5,9	I6,8	I6,0	I7,2	24,0	I8,2	20,8	23,8	I7.0	I6,3	24,9	x	24,3	24,0	2I,9	2I,5	22.4	23.2	24,2	24,7	24.4	23.8	I8,6	I0,9	20,3	I7.0	20,8
2	I5,4	I4,8	I6,4	I5,2	I7,6	I5,7	I6,6	24,0	I8,9	2I,3	23,4	I6.7	I7,6	23,9	x	24,6	24.I	2I,2	20,2	2I,4	2I,7	23,4	23,4	24,3	24.I	I8,0	II,0	I9,0	I6,2	I9,7
3	I8,7	I7,4	I9,2	I9,2	20,8	I8,7	I9,2	23.8	I9,3	2I,4	23,4	I5,0	I5,4	23,7	x	24,0	23,9	22,0	22,I	20,9	22,I	23,0	22,6	24,7	23.8	I9,5	I3,0	I9,8	I6,3	I9,5
4	I8,9	20,2	2I,2	20,8	22.7	20,6	I9,9	24,4	20,2	2I.7	23.4	I7,0	I7,I	23,0	2I,6	24,I	23.6	22,4	23,0	23,0	22.2	23,4	23,4	23,3	23.0	20,3	I5,0	2I,5	I9,2	2I,8
5	I8,9	20,3	22,0	20,9	22,8	22,I	20,0	24,3	2I,4	22,8	22,0	I5.0	I8,3	23,3	22,2	24,7	26,4	22,6	22,8	23,5	23,2	23,5	23,6	24,5	24,6	20,4	I4,0	2I,0	I9,5	22,3
6	I8,6	2I,8	2I,8	2I,4	23,0	22,7	20,5	24,I	2I,0	2I,8	2I,4	I5,5	I6,7	23,7	22,2	24,3	23,2	23,2	23,2	22,7	22,7	24,3	24,4	26,I	23,9	20,5	I6,3	2I,2	I8,7	22,6
7	20,0	2I,0	2I,8	2I,4	23,3	22,9	22,0	23,5	20,2	2I,I	20,I	I2,9	I4,3	23,2	20,7	23,7	25,8	2I,0	23,5	23,5	22,8	23,9	24,9	25,8	24,9	2I,9	I6,5	23,2	I9,4	22,2
8	I8,0	2I,3	2I,2	I9,9	22,8	22,0	2I,8	24,6	2I,2	2I,6	20,3	I4,8	I6,3	22,0	22,5	24,5	24,8	I9,9	22,3	23,3	22,3	23,2	24,I	23,9	23,9	20,7	I2,8	I9,6	I8,7	20,0
9	I9,3	20,6	22,6	20,4	23,5	22,0	2I,I	24,9	2I,2	22,I	23,3	I5,2	I7,2	24,8	23,8	24,8	24,2	20,6	22,9	22,I	22,6	23,9	24,6	24,4	23,9	20,7	II,9	I8,9	20,4	2I,3
10	2I,9	2I,8	22,6	2I,8	22,8	22,8	2I,5	24,5	20,9	20,6	23,3	I7,I	I8,I	23,2	2I,0	24,3	25,0	I9,9	2I,8	22,I	23,I	24,0	24,4	24,8	23,9	2I,0	I2,8	2I,3	I9,0	22,2
11	2I,I	22,4	22,5	23,3	23,3	23.7	2I,4	24,2	20,0	20,0	2I,6	I6,0	I6,3	2I,3	23,0	24,6	26,4	2I,I	2I,7	22,4	22,8	24,7	24,2	24,3	23,9	20,I	I3,0	I9,5	I8,3	2I,0
12	I9,2	22,6	22,2	22,2	23,6	23,2	20,5	24,9	20,2	20,4	20,2	II,3	I3,2	23,5	22,4	23,4	23,7	20,9	23,0	22,3	2I,8	24,3	24,9	24,8	23,6	I9,3	I3,2	I9,I	I8,0	2I,2
13	20,3	23,0	22,0	22,3	23,9	23,9	20,6	24,0	2I,2	2I,9	22,6	I4,3	I5,8	22,7	23,0	23,I	23,0	2I,0	22,8	22,9	22,5	24,4	24,2	23,9	23,0	20,0	I2,2	2I,I	I7,2	2I,8
14	I9,I	22,0	2I,3	2I,0	23,0	22,9	2I,0	23,6	20,9	20,6	20,4	I4,0	I5,I	22,6	22,2	22,9	25,6	20,6	23,0	2I,4	22,6	24,5	23,4	23,9	23,9	20,7	I3,6	22,4	I7,4	2I,5
15	I7,3	2I,3	20,0	20,7	22,6	22,3	20,5	24,3	20,4	I9,7	20,3	I4,0	x	2I,7	2I,3	22,9	25,2	2I,5	22,8	22,4	22,I	24,6	24,3	25,0	23,6	2I,6	I4,I	22,6	I6,8	2I,5
16	I7,7	20,7	20,0	20,5	2I,9	2I,3	20,4	24,6	I9,9	20,7	20.7	I5,0	x	23,4	23,0	23,5	24,3	20,0	2I,5	22,4	22,0	23,9	24,6	24,6	23,9	22,2	I3,0	2I,7	I6,8	20,8
17	I7,I	20,7	20,9	20,8	22,7	22,6	22,3	23,9	I9,9	I9,8	22,7	I7,I	x	22,6	2I,5	23,I	25,4	20,8	2I,3	22,3	2I,5	24,0	24,6	24,4	23,0	I9,4	I3,5	I7,3	I8,2	20,2
18	I8,7	2I,0	2I,6	2I,9	22,8	22,6	2I,5	24,2	2I,2	22,0	23,4	I7,4	x	22,I	23,0	24,0	24,2	22,4	22,8	23,3	2I,9	23,9	22,2	23,9	25,0	I8,8	I0,2	I8,0	I9,6	20,6
19	20,0	2I,2	22,0	2I,0	23,2	2I,9	2I,5	23,6	23,7	22,8	23,I	I7,9	x	22,4	22,4	23,8	23,6	22,8	22,7	2I,9	2I,5	23,9	24,2	24,0	25,0	20,2	I0,5	I9,0	I9,3	2I,9
20	I8,9	20,6	20,8	2I,0	22,2	I9,9	22,I	24,I	23,0	23,0	23,0	I8,8	x	22,2	23,I	23,5	25,4	22,5	22,8	23,I	23,0	22,9	23,I	23,9	23,0	I9,6	I5,3	I8,9	20,6	22,7
21	I6,6	I7,9	I8,9	I8,7	20,4	I8,6	22,4	24,8	22,2	23,6	23,8	I9,0	x	22,4	22,6	24,4	24,6	22,5	22,9	22,I	23,0	23.8	24,0	23,6	23,2	I9,5	I3,4	I8,9	20,I	2I,4
22	I5,2	I6,6	I8,4	I8,0	20,2	I7,8	2I,I	24,3	20,9	22,2	24,6	I7,2	x	22,8	22,0	24,2	25,2	20,4	22,5	22,3	22,9	23.6	23,9	23,5	23,5	20,3	I4,7	I8,0	I9,4	I8,7
23	I6,3	I7,5	I9,2	I9,0	2I,0	I8,8	2I,2	24,4	20,4	20,6	23,2	I3,4	x	2I,3	22,4	23,2	26,0	20,8	2I,8	2I,9	2I,7	23.0	23,6	23,2	23,9	I9,4	I3,9	20,9	I8,4	I8,8
24	I5,9	I9,7	I9,0	20,0	2I,I	20,2	2I,4	24,2	20,6	2I,3	22,2	I4,2	x	23,2	23,0	24,I	26,I	20,8	2I,I	2I,9	2I,8	23.5	24,2	23,7	23,2	I9,2	I0,8	I8,7	I8,0	I9,7
25	I7,8	20,I	20,3	I9,6	2I,5	20,7	20,I	24,0	I9,2	I9,6	2I,4	I3,3	x	23,6	23,0	23,9	25,9	20,6	2I,2	2I,5	2I,4	23.0	23,6	23,0	23,6	I8,4	II,2	I9,I	I6,5	20,0
26	I8,9	20,0	2I,0	2I,0	22,5	2I,4	I9,5	23,3	I8,4	I8,4	20,3	I2,5	x	22,0	2I,9	23,4	25,0	I8,8	2I,7	2I,8	2I,0	22.0	23,0	23,5	22,4	I7,4	I0,I	I7,I	I5,8	I9,0
27	I9,3	2I,0	2I,6	2I,0	22,2	2I,6	I9,0	23,2	I8,0	I7,0	I8,8	I2,5	x	2I,2	22,4	22,9	23,0	I8,3	2I,0	2I,0	20,4	2I.3	22,0	24,0	20,6	I6,2	6,I	I7,0	I4,9	I7,2
28	I8,3	20,7	20,I	2I,2	22,5	2I,9	I8,6	23,6	I7,2	I6,4	I7,3	I0,5	x	20,7	20,8	22,7	23,0	I7,5	20,0	I9,6	I9,4	20.5	2I,7	22,7	2I,5	I5,6	6,2	I5,5	I5,6	I6,9
29	I8,7	2I,0	2I,0	20,5	22,2	22,0	I8,7	23,5	I6,8	I6,8	I8,8	II,6	x	I9,8	20,4	22,0	22,9	I6,2	I8,I	I9,0	I8,5	20.3	20,5	22,8	20,9	I5,2	8,0	I5,7	I4,8	I8,2
30	I8,0	I9,3	20,4	20,6	22,6	20,3	20,3	24,4	I8,8	I8,6	2I,4	I2,8	x	20,3	I9,5	2I,2	24,0	I7,7	I8,9	I9,9	I8,6	2I.0	20,4	22,5	20,3	I5,2	8,0	I5,8	I4,9	I7,5
31																														

Insolation en dixièmes d'Heure

Dates	Hanoï	Haïphong	Donghoï	Tourane
1	x	x	x	x
2	x	x	x	x
3	x	x	x	x
4	x	x	x	x
5	x	x	x	x
6	x	x	x	x
7	x	x	x	x
8	x	x	x	x
9	x	x	x	x
10	x	x	x	x
11	x	x	x	x
12	x	x	x	x
13	x	x	x	x
14	x	x	x	x
15	x	x	x	x
16	x	x	x	x
17	x	x	x	x
18	x	x	x	x
19	x	x	x	x
20	x	x	x	x
21	x	x	x	x
22	x	x	x	x
23	x	x	x	x
24	x	x	x	x
25	x	x	x	x
26	x	x	x	x
27	x	x	x	x
28	x	x	x	x
29	x	x	x	x
30	x	x	x	x
31				

Températures maxima en degrés C. et dixièmes.

Dates	Moncay	Hanoi	Gowlow	Haiphong	Norways	Namdinh	Donghoi	Pattle	Hué (Phubai)	Tourane	Nhatrang	Dalat (Lienkhang)	Djiring	Saigon (Tan Son Nhut)	Cap St. Jacques	Sochrang	Poulo. Condore	Slungtreng	Siemréap	Battambang	Krakor	Kompongcham	Phnom Penh (Pochenlong)	Svayrieng	Kampot	Luang. Prabang	Xiengkhouang (Khangkhay)	Vienthiane	Savannakhet (Séno)	Paksé		Nhatrang	Saigon (Tan Son Nhut)	Phnom Penh (Pochenlong)	Vienthiane
1	20,5	17,7	20,7	18,3	20,6	17,0	19,0	27,7	20,2	26,8	28,6	27,4	27,9	30,8	x	31,3	30,2	29,3	27,9	26,7	27,3	27,3	29,0	28,5	31,6	23,5	16,2	22,0	23,6	27,2		x	x	x	x
2	21,3	20,6	19,8	21,6	21,0	21,2	21,2	25,7	20,4	26,5	29,2	26,9	27,6	30,3	x	28,6	30,0	28,5	28,3	24,8	26,3	28,1	27,4	30,1	28,4	24,7	17,3	24,9	26,0	28,8		x	x	x	x
3	26,7	25,3	23,5	24,9	24,3	24,3	21,7	27,0	20,8	27,5	29,2	26,4	28,1	32,0	x	31,0	29,4	30,3	28,4	29,0	28,1	28,7	29,1	30,0	27,0	27,7	20,3	28,0	27,0	30,7		x	x	x	x
4	27,6	27,0	28,2	27,5	27,0	27,8	24,2	27,6	24,8	27,2	29,0	27,2	28,1	29,7	28,5	31,2	29,6	30,5	30,2	31,0	30,3	28,9	28,9	29,2	29,2	30,1	23,5	30,8	29,2	31,2		x	x	x	x
5	28,3	28,1	27,8	28,6	27,5	29,1	26,0	27,6	26,8	28,0	29,2	28,1	26,5	31,0	30,5	31,5	29,3	31,2	29,8	29,3	30,2	28,4	29,2	30,0	30,4	31,4	26,0	31,6	30,7	30,6		x	x	x	x
6	27,7	29,4	27,9	28,5	28,0	29,9	27,1	27,7	27,8	29,0	29,0	26,3	26,6	30,4	29,4	29,7	28,7	31,0	30,8	31,8	30,4	29,3	30,4	29,8	32,0	31,7	25,3	31,9	30,6	31,7		x	x	x	x
7	27,1	28,5	26,8	26,8	26,1	28,9	27,9	28,3	27,5	27,4	29,0	26,3	26,7	31,0	28,7	29,7	28,8	29,3	29,8	30,9	29,5	28,5	30,1	30,4	30,4	31,4	25,1	30,3	29,6	31,5		x	x	x	x
8	27,4	28,9	26,6	27,0	25,6	28,2	27,0	28,2	23,4	26,5	29,5	27,2	27,0	30,6	29,6	29,8	27,7	29,5	29,7	30,3	29,0	28,1	28,9	29,6	30,2	30,2	24,1	30,5	28,4	29,8		x	x	x	x
9	25,9	28,4	26,3	27,0	25,5	27,0	26,0	28,3	28,0	29,0	28,9	26,0	27,6	31,8	27,6	29,2	29,8	30,6	30,2	30,7	29,8	28,4	29,7	31,0	31,2	31,1	25,4	31,2	30,8	31,9		x	x	x	x
10	26,2	29,6	29,3	27,7	26,0	30,0	27,2	28,2	28,1	29,8	28,0	26,9	26,9	31,7	28,0	29,8	29,8	31,0	30,6	31,2	29,6	29,4	29,1	30,8	30,8	30,2	25,2	31,5	30,6	32,8		x	x	x	x
11	27,7	30,5	29,1	27,3	27,2	29,4	28,6	27,6	28,0	30,4	30,1	27,9	27,6	32,0	28,0	30,1	28,7	30,0	30,6	32,0	29,4	29,4	29,4	30,8	31,2	31,0	26,7	32,0	30,7	32,2		x	x	x	x
12	27,7	30,2	29,0	27,5	26,6	30,1	28,4	27,4	27,9	25,7	29,8	29,0	27,3	32,0	28,7	30,4	29,6	30,7	31,1	32,6	30,5	31,0	30,1	31,0	30,2	30,2	26,9	32,0	30,5	32,2		x	x	x	x
13	28,1	28,7	29,0	27,4	26,6	30,5	28,0	27,8	27,4	29,0	30,5	26,3	27,5	31,9	30,3	30,7	29,4	31,1	30,8	31,9	30,0	29,0	30,6	31,8	31,0	31,3	26,5	32,4	31,0	31,3		x	x	x	x
14	29,2	29,3	26,8	29,7	27,1	30,4	29,2	27,4	28,0	29,5	29,0	27,2	26,0	31,3	27,9	29,8	29,6	30,3	29,8	30,9	29,2	30,0	30,6	29,7	29,4	32,5	27,4	32,3	30,0	32,3		x	x	x	x
15	26,9	28,7	25,0	26,9	24,2	28,5	28,5	27,8	27,8	28,3	29,5	26,7	x	31,0	29,4	29,8	29,6	30,0	30,0	30,3	28,9	29,9	30,6	29,6	31,4	32,9	26,0	32,1	29,0	31,0		x	x	x	x
16	27,4	27,2	26,5	27,6	25,1	28,6	28,6	27,8	25,1	23,7	29,0	26,8	x	31,2	29,2	27,5	29,6	29,9	30,1	31,3	29,7	29,0	30,3	31,1	30,2	31,7	22,0	29,8	29,5	31,2		x	x	x	x
17	28,1	27,9	26,6	28,1	25,1	27,8	27,5	28,6	26,2	26,1	28,5	26,6	x	31,4	30,2	30,9	29,6	30,4	30,6	31,5	29,3	29,0	30,3	30,7	30,4	31,4	23,0	31,2	29,8	31,0		x	x	x	x
18	26,6	28,3	26,8	27,8	25,0	26,8	24,6	27,7	27,4	27,2	28,9	27,4	x	30,4	29,0	30,4	29,7	31,1	31,4	31,9	30,1	31,0	30,8	30,5	31,2	30,6	23,6	31,3	28,2	30,8		x	x	x	x
19	27,0	27,7	25,8	25,1	24,4	26,6	27,8	27,4	27,3	26,9	28,5	22,0	x	25,0	24,4	25,6	26,6	30,0	30,6	30,8	29,2	30,0	28,3	27,1	27,4	30,0	24,0	31,0	29,7	30,4		x	x	x	x
20	26,0	26,4	25,3	25,5	25,0	26,0	27,0	25,8	26,1	27,0	28,0	24,5	x	30,9	27,8	30,0	27,8	30,0	31,8	31,4	30,1	30,3	29,7	30,1	30,9	31,2	23,1	30,6	28,0	28,9		x	x	x	x
21	23,1	21,2	21,8	24,1	22,2	22,2	26,5	26,4	27,2	27,8	27,2	25,1	x	31,9	27,5	28,1	28,1	29,4	30,0	30,1	29,3	29,6	30,4	29,6	30,2	31,8	23,0	30,6	27,6	29,8		x	x	x	x
22	25,6	21,2	21,8	23,9	22,0	22,6	26,4	27,0	25,4	27,0	29,2	25,5	x	29,7	27,0	29,5	27,1	29,3	30,7	29,6	29,5	29,6	29,6	29,8	29,2	29,1	21,2	30,3	28,6	30,8		x	x	x	x
23	25,8	23,3	24,6	25,1	23,2	23,3	27,5	28,0	26,4	26,8	29,4	26,6	x	32,2	30,2	30,3	28,6	30,9	30,8	31,0	30,2	29,7	29,6	30,2	29,2	26,0	19,7	29,2	27,9	30,8		x	x	x	x
24	25,0	25,6	24,7	25,6	22,3	26,8	25,7	27,3	27,0	27,8	29,5	27,0	x	32,2	29,8	31,0	28,9	31,1	30,2	31,0	30,0	30,0	30,3	30,5	31,3	28,5	22,0	30,9	28,3	31,0		x	x	x	x
25	25,7	25,2	27,8	26,2	24,8	27,1	29,0	27,4	27,1	27,6	29,5	26,9	x	32,0	27,9	30,3	29,2	29,4	29,8	30,6	29,3	29,8	30,4	29,6	31,2	29,1	25,8	30,4	29,0	31,0		x	x	x	x
26	26,1	28,1	28,2	27,2	26,4	28,9	29,7	26,7	27,2	28,0	29,2	27,0	x	31,6	27,5	30,3	29,3	29,6	28,8	30,5	29,1	29,1	29,6	30,3	31,0	28,9	25,1	31,4	30,0	31,0		x	x	x	x
27	27,3	27,6	28,0	27,3	27,0	28,8	28,8	26,7	26,9	28,6	28,6	26,2	x	31,6	29,8	30,0	29,4	29,1	29,7	31,2	29,5	29,1	29,6	29,8	29,3	27,7	24,2	30,3	30,6	30,4		x	x	x	x
28	26,2	27,6	24,4	27,0	24,2	28,6	29,6	27,9	27,0	28,4	27,8	25,8	x	30,4	29,2	30,2	29,0	28,8	30,2	31,4	29,2	29,1	29,5	29,1	30,5	28,1	24,3	31,0	29,0	29,6		x	x	x	x
29	26,5	28,5	26,6	29,0	25,0	26,7	28,5	27,0	27,5	26,6	29,1	25,0	x	30,9	29,5	29,8	28,5	29,1	29,0	30,4	28,9	28,4	29,6	29,8	30,1	29,0	23,4	29,9	28,8	29,8		x	x	x	x
30	27,0	28,7	27,5	27,4	26,7	29,8	30,0	28,2	28,2	27,6	30,0	27,2	x	31,2	30,4	30,0	29,9	30,3	30,4	30,0	29,0	28,8	29,0	30,2	30,6	28,7	25,6	30,1	29,0	30,8		x	x	x	x
31																																			

Insolation en dixièmes d'Heure

Résumé des observations

Stations (Indicatifs)	Températures de l'air sous abri en degrés C. et 1/10 — Moyennes de : $\overline{T}_x$	$\overline{T}_n$	$\frac{\overline{T}_x+\overline{T}_n}{2}$	Δ	de 2h en 2h	Δ	Températures moyennes à 7h	10h	13h	16h	19h	Humidité relative en % et tension de vapeur en mbs. — Humidité relative / Tension de vapeur moyennes à 7h	10h	13h	16h	19h	Tension moyenne de 2h en 2h	Humidité relative en % — Moyenne de 2h en 2h	Minimum absolu	Date et Heure
(1)	(2)	(3)	(4)	(5)	(6)	(7)	(8)	(9)	(10)	(11)	(12)	(13)	(14)	(15)	(16)	(17)	(18)	(19)	(20)	(21)
Moncay (838)	26,4	18,3	22,4	+1,2	22,0	+1,2	19,0	24,1	25,9	25,1	22,2	90,0 19,7	70,1 21,1	64,6 21,5	68,2 21,6	86,0 22,8	21,08	80,8	47	1 0h20
Hanoï (820)	26,8	20,1	23,5	+1,6	22,9	+1,3	20,6	23,9	25,9	25,5	23,2	92,5 22,4	78,4 23,2	68,9 22,8	69,9 22,7	83,1 23,7	22,92	82,8	49	8 14h30
Gowtow (834)	26,1	20,6	23,4	+1,6	22,6	+1,1	21,2	23,0	25,2	25,2	22,2	88,1 22,2	80,6 22,7	72,4 23,2	72,4 23,2	87,8 23,5	22,89	83,7	42	1 1h30
Haïphong (825)	26,5	20,4	23,5	+1,2	23,0	+1,4	21,2	24,7	25,9	25,2	23,0	89,3 22,3	70,3 21,8	65,6 21,7	71,3 22,7	81,2 22,7	22,41	80,7	39	14 12h30
Norways (827)	25,1	22,1	23,6	x	23,4	x	22,5	24,1	24,5	24,0	23,4	82,6 22,4	73,3 22,0	71,7 22,0	73,8 21,9	78,3 22,4	22,33	78,0	46	1 1h40
Namdinh (823)	27,1	21,1	24,2	+1,4	23,6	+1,3	24,4	24,7	26,4	26,2	23,6	91,8 23,4	77,2 24,0	68,0 23,3	69,2 23,3	84,9 24,6	23,83	83,1	46	30 15h00
Donghoï (848)	26,9	20,4	23,7	+0,9	23,2	+0,5	20,6	24,5	26,1	25,4	23,7	95,0 23,6	82,1 25,0	76,8 25,8	79,5 25,6	85,7 25,0	24,69	87,6	57	23 13h10
Patile (860)	27,4	24,1	25,8	−0,1	25,5	−0,4	25,1	26,9	27,0	25,9	25,1	80,5 25,8	75,0 26,3	73,7 26,1	77,0 25,6	80,9 25,5	25,94	80,2	60	21, 28 12h; 13h
Hué (Phubai) (852)	26,3	20,2	23,2	0,0	22,9	−0,4	21,2	24,6	25,7	24,9	23,2	93,2 23,2	80,0 24,4	77,0 25,0	80,2 24,9	90,9 25,6	24,29	88,1	50	28 12h00
Tourane (855)	27,6	20,7	24,2	0,0	23,7	−0,2	21,6	25,7	26,7	25,6	23,6	92,8 24,7	76,4 24,8	72,5 24,9	77,6 25,1	87,9 25,3	24,54	85,0	44	28 12h30
Nhatrang (877)	29,0	21,8	25,4	−0,2	25,1	0,0	23,0	27,3	28,2	27,4	25,4	86,5 24,2	68,5 24,7	69,2 26,0	71,9 25,9	77,8 25,1	25,12	79,6	47	28 10h15
Dalat (Lienkhang) (881)	26,5	15,0	20,7	−0,1	20,2	0,0	16,8	24,3	25,8	23,6	20,0	89,3 17,0	61,3 17,9	58,9 18,5	71,7 20,1	86,7 19,9	18,57	80,9	30	28 13h05
Djiring (1) (883)	x	x	x	x	x	x	x	x	x	x	x	x	x	x	x	x	x	x	x	x
Saigon (Tan Son Nhut) (900)	31,0	22,6	26,8	+0,1	26,1	−0,2	23,8	27,9	29,9	29,1	26.1	93,1 27,1	72,0 27,0	63,4 26,4	67,3 26,7	85,9 27,5	27,03	81,7	42	28 12h10
Cap St Jacques (903)	28,7	22,1	25,4	−0,1	25,1	−0,3	24,0	27,0	27,5	25,9	24,8	90,8 26,7	79,4 27,5	74,6 26,8	79,2 26,2	82,8 26,6	26,64	84,8	57	28 12h00
Soctrang (913)	29,9	23,7	26,8	−0,4	26,2	−0,4	24,6	28,1	29,0	28,1	25,7	95,4 29,1	77,6 29,1	71,9 28,3	75,8 28,3	89,1 29,1	28,86	86,6	57	28 12h40
Poulo-Condore (918)	29,1	24,6	26,8	0,0	26,7	0,0	26,3	28,3	28,2	27,2	26,1	84,2 28,4	77,5 29,5	78,5 29,6	81,7 29,0	85,0 28,4	28,76	83,2	60	6 21h00
Stungtreng (972)	30,1	20,7	25,4	−0,4	24,7	−0,7	21,6	23,6	29,3	29,4	24,4	95,2 24,4	74,4 25,4	67,8 27,4	68,9 27,9	92,3 28,0	26,03	85,2	47	26 14h00
Siemréap (966)	30,1	21,9	26,0	−0,1	25,3	−0,4	22,6	27,3	29,0	28,7	25,1	94,5 25,7	71,5 25,6	67,0 26,6	69,7 27,1	90,2 28,5	26,72	84,5	45	30 12h10
Battambang (962)	30,5	22,0	26,3	+0,1	26,1	+0,2	23,3	28,0	29,4	29,7	25,9	96,5 27,4	74,5 27,8	66,6 27,2	64,9 26,8	87,3 28,9	27,73	83,7	49	29 14h20
Krakor (968)	29,4	21,9	25,7	−1,1	25,7	−0,7	23,2	27,2	28,7	28,7	26,2	95,9 27,1	80,6 28,7	74,0 28,7	72,8 28,3	92,1 30,8	28,49	87,7	50	29 14h10
Kompongcham (995)	29,2	23,3	26,3	−0,2	25,9	−0,2	23,8	27,0	28,6	28,5	26,6	89,2 26,1	73,9 26,0	67,1 26,0	69,0 26,4	80,9 27,8	26,71	81,3	42	28 12h10
Phnom Penh (Pochenkong) (991)	29,7	23,6	26,7	−0,2	26,5	−0,2	24,5	27,3	28,9	28,7	27,2	88,0 26,9	74,9 26,9	68,4 26,8	67,9 26,4	79,8 28,4	27,35	80,5	43	29 14h05
Svayrieng (998)	30,0	24,0	27,0	−0,1	26,8	−0,1	24,5	26,6	28,8	29,6	27,2	88,7 27,1	77,4 26,7	68,3 26,7	65,9 27,1	78,3 27,8	27,50	79,5	47	29 16h00
Kampot (985)	30,2	23,4	26,8	−0,2	26,2	−0,3	23,9	27,5	29,4	29,2	26,4	90,4 26,6	78,4 28,4	70,8 28,6	72,5 28,9	85,6 29,1	27,80	83,1	49	26 15h55
Luang-Prabang (930)	29,7	19,3	24,5	+0,9	23,1	+0.8	19,7	23,4	27,7	29,3	23,8	95,7 21,9	80,5 22,9	63,4 23,7	60,4 24,4	82,6 23,8	23,08	83,3	44	29 15h50
Xiengkhouang (Khangkhay) (935)	23,7	12,3	18,0	+0,1	17,6	+0.4	14,6	18,8	22,6	22,7	17,2	96,2 15,9	79,1 16,7	61,2 16,0	62,7 16,4	89,1 17,4	16,46	84,3	37	30 15h12
Vientiane (940)	30,4	19,4	24,9	+0,7	24,0	+0.4	20,2	26,1	29,1	29,6	23,9	95,2 22,4	72,0 24,1	59,1 23,4	59,4 24,1	85,7 25,2	24,10	83,1	36	28 13h10
Savannakhet (Séno) (948)	29,1	17,8	23,5	−0,5	22,9	−0.7	19,2	26,0	28,3	27,6	22,7	92,5 20,6	62,1 21,2	56,9 22,2	60,5 22,5	83,8 23,3	21,51	78,7	42	26; 29 [illegible]
Paksé (955)	30,7	20,4	25,6	−0,2	25,0	−0.1	21,7	26,6	29,9	29,4	25,5	92,7 23,8	71,3 24,6	57,9 24,4	60,7 24,5	84,8 27,3	24,65	80,1	42	22 13h00

(1) Observations interrompues.

Indicatifs	Evaporation: total mensuel en m/m et 1/10ème	Evaporation: max diurne — date	Insolation en heures et 1/10ème moyenne diurne	Nébulosité totale (en octas et 1/10ème d'octa) moyennes à: 7H	10H	13H	16H	19H	Précipitations: total mensuel en m/m et 1/10ème — écart à la normale	Précipitations: nbre de jours — écart à la normale	Vent (Direction en rose de 36. Vitesse en m/sec.) DD: direction dominante. V: vitesse moyenne. (toutes directions) aux Heures d'Observations: 7H DD	7H V	10H DD	10H V	13H DD	13H V	16H DD	16H V	19H DD	19H V	Vitesse maximum — date. Heure DD	Vitesse maximum V	Nombre de jours de: Ciel clair	Ciel couvert	Orage	Brouillard V<1km	Grachin	Vent > 21 m/sec	Grains	Nombre de Grains
(1)	(2)	(3)	(4)	(5)	(6)	(7)	(8)	(9)	(10)	(11)	(12)	(13)	(14)	(15)	(16)	(17)	(18)	(19)	(20)	(21)	(22)	(23)	(24)	(25)	(26)	(27)	(28)	(29)	(30)	(31)
838	86,0	4,5 20		4,1	4,5	3,3	2,7	1,4	9,4 -72,2	3 -5	04	0,7	04	3,0	13	4,5	13	3,7	13	2,2	12 10	9,0 15h10	7	2	.	4	1	.	.	.
820	43,7	2,1 30		5,1	5,4	5,1	4,5	3,0	18,7 -36,5	4 -4	34	1,1	13	1,6	13	1,5	13	1,6	13	1,6	07 21	9,0 7h20	.	1	.	2	.	.	.	.
834	63,6	3,9 22;23		3,8	3,5	2,8	1,8	0,8	0,1 -51,5	1 -6	04	2,9	04	3,1	07	2,2	04	1,3	04	0,9	04 21	15,0 6h30	6	2	.	.	.	.	.	.
825	86,4	4,2 20		4,4	4,2	4,5	3,8	2,1	11,9 -35,5	1 -6	09	1,1	09	3,0	09	3,4	11	3,9	11	2,0	09 21	9,0 6h10	1	2	.	3	.	.	.	.
827	x	x		4,4	4,3	3,8	2,3	x	4,2 x	4 x	07	3,0	07	3,7	07	3,3	09	2,4	x	x	07 21	9,0 9h45	2	2	.	.	1	.	.	.
823	62,2	3,0 30		5,6	5,5	5,5	4,1	1,8	14,0 -50,3	2 -5	36	2,3	36	3,3	09	3,5	09	3,6	09	2,3	36 1er	14,0 4h20	1	1	.	1	.	.	.	.
848	52,0	5,7 16		4,5	4,3	4,3	4,3	4,0	68,6 -296,6	11 -5	31	1,7	31	2,5	04	2,7	04	2,4	04	1,9	32 1er	16,0 12h30	4	7	.	.	5	.	.	.
860	125,4	7,4 21		4,9	4,4	5,4	5,0	3,2	97,4 -62,7	12 -3	04	5,7	02	6,3	02	6,1	02	6,1	02	6,2	07 19	12,0 19h00	.	2	.	.	.	.	.	.
852	63,6	3,7 21		5,7	5,5	5,1	5,6	x	122,6 -576,6	15 -4	27	1,7	27	2,2	27	3,6	09	5,1	x	x	09 20	12,0 16h00	3	8	.	.	.	.	.	.
855	67,7	4,1 21		5,4	5,7	5,7	5,3	4,3	174,2 -17,0	15 -5	18	1,3	18	2,2	09	3,5	09	3,5	00	0,0	07 20	13,0 18h10	1	4	.	.	8	.	.	.
877	114,1	5,9 7		5,7	5,1	5,3	5,3	5,3	105,9 -280,3	13 -4	31	4,1	31	3,5	07	4,7	07	4,9	02	3,0	07 21	9,0 13h00	.	4	2	.	.	.	.	.
881	111,8	4,9 11;23		5,5	5,2	5,1	6,0	6,0	17,9 -36,2	4 -5	09	1,3	09	2,7	09	3,6	09	3,4	09	1,1	09 21	16,0 11h10	.	2	.	1	2	.	.	.
883(1)	x	x		x	x	x	x	x	x	x	x	x	x	x	x	x	x	x	x	x	x	x	x	x	x	x	x	x	x	x
900	91,9	4,4 28		5,4	5,5	6,1	6,2	5,5	83,0 -37,4	10 -2	04	1,0	31	1,9	27	2,3	27	2,6	18	2,0	04 18	9,0 18h40	.	.	4	3	.	.	1	1
903	123,8	6,9 11		4,5	4,4	4,8	5,4	x	40,9 -32,5	5 -3	07	1,6	09	2,0	09	2,9	09	3,2	x	x	07 21	9,0 13h00	.	1	.	.	.	.	.	.
913	64,1	2,9 30		5,0	5,7	6,2	6,0	5,0	112,8 -58,1	14 +3	04	1,0	09	3,7	09	4,4	13	4,5	09	1,6	09 22	12,0 13h00	.	4	1	1	.	.	.	.
918	83,7	4,2 25		6,7	6,6	6,7	6,7	6,2	268,9 +25,2	14 -2	09	4,7	09	5,4	09	6,2	09	5,5	09	3,7	09 23	12,0 0h50	.	8	.	.	.	.	.	.
972	74,4	3,4 29		3,9	3,3	4,1	3,8	2,4	109,9 +51,4	6 0	04	0,8	04	1,9	04	1,9	04	1,3	00	0,0	04 20	7,0 17h30	5	.	.	.	.	.	.	.
966	63,7	3,2 20		5,5	5,1	6,3	5,5	3,1	29,7 -56,7	9 +1	00	0,0	09	2,2	11	3,4	18	1,7	00	0,0	36 20	9,0 13h00	.	3	1	.	.	.	.	.
962	55,0	2,9 28		4,7	5,5	5,1	4,0	3,3	58,9 -22,3	4 -3	00	0,0	07	2,5	07	2,6	07	1,6	00	0,0	32 20	7,0 23h00	.	2	.	.	.	.	.	.
968	62,5	3,3 7		5,2	4,3	3,8	3,6	2,2	76,6 -35,1	10 +1	11	1,3	13	3,2	09	3,3	09	2,3	00	0,0	09 7	7,0 13h00	5	2	2	.	.	.	.	.
995	108,2	5,4 30		2,6	2,5	2,8	3,6	2,5	218,0 +121,8	8 +1	04	3,2	04	3,3	04	3,1	04	2,4	04	1,4	04 8	9,0 6h30	6	.	2	.	.	.	.	.
991	129,3	6,5 7		5,1	5,2	5,5	5,5	4,3	137,2 -2,6	10 0	36	3,0	04	3,7	34	3,2	36	3,3	36	1,9	04 24	7,0 7h00	.	.	1	.	.	.	.	.
998	80,2	6,5 28		3,5	3,5	4,5	5,1	5,2	264,1 +65,3	14 +2	02	2,5	04	2,0	07	2,3	04	2,0	02	1,2	07 9	9,0 15h50	1	1	4	.	.	.	.	.
985	110,3	6,2 24		5,2	5,0	5,3	5,5	5,3	107,5 -36,8	9 0	04	4,6	04	5,7	04	4,9	04	3,8	04	2,1	04 19	9,0 4h00	1	2	8	.	.	.	.	.
930	51,0	2,5 21		7,5	5,5	3,3	2,4	2,0	70,9 +39,9	5 +2	13	0,7	31	1,6	31	1,5	31	0,7	00	0,0	09 1er	7,0 3h00	.	1	.	19	.	.	.	.
935	78,2	3,7 19		7,9	6,2	4,9	4,2	3,2	-14,1	-4	09	2,6	09	4,0	09	4,2	09	4,0	09	2,6	09 2	8,0 10h15	.	2	.	4	.	.	.	.
940	58,8	3,1 22		3,9	3,3	4,2	3,4	3,1	7,7 -11,0	2 0	00	0,0	18	1,7	18	2,0	18	2,3	00	0,0	11 22	7,0 13h00	3	4.	.	1	.	.	.	.
948	85,6	4,0 29		3,2	3,2	4,5	4,4	3,1	9,0 -5,8	1 -1	04	0,7	04	3,7	04	4,2	04	3,1	04	1,3	04 22	9,0 13h00	5.	1	.	.	.	.	.	.
955	82,0	4,0 18		4,2	4,6	5,4	6,0	x	14,4 -13,5	2 -3	36	0,8	36	1,0	36	1,2	36	1,2	x	x	36 4	7,0 16h00	1	4	.	4	5	.	.	.

(1) Observations interrompues.
Stations possédant un enregistreur de vent : Saigon (Tânsonnhut)
Stations possédant un télévent : Hanoi (Gialâm) - Haiphong (Catbi) - Nhatrang - Huê (Phubai).

Renseignements complémentaires pour certains aérodromes

HANOI

Altitude de la station : Hs = 10m — Altitude du baromètre : Hb = 16m2

Heure du 7e fuseau	N	NNE	NE	ENE	E	ESE	SE	SSE	S	SSW	SW	WSW	W	WNW	NW	NNW	Calme
7h	4	•	•	2	2	4	1	•	•	•	•	•	•	1	1	6	9
10h	3	2	3	2	1	1	6	2	•	•	•	•	•	1	•	5	4
13h	2	1	1	1	1	2	8	2	•	•	•	•	•	2	1	2	7
16h	1	•	•	•	•	2	12	2	1	•	1	1	1	•	•	1	8
19h	•	•	•	•	1	1	14	4	•	•	1	•	•	•	•	3	6

Heure du 7e fuseau	<50m	50/200	200/500	500/1000	1km/2km	2/4	4/10	10/20	20/50	>50km
7h	•	1	•	•	•	3	12	10	4	•
10h	•	•	•	•	•	1	2	15	12	•
13h	•	•	•	•	•	1	•	10	19	•
16h	•	•	•	•	•	•	1	10	19	•
19h	•	•	•	•	•	1	1	11	17	•

Heure du 7e fuseau	Nb d'obs	P. moyenne au niveau Hb de la station. mbs	<50m	50/100	100/200	200/300	300/600	600/1000	1000/1500	1500/2000	2000/2500	>2500m	pas de nuage	ciel invisible	4/8 ≤ Nh ≤ 7/8
7h	30	1013,72	•	1	1	1	4	1	8	6	•	•	7	1	13
10h	30	1014,81	•	1	1	•	9	8	2	4	4	•	1	•	12
13h	30	1011,94	•	•	1	•	3	15	6	3	1	•	1	•	14
16h	30	1010,64	•	•	1	1	5	10	4	2	5	•	2	•	11
19h	30	1011,69	•	•	1	•	1	4	3	6	1	•	14	•	9

Heure du 7e fuseau	<50m	50/100	100/200	200/300	300/600	600/1000	1000/1500	1500/2000	2000/2500	>2500m
7h	•	1	1	•	•	•	1	•	•	•
10h	•	•	1	•	•	1	2	•	•	•
13h	•	•	•	•	•	•	2	•	•	•
16h	•	•	•	•	•	1	1	•	•	•
19h	•	•	•	•	1	•	1	•	•	•

Répartition horaire des hydrométéores — Heure du 7e fuseau :

	7h	8h	9h	10h	11h	12h	13h	14h	15h	16h	17h	18h	19h	Nuit
RR	11	11	0,6	3,0	0,7	0,5	0,0	0,1	0,6	3,9	1,9	0,7	4,	
•	2	2	1	1	1	1	1	1	2	2	2	2		
Evaporation	←	5,0	→	←	10,2	→	←	12,1	→	←	6,8	→	9,	
,	•	•	•	•	•	•	•	•	•	•	•	•	•	
R	•	•	•	•	•	•	•	•	•	•	•	•	•	
(R)	•	•	•	•	•	•	•	•	•	•	•	•	•	
≡	1	•	•	•	•	•	•	•	•	•	•	•	2	
=	2	•	•	•	•	•	•	•	•	•	•	•	1	

HAIPHONG (Catbi)

Altitude de la station : Hs = 4m — Altitude du baromètre : Hb = 4m8

Heure du 7e fuseau	N	NNE	NE	ENE	E	ESE	SE	SSE	S	SSW	SW	WSW	W	WNW	NW	NNW	Calme
7h	2	•	5	3	9	•	•	•	•	•	•	•	•	•	•	1	10
10h	•	4	3	4	9	6	2	1	•	•	•	•	•	•	•	•	1
13h	•	1	1	3	5	2	17	•	•	•	•	•	•	•	1	•	•
16h	•	2	•	1	2	4	20	•	•	•	•	•	•	1	•	•	•
19h	•	•	1	2	•	10	10	1	1	•	•	•	•	•	•	•	5

Heure du 7e fuseau	<50m	50/200	200/500	500/1000	1km/2km	2/4	4/10	10/20	20/50	>50km
7h	•	•	1	•	1	1	5	12	10	•
10h	•	•	•	•	•	•	2	8	20	•
13h	•	•	•	•	•	•	•	5	25	•
16h	•	•	•	•	•	1	•	5	24	•
19h	•	•	•	•	•	1	•	6	23	•

Heure du 7e fuseau	Nb d'obs	P. moyenne au niveau Hb de la station. mbs	<50m	50/100	100/200	200/300	300/600	600/1000	1000/1500	1500/2000	2000/2500	>2500m	pas de nuage	ciel invisible	4/8 ≤ Nh ≤ 7/8
7h	30	1015,18	•	•	•	•	5	6	6	8	3	•	2	•	15
10h	30	1016,41	•	•	•	•	10	7	2	4	2	•	5	•	10
13h	30	1014,08	•	•	•	•	9	10	2	5	4	•	•	•	10
16h	30	1012,78	•	•	1	•	7	11	•	3	7	•	1	•	8
19h	30	1013,69	•	•	1	•	1	6	3	5	5	•	9	•	5

Heure du 7e fuseau	<50m	50/100	100/200	200/300	300/600	600/1000	1000/1500	1500/2000	2000/2500	>2500m
7h	•	•	•	•	•	•	1	•	•	•
10h	•	•	•	•	•	•	•	•	•	•
13h	•	•	•	•	•	•	1	•	•	•
16h	•	•	•	•	•	•	•	•	•	•
19h	•	•	•	•	•	•	•	•	•	•

Répartition horaire des hydrométéores — Heure du 7e fuseau :

	7h	8h	9h	10h	11h	12h	13h	14h	15h	16h	17h	18h	19h	Nuit
RR	•	•	•	0,2	0,0	•	1,3	1,6	1,8	1,4	2,2	0,4	3,	
•	•	•	•	1	1	•	1	1	1	1	1	1	1	
Evaporation	←	12,0	→	←	18,4	→	←	22,4	→	←	14,7	→	18,	
,	•	•	•	•	•	•	•	•	•	•	•	•	•	
R	•	•	•	•	•	•	•	•	•	•	•	•	•	
(R)	•	•	•	•	•	•	•	•	•	•	•	•	•	
≡	2	•	•	•	•	•	•	•	•	•	•	•	3	
=	2	2	•	•	•	•	•	•	•	•	•	•	3	

HUE (Phubai)

Altitude de la station : Hs = 15m — Altitude du baromètre : Hb = 19m

Heure du 7e fuseau	N	NNE	NE	ENE	E	ESE	SE	SSE	S	SSW	SW	WSW	W	WNW	NW	NNW	Calme
7h	1	•	•	1	1	•	•	•	2	•	1	1	3	•	•	•	20
10h	2	•	2	1	2	1	1	•	•	•	2	•	6	•	2	•	11
13h	3	4	9	1	5	•	•	•	•	•	1	•	5	•	1	•	1
16h	•	•	8	2	13	•	•	•	•	•	1	•	3	•	•	•	2
19h	•	•	•	•	•	•	•	•	•	•	•	•	•	•	•	•	•

Heure du 7e fuseau	<50m	50/200	200/500	500/1000	1km/2km	2/4	4/10	10/20	20/50	>50km
7h	•	•	•	1	•	3	4	15	7	•
10h	•	•	•	1	•	2	3	12	12	•
13h	•	•	•	1	•	4	2	10	13	•
16h	•	•	1	1	•	2	3	10	12	•
19h	•	•	•	•	•	•	•	•	•	•

Heure du 7e fuseau	Nb d'obs	P. moyenne au niveau Hb de la station. mbs	<50m	50/100	100/200	200/300	300/600	600/1000	1000/1500	1500/2000	2000/2500	>2500m	pas de nuage	ciel invisible	4/8 ≤ Nh ≤ 7/8
7h	30	1012,98	•	•	2	1	14	6	1	•	•	•	6	•	14
10h	30	1013,99	•	•	4	2	9	9	2	•	•	•	4	•	11
13h	30	1011,57	•	•	3	2	9	12	1	•	•	•	3	•	11
16h	29	1010,46	•	•	3	1	11	10	2	•	•	•	2	•	13
19h	•	1011,32	•	•	•	•	•	•	•	•	•	•	•	•	•

Heure du 7e fuseau	<50m	50/100	100/200	200/300	300/600	600/1000	1000/1500	1500/2000	2000/2500	>2500m
7h	•	•	•	•	1	•	•	•	•	•
10h	•	•	•	•	1	1	1	•	•	•
13h	•	•	•	•	•	1	•	•	•	•
16h	•	•	•	•	•	•	•	•	•	•
19h	•	•	•	•	•	•	•	•	•	•

Répartition horaire des hydrométéores — Heure du 7e fuseau :

	7h	8h	9h	10h	11h	12h	13h	14h	15h	16h	17h	18h	19h	Nuit
RR	←	25,4	→	←	13,0	→	←	25,7	→	←	11,5	→	17,	
•	8	6	5	4	5	5	7	7	8	5	4	3	7	
Evaporation	←	11,9	→	←	15,9	→	←	15,2	→	←	5,8	→	14,	
,	1	2	3	2	3	4	6	5	5	4	4	3	2	
R	•	•	•	•	•	•	•	•	•	•	•	•	•	
(R)	•	•	•	•	•	•	•	•	•	•	•	•	•	
≡	•	•	•	•	•	•	•	•	•	•	•	•	•	
=	•	•	•	•	•	•	•	•	•	•	•	•	•	

TOURANE

Altitude de la station : Hs = 5m8 — Altitude du baromètre : Hb = 9m3

Heure du 7e fuseau	N	NNE	NE	ENE	E	ESE	SE	SSE	S	SSW	SW	WSW	W	WNW	NW	NNW	Calme
7h	2	•	1	•	1	•	•	•	5	2	•	•	•	3	•	•	16
10h	2	•	3	1	•	•	1	5	6	1	•	•	•	2	2	2	5
13h	4	2	1	4	5	1	•	2	•	•	•	•	•	1	3	6	1
16h	5	2	1	5	8	2	1	•	•	•	•	•	•	1	2	3	•
19h	2	•	1	•	2	•	•	•	•	•	•	•	•	1	2	2	20

Heure du 7e fuseau	<50m	50/200	200/500	500/1000	1km/2km	2/4	4/10	10/20	20/50	>50km
7h	•	•	•	•	1	3	1	9	16	•
10h	•	•	•	•	•	•	4	7	19	•
13h	•	•	•	•	1	1	•	10	18	•
16h	•	•	•	•	•	1	5	7	17	•
19h	•	•	•	•	•	1	3	20	6	•

Heure du 7e fuseau	Nb d'obs	P. moyenne au niveau Hb de la station. mbs	<50m	50/100	100/200	200/300	300/600	600/1000	1000/1500	1500/2000	2000/2500	>2500m	pas de nuage	ciel invisible	4/8 ≤ Nh ≤ 7/8
7h	30	1012,73	•	•	•	•	4	8	6	9	•	•	3	•	16
10h	30	1013,55	•	•	•	•	4	12	6	5	1	•	2	•	16
13h	30	1011,31	•	•	•	•	2	16	5	6	•	•	1	•	16
16h	30	1010,57	•	•	•	•	4	10	9	5	1	•	1	•	13
19h	30	1011,74	•	•	•	•	•	7	5	7	1	•	10	•	9

Heure du 7e fuseau	<50m	50/100	100/200	200/300	300/600	600/1000	1000/1500	1500/2000	2000/2500	>2500m
7h	•	•	•	•	•	1	•	•	•	•
10h	•	•	•	•	•	•	1	•	•	•
13h	•	•	•	•	•	•	•	•	•	•
16h	•	•	•	•	•	•	•	1	•	•
19h	•	•	•	•	•	1	•	1	•	•

Répartition horaire des hydrométéores — Heure du 7e fuseau :

	7h	8h	9h	10h	11h	12h	13h	14h	15h	16h	17h	18h	19h	Nuit
RR	17,6	16,9	1,5	1,6	0,7	4,2	4,7	8,8	4,5	3,2	4,4	9,6	16,	
•	9	11	9	4	4	7	7	9	8	8	5	3	10	
Evaporation	←	8,6	→	←	18,2	→	←	18,4	→	←	7,1	→	15,	
,	4	4	4	2	1	4	4	3	2	2	1	1	2	
R	•	•	•	•	•	•	•	•	•	•	•	•	•	
(R)	•	•	•	•	•	•	•	•	•	•	•	•	•	
≡	•	•	•	•	•	•	•	•	•	•	•	•	•	
=	•	•	•	•	•	•	•	•	•	•	•	•	•	

DALAT (LiênKhang)

Altitude de la station : Hs = 957m — Altitude du baromètre : Hb = 958m

Heure du 7e fuseau	N	NNE	NE	ENE	E	ESE	SE	SSE	S	SSW	SW	WSW	W	WNW	NW	NNW	Calme
7h	•	•	•	2	18	1	•	•	•	•	•	•	•	•	•	•	9
10h	•	•	•	•	15	1	1	2	3	•	•	•	•	•	•	•	8
13h	•	•	•	•	12	4	4	2	•	1	2	•	2	•	•	1	2
16h	•	•	•	•	20	•	2	1	3	1	•	•	•	•	•	•	3
19h	•	•	•	•	16	•	•	•	•	•	•	•	•	•	•	•	14

Heure du 7e fuseau	<50m	50/100	100/200	200/300	300/600	600/1000	1000/1500	1500/2000	2000/2500	>2500m
7h	•	•	•	•	•	•	1	5	24	•
10h	•	•	•	•	•	•	•	2	28	•
13h	•	•	•	•	•	•	1	3	26	•
16h	•	•	•	•	•	•	•	9	21	•
19h	•	•	•	•	•	•	2	25	3	•

Heure du 7e fuseau	Nb d'obs	P. moyenne au niveau Hb de la station. mbs	<50m	50/100	100/200	200/300	300/600	600/1000	1000/1500	1500/2000	2000/2500	>2500m	pas de nuage	ciel invisible	4/8 ≤ Nh ≤ 7/8
7h	30	905,43	2	1	3	•	2	3	3	3	1	•	12	•	3
10h	30	906,07	•	•	•	•	2	15	•	•	•	•	13	•	5
13h	30	904,22	•	•	1	•	•	17	10	1	•	•	1	•	17
16h	30	903,56	•	•	•	•	1	8	21	•	•	•	•	•	17
19h	30	904,86	•	•	2	2	•	17	6	•	•	•	3	•	10

Heure du 7e fuseau	<50m	50/100	100/200	200/300	300/600	600/1000	1000/1500	1500/2000	2000/2500	>2500m
7h	•	•	•	•	•	•	•	•	•	•
10h	•	•	•	•	•	•	•	•	•	•
13h	•	•	•	•	•	•	•	•	•	•
16h	•	•	•	•	•	•	•	•	•	•
19h	•	•	•	1	•	•	•	•	•	•

Répartition horaire des hydrométéores — Heure du 7e fuseau :

	7h	8h	9h	10h	11h	12h	13h	14h	15h	16h	17h	18h	19h	Nuit
RR	←	•	←	←	0,0	→	←	6,4	→	←	3,2	→	8,3	
•	•	•	•	•	•	1	2	1	2	2	2	1	3	
Evaporation	←	17,9	→	←	34,0	→	←	31,3	→	←	12,3	→	16,	
,	•	•	•	•	•	1	2	1	1	1	1	•	•	
R	•	•	•	•	•	•	•	•	•	•	•	•	•	
(R)	•	•	•	•	•	•	1	1	1	1	•	•	•	
≡	•	•	•	•	•	•	•	•	•	•	•	•	•	
=	•	•	•	•	•	•	•	•	•	•	•	•	•	

NHATRANG

Altitude de la station : Hs = 6m — Altitude du baromètre : Hb = 7m

Vent au sol : Nombre de fois où le vent a été de :

Heure du 7e fuseau	N	NNE	NE	ENE	E	ESE	SE	SSE	S	SSW	SW	WSW	W	WNW	NW	NNW	Calme
7H	I	I	I	•	•	•	•	•	•	•	•	•	•	•	23	4	•
10H	2	6	•	2	2	•	•	•	•	•	•	•	•	I	I4	I	2
13H	3	6	2	II	7	•	•	•	•	•	•	•	•	•	•	•	I
16H	•	5	8	I4	3	•	•	•	•	•	•	•	•	•	•	•	•
19H	I	9	6	7	•	•	•	•	•	•	•	•	•	•	I	3	3

Nombre de fois où la visibilité a été :

Heure	<50m	50/200	200/500	500/1000m	1km/2km	2/4	4/10	10/20	20/50	>50km
7H	•	•	•	•	•	•	2	4	24	•
10H	•	•	•	•	•	•	I	6	23	•
13H	•	•	•	•	•	I	I	5	23	•
16H	•	•	•	•	•	•	3	4	23	•
19H	•	•	•	•	•	•	4	3	23	•

Nb de fois où la base des nuages N_h a été :

Heure	Nb d'obs	P moyenne au niveau Hb de la station mbs	<50m	50/100	100/200	200/300	300/600	600/1000	1000/1500	1500/2000	2000/2500	>2500m	pas de nuage	ciel invisible	$\frac{4}{8} \leqslant N_h \leqslant \frac{7}{8}$
7H	30	IOII.99	•	•	•	2	8	I2	4	4	•	•	•	•	I6
10H	30	IOI2.78	I	•	•	•	I6	9	I	3	•	•	•	•	II
13H	30	IOIO.59	•	•	•	•	I4	II	•	4	I	•	•	•	I4
16H	30	I009.63	•	•	•	I	I4	I2	I	2	•	•	•	•	9
19H	30	IOII.II	•	•	I	I	II	3	9	5	•	•	•	•	8

Nb de fois où la hauteur des nuages bas a été (N_h = 8/8)

Heure	<50m	50/100	100/200	200/300	300/600	600/1000	1000/1500	1500/2000	2000/2500	>2500m
7H	•	•	•	•	•	•	•	•	•	•
10H	•	•	•	•	•	I	•	•	•	•
13H	•	•	•	•	•	•	•	•	•	•
16H	•	•	•	•	•	•	•	•	•	•
19H	•	•	•	•	•	•	•	•	•	•

Répartition horaire des hydrométéores — Heure du 7e fuseau :

	7H	8H	9H	10H	11H	12H	13H	14H	15H	16H	17H	18H	19H Nuit
RR	0,9	3,I	0,4	2,9	0,2	4,4	29,5	I,8	4,9	I,9	I6,0	2,0	37,9
•	4	4	4	I	I	2	3	3	3	3	3	3	I0
Evaporation	←	I7,7	→	←	25,2	→	←	25,4	→	←	I6,9	→	28,9
,	•	•	•	•	•	•	•	•	•	•	•	•	•
R	•	•	•	•	•	I	I	•	•	•	I	•	•
(R)	•	•	•	•	•	•	•	•	•	•	•	•	•
≡	•	•	•	•	•	•	•	•	•	•	•	•	•
=	•	•	•	•	•	•	•	•	•	•	•	•	•

SAIGON (Tânsonnhut)

Altitude de la station : Hs = 8m8 — Altitude du baromètre : Hb = 9m9

Vent au sol : Nombre de fois où le vent a été de :

Heure du 7e fuseau	N	NNE	NE	ENE	E	ESE	SE	SSE	S	SSW	SW	WSW	W	WNW	NW	NNW	Calme
7H	5	4	II	•	3	I	•	•	•	•	•	•	•	•	•	•	6
10H	2	3	2	3	3	•	•	I	I	I	•	•	2	I	6	3	2
13H	I	2	2	3	I	I	•	I	•	•	2	I	9	2	3	I	I
16H	•	•	I	•	3	I	I	2	2	3	4	I	9	2	I	•	•
19H	•	•	2	•	3	I	2	2	9	3	2	•	I	I	I	•	3

Nombre de fois où la visibilité a été :

Heure	<50m	50/200	200/500	500/1000m	1km/2km	2/4	4/10	10/20	20/50	>50km
7H	•	•	•	•	2	I	3	I3	II	•
10H	•	•	•	•	•	•	•	I	29	•
13H	•	•	•	•	•	•	2	I	27	•
16H	•	•	•	•	•	•	I	9	20	•
19H	•	•	•	•	•	•	I	27	2	•

Nb de fois où la base des nuages N_h a été :

Heure	Nb d'obs	P moyenne au niveau Hb de la station mbs	<50m	50/100	100/200	200/300	300/600	600/1000	1000/1500	1500/2000	2000/2500	>2500m	pas de nuage	ciel invisible	$\frac{4}{8} \leqslant N_h \leqslant \frac{7}{8}$
7H	30	I009.99	•	3	6	4	3	3	5	6	•	•	•	•	7
10H	30	IOIO.87	•	•	•	2	22	5	•	•	•	•	I	•	I5
13H	•	I008.52	•	•	•	I	3	26	•	•	•	•	•	•	22
16H	•	I007.22	•	•	•	•	8	I9	3	•	•	•	•	•	I2
19H	•	I008.93	•	•	•	•	3	7	I8	2	•	•	•	•	4

Nb de fois où la hauteur des nuages bas a été (N_h = 8/8)

Heure	<50m	50/100	100/200	200/300	300/600	600/1000	1000/1500	1500/2000	2000/2500	>2500m
7H	•	I	•	•	•	•	•	•	•	•
10H	•	•	•	•	•	•	•	•	•	•
13H	•	•	•	•	•	•	•	•	•	•
16H	•	•	•	•	•	•	•	•	•	•
19H	•	•	•	•	•	•	•	•	•	•

Répartition horaire des hydrométéores — Heure du 7e fuseau :

	7H	8H	9H	10H	11H	12H	13H	14H	15H	16H	17H	18H	19H Nuit
RR	•	•	0,2	0,3	0,3	4,I	4,3	I6,2	I5,6	I,5	I5,0	I9,0	6,5
•	•	•	I	I	I	3	3	4	I	2	I	3	5
Evaporation	←	9,3	→	←	22,6	→	←	28,I	→	←	I5,2	→	I6,7
,	•	•	•	•	•	•	•	•	•	•	•	•	•
R	•	•	•	•	•	I	•	I	•	•	I	2	•
(R)	•	•	•	•	•	•	•	I	I	•	2	2	I
≡	•	•	•	•	•	•	•	•	•	•	•	•	3
=	3	I	•	•	•	•	•	•	•	•	•	•	6

PHNOM-PENH (Pochentong)

Altitude de la station : Hs = IOm — Altitude du baromètre : Hb = IIm

Vent au sol : Nombre de fois où le vent a été de :

Heure du 7e fuseau	N	NNE	NE	ENE	E	ESE	SE	SSE	S	SSW	SW	WSW	W	WNW	NW	NNW	Calme
7H	6	5	3	•	•	•	•	•	I	2	I	I	3	I	2	2	3
10H	7	6	9	•	•	•	•	•	•	I	•	•	I	•	I	4	I
13H	8	6	3	I	I	I	•	•	•	•	•	•	•	•	I	9	•
16H	II	3	3	•	•	2	•	•	•	•	•	•	•	•	4	7	•
19H	I2	I	I	I	•	•	•	•	•	I	•	•	•	•	6	3	5

Nombre de fois où la visibilité a été :

Heure	<50m	50/200	200/500	500/1000m	1km/2km	2/4	4/10	10/20	20/50	>50km
7H	•	•	•	•	•	•	2		28	•
10H	•	•	•	•	•	•	•	I	29	•
13H	•	•	•	•	•	•	•	•	30	•
16H	•	•	•	•	•	•	I	I	28	•
19H	•	•	•	•	•	•	•	•	30	•

Nb de fois où la base des nuages N_h a été :

Heure	Nb d'obs	P moyenne au niveau Hb de la station mbs	<50m	50/100	100/200	200/300	300/600	600/1000	1000/1500	1500/2000	2000/2500	>2500m	pas de nuage	ciel invisible	$\frac{4}{8} \leqslant N_h \leqslant \frac{7}{8}$
7H	30	IOIO.28	•	•	2	7	I	2	4	3	•	•	II	•	8
10H	30	IOII.49	•	•	I	•	20	I	I	I	•	•	6	•	7
13H	30	I009.28	•	•	•	I	6	2I	•	•	•	•	2	•	8
16H	30	I007.78	•	•	•	•	3	24	2	I	•	•	•	•	4
19H	30	I009.3I	•	•	•	•	•	4	I	3	•	•	22	•	I

Nb de fois où la hauteur des nuages bas a été (N_h = 8/8)

Heure	<50m	50/100	100/200	200/300	300/600	600/1000	1000/1500	1500/2000	2000/2500	>2500m
7H	•	•	•	•	•	•	•	•	•	•
10H	•	•	•	•	•	•	•	•	•	•
13H	•	•	•	•	•	•	•	•	•	•
16H	•	•	•	•	•	•	•	•	•	•
19H	•	•	•	•	•	•	•	•	•	•

Répartition horaire des hydrométéores — Heure du 7e fuseau :

	7H	8H	9H	10H	11H	12H	13H	14H	15H	16H	17H	18H	19H Nuit
RR	←	I,7	→	←	0,I	→	←	6,4	→	←	•	→	I29,0
•	2	2	I	I	I	•	•	•	I	I	•	•	8
Evaporation	←	I8,9	→	←	27,3	→	←	29,9	→	←	I6,9	→	36,3
,	•	•	•	•	•	•	•	•	•	•	•	•	•
R	•	•	•	•	•	•	•	•	•	•	•	•	I
(R)	•	•	•	•	•	•	•	•	•	•	•	•	I
≡	•	•	•	•	•	•	•	•	•	•	•	•	•
=	•	•	•	•	•	•	•	•	•	•	•	•	•

VIENTIANE

Altitude de la station : Hs = I70m3 — Altitude du baromètre : Hb = I7ImI

Vent au sol : Nombre de fois où le vent a été de :

Heure du 7e fuseau	N	NNE	NE	ENE	E	ESE	SE	SSE	S	SSW	SW	WSW	W	WNW	NW	NNW	Calme
7H	I	•	•	•	I	•	•	•	•	•	•	•	•	•	•	•	28
10H	I	I	4	•	2	•	6	I	IO	•	•	•	•	•	•	•	5
13H	3	•	•	•	I	2	2	3	8	2	I	I	I	•	I	•	5
16H	4	I	I	•	I	•	I	2	IO	•	•	•	•	•	I	•	9
19H	•	•	I	•	I	•	I	•	•	•	•	•	•	•	•	•	•

Nombre de fois où la visibilité a été :

Heure	<50m	50/200	200/500	500/1000m	1km/2km	2/4	4/10	10/20	20/50	>50km
7H	•	•	•	•	•	•	•	6	24	•
10H	•	•	•	•	•	•	•	3	27	•
13H	•	•	•	•	•	•	•	2	28	•
16H	•	•	•	•	•	I	•	2	27	•
19H	•	•	•	•	•	•	•	3	27	•

Nb de fois où la base des nuages N_h a été :

Heure	Nb d'obs	P moyenne au niveau Hb de la station mbs	<50m	50/100	100/200	200/300	300/600	600/1000	1000/1500	1500/2000	2000/2500	>2500m	pas de nuage	ciel invisible	$\frac{4}{8} \leqslant N_h \leqslant \frac{7}{8}$
7H	30	993.76	•	•	I	•	•	I	3	7	3	•	I5	•	9
10H	30	995.I2	•	•	•	•	2	I3	I	I	I	•	I2	•	4
13H	30	992.60	•	•	I	•	•	I8	9	I	I	•	•	•	9
16H	30	990.94	•	I	•	•	•	II	I5	2	•	•	I	•	4
19H	30	99I.82	•	•	•	I	•	4	6	4	•	•	I5	•	2

Nb de fois où la hauteur des nuages bas a été (N_h = 8/8)

Heure	<50m	50/100	100/200	200/300	300/600	600/1000	1000/1500	1500/2000	2000/2500	>2500m
7H	•	•	•	•	•	•	•	•	•	•
10H	•	•	•	•	•	•	•	•	•	•
13H	•	•	•	•	•	•	•	•	•	•
16H	•	•	•	•	•	•	•	•	•	•
19H	•	•	•	•	•	I	•	•	•	•

Répartition horaire des hydrométéores — Heure du 7e fuseau :

	7H	8H	9H	10H	11H	12H	13H	14H	15H	16H	17H	18H	19H Nuit
RR	•	•	•	•	•	•	5,2	I,4	0,3	0,6	0,I	0,I	•
•	•	•	•	•	•	•	2	I	I	I	I	I	•
Evaporation	←	6,2	→	←	I6,2	→	←	I9,6	→	←	9,7	→	7,I
,	•	•	•	•	•	•	I	I	I	I	I	I	•
R	•	•	•	•	•	•	•	•	•	•	•	•	•
(R)	•	•	•	•	•	•	•	•	•	•	•	•	•
≡	•	•	•	•	•	•	•	•	•	•	•	•	I
=	I	•	•	•	•	•	•	•	•	•	•	•	2

SAVANNAKHET (Séno)

Altitude de la station : Hs = I84m — Altitude du baromètre : Hb = I87m

Vent au sol : Nombre de fois où le vent a été de :

Heure du 7e fuseau	N	NNE	NE	ENE	E	ESE	SE	SSE	S	SSW	SW	WSW	W	WNW	NW	NNW	Calme
7H	I	2	8	•	•	•	•	•	•	•	•	•	•	•	•	•	I9
10H	•	I	26	•	•	•	•	•	•	•	•	•	•	•	•	•	3
13H	•	•	25	4	I	•	•	•	•	•	•	•	•	•	•	•	•
16H	•	2	22	I	•	•	•	•	•	•	•	•	•	•	I	•	4
19H	•	2	I4	I	•	•	•	•	•	•	•	•	•	•	•	•	I3

Nombre de fois où la visibilité a été :

Heure	<50m	50/200	200/500	500/1000m	1km/2km	2/4	4/10	10/20	20/50	>50km
7H	•	•	•	•	•	•	•	3	27	•
10H	•	•	•	•	•	•	•	•	30	•
13H	•	•	•	•	•	•	•	•	30	•
16H	•	•	•	•	•	•	•	•	30	•
19H	•	•	•	•	•	•	•	•	30	•

Nb de fois où la base des nuages N_h a été :

Heure	Nb d'obs	P moyenne au niveau Hb de la station mbs	<50m	50/100	100/200	200/300	300/600	600/1000	1000/1500	1500/2000	2000/2500	>2500m	pas de nuage	ciel invisible	$\frac{4}{8} \leqslant N_h \leqslant \frac{7}{8}$
7H	30	990.53	•	•	I	•	•	I	I	I	I	•	25	•	2
10H	30	99I.44	•	•	I	•	9	•	•	•	2	•	I8	•	2
13H	30	988.80	•	•	•	•	7	I8	•	I	I	•	3	•	I5
16H	30	987.7I	•	•	•	•	•	20	5	4	•	•	I	•	9
19H	30	988.96	•	•	•	•	•	I	I	6	I	•	2I	•	7

Nb de fois où la hauteur des nuages bas a été (N_h = 8/8)

Heure	<50m	50/100	100/200	200/300	300/600	600/1000	1000/1500	1500/2000	2000/2500	>2500m
7H	•	•	•	•	•	I	•	•	•	•
10H	•	•	•	•	•	•	•	•	•	•
13H	•	•	•	•	•	•	•	•	•	•
16H	•	•	•	•	•	•	I	•	•	•
19H	•	•	•	•	•	I	•	•	•	•

Répartition horaire des hydçométéores — Heure du 7e fuseau :

	7H	8H	9H	10H	11H	12H	13H	14H	15H	16H	17H	18H	19H Nuit
RR	←	0,0	→	←	0,0	→	←	•	→	←	•	→	9,0
•	2	•	I	I	•	•	•	•	•	•	•	•	2
Evaporation	←	II,9	→	←	24,5	→	←	24,I	→	←	I2,8	→	I2,3
,	•	•	•	•	•	•	•	•	•	•	•	•	•
R	•	•	•	•	•	•	•	•	•	•	•	•	•
(R)	•	•	•	•	•	•	•	•	•	•	•	•	•
≡	•	•	•	•	•	•	•	•	•	•	•	•	•
=	•	•	•	•	•	•	•	•	•	•	•	•	•

Vents en altitude

Station (altitude Hs)	Heures (1er fuseau) et nombre des sondages	Vitesses en nœuds	500m au-dessus du sol — Nombre de fois où le vent a été de : N	NNE	NE	ENE	E	ESE	SE	SSE	S	SSW	SW	WSW	W	WNW	NW	WNW	Nb de Calme	1.500m au-dessus du niveau de la mer — Nombre de fois où le vent a été de : N	NNE	NE	ENE	E	ESE	SE	SSE	S	SSW	SW	WSW	W	WNW	NW	WNW	Nb de Calme
HANOI (Ville) 10m.	3h 29	4 à 16	I	2				2	4	7	2	3						I					I		I	5	4	2	5	3						I	
		17 à 27		I				I		2																		I									
		28 à 40																	3																		I
		> à 40																	V<4																		V<4
		V. moy. des vents > 40																																			
	8h 27	4 à 16	2	I	I	I	2	5	I	4	2	3						I	Nb de Calme		2	I		I	5	4	I	I	4	I				I		Nb de Calme
		17 à 27				I				I									2																		
		28 à 40																	V<4																		V<4
		> à 40																																			
		V. moy. des vents > 40																																			
	14h 30	4 à 16	I		I	2		2	4	9	4								Nb de Calme	I		I	I		2		3	4	5	3	2					Nb de Calme
		17 à 27		I						I									5																		3
		28 à 40																	V<4																		V<4
		> à 40																																			
		V. moy. des vents > 40																																			
HAIPHONG (Cat. bi) 4 m	6h 30	4 à 16		3		4	2	5	2	5	I	I					I		Nb de Calme			3	I	4	2	4	2		3		3	I	2	I		Nb de Calme
		17 à 27			I	2	2												I				I														I
		28 à 40																	V<4																		V<4
		> à 40																																			
		V. moy. des vents > 40																																			
	15h 29	4 à 16		I		3	3	5	2	6	2	3		I					Nb de Calme		2	5	2	I	2	I			I	I	2	I	2		I	Nb de Calme
		17 à 27						I	I										I																		4
		28 à 40																	V<4																		V<4
		> à 40																																			
		V. moy. des vents > 40																																			
PATTLE 5m 50	6h 28	4 à 16	3	4	2	3												I	Nb de Calme		7	3	4	I		I										Nb de Calme
		17 à 27		6	4	4															I	6	4														
		28 à 40			I														V<4				I														V<4
		> à 40																																			
		V. moy. des vents > 40																																			
	15h 29	4 à 16		9	I	2													Nb de Calme	I	2	4	4		I		I										Nb de Calme
		17 à 27		4	8	4															2	I	5														
		28 à 40			I														V<4																		V<4
		> à 40																																			
		V. moy. des vents > 40																																			
TOURANE 8m.	6h 28	4 à 16		4	2	3		I				I		I		I	I	3	Nb de Calme		4	7	5	2	I	I										Nb de Calme
		17 à 27				I											I					I															
		28 à 40				I													8																		
		> à 40																	V<4																		V<4
		V. moy. des vents > 40																																			
	15h 29	4 à 16	I	2	7	4		I	3				I			2	I	I	Nb de Calme	2	4	4	2	I	4	I										2	Nb de Calme
		17 à 27			I	2													3																		I
		28 à 40																	V<4																		V<4
		> à 40																																			
		V. moy. des vents > 40																																			
NHATRANG 6m.	6h 24	4 à 16	I		2													2	Nb de Calme	I	3	I	2												I		Nb de Calme
		17 à 27	I	10	6													I		I	2	4	I														
		28 à 40		2	I														V<4			2	3														V<4
		> à 40																																			
		V. moy. des vents > 40																																			
SAIGON (Tan. Son. Nhut) 9m.	34h 30	4 à 16	2	I		5	I	5			3		I	3	2	2		I	Nb de Calme	2	2		5	4	3											4	Nb de Calme
		17 à 27				I																	2	I											I		
		28 à 40																	3						I												2
		> à 40																	V<4																		V<4
		V. moy. des vents > 40																																			
	9h 25	4 à 16	4	I	I	3	I	I	I	I		I				2		5	Nb de Calme	2	2	2	2	I	4	I									I	I	Nb de Calme
		17 à 27																					2	3													
		28 à 40				I													3				2														I
		> à 40																	V<4																		V<4
		V. moy. des vents > 40																																			
	15h 27	4 à 16	I	I		2	I	4		2		I		3	I	4		2	Nb de Calme		5	4	4		5											Nb de Calme
		17 à 27																					I	I													
		28 à 40																	5					I													I
		> à 40																	V<4																		V<4
		V. moy. des vents > 40																																			
POULO CONDORE 3m.	7h 26	4 à 16			2	6	2	I										I	Nb de Calme			I	I	I					I							Nb de Calme
		17 à 27		I	I	10	I															I	I	2													
		28 à 40																	I																		
		> à 40																	V<4																		V<4
		V. moy. des vents > 40																																			

Vents en altitude

3000m au-dessus du niveau de la mer
Nombre de fois où le vent a été de :

	N	NNE	NE	ENE	E	ESE	SE	SSE	S	SSW	SW	WSW	W	WNW	NW	NNW
	I					2			I			I		2	I	
														I		
				I						I	I	I	2	3	I	I
											I		I	I		
										3	I	3	2	I		
											I	I	I	I		
	I						I	I	I	2	I	2		5	2	
		2	3	I	I						I	4		4		I
											I			I		
	I	3	2	4	4	3	I	2			I					2
	I															
	I	2		3		3	I	2		I						
	3		2	I	I	I										I
			I	I	I	I										
					I											
	I	4		2		2	I									
			I	2		4	I	I						2		
							I						I	I		
	I	I	2	2	I	I	I	I				I		I		2
					I	I						I				
					I											
	I	I	I	2	I	2	3					I			I	I
						I										
					I											
					I											
	I		2	2										2	I	I
			I	I	I	2										
			I			I		I				I				I

	Nb de Calme	V<4
	Nb de Calme	V<4
	Nb de Calme	V<4
	I	
	Nb de Calme	V<4
	2	
	Nb de Calme	V<4
	I	
	Nb de Calme	V<4
	I	
	Nb de Calme	V<4
	Nb de Calme	V<4
	Nb de Calme	V<4
	Nb de Calme	V<4
	2	
	Nb de Calme	V<4
	4	
	Nb de Calme	V<4
	2	
	Nb de Calme	V<4
	I	
	Nb de Calme	V<4
	I	

6.000m au-dessus du niveau de la mer
Nombre de fois où le vent a été de :

	N	NNE	NE	ENE	E	ESE	SE	SSE	S	SSW	SW	WSW	W	WNW	NW	NNW
							I			I						I
													I			
														I		
			3	2	I	2	I			2						
			I													
				I			I	I		I	I					
				I												
						I		2	I			I				
						I										
				2			I	I								
					I		I									
					I	3										I
						2										

	Nb de Calme	V<4
	Nb de Calme	V<4
	Nb de Calme	V<4
	Nb de Calme	V<4
	Nb de Calme	V<4
	Nb de Calme	V<4
	Nb de Calme	V<4
	Nb de Calme	V<4
	Nb de Calme	V<4
	Nb de Calme	V<4
	Nb de Calme	V<4

AEROLOGIE

Station de : SAIGON
Nombre de radiosondages : 20
Nombre de rawinds : I9
Heures des lancers : 02 (TU)

éléments		niveaux 850mb	700mb	500mb	300mb
Φ en m. géop	moy	I50I	3I44	5868	9722
	max	I540	3206	5930	9786
	min	I430	3088	58I3	9665
(4) P en mb.	moy	850	7I2	49I	33I
	max	854	7I9	495	334
	min	843	707	488	328
T en 1/10 de °C	moy	+I68	+094	-046	-279
	max	+202	+II8	-0I6	-I78
	min	+I36	+067	-068	-330
U %	moy	84	68	64	
	max	I00	I00	I00	
	min	50	37	32	
r dix/millièmes	moy	II5	070	037	
	max	I47	097	054	
	min	069	03I	0I4	
T_d en 1/10 de °C	moy	+I33	+029	-I09	
	max	+I72	+080	-0I0	
	min	+060	-076	-2I3	

(1)

Répartition en Direction (rose 36) et Vitesses moyennes en nœuds des vents aux niveaux :

DD	850 nb de fois	850 V moy.	700 nb de fois	700 V moy.	500 nb de fois	500 V moy.	300 nb de fois	300 V moy.
Calme								
01								
02	2	06						
03	I	02						
04	I	06			2	08		
05			2	08	I	20		
06			I	I4	I	I6		
07	3	I8	2	I4	I	I4	I	I2
08	3	I6	2	24	I	I4	2	I2
09	I	I6	4	I2	I	I4	4	20
10	I	I2	2	06	5	I6	4	I8
11	I	I4			2	06	2	22
12			I	I0	I	I8	I	20
13								
14					I	I0		
15					I	08	I	20
16	I	08						
17			I	06				
18								
19								
20								
21								
22								
23								
24								
25								
26			I	I0				
27								
28								
29	I	I2						
30								
31			I	I6				
32	I	08						
33								
34								
35	I	08	I	04				
36	2	08						

Altitude de l'isotherme 0°C et de l'isotherme -10°C en m géop

	0°C	-10°C
nb. d'obs	I9	I8
moy	4893	6903
max	57I0	7520
min	4300	6380

(1) Les valeurs indiquées sont les pressions moyennes, maxima et minima aux altitudes I500 - 3000 - 6000 - 9000 mètres.

Vents en altitude

Station (altitude Hs)	Heures (7e fuseau) et nombre des sondages	Vitesses en nœuds	500m au-dessus du sol — Nombre de fois où le vent a été de : N	NNE	NE	ENE	E	ESE	SE	SSE	S	SSW	SW	WSW	W	WNW	NW	NNW	Nb de Calme	1.500m au-dessus du niveau de la mer — Nombre de fois où le vent a été de : N	NNE	NE	ENE	E	ESE	SE	SSE	S	SSW	SW	WSW	W	WNW	NW	NNW	Nb de Calme
STUNG-TRENG 54 m.	7h 27	4 à 16		I	5	I2	2	7													4	4	9	3	5											
		17 à 27																						I													
		28 à 40																																			
		> à 40																	V<4																		V<4
		V. moy. des vents > 40																																			
PHNOM-PENH (Pochentong) 10m	6h 28	4 à 16		5	3	2				2			I			I					5	5	4													I	
		17 à 27		4	5	I															2	2	2														
		28 à 40			I	I													I				I														
		> à 40				I													V<4																		V<4
		V. moy. des vents > 40																																			
	I5h 29	4 à 16		I7	5	I		I		I								I	Nb de Calme		5	3	5	3	I										2	Nb de Calme
		17 à 27			I														2		I	I			2												
		28 à 40																																			
		> à 40																	V<4																		V<4
		V. moy. des vents > 40																																			
SIEMREAP 15 m.	7h 29	4 à 16	2	5	4	2	3		I								I	4	Nb de Calme	4	4	8	7													3	Nb de Calme
		17 à 27		I	3	2																	2		I												
		28 à 40				I																															
		> à 40																	V<4																		V<4
		V. moy. des vents > 40																																			
KAMPOT 1 m	7h 26	4 à 16	3	6	3	I			I			I							Nb de Calme		2	4	4	I												I	Nb de Calme
		17 à 27	I	5	2																I	4	4	I													
		28 à 40		2	I															I		I															I
		> à 40																	V<4																		V<4
		V. moy. des vents > 40																																			
		4 à 16																	Nb de Calme																		Nb de Calme
		17 à 27																																			
		28 à 40																																			
		> à 40																	V<4																		V<4
		V. moy. des vents > 40																																			
KHANG KHAY 1.146 m	6h	4 à 16																	Nb de Calme																		Nb de Calme
		17 à 27																																			
		28 à 40																																			
		> à 40																	V<4																		V<4
		V. moy. des vents > 40																																			
	I4h I4	4 à 16			I	4	2	2								2	2		Nb de Calme				4	4	I							I		I	I		Nb de Calme
		17 à 27																																			
		28 à 40																	I							I											
		> à 40																	V<4																		V<4
		V. moy. des vents > 40																																			
VIENTIANE 170 m	6h 28	4 à 16	I		2	3	4	7	2	2		I							Nb de Calme		I	I	6	5	4	3		I	I						I	Nb de Calme
		17 à 27						I																I													
		28 à 40																	5																		4
		> à 40																	V<4																		V<4
		V. moy. des vents > 40																																			
	I5h 28	4 à 16		2	I	5	3	4	I	I								I	Nb de Calme			I	9	2	4			I						2	2	Nb de Calme
		17 à 27																					I														
		28 à 40																	I0																		6
		> à 40																	V<4																		V<4
		V. moy. des vents > 40																																			
SENO 184 m	6h 30	4 à 16				5	2	I											Nb de Calme	3	2	3	3	2	I											Nb de Calme
		17 à 27			5	9		3		I												I		5	2		I									
		28 à 40				3													I				I	3													2
		> à 40																	V<4																		V<4
		V. moy. des vents > 40																																			
		4 à 16																	Nb de Calme																		Nb de Calme
		17 à 27																																			
		28 à 40																																			
		> à 40																	V<4																		V<4
		V. moy. des vents > 40																																			
		4 à 16																	Nb de Calme																		Nb de Calme
		17 à 27																																			
		28 à 40																																			
		> à 40																	V<4																		V<4
		V. moy. des vents > 40																																			
		4 à 16																	Nb de Calme																		Nb de Calme
		17 à 27																																			
		28 à 40																																			
		> à 40																	V<4																		V<4
		V. moy. des vents > 40																																			

Vents en altitude

3000m au-dessus du niveau de la mer — Nombre de fois où le vent a été de :

N	NNE	NE	ENE	E	ESE	SE	SSE	S	SSW	SW	WSW	W	WNW	NW	NNW	Nb de Calme / V<4
	4	I	5	2	5		I								I	Nb de Calme
				I												
																V<4
			2		I	2							I		2	Nb de Calme
	I		I	I												
																V<4
	I	2	3		2	2								I	I	Nb de Calme
		I														
																V<4
I	I	5	I	I	I	I					2		2	2		Nb de Calme
	I	4														
																V<4
	I		5	I		I									I	Nb de Calme
			I	I												
																V<4
																Nb de Calme
																V<4
																Nb de Calme
																V<4
									I	I	I	I	3	I		Nb de Calme
																I
																V<4
	2	2	I		I		I					I			I	Nb de Calme
																I
																V<4
2	4	I	3	3	4		I						3			Nb de Calme
				I												2
																V<4
	4	I	7	2	3			I		I			I		I	Nb de Calme
																3
																V<4
																Nb de Calme
																V<4
																Nb de Calme
																V<4
																Nb de Calme
																V<4

6000m au-dessus du niveau de la mer — Nombre de fois où le vent a été de :

N	NNE	NE	ENE	E	ESE	SE	SSE	S	SSW	SW	WSW	W	WNW	NW	NNW	Nb de Calme / V<4
					I											Nb de Calme
																V<4
					I											Nb de Calme
			I													
																V<4
	I		2	I	I											Nb de Calme
																V<4
	I	I	4		I				I							Nb de Calme
																V<4
																Nb de Calme
																V<4
																Nb de Calme
																V<4
																Nb de Calme
																V<4
								I				I				Nb de Calme
																V<4
																Nb de Calme
																V<4
			2			I										Nb de Calme
			I													2
																V<4
		I	I		3		3		I							Nb de Calme
			I													
																V<4
																Nb de Calme
																V<4
																Nb de Calme
																V<4
																Nb de Calme
																V<4

AEROLOGIE

Station de :
Nombre de radiosondages :
Nombre de rawinds :
Heures des lancers :

éléments		850 mb	700 mb	500 mb	300 mb
Φ en m. géop.	moy				
	max				
	min				
P en mb	moy				
	max				
	min				
T en 1/10 de °C	moy				
	max				
	min				
U %	moy				
	max				
	min				
r dix/millièmes	moy				
	max				
	min				
T_d en 1/10 de °C	moy				
	max				
	min				

Répartition en Direction (rose 36) et Vitesses moyennes en nœuds des vents aux niveaux :

DD	850 nb de fois	850 V. moy.	700 nb de fois	700 V. moy.	500 nb de fois	500 V. moy.	300 nb de fois	300 V. moy.
Calme								
01								
02								
03								
04								
05								
06								
07								
08								
09								
10								
11								
12								
13								
14								
15								
16								
17								
18								
19								
20								
21								
22								
23								
24								
25								
26								
27								
28								
29								
30								
31								
32								
33								
34								
35								
36								

Altitude de l'isotherme 0°C et de l'isotherme −10°C en m. géop.

	0°C	−10°C
nb. d'obs		
moy		
max		
min		

Hauteurs des Précipitations en mm — NOVEMBER 1952 — Evaporation en dizièmes de mm

Dates	Moncay	Hanoi	Gowtow	Haiphong	Norways	Namdinh	Donghoi	Pallile	Hué (Phubai)	Tourane	Nhatrang	Dalat (Lienkhang)	Djiring	Saigon (Tan Son Nhut)	Cap St Jacques	Soctrang	Poulo Condore	Stungtreng	Siemréap	Battambang	Krakor	Kompongcham	Phnompenh (Pochentong)	Svayrieng	Kampot	Luang-Prabang	Xiengkhouang (Khangkhay)	Vientiane	Savannakhet (Séno)	Paksé				Hanoi	Haiphong	Donghoi	Tourane	Nhatrang	Saigon (Tan Son Nhut)	Phnompenh (Pochentong)	Vientiane
1	3	13	0	12	3	12	8	7	2	15	22	3	3	0	11	15	3	82	5	.	15	48	32	8	5	0	.	4	9	2				0,7	0,5	2,3	3,3	1,7	2,9	3,7	0,7
2	0	.	.	.	0	.	0	30	16	3	1	9	16	18	9	8	1	0	1	0	3	95	34	37	14	.	.	.	.	.				1,0	0,7	2,4	2,3	3,7	1,9	2,1	1,0
3	.	0	.	.	.	.	4	.	41	25	3	.	1	19	.	5	33	.	3	.	7	57	6	10	26	.	.	.	.	.				1,5	2,2	1,8	1,4	3,4	2,2	3,0	1,2
4	.	.	.	.	.	.	0	.	7	0	1	.	10	.	.	3	5	.	0	.	.	5	6	9	.	.	.	.	.	12				1,6	2,4	0,8	1,9	2,5	2,6	2,5	1,5
5	.	.	.	.	.	.	.	.	.	.	.	.	.	.	.	2	15	.	.	.	1	0	.	.	.	.	.	.	.	.				1,4	2,7	1,0	2,3	3,5	3,5	3,2	1,6
6	.	.	.	.	.	.	.	.	.	.	.	.	.	.	0	4	.	.	.	.	.	.	0	.	.	40	.	.	.	0				1,4	2,7	1,2	1,9	4,3	2,8	3,8	1,8
7	.	.	.	.	.	.	1	0	1	4	.	.	.	.	.	.	.	.	.	5	.	.	.	.	.	2	.	4	.	.				1,1	3,4	1,3	1,9	5,9	3,8	6,5	1,4
8	.	.	.	.	.	.	8	.	10	8	4	.	6	.	.	.	14	.	.	.	.	.	.	.	.	.	.	.	.	.				1,8	2,9	1,5	1,0	3,8	2,6	5,2	1,8
9	3	.	.	.	.	.	3	.	.	0	4	.	.	.	.	2	0	.	1	.	.	.	7	33	6	.	.	.	.	0				1,3	2,9	3,5	2,0	3,3	3,2	4,2	2,1
10	3	0	.	.	1	.	.	.	.	.	0	.	1	8	.	.	17	.	.	.	.	.	0	10	12	.	.	.	.	.				1,4	1,9	1,1	2,9	2,8	2,1	3,0	1,8
11	.	.	.	.	.	.	.	2	.	1	.	.	1	1	.	.	0	.	.	.	.	.	.	0	0	.	.	.	.	.				1,4	2,7	1,3	3,0	3,7	3,2	3,0	1,8
12	.	.	.	.	.	.	.	.	0	14	.	.	.	.	.	.	.	.	.	.	.	.	.	.	.	.	.	.	.	.				1,6	2,4	1,6	0,8	3,9	3,3	2,9	2,0
13	.	.	.	.	.	.	.	.	.	.	.	.	40	.	.	.	.	.	1	.	.	.	8	30	0	.	.	.	.	.				1,0	2,5	1,4	2,3	4,1	3,4	3,5	1,9
14	.	.	.	.	.	.	.	.	.	.	.	.	.	.	1	.	.	.	0	0	4	.	.	6	5	.	.	.	.	.				1,8	3,9	1,5	2,5	4,1	3,5	4,4	2,2
15	.	.	.	.	.	.	.	2	.	0	.	.	x	.	20	1	.	.	.	.	.	.	.	.	.	.	.	.	.	.				1,7	3,7	1,8	2,7	4,5	4,1	3,0	2,3
16	.	.	.	.	.	.	.	1	14	5	1	.	x	.	.	4	.	.	.	.	4	.	.	28	7	18	.	.	.	.				1,8	3,2	5,7	0,6	4,0	2,7	6,2	1,9
17	.	.	.	.	.	.	12	27	1	18	1	.	x	26	.	.	.	.	14	.	.	.	.	1	.	.	.	.	.	.				1,5	4,3	1,4	0,8	3,6	2,8	6,1	2,3
18	.	.	.	.	.	.	15	21	6	41	3	.	x	8	.	12	142	3	.	11	19	1	19	42	.	.	.	.	.	.				1,6	3,4	0,5	2,5	2,6	2,3	5,8	2,1
19	.	.	.	.	.	.	5	4	0	10	10	4	x	1	.	18	3	0	.	.	.	.	.	0	0	.	.	.	.	0				1,5	2,7	1,6	3,2	1,7	0,7	5,1	2,4
20	.	5	.	.	0	2	5	.	15	17	54	2	x	1	.	8	13	20	.	35	16	9	19	22	18	.	.	.	.	0				1,4	4,2	1,5	2,9	1,0	2,7	4,6	2,3
21	.	0	.	.	.	0	7	.	7	1	2	0	x	1	.	30	19	5	4	8	5	1	6	28	15	11	.	.	.	0				2,0	3,7	1,4	4,1	3,4	3,4	4,8	2,6
22	.	.	.	.	.	.	1	1	2	0	.	.	x	.	.	.	4	.	.	.	.	.	.	.	.	.	.	.	.	0				1,7	3,0	1,3	3,0	5,5	3,0	3,8	3,1
23	.	.	.	.	.	.	.	1	0	12	.	.	x	.	.	.	.	.	.	.	2	.	.	.	.	.	.	.	.	.				1,2	3,6	2,3	1,1	4,4	4,0	6,3	1,9
24	.	.	.	.	.	.	.	.	1	.	.	.	x	.	.	.	.	.	.	.	.	.	.	.	.	.	.	.	.	.				1,5	3,6	1,2	2,6	5,3	3,5	5,9	2,2
25	.	0	.	.	.	.	.	.	.	0	.	.	x	.	.	.	.	.	.	.	.	.	.	.	.	.	.	.	.	0				1,2	3,9	1,8	2,2	5,4	2,3	5,3	1,9
26	.	.	.	.	.	.	.	.	.	.	.	.	x	.	.	.	.	.	.	.	.	.	.	.	.	.	.	.	.	.				1,5	1,9	1,7	2,1	4,8	3,4	3,6	2,3
27	.	.	.	.	.	.	.	.	.	.	.	.	x	.	.	.	.	.	.	.	.	.	.	.	.	.	.	.	.	.				1,2	2,3	1,7	2,3	3,8	3,6	3,8	2,0
28	.	.	.	.	.	.	.	.	.	.	.	.	x	.	.	.	.	.	.	.	.	.	.	.	.	.	.	.	.	.				1,4	2,4	1,6	3,1	4,5	4,4	4,7	2,3
29	.	.	.	.	.	.	.	1	.	.	.	.	x	.	.	.	.	.	.	.	.	.	.	.	.	.	.	.	.	.				1,4	3,4	2,1	2,2	5,0	3,9	5,2	2,2
30	.	.	.	.	.	.	.	.	.	.	.	.	x	.	.	1	.	.	.	.	.	.	.	.	.	.	.	.	.	.				2,1	3,3	1,7	2,8	3,9	4,1	4,1	2,2
31																																									

Réseau pluviométrique (Valeurs mensuelles)

Stations (par bassins)	total (mm)	écart à la moyenne	nb de jours	écart au nb de j. moy.
Littoral NW Golfe du Tonkin				
Moncay	9,4	-72,2	3	-5
Campha mine	.	-33,2	.	-3
Campha port	.	x	.	x
Gouiow	0,1	-51,5	1	-6
Hongay	22,5	-16,2	1	-4
Norways	4,2	x	4	x
Delta du Song Thai Binh				
Sept Pagodes	x	x	x	x
Haiphong	11,9	-35,5	1	-6
Bassin du Song Thai Binh				
Lucnam	x	x	x	x
Phulangthuong	2,0	-37,4	1	-3
Bassin du Fleuve Rouge				
Nghiala	x	x	x	x
Bassin de la Rivière Noire				
Laichau	x	x	x	x
Thanuyen	x	x	x	x
Sonla	x	x	x	x
Vanyen	x	x	x	x
Mocchau	x	x	x	x
Haut-Delta du Fl. Rouge				
Viebri	x	x	x	x
Phucyen	x	x	x	x
Sontay	0,9	-49,2	1	-5
Moyen Delta du Fl. Rouge				
Hanoi	18,7	-36,5	4	-4
Namdinh	14,0	-50,3	2	-5

Stations (par bassins)	total (mm)	écart à la moyenne	nb de jours	écart au nb de j. moy.
Porte d'Annam - Cap Lay				
Donghoi	68,6	-296,6	11	-5
Cap Lay - Col des Nuages				
Nué	122,6	-576,6	15	-4
Région de Tourane				
Pattle	97,4	-62,7	12	-3
Tourane	174,2	-62,7	12	-3
Région de Nhatrang				
Nhatrang	105,9	-280,3	13	-4
Région du Darlac				
Banmethuot	5,9	-82,2	2	-5
Dakmil (Théier)	19,0	x	4	x
Dakmil (Centre)	43,2	-60,7	4	-7
Buan Rocai	4,0	x	1	x
Dakmol	x	x	x	x
Dakgaur	x	x	x	x
Daklao	19,6	x	4	x
Haut Donnai				
Dalat (Ville)				
Arbre Broyé	x	x	x	x
Dalat (Lienkhang)	17,9	-36,2	44	-5
Langhanh	x	x	x	x
Minhrong	95,1	x	8	x
Djiring	x	x	x	x
Blao	143,8	-50,9	11	-5
Bas Donnai				
Anlac	65,0	-60,4	5	-4
Anlac (CI)	x	x	x	x
Caygao	116,0	-3,5	5	-4

Stations (par bassins)	total (mm)	écart à la moyenne	nb de jours	écart au nb de j. moy.
Tuchrung	132,0	0	7	-3
Binhloc	48,7	-59,8	5	-4
Daugiay (Suannoh)	77,9	-37,0	6	-10
Tranghom (SIPH)	73,7	-55,0	12	+2
Tranghom (EF)	117,9	+0,5	10	-1
Xuanloc	48,8	-72,2	10	-3
Ongque	69,4	-18,7	8	0
Longthanh (TR)	118,0	+4,5	8	0
Longthanh (SIPH)	85,9	-20,2	6	-4
Longthanh (Hélène)	73,6	x	6	x
Versant marit. C. St Jacques				
Binhba (Galléa)	16,2	-61,5	3	-4
Cap St Jacques	40,9	-32,5	5	-3
Bassin du Song Be				
Quanloi	198,2	+36,6	10	+1
Thuanloi	97,0	-67,9	8	-3
Bassin de la Riv. de Saigon				
Dautieng	221,2	+72,1	12	+2
Bencui	194,3	+64,0	10	0
Laikhe	151,9	-24,1	13	-1
Saigon T.S.N.	83,0	-37,4	10	-2
Saigon (Ville)	88,9	x	9	x
Saigon (J.P.)	105,5	x	8	x
Bassin des deux Vaicas				
Kouktrap	154,8	x	8	x
Svayrieng	264,1	+65,3	14	+2
Bas Delta du Mékong				
Mytho	69,0	-52,7	8	-1
Cantho	142,2	-21,0	15	+3

Stations (par bassins)	total (mm)	écart à la moyenne	nb de jours	écart au nb de j. moy.
Sud Cochinchine				
Soctrang	112,8	-58,1	14	+3
Poulo Condore	268,9	+25,2	14	-2
Littoral Rachgia - Kampot				
Kampot (Mélia)	107,5	-36,8	9	0
Kampot (Ville)	x	x	x	x
Kampot (OIR)	73,9	x	5	x
Kep (Poivre)	95,2		10	
Haut Delta du Mékong				
Phnom Penh	137,2	-2,6	10	0
Petit Takeo	270,0	x	7	x
Bassin Sud des Lacs				
Chandœur Sva	36,0	x	2	x
Véal Tréa	51,2	x	5	x
Battambang (Mél)	58,9	-22,3	4	-3
Battambang (OIR)	x	x	x	x
Bekchan	x	x	x	x
Muongrussey	x	x	x	x
Pursat	22,2		4	
Krakor	76,6	-35,1	10	+1
Dapbat	86,7	x	7	x
Kompongchnang	186,3	x	8	x
Nord du Grand Lac				
Siemréap	29,7	-56,7	9	+1
Nord du Petit Lac				
Baray	137,0	+82,5	7	+3
Chamcar Andong	163,5	+41,1	8	+1
Mékong Cambodgien				
Rocar Kandal	53,0	x	5	x
Chhlong	40,5	-24,1	3	-1
Prekkak	127,6	+39,9	7	0

Stations (par bassins)	total (mm)	écart à la moyenne	nb de jours	écart au nb de j. moy.
Preychhor	24,8	. x .	2	x
Pha Ao	183,2	x	8	x
Prey Totung	142,6	x	6	x
Kompongcham	218,0	+121,8	8	+1
Bathéay	171,0	x	8	x
Prekchlong	115,0	-33,0	4	-3
Chalang	146,0	-0,6	5	-1
Mimot	63,1	-49,6	7	0
Kantray	86,0	-31,3	7	0
Prekléap	157,5	x	9	x
Bassin de la Sékong				
Stungtreng	109,9	+51,4	6	0
Bas Laos				
Pakse'	14,4	-13,5	2	-3
Moyen Laos				
Savannakhet (Séno)	9,0	-5,8	1	-1
Haut Laos				
Xiengkhouang (K.K.)	.	-14,1	.	-4
Xiengkhouang	4,0	-19,3	1	-4
Vientiane	7,7	-11,0	2	0
Haut Mékong				
Luang Prabang	70,9	+39,9	5	+2

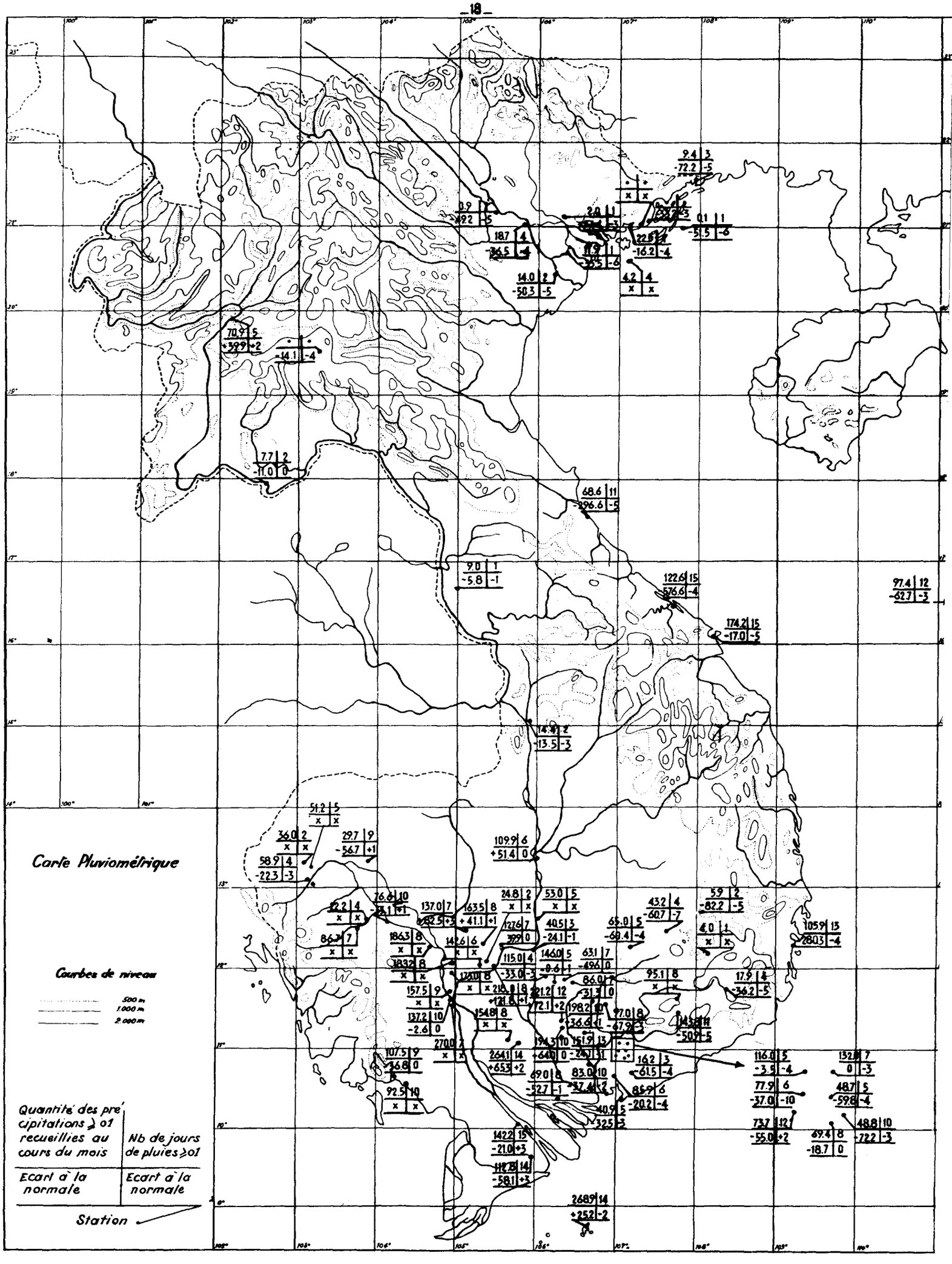
Carte Pluviométrique
Courbes de niveau
500 m
1.000 m
2.000 m
Quantité des précipitations ≥ 01 recueillies au cours du mois
Nb de jours de pluies ≥ 01
Ecart à la normale
Ecart à la normale
Station

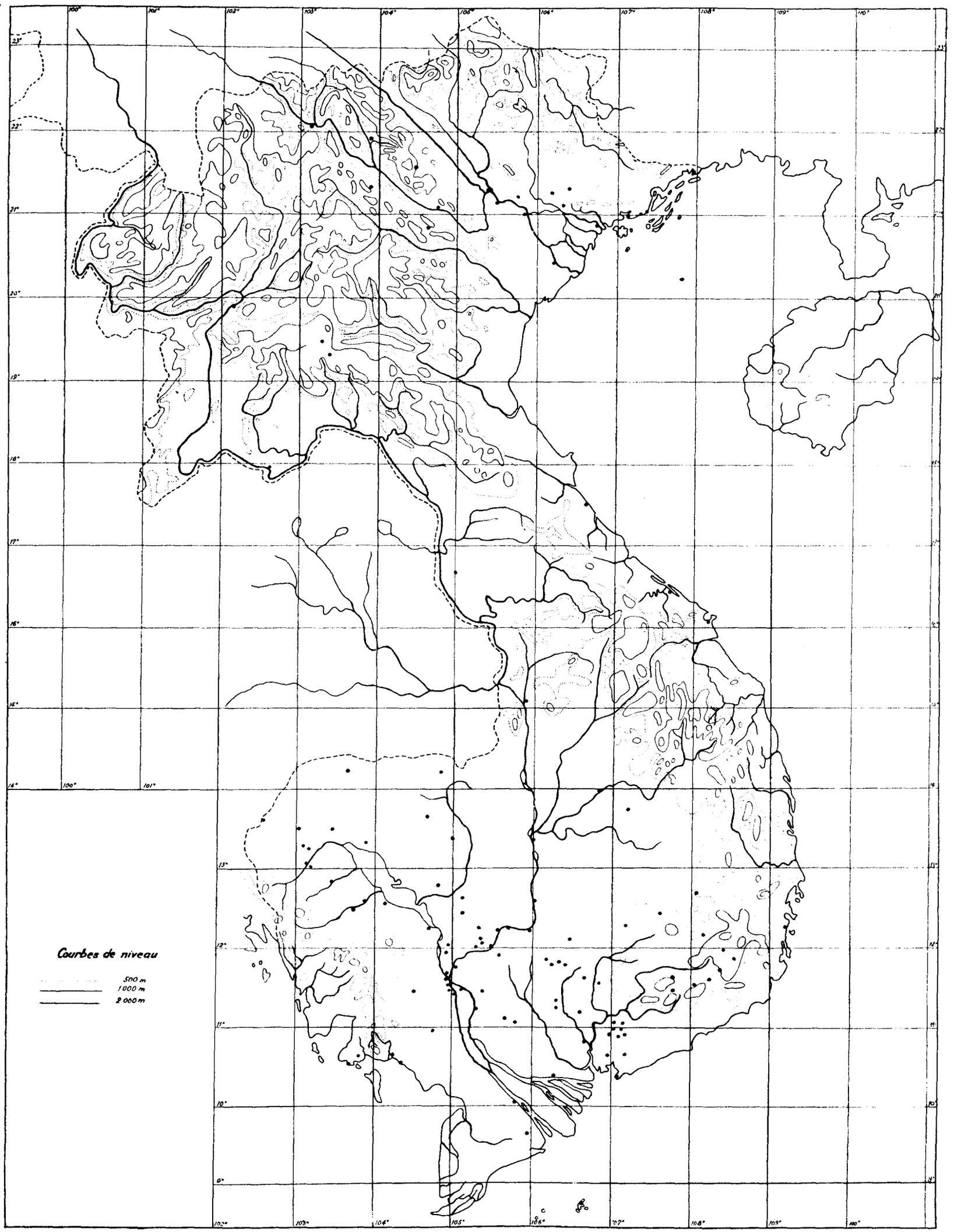
Courbes de niveau
500 m
1000 m
2 000 m

4°/- DU 2I AU 24 :

a) Situation générale - Une poussée de mousson d'hiver déferle sur nos régions au Nord d'une ligne Cap-Batangan-Aparri.

Le 2I, au point de rencontre d'un talweg polaire et de la zone de convergence intertropicale, une dépression tropicale se forme sur les Carolines entre Yap et Palau, elle se déplace vers le Nord-Ouest à la vitesse de 7 à 8 noeuds en se creusant. Le 2 à environ 200 milles dans l'Est-Nord-Est de Manille, elle atteint la force de typhon.

b) Temps associé - Sur le Nord-Viêtnam le temps est identique à celui de la période du Ier au 4.

Sur le Nord du Centre-Viêtnam, le ciel se couvre avec des précipitations éparses.

Sur le Sud du Centre-Viêtnam, le ciel devient très nuageux avec averses.

Sur le Nord du Laos, le ciel se couvre avec quelques pluies puis s'améliore progressivement à partir du 22.

Sur le Sud du Laos, le Cambodge, le Sud-Viêtnam et le Golfe du Siam, le ciel devient nuageux avec averses.

Sur le Nord et le centre de la Mer de Chine, vents de Nord-Est modérés avec rafales et le ciel se couvre avec précipitations éparses. Les conditions atmosphériques s'améliorent à partir du 23.

Sur le Sud de la Mer de Chine, peu de changements.

5°/- DU 25 AU 27 :

a) Situation générale - La ceinture anticyclonique signalée précédemment se maintient. Le gradient barométrique devient faible sur l'Indochine et la Mer de Chine.

Le typhon " DELLA " continue sa route vers le Nord-Ouest à la vitesse de 7 à 8 noeuds, aborde l'extrême Nord-Est de Luçon le 25 vers 0000 TU, et pénètre en Mer de Chine le 26, où sa trajectoire s'incurve au Nord-Nord-Ouest. Il aborde, affaibli, le li toral Chinois dans la région d'Amoy le 27 vers I200 TU, et se comble le 28 sur le Kwang-Toung. Le 27 une dépression se creuse su la Mer de Chine Orientale et se déplace rapidement vers l'Est-Nord-Est.

b) Temps associé - Sur le Nord-Est de la Mer de Chine les vents fraichissent sous l'influence du typhon, et atteignent I00 noeuds près du centre, 50 noeuds à 75 milles, 30 noeuds à 300 milles. Les précipitations sont abondantes près du centre du typho

Sur le reste de la Mer de Chine, les vents sont faibles, le ciel est généralement nuageux avec quelques averses.

Sur l'Indochine, le ciel est peu nuageux à nuageux, les brumes matinales sont denses sur le Nord-Viêtnam et le Laos.

6°/- DU 28 AU 30 :

a) Situation générale - Un anticyclone (I065 mb), centré sur la Sibérie à l'Ouest du Baikal domine la mer du Japon, la me Jaune et la Chine. Un talweg s'étend de Luçon vers le Nord-Nord-Est à travers le Japon.

La dépression qui a près naissance en Mer de Chine Orientale, se déplace rapidement vers le Nord-Est en longeant le littoral Sud-Est du Japon.

Le 29, l'anticyclone continental avance deux dorsales : une en direction de la mer des Philippines, une seconde sur le Japon et le Pacifique Occidental.

La zone de convergence intertropicale traverse d'Est en Ouest, le centre de Sumatra et le centre de Bornéo.

b) Temps associé : Sur l'Indochine le ciel est peu nuageux à nuageux. Quelques brouillards matinaux sur la bande côtière, le Nord-Viêtnam et le Laos.

Sur le Golfe du Siam et en Mer de Chine au Nord du troisième parallèle, les vents de Nord-Est modérés sur l'extrême Nord faiblissent vers le Sud, le ciel est peu nuageux à nuageux, les averses sont rares.

En Mer de Chine au Sud du troisième parallèle, on note des vents variables faibles, un ciel très nuageux à couvert avec pr cipitations par places.

7°/- EN RESUME :

La mousson de Nord-Est est bien établie sur l'Indochine et sur le Nord et le centre de la Mer de Chine. Deux typhons ont i téressé le Nord-Est de la Mer de Chine.

Du point de vue aéronautique, les régions les plus défavorisées ont été :

- le Nord-Viêtnam, par des pluies du Ier au 4 et du 2I au 24, le reste du mois par des brouillards matinaux denses.
- le Centre-Viêtnam, par des pluies du Ier au 2 et du 2I au 24, par des averses les 3, 4, 9 et du I6 au 20, par des crachins ou pluies faibles dans la région de Đonghoi Hué les 8, I8 et I9 dans la région de Tourane Hué les I2 et I6.
- le Laos, par des pluies les I, 2, 2I et 22, le reste du mois par des brouillards matinaux denses.
- le Cambodge et le Sud-Viêtnam, par des précipitations parfois orageuses le Ier, par des averses du 2 au 4 et du 2I au 24.

o
o o

TEMPERATURES : supérieures à la normale d'environ I° au Nord du I7ème parallèle, inférieure de moins de I° au Sud.

HUMIDITE RELATIVE : inférieure à la normale dans les stations du littoral de la Mer de Chine, excepté à Moncay, Hanoi, Haiphong et dans les stations de l'extrême Sud du Viêtnam où les écarts sont faiblement positifs ainsi que dans la majorité des stations du Laos et du Cambodge.

PRECIPITATIONS : fortement déficitaires dans les stations de l'Indochine, excepté dans l'ensemble des plantations du Sud-Viêtnam et du Cambodge où l'on note des écarts positifs pouvant atteindre 60% de la normale.

EVAPORATION : généralement supérieure à la normale sauf dans le delta du Fleuve Rouge et le Laos.-

o o o o o o

HAUT COMMISSARIAT DE FRANCE
EN INDOCHINE

SERVICE METEOROLOGIQUE

RESUME MENSUEL DU TEMPS EN INDOCHINE

MOIS DE DECEMBRE 1952

1°/- LE Ier :

a) Situation générale - Le Ier, la situation est caractérisée par un fort anticyclone centré sur la Sibérie dans la région du Baikal, et intéressant le Japon, les Riou-Kiou, l'extrême Nord de la Mer de Chine et de l'Indochine, un anticyclone migrateur centré sur le Pacifique Occidental et des hautes pressions sur le Nord-Ouest des Indes. La ceinture de basses pressions intertropicales est axée Ouest-Est sur le Sud des Indes, le Sud du Golfe du Bengale, le Sud et le centre de la Mer de Chine, l'Insulinde, les Carolines: un talweg s'étendant Sud-Nord sur le centre du Golfe du Bengale, un autre des Mariannes, Bonins au Kamtchatka. La zone intertropicale de convergence passe par Ceylan, le centre de Sumatra, le Nord de Célèbes, puis se dirige vers l'Est.

b) Temps associé - Sur l'ensemble de l'Indochine et de la Mer de Chine, vents faibles de Nord-Est sur le Nord de la Mer de Chine, d'entre Nord-Est et Est sur le Centre et le Sud, ciel nuageux à très nuageux avec quelques précipitations en mer au Nord du 21e parallèle, généralement peu nuageux ailleurs; Brouillards matinaux sur le Nord-Viêtnam et le Laos.

2°/- DU 2 AU 7 :

a) Situation générale - Le 2, l'anticyclone continental atteint la Mongolie, le 3, le Nord-Est de la Chine où il reste sensiblement stationnaire, et s'affaiblit à partir du 5. Il est suivi par un fort anticyclone se déplaçant vers le Sud-Est sur la Sibérie et la Mongolie atteinte le 3.

Les pressions sont en hausse à partir du 2, sur le Nord de nos régions. Le gradient barométrique se renforce. Une poussée de mousson d'hiver déferle sur l'Indochine, le Siam et la Mer de Chine, et atteint le 5e parallèle le 5.

A partir du 5, les pressions baissent sur nos régions, et le gradient barométrique diminue.

b) Temps associé - Sur le Nord-Viêtnam et le Golfe du Tonkin, du 2 au 4, vents d'entre Nord et Nord-Est atteignant 35 noeuds dans les rafales à Gowtow le 2 à 1200 TU, ciel couvert bas avec pluies faibles. A partir du 4, le temps s'améliore, mais le ciel reste très nuageux à couvert par stratocumulus élevés.

A partir du 3, sur le Centre-Viêtnam, les vents s'orientent entre Nord et Nord-Ouest, intensité : 25 à 30 noeuds dans les rafales. Ciel couvert avec précipitations. A partir du 5, les conditions atmosphériques s'améliorent lentement mais le ciel demeure très nuageux.

Sur le Laos, le ciel nuageux les 2 et 3, devient très nuageux à couvert le 4, puis peu nuageux après dissipation des brouillards matinaux à partir du 5.

Sur le Sud-Viêtnam, le Cambodge et le golfe du Siam, ciel nuageux les 2 et 3, très nuageux avec averses et rafales d'Est-Nord-Est 25 noeuds le 4, puis peu nuageux à nuageux à partir du 5.

En Mer de Chine la mousson débute par un grain suivi d'un ciel couvert avec précipitations. Vents de Nord-Est 40 noeuds dans les grains, dans la partie Nord, 30 noeuds sur le centre. Sur l'extrême Sud, ciel très nuageux avec averses. Les conditions atmosphériques s'améliorent lentement à partir du 5.

3°/- DU 8 AU 14 :

a) Situation générale : Le 8, l'anticyclone continental sensiblement stationnaire avance une dorsale vers le Sud, sur le Golfe du Tonkin, Hainan, l'Indochine, le centre Ouest de la Mer de Chine, et une dorsale vers l'Est-Sud-Est sur le Japon et le Pacifique occidental. Un talweg orienté sensiblement Sud-Nord se forme des Philippines à Okinawa où une dépression se creuse. Elle se déplace rapidement vers l'Est-Nord-Est. Un minimum apparait en Mer de Chine, à environ 240 milles dans l'Est-Sud-Est du Cap St Jacques, où il reste sensiblement stationnaire. La mousson d'hiver déferle sur l'Indochine, le Nord et le centre de la Mer de Chine où le gradient barométrique augmente. Le talweg se déplace vers l'Est et l'anticyclone continental pousse en direction de la Mer des Philippines.

A partir du 9, les pressions baissent sur le Nord de nos région puis la mousson atteint une ligne Camau, 8 Nord 112 Est, Sud Luçon, le 10, et toute la Mer de Chine le 12.

Les pressions demeurent élevées sur la Chine. Un anticyclone puissant apparait le 13 sur la Sibérie, au Sud-Ouest du Baikal, atteint la Mongolie le 14.

Une dépression tropicale se forme le 13, au point de contact de l'alizé de Sud-Est du Pacifique Nord, du flux de Nord-Est originaire du continent et du flux originaire de l'hémisphère Sud à environ 250 milles dans l'Est-Nord-Est de Surigao, se déplace Ouest-Nord-Ouest à la vitesse de 12 à 13 noeuds, aborde l'île de Samar le 14 vers 0000 TU, et entre en Mer de Chine le 15 vers 0000 TU après avoir traversé Mindoro.

b) Temps associé - Sur le Nord-Viêtnam et le Golfe du Tonkin, le 8, le temps est identique à celui de la période du 4 au 7. Puis du 9 au 14, le ciel se dégage. On note des brouillards ne se dissipant qu'en fin de matinée notamment sur la Haute région, la visibilité est réduite par forte brume sèche.

Sur le littoral du Centre-Viêtnam, vents de Nord-Ouest à Nord, 25 noeuds dans les rafales et pluies sont fréquentes. Amélioration à partir du 10 mais le ciel reste généralement nuageux avec quelques averses.

Sur le Laos, le ciel est peu nuageux à nuageux après dissipation des brouillards matinaux.

Sur le Sud-Viêtnam, le Cambodge et le Golfe du Siam, vents de secteur Nord-Est modérés, ciel très nuageux avec quelques averses, devient peu nuageux à partir du 10.

En Mer de Chine, les vents prennent une rotation cyclonique autour de la dépression. Ils sont faibles à modérés dans le demi cercle Sud-Est. Au Nord et au Nord-Ouest de la dépression, les vents de Nord à Nord-Est soufflent en rafales atteignant 50 noeuds. Les précipitations sont abondantes sur le Sud de la Mer de Chine, le ciel est généralement nuageux avec averses ailleurs. A partir du 11 le ciel s'améliore légèrement sur le Sud de la Mer de Chine. Les vents demeurent forts en Mer de Chine jusqu'au 14.

4°/- DU 15 AU 19 :

a) Situation générale - L'anticyclone modéré centré sur la Mongolie et le Nord-Est de la Chine, intéresse le Nord et le centre Ouest de la Mer de Chine et l'Indochine où le gradient barométrique est fort. Le gradient barométrique demeure faible à modéré sur le reste de la Mer de Chine. L'anticyclone s'affaiblit lentement sur place.

Il est rejoint le 18 par un anticyclone plus fort venant de Sibérie et avançant une dorsale vers les Bonins. Cet anticyclone s'affaiblit également sur place, et en fin de période le gradient barométrique diminue en Mer de Chine.

La dépression tropicale "Faye" se déplace vers l'Ouest à la vitesse de 12 à 13 noeuds en se creusant lentement. Le 16 à 0000 TU, elle est centrée à environ 400 milles dans l'Est-Nord-Est de Nhatrang. Du 17 au 20 la perturbation reste sensiblement stationnaire à environ 250 milles dans l'Est-Nord-Est de Nhatrang. Elle atteint la force de tempête tropicale le 18, puis faiblit, et disparait le 20.

(Voir suite page 20)

Pression atmosphérique en millibars

Stations	altitude H₀ en m.	Au niveau de la station (corrigée à 0° et gravité normale)										Réduite au niveau de la mer					
		Matin		Soir		min. abs.	min. abs. de la période d'obs.	max. abs.	max. abs. de la période d'obs.	$\bar{P}$		$\bar{P}$	aux heures d'observations (7ème fuseau)				
		$\bar{P}_n$	$\bar{P}_x$	$\bar{P}_n$	$\bar{P}_x$	P_n date	Valeur année	P_x date	Valeur année	écart à la normale Δ		écart à la normale	7	10	13	16	19
Moncay	10.	1020,6	1023,2	1019,0	1022,0	1011,8 1er	1003,6 1949	1031,0 4	1031,4 1934	1021,1 +3,1		1022,4 +3,1	1023,1	1024,4	1021,9	1020,4	1021,7
Hanoï	16,2	1019,1	1022,4	1017,1	1020,2	1009,7 1er	1001,3 1929	1030,4 4	1034,2 1947	1019,6 +2,8		1021,4 +2,8	1022,8	1024,0	1020,9	1019,2	1020,3
Gowtow	x	x	x	x	x	x	x	x	x	x		x	x	x	x	x	x
Haiphong	4,8	1020,9	1023,7	1019,2	1022,1	1012,1 1er	1004,0 1949	1031,5 4	1032,9 1947	1021,3 +2,6		1021,9 +2,6	1022,6	1024,1	1021,6	1019,9	1021,0
Norways	x	x	x	x	x	x	x	x	x	x		x	x	x	x	x	x
Namdinh	6,5	1019,3	1022,9	1017,9	1020,7	1010,6 1er	1002,3 1949	1031,0 4	1032,1 1934	1020,3 +2,2		1021,1 +2,2	1022,0	1023,5	1020,6	1018,9	1020,3
Donghoi	4,8	1017,8	1020,8	1017,1	1019,7	1011,0 1er	1002,8 1949	1027,0 4	1029,3 1934	1018,8 +2,3		1019,4 +2,3	1019,7	1021,3	1019,2	1017,7	1019,0
Pattle	6,9	1011,1	1016,3	1013,6	1015,6	1009,3 18	1002,6 1941	1019,4 4 et 5	1023,3 1939	1014,9 +0.3		1015,8 +0.3	1016,0	1017,2	1015,4	1014,5	1015,8
Hué (Phubai)	19.	1017,0	1019,4	1016,0	1018,2	1010,7 1er	1006,8 1941	1023,3 4	1023,3 1952	1017,5 +2,6		1019,7 +2,6	1020,2	1021,5	1019,3	1018,2	1019,4
Tourane	6,8	1015,7	1018,7	1015,1	1017,9	1010,7 1er	1003,5 1949	1022,7 4	1027,4 1934	1016,8 +1,5		1017,6 +1,5	1018,0	1019,3	1017,0	1016,2	1017,6
Nhatrang	7.	1013,6	1016,3	1012,6	1015,6	1009,1 17	1002,6 1949	1019,4 11	1021,9 1934	1014,6 +2,0		1015,4 +2,0	1015,9	1016,9	1014,6	1013,7	1015,4
Dalat (Lienkhang)	958.	906,7	908,6	905,4	908,3	903,2 2	896,9 1949	910,3 25	910,3 1951;1952	907,3 +1,0		x	x	x	x	x	x
Djiring	x	x	x	x	x	x	x	x	x	x		x	x	x	x	x	x
Saigon (Tan Son Nhut)	9,9	1011,7	1014,2	1010,0	1013,4	1007,0 2	1000,3 1948	1016,7 11	1020,2 1934	1012,3 +1,7		1013,4 +1,7	1014,1	1015,1	1012,6	1011,2	1013,1
Cap St. Jacques	183.	992,1	994,3	991,0	993,7	987,9 2	985,7 1940	996,3 11	997,8 1934	992,7 +1,7		1013,5 +1,1	1014,1	1015,0	1012,7	1011,7	1013,4
Soctrang	4,8	1012,2	1014,6	1011,1	1013,8	1007,8 2	1003,3 1949	1016,8 11	1016,8 1952	1013,0 +1,8		1013,6 +1,8	1014,0	1015,1	1013,1	1011,8	1013,2
Poulo Condore	4,8	1011,3	1013,8	1010,5	1013,2	1007,1 2	1002,9 1949	1015,6 11;25	1018,0 1939	1012,2 +1,3		1012,9 +1,3	1013,2	1014,3	1012,7	1011,2	1012,4
Stungtreng	55,5	1008,7	1011,3	1006,8	1009,8	1003,4 2	995,1 1949	1014,9 11	1014,9 1952	1009,1 +2,3		1015,6 +2,4	1016,6	1017,7	1014,9	1013,3	1014,7
Siemreap	20.	1011,6	1014,6	1010,0	1012,9	1005,8 2	1000,6 1949	1018,3 11	1018,3 1952	1012,2 +1,2		1014,5 +1,2	1015,3	1016,8	1014,2	1012,3	1013,8
Battambang	19.	1012,4	1015,5	1010,8	1013,7	1006,7 2	x	1019,3 11	x	1013,0 x		1015,2 x	1016,1	1017,5	1015,0	1013,0	1014,2
Krakor	x	x	x	x	x	x	x	x	x	x		x	x	x	x	x	x
Kompongcham	16,3	1011,5	1014,1	1009,8	1012,8	1005,7 2	1002,1 1949	1017,3 11	1017,5 1947	1012,0 +1,3		1013,9 +1,3	1014,8	1015,9	1013,3	1011,8	1013,3
Phnompenh (Pochentong)	11.	1012,6	1015,6	1011,1	1013,8	1007,4 2	1002,0 1949	1018,7 11	1019,3 1939	1013,1 +2,0		1014,3 +2,0	1015,1	1016,4	1013,9	1012,2	1013,8
Svayrieng	7.	1012,8	1014,5	1010,6	1013,2	x	x	x	x	1012,8 x		1013,6 x	1014,1	1015,3	1013,2	1011,5	1012,8
Kampot	5.	1013,0	1015,9	1011,3	1014,7	1007,5 2	1007,0 1951	1018,8 11	1018,8 1952	1013,7 +1,7		1014,3 +1,7	1015,2	1016,4	1013,5	1012,1	1013,8
Luang Prabang	289,6	x	x	x	x	x	x	x	x	x		x	1019,3	1020,9	1016,7	1013,7	1015,7
Xiengkhouang (Phongkhay)	1146.	895,5	897,6	893,2	896,3	889,3 17	885,3 1938	900,5 4	902,3 1939	895,6 +0,9		x	x	x	x	x	x
Vientiane	171.	997,4	1000,3	995,6	998,5	990,1 2	984,9 1949	1004,7 10	1008,5 1934	997,9 +3,3		1017,8 +4,1	1018,8	1020,0	1017,1	1015,1	1016,5
Savannakhet (Séno)	187.	993,3	995,8	991,6	994,9	987,2 2	985,8 1951	999,4 11	1001,2 1943	993,9 +0,4		1015,6 +0,7	1016,7	1017,4	1014,5	1013,2	1015,4
Pakxé	x	x	x	x	x	x	x	x	x	x		x	x	x	x	x	x

Station : HAIPHONG (Catbi) H_b : 4m8

Pression atmosphérique en millibars au niveau de la station (corrigée à 0° et gravité normale)

Dates	Heures (7ème fuseau) 2	4	6	8	10	12	14	16	18	20	22	24	moy. des 12 valeurs
1	13,5	12,9	13,5	14,6	15,4	14,3	12,5	12,1	12,3	13,3	14,4	14,0	13,6
2	13,6	13,4	13,9	15,7	16,7	14,9	13,9	14,2	15,9	17,6	20,0	21,0	15,9
3	21,5	22,7	24,2	26,7	28,1	27,1	25,3	25,4	26,9	27,9	28,1	28,4	26,0
4	28,3	28,2	28,7	30,7	31,4	29,8	27,5	26,5	26,7	27,6	27,8	27,3	28,4
5	27,0	26,9	27,1	28,0	28,5	26,5	24,0	23,7	23,9	25,2	25,8	25,4	26,0
6	24,8	24,7	24,7	25,6	25,7	24,7	22,1	21,7	21,8	22,7	23,2	23,6	23,8
7	23,3	23,0	23,1	23,9	24,7	23,4	20,9	20,9	21,5	23,2	24,2	24,3	23,0
8	24,3	24,5	25,3	25,8	27,1	25,5	23,4	22,9	23,5	25,2	26,8	27,2	25,1
9	27,3	26,6	27,0	28,0	28,2	26,5	24,0	23,3	23,9	25,3	25,9	25,7	26,0
10	25,4	25,1	25,5	26,4	27,7	26,3	23,3	22,7	23,5	24,7	25,6	25,7	25,2
11	25,6	25,4	25,8	26,9	28,1	26,3	23,5	22,7	23,0	23,9	25,3	24,9	25,1
12	24,2	24,2	24,1	25,6	26,3	24,3	21,9	20,9	21,1	22,1	22,3	21,9	23,2
13	21,2	20,5	21,1	22,0	22,7	21,3	19,0	18,1	18,6	19,6	20,1	20,0	20,4
14	19,3	18,6	18,9	20,0	21,0	19,6	17,1	16,5	16,9	18,6	19,9	20,0	18,9
15	20,0	19,7	19,8	21,5	22,1	20,8	18,6	17,4	18,1	19,2	20,2	20,2	19,8
16	19,6	18,7	19,3	20,8	21,3	20,1	17,2	15,9	16,3	18,1	18,7	19,0	18,8
17	18,9	18,7	19,1	20,1	20,6	18,8	15,6	14,9	15,8	17,4	18,6	18,7	18,1
18	18,5	17,9	18,6	20,5	21,3	19,9	17,8	17,4	17,6	18,4	19,2	19,3	18,9
19	18,5	18,2	19,1	21,3	21,7	20,2	18,2	17,3	17,7	18,0	17,9	17,8	18,8
20	17,8	17,5	18,2	19,8	20,2	19,2	17,4	17,1	17,8	19,4	20,9	21,8	18,9
21	21,9	22,1	22,7	24,1	24,9	23,2	21,0	20,5	20,7	21,5	21,5	20,5	22,1
22	19,9	19,5	19,5	20,9	20,9	19,1	16,9	16,1	16,2	17,4	17,7	17,5	18,5
23	16,9	16,7	17,1	18,3	19,3	18,0	15,4	15,1	15,6	16,8	17,3	17,3	17,0
24	17,2	17,3	18,3	20,0	21,0	21,0	21,0	18,8	18,3	19,8	20,2	19,9	19,2
25	19,3	19,1	19,4	20,7	21,4	20,7	19,3	18,7	19,2	20,7	21,2	20,6	20,1
26	20,0	19,5	19,9	20,7	21,5	20,1	18,2	17,4	17,7	18,9	19,6	19,4	19,4
27	19,1	18,9	19,4	21,7	22,5	21,5	20,1	19,7	21,2	22,6	23,9	24,2	21,2
28	23,8	23,4	23,9	25,1	25,9	24,2	21,4	20,7	21,7	22,3	23,3	23,0	23,2
29	22,3	21,8	22,3	23,2	24,3	23,0	20,7	20,2	20,9	21,8	22,9	22,8	22,2
30	22,3	21,8	22,5	23,5	24,3	23,1	21,0	21,1	21,4	22,6	23,3	23,7	22,6
31	23,7	23,5	23,3	24,0	24,7	23,6	20,9	19,8	20,0	20,5	21,1	21,1	22,2
Moy.	21,3	21,0	21,5	22,8	23,5	22,2	19,9	19,3	19,9	21,0	21,8	21,8	21,3

Température de l'air en degrés centigrades (sous abri)

Dates	Heures (7ème fuseau) 2	4	6	8	10	12	14	16	18	20	22	24	moy. des 12 valeurs
1	21,8	21,4	22,0	25,0	26,0	26,6	26,1	25,5	24,4	23,5	23,1	23,0	24,0
2	22,8	23,1	23,2	23,4	24,7	25,7	26,3	23,0	21,5	20,4	16,5	13,8	22,0
3	13,2	11,5	11,0	11,3	10,6	10,5	11,5	10,4	10,3	10,5	10,8	11,0	11,1
4	10,9	10,8	10,6	11,1	12,2	13,5	14,7	15,8	14,9	14,6	13,8	13,7	13,0
5	13,7	13,8	13,4	13,5	14,6	16,1	16,9	16,4	16,0	15,8	15,7	15,3	15,1
6	15,0	15,0	15,3	15,5	16,2	17,0	17,8	17,0	16,6	16,0	15,9	15,7	16,1
7	15,5	15,0	14,6	15,3	16,4	17,0	18,0	17,6	16,9	16,1	15,5	15,3	16,1
8	15,5	15,0	14,5	14,5	14,9	17,5	18,6	19,0	16,7	16,0	14,4	14,1	15,9
9	14,0	13,2	12,6	13,8	15,4	16,9	18,1	18,6	15,6	14,6	13,6	12,2	14,9
10	11,5	10,6	09,5	12,6	15,6	18,0	18,1	18,4	15,1	13,8	12,2	11,8	13,9
11	11,1	10,5	09,8	11,0	16,1	17,9	19,5	19,2	16,6	15,0	12,2	11,3	14,2
12	10,9	10,5	11,7	12,3	17,0	19,6	21,0	19,6	16,8	16,1	13,5	12,7	15,1
13	11,6	11,4	09,8	12,0	17,7	20,9	21,8	21,0	17,5	16,2	15,2	13,8	15,8
14	13,2	13,0	12,5	13,3	18,6	21,8	22,6	22,0	19,0	18,1	16,0	14,9	17,1
15	13,7	13,5	13,2	14,6	20,4	23,3	24,4	24,5	20,0	18,7	17,4	16,6	18,4
16	16,1	15,2	15,0	16,0	19,7	21,1	22,8	22,7	19,1	17,7	16,0	14,8	18,0
17	14,2	13,8	13,5	14,7	17,1	18,9	19,9	20,4	17,0	16,1	14,5	13,6	16,2
18	12,3	12,4	12,5	14,1	18,0	19,9	21,3	20,9	17,6	17,5	17,9	17,5	16,8
19	17,5	17,4	17,0	17,6	19,7	21,1	22,2	22,2	18,5	17,1	17,0	15,5	18,6
20	14,8	15,0	15,8	18,1	20,5	22,2	23,2	21,7	21,0	20,2	19,6	19,2	19,3
21	18,9	18,0	18,2	18,8	20,8	21,0	20,9	19,5	18,2	17,3	16,1	15,0	18,5
22	14,0	13,8	13,5	15,8	18,0	20,0	21,2	19,9	18,7	17,7	16,4	16,0	17,1
23	16,6	16,4	17,5	17,8	18,9	20,1	21,4	22,4	19,8	19,1	18,6	17,8	18,9
24	18,6	18,6	18,6	19,5	20,0	21,8	23,1	22,7	21,0	19,3	19,0	18,6	20,1
25	18,7	18,5	18,5	18,8	21,5	22,1	21,8	21,2	20,1	19,5	17,5	17,0	19,6
26	16,9	17,0	17,0	17,1	18,3	19,4	19,8	19,3	18,7	18,3	18,0	17,8	18,1
27	17,7	17,2	17,2	17,8	19,0	19,8	20,0	21,2	18,5	16,5	16,0	14,9	18,0
28	14,4	14,0	13,8	13,8	15,7	17,1	18,9	18,3	16,3	14,9	14,7	13,7	15,5
29	13,5	14,8	15,0	15,8	16,8	18,4	19,9	19,4	18,0	17,5	17,5	17,2	17,0
30	17,1	16,9	17,0	17,5	20,0	20,7	19,8	18,8	18,8	18,4	18,2	17,8	18,4
31	16,6	15,5	14,0	14,8	19,0	22,2	22,4	21,8	19,1	17,5	16,9	16,2	18,0
Moy.	15,2	15,0	14,8	15,7	18,0	19,6	20,5	20,0	18,0	17,1	16,1	15,4	17,1

Station : TOURANE H_b : m

Pression atmosphérique en millibars au niveau de la station (corrigée à 0° et gravité normale)

Dates	Heures (7ème fuseau) 2	4	6	8	10	12	14	16	18	20	22	24	moy. des 12 valeurs
1	11,3	11,2	12,0	13,7	14,2	12,3	11,2	11,0	11,6	12,8	13,0	12,1	12,2
2	11,3	11,0	11,8	13,4	13,9	12,7	11,3	11,3	12,4	13,8	14,4	14,3	12,6
3	13,5	12,7	13,4	15,7	17,2	15,9	14,9	15,4	16,5	17,8	18,7	18,8	15,9
4	18,3	18,2	19,8	21,5	22,6	21,4	20,0	19,9	20,4	21,0	21,1	20,6	20,4
5	19,6	19,1	20,0	21,2	21,5	20,0	18,4	18,1	18,9	20,1	20,2	19,6	19,7
6	18,9	18,4	19,0	20,4	20,1	18,5	16,7	16,4	17,0	18,2	18,3	17,9	18,3
7	17,1	16,9	17,4	18,7	18,9	17,5	16,1	15,8	16,5	17,5	17,9	17,6	17,3
8	16,9	16,5	17,1	18,6	19,3	18,3	17,0	17,0	18,4	19,9	20,6	19,8	18,3
9	19,1	18,8	19,7	21,6	21,6	20,0	18,3	18,6	19,6	20,6	20,5	19,8	19,9
10	19,3	19,2	20,4	21,6	22,0	20,5	18,9	19,2	19,8	21,2	21,4	21,1	20,4
11	20,3	19,9	20,8	21,9	22,3	20,5	18,5	18,3	19,3	20,3	20,5	20,0	20,2
12	19,1	18,6	19,3	20,4	20,8	19,0	17,5	17,3	17,6	18,8	19,0	18,3	18,8
13	17,5	17,1	17,3	19,0	19,2	17,7	15,9	15,3	16,1	17,3	17,7	17,1	17,3
14	16,1	15,7	15,9	17,3	17,4	16,0	14,2	13,7	14,8	16,5	17,4	16,8	16,0
15	15,9	15,3	15,9	17,4	17,9	16,4	15,0	14,6	15,1	16,7	17,4	16,8	16,2
16	15,5	14,8	15,2	16,5	16,4	15,0	13,0	12,8	13,5	14,7	15,6	15,3	14,9
17	14,4	13,6	13,9	15,5	15,9	14,7	13,0	13,1	14,0	14,7	14,9	14,8	14,4
18	14,0	13,3	14,2	16,1	16,6	15,6	13,5	13,1	14,2	15,2	15,8	15,1	14,7
19	14,5	14,4	15,0	16,8	17,1	15,5	13,9	13,6	14,2	15,1	15,5	14,9	15,0
20	14,1	14,1	14,7	16,3	16,8	15,3	13,7	13,4	14,7	15,8	16,3	16,1	15,1
21	15,3	15,5	16,0	17,6	18,8	18,2	17,2	17,2	17,9	18,7	18,9	18,2	17,5
22	16,5	16,1	16,6	17,9	17,9	16,8	14,4	14,0	15,0	16,1	16,3	15,4	16,1
23	14,3	14,2	14,8	16,3	16,6	15,3	13,8	13,9	14,1	14,9	15,2	15,0	14,9
24	13,9	13,6	14,2	15,4	16,1	15,1	13,2	13,4	13,8	14,6	14,8	14,0	14,3
25	12,4	11,7	12,6	15,1	16,4	15,2	13,9	14,2	15,3	16,9	17,2	16,6	14,8
26	15,8	15,4	15,7	17,1	17,6	16,3	14,4	13,7	14,4	16,1	16,7	16,3	15,8
27	15,7	15,2	16,0	17,2	17,8	16,4	15,0	15,0	15,9	17,4	18,2	18,0	16,5
28	17,3	16,9	17,6	19,5	20,5	19,6	17,6	17,3	18,1	19,4	19,8	19,1	18,6
29	18,3	17,8	17,8	19,6	19,8	18,5	16,7	16,2	17,1	18,2	19,3	19,1	18,2
30	18,3	17,4	17,5	18,8	19,4	18,3	16,5	16,3	17,5	19,0	19,5	19,3	18,2
31	18,7	18,3	18,9	20,1	20,7	19,7	17,7	16,8	17,8	19,0	19,5	18,7	18,8
Moy.	16,2	15,8	16,5	18,0	18,5	17,2	15,5	15,4	16,2	17,4	17,8	17,3	16,8

Température de l'air en degrés centigrades (sous abri)

Dates	Heures (7ème fuseau) 2	4	6	8	10	12	14	16	18	20	22	24	moy. des 12 valeurs
1	23,0	22,7	22,7	23,8	26,0	27,9	27,5	27,0	24,9	23,9	23,8	22,7	24,6
2	22,2	21,5	21,3	23,5	27,4	28,8	26,0	27,1	25,6	24,8	24,9	23,8	24,7
3	23,8	24,8	25,3	24,0	25,7	25,7	25,0	22,8	22,2	21,9	21,2	21,0	23,7
4	20,6	20,5	20,4	20,1	20,0	20,0	20,3	20,5	20,1	20,9	21,4	18,8	20,3
5	18,5	18,7	19,6	19,0	20,6	21,6	21,7	21,0	20,7	20,8	20,7	20,0	20,2
6	19,1	19,0	19,0	19,9	22,0	23,0	22,8	22,8	21,8	20,9	20,7	20,6	21,0
7	20,8	19,9	20,0	21,8	22,8	24,0	21,5	20,7	20,0	19,8	19,9	20,2	20,9
8	20,0	21,3	21,0	21,9	22,0	21,0	21,2	20,4	19,7	18,7	17,7	18,6	20,3
9	19,5	19,6	19,4	19,0	19,1	20,8	21,0	18,6	18,0	17,4	17,2	17,6	18,9
10	17,4	15,4	15,1	15,9	16,6	17,1	18,0	18,4	17,9	16,8	16,6	16,0	16,8
11	17,0	16,8	16,2	19,0	21,0	22,0	21,0	20,8	19,3	19,2	18,8	18,2	18,9
12	17,9	17,8	17,6	17,7	20,6	22,3	22,4	20,8	19,3	18,2	18,5	18,1	19,3
13	18,1	18,3	18,2	18,8	21,1	22,7	23,5	22,0	20,7	19,9	19,8	19,4	20,2
14	19,2	19,0	19,1	19,8	21,4	23,0	22,7	22,3	21,4	21,3	20,8	20,6	20,9
15	20,1	19,4	19,5	20,2	23,8	24,9	24,9	23,6	21,4	21,0	20,9	19,4	21,6
16	18,5	17,2	16,7	19,5	24,2	24,6	24,3	23,4	22,3	21,0	21,0	21,1	21,2
17	20,9	19,7	19,3	20,0	22,2	21,5	21,0	20,7	20,1	19,9	19,6	19,3	20,4
18	19,2	19,2	19,0	19,6	20,6	21,4	22,0	22,2	20,3	19,4	18,9	18,4	20,0
19	19,0	19,2	19,2	19,4	21,2	22,4	22,6	22,0	20,4	20,5	20,3	20,1	20,5
20	20,1	20,0	20,2	21,0	22,4	24,6	23,3	25,0	23,0	22,6	22,1	22,0	22,2
21	21,8	21,2	21,4	21,3	21,8	21,1	20,3	19,8	19,5	19,7	19,8	19,7	20,6
22	19,2	19,2	19,5	20,2	22,1	22,9	23,5	22,4	21,0	20,5	20,1	20,1	20,9
23	19,2	19,7	19,6	20,5	24,0	24,8	24,6	23,4	21,9	21,0	20,8	19,3	21,6
24	19,4	19,6	19,7	20,2	21,3	21,6	20,5	19,8	18,8	18,7	19,1	20,0	19,9
25	21,0	21,7	22,1	22,2	25,3	25,4	25,3	24,0	22,1	21,2	21,3	21,2	22,7
26	20,8	20,2	20,4	22,0	23,8	24,6	24,6	23,9	22,0	21,0	21,2	21,3	22,2
27	21,0	20,7	19,9	21,0	23,8	25,2	24,2	23,5	22,0	21,8	21,5	21,3	22,2
28	20,8	20,5	20,6	20,1	20,8	20,5	21,1	20,3	19,7	19,6	19,5	19,2	20,2
29	19,1	19,0	19,1	20,4	23,0	24,3	24,1	21,7	20,8	21,0	20,9	20,5	21,2
30	20,5	20,2	20,6	21,0	23,0	23,5	23,7	23,0	21,8	20,8	20,8	20,7	21,6
31	20,8	20,6	21,0	21,5	23,2	23,1	22,2	22,8	21,9	20,8	19,5	18,1	21,3
Moy.	20,0	19,8	19,8	20,5	22,3	23,1	22,8	22,2	21,0	20,5	20,3	19,9	21,0

pour avoir la pression, on ajoute 1000mbs aux chiffres non soulignés et 900mbs aux chiffres soulignés.

Station : NHATRANG H_b : 7m

Pression atmosphérique en millibars au niveau de la station (corrigée à 0° et gravité normale)

Dates	Heures (7ème fuseau) 2	4	6	8	10	12	14	16	18	20	22	24	moy. des 12 valeurs
1	II,I	I0,8	II,9	I3,3	I3,7	I2,0	I0,4	I0,6	II,7	I2,5	I3,I	II,9	II,9
2	I0,7	I0,5	II,3	I2,8	I3,0	II,7	I0,2	I0,0	II,2	I2,6	I4,0	I3,8	II,8
3	I3,I	I2,8	I3,5	I5,2	I4,7	I3,2	I2,0	I2,2	I3,0	I4,2	I4,6	I4,0	I3,5
4	I3,7	I3,5	I5,0	I6,8	I7,5	I6,2	I4,6	I4,7	I5,6	I6,7	I7,0	I6,4	I5,6
5	I5,3	I5,I	I6,7	I7,6	I8,0	I6,2	I5,3	I5,I	I6,0	I7,I	I7,5	I6,5	I6,4
6	I5,4	I5,4	I6,0	I7,0	I7,I	I5,4	I3,5	I3,4	I4,5	I5,5	I5,6	I5,4	I5,4
7	I4,4	I4,I	I5,0	I6,I	I6,0	I4,8	I3,2	I2,8	I3,7	I4,5	I4,7	I3,8	I4,4
8	I2,9	I2,5	I3,7	I4,8	I4,8	I3,5	I2,8	I2,9	I4,I	I5,3	I5,5	I4,4	I3,9
9	I3,0	I3,9	I5,3	I6,I	I6,0	I5,8	I4,4	I3,5	I5,3	I7,0	I7,3	I6,7	I5,4
10	I5,3	I5,3	I6,6	I8,0	I8,2	I7,0	I5,9	I6,I	I7,0	I7,9	I8,5	I8,5	I7,0
11	I7,5	I7,0	I7,5	I9,0	I9,2	I7,3	I5,5	I5,6	I6,9	I7,9	I8,I	I7,5	I7,4
12	I6,5	I6,3	I6,9	I7,8	I7,6	I6,6	I5,0	I5,0	I5,6	I6,5	I6,7	I6,4	I6,4
13	I5,4	I4,5	I5,5	I6,8	I6,6	I5,0	I3,0	I3,I	I4,9	I6,2	I6,5	I5,6	I5,3
14	I4,0	I3,7	I4,7	I5,9	I6,2	I4,7	I2,7	I2,4	I4,0	I5,7	I6,3	I5,9	I4,7
15	I4,5	I4,0	I4,4	I5,8	I5,9	I4,3	II,8	II,4	I2,7	I4,5	I4,7	I3,7	I4,0
16	I3,0	I2,4	I3,2	I4,0	I4,0	I2,4	II,0	I0,6	I2,2	I3,0	I3,0	I2,6	I2,6
17	I2,0	II,8	I2,I	I3,5	I3,6	II,6	I4,5	09,6	II,4	I2,5	I3,I	I2,4	I2,3
18	II,2	II,0	I2,0	I3,5	I4,2	I2,0	I0,0	I0,I	II,5	I2,4	I2,4	II,8	II,8
19	II,2	II,0	I2,0	I3,9	I3,7	I2,3	I0,5	I0,3	I0,6	II,7	I2,6	I2,4	II,9
20	II,7	II,8	I2,8	I4,5	I4,7	I3,0	II,4	II,7	I3,4	I4,5	I4,8	I4,5	I3,2
21	I4,I	I4,2	I5,2	I6,3	I6,7	I5,2	I3,8	I3,3	I4,5	I5,6	I5,9	I5,0	I5,0
22	I3,9	I4,I	I4,8	I6,2	I6,5	I5,0	I3,I	I3,2	I4,I	I5,2	I5,2	I4,6	I4,7
23	I3,9	I3,7	I4,6	I5,4	I5,I	I2,8	II,I	II,2	I2,5	I3,4	I3,3	I2,5	I3,3
24	II,8	II,8	I3,2	I4,5	I4,8	I3,0	I2,0	I2,I	I3,I	I4,7	I4,9	I4,8	I3,4
25	I4,4	I4,4	I4,9	I6,5	I6,9	I5,8	I4,7	I4,3	I5,2	I6,5	I6,9	I6,I	I5,6
26	I5,3	I4,9	I5,6	I6,5	I6,8	I5,3	I3,6	I3,3	I4,6	I6,0	I6,3	I6,0	I5,4
27	I5,0	I5,0	I5,7	I7,0	I7,I	I5,0	I3,6	I4,0	I5,0	I6,6	I6,9	I6,0	I5,6
28	I4,9	I5,0	I5,3	I7,I	I7,4	I5,6	I4,4	I4,5	I5,7	I6,8	I7,0	I6,5	I5,9
29	I5,I	I5,I	I5,8	I7,4	I8,0	I6,6	I4,6	I3,9	I5,2	I6,6	I7,0	I6,6	I6,0
30	I6,0	I5,4	I5,9	I7,0	I7,8	I6,4	I4,I	I4,2	I5,2	I6,7	I6,6	I6,5	I6,0
31	I6,0	I5,8	I6,I	I7,3	I7,8	I6,0	I4,2	I3,9	I4,8	I5,8	I6,0	I4,4	I5,7
Moy.	I4,0	I3,8	I4,6	I5,9	I6,I	I4,6	I3,I	I2,9	I4,0	I5,2	I5,6	I4,9	I4,6

Température de l'air en degrés centigrades (sous abri)

Dates	Heures (7ème fuseau) 2	4	6	8	10	12	14	16	18	20	22	24	moy. des 12 valeurs
1	23,7	22,8	23,2	24,0	26,7	28,3	29,I	28,0	26,4	25,2	24,3	23,9	25,5
2	24,I	24,0	23,9	24,4	26,0	26,7	25,7	25,7	26,3	26,7	26,4	26,I	25,5
3	25,6	23,7	23,8	25,3	27,7	28,8	28,2	27,2	26,8	26,7	26,8	25,9	26,4
4	25,6	26,0	26,0	25,2	26,7	26,5	27,0	27,0	23,9	23,8	23,2	23,0	25,3
5	24,2	24,8	23,5	25,2	25,6	26,2	25,0	25,I	24,4	24,4	23,9	23,8	24,7
6	23,6	22,5	23,2	24,7	25,0	26,0	27,8	26,8	25,0	25,0	24,9	24,5	24,9
7	24,5	23,0	23,2	24,3	26,6	26,3	26,6	26,0	25,4	25,2	25,I	25,0	25,I
8	25,0	25,0	24,8	25,6	26,3	26,6	26,0	25,2	25,0	24,6	24,2	23,9	25,2
9	23,9	23,2	22,9	23,I	24,2	25,2	24,5	23,0	22,8	22,3	2I,I	2I,9	23,2
10	20,0	I9,3	I9,4	2I,0	23,I	24,0	23,4	22,7	22,2	22,I	22,4	20,8	2I,7
11	20,6	20,4	20,3	I9,0	23,4	24,8	24,9	23,I	22,5	22,0	2I,4	2I,6	22,0
12	2I,9	22,0	2I,4	22,0	26,I	24,9	24,0	23,8	23,5	23,2	23,I	22,6	23,2
13	2I,9	2I,4	20,4	22,4	25,8	27,2	27,3	26,6	24,9	23,6	22,8	20,8	23,8
14	20,3	20,0	I9,0	23,0	25,0	25,7	25,8	25,5	24,0	24,I	24,2	22,7	23,3
15	2I,3	20,8	20,0	24,5	26,8	28,3	28,4	27,0	25,5	24,2	24,I	2I,7	24,4
16	20,0	I9,4	I9,4	23,4	26,2	28,0	26,6	27,I	25,I	23,2	23,I	2I,7	23,6
17	20,2	I9,4	I9,3	2I,9	26,0	28,I	27,2	26,0	24,9	24,6	24,0	23,6	23,8
18	23,5	22,4	22,I	22,8	24,2	24,8	26,0	26,I	25,2	23,5	23,4	23,5	24,0
19	23,4	23,I	23,4	24,0	22,3	23,8	24,8	23,2	22,7	22,6	22,3	22,4	23,2
20	22,0	2I,6	2I,8	22,6	24,6	26,7	27,5	26,2	25,7	25,3	25,7	25,4	24,6
21	25,I	25,0	24,4	25,3	27,8	28,0	26,0	27,0	26,2	24,0	24,0	24,3	25,6
22	24,0	24,0	23,9	24,2	24,3	25,0	27,4	25,6	24,7	23,5	2I,4	20,4	24,0
23	20,4	20,0	I9,7	22,0	26,4	27,2	27,8	26,3	24,4	23,2	2I,5	2I,2	23,3
24	2I,I	2I,0	2I,2	2I,7	24,2	26,5	25,7	25,7	24,9	24,8	23,7	22,9	23,6
25	23,0	23,3	23,0	23,5	26,0	26,9	25,5	26,0	25,2	24,8	24,6	24,4	24,7
26	23,2	22,6	22,0	23,5	25,3	24,6	26,6	26,2	24,8	23,0	22,3	2I,6	23,8
27	20,9	20,0	20,4	22,9	25,5	26,7	27,0	25,6	20,0	24,I	24,0	22,8	23,3
28	22,0	22,0	2I,6	24,2	27,0	27,7	27,2	25,9	24,8	24,6	24,2	23,9	24,6
29	23,5	22,7	22,9	24,0	25,7	27,4	27,8	26,6	25,4	24,5	24,2	24,2	24,9
30	23,7	23,9	23,5	23,6	25,0	27,4	28,5	27,0	25,7	25,5	25,0	24,9	25,3
31	24,7	24,6	23,9	25,0	27,3	28,0	27,8	26,8	24,6	24,2	24,0	22,7	25,3
Moy.	22,8	22,4	22,2	23,5	25,6	26,5	26,6	25,8	24,6	24,I	23,7	23,2	24,3

Station : SAIGON (Tânsonnhut) H_b : 9m9

Pression atmosphérique en millibars au niveau de la station (corrigée à 0° et gravité normale)

Dates	Heures (7ème fuseau) 2	4	6	8	10	12	14	16	18	20	22	24	moy. des 12 valeurs
1	I0,0	09,6	I0,0	II,4	II,6	I0,5	08,7	08,2	09,2	I0,I	I0,9	I0,0	I0,0
2	09,0	08,3	08,8	I0,3	I0,4	08,8	07,2	07,2	08,4	I0,6	II,5	I2,2	09,4
3	II,0	09,5	09,9	I0,8	I2,0	I0,4	08,8	08,7	09,4	I0,4	II,5	II,2	I0,3
4	I0,5	I0,3	II,7	I3,9	I4,4	I3,0	II,I	I0,6	I2,I	I3,8	I4,3	I4,0	I2,5
5	I3,4	I2,7	I3,2	I4,2	I4,5	I2,9	II,I	I0,6	II,9	I3,5	I4,8	I4,7	I3,I
6	I3,4	I2,8	I3,2	I3,9	I3,7	I2,2	I0,5	I0,2	I0,9	I2,6	I3,4	I3,4	I2,5
7	I2,7	I2,I	I2,3	I3,6	I3,7	I2,2	I0,3	09,4	I0,I	II,4	I2,0	II,7	I0,7
8	II,I	I0,6	I0,9	II,9	II,9	I0,9	09,8	09,6	I0,7	I2,0	I2,0	II,6	II,I
9	I0,6	I0,7	II,4	I2,5	I3,3	I2,5	II,4	I0,7	II,9	I3,7	I4,0	I3,I	I2,2
10	II,6	I2,I	I3,4	I4,8	I4,9	I3,9	I2,4	I2,I	I2,9	I4,0	I5,I	I4,9	I3,5
11	I4,4	I3,8	I4,I	I6,0	I6,3	I4,7	I2,7	I2,I	I3,5	I5,0	I5,4	I4,9	I4,4
12	I4,3	I4,0	I4,5	I5,3	I5,0	I3,6	II,8	II,5	I2,0	I3,4	I3,7	I3,5	I3,6
13	I2,9	I2,4	I2,9	I4,6	I4,8	I3,5	II,4	II,0	I2,3	I3,9	I4,4	I4,I	I3,2
14	I3,0	I2,I	I2,4	I4,2	I4,3	I2,8	I0,5	09,9	II,2	I3,2	I3,8	I3,6	I2,6
15	I2,7	I2,4	I2,4	I4,0	I4,0	I2,5	I0,3	09,2	I0,I	II,5	I2,2	II,7	II,9
16	II,I	I0,4	II,0	I2,0	I2,4	I0,9	08,9	08,5	09,5	I0,8	II,8	I0,7	I0,7
17	I0,I	I0,2	I0,6	I2,4	I2,6	I0,8	08,7	08,2	09,7	II,4	II,8	II,2	I0,6
18	I0,8	I0,2	II,2	I3,4	I3,2	II,6	09,2	08,6	09,7	II,0	II,5	II,3	II,0
19	II,I	II,3	II,9	I4,0	I3,9	II,9	I0,5	09,8	I0,8	II,8	I2,5	I2,3	II,8
20	II,5	II,6	II,9	I3,6	I3,8	I2,5	I0,5	I0,I	II,2	I2,9	I3,6	I3,6	I2,2
21	I3,0	I2,7	I3,5	I4,7	I5,0	I3,4	II,9	I0,7	II,9	I2,7	I3,5	I3,0	I3,0
22	I2,I	II,8	I2,8	I4,I	I4,I	I2,5	I0,8	I0,3	II,3	I3,I	I3,5	I2,8	I2,4
23	II,8	II,9	I2,8	I4,6	I4,4	I2,9	I0,4	09,7	II,9	I2,9	I3,5	I3,4	I2,5
24	I2,6	I2,0	I2,7	I4,8	I4,6	I3,3	II,4	II,I	I2,0	I3,7	I4,3	I3,8	I3,0
25	I3,4	I3,3	I3,8	I5,3	I5,4	I3,9	I2,0	II,6	I2,8	I4,3	I4,6	I4,I	I3,7
26	I3,4	I3,3	I3,4	I4,7	I4,8	I3,4	II,7	II,2	II,9	I4,0	I4,3	I4,I	I3,4
27	I3,6	I2,6	I3,2	I4,8	I5,0	I3,4	I0,7	I0,5	II,4	I3,I	I3,9	I3,4	I3,0
28	I2,7	I2,I	I2,6	I4,4	I4,9	I3,5	II,4	I0,7	II,7	I3,0	I3,3	I3,4	I2,8
29	I2,8	I2,2	I2,7	I4,4	I4,5	I3,3	II,3	I0,6	I2,0	I3,3	I4,0	I4,0	I2,9
30	I3,9	I3,3	I3,7	I5,0	I5,I	I3,5	II,3	I0,5	II,2	I3,0	I4,0	I4,0	I3,2
31	I3,6	I2,9	I3,I	I4,3	I4,3	I3,2	II,2	I0,2	II,2	I2,3	I2,7	I2,4	I2,6
Moy.	I2,2	II,8	I2,3	I3,8	I4,0	I2,5	I0,6	I0,I	II,2	I2,7	I3,3	I3,0	I2,3

Température de l'air en degrés centigrades (sous abri)

Dates	Heures (7ème fuseau) 2	4	6	8	10	12	14	16	18	20	22	24	moy. des 12 valeurs
1	25,2	24,6	24,0	25,5	28,7	30,9	32,I	3I,7	27,6	26,5	25,7	25,3	27,3
2	24,7	24,5	24,0	25,6	29,8	30,3	28,I	25,0	25,2	24,3	23,5	23,5	25,7
3	23,5	23,I	23,0	24,2	26,3	28,7	30,0	29,0	27,7	26,4	25,5	24,7	26,0
4	24,I	23,5	23,6	24,9	28,0	30,0	29,9	29,I	24,3	24,0	23,9	23,I	25,7
5	22,5	22,0	22,0	23,6	26,8	28,5	29,6	30,2	28,3	27,3	24,6	23,2	25,7
6	22,4	2I,6	2I,2	24,0	27,6	29,3	30,8	30,0	28,7	26,8	24,3	23,6	25,9
7	22,6	2I,9	2I,I	24,2	27,0	29,0	30,9	30,2	29,4	26,5	24,6	23,5	25,9
8	22,8	2I,8	2I,8	24,3	26,0	27,6	28,3	28,0	26,4	25,5	24,6	23,6	25,I
9	22,2	2I,5	2I,4	22,5	25,7	25,0	25,5	26,5	24,2	23,3	22,I	20,5	23,4
10	20,3	20,0	I9,6	20,5	23,0	25,I	26,2	26,2	24,5	23,2	2I,9	20,5	22,6
11	I9,4	I9,2	I8,8	20,2	23,6	26,7	27,9	28,0	24,8	23,4	2I,9	I9,7	22,8
12	I8,6	I8,3	I8,0	20,0	25,5	28,I	29,6	28,9	26,3	24,8	23,2	2I,5	23,6
13	20,4	I9,5	I9,0	22,0	25,2	27,0	28,6	29,4	25,8	24,I	24,I	23,5	24,0
14	2I,4	I9,7	I9,0	22,0	26,8	29,2	30,3	30,6	27,8	24,2	23,3	22,5	24,7
15	22,3	2I,6	20,0	22,3	26,0	28,0	29,7	29,8	26,9	26,3	26,0	23,4	25,2
16	22,0	20,8	20,0	2I,3	26,4	28,9	30,I	30,0	26,9	24,8	23,7	2I,6	24,7
17	20,3	20,0	I9,5	2I,3	24,9	28,I	30,0	29,5	26,0	22,5	2I,8	20,8	23,7
18	I9,3	I8,9	I8,7	2I,0	25,5	27,6	28,8	30,5	27,3	25,I	23,2	22,8	24,I
19	22,I	2I,5	2I,3	23,I	26,6	29,0	29,2	29,3	26,5	24,6	23,3	22,3	24,9
20	2I,8	2I,5	2I,5	24,2	26,7	29,3	29,5	29,2	28,2	25,4	24,8	24,5	25,6
21	23,9	24,0	24,2	25,6	28,8	29,4	29,9	29,7	27,0	25,8	25,I	24,I	26,5
22	24,5	24,3	24,4	24,0	27,3	29,8	30,3	29,8	27,5	25,2	24,7	24,2	26,3
23	23,4	22,8	23,2	24,7	27,8	29,6	3I,5	3I,0	29,0	25,7	24,6	24,3	26,5
24	24,3	24,0	23,8	25,0	27,5	30,8	30,I	29,8	26,8	25,5	25,0	24,8	26,4
25	24,I	23,9	23,6	25,3	28,6	30,4	30,I	28,5	26,I	24,3	23,3	22,8	25,9
26	22,5	2I,9	2I,0	23,0	27,I	30,I	29,7	29,5	26,5	25,6	24,9	24,5	25,5
27	23,5	23,5	22,8	24,0	27,2	30,I	32,0	29,5	27,8	26,3	24,6	24,0	26,3
28	23,9	23,7	23,5	25,8	28,2	29,9	30,2	3I,3	29,0	25,9	24,6	24,9	26,9
29	24,8	24,0	22,6	24,0	28,0	30,I	30,5	3I,6	27,6	26,7	25,4	24,8	26,7
30	24,9	23,0	23,I	24,6	27,7	30,3	3I,4	3I,0	26,6	25,6	25,0	23,7	26,4
31	23,4	2I,4	2I,0	23,3	27,0	29,8	30,3	30,5	28,3	25,I	22,9	22,I	25,4
Moy.	22,6	22,0	2I,6	23,4	26,8	28,9	29,7	29,2	26,9	25,2	24,I	23,2	25,3

pour avoir la pression, on ajoute 1000mb aux chiffres non soulignés et 900mb aux chiffres soulignés.

Station : VIENTIANE H_b : 171m

Pression atmosphérique en millibars au niveau de la station (corrigée à 0° et gravité normale)

Dates	Heures (7ème fuseau) 2	4	6	8	10	12	14	16	18	20	22	24	moy. des 12 valeurs
1	94,1	93,4	94,3	95,3	96,2	95,3	93,4	92,3	92,9	94,0	95,0	94,7	94,2
2	93,6	92,9	93,1	93,9	95,1	94,1	91,9	91,1	91,9	93,3	94,5	94,4	93,3
3	94,4	94,2	94,6	96,5	97,5	96,5	94,6	94,4	95,3	97,3	98,9	99,2	96,1
4	99,0	98,9	99,8	01,5	02,7	01,4	99,5	98,9	99,7	01,1	01,8	01,6	00,5
5	01,0	00,9	01,0	02,2	02,5	01,1	99,5	98,7	99,3	01,0	01,8	01,5	00,9
6	01,2	00,3	00,6	01,1	01,8	99,7	97,1	96,3	96,9	98,1	98,8	98,9	99,2
7	98,8	98,6	99,1	99,8	00,3	99,3	96,7	95,5	95,3	96,6	97,5	97,7	97,9
8	97,9	97,7	98,1	00,2	00,9	99,4	97,8	97,1	97,5	99,7	01,0	01,0	99,0
9	00,2	00,1	01,1	02,6	03,3	01,9	99,7	99,0	00,1	01,8	02,8	02,2	01,2
10	01,5	01,1	01,5	03,3	04,7	03,7	00,7	99,7	00,3	01,9	02,7	02,7	02,0
11	02,2	01,5	01,9	03,4	04,5	02,9	00,7	99,3	00,2	01,2	02,4	02,6	01,9
12	02,0	01,3	01,9	02,6	03,5	01,8	98,6	97,7	98,2	99,6	99,8	99,7	00,6
13	99,0	98,6	99,3	01,1	01,5	00,3	97,8	96,6	97,1	98,0	98,8	98,9	98,9
14	98,2	97,5	97,8	98,7	99,5	98,3	95,5	94,7	95,0	96,6	97,6	97,7	97,3
15	97,4	97,1	97,9	99,4	99,7	98,3	95,7	94,9	95,3	96,5	97,6	98,0	97,3
16	97,6	96,6	96,9	98,7	99,7	98,9	95,9	94,7	95,0	96,2	97,5	97,5	97,1
17	97,0	96,2	96,5	97,5	98,3	97,3	94,4	93,3	93,7	95,0	96,1	96,2	96,0
18	96,1	95,8	96,5	97,5	98,2	96,6	94,3	93,9	94,4	95,6	96,6	96,5	96,0
19	96,4	96,5	97,4	99,3	99,9	98,6	96,1	95,1	95,4	96,4	96,9	97,0	97,1
20	96,6	95,9	96,6	98,2	98,6	97,8	95,7	94,7	95,0	96,3	96,9	96,8	96,6
21	96,7	96,9	97,9	99,0	99,0	99,0	96,6	95,8	96,2	97,3	98,1	98,2	97,6
22	97,9	97,4	97,9	99,1	99,4	97,9	95,5	94,4	95,0	96,3	96,4	96,3	97,0
23	95,3	94,7	95,3	96,5	97,7	96,6	94,3	93,4	93,7	95,4	95,7	95,4	95,3
24	94,8	94,3	95,3	97,1	98,1	97,1	94,9	94,1	94,7	96,5	97,5	97,5	96,0
25	97,2	97,0	97,8	99,3	99,7	98,1	96,3	95,5	95,9	97,6	98,0	97,7	97,5
26	97,0	97,1	97,3	98,3	98,9	97,4	95,1	94,3	94,7	96,2	96,9	96,6	96,7
27	96,0	95,7	96,5	97,5	98,6	97,7	95,1	94,4	95,1	96,8	98,2	98,1	96,7
28	97,6	97,4	98,2	00,3	01,0	99,5	97,1	96,7	97,3	98,1	98,5	98,4	98,3
29	98,1	97,8	98,3	00,1	00,9	99,8	97,4	96,5	96,9	96,9	98,3	98,9	99,0
30	98,9	98,7	98,9	00,1	01,3	99,9	97,0	96,3	96,7	97,7	98,4	98,9	98,6
31	98,9	98,9	99,3	00,7	01,5	00,3	97,5	96,1	96,6	97,6	98,4	98,2	98,7
Moy.	97,9	97,5	98,0	99,4	00,2	98,9	96,5	95,7	96,2	97,6	98,4	98,4	97,9

Température de l'air en degrés centigrades (sous abri)

Dates	Heures (7ème fuseau) 2	4	6	8	10	12	14	16	18	20	22	24	moy. des 12 valeurs
1	16,0	15,7	14,8	19,2	25,0	28,1	29,0	29,4	22,9	19,7	17,8	17,2	21,2
2	16,9	16,0	17,0	20,4	24,7	29,6	30,1	31,3	24,8	21,8	19,9	20,6	22,8
3	22,0	21,4	20,8	23,8	27,6	29,0	28,6	27,0	25,1	23,2	20,9	19,3	24,1
4	19,0	18,4	18,0	18,7	20,7	24,0	25,7	25,4	20,5	20,7	19,8	18,3	20,8
5	17,4	16,8	16,6	17,4	19,6	24,0	24,8	24,0	20,4	17,4	16,5	16,0	19,2
6	15,3	16,2	15,6	18,8	22,4	25,2	27,3	27,0	22,2	19,0	17,4	16,2	20,2
7	17,7	17,6	18,2	19,9	23,7	25,8	28,0	27,8	22,6	19,0	17,3	16,8	21,2
8	18,7	17,5	17,6	19,2	20,3	22,8	22,8	23,0	20,8	20,3	18,8	18,5	20,0
9	16,8	15,8	15,2	15,4	16,4	17,4	19,9	20,2	15,8	15,2	15,8	12,3	16,4
10	10,0	08,9	10,0	13,4	15,8	18,1	21,1	21,9	15,9	12,0	10,8	09,8	14,0
11	09,5	08,1	07,9	10,6	16,9	20,2	22,0	22,8	16,6	13,1	11,3	09,3	14,0
12	09,4	08,0	07,4	11,4	18,8	20,7	23,1	24,2	15,7	11,7	09,0	09,0	14,0
13	08,5	09,2	07,8	10,6	18,8	22,0	23,9	25,0	18,4	13,7	11,5	10,5	15,0
14	09,6	11,7	10,0	13,0	19,2	24,2	27,0	26,9	18,6	14,9	12,4	11,2	16,6
15	10,5	10,0	10,0	13,0	20,0	25,0	26,9	24,9	19,0	15,2	13,3	14,6	16,9
16	15,0	16,0	16,3	16,3	19,6	23,4	25,1	24,3	20,6	18,1	15,1	15,7	18,8
17	16,7	14,9	12,8	17,2	20,4	24,0	25,1	26,0	20,4	15,5	13,5	14,7	18,4
18	15,4	11,9	10,2	13,4	20,2	23,1	25,4	25,4	20,0	14,8	13,4	11,9	17,1
19	11,1	10,9	09,8	14,4	20,0	24,4	26,6	27,3	21,8	16,5	14,3	13,5	17,5
20	13,0	12,7	12,0	15,4	21,1	26,2	27,2	28,3	21,8	17,7	15,9	15,3	18,9
21	15,1	16,2	14,0	18,6	23,2	26,7	28,6	29,5	24,3	20,3	20,0	19,0	21,3
22	18,7	19,4	16,2	18,4	22,6	26,4	27,7	29,0	24,6	19,9	17,9	16,1	21,4
23	15,0	14,0	16,4	17,4	22,1	26,6	28,8	30,9	26,0	19,1	16,1	15,1	20,6
24	15,0	13,3	15,0	15,4	24,0	26,8	28,4	29,7	23,7	21,9	17,6	16,3	20,6
25	15,8	14,1	12,8	16,6	22,0	25,8	26,6	27,6	22,3	18,2	17,9	18,5	19,8
26	16,8	17,5	17,1	17,4	23,6	26,8	29,0	28,5	24,8	21,1	21,3	19,1	21,9
27	16,5	15,8	14,9	17,2	25,0	27,7	28,8	29,0	23,9	23,7	21,5	20,9	22,1
28	20,3	13,7	16,1	18,0	21,7	24,0	26,9	27,6	23,1	21,2	20,7	17,5	20,9
29	16,0	14,3	13,2	15,9	21,0	24,4	27,0	27,8	22,2	18,3	16,3	14,7	19,3
30	15,7	14,9	13,8	16,2	23,2	25,6	28,2	29,1	23,9	18,9	16,5	16,0	20,2
31	16,5	14,8	13,9	17,7	22,7	26,0	27,3	28,8	23,1	20,1	17,3	15,1	20,3
Moy.	15,2	14,4	13,9	16,5	21,4	24,6	26,3	26,8	21,5	18,1	16,4	15,4	19,2

Station : PHNOMPENH (Pochentong) H_b : 11m

Pression atmosphérique en millibars au niveau de la station (corrigée à 0° et gravité normale)

Dates	Heures (7ème fuseau) 2	4	6	8	10	12	14	16	18	20	22	24	moy. des 12 valeurs
1	10,4	10,1	10,5	11,7	12,3	11,6	09,4	08,5	09,3				10,4
2		08,8	09,4	10,6	10,9	09,9	07,3	07,4	08,8	09,5	10,7	11,1	09,5
3	11,2	10,5	10,5	11,4	12,3	11,5	10,0	09,3	09,6	09,9	10,7	11,3	10,7
4	11,0	11,0	11,8	14,6	15,6	14,0	11,9	11,7	13,2	12,1	13,1	14,0	12,8
5	13,9	13,7	14,6	15,9	16,4	14,4	12,5	12,0	13,5	14,4	15,0	15,2	14,3
6	15,0	14,5	15,1	15,9	15,8	14,4	12,0	11,5	12,8	13,9	14,1	14,3	14,1
7	13,8	13,7	13,8	15,3	15,8	14,2	12,1	11,1	11,2	11,9	12,4	13,7	13,3
8	12,8	12,2	13,0	13,8	14,4	12,9	11,1	10,7	12,0	13,3	14,0	13,6	12,8
9	12,6	12,6	13,7	15,8	15,8	14,7	13,0	12,5	13,9	15,0	15,8	15,3	14,2
10	14,8	14,5	15,7	17,1	17,5	15,8	13,9	13,3	14,6	15,6	16,3	16,3	15,5
11	16,1	15,7	16,2	17,8	18,5	16,4	14,2	13,6	14,2	15,9	16,4	16,2	15,9
12	15,6	15,2	15,8	16,9	17,0	15,5	13,7	13,3	13,9	15,1	15,3	15,2	15,2
13	14,5	13,5	14,5	16,2	16,5	15,5	12,8	12,3	13,5	14,5	14,9	14,9	14,5
14	14,1	13,3	13,9	14,9	15,2	14,1	12,1	11,1	12,2	13,2	14,2	14,2	13,5
15	13,6	12,7	13,1	14,6	15,1	14,0	12,3	10,6	11,0	12,4	13,0	13,0	13,0
16	12,5	11,7	12,1	14,0	14,4	13,1	10,3	09,8	11,0	11,9	12,7	12,4	12,2
17	11,8	11,1	12,1	13,6	14,2	12,7	10,2	08,8	09,8	11,7	12,5	12,1	11,7
18	11,7	11,1	12,0	13,6	14,1	13,0	10,7	09,9	10,9	11,7	12,1	12,1	11,9
19	11,8	11,8	13,0	14,9	15,1	13,5	11,6	11,1	11,6	12,4	12,4	12,2	12,6
20	11,8	11,5	12,3	14,0	15,0	13,6	11,4	10,9	11,8	12,6	13,1	13,1	12,6
21	12,8	12,5	13,4	14,9	15,2	14,3	12,0	10,9	11,8	12,9	13,2	13,2	13,1
22	12,7	12,3	13,1	14,5	14,9	13,7	11,8	11,1	11,9	13,0	13,4	13,2	13,0
23	12,7	12,2	13,0	14,6	15,0	13,5	11,3	10,6	11,2	12,5	12,8	12,6	12,7
24	12,1	11,7	12,3	14,3	14,9	13,4	11,4	10,8	11,7	13,1	13,5	13,4	12,7
25	12,9	12,7	13,8	15,3	15,5	14,5	12,3	11,5	12,7	14,1	14,2	14,0	13,6
26	13,6	13,5	14,0	14,7	15,1	14,1	12,2	11,2	11,8	13,5	14,0	14,1	13,5
27	13,5	13,1	13,5	15,2	15,0	13,7	11,6	11,1	11,7	12,6	13,2	13,3	13,1
28	13,0	12,7	13,5	15,2	15,7	14,7	12,0	11,4	12,3	13,5	13,8	13,5	13,4
29	13,1	13,0	14,0	15,2	16,1	14,6	12,2	11,0	12,5	13,9	14,5	14,6	13,7
30	14,3	13,7	13,9	15,0	15,8	14,3	12,0	11,1	12,0	13,4	13,9	14,2	13,6
31	14,0	13,5	14,1	15,3	15,8	14,2	11,8	11,1	11,8	13,0	13,3	13,2	13,4
Moy.	13,1	12,6	13,3	14,7	15,2	13,9	11,7	11,0	11,9	13,1	13,6	13,7	13,1

Température de l'air en degrés centigrades (sous abri)

Dates	Heures (7ème fuseau) 2	4	6	8	10	12	14	16	18	20	22	24	moy. des 12 valeurs
1	23,7	22,8	22,7	25,3	28,3	29,5	29,5	28,7	27,8	26,9	26,2	26,0	26,4
2	25,7	25,5	25,3	27,3	28,0	29,0	30,3	29,0	27,8	26,4	24,4	24,7	26,9
3	24,0	23,3	23,5	25,7	27,8	28,9	29,1	28,6	27,4	26,4	26,2	26,5	26,4
4	25,7	25,3	25,0	25,0	26,6	27,4	28,8	26,9	25,6	26,0	25,4	24,6	26,0
5	24,5	23,6	23,0	23,4	25,7	26,0	26,9	26,7	26,1	24,6	24,0	23,8	24,9
6	23,1	23,0	21,8	24,0	25,3	25,9	27,6	27,8	26,2	24,9	24,0	23,7	24,8
7	23,3	24,2	23,9	24,1	26,1	27,0	28,2	27,8	26,8	25,4	24,7	24,2	25,5
8	23,9	23,9	23,0	23,4	25,7	25,5	26,7	26,5	25,3	24,5	23,9	23,9	24,7
9	23,0	21,7	21,2	20,6	22,4	23,0	24,7	23,7	22,9	21,7	21,1	21,3	22,2
10	20,1	19,3	18,8	19,1	21,2	21,8	23,5	23,6	22,4	21,0	19,9	19,7	20,9
11	19,6	19,5	18,8	20,2	22,4	23,3	24,0	24,7	22,8	21,0	20,3	19,9	21,4
12	19,4	19,5	19,0	19,7	23,0	24,0	25,0	24,8	23,5	22,5	21,7	21,1	21,9
13	20,7	20,9	20,8	21,8	24,4	25,9	26,6	26,4	24,7	23,1	22,2	21,5	23,2
14	21,0	20,2	19,6	22,4	25,0	26,4	27,6	27,6	26,1	24,0	22,7	22,0	23,7
15	20,5	20,0	19,8	23,0	26,8	28,0	27,9	28,0	26,1	24,1	23,5	22,4	24,2
16	21,4	21,4	21,2	22,5	25,0	26,2	27,7	27,5	25,0	23,5	23,0	21,9	23,9
17	21,2	20,8	20,3	21,6	24,4	26,5	27,1	27,0	24,5	22,6	21,6	20,7	23,2
18	19,0	18,6	18,3	22,6	24,2	26,0	27,2	27,3	25,3	23,0	22,1	20,7	22,9
19	19,6	18,7	18,6	21,1	25,6	27,6	28,0	26,8	25,3	24,3	23,4	22,9	23,5
20	22,4	21,4	21,3	23,1	26,0	27,4	27,0	27,5	26,4	25,7	24,8	24,9	24,8
21	24,6	23,8	24,0	24,8	28,4	29,1	29,4	29,6	28,7	26,1	25,3	25,1	26,6
22	24,3	23,6	23,3	26,2	27,1	28,8	29,0	28,6	27,6	26,0	24,7	23,7	26,1
23	23,1	22,6	22,2	25,3	27,6	29,1	30,1	30,2	28,1	26,2	25,9	25,0	26,3
24	24,0	23,6	23,0	24,7	28,8	30,9	31,9	31,5	29,0	26,8	26,3	25,4	27,2
25	24,6	24,6	23,5	23,6	26,8	28,3	30,3	29,7	28,1	25,5	25,0	24,7	26,2
26	25,0	24,7	24,0	24,8	27,1	28,4	30,0	30,4	28,2	26,0	24,9	23,9	26,4
27	23,8	23,4	23,4	24,7	27,8	28,9	30,0	31,0	28,8	27,3	26,2	25,8	26,8
28	24,9	23,9	23,2	24,0	26,2	27,9	29,2	30,1	28,1	27,6	26,4	25,4	26,4
29	24,7	23,9	22,6	22,9	25,9	28,3	29,7	30,0	28,3	26,6	25,5	24,4	26,1
30	24,5	23,8	23,0	24,7	28,0	30,3	31,0	30,0	28,4	26,2	25,2	24,8	26,7
31	24,7	23,5	23,0	24,6	28,0	29,1	30,3	30,0	27,1	26,1	24,6	24,0	26,2
Moy.	22,9	22,4	22,0	23,4	26,0	27,2	28,2	28,0	26,4	24,9	24,0	23,5	24,9

pour avoir la pression, on ajoute 1000mbs aux chiffres non soulignés et 900mbs aux chiffres soulignés.

Températures minima en degrés C. et dixièmes.

Dates	Moncay	Hanoï	Gowlow	Haiphong	Norways	Namdinh	Donghoï	Pattie	Hué (Phubai)	Tourane	Nhatrang	Dalat (Lienkhang)	Djiring	Saigon (Tan Son Nhut)	Cap St. Jacques	Soctrang	Poulo. Condore	Stungtreng	Siemréap	Battambang	Kratoh	Kompongcham	Phnompenh (Pochenborg)	Sveyrieng	Kompot	Luang-Prabang	Xiengkhouang (Khangkhay)	Vientiane	Savannakhet (Seno)	Paksé
1	18,9	22,8	21,4	21,4	22,8	21,1	19,9	24,9	21,4	22,6	22,7	14,0	x	23,7	24,0	24,0	26,2	22,1	20,2	18,9	19,2	23,5	22,5	24,0	22,9	14,6	6,8	14,8	16,4	21,5
2	12,2	14,9	12,5	13,8	14,9	15,5	23,1	25,0	20,9	21,2	23,4	15,2	x	23,2	23,0	23,1	23,4	21,0	22,1	21,4	22,8	23,9	24,3	24,1	23,0	14,4	6,8	15,0	18,0	20,6
3	7,8	11,7	9,5	10,3	11,7	10,4	15,3	22,6	19,2	21,0	23,3	17,4	x	22,9	22,2	23,7	25,4	22,7	23,1	22,8	23,7	24,0	22,9	23,4	22,9	16,2	10,5	19,1	16,5	19,7
4	8,0	12,1	9,2	10,6	12,1	10,1	12,7	21,3	15,7	18,8	22,7	18,8	x	23,1	22,5	24,0	25,4	19,9	19,3	19,0	22,0	24,6	24,5	24,2	23,3	17,2	8,4	17,7	12,8	18,8
5	11,0	14,3	11,8	13,2	14,3	12,7	13,2	21,8	15,9	18,1	22,3	16,2	x	21,8	22,1	23,6	26,0	17,8	16,9	17,0	20,5	21,7	22,6	23,4	23,4	15,7	7,2	15,8	13,0	16,4
6	12,6	15,6	14,1	14,9	15,6	14,3	15,2	22,0	16,6	18,7	22,4	13,9	x	20,8	22,2	22,6	25,0	18,5	17,8	18,0	19,4	21,5	21,6	22,5	23,5	13,9	7,9	15,2	13,1	16,8
7	12,6	15,6	13,4	14,6	15,6	13,5	16,7	22,1	18,2	13,7	22,9	13,6	x	21,1	23,0	23,0	23,9	18,3	18,4	18,5	20,9	21,5	23,0	23,0	22,1	16,2	10,2	16,3	13,0	16,3
8	10,9	15,6	13,3	14,1	15,6	13,3	13,4	21,3	15,2	17,6	23,9	14,4	x	21,6	21,8	23,3	22,8	19,7	18,4	18,4	20,6	22,7	22,6	22,8	22,7	15,8	9,0	16,2	12,8	18,3
9	8,6	14,0	11,8	12,2	14,0	11,3	13,2	19,3	15,0	17,2	21,8	15,1	x	20,5	19,9	22,0	21,6	16,0	15,2	15,7	19,2	19,9	20,4	21,5	21,5	11,1	5,0	12,5	09,0	15,6
10	7,1	14,4	12,3	9,5	14,4	10,4	14,6	19,5	14,8	15,1	19,0	13,0	x	19,4	18,0	20,7	22,6	15,5	13,8	14,6	17,0	17,7	18,5	19,4	20,0	10,0	4,1	8,6	08,4	11,6
11	5,9	14,9	12,6	9,2	14,9	11,0	13,4	20,4	14,0	15,8	18,4	12,3	x	18,6	19,4	19,9	22,6	16,9	13,7	14,2	17,5	18,5	18,8	17,1	19,1	10,0	4,0	6,9	06,2	10,8
12	5,4	15,4	13,4	10,5	15,4	10,6	14,4	21,9	16,2	17,0	21,0	12,3	x	17,9	19,4	19,3	21,8	15,9	15,3	14,2	17,4	18,4	18,6	18,4	18,6	09,7	2,0	6,9	09,6	12,1
13	6,6	16,6	14,0	9,8	16,6	11,8	16,4	21,4	16,5	17,9	19,7	15,2	x	18,9	21,0	20,6	21,6	17,0	16,2	16,6	18,7	19,6	20,2	19,4	22,3	10,8	0,0	7,3	08,8	15,7
14	8,1	17,1	15,2	11,2	17,1	13,3	15,4	22,6	17,4	18,8	18,4	12,2	x	18,9	21,0	21,7	22,6	15,7	15,6	16,6	17,6	19,6	19,2	20,4	20,6	10,3	2,4	9,0	11,6	14,2
15	12,7	18,1	16,2	12,4	18,1	14,9	17,2	21,6	18,3	19,2	20,0	15,0	13,6	19,8	21,6	20,9	21,8	16,9	15,5	16,4	17,2	20,9	19,6	20,8	20,9	10,6	5,1	9,4	14,0	16,4
16	11,0	16,8	14,0	14,7	16,8	14,7	16,9	20,5	17,6	16,0	19,2	13,0	12,7	19,3	22,1	21,5	21,8	16,3	16,4	16,4	18,7	20,9	20,4	20,7	20,2	11,1	6,0	12,8	10,2	14,2
17	7,1	15,5	12,4	13,5	15,5	12,9	14,1	21,2	18,1	19,0	19,1	11,6	12,5	18,0	20,0	20,4	21,0	16,7	14,4	14,6	17,3	19,7	20,0	20,4	20,0	11,0	2,4	11,2	11,4	14,2
18	12,0	16,7	14,9	12,0	16,7	12,9	14,4	21,6	16,3	18,4	21,4	11,3	12,9	18,0	19,6	18,8	20,8	15,3	14,2	14,2	16,2	19,1	18,2	19,3	19,2	10,6	4,0	10,0	09,6	14,7
19	15,8	18,0	15,8	15,5	18,0	16,1	17,9	22,9	17,2	18,4	21,8	17,0	15,8	20,9	21,4	20,1	20,2	20,5	15,4	14,6	16,9	20,8	18,5	21,1	19,2	12,5	3,5	9,4	15,2	16,8
20	16,1	17,3	16,2	14,8	17,3	15,4	18,2	23,7	18,3	19,8	21,4	16,2	15,5	21,0	21,5	21,0	23,6	21,8	19,2	18,1	20,1	21,8	20,9	22,3	22,6	12,6	3,2	10,9	14,2	18,8
21	12,3	17,0	14,6	15,0	17,0	17,0	17,8	22,2	18,1	19,3	23,8	15,8	16,1	23,9	23,7	21,3	21,8	23,0	21,9	22,2	22,4	23,5	23,6	23,0	23,9	13,2	10,6	13,2	17,7	19,7
22	8,4	16,0	13,6	13,5	16,0	15,0	17,1	21,4	17,9	19,0	20,4	16,3	16,2	23,9	23,0	23,0	25,5	20,8	20,1	19,1	21,9	23,3	23,2	23,8	23,6	13,6	8,0	15,2	11,6	18,5
23	13,2	16,8	15,3	16,0	16,8	17,9	19,1	22,7	18,9	19,2	19,6	12,0	14,6	22,5	22,6	23,7	23,9	19,5	19,3	19,3	20,4	21,9	22,1	22,6	23,0	13,5	3,0	13,4	13,2	17,5
24	16,5	18,1	16,5	18,0	18,1	18,7	18,5	23,1	18,0	18,2	21,0	14,0	15,7	23,8	23,3	23,8	22,9	18,0	19,2	19,0	19,7	22,0	22,9	24,1	22,9	12,9	1,4	12,4	14,3	17,0
25	16,2	16,6	14,5	17,0	16,6	18,5	19,1	23,4	17,8	20,0	22,9	16,2	14,8	22,7	23,3	22,5	23,5	18,6	16,9	18,0	19,2	22,9	22,4	24,9	23,6	13,3	9,8	12,3	15,3	20,0
26	13,9	16,3	14,1	16,7	16,3	17,4	19,1	23,0	18,7	20,2	21,6	13,7	14,2	20,7	22,4	21,6	24,6	19,6	17,3	17,6	19,0	22,1	23,8	23,0	22,6	13,7	10,6	16,3	14,2	18,2
27	12,9	15,5	13,2	14,9	15,5	16,8	18,7	21,7	18,9	19,6	19,7	14,3	14,6	22,5	22,4	22,2	25,2	20,2	18,3	18,0	20,1	22,3	23,3	23,6	21,9	13,1	9,2	14,4	15,2	21,3
28	10,3	14,6	11,4	13,6	14,6	13,3	17,1	22,4	17,3	19,2	21,4	14,2	14,7	22,8	21,8	22,7	25,2	18,6	20,9	20,8	21,0	22,1	22,7	24,0	22,5	14,2	10,9	14,8	15,2	20,0
29	11,7	15,0	13,6	13,5	15,0	13,5	16,6	22,6	16,9	18,9	22,6	13,0	14,2	22,5	22,0	23,0	25,4	21,1	20,1	21,2	21,9	23,0	22,5	23,8	23,9	13,2	10,0	12,3	12,2	18,6
30	14,3	16,1	14,3	16,8	16,1	17,3	17,7	23,3	18,0	20,0	23,2	12,6	14,4	22,7	23,0	23,1	25,4	19,6	19,3	20,0	21,1	22,5	22,9	21,8	22,4	12,6	8,5	13,2	13,8	18,9
31	10,7	17,3	14,3	14,0	17,3	16,6	17,8	22,6	18,4	18,1	22,7	11,6	12,4	20,5	21,6	23,1	25,3	20,0	20,1	20,5	21,9	22,2	22,8	22,0	24,0	12,3	9,6	13,7	13,1	17,0

Insolation en dixièmes d'Heure

Dates	Hanoï	Haiphong	Donghoï	Tourane
1	x	x	x	x
2	x	x	x	x
3	x	x	x	x
4	x	x	x	x
5	x	x	x	x
6	x	x	x	x
7	x	x	x	x
8	x	x	x	x
9	x	x	x	x
10	x	x	x	x
11	x	x	x	x
12	x	x	x	x
13	x	x	x	x
14	x	x	x	x
15	x	x	x	x
16	x	x	x	x
17	x	x	x	x
18	x	x	x	x
19	x	x	x	x
20	x	x	x	x
21	x	x	x	x
22	x	x	x	x
23	x	x	x	x
24	x	x	x	x
25	x	x	x	x
26	x	x	x	x
27	x	x	x	x
28	x	x	x	x
29	x	x	x	x
30	x	x	x	x
31	x	x	x	x

Températures maxima en degrés C. et dixièmes.

Dates	Moncay	Hanoï	Gowlow	Haiphong	Norways	Namdinh	Donghoï	Pattle	Hué (Phubai)	Tourane	Nhatrang	Dalat (Lienkhang)	Djiring	Saigon (Tan Sonthut)	Cap St. Jacques	Soctrang	Poulo. Condore	Stungtreng	Siemréap	Battambang	Krakor	Kompongcham	Phnompenh (Pochenlong)	Svayrieng	Kompot	Luang-Prabang	Xiengthouang (Khangthong)	Vientiane	Savannakhet (Séno)	Paksé		Nhatrang	Saigon (Tan Son Nhut)	Phnompenh (Pochenlong)	Vientiane
1	29,2	28,1	26,6	27,0	26,4	29,8	28,1	28,9	26,5	28,4	30,6	27,1	x	32,6	30,8	30,9	29,2	30,0	30,9	31,1	29,7	30,6	30,0	31,5	31,8	27,0	26,2	29,7	30,0	30,1		x	x	x	x
2	24,9	27,6	24,6	26,6	25,0	25,2	27,6	28,6	28,5	28,8	27,3	26,1	x	31,1	28,5	29,3	26,2	31,8	30,8	31,7	31,2	30,8	30,6	30,7	30,2	26,7	22,9	31,3	30,4	32,8		x	x	x	x
3	12,2	15,0	12,5	13,8	14,9	15,5	24,0	26,4	24,4	26,4	29,4	26,0	x	30,0	27,7	29,4	27,9	31,2	31,4	30,7	30,2	30,1	30,1	29,2	28,6	25,0	17,8	29,2	25,7	29,8		x	x	x	x
4	15,7	16,2	14,2	15,9	14,9	14,9	15,3	25,4	19,5	21,4	28,2	23,5	x	31,3	28,0	29,3	26,8	29,6	28,1	27,6	27,8	30,2	30,3	30,0	30,6	23,3	13,0	26,0	22,7	25,9		x	x	x	x
5	16,3	16,7	15,0	17,1	16,1	16,0	17,5	24,6	19,5	22,5	27,1	27,1	x	30,3	28,4	29,8	28,4	29,0	28,4	27,4	26,8	28,4	27,4	29,0	28,6	21,0	14,0	25,0	24,9	28,5		x	x	x	x
6	16,2	16,8	15,2	17,8	16,5	17,3	20,7	25,0	19,4	23,3	28,0	26,8	x	31,1	29,9	29,7	28,9	29,7	29,8	28,6	27,6	28,1	28,0	29,5	30,1	26,2	20,4	27,8	26,2	30,5		x	x	x	x
7	17,3	16,4	15,4	18,0	17,2	16,6	22,9	24,3	19,2	24,0	27,8	27,6	x	31,7	29,6	30,0	29,8	28,8	29,7	29,0	28,1	28,3	28,7	29,5	29,2	28,8	20,2	28,6	27,2	29,6		x	x	x	x
8	19,9	18,6	18,3	19,2	18,0	18,4	16,7	23,6	21,1	22,2	26,8	22,4	x	28,5	25,8	26,8	25,0	28,4	27,8	28,0	27,1	27,1	27,4	27,6	27,5	21,3	24,8	23,2	22,3	27,8		x	x	x	x
9	19,2	18,8	17,1	18,6	17,4	18,9	17,0	22,6	17,9	21,0	25,6	23,0	x	26,5	25,7	24,3	25,0	26,1	25,1	24,6	24,3	25,3	24,8	26,0	26,4	22,0	14,6	20,4	19,0	24,2		x	x	x	x
10	19,0	18,4	17,9	19,0	17,0	19,2	19,9	22,3	16,4	18,7	24,8	23,9	x	26,8	25,2	25,9	25,7	25,4	24,5	25,0	23,0	25,0	23,9	25,7	25,4	23,0	16,3	22,3	21,4	24,1		x	x	x	x
11	20,1	19,6	19,2	19,6	17,9	19,8	20,4	24,7	19,4	22,0	25,0	24,3	x	28,8	27,8	26,9	26,4	25,7	25,3	24,8	23,5	24,6	24,8	25,6	26,2	23,9	16,8	23,0	22,6	26,0		x	x	x	x
12	20,0	19,1	19,0	21,0	18,5	20,3	22,0	25,3	19,6	23,3	26,4	25,8	x	30,6	28,2	29,0	27,2	27,6	26,9	26,0	24,7	25,6	25,4	29,0	27,0	24,5	18,4	24,4	24,0	27,0		x	x	x	x
13	21,3	20,6	21,1	21,9	19,5	21,2	22,7	24,7	19,2	24,5	27,7	26,1	x	30,4	26,0	28,2	27,7	28,1	27,6	27,9	26,4	26,5	27,2	28,3	28,4	24,2	20,6	25,3	25,9	29,5		x	x	x	x
14	23,0	21,2	21,4	22,6	20,6	23,7	22,9	25,8	19,3	23,8	26,0	27,3	x	31,7	27,8	29,7	27,8	28,4	28,3	29,4	28,2	28,0	28,0	29,5	29,2	26,7	21,0	27,0	26,8	30,1		x	x	x	x
15	26,1	22,8	23,4	24,9	22,1	24,0	23,4	25,1	22,9	25,0	28,7	26,8	27,1	30,7	28,5	29,3	27,8	29,6	28,8	29,4	28,4	27,4	28,3	28,5	29,6	25,9	20,0	27,6	27,0	29,7		x	x	x	x
16	23,9	22,2	20,8	23,1	19,8	23,0	22,3	23,6	24.2	25,2	28,6	26,0	24,6	30,3	27,3	29,1	28,8	28,1	27,9	28,9	27,5	27,5	28,0	28,7	29,2	25,6	19,0	26,0	26,6	27,9		x	x	x	x
17	19,9	21,3	18,4	20,5	19,0	21,5	21,5	23,2	21.0	22,5	28,3	25,5	25,5	30,7	29,5	29,1	27,0	28,4	26,6	27,4	26,9	29,1	27,7	28,4	29,7	25,5	20,7	26,0	25,1	27,5		x	x	x	x
18	22,0	20,7	18,8	21,3	19,2	21,4	20,0	24,7	18.8	22,4	26,3	25,0	26,5	31,2	29,2	29,0	27,2	27,9	27,6	28,2	27,1	29,5	27,9	29,0	29,2	25,1	19,8	25,8	25,5	27,6		x	x	x	x
19	21,7	22,2	21,4	22,3	20,1	21,7	22,4	24,3	19.1	22,6	25,6	20,9	22,2	30,3	28,1	29,1	27,9	29,5	28,3	29,4	27,4	27,7	28,6	28,6	30,6	25,4	22,4	27,6	26,0	28,3		x	x	x	x
20	21,0	22,8	19,6	23,6	18,9	22,7	22,4	26,6	20.2	25,7	27,7	26,7	27,1	30,8	29,4	29,7	28,9	28,8	29,6	31,4	28,9	27,7	28,4	28,9	30,2	23,9	26,5	28,3	28,9	29,5		x	x	x	x
21	22,4	23,6	19,5	22,2	18,3	22,1	20,3	24,4	21,9	22,0	28,3	27,7	28,5	30,8	29,4	31,3	28,2	31,3	27,6	28,5	28,7	32,0	30,8	31,4	30,5	27,5	20,2	29,9	27,0	30,4		x	x	x	x
22	20,8	22,0	18,8	21,2	19,2	21,7	23,2	24,3	22,8	23,5	27,4	27,3	27,1	31,4	30,0	30,0	29,5	30,9	29,0	29,9	28,8	30,8	29,7	30,2	30,0	25,9	24,0	29,3	28,3	30,7		x	x	x	x
23	20,4	22,2	20,7	22,7	19,8	24,1	24,2	24,5	24,1	25,6	28,0	27,5	26,6	31,5	28,2	30,4	28,4	31,3	31,6	32,3	30,4	30,7	30,3	31,0	32,0	25,1	25,4	30,9	29,6	31,9		x	x	x	x
24	24,9	22,3	23,6	23,1	20,5	22,4	24,5	26,0	22,0	22,0	26,6	25,2	25,6	32,0	29,6	31,9	29,5	31,1	31,6	33,2	31,0	31,5	32,1	32,1	31,2	25,0	24,8	30,2	28,3	29,9		x	x	x	x
25	21,6	23,5	19,7	22,2	20,0	22,3	22,0	27,2	21,0	25,8	27,1	26,4	27,4	31,5	28,7	30,0	29,4	31,4	29,3	30,1	28,7	30,7	30,4	30,0	31,0	27,0	20,4	28,8	26,0	29,8		x	x	x	x
26	16,5	20,6	15,2	19,8	17,5	19,6	22,8	25,6	21,1	24,7	26,6	25,9	27,3	31,3	27,5	30,1	28,6	31,2	29,4	30,2	29,0	31,1	30,6	31,8	29,2	28,1	23,2	29,7	28,0	30,6		x	x	x	x
27	21,5	22,1	16,5	21,6	17,2	22,1	22,2	25,8	21,6	25,5	27,5	26,7	27,4	32,1	28,2	30,3	29,0	31,0	30,4	31,6	30,3	30,2	31,2	31,3	30,4	25,8	22,4	29,6	27,0	31,5		x	x	x	x
28	18,1	19,0	16,3	18,9	16,2	19,2	19,8	23,9	19,2	21,3	28,0	27,7	26,5	31,3	29,4	31,2	29,7	30,3	30,4	31,1	29,5	30,1	30,2	31,9	30,7	28,2	20,0	27,8	24,4	30,6		x	x	x	x
29	19,4	19,7	16,5	20,0	17,2	19,7	21,6	25,6	20,1	24,5	27,8	26,7	27,8	31,9	29,0	31,0	29,0	31,6	30,8	31,4	29,7	30,0	30,2	30,6	31,0	26,0	23,9	27,8	27,5	31,7		x	x	x	x
30	20,8	19,6	18,0	20,0	17,8	20,6	21,0	26,9	20,3	24,1	28,9	26,9	28,4	32,2	29,4	31,3	28,2	31,2	31,9	31,6	30,2	29,6	31,2	30,7	31,5	27,1	23,0	29,4	28,4	31,8		x	x	x	x
31	23,3	24,0	20,2	22,7	21,4	23,7	20,2	24,5	23,3	23,4	28,7	27,7	26,5	31,0	28,5	30,3	30,2	30,3	30,0	31,0	29,6	29,1	30,8	29,0	31,0	27,4	21,6	29,1	27,0	30,8		x	x	x	x

Insolation en dixièmes d'Heure

Résumé des observations

Stations (Indicatifs)	Températures de l'air sous abri en degrés C. et 1/10 — Moyennes de : $\overline{T}_x$	$\overline{T}_n$	$\frac{\overline{T}_x+\overline{T}_n}{2}$	Δ	de 2H en 2H	Δ	Températures moyennes à 7H	10H	13H	16H	19H	Humidité relative en % et tension de vapeur en mbs. — Humidité relative / Tension de vapeur moyennes à 7H	10H	13H	16H	19H	Tension moyenne de 2H en 2H	Humidité relative en % — Moyenne de 2H en 2H	Minimum absolu	Date et Heure
(1)	(2)	(3)	(4)	(5)	(6)	(7)	(8)	(9)	(10)	(11)	(12)	(13)	(14)	(15)	(16)	(17)	(18)	(19)	(20)	(21)
Moncay (838)	20,6	11,3	16,0	-1,5	15,6	-1,4	12,5	17,2	19,8	19,1	15,6	75,4 11,3	56,5 11,3	49,2 11,4	53,3 11,5	69,9 12,6	11,74	66,4	21	11 11h50
Hanoï (820)	20,8	13,4	17,1	-1,4	16,9	-1,1	14,2	17,1	19,8	20,0	17,5	82,3 13,6	66,9 13,3	54,1 12,9	56,5 13,5	72,2 14,7	13,95	72,1	25	11 14h35
Gowtow (834)	18,9	13,9	16,4	-1,0	15,9	-1,1	14,8	15,8	17,5	17,9	15,9	77,1 13,2	71,2 13,0	65,0 13,1	65,3 13,4	72,7 13,2	13,21	72,1	34	11 15h55
Haiphong (825)	20,9	13,8	17,4	-1,8	17,1	-1,5	14,8	18,0	20,2	20,0	17,4	80,4 13,7	61,0 12,9	55,0 13,3	59,0 13,9	75,0 15,0	14,12	72,3	31	11 14h10
Norways (827)	18,8	16,0	17,4	x	17,4	x	16,6	17,6	18,1	17,9	17,5	69,5 13,4	65,0 13,4	62,3 13,0	66,1 13,6	68,0 13,6	13,49	67,1	29	11 12h30
Namdinh (823)	20,9	14,5	17,7	-1,3	17,4	-1,2	14,9	17,6	19,9	20,5	17,9	86,7 15,0	71,9 14,7	61,8 14,7	61,0 14,9	77,7 16,1	15,43	77,5	36	10 et 11 [illegible]
Donghoï (848)	21,7	16,6	19,1	-1,2	18,7	-1,4	17,3	19,4	20,7	20,0	18,8	89,7 17,8	81,5 18,4	76,7 18,6	80,2 18,7	85,4 18,6	18,30	85,2	48	10 12h00
Pattie (860)	25.1	22,1	23,6	-1,0	23,4	-0,9	23,2	24,4	24,4	23,5	23,0	84,1 24,0	80,1 24,3	80,7 24,5	83,5 24,0	85,4 23,9	24,1	84,2	56	23 11h30
Hué (Phubai) (852)	21,1	17,5	19,3	-1,6	19,0	-1,7	18,6	20,0	20,2	19,7	18,9	93,8 20,0	87,7 20,3	88,1 20,8	90,6 20,7	94,0 20,4	19,64	92,7	65	12 10h00
Tourane (855)	23,8	18,8	21,3	-0,9	21,0	-0,8	19,8	22,3	23,1	22,2	20,7	89,4 20,6	79,6 21,3	76,2 21,1	78,0 20,7	85,1 20,7	20,78	84,2	52	16 13h10
Nhatrang (877)	27,4	21,4	24,4	-0,3	24,3	0,0	22,5	25,6	26,7	25,8	24,4	84,0 22,8	70,7 23,1	67,4 23,4	70,2 23,3	75,7 23,0	22,90	76,4	49	13 13h10
Dalat (Lienkhang) (881)	25,9	14,2	20,1	-0,3	19,6	+0,4	15,4	23,1	25,1	23,4	19,5	93,9 16,3	65,1 17,4	58,9 17,9	68,2 18,8	84,8 19,0	18,08	81,7	39	14 14h20
Djiring (1) (885)	x	x	x	x	x	x	x	x	x	x	x	x	x	x	x	x	x	x	x	x
Saïgon (TanSonNhut) (900)	30,7	21,2	26,0	0,0	25,3	-0,2	22,0	26,8	29,4	29,2	25,6	89,6 23,7	68,4 24,0	57,1 23,3	58,1 23,6	78,1 25,8	24,22	76,7	40	17 15h05
Cap St. Jacques (903)	28,4	21,8	25,1	+0,3	24,6	+0,1	22,8	25,5	26,9	26,0	24,3	89,2 24,5	78,7 25,5	74,7 26,2	84,0 26,1	85,7 23,4	25,72	83,9	59	19 15h00
Soctrang (913)	29,4	22,1	25,8	-0,1	25,2	-0,1	22,6	26,9	28,3	28,1	25,9	94,5 25,8	72,3 25,6	65,1 25,1	68,5 25,8	87,9 27,5	26,30	83,4	50	14 et 29 [illegible]
Poulo. Condore (918)	28,0	23,5	25,8	-0,3	25,5	-0,4	24,5	26,9	27,4	26,6	24,9	89,0 27,1	80,6 29,2	80,0 28,6	81,3 28,9	88,7 27,4	28,06	86,4	64	20 12h05
Stungtreng (972)	29,5	18,8	24,2	-0,1	23,6	-0,1	19,2	25,1	28,4	28,9	23,6	93,7 20,8	70,6 22,4	60,8 23,2	60,8 23,7	87,2 25,2	22,98	80,8	46	16 14h35
Siemréap (966)	28,9	17,9	23,4	-1,3	22,8	-1,0	18,5	24,6	27,4	27,9	23,5	91,9 19,6	66,2 20,5	58,7 21,4	58,3 21,9	82,7 23,9	21,15	77,9	43	18 14h05
Battambang (962)	29,3	17,9	23,6	-1,3	23,2	-1,2	18,8	24,0	27,8	28,3	24,1	91,8 20,0	71,2 21,3	57,4 21,4	57,1 21,8	80,4 24,1	21,98	78,4	42	18 14h20
Krakor (968)	28,1	19,7	23,9	-1,0	23,8	-0,7	20,8	24,9	27,1	27,2	24,5	93,8 22,9	76,6 23,8	67,2 24,0	66,6 23,9	83,9 25,7	24,27	83,5	52	14 15h10
Kompongcham (995)	28,8	21,6	25,2	-0,4	24,8	-0,1	21,8	25,5	28,0	28,1	25,7	88,3 23,0	70,2 22,8	61,3 23,0	62,5 23,6	73,1 24,1	23,58	76,4	49	27 15h20
PhnomPenh (Pochenlong) (991)	28,8	21,6	25,2	-0,6	24,9	-0,6	22,2	26,0	28,0	28,0	25,5	89,4 23,9	71,9 24,5	65,8 24,8	64,5 24,3	78,7 25,6	24,58	78,7	55	31 14h35
Svayrieng (998)	29,5	22,1	25,8	-0,2	25,4	-0,3	22,2	25,4	28,1	28,7	26,5	87,1 23,3	73,6 23,8	61,9 23,5	64,5 23,9	73,6 25,4	24,29	75,9	48	14 x
Kampot (985)	29,6	22,0	25,8	-0,5	25,4	-0,1	22,6	26,4	28,8	29,0	26,0	86,0 23,5	70,9 24,3	63,3 24,8	63,9 25,4	79,5 26,5	24,68	77,1	49	19 11h00
Luang. Prabang (930)	25,4	12,9	19,2	-1,6	17,3	-1,4	13,8	16,0	22,4	25,1	18,5	96,4 15,2	86,9 15,7	62,9 16,8	56,5 17,8	81,4 17,3	16,33	84,8	40	11 15h00
Xiengkhouang (Khangkhay) (935)	20,5	6,5	13,5	-1,5	12,5	-1,6	8,0	13,4	18,8	19,7	12,3	96,0 10,5	75,5 11,4	53,3 11,0	52,0 11,2	86,6 12,2	11,37	81,0	27	23 16h00
Vientiane (940)	27,3	12,7	20,0	-1,5	19,2	-1,6	13,7	21,4	25,3	26,8	19,4	94,7 14,9	68,2 17,4	53,7 17,8	51,3 18,0	81,8 18,4	17,20	79,4	32	12 16h00
Savannakhet (Séno) (948)	26,1	12,9	19,5	-2,0	19,1	-1,0	14,2	21,9	25,0	24,5	19,2	90,5 15,0	59,6 16,1	52,0 17,0	53,8 17,0	74,1 16,9	15,22	72,6	39	10 15h00
Paksé (955)	29,2	17,1	23,2	-0,9	22,6	-0,8	17,6	24,5	28,3	27,7	23,5	88,2 17,6	61,4 18,9	49,8 19,1	52,7 19,4	68,6 20,1	19,03	71,2	36	13 14h50

(1) Observations interrompues.

Indicatifs	Evaporation: total mensuel en m/m et 1/10ème	Evaporation: max diurne — date	Insolation en heures et 1/10ème moyenne diurne	Nébulosité totale (en octas et 1/10ème d'octa) moyennes à : 7H	10H	13H	16H	19H	Précipitations: total mensuel en m/m et 1/10ème — écart à la normale	Précipitations: nbre de jours — écart à la normale	Vent (Direction en rose de 36. Vitesse en m/sec.) DD: direction dominante. V: vitesse moyenne. (toutes directions) aux Heures d'Observations: 7H DD	7H V	10H DD	10H V	13H DD	13H V	16H DD	16H V	19H DD	19H V	Vitesse maximum — date. Heure DD	Vitesse maximum — date. Heure V	Nombre de jours de: Ciel clair	Ciel couvert	Orage	Brouillard K/m	Crachin	Vent > 21 m/sec	Grains	Nombre de Grains
(1)	(2)	(3)	(4)	(5)	(6)	(7)	(8)	(9)	(10)	(11)	(12)	(13)	(14)	(15)	(16)	(17)	(18)	(19)	(20)	(21)	(22)	(23)	(24)	(25)	(26)	(27)	(28)	(29)	(30)	(31)
838	I29,9	7,0 / 9		5,I	4,7	4,I	4,2	3,7	7,7 / -33,9	3 / -5	04	I,3	04	2,9	09	4,7	09	4,4	04	2,6	04 / 2	I0,0 / IIh20	9	6	.	.	3	.	.	.
820	6I,4	3,0 / 7et9		4,9	4,6	3,6	3,5	3,3	I,9 / -I7,2	I / -7	34	I,6	3I	2,5	34	2,0	II	I,6	II	I,I	36 / 2	I3,0 / 22h00	7	5	.	I	4	.	.	.
834	I0I,7	6,6 / 8		5,2	5,2	4,7	3,9	3,7	5,9 / -8,0	2 / -3	04	5,3	04	5,3	04	3,8	04	2,7	04	3,I	02 / 5	I9,0 / 5h40	8	8	.	I	4	.	.	.
825	I25,7	9,0 / 8		5,I	4,9	4,5	3,8	3,4	4,5 / -I9,0	4 / -4	04	I,9	07	2,7	I3	I,9	I3	2,4	09	2,I	02 / 9	7,0 / 4h00	6	5	.	3	4	.	.	.
827	x	x		5,5	5,3	4,9	4,4	x	I0,2 / x	3 / x	04	4,I	02	4,4	02	3,7	02	3,3	x	x	04 / 2I	I0,0 / 9h40	6	6	.	.	I	.	.	.
823	7I,6	3,5 / 8et9		5,I	4,3	4,6	4,4	3,3	29,3 / -I,I	7 / +I	36	2,9	36	4,2	36	3,9	36	3,0	09	2,I	36 / 3	I0,0 / 3h30	7	6	.	2	5	.	.	.
848	60,2	3,4 / I0		6,7	6,7	6,9	6,4	6,8	87,4 / -46,9	II / -I	3I	4,6	3I	6,0	36	6,3	3I	6,3	3I	4,9	36 / 3	I6,0 / I2h30	.	I7	.	.	8	.	.	.
860	I27,2	I0,0 / 8		6,5	6,3	6,5	6,8	6,4	55,7 / +8,3	22 / +9	02	8,4	02	8,I	02	8,2	02	8,2	02	8,6	36 / 8	I2,0 / I3h00	.	I0	.	.	3	.	.	.
852	4I,0	3,6 / I6		7,5	7,8	7,7	7,4	x	343,5 / -82,5	23 / +3	27	3,9	27	3,9	27	4,2	27	4,2	x	x	32 / 8	I2,0 / I3h00	.	27	.	.	I7	.	.	.
855	8I,3	6,6 / 8		6,9	7,0	6,6	6,7	6,2	I60,4 / -65,7	20 / +2	34	2,5	34	3,I	34	5,4	34	6,0	34	6,4	34 / 8	I5,0 / I6h30	.	7	.	.	.	.	.	.
877	I35,4	9,4 / 8		6,I	6,I	5,8	5,7	6,2	45,2 / -I26,7	II / -3	3I	4,3	36	4,I	02	5,3	02	5,5	02	4,4	02 / 3I	I2,0 / 9h00	.	7	.	.	.	.	.	.
881	I20,8	5,8 / 3I		5,6	5,2	5,8	5,9	6,3	8.3 / -9.0	3 / -I	09	0.5	09	3.5	09	4.3	09	3.8	09	I.5	09 / 9	I6,0 / IIh00	.	7	.	6	2	.	.	.
883(1)	x	x		x	x	x	x	x	x	x	x	x	x	x	x	x	x	x	x	x	x	x	x	x	x	x	x	x	x	x
900	I36,0	7,8 / 8		5,2	4,4	5,7	5,5	5,0	62,9 / +4,I	5 / -2	02	I,3	36	2,5	36	2,8	36	2,6	I6	I,8	34 / I9	8,0 / I0h55	.	I	I	I	.	.	.	.
903	I0I,4	6,7 / 4		5,0	4,8	4,7	5,0	x	I5,0 / -I2,8	3 / -I	09	I,8	09	I,8	I8	2,I	I8	2,3	x	x	07 / 3	9,0 / I3h00	.	3.	.	.	.	.	.	.
913	96,7	4,7 / I6		4,9	4,9	5,6	5,5	4,4	43,5 / -6,4	7 / +2	34	I,4	36	4,5	34	4,8	36	4,3	09	I,4	09 / 4	I5,0 / I5h00	I	5	2	2	.	.	.	.
918	76,4	4,3 / 29		5,7	5,9	6,2	6,3	5,6	I24,5 / +45,I	9 / +I	09	3,3	09	4,5	09	4,8	09	3,9	09	3,4	09 / 4	I2,0 / 4h45	I	II	.	.	.	.	.	.
972	I0I,9	4,5 / 9		3,4	2,2	3,3	3,5	2,3	0,8 / -I3,0	2 / 0	36	0,9	04	I,8	36	2,2	36	I,5	00	0,0	04 / 23	4,0 / IIh30	6	.	.	.	.	.	.	.
966	94,5	4,6 / 3		3,9	3,5	4,7	4,5	I,9	I,6 / -I3,7	I / -I	00	0,0	36	I,9	20	3,4	36	2,3	00	0,0	32 / 9	9,0 / I5h00	3	.	I	.	.	.	.	.
962	7I,9	3,3 / 30		4,5	3,6	3,9	3,I	2,7	I5,5 / -7,9	2 / -I	00	0.0	3I	I,4	04	I,6	04	I,3	00	0,0	02 / 4	9,0 / I0h40	.	.	.	2	.	.	.	.
968	75,6	3,2 / 9		4,7	4,0	2,7	3,4	2,6	I0,9 / -23,6	2 / -I	25	I,2	27	2,8	04	3,I	34	2,4	00	0,0	09 / 3	7,0 / I0h00	5	2	.	.	.	.	.	.
995	I58,9	7,9 / I0et II		3,0	2,I	2,6	3,I	2,0	0,8 / -24,7	I / -2	36	2,9	36	4,2	36	3,5	36	3,2	36	I,4	36 / Ier	9,0 / IIh30	I2	.	.	.	.	.	.	.
991	I69,2	8,9 / 3I		4,7	4,0	4,3	4,3	4,6	6,5 / -35,9	2 / -2	34	2,8	34	5,2	36	4,9	34	5,I	34	3,I	34 / I2	9,0 / I6h00	.	.	.	.	.	.	.	.
998	I5I,4	8,7 / 5		4,0	3,I	3,4	4,6	3,5	34,8 / -26,8	4 / -I	02	2,3	02	3,I	02	3,3	02	2,5	02	I,I	02 / 8	9,0 / IIh00	6	.	.	.	.	.	.	.
985	I58,7	8,0 / I0		4,7	4,0	3,5	4,0	3,8	74,4 / +28,2	4 / 0	36	6,I	02	7,8	02	6,2	02	5,4	02	3,I	04 / I0	I2,0 / 4h00	.	.	I	.	.	.	.	.
930	47,8	2,2 / 4,9,I0,3I		7,8	6,8	2,8	I,9	I,4	2,4 / -I2,3	I / -I	I3	I,0	3I	I,I	3I	I,6	00	0,0	00	0,0	07 / 9	9,0 / I7h00	.	3	.	25	.	.	.	.
935	96,7	4,7 / 24		6,6	4,6	2,4	2,3	2,2	-2,6	-2	09	2,7	09	4,2	09	4,4	09	3,9	09	2,8	09 / 8	9,0 / 4h30	.	I	.	7	.	.	.	.
940	72,8	4,6 / 3		2,5	2,2	I,8	2,I	2,0	-I,7	-I	00	0,0	I8	I,9	I8	2,5	09	I,6	00	0,0	09 / 4	7,0 / I3h00	I5	0	.	7	.	.	.	.
948	III,6	5,5 / 3		2,4	2,9	3,4	3,I	I,9	0	0	04	0,8	04	4,7	04	5,3	04	4,4	04	3,0	04 / 9	II,0 / I3h00	6	.	.	I	.	.	.	.
955	I20,2	6,2 / 8		3,8	3,9	4,9	5,2	x	2,0 / -0,8	I / 0	36	0,5	36	0,7	36	0,9	36	I,0	x	x	36 / 4	7,0 / I3h00	.	2	.	.	.	.	.	.

(1) Observations interrompues.
Stations possédant un enregistreur de vent : Saigon (Tânsonnhut)
Stations possédant un télévent : Hanoi (Gialâm) - Haiphong (Catbi) - Nhatrang - Huê (Phubai).

Renseignements complémentaires pour certains aérodromes

HANOI

Altitude de la station : Hs = 10m — Altitude du baromètre : Hb = 16m2

Vent au sol : Nombre de fois où le vent a été de :

Heure du 7e fuseau	N	NNE	NE	ENE	E	ESE	SE	SSE	S	SSW	SW	WSW	W	WNW	NW	NNW	Calme
7h	3	2	3	1	•	•	•	•	•	•	•	•	1	4	2	10	5
10h	8	3	1	•	1	•	•	•	•	•	•	•	1	5	2	9	1
13h	5	2	2	1	1	3	•	•	•	•	1	•	1	3	2	7	3
16h	1	2	3	2	2	5	2	•	•	•	•	•	1	3	3	3	4
19h	1	•	2	•	1	5	2	•	1	•	•	1	•	3	2	2	11

Nombre de fois où la visibilité a été :

Heure du 7e fuseau	<50m	50/200	200/500	500/1000	1km/2km	2/4	4/10	10/20	20/50	>50km
7h	•	•	•	•	•	4	17	7	3	•
10h	•	•	•	•	•	2	14	9	6	•
13h	•	•	•	•	•	•	8	16	7	•
16h	•	•	•	•	•	•	9	13	9	•
19h	•	•	•	•	•	1	9	14	7	•

Heure du 7e fuseau	Nb d'obs	P. moyenne au niveau Hb de la station. mbs	Nb de fois où la base des nuages Nh a été : <50m	50/100	100/200	200/300	300/600	600/1000	1000/1500	1500/2000	2000/2500	>2500m	pas de nuages	ciel invisible	4/8 ≤ Nh ≤ 7/8
7h	31	1020,87	•	•	•	•	•	4	6	5	3	•	13		5
10h	31	1022,20	•	•	•	1	1	1	6	6	2	•	14	•	7
13h	31	1018,98	•	•	•	•	1	5	6	4	4	•	11	•	9
16h	31	1017,28	•	•	•	•	1	3	6	3	2	•	16	•	4
19h	31	1018,44	•	•	•	•	1	6	3	1	2	•	18	•	3

Nb de fois où la hauteur des nuages bas a été (Nh = 8/8)

Heure du 7e fuseau	<50m	50/100	100/200	200/300	300/600	600/1000	1000/1500	1500/2000	2000/2500	>2500m
7h	•	•	•	•	•	2	5	4	•	•
10h	•	•	•	•	•	1	5	3	•	•
13h	•	•	•	•	•	•	3	1	•	•
16h	•	•	•	•	•	2	5	1	•	•
19h	•	•	•	•	1	6	3	•	•	•

Répartition horaire des hydrométéores

Heure du 7e fuseau	7h	8h	9h	10h	11h	12h	13h	14h	15h	16h	17h	18h	19h	Nuit
RR	00	00	00	00	00	•	•	•	•	•	04	01	14	
•	•	•	•	•	•	•	•	•	•	•	1	1	1	
Evaporation	—	68	—	—	13 7	—	—	14 8	—	—	84	—	17 7	
,	2	2	2	1	1	•	•	•	•	•	•	•	2	
R	•	•	•	•	•	•	•	•	•	•	•	•	•	
(R)	•	•	•	•	•	•	•	•	•	•	•	•	•	
≡	•	•	•	•	•	•	•	•	•	•	•	•	1	
=	2	2	2	1	1	•	•	•	•	•	•	•	2	

HAIPHONG (Catbi)

Altitude de la station : Hs = 4m — Altitude du baromètre : Hb = 4m8

Vent au sol : Nombre de fois où le vent a été de :

Heure du 7e fuseau	N	NNE	NE	ENE	E	ESE	SE	SSE	S	SSW	SW	WSW	W	WNW	NW	NNW	Calme
7h	6	2	5	5	6	•	•	•	•	•	•	•	•	•	•	•	7
10h	5	3	6	9	6	•	•	1	•	•	•	•	•	•	1	•	•
13h	2	2	3	2	4	4	5	•	•	3	1	•	•	•	•	2	3
16h	1	•	1	2	3	2	14	3	1	2	•	•	1	•	•	1	•
19h	1	•	3	1	11	•	9	2	•	•	•	•	•	•	•	•	4

Nombre de fois où la visibilité a été :

Heure du 7e fuseau	<50m	50/200	200/500	500/1000	1km/2km	2/4	4/10	10/20	20/50	>50km
7h	•	•	1	•	2	3	9	14	2	•
10h	•	•	•	•	1	•	8	17	5	•
13h	•	•	•	•	•	•	2	21	8	•
16h	•	•	•	•	•	•	4	20	7	•
19h	•	•	•	•	•	1	5	20	5	•

Heure du 7e fuseau	Nb d'obs	P. moyenne au niveau Hb de la station. mbs	Nb de fois où la base des nuages Nh a été : <50m	50/100	100/200	200/300	300/600	600/1000	1000/1500	1500/2000	2000/2500	>2500m	pas de nuages	ciel invisible	4/8 ≤ Nh ≤ 7/8
7h	31	1021,95	•	•	•	•	1	5	13	4	1	•	7	•	6
10h	31	1023,53	•	•	•	•	1	3	8	5	3	•	11	•	8
13h	31	1020,97	•	•	•	•	•	3	11	3	4	•	10	•	7
16h	31	1019,33	•	•	•	•	•	6	6	8	2	•	9	•	7
19h	31	1020,36	•	•	•	•	•	5	6	3	1	•	16	•	5

Nb de fois où la hauteur des nuages bas a été (Nh = 8/8)

Heure du 7e fuseau	<50m	50/100	100/200	200/300	300/600	600/1000	1000/1500	1500/2000	2000/2500	>2500m
7h	•	•	•	•	1	3	6	2	•	•
10h	•	•	•	•	1	1	5	2	•	•
13h	•	•	•	•	•	1	6	•	•	•
16h	•	•	•	•	•	3	3	1	•	•
19h	•	•	•	•	•	3	3	1	1	•

Répartition horaire des hydrométéores

Heure du 7e fuseau	7h	8h	9h	10h	11h	12h	13h	14h	15h	16h	17h	18h	19h	Nuit
RR	02	00	01	04	05	•	•	03	02	00	•	•	28	
•	1	•	1	2	1	•	•	1	1	•	•	•	6	
Evaporation	—	16 9	—	—	25 4	—	—	26 0	—	—	19 6	—	36 8	
,	2	2	•	•	•	•	•	1	1	1	•	•	1	
R	•	•	•	•	•	•	•	•	•	•	•	•	•	
(R)	•	•	•	•	•	•	•	•	•	•	•	•	•	
≡	•	•	•	•	•	•	•	•	•	•	•	•	4	
=	1	•	•	•	•	•	•	•	•	•	•	•	1	

HUE (Phubai)

Altitude de la station : Hs = 15m — Altitude du baromètre : Hb = 19m

Vent au sol : Nombre de fois où le vent a été de :

Heure du 7e fuseau	N	NNE	NE	ENE	E	ESE	SE	SSE	S	SSW	SW	WSW	W	WNW	NW	NNW	Calme
7h	1	1	•	1	1	•	•	•	1	1	•	1	9	5	3	1	5
10h	2	•	2	•	•	•	•	•	•	•	2	1	13	6	2	2	1
13h	2	•	3	•	•	•	•	•	•	•	1	•	12	6	2	2	3
16h	3	•	1	•	•	•	•	•	•	•	2	1	10	7	5	•	•
19h	•	•	•	•	•	•	•	•	•	•	•	•	•	•	•	•	•

Nombre de fois où la visibilité a été :

Heure du 7e fuseau	<50m	50/200	200/500	500/1000	1km/2km	2/4	4/10	10/20	20/50	>50km
7h	•	•	•	•	8	2	11	8	1	•
10h	•	•	•	2	6	1	11	9	2	•
13h	•	•	•	2	6	4	8	10	1	•
16h	•	•	•	3	8	3	5	9	1	•
19h	•	•	•	•	•	•	•	•	•	•

Heure du 7e fuseau	Nb d'obs	P. moyenne au niveau Hb de la station. mbs	Nb de fois où la base des nuages Nh a été : <50m	50/100	100/200	200/300	300/600	600/1000	1000/1500	1500/2000	2000/2500	>2500m	pas de nuages	ciel invisible	4/8 ≤ Nh ≤ 7/8
7h	30	1018,00	•	3	7	3	10	4	3	•	•	•	•	•	22
10h	31	1019,25	1	4	6	2	8	5	4	1	•	•	•	•	23
13h	31	1017,07	•	7	6	1	5	5	4	3	•	•	•	•	25
16h	29	1016,00	•	6	7	1	7	3	3	2	•	•	•	•	25
19h		1017,15	•	•	•	•	•	•	•	•	•	•	•	•	•

Nb de fois où la hauteur des nuages bas a été (Nh = 8/8)

Heure du 7e fuseau	<50m	50/100	100/200	200/300	300/600	600/1000	1000/1500	1500/2000	2000/2500	>2500m
7h	•	•	•	•	4	2	1	•	•	•
10h	•	•	•	•	2	4	2	•	•	•
13h	•	•	•	•	1	3	2	•	•	•
16h	•	•	•	•	1	1	1	1	•	•
19h	•	•	•	•	•	•	•	•	•	•

Répartition horaire des hydrométéores

Heure du 7e fuseau	7h	8h	9h	10h	11h	12h	13h	14h	15h	16h	17h	18h	19h	Nuit
RR		38 8			47 4			39 3						110,0
•	13	11	10	15	15	14	14	16	17	15	•	•	17	
Evaporation	—	11 7	—	—	94	—	—	78	—	—	35	—	86	
,	8	7	6	9	11	10	10	12	11	9	•	•	6	
R	•	•	•	•	•	•	•	•	•	•	•	•	•	
(R)	•	•	•	•	•	•	•	•	•	•	•	•	•	
≡	•	•	•	•	•	•	•	•	•	•	•	•	•	
=	•	•	•	•	•	•	•	•	•	•	•	•	•	

TOURANE

Altitude de la station : Hs = 5m8 — Altitude du baromètre : Hb = 9m3

Vent au sol : Nombre de fois où le vent a été de :

Heure du 7e fuseau	N	NNE	NE	ENE	E	ESE	SE	SSE	S	SSW	SW	WSW	W	WNW	NW	NNW	Calme
7h	1	•	1	•	•	•	•	•	•	•	•	1	•	4	5	7	12
10h	•	•	2	•	•	•	•	•	•	•	•	•	•	7	4	12	6
13h	•	1	1	1	•	•	•	•	•	•	•	•	•	3	3	22	•
16h	1	2	1	•	•	•	•	•	•	•	•	•	•	3	5	19	•
19h	1	2	1	•	•	•	•	•	•	•	•	•	•	6	4	14	3

Nombre de fois où la visibilité a été :

Heure du 7e fuseau	<50m	50/200	200/500	500/1000	1km/2km	2/4	4/10	10/20	20/50	>60km
7h	•	•	•	•	1	3	7	11	9	•
10h	•	•	•	•	2	2	4	8	15	•
13h	•	•	•	•	1	1	4	8	15	2
16h	•	•	•	•	•	2	4	7	18	•
19h	•	•	•	•	•	1	7	17	6	•

Heure du 7e fuseau	Nb d'obs	P. moyenne au niveau Hb de la station. mbs	Nb de fois où la base des nuages Nh a été : <50m	50/100	100/200	200/300	300/600	600/1000	1000/1500	1500/2000	2000/2500	>2500m	pas de nuages	ciel invisible	4/8 ≤ Nh ≤ 7/8
7h	31	1017,20	•	•	1	1	3	5	12	9	•	•	•	•	23
10h	31	1018,49	•	•	2	•	3	9	10	4	3	•	•	•	23
13h	31	1016,24	•	•	1	1	4	7	9	7	2	•	•	•	23
16h	31	1015,35	•	•	1	•	3	5	12	8	2	•	•	•	25
19h	31	1016,84	•	•	•	1	4	4	13	8	•	•	1	•	23

Nb de fois où la hauteur des nuages bas a été (Nh = 8/8)

Heure du 7e fuseau	<50m	50/100	100/200	200/300	300/600	600/1000	1000/1500	1500/2000	2000/2500	>2500m
7h	•	•	•	•	•	1	3	•	•	•
10h	•	•	1	•	•	3	1	•	•	•
13h	•	•	•	•	•	•	•	1	•	•
16h	•	•	•	•	1	•	1	1	•	•
19h	•	•	•	•	1	•	2	•	•	•

Répartition horaire des hydrométéores

Heure du 7e fuseau	7h	8h	9h	10h	11h	12h	13h	14h	15h	16h	17h	18h	19h	Nuit
RR	12 3	18 1	10 8	15 8	13 0	12 9	16	43	50	67	43	56	50 0	
•	11	11	8	8	6	8	9	5	5	5	7	7	16	
Evaporation	—	87	—	—	17 1	—	—	19 8	—	—	10 5	—	25 2	
,	8	6	2	3	4	4	4	2	1	1	3	2	8	
R	•	•	•	•	•	•	•	•	•	•	•	•	•	
(R)	•	•	•	•	•	•	•	•	•	•	•	•	•	
≡	•	•	•	•	•	•	•	•	•	•	•	•	•	
=	•	•	•	•	•	•	•	•	•	•	•	•	•	

DALAT (Lien-Khang)

Altitude de la station : Hs = 957m — Altitude du baromètre : Hb = 958m

Vent au sol : Nombre de fois où le vent a été de :

Heure du 7e fuseau	N	NNE	NE	ENE	E	ESE	SE	SSE	S	SSW	SW	WSW	W	WNW	NW	NNW	Calme
7h	•	•	•	1	7	•	•	•	•	•	•	•	1	•	•	•	22
10h	•	•	1	1	15	1	1	•	3	•	•	1	3	•	•	•	5
13h	1	•	1	3	10	2	2	2	2	•	1	1	5	•	•	•	1
16h	2	•	1	1	15	1	2	•	2	2	2	•	2	1	•	•	•
19h	1	•	•	16	•	•	•	•	•	•	•	•	1	•	•	•	13

Nombre de fois où la visibilité a été :

Heure du 7e fuseau	<50m	50/200	200/500	500/1000	1km/2km	2/4	4/10	10/20	20/50	>60km
7h	•	1	•	1	1	•	4	3	21	•
10h	•	•	•	•	•	•	1	1	29	•
13h	•	•	•	•	•	1	•	•	30	•
16h	•	•	•	•	•	•	•	1	30	•
19h	•	•	•	•	•	•	7	22	2	•

Heure du 7e fuseau	Nb d'obs	P. moyenne au niveau Hb de la station. mbs	Nb de fois où la base des nuages Nh a été : <50m	50/100	100/200	200/300	300/600	600/1000	1000/1500	1500/2000	2000/2500	>2500m	pas de nuages	ciel invisible	4/8 ≤ Nh ≤ 7/8
7h	31	907,70	1	1	1	1	1	7	4	•	1	•	12	2	3
10h	31	908,45	•	•	1	•	1	18	3	2	•	•	6	•	6
13h	31	906,49	•	•	1	•	•	17	12	•	•	•	1	•	16
16h	31	905,66	•	•	•	•	1	8	21	1	•	•	•	•	16
19h	31	907,16	•	•	•	2	20	6	1	•	•	2	•	•	18

Nb de fois où la hauteur des nuages bas a été (Nh = 8/8)

Heure du 7e fuseau	<50m	50/100	100/200	200/300	300/600	600/1000	1000/1500	1500/2000	2000/2500	>2500m
7h	•	•	•	•	1	•	•	•	•	•
10h	•	•	•	•	•	•	•	•	•	•
13h	•	•	•	•	•	•	•	•	•	•
16h	•	•	•	•	•	•	•	•	•	•
19h	•	•	•	•	•	•	•	•	•	•

Répartition horaire des hydrométéores

Heure du 7e fuseau	7h	8h	9h	10h	11h	12h	13h	14h	15h	16h	17h	18h	19h	Nuit
RR		00			42			00			31		10	
•	•	•	2	2	1	1	1	•	1	•	1	1	2	
Evaporation	—	14 9	—	—	37 4	—	—	35 7	—	—	11 2	—	21 6	
,	•	•	1	1	•	•	•	•	•	•	•	•	•	
R	•	•	•	•	•	•	•	•	•	•	•	•	•	
(R)	•	•	•	•	•	•	•	•	•	•	•	•	•	
≡	3	1	•	•	•	•	•	•	•	•	•	•	6	
=	1	•	•	•	•	•	•	•	•	•	•	•	1	

NHATRANG

Altitude de la station : Hs = 6m — Altitude du baromètre : Hb = 7m

Vent au sol : Nombre de fois où le vent a été de :

Heure du 7e fuseau	N	NNE	NE	ENE	E	ESE	SE	SSE	S	SSW	SW	WSW	W	WNW	NW	NNW	Calme
7h	3	4	•	I	•	•	•	•	•	•	•	•	•	•	I4	6	3
10h	8	7	•	I	I	•	I	•	•	•	•	•	•	•	8	2	3
13h	I	II	I0	•	5	I	•	•	•	•	•	•	•	•	3	•	•
16h	3	I2	8	3	2	•	I	I	•	•	•	•	•	•	I	•	•
19h	5	I3	7	•	2	•	•	I	•	•	•	•	•	•	2	•	I

Nombre de fois où la visibilité a été :

Heure du 7e fuseau	<50m	50/200	200/500	500/1000	1km/2km	2/4	4/10	10/20	20/50	>50km
7h	•	•	•	•	•	•	I	I2	I8	•
10h	•	•	•	•	•	•	I	9	2I	•
13h	•	•	•	•	•	•	•	8	23	•
16h	•	•	•	•	•	•	2	8	2I	•
19h	•	•	•	•	•	•	I	I0	20	•

Répartition horaire des hydrométéores — Heure du 7e fuseau :

	7h	8h	9h	10h	11h	12h	13h	14h	15h	16h	17h	18h	19h Nuit
RR	0,3	0,2	I,3	0,4	0,5	0,9	I,8	0,6	0,3	I,0	I,4	0,5	36,0
•	2	4	4	I	2	3	4	2	3	4	3	4	II
Evaporation	—	I5 3	→	—	24 7	→	—	26 9	—	—	I9 4	→	49 I
'	•	•	•	•	•	•	•	•	•	•	•	•	•
R	•	•	•	•	•	•	•	•	•	•	•	•	•
(R)	•	•	•	•	•	•	•	•	•	•	•	•	•
≡	•	•	•	•	•	•	•	•	•	•	•	•	•
=	•	•	•	•	•	•	•	•	•	•	•	•	•

Heure du 7e fuseau	Nb d'obs.	P. moyenne au niveau Hb de la station. mbs	<50m	50/100	100/200	200/300	300/600	600/1000	1000/1500	1500/2000	2000/2500	>2500m	pas de nuage	ciel inv. visible	4/8 ≤ Nh ≤ 7/8
7h	3I	I0I5,05	•	•	•	I	9	4	I0	6	I	•	•	•	2I
10h	3I	I0I6,I2	•	•	•	2	I2	7	5	5	5	•	•	•	24
13h	3I	I0I3,80	•	•	•	•	I2	II	5	3	•	•	•	•	20
16h	3I	I0I2,87	•	•	•	I	II	8	6	5	•	•	•	•	2I
19h	3I	I0I4,6I	•	•	•	2	8	5	I3	2	I	•	•	•	2I

Nb de fois où la base des nuages Nh a été :

Nb de fois où la hauteur des nuages bas a été (Nh = 8/8)

Heure du 7e fuseau	<50m	50/100	100/200	200/300	300/600	600/1000	1000/1500	1500/2000	2000/2500	>2500m
7h	•	•	•	•	•	•	•	•	•	•
10h	•	•	•	•	•	•	•	•	•	•
13h	•	•	•	•	•	•	•	•	•	•
16h	•	•	•	•	•	•	•	•	•	•
19h	•	•	•	•	I	•	•	•	•	•

SAIGON (Tânsonnhut)

Altitude de la station : Hs = 8m8 — Altitude du baromètre : Hb = 9m9

Vent au sol : Nombre de fois où le vent a été de :

Heure du 7e fuseau	N	NNE	NE	ENE	E	ESE	SE	SSE	S	SSW	SW	WSW	W	WNW	NW	NNW	Calme
7h	6	9	2	I	•	•	•	•	I	•	•	•	•	2	I	7	2
10h	I3	4	6	•	2	•	I	•	•	•	I	•	•	•	2	2	•
13h	9	4	2	I	3	•	I	•	•	•	•	•	I	•	7	3	•
16h	7	2	•	•	•	2	2	•	2	•	2	•	2	2	5	5	•
19h	3	•	•	•	2	2	2	7	3	•	•	I	•	I	4	3	3

Nombre de fois où la visibilité a été :

Heure du 7e fuseau	<50m	50/200	200/500	500/1000	1km/2km	2/4	4/10	10/20	20/50	>50km
7h	•	•	•	•	I	•	5	I4	II	•
10h	•	•	•	•	•	•	•	I	30	•
13h	•	•	•	•	•	•	•	I	30	•
16h	•	•	•	•	•	I	•	I	29	•
19h	•	•	•	•	•	•	•	26	5	•

Répartition horaire des hydrométéores — Heure du 7e fuseau :

	7h	8h	9h	10h	11h	12h	13h	14h	15h	16h	17h	18h	19h Nuit
RR	•	•	•	•	•	0,3	•	30,0	I5,0	0,0	I,2	0,5	I5,9
•	•	•	•	•	•	I	•	I	I	I	I	I	3
Evaporation	—	I4,2	→	—	3I,3	→	—	35,9	—	—	22,4	→	32,2
'	•	•	•	•	•	•	•	•	•	•	•	•	•
R	•	•	•	•	•	•	•	•	I	I	•	•	I
(R)	•	•	•	•	•	•	•	•	•	•	•	•	•
≡	•	•	•	•	•	•	•	•	•	•	•	•	I
=	I	•	•	•	•	•	•	•	•	•	•	•	3

Heure du 7e fuseau	Nb d'obs.	P. moyenne au niveau Hb de la station. mbs	<50m	50/100	100/200	200/300	300/600	600/1000	1000/1500	1500/2000	2000/2500	>2500m	pas de nuage	ciel inv. visible	4/8 ≤ Nh ≤ 7/8
7h	3I	I0I2,98	•	I	I	I	2	•	2	I7	2	•	5	•	7
10h	3I	I0I3,96	•	•	•	•	8	9	•	4	2	•	8	•	7
13h	3I	I0II,52	•	•	•	•	I	25	2	I	2	•	•	•	I8
16h	3I	I0I0,II	•	•	•	•	2	20	5	2	2	•	•	•	I5
...h	3I	I0II,97	•	•	•	•	•	I	I8	II	I	•	•	•	I0

Nb de fois où la base des nuages Nh a été :

Nb de fois où la hauteur des nuages bas a été (Nh = 8/8)

Heure du 7e fuseau	<50m	50/100	100/200	200/300	300/600	600/1000	1000/1500	1500/2000	2000/2500	>2500m
7h	•	I	•	•	•	•	•	•	•	•
10h	•	•	•	•	•	•	•	•	•	•
13h	•	•	•	•	•	•	•	•	•	•
16h	•	•	•	•	•	•	•	•	•	•
...h	•	•	•	•	•	•	•	•	•	•

PHNOM-PENH (Pochentong)

Altitude de la station : Hs = I0m — Altitude du baromètre : Hb = II m

Vent au sol : Nombre de fois où le vent a été de :

Heure du 7e fuseau	N	NNE	NE	ENE	E	ESE	SE	SSE	S	SSW	SW	WSW	W	WNW	NW	NNW	Calme
7h	9	2	I	I	•	•	•	•	•	•	•	2	•	2	5	5	4
10h	6	3	I	•	•	•	•	•	•	•	•	I	2	2	3	7	6
13h	I0	7	I	2	•	•	•	•	•	•	•	•	•	•	2	9	•
16h	6	3	I	•	•	•	•	•	•	•	•	•	•	•	2	I9	•
19h	7	I	•	•	•	•	•	•	•	•	•	•	•	•	I0	I2	I

Nombre de fois où la visibilité a été :

Heure du 7e fuseau	<50m	50/200	200/500	500/1000	1km/2km	2/4	4/10	10/20	20/50	>50km
7h	•	•	•	•	•	•	•	•	3I	•
10h	•	•	•	•	•	•	•	•	3I	•
13h	•	•	•	•	•	•	•	•	30	I
16h	•	•	•	•	•	•	•	I	30	•
19h	•	•	•	•	•	•	•	•	3I	•

Répartition horaire des hydrométéores — Heure du 7e fuseau :

	7h	8h	9h	10h	11h	12h	13h	14h	15h	16h	17h	18h	19h Nuit
RR	•	•	•	•	•	•	•	•	•	•	•	•	6,5
•	•	•	•	•	•	•	•	•	•	I	•	•	2
Evaporation	—	22,2	→	—	37,I	→	—	39,0	—	—	25,9	→	45,0
'	•	•	•	•	•	•	•	•	•	•	•	•	•
R	•	•	•	•	•	•	•	•	•	•	•	•	•
(R)	•	•	•	•	•	•	•	•	•	•	•	•	•
≡	•	•	•	•	•	•	•	•	•	•	•	•	•
=	•	•	•	•	•	•	•	•	•	•	•	•	•

Heure du 7e fuseau	Nb d'obs.	P. moyenne au niveau Hb de la station. mbs	<50m	50/100	100/200	200/300	300/600	600/1000	1000/1500	1500/2000	2000/2500	>2500m	pas de nuage	ciel inv. visible	4/8 ≤ Nh ≤ 7/8
7h	3I	I0I3,9I	•	•	I	2	I	•	2	II	2	•	I2	•	8
10h	3I	I0I5,I9	•	•	•	•	23	3	•	•	I	•	4	•	2
13h	3I	I0I2,66	•	•	•	•	8	22	I	•	•	•	•	•	4
16h	3I	I0II,0I	•	•	•	•	4	20	I	I	2	•	3	•	2
19h	3I	I0I2,56	•	•	•	•	•	3	4	3	I	•	20	•	3

Nb de fois où la base des nuages Nh a été :

Nb de fois où la hauteur des nuages bas a été (Nh = 8/8)

Heure du 7e fuseau	<50m	50/100	100/200	200/300	300/600	600/1000	1000/1500	1500/2000	2000/2500	>2500m
7h	•	•	•	•	•	•	•	•	•	•
10h	•	•	•	•	•	•	•	•	•	•
13h	•	•	•	•	•	•	•	•	•	•
16h	•	•	•	•	•	•	•	•	•	•
19h	•	•	•	•	•	•	•	•	•	•

VIENTIANE

Altitude de la station : Hs = I70m3 — Altitude du baromètre : Hb = I7ImI

Vent au sol : Nombre de fois où le vent a été de :

Heure du 7e fuseau	N	NNE	NE	ENE	E	ESE	SE	SSE	S	SSW	SW	WSW	W	WNW	NW	NNW	Calme
7h	3	I	•	•	•	I	•	I	•	•	•	•	•	•	•	•	25
10h	5	I	2	I	4	I	3	•	7	•	I	•	•	•	•	•	6
13h	4	I	2	•	4	•	2	•	9	I	3	•	I	•	•	2	2
16h	2	I	I	I	5	•	I	I	3	I	3	2	•	•	•	•	I0
19h	I	•	•	•	2	•	•	•	•	•	•	•	•	•	•	•	28

Nombre de fois où la visibilité a été :

Heure du 7e fuseau	<50m	50/200	200/500	500/1000	1km/2km	2/4	4/10	10/20	20/50	>50km
7h	•	I	3	2	•	•	5	6	I4	•
10h	•	•	•	•	•	•	I	6	24	•
13h	•	•	•	•	•	•	•	6	25	•
16h	•	•	•	•	•	•	•	7	24	•
19h	•	•	•	•	•	•	2	7	22	•

Répartition horaire des hydrométéores — Heure du 7e fuseau :

	7h	8h	9h	10h	11h	12h	13h	14h	15h	16h	17h	18h	19h Nuit
RR	•	•	•	•	•	•	•	•	•	•	•	•	•
•	•	•	•	•	•	•	•	•	•	•	•	•	•
Evaporation	—	5,4	→	—	I7,8	→	—	24,3	—	—	I3,8	→	II,5
'	•	•	•	•	•	•	•	•	•	•	•	•	•
R	•	•	•	•	•	•	•	•	•	•	•	•	•
(R)	•	•	•	•	•	•	•	•	•	•	•	•	•
≡	5	I	•	•	•	•	•	•	•	•	•	•	7
=	•	•	•	•	•	•	•	•	•	•	•	•	•

Heure du 7e fuseau	Nb d'obs.	P. moyenne au niveau Hb de la station. mbs	<50m	50/100	100/200	200/300	300/600	600/1000	1000/1500	1500/2000	2000/2500	>2500m	pas de nuage	ciel inv. visible	4/8 ≤ Nh ≤ 7/8
7h	3I	998,46	2	•	•	•	•	•	I	8	3	•	I7	•	6
10h	3I	I000,I5	•	•	•	•	•	I	2	5	I	•	22	•	6
13h	3I	997,63	•	•	•	•	•	7	I0	2	3	•	9	•	3
16h	3I	995,66	•	•	•	•	•	4	9	7	I	•	I0	•	3
19h	3I	996,65	•	•	•	•	•	•	7	6	I	•	I7	•	5

Nb de fois où la base des nuages Nh a été :

Nb de fois où la hauteur des nuages bas a été (Nh = 8/8)

Heure du 7e fuseau	<50m	50/100	100/200	200/300	300/600	600/1000	1000/1500	1500/2000	2000/2500	>2500m
7h	2	•	•	•	•	•	I	•	•	•
10h	•	•	•	•	•	•	I	•	•	•
13h	•	•	•	•	•	•	•	•	•	•
16h	•	•	•	•	•	•	•	I	•	•
19h	•	•	•	•	•	•	I	•	•	•

SAVANNAKHET (Séno)

Altitude de la station : Hs = I84m — Altitude du baromètre : Hb = I87m

Vent au sol : Nombre de fois où le vent a été de :

Heure du 7e fuseau	N	NNE	NE	ENE	E	ESE	SE	SSE	S	SSW	SW	WSW	W	WNW	NW	NNW	Calme
7h	•	•	8	•	•	•	•	•	•	•	•	•	•	•	•	•	23
10h	•	•	29	•	•	•	•	•	•	•	•	•	•	•	•	•	2
13h	I	•	28	I	•	•	•	•	•	•	•	•	•	•	•	•	I
16h	•	•	27	I	I	•	•	•	•	•	•	•	•	•	•	•	2
19h	•	•	24	I	•	•	•	•	•	•	•	•	•	•	•	•	6

Nombre de fois où la visibilité a été :

Heure du 7e fuseau	<50m	50/200	200/500	500/1000	1km/2km	2/4	4/10	10/20	20/50	>50km
7h	•	•	I	•	•	•	2	I6	I2	•
10h	•	•	•	•	•	•	•	4	27	•
13h	•	•	•	•	•	•	•	•	3I	•
16h	•	•	•	•	•	•	•	•	3I	•
19h	•	•	•	•	•	•	•	5	26	•

Répartition horaire des hydrométéores — Heure du 7e fuseau :

	7h	8h	9h	10h	11h	12h	13h	14h	15h	16h	17h	18h	19h Nuit
RR	•	•	•	•	•	•	•	•	•	•	•	•	•
•	•	•	•	•	•	•	•	•	•	•	•	•	•
Evaporation	—	I3,7	→	—	28,2	→	—	30,4	—	—	I9,0	→	20,3
'	•	•	•	•	•	•	•	•	•	•	•	•	•
R	•	•	•	•	•	•	•	•	•	•	•	•	•
(R)	•	•	•	•	•	•	•	•	•	•	•	•	•
≡	•	•	•	•	•	•	•	•	•	•	•	•	•
=	•	•	•	•	•	•	•	•	•	•	•	•	•

Heure du 7e fuseau	Nb d'obs.	P. moyenne au niveau Hb de la station. mbs	<50m	50/100	100/200	200/300	300/600	600/1000	1000/1500	1500/2000	2000/2500	>2500m	pas de nuage	ciel inv. visible	4/8 ≤ Nh ≤ 7/8
7h	3I	994,44	•	•	•	•	•	•	2	7	I	•	2I	•	2
10h	3I	995,73	•	•	•	•	I	4	•	7	•	•	I9	•	6
13h	3I	993,I2	•	•	•	•	I	I6	I	3	2	•	8	•	I2
16h	3I	99I,75	•	•	•	•	•	7	9	6	I	•	8	•	8
19h	3I	993,53	•	•	•	•	•	•	4	2	2	•	23	•	4

Nb de fois où la base des nuages Nh a été :

Nb de fois où la hauteur des nuages bas a été (Nh = 8/8)

Heure du 7e fuseau	<50m	50/100	100/200	200/300	300/600	600/1000	1000/1500	1500/2000	2000/2500	>2500m
7h	•	•	•	•	•	•	I	I	•	•
10h	•	•	•	•	•	•	•	2	•	•
13h	•	•	•	•	•	•	•	•	•	•
16h	•	•	•	•	•	•	•	•	•	•
19h	•	•	•	•	•	•	2	•	•	•

Vents en altitude

Station (altitude Hs)	Heures (1er fuseau) et nombre des sondages	Vitesses en noeuds	500m au-dessus du sol — Nombre de fois où le vent a été de : N	NNE	NE	ENE	E	ESE	SE	SSE	S	SSW	SW	WSW	W	WNW	NW	WNW	Nb de Calme	1.500m au-dessus du niveau de la mer — Nombre de fois où le vent a été de : N	NNE	NE	ENE	E	ESE	SE	SSE	S	SSW	SW	WSW	W	WNW	NW	WNW	Nb de Calme
HANOI (Ville) 10m.	4h 29	4 à 16		5	I	I		2	I	6		I						2			2	2	2		I		I	I	I	I			I		I		I
		17 à 27	I	4	I							I									4	I									I						
		28 à 40																	3		I																I
		> à 40																	V<4																		V<4
		V. moy. des vents > 40																																			
	8h 29	4 à 16	2	5	3					2	I	3		I				2	Nb de	2	4	2	2		I	I			2		I					I	Nb de
		17 à 27		7	I														Calme		5									I							Calme
		28 à 40																	2																		I
		> à 40																	V<4																		V<4
		V. moy. des vents > 40																																			
	I4h 3I	4 à 16	I	5	2			I		3		2			I		2	7	Nb de	I	6	4							I	2	3	I	I			Nb de
		17 à 27		2															Calme										I	I					I	Calme
		28 à 40																	5																		2
		> à 40																	V<4																		V<4
		V. moy. des vents > 40																																			
HAIPHONG (Cat. bi) 4m.	6h 3I	4 à 16		5	6	8	I	2	2		I			I				2	Nb de	I	3	I	3			2			I	2	I		I		2	Nb de
		17 à 27		2	I														Calme		2		I													Calme
		28 à 40																																			I
		> à 40																	V<4																		V<4
		V. moy. des vents > 40																																			
	I5h 28	4 à 16	I	5		I	I	2	3			4	I		I	2	2	3	Nb de		6	I	I			I				2	2	I	2		II	Nb de
		17 à 27																	Calme		I												I		I	Calme
		28 à 40																	2																		3
		> à 40																	V<4																		V<4
		V. moy. des vents > 40																																			
PATTLE 5m50	6h I9	4 à 16	I			2		I											Nb de		I	I	2		2		I									Nb de
		17 à 27		8	3	I													Calme		I	I	2													Calme
		28 à 40		2		I																															
		> à 40																	V<4																		V<4
		V. moy. des vents > 40																																			
	I5h 2I	4 à 16		I	I	2													Nb de				2			I										Nb de
		17 à 27		5	5	I													Calme		I	4	2				I									Calme
		28 à 40		I	2	I		I																	I												
		> à 40		I															V<4																		V<4
		V. moy. des vents > 40																																			
TOURANE 6m.	6h 24	4 à 16	3	2	I	I				I						3	3	6	Nb de	2	2	2	2				I					I				I	Nb de
		17 à 27														I		I	Calme			I												I			Calme
		28 à 40	I			I																															
		> à 40																	V<4																		V<4
		V. moy. des vents > 40																																			
	I5h 29	4 à 16	2	4	3	I										I	7	4	Nb de		3	I	2		I					I				I	3	Nb de
		17 à 27			2													3	Calme		I	I													I	Calme
		28 à 40		I														I																	I	I
		> à 40																	V<4																		V<4
		V. moy. des vents > 40																																			
NHATRANG 6m.	6h 29	4 à 16	I	4									I			I	I		Nb de		I	I		I												Nb de
		17 à 27	6	5	3														Calme	I	I	3													2	Calme
		28 à 40	I	5															I	I	2	2															
		> à 40																	V<4		2														I		V<4
		V. moy. des vents > 40																																			
SAIGON (Tan. Son. Nhut) 9m.	3h 30	4 à 16	2	5	4	I		I	2			I	I			I		4	Nb de	2	4	3	3	2			I							I	I	7	Nb de
		17 à 27	2	I	I	I												I	Calme		I	I	I														Calme
		28 à 40																	2				2														I
		> à 40																	V<4																		V<4
		V. moy. des vents > 40																																			
	9h 28	4 à 16	3	9	2	4		2									I	I	Nb de	I	3	3	6		I	2									2	4	Nb de
		17 à 27	I	2															Calme			I	2													I	Calme
		28 à 40		I															2					I													I
		> à 40																	V<4																		V<4
		V. moy. des vents > 40																																			
	I5h 30	4 à 16	I	5	I	4			I					I		I	3	I0	Nb de	2	3	6	7		3											3	Nb de
		17 à 27																	Calme		2																Calme
		28 à 40																	3						I												2
		> à 40																	V<4																		V<4
		V. moy. des vents > 40																																			
POULO CONDORE 3m.	7h 25	4 à 16	2	2		3	3			I					I			3	Nb de	I	I		I	I										2	I	2	Nb de
		17 à 27			I	6												I	Calme																		Calme
		28 à 40																	2			I	2														
		> à 40																	V<4																		V<4
		V. moy. des vents > 40																																			

Vents en altitude

3000m au-dessus du niveau de la mer
Nombre de fois où le vent a été de :

	N	NNE	NE	ENE	E	ESE	SE	SSE	S	SSW	SW	WSW	W	WNW	NW	NNW
		I								I		I			I	I
												I				
Nb de Calme																
V<4																
			2	I						3	I	I			2	I
												I				
Nb de Calme																
V<4																
		I						I				4	I	2		I
										I	I	3			2	
Nb de Calme																
V<4																
		I	I							2		I				4
												2		I		
Nb de Calme																
V<4																
		I					I			I	I	2		4	I	
												I	I			
										I						
Nb de Calme																
V<4																
		I		I		2	I									
							I									
								I								
Nb de Calme																
V<4																
			I	I				I								
								I								
Nb de Calme																
V<4																
						I	I							I		
Nb de Calme																
V<4																
							I					I	I			
Nb de Calme																
V<4																
		I			I										I	
I			I												I	
			I	I												
Nb de Calme																
V<4																
	3			4		3		I		I		2		2	I	I
		I		I												
Nb de Calme																
2																
V<4																
		2	2	3	I	2		I				I		2	I	I
		I		I	2	I										
Nb de Calme																
2																
V<4																
	I	I	2	2	I	I				I			I	I		2
							I									
					I											
Nb de Calme																
I																
V<4																
		I			I							2		3		
Nb de Calme																
I																
V<4																

6.000m au-dessus du niveau de la mer
Nombre de fois où le vent a été de :

	N	NNE	NE	ENE	E	ESE	SE	SSE	S	SSW	SW	WSW	W	WNW	NW	NNW
Nb de Calme																
V<4																
Nb de Calme																
V<4																
Nb de Calme																
V<4																
Nb de Calme																
I																
V<4																
Nb de Calme												I	I	I	I	
I														I		
V<4																
Nb de Calme												I				
V<4																
Nb de Calme																
V<4																
Nb de Calme					I											
V<4																
Nb de Calme			I			I										
V<4																
Nb de Calme				I												
V<4																
Nb de Calme																
V<4																
Nb de Calme																
V<4																
Nb de Calme		I	3	2		3	I				I					
		I	I													
					I											
Nb de Calme																
V<4																
Nb de Calme																
V<4																
Nb de Calme			I			I										
V<4																

AEROLOGIE

Station de : SAIGON
Nombre de radiosondages : 28
Nombre de rawinds : 21
Heures des lancers : 02 (TU)

éléments		niveaux 850 mb	700 mb	500 mb	300 mb
Φ en m. géop.	moy	1518	3161	5888	9750
	max	1570	3182	5924	9809
	min	1480	3119	5851	9673
(1) P en mb.	moy	852	714	493	331
	max	856	727	496	335
	min	848	710	490	322
T en 1/10 de °C	moy	+161	+097	-037	-276
	max	+180	+122	-012	-255
	min	+121	+073	-070	-306
U %	moy	766	54	49	
	max	100	100	100	
	min	54	21	18	
r dix/millièmes	moy	106	059	029	
	max	148	096	048	
	min	085	027	012	
Td en 1/10 de °C	moy	+121	+046	-136	
	max	+171	+079	-074	
	min	+061	-094	-233	

Répartition en Direction (rose 36) et Vitesses moyennes en nœuds des vents aux niveaux :

DD	850 nb de fois	850 V moy	700 nb de fois	700 V moy	500 nb de fois	500 V moy	300 nb de fois	300 V moy
Calme								
01								
02	1	16	1	14				
03	2	10	1	20	1	16		
04	2	10			1	10		
05			1	20	4	16	1	24
06	1	10			1	08	1	06
07	1	20	3	10			1	12
08	1	16	1	24			1	22
09	2	14	3	14	3	18	1	18
10			1	18				
11			1	04			1	28
12							1	26
13	1	18						
14								
15			1	06				
16								
17								
18								
19	1	06						
20								
21								
22								
23								
24								
25								
26								
27								
28								
29	1	04						
30								
31								
32								
33	2	08	1	02				
34								
35			2	06				
36	6	08	3	04				

Altitude de l'isotherme 0°C et de l'isotherme -10°C en m géop.

	0°C	-10°C
nb d'obs	20	18
moy	5122	7023
max	5760	7600
min	4540	6420

(1) Les valeurs indiquées sont les pressions moyennes, maxima et minima aux altitudes 1500 - 3000 - 6000 - 9000 mètres.

Vents en altitude

Station (altitude Hs)	Heures (Tme fuseau) et nombre des sondages	Vitesses en nœuds	500m au-dessus du sol — Nombre de fois où le vent a été de : N	NNE	NE	ENE	E	ESE	SE	SSE	S	SSW	SW	WSW	W	WNW	NW	NNW	Nb de Calme	1.500m au-dessus du niveau de la mer — Nombre de fois où le vent a été de : N	NNE	NE	ENE	E	ESE	SE	SSE	S	SSW	SW	WSW	W	WNW	NW	NNW	Nb de Calme
STUNG.TRENG 54 m.	7h	4 à 16	I	3	7	6	I	3										I			2	5	7	2	I									I	I	
		17 à 27				I																	I	2													
		28 à 40																	I																		2
	24	> à 40																	V<4																		V<4
		V. moy. des vents > 40																																			
PHNOM.PENH (Pochenlong) 10 m	6h	4 à 16	2	I	I	I		I										I	Nb de Calme	I	2	6	2											I	I	Nb de Calme
		17 à 27	I	I3	4	I												I			4	I	I		I											
		28 à 40		I	I													I			2		I	I												
	3I	> à 40		I															V<4			I														V<4
		V. moy. des vents > 40																																			
	15h	4 à 16	6	I0	I													5	Nb de Calme		5	3	8		2		I						2	I	2	Nb de Calme
		17 à 27	I	4	I													3				I	2													
		28 à 40																			2			I												
	3I	> à 40																	V<4																		V<4
		V. moy. des vents > 40																																			
SIEMREAP 15 m.	7h	4 à 16	I	8	3	5				I							3	3	Nb de Calme	2	4	2	9	2	2						I	I	I		2	Nb de Calme
		17 à 27		3		I												I					3													
		28 à 40																	I																		I
	30	> à 40																	V<4																		V<4
		V. moy. des vents > 40																																			
KAMPOT 1 m.	7h	4 à 16		6	2	2												I	Nb de Calme		3	4	3	I	3		I							I		Nb de Calme
		17 à 27		II	2	2																	3		I						I					
		28 à 40		4															I		2	3	2														
	3I	> à 40																	V<4																		V<4
		V. moy. des vents > 40																																			
		4 à 16																	Nb de Calme																		Nb de Calme
		17 à 27																																			
		28 à 40																																			
		> à 40																	V<4																		V<4
		V. moy. des vents > 40																																			
KHANG KHAY 1.146 m.	14h	4 à 16				3	2			I			I	I		I			Nb de Calme				3	2	I						I	I				Nb de Calme
		17 à 27																						I												
		28 à 40																																			I
	9	> à 40																	V<4																		V<4
		V. moy. des vents > 40																																			
		4 à 16																	Nb de Calme																		Nb de Calme
		17 à 27																																			
		28 à 40																																			
		> à 40																	V<4																		V<4
		V. moy. des vents > 40																																			
VIENTIANE 170 m	6h	4 à 16		3	I	2	I	8		I				I		I	I	I	Nb de Calme	I	2	I	4	I	3	3	I		2			I				3	Nb de Calme
		17 à 27				I	I																														
		28 à 40																	3																		2
	25	> à 40																	V<4																		V<4
		V. moy. des vents > 40																																			
	15h	4 à 16	2	4	2	3		5	I			I						I	Nb de Calme		3	I	5	2	I	2	I								I	5	Nb de Calme
		17 à 27					I																I														
		28 à 40																	I0																		7
	30	> à 40																	V<4																		V<4
		V. moy. des vents > 40																																			
SENO 184 m.	6h	4 à 16		2	2	I	I												Nb de Calme	I		5	4	I		I										2	Nb de Calme
		17 à 27			9	7																I	4		2											
		28 à 40			4	2																I	6													
	29	> à 40			I														V<4																		V<4
		V. moy. des vents > 40																																			
		4 à 16																	Nb de Calme																		Nb de Calme
		17 à 27																																			
		28 à 40																																			
		> à 40																	V<4																		V<4
		V. moy. des vents > 40																																			
		4 à 16																	Nb de Calme																		Nb de Calme
		17 à 27																																			
		28 à 40																																			
		> à 40																	V<4																		V<4
		V. moy. des vents > 40																																			
		4 à 16																	Nb de Calme																		Nb de Calme
		17 à 27																																			
		28 à 40																																			
		> à 40																	V<4																		V<4
		V. moy. des vents > 40																																			

Vents en altitude

3000m au-dessus du niveau de la mer
Nombre de fois où le vent a été de :

N	NNE	NE	ENE	E	ESE	SE	SSE	S	SSW	SW	WSW	W	WNW	NW	NNW	
I	2	2	5		3			I					2	I		Nb de
	I															Calme
																2
																V<4
	I				I											Nb de
																Calme
																V<4
	I	3	2	I							I					Nb de
			I	I											I	Calme
																3
																V<4
	4	4	2		2			I			3		I		2	Nb de
	I		I	I										I	2	Calme
																V<4
I	2	I				I	2		2			I	I		3	Nb de
					I											Calme
			2		I											
																V<4
																Nb de
																Calme
																V<4
										I	I		I			Nb de
													2			Calme
																V<4
																Nb de
																Calme
																V<4
	I		I			I			I				I		I	Nb de
													I			Calme
																V<4
2	2	2	2		I				3	2	2	I		I	2	Nb de
									I				I			Calme
																2
																V<4
I	2	I		I	2		2	I		I	2	2			2	Nb de
	I													I		Calme
																V<4
																Nb de
																Calme
																V<4
																Nb de
																Calme
																V<4
																Nb de
																Calme
																V<4

6000m au-dessus du niveau de la mer
Nombre de fois où le vent a été de :

N	NNE	NE	ENE	E	ESE	SE	SSE	S	SSW	SW	WSW	W	WNW	NW	NNW	
			I													Nb de
																Calme
																V<4
																Nb de
																Calme
																V<4
																Nb de
																Calme
																V<4
I	3	3	I	I	I										4	Nb de
		I	I												2	Calme
																V<4
																Nb de
																Calme
																V<4
																Nb de
																Calme
																V<4
								I			I					Nb de
													I			Calme
												I				
																V<4
																Nb de
																Calme
																V<4
																Nb de
																Calme
																V<4
			I				I						I	I		Nb de
																Calme
																V<4
	I															Nb de
													I			Calme
																V<4
																Nb de
																Calme
																V<4
																Nb de
																Calme
																V<4
																Nb de
																Calme
																V<4

AEROLOGIE

Station de :
Nombre de radiosondages :
Nombre de rawinds :
Heures des lancers :

éléments		niveaux 850 mb	700 mb	500 mb	300 mb
Φ en m. géop.	moy				
	max				
	min				
P en mb	moy				
	max				
	min				
T en 1/10 de °C	moy				
	max				
	min				
U %	moy				
	max				
	min				
r dix/millièmes	moy				
	max				
	min				
T_d en 1/10 de °C	moy				
	max				
	min				

Répartition en Direction (rose 36) et Vitesses moyennes en nœuds des vents aux niveaux :

DD	850 nb de fois	850 V. moy.	700 nb de fois	700 V. moy.	500 nb de fois	500 V. moy.	300 nb de fois	300 V. moy.
Calme								
01								
02								
03								
04								
05								
06								
07								
08								
09								
10								
11								
12								
13								
14								
15								
16								
17								
18								
19								
20								
21								
22								
23								
24								
25								
26								
27								
28								
29								
30								
31								
32								
33								
34								
35								
36								

Altitude de l'isotherme 0°C et de l'isotherme −10°C en m. géop.

	0°C	−10°C
nb d'obs		
moy		
max		
min		

DECEMBER 1952

Hauteurs des Précipitations en mm

Dates	Moncay	Hanoï	Gowlow	Haiphong	Norways	Namdinh	Donghoï	Pattle	Hué (Phubai)	Tourane	Nhatrang	Dalat (Lienkhang)	Djiring	Saïgon (Tan Sonnhut)	Cap St. Jacques	Soctrang	Poulo. Condore	Stungtreng	Siemréap	Battambang	Krakor	Kompongcham	Phnompenh (Pochentong)	Svayrieng	Kampot	Luang-Prabang	Xiengkhouang (Khangkhay)	Vientiane	Savannakhet (Séno)	Paksé												
1	.	.	.	.	.	.	.	.	.	.	0	.	x	.	.	0	4	.	.	.	.	.	.	12	.	.	.	.	.	.												
2	.	2	3	3	0	26	15	2	23	3	3	1	x	55	7	20	60	.	2	5	8	1	6	.	60	0	.	.	.	2												
3	3	0	0	1	7	2	39	2	40	18	2	.	x	.	.	0	0	.	.	11	3	.	.	8	.	2	.	.	.	.												
4	.	.	.	.	.	.	5	8	46	14	16	.	x	2	.	0	1	.	.	.	.	.	0	.	8	.	.	.	.	.												
5	.	.	.	.	.	.	.	5	3	6	2	.	x	.	.	.	.	.	.	.	.	.	.	.	.	.	.	.	.	.												
6	.	.	.	.	.	.	.	5	13	1	3	.	x	.	.	.	.	.	.	.	.	.	.	.	.	.	.	.	.	.												
7	.	.	.	.	.	0	2	2	15	12	0	.	x	.	.	.	0	.	.	.	.	.	.	.	.	.	.	.	.	.												
8	.	.	.	.	.	.	6	.	21	1	.	0	x	.	.	1	39	.	.	.	.	.	.	.	.	.	.	.	.	.												
9	.	.	.	.	.	.	0	2	13	2	.	.	x	.	1	0	20	.	.	.	.	.	.	.	.	0	.	.	.	.												
10	.	.	.	.	.	.	.	1	9	2	.	.	x	.	.	.	0	.	.	.	.	.	.	.	.	0	.	.	.	.												
11	.	.	.	.	.	.	.	1	0	.	.	.	x	.	.	.	.	.	.	.	.	.	.	.	.	.	.	.	.	.												
12	.	.	.	.	.	.	.	.	.	0	.	.	x	.	.	.	.	.	.	.	.	.	.	.	.	.	.	.	.	.												
13	.	.	.	.	.	.	.	3	2	0	.	.	x	.	7	.	.	.	.	.	.	.	.	.	.	.	.	.	.	.												
14	.	.	.	.	.	.	.	.	0	1	.	.	x	.	.	.	.	.	.	.	.	.	.	.	.	.	.	.	.	.												
15	.	.	.	.	.	.	.	1	.	.	.	.	.	.	.	.	.	.	.	.	.	.	.	.	.	.	.	.	.	.												
16	.	.	.	.	.	.	.	2	.	.	.	.	.	.	.	.	.	.	.	.	.	.	.	.	.	.	.	.	.	.												
17	.	.	.	.	.	.	.	3	.	.	.	.	.	.	.	.	.	.	.	.	.	.	.	.	.	.	.	.	.	.												
18	.	.	.	.	.	.	.	3	7	1	.	.	.	.	.	.	.	.	.	.	.	.	.	.	.	.	.	.	.	.												
19	.	.	.	.	.	.	.	10	4	0	13	4	1	.	.	.	.	.	.	.	.	.	.	.	.	.	.	.	.	.												
20	0	.	.	.	.	0	7	0	16	1	.	.	.	.	.	.	.	0	.	.	.	0	0	.	.	.	.	.	.	.												
21	.	.	.	.	.	.	4	1	33	56	4	.	.	1	0	0	.	1	.	.	.	.	.	.	.	.	.	.	.	.												
22	.	.	.	.	.	.	.	.	0	.	0	.	.	2	.	19	0	.	.	.	.	.	.	.	.	.	.	.	.	.												
23	.	.	.	.	.	.	.	.	.	.	1	.	.	.	.	.	.	.	.	.	.	.	.	.	.	.	.	.	.	.												
24	.	.	.	.	.	.	.	2	34	31	.	3	.	.	.	.	.	.	.	.	.	.	.	6	.	.	.	.	.	.												
25	2	.	0	1	3	1	.	1	.	.	1	.	.	.	.	.	.	.	.	.	.	.	.	9	1	.	.	.	.	.												
26	3	.	3	0	0	0	0	0	1	.	.	.	.	.	.	.	1	.	.	.	.	.	.	.	.	.	.	.	.	.												
27	.	0	.	.	.	0	1	.	24	.	.	.	.	3	.	.	.	.	.	.	.	.	.	.	5	.	.	.	.	.												
28	.	.	.	.	.	.	0	1	14	11	.	.	.	.	.	.	.	.	.	.	.	.	.	.	0	.	.	.	.	.												
29	.	.	.	.	.	.	.	1	6	.	0	.	.	.	.	4	.	.	.	.	.	.	.	.	.	.	.	.	.	.												
30	.	.	.	.	.	.	4	.	12	2	0	.	1	.	.	.	.	.	.	.	.	.	.	.	.	.	.	.	.	.												
31	.	.	.	.	.	.	4	.	8	0	.	.	.	.	.	.	.	.	.	.	.	.	.	.	.	0	.	.	.	.												

Evaporation en dixièmes de mm

Dates	Hanoï	Haiphong	Donghoï	Tourane	Nhatrang	Saïgon (Tan Sonnhut)	Phnompenh (Pochentong)	Vientiane
1	1,5	2,7	1,6	2,0	2,7	3,8	4,9	2,2
2	2,1	3,0	0,9	2,6	2,3	2,3	4,0	2,1
3	1,1	3,4	1,1	2,5	4,1	2,9	4,0	4,6
4	2,8	5,8	0,9	1,8	3,4	2,4	4,0	4,0
5	2,6	5,5	3,3	2,0	3,5	4,6	6,0	1,9
6	2,3	4,7	2,0	2,0	4,3	5,1	5,9	2,1
7	3,0	6,1	2,0	1,3	6,4	5,6	6,2	2,1
8	2,7	9,0	0,7	6,6	9,4	7,8	7,2	2,4
9	3,0	6,2	3,0	4,3	7,2	6,7	7,0	2,0
10	2,4	4,8	3,4	1,3	5,5	5,0	6,3	2,0
11	2,2	4,7	3,1	4,0	4,8	4,3	6,5	2,0
12	2,1	4,0	3,0	3,2	4,7	4,0	5,4	2,3
13	1,7	3,4	2,4	3,0	5,7	3,8	4,9	2,3
14	1,3	3,5	1,5	1,9	4,4	5,1	4,5	2,4
15	1,9	3,8	2,1	3,5	6,3	4,9	5,3	2,5
16	2,3	5,2	1,3	4,5	5,0	5,1	6,2	2,2
17	2,1	4,7	1,9	3,1	5,5	5,8	5,6	2,3
18	2,2	3,3	2,0	1,6	3,6	4,2	4,9	2,2
19	1,8	5,4	3,0	1,8	1,5	5,6	5,9	2,1
20	1,8	3,2	1,7	2,2	2,8	3,3	4,1	2,0
21	2,7	4,8	1,5	0,5	3,2	2,8	4,0	2,8
22	1,3	3,1	1,8	2,6	2,6	2,9	4,1	2,0
23	1,3	2,2	1,5	2,4	3,4	4,8	5,3	2,3
24	1,5	2,6	2,5	2,4	1,7	2,8	4,4	2,1
25	1,6	2,5	3,3	3,5	1,4	3,4	5,1	1,9
26	1,1	1,4	1,6	3,7	1,7	4,1	3,8	2,1
27	1,6	4,8	1,5	3,4	3,7	3,7	4,6	3,5
28	2,6	3,7	1,8	1,8	5,6	4,0	5,3	2,2
29	1,6	3,9	2,1	2,6	4,5	4,9	6,6	2,2
30	1,2	1,9	0,9	1,5	6,1	4,0	8,3	2,0
31	2,0	3,4	0,8	1,7	8,4	6,3	8,9	2,0

Réseau pluviométrique (Valeurs mensuelles)

Stations (par bassins)	total (mm)	écart à la moyenne	nb de jours	écart au nb de j. moy.
Littoral NW Golfe du Tonkin				
Moncay	7,7	-33,9	3	-5
Campha mine	.	-15,9	.	-3
Campha port	4,1	x	2	x
Gowtow	5,9	-8,0	2	-3
Hongay	0,4	-19,8	2	-2
Norways	10,2	x	3	x
Delta du Song Thai Binh				
Sept Pagodes	x	x	x	x
Haiphong	4,5	-19,0	4	-4
Bassin du Song Thai Binh				
Lucnam	x	x	x	x
Phulangthuong	0,0	-19,3	.	-4
Bassin du Fleuve Rouge				
Nghialo	x	x	x	x
Bassin de la Rivière Noire				
Laichau	x	x	x	x
Thanuyen	x	x	x	x
Sonla	x	x	x	x
Vanyen	x	x	x	x
Mocchau	x	x	x	x
Haut Delta du Fl. Rouge				
Vietri	x	x	x	x
Phucyen	x	x	x	x
Sontay	0,2	-21,4	1	-4
Moyen Delta du Fl. Rouge				
Hanoi	1,9	-17,2	1	-7
Namdinh	29,3	-1,1	7	+1

Stations (par bassins)	total (mm)	écart à la moyenne	nb de jours	écart au nb de j. moy.
Porte d'Annam - Cap Lay				
Donghoi	87,4	-46,9	11	-1
Cap Lay - Col des Nuages				
Nué	343,5	-82,5	23	+3
Région de Tourane				
Pattle	55,7	+8,3	22	+9
Tourane	160,4	-65,7	20	+2
Région de Nhatrang				
Nhatrang	45,2	-126,7	11	-3
Région du Darlac				
Banmethuot	24,4	-0,4	4	0
Dakmil (Théier)	40,9	x	2	x
Dakmil (Centre)	33,0	-22,6	5	0
Buon Racai	24,0	x	2	x
Dakmol	x	x	x	x
Dakgaur	x	x	x	x
Daklao	40,8	x	2	x
Haut Donnai				
Dalat (Ville)				
Arbre Broyé	x	x	x	x
Dalat (Lienkhang)	8,3	-9,0	3	-1
Langbanh	x	x	x	x
Minhrong	26,3	x	4	x
Djiring	x	x	x	x
Blao	62,4	-31,4	5	-4
Bas Donnai				
Anlac	23,5	-25,7	4	0
Anlac (CI)	x	x	x	x
Caygao	78,2	+14,1	4	-1

Stations (par bassins)	total (mm)	écart à la moyenne	nb de jours	écart au nb de j. moy.
Tuchung	14,5	-35,8	3	-1
Binhlac	18,0	-42,4	2	-3
Daugiay (Suoannak)	48,0	-8,2	5	0
Trangbom (SIPH)	18,0	-37,9	5	0
Trangbom (EF)	32,9	-23,8	3	-1
Xuanloc	13,9	-44,4	3	-1
Ongque	12,9	-25,0	4	0
Longthanh (TR)	10,0	-48,0	2	-2
Longthanh (SIPH)	9,6	-39,4	3	-2
Longthanh (Helling)	5,0	x	1	x
Versant marit. C. St Jacques				
Binhba (Galléa)	5,0	-33,4	3	0
Cap St Jacques	15,0	-12,8	3	-1
Bassin du Song Be				
Quanloi	12,7	-18,3	2	-1
Thuanloi	7,5	-59,6	3	-2
Bassin de la Riv. de Saigon				
Daulieng	55,3	-4,4	3	-2
Bencui	40,1	-11,9	3	-1
Laikhe	47,9	-11,3	3	-2
Saigon T.S.N.	62,9	+4,1	5	-2
Saigon (Ville)	55,7	x	4	x
Saigon (I.P.)	58,6	x	3	x
Bassin des deux Vaïcos				
Kouktrap	63,5	x	3	x
Svayrieng	34,8	-26,8	4	-1
Bas Delta du Mékong				
Mytho	20,5	-25,2	4	0
Cantho	x	x	x	x

Stations (par bassins)	total (mm)	écart à la moyenne	nb de jours	écart au nb de j. moy.
Sud Cochinchine				
Soctrang	43,5	-6,4	7	+2
Poulo Condore	124,5	+45,1	9	+1
Littoral Rachgia - Kampot				
Kampot (Meïéa)	74,4	+28,2	4	0
Kampot (Ville)	56,9	x	4	x
Kampot (OIR)	49,5	x	2	x
	72,8	+11,3	4	-1
Haut Delta du Mékong				
Phnom Penh	6,5	-35,9	2	-2
Petit Takeo	x	x	x	x
Bassin Sud des Lacs				
Chandoeur Sva	x	x	x	x
Veal Tréa	11,5	x	1	x
Battambang (Mél)	15,5	-7,9	2	-1
Battambang (OIR)	14,3	x	3	x
Bekchan	x	x	x	x
Muongrussey	x	x	x	x
Pursat	14,7	x	2	x
Krakor	10,9	-23,6	2	-1
Daphat	24,8	x	2	x
	1,1	x	1	x
Nord du Grand Lac				
Siemréap	1,6	-13,7	1	-1
Nord du Petit Lac				
Baray	.	-24,4	.	-1
Chamcar Andong	0,0	-31,5	.	-2
Mékong Cambodgien				
Rocar Kandal	1,0	x	1	x
Chblong	.	-10,7	.	-1
Prekkak	0,5	-17,6	1	-1

Stations (par bassins)	total (mm)	écart à la moyenne	nb de jours	écart au nb de j. moy.
Preychhor	3,5	x	1	x
Pha Ao	.	x	.	x
Prey Totung	6,2	x	1	x
Kompongcham	0,8	-24,7	1	-2
Battéay	.	x	.	x
Prekchlong	.	-31,9	.	-1
Chalong	.	-34,1	.	-2
Mimot	.	-32,9	.	-2
Kantroy	4,0	-21,9	2	0
Prekléap	4,0	x	1	x
Bassin de la Sékong				
Stungtreng	0,8	-13,0	2	0
Bas Laos				
Paksé	2,0	-0,8	1	0
Moyen Laos				
Savannakhet (Séno)	.	0	.	0
Haut Laos				
Xiengkhouang (K.K.)	.	-2,6	.	-2
Xiengkhouang	.	-9,3	.	-2
Vientiane	.	-1,7	.	-1
Haut Delta du Mékong				
Luang Prabang	2,4	-12,3	1	-1

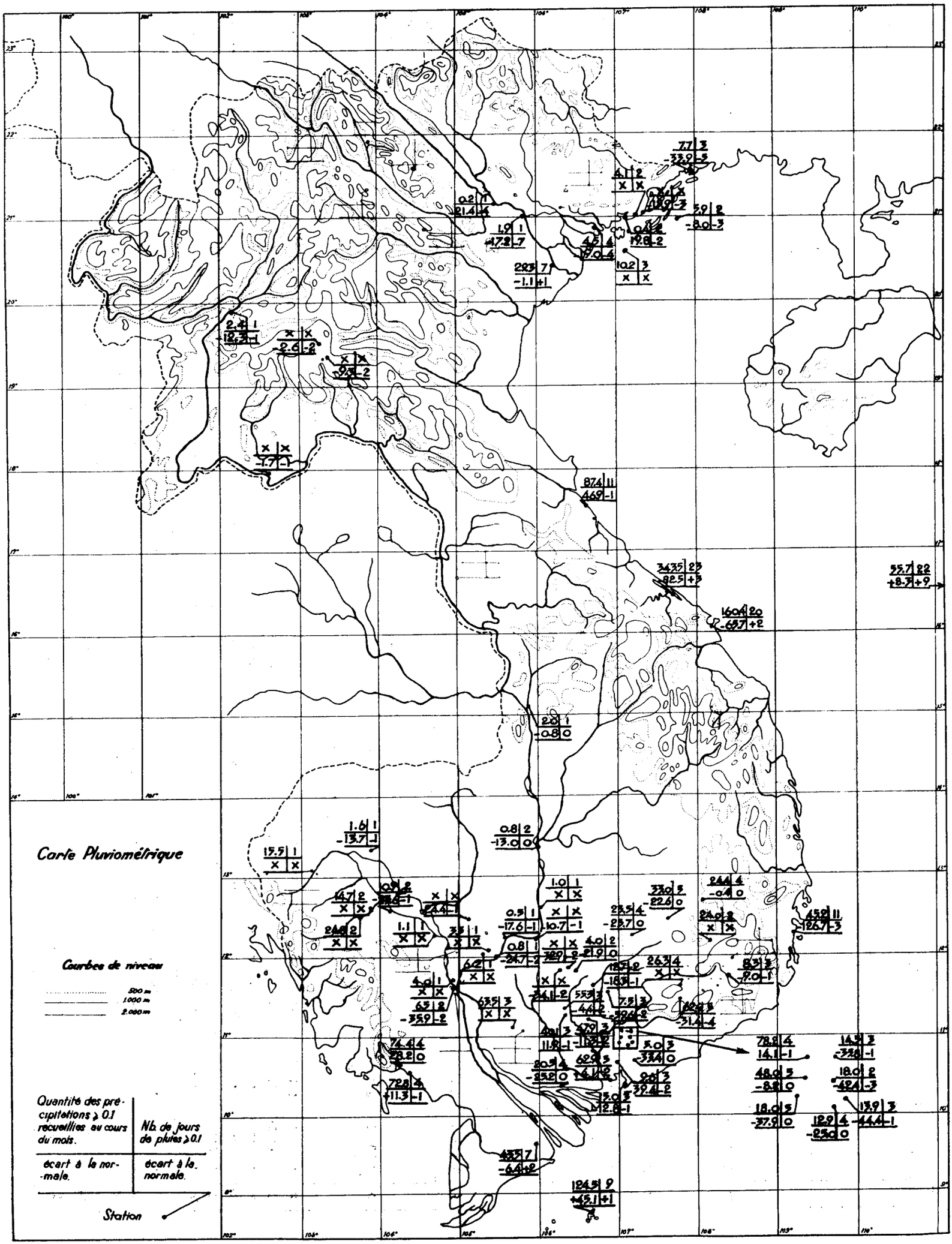
Carte Pluviométrique
Courbes de niveau
500 m
1000 m
2000 m
Quantité des précipitations ≥ 0.1 recueillies au cours du mois.
Nb. de jours de pluies ≥ 0.1
écart à la normale.
écart à la normale.
Station

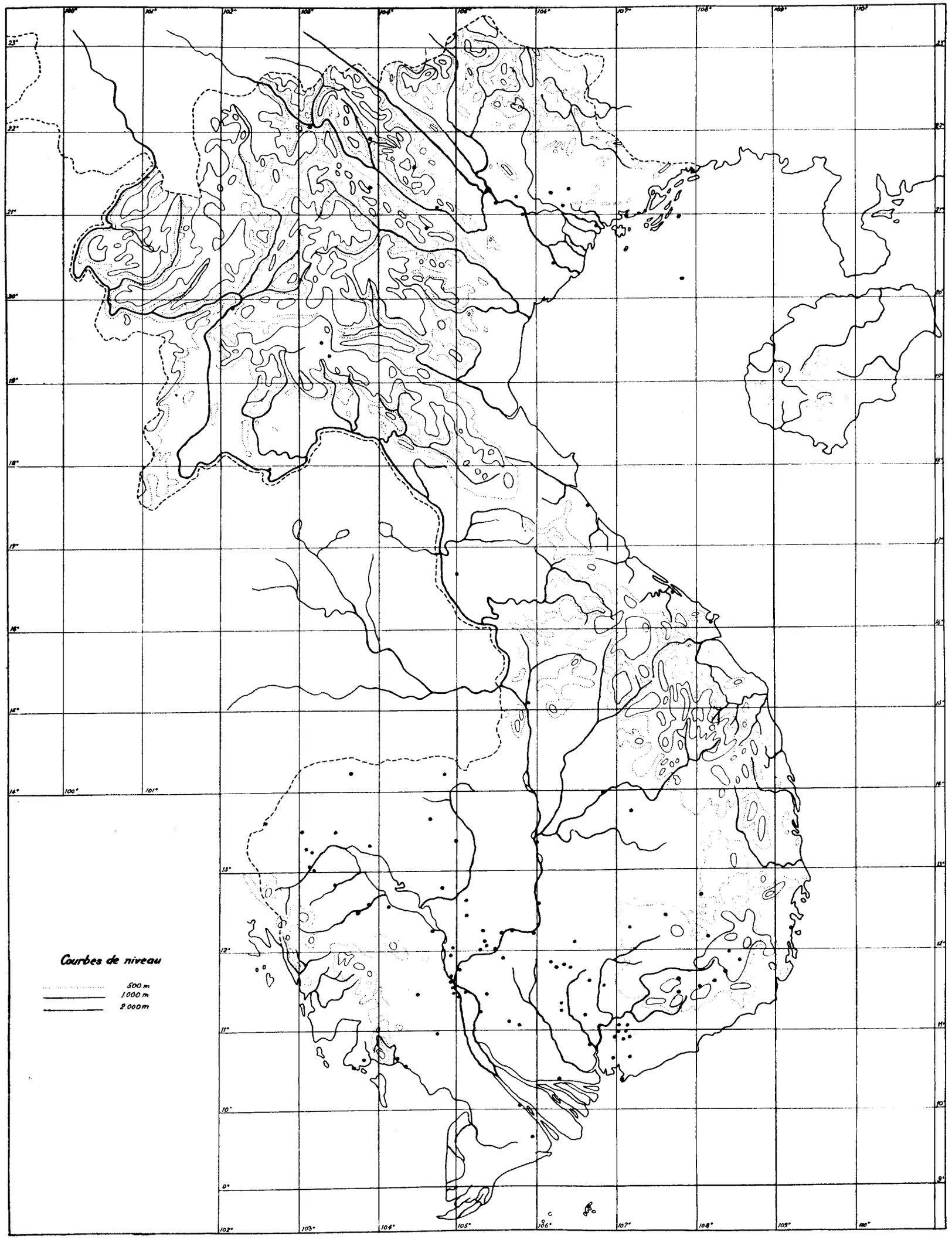
Courbes de niveau
500 m
1.000 m
2.000 m

b) Temps associé - Sur le Nord-Viêtnam et le Golfe du Tonkin, du I5 au I7 le temps est identique à celui de la période du 9 au I4. Puis du I8 au I9 le ciel devient très nuageux en matinée, larges éclaircies l'après-midi notamment sur l'extrême Ouest, la visibilité assez bonne en cours de journée est réduite le matin par des brumes sur le delta, et des brouillards et stratus de rayonnement sur les reliefs.

Sur le Centre-Viêtnam, les vents faibles à modérés soufflent d'entre Nord-Ouest et Nord, le ciel nuageux devient très nuageux à couvert avec des précipitations par places. On note des crachins, dans la région de Tourane-Hué, les I8 et I9.

Sur le Laos, le ciel est généralement peu nuageux après dissipation des brouillards matinaux.

Sur le Sud-Viêtnam, le Cambodge et le Golfe du Siam, vents généralement faibles de la partie Nord, ciel peu nuageux à nuageux.

En Mer de Chine, circulation cyclonique autour de la dépression Faye, faible au début, puis se renforçant. Le I8 au maximum d'intensité, les vents atteignent 60 noeuds près du centre, 50 noeuds dans un rayon de 30 milles, 30 noeuds dans un rayon de I00 milles, dans le demi cercle Sud-Est. Les précipitations sont abondantes dans la zone d'influence de la perturbation. Sur le Nord et le centre Ouest de la Mer de Chine, les vents de secteur Nord-Est modérés soufflent en rafales atteignant 35 noeuds, le ciel est couvert avec precipitations fréquentes. Sur le Sud de la Mer de Chine, vents faibles de la partie Ouest, ciel peu nuageux à nuageux avec rares averses.

5°/- DU 20 AU 24 :

a) Situation générale - L'anticyclone centré sur le Nord-Est de la Chine avance une dorsale vers les Bonins, et, du 20 au 22 une dorsale vers le Sud sur l'Indochine, le Nord et le centre Ouest de la Mer de Chine.

Le 23 un puissant anticyclone, centré dans la région du Baikal, rejoint l'anticyclone précédent et domine la Chine, le Japon, les Bonins.

Une dépression tropicale, "Gloria", se forme le I8 sur les Carolines au point de contact d'un talweg polaire et de la zone intertropicale de convergence, se déplace vers l'Ouest-Nord-Ouest à I2 à I3 noeuds en se creusant, et atteint rapidement la force de typhon "Gloria" aborde l'île de Samar, le 20 vers 2000 TU, ralentit et s'affaiblit sur les Philippines, entre en Mer de Chine le 2I vers I800 TU, après avoir traversé Mindoro. Il se renforce et son Cap s'infléchit progressivement vers l'Ouest. Sa vitesse accélère à I2 à I3 noeuds, mais à partir du 22 à 0600 TU il ralentit progressivement à I0 noeuds. Le 23 à 0600 TU, il est centré à 300 milles dans l'Est-Nord-Est de Nhatrang. A partir de ce moment, le typhon ralentit et s'affaiblit, sa trajectoire s'infléchit vers le Nord-Ouest, et il se comble à environ 60 milles dans l'Est du Cap Batangan le 24.

b) Temps associé - Sur le Nord-Viêtnam, temps identique à celui de la période du I8 au I9.

Sur le centre-Viêtnam, ciel couvert avec pluies par places s'améliore les 22 et 23: les précipitations réapparaissent le 24.

Sur le Laos, ciel est généralement peu nuageux après dissipation des brumes matinales.

Sur le Sud-Viêtnam, le Cambodge et le golfe du Siam, ciel peu nuageux à nuageux.

Sur le Nord de la Mer de Chine, les vents de Nord-Est modérés atteignent 30 noeuds dans les rafales, le ciel est très nuageux avec des précipitations par places.

Sur le centre de la Mer de Chine, vents variables faibles se renforcent avec le passage du typhon Gloria: on note II0 noeuds près du centre, 50 noeuds à 50 milles, 30 noeuds à I50 milles, le 23 à 0000 TU, puis les vents faiblissent rapidement. Le ciel généralement nuageux se couvre avec fortes precipitations dans la zone d'influence du typhon.

Sur le Sud de la Mer de Chine, vents variables faibles, ciel généralement nuageux avec quelques averses.

6°/- DU 25 AU 3I :

a) Situation générale - L'anticyclone continental atteint le Nord de la Chine le 25. Il se déplace vers l'Est-Sud-Est lentement en s'affaiblissant. Le gradient barométrique est nuageux sur l'Indochine et le Nord de la Mer de Chine, faible sur le Sud.

Le 27 une poussée de mousson d'hiver déferle sur nos régions. Elle atteint une ligne Nhatrang Nord de Luçon. Mai les pressions baissent à partir du 29.

L'anticyclone, centré le 29 sur le centre Est de la Chine, est rejoint par un anticyclone fort centré sur la Mongolie et la Sibérie dans la région du Baikal. Cet anticyclone domine toute la Chine en fin de mois.

Une dépression tropicale, née le 24 entre l'île Ruk et Guam, aborde Mindanao le 29, pénètre en Mer de Chine le 3I par le détroit de Balabak, se déplace vers l'Ouest à la vitesse de 8 à 9 noeuds. Elle se renforce sous l'effet du flux de Nord-Est.

b) Temps associé - Sur le Nord-Viêtnam du 25 au 26 et du 29 au 3I temps identique à celui de la période du I8 au I9. Les 27 et 28, les vents virent au secteur Nord-Nord-Est avec quelques rafales de 25 noeuds, le plafond s'élève.

Sur le centre-Viêtnam, ciel très nuageux avec précipitations faibles par places.

Sur le Laos, ciel peu nuageux à nuageux, après dissipation des brouillards matinaux denses.

Sur le Sud-Viêtnam, le Cambodge et le Golfe du Siam, vents faibles d'entre Nord-Est et Est, ciel peu nuageux à nuageux.

En Mer de Chine, les 25 et 26, on note des vents de Nord-Est modérés avec des rafales de 25 à 30 noeuds au Nord du vingtième parallèle, des vents de Nord-Est à Est faibles et du beau temps peu nuageux ailleurs. A partir du 27, la mousson d'hiver se renforce sur le Nord et le centre de la Mer de Chine où l'on note des rafales de 35 noeuds et des précipitations éparses; sur le Sud, vents de Nord-Est modérés, ciel nuageux avec quelques averses. Les conditions atmosphériques s'améliorent légèrement les 28 et 29 puis s'aggravent à nouveau avec l'incursion d'une dépression tropicale sur le centre de la Mer de Chine.

7°/- EN RESUME :

Le flux de mousson d'hiver domine sur l'Indochine et la Mer de Chine. Trois dépressions tropicales à trajectoires Est-Ouest ont intéressé le centre de la Mer de Chine mais se sont comblées avant d'atteindre le littoral de l'Indochine. Une dépression tropicale sensiblement stationnaire a intéressé le Sud de la Mer de Chine.

Du point de vue aéronautique le trafic aérien a été gêné :

Sur le Nord-Viêtnam, par des brouillards matinaux, le Ier, du 9 au 26, et du 29 au 3I, par de la brume sèche du 9 au I4, par plafond bas et pluies du 2 au 4.

Sur le centre-Viêtnam, par des pluies par places, du 3 au 5, du 8 au I0, du I5 au 22 et du 24 au 3I.

Sur le Laos par des brouillards matinaux.

Sur le Cambodge et le Sud-Viêtnam par quelques averses le 4 et du 8 au I0.-

=0=0=0=0=0=0=

TEMPERATURES : Inférieures à la normale généralement de I° à I°,5 excepté à Dalat et Cap St Jacques où l'on note des écarts faiblement positifs.

HUMIDITE RELATIVE : Inférieure à la normale de 5% à I0% dans les stations du Nord-Viêtnam, écarts faibles positifs ou négatifs dans les autres stations.

PRECIPITATIONS : fortement déficitaires dans la presque totalité des stations du réseau pluviométrique.

EVAPORATION : généralement supérieure à la normale.

=0=0=0=0=0=0=

Reproduction du Service Cartographique des F.T.E.O. 7/53.

HAUT COMMISSARIAT DE FRANCE
EN INDOCHINE

SERVICE METEOROLOGIQUE

RESUME MENSUEL DU TEMPS
EN
INDOCHINE

ANNEE 1952

SOMMAIRE

Conditions météorologiques de l'année I952 ..... Page	I	Renseignements pour certains aérodromes ..... Page	20 - 2I
Carte des trajectoires des cyclones	2	Transport moyen du vent au sol	22 à 26
Pressions P_n P_x p_n p_x P_n P_x	3	Réseau pluviométrique	27
Pressions et températures aux heures paires	4 à I5	Répartition des precipitations	28 à 34
Températures maxima et minima	I6 et I7	Stations - coordonnées - années d'observations .	34
Résumé des observations	I8 -- I9	Carte de l'Indochine	35
		Avertissement	36

CONDITIONS METEOROLOGIQUES DE L'ANNEE I952

I°/- EVOLUTION GENERALE DU TEMPS :

De Janvier à Avril : En Janvier et Février : mousson d'hiver déficiente. En Mars et Avril : prédominance de l'alisé d'E
En fin Avril: première poussée très précoce de mousson de Sud-Ouest sur le Sud de l'Indochine.
Pas de dépression tropicale sur nos régions.

Mai et Juin : Sur le littoral Sud de la Chine et le Nord Viêt-Nam, un alisé continental faible bloque très fréquemment mousson de Sud-Ouest au Sud d'une limite nettement plus méridionale que la normale.
En Mai, pas de dépression. En Juin, deux dépressions tropicales sur Mer de Chine se développent à la limi de la mousson de Sud-Ouest et des alizés.

Juillet à Mi-Septembre : La mousson de Sud-Ouest est bien établie sur nos régions. En Août, formation d'anticyclone trè puissants sur la Siberie.
Les typhons qui se développent sur la zône intertropicale de convergence sont plus fréquents e plus violents que les années précédentes. Ils intéressent le Nord de l'Indochine et le littoral Sud de la Chine.

Mi-Septembre - Octobre : Rétablissement progressif de la mousson d'hiver.
Quatre typhons balayent le Sud des Philippines, la Mer de Chine et l'Indochine. Deux sont suivis jusqu'au Golfe du Bengale. L'un d'eux provoque des dégâts importants et de nombreux morts principalement par des inondations consécutives aux pluies abondantes sur le Sud Viêt-Nam et le Cambodge.

Novembre et Décembre : Mousson d'hiver normale.
Quelques typhons ont intéressé le Centre et le Nord-Est de la Mer de Chine où ils se sont comblés avant d teindre le littoral.

En Résumé : Constance, du printemps à l'automne, d'une circulation des vents remarquablement zonale par la permanence d la ceinture anticyclonique d'alizés amenant pendant cette période des typhons et dépressions tropicales plus nombreux que la normale (ainsi que le montre le tableau ci-après) et de trajectoires orientées principalement Est-Ouest. (voir carte page 2)

	Nombre de typhons et dépressions ayant intéressé la Mer de Chine et l'Indochine												
	J	F	M	A	M	J	J	A	S	O	N	D	ANNEE
Moyen mensuel de la période I9II - I920	0,2	0	0	0	0,4	0,6	I,6	I,3	I	I,2	I,2	0,4	7,7
En I952	0	0	0	0	0	2	2	4	4	4	2	3	2I

2°/- CARACTERES CLIMATOLOGIQUES :

TEMPERATURES - HUMIDITE RELATIVE - PRECIPITATIONS - EVAPORATION .

Températures : Supérieures à la normale au Viêt-Nam - inférieures au Laos et au Cambodge .

Humidité relative : Faibles écarts à la normale.

Précipitations : Généralement excédentaires sauf sur le Centre Viêt-Nam

Evaporation : En général supérieure à la normale jusqu'à 50% .

LIBRARY
MAR 9 1954
WEATHER BUREAU

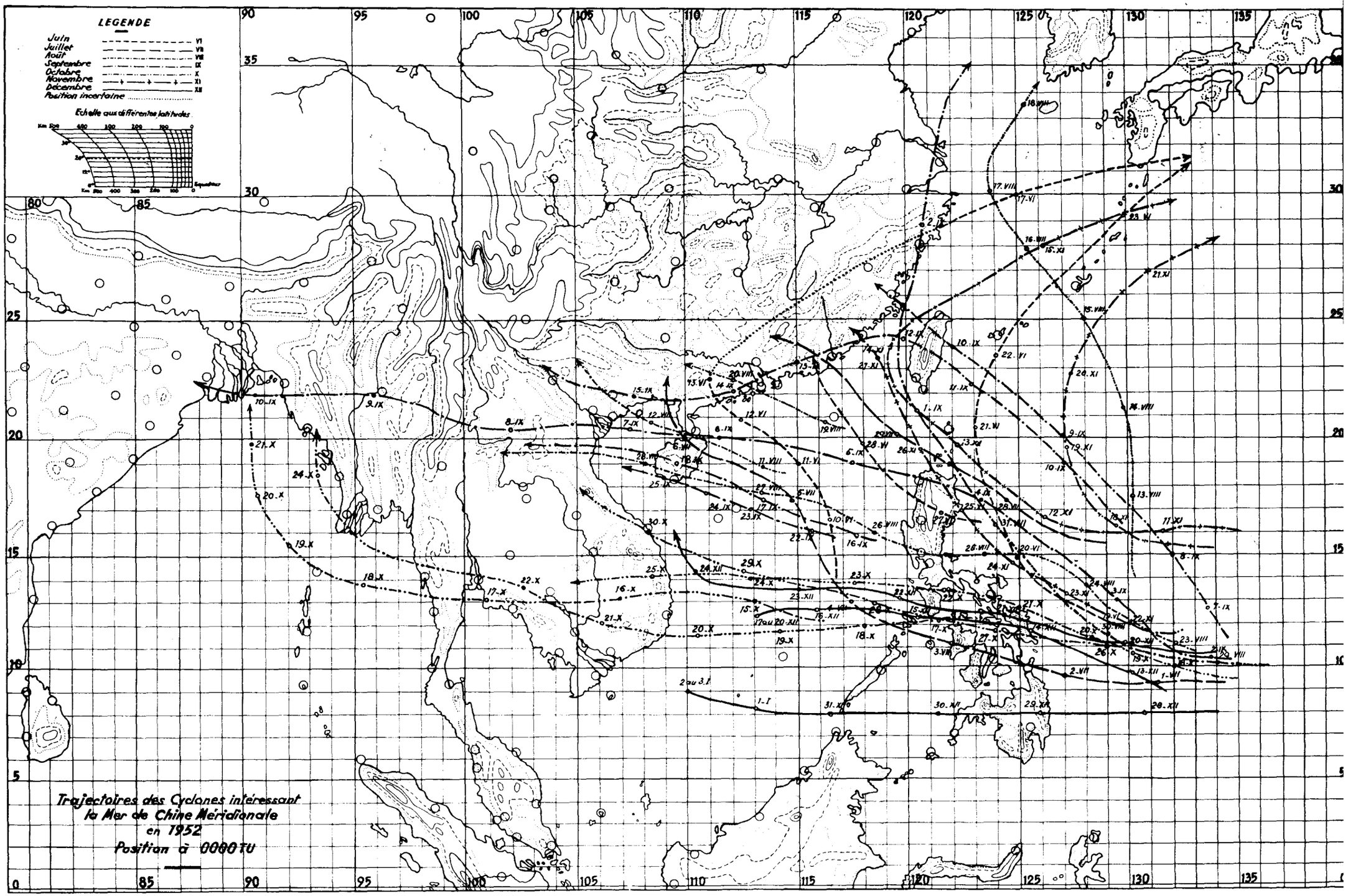
LEGENDE
Juin VI
Juillet VII
Août VIII
Septembre IX
Octobre X
Novembre XI
Décembre XII
Position incertaine
Echelle aux différentes latitudes
Km 500 400 300 200 100 0
30°
20°
10°
0°
Km 500 400 300 200 100 0
Equateur
Trajectoires des Cyclones intéressant
la Mer de Chine Méridionale
en 1952
Position à 0000TU

Pression atmosphérique en millibars

Stations	altitude H_b en m.	Au niveau de la station (corrigée à 0° et gravité normale)									Réduite au niveau de la mer					
		Matin		Soir		min. abs	min. abs de la période d'obs	max. abs	max. abs de la période d'obs	$\bar{P}$	$\bar{p}$	aux heures d'observations (7ème fuseau)				
		$\bar{P}_n$	$\bar{P}_x$	$\bar{P}_n$	$\bar{P}_x$	P_n date	Valeur année	P_x date	Valeur année	écart à la normale Δ	écart à la normale	7	10	13	16	19
Moncay	10.	1009,9	1012,4	1008,7	1011,3	995,3 12.VI	983,1 1938	1031,0 4.XII	1033,3 1934	1010,6 +0,3	1011,9 +0,3	1012,3	1013,6	1012,0	1010,2	1010,8
Hanoi	162	1008,0	1011,0	1006,4	1009,6	993,5 30.VII	977,8 1928	1030,4 4.XII	1034,2 1954.1947	1008,7 -0,4	1010,6 -0,4	1011,6	1012,7	1010,4	1008,6	1009,6
Gowtow	x	x	x	x	x	x	x	x	x	x	x	x	x	x	x	x
Haiphong	48	1010,0	1012,6	1008,5	1011,4	992,6 7.IX	990,0 1951	1031,5 4.XII	1036,5 1949	1010,6 -0,2	1011,2 -0,2	1011,8	1013,0	1011,0	1009,4	1010,2
Norways	x	x	x	x	x	x	x	x	x	x	x	x	x	x	x	x
Namdinh	65	1008,8	1011,6	1007,3	1010,3	986,4 7.IX	986,4 1952	1031,0 4.XII	1035,0 1949	1009,5 -0,6	1010,3 -0,6	1011,1	1012,2	1010,1	1008,3	1009,4
Donghoi	48	1008,3	1011,0	1007,2	1010,2	985,1 30.X	979,4 1934	1027,0 4.XII	1031,4 1934	1009,1 -0,8	1009,7 -0,8	1010,2	1011,4	1009,6	1007,9	1008,9
Pattle	69	1008,4	1010,5	1007,9	1009,8	991,3 29.X	981,7 1942	1020,9 19.I	1025,0 1941	1009,1 -0,3	1010,0 -0,3	1010,4	1011,4	1010,0	1008,8	1009,6
Hué (Phubai)	19	1008,1	1010,1	1006,5	1009,2	986,7 30.X	986,7 1952	1023,3 4.XII	1024,8 1941	1008,4 +0,6	1010,5 +0,6	1011,1	1012,1	1010,3	1008,8	1009,7
Tourane	68	1008,4	1010,9	1007,3	1010,3	987,0 30.X	987,0 1952	1023,6 19.I	1027,4 1934	1009,2 -0,1	1010,0 -0,1	1010,6	1011,5	1009,5	1008,4	1009,7
Nhatrang	6	1008,1	1010,5	1006,9	1009,8	983,8 20.X	983,8 1952	1019,1 19.I	1021,9 1932.1934	1008,8 -0,1	1009,5 -0,1	1010,2	1011,0	1008,9	1007,8	1009,2
Dalat (Lienkhang)	958.	904,6	906,3	903,2	906,1	880,8 20.X	880,8 1952	911,6 25.I	911,6 1952	905,0 0,0	x	x	x	x	x	x
Djiring	x	x	x	x	x	x	x	x	x	x	x	x	x	x	x	x
Saïgon (Tan Son Nhut)	99	1007,4	1009,7	1005,5	1009,1	995,1 20.X	995,1 1952	1016,1 21.I	1020,2 1934	1007,9 -0,7	1009,0 -0,7	1009,7	1010,6	1008,4	1006,8	1008,4
Cap St. Jacques	183.	988,9	991,2	987,7	990,7	980,0 21.X	980,0 1952	996,7 20.I	998,7 1932	989,6 0,0	1010,2 -0,5	1010,8	1011,7	1009,6	1008,3	x
Soctrang	48	1009,1	1011,2	1007,8	1010,5	1002,9 21.X	1002,4 1949	1017,3 21.I	1017,3 1952	1009,6 +0,3	1010,2 +0,3	1010,7	1011,7	1010,0	1008,5	1009,6
Poulo Condore	48	1008,3	1010,8	1007,4	1010,3	1002,5 21.X	1001,2 1948	1017,1 21.I	1019,8 1932	1009,1 -0,2	1009,8 -0,2	1010,2	1011,2	1009,6	1008,2	1009,2
Stungtreng	555	1003,8	1006,3	1001,6	1005,2	995,6 5.VIII	991,4 1950	1014,9 11.XII	1015,8 1943	1004,2 +0,9	1010,7 +1,0	1011,6	1012,6	1010,1	1007,8	1009,1
Siemréap	20.	1006,5	1009,2	1004,5	1008,1	994,4 21.X	994,4 1952	1018,3 11.XII	1020,1 1943	1007,0 0,0	1009,3 0,0	1010,2	1011,4	1009,2	1007,1	1008,2
Battambang	19.	x	x	x	x	x	x	x	x	x	x	1010,2	1011,5	1009,4	1007,4	1008,4
Krakor	x	x	x	x	x	x	x	x	x	x	x	x	x	x	x	x
Kompongcham	163	1007,2	1009,8	1005,3	1008,8	993,1 21.X	993,1 1952	1017,3 11.XII	1017,7 1948	1007,7 0,0	1009,6 0,0	1010,5	1011,5	1009,3	1007,4	1008,6
PhnomPenh (Pochentong)	11.	1007,5	1010,1	1005,6	1009,3	997,2 21.X	997,2 1952	1017,9 11.XII	1020,3 1932	1008,1 -0,3	1009,3 -0,3	1010,1	1011,1	1008,9	1007,1	1008,5
Svayrieng	7	x	x	x	x	x	x	x	x	x	x	x	x	x	x	x
Kampot	5	1008,9	1011,6	1007,1	1010,5	1002,0 20.X	1002,0 1952	1018,8 11.XII	1018,8 1952	1009,5 +0,4	1010,1 +0,4	1010,9	1011,9	1009,7	1008,1	1009,0
Luang Prabang	2896	x	x	x	x	x	x	x	x	x	x	1010,0	1010,7	1007,4	1004,6	1006,0
Xiengkhouang (Khangkhay)	1146	x	x	x	x	x	x	x	x	x	x	x	x	x	x	x
Vientiane	171.	989,2	992,2	987,6	990,6	979,1 5.VIII	974,6 1939	1004,0 10.XII	1008,5 1934.1941	989,7 +0,4	1009,0 +1,0	1009,9	1011,1	1008,8	1006,5	1007,3
Savannakhet (Séno)	187	987,3	989,5	984,9	988,0	977,5 17.VIII	976,3 1943	1000,2 19.I	1001,4 1943	987,4 +0,3	1008,6 +0,1	1009,9	1010,5	1008,0	1006,2	1006,9
Pakse	x	x	x	x	x	x	x	x	x	x	x	x	x	x	x	x

Remarque :

$\bar{P}_n$: Moyenne minima niveau station ; P_x : Maximum absolu niveau station .
$\bar{P}_x$: Moyenne maxima niveau station ; $\bar{P}$: Moyenne au niveau de la station .
P_n : Minimum absolu niveau station ; $\bar{p}$: Moyenne au niveau de la mer .

Voir AVERTISSEMENT page 36

Δ : Ecart à la normale=valeur moyenne de l'année 1952 - valeur moyenne de la période d'observations.

Station : MONCAY H_b : 10m

Pression atmosphérique en millibars au niveau de la station (corrigée à 0° et gravité normale)

Mois	Heures (7ème fuseau) 2	4	6	8	10	12	14	16	18	20	22	24
Janvier	19,0	18,6	19,0	20,2	21,4	20,5	18,4	17,7	17,9	18,8	19,4	19,4
Février	15,8	15,3	15,7	16,7	17,7	17,0	15,0	14,0	14,1	14,9	15,7	16,0
Mars	11,6	11,0	11,3	12,4	13,4	13,0	11,3	10,1	10,0	10,7	11,8	12,1
Avril	10,5	09,9	10,4	11,4	12,0	11,6	10,0	08,7	08,6	09,6	10,9	11,0
Mai	06.2	06,8	06,4	07,3	07,9	07,3	05,7	04,4	04,3	05,3	06,5	06,8
Juin	03,3	02,9	03,2	04,1	04,4	03,9	02,8	01,6	01,6	02,5	03,6	03,8
Juillet	01,0	00,5	00,8	01,4	01,8	01,5	00,6	99,7	99,7	00,6	01,7	01,7
Août	04,3	03,8	04,1	04,9	05,5	05,1	03,9	02,8	02,7	03,8	04,9	05,1
Septembre	06,6	06,1	06,9	07,9	08,6	08,0	06,3	05,2	05,6	06,8	07,9	07,9
Octobre	13,0	12,6	13,3	14,4	15,1	13,9	12,2	11,5	11,9	13,0	13,6	13,7
Novembre	14,1	13,9	14,4	15,5	16,2	15,0	13,0	12,5	12,9	13,8	14,3	14,3
Décembre	21,2	20,8	21,2	22,3	23,1	21,9	19,8	19,1	19,7	20,9	21,7	21,7
Année	10,6	10,1	10,6	11,5	12,3	11,6	09,9	08,9	09,1	10,0	11,0	11,1

Température de l'air en degrés centigrades (sous abri)

Mois	Heures (7ème fuseau) 2	4	6	8	10	12	14	16	18	20	22	24
I	14,3	14,0	13,9	14,5	16,8	18,0	18,6	18,5	17,3	16,2	15,3	14,7
II	15,9	15,7	15,6	15,7	17,0	18,0	18,6	18,5	17,9	17,0	16,4	16,2
III	19,2	19,2	19,2	19,5	20.7	21,8	22.2	22,1	21,2	20,3	19,9	19,5
IV	21,8	21,7	21,6	22,7	24,8	25,7	25,9	25.5	24,5	23,4	22,9	22,3
V	26,2	26,0	25,9	26,8	28,2	29,1	29.5	29,3	28,5	27,5	27,0	26,8
VI	26,8	26,4	26,1	27,3	29,2	30,1	30,5	30,2	29,4	28,1	27,6	27,1
VII	26,7	26,4	26,2	27,7	29,3	30,1	30,1	29,9	29,0	28,1	27,6	27,2
VIII	26,1	25,7	25,5	26,6	27,9	28,5	28,9	29,0	28,7	27,4	26,9	26,5
IX	25,1	24,8	24,6	25,9	28,2	29,0	29,3	29,1	27,8	26,3	25,8	25,4
X	22,8	22,4	22,1	23,5	26,4	27,9	28,3	27,7	26,0	24,6	23,6	23,1
XI	19,5	19,2	18,8	20,3	24,1	25,6	25,8	25,1	23,3	21,5	20,7	20,0
XII	13,4	13,0	12,7	13,3	17,2	19,2	19,8	19,1	17,0	14,9	14,0	13,5
Année	21,5	21,2	21,0	22,0	24,1	25,2	25,6	25,3	24,2	22,9	22,3	21,9

Station : HANOI H_b : 16m2

Pression atmosphérique en millibars au niveau de la station (corrigée à 0° et gravité normale)

Mois	Heures (7ème fuseau) 2	4	6	8	10	12	14	16	18	20	22	24
Janvier	16,8	16,3	17,0	18,7	19,7	18,3	16,0	15,3	15,8	16,8	17,4	17,3
Février	13,1	12,8	13,7	15,0	15,9	14,5	12,3	11,2	11,7	12,7	13,5	13,6
Mars	08,8	08,5	09,3	10,7	11,3	09,4	08,0	06,8	07,1	08,4	09,6	09,6
Avril	07,8	07,6	08,6	10,0	10,4	09,2	07,0	05,8	06,1	07,5	08,8	08,6
Mai	03,6	03,6	04,2	05,4	05,6	04,4	02,5	01,2	01,8	03,4	04,7	04,5
Juin	01,7	01,5	02,0	03,0	03,1	02,2	00,7	99,6	99,9	01,1	02,4	02,3
Juillet	99,3	99,0	99,3	00,4	00,6	00,0	98,8	97,9	98,0	99,2	00,3	99,9
Août	02,5	02,2	02,6	03,8	04,2	03,3	01,8	00,7	01,1	02,5	03,7	03,5
Septembre	05,5	05,1	05,8	07,1	07,4	06,4	04,6	03,7	04,2	05,5	06,6	06,5
Octobre	11,6	11,3	12,1	13,5	13,9	12,4	10,7	10,1	10,5	11,8	12,6	12,6
Novembre	12,5	12,4	13,1	14,4	14,8	13,1	11,2	10,6	11,2	12,3	12,8	12,7
Décembre	19,5	19,3	20,0	21,6	22,2	20,3	18,0	17,3	17,9	19,1	20,0	19,9
Année	08,9	08,3	09,0	11,4	10,8	09,4	07,6	06,7	07,1	08,4	09,4	09,2

Température de l'air en degrés centigrades (sous abri)

Mois	Heures (7ème fuseau) 2	4	6	8	10	12	14	16	18	20	22	24
I	16,5	16,2	16,0	16,1	17,5	18,9	20,0	20,1	18,9	17,9	17,2	16,8
II	17,8	17,6	17,4	17,4	18,3	19,4	20,6	20,8	19,9	18,9	18,4	18,1
III	21,2	21,1	21,1	21,5	23,1	24,7	25,8	25,6	24,1	22,8	22,2	21,8
IV	23,1	22,7	22,4	22,9	25,2	26,7	28,1	28.4	27.1	25,1	24,1	23,5
V	26,9	26,6	26,5	27,5	29,7	31,0	32,5	32,5	30,5	28,4	27,5	27,2
VI	27,7	27,2	27,1	28,0	29,7	31,0	32,4	32,0	30,8	29,2	28,5	28,0
VII	27,6	27,3	27,0	27,9	29,6	30,7	32,0	31,6	30,7	29,2	28,3	27,9
VIII	26,4	26,4	26,2	27,0	28,2	29,2	29,9	29,9	28,9	27,8	27,5	27,2
IX	25,8	25,6	25,3	26,1	27,5	28,4	29,1	29,1	27,9	26,9	26,5	26,1
X	23.7	23.4	23,0	23,5	25,9	27,0	27,6	27,2	26,0	24,9	24,3	24,0
XI	21,2	20.9	20,6	21,0	23,9	25,3	26,1	25,5	24,0	22,8	22,1	21,8
XII	15,2	14,7	14,2	14,7	17,1	19,1	20,3	20,0	18,4	16,9	16,2	15,3
Année	22,8	22,5	22,2	22,8	24,6	26,0	27,0	26,9	25,6	24,2	23,6	23,1

pour avoir la pression, on ajoute 1000mb aux chiffres non soulignés et 900mb aux chiffres soulignés.

Station : HAIPHONG (Catbi) H_b : 4m8

Pression atmosphérique en millibars au niveau de la station (corrigée à 0° et gravité normale)

Mois	Heures (7ème fuseau) 2	4	6	8	10	12	14	16	18	20	22	24
Janvier	18,9	18,5	18,9	20,3	21,4	20,2	18,2	17,6	18,0	18,9	19,5	19,3
Février	15,4	14,9	15,5	16,8	17,7	16,5	14,5	13,7	13,9	14,9	15,7	15,9
Mars	11,2	10,7	11,2	12,7	13,4	12,5	10,6	09,6	09,6	10,6	11,8	12,0
Avril	10,1	09,7	10,4	11,9	12,3	11,4	09,5	08,3	08,5	09,8	11,0	10,9
Mai	05,9	05,6	06,2	07,3	07,7	06,8	05,1	03,8	04,2	05,5	06,6	06,7
Juin	03,4	03,1	03,4	04,4	04,5	03,8	02,6	01,5	01,8	02,9	03,9	04,0
Juillet	01,2	00,7	01,1	01,8	02,1	01,6	00,6	99,8	99,8	00,9	02,0	01,9
Août	04,2	03,7	04,1	05,2	05,6	04,9	03,6	02,5	02,8	04,0	05,1	05,1
Septembre	06,9	06,5	07,1	08,3	08,7	07,5	05,9	05,3	05,7	06,9	08,0	07,9
Octobre	13,0	12,6	13,2	14,5	15,0	13,7	11,9	11,6	12,1	13,2	13,9	13,9
Novembre	14,4	14,2	14,7	16,0	16,4	14,9	13,0	12,8	13,3	14,3	14,7	14,6
Décembre	21,3	21,0	21,5	22,8	23,5	22,2	19,9	19,3	19,9	21,0	21,8	21,8
Année	10,5	10,1	10,6	11,8	12,4	11,3	09,6	08,8	09,1	10,2	11,2	11,2

Température de l'air en degrés centigrades (sous abri)

Mois	Heures (7ème fuseau) 2	4	6	8	10	12	14	16	18	20	22	24
I	16,5	16,3	16,4	16,8	18,6	19,8	20,5	20,1	18,7	17,8	17,4	17,0
II	18,0	17,9	17,9	18,0	19,2	20,0	20,5	20,1	19,4	18,6	18,4	18,2
III	21,6	21,6	21,5	21,9	22,9	23,8	24,1	23,7	22,8	22,8	22,2	22,0
IV	23,3	23,0	22,6	24,1	25,7	26,3	26,7	26,5	25,1	24,4	24,1	24,0
V	27,0	27,3	27,1	28,0	29,5	30,4	30,9	30,5	29,2	28,2	28,1	27,9
VI	27,9	27,4	27,3	28,7	30,0	30,8	31,2	31,0	30,2	29,0	28,7	28,4
VII	28,0	27,5	27,2	28,3	29,8	30,6	31,1	30,3	29,8	28,9	28,6	28,3
VIII	26,8	26,5	26,2	26,7	27,9	28,9	29,3	29,3	28,8	28,0	27,7	27,3
IX	25,8	25,6	25,2	26,2	27,7	28,4	28,9	29,0	27,8	26,2	25,8	25,2
X	23,7	23,4	23,2	24,6	26,4	27,4	28,0	27,4	25,9	25,0	24,4	23,9
XI	21,0	20,8	20,9	22,3	24,7	25,6	25,9	25,2	23,7	22,8	22,1	21,6
XII	15,2	15,0	14,8	15,7	18,0	19,6	20,5	20,0	18,0	17,1	16,1	15,4
Année	22,9	22,7	22,5	23,4	25,0	26,0	26,5	26,1	25,0	24,1	23,6	23,3

Station : NAMĐINH H_b : 6m5

Pression atmosphérique en millibars au niveau de la station (corrigée à 0° et gravité normale)

Mois	Heures (7ème fuseau) 2	4	6	8	10	12	14	16	18	20	22	24
Janvier	17,8	17,3	17,7	19,4	20,5	19,3	17,0	16,2	16,7	17,7	18,2	18,2
Février	14,2	13,8	14,3	15,7	16,8	15,4	13,3	12,3	13,0	13,7	14,0	14,2
Mars	10,0	09,6	10,1	11,7	12,5	11,3	09,3	08,2	08,3	09,5	10,7	10,9
Avril	09,1	08,6	09,4	11,1	11,2	09,8	08,1	07,0	07,5	08,9	10,2	09,9
Mai	04,8	04,4	05,0	06,1	06,4	05,3	03,3	02,3	03,0	04,4	05,6	05,5
Juin	02,3	02,1	02,5	03,5	03,6	02,7	01,5	00,3	00,8	02,0	03,0	03,1
Juillet	00,0	99,6	00,1	01,0	01,2	00,5	99,2	98,5	98,7	00,0	00,9	00,8
Août	03,2	02,7	03,1	04,2	04,6	03,9	02,5	01,4	01,6	02,9	04,1	04,0
Septembre	06,1	05,7	06,3	07,6	07,9	06,7	04,9	04,1	04,7	06,2	07,2	07,0
Octobre	12,0	11,6	12,4	13,8	14,3	12,7	11,2	10,6	11,2	12,4	13,0	13,0
Novembre	13,3	13,1	13,7	15,0	15,4	14,0	12,0	11,6	12,2	13,3	13,7	13,5
Décembre	20,2	19,9	20,5	22,0	22,7	21,0	18,8	18,1	18,9	20,1	20,8	20,7
Année	09,4	09,0	09,6	10,9	11,4	10,2	08,4	07,5	08,0	09,3	10,1	10,1

Température de l'air en degrés centigrades (sous abri)

Mois	Heures (7ème fuseau) 2	4	6	8	10	12	14	16	18	20	22	24
I	16,8	16,6	16,5	16,5	18,2	19,3	20,4	20,2	19,1	18,0	17,5	17,1
II	18,2	18,0	17,9	17,8	18,8	20,1	20,6	20,5	19,8	18,9	18,6	18,3
III	21,3	21,2	21,2	21,6	22,8	24,3	25,2	24,5	23,3	22,3	21,9	21,6
IV	23,3	23,1	22,9	23,6	25,9	27,4	28,4	28,0	26,4	24,8	24,2	23,8
V	27,5	27,0	26,9	28,2	30,7	32,4	33,4	32,8	30,6	28,7	28,2	27,9
VI	28,1	27,6	27,6	28,8	30,6	31,9	32,7	32,7	30,7	29,3	28,7	28,4
VII	28,2	27,9	27,8	28,8	30,6	31,8	33,0	32,7	31,0	29,6	29,0	28,5
VIII	27,4	27,0	26,8	27,3	28,6	29,8	30,5	30,5	29,9	28,7	28,2	27,9
IX	26,5	26,0	25,8	26,6	28,4	29,2	29,6	29,8	28,7	27,6	27,2	26,8
X	24,3	24,0	23,7	24,3	26,2	27,2	27,8	27,7	26,3	25,2	24,7	24,3
XI	21,8	21,6	21,4	21,9	24,7	26,0	26,7	26,2	24,2	23,2	22,7	22,3
XII	15,8	15,4	15,1	15,2	17,6	19,3	20,3	20,5	18,8	17,5	16,7	16,1
Année	23,3	23,0	22,8	23,4	25,3	26,6	27,4	27,2	25,7	24,5	23,9	23,6

pour avoir la pression, on ajoute 1000mb aux chiffres non soulignés et 900mb aux chiffres soulignés.

Station : DONGHOI H_b : 4m8

Pression atmosphérique en millibars au niveau de la station (corrigée à 0° et gravité normale)

Mois	Heures (7ème fuseau) 2	4	6	8	10	12	14	16	18	20	22	24
Janvier	16,4	15,8	16,4	17,9	18,9	17,6	15,7	15,2	15,8	16,8	17,4	17,1
Février	13,0	12,6	13,3	14,6	15,5	14,3	12,4	11,6	12,1	13,1	13,7	13,5
Mars	09,3	08,9	09,7	11,1	11,7	10,5	08,7	07,8	08,2	09,4	10,3	10,1
Avril	08,7	08,4	09,2	10,5	10,8	09,7	07,8	07,0	07,5	08,7	09,9	09,6
Mai	05,1	04,7	05,4	06,5	06,8	05,7	04,0	02,8	03,4	04,9	06,1	05,9
Juin	02,9	02,5	03,0	03,8	04,0	03,2	02,0	00,9	01,2	02,5	03,7	03,8
Juillet	01,6	01,2	01,6	02,3	02,6	02,0	00,9	99,8	99,9	01,4	02,6	02,5
Août	03,4	02,9	03,2	04,3	04,7	03,9	02,4	01,5	02,1	03,5	04,6	04,4
Septembre	05,9	05,5	06,0	07,0	07,6	06,8	05,1	04,3	04,8	06,2	07,3	07,1
Octobre	10,0	09,6	10,1	11,3	12,1	10,9	09,3	08,6	09,1	10,0	11,1	11,0
Novembre	12,6	12,3	12,9	14,0	14,7	13,5	11,7	11,2	11,8	13,0	13,5	13,1
Décembre	18,4	17,9	18,6	19,9	20,7	19,6	17,8	17,1	17,9	19,1	19,6	19,2
Année	08,9	08,5	09,1	10,3	10,8	09,8	08,1	07,3	07,8	09,1	10,0	09,8

Température de l'air en degrés centigrades (sous abri)

Mois	Heures (7ème fuseau) 2	4	6	8	10	12	14	16	18	20	22	24
I	18,7	18,3	18,2	18,9	20,6	21.6	21,9	21,7	20,7	20,0	19,6	19,0
II	20,6	20,3	20,3	20,4	21,7	22,8	23,1	22,7	21,6	21,1	21,0	20,8
III	23,3	23,0	22,9	23,4	25,3	26,6	26,9	26,2	24,9	24,3	23,9	23,7
IV	24,2	23,8	23,6	25,0	28,2	30,1	29,9	28,9	27,6	26,1	25,4	24,8
V	27,0	26,8	26,6	28.8	31,9	33,2	33,3	32,2	30,1	28,9	28,1	27,5
VI	28,2	27,8	27,7	29,8	32,4	33,6	33,9	33,7	31,7	30,0	29,1	28,7
VII	28,7	28,4	28,2	29,9	32,4	33,9	34,3	34,1	32,4	30,4	29,7	29,1
VIII	26,5	26,2	26,0	27,5	29,9	31,1	32,0	31.1	29,5	28,2	27,5	26,9
IX	25,5	25,2	25,0	26,2	28,7	29,9	30,4	29,3	28,0	27,0	26,4	25,9
X	24,3	24,1	23,9	24,5	25,9	26,5	26,7	26,2	25,4	24,8	24,6	24,2
XI	21,4	21,0	20,6	21,6	24,5	25,6	26,2	25,4	24,2	23,4	22,7	22,1
XII	17,6	17,3	17,2	17,7	19,4	20,6	20,5	20,0	19,1	18,6	18,1	17,8
Année	23,8	23,5	23,4	24,5	26,7	28,0	28,3	27,6	26,3	25,2	24,7	24,2

Station : PATTLE H_b : 5m5

Pression atmosphérique en millibars au niveau de la station (corrigée à 0° et gravité normale)

Mois	Heures (7ème fuseau) 2	4	6	8	10	12	14	16	18	20	22	24
Janvier	15,3	14,9	15,4	16,6	17,4	16,4	14,9	14,4	14,9	15,7	16,0	15,9
Février	12,9	12,5	13,1	14,2	15,0	14,1	12,5	11,8	12,2	13,0	13,4	13,4
Mars	10,7	10,4	11,0	12,1	12,7	12,3	10,6	09,9	10,1	10,8	11,3	11,2
Avril	09,9	09,5	10,1	11,1	11,5	11,1	09,8	09,0	09,3	10,0	10,7	10,6
Mai	07,0	06,8	07,2	08,0	08,3	07,9	06,7	05,7	05,9	06,8	07,6	07,5
Juin	04,2	03,6	04,1	04,8	05,1	04,8	03,9	03,0	03,3	04,2	04,8	04,7
Juillet	03,1	02,7	03,1	03,7	04,0	03,6	02,9	02,3	02,6	03,4	04,0	03,7
Août	03,9	03,5	03,9	04,6	04,9	04,4	03,5	02,8	03,2	04,1	04,8	04,7
Septembre	05,7	05,4	05,8	06,8	07,4	06,7	05,6	04,9	05,3	06,2	07,0	06,7
Octobre	07,8	07,6	08,2	09,3	09,7	08,5	07,2	06,9	07,5	08,6	09,1	08,7
Novembre	10,9	10,8	11,5	12,4	12,9	11,8	10,6	10,3	10,6	11,5	11,8	11,5
Décembre	14,8	14,5	14,9	16,1	16,6	15,6	14,1	13,9	14,6	15,5	15,8	15,5
Année	08,8	08,5	09,0	10,0	10,5	09,8	08,5	07,9	08,3	09,1	09,7	09,5

Température de l'air en degrés centigrades (sous abri)

Mois	Heures (7ème fuseau) 2	4	6	8	10	12	14	16	18	20	22	24
I	24,0	23,9	23,8	24,3	25,0	25,4	25,9	25,9	25,0	24,6	24,5	24,3
II	25,0	24,8	24,7	24,9	25,8	26,2	27,0	26,8	26,2	25,6	25,4	25,2
III	27,7	27,5	27,2	27,7	28,6	29,1	29,5	29,6	29,1	28,3	28,2	27,9
IV	27,4	27,2	27,0	27,6	28,3	28,7	29,1	29,1	28,6	28,1	27,7	27,7
V	27,3	27,1	26,8	27,5	28,1	28,5	28,8	28,8	28,5	28,0	27,7	27,5
VI	28,6	28,7	28,7	29,7	30,6	30,5	30,6	30,4	29,6	28,9	29,0	29,0
VII	28,3	28,4	28,5	28,9	29,5	29,9	29,8	29,5	28,8	28,5	28,5	28,4
VIII	27,6	27,4	27,4	28,5	29,3	29,5	29,7	29,3	28,4	27,8	27,8	27,8
IX	27,2	27,1	27,0	27,7	28,4	28,7	28,8	28,5	27,7	27,4	27,4	27,2
X	26,7	26,6	26,6	27,5	28,1	28,3	28,1	27,7	26,8	26,8	26,8	26,7
XI	24,6	24,7	24,6	25,9	26,9	27,0	26,8	25,9	25,1	25,0	24,9	24,7
XII	23,0	23,0	23,0	23,7	24,4	24,5	24,2	23,5	23,1	22,9	23,0	23,0
Année	26,4	26,4	26,3	27,0	27,7	28,0	28,2	27,9	27,2	26,8	26,7	26,6

pour avoir la pression, on ajoute 1000 mbs aux chiffres non soulignés et 900 mbs aux chiffres soulignés.

Station : HUE (Phubai) H_b : 19m

Pression atmosphérique en millibars au niveau de la station (corrigée à 0° et gravité normale)

Mois	Heures (7ème fuseau) 2	4	6	8	10	12	14	16	18	20	22	24
Janvier	15,0	14,6	15,0	16,3	17,0	15,3	13,8	13,5	14,2	15,1	15,6	15,5
Février	11,7	11,4	11,9	13,1	13,6	12,0	10,6	09,9	10,4	11,4	12,0	12,0
Mars	08,7	08,5	08,8	09,9	10,4	09,2	07,7	06,7	07,0	08,0	08,8	09,0
Avril	09,9	08,5	08,6	09,8	10,2	09,1	07,5	06,8	07,0	07,9	08,9	09,0
Mai	05,7	05,4	05,4	06,3	06,6	05,6	04,0	03,1	03,4	04,6	05,8	06,0
Juin	03,4	03,0	03,2	03,6	03,8	02,9	01,7	00,8	01,1	02,2	03,4	03,6
Juillet	02,3	01,9	02,0	02,4	02,6	01,8	00,8	00,1	00,1	01,3	02,5	02,8
Août	03,6	03,1	03,0	03,8	04,1	03,4	02,0	01,3	01,8	02,9	04,0	04,2
Septembre	05,9	05,3	05,5	06,4	06,9	06,0	04,4	03,8	04,4	05,5	06,5	06,6
Octobre	08,5	08,1	08,3	09,6	10,6	09,4	07,9	07,4	07,7	08,8	09,4	09,1
Novembre	11,9	11,8	12,1	13,3	14,0	12,5	10,9	10,5	10,9	11,9	12,3	12,3
Décembre	17,5	17,2	17,5	18,8	19,5	18,4	16,7	16,2	16,8	17,9	18,4	18,2
Année	09,3	08,2	08,5	09,4	08,3	08,8	07,3	06,7	07,1	08,2	09,0	09,0

Température de l'air en degrés centigrades (sous abri)

Mois	Heures (7ème fuseau) 2	4	6	8	10	12	14	16	18	20	22	24
I	19,6	19,4	19,1	19,9	22,1	23,3	23,2	22,5	21,3	20,9	20,5	19,9
II	20,5	20,3	20,0	21,1	23,9	25,0	25,1	24,5	23,0	22,1	21,8	21,0
III	22,9	22,3	22,0	24,1	27,3	28,6	28,8	27,9	26,0	25,0	24,4	23,8
IV	24,3	23,9	23,5	25,6	29,8	30,9	30,5	29,3	27,7	26,3	25,7	24,8
V	25,8	25,3	25,0	29,2	32,5	33,2	33,1	31,1	29,1	27,4	27,0	26,4
VI	27,1	26,7	26,3	30,0	32,8	33,6	33,8	32,3	30,5	28,7	28,0	27,7
VII	27,9	27,7	27,5	30,6	33,6	35,0	34,8	33,9	32,2	30,0	29,0	28,4
VIII	25,6	25,2	25,0	27,1	30,3	31,4	31,3	29,8	28,6	27,0	26,3	25,9
IX	25,0	24,7	24,3	26,2	29,3	30,3	30,1	28,8	27,1	26,1	25,8	25,4
X	24,2	24,0	23,9	25,2	26,6	27,0	26,7	26,2	25,3	25,0	24,7	24,5
XI	21,1	20,8	20,6	22,1	24,6	25,7	25.6	24,9	23,5	22,8	22,1	21,6
XII	18,2	18,1	18,2	18,9	20,0	20,3	20.1	19,7	19,1	18,8	18,5	18,4
Année	23,5	23,2	22,9	25,1	27,7	28,7	28,6	27,6	26,1	25,0	24,5	24,0

Station : TOURANE H_b : 6m8

Pression atmosphérique en millibars au niveau de la station (corrigée à 0° et gravité normale)

Mois	Heures (7ème fuseau) 2	4	6	8	10	12	14	16	18	20	22	24
Janvier	15,9	15,7	16,4	17,9	18,4	18,0	15,1	14,9	14,7	16,8	17,1	16,8
Février	12,9	12,6	13,4	14,7	15,3	13,8	12,1	11,7	12,3	13,4	13,9	13,6
Mars	09,8	09,7	10,7	11,9	12,0	10,4	09,0	08,5	09,3	10,4	11,0	10,6
Avril	09,5	09,3	10,1	11,3	11,2	10,0	08,5	08,2	08,9	10,0	10,7	10,3
Mai	06,4	06,0	06,8	07,8	07,8	06,6	05,0	04,7	05,5	06,8	07,7	07,2
Juin	03,8	03,4	04,1	04,7	04,7	03,9	02,6	02,3	02,9	04,2	05,0	04,7
Juillet	02,5	02,2	02,8	03,5	03,4	02,5	01,6	01,0	01,6	02,9	03,8	03,4
Août	03,4	03,0	03,6	04,5	04,7	03,7	02,4	02,0	02,9	04,1	05,0	04,6
Septembre	05,6	05,3	06,0	07,2	07,5	06,3	04,8	04,5	05,3	06,5	07,3	06,7
Octobre	08,1	07,9	08,8	10,2	10,7	09,3	08,0	07,6	08,1	09,4	09,8	09,2
Novembre	11,7	11,5	12,3	13,6	13,8	12,3	10,8	10,8	11,4	12,5	12,9	12,4
Décembre	16,4	16,0	16,7	18,2	18,7	17,4	15,7	15,6	16,4	17,6	18,0	17,5
Année	08,8	08,6	09,3	10,5	10,7	09,4	08,0	07,6	08,3	09,5	10,2	09,7

Température de l'air en degrés centigrades (sous abri)

Mois	Heures (7ème fuseau) 2	4	6	8	10	12	14	16	18	20	22	24
I	20,8	20,4	20,3	21,3	23,7	24,7	24,8	23,9	22,5	22,0	21,7	21,2
II	22,1	21,8	21,7	22,7	25,2	26,5	26,4	25,3	23,9	23,1	22,9	22,7
III	24,2	23,6	23,3	25,3	29,2	29,9	29,7	28,3	26,1	25,3	25,2	24,8
IV	24,3	23,8	23,5	27,1	30,7	31,5	30,7	28,6	27,0	25,9	25,5	24,8
V	25,8	25,4	25,4	29,3	32,8	32,9	32,5	30,7	28,7	27,8	27,0	26,4
VI	26,7	26,3	26,1	30,0	33,1	34,3	33,5	31,4	29,9	29,0	28,0	27,4
VII	27,7	27,1	27,1	31,1	34,1	35,2	34,4	32,9	31,2	29,9	29,2	28,3
VIII	25,4	25,1	24,9	27,2	30,3	21,6	31,1	29,7	27,8	26,8	26,4	25,9
IX	24,9	24,5	24,5	27,1	29,7	30,7	30,9	29,5	27,6	26,6	26,1	25,4
X	25,1	25,0	24,9	26,3	27,7	27,9	27,6	27,2	26,1	25,6	25,6	25,2
XI	21,6	21,1	21,0	23,0	25,7	26,9	26,6	25,6	24,3	23,5	22,9	22,3
XII	20,0	19,8	19,8	20,5	22,3	23,1	22,8	22,2	21,0	20,5	20,3	19,9
Année	24,1	23,7	23,5	25,9	28,7	29,6	29,3	27,9	26,3	25,5	25,1	24,5

pour avoir la pression, on ajoute 1000mbs aux chiffres non soulignés et 900mbs aux chiffres soulignés.

Station : NHATRANG H_b : 7m

Pression atmosphérique en millibars au niveau de la station (corrigée à 0° et gravité normale)

Mois	Heures (7ème fuseau) 2	4	6	8	10	12	14	16	18	20	22	24
Janvier	I4,5	I5,I	I4,I	I5,6	I5,8	I4,4	I2,7	I2,5	I3,4	I4,3	I4,7	I4,4
Février	II,3	II,0	II,9	I3,2	I3,5	I2,I	I0,3	I0,I	I0,9	II,8	I2,3	I2,I
Mars	I0,0	09,7	I0,7	II,8	II,9	I0,7	09,I	08,6	09,I	I0,0	I0,8	I0,7
Avril	09,5	09,2	I0,2	II,3	II,5	I0,2	08,5	07,9	08,8	09,7	I0,5	I0,3
Mai	07,I	06,9	07,6	08,5	08,4	07,3	05,8	05,2	06,0	07,0	07,9	07,8
Juin	04,9	04,6	05,4	06,0	06,I	05,2	03,8	03,2	04,0	05,0	05,8	05,7
Juillet	04,9	04,6	05,2	05,7	05,7	04,8	03,6	03,I	03,7	04,8	05,6	05,5
Août	04,9	04,5	05,0	05,8	05,8	04,9	03,5	03,0	03,9	05,I	06,0	05,8
Septembre	06,7	06,3	07,I	08,I	08,I	06,9	05,3	05,0	05,9	07,3	08,I	07,8
Octobre	06,9	06,7	07,7	08,8	08,9	07,2	05,5	05,5	06,0	07,9	08,4	07,9
Novembre	I0,0	09,8	I0,7	II,9	I2,0	I0,5	09,0	08,8	09,8	II,0	II,3	I0,8
Décembre	I3,2	I3,0	I3,8	I5,I	I5,3	I3,8	I2,3	I2,I	I3,2	I4,4	I4,8	I4,I
Année	09,6	08,3	09,I	I0,2	I0,3	09,0	07,5	07,I	07,9	09,0	09,7	09,4

Température de l'air en degrés centigrades (sous abri)

Mois	Heures (7ème fuseau) 2	4	6	8	10	12	14	16	18	20	22	24
I	22,6	22,3	22,0	23,4	25,7	26,7	26,6	26,I	24,9	24,I	23,6	23,0
II	23,I	22,8	22,6	24,3	27,I	28,I	28,0	27,0	26,0	25,I	24,4	23,7
III	23,3	22,7	22,4	25,3	29,2	29,9	29,8	28,7	27,3	26,4	25,3	24,I
IV	24,6	24,I	24,0	27,0	29,5	30,2	30,3	29,4	27,9	27,2	26,4	25,5
V	25,7	25,2	24,8	28,2	30,8	3I,2	30,9	30,3	29,0	28,I	27,0	26,2
VI	26,4	25,7	25,6	28,7	3I,4	32,2	32,I	30,8	29,5	28,3	27,6	27,I
VII	26,I	25,5	25,0	27,9	30,6	3I,5	3I,4	30,0	28,9	27,9	27,2	26,7
VIII	25,7	25,2	24,7	27,5	30,4	3I,3	3I,4	30,4	28,4	27,5	26,6	26,I
IX	24,9	24,3	24,0	26,5	29,8	30,9	3I,0	30,0	28,5	26,4	25,6	25,3
X	24,5	24,2	24,0	25,6	27,9	28,0	28,2	27,6	26,8	26,3	25,5	25,0
XI	22,8	22,6	22,3	24,6	27,3	28,3	27,9	27,4	25,9	25,0	24,2	23,8
XII	22,8	22,4	22,2	23,5	25,6	26,5	26,6	25,8	24,6	24,I	23,7	23,2
Année	24,4	23,9	23,6	26,0	28,8	29,6	29,5	28,6	27,3	26,4	25,6	25,0

Station : DALAT (Liênkhang) H_b : 958m

Pression atmosphérique en millibars au niveau de la station (corrigée à 0° et gravité normale)

Mois	Heures (7ème fuseau) 2	4	6	8	10	12	14	16	18	20	22	24
Janvier	07,5	07,3	07,9	09,0	09,I	07,9	06,5	06,4	07,2	08,2	08,6	08,4
Février	06,2	06,0	06,5	07,4	07,7	06,5	05,I	04,8	05,6	06,6	07,0	06,9
Mars	05,8	05,7	06,4	07,3	07,4	06,I	04,7	04,2	04,9	05,8	06,5	06,4
Avril	06,0	05,9	06,6	07,5	07,4	06,3	04,9	04,4	05,4	06,4	07,I	06,8
Mai	04,7	04,6	05,I	05,8	05,7	04,6	03,3	03,0	03,9	05,0	05,7	05,4
Juin	03,4	03,I	03,7	04,2	04,2	03,4	02,3	02,0	02,7	03,9	04,6	04,3
Juillet	02,8	02,4	02,6	03,4	03,3	02,5	0I,5	0I,I	0I,9	03,I	04,0	03,8
Août	02,3	03,0	03,2	03,7	03,6	02,9	0I,9	0I,7	02,3	03,3	04,2	03,9
Septembre	03,8	03,5	03,9	04,8	04,9	03,9	02,5	02,3	03,3	04,4	05,2	04,8
Octobre	03,6	03,4	04,I	05,I	05,2	03,7	02,2	02,0	03,0	04,4	04,9	04,3
Novembre	04,7	04,6	05,2	06,0	06,I	04,9	03,6	03,6	04,5	05,5	05,9	05,5
Décembre	07,I	06,8	07,4	08,4	08,5	07,2	05,8	05,7	06,7	07,9	08,3	07,9
Année	04,8	04,7	05,2	06,0	06,I	05,0	03,7	03,4	04,3	05,4	06,0	05,7

Température de l'air en degrés centigrades (sous abri)

Mois	Heures (7ème fuseau) 2	4	6	8	10	12	14	16	18	20	22	24
I	I5,2	I4,8	I4,8	I8,4	23,7	25,0	24,8	23,4	20,3	I8,3	I7,I	I6,0
II	I6,6	I5,8	I5,6	I9,2	24,4	26,2	26,2	25,0	2I,9	I9,6	I8,3	I7,4
III	I7,2	I6,3	I5,8	20,9	25,9	28,I	28,6	26,7	23,I	20,8	I9,5	I8,2
IV	I8,4	I7,8	I7,4	2I,9	26,3	28,4	29,0	26,9	23,4	2I,7	20,4	I9,4
V	I9,4	I9,0	I9,0	22,5	25,7	27,5	25,6	23,7	22,0	20,9	20,3	I9,9
VI	I9,6	I9,5	I9,3	2I,8	24,4	25,8	24,9	23,9	22,5	2I,0	20,5	20,2
VII	I9,4	I9,I	I9,0	2I,3	23,8	25,2	25,7	24,9	22,8	20,9	20,I	I9,8
VIII	I9,2	I9,0	I8,9	2I,3	23,3	25,2	24,9	23,4	2I,5	20,4	I9,8	I9,5
IX	I8,7	I8,3	I8,2	20,4	23,7	25,0	25,0	23,I	2I,4	20,I	I9,4	I9,0
X	I8,6	I7,9	I7,9	20,7	23,2	24,2	23,5	22,3	20,7	I9,9	I9,4	I9,0
XI	I6,5	I5,5	I5,4	20,2	24,3	25,5	25,5	23,6	20,9	I9,3	I8,I	I7,2
XII	I5,9	I4,9	I4,7	I8,8	23,I	25,0	25,0	23,4	20,6	I9,0	I7,9	I7,0
Année	I7,9	I7,3	I7,2	20,6	24,3	25,9	24,9	24,2	2I,8	20,2	I9,2	I8,5

pour avoir la pression, on ajoute 1000mbs aux chiffres non soulignés et 900mbs aux chiffres soulignés.

Station : SAIGON (Tânsonnhut) H_b : 9m9

Pression atmosphérique en millibars au niveau de la station (corrigée à 0° et gravité normale)

Mois	Heures (7ème fuseau) 2	4	6	8	10	12	14	16	18	20	22	24
Janvier	10.7	10.3	11.0	12.5	12.7	11.3	09.1	08.5	09.3	10.7	11.5	11.5
Février	08.6	08.4	09.0	10.3	10.7	09.2	07.1	06.3	07.0	08.3	09.1	09.1
Mars	07.9	07.7	08.4	09.9	10.1	08.7	06.6	05.7	06.3	07.6	08.6	08.7
Avril	08.3	07.8	08.6	09.9	10.1	08.8	06.6	05.8	06.6	08.0	09.4	09.2
Mai	06.8	06.3	06.8	08.0	08.1	06.9	05.0	04.5	05.3	06.6	07.7	07.7
Juin	06.3	05.8	06.3	06.9	07.4	06.3	04.9	04.2	05.0	06.3	07.4	07.3
Juillet	06.6	06.1	06.5	07.4	07.5	06.6	05.1	04.3	05.0	06.5	07.6	07.4
Août	06.1	05.7	05.9	07.1	07.2	06.1	04.4	03.7	04.6	06.1	07.5	07.1
Septembre	07.2	06.7	07.1	08.5	08.7	07.5	05.6	05.1	06.2	07.6	08.7	08.3
Octobre	06.7	06.3	06.9	08.2	08.7	07.1	05.5	04.9	05.8	07.2	08.1	07.8
Novembre	08.1	07.6	08.2	09.6	09.8	08.4	06.6	06.2	07.2	08.6	09.3	08.9
Décembre	11.1	10.7	11.3	12.8	12.9	11.5	09.6	09.1	10.1	11.6	12.2	11.9
Année	07.9	07.4	09.0	09.2	09.5	08.2	06.3	05.7	06.5	07.9	08.9	08.7

Température de l'air en degrés centigrades (sous abri)

Mois	Heures (7ème fuseau) 2	4	6	8	10	12	14	16	18	20	22	24
I	22,7	22,0	21,4	23,7	27,7	30,4	31,3	31,4	28,5	26,1	24,9	23,9
II	24,1	23,4	22,8	25,1	29,1	31,9	32,9	32,2	29,4	27,3	26,0	25,1
III	25,2	24,8	24,3	26,7	30,0	32,6	33,4	32,0	29,3	27,3	26,4	25,8
IV	26,2	25,8	25,4	28,0	31,0	33,1	33,7	32,4	29,6	27,8	27,0	26,7
V	25,4	25,2	25,1	27,8	30,4	31,8	31,5	28,8	27,7	26,7	26,2	25,9
VI	25,1	24,9	24,7	27,0	29,3	30,5	30,3	28,3	26,9	26,1	25,8	25,5
VII	25,4	25,0	24,8	26,8	28,8	29,8	30,7	30,3	28,0	26,3	25,8	25,5
VIII	25,0	24,7	24,7	26,4	28,4	30,1	29,8	28,8	27,2	26,3	25,7	25,4
IX	24,5	24,4	24,3	26,5	28,7	29,1	29,3	28,5	26,8	25,8	25,3	24,9
X	24,4	24,3	24,2	26,1	28,2	29,0	28,4	28,0	26,5	25,6	25,1	24,7
XI	23,7	23,5	23,1	25,2	27,9	29,5	29,9	29,1	27,0	25,4	24,8	24,3
XII	22,6	22,0	21,6	23,4	26,8	28,9	29,7	29,2	26,9	25,2	24,1	23,2
Année	24,5	24,2	23,9	26,1	28,9	30,6	30,9	29,9	27,8	26,3	25,6	25,1

Station : CAP ST JACQUES H_b : 183m

Pression atmosphérique en millibars au niveau de la station (corrigée à 0° et gravité normale)

Mois	Heures (7ème fuseau) 2	4	6	8	10	12	14	16	18	20	22	24
Janvier	91,9	91,5	92,0	93,5	93,9	92,7	90,8	90,4	91,1	92,4	92,9	92,7
Février	90,1	89,8	90,3	91,6	92,1	90,8	89,2	88,6	89,2	89,2	90,9	90,7
Mars	89,6	89,3	90,0	91,3	91,8	90,6	89,0	88,2	88,6	89,7	90,6	90,4
Avril	90,1	89,7	90,2	91,5	91,9	91,0	89,2	88,4	88,8	89,9	90,9	90,9
Mai	88,4	88,1	88,5	89,7	90,0	89,2	87,4	86,7	87,2	88,3	89,2	89,6
Juin	87,9	87,5	88,0	88,9	89,2	88,5	87,2	86,4	86,9	88,1	89,0	88,9
Juillet	88,2	87,7	88,1	89,0	89,3	88,6	87,3	86,5	87,0	88,2	89,1	89,0
Août	87,9	87,5	87,7	88,9	89,0	88,0	86,6	85,8	86,7	87,9	89,1	88,8
Septembre	88,8	88,4	88,9	90,3	90,5	89,3	87,7	87,2	88,2	89,5	90,4	89,8
Octobre	88,0	87,8	88,5	89,5	90,5	88,5	87,0	87,0	87,3	88,7	89,2	88,8
Novembre	89,6	89,2	89,8	91,0	91,3	90,2	88,6	88,2	88,9	90,1	90,5	90,3
Décembre	92,4	92,1	92,6	94,0	94,2	93,1	91,4	91,1	92,0	93,2	93,6	93,6
Année	89,4	89,1	89,6	90,8	91,1	90,0	88,4	87,9	88,5	89,6	90,5	90,3

Température de l'air en degrés centigrades (sous abri)

Mois	Heures (7ème fuseau) 2	4	6	8	10	12	14	16	18	20	22	24
I	23,3	22,9	22,6	24,3	27,0	27,6	26,8	25,4	24,4	24,3	24,1	23,8
II	24,1	23,7	23,6	25,7	27,4	27,8	27,2	26,1	25,0	24,8	24,8	24,5
III	24,9	24,8	24,7	26,7	28,5	28,9	28,3	27,0	25,5	25,2	25,2	25,1
IV	25,6	25,5	25,6	28,3	29,8	30,2	30,4	28,7	26,8	26,1	26,0	25,8
V	26,1	25,6	25,6	27,8	29,0	30,3	30,7	29,1	27,2	26,6	26,3	26,4
VI	25,0	25,0	24,9	25,7	26,8	28,1	28,4	26,6	25,9	25,8	25,7	25,5
VII	25,1	24,9	25,0	25,8	26,6	27,7	28,1	27,3	26,0	25,3	25,2	25,1
VIII	24,8	24,6	24,5	25,1	26,1	27,2	27,4	26,9	25,4	24,8	24,8	24,8
IX	24,6	24,5	24,7	25,7	26,9	27,8	27,6	26,5	25,7	25,3	25,0	24,9
X	x	x	x	x	x	x	x	x	x	x	x	x
XI	23,9	23,3	22,6	25,2	27,0	27,8	27,2	25,9	24,9	24,7	24,6	24,3
XII	23,4	23,0	22,6	23,6	25,5	27,1	27,4	26,0	24,5	24,3	24,1	23,8
Année	x	x	x	x	x	x	x	x	x	x	x	x

pour avoir la pression, on ajoute 1000 mbs aux chiffres non soulignés et 900 mbs aux chiffres soulignés.

Station : SOCTRANG H_b : 4m8

Pression atmosphérique en millibars au niveau de la station (corrigée à 0° et gravité normale)

Mois	Heures (7ème fuseau) 2	4	6	8	10	12	14	16	18	20	22	24
Janvier	I2,6	II,9	I2,2	I3,3	I4,I	I3,3	II,5	I0,4	II,I	I2,2	I2,8	I2,9
Février	I0,5	I0,0	I0,2	II,2	I2,I	II,3	09,8	08,5	09,I	09,9	I0,6	I0,9
Mars	09,9	09,5	09,7	I0,7	II,5	I0,8	09,2	08,0	08,2	08,9	09,8	I0,2
Avril	I0,0	09,3	09,7	I0,7	II,4	I0,6	09,I	08,I	08,2	09,I	I0,0	I0,5
Mai	08,3	07,8	08,I	08,9	09,4	08,7	07,3	06,2	06,6	07,4	08,5	08,8
Juin	08,3	07,7	08,0	08,7	09,2	08,6	07,4	06,4	06,8	07,7	08,6	08,9
Juillet	08,4	07,9	08,I	08,9	09,4	08,9	07,7	06,8	07,I	07,9	08,8	09,0
Août	08,3	07,7	08,0	09,0	09,4	08,6	07,2	06,3	06,7	07,8	08,7	09,0
Septembre	09,2	08,8	09,0	I0,2	I0,7	09,8	08,I	07,3	08,2	09,3	I0,2	I0,I
Octobre	08,7	08,2	08,7	I0,0	I0,5	09,3	07,7	07,0	07,9	09,I	09,7	09,6
Novembre	09,9	09,3	09,8	II,0	II,5	I0,3	08,8	08,4	09,2	I0,4	I0,9	I0,7
Décembre	I2,8	I2,3	I2,8	I4,I	I4,5	I3,3	II,8	II,2	I2,0	I3,3	I3,7	I3,6
Année	09,8	09,2	09,6	I0,6	II,I	I0,3	08,8	07,9	08,4	09,4	I0,2	I0,4

Température de l'air en degrés centigrades (sous abri)

Mois	Heures (7ème fuseau) 2	4	6	8	10	12	14	16	18	20	22	24
I	23,0	22,7	22,5	24,6	27,9	29,8	30,3	29,8	27,I	24,5	23,8	23,4
II	24,2	23,8	23,5	25,5	29,2	3I,3	3I,8	30,9	28,I	25,8	25,I	24,6
III	24,5	24,0	23,7	26,5	30,0	3I,7	32,I	3I,3	28,7	26,4	25,5	24,9
IV	25,3	24,8	24,4	28,5	3I,5	33,6	34,0	32,2	29,5	27,5	26,6	26,0
V	25,4	25,3	25,2	27,3	30,4	3I,3	30,7	29,2	27,8	27,I	26,4	26,I
VI	25,9	25,4	25,2	26,3	28,4	29,5	29,I	28,3	27,3	26,9	26,4	26,I
VII	25,9	25,5	25,3	26,I	27,8	28,5	28,6	28,5	27,5	26,8	26,3	25,9
VIII	25,3	25,0	24,8	25,8	27,3	28,4	28,9	27,9	27,4	26,6	26,3	25,8
IX	25,5	25,3	25,I	26,4	28,I	29,0	28,6	27,9	27,0	26,6	26,2	25,9
X	25,5	25,2	25,I	26,2	28,2	28,7	28,8	28,2	26,9	26,4	26,I	25,8
XI	24,4	24,2	23,9	26,I	28,I	28,9	29,0	28,I	26,3	25,3	25,0	24,6
XII	23,0	22,7	22,6	24,3	26,9	28,3	28,7	28,I	26,2	24,5	23,9	23,4
Année	24,8	24,5	24,3	26,I	28,7	29,9	30,I	29,2	27,5	26,2	25,6	25,2

Station : POULO-CONDORE H_b : 4m8

Pression atmosphérique en millibars au niveau de la station (corrigée à 0° et gravité normale)

Mois	Heures (7ème fuseau) 2	4	6	8	10	12	14	16	18	20	22	24
Janvier	II,5	II,0	II,6	I3,I	I3,4	I2,5	I0,7	I0,3	I0,9	I2,I	I2,7	I2,5
Février	09,5	09,2	09,7	II,0	II,6	I0,6	09,0	08,3	08,9	09,8	I0,6	I0,3
Mars	08,9	08,6	09,2	I0,5	II,I	I0,I	08,5	07,8	08,I	08,9	09,8	09,8
Avril	09,2	08,8	09,4	I0,6	II,I	I0,4	08,7	07,9	08,3	09,4	I0,5	I0,3
Mai	07,6	07,I	07,7	08,8	09,I	08,3	06,8	06,0	06,7	07,7	08,9	08,7
Juin	07,6	07,2	07,7	08,7	09,0	08,2	06,9	06,3	06,8	07,9	08,9	08,5
Juillet	07,9	07,5	07,8	08,7	09,0	08,4	07,3	06,6	07,0	08,I	09,0	08,8
Août	07,5	07,I	07,4	08,8	08,9	08,0	06,6	06,0	06,6	07,9	09,0	08,6
Septembre	08,2	07,8	08,3	09,6	I0,0	09,0	07,4	06,7	07,5	08,8	09,8	09,4
Octobre	07,6	07,2	08,0	09,3	09,7	08,3	06,7	06,3	07,I	08,5	09,3	08,8
Novembre	08,5	08,I	08,8	I0,2	I0,5	09,3	07,8	07,5	08,I	09,4	09,9	09,5
Décembre	II,9	II,4	II,9	I3,3	I3,7	I2,7	II,I	I0,6	II,3	I2,5	I3,I	I2,8
Année	08,8	08,4	09,0	I0,2	09,4	09,6	08,I	07,5	08,I	09,2	I0,I	09,8

Température de l'air en degrés centigrades (sous abri)

Mois	Heures (7ème fuseau) 2	4	6	8	10	12	14	16	18	20	22	24
I	25,0	24,9	24,9	26,0	27,7	28,2	27,9	26,8	25,6	25,2	25,I	25,0
II	25,6	25,4	25,4	26,6	28,5	28,9	28,7	27,8	26,3	25,9	25,9	25,8
III	26,4	26,I	26,0	27,7	29,I	29,8	29,7	28,9	27,4	26,8	26,6	26,5
IV	26.8	26,6	26,7	29,2	30,4	3I,3	3I,I	30,2	28,8	27,7	27,3	27,0
V	26,6	26,4	26,5	29,4	30,8	30,8	30,7	30,5	29,I	27,2	26,7	26,6
VI	27,3	27,I	27,0	27,5	28,2	29,0	29,I	28,6	27,5	27,I	27,0	27,3
VII	27,I	26,9	26,8	28,I	28,5	28,9	29,0	28,3	27,8	27,2	27,3	27,2
VIII	26,5	26,I	26,3	27,0	27,5	28,I	28,3	27,9	27,0	26,7	26,6	26,6
IX	26,5	26,4	26,5	28,0	28,3	29,3	29,4	28,9	27,5	27,0	26,3	26,5
X	25,9	25,9	25,6	27,3	28,6	28,9	29,0	28,0	27,I	26,2	26,2	26,0
XI	25,7	25,5	25,6	27,I	28,3	28,5	28,2	27,2	26,3	26,I	25,9	25,9
XII	24.5	24,4	24,2	25,8	26,9	27,3	27,2	26,6	25,4	24,6	24,4	24,3
Année	26,2	26,0	26,0	27,5	28,6	29,I	29,0	28,3	27,I	26,5	26,3	26,2

pour avoir la pression, on ajoute 1000^{mbs} aux chiffres non soulignés et 900^{mbs} aux chiffres soulignés .

Station : STUNGTRENG H_b : 55m5

Pression atmosphérique en millibars au niveau de la station (corrigée à 0° et gravité normale)

Mois	Heures (7ème fuseau) 2	4	6	8	10	12	14	16	18	20	22	24
Janvier	08,I	07,7	08,5	I0,I	I0,6	09,3	06,7	06,0	06,5	07,7	08,8	08,7
Février	05,4	05,3	06,2	07,5	07,9	06,2	03,6	02,5	02,9	04,3	05,5	05,7
Mars	04,0	04,I	05,I	06,6	06,8	05,3	02,9	0I,3	0I,6	02,7	03,9	04,3
Avril	03,9	03,9	05,I	06,6	06,7	05,4	03,0	0I,4	0I,8	03,2	04,4	04,6
Mai	02,8	02,5	03,I	04,I	04,5	03,3	0I,0	00,2	00,4	02,I	03,5	03,5
Juin	0I,8	0I,5	02,0	02,9	03,I	02,2	00,4	99,I	99,8	0I,5	03,0	02,8
Juillet	02,0	0I,6	02,0	02,8	03,0	02,2	00,7	99,3	99,9	0I,5	02,8	02,8
Août	0I,9	0I,4	0I,6	02,5	02,9	02,2	00,4	99,3	99,8	0I,2	0I,2	0I,3
Septembre	03,2	02,7	03,I	04,3	04,7	03,5	0I,6	07,6	0I,6	03,0	04,2	04,2
Octobre	03,2	02,9	03,5	04,6	05,0	03,7	02,I	0I,I	02,I	03,5	04,3	04,2
Novembre	05,5	05,2	05,9	07,I	07,3	05,9	04,I	03,4	04,I	05,5	06,2	06,I
Décembre	09,I	08,8	09,4	I0,9	II,2	09.6	07,6	06,9	07,6	08,9	I0,0	09,6
Année	04,2	04,0	04,6	05,8	06,I	04.9	02,8	0I,8	02,3	04,I	04,0	04,8

Température de l'air en degrés centigrades (sous abri)

Mois	Heures (7ème fuseau) 2	4	6	8	10	12	14	16	18	20	22	24
I	20,7	20,0	I9,6	2I,6	26,0	28,9	30,5	30,7	28,3	22,7	2I,7	2I,3
II	23,6	22,5	2I,7	24,2	28,8	3I,6	33,4	33,9	3I,5	26,8	25,I	24,5
III	26,0	25,4	24,5	26,4	29,9	32,2	34,2	34,9	32,7	28,9	27,3	26,4
IV	27,2	26,5	25,7	27,7	30,5	33,4	35,0	35,I	33,0	30,2	28,8	27,8
V	25,6	25,3	25,I	26,8	29,2	3I,2	32,2	3I,4	29,6	27,7	26,5	26,0
VI	24,9	24,7	24,4	26,3	28,6	30,3	30,8	30,9	28,7	26,5	25,5	25,I
VII	24,8	24,5	24,2	25,8	28,0	29,7	29,9	29,8	28,3	26,2	25,6	25,I
VIII	24,3	24,I	23,9	24,9	26,9	28,5	28,8	28,I	26,8	25,7	25,I	24,6
IX	x	24,I	23,9	x	27,5	x	x	28,2	x	x	24,4	x
X	24,3	24,0	23,6	25,2	27,5	28,6	29,2	29,0	26,8	25,4	24,9	24,6
XI	2I,9	2I,3	20,9	23,6	26,5	28,5	29,5	29,4	26,0	23,7	22,8	22,3
XII	20,6	I9,9	I9,2	2I,3	25,I	27,7	28,9	28,9	25,8	22,6	2I,8	2I,I
	x	23,5	23,I	x	27,9	x	x	30,9	x	x	25,0	x

Station : SIEMREAP H_b : 20m

Pression atmosphérique en millibars au niveau de la station (corrigée à 0° et gravité normale)

Mois	Heures (7ème fuseau) 2	4	6	8	10	12	14	16	18	20	22	24
Janvier	I0,8	I0,4	II,2	I3,I	I3,6	I2,3	09,9	08,8	09,2	I0,5	II,4	II,4
Février	07,9	07,9	08,7	I0,I	I0,7	09,2	06,9	05,6	05,7	07,I	08,2	08,3
Mars	06,7	06,6	07,6	09,I	09,6	08,0	06,0	04,6	04,7	05,9	07,I	07,2
Avril	07.I	06,9	08,0	09,4	09,6	08,2	06,I	04,8	05,3	06,4	07,8	07,7
Mai	05.3	05,I	06,I	07,I	07,2	05,6	03,5	02,5	03,4	05,0	06,4	06,I
Juin	04,6	04,3	04,8	05,8	06,I	04,8	02,9	02,3	02,9	04,3	05,7	05,5
Juillet	04.7	04,4	04,9	05,8	06,3	05,I	03,6	02,7	03,0	04,2	05,8	05,7
Août	04,7	04,I	04,4	05,5	06,0	04,9	02,9	02,0	02,6	04,0	05,5	05,2
Septembre	04,4	05,4	06,0	07,0	07,5	06,3	04,4	03,6	04,4	05,7	06,8	06,6
Octobre	05,7	05,6	06,4	07,3	08,3	06,5	04,5	04,0	04,9	06,4	07,2	06,9
Novembre	08,I	07,9	08,5	09,8	I0,2	08,7	06,9	06,3	07,6	08,5	09,I	08,6
Décembre	II,9	II,8	I2,5	I4,0	I4,5	I2,9	I0,7	I0,0	I0,9	I2,2	I2,8	I2,6
Année	06,8	06,7	07,4	08,7	09,I	07,7	05,7	04,8	05,4	06,7	07,8	07,6

Température de l'air en degrés centigrades (sous abri)

Mois	Heures (7ème fuseau) 2	4	6	8	10	12	14	16	18	20	22	24
I	20,8	20,4	20,0	22,6	26,I	28,9	29,9	30,I	27,I	23,5	22,2	2I,5
II	23,0	22,6	22,2	24,5	28,I	30,8	32,2	32,I	29,6	26,0	24,5	23,7
III	24,4	23,8	23,6	26,0	29,3	3I,7	32,8	33,I	30,6	27,7	26,3	25,4
IV	25,4	24,7	24,2	27,3	30,2	32,2	33,5	33,3	3I,I	28,5	27,3	26,2
V	25,7	25,3	25,I	27,2	30,I	32,2	32,8	32,I	29,8	27,5	26,9	26,2
VI	24,8	24,7	24,4	26,7	29,I	30,6	3I,0	28,9	27,5	26,I	25,6	25,2
VII	24,7	24,4	24,0	26,2	28,8	30,0	30,8	29,5	28,2	26,4	25,5	25,0
VIII	24,9	24,5	24,3	25,8	28,0	29,2	29,9	29,4	27,2	25,9	25,5	25,I
IX	24,8	24,6	24,3	26,2	28,2	29,3	29,2	29,0	27,0	25,9	25,5	25,3
X	24,5	24,4	24,I	25,8	27,5	28,2	28,3	28,I	26,7	25,5	24,8	24,5
XI	22,9	22,6	22,3	24,6	27,3	28,8	29,0	28,7	26,4	24,3	23,6	23,I
XII	I9,4	I8,9	I8,3	20,5	24,6	27,I	27,6	27,9	25,2	22,4	2I,I	20,3
Année	23,8	23,4	23,I	25,3	28,I	29,9	30,6	30,2	28,0	25.8	24,9	24,3

pour avoir la pression, on ajoute 1000 mbs aux chiffres non soulignés et 900 mbs aux chiffres soulignés.

Station : KOMPONGCHAM H_b : 16m3

Pression atmosphérique en millibars au niveau de la station (corrigée à 0° et gravité normale)

Mois	Heures (7ème fuseau) 2	4	6	8	10	12	14	16	18	20	22	24
Janvier	11,1	10,7	11,4	13,1	13,5	12,1	09,9	09,1	09,6	10,8	11,6	11,6
Février	08,8	08,6	09,3	10,7	11,2	09,6	07,3	06,1	06,5	07,8	08,8	09,1
Mars	08,1	07,8	08,7	10,1	10,5	09,2	06,9	05,4	05,4	06,5	08,0	08,6
Avril	08,3	07,8	08,5	09,9	10,2	09,2	06,8	05,4	05,5	07,0	08,4	08,9
Mai	06,5	06,0	06,6	07,9	08,1	07,9	04,6	03,5	04,4	05,9	07,1	07,2
Juin	05,6	05,3	05,7	06,7	07,0	06,1	04,3	03,3	04,2	05,6	06,7	06,5
Juillet	05,9	05,2	05,9	06,8	07,1	06,2	04,7	03,7	04,2	05,7	06,9	06,7
Août	05,5	05,1	05,4	06,5	06,9	06,1	04,2	03,1	03,8	05,4	06,7	06,5
Septembre	06,5	06,1	06,6	08,0	08,4	07,4	05,4	04,8	05,5	06,8	07,8	07,6
Octobre	06,4	06,0	06,5	07,8	08,4	07,2	05,3	04,8	05,7	07,0	07,8	04,5
Novembre	08,3	08,0	08,6	09,9	10,2	08,9	07,1	06,6	07,3	08,6	09,2	09,0
Décembre	11,9	11,6	12,1	13,7	14,0	12,5	10,5	09,9	10,7	12,0	12,8	12,6
Année	07,7	07,3	07,9	08,2	09,6	08,4	06,4	05,5	06,1	07,1	08,5	08,2

Température de l'air en degrés centigrades (sous abri)

Mois	Heures (7ème fuseau) 2	4	6	8	10	12	14	16	18	20	22	24
I	23,5	22,8	22,2	22,0	26,2	28,7	30,1	30,3	28,7	26,6	25,2	24,4
II	25,1	24,3	23,7	24,2	27,6	30,2	32,1	32,4	31,2	29,0	27,5	26,2
III	26,1	25,2	24,7	25,5	28,7	31,0	32,7	33,2	32,0	30,0	28,6	27,1
IV	26,6	26,0	25,5	26,5	29,8	32,3	33,7	33,8	32,4	30,0	28,7	27,5
V	25,4	25,2	25,0	26,5	29,3	29,9	30,9	31,3	29,1	27,3	26,3	25,9
VI	25,3	25,1	24,9	26,1	29,0	30,1	30,7	29,9	27,1	26,1	25,7	25,5
VII	25,6	25,3	25,1	26,3	28,5	30,1	30,6	30,3	28,4	26,6	25,9	25,7
VIII	25,4	25,3	25,1	26,2	27,9	29,1	30,2	29,6	28,1	26,5	25,8	25,6
IX	26,0	25,8	25,6	26,7	28,1	28,9	29,4	28,5	27,7	26,6	26,3	26,1
X	25,1	24,8	24,7	25,7	27,2	27,7	28,4	28,1	26,9	25,9	25,5	25,4
XI	24,1	23,7	23,7	24,6	27,0	28,3	28,7	28,5	27,5	25,7	25,0	24,5
XII	22,9	22,3	21,9	22,5	25,5	27,3	28,3	28,1	26,7	25,0	23,9	23,4
Année	25,1	24,7	24,3	25,3	27,9	29,5	30,5	30,3	28,8	27,1	26,2	25,6

Station : PHNOMPENH (Pochentong) H_b : 11m

Pression atmosphérique en millibars au niveau de la station (corrigée à 0° et gravité normale)

Mois	Heures (7ème fuseau) 2	4	6	8	10	12	14	16	18	20	22	24
Janvier	11,4	10,9	11,8	13,3	13,8	12,4	10,2	09,4	10,1	11,3	12,1	12,2
Février	09,1	08,8	09,6	10,8	11,4	09,9	07,7	06,5	07,1	08,3	09,3	09,7
Mars	08,4	08,1	08,9	10,2	10,6	09,3	07,1	05,7	06,0	07,2	08,8	09,2
Avril	08,4	07,9	08,8	10,1	10,3	09,1	06,8	05,6	06,2	07,6	09,2	09,4
Mai	06,7	06,3	06,8	08,0	08,3	07,1	05,1	04,0	04,9	06,2	07,6	07,7
Juin	06,0	05,4	06,1	07,0	07,4	06,2	04,8	04,0	04,9	06,0	07,2	07,0
Juillet	06,3	05,9	06,3	07,1	07,3	06,6	05,2	04,2	04,9	06,1	07,3	07,2
Août	06,0	05,5	05,9	06,9	07,2	06,5	04,6	03,7	04,6	06,0	07,3	07,2
Septembre	07,1	06,5	07,1	08,5	08,7	07,8	05,9	05,2	06,0	07,2	08,4	08,2
Octobre	06,9	06,5	07,1	08,4	08,9	07,6	05,8	05,0	06,1	07,5	08,4	08,0
Novembre	08,9	08,3	09,0	10,2	10,8	09,6	07,7	07,0	08,0	09,2	09,9	09,7
Décembre	12,3	11,8	12,5	14,0	14,5	13,1	10,9	10,2	11,2	12,3	12,8	12,9
Année	08,1	07,7	08,3	09,5	10,0	08,7	06,8	05,9	06,7	07,9	09,0	09,0

Température de l'air en degrés centigrades (sous abri)

Mois	Heures (7ème fuseau) 2	4	6	8	10	12	14	16	18	20	22	24
I	23,6	22,8	22,2	23,5	27,0	29,2	30,5	30,7	28,8	26,5	25,2	24,2
II	25,4	24,7	23,9	25,0	28,8	30,9	32,9	33,3	31,9	29,1	27,7	26,5
III	26,4	25,9	25,3	26,8	30,2	32,0	33,8	34,2	33,1	30,5	28,6	27,3
IV	27,1	26,6	26,2	28,1	31,3	33,7	35,1	35,1	33,0	30,2	28,7	28,0
V	26,5	26,1	25,9	27,6	30,4	32,0	32,8	31,7	29,9	28,3	27,7	27,1
VI	26,0	25,7	25,5	27,2	29,5	31,0	31,4	29,5	28,1	27,1	26,7	26,3
VII	25,8	25,4	25,1	27,0	29,5	30,9	31,3	30,5	28,7	27,1	26,6	26,2
VIII	25,1	24,9	24,7	26,0	28,5	29,9	30,3	29,7	27,0	26,2	25,6	25,3
IX	25,6	25,3	25,0	26,2	28,7	29,7	29,2	28,3	27,2	26,7	26,3	26,1
X	25,7	25,3	25,1	26,0	27,9	28,5	29,0	29,0	28,2	27,3	26,3	26,0
XI	24,9	24,4	24,1	25,3	27,3	28,2	29,0	28,7	27,6	26,9	26,1	25,5
XII	22,9	22,4	22,0	23,4	26,0	27,2	28,2	28,0	26,4	24,9	24,0	23,5
Année	25,4	25,1	24,5	26,0	28,8	30,3	31,1	30,7	29,2	27,6	26,6	26,0

pour avoir la pression, on ajoute 1000mbs aux chiffres non soulignés et 900mbs aux chiffres soulignés.

Station : KAMPOT H_b : 5m

Pression atmosphérique en millibars au niveau de la station (corrigée à 0° et gravité normale)

Mois	Heures (7ème fuseau) 2	4	6	8	10	12	14	16	18	20	22	24
Janvier	I2,0	II,6	I2,4	I4,I	I4,4	I2,8	I0,6	09,8	I0,3	II,7	I2,6	I2,7
Février	I0,0	09,6	I0,4	II,8	I2,3	I0,5	08,4	07,5	07,8	09,I	I0,2	I0,4
Mars	09,3	09,0	09,8	II,I	II,7	I0,I	08,2	06,9	06,9	08,I	09,5	09,8
Avril	09,3	08,8	09,6	II,I	II,5	I0,I	08,I	07,2	07,3	08,5	09,9	I0,I
Mai	07,5	07,I	07,7	08,9	09,2	07,8	06,2	05,3	05,7	07,I	08,4	08,3
Juin	07,6	07,2	07,7	08,8	09,0	08,I	06,9	06,0	06,4	07,6	08,7	08,7
Juillet	08,3	08,8	08,3	09,3	09,5	08,5	07,3	06,7	06,8	07,8	09,I	09,2
Août	08,0	07,4	07,8	09,0	09,3	08,3	07,0	06,3	06,6	07,8	09.I	09,0
Septembre	08,9	08,5	09,I	I0.3	I0,5	09,2	07,6	07,I	07,9	09,I	I0,I	I0,0
Octobre	08,6	08,2	08,9	I0,2	I0,8	08,9	07,2	06,9	07,7	09,2	09,8	09,6
Novembre	09,9	09,5	I0,3	II,8	I2,2	I0,5	08,6	08,4	09,3	I0,6	II,I	I0,8
Décembre	I3,6	I3,I	I4,0	I5,4	I5,8	I4,0	II,9	II,5	I2,5	I3,9	I4,6	I4,4
Année	09,4	08,8	09,7	II,0	II,3	09,9	08,2	07,5	07,9	09,2	I0,3	I0.3

Température de l'air en degrés centigrades (sous abri)

Mois	Heures (7ème fuseau) 2	4	6	8	10	12	14	16	18	20	22	24
I	24,0	23,4	23,0	23,7	26,8	28,9	30,4	30,4	28,8	26,0	25,I	24,6
II	25,I	24,6	24,0	25,0	28,3	30,6	3I,6	3I,4	29,7	27,5	26,7	25,9
III	25,9	25,3	25,0	26,2	29,3	30,9	3I,0	30,9	29,8	28,I	27,3	26,5
IV	26,3	25,6	25,4	27,I	30,2	3I,8	32,I	3I,7	29,8	28,4	27,6	26,7
V	26,0	25,7	25,4	27,6	30,8	3I,8	3I,I	30,I	29,I	27,6	27,0	26,4
VI	25,7	25,7	25,4	27,2	28.8	29,9	29,2	28,3	27,5	26,7	26,4	25,9
VII	25,9	25,6	25,I	26,4	28,3	29,0	29,I	28,4	27,6	27,0	26,5	26,2
VIII	25,2	25,I	24,8	25,8	27,5	28,I	27,9	27,4	26,6	26,0	25,8	25,4
IX	25,0	24,7	24,4	25,8	28,4	29,3	28,5	28,I	27,I	26,2	25,8	25,3
X	24,9	24,7	24,4	25,5	27,9	28,9	28,5	28,2	27,0	26,2	25,6	25,2
XI	24,I	24,0	23,7	24,8	27,5	28,9	29,6	29,2	26,9	25,7	25,I	24,5
XII	23,4	22,8	22,4	23,6	26,4	27,9	29,I	29,0	27,0	25,3	24,5	23,8
Année	25,I	24,8	24,4	25,7	28,4	29,7	29,8	29,4	28,I	26,7	26,I	25,5

Station : XIENG-KHOUANG (KhangKhay) H_b : II46m

Pression atmosphérique en millibars au niveau de la station (corrigée à 0° et gravité normale)

Mois	Heures (7ème fuseau) 2	4	6	8	10	12	14	16	18	20	22	24
Janvier	94,3	93,8	94,0	95,2	96,3	95,3	92,7	9I,8	92,2	93,6	94,4	94,5
Février	9I,8	9I,4	9I,6	92,8	93,6	92,5	90,0	88,9	89,4	90,8	9I,7	9I,9
Mars	90,3	89,9	90,2	9I,3	9I,9	9I,0	88,8	87,7	87,8	89,I	90,3	90,7
Avril	90,8	90,3	90,6	9I,8	92,2	9I,4	89,2	88,0	88,2	89,5	90,8	9I,I
Mai	88,4	88,0	88,3	89,4	89,7	88,9	87,0	85,8	85,9	87,I	88,5	88,8
Juin	86,7	86,4	86,5	87,2	87,4	87,0	85,4	84,3	84,3	85,3	86,5	86,9
Juillet	85,5	85,I	85,I	85,7	86,0	85,6	84,5	83,7	83,6	84,6	85,7	86,0
Août	86,0	85,5	85,6	86,4	86,9	86,6	85,0	84,I	84,I	85,I	86,3	86,6
Septembre	88,I	87,6	87,8	88,7	89,2	88,6	86,7	85,8	86,I	87,6	88,7	88,8
Octobre	9I,9	9I,4	9I,7	92,6	93,2	92,3	90,4	89,7	89,I	9I,2	92,2	92,4
Novembre	92,5	92,3	92,5	93,4	94,I	92,9	90,8	90,2	90,5	9I,7	92,3	92,5
Décembre	95,9	95,5	95,7	96,9	97,5	96,4	94,0	93,3	93,9	95,3	96,I	96,2
Année	90,2	89,8	90,0	90,9	9I,5	90,7	88,7	87,8	88,0	89,2	90,3	90,5

Température de l'air en degrés centigrades (sous abri)

Mois	Heures (7ème fuseau) 2	4	6	8	10	12	14	16	18	20	22	24
I	I0,9	I0,6	I0,6	II,I	I5,2	20,4	22,5	22,9	I8,2	I4,7	I2,7	II,5
II	I2,7	I2,3	I2,I	I3,I	I7,8	22,3	25,I	25,3	22,5	I8,6	I5,9	I4,0
III	I4,9	I4,I	I3,7	I5,4	2I,2	24,3	25,7	25,8	23,2	I9,7	I7,3	I5,9
IV	I6,2	I5,5	I5,I	I7,9	22,9	25,4	26,5	26,8	24,3	20,4	I8,5	I7,4
V	I8,9	I8,2	I8,0	2I,I	24,4	25,9	26,6	26,4	24,2	2I,7	20,4	I9,7
VI	I9,9	I9,6	I9,3	2I,4	24,0	25,2	25,9	25,4	23,6	2I,9	2I,0	20,4
VII	20,I	I9,9	I9,7	20,9	22,7	23,9	24,2	23,6	22,7	2I,4	20,8	20,4
VIII	I9,9	I9,7	I9,5	20,8	22,8	24,0	24,3	23,8	22,9	2I,3	20,6	20,2
IX	I9,I	I8,7	I8,6	20,2	22,6	24,0	25,I	24,3	22,5	20,5	I9,9	I9,4
X	I7,5	I7,5	I7,4	I8,8	2I,3	22,9	23,8	23,4	20,9	I9,I	I8,3	I7,9
XI	I4,5	I4,3	I4,4	I5,6	I8,8	2I,4	23,0	22,7	I9,3	I6,6	I5,6	I4,7
XII	8,7	8,2	8,I	9,2	I3,4	I7,I	I9,5	I9,7	I5,2	II,4	I0,I	9,4
Année	I6,I	I5,7	I5,5	I7,I	20,6	23,I	24,3	24,2	2I,6	I8,9	I7,6	I6,7

pour avoir la pression, on ajoute 1000 mb aux chiffres non soulignés et 900 mb aux chiffres soulignés.

Station : VIENTIANE H_b : 171m1

Pression atmosphérique en millibars au niveau de la station (corrigée à 0° et gravité normale)

Mois	Heures (7ème fuseau) 2	4	6	8	10	12	14	16	18	20	22	24
Janvier	95,2	94,8	95,4	97,1	98,0	96,6	94,3	93,3	93,7	94,8	95,6	95,6
Février	91,6	91,2	91,9	93,4	94,3	93,0	90,6	89,1	89,3	90,6	91,7	91,9
Mars	89,5	89,1	89,8	91,3	92,1	91,0	88,9	87,4	87,4	88,7	90,1	90,4
Avril	89,5	89,3	90,0	91,6	92,2	91,0	88,7	87,3	87,4	88,6	90,2	90,3
Mai	87,3	86,9	87,5	89,0	89,2	88,0	86,0	84,4	84,6	86,1	87,8	88,0
Juin	85,5	85,2	85,8	86,7	87,1	86,3	84,8	83,2	83,3	84,7	86,1	86,3
Juillet	85,0	84,6	84,6	85,8	86,3	85,8	84,5	83,2	83,1	84,2	85,7	85,8
Août	85,4	84,9	85,2	86,3	86,9	86,2	84,7	83,4	83,4	84,8	86,4	86,6
Septembre	87,4	86,9	87,4	88,7	89,2	88,3	86,6	85,3	85,6	87,1	88,6	88,4
Octobre	90,3	90,1	90,7	92,0	92,7	91,3	89,4	88,4	88,7	90,2	91,4	91,4
Novembre	92,5	92,2	92,7	93,8	94,4	93,1	91,0	90,3	90,7	92,0	92,8	92,9
Décembre	97,2	96,8	97,3	98,7	99,5	98,2	95,8	95,0	95,5	96,9	97,7	97,7
Année	89,7	89,3	89,9	91,2	91,8	90,7	88,8	87,5	88,0	89,1	90,3	90,4

Température de l'air en degrés centigrades (sous abri)

Mois	Heures (7ème fuseau) 2	4	6	8	10	12	14	16	18	20	22	24
I	16,7	15,9	15,4	17,9	23,2	26,3	28,2	28,8	24,3	20,3	18,3	17,1
II	19,7	19,2	18,6	20,5	25,7	28,9	30,9	31,9	28,5	24,1	21,9	21,0
III	22,4	21,7	21,2	23,3	27,0	30,1	32,0	32,2	30,0	26,2	24,4	23,5
IV	23,2	22,6	22,2	25,4	29,2	32,1	33,5	33,7	31,1	27,6	25,7	24,5
V	25,3	24,7	24,5	26,6	29,2	31,4	32,1	31,8	30,4	28,0	27,0	26,3
VI	25,5	25,1	24,8	26,3	28,1	29,7	31,1	30,6	29,2	27,2	26,4	25,9
VII	25,0	24,6	24,4	25,5	27,4	28,9	29,7	29,5	28,3	26,5	25,9	25,4
VIII	24,8	24,4	24,3	25,3	27,2	28,5	29,4	29,2	27,9	25,9	25,4	25,1
IX	24,4	24,1	23,9	24,9	26,8	28,6	29,3	29,5	27,9	25,9	25,4	24,9
X	23,8	23,6	23,4	25,3	27,5	29,3	29,9	29,7	27,1	25,4	24,8	24,3
XI	20,7	20,2	20,0	22,8	26,1	28,3	29,4	29,6	24,9	22,9	21,9	21,2
XII	15,2	14,4	13,9	16,5	21,4	24,6	26,3	26,8	21,5	18,1	16,4	15,4
Année	22,2	21,7	21,3	23,4	26,6	28,9	30,1	30,3	27,6	24,8	23,6	22,9

Station : SAVANNAKHET (Séno) H_b : 187m

Pression atmosphérique en millibars au niveau de la station (corrigée à 0° et gravité normale)

Mois	Heures (7ème fuseau) 2	4	6	8	10	12	14	16	18	20	22	24
Janvier	92,8	92,4	92,8	94,3	95,1	94,1	91,6	90,6	90,9	91,9	92,8	93,0
Février	89,6	89,4	89,9	91,2	92,0	90,7	88,2	87,0	87,1	88,2	89,3	89,7
Mars	87,3	87,1	87,9	89,3	89,8	88,7	86,2	84,8	84,7	85,7	87,0	87,5
Avril	87,5	87,2	88,1	89,3	89,6	88,2	86,0	84,6	84,4	85,6	86,9	87,5
Mai	85,6	85,5	86,1	87,1	87,3	86,2	84,0	82,5	81,4	83,6	85,1	85,8
Juin	84,7	84,8	85,1	85,7	85,7	84,9	83,3	81,7	81,6	82,7	84,1	84,8
Juillet	83,5	93,3	83,4	84,1	84,7	84,1	82,8	81,3	80,8	81,6	82,9	83,6
Août	83,7	83,3	83,5	84,4	85,0	84,3	82,7	81,4	81,1	82,1	83,4	84,0
Septembre	85,7	85,3	85,7	86,7	87,3	86,0	84,4	83,3	83,1	84,1	85,6	86,2
Octobre	87,8	87,4	87,9	89,2	89,7	88,4	86,5	85,7	86,1	87,3	88,3	88,5
Novembre	89,8	89,4	89,9	90,9	91,4	90,0	88,3	87,7	88,2	89,6	90,0	90,0
Décembre	93,9	93,3	93,8	95,1	95,7	94,5	92,3	91,8	92,6	94,2	94,8	94,6
Année	87,7	87,4	87,8	88,9	89,5	88,3	86,4	85,2	85,2	86,4	87,5	87,9

Température de l'air en degrés centigrades (sous abri)

Mois	Heures (7ème fuseau) 2	4	6	8	10	12	14	16	18	20	22	24
I	16,3	15,3	14,7	18,2	24,2	27,0	28,5	27,9	24,1	20,4	18,9	17,6
II	20,0	19,2	18,7	21,4	26,8	30,1	31,7	31,4	28,6	24,6	22,9	21,4
III	24,1	23,3	22,7	25,1	29,0	31,7	33,1	32,8	30,4	27,8	26,2	25,0
IV	24,1	23,3	22,7	27,1	30,8	34,0	34,8	34,3	31,7	28,7	26,9	25,3
V	25,0	24,6	24,3	26,9	29,8	31,5	32,2	31,4	29,9	27,4	26,3	25,6
VI	24,9	24,6	24,5	26,2	28,5	30,1	30,9	31,4	30,3	27,8	26,7	25,7
VII	24,4	24,0	23,8	25,6	27,5	28,7	29,3	29,2	27,7	26,1	25,6	24,8
VIII	24,2	23,9	23,7	24,8	26,4	27,9	28,9	28,1	26,7	25,5	24,9	24,5
IX	23,6	23,2	23,1	24,8	27,1	28,4	28,7	28,3	26,6	25,1	24,4	24,0
X	22,5	22,3	22,3	24,8	27,1	28,4	28,9	27,9	25,6	24,4	23,5	22,9
XI	19,2	18,6	18,2	22,4	26,0	28,0	28,4	27,6	23,8	21,9	21,0	20,0
XII	14,9	14,3	14,0	17,3	21,9	24,5	25,5	24,5	20,8	18,4	16,9	15,8
Année	21,9	21,4	21,1	23,7	27,1	29,2	30,1	29,6	27,2	24,8	23,7	22,7

pour avoir la pression, on ajoute 1000 mbs aux chiffres non soulignés et 900 mbs aux chiffres soulignés.

Station : GOWTOW

Température de l'air en degrés centigrades (sous abri)

Mois	Heures (7ème fuseau) 2	4	6	8	10	12	14	16	18	20	22	24
Janvier	I4,9	I4,9	I4,9	I5,2	I6,I	I6,8	I7,6	I7,6	I6,2	I5,9	I5,5	I5,2
Février	I5,5	I5,4	I5,4	I5,5	I6,2	I7,0	I7,5	I7,4	I6,5	I6,0	I5,8	I5,8
Mars	I8,4	I8,5	I8,6	I9,0	I9,8	20,7	2I,4	2I,2	I9,9	I9,2	I8,9	I8,6
Avril	22,0	22,0	2I,9	22,8	24,3	25,5	25,6	25,4	23,9	22,9	22,7	22,5
Mai	26,8	26,7	26,7	27,4	28,8	30,3	3I,0	30,6	28,9	27,5	27,I	27,0
Juin	27,8	27,7	27,6	28,2	29,0	30,4	30,9	30,8	29,6	28,2	27,9	27,8
Juillet	28,0	27,5	27,5	27,9	28,9	29,6	30,4	30,4	29,5	28,5	28,I	28,I
Août	27,I	26,8	26,6	27,I	27,5	28,3	29,I	29,5	28,5	27,6	27,4	27,4
Septembre	26,3	26,0	26,0	26,3	27,I	28,5	29,5	29,0	27,5	26,7	26,5	26,5
Octobre	24,2	23,8	23,7	24,3	25,3	26,8	27,7	27,2	25,4	24,9	24,6	24,4
Novembre	22,0	2I,2	2I,I	2I,6	23,0	24,6	25,5	25,2	22,6	22,0	2I,8	2I,6
Décembre	I5,4	I4,9	I4,7	I5,0	I5,8	I6,8	I8,2	I7,9	I6,I	I5,7	I5,4	I5,2
Année	22,3	22,I	22,0	22,5	23,5	24,6	25,3	25,2	23,7	22,9	22,6	22,5

DJIRING

Température de l'air en degrés centigrades (sous abri)

Mois	Heures (7ème fuseau) 2	4	6	8	10	12	14	16	18	20	22	24
I	I6,4	I6,2	I6,0	I8,9	23,0	25,3	25,8	24,6	2I,I	I9,2	I8,2	I7,4
II	I7,8	I7,3	I7,I	I9,8	24,2	26,9	27,8	26,8	23,0	20,7	I9,7	I8,7
III	I8,6	I8,0	I7,5	2I,I	25,9	26,3	28,5	26,9	23,0	2I,2	20,2	I9,3
IV	I9,I	I8,6	I8,I	2I,6	26,5	29,I	29,0	26,6	23,5	2I,8	20,8	I9,8
V	I9,8	I9,5	I9,3	22,I	25,4	27,0	25,6	23,5	2I,8	20,9	20,5	20,I
VI	I9,7	I9,4	I9,3	20,9	23,0	24,5	24,7	23,6	22,I	20,6	20,I	I9,9
VII	I9,5	I9,4	I9,4	20,5	22,5	23,9	24,3	23,5	22,I	20,6	20,0	I9,8
VIII	I8,8	I8,9	I8,9	20,2	22,2	23,2	23,I	22,I	2I,I	20,2	I9,8	I9,5
IX	I9,I	I8,8	I8,7	20,5	22,7	24,3	24,5	22,6	20,9	I9,9	I9,5	I9,3
X	I8,9	I8,6	I8,5	20,6	23,0	24,I	23,7	22,0	20,4	I9,9	I9,5	I8,9
XI	x	x	x	x	x	x	x	x	x	x	x	x
XII	x	x	x	x	x	x	x	x	x	x	x	x
Année	x	x	x	x	x	x	x	x	x	x	x	x

Station : LUANG-PRABANG

Température de l'air en degrés centigrades (sous abri)

Mois	Heures (7ème fuseau) 2	4	6	8	10	12	14	16	18	20	22	24
Janvier	I5,5	I5,5	I5,6	I5,9	I7,9	22,4	26,9	28,9	25,8	20,2	I7,7	I6,2
Février	I7,7	I6,9	I6,5	I7,3	2I,3	26,2	30,5	32,2	29,3	23,7	20,8	I9,0
Mars	I9,8	I8,9	I8,2	I9,I	24,3	28,7	32,I	33,4	30,8	26,0	23,I	2I,2
Avril	2I,3	20,8	20,2	2I,9	25,9	30,I	32,7	33,2	30,7	26,6	24,I	22,6
Mai	24,6	24,2	24,0	25,4	29,5	32,I	34,0	33,9	3I,7	28,7	26,9	25,7
Juin	25,0	24,5	24,5	25,5	28,2	30,8	3I,7	30,9	29,5	27,5	26,3	25,6
Juillet	24,6	24,3	24,3	24,8	27,0	28,7	29,6	29,2	28,3	26,9	25,7	25,I
Août	24,4	24,2	24,2	24,7	27,I	29,2	30,2	30,I	28,3	26,2	25,4	24,8
Septembre	24,0	23,6	23,4	24,0	26,6	29,0	30,2	30,I	28,4	26,I	24,9	24,3
Octobre	22,6	22,4	22,2	23,I	26,9	29,3	30,3	30,I	27,4	24,8	23,7	23,0
Novembre	I9,9	I9,9	I9,8	20,3	23,4	26,7	28,9	29,3	25,7	22,4	20,9	20,I
Décembre	I3,8	I4,I	I3,9	I4,I	I6,0	20,3	23,6	25,I	20,6	I6,8	I4,9	I3,7
Année	2I,I	20,8	20,6	2I,3	24,5	27,8	30,I	30,5	28,0	24,7	22,9	2I,8

Station : PAKSE

Température de l'air en degrés centigrades (sous abri)

Mois	Heures (7ème fuseau) 2	4	6	8	10	12	14	16	18	20	22	24
I	20,2	I9,5	I8,6	2I,2	25,5	29,2	3I,2	3I,2	28,2	24,8	22,9	2I,2
II	23,7	22,8	22,0	27,7	27,5	30,8	33,4	33,7	30,8	27,8	26,2	24,9
III	25,7	24,9	24,6	26,2	29,6	32,2	34,3	34,6	32,I	29,3	27,9	26,6
IV	26,2	25,5	25,0	27,2	30,4	33,I	34,8	34,4	32,0	29,7	28,2	27,2
V	25,8	25,3	25,3	27,3	29,7	3I,7	32,2	3I,8	30,I	27,8	26,9	26,2
VI	25,2	24,9	24,8	26,I	28,4	30,I	30,2	30,0	28,3	26,7	25,8	25,4
VII	24,7	24,6	24,4	25,7	27,5	28,6	29,I	28,7	27,5	26,3	25,5	25,I
VIII	24,2	23,9	23,8	24,6	26,3	27,7	28,0	27,7	27,I	25,7	25,I	24,5
IX	24,2	23,9	23,8	25,3	27,2	28,0	28,2	28,2	26,2	25,2	24,8	24,4
X	23,9	23,7	23,5	25,2	27,2	28,9	29,I	28,7	26,8	25,5	24,7	24,2
XI	2I,7	2I,2	20,9	23,6	26,6	29,0	30,2	29,4	26,4	24,7	23,4	22,4
XII	I8,9	I8,2	I7,5	20,4	24,5	27,3	28,7	27,7	24,7	22,5	20,8	I9,9
Année	23,7	23,2	22,8	24,7	27,5	29,7	30,8	30,5	28,3	26,3	25,2	24,3

Températures maxima en degrés C et dixièmes

Mois	Moncay	Hanoi	Gowtow	Haiphong	Norways	Namdinh	Dongha	Pattle	Hué (Phubai)	Tourane	Nhatrang	Dalat (Lienkhang)	Djiring	Saigon (Tan Son Nhut)	Cap St. Jacques	Soctrang	Poulo Condore	Stungtreng	Siemréap	Battambang	Krakor	Kompongcham	Phnompenh (Pochentong)	Svayrieng	Kampot	Luang Prabang	Xiengkhouang (Xiangkhoang)	Vienthane	Savannakhet (Séno)	Paksé	
Janvier	28,0	33,3	23,7	30,3	x	32,3	34,7	28,9	34,6	34,5	31,9	28,3	31,4	36,4	33,0	32,6	30,8	35,0	35,0	37,7	32,9	35,8	36,3	35,9	35,1	39,2	29,8	34,9	38,5	36,8	S maximum mensuel absolu de la période d'observation
	23,9	27,2	23,4	24,3	x	26,2	28,1	27,8	27,9	28,6	30,0	27,8	29,8	34,7	31,8	32,5	30,0	34,3	33,0	x	x	33,9	33,8	x	33,0	32,2	28,0	32,0	33,4	35,2	I plus grand maximum du mois de l'année 1952
	19,2	20,9	18,4	20,8	x	20,8	22,8	26,3	24,2	25,8	27,7	25,8	27,1	32,4	28,4	30,8	28,7	31,5	30,7	x	x	30,7	31,3	x	31,1	29,1	23,7	29,2	29,1	32,2	O moyenne mensuelle des maxima de l'année 1952
	19,3	20,5	17,8	20,7	x	20,4	22,3	25,7	23,5	24,4	27,9	25,8	26,1	31,6	27,8	30,5	27,9	30,8	30,9	30,9	30,5	31,4	31,0	31,6	30,9	27,7	23,6	28,4	29,8	31,2	M moyenne mensuelle des maxima de la période d'obs.
Février	29,9	35,1	28,7	34,6	x	35,2	37,2	30,1	36,2	36,8	33,3	30,5	32,1	38,7	34,0	34,3	33,0	37,1	36,8	38,2	35,0	37,6	36,7	36,6	35,0	39,1	32,4	37,2	39,0	37,9	
	26,9	28,9	23,8	25,5	x	27,2	32,6	28,6	31,4	30,3	30,2	30,5	31,7	35,5	33,1	34,3	30,5	36,9	35,2	x	35,0	34,4	35,3	x	35,0	36,0	30,6	37,0	36,6	36,7	
	19,6	21,7	18,5	21,2	x	21,3	24,3	27,2	25,9	27,2	29,0	27,3	28,8	33,9	28,9	32,3	29,5	34,3	32,8	x	33,4	32,7	33,9	x	32,6	32,4	26,5	32,2	32,3	34,3	
	19,3	20,5	18,1	20,4	x	20,7	22,9	26,5	24,8	26,0	28,9	26,9	27,7	32,8	28,2	31,6	28,6	32,9	32,4	33,3	32,3	33,2	32,5	33,4	31,3	31,5	25,7	30,6	31,7	32,9	
Mars	34,8	36,8	28,8	34,8	x	36,7	39,5	31,6	38,3	36,3	34,2	31,8	32,5	39,4	37,0	35,0	33,1	37,5	37,9	39,9	37,0	39,1	39,0	38,1	37,2	41,0	32,8	39,8	42,0	38,0	
	28,0	32,0	28,8	29,3	26,8	31,2	33,1	31,6	34,2	32,4	31,7	31,8	31,8	36,1	31,8	34,3	31,6	36,9	35,5	x	37,0	34,7	36,7	x	33,2	37,3	30,2	38,2	37,6	38,0	
	23,0	26,8	22,2	24,8	21,6	25,7	28,0	29,9	29,7	30,8	30,6	29,3	30,0	34,4	29,5	33,0	30,7	35,4	33,6	x	34,9	33,5	35,0	x	32,0	33,8	26,9	32,9	33,8	35,3	
	21,8	23,2	20,2	22,6	x	22,7	24,9	28,6	26,9	27,5	30,1	28,9	28,8	34,0	29,5	32,8	29,8	34,6	34,1	35,1	33,8	34,8	34,0	35,0	32,3	34,1	27,7	32,6	34,0	34,4	
Avril	33,8	38,5	31,0	34,7	x	38,3	41,2	32,4	40,0	40,4	35,9	32,1	32,6	40,0	37,6	36,6	34,5	38,9	39,2	39,9	39,5	39,3	40,5	38,5	35,9	44,8	33,6	39,7	41,5	39,4	
	29,9	35,4	31,0	31,3	28,0	36,6	41,0	30,8	40,0	40,4	33,0	32,1	32,6	36,0	34,0	36,0	33,3	38,1	38,0	39,1	38,7	35,8	39,9	x	35,9	38,3	32,1	38,4	40,2	38,5	
	26,7	29,6	26,9	27,8	25,1	29,2	31,5	29,4	31,9	32,4	31,3	30,1	30,7	34,8	31,5	34,7	31,9	36,2	34,6	35,7	35,7	34,5	36,4	x	33,1	33,9	28,0	34,6	36,0	35,8	
	25,9	27,5	23,9	26,6	x	27,1	28,8	29,6	30,4	30,3	31,5	29,5	28,6	34,6	31,7	34,0	31,2	34,7	34,6	35,6	34,5	35,1	34,8	35,2	32,8	35,1	27,9	33,7	35,3	34,9	
Mai	37,5	42,8	33,4	41,5	x	39,5	42,2	33,8	39,5	39,0	38,5	31,0	31,5	39,0	38,4	35,2	34,2	38,2	38,2	39,0	39,0	37,5	38,5	37,1	35,4	44,0	31,5	38,9	40,5	38,6	
	31,9	36,3	33,4	34,1	31,4	37,6	38,8	30,2	37,3	36,6	33,9	31,0	31,5	34,9	33,4	34,6	34,0	35,7	36,1	37,8	35,4	34,6	37,2	34,9	35,3	37,6	30,7	36,4	36,0	36,2	
	30,3	33,6	31,9	31,3	29,3	33,8	34,7	29,1	34,1	34,0	32,2	28,6	28,4	33,6	31,6	32,9	32,1	33,5	34,2	35,0	33,6	32,7	34,5	33,2	32,9	35,2	28,2	33,8	33,4	33,5	
	30,3	31,9	28,2	30,9	x	31,3	32,6	30,7	33,1	32,7	32,8	28,2	27,4	33,3	31,8	32,3	31,3	32,6	33,7	33,8	33,8	33,3	33,8	33,4	32,4	34,7	27,8	32,4	33,8	33,0	
Juin	37,0	40,4	35,6	39,0	x	40,1	41,8	33,3	39,9	40,0	39,5	29,9	29,9	37,5	35,8	34,5	33,3	35,8	38,7	37,9	35,8	35,6	38,4	36,1	36,1	40,0	31,0	37,0	36,4	35,8	
	34,9	35,9	35,6	35,2	33,3	36,8	38,3	33,0	38,2	38,9	36,0	29,2	28,4	34,0	32,8	33,6	32,0	34,4	33,9	35,0	34,8	33,1	34,0	x	34,0	36,4	29,6	35,3	34,8	35,8	
	31,6	33,7	31,9	32,0	30,6	33,8	35,0	31,3	34,6	35,0	33,3	26,9	26,2	32,4	30,3	30,9	30,4	32,1	32,1	33,3	33,0	31,8	32,4	x	30,9	33,0	27,6	32,0	31,9	31,6	
	31,4	33,1	30,1	32,3	x	33,3	34,6	30,8	34,2	34,3	33,1	27,3	26,0	31,9	30,4	31,6	30,6	31,3	32,7	33,0	33,3	32,4	32,9	32,3	31,5	33,5	27,3	31,5	32,2	31,0	
Juillet	39,1	40,0	34,8	38,0	x	38,8	40,9	32,6	39,8	40,6	39,0	30,5	29,2	34,6	33,8	34,5	32,4	34,4	35,7	35,5	34,8	35,6	36,6	34,6	34,1	39,4	30,5	36,0	36,2	35,2	
	34,2	38,6	34,8	37,0	32,4	38,8	38,8	32,2	39,8	40,6	36,2	30,0	29,2	34,5	31,5	33,4	32,1	33,9	34,7	35,5	34,7	33,4	35,6	33,1	33,0	36,0	30,0	33,9	33,5	34,0	
	31,2	33,0	31,0	31,8	30,4	33,5	35,6	30,5	36,2	36,2	33,0	26,9	25,8	32,2	29,2	30,6	30,3	31,3	31,9	32,6	32,4	31,5	32,4	x	30,3	30,5	25,3	30,8	30,1	30,1	
	31,9	32,8	30,6	32,2	x	33,2	34,2	30,5	34,3	33,8	32,8	26,8	24,8	31,1	29,4	30,9	30,1	30,3	31,7	31,9	32,5	31,4	31,9	31,5	30,2	32,0	26,0	30,7	31,0	30,2	
Août	37,8	38,1	34,0	37,5	x	37,2	41,5	33,7	39,2	39,0	39,2	30,0	29,4	34,9	33,4	33,6	33,0	34,2	35,2	35,3	34,6	35,2	36,0	34,8	35,5	39,8	30,3	36,6	35,5	34,4	
	33,2	34,4	33,8	32,0	32,0	34,4	36,3	31,8	35,8	34,2	34,9	28,7	28,3	33,2	32,1	32,3	30,9	32,9	33,0	34,4	33,2	32,5	33,8	33,4	32,2	33,7	27,7	33,4	32,6	32,5	
	30,1	31,1	30,2	30,0	29,5	31,2	33,0	30,4	32,4	32,2	32,4	26,3	25,0	31,5	29,1	30,1	29,4	30,1	31,1	31,8	31,5	30,7	31,4	31,2	29,7	31,4	25,6	30,5	29,8	29,2	
	31,7	32,1	29,9	31,7	x	31,9	34,0	30,7	34,4	33,7	33,0	26,6	25,2	31,3	29,6	30,7	30,3	30,4	31,5	31,9	31,9	31,6	32,0	31,6	30,5	31,9	26,1	30,6	31,0	30,2	
Septembre	39,0	37,1	32,9	37,0	x	35,8	40,9	32,8	38,2	36,7	38,3	30,2	29,3	35,3	34,1	33,3	32,1	34,0	34,7	34,4	33,8	34,2	35,5	33,2	34,1	38,0	30,9	35,2	35,4	35,3	
	32,7	34,5	32,9	34,1	32,6	34,2	34,6	31,5	35,0	34,8	33,3	29,2	28,9	33,1	32,0	32,9	32,1	34,0	32,2	34,2	32,9	31,6	32,9	32,4	33,0	33,9	28,8	32,9	33,0	32,2	
	30,3	30,2	30,0	29,8	29,4	30,6	31,1	29,8	31,4	31,5	31,6	26,4	26,0	31,4	29,3	30,6	30,2	30,8	30,6	31,8	31,4	30,1	31,1	30,8	30,4	31,0	26,3	30,3	30,0	29,7	
	31,7	31,1	30,0	30,9	x	30,9	31,2	30,2	31,3	31,1	32,0	26,5	25,3	31,0	29,3	30,6	29,8	30,0	30,7	31,2	31,2	30,7	31,1	30,6	30,2	32,6	26,7	30,7	31,0	30,2	
Octobre	36,4	35,7	32,8	36,5	x	34,8	37,4	34,1	35,5	34,1	34,8	28,8	29,5	34,6	33,5	33,1	32,2	34,0	33,7	34,1	32,4	34,2	34,4	34,1	33,5	38,6	30,3	34,5	36,5	35,0	
	32,6	33,1	32,3	31,1	31,0	33,1	31,3	30,7	30,7	31,0	32,0	28,0	28,3	32,1	30,6	32,1	31,3	32,7	31,4	33,1	31,6	31,1	31,4	31,8	32,9	33,9	28,0	33,8	32,7	33,1	
	29,0	28,5	28,4	28,6	27,3	28,7	27,7	29,2	28,0	29,0	29,4	25,2	25,5	30,4	28,3	30,1	29,9	30,0	29,7	30,6	29,8	29,2	30,0	29,6	30,3	31,1	24,6	30,9	29,7	30,2	
	29,4	28,9	27,5	29,0	x	28,8	28,4	29,1	28,5	28,4	30,1	25,9	25,6	30,9	28,8	30,2	29,7	30,0	30,3	30,3	30,3	30,4	30,6	30,5	30,7	31,6	25,5	30,4	30,8	30,8	
Novembre	33,2	34,5	30,0	33,1	x	32,4	35,0	30,9	35,4	31,9	34,3	29,0	29,5	35,0	33,6	32,7	31,8	33,9	34,2	33,4	33,2	34,1	34,4	33,6	33,7	36,3	30,5	34,4	35,3	34,9	
	29,2	30,5	29,3	29,7	28,0	30,5	30,0	28,6	28,2	30,4	30,5	29,0	x	32,2	30,5	31,5	30,2	31,2	31,8	32,6	30,5	31,0	30,8	31,8	32,0	32,9	27,4	32,4	31,0	32,8	
	26,4	26,8	26,1	26,5	25,1	27,1	26,9	27,4	26,3	27,6	29,0	26,5	x	31,0	28,7	29,9	29,1	30,1	30,1	30,5	29,4	29,2	29,7	30,0	30,2	29,7	23,7	30,4	29,1	30,7	
	25,5	25,6	23,7	25,6	x	26,0	25,5	27,6	26,1	26,7	29,0	25,9	25,6	30,8	28,3	30,3	29,2	30,0	30,3	30,1	30,2	30,4	30,2	30,7	30,8	29,2	23,3	29,6	30,0	30,9	
Décembre	30,9	31,9	26,6	28,8	x	29,8	29,6	29,2	32,2	30,8	32,8	28,3	29,7	36,3	32,6	31,9	31,3	34,0	34,2	33,7	32,7	34,5	34,8	34,5	33,6	33,0	28,7	34,8	36,0	34,9	
	29,2	28,1	26,6	27,0	26,4	29,8	28,1	28,9	28,5	28,8	30,6	27,7	x	32,6	30,8	31,9	30,2	31,8	31,9	33,2	31,2	32,0	32,1	32,1	32,0	28,8	26,5	31,3	30,4	32,8	
	20,6	20,8	18,9	20,9	18,8	20,9	21,7	25,1	21,1	23,8	27,4	25,9	x	30,7	28,4	29,4	28,0	29,5	28,9	29,3	28,1	28,8	28,8	29,5	29,6	25,4	20,5	27,3	26,1	29,2	
	21,6	22,0	19,3	22,3	x	22,1	22,9	26,1	23,6	24,6	27,8	25,3	25,1	30,5	27,7	29,5	28,2	29,3	29,8	29,9	28,8	29,9	29,8	30,3	30,3	26,7	21,6	28,1	28,4	30,2	
ANNÉE	39,1	42,8	35,6	41,5	x	40,1	42,2	34,1	40,0	40,6	39,5	32,1	32,6	40,0	38,4	36,6	34,5	38,9	39,2	39,9	39,5	39,3	40,5	38,5	37,2	44,8	33,6	39,8	42,0	39,4	E maximum annuel absolu de la période d'observation
	1935	1926	1952	x	x	1949	1914	1948	1952	1952	1912	1951-1952	1952	1912	1912	1944	1939	1951	1931	1937-1939	1941	1935	1926	1934	1936	1915	1939	1932	1933	1937	date
	34,9	38,6	35,6	37,0	x	38,8	41,0	33,0	40,0	40,6	36,2	32,1	32,6	36,1	34,0	36,0	34,0	38,1	38,0	39,1	38,7	35,8	39,9	x	35,9	38,3	32,1	38,4	40,2	38,5	E maximum absolu de l'année 1952
	12/6	11/7	15/6	11/7	x	10/7	11/4	9/6	10/4	12/7	26/7	21/4	21/4	14/3	17/4	29/4	13/5	10/4	10/4	11/4	9/4	9/4	9 10/4	x	14/4	11/4	12/4	12/4	12/4	12/4	Z date
	26,5	28,0	26,2	27,1	x	28,1	29,4	28,8	29,7	30,5	30,6	27,1	x	32,2	29,4	31,3	30,0	32,1	31,7	31,9	x	31,3	32,2	x	31,1	31,4	25,6	31,2	30,9	31,8	Z moyenne des maxima de l'année 1952
	26,6	27,4	24,9	27,1	x	27,4	28,5	28,8	29,2	29,5	30,7	27,0	26,4	32,0	29,4	31,3	29,9	31,4	31,9	32,3	31,9	32,1	32,1	32,2	31,2	31,7	25,8	30,8	31,6	31,7	A moyenne des maxima de la période

Remarque:- Le thermomètre à maxima est du type Negretti gradué en degrés centigrades.

Temperatures minima en degrés C. et dixièmes.

Mois	Moncay	Hanoi	Gowtow	Haiphong	Norways	Namdinh	Donghoi	Pattle	Hué (Phubai)	Tourane	Nhatrang	Dalat (Lienkhang)	Djiring	Saigon (Tan Son Nhut)	Cap St Jacques	Soctrang	Poulo Condore	Stungtreng	Siemréap	Battambang	Krakor	Kompongcham	PhnomPenh (Pochentong)	Svayrieng	Kampot	Luang Prabang	Xiengkhouang (Khangkhay)	Vientiane	Savannakhet (Séno)	Paksé	
Janvier	2,1	5,6	8,6	6,7	x	7,2	7,7	19,0	8,8	11,0	14,6	9,9	5,1	13,8	16,8	17,8	19,1	9,5	11,2	10,4	15,2	13,0	14,0	14,3	14,7	0,8	2,2	3,9	5,3	8,2	minimum mensuel absolu de la période d'observation.
	6,4	9,0	11,0	10,8	x	9,8	11,8	21,4	14,7	14,2	17,0	10,6	11,2	17,8	19,8	18,2	20,4	15,0	14,0	x	x	19,3	16,9	x	18,8	12,3	5,0	8,4	8,5	13,8	plus petit minimum du mois de l'année 1952
	13,0	15,3	14,3	15,7	x	15,8	17,5	23,7	18,4	19,7	21,5	13,6	14,3	20,9	21,9	21,8	24,4	18,9	19,6	x	x	22,0	21,7	x	22,5	14,7	9,4	14,5	13,8	13,1	moyenne mensuelle des minima de l'année 1952
	12,1	13,7	14,0	14,8	x	14,7	16,9	22,2	17,4	18,9	20,6	14,0	14,0	21,0	21,7	21,8	23,9	19,0	19,3	19,1	19,8	21,0	21,4	20,8	22,0	13,2	8,1	14,0	13,7	17,4	moyenne mensuelle des minima de la période obs.
Février	4,8	6,2	5,0	7,4	x	7,7	8,0	19,0	11,0	14,3	14,6	9,7	9,7	16,2	18,0	18,9	20,0	14,0	14,9	14,6	17,0	16,9	15,2	17,1	18,3	7,9	4,0	7,6	8,7	13,2	
	6,0	8,9	6,8	8,4	x	8,6	10,6	20,6	13,3	16,0	18,9	12,0	12,4	18,1	21,1	21,0	22,7	17,6	17,0	x	17,0	20,0	19,8	x	20,1	11,0	5,7	11,4	11,0	14,2	
	14,6	16,5	14,5	17,1	x	16,9	19,6	24,4	19,3	21,0	22,1	14,6	15,4	22,4	23,0	22,9	25,1	21,2	21,8	x	21,8	23,4	23,4	x	23,5	16,0	11,2	17,5	17,9	21,3	
	13,4	14,6	14,2	15,5	x	15,5	17,8	22,8	18,0	19,8	20,7	14,4	14,8	21,8	22,3	22,4	24,0	20,8	21,3	21,3	21,3	22,2	22,3	21,4	22,5	14,4	10,4	17,1	16,8	20,5	
Mars	6,8	8,5	7,7	9,5	x	9,0	10,6	21,7	12,0	25,2	16,4	9,5	10,9	17,5	19,5	20,2	20,2	17,3	16,0	16,1	20,1	18,2	19,0	18,6	19,0	9,8	7,3	12,1	10,5	12,6	
	12,4	14,5	12,7	15,5	14,7	15,8	18,4	25,5	19,3	21,0	19,8	12,4	12,7	21,6	23,4	21,5	22,5	21,9	22,2	x	21,5	22,7	23,2	x	23,2	13,5	8,4	17,1	19,4	21,8	
	18,1	20,3	17,4	20,9	18,4	20,4	22,5	27,0	21,7	23,0	22,2	15,2	16,2	23,8	24,3	23,3	25,3	24,0	23,4	x	23,5	24,5	25,0	x	24,7	17,8	13,2	20,5	22,3	24,1	
	16,1	17,4	16,5	17,8	x	17,9	19,5	24,8	19,7	21,2	21,9	14,8	15,9	23,4	23,6	22,9	24,6	23,5	23,1	23,1	23,2	23,7	23,6	22,9	23,6	17,2	12,6	19,7	20,3	22,9	
Avril	9,3	9,8	12,6	11,2	x	12,1	11,7	19,1	14,1	16,7	19,4	12,8	12,4	20,0	19,7	22,0	20,5	20,0	18,0	19,8	19,8	21,1	20,0	20,2	22,0	13,2	7,3	13,8	11,3	15,2	
	11,2	14,7	16,2	13,6	17,8	14,6	15,5	24,7	18,5	18,7	21,2	12,9	14,4	22,1	20,9	22,0	23,3	23,4	21,6	20,4	22,1	22,3	23,2	x	22,9	13,6	7,7	14,2	15,3	19,0	
	20,9	21,7	21,2	22,2	21,3	22,3	22,8	26,9	22,9	23,0	23,7	16,8	17,2	25,0	24,7	24,1	25,8	25,5	24,1	22,9	24,4	25,0	25,8	x	25,1	19,9	14,6	21,2	22,1	24,5	
	19,9	20,7	19,4	21,3	x	21,3	22,2	26,0	22,0	23,0	23,3	16,7	17,4	24,8	24,8	24,1	25,3	24,9	24,2	24,1	24,4	24,8	24,5	24,2	24,5	20,6	15,2	22,4	22,7	24,5	
Mai	14,6	15,4	15,1	16,8	x	18,2	15,1	22,9	17,7	21,8	19,7	14,4	11,0	21,1	19,6	22,7	23,0	18,9	19,0	22,0	21,3	21,6	20,6	21,6	22,3	17,0	13,9	19,1	19,7	21,0	
	22,4	23,3	23,0	23,7	23,5	24,2	24,1	25,5	22,7	23,2	23,4	16,7	17,2	23,2	20,3	23,7	23,6	23,5	23,1	22,3	22,8	23,3	23,2	22,5	22,9	21,3	15,1	22,1	22,7	23,4	
	25,1	25,7	25,9	26,4	25,9	26,5	26,2	26,7	24,8	24,9	24,5	18,4	18,3	24,4	23,8	24,8	25,3	24,7	24,7	24,0	24,3	24,5	25,5	24,7	25,1	23,8	17,6	23,9	23,8	24,6	
	23,5	23,7	23,5	24,8	x	24,5	24,8	27,2	23,9	24,3	24,2	18,0	18,4	24,6	24,4	24,4	25,3	24,2	24,4	24,5	24,5	24,4	24,5	24,6	24,5	22,7	17,7	23,7	23,5	24,3	
Juin	18,8	20,5	19,7	21,5	x	20,0	20,8	23,0	20,9	22,3	19,8	16,0	15,9	20,4	18,4	21,9	20,7	19,6	18,0	21,7	21,7	21,8	21,2	19,1	21,4	14,0	15,7	21,1	19,7	21,5	
	23,3	23,3	22,6	22,9	23,3	23,9	25,4	24,5	24,1	23,8	22,7	16,0	16,4	22,2	17,5	23,5	22,4	22,6	22,8	22,4	21,7	22,3	23,4	x	23,2	22,6	16,1	22,3	21,0	22,6	
	25,5	26,3	26,5	26,5	27,2	26,9	27,2	27,8	25,9	25,6	25,0	18,5	18,4	24,0	23,1	24,7	24,7	24,2	24,1	23,7	23,4	24,3	25,1	x	24,7	24,2	18,9	24,3	23,6	24,3	
	25,0	25,5	25,8	26,2	x	26,3	26,5	27,6	24,8	25,1	24,4	18,4	18,5	23,9	23,7	24,5	25,1	23,7	24,3	24,5	24,9	24,1	24,5	24,2	24,3	23,8	19,0	24,1	23,9	24,0	
Juillet	19,9	21,6	22,0	22,0	x	22,5	20,5	23,3	19,8	21,8	20,6	15,5	15,1	19,4	17,5	21,9	20,6	20,1	20,0	20,8	21,0	21,1	20,1	20,1	21,8	19,2	15,1	21,2	19,6	20,7	
	23,8	23,3	24,0	24,1	24,6	25,0	24,4	23,3	24,2	23,0	23,4	16,8	16,2	21,8	20,5	21,9	20,6	21,7	21,7	20,8	21,0	21,9	22,9	22,2	22,0	22,6	18,4	22,3	21,5	22,0	
	25,9	26,3	26,9	26,7	27,2	27,4	27,7	27,4	26,8	26,2	24,7	18,4	18,2	23,9	23,1	24,3	24,6	24,0	23,7	23,1	23,4	24,6	24,6	x	24,4	24,0	19,3	24,0	23,4	24,0	
	25,1	25,5	26,3	26,3	x	26,5	26,4	27,6	24,8	25,0	24,4	18,1	18,4	23,7	23,3	24,3	25,0	23,5	24,0	24,2	24,1	23,9	24,2	24,1	24,0	23,7	19,1	24,0	23,6	23,7	
Août	20,7	20,9	20,2	21,9	x	23,5	22,1	22,0	21,0	21,2	21,5	15,4	15,1	20,0	19,2	22,0	19,9	19,3	19,5	22,1	22,1	21,6	22,0	20,6	21,6	14,0	12,0	21,1	20,8	20,7	
	23,5	24,0	24,0	24,0	23,8	24,9	23,2	24,0	23,3	23,4	23,0	15,7	16,6	22,0	19,8	22,0	22,3	22,6	22,6	22,2	22,1	23,0	22,8	22,4	23,0	22,9	17,2	22,9	22,4	22,0	
	25,0	25,6	25,7	25,6	26,1	26,4	25,5	26,5	24,5	24,6	24,5	18,6	17,9	23,8	22,3	24,2	24,0	23,6	23,7	23,4	23,5	24,6	24,0	24,4	24,1	23,9	18,8	23,8	23,4	23,3	
	24,9	25,3	25,7	25,9	x	26,1	26,2	26,7	24,5	24,7	24,4	18,3	18,4	23,9	23,4	24,4	25,1	23,6	24,1	24,1	24,0	24,5	24,6	24,3	24,0	23,3	18,9	24,0	23,6	23,7	
Septembre	16,4	17,1	19,2	17,3	x	17,0	18,6	22,9	19,1	20,0	21,3	15,0	15,7	20,8	20,5	22,3	21,7	19,4	20,0	21,4	22,1	21,0	22,0	21,6	21,8	10,8	11,0	19,8	18,0	19,8	
	19,5	18,8	19,2	19,6	20,7	19,7	20,0	23,3	20,9	22,0	22,7	15,8	16,1	22,4	21,0	22,8	22,5	22,9	21,4	21,4	22,1	23,2	22,1	22,5	22,2	20,4	14,1	21,5	19,8	21,7	
	24,0	24,5	25,0	24,5	25,4	25,3	24,5	25,8	23,9	24,1	23,7	17,8	17,8	23,6	23,3	24,5	24,9	23,7	23,4	23,4	23,5	25,0	24,2	24,5	23,8	23,2	18,8	23,2	22,9	23,4	
	23,8	24,4	25,5	24,8	x	25,2	24,3	26,2	23,4	23,9	23,8	17,9	18,2	23,7	23,3	24,5	24,7	23,6	23,9	24,0	24,0	24,3	24,6	24,3	23,7	22,9	17,7	23,6	23,0	23,5	
Octobre	10,8	12,4	14,4	12,8	x	14,7	16,4	21,7	15,9	17,4	18,8	14,0	11,8	19,8	18,7	21,5	22,2	17,2	17,4	19,6	19,8	19,4	20,8	20,6	21,2	11,8	6,8	12,9	12,0	16,7	
	18,1	17,2	17,4	18,0	18,8	17,1	17,7	23,8	20,2	21,7	21,4	14,6	16,3	22,2	21,4	22,4	22,6	21,0	22,0	22,0	21,9	23,0	22,9	22,8	22,9	19,5	12,9	20,9	19,1	20,0	
	21,6	22,2	23,2	22,5	24,1	23,1	23,0	25,5	23,2	23,9	23,6	17,4	17,4	23,7	23,0	24,5	24,4	23,4	23,5	23,4	23,5	24,2	24,4	25,2	24,0	21,8	16,0	22,8	21,8	23,0	
	20,7	21,5	23,6	22,4	x	22,4	22,4	25,4	22,0	22,8	23,1	17,1	17,3	23,5	23,1	24,4	24,6	22,9	23,1	23,6	23,7	23,8	24,4	24,4	23,6	20,8	25,3	21,7	20,4	22,3	
Novembre	3,0	6,8	11,0	8,0	x	11,3	12,3	18,9	12,9	14,8	16,9	10,5	10,6	17,6	17,0	21,2	21,0	15,9	15,0	13,1	18,5	16,1	18,0	18,5	18,9	6,0	4,3	10,3	8,5	14,0	
	15,2	14,6	16,3	15,2	16,8	15,7	17,2	23,2	16,8	16,4	17,3	10,5	x	19,8	19,5	21,2	22,9	16,2	18,1	19,0	18,5	20,3	20,4	22,5	20,3	15,2	6,1	15,5	14,8	16,9	
	18,3	20,1	20,6	20,4	22,1	21,1	20,4	24,1	20,2	20,7	21,8	15,0	x	22,6	22,1	23,7	24,6	20,7	21,9	22,0	21,9	23,3	23,6	24,0	23,4	19,3	12,3	19,4	17,8	20,4	
	16,8	18,1	19,8	19,0	x	19,7	20,2	24,3	20,4	21,6	22,3	15,7	16,2	22,6	22,7	24,2	24,5	21,7	21,9	22,2	23,1	22,7	23,5	23,6	23,3	18,0	12,6	18,7	18,0	20,7	
Décembre	3,1	5,1	8,3	8,0	x	7,8	10,2	19,3	11,5	13,3	15,3	8,0	8,2	13,9	15,0	18,5	20,0	11,0	13,3	11,0	16,2	13,7	14,4	12,2	18,9	4,3	0,0	4,9	5,7	10,8	
	5,4	8,9	9,2	9,2	11,7	10,1	12,7	19,3	14,0	15,1	18,4	11,3	x	17,9	18,0	18,8	20,2	15,3	13,7	14,2	16,2	17,7	18,2	17,1	18,6	9,7	0,0	6,9	6,2	10,8	
	11,3	13,4	13,9	13,8	16,0	14,5	16,6	22,1	17,5	18,8	21,2	14,2	x	21,2	21,8	22,1	23,5	18,8	17,9	17,9	19,7	21,6	21,6	22,1	22,0	12,9	6,5	12,7	12,9	17,1	
	13,3	14,9	15,4	16,1	x	15,9	17,8	23,0	18,2	19,7	21,5	14,2	14,5	21,5	21,9	22,2	24,0	19,2	19,5	19,9	20,7	21,2	21,8	21,7	22,4	15,0	8,5	15,0	14,6	18,0	
ANNÉE	2,1	5,1	5,0	6,7	x	7,2	7,7	18,9	8,8	11,0	14,6	8,0	5,1	13,8	15,0	17,8	19,1	9,5	11,2	10,4	15,2	13,0	14,0	12,2	14,7	0,8	2,2	3,9	5,3	8,2	minimum annuel absolu de la période d'observation.
	1918	1944	1942	x	x	1949	1917	1943	1934	1932	1918-1940	1950	1937	1937	1934	1949	1932	1937	1934	1937	1943	1932	1934-1937	1934	1937	1924	1940	1932	1943	1937	date
	5,4	8,9	6,8	8,4	x	8,6	10,6	19,3	13,3	14,2	17,0	10,5	x	17,8	17,5	18,2	20,2	15,0	13,7	14,2	16,2	17,7	16,9	x	18,6	9,7	0,0	6,9	6,2	10,8	minimum absolu de l'année 1952.
	12/12	12/12	19/2	19/2	x	19/2	19/2	9/12	22/2	22/1	9/1	28/11	x	21/1	19/6	23/1	19/12	22/1	11/12	11/12	18/12	10/12	22/1	x	12/12	12/12	13/12	11et12/12	11/12	11/12	date
	20,3	21,5	21,3	21,9	x	22,2	22,8	25,7	22,4	23,0	23,2	16,5	x	23,2	23,0	23,7	24,7	22,7	22,8	x	x	23,9	24,1	x	23,9	20,1	14,7	20,6	20,5	22,3	moyenne des minima de l'année 1952.
	19,6	20,4	20,8	21,2	x	21,3	22,1	25,3	21,6	22,5	22,9	16,4	16,8	23,2	23,1	23,7	24,7	22,5	22,8	22,9	23,1	23,4	23,7	23,4	23,5	19,6	14,6	20,7	20,3	22,1	moyenne des minima de la période.

Remarque : Le thermomètre à minima est du type Rutherford gradué en degrés centigrades.

Résumé des observations

Stations (Indicatifs)	Températures de l'air sous abri en degrés C. et 1/10 — Moyennes annuelles de : $\overline{T}_x$	$\overline{T}_n$	$\frac{\overline{T}_x+\overline{T}_n}{2}$	Δ	de 2H en 2H	Δ	Températures moy. de l'année 1952 à 7H	10H	13H	16H	19H	Humidité relative en % et tension de vapeur en mbs. — Humidité relative / Tension de vapeur moyennes de l'année 1952 à 7H	10H	13H	16H	19H	Tension moyenne de 2H en 2H en 1952	Humidité relative en % — Moyenne de 2H en 2H	Minimum absolu	Date
(1)	(2)	(3)	(4)	(5)	(6)	(7)	(8)	(9)	(10)	(11)	(12)	(13)	(14)	(15)	(16)	(17)	(18)	(19)	(20)	(21)
Moncay (838)	26,5	20,3	23,4	+0,3	23,1	+0,3	21,2	24,1	25,6	25,3	23,4	90,6 24,0	79,2 24,8	75,0 25,5	76,5 25,5	85,7 25,7	25,00	84,6	21	11/12
Hanoï (820)	28,0	21,5	24,8	+0,8	24,3	+0,8	22,4	24,6	26,7	26,9	24,7	90,9 25,5	80,1 25,6	66,3 25,8	66,9 26,2	82,9 26,5	25,95	83,4	25	11/12
Gowtow (834)	26,2	21,3	23,7	+0,9	23,3	+0,6	22,2	23,5	25,0	25,2	23,2	88,9 24,7	84,0 25,3	78,5 25,9	78,8 25,8	84,4 25,3	25,29	85,2	31	15/4
Haiphong (825)	27,1	21,9	24,5	+0,3	24,3	+0,4	22,8	25,0	26,4	26,7	24,4	97,4 25,7	78,4 25,7	73,6 26,1	75,6 26,2	83,8 26,3	24,66	83,6	28	15/4
Norways (827)	x	x	x	x	x	x	x	x	x	x	x	x x	x x	x x	x x	x x	x	x	x	x
Namdinh (823)	28,1	22,2	25,1	+0,8	24,7	+0,8	23,0	25,3	27,1	27,2	24,9	91,0 26,3	80,5 27,5	72,8 26,6	73,0 26,8	84,1 27,0	26,71	84,1	30	15/4
Donghoï (848)	29,4	22,8	26,1	+0,8	25,5	+0,5	23,6	26,7	28,3	27,6	25,6	88,9 25,9	77,2 26,7	72,6 27,4	75,2 24,0	81,5 27,1	26,78	82,9	29	10 et 11/4
Pattle (860)	28,8	25,7	27,2	+0,1	27,1	+0,1	26,6	27,8	28,2	27,9	27,0	84,2 29,1	80,3 29,6	77,8 29,5	78,0 29,1	82,0 29,0	29,19	81,8	49	5/7
Hué (Phubaï) (852)	29,7	22,4	26,0	+0,6	25,6	+0,4	23,7	27,7	28,7	27,6	25,4	x x	x x	x x	x x	x x	x	x	x	x
Tourane (855)	30,5	23,0	26,7	+0,7	26,2	+0,7	24,5	28,7	29,5	27,9	25,8	86,8 26,6	69,1 26,6	66,5 26,9	73,7 27,5	84,0 27,8	27,10	81,2	28	10/4
Nhatrang (877)	30,6	23,2	26,9	+0,1	26,6	+0,1	24,3	28,8	29,7	28,6	26,8	89,0 26,3	70,9 27,8	70,2 29,0	75,3 29,3	83,3 29,1	28,16	82,2	35	26/7
Dalat (Lienkhang) (881)	27,1	16,5	21,8	+0,1	21,1	+0,2	18,2	24,3	25,9	24,2	20,8	92,1 19,2	69,2 20,3	63,5 20,5	72,4 21,1	87,7 21,2	20,31	83,3	26	17/3
Djiring (883)	x	x	x	x	x	x	x	x	x	x	x	x x	x x	x x	x x	x x	x	x	x	x
Saïgon (Tan Son Nhut) (900)	32,2	23,2	27,7	+0,1	27,0	+0,1	24,6	28,7	30,7	29,7	26,7	90,2 27,7	69,0 27,0	59,6 26,2	67,6 26,7	79,6 27,6	27,24	78,4	30	21/3
Cap St Jacques (903)	29,4	23,0	26,2	0,0	x	x	24,9	27,3	28,2	26,7	x	89,2 26,1	79,7 26,4	76,4 28,8	82,2 28,5	78,8 25,8	x	85,5	48	23/1
Soctrang (913)	31,3	23,7	27,5	0,0	26,8	+0,1	24,5	28,6	30,1	29,2	26,7	93,8 26,6	74,7 28,9	67,9 28,3	71,1 28,1	83,6 28,9	28,78	83,2	39	21/2
Poulo-Condore (918)	30,0	24,7	27,4	+0,1	27,2	+0,1	26,6	28,6	29,1	28,3	26,8	84,3 28,9	76,2 29,4	75,8 29,4	76,4 29,1	83,0 28,8	29,05	81,4	49	31/5
Stungtreng (972)	32,1	22,7	27,4	+0,4	26,6	+0,1	23,5	27,6	30,6	30,9	26,9	91,1 26,3	73,0 27,1	63,8 27,1	63,5 27,3	82,3 28,5	27,10	79,9	30	17/2 14/4
Siemréap (966)	31,7	22,8	27,2	-0,2	26,4	-0,2	23,5	28,1	30,3	30,2	26,8	92,6 26,9	71,5 27,1	63,3 27,0	64,5 27,0	81,3 28,0	27,23	80,6	32	11/4
Battambang (962)	x	x	x	x	x	x	23,6	28,5	31,1	30,7	26,9	94,0 27,4	74,0 28,6	65,9 28,1	64,8 27,9	81,4 28,5	x	x	x	x
Krakor (968)	x	x	x	x	x	x	24,1	28,6	30,8	30,5	27,3	95,5 28,4	76,3 29,5	69,0 30,4	69,9 30,0	85,4 30,5	x	x	x	x
Kompongcham (995)	31,3	23,9	27,6	-0,1	27,1	-0,1	24,5	27,9	30,3	30,3	27,8	91,0 27,8	75,0 27,9	64,9 27,5	64,8 27,1	76,4 27,9	27,89	85,4	32	6/2
Phnom Penh (Pochentong) (991)	32,2	24,1	28,2	+0,3	27,6	+0,1	25,0	28,8	31,0	30,7	28,2	89,1 27,9	71,2 27,6	61,5 27,1	62,3 26,7	75,0 28,1	27,84	77,3	28	10/4
Svayrieng (998)	x	x	x	x	x	x	x	x	x	x	x	x x	x x	x x	x x	x x	x	x	x	x
Kampot (985)	31,1	23,9	27,5	+0,2	27,0	0,0	24,7	28,4	29,9	29,4	27,3	90,3 27,9	77,2 29,5	71,9 30,0	73,9 29,8	83,5 29,9	29,05	82,8	30	2/2
Luang-Prabang (930)	31,4	20,1	25,7	+0,1	24,5	+0,3	20,6	24,5	29,2	30,5	25,9	94,9 23,3	79,8 24,6	62,9 25,2	59,3 25,2	76,7 25,6	24,71	81,7	21	18 et 30/3
Xiengkhouang (Khangkhay) (935)	25,6	14,7	20,1	0,0	19,3	0,0	15,8	20,6	24,1	24,2	19,9	96,4 26,0	78,6 18,9	63,0 18,1	63,7 18,2	82,7 19,3	18,51	23,7	18	17/2
Vientiane (946)	31,2	20,6	25,9	+0,2	25,3	+0,1	21,6	26,6	29,7	30,3	26,0	94,6 24,9	74,1 25,7	62,1 25,6	60,7 25,5	79,4 26,6	25,86	81,5	15	15/4
Savannakhet (Séno) (948)	30,9	20,5	25,7	-0,3	25,2	0,0	21,8	27,1	29,7	29,6	23,6	90,8 24,3	68,8 25,0	59,5 25,0	60,2 24,9	77,3 25,7	24,64	77,9	25	11/4
Paksé (955)	31,8	22,3	27,1	+0,2	26,4	+0,2	23,3	27,5	30,5	30,5	27,1	87,9 25,0	70,7 25,8	59,9 25,4	60,8 25,3	76,0 26,8	25,77	76,6	23	16/3

Remarques :

$\overline{T}_x$: Moyenne des maxima.
$\overline{T}_n$: Moyenne des minima.
Δ : Ecart à la normale = valeur moyenne de l'année 1952 - valeur moyenne de la période d'observations.

Indicatifs	Evaporation en 1952 en mm: Total annuel / écart Δ	Max mensuel / Mois	Min mensuel / Mois	Max diurne / Date	Nébulosité totale (en octas et 1/10ème d'octa): Moyenne annuelle en 1952 aux heures d'observation: 7h	10h	13h	16h	19h	Précipitations en mm: Total annuel en mm en 1952	écart à la normale Δ (nb d'années d'obs)	Nbre de jours de précipitations mesurables	écart à la normale Δ (nb d'années d'obs)	Max de la période / Année	Min de la période / Année	Max en 24h en 1952 / Date	Max en 24h de la période / Année	Nombre de jours de: Ciel clair	Ciel couvert	Orage	Brouillard Vx<1km	Grêle	Vent >21m/sec	Grains	Nombre de Grains
1	2	3	4	5	6	7	8	9	10	11	12	13	14	15	16	17	18	19	20	21	22	23	24	25	26
838	961 +261	129,9 XII	40,2 III	7,0 9/12	6,2	6,2	6,0	5,7	5,2	2153	-710 41	168	+6 41	4119 1926	1733 1925	278 13/10	384 1951	24	70	35	12	47	.	20	36
820	591 -106	62,4 X	32,2 II	5,2 11/7	6,3	6,2	5,8	5,5	5,0	1741	-22 26	143	-16 26	2238 1944	1299 1936	107 12/8	170 1937	11	48	51	11	50	1	19	38
834	765 -85	103,1 X	29,2 III	8,2 28/9	5,8	5,7	5,3	4,8	4,0	1823	+109 10	102	-4 10	1902 1942	1360 1944	166 10/8	343 1951	17	35	27	22	12	1	x	x
825	1127 -39	132,2 VII	58,5 III	11,8 10/7	6,2	6,2	6,1	5,7	5,2	1804	+78 29	138	-14 29	2606 1926	1215 1911	111 1/7	257 1909	9	42	26	7	34	.	22	23
827	x	x	x	x	x	x	x	x	x	x	x	x	x	x	x	x	x	x	x	x	x	x	x	x	x
823	776 +116	92,3 VII	34,2 II	7,9 11/7	6,6	6,5	6,4	6,1	5,2	1750	+12 39	135	+6 39	2754 1944	981 1930	99 20/9	350 1916	9	82	38	51	47	.	36	48
848	1015 +138	144,6 VI	35,1 II	12,8 10/4	5,8	5,3	5,1	5,2	5,6	1858	-225 46	137	+12 46	3000 1940	1504 1936	164 17/10	341 1912	14	100	12	6	49	3	4	6
860	1278 -82	127,8 XII	84,1 IX	10,0 8/12	5,6	5,3	5,5	5,4	4,6	1583	+469 11	133	+22 11	1583 1952	676 1948	103 23/9	219 1940	2	54	6	.	3	.	19	20
852	1194 +442	229,9 VII	41,0 XII	12,0 12/7	5,3	5,2	x	5,3	x	2585	-573 5	146	-8 5	3841 1941	2585 1952	153 1/10	267 1944	29	99	15	8	33	1	10	19
855	1315 +227	222,1 VII	65,6 X	11,5 6/7	5,5	5,4	5,1	5,3	5,3	1810	-159 23	152	+6 23	2726 1943	1501 1934	151 29/10	326 1908	7	38	22	5	24	4	11	29
877	1568 +615	177,6 VI	81,0 X	9,4 8/12	4,8	4,5	4,4	4,5	4,9	975	-449 44	121	+6 44	2245 1917	739 1918	124 20/10	258 1935	33	44	17	1	9	.	8	21
881	1224 +104	180,0 III	62,8 V	9,9 23/3	4,9	5,0	5,5	5,8	5,5	1791	+100 4	156	-9 4	1856 1950	1791 1952	185 20/10	185 1952	18	53	44	34	37	1	19	39
883	x	x	x	x	x	x	x	x	x	x	x	x	x	2608 1909	1650 1941	422 20/10	422 1952	x	x	x	x	x	x	x	x
900	1539 +414	192,9 III	75,3 X	9,5 21/3	5,2	5,3	5,9	5,9	5,5	1640	-333 44	167	+12 44	2718 1908	1454 1948	113 20/10	179 1942	4	14	31	9	.	.	21	45
903	1418 +212	211,1 III	54,2 X	11,7 23/3	4,9	4,6	4,7	5,1	x	1683	+341 42	131	+5 42	1877 1917	704 1907	127 14/10	157 1909	14	17	x	x	x	x	x	x
913	1230 +84	161,4 IV	58,2 X	9,6 4, 9/2	4,7	5,2	5,6	5,5	5,8	2210	+350 38	167	+34 38	2611 1929	1198 1914	73 27/5	170 1937	10	38	42	14	.	.	27	43
918	1153 +119	116,6 VII	69,0 X	5,8 20/10	6,4	6,4	6,4	6,4	x	2424	+341 15	180	+26 15	2718 1908	1507 1934	142 19/11	159 1933	2	75	x	.	.	.	x	x
972	1347 +355	213,0 IV	52,0 IX	9,9 15/4	4,8	4,4	4,6	4,4	3,9	1936	+73 37	140	+26 37	2295 1949	1481 1931	95 17/8	186 1941	35	29	9	1	.	.	10	10
966	1106 +119	135,4 IV	51,1 X	7,3 15/4	5,6	5,5	5,9	5,5	4,8	1505	+27 33	134	+17 33	1999 1930	466 1920	139 31/8	183 1942	16	70	65	.	1	1	48	70
962	951 -205	112,6 II	39,1 X	5,9 10/4	5,1	5,1	5,4	5,3	4,7	1587	+229 30	125	+10 30	1702 1922	919 1914	109 21/10	150 1922	9	16	36	3	.	1	x	x
968	1008 +42	138,5 III	40,3 X	9,0 20/3	4,3	4,0	3,8	4,2	3,9	1454	-1 21	111	+7 21	2088 1938	1407 1934; 1948	159 21/10	183 1941	58	38	46	1	.	.	x	x
995	1413 +57	178,0 IV	56,7 X	11,0 21/2	4,0	3,8	3,9	4,3	4,2	2047	+454 30	132	+22 3	3476 1921	1074 1948	145 20/10	176 1936	45	2	36	.	.	.	34	37
991	1956 +725	263,8 III	94,2 X	13,4 20/3	5,6	5,3	5,6	5,7	5,7	1407	+4 45	136	+10 45	2310 1916	936 1940	108 21/10	156 1917	8	7	36	1	1	.	36	40
998	x	x	x	x	x	x	x	x	x	x	x	x	x	2213 1934	1220 1925	153 20/10	153 1952	x	x	x	x	x	x	x	x
985	1307 +183	166,4 I	52,5 X	10,4 20/2	6,0	5,7	5,4	5,7	5,7	2430	+428 38	164	+35 38	3120 1907	1434 1928	181 21/10	274 1947	3	36	70	.	.	.	63	74
930	854 +103	121,6 III	44,7 IX	5,7 18/3	6,6	5,3	4,1	4,0	3,6	1711	+395 42	138	+20 42	1879 1907	510 1923	73 24/9	128 1924	18	39	70	105	7	.	6	6
935	1151 +65	149,8 II	48,1 VIII	10,8 15/2	6,6	5,5	5,0	4,9	4,5	2054	+470 8	129	-27 8	2054 1952	1374 1944	163 7/9	163 1952	18	32	33	63	.	.	x	x
940	868 -72	123,7 IV	36,9 VIII	7,2 15/4	4,7	4,5	4,6	4,3	4,3	1919	+177 37	129	+13 37	2335 1941	1373 1929	130 18/9	163 1909	60	64	36	22	.	.	18	46
948	1323 +100	216,5 IV	37,5 VIII	11,1 12/4	5,2	5,1	5,3	5,1	x	x	x	x	x	1852 1951	1414 1944	x x	229 1948	x	x	x	x	x	x	x	x
955	1420 +294	226,6 III	45,7 VIII	10,5 24/3	5,6	5,5	5,8	6,0	x	2040	-167 21	126	-12 21	2910 1937	1441 1936	79 31/7	183	10	113	7	12	24	.	x	x

RENSEIGNEMENTS COMPLEMENTAIRES POUR CERTAINS AERODROMES

HANOI

Altitude de la station : Hs = 10m — Altitude du baromètre : Hb = 16m2

Vent au sol : Nombre de fois où le vent a été de :

Heure du 7e fuseau	N	NNE	NE	ENE	E	ESE	SE	SSE	S	SSW	SW	WSW	W	WNW	NW	NNW	Calme
7h	34	12	15	10	13	26	53	19	4	2	·	·	6	21	20	55	76
10h	34	25	21	12	11	23	64	32	9	2	3	3	4	23	27	49	25
13h	27	28	18	19	10	24	66	36	13	1	3	2	5	16	18	39	40
16h	17	15	12	11	15	43	100	34	9	·	3	3	6	13	10	25	41
19h	6	7	13	7	10	26	107	49	21	2	7	2	6	9	12	15	49

Nombre de fois où la visibilité a été :

Heure du 7e fuseau	<50m	50/200	200/500	500/1000	1km/2km	2/4	4/10	10/20	20/50	>50km
7h	·	2	·	4	3	39	124	124	70	·
10h	·	·	·	1	7	29	106	164	·	·
13h	·	·	·	·	1	9	32	97	225	2
16h	·	·	·	·	·	6	27	104	226	3
19h	·	·	·	·	1	11	45	154	155	·

Heure du 7e fuseau	Nb d'obs	P moyenne au niveau Hb de la station mbs	<50m	50/100	100/200	200/300	300/600	600/1000	1000/1500	1500/2000	2000/2500	>2500m	pas de nuages	ciel invisible	4/8 ≤ Nh ≤ 7/8
7h	368	1009,74	1	10	56	44	54	65	38	30	5	2	60	3	114
10h	366	1010,81	·	7	35	15	129	78	27	23	12	·	40	·	160
13h	365	1008,54	·	3	21	11	85	162	28	17	10	·	28	·	153
16h	366	1006,73	·	2	14	9	94	145	26	26	9	1	40	·	107
19h	366	1007,99	·	2	23	16	78	92	31	18	3	·	103	·	85

Nb de fois où la hauteur des nuages bas a été (N_h = 8/8)

Heure du 7e fuseau	<50m	50/100	100/200	200/300	300/600	600/1000	1000/1500	1500/2000	2000/2500	>2500m
7h	1	7	31	13	13	24	12	9	1	·
10h	·	4	23	·	16	23	16	8	1	·
13h	·	2	10	4	9	17	16	4	1	·
16h	·	2	6	2	11	20	11	6	·	·
19h	·	1	17	7	25	20	13	3	·	·

Répartition horaire des hydrométéores

Heure du 7e fuseau	7h	8h	9h	10h	11h	12h	13h	14h	15h	16h	17h	18h	19h	Nuit
RR	49	47	98	94	61	65	39	23	61	43	91	81		968
·	60	51	50	48	42	44	38	35	35	34	43	41		121
Evaporation	←	65,3	→	←	123,5	→	←	152,4	→	←	99,2	→		151,2
,	24	25	22	16	12	8	9	8	7	8	7	7		31
R	5	3	4	3	4	3	2	2	6	5	14	15		27
(R)	3	1	·	1	1	2	2	2	5	8	12	15		27
≡	8	5	3	1	·	1	1	1	3	5	5	3		18
=	6	3	3	2	2	·	·	·	·	·	·	·		8

HAIPHONG (Catbi)

Altitude de la station : Hs = 4m — Altitude du baromètre : Hb = 4m8

Vent au sol : Nombre de fois où le vent a été de :

Heure du 7e fuseau	N	NNE	NE	ENE	E	ESE	SE	SSE	S	SSW	SW	WSW	W	WNW	NW	NNW	Calme
7h	25	21	43	40	57	14	31	15	15	·	1	5	6	4	15	13	61
10h	14	39	41	42	53	25	40	20	8	9	1	5	6	12	13	18	
13h	14	20	26	34	34	20	95	34	29	10	12	6	6	5	3	10	8
16h	11	16	24	26	29	22	124	47	26	4	5	2	3	7	5	7	8
19h	11	9	23	26	33	36	122	40	13	3	3	·	4	3	3	3	33

Nombre de fois où la visibilité a été :

Heure du 7e fuseau	<50m	50/200	200/500	500/1000	1km/2km	2/4	4/10	10/20	20/50	>50km
7h	·	·	2	·	9	14	86	173	80	·
10h	·	·	1	2	4	6	43	147	163	·
13h	·	·	·	2	1	4	30	124	204	1
16h	·	·	·	1	4	11	25	100	224	1
19h	·	·	·	·	1	5	34	145	194	·

Heure du 7e fuseau	Nb d'obs	P moyenne au niveau Hb de la station mbs	<50m	50/100	100/200	200/300	300/600	600/1000	1000/1500	1500/2000	2000/2500	>2500m	pas de nuages	ciel invisible	4/8 ≤ Nh ≤ 7/8
7h	366	1011,17	·	2	17	21	99	85	64	35	8	·	35	·	151
10h	369	1012,36	·	3	7	21	139	74	46	30	9	·	40	·	160
13h	372	1010,52	·	·	8	11	119	123	43	33	12	·	23	·	157
16h	366	1008,82	·	·	8	13	107	128	38	31	18	·	23	·	117
19h	366	1009,62	·	4	9	20	96	78	44	29	9	3	74	·	87

Nb de fois où la hauteur des nuages bas a été (N_h = 8/8)

Heure du 7e fuseau	<50m	50/100	100/200	200/300	300/600	600/1000	1000/1500	1500/2000	2000/2500	>2500m
7h	·	2	3	1	18	28	21	3	·	·
10h	·	2	3	8	26	19	16	5	·	·
13h	·	·	5	2	14	26	16	6	·	·
16h	·	·	3	4	16	19	9	4	·	·
19h	·	3	2	3	19	22	10	2	1	·

Répartition horaire des hydrométéores

Heure du 7e fuseau	7h	8h	9h	10h	11h	12h	13h	14h	15h	16h	17h	18h	19h	Nuit
RR	←	305	→	←	285	→	←	223	→	←	112	→		839
·	53	54	58	60	50	42	44	45	37	34	36	24		113
Evaporation	←	137,6	→	←	226,5	→	←	263,1	→	←	186,6	→		512,5
,	14	18	16	15	13	14	15	18	16	15	9	8		21
R	4	4	3	2	2	2	1	3	3	2	3	5		15
(R)	2	4	2	2	2	4	8	7	5	3	5	7		18
≡	4	1	·	·	·	·	·	·	·	·	·	·		8
=	5	3	1	1	·	·	·	·	·	·	·	·		8

HUE (Phubai)

Altitude de la station : Hs = 15m — Altitude du baromètre : Hb = 19m

Vent au sol : Nombre de fois où le vent a été de :

Heure du 7e fuseau	N	NNE	NE	ENE	E	ESE	SE	SSE	S	SSW	SW	WSW	W	WNW	NW	NNW	Calme
7h	8	1	5	3	6	·	·	·	13	·	19	8	62	7	13	2	202
10h	43	8	25	3	31	2	2	·	8	·	37	3	82	10	27	5	66
13h	61	7	60	6	27	1	·	·	5	·	19	1	41	9	26	2	10
16h	35	3	57	11	111	1	13	·	17	·	7	4	44	9	26	2	9
19h	x	x	x	x	x	x	x	x	x	x	x	x	x	x	x	x	x

Nombre de fois où la visibilité a été :

Heure du 7e fuseau	<50m	50/200	200/500	500/1000	1km/2km	2/4	4/10	10/20	20/50	>50km
7h	2	3	1	2	10	9	34	74	215	·
10h	·	·	·	4	7	9	31	58	242	·
13h	x	x	x	x	x	x	x	x	x	x
16h	·	1	2	8	10	12	31	52	213	·
19h	x	x	x	x	x	x	x	x	x	x

Heure du 7e fuseau	Nb d'obs	P moyenne au niveau Hb de la station mbs	<50m	50/100	100/200	200/300	300/600	600/1000	1000/1500	1500/2000	2000/2500	>2500m	pas de nuages	ciel invisible	4/8 ≤ Nh ≤ 7/8
7h	350	1008,93	16	11	31	27	71	54	31	15	26	·	67	1	123
10h	353	1009,91	2	9	23	24	73	102	27	18	14	·	61	·	101
13h	x	1007,99	x	x	x	x	x	x	x	x	x	x	x	x	x
16h	349	1006,65	2	10	21	14	68	163	35	12	7	·	17	·	101
19h	x	1007,52	x	x	x	x	x	x	x	x	x	x	x		x

Nb de fois où la hauteur des nuages bas a été (N_h = 8/8)

Heure du 7e fuseau	<50m	50/100	100/200	200/300	300/600	600/1000	1000/1500	1500/2000	2000/2500	>2500m
7h	·	3	5	2	13	3	2	·	1	·
10h	·	3	4	6	13	7	9	·	1	·
13h	x	x	x	x	x	x	x	x	x	x
16h	1	·	5	2	6	4	4	2	2	·
19h	x	x	x	x	x	x	x	x	x	x

Répartition horaire des hydrométéores

Heure du 7e fuseau	7h	8h	9h	10h	11h	12h	13h	14h	15h	16h	17h	18h	19h	Nuit
RR	x	x	x	x	x	x	x	x	x	x	x	x		925
·	57	49	47	46	47	49	51	64	68	71	46	37		105
Evaporation	←	194,2	→	←			568,2		→	←	99,3	→		297,7
,	18	17	16	16	16	16	18	23	22	16	6	4		17
R	·	·	·	·	·	1	3	9	9	5	2	2		1
(R)	·	·	·	·	·	1	10	19	15	6	3	·		·
≡	4	1	·	·	·	·	·	·	·	·	·	·		8
=	·	·	·	·	·	·	·	·	·	·	·	·		·

TOURANE

Altitude de la station : Hs = 5m8 — Altitude du baromètre : Hb = 6m8

Vent au sol : Nombre de fois où le vent a été de :

Heure du 7e fuseau	N	NNE	NE	ENE	E	ESE	SE	SSE	S	SSW	SW	WSW	W	WNW	NW	NNW	Calme
7h	10	3	5	3	8	5	7	14	54	24	15	7	5	15	19	20	152
10h	35	7	15	28	41	28	15	19	31	8	12	4	1	16	15	44	47
13h	58	7	9	65	78	21	4	6	9	3	5	1	4	6	10	70	10
16h	52	9	7	64	91	27	3	4	8	3	3	2	2	11	20	52	8
19h	19	6	13	22	48	42	17	5	10	7	13	2	5	11	15	38	92

Nombre de fois où la visibilité a été :

Heure du 7e fuseau	<50m	50/200	200/500	500/1000	1km/2km	2/4	4/10	10/20	20/50	>50km
7h	·	1	·	1	3	15	39	101	206	·
10h	·	·	·	·	2	12	27	80	245	·
13h	·	·	·	·	3	4	22	94	240	3
16h	·	·	·	1	4	9	39	108	205	·
19h	·	·	·	·	2	5	39	179	141	·

Heure du 7e fuseau	Nb d'obs	P moyenne au niveau Hb de la station mbs	<50m	50/100	100/200	200/300	300/600	600/1000	1000/1500	1500/2000	2000/2500	>2500m	pas de nuages	ciel invisible	4/8 ≤ Nh ≤ 7/8
7h	366	1009,63	·	·	12	21	61	46	62	90	23	·	51	·	138
10h	366	1010,46	·	·	5	9	41	156	87	37	18	·	13	·	126
13h	366	1008,48	·	·	2	3	52	153	104	39	11	·	2	·	111
16h	366	1007,44	·	·	2	1	60	122	118	47	11	·	4	1	128
19h	364	1008,71	·	·	3	8	30	74	114	91	15	·	29	·	136

Nb de fois où la hauteur des nuages bas a été (N_h = 8/8)

Heure du 7e fuseau	<50m	50/100	100/200	200/300	300/600	600/1000	1000/1500	1500/2000	2000/2500	>2500m
7h	·	·	2	·	3	2	5	·	·	·
10h	·	·	1	·	1	5	5	·	·	·
13h	·	·	·	·	1	2	1	2	·	·
16h	·	·	·	·	4	·	4	3	·	·
19h	·	·	1	1	3	2	7	4	·	·

Répartition horaire des hydrométéores

Heure du 7e fuseau	7h	8h	9h	10h	11h	12h	13h	14h	15h	16h	17h	18h	19h	Nuit
RR	72	67	42	59	36	41	86	58	85	110	118	110		926
·	51	51	49	38	37	40	41	39	43	58	57	49		109
Evaporation	←	182,9	→	←	346,4	→	←	536,9	→	←	143,0	→		303,6
,	12	12	7	6	5	8	9	7	4	4	5	3		11
R	·	·	·	·	·	·	·	3	6	7	5	4		4
(R)	·	·	·	·	·	3	10	13	19	15	10	11		7
≡	1	1	·	·	·	·	·	·	·	·	·	·		6
=	·	·	·	·	·	·	·	·	·	·	·	·		·

DALAT (Lien-Khang)

Altitude de la station : Hs = 957m — Altitude du baromètre : Hb = 958m

Vent au sol : Nombre de fois où le vent a été de :

Heure du 7e fuseau	N	NNE	NE	ENE	E	ESE	SE	SSE	S	SSW	SW	WSW	W	WNW	NW	NNW	Calme
7h	2	·	·	6	132	2	2	·	2	·	·	2	58	5	1	5	149
10h	·	·	1	1	135	7	6	6	16	1	4	10	103	22	8	2	44
13h	1	·	1	6	125	13	11	15	24	2	14	12	90	23	12	3	14
16h	3	·	1	3	138	13	12	4	19	5	8	8	64	10	5	1	47
19h	·	·	·	·	116	3	3	·	3	·	1	·	41	3	3	·	192

Nombre de fois où la visibilité a été :

Heure du 7e fuseau	<50m	50/200	200/500	500/1000	1km/2km	2/4	4/10	10/20	20/50	>50km
7h	·	1	3	4	3	4	44	111	196	·
10h	·	·	·	·	1	2	7	55	301	·
13h	·	·	·	·	1	4	21	87	253	·
16h	·	·	·	·	1	2	27	132	204	·
19h	·	·	·	·	1	3	55	216	92	·

Heure du 7e fuseau	Nb d'obs	P moyenne au niveau Hb de la station mbs	<50m	50/100	100/200	200/300	300/600	600/1000	1000/1500	1500/2000	2000/2500	>2500m	pas de nuages	ciel invisible	4/8 ≤ Nh ≤ 7/8
7h	366	905,52	15	26	31	28	51	75	31	17	5	2	81	4	86
10h	366	906,08	1	·	5	9	42	257	8	4	1	·	39	·	154
13h	366	904,37	·	2	7	5	24	288	34	2	·	·	4	·	221
16h	366	903,41	·	2	7	5	73	209	62	3	2	·	3	·	176
19h	372	904,69	1	5	13	17	118	138	37	2	·	2	39	·	130

Nb de fois où la hauteur des nuages bas a été (N_h = 8/8)

Heure du 7e fuseau	<50m	50/100	100/200	200/300	300/600	600/1000	1000/1500	1500/2000	2000/2500	>2500m
7h	1	3	2	·	3	1	2	1	·	·
10h	1	·	1	1	2	2	·	·	·	·
13h	·	1	2	1	3	1	·	·	·	·
16h	·	2	1	2	4	3	·	·	·	·
19h	·	5	5	6	13	3	·	·	·	·

Répartition horaire des hydrométéores

Heure du 7e fuseau	7h	8h	9h	10h	11h	12h	13h	14h	15h	16h	17h	18h	19h	Nuit
RR	←	32	→	←	256	→	←	473	→	←	435	→		525
·	14	17	20	31	34	45	69	74	74	76	64	61		77
Evaporation	←	177,9	→	←	354,3	→	←	347,2	→	←	161,4	→		183,2
,	11	11	11	9	7	5	5	3	5	3	7	7		14
R	·	·	·	·	1	10	17	21	19	21	17	13		4
(R)	·	·	·	·	5	15	29	42	44	42	27	23		5
≡	9	1	·	·	·	·	·	·	·	·	·	·		31
=	2	·	·	·	·	·	·	·	·	·	·	·		·

RENSEIGNEMENTS COMPLEMENTAIRES POUR CERTAINS AERODROMES

NHATRANG

Altitude de la station : Hs = 6m — Altitude du baromètre : Hb = 7m

Vent au sol : Nombre de fois où le vent a été de :

Heure du 7e fuseau	N	NNE	NE	ENE	E	ESE	SE	SSE	S	SSW	SW	WSW	W	WNW	NW	NNW	Calme
7h	8	8	2	1	·	·	·	1	·	·	·	·	6	6	271	22	41
10h	27	30	17	12	90	28	39	·	1	·	·	·	1	4	80	12	25
13h	5	29	39	30	89	16	117	17	3	·	1	·	1	4	9	·	4
16h	5	30	37	39	68	3	87	56	4	·	2	3	2	2	15	3	10
19h	10	47	27	33	41	5	88	26	2	·	2	·	5	2	54	7	17

Nombre de fois où la visibilité a été :

Heure du 7e fuseau	<50m	50/200	200/500	500/1000m	1km/2km	2/4	4/10	10/20	20/50	>50km
7h	·	·	·	·	·	·	9	55	302	·
10h	·	·	·	·	·	·	9	42	315	·
13h	·	·	·	·	1	2	13	35	315	·
16h	·	·	·	·	·	3	9	73	281	·
19h	·	·	·	·	·	·	22	61	285	·

Heure du 7e fuseau	Nb d'obs	P moyenne au niveau Hb de la station mbs	Nb de fois où la base des nuages N_h a été : <50m	50/100	100/200	200/300	300/600	600/1000	1000/1500	1500/2000	2000/2500	>2500m	pas de nuage	ciel invisible	$\frac{4}{8} < N_h < \frac{7}{8}$
7h	366	1010,34	1	2	5	6	39	195	75	36	6	·	1	·	102
10h	371	1011,05	1	·	1	5	66	209	50	25	14	·	·	·	91
13h	366	1009,04	·	·	1	·	61	238	45	18	3	·	·	·	74
16h	365	1007,87	·	·	1	4	64	200	71	23	2	·	·	·	85
19h	366	1009,28	·	·	2	10	67	106	142	23	4	·	2	·	84

Nb de fois où la hauteur des nuages bas a été (N_h = 8/8) :

Heure du 7e fuseau	<50m	50/100	100/200	200/300	300/600	600/1000	1000/1500	1500/2000	2000/2500	>2500m
7h	·	·	·	·	·	·	·	·	·	·
10h	·	·	·	·	1	1	3	·	·	·
13h	·	·	·	·	1	2	3	·	·	·
16h	·	·	·	·	·	1	4	·	·	·
19h	·	·	·	·	·	2	5	·	·	·

Répartition horaire des hydrométéores — Heure du 7e fuseau

	7h	8h	9h	10h	11h	12h	13h	14h	15h	16h	17h	18h	19h	Nuit
RR	25	23	33	30	46	37	69	33	67	63	43	66	440	
·	18	20	25	1[illegible]	23	25	22	25	31	33	27	23	76	
Evaporation	←	209,3	→	←	379,8	→	←	376,7	→	←	233,9	→	367,0	
,	·	2	4	4	2	2	2	2	2	2	1	1	6	
R	·	·	·	·	1	2	3	2	3	3	4	4	7	
(R)	1	1	1	2	·	3	7	9	9	9	10	9	4	
≡	·	·	·	·	·	·	·	·	·	·	·	·	1	
=	·	·	·	·	·	·	·	·	·	·	·	·	1	

SAIGON (Tânsonnhut)

Altitude de la station : Hs = 8m8 — Altitude du baromètre : Hb = 9m9

Vent au sol : Nombre de fois où le vent a été de :

Heure du 7e fuseau	N	NNE	NE	ENE	E	ESE	SE	SSE	S	SSW	SW	WSW	W	WNW	NW	NNW	Calme
7h	25	27	24	10	18	14	1	3	8	27	20	11	9	2	5	19	143
10h	29	23	21	25	34	14	2	16	17	19	25	53	38	8	16	16	4
13h	24	16	14	17	28	12	6	15	30	17	33	41	67	7	18	14	6
16h	17	4	7	6	14	8	7	44	53	34	39	43	42	11	13	14	10
19h	8	4	6	2	34	13	10	49	52	26	36	36	21	7	8	7	47

Nombre de fois où la visibilité a été :

Heure du 7e fuseau	<50m	50/200	200/500	500/1000m	1km/2km	2/4	4/10	10/20	20/50	>50km
7h	·	1	2		11	8	40	158	136	·
10h	·	·	·	·	·	1	2	14	349	·
13h	·	·	·	·	·	3	9	79	275	·
16h	·	1	·	1	2	4	12	99	248	·
19h	·	·	·	·	1	3	18	315	29	·

Heure du 7e fuseau	Nb d'obs	P moyenne au niveau Hb de la station mbs	Nb de fois où la base des nuages N_h a été : <50m	50/100	100/200	200/300	300/600	600/1000	1000/1500	1500/2000	2000/2500	>2500m	pas de nuage	ciel invisible	$\frac{4}{8} < N_h < \frac{7}{8}$
7h	366	1009,67	1	4	25	31	32	27	84	134	4	·	24	·	107
10h	363	1010,55	·	·	1	5	124	133	12	35	14	·	42	·	182
13h	366	1008,32	·	·	3	2	86	256	12	1	5	·	1	·	241
16h	366	1006,74	·	·	1	4	83	203	62	10	2	·	1	·	131
19h	366	1008,31	·	·	4	10	34	72	183	46	2	·	15	·	78

Nb de fois où la hauteur des nuages bas a été (N_h = 8/8) :

Heure du 7e fuseau	<50m	50/100	100/200	200/300	300/600	600/1000	1000/1500	1500/2000	2000/2500	>2500m
7h	1	2	1	1	·	·	·	·	·	·
10h	·	·	·	·	·	·	·	·	·	·
13h	·	·	·	·	·	·	·	·	·	·
16h	·	·	·	·	·	·	·	·	·	·
19h	·	·	·	·	·	·	·	·	·	·

Répartition horaire des hydrométéores — Heure du 7e fuseau

	7h	8h	9h	10h	11h	12h	13h	14h	15h	16h	17h	18h	19h	Nuit
RR	4	5	8	45	62	52	117	183	267	159	150	111	417	
·	9	7	7	19	28	33	44	52	60	53	57	58	93	
Evaporation	←	165,3	→	←	371,5	→	←	416,9	→	←	272,0	→	313,3	
,	·	·	·	·	·	·	·	·	·	·	·	·	·	
R	·	·	·	·	1	4	3	3	7	6	6	8	9	
(R)	·	·	·	3	3	10	16	32	19	13	16	18	25	
≡	2	·	·	·	·	·	·	·	·	·	·	·	9	
=	13	3	1	·	·	·	·	·	·	·	·	·	34	

PHNOM-PENH (Pochentong)

Altitude de la station : Hs = 10m — Altitude du baromètre : Hb = 11m

Vent au sol : Nombre de fois où le vent a été de :

Heure du 7e fuseau	N	NNE	NE	ENE	E	ESE	SE	SSE	S	SSW	SW	WSW	W	WNW	NW	NNW	Calme
7h	24	15	10	6	6	20	25	33	31	27	34	17	11	3	11	15	78
10h	23	28	20	4	12	20	28	24	30	23	55	30	15	4	9	21	20
13h	40	33	13	14	22	25	32	8	21	16	47	30	7	1	12	36	8
16h	40	29	26	9	21	35	20	9	25	14	45	25	6	2	12	37	10
19h	38	9	8	6	17	29	25	19	26	21	47	17	9	·	24	32	39

Nombre de fois où la visibilité a été :

Heure du 7e fuseau	<50m	50/200	200/500	500/1000m	1km/2km	2/4	4/10	10/20	20/50	>50km
7h	1	·	·	·	2	·	10	25	328	·
10h	·	·	·	·	·	·	2	14	349	·
13h	·	·	·	·	1	4	25	335	1	·
16h	·	·	·	·	4	4	16	55	287	·
19h	·	·	·	1	·	1	8	39	317	·

Heure du 7e fuseau	Nb d'obs	P moyenne au niveau Hb de la station mbs	Nb de fois où la base des nuages N_h a été : <50m	50/100	100/200	200/300	300/600	600/1000	1000/1500	1500/2000	2000/2500	>2500m	pas de nuage	ciel invisible	$\frac{4}{8} < N_h < \frac{7}{8}$
7h	367	1009,68	1	·	20	40	30	11	50	81	26	·	108	·	97
10h	366	1010,69	·	·	1	9	231	37	4	13	9	·	62	·	104
13h	366	1008,51	·	·	2	4	121	223	3	4	2	·	9	·	151
16h	372	1006,64	·	·	3	5	119	201	17	8	5	·	14	·	97
19h	366	1008,06	·	·	3	5	16	57	81	30	10	·	163	1	59

Nb de fois où la hauteur des nuages bas a été (N_h = 8/8) :

Heure du 7e fuseau	<50m	50/100	100/200	200/300	300/600	600/1000	1000/1500	1500/2000	2000/2500	>2500m
7h	1	·	·	·	1	·	·	·	1	·
10h	·	·	·	·	2	·	·	·	·	·
13h	·	·	·	·	2	·	·	·	·	·
16h	·	·	·	·	·	·	·	·	·	·
19h	·	·	·	·	2	·	·	·	·	·

Répartition horaire des hydrométéores — Heure du 7e fuseau

	7h	8h	9h	10h	11h	12h	13h	14h	15h	16h	17h	18h	19h	Nuit
RR		117			81			214			243			644
·	14	12	12	12	14	22	26	27	30	44	48	41	82	
Evaporation	←	221,8	→	←	406,8	→	←	458,9	→	←	328,5	→	540,3	
,	·	·	·	·	·	·	·	·	·	·	·	·	1	
R	·	·	·	·	·	·	5	8	11	11	8	4	6	
(R)	·	·	1	1	5	5	11	14	22	19	16	17	11	
≡	1	1	·	·	·	·	·	·	·	·	·	·	1	
=	1	·	·	·	·	·	·	·	·	·	·	·	2	

VIENTIANE

Altitude de la station : Hs = 170m3 — Altitude du baromètre : Hb = 171m1

Vent au sol : Nombre de fois où le vent a été de :

Heure du 7e fuseau	N	NNE	NE	ENE	E	ESE	SE	SSE	S	SSW	SW	WSW	W	WNW	NW	NNW	Calme
7h	31	1	1	5	12	3	4	1	1	3	4	·	2	2	7	4	285
10h	34	3	18	4	33	5	37	7	82	16	27	6	15	3	18	2	56
13h	21	3	4	6	31	6	23	13	112	20	41	9	45	1	6	6	18
16h	22	3	8	4	25	9	19	11	84	12	45	6	46	2	11	3	56
19h	8	1	1	1	9	3	4	4	4	5	8	·	4	·	3	1	282

Nombre de fois où la visibilité a été :

Heure du 7e fuseau	<50m	50/200	200/500	500/1000m	1km/2km	2/4	4/10	10/20	20/50	>50km
7h	·	2	3	10	3	15	77	129	125	2
10h	·	·	·	1	5	10	62	105	180	3
13h	·	·	1	·	1	5	36	105	214	4
16h	·	·	·	1	3	10	53	103	191	5
19h	·	·	1	·	1	9	53	105	203	4

Heure du 7e fuseau	Nb d'obs	P moyenne au niveau Hb de la station mbs	Nb de fois où la base des nuages N_h a été : <50m	50/100	100/200	200/300	300/600	600/1000	1000/1500	1500/2000	2000/2500	>2500m	pas de nuage	ciel invisible	$\frac{4}{8} < N_h < \frac{7}{8}$
7h	368	991,04	2	3	53	23	14	34	26	43	12	·	156	2	81
10h	366	992,49	·	3	20	18	41	120	14	18	4	7	121	·	74
13h	366	990,41	·	·	9	9	19	185	82	6	4	·	52	·	81
16h	366	988,21	·	1	2	5	15	145	125	21	3	·	49	·	53
19h	357	988,86	·	1	5	6	15	115	42	22	7	·	144	·	28

Nb de fois où la hauteur des nuages bas a été (N_h = 8/8) :

Heure du 7e fuseau	<50m	50/100	100/200	200/300	300/600	600/1000	1000/1500	1500/2000	2000/2500	>2500m
7h	2	1	16	·	2	1	2	3	·	·
10h	·	3	5	2	1	·	1	1	·	·
13h	·	·	4	·	3	1	1	1	·	·
16h	·	·	·	·	2	2	1	2	·	·
19h	·	·	·	·	3	3	3	·	·	·

Répartition horaire des hydrométéores — Heure du 7e fuseau

	7h	8h	9h	10h	11h	12h	13h	14h	15h	16h	17h	18h	19h	Nuit
RR	73	55	57	33	56	39	55	88	70	42	51	48	1253	
·	45	41	35	30	31	26	29	27	32	22	23	28	89	
Evaporation	←	80,7	→	←	199,9	→	←	268,4	→	←	173,9	→	145,1	
,	·	·	·	·	·	·	1	1	1	1	1	1	·	
R	3	2	·	·	·	3	5	5	10	8	8	7	13	
(R)	·	·	·	1	2	7	10	13	18	17	25	16	12	
≡	13	1	·	·	·	·	·	·	·	·	·	·	20	
=	4	1	·	·	·	·	·	·	·	·	·	·	7	

SAVANNAKHET (Séno)

Altitude de la station : Hs = 184m — Altitude du baromètre : Hb = 187m

Vent au sol : Nombre de fois où le vent a été de :

Heure du 7e fuseau	N	NNE	NE	ENE	E	ESE	SE	SSE	S	SSW	SW	WSW	W	WNW	NW	NNW	Calme
7h	4	3	39	1	4	·	6	·	30	4	38	1	3	1	2	1	216
10h	5	2	123	2	7	1	10	·	31	3	80	·	3	·	4	·	79
13h	6	3	114	5	6	1	8	·	14	3	93	2	11	·	11	·	73
16h	4	6	105	2	5	·	11	·	12	5	84	2	4	1	8	·	101
19h	3	4	45	2	·	·	·	·	·	·	·	·	·	·	1	·	27

Nombre de fois où la visibilité a été :

Heure du 7e fuseau	<50m	50/200	200/500	500/1000m	1km/2km	2/4	4/10	10/20	20/50	>50km
7h	1	·	1	·	6	8	19	74	241	·
10h	·	·	·	1	2	4	10	39	294	·
13h	·	·	·	1	1	2	8	25	313	·
16h	·	·	1	·	·	3	7	22	296	·
19h	·	·	·	·	·	·	·	·	·	·

Heure du 7e fuseau	Nb d'obs	P moyenne au niveau Hb de la station mbs	Nb de fois où la base des nuages N_h a été : <50m	50/100	100/200	200/300	300/600	600/1000	1000/1500	1500/2000	2000/2500	>2500m	pas de nuage	ciel invisible	$\frac{4}{8} < N_h < \frac{7}{8}$
7h	350	988,44	5	7	36	12	19	10	26	53	33	·	119	·	88
10h	360	989,45	2	4	17	11	68	46	31	43	14	·	124	·	101
13h	350	987,08	·	3	11	4	41	136	67	26	6	·	56	·	195
16h	350	985,20	·	1	10	3	32	128	87	33	3	·	53	·	129
19h	x	x	x	x	x	x	x	x	x	x	x	x	x	x	x

Nb de fois où la hauteur des nuages bas a été (N_h = 8/8) :

Heure du 7e fuseau	<50m	50/100	100/200	200/300	300/600	600/1000	1000/1500	1500/2000	2000/2500	>2500m
7h	2	3	12	4	3	4	5	6	7	·
10h	·	1	5	2	8	4	2	7	2	·
13h	·	·	2	·	·	1	2	2	·	·
16h	·	·	3	·	1	1	1	3	·	·
19h	x	x	x	x	x	x	x	x	x	x

Répartition horaire des hydrométéores — Heure du 7e fuseau

	7h	8h	9h	10h	11h	12h	13h	14h	15h	16h	17h	18h	19h	Nuit
RR	x	x	x	x	x	x	x	x	x	x	x	x	1068	
·	39	31	30	28	27	25	31	26	26	17	9	4	68	
Evaporation	←	150,0	→	←	278,6	→	←	328,8				→	436,1	
,	1	·	1	1	1	·	·	·	·	·	·	·	5	
R	·	·	·	·	·	·	1	2	1	·	·	·	1	
(R)	·	·	·	1	1	1	1	1	3	3	5	3	4	
≡	2	·	·	·	·	·	·	·	·	·	·	·	5	
=	2	·	·	·	·	·	·	·	·	·	·	·	1	

Année 1952

TRANSPORT MOYEN
du déplacement de l'air au sol
(Vecteur résultant des vents en direction et vitesse)

Heures d'observations (7ème fuseau)

Direction en degrés (Don) (vers l'Est à partir du Nord)
Vitesse en dixièmes de nœuds (Vit.)

Nord : 360° Est : 90°
Sud : 180° Ouest : 270°

Station	Mois	1		4		7		10		13		16		19		22		Journée	
		Don	Vit.	Don	Vit.	Don	Vit.	Don	Vit.	Don	Vit.	Don	Vit.	Don	Vit.	Don	Vit.	Don	Vit.
MONCAY	Janvier	x	x	x	x	75	1,9	76	3,0	86	3,6	101	3,2	99	1,5	x	x	88	2,6
	Février	x	x	x	x	61	1,3	55	2,2	69	1,8	67	1,8	65	0,8	x	x	61	1,7
	Mars	x	x	x	x	90	1,5	83	2,3	101	2,2	114	2,5	102	1,3	x	x	99	1,8
	Avril	x	x	x	x	71	0,3	138	0,1	174	3,6	186	3,7	171	1,2	x	x	177	1,5
	Mai	x	x	x	x	192	1,2	183	1,7	186	4,4	172	4,0	171	2,1	x	x	180	2,6
	Juin	x	x	x	x	357	1,2	94	1,2	174	2,2	159	2,8	166	1,8	x	x	152	1,3
	Juillet	x	x	x	x	176	0,1	202	1,1	162	3,7	188	3,9	182	1,8	x	x	179	2,2
	Août	x	x	x	x	56	1,6	59	2,6	101	2,4	102	2,8	71	2,3	x	x	80	2,3
	Septembre	x	x	x	x	52	2,7	54	3,4	100	4,1	104	3,7	90	3,5	x	x	82	3,4
	Octobre	x	x	x	x	48	3,4	55	7,2	65	6,2	87	4,6	77	3,3	x	x	68	4,8
	Novembre	x	x	x	x	52	2,2	66	5,6	116	7,6	127	6,7	122	3,8	x	x	104	4,7
	Décembre	x	x	x	x	48	2,6	48	5,6	55	5,9	83	5,8	66	3,7	x	x	67	4,7
	Année	x	x	x	x	55	1,3	63	2,5	113	3,1	119	3,3	106	1,7	x	x	95	1,9
HANOI	Janvier	54	1,1	48	1,7	17	1,8	42	2,1	60	1,9	111	1,6	109	2,3	x	x	63	1,6
	Février	113	2,1	96	3,2	73	1,6	52	1,7	75	1,6	126	2,9	128	2,7	x	x	99	1,9
	Mars	126	3,3	115	3,4	128	1,9	135	2,9	141	3,1	132	5,4	138	5,4	x	x	132	3,6
	Avril	128	2,2	100	2,5	84	1,8	72	1,5	105	2,2	115	3,3	132	3,5	x	x	108	2,3
	Mai	126	3,4	122	4,0	122	2,1	132	2,5	133	3,5	131	4,1	138	4,9	x	x	131	3,4
	Juin	108	0,3	86	0,5	347	1,2	347	1,1	354	1,1	64	0,8	154	1,9	x	x	37	0,5
	Juillet	196	0,1	260	0,1	77	0,2	250	1,0	290	1,0	154	0,9	164	1,3	x	x	214	0,3
	Août	38	1,2	22	1,2	354	1,1	30	1,5	22	1,7	103	1,3	124	1,5	x	x	45	1,0
	Septembre	349	1,3	318	1,8	321	2,9	329	3,4	351	3,1	338	2,0	90	5,2	x	x	333	2,0
	Octobre	341	3,6	347	4,4	340	1,7	347	4,6	352	3,1	11	1,8	349	1,3	x	x	348	3,2
	Novembre	354	5,5	06	1,2	17	1,3	45	1,3	93	1,0	134	2,2	135	2,2	x	x	83	0,8
	Décembre	13	1,6	354	2,6	343	2,5	345	4,0	350	2,8	28	1,4	07	0,6	x	x	355	2,1
	Année	78	0,8	56	1,1	15	1,0	17	1,2	47	1,0	111	1,7	136	2,2	x	x	74	0,9
GOWTOW	Janvier	x	x	43	9,4	36	10,2	36	9,8	34	8,7	38	7,6	39	6,8	x	x	37	8,6
	Février	x	x	37	6,2	36	7,1	41	7,3	39	6,4	37	5,6	42	6,5	x	x	38	6,7
	Mars	x	x	40	3,6	34	4,3	35	3,6	44	3,5	66	2,9	39	3,6	x	x	42	3,5
	Avril	x	x	48	2,7	45	2,7	54	2,2	83	1,8	115	2,0	74	1,9	x	x	66	2,0
	Mai	x	x	164	2,6	158	2,8	156	2,4	163	3,2	146	3,1	135	2,3	x	x	154	2,7
	Juin	x	x	174	0,8	181	2,2	163	1,8	163	2,0	158	2,6	149	3,1	x	x	162	2,0
	Juillet	x	x	207	2,8	197	3,2	211	3,2	205	5,1	208	4,6	191	2,7	x	x	204	3,7
	Août	x	x	128	1,2	126	2,6	93	1,7	98	2,3	119	2,6	134	2,4	x	x	116	2,2
	Septembre	x	x	44	4,6	55	5,2	47	5,2	62	4,2	73	3,4	73	3,9	x	x	57	3,7
	Octobre	x	x	44	8,1	49	8,6	47	9,1	48	7,8	53	6,3	43	6,2	x	x	48	7,8
	Novembre	x	x	37	6,2	43	5,4	69	4,1	46	3,9	49	2,4	39	1,6	x	x	42	4,3
	Décembre	x	x	37	10,1	38	10,4	37	10,6	39	7,1	45	5,1	41	5,8	x	x	38	8,1
	Année	x	x	47	4,0	51	4,1	48	4,2	57	3,1	69	2,6	61	2,8	x	x	55	3,4

Station	Mois	1		4		7		10		13		16		19		22		Journée	
		Don	Vit.	Don	Vit.	Don	Vit.	Don	Vit.	Don	Vit.	Don	Vit.	Don	Vit.	Don	Vit.	Don	Vit.
HAIPHONG	Janvier	x	x	72	5,8	76	5,9	75	6,4	93	5,6	116	5,4	108	4,9	x	x	89	5,4
	Février	x	x	76	5,8	83	5,6	85	6,0	106	5,4	108	5,3	107	5,0	x	x	84	5,3
	Mars	x	x	101	4,8	98	4,7	126	5,2	149	8,4	139	9,1	128	6,4	x	x	128	6,2
	Avril	x	x	105	4,7	101	4,1	124	4,5	145	6,4	132	8,1	124	6,9	x	x	126	5,6
	Mai	x	x	132	6,0	142	4,2	148	6,3	149	9,8	147	10,6	132	8,4	x	x	142	7,5
	Juin	x	x	157	2,5	108	1,2	145	1,5	134	3,8	129	5,8	136	6,0	x	x	135	3,4
	Juillet	x	x	169	2,2	197	2,4	201	2,9	191	4,4	176	3,6	164	5,7	x	x	181	3,4
	Août	x	x	62	0,5	17	1,3	06	2,1	63	2,7	72	3,6	82	3,9	x	x	58	2,1
	Septembre	x	x	27	2,5	06	2,2	17	3,2	60	2,1	63	2,7	70	2,8	x	x	39	2,3
	Octobre	x	x	31	1,8	35	3,1	48	6,3	67	4,5	94	3,8	76	5,7	x	x	58	3,3
	Novembre	x	x	60	0,9	62	1,7	88	5,1	114	5,7	126	6,8	59	3,6	x	x	98	3,5
	Décembre	x	x	51	3,3	52	8,2	55	4,3	95	1,7	124	3,3	96	3,5	x	x	76	1,8
	Année	x	x	91	2,7	82	2,5	91	3,2	125	4,2	127	5,2	116	4,4	x	x	109	3,5
NORWAYS	Janvier	x	x	x	x	x	x	x	x	x	x	x	x	x	x	x	x	x	x
	Février	x	x	x	x	x	x	x	x	x	x	x	x	x	x	x	x	x	x
	Mars	x	x	x	x	86	7,6	93	7,6	94	7,9	93	8,3	x	x	x	x	92	7,9
	Avril	x	x	x	x	93	6,6	96	5,5	103	4,9	126	7,1	x	x	x	x	104	6,8
	Mai	x	x	x	x	173	8,2	167	7,5	168	7,8	198	10,1	x	x	x	x	179	8,2
	Juin	x	x	x	x	198	3,8	178	3,6	159	2,3	146	4,4	x	x	x	x	171	3,5
	Juillet	x	x	x	x	218	4,5	219	4,9	207	6,1	201	6,2	x	x	x	x	211	5,5
	Août	x	x	x	x	124	5,1	78	3,6	105	3,8	122	6,3	x	x	x	x	109	4,4
	Septembre	x	x	x	x	76	3,1	57	5,1	76	4,6	75	4,9	x	x	x	x	69	4,2
	Octobre	x	x	x	x	58	8,2	57	10,3	59	9,2	61	7,5	x	x	x	x	58	9,4
	Novembre	x	x	x	x	62	5,2	59	7,0	64	6,1	76	4,3	x	x	x	x	62	5,8
	Décembre	x	x	x	x	45	8,1	46	8,6	47	7,1	49	6,5	x	x	x	x	47	7,6
	Année	x	x	x	x	98	3,6	85	4,0	96	4,0	146	1,9	x	x	x	x	98	3,8
NAMDINH	Janvier	x	x	12	2,7	31	2,8	33	3,8	55	2,7	79	2,9	90	3,7	x	x	52	2,8
	Février	x	x	64	2,7	64	3,5	62	3,7	90	2,5	108	3,1	95	3,7	x	x	79	3,1
	Mars	x	x	108	2,3	102	2,6	123	3,6	142	4,1	133	6,8	116	5,7	x	x	124	4,1
	Avril	x	x	95	1,6	72	1,7	91	1,8	104	3,8	118	3,5	97	3,6	x	x	100	2,5
	Mai	x	x	124	0,7	151	1,0	182	3,6	152	4,6	140	4,4	114	2,3	x	x	150	2,6
	Juin	x	x	120	0,4	358	1,7	337	2,2	21	1,2	85	3,3	99	1,2	x	x	42	1,0
	Juillet	x	x	208	0,8	222	0,9	224	2,2	212	2,2	155	1,7	159	1,6	x	x	181	1,3
	Août	x	x	181	1,6	19	1,8	14	2,5	36	2,4	72	3,1	87	3,0	x	x	54	1,6
	Septembre	x	x	359	3,8	11	3,3	09	3,2	19	4,3	64	3,4	67	2,6	x	x	24	3,3
	Octobre	x	x	03	6,5	02	6,6	07	6,8	14	5,6	31	4,5	31	4,6	x	x	13	5,7
	Novembre	x	x	28	3,5	30	3,7	51	3,2	52	2,8	91	5,0	84	3,9	x	x	58	3,2
	Décembre	x	x	12	5,2	11	4,7	03	6,9	357	6,8	26	3,7	71	3,1	x	x	13	4,7
	Année	x	x	28	1,8	39	2,4	30	2,1	54	1,8	92	3,0	88	2,9	x	x	57	2,0

Année 1952

TRANSPORT MOYEN
du déplacement de l'air au sol
(Vecteur résultant des vents en direction et vitesse)

Direction en degrés (D^on) (vers l'Est à partir du Nord)
Vitesse en dixièmes de nœuds (Vit.)

Nord : 360° Est : 90°
Sud : 180° Ouest : 270°

Heures d'observations (7ème fuseau)

Station	Mois	1		4		7		10		13		16		19		22		Journée	
		D^on	Vit.	D^on	Vit.	D^on	Vit.	D^on	Vit.	D^on	Vit.	D^on	Vit.	D^on	Vit.	D^on	Vit.	D^on	Vit.
DONGHOI	Janvier	x	x	333	3,4	349	2,7	343	4,0	357	4,9	06	4,8	343	3,3	x	x	350	3,7
	Février	x	x	330	2,2	349	3,2	01	3,0	11	2,8	22	2,5	84	1,0	x	x	03	2,2
	Mars	x	x	14	0,8	30	0,8	27	2,1	45	4,7	70	3,4	107	4,2	x	x	61	2,3
	Avril	x	x	06	1,0	343	0,9	334	1,4	43	1,6	80	2,9	98	2,8	x	x	55	1,2
	Mai	x	x	225	1,1	228	1,3	228	2,3	126	1,2	145	4,2	140	6,9	x	x	162	2,2
	Juin	x	x	239	2,8	232	2,3	236	4,7	265	4,4	237	3,0	274	1,6	x	x	235	3,0
	Juillet	x	x	236	3,6	225	3,9	247	11,5	253	12,0	252	9,9	230	5,7	x	x	244	7,7
	Août	x	x	206	0,4	238	0,9	230	2,1	304	1,5	303	1,5	154	2,2	x	x	240	0,8
	Septembre	x	x	309	2,3	315	2,1	324	1,9	06	2,6	02	3,3	343	1,4	x	x	340	1,6
	Octobre	x	x	358	6,1	06	6,7	01	8,6	15	7,9	17	9,0	15	7,9	x	x	09	7,5
	Novembre	x	x	315	3,9	314	3,3	326	4,1	355	3,5	02	2,6	10	1,6	x	x	338	2,9
	Décembre	x	x	322	7,1	328	7,1	328	5,1	341	11,6	338	11,4	333	9,1	x	x	332	9,8
	Année	x	x	316	2,2	322	2,0	309	3,1	328	3,0	350	2,3	40	0,8	x	x	328	2,2
PATTLE	Janvier	x	x	48	7,4	48	6,6	49	6,5	48	6,8	45	6,9	47	5,4	x	x	47	6,9
	Février	x	x	45	5,9	46	5,9	48	5,8	49	6,0	50	6,5	46	6,4	x	x	48	6,1
	Mars	x	x	112	3,9	108	4,9	107	4,8	134	4,6	111	4,9	109	4,0	x	x	110	4,6
	Avril	x	x	132	4,8	126	5,6	128	5,9	133	5,8	138	5,2	135	5,0	x	x	132	5,3
	Mai	x	x	168	7,4	174	6,2	168	6,6	164	6,7	164	6,2	163	6,2	x	x	166	6,6
	Juin	x	x	186	8,1	186	6,7	181	6,1	184	6,1	201	5,7	197	5,0	x	x	188	6,3
	Juillet	x	x	197	11,5	195	11,5	198	11,1	203	10,8	202	10,4	205	9,6	x	x	200	10,8
	Août	x	x	190	5,5	195	5,5	204	4,4	207	3,6	203	3,1	177	3,3	x	x	197	4,1
	Septembre	x	x	198	4,4	189	4,6	209	3,3	211	4,2	228	2,9	197	2,1	x	x	206	3,4
	Octobre	x	x	64	10,7	57	10,8	58	10,8	52	11,0	56	10,1	57	11,0	x	x	58	10,8
	Novembre	x	x	29	10,4	33	10,3	32	11,8	34	11,5	31	11,8	37	11,8	x	x	32	11,2
	Décembre	x	x	22	12,8	18	15,4	29	1,5	22	15,4	22	15,2	22	15,5	x	x	23	15,0
	Année	x	x	101	2,6	90	2,8	86	2,8	83	2,7	78	2,7	74	2,9	x	x	85	2,7
HUE (Phu-Bai)	Janvier	x	x	x	x	318	1,2	06	3,2	x	x	39	6,1	x	x	x	x	22	3,2
	Février	x	x	x	x	326	1,4	06	3,3	x	x	64	7,4	x	x	x	x	39	3,3
	Mars	x	x	x	x	266	1,4	343	2,4	x	x	79	6,3	x	x	x	x	52	1,8
	Avril	x	x	x	x	258	1,4	302	2,3	11	4,3	42	3,6	x	x	x	x	01	1,9
	Mai	x	x	x	x	258	0,8	334	1,2	27	5,7	76	3,5	x	x	x	x	35	2,1
	Juin	x	x	x	x	246	2,1	283	2,7	06	2,8	79	4,1	x	x	x	x	357	0,5
	Juillet	x	x	x	x	241	3,1	243	6,0	259	4,1	298	0,5	x	x	x	x	253	3,3
	Août	x	x	x	x	258	0,6	260	1,8	356	4,0	42	2,9	x	x	x	x	354	1,4
	Septembre	x	x	x	x	241	1,3	239	1,9	349	3,5	45	1,5	x	x	x	x	322	0,8
	Octobre	x	x	x	x	358	1,5	11	3,2	21	3,9	27	6,2	x	x	x	x	17	4,4
	Novembre	x	x	x	x	284	0,6	338	1,0	27	3,6	70	5,7	x	x	x	x	42	2,1
	Décembre	x	x	x	x	298	4,5	301	5,9	303	5,9	295	6,7	x	x	x	x	297	6,1
	Année	x	x	x	x	289	1,3	308	1,9	354	3,2	49	3,4	x	x	x	x	359	1,7

Station	Mois	1		4		7		10		13		16		19		22		Journée	
		D^on	Vit.	D^on	Vit.	D^on	Vit.	D^on	Vit.	D^on	Vit.	D^on	Vit.	D^on	Vit.	D^on	Vit.	D^on	Vit.
TOURANE	Janvier	x	x	20	1,5	13	1,8	75	1,7	53	4,1	44	5,6	22	3,3	x	x	38	2,8
	Février	x	x	09	0,6	319	1,0	56	1,6	62	6,7	64	7,0	46	3,1	x	x	53	3,2
	Mars	x	x	149	1,8	151	1,3	91	4,1	86	9,6	82	9,2	79	2,0	x	x	90	4,3
	Avril	x	x	209	0,8	182	1,3	63	3,5	61	8,9	67	7,8	29	2,3	x	x	64	3,6
	Mai	x	x	180	2,5	181	1,6	72	3,9	66	11,1	92	6,8	139	2,0	x	x	90	3,6
	Juin	x	x	197	1,6	193	0,9	51	1,4	45	6,1	66	3,6	129	2,6	x	x	73	1,9
	Juillet	x	x	200	2,0	221	2,9	218	5,0	10	2,6	47	5,6	105	2,8	x	x	150	0,6
	Août	x	x	240	1,0	208	1,5	352	0,7	16	4,6	06	3,6	211	1,6	x	x	351	0,9
	Septembre	x	x	225	0,3	209	0,7	110	0,6	19	3,3	23	2,8	360	0,3	x	x	27	0,9
	Octobre	x	x	259	4,1	27	2,6	25	3,6	03	4,6	10	6,2	342	4,4	x	x	05	4,1
	Novembre	x	x	352	1,0	59	0,7	12	1,0	28	3,5	50	4,5	341	1,3	x	x	30	1,7
	Décembre	x	x	322	4,1	337	4,0	339	5,3	340	9,7	338	11,2	336	6,0	x	x	337	6,4
	Année	x	x	294	0,3	269	0,3	47	1,3	36	4,9	46	5,0	30	1,2	x	x	41	2,1
NHATRANG	Janvier	x	x	326	4,9	336	5,7	348	6,5	43	8,8	47	8,3	32	6,1	x	x	16	5,7
	Février	x	x	329	3,3	326	5,2	360	6,0	63	7,9	72	7,9	54	5,2	x	x	33	4,4
	Mars	x	x	325	3,1	325	6,2	36	3,2	94	8,9	94	9,3	97	5,4	x	x	71	3,6
	Avril	x	x	330	3,9	322	5,7	90	5,2	108	9,1	116	9,0	108	5,7	x	x	92	3,7
	Mai	x	x	315	3,3	315	5,3	99	5,6	131	10,4	145	7,5	148	1,2	x	x	126	2,5
	Juin	x	x	315	2,9	312	4,2	99	3,6	138	11,5	149	9,0	142	3,8	x	x	141	3,2
	Juillet	x	x	310	2,4	311	3,1	116	4,4	133	9,7	141	8,4	136	3,2	x	x	132	3,4
	Août	x	x	313	1,8	315	3,8	104	3,5	138	9,7	145	8,7	155	2,4	x	x	138	2,9
	Septembre	x	x	315	3,4	315	4,8	29	2,2	121	8,2	128	7,1	338	1,5	x	x	82	1,2
	Octobre	x	x	316	2,6	312	5,6	360	3,1	92	4,5	108	4,6	110	1,9	x	x	39	1,4
	Novembre	x	x	329	5,3	326	7,5	341	5,3	56	8,2	58	9,2	38	5,4	x	x	17	5,1
	Décembre	x	x	338	5,8	343	7,4	357	7,8	34	8,9	36	8,9	23	7,6	x	x	13	7,9
	Année	x	x	324	3,4	323	5,3	39	2,8	102	7,4	104	6,5	75	2,8	x	x	60	2,3
DALAT (Liên-Khang)	Janvier	x	x	90	1,8	90	2,4	90	6,3	90	7,6	90	6,6	90	3,0	x	x	90	4,6
	Février	x	x	90	2,0	91	2,7	91	7,1	94	8,5	90	7,4	91	3,3	x	x	91	5,2
	Mars	x	x	91	2,5	90	1,7	99	5,2	104	6,3	102	5,9	98	4,4	x	x	100	4,2
	Avril	x	x	93	1,4	93	1,4	98	2,6	108	2,5	116	2,3	90	1,3	x	x	103	1,8
	Mai	x	x	90	0,2	91	0,6	236	1,1	176	1,2	148	1,1	117	0,3	x	x	169	0,5
	Juin	x	x	274	1,1	288	1,3	287	4,5	281	6,3	282	3,0	270	0,9	x	x	282	2,9
	Juillet	x	x	270	2,5	296	2,5	277	7,1	277	9,9	274	6,1	279	2,5	x	x	277	5,1
	Août	x	x	274	3,0	283	2,3	282	5,8	281	6,9	268	3,8	285	1,3	x	x	278	3,5
	Septembre	x	x	270	0,4	271	0,4	271	5,6	275	5,1	257	8,1	270	0,4	x	x	270	2,4
	Octobre	x	x	258	0,5	180	0,2	191	0,6	190	0,9	152	0,7	283	1,3	x	x	225	0,4
	Novembre	x	x	79	1,1	90	2,6	97	5,0	106	6,1	99	6,1	90	2,3	x	x	98	3,9
	Décembre	x	x	90	0,8	85	0,8	90	5,2	92	5,8	90	4,7	89	2,7	x	x	90	3,3
	Année	x	x	85	0,2	74	0,5	87	0,6	108	0,7	105	1,6	91	0,9	x	x	96	0,7

Année 1952

TRANSPORT MOYEN
du déplacement de l'air au sol
(Vecteur résultant des vents en direction et vitesse)

Direction en degrés (Dᵒⁿ) (vers l'Est à partir du Nord)
Vitesse en dixièmes de noeuds (Vit.)

Nord : 360° Est : 90°
Sud : 180° Ouest : 270°

Heures d'observations (7ème fuseau)

Station	Mois	1		4		7		10		13		16		19		22		Journée	
		Dᵒⁿ	Vit.	Dᵒⁿ	Vit.	Dᵒⁿ	Vit.	Dᵒⁿ	Vit.	Dᵒⁿ	Vit.	Dᵒⁿ	Vit.	Dᵒⁿ	Vit.	Dᵒⁿ	Vit.	Dᵒⁿ	Vit.
DJIRING	Janvier	x	x	x	x	61	2,6	56	4,0	86	1,4	94	1,3	x	x	x	x	69	2,3
	Février	x	x	x	x	71	3,1	71	4,7	97	2,4	145	2,0	x	x	x	x	90	2,7
	Mars	x	x	x	x	78	1,8	69	2,5	168	3,1	169	3,7	x	x	x	x	124	1,8
	Avril	x	x	x	x	81	1,2	42	1,1	254	2,8	225	1,3	x	x	x	x	159	0,3
	Mai	x	x	x	x	113	0,8	305	0,6	219	1,5	297	0,4	x	x	x	x	225	0,3
	Juin	x	x	x	x	271	2,8	287	3,7	277	4,9	263	3,4	x	x	x	x	318	5,4
	Juillet	x	x	x	x	272	3,7	278	4,4	281	6,0	283	4,4	x	x	x	x	278	4,5
	Août	x	x	x	x	269	2,1	276	3,5	275	3,5	246	2,9	x	x	x	x	273	3,7
	Septembre	x	x	x	x	259	1,5	275	3,0	271	3,0	262	2,4	x	x	x	x	268	2,5
	Octobre	x	x	x	x	245	0,4	297	0,9	278	2,2	279	2,0	x	x	x	x	279	1,2
	Novembre	x	x	x	x	58	1,9	51	2,6	76	0,4	182	0,4	x	x	x	x	59	1,4
	Décembre	x	x	x	x	22	1,5	23	1,8	321	1,6	312	3,4	x	x	x	x	343	1,5
	Année	x	x	x	x	05	0,4	350	1,0	268	1,6	253	1,3	x	x	x	x	290	0,8
SAIGON (Tansonnhut)	Janvier	22	0,8	17	0,6	360	0,8	28	3,3	37	2,6	11	1,3	106	1,6	72	1,6	48	1,2
	Février	92	1,6	56	0,3	18	0,6	57	4,9	71	3,5	182	4,7	119	4,9	46	4,4	102	2,1
	Mars	123	2,6	119	2,1	74	1,5	91	5,0	136	3,9	174	9,4	164	7,3	143	5,7	144	4,0
	Avril	146	1,8	138	1,3	90	1,1	115	3,6	161	3,2	159	8,2	160	7,9	153	3,5	149	3,9
	Mai	17	0,4	56	0,3	67	0,8	215	1,1	208	2,7	186	3,5	178	2,5	206	0,4	187	1,5
	Juin	232	1,5	225	0,8	228	1,1	249	5,4	256	7,4	244	5,4	237	3,2	253	2,6	246	3,9
	Juillet	233	2,2	225	1,7	236	1,9	242	6,3	248	7,8	234	6,5	234	4,7	232	2,9	239	4,8
	Août	234	2,4	228	1,9	222	2,5	249	7,0	255	9,3	244	8,3	243	5,4	235	3,5	246	5,7
	Septembre	256	0,8	270	0,5	230	0,6	245	4,5	251	6,0	246	5,3	230	2,7	256	1,8	244	3,2
	Octobre	238	0,9	225	0,4	343	0,3	240	1,2	261	3,1	235	2,6	225	1,1	212	1,2	242	1,3
	Novembre	270	0,1	45	0,5	32	1,4	01	1,5	292	1,6	230	2,2	158	2,4	162	0,6	135	0,1
	Décembre	360	1,1	338	1,2	360	2,1	11	3,7	359	4,1	326	2,4	145	0,7	45	0,7	357	2,1
	Année	196	0,4	193	2,5	349	1,6	258	0,7	248	2,4	218	4,0	184	2,8	174	1,2	209	1,3
CAP SAINT JACQUES	Janvier	x	x	x	x	66	4,9	73	5,1	76	7,1	74	8,1	x	x	x	x	73	6,5
	Février	x	x	x	x	68	7,0	71	8,7	75	12,8	79	12,6	x	x	x	x	74	10,1
	Mars	x	x	x	x	70	9,5	71	9,9	77	10,7	81	9,2	x	x	x	x	74	9,8
	Avril	x	x	x	x	78	4,0	82	4,2	83	5,1	88	4,5	x	x	x	x	83	4,4
	Mai	x	x	x	x	135	0,5	186	0,8	158	1,2	180	1,5	x	x	x	x	173	0,9
	Juin	x	x	x	x	234	4,4	232	5,5	234	5,7	241	6,9	x	x	x	x	236	5,8
	Juillet	x	x	x	x	241	4,6	246	6,1	232	5,7	234	6,9	x	x	x	x	238	5,7
	Août	x	x	x	x	247	4,2	248	4,1	238	7,0	237	7,3	x	x	x	x	241	5,4
	Septembre	x	x	x	x	250	3,4	238	2,7	230	4,1	232	5,5	x	x	x	x	236	3,9
	Octobre	x	x	x	x	239	1,8	241	1,8	232	1,5	240	1,2	x	x	x	x	241	1,6
	Novembre	x	x	x	x	62	2,8	67	3,1	77	5,1	77	5,8	x	x	x	x	74	4,2
	Décembre	x	x	x	x	31	1,2	64	1,2	119	1,3	109	2,1	x	x	x	x	87	1,2
	Année	x	x	x	x	84	0,8	95	1,0	108	1,8	116	1,8	x	x	x	x	106	1,3

Station	Mois	1		4		7		10		13		16		19		22		Journée	
		Dᵒⁿ	Vit.	Dᵒⁿ	Vit.	Dᵒⁿ	Vit.	Dᵒⁿ	Vit.	Dᵒⁿ	Vit.	Dᵒⁿ	Vit.	Dᵒⁿ	Vit.	Dᵒⁿ	Vit.	Dᵒⁿ	Vit.
SOCTRANG	Janvier	x	x	x	x	62	2,6	75	9,1	83	11	88	10,6	90	1,0	x	x	81	8,4
	Février	x	x	x	x	87	4,0	86	9,2	90	12,1	95	11,1	96	6,1	x	x	89	9,1
	Mars	x	x	x	x	84	1,7	93	8,7	95	11,2	97	9,3	101	5,6	x	x	94	7,7
	Avril	x	x	90	1,2	94	1,7	104	6,2	107	7,9	117	7,5	119	5,0	x	x	109	4,8
	Mai	x	x	245	0,3	236	1,1	208	1,6	173	2,6	208	3,6	212	1,1	x	x	205	1,6
	Juin	x	x	241	3,3	258	4,7	264	7,3	264	9,7	262	9,5	263	6,8	x	x	259	6,9
	Juillet	x	x	252	3,2	246	4,3	252	7,5	256	8,8	253	8,1	258	5,3	x	x	253	6,2
	Août	x	x	254	3,9	259	4,6	256	7,9	263	8,7	266	9,3	265	7,3	x	x	262	7,0
	Septembre	x	x	237	0,3	238	1,8	247	4,3	248	5,7	239	3,7	252	2,8	x	x	246	3,2
	Octobre	x	x	256	1,5	220	1,7	256	2,1	246	2,9	229	3,7	242	2,4	x	x	240	2,0
	Novembre	x	x	90	0,8	71	1,3	94	6,1	85	7,6	124	7,5	95	2,4	x	x	99	4,1
	Décembre	x	x	11	1,4	10	1,6	46	5,0	39	4,7	69	3,6	101	2,0	x	x	48	2,8
	Année	x	x	251	1,2	225	0,7	108	1,1	114	1,6	145	1,9	204	0,8	x	x	135	1,4
POULO - CONDORE	Janvier	x	x	x	x	77	11,8	78	11,1	78	11,9	79	11,8	69	6,1	x	x	78	11,7
	Février	x	x	x	x	78	10,5	82	12,0	82	12,5	84	12,0	83	10,0	x	x	81	11,7
	Mars	x	x	x	x	90	4,9	90	6,9	90	8,2	90	7,1	90	5,4	x	x	90	6,8
	Avril	x	x	x	x	91	4,4	94	6,7	94	7,8	95	6,9	81	4,4	x	x	94	6,5
	Mai	x	x	x	x	303	0,6	297	0,1	219	0,0	191	0,9	86	1,0	x	x	243	0,1
	Juin	x	x	x	x	271	8,4	261	8,8	260	9,7	264	10,5	262	10,9	x	x	264	9,4
	Juillet	x	x	x	x	259	7,9	256	8,7	258	8,9	254	9,8	259	9,7	x	x	257	8,8
	Août	x	x	x	x	264	9,7	272	10,2	266	10,8	263	12,3	265	11,0	x	x	266	10,8
	Septembre	x	x	x	x	267	6,7	269	7,5	263	8,2	247	7,8	238	6,4	x	x	261	7,5
	Octobre	x	x	x	x	267	3,6	288	4,1	292	4,8	271	5,0	266	4,9	x	x	279	4,2
	Novembre	x	x	x	x	89	8,9	89	10,7	93	12,0	87	10,8	360	10,7	x	x	90	10,5
	Décembre	x	x	x	x	74	5,3	62	5,5	56	5,8	68	4,9	88	6,8	x	x	65	5,3
	Année	x	x	x	x	67	0,8	72	1,0	78	1,3	112	0,8	147	0,4	x	x	87	0,9
STUNGTRENG	Janvier	x	x	64	1,2	62	1,6	56	4,7	41	4,2	40	3,0	90	0,1	x	x	49	2,4
	Février	x	x	104	0,8	106	1,2	90	3,9	34	2,8	61	1,7	124	0,4	x	x	74	1,6
	Mars	x	x	180	0,8	187	0,8	162	2,2	225	0,4	203	2,8	217	0,5	x	x	187	1,2
	Avril	x	x	135	0,3	159	0,5	182	1,8	209	0,8	197	0,6	334	0,2	x	x	190	0,6
	Mai	x	x	180	0,2	164	0,7	198	0,7	236	0,4	226	1,0	180	0,4	x	x	202	0,5
	Juin	x	x	180	0,4	183	1,2	234	2,1	236	2,2	240	2,1	199	1,2	x	x	220	1,4
	Juillet	x	x	202	0,5	196	1,9	211	2,6	236	3,7	234	2,9	211	1,7	x	x	221	2,1
	Août	x	x	200	1,3	194	2,0	210	2,3	218	2,8	209	2,7	200	1,6	x	x	206	2,1
	Septembre	x	x	206	0,2	190	1,2	230	1,2	215	1,2	232	0,8	180	0,3	x	x	210	0,8
	Octobre	x	x	11	0,5	24	1,0	29	1,2	12	1,4	56	0,4	180	0,3	x	x	27	0,6
	Novembre	x	x	45	0,1	78	1,0	62	2,7	40	3,2	31	2,1	45	0,1	x	x	50	1,5
	Décembre	x	x	14	0,4	24	1,0	46	3,3	24	3,2	49	3,5	360	0,3	x	x	29	1,7
	Année	x	x	145	0,2	149	0,6	111	0,8	356	0,4	231	0,3	198	0,5	x	x	150	0,3

Année 1952

TRANSPORT MOYEN

du déplacement de l'air au sol (Vecteur résultant des vents en direction et vitesse)

Heures d'observations (7ème fuseau)

Direction en degrés (D^on) (vers l'Est à partir du Nord)
Vitesse en dixièmes de nœuds (Vit.)

Nord : 360° Est : 90°
Sud : 180° Ouest : 270°

Station	Mois	1		4		7		10		13		16		19		22		Journée	
		D^on	Vit.	D^on	Vit.	D^on	Vit.	D^on	Vit.	D^on	Vit.	D^on	Vit.	D^on	Vit.	D^on	Vit.	D^on	Vit.
SIEMREAP	Janvier	x	x	64	0,7	70	0,8	75	7,0	66	6,1	67	1,9	360	0,1	x	x	72	3,2
	Février	x	x	78	1,4	58	1,0	83	5,4	104	4,3	146	4,7	180	0,1	x	x	103	2,5
	Mars	x	x	180	0,3	74	0,8	52	1,7	144	3,2	156	2,6	360	0,1	x	x	128	0,9
	Avril	x	x	51	1,2	78	0,5	72	1,4	96	1,1	128	1,8	214	0,7	x	x	98	0,8
	Mai	x	x	116	0,7	80	1,7	146	0,7	149	4,9	170	2,6	233	1,0	x	x	151	1,7
	Juin	x	x	90	0,2	68	0,5	233	3,5	251	6,8	233	5,2	224	2,6	x	x	236	2,7
	Juillet	x	x	270	0,4	244	0,4	245	4,6	238	6,9	241	6,2	193	1,3	x	x	238	3,2
	Août	x	x	225	0,7	225	0,3	225	4,0	229	8,1	232	6,8	237	2,8	x	x	229	3,8
	Septembre	x	x	220	0,9	212	0,5	234	4,1	210	7,1	212	4,3	360	0,3	x	x	217	2,8
	Octobre	x	x	22	1,7	358	1,6	14	1,7	327	1,9	302	0,5	358	1,7	x	x	357	1,4
	Novembre	x	x	326	0,3	18	0,3	68	3,6	121	3,9	158	1,3	326	0,4	x	x	103	1,1
	Décembre	x	x	34	0,4	18	0,3	11	2,8	243	2,3	296	1,2	315	0,6	x	x	315	0,7
	Année	x	x	63	0,2	56	0,4	90	0,5	195	2,1	205	2,2	248	0,5	x	x	188	0,8
BATTAMBANG	Janvier	x	x	x	x	148	0,6	120	4,2	107	7,1	106	7,2	90	0,1	x	x	111	4,3
	Février	x	x	x	x	140	0,8	134	4,3	163	4,9	107	5,5	135	0,1	x	x	134	3,5
	Mars	x	x	x	x	194	0,4	204	3,0	163	3,3	170	2,0	164	1,1	x	x	186	2,0
	Avril	x	x	x	x	211	0,6	186	3,2	214	3,1	225	3,0	203	2,1	x	x	204	2,2
	Mai	x	x	x	x	183	1,4	216	3,5	222	4,0	232	4,0	209	1,8	x	x	216	2,9
	Juin	x	x	x	x	218	1,6	229	5,5	232	8,1	227	4,5	225	3,2	x	x	228	4,5
	Juillet	x	x	x	x	229	1,5	230	5,2	234	7,6	241	5,9	225	3,8	x	x	233	5,1
	Août	x	x	x	x	222	1,0	231	5,4	234	6,2	235	6,3	232	3,2	x	x	234	4,5
	Septembre	x	x	x	x	233	0,8	229	3,9	235	5,4	226	3,4	225	1,1	x	x	229	3,1
	Octobre	x	x	x	x	236	0,4	156	0,7	80	1,1	103	1,0	285	0,4	x	x	129	0,6
	Novembre	x	x	x	x	64	0,2	74	3,8	76	3,7	81	2,5	334	0,2	x	x	77	2,5
	Décembre	x	x	x	x	229	0,6	346	1,8	19	2,0	34	2,0	18	0,3	x	x	04	0,7
	Année	x	x	x	x	208	0,6	198	2,2	206	2,4	194	1,8	224	1,4	x	x	201	1,8
KRAKOR	Janvier	x	x	x	x	61	1,1	80	4,4	56	3,2	29	1,7	298	0,2	x	x	65	2,5
	Février	x	x	x	x	83	0,8	81	5,6	61	4,9	83	3,8	90	0,6	x	x	74	3,0
	Mars	x	x	x	x	118	0,7	118	2,3	75	4,3	76	4,2	91	1,1	x	x	89	2,4
	Avril	x	x	x	x	105	1,0	61	2,6	38	4,1	42	1,9	253	0,8	x	x	54	2,2
	Mai	x	x	x	x	130	1,6	140	1,4	64	2,3	146	1,8	160	0,9	x	x	128	1,6
	Juin	x	x	x	x	88	0,3	309	0,9	319	1,4	268	3,9	269	0,1	x	x	289	1,1
	Juillet	x	x	x	x	184	0,2	298	1,1	307	3,9	315	2,6	231	1,5	x	x	307	1,6
	Août	x	x	x	x	229	0,7	256	3,1	296	4,7	278	3,7	209	2,4	x	x	273	2,6
	Septembre	x	x	x	x	196	0,7	237	0,4	291	0,6	170	2,7	177	1,4	x	x	193	0,8
	Octobre	x	x	x	x	196	0,8	37	0,2	17	3,0	03	2,9	09	0,8	x	x	07	0,7
	Novembre	x	x	x	x	112	1,6	118	3,5	98	5,1	100	3,0	108	3,0	x	x	109	3,0
	Décembre	x	x	x	x	318	0,8	296	2,4	351	4,0	337	4,2	281	0,8	x	x	315	2,7
	Année	x	x	x	x	122	0,5	87	1,0	30	2,0	28	0,6	205	0,4	x	x	52	0,8

Station	Mois	1		4		7		10		13		16		19		22		Journée	
		D^on	Vit.	D^on	Vit.	D^on	Vit.	D^on	Vit.	D^on	Vit.	D^on	Vit.	D^on	Vit.	D^on	Vit.	D^on	Vit.
KOMPONGCHAM	Janvier	x	x	32	5,6	32	5,8	37	6,8	26	5,8	23	5,4	22	2,9	x	x	30	5,3
	Février	x	x	63	1,8	50	2,7	44	3,9	41	3,5	30	3,5	72	0,7	x	x	43	2,6
	Mars	x	x	168	3,2	143	1,3	157	2,7	122	1,8	92	1,5	98	0,9	x	x	140	1,8
	Avril	x	x	152	3,8	131	2,1	140	2,6	138	2,8	131	1,7	158	2,1	x	x	142	2,5
	Mai	x	x	110	1,4	110	1,9	160	1,8	157	2,3	178	2,4	133	1,9	x	x	144	1,8
	Juin	x	x	163	2,3	160	1,8	184	2,1	203	2,1	209	2,8	187	1,1	x	x	188	1,9
	Juillet	x	x	175	2,5	176	2,8	199	3,9	223	3,3	218	2,9	197	1,0	x	x	198	2,6
	Août	x	x	193	1,7	186	1,1	216	2,5	214	3,9	249	2,5	225	1,8	x	x	218	2,2
	Septembre	x	x	170	1,7	143	1,1	179	1,9	199	1,9	209	3,2	198	2,1	x	x	190	2,0
	Octobre	x	x	84	1,0	76	1,7	62	1,0	174	1,1	109	0,8	90	1,3	x	x	91	1,0
	Novembre	x	x	33	4,6	38	6,2	37	6,3	29	5,8	32	4,2	30	2,7	x	x	33	4,9
	Décembre	x	x	07	5,5	08	5,6	19	7,4	18	6,1	14	6,1	09	2,8	x	x	14	5,4
	Année	x	x	90	1,0	66	1,6	70	1,2	67	0,7	37	0,5	99	0,5	x	x	73	0,9
PHNOM-PENH (Pochentong)	Janvier	x	x	40	2,2	18	2,6	23	4,9	15	5,7	25	5,6	04	3,3	x	x	20	3,9
	Février	x	x	142	1,2	58	0,9	76	3,3	78	2,9	62	3,2	79	1,4	x	x	79	2,0
	Mars	x	x	152	4,3	153	2,9	133	7,0	117	7,2	110	5,7	115	4,0	x	x	127	5,0
	Avril	x	x	162	3,6	138	3,8	147	4,6	144	3,7	129	2,9	155	3,6	x	x	146	1,2
	Mai	x	x	142	2,6	135	2,6	165	2,7	147	3,2	158	4,1	176	3,1	x	x	154	2,9
	Juin	x	x	191	2,7	197	2,1	230	5,2	237	7,1	238	8,4	219	5,3	x	x	225	5,4
	Juillet	x	x	210	2,8	204	2,7	213	7,8	226	9,0	223	10,6	219	7,1	x	x	220	6,5
	Août	x	x	218	3,1	209	2,7	232	6,9	241	7,0	237	8,7	230	6,3	x	x	232	5,9
	Septembre	x	x	205	2,8	220	3,2	232	4,1	253	4,2	223	3,8	206	2,2	x	x	224	3,2
	Octobre	X	X	208	1,2	259	1,0	260	0,6	348	0,5	252	0,6	315	0,7	x	x	243	0,2
	Novembre	x	x	04	3,2	360	3,9	18	6,2	08	5,8	358	5,3	352	3,1	x	x	05	4,5
	Décembre	x	x	348	5,0	348	4,6	355	9,2	355	9,0	344	9,5	334	5,5	x	x	348	7,2
	Année	x	x	179	1,0	180	0,5	214	0,7	252	0,6	247	1,2	221	1,3	x	x	219	0,7
SVAYRIENG	Janvier	x	x	x	x	28	2,2	54	5,0	44	4,1	46	3,9	x	x	x	x	46	3,6
	Février	x	x	x	x	41	1,2	85	5,1	93	5,7	94	3,8	x	x	x	x	86	3,7
	Mars	x	x	x	x	76	0,2	124	7,2	115	6,1	124	4,5	x	x	x	x	121	4,2
	Avril	x	x	x	x	111	0,6	131	4,1	113	1,3	135	1,7	x	x	x	x	129	2,2
	Mai	x	x	x	x	127	0,6	186	1,0	236	0,8	202	8,1	x	x	x	x	187	0,6
	Juin	x	x	x	x	109	0,6	236	1,6	288	3,3	246	5,4	x	x	x	x	259	1,9
	Juillet	x	x	x	x	248	2,2	254	4,7	261	7,0	260	6,9	x	x	x	x	258	4,6
	Août	x	x	x	x	262	0,3	257	4,1	261	5,6	254	4,7	x	x	x	x	256	3,3
	Septembre	x	x	x	x	96	0,4	250	2,2	242	3,5	236	4,3	x	x	x	x	240	2,1
	Octobre	x	x	x	x	108	0,9	118	0,4	236	1,4	258	1,5	x	x	x	x	198	0,3
	Novembre	x	x	x	x	32	4,3	50	3,4	66	1,0	38	1,2	x	x	x	x	41	2,7
	Décembre	x	x	x	x	14	4,2	25	5,7	18	6,0	11	3,9	x	x	x	x	19	4,7
	Année	x	x	x	x	34	0,9	89	0,9	326	0,3	240	0,8	x	x	x	x	55	0,3

Année 1952

TRANSPORT MOYEN

du déplacement de l'air au sol
(Vecteur résultant des vents en direction et vitesse)

Heures d'observations (7ème fuseau)

Direction en degrés (Dcn) (vers l'Est à partir du Nord)
Vitesse en dixièmes de noeuds (Vit.)

Nord : 360° Est : 90°
Sud : 180° Ouest : 270°

Station	Mois	1		4		7		10		13		16		19		22		Journée	
		Dcn	Vit.	Dcn	Vit.	Dcn	Vit.	Dcn	Vit.	Dcn	Vit.	Dcn	Vit.	Dcn	Vit.	Dcn	Vit.	Dcn	Vit.
KAMPOT	Janvier	x	x	42	7,8	41	10,1	41	12,5	49	10,3	53	6,8	49	2,6	x	x	44	8,1
	Février	x	x	46	4,2	47	4,7	58	7,9	90	2,0	137	1,6	135	2,0	x	x	63	2,7
	Mars	x	x	46	4,2	47	4,1	123	5,3	217	8,4	216	9,3	220	5,1	x	x	196	2,9
	Avril	x	x	62	4,7	51	4,0	199	1,5	221	7,0	225	9,0	222	5,1	x	x	214	2,4
	Mai	x	x	45	3,4	45	3,6	219	4,6	224	8,3	224	8,6	216	3,2	x	x	222	3,1
	Juin	x	x	216	5,1	220	5,7	223	9,2	226	10,8	225	8,7	225	3,9	x	x	224	7,4
	Juillet	x	x	225	9,8	224	8,0	225	9,4	225	9,4	225	11,9	225	5,1	x	x	225	9,2
	Août	x	x	225	11,3	225	8,7	223	9,8	223	8,4	225	12,8	225	7,4	x	x	224	9,6
	Septembre	x	x	225	4,2	225	3,4	223	6,6	225	9,2	225	7,6	225	4,8	x	x	224	6,2
	Octobre	x	x	45	0,7	45	1,9	216	1,3	225	4,0	221	5,9	225	2,7	x	x	221	1,8
	Novembre	x	x	45	8,7	45	9,0	45	11,5	48	8,1	45	6,2	45	4,2	x	x	46	7,8
	Décembre	x	x	25	10,9	24	11,2	29	14,8	37	12,0	38	9,8	41	5,2	x	x	32	10,6
	Année	x	x	36	1,1	37	1,7	88	0,5	220	2,9	221	4,3	224	2,3	x	x	221	1,0
LUANG-PRABANG	Janvier	x	x	125	0,8	132	1,7	354	0,7	305	3,1	298	2,1	288	0,3	x	x	300	0,5
	Février	x	x	102	0,9	90	0,6	341	1,3	301	1,8	90	2,7	45	0,1	x	x	300	0,6
	Mars	x	x	90	0,0	90	0,2	05	1,2	08	0,5	360	0,3	90	0,4	x	x	35	0,4
	Avril	x	x	178	0,4	109	0,8	329	2,2	238	1,5	218	1,7	163	1,5	x	x	228	0,8
	Mai	x	x	168	1,2	152	0,8	260	2,4	239	3,9	261	4,4	183	0,9	x	x	234	1,9
	Juin	x	x	135	0,6	160	0,1	299	1,6	251	4,0	237	2,9	169	0,4	x	x	247	1,3
	Juillet	x	x	187	0,3	154	0,2	232	2,1	284	2,7	278	3,1	206	0,2	x	x	284	1,2
	Août	x	x	142	0,6	180	0,3	215	1,3	299	2,1	248	0,5	225	1,0	x	x	270	0,6
	Septembre	x	x	138	1,1	122	0,6	354	0,9	325	0,7	234	0,7	211	0,9	x	x	225	0,1
	Octobre	x	x	138	1,3	140	0,8	18	0,9	52	0,6	243	0,2	135	1,3	x	x	112	0,5
	Novembre	x	x	x	x	139	0,9	325	2,1	343	0,8	17	0,3	145	0,5	x	x	343	0,3
	Décembre	x	x	x	x	128	1,8	50	0,9	342	1,5	59	0,5	108	0,3	x	x	64	0,7
	Année	x	x	142	0,7	136	0,8	329	1,2	280	1,8	257	1,8	174	0,6	x	x	260	0,6
XIENG-KHOUANG (Khangkhay)	Janvier	x	x	83	3,6	86	4,6	94	6,9	91	2,2	144	0,5	28	6,9	x	x	74	3,6
	Février	x	x	82	4,4	81	4,0	86	5,8	215	1,4	221	2,5	124	1,7	x	x	100	2,4
	Mars	x	x	75	0,9	74	0,7	91	0,4	267	3,7	246	3,1	234	1,0	x	x	252	1,0
	Avril	x	x	51	1,8	84	2,1	339	0,1	261	4,6	259	4,3	123	0,3	x	x	256	0,8
	Mai	x	x	63	0,1	52	0,1	259	4,8	268	5,1	247	4,4	269	1,0	x	x	261	2,4
	Juin	x	x	69	0,1	334	0,1	271	3,1	245	5,6	270	3,0	239	2,3	x	x	267	3,1
	Juillet	x	x	263	0,5	276	1,3	271	4,1	263	6,4	263	5,2	256	3,6	x	x	266	3,3
	Août	x	x	53	0,3	66	0,8	360	0,9	02	1,0	63	0,9	65	0,5	x	x	51	0,8
	Septembre	x	x	82	1,4	68	1,3	69	2,4	72	1,3	76	1,8	83	1,2	x	x	71	1,6
	Octobre	x	x	88	4,7	86	6,3	86	10,3	87	8,9	89	8,8	86	5,1	x	x	87	7,1
	Novembre	x	x	81	3,3	82	5,0	82	7,2	85	6,6	76	5,7	84	4,9	x	x	81	5,4
	Décembre	x	x	77	4,7	87	5,3	92	8,0	98	6,8	89	6,1	82	5,2	x	x	86	6,2
	Année	x	x	82	2,1	83	2,6	84	2,4	142	2,0	146	0,4	75	1,3	x	x	47	1,8

Station	Mois	1		4		7		10		13		16		19		22		Journée	
		Dcn	Vit.	Dcn	Vit.	Dcn	Vit.	Dcn	Vit.	Dcn	Vit.	Dcn	Vit.	Dcn	Vit.	Dcn	Vit.	Dcn	Vit.
VIENTIANE	Janvier	x	x	346	0,4	352	1,5	192	2,5	179	3,5	235	1,2	63	0,2	x	x	194	0,8
	Février	x	x	38	0,5	45	0,4	40	1,3	203	3,1	228	1,2	180	0,4	x	x	194	0,4
	Mars	x	x	39	0,8	48	0,4	84	2,8	175	3,5	215	1,0	67	0,6	x	x	126	0,8
	Avril	x	x	80	0,7	78	0,5	122	0,9	169	1,8	145	1,6	03	0,4	x	x	140	0,7
	Mai	x	x	360	0,8	360	0,2	90	0,1	177	1,8	197	0,6	288	0,3	x	x	186	0,2
	Juin	x	x	72	0,6	17	0,3	207	1,5	224	2,6	222	3,7	197	0,5	x	x	214	1,3
	Juillet	x	x	191	0,3	197	0,0	196	2,3	234	3,6	239	3,4	186	0,6	x	x	222	1,6
	Août	x	x	343	1,1	271	0,4	202	1,9	228	3,5	232	1,5	318	0,9	x	x	241	1,1
	Septembre	x	x	190	0,4	270	0,2	215	1,9	180	2,1	187	2,9	186	0,9	x	x	192	1,3
	Octobre	x	x	69	1,3	48	1,0	82	1,7	109	2,4	122	2,9	90	0,9	x	x	96	1,6
	Novembre	x	x	22	0,7	45	0,3	92	1,6	158	1,8	132	0,6	90	0,4	x	x	124	0,7
	Décembre	x	x	27	0,6	35	0,3	100	1,7	119	1,1	119	1,1	63	0,3	x	x	95	0,7
	Année	x	x	35	0,5	22	0,3	148	0,9	188	2,2	198	1,4	101	0,1	x	x	174	0,6
SAVANNAKHET (Sano)	Janvier	x	x	45	1,4	45	0,6	47	7,3	45	6,3	45	6,4	x	x	x	x	45	21,3
	Février	x	x	x	x	50	1,5	61	3,8	55	2,9	54	4,0	x	x	x	x	56	3,0
	Mars	x	x	x	x	360	0,2	124	0,3	211	1,6	239	1,9	x	x	x	x	225	0,8
	Avril	x	x	x	x	50	0,8	156	0,8	229	2,3	209	1,9	x	x	x	x	207	1,1
	Mai	x	x	x	x	203	2,8	219	3,6	225	5,0	226	4,1	x	x	x	x	219	3,5
	Juin	x	x	x	x	218	3,7	214	5,6	219	5,0	222	3,9	x	x	x	x	218	4,6
	Juillet	x	x	204	3,2	204	3,7	214	6,7	218	7,6	214	6,9	x	x	x	x	214	6,3
	Août	x	x	215	1,7	189	1,9	193	3,7	225	4,7	203	3,6	x	x	x	x	206	3,4
	Septembre	x	x	x	x	184	1,3	169	1,5	252	0,9	201	1,5	x	x	x	x	197	1,1
	Octobre	x	x	22	1,5	18	1,6	39	5,7	43	6,9	34	6,1	28	4.0	x	x	37	5,0
	Novembre	x	x	39	1,4	39	1,5	43	7,4	48	8,1	43	6,1	43	2.5	x	x	44	4,4
	Décembre	x	x	45	2,1	45	1,7	45	9,3	45	10,6	47	8,7	45	2.8	x	x	45	5,9
	Année	x	x	70	0,3	174	0,5	75	1,3	56	0,7	67	0,7	x	x	x	x	99	4,2
PAKSE	Janvier	x	x	x	x	70	1,2	153	0,1	360	0,3	61	0,8	x	x	x	x	68	0,5
	Février	x	x	x	x	104	1,2	139	1,9	153	0,6	72	0,9	x	x	x	x	119	1,0
	Mars	x	x	x	x	137	3,1	164	4,7	174	3,3	160	2,3	x	x	x	x	161	3,3
	Avril	x	x	x	x	132	2,6	153	2,6	173	2,4	178	1,7	x	x	x	x	158	2,1
	Mai	x	x	x	x	130	2,1	152	2,4	156	2,3	170	2,0	x	x	x	x	155	2,2
	Juin	x	x	x	x	130	1,5	161	1,2	163	1,0	191	0,8	180	0,9	x	x	159	1,1
	Juillet	x	x	x	x	133	1,3	155	1,3	171	1,4	151	1,0	155	1,2	x	x	152	1,2
	Août	x	x	x	x	135	1,2	155	1,0	174	1,1	167	0,9	187	0,8	x	x	159	1,1
	Septembre	x	x	x	x	142	1,2	168	1,0	167	1,3	157	1,0	164	0,7	x	x	159	1,1
	Octobre	x	x	x	x	13	0,8	334	0,9	349	0,1	93	0,7	09	0,6	x	x	13	0,4
	Novembre	x	x	x	x	13	0,8	135	0,1	324	1,3	09	1,2	05	1,2	x	x	353	0,7
	Décembre	x	x	x	x	08	1,4	02	2,0	02	2,4	98	2,5	x	x	x	x	x	x
	Année	x	x	x	x	127	0,8	155	1,2	167	0,8	140	0,6	x	x	x	x	143	0,8

Réseau pluviométrique (Valeurs mensuelles)

Stations (par bassins)	total (mm)	écart à la moyenne	nb de jours	écart au nb de j. moy
Littoral NW Golfe du Tonkin				
Moncay	2153	-710	168	+6
Campha mine	x	x	x	x
Campha port	x	x	x	x
Gowlow	1823	+109	102	-4
Hongay	x	x	x	x
Norways	x	x	x	x
Delta du Song Thai Binh				
Sept Pagodes	x	x	x	x
Haiphong	1804	+78	138	-14
Bassin du Song Thai Binh				
Lucnam	x	x	x	x
Phulangthuong	x	x	x	x
Bassin du Fleuve Rouge				
Nghialo	x	x	x	x
Bassin de la Rivière Noire				
Laichau	x	x	x	x
Thanuyen	x	x	x	x
Sonla	x	x	x	x
Vanyen	x	x	x	x
Mocchau	x	x	x	x
Haut Delta du Fl. Rouge				
Vietri	x	x	x	x
Phucyen	x	x	x	x
Sontay	x	x	x	x
Moyen Delta du Fl. Rouge				
Hanoi	1741	-22	143	-16
Namdinh	1750	+12	135	+6

Stations (par bassins)	total (mm)	écart à la moyenne	nb de jours	écart au nb de j. moy
Porte d'Annam - Cap Lay				
Donghoi	1858	-225	137	+12
Cap Lay - Col des Nuages				
Hué	2585	-573	146	-8
Région de Tourane				
Pattie	1583	+469	133	+22
Tourane	1810	-159	152	+6
Région de Nhatrang				
Nhatrang	975	-449	121	+6
Région du Darlac				
Banmethuot	2147	+199	143	+2
Dakmil (Theier)	x	x	x	x
Dakmil (Centre)	1948	+45	148	-2
Buon Rocai	2944	x	136	x
Dakmil	x	x	x	x
Dakgaur	x	x	x	x
Daklao	x	x	x	x
Haut Donnai				
Dalat (Ville)	x	x	x	x
Arbre Broyé	x	x	x	x
Dalat (Lenkhang)	1791	+100	156	-9
Langbanh	x	x	x	x
Minhrong	2942	x	179	x
Djiring	x	x	x	x
Blao	3073	+131	175	-22
Bas Donnai				
Anloc	2830	+538	136	-3
Anloc (CI)	x	x	x	x
Caygao	2698	+339	133	-7

Stations (par bassins)	total (mm)	écart à la moyenne	nb de jours	écart au nb de j. moy
Tuctrung	3194	+581	153	+9
Binhloc	2414	+125	150	+4
Daugiay (Suzannah)	2332	+552	135	-20
Trangbom (SIPH)	2606	+242	161	+8
Trangbom (EF)	2576	+368	160	+20
Xuanloc	x	x	x	x
Ongque	2688	+494	152	+20
Longthanh (TR)	3272	+890	145	+34
Longthanh (SIPH)	2716	+550	142	+6
Longthanh (Hélène)	2300	x	126	x
Versant marit. C. St Jacques				
Binhba (Galléa)	2537	+531	127	+3
Cap St Jacques	1683	+341	131	+5
Bassin du Song Be				
Quanloi	2119	-507	127	-6
Thuanloi	2792	+137	166	+17
Bassin de la Riv. de Saigon				
Daulieng	2382	+137	153	+14
Bencui	2204	+81	142	+5
Laikhe	2895	+559	179	+4
Saigon T.S.N.	1640	-333	167	+12
Saigon (Ville)	2152	x	152	x
Saigon (I.P.)	2037	+10	143	+7
Bassin des deux Vaicos				
Kouktrap	x	x	x	x
Svayrieng	x	x	x	x
Bas Delta du Mékong				
Mytho	1609	+143	102	-6
Cantho	x	x	x	x

Stations (par bassins)	total (mm)	écart à la moyenne	nb de jours	écart au nb de j. moy
Sud Cochinchine				
Soctrang	2210	+350	167	+34
Poulo Condore	2424	+341	180	+26
Littoral Rachgia - Kampot				
Kampot (Météo)	2430	+428	164	+35
Kampot (Ville)	x	x	x	x
Kampot (OIR)	1843	x	94	x
Haut Delta du Mékong				
Phnom Penh	1407	+4	136	+10
Petit Takeo	x	x	x	x
Bassin Sud des Lacs				
Chandœur Sva	x	x	x	x
Veal Tréa	x	x	x	x
Battambang (Mét)	1587	+229	125	+10
Battambang (OIR)	x	x	x	x
Bekchan	x	x	x	x
Muongrussey	x	x	x	x
Pursat	x	x	x	x
Krakor	1454	-1	111	+7
Dapbat	1656	x	97	x
Nord du Grand Lac				
Siemreap	1505	+27	134	+17
Nord du Petit Lac				
Baray	x	x	x	x
Chamcar Andong	2602	-154	124	+6
Mékong Cambodgien				
Bocar Kandal	2157	x	110	x
Chhlong	1794	-138	84	+2
Prekkak	2212	+270	141	+16

Stations (par bassins)	total (mm)	écart à la moyenne	nb de jours	écart au nb de j. moy.
Preychhor	x	x	x	x
Pha Ao	1631	x	97	x
Prey Totung	1684	x	108	x
Kompongcham	2047	+454	132	+22
Batheay	1786	x	97	x
Prekchlong	2150	-488	120	+14
Chalang	2354	-701	102	-9
Mimot	2140	+144	96	-18
Kantroy	2133	-272	134	+21
Prekleap	1515	x	92	x
Bassin de la Sékong				
Stungtreng	1936	+73	140	+26
Bas Laos				
Paksé	2040	-167	126	-12
Moyen Laos				
Savannakhet (Séno)	x	x	x	x
Haut Laos				
Xiengkhouang (K.K.)	2054	+470	129	-27
Xiengkhouang	2445	+666	127	-19
Vientiane	1919	+177	129	+13
Haut Delta du Mékong				
Luang Prabang	1711	+395	138	+20

Note sur les précipitations: Une hauteur d'eau non mesurable (traces) est représentée par 0,0; un jour sans précipitations, par le signe. un jour sans observations de précipitations par le symbole X.

Nombre de jours des précipitations

Station (années d'observations)	Mois	Année 1952					Moyenne de la période d'observations					Maximum de la période					Minimum de la période				
		0mm,1 d<1mm	1mm d<10	10mm d<30	30mm d<50	≥50mm	0mm,1 d<1mm	1mm d<10	10mm d<30	30mm d<50	≥50mm	0mm,1 d<1mm	1mm d<10	10mm d<30	30mm d<50	≥50mm	0mm,1 d<1mm	1mm d<10	10mm d<30	30mm d<50	≥50mm
MONCAY	Janvier	7	3	.	.	.	4	5	I	0	0	8	I5	5	I	I	.	.	.	.	.
	Février	8	4	.	.	.	5	6	I	0	0	I0	I5	4	I	I	.	.	.	.	.
	Mars	5	5	4	I	.	5	8	I	0	0	II	I5	4	5	I	.	2	.	.	.
	Avril	8	4	.	.	.	4	6	2	I	0	9	I2	9	3	2	.	2	.	.	.
I907 - I930	Mai	5	II	4	I	.	3	7	3	I	2	9	I2	7	5	6	.	I	I	.	.
I932 - I944	Juin	3	7	7	2	I	3	6	4	2	3	7	I2	8	4	8	.	3	I	.	.
I949 - I952	Juillet	2	I5	5	I	.	2	7	5	3	3	7	I5	I2	7	9	.	2	3	.	.
	Août	I	I5	6	I	4	2	6	6	3	3	5	I5	II	7	7	.	3	I	.	.
	Septembre	I	7	4	I	2	I	5	4	2	2	7	I0	7	7	6	.	.	.	.	.
	Octobre	2	2	.	2	I	2	4	2	I	0	6	9	4	4	3	.	.	.	.	.
	Novembre	.	3	.	.	.	2	4	2	0	0	6	I0	7	2	3	.	.	.	.	.
	Décembre	.	3	.	.	.	3	4	I	0	0	7	II	4	2	I	.	.	.	.	.
	Année	42	79	30	9	8	36	68	32	I3	I3	II	I5	I2	7	9	.	.	.	.	.
HANOI	Janvier	3	2	.	.	.	5	4	0	0	.	9	I3	2	2	.	I	.	.	.	.
	Février	9	5	.	.	.	6	6	0	0	.	II	I4	3	I	.	.	.	.	.	.
	Mars	4	7	.	I	.	8	7	I	0	0	I3	I4	4	I	I	4	I	.	.	.
	Avril	2	2	5	.	.	6	6	2	0	0	II	I2	5	3	I	.	2	.	.	.
	Mai	2	8	5	.	.	4	6	3	I	I	9	9	7	2	4	I	2	I	.	.
	Juin	I	6	6	.	I	3	6	4	I	I	7	II	7	3	2	.	3	I	.	.
	Juillet	2	9	5	I	3	3	7	4	2	2	6	I2	7	4	4	I	2	.	.	.
I93I - I952	Août	3	I0	7	I	2	3	8	5	2	I	8	I4	I0	7	5	.	3	I	.	.
	Septembre	2	5	5	3	I	3	6	4	2	I	7	I0	8	6	3	.	3	.	.	.
	Octobre	2	3	3	.	2	3	4	2	0	I	6	9	5	4	3	.	I	.	.	.
	Novembre	2	I	I	.	.	3	3	2	0	0	9	8	4	2	I	.	.	.	.	.
	Décembre	.	I	.	.	.	4	3	0	0	.	9	9	2	I	.	.	.	.	.	.
	Année	32	59	37	6	9	5I	66	27	8	7	I3	I4	I0	7	5	.	.	.	.	.
HAIPHONG	Janvier	2	4	.	.	.	4	3	0	0	.	I4	9	4	I	.	.	.	.	.	.
	Février	7	3	.	.	.	5	6	I	0	.	I2	I4	3	2	.	.	.	.	.	.
	Mars	5	4	I	.	I	7	8	I	.	0	I4	I4	5	.	2	.	.	.	.	.
	Avril	4	I	I	I	.	5	6	I	I	0	I2	I2	3	I	I	.	2	.	.	.
	Mai	4	7	3	3	.	4	5	3	I	I	II	I0	6	3	3	.	2	.	.	.
	Juin	2	6	3	3	2	3	6	4	I	I	9	9	7	4	3	.	I	.	.	.
I909 - I932	Juillet	3	4	5	I	2	3	6	4	2	I	8	I4	9	4	4	.	3	.	.	.
I948 - I952	Août	3	I0	6	2	2	3	7	5	2	2	9	I0	9	5	8	.	3	.	.	.
	Septembre	.	I2	3	2	.	3	6	4	2	I	8	I2	7	5	6	.	I	I	.	.
	Octobre	3	3	3	I	I	3	3	2	I	0	7	7	8	2	3	.	.	.	.	.
	Novembre	.	.	I	.	.	3	3	I	0	0	7	7	3	2	I	.	.	.	.	.
	Décembre	2	2	.	.	.	4	3	I	.	0	I3	7	3	.	I	.	.	.	.	.
	Année	35	56	26	I3	8	47	62	27	I0	6	I4	I4	9	5	8	.	.	.	.	.
GOWTOW	Janvier	3	.	.	.	.	I	3	0	0	.	4	6	I	I	.	.	.	.	.	.
	Février	4	.	.	.	.	3	I	I	0	.	8	5	2	I	.	.	.	.	.	.
	Mars	.	4	I	.	.	3	4	I	.	0	7	I0	2	.	I	.	I	.	.	.
	Avril	.	2	.	.	.	I	4	I	0	0	3	7	3	I	2	.	3	.	.	.
	Mai	.	6	3	I	I	I	5	3	I	0	2	9	6	3	2	.	I	I	.	.
	Juin	I	7	3	3	.	0	4	4	I	I	2	I0	7	3	3	.	.	I	.	.
I939 - I944	Juillet	.	7	5	2	I	I	6	3	2	I	3	II	5	4	4	.	I	.	.	I
I949 - I952	Août	.	9	6	4	4	I	5	6	2	2	3	I0	8	4	4	.	2	3	I	.
	Septembre	.	5	8	I	2	I	5	4	I	I	3	8	8	3	4	.	3	I	.	.
	Octobre	I	2	2	I	.	I	5	3	0	I	3	II	5	I	3	.	I	I	.	.
	Novembre	I	.	.	.	.	2	3	I	0	0	4	7	3	I	I	.	I	.	.	.
	Décembre	.	2	.	.	.	2	4	0	.	.	5	I0	I	.	.	.	.	.	.	.
	Année	I0	44	28	I2	8	I7	49	27	7	6	8	II	8	4	4	.	.	.	.	.

Nombre de jours des précipitations

Station (années d'observations)	Mois	Année 1952					Moyenne de la période d'observations					Maximum de la période					Minimum de la période				
		0mm,1 à <1mm	1mm à <10	10mm à <30	30mm à <50	>50mm	0mm,1 à <1mm	1mm à <10	10mm à <30	30mm à <50	>50mm	0mm,1 à <1mm	1mm à <10	10mm à <30	30mm à <50	>50mm	0mm,1 à <1mm	1mm à <10	10mm à <30	30mm à <50	>50mm
NAMĐINH	Janvier	5	4	.	.	.	2	5	0	0	0	9	20	2	2	I	.	.	.	.	.
	Février	9	3	I	.	.	3	6	I	0	0	II	I7	4	I	2	.	.	.	.	.
	Mars	4	3	.	I	I	5	8	I	0	0	II	I9	5	I	I	.	I	.	.	.
	Avril	3	2	I	.	.	3	6	I	0	0	7	I2	3	3	I	.	I	.	.	.
	Mai	I	7	3	.	I	2	5	3	I	I	8	I0	7	5	4	.	.	.	.	.
I9I2 - I946	Juin	2	6	3	2	I	2	5	3	I	I	6	I0	7	4	4	.	I	.	.	.
I949 - I952	Juillet	.	9	3	I	I	2	5	4	I	I	7	I3	7	4	4	.	I	.	.	.
	Août	I	8	5	3	2	I	6	4	2	2	6	I0	9	7	5	.	.	.	.	.
	Septembre	I	7	4	I	3	I	5	4	2	2	4	I0	8	5	5	.	.	.	.	.
	Octobre	6	4	2	.	2	I	4	2	I	I	4	I0	9	6	2	.	.	.	.	.
	Novembre	.	I	I	.	.	2	4	I	0	0	7	9	4	3	I	.	.	.	.	.
	Décembre	5	I	I	.	.	2	4	0	0	.	9	8	5	2	.	.	.	.	.	.
	Année	37	55	24	8	II	26	63	24	8	8	II	20	9	7	5	.	.	.	.	.
ĐONGHOI	Janvier	9	I0	I	.	.	3	5	2	0	0	II	I0	5	I	I	.	.	.	.	.
	Février	3	6	I	.	.	3	4	I	0	0	9	9	5	I	I	.	I	.	.	.
	Mars	2	2	.	.	I	3	5	I	0	0	II	I0	3	I	2	.	.	.	.	.
	Avril	2	3	I	.	.	2	4	I	0	0	6	7	4	2	2	.	.	.	.	.
	Mai	.	2	.	.	I	2	4	I	0	I	6	8	5	2	4	.	.	.	.	.
	Juin	.	2	I	.	.	I	3	I	I	0	6	I0	4	3	I	.	.	.	.	.
I907 - I929	Juillet	4	2	I	.	.	2	4	I	0	0	5	9	3	I	5	.	.	.	.	.
I938 - I943	Août	3	5	5	2	I	2	4	2	I	0	7	9	5	3	3	.	.	.	.	.
I948 - I952	Septembre	I	I0	2	3	I	2	5	4	2	2	5	I0	7	7	5	.	.	.	.	.
	Octobre	4	8	6	5	5	2	5	4	2	4	9	9	8	6	I0	.	I	2	.	.
	Novembre	I	8	2	.	.	2	6	4	2	2	7	II	8	6	7	.	2	I	.	.
	Décembre	I	8	I	I	.	3	6	3	I	0	7	I3	9	3	3	.	I	.	.	.
	Année	30	66	2I	II	9	27	55	25	9	9	II	I3	9	7	I0	.	.	.	.	.
PATTLE	Janvier	5	2	I	.	.	2	3	I	.	.	7	7	3	.	.	.	.	.	.	.
	Février	2	I	.	.	.	3	2	0	0	.	6	5	3	I	.	.	I	.	.	.
	Mars	.	2	.	.	.	I	2	0	.	.	2	3	2	.	.	.	.	.	.	.
	Avril	I	3	I	.	2	I	3	I	0	0	2	7	4	I	2	.	I	.	.	.
	Mai	4	4	I	.	.	2	4	2	I	.	4	7	5	I	I	.	I	I	.	.
	Juin	.	4	4	.	I	2	3	2	I	0	8	5	4	2	2	.	.	.	.	.
I939 - I943	Juillet	2	.	4	I	.	I	2	2	I	0	5	5	4	2	I	.	.	.	.	.
I948 - I952	Août	5	7	2	I	.	2	4	I	I	.	5	7	3	3	2	.	I	.	.	.
	Septembre	I	3	8	I	4	2	7	4	I	I	4	I0	8	2	2	I	3	2	.	.
	Octobre	3	8	7	2	2	4	7	4	2	I	8	II	7	3	4	.	4	2	.	.
	Novembre	2	7	2	I	.	3	8	2	I	I	5	I3	5	2	3	.	2	.	.	.
	Décembre	4	I7	I	.	.	5	7	I	0	.	I2	I7	3	I	.	.	3	.	.	.
	Année	29	58	3I	6	9	28	52	20	8	3	I2	I7	8	3	4	.	.	.	.	.
HUE (Phu-Bai)	Janvier	2	7	3	4	.	4	7	3	2	0	6	I2	5	4	I	2	2	.	.	.
	Février	I	2	3	.	.	2	4	3	0	0	3	7	5	I	I	I	2	I	.	.
	Mars	3	I	.	.	.	4	4	I	0	0	6	6	4	I	I	I	I	.	.	.
	Avril	2	2	.	I	I	3	4	I	0	I	6	6	2	I	I	2	2	.	.	.
	Mai	3	6	.	.	.	2	6	I	I	.	3	I0	2	2	.	I	3	.	.	.
	Juin	I	I	3	.	.	2	3	2	0	.	4	7	3	I	.	.	I	I	.	.
	Juillet	.	I	.	I	.	2	3	I	0	.	4	6	2	I	.	.	.	.	.	.
I94I - I943	Août	3	II	4	I	.	3	6	3	0	0	4	II	4	I	I	3	2	I	.	.
I952	Septembre	.	7	4	I	3	0	6	3	2	3	I	8	5	4	6	.	3	.	I	.
	Octobre	.	I2	4	2	8	2	7	5	2	6	3	I2	6	5	8	.	5	4	.	3
	Novembre	4	7	3	I	.	3	5	6	3	4	5	7	7	5	7	I	3	3	I	.
	Décembre	2	8	9	4	.	2	7	5	2	3	4	8	9	4	5	I	5	3	I	.
	Année	2I	65	33	I5	I2	29	62	34	I2	I7	6	I2	9	5	8	.	.	.	.	.

Nombre de jours des précipitations

Station (années d'observations)	Mois	Année 1952					Moyenne de la période d'observations					Maximum de la période					Minimum de la période				
		0mm,1 à <1mm	1mm à <10	10mm à <30	30mm à <50	≥50mm	0mm,1 à <1mm	1mm à <10	10mm à <30	30mm à <50	≥50mm	0mm,1 à <1mm	1mm à <10	10mm à <30	30mm à <50	≥50mm	0mm,1 à <1mm	1mm à <10	10mm à <30	30mm à <50	≥50mm
TOURANE	Janvier	8	9	3	I	.	4	7	I	0	0	9	I3	3	3	2	.	3	.	.	.
	Février	4	2	.	.	.	3	3	I	0	.	7	8	I	2	.	.	.	.	.	.
	Mars	2	I	.	.	.	3	2	I	0	.	6	7	3	I	.	2	.	.	.	.
	Avril	7	.	I	.	.	2	2	I	0	.	7	4	2	I	.	.	.	.	.	.
	Mai	6	2	.	.	.	3	4	I	.	I	8	9	3	I	4	.	2	.	.	.
	Juin	2	4	.	.	.	3	4	I	0	0	5	8	4	2	I	.	I	.	.	.
1938 - 1943	Juillet	.	.	2	.	.	2	5	I	0	0	4	8	3	2	I	.	.	.	.	.
1947 - 1952	Août	6	6	7	I	.	3	6	3	0	0	7	I2	5	3	I	I	I	.	.	.
	Septembre	3	5	3	2	I	3	5	5	2	2	7	II	I0	3	4	.	3	2	.	.
	Octobre	.	I0	9	5	5	2	8	5	2	5	5	I2	I2	5	6	.	4	I	.	I
	Novembre	2	6	6	I	.	3	9	5	2	2	6	I4	8	4	6	I	5	2	I	I
	Décembre	6	8	4	I	I	4	I0	3	I	I	8	I3	6	3	2	2	8	.	.	.
	Année	46	53	35	II	7	35	65	28	7	II	9	I4	I2	5	6	.	.	.	.	.
NHATRANG	Janvier	6	3	2	.	.	4	4	I	0	0	I3	9	4	2	2	.	I	.	.	.
	Février	3	5	.	.	.	2	2	0	0	.	7	6	2	I	I	.	.	.	.	.
	Mars	2	3	.	.	.	I	2	I	0	0	4	7	5	I	2	.	.	.	.	.
	Avril	.	.	2	.	.	I	2	I	0	0	7	5	4	I	4	.	.	.	.	.
	Mai	2	3	2	.	.	2	3	2	0	0	II	7	6	2	2	.	.	.	.	.
	Juin	2	I	2	.	.	2	3	2	0	0	5	7	4	2	2	.	.	.	.	.
1907 - 1944	Juillet	2	5	.	.	.	3	4	I	0	0	9	8	5	2	I	.	.	.	.	.
1947 - 1952	Août	5	5	3	.	.	2	4	2	0	.	7	9	5	3	..	.	.	.	.	.
	Septembre	3	II	3	.	.	3	7	3	I	I	8	I4	8	3	2	.	2	.	.	.
	Octobre	6	4	7	3	2	3	7	5	I	2	8	I5	I0	5	6	.	2	.	.	.
	Novembre	2	9	I	.	I	3	7	3	2	2	8	I3	8	I0	7	.	I	.	.	.
	Décembre	3	6	2	.	.	3	7	3	I	0	7	I8	8	4	5	.	.	.	.	.
	Année	36	55	24	3	3	29	52	24	5	5	I3	I8	I0	I0	7	.	.	.	.	.
DALAT (Liênkhang)	Janvier	I	I	.	.	.	0	I	I	.	.	I	3	I	.	.	.	.	.	.	.
	Février	2	I	.	I	.	I	I	I	0	.	2	2	2	I	.	.	I	.	.	.
	Mars	I	.	.	.	.	0	I	0	0	I	I	2	I	I	I	.	.	.	.	.
	Avril	2	4	2	.	.	4	3	2	I	.	6	6	4	I	.	2	.	I	.	.
	Mai	3	7	8	4	2	2	8	7	2	I	5	I0	8	4	2	I	4	5	.	.
	Juin	4	I7	3	.	.	5	I0	4	I	.	7	I7	5	2	.	4	5	3	.	.
1949 - 1952	Juillet	6	9	2	.	.	5	I3	4	I	I	6	I7	5	3	2	4	9	2	.	.
	Août	3	I3	8	.	.	3	I4	6	I	.	5	I6	8	2	.	2	I2	2	.	.
	Septembre	5	I0	6	I	.	4	I0	8	2	0	5	I6	I2	3	I	3	5	6	I	.
	Octobre	2	8	7	3	3	3	I0	6	2	I	7	I3	8	4	3	2	8	3	I	.
	Novembre	.	4	.	.	.	3	5	I	0	.	6	7	3	I	.	.	3	.	.	.
	Décembre	.	3	.	.	.	2	2	I	.	.	5	5	I	.	.	.	.	.	.	.
	Année	29	77	36	9	5	32	78	4I	I0	4	7	I7	I2	4	3	.	.	.	.	.
SAIGON (Tansonnhut)	Janvier	.	.	.	.	.	I	I	0	0	0	4	6	2	I	I	.	.	.	.	.
	Février	I	I	.	.	.	0	I	0	0	.	3	3	I	I	.	.	.	.	.	.
	Mars	I	I	.	.	.	I	I	0	.	0	3	5	2	.	.	.	.	.	.	.
	Avril	I	5	2	.	.	I	3	I	0	0	3	9	4	3	2	.	.	.	.	.
	Mai	6	9	8	I	.	3	8	4	I	I	7	I3	9	5	5	.	3	I	.	.
	Juin	4	II	8	.	2	4	9	6	2	I	8	I6	I0	8	3	.	5	.	.	.
	Juillet	5	I2	4	I	.	3	I0	8	I	I	7	I7	I4	5	3	.	5	3	.	.
1907 - 1944	Août	4	8	7	2	.	3	II	5	I	I	9	I6	9	6	4	.	5	I	.	.
1947 - 1952	Septembre	4	I6	4	.	.	3	I0	6	3	I	I0	I6	I2	6	4	.	4	3	.	.
	Octobre	4	I5	3	.	2	3	9	6	I	I	7	I5	I3	4	3	.	4	.	.	.
	Novembre	2	5	3	.	.	2	6	3	I	0	7	I0	7	3	2	.	I	.	.	.
	Décembre	I	3	.	.	I	2	4	I	0	0	5	9	5	2	I	.	.	.	.	.
	Année	33	86	39	4	5	26	73	40	I0	6	I0	I7	I4	8	5	.	.	.	.	.

Nombre de jours des précipitations

Station (années d'observations)	Mois	Année 1952					Moyenne de la période d'observations					Maximum de la période					Minimum de la période				
		0mm,1 à <1mm	1mm à <10	10mm à <30	30mm à <50	≥50mm	0mm,1 à <1mm	1mm à <10	10mm à <30	30mm à <50	≥50mm	0mm,1 à <1mm	1mm à <10	10mm à <30	30mm à <50	≥50mm	0mm,1 à <1mm	1mm à <10	10mm à <30	30mm à <50	≥50mm
CAP ST JACQUES	Janvier	.	.	.	.	.	I	0	0	.	.	4	3	I	.	.	.	.	.	.	.
	Février	.	.	.	.	.	0	0	0	.	.	2	2	I	.	.	.	.	.	.	.
	Mars	.	.	.	.	.	0	0	0	0	.	2	4	I	I	.	.	.	.	.	.
	Avril	I	I	I	.	.	I	I	I	0	0	3	6	3	2	I	.	.	.	.	.
	Mai	I	6	6	5	.	2	7	4	2	I	7	I4	8	5	2	.	.	.	.	.
	Juin	.	I2	6	2	.	3	I0	4	I	I	7	I7	9	4	3	.	4	I	.	.
I907 - I943	Juillet	2	9	5	3	.	3	II	6	I	0	I4	I5	I0	3	3	.	4	2	.	.
I949 - I952	Août	3	II	5	2	.	3	I0	5	I	0	6	I5	9	2	2	.	5	.	.	.
	Septembre	4	9	5	2	.	3	9	5	I	I	7	I7	I0	4	3	.	5	.	.	.
	Octobre	I	II	7	I	2	2	8	4	I	I	6	I6	I0	4	3	.	I	.	.	.
	Novembre	2	I	2	.	.	2	4	I	I	0	6	9	6	3	I	.	.	.	.	.
	Décembre	I	2	.	.	.	I	2	I	0	0	4	6	3	I	I	.	.	.	.	.
	Année	I5	62	37	I5	2	2I	62	3I	8	4	I4	I7	I0	5	3	.	.	.	.	.
SOCTRANG	Janvier	I	.	.	.	.	I	I	0	.	0	2	7	3	.	I	.	.	.	.	.
	Février	.	.	.	.	.	0	0	0	0	.	2	I	2	I	.	.	.	.	.	.
	Mars	.	3	.	I	.	0	I	0	0	0	I	4	I	I	2	.	.	.	.	.
	Avril	I	.	I	.	I	I	2	I	0	0	4	5	6	2	2	.	.	.	.	.
	Mai	2	7	7	I	3	I	7	5	2	0	6	I2	I0	5	3	.	I	.	.	.
	Juin	4	9	7	3	.	I	9	6	2	I	5	I6	I2	8	2	.	2	.	.	.
	Juillet	3	I2	5	3	2	I	9	6	2	I	5	I5	II	5	5	.	.	2	.	.
I907 - I930	Août	.	I5	7	2	.	I	9	7	2	0	3	I6	I3	5	2	.	.	2	.	.
I934 - I944	Septembre	4	8	8	2	.	I	9	7	2	I	5	I4	I3	4	4	.	I	2	.	.
I949 - I952	Octobre	4	II	5	4	.	I	8	6	2	I	4	I4	I2	5	6	.	.	2	.	.
	Novembre	2	8	3	I	.	I	5	3	I	I	3	I2	7	4	3	.	.	.	.	.
	Décembre	4	I	2	.	.	I	3	I	0	0	3	6	4	I	I	.	.	.	.	.
	Année	25	74	45	I7	6	I0	63	42	I3	5	6	I6	I3	8	6	.	.	.	.	.
POULO-CONDORE	Janvier	I	.	.	.	.	I	I	I	0	0	4	I4	2	I	I	.	.	.	.	.
	Février	I	.	.	.	.	0	I	0	0	.	2	2	I	I	.	.	.	.	.	.
	Mars	I	6	I	I	.	I	I	0	0	.	2	6	I	.	.	.	.	.	.	.
	Avril	I	2	.	.	.	I	4	I	0	0	3	9	3	3	I	.	I	.	.	.
	Mai	4	6	2	2	I	2	8	5	I	I	7	I4	II	3	2	.	I	.	.	.
	Juin	4	II	I0	I	I	2	8	6	3	I	5	I0	I0	5	3	.	4	3	I	.
	Juillet	2	I0	8	I	2	I	9	6	2	I	4	I4	I0	5	2	.	6	2	.	.
I907 - I908	Août	2	8	I0	4	I	2	9	5	2	I	6	I7	I0	6	3	.	4	2	.	.
I932 - I939	Septembre	5	5	6	I	.	4	8	6	3	I	6	I2	9	5	4	I	3	4	.	.
I948 - I952	Octobre	I	I5	7	3	I	2	I0	6	2	I	6	I5	I0	4	3	.	6	2	.	.
	Novembre	2	5	5	I	I	2	8	4	I	I	4	I6	I0	4	3	.	4	.	.	.
	Décembre	4	2	I	I	I	2	4	I	I	0	5	9	2	2	I	.	I	.	.	.
	Année	28	70	50	I5	8	20	7I	4I	I5	7	7	I7	II	6	4	.	.	.	.	.
STUNG-TRENG	Janvier	I	.	.	.	.	0	0	0	.	.	I	3	I	.	.	.	.	.	.	.
	Février	.	.	.	.	.	0	I	0	0	0	I	3	2	I	I	.	.	.	.	.
	Mars	I	2	.	.	.	0	I	I	0	0	2	4	2	2	I	.	.	.	.	.
	Avril	I	3	I	.	.	I	2	I	I	0	2	7	6	4	2	.	.	.	.	.
	Mai	I	9	7	2	I	I	5	4	I	I	7	II	8	3	3	.	.	.	.	.
	Juin	2	6	6	3	.	I	7	5	2	I	5	I9	I0	6	4	.	I	I	.	.
	Juillet	I	7	8	I	.	I	9	7	2	I	6	I6	I3	9	6	.	3	3	.	.
I9I2 - I944	Août	2	I0	7	3	2	I	8	7	2	I	9	I3	I2	5	3	.	I	2	.	.
I949 - I952	Septembre	3	II	8	2	.	2	7	7	2	I	7	I3	I3	7	4	.	I	I	.	.
	Octobre	3	9	6	2	I	I	5	4	I	I	6	I4	I0	4	6	.	.	.	.	.
	Novembre	2	2	I	.	I	I	3	2	0	0	5	8	4	3	I	.	.	.	.	.
	Décembre	2	.	.	.	.	0	I	I	0	0	2	5	3	2	I	.	.	.	.	.
	Année	I9	59	44	I3	5	9	49	39	II	6	9	I9	I3	9	6	.	.	.	.	.

Nombre de jours des précipitations

Station (années d'observations)	Mois	Année 1952					Moyenne de la période d'observation					Maximum de la période					Minimum de la période				
		0mm,1 à <1mm	1mm à <10	10mm à <30	30mm à <50	≥50mm	0mm,1 à <1mm	1mm à <10	10mm à <30	30mm à <50	≥50mm	0mm,1 à <1mm	1mm à <10	10mm à <30	30mm à <50	≥50mm	0mm,1 à <1mm	1mm à <10	10mm à <30	30mm à <50	≥50mm
SIEMREAP	Janvier	.	I	.	.	.	0	0	.	0	.	I	3	.	I	.	.	.	.	.	.
	Février	.	I	.	.	.	0	I	0	0	0	2	2	I	I	I	.	.	.	.	.
	Mars	2	.	I	.	.	0	I	I	0	0	3	4	3	I	I	.	.	.	.	.
	Avril	I	I	I	.	.	I	2	2	0	0	6	6	6	3	I	.	.	.	.	.
	Mai	2	4	4	I	.	2	6	3	I	0	6	II	8	6	3	.	I	.	.	.
	Juin	3	I0	8	.	.	2	8	5	I	0	7	I4	I0	4	2	.	I	I	.	.
I9I7 - I927	Juillet	2	9	5	.	.	2	9	6	I	I	9	I3	I4	4	2	.	2	.	.	.
I929 - I934	Août	3	9	8	I	I	2	8	5	I	I	7	I6	II	6	2	.	I	.	.	.
I936 - I944	Septembre	3	I4	2	I	.	2	8	5	2	I	7	I4	7	5	5	.	2	.	.	.
I946 - I952	Octobre	6	9	6	I	4	2	6	5	2	I	8	I3	9	6	3	.	I	2	.	.
	Novembre	3	5	I	.	.	2	4	2	I	0	5	9	6	3	3	.	.	.	.	.
	Décembre	.	I	.	.	.	I	I	0	0	.	4	6	5	I	.	.	.	.	.	.
	Année	25	64	36	4	5	I6	54	34	9	4	9	I6	I4	6	5	.	.	.	.	.
KOMPONG-CHAM	Janvier	.	I	.	.	.	0	I	0	0	0	2	3	2	I	I	.	.	.	.	.
	Février	.	I	.	.	.	0	I	0	0	0	2	4	I	I	I	.	.	.	.	.
	Mars	.	I	I	.	.	0	I	I	0	0	2	3	5	2	2	.	.	.	.	.
	Avril	2	2	3	I	.	I	3	2	0	0	5	9	4	2	I	.	.	.	.	.
	Mai	.	6	4	2	2	2	5	3	I	I	5	I5	8	4	6	.	.	.	.	.
	Juin	2	8	8	I	I	I	7	4	I	I	4	I4	II	3	9	.	.	.	.	.
	Juillet	I	9	5	I	.	2	8	5	I	I	6	I5	9	5	7	.	.	I	.	.
I9I7 - I922	Août	7	7	6	I	I	2	7	4	I	I	7	I4	8	4	2	.	.	.	.	.
I925 - I926	Septembre	I	I3	2	.	.	I	8	5	2	I	6	I4	9	4	5	.	.	.	.	.
I928 - I944	Octobre	I	I0	7	2	3	I	6	5	2	I	4	II	9	4	3	.	I	.	.	.
I947 - I952	Novembre	I	4	I	2	.	I	3	2	I	0	3	8	5	4	3	.	.	.	.	.
	Décembre	I	.	.	.	.	I	I	I	0	0	2	5	4	I	2	.	.	.	.	.
	Année	I6	62	37	I0	7	I2	5I	32	9	6	7	I5	II	5	9	.	.	.	.	.
PHNOM-PENH (Pochentong)	Janvier	I	I	.	.	.	0	I	0	0	.	2	4	2	I	I	.	.	.	.	.
	Février	.	I	.	.	.	0	I	0	0	0	4	3	3	I	I	.	.	.	.	.
	Mars	I	I	.	.	.	I	I	I	0	0	6	4	6	2	I	.	.	.	.	.
	Avril	I	3	2	.	.	I	3	2	0	0	4	I3	4	3	3	.	.	.	.	.
	Mai	4	6	2	.	I	4	7	3	I	0	8	I3	7	4	2	.	I	.	.	.
	Juin	5	7	4	I	.	3	8	3	I	0	7	I8	II	4	2	.	2	.	.	.
	Juillet	6	I0	2	.	.	4	9	3	I	0	II	I5	8	5	2	.	2	.	.	.
I907 - I944	Août	5	9	7	I	.	3	I0	3	I	0	9	I8	7	2	3	.	3	.	.	.
I946 - I952	Septembre	4	7	8	2	.	3	9	5	I	I	7	I6	II	4	4	.	3	I	.	.
	Octobre	2	I2	3	3	2	2	8	5	2	I	9	I3	9	5	4	.	3	I	.	.
	Novembre	I	5	2	2	.	I	5	3	I	0	4	II	7	5	2	.	.	.	.	.
	Décembre	I	I	.	.	.	I	2	I	0	0	3	4	6	2	I	.	.	.	.	.
	Année	3I	63	30	9	3	23	64	29	8	2	II	I8	II	5	4	.	.	.	.	.
KAMPOT	Janvier	.	I	.	.	.	0	2	I	0	.	4	5	3	I	.	.	.	.	.	.
	Février	.	2	I	.	.	0	2	I	0	0	3	6	3	I	I	.	.	.	.	.
	Mars	3	9	3	.	.	I	3	2	0	0	4	7	5	3	3	.	.	.	.	.
	Avril	I	6	2	I	.	I	4	2	I	0	7	I0	6	5	2	.	.	.	.	.
	Mai	3	9	3	.	.	I	6	3	I	I	6	I3	I2	4	5	.	.	.	.	.
	Juin	4	I2	8	I	I	I	7	5	I	I	4	I4	I3	4	3	.	I	I	.	.
	Juillet	I	5	8	3	I	I	8	7	2	I	5	I4	I3	6	7	.	I	I	.	.
I907 - I908	Août	I	9	9	4	I	2	7	7	2	I	9	I2	I3	7	4	.	.	.	.	.
I9I2 - I939	Septembre	2	7	5	4	.	I	7	5	2	I	7	I4	9	5	5	.	.	I	.	.
I94I - I944	Octobre	I	I0	6	3	2	I	7	5	I	I	7	I3	I4	5	3	.	.	.	.	.
I947 - I952	Novembre	.	4	5	.	.	0	4	4	I	0	2	8	9	3	2	.	.	.	.	.
	Décembre	.	3	.	.	I	I	2	I	0	0	4	I0	6	2	I	.	.	.	.	.
	Année	I6	77	50	I6	6	I0	59	43	II	6	9	I4	I4	7	7	.	.	.	.	.

Nombre de jours des précipitations

Station (années d'observations)	Mois	Année 1952					Moyenne de la période d'observations					Maximum de la période					Minimum de la période				
		0mm1 à <1mm	1mm à <10	10mm à <30	30mm à <50	≥50mm	0mm1 à <1mm	1mm à <10	10mm à <30	30mm à <50	≥50mm	0mm1 à <1mm	1mm à <10	10mm à <30	30mm à <50	≥50mm	0mm1 à <1mm	1mm à <10	10mm à <30	30mm à <50	≥50mm
LUANG-PRABANG	Janvier	7	.	.	.	.	I	I	0	0	0	3	7	2	2	I	.	.	.	.	.
	Février	2	I	.	.	.	0	I	I	0	0	I	6	2	I	I	.	.	.	.	.
	Mars	I	4	4	.	.	I	2	I	0	.	3	7	3	I	.	.	.	.	.	.
	Avril	I	5	3	2	.	I	4	2	I	0	4	I0	6	4	3	.	.	.	.	.
	Mai	2	4	2	.	.	2	7	4	I	0	7	I3	9	4	3	.	2	.	.	.
I907 - I908	Juin	2	I2	4	2	I	2	7	4	I	0	6	I8	8	3	3	.	2	.	.	.
I9I0 - I944	Juillet	2	II	7	I	I	2	9	5	2	I	7	I7	8	4	3	.	I	.	.	.
I948 - I952	Août	4	9	9	3	.	2	9	6	2	I	I0	I4	II	5	4	.	4	.	.	.
	Septembre	I	8	7	I	2	I	6	4	I	I	5	I5	8	4	3	.	I	.	.	.
	Octobre	4	I	I	.	I	I	3	2	0	0	5	I0	4	3	2	.	.	.	.	.
	Novembre	I	I	2	I	.	I	2	I	0	0	3	5	5	I	I	.	.	.	.	.
	Décembre	.	I	.	.	.	I	I	0	0	0	9	3	2	I	2	.	.	.	.	.
	Année	27	57	39	I0	5	I5	52	30	8	3	I0	I8	II	5	4	.	.	.	.	.
XIENG-KHOUANG (Khang-Khay)	Janvier	.	.	.	.	.	I	.	.	.	.	4	.	.	.	.	.	.	.	.	.
	Février	I	I	I	.	.	I	2	0	.	.	2	5	I	.	.	.	.	.	.	.
	Mars	4	3	4	I	.	2	4	2	0	.	4	6	5	I	.	.	I	.	.	.
	Avril	I	6	2	.	2	3	6	3	I	I	9	I0	6	2	2	I	2	.	.	.
	Mai	3	I0	3	.	.	4	II	5	I	.	8	I4	8	2	.	I	I0	3	.	.
	Juin	2	6	9	2	2	4	9	7	2	I	8	I2	I0	3	2	2	6	3	I	.
	Juillet	2	4	I0	3	I	3	I0	7	4	I	8	I3	II	4	2	2	4	4	2	.
I938 - I944	Août	.	II	II	I	.	3	II	8	3	I	6	I9	I4	6	3	.	4	4	I	.
I952	Septembre	2	8	6	I	3	5	8	4	I	I	I0	I3	6	3	I	2	5	.	.	.
	Octobre	.	2	I	.	.	3	3	2	I	.	6	6	5	2	.	.	2	.	.	.
	Novembre	.	.	.	.	.	2	2	0	.	.	5	3	I	.	.	.	.	.	.	.
	Décembre	.	.	.	.	.	2	I	.	.	.	I0	2	.	.	.	.	.	.	.	.
	Année	I5	5I	47	8	8	33	67	38	I3	5	I0	I9	I4	6	3	.	.	.	.	.
VIENTIANE	Janvier	.	.	.	.	.	.	.	.	.	.	3	2	2	I	.	.	.	.	.	.
	Février	2	.	.	.	.	0	I	I	.	0	2	5	3	.	I	.	.	.	.	.
	Mars	2	4	2	.	.	2	2	I	0	0	5	6	6	2	I	.	.	.	.	.
	Avril	2	.	3	.	.	2	3	2	I	0	6	8	5	2	2	.	.	.	.	.
	Mai	I	6	3	I	I	2	7	4	2	I	7	II	8	4	4	.	.	I	.	.
	Juin	3	8	5	3	I	2	8	5	2	2	7	I3	II	5	4	.	3	I	.	.
	Juillet	3	II	8	.	I	2	9	5	2	I	8	I5	I0	5	4	.	4	2	.	.
I907 - I909	Août	3	6	9	4	3	2	9	5	2	2	7	I7	I0	5	4	.	3	I	.	.
I9I4 - I920	Septembre	3	6	4	6	I	2	7	4	2	2	6	I3	6	6	4	.	2	.	.	.
I922 - I944	Octobre	3	6	3	.	.	2	3	2	I	0	6	9	8	3	3	.	.	.	.	.
I949 - I952	Novembre	.	2	.	.	.	I	I	0	0	0	5	6	4	I	I	.	.	.	.	.
	Décembre	.	.	.	.	.	0	0	0	.	.	3	2	I	.	.	.	.	.	.	.
	Année	22	49	37	I4	7	I7	50	29	I2	8	8	I7	II	6	4	.	.	.	.	.
SAVANNAKHET (Séno)	Janvier	.	.	.	.	.	0	.	.	.	.	I	.	.	.	.	.	.	.	.	.
	Février	.	.	.	.	.	0	I	0	.	0	I	I	I	.	I	.	.	.	.	.
	Mars	.	3	2	.	.	0	3	I	0	0	2	7	3	I	I	.	.	.	.	.
	Avril	.	3	I	I	.	I	3	I	0	0	3	5	2	I	I	.	.	.	.	.
	Mai	.	8	2	I	.	2	7	5	I	0	8	I2	9	6	I	.	.	2	.	.
	Juin	x	x	x	x	x	3	6	4	2	I	6	I2	8	3	2	.	.	.	.	.
	Juillet	x	x	x	x	x	2	I0	5	2	I	6	I5	6	4	3	.	3	3	I	.
I942 - I944	Août	.	II	I3	2	I	I	I0	7	2	I	3	I7	I3	4	2	.	5	4	.	.
I947 - I952	Septembre	.	5	6	.	5	I	6	6	2	2	4	I3	I0	4	5	.	3	2	.	I
	Octobre	4	4	2	.	.	I	4	2	0	0	5	8	3	I	I	.	.	.	.	.
	Novembre	.	I	.	.	.	0	I	I	.	.	I	3	2	.	.	.	.	.	.	.
	Décembre	.	.	.	.	.	.	.	.	.	.	.	.	.	.	.	.	.	.	.	.
	Année	x	x	x	x	x	II	5I	32	9	5	8	I7	I3	6	5	.	.	.	.	.

Nombre de jours des précipitations

Station (années d'observations)	Mois	Année 1952						Moyenne de la période d'observations						Maximum de la période						Minimum de la période					
		0mm,1 ≤ 0 < 1mm	1mm ≤ 0 < 10	10mm ≤ 0 < 30	30mm ≤ 0 < 50	≥ 50mm		0mm,1 ≤ 0 < 1mm	1mm ≤ 0 < 10	10mm ≤ 0 < 30	30mm ≤ 0 < 50	≥ 50mm		0mm,1 ≤ 0 < 1mm	1mm ≤ 0 < 10	10mm ≤ 0 < 30	30mm ≤ 0 < 50	≥ 50mm		0mm,1 ≤ 0 < 1mm	1mm ≤ 0 < 10	10mm ≤ 0 < 30	30mm ≤ 0 < 50	≥ 50mm	
PAKSE 1929 - 1944 1948 - 1952	Janvier	I	2	.	.	.	.	0	0	0	.	.	.	I	2	.	.	.	.	.	.	.	.	.	.
	Février	.	.	.	.	.	.	0	I	0	.	0	0	2	3	I	.	.	.	.	.	.	.	.	.
	Mars	2	I	.	.	.	.	I	I	I	0	0	0	3	6	3	I	I	.	.	.	.	.	.	.
	Avril	I	4	I	.	.	.	I	4	I	0	0	0	3	I0	4	2	2	.	.	.	.	.	.	.
	Mai	.	I0	3	.	.	.	2	8	3	2	I	I	7	I3	8	5	3	.	.	.	.	.	.	.
	Juin	.	8	I2	2	.	.	3	9	7	2	I	I	9	I2	I3	6	5	.	.	4	I	.	.	.
	Juillet	I	6	6	2	4	.	2	I0	9	3	2	.	4	I7	I3	7	4	.	.	6	2	.	.	.
	Août	I	7	9	5	3	.	2	I0	8	3	3	.	8	I4	I3	7	7	.	.	5	2	.	.	.
	Septembre	2	6	6	I	2	.	2	9	6	2	2	.	9	I9	9	8	5	.	.	4	3	.	.	.
	Octobre	3	9	I	2	.	.	3	5	2	I	0	.	7	I0	5	3	2	.	.	.	.	.	.	.
	Novembre	.	I	I	.	.	.	I	3	I	0	0	.	6	8	2	I	I	.	.	.	.	.	.	.
	Décembre	.	I	.	.	.	.	0	I	.	.	.	.	3	3	.	I	.	.	.	.	.	.	.	.
	Année	II	55	39	I2	9		I7	6I	38	I3	9		9	I7	I3	8	7		.	.	.	.	.	.

Stations du Réseau Météorologique de l'Indochine

Stations	Longitude E G en degrés	Latitude Nord en degrés	Altitude en mètres de la pelouse H_s	Nombre d'années d'observations de: Pression	Température: Moyenne des max et des min	Température: Moyenne vraie	Humidité relative	Précipitation	Evaporation
VIET-NAM									
Moncay	I07.58	2I.3I	9m	22	43	I7	I9	4I	20
Hanoi	I05.5I	2I.0I	I0m	25	46	24	26	22	23
Gowtow	I07.45	20.59	70m	x	8	8	7	I0	9
Haiphong	I06.43	20.49	4m	II	29	5	8	29	6
Norways	I07.09	20.37	II0m	x	I	I	I	I	x
Namdinh	I06.I0	20.25	5m	I9	20	I8	I7	39	20
Donghoi	I06.36	I7.29	4m	20	I4	I8	22	46	2I
Pattle	III.37	I6.33	6m	I0	I0	I0	I0	II	I0
Hué	I07.4I	I6.24	I5m	4	39	20	20	5	20
Tourane	I08.II	I6.02	8m	I7	20	20	I9	23	20
Nhatrang	I09.I2	I2.I5	6m	20	44	2I	I9	44	2I
Dalat	I08.23	II.45	957m	4	4	4	4	4	4
Djiring	I08.04	II.34	972m	x	I9	I0	I7	26	I8
Saigon	I06.40	I0.49	9m	22	42	22	26	44	2I
Cap St Jacques	I07.05	I0.20	I75m	I6	40	I0	I5	42	I7
Soctrang	I05.58	9.36	3m	4	5	5	4	38	5
Poulo-Condore	I06.35	8.46	3m	I3	I4	9	I4	I5	I3
CAMBODGE									
Stungtreng	I05.58	I3.3I	54m	8	20	I3	I8	37	20
Siemréap	I03.5I	I3.22	I5m	6	20	I2	I8	33	20
Battambang	I03.I2	I3.06	I8m	x	I4	I2	I2	30	I2
Krakor	I04.II	I2.3I	I0m	x	x	x	x	2I	9
Kompongcham	I05.27	I2.00	I6m	6	I8	7	I2	30	I8
Phnompenh	I04.5I	II.33	I0m	2I	34	20	I9	45	22
Svayrieng	I05.48	II.05	6m	x	x	x	x	32	I9
Kampot	I04.II	I0.36	Im	3	I0	3	8	38	I2
LAOS									
LuangPrabang	I02.08	I9.53	287m	x	38	I2	20	42	2I
XiengKhouang	I03.I4	I9.29	II46m	x	8	8	8	8	8
Vientiane	I02.34	I7.57	I70m	2I	23	2I	2I	37	20
Savannakhet	I05.00	I6.40	I84m	4	I9	I0	I7	9	I9
Pakse	I05.47	I5.07	96m	x	I9	I7	I7	2I	2I

STATIONS PLUVIOMETRIQUES.

	Long.	Lat.	Alt.	Nb. années d'observations
VIETNAM				
Campha mine	I07.I7	2I.00	7	22
Campha port	I07.22	2I.0I	?	X
Hongay	I07.04	20.57	II	27
Sept Pagodes	I06.I8	2I.07	3	26
Luc Nam	I06.24	2I.I8	25	I4
Phulangthuong	I06.II	2I.I6	4	34
Nghialo	I04.30	2I.36	I8	I2
LaiChau	I03.09	22.04	I56	I8
ThanUyen	I03.54	2I.56	?	5
VanYen	I04.42	2I.05	50	I6
MocChau	I04.37	20.5I	740	I3
VietTri	I05.25	2I.I8	?	5
PhucYen	I05.42	2I.I4	I7	I5
SonTay	I05.30	2I.09	II	I4
Banmethuot	I08.05	I2.4I	46I	I9
Dakmil (Theier)	I07.39	I2.26	750	x
Dakmil (Centre)	I07.39	I2.26	750	5
BuonRocai	I08.09	I2.II	470	3

STATIONS PLUVIOMETRIQUES

Dalat (ville)	I08.26	II.57	I.500	x
ArbreBroye	I08.32	II.52	I.500	x
Langhanh	I08.I6	II.38	990	I9
Minhrong	I07.49	II.36	850	x
Blao	I07.48	II.28	850	I6
Anloc (SIPH)	I07.I2	I0.56	I89	34
Anloc (C.I.)	I07.I3	I0.I6		x
Caygao	I07.05	II.05	50	22
Tuctrung	I07.I2	II.05	I00	2I
Binhloc	I07.I0	II.00	I80	2I
Daugiay(Suzannah)	I07.03	I0.56	?	30
Trangbom (SIPH)	I07.00	I0.57	60	22
Trangbom)E.F.)	I07.00	I0.57	60	I4
Xuanloc	I07.I3	I0.56	202	8
Ongque	I07.09	I0.5I	I85	24
Longthanh (T.R.)	I06.57	I0.47	5	20
Longthanh (SIPH)	I06.57	I0.48	5	I5
Longthanh(Helena)	I06.58	I0.37	5	x
Binhba	I07.I4	I0.37	8I	26
Quanloi	I06.38	II.37	I50	I9
Thuanloi	I06.52	II.35	9	I5
Dautieng	I06.20	II.20	25	20
Bencui	I06.20	II.I6	I5	2I
Laikhe	I06.36	II.I2	?	4
Saigon(ville)	I06.42	I0.47	I0	3
Saigon (I.P.)	I06.42	I0.47	I0	7
Kouktrap	I05.38	II.06	6	x
Mytho	I06.22	I0.2I	2	37
Cantho	I05.47	I0.02	3	32
CAMBODGE				
Kampot (ville)	I04.II	I0.36	I	x
Kampot (OIR)	I04.I0	II.00	I	x
PetitTakeo	I04.20	II.33	I0	x
Chandoeur Sva	I03.05	I3.I5	?	x
VealTrea	I03.II	I3.05	?	x
Battambang (OIR)	I03.II	I3.06	I6	7
MuongRussey	I03.26	I2.47	I7	I2
Pursat	I03.50	I2.33	I8	x
Dapbat	I03.50	I2.23	?	x
Barai	I05.04	I2.23	I2	28
ChamcarAndong	I05.I2	I2.20	86	I8
RocarKandal	I06.0I	I2.29	?	x
Chhlong	I05.58	I2.25	20	I6
Prekkak	I05.38	I2.I5	22	25
Pha-Ao	I04.58	I2.05	?	x
PreyTotung	I05.23	I2.0I	?	x
Batheay	I04.57	I2.00	?	x
Prekchlong	I06.I5	II.52	2I0	20
Chalang	I06.I5	II.52	2I0	20
Mimot	I06.I6	II.49	2I0	22
Kantroy	I06.I8	II.49	2I0	20
Prekleap	I04.54	I2.05	?	1

N.B: x = stations ayant eu des interruptions au cours de l'annee I952

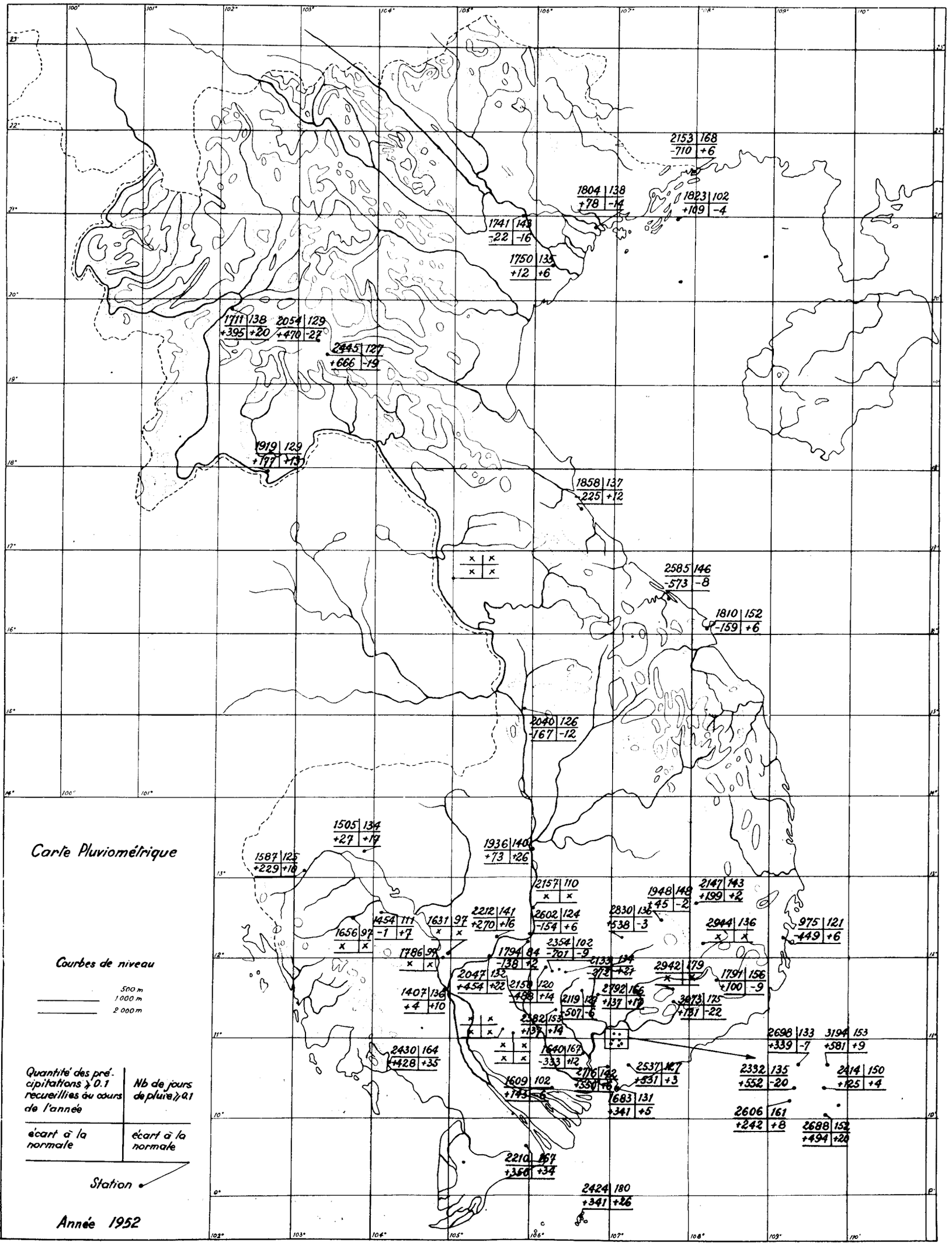
Carte Pluviométrique
Courbes de niveau
500 m
1 000 m
2 000 m
Quantité des précipitations ≥ 0.1 recueillies au cours de l'année
Nb de jours de pluie ≥ 0.1
écart à la normale
écart à la normale
Station
Année 1952
2153 168 -710 +6
1804 138 +78 -14
1823 102 +109 -4
1741 143 -22 -16
1750 135 +12 +6
1711 138 +395 +20
2054 129 +470 -27
2445 127 +666 -19
1919 129 +197 +13
1858 137 -225 +12
2585 146 -573 -8
1810 152 -159 +6
2040 126 -167 -12
1505 134 +27 +17
1587 125 +229 +18
1936 140 +73 +26
2157 110
1948 148 +45 -2
2147 143 +199 +2
2830 136 +538 -3
2944 136
975 121 -449 +6
1454 111 -1 +7
1631 97
2212 141 +270 +16
2602 124 -154 +6
1656 97
1786 97
1794 84 -138 +2
2354 102 -701 -9
2133 134 -372 +21
2942 179
1791 156 +100 -9
2047 132 +454 +22
2158 120 -488 +14
2792 166 +137 +17
1407 136 +4 +10
2119 122 -507 -6
3073 175 +131 -22
2582 153 +137 +14
2698 133 +339 -7
3194 153 +581 +9
2430 164 +428 +35
1640 167 -333 +12
2537 127 +531 +3
2332 135 +552 -20
2414 150 +125 +4
1609 102 +143 -6
2776 142 +550 +16
1683 131 +341 +5
2606 161 +242 +8
2688 152 +494 +20
2210 167 +350 +34
2424 180 +341 +26

AVERTISSEMENT

A - NOTE IMPORTANTE

RELATIVE AUX VALEURS DE LA PRESSION DONNEES DANS LES RESUMES MENSUELS DU TEMPS DES ANNEES I949 - I950 - I95I ET I952

-:-:-:-:-:-

Durant les années I952 et I953, des comparaisons ont été effectuées entre les valeurs données par les baromètres de certaines stations de l'Indochine et deux baromètres étalons du Service. De nouvelles corrections instrumentales ont été ainsi déterminées.

De plus, des vérifications d'altitude de la cuvette barométrique dans certaines stations ont amené l'adoption de nouvelles valeurs plus exactes de ces altitudes. De nouvelles corrections d'altitude pour les baromètres de ces stations ont été alors appliquées.

De ces modifications, résultent les rectifications du tableau ci-joint, à faire aux valeurs de la pression publiées dans les différents résumés mensuels du temps de I949 à I952.

STATION	Date d'application	Pression au niveau de la mer	Pression au niveau de la station
HANOI	du I-I-49 au 3I-I2-5I seulement	retrancher 0,69 mb	retrancher 0,69 mb
DONGHOI	du I-I-49 au 3I-7-52	ajouter 0,02 mb	ajouter 0,02 mb
TOURANE	du I-I-49 au 3I-I2-52	ajouter 0,I8 mb	ajouter 0,I8 mb
PATTLE	du I-I-49 au 3I-I2-52	ajouter 0,3I mb	ajouter 0,3I mb
NHATRANG	seulement du I5-I0-5I au 3I-I2-52	retrancher 0,90 mb	retrancher 0,80 mb
TANSONNHUT	du I-I-49 au 3I-I2-52	retrancher I,05 mb	retrancher I,05 mb
VIENTIANE	du I-I-49 au 3I-I2-52	retrancher 0,68 mb	retrancher 0,68 mb
PHNOMPENH	du I-I-49 au I5-II-50	retrancher 0,03 mb	retrancher 0,03 mb
	du I6-II-50 au 3I-I2-52	retrancher 0,79 mb	retrancher 0,79 mb

N . B : LES VALEURS DE LA PRESSION PUBLIEES DANS LE PRESENT NUMERO (VALEURS ANNUELLES DE I952) ONT ETE CALCULEES COMPTE TENU DES CORRECTIONS CI-DESSUS .

B - ERRATUM

Mois de Juillet I952 - Page I7 - Réseau pluviométrique - en face de Lucnam - lire total I50,0 au lieu de I500,0
écart -I3I,9 au lieu de +II28,I

Mois de Septembre I952 Page 2 - Pression atmosphérique en millibars -
Colonne maxima absolu de la période -
en face de Dalat - lire 908,I au lieu de 907,5
I952 au lieu de I950

Mois d'Octobre I952 - Page 2 - Pression atmosphérique en millibars -
en face de Moncay et Hanoi - Intervertir les valeurs des colonnes maximum absolu de la période et minimum absolu de la période.

C - CONDITIONS D'ABONNEMENT

Abonnement annuel I3 numéros	Année I952 - 200$ Année I953 - 250$	(plus les frais d'expédition)

Les abonnements, payables d'avance, sont réglés, soit par versement en espèces ou par chèque à la Payerie Générale de France en Indochine au compte N° PG/29 Bis ouvert au nom du régisseur des recettes du Service Météorologique, soit par versement direct à ce régisseur en espèces ou par chèque à la Direction du Service Météorologique de l'Indochine à Saigon.

Adresser toute la correspondance à Monsieur LE DIRECTEUR DU SERVICE METEOROLOGIQUE
8 Rue de Massiges - Boite postale N° 390 à SAIGON