MO9.2/4/39.1
H938;

IDŐJÁRÁSI NAPIJELENTÉS

ЕЖЕДНЕВНЫЙ МЕТЕОРОЛОГИЧЕСКИЙ БЮЛЛЕТЕНЬ · DAILY WEATHER REPORT
BULLETIN QUOTIDIEN DE TEMPS · TÄGLICHER WETTERBERICHT

91. évfolyam 60. szám. + Budapest + 1978. március 1. szerda

Az időjárási helyzet és a várható időjárás:

Európa nyugati felén kialakult dél, délnyugati áramlás hatására továbbra is enyhe szubtrópusi levegő áramlik az Alpok és a Kárpátok térségébe. A szokatlanul enyhe levegő következtében a Balkán-félszigeten az évszakhoz képest rekord melegeket mértek, 10, 13 fokkal magasabbak a hőmérsékleti csucsok, mint a sokévi átlag, de Párizsban és a Germán-alföldön is 4, 8 fokos az eltérés. Kontinensünk nyugati részén főleg az Atlanti-óceán partvidékén kiterjedt esőzések alakultak ki, melyeket a Pireneusi félszigeten zivatarok kisérnek. A Kárpát-medence időjárásában a következő 36 órában nem várható még változás az elmult napokhoz képest.

Hazánkban kedden változóan felhős idő volt, elszórtan jelentéktelen mennyisége eső esett. A pár órás napsütés és az egyébként is enyhe levegő hatására a kora délutáni órákban általában 9, 17 fokos tavaszi meleget mértek. Szerda hajnalra sokfelé köd képződött és általában erősen befelhősödött az ég. A reggeli órákban 2, 9 fokig süllyedt a hőmérők higanyszála. Délelőtt kisebb körzetekben gyengén szitált az eső. A hőmérséklet 11 órakor 5, 12 fok között váltakozott.

Ma 12 órakor Budapesten a hőmérséklet 8 fok, a tengerszintre átszámitott légnyomás 759 mm, alig változik.

Várható időjárás csütörtök estig:

Tulnyomóan felhős, erősen párás, helyenként tartósan ködös idő, számottevő eső nélkül. A Dunántulon napközben megélénkülő déli szél. A legalacsonyabb éjszakai hőmérséklet 2, 7,
legmagasabb nappali hőmérséklet csütörtökön a ködös helyeken 7, 12, máshol 15 fok közelében.

dr. Illés László és Németh Lajos s.k.

CENTRAL
LIBRARY
JUL 24 1978
N.O.A.A.
U. S. Dept. of Commerce

A hőmérséklet napi középértéke és eltérése a 100 évi átlagtól /Budapesten/:

1978. II. 28.	10,6 C°	+7,5 C°

1871 óta ezen a napon Budapesten előfordult

legmagasabb hőmérséklet:	17,2 C° /1927/;
legalacsonyabb hőmérséklet:	-12,1 C° /1963/.

National Oceanic and Atmospheric Administration

Environmental Data Rescue Program

ERRATA NOTICE

One or more conditions of the original document may affect the quality of the image, such as:

Discolored pages
Faded or light ink
Binding intrudes into the text

This document has been imaged through the NOAA Environmental Data Rescue Program. To view the original document, please contact the NOAA Central Library in Silver Spring, MD at (301) 713-2607 x124 or www.reference@nodc.noaa.gov.

Information Manufacturing Corporation
Imaging Subcontractor
Rocket Center, West Virginia
September 14, 1999

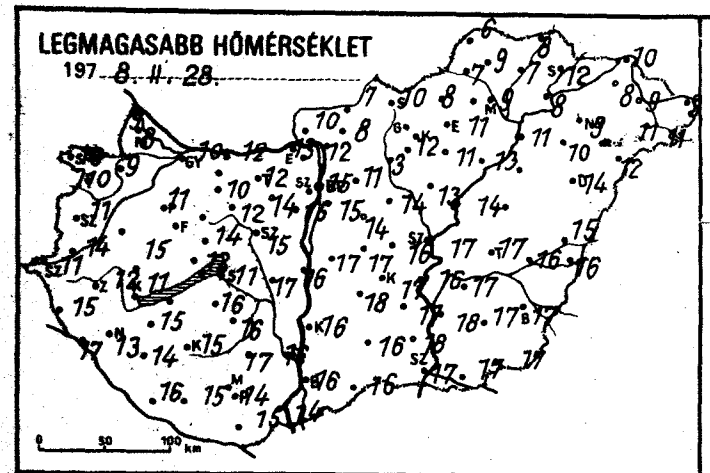
LEGMAGASABB HŐMÉRSÉKLET
197 8. II. 28.

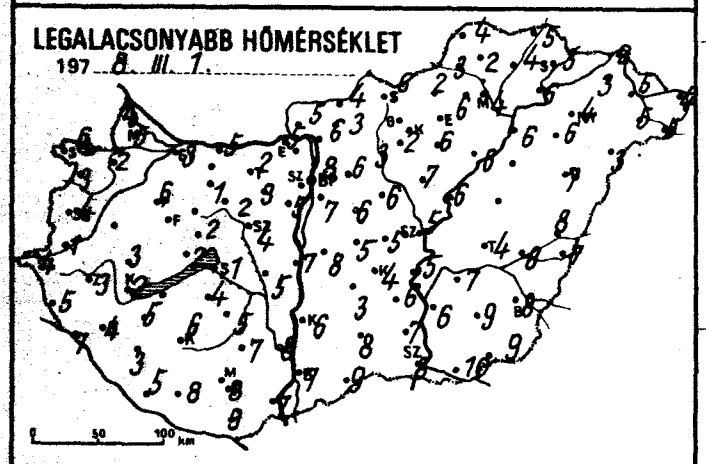
LEGALACSONYABB HŐMÉRSÉKLET
197 8. III. 1.

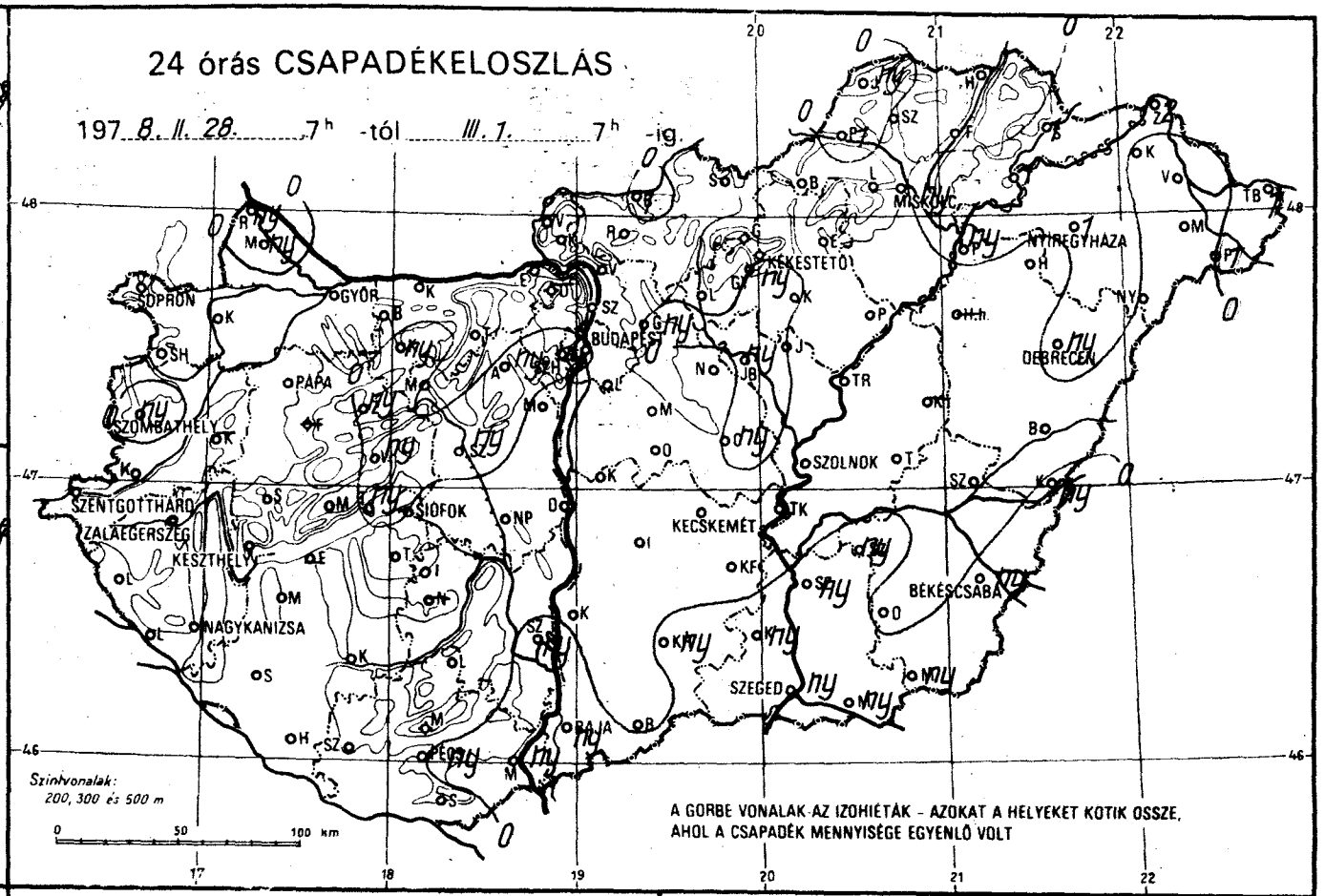
24 órás CSAPADÉKELOSZLÁS
197 8. II. 28. 7h -tól III. 1. 7h -ig.
SOPRON
GYŐR
BUDAPEST
PAPA
SZOMBATHELY
SZENTGOTTHÁRD
ZALAEGERSZEG
KESZTHELY
NAGYKANIZSA
SIÓFOK
KECSKEMÉT
SZOLNOK
BÉKÉSCSABA
SZEGED
PÉCS
BAJA
MISKOLC
NYÍREGYHÁZA
KÉKESTETŐ
DEBRECEN
Szintvonalak:
200, 300 és 500 m
A GÖRBE VONALAK AZ IZOHIÉTÁK - AZOKAT A HELYEKET KÖTIK ÖSSZE, AHOL A CSAPADÉK MENNYISÉGE EGYENLŐ VOLT

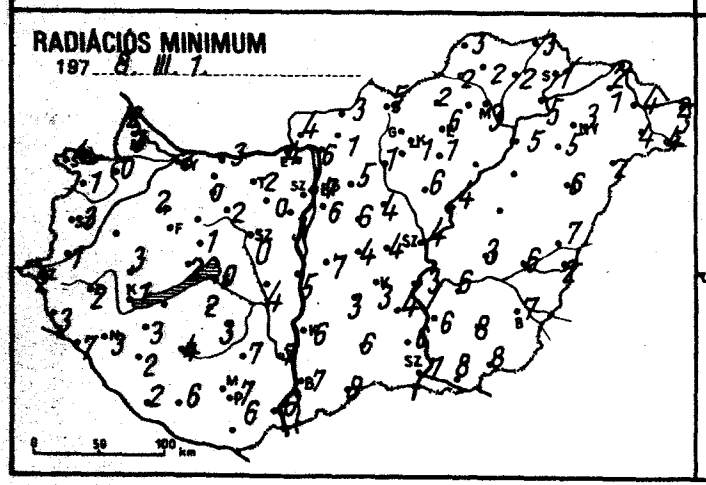
RADIÁCIÓS MINIMUM
197 8. III. 1.

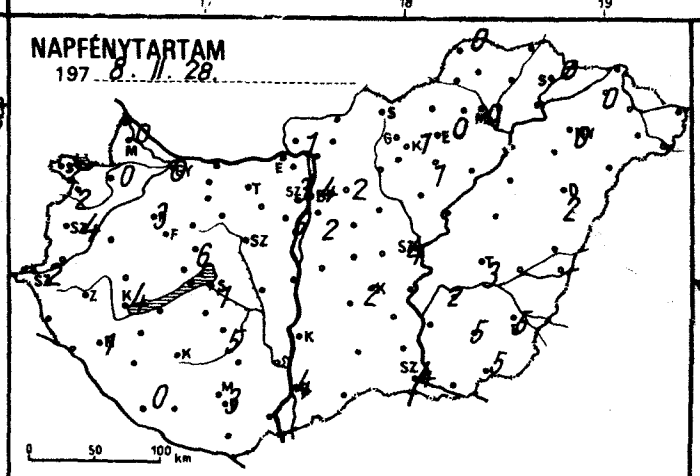
NAPFÉNYTARTAM
197 8. II. 28.

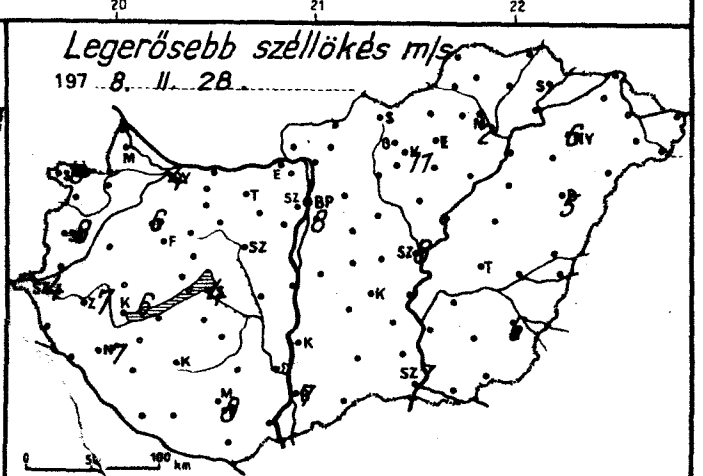
Legerősebb széllökés m/s
197 8. II. 28.

	1978.III.1.07h -ig az utolsó 24 óra adatai					
	csapadék (mm)		max. hőmérséklet	min. hőmérséklet	rad. min.	napos órák
Győr	•		10	3	2	0
Kapuvár	•	≡	9	2	0	0
Mosonmagyaróvár	ny	≡,	8	5	3	0
Rajka	ny	,	9	4	2	
Sopron	•	=	10	6	4	2
Sopronhorpács	•	=	10	3	1	2
Káld	–		–	–	–	
Körmend	•	≡	14	1	1	
Szentgotthárd	•	=	11	4	2	2
Szombathely	ny	=, ∩	11	4	3	4
Lenti	•	≡	15	5	3	
Letenye	–		–	–	–	
Nagykanizsa	•	≡	13	4	3	1
Zalaegerszeg	•	∩ =	12	3	2	
Farkasgyepű	–		–	–	–	
Keszthely	•	≡	11	2	1	4
Mencshely	•	=	14	3	0	6
Pápa	•	=	11	6	2	3
Sümeg	•	≡	15	3	3	
Tihany	ny	=,	12	2	2	
Veszprém	ny	=,	14	2	1	
Zirc	ny	=,	12	-1	-3	
Fonyód	–		–	–	–	
Homokszt. György	•	≡	16	5	2	0
Kaposvár	•		15	6	4	
Marcali	•	≡	15	5	3	
Siófok	•	=	11	1	0	1
Somogyszob	•	=	14	3	2	
Tab	•	=	16	4	2	
Bábolna	–		–	–	–	
Esztergom	•	=	13	5	4	
Kisbér	ny	=,	10	1	0	
Komárom	•	=	12	5	3	
Tatabánya	•	=	12	2	2	
Alcsútdoboz	ny	, =	14	3	0	
Dunaújváros	•	=	16	7	5	
Martonvásár	•		15	5	3	5
Mór	•	=	12	2	2	
Nagyhörcsökp.	•	=	17	5	4	
Szabadbattyán	ny	, =	15	4	0	
Iregszemcse	•	=	16	5	3	5
Lengyel	•		17	7	7	
Nagykónyi	–		–	–	–	
Szekszárd	ny	,	16	8	7	
Misinatető	•		14	8	4	
Mohács	ny		14	7	6	
Pécs	ny	∩	14	8	7	3
Siklós	•		15	9	6	
Szigetvár	•		15	8	6	
Bp. Lőrinc	•	=	15	7	6	2
Bp. Met. Int.	•		15	8	7	4
Bp. Szab. hegy	ny	, =	11	4	2	3
Cegléd	ny	=,	16	5	4	2
Dobogókő	–		–	–	–	
Gödöllő	ny	=,	11	6	5	2
Királyrét	•	=	6	3	2	
Monor	•	=	14	6	6	
Nagykáta	•	=	14	6	4	
Örkény	•	=	17	5	4	
Szentendre	•	=	13	6	6	

	1978.III.1.07h -ig az utolsó 24 óra adatai					
	csapadék (mm)		max. hőmérséklet	min. hőmérséklet	rad. min.	napos órák
Vác	•		12	6	6	
Vámosmikola	•	=	10	5	4	1
Baja	ny	∩	16	7	7	4
Bácsalmás	•		16	9	8	
Izsák	•		18	3	3	
Kalocsa	•	=	16	6	6	
Kecskemét	•		17	4	3	3
Kiskunf. háza	•	≡	17	6	4	
Kiskunhalas	ny	,	16	8	6	
Kunszentmiklós	•	=	17	8	7	
Tiszakécske	•	=	16	5	3	
Balassagyarmat	1	=,	7	4	3	
Romhány	•	=	8	3	1	
Salgótarján	•	=	10	6	5	
Eger	•	=	11	6	6	0
Galyatető	•		6	3	2	
Gyöngyös	ny	,	12	2	-1	
Kékestető	•		5	3	2	1
Kompolt	•		11	6	6	1
Lőrinci	•	∩ =	12	3	-1	
Poroszló	•	=	13	6	5	
Jászapáti	•	∩ =	13	[illegible]	6	
Jászberény	ny	, =	13	6	6	
Karcag	–		–	–	–	
Szolnok	•	=	17	5	4	4
Tiszaroff	•	=	14	6	4	
Túrkeve	•		17	4	3	3
Kistelek	ny	∇̇	18	[illegible]	[illegible]	
Makó	•		17	10	8	
Szeged	ny	∇̇ –	1[illegible]	8	7	4
Szentes	ny		18	6	6	
Borsodnádasd	•	=	8	2	2	
Füged	•	=	7	4	2	
Hidasnémeti	•	=	8	5	3	
Jósvafő	ny	=	6	4	3	0
Lillafüred	•		10	2	1	
Miskolc	ny	=	9	4	3	0
Putnok	1		7	3	2	
Sárospatak	1		12	3	1	0
Szendrőlád	•		9	2	2	
Tokaj	1		8	6	5	
Kisvárda	•		8	3	1	0
Mátészalka	•		11	5	4	
Nyíregyháza	1	∇̇	9	4	3	0
Nyírlugos	•		12	3	2	
Pátyod	1	,	11	5	4	
Tiszabecs	1		9	4	2	
Vásárosnamény	•		9	5	4	
Záhony	2	=	10	2	2	
Berettyóújfalu	•		15	8	7	
Debrecen	ny	, =	14	7	6	2
Hajdúdorog	•	=	10	6	5	
Hortobágy	–		–	–	–	
Körösszakál	ny	,	16	7	2	
Polgár	ny	=,	11	6	5	
Békéscsaba	ny	∩	17	8	7	5
Mezőhegyes	ny	,	17	9	8	5
Orosháza	•		17	9	8	5
Szarvas	ny	∇̇	17	7	6	2
Szeghalom	•		16	8	6	

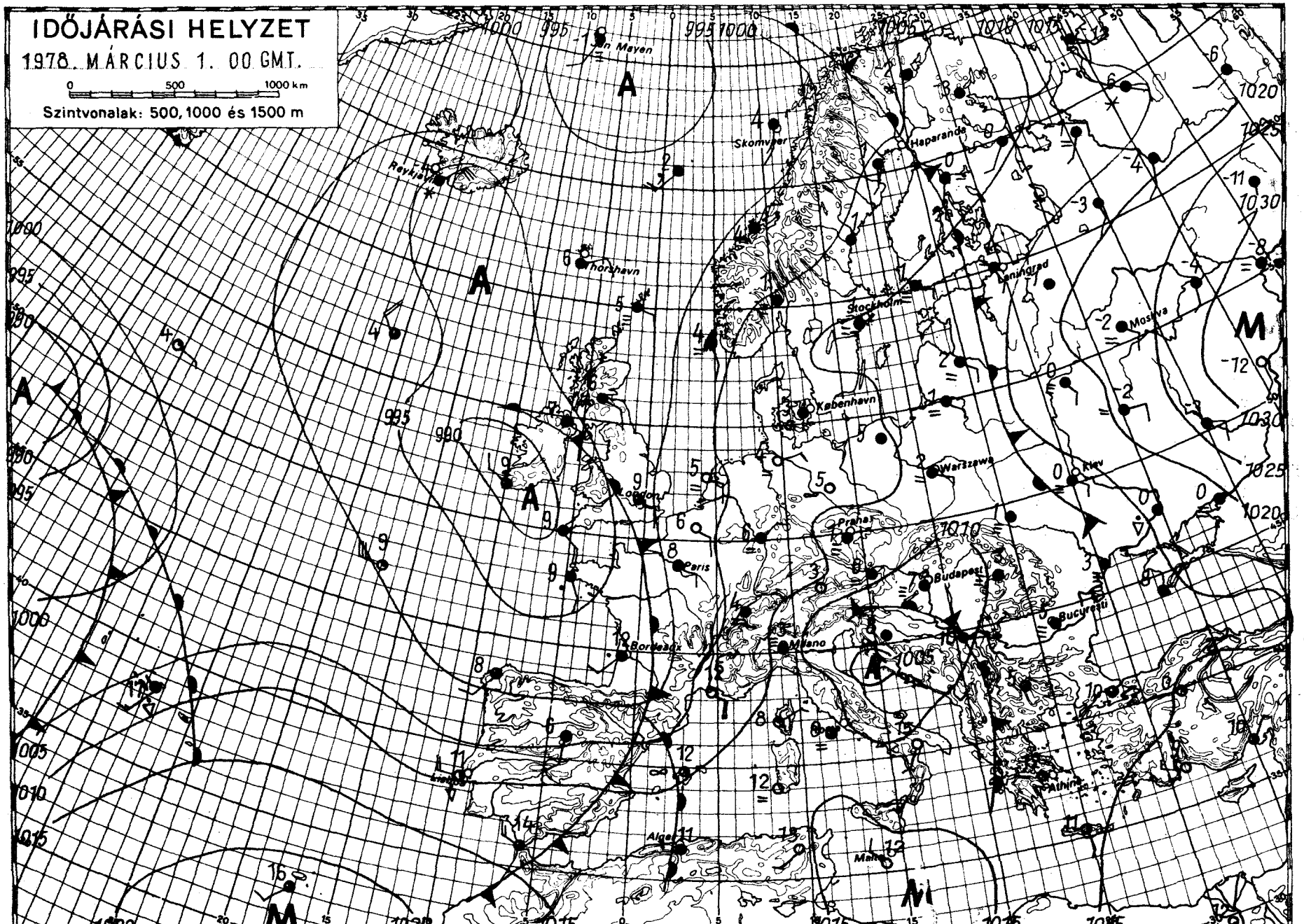

KIADJA: ORSZÁGOS METEOROLÓGIAI SZOLGÁLAT

Készült: Központi Előrejelző Intézet Előrejelző Osztálya — T.: 273 - 018 — Megjelenik naponként —

Évi előfizetési díja: 720,—Ft — Megrendelhető: 1024 Budapest, II., Kitaibel Pál u. 1. Telefon: 353-500,

Kiadásért felel: az OMSZ elnöke — Szerkesztésért felel: a KEI igazgatója

IDŐJÁRÁSI NAPIJELENTÉS

ЕЖЕДНЕВНЫЙ МЕТЕОРОЛОГИЧЕСКИЙ БЮЛЛЕТЕНЬ · DAILY WEATHER REPORT
BULLETIN QUOTIDIEN DE TEMPS · TÄGLICHER WETTERBERICHT

91. évfolyam 91. szám. + Budapest + 1978. március 2. csütörtök

Az időjárási helyzet és a várható időjárás:

Szárazföldünk legnagyobb részén folytatódik a szokatlanul enyhe, tavaszias időjárás. Szerdán a hőmérséklet csucsértéke sok helyen 5, 9 fokkal meghaladta az évszaknak megfelelő értéket. Az Atlanti-óceán fölött örvénylő ciklon nedves léghullámokat szállit Délnyugat-Európán át Nyugat-Európa fölé. Ezeken a területeken több helyen esik az eső. A Balkán-félszigettől Közép-Európán át a Skandináv-félszigetig gyenge leszálló légmozgásu zóna huzódik, itt lelassultak a légmozgások, csendes, erősen párás, a reggeli órákban sokfelé ködös időjárás alakultak ki. A következő 36 órában a Kárpát-medencében nem várható lényeges változás az időjárásban, folytatódik az enyhe idő.

Hazánkban szerdán jobbára borult, párás idő volt, egy-két helyen a hajnali órákban keletkezett köd egész napon át megmaradt. Néhány helyen rövid időre felszakadozott a felhőzet, és 1, 3 órára a nap is kisütött. Kisebb csapadékot jelentettek ködszitálásból, gyenge esőből. A ma reggel 7 óráig lehullott csapadék mennyisége sehol sem haladta meg a 3 mm-t. A legmagasabb nappali hőmérséklet szerdán északon 7, 12, máshol általában 12, 16 fok között alakult. Ma hajnalra szeszélyes területi eloszlásban 0, +9 fokig hült le a levegő. Délelőtt változóan felhős, erősen párás, helyenként ködös idő volt. Az ország délkeleti részéből egy-két helyről gyenge záport jelentettek. A hőmérséklet 11 órakor a ködös helyeken 3, 6 fok között volt, máshol 9, 14 fokra melegedett fel a levegő.

Ma 12 órakor Budapesten a hőmérséklet 12 fok, a tengerszintre átszámitott légnyomás 759 mm, alig változik.

Várható időjárás péntek estig:

Változóan felhős, párás idő, számottevő eső nélkül.
Mérsékelt, pénteken napközben megélénkülő, helyenként megerősödő déli szél.
A hajnali és a reggeli órákban sokfelé köd, helyenként ködszitálás.
Várható legalacsonyabb éjszakai hőmérséklet: 2, 7,
legmagasabb nappali hőmérséklet pénteken: általában 10, 15 fok között.

Bartha Péterné s.k.

TÁVOLABBI KILÁTÁSOK KEDD REGGELIG:

Az évszakhoz képest enyhe idő tovább tart, mérsékelt, időnként megélénkülő délies szél. A ködhajlam mérséklődik. Számottevő csapadék nem várható.
Legalacsonyabb hajnali hőmérséklet: 2, 7 fok között,
legmagasabb nappali hőmérséklet: 12, 17 fok között.
Jelentős mennyiségü /legalább 5 mm/ csapadék az ország területének 30 százalékán várható.

KÖZÉPTÁVU ELŐREJELZŐ OSZTÁLY

A hőmérséklet napi középértéke és eltérése a 100 évi átlagtól /Budapesten/:

1978. III. 1.	9,1 C°	+5,9 C°

1871 óta ezen a napon Budapesten előfordult

legmagasabb hőmérséklet:	16,7 C° /1959/,
legalacsonyabb hőmérséklet:	-14,1 C° /1963/.

78.091.

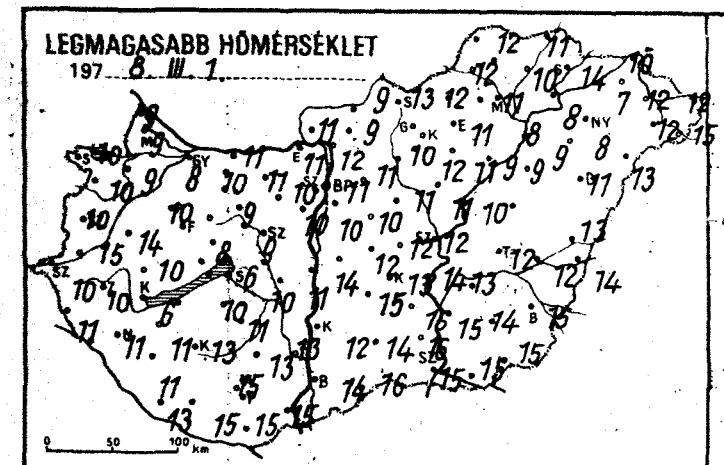
LEGMAGASABB HŐMÉRSÉKLET
197 8. III. 1.

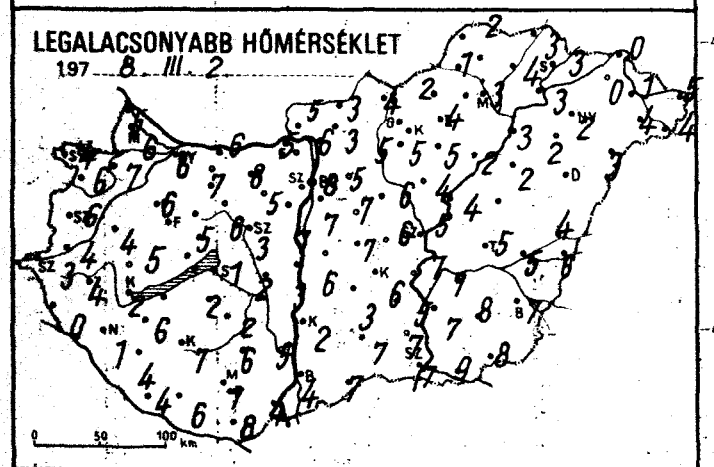
LEGALACSONYABB HŐMÉRSÉKLET
197 8. III. 2

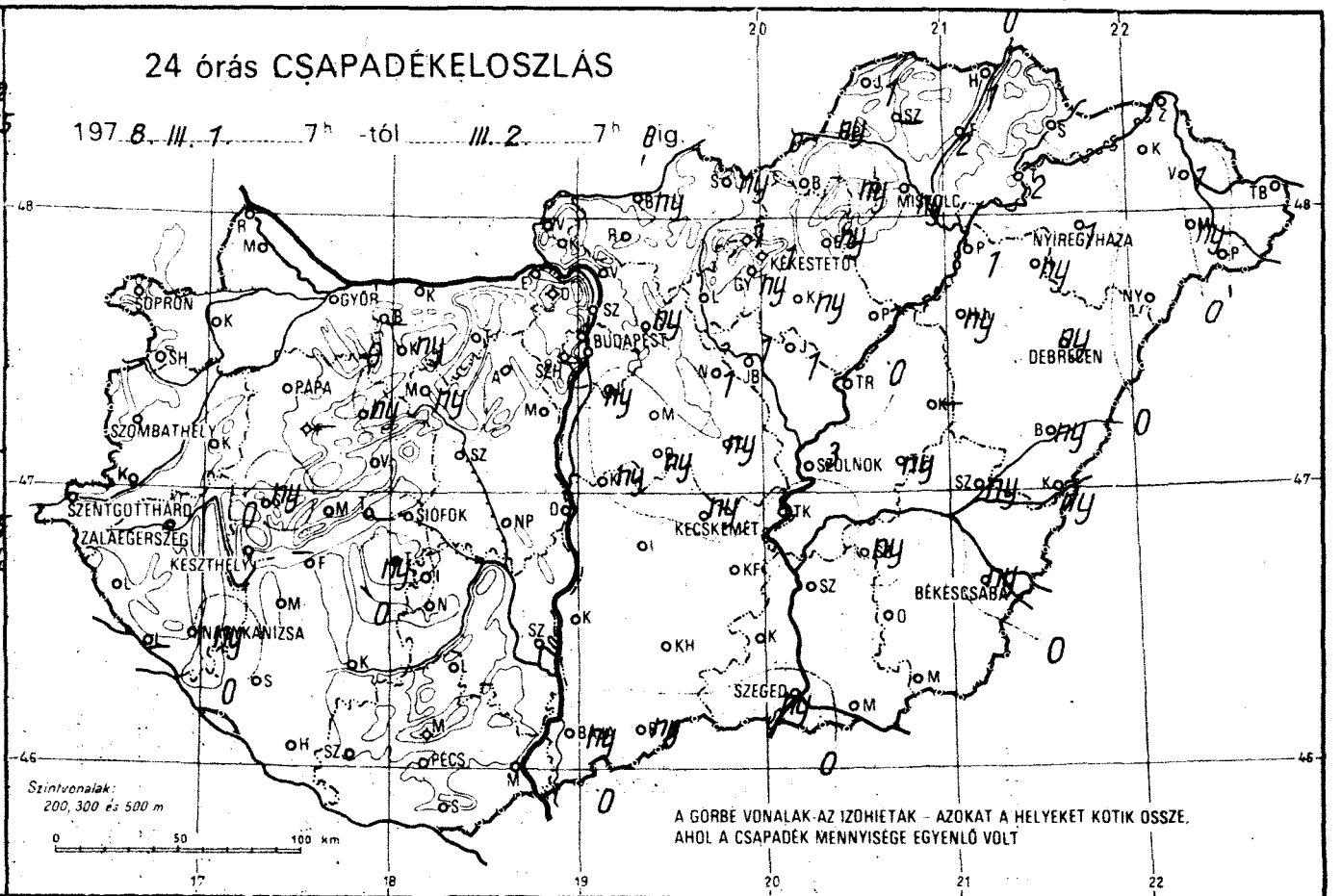
24 órás CSAPADÉKELOSZLÁS
197 8. III. 1. 7h -tól III. 2. 7h ig.
SOPRON
GYŐR
BUDAPEST
PAPA
SZOMBATHELY
SZENTGOTTHÁRD
ZALAEGERSZEG
KESZTHELY
SIÓFOK
KECSKEMÉT
SZOLNOK
DEBRECEN
NYIREGYHÁZA
KEKESTETŐ
BÉKÉSCSABA
SZEGED
PÉCS
Szintvonalak: 200, 300 és 500 m
A GÖRBE VONALAK AZ IZOHIETÁK – AZOKAT A HELYEKET KÖTIK ÖSSZE, AHOL A CSAPADÉK MENNYISÉGE EGYENLŐ VOLT

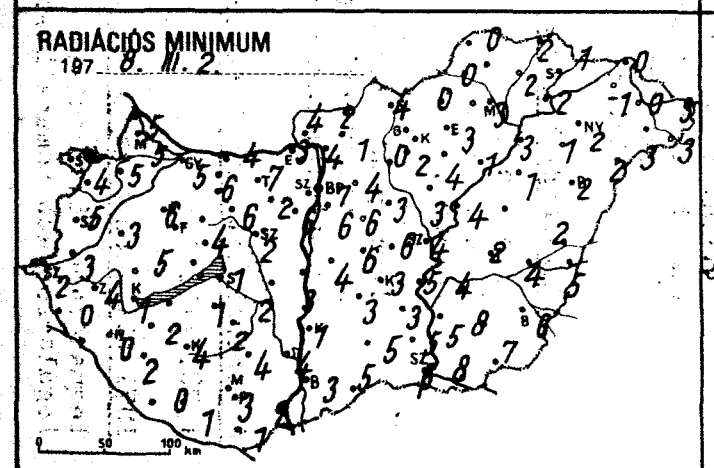
RADIÁCIÓS MINIMUM
197 8. III. 2

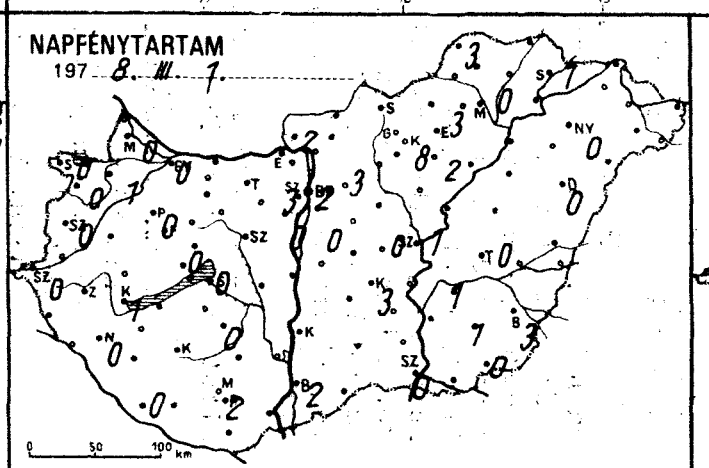
NAPFÉNYTARTAM
197 8. III. 1.

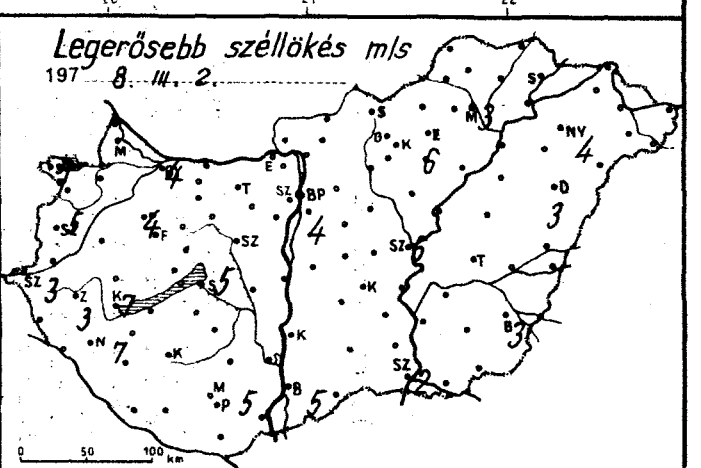
Legerősebb széllökés m/s
197 8. III. 2.

	1978.III.2.07h -ig az utolsó 24 óra adatai					
	csapadék (mm)		max. hőmérséklet	min. hőmérséklet	rad. min.	napos órák
Győr	•	=	8	6	5	0
Kapuvár	•	≡	9	7	5	1
Mosonmagyaróvár	•	≡	9	6	5	0
Rajka	•	≡	9	5	5	
Sopron	•	=	10	4	3	0
Sopronhorpács	•	≡	10	6	4	0
Káld	•	≡	14	4	3	
Körmend	•		15	4	3	
Szentgotthárd	•	=	10	3	2	0
Szombathely	•	≡	10	6	5	0
Lenti	•	≡	11	0	0	
Letenye	–		–	–	–	
Nagykanizsa	ny	=	11	1	0	0
Zalaegerszeg	•	≡	10	4	4	
Farkasgyepű	–		–	–	–	
Keszthely	•	≡	6	2	1	1
Mencshely	•		8	5	3	0
Pápa	•	=	10	6	6	0
Sümeg	ny	≡,	10	5	5	
Tihany	–		–	–	–	
Veszprém	•	≡	8	5	4	
Zirc	ny	≡,	11	5	3	
Fonyód	–		–	–	–	
Homokszt. György	•		13	4	0	0
Kaposvár	•	⌒	13	7	4	
Mardali	•		11	6	2	
Siófok	•	≡	6	1	1	0
Somogyszob	•	⌒	11	4	2	
Tab	ny		10	2	1	
Bábolna	–		–	–	–	
Esztergom	•		11	5	3	
Kisbér	ny	≡,	10	7	6	
Komárom	•	≡	11	6	4	
Tatabánya	•		11	8	7	
Alcsútdoboz	•	≡	10	5	2	
Dunaújváros	•	≡	11	3	3	
Martonvásár	•	≡	10	7	6	0
Mór	ny	≡,	9	6	6	
Nagyhörcsökp.	•	≡	10	2	2	
Szabadbattyán	•	⌒≡	9	3	2	
Iregszemcse	•	≡	11	2	2	0
Lengyel	•		13	6	4	
Nagykónyi	•	≡	12	4	3	
Szekszárd	•		13	5	4	
Ámpéltető	•		14	7	4	
Mohács	•	⌒	15	4	2	
Pécs	•	⌒	15	7	3	2
Siklós	•		15	8	1	
Szigetvár	•		15	6	1	
Bp. Lőrinc	ny	≡	10	7	6	0
Bp. Met. Int.	•	≡	11	8	7	2
Bp. Szab. hegy	•	≡	10	5	3	3
Cegléd	ny	≡,	12	6	6	0
Dobogókő	–		–	–	–	
Gödöllő	ny	≡,	11	5	4	3
Királyrét	–		–	–	–	
Monor	•	=	10	7	6	
Nagykáta	1	≡,	11	6	3	
Őrkény	ny	≡,	12	7	6	
Szentendre	•	≡	10	6	6	

	1978.III.2.07h -ig az utolsó 24 óra adatai					
	csapadék (mm)		max. hőmérséklet	min. hőmérséklet	rad. min.	napos órák
Vác	•		12	6	4	
Vámosmikola	•	⌒≡	11	5	4	2
Baja	ny		14	4	3	2
Bácsalmás	ny		16	7	5	
Izsák	•	≡	15	3	3	
Kalocsa	•	≡	12	2	1	
Kecskemét	ny		13	6	3	3
Kiskunf. háza	•	≡	15	5	3	
Kiskunhalas	•		14	7	5	
Kunszentmiklós	ny	≡,	14	6	4	
Tiszakécske	•	≡	14	7	5	
Balassagyarmat	ny	,	9	3	2	
Romhány	•	≡	9	3	1	
Salgótarján	ny		13	4	4	
Eger	ny	,≡	11	4	3	3
Galyatető	1	≡	9	4	3	
Gyöngyös	ny	,	12	5	2	
Kékestető	1	≡	8	4	2	8
Kompolt	ny	≡,	11	5	4	2
Lőrinci	•	⌒≡	10	5	0	
Poroszló	1	≡,	9	2	1	
Jászapáti	1		11	4	3	
Jászberény	1	,≡	10	5	5	
Karcag	–		–	–	–	
Szolnok	3	=	12	5	4	1
Tiszaroff	•	≡	10	4	4	
Túrkeve	ny		12	5	2	0
Kistelek	•		16	7	5	
Makó	•		15	9	8	
Szeged	ny	▽≡	15	7	6	0
Szentes	•	≡	15	7	5	
Borsodnádasd	•	≡	12	2	0	
Füged	2	≡	10	4	2	
Hidasnémeti	1	≡	11	3	2	
Jósvafő	1	▽≡	12	2	0	3
Lillafüred	ny	,	9	2	1	
Miskolc	ny	,≡	11	3	3	0
Putnok	ny	≡,	12	1	0	
Sárospatak	•	≡	14	3	1	1
Szendrőlád	–		–	–	–	
Tokaj	2		8	3	2	
Kisvárda	•	≡	7	0	-1	1
Mátészalka	ny	,≡	12	4	3	
Nyíregyháza	1	≡	8	2	2	0
Nyírlugos	•	≡	13	3	2	
Pátyod	•		15	4	3	
Tiszabecs	•		12	5	3	
Vásárosnamény	1	=	12	1	0	
Záhony	•		10	0	0	
Berettyóújfalu	ny	≡	13	4	2	
Debrecen	ny	≡	11	3	2	0
Hajdúdorog	ny	≡,	9	2	1	
Hortobágy	ny		9	2	1	
Körösszakál	ny		14	6	5	
Polgár	1	,≡	8	3	3	
Békéscsaba	ny	⌒≡	15	7	6	3
Mezőhegyes	•	≡	15	8	7	0
Orosháza	•		14	8	8	1
Szarvas	ny	≡	13	7	4	1
Szeghalom	ny	,	12	5	4	

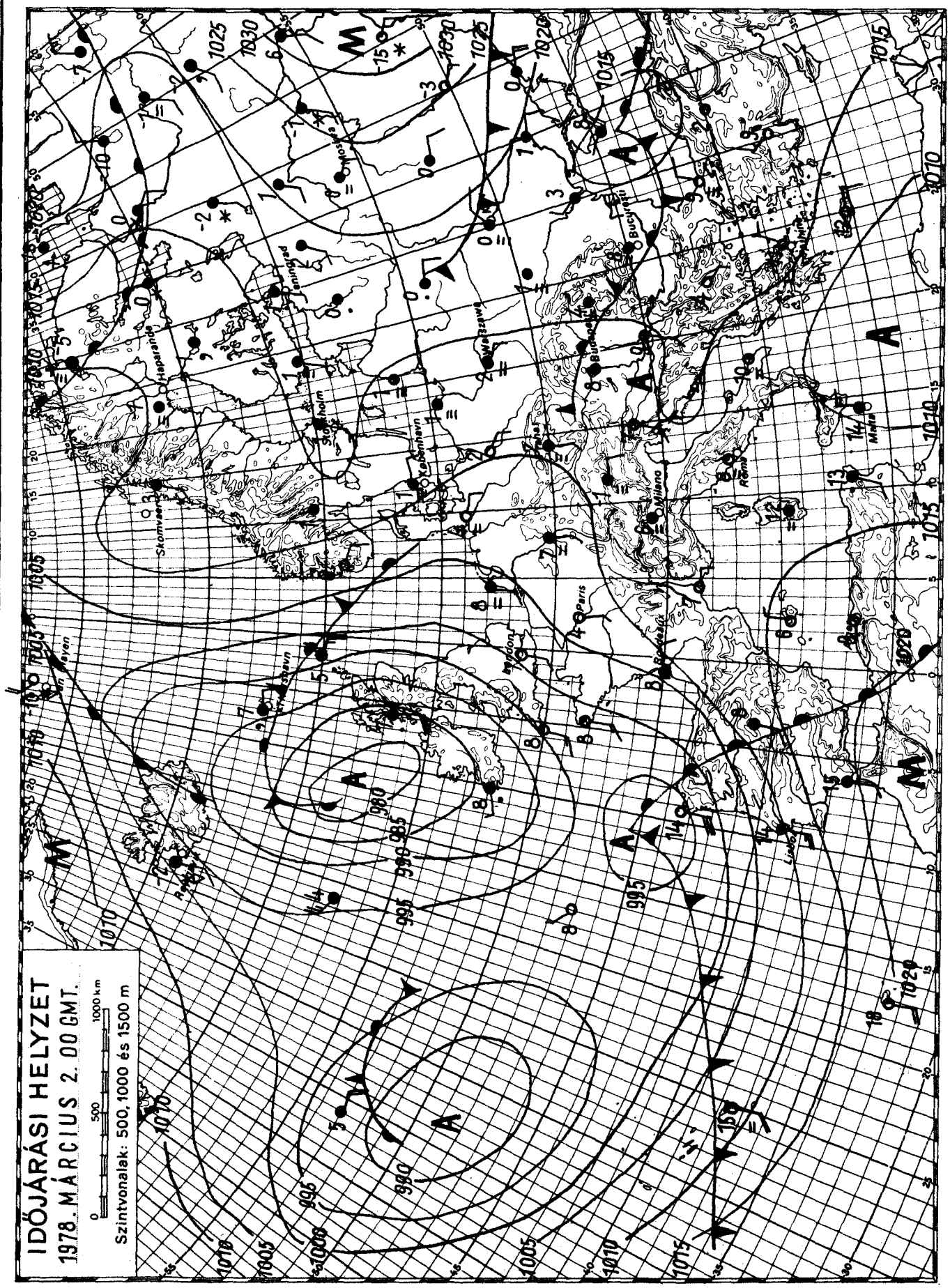

KIADJA: ORSZÁGOS METEOROLÓGIAI SZOLGÁLAT

Készíti: Központi Előrejelző Intézet Előrejelző Osztálya — T.: 273 - 018 — Megjelenik naponként —

Évi előfizetési díja: 720,—Ft — Megrendelhető: 1024 Budapest, II., Kitaibel Pál u. 1. Telefon: 353-500,

Kiadásért felel: az OMSZ elnöke — Szerkesztésért felel: a KEI igazgatója

IDŐJÁRÁSI NAPIJELENTÉS

ЕЖЕДНЕВНЫЙ МЕТЕОРОЛОГИЧЕСКИЙ БЮЛЛЕТЕНЬ · DAILY WEATHER REPORT
BULLETIN QUOTIDIEN DE TEMPS · TÄGLICHER WETTERBERICHT

191. évfolyam 92. szám. + Budapest + 1978. március 3. péntek

Az időjárási helyzet és a várható időjárás:

Közép-Európában, Olaszországban, valamint a Balkán-félsziget nagy részén gyengék a légmozgások, igy ezeken a területeken változóan felhős, főként hajnalban és reggel többfelé ködös, enyhe az idő. Szárazföldünk nyugati partvidékén a ciklonok hatására változékony, szeles, sok helyen csapadékos az időjárás. A legmagasabb nappali hőmérséklet csütörtökön Európa nagy részén általában 2, 7, Európa középső részén 8, 11 fokkal volt magasabb, mint az évszaknak megfelelő átlag. A következő 36 óra folyamán is az évszakhoz képest szokatlanul enyhe léghullámok határozzák meg a Kárpát-medence időjárását.

Hazánkban csütörtökön az északkeleti országrészben és a Kisalföld egy részén borult idő volt. Az ország többi részén 2, 9 órán át sütött a nap. A keleti- és az északi megyékben több helyen esett az eső, záporeső. A lehullott csapadék mennyisége sehol sem haladta meg az 5 mm-t. A hőmérséklet napközben a borult helyeken csak 8, 13, máshol 13, 18 fokig emelkedett. Az éjszakai óráktól többfelé köd képződött. Péntek hajnalra 0, +8 fokig hült le a levegő. Ma délelőtt az északnyugati, északi megyékben erősen, máshol változóan felhős idő volt. A köd nagy része feloszlott. A hőmérséklet 11 órakor az ország területén 6, 14 fok között váltakozott.

Ma 12 órakor Budapesten a hőmérséklet 14 fok, a tengerszintre átszámitott légnyomás 760 mm, alig változik.

Várható időjárás szombat estig:

Változóan felhős, párás, főként hajnalban és reggel több helyen ködös idő.
Legfeljebb délnyugaton egy-két helyen záporeső.
Mérsékelt, időnként megélénkülő, helyenként megerősödő déli, délkeleti szél.
A szokatlanul enyhe idő tovább tart.
Várható legalacsonyabb éjszakai hőmérséklet: 2, 7,
legmagasabb nappali hőmérséklet szombaton: általában 13, 18 fok között.

Vadkerti Ferenc s.k.

A hőmérséklet napi középértéke és eltérése a 100 évi átlagtól /Budapesten/:

1978. III. 2.	10,8 C°	+7,7 C°

1871 óta ezen a napon Budapesten előfordult

legmagasabb hőmérséklet:	16,6 C° /1927/,
legalacsonyabb hőmérséklet:	-15,1 C° /1886/.

78.092.

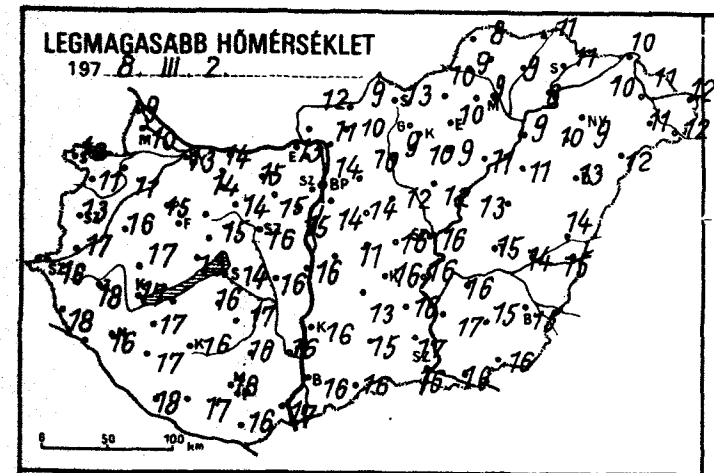
LEGMAGASABB HŐMÉRSÉKLET
197 8. III. 2.
0 50 100 km

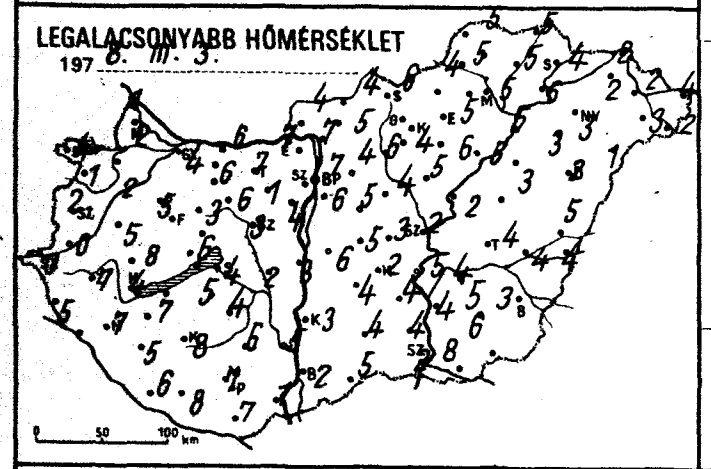
LEGALACSONYABB HŐMÉRSÉKLET
197 8. III. 3.
0 50 100 km

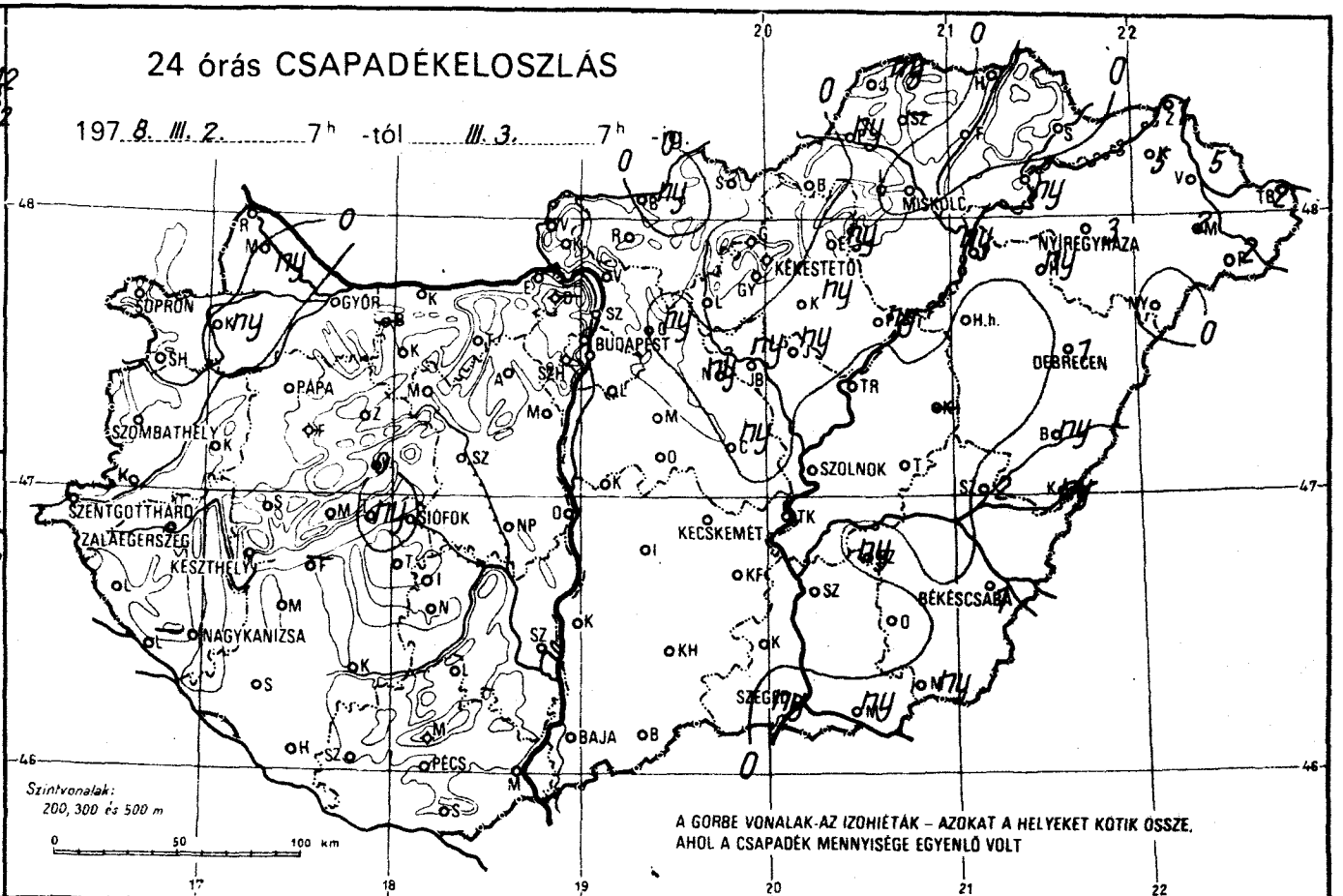
24 órás CSAPADÉKELOSZLÁS
197 8. III. 2. 7h -tól III. 3. 7h -ig
SOPRON
GYŐR
PAPA
SZOMBATHELY
SZENTGOTTHÁRD
ZALAEGERSZEG
KESZTHELY
NAGYKANIZSA
SIÓFOK
BUDAPEST
MISKOLC
KÉKESTETŐ
NYÍREGYHÁZA
DEBRECEN
SZOLNOK
KECSKEMÉT
BÉKÉSCSABA
SZEGED
BAJA
PÉCS
Szintvonalak: 200, 300 és 500 m
0 50 100 km
A GÖRBE VONALAK AZ IZOHIÉTÁK – AZOKAT A HELYEKET KÖTIK ÖSSZE, AHOL A CSAPADÉK MENNYISÉGE EGYENLŐ VOLT

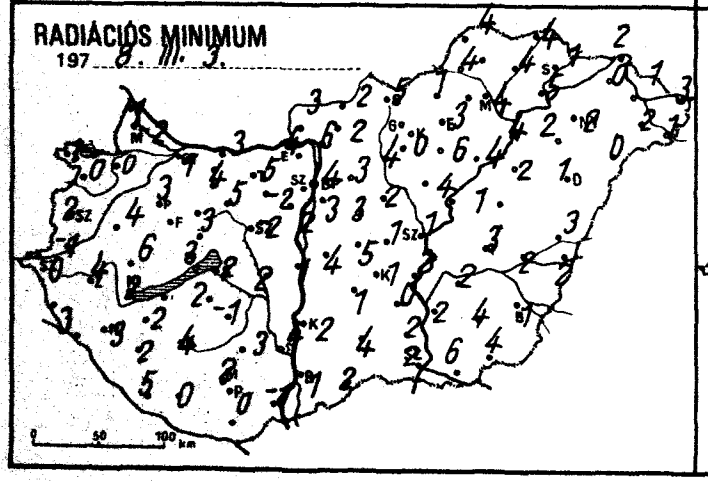
RADIÁCIÓS MINIMUM
197 8. III. 3.
0 50 100 km

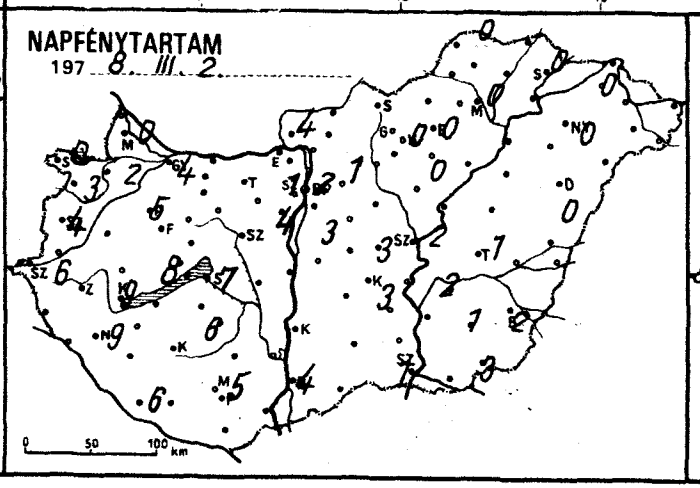
NAPFÉNYTARTAM
197 8. III. 2.
0 50 100 km

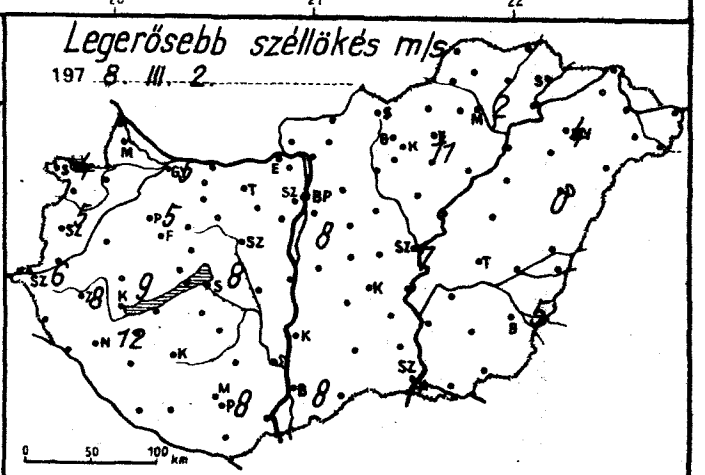
Legerősebb széllökés m/s
197 8. III. 2.
0 50 100 km

	198.III.3.. 07 h -ig az utolsó 24 óra adatai					
	csapadék (mm)		max. hőmérséklet	min. hőmérséklet	rad. min.	napos órák
Győr	•		13	4	1	4
Kapuvár	ny	≡,	11	2	0	2
Mosonmagyaróvár	ny	≡,	10	2	-2	0
Rajka	:		9	1	1	
Sopron	•	⌐=	10	4	1	0
Sopronhorpács	•	≡	11	1	0	3
Káld	:	≡	16	5	4	
Körmend	:		17	0	-1	
Szentgotthárd	•	⌊=	16	0	0	6
Szombathely	•	≡	13	2	2	4
Lenti	•		18	5	3	
Letenye	–		–	–	–	
Nagykanizsa	•		16	7	3	9
Zalaegerszeg	•		18	7	4	
Farkasgyepű	•		15	7	5	
Keszthely	•		17	4	2	9
Mencshely	•		14	6	3	8
Pápa	•	=	15	5	3	5
Sümeg	•		17	8	6	
Tihany	ny	≡,⌐	13	6	3	
Veszprém	:		15	3	3	
Zirc	•		14	6	1	
Fonyód	–		–	–	–	
Homokszt. györgy	•		18	6	5	6
Kaposvár	•		16	8	4	
Marcali	•		17	7	2	
Siófok	•	⌐	14	4	2	7
Somogyszob	•	⌐	17	5	2	
Tab	•		16	5	2	
Bábolna	–		–	–	–	
Esztergom	:		13	7	4	
Kisbér	:		14	6	4	
Komárom	•	⌐	14	6	3	
Tatabánya	•		15	7	5	
Alcsútdoboz	•	≡	15	1	-2	
Dunaújváros	•		16	3	1	
Martonvásár	•	=	15	4	2	4
Mór	•		14	6	5	
Nagyhörcsökp.	•		16	2	2	
Szabadbattyán	•	⌊≡	16	3	-2	
Iregszemcse	•		17	4	-1	6
Lengyel	:		16	6	3	
Nagykónyi	•		17	5	3	
Szekszárd	•		16	5	4	
Ürpátitető	•		15	9	3	
Mohács	•	⌊	17	1	-1	
Pécs	•	⌐	16	7	2	5
Siklós	•	⌊	16	7	0	
Szigetvár	•		17	8	0	
Bp. Lőrinc	•	⌐=	14	6	3	3
Bp. Met. Int.	:	⌐=	14	7	4	2
Bp. Szab. hegy	•		10	5	3	1
Cegléd	ny	≡,	16	3	1	3
Dobogókő	–	–	–	–	–	
Gödöllő	ny	≡,	10	4	3	1
Királyrét	•	=	9	4	3	
Monor	•		14	5	3	
Nagykáta	ny	≡,	12	4	2	
Örkény	:		16	5	5	
Szentendre	•	=	12	4	4	

	198.III.3.. 07 h -ig az utolsó 24 óra adatai					
	csapadék (mm)		max. hőmérséklet	min. hőmérséklet	rad. min.	napos órák
Vác	•	⌐	11	7	6	
Vámosmikola	:	⌐≡	12	4	3	4
Baja	:	⌐≡	16	2	1	4
Bácsalmás	•	⌐	16	5	2	
Izsák	:	≡	13	4	1	
Kalocsa	•		16	3	2	
Kecskemét	•	⌐≡	16	2	1	3
Kiskunf. háza	•	≡	16	4	0	
Kiskunhalas	:		15	4	4	
Kunszentmiklós	:		11	6	4	
Tiszakécske	•		16	5	3	
Balassagyarmat	ny	≡,	9	4	0	
Romhány	•	≡	10	5	2	
Salgótarján	•		13	6	5	
Eger	ny	≡,	10	5	3	0
Galyatető	•	≡	6	3	2	
Gyöngyös	•	≡	10	4	0	
Kékestető	•	≡	5	3	2	0
Kompolt	ny	≡,	9	6	6	0
Lőrinci	•	⌐≡	9	6	4	
Poroszló	ny	≡,	11	5	4	
Jászapáti	ny	≡,	12	5	4	
Jászberény	ny	,≡	11	4	4	
Karcag	–		–	–	–	
Szolnok	•	⌐≡	16	2	1	2
Tiszaroff	•	≡	13	2	1	
Túrkeve	:		15	4	3	1
Kistelek	•		17	4	2	
Makó	ny		16	8	6	
Szeged	ny	⌐≡	16	2	2	1
Szentes	•		17	4	2	
Borsodnádasd	•	≡	10	4	1	
Fügöd	:	≡	9	5	4	
Hidasnémeti	•	≡	11	5	4	
Jósvafő	ny	,≡	8	5	4	0
Lillafüred	•	≡	8	1	1	
Miskolc	•	≡	9	5	4	0
Putnok	ny	,≡	9	5	4	
Sárospatak	•	≡	11	4	1	0
Szendrőlád	–		–	–	–	
Tokaj	ny	≡,	8	6	5	
Kisvárda	5	≡	10	2	0	0
Mátészalka	2	≡	11	3	2	
Nyíregyháza	3	⌐≡	9	3	2	0
Nyírlugos	•	≡	12	1	0	
Pátyod	2	≡	12	2	1	
Tiszabecs	2		12	4	3	
Vásárosnamény	5	⌐≡	11	2	1	
Záhony	1	≡	10	2	2	
Berettyóújfalu	ny	⌐	14	5	3	
Debrecen	1	⌐=	13	2	1	0
Hajdúdorog	ny		10	3	2	
Hortobágy	•	=	11	3	2	
Körösszakál	ny	,⌐	15	4	2	
Polgár	ny	≡,	9	5	4	
Békéscsaba	1	⌐	15	3	1	2
Mezőhegyes	ny	,	16	6	4	3
Orosháza	•		15	5	4	1
Szarvas	ny	⌐	16	4	2	2
Szeghalom	2	=	14	4	2	

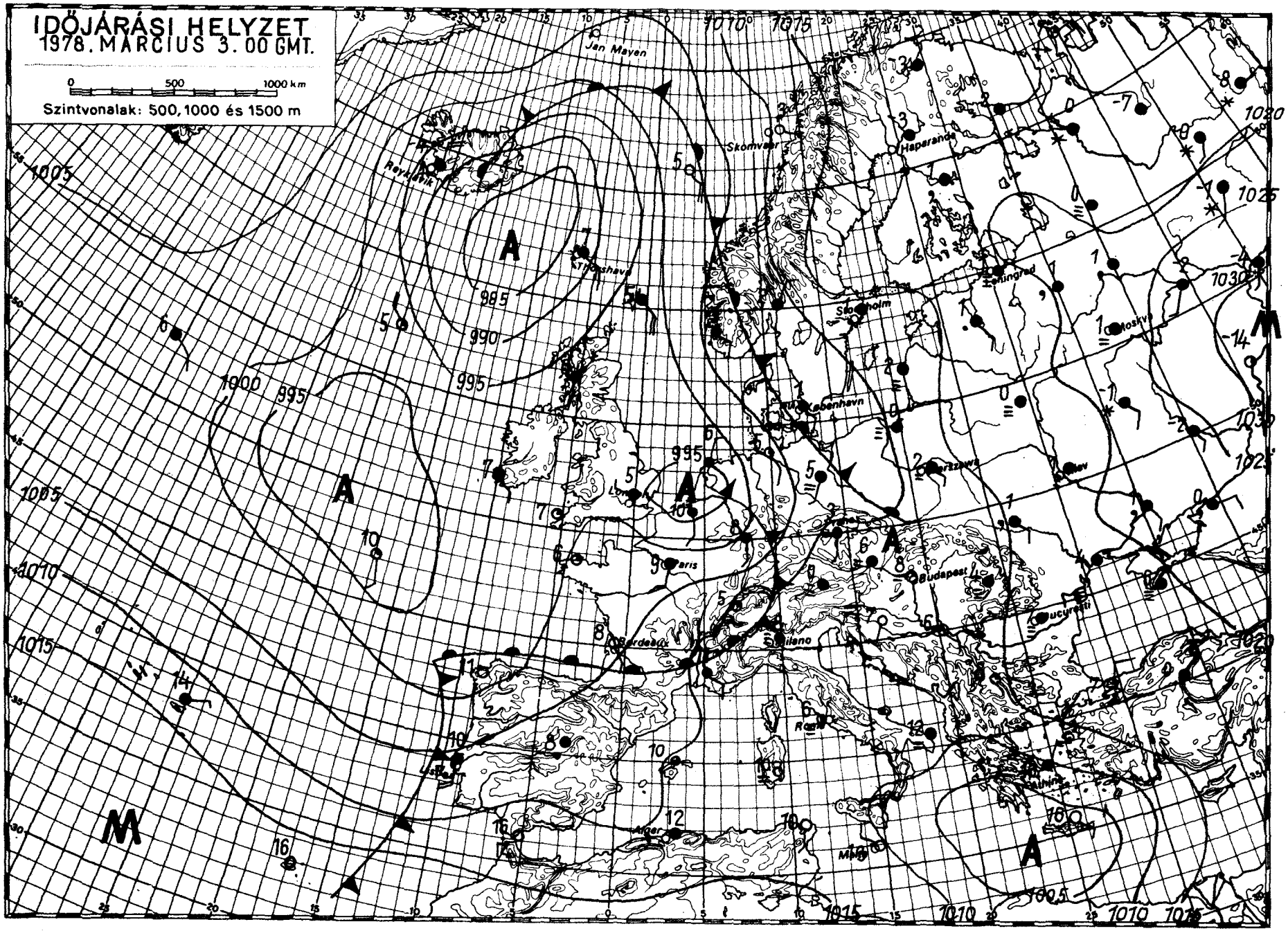

KIADJA: ORSZÁGOS METEOROLÓGIAI SZOLGÁLAT
Készíti: Központi Előrejelző Intézet Előrejelző Osztálya — T.: 273-018 — Megjelenik naponként —
Évi előfizetési díja: 720,—Ft — Megrendelhető: 1024 Budapest, II., Kitaibel Pál u. 1. Telefon: 353-500,
Kiadásért felel: az OMSZ elnöke — Szerkesztésért felel: a KEI igazgatója

IDŐJÁRÁSI NAPIJELENTÉS

ЕЖЕДНЕВНЫЙ МЕТЕОРОЛОГИЧЕСКИЙ БЮЛЛЕТЕНЬ · DAILY WEATHER REPORT
BULLETIN QUOTIDIEN DE TEMPS · TÄGLICHER WETTERBERICHT

91. évfolyam 63. szám. + Budapest + 1978. március 4. szombat

Az időjárási helyzet és a várható időjárás:

A Földközi-tenger nyugati medencéje, valamint Nyugat-Európa felett alacsony nyomású rendszer helyezkedik el. Ennek keleti oldalán továbbra is enyhe, szubtrópusi eredetü levegő áramlik Közép-Európa fölé. Az enyhe levegő hatására a hőmérséklet ezeken a területeken már több napja 6-10 fokkal az átlagos felett alakult. A következő 36 óra folyamán a Földközi-tengeri ciklon közelebb kerül a Kárpát-medencéhez, de lényeges változást még nem okoz az időjárásban, folytatódik az enyhe tavaszi idő, éjszaka és reggel sokfelé köddel.

Hazánkban pénteken a köd legnagyobbrészt már reggel, vagy délelőtt feloszlott, igy 4, 9 órára kisüthetett a nap. Az északnyugati országrészben és Borsod megye több helyén azonban egész napra megmaradt a köd, igy a hőmérséklet is lényegesen alacsonyabb volt, mint másutt. Több helyről jelentettek ködszitálást, de az igy keletkezett csapadék mennyisége sehol sem haladta meg a 3 mm-t. A hőmérséklet csucsértéke a napos helyeken 13, 21, a tartósan ködös helyeken csak 10, 13 fok között volt. Szombat hajnalra, szészélyes területi eloszlásban -1, +7 fokig csökkent a hőmérséklet. Délelőtt még sokfelé erősen párás, ködös idő volt. A hőmérséklet 11 órakor a ködös helyeken csak 4, 8, máshol 9, 15 fok között volt.

Ma 12 órakor Budapesten a hőmérséklet 11 fok, a tengerszintre átszámitott légnyomás 758 mm, gyengén süllyed.

Várható időjárás vasárnap estig:

Az éjszakai és reggeli köd feloszlása után derült párás idő várható eső nélkül. Vasárnap délnyugaton időnként már erősen megnövekszik a felhőzet, eső azonban valószinüleg nem lesz.
Mérsékelt, többfelé időnként élénk délkeleti, déli szél.
Várható legalacsonyabb éjszakai hőmérséklet: 1, 6,
legmagasabb nappali hőmérséklet vasárnap: általában 14, 19 fok között, a tartósan ködös helyeken 10, 13 fok között.

Heilingbrunnerné Bóna Márta s.k.

A hőmérséklet napi középértéke és eltérése a 100 évi átlagtól /Budapesten/:

1978. III. 3.	11,4 C°	+8,2 C°

1871 óta ezen a napon Budapesten előfordult

legmagasabb hőmérséklet:	18,3 C° /1920/,
legalacsonyabb hőmérséklet:	-13,6 C° /1929/.

78.0134.

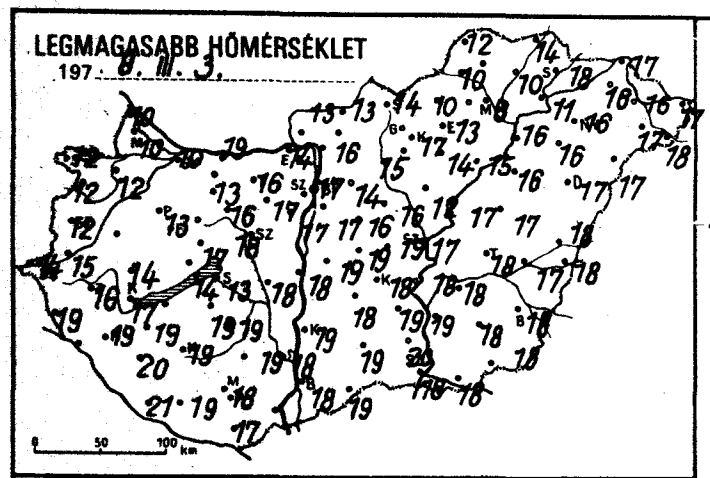
LEGMAGASABB HŐMÉRSÉKLET
197 8. III. 3.

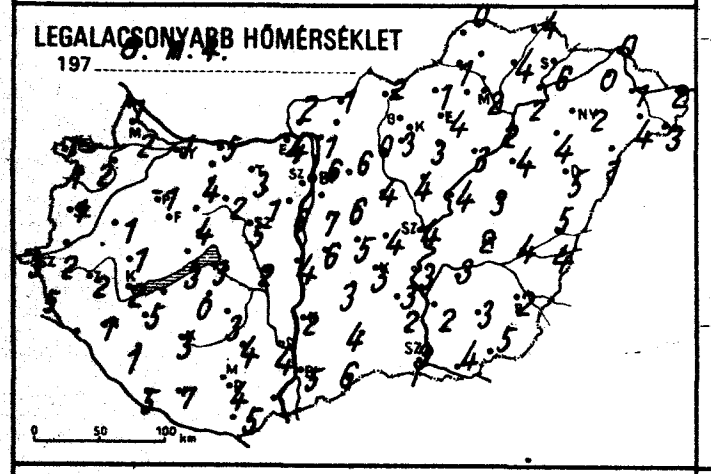
LEGALACSONYABB HŐMÉRSÉKLET
197 8. III. 4.

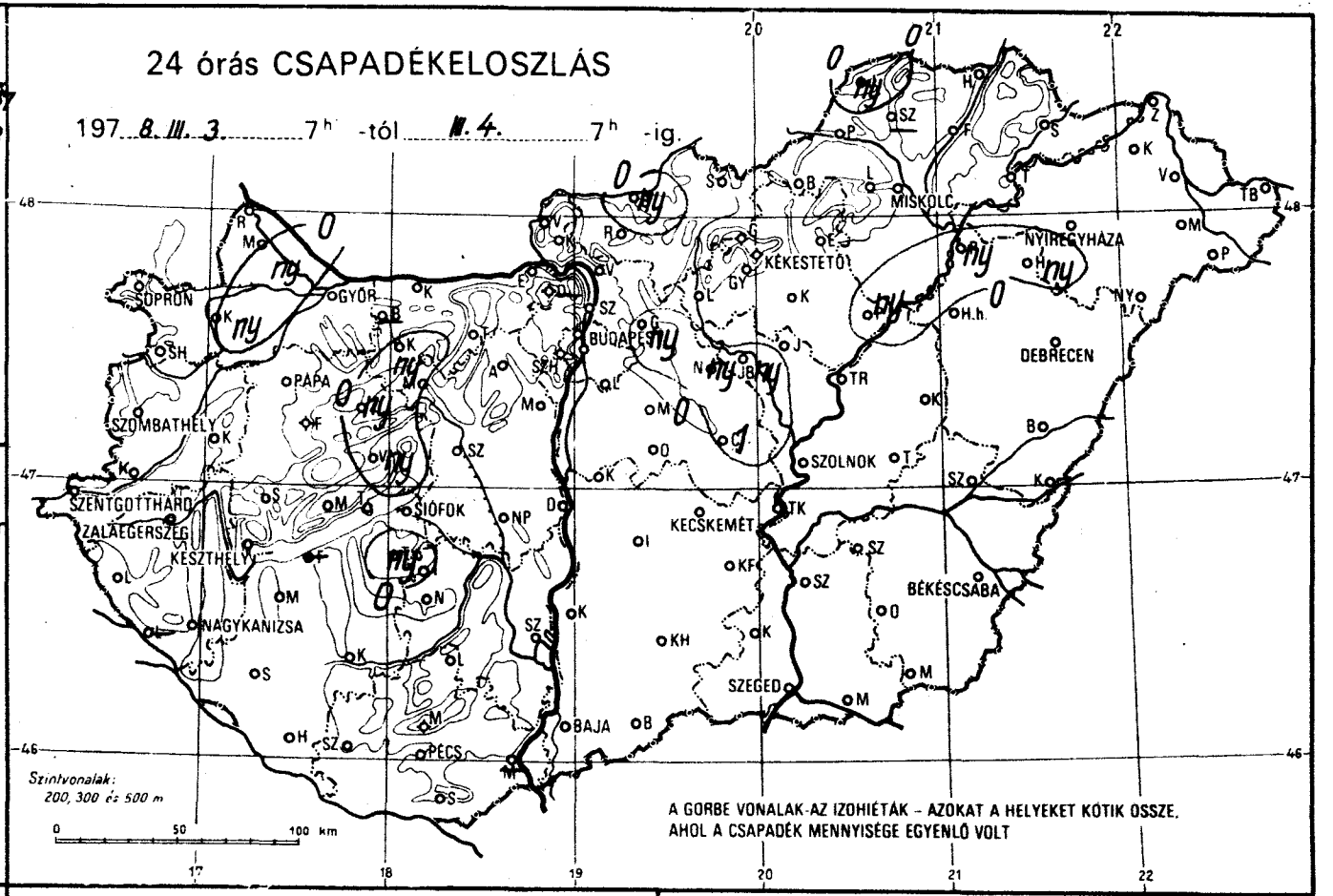
24 órás CSAPADÉKELOSZLÁS
197 8. III. 3. 7h -tól III. 4. 7h -ig.
SOPRON
GYŐR
PAPA
SZOMBATHELY
SZENTGOTTHÁRD
ZALAEGERSZEG
KESZTHELY
NAGYKANIZSA
SIÓFOK
BUDAPEST
MISKOLC
KÉKESTETŐ
NYÍREGYHÁZA
DEBRECEN
SZOLNOK
KECSKEMÉT
BÉKÉSCSABA
SZEGED
BAJA
PÉCS
Szintvonalak: 200, 300 és 500 m
A GÖRBE VONALAK AZ IZOHIÉTÁK – AZOKAT A HELYEKET KÖTIK ÖSSZE, AHOL A CSAPADÉK MENNYISÉGE EGYENLŐ VOLT

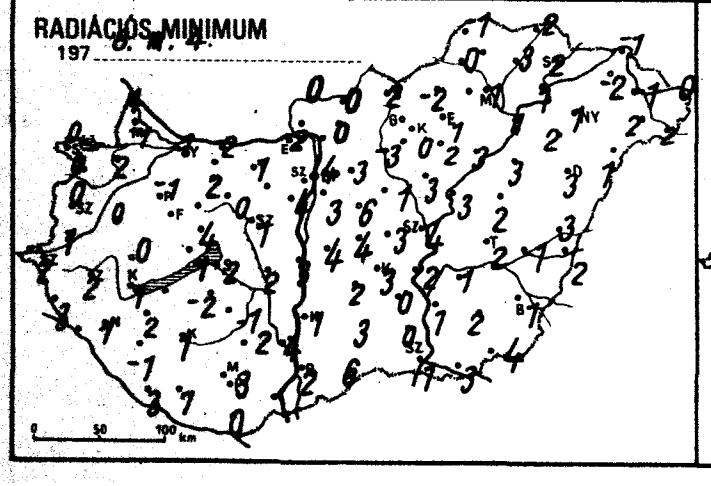
RADIÁCIÓS MINIMUM
197 8. III. 4.

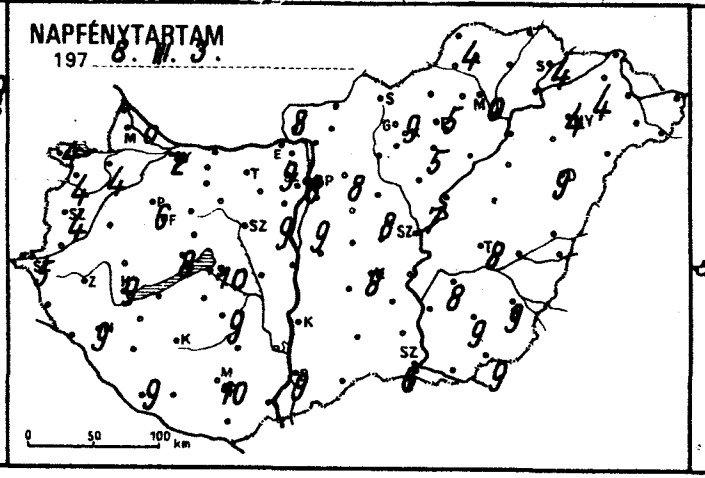
NAPFÉNYTARTAM
197 8. III. 3.

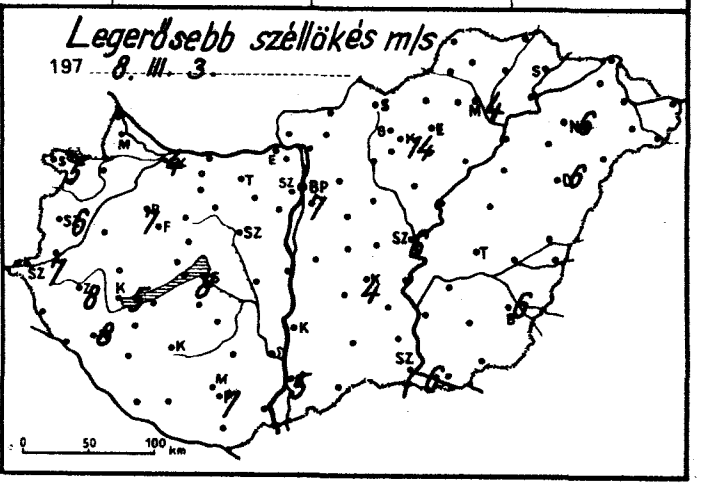
Legerősebb széllökés m/s
197 8. III. 3.

	1978. III. 4. 07 h -ig az utolsó 24 óra adatai					
	csapadék (mm)		max. hőmérséklet	min. hőmérséklet	rad. min.	napos órák
Győr	.	≡	10	1	1	2
Kapuvár	ny	≡,	12	2	2	4
Mosonmagyaróvár	ny	≡,	10	2	-1	0
Rajka	.	≡	10	1	1	
Sopron	.	≡	12	1	0	4
Sopronhorpács	.	≡	12	1	0	4
Káld	.	≡	14	1	0	
Körmend	.	≡	15	2	1	
Szentgotthárd	.	≡	14	3	2	5
Szombathely	:	≡	12	1	0	4
Lenti	.	≡	19	5	3	
Letenye	–		–	–	–	
Nagykanizsa	.	≡	19	1	1	9
Zalaegerszeg	.	≡	16	2	2	
Farkasgyepű	:		15	6	5	
Keszthely	.	≡	17	2	1	9
Mencshely	.	⌒	16	6	3	8
Pápa	.	≡	13	-1	-1	6
Sümeg	.		16	1	0	
Tihany	.	≡	14	3	1	
Veszprém	ny	≡,	17	4	4	
Zirc	ny	≡,	16	4	-1	
Fonyód	–		–	–	–	
Homokszt. györgy	.	≡	21	5	3	9
Kaposvár	.	≡	19	3	1	
Marcali	.	≡	19	5	2	
Siófok	:	≡	13	3	2	10
Somogyszob	.	≡	20	1	-1	
Tab	ny	≡,	19	0	-2	
Bábolna	–		–	–	–	
Esztergom	.		14	4	2	
Kisbér	ny	≡,	13	4	2	
Komárom	.	≡	19	5	2	
Tatabánya	:		16	3	1	
Alcsútdoboz	.	≡	17	1	–	
Dunaújváros	.	≡	18	4	3	
Martonvásár	.	≡	17	6	4	9
Mór	.	≡	16	2	0	
Nagyhörcsökp.	.	≡	18	2	2	
Szabadbattyán	.	≡	18	5	1	
Iregszemcse	.	≡	19	3	-1	9
Lengyel	.		19	4	2	
Nagykónyi	.	≡	20	2	0	
Szekszárd	.	≡	18	4	4	
Árpádtető	.		17	7	2	
Mohács	–		–	–	–	
Pécs	.	⌒	18	4	3	10
Siklós	.	⌒	17	5	0	
Szigetvár	.	≡	19	7	7	
Bp. Lőrinc	.	≡	17	7	3	9
Bp. Met. Int.	.		17	6	4	8
Bp. Szab. hegy	.	≡	15	7	2	9
Cegléd	1	≡,	19	4	3	8
Dobogókő	–		–	–	–	
Gödöllő	ny	≡,	14	6	3	8
Királyrét	.	≡	11	0	-1	
Monor	.	≡	16	6	6	
Nagykáta	ny	≡,	16	4	1	
Örkény	.	≡	19	5	4	
Szentendre	.	≡	17	4	3	

	1978. III. 4. 07 h -ig az utolsó 24 óra adatai					
	csapadék (mm)		max. hőmérséklet	min. hőmérséklet	rad. min.	napos órák
Vác	.	≡	16	1	0	
Vámosmikola	:	≡	13	2	0	8
Baja	:	⌒	18	5	2	9
Bácsalmás	.		19	6	6	
Izsák	.	≡	18	3	2	
Kalocsa	.	≡	19	2	1	
Kecskemét	.	≡	18	3	3	8
Kiskunf. háza	:	≡	19	3	0	
Kiskunhalas	.		19	4	3	
Kunszentmiklós	:	≡	19	6	4	
Tiszakécske	.	≡	18	3	2	
Balassagyarmat	ny	, ≡	13	1	0	
Romhány	.	≡	12	1	0	
Salgótarján	.	≡	14	2	2	
Eger	:		13	4	1	5
Galyatető	.		11	5	2	
Gyöngyös	.		17	3	0	
Kékestető	:		9	4	3	9
Kompolt	.	⌒	14	3	2	5
Lőrinci	.	≡	15	0	-3	
Poroszló	ny	≡,	15	3	3	
Jászapáti	.	≡	12	4	3	
Jászberény	ny	, ≡	15	1	1	
Karcag	.	≡	17	3	2	
Szolnok	.	≡	19	4	4	7
Tiszaroff	.	≡	17	4	3	
Túrkeve	.	≡	18	2	2	8
Kistelek	.	≡	20	2	0	
Makó	.	≡	18	4	3	
Szeged	.	≡	18	3	1	6
Szentes	:	≡	19	2	1	
Borsodnádasd	.	≡	10	1	-2	
Fügöd	.	≡	10	4	3	
Hidasnémeti	.	≡	14	4	2	
Jósvafő	ny	≡	12	0	-1	4
Lillafüred	.		7	1	0	
Miskolc	.	≡	8	2	1	0
Putnok	.	≡	10	1	0	
Sárospatak	.	≡	18	6	2	4
Szendrőlád	–		–	–	–	
Tokaj	:		11	2	1	
Kisvárda	.	≡	16	0	-2	4
Mátészalka	:	⌒	17	4	2	
Nyíregyháza	.	≡	16	2	1	4
Nyírlugos	.		17	1	1	
Pátyod	.	⌒	18	3	2	
Tiszabecs	.		17	2	0	
Vásárosnamény	:	≡	16	1	-1	
Záhony	:	≡	17	0	-1	
Berettyóújfalu	.	⌒	18	5	3	
Debrecen	.	⌒	17	5	3	9
Hajdúdorog	ny	≡,	16	4	2	
Hortobágy	.	≡	16	4	3	
Körösszakál	.	⌒	18	4	2	
Polgár	ny	≡,	16	2	1	
Békéscsaba	:	≡	18	2	1	9
Mezőhegyes	.	⌒	18	5	4	9
Orosháza	.		18	3	2	9
Szarvas	.	≡	18	3	1	8
Szeghalom	.		17	4	1	

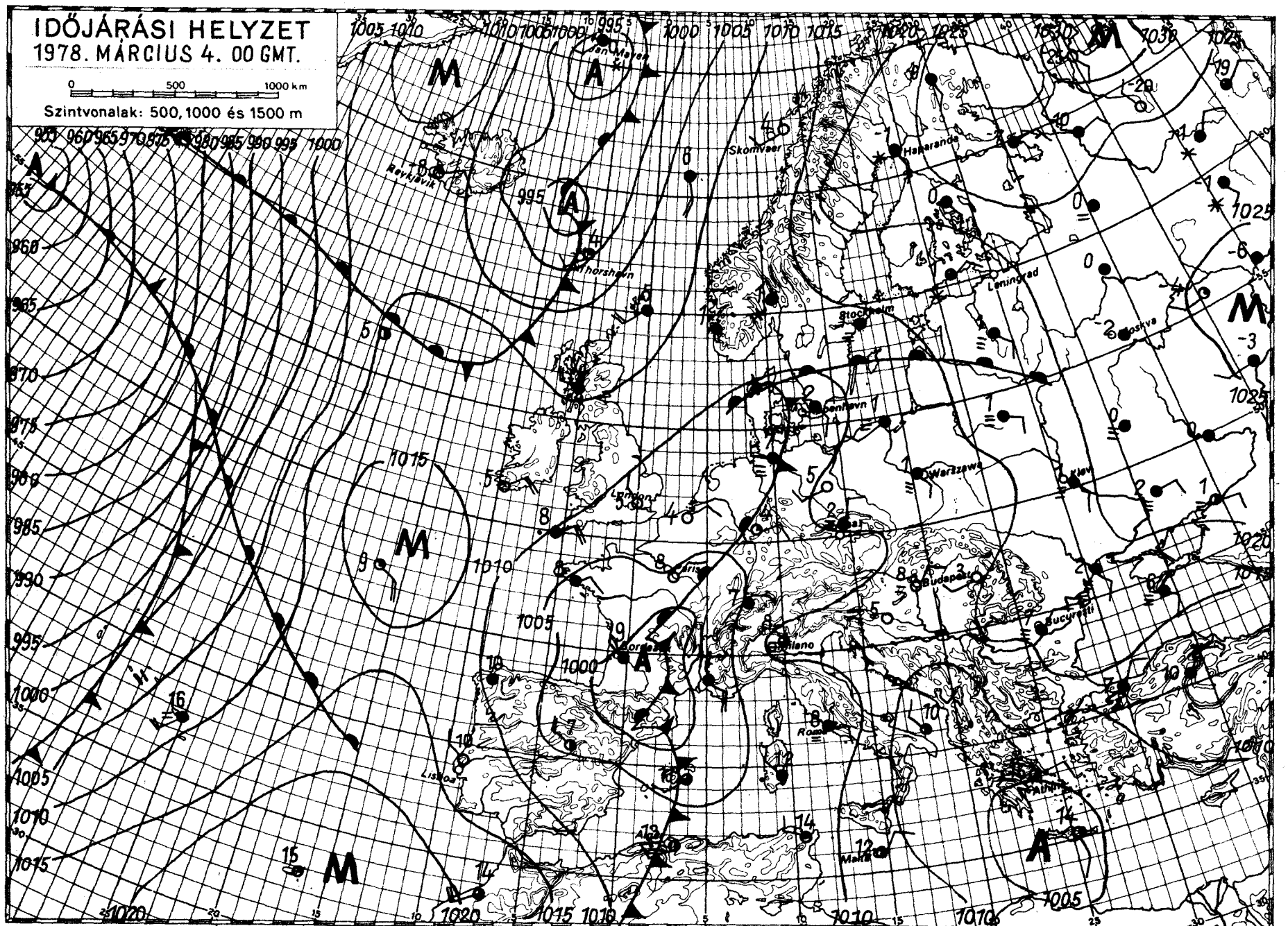

KIADJA: ORSZÁGOS METEOROLÓGIAI SZOLGÁLAT

Készült: Központi Előrejelző Intézet Előrejelző Osztálya — T.: — Megjelenik naponként —

Évi előfizetési díja: 720,—Ft — Megrendelhető: 1024 Budapest, II., Kitaibel Pál u. 1. Telefon: 353-500,

Kiadásért felel: az OMSZ elnöke — Szerkesztésért felel: a KEI igazgatója

IDŐJÁRÁSI NAPIJELENTÉS

ЕЖЕДНЕВНЫЙ МЕТЕОРОЛОГИЧЕСКИЙ БЮЛЛЕТЕНЬ · DAILY WEATHER REPORT
BULLETIN QUOTIDIEN DE TEMPS · TÄGLICHER WETTERBERICHT

91. évfolyam 64. szám. + Budapest + 1978. március 5. vasárnap

Az időjárási helyzet és a várható időjárás:

Közép-Európa nyugati részén észak-, déli tengelyü, viszonylag nagy kiterjedésü, alacsony nyomású zóna található. A bárikus teknő keleti oldalán még mindig mediterrán levegő érkezik kontinensünk középső része fölé. A Brit-szigetek fölött azonban fokozatosan erősödő, és egyuttal kissé keletebbre áthelyeződő anticiklon fejlődik, hatására a Skandináv-félsziget felől hidegebb levegő áramlik délre. A következő 36 órában már lassan ez a légköri képződmény veszi át a Kárpát-medence időjárásának alakitását is.

Hazánkban szombaton a déli órákig mindenütt feloszlott a köd, és ezután általában 5, 9 órán át sütött a nap. Kora délutánra 14, 20 fokig melegedett a levegő, csupán a Balaton környékén mértek 8, 12 fokot, a tartósabb köd miatt. A legmelegebbet Hajdúdorogról jelentették: 21 fokot. Éjszaka ismét sokfelé képződött köd, helyenként ködszitálással. Hajnalra általában 1,7 fokig hült le a levegő. Ma délelőtt Délnyugat-Dunántúlon többfelé esett az eső, zápor. 11 órakor 6, 12 fokot mutattak a hőmérők.

Ma 12 órakor Budapesten a hőmérséklet 12 fok, a tengerszintre átszámitott légnyomás 758 mm, gyengén emelkedik.

Várható időjárás hétfő estig:

Változóan, időnként erősen felhős idő.
Többfelé esővel, záporral.
A Dunántúlon megélénkülő északnyugati, északi szél.
A nappali felmelegedés gyengül.
Éjszaka főleg az ország keleti felében ködképződés.
Várható legalacsonyabb éjszakai hőmérséklet: 1, 6,
legmagasabb nappali hőmérséklet hétfőn: általában 8, 13 fok között, délkeleten még 15 fok közelében.

Demeter Éva s.k.

A hőmérséklet napi középértéke és eltérése a 100 évi átlagtól /Budapesten/:

1978. III. 4.	11,9 C°	+8,9 C°

1871 óta ezen a napon Budapesten előfordult

legmagasabb hőmérséklet:	18,9 C° /1920/,
legalacsonyabb hőmérséklet:	-12,0 C° /1890/.

78.135.

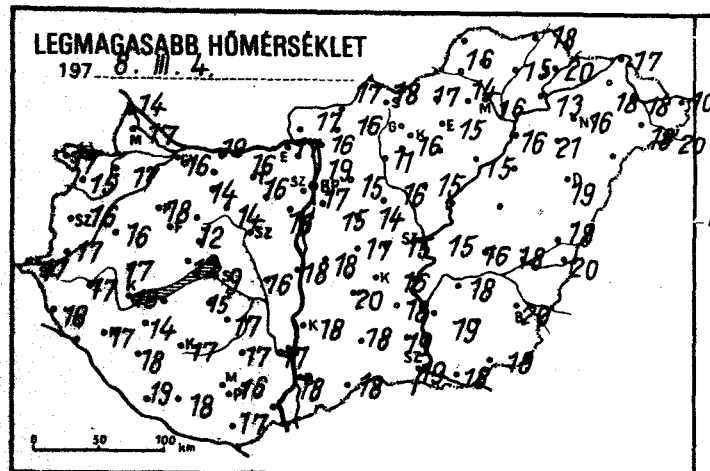
LEGMAGASABB HŐMÉRSÉKLET
197 8. III. 4.

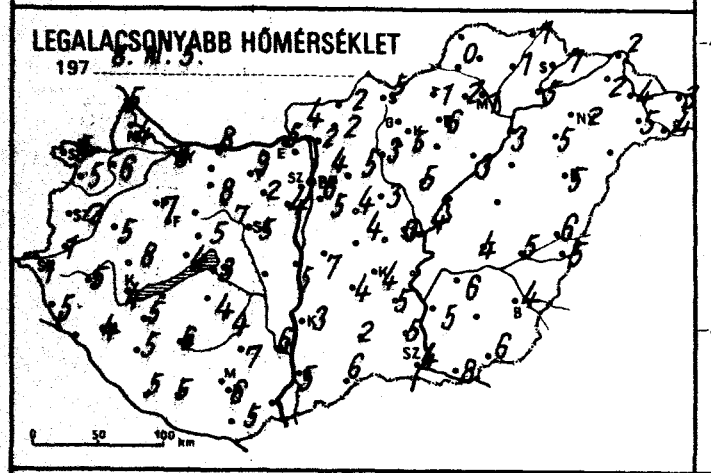
LEGALACSONYABB HŐMÉRSÉKLET
197 8. III. 5.

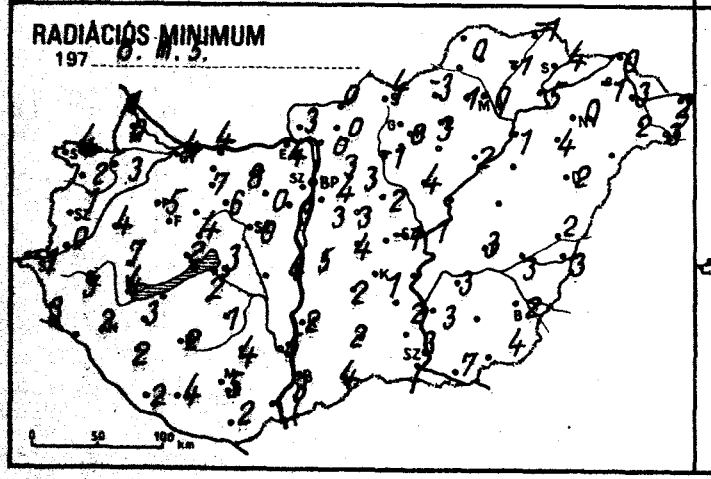
RADIÁCIÓS MINIMUM
197 8. III. 5.

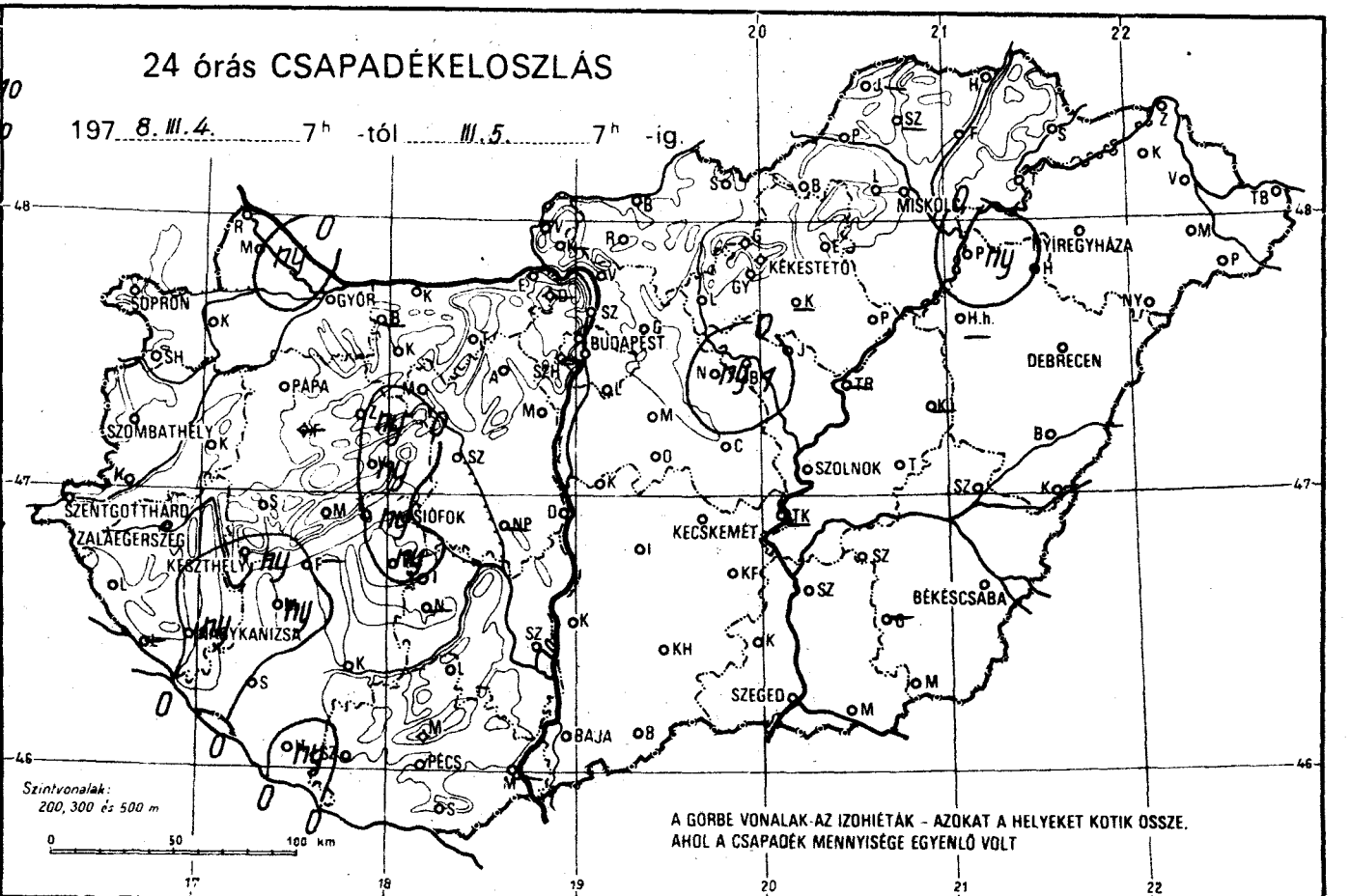
24 órás CSAPADÉKELOSZLÁS
197 8. III. 4. 7h -tól III. 5. 7h -ig.
SOPRON
GYŐR
BUDAPEST
MISKOLC
NYÍREGYHÁZA
KÉKESTETŐ
DEBRECEN
PAPA
SZOMBATHELY
SZENTGOTTHÁRD
ZALAEGERSZEG
KESZTHELY
SIÓFOK
KECSKEMÉT
SZOLNOK
BÉKÉSCSABA
SZEGED
BAJA
PÉCS
Szintvonalak: 200, 300 és 500 m
A GÖRBE VONALAK AZ IZOHIÉTÁK - AZOKAT A HELYEKET KÖTIK ÖSSZE, AHOL A CSAPADÉK MENNYISÉGE EGYENLŐ VOLT

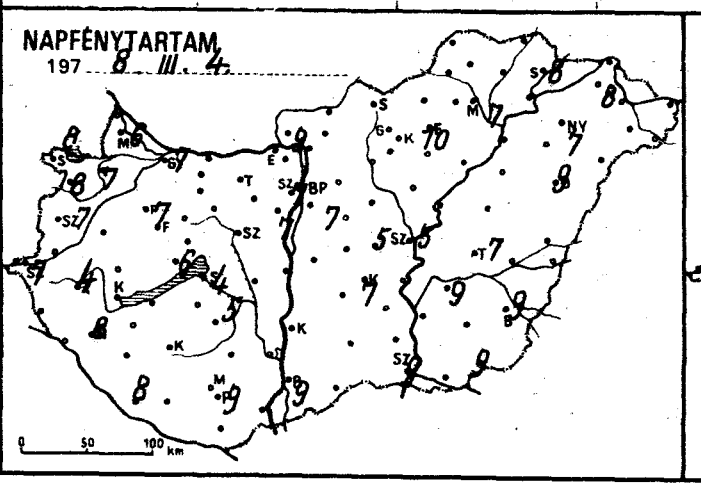
NAPFÉNYTARTAM
197 8. III. 4.

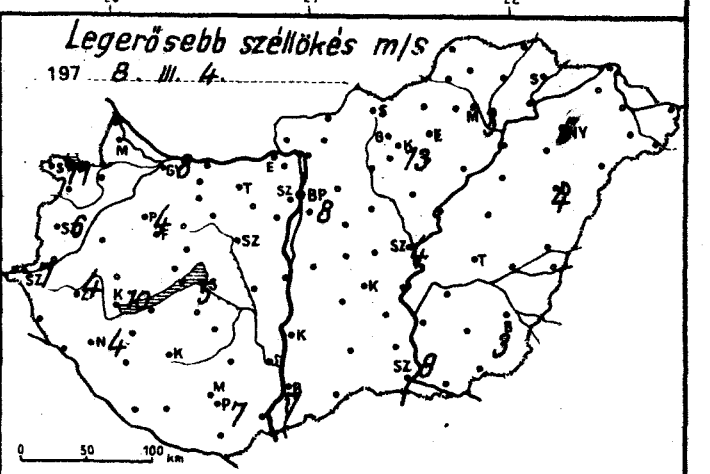
Legerősebb széllökés m/s
197 8. III. 4.

	197 8.III.5.07h -ig az utolsó 24 óra adatai					
	csapadék (mm)		max. hőmérséklet	min. hőmérséklet	rad. min.	napos órák
Győr	•	=⌓	16	8	4	7
Kapuvár	•		17	6	3	7
Mosonmagyaróvár	ny	≡,	17	4	0	6
Rajka	•	≡	14	5	1	
Sopron	•		17	5	4	8
Sopronhorpács	•	⌓	15	5	2	8
Káld	•	≡	16	5	4	
Körmend	•		17	1	0	
Szentgotthárd	•	=	17	1	1	7
Szombathely	•	≡	16	2	1	7
Lenti	•		18	5	3	
Letenye	–		–	–	–	
Nagykanizsa	ny		17	4	2	8
Zalaegerszeg	•	⌓	17	5	3	4
Farkasgyepű	–		–	–	–	
Keszthely	ny		8	4	4	
Mencshely	•	⌓	12	7	4	6
Pápa	•	=⌓	18	7	5	7
Sümeg	•		17	8	7	
Tihany	ny	≡,	12	4	2	
Veszprém	ny	≡,	12	5	4	
Zirc	ny	≡,	13	5	0	
Fonyód	–		–	–	–	
Homokszt. György	ny	=,	19	5	2	8
Kaposvár	•	⌓	17	6	2	
Marcali	ny		14	5	3	
Siófok	•	=	9	3	3	4
Somogyszob	•		18	5	2	
Tab	ny		15	4	2	
Bábolna	–		–	–	–	
Esztergom	•		17	5	4	
Kisbér	•	≡	14	8	7	
Komárom	•		19	8	4	
Tatabánya	•		16	9	8	
Alcsútdoboz	•	≡	16	2	0	
Dunaújváros	•	≡	18	5	4	
Martonvásár	•	≡	16	4	3	7
Mór	•	≡	14	7	6	
Nagyhörcsökp.	–		–	–	–	
Szabadbattyán	•	=	16	5	0	
Iregszemcse	•	≡	17	4	1	5
Lengyel	•		17	7	4	
Nagykónyi	–		–	–	–	
Szekszárd	•	=	17	6	5	
Mirpécetető	•		17	5	5	
Mohács	–		–	–	–	
Pécs	•	=	16	6	5	9
Siklós	•		17	5	2	
Szigetvár	•	=	18	5	4	
Bp. Lőrinc	•	≡	15	5	3	7
Bp. Met. Int.	•	≡	17	6	4	7
Bp. Szab. hegy	•		–	–	–	–
Cegléd	•	≡	15	0	–1	5
Dobogókő	–		–	–	–	
Gödöllő	•	≡	15	5	3	–
Királyrét	–		–	–	–	
Monor	•		14	4	3	
Nagykáta	ny	=,	16	3	2	
Őrkény	•		17	4	4	
Szentendre	•	≡	19	4	3	

	197 8.III.5.07h -ig az utolsó 24 óra adatai					
	csapadék (mm)		max. hőmérséklet	min. hőmérséklet	rad. min.	napos órák
Vác	•	≡	16	2	0	
Vámosmikola	•	⌓	17	4	3	9
Baja	•	=⌓	18	5	3	9
Bácsalmás	•		18	6	4	
Izsák	•		20	4	2	
Kalocsa	•		18	3	2	
Kecskemét	•	=⌓	16	4	1	7
Kiskunf. háza	•		18	5	2	
Kiskunhalas	•		18	2	2	
Kunszentmiklós	•		18	7	5	
Tiszakécske	–		–	–	–	
Balassagyarmat	•	⌓	17	2	0	
Romhány	•	≡	16	2	0	
Salgótarján	•		18	5	4	
Eger	•		15	6	3	10
Galyatető	•		13	5	2	
Gyöngyös	•	⌓	16	5	0	
Kékestető	•	⌓	11	5	4	10
Kompolt	–		–	–	–	–
Lőrinci	•	⌓	11	3	–1	
Poroszló	•	≡	15	3	2	
Jászapáti	•	⌓	15	5	4	
Jászberény	1	,⌓	15	4	2	
Karcag	–		–	–	–	
Szolnok	•	=	15	4	1	5
Tiszaroff	–		–	–	–	
Túrkeve	•	⌓	16	4	3	7
Kistelek	•		19	5	3	
Makó	•		18	8	7	
Szeged	•	=⌓	19	4	3	9
Szentes	•		19	5	3	
Borsodnádasd	•	≡⌊	17	–1	–3	
Fügöd	•		15	1	–1	
Hidasnémeti	•		18	1	–1	
Jósvafő	–		–	–	–	–
Lillafüred	•		14	2	1	
Miskolc	•	≡	16	1	0	7
Putnok	•	≡	16	0	0	
Sárospatak	•		20	7	4	8
Szendrőlád	–		–	–	–	
Tokaj	•		13	5	5	
Kisvárda	•	⌓	18	2	–1	8
Mátészalka	•	⌓	18	5	2	
Nyíregyháza	•	≡	16	2	0	7
Nyírlugos	–		–	–	–	
Pátyod	•	⌓	20	4	3	
Tiszabecs	•		19	3	2	
Vásárosnamény	•		18	4	3	
Záhony	•	≡	17	2	0	
Berettyóújfalu	•	⌓	18	6	2	
Debrecen	•	=⌓	19	5	2	9
Hajdúdorog	•		21	5	4	
Hortobágy	–		–	–	–	
Körösszakál	•	⌓	20	5	3	
Polgár	ny	,≡	16	3	1	
Békéscsaba	•	=⌓	20	4	2	9
Mezőhegyes	•		19	6	4	9
Orosháza	•		–	–	–	–
Szarvas	•	⌓	18	6	3	9
Szeghalom	–		18	5	3	

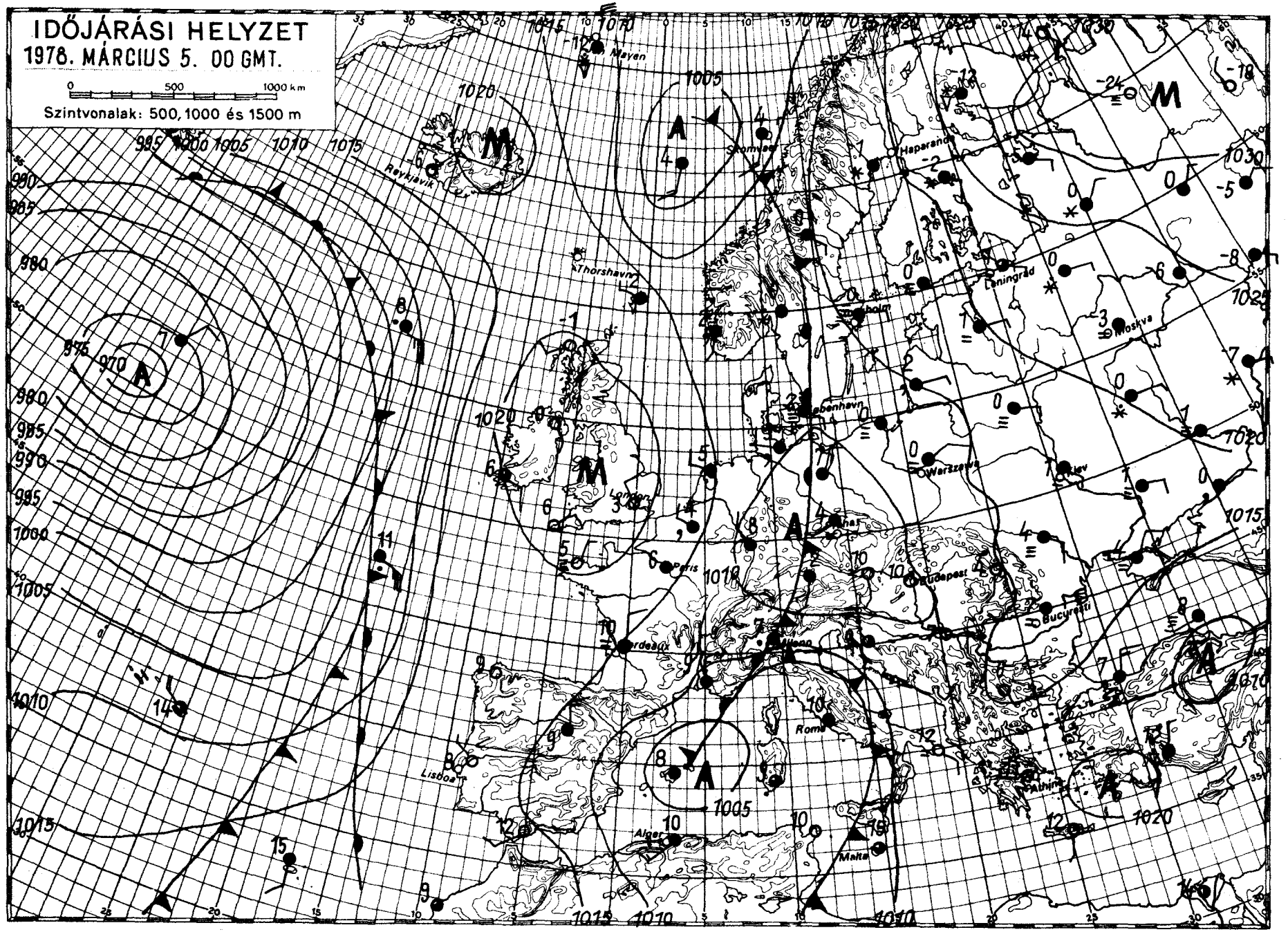

KIADJA: ORSZÁGOS METEOROLÓGIAI SZOLGÁLAT

Készíti: Központi Előrejelző Intézet Előrejelző Osztálya — T.: 273 - 078 — Megjelenik naponként —

Évi előfizetési díja: 720,—Ft — Megrendelhető: 1024 Budapest, II., Kitaibel Pál u. 1. Telefon: 353-500,

Kiadásért felel: az OMSZ elnöke — Szerkesztésért felel: a KEI igazgatója

IDŐJÁRÁSI NAPIJELENTÉS

ЕЖЕДНЕВНЫЙ МЕТЕОРОЛОГИЧЕСКИЙ БЮЛЛЕТЕНЬ · DAILY WEATHER REPORT
BULLETIN QUOTIDIEN DE TEMPS · TÄGLICHER WETTERBERICHT

91. évfolyam 65. szám. + Budapest + 1978. március 6. hétfő

Az időjárási helyzet és a várható időjárás:

A Skandináv-félszigettől a Balti-tenger térségén és a Kárpát-medencén át, az Appennini-félszigetig több középpontú alacsony légnyomású zóna helyezkedik el. A reggeli órákban Stockholm-Minszk-Ungvár-Szeged-Zágráb-Brindizi vonalában egy időjárási front húzódott. E vonal mentén mintegy 400-600 km-es széles sávban erősen felhős, párás, esős idő volt. A front mögött északnyugati áramlással szárazabb, hüvösebb levegő áramlik. A következő 36 órában a Kárpát-medence időjárását is a hüvös levegő irányitja, ezért változékony, szeles időre számithatunk, a nappali felmelegedés az elmult napokhoz képest jelentősen gyengül.

Vasárnap az ország északi és nyugati részén erősen felhős, borult idő volt. Délkeleten, keleten változóan felhős volt az ég és 2, 7 órán át sütött a nap. Már a reggeli órákban északnyugaton megeredet az eső. Az esőzóna az esti, éjszakai órákban az ország keleti részét is elérte. A ma reggel 7 óráig lehullott eső mennyisége általában 3 mm alatt maradt, de északnyugaton helyenként 3, 8 mm-t is mértek. A legmagasabb nappali hőmérséklet vasárnap északon és nyugaton általában 10, 15, máshol 15, 20 fok között alakult. Ma hajnalra az ország északi felében 2, 7, máshol 7, 10 fokig hült le a levegő. Délelőtt erősen felhős, párás, egy-két helyen ködös idő volt. Sopronból és Nagykanizsáról esőt jelentettek. Az északi, északnyugati szél megélénkült, az ország északnyugati részén viharossá fokozódott. A hőmérséklet 11 órakor általában 5, 10 fok között volt, de délkeleten, keleten még 12, 17 fokra melegedett fel a levegő.

Ma 12 órakor Budapesten a hőmérséklet 12 fok, a tengerszintre átszámitott légnyomás 760 mm, alig változik.

Várható időjárás kedd estig:

Időnként felszakadozó felhőzet, szórványosan kialakuló esővel, záporral, délkeleten esetleg zivatarral. Többfelé élénk, időnként erős, a Dunántúlon viharos lökésekkel kisért északi, északnyugati szél. A hőmérséklet csökken.
Várható legalacsonyabb éjszakai hőmérséklet: általában 1,6, északnyugaton +1, -2,
legmagasabb nappali hőmérséklet kedden: általában 8, 12, északnyugaton 5, 8 fok között.

Bartha Péterné s.k.

TÁVOLABBI KILÁTÁSOK PÉNTEK REGGELIG:

Változóan felhős idő, főleg az időszak első felében várható eső. Legalacsonyabb hajnali hőmérséklet +1, +6 fok között. Legmagasabb nappali hőmérséklet eleinte +7, +12, később +4, +8 fok között. Jelentős mennyiségü /legalább 5 mm/ csapadék az ország területének 60 százalékán várható.

KÖZÉPTÁVU ELŐREJELZŐ OSZTÁLY

A hőmérséklet napi középértéke és eltérése a 100 évi átlagtól /Budapesten/:

1978. III. 5.	11,2 C°	+7,5 C°

1871 óta ezen a napon Budapesten előfordult

legmagasabb hőmérséklet:	22,2 C° /1920/;
legalacsonyabb hőmérséklet:	-13,9 C° /1890/.

78.136.

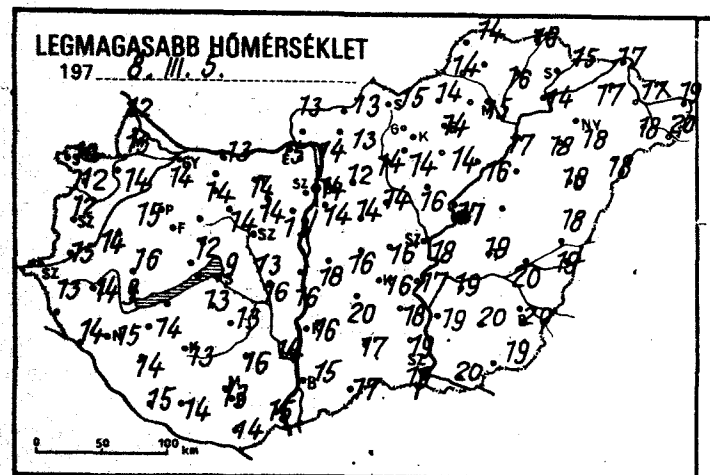
LEGMAGASABB HŐMÉRSÉKLET
197 8. III. 5.

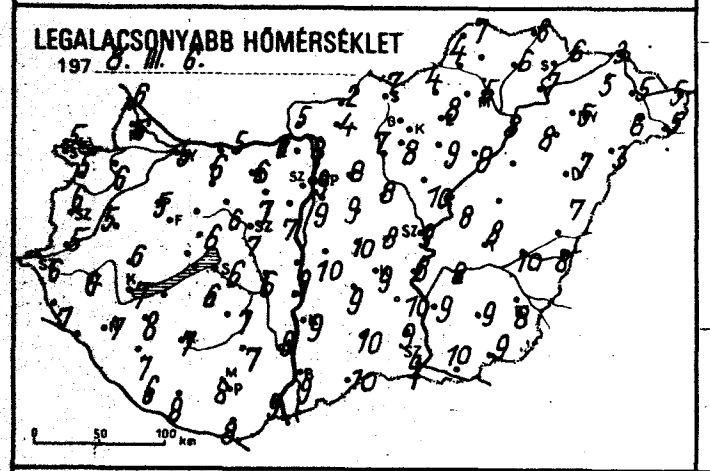
LEGALACSONYABB HŐMÉRSÉKLET
197 8. III. 6.

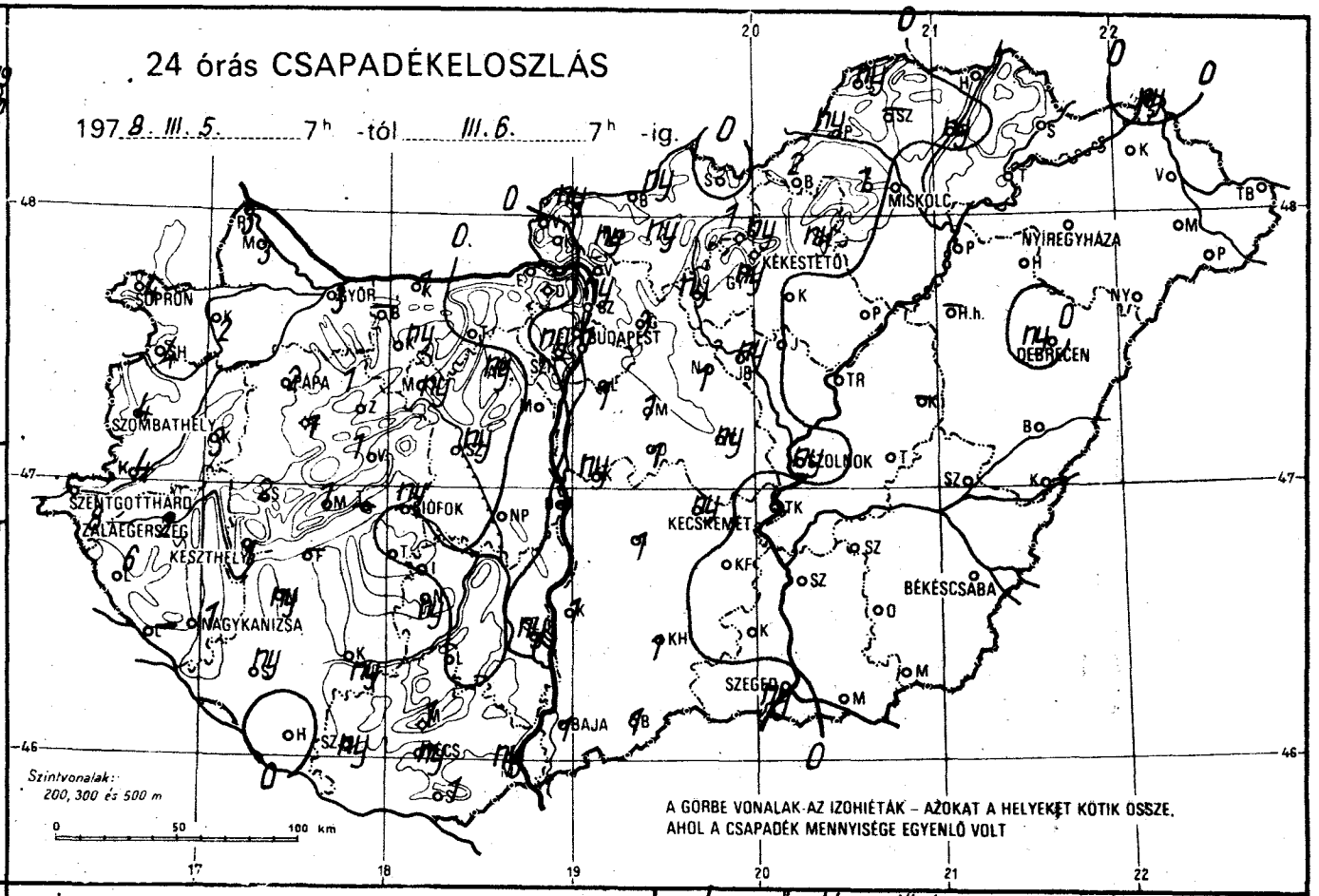
24 órás CSAPADÉKELOSZLÁS
197 8. III. 5. 7h -tól III. 6. 7h -ig.
SOPRON
GYŐR
BUDAPEST
MISKOLC
NYÍREGYHÁZA
KÉKESTETŐ
DEBRECEN
PAPA
SZOMBATHELY
SZENTGOTTHÁRD
ZALAEGERSZEG
KESZTHELY
NAGYKANIZSA
SIÓFOK
KECSKEMÉT
BÉKÉSCSABA
SZEGED
BAJA
Szintvonalak: 200, 300 és 500 m
A GÖRBE VONALAK AZ IZOHIÉTÁK – AZOKAT A HELYEKET KÖTIK ÖSSZE, AHOL A CSAPADÉK MENNYISÉGE EGYENLŐ VOLT

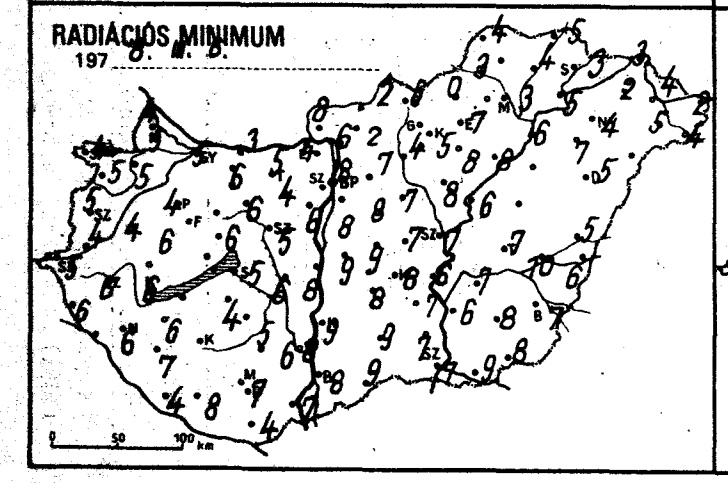
RADIÁCIÓS MINIMUM
197 8. III. 5.

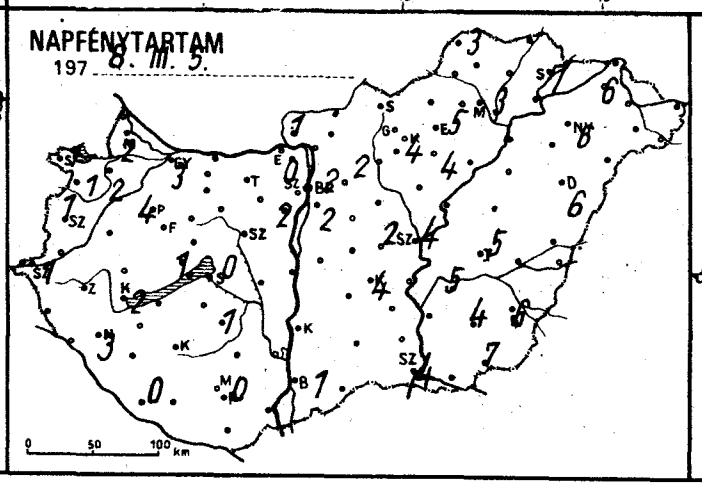
NAPFÉNYTARTAM
197 8. III. 5.

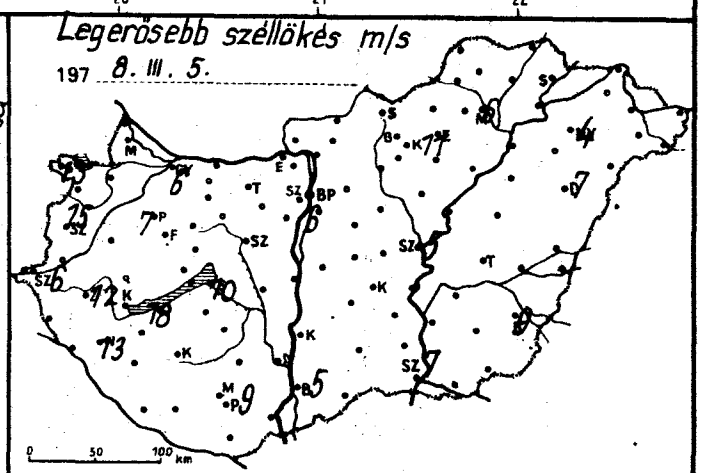
Legerősebb széllökés m/s
197 8. III. 5.

	1978. III. 6. 07h -ig az utolsó 24 óra adatai					
	csapadék (mm)		max. hőmérséklet	min. hőmérséklet	rad. min.	napos órák
Győr	3	∇ =	14	5	5	3
Kapuvár	2		14	6	5	2
Mosonmagyaróvár	3		13	6	5	2
Rajka	3		12	6	4	
Sopron	4		10	5	4	1
Sopronhorpács	4		12	5	5	1
Káld	3		14	5	4	
Körmend	4		15	5	4	
Szentgotthárd	8	∇	13	6	5	1
Szombathely	4	∇	12	6	5	1
Lenti	6		14	7	6	
Letenye	–		–	–	–	
Nagykanizsa	1		15	7	6	3
Zalaegerszeg	2	∇	14	6	6	
Farkasgyepű	1	, =	15	4	4	
Keszthely	1	∇	9	7	6	2
Mencshely	1		13	5	4	1
Pápa	2	∇	15	5	4	4
Sümeg	2		16	6	6	
Tihany	–		–	–	–	
Veszprém	1		12	6	6	
Zirc	1	=	14	4	4	
Fonyód	–		–	–	–	
Homokszt. György	.	=	15	6	4	0
Kaposvár	ny		13	7	6	
Marcali	ny	,	14	8	6	
Siófok	ny	∇ =	9	6	5	0
Somogyszob	ny		14	6	6	
Tab	.		13	6	4	
Bábolna	–		–	–	–	
Esztergom	.		15	6	4	
Kisbér	ny	=	14	6	6	
Komárom	1	∇	13	5	3	
Tatabánya	.		14	6	5	
Alcsútdoboz	ny	∇	14	7	4	
Dunaújváros	1		16	9	8	
Martonvásár	.		13	7	6	2
Mór	ny	=	14	6	6	
Nagyhörcsökp.	.		16	6	6	
Szabadbattyán	ny	∩ =	13	7	5	
Iregszemcse	.	=	13	7	5	1
Lengyel	.		16	7	6	
Nagykónyi	ny	,	15	6	3	
Szekszárd	ny	, =	14	9	8	
Árpádtető	1	=	14	7	5	
Mohács	ny		15	9	7	
Pécs	ny	=	13	8	7	0
Siklós	1		14	8	4	
Szigetvár	ny	⊿	14	7	7	
Bp. Lőrinc	1	∇	14	9	8	2
Bp. Met. Int.	1	∇	14	9	8	2
Bp. Szab. hegy	ny		12	8	6	0
Cegléd	ny		16	8	7	2
Dobogókő	–		–	–	–	
Gödöllő	3		12	8	7	2
Királyrét	.	=	13	2	1	
Monor	1		14	9	8	
Nagykáta	1		14	8	7	
Örkény	1		16	10	9	
Szentendre	ny	, =	14	8	7	

	1978. III. 6. 07h -ig az utolsó 24 óra adatai					
	csapadék (mm)		max. hőmérséklet	min. hőmérséklet	rad. min.	napos órák
Vác	ny		14	8	6	
Vámosmikola	ny	∩ =	13	5	3	1
Baja	1	=	15	9	8	1
Bácsalmás	1		17	10	9	
Izsák	1		20	9	8	
Kalocsa	1		16	9	9	
Kecskemét	ny	=	16	9	8	4
Kiskunf. háza	.		18	10	7	
Kiskunhalas	1		17	10	9	
Kunszentmiklós	ny	,	18	10	9	
Tiszakécske	.		17	8	6	
Balassagyarmat	ny	, =	13	2	2	
Romhány	ny	, =	13	4	2	
Salgótarján	.		15	7	6	
Eger	ny	,	14	8	7	5
Gałyatető	1		13	7	3	
Gyöngyös	ny	,	14	8	5	
Kékestető	ny		12	7	5	4
Kompolt	.		14	9	8	4
Lőrinci	ny		14	7	4	
Poroszló	.		16	9	8	
Jászapáti	.		16	10	8	
Jászberény	ny		15	7	6	
Karcag	–		–	–	–	
Szolnok	ny	=	18	9	7	4
Tiszaroff	.		17	8	6	
Túrkeve	.	∩	19	8	7	5
Kistelek	.		19	9	7	
Makó	.		20	10	9	
Szeged	ny		19	9	7	4
Szentes	.		19	9	6	
Borsodnádasd	2	∇ =	14	4	0	
Fügöd	ny		16	6	4	
Hidasnémeti	.		16	6	5	
Jósvafő	ny	=	14	7	4	3
Lillafüred	1	, =	15	2	1	
Miskolc	.	=	15	5	3	3
Putnok	ny	,	14	4	3	
Sárospatak	.		15	6	3	7
Szendrőlád	–		–	–	–	
Tokaj	.		14	7	5	
Kisvárda	.		17	5	2	6
Mátészalka	.	∩	18	6	5	
Nyíregyháza	.	=	18	5	4	6
Nyírlugos	.		18	3	2	
Pátyod	.	∩	20	5	4	
Tiszabecs	.		19	5	2	
Vásárosnamény	.		17	5	4	
Záhony	ny		17	3	3	
Berettyóújfalu	.	∩	18	7	5	
Debrecen	ny	=	18	7	5	6
Hajdúdorog	.		18	8	7	
Hortobágy	–		–	–	–	
Körösszakál	.	∩	19	8	6	
Polgár	.		17	8	6	
Békéscsaba	.		20	8	7	6
Mezőhegyes	.		19	9	8	7
Orosháza	.		20	9	8	4
Szarvas	.	∩	19	8	7	5
Szeghalom	.		20	10	10	

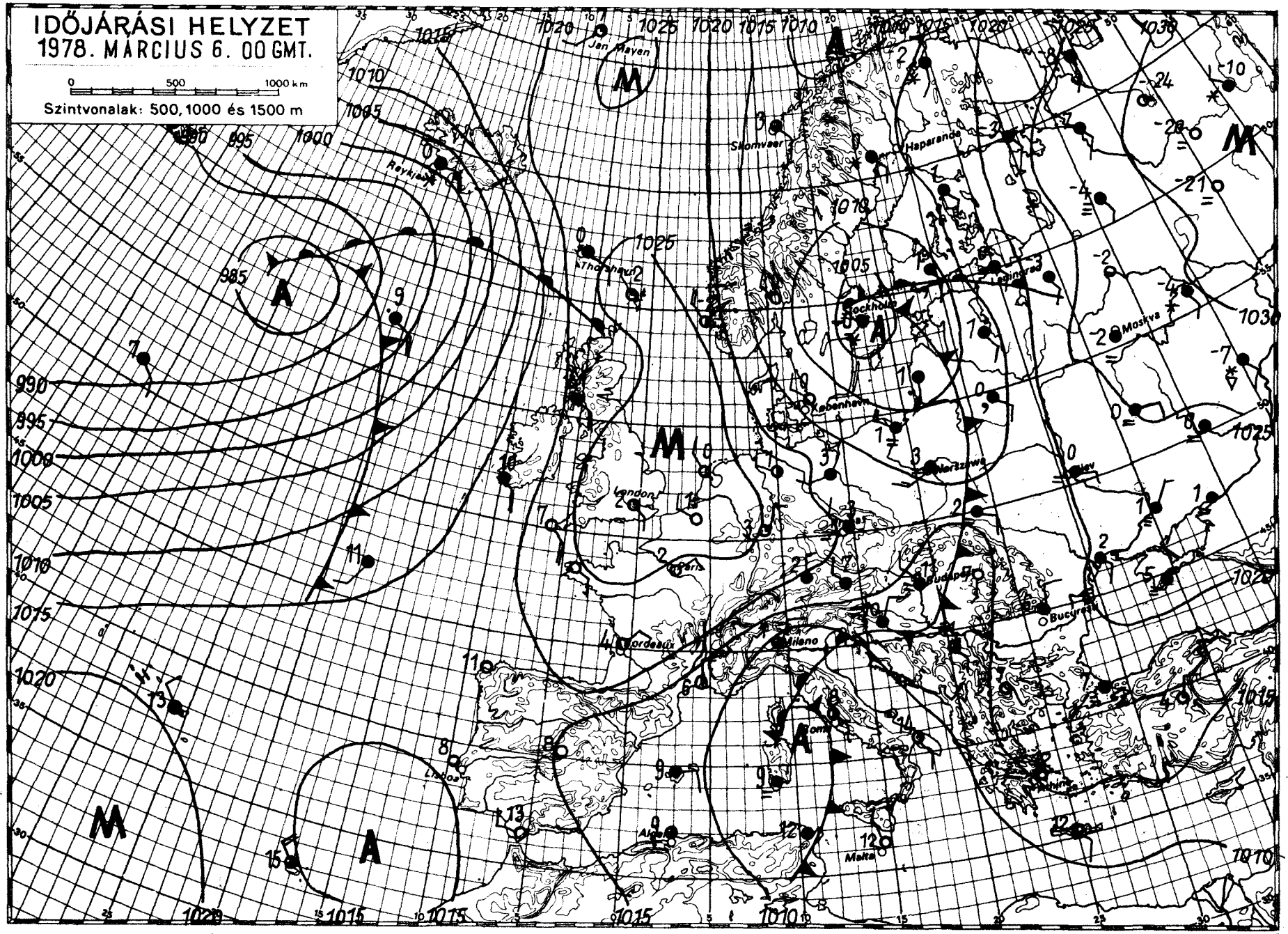

KIADJA: ORSZÁGOS METEOROLÓGIAI SZOLGÁLAT

Készíti: Központi Előrejelző Intézet Előrejelző Osztálya — T.: 273 - 078 — Megjelenik naponként —

Évi előfizetési díja: 720,—Ft — Megrendelhető: 1024 Budapest, II., Kitaibel Pál u. 1. Telefon: 353-500,

Kiadásért felel: az OMSZ elnöke — Szerkesztésért felel: a KEI igazgatója

IDŐJÁRÁSI NAPIJELENTÉS

ЕЖЕДНЕВНЫЙ МЕТЕОРОЛОГИЧЕСКИЙ БЮЛЛЕТЕНЬ · DAILY WEATHER REPORT
BULLETIN QUOTIDIEN DE TEMPS · TÄGLICHER WETTERBERICHT

91. évfolyam 66. szám. + Budapest + 1978. március 7. kedd

Az időjárási helyzet és a várható időjárás:

Szárazföldünk időjárásának kialakitásában egyre nagyobb szerepet kap az észak felől áramló hidegebb levegő. A hidegebb levegő ma reggelre elérte a Balkán-félsziget északi felét, a Keleti-Kárpátok vidékét, valamint a Szovjetunió európai területének nyugati részét. Ezeken a területeken a hidegebb léghullámok érkezését többfelé eső, havas eső, helyenként havazás és jelentős hőmérséklet-csökkenés kisérte. A következő 36 órában is a hidegebb levegő határozza meg a Kárpát-medence időjárását.

Hazánkban hétfőn a keleti, északkeleti megyékben 2, 5 órán át sütött a nap, máshol erősen felhős, vagy borult idő volt. Az ország nagy részén esett az eső, záporeső, a nyugati megyékben helyenként havas eső, hó. A lehullott csapadék mennyisége általában csapadéknyom és 9 mm között volt, de néhány helyen elérte a 10, 13 mm-t is. A hőmérséklet napközben a beáramló hidegebb levegő hatására a Dunántúl nagy részén csak 7, 11, máshol általában 12, 17, délkeleten még 18, 21 fokig emelkedett. Kedd hajnalra 0, +6 fokig hült le a levegő. Ma délelőtt a nyugati megyékben gyengén, máshol erősen felhős, vagy borult idő volt. Több helyről jelentettek esőt, havas esőt, néhány helyről havazást. A hőmérséklet 11 órakor az ország területén 0, 5 fok között váltakozott.

Ma 12 órakor Budapesten a hőmérséklet 4 fok, a tengerszintre átszámitott légnyomás 763 mm, gyengén emelkedik.

Várható időjárás szerda estig:

A délkeleti, keleti országrészben fokozatosan felszakadozik a felhőzet, kedden többfelé, szerdán néhány helyen eső, havas eső, hó.
Sok helyen élénk, több helyen erős, időnként viharos lökésekkel kisért északi, északkeleti szél csak lassan mérséklődik.
Várható legalacsonyabb éjszakai hőmérséklet: -3, +2 fok között,
legmagasabb nappali hőmérséklet szerdán: 5 fok körül.

Vadkerti Ferenc s.k.

A hőmérséklet napi középértéke és eltérése a 100 évi átlagtól /Budapesten/:

1978. III. 6.	10,8 C°	+7,1 C°

1871 óta ezen a napon Budapesten előfordult

legmagasabb hőmérséklet:	18,9 C° /1920/,
legalacsonyabb hőmérséklet:	-10,2 C° /1888/.

78.137.

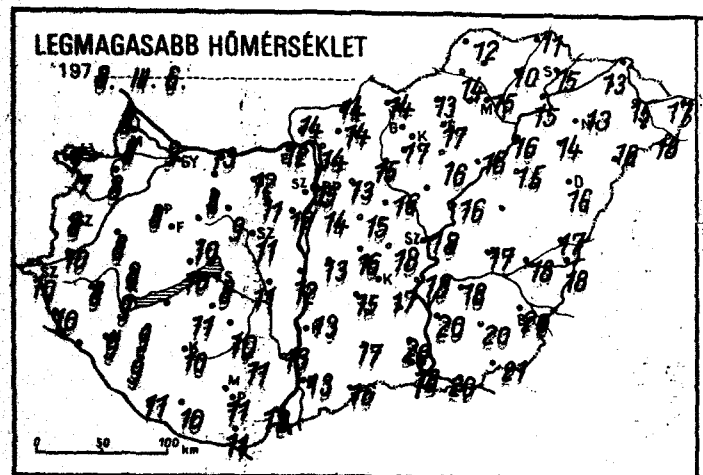
LEGMAGASABB HŐMÉRSÉKLET
197 8. III. 6.

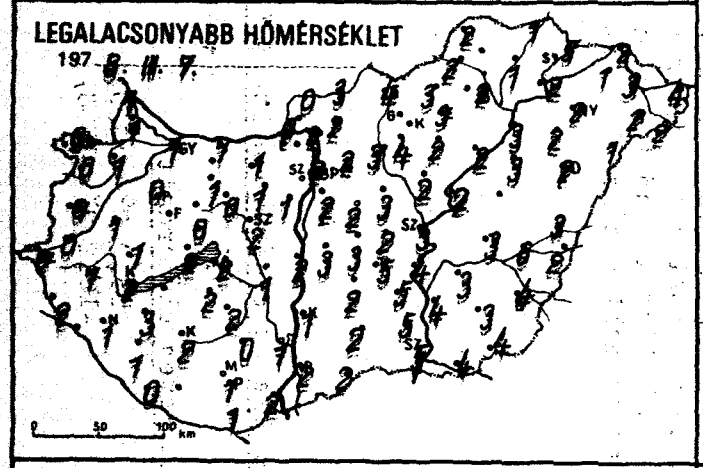
LEGALACSONYABB HŐMÉRSÉKLET
197 8. III. 7.

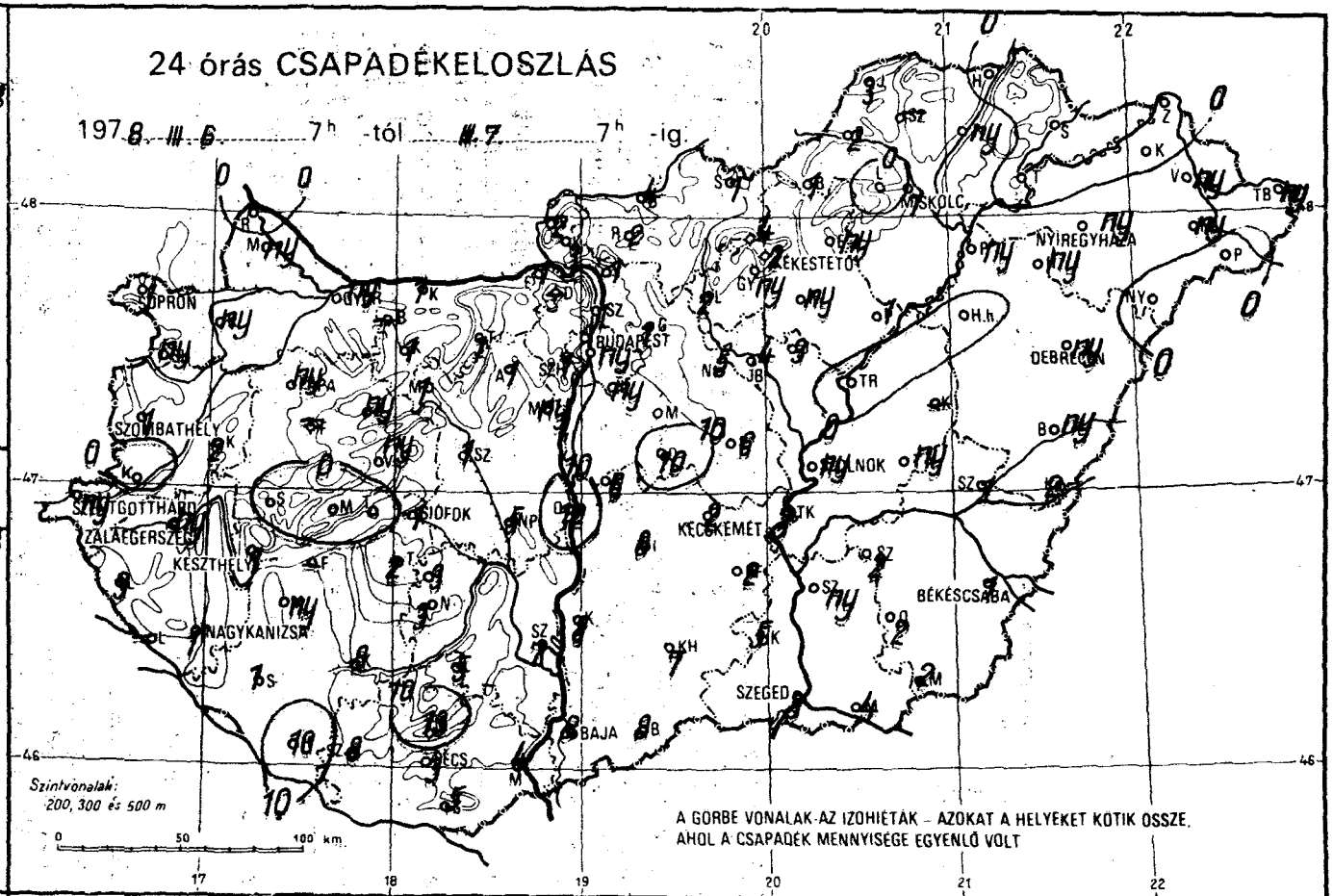
24 órás CSAPADÉKELOSZLÁS
197 8. III. 6. 7h -tól III. 7. 7h -ig.
SOPRON
GYŐR
BUDAPEST
MISKOLC
NYÍREGYHÁZA
KÉKESTETŐ
DEBRECEN
SZOMBATHELY
SZENTGOTTHÁRD
ZALAEGERSZEG
KESZTHELY
SIÓFOK
NAGYKANIZSA
KECSKEMÉT
BÉKÉSCSABA
SZEGED
BAJA
PÉCS
Szintvonalak: 200, 300 és 500 m
A GÖRBE VONALAK AZ IZOHIÉTÁK – AZOKAT A HELYEKET KÖTIK ÖSSZE, AHOL A CSAPADÉK MENNYISÉGE EGYENLŐ VOLT

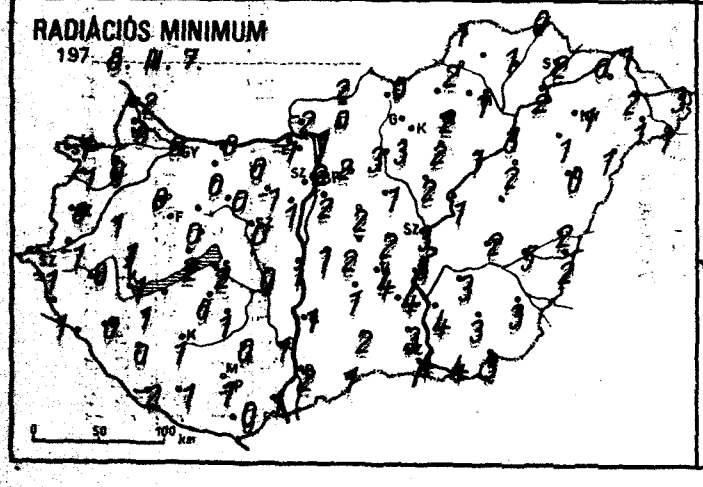
RADIÁCIÓS MINIMUM
197 8. III. 7.

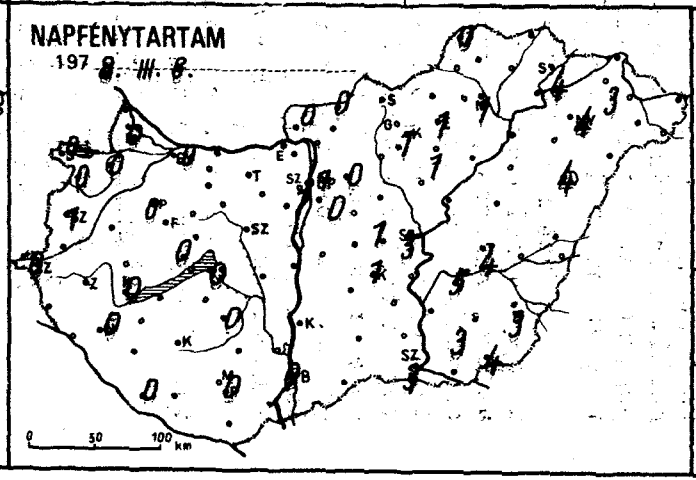
NAPFÉNYTARTAM
197 8. III. 8.

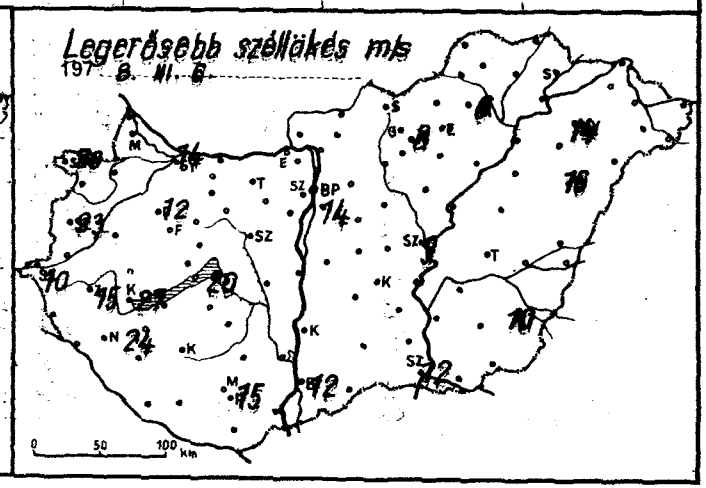
Legerősebb szélláké m/s
197 8. III. 8.

	1978. III. 7. 07 h -ig az utolsó 24 óra adatai					
	csapadék (mm)		max. hőmérséklet	min. hőmérséklet	rad. min.	napos órák
Győr	ny		9	1	0	0
Kapuvár	ny	⚲	8	1	0	0
Mosonmagyaróvár	ny	⚲	8	1	0	0
Rajka	-		8	1	-2	
Sopron	1		7	0	-1	0
Sopronhorpács	ny		7	0	-1	0
Káld	2		8	1	1	
Körmend	-		10	0	-1	
Szentgotthárd	ny	*	10	0	-1	0
Szombathely	1		8	0	0	1
Lenti	3	*	10	2	1	
Letenye	–		–	–	–	–
Nagykanizsa	1	*	9	1	0	0
Zalaegerszeg	ny	▽	8	1	0	
Farkasgyepű	–		–	–	–	
Keszthely	1	*	9	2	1	0
Mencshely	-		7	0	0	0
Pápa	ny		8	0	0	0
Sümeg	-		8	1	1	
Tihany	-		10	2	2	
Veszprém	ny		10	0	0	
Zirc	ny		7	-1	-2	
Fonyód	–		–	–	–	
Homokszt. György	10	*	11	0	-2	0
Kaposvár	8	*	10	2	1	
Marcali	ny	⚲	9	3	1	
Siófok	1		8	2	2	0
Somogyszob	1	*	9	1	0	
Tab	2		11	2	0	
Bábolna	–		–	–	–	
Esztergom	1		12	0	-1	
Kisbér	1		8	1	0	
Komárom	1		13	1	0	
Tatabánya	1		12	1	0	
Alcsútdoboz	1		11	1	-1	
Dunaújváros	12		12	2	1	
Martonvásár	ny		12	1	1	0
Mór	1		9	0	0	
Nagyhörcsökp.	5		11	1	0	
Szabadbattyán	1		11	2	0	
Iregszemcse	3		10	2	1	0
Lengyel	5		11	0	0	
Nagykónyi	3	*	11	1	0	
Szekszárd	7	*	12	1	1	
Mátészalka	13		8	-1	-2	
Mohács	4	*	12	2	1	
Pécs	3	*	11	1	1	0
Siklós	5	*	11	1	0	
Szigetvár	8	*	10	2	1	
Bp. Lőrinc	ny	▽	14	2	2	0
Bp. Met. Int.	ny		15	2	2	1
Bp. Szab. hegy	1		13	-2	-2	1
Cegléd	6		18	2	2	1
Dobogókő	–		–	–	–	
Gödöllő	1		13	2	2	0
Királyrét	3	▽	14	-1	-3	
Monor	6		15	2	2	
Nagykáta	5		16	3	1	
Örkény	10		16	3	2	
Szentendre	1		16	2	2	

	1978. III. 7. 07 h -ig az utolsó 24 óra adatai					
	csapadék (mm)		max. hőmérséklet	min. hőmérséklet	rad. min.	napos órák
Vác	1		14	2	1	
Vámosmikola	2		14	0	-2	0
Baja	8		13	2	2	0
Bácsalmás	8		16	2	1	
Izsák	6		15	2	1	
Kalocsa	8		13	1	1	
Kecskemét	2		17	5	4	1
Kiskunf. háza	2		15	5	4	
Kiskunhalas	7		17	2	2	
Kunszentmiklós	6		13	3	1	
Tiszakécske	3	⚲	18	4	3	
Balassagyarmat	4		14	3	2	
Romhány	2		14	2	0	
Salgótarján	1	▽	14	4	0	
Eger	ny	≡⚲	17	3	2	1
Galyatető	4	▽≡	11	-1	-1	
Gyöngyös	ny	▽	17	4	3	
Kékestető	2	▽≡	10	0	-1	1
Kompolt	ny	⚲	16	2	2	1
Lőrinci	2	⚲	15	3	3	
Poroszló	1	⚲	16	2	1	
Jászapáti	3	▽	16	2	2	
Jászberény	4		17	3	3	
Karcag	–		–	–	–	
Szolnok	ny		18	3	3	3
Tiszaroff	-		16	2	1	
Túrkeve	ny	▽	17	3	2	4
Kistelek	5		20	5	3	
Makó	4		20	4	4	
Szeged	3		19	5	4	3
Szentes	ny		20	4	4	
Borsodnádasd	1	▽	13	3	3	
Füged	ny		10	1	1	
Hidasnémeti	-		11	1	0	
Jósvafő	3		12	2	1	0
Lillafüred	-		12	1	0	
Miskolc	1	▽	15	2	1	1
Putnok	2		14	2	2	
Sárospatak	-		15	5	2	4
Szendrőlád	–		–	–	–	–
Tokaj	-		15	2	2	
Kisvárda	-		13	1	0	3
Mátészalka	ny		16	2	1	
Nyíregyháza	ny		14	2	1	4
Nyírlugos	-		16	1	1	
Pátyod	-		18	2	1	
Tiszabecs	ny		17	4	3	
Vásárosnamény	ny		15	3	2	
Záhony	-		13	2	1	
Berettyóújfalu	ny		17	3	2	
Debrecen	ny	▽	16	2	0	4
Hajdúdorog	ny	⚲	14	2	1	
Hortobágy	-		15	3	2	
Körösszakál	2		18	2	2	
Polgár	ny	⚲	16	3	3	
Békéscsaba	1	▽	20	4	3	3
Mezőhegyes	2		21	4	3	4
Orosháza	2		20	3	3	3
Szarvas	2		18	3	3	5
Szeghalom	1		18	6	5	

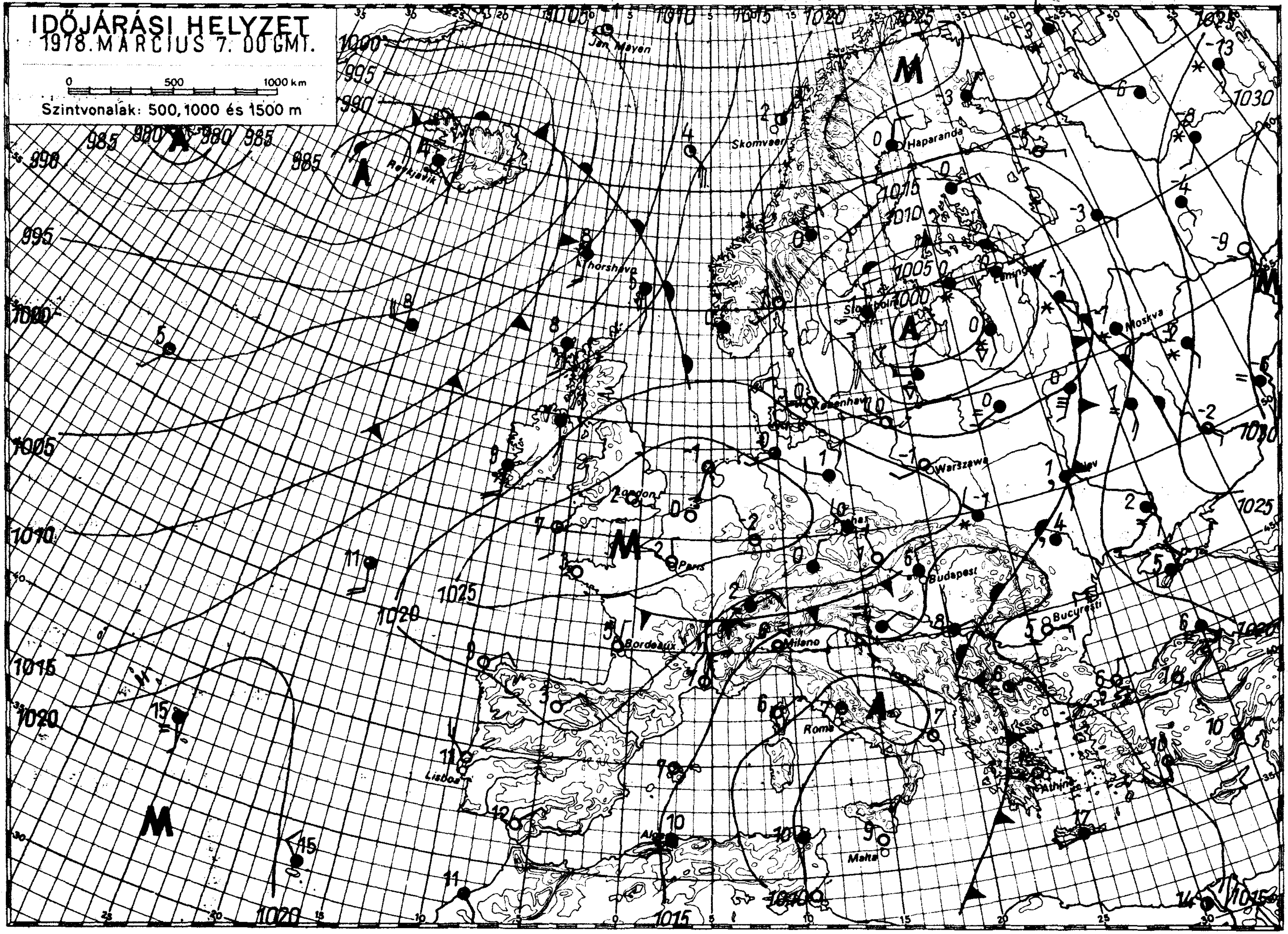

KIADJA: ORSZÁGOS METEOROLÓGIAI SZOLGÁLAT
Készíti: Központi Előrejelző Intézet Előrejelző Osztálya — T.: 273 - 076 — Megjelenik naponként. —
Évi előfizetési díja: 720.— Ft — Megrendelhető: 1024 Budapest, II., Kitaibel Pál u. 1. Telefon: 353-500,
Kiadásért felel: az OMSZ elnöke — Szerkesztésért felel: a KEI igazgatója

IDŐJÁRÁSI NAPIJELENTÉS

ЕЖЕДНЕВНЫЙ МЕТЕОРОЛОГИЧЕСКИЙ БЮЛЛЕТЕНЬ • DAILY WEATHER REPORT
BULLETIN QUOTIDIEN DE TEMPS • TÄGLICHER WETTERBERICHT

~~91. évfolyam 67. szám. • Budapest • 1978. március 8. szerda~~

Az időjárási helyzet és a várható időjárás:

A szárazföld északi és keleti felén változékony, Közép- és Délnyugat-Európában csendes az idő. A Brit-szigetek és Skandinávia fölé gyors mozgású, óceáni légtömegek áramlanak, ezért ott felhős az ég, erős szél fuj, és sok helyen esik az eső. A Kelet-Európai síkság fölött nedves, hüvös légtömegek örvénylenek, hatásukra sokfelé havazik. Közép- és Délnyugat-Európa fölé lassú mozgású, száraz, és most már enyhébb levegő érkezik. A lassu légáramlás következtében hajnalra helyenként köd keletkezik, de annak feloszlása után napközben száraz az idő, és több órán át süt a nap. A Kárpát-medence fölé is enyhébb levegő érkezik a következő 36 órában, ezért bár hajnalban erősen párás idő lesz, napközben néhány órás napsütés is várható.

Kedden hazánk délkeleti felében borult, másutt változóan felhős idő volt. Baranyában és az ország keleti felében csapadéknyom és 9 mm közötti havas eső, eső esett. Az időnként erős északi szelet a Dunántúlon viharos lökések kisérték. Kedden délutánra 3, 9 fokig emelkedett a hőmérséklet. Szerda hajnalra +3, -3 fokig csökkent a hőmérséklet. Egy-két helyen rövid ideig köd is volt. Délelőtt változóan felhős, de napos idő volt, ezért 11 órára 4, 7 fokig melegedett föl a levegő.

Ma 12 órakor Budapesten a hőmérséklet 5 fok, a tengerszintre átszámitott légnyomás 765 mm, alig változik.

Várható időjárás csütörtök estig:

Változóan felhős idő, szerdán több; csütörtökön kevesebb napsütéssel.
Hajnalban és reggel helyenként köd.
Változó irányú, mérsékelt szél.
Várható legalacsonyabb éjszakai hőmérséklet: 0, -5,
legmagasabb nappali hőmérséklet csütörtökön: 5, 10 fok között.

Bártfai Erzsébet s.k.

A hőmérséklet napi középértéke és eltérése a 100 évi átlagtól /Budapesten/:

1978. III. 7.	4,5 C°	+0,4 C°

1871 óta ezen a napon Budapesten előfordult

legmagasabb hőmérséklet:	22,9 C° /1920/,
legalacsonyabb hőmérséklet:	-12,0 C° /1892/.

78.138.

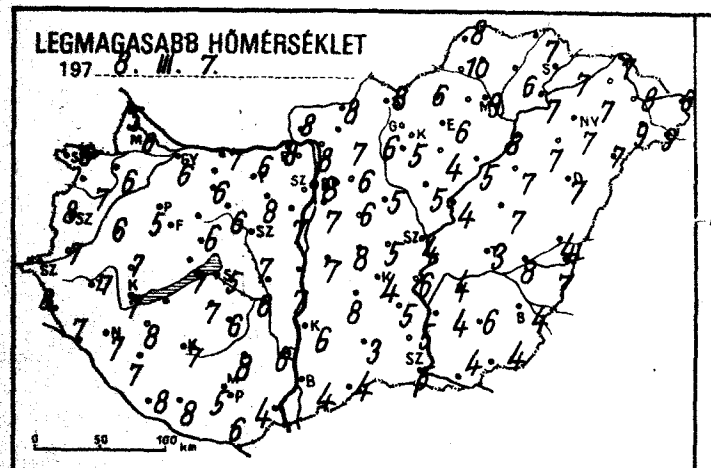
LEGMAGASABB HŐMÉRSÉKLET
197 8. III. 7.

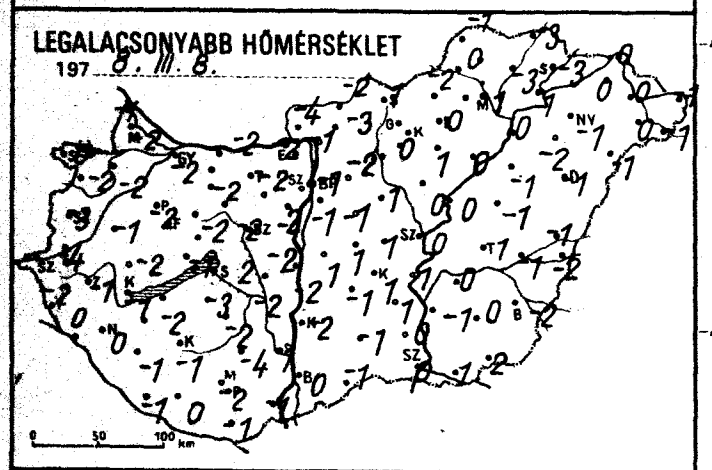
LEGALACSONYABB HŐMÉRSÉKLET
197 8. III. 8.

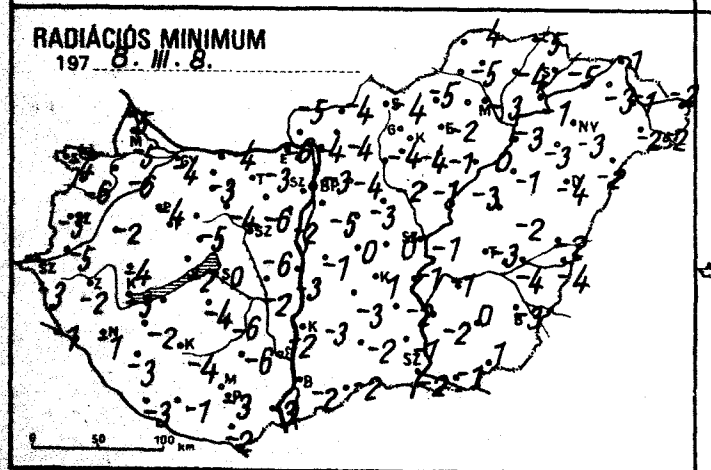
RADIÁCIÓS MINIMUM
197 8. III. 8.

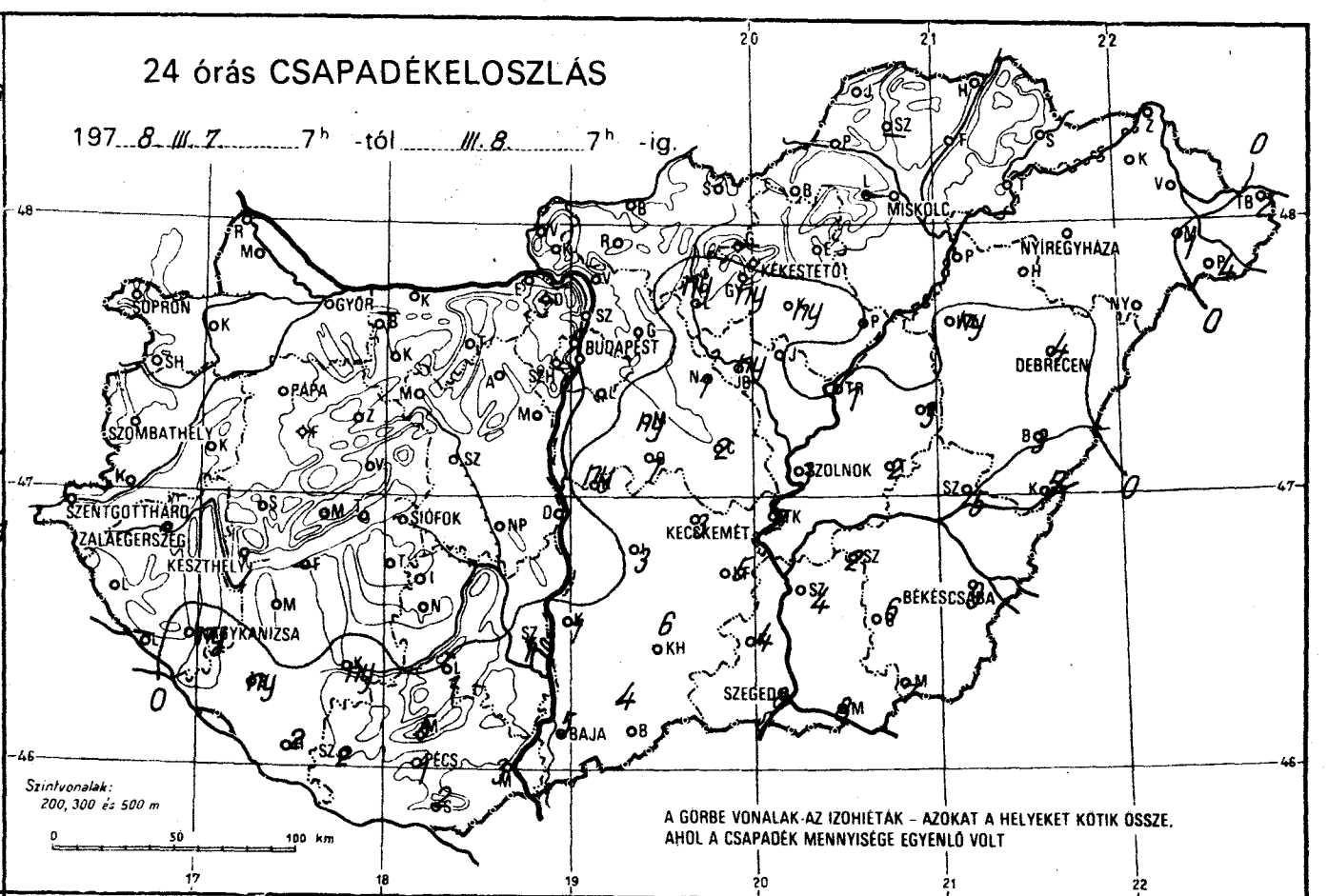
24 órás CSAPADÉKELOSZLÁS
197 8. III. 7. 7h -tól III. 8. 7h -ig.
MISKOLC
NYÍREGYHÁZA
KÉKESTETŐ
SOPRON
GYŐR
BUDAPEST
DEBRECEN
PÁPA
SZOMBATHELY
SZOLNOK
SZENTGOTTHÁRD
ZALAEGERSZEG
SIÓFOK
KECSKEMÉT
KESZTHELY
NAGYKANIZSA
BÉKÉSCSABA
KH
SZEGED
BAJA
PÉCS
Szintvonalak:
200, 300 és 500 m
A GÖRBE VONALAK AZ IZOHIÉTÁK – AZOKAT A HELYEKET KÖTIK ÖSSZE, AHOL A CSAPADÉK MENNYISÉGE EGYENLŐ VOLT

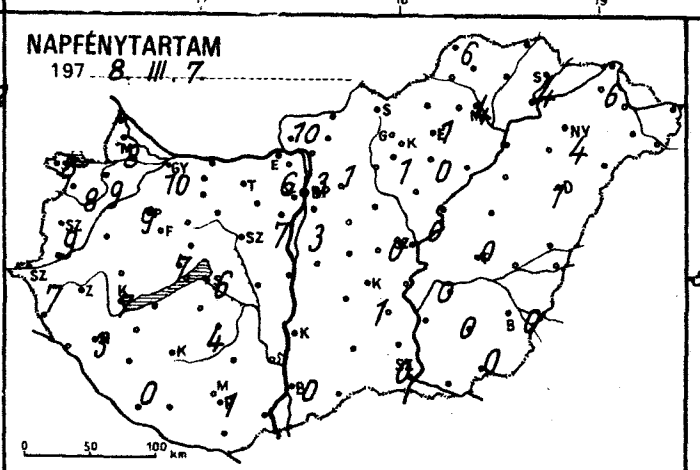
NAPFÉNYTARTAM
197 8. III. 7.

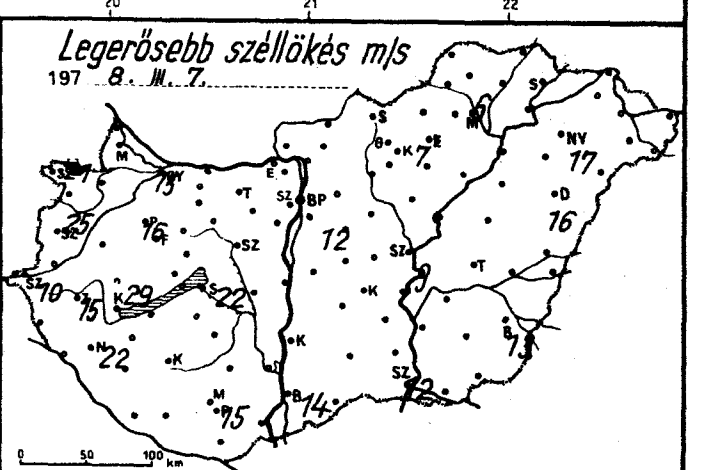
Legerősebb széllökés m/s
197 8. III. 7.

	197 8. III. 8. 07 h -ig az utolsó 24 óra adatai					
	csapadék (mm)		max. hőmérséklet	min. hőmérséklet	rad. min.	napos órák
Győr	.		6	-2	-4	10
Kapuvár	.		6	-2	-6	9
Mosonmagyaróvár	.	⊔	6	-2	-5	8
Rajka	.		5	-1	-5	
Sopron	.	⊔	6	0	-4	8
Sopronhorpács	.	⊔	7	-2	-6	8
Káld	.		6	-1	-2	
Körmend	.		7	-4	-5	
Szentgotthárd	.		8	-2	-3	7
Szombathely	.	⊔	8	-3	-5	9
Lenti	.		7	0	-1	
Letenye	–		–	–	–	
Nagykanizsa	ny	* ▽	7	0	-1	3
Zalaegerszeg	.		7	-1	-2	
Farkasgyepű	:		4	-4	-7	
Keszthely	.	⊔	7	-1	-3	7
Mencshely	.	⊔	4	-2	-4	7
Pápa	.	⊔ =	5	-2	-4	9
Sümeg	.	⊔	7	-2	-4	
Tihany	.		7	-1	-2	
Veszprém	.	V	6	-2	-5	
Zirc	.	⊔	4	-2	-5	
Fonyód	–		–	–	–	
Homokszt. György	2	* ⊔	8	-1	-3	0
Kaposvár	ny	* ⊔	7	-1	-4	
Marcali	.	⊔	8	2	-2	
Siófok	.		5	2	0	6
Somogyszob	ny	*	7	-1	-3	
Tab	.		7	-3	-4	
Bábolna	–		–	–	–	
Esztergom	.	V	8	-2	-6	
Kisbér	.		6	-2	-3	
Komárom	:	⊔	7	-2	-4	
Tatabánya	:	⌒	6	-2	-3	
Alcsútdoboz	.	⊔	8	-2	-6	
Dunaújváros	.	⊔	7	-2	-3	
Martonvásár	:	⊔	7	-1	-2	7
Mór	.	⊔	6	-2	-4	
Nagyhörcsökp.	:	⊔	6	-2	-2	
Szabadbattyán	.	⊔	7	-2	-6	
Iregszemcse	.	⊔	6	-2	-6	4
Lengyel	1	*	8	-4	-6	
Nagykónyi	.		7	-2	-5	
Szekszárd	1	*	6	-1	-2	
Nagydorogi	5	*	3	-3	-6	
Mohács	3	* ⊔	4	-1	-3	
Pécs	1	* ⊔	5	-2	-3	1
Siklós	2	* ⊔	6	-1	-2	
Szigetvár	2	*	8	0	-1	
Bp. Lőrinc	.	⊔	7	-1	-5	3
Bp. Met. Int.	.		8	-1	-3	3
Bp. Szab. hegy	.	⊔	5	-3	-5	6
Cegléd	2		5	1	0	0
Dobogókő	–		–	–	–	
Gödöllő	.	⊔	6	-2	-4	1
Királyrét	.	⊔	8	-6	-7	
Monor	ny		6	-1	-3	
Nagykáta	1		5	-1	-2	
Örkény	1	*	8	1	0	
Szentendre	.		9	-2	-2	

	197 8. III. 8. 07 h -ig az utolsó 24 óra adatai					
	csapadék (mm)		max. hőmérséklet	min. hőmérséklet	rad. min.	napos órák
Vác	:	⊔	8	-1	-4	
Vámosmikola	.	⊔	8	-4	-5	10
Baja	5	* ⊔	4	0	-2	0
Bácsalmás	4	*	4	-1	-2	
Izsák	3	*	8	-1	-3	
Kalocsa	1	*	6	-2	-3	
Kecskemét	3	* ⌒ =	4	1	1	1
Kiskunf. háza	5	*	5	1	-2	
Kiskunhalas	6	*	3	-1	-2	
Kunszentmiklós	ny	*	7	1	-1	
Tiszakécske	2	*	6	1	-1	
Balassagyarmat	.	⊔	8	-2	-4	
Romhány	:		7	-3	-4	
Salgótarján	.		8	1	-4	
Eger	.		6	0	-2	1
Galyatető	–		–	–	–	
Gyöngyös	ny	= ,	5	0	-4	
Kékestető	.		0	-5	-5	1
Kompolt	ny	,	4	1	-1	0
Lőrinci	ny	, ⊔	6	-1	-4	
Poroszló	.		5	0	0	
Jászapáti	.		5	0	-1	
Jászberény	ny		4	-1	-1	
Karcag	3	⊔	7	-1	-2	
Szolnok	3	* =	4	0	-1	0
Tiszaroff	1	⊔	4	0	-3	
Túrkeve	2	* ⊔	3	1	-3	0
Kistelek	4		5	0	-1	
Makó	8	*	4	1	-1	
Szeged	8	* ⊔ =	5	0	-2	0
Szentes	4		4	-1	-2	
Borsodnádasd	.	⊔	6	-2	-5	
Fügöd	.	⊔	6	-3	-4	
Hidasnémeti	.		7	-3	-5	
Jósvafő	.		8	-1	-4	6
Lillafüred	–		–	–	–	
Miskolc	.	=	9	-1	-3	4
Putnok	.		10	0	-5	
Sárospatak	.		7	-3	-5	4
Szendrőlád	.		–	–	–	
Tokaj	.		7	1	-1	
Kisvárda	.		7	0	-3	6
Mátészalka	1		9	0	-2	
Nyíregyháza	.		7	-1	-3	4
Nyírlugos	.		7	-1	-2	
Pátyod	4	* ▽ ⊔	9	-1	-2	
Tiszabecs	2		6	-1	-2	
Vásárosnamény	.		8	0	-1	
Záhony	.	⊔	7	0	-1	
Berettyóújfalu	3	* ⊔	4	-1	-2	
Debrecen	4	* =	7	-1	-4	1
Hajdúdorog	.	V	7	-2	-3	
Hortobágy	ny		7	-1	-1	
Körösszakál	5	⊔	7	-2	-4	
Polgár	.		8	0	-3	
Békéscsaba	9	* ⊔ =	4	-2	-3	0
Mezőhegyes	7	* =	4	2	1	0
Orosháza	6		6	0	0	0
Szarvas	2	* ⊔	4	0	-1	0
Szeghalom	5		8	1	4	

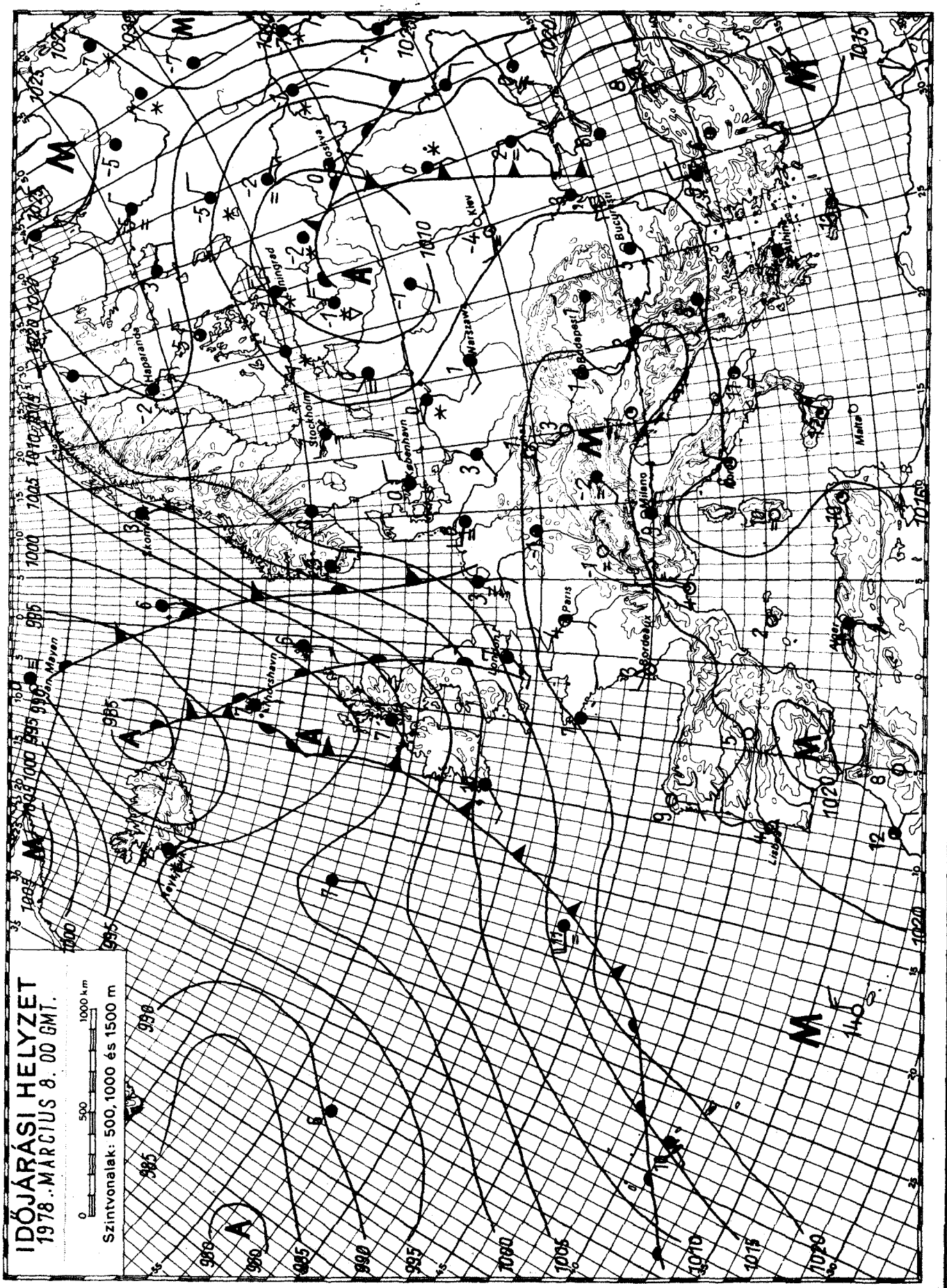

KIADJA: ORSZÁGOS METEOROLÓGIAI SZOLGÁLAT

Készíti: Központi Előrejelző Intézet Előrejelző Osztálya — T.: 273 - 018 — Megjelenik naponként —

Évi előfizetési díja: 720,—Ft — Megrendelhető: 1024 Budapest, II., Kitaibel Pál u. 1. Telefon: 353-500,

Kiadásért felel: az OMSZ elnöke — Szerkesztésért felel: a KEI igazgatója

IDŐJÁRÁSI NAPIJELENTÉS

ЕЖЕДНЕВНЫЙ МЕТЕОРОЛОГИЧЕСКИЙ БЮЛЛЕТЕНЬ • DAILY WEATHER REPORT
BULLETIN QUOTIDIEN DE TEMPS • TÄGLICHER WETTERBERICHT

91. évfolyam 68. szám. + Budapest + 1978. március 9. csütörtök

Az időjárási helyzet és a várható időjárás:

Kontinensünk középső és északi részén igen változékony az időjárás. A Skandináv-félszigeten valamint a Szovjetunió európai részének északi és középső vidékén nagy területeken havazik, hózáporok vannak. A Lengyel-síkságon, valamint az Alpok és a Kárpátok környékén sokfelé esik az eső. Csendes, az évszaknak megfelelő hőmérsékletü az idő Nyugat- és Dél-Európában. Mivel a Kárpát-medencét a következő 36 órában szárazabb levegő éri el, igy a tartós eső megszünik, és fokozatosan csökken a felhőzet.

Hazánkban szerdán változóan felhős, többfelé napos idő volt. Eső napközben sehol sem esett. A legmagasabb nappali hőmérséklet 6 és 10 fok között váltakozott. A késő esti óráktól északnyugat felől fokozatosan megnövekedett a felhőzet és éjszaka megeredt az eső. A csapadékzóna átterjedt az ország középső és keleti felére is. Ma hajnalra -1, +5 fokig hült le a levegő. Reggel 7 óráig a lehullott eső mennyisége csapadéknyom és 3 mm között volt. Délelőtt erősen felhős, borult volt az ég, sokfelé esett az eső, a magasabb hegyekben havazott. A hőmérséklet 11 órakor 3, 9 fok között alakult.

Ma 12 órakor Budapesten a hőmérséklet 4 fok, a tengerszintre átszámitott légnyomás 761 mm, alig változik.

Várható időjárás péntek estig:

Északnyugat felől fokozatosan felszakadozó felhőzet és holnap már változóan felhős idő, szórványos futó záporral.
Megélénkülő, a Dunántulon helyenként viharossá fokozódó északnyugati, északi szél.
Várható legalacsonyabb éjszakai hőmérséklet: 1, 6,
legmagasabb nappali hőmérséklet pénteken: 8, 13 fok között.

Németh Lajos s.k.

TÁVOLABBI KILÁTÁSOK KEDD REGGELIG:

Időnként megnövekvő felhőzetből elszórtan záporeső, eső.
Mérsékelt, időnként megélénkülő északias szél.
Legalacsonyabb hajnali hőmérséklet 0, +5 fok között,
legmagasabb nappali hőmérséklet +8, 13 fok között.
Jelentős mennyiségü /legalább 5 mm/ csapadék az ország területének 30 százalékán várható.

KÖZÉPTÁVÚ ELŐREJELZŐ OSZTÁLY

A hőmérséklet napi középértéke és eltérése a 100 évi átlagtól /Budapesten/:

1978. III. 8.	5,0 C°	+1,0 C°

1871 óta ezen a napon Budapesten előfordult

legmagasabb hőmérséklet:	23,0 C°	/1920/
legalacsonyabb hőmérséklet:	-12,4 C°	/1892/.

78.139

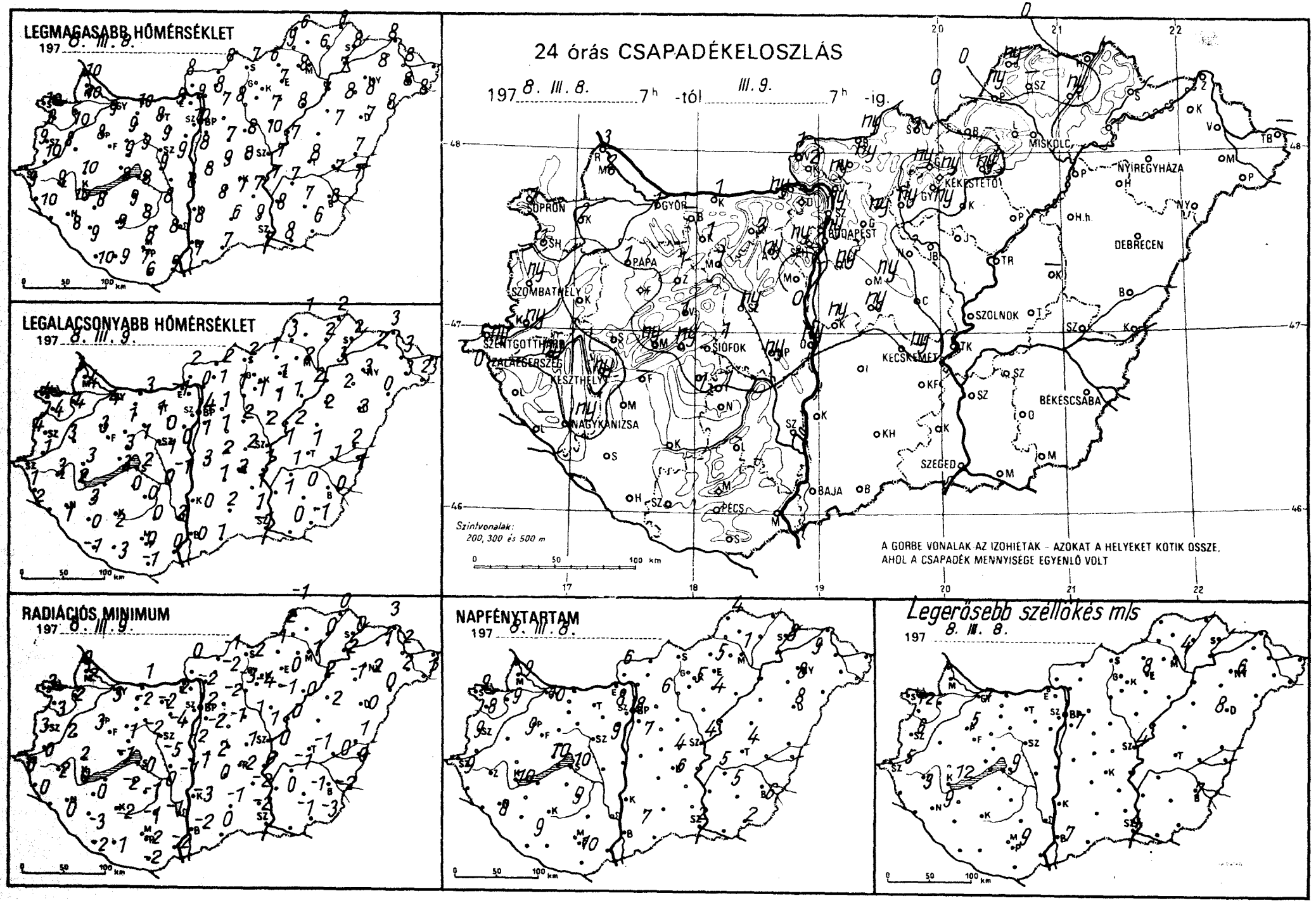
LEGMAGASABB HŐMÉRSÉKLET
197 8. III. 8.
LEGALACSONYABB HŐMÉRSÉKLET
197 8. III. 9.
RADIÁCIÓS MINIMUM
197 8. III. 9.
24 órás CSAPADÉKELOSZLÁS
197 8. III. 8. 7h -tól III. 9. 7h -ig.
SOPRON
GYŐR
PÁPA
SZOMBATHELY
SZENTGOTTHÁRD
ZALAEGERSZEG
KESZTHELY
NAGYKANIZSA
SIÓFOK
PÉCS
BAJA
BUDAPEST
KÉKESTETŐ
MISKOLC
NYÍREGYHÁZA
DEBRECEN
SZOLNOK
KECSKEMÉT
BÉKÉSCSABA
SZEGED
Szintvonalak: 200, 300 és 500 m
A GORBE VONALAK AZ IZOHIETÁK – AZOKAT A HELYEKET KÖTIK ÖSSZE, AHOL A CSAPADÉK MENNYISÉGE EGYENLŐ VOLT
NAPFÉNYTARTAM
197 8. III. 8.
Legerősebb széllökés m/s
197 8. III. 8.

	197 9.III.9. 07 h -ig az utolsó 24 óra adatai					
	csapadék (mm)		max. hőmérséklet	min. hőmérséklet	rad. min.	napos órák
Győr	1		9	4	3	10
Kapuvár	2		10	4	2	9
Mosonmagyaróvár	2		10	4	2	9
Rajka	3		10	3	0	
Sopron	1		10	4	3	9
Sopronhorpács	1		9	4	3	8
Káld	.		8	3	2	
Körmend	ny		10	1	0	
Szentgotthárd	ny		9	1	0	9
Szombathely	ny		9	4	3	9
Lenti	.		10	2	0	
Letenye	–		–	–	–	
Nagykanizsa	ny		8	1	0	8
Zalaegerszeg	ny		9	3	2	
Farkasgyepű	.		3	1	–3	
Keszthely	ny		10	2	0	10
Mencshely	ny		8	1	0	10
Pápa	1		8	3	3	9
Sümeg	.		10	3	2	
Tihany	ny		8	3	–1	
Veszprém	1		9	3	1	
Zirc	1		7	1	–4	
Fonyód	–		–	–	–	
Homokszt. György	.		10	–1	–2	9
Kaposvár	.		9	2	–2	
Marcali	.		8	3	0	
Siófok	1		8	2	0	10
Somogyszob	.		9	0	–3	
Tab	1		9	0	–2	
Bábolna	–		–	–	–	
Esztergom	ny		9	–1	–2	
Kisbér	1	≡	9	1	–2	
Komárom	1		10	3	1	
Tatabánya	3		8	1	–2	
Alcsútdoboz	ny		9	0	–4	
Dunaújváros	ny		8	–1	–1	
Martonvásár	.		9	0	–2	
Mór	1		9	1	–2	
Nagyhörcsökp.	ny		8	0	0	
Szabadbattyán	ny		9	–1	–5	
Iregszemcse	1		8	0	–1	9
Lengyel	.		8	0	–1	
Nagykónyi	.		10	0	–2	
Szekszárd	.		8	2	1	
Mindszent	.		6	3	1	
Mohács	.		9	0	–2	
Pécs	.	⊔	7	0	–2	10
Siklós	.	⊔	6	–1	–2	
Szigetvár	.		9	3	1	
Bp. Lőrinc	ny		8	1	–2	7
Bp. Met. Int.	ny	,	10	4	2	8
Bp. Szab. hegy	ny		7	1	–1	8
Cegléd	.		8	2	1	4
Dobogókő	–		–	–	–	
Gödöllő	ny		7	1	–2	6
Királyrét	2	,	8	–1	–3	
Monor	ny		7	1	–1	
Nagykáta	.	≡	8	2	1	
Örkény	ny		9	2	2	
Szentendre	ny	,	11	1	1	

	197 9.III.9. 07 h -ig az utolsó 24 óra adatai					
	csapadék (mm)		max. hőmérséklet	min. hőmérséklet	rad. min.	napos órák
Vác	ny	,	9	0	–2	
Vámosmikola	1		8	2	0	6
Baja	:	⌒	7	0	–2	7
Bácsalmás	.		7	1	0	
Izsák	.		8	1	0	
Kalocsa	.		8	0	–3	
Kecskemét	ny		7	2	–2	6
Kiskunf. háza	:		8	1	–2	
Kiskunhalas	.		6	2	–1	
Kunszentmiklós	ny	,	8	3	1	
Tiszakécske	.		7	1	0	
Balassagyarmat	ny		8	2	–1	
Romhány	ny	,	8	1	–2	
Salgótarján	1		7	2	–2	
Eger	ny	,	7	1	0	5
Galyatető	ny	*	4	0	–3	
Gyöngyös	ny		8	1	–4	
Kékestető	ny	*∨≡	0	–2	–2	5
Kompolt	.	⌒	7	1	–1	4
Lőrinci	ny		8	1	–3	
Poroszló	:		8	1	0	
Jászapáti	.		10	2	1	
Jászberény	.		8	1	0	
Karcag	–		–	–	–	
Szolnok	.	=	7	1	0	4
Tiszaroff	.		7	2	0	
Túrkeve	.		8	1	–1	4
Kistelek	.		9	1	–2	
Makó	:		8	0	–1	
Szeged	:	⊔=	7	–1	–2	2
Szentes	.		8	1	0	
Borsodnádasd	.		6	1	–1	
Fügöd	ny	,	6	2	0	
Hidasnémeti	.		8	2	0	
Jósvafő	ny	*	6	1	–1	4
Lillafüred	.		7	1	0	
Miskolc	.	=	8	2	1	1
Putnok	ny	,	9	3	2	
Sárospatak	.		8	2	0	8
Szendrőlád	–		–	–	–	
Tokaj	.		7	3	2	
Kisvárda	:		8	2	1	9
Mátészalka	.		8	3	2	
Nyíregyháza	.	=	8	3	2	8
Nyírlugos	.		8	0	0	
Pátyod	.		8	2	1	
Tiszabecs	–		–	–	–	
Vásárosnamény	.		8	3	2	
Záhony	.		8	3	3	
Berettyóújfalu	:		7	2	1	
Debrecen	.	=	7	2	0	8
Hajdúdorog	:		8	2	–1	
Hortobágy	.		7	2	2	
Körösszakál	.	⌒	7	1	0	
Polgár	.		7	2	2	
Békéscsaba	.	⊔	8	0	–2	6
Mezőhegyes	.	⊔≡	6	–1	–3	2
Orosháza	.		7	0	–1	5
Szarvas	:		7	1	–1	5
Szeghalom	.		7	1	0	

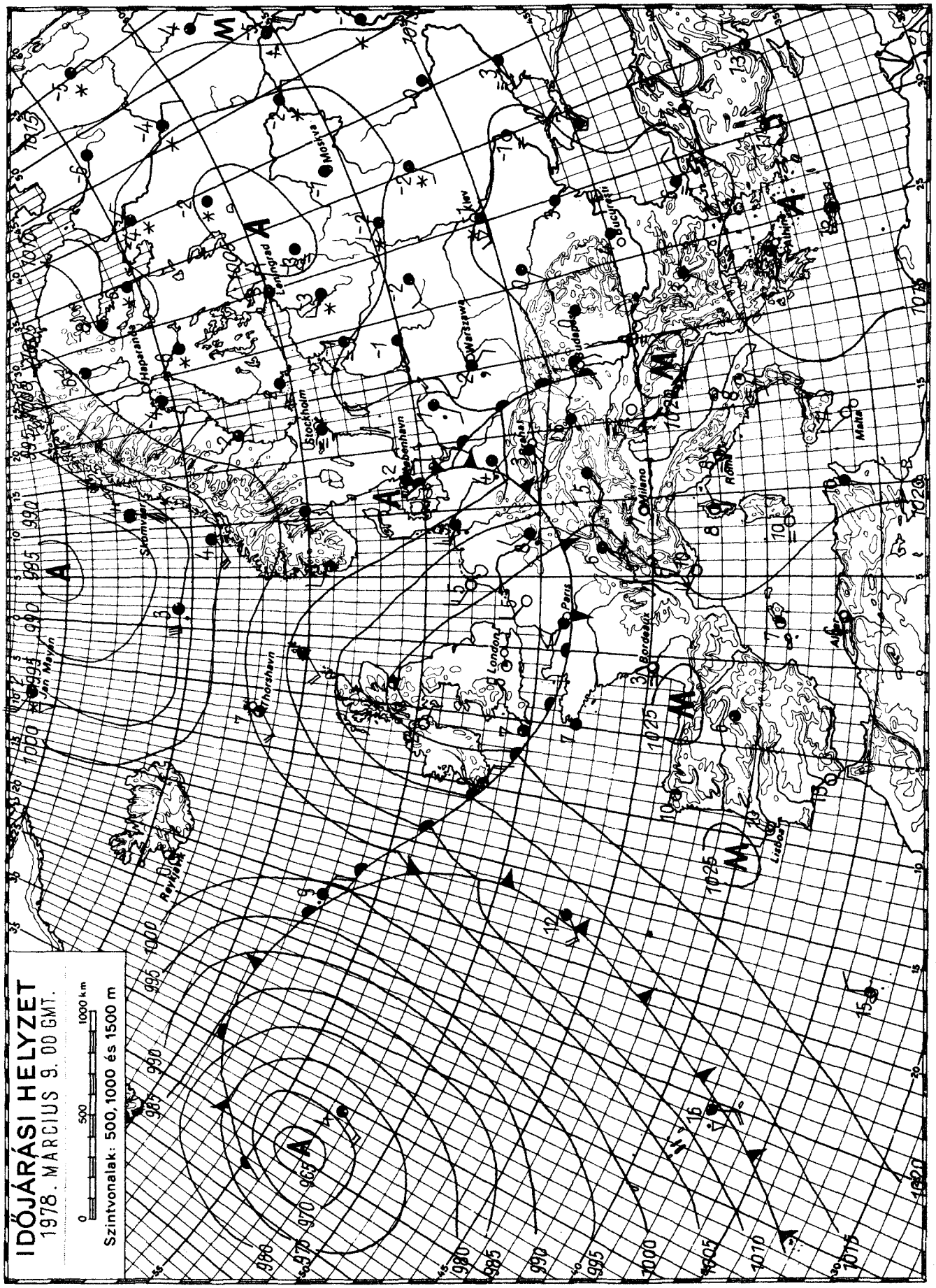

KIADJA: ORSZÁGOS METEOROLÓGIAI SZOLGÁLAT

Készíti: Központi Előrejelző Intézet Előrejelző Osztálya — T.: 273-078 — Megjelenik naponként —

Évi előfizetési díja: 720,—Ft — Megrendelhető: 1024 Budapest, II., Kitaibel Pál u. 1. Telefon: 353-500,

Kiadásért felel: az OMSZ elnöke — Szerkesztésért felel: a KEI igazgatója

IDŐJÁRÁSI NAPIJELENTÉS

ЕЖЕДНЕВНЫЙ МЕТЕОРОЛОГИЧЕСКИЙ БЮЛЛЕТЕНЬ • DAILY WEATHER REPORT
BULLETIN QUOTIDIEN DE TEMPS • TÄGLICHER WETTERBERICHT

91. évfolyam 69. szám. + Budapest + 1978. március 10. péntek

Az időjárási helyzet és a várható időjárás:

Az Atlanti-óceán felől áramló nedves, enyhe léghullámok a Brit-szigeteken és a Skandináv-félszigeten borult, párás, helyenként esős időt okoznak. Közép-Európa délkeleti, déli részén is több helyen még esik az eső. Délnyugat- és Nyugat-Európa fölött leszálló légmozgások határozzák meg az időjárást. A reggeli és a délelőtti órákban erősen párás, helyenként ködös az idő. A hőmérséklet csucsértéke 2, 4 fokkal meghaladja az évszaknak megfelelő értéket. A következő 36 órában a Kárpát-medence fölött is lassan nyugalomba jut a hideg levegő, a szél fokozatosan mérséklődik és a nappali felmelegedés erősödik.

Hazánkban csütörtökön borult idő volt, országszerte esett az eső, a hegyekben havazott. A ma reggel 7 óráig lehullott csapadék mennyisége általában csapadéknyom és 7 mm között volt, de északkeleten egy-két helyen 6, 11 mm-t is mértek. A legmagasabb nappali hőmérséklet 4, 9, nyugaton 10, 12 fok között alakult. Ma hajnalra -1, +6 fokig hült le a levegő. Délelőtt felhőátvonulásokból elszórtan volt kisebb zápor, az északi, északnyugati szél többfelé megerősödött, időnként viharossá fokozódott. A hőmérséklet 11 órára 4, 9 fokig emelkedett.

Ma 12 órakor Budapesten a hőmérséklet 9 fok, a tengerszintre átszámitott légnyomás 766 mm, alig változik.

Várható időjárás szombat estig:

Pénteken: felhőátvonulások, elszórtan záporral.
Szombaton: változóan felhős, a hajnali órákban párás idő, valószinüleg eső nélkül.
Az erős, időnként viharos északi, északnyugati szél lassan mérséklődik.
Várható legalacsonyabb éjszakai hőmérséklet: -2, +3,
legmagasabb nappali hőmérséklet szombaton: 9, 14 fok között.

Bartha Péterné s.k.

A hőmérséklet napi középértéke és eltérése a 100 évi átlagtól /Budapesten/:

1978. III. 9.	5,5 C°	+1,4 C°

1871 óta ezen a napon Budapesten előfordult

legmagasabb hőmérséklet: 20,8 C° /1975/;
legalacsonyabb hőmérséklet: -10,8 C° /1892/.

78.140.

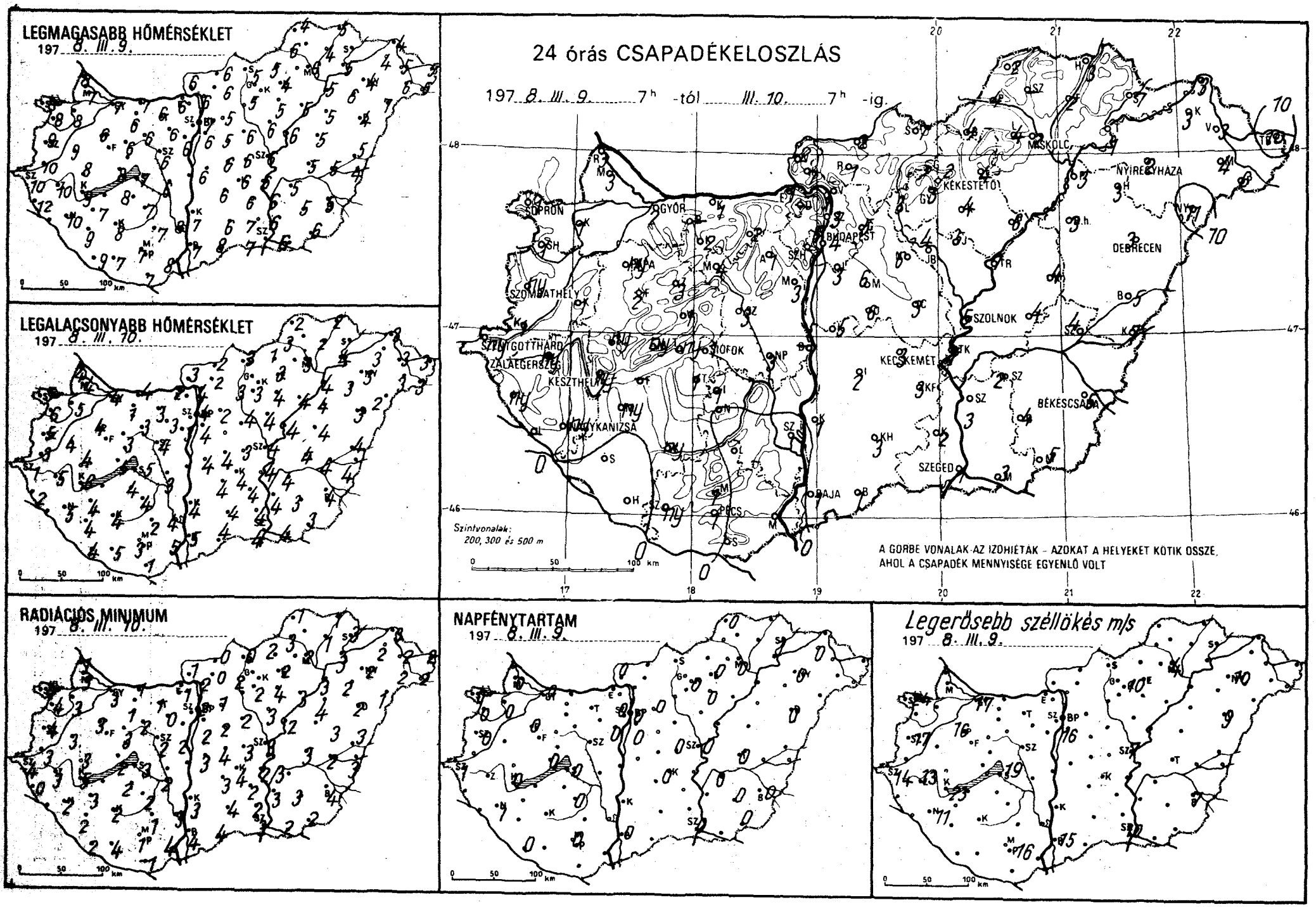
LEGMAGASABB HŐMÉRSÉKLET
197 8. III. 9.
LEGALACSONYABB HŐMÉRSÉKLET
197 8. III. 10.
RADIÁCIÓS MINIMUM
197 8. III. 10.
24 órás CSAPADÉKELOSZLÁS
197 8. III. 9. 7h -tól III. 10. 7h -ig.
SOPRON
GYŐR
BUDAPEST
KÉKESTETŐ
MISKOLC
NYÍREGYHÁZA
DEBRECEN
SZOMBATHELY
SZENTGOTTHÁRD
ZALAEGERSZEG
KESZTHELY
SIÓFOK
KECSKEMÉT
SZOLNOK
BÉKÉSCSABA
SZEGED
BAJA
PÉCS
Szintvonalak: 200, 300 és 500 m
A GÖRBE VONALAK AZ IZOHIÉTÁK – AZOKAT A HELYEKET KÖTIK ÖSSZE, AHOL A CSAPADÉK MENNYISÉGE EGYENLŐ VOLT
NAPFÉNYTARTAM
197 8. III. 9.
Legerősebb széllökés m/s
197 8. III. 9.

	1978.III.10.07h -ig az utolsó 24 óra adatai					
	csapadék (mm)		max. hőmérséklet	min. hőmérséklet	rad. min.	napos órák
Győr	2		7	4	3	0
Kapuvár	1		8	5	3	0
Mosonmagyaróvár	3		7	4	3	0
Rajka	3		8	4	1	
Sopron	1	∇̇	8	5	4	0
Sopronhorpács	1		8	6	4	0
Káld	1		9	4	3	
Körmend	1		10	3	3	
Szentgotthárd	ny	∇̇	10	-1	-4	1
Szombathely	ny	∇̇	9	5	4	0
Lenti	ny		12	2	0	
Letenye	–		–	–	–	
Nagykanizsa	ny	∇̇	10	5	2	1
Zalaegerszeg	ny	∇̇	10	5	3	
Farkasgyepű	2		4	2	0	
Keszthely	ny		9	6	5	0
Ménesheley	ny		6	3	2	0
Pápa	ny		6	4	3	0
Sümeg	ny		8	4	3	
Tihany	ny		8	5	2	
Veszprém	1		6	3	3	
Zirc	3		4	2	0	
Fonyód	–		–	–	–	
Homokszt. György	.		9	4	2	0
Kaposvár	ny		8	4	2	
Marcali	ny	,	7	4	3	
Siófok	1		7	5	3	0
Somogyszob	.		9	4	2	
Tab	1		8	4	2	
Bábolna	–		–	–	–	
Esztergom	1		6	2	-1	
Kisbér	2	≡	6	1	1	
Komárom	1		7	4	1	
Tatabánya	2		6	3	1	
Alcsútdoboz	1		6	3	0	
Dunaújváros	–		–	–	–	
Martonvásár	3		6	3	2	0
Mór	4		6	3	2	
Nagyhörcsökp.	3		6	3	2	
Szabadbattyán	3		6	4	2	
Iregszemcse	1		7	4	2	0
Lengyel	.		7	2	1	
Nagykónyi	.		7	3	1	
Szekszárd	.		8	4	3	
Kipedatető	1		6	2	0	
Mohács	.		8	5	4	
Pécs	1	∇̇	7	3	1	0
Siklós	.		7	1	-1	
Szigetvár	ny	,	7	5	4	
Bp. Lőrinc	3	∇̇	6	4	2	0
Bp. Met. Int.	4		7	4	2	0
Bp. Szab. hegy	6	*	3	0	-1	0
Cegléd	3		6	3	3	0
Dobogókő	–		–	–	–	
Gödöllő	5		5	2	1	0
Királyrét	7		5	-1	-2	
Monor	6		5	4	2	
Nagykáta	6		6	4	2	
Örkény	6		6	4	4	
Szentendre	3		6	4	3	

	1978.III.10.07h -ig az utolsó 24 óra adatai					
	csapadék (mm)		max. hőmérséklet	min. hőmérséklet	rad. min.	napos órák
Vác	3		6	4	2	
Vámosmikola	2		6	3	1	0
Baja	1	∇̇	7	5	4	0
Bácsalmás	1		8	4	4	
Izsák	2		6	4	3	
Kalocsa	1		7	4	3	
Kecskemét	3		6	4	4	0
Kiskunf. háza	3		6	4	2	
Kiskunhalas	3		6	4	4	
Kunszentmiklós	5		6	4	3	
Tiszakécske	7		6	4	2	
Balassagyarmat	2		6	2	0	
Romhány	1	,	6	2	0	
Salgótarján	7		5	3	0	
Eger	4		4	3	2	0
Galyatető	5		3	-4	-4	
Gyöngyös	3		5	3	2	
Kékestető	2	* ∀	-1	-3	-3	0
Kompolt	4		5	4	4	0
Lőrinci	3		5	3	2	
Poroszló	6		5	4	3	
Jászapáti	5		6	4	3	
Jászberény	4		6	4	3	
Karcag	4		5	4	3	
Szolnok	5		6	4	3	0
Tiszaroff	7		6	4	2	
Túrkeve	4		5	4	3	0
Kistelek	2		7	4	2	
Makó	3		6	4	2	
Szeged	1		7	4	3	0
Szentes	3		6	4	3	
Borsodnádasd	4	*	5	1	-2	
Füged	2		4	2	1	
Hidasnémeti	3		5	2	1	
Jósvafő	2	≡	4	2	1	0
Lillafüred	4		4	2	1	
Miskolc	2		6	3	2	0
Putnok	4		6	3	3	
Sárospatak	1	∇̇	–	–	3	1
Szendrőlád	–		–	–	–	
Tokaj	1		5	4	3	
Kisvárda	3		4	3	2	0
Mátészalka	4		6	3	2	
Nyíregyháza	2		4	3	2	0
Nyírlugos	1		7	2	1	
Pátyod	6	∇̇	6	3	2	
Tiszabecs	0		5	3	2	
Vásárosnamény	3		5	3	2	
Záhony	3		4	3	3	
Berettyóújfalu	5		5	4	3	
Debrecen	3		4	3	2	0
Hajdúdorog	3		6	3	2	
Hortobágy	3		5	4	4	
Körösszakál	7		4	4	3	
Polgár	3		5	4	3	
Békéscsaba	5		5	4	4	0
Mezőhegyes	5		6	3	2	0
Orosháza	4		5	3	3	0
Szarvas	2		5	4	3	0
Szeghalom	4		5	4	2	

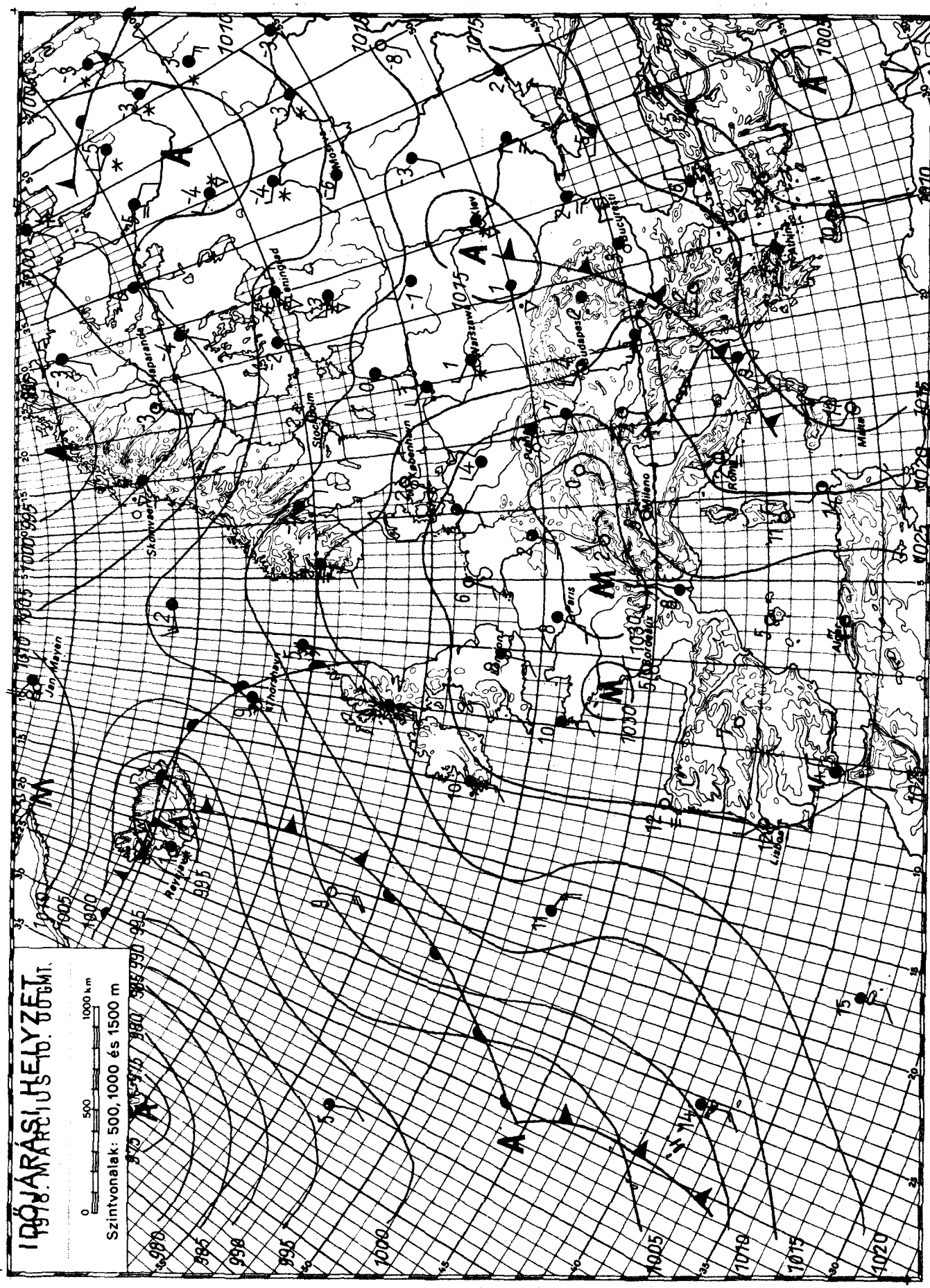

KIADJA: ORSZÁGOS METEOROLÓGIAI SZOLGÁLAT

Készíti: Központi Előrejelző Intézet Előrejelző Osztálya — T.: 273 - 018 — Megjelenik naponként —

Évi előfizetési díja: 720,– Ft — Megrendelhető: 1024 Budapest, II., Kitaibel Pál u. 1. Telefon: 353-500,

Kiadásért felel: az OMSZ elnöke — Szerkesztésért felel: a KEI igazgatója

IDŐJÁRÁSI NAPIJELENTÉS

ЕЖЕДНЕВНЫЙ МЕТЕОРОЛОГИЧЕСКИЙ БЮЛЛЕТЕНЬ · DAILY WEATHER REPORT
BULLETIN QUOTIDIEN DE TEMPS · TÄGLICHER WETTERBERICHT

91. évfolyam 70. szám. + Budapest + 1978. március 11. szombat

Az időjárási helyzet és a várható időjárás:

Nyugat-, Délnyugat-Európa fölött magas nyomású zóna helyezkedik el. Igy ezeken a területeken általában kevés a felhős, száraz az idő. Középpontjával a Balti-tenger térségében ciklon örvénylik, hatására különböző hőmérsékletü és nedvességtartalmú léghullámok érkeznek a Skandináv-félszigeten át szárazföldünk középső része felé. A léghullámok vonulását Közép-Európában többfelé eső, Észak-Európában, valamint a Szovjetunió európai területének középső vidékén havazás, néhány helyen hófuvás kiséri. A következő 36 óra folyamán a Kárpát-medence időjárása szeles, általában az évszaknak megfelelő lesz.

Hazánkban pénteken változóan felhős idő volt, többfelé esett az eső, záporeső. A lehullott csapadék mennyisége csak a Tiszántúlon érte el a 3, 5 mm-t. A sok helyen erős északnyugati, északi szelet viharos széllökések kisérték. A hőmérséklet napközben 5, 12 fokig emelkedett. Az éjszakai órákban a hideg levegő nyugalomba jutott, igy erős volt az éjszakai lehülés. A legalacsonyabb hőmérséklet általában +2, -3 fok között volt. A hajnali óráktól kezdve északnyugat felől megnövekedett a felhőzet, majd eleredt az eső. A délelőtt folyamán általában erősen felhős, vagy borult idő volt. Több helyről jelentettek esőt, sőt a keleti megyék egy-két helyéről havas esőt, havat. A hőmérséklet 11 órakor nyugaton 7, 11, máshol 2, 5 fok között váltakozott.

Ma 12 órakor Budapesten a hőmérséklet 5 fok, a tengerszintre átszámitott légnyomás 762 mm, erősen süllyed.

Várható időjárás vasárnap estig:

Eleinte túlnyomóan borult, majd változóan felhős idő.
Szombaton sokfelé, vasárnap szórványosan eső, záporeső.
Megerősödő, helyenként viharossá fokozódó és mindenütt északnyugatira forduló szél.
Várható legalacsonyabb éjszakai hőmérséklet: 0, +5,
legmagasabb nappali hőmérséklet vasárnap: általában 7, 12, fok között.

Vadkerti Ferenc s.k.

A hőmérséklet napi középértéke és eltérése a 100 évi átlagtól /Budapesten/:

1978. III. 10.	7,0 C°	+2,6 C°

1871 óta ezen a napon Budapesten előfordult

legmagasabb hőmérséklet:	20,6 C° /1961/,
legalacsonyabb hőmérséklet:	-10,2 C° /1895/.

78.141.

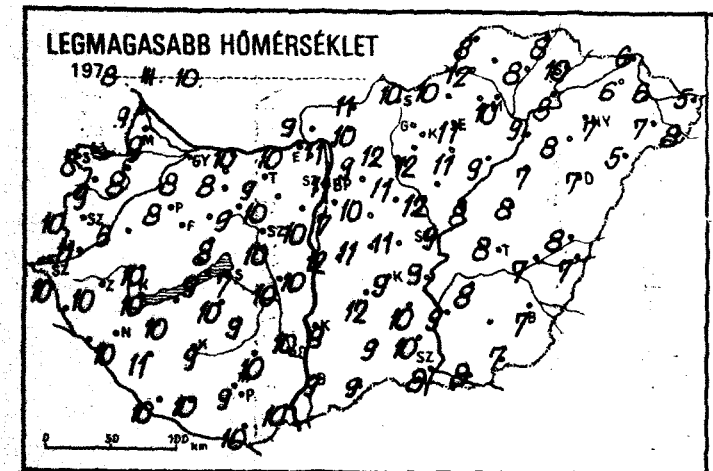
LEGMAGASABB HŐMÉRSÉKLET
1978. III. 10.

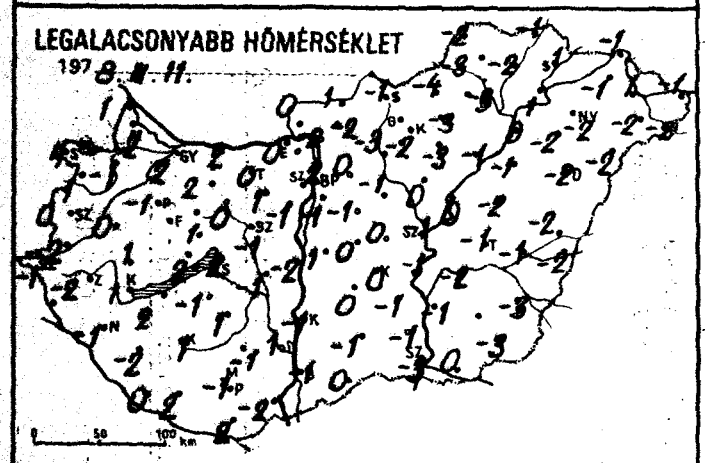
LEGALACSONYABB HŐMÉRSÉKLET
1978. III. 11.

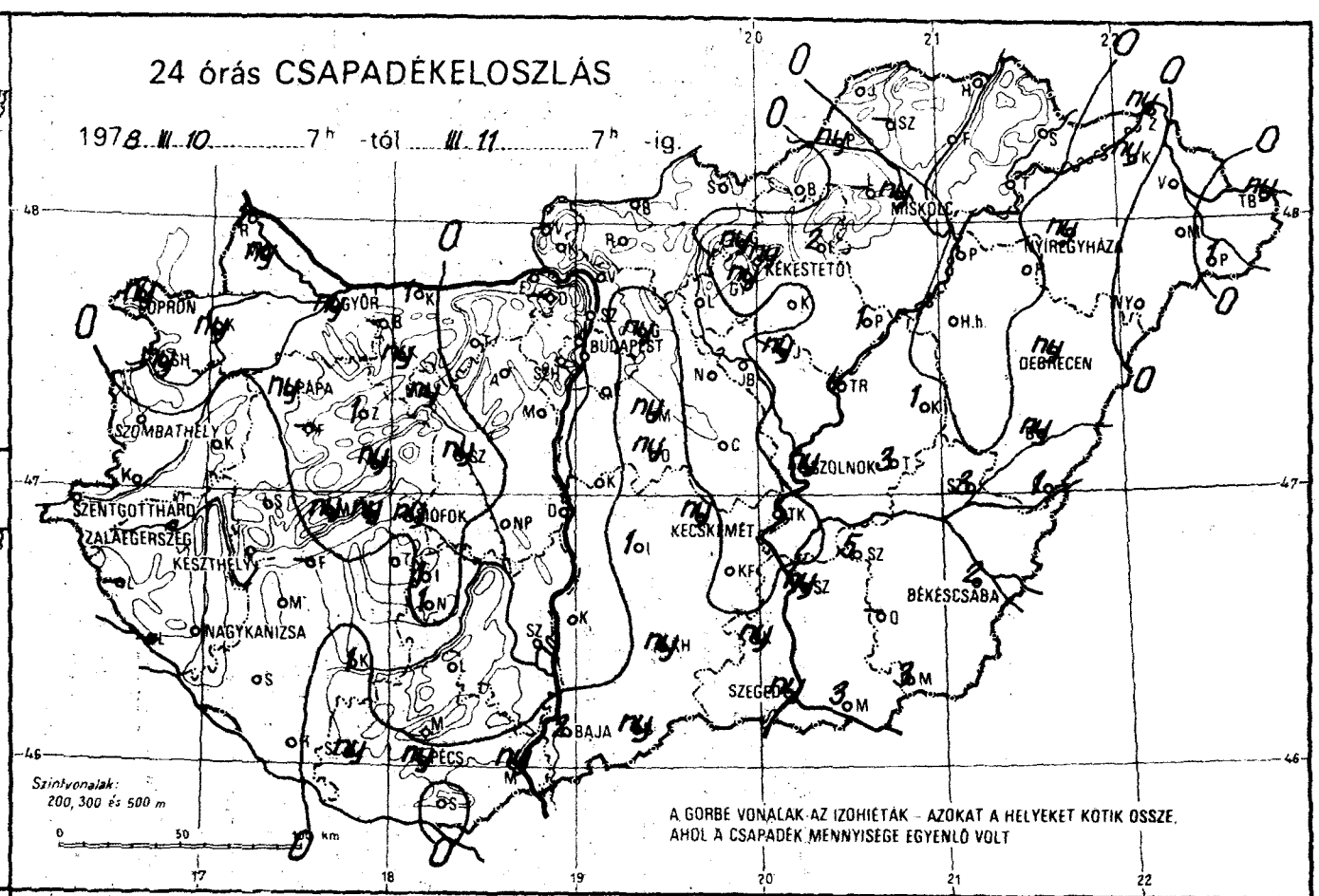
24 órás CSAPADÉKELOSZLÁS
1978. III. 10. 7h -tól III. 11. 7h -ig.
SOPRON
GYŐR
PAPA
SZOMBATHELY
SZENTGOTTHÁRD
ZALAEGERSZEG
KESZTHELY
NAGYKANIZSA
BUDAPEST
MISKOLC
KEKESTETŐ
NYÍREGYHÁZA
DEBRECEN
SZOLNOK
KECSKEMÉT
BÉKÉSCSABA
SZEGED
BAJA
PÉCS
Szintvonalak: 200, 300 és 500 m
A GÖRBE VONALAK AZ IZOHIÉTÁK – AZOKAT A HELYEKET KÖTIK ÖSSZE, AHOL A CSAPADÉK MENNYISÉGE EGYENLŐ VOLT

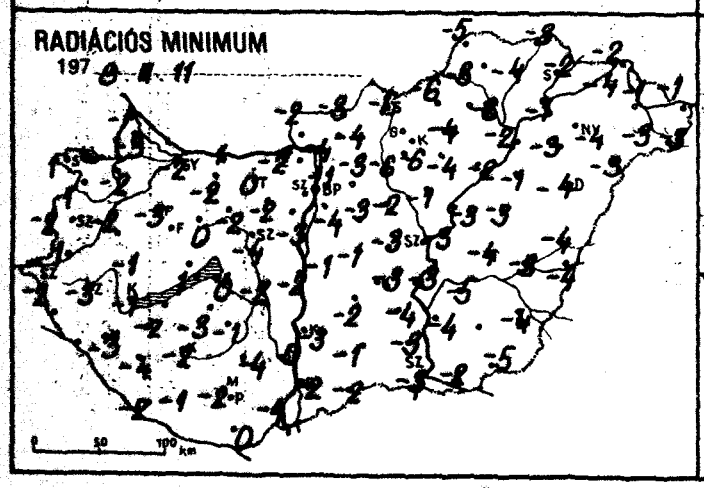
RADIÁCIÓS MINIMUM
1978. III. 11.

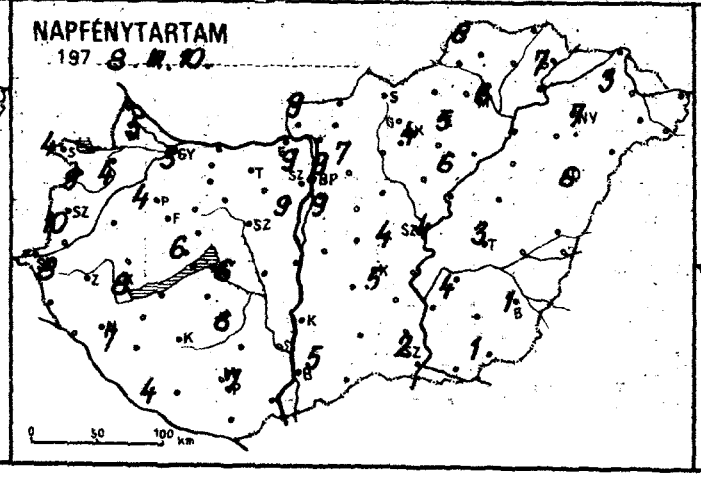
NAPFÉNYTARTAM
1978. III. 10.

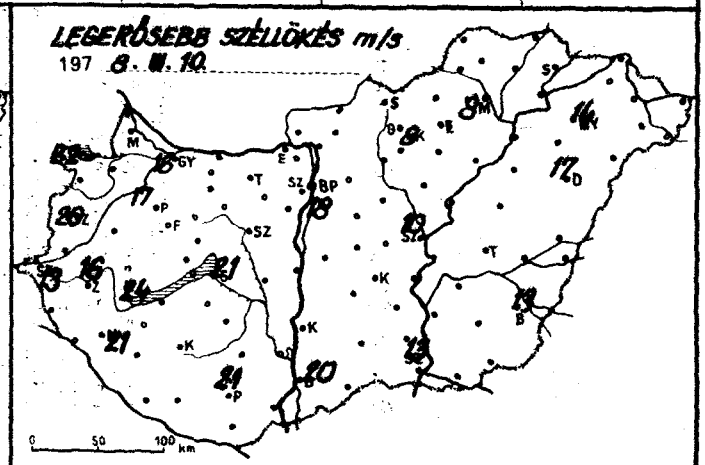
LEGERŐSEBB SZÉLLÖKÉS m/s
1978. III. 10.

	1978. III. 11. 07 h -ig az utolsó 24 óra adatai					
	csapadék (mm)		max. hőmérséklet	min. hőmérséklet	rad. min.	napos órák
Győr	ny	⊽	8	2	-2	3
Kapuvár	ny		8	-1	-2	4
Mosonmagyaróvár	ny	⊽	9	2	-3	5
Rajka	1	⚲	9	1	-1	
Sopron	ny	⊽	8	4	1	4
Sopronhorpács	ny		9	1	1	9
Káld	.		6	0	-2	
Körmend	.		11	2	1	
Szentgotthárd	.		10	-1	-2	8
Szombathely	.		10	0	-2	10
Lenti	–		–	–	–	
Letenye	–		–	–	–	
Nagykanizsa	.		10	-1	-3	7
Zalaegerszeg	.	⊔	10	-2	-3	
Farkasgyepű	–		–	–	–	
Keszthely	.		10	1	-1	8
Mencshely	ny	*	7	2	0	6
Pápa	ny	⊽	8	-1	-3	4
Sümeg	.		10	1	-1	
Tihany	ny	⊽	9	2	1	
Veszprém	ny	⊽	8	1	0	
Zirc	1		5	2	-2	
Fonyód	–		–	–	–	
Homokszt. György	.		10	0	-2	4
Kaposvár	1		9	1	-2	
Marcali	.		10	2	-2	
Siófok	ny	⊽	7	2	0	6
Somogyszob	.		11	-2	-4	
Tab	.		10	-1	-3	
Bábolna	–		–	–	–	
Esztergom	.		10	0	-2	
Kisbér	ny	⊽	8	2	-2	
Komárom	1		10	2	1	
Tatabánya	.		9	0	0	
Alcsútdoboz	.	⊔	10	1	-2	
Dunaújváros	.	⊔	10	-2	-2	
Martonvásár	.	⊔	10	-1	-3	9
Mór	ny	⊔	9	0	-2	
Nagyhörcsökp.	.	⊔	10	-1	-2	
Szabadbattyán	ny	⊽⊔=	10	-1	-4	
Iregszemcse	1		9	1	-1	6
Lengyel	.		10	-1	-4	
Nagykónyi	1	⊽	10	-4	-4	
Szekszárd	.		10	1	0	
Mikinatető	.		6	1	-1	
Mohács	ny	⊽⊔	10	-2	-4	
Pécs	ny	⊽	9	-1	-2	7
Siklós	.		10	2	0	
Szigetvár	ny		10	2	-1	
Bp. Lőrinc	.	⊔	7	-1	-4	9
Bp. Met. Int.	.		11	2	-1	9
Bp. Szab. hegy	.	⊔	8	0	-2	9
Cegléd	.		11	0	-3	4
Dobogókő	–		–	–	–	
Gödöllő	ny	⊔=	9	0	-3	7
Királyrét	.	⊔	10	-2	-3	
Monor	ny		10	-1	-3	
Nagykáta	.		11	-1	-2	
Őrkény	ny	⊔	11	0	-1	
Szentendre	.	⊔	12	-1	-1	

	1978. III. 11. 07 h -ig az utolsó 24 óra adatai					
	csapadék (mm)		max. hőmérséklet	min. hőmérséklet	rad. min.	napos órák
Vác	.	⊔	11	-2	-4	
Vámosmikola	.		9	0	-2	9
Baja	2	⊽⊔	9	-1	-2	5
Bácsalmás	ny		9	0	-2	
Izsák	1		12	0	-2	
Kalocsa	.		9	-1	-3	
Kecskemét	ny	⊔	9	0	-3	5
Kiskunf. háza	.		10	-1	-4	
Kiskunhalas	ny		9	-1	-1	
Kunszentmiklós	.	⊔	12	1	-1	
Tiszakécske	.		9	-1	-3	
Balassagyarmat	.		11	1	-3	
Romhány	.		10	-2	-4	
Salgótarján	.		10	-1	-1	
Eger	2		11	-3	-4	5
Galyatető	ny	*	4	-4	-5	
Gyöngyös	ny	⊽⊔	12	-2	-6	
Kékestető	ny	⊽	3	-4	-5	4
Kompolt	.	⊔	11	-3	-4	6
Lőrinci	.	V	12	-3	-6	
Poroszló	1		9	-1	-2	
Jászapáti	ny	⊔	12	0	-1	
Jászberény	.	⊔	10	0	-2	
Karcag	1		8	-2	-3	
Szolnok	ny	⊔	9	-1	-3	4
Tiszaroff	4	⊔	8	0	-3	
Túrkeve	3		8	-1	-4	3
Kistelek	ny	⚲	10	-1	-3	
Makó	3	⊔	8	0	-2	
Szeged	ny	⊔	8	-3	-3	2
Szentes	ny		9	-1	-4	
Borsodnádasd	.	⊔	10	-4	-6	
Füged	.		8	-2	-4	
Hidasnémeti	.		8	-1	-3	
Jósvafő	.	⊔	8	-2	-5	8
Lillafüred	–		–	–	–	
Miskolc	ny	⊔=	10	-3	-6	6
Putnok	ny	⚲⊽	12	-3	-3	
Sárospatak	.		10	1	-2	7
Szendrőlád	–		–	–	–	
Tokaj	.		8	1	-1	
Kisvárda	ny	⊔	6	-1	-4	3
Mátészalka	.		7	-2	-3	
Nyíregyháza	ny	⊔	7	-2	-4	7
Nyírlugos	.		5	-2	-3	
Pátyod	1	⊔	8	-2	-3	
Tiszabecs	ny		5	-1	-1	
Vásárosnamény	.		6	1	-1	
Záhony	ny		6	-1	-2	
Berettyóújfalu	ny	⊔	8	-2	-4	
Debrecen	ny	⊽⊔=	7	-2	-4	6
Hajdúdorog	.		8	-2	-3	
Hortobágy	.		7	-1	-1	
Körösszakál	1	⊽⊔	7	-2	-4	
Polgár	.		9	0	-2	
Békéscsaba	2	⊽⊔	7	-3	-4	1
Mezőhegyes	3	⊔	7	-3	-5	1
Orosháza	–		–	–	–	–
Szarvas	5	⊽⊔	8	-2	-5	4
Szeghalom	3		7	-1	-3	

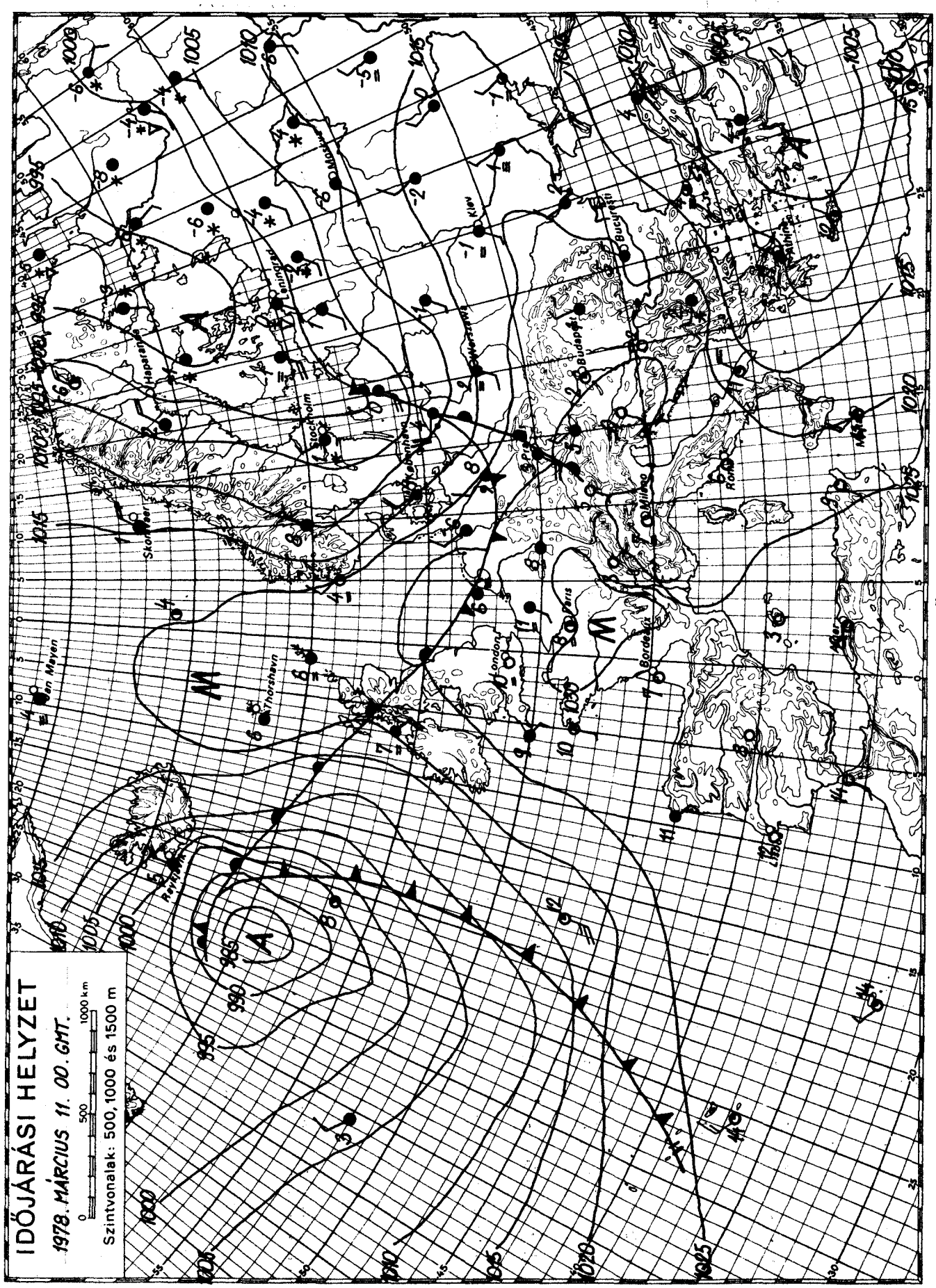

KIADJA: ORSZÁGOS METEOROLÓGIAI SZOLGÁLAT

Készíti: Központi Előrejelző Intézet Előrejelző Osztálya — T.: 273 - 018 — Megjelenik naponként —

Évi előfizetési díja: 720,—Ft — Megrendelhető: 1024 Budapest, II., Kitaibel Pál u. 1. Telefon: 353-500,

Kiadásért felel: az OMSZ elnöke — Szerkesztésért felel: a KEI igazgatója

IDŐJÁRÁSI NAPIJELENTÉS

ЕЖЕДНЕВНЫЙ МЕТЕОРОЛОГИЧЕСКИЙ БЮЛЛЕТЕНЬ · DAILY WEATHER REPORT
BULLETIN QUOTIDIEN DE TEMPS · TÄGLICHER WETTERBERICHT

91. évfolyam 71. szám. + Budapest + 1978. március 12. vasárnap

Az időjárási helyzet és a várható időjárás:

Északkelet-Európában havazik. A Moszkvától Várnáig huzódó vonal mentén 1000-1200 km széles területen a gyors változások jellemzik az időjárást. Borult és derült időszakok váltogatják egymást. Gyakori a záporeső, illetve a hózápor Lengyelországban, Szlovákiában és Magyarországon erős északi szél fuj. A kontinens nyugati határán borult az ég és esik az eső. Európa többi részén napos, csapadékmentes idő van. A Kárpát-medencében fokozatosan mérséklődik a szél és ezért erős lesz az éjszakai lehülés.

Magyarországon szombaton az erős, sőt időnként viharos északi szél felhőátvonulásokat okozott. Az ország északi felén és a keleti országrészben záporesőből, illetve egy-két hózáporból csapadéknyom és 3 mm közötti mennyiségü csapadék hullott. A legmagasabb hőmérséklet általában 10 és 15 fok között volt, dé a Tiszántul északi felén több helyen csak 2, 7 fokig melegedett fel a levegő. Vasárnap hajnalra általában -1, +4 fokig süllyedt a hőmérséklet. Délelőtt vasárnap is szeles, de már tulnyomóan napos idő volt. Átvonuló felhőkből egy-két helyen hózápor hullott. 11 órakor 4 és 8 fok közötti hőmérsékletekről érkezett jelentés.

Ma 12 órakor Budapesten a hőmérséklet 7 fok, a tengerszintre átszámitott légnyomás 763 mm, mérsékelten emelkedik.

Várható időjárás hétfő estig:

Vasárnap kevés felhő, szeles és tulnyomóan száraz idő, hétfőn nyugat felől fokozatosan megnövekvő felhőzet valószinüleg csapadék nélkül. Eleinte erős, viharos lökésekkel kisért északi, majd mérsékelt, időnként kissé megélénkülő délkeleti, déli szél.
Hajnalban erős párásság, helyenként köd.
A várható legalacsonyabb éjszakai hőmérséklet -2, -7,
legmagasabb nappali hőmérséklet hétfőn 4, 9 fok között.

Aigner Szilárd s.k.

A hőmérséklet napi középértéke és eltérése a 100 évi átlagtól /Budapesten/:

1978. III. 11.	8,7 C°	+4,3 C°

1871 óta ezen a napon Budapesten előfordult

legmagasabb hőmérséklet:	19,9 C° /1975/,
legalacsonyabb hőmérséklet:	-12,0 C° /1886/.

78.142.

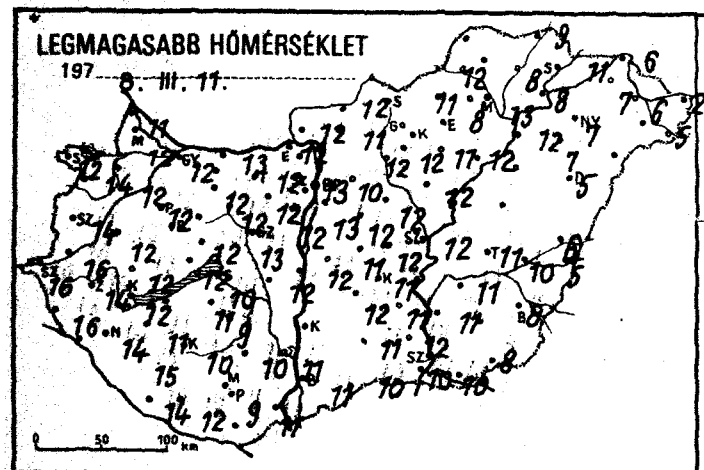
LEGMAGASABB HŐMÉRSÉKLET
197 8. III. 11.

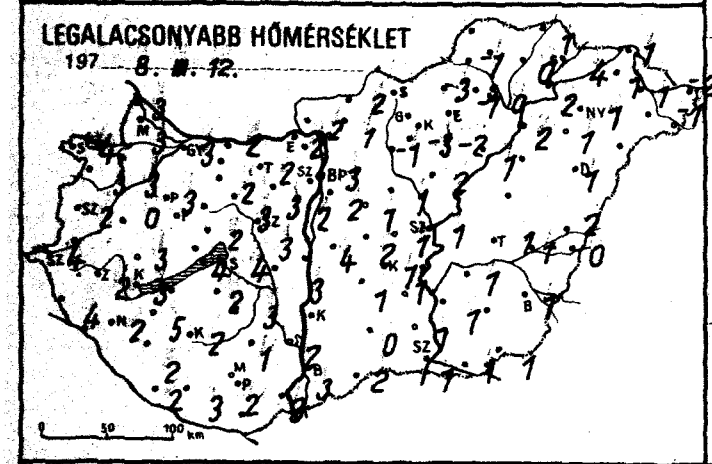
LEGALACSONYABB HŐMÉRSÉKLET
197 8. III. 12.

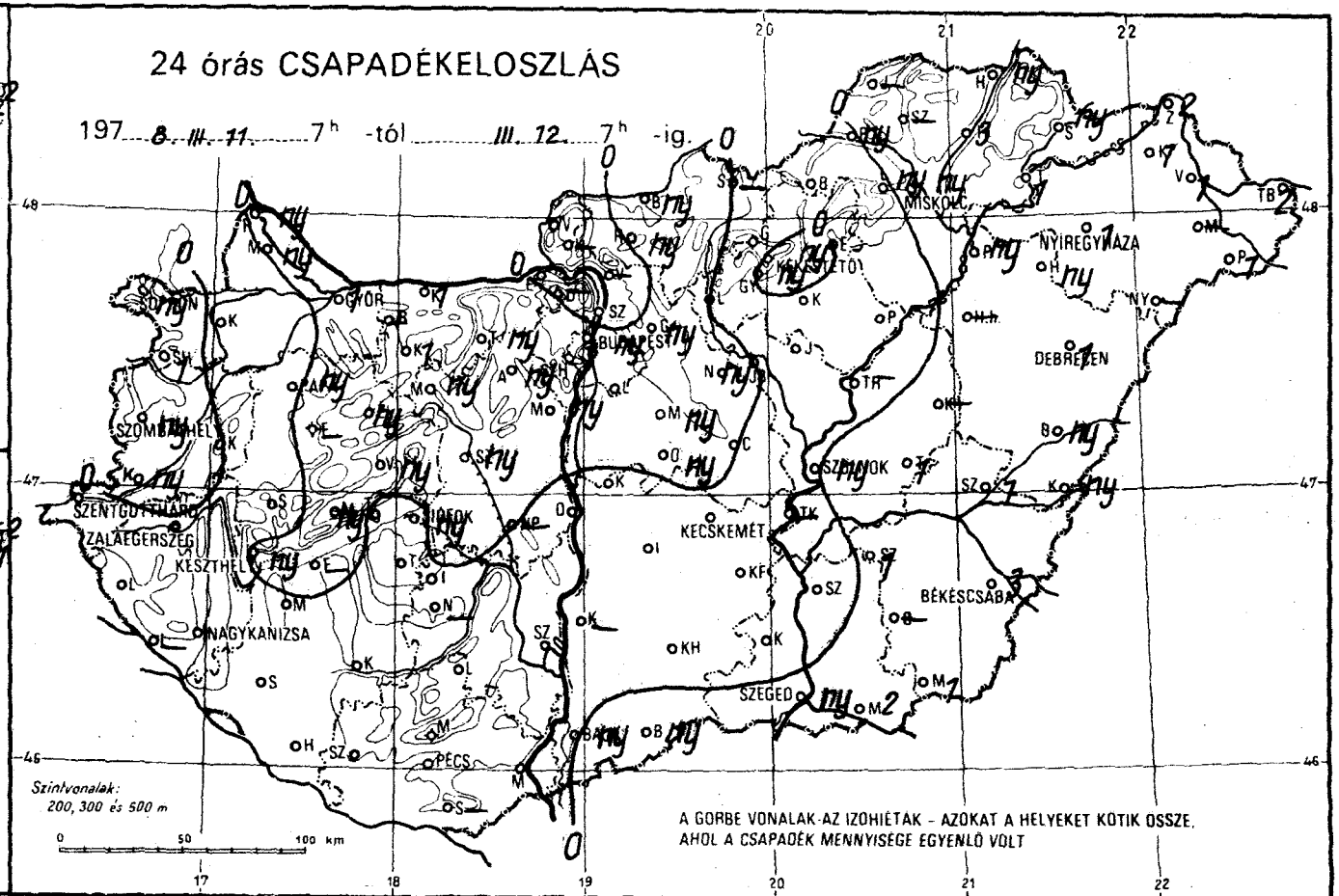
24 órás CSAPADÉKELOSZLÁS
197 8. III. 11. 7h -tól III. 12. 7h -ig.
MISKOLC
NYIREGYHÁZA
DEBRECEN
SZOMBATHELY
SZENTGOTTHÁRD
ZALAEGERSZEG
KESZTHELY
NAGYKANIZSA
KECSKEMÉT
BÉKÉSCSABA
SZEGED
PÉCS
Szintvonalak: 200, 300 és 500 m
A GÖRBE VONALAK AZ IZOHIÉTÁK - AZOKAT A HELYEKET KÖTIK ÖSSZE, AHOL A CSAPADÉK MENNYISÉGE EGYENLŐ VOLT

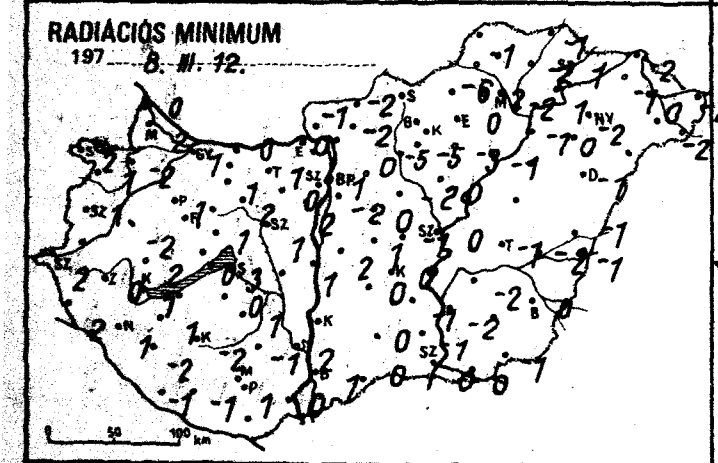
RADIÁCIÓS MINIMUM
197 8. III. 12.

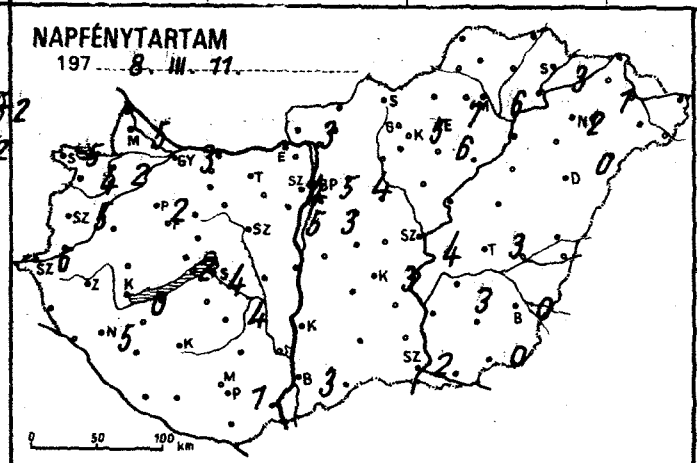
NAPFÉNYTARTAM
197 8. III. 11.

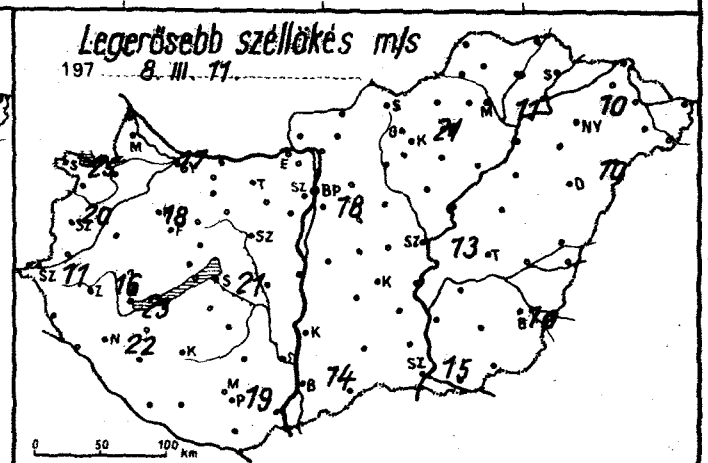
Legerősebb széllökés m/s
197 8. III. 11.

8.III.12.

	197 ..... 07 h -ig az utolsó 24 óra adatai					
	csapadék (mm)		max. hőmérséklet	min. hőmérséklet	rad. min.	napos órák
Győr	1		12	3	1	3
Kapuvár	.		12	3	-2	2
Mosonmagyaróvár	ny		12	3	2	5
Rajka	ny	,	11	3	0	
Sopron	ny	∇̇	12	4	2	5
Sopronhorpács	1		14	3	1	4
Káld	.		12	0	-2	
Körmend	ny		16	-	-	
Szentgotthárd	.		16	4	2	6
Szombathely	ny	∇̇	14	2	1	5
Lenti	.		16	4	2	
Letenye	-		-	-	-	
Nagykanizsa	.		14	2	1	5
Zalaegerszeg	.		14	2	0	
Farkasgyepű	ny		12	3	1	0
Keszthely	ny	*	10	2	1	2
Mencshely	ny		12	3	1	2
Pápa	.		12	3	2	
Sümeg	.		12	4	0	
Tihany	ny		12	2	1	
Veszprém	ny	*	9	1	-1	
Zirc			-		-	
Fonyód	.		14	2	-1	
Homokszt. György	.		10	2	-1	
Kaposvár	.		11	5	1	
Marcali	ny		10	4	3	4
Siófok	.		15	2	-2	
Somogyszob	.		11	2	0	
Tab	.		-		-	
Bábolna	.		12	2	0	
Esztergom	1	,	12	2	1	
Kisbér	1		13	2	0	
Komárom	ny		12	2	1	
Tatabánya	ny		12	3	0	
Alcsútdoboz	.		12	3	1	
Dunaújváros	ny	,	12	2	2	5
Martonvásár	ny		12	3	2	
Mór	-		-	-	-	
Nagyhörcsökp.	ny		13	3	1	
Szabadbattyán	.		9	3	1	4
Iregszemcse	.		10	1	-1	
Lengyel	-		-	-	-	
Nagykónyi	.		11	2	2	
Szekszárd	.		8	0	-2	
Kiváltető Mismateto	.		11	3	0	
Mohács	.		9	2	1	1
Pécs	-		-	-	-	
Siklós	.		12	3	-1	
Szigetvár	ny	∇̇	13	2	-2	3
Bp. Lőrinc	ny		13	3	1	5
Bp. Met. Int.	1	*	9	-1	-2	4
Bp. Szab. hegy	.		12	1	-1	
Cegléd	-		-	-	-	
Dobogókő	ny		10	1	0	4
Gödöllő	-		-	-	-	
Királyrét	ny		12	1	0	
Monor	ny	⊔	12	1	-2	
Nagykáta	ny		11	2	1	
Örkény	.		13	2	2	
Szentendre						

8.III.12.

	197 ..... 07 h -ig az utolsó 24 óra adatai					
	csapadék (mm)		max. hőmérséklet	min. hőmérséklet	rad. min.	napos órák
Vác	-		-	-	-	
Vámosmikola	.		12	2	-1	3
Baja	ny	,	11	3	1	3
Bácsalmás	ny	,	10	2	0	
Izsák	.		12	1	0	
Kalocsa	-		-	-	-	
Kecskemét	.		11	1	0	3
Kiskunf. háza	.		11	1	-1	
Kiskunhalas	.		11	0	0	
Kunszentmiklós	.		12	4	2	
Tiszakécske	-		-	-	-	
Balassagyarmat	ny		12	2	-2	
Romhány	ny	,	11	1	-2	
Salgótarján	-		-	-	-	
Eger	.		14	-1	0	7
Galyatető	.		4	-6	-7	
Gyöngyös	ny	,	12	-3	-5	
Kékestető	ny	*	3	-5	-6	5
Kompolt	.		11	-2	-3	6
Lőrinci	.		12	-1	-5	
Poroszló	.		12	1	-1	
Jászapáti	.		12	2	0	
Jászberény	.	⊔	12	1	-1	
Karcag	-		-	-	-	
Szolnok	ny	∇̇	12	1	0	4
Tiszaroff	-		-	-	-	
Túrkeve	1	∇̇	11	1	-1	3
Kistelek	.		12	1	-1	
Makó	2	*	10	1	0	
Szeged	ny		10	1	0	2
Szentes	.		11	1	-2	
Borsodnádasd	.	⊔	11	-3	-6	
Füged	3		8	0	-2	
Hidasnémeti	ny	*	9	1	-1	
Jósvafő	-		-	-	-	-
Lillafüred	ny		8	-1	-2	
Miskolc	ny	∇̇	13	0	-2	6
Putnok	ny	*	12	-1	-1	
Sárospatak	ny	,	11	4	1	3
Szendrőlád	-		-	-	-	
Tokaj	1	*	8	2	1	
Kisvárda	1		7	1	-1	1
Mátészalka	-		-	-	-	
Nyíregyháza	1	⊏	7	1	-2	2
Nyírlugos	-		-	-	-	
Pátyod	1	*	5	-1	-2	
Tiszabecs	2	*	2	-2	-3	
Vásárosnamény	1	*	6	1	0	
Záhony	2	*	6	1	-2	
Berettyóújfalu	ny	*	6	2	-1	
Debrecen	1	∇̇	5	1	-1	0
Hajdúdorog	ny	∇̇	7	1	0	
Hortobágy	-		-	-	-	
Körösszakál	ny	,	5	0	-1	
Polgár	ny	,	12	2	-1	
Békéscsaba	3	∇̇	8	1	0	0
Mezőhegyes	1	*	8	1	-1	0
Orosháza	-		-	-	-	
Szarvas	1	∇̇	11	1	-2	3
Szeghalom	1	,	10	1	-2	

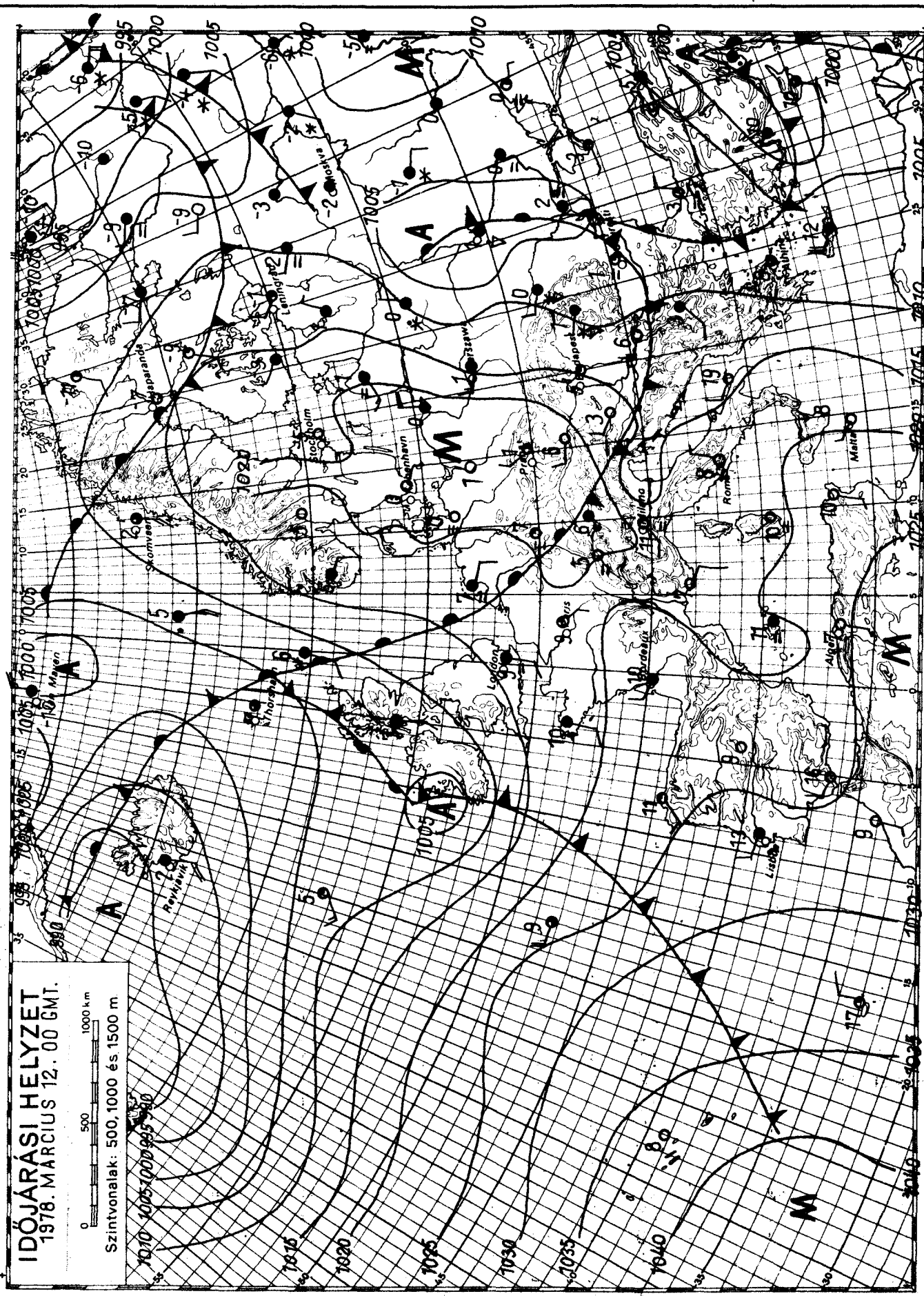

KIADJA: ORSZÁGOS METEOROLÓGIAI SZOLGÁLAT

Készíti: Központi Előrejelző Intézet Előrejelző Osztálya — T.: 273 - 018 — Megjelenik naponként —

Évi előfizetési díja: 720,—Ft — Megrendelhető: 1024 Budapest, II., Kitaibel Pál u. 1. Telefon: 353-500,

Kiadásért felel: az OMSZ elnöke — Szerkesztésért felel: a KEI igazgatója

IDŐJÁRÁSI NAPIJELENTÉS

ЕЖЕДНЕВНЫЙ МЕТЕОРОЛОГИЧЕСКИЙ БЮЛЛЕТЕНЬ • DAILY WEATHER REPORT
BULLETIN QUOTIDIEN DE TEMPS • TÄGLICHER WETTERBERICHT

91. évfolyam 72. szám. + Budapest + 1978. március 13. hétfő

Az időjárási helyzet és a várható időjárás:

Az Atlanti-óceán felől több hullámban hüvös nedves és enyhébb légtömegek követik egymást kontinensünk belseje felé haladva. Vonulási pályájuk inkább délre helyeződik, igy mozgásuk során előbb-utóbb érintik a Kárpát-medencét is. Hétfő reggel az első nedves, kissé hüvösebb légtömeg elérte már Koppenhága-Miláno vonalát is. Várható, hogy a következő 36 óra jelentős hányadában ez a levegőfajta alakitja a Kárpát-medence időjárását is. Az átmeneti, kissé naposabb időszak után ismét több felhő és csapadék is várható.

Hazánkban vasárnap északkeleten csak 3, 7, másutt 8, 11 órára sütött ki a nap. A kisebb felhőátvonulásokból csak egy-két helyen keletkezett zápor, hózápor. A lehullott csapadék mennyisége nem volt számottevő. Az egész országban élénk, sokfelé erős, a Dunántúl több helyén viharos északi szél fújt. A legmagasabb nappali hőmérséklet a naposabb országrészekben 7, 12, északkeleten 4, 7 fok között alakult. Hétfőre virradóra igen erős volt az éjszakai lehülés. Szeszélyes területi eloszlásban 0, -7 fokig csökkent a hőmérséklet, de néhány mélyen fekvő völgyben a talajmenti rétegekben -8, -10 fokot is mértek. Hétfő délelőtt nyugat felől lassan növekedni kezdett a felhőzet, a déli szél megélénkült, Sopron környékén megerősödött. A hőmérséklet 11 órakor 4, 7 fok között volt.

Ma 12 órakor Budapesten a hőmérséklet 6 fok, a tengerszintre átszámitott légnyomás 765 mm, gyengén süllyed.

Várható időjárás kedd estig:

Hétfőn az ország keleti felében is megnövekvő felhőzet, szórványosan előforduló kisebb esővel, záporral.
Kedden változóan felhős idő egy-két helyen még esővel.
Sokfelé élénk, a Dunántúlon időnként megerősödő déli, majd kedden nyugati, északnyugatira forduló szél.
Várható legalacsonyabb éjszakai hőmérséklet -2, +3,
legmagasabb nappali hőmérséklet kedden: 6, 11 fok között.

Heilingbrunnerné Bóna Márta s.k.

TÁVOLABBI KILÁTÁSOK PÉNTEK REGGELIG:

Változóan felhős idő, az időszak második felében esővel.
Legalacsonyabb hajnali hőmérséklet -1, +3 fok között.
Legmagasabb nappali hőmérséklet +7, 11 fok között.
Jelentős mennyiségü /legalább 5 mm/ csapadék az ország területének 40 százalékán várható.

KÖZÉPTÁVU ELŐREJELZŐ OSZTÁLY

A hőmérséklet napi középértéke és eltérése a 100 évi átlagtól /Budapesten/:

1978. III. 12.	5,8 C°	+1,4 C°

1871 óta ezen a napon Budapesten előfordult

legmagasabb hőmérséklet:	17,4 C° /1936/,
legalacsonyabb hőmérséklet:	-12,0 C° /1886/.

78.143

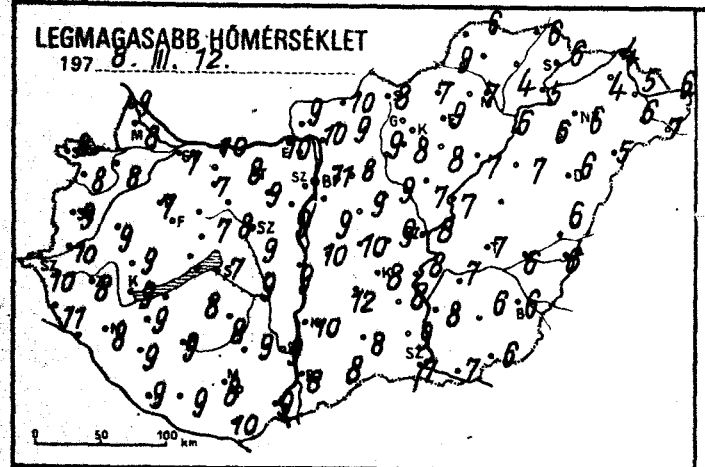
LEGMAGASABB HŐMÉRSÉKLET
197 8. III. 12.

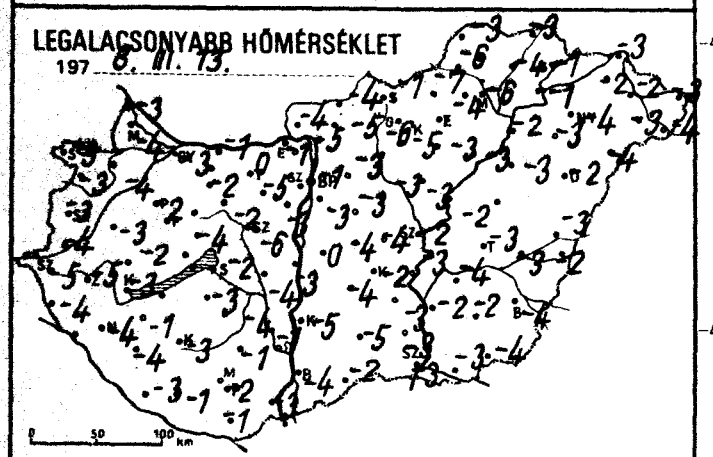
LEGALACSONYABB HŐMÉRSÉKLET
197 8. III. 13.

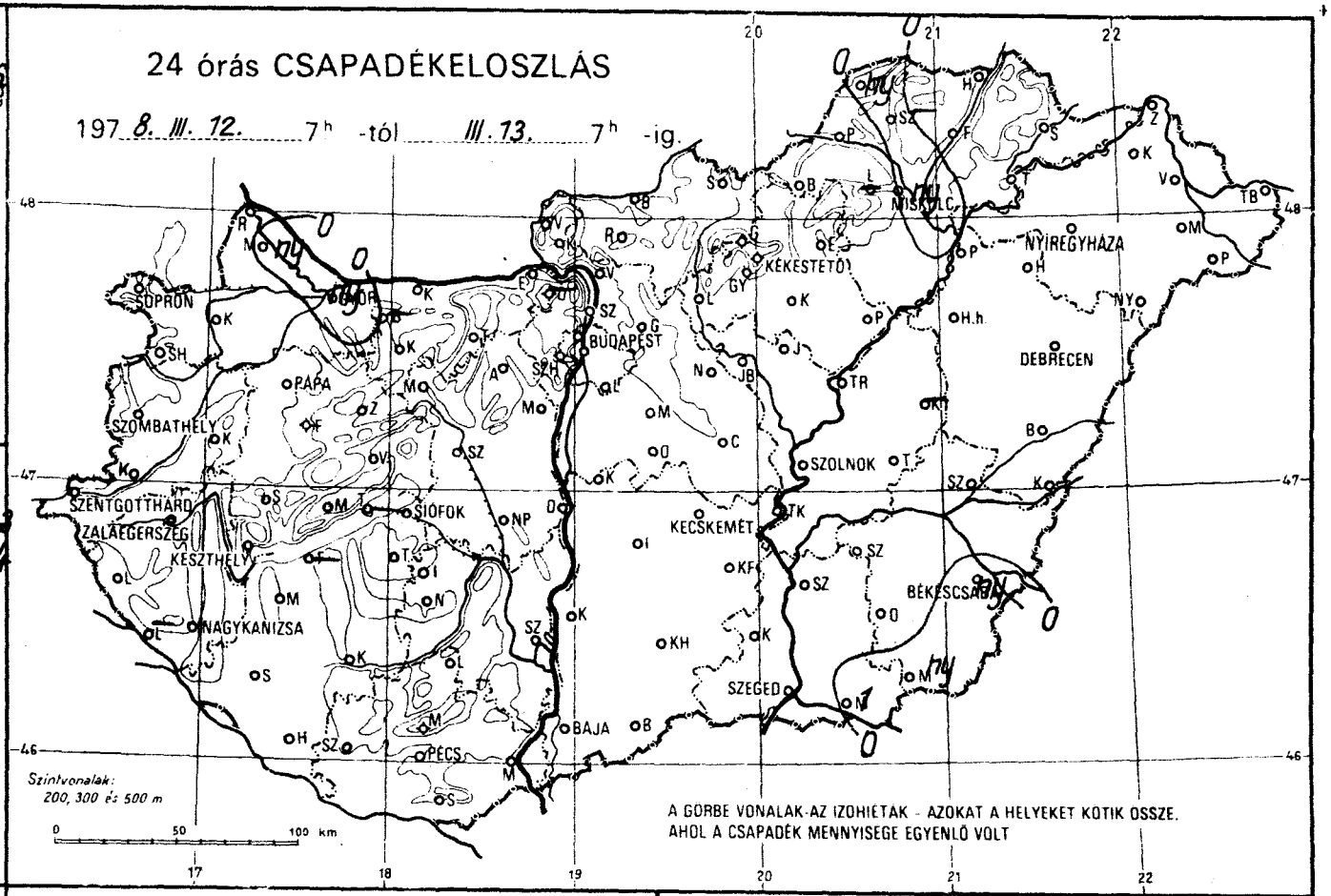
24 órás CSAPADÉKELOSZLÁS
197 8. III. 12. 7h -tól III. 13. 7h -ig.
SOPRON
SZOMBATHELY
SZENTGOTTHÁRD
ZALAEGERSZEG
KESZTHELY
NAGYKANIZSA
PAPA
SIÓFOK
BUDAPEST
KÉKESTETŐ
MISKOLC
NYÍREGYHÁZA
DEBRECEN
SZOLNOK
KECSKEMÉT
BÉKÉSCSABA
SZEGED
BAJA
PÉCS
Szintvonalak: 200, 300 és 500 m
A GÖRBE VONALAK AZ IZOHIETAK - AZOKAT A HELYEKET KÖTIK ÖSSZE, AHOL A CSAPADÉK MENNYISÉGE EGYENLŐ VOLT

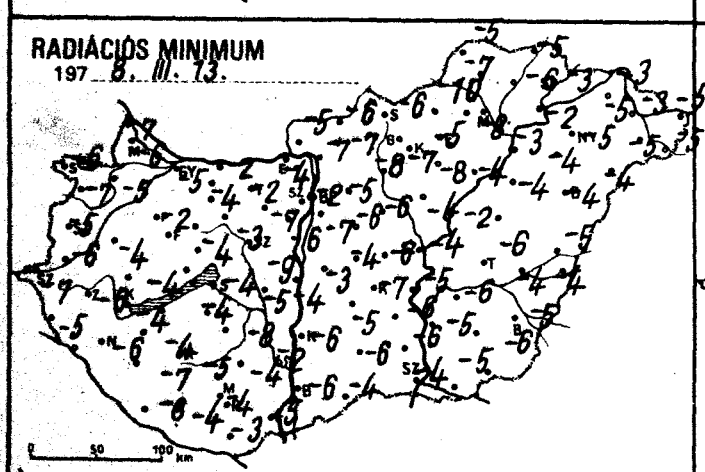
RADIÁCIÓS MINIMUM
197 8. III. 13.

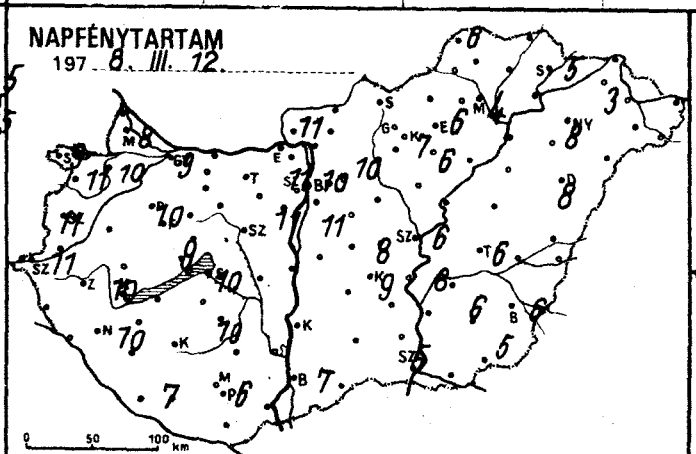
NAPFÉNYTARTAM
197 8. III. 12.

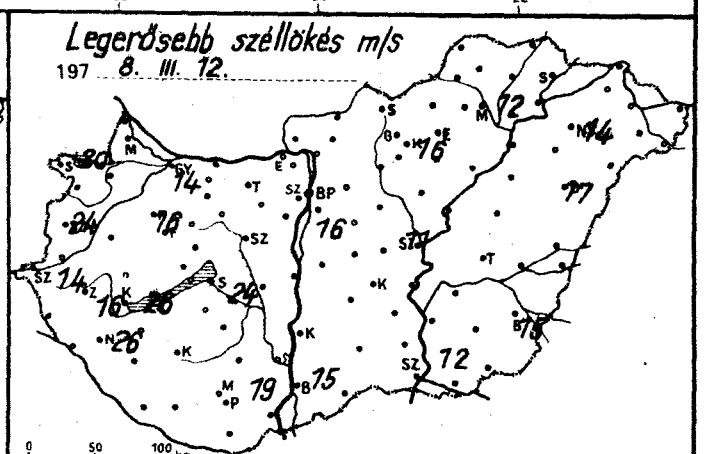
Legerősebb széllökés m/s
197 8. III. 12.

	198.III.13.07 h -ig az utolsó 24 óra adatai					
	csapadék (mm)		max. hőmérséklet	min. hőmérséklet	rad. min.	napos órák
Győr	ny	✱∇⊔	7	-3	-5	9
Kapuvár	•	⊔	8	-4	-5	10
Mosonmagyaróvár	ny	✱∇⊔	8	-4	-6	8
Rajka	•		9	-3	-7	
Sopron	•	⊔	8	-3	-6	9
Sopronhorpács	•	⊔	8	-3	-7	10
Káld	:	⊔	9	-3	-4	
Körmend	•		10	-4	-6	
Szentgotthárd	•	⊔	10	-5	-7	11
Szombathely	:	⊔	9	-3	-5	11
Lenti	•		11	-4	-5	
Letenye	:		–	–	–	
Nagykanizsa	•	⊔	8	-4	-6	10
Zalaegerszeg	•	⊔	8	-5	-6	
Farkasgyepű	•		6	-2	-5	
Keszthely	:	⊔	9	-3	-4	10
Mencshely	•	⊔	6	-1	-4	9
Pápa	•	⊔	7	-2	-2	10
Sümeg	•	⊔	9	-2	-4	
Tihany	–		–	–	–	
Veszprém	•	⊔	7	-4	-4	
Zirc	•	⊔	5	-3	-7	
Fonyód	–		–	–	–	
Homokszt. György	:	⊔	9	-3	-8	7
Kaposvár	•	⊔	9	-3	-5	
Marcali	:	⊔	9	-1	-4	
Siófok	•	⊔	7	-2	-4	10
Somogyszob	•	⊔	9	-4	-7	
Tab	•		8	-3	-4	
Bábolna	–		–	–	–	
Esztergom	•	∀	10	-1	-4	
Kisbér	•	⊔	7	-2	-4	
Komárom	•		10	-1	-2	
Tatabánya	•		8	0	-2	
Alcsútdoboz	•	⊔	9	-5	-7	
Dunaújváros	•	⊔	9	-3	-4	
Martonvásár	:	⊔	9	-3	-6	11
Mór	•	⊔	8	-2	-3	
Nagyhörcsökp.	:	⊔	9	-4	-5	
Szabadbattyán	•	⊔	9	-6	-9	
Iregszemcse	:	⊔=	8	-4	-8	10
Lengyel	:		9	-1	-4	
Nagykónyi	•		10	-2	-5	
Szekszárd	•		9	-1	-2	
Misinatető	•		6	-2	-6	
Mohács	•	⊔	9	-3	-5	
Pécs	•	⊔	8	-2	-4	6
Siklós	•	⊔	10	-1	-3	
Szigetvár	•		9	-1	-4	
Bp. Lőrinc	:	⊔	9	-3	-7	11
Bp. Met. Int.	•	⊔	11	1	-2	10
Bp. Szab. hegy	•	⊔	7	-4	-5	11
Cegléd	•	⊔	9	-4	-6	8
Dobogókő	–		–	–	–	
Gödöllő	:	⊔	8	-3	-5	10
Királyrét	•	⊔	9	-6	-7	
Monor	•		9	-3	-6	
Nagykáta	•	⊔	9	-3	-6	
Örkény	•	⊔	10	-4	-4	
Szentendre	•		12	-3	-3	

	198.III.13.07 h -ig az utolsó 24 óra adatai					
	csapadék (mm)		max. hőmérséklet	min. hőmérséklet	rad. min.	napos órák
Vác	•	⊔	10	-5	-7	
Vámosmikola	•	⊔	9	-4	-5	11
Baja	:	⊔	8	-4	-6	7
Bácsalmás	•	⊔	8	-2	-4	
Izsák	:		12	-4	-5	
Kalocsa	•		10	-5	-6	
Kecskemét	•	⊔=	8	-2	-7	9
Kiskunf. háza	•		8	-3	-6	
Kiskunhalas	•		15	4	4	
Kunszentmiklós	•	⊔	10	0	-3	
Tiszakécske	•		8	-3	-5	
Balassagyarmat	•	⊔	10	-4	-6	
Romhány	•		9	-5	-7	
Salgótarján	•		8	-1	-6	
Eger	•		9	-4	-5	6
Galyatető	:		3	-5	-9	
Gyöngyös	:	⊔	8	-5	-7	
Kékestető	•	⊔	0	-5	-6	7
Kompolt	•	⊔	8	-3	-8	6
Lőrinci	•	⊔	9	-6	-8	
Poroszló	:	⊔	7	-3	-4	
Jászapáti	:	⊔	7	-3	-4	
Jászberény	•	⊔	8	-2	-5	
Karcag	–		–	–	–	
Szolnok	•	⊔	8	-2	-4	6
Tiszaroff	:	⊔	7	-2	-2	
Túrkeve	•	⊔	7	-3	-6	6
Kistelek	•		9	-3	-6	
Makó	1	∇⊔	7	-3	-5	
Szeged	:	⊔	7	-3	-4	5
Szentes	•		8	-2	-5	
Borsodnádasd	:	⊔	7	-7	-10	
Füged	:	⊔	4	-4	-6	
Hidasnémeti	•		6	-3	-5	
Jósvafő	ny	✱⊔	6	-5	-8	6
Lillafüred	–		–	–	–	
Miskolc	ny	✱∇⊔=	7	-6	-8	4
Putnok	:	∀	9	-6	-7	
Sárospatak	•		6	-1	-3	5
Szendrőlád	–		–	–	–	
Tokaj	:		5	-1	-2	
Kisvárda	•		4	-2	-5	3
Mátészalka	•	⊔	6	-3	-5	
Nyíregyháza	•	⊔	6	-4	-5	8
Nyírlugos	•		5	-4	-4	
Pátyod	:	⊔	7	-4	-5	
Tiszabecs	:		6	-3	-5	
Vásárosnamény	:		5	-2	-3	
Záhony	•	⊔	4	-3	-3	
Berettyóújfalu	•	⊔	6	-3	-5	
Debrecen	•	⊔	6	-2	-4	8
Hajdúdorog	•	⊔	6	-3	-4	
Hortobágy	•	⊔	7	-3	-4	
Körösszakál	•		6	-2	-4	
Polgár	•	⊔	6	-2	-3	
Békéscsaba	ny	∇⊔	6	-4	-5	6
Mezőhegyes	ny	✱⊔	6	-4	-6	5
Orosháza	•		6	-2	-3	6
Szarvas	•	⊔	7	-4	-6	8
Szeghalom	•		6	-3	-4	

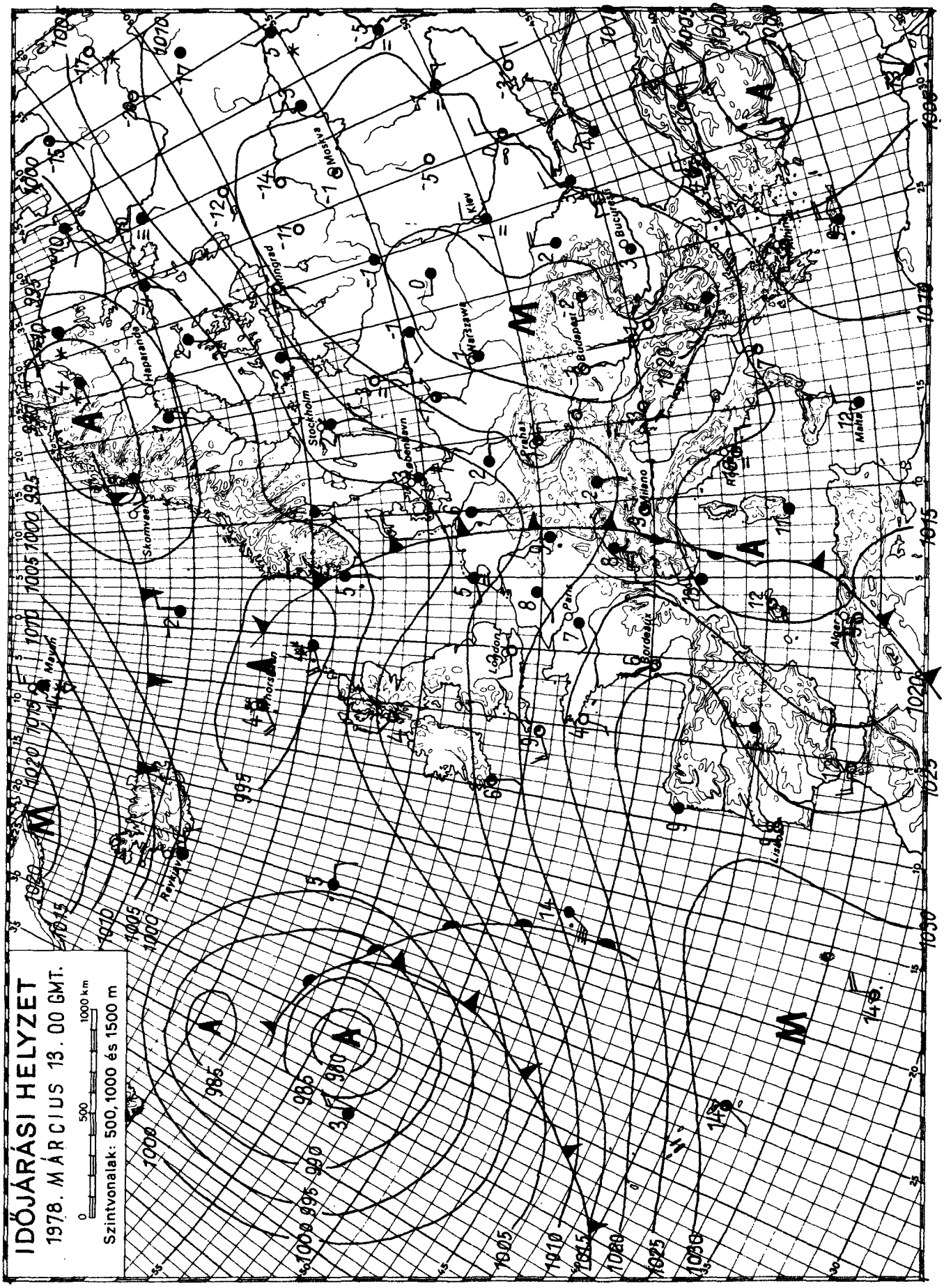

KIADJA: ORSZÁGOS METEOROLÓGIAI SZOLGÁLAT

Készíti: Központi Előrejelző Intézet Előrejelző Osztálya — T.: 273 - 018 — Megjelenik naponként —

Évi előfizetési díja: 720,—Ft — Megrendelhető: 1024 Budapest, II., Kitaibel Pál u. 1. Telefon: 353-500,

Kiadásért felel: az OMSZ elnöke — Szerkesztésért felel: a KEI igazgatója

IDŐJÁRÁSI NAPIJELENTÉS

ЕЖЕДНЕВНЫЙ МЕТЕОРОЛОГИЧЕСКИЙ БЮЛЛЕТЕНЬ · DAILY WEATHER REPORT
BULLETIN QUOTIDIEN DE TEMPS · TÄGLICHER WETTERBERICHT

91. évfolyam 73. szám. + Budapest + 1978. március 14. kedd

Az időjárási helyzet és a várható időjárás:

Az Atlanti-óceán fölött nagy kiterjedésü ciklon örvényli, amely több hullámban enyhe, nedves levegőt szállit Nyugat-Európán át a Skandináv-félsziget felé. Az enyhe, nedves levegővel elárasztott területeken borult, többfelé esős az időjárás. Középpontjával Finnország középső része fölött egy másik nagy kiterjedésü ciklon található, amelynek hatására Észak-, és Északkelet-Európában is borult, csapadékos az idő. Közép-Európa fölött még nincs határozott irányu és sebességü légmozgás, igy itt általában változóan felhős, párás, csendes az idő, csak kevés helyen esik gyenge ső. A következő 36 órában nyugat felől a Kárpát-medencét is nedves léghullámok érik el, ezért változékonyabb időre számithatunk.

Hazánkban hétfőn időnként kissé megnövekedett a felhőzet, általában 5, 9 órán át sütött a nap. A legmagasabb nappali hőmérséklet 8, 12 fok között alakult. Az esti-éjszakai órákban északnyugaton több helyen, máshol csak egy-két helyen gyengén esett az eső. A ma reggel 7 óráig lehullott cső mennyisége nem volt számottevő. Ma hajnalra minusz 1, plusz 6 fokig hült le a levegő. Délelőtt nyugaton erősen, máshol változóan felhős volt az ég. A Dunántulon reggel több helyen esett kisebb eső, de 11 órára az eső fokozatosan megszünt. A hőmérséklet 11 órára 8, 12 fokig emelkedett.

Ma 12 órakor Budapesten a hőmérséklet 12 fok, a tengerszintre átszámitott légnyomás 764 mm, alig változik.

Várható időjárás szerda estig:

Kedden: változóan felhős idő, eső nélkül.
Szerdán: nyugat felől megnövekvő felhőzet, a délutáni órákban a Dunántulon helyenként esővel, záporral.
Mérsékelt időnként megélénkülő, szerdán a Dunántulon helyenként megerősödő délnyugati, déli szél.
Várható legalacsonyabb éjszakai hőmérséklet: -1, +4,
legmagasabb nappali hőmérséklet szerdán: 11, 16 fok között.

Bartha Péterné s.k.

A hőmérséklet napi középértéke és eltérése a 100 évi átlagtól /Budapesten/:

1978. III. 13.	6,2 C°	+1,9 C°

1871 óta ezen a napon Budapesten előfordult

legmagasabb hőmérséklet:	18,3 C° /1934/,
legalacsonyabb hőmérséklet:	-14,5 C° /1877/.

78.144.

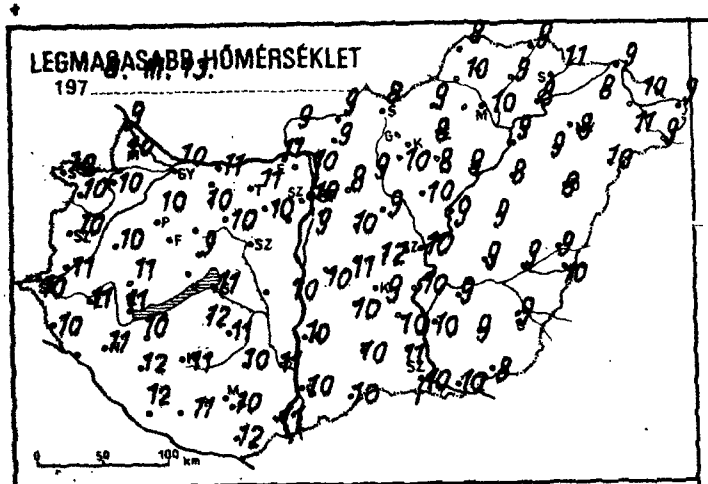
LEGMAGASABB HŐMÉRSÉKLET
197 8. III. 13.

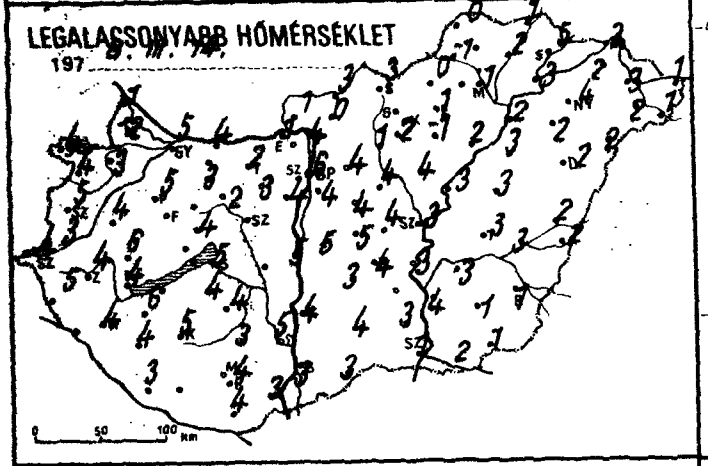
LEGALACSONYABB HŐMÉRSÉKLET
197 8. III. 14.

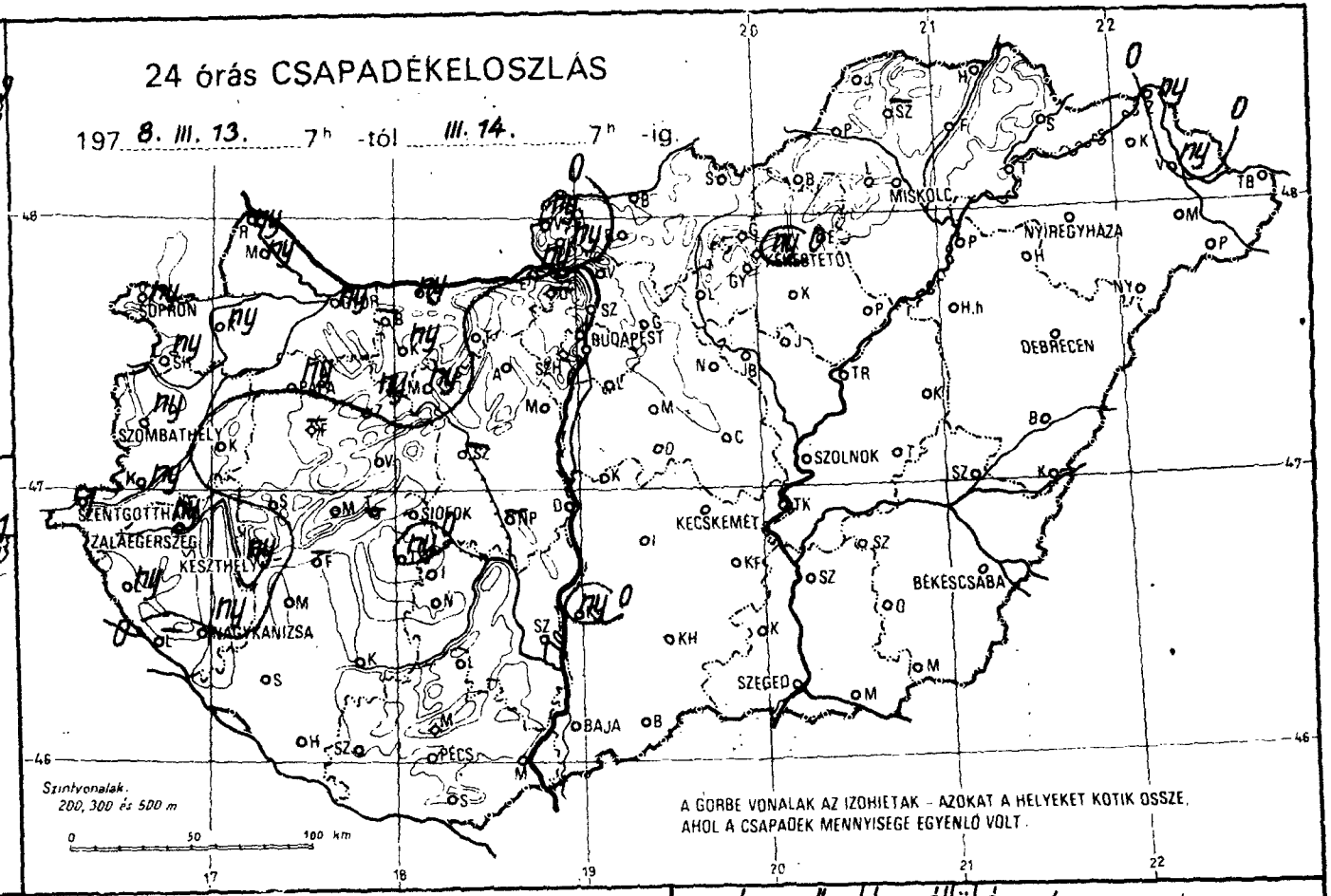
24 órás CSAPADÉKELOSZLÁS
197 8. III. 13. 7h -tól III. 14. 7h -ig.
SOPRON
SZOMBATHELY
SZENTGOTTHÁRD
ZALAEGERSZEG
KESZTHELY
NAGYKANIZSA
BUDAPEST
SIÓFOK
PÉCS
BAJA
MISKOLC
NYÍREGYHÁZA
DEBRECEN
SZOLNOK
KECSKEMÉT
BÉKÉSCSABA
SZEGED
Szintvonalak: 200, 300 és 500 m
A GÖRBE VONALAK AZ IZOHIETAK - AZOKAT A HELYEKET KÖTIK ÖSSZE, AHOL A CSAPADÉK MENNYISÉGE EGYENLŐ VOLT.

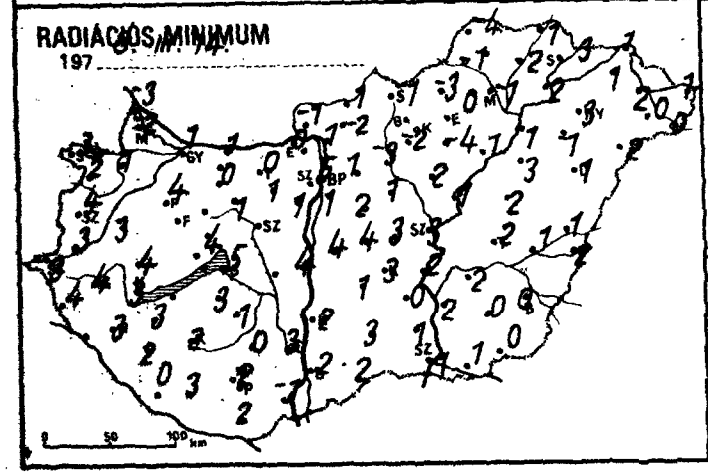
RADIÁCIÓS MINIMUM
197 8. III. 14.

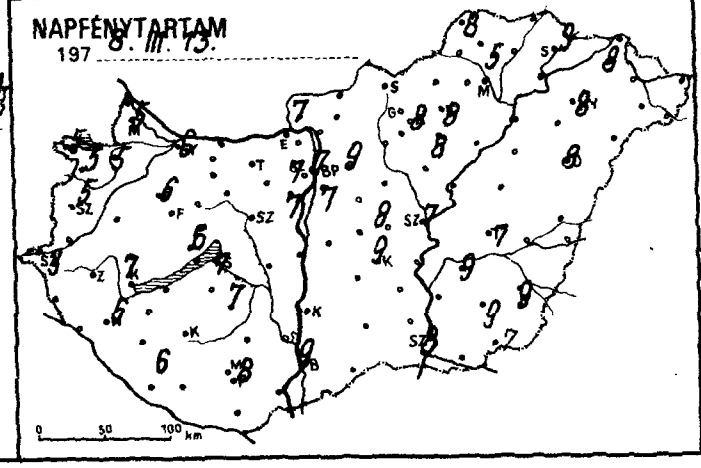
NAPFÉNYTARTAM
197 8. III. 13.

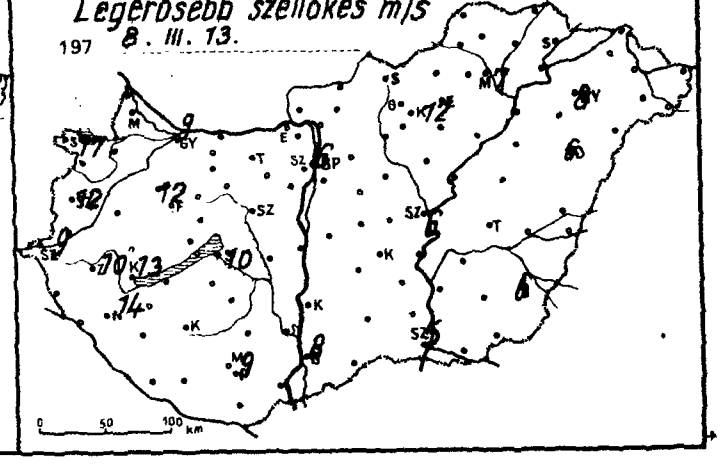
Legerősebb széllökés m/s
197 8. III. 13.

	197 8.III.14. 07 h -ig az utolsó 24 óra adatai					
	csapadék (mm)		max. hőmérséklet	min. hőmérséklet	rad. min.	napos órák
Győr	ny		10	5	1	6
Kapuvár	ny	,	10	3	1	5
Mosonmagyaróvár	ny	,	10	2	-2	5
Rajka	ny	,	9	1	-3	
Sopron	ny		10	4	3	5
Sopronhorpács	ny		10	4	2	5
Káld	•		10	4	3	
Körmend	ny		11	3	3	
Szentgotthárd	1		10	4	3	3
Szombathely	ny		10	5	4	5
Lenti	ny		10	5	4	
Letenye	–		–	–	–	
Nagykanizsa	ny		11	4	3	6
Zalaegerszeg	ny		11	4	4	
Farkasgyepű	–		–	–	–	
Keszthely	ny		11	4	3	7
Mencshely	•		8	5	4	6
Pápa	ny		10	5	4	6
Sümeg	•		11	6	4	
Tihany	–		–	–	–	
Veszprém	•		9	4	4	
Zirc	ny		8	4	1	
Fonyód	–		–	–	–	
Homokszt. György	•		12	3	0	6
Kaposvár	•		11	5	2	
Marcali	•		10	6	3	
Siófok	:		11	5	5	7
Somogyszob	•		12	4	2	
Tab	ny		12	4	3	
Bábolna	–		–	–	–	
Esztergom	ny		11	1	0	
Kisbér	ny	≡	10	3	0	
Komárom	ny		11	4	1	
Tatabánya	ny		11	2	0	
Alcsútdoboz	:		10	3	1	
Dunaújváros	•	⊸	10	5	4	
Martonvásár	•		10	4	1	7
Mór	ny		10	2	1	
Nagyhörcsökp.	–		–	–	–	
Szabadbattyán	–		–	–	–	
Irégszemcse	:		11	4	1	7
Lengyel	•		10	3	0	
Nagykónyi	•		12	4	0	
Szekszárd	•		11	5	3	
Árpádtető	•		8	4	3	
Mohács	:		11	3	-1	
Pécs	•		10	4	2	8
Siklós	:		12	4	2	
Szigetvár	:		11	5	3	
Bp. Lőrinc	•	⊔	9	4	1	7
Bp. Met. Int.	•		10	6	5	7
Bp. Szab. hegy	•		6	3	1	7
Cegléd	•		12	4	3	8
Dobogókő	–		–	–	–	
Gödöllő	•		8	4	1	9
Királyrét	ny	,	9	0	-1	
Monor	:		10	4	2	
Nagykáta	:		9	4	1	
Őrkény	•		11	5	4	
Szentendre	•		10	4	3	

	197 8.III.14. 07 h -ig az utolsó 24 óra adatai					
	csapadék (mm)		max. hőmérséklet	min. hőmérséklet	rad. min.	napos órák
Vác	•	⊸	10	4	1	
Vámosmikola	ny	⊸≡	9	1	-1	7
Baja	•		10	3	2	8
Bácsalmás	:		10	3	2	
Izsák	•		10	3	1	
Kalocsa	ny		10	4	2	
Kecskemét	•	=	9	4	3	9
Kiskunf. háza	:		10	4	0	
Kiskunhalas	:		10	4	3	
Kunszentmiklós	:		10	5	4	
Tiszakécske	•		10	3	2	
Balassagyarmat	•	⊸	9	3	1	
Romhány	•		9	0	-2	
Salgótarján	•		8	3	-1	
Eger	•		8	1	0	8
Galyatető	•	⊔	4	-4	-6	
Gyöngyös	•		10	2	-2	
Kékestető	ny	* ⊔	2	-2	-3	8
Kompolt	•		8	-1	-4	8
Lőrinci	•		9	1	-3	
Poroszló	•		9	2	1	
Jászapáti	•		10	4	2	
Jászberény	:	⊸	9	1	1	
Karcag	:		9	3	2	
Szolnok	•	⊸	10	3	3	7
Tiszaroff	:		9	3	1	
Túrkeve	:		9	3	2	7
Kistelek	•		11	3	1	
Makó	•		10	2	1	
Szeged	•		10	1	-1	8
Szentes	•		10	4	2	
Borsodnádasd	•		9	0	-3	
Fügöd	•		9	2	-2	
Hidasnémeti	•		9	1	-1	
Jósvafő	•		8	0	-4	8
Lillafüred	•		11	0	-1	
Miskolc	•	=	10	1	-1	5
Putnok	•		10	-1	-1	
Sárospatak	•		11	5	3	9
Szendrőlád	–		–	–	–	
Tokaj	•		8	3	2	
Kisvárda	•		8	2	1	8
Mátészalka	•		11	2	0	
Nyíregyháza	•		8	4	3	8
Nyírlugos	•		10	2	2	
Pátyod	:		9	1	0	
Tiszabecs	•		9	1	1	
Vásárosnamény	ny		10	3	2	
Záhony	ny		9	3	1	
Berettyóújfalu	•		9	2	1	
Debrecen	•		8	2	1	8
Hajdúdorog	•		9	2	-1	
Hortobágy	•		8	3	3	
Körösszakál	•	⊸	10	2	2	
Polgár	•		9	2	1	
Békéscsaba	•	⊸	9	1	0	9
Mezőhegyes	•		8	1	0	7
Orosháza	•		9	1	0	9
Szarvas	:		9	3	2	9
Szeghalom	•		9	3	1	

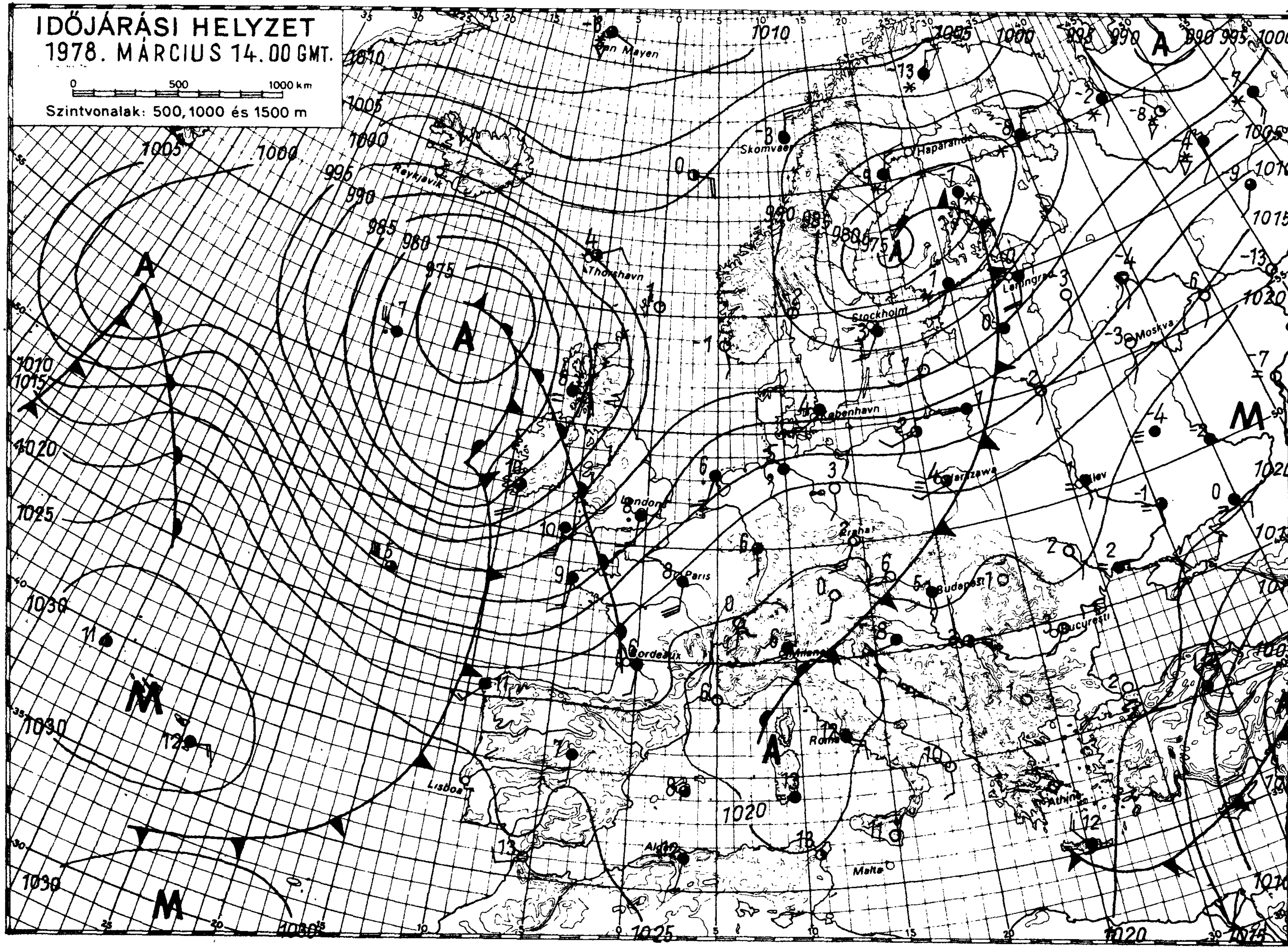

KIADJA: ORSZÁGOS METEOROLÓGIAI SZOLGÁLAT
Készíti: Központi Előrejelző Intézet Előrejelző Osztálya — T.: 273-078 — Megjelenik naponként —
Évi előfizetési díja: 720,— Ft — Megrendelhető: 1024 Budapest, II. Kitaibel Pál u. 1. Telefon: 353-500,
Kiadásért felel: az OMSZ elnöke — Szerkesztésért felel: a KEI igazgatója

IDŐJÁRÁSI NAPIJELENTÉS

ЕЖЕДНЕВНЫЙ МЕТЕОРОЛОГИЧЕСКИЙ БЮЛЛЕТЕНЬ • DAILY WEATHER REPORT
BULLETIN QUOTIDIEN DE TEMPS • TÄGLICHER WETTERBERICHT

91. évfolyam 74. szám. + Budapest + 1978. március 15. szerda

Az időjárási helyzet és a várható időjárás:

Szárazföldünk nagy részén továbbra is ciklonok határozzák meg az időjárást, hatásukra ma reggel Nyugat- és Közép-Európában sokfelé esett az eső, ugyanakkor Észak- és Kelet-Európában többfelé havazott. A legmagasabb nappali hőmérséklet kedden Európa nagy részén általában 1, 6 fokkal volt magasabb, mint a legutóbbi 16 év átlaga. A következő 36 órában a Kárpát-medence időjárása változékony marad.

Hazánkban kedden a délnyugati és az északnyugati megyékben 1, 3, máshol 4, 8 órán át sütött a nap. A hőmérséklet napközben 10, 16 fokig emelkedett. A déli szél több helyen megerősödött. A nappali órákban néhány helyen, az esti óráktól többfelé keletkezett eső, záporeső. A lehullott csapadék mennyisége sehol sem haladta meg az 1 mm-t. Szerda hajnalra 3, 10 fokig hült le a levegő. Ma délelőtt a nyugati megyékben borult, máshol általában erősen felhős idő volt, több helyről jelentettek esőt, záporesőt. A délnyugati, nyugati szél helyenként megélénkült. A hőmérséklet 11 órakor az esős és borult helyeken csak 5, 9, az ország többi részén 10, 14 fok között váltakozott.

Ma 12 órakor Budapesten a hőmérséklet 11 fok, a tengerszintre átszámitott légnyomás 758 mm, gyengén süllyed.

Várható időjárás csütörtök estig:

Általában erősen felhős idő.
Többfelé eső, záporeső, egy-két helyen zivatar.
Időnként megélénkülő, helyenként megerősödő délnyugati, nyugati szél.
Várható legalacsonyabb éjszakai hőmérséklet: 2, 7,
legmagasabb nappali hőmérséklet csütörtökön: 7, 12 fok között.

Vadkerti Ferenc s.k.

A hőmérséklet napi középértéke és eltérése a 100 évi átlagtól /Budapesten/:

1978. III. 14.	10,0 C°	+5,5 C°

1871 óta ezen a napon Budapesten előfordult

legmagasabb hőmérséklet:	20,8 C° /1957/,
legalacsonyabb hőmérséklet:	-9,5 C° /1883/.

78.145.

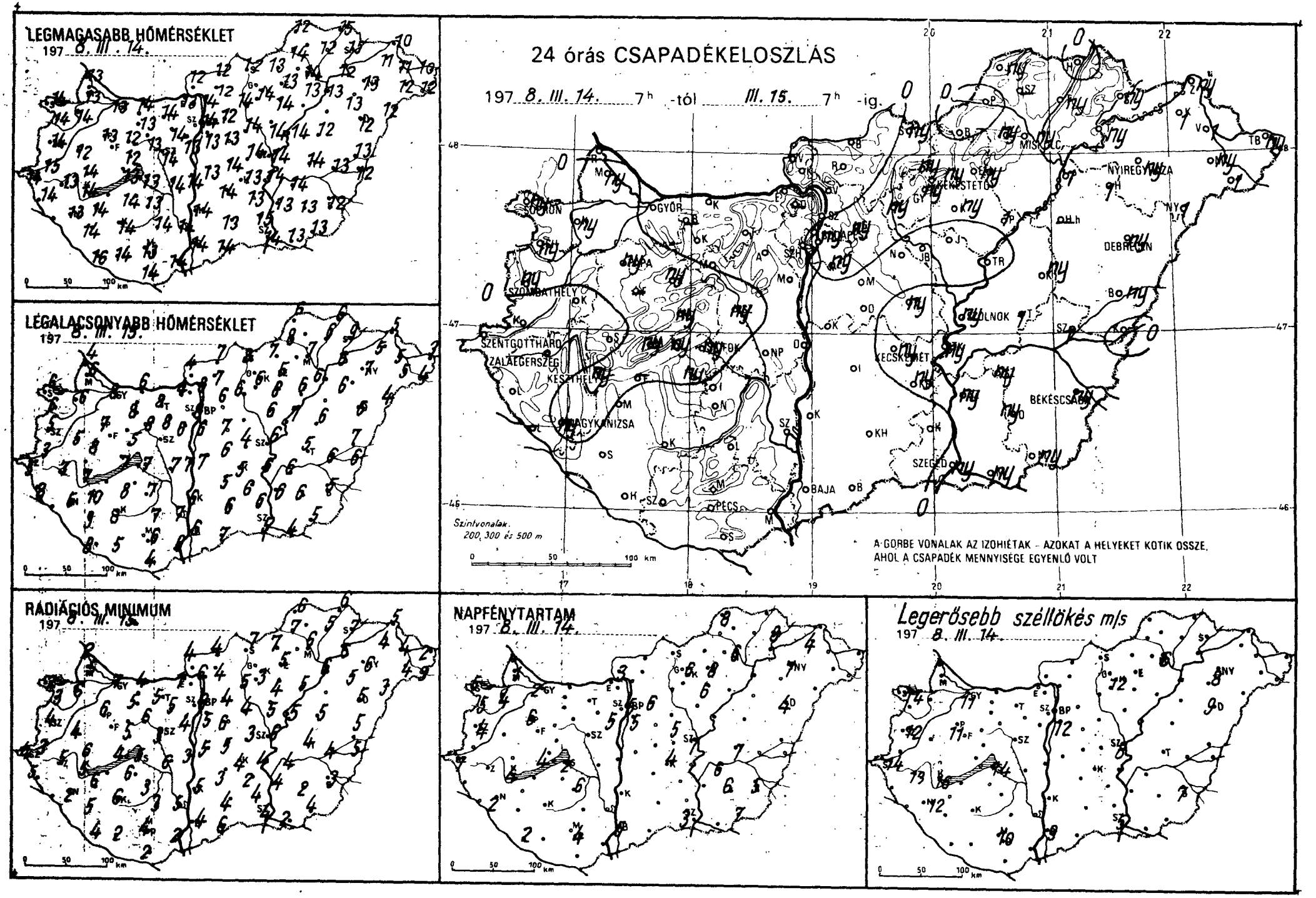
LEGMAGASABB HŐMÉRSÉKLET
197 8. III. 14.
LEGALACSONYABB HŐMÉRSÉKLET
197 8. III. 15.
RÁDIÁCIÓS MINIMUM
197 8. III. 15.
24 órás CSAPADÉKELOSZLÁS
197 8. III. 14. 7h -tól III. 15. 7h -ig.
SOPRON
GYŐR
SZOMBATHELY
SZENTGOTTHÁRD
ZALAEGERSZEG
KESZTHELY
NAGYKANIZSA
PÉCS
BAJA
SZEGED
KECSKEMÉT
SZOLNOK
BÉKÉSCSABA
DEBRECEN
NYIREGYHÁZA
MISKOLC
KÉKESTETŐ
Szintvonalak.
200, 300 és 500 m
A GORBE VONALAK AZ IZOHIÉTAK - AZOKAT A HELYEKET KOTIK OSSZE,
AHOL A CSAPADÉK MENNYISÉGE EGYENLŐ VOLT
NAPFÉNYTARTAM
197 8. III. 14.
Legerősebb széllökés m/s
197 8. III. 14.

	1978.III.15.07h -ig az utolsó 24 óra adatai					
	csapadék (mm)		max. hőmérséklet	min. hőmérséklet	rad. min.	napos órák
Győr	•		13	8	7	2
Kapuvár	ny	,	14	6	6	4
Mosonmagyaróvár	ny	,	13	6	5	1
Rajka	•		13	4	2	
Sopron	ny		14	6	2	5
Sopronhorpács	ny		14	6	3	5
Káld	•		12	5	4	
Körmend	•		15	3	3	
Szentgotthárd	•		14	5	4	7
Szombathely	ny		14	5	4	4
Lenti	•		14	8	5	
Letenye	–		–	–	–	
Nagykanizsa	ny		13	7	5	2
Zalaegerszeg	•		13	7	5	
Farkasgyepű	–		–	–	–	
Keszthely	ny		14	7	5	4
Mencshely	ny		11	7	4	4
Pápa	ny		13	7	6	6
Sümeg	•		14	8	6	
Tihany	ny		13	7	4	
Veszprém	ny		12	5	5	
Zirc	ny		12	6	1	
Fonyód	–		–	–	–	
Homokszt. György	•		16	8	4	2
Kaposvár	•		14	8	6	
Marcali	•		14	10	6	
Siófok	ny		13	7	5	2
Somogyszob	•		14	9	5	
Tab	ny		14	8	6	
Bábolna	–		–	–	–	
Esztergom	•		13	4	1	
Kisbér	•		13	8	5	
Komárom	•		14	6	4	
Tatabánya	•		14	8	5	
Alcsútdoboz	•		14	8	5	
Dunaújváros	•		14	7	3	
Martonvásár	•		13	6	4	5
Mór	•	⌒	13	8	6	
Nagyhörcsökp.	•		14	7	6	
Szabadbattyán	ny	,	14	6	3	
Iregszemcse	•		13	7	3	6
Lengyel	•		14	7	3	
Nagykónyi	•		13	6	4	
Szekszárd	•		14	7	5	
Kámáldtető	•		11	8	3	
Mohács	•	⌒	14	6	2	
Pécs	•		13	6	4	4
Siklós	•		14	4	2	
Szigetvár	•		14	5	2	
Bp. Lőrinc	ny	∇	13	6	5	5
Bp. Met. Int.	ny		14	8	6	5
Bp. Szab. hegy	•		10	4	3	5
Cegléd	ny		14	4	3	5
Dobogókő	–		–	–	–	
Gödöllő	ny		12	6	4	6
Királyrét	•	⌒	12	4	2	
Monor	•		13	7	6	
Nagykáta	•		14	6	4	
Örkény	•		14	6	5	
Szentendre	•		14	7	6	

	1978.III.15.07h -ig az utolsó 24 óra adatai					
	csapadék (mm)		max. hőmérséklet	min. hőmérséklet	rad. min.	napos órák
Vác	•		14	8	6	
Vámosmikola	•	≡	12	4	4	3
Baja	•		14	6	4	5
Bácsalmás	•		14	7	6	
Izsák	•		14	5	3	
Kalocsa	•		14	6	5	
Kecskemét	ny		13	5	4	4
Kiskunf. háza	ny		13	6	2	
Kiskunhalas	•		13	6	4	
Kunszentmiklós	•		13	7	5	
Tiszakécske	ny	,	14	6	4	
Balassagyarmat	•		12	7	4	
Romhány	•		12	7	4	
Salgótarján	ny	,	12	8	7	
Eger	ny		13	5	5	8
Galyatető	ny		6	1	1	
Gyöngyös	ny		14	6	3	
Kékestető	ny		6	1	1	6
Kompolt	ny	,	14	6	4	6
Lőrinci	ny	,	14	6	5	
Poroszló	1	,	14	6	5	
Jászapáti	•		14	6	5	
Jászberény	•		14	4	4	
Karcag	ny		12	6	5	
Szolnok	ny		14	6	6	7
Tiszaroff	•		14	7	5	
Túrkeve	1		14	5	4	7
Kistelek	•		15	6	4	
Makó	ny		13	4	2	
Szeged	ny		14	5	4	3
Szentes	ny		13	6	4	
Borsodnádasd	•		13	7	7	
Fügöd	ny		12	6	5	
Hidasnémeti	•		15	6	6	
Jósvafő	ny		12	6	6	8
Lillafüred	ny	∇	13	6	6	
Miskolc	ny		14	7	6	6
Putnok	•		14	8	7	
Sárospatak	ny		15	9	7	8
Szendrőlád	–		–	–	–	
Tokaj	ny		12	6	6	
Kisvárda	1		11	5	4	4
Mátészalka	ny	,	12	5	4	
Nyíregyháza	ny		13	7	6	7
Nyírlugos	1	,	12	4	3	
Pátyod	1		12	4	3	
Tiszabecs	ny		10	3	2	
Vásárosnamény	1		11	5	4	
Záhony	ny		10	5	5	
Berettyóújfalu	ny		13	7	5	
Debrecen	ny		12	6	5	4
Hajdúdorog	1		13	6	5	
Hortobágy	–		–	–	–	
Kőrösszakál	•	⌒	12	6	5	
Polgár	1		13	6	6	
Békéscsaba	ny		12	5	3	5
Mezőhegyes	ny		13	5	4	7
Orosháza	ny		13	6	2	6
Szarvas	ny	∇	14	6	4	6
Szeghalom	1		13	6	4	

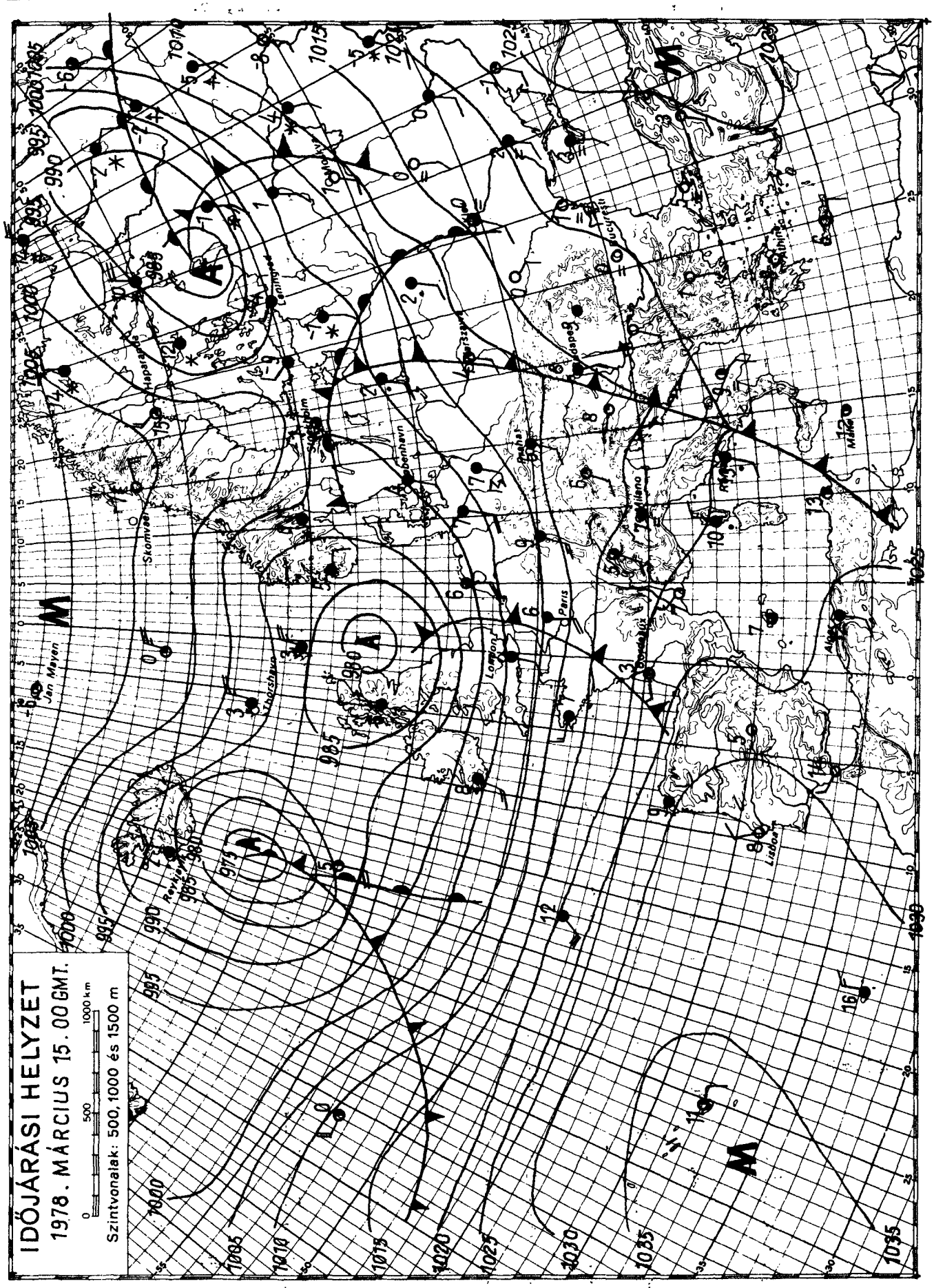

KIADJA: ORSZÁGOS METEOROLÓGIAI SZOLGÁLAT

Készíti: Központi Előrejelző Intézet Előrejelző Osztálya — T.: 273 - 078 — Megjelenik naponként —

Évi előfizetési díja: 720.—Ft — Megrendelhető: 1024 Budapest, II., Kitaibel Pál u. 1. Telefon: 353-500,

Kiadásért felel: az OMSZ elnöke — Szerkesztésért felel: a KEI igazgatója

IDŐJÁRÁSI NAPIJELENTÉS

ЕЖЕДНЕВНЫЙ МЕТЕОРОЛОГИЧЕСКИЙ БЮЛЛЕТЕНЬ • DAILY WEATHER REPORT
BULLETIN QUOTIDIEN DE TEMPS • TÄGLICHER WETTERBERICHT

91. évfolyam 75. szám. + Budapest + 1978. március 16. csütörtök

Az időjárási helyzet és a várható időjárás:

Kontinensünk északi részén, kb. a Glasgow-Koppenhága-Leningrád vonaltól északra igen nagy mennyiségü és nagyon hideg levegő halmozódott fel. Ez a levegő néhány napig egy helyben vesztegelt. Az elmult 24 óra alatt azonban egyre gyorsuló mozgással elindult dél felé, ennek következtében a Brit-szigetek felett kettős középpontu, rendkivül gyorsan fejlődő és vonuló mérsékeltövi ciklon alakult ki, amely a következő 36 órában eleinte Nyugat- majd fokozatosan Közép-Európában is szeles csapadékos időt okoz.

Hazánkban szerdán a Dunántulon borult, másutt változóan felhős idő volt, sok helyről jelentettek kisebb esőt, záport, sőt Békéscsabáról zivatart is. A lehullott csapadék mennyisége általában 5 mm alatt maradt, de Orosházáról és Makóról 7, Békéscsabáról 11, Körösszakálról 14 mm-t jelentettek. A legmagasabb nappali hőmérséklet a Dunántulon csak 9, 13, mig másutt 12, 17 fok között alakult. Csütörtök hajnalra általában 0, +5 fokig csökkent a hőmérséklet, csak egy-két helyről jelentettek -1, -2 fokos fagyot. A talajmenti rétegekben azonban sokfelé fagyott. Délelőtt tulnyomóan felhős volt az ég, néhány helyen volt rövid ideig tartó eső, zápor. A déli szél több helyen megélénkült, a hőmérséklet 11 órakor 7 és 14 fok között volt.

Ma 12 órakor Budapesten a hőmérséklet 9 fok, a tengerszintre átszámitott légnyomás 758 mm, gyengén süllyed.

Várható időjárás péntek estig:

Csütörtökön felhős idő, néhány helyen kisebb esővel.
Pénteken nyugat felől fokozatosan beborult az ég és a Dunántulon egyre több helyen lesz eső, zápor, esetleg zivatar is.
A déli, délnyugati szél élénk, sokfelé erős lesz.
Várható legalacsonyabb éjszakai hőmérséklet 3, 8,
legmagasabb nappali hőmérséklet pénteken: északnyugaton 7, 12, máshol 13, 18 fok között.

Heilingbrunnerné Bóna Márta s.k.

TÁVOLABBI KILÁTÁSOK KEDD REGGELIG:

Eleinte tulnyomóan, majd változóan felhős idő, ismétlődő esőkkel.
Legalacsonyabb hajnali hőmérséklet +2, +6 fok között,
legmagasabb nappali hőmérséklet +8, 13 fok között.
Jelentős mennyiségü /legalább 5 mm/ csapadék az ország területének 70 százalékán várható.

KÖZÉPTÁVU ELŐREJELZŐ OSZTÁLY

A hőmérséklet napi középértéke és eltérése a 100 évi átlagtól /Budapesten/:

1978. III. 15.	9,7 C°	+4,9 C°

1871 óta ezen a napon Budapesten előfordult

legmagasabb hőmérséklet:	19,8 C° /1915/,
legalacsonyabb hőmérséklet:	-7,0 C° /1883/.

78.146.

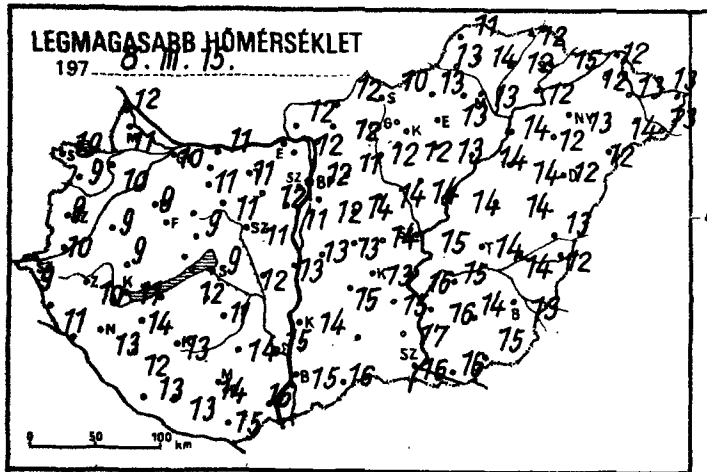
LEGMAGASABB HŐMÉRSÉKLET
197 8. III. 15.

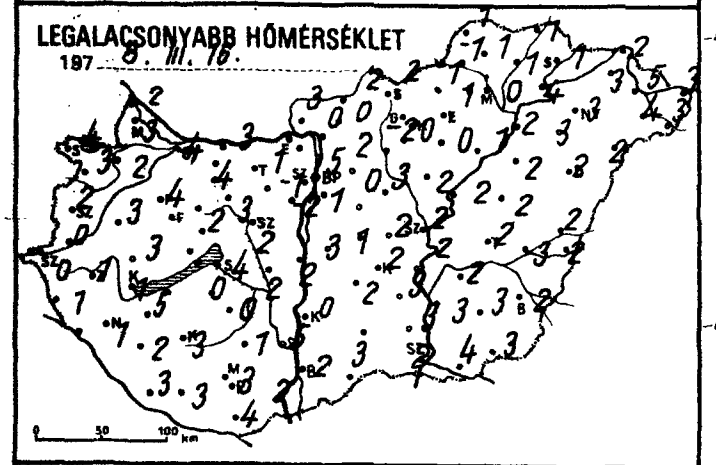
LEGALACSONYABB HŐMÉRSÉKLET
197 8. III. 16.

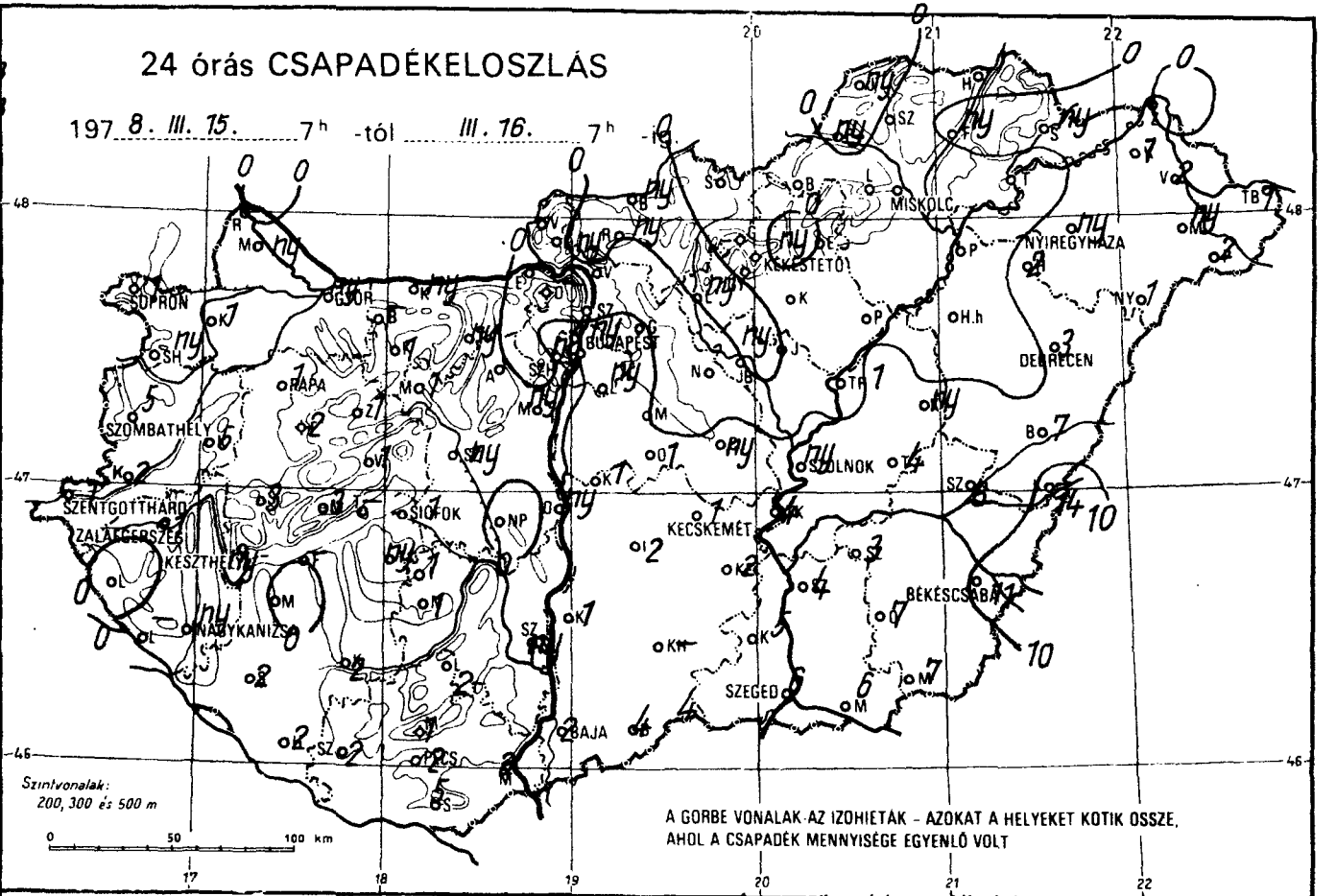
24 órás CSAPADÉKELOSZLÁS
197 8. III. 15. 7h -tól III. 16. 7h
SOPRON
GYŐR
BUDAPEST
MISKOLC
NYIREGYHÁZA
KÉKESTETŐ
DEBRECEN
SZOMBATHELY
SZENTGOTTHÁRD
ZALAEGERSZEG
KESZTHELY
SIÓFOK
KECSKEMÉT
SZOLNOK
BÉKÉSCSABA
SZEGED
BAJA
Szintvonalak: 200, 300 és 500 m
A GÖRBE VONALAK AZ IZOHIETÁK - AZOKAT A HELYEKET KÖTIK ÖSSZE, AHOL A CSAPADÉK MENNYISÉGE EGYENLŐ VOLT

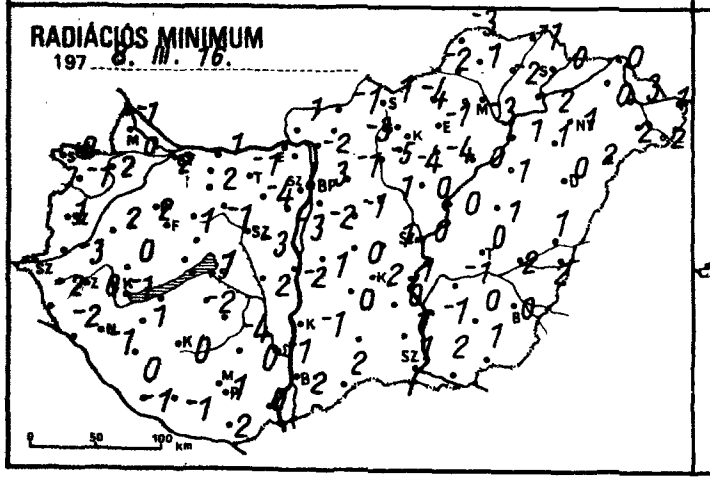
RADIÁCIÓS MINIMUM
197 8. III. 16.

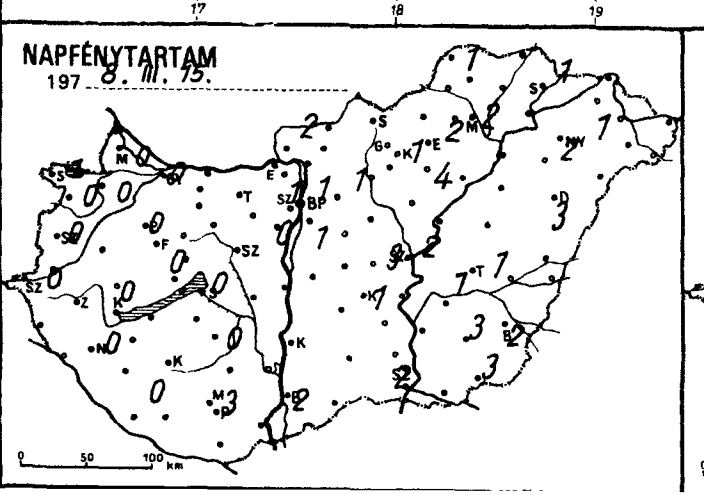
NAPFÉNYTARTAM
197 8. III. 15.

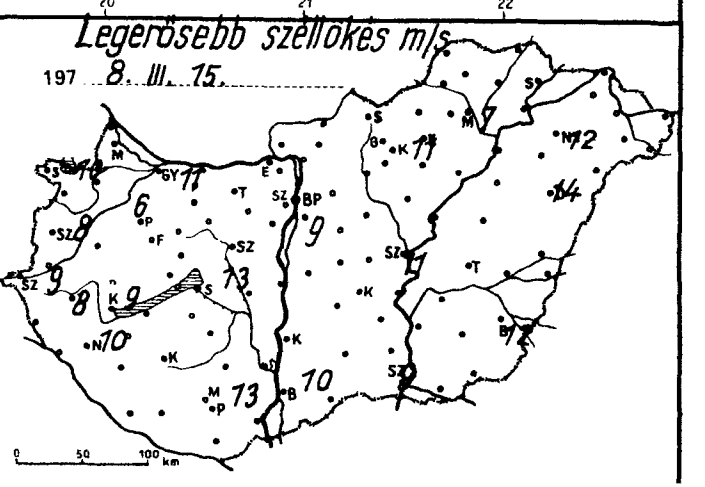
Legerősebb széllökés m/s
197 8. III. 15.

	198.III.16.07h -ig az utolsó 24 óra adatai					
	csapadék (mm)		max. hőmérséklet	min. hőmérséklet	rad. min.	napos órák
Győr	ny		10	4	2	0
Kapuvár	1		10	2	2	0
Mosonmagyaróvár	ny	∇	11	3	0	0
Rajka	.		12	2	-1	
Sopron	1	∇	10	4	0	1
Sopronhorpács	ny	∇	9	3	-1	0
Káld	5		9	3	2	
Körmend	2		10	0	-3	
Szentgotthárd	1	∇ ⊔	9	0	-2	0
Szombathely	5	∇	9	2	1	0
Lenti	.		11	1	-2	
Letenye	-		-	-	-	
Nagykanizsa	ny	∇ ⊥	13	1	-1	0
Zalaegerszeg	1	∇ ⊔	10	1	0	
Farkasgyepű	2		8	5	0	
Keszthely	ny	∇ ⊥ =	11	1	-1	0
Mencshely	3	⊔	8	2	-1	0
Pápa	1		9	4	2	0
Sümeg	3		9	3	0	
Tihany	-		-	-	-	
Veszprém	1		9	2	1	
Zirc	1		9	3	-1	
Fonyód	-		-	-	-	
Homokszt. György	2	⊔	13	3	-1	0
Kaposvár	2		13	3	0	
Marcali	.		14	5	1	
Siófok	1	∇ ⊥	9	4	1	0
Somogyszob	2	⊥	12	2	0	
Tab	ny		12	0	-2	
Bábolna	-		-	-	-	
Esztergom	-		-	-	-	
Kisbér	1	≡	11	4	2	
Komárom	ny		11	3	1	
Tatabánya	ny	⊥	11	1	-1	
Alcsútdoboz	.	⊔	12	-1	-4	
Dunaújváros	ny	, ⊔	13	2	-2	
Martonvásár	ny	,	11	-2	-3	0
Mór	1	⊥	11	3	-1	
Nagyhörcsökp.	.		12	2	2	
Szabadbattyán	ny	⊥	11	2	-3	
Iregszemcse	1	, ⊔ ≡	11	0	-4	0
Lengyel	2		14	1	0	
Nagykónyi	1	,	13	1	0	
Szekszárd	ny	,	15	5	-1	
Kisnána	1		12	6	3	
Mohács	2	∇ ⊥	16	2	0	
Pécs	2	∇ ⊥	14	3	1	3
Siklós	5	≡	15	4	2	
Szigetvár	2	=	13	3	-1	
Bp. Lőrinc	ny	∇ ⊔	12	1	-2	1
Bp. Met. Int.	.		12	5	3	1
Bp. Szab. hegy	ny	, ⊔	10	2	0	1
Cegléd	ny	∇	14	2	1	3
Dobogókő	-		-	-	-	
Gödöllő	.		11	2	-1	1
Királyrét	ny	, ⊔	12	0	-2	
Monor	.		14	0	-1	
Nagykáta	.		14	3	1	
Örkény	1	⊔	13	1	0	
Szentendre	.		12	2	2	

	198.III.16.07h -ig az utolsó 24 óra adatai					
	csapadék (mm)		max. hőmérséklet	min. hőmérséklet	rad min.	napos órák
Vác	.	⊥	12	0	-2	
Vámosmikola	.		12	3	1	2
Baja	2	∇ ⊥ ≡	15	2	2	2
Bácsalmás	4		16	3	2	
Izsák	2		15	2	0	
Kalocsa	1	≡	14	0	-1	
Kecskemét	1	=	13	2	2	1
Kiskunf. háza	2		15	3	0	
Kiskunhalas	-		-	-	-	
Kunszentmiklós	1		13	3	1	
Tiszakécske	4		16	2	1	
Balassagyarmat	ny	∇ ⊥	12	2	-1	
Romhány	ny	∇	12	0	-3	
Salgótarján	.		10	2	1	
Eger	.		13	1	-1	
Galyatető	.		7	0	-1	
Gyöngyös	.		12	0	-4	
Kékestető	ny		6	0	-1	1
Kompolt	.	⊔	13	0	-4	4
Lőrinci	ny	, ⊥	12	-2	-5	
Poroszló	.		14	1	0	
Jászapáti	.	⊥	14	2	0	
Jászberény	ny	⊔	14	0	-1	
Karcag	ny		14	2	1	
Szolnok	ny		15	2	0	2
Tiszaroff	1	∇ ⊥	14	2	0	
Túrkeve	4	∇ ⊥	14	2	0	1
Kistelek	5		17	3	1	
Makó	6		16	4	2	
Szeged	6	∇ ⊥ =	16	2	1	2
Szentes	4	⊥	16	3	-1	
Borsodnádasd	.	⊔	13	-1	-4	
Fügöd	ny		12	1	-2	
Hidasnémeti	.		12	1	-1	
Jósvafő	ny		11	1	-3	1
Lillafüred	.		12	2	1	
Miskolc	.		13	0	-3	2
Putnok	ny		13	-1	-2	
Sárospatak	ny	⊔	15	1	0	1
Szendrőlád	.		14	1	1	
Tokaj	.		12	4	2	
Kisvárda	1		12	3	0	1
Mátészalka	ny	,	14	4	2	
Nyíregyháza	ny	∇	13	3	1	2
Nyírlugos	1	∇	12	2	2	
Pátyod	2		13	3	2	
Tiszabecs	1		13	3	1	
Vásárosnamény	2		13	5	3	
Záhony	.	⊔	12	2	0	
Berettyóújfalu	7	∇	13	2	1	
Debrecen	3	∇	12	2	0	3
Hajdúdorog	2		12	3	1	
Hortobágy	.		14	2	1	
Körösszakál	14	∇ =	12	2	2	
Polgár	.		14	2	1	
Békéscsaba	11	⊥	13	2	0	2
Mezőhegyes	7	≡	15	3	1	3
Orosháza	7		14	3	0	3
Szarvas	3	∇ ⊥	15	2	-1	1
Szeghalom	8		14	3	2	

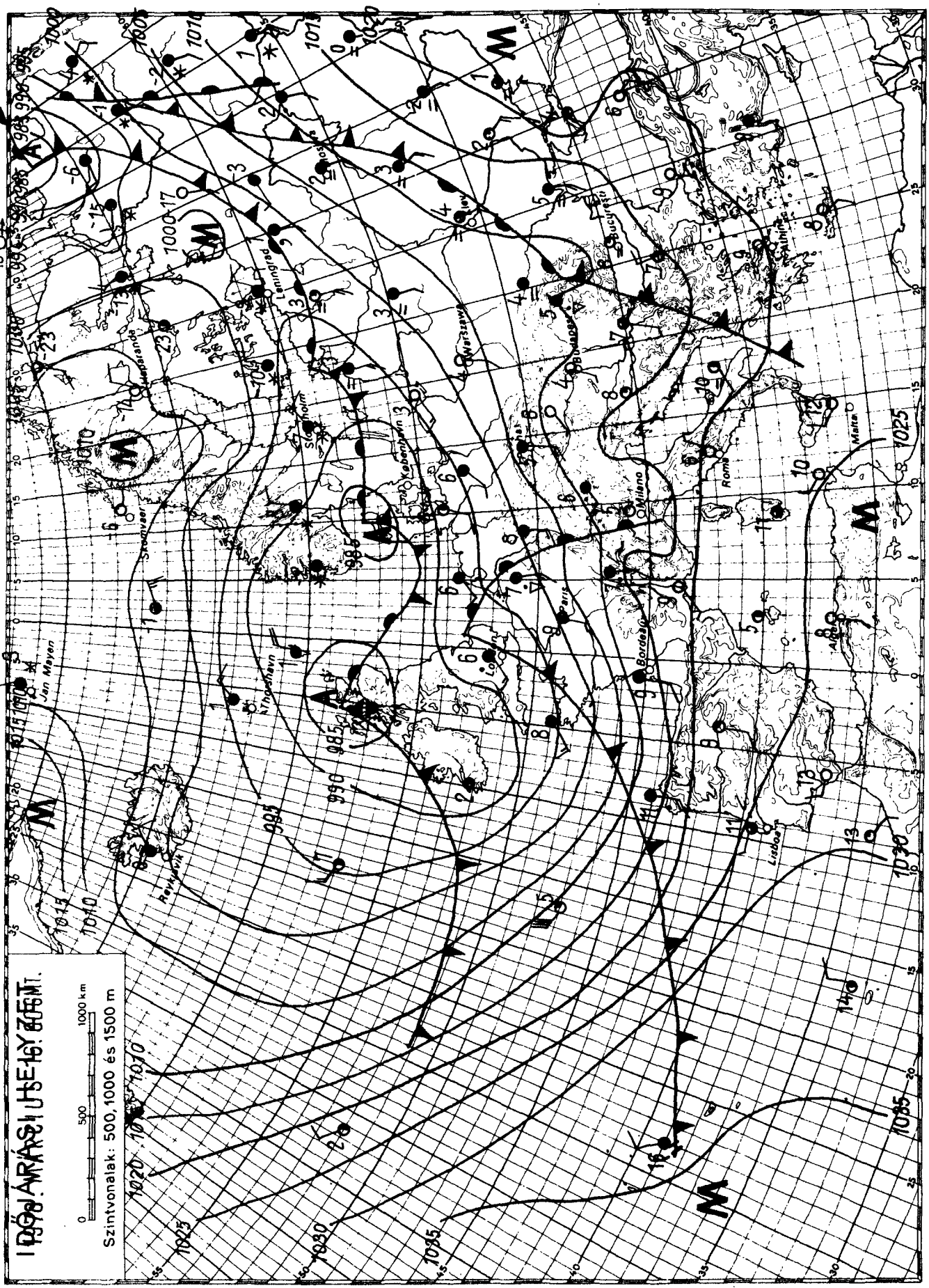

KIADJA: ORSZÁGOS METEOROLÓGIAI SZOLGÁLAT

Készíti: Központi Előrejelző Intézet Előrejelző Osztálya — T.: 273 - 078 — Megjelenik naponként —

Évi előfizetési díja: 720,—Ft — Megrendelhető: 1024 Budapest, II., Kitaibel Pál u. 1. Telefon: 353-500,

Kiadásért felel: az OMSZ elnöke — Szerkesztésért felel: a KEI igazgatója

IDŐJÁRÁSI NAPIJELENTÉS

ЕЖЕДНЕВНЫЙ МЕТЕОРОЛОГИЧЕСКИЙ БЮЛЛЕТЕНЬ · DAILY WEATHER REPORT
BULLETIN QUOTIDIEN DE TEMPS · TÄGLICHER WETTERBERICHT

91. évfolyam 76. szám. + Budapest + 1978. március 17. péntek

Az időjárási helyzet és a várható időjárás:

Péntek reggelre Nyugat- és Közép-Európát sarkvidéki eredetü, igen hideg levegő árasztotta el. A jelzett időpontban a hideg levegő hulláma a Minszk-Budapest-Róma vonalnál, második hulláma Berlin-Genf vonalnál járt. A sarkvidéki levegő további mozgása még gyors marad, emiatt a második hullám még pénteken eléri a Kárpát-medencét. Ennek következtében kontinensünknek ezen a részén az évszakhoz képest hideg, szeles, záporos időjárás várható. A magasban bekövetkező erőteljes lehülés miatt hózáporok is előfordulhatnak.

Hazánkban csütörtökön eleinte erősen felhős idő volt, majd felhőátvonulások voltak, amelyből elszórtan keletkezett kisebb eső. A napsütés időtartama 1 és 9 óra között váltakozott. A csütörtökön napközben hullott eső mennyisége nem volt számottevő. A legmagasabb nappali hőmérséklet 13, 18 fok között alakult. Az egész országban élénk, sokfelé erős déli szél fujt. Pénteken kora reggel érte el hazánk északnyugati határait a közeledő hideg levegő első hulláma. Reggel 7 óráig a Kisalföldön sokfelé esett az eső, zápor eső, hózápor is volt. Az addig lehullott csapadék mennyisége 1 és 5 mm között volt. Ezen a területen a legalacsonyabb éjszakai hőmérséklet 0, +2, mig másutt 6, 11 fok között alakult. Délelőtt a hideg levegő tovább vonult délkelet felé, igy egyre több helyen megeredt az eső, hó is hullott. A szél megerősödött, sőt helyenként viharossá fokozódott. A hőmérséklet 11 órakor 2 és 13 fok között volt.

Ma 12 órakor Budapesten a hőmérséklet 6 fok, a tengerszintre átszámitott légnyomás 752 mm, erősen emelkedik.

Várható időjárás szombat estig:

Eleinte erősen felhős idő esővel, havas esővel, záporokkal, hózáporral, majd felhőátvonulásokból egyre kevesebb helyen lesz zápor, hózápor. Élénk, sokfelé erős, időnként viharos, délnyugati és északnyugati irány között több izben változó szél.
A hőmérséklet délkeleten is csökken.
Várható legalacsonyabb éjszakai hőmérséklet: 0, 5,
legmagasabb nappali hőmérséklet szombaton: 4, 9 fok között.

Heilingbrunnerné Bóna Márta s.k.

A hőmérséklet napi középértéke és eltérése a 100 évi átlagtól /Budapesten/:

1978. III. 16.	10,9 C°	+5,8 C°

1871 óta ezen a napon Budapesten előfordult

legmagasabb hőmérséklet:	20,6 C° /1921/,
legalacsonyabb hőmérséklet:	-9,7 C° /1889/.

78.147.

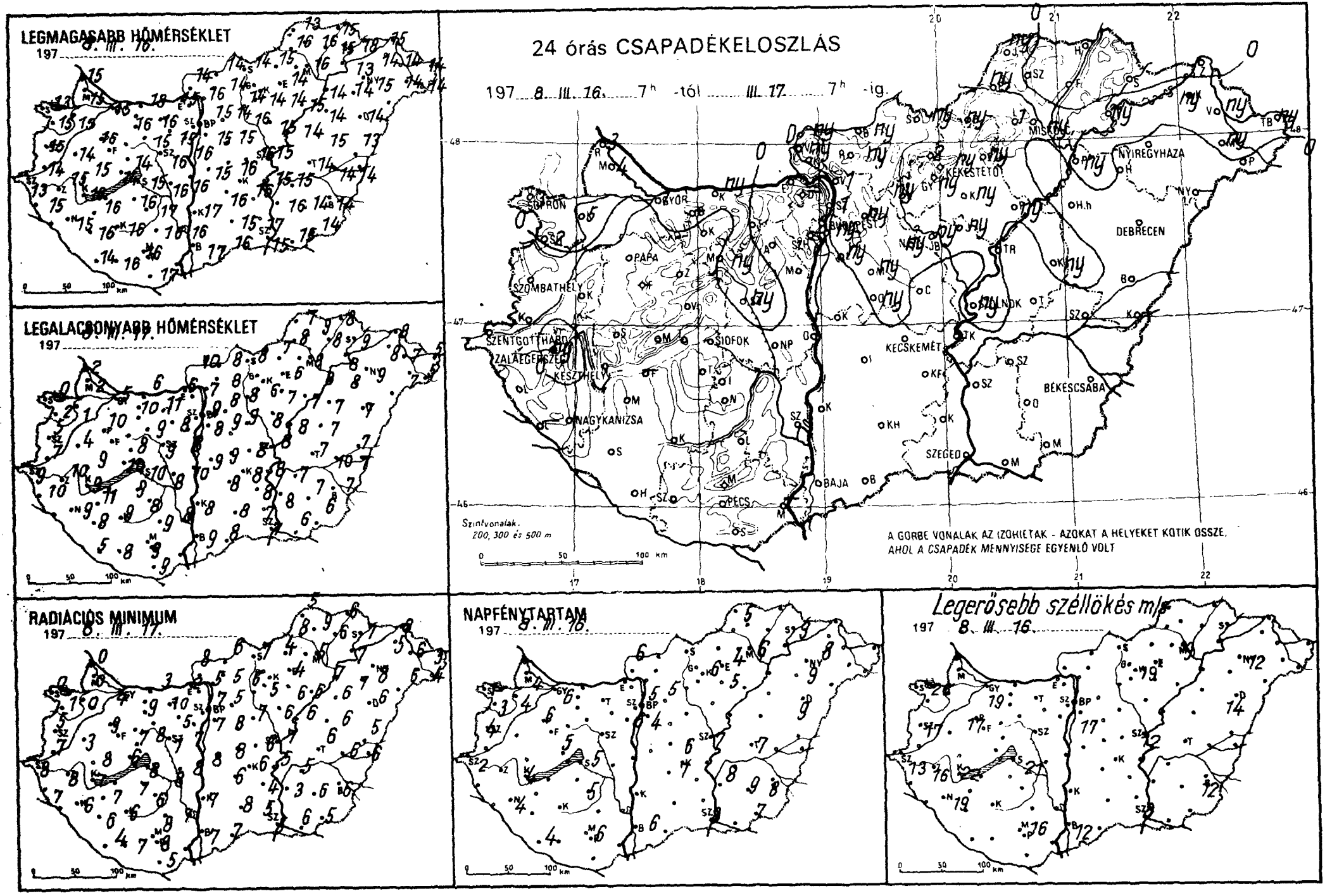
LEGMAGASABB HŐMÉRSÉKLET
197 8. III. 16.
LEGALACSONYABB HŐMÉRSÉKLET
197 8. III. 17.
RADIACIÓS MINIMUM
197 8. III. 17.
24 órás CSAPADÉKELOSZLÁS
197 8. III. 16. 7h -tól III. 17. 7h -ig
GYŐR
PAPA
SZOMBATHELY
SZENTGOTTHÁRD
ZALAEGERSZEG
KESZTHELY
NAGYKANIZSA
SIÓFOK
PÉCS
BAJA
KECSKEMÉT
SZEGED
BÉKÉSCSABA
DEBRECEN
NYÍREGYHÁZA
KEKESTETŐ
MISKOLC
Szintvonalak: 200, 300 és 500 m
A GÖRBE VONALAK AZ IZOHIETÁK - AZOKAT A HELYEKET KÖTIK ÖSSZE, AHOL A CSAPADÉK MENNYISÉGE EGYENLŐ VOLT
NAPFÉNYTARTAM
197 8. III. 16.
Legerősebb széllökés m/s
197 8. III. 16.

	1978.III.17.07 h -ig az utolsó 24 óra adatai					
	csapadék (mm)		max. hőmérséklet	min. hőmérséklet	rad. min.	napos órák
Győr	1	∇	15	5	4	6
Kapuvár	5	*	15	1	0	4
Mosonmagyaróvár	4	*	15	2	0	4
Rajka	3	*	15	2	0	
Sopron	3	∇	13	0	0	1
Sopronhorpács	2	*	15	2	1	3
Káld	•		14	4	3	
Körmend	•		14	7	7	
Szentgotthárd	•		13	9	8	2
Szombathely	•		15	5	5	4
Lenti	•		15	10	7	
Letenye	–		–	–	–	
Nagykanizsa	•		15	9	6	4
Zalaegerszeg	ny	∇	15	10	8	
Farkasgyepű	•		12	7	5	
Keszthely	•		16	9	7	4
Mencshely	•		13	8	7	5
Pápa	•		16	10	9	6
Sümeg	•		15	9	8	
Tihany	•		14	10	6	
Veszprém	•		14	8	7	
Zirc	•		13	7	4	
Fonyód	–		–	–	–	
Homokszt. György	•		14	5	4	4
Kaposvár	•		16	9	6	
Marcali	•		16	11	7	
Siófok	•		15	10	8	5
Somogyszob	•		16	8	6	
Tab	•		16	9	7	
Bábolna	–		–	–	–	
Esztergom	•		15	6	2	
Kisbér	•		16	10	9	
Komárom	ny		18	6	3	
Tatabánya	•		16	11	10	
Alcsútdoboz	•		15	8	5	
Dunaújváros	•		16	10	8	
Martonvásár	•		16	8	7	6
Mór	ny		15	9	8	
Nagyhörcsökp.	•		16	8	8	
Szabadbattyán	ny	,	16	9	7	
Iregszemcse	•		12	8	6	5
Lengyel	•		16	9	8	
Nagykónyi	•		16	10	5	
Szekszárd	•		16	8	7	
Árpádtető	•		14	7	4	
Mohács	–		–	–	–	
Pécs	•		16	9	8	6
Siklós	•		17	9	5	
Szigetvár	•		16	8	7	
Bp. Lőrinc	ny		15	8	7	4
Bp. Met. Int.	ny		15	9	7	5
Bp. Szab. hegy	–		–	–	–	–
Cegléd	•		16	8	6	6
Dobogókő	–		–	–	–	
Gödöllő	ny		14	8	5	5
Királyrét	ny		14	6	5	
Monor	ny		15	9	8	
Nagykáta	ny		16	9	7	
Örkény	ny		16	9	8	
Szentendre	1		16	8	6	

	1978.III.17.07 h -ig az utolsó 24 óra adatai					
	csapadék (mm)		max. hőmérséklet	min. hőmérséklet	rad. min.	napos órák
Vác	1		16	7	5	
Vámosmikola	ny		14	10	8	6
Baja	•		17	9	7	6
Bácsalmás	•		16	8	7	
Izsák	•		16	8	6	
Kalocsa	•		17	8	7	
Kecskemét	•		16	8	6	7
Kiskunf. háza	•		16	8	4	
Kiskunhalas	•		15	8	8	
Kunszentmiklós	•		15	9	8	
Tiszakécske	•		15	8	5	
Balassagyarmat	ny	,	14	8	6	
Romhány	ny	,	14	8	5	
Salgótarján	ny		14	8	7	
Eger	ny		14	6	4	4
Galyatető	2		9	1	1	
Gyöngyös	ny		14	6	5	
Kékestető	ny		7	1	1	6
Kompolt	ny	,	14	7	6	5
Lőrinci	ny		14	8	6	
Poroszló	ny	,	15	7	6	
Jászapáti	ny		15	8	6	
Jászberény	ny		15	7	6	
Karcag	ny		15	7	6	
Szolnok	ny		15	8	7	7
Tiszaroff	•		14	8	6	
Túrkeve	•		14	7	6	7
Kistelek	•		17	7	5	
Makó	•		15	8	6	
Szeged	•		15	7	5	
Szentes	•		16	8	3	
Borsodnádasd	ny	∇	15	7	4	
Fügöd	•		15	8	5	
Hidasnémeti	•		15	8	6	
Jósvafő	ny		13	7	5	5
Lillafüred	1	,	13	5	4	
Miskolc	ny		16	8	5	6
Putnok	ny	,	16	8	8	
Sárospatak	•		18	9	7	9
Szendrőlád	•		16	9	9	
Tokaj	ny		13	8	7	
Kisvárda	ny		14	8	5	8
Mátészalka	ny	,	14	7	6	
Nyíregyháza	•		15	9	8	9
Nyírlugos	–		–	–	–	
Pátyod	•		14	5	4	
Tiszabecs	ny		14	5	3	
Vásárosnamény	ny		14	7	6	
Záhony	•		15	8	8	
Berettyóújfalu	•		13	7	5	
Debrecen	•		14	7	6	9
Hajdúdorog	•		14	8	7	
Hortobágy	•		14	7	6	
Kőrösszakál	•	♎	14	7	6	
Polgár	ny	,	14	8	7	
Békéscsaba	•		14	7	6	8
Mezőhegyes	•		14	6	5	7
Orosháza	•		14	7	6	9
Szarvas	•		15	7	5	8
Szeghalom	•		14	10	6	

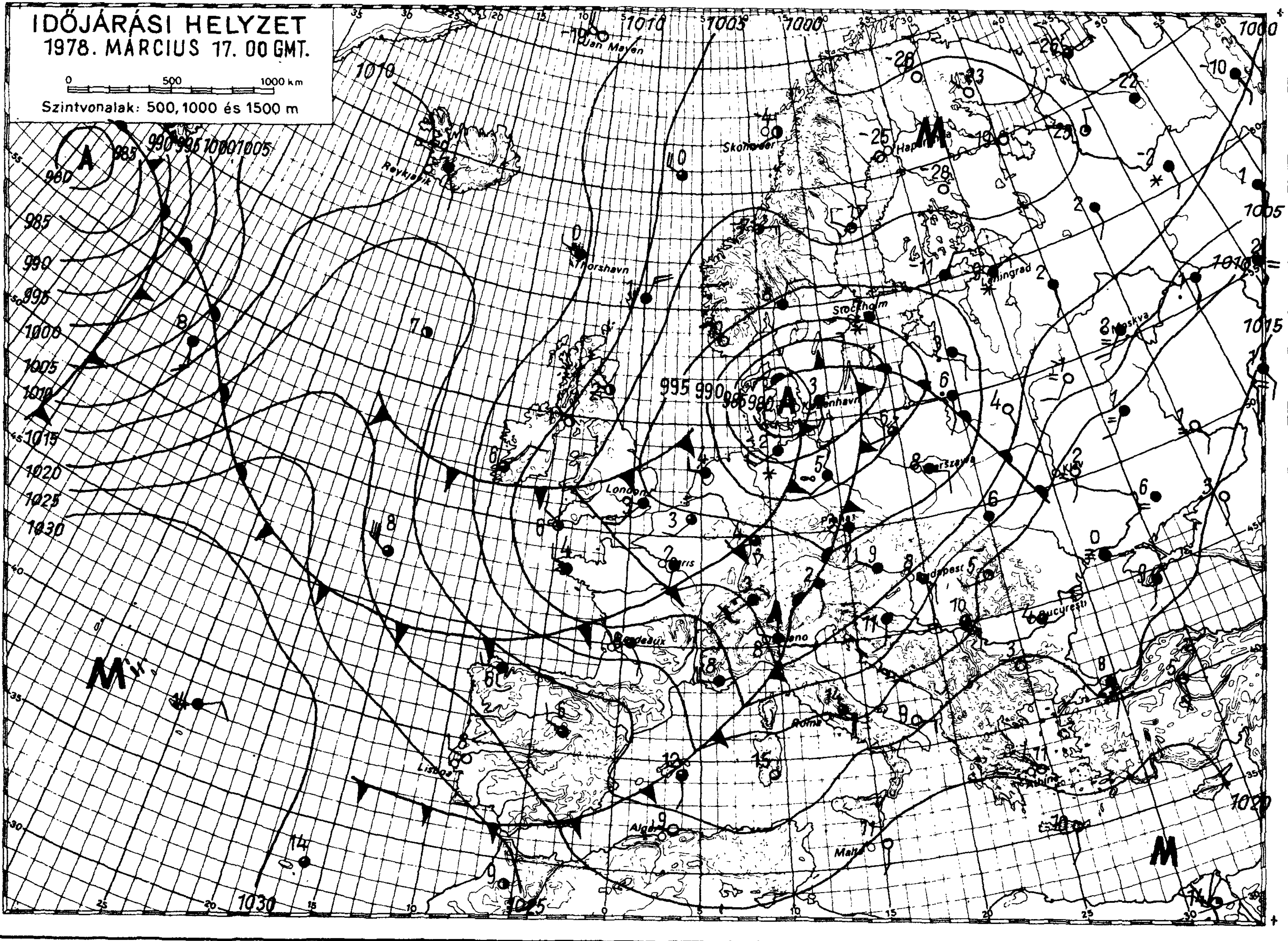

KIADJA: ORSZÁGOS METEOROLÓGIAI SZOLGÁLAT 273-078
Készíti: Központi Előrejelző Intézet Előrejelző Osztálya — T.: — Megjelenik naponként —
Évi előfizetési díja: 720,—Ft — Megrendelhető: 1024 Budapest, II., Kitaibel Pál u. 1. Telefon: 353-500,
Kiadásért felel: az OMSZ elnöke — Szerkesztésért felel: a KEI igazgatója

IDŐJÁRÁSI NAPIJELENTÉS

ЕЖЕДНЕВНЫЙ МЕТЕОРОЛОГИЧЕСКИЙ БЮЛЛЕТЕНЬ · DAILY WEATHER REPORT
BULLETIN QUOTIDIEN DE TEMPS · TÄGLICHER WETTERBERICHT

91. évfolyam 77. szám. + Budapest + 1978. március 18. szombat

Az időjárási helyzet és a várható időjárás:

Szárazföldünk legnagyobb részén változékony az időjárás. Észak, északnyugat felől hideg, sarkvidéki eredetü léghullámok érkeznek Nyugat-Európán át Közép-Európa fölé. A hideg levegő vonulását szeles idő kiséri, több helyen keletkezik zápor, hózápor. A hideg levegő hatására a Skandináv-félszigeten és Nyugat-Európában több fokkal csökkent a hőmérséklet. Pénteken a hőmérséklet csucsértéke 2, 6, helyenként 6, 10 fokkal elmaradt a sokévi átlagtól. Közép-Európában a legmagasabb nappali hőmérséklet még az évszaknak megfelelő érték körül van. A következő 36 órában a Kárpát-medencét a hideg levegő ujabb hulláma éri el, ezért folytatódik a hüvös, szeles idő.

Hazánkban pénteken az ország nagy részén borult idő volt, csupán északnyugaton szakadozott fel időnként a felhőzet és ott 2, 6 órára a nap is kisütött. Országszerte hullott eső, záporeső, főként északnyugaton hó. Egy-két helyen zivatar is keletkezett. A ma reggel 7 óráig lehullott csapadék mennyisége keleten csapadéknyom és 3 mm között volt, nyugaton általában 2, 8, egy-két helyen 9, 13 mm-t mértek. A legmagasabb nappali hőmérséklet 8, 14 fok között alakult. Ma hajnalra -1, +5 fokig hült le a levegő. Délelőtt jobbára felhős idő volt, egy-két helyről jelentettek futó záport. A hőmérséklet 11 órára 6, 9 fokig emelkedett.

Ma 12 órakor Budapesten a hőmérséklet 9 fok, a tengerszintre átszámitott légnyomás 759 mm, gyengén emelkedik.

Várható időjárás vasárnap estig:

Felhőátvonulások, szombaton elszórtan, vasárnap már csak egy-két helyen futó záporral, hózáporral.
Többfelé élénk, időnként megerősödő északnyugati, északi szél.
Hüvös idő.
Várható legalacsonyabb éjszakai hőmérséklet: -2, +3,
legmagasabb nappali hőmérséklet vasárnap: 5, 10 fok között.

Bartha Péterné s.k.

A hőmérséklet napi középértéke és eltérése a 100 évi átlagtól /Budapesten/:

1978. III. 17.	9,2 C°	+3,9 C°

1871 óta ezen a napon Budapesten előfordult

legmagasabb hőmérséklet:	20,0 C° /1972/,
legalacsonyabb hőmérséklet:	-5,8 C° /1895/.

78.148.

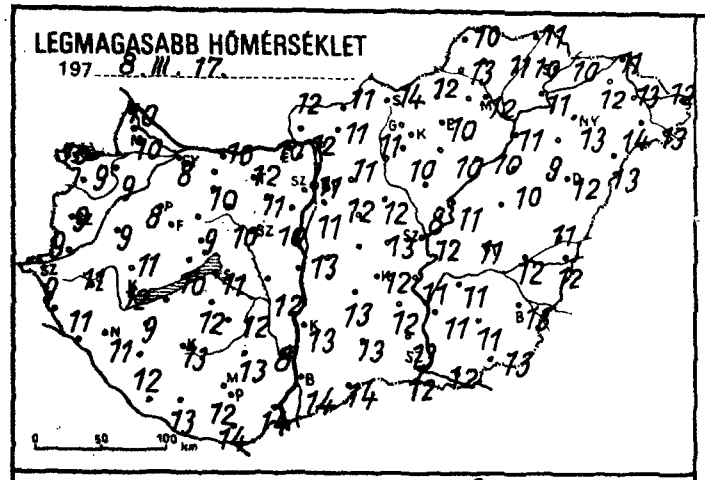
LEGMAGASABB HŐMÉRSÉKLET
197 8. III. 17.

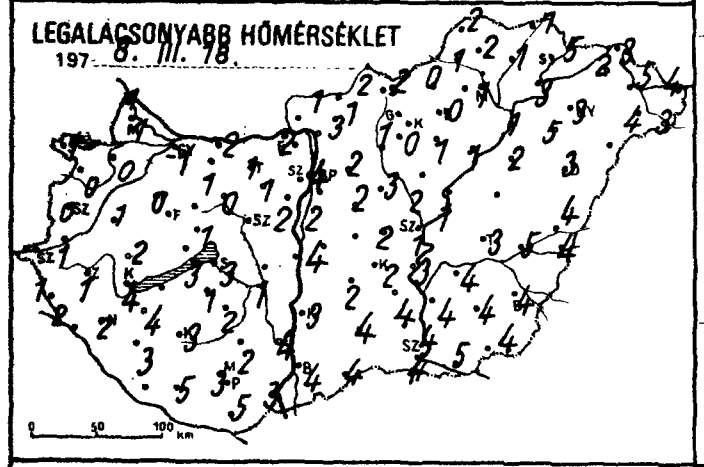
LEGALACSONYABB HŐMÉRSÉKLET
197 8. III. 18.

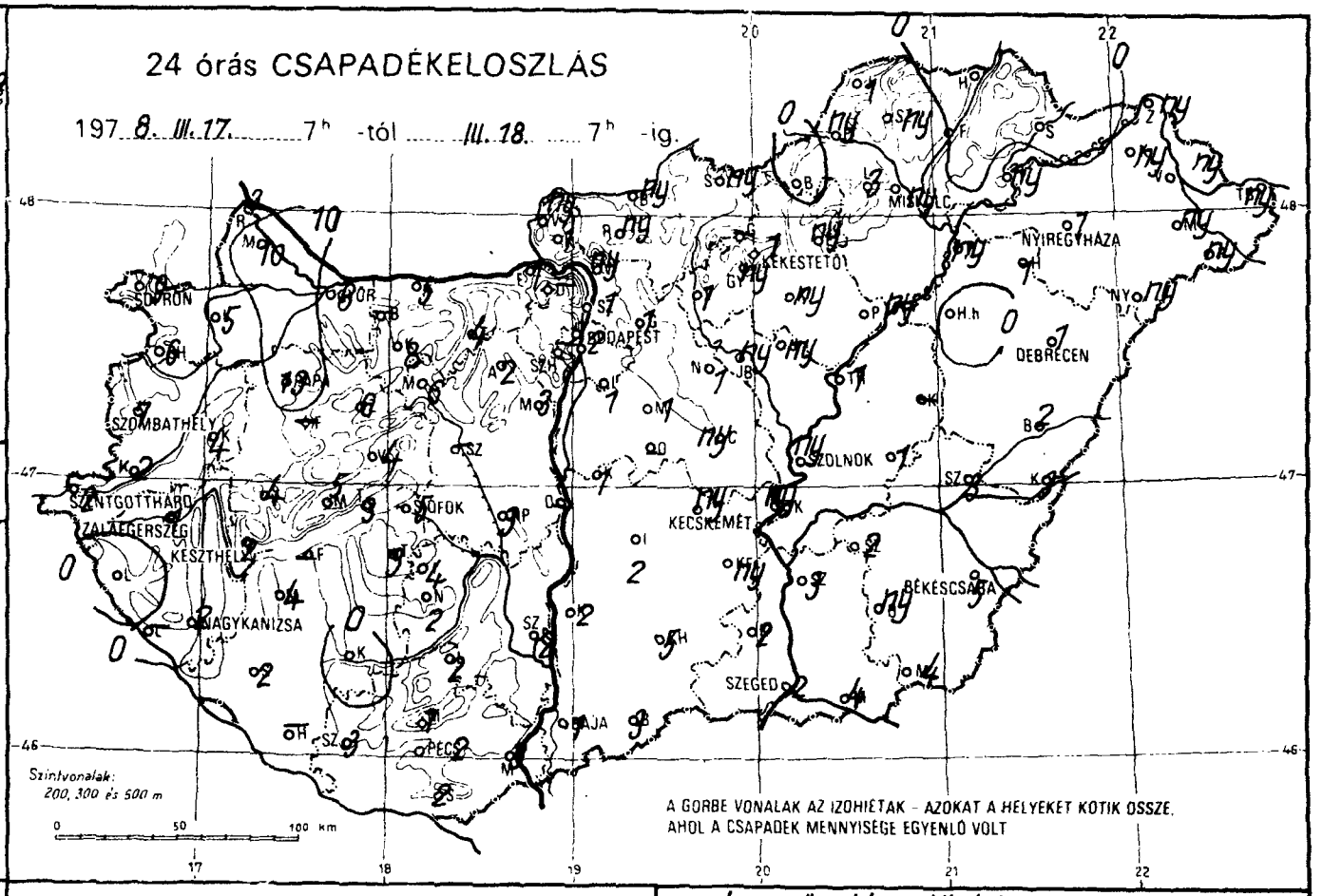
24 órás CSAPADÉKELOSZLÁS
197 8. III. 17. 7h -tól III. 18. 7h -ig.
SOPRON
SZOMBATHELY
SZÉNTGOTTHÁRD
ZALAEGERSZEG
KESZTHELY
NAGYKANIZSA
SIÓFOK
BUDAPEST
KEKESTETŐ
MISKOLC
NYÍREGYHÁZA
DEBRECEN
SZOLNOK
KECSKEMÉT
BÉKÉSCSABA
SZEGED
PÉCS
Szintvonalak: 200, 300 és 500 m
A GÖRBE VONALAK AZ IZOHIETÁK – AZOKAT A HELYEKET KÖTIK ÖSSZE, AHOL A CSAPADÉK MENNYISÉGE EGYENLŐ VOLT

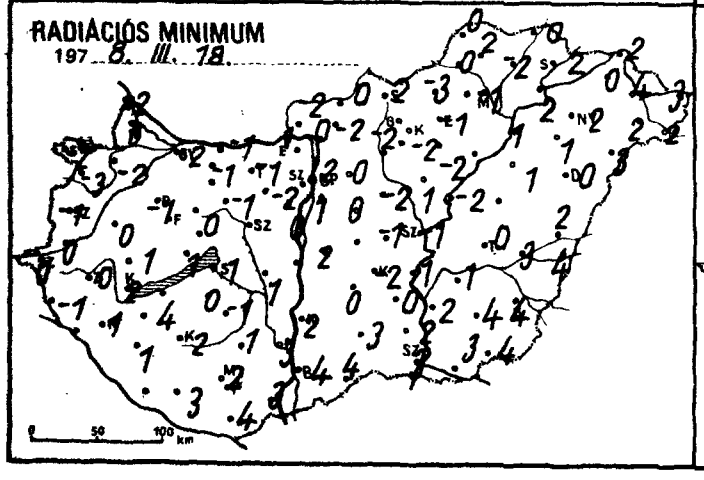
RADIÁCIÓS MINIMUM
197 8. III. 18.

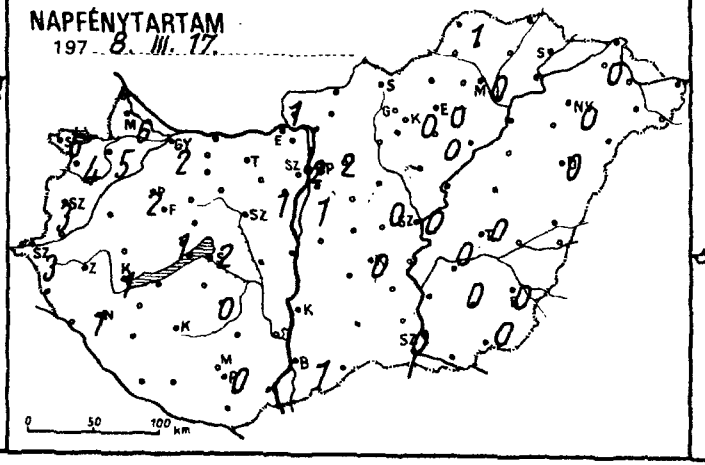
NAPFÉNYTARTAM
197 8. III. 17.

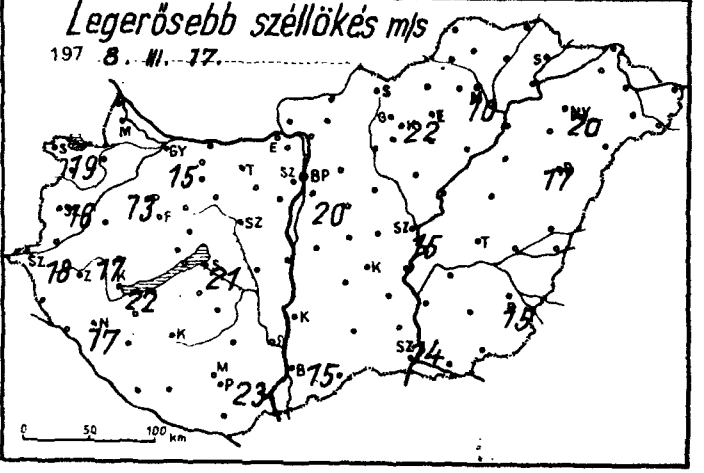
Legerősebb széllökés m/s
197 8. III. 17.

	198.III.18. 07h -ig az utolsó 24 óra adatai					
	csapadék (mm)		max. hőmérséklet	min. hőmérséklet	rad. min.	napos órák
Győr	8	∀ ⊔	8	-1	-2	2
Kapuvár	5		9	0	-2	5
Mosonmagyaróvár	10	*	10	1	0	6
Rajka	3		10	1	-2	
Sopron	9	∀	10	1	-2	6
Sopronhorpács	6	* ⊔	9	0	-3	4
Káld	4	*	9	1	0	
Körmend	2		9	1	0	
Szentgotthárd	2	∀ ⌒	9	1	0	3
Szombathely	7	⊼	9	0	-1	3
Lenti	.		11	2	-1	
Letenye	-		-	-	-	
Nagykanizsa	2	∀	11	2	1	1
Zalaegerszeg	1	∀	11	1	0	
Farkasgyepű	-		-	-	-	
Keszthely	2	∀	12	4	2	1
Mencshely	5	*	9	2	1	1
Pápa	13	⊼	8	0	-1	2
Sümeg	4	*	11	2	1	
Tihany	3		10	3	1	
Veszprém	4	*	9	1	0	
Zirc	6	*	9	0	-2	
Fonyód	-		-	-	-	
Homokszt. György	-		-	-	-	
Kaposvár	.		13	3	2	
Marcali	4		9	4	4	
Siófok	5	∀	11	3	1	2
Somogyszob	2	∀	12	3	1	
Tab	3		12	1	0	
Bábolna	-		-	-	-	
Esztergom	1		10	2	1	
Kisbér	8	*	10	1	-1	
Komárom	5	*	10	2	1	
Tatabánya	4	*	12	1	-1	
Alcsútdoboz	2		11	1	-2	
Dunaújváros	-		-	-	-	
Martonvásár	3	∀	10	2	0	1
Mór	6	*	10	0	-1	
Nagyhörcsökp.	3	∀	12	1	1	
Szabadbattyán	-		-	-	-	
Iregszemcse	4	=	12	2	-1	0
Lengyel	2		13	2	1	
Nagykónyi	2		13	2	0	
Szekszárd	2	∀	8	4	3	
Kirpatitető	1		7	3	2	
Mohács	3		14	3	3	
Pécs	2		12	3	2	0
Siklós	2		14	5	4	
Szigetvár	3	∀	13	5	3	
Bp. Lőrinc	1	∀ ⌒	11	2	1	1
Bp. Met. Int.	2	∀	11	4	2	2
Bp. Szab. hegy	-		-	-	-	-
Cegléd	ny	⊼	13	2	-1	0
Dobogókő	-		-	-	-	
Gödöllő	1		11	2	0	2
Királyrét	1		11	-1	-3	
Monor	1		12	2	0	
Nagykáta	1		12	3	-2	
Örkény	-		-	-	-	
Szentendre	1		11	3	2	

	198.III.18. 07h -ig az utolsó 24 óra adatai					
	csapadék (mm)		max. hőmérséklet	min. hőmérséklet	rad. min.	napos órák
Vác	ny		12	3	0	
Vámosmikola	ny	⊔	12	1	-2	1
Baja	1		14	4	4	1
Bácsalmás	3		14	4	4	
Izsák	2		13	2	0	
Kalocsa	2		13	3	2	
Kecskemét	ny	∀	12	2	-2	0
Kiskunf. háza	ny		12	4	0	
Kiskunhalas	5		13	4	3	
Kunszentmiklós	1	∀	13	4	2	
Tiszakécske	ny		11	3	1	
Balassagyarmat	ny		11	2	0	
Rombány	ny	∀	11	1	-2	
Salgótarján	ny		14	2	2	
Eger	ny		10	0	-1	0
Galyatető	-		-	-	-	
Gyöngyös	ny		10	0	-2	
Kékestető	1	*	3	-1	-3	0
Kompolt	ny	,	10	1	-2	0
Lőrinci	1		11	1	-2	
Poroszló	ny	,	11	1	-1	
Jászapáti	ny	=	8	2	1	
Jászberény	ny		12	0	-1	
Karcag	-		-	-	-	
Szolnok	ny		12	1	-1	0
Tiszaroff	1	⌒	11	1	-2	
Túrkeve	1		11	3	0	0
Kistelek	2		13	4	2	
Makó	4		12	5	3	
Szeged	2		12	4	3	0
Szentes	3	∀	11	4	2	
Borsodnádasd	.		12	0	-3	
Füged	.		10	1	-2	
Hidasnémeti	.		11	1	0	
Jósvafő	1		10	2	0	1
Lillafüred	3		9	2	2	
Miskolc	ny	∀	12	1	-1	0
Putnok	ny		13	1	0	
Sárospatak	.		10	5	2	1
Szendrőlád	ny	,	11	2	2	
Tokaj	ny		11	3	2	
Kisvárda	ny		12	2	0	0
Mátészalka	ny	⊼	14	4	2	
Nyíregyháza	1		13	3	2	0
Nyírlugos	ny	∀	13	3	3	
Pátyod	ny		13	3	2	
Tiszabecs	ny		12	4	3	
Vásárosnamény	ny		13	5	4	
Záhony	ny	*	11	3	2	
Berettyóújfalu	2	∀	11	4	2	
Debrecen	1	∀ ⌒	12	3	0	0
Hajdúdorog	1		9	5	1	
Hortobágy	.		10	2	1	
Körösszakál	3	∀	12	4	4	
Polgár	ny	,	11	1	1	
Békéscsaba	5		13	4	4	0
Mezőhegyes	4		13	4	4	0
Orosháza	ny		11	4	4	0
Szarvas	2	∀	11	4	1	0
Szeghalom	3		12	5	3	

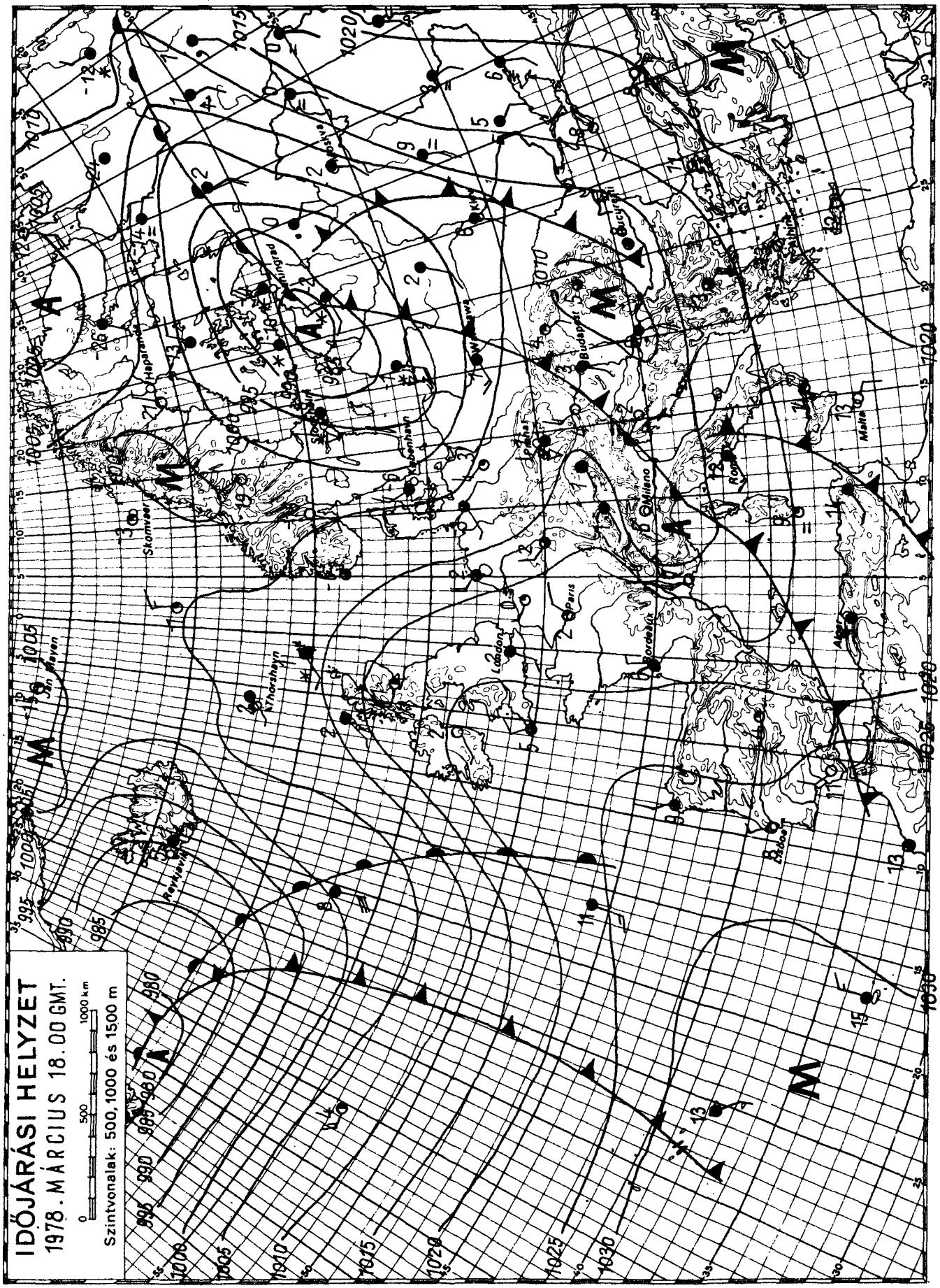

KIADJA: ORSZÁGOS METEOROLÓGIAI SZOLGÁLAT

Készíti: Központi Előrejelző Intézet Előrejelző Osztálya — T.: 273 - 078 — Megjelenik naponként —

Évi előfizetési díja: 720,–Ft — Megrendelhető: 1024 Budapest, II., Kitaibel Pál u. 1. Telefon: 353-500,

Kiadásért felel: az OMSZ elnöke — Szerkesztésért felel: a KEI igazgatója

IDŐJÁRÁSI NAPIJELENTÉS

ЕЖЕДНЕВНЫЙ МЕТЕОРОЛОГИЧЕСКИЙ БЮЛЛЕТЕНЬ · DAILY WEATHER REPORT
BULLETIN QUOTIDIEN DE TEMPS · TÄGLICHER WETTERBERICHT

91. évfolyam 78. szám. + Budapest + 1978. március 19. vasárnap

Az időjárási helyzet és a várható időjárás:

A Szovjetunió európai területének északi részén és a Német-Lengyel síkságon többfelé havazik, a Brit-szigeteken, valamint a Fekete-tenger környékén sok helyen esik az eső. A Skandináv-félszigeten, Délnyugat-Európában, valamint az Alpok és a Kárpátok vidékén gyengék a légmozgások, igy ezeken a területeken változóan felhős, csendes, hüvös, általában száraz az idő. A következő 36 óra folyamán a Kárpát-medencében még hüvös marad az idő.

Hazánkban szombaton az ország déli felén erősen felhős, vagy borult idő volt. Az ország többi részén 2, 7 órán át sütött a nap. Szórványosan keletkezett eső, záporeső. A lehullott csapadék mennyisége általában 5 mm alatt maradt, csupán Siklóson mértek 6 mm-t. Az északnyugati, északi szél többfelé megerősödött. A hőmérséklet napközben az erősen felhős helyeken csak 6, 9, máshol 10, 15 fokig emelkedett. Vasárnap hajnalra általában +2, -3, az északkeleti megyékben -3, -5 fokig hült le a levegő. Ma délelőtt változóan felhős, száraz idő volt. A hőmérséklet 11 órakor az ország területén 5, 8 fok között váltakozott.

Ma 12 órakor Budapesten a hőmérséklet 7 fok, a tengerszintre átszámitott légnyomás 765 mm, mérsékelten süllyed.

Várható időjárás hétfő estig:

Változóan felhős, hüvös idő.
Néhány helyen kisebb eső, havas eső.
Mérsékelt, időnként megélénkülő változó irányú szél.
Várható legalacsonyabb éjszakai hőmérséklet: -2, +3 fok között,
legmagasabb nappali hőmérséklet hétfőn: 10 fok körül.

Vadkerti Ferenc s.k.

A hőmérséklet napi középértéke és eltérése a 100 évi átlagtól /Budapesten/:

1978. III. 18.	6,4 C°	+0,4 C°

1871 óta ezen a napon Budapesten előfordult

legmagasabb hőmérséklet:	22,9 C° /1961/,
legalacsonyabb hőmérséklet:	-5,8 C° /1964/.

78.149.

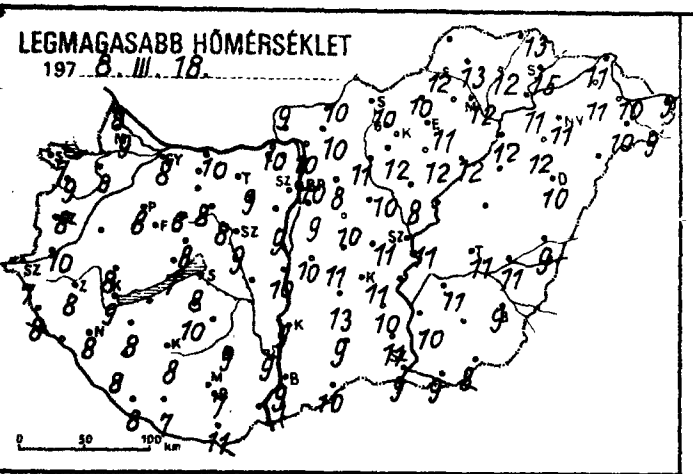
LEGMAGASABB HŐMÉRSÉKLET
197 8. III. 18.

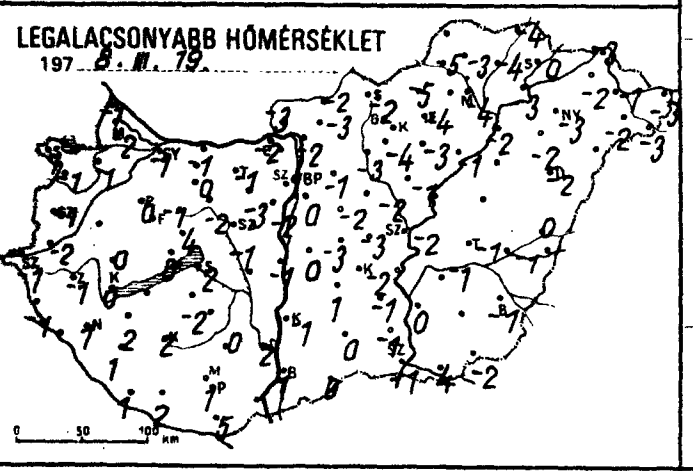
LEGALACSONYABB HŐMÉRSÉKLET
197 8. III. 19.

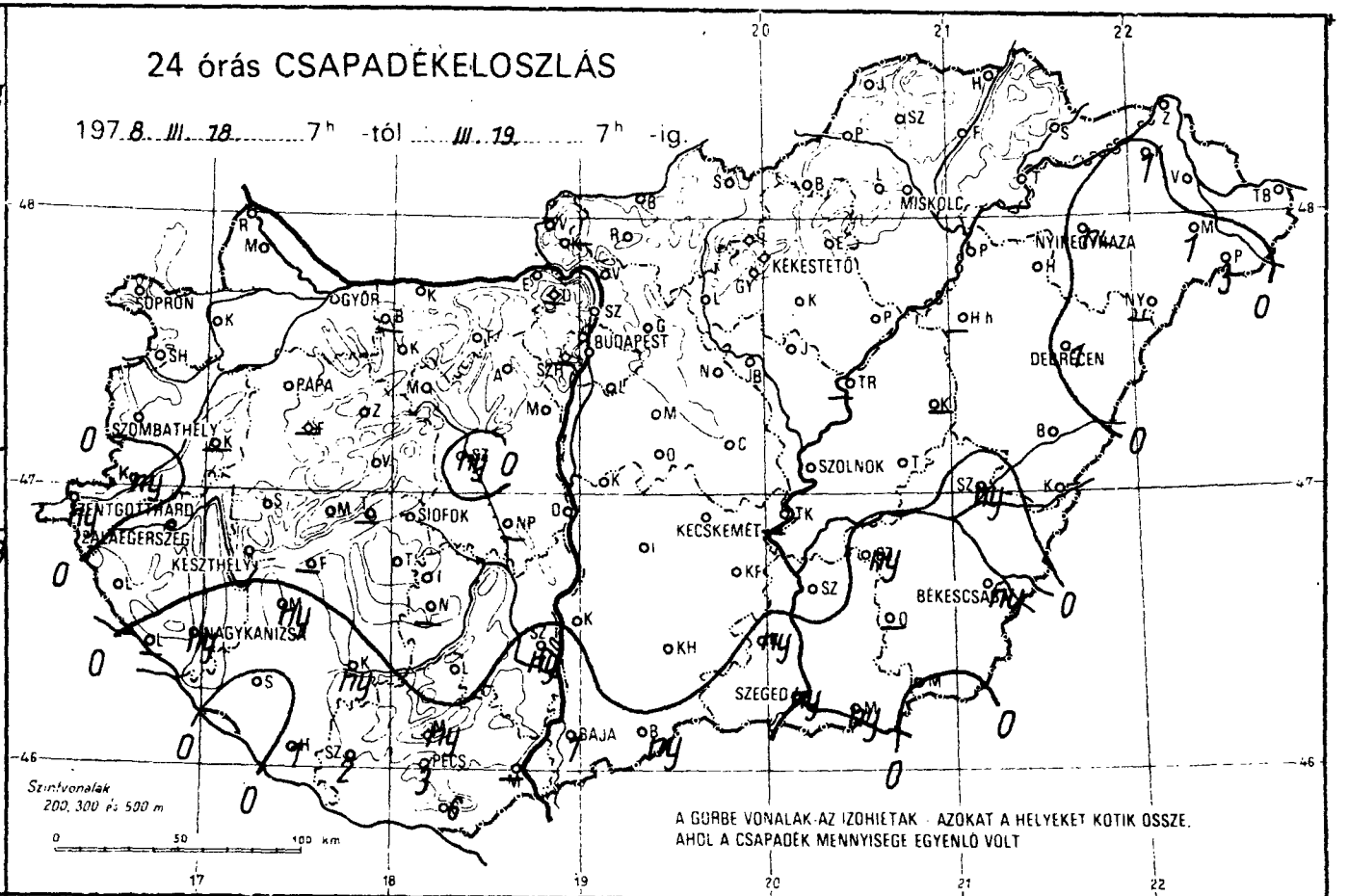
24 órás CSAPADÉKELOSZLÁS
197 8. III. 18. 7h -tól III. 19. 7h -ig.
SOPRON
GYŐR
BUDAPEST
MISKOLC
NYÍREGYHÁZA
KEKESTETŐ
DEBRECEN
PAPA
SZOMBATHELY
SZENTGOTTHÁRD
PÁPAEGERSZEG
KESZTHELY
SIÓFOK
KECSKEMÉT
SZOLNOK
BÉKESCSABA
NAGYKANIZSA
SZEGED
BAJA
PÉCS
Szintvonalak
200, 300 és 500 m
A GÖRBE VONALAK AZ IZOHIETAK - AZOKAT A HELYEKET KÖTIK ÖSSZE,
AHOL A CSAPADÉK MENNYISÉGE EGYENLŐ VOLT

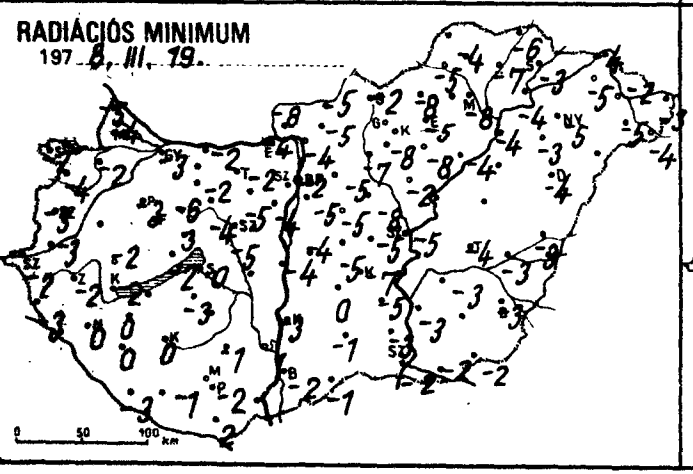
RADIÁCIÓS MINIMUM
197 8. III. 19.

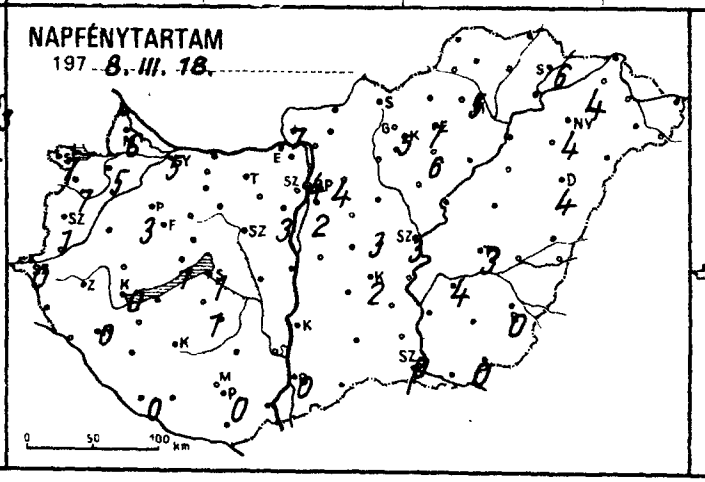
NAPFÉNYTARTAM
197 8. III. 18.

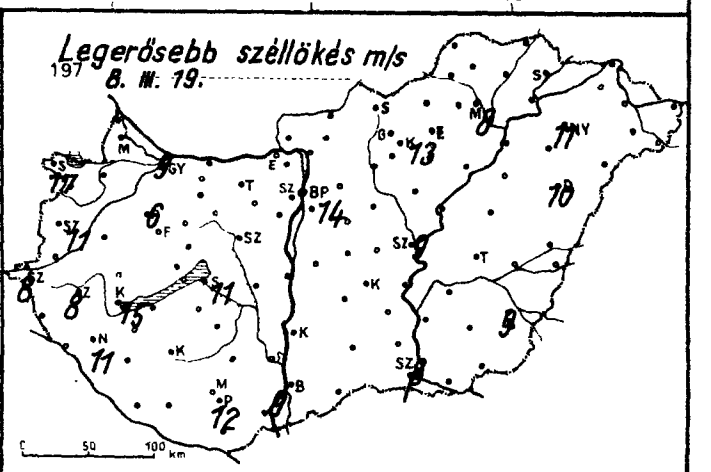
Legerősebb széllökés m/s
197 8. III. 19.

	1978. III. 19.^{h} -ig az utolsó 24 óra adatai					
	csapadék (mm)		max. hőmérséklet	min. hőmérséklet	rad. min.	napos órák
Győr	•	⊔	8	-1	-3	5
Kapuvár	•		8	-1	-2	5
Mosonmagyaróvár	•	⊔	9	-2	-4	6
Rajka	•		8	-1	-5	
Sopron	•		7	1	-2	7
Sopronhorpács	•	⊔	9	-1	-4	7
Káld	–		–	–	–	
Körmend	ny		10	-3	-3	
Szentgotthárd	ny	∇≡⊔	7	-1	-2	0
Szombathely	•	⊔	8	-1	-3	1
Lenti	•	≡	8	-1	-3	
Letenye	–		–	–	–	
Nagykanizsa	ny	∇	8	1	0	0
Zalaegerszeg	•		8	-1	-2	
Farkasgyepű	–	⊔	–	–	–	
Keszthely	•		9	0	-2	0
Mencshely	•		7	0	-2	1
Pápa	•	⊔	8	0	-3	3
Sümeg	•		8	0	-2	
Tihany	–		–	–	–	
Veszprém	•		8	4	3	
Zirc	•		6	-1	-6	
Fonyód	–		–	–	–	
Homokszt. György	1	≡⊔	8	1	-3	0
Kaposvár	ny		8	2	0	
Marcali	•		9	4	1	
Siófok	•		8	2	0	1
Somogyszob	•	⌓	8	1	0	
Tab	•		10	-2	-3	
Bábolna	–		–	–	–	
Esztergom	•		10	-2	-4	
Kisbér	•	⊔	8	0	-2	
Komárom	•		10	-1	-2	
Tatabánya	•		9	-1	-2	
Alcsútdoboz	•	⊔	9	-3	-5	
Dunaújváros	•	⊔	10	-1	-4	
Martonvásár	•		9	-2	-4	3
Mór	•	⊔	8	-2	-4	
Nagyhörcsökp.	–		–	–	–	
Szabadbattyán	ny	∇	9	-1	-5	
Iregszemcse	•		9	-1	-5	1
Lengyel	•		9	0	-1	
Nagykónyi	–		–	–	–	
Szekszárd	ny	,	9	2	1	
Kispadtető	ny		5	1	-1	
Mohács	–		–	–	–	
Pécs	3		7	1	-2	0
Siklós	6		11	5	2	
Szigetvár	2		7	2	-1	
Bp. Lőrinc	•		9.	0	-5	2
Bp. Met. Int.	•		10	1	-2	4
Bp. Szab. hegy	–		–	–	–	–
Cegléd	•	⊔	11	-3	-5	3
Dobogókő	–		–	–	–	
Gödöllő	•		8	-1	-5	4
Királyrét	–		–	–	–	
Monor	•		10	-2	-5	
Nagykáta	•		10	-2	-8	
Örkény	•	⊔	11	-3	-5	
Szentendre	•		10	-1	-1	

	1978. III. 19.^{h} -ig az utolsó 24 óra adatai					
	csapadék (mm)		max. hőmérséklet	min. hőmérséklet	rad. min.	napos órák
Vác	•		10	-2	-4	
Vámosmikola	•	⊔	9	-3	-8	7
Baja	1	∇	9	1	-2	0
Bácsalmás	ny		10	0	-1	
Izsák	•		12	1	0	
Kalocsa	•		9	-1	-3	
Kecskemét	•	⊔	11	-2	-7	2
Kiskunf. háza	•		10	-1	-5	
Kiskunhalas	•		9	0	-1	
Kunszentmiklós	•		10	0	-2	
Tiszakécske	–		–	–	–	
Balassagyarmat	•	⊔	10	-2	-5	
Romhány	•		10	-3	-5	
Salgótarján	•	V≡	10	-2	-2	
Eger	•		11	-4	-5	7
Galyatető	•		5	-4	-7	
Gyöngyös	•	⊔	12	-4	-8	
Kékestető	•		4	-4	-5	5
Kompolt	•	⊔	12	-3	-8	6
Lőrinci	•	⊔	11	-3	-7	
Poroszló	•	⊔	12	-1	-4	
Jászapáti	•		8	-1	-2	
Jászberény	•	⊔	12	-2	-4	
Karcag	–		–	–	–	
Szolnok	•	⊔	11	-2	-5	3
Tiszaroff	–		–	–	–	
Túrkeve	•	⊔	11	-1	-4	3
Kistelek	ny		11	-1	-3	
Makó	ny		9	4	2	
Szeged	ny	∇≡	9	-1	-2	0
Szentes	•		10	0	-3	
Borsodnádasd	•	⊔	10	-5	-8	
Fügöd	•	⊔	12	-4	-7	
Hidasnémeti	•		13	-4	-6	
Jósvafő	–		–	–	–	–
Lillafüred	•		9	1	0	
Miskolc	•	⊔	12	-4	-8	5
Putnok	•	V≡	12	-5	-5	
Sárospatak	•		15	0	-3	6
Szendrőlád	•	⊔	13	-3	-4	
Tokaj	•		11	-3	-4	
Kisvárda	1	⊔	10	-2	-5	4
Mátészalka	1	,⊔	10	-2	-5	
Nyíregyháza	ny	∇⊔	11	-3	-5	4
Nyírlugos	–		–	–	–	
Pátyod	3	∇⊔	9	-3	-4	
Tiszabecs	•		9	-3	-3	
Vásárosnamény	•	⊔	10	-1	-2	
Záhony	•	⊔	11	-3	-4	
Berettyóújfalu	•	⊔	9	0	-3	
Debrecen	1	∇⊔	10	-2	-4	4
Hajdúdorog	•	⊔	12	-2	-3	
Hortobágy	–		–	–	–	
Körösszakál	–		–	–	–	
Polgár	•	⊔	12	-2	-4	
Békéscsaba	ny	⊔	9	-1	-3	0
Mezőhegyes	•	⊔	8	-2	-2	0
Orosháza	–		–	–	–	–
Szarvas	ny	⊔	11	-1	-3	4
Szeghalom	ny	,	11	-1	-3	

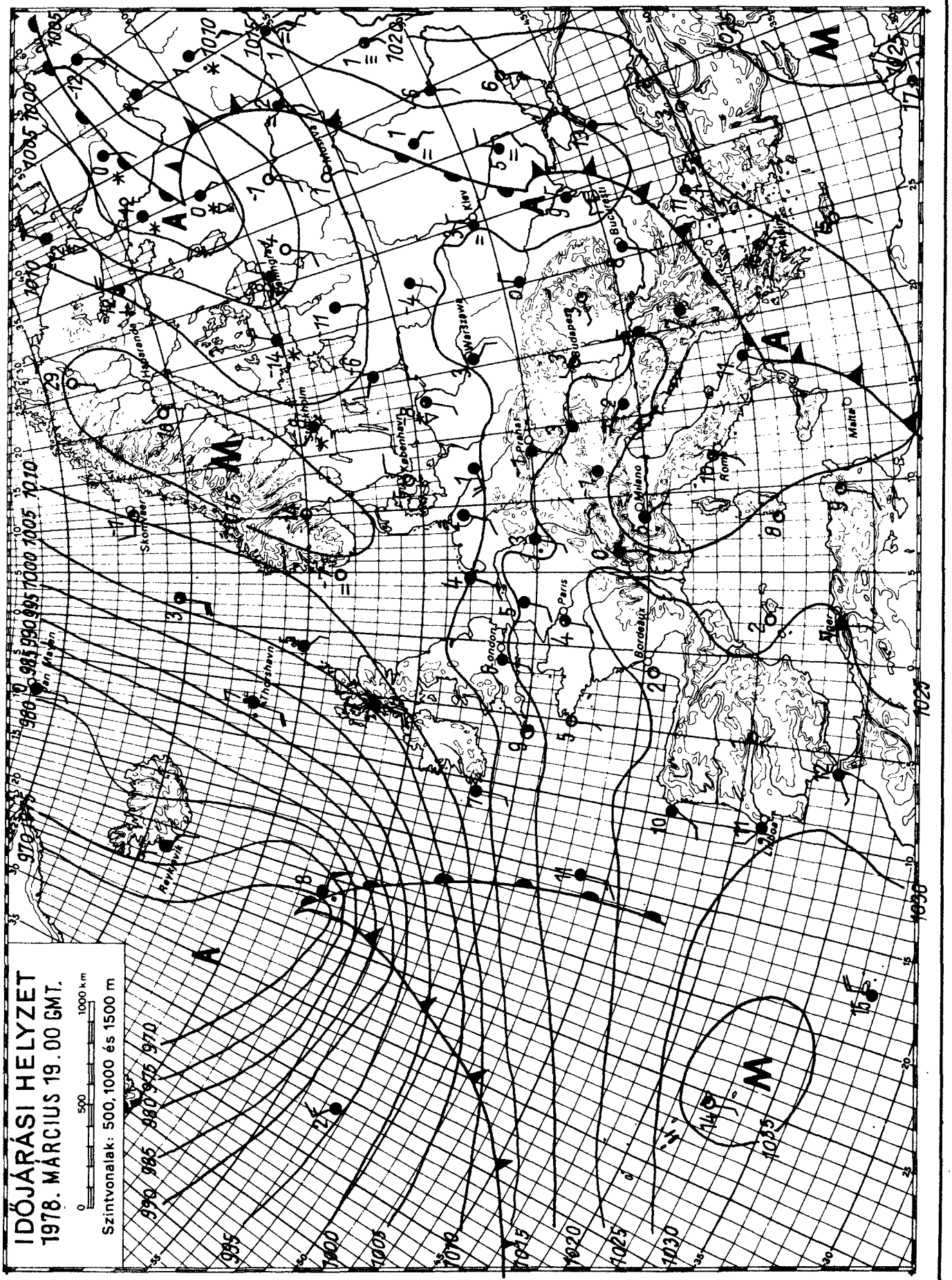

KIADJA: ORSZÁGOS METEOROLÓGIAI SZOLGÁLAT

Készíti: Központi Előrejelző Intézet Előrejelző Osztálya — T.: 273 - 078 — Megjelenik naponként —

Évi előfizetési díja: 720,—Ft — Megrendelhető: 1024 Budapest, II., Kitaibel Pál u. 1. Telefon: 353-500,

Kiadásért felel: az OMSZ elnöke — Szerkesztésért felel: a KEI igazgatója

IDŐJÁRÁSI NAPIJELENTÉS

ЕЖЕДНЕВНЫЙ МЕТЕОРОЛОГИЧЕСКИЙ БЮЛЛЕТЕНЬ · DAILY WEATHER REPORT
BULLETIN QUOTIDIEN DE TEMPS · TÄGLICHER WETTERBERICHT

91. évfolyam 79. szám. + Budapest + 1978. március 20. hétfő

Az időjárási helyzet és a várható időjárás:

Közép- és Kelet-Európa fölött még hétfő hajnalban is hideg levegő helyezkedik el. A lelassult mozgású hideg hatására általában csendes az idő, csak kevés helyen esik a hó. Ugyanakkor Nyugat-Európában már megváltozott, csapadékosabbra fordult az idő. Az Atlanti-óceán térségéből gyors egymásutánban enyhe, nedves légtömegek érkeznek a szárazföld fölé. Nyomukban megerősödik a szél, és a megnövekvő felhőzetből sokfelé esik az eső. A változékony időt hozó légtömegek már hétfőn délelőtt elérték hazánk nyugati részét, így további időjárásunk meghatározói lesznek.

Vasárnap hazánkban változóan felhős idő volt, a déli országrész kivételével több órán át a nap is sütött. Nyugat-Dunántúlon és a Börzsöny vidékén hózápor, záporeső esett, de mennyisége jelentéktelen volt. Az élénk északnyugati, északi szél helyenként megerősödött. A hőmérséklet csúcsértéke vasárnap 7, 12 fok között volt, hétfő hajnalra 0, -5 fokig hült le a levegő. A reggeli óráktól kezdve nyugat felől megnövekedett a felhőzet; délelőtt a Dunántúlon az eső is eleredt. A déli szél sokfelé megerősödött. A hőmérséklet 11 órakor 3, 9 fok között volt.

Ma 12 órakor Budapesten a hőmérséklet 8 fok, a tengerszintre átszámitott légnyomás 755 mm, erősen süllyed.

Várható időjárás kedd estig:

Hétfőn: keleten is megnövekvő felhőzet, országszerte esővel, helyenként záporral.
Éjszakától nyugat felől átmenetileg felszakadozó felhőzet, kedden szórványos esővel, záporral.
Többfelé erős, délnyugati és északnyugati irány között változó szél, helyenként erős lökésekkel.
Várható legalacsonyabb éjszakai hőmérséklet: 0, +5,
legmagasabb nappali hőmérséklet kedden: 7, 12 fok között.

Bártfai Erzsébet s.k.

TÁVOLABBI KILÁTÁSOK PÉNTEK REGGELIG:

Változékony idő. Időnként borultságig megnövekvő felhőzet, főként záporszerü csapadékkal.
Általában élénk nyugatias szél. Az erős éjszakai lehülés mérséklődik.
Legalacsonyabb hajnali hőmérséklet +1, +6 fok között.
Legmagasabb nappali hőmérséklet 10, 15 fok között.
Jelentős mennyiségü /legalább 5 mm/ csapadék az ország területének 20 százalékán várható.

KÖZÉPTÁVU ELŐREJELZŐ OSZTÁLY

A hőmérséklet napi középértéke és eltérése a 100 évi átlagtól /Budapesten/:

1978. III. 19.	5,2 C°	+0,9 C°

1871 óta ezen a napon Budapesten előfordult

legmagasabb hőmérséklet:	21,3 C°/1938/,
legalacsonyabb hőmérséklet:	-9,7 C° /1875/.

78.150.

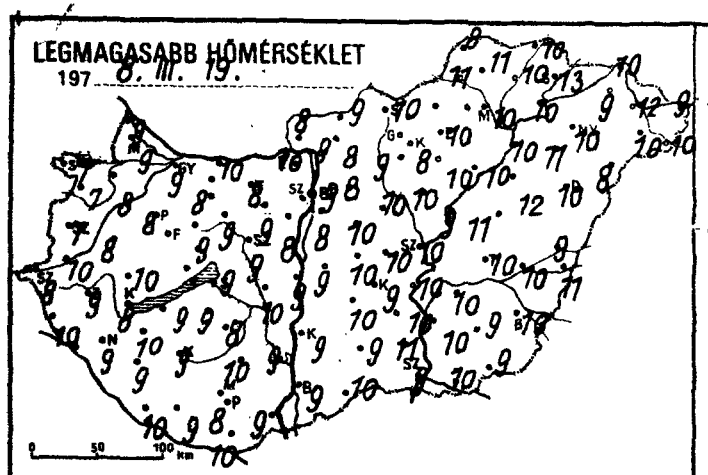
LEGMAGASABB HŐMÉRSÉKLET
197 8. III. 19.

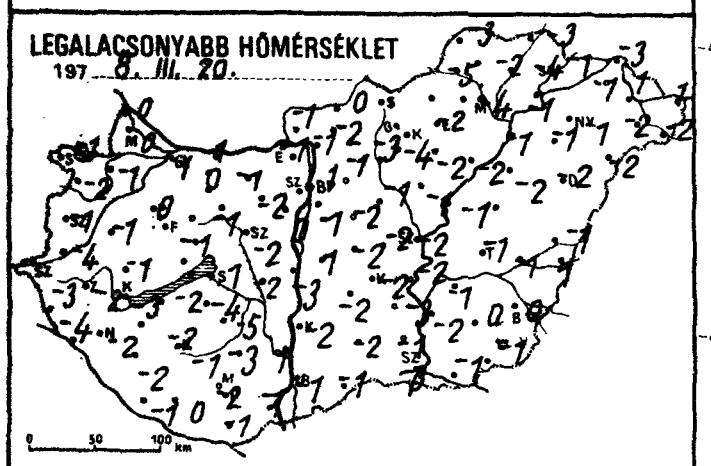
LEGALACSONYABB HŐMÉRSÉKLET
197 8. III. 20.

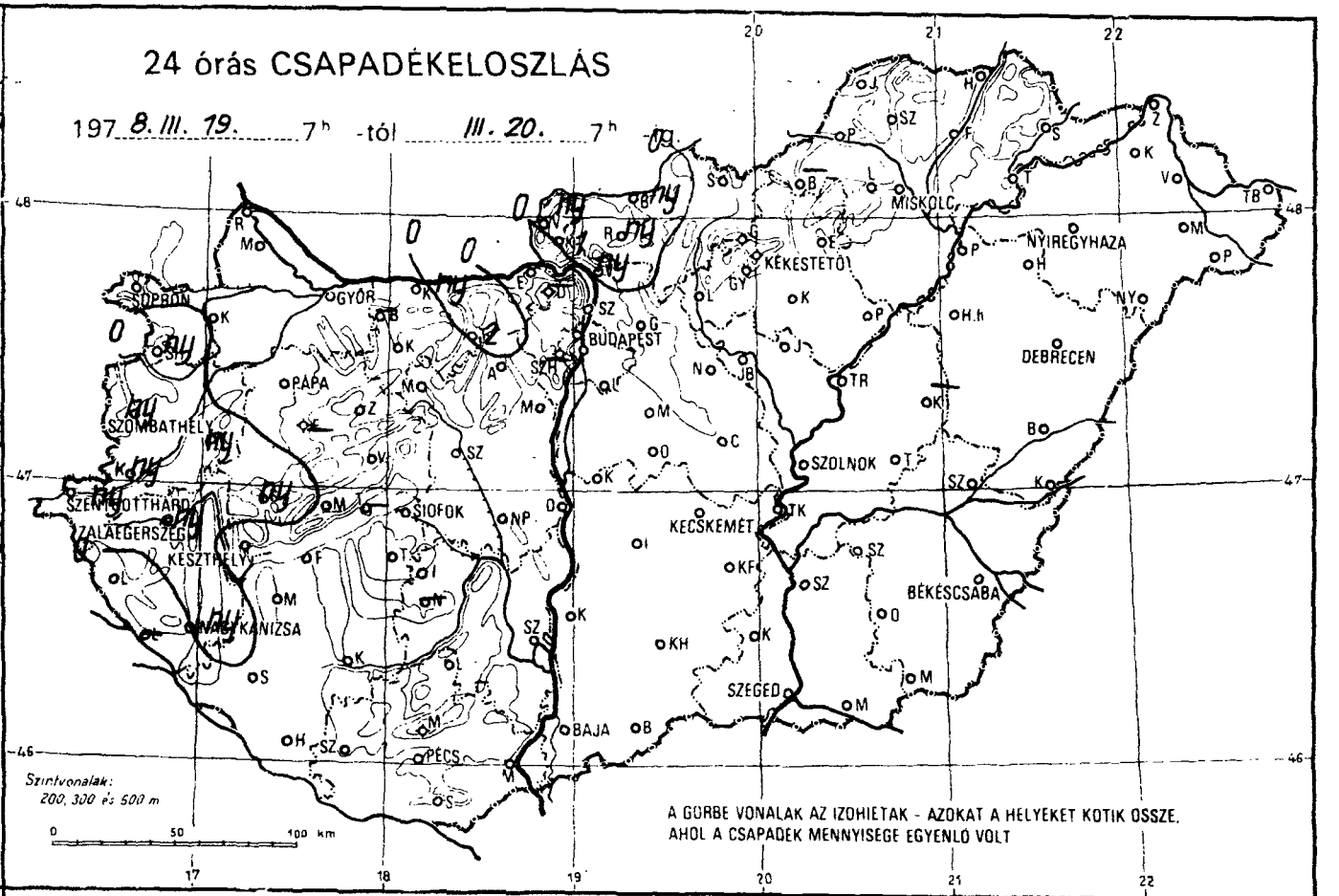
24 órás CSAPADÉKELOSZLÁS
197 8. III. 19. 7h -tól III. 20. 7h
SOPRON
GYŐR
BUDAPEST
MISKOLC
NYÍREGYHÁZA
KÉKESTETŐ
DEBRECEN
PAPA
SZOMBATHELY
SZENTGOTTHÁRD
ZALAEGERSZEG
KESZTHELY
SIÓFOK
KECSKEMÉT
SZOLNOK
BÉKÉSCSABA
SZEGED
BAJA
PÉCS
Szintvonalak: 200, 300 és 500 m
A GÖRBE VONALAK AZ IZOHIETAK - AZOKAT A HELYEKET KÖTIK ÖSSZE, AHOL A CSAPADÉK MENNYISÉGE EGYENLŐ VOLT

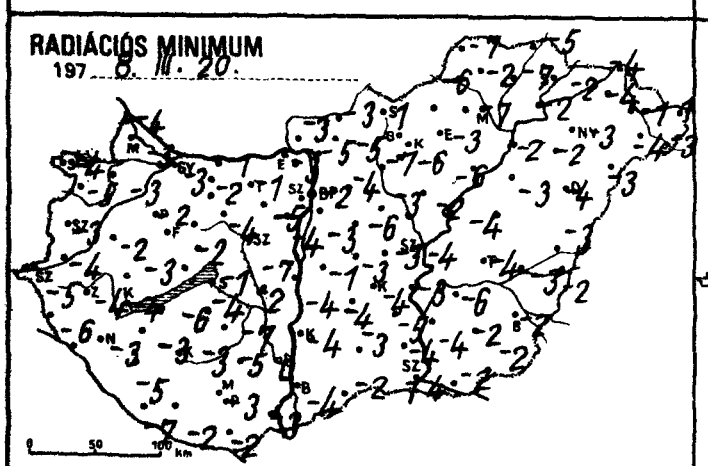
RADIÁCIÓS MINIMUM
197 8. III. 20.

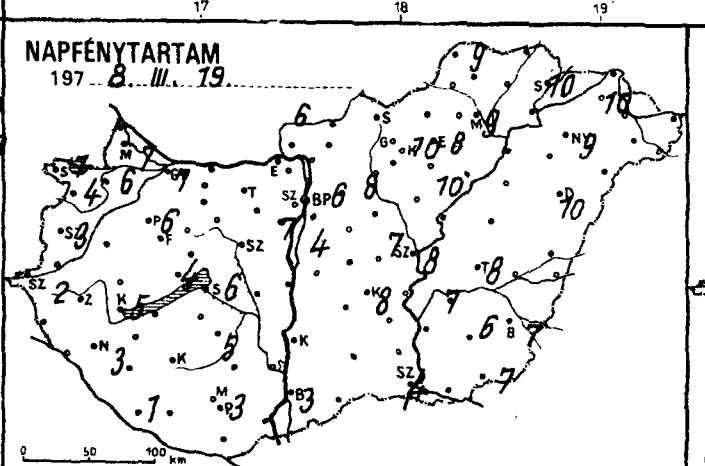
NAPFÉNYTARTAM
197 8. III. 19.

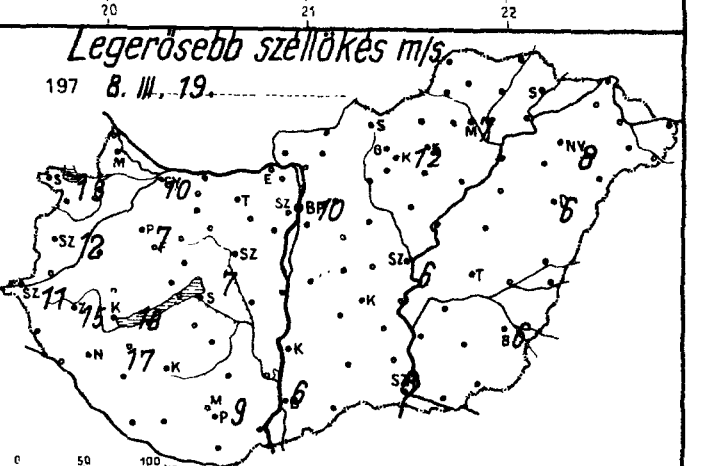
Legerősebb széllökés m/s.
197 8. III. 19.

	198.III.20.07h -ig az utolsó 24 óra adatai					
	csapadék (mm)		max. hőmérséklet	min. hőmérséklet	rad. min.	napos órák
Győr	:		9	1	-3	7
Kapuvár	:	⊔	8	-1	-3	6
Mosonmagyaróvár	•		9	0	-3	7
Rajka	:		9	0	-4	
Sopron	•		7	-1	-4	7
Sopronhorpács	ny	* ⊔	7	-2	-5	4
Káld	ny	* ∇	8	-1	-2	
Körmend	ny	*	10	-4	-4	
Szentgotthárd	ny	* ∇ ⊔	8	-3	-5	2
Szombathely	ny	* ∇	7	-1	-3	3
Lenti	•		10	-4	-6	
Letenye	–		–	–	–	
Nagykanizsa	ny	∇ ⊔ =	9	-2	-3	3
Zalaegerszeg	ny	* ∇ * ⊔	9	-2	-4	
Farkasgyepű	–		–	–	–	
Keszthely	ny	∇ ⊔ =	8	-3	-4	5
Mencshely	•	⊔ ≡	8	-2	-4	4
Pápa	•	⊔	8	0	-2	6
Sümeg	ny	*	10	-1	-3	
Tihany	–		–	–	–	
Veszprém	•		9	-1	-2	
Zirc	•	⊔	7	-1	-6	
Fonyód	•	⊔	9	-2	-6	
Homokszt. György	•	⊔ ≡	10	-1	-7	1
Kaposvár	•	⊔	9	-1	-3	
Marcali	•	⊔	10	-2	-3	
Siófok	•		9	1	-1	6
Somogyszob	•	⊔	9	-2	-5	
Tab	•		9	-4	-4	
Bábolna	–		–	–	–	
Esztergom	:		10	-1	-3	
Kisbér	•	⊔ ≡	8	0	-2	
Komárom	ny	*	10	1	-1	
Tatabánya	2	*	8	-1	-1	
Alcsútdoboz	:	⊔	9	-2	-5	
Dunaújváros	•	⊔	9	-3	-4	
Martonvásár	:		8	-2	-4	7
Mór	•	⊔	9	-1	-4	
Nagyhörcsökp.	:		10	-2	-2	
Szabadbattyán	•	⊔	9	-2	-7	
Iregszemcse	•	⊔	8	-5	-7	5
Lengyel	•		10	-3	-5	
Nagykónyi	–		–	–	–	
Szekszárd	•		9	1	0	
Szekszárd-Repülőtető	•		7	1	-1	
Mohács	•	⊔	9	-1	-3	
Pécs	:	⊔ ≡	8	-2	-3	3
Siklós	:	⊔	10	-1	-2	
Szigetvár	:		9	0	-2	
Bp. Lőrinc	:		8	-1	-3	4
Bp. Met. Int.	•		9	1	-2	6
Bp. Szab. hegy	–		–	–	–	
Cegléd	•	⊔	10	-2	-3	7
Dobogókő	–		–	–	–	
Gödöllő	•		8	-1	-4	8
Királyrét	1	*	8	-3	-5	
Monor	•		10	-2	-6	
Nagykáta	:		10	-1	-3	
Örkény	:	⊔	10	-2	-3	
Szentendre	•		9	0	0	

	198.III.20.07h -ig az utolsó 24 óra adatai					
	csapadék (mm)		max. hőmérséklet	min. hőmérséklet	rad. min.	napos órák
Vác	ny	∇	9	-1	-5	
Vámosmikola	ny	*	8	-1	-3	6
Baja	•	⊔	9	-1	-4	5
Bácsalmás	•		10	-1	-2	
Izsák	•		10	-2	-4	
Kalocsa	•		9	-2	-4	
Kecskemét	:	⊔ =	9	-2	-4	8
Kiskunf. háza	:		10	-3	-5	
Kiskunhalas	•		9	-2	-3	
Kunszentmiklós	:		9	1	-1	
Tiszakécske	•		10	-2	-3	
Balassagyarmat	ny	*	9	0	-3	
Romhány	ny	*	8	-2	-5	
Salgótarján	•		10	2	1	
Eger	:		8	-2	-3	8
Galyatető	:	∇	5	-5	-7	
Gyöngyös	•		10	-4	-6	
Kékestető	•	∇ ≡	2	-5	-6	10
Kompolt	•	⊔	10	-2	-6	10
Lőrinci	•	⊔	9	-3	-7	
Poroszló	•		10	-2	-4	
Jászapáti	•		9	-1	-2	
Jászberény	•	⊔	9	-1	-4	
Karcag	–		–	–	–	
Szolnok	•		10	-2	-4	8
Tiszaroff	•	⊔	11	-1	-4	
Túrkeve	•	⊔	10	-1	-4	8
Kistelek	•		11	-1	-4	
Makó	•		10	-1	-2	
Szeged	•	⊔	9	-3	-4	4
Szentes	•		10	-2	-4	
Borsodnádasd	–		–	–	–	
Fügöd	•	⊔	10	-4	-7	
Hidasnémeti	•		10	-3	-5	
Jósvafő	•	⊔	8	-3	-7	9
Lillafüred	:		11	-1	-3	
Miskolc	•	⊔ =	10	-4	-7	9
Putnok	•	∇	11	-5	-6	
Sárospatak	•		13	-1	-2	10
Szendrőlád	:	⊔	11	-2	-2	
Tokaj	•		10	-1	-2	
Kisvárda	•		9	-1	-4	10
Mátészalka	•	⊔	10	-2	-4	
Nyíregyháza	•		10	-1	-3	9
Nyírlugos	•		8	-2	-3	
Pátyod	:	⊔	10	-2	-3	
Tiszabecs	•		9	1	1	
Vásárosnamény	•	⊔	12	1	-1	
Záhony	•	⊔	10	-3	-4	
Berettyóújfalu	•	⊔	9	-1	-3	
Debrecen	•	⊔ =	10	-2	-4	10
Hajdúdorog	•		11	-1	-2	
Hortobágy	•		12	-2	-3	
Körösszakál	•	⊔	11	-1	-2	
Polgár	•		10	-1	-2	
Békéscsaba	•		10	0	-2	7
Mezőhegyes	•	⊔	9	-1	-2	7
Orosháza	•		9	0	-2	6
Szarvas	:	⊔	10	-1	-6	7
Szeghalom	•		10	-1	-3	

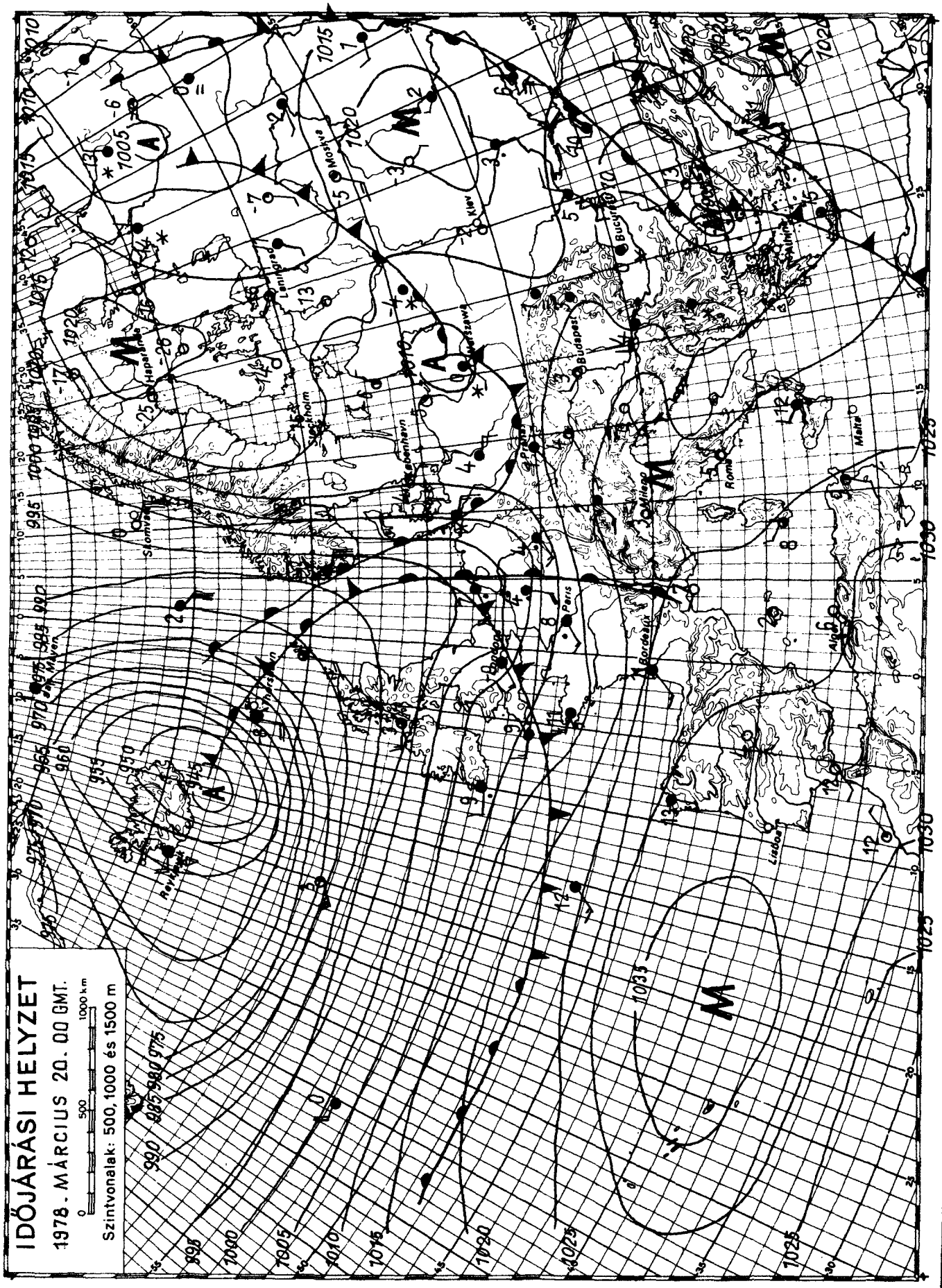

KIADJA: ORSZÁGOS METEOROLÓGIAI SZOLGÁLAT
Készíti: Központi Előrejelző Intézet Előrejelző Osztálya — T.: 273 - 018 — Megjelenik naponként —
Évi előfizetési díja: 720,—Ft — Megrendelhető: 1024 Budapest, II., Kitaibel Pál u. 1. Telefon: 353-500,
Kiadásért felel: az OMSZ elnöke — Szerkesztésért felel: a KEI igazgatója

IDŐJÁRÁSI NAPIJELENTÉS

ЕЖЕДНЕВНЫЙ МЕТЕОРОЛОГИЧЕСКИЙ БЮЛЛЕТЕНЬ · DAILY WEATHER REPORT
BULLETIN QUOTIDIEN DE TEMPS · TÄGLICHER WETTERBERICHT

91. évfolyam 80. szám. + Budapest + 1978. március 21. kedd

Az időjárási helyzet és a várható időjárás:

Az erőteljes nyugat-kelet irányú zónális áramlás hatására kontinensünk középső részén, gyors egymásutánban felhősebb és csapadékosabb, illetve derültebb és és szárazabb időszakok követik egymást. A ciklonok vonulása mentén helyenként mély középponttal rendelkező örvények képződnek, mint például Svájcban a Leman-tó vidékén, a Lengyel-alföldön és Ukrajna térségében. Különösen az utóbbi kettő fejt ki élénk tevékenységet. A Kárpát-medence időjárását a Lengyel-alföldön elhelyezkedő ciklon határozza meg.

Hazánkban hétfőn eleinte változóan, majd a déli óráktól kezdve erősen felhős, borult volt az ég. Ettől kezdve fokozatosan az egész országban esett eső, elszórtan havas eső, az északi országrészben hó. A lehullott csapadék mennyisége a Dél-Dunántúlon elérte a 8 mm-t, Kékesen és Galyatetőn 4, illetve 8 cm összefüggő hótakaró boritja a hegyoldalakat. A délnyugati, nyugati szél napközben megerősödött és a széllökések időnként elérték a viharos fokozatot is. A legmagasabb nappali hőmérséklet 7,12 fok között volt. Kedd hajnalban általában nulla és 7 fokot mértek. A délelőtti órákban nyugat felől felszakadozott a felhőzet és megszünt az eső. 11 órakor a hőmérők 3, és 10 fok közötti értéket mutattak.

Ma 12 órakor Budapesten a hőmérséklet 5 fok, a tengerszintre átszámitott légnyomás 747 mm, mérsékelten emelkedő.

Várható időjárás szerda estig:

Keleten is felszakadozik a felhőzet.
Szerdán felhőátvonulások lesznek, elszórtan átfutó eső, hózápor.
Az északnyugati, északi szél megerősödik és viharos lökések kisérik.
Hajnalban néhány helyen köd.
Az évszakhoz képest hüvös idő.
Várható legalacsonyabb hajnali hőmérséklet: -1, +4
legmagasabb nappali hőmérséklet szerdán: 10 fok körül.

dr. Illés László és Németh Lajos s.k.

A hőmérséklet napi középértéke és eltérése a 100 évi átlagtól /Budapesten/:

1978. III. 20.	4,8 C°	-1,6 C°

1871 óta ezen a napon Budapesten előfordult

legmagasabb hőmérséklet:	22,1 C° /1957/,
legalacsonyabb hőmérséklet:	-6,8 C° /1899/.

78.163.

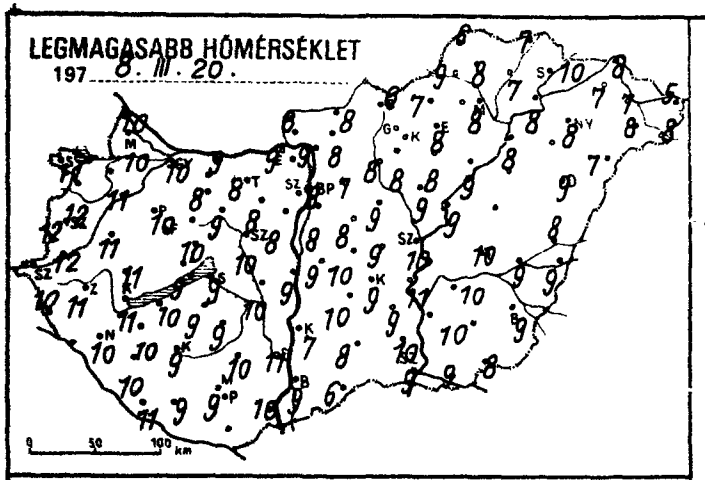
LEGMAGASABB HŐMÉRSÉKLET
197 8. III. 20.
0 50 100 km

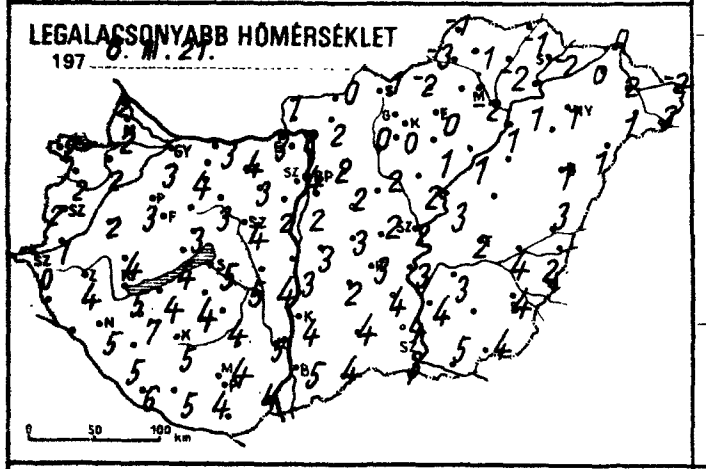
LEGALACSONYABB HŐMÉRSÉKLET
197 8. III. 21.
0 50 100 km

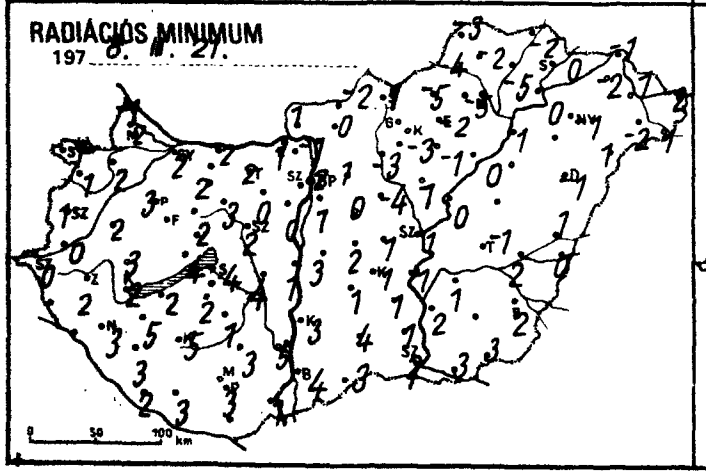
RADIÁCIÓS MINIMUM
197 8. III. 21.
0 50 100 km

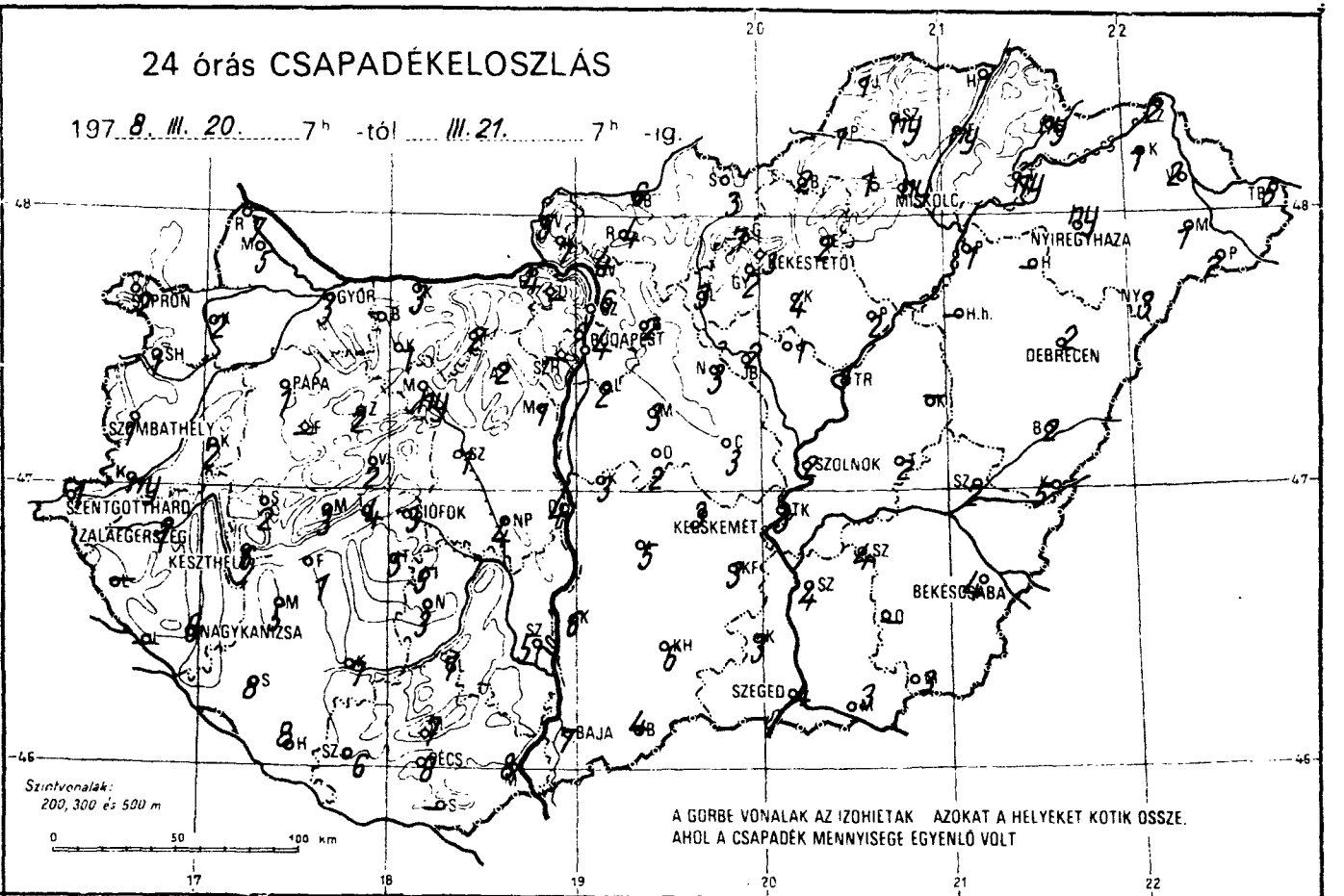
24 órás CSAPADÉKELOSZLÁS
197 8. III. 20. 7h -tól III. 21. 7h -ig.
SOPRON
GYŐR
PÁPA
SZOMBATHELY
SZENTGOTTHÁRD
ZALAEGERSZEG
KESZTHELY
NAGYKANIZSA
SIÓFOK
BUDAPEST
BÉKÉSTETŐ
MISKOLC
NYIREGYHAZA
DEBRECEN
SZOLNOK
KECSKEMÉT
BÉKÉSCSABA
SZEGED
BAJA
PÉCS
Szintvonalak:
200, 300 és 500 m
0 50 100 km
A GÖRBE VONALAK AZ IZOHIETAK AZOKAT A HELYEKET KÖTIK ÖSSZE.
AHOL A CSAPADÉK MENNYISEGE EGYENLŐ VOLT

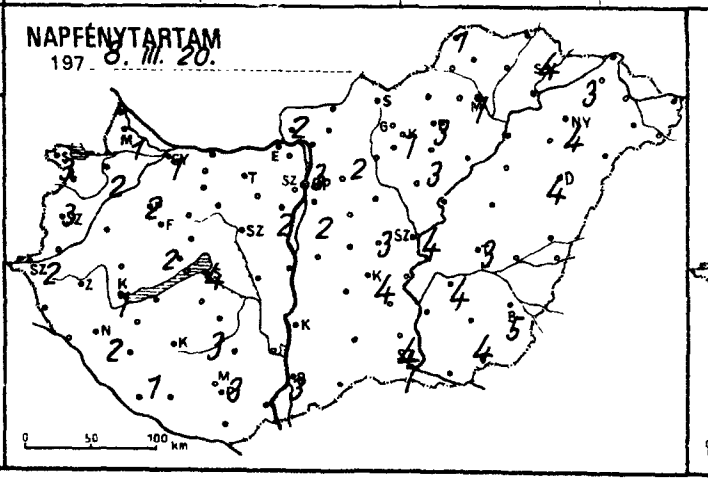
NAPFÉNYTARTAM
197 8. III. 20.
0 50 100 km

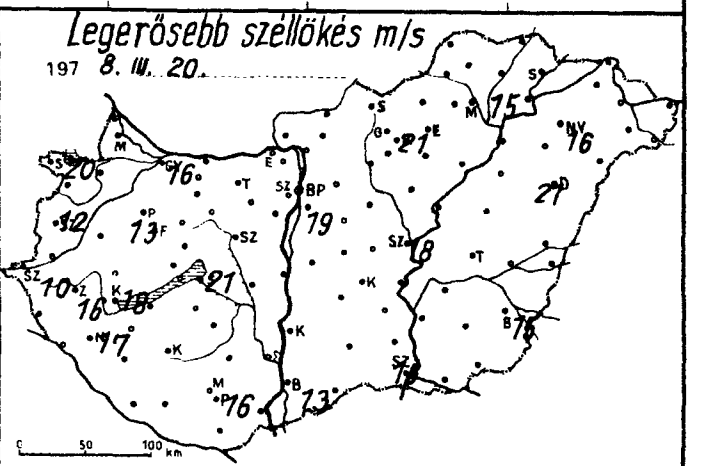
Legerősebb széllökés m/s
197 8. III. 20.
0 50 100 km

	198.III.21.07h -ig az utolsó 24 óra adatai					
	csapadék (mm)		max. hőmérséklet	min. hőmérséklet	rad. min.	napos órák
Győr	3	*	10	3	2	1
Kapuvár	2		11	2	2	2
Mosonmagyaróvár	5	* ▽	10	2	2	1
Rajka	7	*	10	2	-1	
Sopron	2	* *	11	2	1	3
Sopronhorpács	1		12	2	1	
Káld	2		11	2	2	
Körmend	ny	*	12	1	0	
Szentgotthárd	1	▽ =	10	0	0	2
Szombathely	1	*	12	2	1	3
Lenti	–		–	–	–	
Letenye	–		–	–	–	
Nagykanizsa	6		10	5	3	2
Zalaegerszeg	1	=	11	4	2	
Farkasgyepű	–		–	–	–	
Keszthely	6		11	5	2	1
Mencshely	3		9	3	2	2
Pápa	1		10	3	3	2
Sümeg	2	≡	11	4	3	
Tihany	4		9	4	4	
Veszprém	2	▽	10	3	2	
Zirc	2	*	8	2	1	
Fonyód	1		10	4	2	
Homokszt. György	8		11	6	2	1
Kaposvár	7		9	5	5	
Marcali	5		10	7	5	
Siófok	3		9	5	4	4
Somogyszob	8		10	5	3	
Tab	5		9	4	2	
Bábolna	–		–	–	–	
Esztergom	4		9	3	1	
Kisbér	1	▽	8	4	2	
Komárom	3		9	3	2	
Tatabánya	2		8	4	2	
Alcsútdoboz	2	▽	8	3	0	
Dunaújváros	4		9	3	1	
Martonvásár	1		8	2	0	2
Mór	ny		9	3	3	
Nagyhörcsökp.	4		10	4	4	
Szabadbattyán	1		10	4	2	
Iregszemcse	5		9	4	1	3
Lengyel	7		10	4	3	
Nagykónyi	3		10	5	2	
Szekszárd	5		11	5	5	
Kecskemétfélegyháza	7	=	8	4	2	
Mohács	8		10	4	1	
Pécs	8		9	4	3	3
Siklós	–		–	–	–	
Szigetvár	7		9	5	3	
Bp. Lőrinc	2	▽	8	2	1	2
Bp. Met. Int.	4	▽	8	4	2	3
Bp. Szab. hegy	–		–	–	–	–
Cegléd	3		9	2	1	3
Dobogókő	–		–	–	–	
Gödöllő	2	*	7	2	1	2
Királyrét	7	* *	7	0	-1	
Monor	3		8	2	0	
Nagykáta	3		9	2	-4	
Örkény	2		10	3	2	
Szentendre	6		8	3	2	

	198.III.21.07h -ig az utolsó 24 óra adatai					
	csapadék (mm)		max. hőmérséklet	min. hőmérséklet	rad. min.	napos órák
Vác	4	▽	9	2	-1	
Vámosmikola	5	*	8	1	1	2
Baja	7		9	5	4	3
Bácsalmás	4		6	4	3	
Izsák	5		10	2	1	
Kalocsa	6		7	4	3	
Kecskemét	3		9	3	1	4
Kiskunf. háza	3		9	4	1	
Kiskunhalas	6		8	4	4	
Kunszentmiklós	3	▽	9	3	3	
Tiszakécske	3		11	3	1	
Balassagyarmat	6	*	8	0	-2	
Romhány	4		8	2	0	
Salgótarján	3		6	1	1	
Eger	2		8	0	-2	3
Galyatető	7	* ▽ *	1	-1	-2	
Gyöngyös	2		8	0	-3	
Kékestető	3	* ▽ * ▽	0	-2	-3	1
Kompolt	4		8	1	-1	3
Lőrinci	3	▽ *	8	0	-3	
Poroszlo	2		9	1	0	
Jászapáti	1		9	2	1	
Jászberény	2		9	1	0	
Karcag	–		–	–	–	
Szolnok	2	▽	10	2	-1	4
Tiszaroff	1		9	3	0	
Túrkeve	2		10	2	-1	3
Kistelek	3		10	4	1	
Makó	3		9	5	3	
Szeged	4		9	3	2	4
Szentes	4		10	4	2	
Borsodnádasd	2	*	7	-2	-5	
Fügöd	ny	*	7	-2	-5	
Hidasnémeti	1		7	-1	-2	
Jósvafő	1	* ⌴	6	-1	-3	1
Lillafüred	1	*	7	0	-1	
Miskolc	ny	▽	8	-2	-5	1
Putnok	1	*	9	-3	-4	
Sárospatak	ny	*	10	2	0	4
Szendrőlád	ny	*	8	-1	-2	
Tokaj	ny		8	1	0	
Kisvárda	1		7	0	-2	3
Mátészalka	1	,	8	1	-2	
Nyíregyháza	ny		8	1	-1	4
Nyírlugos	3	▽	7	1	1	
Pátyod	2	▽	8	2	1	
Tiszabecs	5		5	-2	-2	
Vásárosnamény	2		7	2	1	
Záhony	2	⌴	8	0	-1	
Berettyóújfalu	2		8	3	1	
Debrecen	2	▽	9	1	-1	4
Hajdúdorog	–		–	–	–	
Hortobágy	–		–	–	–	
Körösszakál	5		9	2	0	
Polgár	1		8	1	1	
Békéscsaba	4		9	4	2	5
Mezőhegyes	3		8	4	3	4
Orosháza	–		–	–	–	
Szarvas	4	▽	10	3	1	4
Szeghalom	2		9	4	2	

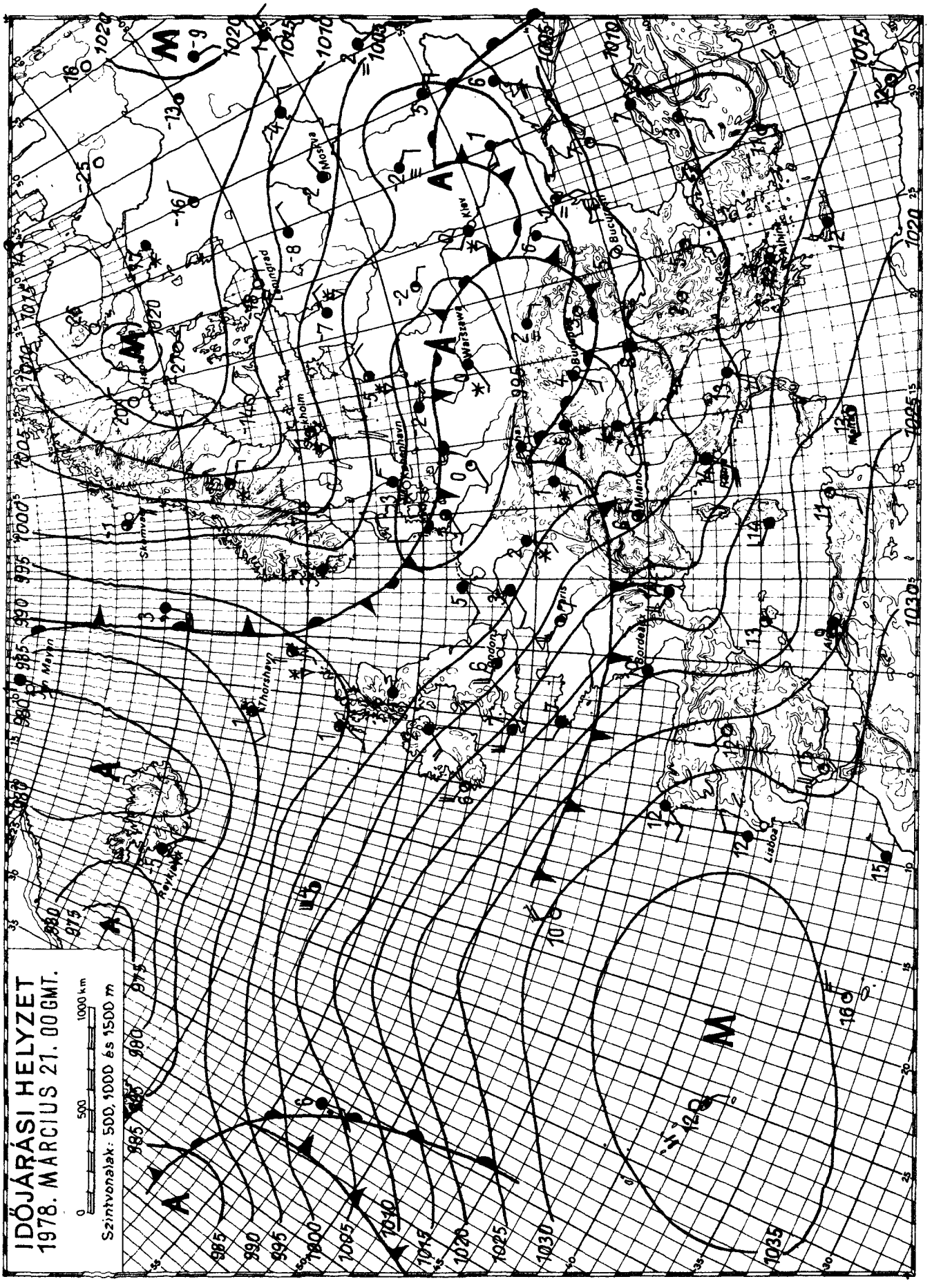

KIADJA: ORSZÁGOS METEOROLÓGIAI SZOLGÁLAT

Készíti: Központi Előrejelző Intézet Előrejelző Osztálya — T.: 273 - 018 — Megjelenik naponként —

Évi előfizetési díja: 720,—Ft — Megrendelhető: 1024 Budapest, II., Kitaibel Pál u. 1. Telefon: 353-500,

Kiadásért felel: az OMSZ elnöke — Szerkesztésért felel: a KEI igazgatója

IDŐJÁRÁSI NAPIJELENTÉS

ЕЖЕДНЕВНЫЙ МЕТЕОРОЛОГИЧЕСКИЙ БЮЛЛЕТЕНЬ · DAILY WEATHER REPORT
BULLETIN QUOTIDIEN DE TEMPS · TÄGLICHER WETTERBERICHT

91. évfolyam 81. szám. + Budapest + 1978. március 22. szerda

Az időjárási helyzet és a várható időjárás:

Szárazföldünk legnagyobb részének időjárását a gyors változások jellemzik. Az Atlanti-óceán fölött örvénylő ciklon nedves, enyhe levegőt szállit a Brit-szigetek fölé, ezért ott, valamint Nyugat-Európa partvidékein borult, esős az idő. Délnyugat-Európa fölött kevés a felhő, napos az idő. Kelet-Európában a Német-Lengyel sikságon és a Balkán-félszigeten folytatódik a változékony, csapadékos időjárás. A Kárpát-medence fölött átmenetileg gyenge, magas nyomásu zóna helyezkedik el, amelynek hatására felszakadozott a felhőzet, és a tartós csapadék is megszünt. A következő 36 órában a Kárpát-medencét nyugat felől nedves levegő közeliti meg, emiatt ismét változékony időre számithatunk.

Kedden az ország nyugati felében időnként felszakadozott a felhőzet, és 2, 6 órára a nap is kisütött, máshol erősen felhős volt az ég, és csak 1, 3 órás napsütést észleltek. Az ország délnyugati része kivételével többfelé esett az eső, havas eső, a hegyeken hó. A ma reggel 7 óráig lehullott csapadék mennyisége általában csapadéknyom és 8 mm között volt, de északkeleten helyenként elérte a 10 mm-t. A legmagasabb nappali hőmérséklet kedden általában 4, 8, délnyugaton 9, 12 fok között volt. Ma hajnalra szeszélyes területi eloszlásban -1, +4, északkeleten -2, -5 fokig hült le a levegő. Délelőtt változóan felhős idő volt. Az északi, északnyugati szél többfelé megerősödött, helyenként viharossá fokozódott. Egy-két helyről jelentettek csak futó záport. A hőmérséklet 11 órára 5, 7 fokig emelkedett.

Ma 12 órakor Budapesten a hőmérséklet 8 fok, a tengerszintre átszámitott légnyomás 758 mm, mérsékelten emelkedik.

Várható időjárás csütörtök estig:

Változóan felhős idő, elszórtan záporral, hózáporral.
Az időszak végén nyugat felől megnövekvő felhőzet, a Dunántulon eső már várható.
Az erős, időnként viharos északi, északnyugati szél csak kissé mérsékelődik.
Hüvös idő.
Várható legalacsonyabb éjszakai hőmérséklet: -3, +2,
legmagasabb nappali hőmérséklet csütörtökön: 5, 10 fok között.

Bartha Péterné s.k.

A hőmérséklet napi középértéke és eltérése a 100 évi átlagtól /Budapesten/:

1978. III. 21.	5,8 C°	-0,7 C°

1871 óta ezen a napon Budapesten előfordult

legmagasabb hőmérséklet:	24,7 C° /1974/;
legalacsonyabb hőmérséklet:	-7,5 C° /1887/.

78.164.

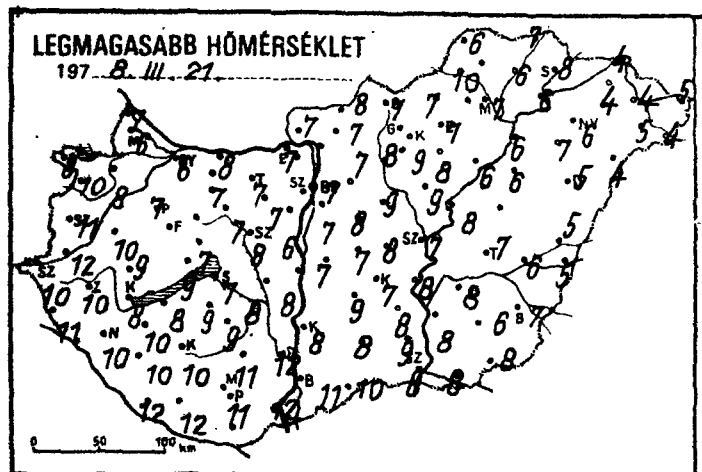
LEGMAGASABB HŐMÉRSÉKLET
197 8. III. 21.

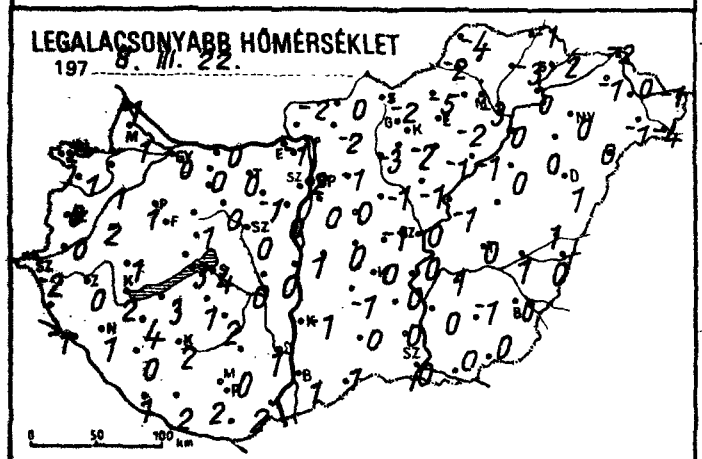
LEGALACSONYABB HŐMÉRSÉKLET
197 8. III. 22.

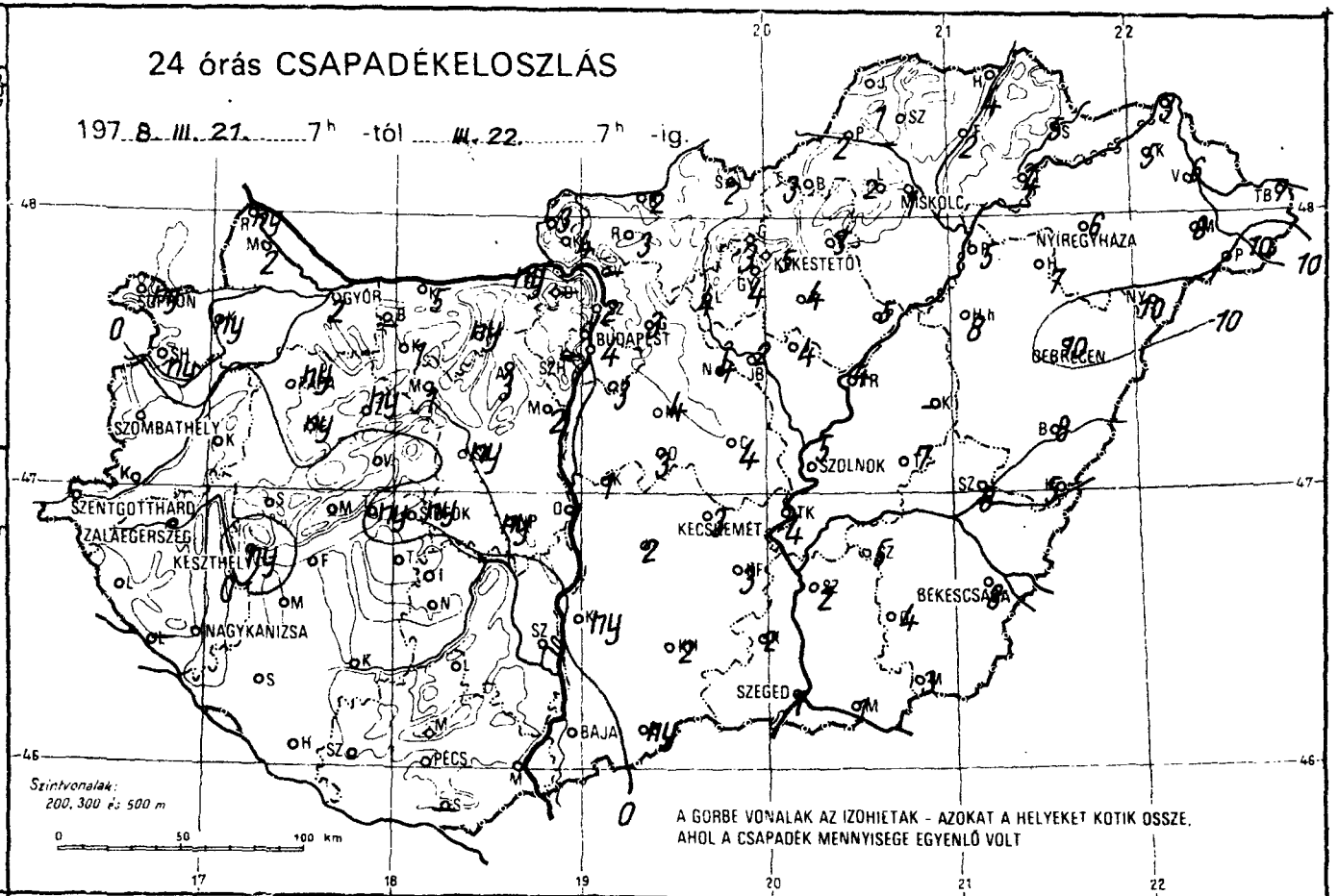
24 órás CSAPADÉKELOSZLÁS
197 8. III. 21. 7h -tól III. 22. 7h -ig.
SOPRON
GYŐR
BUDAPEST
MISKOLC
NYÍREGYHÁZA
KÖKESTETŐ
DEBRECEN
SZOMBATHELY
SZOLNOK
SZENTGOTTHÁRD
ZALAEGERSZEG
KESZTHELY
KECSKEMÉT
BÉKÉSCSABA
NAGYKANIZSA
SZEGED
BAJA
PÉCS
Szintvonalak: 200, 300 és 500 m
A GÖRBE VONALAK AZ IZOHIETAK - AZOKAT A HELYEKET KÖTIK ÖSSZE, AHOL A CSAPADÉK MENNYISÉGE EGYENLŐ VOLT

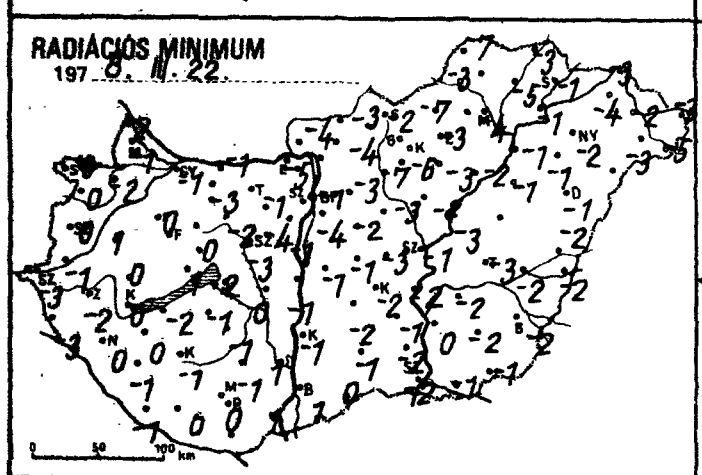
RADIÁCIÓS MINIMUM
197 8. III. 22.

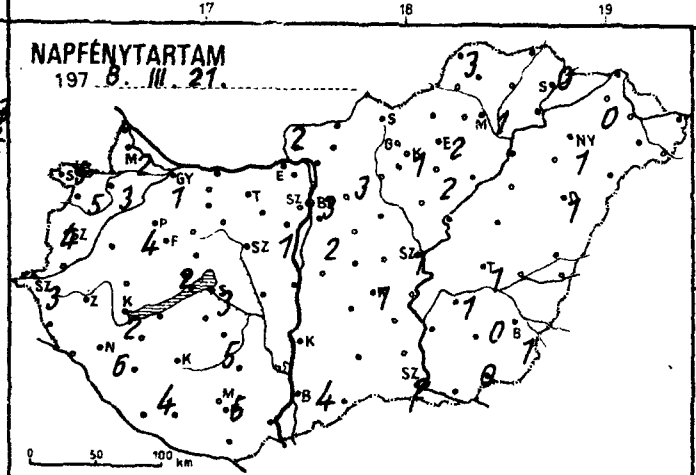
NAPFÉNYTARTAM
197 8. III. 21.

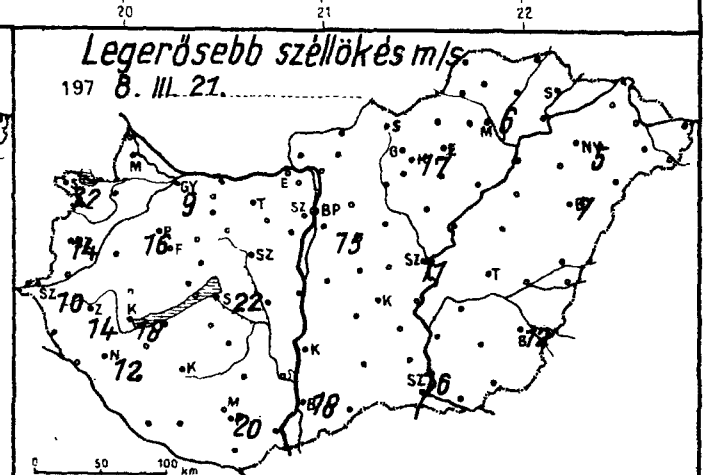
Legerősebb széllökés m/s.
197 8. III. 21.

ORSZÁGOS METEOROLÓGIAI SZOLGÁLAT

KÖZPONTI ELŐREJELZŐ INTÉZETE

IDŐJÁRÁSI ESEMÉNYEK NAPTÁRA

CALENDAR OF WEATHER PHENOMENA

1978. FEBRUÁR

Az Időjárási Napijelentés havi melléklete

Dátum - *Date*	Az időjárási jelenség leirása *Description of the weather phenomenon*	Az időjárási esemény előidézője *Carrier of the phenomenon*	Érkező légtömeg *Arriving air-mass*
3.	elszórtan kisebb havazás	hideg front: belépés 14^h W, kilépés 21^h E	Mm
7.	havazás, szélélénkülés	06^h-tól - 8. 09^h-ig Erdély és a Tiszántul felett elhelyezkedő regionális ciklon hatására	
11.	sokfelé eső, elszórtan átmenetileg havazás is	meleg front: belépés SSW 07^h, kilépés 14^h N	Mm
11.	az ország déli részén esők	konvergencia vonal: belépés 17^h WSW, kilépés 12. 00^h ESE	
12.	átfutó havazás, záporeső	hideg front: belépés 04^h NW, kilépés 19^h E	Mm
14.	havazás, viharos szelek	06^h - 18^h az Erdély fölött elhelyezkedő regionális ciklon hátoldali helyzete	
16.	sokfelé havazás	meleg front: belépés 23^h WSW, kilépés 17-én 07^h ENE	Mm
18.	elszórtan hózápor	hideg front: belépés 01^h NNW, kilépés 13^h SSE	Mm
24.	felhősödés	meleg front: belépés 07^h SW, kilépés 14^h NE	Mm
27.	országos eső	06^h-tól délnyugat felől regionális ciklon helyeződik a Kárpát-medence fölé, 19^h-ig feloszlik	

Arktikus szárazföldi és tengeri /Ac és Am/: mérsékeltövi szárazföldi és tengeri /Mc és Mm/: szubtrópusi szárazföldi és tengeri /Tc és Tm/: helyi vagy lokális /H/.

Az időjárási esemény Budapest-i jellemzői - *Characteristics of the phenomenon over Budapest*						
Időpont - *point of time*	Hőmérsékletváltozás (fok/idő) *Temperature-shift (degree/period)*	Légnedvességváltozás (%/idő) *Humidity-shift (%/period)*	Szélirányváltozás *Wind-direction shift*	Maximális széllökés (m/sec) és időpontja *Maximum gust (m/sec) and its time*	Csapadék mennyisége (mm) és alakja *Amount and form of precipitation*	Megjegyzés - *Remarks*
3. □						□ budapesti átvonulás elmosódott
7.					8,9 ✳	
11. □					6,7 ● ✳	□ budapesti átvonulás elmosódott
12. □					3,4 ● ▽	□ budapesti átvonulás elmosódott
□					5,5 ✳	□ budapesti átvonulás elmosódott
					2,8 ✳	
					0,5 ●	

Arctic maritime (Am): Arctic continental (Ac): Polar maritime (Mm): Polar continental (Mc): Tropical maritime (Tm): Tropical continental (Tc): Local air mass (H).

	1978.III.22.07^h -ig az utolsó 24 óra adatai					
	csapadék (mm)		max hőmérséklet	min hőmérséklet	tal min	napos órák
Győr	2	␣	6	0	−1	1
Kapuvár	ny	, ␣	8	1	−2	3
Mosonmagyaróvár	2	* ␣	6	1	−1	2
Rajka	ny	,	7	1	−2	
Sopron	ny	*	8	2	0	5
Sopronhorpács	ny		10	1	0	5
Kőszeg	•		10	2	1	
Körmend	•		12	0	−1	
Szentgotthárd	•		10	−2	−3	3
Szombathely	•		11	0	0	4
Lenti	•		11	−1	−3	
Letenye	–		–	–	–	
Nagykanizsa	•		10	1	0	6
Zalaegerszeg	•		10	0	−2	
Tatabánya	ny		9	0	−1	
Keszthely	ny		8	2	0	2
Menesztor	•		7	0	0	2
Pápa	ny		7	1	0	4
Sümeg	•		9	1	0	
Tihany	ny		9	3	1	
Veszprém	•		7	1	0	
Zirc	ny	␣	5	0	−2	
Fertőrákos	•		8	3	−2	
Hegykő	•		12	1	−1	4
Kőszeg	•	␣	10	2	−1	
Marcali	•		10	4	0	
Siófok	ny		7	4	2	3
Somogyszob	•		10	0	−1	
Tab	•		9	1	−1	
Babolna	–		–	–	–	
Esztergom	ny	V	7	−1	−5	
Kisber	1	␣ ≡	7	0	−3	
Komárom	5	∇ ␣	8	0	−1	
Tatabánya	ny	␣	7	0	−1	
Alsútdoboz	3	␣	7	−1	−4	
Dunaújváros	1	␣	8	0	−1	
Martonvásár	2		6	0	−1	1
Mór	1	␣	7	0	−2	
Nagyhörcsök	ny	␣	8	0	0	
Szabadbattyán	ny	␣ ≡	8	0	−3	
Iregszemcse	•		9	2	−1	5
Lengyel	•		11	0	−1	
Nagykónyi	•		10	0	−1	
Szekszárd	•		12	1	1	
Árpádtető	•		8	0	−2	
Mohács	•		12	2	1	
Pécs	•		11	2	0	5
Siklós	–		–	–	–	
Szigetvár	•		12	2	0	
Bp. Lőrinc	3	∇ ␣	7	0	−4	2
Bp. Met. Int.	4	∇	7	2	−1	3
Bp. Szab. hegy	–		–	–	–	–
Cegléd	4	␣	8	−1	−3	1
Dobogókő	–		–	–	–	
Gödöllő	3	* ␣	7	−1	−3	3
Királyrét	4	␣	7	−4	−5	
Monor	4		8	0	−2	
Nagykáta	4	␣	9	−1	−3	
Örkény	3	␣	7	0	−1	
Szentendre	2		8	1	−1	

	1978.III.22.07^h -ig az utolsó 24 óra adatai					
	csapadék (mm)		max hőmérséklet	min hőmérséklet	tal min	napos órák
Vác	–		–	–	–	
Vámosmikola	3	* ␣	7	−2	−4	2
Baja	•		11	1	1	
Bácsalmás	ny		10	1	0	
Izsák	2		9	−1	−2	
Kalocsa	ny		8	−1	−1	
Kecskemét	3	, ␣	7	0	−2	1
Kiskunfélegyháza	3	␣	8	0	−1	
Kiskunmajsa	2		8	0	−1	
Kunszentmiklós	1	␣	7	1	−1	
Tázlár-csoke	4		8	0	−2	
Bátaszék	2	* ␣	8	0	−3	
Rombató	3	*	7	−2	−4	
Sárbogárd	2	∇ V	7	−2	−2	
Ercsi	3	• *	7	−2	−3	2
Gyulavári	3	*	1	−6	−6	
Gyomaendrőd	4	• *	9	−2	−6	
Kelebia	5	␣	−1	−5	−7	1
Kompolt	4	∇ ␣	8	−1	−3	2
Lőrinci	4	* ␣	8	−3	−7	
Pusztaszer	5	␣	6	−1	−2	
Szarvas	4	∇ ␣	9	−1	−2	
Szolnok	2	* ␣	8	−1	−3	
Karcag	–		–	–	–	
Szántód	5		7	0	−1	1
Tiszafüred	4	␣	8	−1	−3	
Turkeve	7		7	0	−3	1
Kisújszállás	2		9	0	−2	
Makó	1	,	8	0	−1	
Szeged	1	=	8	0	−2	1
Szentes	2		8	0	0	
Borsodnádasd	3	* ␣	7	−5	−7	
Encsencs	2	* ␣	6	−3	−5	
Hidasnemeti	4	*	7	−1	−3	
Jósvafő	1	*	6	−4	−7	5
Lillafüred	2	*	7	−2	−3	
Miskolc	1	∇ ␣ ≡	7	−3	−4	1
Putnok	2	* V ≡	10	−2	−3	
Sárospatak	5	* ␣	8	2	−1	0
Szendrőlád	–		–	–	–	
Tokaj	4		6	0	−1	
Kisvárda	5		4	−1	−4	0
Mátészalka	8	* ␣	5	−1	−3	
Nyíregyháza	6	␣	6	0	−2	1
Nyírlugos	10	*	4	0	−1	
Pátyod	10	∇ ␣ ≡	4	−4	−5	
Tiszabecs	7		5	−1	−3	
Vásárosnamény	6	␣	4	0	−2	
Záhony	3	␣	4	−2	−3	
Berettyóújfalu	8		5	1	−2	
Debrecen	10	* ∇ * =	5	1	−1	1
Hajdúdorog	7	*	7	0	−1	
Hortobágy	8		6	0	−1	
Kóróssztakál	5	␣	5	0	−2	
Polgár	5	␣	6	0	−1	
Békéscsaba	8	␣ =	7	0	−2	1
Mezőhegyes	3	␣	8	0	−1	0
Orosháza	4		6	−1	−2	0
Szarvas	5		8	1	−2	1
Szeghalom	8		6	1	−2	

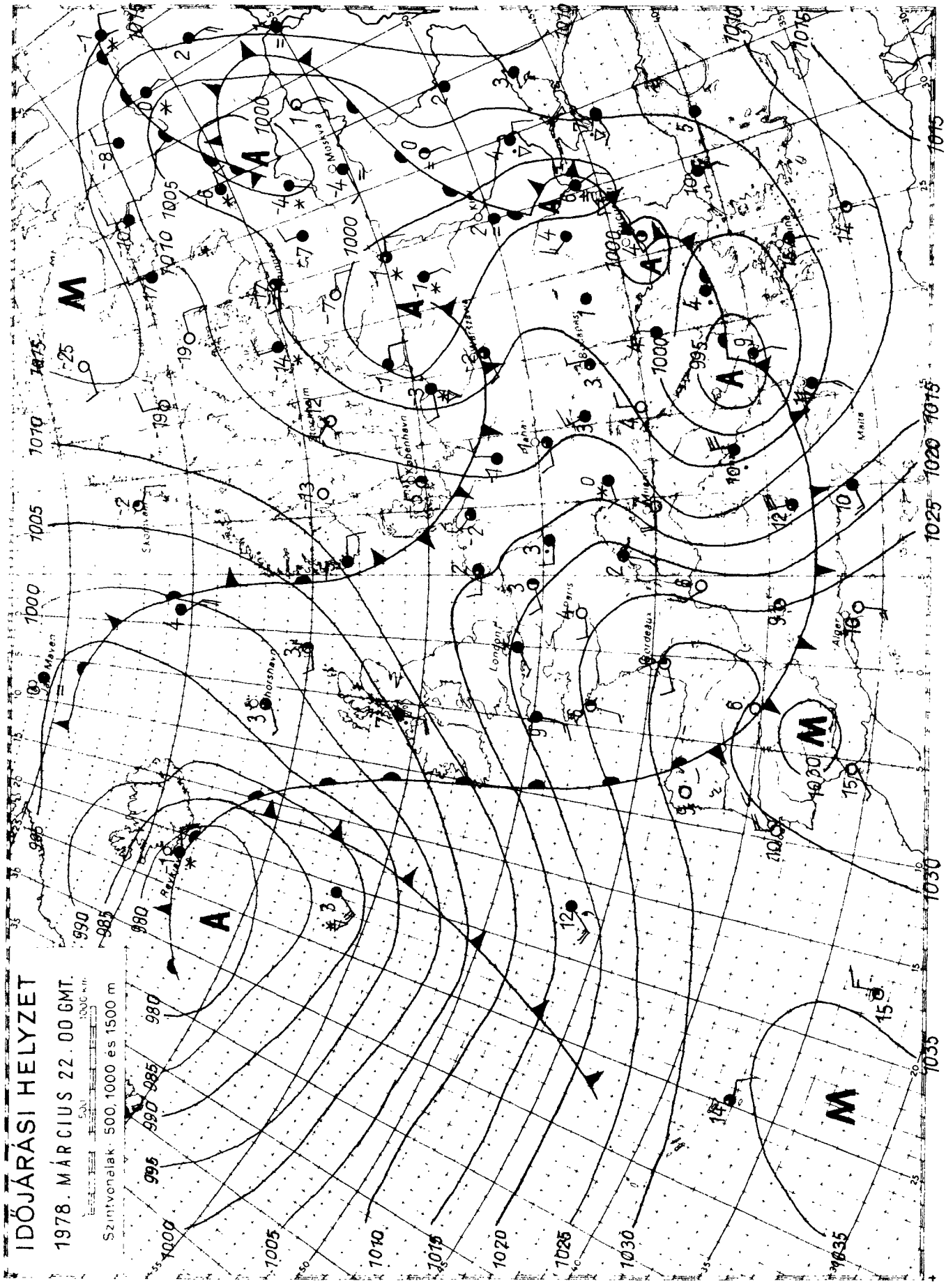

KIADJA: ORSZÁGOS METEOROLÓGIAI SZOLGÁLAT

Készíti: Központi Előrejelző Intézet Előrejelző Osztálya — T: 273-078 — Megjelenik naponként

Évi előfizetési díja: 720,—Ft — Megrendelhető: 1024 Budapest, II., Kitaibel Pál u. 1. Telefon: 353-500.

Kiadásért felel: az OMSZ elnöke — Szerkesztésért felel: a KEI igazgatója

IDŐJÁRÁSI NAPIJELENTÉS

ЕЖЕДНЕВНЫЙ МЕТЕОРОЛОГИЧЕСКИЙ БЮЛЛЕТЕНЬ • DAILY WEATHER REPORT
BULLETIN QUOTIDIEN DE TEMPS • TÄGLICHER WETTERBERICHT

91. évfolyam 82. szám. • Budapest • 1978. március 23. csütörtök

Az időjárási helyzet és a várható időjárás:

Közép-Európát elárasztó hideg levegő az éjszakai órákban nyugalomba került, igy ezeken a területeken átmenetileg szárazabbra fordult az idő. A Brit-szigetek térségében ciklon örvénylik, hatására az Atlanti-óceán felől az eddiginél enyhébb és nedvesebb levegő áramlik Nyugat-Európán át szárazföldünk belseje felé. Az óceáni levegő vonulását ma reggel sokfelé eső és megerősödő szél kisérte. A legmagasabb nappali hőmérséklet szerdán Európa nagy részén általában 3, 9 fokkal volt alacsonyabb a sokévi átlagnál. A következő 36 óra folyamán az enyhébb óceáni levegő eléri a Kárpát-medencét.

Hazánkban szerdán felhőátvonulásokból szórványosan esett záporeső, havas eső, hózápor. A lehullott csapadék mennyisége sehol sem érte el az 5 mm-t. Többfelé viharossá fokozódott az északnyugati, északi szél. Az ország nagy részén általában 5, 9 órán át sütött a nap. A hőmérséklet napközben 7, 12 fokig emelkedett. Az éjszakai lehülés erős volt. Csütörtök hajnalra -1, -8 fokig hült le a levegő. Ma délelőtt a nyugati megyékben általában fátyolfelhős volt az ég, máshol derült volt az idő. A déli szél a Dunántúlon több helyen megerősödött. A hőmérséklet 11 órakor az ország területén 0, és 8 fok között váltakozott.

Ma 12 órakor Budapesten a hőmérséklet 5 fok, a tengerszintre átszámitott légnyomás 761 mm, erősen süllyed.

Várható időjárás péntek estig:

Nyugat felől fokozatosan megnövekvő felhőzet, elsősorban a Dunántúlon többfelé ismétlődő eső, egy-két helyen havas eső. Időnként élénk, helyenként erős, néhány helyen viharos lökésekkel kisért déli, délkeleti szél.
Várható legalacsonyabb éjszakai hőmérséklet: -1, +4,
legmagasabb nappali hőmérséklet pénteken: 7, 12 fok között.

Vadkerti Ferenc s.k.

TÁVOLABBI KILÁTÁSOK KEDD REGGELIG:

Változékony, főleg az időszak első felében csapadékos, szeles idő.
A hőmérséklet lassan emelkedik.
Legalacsonyabb hajnali hőmérséklet 0, +5 fok között.
Legmagasabb nappali hőmérséklet 10, 15 fok között.
Jelentős mennyiségü /legalább 5 mm/ csapadék az ország területének 20 százalékán várható.

KÖZÉPTÁVU ELŐREJELZŐ OSZTÁLY

A hőmérséklet napi középértéke és eltérése a 100 évi átlagtól /Budapesten/:

1978. III. 22.	4,9 C°	-1,8 C°

1871 óta ezen a napon Budapesten előfordult

legmagasabb hőmérséklet:	25,4 C° /1974/,
legalacsonyabb hőmérséklet:	-7,0 C° /1889/.

78.165.

8. III. 22.



8. III. 22.

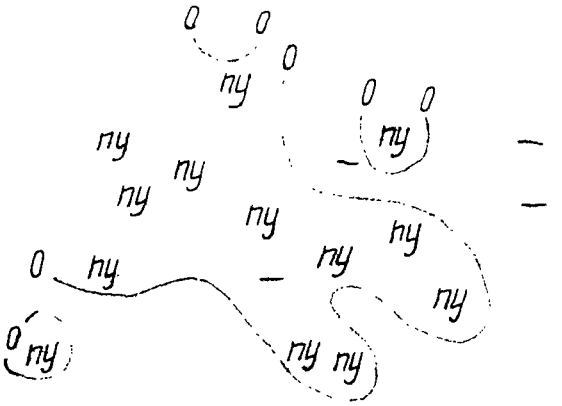

III. 23.

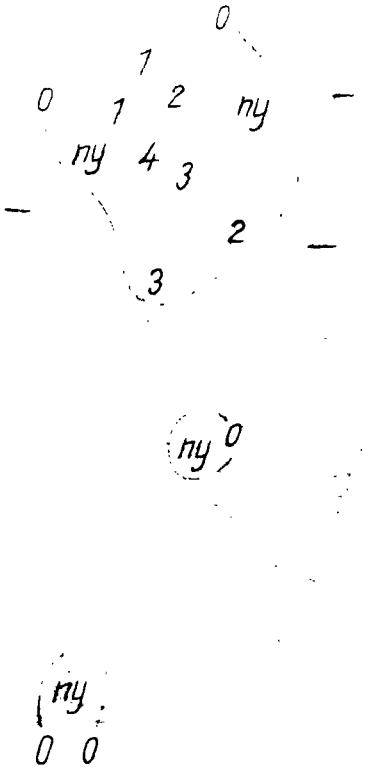

8. III. 23.

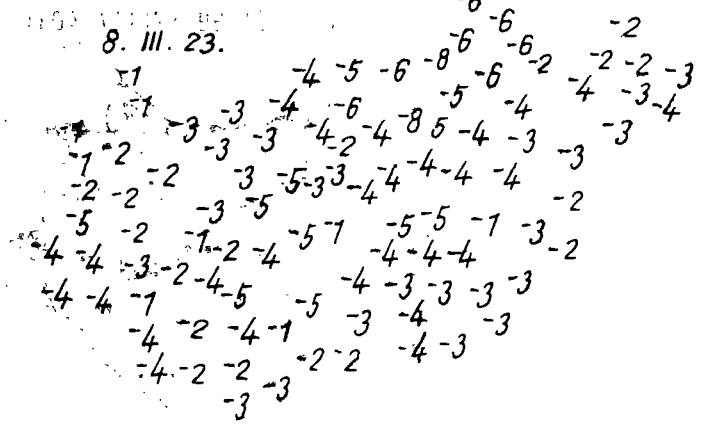

8. III. 23.

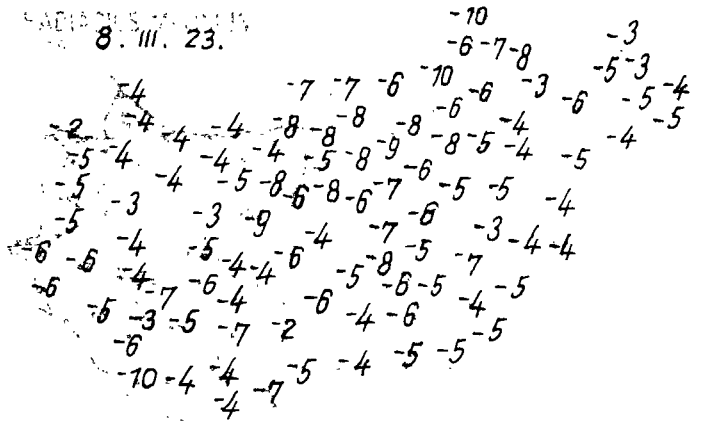

8. III. 22.



Legerősebb széllökés m/s

8. III. 22.



8.III.23.

.	⊔	7	-3	-4	7
ny	*	7	-2	-4	9
ny	*⊔	7	-1	-4	8
.		7	-1	-4	
ny	*∇	7	-1	2	8
ny	∇̇⊔	8	-1	-5	7
.		8	-2	-3	
.		10	-5	-5	
ny	*∇⊔	9	-4	-6	8
ny	∇̇⊔	8	-2	-5	8
.		10	-4	-6	
-		-	-	-	
.	⊔	9	-4	-5	9
.	⊔	8	-4	-6	
-		-	-	-	
.	⊔	8	-3	-4	7
ny	*⊔	5	-3	5	6
ny	∇̇⊔	7	-2	-4	8
.	⊔	9	-2	-4	
ny	∇̇⊔	8	-1	-5	
.		7	-3	-3	
ny	*⊔	4	-4	-8	
.	⊔	7	-2	-7	
.	⊔	9	-4	-10	9
.	⊔	8	-2	-5	
.	⊔	9	-1	-3	
.	⊔	7	-2	-4	8
.	⊔	9	-4	-6	
.		8	-4	-6	
-			-	-	
.	⊔	8	-4	-8	
.	⊔=	7	3	-4	
ny	⊔	8	-3	-4	
.	⊔	8	-3	-4	
.	⊔	8	-5	-8	
.	⊔	9	-5	-6	
.	⊔	8	-3	-6	9
ny	*⊔	8	-3	-5	
.	⊔	8	-4	-4	
ny	⊔	8	-5	-9	
.	⊔=	8	-5	-4	
.		8	-4	-7	
.		9	-4	-6	
.		9	-1	-2	
Árpádtető .		6	-2	-7	
.	⊔	9	-3	-7	
.	⊔	8	-2	-4	9
.	⊔	9	-3	-4	
.		9	-2	-4	
.	⊔	8	-3	-8	9
.		9	-2	-5	9
-		-	-	-	
.	⊔	10	-5	-7	9
-		-	-	-	
.	⊔	7	-4	-8	9
.	⊔	8	-8	-9	
.		9	-4	-6	
.		10	-4	-7	
-		-	-	-	
.		10	-3	-4	

8.III.23.

.	⊔	9	-4	-8	
.	⊔	7	-4	-7	9
.	⊔	9	-2	-5	7
.		10	-2	-4	
.		10	-4	-5	
.		7	-5	-6	
.	⊔	10	-4	-8	9
.		10	-3	-6	
.		8	-3	-4	
.	⊔	10	-1	-4	
.		10	-4	-5	
.	⊔	9	-5	-7	
.		7	-6	-8	
.		8	-6	-6	
.	⊔	8	-5	-6	7
-		-	-	-	
.	⊔	10	-5	-8	
.	⊔	1	-9	-10	10
.	⊔	9	-5	-8	9
.	V≡	9	-8	-9	
3	*⊔	8	-4	-5	
.	V≡	10	-4	-6	
.	⊔≡	10	-7	-8	
ny	∇̇⊔	8	-4	-5	
.	≡	10	-5	-6	9
.	V≡	8	-4	-5	
ny	∇̇⊔≡	9	-1	-3	6
.		10	-4	-6	
.	⊔	8	-3	-5	
ny	∇̇⊔=	9	-4	-5	4
.		10	-3	-5	
ny	*⊔	9	-8	-10	
ny	*⊔	8	-6	-8	
.		7	-4	-6	
1	*⊔	8	-6	-10	7
4	*∇	8	-6	-8	
3	*∇V=	9	-6	-6	4
1	*⌓≡	12	-6	-6	
-		-	-	-	
2	*∇	10	-6	-7	
.		7	-2	-3	
.		7	-2	-5	9
.	⊔	8	-3	-5	
.	⊔	7	-4	-6	9
.		7	-3	-4	
.	⊔	8	-4	-5	
.		8	-3	-4	
.	⊔	8	-2	-3	
.	⊔	7	-2	-3	
.	⊔	8	-2	-4	
.	=	8	-3	-5	7
-		-	-	-	
.		6	-3	-4	
.	⊔	8	-2	-4	
2	*⊔	8	-4	-4	
.	⊔=	8	-3	-5	7
.	⊔	8	-3	-5	
.		8	-3	-4	7
.	⊔	9	-4	-7	5
.		8	-3	-4	

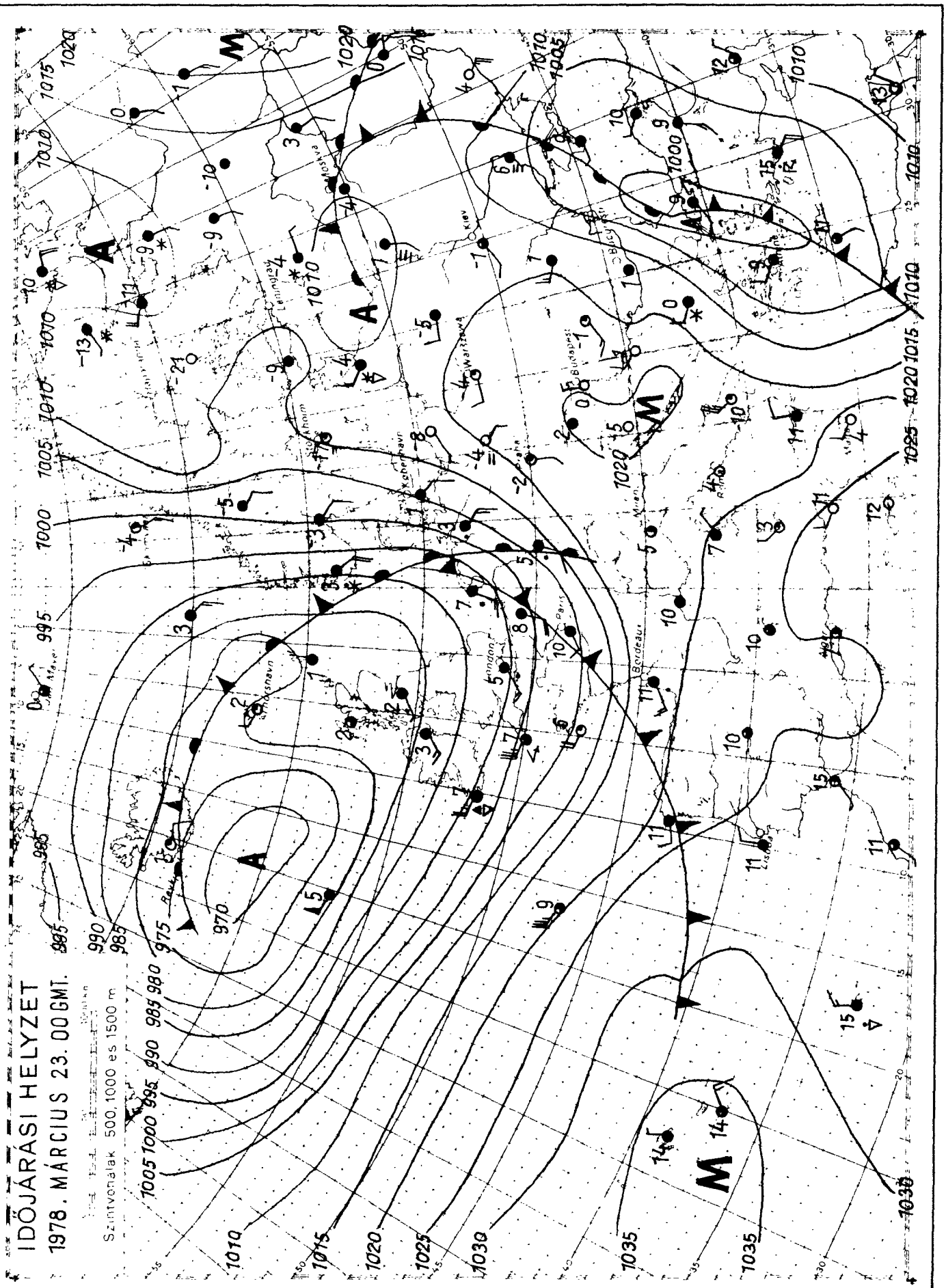

KIADJA: ORSZÁGOS METEOROLÓGIAI SZOLGÁLAT

Készíti: Központi Előrejelző Intézet Előrejelző Osztálya — T: 273 - 078 — Megjelenik naponként —

Éves előfizetési díja: 720,- Ft — Megrendelhető: 1024 Budapest, II., Kitaibel Pál u. 1. Telefon: 353-500.

Kiadásért felel: az OMSZ elnöke — Szerkesztésért felel: a KEI igazgatója

IDŐJÁRÁSI NAPIJELENTÉS

ЕЖЕДНЕВНЫЙ МЕТЕОРОЛОГИЧЕСКИЙ БЮЛЛЕТЕНЬ • DAILY WEATHER REPORT
BULLETIN QUOTIDIEN DE TEMPS • TÄGLICHER WETTERBERICHT

91. évfolyam 83. szám. + Budapest + 1978. március 24. péntek

Az időjárási helyzet és a várható időjárás:

Péntek reggel Európa legnagyobb részén csapadékos idő volt. A Kárpát-medencében, Jugoszláviában és a Szovjetunió európai területének déli részén, valamint a két németországban nagy területeken esett az eső. Moszkva 4-500 km-es környezetében tartósan havazott. Lengyelországból és Svédország déli részéből elszórt havazást, a Brit-szigetekről és Franciaországból elszórt záporesőt jelentettek. Nagyobb területen napos, száraz idő csak a Pireneusi-félszigeten volt. A Kárpát-medencében szombat estig csak lassu és kismértékü javulás várható az időjárásban.

Csütörtök reggel Magyarország egész területén napos idő volt, de délelőtt nyugat felől összefüggő felhőtakaró érte el az országot és az esti órákra már keleten is beborult. Kora délután a felhőzetet kisérő esőzóna is megérkezett. Péntek reggel 7 óráig a Baja-Szolnok-Sárospatak vonaltól északnyugatra mindenütt volt csapadék. A mennyisége a Dunántúl délnyugati részén elérte a 10-15 mm-t. Az éjszaka az ország északi részén helyenként havas eső, illetve váltotta fel az esőt. Pénteken délelőtt országszerte borult volt az ég és a délkeleti országrész kivételével csapadékos volt az idő. A hőmérséklet csütörtökön 6, 14 fokig emelkedett a délnyugati országrészben volt melegebb. Péntek hajnalra általában 0, +5 fokig hült le a levegő. 11 órakor 1 és 9 fok közötti hőmérsékletekről érkezett jelentés.

Ma 12 órakor Budapesten a hőmérséklet 3 fok, a tengerszintre átszámitott légnyomás 755 mm, alig változik.

A várható időjárás szombat estig:

Eleinte borult idő esővel, egy-két helyen hóval, majd északnyugat felől lassan felszakadozó felhőzet és megélénkülő, később megerősödő északi szél.
Néhány helyen átfutó záporeső, hózápor.
Várható legalacsonyabb éjszakai hőmérséklet: 0, +5,
legmagasabb nappali hőmérséklet szombaton: 5, 10 fok között.

Aigner Szilárd s.k.

A hőmérséklet napi középértéke és eltérése a 100 évi átlagtól /Budapesten/:

1978. III. 23.	4,6 C°	-2,1 C°

1871 óta ezen a napon Budapesten előfordult

legmagasabb hőmérséklet:	24,8 C° /1977/,	
legalacsonyabb hőmérséklet:	-9,3 C° /1883/.	

78.166.

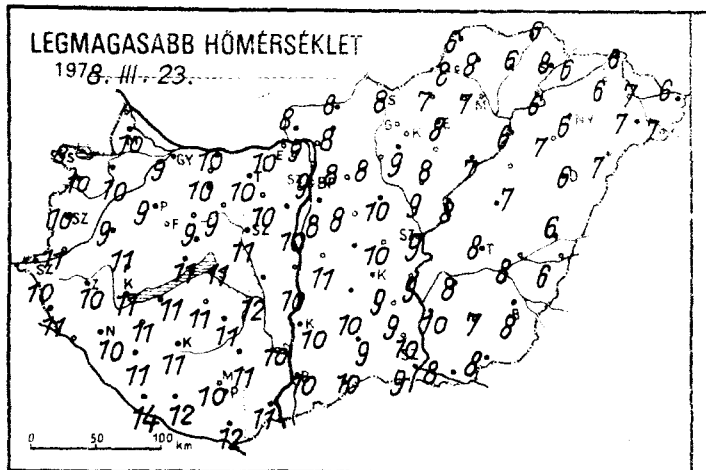
LEGMAGASABB HŐMÉRSÉKLET
1978. III. 23.
0 50 100 km

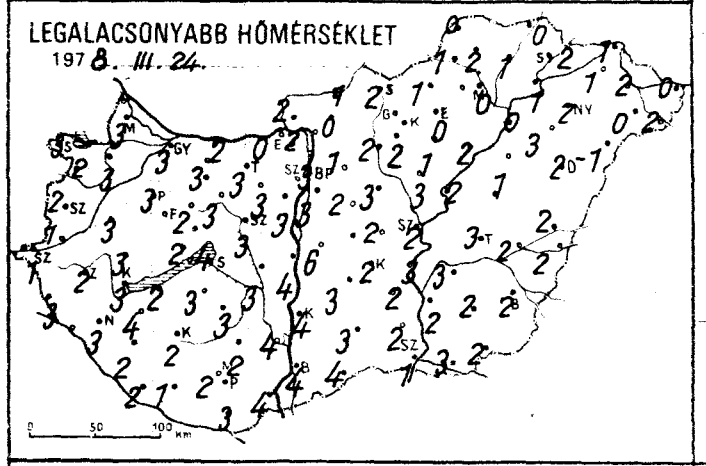
LEGALACSONYABB HŐMÉRSÉKLET
1978. III. 24.
0 50 100 km

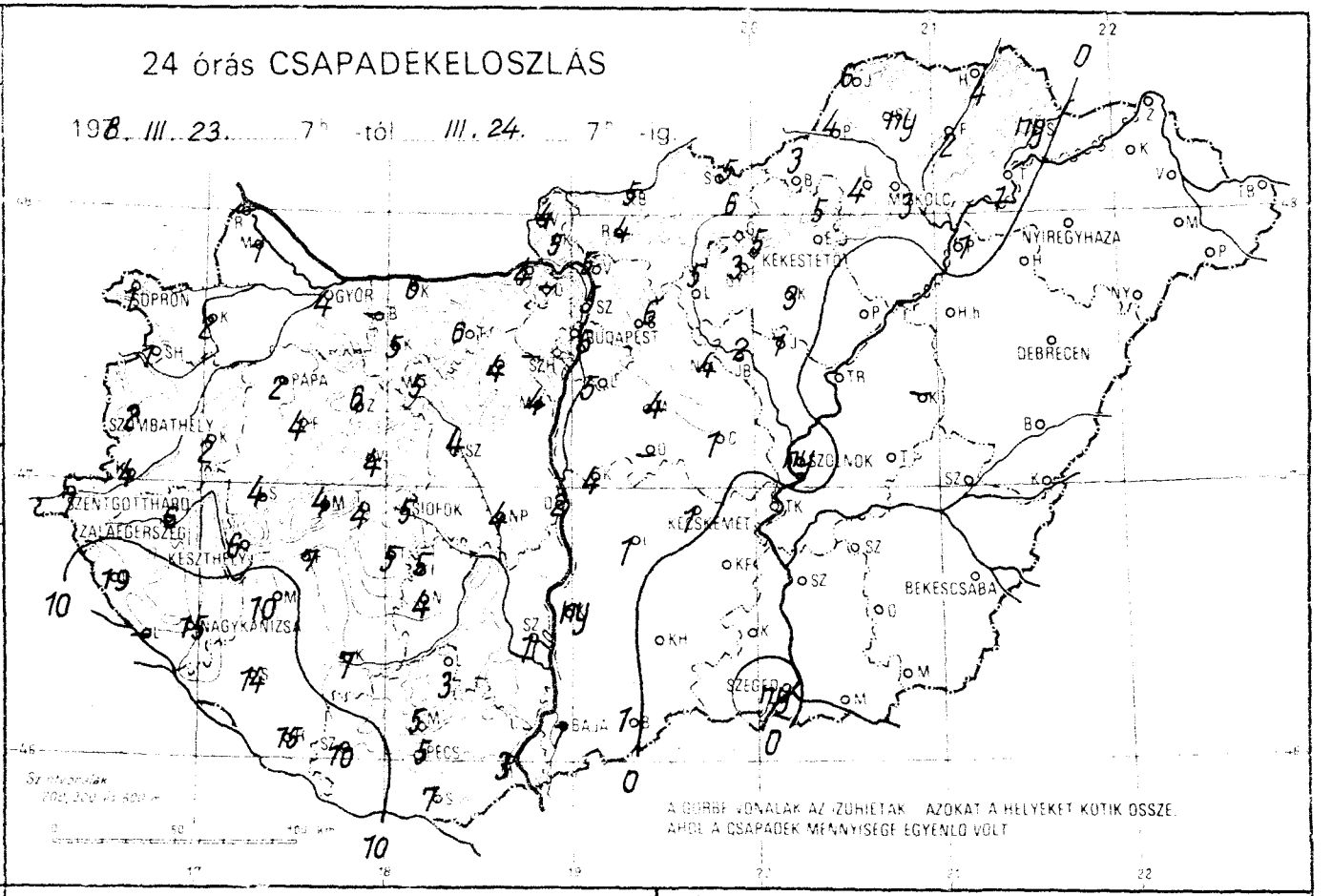
24 órás CSAPADÉKELOSZLÁS
1978. III. 23. 7h -tól III. 24. 7h -ig.
GYŐR
PAPA
SZOMBATHELY
SZENTGOTTHARD
ZALAEGERSZEG
KESZTHELY
NAGYKANIZSA
SIÓFOK
BUDAPEST
KEKESTETŐ
NYIREGYHAZA
DEBRECEN
SZOLNOK
KECSKEMÉT
BEKESCSABA
SZEGED
BAJA
PECS
A GÖRBE VONALAK AZ IZOHIÉTÁK. AZOKAT A HELYEKET KÖTIK ÖSSZE, AHOL A CSAPADÉK MENNYISÉGE EGYENLŐ VOLT
0 50 100 km

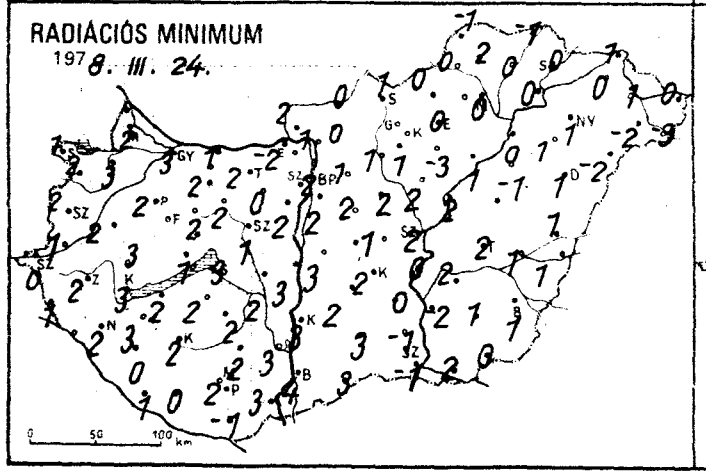
RADIÁCIÓS MINIMUM
1978. III. 24.
0 50 100 km

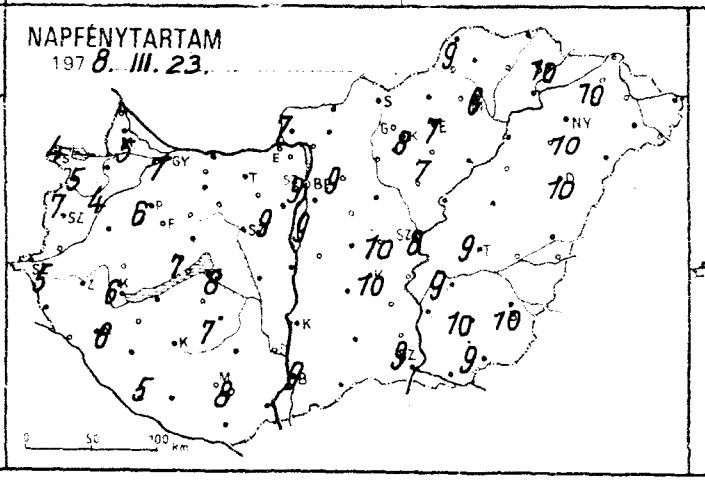
NAPFÉNYTARTAM
1978. III. 23.
0 50 100 km

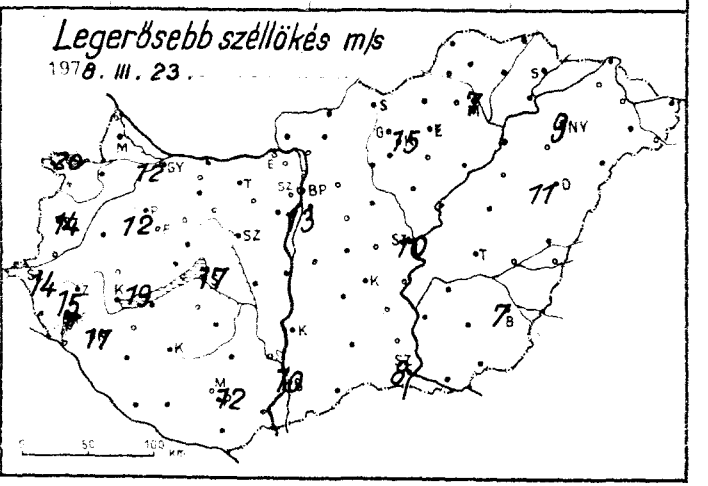
Legerősebb széllökés m/s
1978. III. 23.
0 50 100 km

	1978.III.24.07^h-ig az utolsó 24 óra adatai					
	csapadék (mm)		max hőmérséklet	min hőmérséklet	rad min	napos órák
Győr	4		9	3	3	7
Kapuvár	2		10	3	3	4
Mosonmagyaróvár	1		10	3	2	5
Rajka	–		–	–	–	
Sopron	1		8	3	1	4
Sopronhorpács	1		10	2	2	5
Káld	2		9	3	2	
Kormend	4		11	1	1	
Szentgotthárd	7		10	1	0	5
Szombathely	2		10	2	2	7
Lenti	19		11	3	1	
Letenye	–		–	–	–	
Nagykanizsa	15		10	3	2	6
Zalaegerszeg	6		10	2	2	
Farkasgyepű	4		8	1	0	
Keszthely	6		11	3	3	6
Meneshely	4		8	2	1	7
Pápa	2		9	3	2	6
Sümeg	4		11	3	3	
Tihany	4	∇	11	2	1	
Veszprém	4		9	2	2	
Zirc	6		8	1	1	
Fonyód	7		11	2	2	
Homokszt. György	15		14	2	1	5
Kaposvár	7		11	2	2	
Marcali	10		11	4	3	
Siófok	5		11	4	3	8
Somogyszob	14		11	2	0	
Tab	5		11	3	2	
Babolna	–		–	–	–	
Esztergom	4		10	0	–2	
Kisber	5		10	3	2	
Komárom	6		10	2	1	
Tatabánya	6		10	3	2	
Alcsútdoboz	4		10	3	0	
Dunaújváros	2		10	4	3	
Martonvásár	4		10	3	2	9
Mór	5		9	3	2	
Nagyhörcsök	4		12	3	2	
Szabadbattyán	4		11	3	1	
Iregszemcse	5		11	3	2	7
Lengyel	3		11	2	2	
Nagykónyi	4		10	3	2	
Szekszárd	1		10	4	3	
Misefa	5		9	1	–1	
Mohács	3		11	4	3	
Pécs	5		10	2	2	8
Siklós	7		12	3	–1	
Szigetvár	10		12	1	0	
Bp. Lőrinc	5		8	3	2	9
Bp. Met. Int.	6		9	3	2	9
Bp. Szab. hegy	–		–	–	–	–
Cegléd	1		10	2	1	10
Dobogókő	–		–	–	–	
Gödöllő	6		8	1	1	9
Királyrét	5	*	7	1	0	
Monor	4		8	2	2	
Nagykáta	4		10	3	2	
Őrkény	–		–	–	–	
Szentendre	5		9	2	2	

	1978.III.24.07^h-ig az utolsó 24 óra adatai					
	csapadék (mm)		max hőmérséklet	min hőmérséklet	rad min.	napos órák
Vác	5		9	2	1	
Vámosmikola	4		8	2	2	7
Baja	1		10	4	4	9
Bácsalmás	1		10	4	3	
Izsák	1	* ∇	10	3	2	
Kalocsa	ny		10	4	3	
Kecskemét	1		9	2	2	10
Kiskunfélegyháza	•		9	2	0	
Kiskunhalas	•		9	3	3	
Kunszentmiklós	4		11	6	3	
Tiszakécske	•		9	3	0	
Balassagyarmat	5	*	8	1	0	
Rimaszombat	4	*	8	0	0	
Salgótarján	5	∇	8	2	1	
Eger	5	• *	8	0	0	7
Galvácfa	6	* ∇ ∨	1	–4	–5	
Gyöngyös	3		9	2	1	
Kékestető	5	* ∨	1	–4	–5	8
Kompolt	3	*	8	1	–3	7
Lőrinci	5		8	2	1	
Petőfibánya	•		7	2	1	
Tarcsapata	1		9	3	2	
Füzesabony	2		9	2	2	
Kál-ér	–		–	–	–	
Szolnok	ny		9	2	2	8
Törökszentmiklós	•		8	2	1	
Túrkeve	•		8	3	2	9
Kisteleki	•		10	2	–1	
Makó	•		8	3	2	
Szeged	ny		9	1	–1	9
Szentes	•		10	2	–2	
Borsodnádasd	3	*	7	1	0	
Fügöd	2	*	6	1	0	
Hidasnémeti	4	*	6	0	–1	
Jósvafő	6	*	6	0	–1	9
Lillafüred	4	* *	5	–1	–2	
Miskolc	3	*	7	0	0	6
Putnok	4	*	8	1	0	
Sárospatak	ny	*	8	2	0	10
Szendrőlád	ny	*	8	2	2	
Tokaj	1	*	6	1	0	
Kisvárda	•		6	1	0	10
Mátészalka	•		7	0	–2	
Nyíregyháza	•		6	2	1	10
Nyírlugos	•		7	–1	–2	
Pátyod	•		7	2	–3	
Tiszabecs	•		6	0	0	
Vásárosnamény	•		7	2	1	
Záhony	•		6	1	1	
Berettyóújfalu	•		6	2	1	
Debrecen	•		6	2	1	10
Hajdúdorog	•		7	3	1	
Hortobágy	•		7	1	–1	
Körösszakál	•		8	2	1	
Polgár	1	*	6	0	0	
Békéscsaba	•		8	2	1	10
Mezőhegyes	•		8	2	0	9
Orosháza	•		7	2	1	10
Szarvas	•		8	3	2	9
Szeghalom	•		8	2	1	

Árpádtető

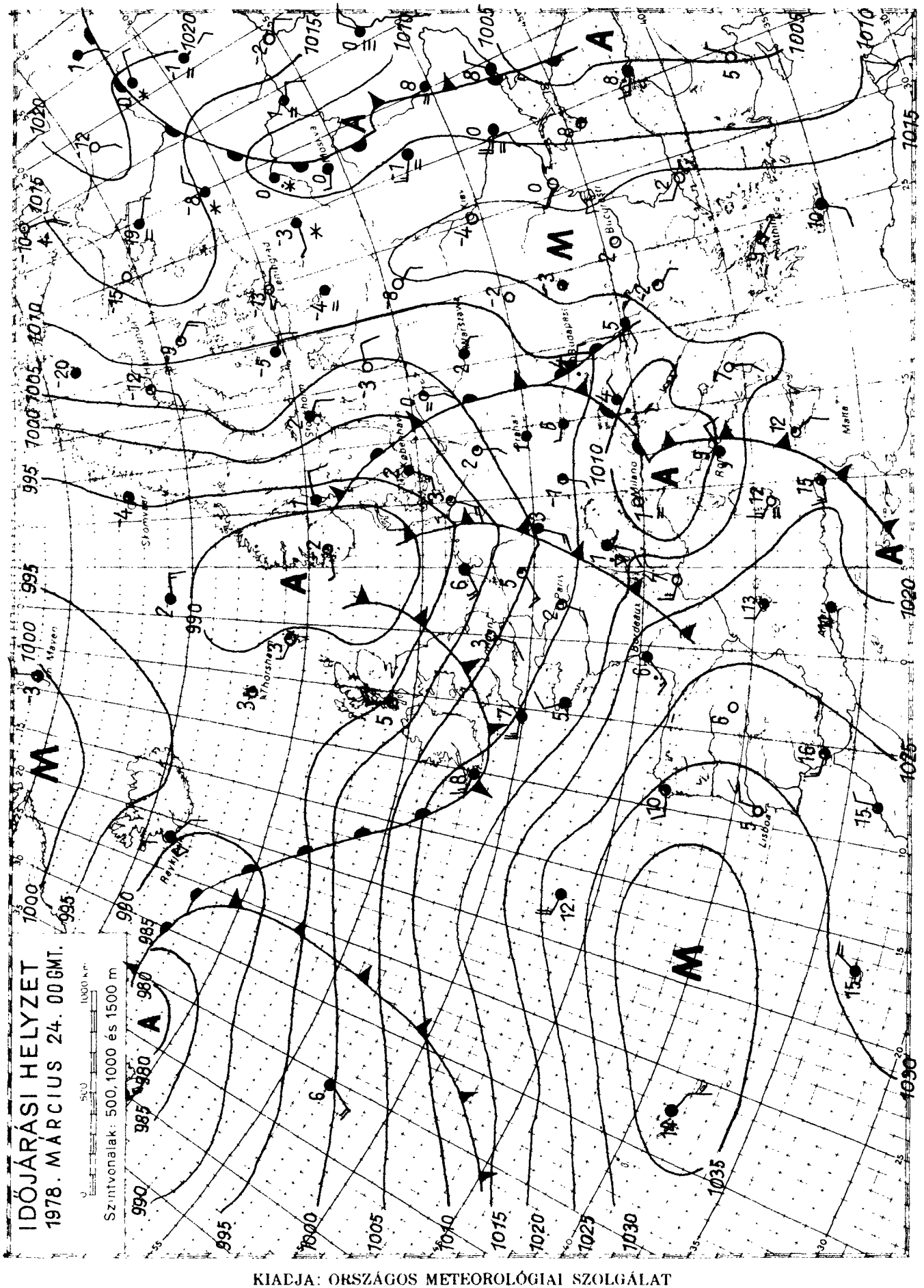

KIADJA: ORSZÁGOS METEOROLÓGIAI SZOLGÁLAT

Készíti: Központi Előrejelző Intézet Előrejelző Osztálya — T.: 273 - 018 — Megjelenik naponként —

Évi előfizetési díja: 720,—Ft — Megrendelhető: 1024 Budapest, II., Kitaibel Pál u. 1. Telefon: 353-500,

Kiadásért felel: az OMSZ elnöke — Szerkesztésért felel: a KEI igazgatója

IDŐJÁRÁSI NAPIJELENTÉS

ЕЖЕДНЕВНЫЙ МЕТЕОРОЛОГИЧЕСКИЙ БЮЛЛЕТЕНЬ • DAILY WEATHER REPORT
BULLETIN QUOTIDIEN DE TEMPS • TÁGLICHER WETTERBERICHT

91. évfolyam 24. szám. + Budapest + 1978. március 25. szombat

Az időjárási helyzet és a várható időjárás:

Kontinensünk legnagyobb részén továbbra is az évszakhoz képest hűvös, változékony az idő. A magasban is, és a talajon is, a napok óta kialakult nyugat-kelet irányú áramlás, gyors ütemben, nagyobb részt felhős [illegible] egymást, melyekből csak rövid időre szakít meg egy-egy vízszintes napfényes időszak. Közép-Európa térségében több helyen – nemcsak a magasban – havazik. A Kárpát-medence időjárását továbbra is az előbb említett légáramlásban érkező, változékonyságot okozó légtömegek befolyásolják.

Magyarországon éjszakánként borult, csapadékos idő volt. Több helyen [illegible] eső, havas eső [illegible]. A lehullott csapadék összmennyisége a Dunántúlon volt a legtöbb, átlagban 5, 13 mm esett, de Káldon 21, Sümegen 20 mm-t mértek. A Dunántúlon [illegible] 12, 15 cm vastag összefüggő hótakaró borítja a hegytetőket. A [illegible] csúcsértéke [illegible] 10 fok között volt. Szombat hajnalra nulla [illegible] alá csökkent le. A délelőtti órákban a csapadékhullás megszűnt és több helyen kisütött a nap. A hőmérséklet 11 órakor 7 és 9 fok között volt.

Ma 12 órakor Budapesten a hőmérséklet 10 fok, a tengerszintre átszámított légnyomás 760 mm, változatlan.

Várható időjárás vasárnap estig:

Eleinte változóan felhős idő, szórványosan átfutó záporral.
Vasárnap a délutáni órától nyugat felől megnövekvő felhőzet, a nyugati országrészben kisebb eső már lehet.
A helyenként viharos északi, északkeleti szél fokozatosan mérséklődik, vasárnap nyugatira fordul.
Hajnalban a szélvédett helyeken köd.
Várható legalacsonyabb éjszakai hőmérséklet: -3, +2,
legmagasabb nappali hőmérséklet vasárnap: 7, 12 fok között.

Németh Lajos [illegible]k.

A hőmérséklet napi középértéke és eltérése a 100 évi átlagtól /Budapesten/:

1978. III. 24.	2,7 C°	-4,5 C°

1871 óta ezen a napon Budapesten előfordult

legmagasabb hőmérséklet:	23,7 C° /1937/,
legalacsonyabb hőmérséklet:	-11,0 C° /1883/,

78.167.

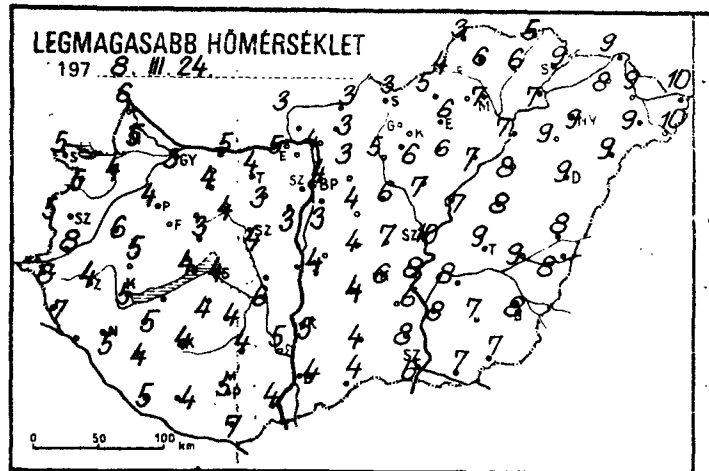
LEGMAGASABB HŐMÉRSÉKLET
197 8. III. 24.

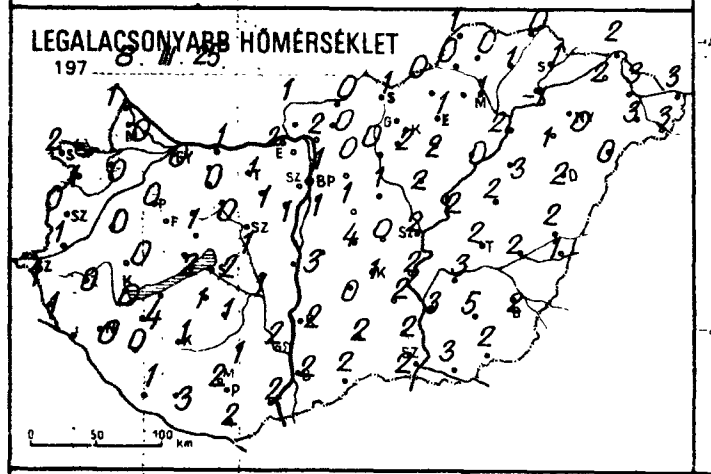
LEGALACSONYABB HŐMÉRSÉKLET
197 8. III. 25.

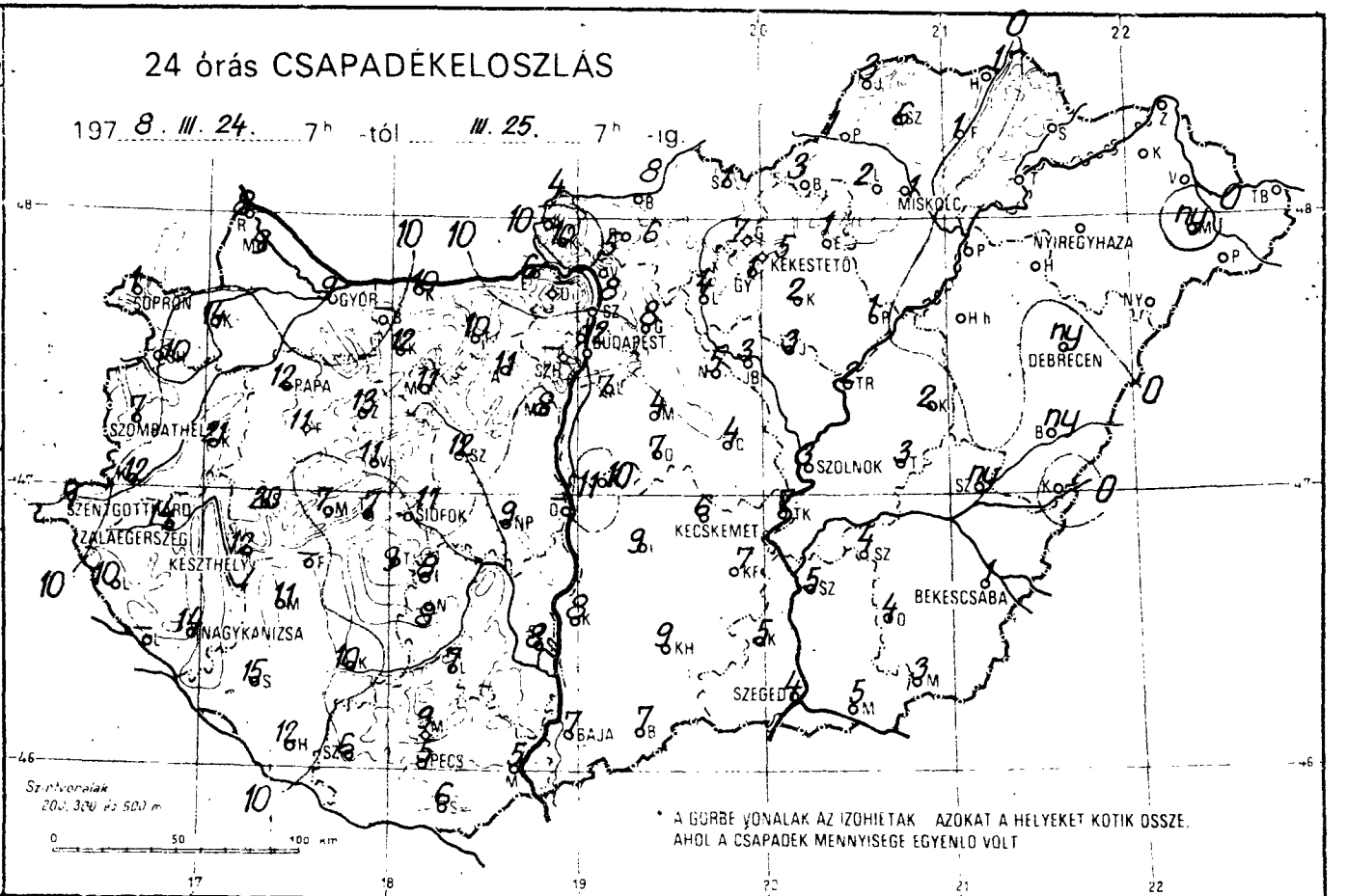
24 órás CSAPADÉKELOSZLÁS
197 8. III. 24. 7h -tól III. 25. 7h -ig.
SOPRON
GYŐR
BUDAPEST
PAPA
SZOMBATHELY
SZENTGOTTHÁRD
ZALAEGERSZEG
KESZTHELY
NAGYKANIZSA
SIÓFOK
PÉCS
BAJA
SZEGED
KECSKEMÉT
SZOLNOK
KÉKESTETŐ
MISKOLC
NYÍREGYHÁZA
DEBRECEN
BÉKÉSCSABA
Szintvonalak 200, 300 és 500 m
A GÖRBE VONALAK AZ IZOHIETÁK AZOKAT A HELYEKET KÖTIK ÖSSZE, AHOL A CSAPADÉK MENNYISÉGE EGYENLŐ VOLT

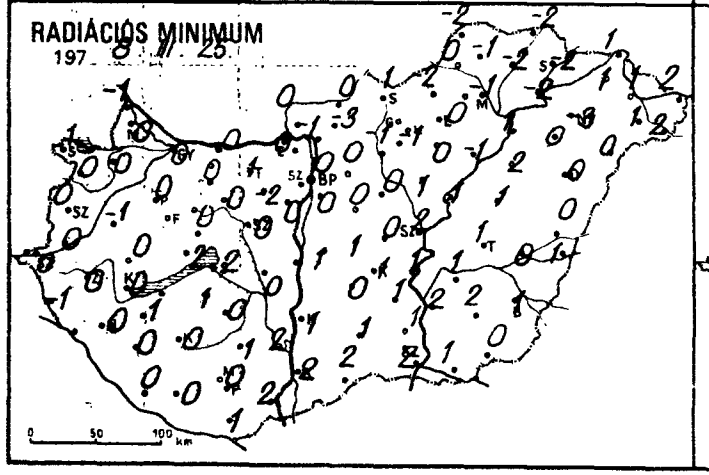
RADIÁCIÓS MINIMUM
197 8. III. 25.

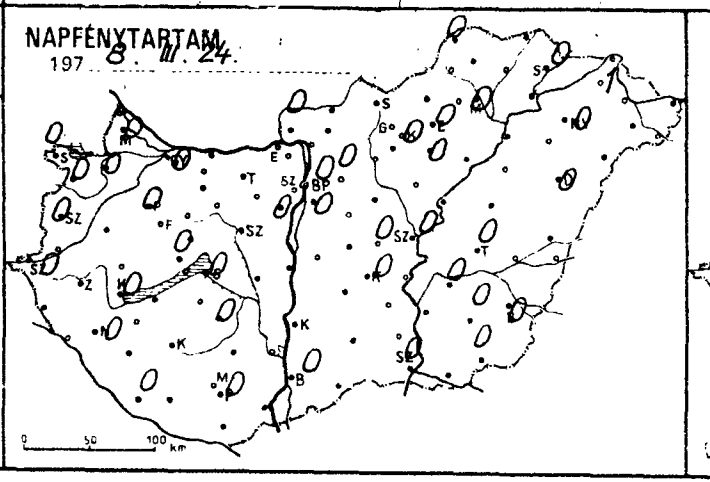
NAPFÉNYTARTAM
197 8. III. 24.

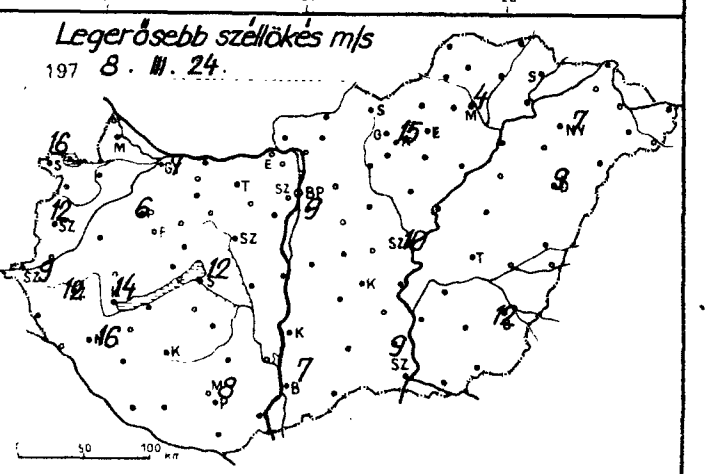
Legerősebb széllökés m/s
197 8. III. 24.

	1978. III. 25. 07 h -ig az utolsó 24 óra adatai					
	csapadék (mm)		max. hőmérséklet	min. hőmérséklet	rad. min.	napos órák
Győr	9	* *	3	0	0	0
Kapuvár	14		4	0	0	0
Mosonmagyaróvár	9	*	5	0	0	0
Rajka	8		6	1	-1	
Sopron	1	∇	5	2	1	0
Sopronhorpacs	10	* *	5	1	0	0
Káld	21	• *	6	0	-1	
Körmend	12	* *	8	1	0	
Szentgotthárd	1	∇	6	1	0	0
Szombathely	7	∇	5	0	0	0
Lenti	10		7	1	-1	
Letenye	–		–	–	–	
Nagykanizsa	14	* *	5	0	0	0
Zalaegerszeg	14	* *	4	0	0	
Farkasgyepű	11	• *	0	-1	-2	
Keszthely	12	* *	5	0	0	0
Mencshely	7	*	3	0	0	0
Pápa	12	* *	4	[illegible]	0	0
Sümeg	20	*	5	[illegible]	0	
Tihany	7	* *	4	2	2	
Veszprém	11	* *	3	1	0	
Zirc	13	* *	2	-1	-1	
Fonyód	–		–	–	–	
Homokszt. György	12		5	1	0	0
Kaposvár	10	* •	4	1	0	
Marcali	11		5	4	1	
Siófok	11	*	4	2	2	0
Somogyszob	15		4	0	0	
Tab	9	*	4	1	1	
Bábolna	–		–	–	–	
Esztergom	6		5	2	0	
Kisbér	12	* ≡	4	0	0	
Komárom	10		5	1	0	
Tatabánya	10	*	4	1	1	
Alcsútdoboz	11	*	3	1	-2	
Dunaújváros	–		–	–	–	
Martonvásár	8	*	3	1	0	0
Mór	11	*	4	0	0	
Nagyhörcsökp.	9		6	1	0	
Szabadbattyán	12		4	1	0	
Iregszemcse	8	*	4	1	0	0
Lengyel	7		4	1	1	
Nagykónyi	8	*	5	2	0	
Szekszárd	8		5	2	2	
Mohácsi t.	9	* * ≡	1	1	-1	
Mohács	5	∩	4	2	2	
Pécs	5	* *	5	2	0	0
Siklós	6		7	2	1	
Szigetvár	6		4	3	0	
Bp. Lőrinc	7	* *	3	1	0	0
Bp. Met. Int	12	• *	4	1	0	0
Bp. Szab. hegy	–		–	–	–	–
Cegléd	4	*	7	0	0	0
Dobogókő	–		–	–	–	
Gödöllő	8	* *	3	0	0	0
Királyrét	10	* *	1	-2	-3	
Monor	4	* *	4	1	0	
Nagykáta	5	*	6	1	0	
Örkény	7	*	4	4	1	
Szentendre	8		3	1	0	

	1978. III. 25. 07 h -ig az utolsó 24 óra adatai					
	csapadék (mm)		max. hőmérséklet	min. hőmérséklet	rad. min.	napos órák
Vác	5	* =	4	2	-1	
Vámosmikola	4		3	1	0	0
Baja	7		4	2	2	0
Bácsalmás	7		4	2	2	
Izsák	9		4	0	0	
Kalocsa	8		5	2	1	
Kecskemét	6	=	6	1	1	0
Kiskunf. haza	7		6	2	1	
Kiskunhalas	9		4	2	1	
Kunszentmiklós	11		4	3	1	
Tiszakécske	7		8	2	1	
Balassagyarmat	8	*	3	0	0	
Rimhány	6	*	3	0	-3	
Salgótarján	1	∇	3	1	1	
Eger	1	❟	6	1	0	0
Galyatető	[illegible]	∇ ∀	0	-4	-5	
Gyöngyös	[illegible]		5	2	-1	
Kékestető	2	* ∀ ≡	-2	-4	-4	0
Kompolt	2		6	2	0	0
Lőrinci	[illegible]	*	[illegible]	[illegible]	-1	
Pétervásár	1	❟	7	0	-1	
Jászapáti	3		7	2	1	
Jászberény	3	*	[illegible]	1	0	
Karcag	2	∇	8	2	1	
Szolnok	3		10	2	2	0
Tiszaroff	2		7	2	1	
Túrkeve	3		9	2	1	0
Kistelek	2		8	2	1	
Makó	5		[illegible]	3	1	
Szeged	4	=	6	2	2	0
Szentes	5		8	3	2	
Borsodnádasd	3	* ≡	5	0	-2	
Füzesgyarmat	1	*	6	1	-2	
Hidasnémeti	1	*	5	0	-2	
Jósvafő	3	*	3	1	-2	
Lillafüred	2	* *	5	-1	-2	
Miskolc	1	* ❟ =	7	1	-1	0
Putnok	1	* ≡	4	0	[illegible]	
Sárospatak	•		9	1	-2	0
Szendrőlád	6	* ⊔	6	0	-1	
Tokaj	•		7	-1	-2	
Kisvárda	•		8	2	1	1
Mátészalka	ny	❟	9	3	1	
Nyíregyháza	•		9	0	-3	0
Nyírlugos	•		9	0	0	
Pátyod	•		10	3	2	
Tiszabecs	•		10	3	2	
Vásárosnamény	•		9	3	1	
Záhony	•		9	2	1	
Berettyóújfalu	ny		8	2	0	
Debrecen	ny	∇ =	9	2	0	0
Hajdúdorog	•		9	1	0	
Hortobágy	•		8	3	2	
Körösszakál	•	∩	8	1	1	
Polgár	•		7	2	1	
Békéscsaba	1	=	8	2	1	0
Mezőhegyes	3		7	2	0	0
Orosháza	4		7	5	2	0
Szarvas	4		8	3	1	0
Szeghalom	ny	❟	9	2	0	

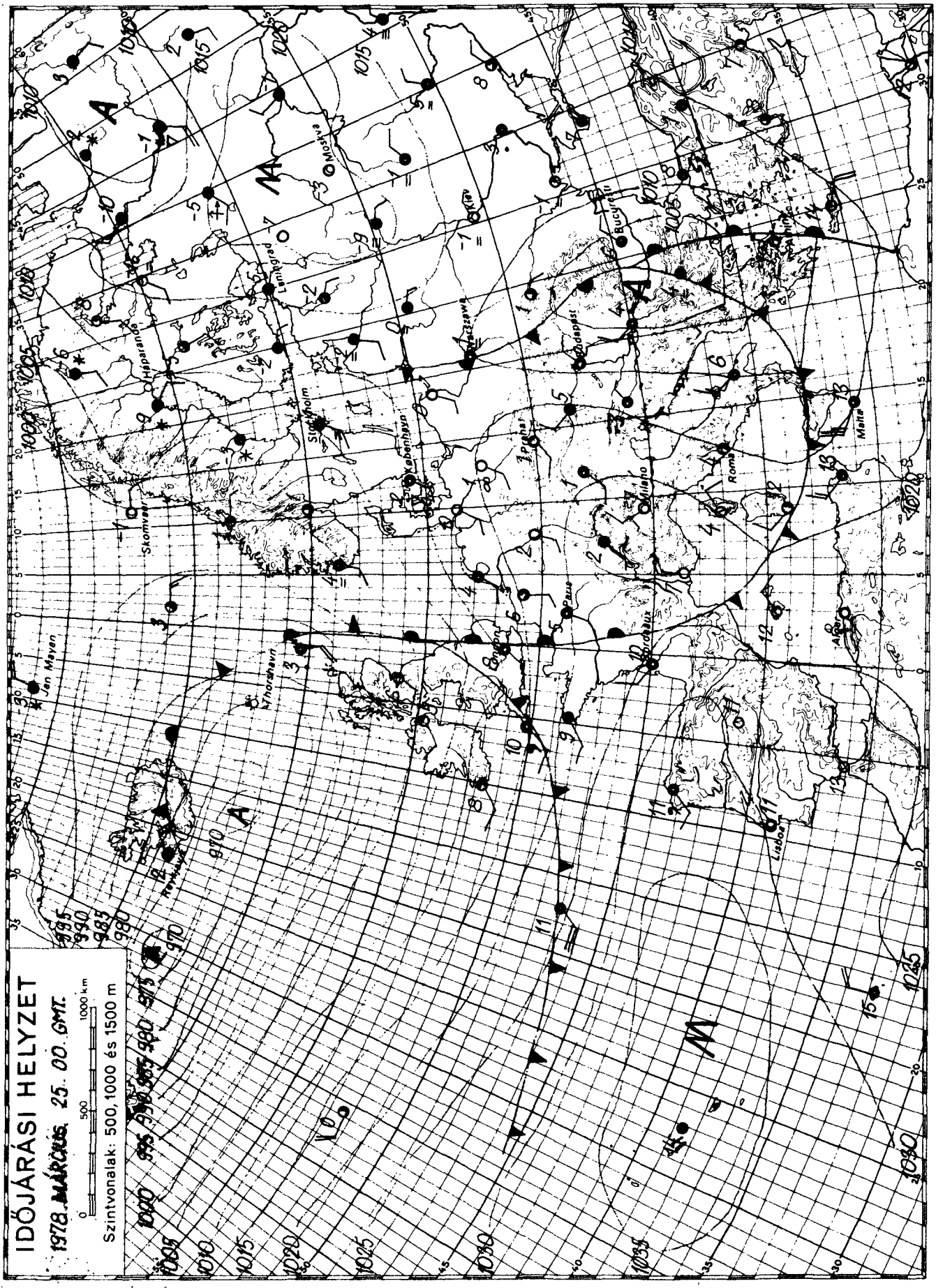

KIADJA: ORSZÁGOS METEOROLÓGIAI SZOLGÁLAT

Készíti: Központi Előrejelző Intézet Előrejelző Osztálya — T.: 273 - 018 — Megjelenik naponként —

Évi előfizetési díja: 720,—Ft — Megrendelhető: 1024 Budapest, II., Kitaibel Pál u. 1. Telefon: 353-500,

Kiadásért felel: az OMSZ elnöke — Szerkesztésért felel: a KEI igazgatója

IDŐJÁRÁSI NAPIJELENTÉS

ЕЖЕДНЕВНЫЙ МЕТЕОРОЛОГИЧЕСКИЙ БЮЛЛЕТЕНЬ • DAILY WEATHER REPORT
BULLETIN QUOTIDIEN DE TEMPS • TÄGLICHER WETTERBERICHT

91. évfolyam 85. szám. + Budapest + 1978. március 26. vasárnap

Az időjárási helyzet és a várható időjárás:

Az Atlanti-óceán, valamint Nyugat-Európa fölött nagy kiterjedésü alacsony légnyomásu zóna helyezkedik el. Az óceáni nedves, enyhe léghullámok nagy sebességgel érkeznek Nyugat-Európán át Közép-Európa fölé. A reggeli órákban az emlitett levegő első hulláma már elérte az Alpok térségét. Érkezését megerősödő nyugati szél és ujabb eső kisérte. Közép-Európa nagy részén átmenetileg még változóan felhős az idő és csak kevés helyen esik kisebb eső. A következő 36 órában a nyugatról áramló nedves levegő eléri, majd el is árasztja a Kárpát-medencét, ezért változékony, szeles időre számithatunk, ujabb esővel, záporral.

Hazánkban szombaton általában változóan felhős volt az ég és 2, 9 órán át sütött a nap. A Dunántulon elszórtan, a Duna-Tisza közén csak egy-két helyen esett kisebb eső, Zircről gyenge havazást jelentettek. A ma reggel 7 óráig lehullott csapadék mennyisége sehol sem haladta meg az 1 mm-t. A legmagasabb nappali hőmérséklet szombaton 8, 12 fok között alakult. Ma hajnalra szeszélyes területi eloszlásban +3, -4, északkeleten -4, -5 fokig hült le a levegő. Délelőtt északnyugaton borult volt az ég, egy-két helyen esett kisebb eső, máshol változóan felhős, csapadékmentes idő volt. A hőmérséklet 11 órára 7, 11 fokig emelkedett.

Ma 12 órakor Budapesten a hőmérséklet 10 fok, a tengerszintre átszámitott légnyomás 758 mm, mérsékelten süllyed.

Várható időjárás hétfő estig:

Vasárnap: nyugat felől tovább növekvő felhőzet, elsősorban a Dunántulon esővel, záporral.
Hétfőn: felhőátvonulások, többfelé, főként keleten záporral.
Megélénkülő, időnként megerősödő, a Dunántulon viharossá fokozódó délnyugati, nyugati szél.
Várható legalacsonyabb éjszakai hőmérséklet: általában 0, +5 fok között, északkeleten talajmenti fagy,
legmagasabb nappali hőmérséklet hétfőn: 7, 12 fok között.

Bartha Péterné s.k.

A hőmérséklet napi középértéke és eltérése a 100 évi átlagtól /Budapesten/:

1978. III. 25.	7,3 C°	-0,5 C°

1871 óta ezen a napon Budapesten előfordult

legmagasabb hőmérséklet: 25,4 C° /1921/,
legalacsonyabb hőmérséklet: -11,0 C° /1883/.

78.168.

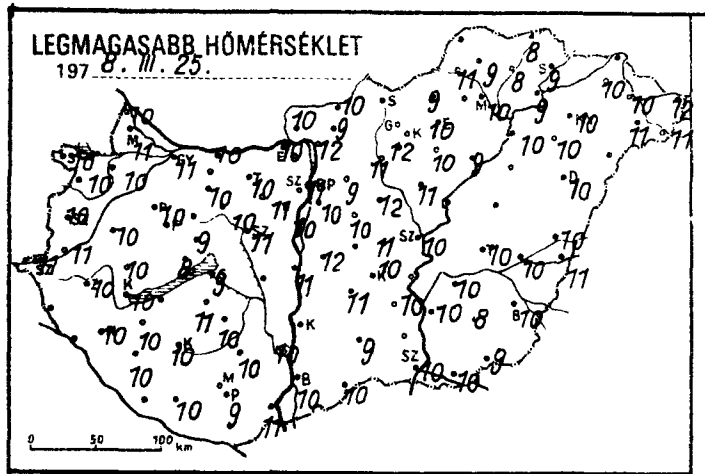
LEGMAGASABB HŐMÉRSÉKLET
197 8. III. 25.

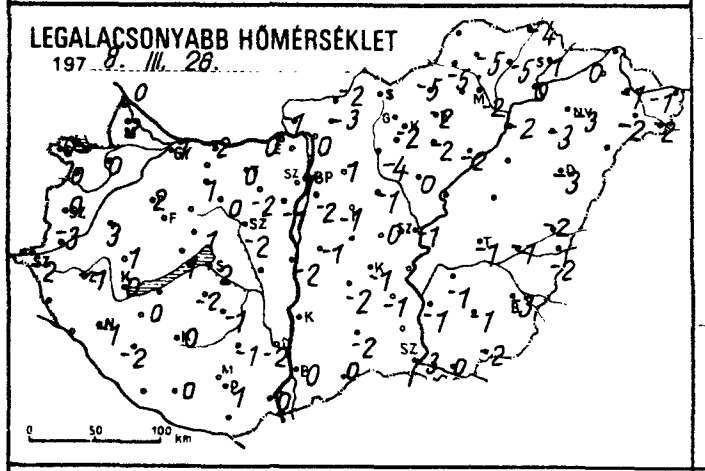
LEGALACSONYABB HŐMÉRSÉKLET
197 8. III. 26.

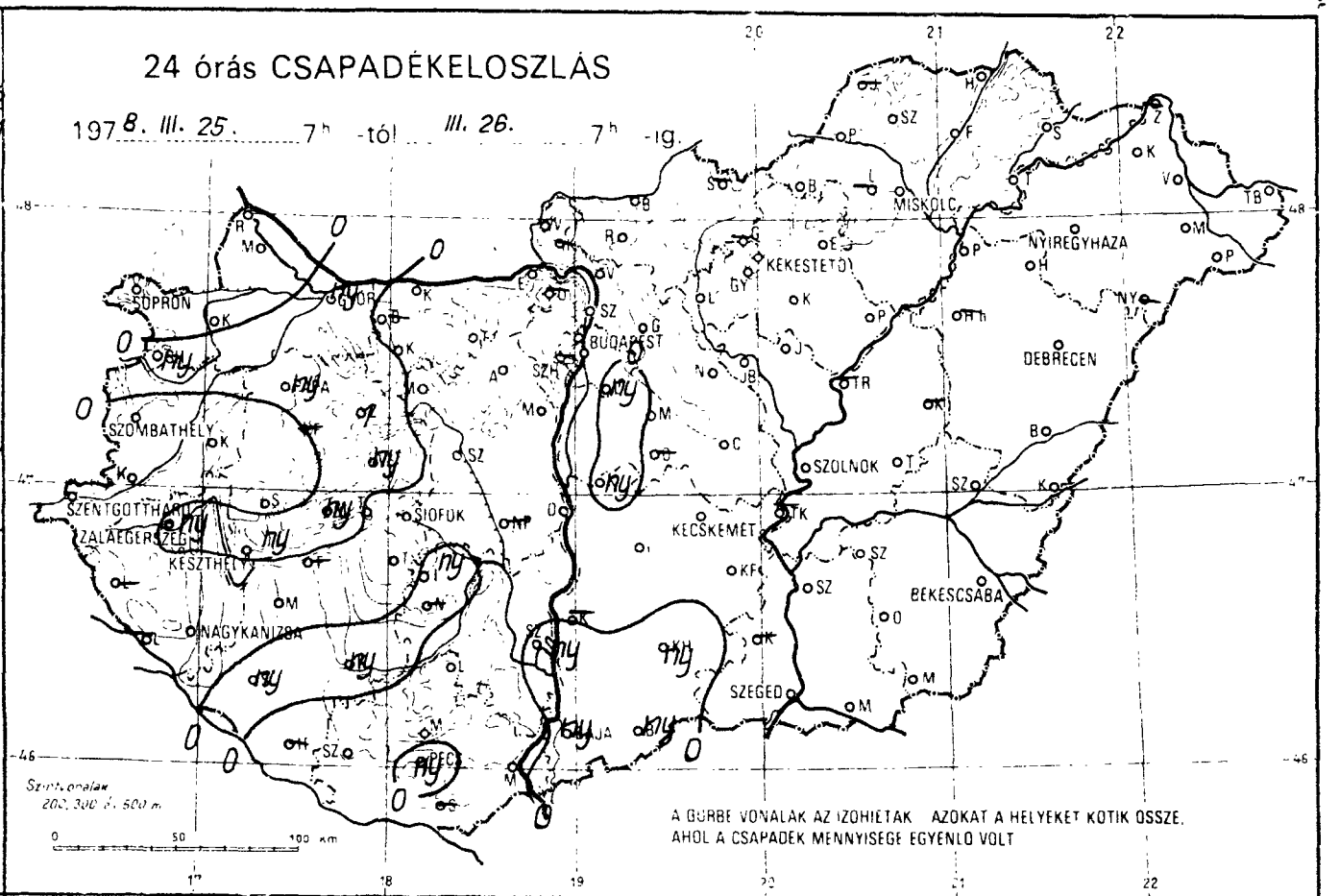
24 órás CSAPADÉKELOSZLÁS
197 8. III. 25. 7h -tól III. 26. 7h -ig.
SOPRON
GYŐR
BUDAPEST
MISKOLC
NYIREGYHÁZA
KEKESTETŐ
DEBRECEN
SZOMBATHELY
SZENTGOTTHÁRD
ZALAEGERSZEG
KESZTHELY
SIÓFOK
SZOLNOK
KECSKEMÉT
BÉKÉSCSABA
NAGYKANIZSA
SZEGED
PÉCS
A GÖRBE VONALAK AZ IZOHIETÁK AZOKAT A HELYEKET KÖTIK ÖSSZE, AHOL A CSAPADÉK MENNYISÉGE EGYENLŐ VOLT

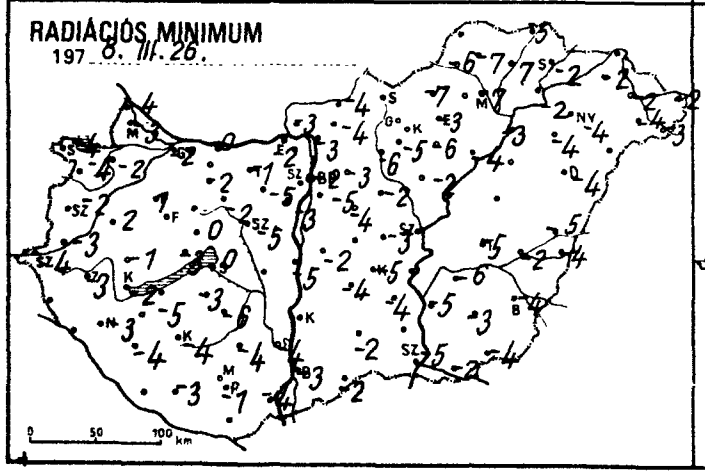
RADIÁCIÓS MINIMUM
197 8. III. 26.

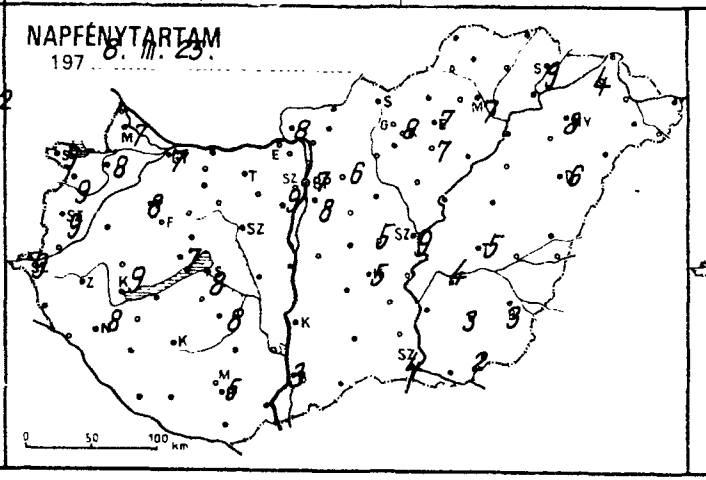
NAPFÉNYTARTAM
197 8. III. 25.

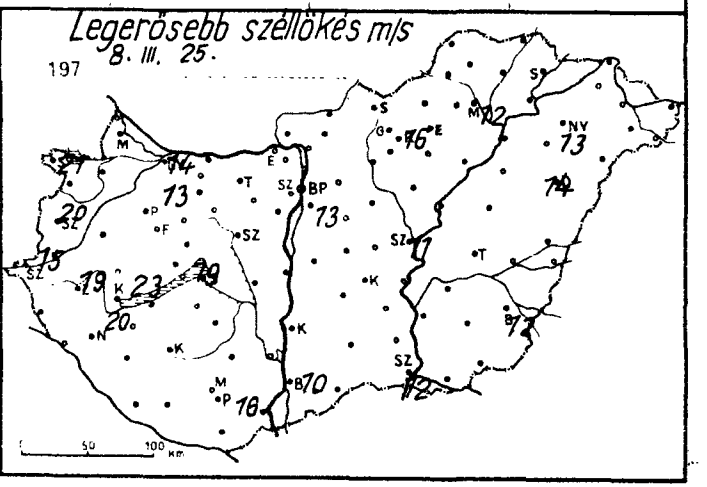
Legerősebb széllökés m/s
197 8. III. 25.

	1987.III.26. 07h -ig az utolsó 24 óra adatai					
	csapadék (mm)		max. hőmérséklet	min. hőmérséklet	rad. min.	napos órák
Győr	ny	∇̇	11	1	-2	7
Kapuvár	•		10	0	-2	8
Mosonmagyaróvár	•		11	2	-3	7
Rajka	•		10	0	-4	
Sopron	•		10	0	-4	9
Sopronhorpács	ny		10	0	-4	9
Káld	•		10	3	2	
Körmend	•		11	-3	-3	
Szentgotthárd	•	⊔	11	-2	-4	9
Szombathely			10	0	-2	9
Lenti	–		–	–	–	
Letenye	–		–	–	–	
Nagykanizsa	•	⊔	10	-1	-3	8
Zalaegerszeg	ny	∇̇⊔	10	-1	-3	
Farkasgyepű	–		–	–	–	
Keszthely	ny	⊔	10	0	-2	9
Mencshely	ny		8	1	-3	7
Pápa	ny	∇̇	10	2	1	8
Sümeg	•		10	1	-1	
Tihany	•		10	2	-1	
Veszprém	ny		9	1	0	
Zirc	1	✱	8	0	-2	
Fonyód	–		–	–	–	
Homokszt. György	–		–	–	–	–
Kaposvár	ny	⊔	10	0	-4	
Marcali	•		10	0	-5	
Siófok	•		9	2	0	8
Somogyszob	ny		10	-2	-4	
Tab	•		11	-2	-3	
Bábolna	–		–	–	–	
Esztergom	•		10	0	-2	
Kisbér	•		10	1	-2	
Komárom	•		10	2	0	
Tatabánya	•	⊔	10	0	-1	
Alcsútdoboz	•	⊔	11	-2	-5	
Dunaújváros	•	⊔	11	-2	-3	
Martonvásár	•		10	-1	-3	9
Mór	•		10	0	-2	
Nagyhörcsökp.	–		–	–	–	
Szabadbattyán	•	⊔	11	2	5	
Iregszemcse	ny	⊔	10	-1	-6	8
Lengyel	•		10	-1	-4	
Nagykónyi	–		–	–	–	
Szekszárd	ny	∇̇	10	2	4	
Misinatető	•		7	-1	-2	
Mohács	•	⊔	11	0	-4	
Pécs	ny		9	1	-1	5
Siklós	–		–	–	–	
Szigetvár	•		10	0	-3	
Bp. Lőrinc	ny	∇̇⊔	10	-2	-5	8
Bp. Met. Int	•		11	1	-2	7
Bp. Szab. hegy	–		–	–	–	–
Cegléd	•	⊔	11	0	-3	5
Dobogókő	–		–	–	–	
Gödöllő	•	⊔	9	-1	-3	6
Királyrét	–		–	–	–	
Monor	•		10	-1	-4	
Nagykáta	•	⊔	12	-1	-2	
Örkény	–		–	–	–	
Szentendre	•		12	-1	-1	

	1987.III.26. 07h -ig az utolsó 24 óra adatai					
	csapadék (mm)		max. hőmérséklet	min. hőmérséklet	rad. min.	napos órák
Vác	•		12	0	-3	
Vámosmikola	•	⊔	10	-1	-3	8
Baja	ny	∇̇⊔	10	0	-3	3
Bácsalmas	ny		10	0	-2	
Izsák	•		11	-2	-4	
Kalocsa	–		–	–	–	
Kecskemét	•	⊔	10	-1	-5	5
Kiskunf. haza	•	⊔	10	-1	-4	
Kiskunhalas	ny		9	-2	-2	
Kunszentmiklós	ny		12	-1	-2	
Tiszakecske	–		–	–	–	
Balassagyarmat	•	⊔	10	-2	-4	
Rombány	•		9	-3	-4	
Salgótarján	–		–	–	–	
Eger	•		10	-2	-3	7
Galyatető	–		–	–	–	
Gyöngyös	•	⊔	12	-2	-5	
Kékestető	•		1	-3	-5	8
Kompolt	•	⊔	10	-2	-6	7
Lőrinci	•	⊔	11	-4	-6	8
Poroszló	•		9	-2	-4	
Jászapáti	•		11	0	-2	
Jászberény	•	⊔	11	-1	-5	
Karcag	–		–	–	–	
Szolnok	•	⊔	10	-1	-4	5
Tiszaörs	–		–	–	–	
Túrkeve	•	⊔	10	-1	-5	5
Kistelek	–		–	–	–	
Makó	•		10	0	-2	
Szeged	•	⊔	10	-3	-5	4
Szentes	•		10	-1	-5	
Borsodnádasd	•	⊔	9	-5	-7	
Füzesd	•	⊔	8	-5	-7	
Hidasnémeti	•		8	-4	-5	
Jósvafő	–		–	–	–	–
Lillafüred	–		–	–	–	
Miskolc	•	⊔	10	-4	-7	7
Putnok	•		11	-5	-6	
Sárospatak	•		9	1	-2	9
Szendrőlád	•	⊔	9	-5	-7	
Tokaj	•		9	0	-2	
Kisvárda	•	⊔	10	0	-2	4
Mátészalka	•	⊔	11	-2	-4	
Nyíregyháza	•	⊔	10	-3	-4	8
Nyírlugos	–		–	–	–	
Pátyod	•	⊔	11	-2	-3	
Tiszabecs	•		12	-1	-2	
Vásárosnamény	•	⊔	10	-1	-2	
Záhony	–		–	–	–	
Berettyóújfalu	•	⊔	10	-2	-5	
Debrecen	•	⊔	10	-3	-4	6
Hajdúdorog	•	⊔	10	-3	-4	
Hortobágy	–		–	–	–	
Körösszakál	•	⊔	11	-2	-4	
Polgár	•	⊔	10	2	3	
Békéscsaba	•	⊔	10	-3	-4	3
Mezőhegyes	•		9	-2	-4	2
Orosháza	•		9	-1	-3	3
Szarvas	•	⊔	10	-1	-6	4
Szeghalom	•		10	-1	-2	

Árpádtető

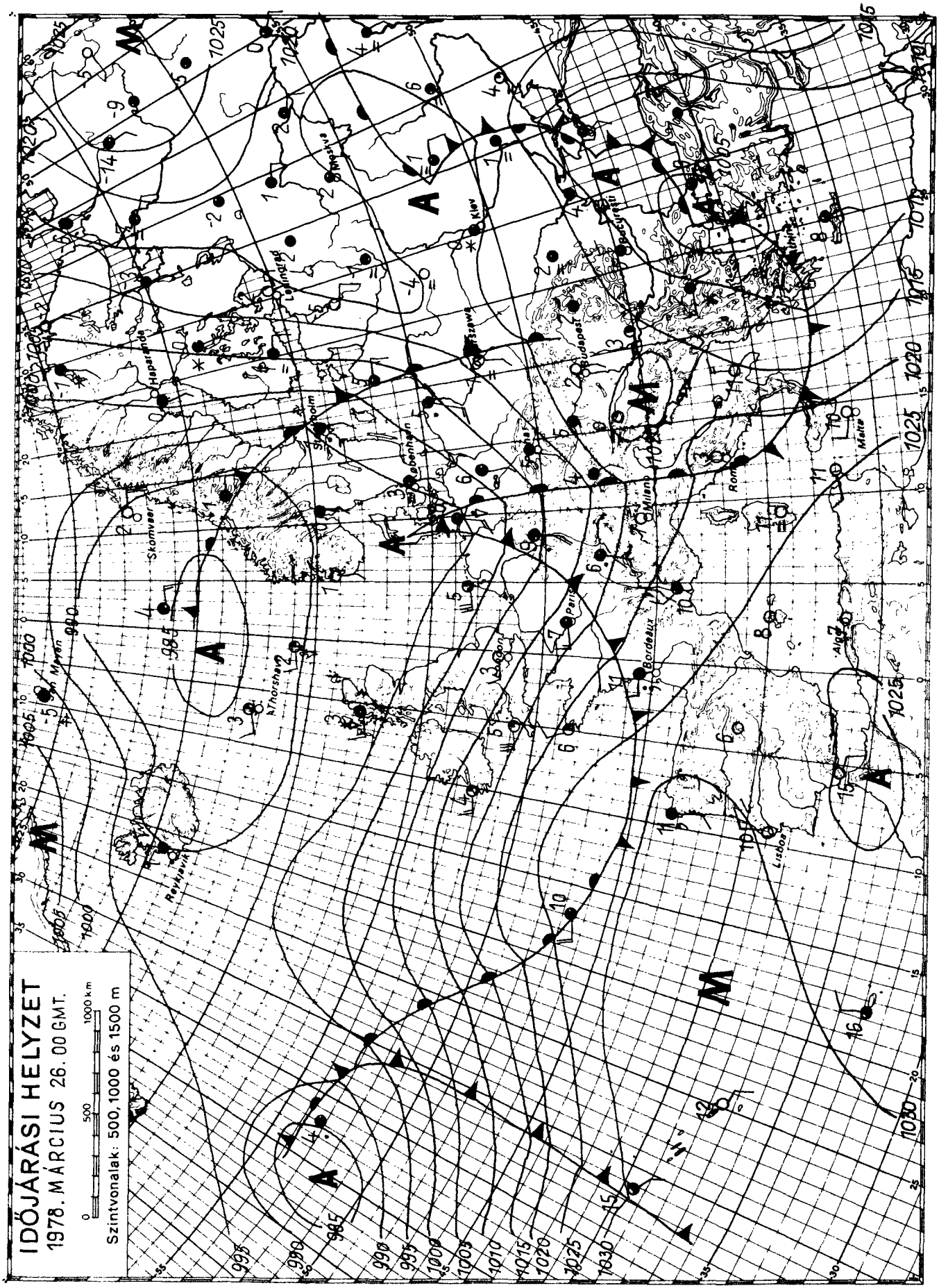

KIADJA: ORSZÁGOS METEOROLÓGIAI SZOLGÁLAT

Készíti: Központi Előrejelző Intézet Előrejelző Osztálya — T.: 273 - 078 — Megjelenik naponként —

Évi előfizetési díja: 720,—Ft — Megrendelhető: 1024 Budapest, II., Kitaibel Pál u. 1. Telefon: 353-500,

Kiadásért felel. az OMSZ elnöke — Szerkesztésért felel: a KEI igazgatója

IDŐJÁRÁSI NAPIJELENTÉS

ЕЖЕДНЕВНЫЙ МЕТЕОРОЛОГИЧЕСКИЙ БЮЛЛЕТЕНЬ • DAILY WEATHER REPORT
BULLETIN QUOTIDIEN DE TEMPS • TÄGLICHER WETTERBERICHT

91. évfolyam 86. szám. + Budapest + 1978. március 27. hétfő

Az időjárási helyzet és a várható időjárás:

Az utóbbi napokhoz hasonlóan ma és még holnap is az óceáni légtömegek határozzák meg szárazföldünk időjárását. Hétfő reggel magas nedvességtartalmu légburullám érte el az Appennini-félsziget és a Keleti-Kárpátok vidékét, valamint a Brit-szigeteket és Franciaországot. Az emlitett területeken borult az idő, és sokfelé esik az eső. Az Ibériai-félsziget, a Német-Lengyel sikság, az Alpok és a Nyugat-Kárpátok vidékén az óceáni levegőnek szárazabb hulláma örvénylik, ezért a felsorolt vidékeken átmenetileg napos, száraz az idő. Kedd estig a Kárpát-medencét nyugat felől ismét eléri az a csapadékzóna, amely egyelőre Nyugat-Európa fölött huzódik, ezért ismét csapadékosra fordul az idő.

Vasárnap délelőtt hazánkban napos idő volt, ezért kora délutánra 8, 15 fokig melegedett fel a levegő. A déli óráktól azonban nyugat felől fokozatosan megnőtt a felhőzet, és előbb a Dunántulon, később az ország többi részén is eleredt az eső. A csapadékzóna gyors átvonulásával éjszaka északnyugat felől már felszakadozott a felhőzet, ezért a Dunántul nyugati felében +3, -2, másutt csak +2, +5 fokig hűlt le a levegő. Délelőtt már csak a Tiszántulon esett néhány helyen az eső, az ország ragy részén napos idő volt. 11 óráig 6, 11 fokig emelkedett a hőmérséklet.

Ma 12 órakor Budapesten a hőmérséklet 10 fok, a tengerszintre átszámitott légnyomás 762 mm, gyengén emelkedik.

Várható időjárás kedd estig:

Eleinte változóan felhős idő, csak egy-két helyen esővel, záporral.
Éjszaka nyugat felől megnövekvő felhőzet.
Kedden előbb a Dunántulon, majd másutt is ujabb eső.
Átmenetileg kissé mérséklődő északnyugati szél, majd fokozatosan délnyugatira forduló, és megerősödő szél.
Várható legalacsonyabb éjszakai hőmérséklet: 1, 6 fok között, északkeleten helyenként talajmenti fagy,
legmagasabb nappali hőmérséklet kedden: 8, 13 fok között.

Bártfai Erzsébet s.k.

A hőmérséklet napi középértéke és eltérése a 100 évi átlagtól /Budapesten/:

1978. III. 26.	7,3 C°	-0,6 C°

1871 óta ezen a napon Budapesten előfordult

legmagasabb hőmérséklet:	24,1 C°	/1921/,
legalacsonyabb hőmérséklet:	-4,6 C°	/1899/.

78.169.

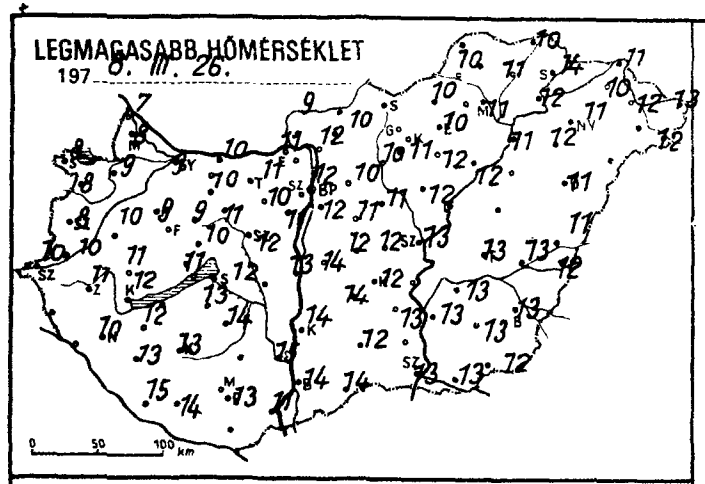
LEGMAGASABB HŐMÉRSÉKLET
197 8. III. 26.

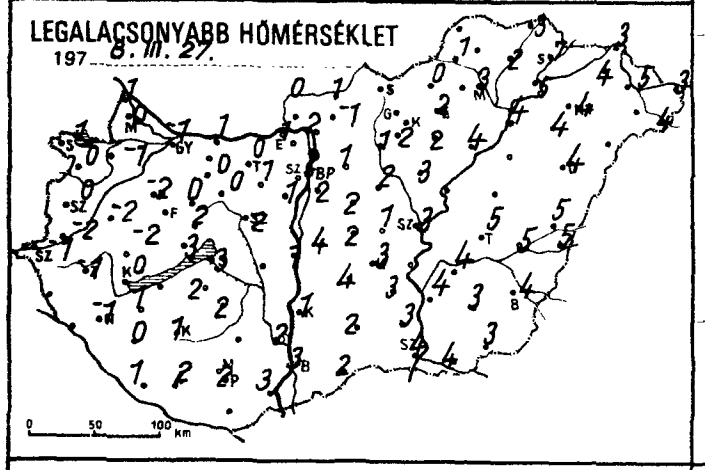
LEGALACSONYABB HŐMÉRSÉKLET
197 8. III. 27.

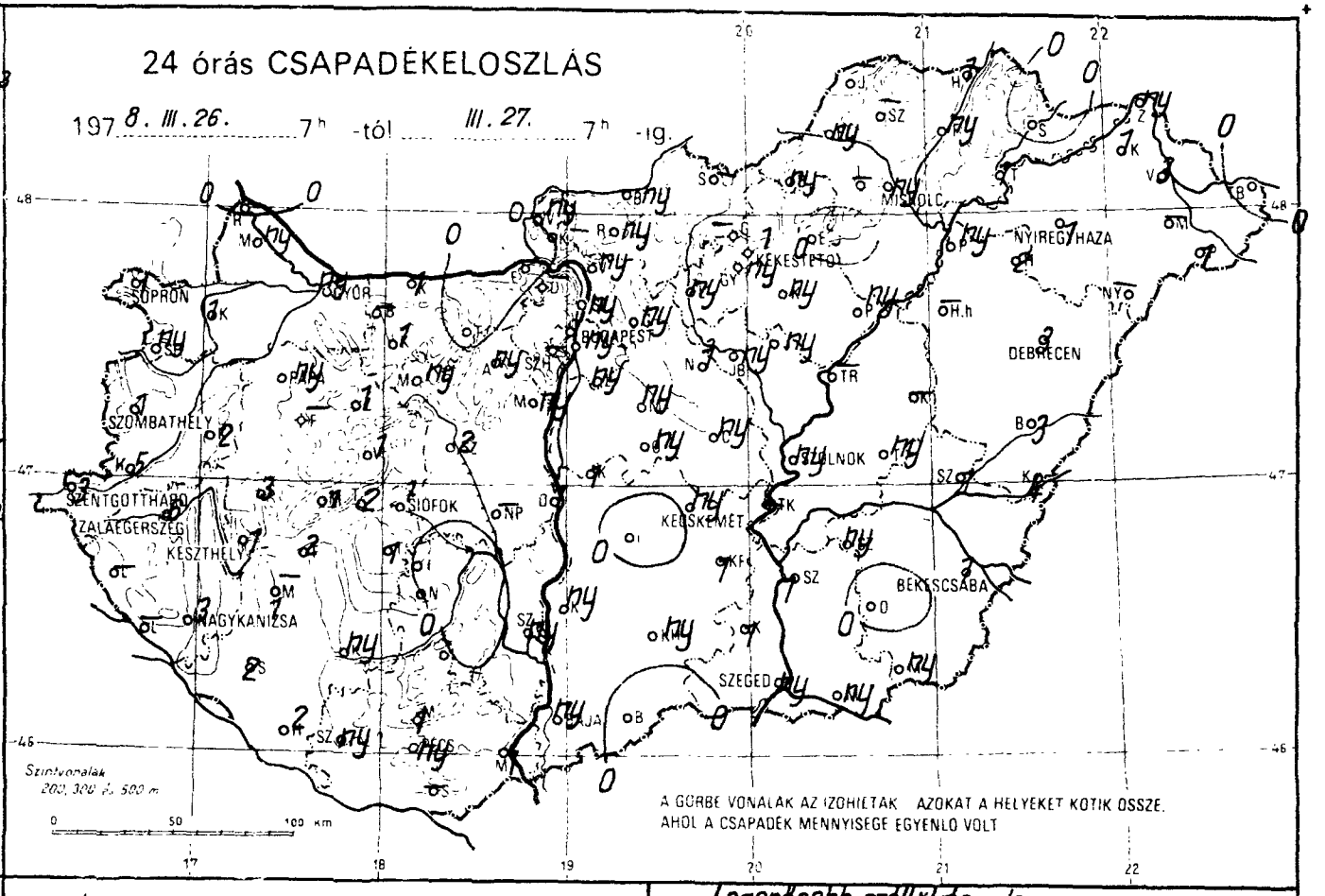
24 órás CSAPADÉKELOSZLÁS
197 8. III. 26. 7h -tól III. 27. 7h -ig.
SOPRON
GYŐR
BUDAPEST
MISKOLC
NYÍREGYHÁZA
DEBRECEN
SZOMBATHELY
SZENTGOTTHÁRD
ZALAEGERSZEG
KESZTHELY
NAGYKANIZSA
SIÓFOK
KECSKEMÉT
BÉKÉSCSABA
SZEGED
PÉCS
Szintvonalak
200, 300 és 500 m
A GÖRBE VONALAK AZ IZOHIETÁK AZOKAT A HELYEKET KÖTIK ÖSSZE,
AHOL A CSAPADÉK MENNYISÉGE EGYENLŐ VOLT

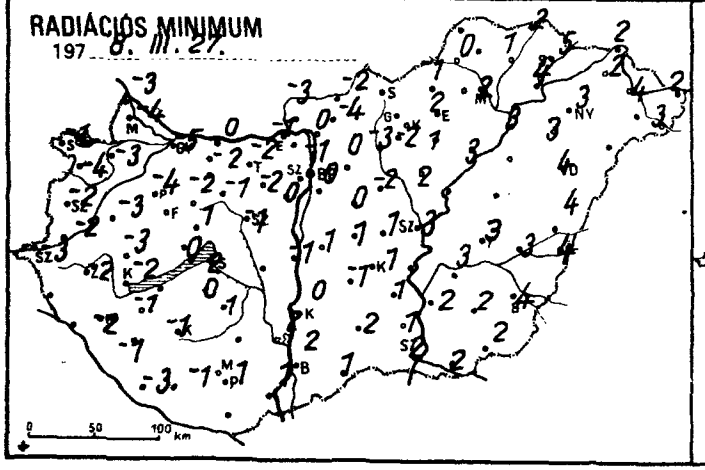
RADIÁCIÓS MINIMUM
197 8. III. 27.

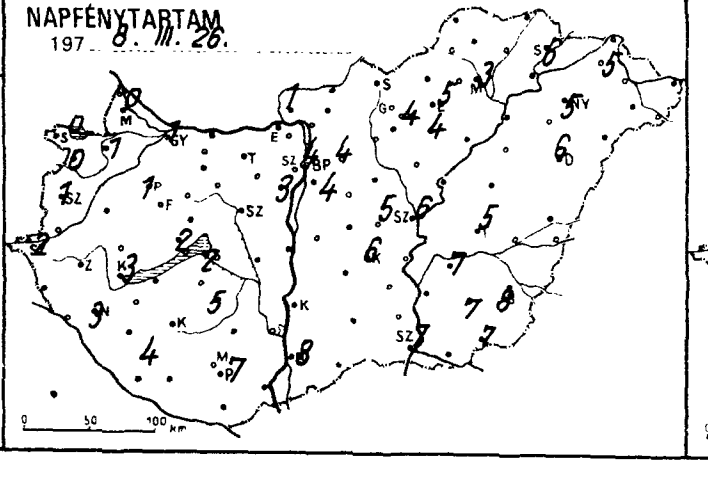
NAPFÉNYTARTAM
197 8. III. 26.

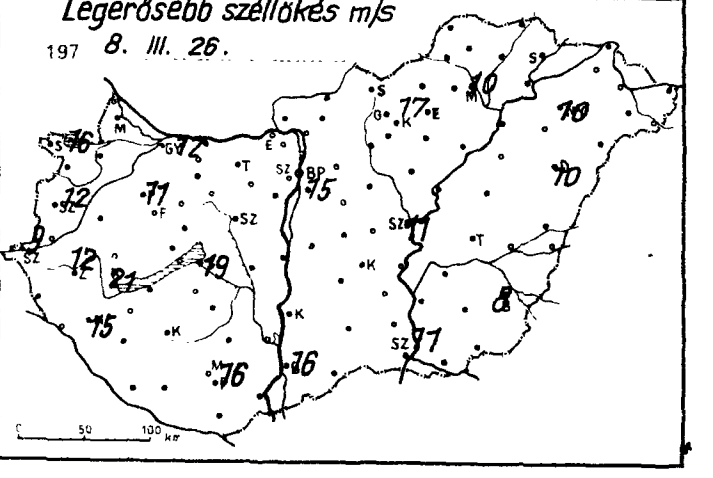
Legerősebb széllökés m/s
197 8. III. 26.

	8. III. 27. 07h -ig az utolsó 24 óra adatai					
	csapadék (mm)		max. hőmérséklet	min. hőmérséklet	rad. min.	napos órák
Győr	ny	⊔	9	-1	-5	1
Kapuvár	1		8	-1	-3	1
Mosonmagyaróvár	ny	, ⊔	8	0	-4	0
Rajka	.		7	1	-3	
Sopron	1		8	1	-1	0
Sopronhorpacs	ny	⊔	8	0	-4	0
Káld	2		10	-2	-3	
Körmend	5		10	-2	-2	
Szentgotthárd	3	⊔	10	-1	-3	2
Szombathely	1		8	0	-2	1
Lenti	-		-	-	-	
Letenye	-		-	-	-	
Nagykanizsa	3	≡	10	-1	-2	3
Zalaegerszeg	6	⊔≡	11	-1	-2	
Farkasgyepű	-		-	-	-	
Keszthely	1		12	0	-2	3
Mencshely	1		10	1	0	2
Pápa	ny	⊔	9	-2	-4	1
Sümeg	3		11	-2	-3	
Tihany	2	∇	11	3	0	
Veszprém	1		10	2	1	
Zirc	1		9	0	-2	
Fonyód	-		-	-	-	
Homokszt. György	ny	⊔	15	1	-3	4
Kaposvár	ny	⊔	13	1	-1	
Marcali	1		12	1	-1	
Siófok	1		12	3	2	2
Somogyszob	2		13	0	-1	
Tab	1		13	2	0	
Bábolna	-		-	-	-	
Esztergom	.		11	1	-1	
Kisbér	1		10	0	-2	
Komárom	1		10	1	0	
Tatabánya	.	⊔	11	0	-2	
Alcsútdoboz	ny		10	1	-2	
Dunaújváros	1		13	1	-1	
Martonvásár	ny		11	1	0	3
Mór	ny	⊔	11	0	-1	
Nagyhörcsökp.	-		-	-	-	
Szabadbattyán	2		12	2	-1	
Iregszemcse	.		14	2	1	5
Lengyel	.		14	1	0	
Nagykónyi	-		-	-	-	
Szekszárd	ny	,	15	2	2	
Mizsnatető	1		12	1	-2	
Mohács	1		14	3	1	
Pécs	ny		13	2	1	7
Siklós	-		-	-	-	
Szigetvár	1	,	14	2	-1	
Bp. Lőrinc	ny	∇	12	2	0	4
Bp. Met. Int.	ny		12	2	-1	4
Bp. Szab. hegy	-		-	-	-	-
Cegléd	ny	,	12	1	1	5
Dobogókő	-		-	-	-	
Gödöllő	ny		10	1	0	4
Királyrét	-		-	-	-	
Monor	ny		11	2	0	
Nagykáta	1	⊔	11	2	-2	
Örkény	ny		12	2	-1	
Szentendre	ny	,	12	2	2	

	8. III. 27. 07h -ig az utolsó 24 óra adatai					
	csapadék (mm)		max. hőmérséklet	min. hőmérséklet	rad. min.	napos órák
Vác	ny		12	2	0	
Vámosmikola	ny	⊔	9	0	-3	1
Baja	ny		14	3	2	8
Bácsalmás	.		14	2	1	
Izsák	.		14	4	1	
Kalocsa	ny		14	1	0	
Kecskemét	ny		12	3	1	6
Kiskunf. háza	1		13	3	1	
Kiskunhalas	ny		12	2	2	
Kunszentmiklós	1	,	14	4	1	
Tiszakécske	-		-	-	-	
Balassagyarmat	ny	⊔	10	1	-1	
Romhány	ny	∇	10	-1	-4	
Salgótarján	-		-	-	-	
Eger	.		10	3	2	5
Galyatető	-		-	-	-	
Gyöngyös	ny		11	2	-2	
Kékestető	1	∇	3	-1	-2	4
Kompolt	ny	,	12	2	1	4
Lőrinci	ny	,	10	1	-3	
Poroszlo	ny	,	12	4	3	
Jászapáti	ny		12	3	2	
Jászberény	ny		12	1	0	
Karcag	-		-	-	-	
Szolnok	ny		13	3	3	6
Tiszaroff	-		-	-	-	
Turkeve	ny		13	5	3	5
Kistelek	1		13	3	1	
Makó	ny		13	4	2	
Szeged	ny		13	4	2	7
Szentes	1		13	4	2	
Borsodnádasd	ny		10	0	-1	
Füged	ny		11	2	1	
Hidasnémeti	1		10	3	2	
Jósvafő	-		-	-	-	-
Lillafüred	-		-	-	-	
Miskolc	ny		11	3	2	3
Putnok	ny		10	1	0	
Sárospatak	.		14	7	5	6
Szendrőlád	-		-	-	-	
Tokaj	1		11	5	4	
Kisvárda	1		10	4	2	5
Mátészalka	-		-	-	-	
Nyíregyháza	1		11	4	3	5
Nyírlugos	-		-	-	-	
Pátyod	1		12	4	3	
Tiszabecs	.		13	3	2	
Vásárosnamény	3		12	5	4	
Záhony	ny		11	3	2	
Berettyóújfalu	3		12	5	4	
Debrecen	3	∇	11	4	4	6
Hajdúdorog	2		12	4	3	
Hortobágy	-		-	-	-	
Körösszakál	4		12	5	4	
Polgár	ny	,	11	4	3	
Békéscsaba	1		13	4	4	8
Mezőhegyes	ny	,	12	3	2	7
Orosháza	.		13	3	2	7
Szarvas	ny		13	4	3	7
Szeghalom	1	,	13	5	3	

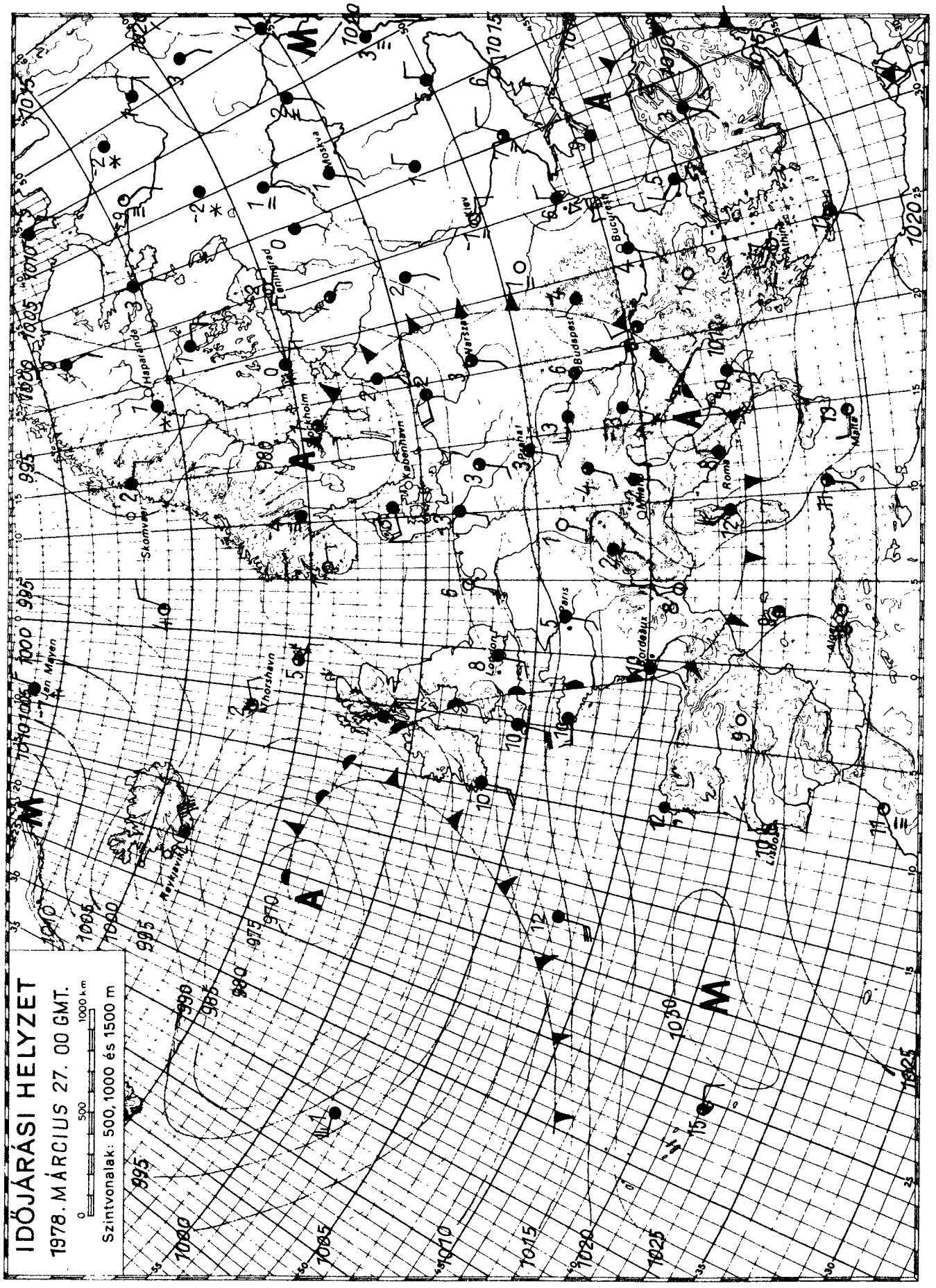

KIADJA: ORSZÁGOS METEOROLÓGIAI SZOLGÁLAT

Készíti: Központi Előrejelző Intézet Előrejelző Osztálya — T.: 273 - 018 — Megjelenik naponként —

Évi előfizetési díja: 720,—Ft — Megrendelhető: 1024 Budapest, II., Kitaibel Pál u. 1. Telefon: 353-500,

Kiadásért felel: az OMSZ elnöke — Szerkesztésért felel: a KEI igazgatója

IDŐJÁRÁSI NAPIJELENTÉS

ЕЖЕДНЕВНЫЙ МЕТЕОРОЛОГИЧЕСКИЙ БЮЛЛЕТЕНЬ • DAILY WEATHER REPORT
BULLETIN QUOTIDIEN DE TEMPS • TÄGLICHER WETTERBERICHT

91. évfolyam 87. szám. + Budapest + 1978. március 28. kedd

Az időjárási helyzet és a várható időjárás:

25-30 óránként ujabb és ujabb időjárási front érkezik az Atlanti-óceánról Európa fölé. Ennek megfelelően a kontinens legnagyobb részén borult, csapadékos, illetve gyengén felhős, száraz időszakok váltakoznak. Kedden reggel a Moszkva-Odessza-Isztambul, a Stockholm-Varsó-Győr, valamint a Dublin-Bordeaux-Genf vonalban volt egy-egy 200-600 km széles csapadékzóna. Európa többi részén napos, száraz idő volt. Szerdára a Kárpát-medence felett ismét felszakadozik a felhőtakaró.

Hétfőn délutánra már Magyarország legkeletibb részén is elállt az eső, majd ott is kisütött a nap. A Dunántulon egész nap ragyogó, napos idő volt. Napközben élénk, időnként viharos lökésekkel kisért északi szél fujt, éjszakára mérséklődött a szél, majd nyugat felől ismét erős felhősödés kezdődött. Az északnyugati országrészben hajnalban már az eső is megeredt. Kedden délelőtt az ország északnyugati felén erősen felhős, vagy borult volt az ég és ismétlődő, gyenge esőről érkezett jelentés. Kékestetőn hó is esett. A lehullott csapadék mennyisége hétfő reggeltől kedd reggel 7 óráig sem a Tiszántulon, sem pedig az ország északnyugati részén nem haladta meg a 2 mm-t. Hétfőn a legmagasabb hőmérséklet 9 és 14 fok között volt. Keddre virradóra a nyugati országrészben 0, +5, északkeleten 0, -5 fokig hült le a levegő. 11 órakor 7 és 11 fok közötti hőmérsékleteket mértek.

Ma 12 órakor Budapesten a hőmérséklet 9 fok, a tengerszintre átszámitott légnyomás 766 mm, alig változik.

Várható időjárás szerda estig:

Kedden északnyugaton is megszünő eső, majd felszakadozó felhőzet.
Szerdán hajnalban erős párásság, napközben gyengén felhős, száraz, enyhe idő.
Tulnyomóan mérsékelt, változó irányu szél.
A várható legalacsonyabb éjszakai hőmérséklet -1, +4,
legmagasabb nappali hőmérséklet szerdán 12, 17 fok között.

Aigner Szilárd s.k.

TÁVOLABBI KILÁTÁSOK PÉNTEK REGGELIG:

Felszakad a felhőzet és csak elszórtan várhatók kisebb esők, a hőmérséklet emelkedik.
Legalacsonyabb hajnali hőmérséklet +1, +6 fok között,
legmagasabb nappali hőmérséklet 12, 17 fok között.
Jelentős mennyiségü /legalább 5 mm/ csapadék az ország területének 20 százalékán várható.

KÖZÉPTÁVU ELŐREJELZŐ OSZTÁLY

A hőmérséklet napi középértéke és eltérése a 100 évi átlagtól /Budapesten/:

1978. III. 27.	7,7 C°	-0,6 C°

1871 óta ezen a napon Budapesten előfordult

legmagasabb hőmérséklet:	22,8 C° /1921/,
legalacsonyabb hőmérséklet:	-6,4 C° /1899/.

78.170.

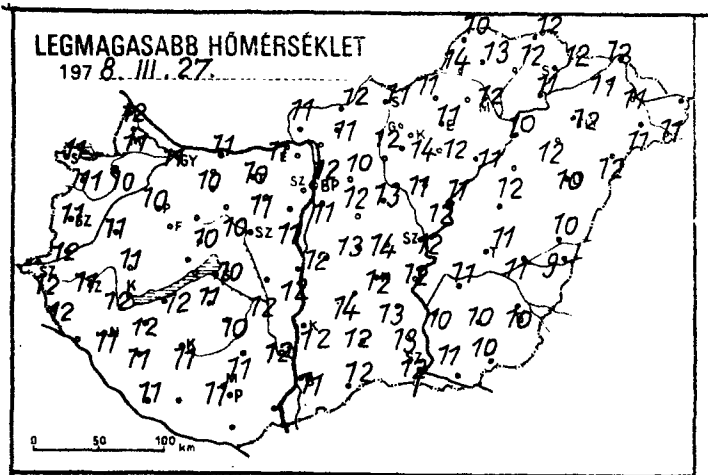
LEGMAGASABB HŐMÉRSÉKLET
197 8. III. 27.

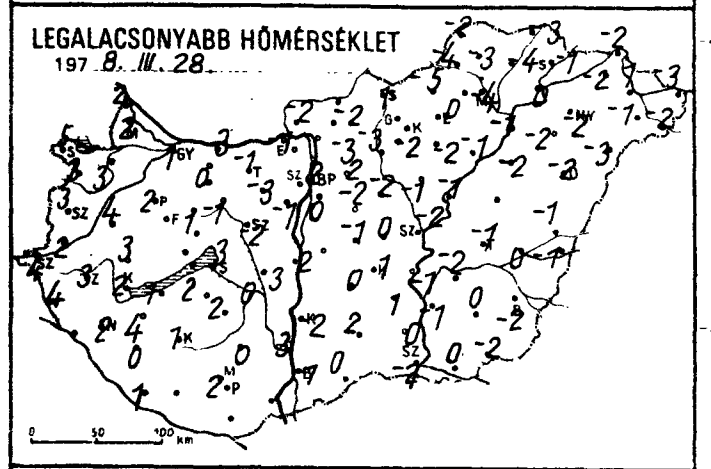
LEGALACSONYABB HŐMÉRSÉKLET
197 8. III. 28.

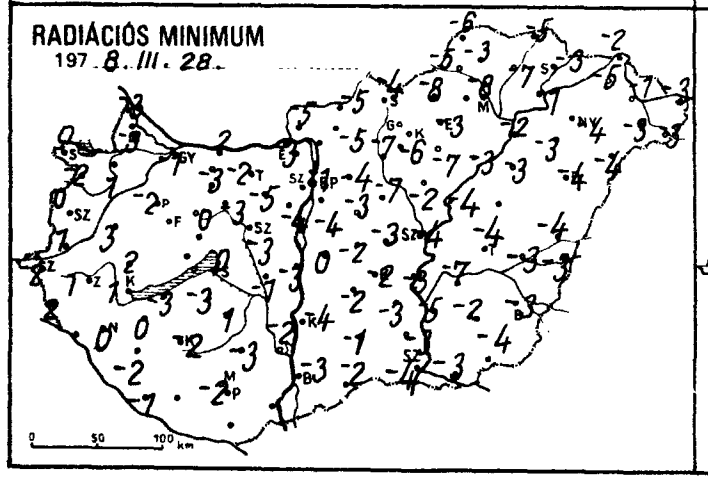
RADIÁCIÓS MINIMUM
197 8. III. 28.

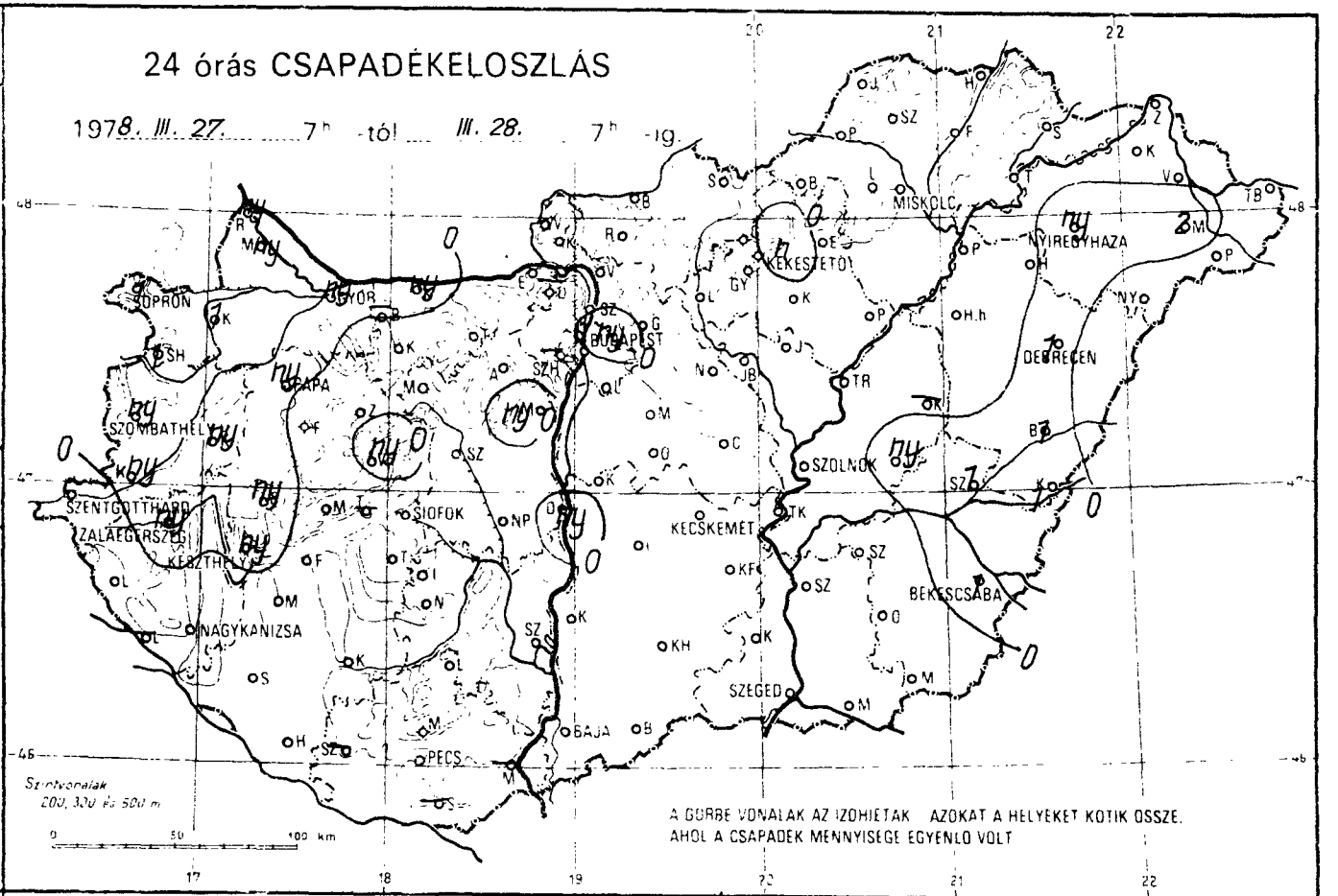
24 órás CSAPADÉKELOSZLÁS
1978. III. 27. 7h -tól III. 28. 7h -ig
SOPRON
GYŐR
BUDAPEST
MISKOLC
NYÍREGYHÁZA
KEKESTETŐ
DEBRECEN
SZOMBATHELY
SZENTGOTTHÁRD
ZALAEGERSZEG
KESZTHELY
SIÓFOK
KECSKEMÉT
SZOLNOK
BÉKÉSCSABA
NAGYKANIZSA
SZEGED
BAJA
PÉCS
Szintvonalak
200, 300 és 500 m
A GÖRBE VONALAK AZ IZOHIETAK AZOKAT A HELYEKET KÖTIK ÖSSZE,
AHOL A CSAPADÉK MENNYISÉGE EGYENLŐ VOLT

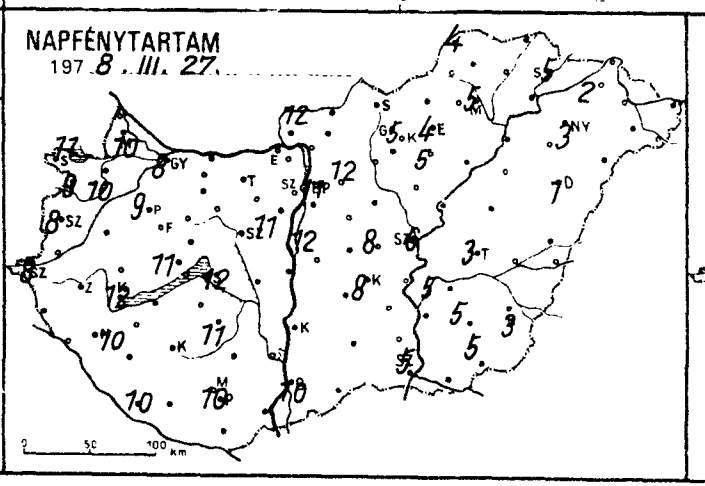
NAPFÉNYTARTAM
197 8. III. 27.

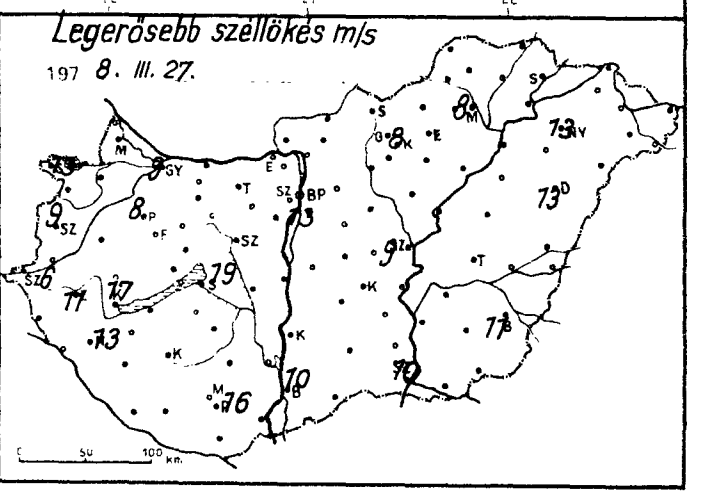
Legerősebb szellőkés m/s
197 8. III. 27.

	198.III.28. 07h -ig az utolsó 24 óra adatai					
	csapadék (mm)		max. hőmérséklet	min. hőmérséklet	rad min.	napos órák
Győr	ny		11	1	-1	8
Kapuvár	1		10	3	1	10
Mosonmagyaróvár	ny	,	11	2	-3	10
Rajka	ny	,	12	2	-3	
Sopron	1		11	5	0	11
Sopronhorpács	1		11	3	-2	9
Káld	ny		11	4	3	
Körmend	ny		12	2	1	
Szentgotthárd	.		12	4	2	8
Szombathely	ny		11	3	0	8
Lenti	.		12	4	2	
Letenye	–		–	–	–	
Nagykanizsa	.		11	2	0	10
Zalaegerszeg	ny		11	3	1	
Farkasgyepü	.		10	1	-4	
Keszthely	ny		12	2	1	12
Mencshely	.		9	2	-1	11
Pápa	ny		10	2	-2	9
Sümeg	ny		11	3	2	
Tihany	–		–	–	–	
Veszprém	ny		10	1	0	
Zirc	.		8	-2	-7	
Fonyod	.		12	1	-3	
Homokszt. György	.		11	1	-1	10
Kaposvár	.		11	1	-2	
Marcali	.		12	4	0	
Siófok	.		10	3	0	12
Somogyszob	.		11	0	-2	
Tab	.		11	2	-3	
Bábolna	–		–	–	–	
Esztergom	.		11	-1	-3	
Kisbér	.		10	0	-3	
Komárom	ny		11	3	2	
Tatabánya	.		10	-1	-2	
Alcsútdoboz	.	⊔	11	-3	-5	
Dunaújváros	ny		12	-3	-3	
Martonvásár	ny	,	11	-1	-4	11
Mór	.		10	-1	-3	
Nagyhörcsokp.	.		12	0	-1	
Szabadbattyán	.		10	-2	-3	
Iregszemcse	.		10	2	1	11
Lengyel	.		11	0	-3	
Nagykónyi	.		12	-1	-2	
Szekszárd	.		12	3	-2	
Misnatető	.		8	3	0	
Mohács	–		–	–	–	
Pécs	.		11	2	-2	10
Siklós	–		–	–	–	
Szigetvár	–		–	–	–	
Bp. Lőrinc	.		11	0	-4	12
Bp. Met. Int.	ny		12	2	-1	11
Bp. Szab. hegy	–		–	–	–	
Cegléd	.		14	0	-3	8
Dobogókő	–		–	–	–	
Gödöllő	.		10	2	-4	12
Királyrét	.	⊔	11	-4	-5	
Monor	.		12	-2	-3	
Nagykáta	.		13	-2	-7	
Örkény	.	⊔	13	-1	-2	
Szentendre	.		13	0	0	

	198.III.28. 07h -ig az utolsó 24 óra adatai					
	csapadék (mm)		max. hőmérséklet	min hőmérséklet	rad. min	napos órák
Vác	–		–	–	–	
Vámosmikola	.	⊔	11	-2	-5	12
Baja	.	⊔	11	-1	-3	10
Bácsalmas	.		12	0	-2	
Izsák	.		14	0	-2	
Kalocsa	.	≡	12	-2	-4	
Kecskemét	.	⊔=	12	1	-2	8
Kiskunf. haza	.		13	1	-3	
Kiskunhalas	.		12	2	-1	
Kunszentmiklos	.		12	2	0	
Tiszakecske	.		12	-1	-3	
Balassagyarmat	.	⊔	12	-2	-5	
Romhany	.		11	-3	-5	
Salgótarján	.		11	1	-4	
Eger	.		11	0	-3	4
Galyatető	.		7	-2	-7	
Gyöngyös	.		14	-2	-6	
Kékestető	1	∀	3	-1	-5	5
Kompolt	.		12	-2	-7	5
Lőrinci	.	⊔	12	-3	-7	
Pároszlo	.		11	-1	-3	
Jászapáti	.	⊔=	12	-1	-2	
Jászbereny	.	⊔	11	-1	-4	
Karcag	–		–	–	–	
Szolnok	.		12	-2	-4	6
Tiszaroff	.	⊔	11	-1	-4	
Túrkeve	ny	⊔	11	-1	-4	3
Kistelek	.		13	0	-3	
Makó	.		11	0	-3	
Szeged	.	⊔	12	-2	-4	5
Szentes	.		10	-1	-5	
Borsodnádasd	.	⊔	11	-5	-8	
Fügöd	.	⊔	12	-4	-7	
Hidasnémeti	.		12	-3	-5	
Jósvafő	.		10	-2	-6	4
Lillafüred	.		11	-4	-5	
Miskolc	.	⊔=	12	-4	-8	5
Putnok	.	∀	14	-4	-5	
Sárospatak	.		12	-1	-3	5
Szendrőlád	.	⊔	13	-3	-3	
Tokaj	.		11	0	-1	
Kisvárda	.		11	-2	-5	2
Mátészalka	2	⊔	11	-1	-3	
Nyiregyháza	ny	⊔	12	-2	-4	3
Nyírlugos	.		12	-3	-4	
Pátyod	.	⊔	12	-2	-3	
Tiszabecs	.		12	-3	-3	
Vásarosnamény	.	⊔	11	1	-1	
Záhony	.	⊔	12	-2	-2	
Berettyóújfalu	1	⊔	10	-1	-4	
Debrecen	1	∀⊔=	10	-2	-4	1
Hajdúdorog	.	⊔	12	-2	-3	
Hortobágy	.		12	-2	-3	
Körösszakál	1	⊔	9	-1	-3	
Polgár	.		10	-1	-2	
Békéscsaba	1	⊔	10	-2	-3	3
Mezőhegyes	.	⊔	10	-2	-4	5
Orosháza	.		10	0	-2	5
Szarvas	.	⊔	11	-2	-7	5
Szeghalom	1	,	11	0	-3	

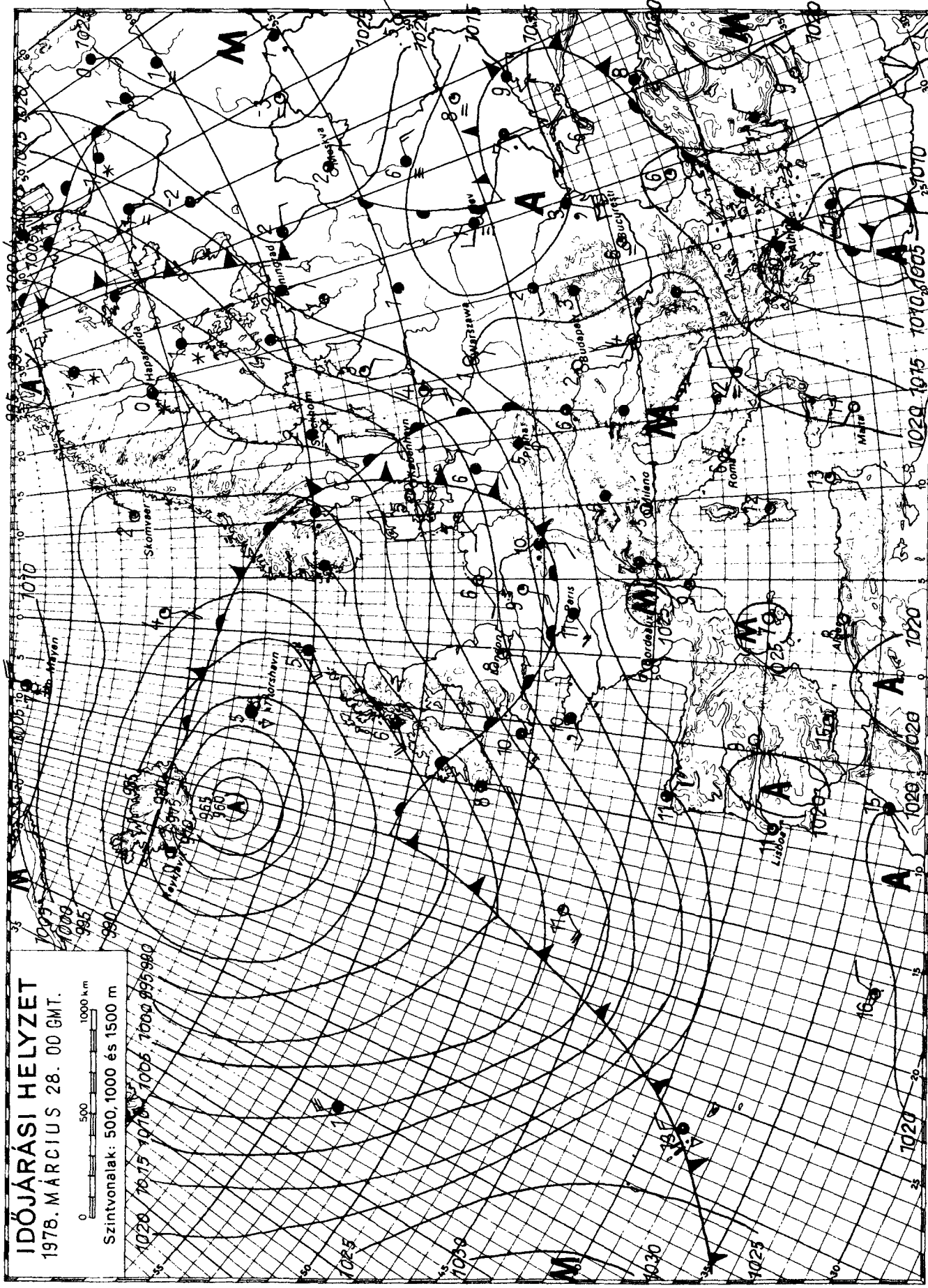

KIADJA: ORSZÁGOS METEOROLÓGIAI SZOLGÁLAT

Készíti: Központi Előrejelző Intézet Előrejelző Osztálya — T.: 273 - 078 — Megjelenik naponként —

Évi előfizetési díja: 720,—Ft — Megrendelhető: 1024 Budapest, II., Kitaibel Pál u. 1. Telefon: 353-500,

Kiadásért felel: az OMSZ elnöke — Szerkesztésért felel: a KEI igazgatója

IDŐJÁRÁSI NAPIJELENTÉS

ЕЖЕДНЕВНЫЙ МЕТЕОРОЛОГИЧЕСКИЙ БЮЛЛЕТЕНЬ · DAILY WEATHER REPORT
BULLETIN QUOTIDIEN DE TEMPS · TÄGLICHER WETTERBERICHT

91. évfolyam 88. szám. + Budapest + 1978. március 29. szerda

Az időjárási helyzet és a várható időjárás:

Közép-Európa időjárásában az elmult 24 órában gyökeres változás történt. Az eddigi nyugat-keleti áramlást, - ez okozta az elmult napok változékony, szeles, jobbára csapadékos időjárását - délnyugati váltotta fel, hatására meleg, száraz levegő érkezik a Kárpát-medencébe és környékére. Emiatt kellemes, tavaszias az idő, az óceáni léghullámok a Brit-szigeteken és a Skandináv-félszigeten okoznak változékony, csapadékos időjárást. Mivel a következő 36 órában a Kárpát-medencében az emlitett délnyugati áramlás megmarad, igy folytatódik az enyhe, tavaszi idő.

Hazánkban kedden délelőtt az ország északnyugati, északi felében még tulnyomóan borult idő volt, és többfelé esett kisebb eső. A déli órákra azonban ott is felszakadozott a zárt felhőtakaró és ezután országszerte változóan felhős volt az ég. A legmagasabb nappali hőmérséklet általában 9, 14, délen és nyugaton 14, 17 fok között alakult. Ma hajnalra szeszélyes területi eloszlásban -2, +8 fokig hült le a levegő. Délelőtt napos, száraz, kellemes tavaszi idő volt. A hőmérséklet 11 órakor már elérte a 13, 17 fokot.

Ma 12 órakor Budapesten a hőmérséklet 16 fok, a tengerszintre átszámitott légnyomás 765 mm, gyengén süllyed.

Várható időjárás csütörtök estig:

Az ország nagy részén derült, száraz idő.
Csütörtökön csak a Dunántul délnyugati részén megnövekvő felhőzet eső nélkül.
Többfelé élénk, helyenként erős, viharos lökésekkel kisért déli, délnyugati szél.
Várható legalacsonyabb éjszakai hőmérséklet: 2, 7,
legmagasabb nappali hőmérséklet csütörtökön: 16, 21 fok között.

Németh Lajos s.k.

A hőmérséklet napi középértéke és eltérése a 100 évi átlagtól /Budapesten/:

1978. III. 28.	7,8 C°	-0,6 C°

1871 óta ezen a napon Budapesten előfordult

legmagasabb hőmérséklet:	22,8 C° /1888, 1949/,
legalacsonyabb hőmérséklet:	-6,5 C° /1918/.

78.171.

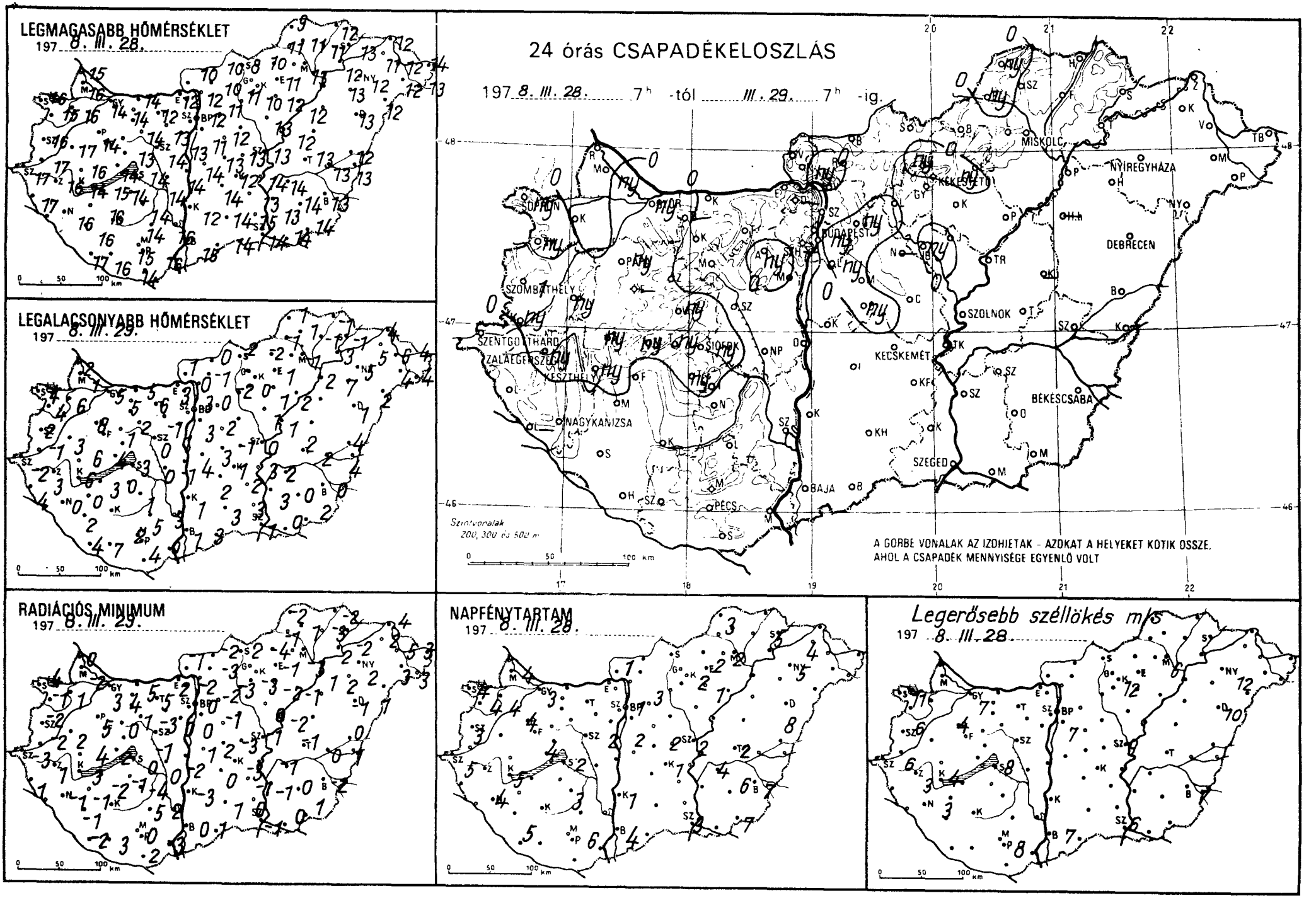
LEGMAGASABB HŐMÉRSÉKLET
197 8. III. 28.
LEGALACSONYABB HŐMÉRSÉKLET
197 8. III. 29.
RADIÁCIÓS MINIMUM
197 8. III. 29.
24 órás CSAPADÉKELOSZLÁS
197 8. III. 28. 7h -tól III. 29. 7h -ig.
SOPRON
SZOMBATHELY
SZENTGOTTHARD
ZALAEGERSZEG
KESZTHELY
NAGYKANIZSA
SIÓFOK
PÁPA
BUDAPEST
KÉKESTETŐ
MISKOLC
NYÍREGYHÁZA
DEBRECEN
SZOLNOK
KECSKEMÉT
BÉKÉSCSABA
SZEGED
BAJA
PÉCS
Szintvonalak 200, 300 és 500 m
A GORBE VONALAK AZ IZOHIETAK - AZOKAT A HELYEKET KOTIK OSSZE, AHOL A CSAPADÉK MENNYISÉGE EGYENLŐ VOLT
NAPFÉNYTARTAM
197 8. III. 28.
Legerősebb széllökés m/s
197 8. III. 28.

	1978. III. 29. 07h -ig az utolsó 24 óra adatai					
	csapadék (mm)		max. hőmérséklet	min. hőmérséklet	rad. min.	napos órák
Győr	ny	⌒	14	5	3	3
Kapuvár	.		16	6	1	4
Mosonmagyaróvár	ny	,	16	1	-2	4
Rajka	.		15	2	0	
Sopron	ny		16	4	4	4
Sopronhorpács	ny	⌒	15	4	-1	4
Káld	ny		17	3	2	
Körmend	ny		17	-1	-2	
Szentgotthárd	.	⊔=	17	-2	-3	5
Szombathely	1	⌒	16	2	-2	3
Lenti	.		17	4	1	
Letenye	–		–	–	–	
Nagykanizsa	.	⊔	16	0	-1	4
Zalaegerszeg	ny	⌒	16	3	1	
Farkasgyepű	–		–	–	–	
Keszthely	ny	⌒	14	6	3	5
Mencshely	ny		14	5	4	4
Pápa	ny		14	8	5	4
Sümeg	ny		16	6	4	
Tihany	ny	⌒	14	4	2	
Veszprém	ny	=,	13	1	0	
Zirc	.	⌒	13	3	-3	
Fonyód	.		15	3	-2	
Homokszt. György	.	⊔	17	4	-2	5
Kaposvár	–		–	–	–	
Marcali	.		16	0	-1	
Siófok	ny	⌒	14	3	0	2
Somogyszob	.		16	2	-1	
Tab	ny	⌒	14	0	-1	
Bábolna	–		–	–	–	
Esztergom	.		12	3	2	
Kisbér	.		14	5	4	
Komárom	.		14	5	5	
Tatabánya	.		12	6	5	
Alcsútdoboz	ny	⊔=	13	-1	-3	
Dunaújváros	.	⊔	14	-1	-2	
Martonvásár	.		13	1	0	2
Mór	.	⌒	14	2	1	
Nagyhörcsökp.	.		14	0	0	
Szabadbattyán	.	⊔=	14	0	-1	
Iregszemcse	.	⊔=	14	1	-4	3
Lengyel	.		14	5	5	
Nagykónyi	.		15	0	-1	
Szekszárd	.		16	3	2	
Misingtető	.		13	6	3	
Mohács	.	⌒	16	0	-3	
Pécs	.		15	2	0	6
Siklós	.		14	4	2	
Szigetvár	.		16	7	3	
Bp. Lőrinc	ny	⌒=	11	3	0	2
Bp. Met. Int.	ny	⌒=	12	3	0	
Bp. Szab. hegy	–		–	–	–	–
Cegléd	.	⊔	13	-1	-3	2
Dobogókő	–		–	–	–	
Gödöllő	ny	⊔	11	0	-2	3
Királyrét	ny	*⊔	11	-1	-5	
Monor	.		12	2	-1	
Nagykáta	–		–	–	–	
Örkény	ny	⌒	13	3	2	
Szentendre	.		13	1	0	

	1978. III. 29. 07h -ig az utolsó 24 óra adatai					
	csapadék (mm)		max. hőmérséklet	min. hőmérséklet	rad. min	napos órák
Vác	.	⊔	12	0	-2	
Vámosmikola	.	⌒	10	1	-1	1
Baja	:	⌒	15	1	0	4
Bácsalmás	:		14	3	1	
Izsák	:		14	2	0	
Kalocsa	:		15	0	-2	
Kecskemét	.	⌒	12	1	-3	1
Kiskunf. háza	.		13	2	-1	
Kiskunhalas	.		14	3	1	
Kunszentmiklós	.		14	4	1	
Tiszakécske	.		14	3	0	
Balassagyarmat	.	⊔	10	0	-2	
Romhány	.	=	10	-1	-3	
Salgótarján	.		8	2	2	
Eger	.		11	1	-1	2
Gályatető	ny		5	0	-1	
Gyöngyös	.	⊔	10	0	-3	
Kékestető	ny	*⊔=	4	2	0	2
Kompolt	:	⊔	12	1	-2	1
Lőrinci	.	⌒	11	-2	-4	
Poroszló	.	⌒	12	2	-1	
Jászapáti	.	⌒	13	1	0	
Jászberény	ny	⌒	12	0	-2	
Karcag	–		–	–	–	
Szolnok	.	⌒	13	0	-1	2
Tiszaroff	.	⌒	12	1	-2	
Turkeve	.	⌒	13	2	-1	2
Kistelek	.		15	3	0	
Makó	.		14	0	0	
Szeged	.	⌒	14	1	-1	3
Szentes	.		13	3	-1	
Borsodnádasd	:	⊔=	10	-2	-4	
Fügod	.		11	-1	-3	
Hidasnémeti	.		12	-1	-2	
Jósvafő	ny	⌒	9	1	-2	3
Lillafüred	:		10	1	0	
Miskolc	.	⊔=	13	-1	-3	2
Putnok	ny	,	11	-1	-1	
Sárospatak	.		13	-1	-2	5
Szendrőlad	.		11	1	1	
Tokaj	.		12	3	2	
Kisvárda	.		11	5	2	4
Mátészalka	:		12	4	3	
Nyíregyháza	:		12	5	2	5
Nyírlugos	:		12	2	1	
Pátyod	.		13	4	3	
Tiszabecs	:		14	4	3	
Vásárosnamény	.		12	6	5	
Záhony	:		12	4	4	
Berettyóújfalu	.		12	4	0	
Debrecen	.	⌒	13	1	-1	8
Hajdúdorog	.		13	7	2	
Hortobágy	–		–	–	–	
Körösszakál	.	⌒	13	4	1	
Polgár	.	⌒	12	2	1	
Békéscsaba	.	⌒	13	0	-2	7
Mezőhegyes	:	⌒	14	2	1	7
Orosháza	:		14	0	0	6
Szarvas	.	⌒	14	2	-1	4
Szeghalom	.		13	2	0	

Árpadtető

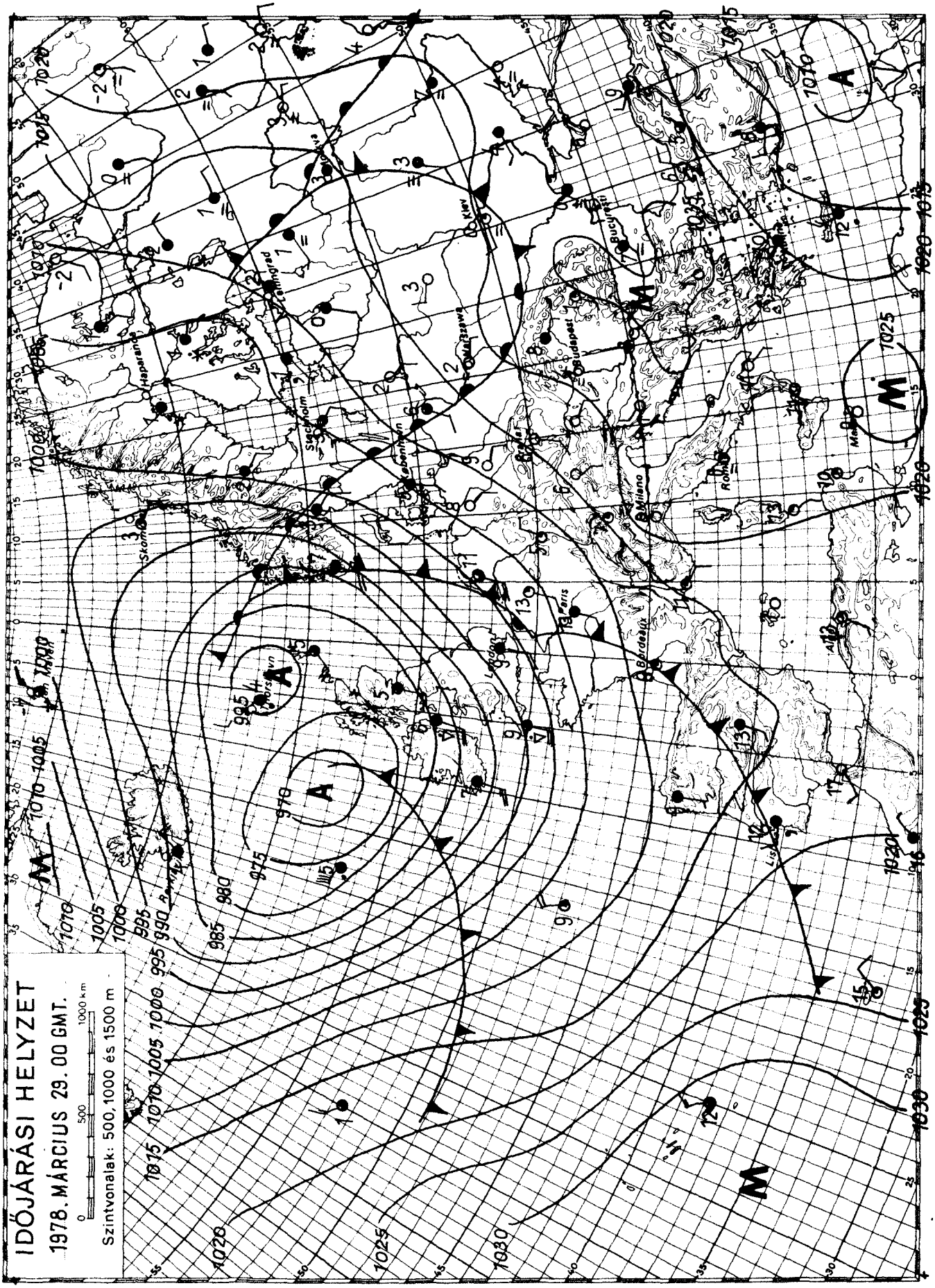

KIADJA: ORSZÁGOS METEOROLÓGIAI SZOLGÁLAT

Készíti: Központi Előrejelző Intézet Előrejelző Osztálya — T.: 273 - 078 — Megjelenik naponként —

Évi előfizetési díja: 720,—Ft — Megrendelhető: 1024 Budapest, II., Kitaibel Pál u. 1. Telefon: 353-500,

Kiadásért felel: az OMSZ elnöke — Szerkesztésért felel: a KEI igazgatója

IDŐJÁRÁSI NAPIJELENTÉS

ЕЖЕДНЕВНЫЙ МЕТЕОРОЛОГИЧЕСКИЙ БЮЛЛЕТЕНЬ • DAILY WEATHER REPORT
BULLETIN QUOTIDIEN DE TEMPS • TÄGLICHER WETTERBERICHT

91. évfolyam 89. szám. + Budapest + 1978. március 30. csütörtök

Az időjárási helyzet és a várható időjárás:

Az Appennini- és a Balkán-félszigete, valamint Közép- és Kelet-Európa fölött nagy kiterjedésü magas légnyomásu képződmény helyezkedik el, ezeket a területeket dél felől meleg, szubtrópusi eredetü, levegő árasztotta le, amelynek hatására a hőmérséklet csucsértéke szerdán több helyen 5, 9 fokkal meghaladta az évszaknak megfelelő értéket. Az Atlanti-óceán felől nedves léghullámok érkeznek Délnyugat- és Nyugat-Európa fölé, hatásukra ott jobbára borult, több helyen esős az időjárás. A következő 36 órában a délnyugatról áramló nedves léghullámok már megközelitik a Kárpát-medencét, de lényeges időjárás változás még nem lesz.

Hazánkban szerdán általában derült, napos idő volt. Az ország legnagyobb részén 10, 12 órán át sütött a nap, csak északkeleten növekedett még kissé a felhőzet, ezért ott 7, 8 órás napsütést észleltek. A legmagasabb nappali hőmérséklet északkeleten 13, 18, máshol 18, 23 fok között alakult. Ma hajnalra szeszélyes területi eloszlásban 0, +10, északkeleten 0, -2 fokig hült le a levegő. Délelőtt derült, száraz, napos idő volt, a déli, délnyugati szél megélénkült, időnként megerősödött. A hőmérséklet 11 órára 15, 20 fokig emelkedett.

Ma 12 órakor Budapesten a hőmérséklet 19 fok, a tengerszintre átszámitott légnyomás 761 mm, mérsékelten süllyed.

Várható időjárás péntek estig:

Az ország nagy részén derült, száraz idő.
Pénteken a Dunántul délnyugati, nyugati részén megnövekvő felhőzet, legfeljebb egy-két helyen kisebb esővel, záporral.
Többfelé élénk, a Dunántulon erős déli, délnyugati szél.
Várható legalacsonyabb éjszakai hőmérséklet: 3, 8,
legmagasabb nappali hőmérséklet pénteken: 18, 23 fok között.

Bartha Péterné s.k.

TÁVOLABBI KILÁTÁSOK KEDD REGGELIG:

Időnként megnövekszik a felhőzet, de főként az időszak végén várható eső, záporeső, egy-két helyen zivatar.
Legalacsonyabb hajnali hőmérséklet +3, +8 fok között,
legmagasabb nappali hőmérséklet 17, 22 fok között.
Jelentős mennyiségü /legalább 5 mm/ csapadék az ország területének 30 százalékán várható.

KÖZÉPTÁVU ELŐREJELZŐ OSZTÁLY

A hőmérséklet napi középértéke és eltérése a 100 évi átlagtól /Budapesten/:

1978. III. 29.	12,3 C°	+4,0 C°

1871 óta ezen a napon Budapesten előfordult

legmagasabb hőmérséklet:	23,2 C° /1890/,
legalacsonyabb hőmérséklet:	-5,7 C° /1918/.

78.172.

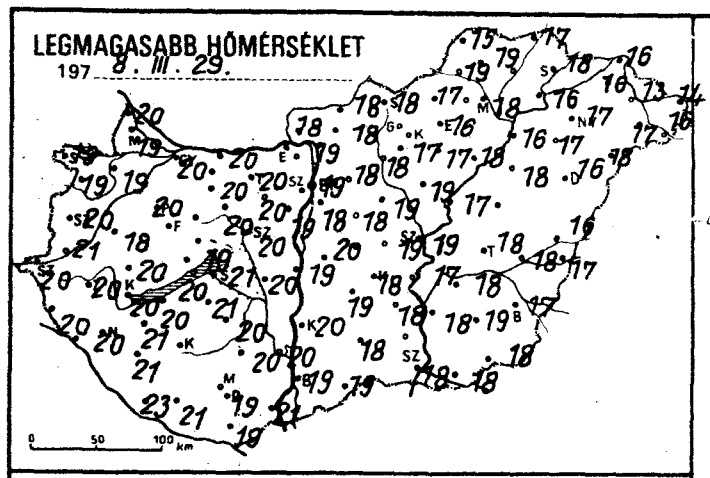
LEGMAGASABB HŐMÉRSÉKLET
197 8. III. 29.

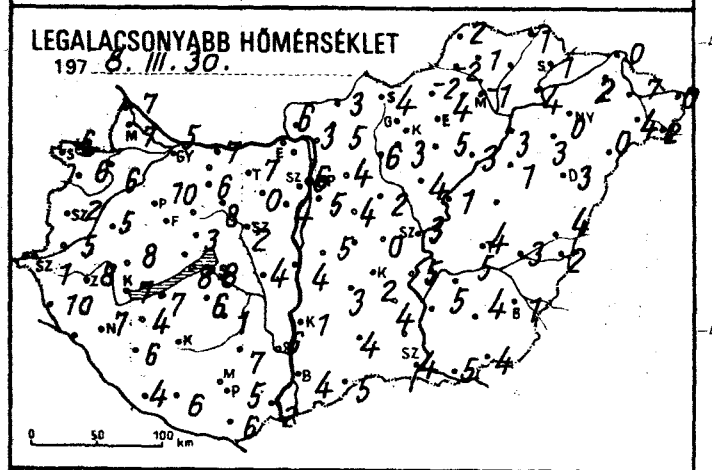
LEGALACSONYABB HŐMÉRSÉKLET
197 8. III. 30.

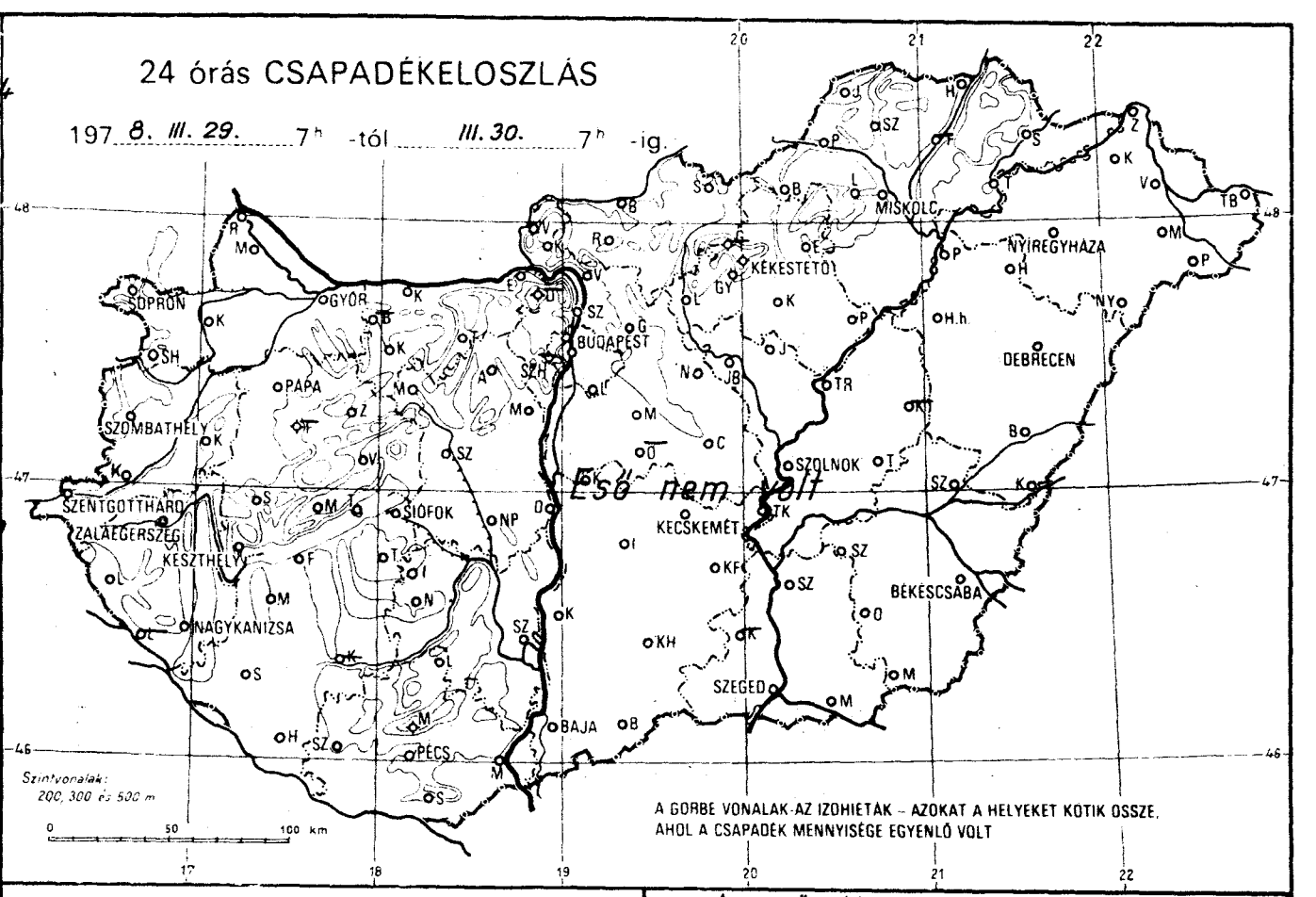
24 órás CSAPADÉKELOSZLÁS
197 8. III. 29. 7h -tól III. 30. 7h -ig.
Eső nem volt
Szintvonalak: 200, 300 és 500 m
A GÖRBE VONALAK AZ IZOHIETÁK – AZOKAT A HELYEKET KÖTIK ÖSSZE, AHOL A CSAPADÉK MENNYISÉGE EGYENLŐ VOLT

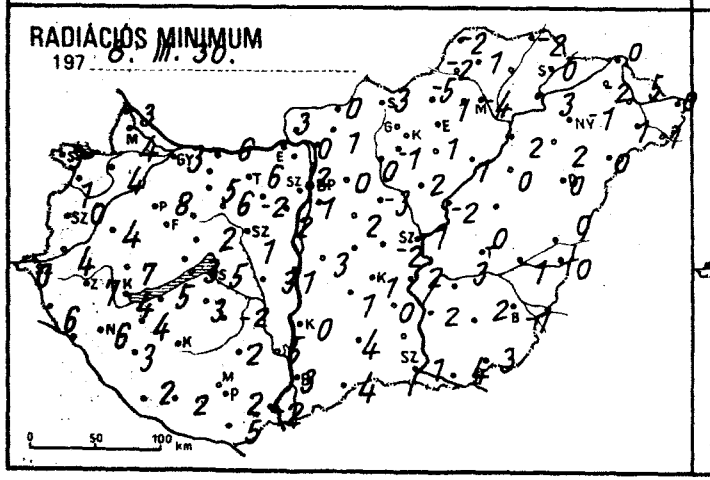
RADIÁCIÓS MINIMUM
197 8. III. 30.

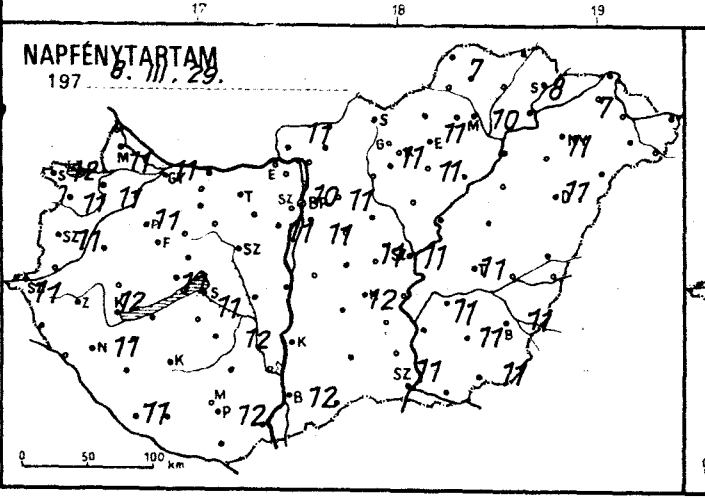
NAPFÉNYTARTAM
197 8. III. 29.

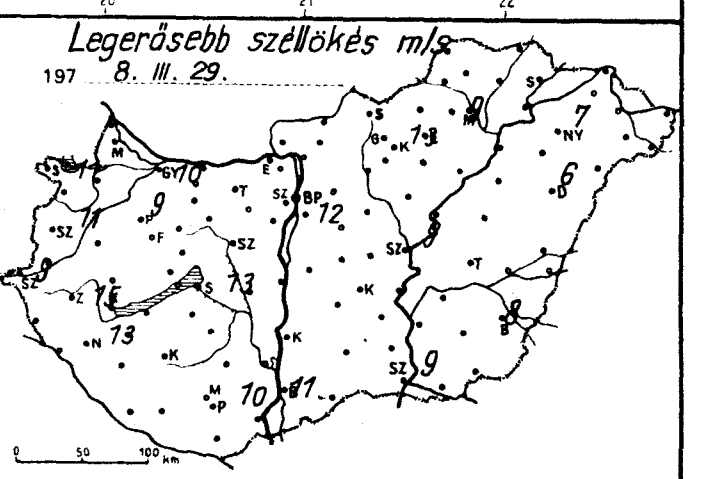
Legerősebb széllökés m/s
197 8. III. 29.

	19 8. III. 30. 07h -ig az utolsó 24 óra adatai					
	csapadék (mm)		max. hőmérséklet	min. hőmérséklet	rad. min.	napos órák
Győr	•		20	5	3	11
Kapuvár	•		19	6	4	11
Mosonmagyaróvár	•		19	7	4	11
Rajka	•		20	7	3	
Sopron	•		19	6	3	12
Sopronhorpács	•	⊳	19	6	1	11
Káld	•		18	5	4	
Körmend	•		21	5	4	
Szentgotthárd	•	⊳=	20	1	0	11
Szombathely	•	⊳	20	2	0	11
Lenti	•		20	10	6	
Letenye	–		–	–	–	
Nagykanizsa	•		20	7	6	11
Zalaegerszeg	•		20	8	7	
Farkasgyepű	–		–	–	–	
Keszthely	•		20	7	4	12
Mencshely	•		18	7	4	11
Pápa	•		20	10	8	11
Sümeg	•		20	8	7	
Tihany	•		20	8	3	
Veszprém	•		19	3	2	
Zirc	•		17	6	1	
Fonyód	•		20	7	5	
Homokszt. györgy	•		23	4	2	11
Kaposvár	–		–	–	–	
Marcali	•		21	4	4	
Siófok	•	⊳	21	8	5	11
Somogyszob	•		21	6	3	
Tab	•		21	6	3	
Bábolna	–		–	–	–	
Esztergom	•		19	8	4	
Kisbér	•		20	6	5	
Komárom	•		20	7	6	
Tatabánya	•		20	7	6	
Alcsútdoboz	•	⊔	20	0	–2	
Dunaújváros	•		19	4	1	
Martonvásár	•		19	4	2	11
Mór	•		20	8	6	
Nagyhörcsökp.	•		20	4	3	
Szabadbattyán	•	⊳	20	2	1	
Iregszemcse	•	⊔≡	20	1	–2	12
Lengyel	•		20	7	2	
Nagykónyi	•		21	4	1	
Szekszárd	•		20	6	5	
Mátészalka	•		18	9	5	
Mohács	•	⊳	21	2	–2	
Pécs	•		19	5	2	12
Siklós	•		19	6	5	
Szigetvár	•		21	6	2	
Bp. Lőrinc	•	⊳	18	5	1	11
Bp. Met. Int.	•	⊳	19	6	2	10
Bp. Szab. hegy	–		–	–	–	–
Cegléd	•	⊳	19	0	–2	11
Dobogókő	–		–	–	–	
Gödöllő	•	⊳	18	4	0	11
Királyrét	•	⊔	18	–1	–2	
Monor	•		18	4	2	
Nagykáta	•		19	2	–3	
Örkény	–		–	–	–	
Szentendre	•		20	3	2	

	19 8. III. 30. 07h -ig az utolsó 24 óra adatai					
	csapadék (mm)		max hőmérséklet	min. hőmérséklet	rad. min.	napos órák
Vác	•	⊳	19	3	0	
Vámosmikola	•		18	6	3	11
Baja	•		19	4	3	12
Bácsalmás	•		19	5	4	
Izsák	•		19	3	1	
Kalocsa	•		20	1	0	
Kecskemét	•	⊳	18	2	1	12
Kiskunf. háza	•		18	4	0	
Kiskunhalas	•		18	4	4	
Kunszentmiklós	•		20	5	3	
Tiszakécske	•		17	5	2	
Balassagyarmat	•	⊳	18	3	0	
Romhany	•		18	5	1	
Salgótarján	•		18	4	3	
Eger	•		16	4	1	11
Galyatető	–		–	–	–	
Gyöngyös	•		17	3	–1	
Kékestető	•		9	4	3	11
Kompolt	•	⊳⊳	17	5	1	11
Lőrinci	•	⊳⊳	18	6	0	
Poroszló	•		18	3	1	
Jászapáti	•	⊳⊳	19	4	2	
Jászberény	•	⊳⊳	18	5	2	
Karcag	–		–	–	–	
Szolnok	•	⊳=	19	3	–1	11
Tiszaroff	•	⊳⊳	17	1	–2	
Túrkeve	•	⊳⊳	18	4	0	11
Kistelek	–		–	–	–	
Makó	•		18	5	2	
Szeged	•		18	4	1	11
Szentes	•		18	5	2	
Borsodnádasd	•	⊔	17	–2	–5	
Fugod	–		–	–	–	
Hidasnémeti	•		17	–1	–2	
Jósvafő	•	⊳	15	2	–2	7
Lillafüred	•		16	1	–1	
Miskolc	•	⊔	18	–1	–4	10
Putnok	•	⊔	19	–2	–2	
Sárospatak	•		18	1	0	8
Szendrőlad	•		19	1	1	
Tokaj	•		16	4	3	
Kisvárda	•	⊔	16	2	–2	7
Mátészalka	•	⊳	17	4	1	
Nyíregyháza	•	=	17	0	–1	11
Nyírlugos	•		18	0	0	
Pátyod	•	⊳	16	2	1	
Tiszabecs	•		14	0	0	
Vásárosnamény	•	⊳	13	7	5	
Záhony	•		16	0	0	
Berettyóújfalu	•	⊳	16	4	0	
Debrecen	•	⊳⊳	16	3	0	11
Hajdúdorog	•	⊳⊳	17	3	2	
Hortobágy	•		18	1	0	
Körösszakál	•	⊳⊳	17	2	0	
Polgár	•	⊳⊳	16	3	2	
Békéscsaba	•	⊳	17	1	–1	11
Mezőhegyes	•		18	4	3	11
Orosháza	•		19	4	2	11
Szarvas	•		18	5	3	11
Szeghalom	•		18	3	1	

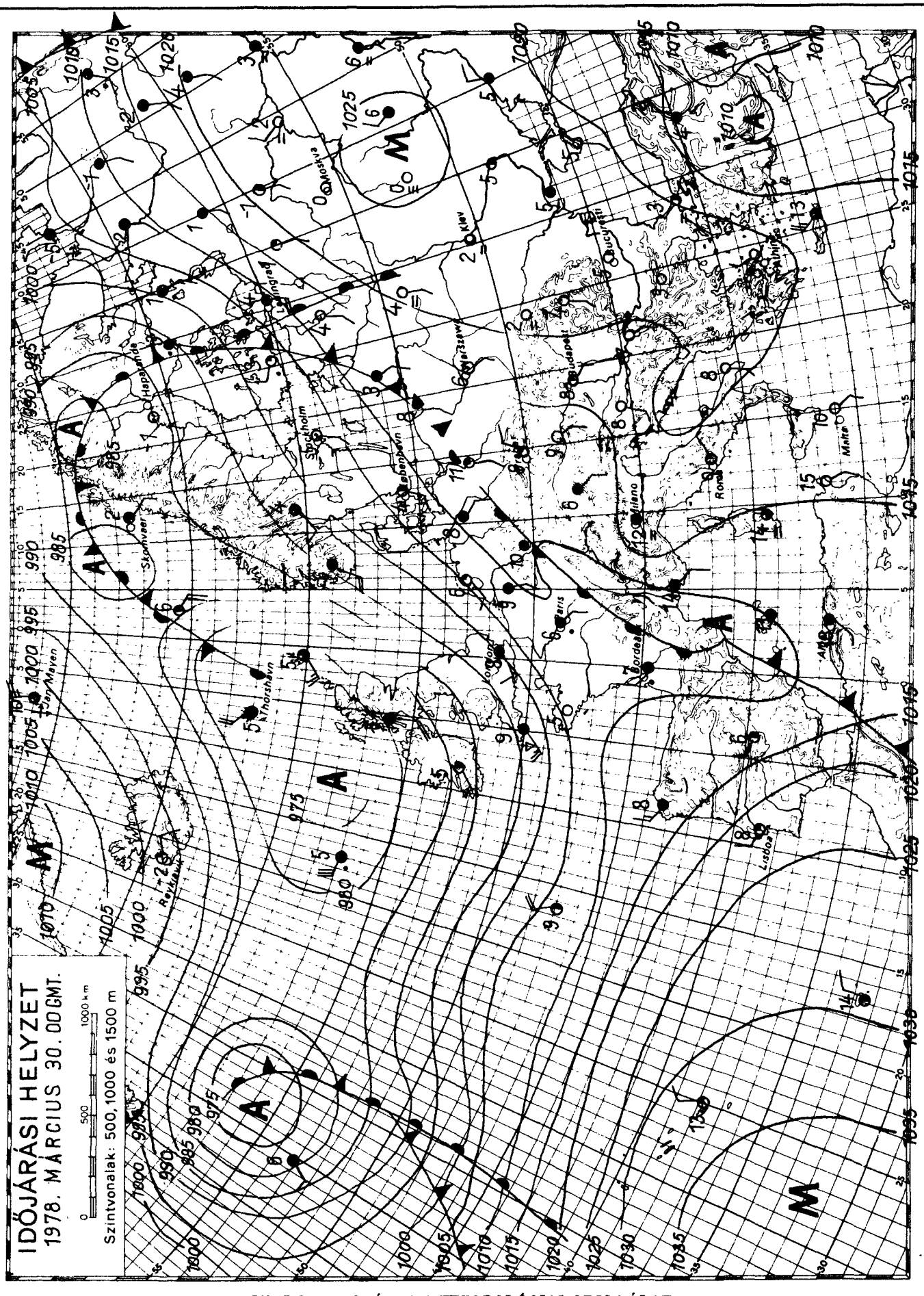

KIADJA: ORSZÁGOS METEOROLÓGIAI SZOLGÁLAT

Készíti: Központi Előrejelző Intézet Előrejelző Osztálya — T.: 273 - 018 — Megjelenik naponként —

Évi előfizetési díja: 720,—Ft — Megrendelhető: 1024 Budapest, II., Kitaibel Pál u. 1. Telefon: 353-500,

Kiadásért felel: az OMSZ elnöke — Szerkesztésért felel: a KEI igazgatója

IDŐJÁRÁSI NAPIJELENTÉS

ЕЖЕДНЕВНЫЙ МЕТЕОРОЛОГИЧЕСКИЙ БЮЛЛЕТЕНЬ • DAILY WEATHER REPORT
BULLETIN QUOTIDIEN DE TEMPS • TÄGLICHER WETTERBERICHT

91. évfolyam 90. szám. + Budapest + 1978. március 31. péntek

Az időjárási helyzet és a várható időjárás:

Kelet- és Közép-Európa nagy részén folytatódik a száraz, napos az évszakhoz képest meleg idő. A legmagasabb nappali hőmérséklet Közép-Európában elérte a 20, Kelet-Európában helyenként megközelitette a 15 fokot. Európa nyugati felén, valamint Olaszországban a ciklonok hatására tulnyomóan felhős, többfelé esős az időjárás. A következő 36 órában a Kárpát-medencében továbbra is az évszakhoz képest meleg marad az idő.

Hazánkban csütörtökön napos, száraz meleg idő volt. A hőmérséklet csucsértéke 18, 23 fok között alakult. A délies szél napközben sok helyen erős volt. Péntek hajnalra általában 1, 7, helyenként csak 8, 10 fokig hült le a levegő. Ma délelőtt folytatódott a napos, száraz idő. A hőmérséklet 11 órakor az ország területén 14, 18 fok között váltakozott. A déli, délkeleti szél többfelé megélénkült.

Ma 12 órakor Budapesten a hőmérséklet 17 fok, a tengerszintre átszámitott légnyomás 760 mm, gyengén süllyed.

Várható időjárás szombat estig:

Általában kevés felhő, száraz, az évszakhoz képest meleg idő.
Sokfelé megélénkülő, helyenként megerősödő délkeleti, déli szél.
Várható legalacsonyabb éjszakai hőmérséklet: 5,
legmagasabb nappali hőmérséklet szombaton: 20 fok körül.

Vadkerti Ferenc s.k.

A hőmérséklet napi középértéke és eltérése a 100 évi átlagtól /Budapesten/:

1978. III. 30.	14,7 C°	+5,9 C°

1871 óta ezen a napon Budapesten előfordult

legmagasabb hőmérséklet:	24,1 C° /1926/,
legalacsonyabb hőmérséklet:	-4,5 C° /1918/.

78.173.

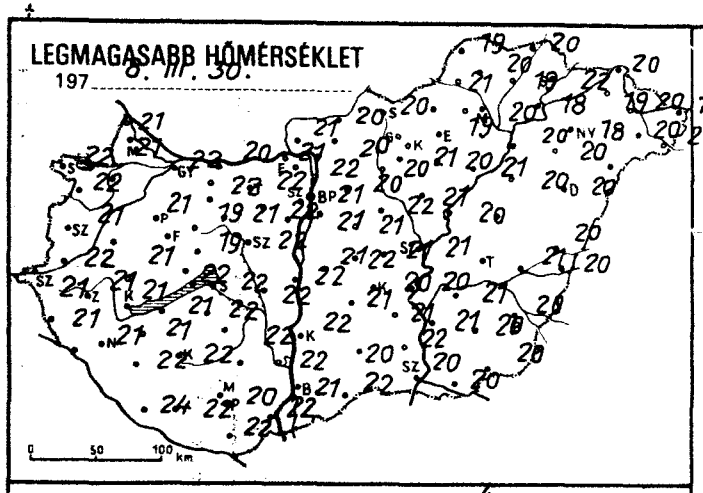
LEGMAGASABB HŐMÉRSÉKLET
197 8. III. 30.
0 50 100 km

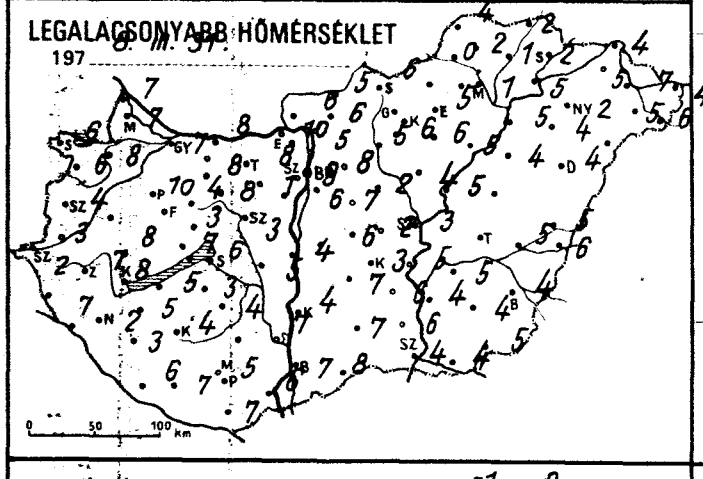
LEGALACSONYABB HŐMÉRSÉKLET
197 8. III. 31.
0 50 100 km

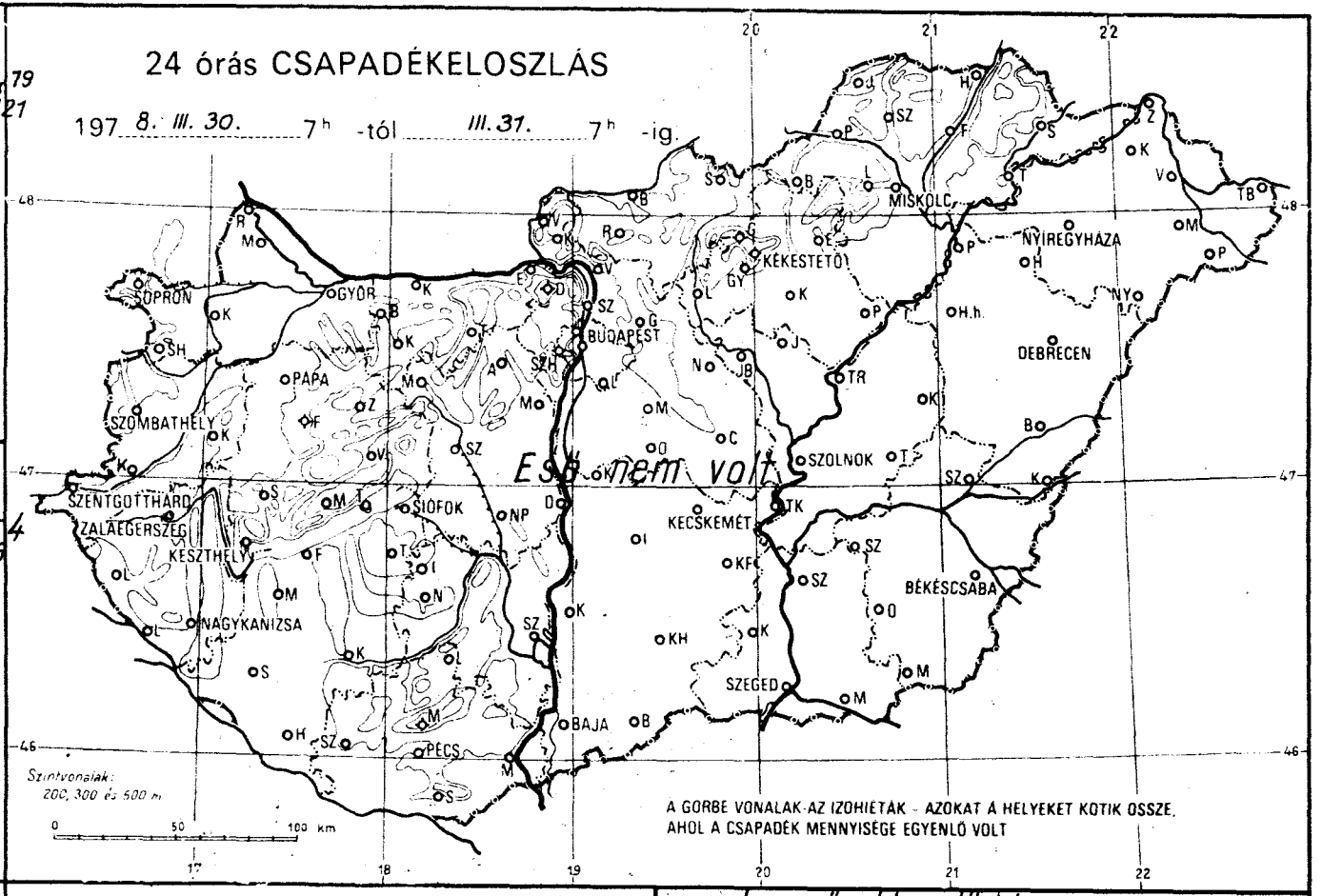
24 órás CSAPADÉKELOSZLÁS
197 8. III. 30. 7h -tól III. 31. 7h -ig.
Eső nem volt
SOPRON
GYŐR
BUDAPEST
MISKOLC
NYÍREGYHÁZA
KÉKESTETŐ
DEBRECEN
PAPA
SZOMBATHELY
SZOLNOK
SZENTGOTTHÁRD
ZALAEGERSZEG
KESZTHELY
SIÓFOK
KECSKEMÉT
BÉKÉSCSABA
NAGYKANIZSA
SZEGED
BAJA
PÉCS
Szintvonalak: 200, 300 és 500 m
0 50 100 km
A GÖRBE VONALAK AZ IZOHIÉTÁK - AZOKAT A HELYEKET KÖTIK ÖSSZE, AHOL A CSAPADÉK MENNYISÉGE EGYENLŐ VOLT

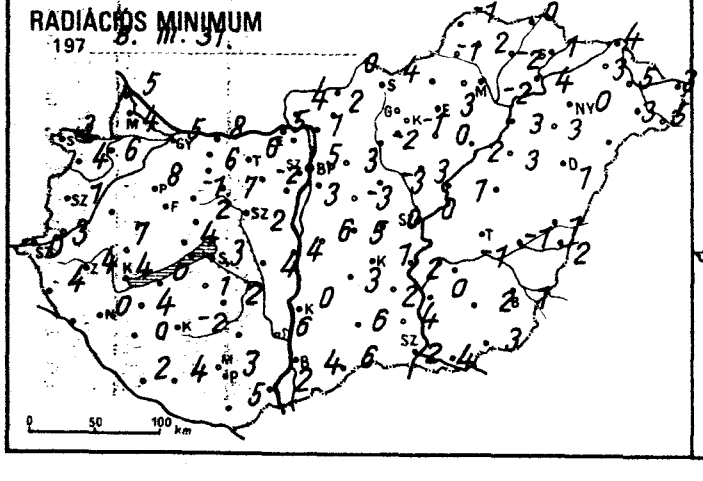
RADIÁCIÓS MINIMUM
197 8. III. 31.
0 50 100 km

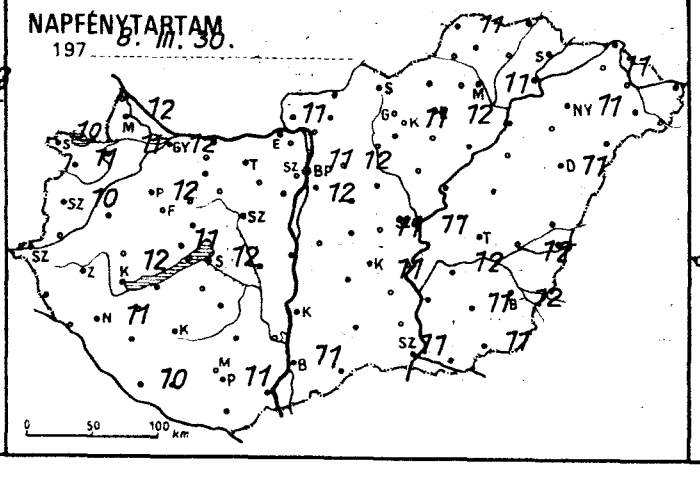
NAPFÉNYTARTAM
197 8. III. 30.
0 50 100 km

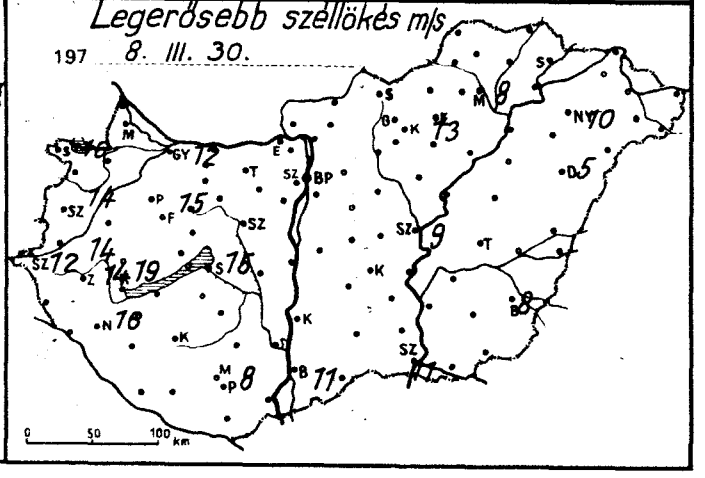
Legerősebb széllökés m/s
197 8. III. 30.
0 50 100 km

	1980. III. 30. 07h -ig az utolsó 24 óra adatai					
	csapadék (mm)		max. hőmérséklet	min. hőmérséklet	rad. min.	napos órák
Győr	•		22	7	5	12
Kapuvár	•		21	8	6	11
Mosonmagyaróvár	•		21	7	4	12
Rajka	•		21	7	5	
Sopron	•		22	6	3	10
Sopronhorpács	•	⊃	22	6	4	11
Káld	–		–	–	–	–
Körmend	•		22	3	3	
Szentgotthárd	•		21	2	0	
Szombathely	•	⊃	21	4	1	10
Lenti	•		21	7	4	
Letenye	–		–	–	–	
Nagykanizsa	•	⊃	21	2	0	11
Zalaegerszeg	•		21	7	4	
Farkasgyepű	–		–	–	–	–
Keszthely	•		21	8	4	12
Mencshely	•	⊃	19	6	4	11
Pápa	•		21	10	8	12
Sümeg	•		21	8	7	
Tihany	•	⊃	22	7	4	
Veszprém	•		19	3	2	
Zirc	•		19	4	–1	
Fonyód	•	⊃	21	5	0	
Homokszt. György	•		24	6	2	10
Kaposvár	•	⊃	22	4	–2	
Marcali	•		21	5	4	
Siófok	•	⊃	22	6	3	12
Somogyszob	•	⊃	22	3	0	
Tab	•		22	3	1	
Bábolna	–		–	–	–	
Esztergom	•		21	10	5	
Kisbér	•		22	8	6	
Komárom	•		20	8	8	
Tatabánya	•		22	8	6	
Alcsútdoboz	•	⊔	22	1	–2	
Dunaújváros	•		22	4	4	
Martonvásár	–		–	–	–	
Mór	•		21	8	7	
Nagyhörcsökp.	•		22	5	4	
Szabadbattyán	•	⊃	22	3	2	
Iregszemcse	•	⊃ ≡	22	4	2	
Lengyel	–		–	–	–	
Nagykónyi	•		22	3	0	
Szekszárd	•		22	7	6	
Alföldtető	•		20	7	4	
Mohács	•	⊃	22	6	2	
Pécs	•		20	5	3	11
Siklós	•	⊃	22	7	5	
Szigetvár	•		22	7	4	
Bp. Lőrinc	•		21	6	3	12
Bp. Met. Int.	•		21	9	5	11
Bp. Szab. hegy	–		–	–	–	
Cegléd	•	⊃	21	2	0	11
Dobogókő	–		–	–	–	
Gödöllő	•		20	8	3	12
Királyrét	•	⊔	20	–1	–2	
Monor	•		21	7	3	
Nagykáta	•		22	2	–3	
Örkény	•		22	6	5	
Szentendre	•		22	4	4	

	1980. III. 30. 07h -ig az utolsó 24 óra adatai					
	csapadék (mm)		max hőmérséklet	min. hőmérséklet	rad. min.	napos órák
Vác	•	⊃	22	5	1	
Vámosmikola	•		21	6	4	11
Baja	•		21	7	4	11
Bácsalmás	•		22	8	6	
Izsák	•		21	7	3	
Kalocsa	•		22	4	0	
Kecskemét	•	⊃	20	3	1	11
Kiskunf. háza	•		21	6	2	
Kiskunhalas	•		20	7	6	
Kunszentmiklós	•		21	8	6	
Tiszakécske	•		20	5	2	
Balassagyarmat	•	⊃	20	5	0	
Romhány	•		20	6	2	
Salgótarján	•		20	6	4	
Eger	•		19	5	3	12
Galyatető	•		13	4	3	
Gyöngyös	•		21	6	–1	
Kékestető	•		12	4	3	11
Kompolt	•	⊃	20	6	0	
Lőrinci	•	⊃	20	5	–2	
Poroszló	•		21	5	2	
Jászapáti	•	⊃	21	4	3	
Jászberény	•	⊔	21	1	–1	
Karcag	–		–	–	–	
Szolnok	•		21	3	0	11
Tiszaroff	•	⊃	20	5	1	
Túrkeve	•	⊃	21	3	0	11
Kistelek	•		22	6	4	
Makó	•		20	4	4	
Szeged	•	⊃	20	4	2	11
Szentes	•		21	4	0	
Borsodnádasd	–		–	–	–	
Fügöd	•		19	1	–2	
Hidasnémeti	•		20	2	0	
Jósvafő	•	⊃	19	4	–1	11
Lillafured	•		18	4	–2	
Miskolc	•	≡	20	1	–2	11
Putnok	•		21	0	–1	
Sárospatak	•		22	2	1	13
Szendrőlád	•		20	2	2	
Tokaj	•		18	5	4	
Kisvárda	•		19	5	3	11
Mátészalka	•	⊃	20	5	3	
Nyíregyháza	•	⊃	19	2	0	11
Nyírlugos	–		–	–	–	–
Pátyod	•		21	6	5	
Tiszabecs	•		19	4	3	
Vásárosnamény	•	⊃	20	7	5	
Záhony	•		20	4	4	
Berettyóújfalu	•	⊃	20	5	1	
Debrecen	•	⊃ ≡	20	4	1	11
Hajdúdorog	•	⊃	20	4	3	
Hortobágy	•		20	4	3	
Körösszakál	•	⊃	20	6	2	
Polgár	•	⊃	20	5	3	
Békéscsaba	•	⊃ ≡	20	4	1	12
Mezőhegyes	•		20	5	3	11
Orosháza	•		20	4	2	11
Szarvas	•	⊃	21	5	–1	12
Szeghalom	•					

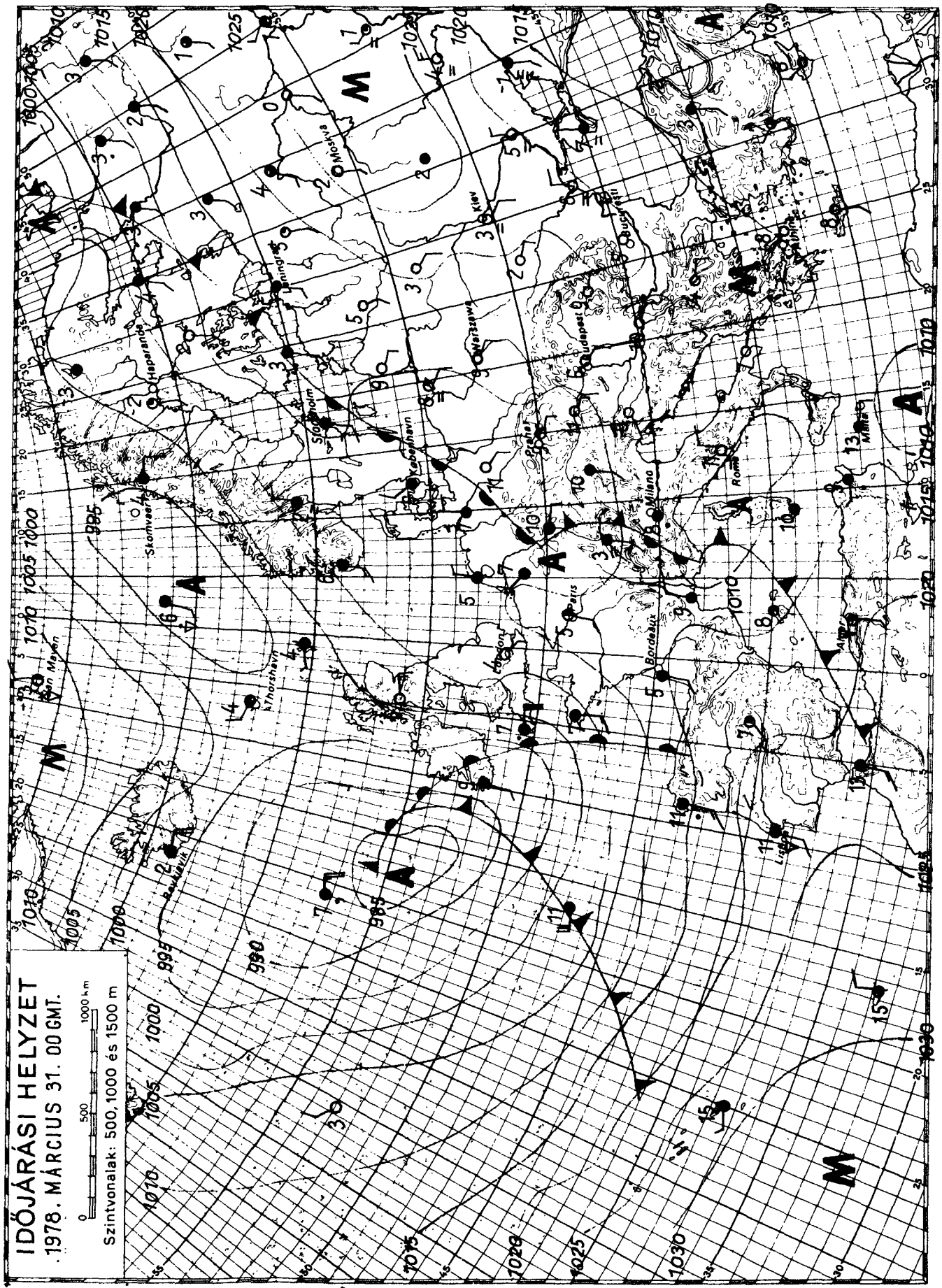

KIADJA: ORSZÁGOS METEOROLÓGIAI SZOLGÁLAT
Készíti: Központi Előrejelző Intézet Előrejelző Osztálya — T.: 273 - 018 — Megjelenik naponként —
Évi előfizetési díja: 720,—Ft — Megrendelhető: 1024 Budapest, II., Kitaibel Pál u. 1. Telefon: 353-500,
Kiadásért felel: az OMSZ elnöke — Szerkesztésért felel: a KEI igazgatója