IDŐJÁRÁSI NAPIJELENTÉS

ЕЖЕДНЕВНЫЙ МЕТЕОРОЛОГИЧЕСКИЙ БЮЛЛЕТЕНЬ · DAILY WEATHER REPORT
BULLETIN QUOTIDIEN DE TEMPS · TÄGLICHER WETTERBERICHT

86. évfolyam 182. szám + Budapest + 1973. julius 1. vasárnap

Az időjárási helyzet és a várható időjárás:

Szárazföldünk nyugati partvidékén az óceánról, Észak-Európában a Jeges-tengerről áramló hüvös levegő okoz változékony, felhős, szeles, többfelé esős időjárást. Európa többi részén általában lassu leszálló légmozgás alakult ki, ezért jobbára derült, száraz, az évszaknak megfelelőnél több fokkal melegebb az idő. Csupán a Kárpát-medencében és közvetlen körényékén okoz felhős, hüvös időjárást, záporokat, zivatarokat a magasban magárahagyva örvénylő hideg levegő. Várható, hogy a következő 36 órában lassan nyugalomba jut a Kárpát-medence felett a hidegörvény, így csökken a felhőzet és kevesebb lesz az eső.

Hazánkban szombaton a déli megyékben változóan felhős volt az ég és általában 2-6 órán át sütött a nap. Az ország többi részén a jobbára borult égbolt miatt nem alakult ki számottevő napsütés. Sokfelé hullott eső, záporeső, többfelé volt zivatar. A lehullott csapadék mennyisége sok helyen meghaladta a 10, a Budai-Hegyvidék, a Börzsöny, a Mátra és a Bükk vidékén többfelé elérte a 20-40 mm-t, sőt Lillafüredről 41, Borsodnádasdról 45, Kékestetőről 55, Galyatetőről 83 mm esőt jelentettek. A hőmérséklet napközben az erősen csapadékos helyeken 20 fok körül, máshol 22-26 fok között alakult ki. Vasárnap hajnalra 14-18 fokig hült le a levegő. Ma délelőtt időnként kissé felszakadozott a felhőzet, szórványosan még hullott kisebb eső. 11 órára 17-23 fokig melegedett fel a levegő.

Ma 12 órakor Budapesten a hőmérséklet 21 fok, a tengerszintre átszámitott légnyomás 764 mm, alig változik.

A Balaton vizének hőmérséklete 11 órakor Siófoknál 20 fok volt.

QC
989
.H9
I32
1973
July-Aug.

Várható időjárás hétfő estig:

Csökkenő felhőzet, már csak szórványosan előforduló esőkkel, záporesőkkel, egy-két helyen még zivatarral.
A többfelé még élénk északi, északkeleti szél tovább mérséklődik.
Enyhe éjszaka, a legalacsonyabb hőmérséklet 13-18 fok között lesz.
A nappali felmelegedés erősödik, a legmagasabb hőmérséklet hétfőn 23-28 fok között várható.

Vissy Károly s.k.

A hőmérséklet napi középértéke és eltérése a 100 évi átlagtól /Budapesten/:

1973. VI. 30.: 17,8 C°

1871 óta ezen a napon Budapesten előfordult:

legmagasabb hőmérséklet 36,0 C° /1950/,
legalacsonyabb hőmérséklet 10,4 C° /1929/.

LIBRARY
N.O.A.A.
U.S. Dept. of Commerce
ATMOSPHERIC SCIENCES LIBRARY
OCT 9 1973
73.0484.
N.O.A.A.
U. S. Dept. of Commerce

National Oceanic and Atmospheric Administration

Environmental Data Rescue Program

ERRATA NOTICE

One or more conditions of the original document may affect the quality of the image, such as:

Discolored pages
Faded or light ink
Binding intrudes into the text

This document has been imaged through the NOAA Environmental Data Rescue Program. To view the original document, please contact the NOAA Central Library in Silver Spring, MD at (301) 713-2607 x124 or www.reference@nodc.noaa.gov.

Information Manufacturing Corporation
Imaging Subcontractor
Rocket Center, West Virginia
September 14, 1999

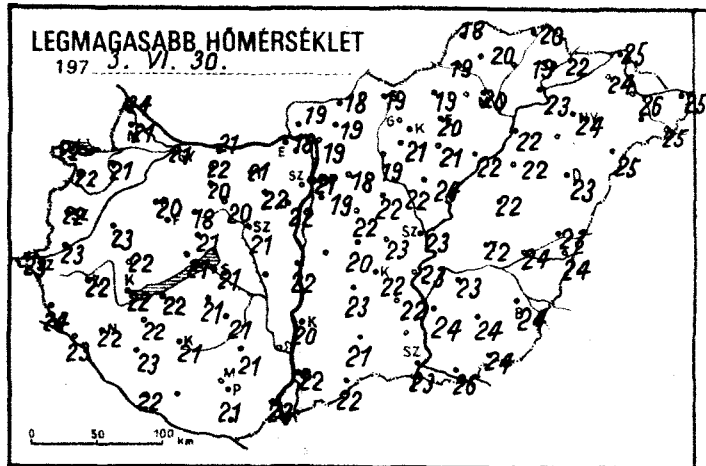
LEGMAGASABB HŐMÉRSÉKLET
197 3. VI. 30.

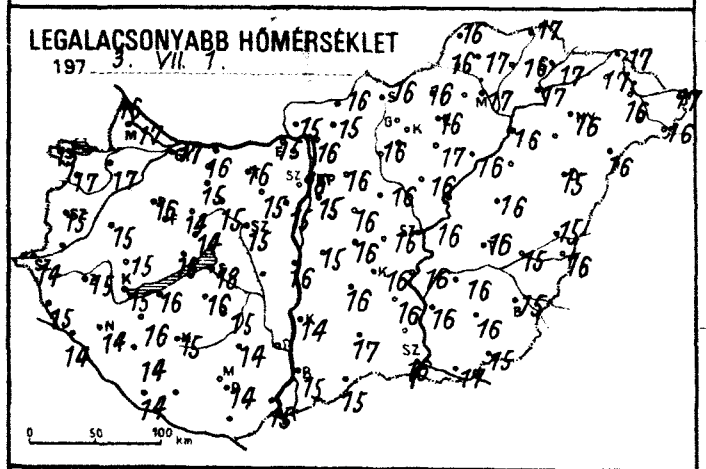
LEGALACSONYABB HŐMÉRSÉKLET
197 3. VII. 1.

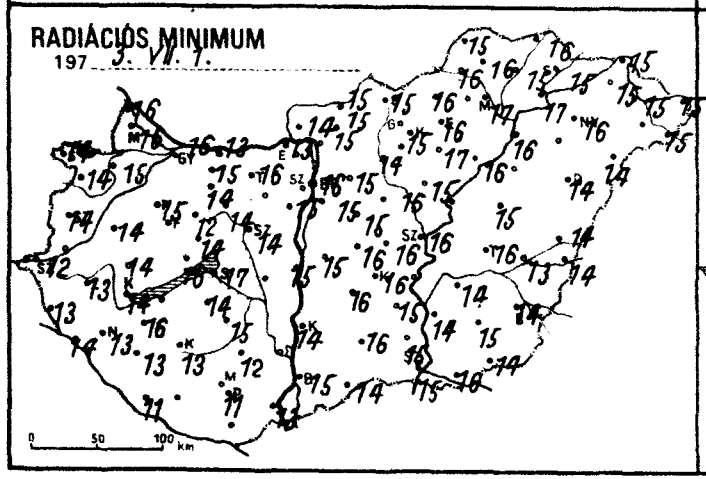
RADIÁCIÓS MINIMUM
197 3. VII. 1.

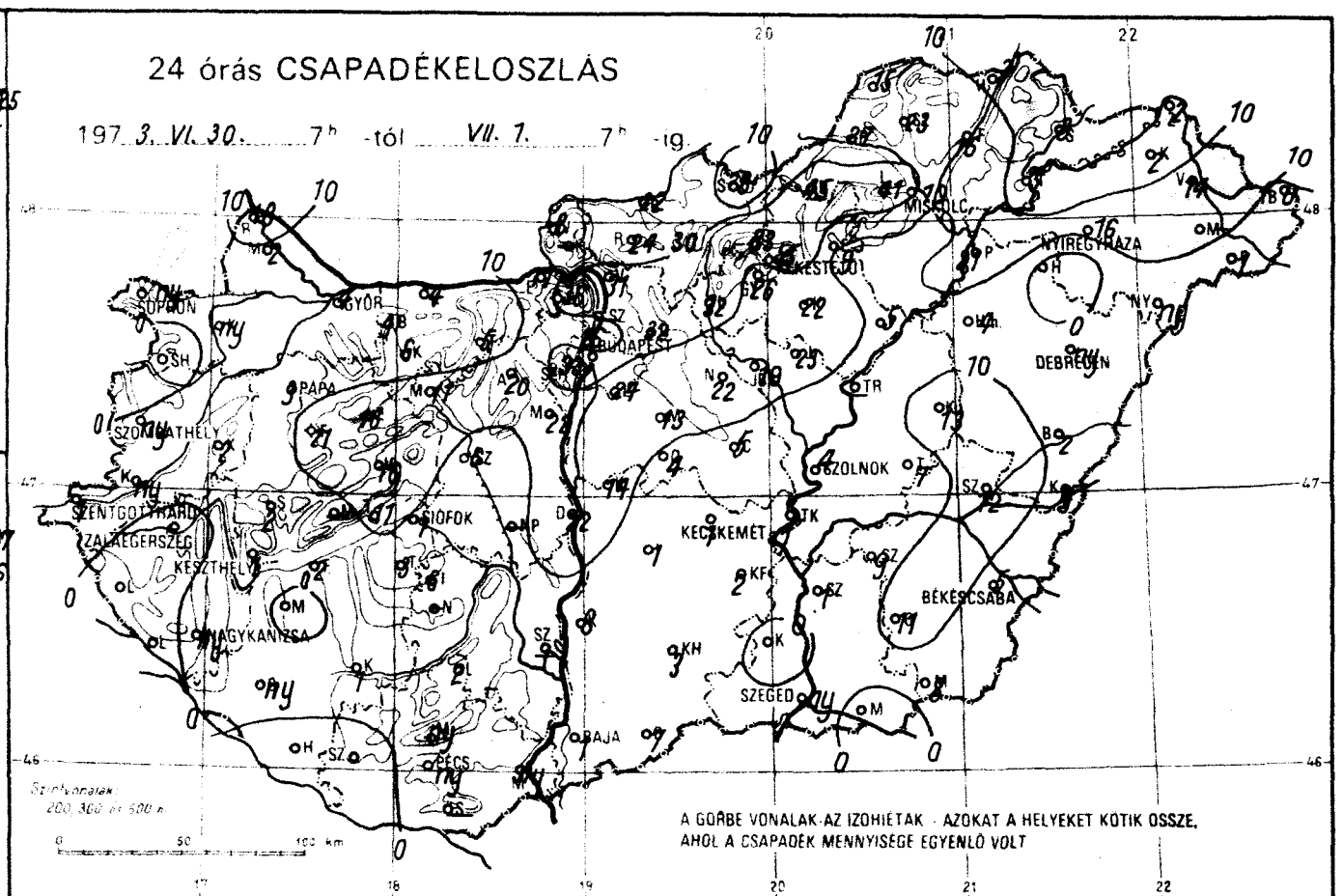
24 órás CSAPADÉKELOSZLÁS
197 3. VI. 30. 7h -tól VII. 1. 7h -ig
MISKOLC
NYIREGYHÁZA
KESZTHELY
GYŐR
BUDAPEST
DEBRECEN
PAPA
SZOMBATHELY
SZOLNOK
SZENTGOTTHÁRD
ZALAEGERSZEG
SIÓFOK
KECSKEMÉT
KESZTHELY
BÉKÉSCSABA
NAGYKANIZSA
SZEGED
BAJA
PÉCS
A GÖRBE VONALAK AZ IZOHIÉTAK - AZOKAT A HELYEKET KÖTIK ÖSSZE, AHOL A CSAPADÉK MENNYISÉGE EGYENLŐ VOLT

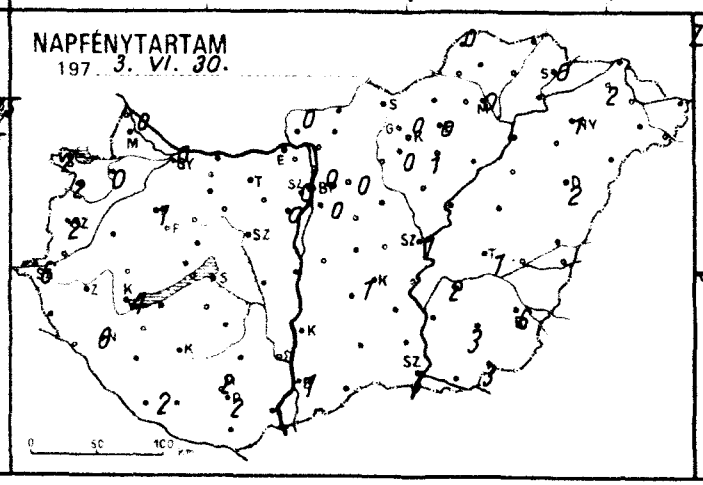
NAPFÉNYTARTAM
197 3. VI. 30.

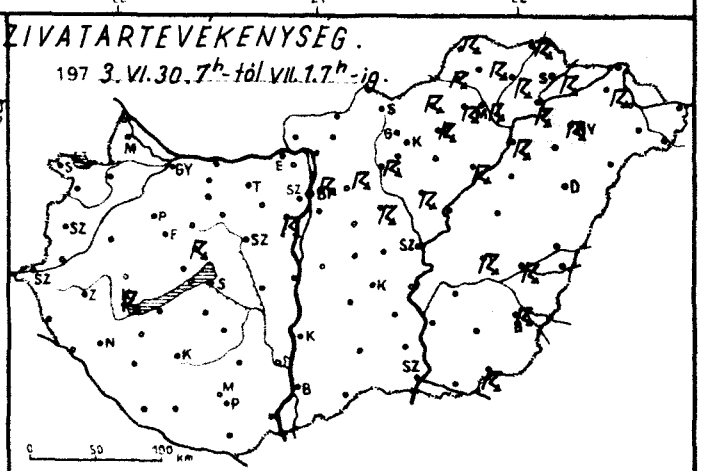
ZIVATARTEVÉKENYSÉG.
197 3. VI. 30. 7h-tól VII. 1. 7h-ig.

	197 . VII. 1. 07h -ig az utolsó 24 óra adatai					
	csapadék (mm)		max. hőmérséklet	min. hőmérséklet	rad. min.	napos órák
	4		21	17	16	0
vár	ny		21	17	15	0
nmagaróvár	2		21	17	16	0
	18		24	16	16	
on	ny		22	15	14	2
onhorpács	•		22	17	14	2
	2		23	15	14	
end	ny		23	–	–	
gotthárd	1		23	14	12	6
bathely	ny		22	15	14	2
	•		24	15	13	
ve	•		23	14	14	
kanizsa	ny	▽	22	14	13	6
gerszeg	•		22	15	13	
sgyepű	21		18	14	14	
hely	1	⊼	22	15	14	4
shely	–		–	–	–	–
	3		20	16	15	1
g	2		22	15	14	
y	11	▽	21	16	16	
rém	16	⊼	21	14	14	
	16		18	14	12	
od	2		22	16	–	
okszt. György	•	⌒	22	14	11	2
svár	1		21	15	13	
ah	•		22	16	16	
k	7	▽	21	18	17	0
gyszob	ny		23	14	13	
	3		21	16	14	
lna	3		22	16	15	
rgom	17		18	15	13	
r	6	▽	20	15	14	
rom	4		21	–	13	
bánya	5		21	16	16	
rdoboz	20		22	15	–	
újváros	22		22	16	15	
onvásár	22	⊼	22	15	15	0
	11		20	15	14	
hercsökp	–		–	–	–	
dbattyán	6		21	15	14	
zemcse	6		21	15	15	
yel	2		21	14	12	
könyi	–		–	–	–	
vard	–		–	–	–	
atető	ny		18	14	12	2
es	ny		23	15	13	
	ny		21	14	11	2
	–		–	–	–	
tvár	•					
őrinc	24	▽	19	15	15	0
let. Int.	26	⊼	21	16	16	0
zab hegy	33		15	14	13	0
d	5	▽	23	16	16	
gókő	36	▽	15	12	10	
llő	32	⊼	18	15	15	0
yrét	–		–	–	–	
r	13		22	16	15	
káta	22	⊼	22	16	–	
y	4		20	16	16	
ndre	–		–	–	–	

	197 . VII. 1. 07h -ig az utolsó 24 óra adatai					
	csapadék (mm)		max. hőmérséklet	min. hőmérséklet	rad. min.	napos órák
Vác	31		19	16	15	
Vámosmikola	8		19	15	14	0
Baja	1		22	15	15	1
Bácsalmás	7	▽	22	15	14	
Izsák	1		23	16	16	
Kalocsa	8		20	14	14	
Kecskemét	1		22	16	16	1
Kiskunf. háza	2		22	16	15	
Kiskunhalas	3	▽	21	17	16	
Kunszentmiklós	14		–	15	15	
Tiszakécske	1		23	16	–	
Balassagyarmat	22		18	16	15	
Romhány	24		19	15	15	
Salgótarján	8		19	16	15	
Eger	9	⊼	20	16	16	0
Galyatető	83	▽	15	12		
Gyöngyös	26	▽	21	16	15	0
Kékestető	55	▽	13	11	11	0
Kompolt	22		21	17	17	1
Lőrinci	32	⊼	19	16	14	
Poroszló	5	⊼	22	16	16	
Jászapáti	23	⊼	24	16	15	
Jászberény	19	▽	22	16	16	
Karcag	13	▽	22	16	15	
Szolnok	4		23	16	16	1
Tiszaroff	–		–	–	–	
Túrkeve	7	⊼	22	16	16	1
Kistelek	•		–	–	15	
Makó	•		26	17	16	
Szeged	ny	▽	23	16	15	3
Szentes	1		24	16	14	
Borsodnádasd	45	⊼	19	16	16	
Fugód	16	⊼	19	16	15	
Hidasnémeti	3	⊼	20	17	16	
Josvafő	15	⊼	18	16	15	0
Lillafüred	41	⊼	18	16	15	
Miskolc	10	⊼	20	17	17	0
Putnok	27	⊼	19	16	16	
Sárospatak	8	⊼	22	17	15	0
Szendrőlád	23	⊼	20	17	16	
Tokaj	5	⊼	23	17	17	
Kisvarda	2	⊼	24	17	15	2
Mátészalka	–		–	–	–	
Nyíregyháza	16	⊼	24	16	16	1
Nyírlugos	ny		25	16	14	
Pátyod	1	▽	25	16	15	
Tiszabecs	6		25	17	15	
Vásárosnamény	14	▽	26	16	15	
Záhony	2		25	17	15	
Berettyóújfalu	2		23	15	14	
Debrecen	ny	▽	23	15	14	2
Hajdúdorog	•		–	–	–	
Hortobágy	4		22	–	–	
Körösszakál	9	▽	24	16	14	
Polgár	21	⊼	22	16	17	
Békéscsaba	5	⊼	24	15	14	6
Mezőhegyes	8	⊼	24	15	14	3
Orosháza	11		24	16	15	3
Szarvas	9	▽	23	16	14	2
Szeghalom	12	⊼	24	15	13	

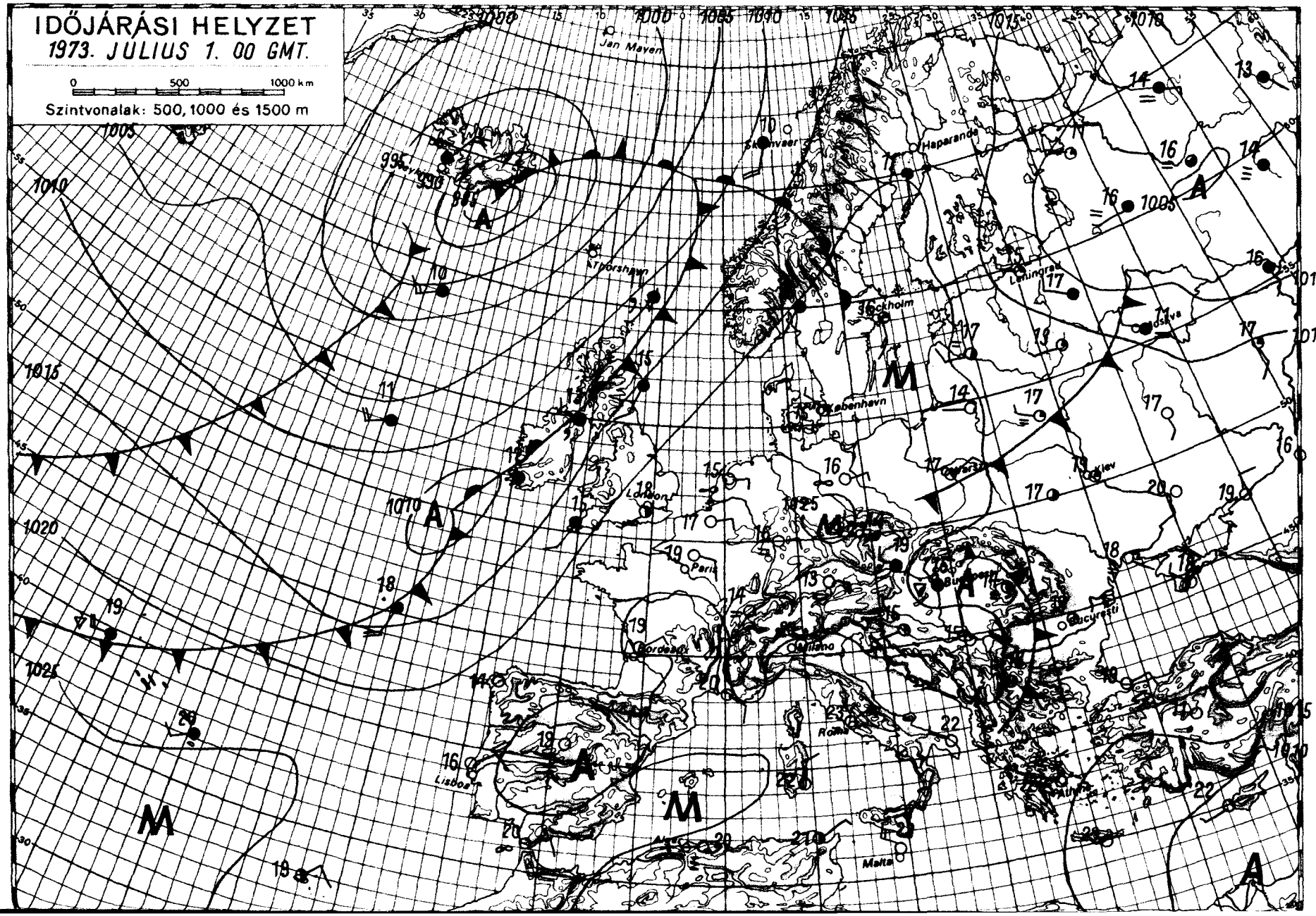

KIADJA: ORSZÁGOS METEOROLÓGIAI SZOLGÁLAT

Készíti: Központi Előrejelző Intézet Előrejelző Osztálya — T.: — Megjelenik naponként

Évi előfizetési díja: 720,—Ft — Megrendelhető: 1024 Budapest, II., Kitaibel Pál u. 1. Telefon: 353-500,

Kiadásért felel: az OMSZ elnöke — Szerkesztésért felel: a KEI igazgatója

I N F O R M A T I O N

New form of our Daily Weather Report /from 1.July 1973/.

Page 2 of our Daily Weather Report will contain 6 charts instead of 5. The form of the precipitation chart, that of maximum temperature of the previous day and the minimum temperature and radiation minimum temperature of the day of the report remains unchanged. Chart 5 contains the values of sunshine duration. Chart 6 shows in the winter half-year /1 October - 31 March/ the thickness of snow-cover /in cm/ at 7 a.m. of that day, and in the summer half-year /1 April - - 30 September/ the storm activity during the past 24 hours. In case of no storm or an insignificant number of them the chart shows the velocity of the strongest gust of the previous day /in m/sec/. Chart 6 contains a regional representation of the most characteristic meteorological elements in the case of extraordinary weather phenomena /e.g. snow cover late in the spring, storm activity in winter etc./.

Library
of the Meteorological Service of the HPR

IDŐJÁRÁSI NAPIJELENTÉS

ЕЖЕДНЕВНЫЙ МЕТЕОРОЛОГИЧЕСКИЙ БЮЛЛЕТЕНЬ · DAILY WEATHER REPORT
BULLETIN QUOTIDIEN DE TEMPS · TÄGLICHER WETTERBERICHT

86. évfolyam 183. szám + Budapest + 1973. július 2. hétfő

Az időjárási helyzet és a várható időjárás:

Az óceáni hüvös léghullámok még mindig szárazföldünk nyugati partvidékén okoznak változékony, szeles, helyenként csapadékos időjárást. A Földközi-tenger nyugati medencéjétől az Alpokon át a Fehér-tengerig huzódó mintegy 800 km széles sávban a leszálló légmozgások hatására általában kevés a felhő, száraz az idő. Ugyanakkor a Szovjetunió európai területének déli felén, a Kárpát-medence és a Balkán-félsziget térségében továbbra is a nagy nedvesség tartalmu levegő kedvez a záporok, zivatarok kialakulásának.

Hazánkban vasárnap az északkeleti, keleti megyékben, valamint a nyugati határszélen 2, 7 órán át sütött a nap. Az ország többi részén borult, vagy erősen felhős maradt az ég. Sokfelé esett eső, záporeső, zivatar. A lehullott csapadék mennyisége általában csapadéknyom és 10 mm között váltakozott, de egyes erősebb zivatargócokban elérte a 15, 20 mm-t, sőt Szentendrén 21, Somogyszobon 23 mm-t mértek. A hőmérséklet napközben a csapadékos helyeken csak 18, 22, máshol 23, 26 fokig emelkedett. Hétfő hajnalra 12, 17 fokig hült le a levegő. Ma délelőtt változóan felhős idő volt. Debrecenből kisebb esőt jelentettek. A hőmérséklet 11 órakor az ország területén 22, 25 fok között váltakozott.

Ma 12 órakor Budapesten a hőmérséklet 24 fok, a tengerszintre átszámitott légnyomás 764 mm, alig változik.

A Balaton vizének hőmérséklete 11 órakor Siófoknál 21 fok volt.

Várható időjárás kedd estig:

Változóan felhős idő, főként délután és este helyi zápor, zivatar.
Időnként megélénkülő északi, északkeleti szél.
Várható legalacsonyabb éjszakai hőmérséklet: 13, 18,
legmagasabb nappali hőmérséklet kedden: 24, 28 fok között.

Vadkerti Ferenc s.k.

TÁVOLABBI KILÁTÁSOK PÉNTEK REGGELIG:

Főleg nappali felhőképződés helyenként záporesővel, zivatarral.
Legalacsonyabb hajnali hőmérsékletek 13, 18 fok között.
Legmagasabb nappali hőmérsékletek 24, 29 fok között.

Jelentős mennyiségü /legalább 5 mm/ eső az ország területének 40 százalékán várható.

TÁVELŐREJELZŐ OSZTÁLY

A hőmérséklet napi középértéke és eltérése a 100 évi átlagtól /Budapesten/:

1973. XII. 1.:	18,9 C°	-2,5 C°

1871 óta ezen a napon Budapesten előfordult:

legmagasabb hőmérséklet	38,3 C° /1950/,
legalacsonyabb hőmérséklet	10,1 C° /1923/.

73.0485.

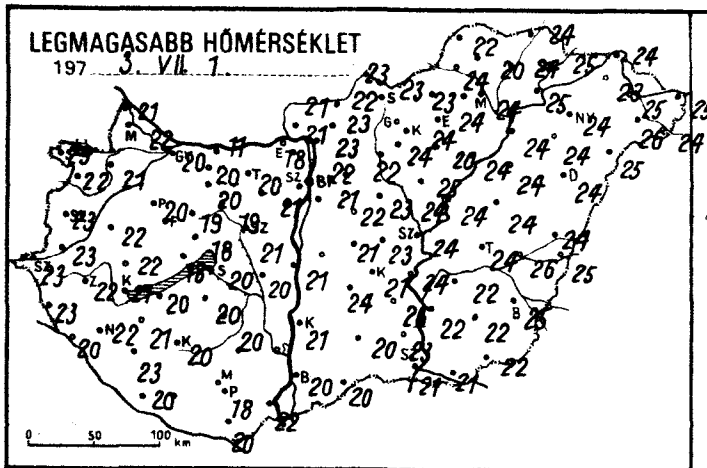
LEGMAGASABB HŐMÉRSÉKLET
197 3. VII. 1.

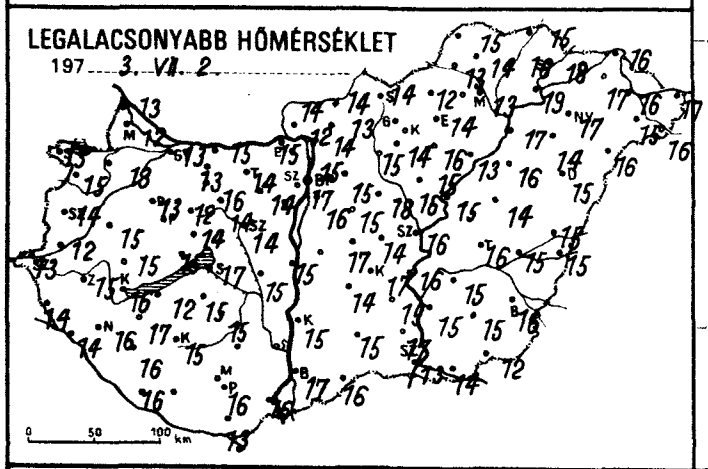
LEGALACSONYABB HŐMÉRSÉKLET
197 3. VII. 2.

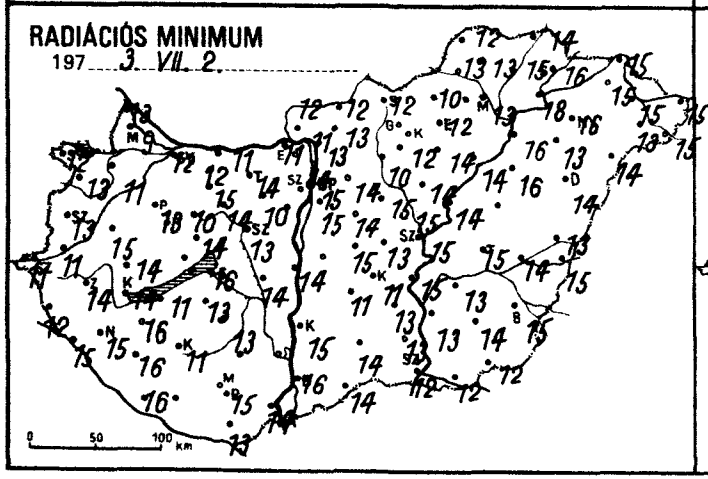
RADIÁCIÓS MINIMUM
197 3. VII. 2.

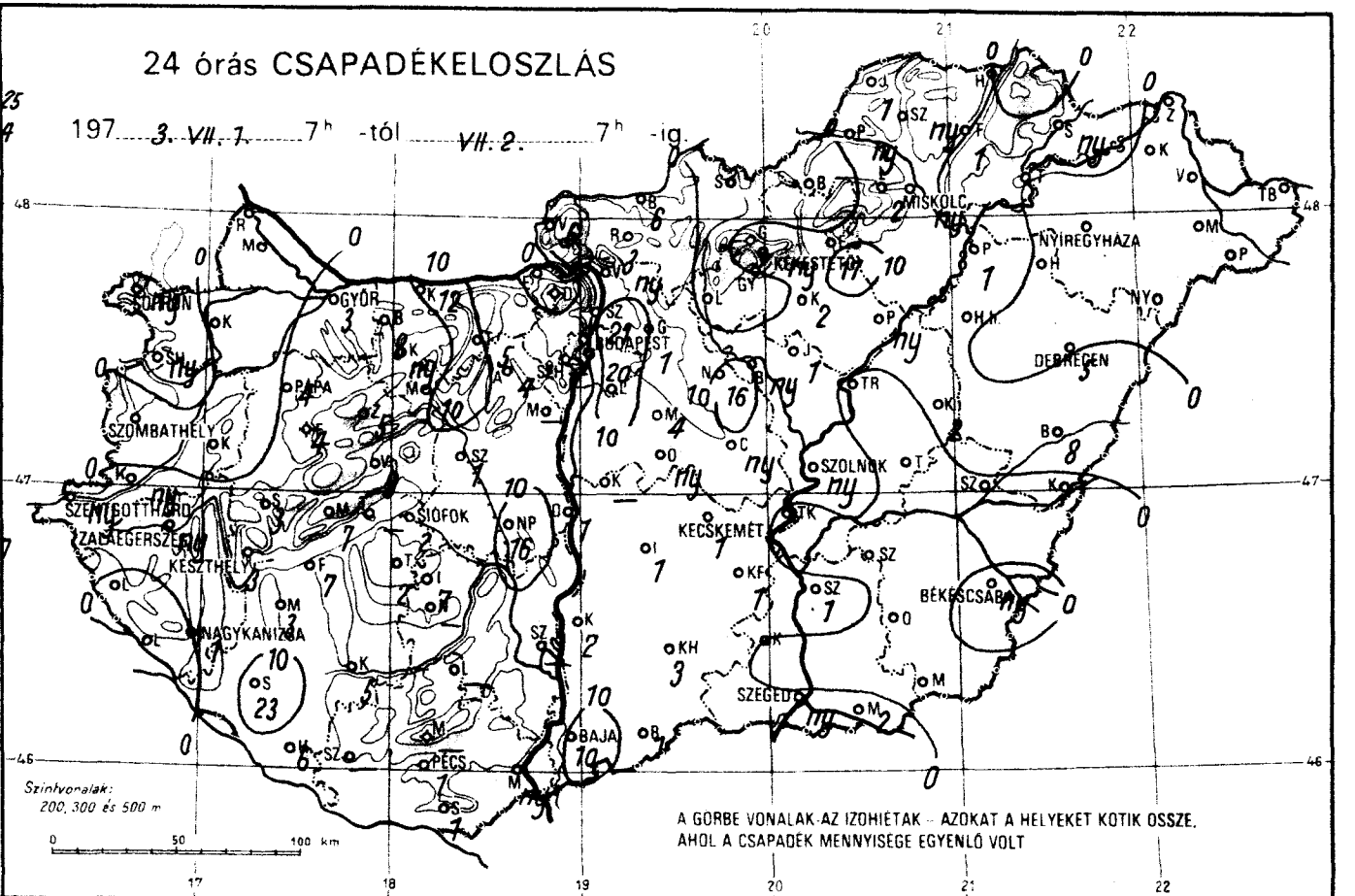
24 órás CSAPADÉKELOSZLÁS
197 3. VII. 1. 7h -tól VII. 2. 7h -ig.
SOPRON
GYŐR
BUDAPEST
MISKOLC
NYIREGYHÁZA
DEBRECEN
PÁPA
SZOMBATHELY
SZENTGOTTHÁRD
ZALAEGERSZEG
KESZTHELY
SIÓFOK
NAGYKANIZSA
PÉCS
BAJA
SZOLNOK
KECSKEMÉT
BÉKÉSCSABA
SZEGED
Szintvonalak:
200, 300 és 500 m
A GÖRBE VONALAK AZ IZOHIÉTAK – AZOKAT A HELYEKET KÖTIK ÖSSZE, AHOL A CSAPADÉK MENNYISÉGE EGYENLŐ VOLT

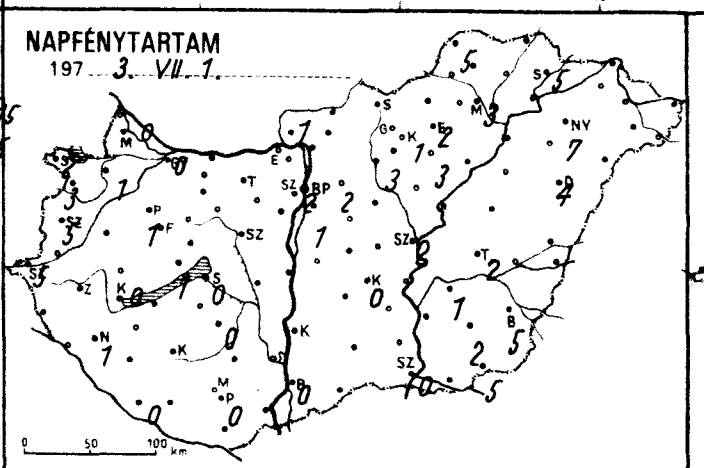
NAPFÉNYTARTAM
197 3. VII. 1.

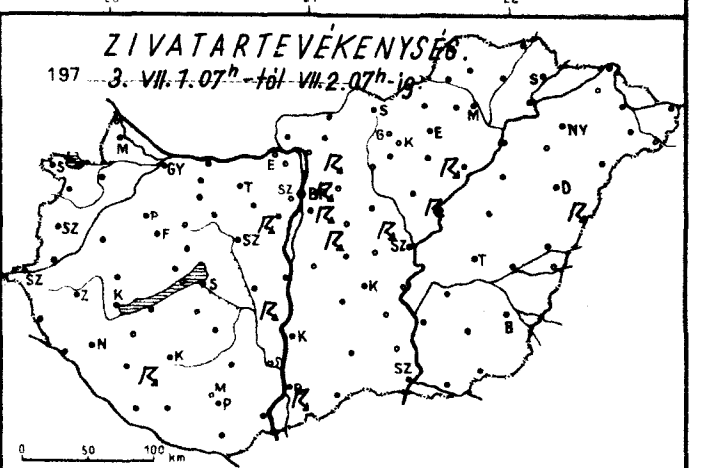
ZIVATARTEVÉKENYSÉG
197 3. VII. 1. 07h -tól VII. 2. 07h -ig

3. VII. 2.

	197 3. VII. 2. 07h -ig az utolsó 24 óra adatai					
	csapadék (mm)		max. hőmérséklet	min. hőmérséklet	rad. min.	napos órák
r	3		20	13	12	0
uvár	•		21	13	11	1
onmagyaróvár	•		22	12	9	0
a	•		21	13	13	
ron	ny	▽	23	13	12	2
onhorpács	ny		22	15	13	3
d	•		22	15	15	
mend	ny		23	12	11	
ntgotthárd	ny		23	13	11	5
mbathely	•		23	14	13	5
ti	•		23	14	12	
nye	•		20	15	15	
ykanizsa	1		22	16	15	1
egerszeg	ny		22	15	14	
kasgyepű	4		18	13	12	
zthely	3		21	16	14	0
nceshely	7		18	15		1
a	4		20	13	13	1
peg	3	,	22	15	14	
lany	–				–	
gprém	9		18	14	14	
t	5		19	12	10	
ayód	7		20	12	11	
mokszt. györgy	6	≡	20	16	16	0
posvár	5		20	15	14	
rcali	3		21	17	16	
fok	2		20	17	16	0
nogyszob	23	↖	23	16	16	
)	2		20	15	13	
olna	8		20	13	12	
tergom	•		18	15	11	
ber	ny		20	16	15	
márom	12	▽	21	15	11	
abanya	5		20	14	14	
sütdoboz	4	↖	21	14	10	
nújváros	1		21	15	14	
rtonvásár	–				–	
r	10		19	14	14	
gyhörcsökp	16	↖	20	15	14	
badbattyán	1		21	14	13	
szemcse	7		20	15	13	0
gyel	–				–	
gykónyi	–				–	
kszárd	–				–	
inatető	–				–	
hács	ny	▽	22	16	14	
s	1	▽	18	16	15	0
ós	1	,	20	13	13	
getvár	–				–	
Lőrinc	20	↖	21	16	15	1
Met. Int.	7	↖	22	17	15	2
Szab. hegy	–				–	
léd	ny		23	14	13	
bogókő	2	▽	16	11	10	
döllő	1		22	15	14	2
ályrét	3		21	12	11	
nor	4	▽	22	15	14	
gykáta	16	↖	23	18	15	
ény	ny		21	17	15	
ntendre	21	↖	23	15	14	

	197 3. VII. 2. 07h -ig az utolsó 24 óra adatai					
	csapadék (mm)		max. hőmérséklet	min. hőmérséklet	rad. min.	napos órák
Vác	ny	↖	23	14	13	
Vámosmikola	6		21	14	12	1
Baja	10	↖	20	17	16	0
Bácsalmás	1	▽	20	16	14	
Izsák	1	▽	24	14	11	
Kalocsa	2		21	15	15	
Kecskemét	1	▽	21	17	15	0
Kiskunf. háza	1	,	20	15	13	
Kiskunhalas	3		20	15	14	
Kunszentmiklós	–				–	
Tiszakécske	•		26	16	15	
Balassagyarmat	6	▽	23	14	12	
Romhány	3		22	13	13	
Salgótarján	•		23	14	12	
Eger	17		24	14	12	2
Galyatető	9	▽	16	10		
Gyöngyös	•		24	14	12	3
Kékestető	ny	▽	14	12	11	1
Kompolt	2	↖	20	16	14	3
Lőrinci	•		24	15	10	
Poroszló	ny		24	13	14	
Jászapáti	1	↖	25	15	14	
Jászberény	ny	▽	24	16	15	
Karcag	2		24	14	–	
Szolnok	ny		24	16	15	2
Tiszaroff	•		24	15	14	
Túrkeve	•		24	16	15	2
Kistelek	•		23	17	13	
Makó	2		21	14	12	
Szeged	ny		21	13	12	0
Szentes	1		22	15	13	
Borsodnádasd	•		23	12	10	
Füged	1	▽	24	16	15	
Hidasnémeti	•		24	15	14	
Josvafő	1		22	15	12	5
Lillafüred	2		21	12	11	
Miskolc	ny	,	24	13	13	3
Putnok	ny		24	13	13	
Sárospatak	ny		25	18	16	5
Szendrőlád	ny		20	14	13	
Tokaj	•		25	19	18	
Kisvárda	•		23	17	15	
Mátészalka	•		26	15	13	
Nyíregyháza	•		24	17	16	7
Nyírlugos	•		25	16	14	
Pátyod	•		24	16	15	
Tiszabecs	•		25	17	15	
Vásárosnamény	•		25	16	15	
Záhony	•		24	16	15	
Berettyóújfalu	8	▽	24	15	13	
Debrecen	5	↖	24	15	14	4
Hajdúdorog	•		24	14	13	
Hortobágy	•		24	16	16	
Körösszakál	•		25	15	15	
Polgár	1	,	24	17	16	
Békéscsaba	ny		25	16	15	5
Mezőhegyes	•	∩	22	12	12	5
Orosháza	•		22	15	14	2
Szarvas	•		22	15	13	1
Szeghalom	•	∩	26	15	14	

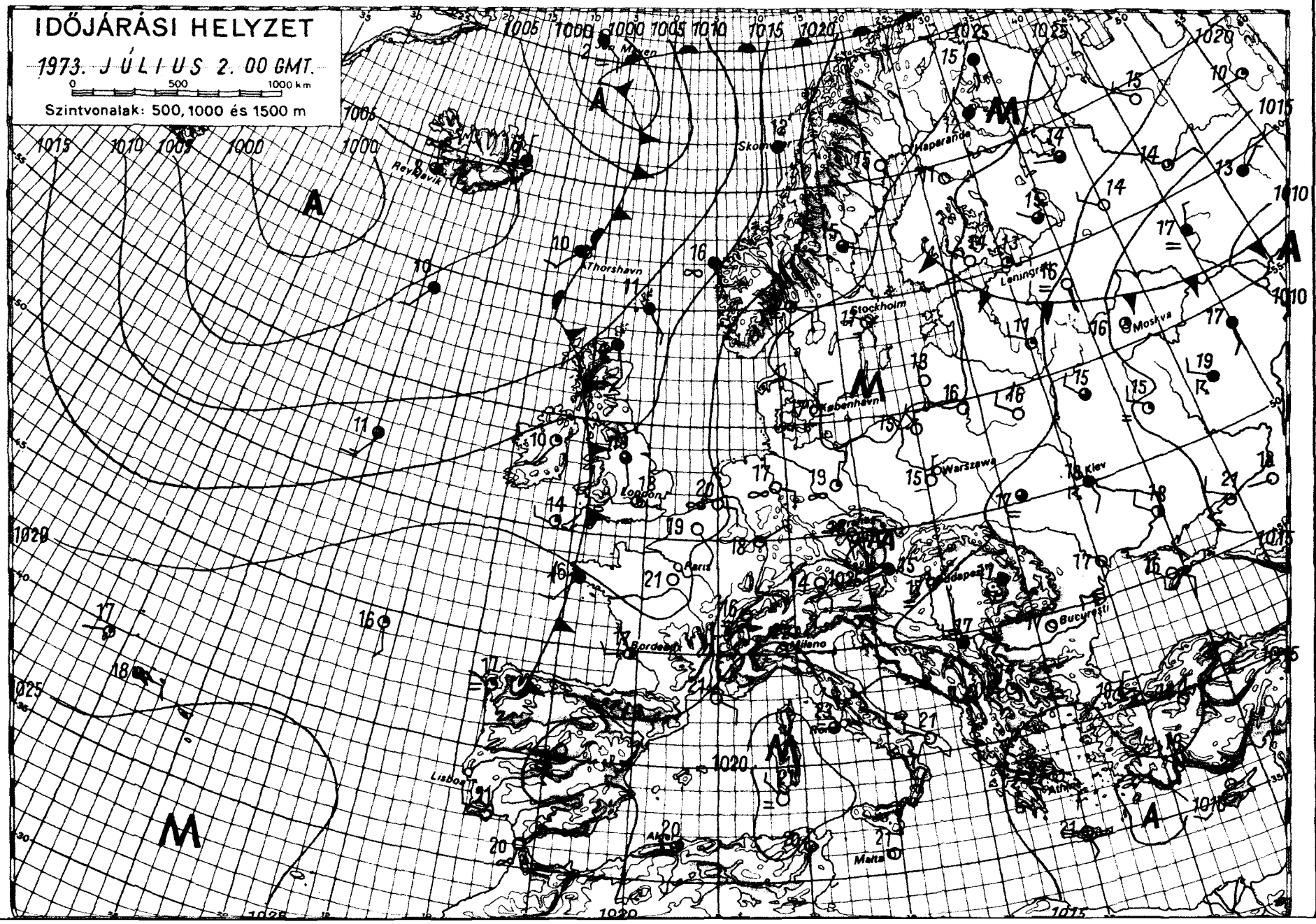

KIADJA: ORSZÁGOS METEOROLÓGIAI SZOLGÁLAT

Készítő: Központi Előrejelző Intézet Előrejelző Osztálya — T.: — Megjelenik naponként

Évi előfizetési díja: 720,–Ft — Megrendelhető: 1024 Budapest, II., Kitaibel Pál u. 1. Telefon: 353-500,

Kiadásért felel: az OMSZ elnöke — Szerkesztésért felel: a KEI igazgatója

IDŐJÁRÁSI NAPIJELENTÉS

ЕЖЕДНЕВНЫЙ МЕТЕОРОЛОГИЧЕСКИЙ БЮЛЛЕТЕНЬ · DAILY WEATHER REPORT
BULLETIN QUOTIDIEN DE TEMPS · TÄGLICHER WETTERBERICHT

86. évfolyam 184. szám + Budapest + 1973. július 3. kedd

Az időjárási helyzet és a várható időjárás:

A változékony időjárást okozó különböző hőmérsékletü és nedvességtartalmu levegőhullámok egyelőre csak a Brit-szigeteket és Norvégia nyugati partjait érintik. Európa délkeleti részein viszont az északkelet felől érkező hüvös levegőhullámok hatására keletkeznek záporok, zivatarok. Az Ibériai-félszigettől egészen az Ural-hegységig délnyugat-északkelet irányban nagy kiterjedésü magas nyomásu légköri képződmény helyezkedik el. Az ebben uralkodó lassu leszálló mozgások következtében kontinensünk nagy részén kevés a felhő, meleg, nyári az idő. Ez a magas-nyomásu képződmény délkelet felé helyeződik át, igy az elkövetkező nap folyamán már hazánk időjárásának kialakitásában is ez játszsza a döntő szerepet.

Hazánkban hétfőn a keleti megyékben csak 1, 6, a nyugati megyékben viszont voltak helyek ahol 10, 14 órán keresztül sütött a nap. Sokhelyen esett az eső, keletkezett zivatar. A zivatar kiséretében lehullott csapadékmennyiség helyenként elérte a 10, 15, sőt Vácon a 16, Sárhatvanban pedig a 17 mm-t. A hőmérséklet csucsértéke országszerte 25, 28 fok között alakult. Ma hajnalra általában 14, 19 fokra hült le a levegő. Délelőtt országszerte változóan felhős volt az ég. Az északi, északkeleti szél többfelé megélénkült. 11 órakor 24, 27 fok közötti hőmérsékleteket mutattak a hőmérők.

Ma 12 órakor Budapesten a hőmérséklet 26 fok volt, a tengerszintre átszámitott légnyomás 763 mm, alig változik.

Várható időjárás szerda estig:

Időnként megnövekvő felhőzet.
Szórványosan záporok, zivatarok.
Élénk, napközben helyenként erős északi, északkeleti szél.

Várható legalacsonyabb éjszakai hőmérséklet: 14, 18,
legmagasabb nappali hőmérséklet szerdán: 25, 29 fok között.

Kerényi Nárcisz s.k.

A hőmérséklet napi középértéke és eltérése a 100 évi átlagtól /Budapesten/:

1973. VII. 2.:	22,9 C°	+1,5 C°

1871 óta ezen a napon Budapesten előfordult:

legmagasabb hőmérséklet	35,7 C° /1950/,
legalacsonyabb hőmérséklet	9,1 C° /1960/.

73.0487.

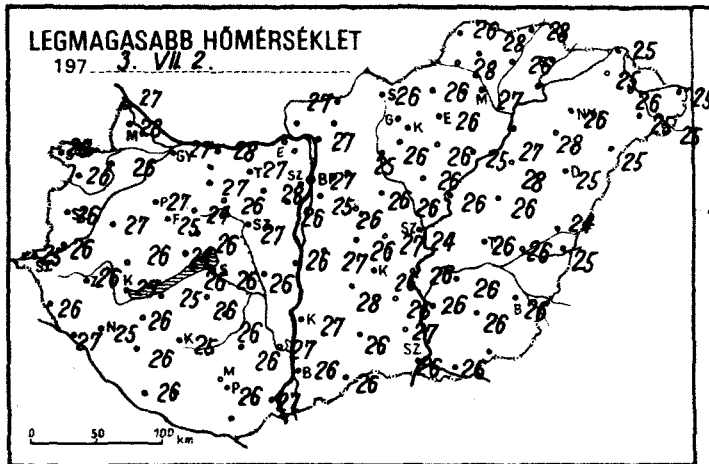
LEGMAGASABB HŐMÉRSÉKLET
197 3. VII. 2.

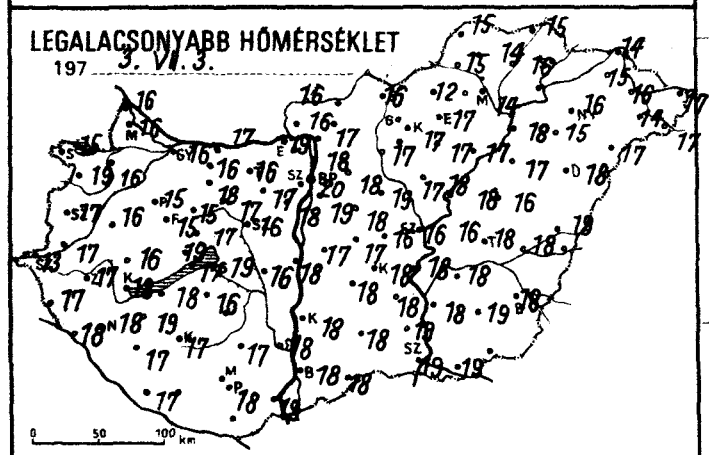
LEGALACSONYABB HŐMÉRSÉKLET
197 3. VII. 3.

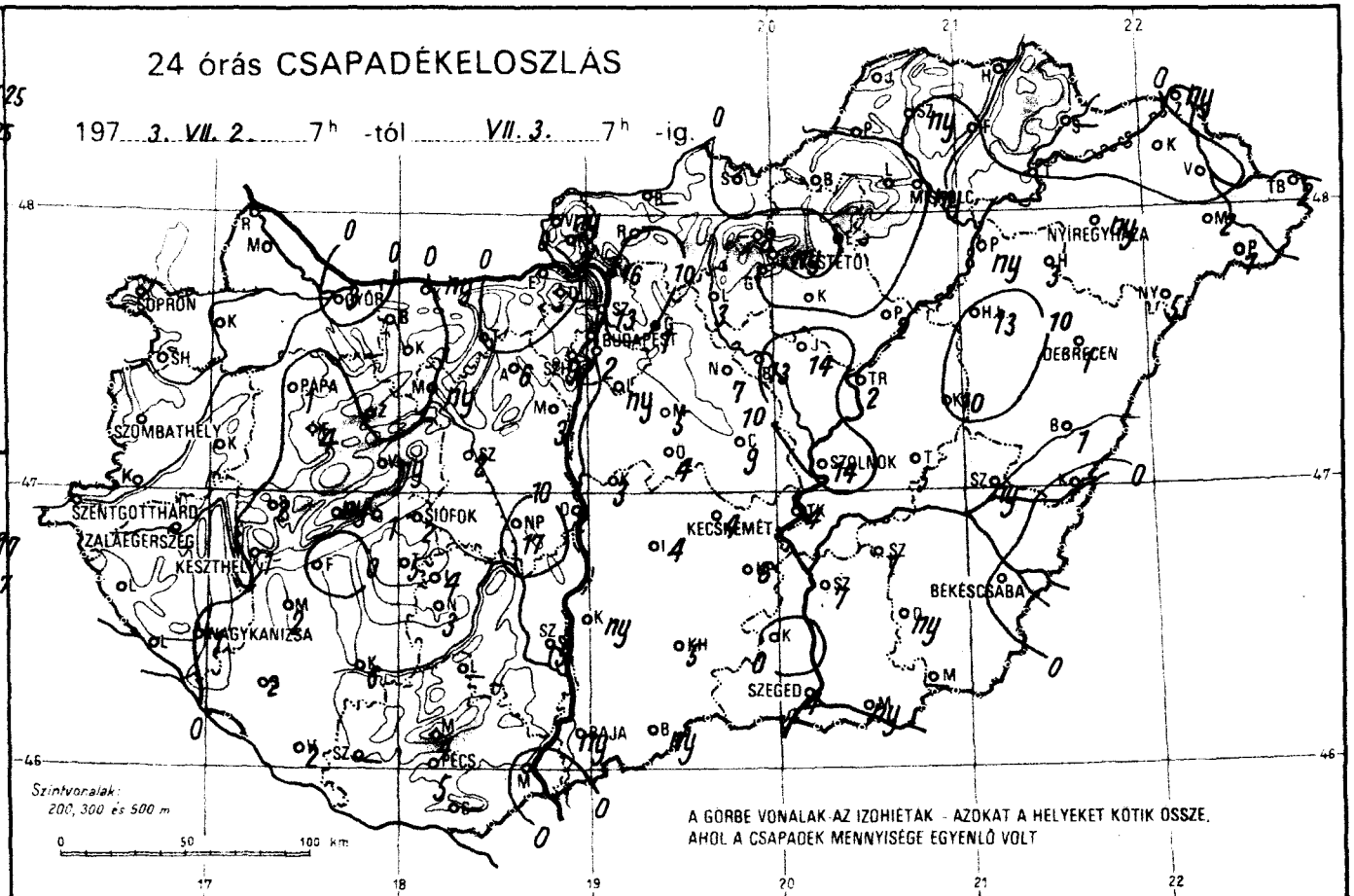
24 órás CSAPADÉKELOSZLÁS
197 3. VII. 2. 7h -tól VII. 3. 7h -ig.
SOPRON
GYŐR
BUDAPEST
NYÍREGYHÁZA
DEBRECEN
PAPA
SZOMBATHELY
SZOLNOK
SZENTGOTTHÁRD
ZALAEGERSZEG
KESZTHELY
SIÓFOK
KECSKEMÉT
BÉKÉSCSABA
NAGYKANIZSA
SZEGED
PÉCS
BAJA
Szintvonalak: 200, 300 és 500 m
A GÖRBE VONALAK AZ IZOHIETÁK - AZOKAT A HELYEKET KÖTIK ÖSSZE, AHOL A CSAPADÉK MENNYISÉGE EGYENLŐ VOLT

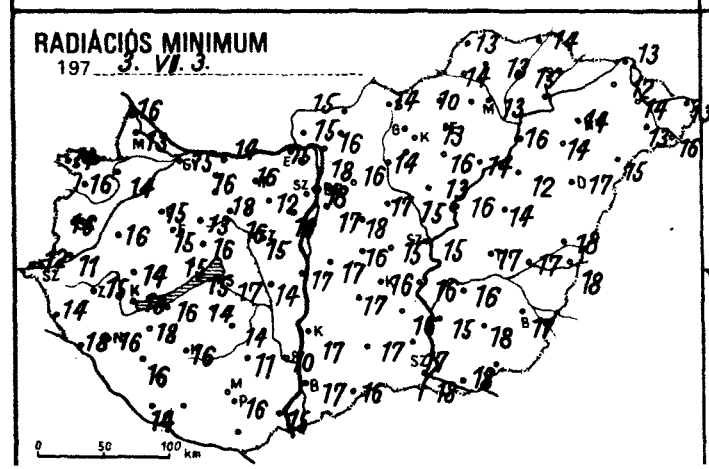
RADIÁCIÓS MINIMUM
197 3. VII. 3.

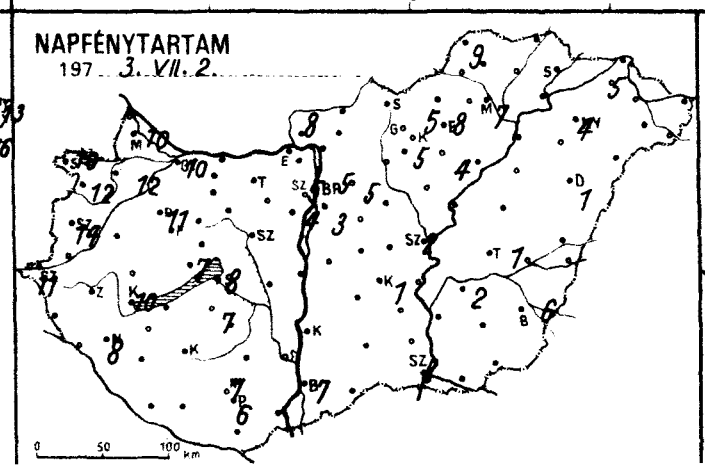
NAPFÉNYTARTAM
197 3. VII. 2.

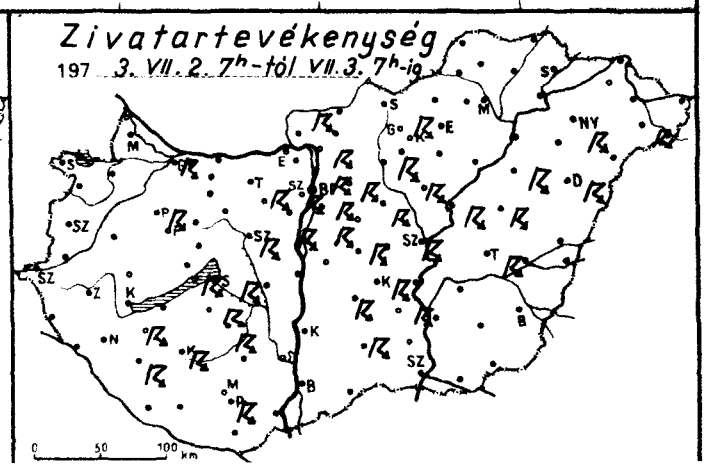
Zivatartevékenység
197 3. VII. 2. 7h-tól VII. 3. 7h-ig

	1973. VII. 30. 7 h -ig az utolsó 24 óra adatai					
	csapadék (mm)		max. hőmérséklet	min. hőmérséklet	rad. min.	napos órák
br	3	⊼	27	16	15	10
puvár	•		26	16	14	12
sonmagyaróvár	•		28	16	13	10
ka	•		27	16	16	
ron	•		26	15	14	10
ronhorpács	•		26	19	16	12
ld	•		27	16	16	
rmend	•		26	17	11	
ntgotthárd	•		25	13	12	11
mbathely	•		26	17	16	14
ni	•		26	17	14	
enye	•		27	18	18	
gykanizsa	1		25	18	16	8
aegerszeg	•		26	17	15	
rkasgyepű	4		25	15	15	
szthely	1	⊽	27	18	18	10
mcshely	ny		24	19	15	7
pa	1	⊼	27	15	15	11
neg	2		26	16	14	
hany	1	⊼	26	17	15	
zprém	ny		26	17	16	
c	•		24	15	13	
nyód	•		25	18	16	
mokszt. györgy	2		26	17	14	–
posvár	6	⊼	25	17	16	
rcali	2	⊼	26	19	18	
lok	2	⊼	26	19	17	8
mogyszob	2	⊼	26	17	16	
b	5	⊼	26	16	14	
bolna	•		–	16	16	
ztergom	•		–	19	15	
sbér	•	⌒	27	18	18	
márom	ny	⊽	28	17	14	
tabánya	•	⌒	27	16	16	
csütdoboz	6	⊼	28	17	12	
naújváros	2		26	18	17	
rtonvásár	3	⊼	26	18	18	4
bi	ny	≡	26	17	16	
gyhöcsökp.	17	⊽	26	16	14	
bádbattyán	2	⊼	27	16	15	
gszemcse	4	⊼	26	16	14	7
ngyel	–		–	–	–	
gykónyi	3	⊼	26	17	11	
ekszárd	5		27	18	10	
sinatető	4	⊽	22	16	16	7
bhács	•		27	19	15	
s	5	⊼	26	18	16	6
dos	–		–	–	–	
getvár	–		–	–	–	
Lőrinc	ny	⊼	25	19	17	3
Met. Int.	2	⊼	27	20	18	5
Szab. hegy	9	⊼	24	18	16	5
gléd	9	⊽	27	16	15	
bogókő	–		–	–	–	
döllő	1	⊼	25	18	16	5
rályrét	2	⊽	21	16	15	
nor	5		26	18	18	
gykáta	7	⊼	26	19	17	
kény	4	⊼	26	17	16	
ntendre	13	⊼	–	18	18	

	1973. VII. 30. 7 h -ig az utolsó 24 óra adatai					
	csapadék (mm)		max. hőmérséklet	min. hőmérséklet	rad. min.	napos órák
Vác	16	⊼	27	17	16	
Vámosmikola	ny	⊼	27	16	15	8
Baja	ny		26	18	17	7
Bácsalmás	ny	,	26	18	16	
Izsák	4	⊼	28	18	17	
Kalocsa	ny		27	18	17	
Kecskemét	4	⊼	26	18	16	1
Kiskunf. háza	6	⊼	26	18	16	
Kiskunhalas	5	⊼	26	18	17	
Kunszentmiklós	3	,	27	17	17	
Tiszakécske	4		26	18	16	
Balassagyarmat	–		–	–	–	
Rombány	–		–	–	–	
Salgótarján	•		26	16	14	
Eger	•		26	17	13	8
Galyatető	8	⊼	19	13		
Gyöngyös	•		27	17	14	5
Kékestető	ny	⊽	18	13	11	5
Kompolt	•		26	17	16	4
Lőrinci	3	⊼	26	17	14	
Poroszló	2	⊼	25	17	14	
Jászapáti	14	⊼	26	18	13	
Jászberény	13	⊽	26	17	15	
Karcag	10	⊼	26	16	14	
Szolnok	14	⊼	24	16	15	2
Tiszaroff	2	⊼	26	18	16	
Túrkeve	5	⊼	26	18	17	1
Kistelek	•		27	19	17	
Makó	ny	,	26	19	18	
Szeged	4	⊽	26	19	18	5
Szentes	7	⊽	26	18	15	
Borsodnádasd	•		26	12	10	
Fügöd	•		26	16	15	
Hidasnémeti	•		28	15	14	
Jósvafő	•		26	15	13	9
Lillafüred	•		22	13	12	
Miskolc	ny	⊽	27	14	13	7
Putnok	•		28	15	14	
Sárospatak	–		–	–	–	–
Szendrőlád	ny	⌒	28	14	13	
Tokaj	–		–	–	–	
Kisvárda	•		25	15	12	5
Mátészalka	2	⊼	25	14	13	
Nyíregyháza	ny	⊼	26	16	14	4
Nyírlugos	5		25	17	15	
Pátyod	1	⊽	25	17	16	
Tiszabecs	2		25	17	15	
Vásárosnamény	•		26	16	14	
Záhony	ny		25	14	13	
Berettyóújfalu	1		24	19	18	
Debrecen	1	⊼	25	18	17	1
Hajdúdorog	3		28	15	14	
Hortobágy	13	⊼	28	17	12	
Körösszakál	•		25	19	18	
Polgár	ny		27	18	16	
Békéscsaba	•		26	18	17	6
Mezőhegyes	–		–	–	–	
Orosháza	ny		26	19	18	5
Szarvas	1	,	26	18	16	2
Szeghalom	ny	⊽	26	18	17	

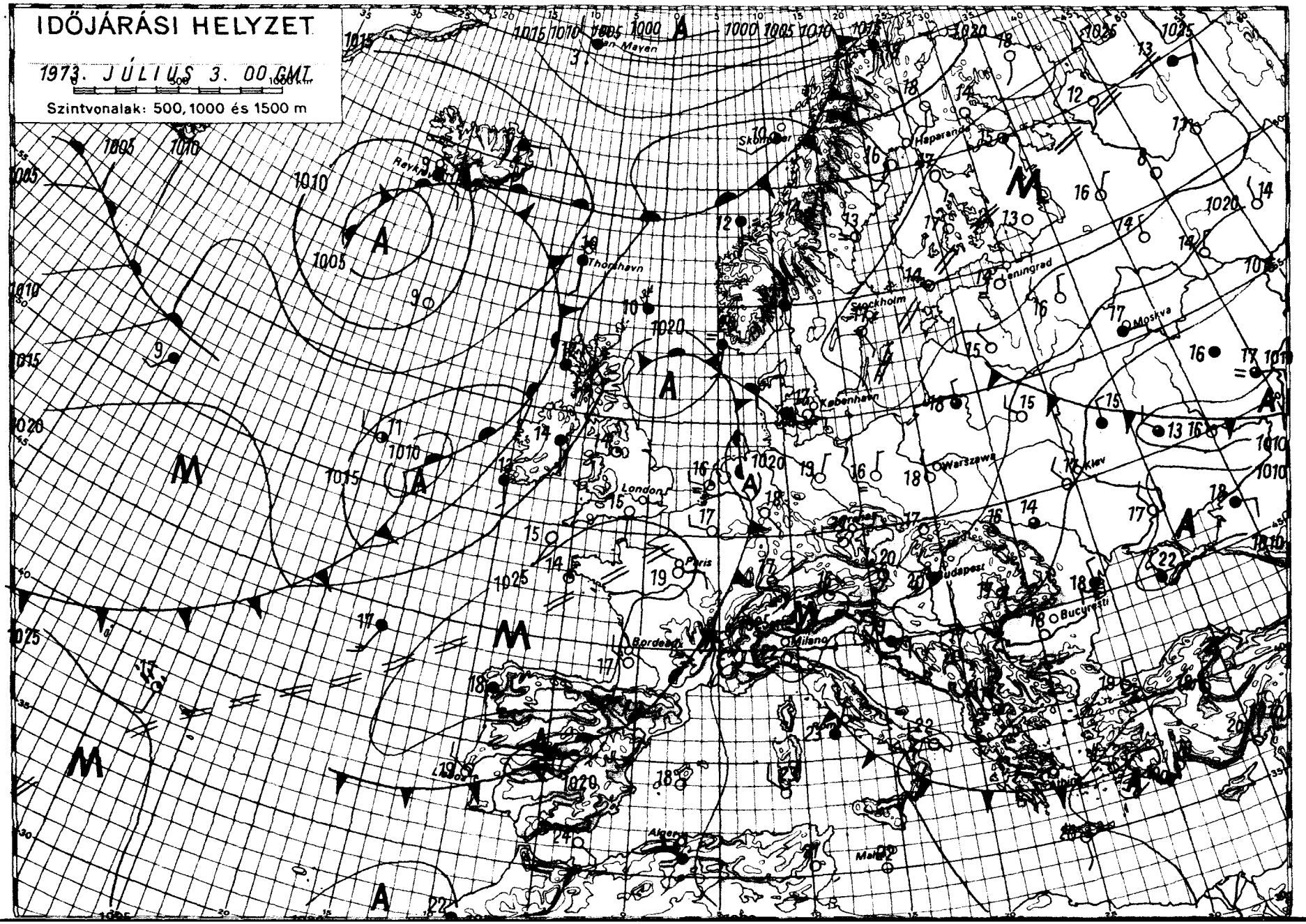

KIADJA: ORSZÁGOS METEOROLÓGIAI SZOLGÁLAT

Készíti: Központi Előrejelző Intézet Előrejelző Osztálya — T.: — Megjelenik naponként

Évi előfizetési díja: 720,—Ft — Megrendelhető: 1024 Budapest, II., Kitaibel Pál u. 1. Telefon: 353-500,

Kiadásért felel: az OMSZ elnöke — Szerkesztésért felel: a KEI igazgatója

IDŐJÁRÁSI NAPIJELENTÉS

ЕЖЕДНЕВНЫЙ МЕТЕОРОЛОГИЧЕСКИЙ БЮЛЛЕТЕНЬ • DAILY WEATHER REPORT
BULLETIN QUOTIDIEN DE TEMPS • TÄGLICHER WETTERBERICHT

86. évfolyam 185. szám + Budapest + 1973. julius 4. szerda

Az időjárási helyzet és a várható időjárás:

Közép-Európa időjárását az észak, északkelet felől lassan áramló nedves, kissé hüvösebb levegő irányitja. Hatására a záporok, zivatarok kialakulásának valószinüsége megnövekedett, a felmelegedés kissé mérséklődött, de az évszakhoz képest még igy is meleg az idő. Európa óceáni partvidékéhez hüvösebb levegő érkezett, ami lassan beljebb vonul a kontinensre. A következő 36 órában ez a levegő közel kerül a Kárpát-medencéhez, de az időjárás fő meghatározója továbbra is az északkelet felől érkező levegő lesz.

Hazánkban kedden nappali felhőképződés volt; 9, 14 órás napfénytartamot jelentettek. A nappali órákban sehol sem keletkezett zápor, zivatar. A szerdára virradó éjszaka egy-két helyen kisebb eső volt, de a lehullott csapadék mennyisége a 2 mm-t sehol sem haladta meg. A legmagasabb nappali hőmérséklet 26, 30 fok között alakult. Ma hajnalra általában 13, 19 fokig hült le a levegő. Ma délelőtt fokozatosan megnövekedett a felhőzet, de 11 óráig záport, zivatart még sehonnan sem jelentettek. Az északi, északkeleti szél megélénkült. 11 órára 24, 27 fokig emelkedett a hőmérséklet.

Ma 12 órakor Budapesten a hőmérséklet 26 fok, a tengerszintre átszámitott légnyomás 760 mm, gyengén süllyed.

A Balaton vizének hőmérséklete 11 órakor Siófoknál 24 fok.

Várható időjárás csütörtök estig:

Főként nappali felhőképződés helyi záporokkal, zivatarokkal.
Mérsékelt, napközben megélénkülő északi, északkeleti szél.
Várható legalacsonyabb éjszakai hőmérséklet: 13, 18,
legmagasabb nappali hőmérséklet csütörtökön: 24, 28 fok között.

Bóna Márta s.k.

A hőmérséklet napi középértéke és eltérése a 100 évi átlagtól /Budapesten/:

1973. VII. 3.:	24,1 C°	+2,7 C°

1871 óta ezen a napon Budapesten előfordult:

legmagasabb hőmérséklet	35,7 C° /1950/,
legalacsonyabb hőmérséklet	8,9 C° /1923/.

73.0488.

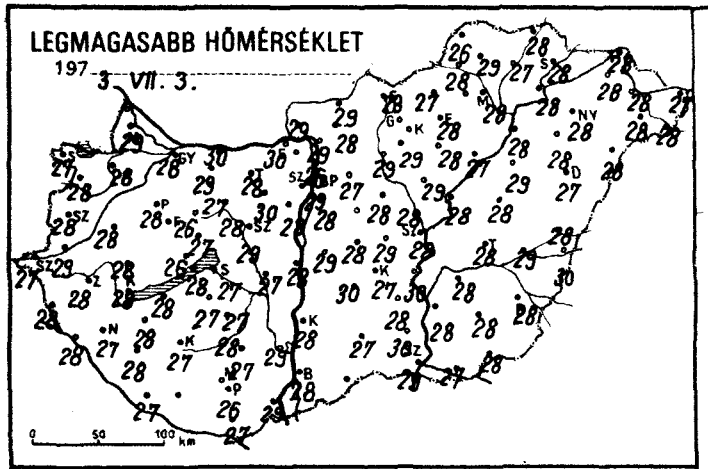
LEGMAGASABB HŐMÉRSÉKLET
197 3. VII. 3.

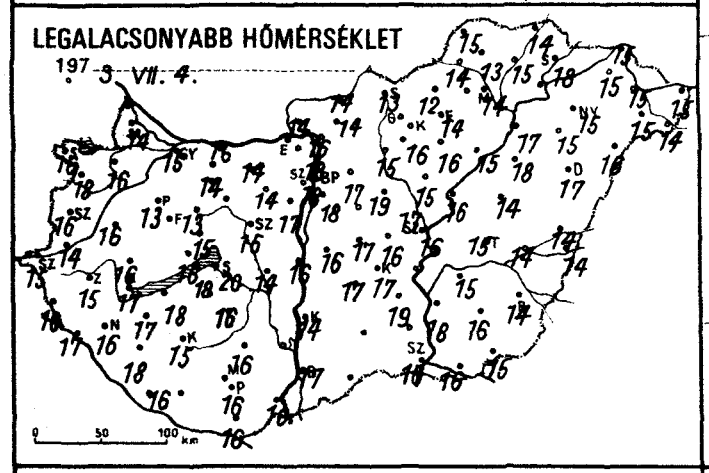
LEGALACSONYABB HŐMÉRSÉKLET
197 3. VII. 4.

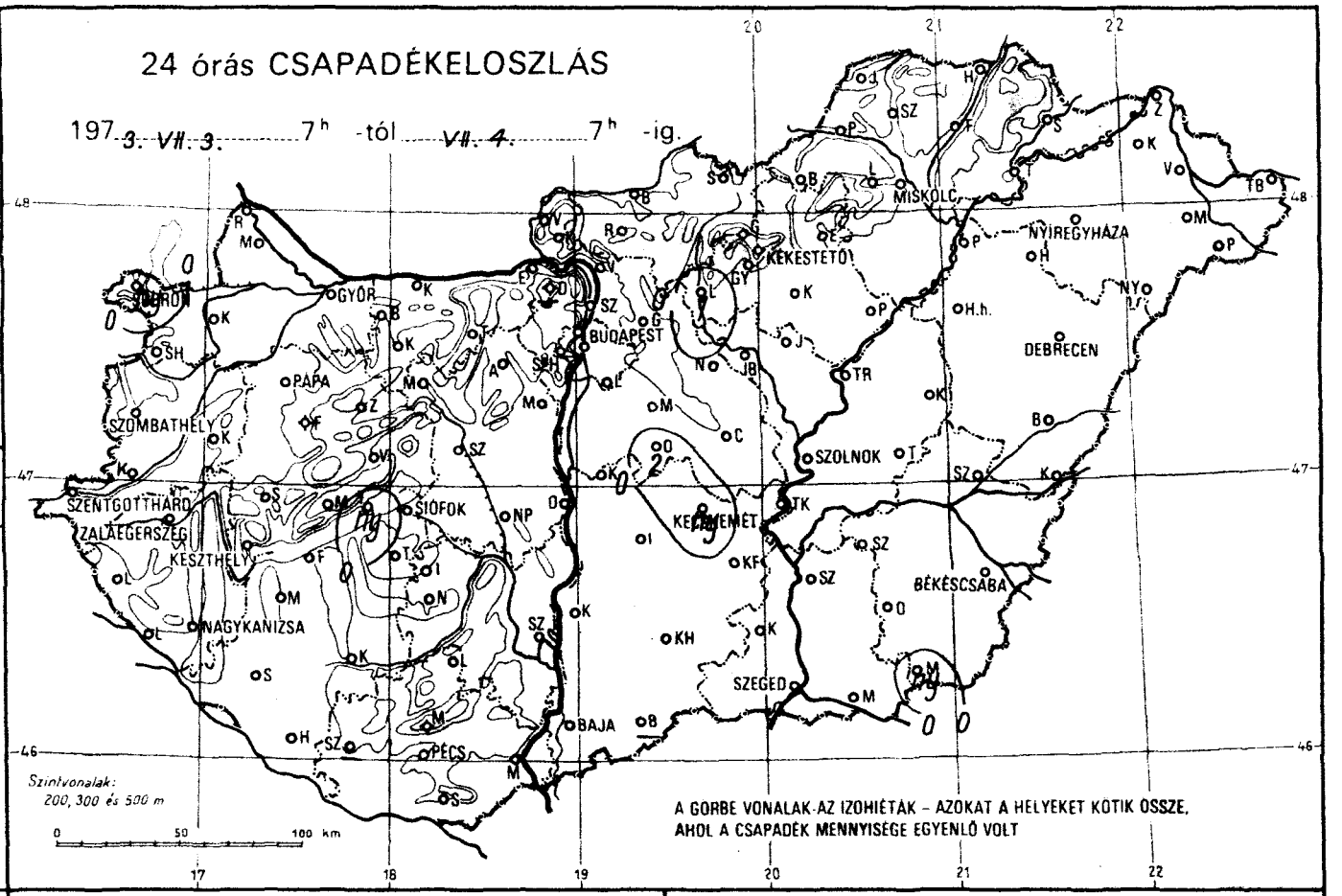
24 órás CSAPADÉKELOSZLÁS
197 3. VII. 3. 7h -tól VII. 4. 7h -ig.
GYŐR
BUDAPEST
MISKOLC
NYÍREGYHÁZA
KEKESTETŐ
DEBRECEN
PAPA
SZOMBATHELY
SZENTGOTTHÁRD
ZALAEGERSZEG
KESZTHELY
SIÓFOK
NAGYKANIZSA
KECSKEMÉT
SZOLNOK
BÉKÉSCSABA
SZEGED
BAJA
PÉCS
Szintvonalak:
200, 300 és 500 m
A GÖRBE VONALAK AZ IZOHIÉTÁK – AZOKAT A HELYEKET KÖTIK ÖSSZE, AHOL A CSAPADÉK MENNYISÉGE EGYENLŐ VOLT

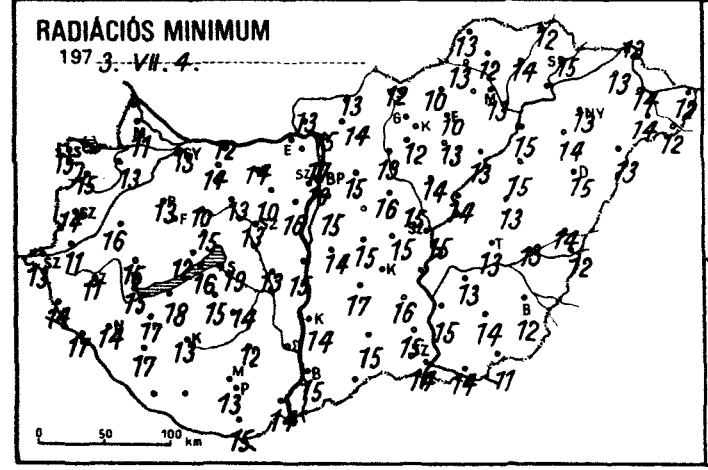
RADIÁCIÓS MINIMUM
197 3. VII. 4.

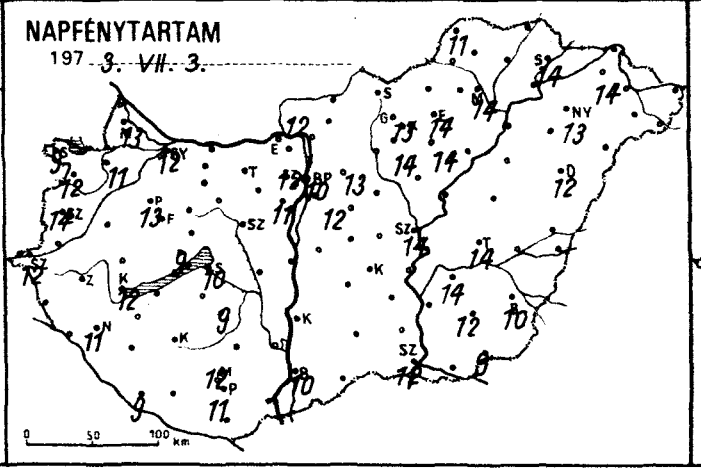
NAPFÉNYTARTAM
197 3. VII. 3.

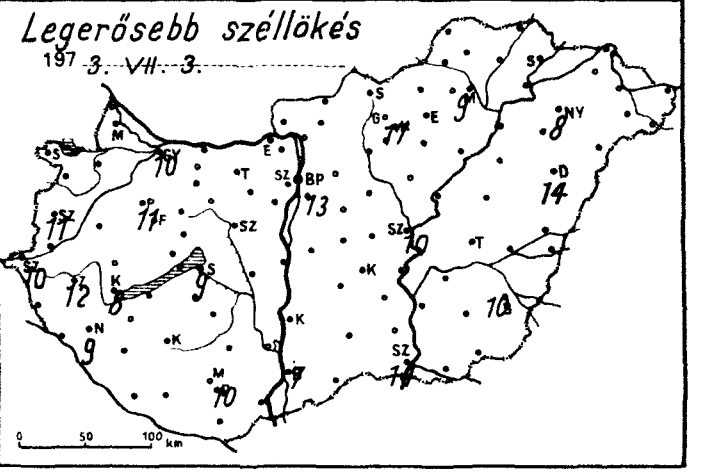
Legerősebb széllökés
197 3. VII. 3.

	1973. VII. 4. 6h -ig az utolsó 24 óra adatai					
	csapadék (mm)		max. hőmérséklet	min. hőmérséklet	rad. min.	napos órák
r	•		28	15	13	12
avár	•		28	16	13	11
onmagyaróvár	•		29	14	11	13
a	•		28	15	15	
on	ny	▽	27	16	15	9
onhorpács	•		28	18	15	12
l	•		28	16	16	
nend	•		29	14	11	
tgotthárd	•		27	15	13	12
nbathely	•		28	16	14	14
i	•		28	16	14	
nye	•		28	17	17	
ykanizsa	•		27	16	14	11
egerszeg	•		28	15	14	
asgyepű	•		26	15	14	
thely	•		28	17	15	12
eshely	•		26	16	12	9
a	•		28	13	13	13
eg	•		28	16	15	
ny	ny	▽	28	18	16	
prém	•		27	15	15	
	•		26	13	10	
yod	•		28	18	18	
nokszt. györgy	•		27	16	–	9
osvár	•	⌒	27	15	13	
cali	•	⌒	28	17	17	
ok	•		27	20	19	10
nogyszob	•		28	18	17	
	•		27	16	15	
olna	•		29	14	14	
ergom	•		30	–	–	
ér	•	⌒	27	–	–	
nárom	•		30	16	12	
ábánya	•	⌒	28	14	14	
sütdoboz	•	⌒	30	14	10	
naújváros	•		28	16	15	
tonvásár	•		28	17	16	11
	•	⌒	28	–	13	
gyhörcsökp.	•		27	14	13	
badbattyán	•	⌒	29	16	13	
szemcse	•	⌒	27	16	14	9
gyel	•		27	16	12	
ykónyi	•		28	–	–	
kszárd	•		29	–	–	
inatető	•		24	16	15	12
hács	•		29	16	12	
s	•		26	16	13	11
ós	•	⌒	27	16	15	
getvár	•		–	–	–	
Lőrinc	•		28	18	15	12
Met. Int.	•		29	18	16	10
Szab. hegy	•		26	16	14	12
jléd	•	⌒	29	16	15	
bogókő	•		–	–	–	
döllő	•		27	17	15	13
ályrét	•		28	16	15	
nor	–		–	–	–	
gykáta	•		28	19	16	
tény	2		28	17	15	
ntendre	•		26	18	17	

	1973. VII. 4. 6h -ig az utolsó 24 óra adatai					
	csapadék (mm)		max. hőmérséklet	min. hőmérséklet	rad. min.	napos órák
Vác	•	⌒	29	16	15	
Vámosmikola	•		29	14	13	12
Baja	•		28	17	15	10
Bácsalmás	–		–	–	–	
Izsák	•		30	17	17	
Kalocsa	•		28	14	14	
Kecskemét	ny	▽	28	17	14	14
Kiskunf. háza	•		28	19	16	
Kiskunhalas	•		27	–	15	
Kunszentmiklós	•		29	16	14	
Tiszakécske	•		30	–	–	
Balassagyarmat	•	⌒	29	14	13	
Romhány	•		28	14	14	
Salgótarján	•		28	13	12	
Eger	•		28	14	10	14
Galyatető	•		23	14	–	
Gyöngyös	•		29	16	12	14
Kékestető	–		20	14	11	13
Kompolt	•		28	16	13	14
Lőrinci	1	▽	29	15	13	
Poroszló	•	⌒	27	15	13	
Jászapáti	•		29	15	14	
Jászberény	•	⌒	28	17	15	
Karcag	•		28	14	13	
Szolnok	–		28	16	15	14
Tiszaroff	•		28	16	14	
Túrkeve	•		28	15	13	14
Kistelek	•		30	–	15	
Makó	•		27	16	14	
Szeged	–		29	16	14	12
Szentes	•		28	18	15	
Borsodnádasd	•		27	12	10	
Füged	•	⌒	27	15	14	
Hidasnémeti	•		29	14	12	
Jósvafő	•		26	15	19	11
Lillafüred	•		25	12	11	
Miskolc	–		28	14	13	14
Putnok	•		28	14	13	
Sárospatak	•		28	18	15	14
Szendrőlád	•	⌒	29	13	12	
Tokaj	•		28	–	–	
Kisvárda	•		28	15	13	14
Mátészalka	•		28	15	14	
Nyíregyháza	–		28	15	13	13
Nyírlugos	•		28	16	13	
Pátyod	•		28	14	12	
Tiszabecs	•		27	15	12	
Vásárosnamény	•	⌒	28	15	14	
Záhony	•		28	15	13	
Berettyóújfalu	•	⌒	28	14	14	
Debrecen	•		27	17	15	12
Hajdúdorog	•		28	15	14	
Hortobágy	•		29	18	15	
Körösszakál	•		30	14	12	
Polgár	•		28	17	15	
Békéscsaba	–		28	14	12	10
Mezőhegyes	ny		28	15	11	9
Orosháza	•		28	16	14	12
Szarvas	•		28	15	13	14
Szeghalom	•		29	14	13	

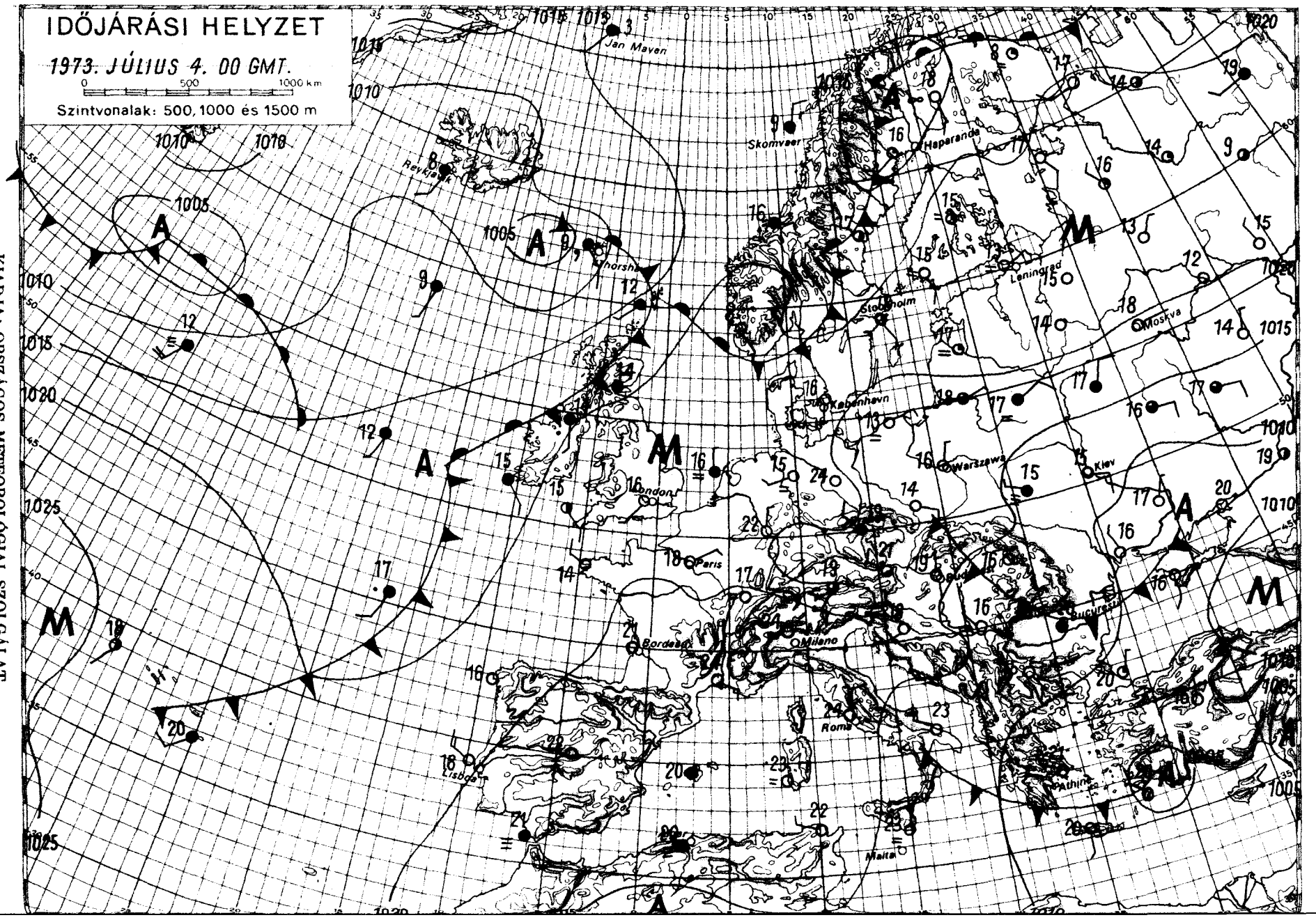

KIADJA: ORSZÁGOS METEOROLÓGIAI SZOLGÁLAT

Készíti: Központi Előrejelző Intézet Előrejelző Osztálya — T.: — Megjelenik naponként

Évi előfizetési díja: 720,—Ft — Megrendelhető: 1024 Budapest, II., Kitaibel Pál u. 1. Telefon: 353-500,

Kiadásért felel: az OMSZ elnöke — Szerkesztésért felel: a KEI igazgatója

IDŐJÁRÁSI NAPIJELENTÉS

ЕЖЕДНЕВНЫЙ МЕТЕОРОЛОГИЧЕСКИЙ БЮЛЛЕТЕНЬ • DAILY WEATHER REPORT
BULLETIN QUOTIDIEN DE TEMPS • TÄGLICHER WETTERBERICHT

86. évfolyam 186. szám • Budapest • 1973. július 5. csütörtök

Az időjárási helyzet és a várható időjárás:

Szárazföldünk nyugati partvidékén változékony, az évszaknak megfelelő hőmérsékletü időjárást okoznak az óceán felől érkező nedves levegő egymást követő hullámai. Csendes, általában napos, száraz az idő a Skandináv-félsziget nagy részén és a Szovjetunió európai területének középső részén. Közép-Európában, valamint a Földközi-tenger medencéjében nincs határozott irányu és számottevő sebességü légmozgás, ezért itt az időjárást a helyi tényezők irányitják. A Kárpát-medencében és környékén ezek közül a legjelentősebb a légkör nagy nedvességtartalma és ingatag függőleges hőmérsékleti rétegződése, ami elsősorban a délután és este kifejlődő helyi záporoknak, zivataroknak kedvez. Változás az időjárási helyzetben a következő 36 órában nem várható.

Hazánkban az Északi-középhegység térségében szerdán erősen felhős volt az ég, máshol kevesebb volt a felhő, jobbára napos volt az idő. Többfelé alakult ki helyi zápor, zivatar. A lehullott csapadék mennyisége általában 10 mm alatt maradt, csupán Debrecenben és Tokajban érte el a 14, Szentendrén a 16, Kecskeméten a 22 mm-t. A hőmérséklet napközben általában 24-29 fokig emelkedett. Csütörtök hajnalra 12-18 fokig hült le a levegő. Ma délelőtt korán megindult a nappali gomolyfelhőképződés, a főváros egyes részein gyenge zápor volt. 11 órára 23-26 fokig emelkedett a hőmérséklet.

Ma 12 órakor Budapesten a hőmérséklet 25 fok, a tengerszintre átszámitott légnyomás 758 mm, alig változik.

A Balaton vizének hőmérséklete 11 órakor Siófoknál 24 fok volt.

Várható időjárás péntek estig:

Éjszaka derült idő, napközben gomolyfelhőképződés, főként délután szórványos helyi záporokkal, zivatarokkal.
Éjszaka gyenge, napközben kissé megélénkülő északi, északkeleti szél.
Várható legalacsonyabb éjszakai hőmérséklet: 13, 19,
legmagasabb nappali hőmérséklet pénteken: 24, 28 fok között.

Vissy Károly s.k.

TÁVOLABBI KILÁTÁSOK KEDD REGGELIG:

Tulnyomóan felhős idő, megismétlődő esőkkel, zivatarokkal. Az időszak második felében a nappali felmelegedés gyengül. Legalacsonyabb hajnali hőmérséklet 13-18 fok között.
Legmagasabb nappali hőmérséklet eleinte 24-28, később 20-24 fok között.
Jelentős mennyiségü eső /legalább 5 mm/ az ország területének 70 százalékán várható.

TÁVELŐREJELZŐ OSZTÁLY

A hőmérséklet napi középértéke és eltérése a 100 évi átlagtól /Budapesten/:

1973. VII. 4.:	22,8 C°	+1,1 C°

1871 óta ezen a napon Budapesten előfordult

legmagasabb hőmérséklet:	38,0 C° /1950/,
legalacsonyabb hőmérséklet;	10,2 C° /1899/.

73.0490.

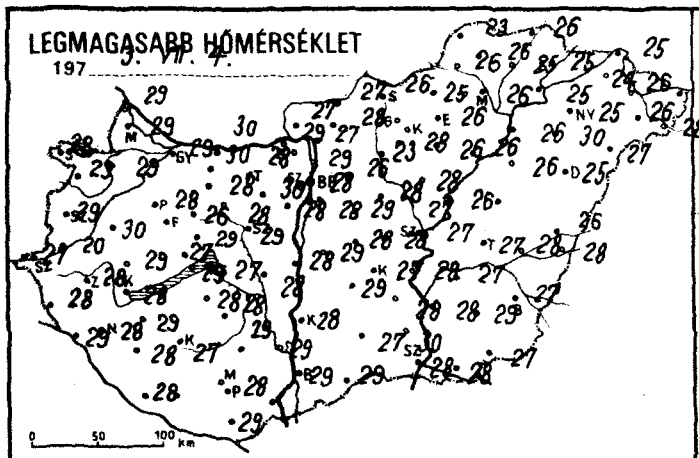
LEGMAGASABB HŐMÉRSÉKLET
197 3. VII. 4.

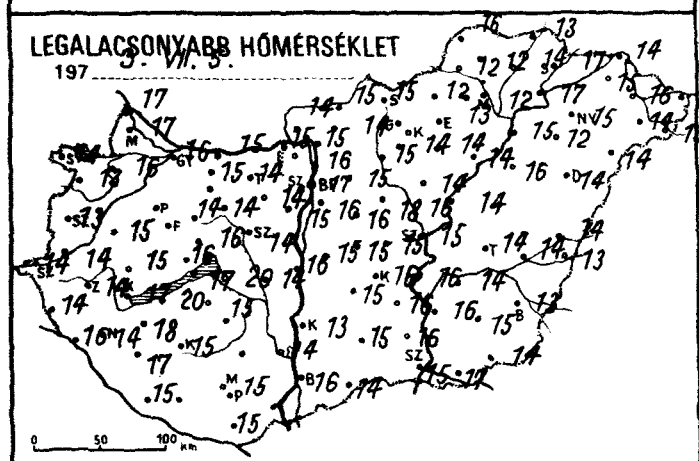
LEGALACSONYABB HŐMÉRSÉKLET
197 3. VII. 5.

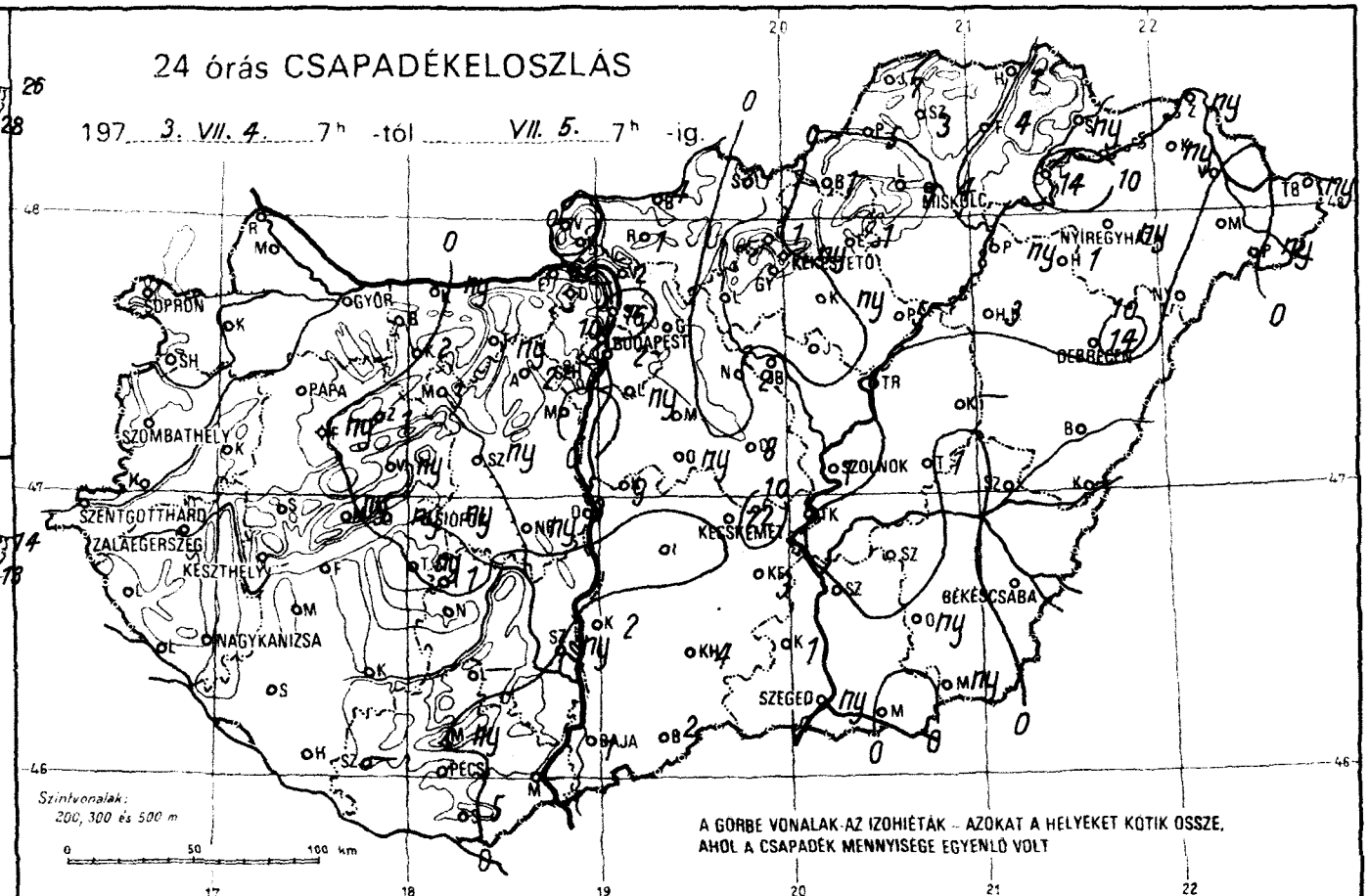
24 órás CSAPADÉKELOSZLÁS
197 3. VII. 4. 7h -tól VII. 5. 7h -ig.
SOPRON
GYŐR
BUDAPEST
PAPA
SZOMBATHELY
SZENTGOTTHÁRD
ZALAEGERSZEG
KESZTHELY
NAGYKANIZSA
SZEKSZÁRD
PÉCS
BAJA
SZEGED
KECSKEMÉT
SZOLNOK
BÉKÉSCSABA
DEBRECEN
NYÍREGYHÁZA
MISKOLC
TB
Szintvonalak:
200, 300 és 500 m
A GÖRBE VONALAK AZ IZOHIÉTÁK – AZOKAT A HELYEKET KÖTIK ÖSSZE, AHOL A CSAPADÉK MENNYISÉGE EGYENLŐ VOLT

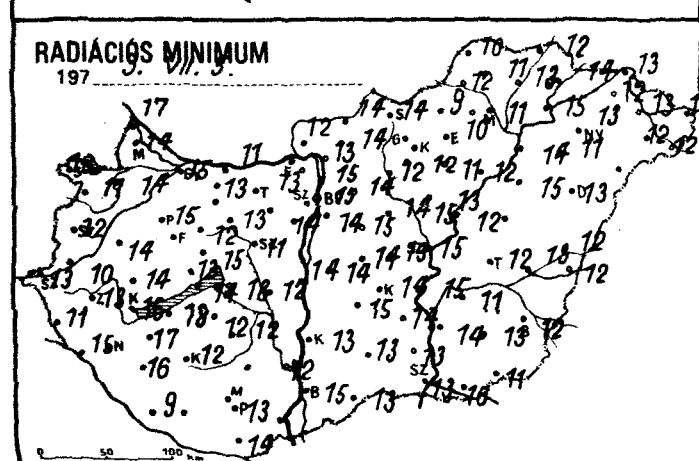
RADIÁCIÓS MINIMUM
197 3. VII. 5.

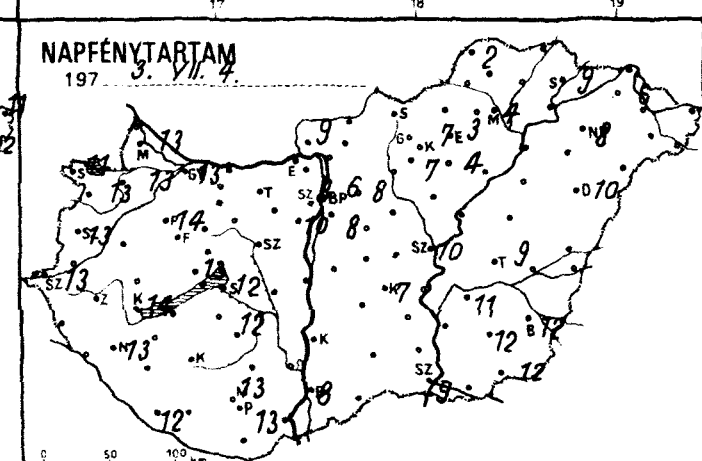
NAPFÉNYTARTAM
197 3. VII. 4.

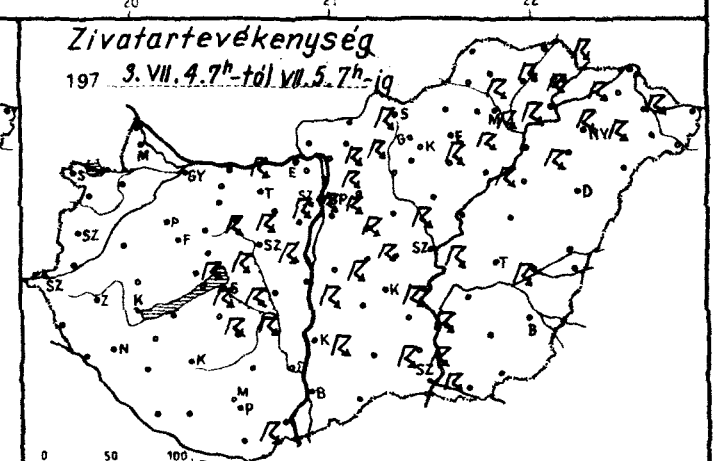
Zivatartevékenység
197 3. VII. 4. 7h-tól VII. 5. 7h-ig

197 3. VII. 30. 07 h -ig az utolsó 24 óra adatai

	csapadék (mm)		max. hőmérséklet	min. hőmérséklet	rad. min.	napos órák
Győr	•		29	16	15	13
Kapuvár	•		29	16	14	13
Mosonmagyaróvár	•		29	17	14	13
Rajka	•		29	17	17	
Sopron	•		28	14	13	11
Sopronhorpács	•		29	13	11	13
Káld	•		30	15	14	
Körmend	•		20	14	10	
Szentgotthárd	•		27	14	13	13
Szombathely	•		29	13	12	13
Lenti	•		28	14	11	
Letenye	•		29	16	15	
Nagykanizsa	•		28	14	13	13
Zalaegerszeg	•		28	14	13	
Farkasgyepű	ny	⸲	26	15	14	
Keszthely	•		28	17	16	14
Mencshely	ny	⸢	27	16	13	13
Pápa	•		28	16	15	14
Sümeg	•		29	15	14	
Tihany	ny	⸢	29	17	14	
Veszprém	ny	⸢	29	16	15	
Zirc	1	⸢	26	14	12	
Fonyód	•		28	20	18	
Homokszt. györgy	•		28	15	9	12
Kaposvár	•	⌒	27	15	13	
Marcali	•		29	18	17	
Siófok	ny	⸢	27	20	18	12
Somogyszob	•		28	17	16	
Tab	ny	⸢	28	15	12	
Babolna	•		30	15	13	
Esztergom	6		29	15	–	
Kisbér	2	▽	28	–	–	
Komárom	ny	⸢	30	15	11	
Tatabánya	ny	⌒	28	14	13	
Alcsútdoboz	2	⸢	30	14	–	
Dunaújváros	3	⸢	28	16	14	
Martonvásár	•		28	15	14	10
Mór	3	⸢	28	14	13	
Nagyhörcsökp.	ny		28	14	12	
Szabadbattyán	ny	⸢	29	14	11	
Tegszemcse	1	⸢	28	14	12	12
Tengyel	–		–	–	–	
Tagykónyi	•		29	–	–	
Szekszárd	ny	⸲	29	14	12	
Tisinatető	ny	▽	24	16	14	13
Mohács	–		–	–	–	
Pécs	•		28	15	13	13
Siklós	5	⸢	29	15	15	
Szigetvár	•		–	–	–	
Szp. Lőrinc	ny	⸢	28	16	14	8
Szp. Met. Int.	2	⸢	28	17	15	6
Szp. Szab. hegy	5	⸢	25	15	13	8
Tegléd	8	▽	28	15	13	
Tobogókő	–		–	–	–	
Tödöllő	•		26	15	14	8
Tirályrét	1		28	12	12	
Tonor	•		29	16	15	
Tagykáta	2	⸢	28	18	14	
Tkény	ny	⸢	28	15	14	
Tentendre	16	⸢	29	16	15	

197 3. VII. 30. 07 h -ig az utolsó 24 óra adatai

	csapadék (mm)		max. hőmérséklet	min. hőmérséklet	rad. min.	napos órák
Vác	2	⸢	27	15	13	
Vámosmikola	•		27	14	12	9
Baja	1		29	16	15	8
Bácsalmás	2	▽	29	14	13	
Izsák	•		29	15	15	
Kalocsa	2	⸢	28	13	13	
Kecskemét	22	⸢	27	16	14	7
Kiskunf. háza	3	⸢	28	16	14	
Kiskunhalas	4	⸢	27	15	13	
Kunszentmiklós	9	⸢	29	15	14	
Tiszakécske	•		28	16	15	
Balassagyarmat	4	⸢	27	15	14	
Romhány	1	⸢	28	14	14	
Salgótarján	•		26	15	14	
Eger	1	⸢	26	13	10	3
Galyatető	1	⸲	23	15	–	
Gyöngyös	•		28	14	12	7
Kékestető	ny	⸢	19	12	11	7
Kompolt	ny	▽	26	14	11	4
Lőrinci	•		23	15	12	
Poroszló	5	⸢	26	14	12	
Jászapáti	•		28	14	13	
Jászberény	•	⌒	27	16	15	
Karcag	–		–	–	–	
Szolnok	1	⸢	27	15	13	10
Tiszaroff	•		26	14	12	
Túrkeve	1	⸢	27	14	12	9
Kistelek	1	⸢	30	16	13	
Makó	•		28	17	16	
Szeged	ny	⸢	28	15	13	9
Szentes	•		28	16	14	
Borsodnádasd	1	▽	25	12	9	
Fügöd	4	⸢	25	14	13	
Hidasnémeti	1	⸢	26	13	12	
Jósvafő	7	▽	23	16	10	2
Lillafüred	7	⸢	23	11	10	
Miskolc	4	⸢	26	12	11	4
Putnok	5	⸢	26	12	12	
Sárospatak	ny	⸢	25	17	14	9
Szendrőlád	3	⸢	26	12	11	
Tokaj	14	⸢	25	17	15	
Kisvárda	ny	⸢	24	15	12	6
Mátészalka	•		26	14	12	
Nyíregyháza	ny	⸢	25	15	13	8
Nyírlugos	•		27	14	12	
Pátyod	ny	▽	28	13	12	
Tiszabecs	ny		26	14	11	
Vásárosnamény	•	⌒	26	16	13	
Záhony	ny		25	14	13	
Berettyóújfalu	•	⌒	26	14	12	
Debrecen	14		25	14	13	10
Hajdúdorog	1		30	12	11	
Hortobágy	3		26	16	11	
Körösszakál	•		28	13	12	
Polgár	ny	⸢	26	15	14	
Békéscsaba	•		27	13	12	12
Mezőhegyes	ny	▽	27	14	11	12
Orosháza	ny	▽	29	15	13	12
Szarvas	•		27	14	11	11
Szeghalom	•	⌒	28	14	13	

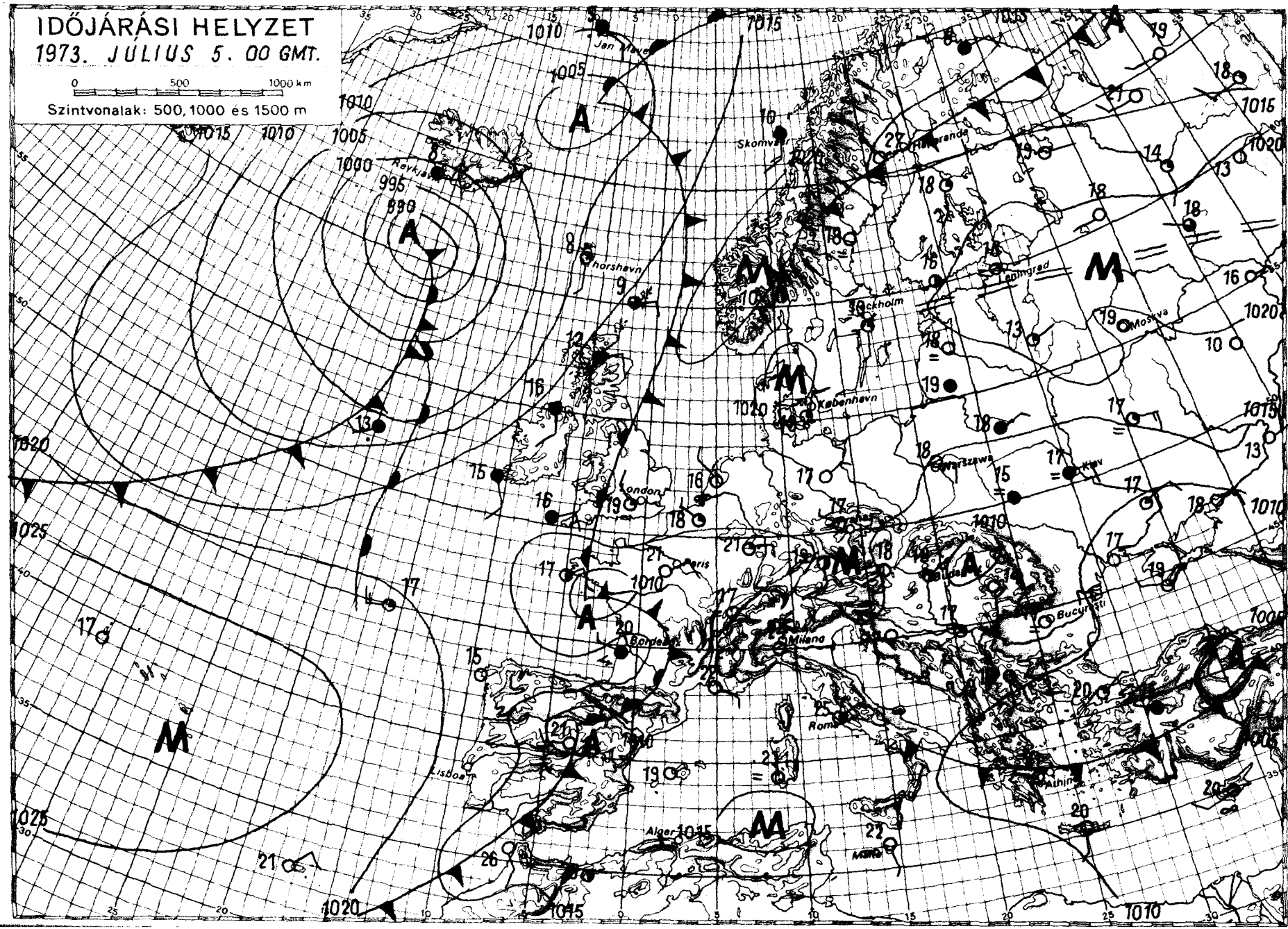

KIADJA: ORSZÁGOS METEOROLÓGIAI SZOLGÁLAT

Készíti: Központi Előrejelző Intézet Előrejelző Osztálya — T.: — Megjelenik naponként —

Évi előfizetési díja: 720,—Ft — Megrendelhető: 1024 Budapest, II., Kitaibel Pál u. 1. Telefon: 353-500,

Kiadásért felel: az OMSZ elnöke — Szerkesztésért felel: a KEI igazgatója

IDŐJÁRÁSI NAPIJELENTÉS

ЕЖЕДНЕВНЫЙ МЕТЕОРОЛОГИЧЕСКИЙ БЮЛЛЕТЕНЬ · DAILY WEATHER REPORT
BULLETIN QUOTIDIEN DE TEMPS · TÄGLICHER WETTERBERICHT

86. évfolyam 187. szám + Budapest + 1973. julius 6. péntek

Az időjárási helyzet és a várható időjárás:

Nyugat-Európa fölött alacsony nyomásu légköri képződmény örvénylik, hatására ott erősen felhős, esős az időjárás, sok helyen zivatar alakul ki. A Skandináv-félszigeten és Északkelet-Európában általában kevés a felhő, száraz, napos az idő. Közép-Európa fölött továbbra sincs határozott légmozgás, itt a helyi tényezők irányitják az időjárást. A Kárpát-medencében napközben szórványosan záporok, zivatarok keletkeznek. Szárazföldünk nagy részén a maximum hőmérséklet általában 2, 6 fokkal magasabb, mint a legutóbbi 10 év átlaga. A következő 36 óra folyamán a Kárpát-medence időjárása lényegesen nem változik, fülledt, meleg marad az idő.

Hazánkban csütörtökön változóan felhős volt az ég, 7, 13 órán át sütött a nap. A déli, délutáni órákban a Dunántulon és az Északkeleti-hegyvidéken többfelé, a Tiszántulon csak néhány helyen alakult ki zápor, zivatar. A lehullott csapadék mennyisége általában a csapadéknyom és 4 mm között volt, de Kunszentmiklósról 9, Romhányból és Fügödről 20, Szentgotthárdról 24 mm-t jelentettek. A hőmérséklet napközben 25, 31 fokig emelkedett. Ma hajnalra 13, 18 fokig hült le a levegő. Ma délelőtt nyugaton derült, keleten változóan felhős idő volt. 11 óráig esőt sehonnan sem jelentettek. A hőmérséklet 11 órára 24, 27 fokig emelkedett.

Ma 12 órakor Budapesten a hőmérséklet 26 fok, a tengerszintre átszámitott légnyomás 759 mm, gyengén emelkedik.

A Balaton vizének hőmérséklete 11 órakor Siófoknál 25 fok volt.

Várható időjárás szombat estig:

Éjszaka kevés, napközben változóan felhős idő.
Főként a délutáni órákban szórványosan kialakuló záporral, zivatarral.
Gyenge légmozgás, napközben időnként megélénkülő változó irányu szél.
Fülledt, meleg idő.

Várható legalacsonyabb éjszakai hőmérséklet: 14, 18,
legmagasabb nappali hőmérséklet szombaton: 27, 31 fok között.

Bartha Péterné s.k.

A hőmérséklet napi középértéke és eltérése a 100 évi átlagtól /Budapesten/:

1973. VII. 5.:	22,6 C°	+1,1 C°

1871 óta ezen a napon Budapesten előfordult:

legmagasabb hőmérséklet	37,4 C° /1950/,
legalacsonyabb hőmérséklet	10,3 C° /1923/.

73.0492.

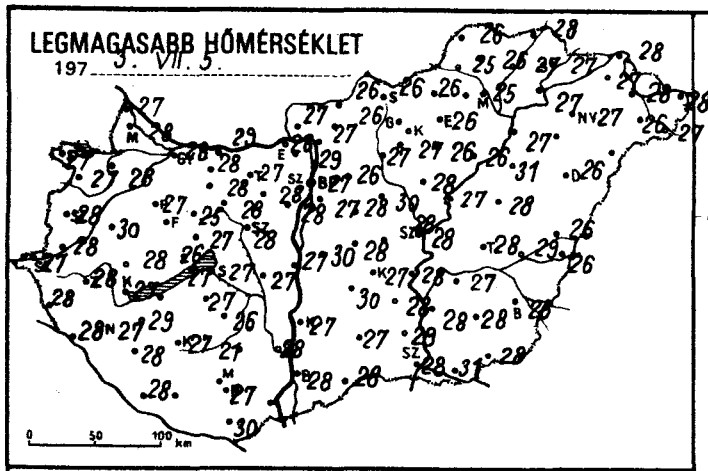
LEGMAGASABB HŐMÉRSÉKLET
197 3. VII. 5.

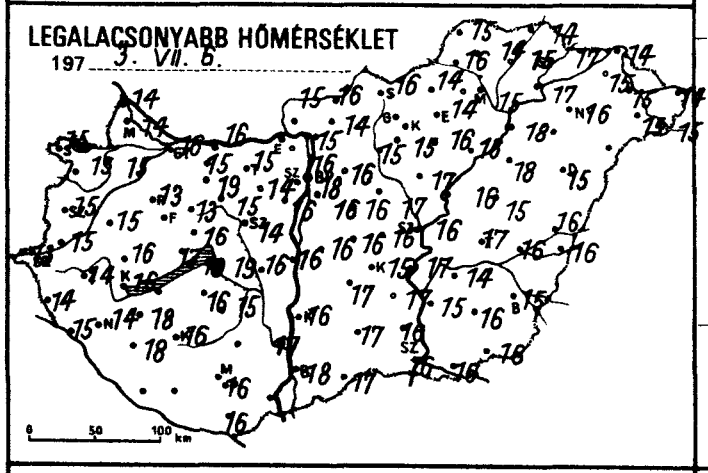
LEGALACSONYABB HŐMÉRSÉKLET
197 3. VII. 6.

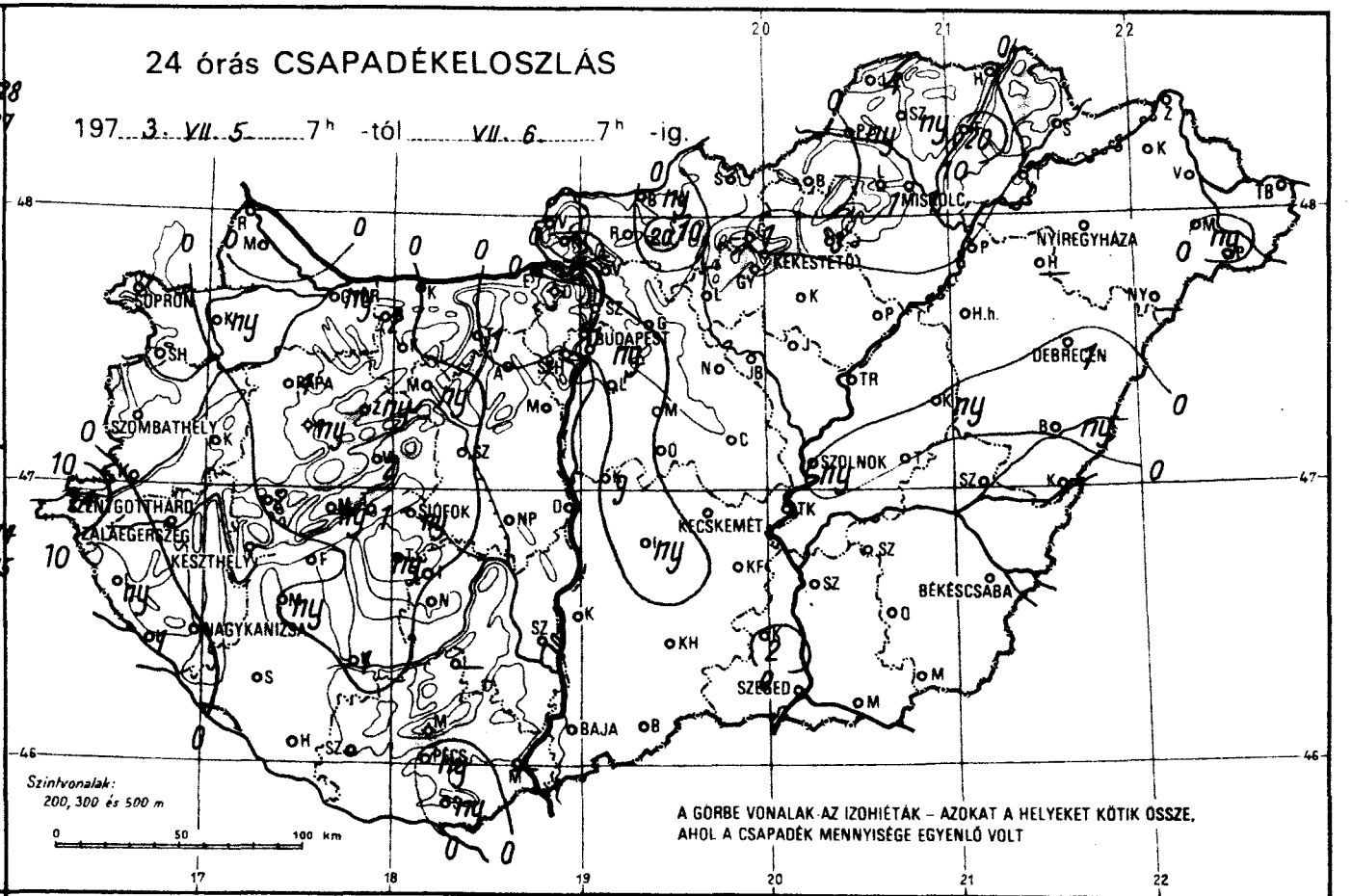
24 órás CSAPADÉKELOSZLÁS
197 3. VII. 5. 7h -tól VII. 6. 7h -ig.
SOPRON
SZOMBATHELY
GYÖR
BUDAPEST
KÉKESTETŐ
MISKOLC
NYÍREGYHÁZA
DEBRECEN
SZOLNOK
KECSKEMÉT
BÉKÉSCSABA
SZEGED
BAJA
PÉCS
SIÓFOK
KESZTHELY
NAGYKANIZSA
ZALAEGERSZEG
Szintvonalak:
200, 300 és 500 m
A GÖRBE VONALAK AZ IZOHIÉTÁK – AZOKAT A HELYEKET KÖTIK ÖSSZE, AHOL A CSAPADÉK MENNYISÉGE EGYENLŐ VOLT

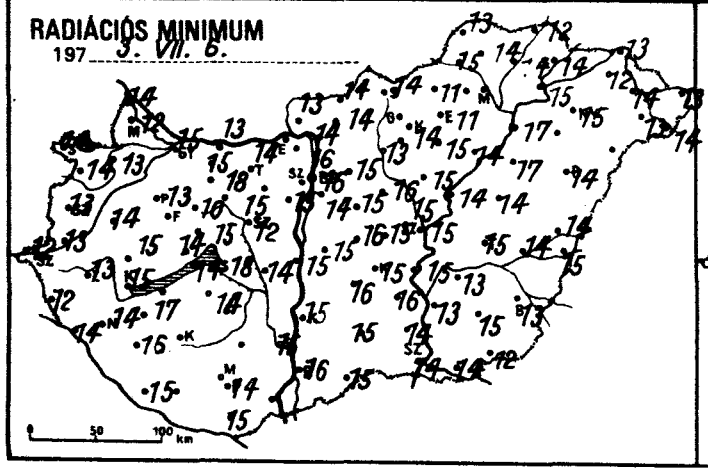
RADIÁCIÓS MINIMUM
197 3. VII. 6.

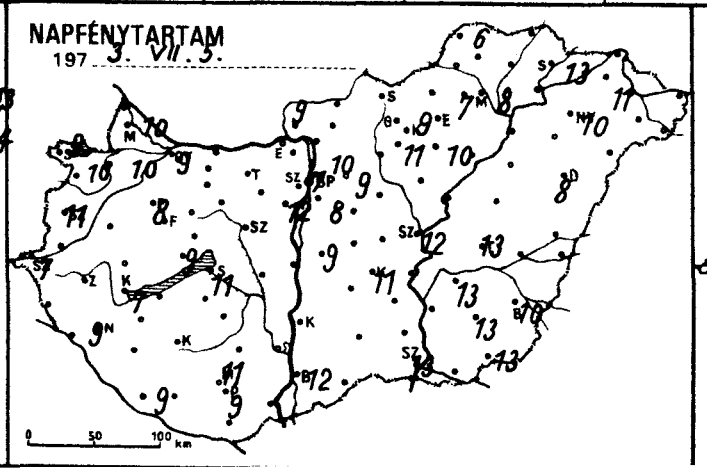
NAPFÉNYTARTAM
197 3. VII. 5.

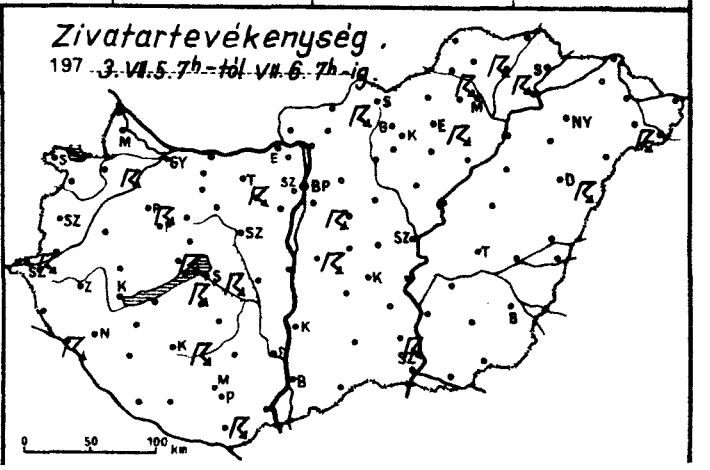
Zivataretevékenység.
197 3. VII. 5. 7h-tól VII. 6. 7h-ig.

	1973. VII. 07h -ig az utolsó 24 óra adatai					
	csapadék (mm)		max. hőmérséklet	min. hőmérséklet	rad. min.	napos órák
Győr	ny	⊽	28	16	15	9
Kapuvár	ny	⊼	28	15	13	10
Mosonmagyaróvár	•		28	14	12	10
Rajka	•		27	14	14	
Sopron	•		27	15	14	9
Sopronhorpács	•		27	15	14	10
Káld	•		30	15	14	
Körmend	•		28	15	13	
Szentgotthárd	24	⊼	27	13	12	7
Szombathely	•		28	15	13	11
Lenti	ny		28	14	12	
Letenye	1	⊼	28	15	14	
Nagykanizsa	•		27	14	14	9
Zalaegerszeg	•		28	14	13	
Farkasgyepű	ny	,	25	15	14	
Keszthely	•		27	16	15	7
Mencshely	ny	⊼	26	17	14	9
Pápa	4	⊼	27	13	13	8
Sümeg	2	⊼	28	16	15	
Tihany	1	⊼	27	18	14	
Veszprém	2		27	16	15	
Zirc	ny		25	13	10	
Fonyód	•		–	–	–	
Homokszt. györgy	•	⌒	28	15	15	9
Kaposvár	1	⊼	27	16	14	
Marcali	ny	⊽	29	18	17	
Siófok	ny	⊼	27	19	18	11
Somogyszob	•		28	18	16	
Tab	ny		27	16	14	
Bábolna	2		28	15	15	
Esztergom	•		28	–	–	
Kisbér	•	⌒	28	19	18	
Komárom	•	⌒	29	16	13	
Tatabánya	1	⊼	27	15	14	
Alcsútdoboz	•	⌒	28	14	–	
Dunaújváros	•		27	16	15	
Martonvásár	•		28	16	15	12
Mór	ny		28	15	15	
Nagyhörcsökp.	•		27	16	14	
Szabadbattyán	•	⌒	28	14	12	
Iregszemcse	•	⌒	26	15	13	11
Lengyel	–		–	–	–	
Nagykónyi	•		29	–	–	
Szekszárd	•		28	17	15	
Misinatető	•		24	21	16	11
Mohács	–		–	–	–	
Pécs	ny	⊽	27	16	14	9
Siklós	ny	⊼	30	16	15	
Szigetvár	•		–	–	–	
Bp. Lőrinc	ny	⊼	27	16	14	8
Bp. Met. Int.	1	⊽	27	18	16	10
Bp. Szab. hegy	•	⌒	25	16	14	7
Cegléd	•	⌒	28	16	15	
Dobogókő	–		–	–	–	
Gödöllő	•		26	16	15	9
Királyrét	2		26	13	11	
Monor	•		28	16	15	
Nagykáta	•		30	–	16	
Örkény	•		28	16	16	
Szentendre	•		29	16	16	

	1973. VII. 07h -ig az utolsó 24 óra adatai					
	csapadék (mm)		max. hőmérséklet	min. hőmérséklet	rad. min.	napos órák
Vác	•	⌒	27	15	14	
Vámosmikola	•		27	15	13	9
Baja	•		28	12	16	12
Bácsalmás	•		28	17	15	
Izsák	ny		30	17	16	
Kalocsa	•		27	16	15	
Kecskemét	•		27	15	15	11
Kiskunf. háza	•		28	17	16	
Kiskunhalas	•		27	17	15	
Kunszentmiklós	9	⊼	30	16	15	
Tiszakécske	•		28	17	15	
Balassagyarmat	ny	⊼	26	16	14	
Romhány	20	⊽	26	14	14	
Salgótarján	•		26	16	14	
Eger	3	⊼	26	14	11	7
Galyatető	1	,	23	13	–	
Gyöngyös	•		27	15	14	11
Kékestető	•		18	13	12	9
Kompolt	•		26	16	15	10
Lőrinci	•	⌒	27	15	13	
Poroszló	•	⌒	26	16	14	
Jászapáti	•		28	17	15	
Jászberény	•	⌒	28	17	15	
Karcag	ny		28	15	14	
Szolnok	ny	⊽	28	16	15	12
Tiszaroff	•		27	16	14	
Túrkeve	•		28	17	15	13
Kistelek	2	⊼	29	16	14	
Makó	•		31	16	14	
Szeged	•		28	16	14	13
Szentes	•		28	15	13	
Borsodnádasd	•		26	14	11	
Fügöd	20	⊼	27	15	14	
Hidasnémeti	•		28	14	12	
Jósvafő	4	⊽	26	15	13	6
Lillafüred	1	⊽	24	14	11	
Miskolc	1	⊽	25	15	14	8
Putnok	ny	⊼	25	16	15	
Sárospatak	•		27	17	14	13
Szendrőlád	ny	⊼	26	14	14	
Tokaj	•		27	17	15	
Kisvárda	•		27	15	12	11
Mátészalka	ny	⊼	26	15	13	
Nyíregyháza	•		27	16	15	10
Nyírlugos	–		–	–	–	
Pátyod	•	⌒	27	15	14	
Tiszabecs	•		28	14	13	
Vásárosnamény	•	⌒	28	15	14	
Záhony	•		28	14	13	
Berettyóújfalu	ny		26	16	14	
Debrecen	1	⊼	26	15	14	8
Hajdúdorog	–		–	–	–	
Hortobágy	•		31	18	17	
Körösszakál	•		26	16	15	
Polgár	•		27	18	17	
Békéscsaba	•		26	15	13	10
Mezőhegyes	•	⌒	28	16	12	13
Orosháza	•		28	16	15	13
Szarvas	•		27	14	13	13
Szeghalom	•	⌒	29	16	14	

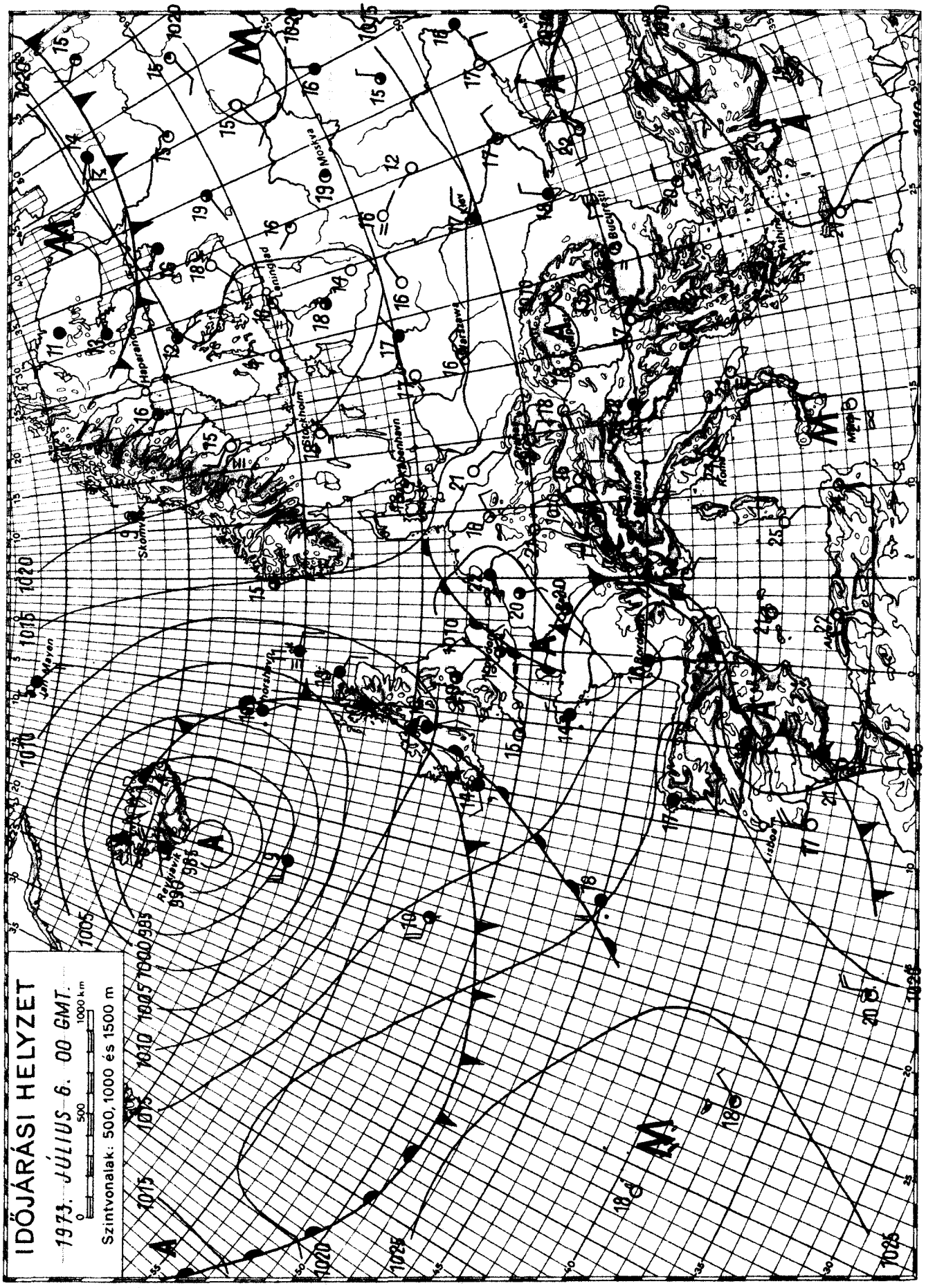

KIADJA: ORSZÁGOS METEOROLÓGIAI SZOLGÁLAT

Készíti: Központi Előrejelző Intézet Előrejelző Osztálya — T.: — Megjelenik naponként —

Évi előfizetési díja: 720,—Ft — Megrendelhető: 1024 Budapest, II., Kitaibel Pál u. 1. Telefon: 353-500,

Kiadásért felel: az OMSZ elnöke — Szerkesztésért felel: a KEI igazgatója

IDŐJÁRÁSI NAPIJELENTÉS

ЕЖЕДНЕВНЫЙ МЕТЕОРОЛОГИЧЕСКИЙ БЮЛЛЕТЕНЬ · DAILY WEATHER REPORT
BULLETIN QUOTIDIEN DE TEMPS · TÄGLICHER WETTERBERICHT

86. évfolyam 188. szám + Budapest + 1973. julius 7. szombat

Az időjárási helyzet és a várható időjárás:

Európa-szerte lelassultak a légmozgások. Igy az időjárás kialakitásában a döntő szerepet a helyi tényezők játszák. A levegő magas nedvességtartalma, és igen labilis függőleges egyensulyi állapota miatt sok helyen keletkeznek záporok, heves zivatarok. Különösen meleg idő alakult ki a Skandinávfélsziget déli részein, ahol a pénteken mért hőmérsékleti csucsértékek 8, 10 fokkal magasabbak voltak az elmult 10 év átlagánál. A Kárpát-medencében és környékén az elkövetkező 36 órában időjárásváltozás nem várható.

Hazánkban pénteken az északi hegyvidéken csak 2, 6, az ország többi részén általában 7, 12 órán keresztül sütött a nap. A déli, délutáni órától kezdve többfelé keletkezett zápor, zivatar. A zivatart néhány helyen jégeső kisérte. A zivatarokkal lehullott csapadékmennyiség igen változatos képet mutat. Vannak helyek, ahol a mérhető mennyiséget sem érte el, máshol viszont rövid idő alatt 20, 30, sőt Somogyszobon és Liliafüreden 33, Putnokon 35, Rajkán, Keszthelyen, és Marcaliban 38, Galyatetőn pedig 41 mm esett. A hőmérséklet csucsértéke 25, 30 fok között alakult. Ma hajnalra 14, 19 fokra hűlt le a levegő. Délelőtt országszerte változóan felhős volt az ég. Többfelé keletkezett zivatar. A zivataros helyeken 11 órakor 19, 22, a napos részeken 24, 26 fokot mutattak a hőmérők.

Ma 12 órakor Budapesten a hőmérséklet 20 fok volt, a tengerszintre átszámitott légnyomás 760 mm, alig változik.

A Balaton vizének hőmérséklete 11 órakor Siófoknál 24 fok volt.

Várható időjárás vasárnap estig:

Változóan felhős idő, ujabb záporokkal, zivatarokkal.
Mérsékelt, zivatarok idején megélénkülő változó irányu szél.
A hőmérséklet alakulásában változás nem lesz.

Várható legalacsonyabb éjszakai hőmérséklet: 14, 19,
legmagasabb nappali hőmérséklet vasárnap: 24, 29 fok között.

Kerényi Nárcisz s.k.

A hőmérséklet napi középértéke és eltérése a 100 évi átlagtól /Budapesten/:

1973. VI. 6.:	22,3 C°	+0,9 C°

1871 óta ezen a napon Budapesten előfordult:

legmagasabb hőmérséklet	37,0 C° /1957/,
legalacsonyabb hőmérséklet	7,7 C° /1962/.

73.0493.

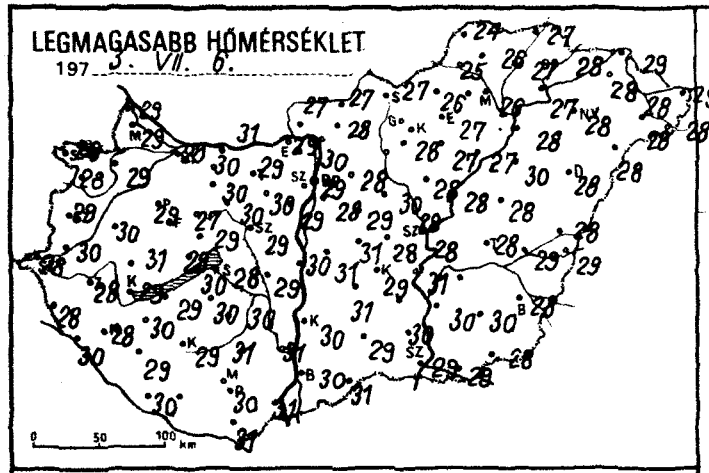
LEGMAGASABB HŐMÉRSÉKLET
197 3. VII. 6.

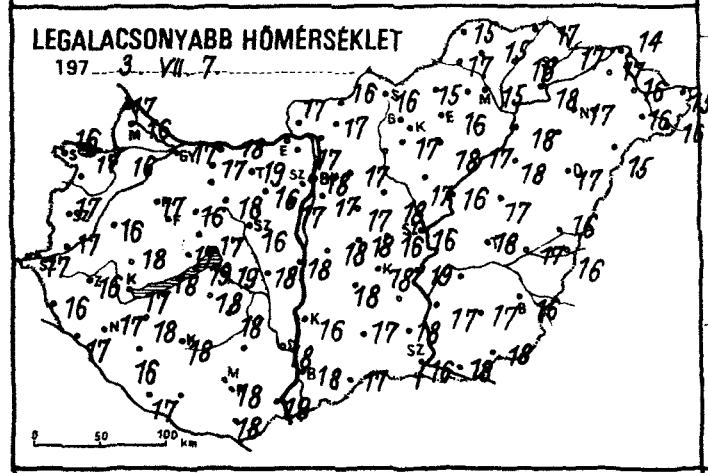
LEGALACSONYABB HŐMÉRSÉKLET
197 3. VII. 7.

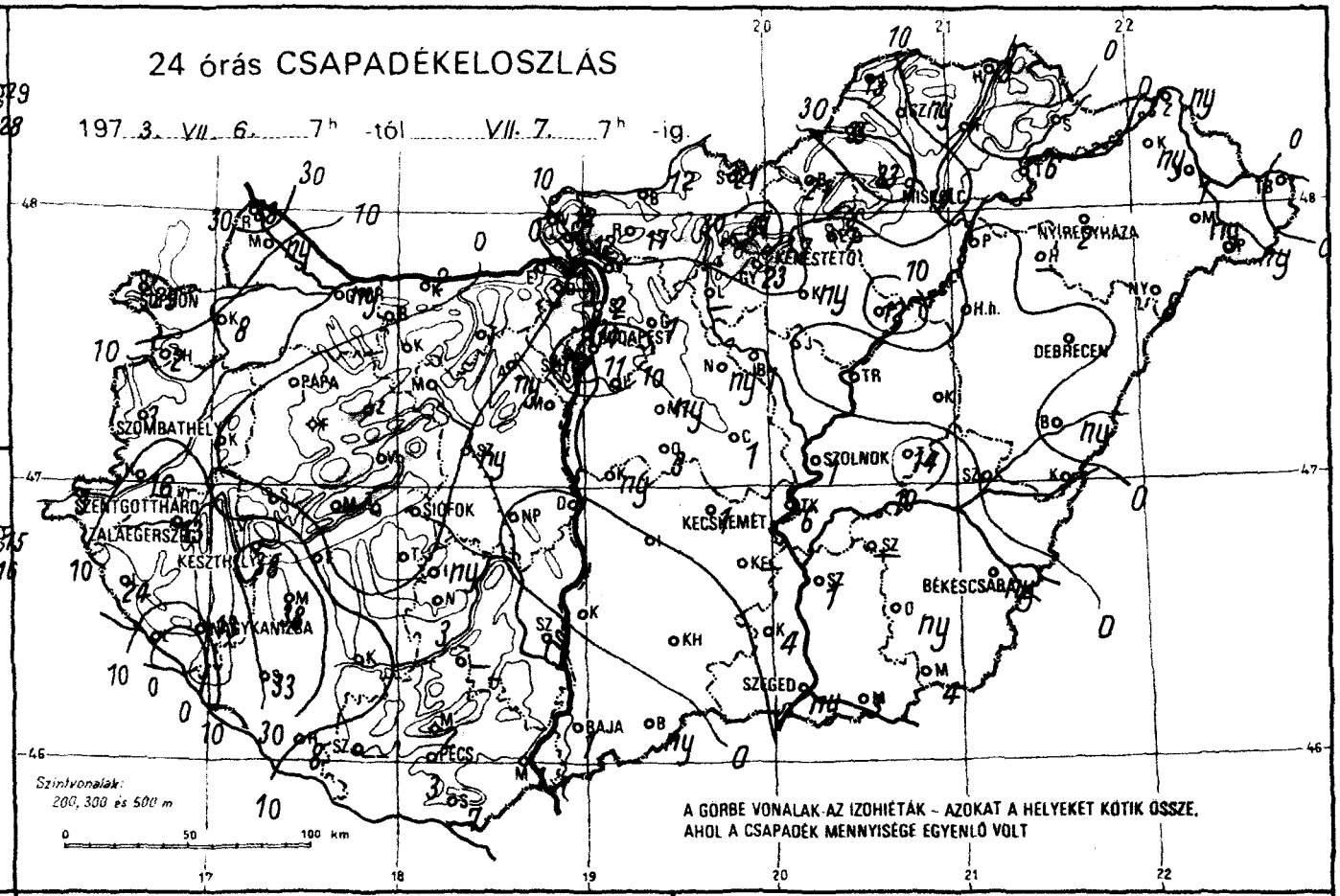
24 órás CSAPADÉKELOSZLÁS
197 3. VII. 6. 7h -tól VII. 7. 7h -ig.
SOPRON
PAPA
SZOMBATHELY
SZENTGOTTHÁRD
ZALAEGERSZEG
KESZTHELY
NAGYKANIZSA
SIÓFOK
BUDAPEST
KECSKEMÉT
SZOLNOK
DEBRECEN
NYÍREGYHÁZA
MISKOLC
KEKESTETŐ
BÉKÉSCSABA
SZEGED
BAJA
PÉCS
Szintvonalak:
200, 300 és 500 m
A GÖRBE VONALAK AZ IZOHIÉTÁK – AZOKAT A HELYEKET KÖTIK ÖSSZE, AHOL A CSAPADÉK MENNYISÉGE EGYENLŐ VOLT

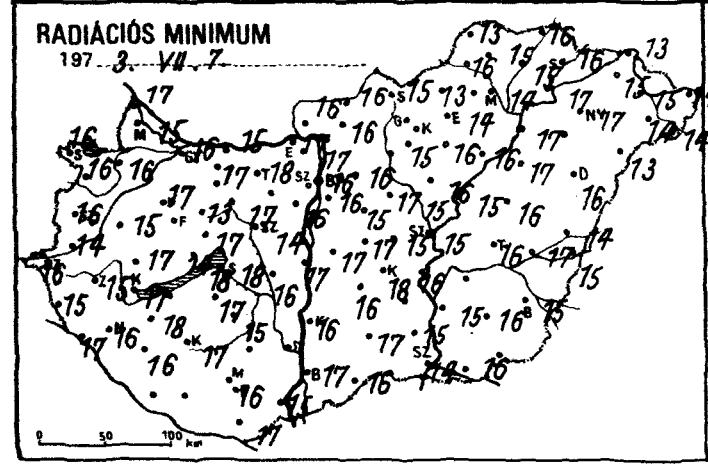
RADIÁCIÓS MINIMUM
197 3. VII. 7.

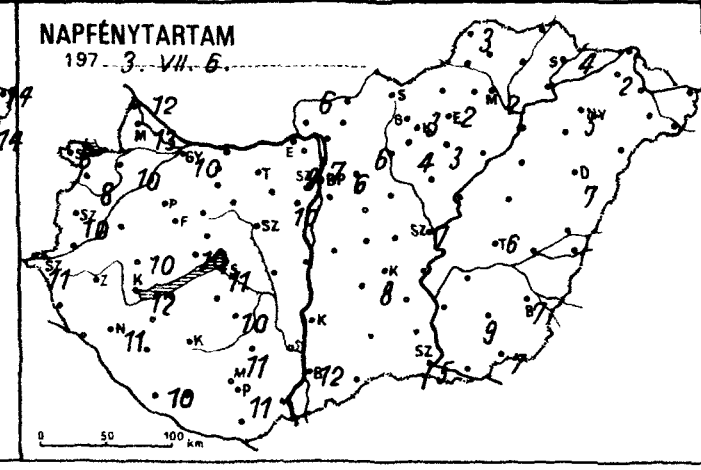
NAPFÉNYTARTAM
197 3. VII. 6.

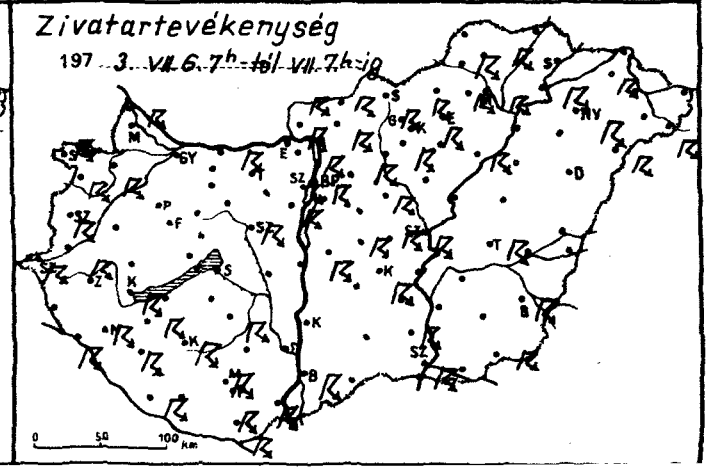
Zivatartevékenység
197 3. VII. 6. 7h -tól VII. 7. 7h-ig

197 2. VII. 07h -ig az utolsó 24 óra adatai

	csapadék (mm)		max. hőmérséklet	min. hőmérséklet	rad. min.	napos órák
Győr	ny		29	17	16	10
Kapuvár	8	↖	29	16	16	10
Mosonmagyaróvár	ny	▽	29	16	15	13
Rajka	38	↖	29	17	17	12
Sopron	29	↖	28	16	16	8
Sopronhorpács	2	↖	28	17	16	8
Káld	•		30	16	15	
Körmend	16	↖	30	17	14	
Szentgotthárd	3	↖	28	17	16	11
Szombathely	3	↖	29	17	16	10
Lenti	24		28	16	15	
Letenye	•	↖	30	17	17	
Nagykanizsa	13	↖	28	17	16	11
Zalaegerszeg	15	↖	28	16	15	
Farkasgyepű	•	∩	28	18	17	
Keszthely	38	↖	29	17	17	12
Mencshely	•		28	17	14	10
Pápa	•		29	17	17	10
Sümeg	•		31	18	17	
Tihany	•		30	19	18	
Veszprém	•		29	17	17	
Zirc	•		27	16	13	
Fonyód	•		29	18	16	
Homokszt. györgy	8	↖	30	17	–	10
Kaposvár	11	↖	29	18	17	
Marcali	38	↖	30	18	18	
Siófok	•		28	19	18	11
Somogyszob	33	↖	29	16	16	
Tab	•		30	18	17	
Bábolna	•		30	17	17	
Esztergom	•		29	–	17	
Kisbér	•		30	–	–	
Komárom	2	↖	31	18	15	
Tatabánya	•		29	19	18	
Alcsútdoboz	ny	▽	30	16	–	
Dunaújváros	•		30	18	17	
Martonvásár	5	↖	29	17	16	10
Mór	•	∩	30	18	17	
Nagyhörcsökp.	•		29	18	16	
Szabadbattyán	ny	↖	29	16	14	
Iregszemcse	ny	,	30	18	15	10
Lengyel	–		–	–	–	
Nagykónyi	3	↖	31	–	–	
Szekszárd	1	,	31	18	16	
Misinatető	2	↖	27	16	15	11
Mohács	1	↖	31	19	15	
Pécs	3	↖	30	18	16	11
Siklós	7	↖	31	18	17	
Szigetvár	•		–	–	–	
Bp. Lőrinc	11	↖	28	17	16	6
Bp. Met. Int.	14	↖	29	18	16	7
Bp. Szab. hegy	16	↖▲	27	16	15	9
Cegléd	1	↖	28	16	15	
Dobogókő	–		–	–	–	
Gödöllő	1	↖	28	17	16	6
Királyrét	12	↖	26	14	13	
Monor	ny		29	17	15	
Nagykáta	ny	↖	30	–	17	
Örkény	3	↖	31	18	17	
Szentendre	2	↖	30	17	17	

197 . . . 07h -ig az utolsó 24 óra adatai

	csapadék (mm)		max. hőmérséklet	min. hőmérséklet	rad. min.	napos órák
Vác	–		–	–	–	
Vámosmikola	12	↖	27	17	16	6
Baja	1	↖	30	18	17	12
Bácsalmás	ny	▽	31	17	16	
Izsák	•		31	18	18	
Kalocsa	•		30	16	16	
Kecskemét	1	↖	29	18	16	8
Kiskunf. háza	–		–	–	–	
Kiskunhalas	•		29	17	17	
Kunszentmiklós	ny	↖	31	18	17	
Tiszakécske	6	▽	31	19	17	
Balassagyarmat	12	↖	27	16	16	
Romhány	17	↖	28	17	16	
Salgótarján	21	▽	27	16	15	
Eger	7	▽	27	16	14	2
Galyatető	41	↖	22	14	–	
Gyöngyös	23	↖	28	17	15	4
Kékestető	7	↖	21	13	13	3
Kompolt	ny		27	18	16	3
Lőrinci	–		–	–	–	
Poroszló	12	↖	27	17	16	
Jászapáti	•		28	17	16	
Jászberény	1	▽	28	18	15	
Karcag	•		28	17	16	
Szolnok	1	↖	28	16	15	7
Tiszaroff	•		28	16	15	
Túrkeve	14	↖	28	18	16	6
Kistelek	4	↖	30	18	15	
Makó	3		29	18	16	
Szeged	ny	↖	29	16	14	5
Szentes	1	▽	30	17	15	
Borsodnádasd	21	↖	26	15	13	
Fügöd	•		27	16	15	
Hidasnémeti	3		27	17	16	
Jósvafő	13		24	15	13	3
Lillafüred	33	↖	23	14	14	
Miskolc	14	↖	26	15	14	2
Putnok	35	↖▲	25	17	16	
Sárospatak	1		28	17	16	4
Szendrőlád	ny	↖	26	15	15	
Tokaj	6	↖	27	18	17	
Kisvárda	ny	↖	28	17	15	2
Mátészalka	ny	,	28	16	14	
Nyíregyháza	2	↖	29	17	17	5
Nyírlugos	8	↖	28	15	13	
Pátyod	ny	↖	28	16	14	
Tiszabecs	•		29	15	14	
Vásárosnamény	1	∩	28	16	15	
Záhony	ny		29	14	13	
Berettyóújfalu	ny		28	16	14	
Debrecen	•		28	17	16	7
Hajdúdorog	–		–	–	–	
Hortobágy	•		30	18	17	
Körösszakál	•		29	16	15	
Polgár	•		28	18	17	
Békéscsaba	ny	↖	28	16	15	7
Mezőhegyes	4	↖	28	18	15	7
Orosháza	ny		30	17	16	9
Szarvas	–		–	–	–	
Szeghalom	•		29	17	17	

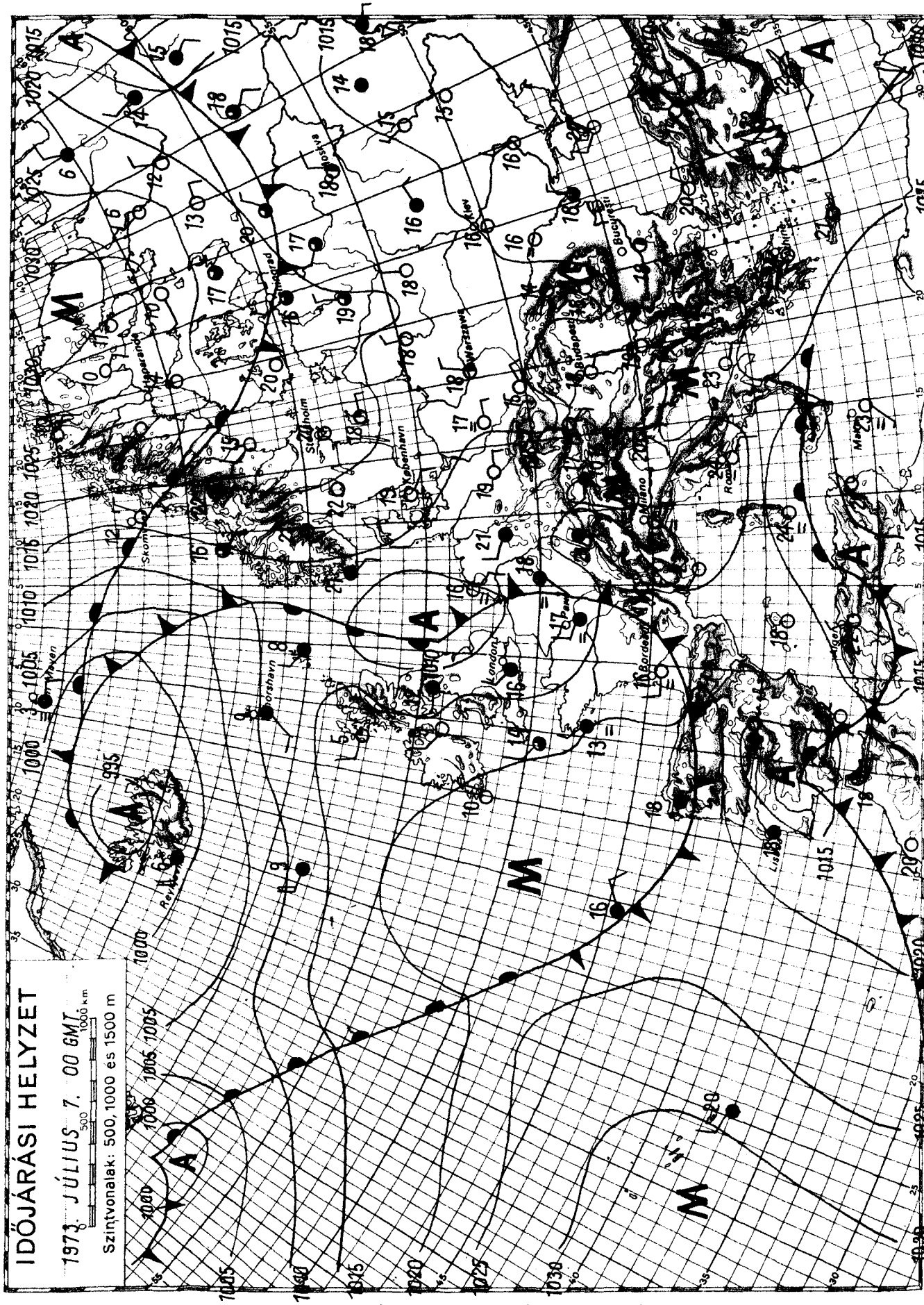

KIADJA: ORSZÁGOS METEOROLÓGIAI SZOLGÁLAT

Készíti: Központi Előrejelző Intézet Előrejelző Osztálya — T.: — Megjelenik naponként —

Évi előfizetési díja: 720,—Ft — Megrendelhető: 1024 Budapest, II., Kitaibel Pál u. 1. Telefon: 353-500,

Kiadásért felel: az OMSZ elnöke — Szerkesztésért felel: a KEI igazgatója

OFFSET

IDŐJÁRÁSI NAPIJELENTÉS

ЕЖЕДНЕВНЫЙ МЕТЕОРОЛОГИЧЕСКИЙ БЮЛЛЕТЕНЬ • DAILY WEATHER REPORT
BULLETIN QUOTIDIEN DE TEMPS • TÄGLICHER WETTERBERICHT

86. évfolyam 189. szám • Budapest • 1973. július 8. vasárnap

Az időjárási helyzet és a várható időjárás:

A Nyugat-Európát elárasztó hüvösebb levegő első hulláma ma reggelre elérte Közép-Európa térségét. Hatására Ausztriában, Csehszlovákiában és az NDK-ban szórványosan esett az eső, záporeső, egy-két helyen zivatar is keletkezett. Észak-Európában folytatódik az évszakhoz képest meleg idő. Szombaton a Skandináv-félszigeten a hőmérséklet csucsértéke 30 fok körül alakult. Ugyanakkor Európa nyugati részén a felmelegedés csak kevéssel haladta meg a 20 fokot.

Hazánkban szombaton az ország nagy részén 1, 7, a déli megyékben 8, 12 órán át sütött a nap. Többfelé keletkezett zápor, zivatar, egy-két helyen jégeső is hullott. A lehullott csapadék mennyisége általában csapadéknyom és 11 mm között váltakozott, de egyes erősebb zivatargócokban elérte a 13, 18 mm-t, sőt Kékesen 21, Tatabányán 23, Mohácson 36, a főváros XVI. kerületében: Árpádföldön 40, és a Hortobágyi halastónál 50 mm-t mértek. A hőmérséklet napközben a felhősebb helyeken csak 25, 27, máshol 28, 32 fokig emelkedett. Vasárnap hajnalra 15, 21 fokig hült le a levegő. Ma délelőtt változóan felhős volt az ég. Egy-két helyről esőt, zivatart jelentettek. A hőmérséklet 11 órakor az ország területén 22, 25 fok között váltakozott.

Ma 12 órakor Budapesten a hőmérséklet 25 fok volt, a tengerszintre átszámitott légnyomás 760 mm, alig változik.

A Balaton vizének hőmérséklete 11 órakor Siófoknál 24 fok volt.

Várható időjárás hétfő estig:

Változóan felhős idő, szórványosan előforduló eső, zivatar.
Mérsékelt, időnként megélénkülő északnyugati szél.

Várható legalacsonyabb éjszakai hőmérséklet: 13, 18,
legmagasabb nappali hőmérséklet hétfőn: 23, 28 fok között.

Vadkerti Ferenc s.k.

A hőmérséklet napi középértéke és eltérése a 100 évi átlagtól /Budapesten/:

1973. VII. 7.:	21,8 C°	+0,4 C°

1871 óta ezen a napon Budapesten előfordult

legmagasabb hőmérséklet:	35,0 C° /1957/,
legalacsonyabb hőmérséklet:	9,7 C° /1911/.

73.0494

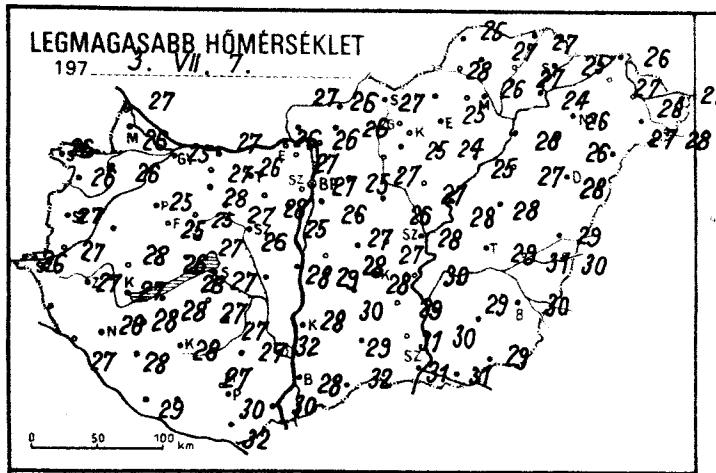
LEGMAGASABB HŐMÉRSÉKLET
197 3. VII. 7.

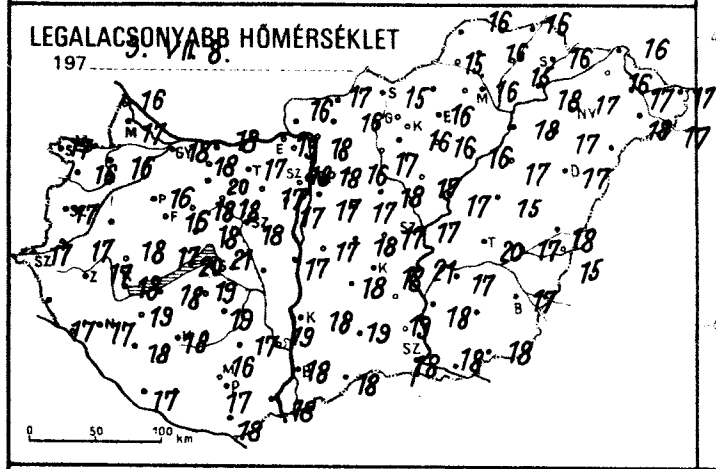
LEGALACSONYABB HŐMÉRSÉKLET
197 3. VII. 8.

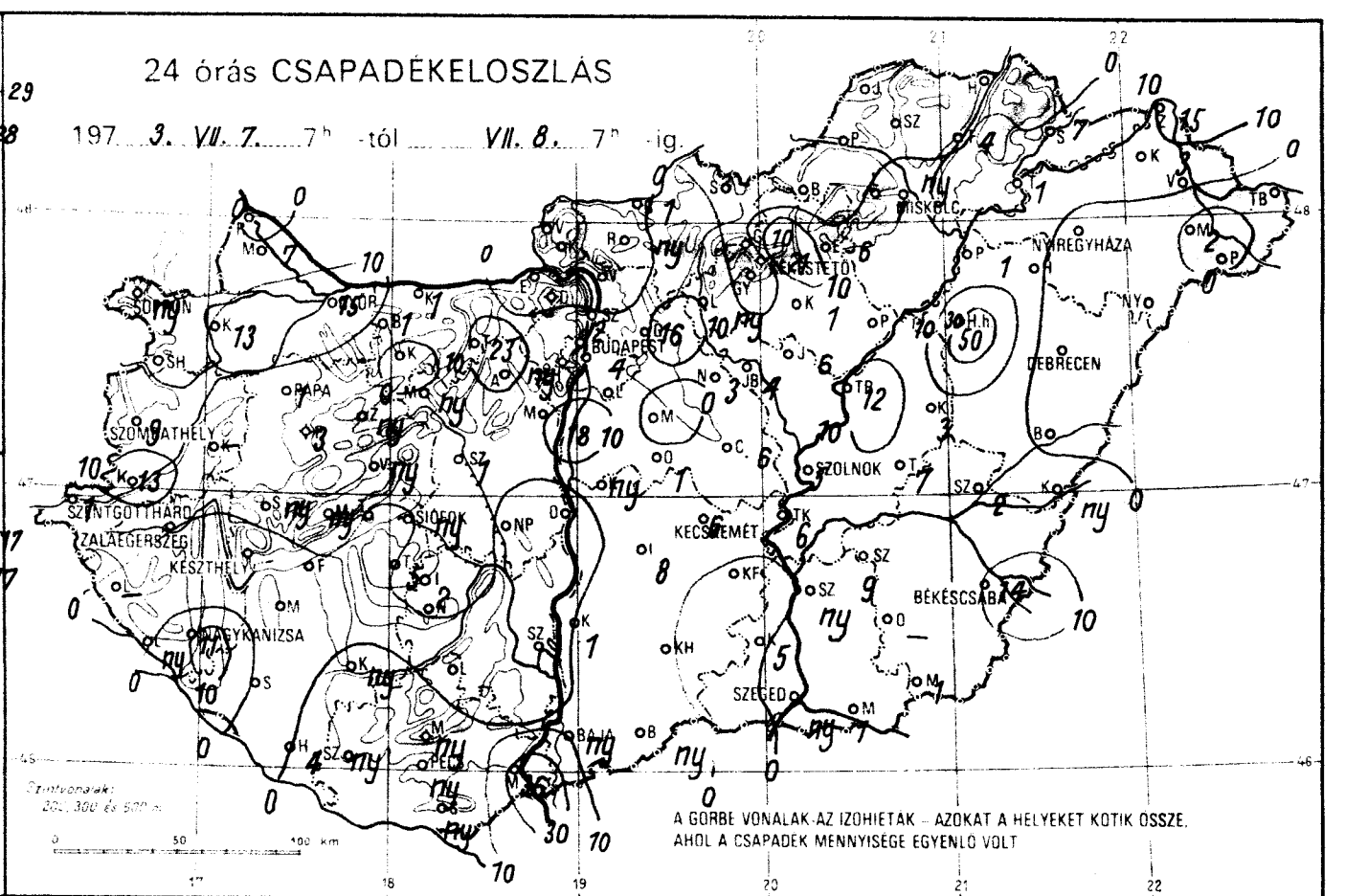
24 órás CSAPADÉKELOSZLÁS
197 3. VII. 7. 7h -tól VII. 8. 7h -ig.
BUDAPEST
DEBRECEN
NYÍREGYHÁZA
MISKOLC
SZOLNOK
KECSKEMÉT
BÉKÉSCSABA
SZEGED
BAJA
PÉCS
SZOMBATHELY
SZÉKESFEHÉRVÁR
SZÉNTGOTTHÁRD
ZALAEGERSZEG
KESZTHELY
NAGYKANIZSA
A GÖRBE VONALAK AZ IZOHIETAK – AZOKAT A HELYEKET KÖTIK ÖSSZE, AHOL A CSAPADÉK MENNYISÉGE EGYENLŐ VOLT

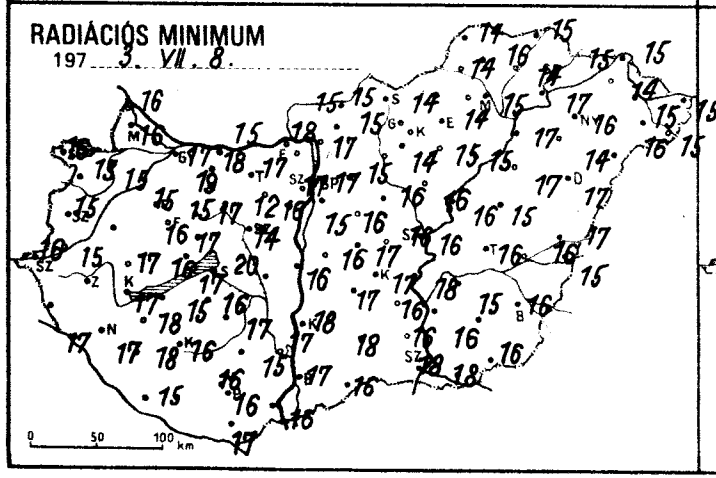
RADIÁCIÓS MINIMUM
197 3. VII. 8.

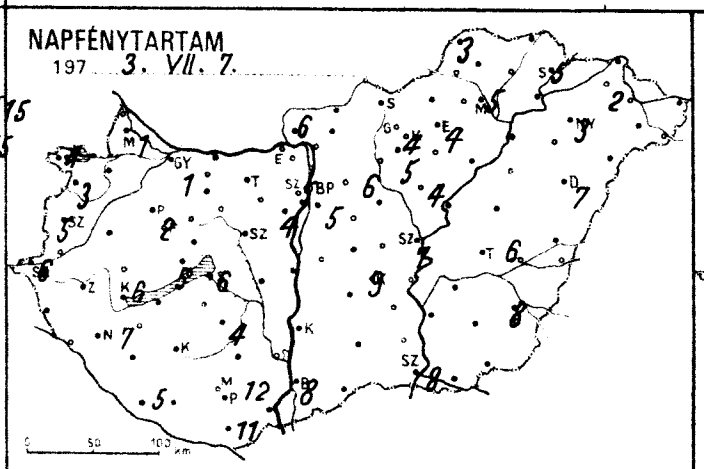
NAPFÉNYTARTAM
197 3. VII. 7.

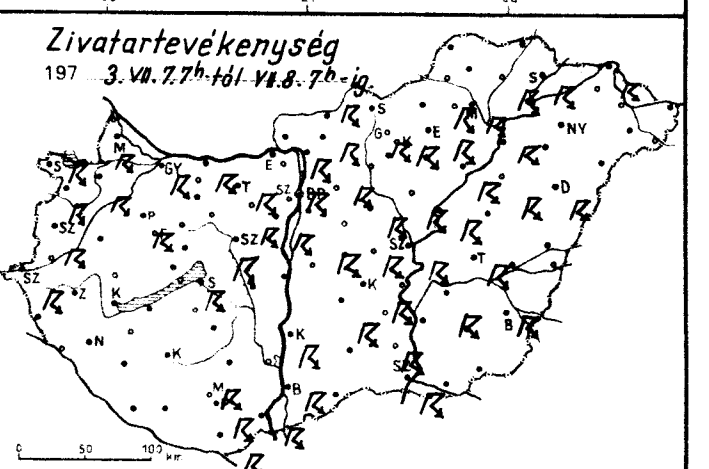
Zivatartevékenység
197 3. VII. 7h-tól VII. 8. 7h-ig.

3. VII. 8.

	197 07h -ig az utolsó 24 óra adatai					
	csapadék (mm)		max. hőmérséklet	min. hőmérséklet	rad. min.	napos órák
ér	15	↖	25	18	17	1
puvár	13	↖	26	16	15	4
sonmagyaróvár	7		26	17	16	1
ka	•		27	16	16	
pron	ny	↖	26	17	16	4
pronbörpács	–	↖	29	19	18	3
ld	–		–	–	–	
rmend	13	↖	27	17	16	
ntgotthard	1	↖	26	17	16	6
mbathely	9	↖	27	17	15	5
ri	–		–	–	–	
tenye	ny	▽	27	17	17	
gykanizsa	11	▽	26	17	17	7
laegerszeg	•		27	17	16	
rkaszepű	3	▽	25	16	16	
szthely	•		27	18	17	6
nesbely	ny		26	17	16	5
pa	1	↖	25	16	15	2
meg	ny		28	18	18	
ány	ny	▽	26	20	17	
szprém	ny		27	18	17	
r	ny		24	18	15	
nyod	•		28	18	15	
moksz. györgy	4	▽	29	17	15	5
posvár	ny		28	18	16	
rcali	•		28	19	18	
ítok	ny	↖	27	21	20	6
mogyszob	•		27	18	18	
b	5	▽	27	19	16	
lolna	1	▽	27	18	18	
ztergom	•		29	19	18	
sbér	1		28	20	19	
mszom	1	↖	27	18	15	
tabanya	23	↖	26	17	17	
csúdobóz	ny	↖	28	17	14	
rnaújváros	•		28	17	16	
rtonvásár	18	↖	25	17	16	4
ór	ny		27	18	17	
gyhorcsókp	–		–	–	–	
abadbattyán	1	↖	26	18	14	
gszemese	2	▽	27	19	17	4
rgyel	•		27	17	15	
gykenyv	–		–	–	–	
kszárd	•		32	19	17	
smatető	ny	↖	27	16	16	12
bnacs	36	↖	30	18	16	
s	ny		30	17	16	11
los	1	↖	32	18	17	
getvár	ny		–	–	–	
. Lőrinc	8		26	17	15	5
. Met. Int.	4		27	19	17	5
. Szab. hegy	–		–	–	–	–
gléd	6	↖	27	17	16	
bogókő	–		–	–	–	
ddöllő	16		25	16	15	6
rályrét	–		–	–	–	
nor	•		27	17	16	
gykáta	3	↖	26	18	16	
kény	1	▽	28	18	17	
ntendre	2	↖	27	18	17	

3. VII. 8.

	197 07h -ig az utolsó 24 óra adatai					
	csapadék (mm)		max. hőmérséklet	min. hőmérséklet	rad. min.	napos órák
Vác	•		26	18	17	
Vámosmikola	•		27	16	15	6
Baja	ny	↖	28	18	17	8
Bácsalmás	1	▽	32	18	16	
Izsák	8	↖	30	18	17	
Kalocsa	1	↖	28	18	18	
Kecskemét	6	↖	28	18	17	9
Kiskunf. háza	•		29	18	16	
Kiskunhalas	•		29	19	18	
Kunszentmiklós	ny	↖	29	17	16	
Tiszakécske	6	↖	30	21	18	
Balassagyarmat	1	↖	26	17	15	
Romhany	ny	↖	26	16	15	
Salgótarján	•		27	15	14	
Eger	6	↖	25	16	14	4
Galyatető	10	↖	22	14	12	
Gyöngyös	•		25	16	14	5
Kékestető	21	↖	20	15	11	4
Kompolt	1	▽	24	16	15	4
Lőrinci	ny		27	17	14	
Poroszló	3	↖	25	16	15	
Jászapáti	6	↖	27	17	16	
Jászberény	4	↖	26	18	16	
Karcag	3	↖	28	15	15	
Szolnok	5	↖	28	17	16	7
Tiszaroff	12	↖	28	17	16	
Túrkeve	7	↖	29	20	16	6
Kistelek	5	↖	31	18	16	
Makó	1	↖	31	20	18	
Szeged	ny	↖	31	18	18	8
Szentes	ny	▽	30	18	16	
Borsodnádasd	–		–	–	–	
Fügöd	4	↖	27	15	14	
Hidasnemeti	•		27	16	15	
Jósvafő	•		25	16	14	3
Lillafüred	1	↖	24	16	15	5
Miskolc	ny	↖	26	16	15	5
Putnok	•		28	15	14	
Sárospatak	7	↖	25	16	15	5
Szendrőlád	•	⌒	27	16	16	
Tokaj	1	▽	24	18	17	
Kisvárda	3	▽	27	16	14	2
Mátészalka	2	▽	27	18	16	
Nyíregyháza	•		26	17	16	3
Nyírlugos	–		–	–	–	
Pátyod	•	⌒	28	17	15	
Tiszabecs	•		29	17	15	
Vásárosnamény	•	⌒	28	17	15	
Záhony	15	↖	26	16	15	
Berettyóújfalu	•	=	29	18	17	
Debrecen	•	<	28	17	17	7
Hajdúdorog	•		26	17	16	
Hortobágy	50	↖	27	17	17	
Körösszakál	ny		30	15	15	
Polgár	1	↖	28	18	17	
Békéscsaba	14	↖▲	30	17	16	8
Mezőhegyes	1	↖	29	18	16	8
Orosháza	–		–	–	–	–
Szarvas	9	↖	29	17	15	7
Szeghalom	2	↖	31	17	16	

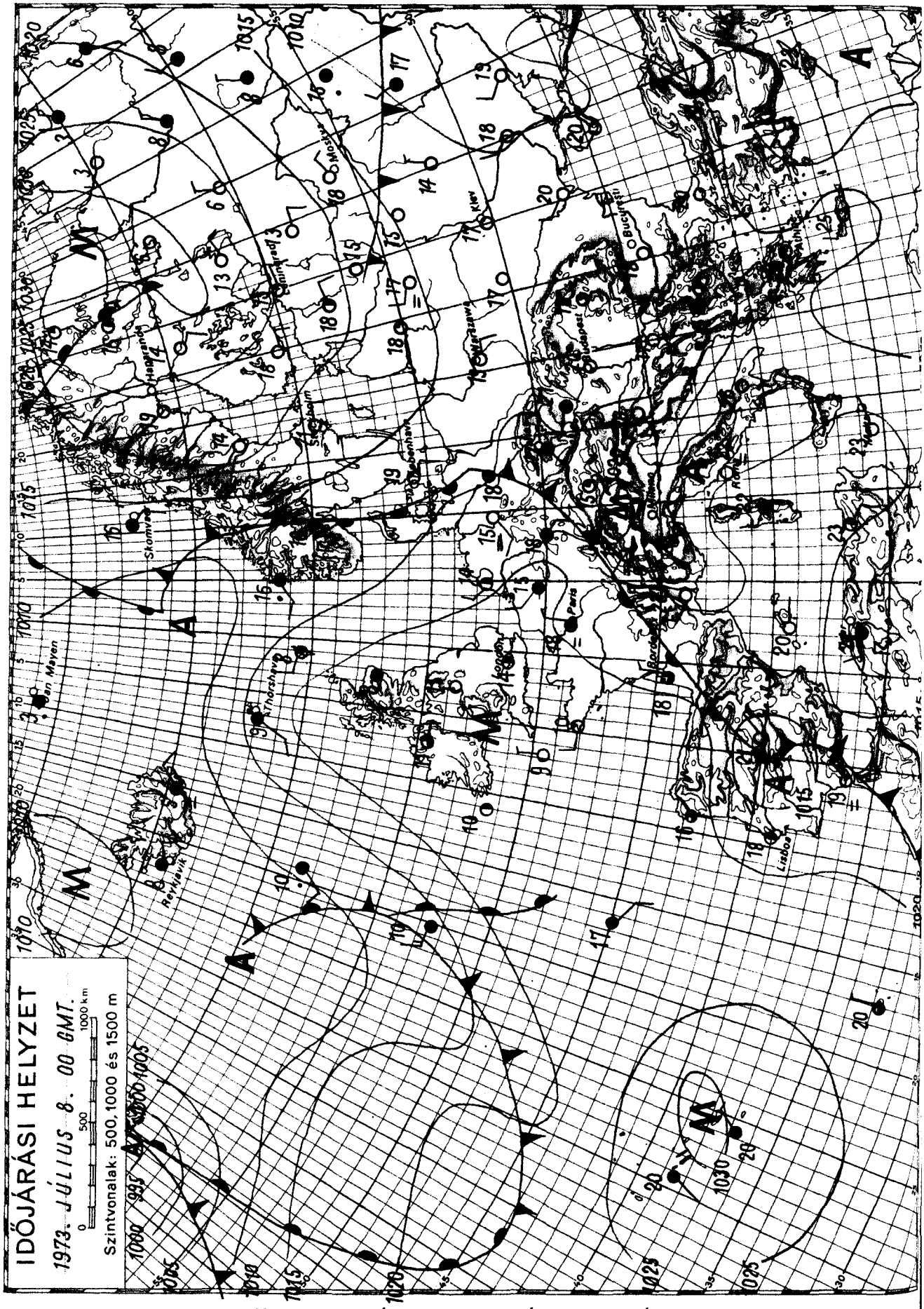

KIADJA: ORSZÁGOS METEOROLÓGIAI SZOLGÁLAT

Készíti: Központi Előrejelző Intézet Előrejelző Osztálya — T.: — Megjelenik naponként

Évi előfizetési díja: 720,—Ft — Megrendelhető: 1024 Budapest, II., Kitaibel Pál u. 1. Telefon: 353-500,

Kiadásért felel: az OMSZ elnöke — Szerkesztésért felel: a KEI igazgatója

IDŐJÁRÁSI NAPIJELENTÉS

ЕЖЕДНЕВНЫЙ МЕТЕОРОЛОГИЧЕСКИЙ БЮЛЛЕТЕНЬ • DAILY WEATHER REPORT
BULLETIN QUOTIDIEN DE TEMPS • TÄGLICHER WETTERBERICHT

86. évfolyam 190. szám + Budapest + 1973. július 9. hétfő

Az időjárási helyzet és a várható időjárás:

Az óceán felől északi, északnyugati széllel néhány fokkal hűvösebb levegő érkezik Nyugat-Európán át Közép-Európa fölé. Hatására ezeken a területeken kissé gyengül a nappali felmelegedés, a maximum hőmérséklet általában az évszaknak megfelelően alakul. Mivel a lehülés elsősorban az alsó légrétegekben következett be, az elmult napokban még igen erős zivatartevékenység gyengült a Kárpát-medencében. A következő 36 óra folyamán a Kárpát-medencében mérsékelten meleg marad az idő.

Hazánkban vasárnap változóan felhős idő volt, általában 3, 8 órán át sütött a nap. A délelőtti óráktól az ország keleti felében záporok, zivatarok alakultak ki, a lehullott csapadék mennyisége általában 10 mm alatt maradt, helyenként elérte a 10, 20 mm-t, sőt egy-két helyen felhőszakadás is volt: Szarvasról 21, Hidasnémetiből 23, Makóról 34, Kék Cseréstóról /Szabolcs-Szatmár megye/ 44 mm-t jelentettek. A Dunántulon csak egy-két helyen volt jelentéktelen csapadék-mennyiséget adó futó zápor. A hőmérséklet napközben 25, 30 fokig emelkedett. Ma hajnalra 14, 18 fokig hült le a levegő. Délelőtt változóan felhős, párás idő volt. 11 óráig csak Kékestetőről jelentettek futó záport. A hőmérséklet 11 órára 23, 25 fokig emelkedett.

Ma 12 órakor Budapesten a hőmérséklet 25 fok, a tengerszintre átszámitott légnyomás 759 mm, változatlan.

A Balaton vizének hőmérséklete Siófoknál 11 órakor 24 fok volt.

Várható időjárás kedd estig:

Változóan felhős idő, szórványosan kialakuló záporral, zivatarral.
Mérsékelt, időnként élénk északnyugati, északi szél.
Várható legalacsonyabb éjszakai hőmérséklet: 13, 18,
legmagasabb nappali hőmérséklet kedden: 24, 28 fok között.

Bartha Péterné s.k.

TÁVOLABBI KILÁTÁSOK PÉNTEK REGGELIG:

Megélénkülő északnyugati, északi széllel felhőátvonulások, megismétlődő záporokkal, zivatarokkal.
A hőmérséklet csökken.
Legalacsonyabb hajnali hőmérsékletek 12, 17 fok között.
Legmagasabb nappali hőmérsékletek 22, 27 fok között.

Jelentős mennyiségü /legalább 5 mm/ csapadék az ország területének 60 százalékán várható.

TÁVELŐREJELZŐ OSZTÁLY

A hőmérséklet napi középértéke és eltérése a 100 évi átlagtól /Budapesten/:

1973. VII. 8.:	23,6 C°	+1,7 C°

1871 óta ezen a napon Budapesten előfordult

legmagasabb hőmérséklet:	37,2 C° /1957/,	
legalacsonyabb hőmérséklet:	9,4 C° /1887/.	73.0495.

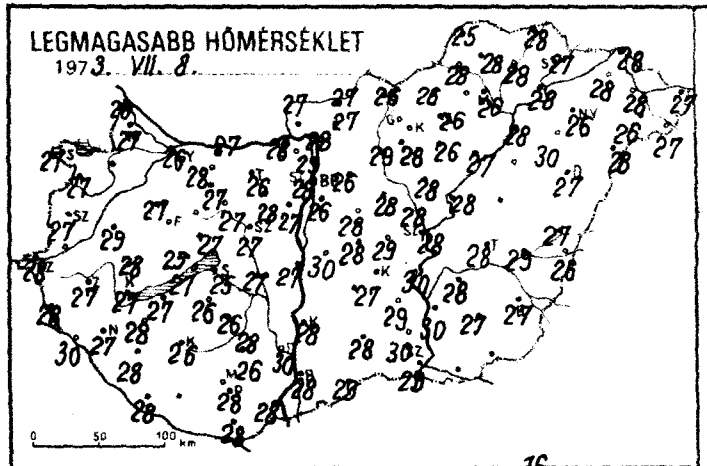
LEGMAGASABB HŐMÉRSÉKLET
1973. VII. 8.

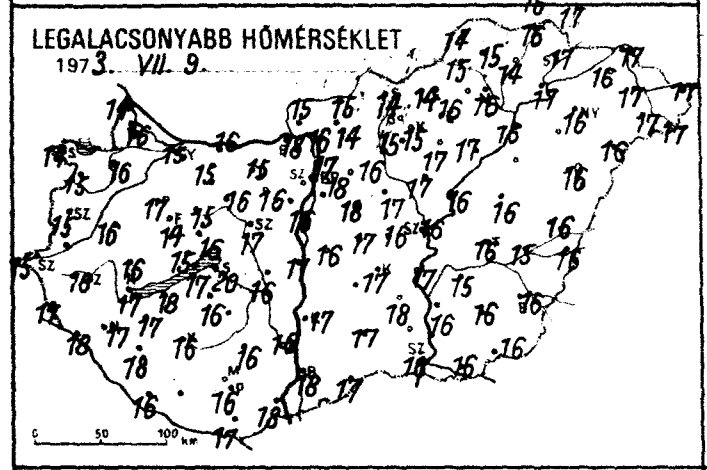
LEGALACSONYABB HŐMÉRSÉKLET
1973. VII. 9.

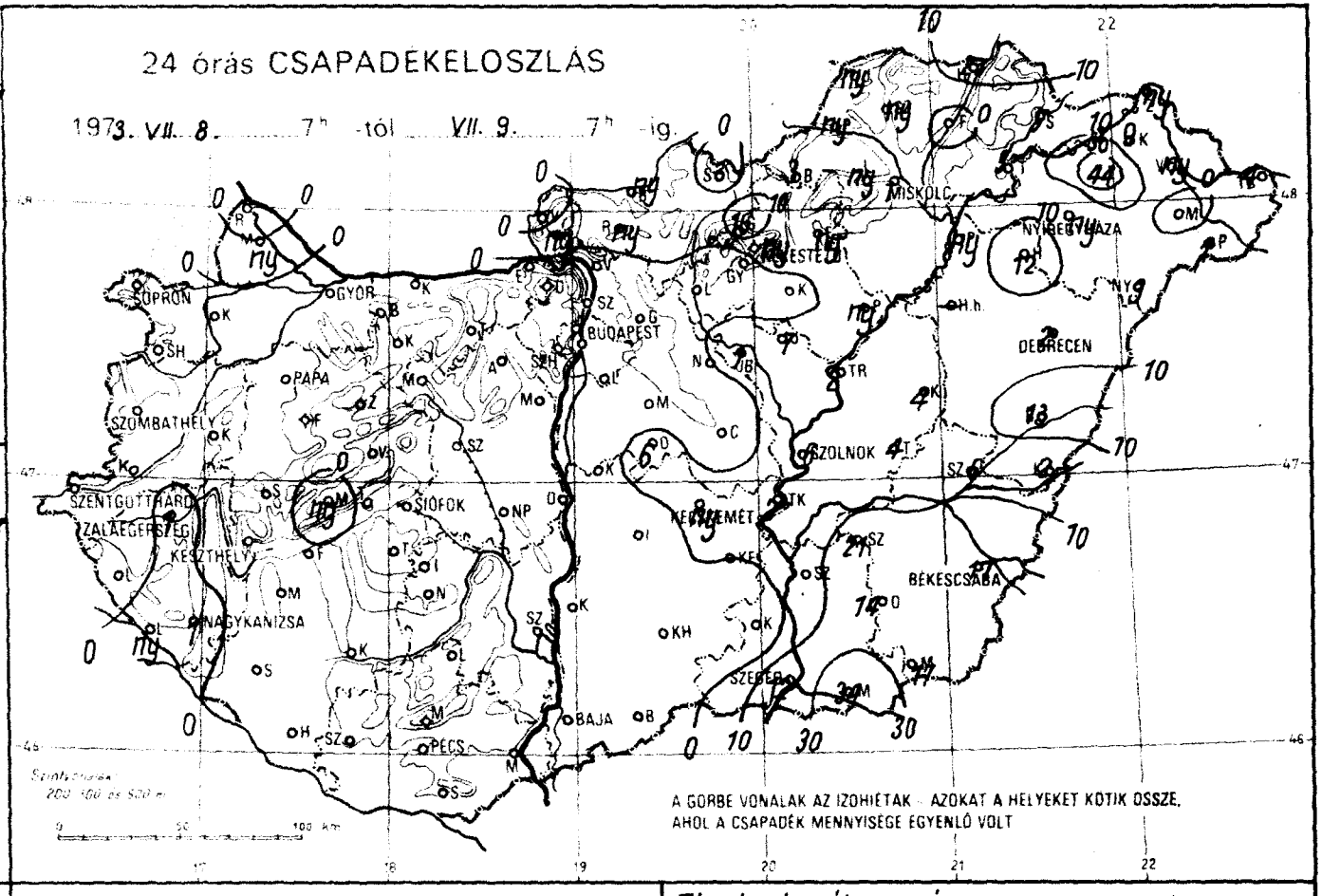
24 órás CSAPADÉKELOSZLÁS
1973. VII. 8. 7h -tól VII. 9. 7h -ig
SOPRON
GYŐR
BUDAPEST
MISKOLC
NYÍREGYHÁZA
DEBRECEN
PAPA
SZOMBATHELY
SZOLNOK
SZENTGOTTHÁRD
ZALAEGERSZEG
KESZTHELY
SIÓFOK
KECSKEMÉT
BÉKÉSCSABA
NAGYKANIZSA
SZEGED
BAJA
PÉCS
A GÖRBE VONALAK AZ IZOHIÉTÁK – AZOKAT A HELYEKET KÖTIK ÖSSZE, AHOL A CSAPADÉK MENNYISÉGE EGYENLŐ VOLT

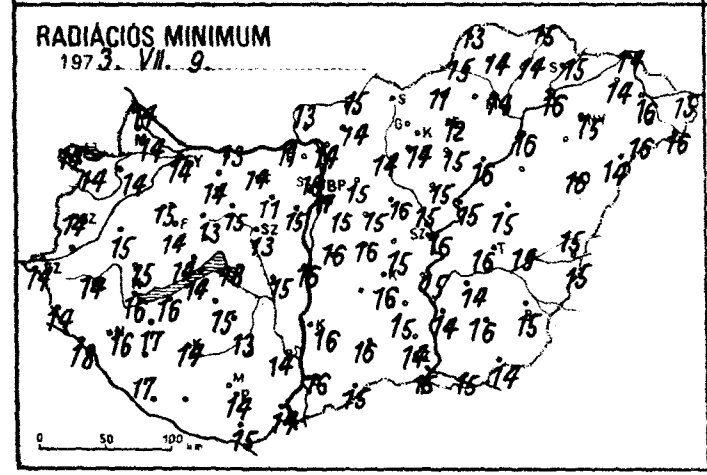
RADIÁCIÓS MINIMUM
1973. VII. 9.

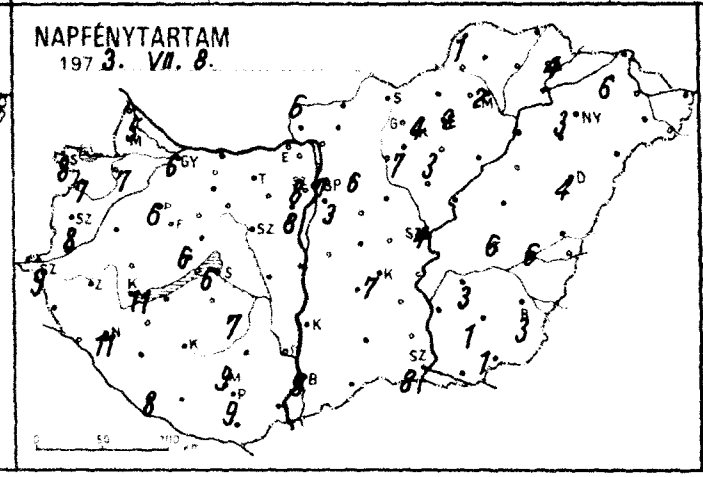
NAPFÉNYTARTAM
1973. VII. 8.

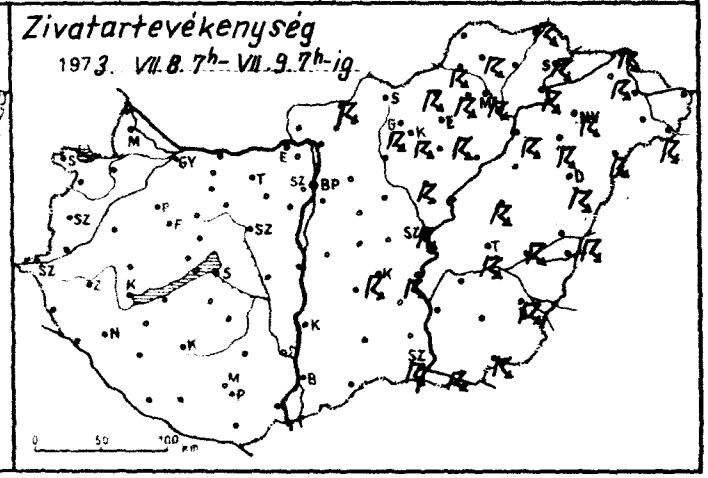
Zivatartevékenység
1973. VII.8. 7h- VII.9. 7h-ig

	1973. VII. 9.^{7h} -ig az utolsó 24 óra adatai					
	csapadék (mm)		max. hőmérséklet	min. hőmérséklet	rad. min.	napos órák
Győr	•		26	15	14	6
Kapuvár	•		27	16	14	7
Mosonmagyaróvár	ny		27	16	14	5
Rajka	•		26	14	14	
Sopron	•		27	14	13	8
Sopronhorpács	•		27	15	14	7
Káld	•		29	16	15	
Körmend	–		–	–	–	
Szentgotthárd	•		28	15	14	9
Szombathely	•		27	15	14	8
Genti	•		28	17	14	
Letenye	ny		30	18	18	
Nagykanizsa	1	▽	27	17	16	11
Zalaegerszeg	1	▽	27	16	14	
Farkasgyepű	•	⌒	25	14	14	
Keszthely	•		27	17	16	11
Mencshely	ny	▽	25	15	14	6
Pápa	•		27	17	15	6
Sümeg	•		28	16	15	
Tihany	•		27	17	14	
Veszprém	•		27	16	15	
Zirc	•		24	15	13	
Csornód	•		27	18	16	
Hornokszt. györgy	•	⌒	28	16	–	8
Kaposvár	•	⌒	26	16	14	
Marcali	•	⌒	28	17	17	
Siófok	•		25	20	18	6
Somogyszob	•		28	18	17	
Tab	•		26	16	15	
Babolna	•		28	15	14	
Esztergom	•		28	18	11	
Csber	•	⌒	27	–	–	
Komárom	•	⌒	27	16	13	
Tatabánya	•	⌒	26	15	14	
Csesztreg	•	⌒	28	16	11	
Dunaújváros	•		27	17	16	
Martonvásár	•		27	16	15	8
Mór	•	⌒	27	16	15	
Nagyhörcsök	•		27	16	15	
Szabadbattyán	•	⌒	27	17	13	
Ercsemese	•	⌒	26	16	13	7
Jengyel	•		26	16	14	
Nagykonyi	•		28	–	–	
Szekszárd	•		30	16	12	
Misinatető	•		25	17	16	9
Mohács	•		28	18	14	
Pécs	•		28	16	14	9
Siklós	•	⌒	28	17	15	
Szigetvár	•		–	–	–	
Bp. Lőrinc	•		26	18	15	3
Bp. Met. Int.	•		28	18	17	7
Bp. Szab. hegy	•		24	16	13	8
Cegléd	•	⌒	29	16	15	
Dobogókő	–		–	–	–	
Gödöllő	•		26	16	15	6
Királyrét	ny		27	12	11	
Monor	•		28	17	15	
Nagykáta	•		28	17	16	
Orkény	6	↖	28	17	16	
Szentendre	•		29	17	16	

	1973. VII. 9.^{7h} -ig az utolsó 24 óra adatai					
	csapadék (mm)		max. hőmérséklet	min. hőmérséklet	rad. min.	napos órák
Vác	•	⌒	28	16	14	
Vámosmikola	•		27	15	13	6
Baja	•		28	18	16	9
Bácsalmás	•		29	17	15	
Izsák	–		–	–	–	
Kalocsa	•		28	17	16	
Kecskemét	ny	↖	27	17	16	7
Kiskunf. háza	•		29	18	15	
Kiskunhalas	•		28	17	16	
Kunszentmiklós	•		30	16	16	
Tiszakécske	2	↖	30	17	15	
Balassagyarmat	ny	↖	27	15	15	
Rimóhány	ny		27	14	14	
Salgótarján	•		26	14	14	
Eger	ny	↖	26	14	12	2
Galyatető	16	↖	23	13	–	
Gyöngyös	•		28	15	14	7
Kékestető	ny	↖	20	13	11	4
Kompolt	•		26	16	15	3
Lőrinci	•	⌒	29	15	14	
Poroszló	ny	⌒	27	16	16	
Jászapáti	7	↖	28	17	15	
Jászberény	1	▽	28	17	15	
Karcag	4	↖	21	16	15	
Szolnok	6	↖	28	16	16	4
Tiszaroff	2		28	16	15	
Túrkeve	4	↖	28	16	16	6
Kistelek	•		30	–	14	
Makó	34	↖	32	16	15	
Szeged	12	↖	29	16	15	8
Szentes	4	▽	30	16	14	
Borsodnádasd	3	↖	26	14	11	
Fugod	•	⌒	28	16	14	
Hidasnémeti	23	↖▲	28	16	15	
Jósvafő	ny	▽	25	14	13	1
Lillafüred	ny	↖	25	14	13	
Miskolc	1	↖	26	14	14	2
Putnok	ny	↖	28	15	15	
Sárospatak	5	↖	27	17	15	4
Szendrőlád	ny	↖	28	15	14	
Tokaj	5	↖	28	17	16	
Kisvarda	9	↖	28	16	14	6
Mátészalka	•		26	17	16	
Nyíregyháza	ny	↖	26	16	15	3
Nyírlugos	3	↖	28	16	14	
Pátyod	1	↖	27	17	16	
Tiszabecs	4	▽	27	17	15	
Vásárosnamény	ny		28	17	16	
Zahony	ny	↖	28	17	14	
Berettyóújfalu	13	↖	27	16	15	
Debrecen	2	↖	27	16	16	4
Hajdúdorog	12	↖	30	–	–	
Hortobágy	–		–	–	–	
Körösszakál	2		26	16	15	
Polgár	ny	↖	28	17	16	
Békéscsaba	17	↖	27	16	15	3
Mezőhegyes	17	↖	25	16	14	1
Orosháza	14	▽	27	16	16	1
Szarvas	21	▽	28	15	14	3
Szeghalom	6	↖	29	15	15	

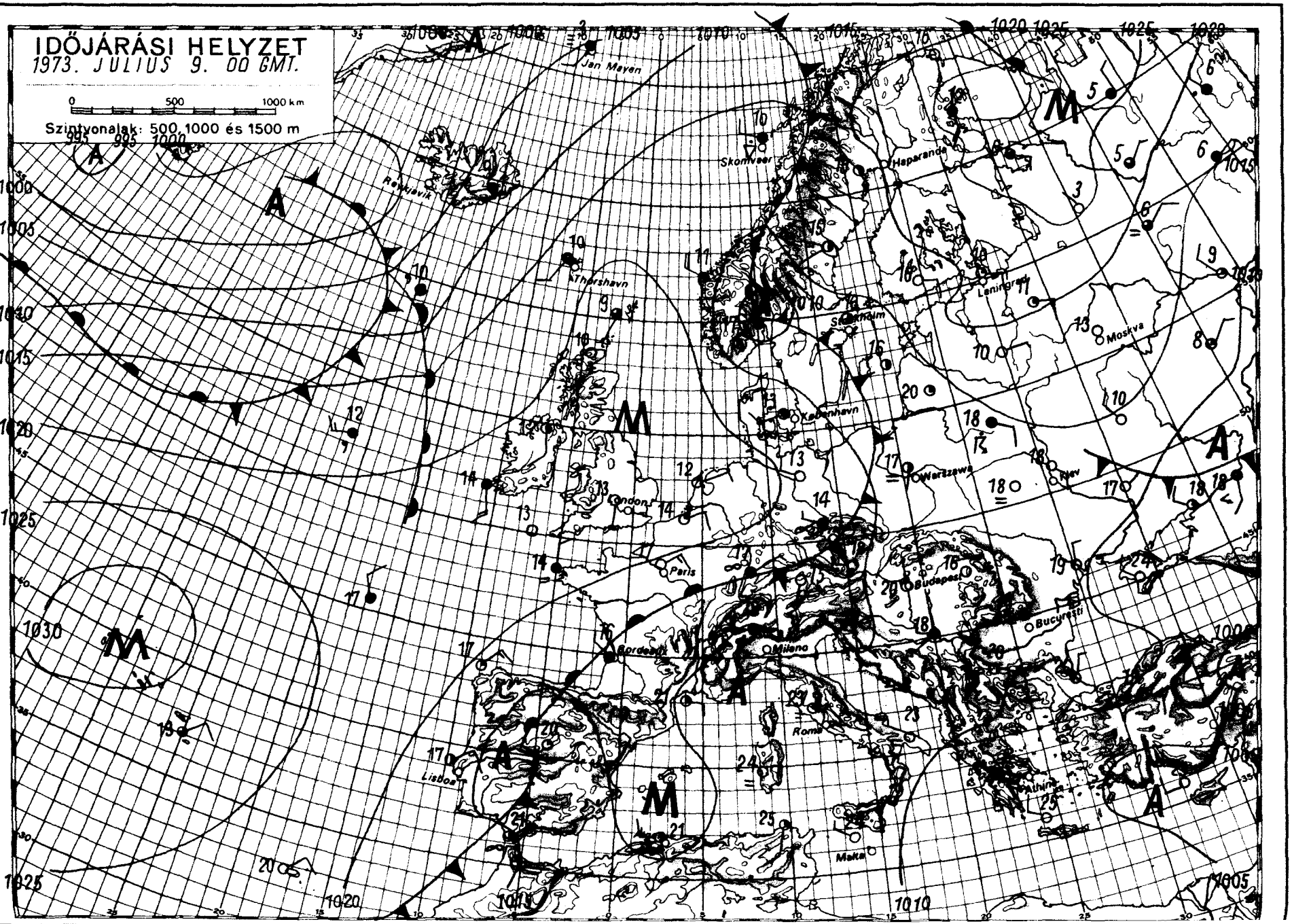

Készíti: Központi Előrejelző Intézet Előrejelző Osztálya — T.: — Megjelenik naponként —
Évi előfizetési díja: 720,—Ft — Megrendelhető: 1024 Budapest, II., Kitaibel Pál u. 1. Telefon: 353-500,
Kiadásért felel: az OMSZ elnöke — Szerkesztéséért felel: a KEI igazgatója
KIADJA: ORSZÁGOS METEOROLÓGIAI SZOLGÁLAT

IDŐJÁRÁSI NAPIJELENTÉS

ЕЖЕДНЕВНЫЙ МЕТЕОРОЛОГИЧЕСКИЙ БЮЛЛЕТЕНЬ · DAILY WEATHER REPORT
BULLETIN QUOTIDIEN DE TEMPS · TÄGLICHER WETTERBERICHT

86. évfolyam 191. szám + Budapest + 1973. julius 10. kedd

Az időjárási helyzet és a várható időjárás:

A Brit-szigeteken át óceáni légtömegek áramlanak a Skandináv-félsziget déli része fölé. Ezeken a területeken borult, esős az időjárás, Nyugat-Európa partvidékén, a német-lengyel sikságon és a Szovjetunió európai területének nagy részén kevés a felhő, általában száraz, napos az idő. Észak-Európában a maximum hőmérséklet már napok óta 4, 10 fokkal magasabb, mint a legutóbbi 10 év átlaga. Az Alpok és a Kárpátok térségében elszórtan ujabb helyi záporok, zivatarok alakulnak ki. A hőmérséklet napközben eléri az évszaknak megfelelő értéket.

Hazánkban hétfőn a Dunántul nagy részén derült idő volt, 10, 13 órás napsütést észleltek. Csak Zalaegerszegről jelentettek kisebb futó záport. Hazánk többi része fölött változóan felhős volt az ég, az Északkeleti-hegyvidéken csak 2, 6, máshol 6, 11 órán át sütött a nap. Az ország keleti felében záporok, zivatarok alakultak ki. A lehullott csapadék mennyisége általában csapadéknyom és 4 mm között volt, de helyenként elérte a 4, 10 mm-t, sőt Ceglédről 11, Galyatetőről, Jászapátiból és Lillafüredről 12, Gyöngyösről 24 mm-t jelentettek. A hőmérséklet napközben általában 25, 30 fokig emelkedett. Ma hajnalra 13, 18 fokig hült le a levegő. Délelőtt változóan felhős idő volt, 11 óráig esőt sehonnan sem jelentettek. A hőmérséklet 11 órára 20, 24 fokig emelkedett.

Ma 12 órakor Budapesten a hőmérséklet 23 fok, a tengerszintre átszámitott légnyomás 761 mm, alig változik.

A Balaton vizének hőmérséklete Siófoknál 11 órakor 24 fok volt.

Várható időjárás szerda estig:

Változóan felhős idő, néhány helyen délutáni zápor, zivatar.
Mérsékelt, napközben élénk északi, északnyugati szél.

Várható legalacsonyabb éjszakai hőmérséklet: 11, 16,
legmagasabb nappali hőmérséklet szerdán: 23, 28 fok között.

Bartha Péterné s.k.

A hőmérséklet napi középértéke és eltérése a 100 évi átlagtól /Budapesten/:

1973. VII. 9.:	23,4 C°	+1,8 C°

1871 óta ezen a napon Budapesten előfordult

legmagasabb hőmérséklet:	35,2 C° /1927/,
legalacsonyabb hőmérséklet:	10,7 C° /1962/.

73.0497.

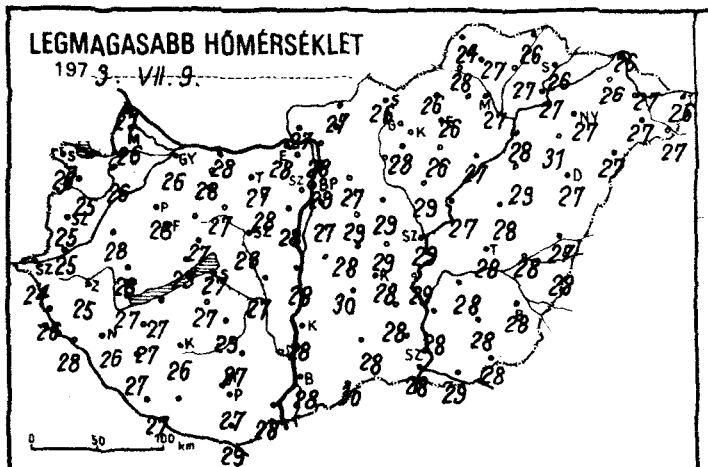
LEGMAGASABB HŐMÉRSÉKLET
197 3. VII. 9.

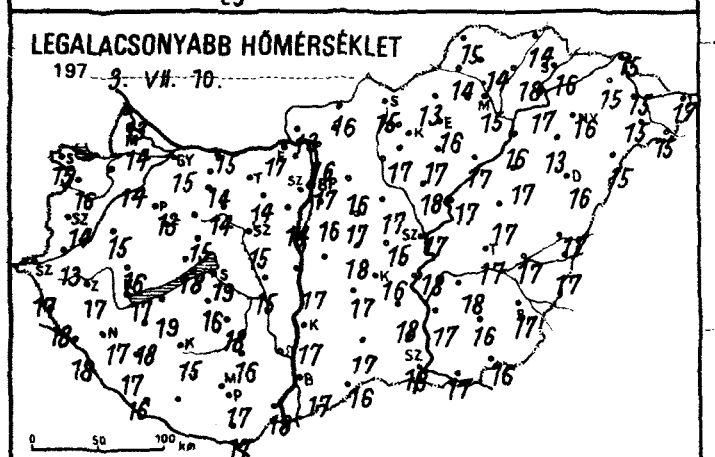
LEGALACSONYABB HŐMÉRSÉKLET
197 3. VII. 10.

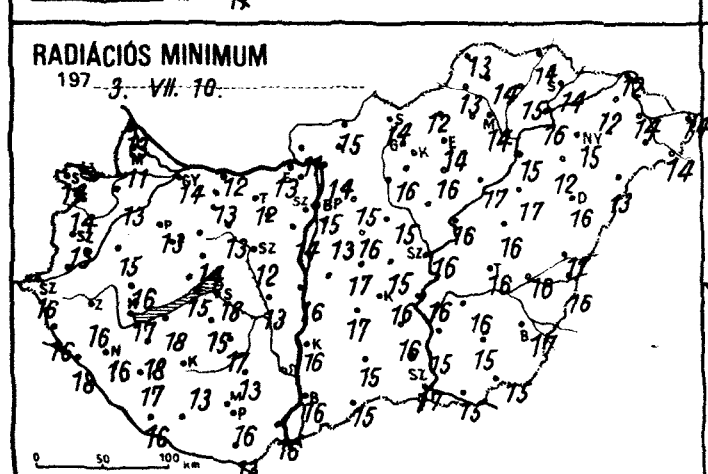
RADIÁCIÓS MINIMUM
197 3. VII. 10.

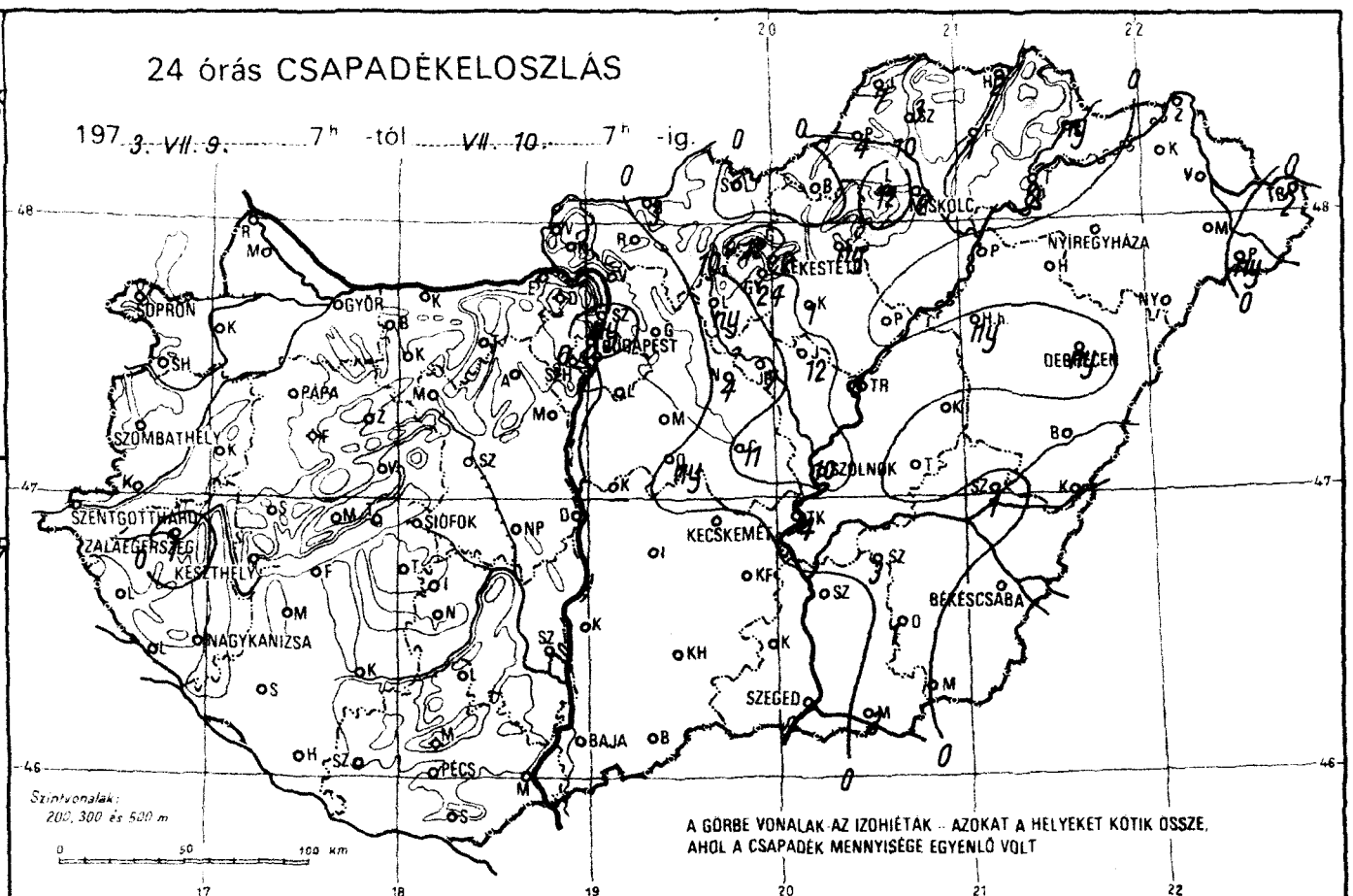
24 órás CSAPADÉKELOSZLÁS
197 3. VII. 9. 7h -tól VII. 10. 7h -ig
SOPRON
GYŐR
PÁPA
SZOMBATHELY
SZENTGOTTHÁRD
ZALAEGERSZEG
KESZTHELY
NAGYKANIZSA
SIÓFOK
BUDAPEST
KECSKEMÉT
BÉKÉSCSABA
SZEGED
BAJA
PÉCS
DEBRECEN
NYÍREGYHÁZA
KÉKESTELEK
SOLT
SZOLNOK
Szintvonalak: 200, 300 és 500 m
A GÖRBE VONALAK AZ IZOHIÉTÁK – AZOKAT A HELYEKET KÖTIK ÖSSZE, AHOL A CSAPADÉK MENNYISÉGE EGYENLŐ VOLT

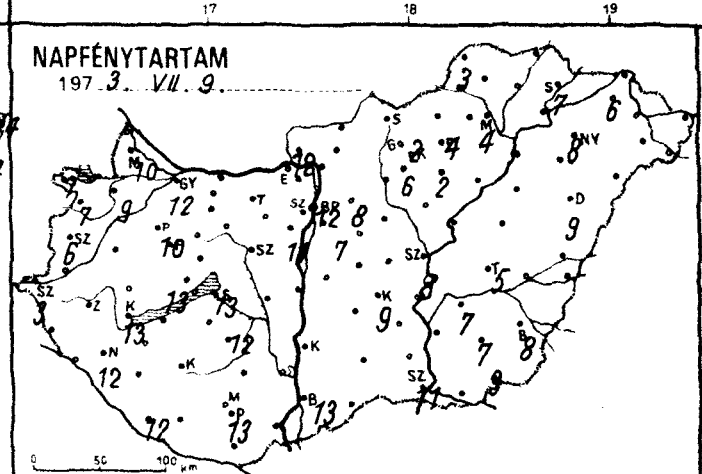
NAPFÉNYTARTAM
197 3. VII. 9.

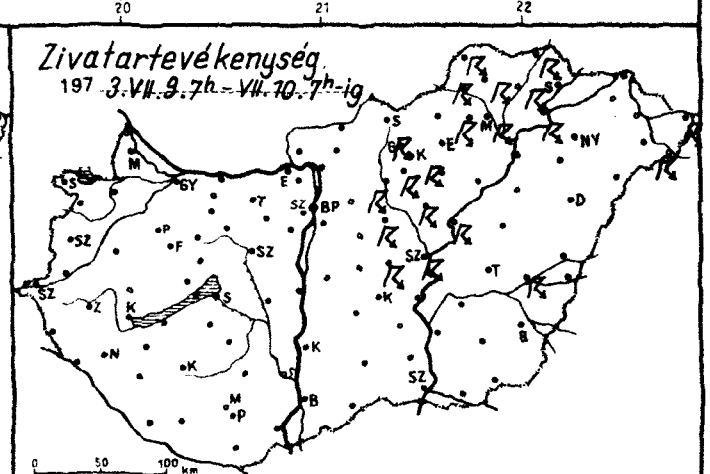
Zivatartevékenység
197 3. VII. 9. 7h – VII. 10. 7h-ig

	1973. VII. 10. 07h -ig az utolsó 24 óra adatai					
	csapadék (mm)		max. hőmérséklet	min. hőmérséklet	rad. min.	napos órák
Győr	•		26	15	14	12
Kapuvár	•		26	14	13	9
Mosonmagyaróvár	•		26	14	11	10
Rajka	•		27	13	13	
Sopron	•		26	15	14	7
Sopronhorpács	•		25	16	14	7
Káld	•		28	15	15	
Körmend	•		25	13	11	
Szentgotthárd	•		24	17	16	3
Szombathely	•		25	14	13	6
Lenti	•		26	18	16	
Letenye	•		28	18	18	
Nagykanizsa	•		26	17	16	12
Zalaegerszeg	1		25	17	16	
Farkasgyepű	•	⌒	24	14	13	
Keszthely	•		27	17	17	13
Mencshely	•		26	15	12	13
Pápa	•		26	13	13	10
Sümeg	•		28	16	16	
Tihany	•		29	18	15	
Veszprém	•		27	15	14	
Zirc	•		24	14	12	
Fonyód	•		27	19	18	
Homokszt. György	•	=	27	17	16	12
Kaposvár	•	⌒	26	15	13	
Marcali	•		27	18	18	
Siófok	•		27	19	18	13
Somogyszob	•		27	17	17	
Táb	•		27	16	15	
Babolna	•		28	14	13	
Esztergom	•		28	19	13	
Kisbér	•	⌒	28	17	16	
Komárom	•		28	15	12	
Tatabánya	•	⌒	27	–	12	
Alcsútdoboz	•	⌒	28	14	–	
Dunaújváros	•		28	17	16	
Martonvásár	•		28	14	14	11
Mór	•		27	14	13	
Nagyhörcsökp.	•		27	15	13	
Szabadbattyán	•		28	15	12	
Iregszemcse	•		27	16	14	12
Lengyel	•		27	16	13	
Nagykónyi	•		29	18	17	
Szekszárd	•		–	–	–	
Misinatető	•		24	15	14	13
Mohács	•		28	18	16	
Pécs	•		27	17	16	13
Siklós	•		29	17	17	
Szigetvár	•		–	–	–	
Bp. Lőrinc	•		27	16	13	7
Bp. Met. Int.	•		29	17	15	12
Bp. Szab. hegy	•		25	15	13	12
Cegléd	11	↖	29	15	15	
Dobogókő	•		–	–	–	
Gödöllő	•		27	16	15	8
Királyrét	•		28	12	10	
Monor	•		29	17	16	
Nagykáta	4	↖	29	17	15	
Örkény	ny		28	18	17	
Szentendre	ny		30	16	16	

	1973. VII. 10. 07h -ig az utolsó 24 óra adatai					
	csapadék (mm)		max. hőmérséklet	min. hőmérséklet	rad. min.	napos órák
Vác	•	⌒	28	16	14	
Vámosmikola	•		27	13	11	12
Baja	•		28	17	16	13
Bácsalmás	•		30	16	15	
Izsák	•		30	17	17	
Kalocsa	•		28	17	16	
Kecskemét	•		28	16	16	9
Kiskunf. háza	•		28	18	16	
Kiskunhalas	•		28	17	15	
Kunszentmiklós	–		–	–	–	
Tiszakécske	4		29	18	16	
Balassagyarmat	3	▽	27	16	15	
Romhány	•		27	16	15	
Salgótarján	•		26	15	14	
Eger	ny		26	16	14	4
Galyatető	12	↖	21	12		
Gyöngyös	24	↖	28	17	16	6
Kékestető	2	↖	19	12	11	2
Kompolt	1	▽	26	17	16	2
Lőrinci	ny	↖	28	17	15	
Poroszló	•		27	17	17	
Jászapáti	12	↖	29	18		
Jászberény	7	▽	28	18	16	
Karcag	•		28	17	16	
Szolnok	10	↖	29	17	16	9
Tiszaroff	6	↖	27	17	16	
Túrkeve	•		28	17	16	5
Kistelek	•		–	–	–	
Makó	3		29	17	15	
Szeged	•		28	18	17	11
Szentes	•		28	17	15	
Borsodnádasd	•		26	13	12	
Füzöd	1	↖	27	18	15	
Hidasnémeti	2	↖	26	14	14	
Jósvafő	7	↖	24	15	13	3
Lillafüred	12	↖	24	12	12	
Miskolc	2	↖	27	15	14	4
Putnok	4	↖	28	14	13	
Sárospatak	ny		26	16	14	7
Szendrőlád	3	↖	27	14	14	
Tokaj	8	↖	27	17	16	
Kisvárda	•		26	15	12	6
Mátészalka	•		27	15		
Nyíregyháza	•		27	16	15	8
Nyírlugos	•		27	15	13	
Pátyod	ny	↖	27	15	14	
Tiszabecs	2	↖	26	17	14	
Vásárosnamény	•		27	15	14	
Záhony	•		26	15	12	
Berettyóújfalu	•	⌒	27	17	17	
Debrecen	ny	▽	27	16	16	9
Hajdúdorog	•		31	13	12	
Hortobágy	ny		29	17	17	
Körösszakál	•		28	17	16	
Polgár	•		28	16	15	
Békéscsaba	•		28	17	17	8
Mezőhegyes	•	⌒	28	16	15	9
Orosháza	1	▽	28	16	15	7
Szarvas	3	▽	28	18	16	7
Szeghalom	1	↖	28	17	16	

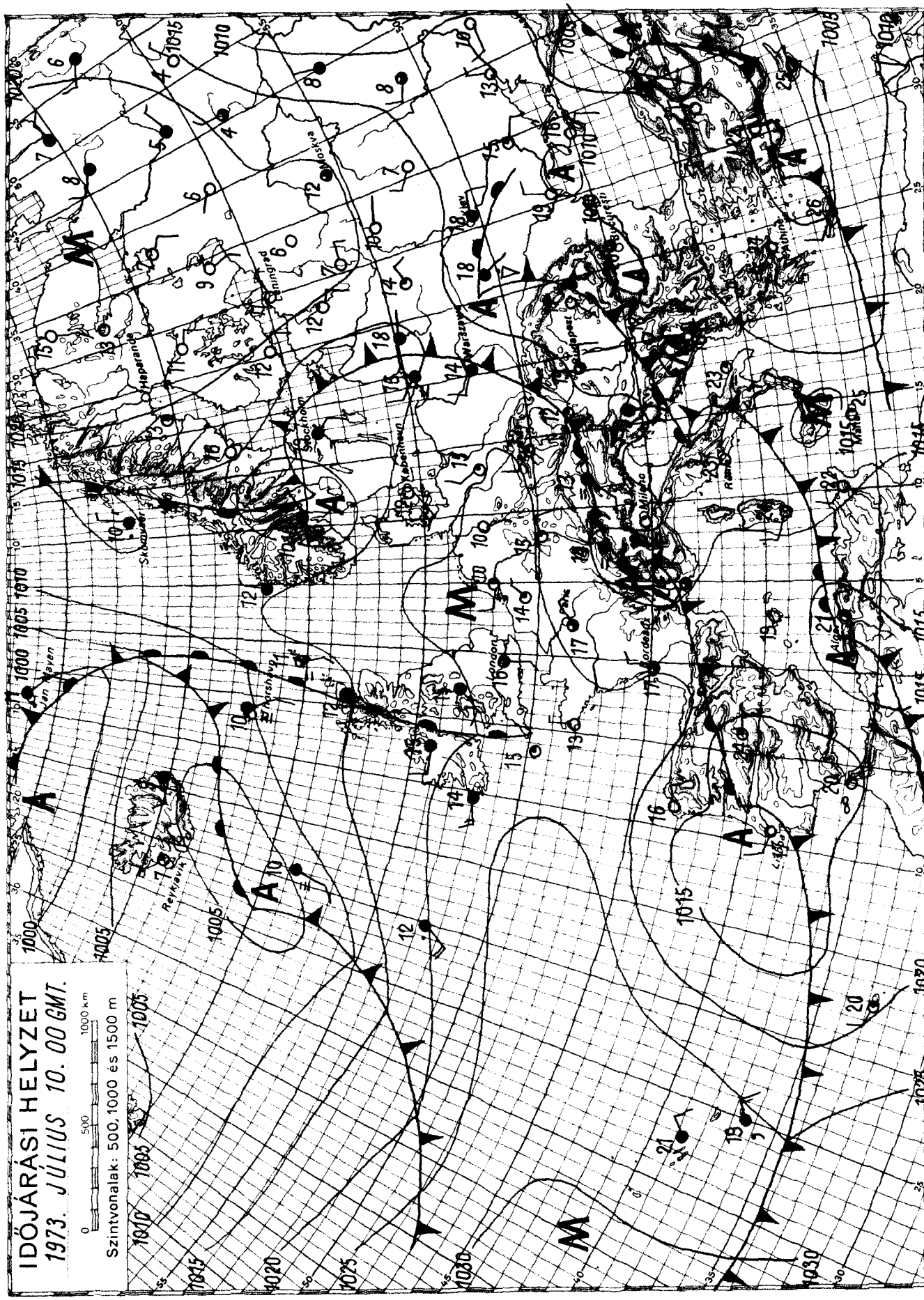

KIADJA: ORSZÁGOS METEOROLÓGIAI SZOLGÁLAT

Készíti: Központi Előrejelző Intézet Előrejelző Osztálya — T.: — Megjelenik naponként —

Évi előfizetési díja: 720,—Ft — Megrendelhető: 1024 Budapest, II., Kitaibel Pál u. 1. Telefon: 353-500,

Kiadásért felel: az OMSZ elnöke — Szerkesztésért felel: a KEI igazgatója

IDŐJÁRÁSI NAPIJELENTÉS

ЕЖЕДНЕВНЫЙ МЕТЕОРОЛОГИЧЕСКИЙ БЮЛЛЕТЕНЬ · DAILY WEATHER REPORT
BULLETIN QUOTIDIEN DE TEMPS · TÄGLICHER WETTERBERICHT

86. évfolyam 192. szám + Budapest + 1973. július 11. szerda

Az időjárási helyzet és a várható időjárás:

Európa időjárásában az elmult 24 óra alatt lényeges változás nem történt. Az óceánról áramló különböző hőmérsékletü és nedvességtartalmu levegőhullámok továbbra is a Brit-szigeteket érintve haladnak a Skandináv-félsziget fölé. Hatásukra felhős, sokfelé esős, változékony az idő. Szintén felhős, esős, szeles időjárás alakult ki Romániában és Bulgáriában. Európa többi részein általában kevés a felhő, és csak szórványosan keletkeznek átfutó záporok, helyi zivatarok. A hőmérsékletek kontinensünk legnagyobb részén az évszaknak megfelelően alakulnak vagy csak kevéssel térnek el attól. A Kárpát-medencében és környékén időjárásváltozás az elkövetkező nap folyamán sem várható.

Hazánkban kedden napos, mérsékelten meleg idő volt. Csak egy-két helyen hullott jelentéktelen csapadékmennyiséget adó zápor. A hőmérséklet csúcsértéke 23, 28 fok között alakult. Ma hajnalban az ország területén 9 és 18 fok között mindenféle hőmérsékleti érték előfordult. Délelőtt országszerte változóan felhős idő volt. 11 órakor 22 és 25 fok közötti hőmérsékleteket mutattak a hőmérők.

Ma 12 órakor Budapesten a hőmérséklet 23 fok volt, a tengerszintre átszámitott légnyomás 761 mm, gyengén süllyed.

A Balaton vizének hőmérséklete 11 órakor Siófoknál 23 fok volt.

Várható időjárás csütörtök estig:

Időnként megnövekedő felhőzet.
Néhány helyen eső, zivatar.
Mérsékelt, napközben megélénkülő északi, északkeleti szél.

Várható legalacsonyabb éjszakai hőmérséklet: 11, 16,
legmagasabb nappali hőmérséklet csütörtökön: 23, 28 fok között.

Kerényi Nárcisz s.k.

A hőmérséklet napi középértéke és eltérése a 100 évi átlagtól /Budapesten/:

1973. VII. 10.:	22,2 C°	+0,7 C°

1871 óta ezen a napon Budapesten előfordult

legmagasabb hőmérséklet:	33,6 C° /1942/,
legalacsonyabb hőmérséklet:	10,2 C° /1900/.

73.0498.

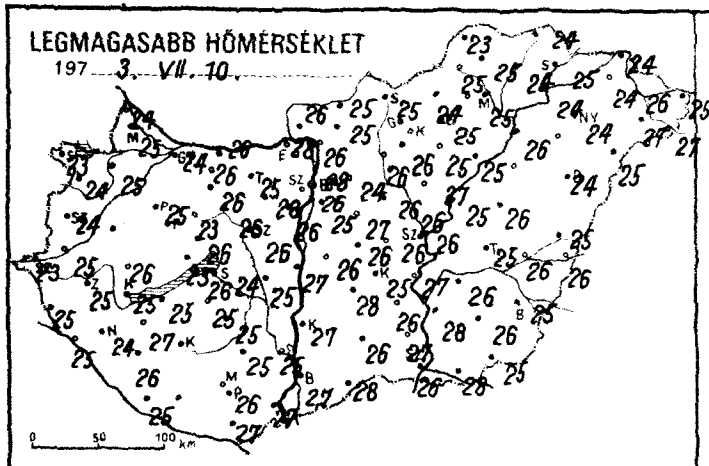
LEGMAGASABB HŐMÉRSÉKLET
197 3. VII. 10.

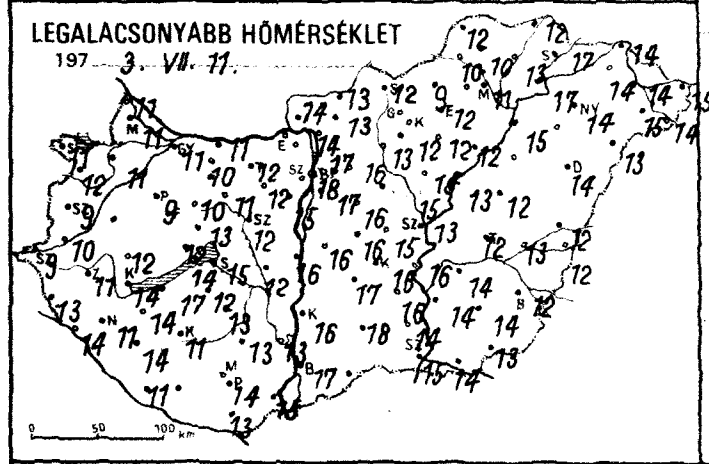
LEGALACSONYABB HŐMÉRSÉKLET
197 3. VII. 11.

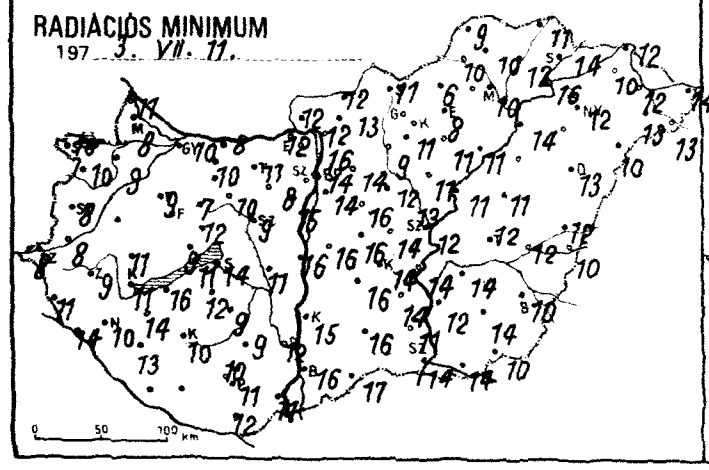
RADIÁCIÓS MINIMUM
197 3. VII. 11.

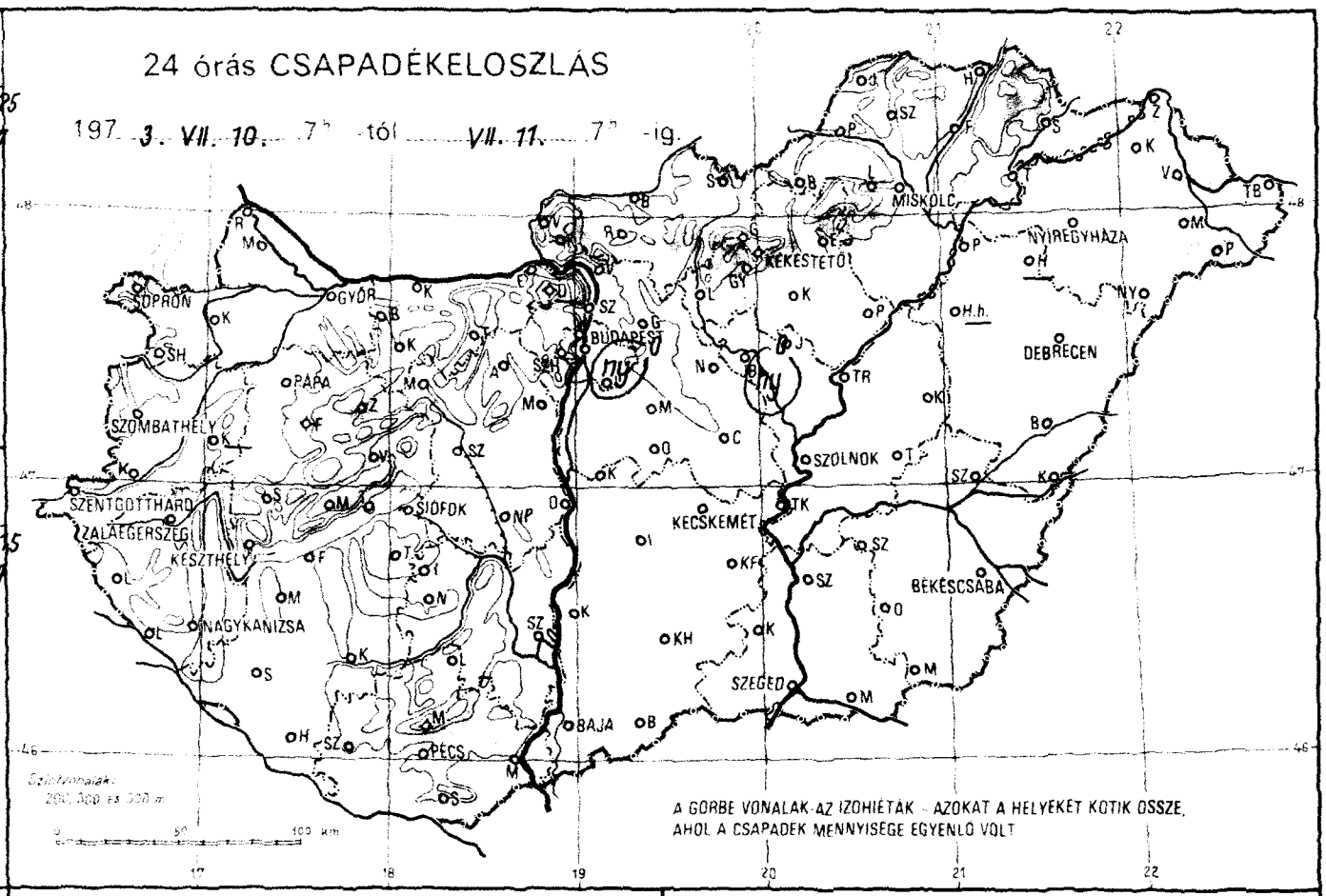
24 órás CSAPADÉKELOSZLÁS
197 3. VII. 10. 7h -tól VII. 11. 7h -ig.
SOPRON
GYŐR
BUDAPEST
MISKOLC
NYÍREGYHÁZA
KÉKESTETŐ
DEBRECEN
PAPA
SZOMBATHELY
SZOLNOK
SZENTGOTTHÁRD
ZALAEGERSZEG
KESZTHELY
SIÓFOK
KECSKEMÉT
BÉKÉSCSABA
NAGYKANIZSA
SZEGED
BAJA
PÉCS
A GÖRBE VONALAK AZ IZOHIÉTÁK - AZOKAT A HELYEKET KÖTIK ÖSSZE, AHOL A CSAPADÉK MENNYISÉGE EGYENLŐ VOLT

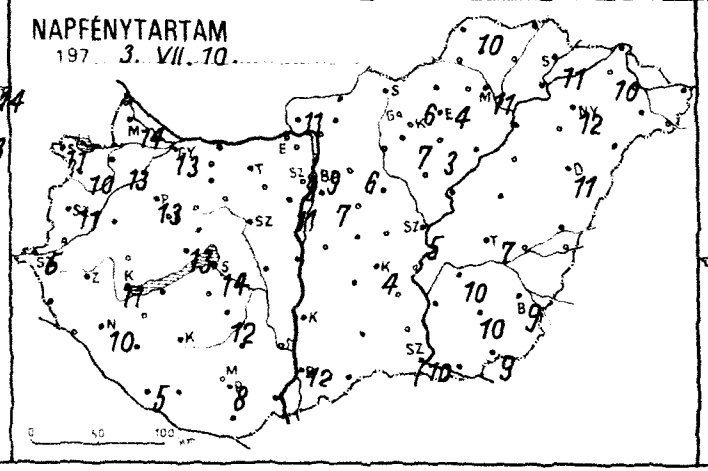
NAPFÉNYTARTAM
197 3. VII. 10.

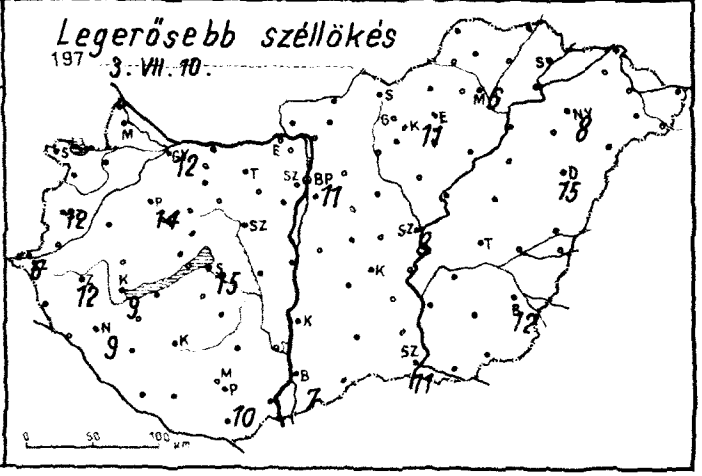
Legerősebb széllökés
197 3. VII. 10.

	1973. VII. 11. 07h-ig az utolsó 24 óra adatai					
	csapadék (mm)		max. hőmérséklet	min. hőmérséklet	rad. min.	napos órák
ör	•		24	11	10	13
puvár	•		25	11	9	13
sonmagyaróvár	•		25	11	8	14
ika	•		24	11	11	
pron	•		23	11	10	11
pronhorpács	•		24	12	10	10
ld	–		–	–	–	
rmend	•		25	10	8	
ntgotthárd	•		23	9	8	5
unbathely	•		24	9	8	11
nt	•		25	13	11	
kenys	•		25	14	14	
gykanizsa	•		24	11	10	10
lágerszeg	•		25	11	9	
rkasgyepű	•	⊸	23	11	10	
szthely	•		25	14	11	11
neshely	•		23	12	9	13
pa	•		25	9	9	13
meg	•		26	12	11	
kany	•	⊸	26	14	11	
szprém	•		26	13	12	
r	•		23	10	7	
nyód	•		25	17	16	
nokszt. György	•	⊸	25	11	–	5
apvár	•	⊸	25	11	10	
arcali	•	⊸	27	14	14	
ölök	•		24	15	14	14
megyszob	•		26	14	13	
h	•		25	12	12	
ibolna	•		26	10	10	
ztergom	•		28	–	12	
sber	•		26	–	–	
omarom	•		26	11	8	
tabánya	•	⊸	25	12	11	
csúdoboz	•	⊸	28	12	8	
unajváros	•		27	16	16	
artonvásár	•		26	15	15	11
ér	•	⊸	26	11	10	
agyhörcsökp	•		25	12	11	
abadbattyán	•		26	12	9	
egszemcse	•		25	13	9	12
engyel	•		25	13	9	
agykonyi	•		27	–	–	
zekszárd	•		27	13	12	
lisinatető	•		22	14	13	10
lohács	•		27	15	14	
ács	•		26	14	11	8
klós	•	⊸	27	13	12	
zigetvár	•					
p. Lőrinc	ny	∇̇	25	17	14	7
p. Met. Int.	•		26	18	15	9
p. Szab. hegy	•	⊸	24	15	12	9
egléd	•	⊸	26	15	14	
obogókő	–		–	–	–	
ödöllő	•		24	16	14	6
irályrét	•		26	11	10	
onor	•		27	16	16	
agykáta	•		26		12	
rkény	•		26	16	16	
entendre	•		28	17	16	

	1973. VII. 11. 07h-ig az utolsó 24 óra adatai					
	csapadék (mm)		max. hőmérséklet	min. hőmérséklet	rad. min.	napos órák
Vác	•	⊸	26	14	12	
Vámosmikola	•		26	14	12	11
Baja	•		27	17	16	12
Bácsalmás	•		28	[illegible]	17	
Izsák	•		28	17	16	
Kalocsa	•		27	16	15	
Kecskemét	•		25	16	14	4
Kiskunf. háza	•		26	16	14	
Kiskunhalas	•		26	18	16	
Kunszentmiklós	•		26	16	16	
Tiszakécske	•		27	16	14	
Balassagyarmat	•	⊸	25	13	12	
Romhány	•		25	13	13	
Salgótarján	•		25	12	11	
Eger	•		25	12	8	4
Galyatető	•		19	10		
Gyöngyös	•		26	12	11	7
Kékestető	•		17	10	8	6
Kompolt	•		25	12	11	3
Lőrinci	•		26	13	9	
Poroszlo	•		25	12	11	
Jászapáti	•	⊸	27	14	11	
Jászberény	ny		26	15	13	
Karcag	•		26	12	11	
Szolnok	•		26	13	12	5
Tiszaroff	•		25	13	11	
Túrkeve	•		25	13	12	7
Kistelek	•		27	14	11	
Makó	•		28	14	14	
Szeged	•		26	15	14	10
Szentes	•		28	14	12	
Borsodnádasd	•		24	9	6	
Füzesd	•		24	13	12	
Hidasnémeti	•		24	12	11	
Jósvafő	•		23	12	9	10
Lillafüred	•		22	10	10	
Miskolc	•		25	11	10	1[illegible]
Putnok	•		25	10	10	
Sárospatak	•		25	17	14	11
Szendrőlád	•	⊸	25	10	10	
Tokaj	•		24	17	16	
Kisvarda	•		24	14	10	10
Matészalka	•		27	15	13	
Nyíregyháza	•		24	14	12	12
Nyírlugos	•		25	13	10	
Pátyod	•		27	14	13	
Tiszabecs	•		25	15	14	
Vásárosnamény	•		26	14	12	
Záhony	•		24	14	12	
Berettyóújfalu	•	⊸	25	12	12	
Debrecen	•		24	14	13	11
Hajdúdorog	–		–	–	–	
Hortobágy	–		–	–	–	
Körösszakál	•		26	12	10	
Polgár	•		26	15	14	
Békéscsaba	•		25	12	10	9
Mezőhegyes	•		25	13	10	9
Orosháza	•		26	14	14	10
Szarvas	•		26	14	12	7
Szeghalom	•		26	13	12	

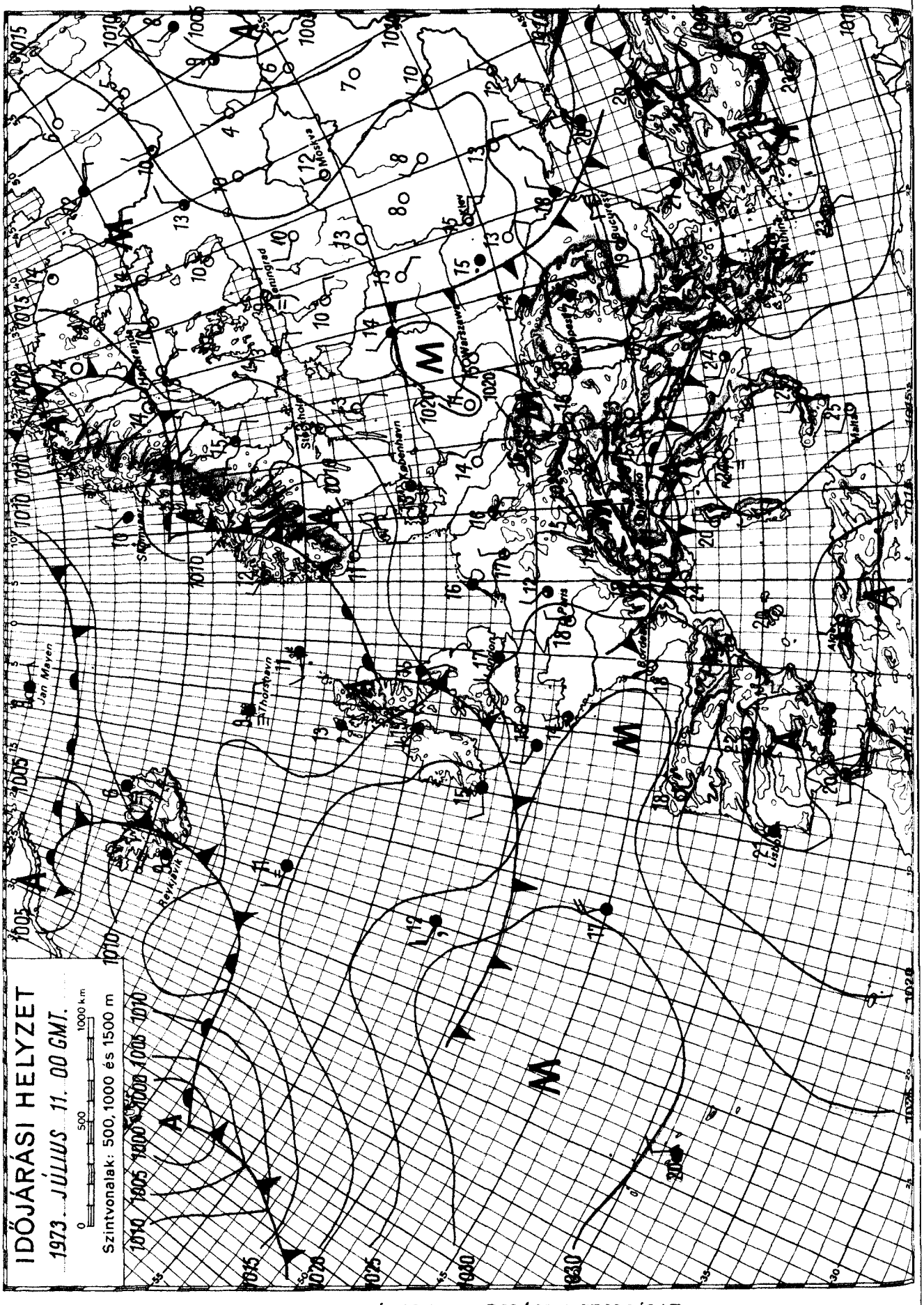

KIADJA: ORSZÁGOS METEOROLÓGIAI SZOLGÁLAT

Készíti: Központi Előrejelző Intézet Előrejelző Osztálya — T.: — Megjelenik naponként

Évi előfizetési díja: 720,—Ft — Megrendelhető: 1024 Budapest, II., Kitaibel Pál u. 1. Telefon: 353-500,

Kiadásért felel: az OMSZ elnöke — Szerkesztésért felel: a KEI igazgatója

IDŐJÁRÁSI NAPIJELENTÉS

ЕЖЕДНЕВНЫЙ МЕТЕОРОЛОГИЧЕСКИЙ БЮЛЛЕТЕНЬ · DAILY WEATHER REPORT
BULLETIN QUOTIDIEN DE TEMPS · TÄGLICHER WETTERBERICHT

86. évfolyam 193. szám + Budapest + 1973. július 12. csütörtök

Az időjárási helyzet és a várható időjárás:

Európa középső részén az elmult nap során kialakult leszálló légmozgások zónája ma reggelre a Kárpát-medence és környékére helyeződött át. Igy itt átmenetileg csendes, változóan felhős, száraz az idő. A változékony, szeles, többfelé csapadékos időjárást okozó óceáni hüvösebb léghullámok fokozatosan terjeszkednek szárazföldünk belseje felé. Vonulásukat a német-lengyel sikságon és a Cseh-medencében többfelé eső, egy-két helyen zivatar kiséri. A következő 36 óra folyamán a Kárpát-medence nagy részén az óceáni hüvösebb levegő érezteti hatását.

Hazánkban szerdán időnként kissé megnövekedett a felhőzet gyenge zivatart csupán Galyatetőről és Tiszabecsről jelentettek. A Dunántulon és a Tiszántulon 11, 15, máshol általában 6, 10 órán át sütött a nap. A hőmérséklet napközben a felhősebb helyeken csak 23, 25, máshol 26, 29 fokig emelkedett. Csütörtök hajnalra 10, 16 fokig hült le a levegő. Ma délelőtt változóan felhős idő volt. Esőt 11 óráig sehonnan sem jelentettek. Ebben az időpontban a hőmérséklet az ország területén 22, 26 fok között váltakozott.

Ma 12 órakor Budapesten a hőmérséklet 24 fok, a tengerszintre átszámitott légnyomás 758 mm, alig változik.

A Balaton vizének hőmérséklete 11 órakor Siófoknál 24 fok volt.

Várható időjárás péntek estig:

Csütörtökön változóan felhős idő, néhány helyen eső, zivatar.
Pénteken általában felhős idő, többfelé eső, zivatar.
Mérsékelt változó irányu, később a Dunántulon megélénkülő és északnyugatira forduló szél.
A nappali felmelegedés elsősorban nyugaton kissé gyengül.
Várható legalacsonyabb éjszakai hőmérséklet: 13, 17,
legmagasabb nappali hőmérséklet pénteken: 22, 27 fok között.

Vadkerti Ferenc s.k.

TÁVOLABBI KILÁTÁSOK KEDD REGGELIG:

Változékony idő, esőkkel, zivatarokkal.
Időnként élénk nyugati szél.
Legalacsonyabb hajnali hőmérsékletek: 13, 18 fok között.
Legmagasabb nappali hőmérsékletek: 22, 28 fok között.
Jelentős mennyiségü /legalább 5 mm/ csapadék valószinüsége az országterületének 80 százalékán várható.

TÁVELŐREJELZŐ OSZTÁLY

A hőmérséklet napi középértéke és eltérése a 100 évi átlagtól /Budapesten/:

1973. VII. 11.:	22,0 C°	+0,7 C°

1871 óta ezen a napon Budapesten előfordult

legmagasabb hőmérséklet:	37,4 C° /1968/,
legalacsonyabb hőmérséklet:	10,1 C° /1886/.

73.0498.

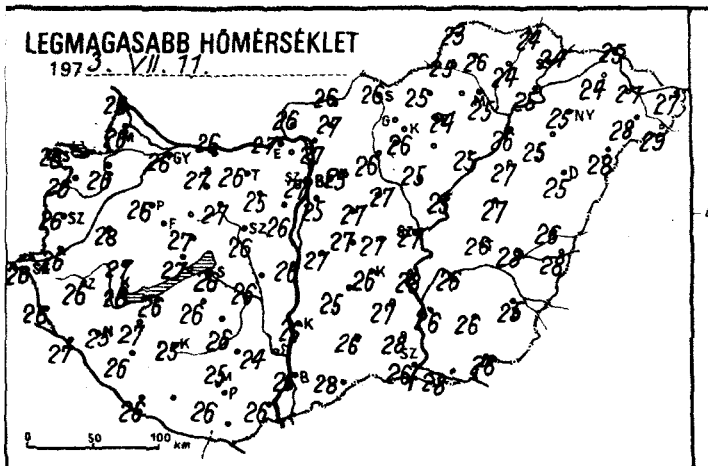
LEGMAGASABB HŐMÉRSÉKLET
1973. VII. 11.

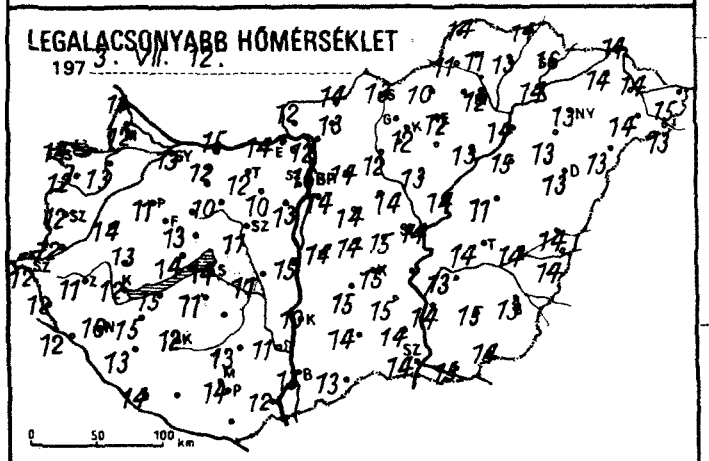
LEGALACSONYABB HŐMÉRSÉKLET
1973. VII. 12.

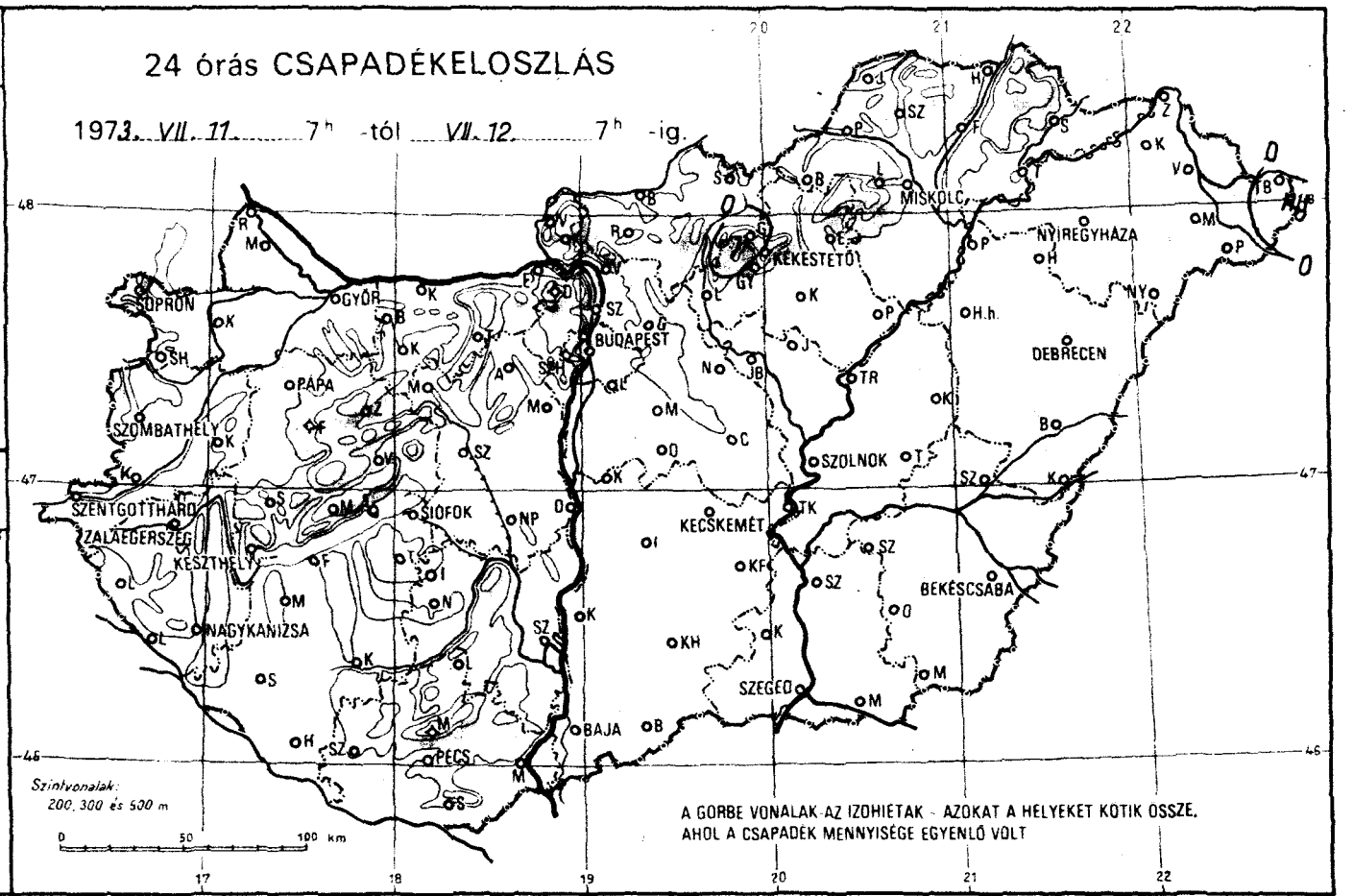
24 órás CSAPADÉKELOSZLÁS
1973. VII. 11. 7h -tól VII. 12. 7h -ig.
SOPRON
GYŐR
BUDAPEST
MISKOLC
NYÍREGYHÁZA
KEKESTETŐ
DEBRECEN
PÁPA
SZOMBATHELY
SZOLNOK
SZENTGOTTHÁRD
ZALAEGERSZEG
KESZTHELY
SIÓFOK
KECSKEMÉT
BÉKÉSCSABA
NAGYKANIZSA
SZEGED
BAJA
PÉCS
Szintvonalak: 200, 300 és 500 m
A GÖRBE VONALAK AZ IZOHIETAK - AZOKAT A HELYEKET KÖTIK ÖSSZE, AHOL A CSAPADÉK MENNYISÉGE EGYENLŐ VOLT

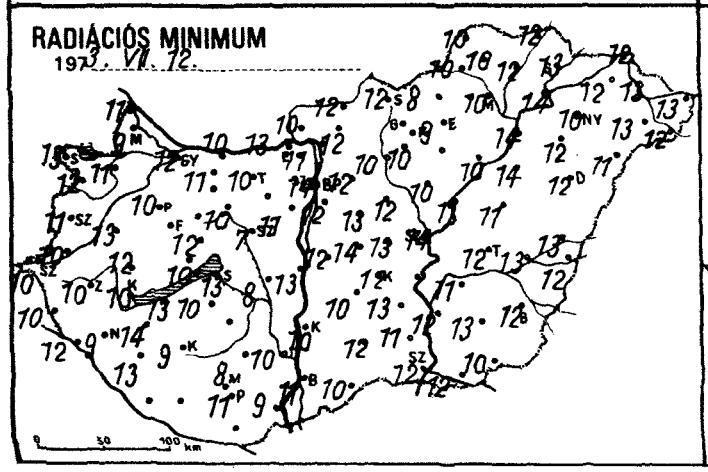
RADIÁCIÓS MINIMUM
1973. VII. 12.

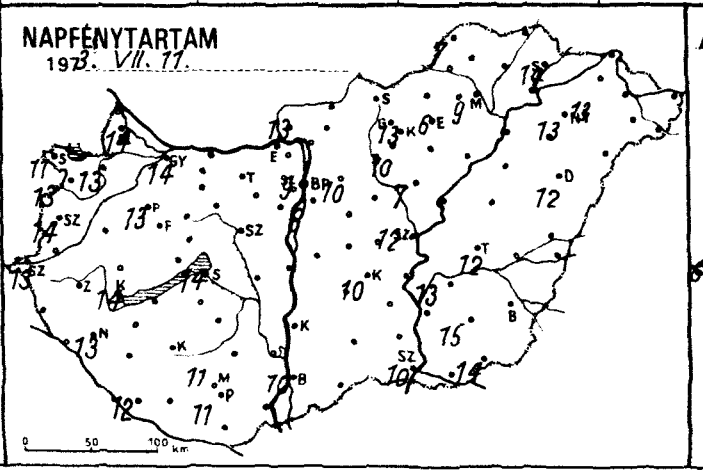
NAPFÉNYTARTAM
1973. VII. 11.

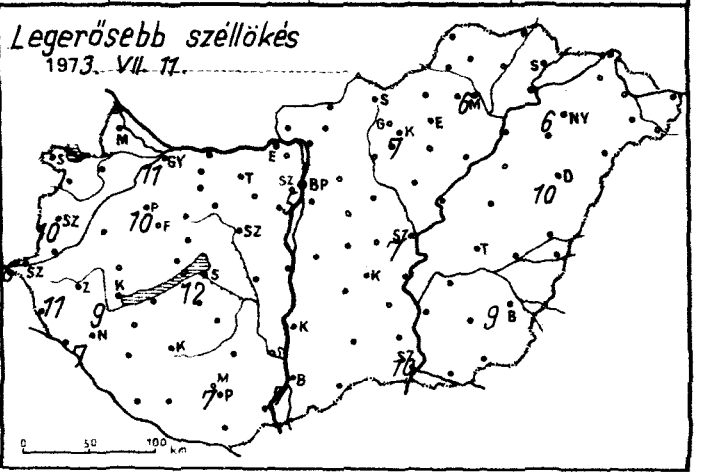
Legerősebb széllökés
1973. VII. 11.

	1973. VII. 12h.-ig az utolsó 24 óra adatai					
	csapadék (mm)		max. hőmérséklet	min. hőmérséklet	rad. min.	napos órák
Győr	•		26	13	12	14
Kapuvár	•		26	13	11	13
Mosonmagyaróvár	•		26	12	9	14
Rajka	•		26	11	11	
Sopron	•		26	14	13	11
Sopronhorpács	•		26	12	12	13
Káld	•		28	14	13	
Körmend	•		26	12	10	
Szentgotthárd	•		26	12	10	13
Szombathely	•		26	12	11	14
Lenti	•		26	12	10	
Letenye	•		27	12	12	
Nagykanizsa	•		25	10	9	13
Zalaegerszeg	•		26	11	10	
Farkasgyepű	•	⌐	24	14	12	
Keszthely	•		26	12	10	14
Mencshely	•		25	14	10	13
Pápa	•		26	11	10	13
Sümeg	•		27	13	12	
Tihany	•	⌐	27	14	10	
Veszprém	•		27	13	12	
Zirc	•		23	9	7	
Fonyód	•		26	15	13	
Homokszt. György	•	⌐	26	11	–	12
Kaposvár	•	⌐	25	12	9	
Marcali	•		27	15	14	
Siófok	•		26	14	13	14
Somogyszob	•		26	13	13	
Tab	•		26	11	10	
Bábolna	•		27	12	11	
Esztergom	•		27	14	13	
Kisbér	•	⌐	26	16		
Komárom	•	⌐	26	15	10	
Tatabánya	•	⌐	26	12	10	
Alcsútdoboz	•	⌐	25	10		
Dunaújváros	•		26	15	13	
Martonvásár	•		26	13	11	
Mór	•	⌐	27	10	10	
Nagyhörcsökp.	•		26	11	8	
Szabadbattyán	•	⌐	26	11	7	
Iregszemcse	•	⌐	26	11	8	13
Lengyel	•		25	13	8	
Nagykónyi	•		26	–	–	
Szekszárd	•		24	11	10	
Misinatető	•		22	18	15	11
Mohács	•		26	12	9	
Pécs	•		26	14	11	11
Siklós	–		–	–	–	
Szigetvár	–		–	–	–	
Bp. Lőrinc	•		25	14	12	8
Bp. Met. Int.	•		27	16	14	10
Bp. Szab. hegy	•	⌐	24	14	11	
Cegléd	•	⌐	27	15	13	
Dobogókő	–		–	–	–	
Gödöllő	•		25	14	12	10
Királyrét	•		25	10	9	
Monor	•		27	14	13	
Nagykáta	•		27	14	12	
Örkény	•		27	14	14	
Szentendre	•		28	14	14	

	1973. VII. 12h.-ig az utolsó 24 óra adatai					
	csapadék (mm)		max. hőmérséklet	min. hőmérséklet	rad. min.	napos órák
Vác	•	⌐	27	12	11	
Vámosmikola	•		26	12	10	13
Baja	•		26	13	11	10
Bácsalmás	•		28	13	10	
Izsák	•		25	15	10	
Kalocsa	•		26	10	10	
Kecskemét	•		26	15	12	10
Kiskunf. háza	•		27	15	13	
Kiskunhalas	•		26	14	12	
Kunszentmiklós	•		27	14	12	
Tiszakécske	•		28	–	–	
Balassagyarmat	•	⌐	26	14	12	
Romhány	•		27	13	12	
Salgótarján	•		26	13	12	
Eger	•		24	12	9	6
Galyatető	1	⌐	20	11	–	
Gyöngyös	•		26	12	10	10
Kékestető	•		10	12	9	13
Kompolt	•		25	13	10	7
Lőrinci	•	⌐	26	12	10	
Poroszló	•		25	13	10	
Jászapáti	•	⌐	27	14	12	
Jászberény	•	⌐	26	15	14	
Karcag	•		27	11	11	
Szolnok	•		27	14	14	12
Tiszaroff	•		25	14	11	
Túrkeve	•		26	14	12	12
Kistelek	•		28	14	11	
Makó	•		28	15	12	
Szeged	•		26	14	12	10
Szentes	•		26	14	12	
Borsodnádasd	•		25	10	8	
Fügöd	•	⌐	24	13	12	
Hidasnémeti	•		24	14	12	
Jósvafő	•		23	14	10	7
Lillafüred	•		23	11	10	
Miskolc	•		25	12	10	9
Putnok	•		25	11	10	
Sárospatak	•		24	16	13	14
Szendrőlád	•	⌐	26	11	10	
Tokaj	•		25	14	14	
Kisvárda	•		24	14	12	13
Mátészalka	•		28	14	13	
Nyíregyháza	•		25	13	10	13
Nyírlugos	•		28	13	11	
Pátyod	•		29	13	12	
Tiszabecs	ny	⌐	27	15	13	
Vásárosnamény	•		27	14	13	
Záhony	•		25	14	12	
Berettyóújfalu	•	⌐	26	14	13	
Debrecen	•		25	13	12	12
Hajdúdorog	•		25	13	12	
Hortobágy	•		27	15	14	
Körösszakál	•		28	14	12	
Polgár	•		26	14	14	
Békéscsaba	•		25	13	12	
Mezőhegyes	•	⌐	26	14	10	14
Orosháza	•		26	15	13	15
Szarvas	•		26	13	11	13
Szeghalom	•	⌐	28	14	13	

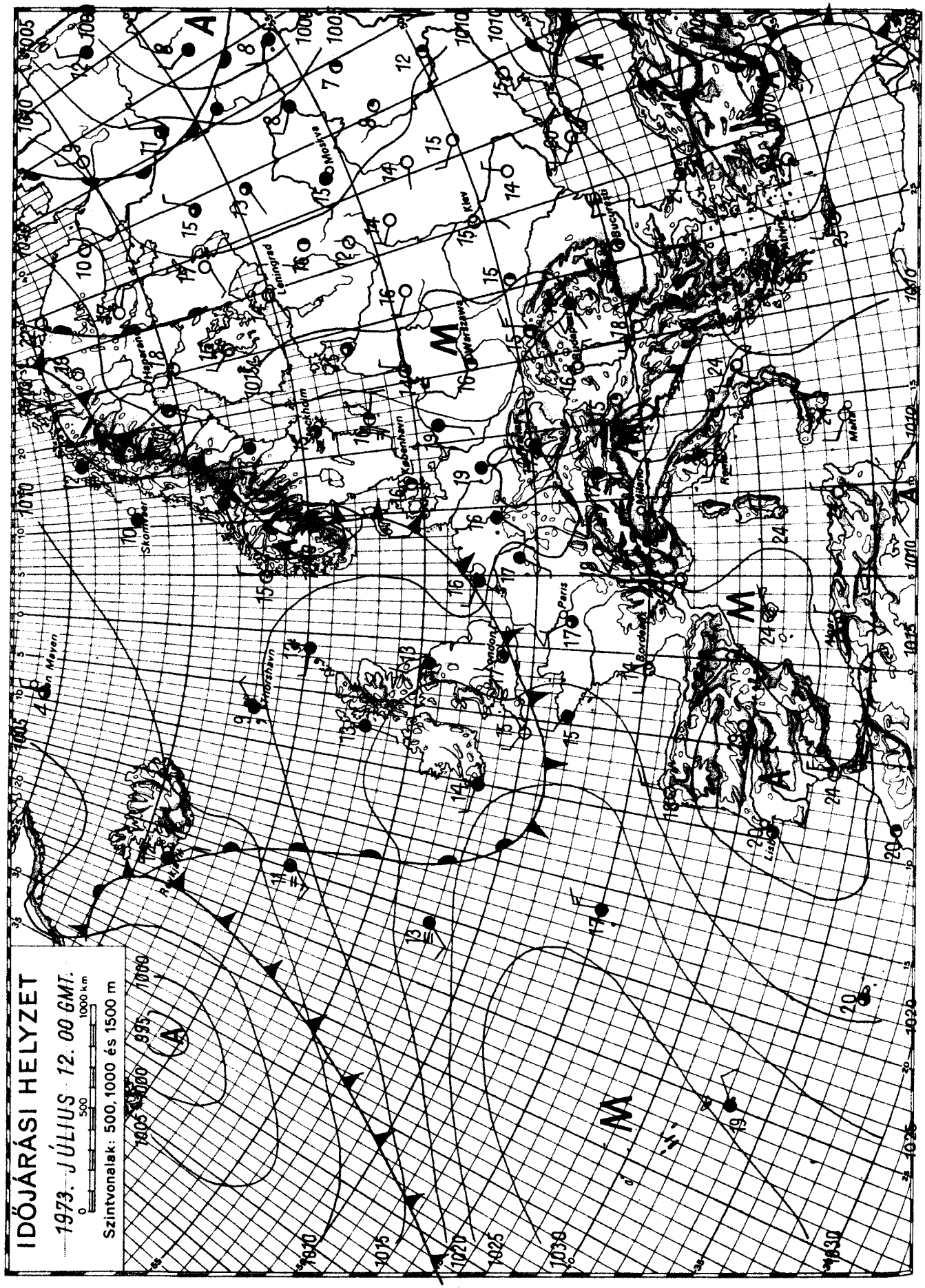

KIADJA: ORSZÁGOS METEOROLÓGIAI SZOLGÁLAT

Készíti: Központi Előrejelző Intézet Előrejelző Osztálya — T.: — Megjelenik naponként —

Évi előfizetési díja: 720,—Ft — Megrendelhető: 1024 Budapest, II., Kitaibel Pál u. 1. Telefon: 353-500,

Kiadásért felel: az OMSZ elnöke — Szerkesztésért felel: a KEI igazgatója

IDŐJÁRÁSI NAPIJELENTÉS

ЕЖЕДНЕВНЫЙ МЕТЕОРОЛОГИЧЕСКИЙ БЮЛЛЕТЕНЬ • DAILY WEATHER REPORT
BULLETIN QUOTIDIEN DE TEMPS • TÄGLICHER WETTERBERICHT

86. évfolyam 194. szám + Budapest + 1973. július 13. péntek

Az időjárási helyzet és a várható időjárás:

Szárazföldünk legnagyobb részén nincs határozott irányu és számottevő sebességü légmozgás, ezért az időjárást a helyi tényezők alakitják. Közép-Európában ezek közül a legjelentősebb a levegő nagy nedvességtartalma és ingatag függőleges hőmérsékleti egyensulya, igy többfelé alakulnak ki záporesők, esők, helyenként zivatarok. A hőmérséklet az évszaknak megfelelő. Változásra Közép-Európa időjárásában a következő 36 órában nem számitunk.

Hazánkban csütörtökön az északnyugati megyékben és az északkeleti határvidéken változóan felhős volt az ég és igy csak 3-6 órán át sütött a nap. Az ország többi részén kevesebb volt a felhő és 7-13 órás napsütést észleltek. A hőmérséklet napközben a felhősebb helyeken 24-26, máshol általában 26-30 fokig emelkedett. A Dunántul déli felén, a nyugati határvidéken és az északkeleti megyékben sokfelé alakult ki zápor, zivatar. A lehullott csapadék mennyisége helyenként meghaladta a 10 mm-t; Keszthelyen 16, Körmenden 19, Kisvárdán 22, Debrecenben 23, Tokajban és Nyiregyházán 25 mm esőt mértek. Péntek hajnalra 13-18 fokig hült le a levegő. Ma délelőtt a Dunántulon borult volt az ég és sokfelé esett az eső, keleten kevesebb volt a felhő és eső nem hullott. 11 órakor a Dunántulon 16-20, máshol 21-25 fok között váltakozott a hőmérséklet.

Ma 12 órakor Budapesten a hőmérséklet 21 fok, a tengerszintre átszámitott légnyomás 758 mm, gyengén emelkedik.

A Balaton vizének hőmérséklete 11 órakor Siófoknál 23 fok volt.

Várható időjárás szombat estig:

A Dunántulon lassan felszakadozó felhőzet, máshol változóan felhős idő. Pénteken többfelé, szombaton szórványosan előforduló eső, záporeső, zivatar.
Mérsékelt változó irányu, a Dunántulon időnként megélénkülő északnyugati, északi szél.
Várható legalacsonyabb éjszakai hőmérséklet: 13-18,
legmagasabb nappali hőmérséklet: 22-27 fok között.

Vissy Károly s.k.

A hőmérséklet napi középértéke és eltérése a 100 évi átlagtól /Budapesten/:

1973. VII. 12.:	22,8 C°	+1,4 C°

1871 óta ezen a napon Budapesten előfordult

legmagasabb hőmérséklet:	35,6 C° /1922/,	
legalacsonyabb hőmérséklet:	10,6 C° /1886/.	73.499.

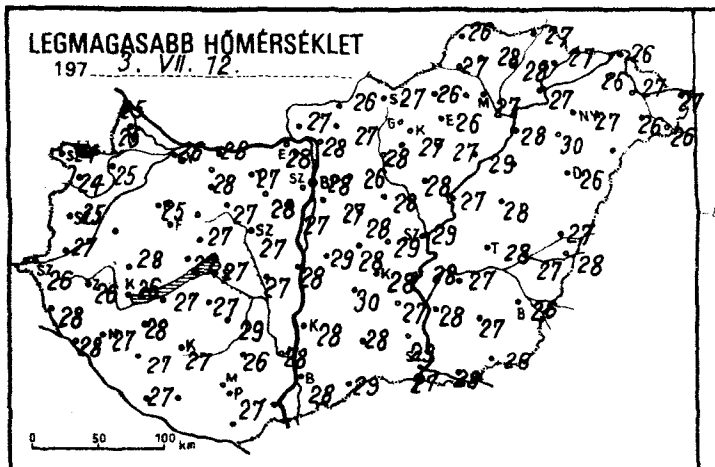
LEGMAGASABB HŐMÉRSÉKLET
197 3. VII. 12.
0 50 100 km

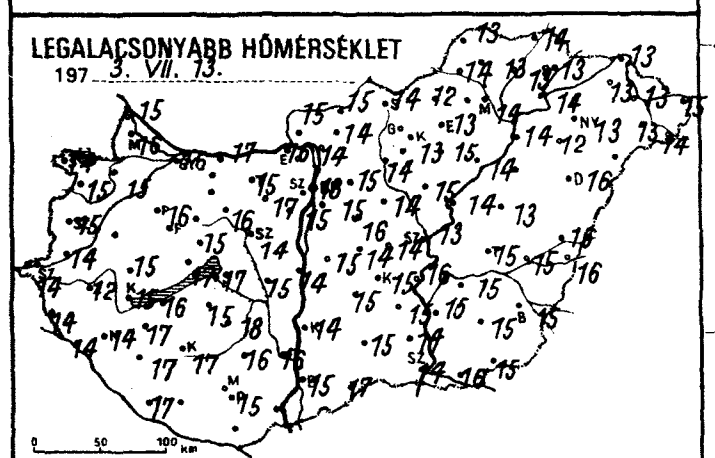
LEGALACSONYABB HŐMÉRSÉKLET
197 3. VII. 13.
0 50 100 km

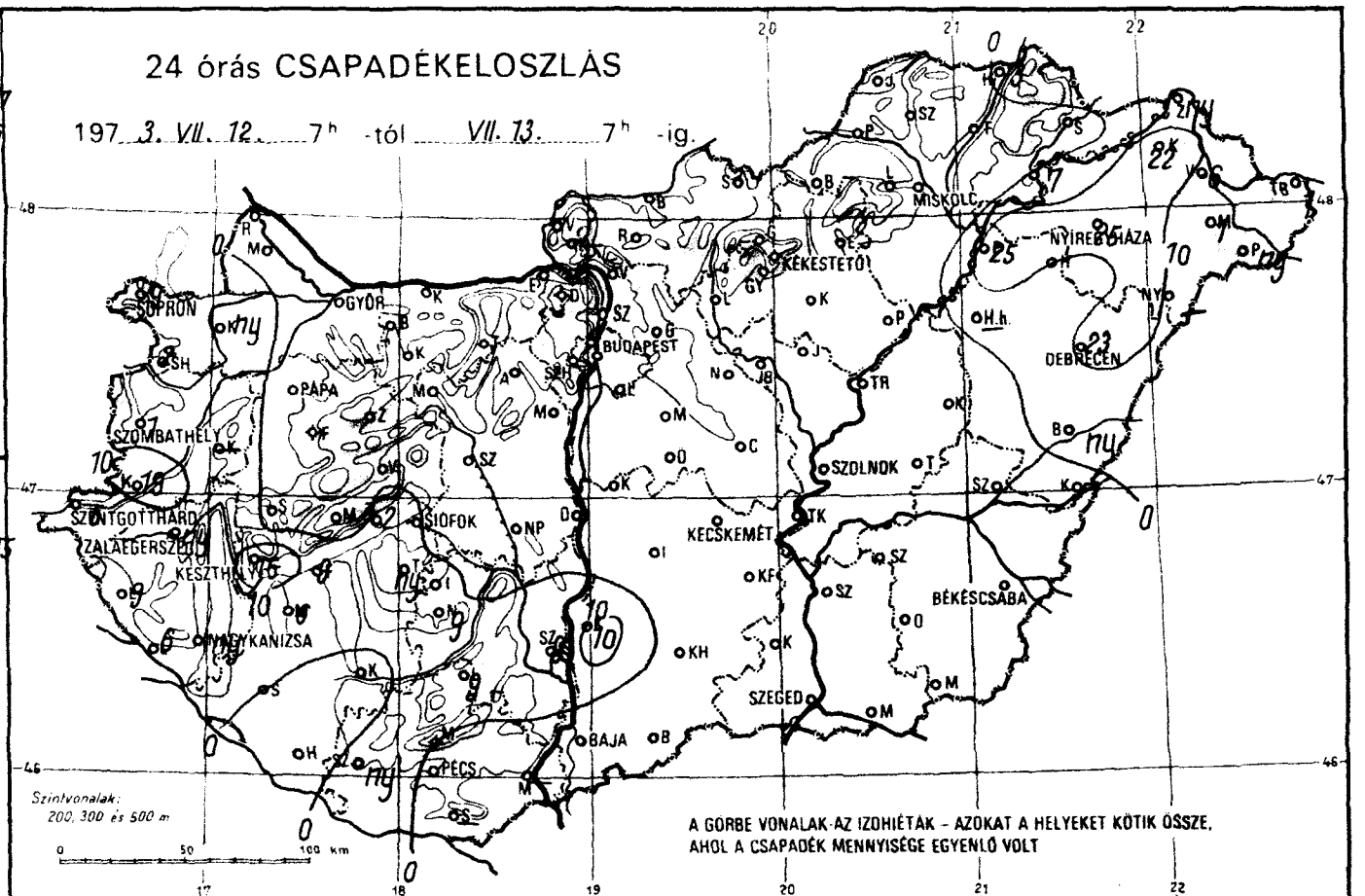
24 órás CSAPADÉKELOSZLÁS
197 3. VII. 12. 7h -tól VII. 13. 7h -ig.
SOPRON
GYŐR
BUDAPEST
MISKOLC
NYÍREGYHÁZA
KÉKESTETŐ
DEBRECEN
PAPA
SZOMBATHELY
SZOLNOK
SZENTGOTTHÁRD
ZALAEGERSZEG
KESZTHELY
SIÓFOK
KECSKEMÉT
NAGYKANIZSA
BÉKÉSCSABA
SZEGED
BAJA
PÉCS
Szintvonalak: 200, 300 és 500 m
0 50 100 km
A GÖRBE VONALAK AZ IZOHIÉTÁK - AZOKAT A HELYEKET KÖTIK ÖSSZE, AHOL A CSAPADÉK MENNYISÉGE EGYENLŐ VOLT

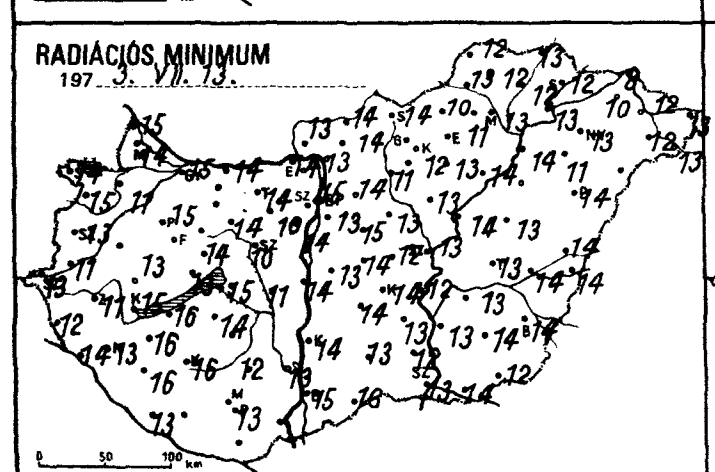
RADIÁCIÓS MINIMUM
197 3. VII. 13.
0 50 100 km

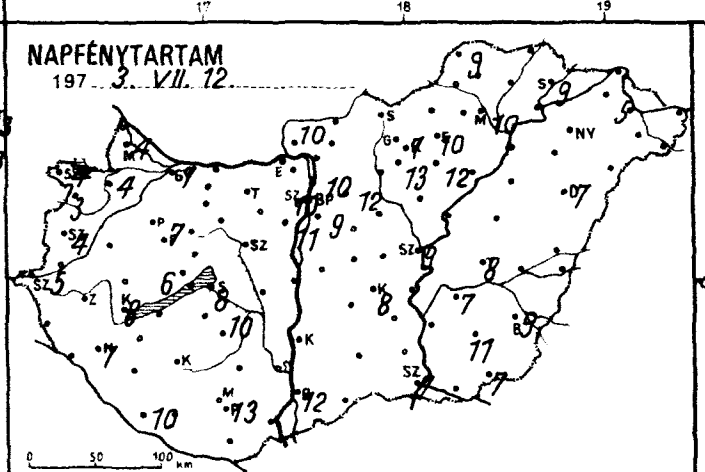
NAPFÉNYTARTAM
197 3. VII. 12.
0 50 100 km

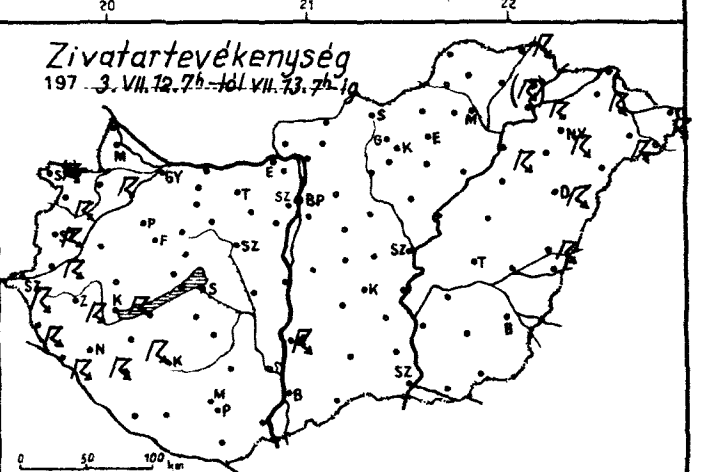
Zivatartevékenység
197 3. VII. 12. 7h -tól VII. 13. 7h -ig
0 50 100 km

	197 5. VII. 17. 07 óráig az utolsó 24 óra adatai					
	csapadék (mm)		max. hőmérséklet	min. hőmérséklet	rad. min.	napos órák
Győr	•		26	16	15	7
Sopronvár	ny	↱	25	15	11	4
Mosonmagyaróvár	•		25	16	14	4
Tata	•		25	15	15	
Sopron	9	↱	24	14	14	4
Sopronhorpács	2	↱	24	15	15	3
Táld	–		–	–	–	
Körmend	19	↱	27	14	11	
Szentgotthárd	5	↱	26	14	13	5
Szombathely	1	↱	25	15	13	4
Genti	9	↱	28	14	12	
Vetenye	6	↱	28	14	14	
Nagykanizsa	ny	↱	27	14	13	7
Zalaegerszeg	ny	↱	26	12	11	
Farkasgyepű	•	⌒	25	15	14	
Keszthely	16	↱	26	15	15	8
Mencshely	•		26	15	12	6
Pápa	•		25	16	15	7
Tüttös	•		28	15	13	
Tihany	2	▽	27	17	13	
Veszprém	•		27	15	14	
Tárc	•		24	13	10	
Tonyód	9	▽	27	16	16	
Somoszt. György	•	⌒	27	17	13	10
Kaposvár	•		27	17	16	
Marcali	6	↱	28	17	16	
Siófok	•		27	17	15	8
Somogyszob	•		27	17	16	
Tab	ny		27	15	14	
Tábolna	•		27	16	15	
Esztergom	•		28	16	14	
Tisbér	•		28	–	–	
Komárom	•		28	17	14	
Tatabánya	•		27	15	14	
Alcsutdoboz	•		28	17	10	
Dunaújváros	•		28	14	14	
Martonvásár	•		27	15	14	11
Mór	•		27	16	14	
Nagyhörcsökp.	•		27	15	11	
Szabadbattyán	•		27	14	10	
Fegszemcse	•		27	15	11	10
Cengyel	9		26	16	12	
Nagykónyi	9		29	18	–	
Szekszárd	9		28	16	13	
Misinatető	•		25	17	9	13
Mohács	–		–	–	–	
Pécs	•		27	15	13	13
Siklós	–		–	–	–	
Szigetvár	ny					
Bp. Lőrinc	•		27	15	13	9
Bp. Met. Int.	•		28	18	15	10
Bp. Szab. hegy	•	⌒	25	16	13	10
Cegléd	•	≡	29	14	12	
Dobogókő	•		21	11	11	
Gödöllő	•		26	15	14	12
Királyrét	–		–	–	–	
Monor	•		28	16	15	
Nagykáta	•		28	14	13	
Orkény	•		28	14	14	
Szentendre	•		29	16	16	

	197 5. VII. 17. 07 óráig az utolsó 24 óra adatai					
	csapadék (mm)		max. hőmérséklet	min. hőmérséklet	rad. min.	napos órák
Vác	•	⌒	28	14	13	
Vámosmikola	•		27	15	13	10
Baja	•		28	15	15	11
Bácsalmás	•		29	17	16	
Izsák	•		30	15	14	
Kalocsa	10	↱	28	14	14	
Kecskemét	•		28	15	12	8
Kiskunf. háza	•		27	15	13	
Kiskunhalas	•		28	15	13	
Kunszentmiklós	•		29	15	13	
Tiszakécske	•		28	16	14	
Balassagyarmat	•	⌒	26	15	14	
Romhány	•		27	14	14	
Salgótarján	•		27	14	14	
Eger	•		26	13	11	10
Galyatető	•		21	13		
Gyöngyös	•		27	13	12	13
Kékestető	•		19	13	9	7
Kompolt	•		27	15	13	12
Lőrinci	•		28	14	11	
Poroszló	•	⌒	29	14	14	
Jászapáti	•		28	15	13	
Jászberény	•	⌒	28	15	14	
Karcag	•		28	13	13	
Szolnok	•		29	13	13	9
Tiszaroff	•		27	16	14	
Túrkeve	•		28	15	13	8
Kistelek	•		29	14	12	
Makó	•		28	16	14	
Szeged	•		27	14	13	7
Szentes	•		28	15	13	
Borsodnádasd	•		26	12	10	
Füged	•	(↱)	28	13	12	
Hidasnémeti	3	↱	27	14	13	
Jósvafő	•		26	13	12	9
Lillafüred	•		24	12	12	
Miskolc	•		27	14	13	10
Putnok	•		27	14	13	
Sárospatak	•		27	13	12	9
Szendrőlád	•	⌒	28	13	12	
Tokaj	7	↱▲	27	14	13	
Kisvárda	22	↱	26	13	11	5
Mátészalka	1	↱	26	13	12	
Nyíregyháza	25	↱	27	13	13	–
Nyírlugos	–		–	–	–	
Pátyod	ny	▽	26	14	13	
Tiszabecs	1	↱	27	15	13	
Vásárosnamény	6		27	13	12	
Záhony	ny		26	13	8	
Berettyóújfalu	ny	↱	27	16	14	
Debrecen	23	↱	26	16	14	7
Hajdúdorog	5		30	12	11	
Hortobágy	–		–	–	–	
Körösszakál	•		28	16	14	
Polgár	25	↱▲	28	14	14	
Békéscsaba	•		26	15	14	9
Mezőhegyes	•		26	15	12	7
Orosháza	•		27	15	14	11
Szarvas	•		27	15	13	7
Szeghalom	•		27	15	14	

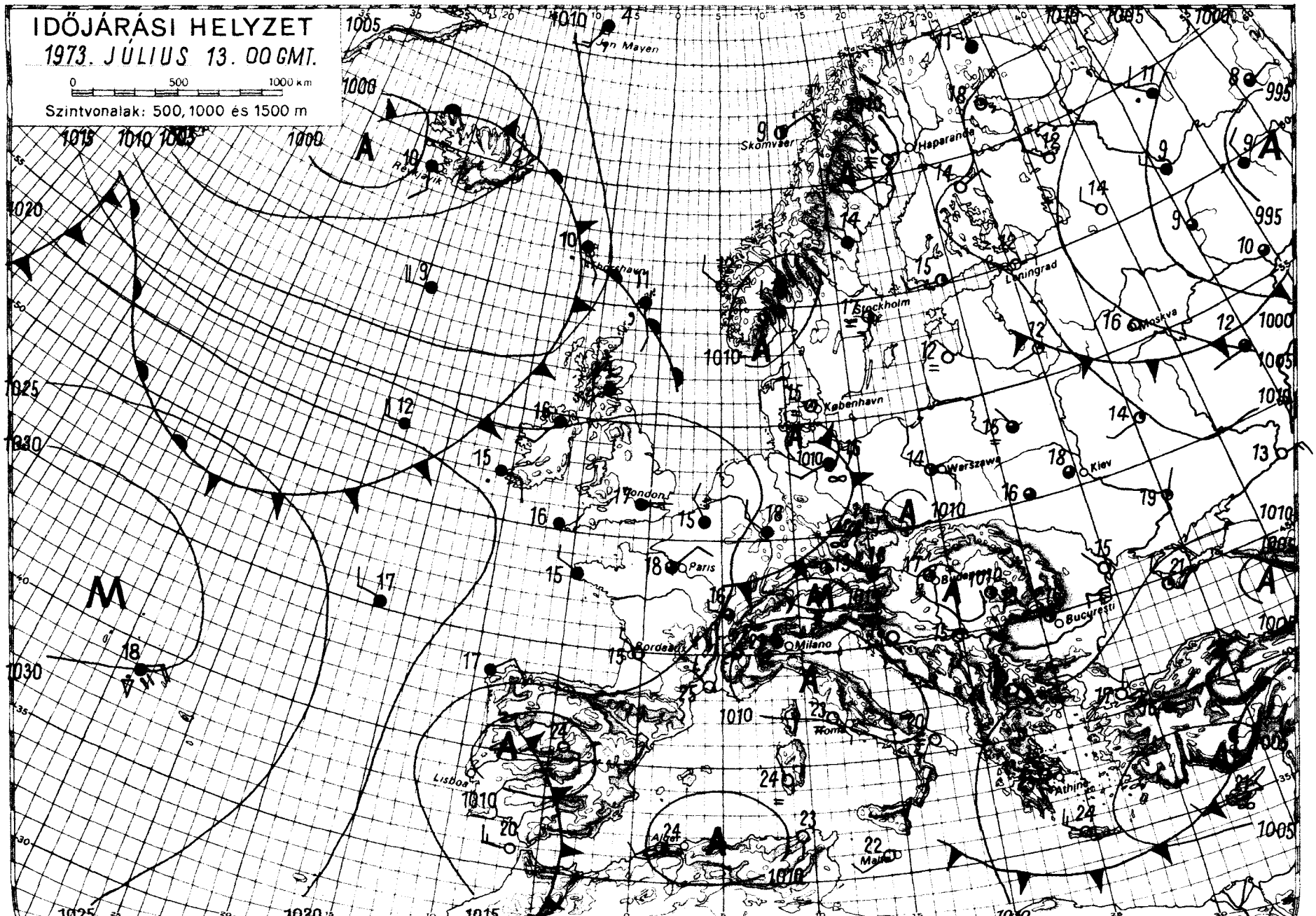

KIADJA: ORSZÁGOS METEOROLÓGIAI SZOLGÁLAT

Készíti: Központi Előrejelző Intézet Előrejelző Osztálya — T.: — Megjelenik naponként —

Évi előfizetési díja: 720,—Ft — Megrendelhető: 1024 Budapest, II., Kitaibel Pál u. 1. Telefon: 353-500,

Kiadásért felel: az OMSZ elnöke — Szerkesztésért felel: a KEI igazgatója

IDŐJÁRÁSI NAPIJELENTÉS

ЕЖЕДНЕВНЫЙ МЕТЕОРОЛОГИЧЕСКИЙ БЮЛЛЕТЕНЬ · DAILY WEATHER REPORT
BULLETIN QUOTIDIEN DE TEMPS · TÄGLICHER WETTERBERICHT

86. évfolyam 195. szám + Budapest + 1973. július 14. szombat

Az időjárási helyzet és a várható időjárás:

Nyugat- és Délnyugat-Európát óceáni hüvösebb légtömegek árasztották el. Igy ezeken a területeken erősen felhős, esős az időjárás, a maximum hőmérséklet 3, 6 fokkal alacsonyabb az évszaknak megfelelőnél. Közép-Európa felett nincs határozott irányu légmozgás, itt általában a helyi tényezők irányitják az időjárást. A Kárpátok keleti oldalán helyenként záporok, zivatarok keletkeznek. A hőmérséklet az évszaknak megfelelően alakul. A Skandináv-félszigeten és a Szovjetunió európai területének nagy részén folytatódik a meleg, nyári idő.

Hazánkban pénteken változóan felhős idő volt, csak helyenként sütött 4, 7 órán át a nap. Többfelé alakult ki zápor, zivatar. A lehullott eső mennyisége általában csapadéknyom és 5 mm között volt, helyenként elérte az 5, 15 mm-t, északkeleten felhőszakadás is volt. Vásárosnaményból 23, Lillafüredről 28, Galyatetőről 31, Tiszabecsről 36 mm-t jelentettek. Egerben a zivatart jégeső is kisérte. A hőmérséklet napközben általában 21, 26 fok között volt. A Tiszántulon, ahol több órán át sütött a nap, 26, 29 fokig melegedett fel a levegő. Ma hajnalra 10, 16 fokig hült le a levegő. Délelőtt nyugaton derült, keleten változóan felhős idő volt. A hőmérséklet 11 órára általában 22, 25 fokig emelkedett.

Ma 12 órakor Budapesten a hőmérséklet 24 fok, a tengerszintre átszámitott légnyomás 759 mm, alig változik.

A Balaton vizének hőmérséklete Siófoknál 11 órakor 23 fok volt.

Várható időjárás vasárnap estig:

Főként nappali felhőképződés, néhány helyen délutáni záporral, zivatarral.
Mérsékelt, időnként élénk változó irányu szél.
Mérsékelten meleg idő.

Várható legalacsonyabb éjszakai hőmérséklet: 12, 17,
legmagasabb nappali hőmérséklet vasárnap: 24, 29 fok között.

Bartha Péterné s.k.

A hőmérséklet napi középértéke és eltérése a 100 évi átlagtól /Budapesten/:

1973. VII. 13.:	19,4 C°	-2,3 C°

1871 óta ezen a napon Budapesten előfordult:

legmagasabb hőmérséklet	36,4 C° /1931/,	
legalacsonyabb hőmérséklet	10,4 C° /1930/.	73.0500.

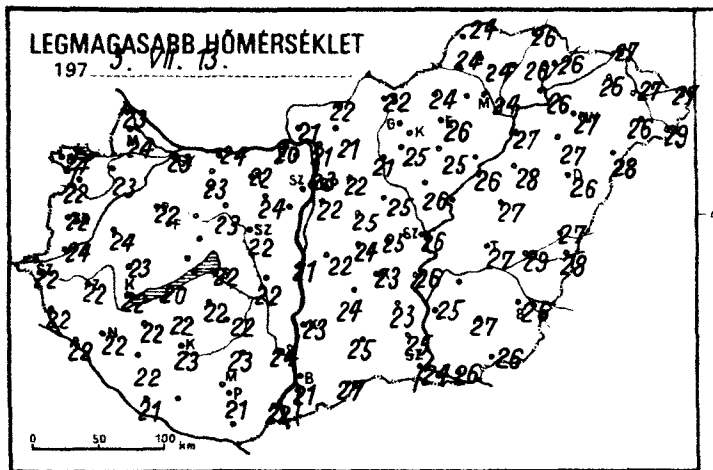
LEGMAGASABB HŐMÉRSÉKLET
197 3. VII. 13.

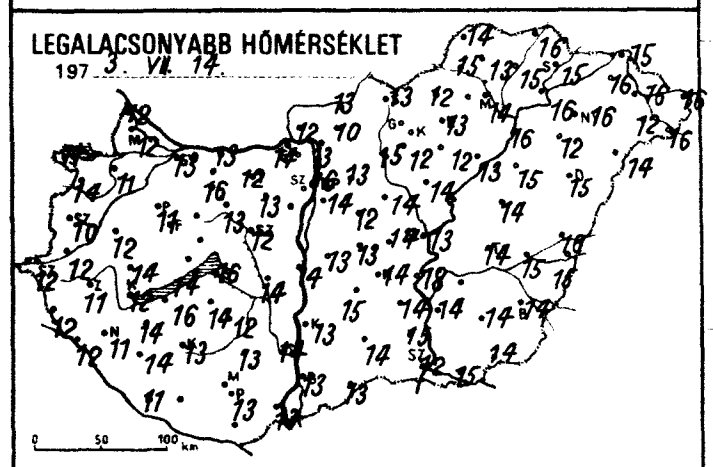
LEGALACSONYABB HŐMÉRSÉKLET
197 3. VII. 14.

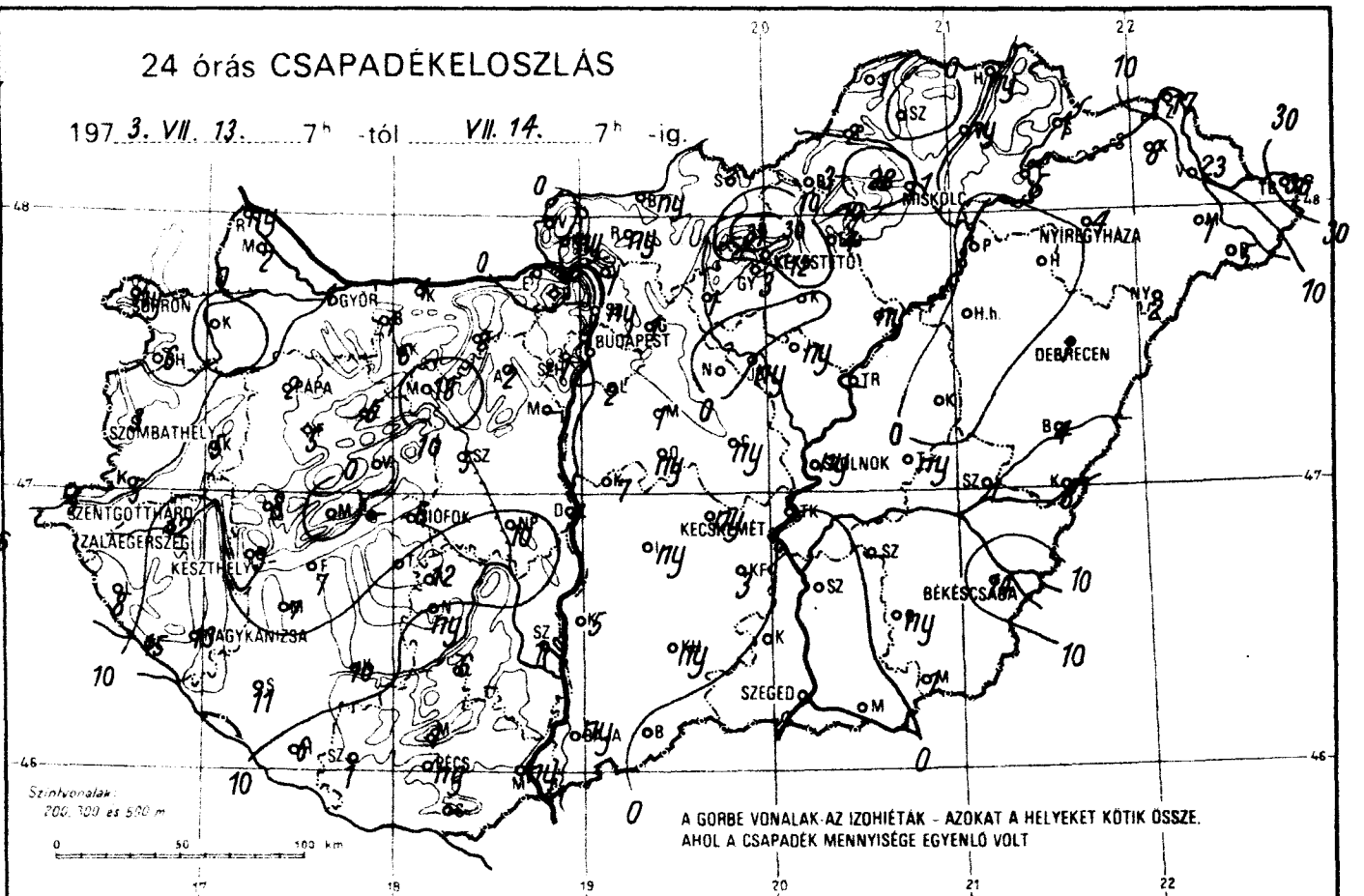
24 órás CSAPADÉKELOSZLÁS
197 3. VII. 13. 7h -tól VII. 14. 7h -ig.
SOPRON
GYŐR
BUDAPEST
PÁPA
SZOMBATHELY
SZENTGOTTHÁRD
ZALAEGERSZEG
KESZTHELY
NAGYKANIZSA
SIÓFOK
PÉCS
MISKOLC
NYÍREGYHÁZA
DEBRECEN
SZOLNOK
KECSKEMÉT
BÉKÉSCSABA
SZEGED
Szintvonalak: 200, 300 és 500 m
A GÖRBE VONALAK AZ IZOHIÉTÁK - AZOKAT A HELYEKET KÖTIK ÖSSZE, AHOL A CSAPADÉK MENNYISÉGE EGYENLŐ VOLT

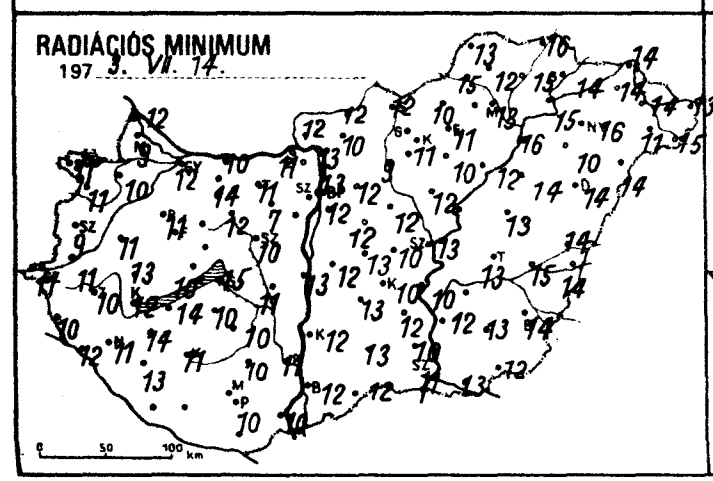
RADIÁCIÓS MINIMUM
197 3. VII. 14.

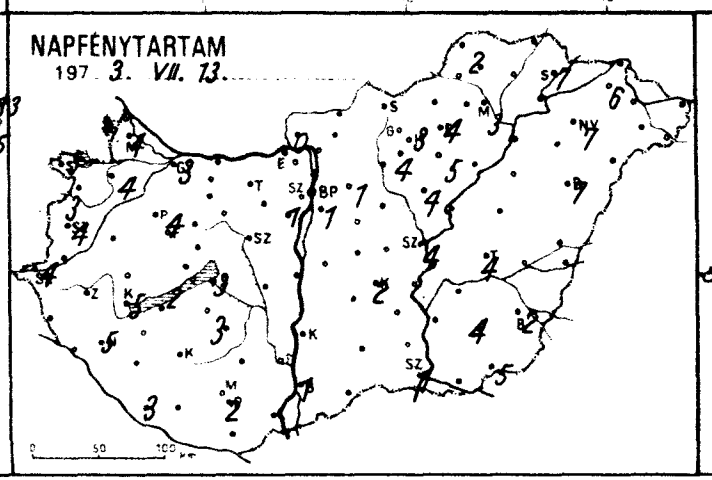
NAPFÉNYTARTAM
197 3. VII. 13.

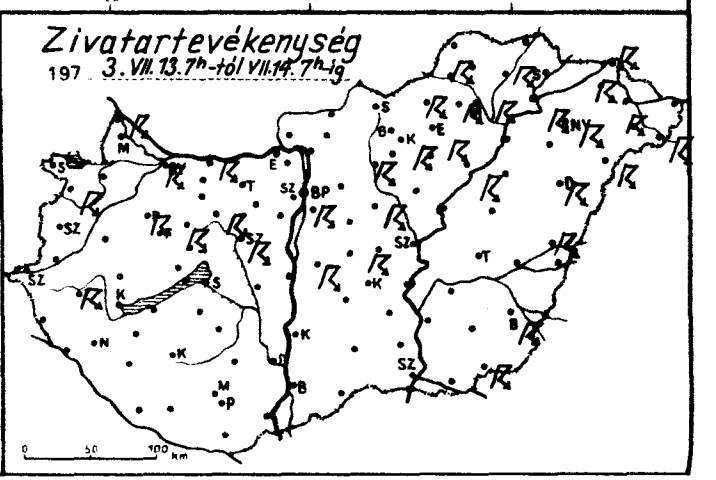
Zivatartevékenység
197 3. VII. 13. 7h-tól VII. 14. 7h-ig

	193. VII. 14 07h -ig az utolsó 24 óra adatai					
	csapadék (mm)		max. hőmérséklet	min. hőmérséklet	rad. min.	napos órák
Győr	1	↖	23	13	12	3
Kapuvár	•		23	11	10	4
Mosonmagyaróvár	2		24	12	9	4
Rajka	ny	↖	23	12	12	
Sopron	ny		24	11	11	5
Sopronhorpács	6	↖	22	14	11	3
Káld	5		24	12	11	
Körmend	5		24	12	11	
Szentgotthárd	5		22	12	11	4
Szombathely	3	▽	22	10	9	4
Lenti	8		22	12	10	
Letenye	15		22	12	12	
Nagykanizsa	13	▽	22	11	11	5
Zalaegerszeg	12	↖	22	11	10	
Farkasgyepű	5		20	13	12	
Keszthely	8		22	12	12	5
Mencshely	8		20	14	10	2
Pápa	2	↖	22	11	11	4
Sümeg	8		23	14	13	
Tihany	–		–	–	–	
Veszprém	5	∩	22	14	13	
Zirc	5	↖	21	12	9	
Fonyód	7		22	16	14	
Homokszt. György	6		21	11	–	3
Kaposvár	10	∩	23	13	11	
Marcali	7	∩	22	14	14	
Siófok	6		22	16	15	3
Somogyszob	11		22	14	13	
Tab	7		21	13	12	
Bábolna	1		23	13	11	
Esztergom	•		20	14	11	
Kisber	6	▽	23	16	14	
Komárom	1	↖	24	13	10	
Tatabánya	2	∩	22	12	11	
Alcsutdoboz	2	▽	24	13	7	
Dunaújváros	4		21	14	13	
Martonvásár	–		–	–	–	
Mór	18	↖	23	13	12	
Nagyhörcsökp.	10	▽	22	14	11	
Szabadbattyán	5	↖	22	12	10	
Tregszemcse	12		22	14	10	3
Tengyel	6		23	13	10	
Nagykónyi	ny		22	12	10	
Szekszárd	1		24	14	11	
Misinatető	1		28	15	11	3
Mohács	ny	▽	22	13	10	
Pécs	ny		21	13	10	2
Siklós	–		–	–	–	
Szigetvár	1					
Bp. Lőrinc	2	↖	22	14	12	1
Bp. Met. Int.	1	▽	23	16	13	1
Bp. Szab. hegy	1	▽	20	13	12	1
Cegléd	ny		25	14	10	
Dobogókő	–		–	–	–	
Gödöllő	1		22	13	12	1
Királyrét	ny		20	10	9	
Monor	1		25	12	12	
Nagykáta	•		25	14	12	
Örkény	ny	↖	24	13	13	
Szentendre	ny		23	15	14	

	193. VII. 14 07h -ig az utolsó 24 óra adatai					
	csapadék (mm)		max. hőmérséklet	min. hőmérséklet	rad. min.	napos órák
Vác	1	∩	21	13	11	
Vámosmikola	•		21	12	12	0
Baja	ny		21	13	12	1
Bácsalmás	•		27	13	11	
Izsák	ny		24	15	13	
Kalocsa	5		23	13	12	
Kecskemét	ny	▽	23	14	10	2
Kiskunf. háza	3		23	14	12	
Kiskunhalas	ny		25	14	13	
Kunszentmiklós	7	↖	22	13	12	
Tiszakécske	•		26	18	14	
Balassagyarmat	ny		22	13	12	
Romhány	ny		21	10	10	
Salgótarján	1		22	13	12	
Eger	4	↖▲	26	13	11	4
Galyatető	31	↖	20	11	–	
Gyöngyös	3		25	12	11	4
Kékestető	12	↖	19	10	8	3
Kompolt	•		25	12	10	5
Lőrinci	1	↖	21	15	9	
Poroszló	ny	↖	26	13	12	
Jászapáti	ny	↖	26	14	12	
Jászberény	ny	▽	24	15	12	
Karcag	•		27	14	13	
Szolnok	ny	▽	26	13	13	4
Tiszaörs	–		–	–	–	
Túrkeve	ny		27	14	13	4
Kistelek	•		25	15	10	
Makó	•		26	15	13	
Szeged	•		24	12	11	1
Szentes	•		25	14	12	
Borsodnádasd	3	↖	24	12	10	
Füzesd	ny	↖	26	15	14	
Hidasnemeti	ny		26	16	16	
Jósvafő	1		24	14	13	2
Lillafüred	28	↖	21	12	12	
Miskolc	1	↖	24	14	13	3
Putnok	2	↖	24	15	15	
Sárospatak	1		26	15	14	7
Szendrőlad	•	∩	24	13	12	
Tokaj	5	↖	26	16	15	
Kisvárda	8	↖	26	16	14	6
Mátészalka	1	↖	26	12	11	
Nyíregyháza	4	↖	27	16	16	7
Nyírlugos	2	↖	28	14	14	
Pátyod	5	↖	29	16	15	
Tiszabecs	36	↖	27	16	13	
Vásárosnamény	23	▽	27	16	15	
Záhony	17	↖	27	15	14	
Berettyóújfalu	4	↖	27	16	14	
Debrecen	1	↖	26	15	14	7
Hajdúdorog	•		27	13	11	
Hortobágy	•		28	15	14	
Körösszakál	8	▽	28	15	14	
Polgár	•		27	16	16	
Békéscsaba	14	↖	26	14	14	2
Mezőhegyes	1	↖	26	14	12	5
Orosháza	ny		27	14	13	5
Szarvas	–		–	–	–	
Szeghalom	1		29	15	15	

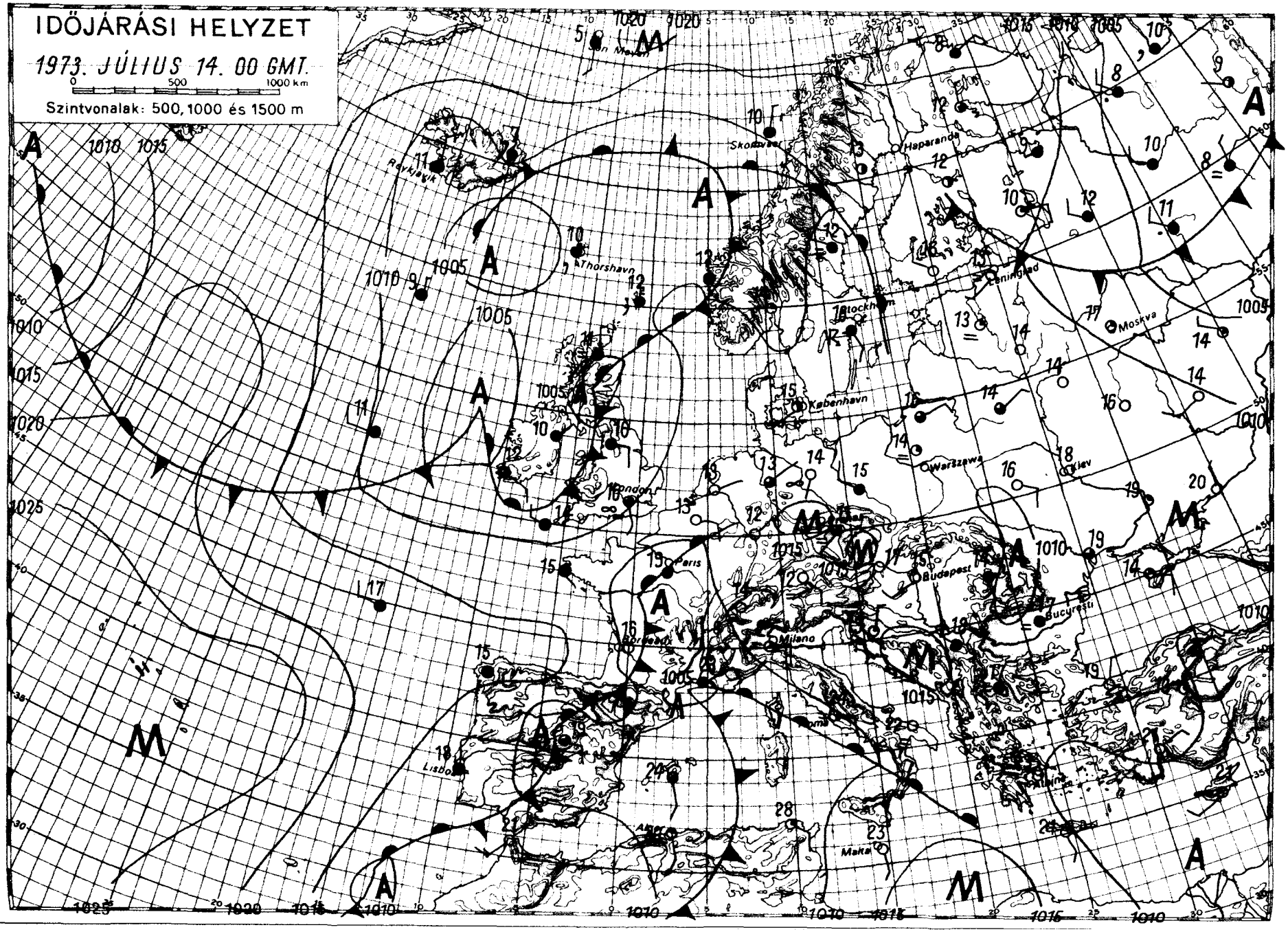

KIADJA: ORSZÁGOS METEOROLÓGIAI SZOLGÁLAT

Készíti: Központi Előrejelző Intézet Előrejelző Osztálya — T.: — Megjelenik naponként —

Évi előfizetési díja: 720,—Ft — Megrendelhető: 1024 Budapest, II., Kitaibel Pál u. 1. Telefon: 353-500,

Kiadásért felel: az OMSZ elnöke — Szerkesztésért felel: a KEI igazgatója

IDŐJÁRÁSI NAPIJELENTÉS

ЕЖЕДНЕВНЫЙ МЕТЕОРОЛОГИЧЕСКИЙ БЮЛЛЕТЕНЬ · DAILY WEATHER REPORT
BULLETIN QUOTIDIEN DE TEMPS · TÄGLICHER WETTERBERICHT

86. évfolyam 196. szám + Budapest + 1973. július 15. vasárnap

Az időjárási helyzet és a várható időjárás:

A Brit-szigetek és Nyugat-Európa fölött nagy kiterjedésü alacsony nyomásu légköri képződmény örvénylik. Igy ezeken a területeken felhős, esős az idő, és sok helyen zivatar keletkezik. Az előbb emlitett képződmény keleti oldalán déli, délnyugati áramlással meleg, nedves levegő érkezik Olaszországon keresztül az Alpok és a Kárpátok térsége fölé. Hatására itt is változóan felhős az ég és szórványosan záporok, zivatarok alakulnak ki. A következő 36 óra folyamán a Kárpát-medence időjárása lényegesen nem változik; a meleg idő tovább tart, de ujabb záporok, zivatarok lesznek.

Hazánkban szombaton általában kevés felhő volt. Északkeleten 6, 9 órán át sütött a nap, a hőmérséklet napközben itt 23, 26 fokig emelkedett. Máshol 9, 12 órás napsütést észleltek, és a kora délutáni órákra 26, 30 fokig melegedett fel a levegő. Ma hajnali órákban több helyen alakult ki futó zápor, egy-két helyen zivatar, de a reggel 7 óráig lehullott eső mennyisége sehol sem haladta meg a 3 mm-t. Hajnalra 13, 20 fokig hült le a levegő. Délelőtt változóan felhős idő volt, helyenként futó záporok voltak. A hőmérséklet 11 órakor 23, 29 fok között váltakozott.

Ma 12 órakor Budapesten a hőmérséklet 26 fok, a tengerszintre átszámitott légnyomás 755 mm, alig változik.

A Balaton vizének hőmérséklete Siófoknál 11 órakor 23 fok volt.

Várható időjárás hétfő estig:

Változóan felhős, meleg, idő, ujabb záporral, zivatarokkal.
Mérsékelt, időnként élénk délkeleti, déli szél.
Zivatarok idején átmeneti szélerősödés.

Várható legalacsonyabb éjszakai hőmérséklet: 15, 20,
legmagasabb nappali hőmérséklet hétfőn: 26, 31 fok között.

Bartha Péterné s.k.

A hőmérséklet napi középértéke és eltérése a 100 évi átlagtól /Budapesten/:

1973. VII. 14.:	23,5 C°	+1,5 C°

1871 óta ezen a napon Budapesten előfordult:

legmagasabb hőmérséklet	36,7 C° /1883/,
legalacsonyabb hőmérséklet	9,2 C° /1895/.

73.0504.

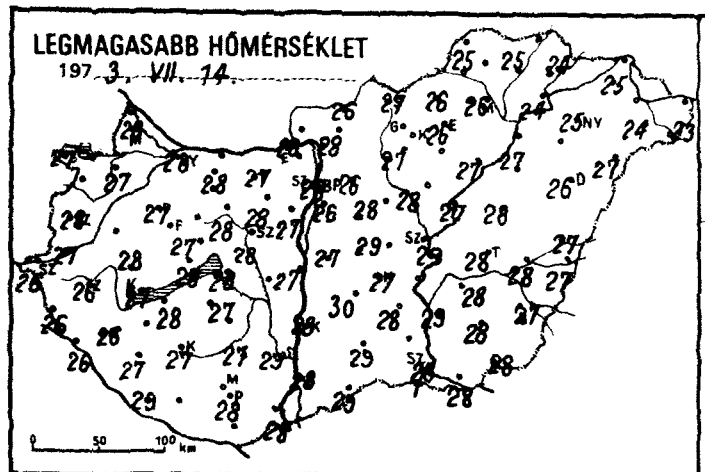
LEGMAGASABB HŐMÉRSÉKLET
197 3. VII. 14.

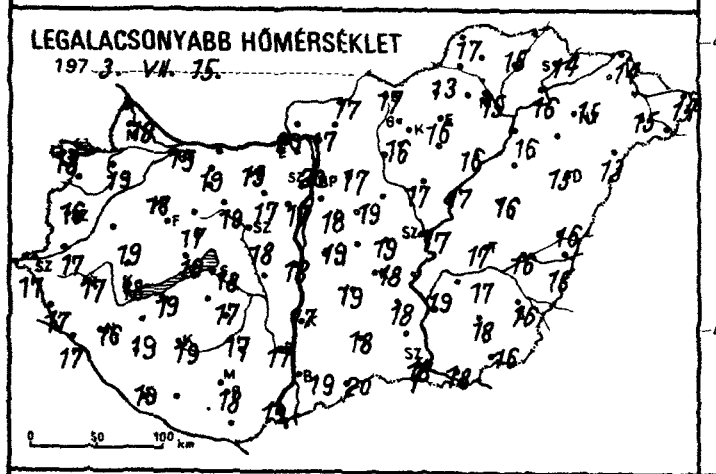
LEGALACSONYABB HŐMÉRSÉKLET
197 3. VII. 15.

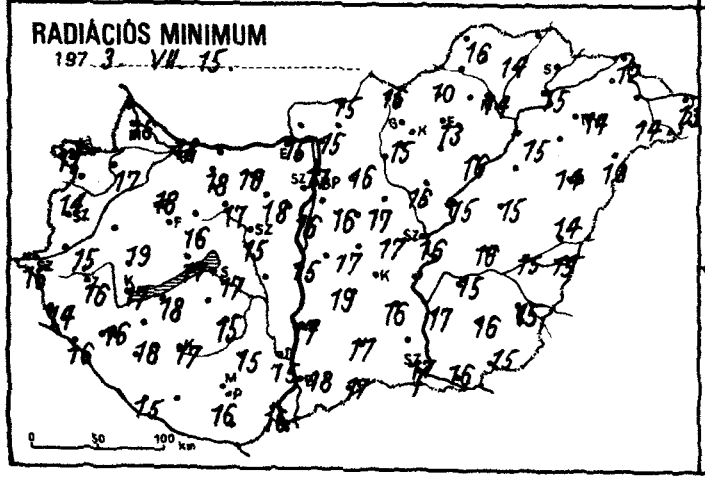
RADIÁCIÓS MINIMUM
197 3. VII. 15.

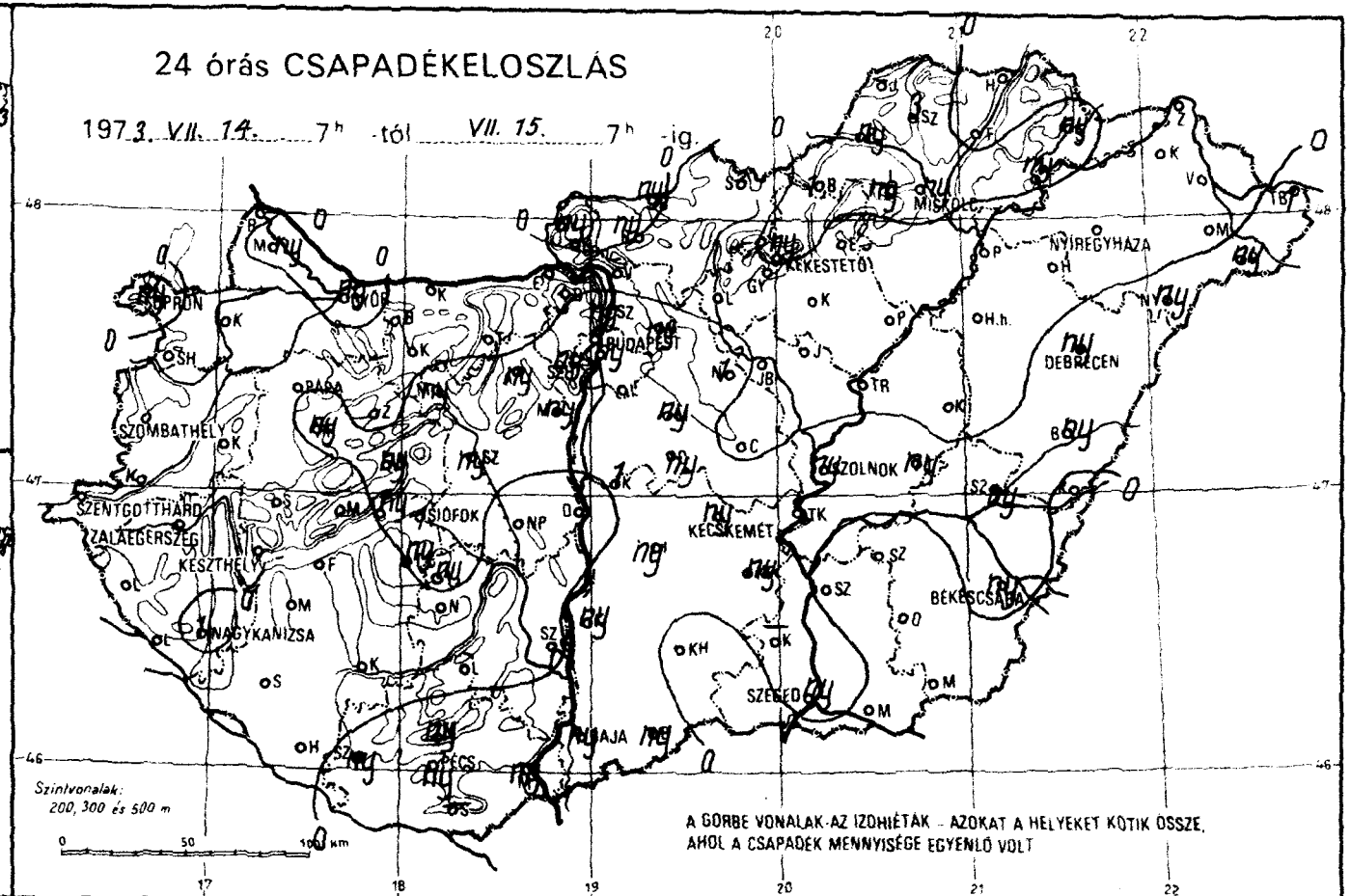
24 órás CSAPADÉKELOSZLÁS
197 3. VII. 14. 7h -tól VII. 15. 7h -ig.
SOPRON
SZOMBATHELY
SZENTGOTTHÁRD
ZALAEGERSZEG
KESZTHELY
NAGYKANIZSA
PÁPA
SIÓFOK
BUDAPEST
MISKOLC
KEKESTETŐ
NYÍREGYHÁZA
DEBRECEN
TÁTRA
KECSKEMÉT
BÉKÉSCSABA
SZEGED
PÉCS
Szintvonalak: 200, 300 és 500 m
A GÖRBE VONALAK AZ IZOHIÉTÁK - AZOKAT A HELYEKET KÖTIK ÖSSZE, AHOL A CSAPADÉK MENNYISÉGE EGYENLŐ VOLT

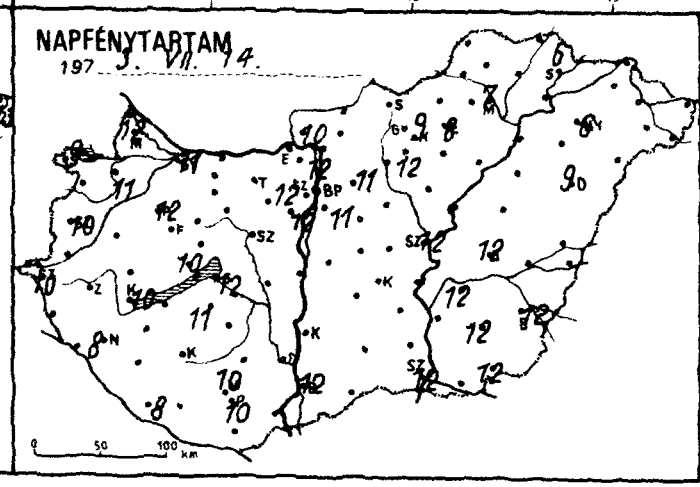
NAPFÉNYTARTAM
197 3. VII. 14.

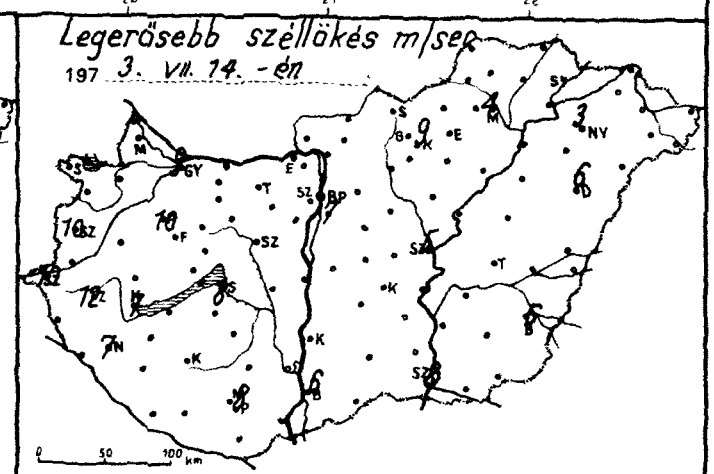
Legerősebb széllökés m/sec
197 3. VII. 14. -én

	19[illegible]. VII.15 07 h -ig az utolsó 24 óra adatai					
	csapadék (mm)		max. hőmérséklet	min. hőmérséklet	rad. min.	napos órák
[illegible]ör	ny	▽	28	19	18	11
[illegible]puvár	•		27	19	17	11
[illegible]sonmagyaróvár	ny		28	18	16	12
[illegible]ka	•		25	19	19	
[illegible]pron	ny	▽	27	18	17	9
[illegible]pronhorpács	•		26	18	16	10
[illegible]ld	–		–	–	–	
[illegible]rmend	•		27	17	15	
[illegible]ntgotthárd	•		26	17	16	10
[illegible]mbathely	•		28	16	14	10
[illegible]nti	•		26	17	14	
[illegible]tenye	•		26	17	16	
[illegible]gykanizsa	1	▽	26	16	16	8
[illegible]laegerszeg	•		26	17	16	
[illegible]rkásgyepű	ny		26	17	16	
[illegible]szthely	•		27	18	17	10
[illegible]encshely	•		25	17	16	10
[illegible]pa	•		27	18	18	12
[illegible]meg	•		28	19	19	
[illegible]bany	ny		28	19	17	
[illegible]szprém	ny		27	17	16	
[illegible]c	•		25	16	13	
[illegible]nyód	•		28	19	18	
[illegible]mokszt. György	•	⌒	29	19	15	8
[illegible]posvár	•	⌒	27	19	17	
[illegible]rcali	•	⌒	27	18	17	
[illegible]fok	1	▽	28	18	17	12
[illegible]mogyszob	•		27	19	18	
[illegible]b	ny		27	17	17	
[illegible]bolna	•		28	19	18	
[illegible]ztergom	•		28	20	15	
[illegible]sbér	•		27	20	19	
[illegible]márom	•		29	19	15	
[illegible]tabánya	•		27	19	18	
[illegible]csütdoboz	ny	▽	28	17	17	
[illegible]naújváros	•		27	18	15	
[illegible]rtonvásár	ny		27	17	16	12
[illegible]ór	ny		28	19	17	
[illegible]gyhörcsökp.	–		–	–	–	
[illegible]abadbattyán	ny	⌒	28	18	15	
[illegible]gszemcse	ny		27	17	15	11
[illegible]ngyel	•		27	17	15	
[illegible]gykónyi	–		–	–	–	
[illegible]ekszárd	•		29	17	15	
[illegible]isinatető	ny	▽	25	17	15	10
[illegible]ohács	ny	▽	28	19	16	
[illegible]cs	ny	▽	28	18	16	10
[illegible]klós	–		–	–	–	
[illegible]igetvár	ny	▽				
[illegible]. Lőrinc	ny	▽	26	18	16	11
[illegible]. Met. Int.	ny	▽	28	20	17	12
[illegible]. Szab. hegy	ny		24	17	15	12
[illegible]gléd	•		29	19	17	
[illegible]obogókő	–		–	–	–	
[illegible]ödöllő	ny		26	17	16	11
[illegible]irályrét	–		–	–	–	
[illegible]onor	ny		28	19	17	
[illegible]gykáta	1		29	17	16	
[illegible]rkény	ny		28	19	18	
[illegible]entendre	ny		30	18	18	

	19[illegible]. VII.15 07 h -ig az utolsó 24 óra adatai					
	csapadék (mm)		max. hőmérséklet	min. hőmérséklet	rad. min.	napos órák
Vác	•	⌒	28	17	15	
Vámosmikola	ny		27	18	16	10
Baja	ny	⟋	28	19	18	12
Bácsalmás	ny		29	20	17	
Izsák	ny		30	19	19	
Kalocsa	ny		28	17	17	
Kecskemét	ny	▽	27	18		
Kiskunf. háza	ny		28	18	16	
Kiskunhalas	•		29	18	17	
Kunszentmiklós	1		27	19	17	
Tiszakécske	–		–	–	–	
Balassagyarmat	ny	▽	26	17	15	
Romhány	ny		27	17	17	
Salgótarján	•		27	17	16	
Eger	•		26	16	13	8
Galyatető	•		22	12		
Gyöngyös	•		27	16	15	12
Kékestető	ny	▽	19	13	[illegible]	9
Kompolt	–		–	–	–	
Lőrinci	•		27	19	16	
Poroszló	•		27	16	16	
Jászapáti	•		28	17	16	
Jászberény	•	⌒	28	18	17	
Karcag	•		28	16	15	
Szolnok	ny	▽	29	17	16	12
Tiszaroff	•		27	17	15	
Túrkeve	ny		28	17	16	12
Kistelek	–		–	–	–	
Makó	•		28	18	16	
Szeged	ny		28	18	17	12
Szentes	•		29	19	17	
Borsodnádasd	1	▽	26	13	10	
Füged	•	⌒	25	15	14	
Hidasnémeti	•		25	15	14	
Jósvafő	–		–	–	–	
Lillafüred	ny		23	12	12	
Miskolc	ny	▽	26	15	14	7
Putnok	ny		25	17	16	
Sárospatak	ny		24	14	–	6
Szendrőlád	3	⟋	26	14	14	
Tokaj	ny	▽	24	16	15	
Kisvárda	–		–	–	–	
Mátészalka	•		24	15	14	
Nyíregyháza	•		25	15	14	6
Nyírlugos	ny		27	13	10	
Pátyod	ny	▽	24	14	12	
Tiszabecs	1		23	14	13	
Vásárosnamény	–		25	14	13	
Záhony	•		25	14	12	
Berettyóújfalu	ny		27	16	14	
Debrecen	ny	▽	26	15	14	9
Hajdúdorog	–		–	–	–	
Hortobágy	–		–	–	–	
Körösszakál	•		27	15	15	
Polgár	•		27	16	15	
Békéscsaba	ny	▽	27	16	15	12
Mezőhegyes	•	⌒	28	16	15	12
Orosháza	•		28	18	16	12
Szarvas	•		28	17	15	12
Szeghalom	ny	▽	28	16	15	

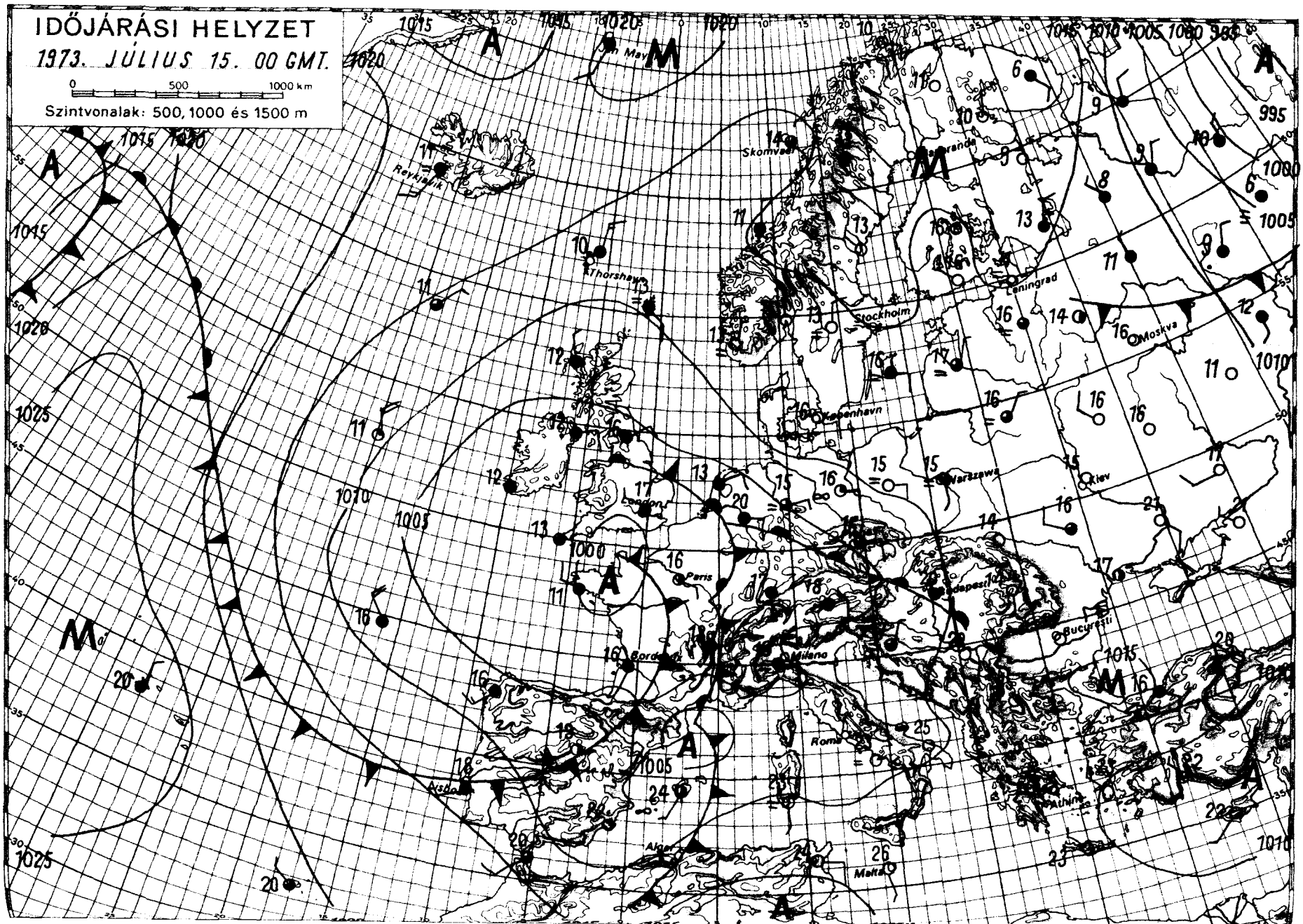

KIADJA: ORSZÁGOS METEOROLÓGIAI SZOLGÁLAT

Készíti: Központi Előrejelző Intézet Előrejelző Osztálya — T.: — Megjelenik naponként

Évi előfizetési díja: 720,–Ft — Megrendelhető: 1024 Budapest, II., Kitaibel Pál u. 1. Telefon: 353-500,

Kiadásért felel: az OMSZ elnöke — Szerkesztésért felel: a KEI igazgatója

IDŐJÁRÁSI NAPIJELENTÉS

ЕЖЕДНЕВНЫЙ МЕТЕОРОЛОГИЧЕСКИЙ БЮЛЛЕТЕНЬ · DAILY WEATHER REPORT
BULLETIN QUOTIDIEN DE TEMPS · TÄGLICHER WETTERBERICHT

36. évfolyam 197. szám + Budapest + 1973. július 16. hétfő

Az időjárási helyzet és a várható időjárás:

Közép-Európa fölé az elmult napokban igen meleg, szubtrópusi eredetü levegő érkezett. Hatására a felmelegedés megerősödött, 4, 5 fokkal meghaladta az elmult 10 év átlagát. A meleg levegő lassan kelet felé húzódik, helyére nyugat felől néhány fokkal hüvösebb, nedvesebb levegő áramlik. Ennek következtében a felmelegedés kissé gyengül, de erős lehülés még nem lesz. A következő 36 órában a Kárpát-medencében is egyre inkább a hüvösebb levegő hatása lesz érezhető az időjárás alakulásában.

Hazánkban vasárnap az északkeleti megyékben változóan felhős volt az ég, ezen a vidéken csak 2, 6 órán át sütött a nap. Másutt csak a nap második felében növekedett meg a felhőzet, igy 7, 11 órán át süthetett a nap. A Duna vonalától keletre csaknem mindenütt, a Dunántulon szórványosan voltak záporok, zivatarok, néhány helyen jégeső is hullott. A lehullott csapadék mennyisége a legtöbb helyen 10 mm alatt maradt, csak egy-két helyről jelentettek 10 mm-t meghaladó mennyiséget; Tiszabecsen 21, Záhonyban 36 mm eső hullott. A legmagasabb nappali hőmérséklet 26, 33 fok között alakult. Ma hajnalra 14, 22 fokig hült le a levegő. Délelőtt változóan felhős volt az ég, 11 óráig esőt sehonnan sem jelentettek. A hőmérséklet ebben az időpontban 23, 30 fok között volt.

Ma 12 órakor Budapesten a hőmérséklet 26 fok, a tengerszintre átszámitott légnyomás 750 mm, gyengén emelkedik.

A Balaton vizének hőmérséklete 11 órakor Siófoknál 24 fok volt.

Várható időjárás kedd estig:

Felhőátvonulások, több helyen záporral, zivatarral.
Mérsékelt, többfelé élénk nyugati, északnyugati szél.
A felmelegedés északnyugaton kissé mérséklődik.

Várható legalacsonyabb éjszakai hőmérséklet: 14, 19,
legmagasabb nappali hőmérséklet kedden: Északnyugaton 24, 27,
máshol 27, 31 fok között.

Bóna Márta s.k.

TÁVOLABBI KILÁTÁSOK PÉNTEK REGGELIG:

Eleinte fülledt idő, szórványosan záporokkal, zivatarokkal.
Később erősen felhős, sokfelé esős idő, a nappali felmelegedés jelentősen mérséklődik.
A legalacsonyabb hajnali hőmérsékletek 14, 19 fok között.
A legmagasabb nappali hőmérsékletek eleinte 27, később 23 fok körül.
Jelentős mennyiségü /legalább 5 mm/ csapadék az ország területének 80 százalékán várható.

TÁVELŐREJELZŐ OSZTÁLY

A hőmérséklet napi középértéke és eltérése a 100 évi átlagtól /Budapesten/:

1973. VII. 15.:	24,3 C°	+2,0 C°

1871 óta ezen a napon Budapesten előfordult

legmagasabb hőmérséklet:	37,4 C° /1931/,
legalacsonyabb hőmérséklet:	8,9 C° /1888/.

73.0512.

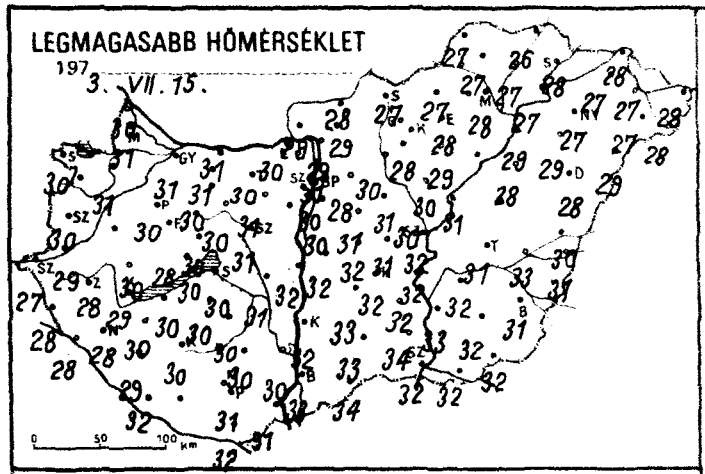
LEGMAGASABB HŐMÉRSÉKLET
197 3. VII. 15.

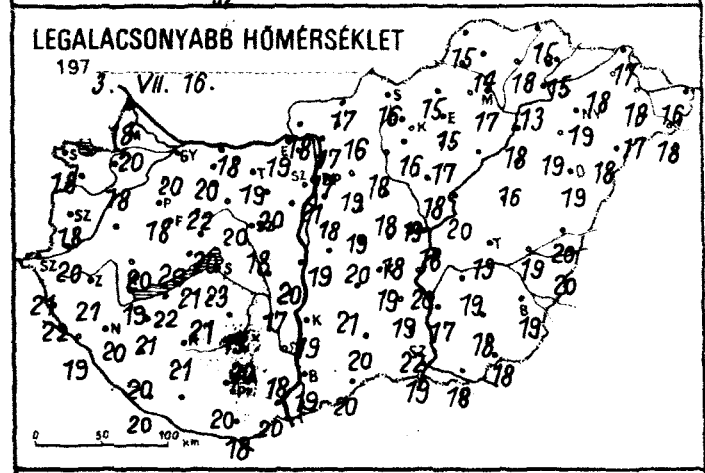
LEGALACSONYABB HŐMÉRSÉKLET
197 3. VII. 16.

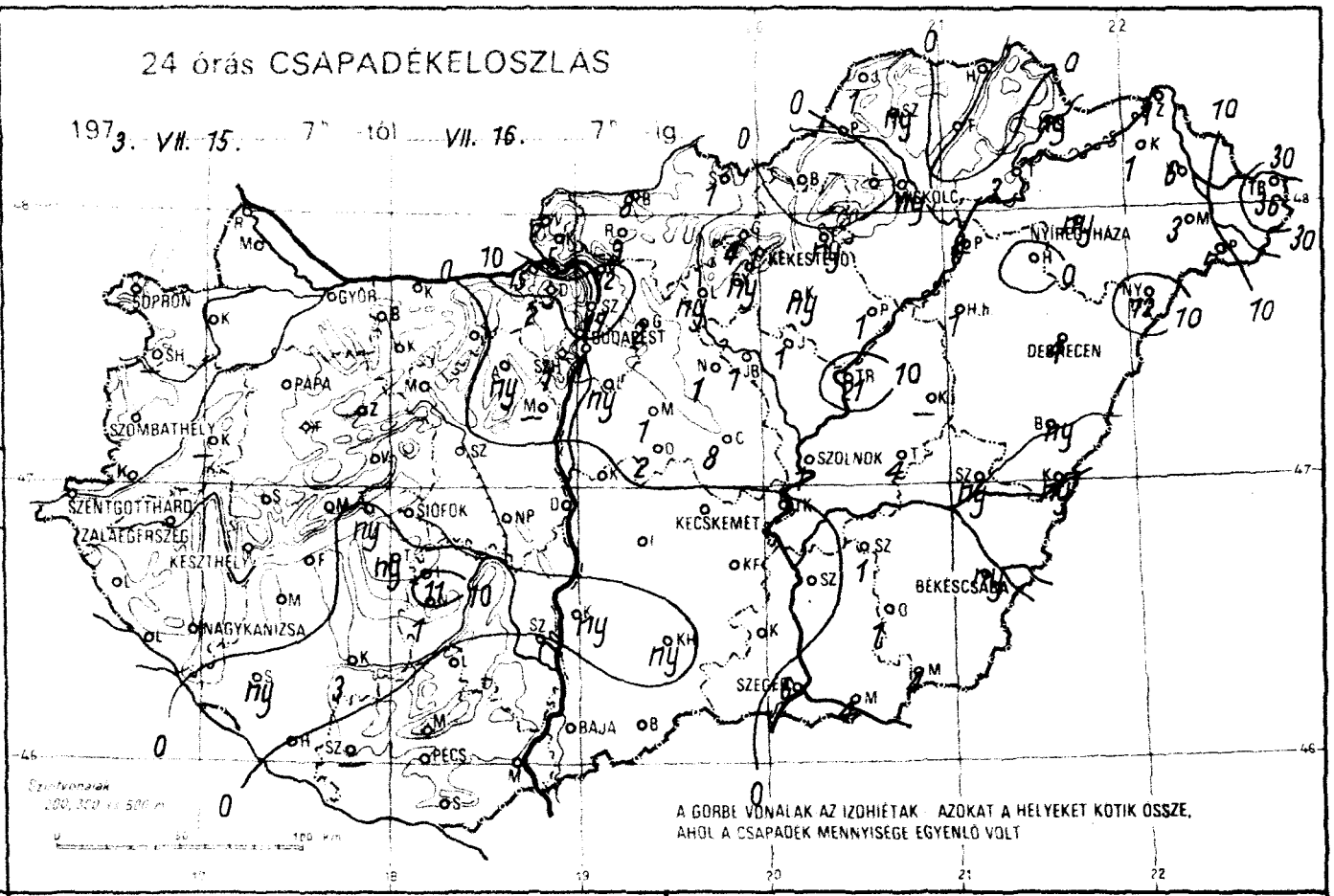
24 órás CSAPADÉKELOSZLÁS
197 3. VII. 15. 7h-tól VII. 16. 7h-ig
SOPRON
GYŐR
BUDAPEST
MISKOLC
NYÍREGYHÁZA
KEKESTETŐ
DEBRECEN
PAPA
SZOMBATHELY
SZOLNOK
SZENTGOTTHÁRD
ZALAEGERSZEG
KESZTHELY
SIÓFOK
KECSKEMÉT
BÉKÉSCSABA
NAGYKANIZSA
SZEGED
BAJA
PÉCS
A GÖRBE VONALAK AZ IZOHIÉTAK AZOKAT A HELYEKET KÖTIK ÖSSZE, AHOL A CSAPADÉK MENNYISÉGE EGYENLŐ VOLT

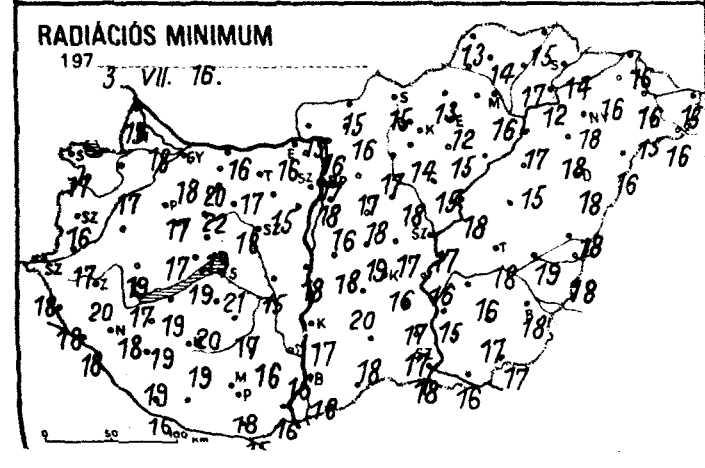
RADIÁCIÓS MINIMUM
197 3. VII. 16.

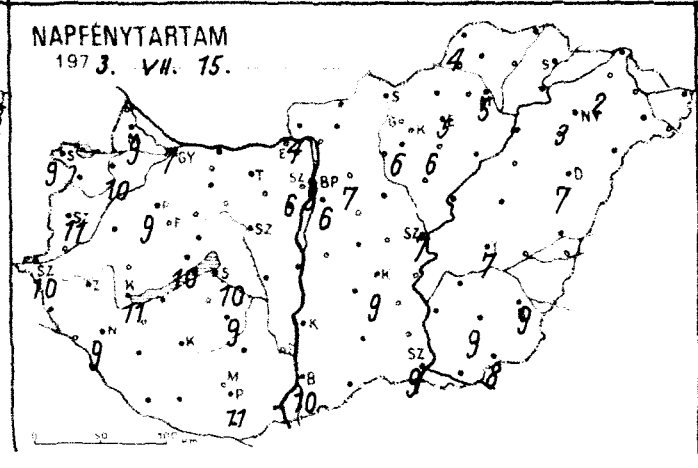
NAPFÉNYTARTAM
197 3. VII. 15.

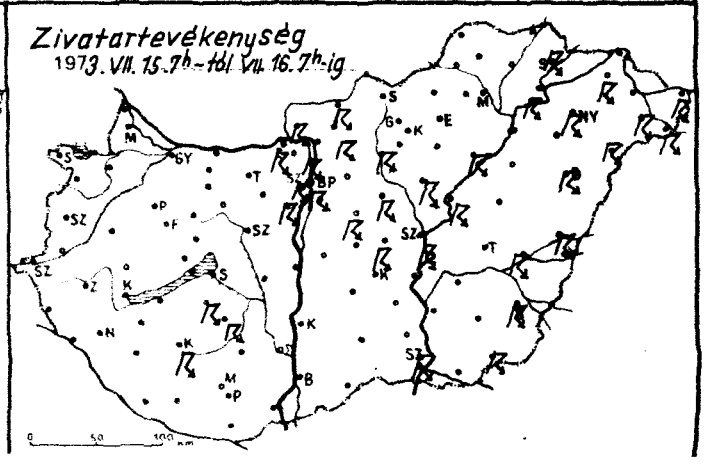
Zivatartevékenység
1973. VII. 15. 7h-tól VII. 16. 7h-ig

	1973. VII. 16. 07 h -ig az utolsó 24 óra adatai					
	csapadék (mm)		max. hőmérséklet	min. hőmérséklet	rad. min	napos órák
Győr	•		31	20	18	7
Kapuvár	•		31	18	17	10
Mosonmagyaróvár	•		31	20	18	9
Rajka	•		30	18	19	
Sopron	•		30	18	17	9
Sopronhorpács	–		–	–	–	–
Káld	–		–	–	–	
Körmend	•		29	20	17	
Szentgotthárd	•		27	21	18	10
Szombathely	•		30	18	16	11
Lenti	•		28	22	18	
Letenye	•		28	19	18	
Nagykanizsa	•		28	20	18	9
Zalaegerszeg	•		28	21	20	
Farkasgyepű	•		28	19	18	
Keszthely	•		29	19	17	11
Menesh[illegible]	•		28	20	17	10
Pápa	•		30	18	17	9
Sümeg	•		30	20	19	
Tihany	ny	↓	30	21	19	
Veszprém	•		30	20	19	
Zirc	•		28	19	15	
Csanyod	•		30	22	19	
Homokszt. György	•	⌒	32	20	16	9
Kaposvár	3	↖	30	21	19	
Marcali	•		30	21	19	
Szolok	•		30	23	21	10
Somogyszob	ny		29	20	19	
Tab	ny	↖	30	21	20	
Bábolna	•		31	20	20	
Esztergom	15	↖	30	19	16	
Kisber	•		30	22	22	
Komárom	•		31	18	16	
Tatabánya	•		30	19	17	
Mosonszolnok	ny	↓	31	20	15	
Dunaújváros	•		32	20	18	
Martonvásár	–		–	–	–	–
Mór	•		30	20	18	
Nagyhörcsökp.	•		31	17	15	
Szabadbattyán	•		31	18	16	
Ingyenmese	11	↖	30	19	17	9
Jengyel	•		30	20	16	
Nagykónyi	1		31	–	–	
Szekszárd	•		30	18	16	
Misinatető	•		29	20	17	11
Mohács	•		31	20	16	
Pécs	•		31	20	18	11
Siklós	•	⌒	32	18	15	
Szigetvár	–					
Bp. Lőrinc	ny	↖ ▲	30	18	16	6
Bp. Met. Int.	1	↖	30	21	18	9
Bp. Szab. hegy	1	↖	28	17	16	6
Cegléd	8	↖	31	18	17	
Dobogókő	2	↓	24	17	15	
Gödöllő	2		28	19	17	7
Királyrét	5	↖	29	14	13	
Monor	1	↓	31	19	18	
Nagykáta	1	↖	31	18	18	
Örkény	2	↖	32	20	19	
Szentendre	17	↖ ▲	31	17	17	

	1973. VII. 16. 07 h -ig az utolsó 24 óra adatai					
	csapadék (mm)		max. hőmérséklet	min. hőmérséklet	rad. min.	napos órák
Vác	12	↓ ⌒	29	17	16	
Vámosmikola	2		29	18	15	4
Baja	ny		33	19	18	10
Bácsalmás	•		34	20	–	
Izsák	•		33	21	20	
Kalocsa	ny		32	19	17	
Kecskemét	•		32	19	16	9
Kiskunf. háza	•		32	19	17	
Kiskunhalas	ny		33	20	18	
Kunszentmiklós	•		32	19	18	
Tiszakécske	•		32	20	16	
Balassagyarmat	8	↖	28	17	15	
Rimóhány	9	↖	29	16	16	
Salgótarján	1	↓	27	16	15	
Eger	ny		28	15	12	5
Galyatető	4	↓	22	13		
Gyöngyös	ny		28	16	14	6
Kékestető	1	↓ ≡	21	14	13	7
Kompolt	ny	↓	29	17	15	6
Lőrinci	ny	↖	30	18	17	
Pétervásár	1	↖	29	17	16	
Jászapáti	ny	↖	30	18	15	
Jászberény	1	↓	30	19	18	
Karcag	–		–	–	–	
Szolnok	1	↖	32	18	17	7
Tiszaroff	21	↖	31	20	18	
Türkeve	4		31	19	18	7
Kistelek	•		34	22	17	
Makó	4	↓	32	18	16	
Szeged	6	↖	32	19	18	9
Szentes	•		33	17	15	
Borsodnádasd	•		27	15	13	
Encsd	•		27	18	17	
Hidasnémeti	•		26	15	15	
Jósvafő	1	↓	27	15	13	4
Littafured	•		26	16	14	
Miskolc	ny	↓	28	17	16	5
Putnok	–		–	–	–	
Sárospatak	ny	↖	28	15	14	
Szendrőlád	ny		27	14	14	
Tokaj	3	↖	27	13	12	
Kisvarda	1	↖	27	18	16	2
Mátészalka	3	↖	27	17	15	
Nyíregyháza	ny	↖	27	19	18	3
Nyírlugos	12	↖	29	18	16	
Pátyod	5	↖	28	18	16	
Tiszabecs	36	↖	28	16	15	
Vásárosnamény	6		27	18	16	
Zahony	1	↖	28	17	16	
Berettyóújfalu	ny	↖	30	20	18	
Debrecen	4	↖	28	19	18	7
Hajdúdorog	•		29	19	18	
Hortobágy	1		28	16	15	
Körösszakál	ny		31	20	18	
Polgár	4	↖	29	18	17	
Békéscsaba	ny	↖	31	19	18	9
Mezőhegyes	4	↖	32	18	17	8
Orosháza	1		32	18	17	9
Szarvas	1	↓	32	19	16	7
Szeghalom	ny	↖	33	19	19	

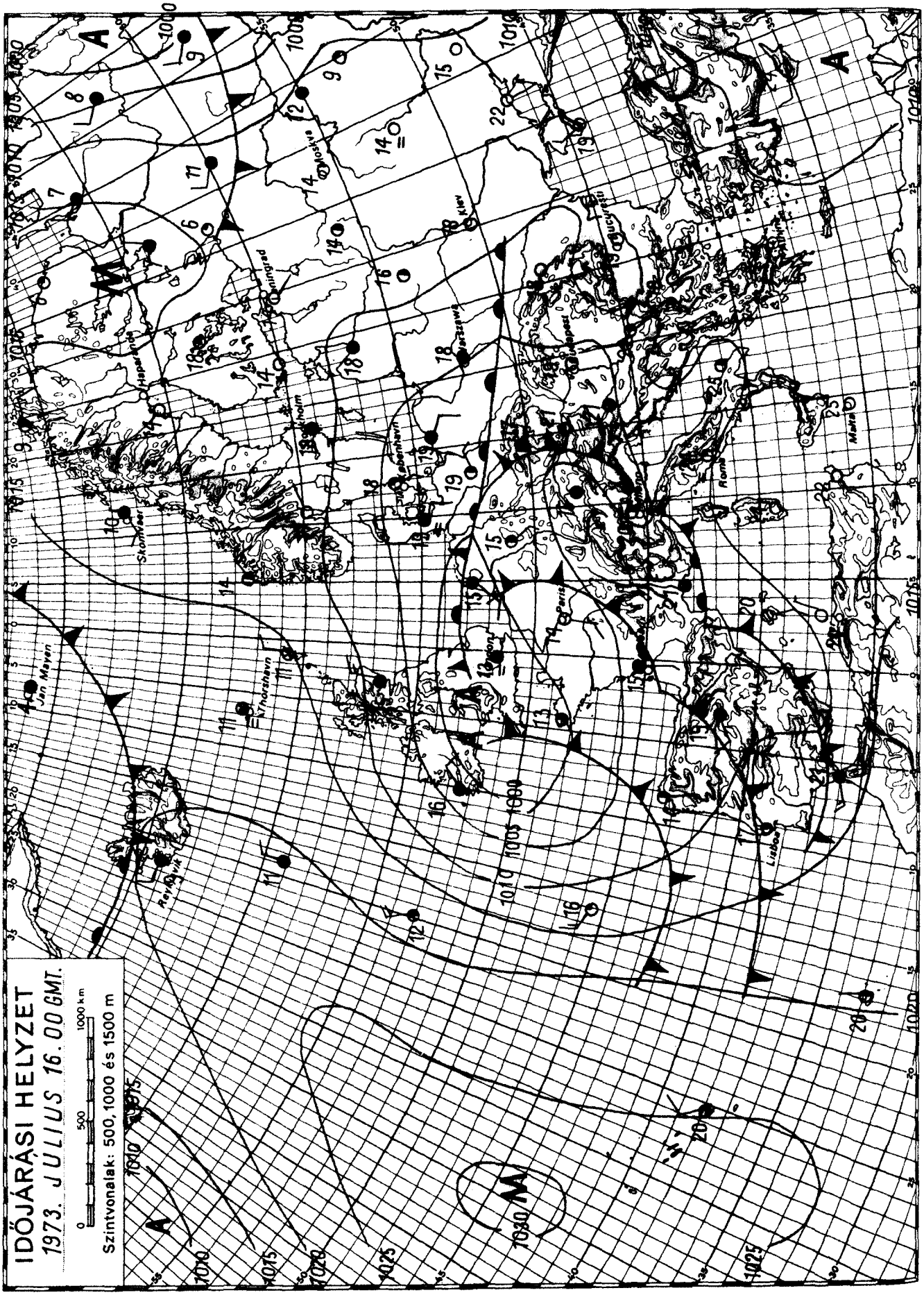

KIADJA: ORSZÁGOS METEOROLÓGIAI SZOLGÁLAT

Készíti: Központi Előrejelző Intézet Előrejelző Osztálya — T.: — Megjelenik naponként —

Évi előfizetési díja: 720,—Ft — Megrendelhető: 1024 Budapest, II., Kitaibel Pál u. 1. Telefon: 353-500,

Kiadásért felel: az OMSZ elnöke — Szerkesztésért felel: a KEI igazgatója

IDŐJÁRÁSI NAPIJELENTÉS

ЕЖЕДНЕВНЫЙ МЕТЕОРОЛОГИЧЕСКИЙ БЮЛЛЕТЕНЬ • DAILY WEATHER REPORT
BULLETIN QUOTIDIEN DE TEMPS • TÄGLICHER WETTERBERICHT

86. évfolyam 198. szám + Budapest + 1973. július 17. kedd

Az időjárási helyzet és a várható időjárás:

A középpontjával a Brit-szigetek térségében napok óta örvénylő nagy kiterjedésü alacsony nyomású légköri képződmény még mindig csak szárazföldünk nyugati részén okoz változékony, szeles, hüvös, többfelé csapadékos időjárást. Az emlitett alacsony nyomású légköri képződmény előoldalán továbbra is száraz, meleg áramlik a Balkán-félszigeten át a Kárpát-medencébe és környékére. A legmagasabb nappali hőmérséklet hétfőn Nyugat-, Délnyugat-Európában 1, 5 fokkal alacsonyabb, Európa többi részén 1, 8 fokkal magasabb volt az elmúlt 10 év átlagánál. A következő 36 óra folyamán a Kárpát-medence nagy részén jelentősebb lehülés nem várható.

Hazánkban hétfőn változóan felhős, meleg idő volt. Csupán egy-két helyről jelentették gyenge záport. A felhősebb helyeken csak 4, 8, máshol 9, 13 órán át sütött a nap. A hőmérséklet napközben általában 27, 33 fokig emelkedett. Kedd hajnalra 14, 19 fokig hült le a levegő. Ma délelőtt a keleti megyékben kissé felhős volt az ég, az ország többi részén derült, napos idő volt. A hőmérséklet 11 órára már 27, 32 fokig emelkedett.

Ma 12 órakor Budapesten a hőmérséklet 31 fok, a tengerszintre átszámitott légnyomás 756 mm, alig változik.

A Balaton vizének hőmérséklete 11 órakor Siófoknál 24 fok volt.

Várható időjárás szerda estig:

Főként nappali felhőképződés, kedden legfeljebb egy-két helyen, szerdán néhány helyen előforduló zápor, zivatar.
Többfelé megélénkülő, helyenként megerősödő délnyugati, nyugati szél.
Meleg marad az idő.
Várható legalacsonyabb éjszakai hőmérséklet: 15, 20,
legmagasabb nappali hőmérséklet szerdán: északnyugaton 26, 30, máshol 30, 34 fok között.

Vadkerti Ferenc s.k.

A hőmérséklet napi középértéke és eltérése a 100 évi átlagtól /Budapesten/:

1973. VII. 16.	25,2 C°	+3,2 C°

1871 óta ezen a napon Budapesten előfordult

legmagasabb hőmérséklet:	37,9 C° /1928/,
legalacsonyabb hőmérséklet:	10,1 C° /1924/.

73.0514.

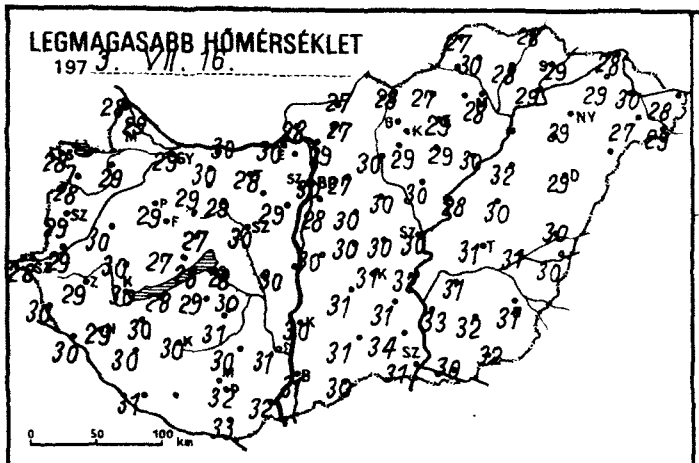
LEGMAGASABB HŐMÉRSÉKLET
1973. VII. 16.

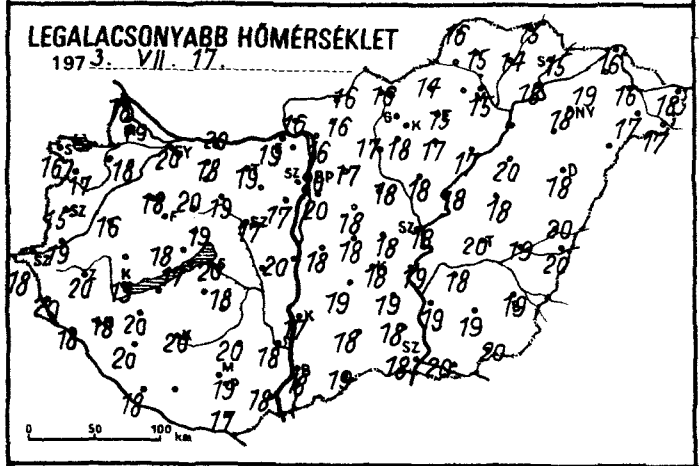
LEGALACSONYABB HŐMÉRSÉKLET
1973. VII. 17.

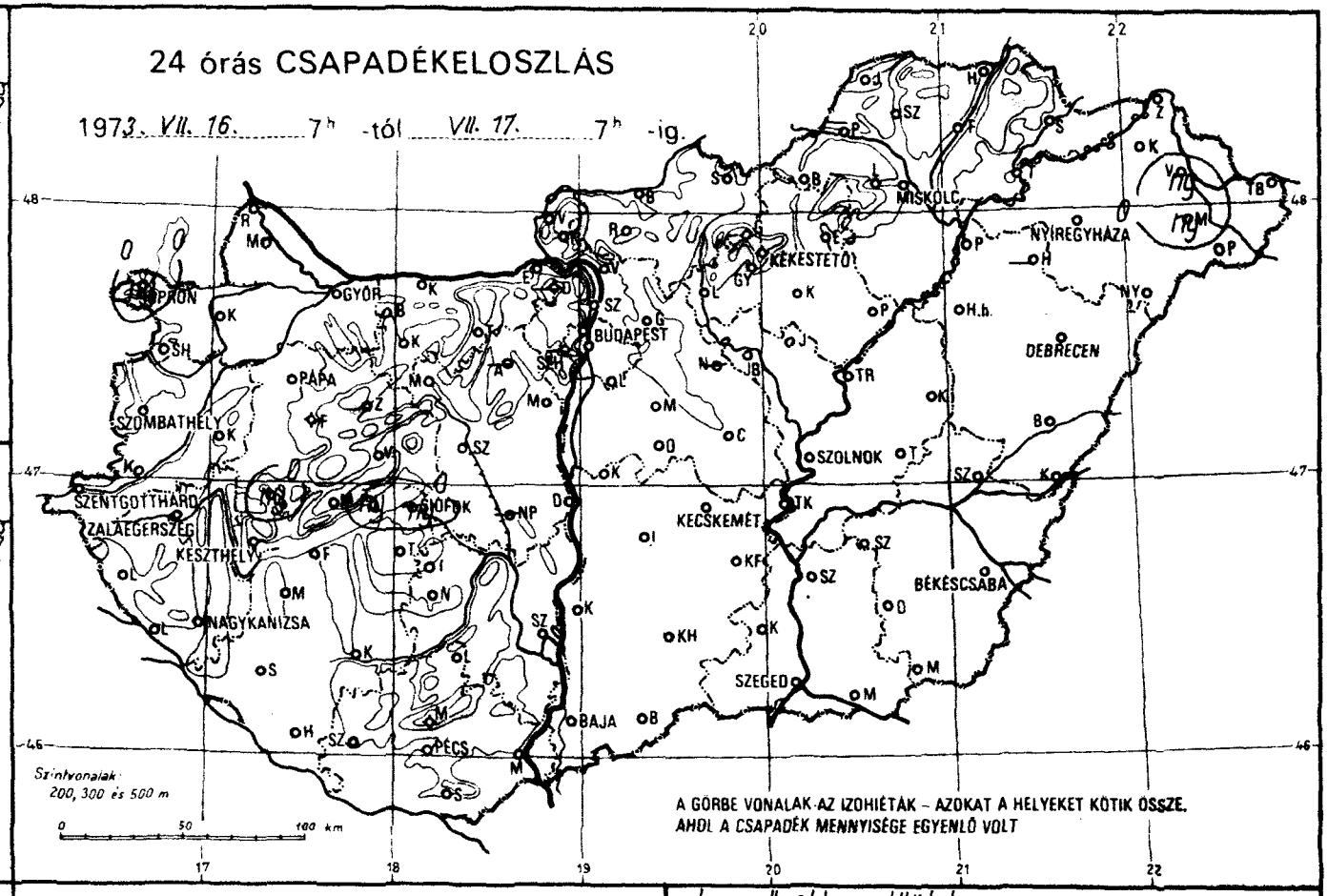
24 órás CSAPADÉKELOSZLÁS
1973. VII. 16. 7h -tól VII. 17. 7h -ig.
MISKOLC
NYIREGYHÁZA
KEKESTETŐ
GYŐR
BUDAPEST
DEBRECEN
PÁPA
SZOMBATHELY
SZOLNOK
SZENTGOTTHÁRD
ZALAEGERSZEG
KESZTHELY
KECSKEMÉT
BÉKÉSCSABA
NAGYKANIZSA
SZEGED
BAJA
PÉCS
Szintvonalak: 200, 300 és 500 m
A GÖRBE VONALAK AZ IZOHIÉTÁK – AZOKAT A HELYEKET KÖTIK ÖSSZE, AHOL A CSAPADÉK MENNYISÉGE EGYENLŐ VOLT

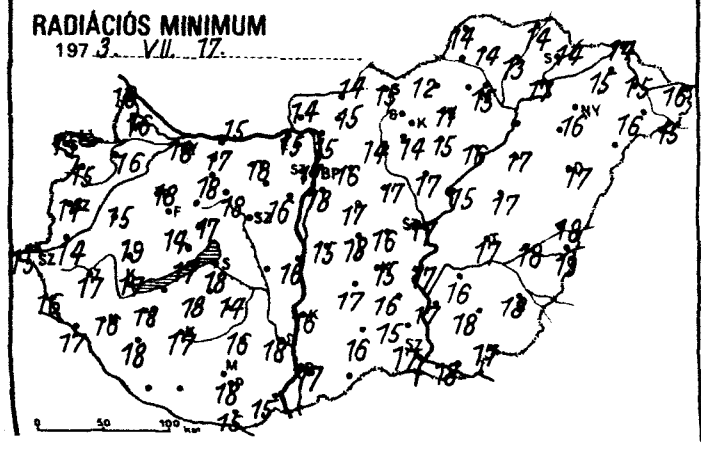
RADIÁCIÓS MINIMUM
1973. VII. 17.

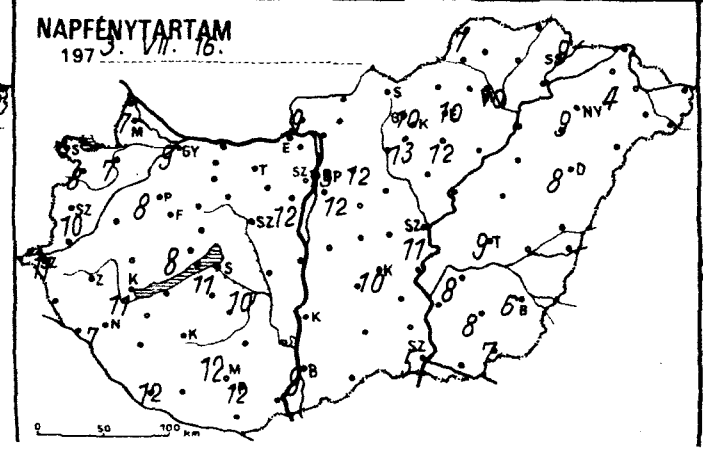
NAPFÉNYTARTAM
1973. VII. 16.

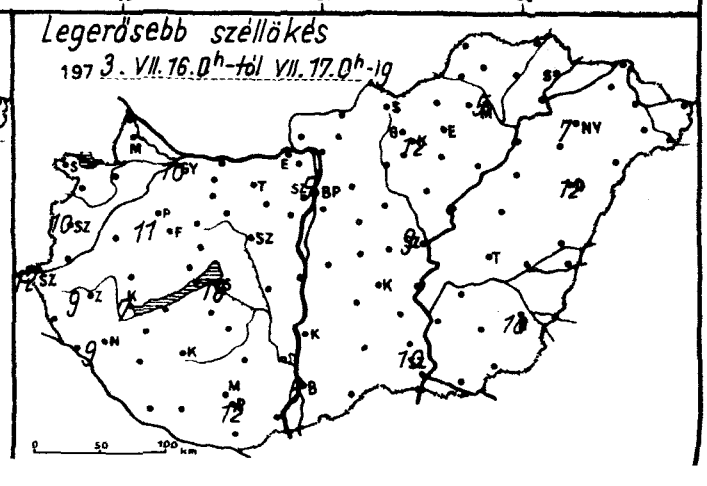
Legerősebb széllökés
1973. VII. 16. 0h-tól VII. 17. 0h-ig

1973. VII. 17. 07 h -ig az utolsó 24 óra adatai

	csapadék (mm)		max. hőmérséklet	min. hőmérséklet	rad. min.	napos órák
Győr	.		29	20	18	9
Kapuvár	.		29	18	16	7
Mosonmagyaróvár	.		29	19	16	7
Rajka	.		28	18	18	
Sopron	ny	∇̇	28	16	15	6
Sopronhorpács	.		28	17	15	8
Káld	.		30	16	15	
Körmend	.		29	19	14	
Szentgotthárd	.		28	18	15	11
Szombathely	.		29	15	14	10
Lenti	.		30	20	16	
Letenye	.		30	18	17	
Nagykanizsa	.		29	18	16	7
Zalaegerszeg	.		29	20	17	
Farkasgyepű	.		26	18	17	
Keszthely	.		30	19	17	11
Mencshely	.		27	18	14	8
Pápa	.		29	18	18	8
Sümeg	ny		30	–	19	
Tihany	ny	∇̇	28	17	17	
Veszprém	.		29	19	17	
Zirc	.		27	17	14	
Fonyód	.		28	–	–	
Homokszt. György	.	⌓	31	18	–	12
Kaposvár	.		30	20	17	
Marcali	.		30	20	18	
Siófok	ny	∇̇	28	20	18	11
Somogyszob	.		30	20	18	
Tab	.		29	–	18	
Bábolna	.		30	18	17	
Esztergom	.		30	19	15	
Kisbér	.		29	20	18	
Komárom	.	⌓	30	20	15	
Tatabánya			28	19	18	
Alcsútdoboz	–		–	–	–	
Dunaújváros	.		30	20	16	
Martonvásár	.		29	17	16	12
Mór	.		29	19	18	
Nagyhörcsökp.	–		–	–	–	
Szabadbattyán	.	⌓	30	17	–	
Iregszemcse	.	⌓	30	18	14	10
Lengyel	.		30	20	16	
Nagykónyi	.		31	–	–	
Szekszárd	.		31	18	18	
Misinatető	.		28	21	17	12
Mohács	.		32	18	15	
Pécs	.		32	19	18	12
Siklós	.	⌓	33	17	15	
Szigetvár	.					
Bp. Lőrinc	.		28	20	18	12
Bp. Met. Int.	.		30	20	17	13
Bp. Szab. hegy	–		–	–	–	–
Cegléd	.	⌓	30	18	16	
Dobogókő	–		–	–	–	
Gödöllő	.		27	17	16	12
Királyrét	.		28	–	–	
Monor	.		30	18	17	
Nagykáta	–		–	–	–	
Örkény	.		30	18	18	
Szentendre	.		30	17	17	

1973. VII. 17. 07 h -ig az utolsó 24 óra adatai

	csapadék (mm)		max. hőmérséklet	min. hőmérséklet	rad. min.	napos órák
Vác	.	⌓	29	16	15	
Vámosmikola	.		28	16	14	9
Baja	.		31	18	17	9
Bácsalmás	.		30	19	–	
Izsák	.		31	19	17	
Kalocsa	.		30	17	16	
Kecskemét	.		31	18	15	10
Kiskunf. háza	.		31	19	16	
Kiskunhalas	.		31	18	16	
Kunszentmiklós	.		30	18	15	
Tiszakécske	.		32	19	17	
Balassagyarmat	.	⌓	27	16	14	
Romhány	.		27	16	15	
Salgótarján	.		28	16	15	
Eger	.		29	15	11	10
Galyatető	.		23	14		
Gyöngyös	.		29	18	14	13
Kékestető	.		22	15	14	10
Kompolt	.		29	17	15	12
Lőrinci	.		30	17	14	
Poroszló	.	⌓	30	17	16	
Jászapáti	.		30	18	17	
Jászberény	.	⌓	30	18	17	
Karcag	.		30	18	17	
Szolnok	.		30	18	17	11
Tiszaroff	.		28	18	15	
Túrkeve	.		31	20	17	9
Kistelek	.		34	18	15	
Makó	.		30	20	18	
Szeged	.		31	18	17	5
Szentes	.		33	19	17	
Borsodnádasd	.		27	14	12	
Füzöd	.	⌓	28	14	13	
Hidasnémeti	.		28	15	14	
Jósvafő	.		27	16	14	7
Lillafüred	.		27	15	17	
Miskolc	.		28	15	15	10
Putnok	–		–	–	–	
Sárospatak	.		29	15	14	9
Szendrőlád	.	⌓	30	15	14	
Tokaj	.		29	18	17	
Kisvárda	.		29	19	15	4
Mátészalka	ny		27	17	16	
Nyíregyháza	.		29	18	16	9
Nyírlugos	.		30	16	15	
Pátyod	.	⌓	29	17	15	
Tiszabecs	.		28	18	16	
Vásárosnamény	ny	⌓	30	16	15	
Záhony	.		28	16	14	
Berettyóújfalu	.		30	20	18	
Debrecen	.		29	18	17	8
Hajdúdorog	–		–	–	–	
Hortobágy	.		32	20	17	
Körösszakál	.		30	20	19	
Polgár	.		30	19	–	
Békéscsaba	.		31	19	18	6
Mezőhegyes	.		32	20	17	7
Orosháza	.		32	19	18	8
Szarvas	.		31	18	16	8
Szeghalom			31	19	18	

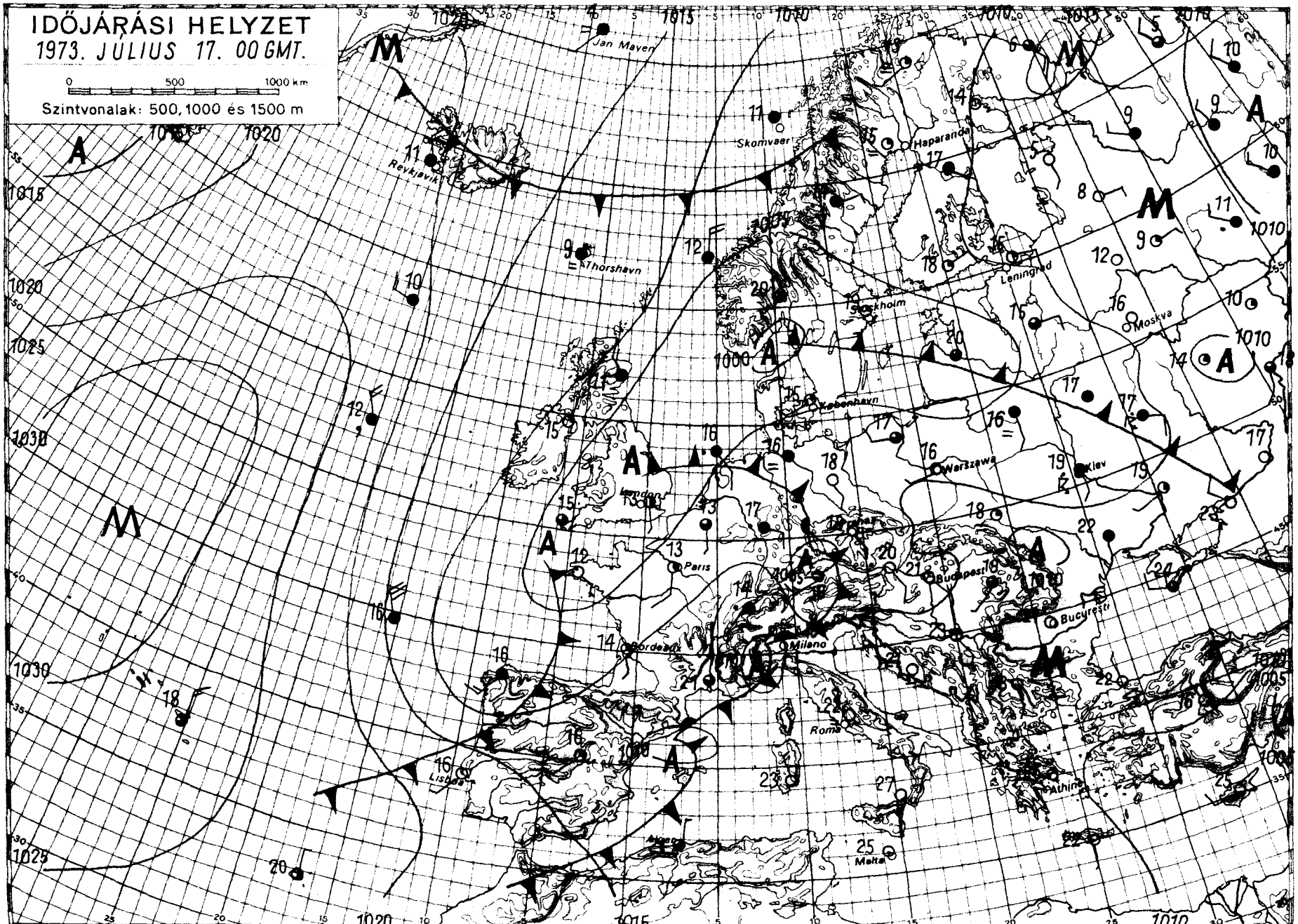

KIADJA: ORSZÁGOS METEOROLÓGIAI SZOLGÁLAT

Készíti: Központi Előrejelző Intézet Előrejelző Osztálya — T.: — Megjelenik naponként —

Évi előfizetési díja: 720,—Ft — Megrendelhető: 1024 Budapest, II., Kitaibel Pál u. 1. Telefon: 353-500,

Kiadásért felel: az OMSZ elnöke — Szerkesztésért felel: a KEI igazgatója

IDŐJÁRÁSI NAPIJELENTÉS

ЕЖЕДНЕВНЫЙ МЕТЕОРОЛОГИЧЕСКИЙ БЮЛЛЕТЕНЬ • DAILY WEATHER REPORT
BULLETIN QUOTIDIEN DE TEMPS • TÄGLICHER WETTERBERICHT

86. évfolyam 199. szám + Budapest + 1973. július 18. szerda

Az időjárási helyzet és a várható időjárás:

Az óceán felől az egymást követő léghullámok Nyugat-Európán át Közép-Európa fölé áramlanak. Hatásukra Nyugat-Európában, az Alpok és a Kárpátok északnyugati térségében változékony az idő, többfelé esik az eső, záporeső, helyenként zivatarok alakulnak ki. Az emlitett óceáni levegő fokozatosan kelet felé tolódik; előreláthatólag a következő 36 óra folyamán elárasztja a Kárpát-medencét is. Ennek következtében átmenetileg megerősödő szélre, záporok, zivatarok kialakulására kell számitani. A hőmérséklet kissé csökken.

Hazánkban kedden derült idő volt, 11, 15 órán át sütött a nap. A hőmérséklet napközben 30, 36 fokig emelkedett. Ma a hajnali órákban a Dunántúl északi felében, valamint az ország keleti részén néhány helyen zápor, zivatar alakult ki. A lehullott eső mennyisége általában csapadéknyom és 2 mm között volt, de Kapuváron 8 mm-t mértek. Hajnalra 16, 22 fokig hült le a levegő. Délelőtt nyugaton megnövekedett a felhőzet, egy-két helyen futó zápor alakult ki, a hőmérséklet 11 órakor 20, 24 fok között volt. Keleten derült volt az ég, 11 órára 26, 33 fokig melegedett fel a levegő.

Ma 12 órakor Budapesten a hőmérséklet 26 fok, a tengerszintre átszámitott légnyomás 756 mm, mérsékelten emelkedik.

A Balaton vizének hőmérséklete Siófoknál 11 órakor 25 fok volt.

Várható időjárás csütörtök estig:

Felhőátvonulások, záporokkal, zivatarokkal.
Fokozatosan megerősödő, helyenként átmenetileg viharossá fokozódó nyugati, északnyugati szél.
A nagy meleg keleten is mérséklődik.
Várható legalacsonyabb éjszakai hőmérséklet: 15, 20,
legmagasabb nappali hőmérséklet csütörtökön 25, 30 fok között.

Bartha Péterné s.k.

A hőmérséklet napi középértéke és eltérése a 100 évi átlagtól /Budapesten/:

1973. VII. 17.:	27,5 C°	+5,5 C°

1871 óta ezen a napon Budapesten előfordult

legmagasabb hőmérséklet:	38,4 /1928/,
legalacsonyabb hőmérséklet:	11,0 /1892/.

73.0515.

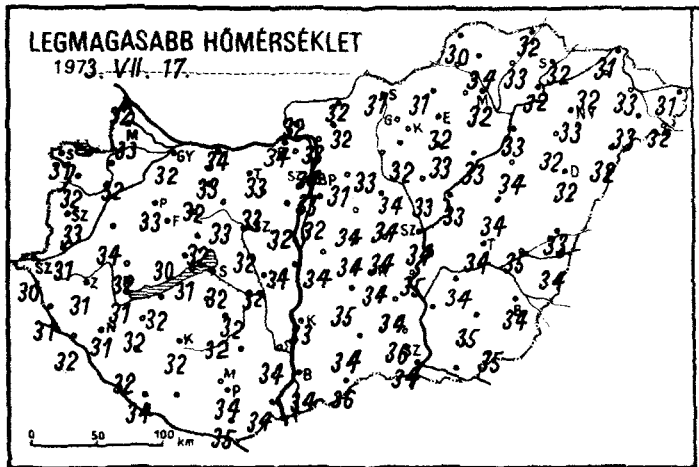
LEGMAGASABB HŐMÉRSÉKLET
1973. VII. 17.

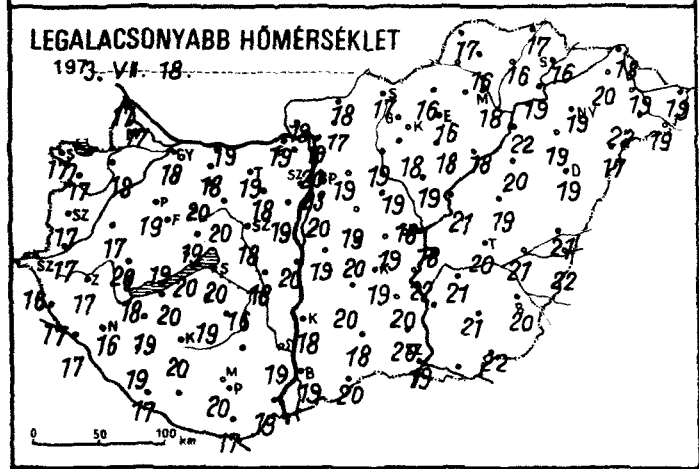
LEGALACSONYABB HŐMÉRSÉKLET
1973. VII. 18.

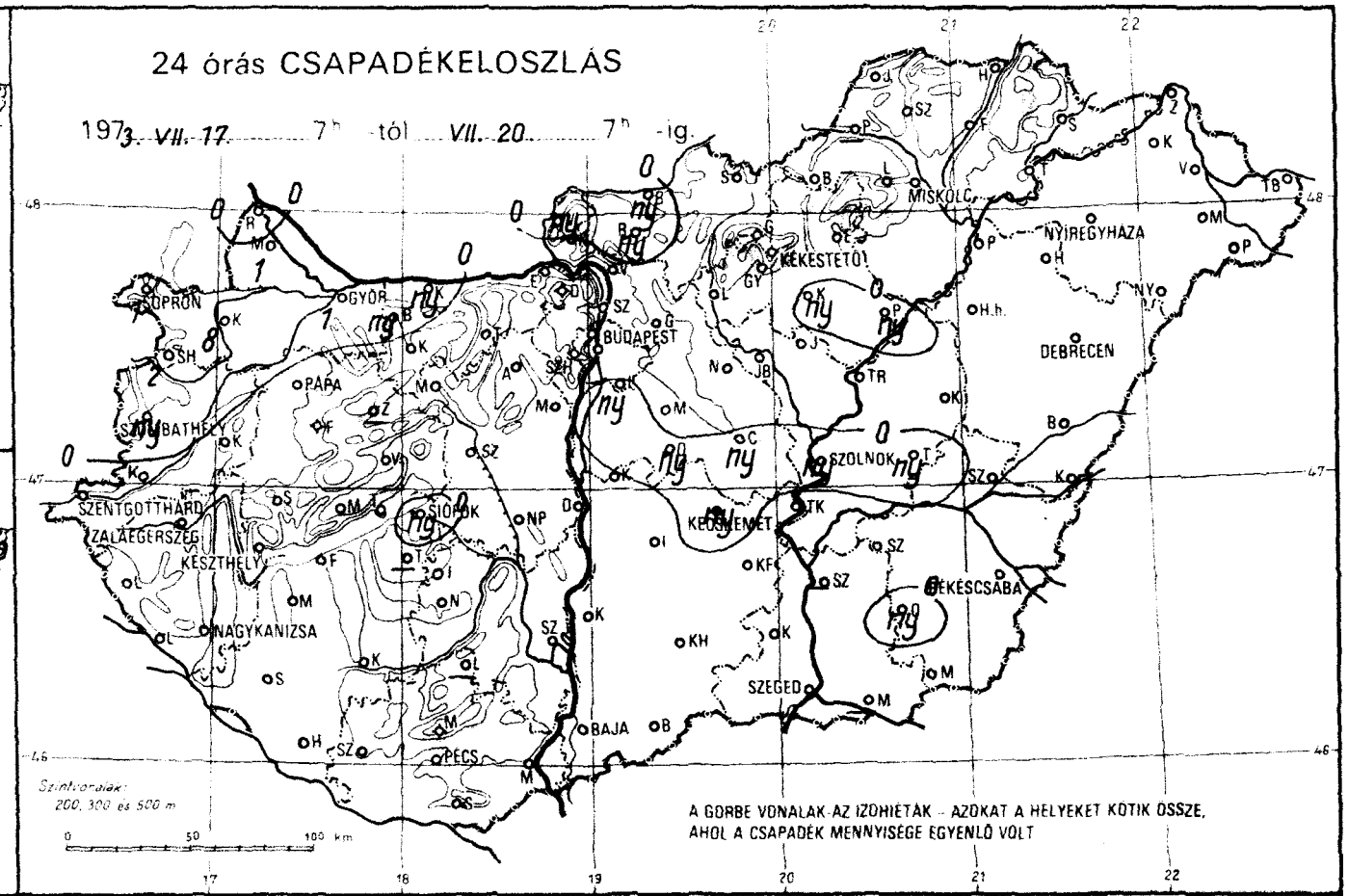
24 órás CSAPADÉKELOSZLÁS
1973. VII. 17. 7h -tól VII. 20. 7h -ig.
SOPRON
GYŐR
BUDAPEST
MISKOLC
NYÍREGYHÁZA
KÉKESTETŐ
DEBRECEN
PÁPA
SZOMBATHELY
SZOLNOK
SZENTGOTTHÁRD
ZALAEGERSZEG
KESZTHELY
SIÓFOK
KECSKEMÉT
BÉKÉSCSABA
NAGYKANIZSA
SZEGED
BAJA
PÉCS
Szintkörök: 200, 300 és 500 m
A GÖRBE VONALAK AZ IZOHIÉTÁK – AZOKAT A HELYEKET KÖTIK ÖSSZE, AHOL A CSAPADÉK MENNYISÉGE EGYENLŐ VOLT

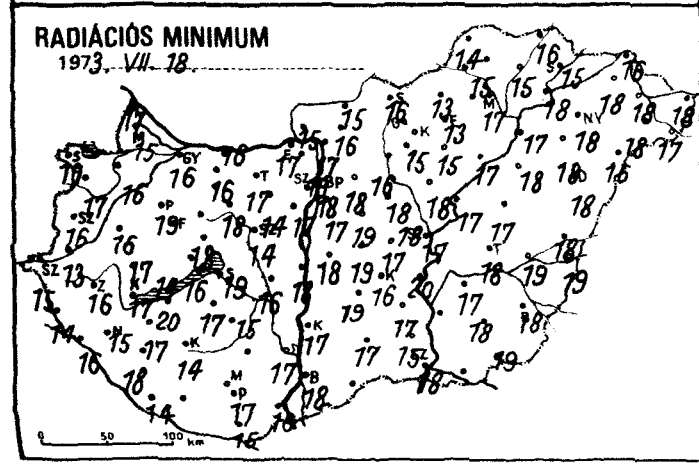
RADIÁCIÓS MINIMUM
1973. VII. 18.

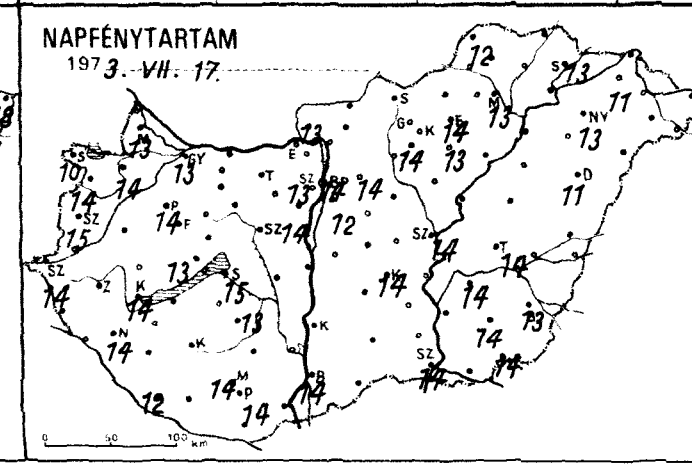
NAPFÉNYTARTAM
1973. VII. 17.

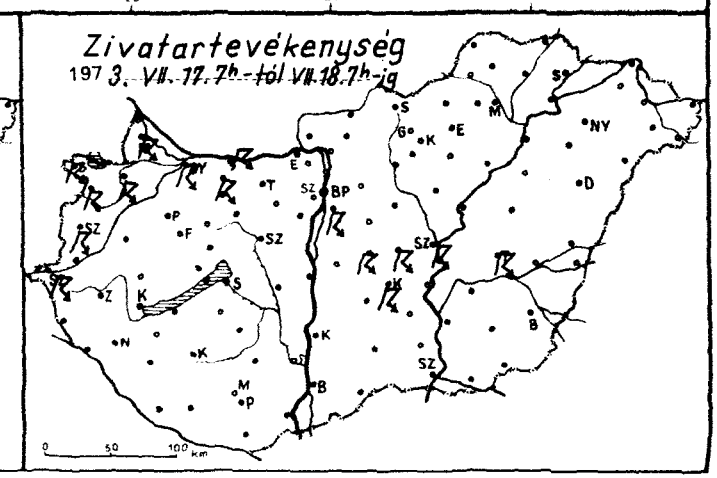
Zivatartevékenység
1973. VII. 17. 7h-tól VII. 18. 7h-ig

1973.VII.18.07h -ig az utolsó 24 óra adatai

	csapadék (mm)		max. hőmérséklet	min. hőmérséklet	rad. min.	napos órák
Győr	1	↖	32	18	16	13
Kapuvár	8	↖	32	18	16	14
Mosonmagyaróvár	1	↖	33	17	15	13
Rajka	.		32	17	17	
Sopron	1	↖	31	17	16	10
Sopronhorpács	2	↖	32	17	17	14
Káld	.		34	17	16	
Körmend	.		31	17	13	
Szentgotthárd	.	↖	30	16	15	14
Szombathely	ny	↖	33	17	16	15
Lenti	.		31	17	14	
Letenye	.		32	17	16	
Nagykanizsa	.		31	16	15	14
Zalaegerszeg	.		31	17	16	
Farkasgyepű	.		29	19	18	
Keszthely	.		31	18	17	14
Mencshely	.		30	19	14	13
Pápa	.		33	19	19	14
Sümeg	.		32	20	17	
Tihany	.	⌒	31	20	16	
Veszprém	.		32	19	18	
Zirc	–		–	–	–	
Fonyód	.		32	20	20	
Homokszt. györgy	.	⌒	34	17	14	12
Kaposvár	.	⌒	32	20	14	
Marcali	.	⌒	32	19	17	
Siófok	ny	▽	32	20	19	15
Somogyszob	.		32	19	18	
Tab	–		–	–	–	
Bábolna	ny	↖	33	18	16	
Esztergom	.		34	19	17	
Kisbér	.		32	20	–	
Komárom	ny	↖	34	19	16	
Tatabánya	.		33	19	17	
Alcsutdoboz	.	⌒	33	18	14	
Dunaújváros	.		34	20	18	
Martonvásár	.		32	19	17	14
Mór	.		33	20	18	
Nagyhörcsökp.	.		32	18	16	
Szabadbattyán	.		32	18	14	
Iregszemcse	.	⌒	32	16	15	13
Lengyel	–		–	–	–	
Nagykonyi	.		32	19	17	
Szekszárd	.		34	19	17	
Misinatető	.		30	18	16	14
Mohács	.		34	19	16	
Pécs	.		34	20	17	14
Siklós	.	⌒	35	17	15	
Szigetvár	.					
Bp. Lőrinc	ny	↖	32	20	17	12
Bp. Met. Int.	.		33	23	18	14
Bp. Szab. hegy	.		29	20	14	13
Cegléd	ny		34	19	17	
Dobogókő	.		27	17	15	
Gödöllő	.		31	19	18	14
Királyrét	.		32	15	14	
Monor	.		34	19	19	
Nagykáta	.		34	18	18	
Örkény	ny	↖	34	20	19	
Szentendre	.		34	20	19	

1973.VII.18.07h -ig az utolsó 24 óra adatai

	csapadék (mm)		max. hőmérséklet	min. hőmérséklet	rad. min.	napos órák
Vác	.	⌒	33	19	17	
Vámosmikola	ny		32	19	15	13
Baja	.		34	19	18	14
Bácsalmás	.		36	20	–	
Izsák	.		35	20	19	
Kalocsa	.		33	18	17	
Kecskemét	ny	↖	34	19	16	14
Kiskunf. háza	.		34	20	17	
Kiskunhalas	.		34	18	17	
Kunszentmiklós	.		34	19	18	
Tiszakécske	.		35	22	20	
Balassagyarmat	ny	▽	32	18	15	
Rombány	ny		32	17	16	
Salgótarján	.		31	17	16	
Eger	.		32	16	13	14
Galyatető	.		25	17		
Gyöngyös	.		32	18	15	14
Kékestető	.		24	18	15	14
Kompolt	ny		33	18	15	13
Lőrinci	.		33	19	16	
Poroszló	ny	▽	33	18	17	
Jászapáti	.		33	19	18	
Jászberény	.	⌒	34	19	18	
Karcag	.		34	19	17	
Szolnok	ny	↖=	34	18	17	14
Tiszaroff	.		33	21	17	
Túrkeve	ny	↖	34	20	18	14
Kistelek	.		36	20	15	
Makó	–		–	–	–	
Szeged	.		34	19	18	14
Szentes	–		–	–	–	
Borsodnádasd	.		31	16	13	
Füged	.	⌒	33	16	15	
Hidasnémeti	.		32	17	16	
Jósvafő	.		30	17	14	12
Lillafüred	.		30	16	18	
Miskolc	.		32	18	17	13
Putnok	–		–	–	–	
Sarospatak	.		32	16	15	13
Szendrőlád	.		34	16	15	
Tokaj	.		32	19	18	
Kisvárda	.		32	20	18	11
Mátészalka	.		33	22	18	
Nyíregyháza	.		33	19	18	13
Nyírlugos	.		32	17	16	
Pátyod	.	⌒	32	19	17	
Tiszabecs	.		31	19	18	
Vásárosnamény	.	⌒	33	19	18	
Záhony	.		31	18	16	
Berettyóújfalu	.	⌒	33	21	18	
Debrecen	.		32	19	18	11
Hajdúdorog	.		32	19	18	
Hortobágy	.		34	20	18	
Körösszakál	.		34	22	19	
Polgár	.		33	22	17	
Békéscsaba	.		34	20	18	13
Mezőhegyes	.	⌒	35	22	19	14
Orosháza	ny		35	21	18	14
Szarvas	.		34	21	17	14
Szeghalom	.		35	21	19	

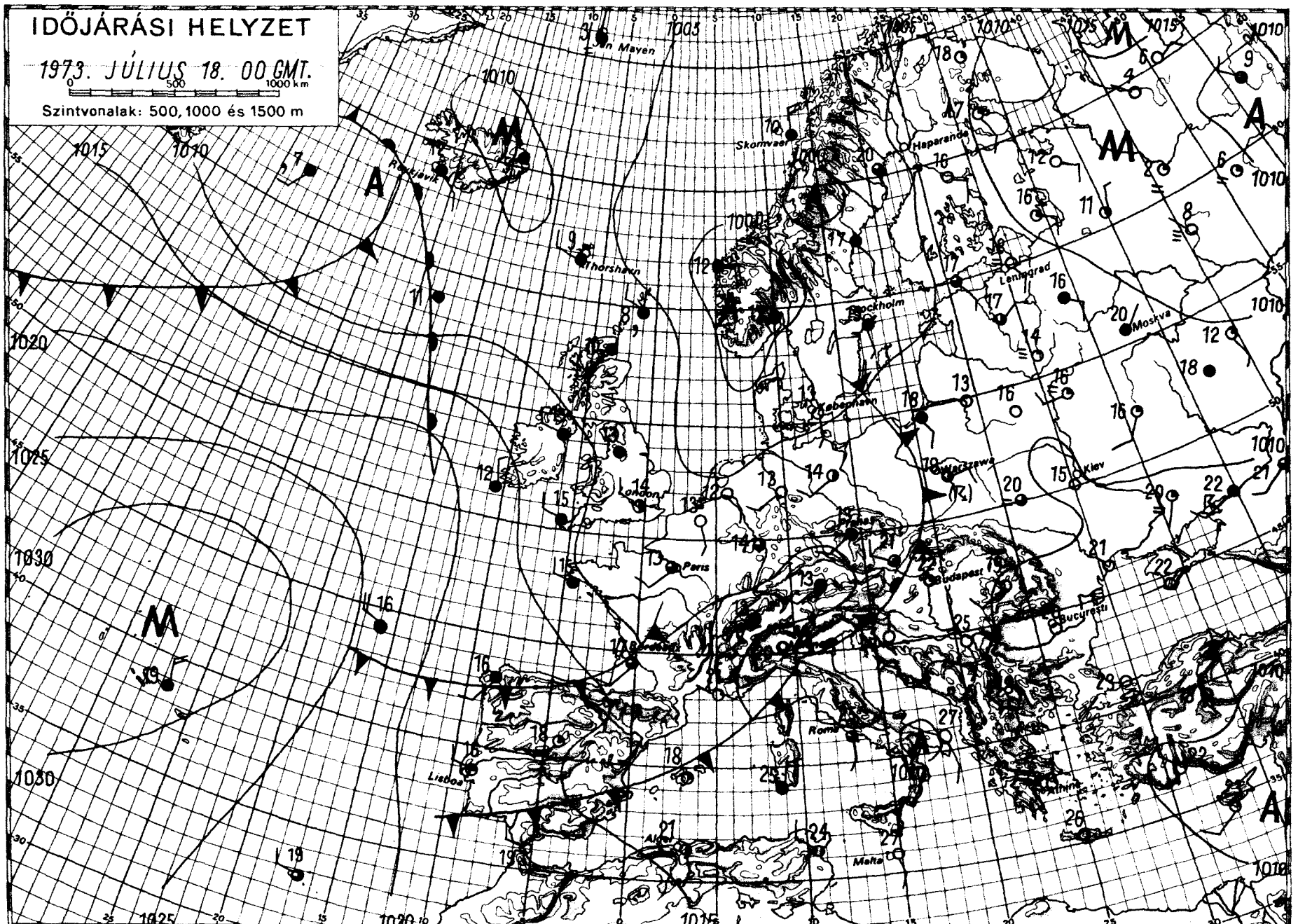

KIADJA: ORSZÁGOS METEOROLÓGIAI SZOLGÁLAT

Készíti: Központi Előrejelző Intézet Előrejelző Osztálya — T.: — Megjelenik naponként —

Évi előfizetési díja: 720,—Ft — Megrendelhető: 1024 Budapest, II., Kitaibel Pál u. 1. Telefon: 353-500,

Kiadásért felel: az OMSZ elnöke — Szerkesztésért felel: a KEI igazgatója

IDŐJÁRÁSI NAPIJELENTÉS

ЕЖЕДНЕВНЫЙ МЕТЕОРОЛОГИЧЕСКИЙ БЮЛЛЕТЕНЬ • DAILY WEATHER REPORT
BULLETIN QUOTIDIEN DE TEMPS • TÄGLICHER WETTERBERICHT

86. évfolyam 200. szám + Budapest + 1973. július 19. csütörtök

Az időjárási helyzet és a várható időjárás:

Az óceánról áramló hüvös levegőhullámok Európa középső részeit érintve haladnak nyugatról kelet felé. A hüvös levegő első hulláma ma reggel már a Szovjetunió európai területének délnyugati részein okozott záporokat, zivatarokat és jelentékeny hőmérsékletcsökkenést. Ezzel egyidejüleg a kánikulai időjárást kialakitó igen meleg, afrikai eredetü levegő uralma a Balkán-félszigetre és Kelet-Európa középső és keleti részeire korlátozódott. Különösen meleg az idő a Balkán-félsziget déli részein és a Kola-félszigeten. Ezeken a helyeken a szerdán mért hőmérsékleti csúcsértékek 10, 12 fokkal voltak magasabbak az elmúlt 10 év átlagánál. Hazánk időjárását péntek estig az óceáni származású hüvös levegő határozza meg, igy az idő nyárias marad, de kánikula nem lesz.

Hazánkban szerdán az ország északnyugati és délkeleti részei között éles időjárási különbség alakult ki. Az északnyugati megyéket már a délelőtti órákban elérte a nyugat felől érkező hüvös levegő. Igy ott napközben már nem mértek 23, 27 foknál magasabb hőmérsékleteket. A délkeleti megyékben viszont még folytatódott a kánikula. Ott kora délutánra voltak helyek, ahol 34, 36 fokig emelkedett a hőmérséklet. A hüvös levegő átvonulása csak szórványosan okozott esőket, zivatarokat. A lehullott csapadék mennyisége azonban általában a csapadéknyom és 7 mm között váltakozott, csupán Letenyén mértek 11 mm esőt. Ma hajnalban az ország területén 10 és 17 fok között mindenféle hőmérsékleti érték előfordult. Délelőtt országszerte változóan felhős volt az ég. 11 órakor 21 és 26 fok közötti hőmérsékleteket mutattak a hőmérők.

Ma 12 órakor Budapesten a hőmérséklet 24 fok volt, a tengerszintre átszámitott légnyomás 760 mm, mérsékelten süllyed.

A Balaton vizének hőmérséklete 11 órakor Siófoknál 24 fok volt.

Várható időjárás péntek estig:
Kisebb felhőátvonulások. Néhány helyen futó eső.
Mérsékelt, napközben megélénkülő délnyugati, nyugati szél.
Várható legalacsonyabb éjszakai hőmérséklet: 11, 16,
legmagasabb nappali hőmérséklet pénteken: 23, 28 fok között.

Kerényi Nárcisz s.k.

TÁVOLABBI KILÁTÁSOK KEDD REGGELIG:
Felhőátvonulások, főleg az időszak végén kisebb záporokkal.
A hőmérséklet emelkedik.
Legalacsonyabb hajnali hőmérsékletek: 13, 18 fok között.
Legmagasabb nappali hőmérsékletek: eleinte 25, később 28 fok körül.
Jelentős mennyiségü /legalább 5 mm/ csapadék az ország területének 40 százalékán várható.

TÁVELŐREJELZŐ OSZTÁLY

A hőmérséklet napi középértéke és eltérése a 100 évi átlagtól /Budapesten/:

1973. VII. 18.:	23,7 C°	+1,4 C°

1871 óta ezen a napon Budapesten előfordult

legmagasabb hőmérséklet:	35,2 C° /1918/,
legalacsonyabb hőmérséklet:	10,2 C° /1883/.

73.0516.

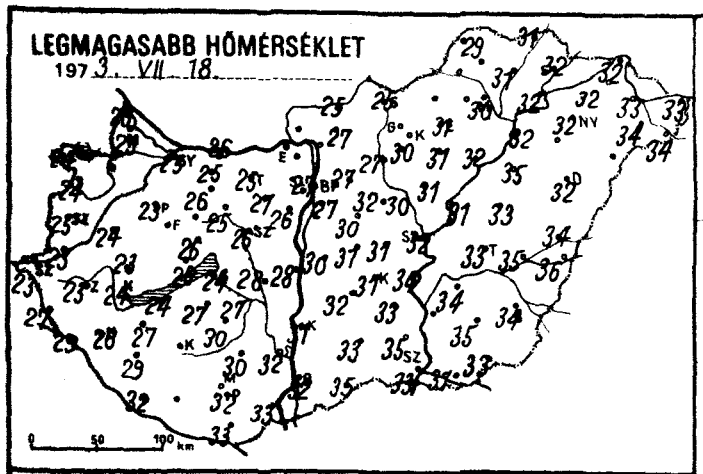
LEGMAGASABB HŐMÉRSÉKLET
1973. VII. 18.

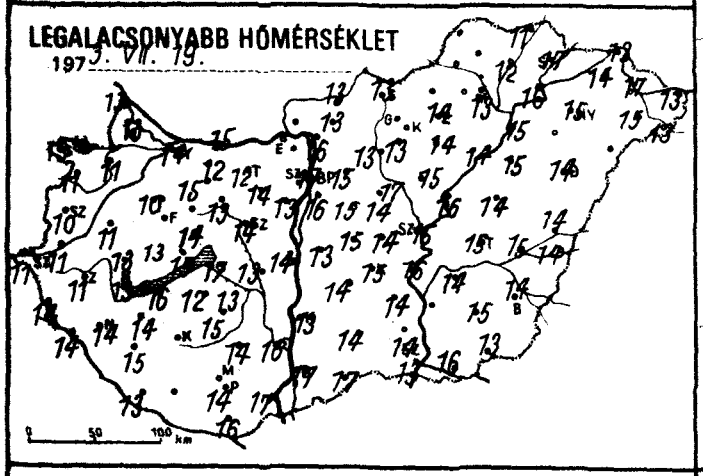
LEGALACSONYABB HŐMÉRSÉKLET
1973. VII. 19.

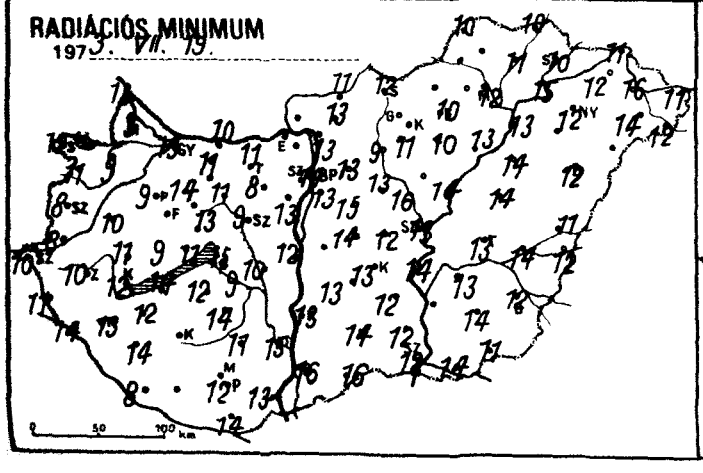
RADIÁCIÓS MINIMUM
1973. VII. 19.

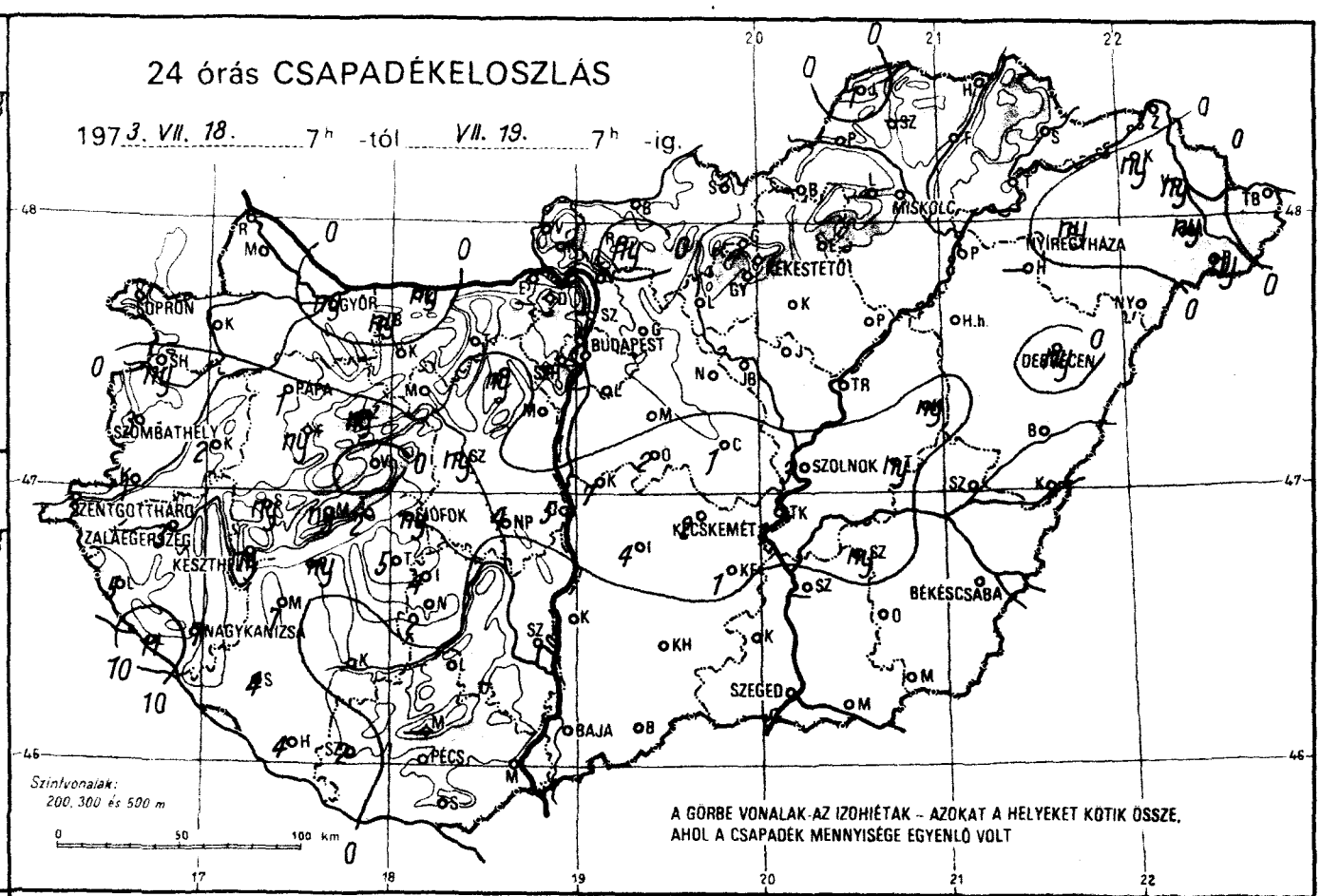
24 órás CSAPADÉKELOSZLÁS
1973. VII. 18. 7h -tól VII. 19. 7h -ig.
SOPRON
GYŐR
BUDAPEST
MISKOLC
NYÍREGYHÁZA
KEKESTETŐ
DEBRECEN
PAPA
SZOMBATHELY
SZENTGOTTHÁRD
ZALAEGERSZEG
KESZTHELY
BALATONFÜRED
NAGYKANIZSA
SZOLNOK
KECSKEMÉT
BÉKÉSCSABA
SZEGED
BAJA
PÉCS
Szintvonalak:
200, 300 és 500 m
A GÖRBE VONALAK AZ IZOHIÉTAK – AZOKAT A HELYEKET KÖTIK ÖSSZE, AHOL A CSAPADÉK MENNYISÉGE EGYENLŐ VOLT

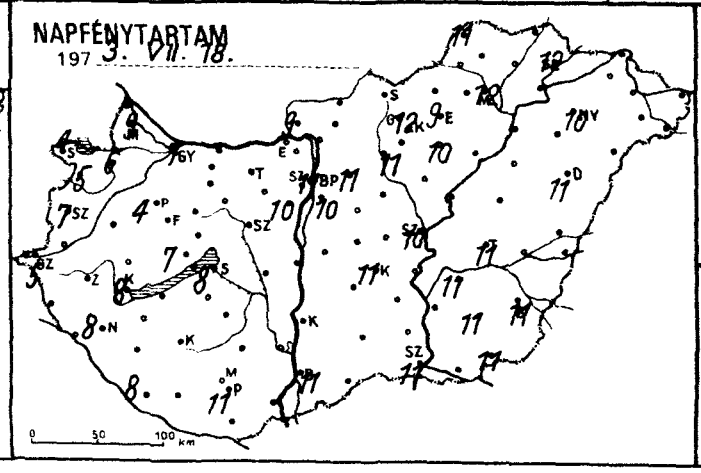
NAPFÉNYTARTAM
1973. VII. 18.

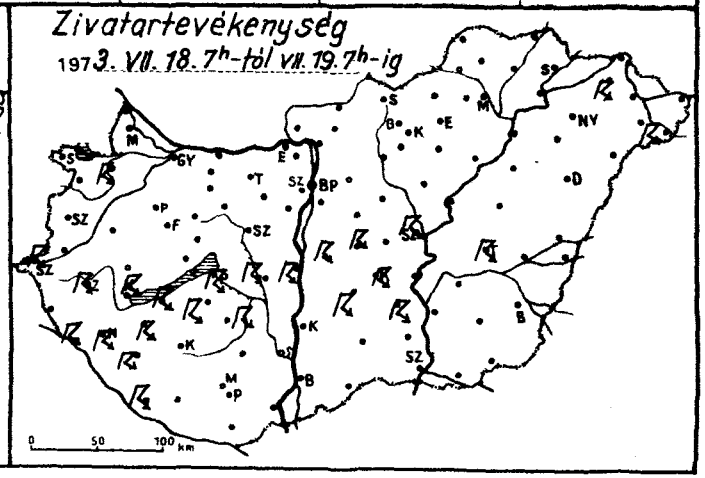
Zivatartevékenység
1973. VII. 18. 7h-tól VII. 19. 7h-ig

19[illegible]. VII. 19. 07 h -ig az utolsó 24 óra adatai

	csapadék (mm)		max. hőmérséklet	min. hőmérséklet	rad. min.	napos órák
Győr	ny	▽	25	14	13	7
Kapuvár	•		–	11	9	6
Mosonmagyaróvár	•		25	13	9	9
Rajka	•		26	13	13	
Sopron	•		24	13	12	4
Sopronhorpács	ny		24	11	11	5
Káld	2	↖	24	11	10	
Körmend	1		23	11	8	
Szentgotthárd	2	↖	23	11	10	5
Szombathely	3		25	10	8	7
Lenti	5		27	14	11	
Letenye	11	↖	29	14	14	
Nagykanizsa	7	↖	26	14	13	8
Zalaegerszeg	3	↖	23	11	10	
Farkasgyepű	ny	⌒	22	12	12	
Keszthely	ny	↖	24	13	12	8
Mencshely	ny	↖	–	13	9	7
Pápa	1	▽	23	10	9	4
Sümeg	ny		23	13	11	
Tihany	2	▽	26	15	11	
Veszprém	•		26	14	13	
Zirc	ny		22	14	10	
Fonyód	ny	↖	24	16	14	
Homokszt. György	4	↖⌒	32	13	8	8
Kaposvár	–		–	–	–	
Marcali	7	↖⌒	27	14	12	
Siófok	ny	↖	24	17	15	8
Somogyszob	4	↖	29	15	14	
Tab	5	↖	27	12	12	
Babolna	ny	↖	25	12	11	
Esztergom	•		–	–	–	
Kisbér	•		26	15	14	
Komárom	ny	▽⌒	26	15	10	
Tatabánya	•	⌒	25	12	11	
Alcsútdoboz	ny	▽⌒	27	14	8	
Dunaújváros	5	↖	28	14	12	
Martonvásár	•		26	13	13	10
Mór	•	⌒	25	13	11	
Nagyhörcsökp.	4	↖	28	13	10	
Szabadbattyán	ny	▽	26	14	9	
Tregszemcse	4	↖⌒	27	13	9	8
Lengyel	•		30	14	11	
Nagykónyi	2	▽	30	15	14	
Szekszárd	•		32	16	15	
Misinatető	–		–	–	–	–
Mohács	•		33	17	13	
Pécs	•		32	14	12	11
Siklós	•	⌒	33	16	14	
Szigetvár	2					
Bp. Lőrinc	•		27	16	13	10
Bp. Met. Int.	•		27	17	14	11
Bp. Szab. hegy	–		–	–	–	–
Cegléd	1		31	14	12	
Dobogókő	–		–	–	–	
Gödöllő	•		27	15	13	11
Királyrét	•		25	12	11	
Monor	•		30	15	15	
Nagykáta	•		32	14	13	
Örkény	2	↖	31	15	14	
Szentendre	•		27	16	16	

19[illegible] -ig az utolsó 24 óra adatai

	csapadék (mm)		max. hőmérséklet	min. hőmérséklet	rad. min.	napos órák
Vác	•		–	16	13	
Vámosmikola	•		25	13	10	9
Baja	•		32	17	16	11
Bácsalmás	•		35	17	16	
Izsák	4	↖	32	14	13	
Kalocsa	•		31	13	13	
Kecskemét	2	↖	31	15	13	11
Kiskunf. háza	1	↖	33	14	12	
Kiskunhalas	•		33	14	14	
Kunszentmiklós	7	↖	30	13	12	
Tiszakécske	1	▽	34	16	14	
Balassagyarmat	•	⌒	25	13	11	
Romhány	ny		27	13	13	
Salgótarján	•		25	13	12	
Eger	•		31	14	10	9
Galyatető	•		25	18		
Gyöngyös	•		30	13	11	11
Kékestető	•		23	11	10	12
Kompolt	•		31	14	10	10
Lőrinci	•		30	13	9	
Poroszló	•		32	14	13	
Jászapáti	•		31	15	14	
Jászberény	•	⌒	30	17	16	
Karcag	ny		33	14	14	
Szolnok	3	↖	32	15	13	10
Tiszaroff	•		31	16	13	
Túrkeve	ny	↖	33	15	13	11
Kistelek	•		35	14	12	
Makó	•		31	16	14	
Szeged	•		33	13	12	11
Szentes	–		–	–	–	
Borsodnádasd	–		–	–	–	
Füzesgyarmat	•	⌒	31	12	11	
Hidasnémeti	•		31	11	10	
Jósvafő	1	▽	29	13	10	11
Lillafüred	–		–	–	–	
Miskolc	•		30	13	12	12
Putnok	–		–	–	–	
Sárospatak	•		32	17	10	12
Szendrőlád	–		–	–	–	
Tokaj	•		32	16	15	
Kisvárda	ny	↖	32	14	12	–
Mátészalka	ny		34	15	14	
Nyíregyháza	ny	▽	32	15	12	10
Nyírlugos	–		–	–	–	
Pátyod	ny	↖	34	13	12	
Tiszabecs	•		33	13	11	
Vásárosnamény	ny		33	17	16	
Záhony	•		32	13	11	
Berettyóújfalu	•	⌒	34	14	11	
Debrecen	ny	▽	32	14	12	11
Hajdúdorog	–		–	–	–	
Hortobágy	•		35	15	14	
Körösszakál	•		36	14	12	
Polgár	•		32	15	13	
Békéscsaba	•		34	14	12	11
Mezőhegyes	•	⌒	33	13	11	11
Orosháza	•		35	15	14	11
Szarvas	ny	▽	34	14	13	11
Szeghalom	•		35	15	14	

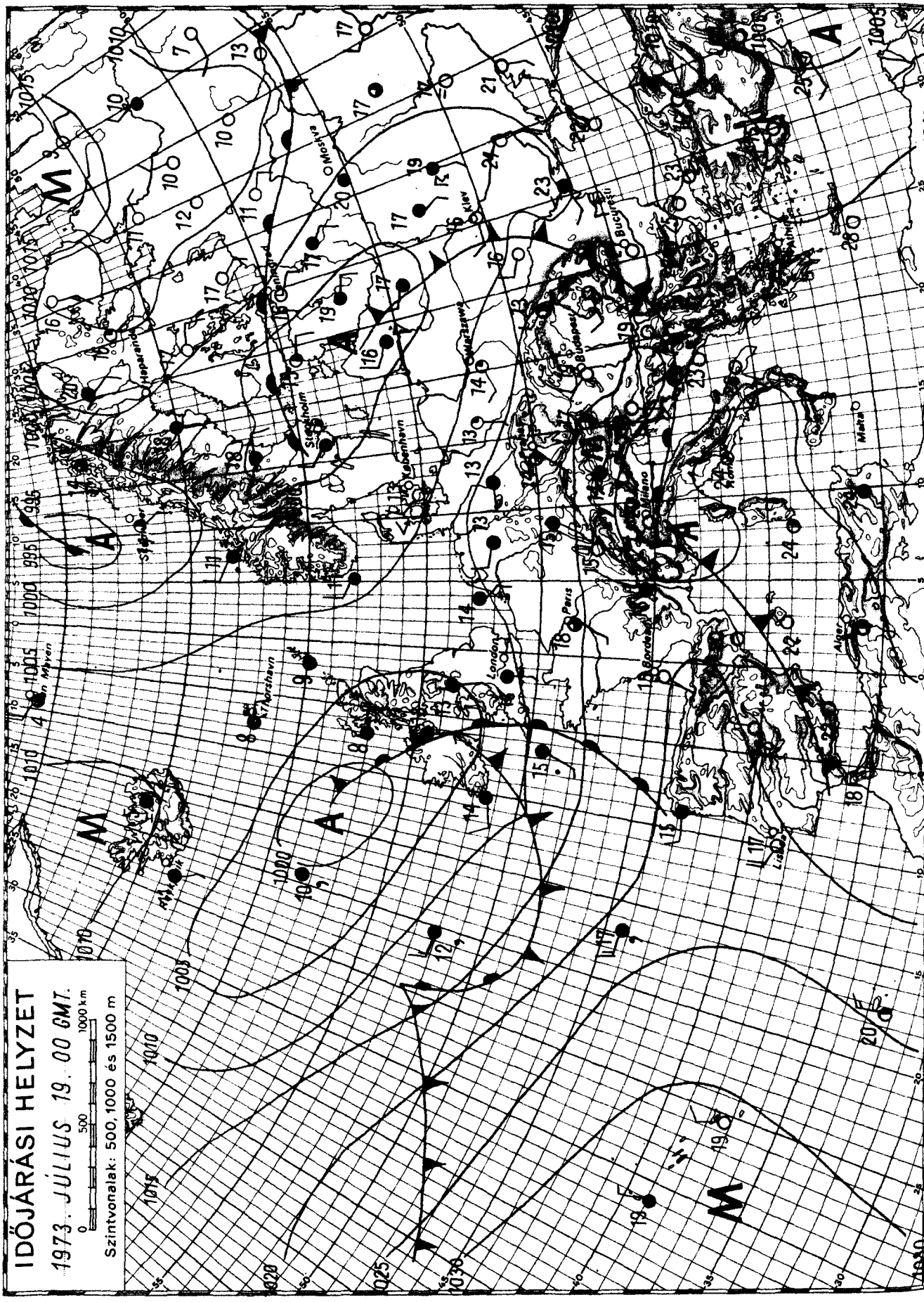

KIADJA: ORSZÁGOS METEOROLÓGIAI SZOLGÁLAT

Készíti: Központi Előrejelző Intézet Előrejelző Osztálya — T.: — Megjelenik naponként —

Évi előfizetési díja: 720,—Ft — Megrendelhető: 1024 Budapest, II., Kitaibel Pál u. 1. Telefon: 353-500,

Kiadásért felel: az OMSZ elnöke — Szerkesztésért felel: a KEI igazgatója

IDŐJÁRÁSI NAPIJELENTÉS

ЕЖЕДНЕВНЫЙ МЕТЕОРОЛОГИЧЕСКИЙ БЮЛЛЕТЕНЬ • DAILY WEATHER REPORT
BULLETIN QUOTIDIEN DE TEMPS • TÄGLICHER WETTERBERICHT

86. évfolyam 201. szám + Budapest + 1973. július 20. péntek

Az időjárási helyzet és a várható időjárás:

Nyugat- és Közép-Európa felett nyugat-kelet irányú áramlás alakult ki. Ezzel az áramlással hüvösebb és pár fokkal melegebb levegőhullámok követik egymást a kontinens belseje felé haladva. A hideg sarkvidéki eredetü levegő egyelőre csak a Brit-szigeteken érezteti hatását. A Balkán-félszigeten, a Fekete-tenger nyugati medencéjében és Törökországban továbbra is a rendkivül meleg, szubtrópusi eredetü levegő az időjárás meghatározója. Ezeken a területeken több helyen még éjszaka sem csökkent 30 fok alá a hőmérséklet és már a kora reggeli órákban 33, 35 fokot jelentettek.

Hazánkban csütörtökön az északnyugati megyékben változóan felhős volt az ég, csak 2, 7 órára sütött ki a nap. Az ország többi részén kevés volt a felhő, 10, 15 órás napfénytartamot jelentettek. Többfelé volt zápor, zivatar a csütörtök délutáni és esti órákban. A lehullott csapadék mennyisége a legtöbb helyen 10 mm alatt maradt, de az északkeleti és délnyugati határvidék mentén egy-két helyről 10, 16 mm-t jelentettek, sőt Letenyéről 20 mm-t. A legmagasabb nappali hőmérséklet 23, 30 fok között alakult. Ma hajnalra 11, 19 fokig hült le a levegő. Délelőtt kisebb felhőátvonulások voltak, csapadékot 11 óráig sehonnan sem jelentettek. 11 órára 23, 25 fokig emelkedett a hőmérséklet.

Ma 12 órakor Budapesten a hőmérséklet 25 fok, a tengerszintre átszámitott légnyomás 758 mm, változatlan.

A Balaton vizének hőmérséklete 11 órakor Siófoknál 23 fok volt.

Várható időjárás szombat estig:

Felhőátvonulások, pénteken szórványosan, szombaton kevesebb helyen előforduló záporral, zivatarral.
Mérsékelt, a nappali órákban többfelé élénk délnyugati, nyugati szél.

Várható legalacsonyabb éjszakai hőmérséklet: 13, 18,
legmagasabb nappali hőmérséklet szombaton: 25, 30 fok között.

Bóna Márta s.k.

A hőmérséklet napi középértéke és eltérése a 100 évi átlagtól /Budapesten/:

1973. VII. 19.:	23,1 C°	+1,2 C°

1871 óta ezen a napon Budapesten előfordult

legmagasabb hőmérséklet:	34,9 C° /1920/,
legalacsonyabb hőmérséklet:	11,8 C° /1970/.

73.0517.

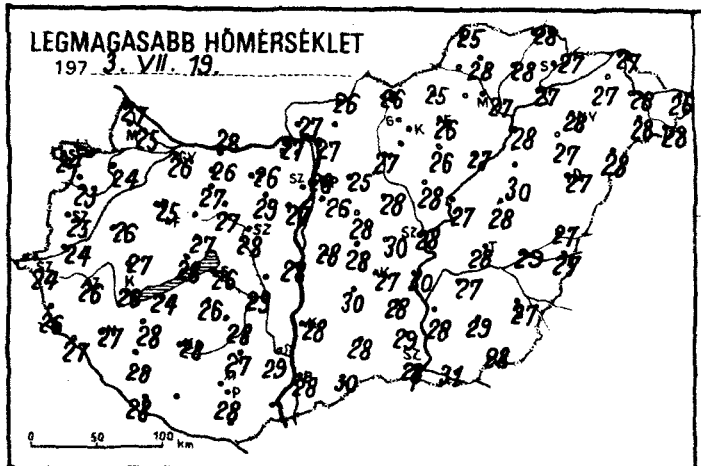
LEGMAGASABB HŐMÉRSÉKLET
197 3. VII. 19.

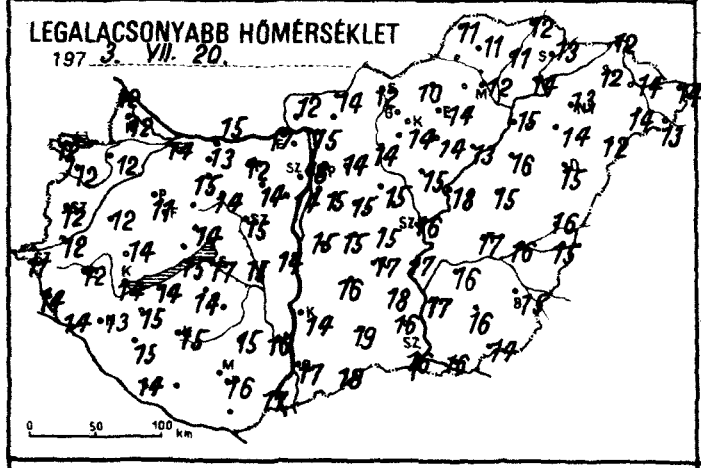
LEGALACSONYABB HŐMÉRSÉKLET
197 3. VII. 20.

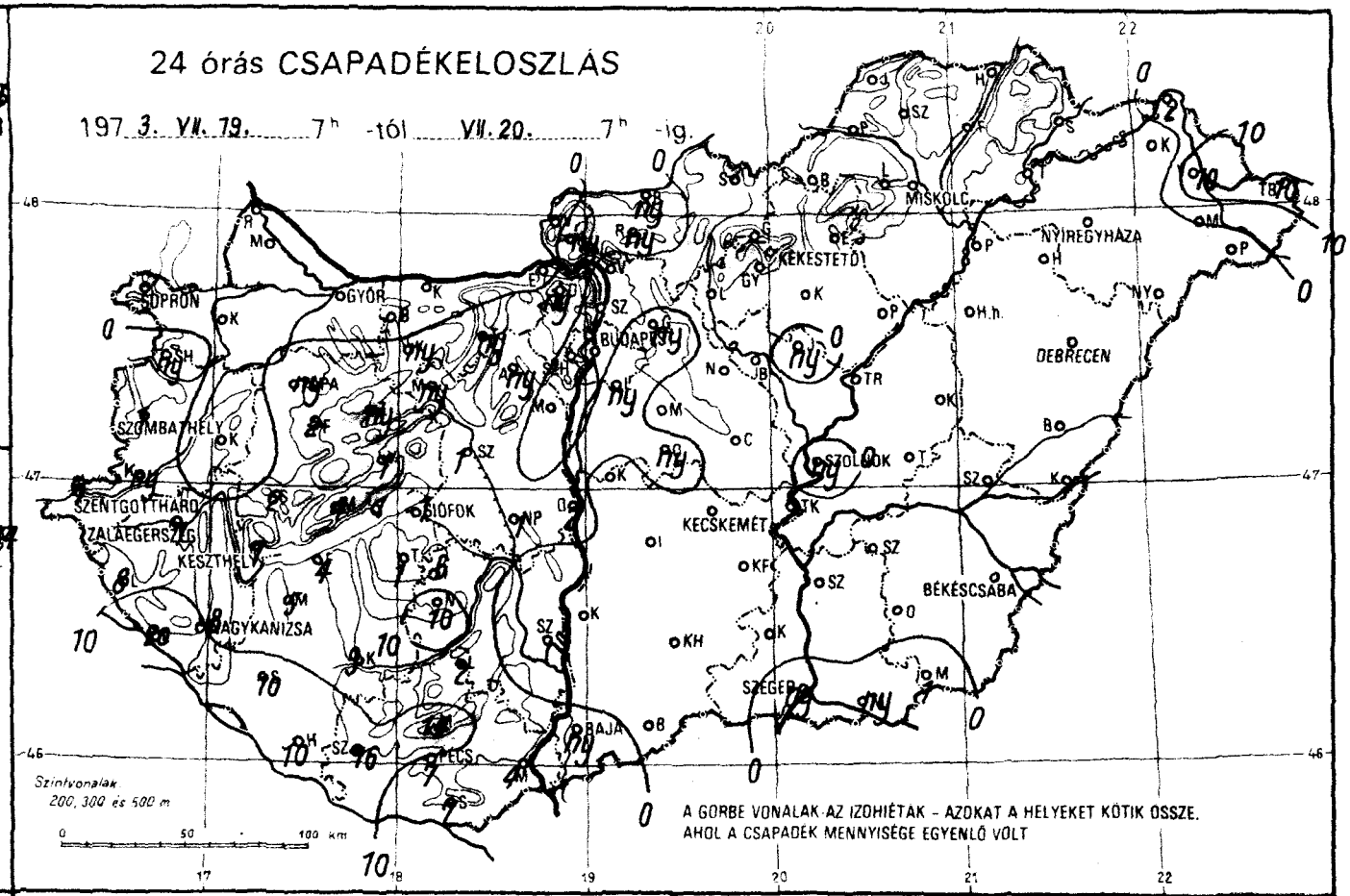
24 órás CSAPADÉKELOSZLÁS
197 3. VII. 19. 7h -tól VII. 20. 7h -ig.
SOPRON
GYŐR
BUDAPEST
MISKOLC
NYÍREGYHÁZA
KÉKESTETŐ
DEBRECEN
SZOMBATHELY
SZENTGOTTHÁRD
ZALAEGERSZEG
KESZTHELY
BIÓFOK
KECSKEMÉT
BÉKÉSCSABA
NAGYKANIZSA
SZEGED
BAJA
PÉCS
Szintvonalak
200, 300 és 500 m
A GÖRBE VONALAK AZ IZOHIÉTÁK - AZOKAT A HELYEKET KÖTIK ÖSSZE,
AHOL A CSAPADÉK MENNYISÉGE EGYENLŐ VOLT

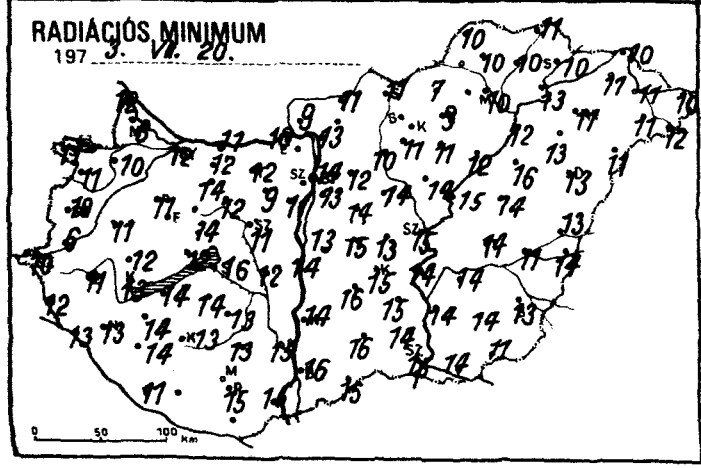
RADIÁCIÓS MINIMUM
197 3. VII. 20.

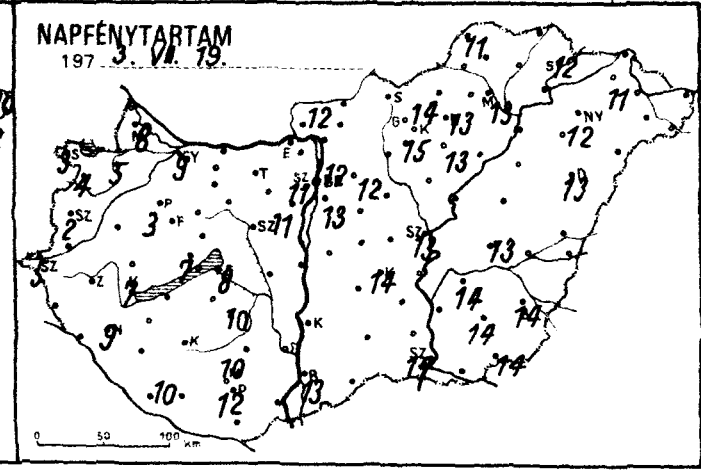
NAPFÉNYTARTAM
197 3. VII. 19.

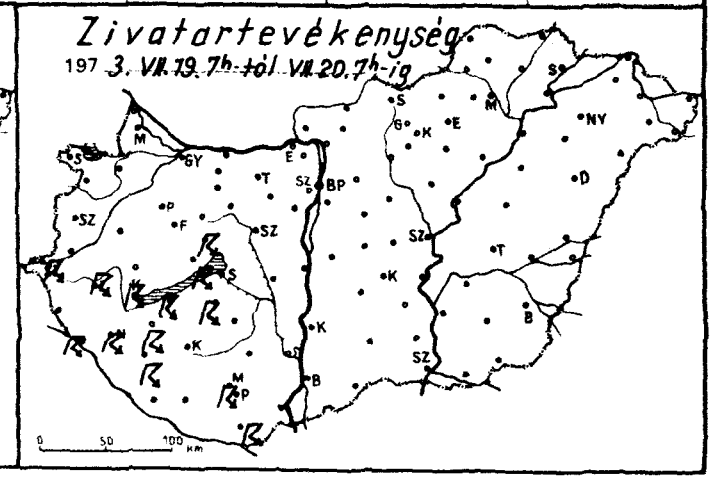
Zivatartevékenység
197 3. VII. 19. 7h-tól VII. 20. 7h-ig

197[illegible] 07 h -ig az utolsó 24 óra adatai

	csapadék (mm)		max. hőmérséklet	min. hőmérséklet	rad. min.	napos órák
Győr	•		26	14	12	9
Kapuvár	•		24	12	10	5
Mosonmagyaróvár	•		25	12	8	8
Rajka	•		27	12	12	
Sopron	•		24	12	11	3
Sopronhorpács	ny	⌒	23	12	11	4
Káld	•		26	12	11	
Körmend	ny		24	12	11	
Szentgotthárd	1	↖	24	11	10	5
Szombathely	1	↖	25	12	10	2
Lenti	8		26	14	12	
Letenye	20	↖	27	14	13	
Nagykanizsa	8	↖ =	27	13	13	9
Zalaegerszeg	7	↖	26	12	11	
Farkasgyepű	2		25	13	13	
Keszthely	7	↖	26	14	13	7
Mencshely	4	↖	25	14	11	7
Pápa	ny	▽	25	11	11	3
Sümeg	2		27	14	12	
Tihany	1	↖⌒	28	15	12	
Veszprém	1	↖	27	14	14	
Zirc	ny		24	14	10	
Fonyód	4	↖	24	14	14	
Homokszt. györgy	10	≡	28	14	11	10
Kaposvár	9		28	15	13	
Marcali	5	↖⌒	28	15	14	
Siófok	1	▽	26	17	16	8
Somogyszob	10	↖	28	15	14	
Tab	1	↖	26	14	14	
Bábolna	•		26	13	12	
Esztergom	•		27	17	10	
Kisber	ny	⌒	27	15	14	
Komárom	•		28	15	11	
Tatabánya	ny	⌒	26	12	12	
Alcsútdoboz	ny	▽⌒	29	14	9	
Dunaújváros	2		28	14	14	
Martonvásár	•		27	14	13	11
Mór	ny	⌒	27	14	12	
Nagyhörcsökp.	1		29	15	12	
Szabadbattyán	1		28	15	11	
Iregszemcse	6	↖	28	14	10	10
Lengyel	2		27	15	13	
Nagykónyi	10		28	–	13	
Szekszárd	•		29	16	15	
Misinatető	14	↖	27	14	14	10
Mohács	4	▽	28	17	15	
Pécs	7		28	16	15	12
Siklós	7	↖	28	16	15	
Szigetvár	16					
Bp. Lőrinc	ny	▽	26	15	13	13
Bp. Met. Int.	•		28	18	14	12
Bp. Szab. hegy	•	⌒	24	14	11	11
Cegléd	•		30	15	13	
Dobogókő	ny		21	12	10	
Gödöllő	ny		25	14	12	
Királyrét	ny	▽	26	—	—	
Monor	•		28	15	14	
Nagykáta	•		28	15	14	
Örkény	ny		28	15	15	
Szentendre	•		28	16	15	

197[illegible] 07 h -ig az utolsó 24 óra adatai

	csapadék (mm)		max. hőmérséklet	min. hőmérséklet	rad. min.	napos órák
Vác	•	⌒	27	15	13	
Vámosmikola	•		27	12	9	12
Baja	ny		28	17	16	13
Bácsalmás	•		30	18	15	
Izsák	•		30	16	16	
Kalocsa	•		28	14	14	
Kecskemét	•	=	27	17	15	14
Kiskunf. háza	•		28	18	15	
Kiskunhalas	•		28	19	16	
Kunszentmiklós	•		28	15	13	
Tiszakécske	•		30	17	14	
Balassagyarmat	ny	▽⌒	26	14	11	
Romhány	ny		26	12	12	
Salgótarján	•		26	12	11	
Eger	•		26	14	9	13
Galyatető	–		–	–		
Gyöngyös	•		26	14	11	15
Kékestető	•		19	12	10	14
Kompolt	•		26	14	11	13
Lőrinci	•		27	14	10	
Poroszló	•		27	13	12	
Jászapáti	ny		28	15	14	
Jászberény	•		27	14	13	
Karcag	•		28	15	14	
Szolnok	ny	▽	28	16	15	13
Tiszaroff	•		27	18	15	
Túrkeve	•		28	17	14	13
Kistelek	•		29	16	14	
Makó	ny		31	16	14	
Szeged	ny		28	16	15	14
Szentes	•		28	17	14	
Borsodnádasd	•		25	10	7	
Füged	•	⌒	28	11	10	
Hidasnémeti	•		28	12	11	
Jósvafő	•		25	11	10	11
Lillafüred	•		26	12	12	
Miskolc	•		27	12	10	13
Putnok	–		–	–	–	
Sárospatak	•		27	13	10	12
Szendrőlád	•	⌒	28	11	10	
Tokaj	•		27	14	13	
Kisvárda	•		27	12	11	11
Mátészalka	•		28	14	11	
Nyíregyháza	•		28	13	11	12
Nyírlugos	•		28	12	11	
Pátyod	•	⌒	28	13	12	
Tiszabecs	10	▽	26	14	10	
Vásárosnamény	10	⌒	28	14	11	
Záhony	2		27	12	10	
Berettyóújfalu	•	⌒	27	16	13	
Debrecen	•		27	15	13	13
Hajdúdorog	•		27	14	13	
Hortobágy	•		30	16	16	
Körösszakál	•		27	15	14	
Polgár	•		28	15	12	
Békéscsaba	•		27	15	13	14
Mezőhegyes	1		28	14	11	14
Orosháza	•		29	16	15	14
Szarvas	•		27	16	14	14
Szeghalom	•		29	16	11	

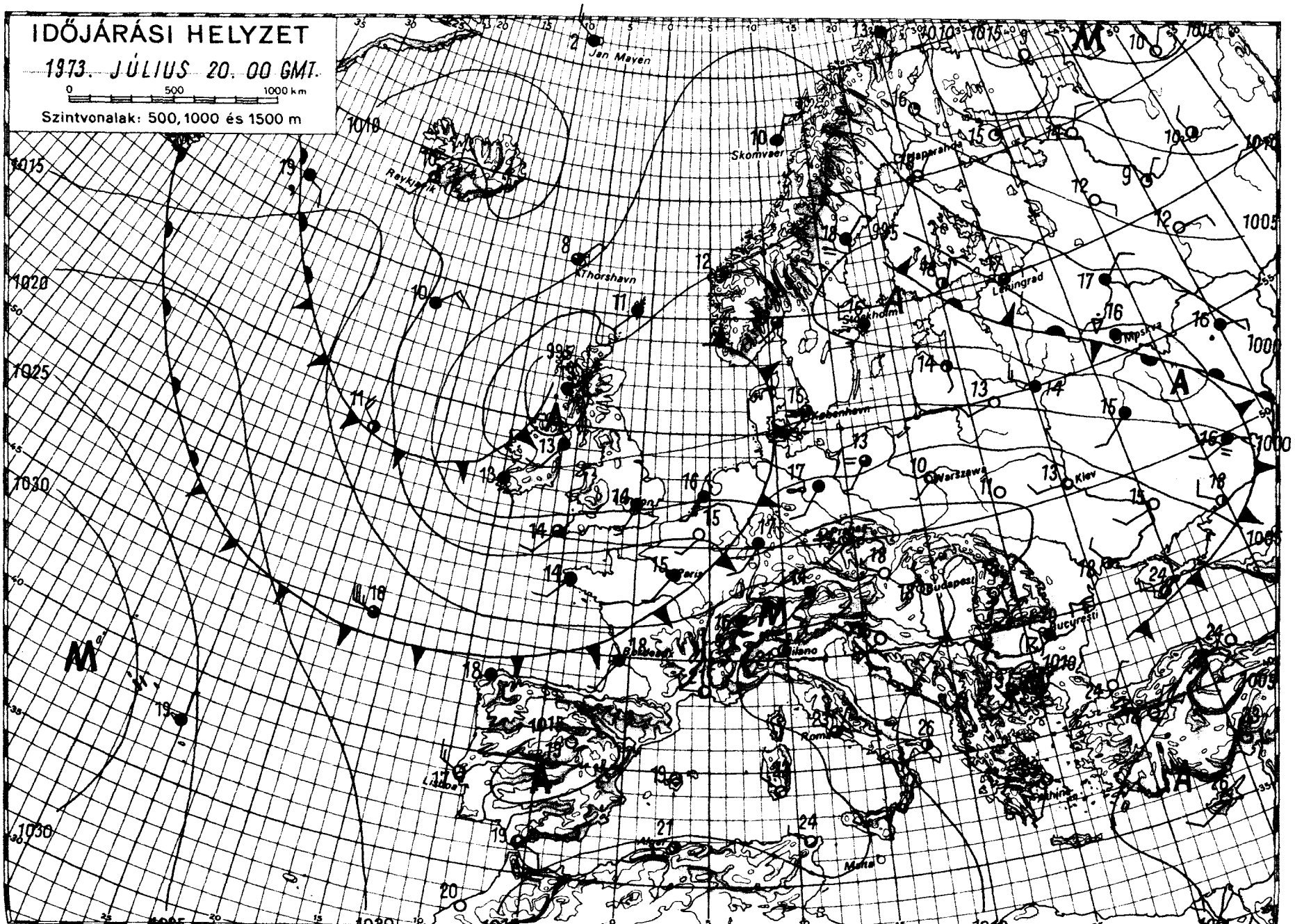

KIADJA: ORSZÁGOS METEOROLÓGIAI SZOLGÁLAT

Készíti: Központi Előrejelző Intézet Előrejelző Osztálya — T.: — Megjelenik naponként —

Évi előfizetési díja: 720,—Ft — Megrendelhető: 1024 Budapest, II., Kitaibel Pál u. 1. Telefon: 353-500,

Kiadásért felel: az OMSZ elnöke — Szerkesztésért felel: a KEI igazgatója

IDŐJÁRÁSI NAPIJELENTÉS

ЕЖЕДНЕВНЫЙ МЕТЕОРОЛОГИЧЕСКИЙ БЮЛЛЕТЕНЬ • DAILY WEATHER REPORT
BULLETIN QUOTIDIEN DE TEMPS • TÄGLICHER WETTERBERICHT

86. évfolyam 202. szám + Budapest + 1973. július 21. szombat

Az időjárási helyzet és a várható időjárás:

Délnyugati irányból meleg levegő érkezik Közép-Európa fölé. Hatására a felmelegedés erősödik. Ezzel egyidőben az Atlanti-óceán felől 8-9 fokkal hűvösebb, nedves levegő érte el Nyugat-Európát. A hűvös levegővel elárasztott területen a felmelegedés gyengült, sokfelé keletkeznek záporok, zivatarok. A hűvös levegő a következő 36 órában tovább folytatja útját kelet felé és vasárnap már nyugat felől megközeliti a Kárpát-medencét.

Hazánkban pénteken napos, meleg volt az idő. Mindössze három helyről jelentettek jelentéktelen mennyiséget adó futó záport. A legmagasabb hőmérséklet 25, 31 fok között alakult. Ma hajnalra 12, 19 fokig hűlt le a levegő. Délelőtt kevés volt a felhő az ország felett. A hőmérséklet már 11 órakor elérte a 26, 28 fokot.

Ma 12 órakor Budapesten a hőmérséklet 28 fok, a tengerszintre átszámitott légnyomás 759 mm, alig változik.

A Balaton vizének hőmérséklete 11 órakor Siófoknál 24 fok volt.

Várható időjárás vasárnap estig:

Szombaton kevés felhő, száraz idő. Vasárnap nyugat felől megnövekvő felhőzet, elsősorban a Dunántúlon záporokkal, zivatarokkal.
Mérsékelt, időnként élénk déli, délnyugati, vasárnap a Dunántúlon nyugati, északnyugatira forduló és átmenetileg megerősödő szél.
Meleg idő.
Várható legalacsonyabb éjszakai hőmérséklet: 15, 20,
legmagasabb nappali hőmérséklet vasárnap: 27, 32 fok között.

Bóna Márta s.k.

A hőmérséklet napi középértéke és eltérése a 100 évi átlagtól /Budapesten/:

1973. VII. 20.:	23,3 C°	+1,3 C°

1871 óta ezen a napon Budapesten előfordult

legmagasabb hőmérséklet:	35,2 C° /1903/,
legalacsonyabb hőmérséklet:	9,2 C° /1892/.

73.0518.

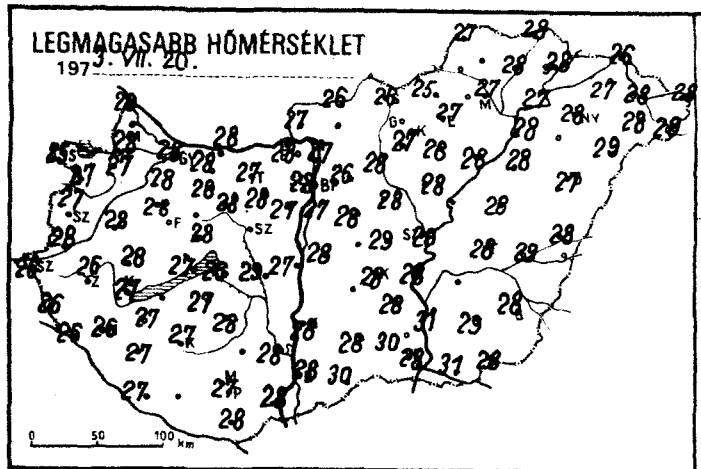
LEGMAGASABB HŐMÉRSÉKLET
197 3. VII. 20.

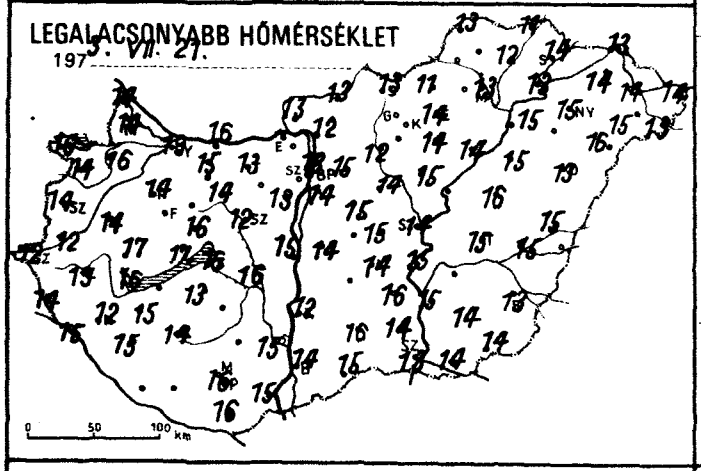
LEGALACSONYABB HŐMÉRSÉKLET
197 3. VII. 21.

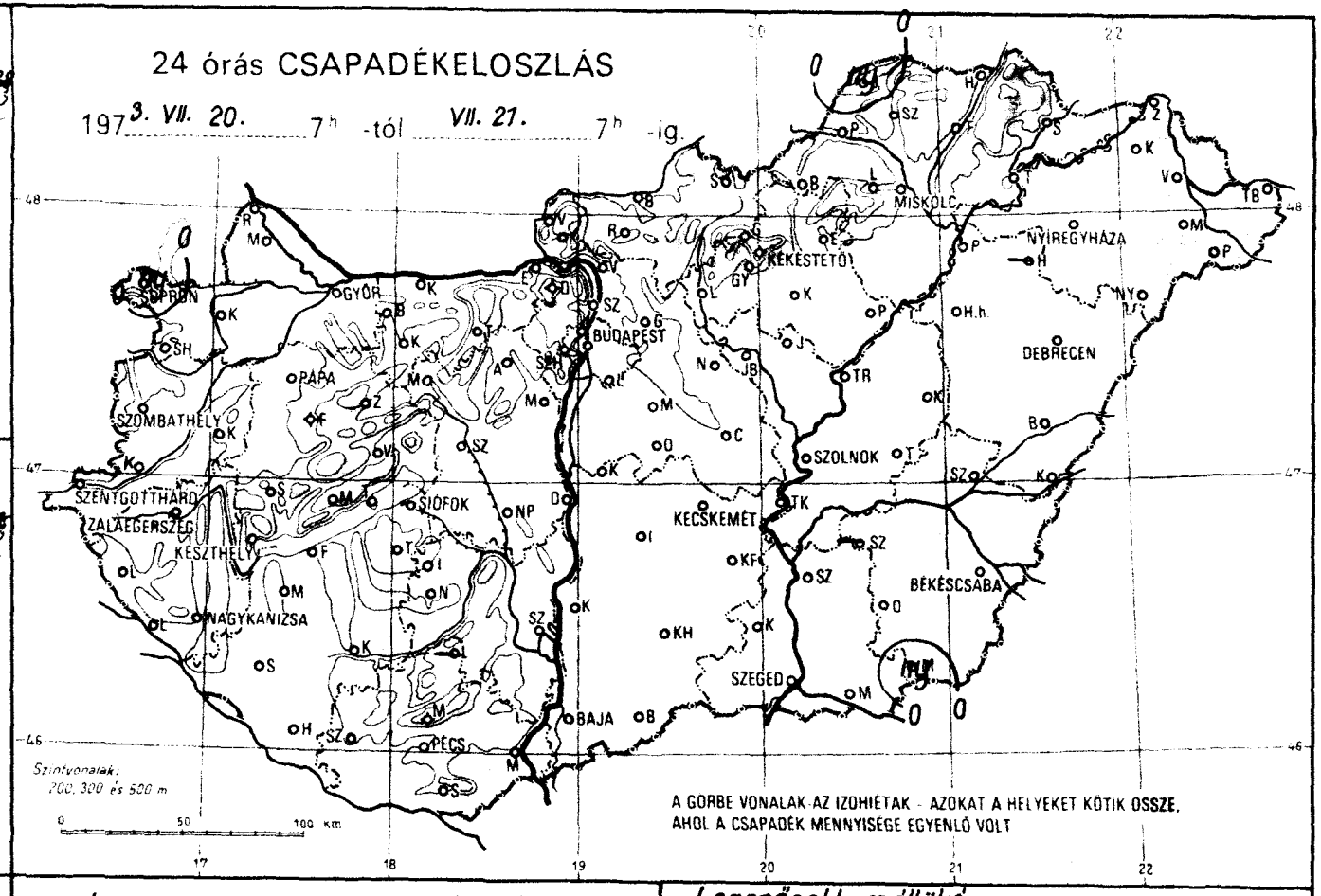
24 órás CSAPADÉKELOSZLÁS
197 3. VII. 20. 7h -tól VII. 21. 7h -ig.
MISKOLC
NYIREGYHÁZA
KEKESTETŐ
GYŐR
SOPRON
BUDAPEST
DEBRECEN
PAPA
SZOMBATHELY
SZOLNOK
SZENTGOTTHÁRD
ZALAEGERSZEG
SIÓFOK
KECSKEMÉT
KESZTHELY
BÉKÉSCSABA
NAGYKANIZSA
SZEGED
BAJA
PÉCS
Szintvonalak: 200, 300 és 500 m
A GÖRBE VONALAK AZ IZOHIETAK - AZOKAT A HELYEKET KÖTIK ÖSSZE, AHOL A CSAPADÉK MENNYISÉGE EGYENLŐ VOLT

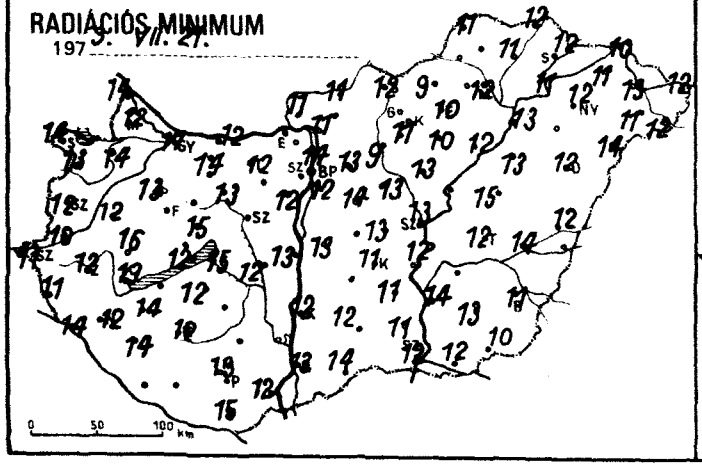
RADIÁCIÓS MINIMUM
197 3. VII. 21.

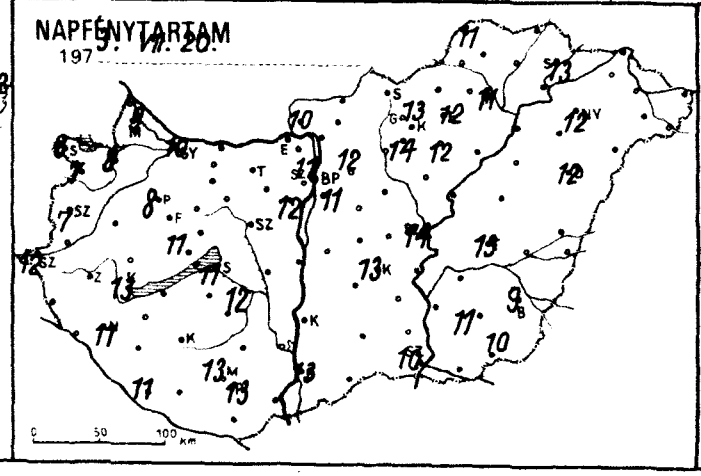
NAPFÉNYTARTAM
197 3. VII. 20.

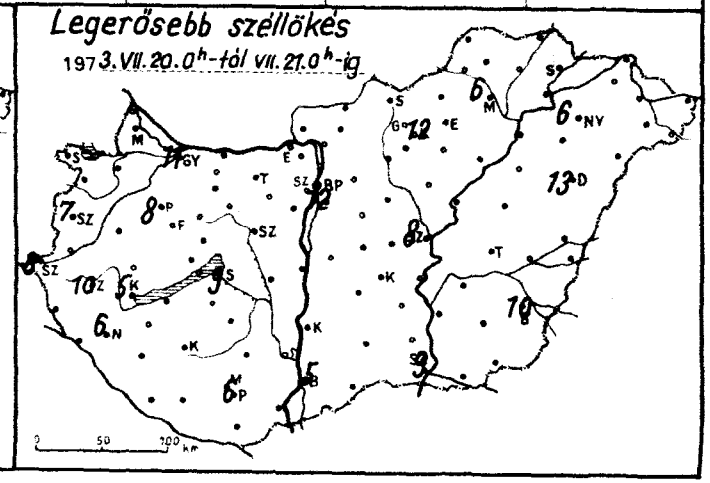
Legerősebb széllökés
197 3. VII. 20. 0h-tól VII. 21. 0h-ig

1973.VII.21. 07 óra -ig az utolsó 24 óra adatai

	csapadék (mm)		max. hőmérséklet	min. hőmérséklet	rad. min.	napos órák
jór	•		28	19	17	10
pavár	•		27	16	14	8
sonmagyaróvár	•		28	14	12	9
jka	•		29	14	14	
pton	ny	▽	25	16	14	8
pronhorpács	•		27	14	13	7
ld	•		28	14	12	
rmend	•		28	12	10	
ntgotthárd	•		26	12	11	12
mbathely	•		27	14	12	7
nti	•		26	14	11	
tenye	•		26	15	14	
gykanizsa	•		26	12	12	11
laegerszeg	•		26	13	12	
rkasgyepü	•	⌒	25	16	14	
szthely	•		27	16	13	13
ncshely	•		25	16	11	11
pa	•		28	14	13	8
meg	•		28	17	16	
hany	•	⌒	27	17	12	
szprém	•		28	16	15	
c	•		25	15	10	
nyod	•		27	16	15	
mokszt. györgy	•		27	–	–	11
posvár	•	⌒	27	14	12	
rcali	•	⌒	27	15	14	
blok	•		26	16	15	11
mogyszob	•		27	15	14	
b	•		27	13	12	
lbolna	•		28	15	14	
ztergom	•		28	–	–	
sber	•	⌒	28	–	–	
marom	•	⌒	28	16	12	
tabanya	•	⌒	27	13	12	
csüdoboz	•	⌒	28	–	–	
naujváros	•		27	15	13	
rtonvasár	•		27	13	12	12
ór	•	⌒	28	14	13	
gyhorcsökp.	•		29	16	12	
abadbattyán	•	⌒	27	12	9	
gszemcse	•	⌒	27	13	10	12
ngyei	–		–	–	–	
gykonyi	•		28	–	11	
ekszárd	•		28	15	–	
sinatető	•		25	14	12	13
bács	•		28	15	12	
cs	•		27	16	13	13
tos	•	⌒	28	16	15	
ágetvár	•					
Lőrinc	•		27	14	12	11
Met. Int.	•		28	18	14	11
Szab. hegy	•	⌒	24	16	12	11
gled	•		29	15	13	
bogókő	•		21	15	13	
döllő	•		26	15	13	12
rályrét	•		27	11	11	
onor	•		28	15	14	
gykáta	•		28	14	14	
kény	•		28	14	13	
ntendre	•		28	15	14	

1973.VII.21.

	csapadék (mm)		max. hőmérséklet	min. hőmérséklet	rad. min.	napos órák
Vác	•		27	12	11	
Vámosmikola	•		27	13	11	10
Baja	•		28	14	13	13
Bácsalmás	•		30	15	14	
Izsák	•		30	15	14	
Kalocsa	•		28	12	12	
Kecskemet	•		28	14	11	13
Kiskunf. háza	•		28	16	11	
Kiskunhalas	•		28	16	12	
Kunszentmiklós	•		28	14	13	
Tiszakécske	•		28	15	12	
Balassagyarmat	•	⌒	26	13	11	
Romhany	•		26	12	12	
Salgótarján	•		26	13	12	
Eger	•		27	14	10	12
Galyatető	•		23	13		
Gyöngyös	•		27	12	11	14
Kékestető	•		19	14	12	13
Kompolt	•		28	14	10	12
Lőrinci	•		28	12	9	
Poroszló	•		28	14	12	
Jászapáti	•		28	15	13	
Jászberény	•	⌒	28	–	–	
Karcag	•		28	16	15	
Szolnok	•		29	14	13	14
Tiszaroff	•		–	16	13	
Túrkeve	•		28	15	12	13
Kistelek	•		30	14	11	
Makó	•		31	14	12	
Szeged	•		28	13	12	10
Szentes	•		31	15	14	
Borsodnádasd	•		25	11	9	
Füged	•	⌒	28	12	11	
Hidasnémeti	•		28	11	12	
Jósvafő	ny		27	13	11	11
Lillafüred	•		26	13	12	
Miskolc	•		27	13	12	11
Putnok	–		–	–	–	
Sárospatak	•		28	14	12	13
Szendrőlád	•	⌒	28	12	12	
Tokaj	•		27	13	11	
Kisvárda	•		27	14	11	–
Mátészalka	•		28	15	11	
Nyíregyháza	•		28	15	12	12
Nyírlugos	•		29	16	14	
Pátyod	•	⌒	28	13	12	
Tiszabecs	•		28	14	12	
Vásárosnamény	•		28	14	13	
Záhony	•		26	13	10	
Berettyóújfalu	•	⌒	28	15	12	
Debrecen	•		27	13	12	12
Hajdúdorog	–		–	–	–	
Hortobágy	•		28	15	13	
Körösszakál	–		–	–	–	
Polgár	•		28	15	13	
Békéscsaba	•		28	13	11	9
Mezőhegyes	ny	⌒	28	14	10	10
Orosháza	•		29	14	13	11
Szarvas	–		–	–	–	
Szeghalom	•		29	15	14	

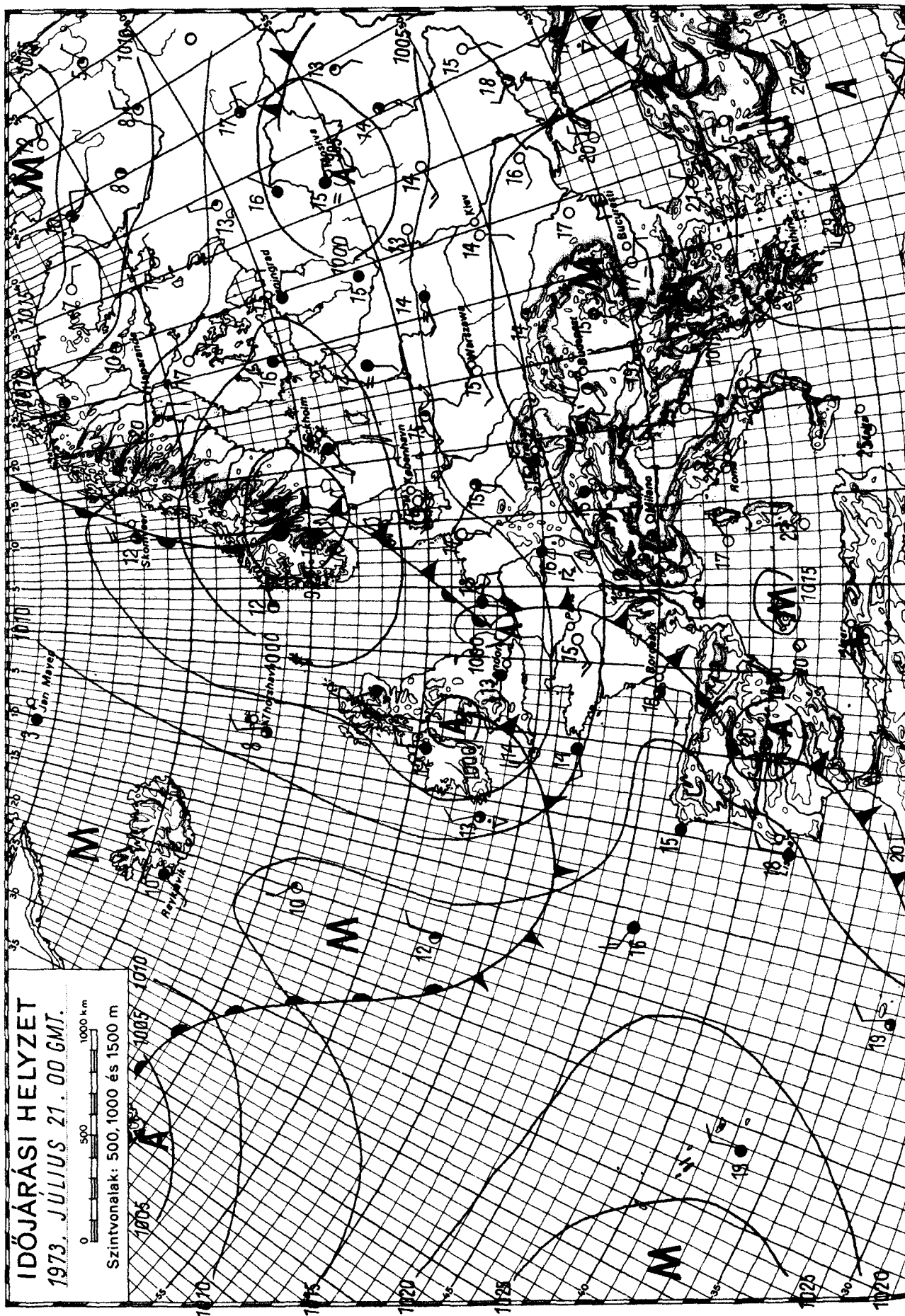

KIADJA: ORSZÁGOS METEOROLÓGIAI SZOLGÁLAT

Készíti: Központi Előrejelző Intézet Előrejelző Osztálya — T.: — Megjelenik naponként

Évi előfizetési díja: 720,—Ft — Megrendelhető: 1024 Budapest, II., Kitaibel Pál u. 1. Telefon: 353-500,

Kiadásért felel: az OMSZ elnöke — Szerkesztésért felel: a KEI igazgatója

OFFSET

IDŐJÁRÁSI NAPIJELENTÉS

ЕЖЕДНЕВНЫЙ МЕТЕОРОЛОГИЧЕСКИЙ БЮЛЛЕТЕНЬ • DAILY WEATHER REPORT
BULLETIN QUOTIDIEN DE TEMPS • TÄGLICHER WETTERBERICHT

86. évfolyam 204. szám + Budapest + 1973. julius 22. vasárnap

Az időjárási helyzet és a várható időjárás:

Nyugat-Európát, valamint az Alpok térségét, a német-lengyel sikságot hűvösebb óceáni levegő árasztotta el. Igy ezeken a területeken változékony az idő, sokfelé esik az eső, záporeső, helyenként zivatar kiséretében. A nappali felmelegedés gyengült. Szombaton a maximum hőmérséklet 1, 3 fokkal alacsonyabb volt, mint az elmult 10 év átlaga. Az emlitett levegő lassan kelet felé tolódik, ezért a Kárpát-medencében is változékonyabb lesz az időjárás, záporok, zivatarok kialakulására számitani kell.

Hazánkban szombaton általában kevés volt a felhő, 10, 14 órán át sütött a nap. A hőmérséklet napközben 28, 32 fokig emelkedett. A délutáni órákban előbb a Dunántulon, később az ország többi részén is szórványosan záporok, zivatarok alakultak ki. A ma reggel 7 óráig lehullott csapadék mennyisége általában a csapadéknyom és 5 mm között volt, a Dunántul északi részén elérte a 10, 15 mm-t, de Farkasgyepün 17, Sümegen 18, Körmenden 25 mm-t mértek. Hajnalra 13, 20 fokig hült le a levegő. Délelőtt a Dunántulon erősen felhős idő volt, helyenként eső, záporeső esett. Keleten változóan felhős volt az ég, 11 óráig eső nem esett. A hőmérséklet 11 órakor nyugaton 17, 22, máshol 24, 28 fok között volt.

Ma 12 órakor Budapesten a hőmérséklet 24 fok, a tengerszintre átszámitott légnyomás 758 mm, gyengén süllyed.

A Balaton vizének hőmérséklete 11 órakor Siófoknál 24 fok volt.

Várható időjárás hétfő estig:

Vasárnap erősen felhős idő, többfelé ismétlődő esővel, záporesővel, zivatarral.
Hétfőn változóan felhős idő, szórványosan kialakuló záporral, zivatarral.
Mérsékelt, időnként élénk nyugati, északnyugati szél.
Zivatarok idején átmeneti szélerősödés.
A nappali felmelegedés gyengül.

Várható legalacsonyabb éjszakai hőmérséklet: 13, 18,
legmagasabb nappali hőmérséklet hétfőn: 23, 27 fok között

Bartha Péterné s.k.

A hőmérséklet napi középértéke és eltérése a 100 évi átlagtól /Budapesten/:

1973. VII. 21.:	26,0 C°	+4,2 C°

1871 óta ezen a napon Budapesten előfordult:

legmagasabb hőmérséklet	35,5 C° /1886/,
legalacsonyabb hőmérséklet	11,1 C° /1892/.

73.0520.

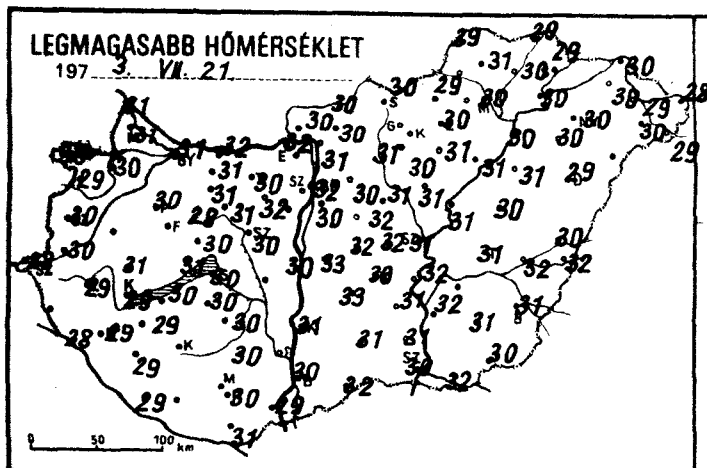
LEGMAGASABB HŐMÉRSÉKLET
197 3. VII. 21.

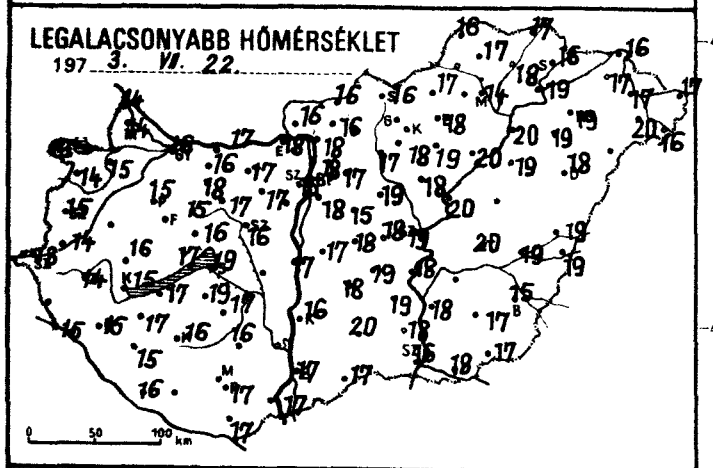
LEGALACSONYABB HŐMÉRSÉKLET
197 3. VII. 22.

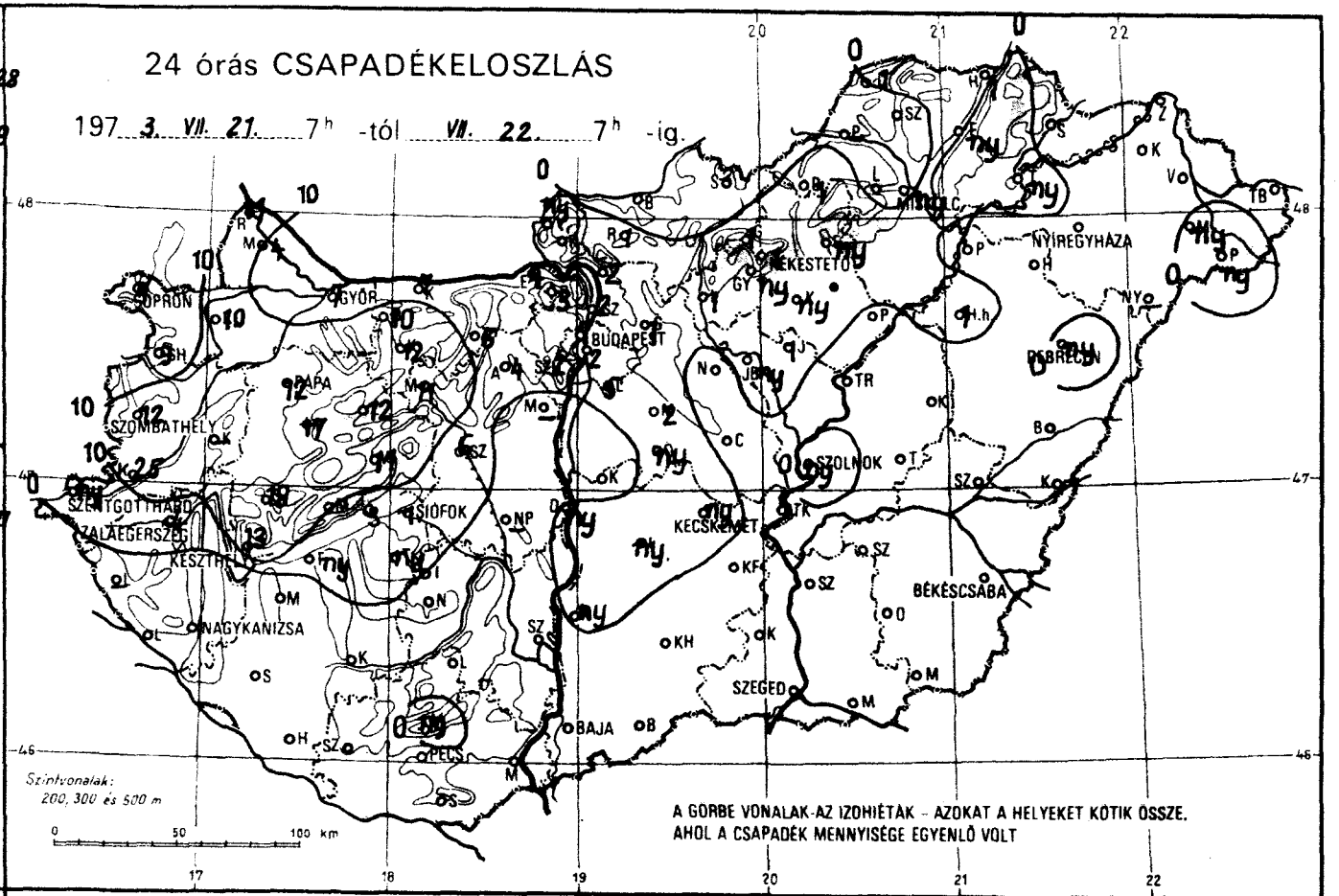
24 órás CSAPADÉKELOSZLÁS
197 3. VII. 21. 7h -tól VII. 22. 7h -ig.
SOPRON
GYŐR
BUDAPEST
PAPA
SZOMBATHELY
SZENTGOTTHÁRD
ZALAEGERSZEG
KESZTHELY
SIÓFOK
NAGYKANIZSA
PÉCS
BAJA
SZEGED
KECSKEMÉT
SZOLNOK
HEKESTETŐ
NYÍREGYHÁZA
DEBRECEN
BÉKÉSCSABA
Szintvonalak: 200, 300 és 500 m
A GÖRBE VONALAK AZ IZOHIÉTÁK - AZOKAT A HELYEKET KÖTIK ÖSSZE, AHOL A CSAPADÉK MENNYISÉGE EGYENLŐ VOLT

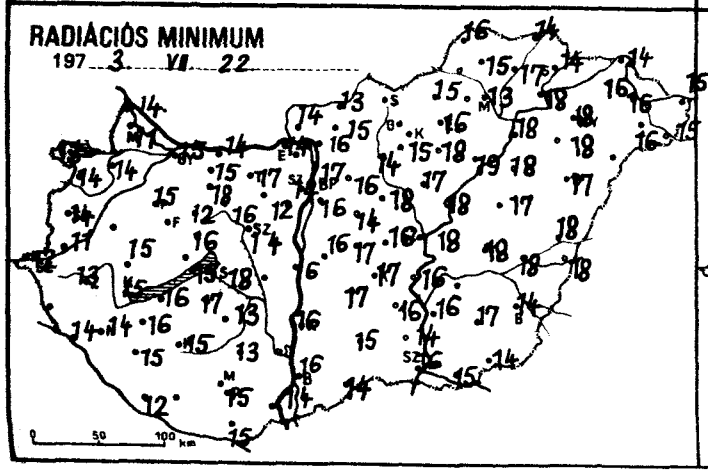
RADIÁCIÓS MINIMUM
197 3. VII. 22.

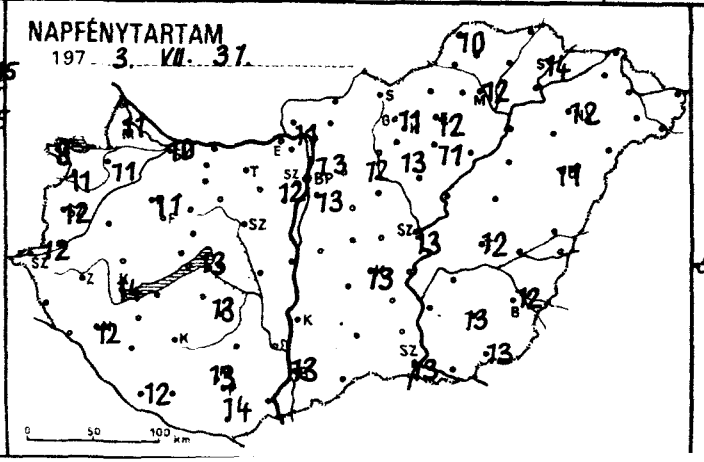
NAPFÉNYTARTAM
197 3. VII. 31.

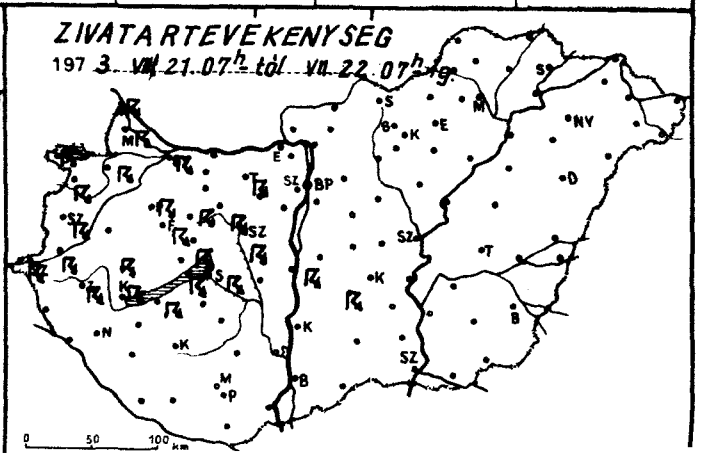
ZIVATARTEVEKENYSÉG
197 3. VII. 21. 07h tól VII. 22. 07h ig.

	197 3. VII. 24. -ig az utolsó 24 óra adatai					
	csapadék (mm)		max. hőmérséklet	min. hőmérséklet	rad. min.	napos órák
Győr	7	R	31	16	15	10
Kapuvár	10	R	30	15	14	11
Mosonmagyaróvár	4	R	31	14	11	11
Rajka	11	R	31	14	14	
Sopron	9	R	30	13	13	8
Sopronhorpács	9	R	29	14	14	11
Káld	–		–	–	–	
Körmend	25	R	30	14	11	
Szentgotthárd	ny	R	28	13	12	12
Szombathely	12	R	30	15	14	12
Lenti	–		–	–	–	
Letenye	•		28	15	14	
Nagykanizsa	•		29	15	14	12
Zalaegerszeg	4	R	29	14	13	
Farkasgyepű	17	R	28	15	15	
Keszthely	13	R	29	15	15	14
Mencshely	–		–	–	–	–
Pápa	12	R	30	15	15	11
Sümeg	18	R	31	16	15	
Tihany	3	R	31	17	15	
Veszprém	11	R	30	16	16	
Zirc	12	R	28	15	12	
Fonyód	ny	R	30	17	16	
Homokszt. György	•	⌒	29	16	12	12
Kaposvár	•	⌒	29	16	15	
Marcali	•		29	17	16	
Siófok	1	R	30	19	18	13
Somogyszob	•		29	15	15	
Tab	ny		30	19	17	
Bábolna	10		31	16	15	
Esztergom	4		32	18	14	
Kisbér	12	▽	31	18	18	
Komárom	7	R	32	17	14	
Tatabánya	6	R	30	17	17	
Alcsútdoboz	4	⌒	32	17	12	
Dunaújváros	ny	R	30	17	16	
Martonvásár	–		–	–	–	–
Mór	11	R	31	17	16	
Nagyhörcsökp.	–		–	–	–	–
Szabadbattyán	6	R	30	16	14	
Iregszemcse	•		30	17	13	13
Lengyel	•		30	16	13	
Nagykónyi	–		–	–	–	
Szekszárd	–		–	–	–	
Misinatető	ny	▽	28	18	15	13
Mohács	•		29	17	14	
Pécs	•		30	17	15	14
Siklós	•	⌒	31	17	15	
Szigetvár	•					
Bp. Lőrinc	5	▽	30	18	17	13
Bp. Met. Int.	2	▽	31	18	16	13
Bp. Szab. hegy	2		27	16	14	12
Cegléd	•	⌒	32	18	16	
Dobogókő	3		25	12	11	
Gödöllő	1		30	17	16	12
Királyrét	–		–	–	–	
Monor	2		31	18	18	
Nagykáta	•		32	15	14	
Örkény	ny		32	18	17	
Szentendre	2		32	15	14	

	197 3. VII. 24. -ig az utolsó 24 óra adatai					
	csapadék (mm)		max. hőmérséklet	min. hőmérséklet	rad. min.	napos órák
Vác	2		31	18	16	
Vámosmikola	ny		30	16	14	11
Baja	•		30	17	16	13
Bácsalmás	•		32	17	14	
Izsák	ny	R	33	18	17	
Kalocsa	ny		31	16	16	
Kecskemét	ny	▽	30	19	17	13
Kiskunf. háza	•		31	19	16	
Kiskunhalas	•		31	20	15	
Kunszentmiklós	ny		33	17	16	
Tiszakécske	•		32	18	16	
Balassagyarmat	•	⌒	30	16	13	
Romhány	1		30	16	15	
Salgótarján	•		30	16	16	
Eger	ny		30	18	16	12
Galyatető	1		26	15		
Gyöngyös	ny		30	18	15	13
Kékestető	1	▽	23	14	13	11
Kompolt	ny	▽	31	19	18	11
Lőrinci	1		31	17	14	
Poroszló	•		31	20	19	
Jászapáti	1	▽	31	18	17	
Jászberény	ny	▽	31	19	18	
Karcag	•		30	18	17	
Szolnok	ny	▽	31	19	18	13
Tiszaroff	•		31	20	18	
Túrkeve	•		31	20	18	12
Kistelek	•		31	18	14	
Makó	•		32	18	15	
Szeged	•		30	16	16	13
Szentes	•		32	18	16	
Borsodnádasd	1	▽	29	17	15	
Fügöd	ny		30	18	17	
Hidasnémeti	1		29	17	14	
Jósvafő	1		29	16	16	10
Lillafüred	•		28	16	15	
Miskolc	1	▽	30	14	13	12
Putnok	–		–	–	–	
Sárospatak	•		29	16	15	14
Szendrőlád	ny	⌒	31	17	15	
Tokaj	ny	▽	30	19	18	
Kisvárda	•		30	17	15	
Mátészalka	ny		30	20	16	
Nyíregyháza	•		30	19	18	12
Nyírlugos	–		–	–	–	
Pátyod	ny		29	16	15	
Tiszabecs	•		28	17	15	
Vásárosnamény	•		29	17	16	
Záhony	•		30	16	14	
Berettyóújfalu	•	⌒	30	19	18	
Debrecen	ny		29	18	17	11
Hajdúdorog	•		30	19	18	
Hortobágy	1		31	19	18	
Körösszakál	•		32	19	18	
Polgár	1	▽	30	20	18	
Békéscsaba	•		31	15	14	12
Mezőhegyes	•	⌒	30	17	14	13
Orosháza	•		31	17	17	13
Szarvas	–		–	–	–	–
Szeghalom	•		32	19	18	

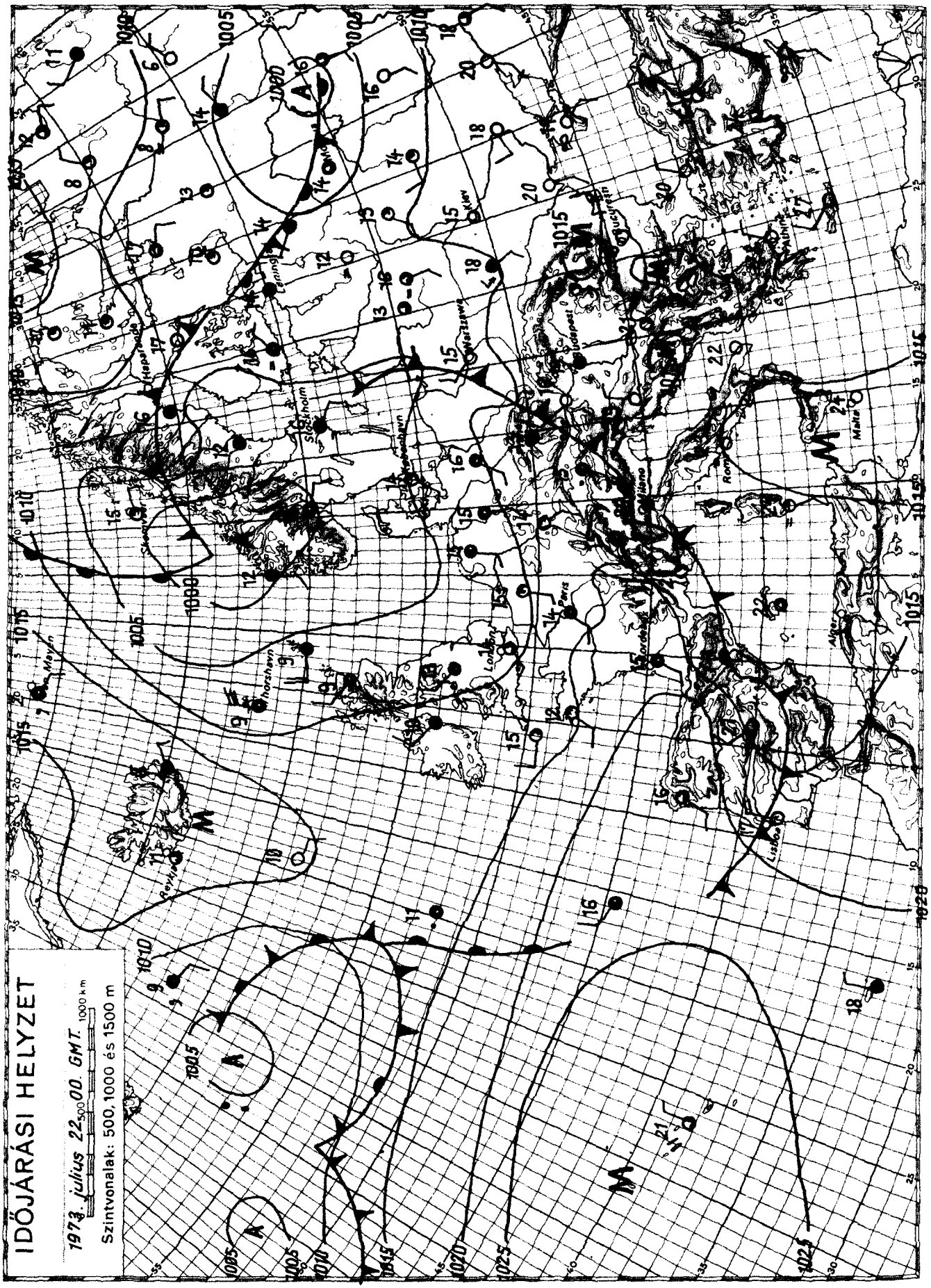

KIADJA: ORSZÁGOS METEOROLÓGIAI SZOLGÁLAT

Készíti: Központi Előrejelző Intézet Előrejelző Osztálya — T.: — Megjelenik naponként —

Évi előfizetési díja: 720,—Ft — Megrendelhető: 1024 Budapest, II., Kitaibel Pál u. 1. Telefon: 353-500,

Kiadásért felel: az OMSZ elnöke — Szerkesztésért felel: a KEI igazgatója

IDŐJÁRÁSI NAPIJELENTÉS

ЕЖЕДНЕВНЫЙ МЕТЕОРОЛОГИЧЕСКИЙ БЮЛЛЕТЕНЬ · DAILY WEATHER REPORT
BULLETIN QUOTIDIEN DE TEMPS · TÄGLICHER WETTERBERICHT

86. évfolyam 204. szám + Budapest + 1973. július 23. hétfő

Az időjárási helyzet és a várható időjárás:

Az óceánról származó hüvös, nedves levegő nagy sebességgel elárasztotta Európa középső részeit. A hüvös levegő átvonulása esőket, záporokat, helyenként zivatarokat okozott és hatására a hőmérsékletben nagy visszaesés keletkezett. A hazánktól nyugatra lévő területeken például a vasárnap mért hőmérsékleti csúcsértékek 5, 7 fokkal voltak alacsonyabbak az elmúlt 10 év átlagánál. A Földközi- és Fekete-tengerekkel határos országokban folytatódik a nagy meleg. Görögország déli részein éjszaka sem hült le a levegő 20 foknál hüvösebbre. Az óceáni származású hüvös levegő újabb hullámai közelednek Közép-Európa felé. Igy hazánkban a következő 36 órában folytatódik a szeles, változékony, az évszakhoz képest hüvös idő.

Hazánkban vasárnap a déli és keleti megyékben 5, 11 órán keresztül sütött a nap és 28, 31 fokos maximumok alakultak ki. Az északnyugati országrészben egész nap borult volt az ég és napközben sem mértek 19, 24 foknál magasabb hőmérsékleteket. Délelőtt a Dunántúlon, majd később az ország többi részein is esett az eső, zivatarok keletkeztek. A zivatart Pécs környékén jégeső is kisérte. A zivatarok hevességét fokozta, hogy néhány helyen rövid idő alatt nagy mennyiségü eső hullott. A ma reggel 7 óráig lehullott eső mennyisége igen változatos képet mutat. Vannak helyek, ahol az 5 mm-t sem érte el, máshol viszont 20, 30, sőt Homokszentgyörgyön /Somogy m./ 32, Tokajon és Záhonyban 34, Egerben és Miskolcon 38, Lillafüreden pedig 54 mm-t mértek. Ma hajnalban az ország területén 11 és 17 fok közötti hőmérsékleteket mutattak a hőmérők. Délelőtt egy-két helyről még futó esőt, gyenge zivatart jelentettek. Az északnyugati szél többfelé megerősödött. 11 órakor 20, 22 fok között volt a hőmérséklet.

Ma 12 órakor Budapesten a hőmérséklet 22 fok volt, a tengerszintre átszámitott légnyomás 758 mm, alig változik.

A Balaton vizének hőmérséklete 11 órakor Siófoknál 23 fok volt.

Várható időjárás kedd estig:
Felhőátvonulások. Többfelé futó eső, egy-két helyen zivatar.
Élénk, napközben helyenként erős északnyugati szél.
Az évszakhoz képest hüvös idő.
Várható legalacsonyabb éjszakai hőmérséklet: 11, 16,
legmagasabb nappali hőmérséklet kedden: 20, 24 fok között.

Kerényi Nárcisz s.k.

TÁVOLABBI KILÁTÁSOK PÉNTEK REGGELIG:
Változékony, az évszakhoz képest hüvös idő, többfelé zápor, zivatar.
Legalacsonyabb hajnali hőmérsékletek: 11, 17 fok között,
Legmagasabb nappali hőmérsékletek: 22, 28 fok között.
Jelentős mennyiségü csapadék /legalább 5 mm/ az ország területének 60 százalékán várható.

TÁVELŐREJELZŐ OSZTÁLY

A hőmérséklet napi középértéke és eltérése a 100 évi átlagtól /Budapesten/:

1973. VII. 22.:	19,4 C°	-2,7 C°

1871 óta ezen a napon Budapesten előfordult

legmagasabb hőmérséklet: 35,3 C° /1939/,
legalacsonyabb hőmérséklet: 8,3 C° /1898/.

73.0521.

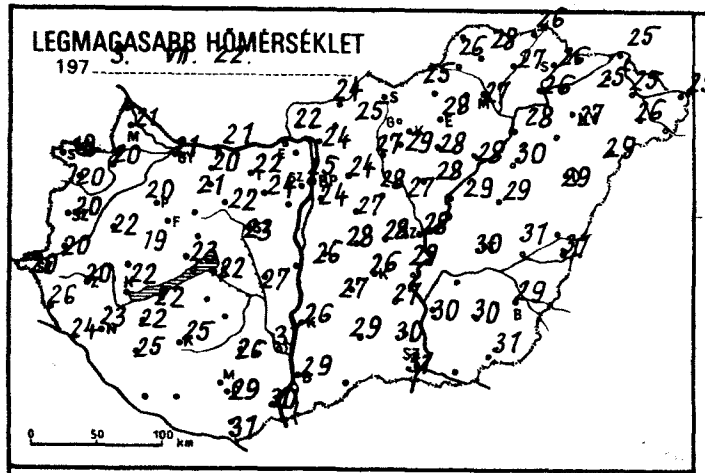
LEGMAGASABB HŐMÉRSÉKLET
197 3. VII. 22.

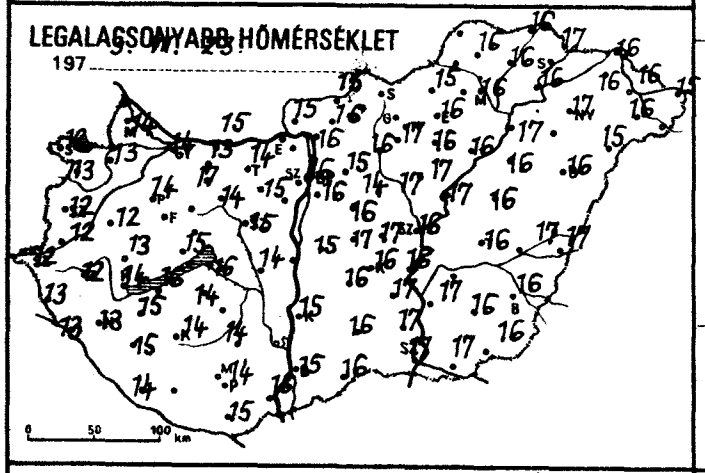
LEGALACSONYABB HŐMÉRSÉKLET
197 3. VII. 23.

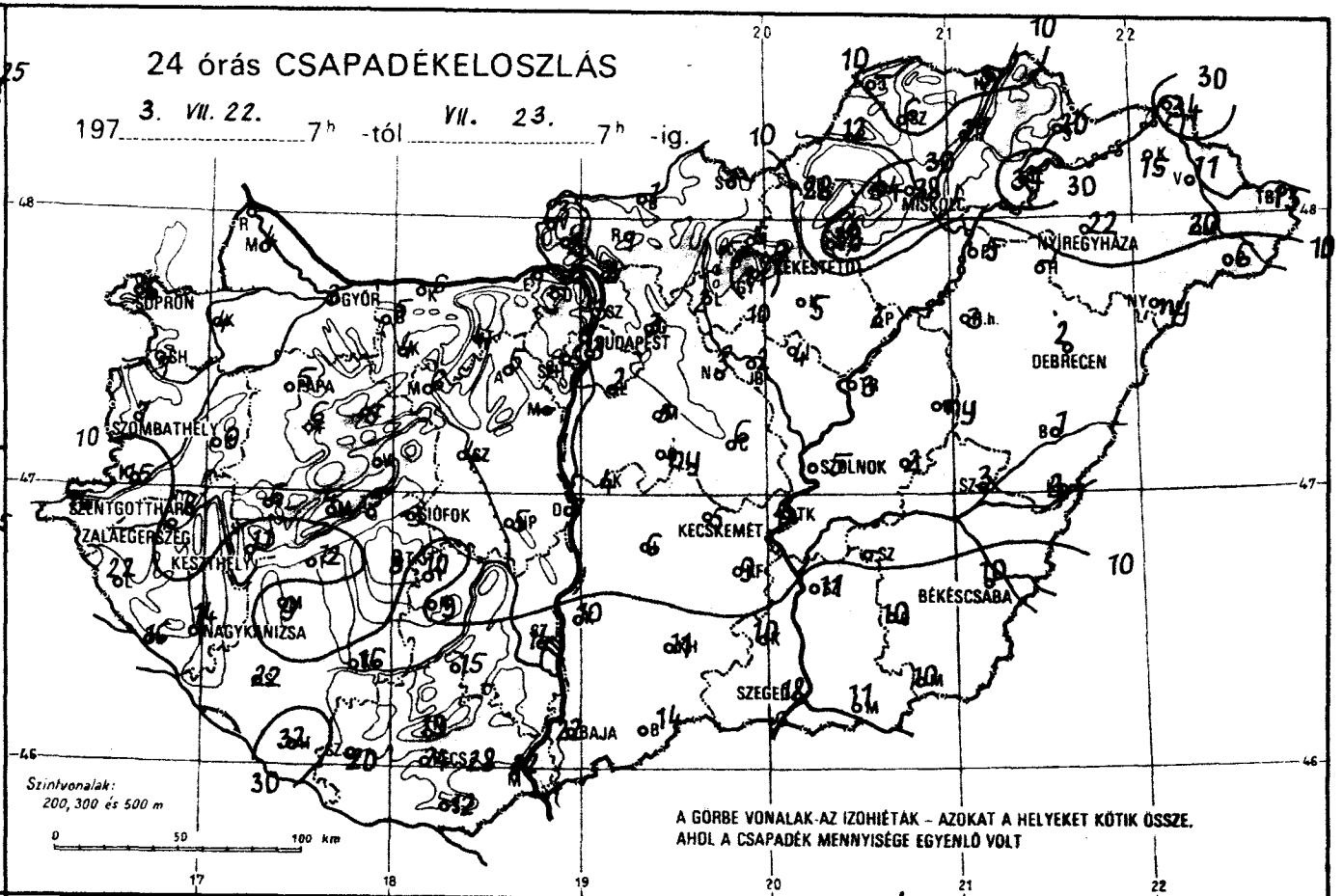
24 órás CSAPADÉKELOSZLÁS
197 3. VII. 22. 7h -tól VII. 23. 7h -ig.
SOPRON
GYŐR
BUDAPEST
MISKOLC
NYÍREGYHÁZA
KÉKESTETŐ
DEBRECEN
SZOMBATHELY
SZOLNOK
SZENTGOTTHÁRD
ZALAEGERSZEG
KESZTHELY
SIÓFOK
KECSKEMÉT
BÉKÉSCSABA
NAGYKANIZSA
SZEGED
BAJA
Szintvonalak:
200, 300 és 500 m
A GÖRBE VONALAK AZ IZOHIÉTÁK – AZOKAT A HELYEKET KÖTIK ÖSSZE,
AHOL A CSAPADÉK MENNYISÉGE EGYENLŐ VOLT

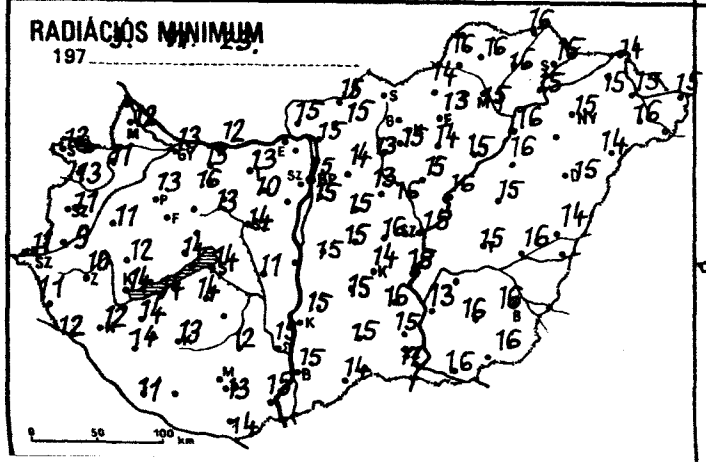
RADIÁCIÓS MINIMUM
197 3. VII. 22.

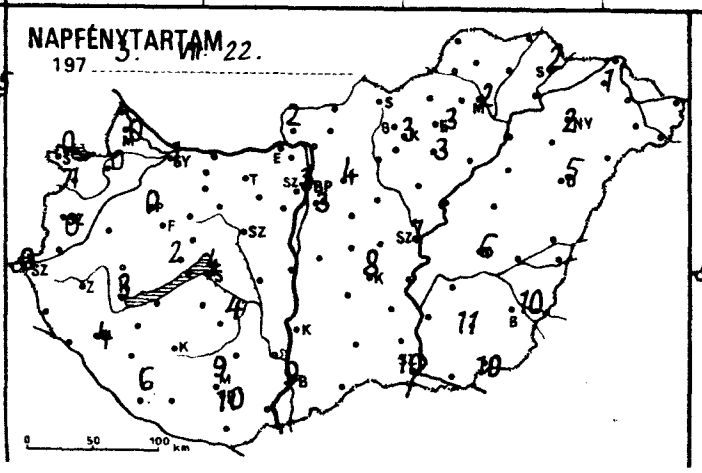
NAPFÉNYTARTAM
197 3. VII. 22.

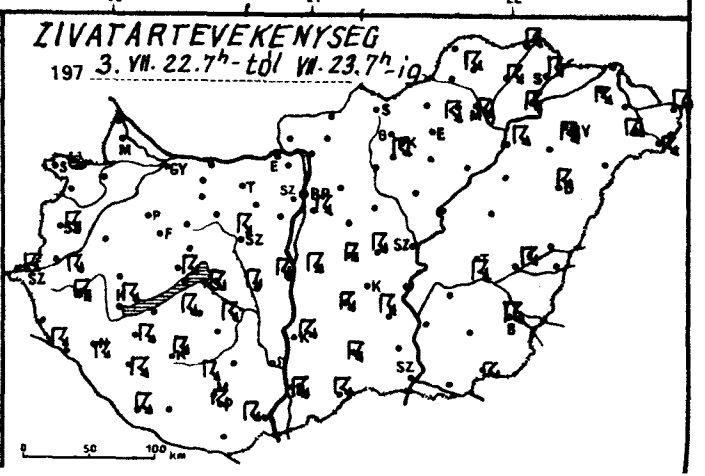
ZIVATARTEVÉKENYSÉG
197 3. VII. 22. 7h-tól VII. 23. 7h-ig

197[illegible] -ig az utolsó 24 óra adatai.

	csapadék (mm)		max. hőmérséklet	min. hőmérséklet	rad. min.	napos órák
Győr	3		21	14	13	1
Kapuvár	4		20	13	11	0
Mosonmagyaróvár	4		21	14	12	0
Rajka	5		24	14	14	
Sopron	6	▽	19	12	12	0
Sopronhorpács	7	⌒	20	13	13	1
Káld	9		22	12	11	
Körmend	15	↖	20	11	9	
Szentgotthárd	16	↖	20	12	11	0
Szombathely	7	↖ ≡	20	12	11	0
Lenti	22		26	13	11	
Letenye	16	↖	24	13	12	
Nagykanizsa	14	↖	23	13	12	4
Zalaegerszeg	8	↖	20	12	10	
Farkasgyepű	6		19	14	13	
Keszthely	11	↖	22	14	14	3
Mencshely	4	↖	20	15	14	2
Pápa	5	▽	20	14	13	0
Sümeg	6		19	13	12	
Tihany	5	↖	23	15	14	
Veszprém	–		–	–	–	
Zirc	5		19	12	11	
Fonyód	12	▽	22	16	14	
Homokszt. György	32	↖	25	14	11	6
Kaposvár	16	↖	25	14	13	
Marcali	9	↖	22	15	14	
Siófok	3	↖	22	16	14	4
Somogyszob	22	↖	25	15	14	
Tab	8	↖	–	14	14	
Bábolna	5		20	13	13	
Esztergom	–		–	–	–	
Kisbér	4		21	17	16	
Komárom	6		21	15	12	
Tatabánya	4		22	14	13	
Alcsútdoboz	5		24	15	10	
Dunaújváros	7	↖	25	15	15	
Martonvásár	–		–	–	–	
Mór	6		22	14	13	
Nagyhörcsökp.	5	↖	27	14	11	
Szabadbattyán	4	↖	23	15	14	
Iregszemcse	10	↖	24	14	12	4
Lengyel	15		26	14	12	
Nagykónyi	9		26			
Szekszárd	14		31	–	15	
Misinatető	19	↖	26	12	12	9
Mohács	22	↖	30	16	15	
Pécs	24	↖ ▲	29	14	13	10
Siklós	12	↖	31	15	14	
Szigetvár	20					
Bp. Lőrinc	2	↖	24	16	15	3
Bp. Met. Int.	3	▽	25	16	15	3
Bp. Szab. hegy	–		–	–	–	–
Cegléd	6	↖	28	17	16	
Dobogókő	–		–	–	–	
Gödöllő	3		24	15	14	4
Királyrét	2		25	15	14	
Monor	5		27	16	15	
Nagykáta	3		28	14	13	
Örkény	ny	↖	27	16	15	
Szentendre	3		26	17	16	

	csapadék (mm)		max. hőmérséklet	min. hőmérséklet	rad. min.	napos órák
Vác	2	⌒	24	16	15	
Vámosmikola	3		22	15	15	2
Baja	22	↖	29	15	15	9
Bácsalmás	14	↖	–	16	14	
Izsák	6	↖	28	17	15	
Kalocsa	10	↖	26	15	15	
Kecskemét	5	↖	26	16	14	8
Kiskunf. háza	9	↖	27	17	16	
Kiskunhalas	11	↖	29	16	15	
Kunszentmiklós	4	↖	26	15	15	
Tiszakécske	4	▽	29	16	15	
Balassagyarmat	1	▽	24	15	15	
Romhány	1	▽	25	16	15	
Salgótarján	–		–	–	–	
Eger	38	↖	28	16	13	3
Galyatető	5	▽	22	12		
Gyöngyös	11	▽	29	17	15	–
Kékestető	9	↖	19	11	10	3
Kompolt	5		28	16	14	3
Lőrinci	2	↖	27	16	13	
Poroszló	2		28	16	15	
Jászapáti	4	↖	28	17	15	
Jászberény	2		27	17	16	
Karcag	ny		29	16	15	
Szolnok	5	▽	28	16	15	7
Tiszaroff	3		29	17	16	
Túrkeve	2	↖	30	16	15	6
Kistelek	10	↖	30	17	15	
Makó	11		–	17	16	
Szeged	18		31	17	17	10
Szentes	11	↖	30	17	13	
Borsodnádasd	28	↖	25	15	14	
Fügöd	27	↖	27	16	16	
Hidasnémeti	3	↖	26	16	16	
Jósvafő	–		–	–	–	
Lillafüred	54	↖	24	14	14	
Miskolc	38	↖	27	16	15	2
Putnok	12	↖	26	–	16	
Sárospatak	20	↖	26	17	15	2
Szendrőlád	6	↖	28	16	16	
Tokaj	34	↖	26	16	15	
Kisvárda	15	↖	25	16	15	1
Mátészalka	20	↖	26	16	16	
Nyíregyháza	22	↖ =	27	17	15	2
Nyírlugos	ny		29	15	14	
Pátyod	6	↖ ≡	26	16	15	
Tiszabecs	13	↖	25	15	15	
Vásárosnamény	11		25	16	15	
Záhony	34		25	16	14	
Berettyóújfalu	1		–	–	14	
Debrecen	2	↖	29	16	15	5
Hajdúdorog	–		–	–	–	
Hortobágy	3		30	16	16	
Körösszakál	3	▽	31	17	–	
Polgár	5	↖	28	17	16	
Békéscsaba	10	↖ =	29	16	16	10
Mezőhegyes	10	↖	31	16	16	10
Orosháza	10	▽	30	16	16	11
Szarvas	–		–	–	–	
Szeghalom	3	↖	31	17	16	

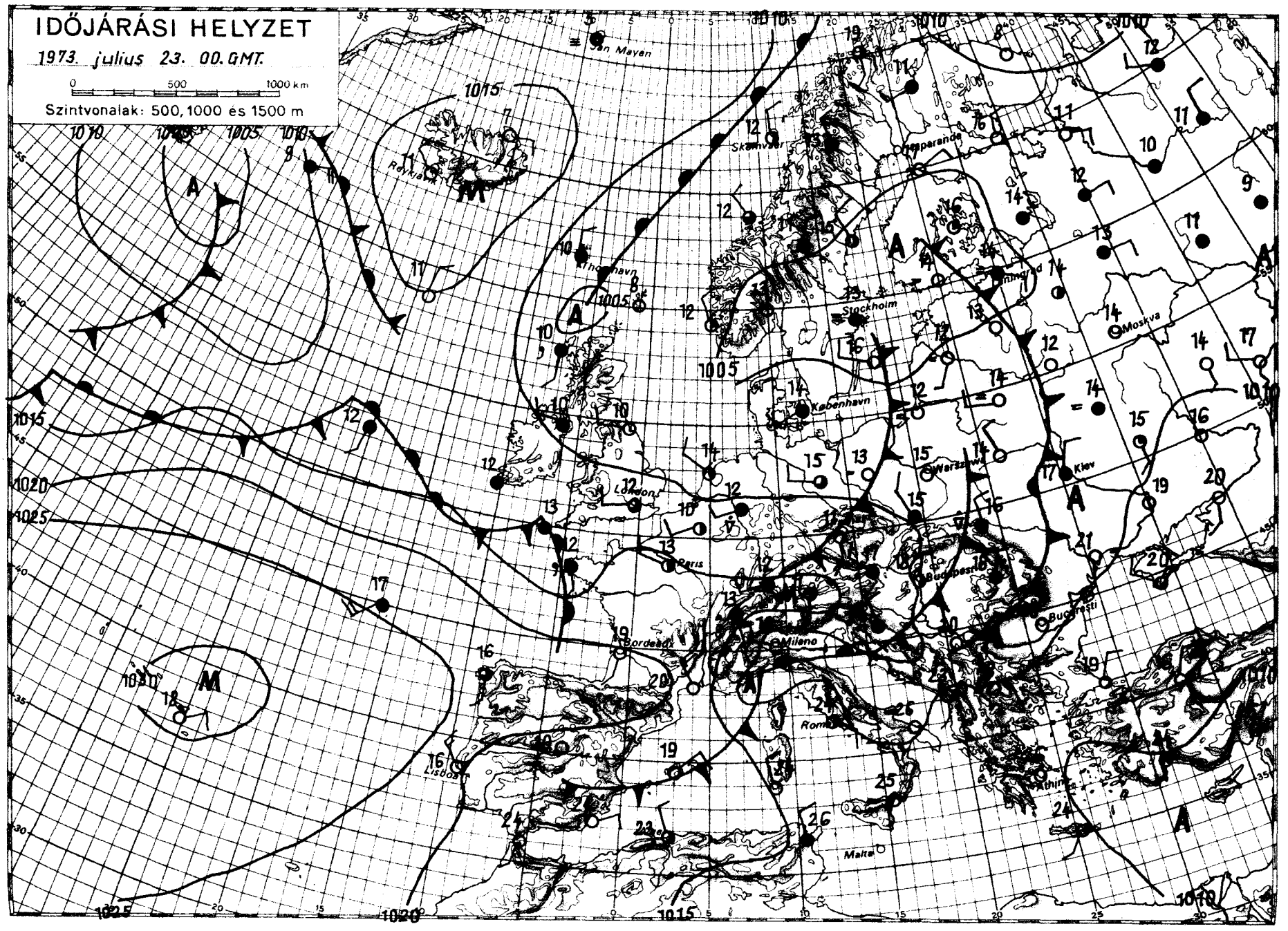

KIADJA: ORSZÁGOS METEOROLÓGIAI SZOLGÁLAT

Készíti: Központi Előrejelző Intézet Előrejelző Osztálya — T.: — Megjelenik naponként —

Évi előfizetési díja: 720,—Ft — Megrendelhető: 1024 Budapest, II., Kitaibel Pál u. 1. Telefon: 353-500,

Kiadásért felel: az OMSZ elnöke — Szerkesztésért felel: a KEI igazgatója

IDŐJÁRÁSI NAPIJELENTÉS

ЕЖЕДНЕВНЫЙ МЕТЕОРОЛОГИЧЕСКИЙ БЮЛЛЕТЕНЬ · DAILY WEATHER REPORT
BULLETIN QUOTIDIEN DE TEMPS · TÄGLICHER WETTERBERICHT

86. évfolyam 205. szám + Budapest + 1973. július 24. kedd

Az időjárási helyzet és a várható időjárás:

Közép-Európához ismét hüvös, nedves levegő közeledik. A hüvös levegő kedd reggelre elérte már a Kárpát-medence nyugati vidékét. Hatására esők, zivatarok keletkeztek, a hőmérséklet újból jelentősen visszaesett. A száraz, meleg időjárás kontinensünkön csak a Balkán-félszigetre, a Fekete-tenger vidékére és a Földközi-tenger keleti medencéjére korlátozódik. Mivel Európa fölött továbbra is megmarad a nagy sebességü nyugat-keleti irányú áramlás, ezért a Kárpát-medence időjárása is változékony, az évszakhoz képest hüvös marad.

Hazánkban hétfőn az északkeleti megyéket kivéve napos volt az idő, 7, 12 órás napfénytartamot jelentettek. Az északkeleti megyékben erősen felhős volt az ég, a nap csak 1, 5 órára sütött ki. Néhány helyen esett az eső, egy-két helyen zivatar is volt. A lehullott csapadék mennyisége általában nem volt számottevő, csak Sopronhorpácsról jelentettek 9 mm-t. A legmagasabb nappali hőmérséklet 22, 27 fok között alakult. A ma hajnali lehülés erős volt, 9, 14 fokos minimumhőmérsékleteket jelentettek. A kora reggeli óráktól kezdve nyugat felől megnövekedett a felhőzet, a Dunántúlon több helyen esett az eső, zivatarok voltak a délelőtt folyamán. Az ország többi részén változóan felhős volt az ég. Nagy hőmérsékletkülönbség alakult ki 11 órára az esős Dunántúl és az időnként még napos többi országrész között. Ebben az időpontban a Dunántúlon mindössze 14, 19 fokot mértek, máshol még 20, 25 fokot mutatott a hőmérő.

Ma 12 órakor Budapesten a hőmérséklet 24 fok, a tengerszintre átszámitott légnyomás 753 mm, mérsékelten süllyed.

A Balaton vizének hőmérséklete 11 órakor Siófoknál 23 fok volt.

Várható időjárás szerda estig:

Felhőátvonulások sokfelé esővel, zivatarral.
Mérsékelt, fokozatosan megélénkülő délnyugati, majd északnyugatira forduló és főként a Dunántúlon megerősödő szél.
Az évszakhoz képest hüvös idő.
Várható legalacsonyabb éjszakai hőmérséklet: 10, 15,
legmagasabb nappali hőmérséklet szerdán: 19, 23 fok között.

Bóna Márta s.k.

A hőmérséklet napi középértéke és eltérése a 100 évi átlagtól /Budapesten/:

1973. VII. 23.:	19,9 C°	-2,3 C°

1871 óta ezen a napon Budapesten előfordult

legmagasabb hőmérséklet:	36,3 C° /1929/,
legalacsonyabb hőmérséklet:	10,2 C° /1884/.

73.0522.

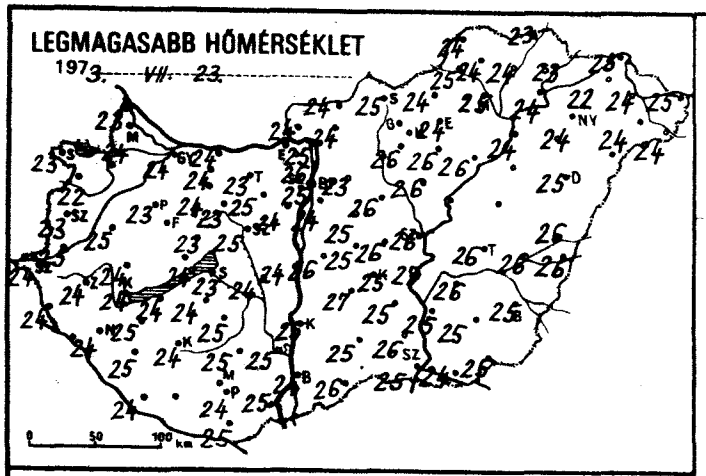
LEGMAGASABB HŐMÉRSÉKLET
1973. VII. 23.

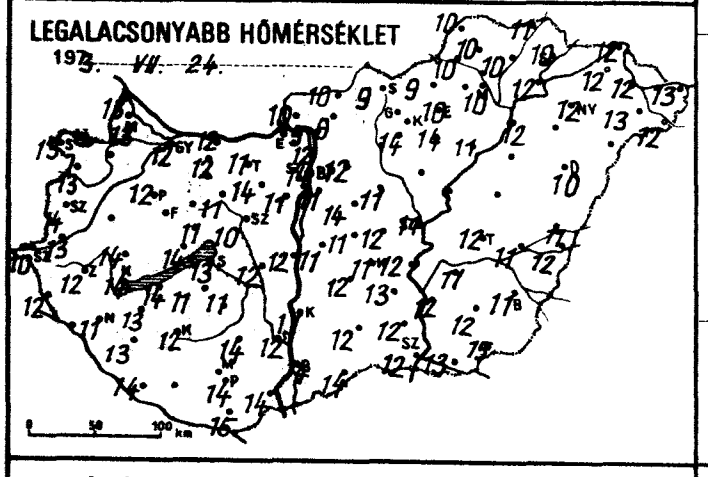
LEGALACSONYABB HŐMÉRSÉKLET
1973. VII. 24.

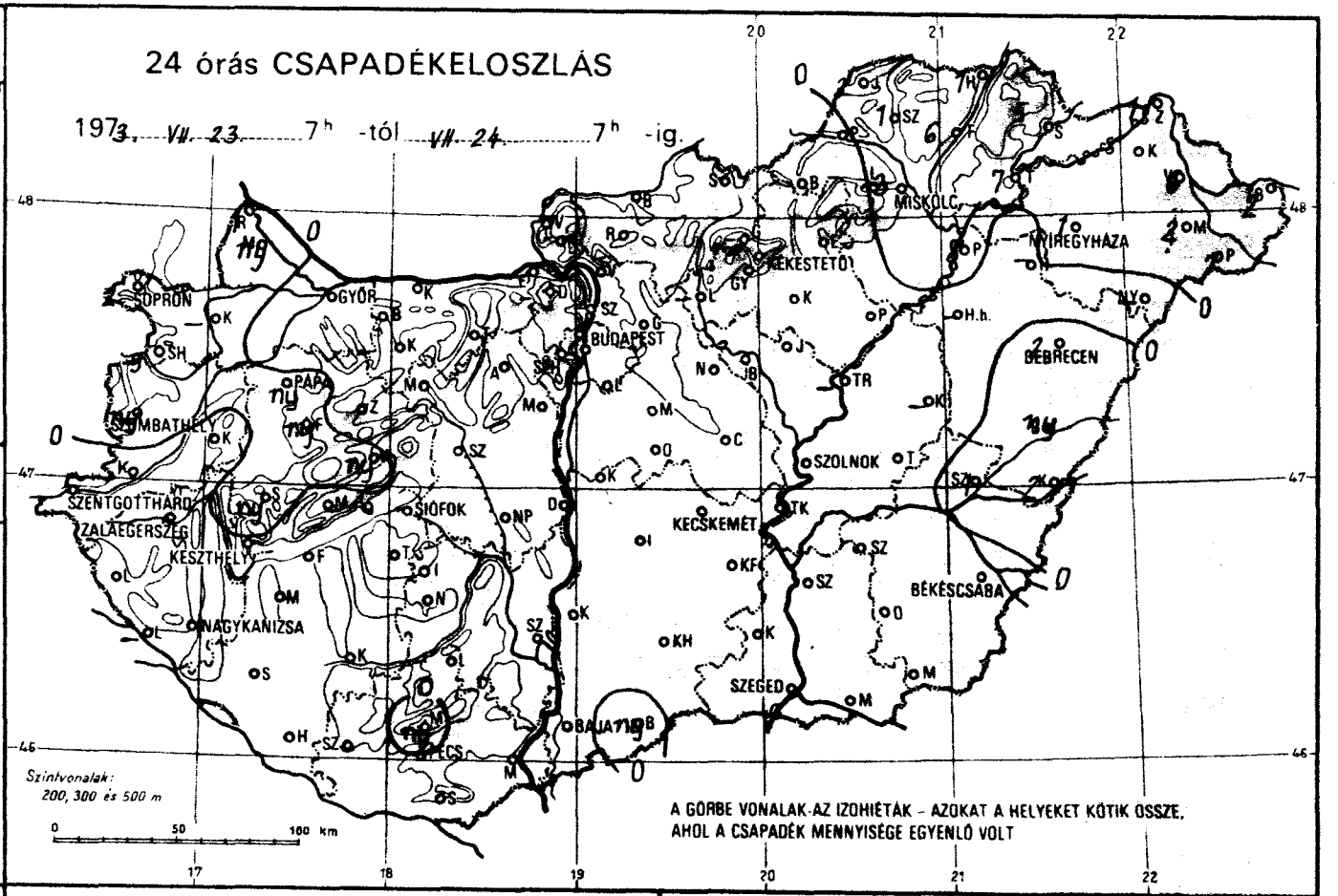
24 órás CSAPADÉKELOSZLÁS
1973. VII. 23. 7h -tól VII. 24. 7h -ig.
SOPRON
GYŐR
BUDAPEST
MISKOLC
NYIREGYHÁZA
EKESTETŐ
BÉBRECEN
SZOMBATHELY
PAPA
SZOLNOK
SZENTGOTTHÁRD
ZALAEGERSZEG
KESZTHELY
SIÓFOK
KECSKEMÉT
BÉKÉSCSABA
NAGYKANIZSA
SZEGED
BAJA
PÉCS
Szintvonalak:
200, 300 és 500 m
A GÖRBE VONALAK AZ IZOHIÉTÁK - AZOKAT A HELYEKET KÖTIK ÖSSZE,
AHOL A CSAPADÉK MENNYISÉGE EGYENLŐ VOLT

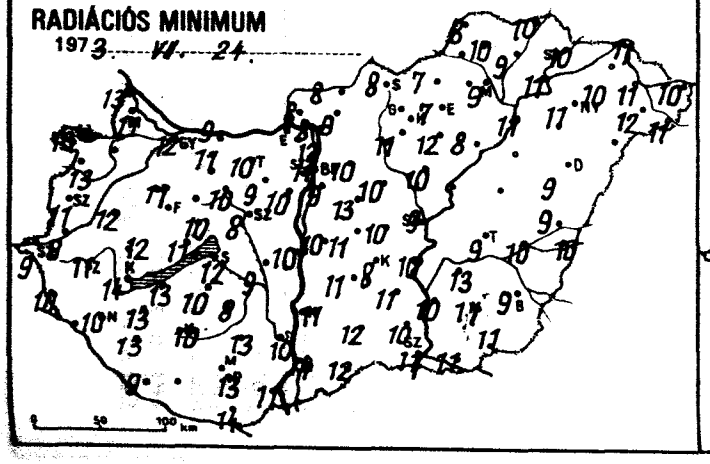
RADIÁCIÓS MINIMUM
1973. VII. 24.

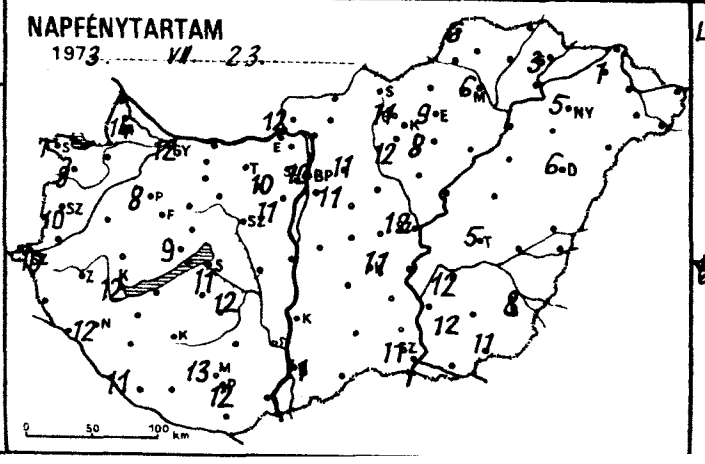
NAPFÉNYTARTAM
1973. VII. 23.

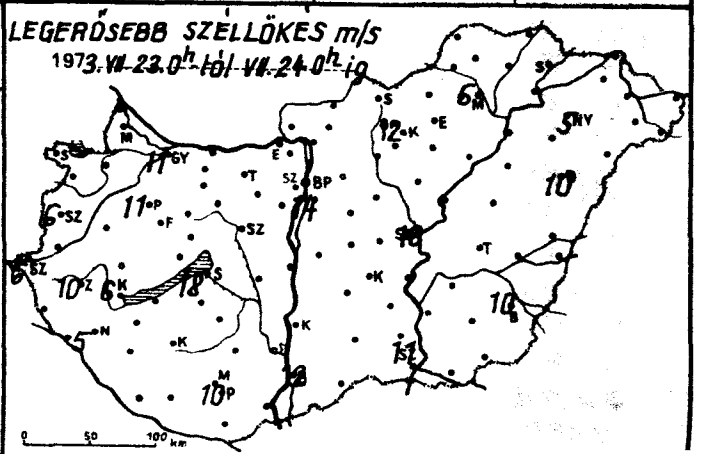
LEGERŐSEBB SZELLŐKES m/s
1973. VII. 23. 0h -tól VII. 24. 0h -ig

	197 3.VII.24.07 h -ig az utolsó 24 óra adatai					
	csapadék (mm)		max. hőmérséklet	min. hőmérséklet	rad. min.	napos órák
Győr	.		24	12	12	12
Kapuvár	–		–	–	–	–
Mosonmagyaróvár	ny		24	13	11	14
Rajka	1		23	13	13	-
Sopron	2	∇̇	23	13	13	7
Sopronhorpács	9	⚑	22	13	13	8
Káld	.		25	12	11	
Körmend	.		25	13	8	
Szentgotthárd	.	=	24	10	9	10
Szombathely	ny	∇̇	23	14	11	10
Lenti	.		24	12	10	
Letenye	–		–	–	–	
Nagykanizsa	.		24	11	10	12
Zalaegerszeg	.		24	12	11	
Farkasgyepű	ny		20	13	12	
Keszthely	.		24	14	14	12
Mencshely	.		21	12	9	9
Pápa	ny	∇̇	23	12	11	8
Sümeg	ny		24	14	12	
Tihany	.	⌒	24	14	11	
Veszprém	ny		23	11	10	
Zirc	.		21	9	7	
Fonyód	.		24	14	13	
Homokszt. György	.	⌒	24	14	9	11
Kaposvár	.	⌒	24	12	10	
Marcali	.	⌒	25	13	13	
Siófok	.		23	13	12	11
Somogyszob	.		25	13	13	
Tab	.		24	11	10	
Bábolna	.		24	12	11	
Esztergom	–		–	–	–	
Kisbér	.	⌒	24	–	–	
Komárom	.	⌒	24	12	9	
Tatabánya	.	⌒	23	11	10	
Alcsútdoboz	.	⌒	25	14	9	
Dunaújváros	.		24	12	10	
Martonvásár	.		24	11	10	11
Mór	.	⌒	23	11	10	
Nagyhörcsökp.	.		24	12	9	
Szabadbattyán	.	⌒	25	10	8	
Iregszemcse	.	⌒	24	11	8	12
Lengyel	.		25	14	13	
Nagykónyi	.		25	–	–	
Szekszárd	.		25	12	10	
Misinatető	ny	∇̇	20	15	12	13
Mohács	.		25	14	11	
Pécs	.		24	14	13	12
Siklós	.	⌒	25	15	14	
Szigetvár	.					
Bp. Lőrinc	.		24	11	9	11
Bp. Met. Int.	.		25	14	11	10
Bp. Szab. hegy	.		22	13	12	10
Cegléd	.		26	12	10	
Dobogókő	–		–	–	–	
Gödöllő	.		23	12	10	11
Királyrét	.		24	7	7	
Monor	.		25	14	13	
Nagykáta	.		26	11	10	
Örkény	.		25	11	11	
Szentendre	.		26	12	12	

	197 3.VII.24.07 h -ig az utolsó 24 óra adatai					
	csapadék (mm)		max. hőmérséklet	min. hőmérséklet	rad. min.	napos órák
Vác	.	⌒	25	9	8	
Vámosmikola	.		24	10	8	12
Baja	.		24	14	14	11
Bácsalmás	ny		26	14	12	
Izsák	.		27	12	11	
Kalocsa	.		25	11	11	
Kecskemét	.		25	11	8	11
Kiskunf. háza	.		25	13	11	
Kiskunhalas	.		25	12	12	
Kunszentmiklós	.		26	11	10	
Tiszakécske	.		27	12	10	
Balassagyarmat	.	⌒	24	10	8	
Romhány	.		24	9	9	
Salgótarján	.		25	9	8	
Eger	.		24	10	7	9
Galyatető	–		–	–		
Gyöngyös	.		26	14	11	12
Kékestető	.		18	10	8	11
Kompolt	.		26	14	12	8
Lőrinci	–		–	–	–	
Poroszló	.	⌒	26	11	8	
Jászapáti	.	⌒	26	12	10	
Jászberény	.	⌒	25	12	11	
Karcag	–		–	–	–	
Szolnok	.		26	11	9	12
Tiszaroff	–		–	–	–	
Túrkeve	.		26	12	9	9
Kistelek	.		26	12	10	
Makó	.		24	13	11	
Szeged	.		25	12	11	11
Szentes	.		25	12	10	
Borsodnádasd	.		24	9	7	
Füged	6	∇̇ ≡	24	10	9	
Hidasnémeti	1		23	11	10	
Jósvafő	2		24	10	8	6
Lillafüred	.		24	10	9	
Miskolc	3	⚑ ≡	25	10	9	6
Putnok	.	≡	25	10	–	
Sárospatak	5	⚑	23	10	10	3
Szendrőlád	1	⌒	24	10	10	
Tokaj	7	∇̇	24	12	11	
Kisvárda	2	≡	22	12	10	1
Mátészalka	2		24	13	12	
Nyíregyháza	1	⚑ ≡	24	12	11	5
Nyírlugos	–		–	–	–	
Pátyod	7	∇̇ ≡	24	12	11	
Tiszabecs	2	∇̇	25	13	10	
Vásárosnamény	6	≡	24	12	11	
Záhony	1	≡	25	12	11	
Berettyóújfalu	ny	⌒	26	11	9	
Debrecen	2	∇̇	25	10	9	6
Hajdúdorog	–		–	–	–	
Hortobágy	–		–	–	–	
Körösszakál	2	∇̇	26	12	10	
Polgár	8	⚑	24	12	11	
Békéscsaba	.		25	11	9	8
Mezőhegyes	.	⌒	25	15	11	11
Orosháza	.		25	12	11	12
Szarvas	.		26	11	13	12
Szeghalom	1	∇̇ ⌒	26	11	10	

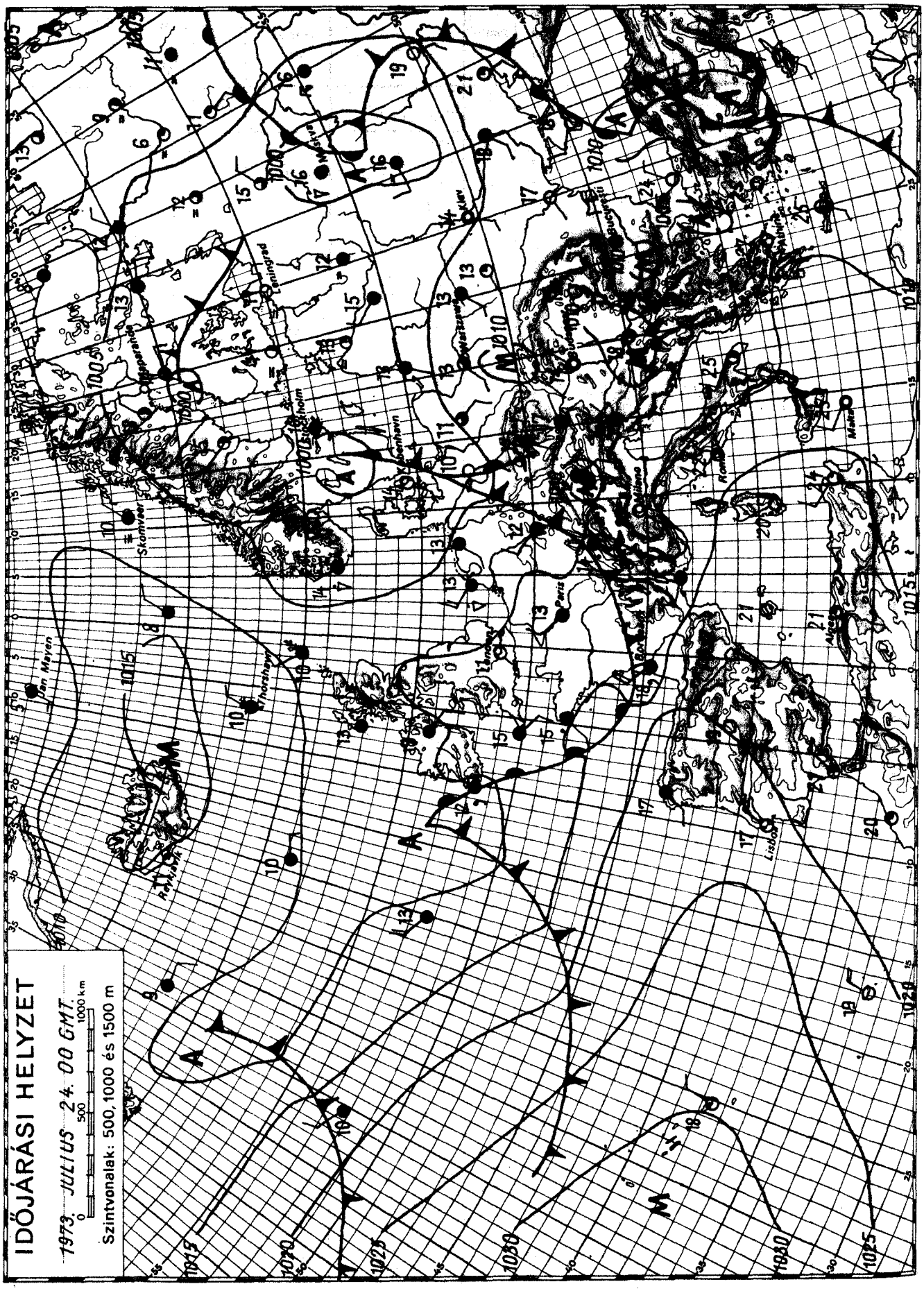

KIADJA: ORSZÁGOS METEOROLÓGIAI SZOLGÁLAT

Készíti: Központi Előrejelző Intézet Előrejelző Osztálya — T.: — Megjelenik naponként —

Évi előfizetési díja: 720,—Ft — Megrendelhető: 1024 Budapest, II., Kitaibel Pál u. 1. Telefon: 353-500,

Kiadásért felel: az OMSZ elnöke — Szerkesztésért felel: a KEI igazgatója

IDŐJÁRÁSI NAPIJELENTÉS

ЕЖЕДНЕВНЫЙ МЕТЕОРОЛОГИЧЕСКИЙ БЮЛЛЕТЕНЬ • DAILY WEATHER REPORT
BULLETIN QUOTIDIEN DE TEMPS • TÄGLICHER WETTERBERICHT

86. évfolyam 206. szám + Budapest + 1973. július 25. szerda

Az időjárási helyzet és a várható időjárás:

Európa nyugati és középső területei fölött különböző nedvességtartalmú, hüvös levegőhullámok áramlanak gyors egymásutánban nyugatról kelet felé. Hatásukra Európa nagy részén változékony, az évszakhoz képest szokatlanul hüvös időjárás alakult ki. Kedden például a Kárpát-medencétől északnyugatra elterülő vidékeken napközben sem érte el a hőmérséklet a 20 fokot és a kialakult hőmérsékleti csúcsértékek 8, 11 fokkal maradtak el az elmúlt 10 év átlagától. A hüvös levegőhullámok hazánkat érintve haladnak kelet felé, igy országunkban az elkövetkező nap folyamán is változékony, hüvös marad az idő.

Hazánkban kedden a Dunántúl északnyugati részein egész nap borult volt az ég és napközben sem mértek 17, 20 foknál magasabb hőmérsékletet. Az ország többi területein általában 5, 10 órán keresztül sütött a nap és 22, 27 fokos maximumok alakultak ki. A nyugat felől érkező hüvös, nedves levegő hatására először a Dunántúlon, majd később az ország többi részein is záporok, zivatarok keletkeztek. A ma reggel 7 óráig lehullott csapadék mennyisége több helyen elérte a 15, 25, sőt Misinatetőn és Lengyelen a 28, Makón pedig a 40 mm-t. Marcali környékén a zivatart jégeső is kisérte. Ma hajnalra az északnyugati megyékben és az északi hegyvidéken 7, 11, máshol 11, 15 fokra hült le a levegő. Délelőtt országszerte felhőátvonulások voltak, az északnyugati szél többfelé megerősödött. 11 órakor is csak 18, 20 fok közötti hőmérsékleteket mutattak a hőmérők.

Ma 12 órakor Budapesten a hőmérséklet 20 fok volt, a tengerszintre átszámitott légnyomás 753 mm, alig változik.

A Balaton vizének hőmérséklete 11 órakor Siófoknál 20 fok volt.

Várható időjárás csütörtök estig:

Felhőátvonulások. Főként csütörtökön, többfelé újabb zápor, zivatar.
Mérsékelt, időnként élénk, helyenként átmenetileg erős nyugati, északnyugati szél.
Hüvös marad az idő.
Várható legalacsonyabb éjszakai hőmérséklet: 8, 13,
legmagasabb nappali hőmérséklet csütörtökön: 18, 23 fok között.

Kerényi Nárcisz s.k.

A hőmérséklet napi középértéke és eltérése a 100 évi átlagtól /Budapesten/:

1973. VII. 24.:	17,5 C°	-4,5 C°

1871 óta ezen a napon Budapesten előfordult:

legmagasabb hőmérséklet:	36,8 C° /1929/,
legalacsonyabb hőmérséklet:	10,2 C° /1885/.

73.0523.

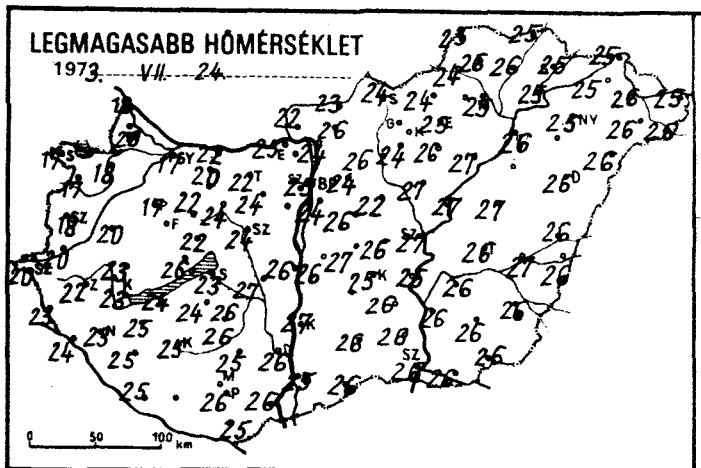
LEGMAGASABB HŐMÉRSÉKLET
1973. VII. 24.

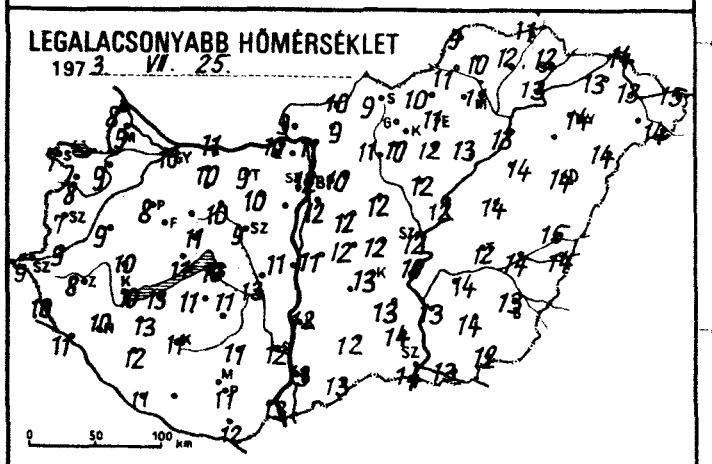
LEGALACSONYABB HŐMÉRSÉKLET
1973. VII. 25.

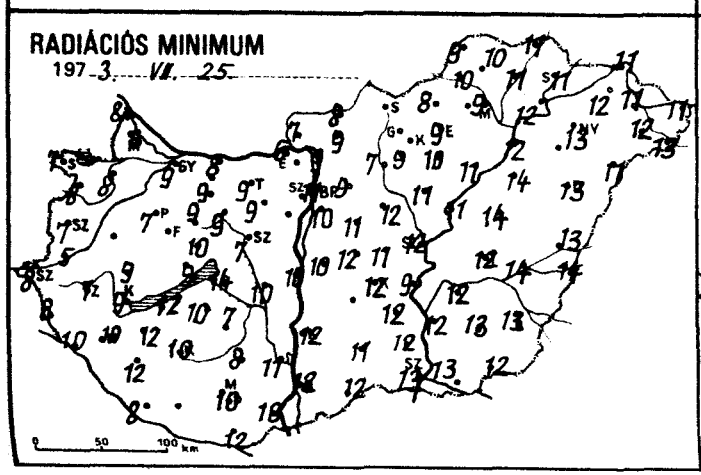
RADIÁCIÓS MINIMUM
1973. VII. 25.

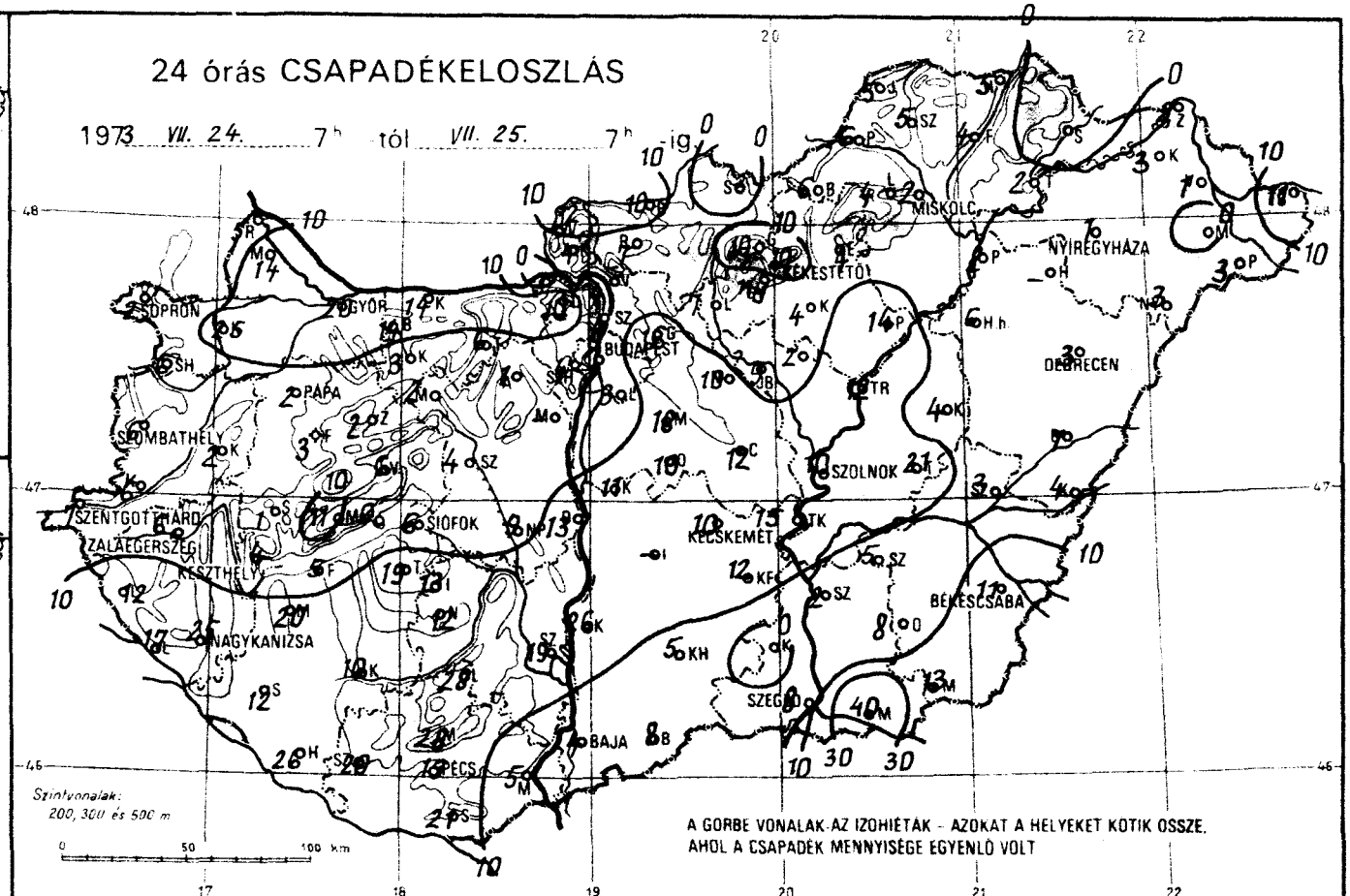
24 órás CSAPADÉKELOSZLÁS
1973. VII. 24. 7h tól VII. 25. 7h ig
SOPRON
GYŐR
BUDAPEST
MISKOLC
NYÍREGYHÁZA
KÉKESTETŐ
DEBRECEN
PAPA
SZOMBATHELY
SZOLNOK
SZENTGOTTHÁRD
ZALAEGERSZEG
KESZTHELY
SIÓFOK
KECSKEMÉT
BÉKÉSCSABA
NAGYKANIZSA
SZEGED
BAJA
PÉCS
Szintvonalak: 200, 300 és 500 m
A GÖRBE VONALAK AZ IZOHIÉTÁK - AZOKAT A HELYEKET KÖTIK ÖSSZE, AHOL A CSAPADÉK MENNYISÉGE EGYENLŐ VOLT

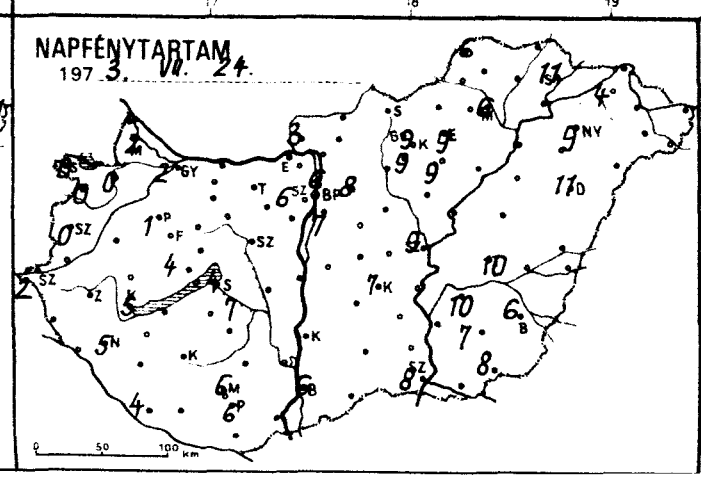
NAPFÉNYTARTAM
1973. VII. 24.

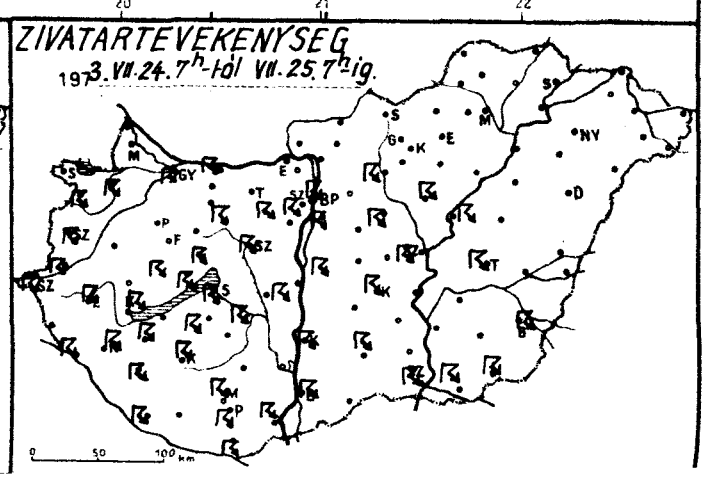
ZIVATARTEVÉKENYSÉG
1973. VII. 24. 7h-tól VII. 25. 7h-ig.

	1973.VII.25 07h -ig az utolsó 24 óra adatai					
	csapadék (mm)		max. hőmérséklet	min. hőmérséklet	rad. min.	napos órák
Győr	20	↖	17	10	9	2
Kapuvár	25	↖	18	9	8	0
Mosonmagyaróvár	14		20	9	6	2
Rajka	5		19	8	8	
Sopron	2		17	7	7	0
Sopronhorpács	6	↖ ⌒	17	8	8	0
Káld	2		20	9	8	
Körmend	6	↖	20	9	5	
Szentgotthárd	7	↖ ≡	20	9	8	2
Szombathely	6	↖	18	7	7	0
Lenti	12		23	10	8	
Letenye	17	↖	24	11	10	
Nagykanizsa	25	↖ =	23	10	10	5
Zalaegerszeg	6	↖	22	8	7	
Farkasgyepű	3		20	10	10	
Keszthely	4	↖	23	10	9	5
Mencshely	11	↖	21	9	7	4
Pápa	2	▽	17	8	7	1
Sümeg	1	↖	23	10	9	
Tihany	6	↖ ⌒	26	11	9	
Veszprém	6	↖	22	11	10	
Zirc	2		21	12	8	
Fonyód	5	▽	24	13	12	
Homokszt. György	26	↖ ⌒	25	11	8	4
Kaposvár	10	↖	25	11	10	
Marcali	20	↖ ▲	25	13	12	
Siófok	6	↖	23	16	14	4
Somogyszob	12	↖	25	12	12	
Tab	19	↖	24	11	10	
Bábolna	14		20	10	9	
Esztergom	.		25	10	6	
Kisbér	3	▽ ⌒	22	14	9	
Komárom	14	↖ ⌒	22	11	8	
Tatabánya	6	⌒	22	9	9	
Alcsútdoboz	1	↖ ⌒	24	10	9	
Dunaújváros	13	↖	26	11	10	
Martonvásár	–		–	–	–	
Mór	2	↖	24	10	9	
Nagyhörcsökp.	9		27	13	10	
Szabadbattyán	4	↖	24	9	7	
Iregszemcse	13	↖	26	11	7	7
Lengyel	28		25	11	8	
Nagykónyi	12		26	–	–	
Szekszárd	19	▽	26	12	11	
Misinatető	28	↖	22	11	10	6
Mohács	5	↖	26	13	10	
Pécs	15	↖	26	11	10	6
Siklós	21	↖	25	12	12	
Szigetvár	20					
Bp. Lőrinc	3	↖	24	12	10	7
Bp. Met. Int.	6	↖	25	12	11	6
Bp. Szab. hegy	4	↖	21	10	8	6
Cegléd	12	▽	26	12	11	
Dobogókő	10		19	5	7	
Gödöllő	16		24	10	9	8
Királyrét	4		22	8	7	
Monor	18		26	12	11	
Nagykáta	10	↖	22	12	12	
Örkény	10		27	12	12	
Szentendre	4	▽	21	12	11	

	1973.VII.25 07h -ig az utolsó 24 óra adatai					
	csapadék (mm)		max. hőmérséklet	min. hőmérséklet	rad. min.	napos órák
Vác	4	⌒	24	11	9	
Vámosmikola	12		22	9	7	3
Baja	4	↖	25	13	12	6
Bácsalmás	8	▽	26	13	12	
Izsák	–		–	–	–	
Kalocsa	26	↖	27	12	12	
Kecskemét	10	↖ =	25	13	12	7
Kiskunf. háza	12		26	13	12	
Kiskunhalas	5	↖	26	12	11	
Kunszentmiklós	11	↖	26	11	10	
Tiszakécske	15	▽	25	10	9	
Balassagyarmat	10	▽	23	10	8	
Rombány	7	▽	26	9	9	
Salgótarján	.		24	9	–	
Eger	4		25	11	9	9
Galyatető	10	▽	18	7		
Gyöngyös	ny		24	10	9	9
Kékestető	10	▽	19	7	6	9
Kompolt	4		26	12	10	9
Lőrinci	7	↖	26	11	7	
Poroszló	14		27	13	12	
Jászapáti	2	↖	27	12	11	
Jászberény	9	▽	26	12	11	
Karcag	4		27	14	14	
Szolnok	10	↖	27	12	12	9
Tiszaroff	12	↖	27	12	11	
Túrkeve	21	↖	26	12	12	10
Kistelek	.		26	14	12	
Makó	40	↖	26	13	13	
Szeged	8	↖	26	14	13	6
Szentes	2	▽	26	13	12	
Borsodnádasd	6	▽	24	10	8	
Füged	4		26	12	11	
Hidasnémeti	5		25	11	11	
Jósvafő	5	▽	23	9	9	6
Lillafüred	4		24	10	10	
Miskolc	2	▽ =	25	11	9	6
Putnok	6		24	11	10	
Sárospatak	.		25	12	11	11
Szendrőlád	5	⌒	26	10	10	
Tokaj	2		25	13	12	
Kisvárda	3		25	13	12	
Mátészalka	.		26	16	12	
Nyíregyháza	1		25	14	13	9
Nyírlugos	3		26	14	11	
Pátyod	3	▽	26	14	13	
Tiszabecs	11	▽	25	15	11	
Vásárosnamény	1		26	13	11	
Záhony	2		25	14	11	
Berettyóújfalu	7		26	15	13	
Debrecen	3	▽	26	14	13	11
Hajdúdorog	–		–	–	–	
Hortobágy	6		–	14	14	
Körösszakál	4		26	14	14	
Polgár	2		26	13	12	
Békéscsaba	11	↖	26	13	13	6
Mezőhegyes	13	↖	26	12	12	8
Orosháza	8	▽	26	14	13	7
Szarvas	5		26	14	12	10
Szeghalom	3		27	14	14	

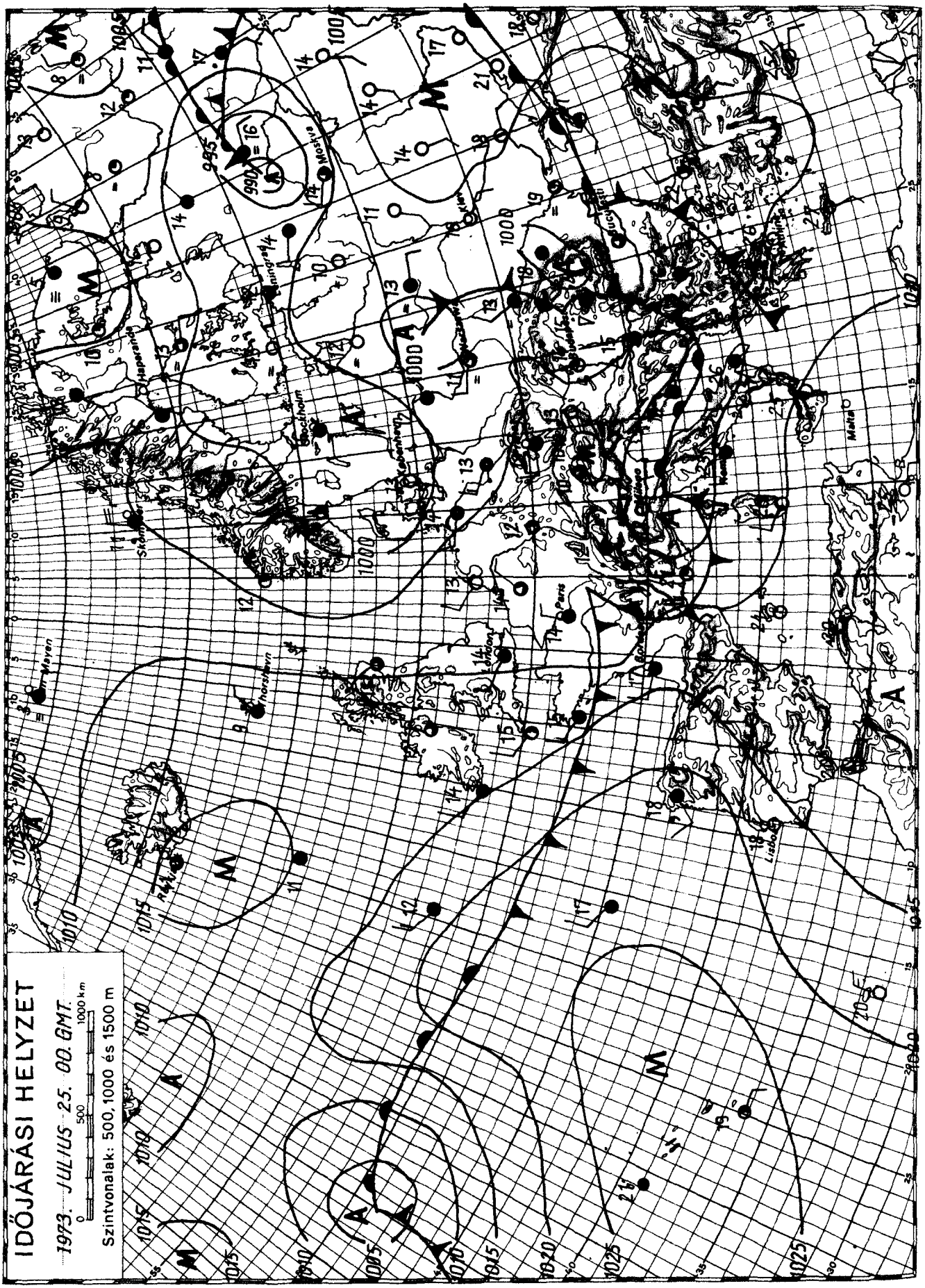

KIADJA: ORSZÁGOS METEOROLÓGIAI SZOLGÁLAT

Készíti: Központi Előrejelző Intézet Előrejelző Osztálya — T.: — Megjelenik naponként —

Évi előfizetési díja: 720,—Ft — Megrendelhető: 1024 Budapest, II., Kitaibel Pál u. 1. Telefon: 353-500,

Kiadásért felel: az OMSZ elnöke — Szerkesztésért felel: a KEI igazgatója

OFFSET

IDŐJÁRÁSI NAPIJELENTÉS

ЕЖЕДНЕВНЫЙ МЕТЕОРОЛОГИЧЕСКИЙ БЮЛЛЕТЕНЬ · DAILY WEATHER REPORT
BULLETIN QUOTIDIEN DE TEMPS · TÄGLICHER WETTERBERICHT

86. évfolyam 207. szám + Budapest + 1973. július 26. csütörtök

Az időjárási helyzet és a várható időjárás:

Szárazföldünk nagy részén változékony az időjárás. Északi, északnyugati áramlással az egymást követő nedves és hüvös léghullámok Nyugat- valamint Közép-Európa fölé áramlanak. Hatásukra ezeken a területeken, valamint a Balkán-félszigeten és a Fekete-tenger térségében szeles, hüvös az idő, sok helyen eső, záporeső esik, helyenként zivatar alakul ki. Szerdán Európának ebben a térségében a maximumhőmérséklet 2, 9 fokkal alacsonyabb volt, mint a legutóbbi 10 év átlaga.

Hazánkban szerdán felhőátvonulások mellett 5, 12 órán át sütött a nap. Néhány helyen zápor, zivatar alakult ki. A lehullott csapadék mennyisége általában 5 mm alatt maradt, de Tiszaroffról 6, Vásárosnaményből 9 mm-t jelentettek. A hőmérséklet napközben 20, 24 fok között volt. Ma hajnalra 8, 14 fokig hült le a levegő. Délelőtt kisebb felhőátvonulások voltak, 11 óráig esőt sehonnan sem jelentettek. A hőmérséklet 11 órára 20, 22 fokig emelkedett.

Ma 12 órakor Budapesten a hőmérséklet 21 fok, a tengerszintre átszámitott légnyomás 756 mm, alig változik.

A Balaton vizének hőmérséklete Siófoknál 11 órakor 21 fok volt.

Várható időjárás péntek estig:

Változóan felhős, hüvös idő, elszórtan záporral, egy-két helyen zivatarral.
Mérsékelt, időnként élénk, helyenként erős lökésekkel kisért északnyugati, nyugati szél.
Várható legalacsonyabb éjszakai hőmérséklet: 9, 14,
legmagasabb nappali hőmérséklet pénteken: 20, 25 fok között.

Bartha Péterné s.k.

TÁVOLABBI KILÁTÁSOK KEDD REGGELIG:

Változékony, hüvös idő, szórványosan fellépő záporokkal.
Legalacsonyabb hajnali hőmérsékletek: 11, 16 fok között.
Legmagasabb nappali hőmérsékletek: 20, 25 fok között.
Jelentős mennyiségü /legalább 5 mm/ csapadék az ország területének 60 százalékán várható.

TÁVELŐREJELZŐ OSZTÁLY

A hőmérséklet napi középértéke és eltérése a 100 évi átlagtól /Budapesten/:

1973. VII. 25.:	17,9 C°	-3,8 C°

1871 óta ezen a napon Budapesten előfordult

legmagasabb hőmérséklet:	36,9 C° /1894/,
legalacsonyabb hőmérséklet:	11,0 C° /1939/.

73.0526.

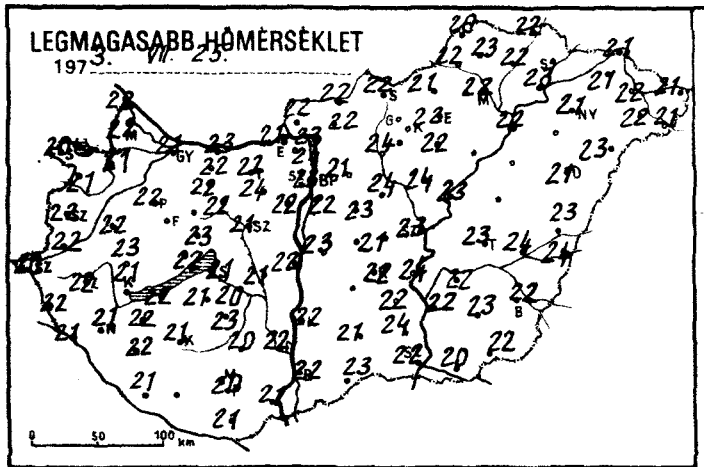
LEGMAGASABB HŐMÉRSÉKLET
1973. VII. 25.

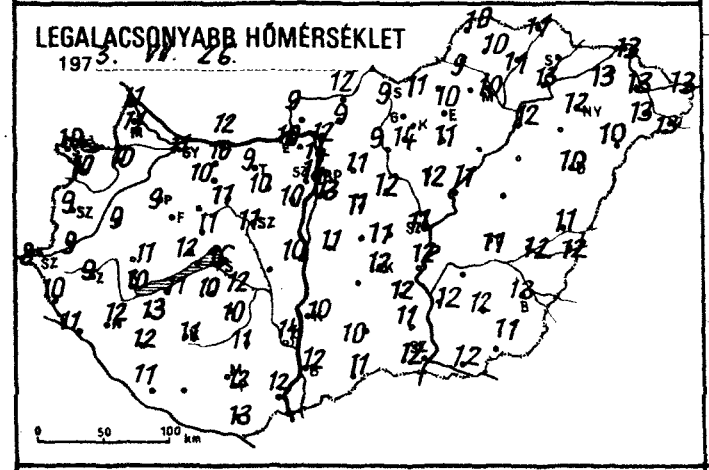
LEGALACSONYABB HŐMÉRSÉKLET
1973. VII. 26.

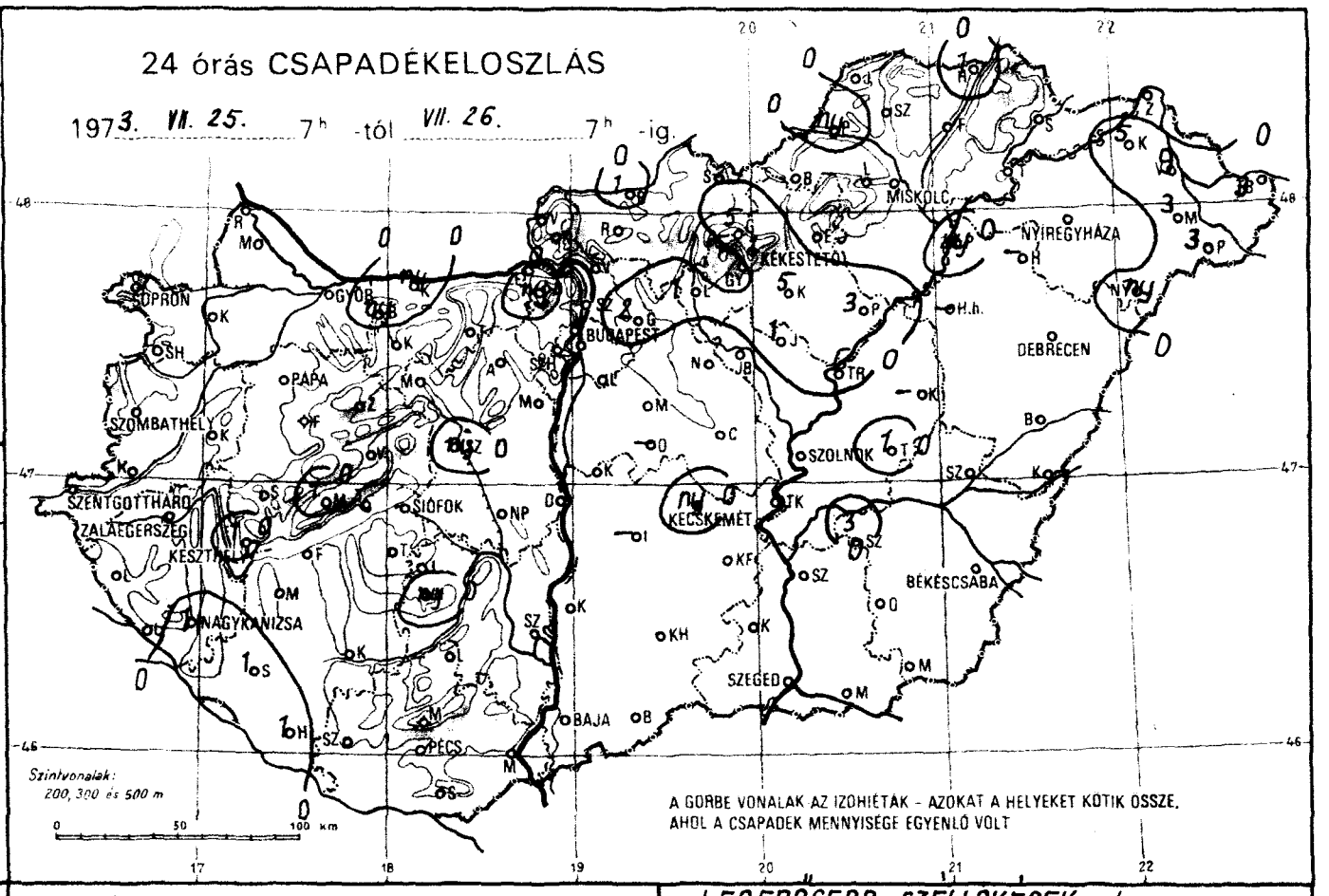
24 órás CSAPADÉKELOSZLÁS
1973. VII. 25. 7h -tól VII. 26. 7h -ig.
SOPRON
GYŐR
BUDAPEST
MISKOLC
NYÍREGYHÁZA
KÉKESTETŐ
DEBRECEN
PAPA
SZOMBATHELY
SZOLNOK
SZENTGOTTHÁRD
ZALAEGERSZEG
KESZTHELY
SIÓFOK
KECSKEMÉT
BÉKÉSCSABA
NAGYKANIZSA
SZEGED
BAJA
PÉCS
Szintvonalak: 200, 300 és 500 m
A GÖRBE VONALAK AZ IZOHIÉTÁK - AZOKAT A HELYEKET KÖTIK ÖSSZE, AHOL A CSAPADÉK MENNYISÉGE EGYENLŐ VOLT

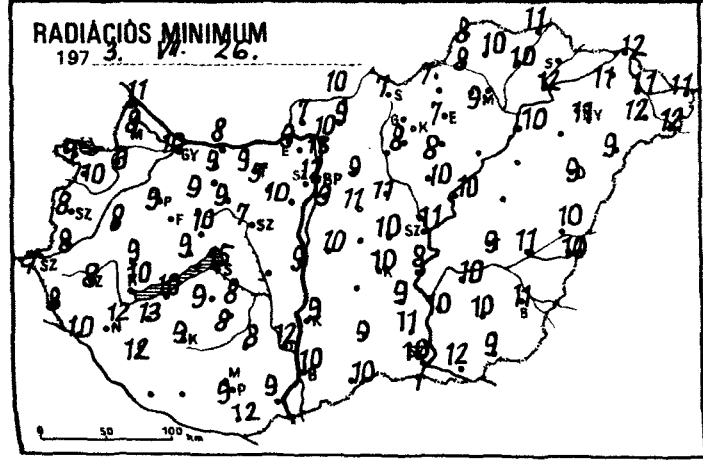
RADIÁCIÓS MINIMUM
1973. VII. 26.

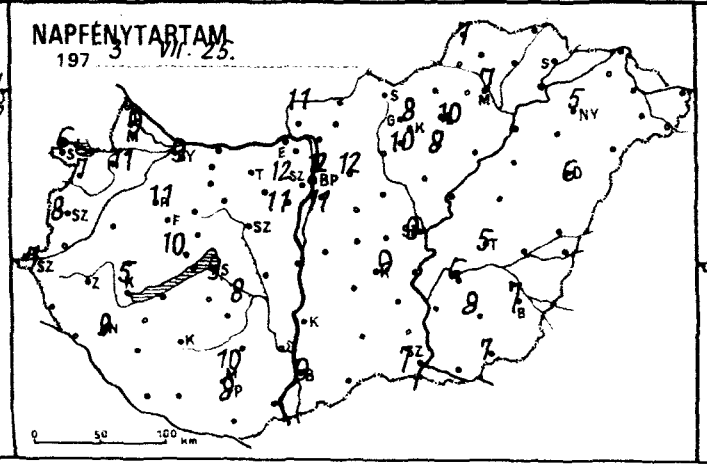
NAPFÉNYTARTAM
1973. VII. 25.

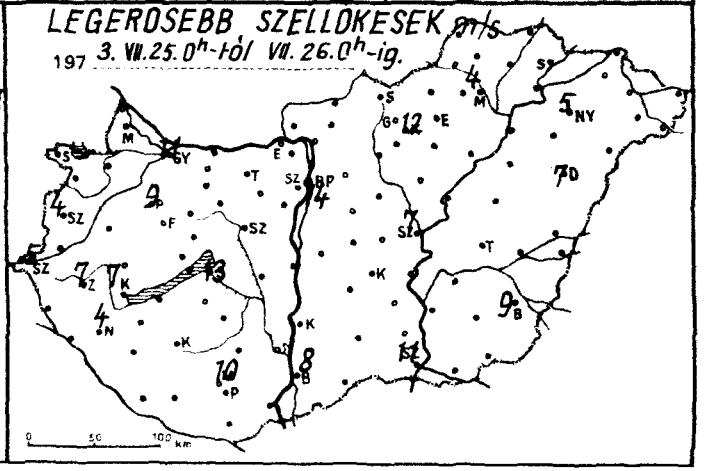
LEGERŐSEBB SZÉLLÖKÉSEK m/s
1973. VII. 25. 0h-tól VII. 26. 0h-ig.

	1973.VII.26.07h -ig az utolsó 24 óra adatai					
	csapadék (mm)		max. hőmérséklet	min. hőmérséklet	rad. min.	napos órák
Győr	.		21	11	10	9
Kapuvár	.		21	10	9	11
Mosonmagyaróvár	.		22	11	8	9
Rajka	.		22	11	11	
Sopron	.		20	10	9	6
Sopronhorpács	.		21	10	10	7
Káld	.		22	9	8	
Körmend	.		22	9	8	
Szentgotthárd	.		20	8	7	7
Szombathely	.		22	9	8	8
Lenti	.		22	10	8	
Letenye	.		21	11	10	
Nagykanizsa	1	∇	21	12	12	9
Zalaegerszeg	.		22	9	8	
Farkasgyepű	.		19	10	10	
Keszthely	1	∇	21	10	10	5
Mencshely	1		20	11	8	10
Pápa	.		22	9	9	11
Sümeg	.		23	11	9	
Tihany	.	⊥	22	12	9	
Veszprém	.		23	11	10	
Zirc	.		20	11	8	
Fonyód	.		22	11	10	
Homokszt. György	1	=	21	11	–	7
Kaposvár	.	⊥	21	11	9	
Marcali	.	⊥	22	13	13	
Siófok	.		21	16	15	9
Somogyszob	1		22	12	12	
Tab	.		21	10	9	
Bábolna	ny		22	10	9	
Esztergom	.		21	10	9	
Kisbér	.	⊥	22	10	9	
Komárom	ny	∇⊥	23	12	8	
Tatabánya	.	⊥	22	9	9	
Alcsútdoboz	.	⊥	24	10	5	
Dunaújváros	.		22	10	9	
Martonvásár	.		22	10	10	11
Mór	.		22	11	9	
Nagyhörcsökp.	.	⊥	21	–	–	
Szabadbattyán	ny	⊥	21	11	7	
Iregszemcse	.		20	12	8	8
Lengyel	.		20	11	8	
Nagykónyi	ny		23	10	8	
Szekszárd	.		22	14	12	
Misinatető	.		18	10	6	10
Mohács	.		21	12	9	
Pécs	.		20	12	9	8
Siklós	.	⊥	21	13	12	
Szigetvár	.					
Bp. Lőrinc	.		22	13	9	11
Bp. Met. Int.	.		23	14	12	12
Bp. Szab. hegy	.		19	10	8	12
Cegléd	.		21	11	10	
Dobogókő	ny		17	8	7	
Gödöllő	2	∇	21	11	9	12
Királyrét	.		19	–	–	
Monor	.		23	11	11	
Nagykáta	.		24	12	11	
Örkény	–		–	–	–	
Szentendre	.		24	14	13	

	1973.VII.26.07h -ig az utolsó 24 óra adatai					
	csapadék (mm)		max. hőmérséklet	min. hőmérséklet	rad. min.	napos órák
Vác	.	⊥	23	12	10	
Vámosmikola	.		22	9	7	11
Baja	.		22	12	10	9
Bácsalmás	.		23	11	10	
Izsák	–		–	–	–	
Kalocsa	.		22	10	9	
Kecskemét	ny	∇ =	22	12	10	9
Kiskunf. háza	.		22	12	9	
Kiskunhalas	.		21	10	9	
Kunszentmiklós	.		23	11	10	
Tiszakécske	.		24	12	8	
Balassagyarmat	1	∇	22	12	10	
Romhány	.		22	9	9	
Salgótarján	.		22	9	7	
Eger	.		22	10	7	10
Galyatető	5	∇	19	11		
Gyöngyös	.		–	14	8	10
Kékestető	1	∇	14	8	7	8
Kompolt	5	∇	22	11	8	8
Lőrinci	1	↖	24	9	–	
Poroszló	3		22	10	9	
Jászapáti	1	↖	24	12	10	
Jászberény	.	⊥	24	12	11	
Karcag	–		–	–	–	
Szolnok	.		23	11	11	9
Tiszaroff	6	∇	23	11	10	
Túrkeve	1	↖	23	11	9	5
Kistelek	.		24	11	11	
Makó	.		20	12	12	
Szeged	.		22	12	10	7
Szentes	.		22	12	10	
Borsodnádasd	.		21	11	7	
Füzöd	.	⊥	22	11	10	
Hidasnémeti	1		22	11	11	
Jósvafő	.		20	10	8	7
Lillafüred	.		22	9	9	
Miskolc	.	=	22	10	9	7
Putnok	ny		22	9	8	
Sárospatak	–		–	–	–	–
Szendrőlád	.	⊥	23	10	10	
Tokaj	.		23	13	12	
Kisvárda	5		21	13	11	–
Mátészalka	3		22	13	12	
Nyíregyháza	.	=	21	12	11	5
Nyírlugos	ny		23	10	9	
Pátyod	3	∇	21	13	12	
Tiszabecs	3	∇	21	13	11	
Vásárosnamény	9	∇	22	13	11	
Záhony	.		21	13	12	
Berettyóújfalu	.	⊥	23	11	10	
Debrecen	.	=	21	10	9	6
Hajdúdorog	–		–	–	–	
Hortobágy	–		–	–	–	
Körösszakál	.		24	12	10	
Polgár	ny		22	12	10	
Békéscsaba	.		22	13	11	7
Mezőhegyes	.	⊥	22	11	9	7
Orosháza	.		23	12	10	8
Szarvas	3	∇	22	–	10	6
Szeghalom	.		24	12	11	

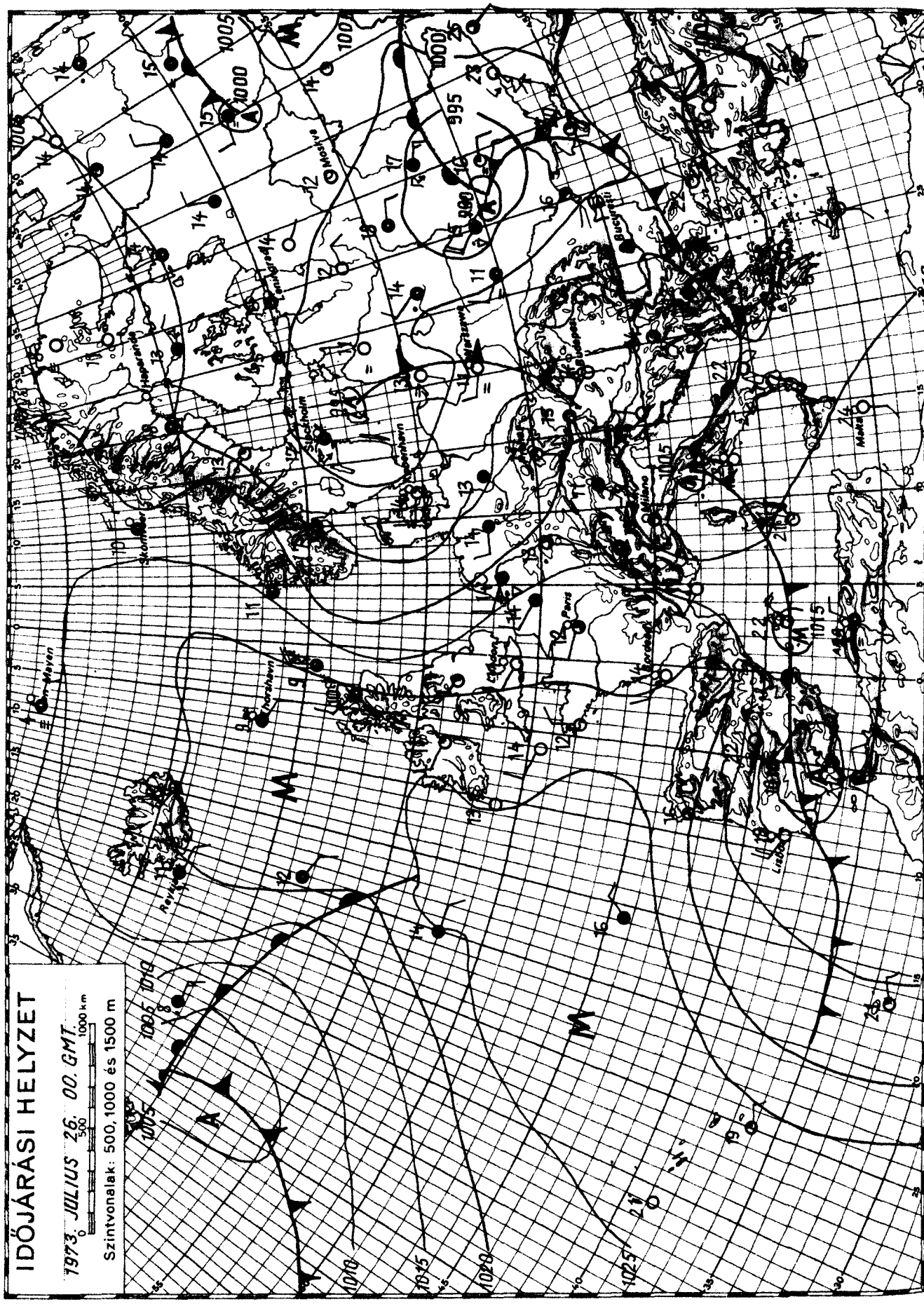

KIADJA: ORSZÁGOS METEOROLÓGIAI SZOLGÁLAT

Készíti: Központi Előrejelző Intézet Előrejelző Osztálya — T.: — Megjelenik naponként —

Évi előfizetési díja: 720,—Ft — Megrendelhető: 1024 Budapest, II., Kitaibel Pál u. 1. Telefon: 353-500,

Kiadásért felel: az OMSZ elnöke — Szerkesztésért felel: a KEI igazgatója

IDŐJÁRÁSI NAPIJELENTÉS

ЕЖЕДНЕВНЫЙ МЕТЕОРОЛОГИЧЕСКИЙ БЮЛЛЕТЕНЬ • DAILY WEATHER REPORT
BULLETIN QUOTIDIEN DE TEMPS • TÄGLICHER WETTERBERICHT

86. évfolyam 208. szám + Budapest + 1973. július 27. péntek

Az időjárási helyzet és a várható időjárás:

Európa-szerte folytatódik a változékony időjárás. A csütörtökön mért hőmérsékleti csúcsértékek az Ibériai-félsziget kivételével mindenhol alacsonyabbak voltak, mint az elmúlt 10 év átlaga. Különösen hüvös az idő a hazánktól nyugatra és északra elterülő vidékeken. Ott voltak helyek csütörtökön, ahol a hőmérséklet napközben sem érte el a 15 fokot. Mivel a különböző nedvességtartalmú, hüvös levegőhullámok továbbra is a Kárpát-medencét érintve haladnak északnyugatról délkelet felé, igy hazánk időjárása még mindig változékony, az évszakhoz képest hüvös marad.

Hazánkban csütörtökön általában 7, 10 órán keresztül sütött a nap. A délutáni órákban többfelé keletkezett zápor, zivatar, de a ma reggel 7 óráig lehullott csapadék mennyisége csak Kalocsán érte el a 10 mm-t. Napközben a hőmérséklet 21, 26 fokig emelkedett. Ma a hajnali lehülés ismét erős volt. hajnalban 9 és 16 fok közötti hőmérsékleteket mértek. Délelőtt országszerte felhőátvonulások voltak, néhány helyről futó záport jelentettek. Az északnyugati szelet többfelé erős lökések kisérték. 11 órakor 18 és 21 fok közötti hőmérsékleteket mutattak a hőmérők.

Ma 12 órakor Budapesten a hőmérséklet 19 fok volt, a tengerszintre átszámitott légnyomás 757 mm, alig változik.

A Balaton vizének hőmérséklete 11 órakor Siófoknál 18 fok volt.

Várható időjárás szombat estig:

Felhőátvonulások. Többfelé újabb eső, zivatar.
Mérsékelt, napközben megélénkülő, helyenként megerősödő északnyugati szél.
Az évszakhoz képest hüvös marad az idő.

Várható legalacsonyabb éjszakai hőmérséklet: 11, 16,
legmagasabb nappali hőmérséklet szombaton: 20, 25 fok között.

Kerényi Nár isz s.k.

A hőmérséklet napi középértéke és eltérése a 100 évi átlagtól /Budapesten/:

1973. VII. 26.:	19,3 C°	-2,8 C°

1871 óta ezen a napon Budapesten előfordult

legmagasabb hőmérséklet:	37,4 C° /1921/,
legalacsonyabb hőmérséklet:	10,6 C° /1939/.

73.0527.

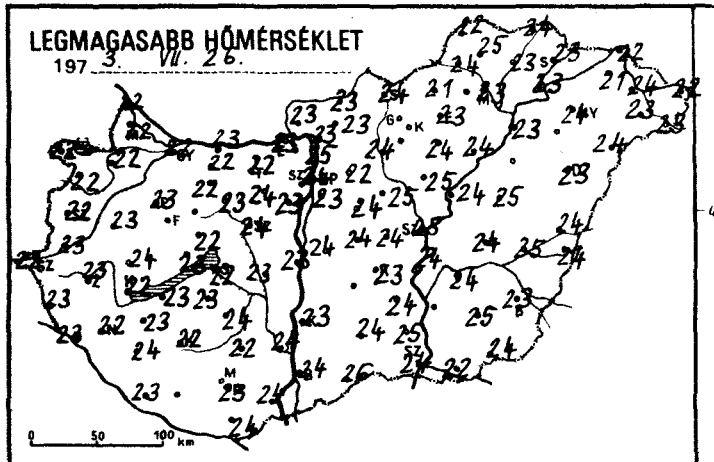
LEGMAGASABB HŐMÉRSÉKLET
197 3. VII. 26.

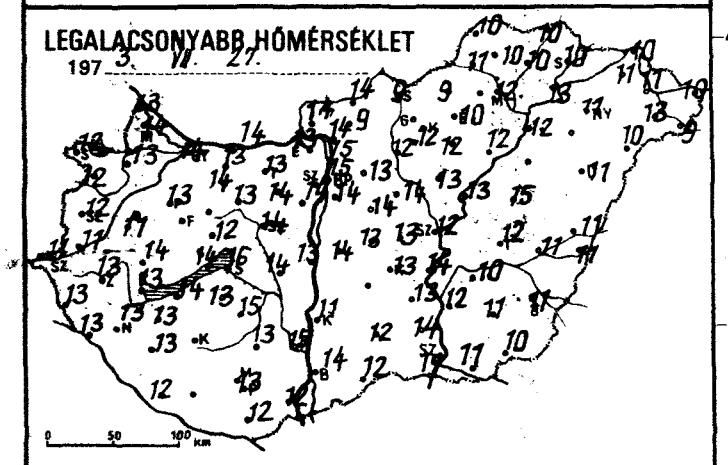
LEGALACSONYABB HŐMÉRSÉKLET
197 3. VII. 27.

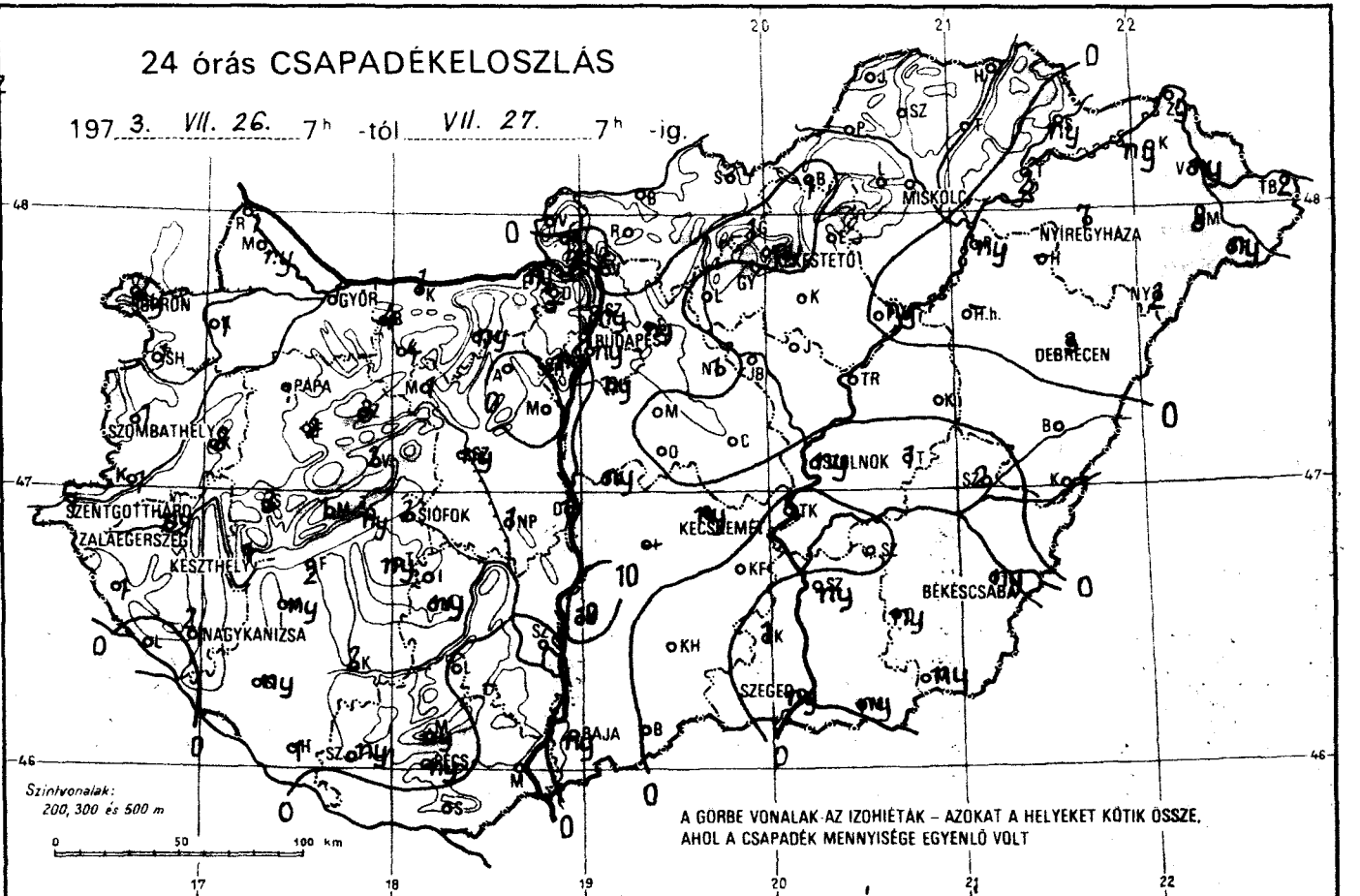
24 órás CSAPADÉKELOSZLÁS
197 3. VII. 26. 7h -tól VII. 27. 7h -ig.
MISKOLC
NYIREGYHÁZA
DEBRECEN
GYŐR
BUDAPEST
PAPA
SZOMBATHELY
SZENTGOTTHÁRD
ZALAEGERSZEG
KESZTHELY
SIÓFOK
KECSKEMÉT
BÉKÉSCSABA
NAGYKANIZSA
SZEGED
BAJA
Szintvonalak: 200, 300 és 500 m
A GÖRBE VONALAK AZ IZOHIÉTÁK – AZOKAT A HELYEKET KÖTIK ÖSSZE, AHOL A CSAPADÉK MENNYISÉGE EGYENLŐ VOLT

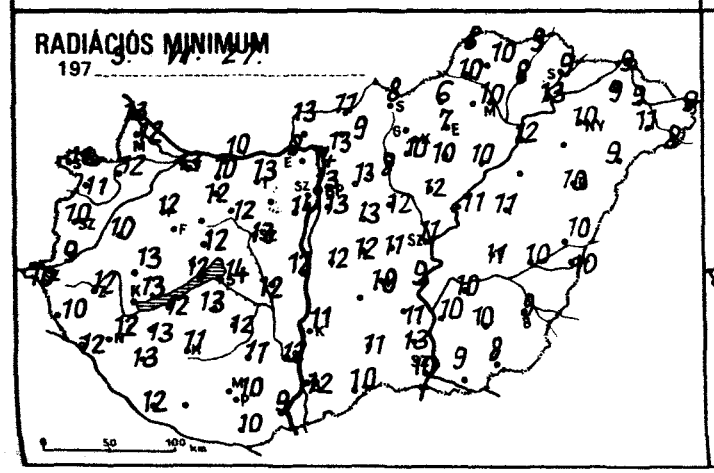
RADIÁCIÓS MINIMUM
197 3. VII. 27.

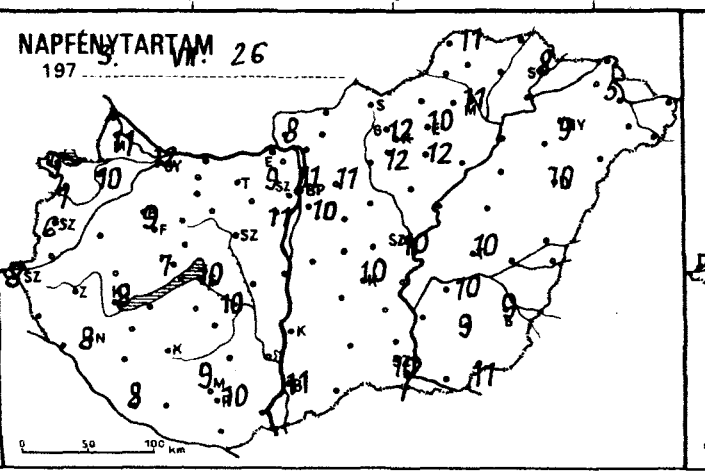
NAPFÉNYTARTAM
197 3. VII. 26

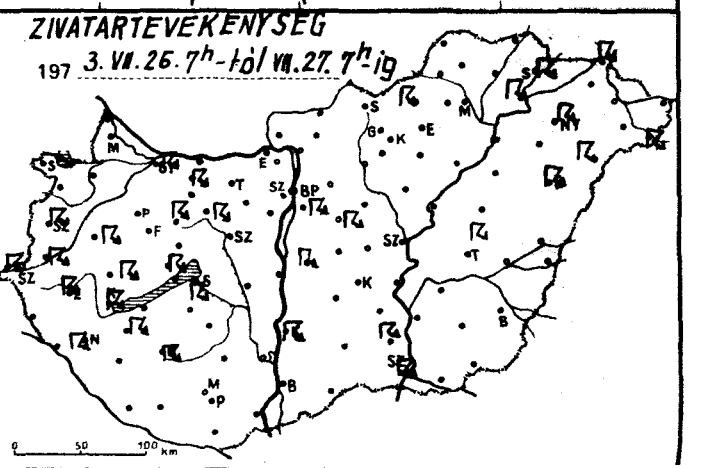
ZIVATARTEVÉKENYSÉG
197 3. VII. 26. 7h-tól VII. 27. 7h-ig

	1972. VII. 27. 07 h -ig az utolsó 24 óra adatai					
	csapadék (mm)		max. hőmérséklet	min. hőmérséklet	rad. min.	napos órák
Győr	1	↖	22	14	13	12
Kapuvár	1		22	13	12	10
Mosonmagyaróvár	ny		22	14	12	11
Rajka	1		22	13	13	
Sopron	ny	▽	22	12	11	9
Sopronhorpács	1	⌒	22	12	11	7
Káld	8	↖	23	11	10	
Körmend	1	↖	23	11	9	
Szentgotthárd	1	↖	22	11	10	8
Szombathely	1	↖	22	12	10	6
Lenti	1		23	13	10	
Letenye	.		23	13	12	
Nagykanizsa	2	↖	22	13	12	8
Zalaegerszeg	ny	↖	23	13	12	
Farkasgyepű	2		20	11	11	
Keszthely	1	↖	22	13	13	8
Mencshely	1	▽	20	12	12	7
Pápa	1	▽	23	13	12	9
Sümeg	3	↖	24	14	13	
Tihany	ny	↖	23	14	12	
Veszprém	2		22	12	12	
Zirc	3	↖	20	11	10	
Fonyód	2	▽	23	14	12	
Homokszt. györgy	1		23	12	12	8
Kaposvár	2	↖	22	12	11	
Marcali	ny	↖⌒	23	13	13	
Siófok	3	↖	22	16	14	10
Somogyszob	ny		24	13	13	
Tab	ny		23	13	13	
Bábolna	4	↖	22	13	10	
Esztergom	ny	▽	23	13	9	
Kisbér	4	▽	22	14	12	
Komárom	1	▽	23	14	10	
Tatabánya	ny		22	13	13	
Alcsútdoboz	.		24	14		
Dunaújváros	1		23	13	12	
Martonvásár	.		23	14	14	11
Mór	1	↖	23	13	12	
Nagyhörcsökp.	1		23	14	12	
Szabadbattyán	ny		24	14	13	
Iregszemcse	.		22	14	10	10
Lengyel	.		22	13	11	
Nagykónyi	ny		24	15	12	
Szekszárd	.		24	15	12	
Misinatető	ny	▽	20	12	11	9
Mohács	.		24	12	9	
Pécs	ny	▽	23	13	10	10
Siklós	.	⌒	24	12	10	
Szigetvár	ny					
Bp. Lőrinc	ny	↖	23	14	13	10
Bp. Met. Int.	ny		24	15	13	11
Bp. Szab. hegy	ny		20	11	8	9
Cegléd	.		24	13	11	
Dobogókő	–		–	–	–	
Gödöllő	ny		22	13	13	11
Királyrét	ny		23	13	12	
Monor	.		24	14	13	
Nagykáta	1	↖	25	14	12	
Örkény	.		24	13	12	
Szentendre	ny	↖	25	15	14	

	1972. VII. 27. 07 h -ig az utolsó 24 óra adatai					
	csapadék (mm)		max. hőmérséklet	min. hőmérséklet	rad. min.	napos órák
Vác	.		23	14	13	
Vámosmikola	.		23	14	13	8
Baja	ny	▽	24	14	12	11
Bácsalmás	.		26	12	10	
Izsák	–		–	–	–	
Kalocsa	10	↖	23	11	11	
Kecskemét	ny		23	13	10	10
Kiskunf. háza	.		24	13	11	
Kiskunhalas	.		24	12	11	
Kunszentmiklós	ny	↖	24	14	12	
Tiszakécske	.		24	14	9	
Balassagyarmat	.		23	14	11	
Romhány	.		23	9	9	
Salgótarján	.		24	9	8	
Eger	.		23	10	7	10
Galyatető	1	▽	18	7		
Gyöngyös	.		–	12	10	12
Kékestető	ny	▽ ≡	15	8	7	12
Kompolt	.		24	12	10	12
Lőrinci	.		24	12	8	
Poroszló	ny		24	12	10	
Jászapáti	.		25	13	12	
Jászberény	.		24	13	12	
Karcag	.		25	15	11	
Szolnok	ny	▽	25	12	11	10
Tiszaroff	.		24	13	11	
Túrkeve	1	↖	24	12	11	10
Kistelek	1	↖	25	14	13	
Makó	ny	▽	22	11	9	
Szeged	ny	↖	24	11	10	10
Szentes	ny	▽	25	12	10	
Borsodnádasd	1	↖	21	9	6	
Füged	.	⌒	23	10	8	
Hidasnémeti	.		24	10	9	
Jósvafő	.		22	10	8	11
Lillafüred	.		22	11	9	
Miskolc	.		23	12	10	11
Putnok	.		24	11	10	
Sárospatak	ny	↖	23	10	9	8
Szendrőlád	.	⌒	25	10	10	
Tokaj	2	↖	23	13	13	
Kisvárda	ny		21	11	9	5
Mátészalka	8	▽	23	13	11	
Nyíregyháza	7	↖	24	11	10	9
Nyírlugos	2	↖	24	10	9	
Pátyod	ny	↖⌒	23	9	8	
Tiszabecs	2	↖	22	10	9	
Vásárosnamény	ny	⌒	24	11	9	
Záhony	9	↖	22	10	9	
Berettyóújfalu	.	⌒	24	11	10	
Debrecen	3	↖	23	11	10	10
Hajdúdorog	–		–	–	–	
Hortobágy	–		–	–	–	
Körösszakál	.		24	11	10	
Polgár	ny		23	12	12	
Békéscsaba	ny	▽	23	11	9	9
Mezőhegyes	ny	▽	24	10	8	11
Orosháza	ny		25	11	10	9
Szarvas	.		24	10	10	10
Szeghalom	2	▽	25	11	10	

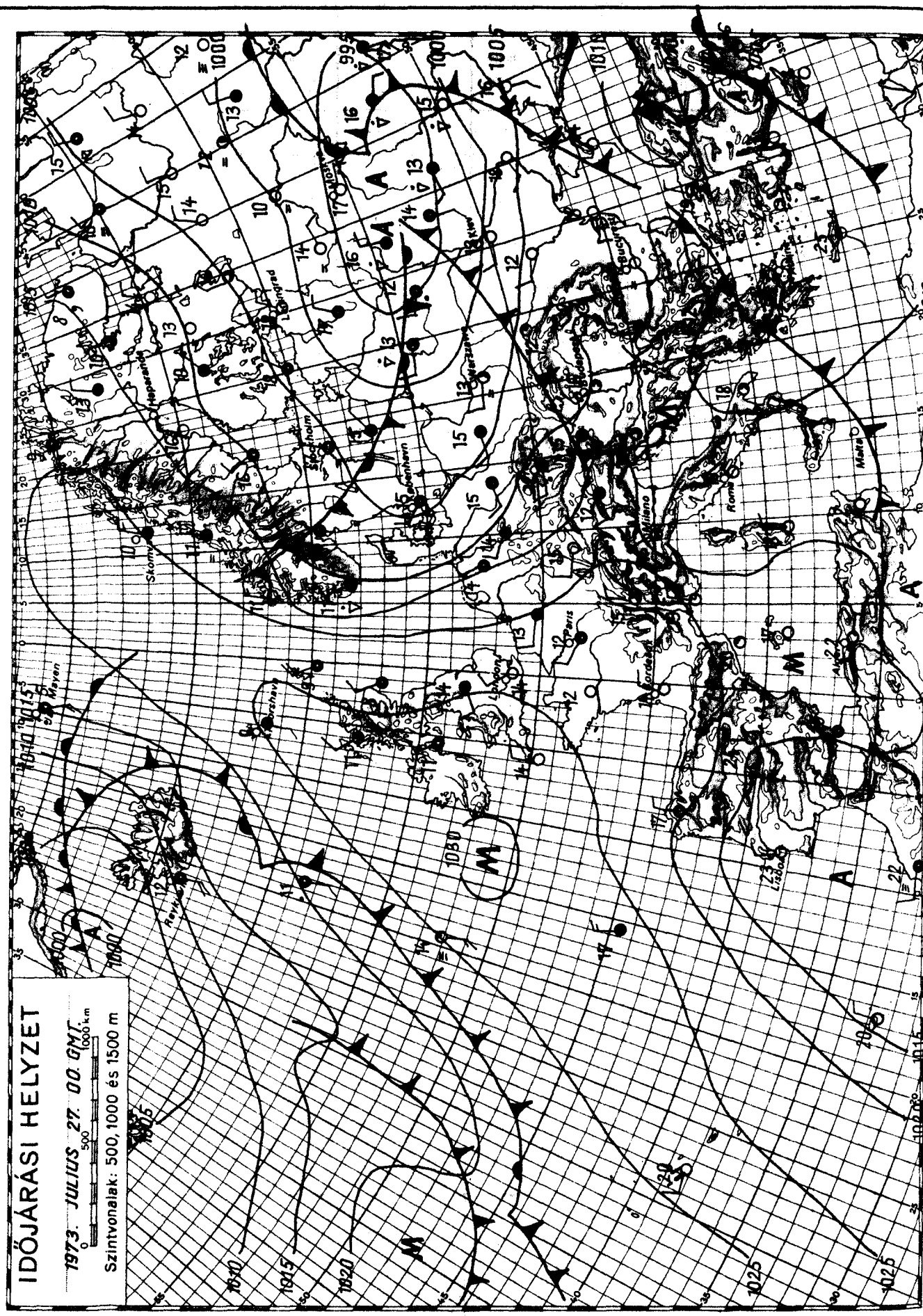

KIADJA: ORSZÁGOS METEOROLÓGIAI SZOLGÁLAT

Készíti: Központi Előrejelző Intézet Előrejelző Osztálya — T.: — Megjelenik naponként —

Évi előfizetési díja: 720,—Ft — Megrendelhető: 1024 Budapest, II., Kitaibel Pál u. 1. Telefon: 353-500,

Kiadásért felel: az OMSZ elnöke — Szerkesztésért felel: a KEI igazgatója

IDŐJÁRÁSI NAPIJELENTÉS

ЕЖЕДНЕВНЫЙ МЕТЕОРОЛОГИЧЕСКИЙ БЮЛЛЕТЕНЬ · DAILY WEATHER REPORT
BULLETIN QUOTIDIEN DE TEMPS · TÄGLICHER WETTERBERICHT

86. évfolyam 209.szám + Budapest + 1973. július 28. szombat

Az időjárási helyzet és a várható időjárás:

Közép- és Nyugat-Európa felett északnyugati-északi irányú áramlás alakult ki. Ez az áramlás egymást követően szállitja e területek fölé a szokatlanul hüvös, nedves légtömegeket. Hatásukra a hőmérséklet az emlitett területeken már egy hete jóval az átlagos alatt van. A következő 36 órában a Kárpát-medence időjárási helyzete nem változik, továbbra is az észak felől érkező hüvös, nedves levegő határozza meg az időjárást.

Hazánkban pénteken felhőátvonulások voltak. A nap 2, 9 órára sütött ki. Többfelé keletkezett futó zápor, zivatar. A lehullott csapadék mennyisége nem volt jelentős, csupán Tokajról és Nyirlugosról jelentettek 7 mm-t. A legmagasabb nappali hőmérséklet 20, 24 fok között alakult. Ma hajnalra 7, 14 fokig hült le a levegő. Délelőtt erősen felhős volt az ég, az északnyugati, északi szél élénk volt. 11 órára csak 16, 21 fokig emelkedett a hőmérséklet.

Ma 12 órakor Budapesten a hőmérséklet 17 fok, a tengerszintre átszámitott légnyomás 757 mm, alig változik.

A Balaton vizének hőmérséklete 11 órakor Siófoknál 17 fok volt.

Várható időjárás vasárnap estig:

Felhőátvonulások, szombaton sokfelé, vasárnap kevesebb helyen esővel, zivatarral.
Élénk, többfelé erős északi szél.
Az évszakhoz képest szokatlanul hüvös idő tovább tart.
Várható legalacsonyabb éjszakai hőmérséklet: 10, 15,
legmagasabb nappali hőmérséklet vasárnap: 19, 24 fok között.

Bóna Márta s.k.

A hőmérséklet napi középértéke és eltérése a 100 évi átlagtól /Budapesten/:

1973. VII. 27.:	18,0 C°	-4,2 C°

1871 óta ezen a napon Budapesten előfordult

legmagasabb hőmérséklet:	36,7 C° /1921/,
legalacsonyabb hőmérséklet:	9,0 C° /1890/.

73.0528.

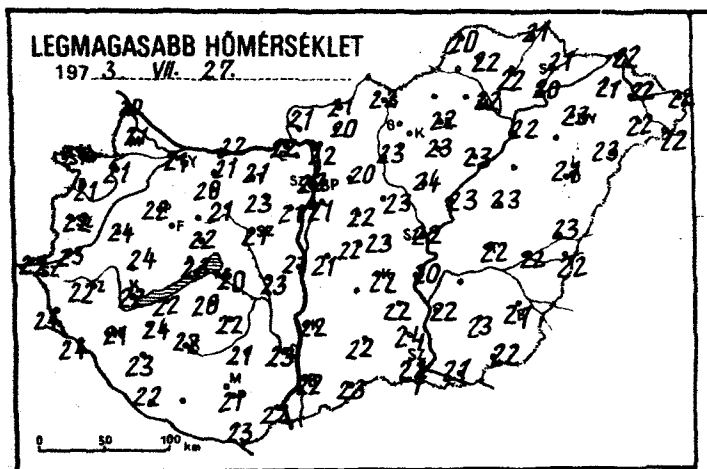
LEGMAGASABB HŐMÉRSÉKLET
197 3. VII. 27.

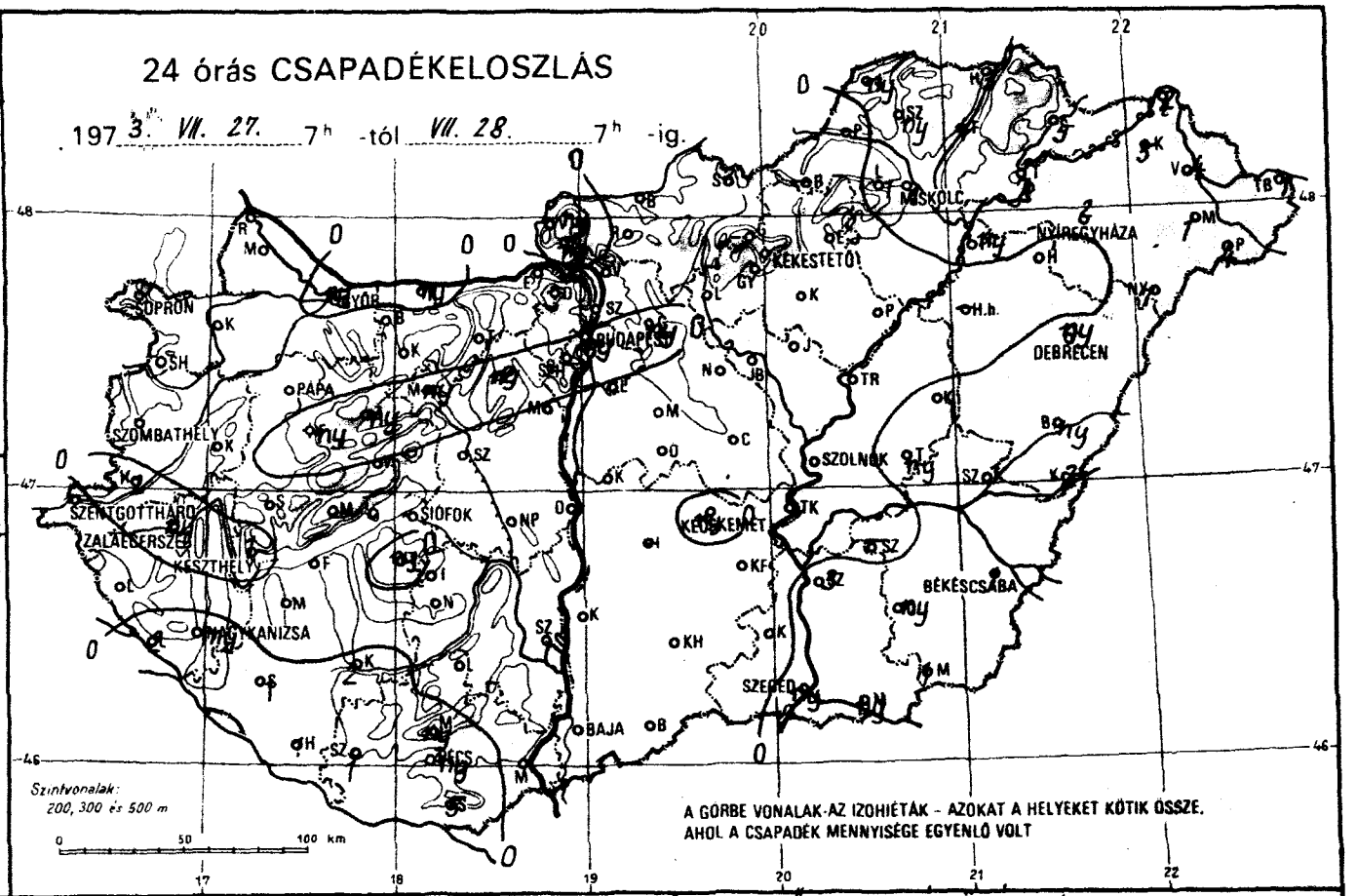
24 órás CSAPADÉKELOSZLÁS
197 3. VII. 27. 7h -tól VII. 28. 7h -ig.
SOPRON
GYŐR
BUDAPEST
MISKOLC
NYÍREGYHÁZA
KEKESTETŐ
DEBRECEN
PAPA
SZOMBATHELY
SZOLNOK
SZENTGOTTHÁRD
ZALAEGERSZEG
KESZTHELY
SIÓFOK
KECSKEMÉT
BÉKÉSCSABA
KANIZSA
SZEGED
BAJA
Szintvonalak:
200, 300 és 500 m
A GÖRBE VONALAK AZ IZOHIÉTÁK - AZOKAT A HELYEKET KÖTIK ÖSSZE, AHOL A CSAPADÉK MENNYISÉGE EGYENLŐ VOLT

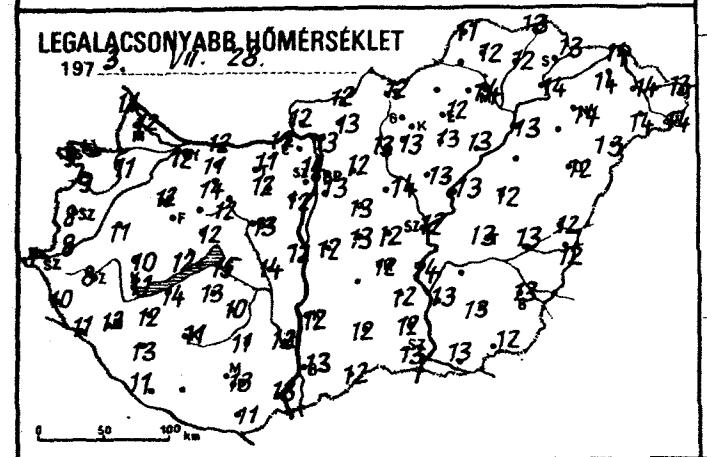
LEGALACSONYABB HŐMÉRSÉKLET
197 3. VII. 28.

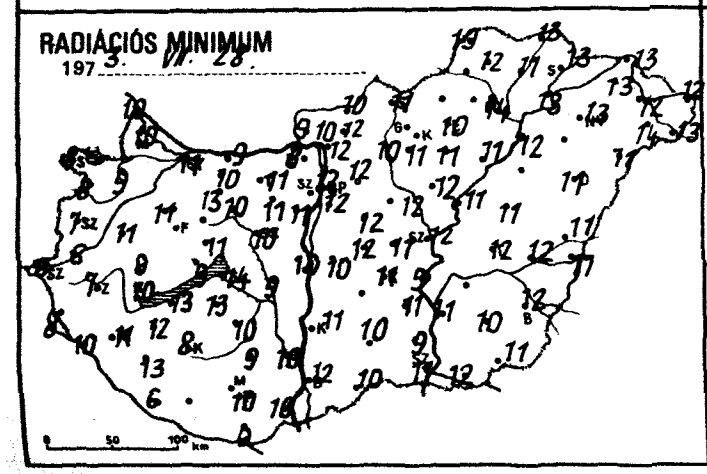
RADIÁCIÓS MINIMUM
197 3. VII. 28.

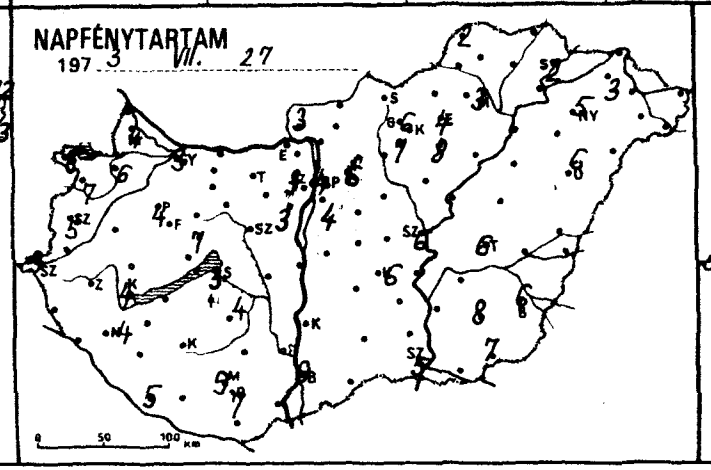
NAPFÉNYTARTAM
197 3 VII. 27

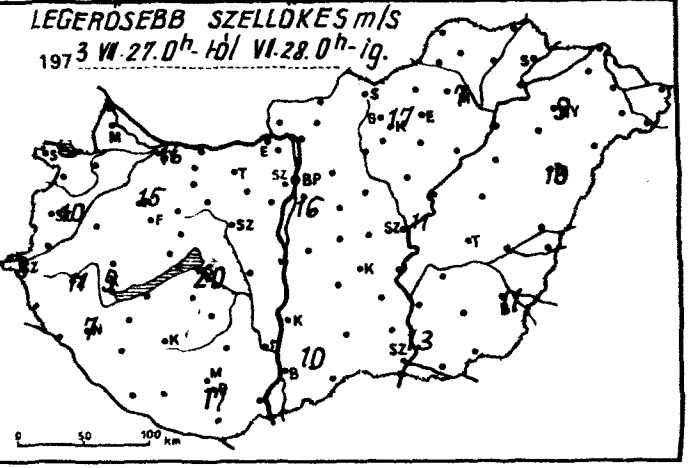
LEGERŐSEBB SZELLŐKES m/s
197 3 VII. 27. 0h-tól VII. 28. 0h-ig.

	1973.VII.28. 07h -ig az utolsó 24 óra adatai					
	csapadék (mm)		max. hőmérséklet	min. hőmérséklet	rad. min.	napos órák
Győr	ny		21	12	11	3
Kapuvár	.		21	11	9	6
Mosonmagyaróvár	.		21	12	10	4
Rajka	.		20	11	10	
Sopron	.		21	9	8	8
Sopronhorpács	.		21	9	8	7
Káld	.		24	11	11	
Körmend	2		23	8	6	
Szentgotthárd	.		22	7	6	9
Szombathely	.		22	8	7	5
Lenti	.		24	10	8	
Letenye	2	↖	24	11	10	
Nagykanizsa	ny	↖	21	12	11	4
Zalaegerszeg	ny	↖	22	8	7	
Farkasgyepű	ny	.	20	10	10	
Keszthely	1	▽	22	11	10	4
Mencshely	.		20	10	8	7
Pápa	.		22	12	11	4
Sümeg	.		24	10	9	
Tihany	.		23	12	9	
Veszprém	.		22	12	11	
Zirc	ny		19	10	8	
Fonyód	.		22	14	13	
Homokszt. György	1	⌒	22	11	6	5
Kaposvár	2	▽⌒	22	11	8	
Marcali	.	⌒	24	12	12	
Siófok	.		20	15	14	3
Somogyszob	1		23	13	13	
Tab	ny		20	13	13	
Bábolna	.		21	11	10	
Esztergom	.		22	12	8	
Kisbér	.		20	14	13	
Komárom	ny	▽	22	12	9	
Tatabánya	.		21	11	11	
Alcsútdoboz	ny	▽	23	12	11	
Dunaújváros	.		21	12	10	
Martonvásár	.		21	12	11	3
Mór	ny		21	12	10	
Nagyhörcsökp.	.		23	14	9	
Szabadbattyán	.		21	13	10	
Iregszemcse	.		21	12	9	4
Lengyel	.		21	11	9	
Nagykónyi	.		22	10	10	
Szekszárd	.		23	12	10	
Misinatető	ny	▽	19	11	10	9
Mohács	.		22	13	10	
Pécs	ny	▽	21	13	10	7
Siklós	5	↖	23	11	9	
Szigetvár	1					
Bp. Lőrinc	.		21	13	12	4
Bp. Met. Int.	ny	▽	22	14	12	4
Bp. Szab. hegy	ny		18	10	10	3
Cegléd	.		23	12	11	
Dobogókő	–		–	–	–	
Gödöllő	ny		20	12	12	6
Királyrét	ny		21	12	11	
Monor	.		22	14	13	
Nagykáta	.		23	13	12	
Örkény	.		22	13	12	
Szentendre	.		22	14	14	

	1973.VII.28. 07h -ig az utolsó 24 óra adatai					
	csapadék (mm)		max. hőmérséklet	min. hőmérséklet	rad. min.	napos órák
Vác	.		22	13	12	
Vámosmikola	ny		21	12	9	3
Baja	.		22	13	12	9
Bácsalmás	.		23	12	10	
Izsák	–		–	–	–	
Kalocsa	.		22	12	11	
Kecskemét	ny	▽	22	12	11	6
Kiskunf. háza	.		22	12	11	
Kiskunhalas	.		22	12	10	
Kunszentmiklós	.		21	12	10	
Tiszakécske	.		20	14	9	
Balassagyarmat	.		21	12	10	
Romhány	.		20	13	12	
Salgótarján	.		22	12	11	
Eger	.		22	12	10	4
Galyatető	.		18	7		
Gyöngyös	.		–	13	11	7
Kékestető	.		14	7	6	6
Kompolt	.		23	13	11	8
Lőrinci	.		23	13	10	
Poroszló	.		23	13	11	
Jászapáti	.		24	13	12	
Jászberény	.		23	14	12	
Karcag	1	↖	23	12	11	
Szolnok	.		22	12	12	6
Tiszaroff	.		23	13	11	
Túrkeve	ny	▽	22	13	12	6
Kistelek	.		24	12	9	
Makó	ny	▽	21	13	12	
Szeged	ny	▽	22	13	11	5
Szentes	3	▽	22	13	11	
Borsodnádasd	–		–	–	–	
Füged	4	↖	22	12	11	
Hidasnémeti	3	↖	21	13	13	
Jósvafő	ny		20	11	10	2
Lillafüred	1	↖	20	12	10	
Miskolc	1	↖	22	14	14	3
Putnok	–		–	–	–	
Sárospatak	5	↖	21	13	13	2
Szendrőlád	ny		22	12	12	
Tokaj	7	↖	20	14	13	
Kisvárda	5		21	14	13	3
Mátészalka	1		22	14	14	
Nyíregyháza	2	↖	23	14	13	5
Nyírlugos	7	↖▲	23	13	11	
Pátyod	4	↖	22	14	13	
Tiszabecs	1	↖	22	13	12	
Vásárosnamény	4		22	14	12	
Záhony	2		22	14	13	
Berettyóújfalu	ny	.	23	12	11	
Debrecen	ny	↖	21	12	11	6
Hajdúdorog	3		22	12	10	
Hortobágy	–		–	–	–	
Körösszakál	2		22	12	11	
Polgár	ny	↖	22	13	12	
Békéscsaba	1	▽	21	13	12	6
Mezőhegyes	1	▽	22	12	11	7
Orosháza	ny	▽	23	13	10	8
Szarvas	–		–	–	–	–
Szeghalom	1	▽	22	13	12	

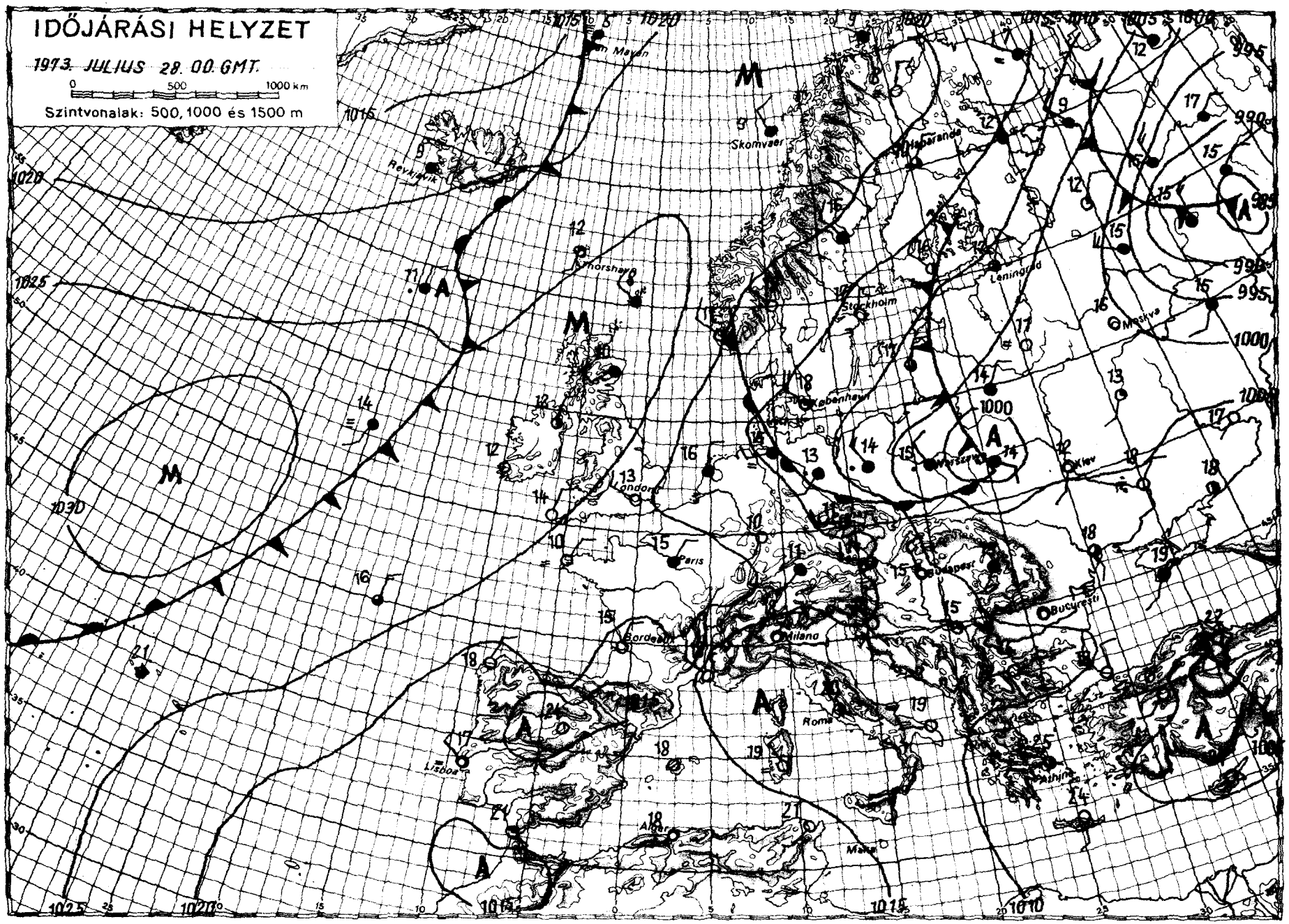

KIADJA: ORSZÁGOS METEOROLÓGIAI SZOLGÁLAT

Készíti: Központi Előrejelző Intézet Előrejelző Osztálya — T.: — Megjelenik naponként —

Évi előfizetési díja: 720,–Ft — Megrendelhető: 1024 Budapest, II., Kitaibel Pál u. 1. Telefon: 353-500,

Kiadásért felel: az OMSZ elnöke — Szerkesztésért felel: a KEI igazgatója

IDŐJÁRÁSI NAPIJELENTÉS

ЕЖЕДНЕВНЫЙ МЕТЕОРОЛОГИЧЕСКИЙ БЮЛЛЕТЕНЬ • DAILY WEATHER REPORT
BULLETIN QUOTIDIEN DE TEMPS • TÄGLICHER WETTERBERICHT

86. évfolyam 210. szám + Budapest + 1973. július 29. vasárnap

Az időjárási helyzet és a várható időjárás:

Szovjetunió északi vidékei felől továbbra is hüvös légtömegek áramlanak Közép-Európán át Dél-Európa felé. Hatásukra folytatódik a szokatlanul hüvös, szórványosan esős időjárás. A nappali felmelegedés szombaton az Alpok és a Kárpátok környékén több helyen még a 20 fokot sem érte el. A következő 36 óra folyamán a Kárpát-medence időjárásában nagyobb változásra még nem lehet számitani.

Hazánkban szombaton az északi országrészben borult vagy erősen felhős maradt az ég. Az ország többi részén általában 3, 9 órán át sütött a nap. Sokfelé eső, zápor eső esett. A lehullott csapadék mennyisége általában 5 mm alatt maradt, de az északkeleti határvidéken helyenként elérte az 5, 9 mm-t. A hőmérséklet napközben a borult, esős helyeken csak 15, 19, máshol 20, 25 fokig emelkedett. Az északi szél többfelé erős volt. Vasárnap hajnalra 11, 16 fokig hült le a levegő. Ma délelőtt felhőátvonulások voltak, egy-két helyről záport, zivatart jelentettek. A hőmérséklet 11 órakor az ország területén 18, 22 fok között váltakozott.

Ma 12 órakor Budapesten a hőmérséklet 23 fok, a tengerszintre átszámitott légnyomás 757 mm, nem változik.

A Balaton vizének hőmérséklete 11 órakor Siófoknál 18 fok volt.

Várható időjárás hétfő estig:

Felhőátvonulások, szórványosan előforduló eső, zivatar.
Többfelé élénk, időnként erős északnyugati, északi szél.
Az évszakhoz képest hüvös idő tovább tart.

Várható legalacsonyabb éjszakai hőmérséklet: 11, 16,
legmagasabb nappali hőmérséklet hétfőn: 20, 25 fok között.

Vadkerti Ferenc s.k.

A hőmérséklet napi középértéke és eltérése a 100 évi átlagtól /Budapesten/:

1973. VII. 28.:	15,3 C°	-6,7 C°

1871 óta ezen a napon Budapesten előfordult

legmagasabb hőmérséklet:	37,0 C° /1936/
legalacsonyabb hőmérséklet:	8,9 C° /1884/.

73.0529.

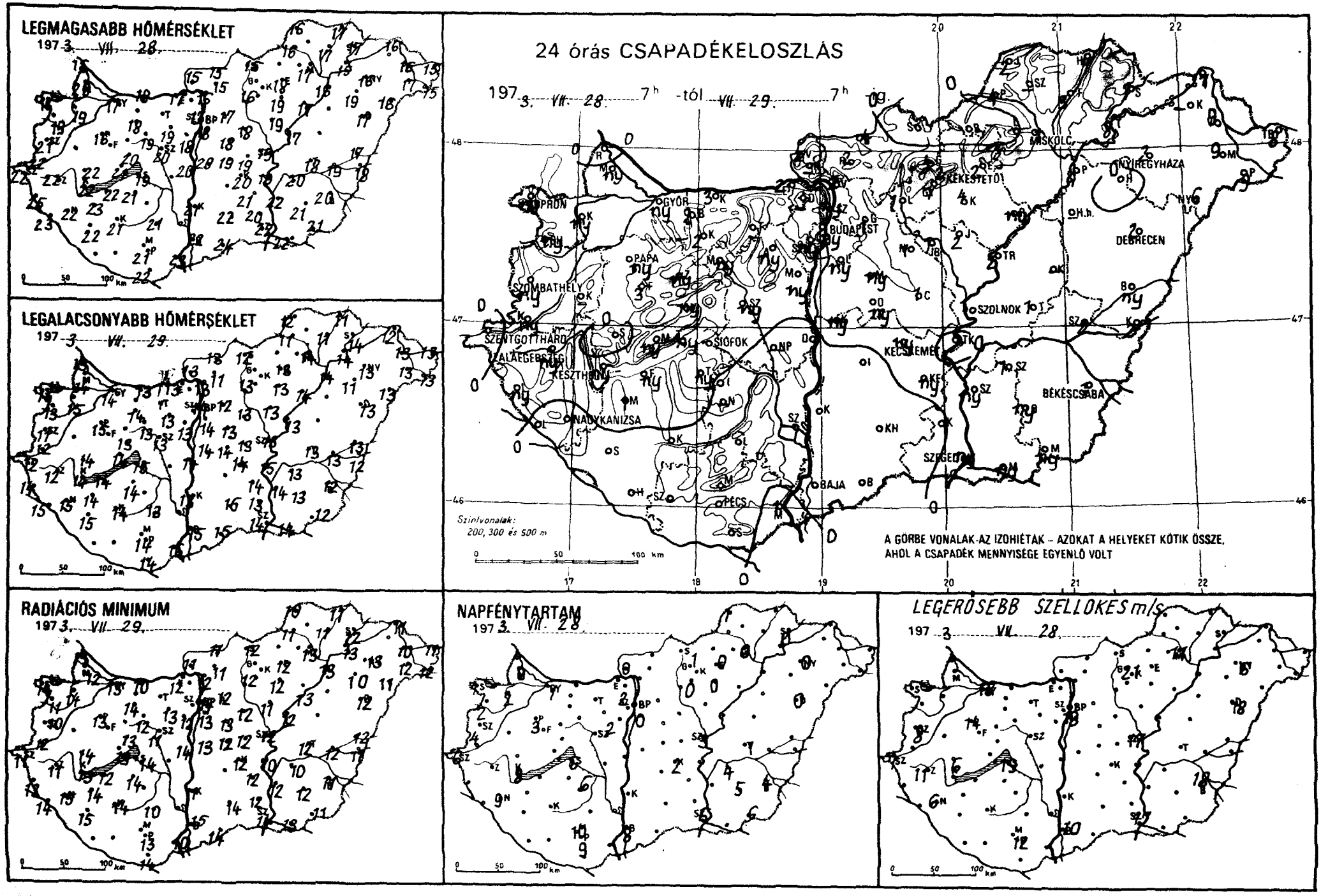
LEGMAGASABB HŐMÉRSÉKLET
1973. VII. 28.
LEGALACSONYABB HŐMÉRSÉKLET
1973. VII. 29.
RADIÁCIÓS MINIMUM
1973. VII. 29.
NAPFÉNYTARTAM
1973. VII. 28.
LEGERŐSEBB SZELLŐKES m/s
1973. VII. 28.
24 órás CSAPADÉKELOSZLÁS
1973. VII. 28. 7h -tól VII. 29. 7h
PRÓN
GYŐR
BUDAPEST
MISKOLC
NYÍREGYHÁZA
KÉKESTETŐ
DEBRECEN
PAPA
SZOMBATHELY
SZOLNOK
SZENTGOTTHÁRD
ZALAEGERSZEG
KESZTHELY
SIÓFOK
KECSKEMÉT
BÉKÉSCSABA
NAGYKANIZSA
SZEGED
BAJA
PÉCS
Szintvonalak: 200, 300 és 500 m
A GÖRBE VONALAK AZ IZOHIÉTÁK – AZOKAT A HELYEKET KÖTIK ÖSSZE, AHOL A CSAPADÉK MENNYISÉGE EGYENLŐ VOLT

	197 3. VII. 29. -ig az utolsó 24 óra adatai					
	csapadék (mm)		max. hőmérséklet	min. hőmérséklet	rad. min.	napos órák
Győr	ny		17	14	13	1
Kapuvár	ny		19	15	14	2
Mosonmagyaróvár	ny		20	14	12	0
Rajka	.		16	13	13	
Sopron	ny		16	15	14	1
Sopronhorpács	ny		19	13	11	2
Káld	–		–	–	–	
Körmend	ny		22	12	12	
Szentgotthárd	.		22	12	11	6
Szombathely	ny		21	11	10	4
Lenti	ny		25	14	12	
Letenye	.		23	15	14	
Nagykanizsa	.		22	15	15	9
Zalaegerszeg	ny		22	12	11	
Farkasgyepű	3		17	12	11	
Keszthely	ny		22	14	13	8
Mencshely	ny	∇	19	13	12	5
Pápa	ny		16	15	13	3
Sümeg	.		22	14	14	
Tihany	ny	∇	21	14	13	
Veszprém	ny		20	13	13	
Zirc	ny		17	10	10	
Fonyód	ny		22	14	12	
Homokszt. György	–		–	–	–	
Kaposvár	.		21	14	14	
Marcali	1		23	14	14	
Siófok	ny		19	15	14	6
Somogyszob	.		22	15	15	
Tab	ny		21	14	14	
Bábolna	2		17	13	12	
Esztergom	2		17	13	12	
Kisbér	2	∇	18	14	14	
Komárom	3	∇	18	13	10	
Tatabánya	–		–	–	–	
Alcsútdoboz	ny	∇	19	13	13	
Dunaújváros	.		20	14	14	
Martonvásár	ny		18	13	12	2
Mór	ny		19	13	12	
Nagyhörcsökp.	–		–	–	–	
Szabadbattyán	ny		20	13	11	
Iregszemcse	.		21	14	13	6
Lengyel	.		21	13	10	
Nagykónyi	–		–	–	–	
Szekszárd	–		–	–	–	
Misinatető	.		18	12	11	10
Mohács	1	∇	23	16	10	
Pécs	.		21	14	13	9
Siklós	.		22	14	14	
Szigetvár	.					
Bp. Lőrinc	ny	∇	18	14	13	0
Bp. Met. Int.	ny	∇	17	14	14	–
Bp. Szab. hegy	ny		14	11	8	2
Cegléd	1		19	13	12	
Dobogókő	–		–	–	–	
Gödöllő	1		17	12	12	0
Királyrét	–		–	–	–	
Monor	ny		18	13	13	
Nagykáta	1		18	13	12	
Örkény	ny		19	14	12	
Szentendre	ny		17	14	13	

	197 3. VII. 29. -ig az utolsó 24 óra adatai					
	csapadék (mm)		max. hőmérséklet	min. hőmérséklet	rad. min.	napos órák
Vác	2		16	13	12	
Vámosmikola	2		15	13	11	0
Baja	.		22	15	15	8
Bácsalmás	.		24	15	14	
Izsák	–		–	–	–	
Kalocsa	.		21	13	11	
Kecskemét	ny		20	14	12	2
Kiskunf. háza	ny		21	14	12	
Kiskunhalas	.		22	15	14	
Kunszentmiklós	ny		20	14	13	
Tiszakécske	.		19	15	10	
Balassagyarmat	4		15	13	11	
Romhány	2		15	11	11	
Salgótarján	.		15	12	12	
Eger	2	.	18	13	12	0
Galyatető	4	∇	13	7		
Gyöngyös	1	.	–	14	12	0
Kékestető	2	∇	10	10	9	1
Kompolt	4		19	13	12	0
Lőrinci	1		16	13	12	
Poroszló	ny		17	14	13	
Jászapáti	2		17	13	11	
Jászberény	1		18	14	13	
Karcag	–		–	–	–	
Szolnok	1		19	13	12	3
Tiszaroff	2		17	13	12	
Túrkeve	1		18	13	12	1
Kistelek	.		20	13	12	
Makó	ny		22	14	13	
Szeged	ny		22	14	14	
Szentes	ny		22	14	13	
Borsodnádasd	–		–	–	–	
Füged	3		17	11	11	
Hidasnémeti	4		17	11	11	
Jósvafő	2		16	12	10	1
Lillafüred	.		15	13	11	
Miskolc	1		17	14	13	0
Putnok	4		16	11	11	
Sárospatak	7		17	14	12	0
Szendrőlád	–		–	–	–	
Tokaj	8		15	14	13	
Kisvárda	–		–	–	–	
Mátészalka	9		17	13	12	
Nyíregyháza	2		16	13	13	0
Nyírlugos	6		16	13	11	
Pátyod	9	∇	15	13	12	
Tiszabecs	8		15	13	11	
Vásárosnamény	9		16	13	10	
Záhony	7		16	12	11	
Berettyóújfalu	ny		17	13	12	
Debrecen	2		17	13	12	0
Hajdúdorog	.		19	11	10	
Hortobágy	–		–	–	–	
Körösszakál	2		18	12	11	
Polgár	1		16	14	13	
Békéscsaba	1		20	12	11	4
Mezőhegyes	ny		21	12	11	6
Orosháza	ny		21	13	12	5
Szarvas	1		20	13	10	4
Szeghalom	2		19	13	12	

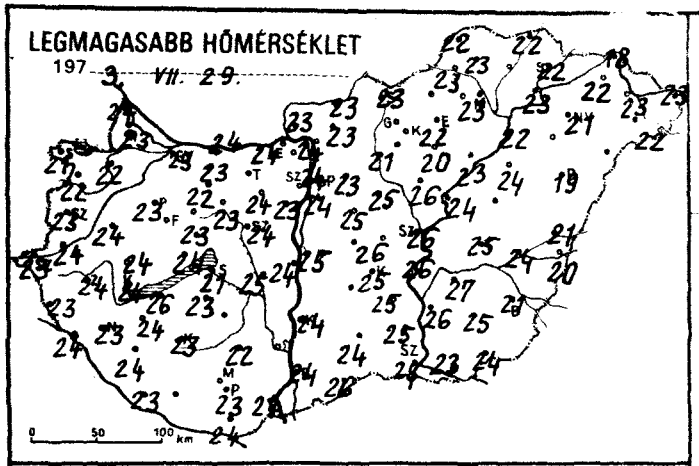
LEGMAGASABB HŐMÉRSÉKLET
197 3. VII. 29.

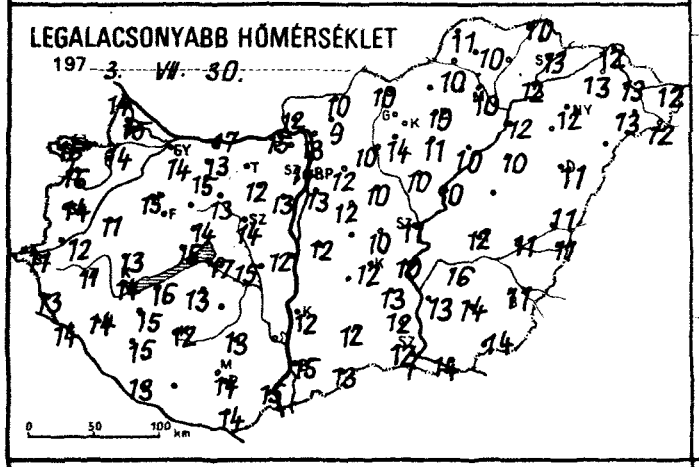
LEGALACSONYABB HŐMÉRSÉKLET
197 3. VII. 30.

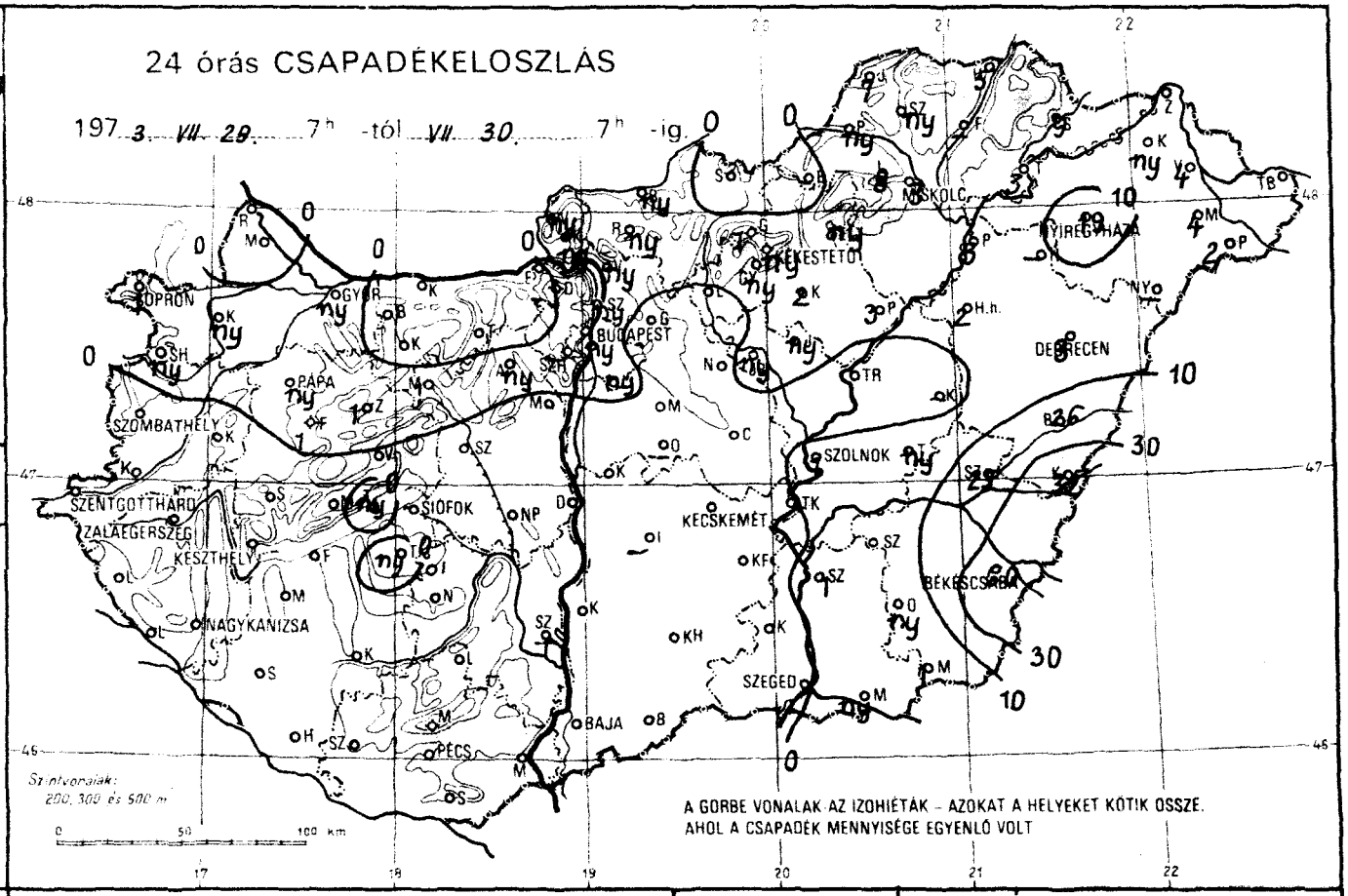
24 órás CSAPADÉKELOSZLÁS
197 3. VII. 29. 7h -tól VII. 30. 7h -ig.
MISKOLC
NYÍREGYHÁZA
KÉKESTETŐ
SOPRON
GYŐR
BUDAPEST
DEBRECEN
PÁPA
SZOMBATHELY
SZOLNOK
SZENTGOTTHÁRD
ZALAEGERSZEG
SIÓFOK
KECSKEMÉT
KESZTHELY
BÉKÉSCSABA
NAGYKANIZSA
SZEGED
BAJA
PÉCS
Szintvonalak: 200, 300 és 500 m
A GÖRBE VONALAK AZ IZOHIÉTÁK – AZOKAT A HELYEKET KÖTIK ÖSSZE, AHOL A CSAPADÉK MENNYISÉGE EGYENLŐ VOLT

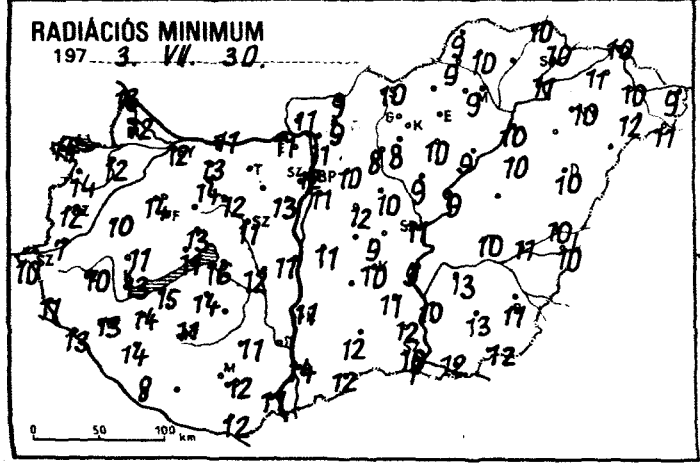
RADIÁCIÓS MINIMUM
197 3. VII. 30.

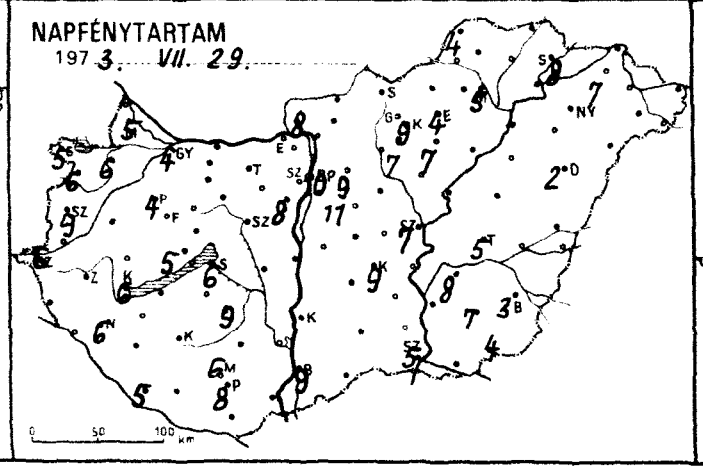
NAPFÉNYTARTAM
197 3. VII. 29.

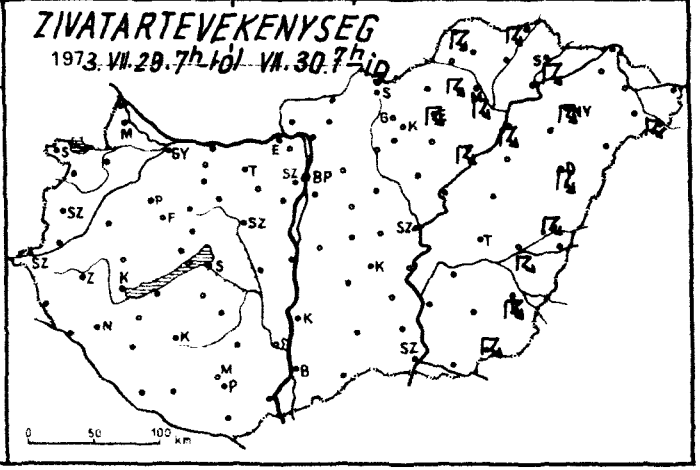
ZIVATARTEVÉKENYSÉG
1973. VII. 29. 7h-tól VII. 30. 7h-ig

	197 3.VII.30 07 h -ig az utolsó 24 óra adatai					
	csapadék (mm)		max. hőmérséklet	min. hőmérséklet	rad. min.	napos órák
ór	ny	▽	23	14	12	4
puvár	ny		22	14	12	6
sonmagyaróvár	.		23	15	12	5
ka	.		24	14	13	
ron	1	▽	21	16	14	5
ronhorpács	ny		22	16	14	6
ld	.		24	11	10	
rmend	.		24	12	7	
ntgotthárd	.		23	11	10	6
mbathely	.		23	14	12	9
nti	.		23	13	11	
cnye	.		24	14	13	
gykanizsa	.		23	14	13	6
laegerszeg	.		24	11	10	
rkasgyepü	1		20	12	11	
szthely	.		24	14	13	6
neshely	.		21	13	12	5
pa	ny	▽	23	15	14	4
meg	.		24	13	11	
hany	ny	▽	24	15	11	
szprém	.		23	14	13	
r	1	▽	21	12	11	
nyod	.		26	16	15	
nokszt. györgy	.	⌒	23	13	8	5
posvár	.	⌒	23	12	11	
arcali	.		24	15	14	
ófok	.		21	17	16	6
mogyszob	.		24	15	14	
o	ny		23	13	14	
ábolna	.		23	13	13	
sztergom	.		24	15	11	
isber	.		22	15	14	
omarom	.		24	17	11	
atabánya	.		23	12	11	
lcsutdoboz	ny	▽⌒	24	12	–	
unaujváros	.		24	12	11	
artonvásár	.		23	13	13	8
lót	1	▽	23	13	12	
ugyhörcsökp.	.		25	15	12	
zabadbattyán	.		24	14	11	
egszemcse	.		23	14	11	9
engyel	.		22	13	11	
agykónyi	–		–	–	–	
zekszárd	–		–	–	–	
isinatető	.		20	13	12	6
Mohács	.		24	15	11	
écs	.		23	14	12	8
iklós	.	⌒	24	14	12	
zigetvár	.					
p. Lőrinc	ny	▽	24	13	11	11
p. Met. Int.	ny	▽	24	14	12	10
p. Szab. hegy	–		–	–	–	–
egléd	.	⌒	26	10	9	
Dobogókő	–		–	–	–	
Gödöllő	.		23	12	10	9
Királyrét	ny		23	10	8	
Monor	.		25	12	12	
Nagykáta	.		25	10	10	
Örkény	–		–	–	–	
zentendre	ny		25	13	13	

	197 3.VII.30 07 h -ig az utolsó 24 óra adatai					
	csapadék (mm)		max. hőmérséklet	min. hőmérséklet	rad. min.	napos órák
Vác	ny	⌒	24	13	11	
Vámosmikola	ny		23	12	11	8
Baja	.		24	15	14	9
Bácsalmás	.		26	13	12	
Izsák	–		–	–	–	
Kalocsa	.		24	12	11	
Kecskemét	.		25	12	10	9
Kiskunf. háza	.	≡	25	13	11	
Kiskunhalas	.		24	12	12	
Kunszentmiklós	.		25	12	11	
Tiszakécske	.		26	10	9	
Balassagyarmat	ny		23	10	9	
Romhany	ny	▽	23	9	9	
Salgótarján	.		23	10	10	
Eger	ny	↖	22	10	–	4
Galyatető	1	▽	19	9		
Gyöngyös	ny		–	14	8	7
Kékestető	ny	▽	16	10	9	9
Kompolt	2	▽	20	11	10	7
Lőrinci	.		21	10	8	
Poroszló	3	↖⌒	23	10	9	
Jászapati	ny		26	10	9	
Jászberény	ny	⌒	25	11	10	
Karcag	–		–	–	–	
Szolnok	1	▽ ≡	26	11	11	7
Tiszaroff	.		24	10	9	
Túrkeve	ny		25	12	10	5
Kistelek	.		25	12	12	
Makó	ny		23	14	12	
Szeged	.		25	12	10	5
Szentes	1	▽	26	13	10	
Borsodnádasd	–		–	–	–	
Füged	–		–	–	–	
Hidasnemeti	5	↖	22	10	10	
Jósvafő	7	↖	22	11	9	4
Lillafüred	8	↖	19	9	8	
Miskolc	3	↖ =	23	10	9	5
Putnok	ny		23	10	9	
Sárospatak	9	↖	22	13	10	8
Szendrőlád	ny	⌒	23	10	10	
Tokaj	3	▽	23	12	11	
Kisvárda	ny		22	13	11	7
Mátészalka	4		–	13	12	
Nyíregyháza	19	↖ ≡	21	12	10	–
Nyírlugos	–		–	–	–	
Pátyod	2	↖ ≡	22	12	11	
Tiszabecs	.		23	12	9	
Vásárosnamény	4	▽	23	13	10	
Záhony	.		18	12	10	
Berettyóújfalu	26	↖ ≡	21	11	10	
Debrecen	3	↖ ≡	19	11	10	2
Hajdúdorog	–		–	–	–	
Hortobágy	2		24	10	10	
Körösszakál	32	▽	20	11	10	
Polgár	3	↖	22	12	10	
Békéscsaba	60	↖ ▲	21	11	11	3
Mezőhegyes	1	↖	24	14	12	4
Orosháza	ny	≡	25	14	13	7
Szarvas	.		27	16	13	8
Szeghalom	25	↖ ▲	24	11	11	

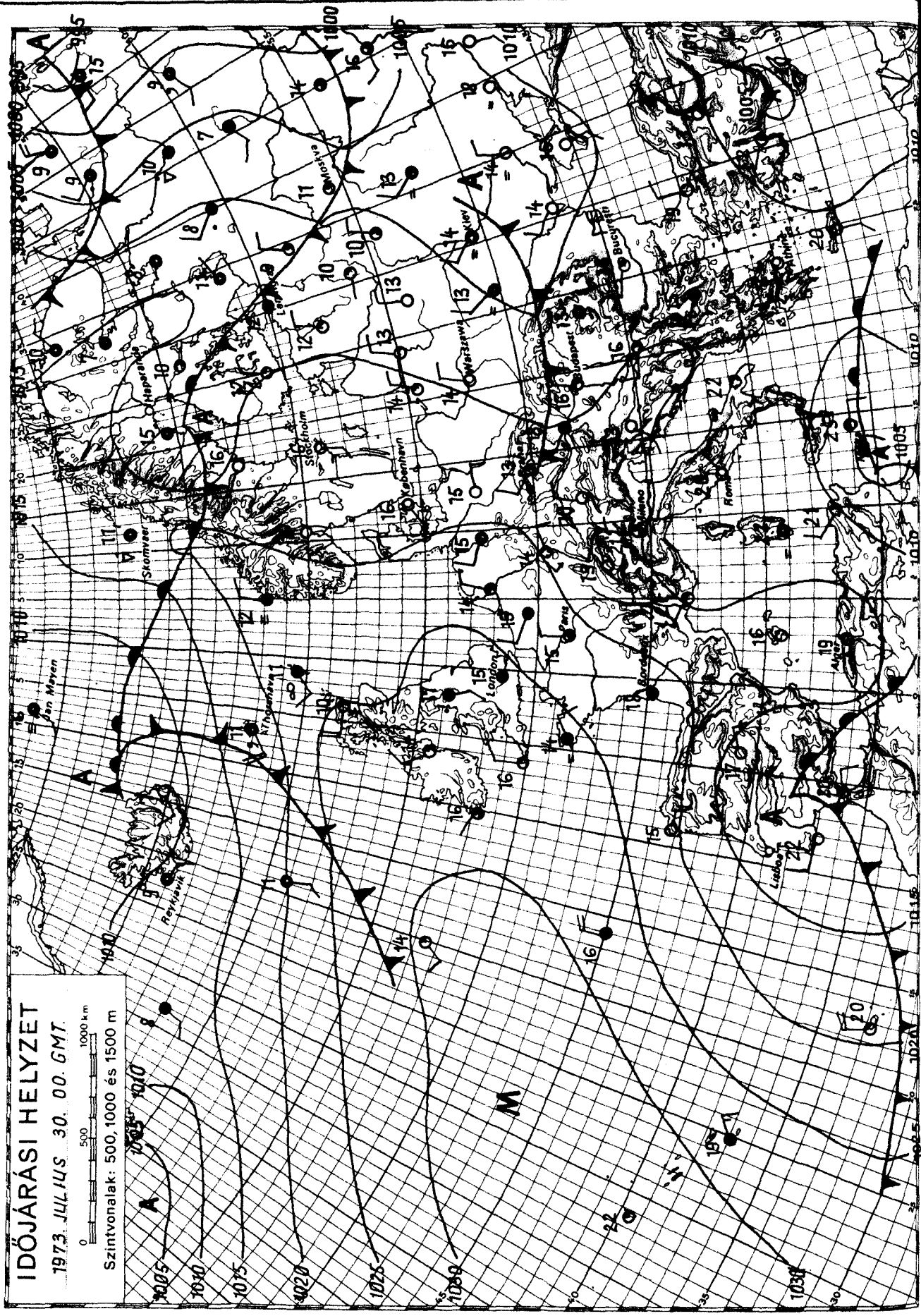

KIADJA: ORSZÁGOS METEOROLÓGIAI SZOLGÁLAT

Készíti: Központi Előrejelző Intézet Előrejelző Osztálya — T.: — Megjelenik naponként —

Évi előfizetési díja: 720,—Ft — Megrendelhető: 1024 Budapest, II., Kitaibel Pál u. 1. Telefon: 353-500,

Kiadásért felel: az OMSZ elnöke — Szerkesztésért felel: a KEI igazgatója

OFFSET

IDŐJÁRÁSI NAPIJELENTÉS

ЕЖЕДНЕВНЫЙ МЕТЕОРОЛОГИЧЕСКИЙ БЮЛЛЕТЕНЬ • DAILY WEATHER REPORT
BULLETIN QUOTIDIEN DE TEMPS • TÄGLICHER WETTERBERICHT

86. évfolyam 212. szám • Budapest • 1973. július 31. kedd

Az időjárási helyzet és a várható időjárás:

Közép- és Nyugat-Európa felett több száz km hosszúságban leszálló légmozgás alakult ki, amely fokozatosan kelet felé terjed. Ezzel egyidejüleg a hideg levegőt szállitó áramlás pályája is kelet felé tolódik, a Szovjetunió európai területe fölé. A leszálló légmozgású vidékeken kevés a felhő, elszórtan alakulnak ki záporok, zivatarok, mérsékelten meleg az idő. A következő 36 órában a Kárpát-medence időjárási helyzetében nem lesz lényeges változás.

Hazánkban hétfőn csak a délutáni órákra növekedett meg a felhőzet, igy a nap általában 5, 11 órán át sütött. A Kisalföldön, a Bakony vidékén és az ország északkeleti megyéiben záporok, zivatarok keletkeztek. A lehullott csapadék mennyisége csak kevés helyen haladta meg a 10 mm-t; Veszprémből 14, Mencshelyről 19, Kapuvárról 20, Rajkáról 23, Lőrinciből 27 mm-t jelentettek. A legmagasabb nappali hőmérséklet 21, 27 fok között alakult. Ma hajnalra 9, 16 fokig hült le a levegő. Délelőtt kevés volt a felhő; 11 órára 22, 25 fokig emelkedett a hőmérséklet.

Ma 12 órakor Budapesten a hőmérséklet 24 fok, a tengerszintre átszámitott légnyomás 764 mm, alig változik.

A Balaton vizének hőmérséklete 11 órakor Siófoknál 20 fok volt.

Várható időjárás szerda estig:

Nappali felhőképződés, kedden kevés helyen záporral, zivatarral, szerdán valószinüleg eső nélkül.
Gyenge, a nappali órákban kissé megélénkülő, változó irányú szél.
Az évszaknak megfelelő hőmérséklet.
Várható legalacsonyabb éjszakai hőmérséklet: 12, 17,
legmagasabb nappali hőmérséklet szerdán: 24, 29 fok között.

Bóna Márta s.k.

A hőmérséklet napi középértéke és eltérése a 100 évi átlagtól /Budapesten/:

1973. VII. 30.:	20,5 C°	-1,1 C°

1871 óta ezen a napon Budapesten előfordult

legmagasabb hőmérséklet:	34,7 C° /1917/,
legalacsonyabb hőmérséklet:	9,0 C° /1881/.

73.0532.

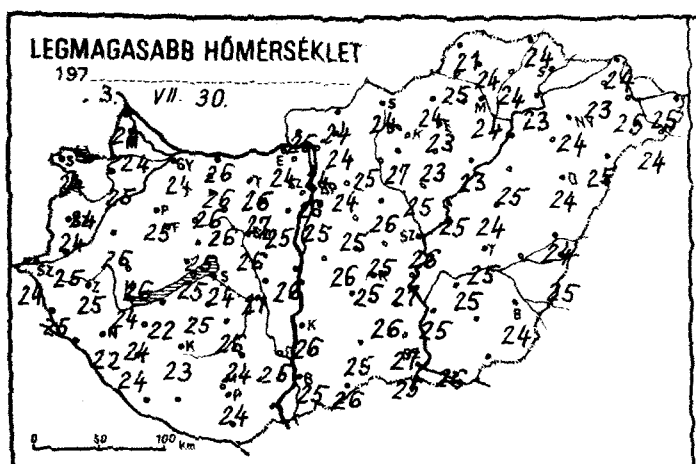
LEGMAGASABB HŐMÉRSÉKLET
197 3. VII. 30.

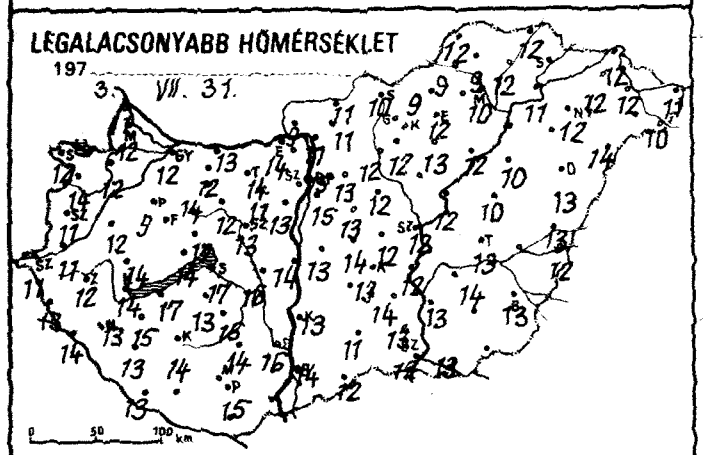
LEGALACSONYABB HŐMÉRSÉKLET
197 3. VII. 31.

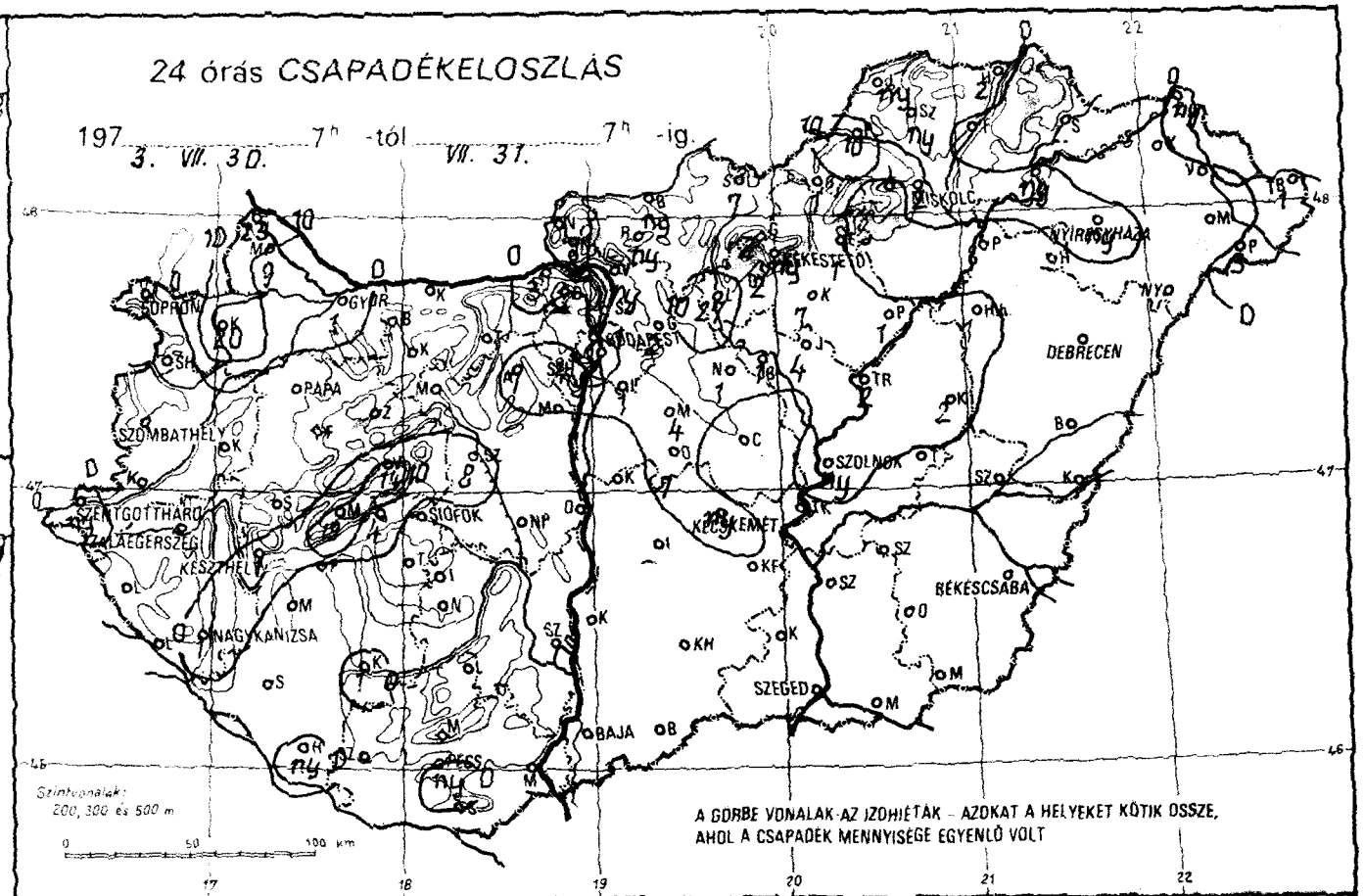
24 órás CSAPADÉKELOSZLÁS
197 3. VII. 30. 7h -tól VII. 31. 7h -ig.
MISKOLC
NYÍREGYHÁZA
SOPRON
GYŐR
BUDAPEST
DEBRECEN
PAPA
SZOMBATHELY
SZOLNOK
SZENTGOTTHÁRD
LAJOSMIZSE
KESZTHELY
SIÓFOK
KECSKEMÉT
BÉKÉSCSABA
NAGYKANIZSA
SZEGED
BAJA
PÉCS
Szintvonalak: 200, 300 és 500 m
A GÖRBE VONALAK AZ ISOHIÉTÁK – AZOKAT A HELYEKET KÖTIK ÖSSZE, AHOL A CSAPADÉK MENNYISÉGE EGYENLŐ VOLT

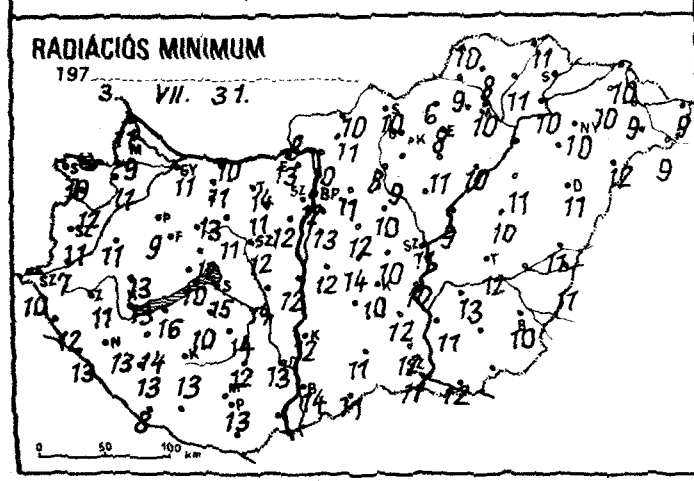
RADIÁCIÓS MINIMUM
197 3. VII. 31.

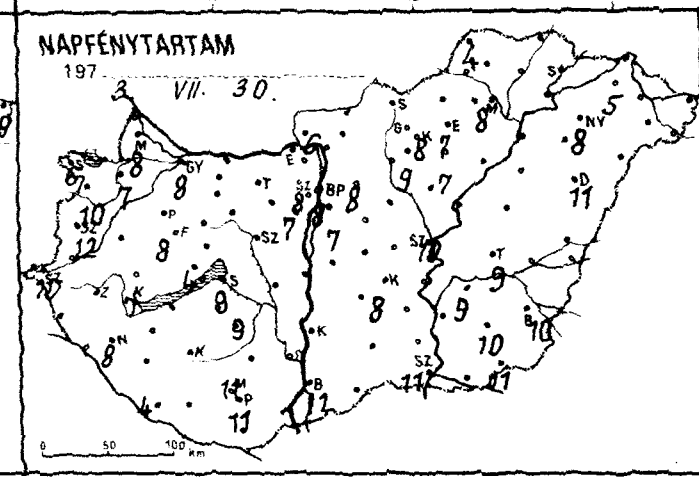
NAPFÉNYTARTAM
197 3. VII. 30.

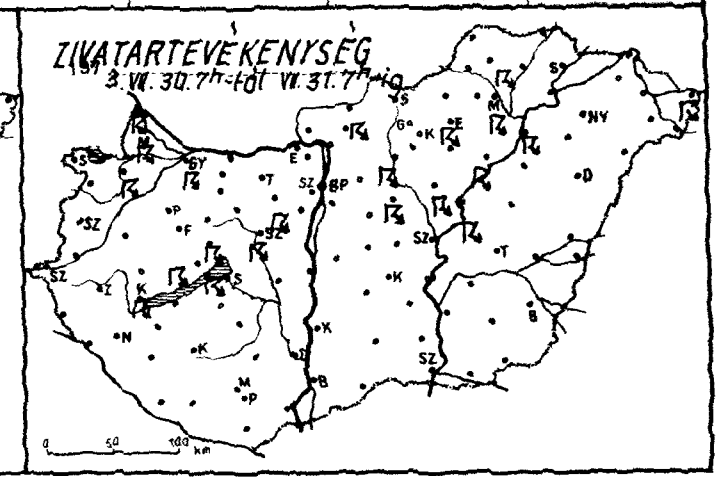
ZIVATARTEVÉKENYSÉG
3. VII. 30. 7h-tól VII. 31. 7h-ig

	197 3. VII. 31. 07 h -ig az utolsó 24 óra adatai					
	csapadék (mm)		max. hőmérséklet	min. hőmérséklet	rad. min.	napos órák
Győr	1	↖ ≡	24	12	11	8
Lapuvár	20	↖	25	12	11	7
Mosonmagyaróvár	9	↖	24	12	9	8
Rajka	23	↖	24	11	11	
Sopron	.		24	12	10	6
Sopronhorpács	.		24	14	12	10
Káld	.		26	12	11	
Körmend	.		25	11	7	
Szentgotthárd	ny	▽ =	24	11	10	10
Szombathely	.		24	11	11	12
Lenti	.		25	13	12	
Letenye	.		23	14	13	
Nagykanizsa	1	▽	22	13	13	8
Zalaegerszeg	.		25	12	11	
Farkasgyepű	.		24	14	13	
Keszthely	1	↖	24	14	13	7
Mencshely	19	↖	–	12	7	4
Pápa	.	=	25	9	9	8
Sümeg	.		26	14	13	
Tihany	4	↖	25	14	10	
Veszprém	14	↖	25	12	12	
Zirc	.		23	10	7	
Fonyód	.		22	17	16	
Homokszt. györgy	ny	≡	–	13	8	4
Kaposvár	1	⌒	23	14	13	
Marcali	.	⌒	24	15	14	
Siófok	.		24	17	15	9
Somogyszob	.		24	13	13	
Tab	.		25	13	10	
Bábolna	.	≡	26	12	11	
Esztergom	3	≡	24	14	13	
Kisbér	.	⌒	26	14	13	
Komárom	.		26	13	10	
Tatabánya	.	≡	26	14	14	
Alcsútdoboz	7	⌒ ≡	27	11	11	
Dunaújváros	.		26	14	12	
Martonvásár	.		25	13	12	9
Mór	.	⌒	26	12	11	
Nagyhörcsökp.	.		27	16	14	
Szabadbattyán	8	↖	26	13	12	
Tregszemcse	.		25	14	11	9
Lengyel	.		24	14	12	
Nagykónyi	.		26	16	14	
Szekszárd	.		26	16	13	
Misinatető	.		23	14	14	11
Mohács	–		–	–	–	
Pécs	ny		24	15	13	11
Siklós	.	⌒	25	15	12	
Szigetvár	.					
Bp. Lőrinc	1	▽	25	15	13	9
Bp. Met. Int.	.		26	15	12	8
Bp. Szab. hegy	ny		23	13	9	8
Cegléd	.	⌒	25	12	10	
Dobogókő	–		–	–	–	
Gödöllő	2		24	13	11	8
Királyrét	8		25	9	7	
Monor	4	▽	25	13	12	
Nagykáta	1	↖	26	12	10	
Örkény	7	▽	26	14	14	
Szentendre	1		–	13	12	

	197 3. VII. 31. 07 h -ig az utolsó 24 óra adatai					
	csapadék (mm)		max. hőmérséklet	min. hőmérséklet	rad. min.	napos órák
Vác	ny	⌒	24	11	10	
Vámosmikola	1	≡	25	9	8	6
Baja	.		25	14	14	11
Bácsalmás	.		26	12	11	
Izsák	–		–	–	–	
Kalocsa	.		26	13	12	
Kecskemét	ny	=	25	13	10	8
Kiskunf. háza	.		26	14	12	
Kiskunhalas	.		25	11	11	
Kunszentmiklós	1		–	13	12	
Tiszakécske	.		27	12	10	
Balassagyarmat	ny	↖ ⌒	24	11	10	
Romhány	ny	▽ ≡	24	11	11	
Salgótarján	7	▽	24	10	10	
Eger	1	↖	23	12	8	7
Galyatető	2	▽	22	14		
Gyöngyös	2		27	12	9	9
Kékestető	ny	▽	16	11	10	8
Kompolt	7	▽	23	13	11	7
Lőrinci	27	↖	25	12	8	
Poroszló	1	↖ ⌒	23	12	10	
Jászapáti	4	↖ ⌒	25	12	10	
Jászberény	1	▽ ⌒	25	13	12	
Karcag	2		24	10	10	
Szolnok	ny	▽	26	12	11	10
Tiszaroff	2	↖	25	12	9	
Túrkeve	.		25	13	12	9
Kistelek	.		27	13	12	
Makó	.		26	13	12	
Szeged	.	=	25	12	11	11
Szentes	.		25	13	11	
Borsodnádasd	1	▽	24	9	6	
Füged	.	⌒	24	12	11	
Hidasnémeti	2	▽	24	12	11	
Jósvafő	ny		21	12	10	4
Lillafüred	–		–	–	–	
Miskolc	2	↖ =	24	10	10	8
Putnok	10		25	9	9	
Sárospatak	–		–	–	–	
Szendrőlád	ny	↖ ⌒	24	9	8	
Tokaj	ny	▽	23	11	10	
Kisvárda	.		23	12	10	5
Mátészalka	.		–	14	12	
Nyíregyháza	ny	▽	24	12	10	8
Nyírlugos	.		25	14	12	
Pátyod	3	▽	24	10	9	
Tiszabecs	1	↖	25	11	9	
Vásárosnamény	.	⌒	25	12	9	
Záhony	ny		24	12	10	
Berettyóújfalu	.	⌒	24	13	11	
Debrecen	.		24	13	11	11
Hajdúdorog	–		–	–	–	
Hortobágy	1		25	15	11	
Körösszakál	.		25	12	11	
Polgár	1	↖	24	14	12	
Békéscsaba	.		24	12	11	8
Mezőhegyes	.	⌒	24	13	10	11
Orosháza	.		25	13	12	10
Szarvas	.		25	14	13	9
Szeghalom	.	⌒	24	12	12	

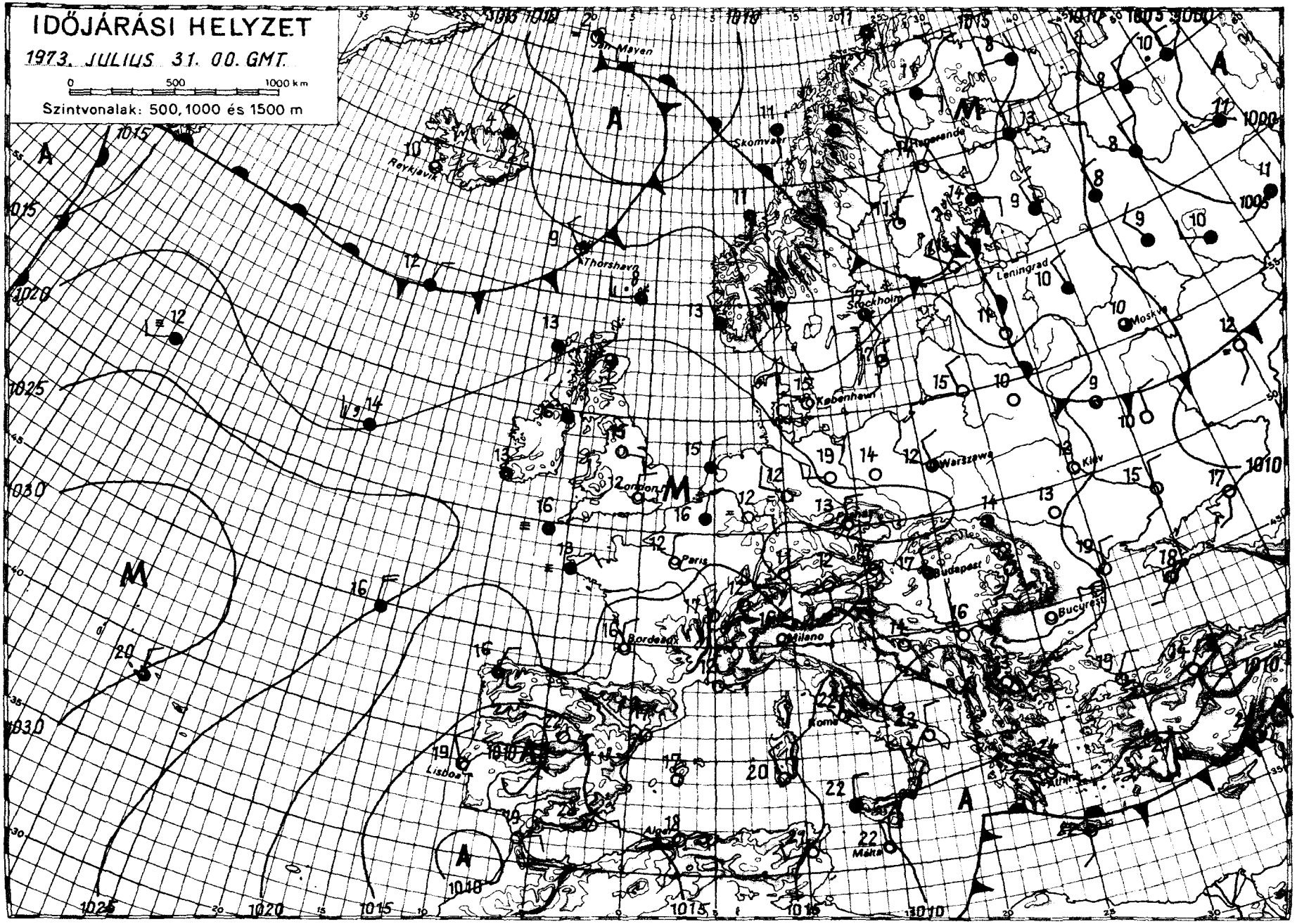

KIADJA: ORSZÁGOS METEOROLÓGIAI SZOLGÁLAT

Készíti: Központi Előrejelző Intézet Előrejelző Osztálya — T.: — Megjelenik naponként —

Évi előfizetési díja: 720,—Ft — Megrendelhető: 1024 Budapest, II., Kitaibel Pál u. 1. Telefon: 353-500,

Kiadásért felel: az OMSZ elnöke — Szerkesztésért felel: a KEI igazgatója

IDŐJÁRÁSI NAPIJELENTÉS

ЕЖЕДНЕВНЫЙ МЕТЕОРОЛОГИЧЕСКИЙ БЮЛЛЕТЕНЬ • DAILY WEATHER REPORT
BULLETIN QUOTIDIEN DE TEMPS • TÄGLICHER WETTERBERICHT

86. évfolyam 213. szám + Budapest + 1973. augusztus 1.szerda

Az időjárási helyzet és a várható időjárás:

A Nyugat- és Közép-Európa felett az elmúlt napokban kialakult leszálló légmozgás szerdára tovább terjeszkedett kelet felé.Igy Nyugat- Közép- és most már Kelet-Európa nagy részén is száraz, napos, mérsékelten meleg az idő. A változékony, hüvös időjárást okozó óceáni levegő most a Brit-szigeteken és a Skandináv-félszigeten keresztül vonul kelet felé. Bár a következő 36 órában az említett leszálló légmozgású zóna tovább helyeződik keletre, a Kárpát-medence időjárását még mindig ez a légköri képződmény határozza meg.

Hazánkban kedden a délutáni órákra megnövekedett a gomolyfelhőzet, a nap az ország legnagyobb részén 10, 14 órán keresztül sütött. A Dunántúli- és az Északi-Középhegység környékén záporok, zivatarok alakultak ki. A lehullott csapadék mennyisége általában 5 mm alatt maradt, de Zircről 10, Gyöngyösről 12 mm-t jelentettek. A legmagasabb nappali hőmérséklet 23, 29 fok között alakult. Ma hajnalra 9, 16 fokig hült le a levegő. Délelőtt megnövekedett a gomolyfelhőzet, de esőt, zivatart sehonnan sem jelentettek. 11 órára 23, 27 fokig emelkedett a hőmérséklet.

Ma 12 órakor Budapesten a hőmérséklet 26 fok, a tengerszintre átszámitott légnyomás 765 mm, gyengén süllyed.

A Balaton vizének hőmérséklete 11 órakor Siófoknál 22 fok volt.

Várható időjárás csütörtök estig:

Nappali felhőképződés, legfeljebb egy-két helyen záporral, zivatarral.
Gyenge, napközben kissé megélénkülő keleti, délkeleti szél.
Várható legalacsonyabb éjszakai hőmérséklet: 11, 16,
legmagasabb nappali hőmérséklet csütörtökön: 25, 30 fok között.

Bóna Márta s.k.

ATMOSPHERIC SCIENCES
LIBRARY
NOV - 1973
N.O.A.A.
U. S. Dept. of Commerce

A hőmérséklet napi középértéke és eltérése a 100 évi átlagtól /Budapesten/:

1973. VII. 31.:	21,9 C°	+0,5 C°

1871 óta ezen a napon Budapesten előfordult

legmagasabb hőmérséklet:	36,3 C° /1917/,
legalacsonyabb hőmérséklet:	10,7 C° /1922/.

73.0534.

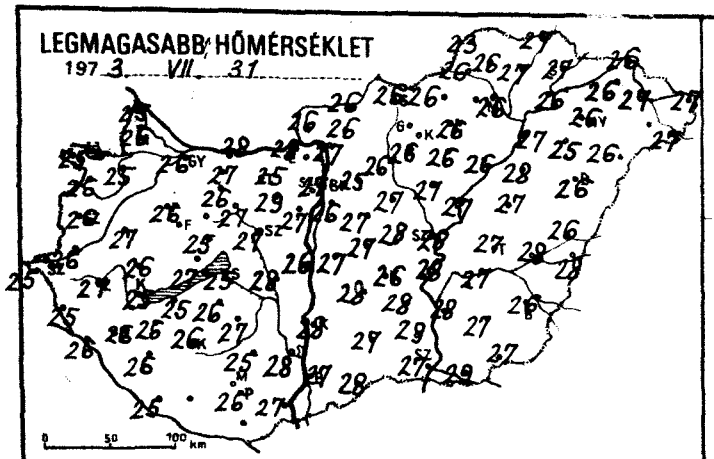
LEGMAGASABB HŐMÉRSÉKLET
1973. VII. 31.

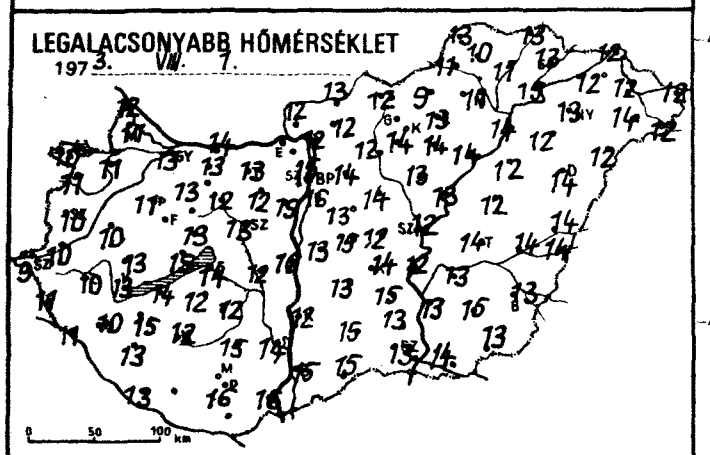
LEGALACSONYABB HŐMÉRSÉKLET
1973. VII. 7.

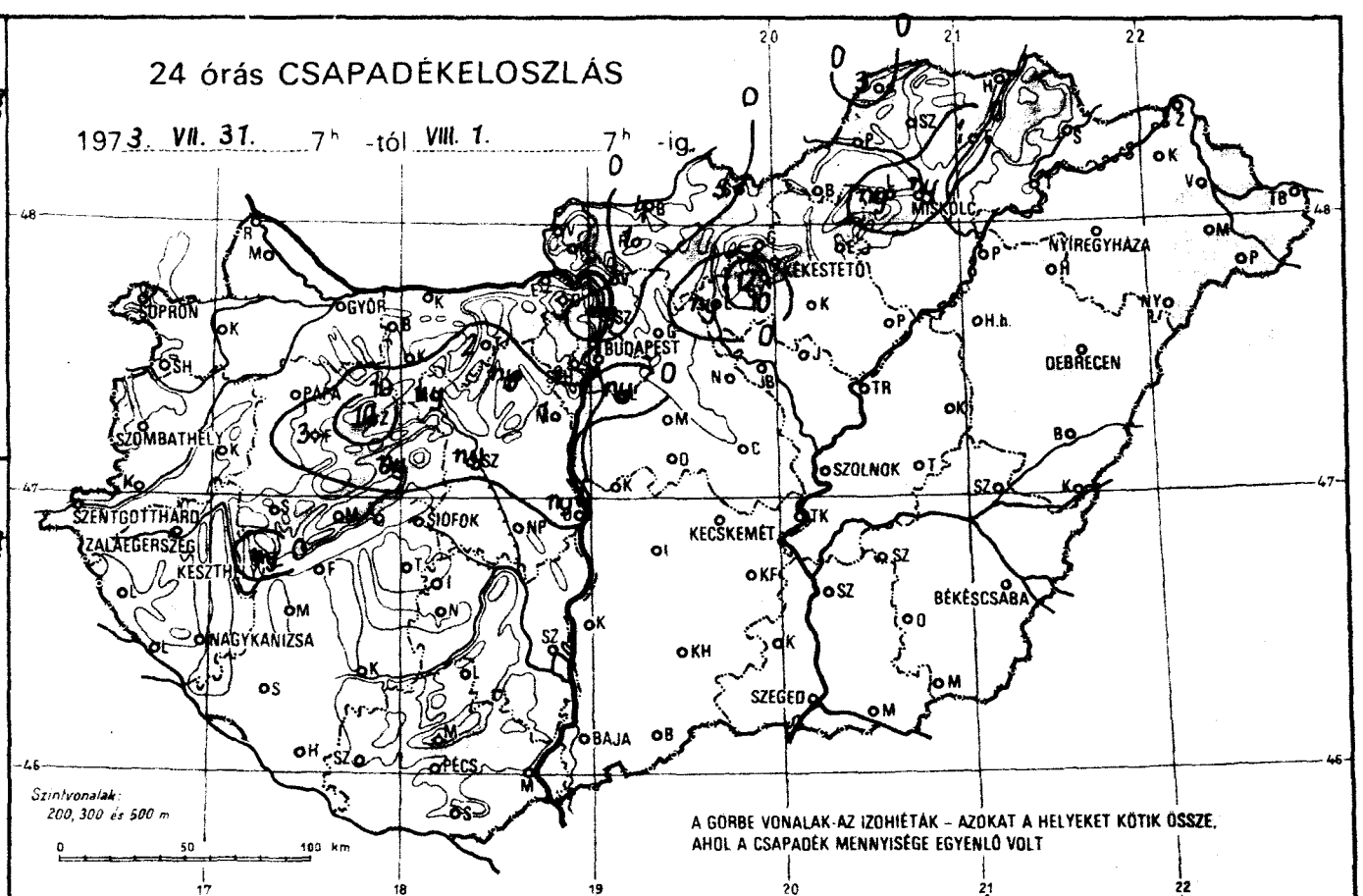
24 órás CSAPADÉKELOSZLÁS
1973. VII. 31. 7h -tól VIII. 1. 7h -ig.
SOPRON
GYŐR
BUDAPEST
MISKOLC
NYÍREGYHÁZA
KÉKESTETŐ
DEBRECEN
SZOMBATHELY
PAPA
SZOLNOK
SZENTGOTTHÁRD
ZALAEGERSZEG
KESZTHELY
SIÓFOK
KECSKEMÉT
NAGYKANIZSA
BÉKÉSCSABA
SZEGED
BAJA
PÉCS
Szintvonalak: 200, 300 és 500 m
A GÖRBE VONALAK AZ IZOHIÉTÁK – AZOKAT A HELYEKET KÖTIK ÖSSZE, AHOL A CSAPADÉK MENNYISÉGE EGYENLŐ VOLT

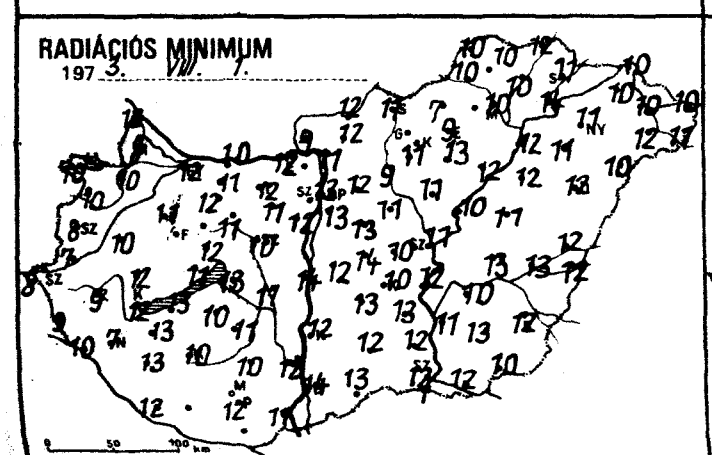
RADIÁCIÓS MINIMUM
1973. VII. 7.

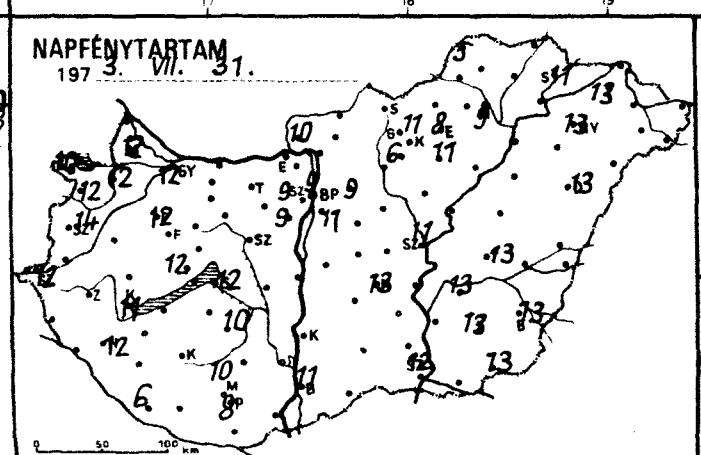
NAPFÉNYTARTAM
1973. VII. 31.

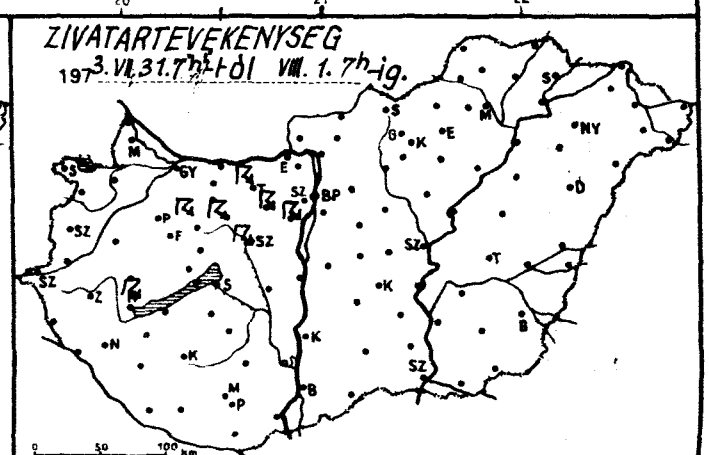
ZIVATARTEVÉKENYSÉG
1973. VII. 31. 7h -tól VIII. 1. 7h -ig.

	1973.VIII.1 07h -ig az utolsó 24 óra adatai					
	csapadék (mm)		max. hőmérséklet	min. hőmérséklet	rad. min.	napos órák
Győr	.		26	13	12	12
Kapuvár	.		25	11	10	12
Mosonmagyaróvár	.		26	11	8	12
Rajka	.		25	12	12	
Sopron	.		25	10	10	10
Sopronhorpács	.	⊥	26	11	10	12
Káld	.		27	10	10	
Körmend	.		26	10	7	
Szentgotthárd	.	=	25	9	8	12
Szombathely	.		26	10	8	14
Lenti	.		25	11	9	
Letenye	.		26	11	10	
Nagykanizsa	.		26	10	7	12
Zalaegerszeg	.		27	10	9	
Farkasgyepű	3		24	14	14	
Keszthely	ny	↖	25	13	12	11
Mencshely	.		24	14	10	12
Pápa	.		26	11	11	12
Sümeg	.		26	13	12	
Tihany	.	⊥	27	15	11	
Veszprém	ny		25	13	12	
Zirc	10	↖	23	10	8	
Fonyód	.		25	14	13	
Homokszt. györgy	.	⊥	25	13	12	6
Kaposvár	.	⊥	26	12	10	
Marcali	.	⊥	26	15	13	
Siófok	.	=	25	14	13	12
Somogyszob	.		26	13	13	
Tab	.		26	12	10	
Bábolna	.		27	13	11	
Esztergom	.		28	15	12	
Kisbér	.	⊥	26	13	12	
Komárom	.	⊥	28	14	10	
Tatabánya	2	↖ ⊥	25	13	12	
Alcsútdoboz	ny	↖ ⊥	29	12	11	
Dunaújváros	ny		26	16	14	
Martonvásár	1	↖	27	15	12	9
Mór	ny	↖ ⊥	27	12	11	
Nagyhörcsökp.	.		28	12	11	
Szabadbattyán	ny	↖ ⊥	27	13	10	
Iregszemcse	.	⊥	26	13	13	10
Lengyel	.		25	15	10	
Nagykónyi	.		27	12	11	
Szekszárd	.		28	14	12	
Misinatető	.		23	14	13	10
Mohács	.		27	16	11	
Pécs	.		26	16	12	8
Siklós	–		–	–	–	
Szigetvár	.					
Bp. Lőrinc	ny	▽	26	16	13	11
Bp. Met. Int.	.		27	15	13	9
Bp. Szab. hegy	.	⊥	25	14	10	9
Cegléd	.		28	12	10	
Dobogókő	–		–	–	–	
Gödöllő	.		25	14	12	9
Királyrét	.		26	12	10	
Monor	.		27	13	13	
Nagykáta	.		27	14	11	
Örkény	.		27	15	14	
Szentendre	ny		29	14	14	

	1973.VIII.1 07h -ig az utolsó 24 óra adatai					
	csapadék (mm)		max. hőmérséklet	min. hőmérséklet	rad. min.	napos órák
Vác	.	⊥	27	12	11	
Vámosmikola	.		26	12	9	10
Baja	.		27	15	14	11
Bácsalmás	.		28	15	13	
Izsák	.		28	13	13	
Kalocsa	.		28	12	12	
Kecskemét	.	=	26	14	10	13
Kiskunf. háza	.		28	15	13	
Kiskunhalas	.		27	15	12	
Kunszentmiklós	.		27	13	12	
Tiszakécske	.		28	12	12	
Balassagyarmat	4		26	13	12	
Romhány	1	▽	26	12	12	
Salgótarján	5		26	12	11	
Eger	.		26	13	9	8
Galyatető	.		22	14		
Gyöngyös	12	▽	26	14	11	6
Kékestető	.		18	13	9	11
Kompolt	.		26	14	13	11
Lőrinci	ny	⊥	26	12	9	
Poroszló	.	⊥	26	14	12	
Jászapáti	.	⊥	27	13	11	
Jászberény	.	⊥	26	13	12	
Karcag	.		27	12	11	
Szolnok	.	=	28	12	11	11
Tiszaroff	.		27	13	10	
Túrkeve	.		27	14	13	13
Kistelek	.		29	13	12	
Makó	.		29	14	12	
Szeged	.		27	13	12	12
Szentes	.		28	13	11	
Borsodnádasd	.		26	9	7	
Fügöd	1	▽	27	11	10	
Hidasnemeti	.		27	13	12	
Jósvafő	3	▽	23	13	10	5
Lillafüred	ny		25	12	10	
Miskolc	ny	▽ =	26	11	10	9
Putnok	.		26	11	10	
Sárospatak	.		27	13	11	11
Szendrőlád	.	⊥	26	10	10	
Tokaj	.		26	15	14	
Kisvárda	.		26	12	10	13
Mátészalka	.		–	14	12	
Nyíregyháza	.		26	13	11	13
Nyírlugos	.		26	12	10	
Pátyod	.	⊥	27	12	11	
Tiszabecs	.		27	12	10	
Vásárosnamény	.	⊥	27	12	10	
Záhony	.		26	12	10	
Berettyóújfalu	.	⊥	26	14	12	
Debrecen	.		26	14	12	13
Hajdúdorog	.		25	12	11	
Hortobágy	.		28	12	12	
Körösszakál	.		28	14	12	
Polgár	.		27	14	12	
Békéscsaba	.		26	13	12	13
Mezőhegyes	.	⊥	27	13	10	13
Orosháza	.		27	15	13	13
Szarvas	.		27	13	10	13
Szeghalom	.	⊥	28	14	13	

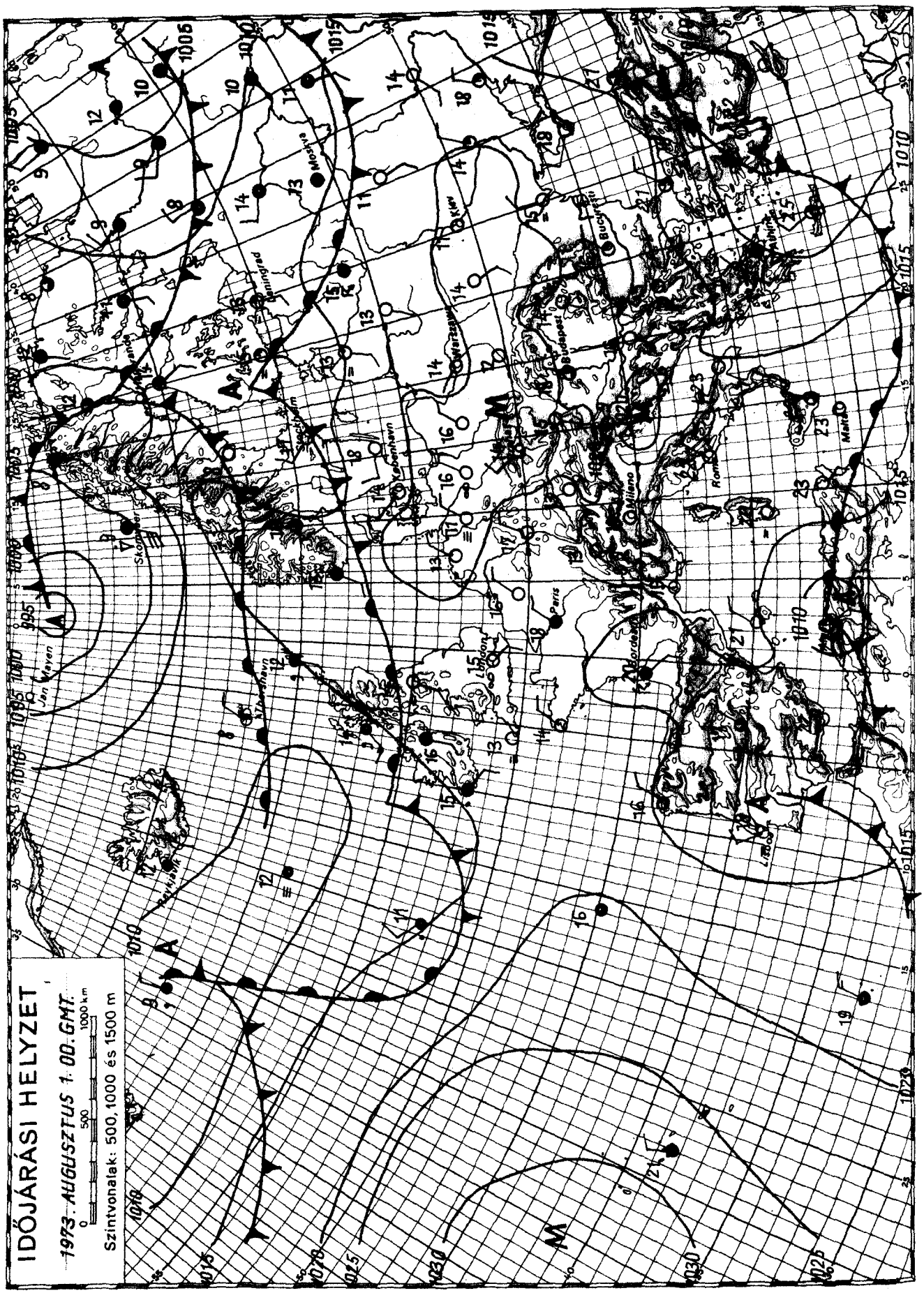

KIADJA: ORSZÁGOS METEOROLÓGIAI SZOLGÁLAT

Készíti: Központi Előrejelző Intézet Előrejelző Osztálya — T.: — Megjelenik naponként —

Évi előfizetési díja: 720,—Ft — Megrendelhető: 1024 Budapest, II., Kitaibel Pál u. 1. Telefon: 353-500,

Kiadásért felel: az OMSZ elnöke — Szerkesztésért felel: a KEI igazgatója

OFFSET

IDŐJÁRÁSI NAPIJELENTÉS

ЕЖЕДНЕВНЫЙ МЕТЕОРОЛОГИЧЕСКИЙ БЮЛЛЕТЕНЬ • DAILY WEATHER REPORT
BULLETIN QUOTIDIEN DE TEMPS • TÄGLICHER WETTERBERICHT

86. évfolyam 214. szám + Budapest + 1973. augusztus 2. csütörtök

Az időjárási helyzet és a várható időjárás:

Közép- és Kelet-Európában a magas nyomású légköri képződmény hatására általában kevés a felhő, száraz, mérsékelten meleg az idő. A legmagasabb nappali hőmérséklet Európa nagy részén az évszaknak megfelelően alakul. A hüvös, nedves, óceáni léghullámok egyelőre Európa nyugati felén okoznak változékony, szeles, többfelé csapadékos időjárást. A leszálló légmozgásokat biztositó magas nyomású légköri képződmény lassan tovább helyeződik kelet felé. Igy a következő 36 óra folyamán a Kárpát-medence nyugati részén szórványos zápor, zivatar kialakulása várható, de meleg marad az idő.

Hazánkban szerdán a kevés nappali felhőképződés mellett általában 9, 14 órán át sütött a nap. Egy-két helyen fordult elő zápor, zivatar. A lehullott csapadék mennyisége jelentéktelen volt, csupán Salgótarjánból jelentettek 8 mm-t. A hőmérséklet napközben 26, 30 fokig emelkedett. Csütörtök hajnalra 10, 17 fokig hült le a levegő. Ma délelőtt csak kevés felhő volt az égen. A hőmérséklet 11 órakor 23, 27 fok között volt.

Ma 12 órakor Budapesten a hőmérséklet 27 fok, a tengerszintre átszámitott légnyomás 763 mm, gyengén süllyed.

A Balaton vizének hőmérséklete 11 órakor Siófoknál 22 fok volt.

Várható időjárás péntek estig:

Főként nappali felhőképződés, csütörtökön valószinüleg eső nélkül, pénteken elsősorban nyugaton szórványosan zápor, zivatar.
Éjszaka gyenge, napközben kissé élénkebb változó irányú szél.
Meleg marad az idő.
Várható legalacsonyabb éjszakai hőmérséklet: 13, 18;
legmagasabb nappali hőmérséklet pénteken: 27, 31 fok között.

Vadkerti Ferenc s.k.

TÁVOLABBI KILÁTÁSOK KEDD REGGELIG:

Időnként megnövekedő felhőzet. Elszórtan zápor, zivatar.
Legalacsonyabb hajnali hőmérsékletek 13, 18 fok között.
Legmagasabb nappali hőmérsékletek 26, 31 fok között.
Jelentős mennyiségü csapadék /legalább 5 mm/ az ország területének 30 százalékán várható.

TÁVELŐREJELZŐ OSZTÁLY

A hőmérséklet napi középértéke és eltérése a 100 évi átlagtól /Budapesten/:

1973. VIII. 1.:	23,2 C°	+1,2 C°

1871 óta ezen a napon Budapesten előfordult

legmagasabb hőmérséklet:	36,3 C° /1917/,
legalacsonyabb hőmérséklet:	9,5 C° /1884/.

73.0535.

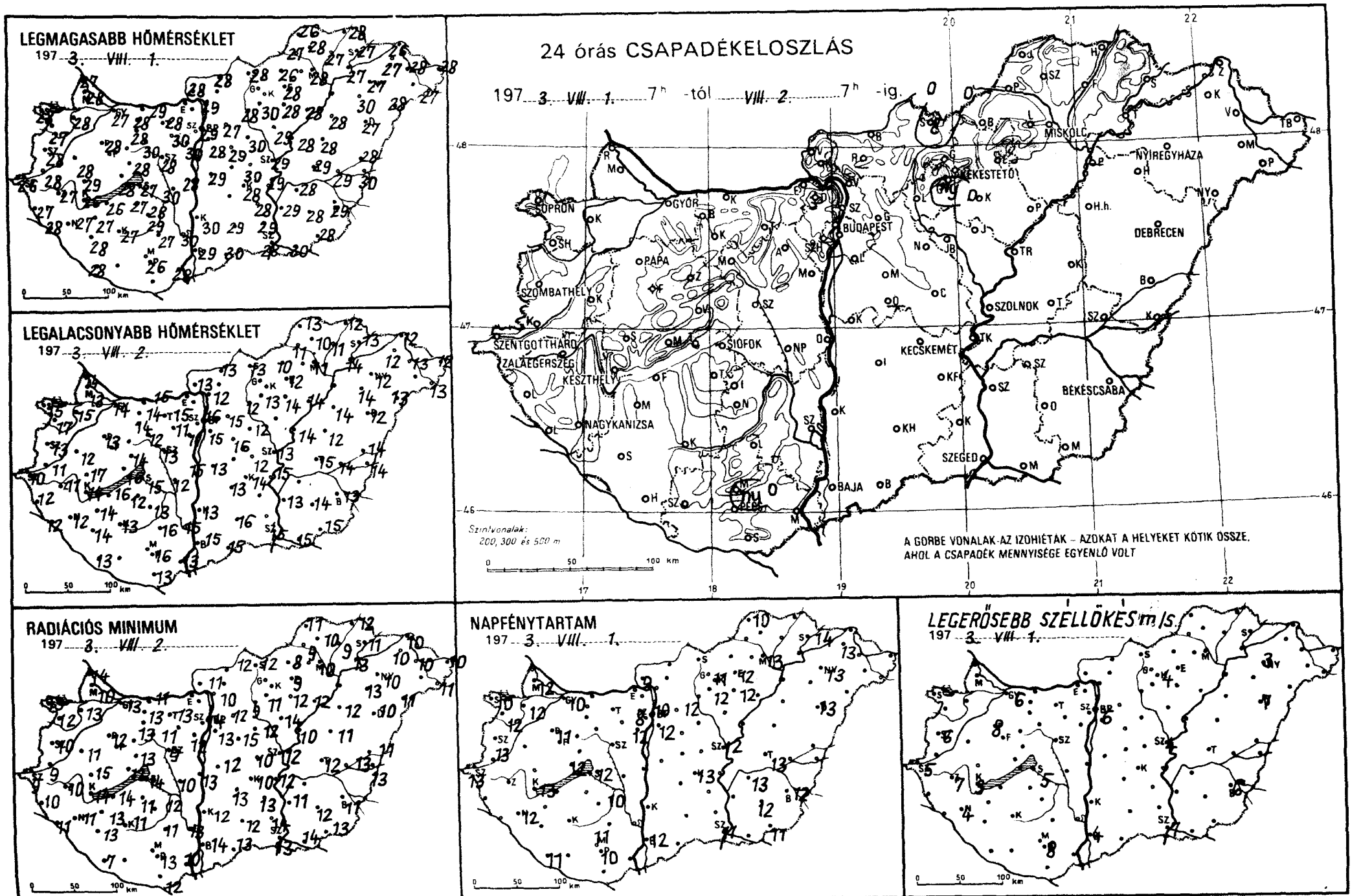
LEGMAGASABB HŐMÉRSÉKLET
197 3. VIII. 1.
LEGALACSONYABB HŐMÉRSÉKLET
197 3. VIII. 2.
RADIÁCIÓS MINIMUM
197 3. VIII. 2.
24 órás CSAPADÉKELOSZLÁS
197 3. VIII. 1. 7h -tól VIII. 2. 7h -ig.
SOPRON
GYŐR
BUDAPEST
MISKOLC
NYÍREGYHÁZA
DEBRECEN
SZOLNOK
SZOMBATHELY
PAPA
SZENTGOTTHÁRD
ZALAEGERSZEG
KESZTHELY
SIÓFOK
KECSKEMÉT
BÉKÉSCSABA
NAGYKANIZSA
SZEGED
BAJA
Szintvonalak: 200, 300 és 500 m
A GÖRBE VONALAK AZ IZOHIÉTÁK – AZOKAT A HELYEKET KÖTIK ÖSSZE, AHOL A CSAPADÉK MENNYISÉGE EGYENLŐ VOLT
NAPFÉNYTARTAM
197 3. VIII. 1.
LEGERŐSEBB SZELLŐKÉS m/s
197 3. VIII. 1.

	1973.VIII.2 07h -ig az utolsó 24 óra adatai					
	csapadék (mm)		max. hőmérséklet	min. hőmérséklet	rad. min.	napos órák
Győr	•		27	14	13	10
Kapuvár	•		28	15	13	12
Mosonmagyaróvár	•		28	13	10	12
Rajka	•		27	14	14	
Sopron	•		28	15	13	10
Sopronhorpács	•	⊅	27	17	12	12
Káld	•		28	12	11	
Körmend	•		28	11	9	
Szentgotthárd	•	=	26	10	9	13
Szombathely	•	=	28	13	10	13
Lenti	•		27	12	10	
Letenye	•		28	12	11	
Nagykanizsa	•		27	12	11	12
Zalaegerszeg	•		27	11	10	
Farkasgyepű	•		24	18	16	
Keszthely	•		26	14	14	13
Mencshely	•		26	15	11	12
Pápa	•		28	13	12	11
Sümeg	•		29	17	15	
Tihany	•	⊅	28	16	12	
Veszprém	•		28	14	13	
Zirc	•		25	10	7	
Fonyód	•		26	16	14	
Homokszt. györgy	•	⊅	28	13	7	11
Kaposvár	•	⊅	27	13	11	
Marcali	•	⊅	27	14	13	
Siófok	•	=	27	15	14	12
Somogyszob	•		28	14	13	
Tab	•		27	12	11	
Bábolna	•		28	14	13	
Esztergom	•		–	–	–	
Kisbér	•		28	14	13	
Komárom	•	⊅	29	15	11	
Tatabánya	•		28	15	13	
Alcsútdoboz	•	⊅	30	11	–	
Dunaújváros	•		28	15	13	
Martonvásár	•		30	11	12	12
Mór	•	⊅	30	12	11	
Nagyhörcsökp.	•		30	12	10	
Szabadbattyán	•		28	13	9	
Iregszemcse	•		28	12	9	10
Lengyel	•		27	16	11	
Nagykónyi	•		29	13	12	
Szekszárd	•		30	15	13	
Misinatető	ny	⊽	25	18	13	11
Mohács	•		28	13	10	
Pécs	•		26	16	13	10
Siklós	•	⊅	–	13	12	
Szigetvár	•					
Bp. Lőrinc	•		28	15	13	12
Bp. Met. Int.	•		29	16	14	10
Bp. Szab. hegy	•	⊅	26	15	11	8
Cegléd	•		30	12	10	
Dobogókő	–		–	–	–	
Gödöllő	•		27	15	12	12
Királyrét	•		27	11	10	
Monor	•		29	16	15	
Nagykáta	•		30	12	12	
Örkény	–		–	–	–	
Szentendre	•		30	14	14	

	1973.VIII.2 07h -ig az utolsó 24 óra adatai					
	csapadék (mm)		max. hőmérséklet	min. hőmérséklet	rad. min.	napos órák
Vác	•	⊅	29	12	10	
Vámosmikola	•		28	13	11	9
Baja	•		29	15	14	12
Bácsalmás	•		30	15	13	
Izsák	•		–	13	13	
Kalocsa	•		30	13	12	
Kecskemét	•	=	28	14	10	13
Kiskunf. háza	•		28	15	13	
Kiskunhalas	•		29	16	12	
Kunszentmiklós	•		29	13	12	
Tiszakécske	•		29	15	12	
Balassagyarmat	•	⊅	28	13	12	
Romhány	–		–	–	–	
Salgótarján	8	⊽	28	13	12	
Eger	•		28	12	9	12
Galyatető	•		25	14		
Gyöngyös	ny	⊽	30	13	11	12
Kékestető	•	↖	20	14	12	11
Kompolt	•		28	14	12	12
Lőrinci	•	⊅	28	12	9	
Poroszló	•	⊅	28	14	12	
Jászapáti	•		29		14	
Jászberény	•	⊅	28	14	13	
Karcag	•		28	12	11	
Szolnok	•		29	13	12	12
Tiszaroff	•		28	14	10	
Túrkeve	•		29	15	12	13
Kistelek	•		29		14	
Makó	•		30	15	14	
Szeged	•		28	15	13	11
Szentes	•		29	13	11	
Borsodnádasd	•		26	10	8	
Fügöd	•	⊅	27	11	9	
Hidasnémeti	•		28	12	12	
Jósvafő	•		26	13	11	10
Lillafüred	•		26	12	11	
Miskolc	•	=	28	11	10	13
Putnok	•		27	11	9	
Sárospatak	•		27	13	11	14
Szendrőlád	•	⊅	28	10	10	
Tokaj	•		27	14	13	
Kisvárda	•	⊅	27	12	10	13
Mátészalka	•		–	–	–	
Nyíregyháza	•		27	12	10	13
Nyírlugos	•		28	13	11	
Pátyod	•	⊅	27	13	11	
Tiszabecs	•		28	12	10	
Vásárosnamény	•	⊅	28	13	10	
Záhony	•		26	12	10	
Berettyóújfalu	•	⊅	28	14	11	
Debrecen	•	=	27	12	10	13
Hajdúdorog	•		30	14	13	
Hortobágy	•		28	14	12	
Körösszakál	•		30	14	13	
Polgár	–		–	–	–	
Békéscsaba	•		29	13	11	12
Mezőhegyes	•		28	15	13	11
Orosháza	•		28	14	12	12
Szarvas	•		28	–	–	13
Szeghalom	•	⊅	29	14	13	

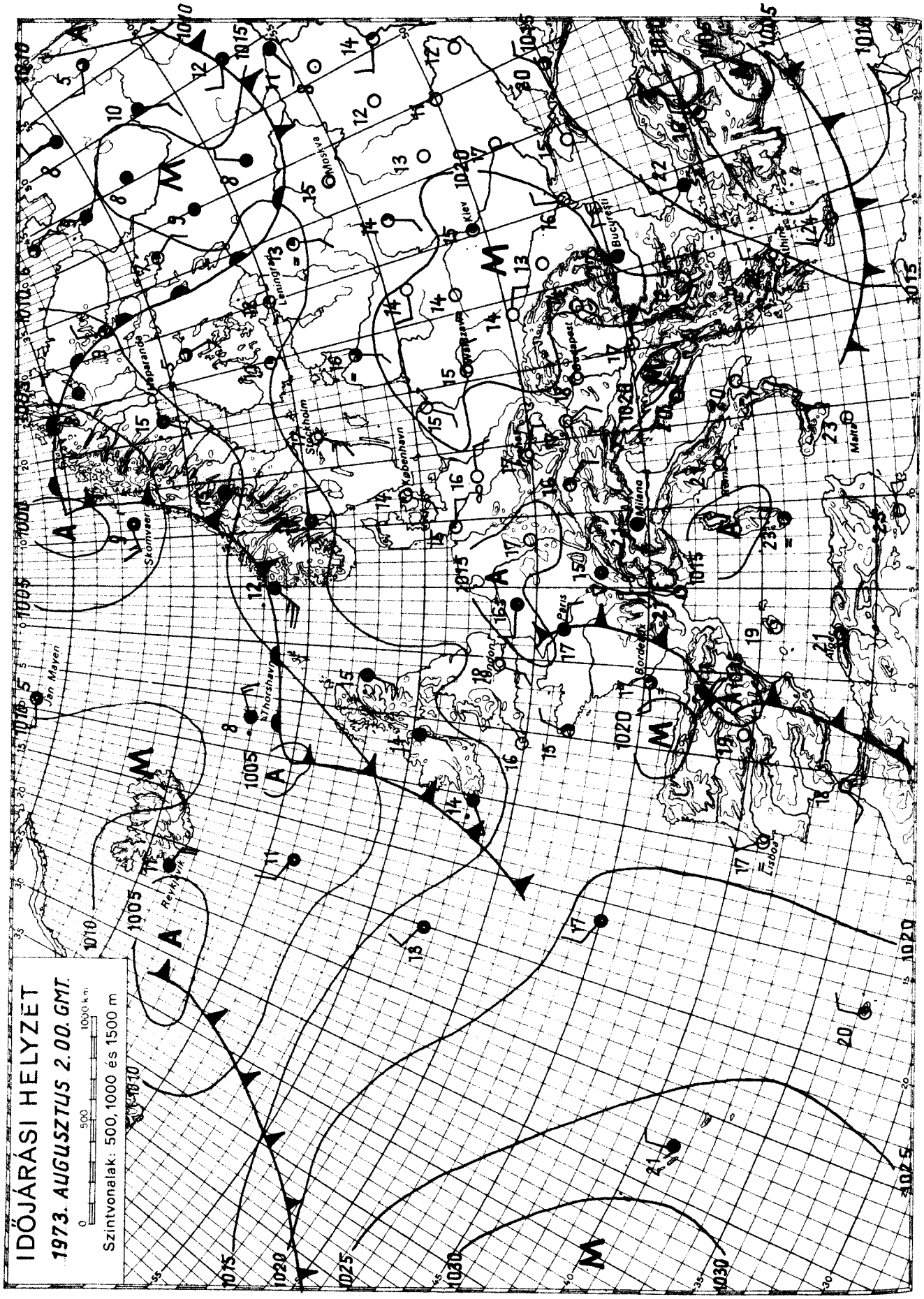

KIADJA: ORSZÁGOS METEOROLÓGIAI SZOLGÁLAT

Készíti: Központi Előrejelző Intézet Előrejelző Osztálya — T.: — Megjelenik naponként —

Évi előfizetési díja: 720,—Ft — Megrendelhető: 1024 Budapest, II., Kitaibel Pál u. 1. Telefon: 353-500,

Kiadásért felel: az OMSZ elnöke — Szerkesztésért felel: a KEI igazgatója

IDŐJÁRÁSI NAPIJELENTÉS

ЕЖЕДНЕВНЫЙ МЕТЕОРОЛОГИЧЕСКИЙ БЮЛЛЕТЕНЬ • DAILY WEATHER REPORT
BULLETIN QUOTIDIEN DE TEMPS • TÄGLICHER WETTERBERICHT

86. évfolyam 215. szám + Budapest + 1973. augusztus 3. péntek

Az időjárási helyzet és a várható időjárás:

Európa legnagyobb részén nincs határozott irányú és számottevő sebességü légmozgás, ezért az időjárást a helyi hatások alakitják. Közép-Európában a légkör alsó három kilométeres rétegében meleg, szubtrópusi eredetü levegő helyezkedik el, az évszaknak megfelelő, vagy annál kissé melegebb időjárást okozva. A magasban azonban az utolsó 24 óra folyamán néhány fokos lehülés következett be a Kárpát-medencétől nyugatra fekvő területek felett és ezért többfelé alakult ki helyi zápor, zivatar. A záporok, zivatarok zónája ma reggelre elérte a Dunántúl nyugati részét is és lassan kelet felé helyeződik át.

Hazánkban csütörtökön napközben száraz, napos idő volt. A hőmérséklet kora délutánra 27-32 fokig emelkedett. Az éjszakai órákban a Dunántúlon és a Duna-Tisza közén többfelé megnövekedett a felhőzet és záporok, zivatarok alakultak ki. A reggel 7 óráig lehullott csapadék mennyisége néhány helyen elérte a 10-20, Móron felhőszakadásból az 58 mm-t. Péntek hajnalra 11-17 fokig hült le a levegő. Ma délelőtt nyugaton felhős, máshol napos idő volt, a Dunántúl több helyéről újabb záporokat, zivatarokat jelentettek. 11 órára általában 23-28, az esős helyeken csak 18-22 fokig emelkedett a hőmérséklet.

Ma 12 órakor Budapesten a hőmérséklet 28 fok, a tengerszintre átszámitott légnyomás 761 mm, gyengén süllyed.

A Balaton vizének hőmérséklete 11 órakor Siófoknál 22 fok volt.

Várható időjárás szombat estig:

Időnként megnövekvő felhőzet, keletre is átterjedő záporokkal, zivatarokkal.
Mérsékelt, változó irányú szél, zivatarok idején átmeneti szélerősödés.
Fülledt idő.
Várható legalacsonyabb éjszakai hőmérséklet: 13-18,
legmagasabb nappali hőmérséklet szombaton 24-29 fok között.

Vissy Károly s.k.

A hőmérséklet napi középértéke és eltérése a 100 évi átlagtól /Budapesten/:

1973. VIII. 2.:	23,8 C°	+1,7 C°

1871 óta ezen a napon Budapesten előfordult

legmagasabb hőmérséklet:	36,4 C° /1917/,
legalacsonyabb hőmérséklet:	11,0 C° /1942/.

73.0538.

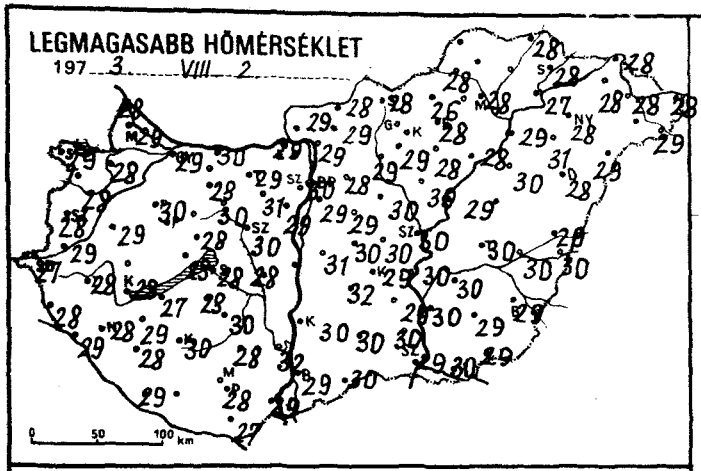
LEGMAGASABB HŐMÉRSÉKLET
197 3. VIII. 2.
0 50 100 km

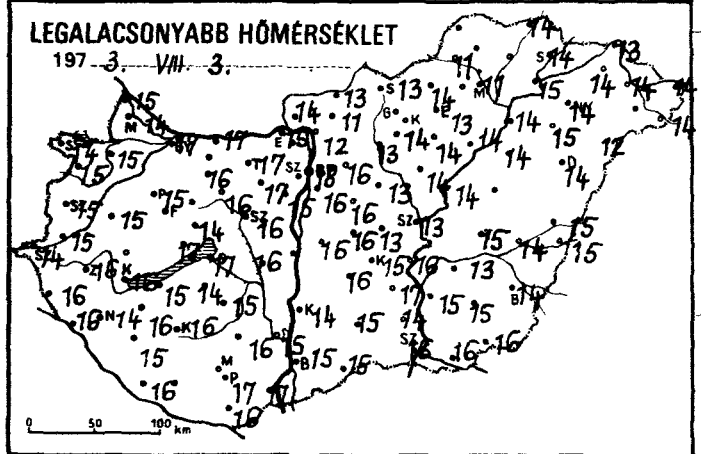
LEGALACSONYABB HŐMÉRSÉKLET
197 3. VIII. 3.
0 50 100 km

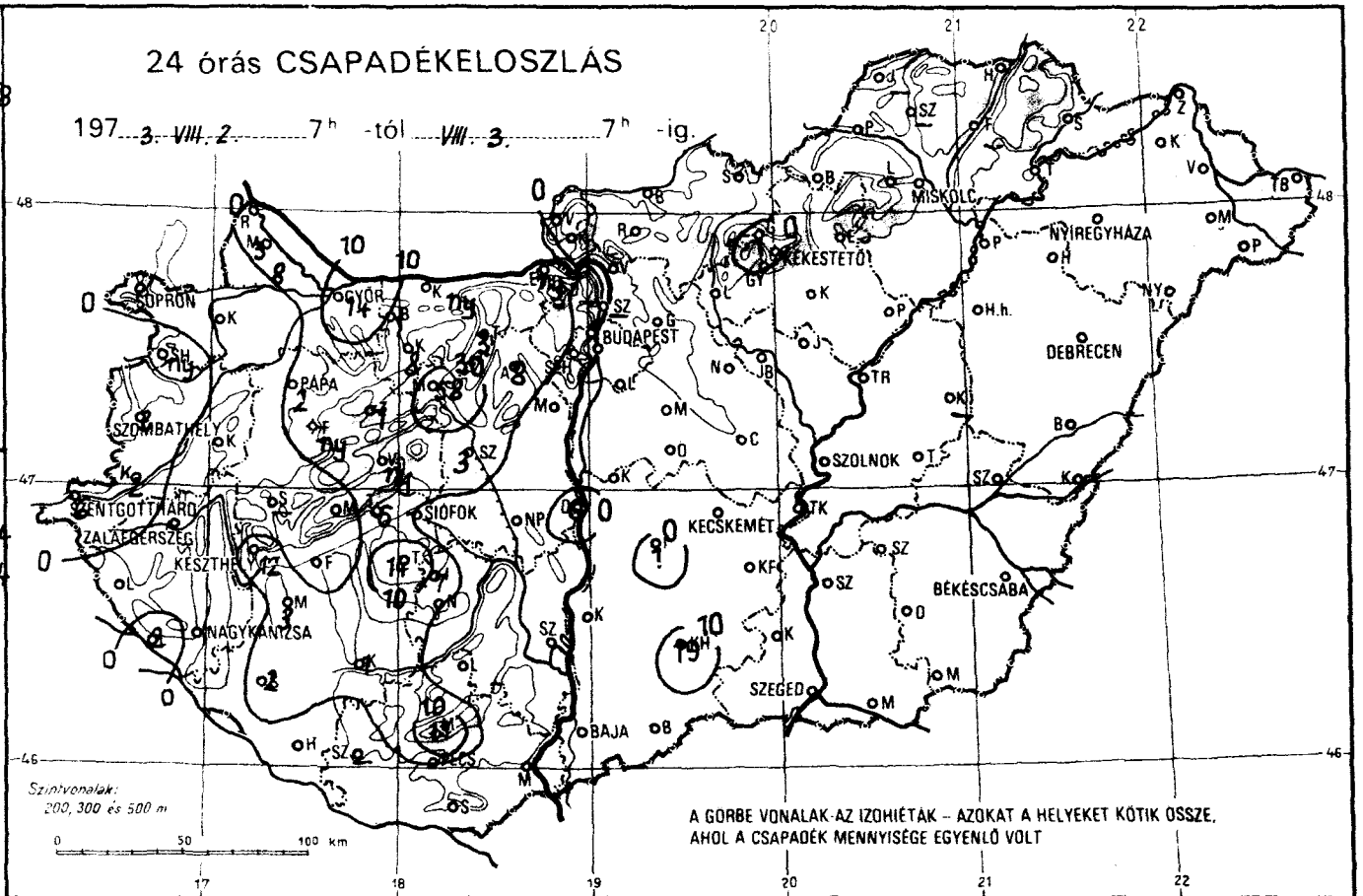
24 órás CSAPADÉKELOSZLÁS
197 3. VIII. 2. 7h -tól VIII. 3. 7h -ig.
SOPRON
GYŐR
BUDAPEST
MISKOLC
NYÍREGYHÁZA
KÉKESTETŐ
DEBRECEN
PÁPA
SZOMBATHELY
SZOLNOK
SZENTGOTTHÁRD
ZALAEGERSZEG
KESZTHELY
SIÓFOK
KECSKEMÉT
BÉKÉSCSABA
NAGYKANIZSA
SZEGED
BAJA
Szintvonalak: 200, 300 és 500 m
0 50 100 km
A GÖRBE VONALAK AZ IZOHIÉTÁK – AZOKAT A HELYEKET KÖTIK ÖSSZE, AHOL A CSAPADÉK MENNYISÉGE EGYENLŐ VOLT

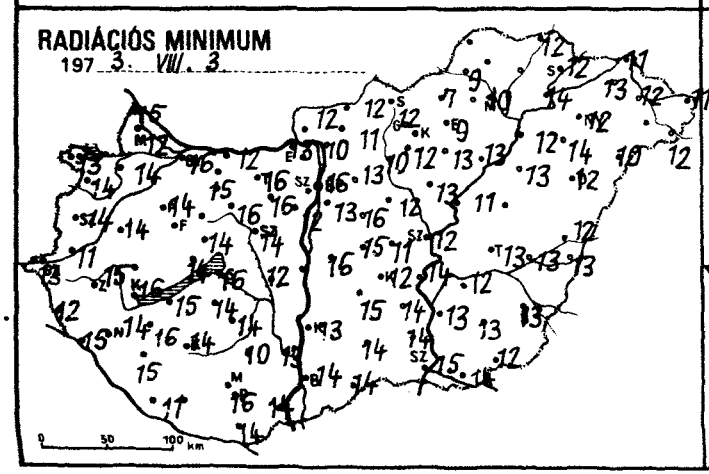
RADIÁCIÓS MINIMUM
197 3. VIII. 3.
0 50 100 km

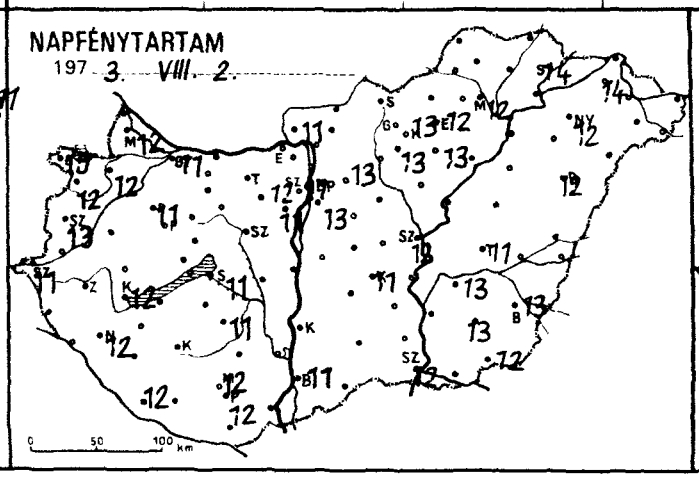
NAPFÉNYTARTAM
197 3. VIII. 2.
0 50 100 km

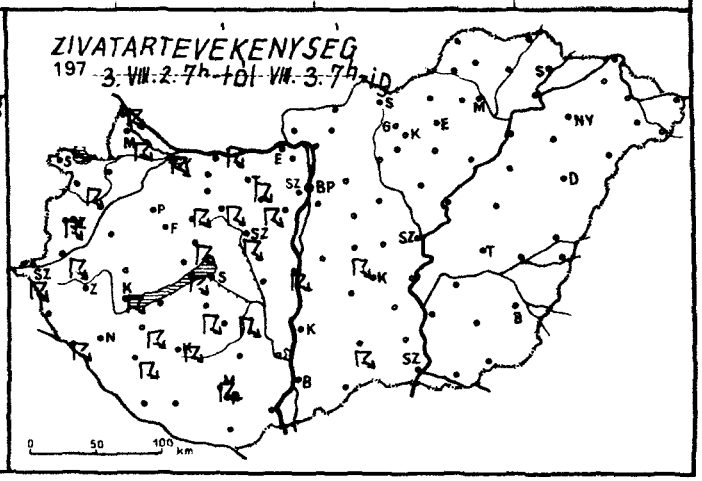
ZIVATARTEVÉKENYSÉG
197 3. VIII. 2. 7h -tól VIII. 3. 7h -ig
0 50 100 km

	197 3. VIII. 07h -ig az utolsó 24 óra adatai					
	csapadék (mm)		max. hőmérséklet	min. hőmérséklet	rad. min.	napos órák
Győr	14	↖	29	17	16	11
Kapuvár	.		28	15	14	12
Mosonmagyaróvár	8	↖	29	14	12	12
Rajka	3	↖	28	15	15	
Sopron	.		29	14	13	10
Sopronhorpács	ny	↖	28	15	14	12
Káld	.		29	15	14	
Körmend	2	↖	29	15	11	
Szentgotthárd	6	↖	27	14	13	11
Szombathely	3	↖	28	15	14	13
Lenti	.		28	16	12	
Letenye	2	↖	29	16	15	
Nagykanizsa	.		28	14	14	12
Zalaegerszeg	.		28	16	15	
Farkasgyepű	ny		26	16	15	
Keszthely	12	↖	28	16	16	12
Mencshely	–		–	–	–	–
Pápa	2		30	15	14	11
Sümeg	–		–	–	–	
Tihany	5	↖	28	17	14	
Veszprém	ny	↖	28	14	14	
Zirc	1	↖	27	14	11	
Fonyód	.		27	15	15	
Homokszt. györgy	.	↗	29	16	11	12
Kaposvár	1	↖	30	16	14	
Marcali	3	↖	29	16	16	
Siófok	.		28	17	16	11
Somogyszob	2	↖	28	15	15	
Tab	14	↖	28	14	14	
Bábolna	1		29	16	11	
Esztergom	ny	↓	29	15	13	
Kisbér	8	↓	28	16	15	
Komárom	ny	↖	30	17	12	
Tatabánya	3	↖	29	17	16	
Alcsútdoboz	8	↖	31	14	14	
Dunaújváros	6	↖	30	17	16	
Martonvásár	.		29	15	12	11
Mór	58	↖	30	16	16	
Nagyhörcsökp.	.		28	16	12	
Szabadbattyán	3	↖	30	16	14	
Iregszemcse	7	↖	30	15	13	11
Lengyel	.		28	16	10	
Nagykónyi	.		30	15	14	
Szekszárd	.		32	15	13	
Misinatető	11	↖	26	15	15	12
Mohács	.		29	17	14	
Pécs	.		28	17	16	12
Siklós	.	↗	27	16	14	
Szigetvár	–					
Bp. Lőrinc	.	–	29	16	13	13
Bp. Met. Int.	.		30	18	16	11
Bp. Szab. hegy	.		28	16	12	12
Cegléd	.	↗	30	13	11	
Dobogókő	–		–	–	–	
Gödöllő	.		28	16	13	13
Királyrét	.		28	10	10	
Monor	.		29	16	16	
Nagykáta	.		30	13	12	
Örkény	.		30	16	15	
Szentendre	–		–	–	–	

	197 3. VIII. 07h -ig az utolsó 24 óra adatai					
	csapadék (mm)		max. hőmérséklet	min. hőmérséklet	rad. min.	napos órák
Vác	.	↗	29	12	10	
Vámosmikola	.		29	14	12	11
Baja	.		29	15	14	11
Bácsalmás	.		30	15	14	
Izsák	1	↖	32	16	15	
Kalocsa	.		30	14	13	
Kecskemét	.		29	15	12	11
Kiskunf. háza	.		29	17	14	
Kiskunhalas	19	↖	30	15	14	
Kunszentmiklós	.		31	16	16	
Tiszakécske	.		30	16	14	
Balassagyarmat	.		28	13	12	
Romhány	.		29	11	11	
Salgótarján	.		28	13	12	
Eger	.		28	13	9	12
Galyatető	1	↓	25	15		
Gyöngyös	.		29	14	12	13
Kékestető	.		21	14	12	13
Kompolt	.		28	14	13	13
Lőrinci	.		29	13	10	
Poroszló	.		28	14	13	
Jászapáti	.	↗	30	14	13	
Jászberény	.		29	15	–	
Karcag	–		–	–	–	
Szolnok	.		30	13	12	12
Tiszaroff	.		29	14	11	
Túrkeve	.		30	15	13	11
Kistelek	.		30	14	14	
Makó	.		30	16	14	
Szeged	.		29	16	15	12
Szentes	.		30	15	13	
Borsodnádasd	.		26	9	7	
Füged	–		–	–	–	
Hidasnémeti	.		28	14	12	
Jósvafő	–		–	–	–	–
Lillafüred	.		26	12	10	
Miskolc	.	=	28	11	10	12
Putnok	.		28	11	9	
Sárospatak	.		28	14	12	14
Szendrőlád	–		–	–	–	
Tokaj	.		27	15	14	
Kisvárda	.		28	14	13	14
Mátészalka	–		–	–	–	
Nyíregyháza	.		28	14	12	12
Nyírlugos	.		29	12	10	
Pátyod	.	↗	29	14	12	
Tiszabecs	.		28	14	11	
Vásárosnamény	.	↗	28	14	12	
Záhony	.		28	13	11	
Berettyóújfalu	.	↗	29	15	12	
Debrecen	.		28	14	12	12
Hajdúdorog	.		31	15	14	
Hortobágy	.		30	14	13	
Körösszakál	.		30	15	13	
Polgár	.		29	14	12	
Békéscsaba	.		29	14	13	13
Mezőhegyes	.		29	16	12	12
Orosháza	.		29	15	13	13
Szarvas	.		30	13	12	13
Szeghalom	.	↗	30	14	13	

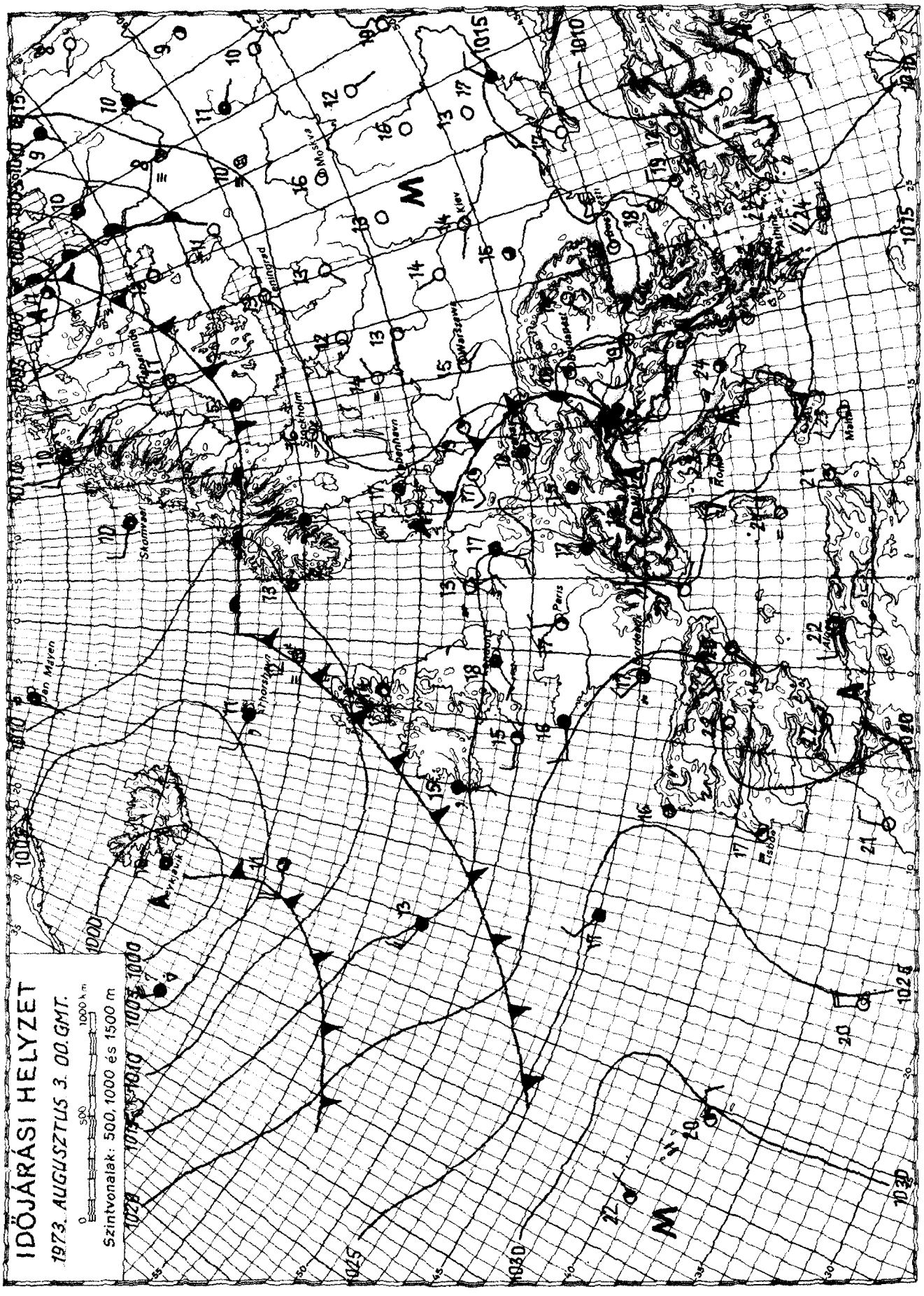

KIADJA: ORSZÁGOS METEOROLÓGIAI SZOLGÁLAT

Készíti: Központi Előrejelző Intézet Előrejelző Osztálya — T.: — Megjelenik naponként —

Évi előfizetési díja: 720,—Ft — Megrendelhető: 1024 Budapest, II., Kitaibel Pál u. 1. Telefon: 353-500,

Kiadásért felel: az OMSZ elnöke — Szerkesztésért felel: a KEI igazgatója

IDŐJÁRÁSI NAPIJELENTÉS

ЕЖЕДНЕВНЫЙ МЕТЕОРОЛОГИЧЕСКИЙ БЮЛЛЕТЕНЬ · DAILY WEATHER REPORT
BULLETIN QUOTIDIEN DE TEMPS · TÄGLICHER WETTERBERICHT

86. évfolyam 216. szám + Budapest + 1973. augusztus 4. szombat

Az időjárási helyzet és a várható időjárás:

Az óceánról származó hüvös, nedves levegő egymást követő hullámai érkeznek szárazföldünk középső részei fölé. A hüvös levegő átvonulása helyi záporokat, zivatarokat okoz, jelentős időjárásváltozást azonban nem hoz. A hőmérsékletek csak azokon a helyeken maradnak el az évszaknak megfelelő értéktől, ahol már a késő délelőtti órákban elkezdődik a zivatar és ez több órán keresztül tart. A Kárpát-medencének és környékének időjárását is az átvonuló hüvös levegőhullámok határozzák meg, igy nyárias marad az idő, de a zápor-, zivatarhajlam főként a délutáni órákban fokozódik.

Hazánkban pénteken a Dunántúlon általában 4, 6, az ország többi részén 7, 12 órán keresztül sütött a nap. A tartósan felhős helyeken 23, 24, a naposabb részeken 29, 32 fokos maximumok alakultak ki. Többfelé keletkezett zápor, zivatar. A zivatart helyenként jégeső is kisérte. A lehullott csapadék mennyisége igen változatos képet mutat. Vannak helyek, ahol a mérhető mennyiséget sem érte el, máshol viszont 10, 20, sőt Kiskunhalason 21, Veszprémben 22, Móron pedig 32 mm eső esett le. Ma hajnalra 12, 18 fokra hült le a levegő. Délelőtt a nyugati megyékben erősen, máshol gyengén felhős idő volt. 11 órakor Szentgotthárdon zivatar tört ki. A hőmérséklet ekkor északnyugaton 19, 23, máshol 24, 27 fok volt.

Ma 12 órakor Budapesten a hőmérséklet 27 fok volt, a tengerszintre átszámitott légnyomás 761 mm, alig változik.

A Balaton vizének hőmérséklete 11 órakor Siófoknál 21 fok volt.

Várható időjárás vasárnap estig:

Időnként megnövekvő felhőzet. Többfelé újabb zápor, zivatar.
Mérsékelt, változó irányú szél. Zivatar idején szélerősödés.
A hőmérséklet az évszaknak megfelelően alakul.

Várható legalacsonyabb éjszakai hőmérséklet: 12, 17,
legmagasabb nappali hőmérséklet vasárnap: 24, 29 fok között.

Kerényi Nárcisz s.k.

A hőmérséklet napi középértéke és eltérése a 100 évi átlagtól /Budapesten/:

1973. VIII. 3.:	23,6 C°	+1,9 C°

1871 óta ezen a napon Budapesten előfordult

legmagasabb hőmérséklet:	36,1 C° /1921/,
legalacsonyabb hőmérséklet:	10,4 C° /1965/.

73.0539.

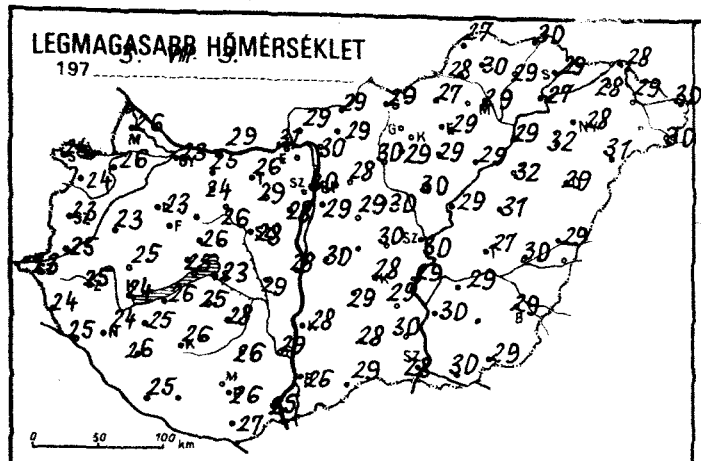
LEGMAGASABB HŐMÉRSÉKLET
197 3. VIII. 3.
0 50 100 km

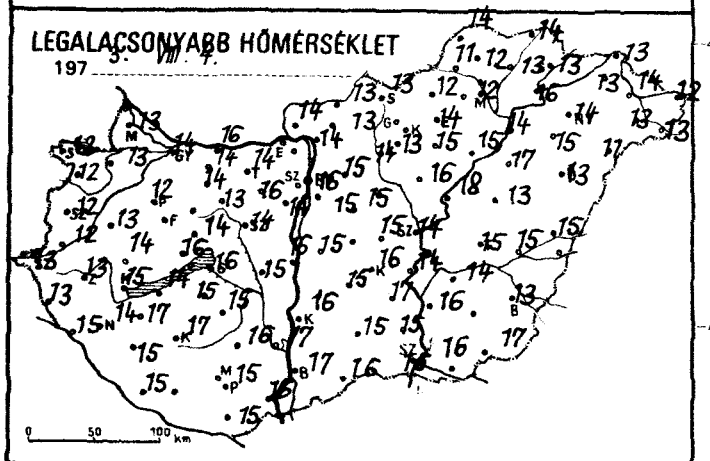
LEGALACSONYABB HŐMÉRSÉKLET
197 3. VIII. 4.
0 50 100 km

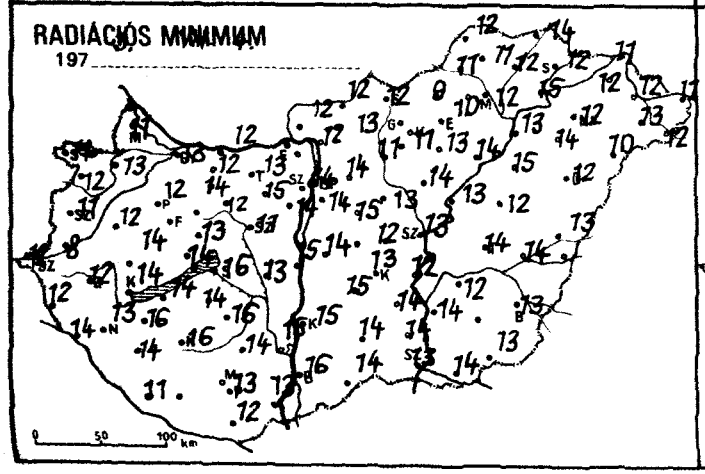
RADIÁCIÓS MINIMUM
197
0 50 100 km

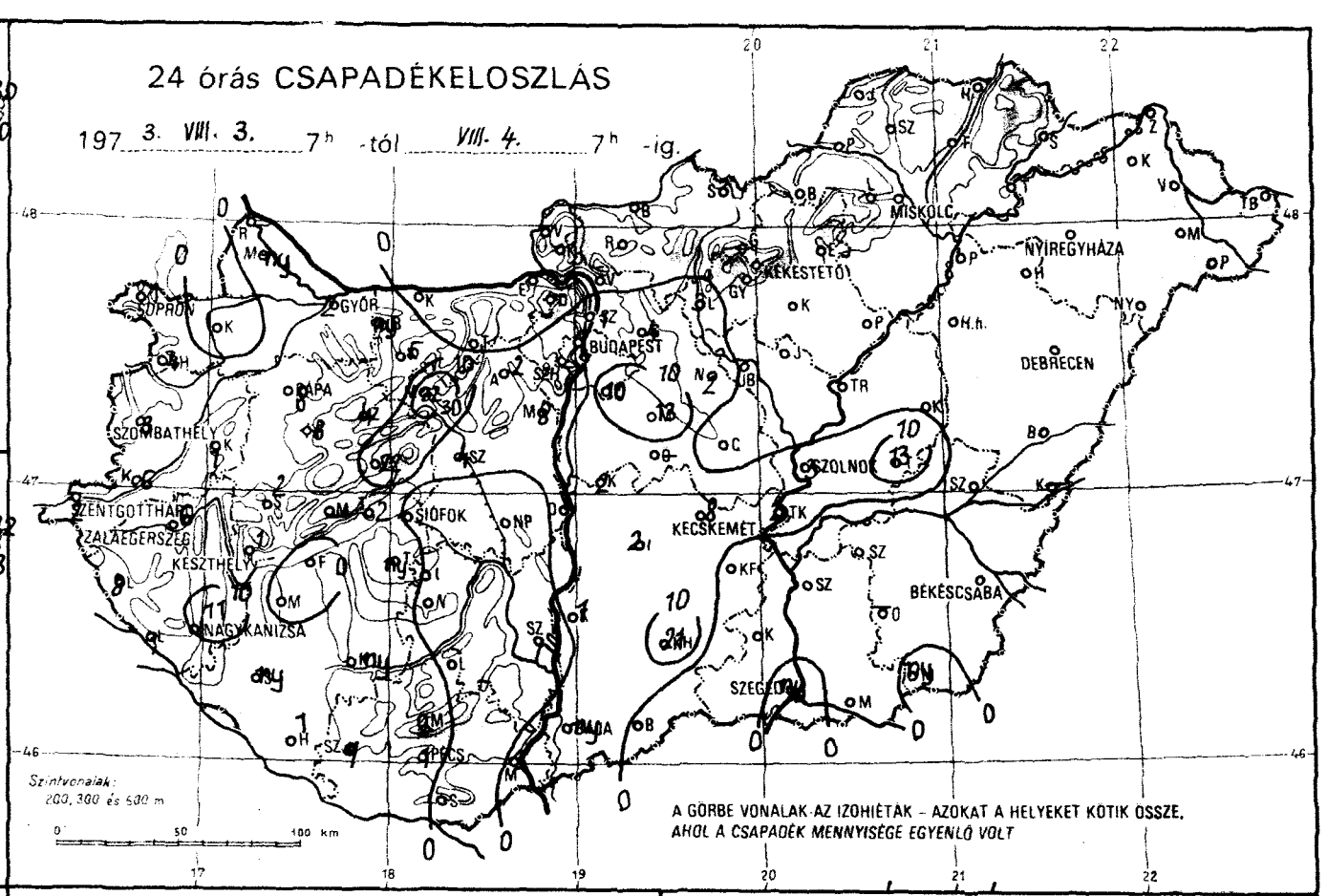
24 órás CSAPADÉKELOSZLÁS
197 3. VIII. 3. 7h -tól VIII. 4. 7h -ig.
SOPRON
GYŐR
BUDAPEST
MISKOLC
NYÍREGYHÁZA
KEKESTETŐ
DEBRECEN
SZOMBATHELY
SZOLNOK
SZENTGOTTHÁRD
ZALAEGERSZEG
KESZTHELY
SIÓFOK
KECSKEMÉT
NAGYKANIZSA
BÉKÉSCSABA
SZEGED
PÉCS
Szintvonalak: 200, 300 és 500 m
0 50 100 km
A GÖRBE VONALAK AZ IZOHIÉTÁK – AZOKAT A HELYEKET KÖTIK ÖSSZE, AHOL A CSAPADÉK MENNYISÉGE EGYENLŐ VOLT

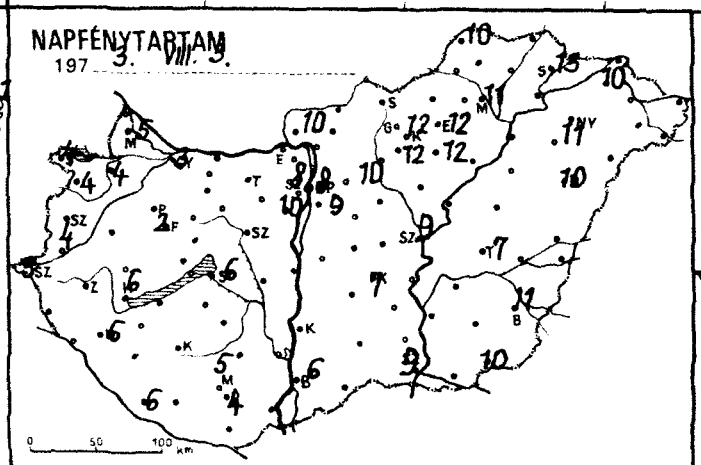
NAPFÉNYTARTAM
197 3. VIII. 3.
0 50 100 km

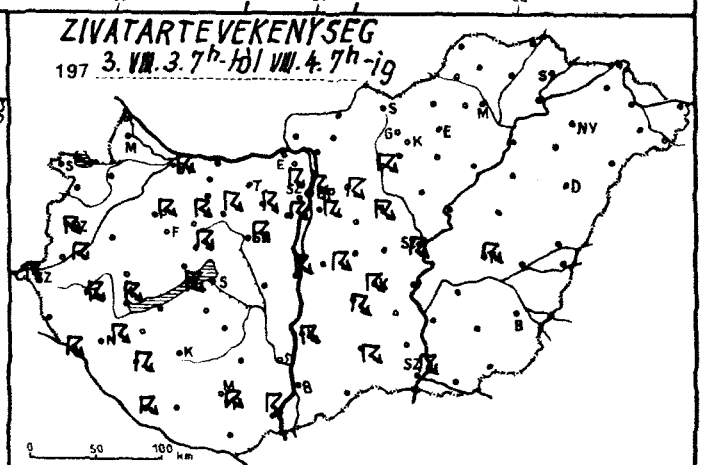
ZIVATARTEVÉKENYSÉG
197 3. VIII. 3. 7h-tól VIII. 4. 7h-ig
0 50 100 km

	1973. VIII. 4. 07h -ig az utolsó 24 óra adatai					
	csapadék (mm)		max. hőmérséklet	min. hőmérséklet	rad. min.	napos órák
Győr	2	↖ =	23	14	13	3
Kapuvár	•		25	12	12	4
Mosonmagyaróvár	ny		26	13	11	5
Rajka	–		–	–	–	
Sopron	1	▽	24	12	11	4
Sopronhorpács	4	▽ ⊕	24	12	12	4
Káld	1		23	13	12	
Körmend	6	↖	25	12	8	
Szentgotthárd	2	↖ =	23	13	12	5
Szombathely	3	↖	23	12	11	4
Lenti	8		24	13	12	
Letenye	1	↖	25	15	14	
Nagykanizsa	11	↖ =	24	14	13	5
Zalaegerszeg	6	↖ =	25	13	12	
Farkasgyepű	8	▽	22	16	15	
Keszthely	1	↖	24	15	14	6
Mencshely	–		–	–	–	–
Pápa	8	↖ =	23	12	12	2
Sümeg	2	↖	25	14	14	
Tihany	2	↖ ⊕	25	16	14	
Veszprém	22	↖	26	14	13	
Zirc	4	↖	24	11	9	
Fonyód	•		26	14	14	
Homokszt. György	1	↖ ⊕	25	15	11	6
Kaposvár	ny		26	17	16	
Marcali	•	⊕	25	17	16	
Siófok	•	=	23	16	16	6
Somogyszob	ny	↖	26	15	14	
Tab	ny		25	15	14	
Bábolna	ny		25	14	12	
Esztergom	•		31	14	13	
Kisbér	5	▽	24	14	14	
Komárom	•	⊕	29	16	12	
Tatabánya	•	⊕	26	14	13	
Alcsutdoboz	2	↖ =	29	13	8	
Dunaújváros	6	↖	28	16	15	
Martonvásár	8	↖	28	14	14	10
Mór	32	↖ ▲	26	13	12	
Nagyhörcsökp.	•		29	15	13	
Szabadbattyán	4	↖	28	14	11	
Iregszemcse	•	⊕	26	16	13	10
Lengyel	•		26	16	14	
Nagykónyi	•		28	15	16	
Szekszárd	•		29	17	15	
Misinatető	9	▽	24	16	13	5
Mohács	3	↖	25	16	13	
Pécs	1	↖	26	15	13	4
Siklós	•	⊕	27	15	12	
Szigetvár	7					
Bp. Lőrinc	10	↖ =	29	15	14	9
Bp. Met. Int.	2	↖	30	16	14	8
Bp. Szab. hegy	7	↖	27	14	12	8
Cegléd	•	⊕	30	15	12	
Dobogókő	–		–	–	–	
Gödöllő	4	↖	28	15	14	10
Királyrét	•		30	12	12	
Monor	13	▽	29	15	15	
Nagykáta	2	↖	30	–	13	
Örkény	–		–	–	–	
Szentendre	1		32	16	16	

	1973. VIII. 4. 07h -ig az utolsó 24 óra adatai					
	csapadék (mm)		max. hőmérséklet	min. hőmérséklet	rad. min.	napos órák
Vác	•	⊕	30	14	12	
Vámosmikola	•		29	14	12	10
Baja	ny	▽	26	17	16	6
Bácsalmás	•		29	16	14	
Izsák	2	↖	29	15	15	
Kalocsa	1	↖	28	16	15	-
Kecskemét	8	↖ ▲	28	16	13	7
Kiskunf. háza	•		29	17	14	
Kiskunhalas	21	↖	28	15	14	
Kunszentmiklós	2	↖	30	15	14	
Tiszakécske	2	▽	29	14	12	
Balassagyarmat	•	⊕	29	13	12	
Romhány	•		29	13	13	
Salgótarján	•		29	13	12	
Eger	•		29	14	10	12
Galyatető	–		–	–		
Gyöngyös	•		29	13	11	12
Kékestető	•		22	15	10	12
Kompolt	•		29	15	13	12
Lőrinci	3	↖	30	14	11	
Poroszló	•	⊕	29	15	14	
Jászapáti	•	⊕	30	16	14	
Jászberény	•	⊕	29	15	14	
Karcag	•		31	13	12	
Szolnok	3	↖ =	30	14	13	9
Tiszaroff	•		29	18	13	
Túrkeve	13	↖	27	15	14	7
Kistelek	•		30	15	14	
Makó	•		30	16	14	
Szeged	ny	↖	28	15	13	9
Szentes	•		30	16	14	
Borsodnádasd	•		27	12	9	
Füged	•	⊕	29	13	12	
Hidasnémeti	•		30	14	14	
Jósvafő	•		27	14	12	10
Lillafüred	•		27	13	12	
Miskolc	•	=	29	12	12	11
Putnok	•		28	11	11	
Sárospatak	•		29	13	12	13
Szendrőlád	•	⊕	30	12	11	
Tokaj	•		27	16	15	
Kisvárda	•		28	13	12	10
Mátészalka	•		–	13	13	
Nyíregyháza	•		28	14	12	11
Nyírlugos	•		31	11	10	
Pátyod	•	⊕	30	13	12	
Tiszabecs	•		30	12	11	
Vásárosnamény	•	⊕	29	14	12	
Záhony	•		28	13	11	
Berettyóújfalu	•	⊕	29	15	13	
Debrecen	•		29	13	12	10
Hajdúdorog	•		32	15	14	
Hortobágy	•		32	17	15	
Körösszakál	–		–	–	–	
Polgár	•		29	14	13	
Békéscsaba	•		29	13	13	11
Mezőhegyes	ny	▽	29	17	13	10
Orosháza	–		–	–	–	–
Szarvas	•		29	14	12	
Szeghalom	•	⊕	30	15	14	

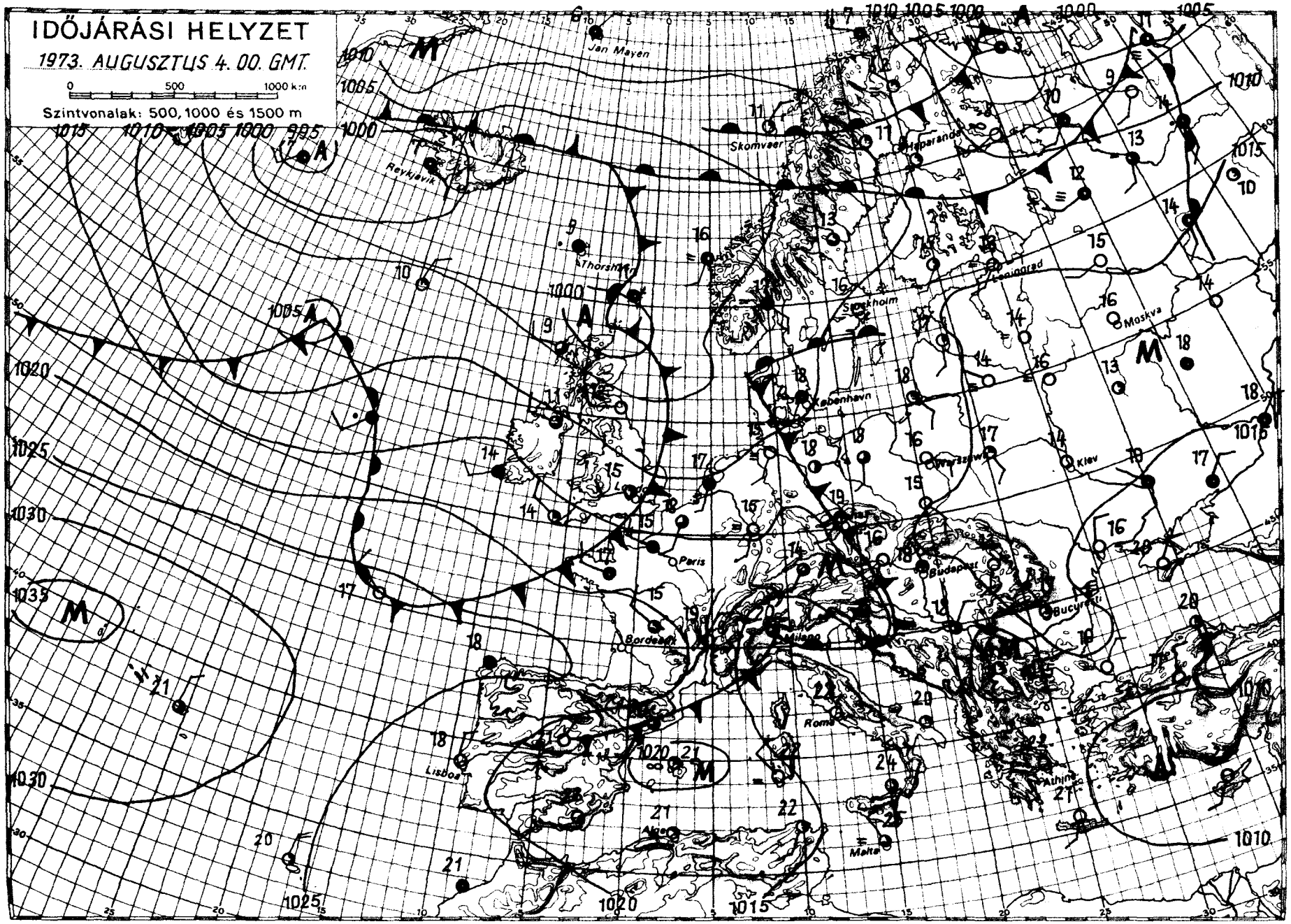

KIADJA: ORSZÁGOS METEOROLÓGIAI SZOLGÁLAT

Készíti: Központi Előrejelző Intézet Előrejelző Osztálya — T.: — Megjelenik naponként —

Évi előfizetési díja: 720,— Ft — Megrendelhető: 1024 Budapest, II., Kitaibel Pál u. 1. Telefon: 353-500,

Kiadásért felel: az OMSZ elnöke — Szerkesztésért felel: a KEI igazgatója

IDŐJÁRÁSI NAPIJELENTÉS

ЕЖЕДНЕВНЫЙ МЕТЕОРОЛОГИЧЕСКИЙ БЮЛЛЕТЕНЬ · DAILY WEATHER REPORT
BULLETIN QUOTIDIEN DE TEMPS · TÄGLICHER WETTERBERICHT

86. évfolyam 217. szám + Budapest + 1973. augusztus 5. vasárnap

Az időjárási helyzet és a várható időjárás:

A Brit-szigetek északi részénél vasárnap reggelre gyors mozgásu mérsékeltövi ciklon alakult ki. Ennekvonulási pályája a Skandináv-félsziget déli részén át vezet a Szovjetunió európai területe felé. A ciklon déli peremén kialakult áramlás egyelőre meleg levegőt szállit Közép-Európa fölé. Ezért ezen a területen a következő 36 óra folyamán a ciklon hüvös levegője nem érezteti hatását, az évszaknak megfelelő hőmérsékletü marad az idő.

Hazánkban szombaton a Dunántulon már a késő délelőtti óráktól kezdve megnövekedett a felhőzet, igy ezen a vidéken csak 3, 8 órára sütött ki a nap. Az ország többi részén kevesebb volt a felhő a nappali órákban, ezért 9, 11 órás napfénytartamot észleltek. Szórványos területi eloszlásban helyi záporok, zivatarok alakultak ki. Ezeknek csapadékhozama legtöbb esetben 10 mm alatti volt, de előfordult egy-két kiugró érték. Igy pl. Szegedről 22, Lókutról /Fejér m./ 32, Lengyelből 40 mm-t jelentettek. A legmagasabb nappali hőmérséklet 25, 32 fok között alakult. Ma hajnalra 12, 18 fokig hült le a levegő. Délelőtt gomolyfelhőképződés kezdődött, de 11 órára csak Budapest környékén alakultak ki zivatarfelhők. A hőmérséklet ebben az időpontban 23, 26 fok között volt.

Ma 12 órakor Budapesten a hőmérséklet 27 fok, a tengerszintre átszámitott légnyomás 763 mm, gyengén emelkedik.

A Balaton vizének hőmérséklete 11 órakor Siófoknál 23 fok volt.

Várható időjárás hétfő estig:

Változóan felhős idő, főként vasárnap szórványos záporral, zivatarral. Gyenge, a nappali órákban megélénkülő változó irányu, hétfőn déli, délnyugatira forduló szél.

Várható legalacsonyabb éjszakai hőmérséklet: 13, 18,
legmagasabb nappali hőmérséklet hétfőn: 25, 30 fok között.

Bóna Márta s.k.

A hőmérséklet napi középértéke és eltérése a 100 évi átlagtól /Budapesten/:

1973. VIII. 4.:	23,8 C°	+2,2 C°

1871 óta ezen a napon Budapesten előfordult

legmagasabb hőmérséklet	35,5 C° /1921/,	
legalacsonyabb hőmérséklet	10,1 C° /1926/.	

73.0540.

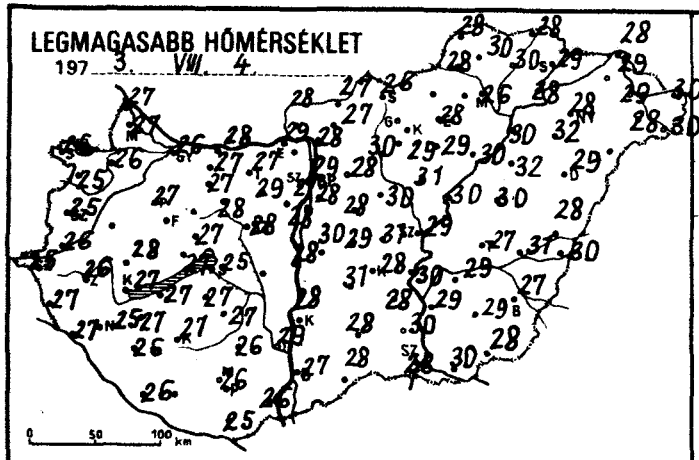
LEGMAGASABB HŐMÉRSÉKLET
197 3. VIII. 4.

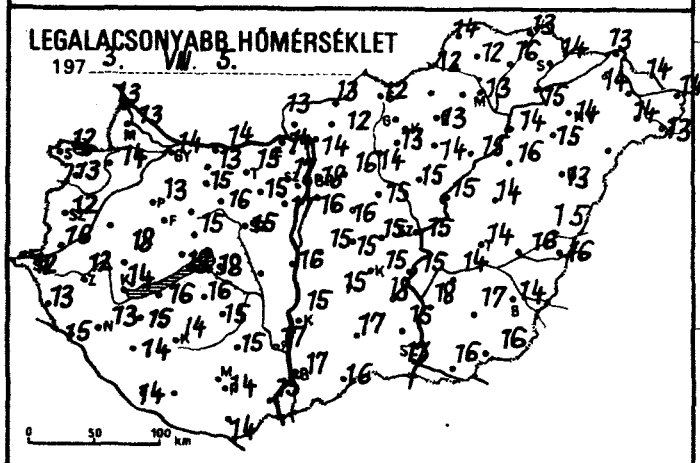
LEGALACSONYABB HŐMÉRSÉKLET
197 3. VIII. 5.

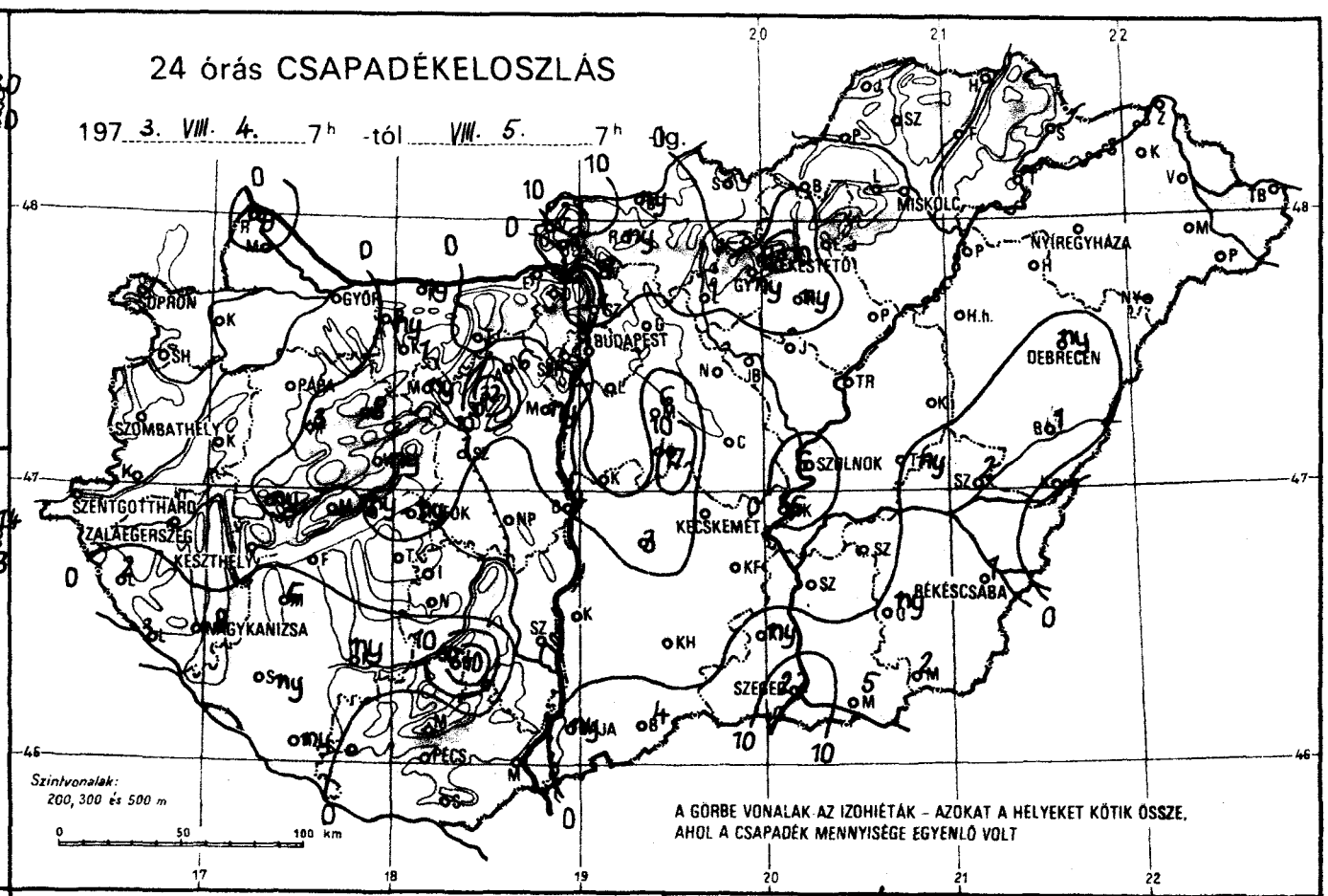
24 órás CSAPADÉKELOSZLÁS
197 3. VIII. 4. 7h -tól VIII. 5. 7h -ig.
SOPRON
GYŐR
BUDAPEST
MISKOLC
NYÍREGYHÁZA
DEBRECEN
SZOLNOK
SZOMBATHELY
SZENTGOTTHÁRD
ZALAEGERSZEG
KESZTHELY
NAGYKANIZSA
KECSKEMÉT
BÉKÉSCSABA
SZEGED
PÉCS
Szintvonalak:
200, 300 és 500 m
A GÖRBE VONALAK AZ IZOHIÉTÁK – AZOKAT A HELYEKET KÖTIK ÖSSZE, AHOL A CSAPADÉK MENNYISÉGE EGYENLŐ VOLT

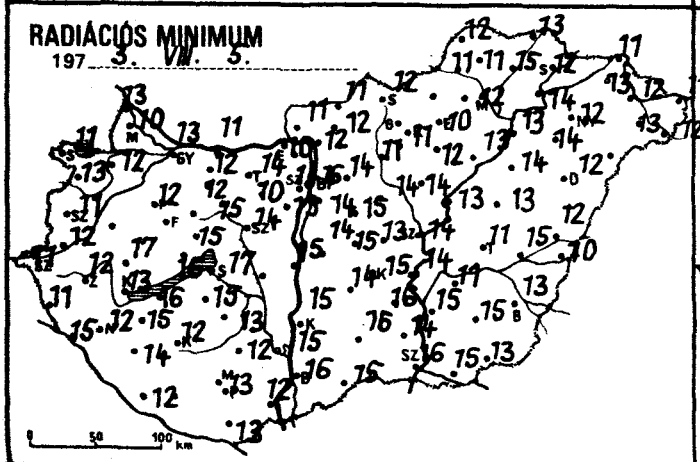
RADIÁCIÓS MINIMUM
197 3. VIII. 5.

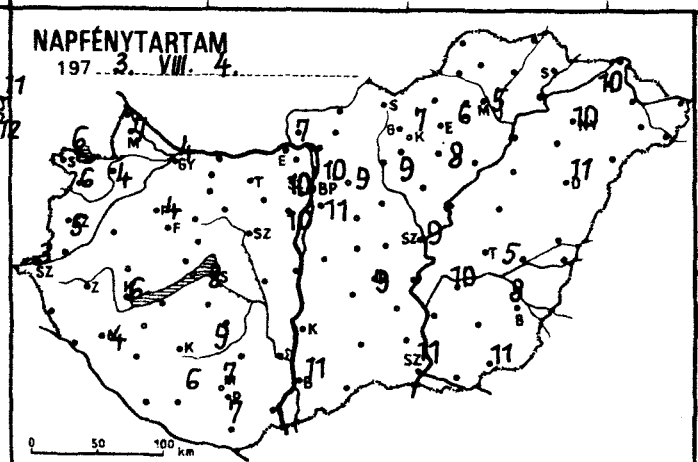
NAPFÉNYTARTAM
197 3. VIII. 4.

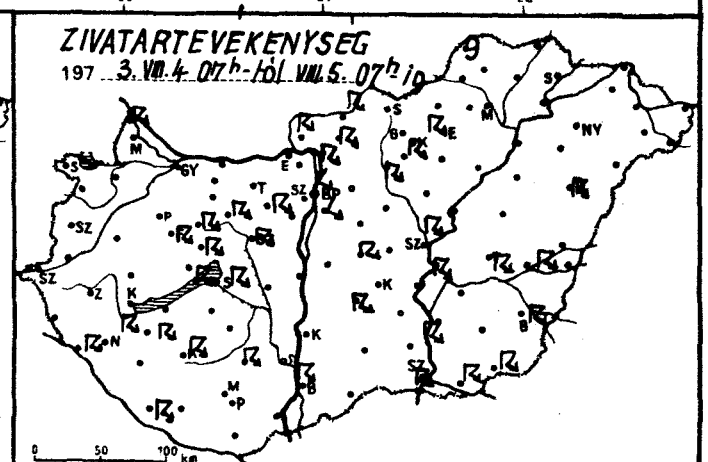
ZIVATARTEVÉKENYSÉG
197 3. VIII. 4. 07h-tól VIII. 5. 07h ig

	1973. VIII. 3. 07^h -ig az utolsó 24 óra adatai					
	csapadék (mm)		max. hőmérséklet	min. hőmérséklet	rad. min.	napos órák
Győr	•		26	14	13	4
Kapuvár	•		26	14	12	4
Mosonmagyaróvár	•		27	13	10	7
Rajka	ny	↯	27	13	13	
Sopron	•		26	12	11	6
Sopronhorpács	•		25	13	13	6
Káld	–		–	–	–	
Körmend	•		26	16	12	
Szentgotthárd	•		25	12	11	3
Szombathely	•		25	12	11	5
Lenti	2		27	13	11	
Letenye	3	↯	27	15	15	
Nagykanizsa	8	↯	25	13	12	4
Zalaegerszeg	•		26	12	12	
Farkasgyepű	3	↯	25	15	14	
Keszthely	•		27	14	13	6
Mencshely	–		–	–	–	
Pápa	•		27	13	12	4
Sümeg	ny		28	18	17	
Tihany	ny	↯	27	18	16	
Veszprém	ny	↯	27	15	15	
Zirc	8	↯	26	14	13	
Fonyód	•		27	16	16	
Homokszt. György	ny	⌒ ↯	26	14	12	6
Kaposvár	ny	⌒ ↯	27	14	12	
Marcali	6	⌒ ↯	27	15	15	
Siófok	ny	↯	25	18	17	8
Somogyszob	ny		26	14	14	
Tab	•		27	16	15	
Bábolna	ny		27	13	12	
Esztergom	•		29	14	10	
Kisbér	1	⌒	27	15	12	
Komárom	ny	⌒ ▽	28	14	11	
Tatabánya	•	⌒	27	15	14	
Alcsútdoboz	6	⌒ ↯	29	15	10	
Dunaújváros	4	▽	28	16	15	
Martonvásár	ny	▽	28	17	13	10
Mór	ny	↯	28	16	15	
Nagyhörcsökp.	–		–	–	–	
Szabadbattyán	1	↯	28	15	14	
Iregszemcse	•	⌒	27	15	13	9
Lengyel	40	↯	26	15	12	
Nagykónyi	–		–	–	–	
Szekszárd	•		29	17	15	
Misinatető	•		24	17	17	7
Mohács	•		26	15	12	
Pécs	•		26	14	13	7
Siklós	•	⌒	25	14	13	
Szigetvár	•		–			
Bp. Lőrinc	•	↙	28	16	14	11
Bp. Met. Int.	•	↙	29	18	16	10
Bp. Szab. hegy	•	⌒	27	17	14	10
Cegléd	•		31	15	13	
Dobogókő	–		–	–	–	
Gödöllő	•		28	16	14	9
Királyrét	–		–	–	–	
Monor	6	▽	28	16	15	
Nagykáta	•		30	15	14	
Örkény	17	↯	29	15	15	
Szentendre	1		30	16	15	

	1973. VIII. 3. 07^h -ig az utolsó 24 óra adatai					
	csapadék (mm)		max. hőmérséklet	min. hőmérséklet	rad. min.	napos órák
Vác	1	⌒ ↯	28	14	12	
Vámosmikola	21	↯	28	13	11	7
Baja	ny	↯	27	17	16	11
Bácsalmás	4	▽	28	16	15	
Izsák	3	↯	31	15	14	
Kalocsa	•		28	15	15	
Kecskemét	•		28	16	13	9
Kiskunf. háza	•		28	18	16	
Kiskunhalas	•		28	17	16	
Kunszentmiklós	•		30	15	14	
Tiszakécske	6	↯	30	15	14	
Balassagyarmat	ny	⌒ ↯	27	13	11	
Romhány	ny	↯	27	12	12	
Salgótarján	•		26	12	12	
Eger	•		28	13	10	6
Galyatető	–		–	–	–	
Gyöngyös	ny	↯	29	13	11	9
Kékestető	13	↯	22	14	10	7
Kompolt	ny		29	14	12	8
Lőrinci	1	↯	30	14	11	
Poroszló	•	⌒	30	15	13	
Jászapáti	•		31	15	14	
Jászberény	•	⌒	30	16	15	
Karcag	•		30	14	13	
Szolnok	6	↯	29	15	14	9
Tiszaroff	•		30	15	13	
Túrkeve	ny	↯	27	14	11	5
Kistelek	ny	↯	30	15	14	
Makó	5	↯	30	16	15	
Szeged	22	↯	28	17	16	11
Szentes	•		29	18	15	
Borsodnádasd	–		–	–	–	
Fügöd	•	⌒	30	16	15	
Hidasnémeti	•		28	13	13	
Jósvafő	•		28	14	12	9
Lillafüred	•		23	13	13	
Miskolc	•		26	13	12	6
Putnok	•		28	12	11	
Sárospatak	•		29	14	12	12
Szendrőlád	•		30	12	11	
Tokaj	•		28	15	14	
Kisvárda	•		29	14	13	10
Mátészalka	•		28	14	13	
Nyíregyháza	•		28	14	12	10
Nyírlugos	•		–	–	–	
Pátyod	•	⌒	30	13	12	
Tiszabecs	•		30	14	11	
Vásárosnamény	•	⌒	29	14	12	
Záhony	•		28	13	12	
Berettyóújfalu	1	⌒ ▽	28	15	12	
Debrecen	ny	↯	29	13	12	11
Hajdúdorog	•		32	15	14	
Hortobágy	•		32	16	14	
Körösszakál	•		30	15	14	
Polgár	1	▽	30	14	13	
Békéscsaba	1	↯	27	14	13	8
Mezőhegyes	2	↯	28	16	13	11
Orosháza	ny		29	17	15	10
Szarvas	•		29	14	11	10
Szeghalom	2	⌒ ↯	31	16	15	

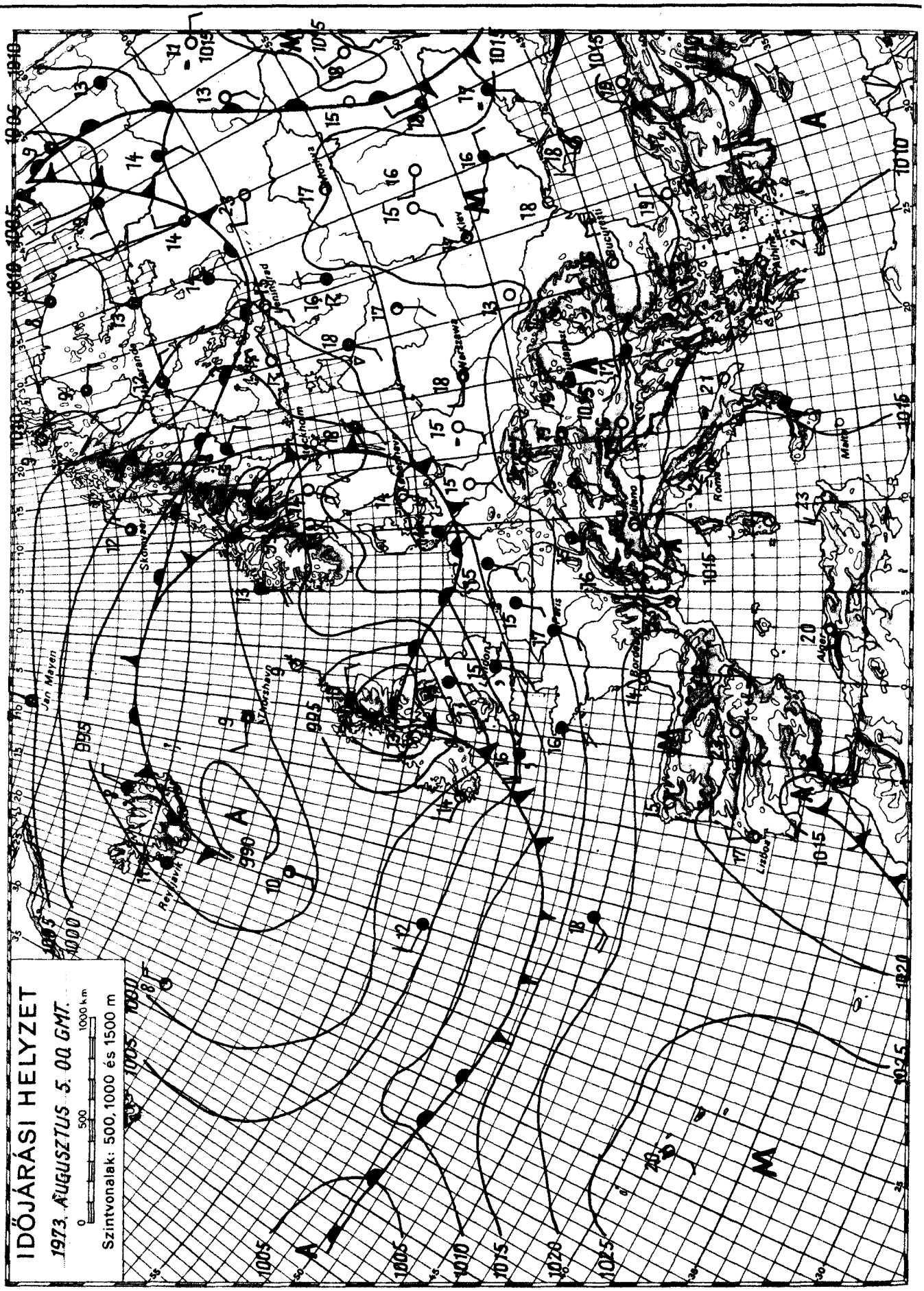

KIADJA: ORSZÁGOS METEOROLÓGIAI SZOLGÁLAT

Készíti: Központi Előrejelző Intézet Előrejelző Osztálya — T.: — Megjelenik naponként —

Évi előfizetési díja: 720,—Ft — Megrendelhető: 1024 Budapest, II., Kitaibel Pál u. 1. Telefon: 353-500,

Kiadásért felel: az OMSZ elnöke — Szerkesztésért felel: a KEI igazgatója

IDŐJÁRÁSI NAPIJELENTÉS

ЕЖЕДНЕВНЫЙ МЕТЕОРОЛОГИЧЕСКИЙ БЮЛЛЕТЕНЬ • DAILY WEATHER REPORT
BULLETIN QUOTIDIEN DE TEMPS • TÄGLICHER WETTERBERICHT

86. évfolyam 218. szám + Budapest + 1973. augusztus 6. hétfő

Az időjárási helyzet és a várható időjárás:

Szárazföldünk legnagyobb részén lassú leszálló légmozgás alakult ki, hatására napos, száraz, meleg az idő. Változékonyabb, szeles, csapadékos időjárást csupán a Brit-szigeteken és Észak-Európában okoznak a délnyugat felől áramló óceáni levegő enyhébb és hüvösebb hullámai.

Hazánkban vasárnap már kevesebb volt a felhő, igy 7, 12 órán át sütött a nap. A déli, délutáni órákra néhány helyen zápor, zivatar alakult ki, a lehullott eső mennyisége azonban csak Lillafüreden és Borsodnádasdon ért el számottevő mennyiséget, az előbbi helyen 32, az utóbbin 13 mm-t, sőt itt jég is hullott. A hőmérséklet napközben 27, 31 fokig emelkedett. Hétfő hajnalra 12, 18 fokig hült le a levegő. Ma délelőtt folytatódott a napos, száraz, meleg idő. 11 órára 25, 28 fokig emelkedett a hőmérséklet.

Ma 12 órakor Budapesten a hőmérséklet 28 fok, a tengerszintre átszámitott légnyomás 767 mm, gyengén süllyed.

A Balaton vizének hőmérséklete 11 órakor Siófoknál 24 fok volt.

Várható időjárás kedd estig:

Kevés felhő, száraz, napos, meleg idő.
Gyenge, a nappali órákban kissé megélénkülő délkeleti, déli szél.
Várható legalacsonyabb éjszakai hőmérséklet: 13, 18 fok között,
legmagasabb nappali hőmérséklet kedden: 30 fok körül.

Vissy Károly s.k.

TÁVOLABBI KILÁTÁSOK PÉNTEK REGGELIG:

Tovább tart az igen meleg idő. Az időszak végén, főként az ország nyugati felén heves záporok, zivatarok.
Legalacsonyabb éjszakai hőmérséklet: 16-21 fok között.
Legmagasabb nappali hőmérséklet: 28-33 fok között.
Jelentős mennyiségü csapadék /legalább 5 mm/ az ország területének 30 százalékán várható.

TÁVELŐREJELZŐ OSZTÁLY

A hőmérséklet napi középértéke és eltérése a 100 évi átlagtól /Budapesten/:

1973. VIII. 5.:	22,7 C°	+1,1 C°

1871 óta ezen a napon Budapesten előfordult

legmagasabb hőmérséklet:	37,3 C° /1947/,
legalacsonyabb hőmérséklet:	8,5 C° /1886/.

73.0541.

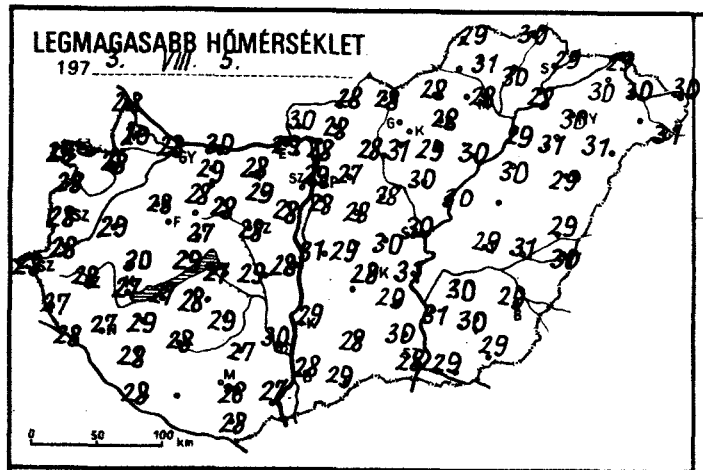
LEGMAGASABB HŐMÉRSÉKLET
197 3. VIII. 5.
0 50 100 km

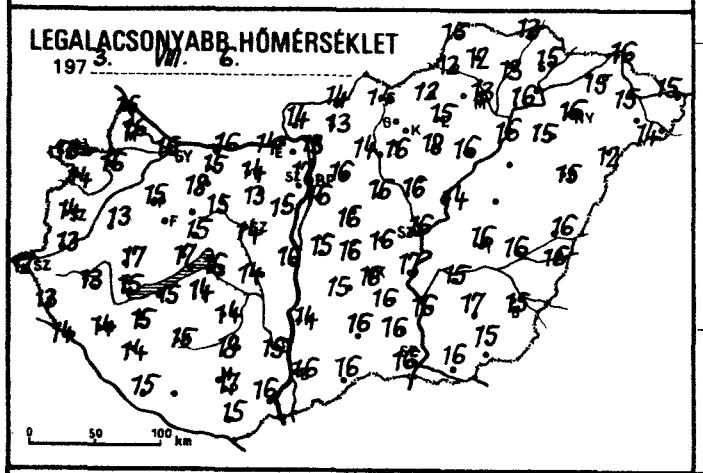
LEGALACSONYABB HŐMÉRSÉKLET
197 3. VIII. 6.
0 50 100 km

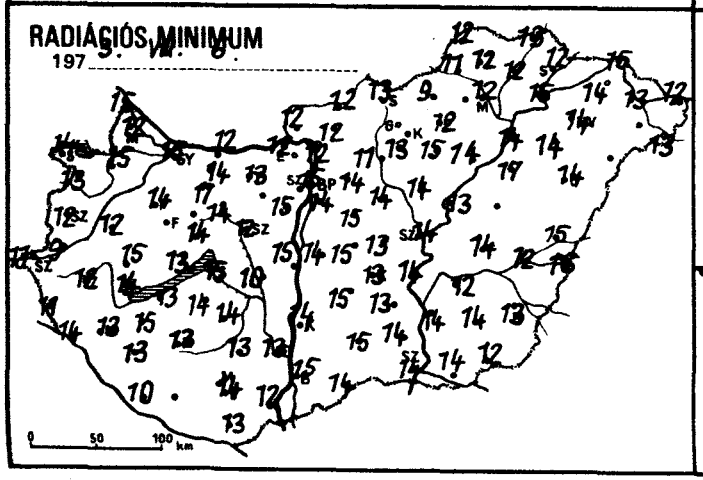
RADIÁCIÓS MINIMUM
197 3. VIII. 6.
0 50 100 km

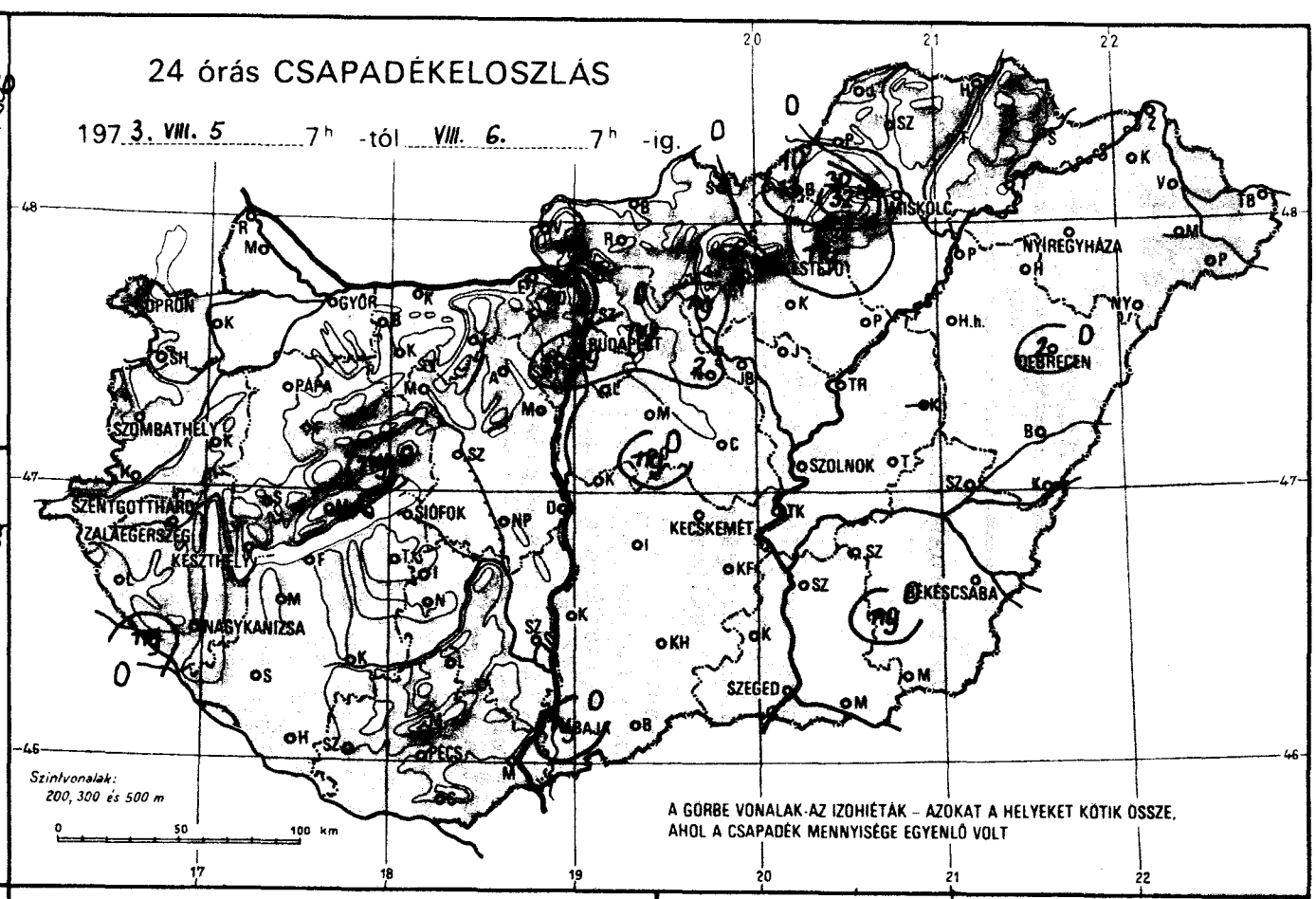
24 órás CSAPADÉKELOSZLÁS
197 3. VIII. 5 7h -tól VIII. 6. 7h -ig.
GYŐR
PÁPA
SZOMBATHELY
SZENTGOTTHÁRD
ZALAEGERSZEG
KESZTHELY
NAGYKANIZSA
SIÓFOK
BUDAPEST
MISKOLC
NYÍREGYHÁZA
DEBRECEN
SZOLNOK
KECSKEMÉT
BÉKÉSCSABA
SZEGED
PÉCS
Szintvonalak:
200, 300 és 500 m
0 50 100 km
A GÖRBE VONALAK AZ IZOHIÉTÁK – AZOKAT A HELYEKET KÖTIK ÖSSZE, AHOL A CSAPADÉK MENNYISÉGE EGYENLŐ VOLT

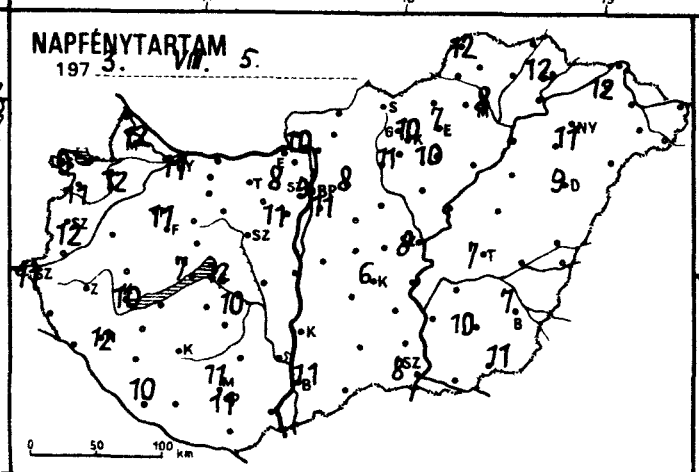
NAPFÉNYTARTAM
197 3. VIII. 5.
0 50 100 km

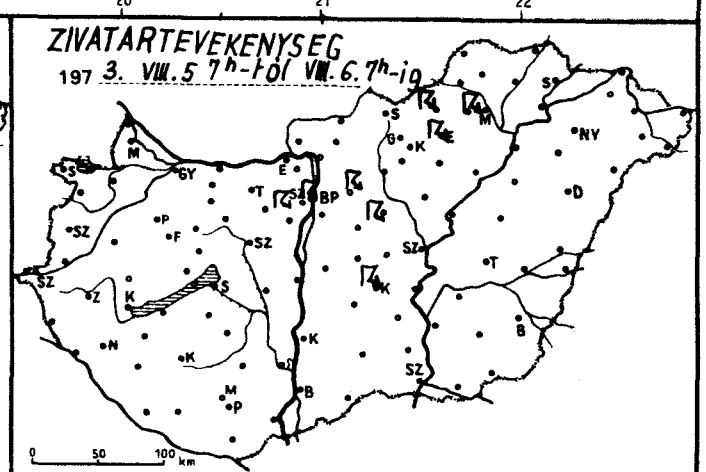
ZIVATARTEVÉKENYSÉG
197 3. VIII. 5 7h-tól VIII. 6. 7h-ig
0 50 100 km

	1973. VIII. 6 0^h -ig az utolsó 24 óra adatai					
	csapadék (mm)		max. hőmérséklet	min. hőmérséklet	rad. min.	napos órák
Győr	.		28	16	15	11
Kapuvár	.		28	16	15	12
Mosonmagyaróvár	.		29	16	12	12
Rajka	.		28	15	15	
Sopron	.		28	16	14	9
Sopronhorpács	.	⌒	28	14	13	11
Káld	.		29	13	12	
Körmend	.		28	13	9	
Szentgotthárd	.	=	28	12	11	11
Szombathely	.		28	14	12	12
Lenti	.		27	13	11	
Letenye	ny		28	14	14	
Nagykanizsa	.		27	14	13	12
Zalaegerszeg	.	=	28	13	12	
Farkasgyepű	.		26	18	16	
Keszthely	.	=	27	15	14	10
Mencshely	.		26	16	14	7
Pápa	.		28	15	14	11
Sümeg	.		30	17	15	
Tihany	.	⌒	29	17	13	
Veszprém	ny		27	15	14	
Zirc	.		26	12	10	
Fonyód	.		27	15	13	
Homokszt. györgy	.	⌒	28	15	10	10
Kaposvár	.	⌒	28	15	13	
Marcali	.	⌒	29	15	15	
Siófok	.	=	27	16	15	12
Somogyszob	.		28	14	13	
Tab	.		28	14	14	
Bábolna	.		29	15	14	
Esztergom	.		29	14	12	
Kisbér	.	⌒	28	18	17	
Komárom	.	⌒	30	16	12	
Tatabánya	.	⌒	28	14	13	
Alcsútdoboz	.	⌒	29	13	–	
Dunaújváros	.		28	16	15	
Martonvásár	.		28	15	15	11
Mór	.	⌒	28	15	14	
Nagyhörcsökp.	.		29	14	10	
Szabadbattyán	.	⌒	28	14	12	
Iregszemcse	.	⌒	30	14	12	10
Lengyel	.		27	18	13	
Nagykónyi	.		29	14	14	
Szekszárd	.		30	15	13	
Misinatető	.		26	18	13	11
Mohács	.		27	16	12	
Pécs	.		28	17	14	11
Siklós	.	⌒	28	15	13	
Szigetvár	.					
Bp. Lőrinc	.		28	16	14	11
Bp. Met. Int.	ny	↱	29	17	15	9
Bp. Szab. hegy	1	↱⌒	26	17	13	8
Cegléd	.	⌒	30	16	13	
Dobogókő	–		–	–	–	
Gödöllő	ny	↱	27	16	14	8
Királyrét	.		29	12	12	
Monor	.		28	16	15	
Nagykáta	2	↱	28	16	14	
Örkény	ny		29	16	15	
Szentendre	.		30	16	15	

	1973. VIII. 6 0^h -ig az utolsó 24 óra adatai					
	csapadék (mm)		max. hőmérséklet	min. hőmérséklet	rad. min.	napos órák
Vác	.		28	13	12	
Vámosmikola	.		30	14	12	10
Baja	ny	▽	28	16	15	11
Bácsalmás	.		29	16	14	
Izsák	.		–	15	15	
Kalocsa	.		29	14	14	
Kecskemét	ny	↱ =	28	16	13	6
Kiskunf. háza	.		29	16	13	
Kiskunhalas	.		28	16	15	
Kunszentmiklós	.		31	15	14	
Tiszakécske	.		31	17	14	
Balassagyarmat	.	⌒	28	14	12	
Romhány	.		28	13	12	
Salgótarján	.		28	14	13	
Eger	ny	↱	28	15	12	7
Galyatető	–		–	–		
Gyöngyös	.		31	16	13	11
Kékestető	.		21	15	13	10
Kompolt	.		29	18	15	10
Lőrinci	ny	▽⌒	28	14	11	
Poroszló	.	⌒	30	16	14	
Jászapáti	.		30	16	14	
Jászberény	.	⌒	29	15	15	
Karcag	–		–	–	–	
Szolnok	.	=	30	16	14	8
Tiszaroff	.		30	14	13	
Túrkeve	.		29	16	14	7
Kistelek	.		30	16	14	
Makó	.		29	16	14	
Szeged	.		28	16	14	8
Szentes	.		31	16	14	
Borsodnádasd	13	↱ ▲	28	12	9	
Fügöd	.	⌒	30	13	12	
Hidasnémeti	.		30	13	13	
Jósvafő	.		29	15	12	12
Lillafüred	32	↱	24	14	13	
Miskolc	.	=	28	13	12	8
Putnok	.		–	12	11	
Sárospatak	.		29	15	12	12
Szendrőlád	.	⌒	31	12	12	
Tokaj	.		28	16	15	
Kisvárda	.	⌒	30	15	14	12
Mátészalka	–		–	–	–	
Nyíregyháza	.	=	30	16	14	11
Nyírlugos	.		31	12	–	
Pátyod	.	⌒	31	14	13	
Tiszabecs	.		30	15	12	
Vásárosnamény	.	⌒	30	15	13	
Záhony	.		29	11	13	
Berettyóújfalu	.	⌒	29	16	15	
Debrecen	2	▽ =	29	15	14	9
Hajdúdorog	.		31	15	14	
Hortobágy	.		30	–	17	
Körösszakál	.		30	16	16	
Polgár	.		29	16	14	
Békéscsaba	.	=	29	15	13	7
Mezőhegyes	.	⌒	29	15	12	11
Orosháza	ny		30	17	14	10
Szarvas	.		30	15	12	9
Szeghalom	.	⌒	31	16	12	

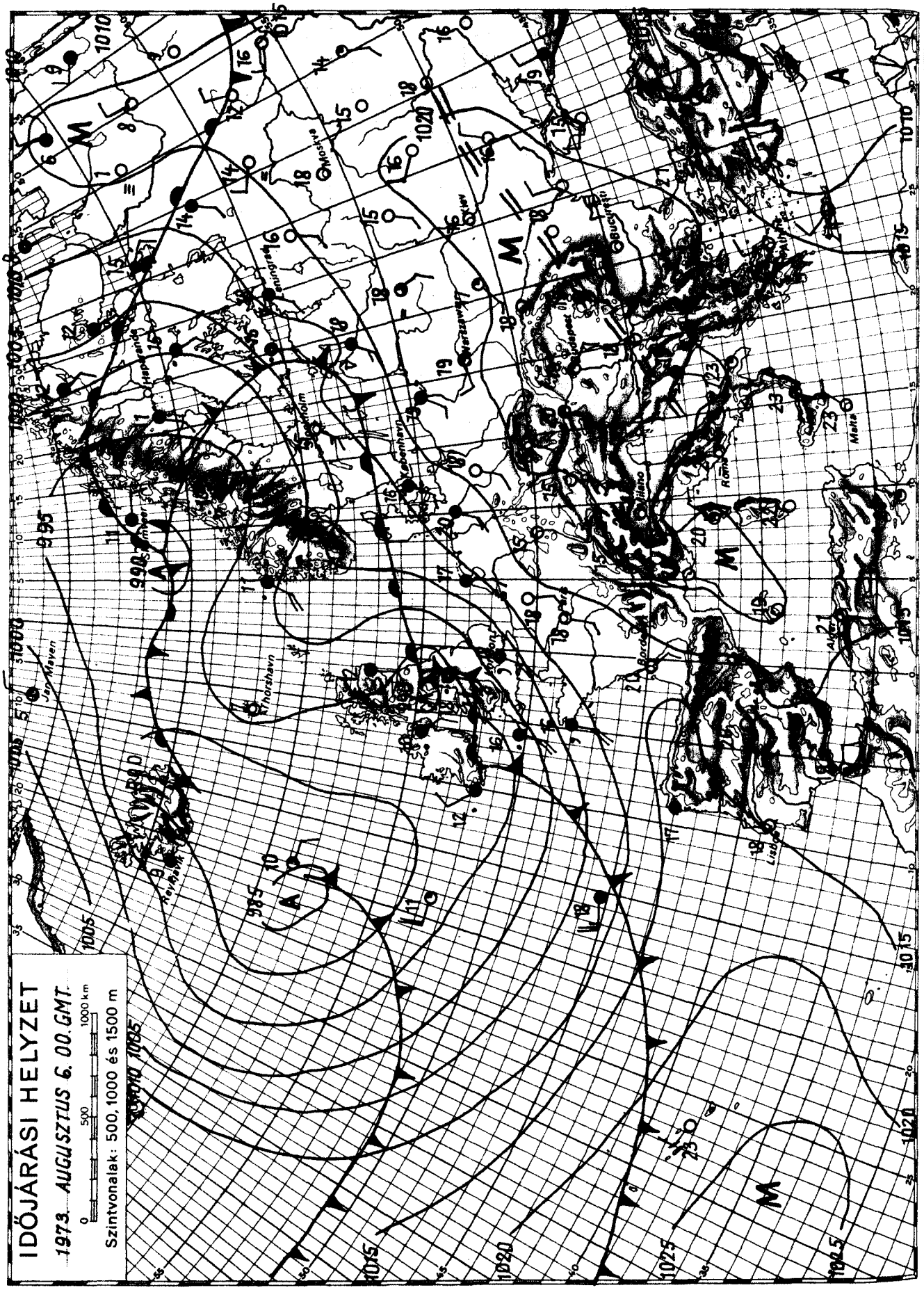

KIADJA: ORSZÁGOS METEOROLÓGIAI SZOLGÁLAT

Készíti: Központi Előrejelző Intézet Előrejelző Osztálya — T.: — Megjelenik naponként —

Évi előfizetési díja: 720,—Ft — Megrendelhető: 1024 Budapest, II., Kitaibel Pál u. 1. Telefon: 353-500,

Kiadásért felel: az OMSZ elnöke — Szerkesztésért felel: a KEI igazgatója

IDŐJÁRÁSI NAPIJELENTÉS

ЕЖЕДНЕВНЫЙ МЕТЕОРОЛОГИЧЕСКИЙ БЮЛЛЕТЕНЬ · DAILY WEATHER REPORT
BULLETIN QUOTIDIEN DE TEMPS · TÄGLICHER WETTERBERICHT

86. évfolyam 219. szám + Budapest + 1973. augusztus 7. kedd

Az időjárási helyzet és a várható időjárás:

A Földközi-tenger nyugati medencéjétől a Kárpát-medencén át Moszkváig húzódó, mintegy 800 km széles sávban a leszálló légmozgások következtében kevés a felhő, száraz, meleg az idő. A középpontjával a Norvég-tenger fölött elhelyezkedő alacsony nyomású légköri képződmény hatására az Atlanti-óceán északi térségéből hüvös léghullámok érkeznek Nyugat- és Észak-Európába, változékony, szeles, többfelé csapadékos időjárást okozva. A következő 36 óra folyamán a Kárpát-medence nagy részén még meleg marad az idő, de elsősorban az északnyugati országrészben záporok, zivatarok lehetnek.

Hazánkban hétfőn derült, napos, száraz, meleg idő volt. A sok napsütés hatására a hőmérséklet napközben 28, 33 fokig emelkedett. Kedd hajnalra 12, 21 fokig hült le a levegő. Ma délelőtt folytatódott a napos, meleg idő. A hőmérséklet 11 órakor az ország területén 26, 30 fok között váltakozott.

Ma 12 órakor Budapesten a hőmérséklet 30 fok, a tengerszintre átszámitott légnyomás 764 mm, mérsékelten süllyed.

A Balaton vizének hőmérséklete 11 órakor Siófoknál 24 fok volt.

Várható időjárás szerda estig:

Kedden kevés felhő, száraz, meleg idő.
Szerdán nyugat felől időnként megnövekedő felhőzet, elsősorban az északnyugati megyékben zápor, zivatar.
Többfelé élénk, helyenként erős déli, délnyugati szél.
A nagy meleg északnyugaton kissé mérséklődik.
Várható legalacsonyabb éjszakai hőmérséklet: 15, 20,
legmagasabb nappali hőmérséklet szerdán: északnyugaton 26, 30 fok között, máshol néhány fokkal 30 fok felett.

Vadkerti Ferenc s.k.

A hőmérséklet napi középértéke és eltérése a 100 évi átlagtól /Budapesten/:

1973. VIII. 6.:	25,1 C°	+3,4 C°

1871 óta ezen a napon Budapesten előfordult

legmagasabb hőmérséklet:	35,8 C° /1943/,
legalacsonyabb hőmérséklet:	11,0 C° /1883/.

73.0542.

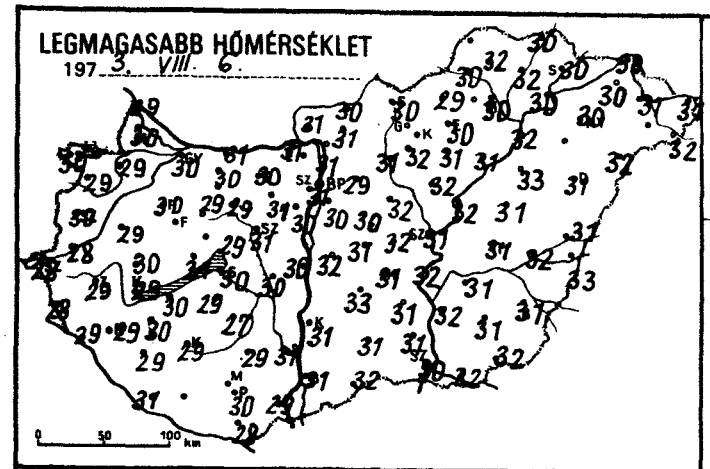
LEGMAGASABB HŐMÉRSÉKLET
197 3. VIII. 6.

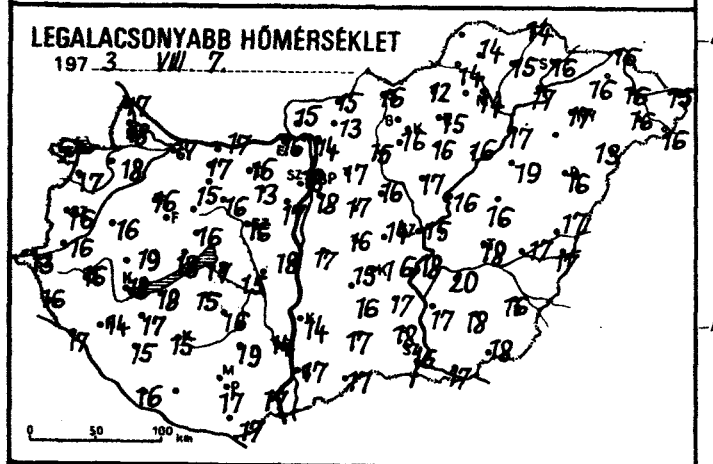
LEGALACSONYABB HŐMÉRSÉKLET
197 3. VIII. 7.

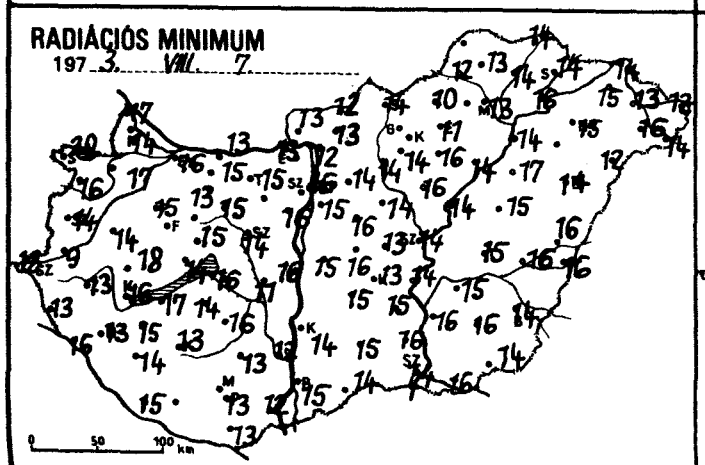
RADIÁCIÓS MINIMUM
197 3. VIII. 7.

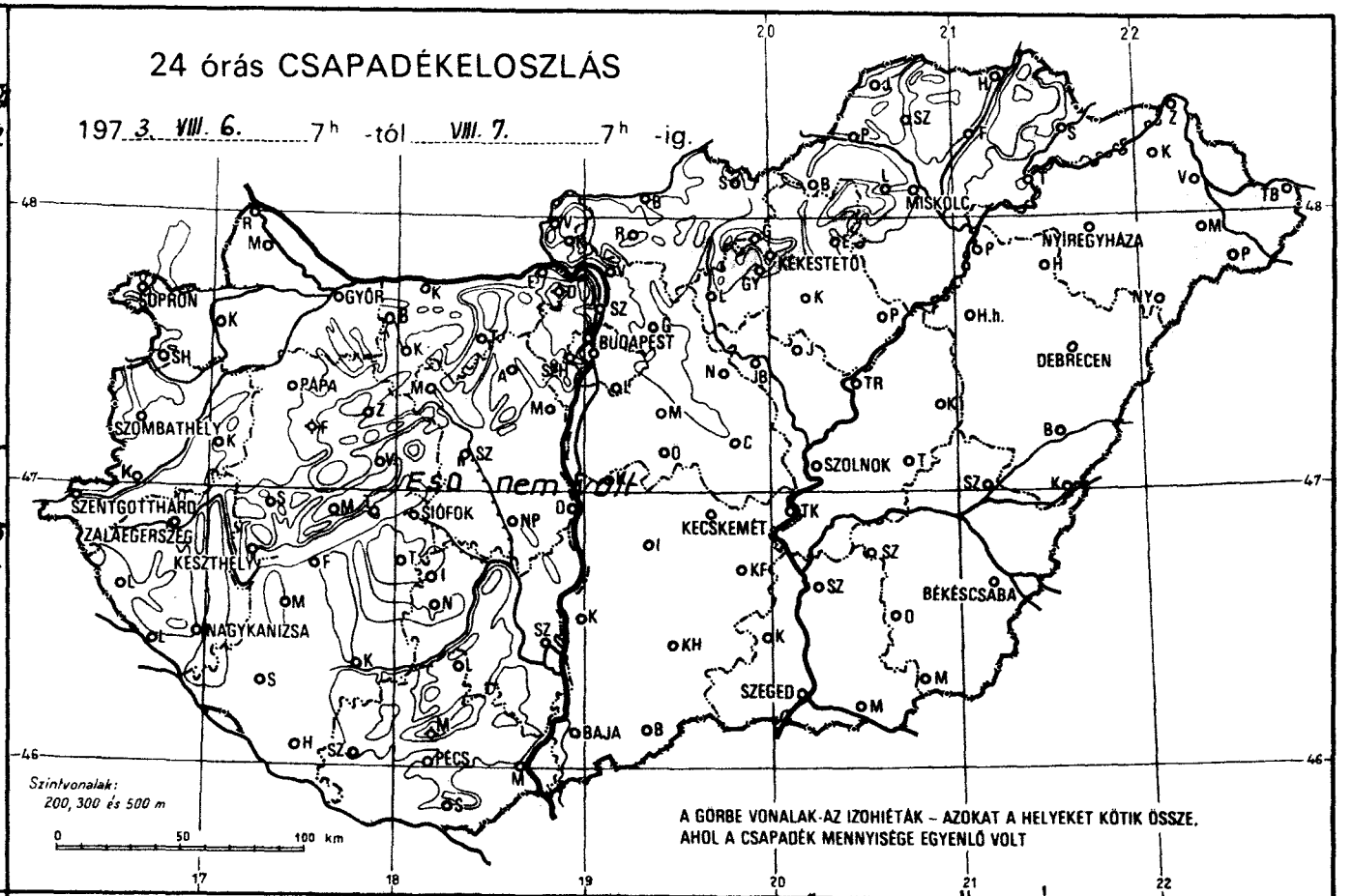
24 órás CSAPADÉKELOSZLÁS
197 3. VIII. 6. 7h -tól VIII. 7. 7h -ig.
SOPRON
GYŐR
BUDAPEST
MISKOLC
NYÍREGYHÁZA
KÉKESTETŐ
DEBRECEN
PAPA
SZOMBATHELY
SZOLNOK
SZENTGOTTHÁRD
ZALAEGERSZEG
KESZTHELY
SIÓFOK
KECSKEMÉT
BÉKÉSCSABA
NAGYKANIZSA
SZEGED
BAJA
PÉCS
Eső nem volt
Szintvonalak: 200, 300 és 500 m
A GÖRBE VONALAK AZ IZOHIÉTÁK – AZOKAT A HELYEKET KÖTIK ÖSSZE, AHOL A CSAPADÉK MENNYISÉGE EGYENLŐ VOLT

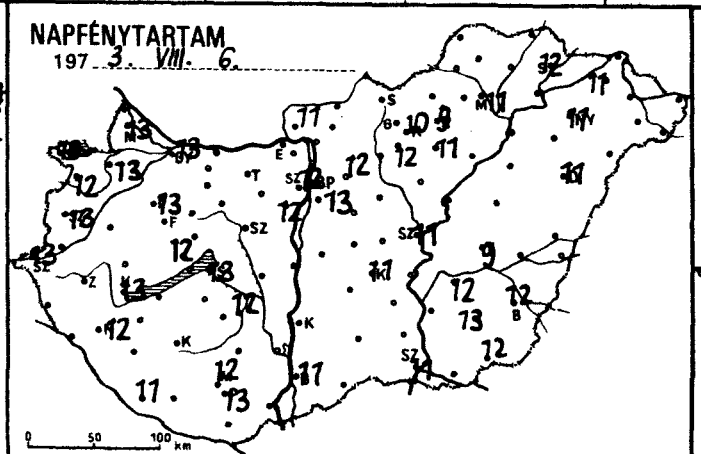
NAPFÉNYTARTAM
197 3. VIII. 6.

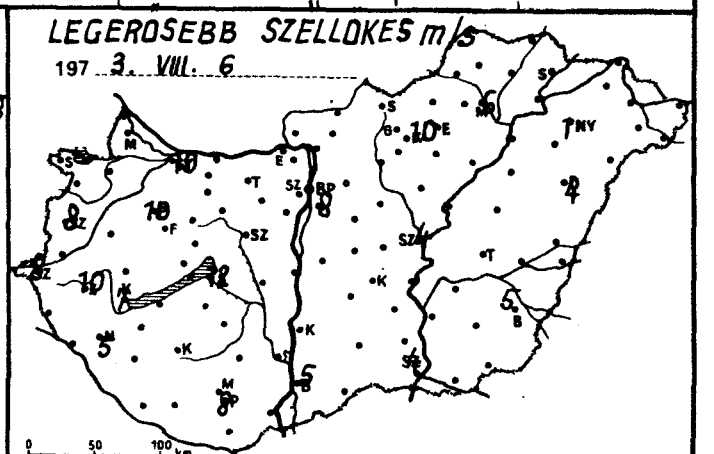
LEGERŐSEBB SZELLŐKÉS m/s
197 3. VIII. 6

	1973. VIII. 7. 07h -ig az utolsó 24 óra adatai					
	csapadék (mm)		max. hőmérséklet	min. hőmérséklet	rad. min.	napos órák
ő̈r	•		30	17	16	13
ɔuvár	•		29	18	17	13
sonmagyaróvár	•		30	18	14	13
ka	•		29	17	17	
ɔron	•		30	21	21	10
ɔronhorpács	•		29	17	16	12
ld	•		29	16	14	
rmend	•		28	16	9	
ntgotthárd	•	≡	28	13	12	13
ɔmbathely	•		30	16	14	13
nti	•		28	16	13	
tenye	•		29	17	16	
gykanizsa	•		29	14	13	12
laegerszeg	•		29	16	13	
rkasgyepű	•		28	18	17	
szthely	•		29	18	16	13
ncshely	•		27	19	14	12
pa	•		30	16	15	13
meg	•		30	19	18	
hany	•	⚐	31	18	14	
szprém	•		29	16	15	
rc	•		27	16	12	
nyód	•		30	18	17	
omokszt. györgy	•	⚐	31	16	15	11
aposvár	•	⚐	29	15	13	
arcali	•	⚐	30	17	15	
ófok	•	=	30	17	16	13
mogyszob	•		29	15	14	
ib	•		29	15	14	
ibolna	•		30	17	15	
sztergom	•		31	16	13	
isbér	•	⚐	29	15	13	
omárom	•	⚐	31	17	13	
atabánya	•		30	16	15	
lcsútdoboz	•	⚐	31	18	13	
unaújváros	•		30	18	16	
artonvásár	•		30	17	16	12
ior	•	⚐	29	16	15	
agyhörcsökp.	•		30	15	11	
zabadbattyán	•		31	16	14	
egszemcse	•	⚐	30	15	12	12
engyel	•		29	19	13	
agykónyi	•		27	16	16	
zekszárd	•		31	14	12	
lisinatető	•		27	19	17	12
fohács	•		29	17	12	
écs	•		30	17	13	13
iklós	•	⚐	28	17	13	
zigetvár	•					
p. Lőrinc	•		30	18	15	13
p. Met. Int.	•		31	18	16	12
p. Szab. hegy	–		–	–	–	–
egléd	•		32	14	13	
obogókő	–		–	–	–	
ödöllő	•		29	17	14	12
irályrét	•		31	13	12	
onor	•		30	17	16	
agykáta	•		32	16	14	
rkény	•		31	16	16	
zentendre	•		32	16	16	

	1973. VIII. 7. 07h -ig az utolsó 24 óra adatai					
	csapadék (mm)		max. hőmérséklet	min. hőmérséklet	rad. min.	napos órák
Vác	•	⚐	31	14	12	
Vámosmikola	•		31	15	13	11
Baja	•		31	17	15	11
Bácsalmás	•		32	17	14	
Izsák	•		33	15	15	
Kalocsa	•		31	14	14	
Kecskemét	•		31	16	13	11
Kiskunf. háza	•		31	17	15	
Kiskunhalas	•		31	16	15	
Kunszentmiklós	•		32	17	15	
Tiszakécske	•		32	18	14	
Balassagyarmat	•	⚐	30	15	12	
Romhány	•		31	13	13	
Salgótarján	•		30	16	14	
Eger	•		30	15	11	9
Galyatető	–		–	–		
Gyöngyös	•		32	16	14	12
Kékestető	•		23	16	15	10
Kompolt	•		31	16	16	11
Lőrinci	•	⚐	31	15	14	
Poroszló	•	⚐	31	16	14	
Jászapáti	•	⚐	32	17	16	
Jászberény	•	⚐	31	16	15	
Karcag	•		31	16	15	
Szolnok	•	=	31	15	14	11
Tiszaroff	•		32	16	14	
Túrkeve	•		31	18	15	9
Kistelek	•		31	18	16	
Makó	•		32	17	16	
Szeged	•	=	30	16	14	11
Szentes	•		32	17	16	
Borsodnádasd	•		29	12	10	
Fügöd	•	⚐	32	15	14	
Hidasnémeti	•		30	14	14	
Jósvafő	–		–	–	–	–
Lillafüred	•		28	15	14	
Miskolc	•	=	30	14	13	11
Putnok	•		30	14	12	
Sárospatak	•		30	16	14	12
Szendrőlád	•	⚐	32	14	13	
Tokaj	•		30	17	16	
Kisvárda	•		30	16	15	11
Mátészalka	•		–	16	16	
Nyíregyháza	•		30	17	15	11
Nyírlugos	•		32	13	12	
Pátyod	•	⚐	32	16	14	
Tiszabecs	•		31	15	12	
Vásárosnamény	•	⚐	31	16	13	
Záhony	•		30	15	14	
Berettyóújfalu	•	⚐	31	17	16	
Debrecen	•		31	16	14	11
Hajdúdorog	–		–	–	–	
Hortobágy	•		33	19	17	
Körösszakál	•		33	17	16	
Polgár	•		32	17	14	
Békéscsaba	•		31	16	14	12
Mezőhegyes	•	⚐	32	18	14	12
Orosháza	•		31	18	16	13
Szarvas	•		31	20	15	12
Szeghalom	•	⚐	32	17	16	

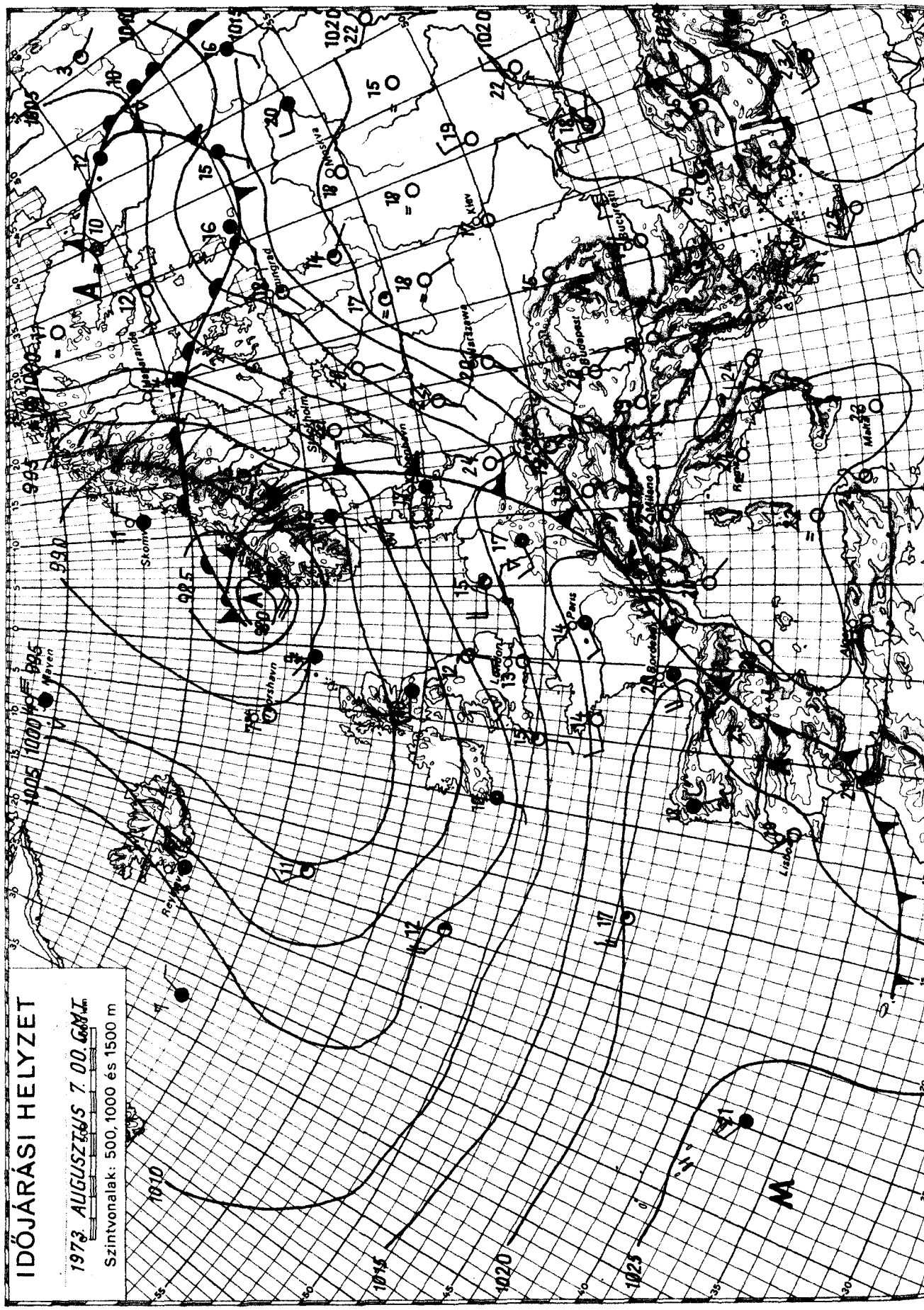

KIADJA: ORSZÁGOS METEOROLÓGIAI SZOLGÁLAT

Készíti: Központi Előrejelző Intézet Előrejelző Osztálya — T.: — Megjelenik naponként —

Évi előfizetési díja: 720,—Ft — Megrendelhető: 1024 Budapest, II., Kitaibel Pál u. 1. Telefon: 353-500,

Kiadásért felel: az OMSZ elnöke — Szerkesztésért felel: a KEI igazgatója

IDŐJÁRÁSI NAPIJELENTÉS

ЕЖЕДНЕВНЫЙ МЕТЕОРОЛОГИЧЕСКИЙ БЮЛЛЕТЕНЬ • DAILY WEATHER REPORT
BULLETIN QUOTIDIEN DE TEMPS • TÄGLICHER WETTERBERICHT

86. évfolyam 220. szám + Budapest + 1973. augusztus 8. szerda

Az időjárási helyzet és a várható időjárás:

Az óceáni származású hüvös, nedves levegő ma reggelre elárasztotta a lengyel-német sikságot és behatolt a Kárpát-medencébe is. A hüvös levegő beáramlását viharos széllökések kisérték és hatására a hőmérsékletben több fokos visszaesés következett be. Ezzel egyidejüleg a szubtrópusi eredetü igen meleg levegő Kelet-Európa fölé helyeződött át. Igy a meleg nyári időjárás Dél-Európára és a Szovjetunió európai területére korlátozódott. A Kárpát-medencében és környékén a hüvös levegő átvonulása után nyugalomba jut a légkör, de az igen meleg nyári idő egyelőre nem tér vissza.

Hazánkban kedden napos, igen meleg idő volt. Kora délután sehol sem mértek 30 fok alatti hőmérsékletet, de voltak helyek, ahol 33, 34 fokra melegedett fel a levegő. Az éjszaka első felében hüvös levegő érkezett hazánk légterébe. Hatására a szél előbb a Dunántúlon, majd később az ország többi részein is megerősödött, sőt helyenként viharossá fokozódott. A Balaton térségében a kora reggeli órákban 82 km óránkénti sebességü lökések kisérték a 40 km-es átlagsebességgel tomboló szelet. A hüvös levegő hatására a nyugati megyékben helyenként már reggel elkezdett esni az eső, a reggel 7 óráig lehullott eső mennyisége azonban csak Sopronban érte el a 4 mm-t. Ma hajnalban általában 15 és 20 fok közötti hőmérsékleteket mutattak a hőmérők. A hüvös levegő a késő délelőtti órákra elárasztotta az ország keleti részét is. Igy a hőmérséklet 11 órakor már ott is csak 23, 26 fok volt. A Dunántúlon ugyanekkor 16, 20 fokot mértek.

Ma 12 órakor Budapesten a hőmérséklet 20 fok volt, a tengerszintre átszámitott légnyomás 767 mm, mérsékelten emelkedik.

A Balaton vizének hőmérséklete 11 órakor Siófoknál 22 fok volt.

Várható időjárás csütörtök estig:

Felhőátvonulások, ma többfelé, csütörtökön már csak néhány helyen esővel, zivatarral.
Az erős, sokfelé viharos északnyugati, északi szél csütörtökön mérséklődik.
A nappali felmelegedés a Dunántúlon erősödik.
Várható legalacsonyabb éjszakai hőmérséklet: 11, 16,
legmagasabb nappali hőmérséklet csütörtökön: 22, 26 fok között.

Kerényi Nárcisz s.k.

A hőmérséklet napi középértéke és eltérése a 100 évi átlagtól /Budapesten/:

1973. VIII. 7.:	25,9 C°	+4,2 C°

1871 óta ezen a napon Budapesten előfordult

legmagasabb hőmérséklet:	35,7 C° /1952/,
legalacsonyabb hőmérséklet:	9,1 C° /1916/.

73.0543.

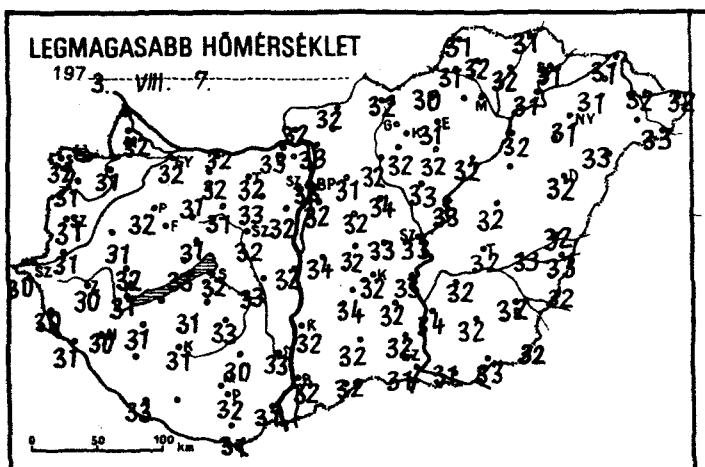
LEGMAGASABB HŐMÉRSÉKLET
1973. VIII. 7.

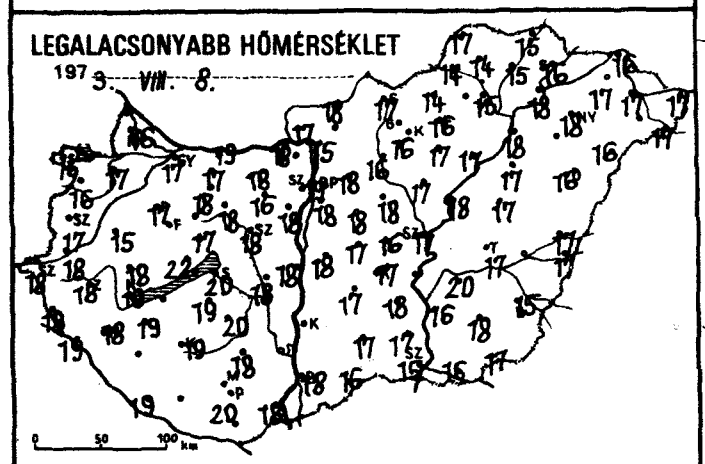
LEGALACSONYABB HŐMÉRSÉKLET
1973. VIII. 8.

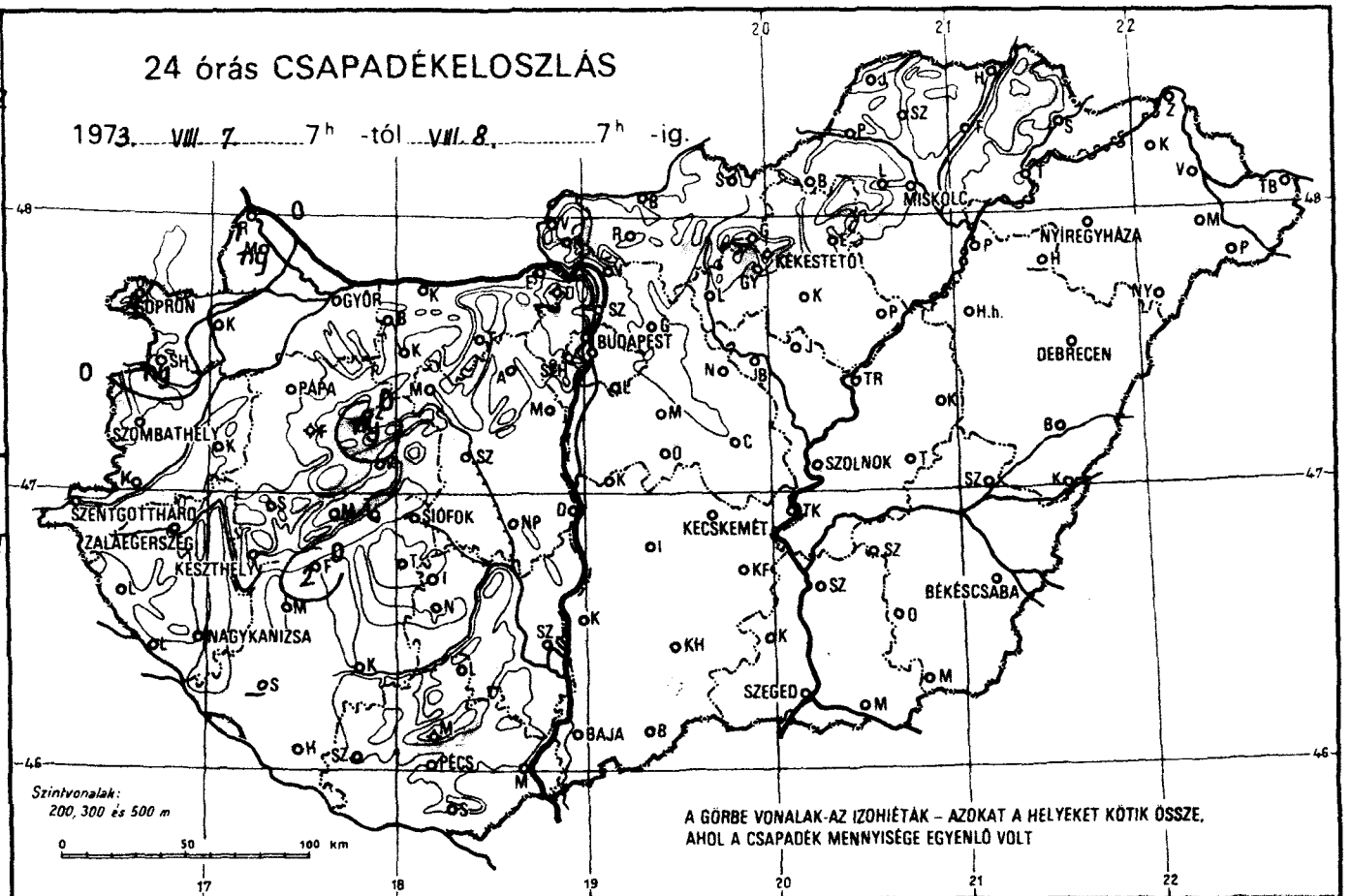
24 órás CSAPADÉKELOSZLÁS
1973. VIII. 7. 7h -tól VIII. 8. 7h -ig.
MISKOLC
NYÍREGYHÁZA
KEKESTETŐ
DEBRECEN
GYŐR
BUDAPEST
PAPA
SZOMBATHELY
SZOLNOK
SZENTGOTTHÁRD
ZALAEGERSZEG
KESZTHELY
SIÓFOK
KECSKEMÉT
BÉKÉSCSABA
NAGYKANIZSA
SZEGED
BAJA
PÉCS
Szintvonalak: 200, 300 és 500 m
A GÖRBE VONALAK-AZ IZOHIÉTÁK – AZOKAT A HELYEKET KÖTIK ÖSSZE, AHOL A CSAPADÉK MENNYISÉGE EGYENLŐ VOLT

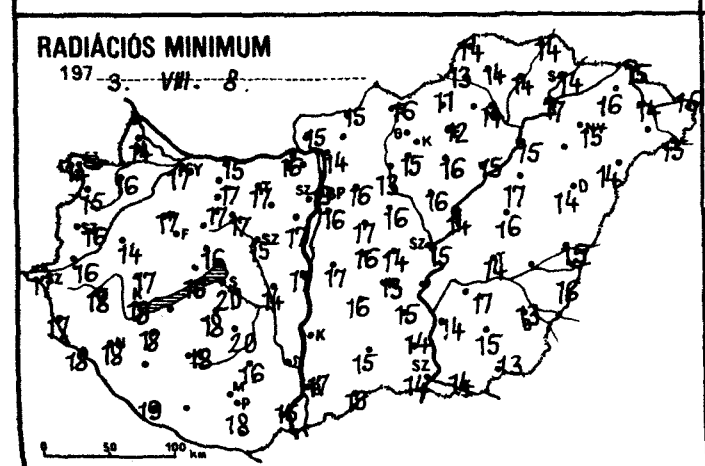
RADIÁCIÓS MINIMUM
1973. VIII. 8.

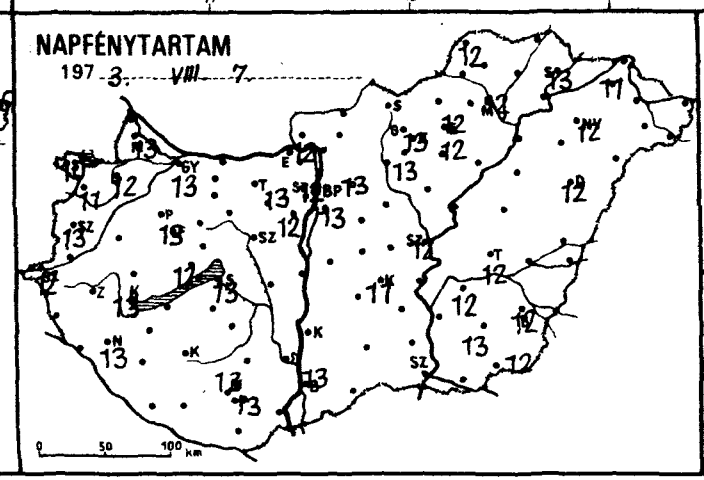
NAPFÉNYTARTAM
1973. VIII. 7.

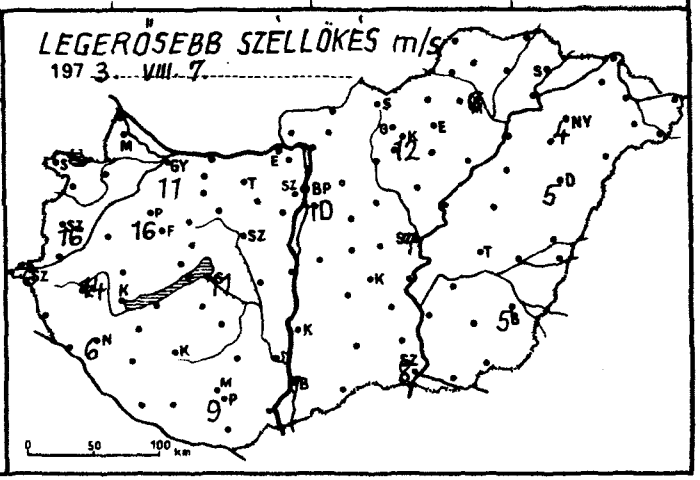
LEGERŐSEBB SZELLŐKÉS m/s
1973. VIII. 7.

	1973. VIII. 8. 07 h -ig az utolsó 24 óra adatai					
	csapadék (mm)		max. hőmérséklet	min. hőmérséklet	rad. min.	napos órák
Győr	.		32	17	17	13
Kapuvár	.		31	17	16	12
Mosonmagyaróvár	ny		32	16	14	13
Rajka	1		31	16	16	
Sopron	4	⊽	32	15	14	10
Sopronhorpács	ny		31	16	15	11
Káld	.		31	15	14	
Körmend	.		31	18	16	
Szentgotthárd	.		30	18	17	12
Szombathely	.		31	17	16	13
Lenti	.		30	18	17	
Letenye	.		31	19	18	
Nagykanizsa	.		30	18	18	13
Zalaegerszeg	.		30	18	18	
Farkasgyepű	.		29	16	16	
Keszthely	.		31	19	18	13
Mencshely	.		–	16	16	12
Pápa	.		32	17	17	13
Sümeg	.		32	18	17	
Tihany	.		33	22	16	
Veszprém	.		31	17	16	
Zirc	ny		29	15	13	
Fonyód	2	↖	32	20	19	
Homokszt. György	.		33	19	19	12
Kaposvár	.		31	19	18	
Marcali	.		31	19	18	
Siófok	.		32	20	20	13
Somogyszob	–		–	–	–	
Tab	.		31	19	18	
Bábolna	.		32	17	17	
Esztergom	.		33	18	16	
Kisbér	.		31	18	17	
Komárom	.		33	19	15	
Tatabánya	.		32	18	17	
Alcsútdoboz	.		33	16	–	
Dunaújváros	.		32	18	17	
Martonvásár	.		32	18	17	12
Mór	. ●		31	18	17	
Nagyhörcsökp.	.		33	18	14	
Szabadbattyán	.		32	18	15	
Iregszemcse	.		32	18	16	12
Lengyel	.		30	18	16	
Nagykónyi	.		33	20	20	
Szekszárd	.		33	–	–	
Misinatető	.		30	16	12	13
Mohács	.		31	18	15	
Pécs	.		32	20	18	13
Siklós	.		31	–	–	
Szigetvár	.					
Bp. Lőrinc	.		32	18	16	13
Bp. Met. Int.	.		33	19	19	12
Bp. Szab. hegy	.	⌒	30	16	15	13
Cegléd	.		33	16	14	
Dobogókő	–		–	–	–	
Gödöllő	.		31	18	16	13
Királyrét	.		32	14	14	
Monor	.		32	18	17	
Nagykáta	.		34	18	16	
Örkény	.		32	17	16	
Szentendre	.		34	20	18	

	1973. VIII. 8. 07 h -ig az utolsó 24 óra adatai					
	csapadék (mm)		max. hőmérséklet	min. hőmérséklet	rad. min.	napos órák
Vác	.		33	15	14	
Vámosmikola	.		32	17	15	12
Baja	.		32	18	17	13
Bácsalmás	.		32	16	15	
Izsák	.		34	17	16	
Kalocsa	.		32	–	–	
Kecskemét	.		32	17	13	11
Kiskunf. háza	.		32	18	15	
Kiskunhalas	.		32	17	15	
Kunszentmiklós	.		34	18	17	
Tiszakécske	.		33	–	–	
Balassagyarmat	.		32	18	15	
Romhány	.		32	16	16	
Salgótarján	.		32	17	16	
Eger	.		31	16	12	12
Galyatető	–		–	–		
Gyöngyös	.		32	16	15	13
Kékestető	.		25	16	15	13
Kompolt	.		32	17	16	12
Lőrinci	.		32	16	13	
Poroszló	.		32	17	15	
Jászapáti	.	⌒	33	17	16	
Jászberény	.		33	18	17	
Karcag	.		32	17	16	
Szolnok	.		33	17	15	12
Tiszaroff	.		33	18	14	
Túrkeve	.		32	17	14	12
Kistelek	.		32	17	14	
Makó	.		33	16	14	
Szeged	.		31	15	14	12
Szentes	.		34	16	14	
Borsodnádasd	.		30	14	11	
Füged	.	⌒	32	15	14	
Hidasnémeti	.		31	15	14	
Jósvafő	.		31	17	14	12
Lillafüred	.		29	16	14	
Miskolc	.	=	31	15	14	12
Putnok	.		31	14	13	
Sárospatak	.		31	16	14	13
Szendrőlád	.	⌒	32	14	14	
Tokaj	.		31	18	17	
Kisvárda	.		31	17	16	11
Mátészalka	.		–	–	16	
Nyíregyháza	.	=	31	18	15	12
Nyírlugos	.		33	16	14	
Pátyod	.	⌒	33	17	15	
Tiszabecs	.		32	17	15	
Vásárosnamény	.	⌒	32	17	14	
Záhony	.		31	16	15	
Berettyóújfalu	.	⌒	32	17	15	
Debrecen	.	=	32	16	14	12
Hajdúdorog	–		–	–	–	
Hortobágy	.		–	17	17	
Körösszakál	.		33	17	16	
Polgár	.		32	18	15	
Békéscsaba	.	=	32	15	13	12
Mezőhegyes	.	⌒	32	17	13	12
Orosháza	.		32	18	15	13
Szarvas	.		32	20	17	12
Szeghalom	.	⌒	33	–	–	

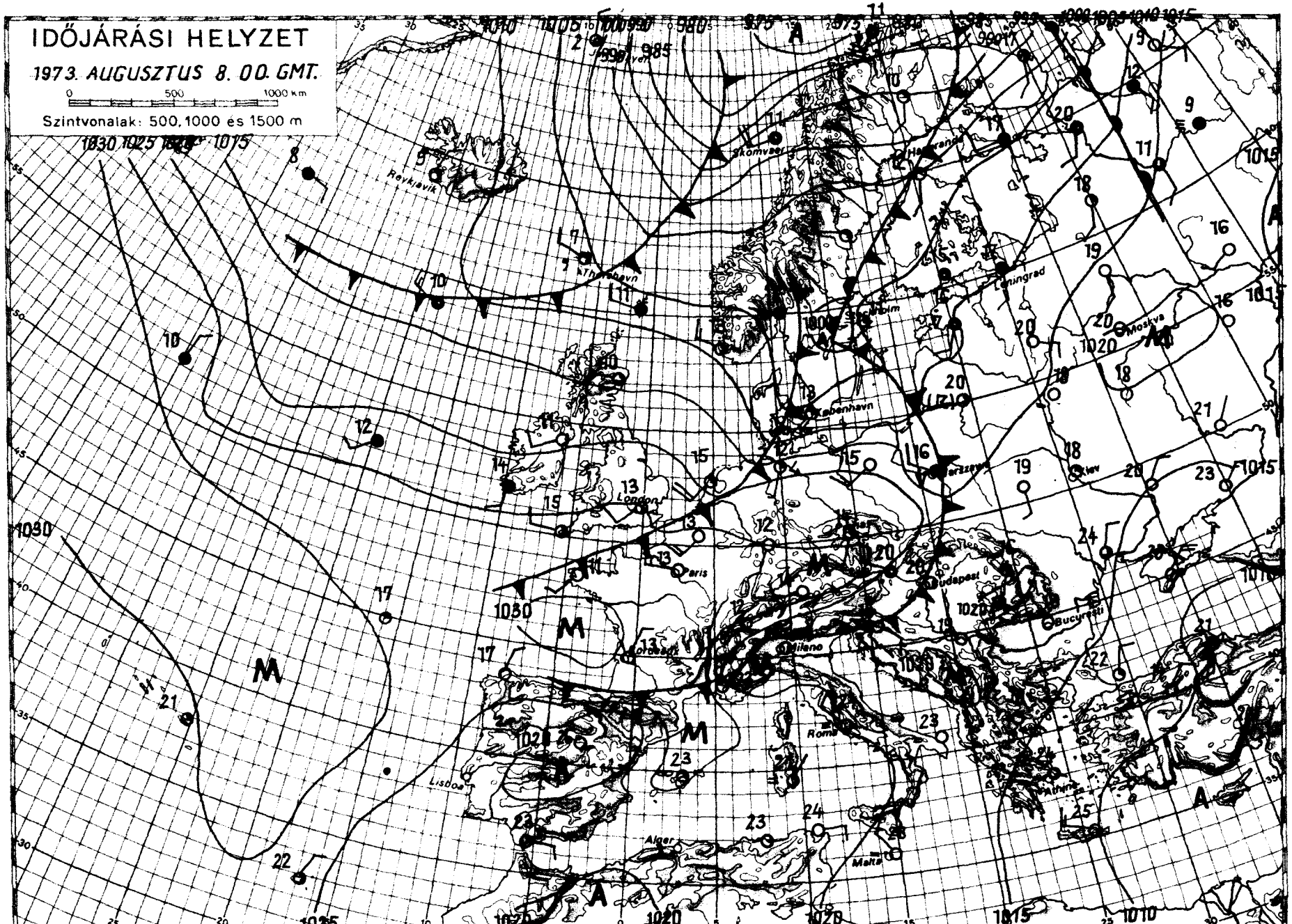

KIADJA: ORSZÁGOS METEOROLÓGIAI SZOLGÁLAT

Készült: Központi Előrejelző Intézet Előrejelző Osztálya — T.: . — Megjelenik naponként —

Évi előfizetési díja: 720,—Ft — Megrendelhető: 1024 Budapest, II., Kitaibel Pál u. 1. Telefon: 353-500,

Kiadásért felel: az OMSZ elnöke — Szerkesztésért felel: a KEI igazgatója

IDŐJÁRÁSI NAPIJELENTÉS

ЕЖЕДНЕВНЫЙ МЕТЕОРОЛОГИЧЕСКИЙ БЮЛЛЕТЕНЬ · DAILY WEATHER REPORT
BULLETIN QUOTIDIEN DE TEMPS · TÄGLICHER WETTERBERICHT

86. évfolyam 221. szám + Budapest + 1973. augusztus 9. csütörtök

Az időjárási helyzet és a várható időjárás:

A Közép-Európát elárasztó hüvös levegő csütörtök reggelre már a Szovjetunió európai területének középső részéig jutott el. A hüvös levegővel elárasztott területen a hőmérséklet nem esett vissza jelentősen, mert a front mögött lévő levegő száraz, a napsugárzás hatása zavartalanul érvényesülhet. A következő 36 óra folyamán a Kárpát-medence időjárási helyzete nem változik lényegesen, a hőmérséklet lassan tovább emelkedik.

Hazánkban szerdán az északnyugati megyékben kevés volt a felhő, ott 7, 10 órára sütött ki a nap. Az ország többi részén több volt a felhő, ezért csak 1, 6 órás napfénytartamot jelentettek. Sokfelé volt futó eső, egy-két helyen zivatar, de 4 mm-nél nagyobb csapadékmennyiséget, 9 mm-t, csak Egerből jelentettek. A legmagasabb nappali hőmérséklet 20, 28 fok között alakult. Ma hajnalra általában 8, 16 fokig hült le a levegő. Délelőtt kevés volt a felhő, 11 órára 20, 24 fokig melegedett fel a levegő.

Ma 12 órakor Budapesten a hőmérséklet 23 fok, a tengerszintre átszámitott légnyomás 768 mm, alig változik.

A Balaton vizének hőmérséklete 11 órakor Siófoknál 22 fok volt.

Várható időjárás péntek estig:

Kevés nappali felhőképződés eső nélkül.
Gyenge, napközben kissé megélénkülő, változó irányú szél.
Várható legalacsonyabb éjszakai hőmérséklet: 8, 13,
legmagasabb nappali hőmérséklet pénteken: 24, 27 fok között.

Bóna Márta s.k.

TÁVOLABBI KILÁTÁSOK KEDD REGGELIG:

Az időszak elején kevés felhőképződés eső nélkül. Később felhőátvonulások szórványos záporokkal.
Az éjszakai lehülés lassan mérséklődik.
Legalacsonyabb hajnali hőmérsékletek: eleinte 9, 15, később 13, 17 fok között.
Legmagasabb nappali hőmérsékletek: 24, 30 fok között.
Jelentős mennyiségü csapadék /legalább 5 mm/ az ország területének 20 százalékán várható.

TÁVELŐREJELZŐ OSZTÁLY

A hőmérséklet napi középértéke és eltérése a 100 évi átlagtól /Budapesten/:

1973. VIII. 8.:	22,1 C°	+0,7 C°

1871 óta ezen a napon Budapesten előfordult

legmagasabb hőmérséklet:	35,8 C° /1921/,
legalacsonyabb hőmérséklet:	11,1 C° /1941/.

73.0544.

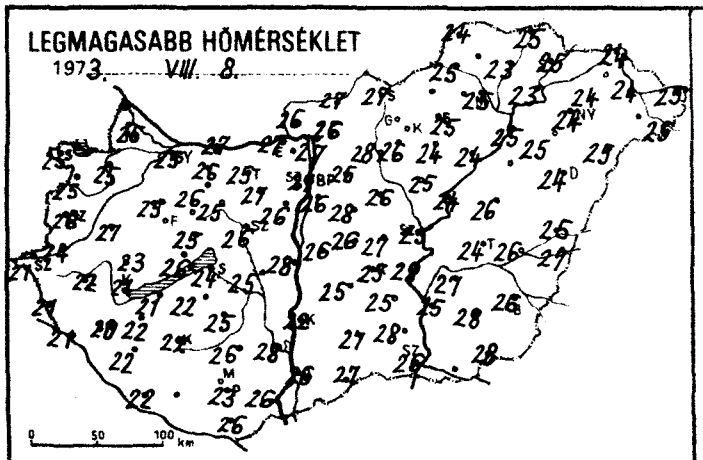
LEGMAGASABB HŐMÉRSÉKLET
1973. VIII. 8.

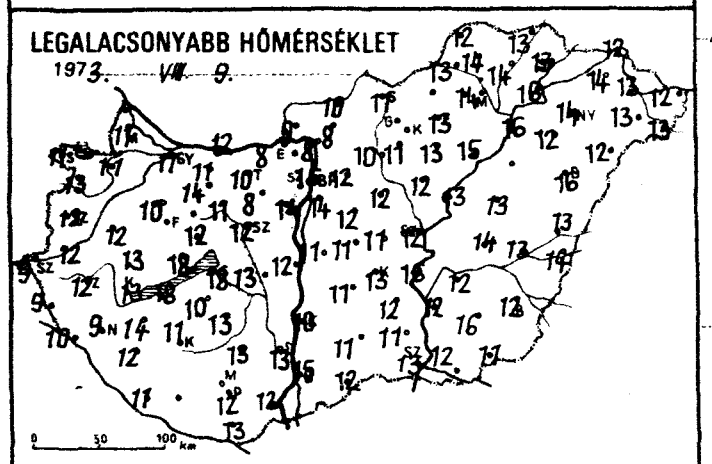
LEGALACSONYABB HŐMÉRSÉKLET
1973. VIII. 9.

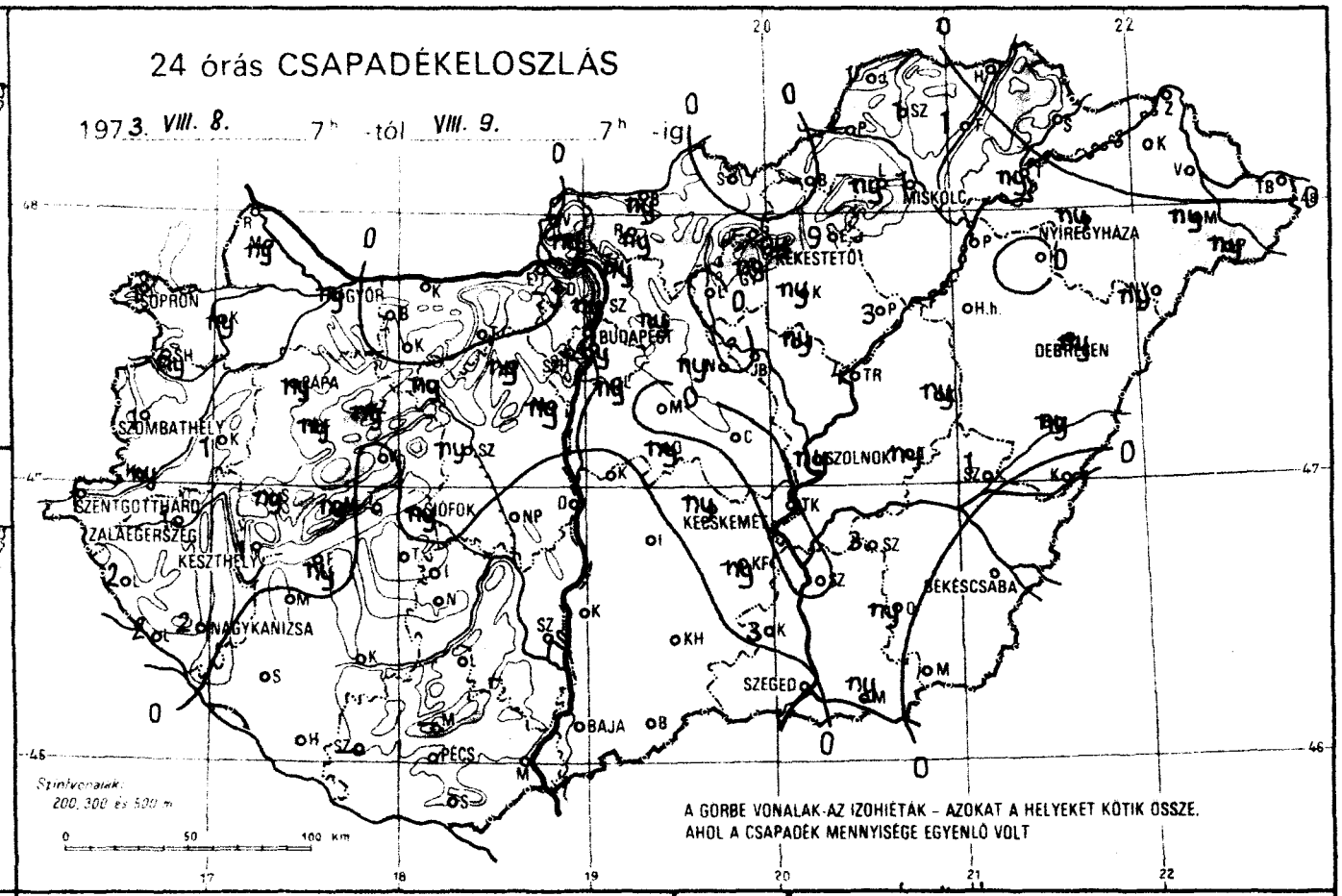
24 órás CSAPADÉKELOSZLÁS
1973. VIII. 8. 7h -tól VIII. 9. 7h -ig
SOPRON
GYŐR
BUDAPEST
MISKOLC
NYÍREGYHÁZA
KÉKESTETŐ
DEBRECEN
SZOMBATHELY
SZENTGOTTHÁRD
ZALAEGERSZEG
KESZTHELY
SIÓFOK
KECSKEMÉT
SZOLNOK
BÉKÉSCSABA
NAGYKANIZSA
SZEGED
BAJA
PÉCS
Szintvonalak: 200, 300 és 500 m
A GÖRBE VONALAK AZ IZOHIÉTÁK – AZOKAT A HELYEKET KÖTIK ÖSSZE, AHOL A CSAPADÉK MENNYISÉGE EGYENLŐ VOLT

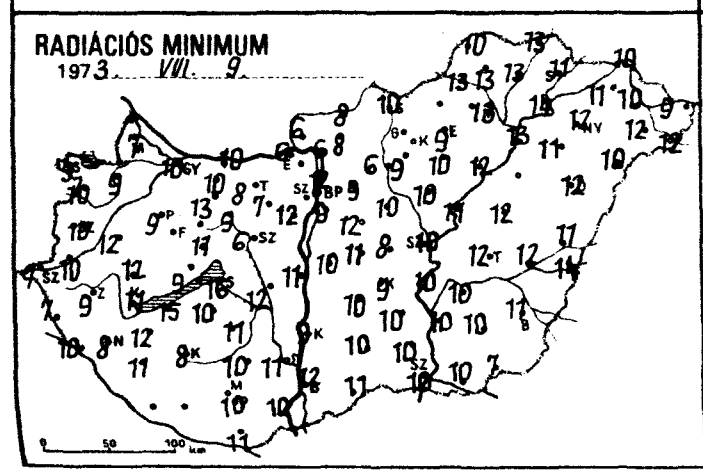
RADIÁCIÓS MINIMUM
1973. VIII. 9.

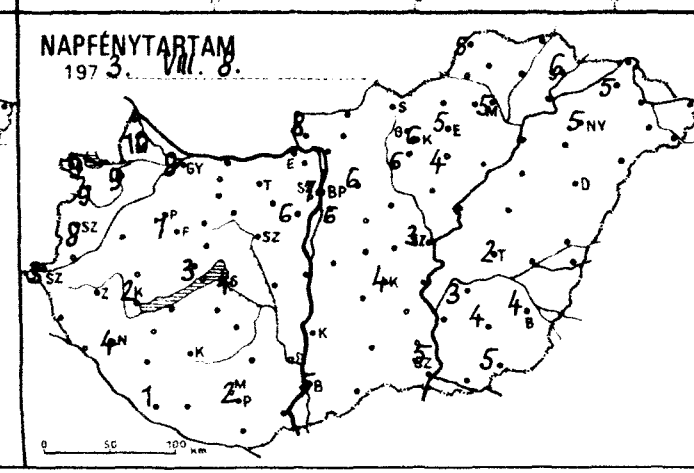
NAPFÉNYTARTAM
1973. VIII. 8.

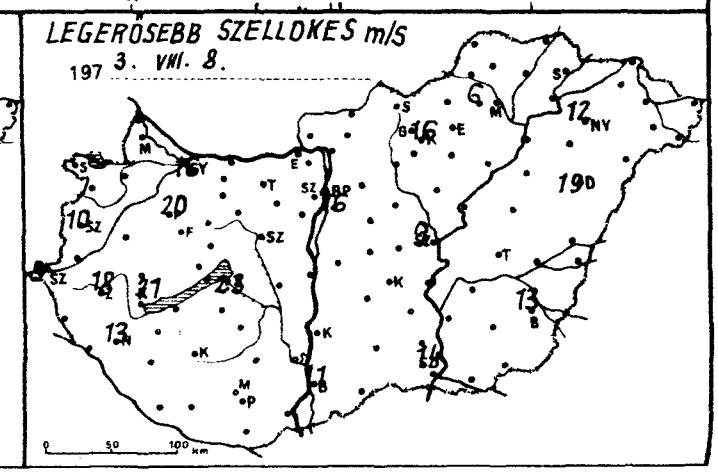
LEGERŐSEBB SZELLŐKES m/s
1973. VIII. 8.

	1973. VIII. 9. 07h -ig az utolsó 24 óra adatai					
	csapadék (mm)		max. hőmérséklet	min. hőmérséklet	rad. min.	napos órák
Győr	ny		25	11	10	8
Kapuvár	ny		25	11	9	9
Mosonmagyaróvár	ny		25	11	7	10
Rajka	.		25	11	11	
Sopron	1		25	11	9	9
Sopronhorpács	ny		25	13	10	9
Káld	1		27	12	12	
Körmend	ny		24	12	10	
Szentgotthárd	1		21	9	7	3
Szombathely	1		26	12	10	8
Lenti	2		21	9	7	
Letenye	2		21	10	10	
Nagykanizsa	2		20	9	8	4
Zalaegerszeg	1		22	12	9	
Farkasgyepű	ny	⌒	24	11	10	
Keszthely	1		21	13	11	2
Mencshely	ny		23	16	15	3
Pápa	ny		25	10	9	7
Sümeg	ny		23	13	12	
Tihany	.		26	18	9	
Veszprém	.		25	12	11	
Zirc	ny		22	12	8	
Fonyód	ny	⌒	21	18	15	
Homokszt. györgy	.	⌒	22	11	6	1
Kaposvár	.	⌒	22	11	8	
Marcali	.	⌒	22	14	12	
Siófok	ny		24	18	16	4
Somogyszob	.		22	12	11	
Tab	.		22	10	10	
Bábolna	.		26	11	10	
Esztergom	.		27	8	6	
Kisbér	.	⌒	26	14	13	
Komárom	.		27	12	10	
Tatabánya	.	⌒	25	10	8	
Alcsútdoboz	ny	⌒	27	8	7	
Dunaújváros	.		28	12	11	
Martonvásár	ny		26	14	12	6
Mór	ny		25	11	9	
Nagyhörcsökp.	.		25	13	12	
Szabadbattyán	ny		26	12	6	
Iregszemcse	.		24	13	11	3
Lengyel	.		26	13	10	
Nagykónyi	.		25	13	11	
Szekszárd	.		28	13	11	
Misinatető	–		–	–	–	–
Mohács	.		26	12	10	
Pécs	.		23	12	10	2
Siklós	.	⌒	26	13	11	
Szigetvár	–					
Bp. Lőrinc	ny		26	14	9	6
Bp. Met. Int.	ny	▽	27	15	12	7
Bp. Szab. hegy	–		–	–	–	–
Cegléd	.		27	11	8	
Dobogókő	–		–	–	–	
Gödöllő	ny		25	12	9	6
Királyrét	ny		26	7	6	
Monor	.		28	12	12	
Nagykáta	ny		26	12	10	
Örkény	ny		26	11	11	
Szentendre	ny		28	13	12	

	1973. VIII. 9. 07h -ig az utolsó 24 óra adatai					
	csapadék (mm)		max. hőmérséklet	min. hőmérséklet	rad. min.	napos órák
Vác	ny		27	8	6	
Vámosmikola	.		26	9	6	8
Baja	.		26	15	12	5
Bácsalmás	.		27	12	11	
Izsák	.		25	11	10	
Kalocsa	.		22	10	9	
Kecskemét	ny		25	13	9	4
Kiskunf. háza	ny		25	12	10	
Kiskunhalas	.		27	11	10	
Kunszentmiklós	.		26	11	10	
Tiszakécske	.		28	16	10	
Balassagyarmat	ny		27	10	8	
Romhány	ny	▽	26	8	8	
Salgótarján	.		27	11	10	
Eger	9		25	13	9	5
Galyatető	–		–	–		
Gyöngyös	ny		26	11	9	6
Kékestető	ny		20	11	8	6
Kompolt	ny	▽	24	13	10	4
Lőrinci	.		28	10	6	
Poroszló	3		24	15	12	
Jászapáti	ny	▽ ⌒	25	12	10	
Jászberény	.	⌒	27	12	11	
Karcag	ny	▽	26	13	12	
Szolnok	ny	▽	25	12	10	3
Tiszaroff	4		24	13	11	
Túrkeve	ny	⌒	24	14	12	2
Kistelek	3	▽	28	11	10	
Makó	ny	▽	–	12	10	
Szeged	.		26	13	10	5
Szentes	.		25	12	10	
Borsodnádasd	–		–	–	–	
Füzöd	1		23	14	13	
Hidasnémeti	.		25	13	13	
Jósvafő	1		24	12	10	5
Lillafüred	ny		24	12	12	
Miskolc	1	▽	25	14	13	5
Putnok	2		25	13	13	
Sárospatak	.		25	13	11	6
Szendrőlád	1	⌒	–	14	13	
Tokaj	ny	▽	23	16	14	
Kisvárda	.		24	14	11	5
Mátészalka	ny		–	13	12	
Nyíregyháza	ny	▽	24	14	12	5
Nyírlugos	ny		25	12	10	
Pátyod	ny	▽	25	13	12	
Tiszabecs	.		25	12	9	
Vásárosnamény	.		24	13	10	
Záhony	.		24	12	10	
Berettyóújfalu	ny	▽ ⌒	25	13	11	
Debrecen	ny	▽	24	16	12	5
Hajdúdorog	.		25	12	11	
Hortobágy	–		–	–	–	
Körösszakál	.		27	14	14	
Polgár	ny		25	16	13	
Békéscsaba	.		26	12	11	4
Mezőhegyes	.	⌒	28	11	7	5
Orosháza	ny		28	16	10	4
Szarvas	3	▽	27	12	10	3
Szeghalom	1	▽ ⌒	26	13	12	

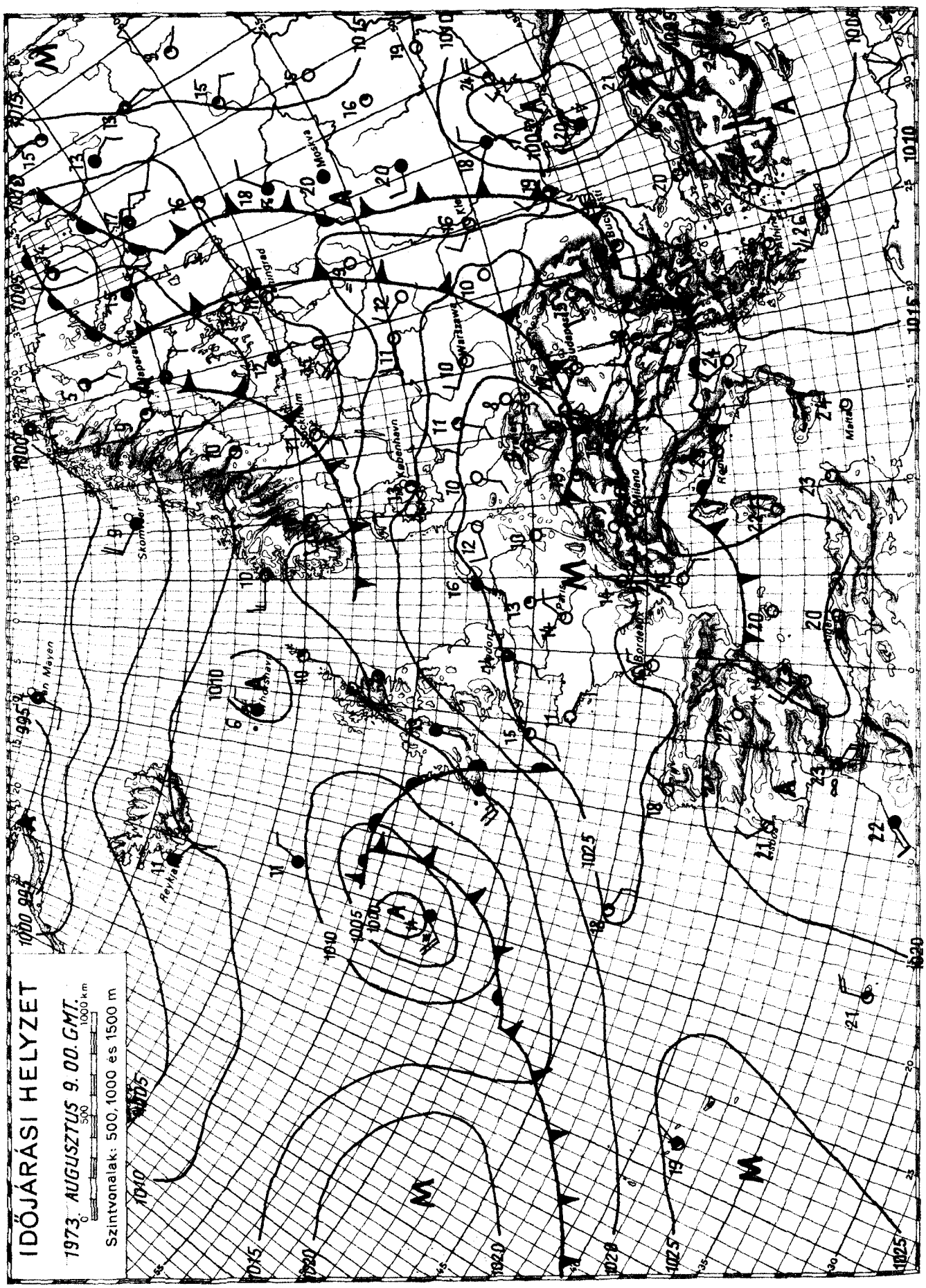

KIADJA: ORSZÁGOS METEOROLÓGIAI SZOLGÁLAT

Készíti: Központi Előrejelző Intézet Előrejelző Osztálya — T.: — Megjelenik naponként —

Évi előfizetési díja: 720,—Ft — Megrendelhető: 1024 Budapest, II., Kitaibel Pál u. 1. Telefon: 353-500,

Kiadásért felel: az OMSZ elnöke — Szerkesztésért felel: a KEI igazgatója

OFFSET

IDŐJÁRÁSI NAPIJELENTÉS

ЕЖЕДНЕВНЫЙ МЕТЕОРОЛОГИЧЕСКИЙ БЮЛЛЕТЕНЬ • DAILY WEATHER REPORT
BULLETIN QUOTIDIEN DE TEMPS • TÄGLICHER WETTERBERICHT

86. évfolyam 222. szám + Budapest + 1973. augusztus 10. péntek

Az időjárási helyzet és a várható időjárás:

Dél-,Délnyugat- és Közép-Európában ismét lassú leszálló légmozgások alakitják az időjárást, hatásukra kevés a felhő, általában napos, száraz, az évszaknak megfelelő hőmérsékletü az idő. A Brit-szigeteken és Skandináviában ezzel szemben változékony, sokfelé szeles, csapadékos időjárást okoznak a délnyugatról áramló óceáni származású levegőnek enyhébb és hüvösebb hullámai. Az óceáni levegő előreláthatólag a következő 36 órában még nem éri el Közép-Európát.

Hazánkban csütörtökön száraz, napos, mérsékelten meleg idő volt, a hőmérséklet kora délutánra általában 23, 28 fokig emelkedett. Pénteken hajnalra szeszélyes területi eloszlásban 7, 15 fokig hült le a levegő. Ma délelőtt folytatódott a napos, száraz idő, 11 órakor 21, 25 fok között váltakozott a hőmérséklet az ország területén.

Ma 12 órakor Budapesten a hőmérséklet 23 fok, a tengerszintre átszámitott légnyomás 770 mm, gyengén süllyed.

A Balaton vizének hőmérséklete 11 órakor Siófoknál 22 fok volt.

Várható időjárás szombat estig:

Derült, napos, száraz idő.
Gyenge, a nappali órákban kissé megélénkülő, délkeleti, déli szél.
A nappali felmelegedés tovább erősödik.
Várható legalacsonyabb éjszakai hőmérséklet: 9, 14,
legmagasabb nappali hőmérséklet szombaton: 26, 31 fok között.

Vissy Károly s.k.

A hőmérséklet napi középértéke és eltérése a 100 évi átlagtól /Budapesten/:

1973. VIII. 9.:	21,0 C°	-0,6 C°

1871 óta ezen a napon Budapesten előfordult

legmagasabb hőmérséklet:	35,5 C° /1961/,
legalacsonyabb hőmérséklet:	8,4 C° /1913/.

73.0545.

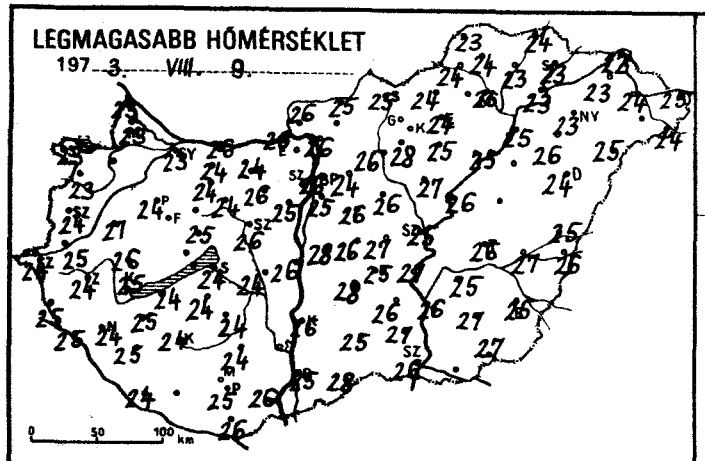
LEGMAGASABB HŐMÉRSÉKLET
197 3. VIII. 9.

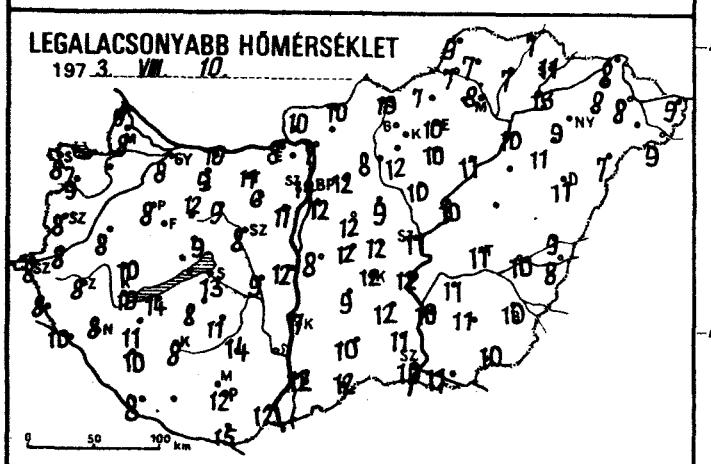
LEGALACSONYABB HŐMÉRSÉKLET
197 3. VIII. 10.

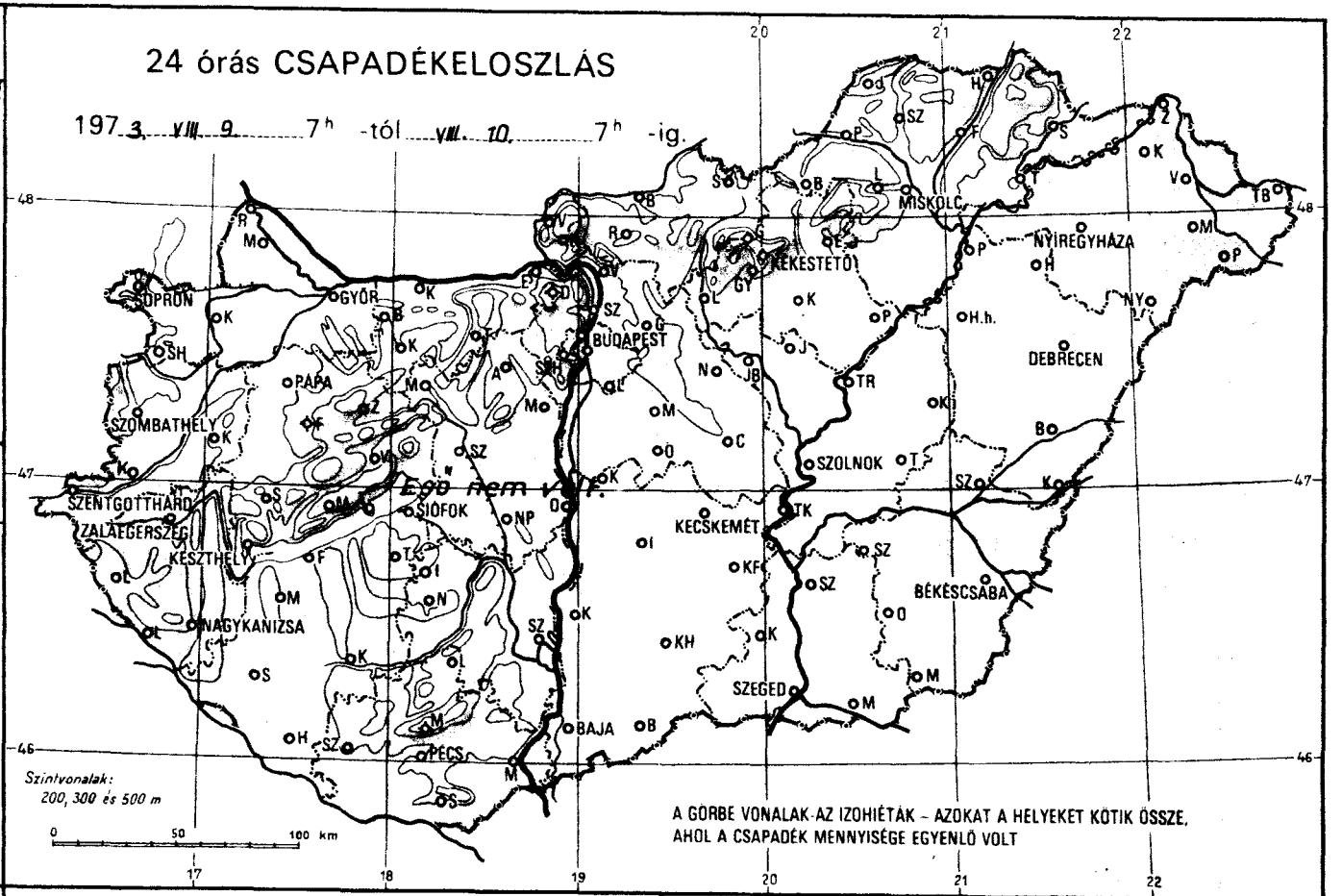
24 órás CSAPADÉKELOSZLÁS
197 3. VIII. 9. 7h -tól VIII. 10. 7h -ig.
SOPRON
GYŐR
BUDAPEST
MISKOLC
NYÍREGYHÁZA
KEKESTETŐ
DEBRECEN
PAPA
SZOMBATHELY
SZOLNOK
SZENTGOTTHÁRD
ZALAEGERSZEG
KESZTHELY
SIÓFOK
KECSKEMÉT
BÉKÉSCSABA
NAGYKANIZSA
SZEGED
BAJA
PÉCS
Szintvonalak:
200, 300 és 500 m
A GÖRBE VONALAK AZ IZOHIÉTÁK – AZOKAT A HELYEKET KÖTIK ÖSSZE, AHOL A CSAPADÉK MENNYISÉGE EGYENLŐ VOLT

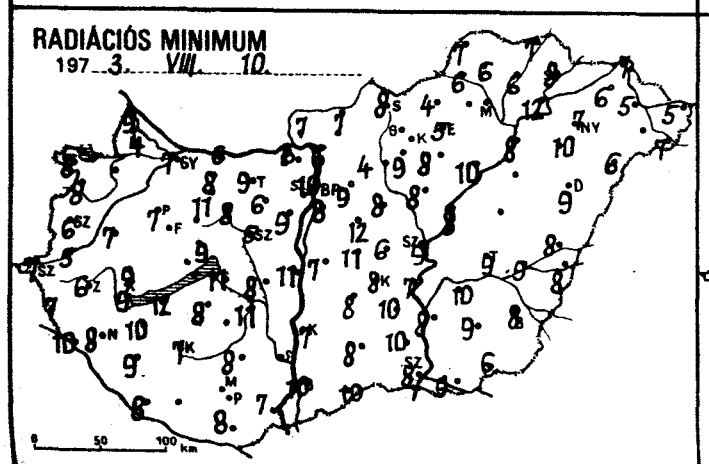
RADIÁCIÓS MINIMUM
197 3. VIII. 10.

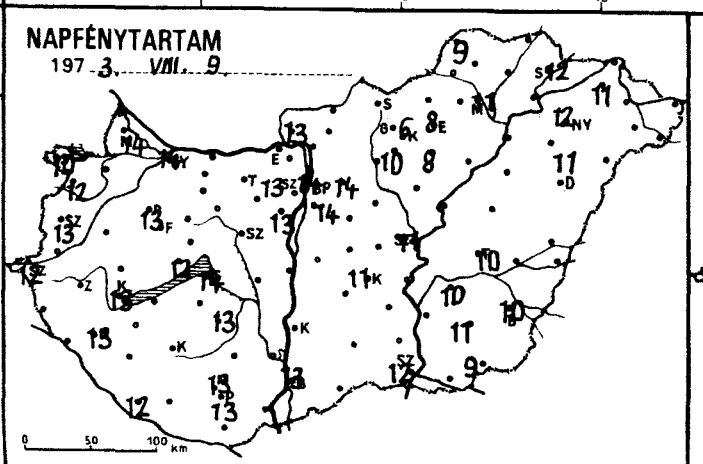
NAPFÉNYTARTAM
197 3. VIII. 9.

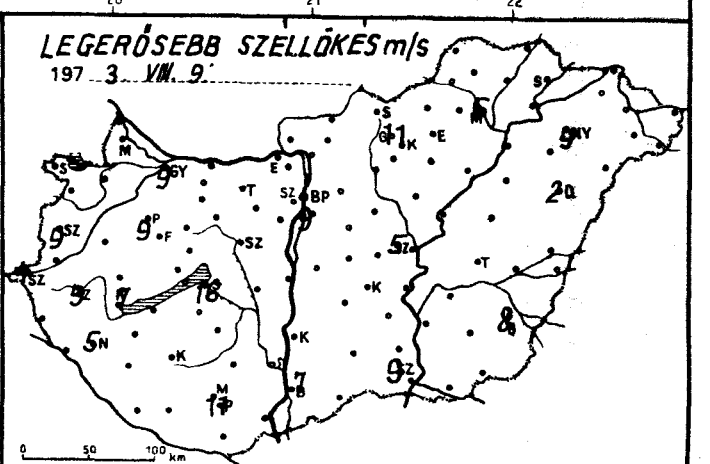
LEGERŐSEBB SZELLŐKES m/s
197 3. VIII. 9.

	1973.VIII.10.^{h} -ig az utolsó 24 óra adatai					
	csapadék (mm)		max. hőmérséklet	min. hőmérséklet	rad. min.	napos órák
Győr	.		23	8	7	14
Kapuvár	.		–	–	–	–
Mosonmagyaróvár	.		23	8	4	14
Rajka	.		23	9	9	
Sopron	.		23	8	8	10
Sopronhorpács	.		23	9	8	12
Káld	.		27	8	7	
Körmend	.		25	8	5	
Szentgotthárd	.		24	8	7	12
Szombathely	.		24	8	6	13
Lenti	.		25	8	7	
Letenye	.		25	10	10	
Nagykanizsa	.		24	8	8	13
Zalaegerszeg	.		24	8	6	
Farkasgyepű	.	⊅	22	12	11	
Keszthely	.		25	10	9	13
Mencshely	.		22	12	7	12
Pápa	.		24	8	7	13
Sümeg	.		26	10	9	
Tihany	–		–	–	–	
Veszprém	.		25	9	9	
Zirc	.		21	6	4	
Fonyód	.		24	14	12	
Homokszt. györgy	.	⊅	24	8	8	12
Kaposvár	.	⊅	24	8	7	
Marcali	.	⊅	25	11	10	
Siófok	.		24	13	11	14
Somogyszob	.		25	10	9	
Tab	.		24	8	8	
Bábolna	.		24	9	8	
Esztergom	.		26	8	6	
Kisbér	.		24	12	11	
Komárom	.	⊅	26	10	6	
Tatabánya	.		24	11	9	
Alcsútdoboz	.	⊅	26	6	6	
Dunaújváros	.		26	12	11	
Martonvásár	.		25	11	9	13
Mór	.	⊅	24	9	8	
Nagyhörcsökp.	.		24	9	8	
Szabadbattyán	.		26	8	5	
Iregszemcse	.		24	8	6	13
Lengyel	.		24	14	8	
Nagykónyi	.		24	11	11	
Szekszárd	–		–	–	–	
Misinatető	.		21	15	12	13
Mohács	.		26	12	7	
Pécs	.		25	12	8	13
Siklós	.	⊅	26	15	–	
Szigetvár	.					
Bp. Lőrinc	.		25	12	8	14
Bp. Met. Int.	.		26	14	10	14
Bp. Szab. hegy	.		24	12	9	13
Cegléd	.		27	12	6	
Dobogókő	–		–	–	–	
Gödöllő	.		24	12	9	14
Királyrét	.		25	6	6	
Monor	.		26	12	12	
Nagykáta	.		26	9	8	
Örkény	.		26	12	11	
Szentendre	.		27	11	11	

	1973.VIII.10.07^{h} -ig az utolsó 24 óra adatai					
	csapadék (mm)		max. hőmérséklet	min. hőmérséklet	rad. min.	napos órák
Vác	.	⊅	26	7	6	
Vámosmikola	.		26	10	7	13
Baja	.		25	12	10	13
Bácsalmás	.		28	11	10	
Izsák	.		28	9	8	
Kalocsa	.		26	7	7	
Kecskemét	.		25	12	8	11
Kiskunf. háza	.		26	12	10	
Kiskunhalas	.		25	10	8	
Kunszentmiklós	.		28	8	7	
Tiszakécske	.		27	12	7	
Balassagyarmat	.		25	10	7	
Romhány	–		–	–	–	
Salgótarján	.		25	10	8	
Eger	.		24	10	5	8
Galyatető	–		–	–		
Gyöngyös	.		28	12	9	10
Kékestető	.		28	9	7	6
Kompolt	.		25	10	8	8
Lőrinci	.		26	8	4	
Poroszló	.		25	11	10	
Jászapáti	.	⊅	27	10	8	
Jászberény	.	⊅	27	10	9	
Karcag	–		–	–	–	
Szolnok	.		25	11	9	11
Tiszaroff	.		26	10	8	
Túrkeve	.		26	11	9	10
Kistelek	.		27	11	10	
Makó	.		–	11	9	
Szeged	.		26	10	8	12
Szentes	.		26	10	8	
Borsodnádasd	.		24	7	4	
Fügöd	.	⊅	23	7	6	
Hidasnémeti	.		24	7	7	
Jósvafő	.		23	9	7	9
Lillafüred	.		23	8	8	
Miskolc	.	=	25	8	8	11
Putnok	.		24	7	6	
Sárospatak	.		23	11	8	12
Szendrőlád	.	⊅	24	7	6	
Tokaj	.		23	13	12	
Kisvárda	.	⊅	23	8	6	11
Mátészalka	.		–	–	–	
Nyíregyháza	.		23	9	7	12
Nyírlugos	.		25	7	6	
Pátyod	.	⊅	24	9	7	
Tiszabecs	.		25	9	5	
Vásárosnamény	.	⊅	24	8	5	
Záhony	.		22	8	7	
Berettyóújfalu	.	⊅	25	9	8	
Debrecen	.		24	11	9	11
Hajdúdorog	.		26	11	10	
Hortobágy	–		–	–	–	
Körösszakál	.		26	8	8	
Polgár	.		25	10	8	
Békéscsaba	.		25	10	8	10
Mezőhegyes	.		27	10	6	9
Orosháza	.		27	11	9	11
Szarvas	.		25	11	10	10
Szeghalom	.	⊅	27	10	9	

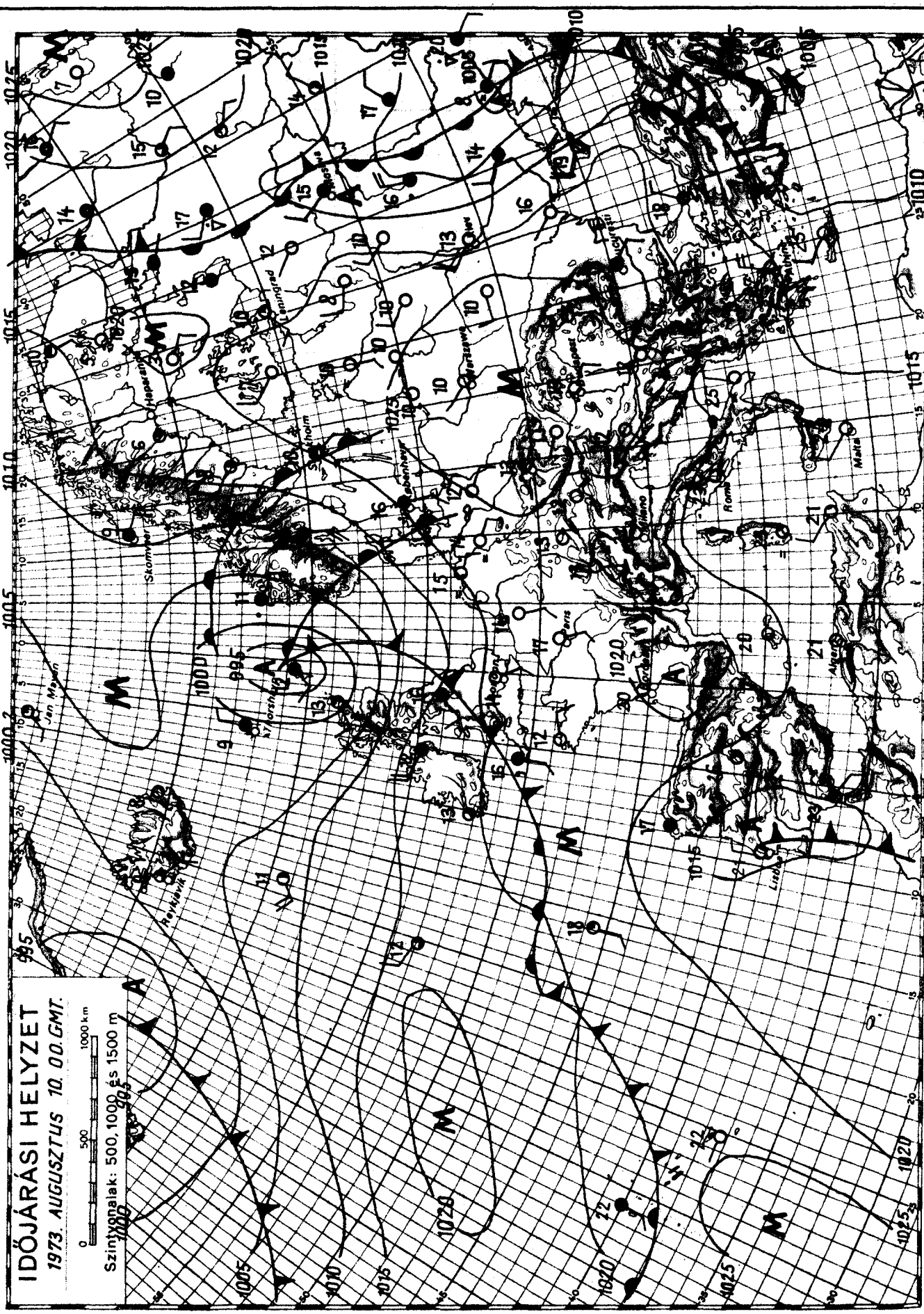

KIADJA: ORSZÁGOS METEOROLÓGIAI SZOLGÁLAT

Készíti: Központi Előrejelző Intézet Előrejelző Osztálya — T.: — Megjelenik naponként —

Évi előfizetési díja: 720,—Ft — Megrendelhető: 1024 Budapest, II., Kitaibel Pál u. 1. Telefon: 353-500,

Kiadásért felel: az OMSZ elnöke — Szerkesztésért felel: a KEI igazgatója

IDŐJÁRÁSI NAPIJELENTÉS

ЕЖЕДНЕВНЫЙ МЕТЕОРОЛОГИЧЕСКИЙ БЮЛЛЕТЕНЬ · DAILY WEATHER REPORT
BULLETIN QUOTIDIEN DE TEMPS · TÄGLICHER WETTERBERICHT

86. évfolyam 223. szám + Budapest + 1973. augusztus 11. szombat

Az időjárási helyzet és a várható időjárás:

Nyugat- és Közép-Európa fölé Afrika felől igen meleg, száraz, szubtrópusi eredetü levegő áramlik. Hatására a nappali felmelegedés ezeken a területeken tovább fokozódik. A létrejött leszálló légmozgás és a száraz levegő jelenléte miatt kevés a felhő, csapadékmentes az idő. A Kárpát-medencében a következő 36 órában az időjárási helyzetben nem lesz változás, a felmelegedés tovább erősödik.

Hazánkban pénteken napos, száraz, meleg idő volt. A legmagasabb nappali hőmérséklet 24, 28 fok között alakult. Ma hajnalra 8, 14 fokig hült le a levegő. Délelőtt országszerte felhőtlen volt az ég. A hőmérséklet 11 órára 22, 27 fokig emelkedett.

Ma 12 órakor Budapesten a hőmérséklet 26 fok, a tengerszintre átszámitott légnyomás 768 mm, mérsékelten süllyedő irányzatu.

A Balaton vizének hőmérséklete 11 órakor Siófoknál 24 fok volt.

Várható időjárás vasárnap estig:

Derült, száraz, meleg idő.
Gyenge, napközben kissé megélénkülő, változó irányu szél.

Várható legalacsonyabb éjszakai hőmérséklet: 10, 15,
legmagasabb nappali hőmérséklet vasárnap: 30, 34 fok között.

Bóna Márta s.k.

A hőmérséklet napi középértéke és eltérése a 100 évi átlagtól /Budapesten/:

1973. VIII. 10.:	21,3 C°	+0,2 C°

1871 óta ezen a napon Budapesten előfordult

legmagasabb hőmérséklet:	37,9 C° /1921/,
legalacsonyabb hőmérséklet:	10,5 C° /1885/.

73.0546.

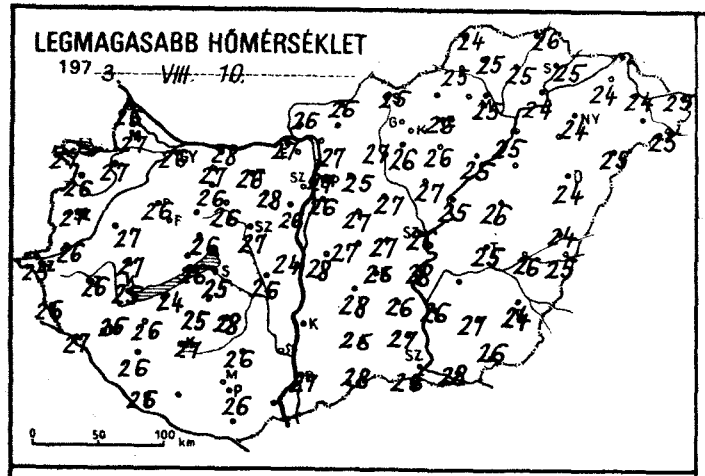
LEGMAGASABB HŐMÉRSÉKLET
197 3. VIII. 10.
0 50 100 km

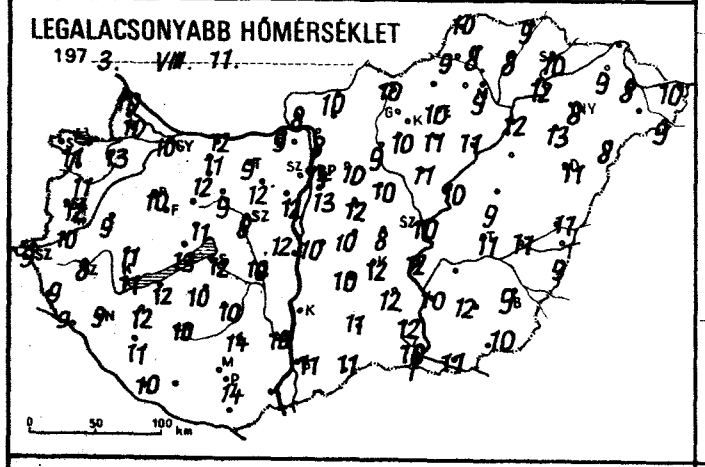
LEGALACSONYABB HŐMÉRSÉKLET
197 3. VIII. 11.
0 50 100 km

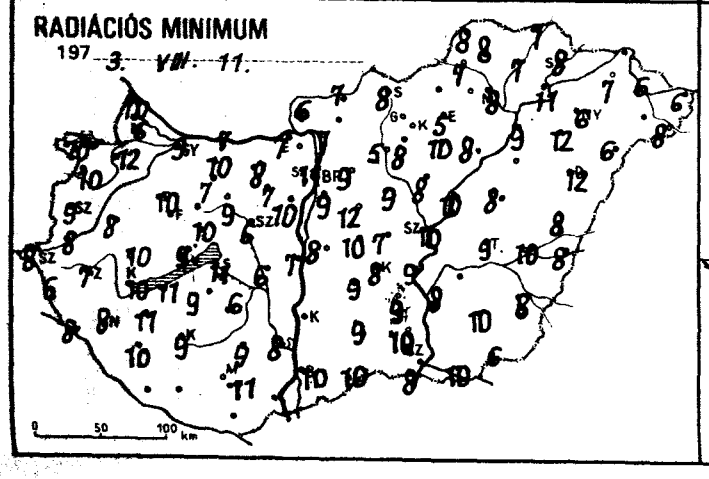
RADIÁCIÓS MINIMUM
197 3. VIII. 11.
0 50 100 km

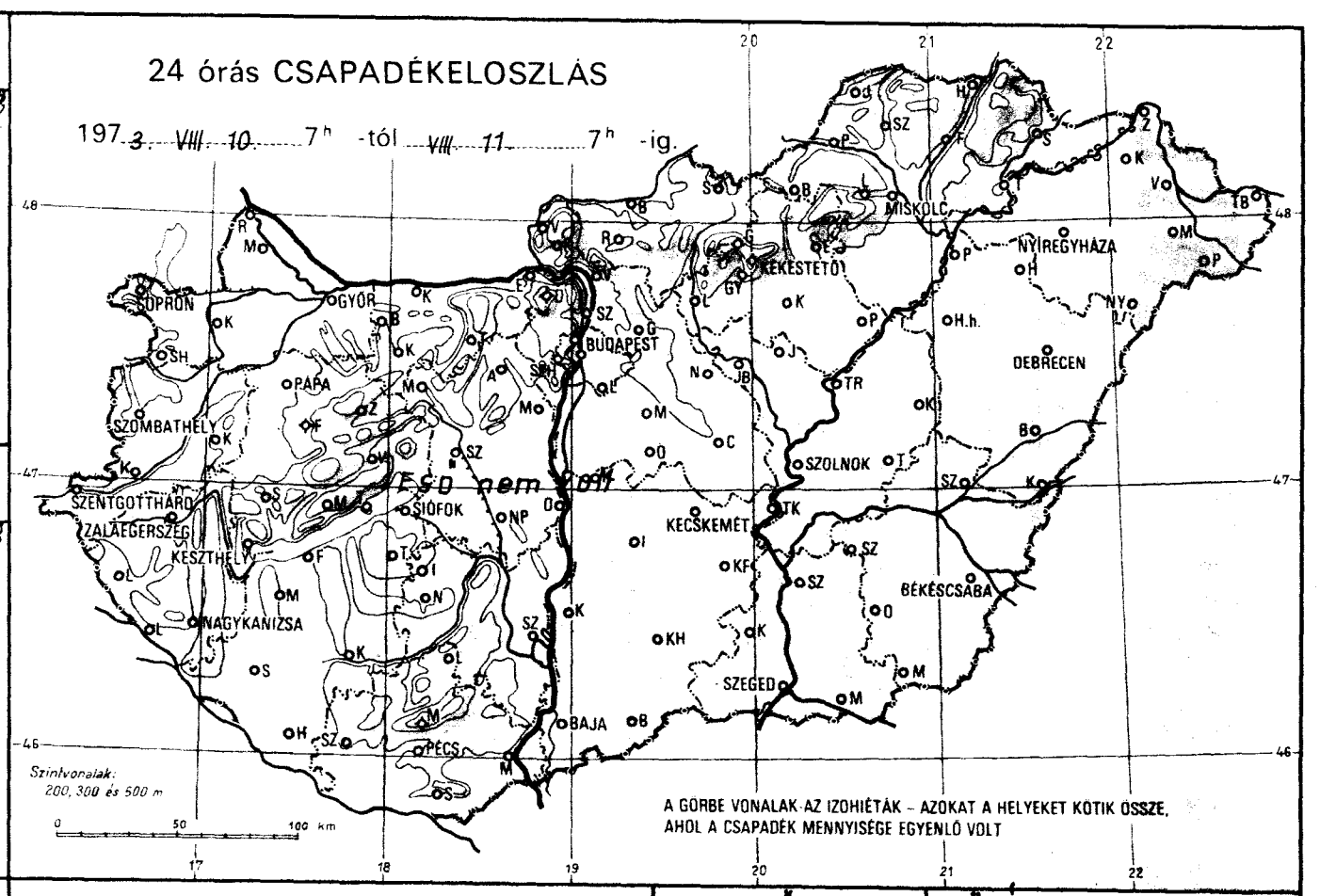
24 órás CSAPADÉKELOSZLÁS
197 3. VIII. 10. 7h -tól VIII. 11. 7h -ig.
ESŐ nem volt
SOPRON
GYŐR
BUDAPEST
MISKOLC
NYÍREGYHÁZA
KÉKESTETŐ
DEBRECEN
PAPA
SZOMBATHELY
SZENTGOTTHÁRD
ZALAEGERSZEG
KESZTHELY
SIÓFOK
NAGYKANIZSA
SZOLNOK
KECSKEMÉT
BÉKÉSCSABA
SZEGED
BAJA
PÉCS
Szintvonalak: 200, 300 és 500 m
A GÖRBE VONALAK AZ IZOHIÉTÁK – AZOKAT A HELYEKET KÖTIK ÖSSZE, AHOL A CSAPADÉK MENNYISÉGE EGYENLŐ VOLT
0 50 100 km

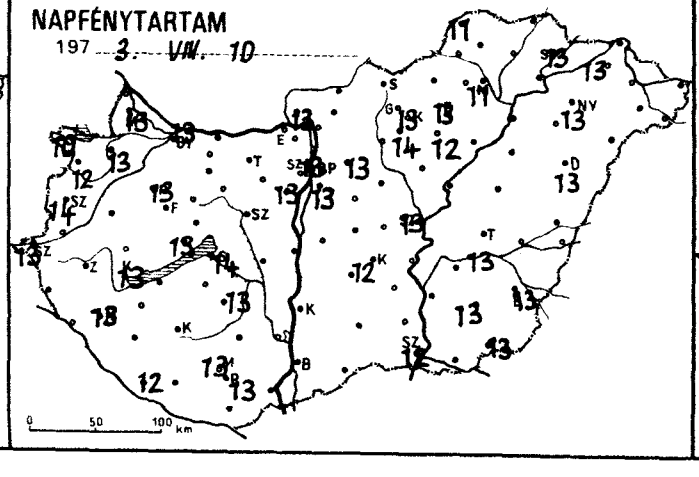
NAPFÉNYTARTAM
197 3. VIII. 10
0 50 100 km

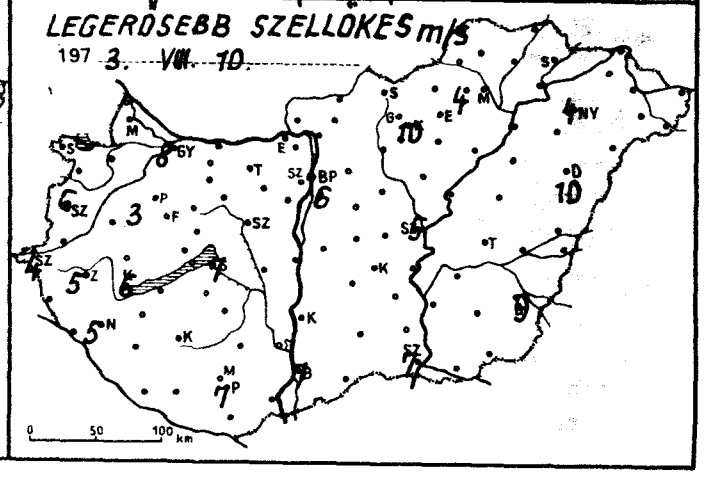
LEGERŐSEBB SZÉLLÖKÉS m/s
197 3. VIII. 10.
0 50 100 km

	1973. VIII. 11. 07h -ig az utolsó 24 óra adatai					
	csapadék (mm)		max. hőmérséklet	min. hőmérséklet	rad. min.	napos órák
Győr	.		26	10	9	13
Sopronvár	.		27	13	12	13
Mosonmagyaróvár	.		27	10	6	13
Sajka	.		26	10	10	
Sopron	.		27	11	10	10
Sopronhorpács	.	⊥	26	11	10	12
Záld	.		27	9	8	
Körmend	.		26	10	8	
Szentgotthárd	.	=	25	9	8	13
Szombathely	.		27	12	9	14
Jenti	.		26	9	6	
Jetenye	.		27	9	8	
Nagykanizsa	.	=	25	9	8	13
Zalaegerszeg	.		26	8	7	
Farkasgyepű	.	⊥	26	15	14	
Keszthely	.		25	11	10	13
Mencshely	.	⊥	24	12	7	13
Pápa	.		26	10	10	13
Sümeg	.		27	11	10	
Tihany	.		26	13	9	
Veszprém	.		26	11	10	
Zirc	.		24	7	5	
Fonyód	.		24	12	11	
Homokszt. György	.	⊥	26	10	–	12
Kaposvár	.	⊥	27	10	9	
Marcali	.	⊥	26	12	11	
Siófok	.		25	12	11	14
Somogyszob	.		26	11	10	
Tab	.		25	10	9	
Bábolna	.		27	11	10	
Esztergom	.		27	9	7	
Kisbér	.	⊥	26	10	8	
Komárom	.		28	12	7	
Tatabánya	.	⊥	26	9	8	
Alcsútdoboz	.	⊥	28	12	7	
Dunaújváros	.		24	12	7	
Martonvásár	.		26	12	10	13
Mór	.	⊥	26	9	9	
Nagyhörcsökp.	.		26	10	6	
Szabadbattyán	.	⊥	27	8	6	
Tregszemcse	.		28	10	6	13
Lengyel	.		26	14	9	
Nagykónyi	.		28	13	12	
Szekszárd	.		–	10	8	
Misinatető	.		25	16	11	13
Mohács	–		–	–	–	
Pécs	.		26	14	11	13
Siklós	–		–	–	–	
Szigetvár	.					
Bp. Lőrinc	.		26	13	9	13
Bp. Met. Int.	.		27	14	11	13
Bp. Szab. hegy	.		24	14	14	13
Cegléd	.		27	8	7	
Dobogókő	–		–	–	–	
Gödöllő	.		25	10	9	13
Királyrét	.		26	7	7	
Monor	.		27	12	12	
Nagykáta	.		27	10	9	
Őrkény	.		27	10	10	
Szentendre	.		28	11	11	

	1973. VIII. 11. 07h -ig az utolsó 24 óra adatai					
	csapadék (mm)		max. hőmérséklet	min. hőmérséklet	rad. min.	napos órák
Vác	.	⊥	27	8	7	
Vámosmikola	.		26	8	6	13
Baja	.		27	11	10	13
Bácsalmás	.		28	11	10	
Izsák	.		28	10	9	
Kalocsa	–		–	–	–	
Kecskemét	.		26	12	8	12
Kiskunf. háza	.		26	12	9	
Kiskunhalas	.		26	11	9	
Kunszentmiklós	.		28	10	8	
Tiszakécske	.		28	12	9	
Balassagyarmat	.		26	10	7	
Romhány	.		26	8	8	
Salgótarján	.		25	10	8	
Eger	.		26	10	5	13
Galyatető	–		–	–		
Gyöngyös	.		26	10	8	14
Kékestető	.		18	11	10	13
Kompolt	.		26	11	10	12
Lőrinci	.		27	9	5	
Poroszló	.	⊥	25	11	8	
Jászapáti	.	⊥	27	11	9	
Jászberény	.	⊥	26	11	8	
Karcag	.		26	9	8	
Szolnok	.		26	10	10	13
Tiszaroff	.		25	10	10	
Túrkeve	.		25	11	9	13
Kistelek	.		27	12	10	
Makó	.		28	11	10	
Szeged	.		26	10	8	12
Szentes	.		26	10	8	
Borsodnádasd	–		–	–	–	
Füged	.	⊥	25	8	7	
Hidasnémeti	.		26	9	7	
Jósvafő	.		24	10	8	11
Lillafüred	.		24	10	10	
Miskolc	.	=	25	9	8	11
Putnok	.		25	9	7	
Sárospatak	.		25	10	8	13
Szendrőlád	m .	⊥	25	8	8	
Tokaj	.		24	12	11	
Kisvárda	.		24	9	7	13
Mátészalka	.		–	10	9	
Nyíregyháza	.		24	8	6	13
Nyírlugos	.		25	8	6	
Pátyod	.	⊥	25	9	8	
Tiszabecs	.		25	10	6	
Vásárosnamény	.	⊥	24	11	6	
Záhony	.		24	8	6	
Berettyóújfalu	.	⊥	24	11	8	
Debrecen	.		24	11	10	13
Hajdúdorog	.		–	13	12	
Hortobágy	–		–	–	–	
Körösszakál	.		25	9	8	
Polgár	.		25	12	9	
Békéscsaba	.		24	9	8	13
Mezőhegyes	.	⊥	26	10	6	13
Orosháza	.		27	12	10	13
Szarvas	–		–	–	–	–
Szeghalom	.	⊥	26	11	10	

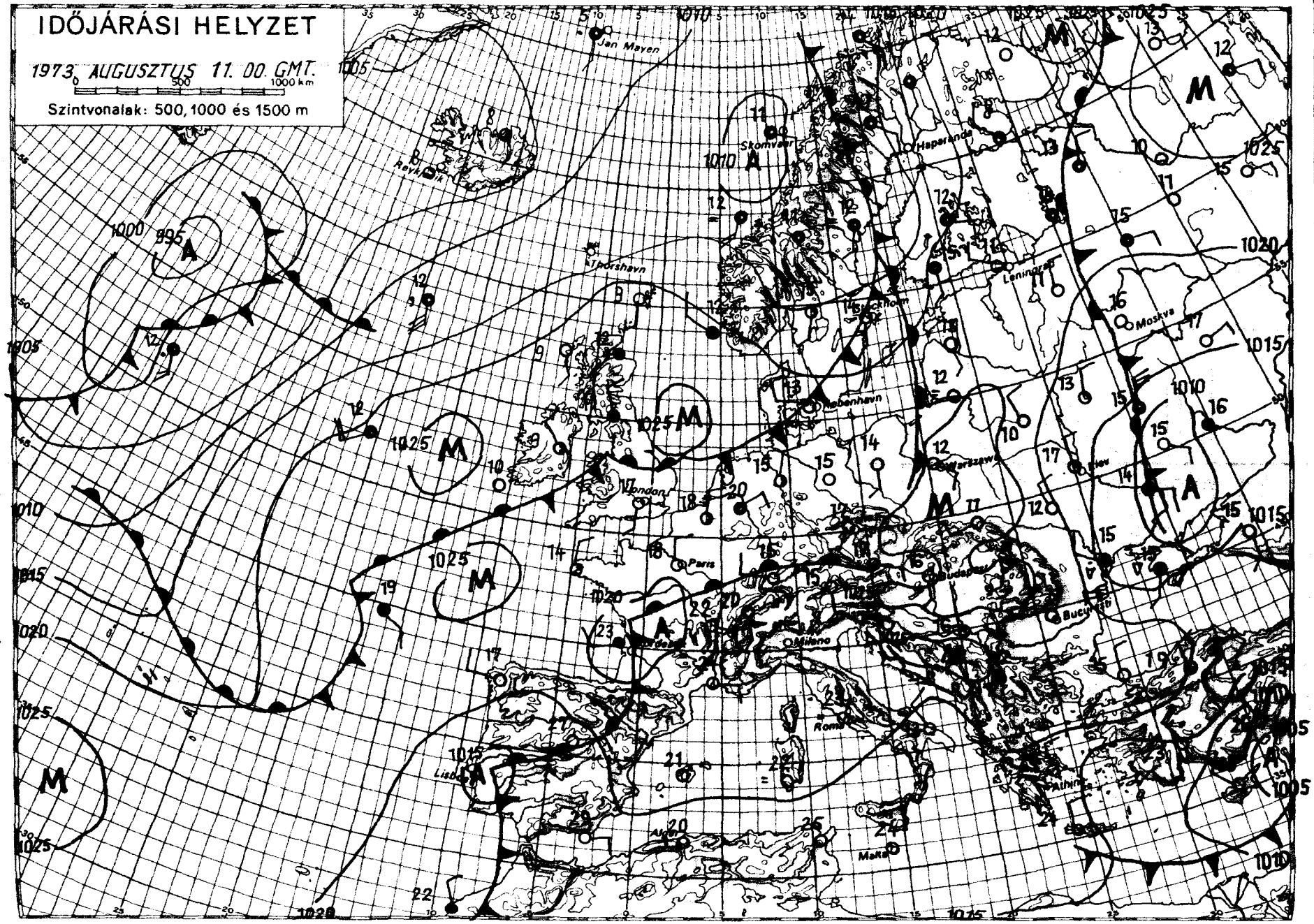

KIADJA: ORSZÁGOS METEOROLÓGIAI SZOLGÁLAT

Készíti: Központi Előrejelző Intézet Előrejelző Osztálya — T.: — Megjelenik naponként —

Évi előfizetési díja: 720,—Ft — Megrendelhető: 1024 Budapest, II., Kitaibel Pál u. 1. Telefon: 353-500,

Kiadásért felel: az OMSZ elnöke — Szerkesztésért felel: a KEI igazgatója

IDŐJÁRÁSI NAPIJELENTÉS

ЕЖЕДНЕВНЫЙ МЕТЕОРОЛОГИЧЕСКИЙ БЮЛЛЕТЕНЬ · DAILY WEATHER REPORT
BULLETIN QUOTIDIEN DE TEMPS · TÄGLICHER WETTERBERICHT

86. évfolyam 224. szám + Budapest + 1973. augusztus 12. vasárnap

Az időjárási helyzet és a várható időjárás:

A talajközeli légrétegben Európa-szerte lelassultak a légmozgások. Igy az időjárás kialakitásában a döntő szerepet a helyi tényezők játsszák. A hőmérsékletek Nyugat- és Közép-Európában 4, 7 fokkal magasabban alakulnak az évszaknak megfelelő értéknél, máshol megegyeznek azzal, vagy csak kevéssel térnek el attól. Az Alpok és a Kárpátok nyugati térsége fölé a magasabb szintekben az itt lévőnél pár fokkal hüvösebb levegő érkezett. Hatására szórványosan záporok, zivatarok keletkeznek, de az időjárás nyárias jellege továbbra is megmarad.

Hazánkban szombaton napos, meleg idő volt. Kora délutánra általában 26, 31 fokra melegedett fel a levegő. Ma hajnalban a magasabb szintekben észak-nyugat felől szivárgó hüvösebb levegő hazánk nyugati részét is elérte. Hatására a nyugati megyékben néhány futó zápor, egy-két zivatar keletkezett, a reggel 7 óráig lehullott eső mennyisége azonban sehol sem haladta meg a 2 mm-t. Hajnalban 8 és 16 fok közötti hőmérsékleteket mutattak a hőmérők. Délelőtt a délkeleti megyékben derült idő volt és 11 órára 26, 28 fokig emelkedett a hőmérséklet. A nyugati megyékben erősen felhős volt az ég, szórványosan ismét voltak futó záporok. Ott 11 órakor 21, 24 fok közötti hőmérsékleteket mértek.

Ma 12 órakor Budapesten a hőmérséklet 27 fok volt, a tengerszintre átszámitott légnyomás 766 mm, nem változik.

A Balaton vizének hőmérséklete 11 órakor Siófoknál 23 fok volt.

Várható időjárás hétfő estig:

Változóan felhős idő.
Néhány helyen futó zápor, zivatar.
Mérsékelt, napközben kissé megélénkülő északkeleti szél.
Az évszaknak megfelelő hőmérséklet.

Várható legalacsonyabb éjszakai hőmérséklet: 11, 16,
legmagasabb nappali hőmérséklet hétfőn: 25, 30 fok között.

Kerényi Nárcisz s.k.

A hőmérséklet napi középértéke és eltérése a 100 évi átlagtól /Budapesten/:

1973. VIII. 11.:	22,8 C°	+1,7 C°

1871 óta ezen a napon Budapesten előfordult:

legmagasabb hőmérséklet	37,9 C° /1921/,
legalacsonyabb hőmérséklet	10,5 C° /1885/.

73.0547.

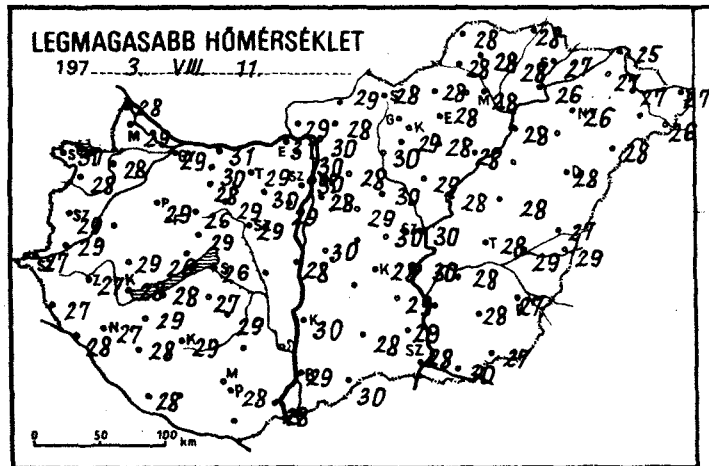
LEGMAGASABB HŐMÉRSÉKLET
197 3. VIII. 11.
0 50 100 km

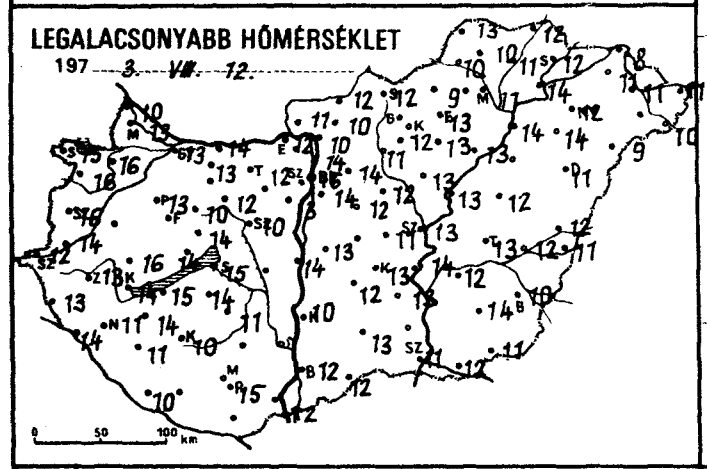
LEGALACSONYABB HŐMÉRSÉKLET
197 3. VIII. 12.
0 50 100 km

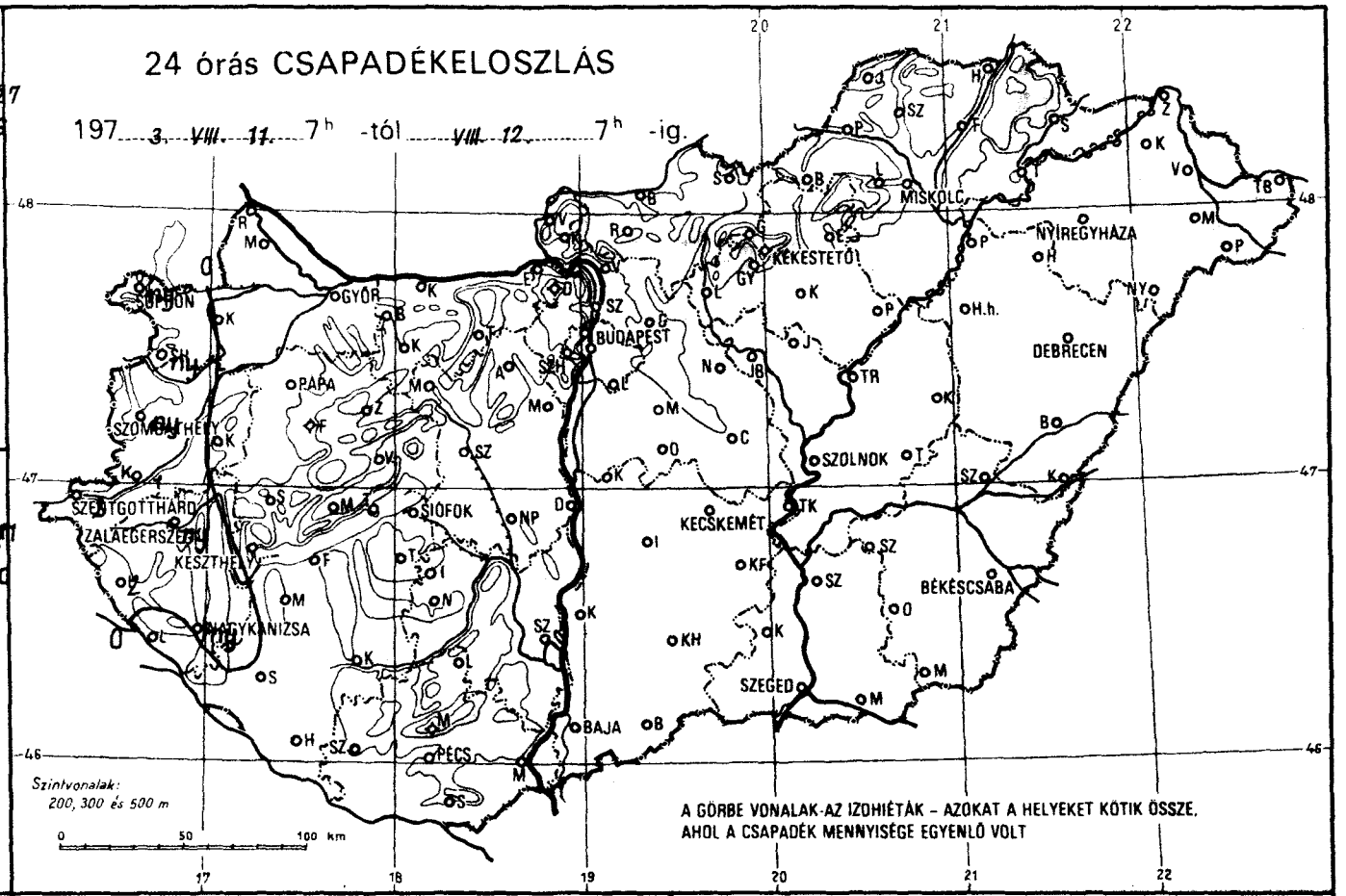
24 órás CSAPADÉKELOSZLÁS
197 3. VIII. 11. 7h -tól VIII. 12. 7h -ig.
SOPRON
GYŐR
PAPA
SZOMBATHELY
SZENTGOTTHÁRD
ZALAEGERSZEG
KESZTHELY
NAGYKANIZSA
SIÓFOK
BUDAPEST
MISKOLC
KÉKESTETŐ
NYÍREGYHÁZA
DEBRECEN
SZOLNOK
KECSKEMÉT
BÉKÉSCSABA
SZEGED
BAJA
PÉCS
Szintvonalak: 200, 300 és 500 m
A GÖRBE VONALAK AZ IZOHIÉTÁK – AZOKAT A HELYEKET KÖTIK ÖSSZE, AHOL A CSAPADÉK MENNYISÉGE EGYENLŐ VOLT
0 50 100 km

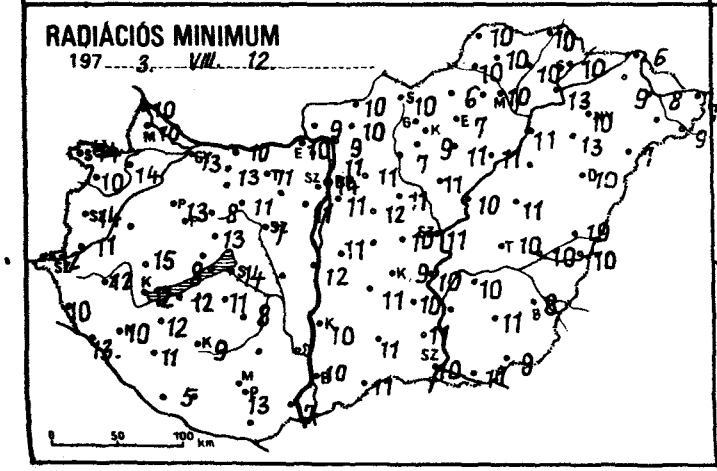
RADIÁCIÓS MINIMUM
197 3. VIII. 12.
0 50 100 km

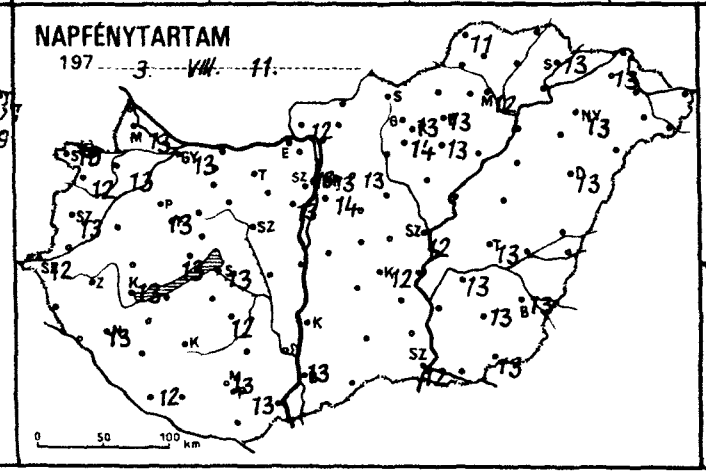
NAPFÉNYTARTAM
197 3. VIII. 11.
0 50 100 km

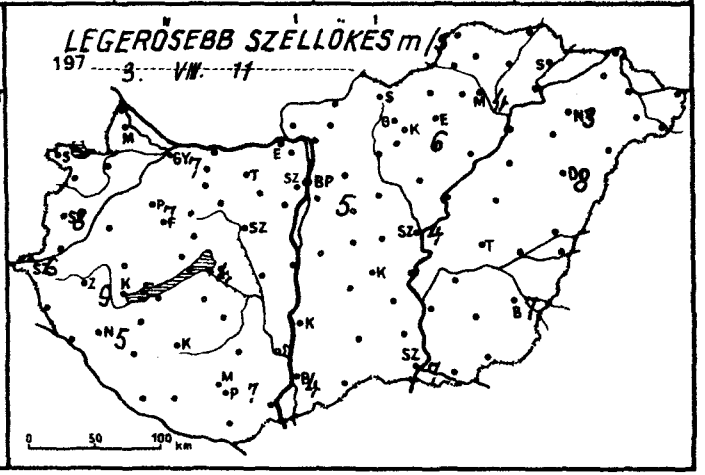
LEGERŐSEBB SZÉLLÖKÉS m/s
197 3. VIII. 11.
0 50 100 km

197 3.VIII.12 07 h -ig az utolsó 24 óra adatai

	csapadék (mm)		max. hőmérséklet	min. hőmérséklet	rad. min.	napos órák
Győr	•		29	13	13	13
Sopron	•		28	16	14	13
Mosonmagyaróvár	•		29	13	–	13
Tata	•		28	10	10	
Sopron	ny	∇	30	15	14	10
Sopronhorpács	ny		28	16	16	12
Cáld	–		–	–	–	
Körmend	1		29	14	11	
Szentgotthárd	2	↳	27	12	12	12
Szombathely	ny		29	16	14	13
Lenti	2		27	13	10	
Letenye	•		28	14	13	
Nagykanizsa	ny	∇	27	11	10	13
Zalaegerszeg	ny	∇	27	13	12	
Farkasgyepű	•		26	17	15	
Keszthely	•		28	14	12	13
Mencshely	•		26	14	8	13
Pápa	•		29	13	13	13
Sümeg	•		29	16	15	
Tihany	–		–	–	–	
Veszprém	•		29	14	13	
Zirc	•		26	10	8	
Fonyód	•		28	15	12	
Homokszt. György	•	⌒	28	10	5	12
Kaposvár	•	⌒	29	10	9	
Marcali	•	⌒	29	14	12	
Siófok	•		26	15	14	13
Somogyszob	•		28	11	11	
Tab	•		27	14	11	
Bábolna	•		30	13	13	
Esztergom	•		31	12	10	
Kisbér	•		28	–	–	
Komárom	•	⌒	31	14	10	
Tatabánya	•	⌒	29	12	11	
Alcsútdoboz	•	⌒	30	–	–	
Dunaújváros	•		28	14	12	
Martonvásár	•		29	13	11	13
Mór	•	⌒	29	12	11	
Nagyhörcsökp.	–		–	–	–	
Szabadbattyán	•		29	10	7	
Iregszemcse	•	⌒	29	11	8	12
Lengyel	–		–	–	–	
Nagykónyi	–		–	–	–	
Szekszárd	–		–	–	–	
Misinatető	•		27	18	10	13
Mohács	•		28	12	7	
Pécs	•		28	15	13	13
Siklós	–		–	–	–	
Szigetvár	•					
Bp. Lőrinc	•		28	14	11	14
Bp. Met. Int.	•		30	16	14	13
Bp. Szab. hegy	•		27	17	12	13
Cegléd	•	⌒	30	11	10	
Dobogókő	–		–	–	–	
Gödöllő	•		28	14	11	13
Királyrét	–		–	–	–	
Monor	•		29	12	12	
Nagykáta	•		30	12	11	
Örkény	–		–	–	–	
Szentendre	•		30	14	11	

197 3.VIII.12 07 h -ig az utolsó 24 óra adatai

	csapadék (mm)		max. hőmérséklet	min. hőmérséklet	rad. min.	napos órák
Vác	•	⌒	30	10	9	
Vámosmikola	•		29	11	9	12
Baja	•		29	12	10	13
Bácsalmás	•		30	12	11	
Izsák	•		–	12	11	
Kalocsa	•		30	10	10	
Kecskemét	•		28	13	9	12
Kiskunf. háza	•		29	13	10	
Kiskunhalas	•		28	13	11	
Kunszentmiklós	•		30	13	11	
Tiszakécske	•		30	14	10	
Balassagyarmat	•		29	12	10	
Romhány	•		28	10	10	
Salgótarján	•		28	12	10	
Eger	•		28	13	7	13
Galyatető	–		–	–		
Gyöngyös	•		29	12	9	14
Kékestető	•		21	15	12	13
Kompolt	•		28	13	11	13
Lőrinci	•		30	11	7	
Poroszló	•	⌒	28	13	11	
Jászapáti	•	⌒	29	13	11	
Jászberény	•	⌒	29	12	10	
Karcag	•	⌒	28	12	11	
Szolnok	•		30	13	11	12
Tiszaroff	•		28	13	10	
Túrkeve	•		28	13	10	13
Kistelek	•		29	–	11	
Makó	•		30	12	11	
Szeged	•		28	11	10	12
Szentes	–		–	–	–	
Borsodnádasd	•		28	9	6	
Fügöd	•	⌒	28	11	10	
Hidasnémeti	•		28	12	10	
Jósvafő	•		28	13	10	11
Lillafüred	•		26	12	10	
Miskolc	•		28	11	10	12
Putnok	•		28	10	10	
Sárospatak	•		27	12	10	13
Szendrőlád	•	⌒	28	10	10	
Tokaj	•		26	14	13	
Kisvárda	•		27	11	9	13
Mátészalka	•		–	–	–	
Nyíregyháza	•		26	12	10	13
Nyírlugos	•		28	9	7	
Pátyod	•	⌒	26	10	9	
Tiszabecs	•		27	11	7	
Vásárosnamény	•	⌒	27	11	8	
Záhony	•		25	8	6	
Berettyóújfalu	•	⌒	27	12	10	
Debrecen	•		26	11	10	13
Hajdúdorog	•		–	14	13	
Hortobágy	•		–	–	–	
Körösszakál	•		29	11	10	
Polgár	•		28	14	11	
Békéscsaba	•		27	10	8	13
Mezőhegyes	•	⌒	27	11	8	13
Orosháza	•		28	14	11	13
Szarvas	•		28	12	10	13
Szeghalom	•	⌒	29	12	10	

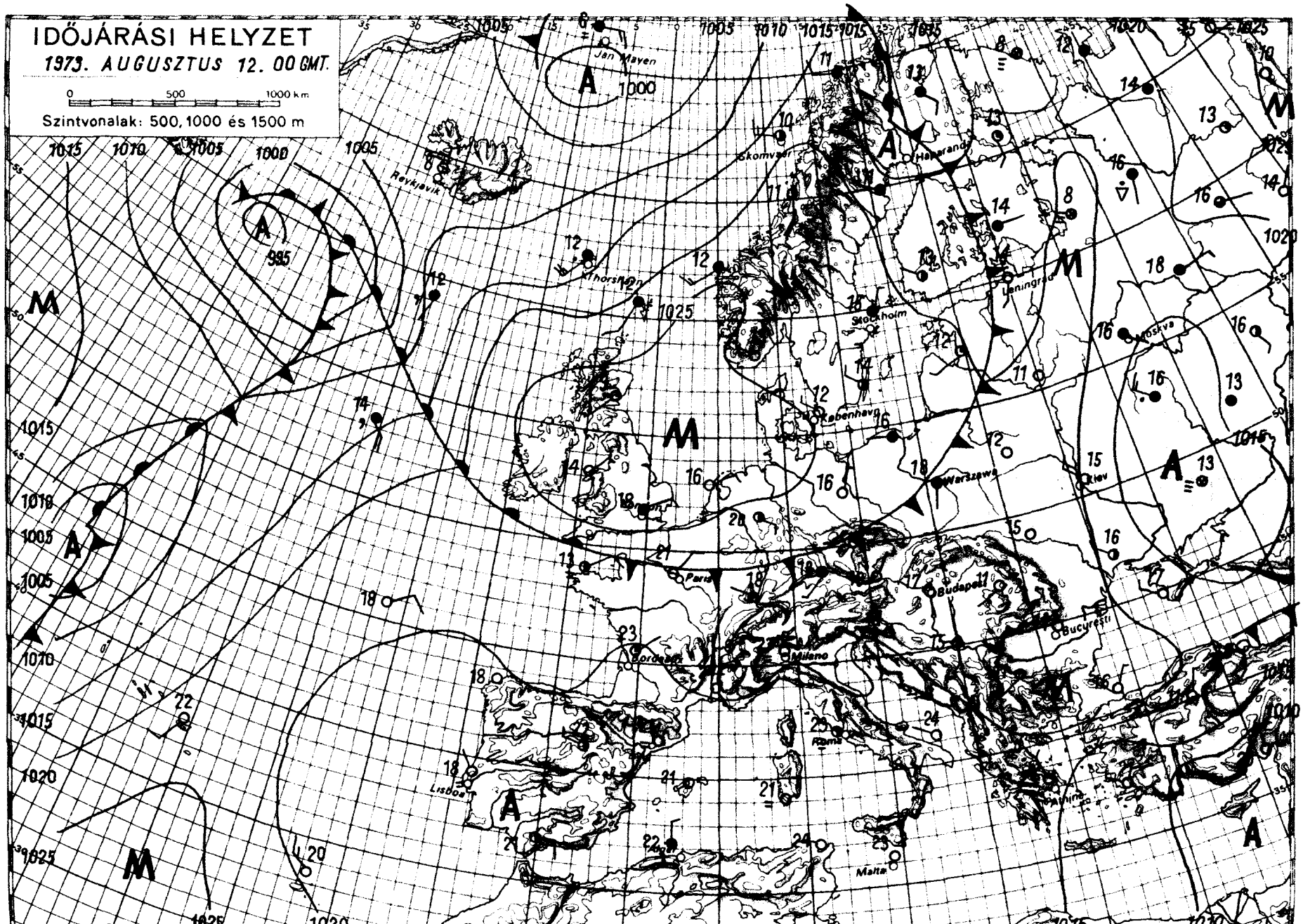

KIADJA: ORSZÁGOS METEOROLÓGIAI SZOLGÁLAT

Készíti: Központi Előrejelző Intézet Előrejelző Osztálya — T.: — Megjelenik naponként —

Évi előfizetési díja: 720,—Ft — Megrendelhető: 1024 Budapest, II., Kitaibel Pál u. 1. Telefon: 353-500,

Kiadásért felel: az OMSZ elnöke — Szerkesztésért felel: a KEI igazgatója

IDŐJÁRÁSI NAPIJELENTÉS

ЕЖЕДНЕВНЫЙ МЕТЕОРОЛОГИЧЕСКИЙ БЮЛЛЕТЕНЬ • DAILY WEATHER REPORT
BULLETIN QUOTIDIEN DE TEMPS • TÄGLICHER WETTERBERICHT

86. évfolyam 225. szám + Budapest + 1973. augusztus 13. hétfő

Az időjárási helyzet és a várható időjárás:

Észak-déli irányban a Skandináv-félsziget középső részétől egészen Afrikáig, nyugat-keleti irányban a Brit-szigetektől a Szovjetunió európai területének közepéig terjed az a hatalmas kiterjedésü leszálló légmozgás, amely csaknem erész Európa időjárását meghatározza. Ennek keleti oldalán hüvös, nedves levegő áramlik a Fekete-tenger medencéje felé. Első, lassan áramló hulláma vasárnap érte el a Kárpát-medencét. A második hullám hétfő reggelre az Északi-Kárpátokig jutott el. A következő 36 órában ez a levegő elárasztja a Kárpát-medencét, hatására a hőmérséklet csökken, de erős lehülés nem lesz.

Az évszaknak megfelelően tegnap országunk nagy részén meleg volt az idő. A napsütéses órák száma általában 6, 9 óra között mozgott, csupán az Alföld néhány részén haladta meg a 10 órát. A hőmérséklet csúcsértéke 27, 32 fok között volt. Szórványosan záporok, zivatarok voltak, de jelentősebb mennyiségü csapadékot - 8 mm-t - csak Putnokon mértek. A ma hajnali legalacsonyabb hőmérséklet 10, 16 fok között volt. A délelőtti órákban változóan felhős volt az ég az ország felett, 11 órára a hőmérséklet 23, 26 fokig emelkedett.

Ma 12 órakor Budapesten a hőmérséklet 26 fok, a tengerszintre átszámitott légnyomás 763 mm, mérsékelten süllyed.

A Balaton vizének hőmérséklete Siófoknál 11 órakor 23 fok volt.

Várható időjárás kedd estig:

Időnként megnövekvő felhőzet, szórványos záporokkal, zivatarokkal.
Mérsékelt, a nappali órákra megélénkülő északkeleti szél.
Várható legalacsonyabb éjszakai hőmérséklet: 12, 17,
legmagasabb nappali hőmérséklet kedden: 23, 28 fok között.

Bóna Márta - Rábai Attila s.k.

TÁVOLABBI KILÁTÁSOK PÉNTEK REGGELIG:

Felhőátvonulások, elszórtan kisebb esővel, helyenként zivatarral.
Legalacsonyabb hajnali hőmérsékletek: 11, 16 fok között.
Legmagasabb nappali hőmérsékletek: 23, 28 fok között.
Jelentős mennyiségü csapadék /legalább 5mm/ az ország területének 20 százalékán várható.

TÁVELŐREJELZŐ OSZTÁLY

A hőmérséklet napi középértéke és eltérése a 100 évi átlagtól /Budapesten/:

1973. VIII. 12.:	23,9 C°	+2,5 C°

1871 óta ezen a napon Budapesten előfordult

legmagasabb hőmérséklet:	38,7 /1921/,
legalacsonyabb hőmérséklet:	10,0 /1881/.

73.0548.

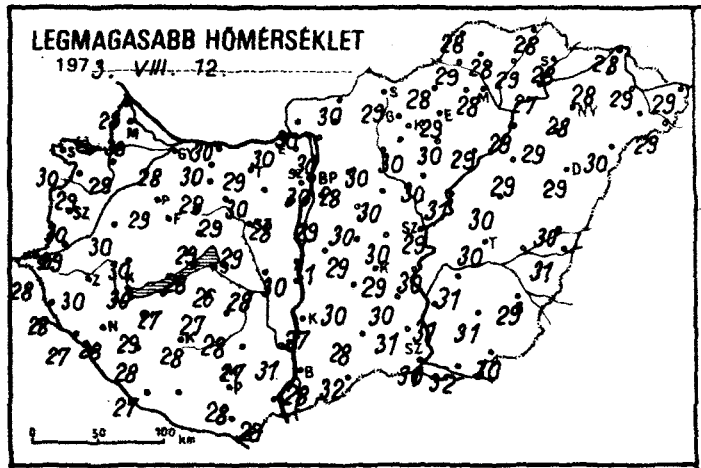
LEGMAGASABB HŐMÉRSÉKLET
1973. VIII. 12.

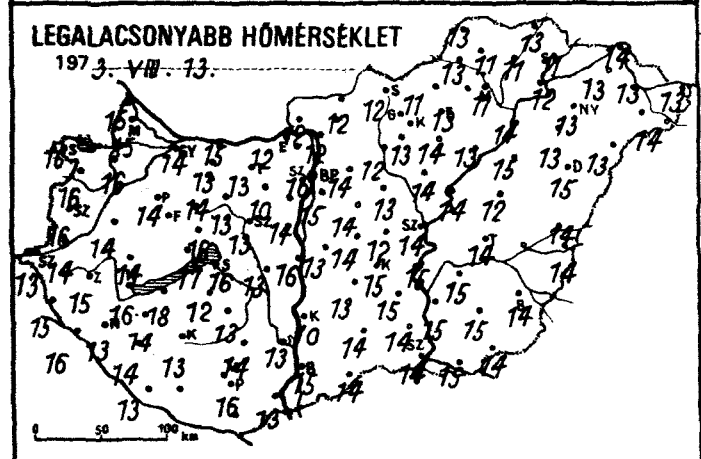
LEGALACSONYABB HŐMÉRSÉKLET
1973. VIII. 13.

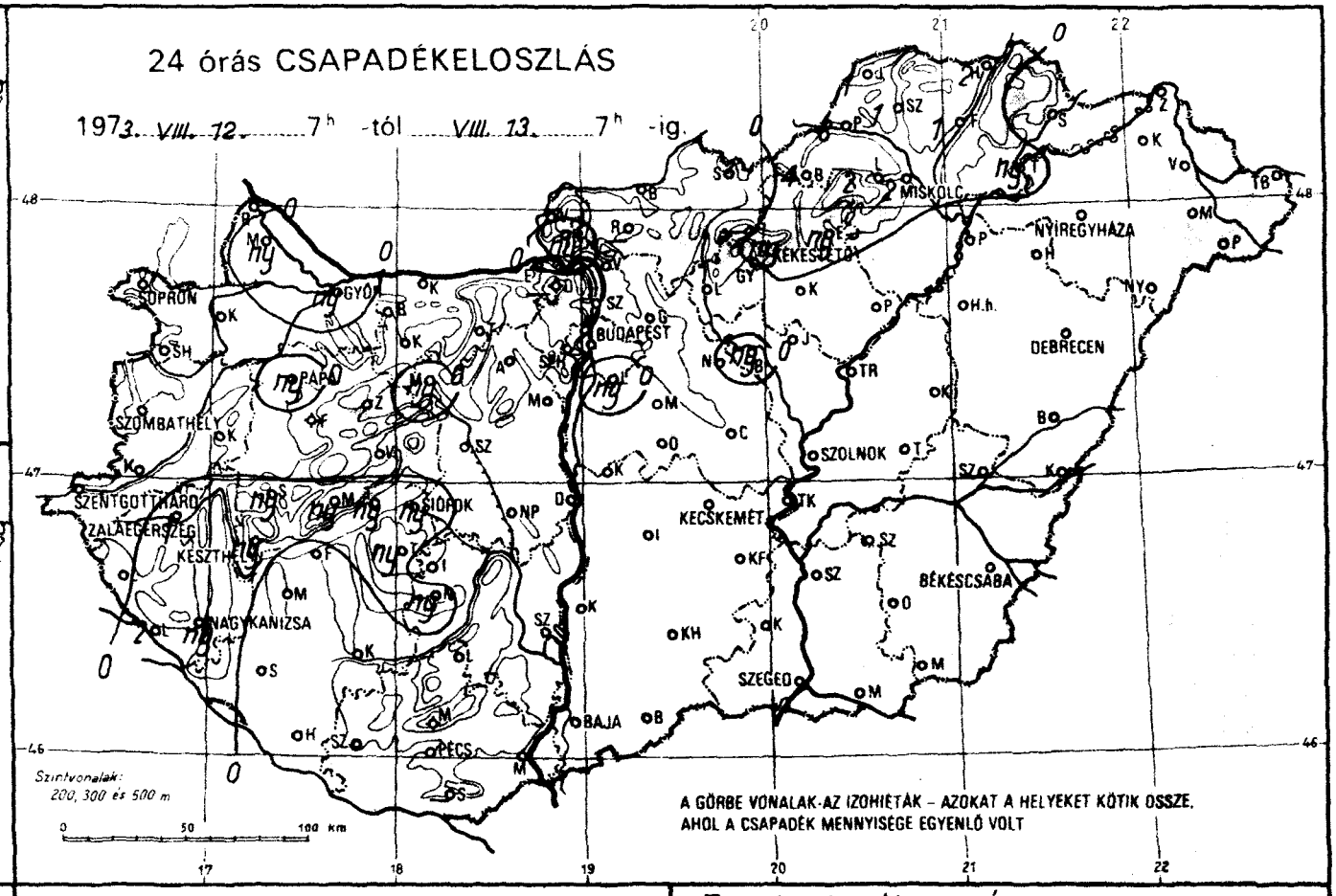
24 órás CSAPADÉKELOSZLÁS
1973. VIII. 12. 7h -tól VIII. 13. 7h -ig.
SOPRON
GYŐR
PAPA
SZOMBATHELY
SZENTGOTTHÁRD
ZALAEGERSZEG
KESZTHELY
NAGYKANIZSA
SIÓFOK
BUDAPEST
MISKOLC
KÉKESTETŐ
NYÍREGYHÁZA
DEBRECEN
SZOLNOK
KECSKEMÉT
BÉKÉSCSABA
SZEGED
BAJA
PÉCS
Szintvonalak: 200, 300 és 500 m
A GÖRBE VONALAK AZ IZOHIÉTÁK – AZOKAT A HELYEKET KÖTIK ÖSSZE, AHOL A CSAPADÉK MENNYISÉGE EGYENLŐ VOLT

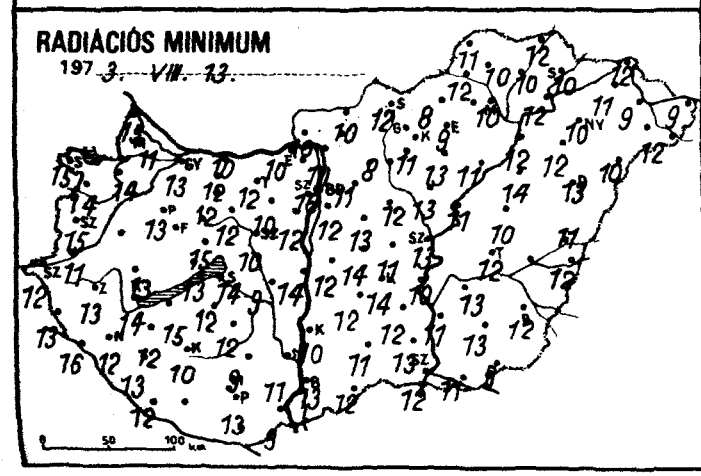
RADIÁCIÓS MINIMUM
1973. VIII. 13.

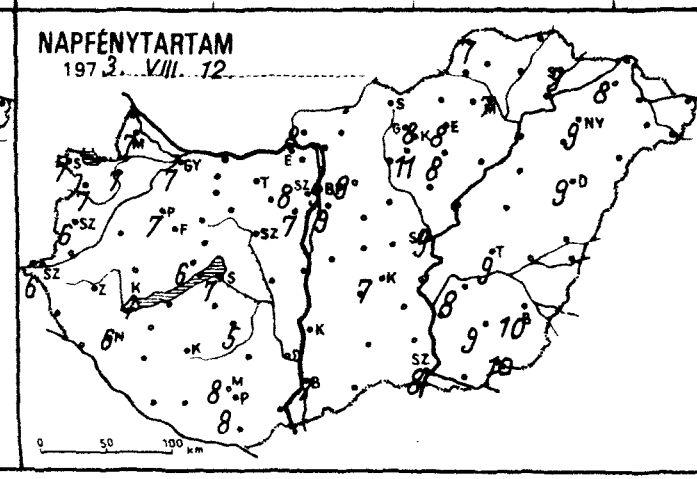
NAPFÉNYTARTAM
1973. VIII. 12.

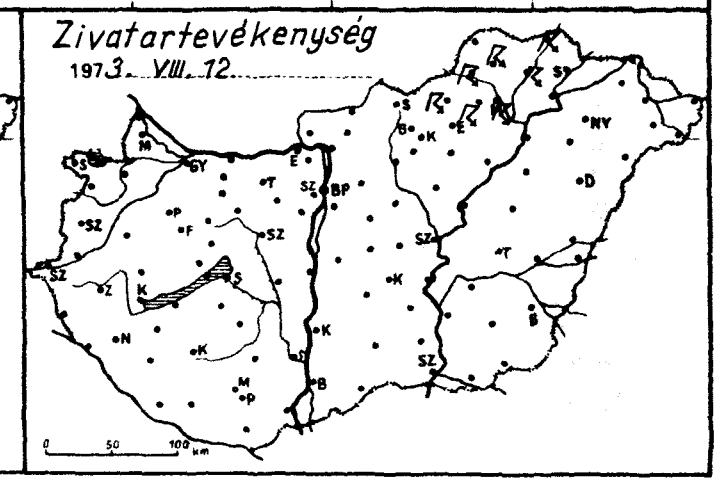
Zivatartevékenység
1973. VIII. 12.

	1973.VIII.13.7h -ig az utolsó 24 óra adatai					
	csapadék (mm)		max. hőmérséklet	min. hőmérséklet	rad. min.	napos órák
Győr	ny	⊽ =	28	14	13	7
Kapuvár	.		29	16	14	7
Mosonmagyaróvár	ny		30	15	11	7
Rajka	.		28	15	15	
Sopron	.		30	16	15	7
Sopronhorpács	.		29	16	14	7
Káld	.		30	14	12	
Körmend	.		29	14	11	
Szentgotthárd	.	=	28	13	12	6
Szombathely	.	<	30	16	15	6
Lenti	.		28	15	13	
Letenye	2		27	16	16	
Nagykanizsa	ny	=	28	13	12	6
Zalaegerszeg	1	⊽	30	15	13	
Farkasgyepű	.		27	15	14	
Keszthely	ny	⊽	30	16	14	4
Mencshely	ny		27	15	10	6
Pápa	ny	⊽ =	29	14	13	7
Sümeg	ny		30	14	13	
Tihany	ny	⌒	28	17	13	
Veszprém	.		29	16	15	
Zirc	.		26	12	9	
Fonyód	.		27	18	15	
Homokszt. györgy	.	⌒	27	13	12	6
Kaposvár	.	⌒	28	13	10	
Marcali	.	⌒	29	14	12	
Siófok	ny	⊽ =	26	16	14	7
Somogyszob	.		28	14	13	
Tab	ny		27	12	12	
Bábolna	.		30	13	12	
Esztergom	.		30	12	10	
Kisbér	.	⌒	29	14	12	
Komárom	.	⌒	30	15	10	
Tatabánya	.	⌒	29	13	12	
Alcsútdoboz	.	⌒	30	10	10	
Dunaújváros	.		30	16	14	
Martonvásár	.		28	14	12	7
Mór	ny	⌒	29	13	12	
Nagyhörcsökp	.		28	13	9	
Szabadbattyán	.	⌒	29	13	10	
Iregszemcse	.	⌒	29	13	10	5
Lengyel	.		27	14	9	
Nagykónyi	ny	⊽	28	13	12	
Szekszárd	.		31	13	11	
Misinatető	.		26	14	9	8
Mohács	.		29	13	9	
Pécs	.		28	16	13	8
Siklós	–		–	–	–	
Szigetvár	.					
Bp. Lőrinc	ny		29	15	12	9
Bp. Met. Int.	.		30	16	16	9
Bp. Szab. hegy	.		26	16	11	8
Cegléd	.	⌒	30	12	11	
Dobogókő	–		–	–	–	
Gödöllő	.		28	14	11	9
Királyrét	ny		30	10	10	
Monor	.		30	14	13	
Nagykáta	.		30	13	12	
Örkény	.		29	14	14	
Szentendre	.		31	14	14	

	1973.VIII.13.7h -ig az utolsó 24 óra adatai					
	csapadék (mm)		max. hőmérséklet	min. hőmérséklet	rad. min.	napos órák
Vác	.	⌒	30	12	10	
Vámosmikola	.		30	12	10	8
Baja	.		28	15	13	7
Bácsalmás	.		32	14	12	
Izsák	.		30	13	12	
Kalocsa	.		27	10	10	
Kecskemét	.	=	29	15	14	7
Kiskunf. háza	.		30	15	12	
Kiskunhalas	.		28	14	11	
Kunszentmiklós	.		31	13	12	
Tiszakécske	.		30	15	10	
Balassagyarmat	.		30	12	10	
Romhány	–		–	–	–	
Salgótarján	.		29	12	12	
Eger	ny		29	13	9	8
Galyatető	–		–	–		
Gyöngyös	.		30	13	11	111
Kékestető	ny	⊽	22	14	11	8
Kompolt	.		30	14	13	8
Lőrinci	.		30	12	8	
Poroszló	.	⌒	29	13	11	
Jászapáti	.	⌒	30	14	13	
Jászberény	ny		30	13	11	
Karcag	.		30	12	10	
Szolnok	.	=	29	14	13	9
Tiszaroff	.		31	14	11	
Túrkeve	.		30	14	12	9
Kistelek	.		31	14	13	
Makó	.		32	15	11	
Szeged	.		30	14	12	8
Szentes	.		31	15	11	
Borsodnádasd	4	⊽	28	11	8	
Fügöd	1	⊽	29	11	10	
Hidasnémeti	2	⊽	28	13	12	
Jósvafő	1		28	13	11	7
Lillafüred	2	⊽	27	12	11	
Miskolc	2	⊽ =	28	11	10	7
Putnok	8	⊽ ≡	29	13	12	
Sárospatak	.		28	11	10	9
Szendrőlád	1	⊽ ⌒	28	11	10	
Tokaj	ny		27	12	12	
Kisvárda	.		28	13	11	8
Mátészalka	.		–	14	13	
Nyíregyháza	.		28	13	10	9
Nyírlugos	.		30	13	10	
Pátyod	.	⌒	29	14	12	
Tiszabecs	.		29	13	9	
Vásárosnamény	.		29	13	9	
Záhony	.		28	14	12	
Berettyóújfalu	.	⌒	30	14	11	
Debrecen	.		29	15	13	9
Hajdúdorog	.		29	13	12	
Hortobágy	.		29	15	14	
Körösszakál	.		31	14	12	
Polgár	.		29	14	12	
Békéscsaba	.		29	14	12	10
Mezőhegyes	.		30	14	9	10
Orosháza	.		31	15	13	9
Szarvas	.		31	15	13	8
Szeghalom	–		–	–	–	

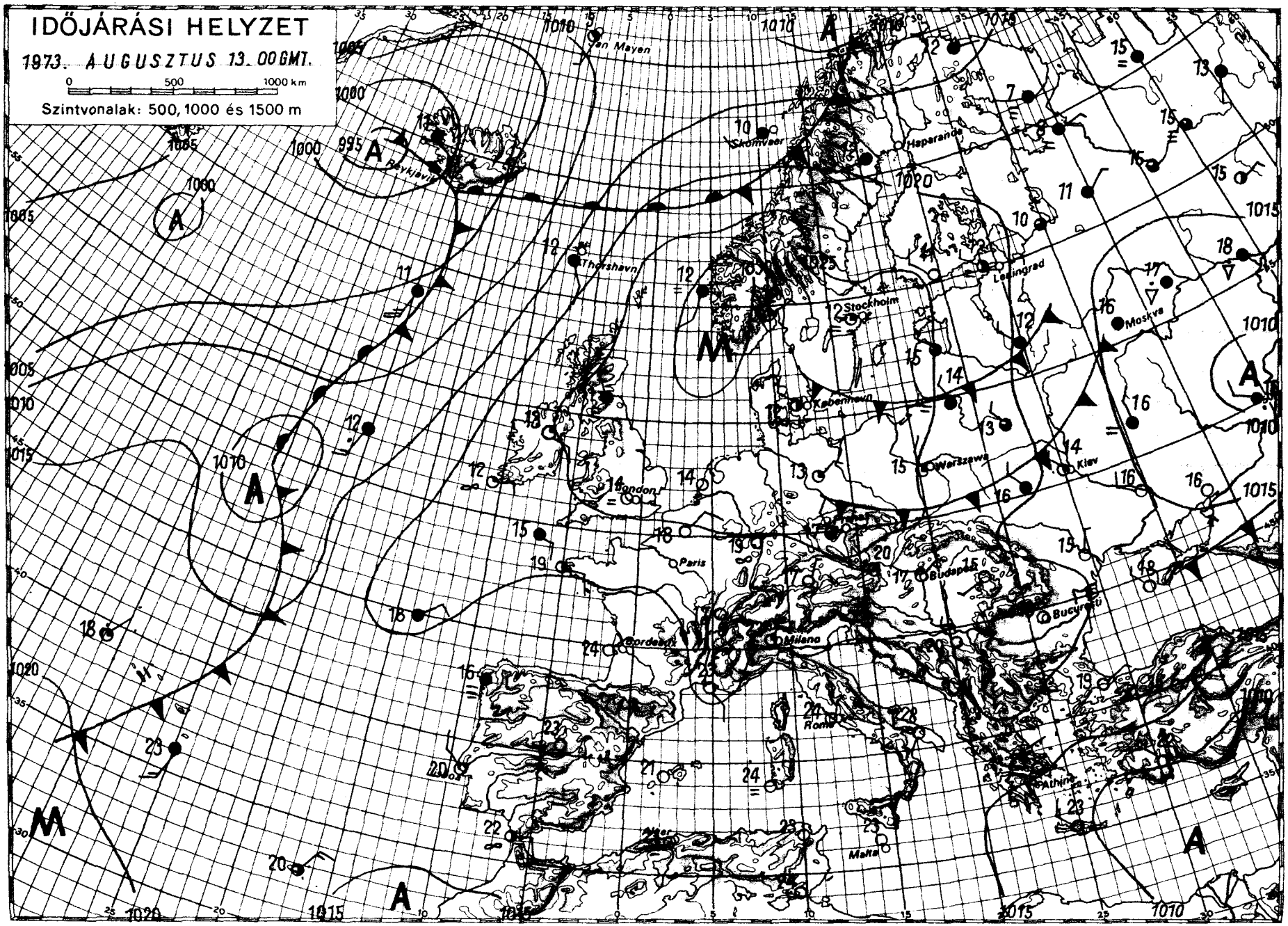

KIADJA: ORSZÁGOS METEOROLÓGIAI SZOLGÁLAT

Készíti: Központi Előrejelző Intézet Előrejelző Osztálya — T.: — Megjelenik naponként —

Évi előfizetési díja: 720,–Ft — Megrendelhető: 1024 Budapest, II., Kitaibel Pál u. 1. Telefon: 353-500,

Kiadásért felel: az OMSZ elnöke — Szerkesztésért felel: a KEI igazgatója

IDŐJÁRÁSI NAPIJELENTÉS

ЕЖЕДНЕВНЫЙ МЕТЕОРОЛОГИЧЕСКИЙ БЮЛЛЕТЕНЬ • DAILY WEATHER REPORT
BULLETIN QUOTIDIEN DE TEMPS • TÄGLICHER WETTERBERICHT

86. évfolyam 226. szám + Budapest + 1973. augusztus 14. kedd

Az időjárási helyzet és a várható időjárás:

Csaknem Európa egészének időjárását egy nagykiterjedésü magasnyomású zóna határozza meg, amely centrumával a Balti-tenger felett helyezkedik el. Lassú leszálló légmozgásának hatására általában csendes, napos, száraz az idő, a keleti oldalán kialakult északi áramlás azonban hüvös levegővel árasztotta el a Szovjetunió európai területének nagy részét. E hüvös levegőnek egy gyengébb hulláma - néhány fokos hőmérsékletcsökkenést okozva - elérte a Kárpát-medencét is.

Hazánkban hétfőn általában 8, 11 között alakult a napsütéses órák száma, kivéve az északkeleti megyéket, ahol a megnövekedett felhőzet miatt csak 1, 5 óra napsütést észleltek. Jelentősebb eső is csak az ország keleti felén hullott, ahol néhány helyen 5, 10, Mezőhegyesen 28 mm csapadékot mértek. A hőmérséklet napközben általában 25, 30 fokig emelkedett. Kedd hajnalra, szeszélyes területi eloszlásban, 9, 19 fokig hült le a levegő. Délelőtt derült, napos idő volt, 11 órára 21, 24 fokig emelkedett a hőmérséklet.

Ma 12 órakor Budapesten a hőmérséklet 24 fok, a tengerszintre átszámitott légnyomás 766 mm, gyengén süllyed.

A Balaton vizének hőmérséklete 11 órakor Siófoknál 23 fok volt.

Várható időjárás szerda estig:

Kisebb felhőátvonulások, legfeljebb néhány helyen jelentéktelen átfutó esővel.
Mérsékelt, főként keleten időnként még megélénkülő északi, északkeleti szél.
Mérsékelten meleg nappal.
Várható legalacsonyabb éjszakai hőmérséklet: 10, 15,
legmagasabb nappali hőmérséklet szerdán: 24, 28 fok között.

Rábai Attila - Vissy Károly s.k.

A hőmérséklet napi középértéke és eltérése a 100 évi átlagtól /Budapesten/:

1973. VIII. 13.:	22,5 C°	+1,5 C°

1871 óta ezen a napon Budapesten előfordult

legmagasabb hőmérséklet:	37,4 C° /1946/,
legalacsonyabb hőmérséklet:	7,4 C° /1912/.

73.0553.

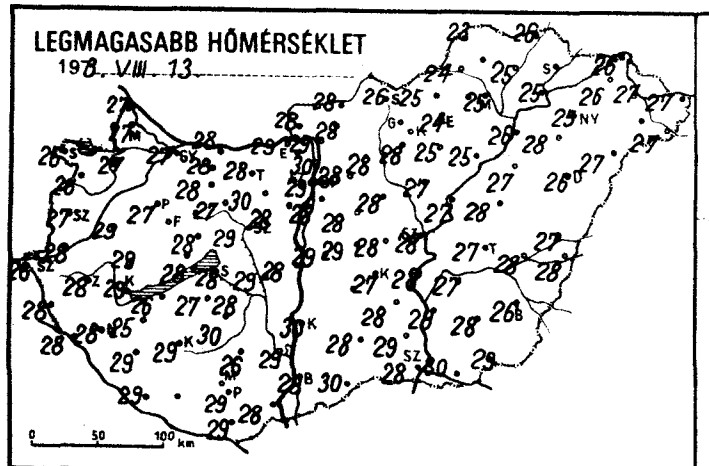
LEGMAGASABB HŐMÉRSÉKLET
1973. VIII. 13.

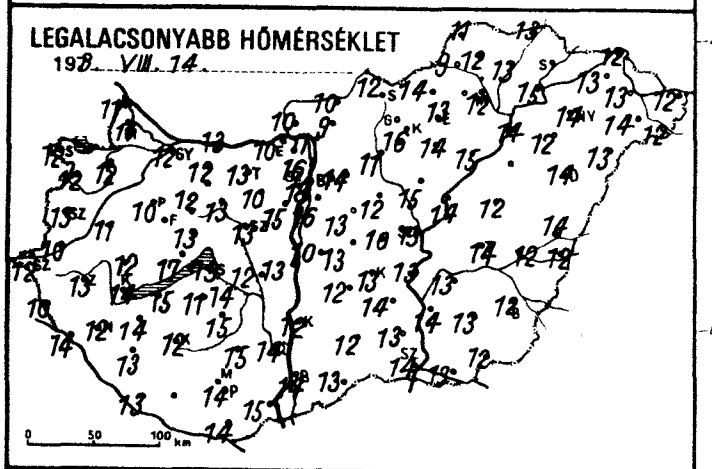
LEGALACSONYABB HŐMÉRSÉKLET
1973. VIII. 14.

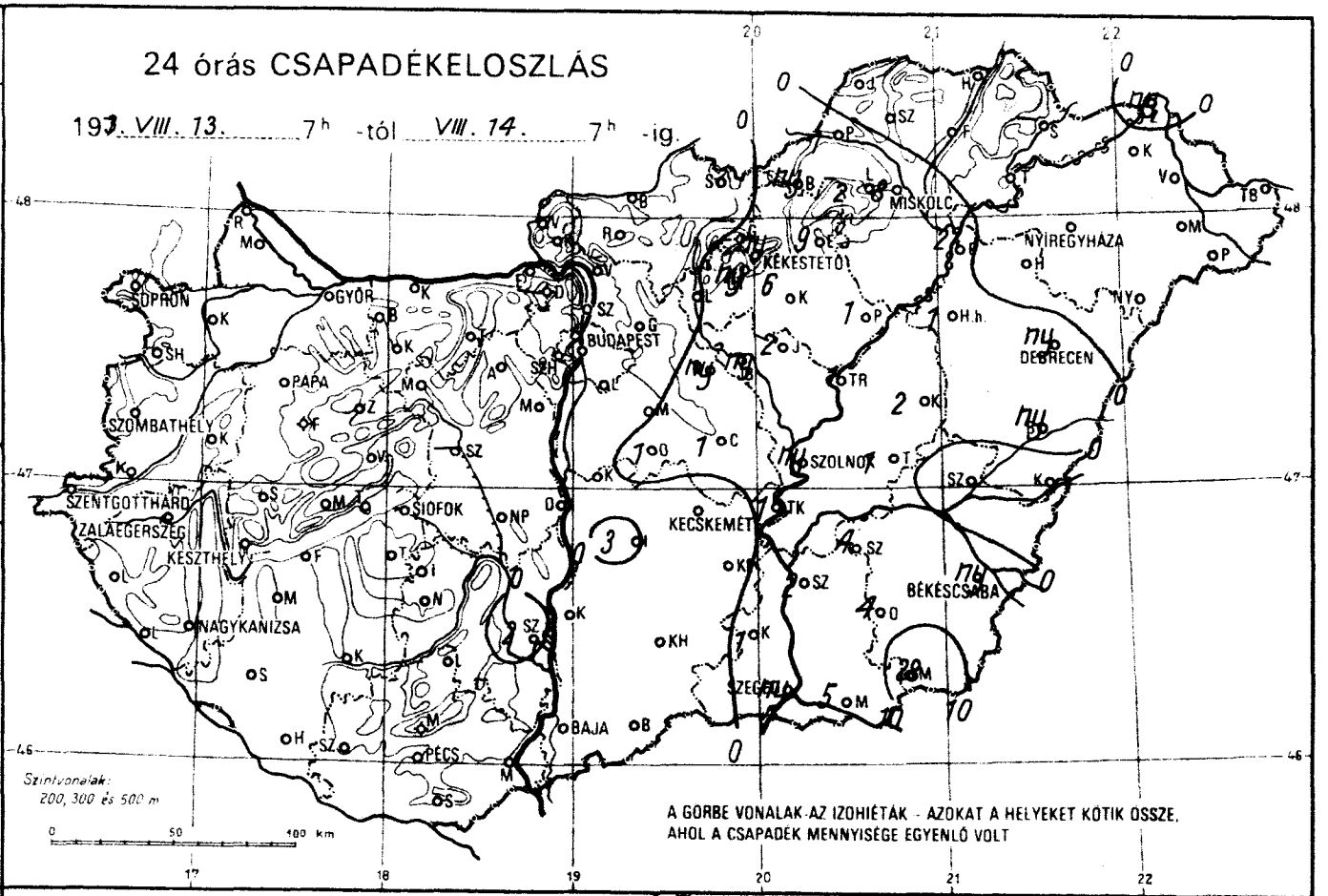
24 órás CSAPADÉKELOSZLÁS
1973. VIII. 13. 7h -tól VIII. 14. 7h -ig.
SOPRON
GYŐR
BUDAPEST
MISKOLC
NYÍREGYHÁZA
KÉKESTETŐ
DEBRECEN
PAPA
SZOMBATHELY
SZOLNOK
SZENTGOTTHÁRD
ZALAEGERSZEG
KESZTHELY
SIÓFOK
KECSKEMÉT
BÉKÉSCSABA
NAGYKANIZSA
SZEGED
BAJA
PÉCS
Szintvonalak: 200, 300 és 500 m
A GÖRBE VONALAK AZ IZOHIÉTÁK - AZOKAT A HELYEKET KÖTIK ÖSSZE, AHOL A CSAPADÉK MENNYISÉGE EGYENLŐ VOLT

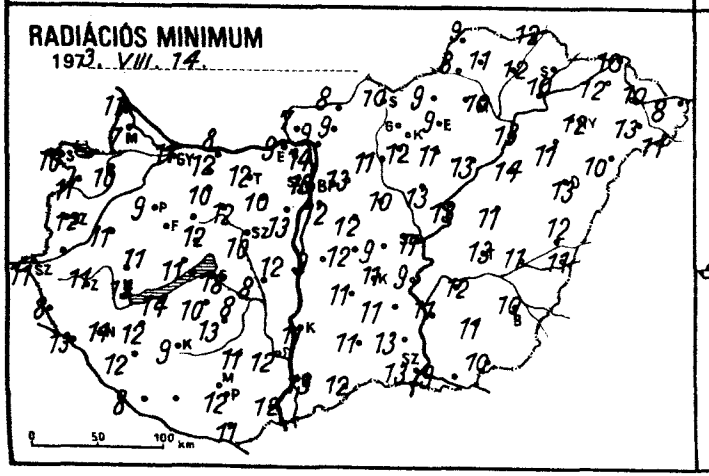
RADIÁCIÓS MINIMUM
1973. VIII. 14.

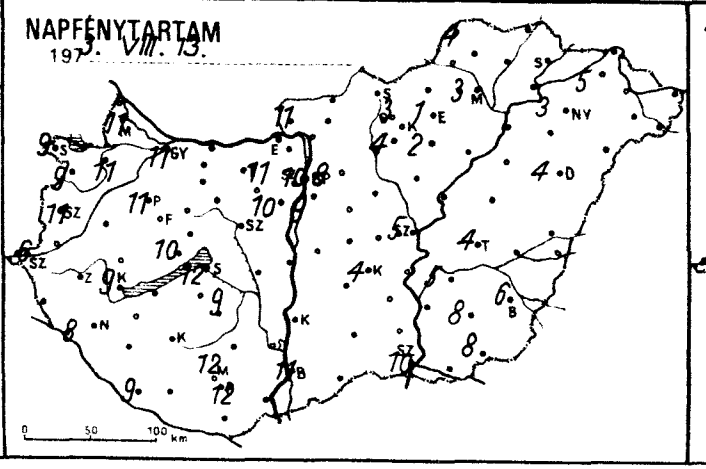
NAPFÉNYTARTAM
1973. VIII. 13.

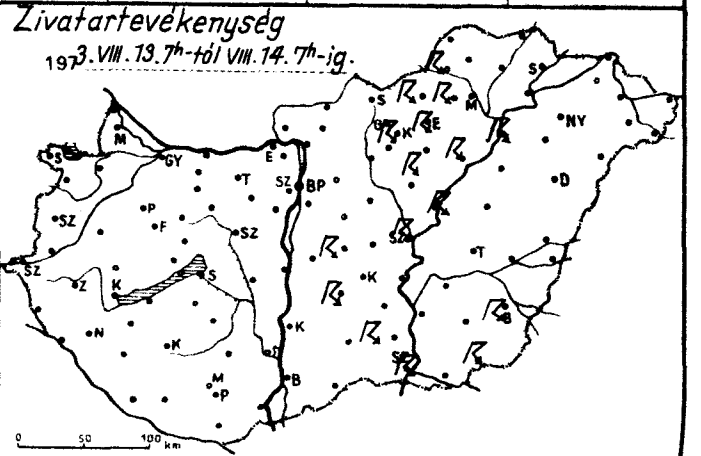
Csapadékhullás
1973. VIII. 13. 7h-tól VIII. 14. 7h-ig.

	1973. VIII. 14. 07 h -ig az utolsó 24 óra adatai					
	csapadék (mm)		max. hőmérséklet	min. hőmérséklet	rad. min.	napos órák
Győr	.		27	12	11	11
Kapuvár	.		27	12	10	11
Mosonmagyaróvár	.		27	11	7	11
Rajka	.		27	11	11	
Sopron	.		26	12	10	9
Sopronhorpács	.		26	12	11	9
Káld	.		29	11	11	
Körmend	.		28	10	–	
Szentgotthárd	.		26	12	11	6
Szombathely	.		27	13	12	11
Lenti	.		28	10	8	
Letenye	.		28	14	13	
Nagykanizsa	.		28	12	11	8
Zalaegerszeg	.		28	13	11	
Farkasgyepű	.		26	12	11	
Keszthely	.		29	14	13	9
Mencshely	.		27	13	10	10
Pápa	.		27	10	9	11
Sümeg	.		29	12	11	
Tihany	.		28	17	11	
Veszprém	.		28	13	12	
Zirc	.		25	10	7	
Fonyód	.		26	15	14	
Homokszt. György	.	⌒	29	13	8	9
Kaposvár	.	⌒	29	12	9	
Marcali	.	⌒	25	14	12	
Siófok	.		28	19	18	12
Somogyszob	.		29	13	12	
Tab	.		27	11	10	
Bábolna	.		28	12	12	
Esztergom	.		29	10	9	
Kisbér	.		28	12	10	
Komárom	.	⌒	28	13	8	
Tatabánya			28	13	12	
Alcsútdoboz	.	⌒	30	10	10	
Dunaújváros	.		28	13	12	
Martonvásár	.		28	15	13	10
Mór	.	⌒	27	13	12	
Nagyhörcsökp.	.		29	12	8	
Szabadbattyán	.		29	13	10	
Iregszemcse	.	⌒	28	14	8	9
Lengyel	.		26	15	11	
Nagykónyi	.		30	15	13	
Szekszárd	2		29	14	12	
Misinatető	.		25	12	11	11
Mohács	.		28	15	12	
Pécs	.		29	14	12	12
Siklós	.	⌒	29	14	11	
Szigetvár						
Bp. Lőrinc	.		28	16	12	9
Bp. Met. Int.	.		29	18	16	10
Bp. Szab. hegy	.		26	15	12	11
Cegléd	1	▽	28	10	9	
Dobogókő	–		–	–	–	
Gödöllő	.		28	14	13	8
Királyrét	.		28	8	8	
Monor	.		28	13	12	
Nagykáta	ny		28	12	10	
Örkény	1	⌐	29	13	12	
Szentendre	.		30	16	14	

	1973. VIII. 14. 07 h -ig az utolsó 24 óra adatai					
	csapadék (mm)		max. hőmérséklet	min. hőmérséklet	rad. min.	napos órák
Vác	.	⌒	29	11	9	
Vámosmikola	.		28	10	7	11
Baja	.		29	14	13	11
Bácsalmás	.		30	13	12	
Izsák	3	⌐	–	12	11	
Kalocsa	.		30	12	11	
Kecskemét	.		27	13	11	4
Kiskunf. háza	.		28	14	11	
Kiskunhalas	.		28	12	11	
Kunszentmiklós	.		29	10	9	
Tiszakécske	.		28	13	9	
Balassagyarmat	.	⌒	28	10	8	
Romhány	.		28	9	9	
Salgótarján	.		26	12	10	
Eger	9	⌐	24	13	9	1
Galyatető	–		–	–		
Gyöngyös	ny		28	16	12	4
Kékestető	ny	⌐	20	9	8	3
Kompolt	6	⌐	25	14	11	2
Lőrinci	.		28	11	11	
Poroszló	1	⌐	25	15	13	
Jászapáti	2	▽⌒	27	15	13	
Jászberény	ny	▽	27	15	11	
Karcag	2		28	12	11	
Szolnok	ny	⌐	28	13	11	5
Tiszaroff	1	⌐	27	14	13	
Túrkeve	1		27	14	13	4
Kistelek	1	⌐	29	13	13	
Makó	5		30	13	9	
Szeged	ny	⌐	28	14	13	10
Szentes	2	▽	29	14	11	
Borsodnádasd	ny	⌐	25	14	9	
Füged	.		25	13	12	
Hidasnémeti	.		26	13	12	
Jósvafő	.		23	11	9	4
Lillafüred	2	⌐	23	10	9	
Miskolc	8	▽	25	12	10	3
Putnok	1	⌐	24	9	8	
Sárospatak	–		–	–	–	–
Szendrőlád	.	⌒	–	12	11	
Tokaj	.		25	15	10	
Kisvárda	.		26	13	12	5
Mátészalka	.		–	14	13	
Nyíregyháza	.		25	14	12	3
Nyírlugos	.		27	13	10	
Pátyod	.	⌒	27	12	11	
Tiszabecs	.		27	12	8	
Vásárosnamény	.	⌒	27	13	10	
Záhony	ny		26	12	10	
Berettyóújfalu	ny	⌒	27	14	12	
Debrecen	ny	▽	26	14	13	4
Hajdúdorog	.		28	12	11	
Hortobágy	1		27	–	14	
Körösszakál	.		28	12	11	
Polgár	2	⌐	26	14	13	
Békéscsaba	ny	⌐	26	12	10	6
Mezőhegyes	28	⌐	29	12	10	8
Orosháza	4		28	13	11	8
Szarvas	4	▽	27	13	12	5
Szeghalom	.	⌒	28	12	11	

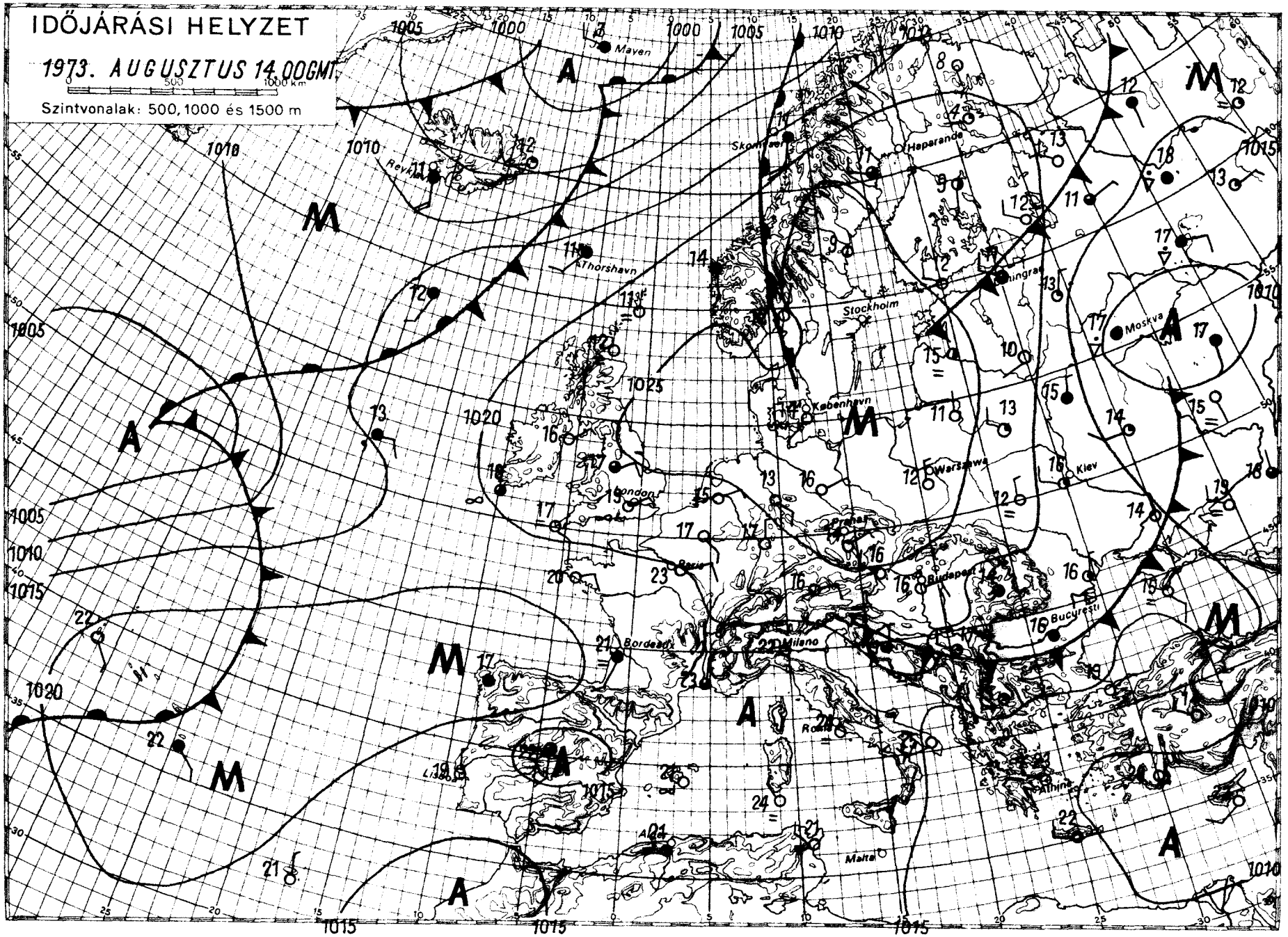

KIADJA: ORSZÁGOS METEOROLÓGIAI SZOLGÁLAT

Készíti: Központi Előrejelző Intézet Előrejelző Osztálya — T.: — Megjelenik naponként —

Évi előfizetési díja: 720,—Ft — Megrendelhető: 1024 Budapest, II., Kitaibel Pál u. 1. Telefon: 353-500,

Kiadásért felel: az OMSZ elnöke — Szerkesztésért felel: a KEI igazgatója

IDŐJÁRÁSI NAPIJELENTÉS

ЕЖЕДНЕВНЫЙ МЕТЕОРОЛОГИЧЕСКИЙ БЮЛЛЕТЕНЬ · DAILY WEATHER REPORT
BULLETIN QUOTIDIEN DE TEMPS · TÄGLICHER WETTERBERICHT

86. évfolyam 227. szám + Budapest + 1973. augusztus 15. szerda

Az időjárási helyzet és a várható időjárás:

A Brit-szigetek, a Skandináv-félsziget déli része, valamint Európa középső térsége fölött továbbra is a leszálló légmozgások alakitják az időjárást. Igy ezeken a területeken folytatódik a száraz, napos idő. Közép-Európában a hőmérséklet napközben megközeliti az évszaknak megfelelő értéket. A Szovjetunió európai területének déli részén változékony az időjárás, helyenként esik az eső. A következő 36 óra folyamán a Kárpát-medence időjárása lényegesen nem változik, továbbra is napos időre számithatunk.

Hazánkban kedden kisebb felhőátvonulások voltak, általában 10, 13 órán át sütött a nap. A hőmérséklet napközben 23, 28 fokig emelkedett. A délutáni órákban az ország délkeleti, keleti határszélén helyenként futó zápor alakult ki, Mezőhegyesről és Békéscsabáról zivatart is jelentettek. A lehullott csapadék mennyisége sehol sem haladta meg a 3 mm-t. Ma hajnalra általában 9, 15 fokig hült le a levegő. Délelőtt kevés volt a felhő, folytatódott a száraz, napos idő. A hőmérséklet 11 órára 21, 24 fokig emelkedett.

Ma 12 órakor Budapesten a hőmérséklet 23 fok, a tengerszintre átszámitott légnyomás 765 mm, alig változik.

A Balaton vizének hőmérséklete 11 órakor Siófoknál 23 fok volt.

Várható időjárás csütörtök estig:

Kisebb felhőátvonulások, legfeljebb egy-két helyen futó esővel.
Mérsékelt, napközben élénkebb északi, északkeleti szél.
Várható legalacsonyabb éjszakai hőmérséklet: 10, 15 fok között,
legmagasabb nappali hőmérséklet csütörtökön: 25 fok körül.

Bartha Péterné s.k.

A hőmérséklet napi középértéke és eltérése a 100 évi átlagtól /Budapesten/:

1973. VIII. 14.:	22,9 C°	+1,9 C°

1871 óta ezen a napon Budapesten előfordult

legmagasabb hőmérséklet:	37,2 C° /1952/,
legalacsonyabb hőmérséklet:	10,0 C° /1965/.

73.0559.

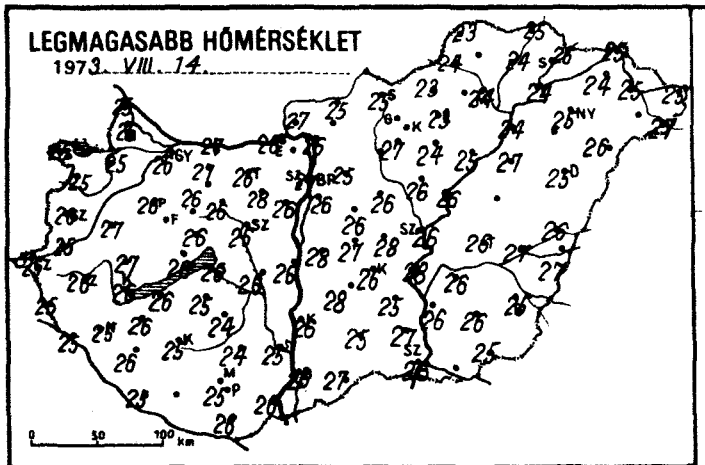
LEGMAGASABB HŐMÉRSÉKLET
1973. VIII. 14.

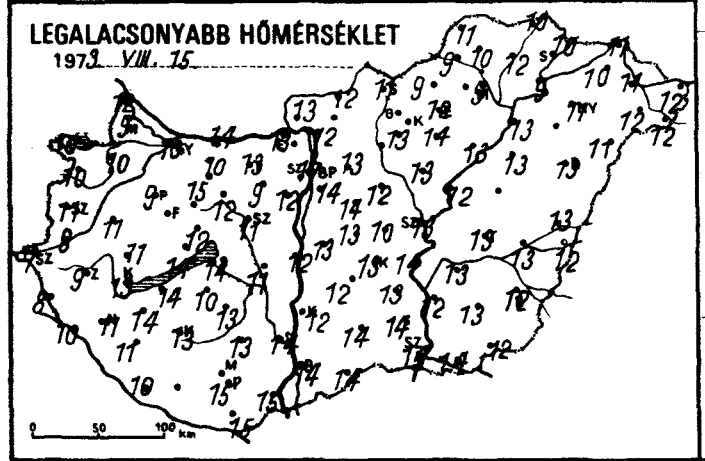
LEGALACSONYABB HŐMÉRSÉKLET
1973. VIII. 15.

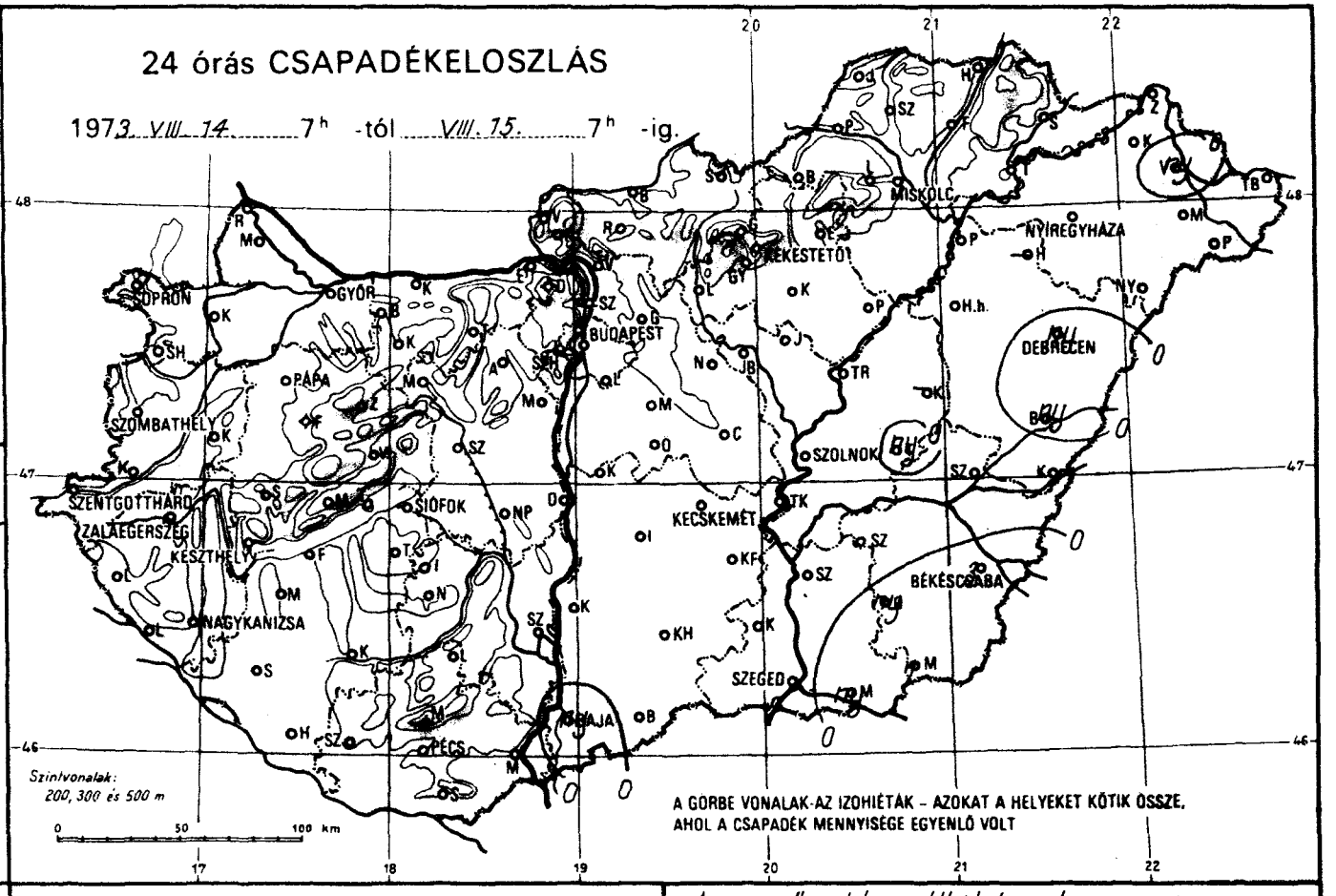
24 órás CSAPADÉKELOSZLÁS
1973. VIII. 14. 7h -tól VIII. 15. 7h -ig.
SOPRON
GYŐR
BUDAPEST
MISKOLC
NYÍREGYHÁZA
HEKESTETŐ
DEBRECEN
PÁPA
SZOMBATHELY
SZOLNOK
SZENTGOTTHÁRD
ZALAEGERSZEG
KESZTHELY
SIÓFOK
KECSKEMÉT
BÉKÉSCSABA
NAGYKANIZSA
SZEGED
PÉCS
Szintvonalak:
200, 300 és 500 m
A GÖRBE VONALAK AZ IZOHIÉTÁK – AZOKAT A HELYEKET KÖTIK ÖSSZE, AHOL A CSAPADÉK MENNYISÉGE EGYENLŐ VOLT

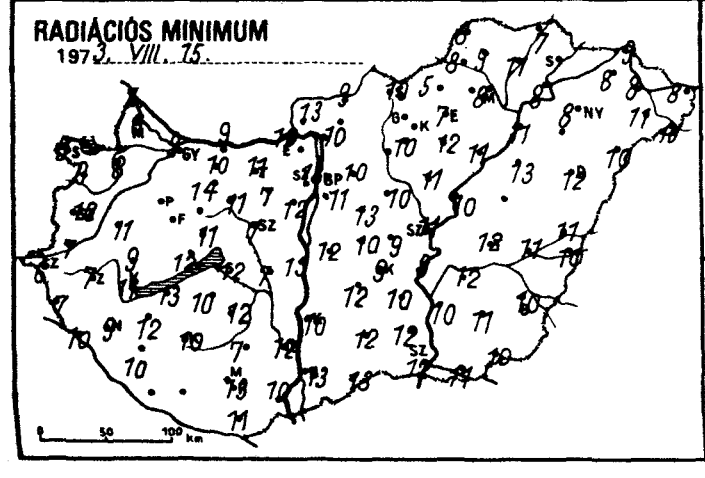
RADIÁCIÓS MINIMUM
1973. VIII. 15.

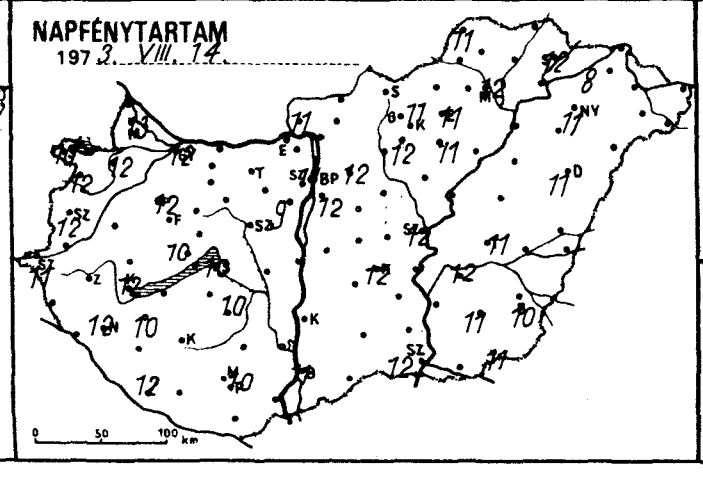
NAPFÉNYTARTAM
1973. VIII. 14.

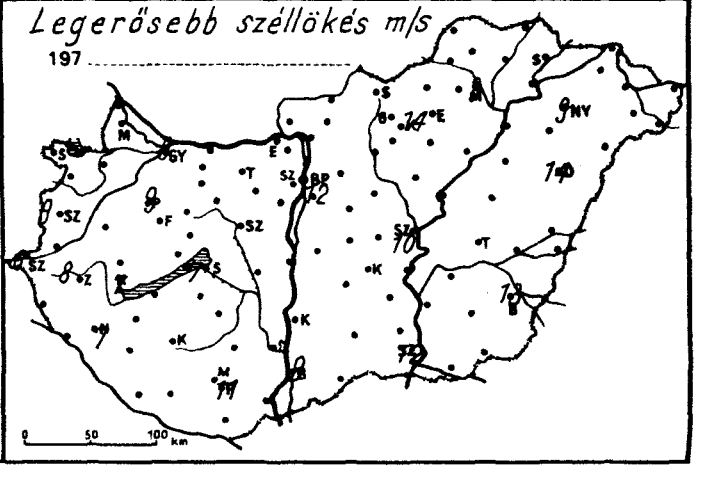
Legerősebb széllökés m/s
197

	193.VIII.15 07h -ig az utolsó 24 óra adatai					
	csapadék (mm)		max. hőmérséklet	min. hőmérséklet	rad. min.	napos órák
Győr	.		26	10	9	12
Kapuvár	.		25	10	8	12
Mosonmagyaróvár	.		26	9	6	13
Rajka	.		25	12	7	
Sopron	.		25	10	9	10
Sopronhorpács			25	10	9	12
Káld	.		27	11	11	
Körmend	.		25	8	7	
Szentgotthárd	.		25	7	6	11
Szombathely			26	11	10	12
Lenti	.		25	8	7	
Letenye	.		25	10	10	
Nagykanizsa	.		25	11	9	12
Zalaegerszeg	.		26	9	7	
Farkasgyepű	.		24	12	10	
Keszthely	.		26	13	11	12
Mencshely	.		25	12	8	10
Pápa	.		26	9	8	12
Sümeg	.		27	11	9	
Tihany	.		26	14	12	
Veszprém	.		26	12	11	
Zirc			23	9	6	
Fonyód	.		26	14	13	
Homokszt. György	.		25	10	–	12
Kaposvár	.	⌒	25	13	10	
Marcali	.	⌒	26	14	12	
Siófok	.		26	14	12	10
Somogyszob	.		26	11	10	
Tab	.		25	10	10	
Bábolna	.		27	10	10	
Esztergom	.		28	13	10	
Kisbér	.	⌒	26	15	14	
Komárom	.	⌒	27	14	9	
Tatabánya	.		26	13	11	
Alcsútdoboz	.	⌒	28	9	7	
Dunaújváros	.		26	12	13	
Martonvásár	.		26	12	12	9
Mór	.	⌒	26	12	11	
Nagyhörcsökp.	.		26	11	7	
Szabadbattyán			26	11	7	
Iregszemcse	.	⌒	25	12	8	10
Lengyel	.		24	13	7	
Nagykónyi	.		24	13	12	
Szekszárd			25	14	12	
Misinatető	–		–	–	–	–
Mohács	.		26	15	10	
Pécs	.		25	15	13	10
Siklós	.	⌒	26	15	11	
Szigetvár						
Bp. Lőrinc	.		26	14	11	12
Bp. Met. Int.	.		27	17	13	11
Bp. Szab. hegy	–		–	–	–	–
Cegléd	.		28	10	9	
Dobogókő	.		22	12	12	
Gödöllő	.		25	13	10	12
Királyrét	.		26	8	8	
Monor	.		26	14	13	
Nagykáta	.		26	12	10	
Örkény	.		27	13	13	
Szentendre	–		–	–	–	

	193.VIII.15 07h -ig az utolsó 24 óra adatai					
	csapadék (mm)		max. hőmérséklet	min. hőmérséklet	rad. min.	napos órák
Vác	.	⌒	26	12	10	
Vámosmikola	.		27	13	13	11
Baja	ny	▽	26	14	13	11
Bácsalmás	.		27	14	13	
Izsák	.		28	12	12	
Kalocsa	.		26	12	10	
Kecskemét	.		26	13	9	12
Kiskunf. háza	.		25	13	10	
Kiskunhalas	.		25	14	12	
Kunszentmiklós	.		28	13	12	
Tiszakécske	.		28	14	9	
Balassagyarmat	.	⌒	25	12	9	
Romhány	.		26	11	11	
Salgótarján	.		25	11	10	
Eger	.		23	12	7	11
Galyatető	–		–	–		
Gyöngyös	.		27	13	10	12
Kékestető	.		16	10	8	11
Kompolt	.		24	14	12	11
Lőrinci	–		–	–	–	
Poroszló	.		25	13	11	
Jászapáti	.	⌒	26	13	11	
Jászberény	.	⌒	25	12	9	
Karcag	–		–	–	–	
Szolnok	.		26	13	11	12
Tiszaroff	.		26	12	10	
Túrkeve	ny	▽	26	13	12	11
Kistelek	.		27	14	12	
Makó	ny		–	14	11	
Szeged	.		26	14	12	12
Szentes	.		26	12	10	
Borsodnádasd	.		23	9	5	
Fügöd	.	⌒	24	12	11	
Hidasnémeti	.		25	10	7	
Jósvafő	.		23	11	8	11
Lillafüred	.		22	9	8	
Miskolc	.		24	9	8	12
Putnok	.		24	9	8	
Sárospatak	.		26	10	–	12
Szendrőlád	.	⌒	–	10	9	
Tokaj			24	9	8	
Kisvárda	.		24	10	8	8
Mátészalka	.		–	12	11	
Nyíregyháza	.		25	11	8	11
Nyírlugos	.		26	11	10	
Pátyod	.	⌒	27	12	10	
Tiszabecs	.		25	12	8	
Vásárosnamény	ny		25	11	8	
Záhony	.		25	11	9	
Berettyóújfalu	ny	⌒	26	13	11	
Debrecen	ny	▽	25	13	12	11
Hajdúdorog	–		–	–	–	
Hortobágy	–		27	13	13	
Körösszakál	.		27	12	10	
Polgár	.		24	13	11	
Békéscsaba	3	⌒	25	12	10	10
Mezőhegyes	1	⌒	25	12	10	11
Orosháza	ny		26	13	11	11
Szarvas	.		26	13	12	12
Szeghalom	.		27	13	11	

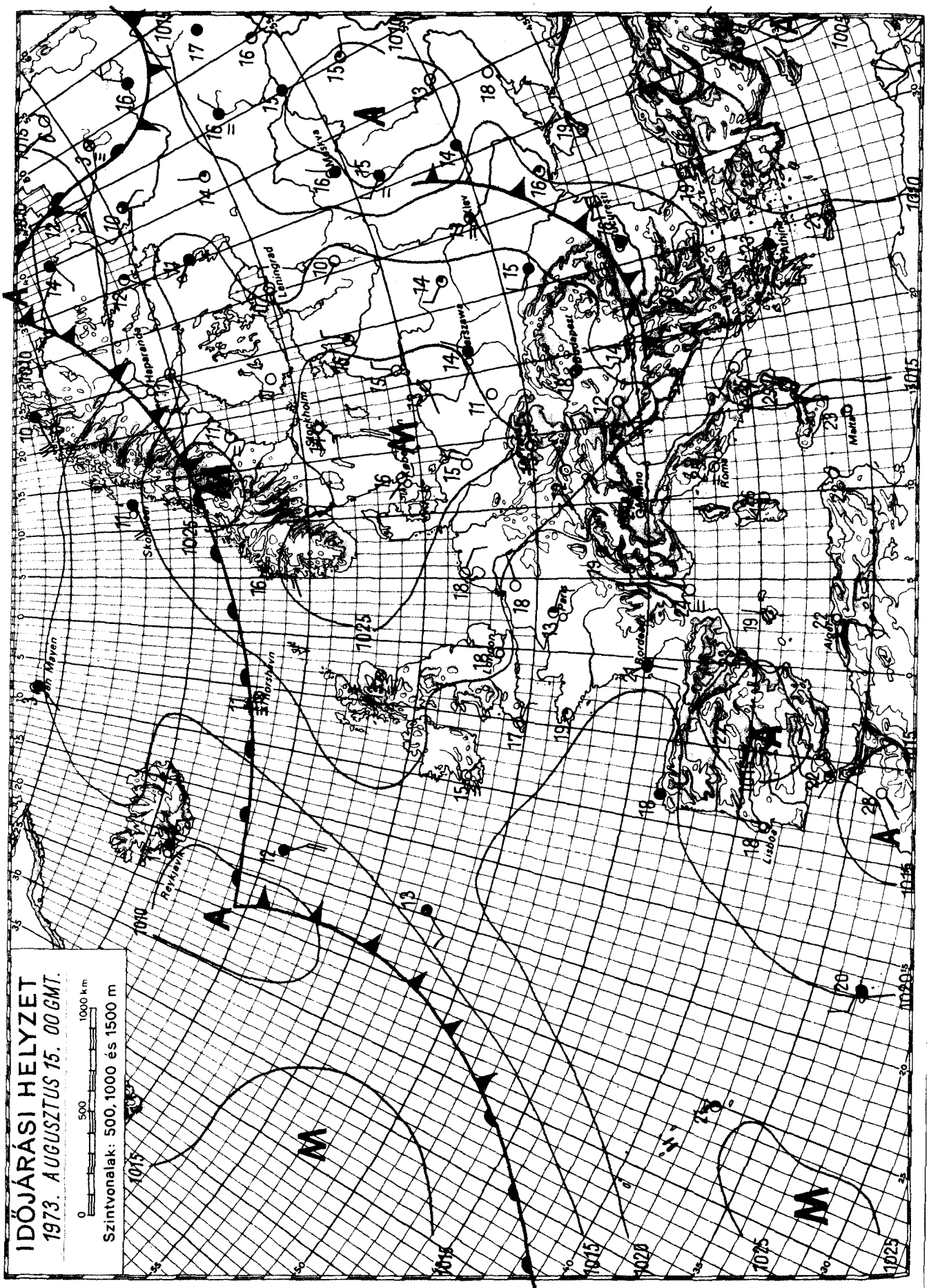

KIADJA: ORSZÁGOS METEOROLÓGIAI SZOLGÁLAT

Készíti: Központi Előrejelző Intézet Előrejelző Osztálya — T.: — Megjelenik naponként —

Évi előfizetési díja: 720,—Ft — Megrendelhető: 1024 Budapest, II., Kitaibel Pál u. 1. Telefon: 353-500,

Kiadásért felel: az OMSZ elnöke — Szerkesztésért felel: a KEI igazgatója

OFFSET

IDŐJÁRÁSI NAPIJELENTÉS

ЕЖЕДНЕВНЫЙ МЕТЕОРОЛОГИЧЕСКИЙ БЮЛЛЕТЕНЬ · DAILY WEATHER REPORT
BULLETIN QUOTIDIEN DE TEMPS · TÄGLICHER WETTERBERICHT

86. évfolyam 228. szám * Budapest * 1973. augusztus 16.csütörtök

Az időjárási helyzet és a várható időjárás:

Európa fölött a Skandináv-félszigettől egészen a Földközi-tenger középső térségéig, észak déli irányban egy nagy kiterjedésü magas nyomású légköri képződmény helyezkedik el. Hatására szárazföldünk középső részein általában kevés a felhő, száraz az idő. Ennek a légköri képződménynek keleti oldalán hüvös levegőhullámok áramlanak a Szovjetunió európai területét érintve a Fekete-tenger térsége fölé. A hüvös levegő átvonulása Kelet-Európában változékony időjárást okoz. A Kárpát-medence keleti részét is érinti az észak, északkelet felől érkező hüvös levegő, igy hatására hazánkban is időnként megnövekszik a felhőzet és a nappali felmelegedés kevéssel az évszaknak megfelelő érték alatt marad.

Hazánkban szerdán derült, csapadéknélküli idő volt. A nap 8, 12 órán keresztül sütött. A hőmérséklet csúcsértéke 23, 28 fok között alakult. Ma hajnalban 9 és 16 fok közötti hőmérsékleteket mértek. Délelőtt időnként megnövekedett a felhőzet, de eső sehol sem volt. 11 órára 20, 25 fokra melegedett fel a levegő.

Ma 12 órakor Budapesten a hőmérséklet 24 fok volt, a tengerszintre átszámitott légnyomás 765 mm, alig változik.

A Balaton vizének hőmérséklete 11 órakor Siófoknál 23 fok volt.

Várható időjárás péntek estig:

Időnként kissé megnövekvő felhőzet, legfeljebb az ország keleti részein egy-két helyen futó záporral.
Mérsékelt, napközben kissé megélénkülő északkeleti szél.
Mérsékelten meleg idő.
Várható legalacsonyabb éjszakai hőmérséklet: 10, 15 fok között,
legmagasabb nappali hőmérséklet pénteken: 25 fok körül.

Kerényi Nárcisz s.k.

TÁVOLABBI KILÁTÁSOK KEDD REGGELIG:

Általában napos idő, legfeljebb keleten egy-két helyen kisebb eső.
Legalacsonyabb hajnali hőmérsékletek: 10, 15 fok között.
Legmagasabb nappali hőmérsékletek: 24, 28 fok között.
Jelentős mennyiségü /legalább 5 mm/ csapadék az ország területének 10 százalékán várható.

TÁVELŐREJELZŐ OSZTÁLY

A hőmérséklet napi középértéke és eltérése a 100 évi átlagtól /Budapesten/:

1973. VIII. 15.:	21,5 C°	+0,3 C°

1871 óta ezen a napon Budapesten előfordult

legmagasabb hőmérséklet:	38,5 C° /1952/,
legalacsonyabb hőmérséklet:	10,7 C° /1933/.

73.0560.

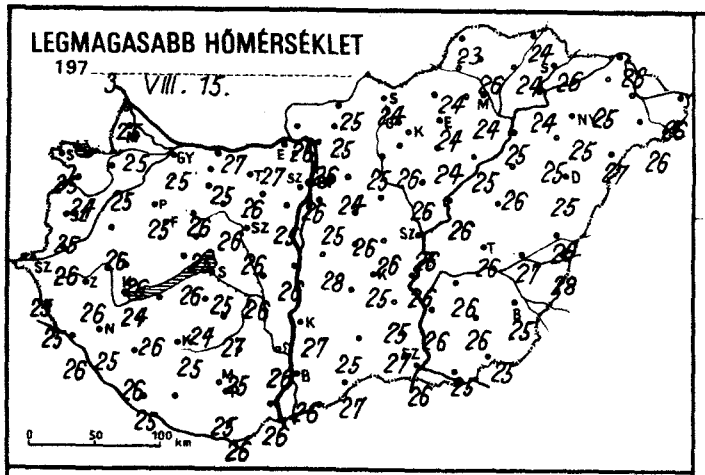
LEGMAGASABB HŐMÉRSÉKLET
197 3. VIII. 15.

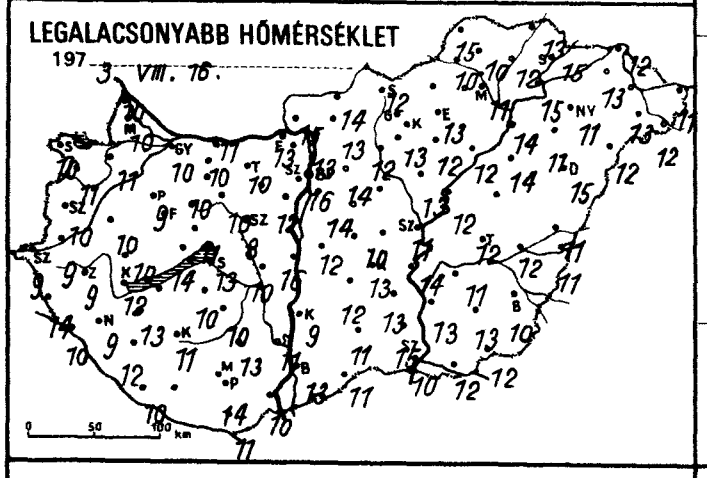
LEGALACSONYABB HŐMÉRSÉKLET
197 3. VIII. 16.

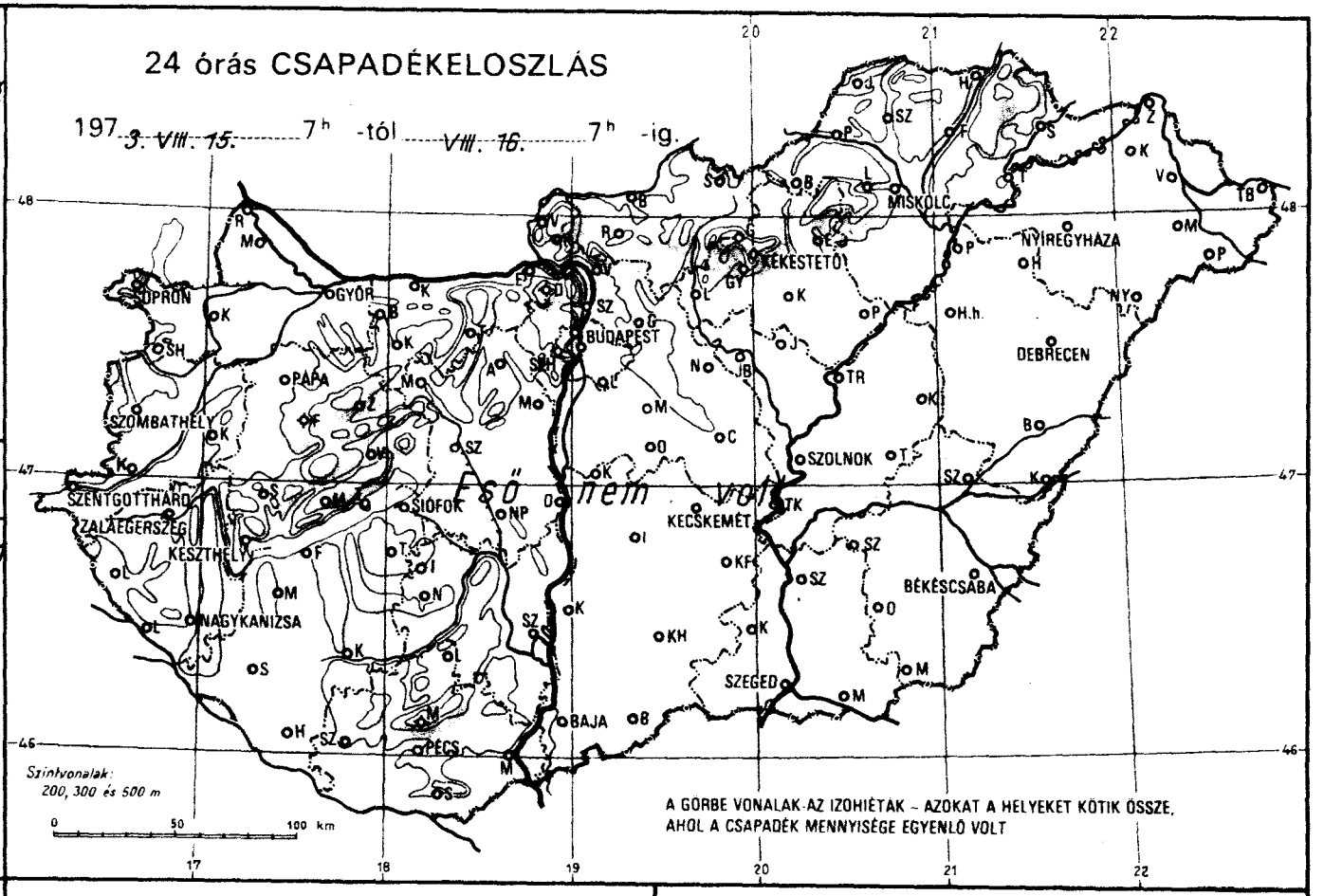
24 órás CSAPADÉKELOSZLÁS
197 3. VIII. 15. 7h -tól VIII. 16. 7h -ig.
Fő nem volt
Szintvonalak: 200, 300 és 500 m
A GÖRBE VONALAK AZ IZOHIÉTAK – AZOKAT A HELYEKET KÖTIK ÖSSZE, AHOL A CSAPADÉK MENNYISÉGE EGYENLŐ VOLT
SOPRON
GYŐR
BUDAPEST
MISKOLC
NYÍREGYHÁZA
KÉKESTETŐ
DEBRECEN
PAPA
SZOMBATHELY
SZENTGOTTHÁRD
ZALAEGERSZEG
KESZTHELY
SIÓFOK
NAGYKANIZSA
KECSKEMÉT
SZOLNOK
BÉKÉSCSABA
SZEGED
BAJA
PÉCS

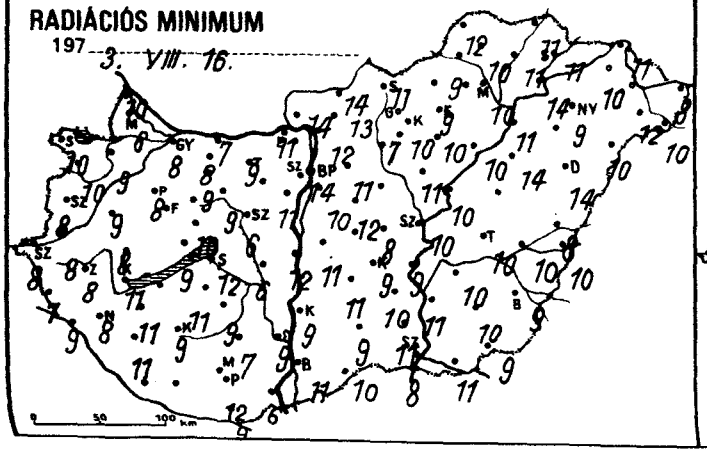
RADIÁCIÓS MINIMUM
197 3. VIII. 16.

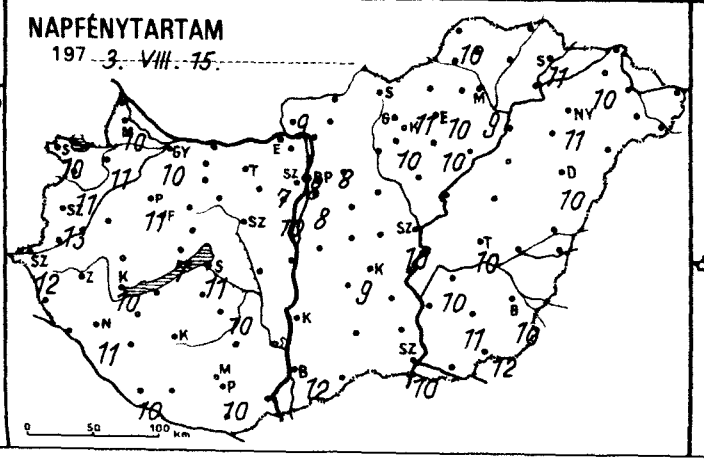
NAPFÉNYTARTAM
197 3. VIII. 15.

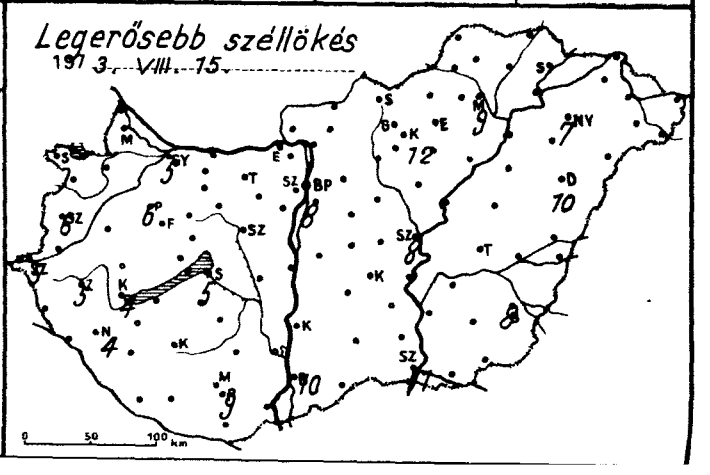
Legerősebb széllökés
197 3. VIII. 15.

	1973.VIII.16. 7h -ig az utolsó 24 óra adatai					
	csapadék (mm)		max. hőmérséklet	min. hőmérséklet	rad. min.	napos órák
Győr	•	=	25	10	8	10
Kapuvár	•		25	11	9	11
Mosonmagyaróvár	•		25	10	6	10
Rajka	•		25	10	10	
Sopron	•		25	10	10	10
Sopronhorpács	•		24	11	10	11
Káld	•		26	10	9	
Körmend	•		26	9	8	
Szentgotthárd	•	=	25	9	8	12
Szombathely	•		25	10	8	13
Lenti	•		25	14	7	
Letenye	•		26	10	9	
Nagykanizsa	•		25	9	8	11
Zalaegerszeg	•		26	9	8	
Farkasgyepű	•		24	12	11	
Keszthely	•		24	12	11	10
Mencshely	•		24	12	–	7
Pápa	•		25	9	8	11
Sümeg	•		26	10	8	
Tihany	•	⌒	26	14	9	
Veszprém	•		25	11	10	
Zirc	•		23	7	5	
Fonyód	•		–	–	–	
Homokszt. György	•	⌒	25	10	–	10
Kaposvár	•	⌒	25	11	9	
Marcali	•	⌒	26	13	11	
Siófok	•		25	13	12	11
Somogyszob	•		26	12	11	
Tab	•		24	10	11	
Bábolna	•		25	10	8	
Esztergom	•		27	13	11	
Kisbér	•	⌒	26	10	9	
Komárom	•	⌒	27	11	7	
Tatabánya	•		26	10	9	
Alcsútdoboz	•	⌒	–	–	–	
Dunaújváros	•		26	16	12	
Martonvásár	•		25	12	11	10
Mór	•	⌒	26	10	9	
Nagyhörcsökp.	•		26	10	6	
Szabadbattyán	•		26	8	6	
Iregszemcse	•	⌒	25	10	6	10
Lengyel	•		25	13	7	
Nagykónyi	•		27	10	9	
Szekszárd	•		26	11	9	
Misinatető	–		–	–	–	–
Mohács	•		26	10	6	
Pécs	•		25	14	12	10
Siklós	•	⌒	26	11	9	
Szigetvár	–					
Bp. Lőrinc	•		25	14	10	8
Bp. Met. Int.	•		26	16	14	8
Bp. Szab. hegy	•		23	14	10	7
Cegléd	•		26	10	8	
Dobogókő	•		20	14	11	
Gödöllő	•		24	14	11	8
Királyrét	•		25	10	9	
Monor	•		26	12	12	
Nagykáta	–		–	–	–	
Örkény	–		–	–	–	
Szentendre	•		27	15	14	

	1973.VIII.16. 7h -ig az utolsó 24 óra adatai					
	csapadék (mm)		max. hőmérséklet	min. hőmérséklet	rad. min.	napos órák
Vác	•		26	13	12	
Vámosmikola	•		26	15	14	9
Baja	•		26	13	11	12
Bácsalmás	•		27	11	10	
Izsák	•		–	12	11	
Kalocsa	•		27	9	9	
Kecskemét	•		25	13	9	9
Kiskunf. háza	•		25	13	10	
Kiskunhalas	•		25	11	9	
Kunszentmiklós	•		28	12	11	
Tiszakécske	•		26	14	9	
Balassagyarmat	•		25	14	14	
Romhány	•		25	13	13	
Salgótarján	•		24	12	11	
Eger	•		24	13	9	10
Galyatető	–		–	–		
Gyöngyös	•		26	13	10	10
Kékestető	•		16	11	9	11
Kompolt	•		24	12	10	10
Lőrinci	•		25	12	7	
Poroszló	•	⌒	25	12	10	
Jászapáti	•	⌒	26	13	11	
Jászberény	•	⌒	25	12	9	
Karcag	–		–	–	–	
Szolnok	•		26	11	10	10
Tiszaroff	•		26	12	10	
Túrkeve	•		26	12	10	10
Kistelek	•		27	15	11	
Makó	•		25	12	11	
Szeged	•		26	10	8	10
Szentes	•		26	13	11	
Borsodnádasd	–		–	–	–	
Fügöd	•	⌒	24	12	11	
Hidasnémeti	•		24	13	11	
Jósvafő	•		23	15	12	10
Lillafüred	•		22	10	9	
Miskolc	•		24	11	10	9
Putnok	•		24	10	9	
Sárospatak	•		26	15	11	11
Szendrőlád	•		26	10	10	
Tokaj	•		24	15	14	
Kisvárda	•		25	13	10	10
Mátészalka	•		–	13	12	
Nyíregyháza	•		25	11	9	11
Nyírlugos	•		27	12	10	
Pátyod	•	⌒	26	12	10	
Tiszabecs	•		26	11	8	
Vásárosnamény	–		–	–	–	
Záhony	•		26	12	11	
Berettyóújfalu	•	⌒	26	11	8	
Debrecen	•		25	15	14	10
Hajdúdorog	•		25	11	9	
Hortobágy	•		26	14	14	
Körösszakál	•		28	11	10	
Polgár	•		25	14	11	
Békéscsaba	•		25	10	9	10
Mezőhegyes	•	⌒	25	12	9	12
Orosháza	•		26	13	10	11
Szarvas	•		26	11	10	10
Szeghalom	•	⌒	27	12	10	

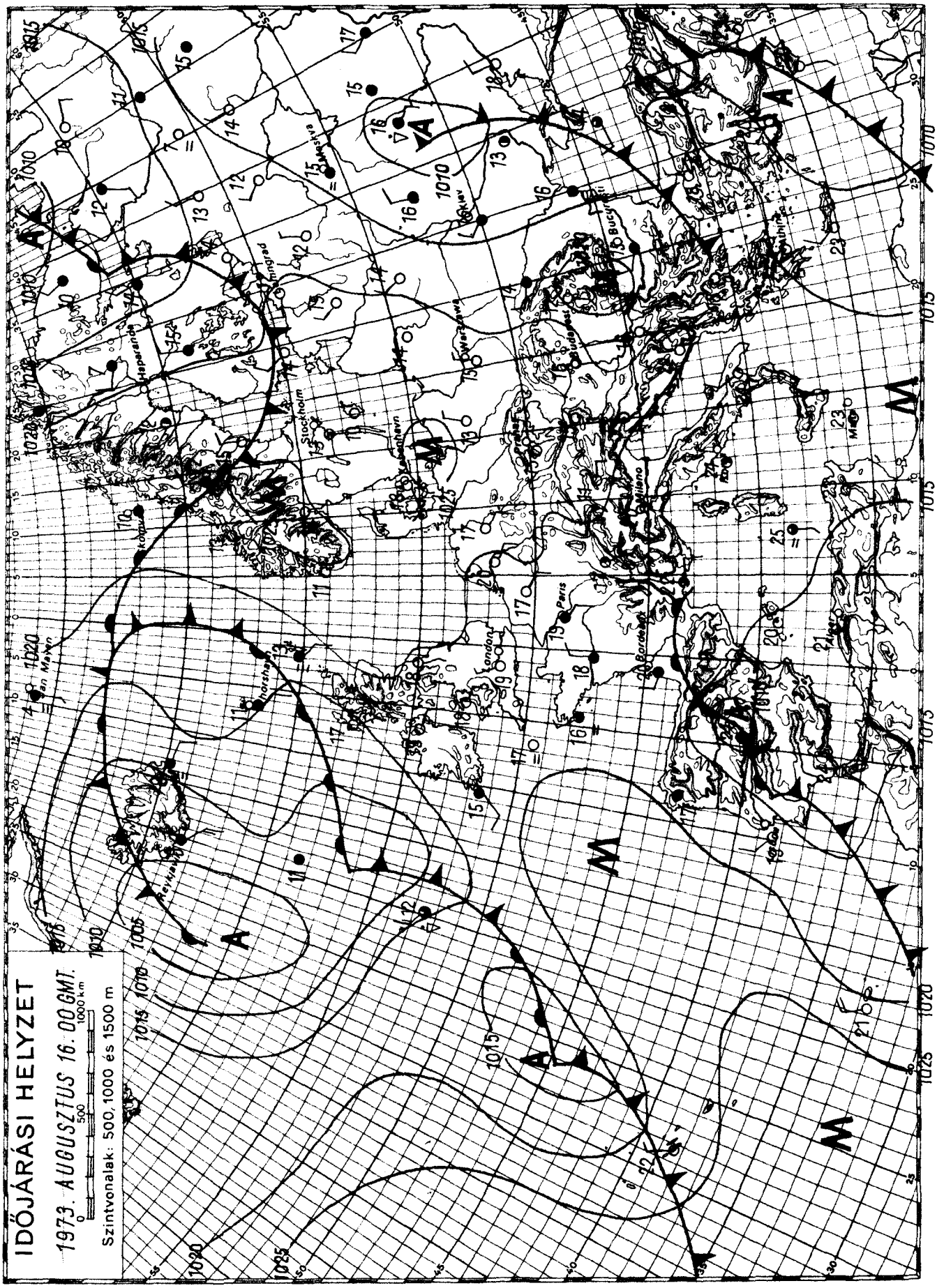

KIADJA: ORSZÁGOS METEOROLÓGIAI SZOLGÁLAT

Készíti: Központi Előrejelző Intézet Előrejelző Osztálya — T.: — Megjelenik naponként —

Évi előfizetési díja: 720,—Ft — Megrendelhető: 1024 Budapest, II., Kitaibel Pál u. 1. Telefon: 353-500,

Kiadásért felel: az OMSZ elnöke — Szerkesztésért felel: a KEI igazgatója

IDŐJÁRÁSI NAPIJELENTÉS

ЕЖЕДНЕВНЫЙ МЕТЕОРОЛОГИЧЕСКИЙ БЮЛЛЕТЕНЬ · DAILY WEATHER REPORT
BULLETIN QUOTIDIEN DE TEMPS · TÄGLICHER WETTERBERICHT

86. évfolyam 229. szám + Budapest + 1973. augusztus 17. péntek

Az időjárási helyzet és a várható időjárás:

Közép- és Nyugat-Európa időjárását változatlanul a leszálló légmozgások irányitják. E terület felett a magasban kissé nedves, az évszaknak megfelelő hőmérsékletet okozó levegőfajta van. A légmozgások a talajközelben és a felsőbb légrétegekben lefékeződtek, gyors átalakulás a következő 36 órában még nem várható. Péntek reggelre a Brit-szigetek északi részénél gyorsan mélyülő ciklon alakult ki, amely hideg levegőt szállit a kontinens irányába. A ciklon egyelőre úgy vonul, hogy hideg levegője legnagyobbrészt csak szárazföldünk északi területeit érinti.

Hazánkban csütörtökön kevés volt a felhő, 6, 12 órás napfénytartamot mértek. Az éjszakai és a hajnali órákban az északkeleti megyékben egy-két helyen futó zápor volt. A lehullott csapadék mennyisége a 2 mm-t sehol sem haladta meg. A legmagasabb nappali hőmérséklet 24, 29 fok között alakult. Ma hajnalra a délnyugati megyékben 8, 10, az ország többi részén 11, 16 fokig hült le a levegő. Délelőtt a keleti megyékben erősen felhős volt az ég, máshol kevesebb volt a felhő. Néhány helyről - Miskolc, Kékestető, Szolnok környékéről - futó záport jelentettek. A hőmérséklet 11 órára 24, 27 fokig emelkedett.

Ma 12 órakor Budapesten a hőmérséklet 28 fok, a tengerszintre átszámitott légnyomás 763 mm, alig változik.

A Balaton vizének hőmérséklete 11 órakor Siófoknál 24 fok volt.

Várható időjárás szombat estig:

Időnként megnövekvő felhőzet, legfeljebb keleten egy-két helyen záporral.
Mérsékelt, változó irányú szél.
Várható legalacsonyabb éjszakai hőmérséklet: 10, 15,
legmagasabb nappali hőmérséklet szombaton: 25, 29 fok között.

Bóna Márta s.k.

A hőmérséklet napi középértéke és eltérése a 100 évi átlagtól /Budapesten/:

1973. VIII. 16.:	22,1 C°	+1,6 C°

1871 óta ezen a napon Budapesten előfordult

legmagasabb hőmérséklet:	35,5 C° /1952/,
legalacsonyabb hőmérséklet:	8,3 C° /1910/.

73.0561.

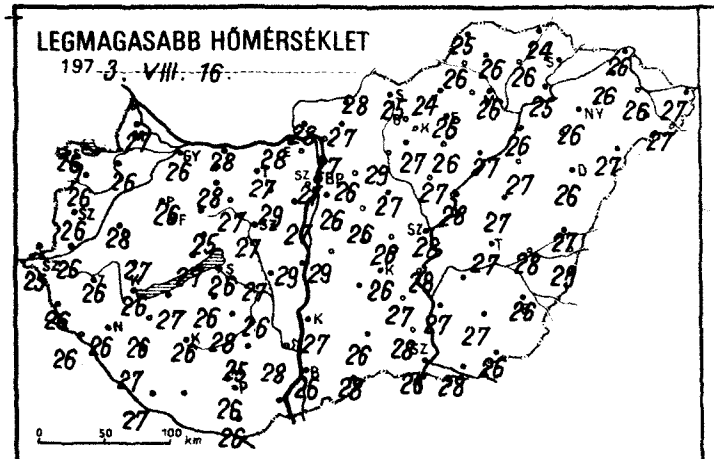
LEGMAGASABB HŐMÉRSÉKLET
197 3. VIII. 16.

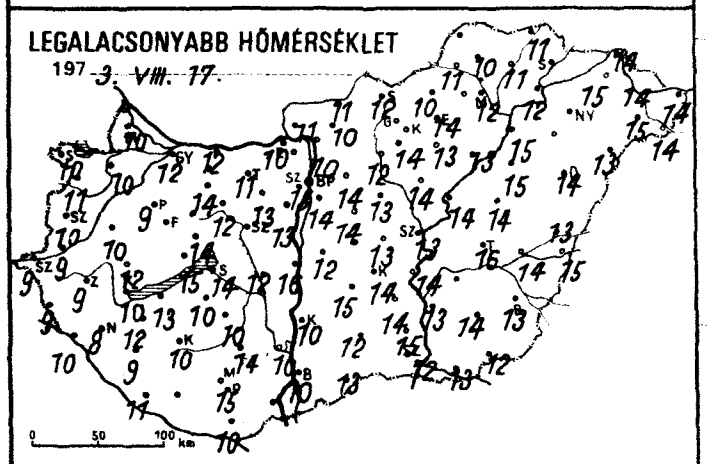
LEGALACSONYABB HŐMÉRSÉKLET
197 3. VIII. 17.

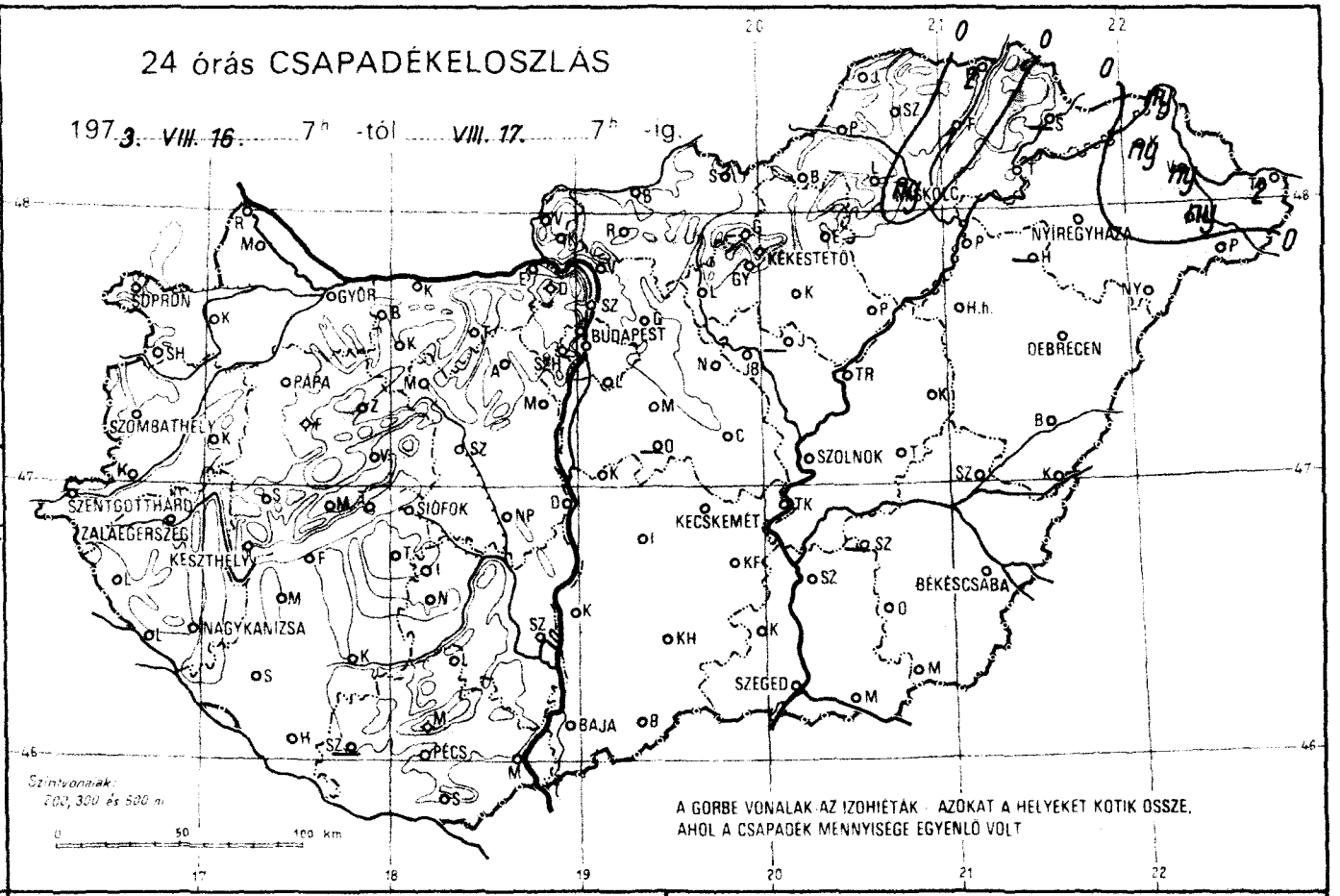
24 órás CSAPADÉKELOSZLÁS
197 3. VIII. 16. 7h -tól VIII. 17. 7h -ig.
SOPRON
GYŐR
BUDAPEST
MISKOLC
NYÍREGYHÁZA
KÉKESTETŐ
DEBRECEN
PAPA
SZOMBATHELY
SZENTGOTTHÁRD
ZALAEGERSZEG
KESZTHELY
SIÓFOK
NAGYKANIZSA
KECSKEMÉT
SZOLNOK
BÉKÉSCSABA
SZEGED
BAJA
PÉCS
Szintvonalak: 200, 300 és 500 m
A GÖRBE VONALAK AZ IZOHIÉTÁK - AZOKAT A HELYEKET KÖTIK ÖSSZE, AHOL A CSAPADÉK MENNYISÉGE EGYENLŐ VOLT

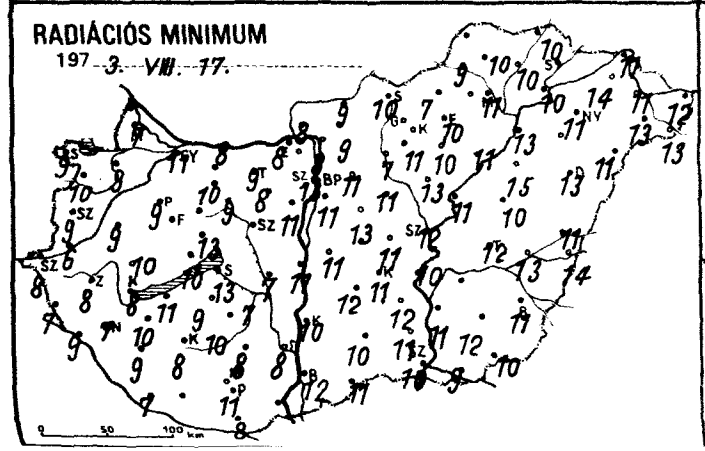
RADIÁCIÓS MINIMUM
197 3. VIII. 17.

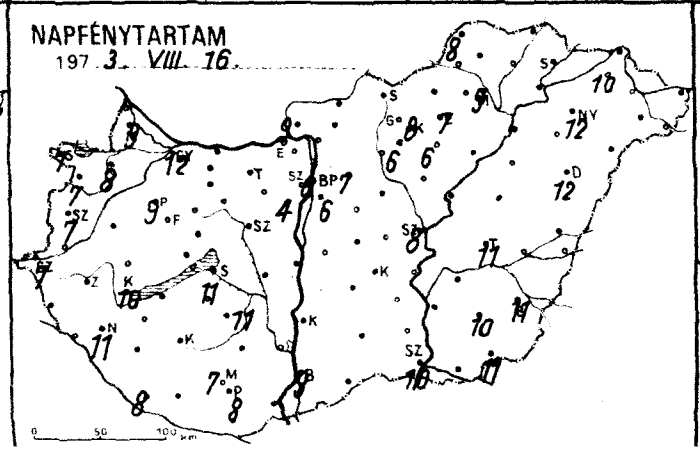
NAPFÉNYTARTAM
197 3. VIII. 16.

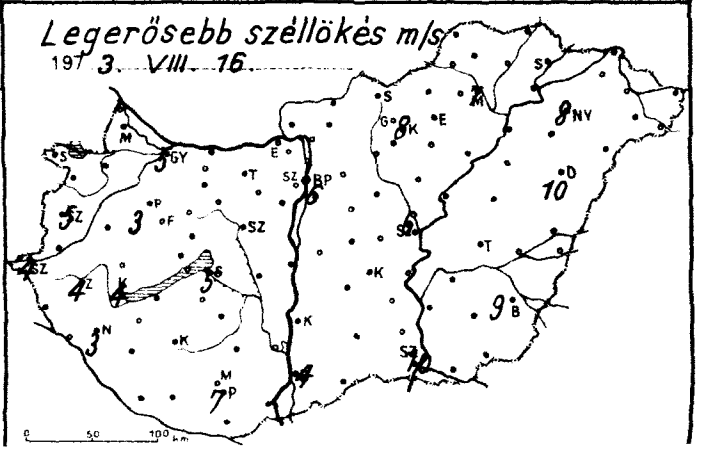
Legerősebb széllökés m/s
197 3. VIII. 16.

	1973.VIII.17.7h -ig az utolsó 24 óra adatai					
	csapadék (mm)		max. hőmérséklet	min. hőmérséklet	rad. min.	napos órák
Győr	•		26	12	11	12
Kapuvár	•		26	10	9	8
Mosonmagyaróvár	•		27	10	7	9
Rajka	•		28	12	12	
Sopron	•		26	10	9	7
Sopronhorpács	•		26	11	10	7
Káld	•		28	10	9	
Körmend	•		26	9	6	
Szentgotthárd	•	=	25	9	8	7
Szombathely	•		26	10	9	7
Lenti	•		26	9	7	
Letenye	•		26	10	9	
Nagykanizsa	•	=	26	8	7	11
Zalaegerszeg	•		26	9	8	
Farkasgyepű	•	⊳	24	14	12	
Keszthely	•		26	10	8	10
Mencshely	•		23	14	13	7
Pápa	•		26	9	9	9
Sümeg	•		27	12	10	
Tihany	•	⊳	27	15	10	
Veszprém	•		25	14	13	
Zirc	•		23	8	5	
Fonyód	•		27	13	11	
Homokszt. György	•	⊳	27	11	7	8
Kaposvár	•	⊳	26	10	8	
Marcali	•	⊳	26	12	10	
Siófok	•	=	26	14	13	11
Somogyszob	•		27	9	9	
Tab	•		26	10	9	
Bábolna	•		27	11	10	
Esztergom	•		28	10	8	
Kisber	•		28	14	10	
Komárom	•		28	12	8	
Tatabánya	•	⊳	27	11	9	
Alcsútdoboz	•	⊳	29	13	8	
Dunaújváros	•		29	16	11	
Martonvásár	•		27	13	11	4
Mór	•	⊳	27	12	9	
Nagyhörcsökp.	•		27	12	7	
Szabadbattyán	•	⊳	27	—	—	
Iregszemcse	•	⊳	26	10	7	11
Lengyel	•		25	14	8	
Nagykónyi	•		28	10	10	
Szekszárd	•		28	10	8	
Misinatető	•		24	14	12	7
Mohács	•		27	12	8	
Pécs	•		26	15	11	8
Siklós	•		26	10	8	
Szigetvár	—					
Bp. Lőrinc	•		26	14	11	6
Bp. Met. Int.	•		27	15	13	6
Bp. Szab. hegy	•		25	15	11	6
Cegléd	•		28	13	11	
Dobogókő	•		22	14	12	
Gödöllő	•		26	14	11	7
Királyrét	•		28	8	9	
Monor	•		26	14	13	
Nagykáta			27	13	11	
Örkény	—		—	—	—	
Szentendre	•		29	13	12	

	1973.VIII.17.7h -ig az utolsó 24 óra adatai					
	csapadék (mm)		max. hőmérséklet	min. hőmérséklet	rad. min.	napos órák
Vác	•	⊳	27	10	8	
Vámosmikola	•		28	11	8	9
Baja	•		26	14	12	9
Bácsalmás	•		28	13	11	
Izsák	•		—	15	12	
Kalocsa	•		27	10	10	
Kecskemét	•		26	11	11	8
Kiskunf. háza	•		27	14	12	
Kiskunhalas	•		26	12	10	
Kunszentmiklós	•		29	12	11	
Tiszakécske	•		28	14	10	
Balassagyarmat	•	⊳	28	11	9	
Rimahany	•		27	10	9	
Salgótarján	•		25	12	10	
Eger	•		26	14	10	7
Galyatető	•		22	12		
Gyöngyös	•		27	14	11	6
Kékestető	•		18	13	9	8
Kompolt	•		26	13	10	6
Lőrinci	•		29	12	7	
Poroszló	•		27	13	11	
Jászapáti	•	⊳	27	14	13	
Jászberény	—		—	—	—	
Karcag	•		27	14	10	
Szolnok	•		28	13	12	8
Tiszaroff	•		28	14	11	
Túrkeve	•		27	16	12	11
Kistelek	•		28	15	11	
Makó	•		28	13	9	
Szeged	•		26	12	10	10
Szentes	•		27	13	11	
Borsodnádasd	•		24	10	7	
Füzesd	1	▽	26	11	10	
Hidasnémeti	2		24	11	10	
Jósvafő	•		25	—	—	8
Lillafüred	•		24	12	10	
Miskolc	ny	▽	26	12	11	9
Putnok	•		26	11	9	
Sárospatak	—		—	—	—	—
Szendrőlád	•		26	10	10	
Tokaj	•		25	12	10	
Kisvárda	ny	▽	26	15	14	10
Mátészalka	ny		—	15	13	
Nyíregyháza	ny	▽	26	14	11	12
Nyírlugos	•		27	13	11	
Pátyod	•	⊳	27	15	13	
Tiszabecs	2	▽	27	14	12	
Vásárosnamény	ny		26	14	11	
Záhony	ny		26	15	12	
Berettyóújfalu	•	⊳	27	13	11	
Debrecen	•		26	14	13	12
Hajdúdorog	—		—	—	—	
Hortobágy	•		27	15	15	
Körösszakál	•		29	15	14	
Polgár	•		26	15	13	
Békéscsaba	•		26	13	11	11
Mezőhegyes	•	⊳	26	12	10	11
Orosháza	•		27	14	12	10
Szarvas	—		—	—	—	—
Szeghalom	•	⊳	28	14	13	

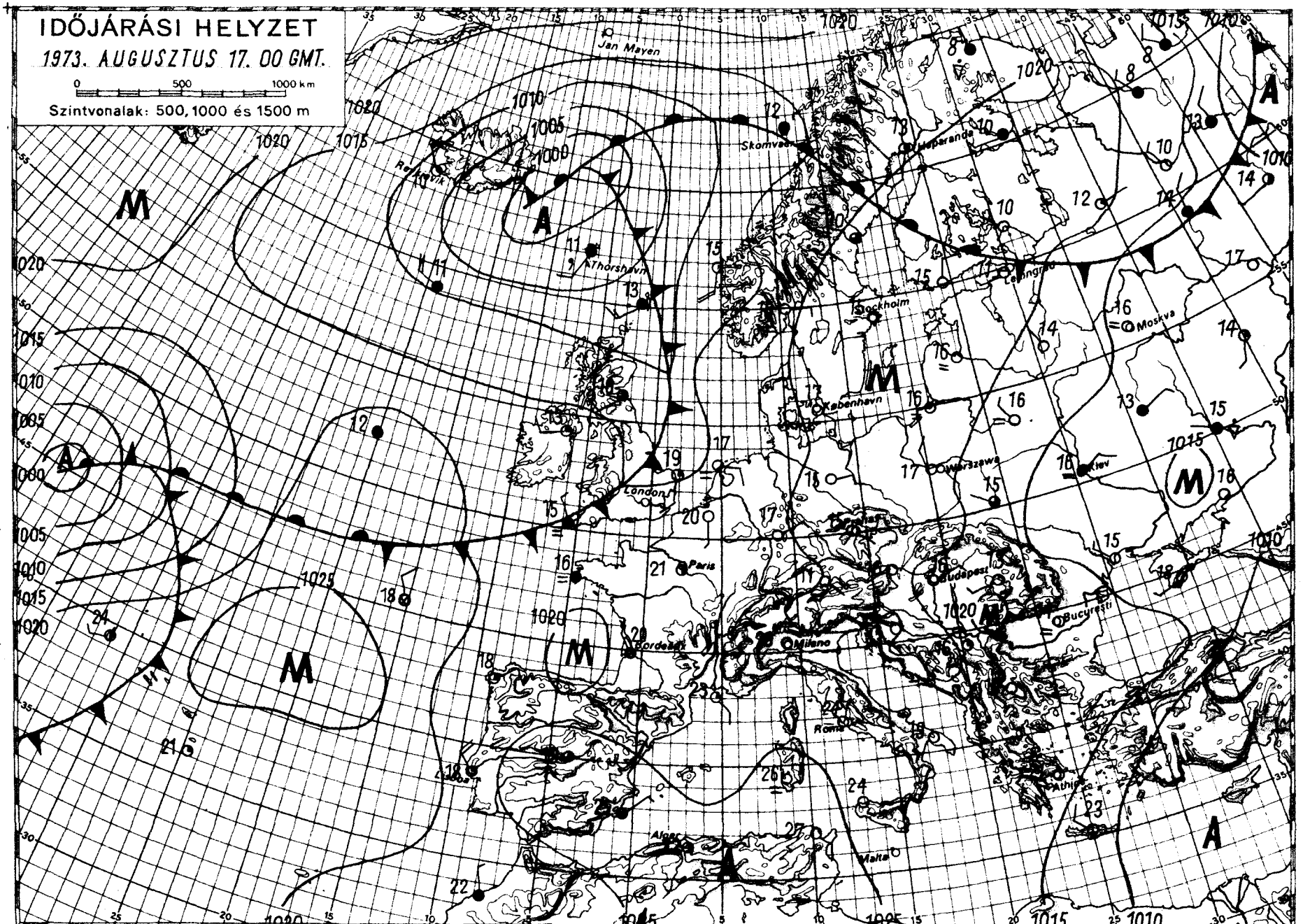

KIADJA: ORSZÁGOS METEOROLÓGIAI SZOLGÁLAT

Készíti: Központi Előrejelző Intézet Előrejelző Osztálya — T.: — Megjelenik naponként —

Évi előfizetési díja: 720,—Ft — Megrendelhető: 1024 Budapest, II., Kitaibel Pál u. 1. Telefon: 353-500,

Kiadásért felel: az OMSZ elnöke — Szerkesztésért felel: a KEI igazgatója

IDŐJÁRÁSI NAPIJELENTÉS

ЕЖЕДНЕВНЫЙ МЕТЕОРОЛОГИЧЕСКИЙ БЮЛЛЕТЕНЬ • DAILY WEATHER REPORT
BULLETIN QUOTIDIEN DE TEMPS • TÄGLICHER WETTERBERICHT

86. évfolyam 230. szám + Budapest + 1973. augusztus 18. szombat

Az időjárási helyzet és a várható időjárás:

Szárazföldünk legnagyobb részének időjárását a lassu leszálló légmozgások irányitják. Hatásukra csendes, általában száraz, napos az idő és csupán elszórtan alakulnak ki átmeneti felhősödéssel járó helyi záporok, zivatarok. Változás Közép-Európa időjárási helyzetében a következő 36 órában nem várható.

Hazánkban pénteken keleten változóan felhős, nyugaton derült idő volt. Az Északi-Középhegység térségében, valamint a Duna-Tisza közének és a Tiszántulnak az északi felén több helyen alakult ki helyi zápor, zivatar. A lehullott eső mennyisége általában 5 mm alatt maradt, csupán Karcagról jelentettek 7, Kompoltról 10 mm-t. A hőmérséklet napközben 25-30 fokig emelkedett. Szombat hajnalra, szeszélyes területi eloszlásban 10-19 fokig hült le a levegő. Ma délelőtt folytatódott a száraz, napos, meleg idő, 11 órára 26-28 fokig emelkedett a hőmérséklet.

Ma 12 órakor Budapesten a hőmérséklet 29 fok, a tengerszintre átszámitott légnyomás 763 mm, gyengén süllyed.

A Balaton vizének hőmérséklete 11 órakor Siófoknál: 23 fok volt.

Várható időjárás vasárnap estig:

Kevés nappali gomolyfelhőképződés, csak néhány helyen délutáni záporral, zivatarral. Többórás napsütés.
Gyenge, a nappali órákban kissé megélénkülő, változó irányú szél.
Enyhe éjszaka, meleg nappal.
Várható legalacsonyabb éjszakai hőmérséklet: 12-17 fok között,
legmagasabb nappali hőmérséklet vasárnap: 30 fok körül.

Vissy Károly s. k.

A hőmérséklet napi középértéke és eltérése a 100 évi átlagtól /Budapesten/:

1973. VIII. 17.:	23,4 C°	+2,9 C°

1871 óta ezen a napon Budapesten előfordult

legmagasabb hőmérséklet:	34,9 C°	/1892/
legalacsonyabb hőmérséklet:	9,3 C°	/1885/

73.0562.

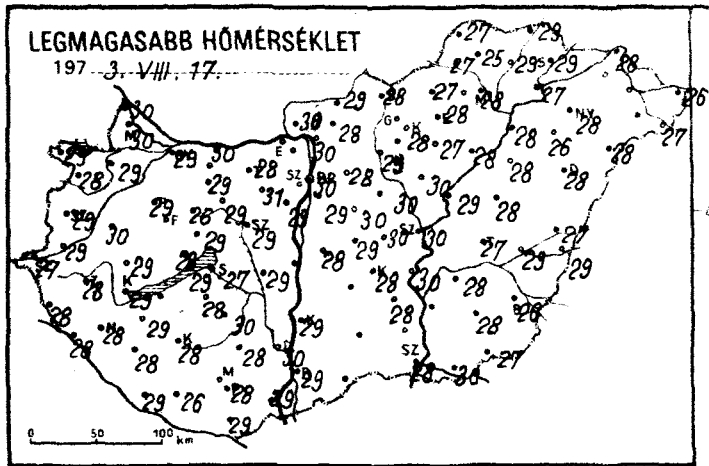
LEGMAGASABB HŐMÉRSÉKLET
197 3. VIII. 17.

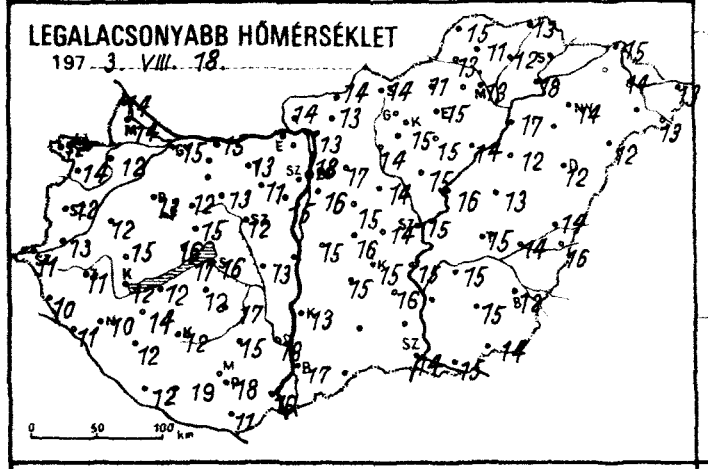
LEGALACSONYABB HŐMÉRSÉKLET
197 3. VIII. 18.

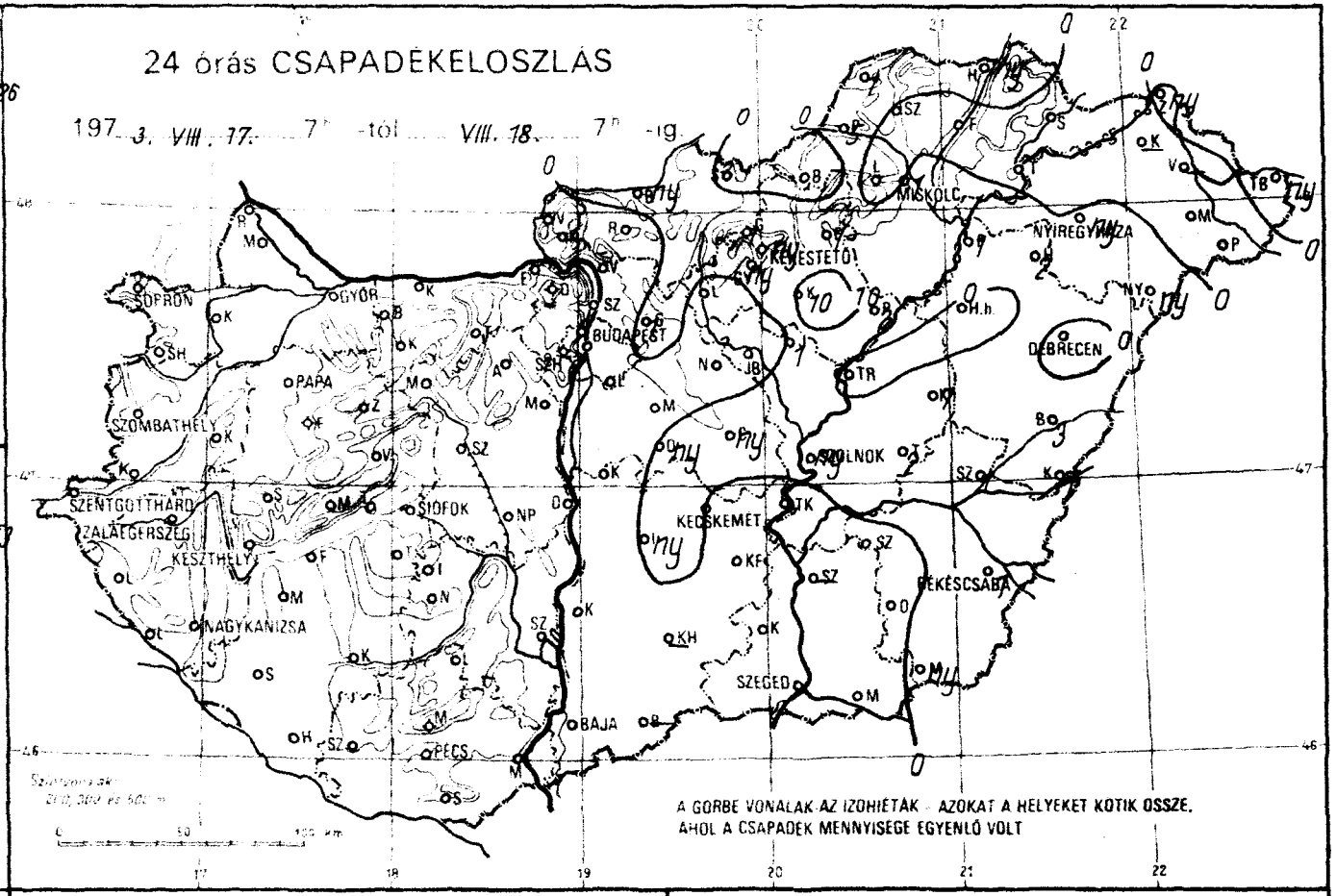
24 órás CSAPADÉKELOSZLÁS
197 3. VIII. 17. 7h -tól VIII. 18. 7h -ig
SOPRON
GYŐR
BUDAPEST
MISKOLC
NYÍREGYHÁZA
KESZTHELY
PAPA
SZOMBATHELY
SZENTGOTTHÁRD
ZALAEGERSZEG
SIÓFOK
KECSKEMÉT
DEBRECEN
TÉKÉSCSABA
NAGYKANIZSA
SZEGED
BAJA
PÉCS
A GÖRBE VONALAK AZ IZOHIÉTÁK - AZOKAT A HELYEKET KÖTIK ÖSSZE, AHOL A CSAPADÉK MENNYISÉGE EGYENLŐ VOLT

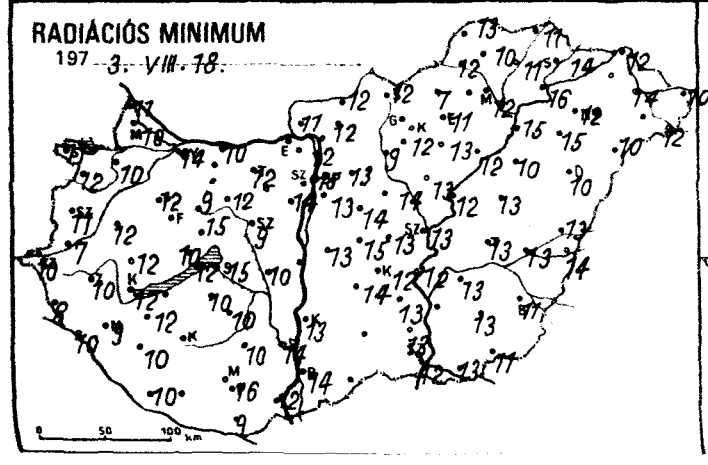
RADIÁCIÓS MINIMUM
197 3. VIII. 18.

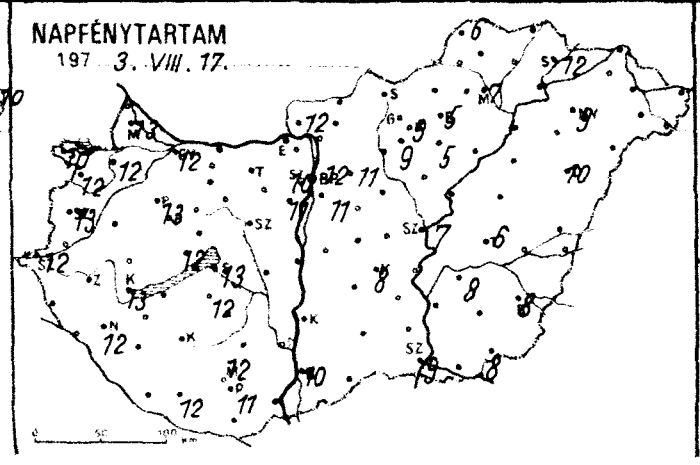
NAPFÉNYTARTAM
197 3. VIII. 17.

Zivatartevékenység
197 3. VIII. 17. 7h - VIII. 18. 7h -ig

	1973. VIII. 18. 06 h -ig az utolsó 24 óra adatai					
	csapadék (mm)		max. hőmérséklet	min. hőmérséklet	rad. min.	napos órák
Győr	•		29	15	14	12
Kapuvár	•		29	12	10	12
Mosonmagyaróvár	•		30	14	10	13
Rajka	•		30	14	11	
Sopron	•		29	12	11	10
Sopronhorpács	•		28	14	12	12
Káld	•		30	12	12	
Kőrmend	•		29	13	7	
Szentgotthárd	•		27	11	10	12
Szombathely	•		29	12	11	13
Lenti	•		28	10	8	
Letenye	•		28	11	10	
Nagykanizsa	•		28	10	9	12
Zalaegerszeg	•		28	11	10	–
Farkasgyepű	•	⌒	27	16	14	
Keszthely	•		29	12	12	13
Menesthely	•		28	16	10	12
Pápa	•		29	13	12	13
Sümeg	•	⌒	29	15	12	
Tihany	•		29	17	12	
Veszprém	•		29	15	15	
Zirc	•		26	12	9	
Fonyód	•		–	12	–	
Homokszt. György	•	⌒	29	12	10	
Kaposvár	•	⌒	28	12	10	
Marcali	•	⌒	29	14	12	
Siófok	•		27	16	15	13
Somogyszob	•		28	12	10	
Tab	•		28	12	10	
Bábolna	–		–	–	–	
Esztergom	–		–	–	–	
Kisbér	•		29	–	–	
Komárom	•	⌒	30	15	10	
Tatabánya	•	⌒	28	13	12	
Aksütdoboz	•	⌒	31	11	–	
Dunaújváros	–					
Martonvásár	•		29	15	14	11
Mór	•	⌒	29	13	12	
Nagybörcsökp	•		29	13	10	
Szabadbattyán	•		29	12	9	
Iregszemcse	•	⌒	29	14	10	12
Lengyel	•		28	15	10	
Nagykónyi	•		30	17	10	
Szekszárd	•		30	18	14	
Misinatető	•		26	19	14	12
Mohács	•		29	16	12	
Pécs	•		28	18	16	11
Siklós	•	⌒	29	11	9	
Szigetvár	•		26	19	14	12
Bp. Lőrinc	•		29	16	13	11
Bp. Met. Int.	•		30	18	15	12
Bp. Szab. hegy	•		27	17	13	10
Cegléd	ny		30	14	13	
Dobogókő	•		25	16	12	
Gödöllő	1	▽	28	17	13	11
Királyrét	–		–	–	–	
Monor	•		30	15	14	
Nagykáta	•		30	14	14	
Örkény	ny		29	16	15	
Szentendre	•		32	16	14	

	1973. VIII. 18. 06 h -ig az utolsó 24 óra adatai					
	csapadék (mm)		max. hőmérséklet	min. hőmérséklet	rad. min.	napos órák
Vác	•	⌒	30	13	12	
Vámosmikola	•		30	14	11	12
Baja	•		29	17	14	10
Bácsalmás	•		30	15	14	
Izsák	ny	▽	–	15	14	
Kalocsa	•		29	13	13	
Kecskemét	•		28	15	12	8
Kiskunf. háza	•		28	16	13	
Kiskunhalas	–		–	–	–	
Kunszentmiklós	•		28	15	13	
Tiszakecske	•		30	15	12	
Balassagyarmat	ny	⌒	29	14	12	
Romhány	•		29	13	12	
Salgótarján	•		28	14	12	
Eger	1	▽	28	15	11	5
Galyatető	1	▽	24	14		
Gyöngyös	ny	▽	28	15	12	9
Kékestető	ny	▽	20	14	11	9
Kompolt	10	⌐	27	15	13	5
Lőrinci	•		29	14	9	
Poroszló	2	⌐	28	14	12	
Jászapáti	1	⌐	30	15	13	
Jászberény	•	⌒	29	15	13	
Karcag	7	⌐	28	13	13	
Szolnok	ny	▽	30	15	13	7
Tiszaörs	•		29	16	12	
Túrkeve	2	⌐	27	15	13	6
Kisteleki	•		–	–	13	
Makó	•		30	15	13	
Szeged	•		28	14	12	9
Szentes	–		–	–	–	
Borsodnádasd	•		27	11	7	
Füzesd	•	⌒	29	12	11	
Hidasnémeti	ny		29	13	11	
Jósvafő	1	⌐	27	15	13	6
Lillafüred	•	▽	26	14	13	
Miskolc	1	⌐	28	13	12	7
Putnok	5	⌐	27	13	12	
Sárospatak	•		29	–	14	12
Szendrőlád	•		25	11	10	
Tokaj	•		27	18	16	
Kisvárda	–		–	–	–	–
Mátészalka	1	▽	–	14	14	
Nyíregyháza	ny	⌐	28	14	12	9
Nyírlugos	ny		28	12	10	
Pátyod	•	⌒	27	13	12	
Tiszabecs	ny		26	13	10	
Vásárosnamény	–		–	–	–	
Záhony	ny		28	15	12	
Berettyóújfalu	3	⌐	27	14	12	
Debrecen	•		28	12	10	10
Hajdúdorog	•		28	12	10	
Hortobágy	2		26	–	15	
Körösszakál	1	▽	29	16	14	
Polgár	1	⌐	28	17	15	
Békéscsaba	1	⌐	26	12	11	8
Mezőhegyes	ny	▽	27	14	11	8
Orosháza	•		28	15	13	
Szarvas	•		28	15	13	8
Szeghalom	1	⌐	29	14	13	

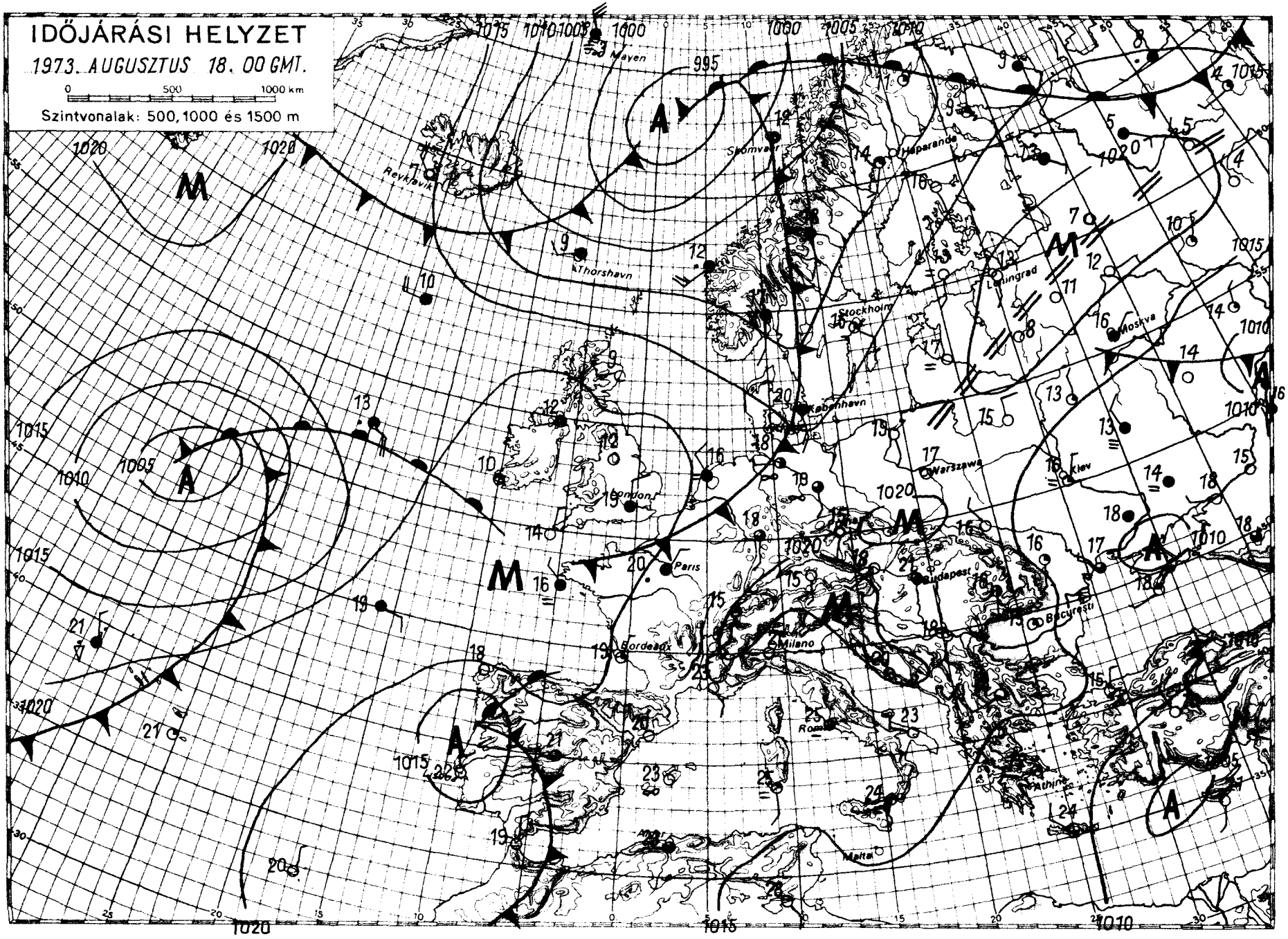

KIADJA: ORSZÁGOS METEOROLÓGIAI SZOLGÁLAT

Készíti: Központi Előrejelző Intézet Előrejelző Osztálya — T.: — Megjelenik naponként —

Évi előfizetési díja: 720,—Ft — Megrendelhető: 1024 Budapest, II., Kitaibel Pál u. 1. Telefon: 353-500,

Kiadásért felel: az OMSZ elnöke — Szerkesztésért felel: a KEI igazgatója

IDŐJÁRÁSI NAPIJELENTÉS

ЕЖЕДНЕВНЫЙ МЕТЕОРОЛОГИЧЕСКИЙ БЮЛЛЕТЕНЬ · DAILY WEATHER REPORT
BULLETIN QUOTIDIEN DE TEMPS · TÄGLICHER WETTERBERICHT

86. évfolyam 231. szám + Budapest + 1973. augusztus 19. vasárnap

Az időjárási helyzet és a várható időjárás:

Szárazföldünk déli, valamint középső részének időjárását egy magas nyomású képződmény határozza meg, ezért az emlitett területeken általában száraz, napos az idő. A hőmérséklet csúcsértéke 2, 8 fokkal magasabb, az évszaknak megfelelőnél. A Brit-szigeteken és Észak-Európában változékony az idő, helyenként esik az eső. A következő 36 óra folyamán a Kárpát-medence időjárása lényegesen nem változik, továbbra is meleg időre számithatunk.

Hazánkban szombaton derült, napos, száraz idő volt. Általában 9, 13 órán át sütött a nap. A hőmérséklet napközben 29,34 fokig emelkedett. A kora délutáni óráktól kezdve az ország középső, valamint keleti felében néhány helyen zápor, zivatar alakult ki. A ma reggel 7 óráig lehullott csapadék mennyisége általában 1 mm alatt maradt, de Szolnokról 5, Miskolcról 8 mm-t jelentettek. Ma hajnalra 12, 18 fokig hült le a levegő. Délelőtt derült, száraz, napos idő volt. A hőmérséklet 11 órára 25, 29 fokig emelkedett.

Ma 12 órakor Budapesten a hőmérséklet 30 fok, a tengerszintre átszámitott légnyomás 763 mm, gyengén süllyed.

A Balaton vizének hőmérséklete Siófoknál 11 órakor 25 fok volt.

Várható időjárás hétfő estig:

Időnként kissé megnövekvő felhőzet, legfeljebb az ország északi felében néhány helyen zápor, zivatar.
Mérsékelt, napközben megélénkülő északi, északkeleti szél.
Várható legalacsonyabb éjszakai hőmérséklet: 13, 17,
legmagasabb nappali hőmérséklet hétfőn: 29, 33 fok között.

Bartha Péterné s. k.

A hőmérséklet napi középértéke és eltérése a 100 évi átlagtól /Budapesten/:

1973. VIII. 18.	25,3 C°	+4,7 C°

1871 óta ezen a napon Budapesten előfordult

legmagasabb hőmérséklet:	38,2 C°	/1892/
legalacsonyabb hőmérséklet:	9,0 C°	/1895/

73.0563.

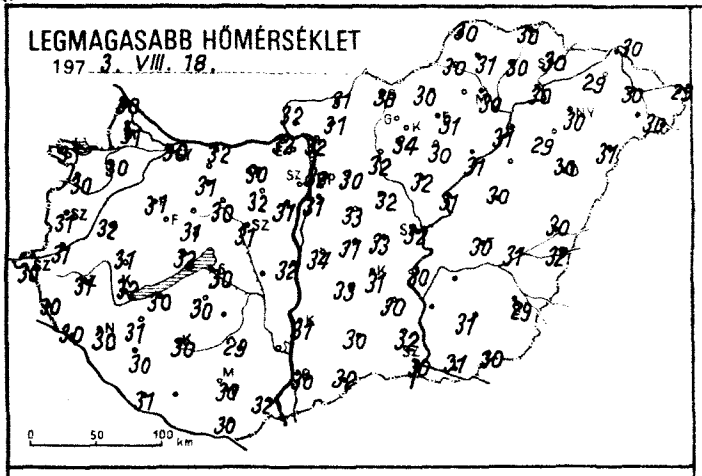
LEGMAGASABB HŐMÉRSÉKLET
197 3. VIII. 18.

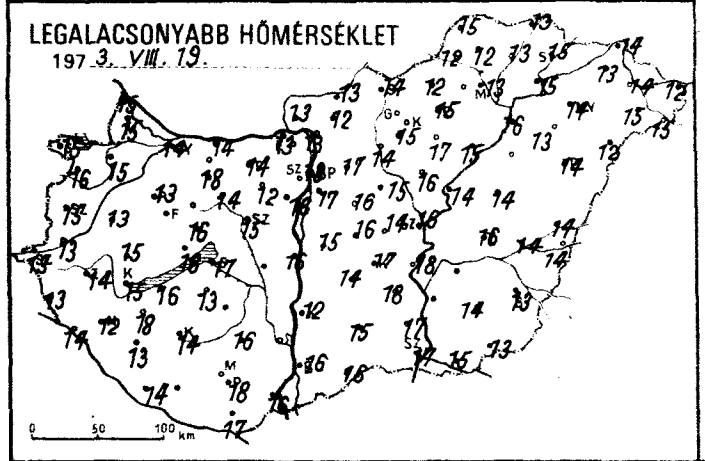
LEGALACSONYABB HŐMÉRSÉKLET
197 3. VIII. 19.

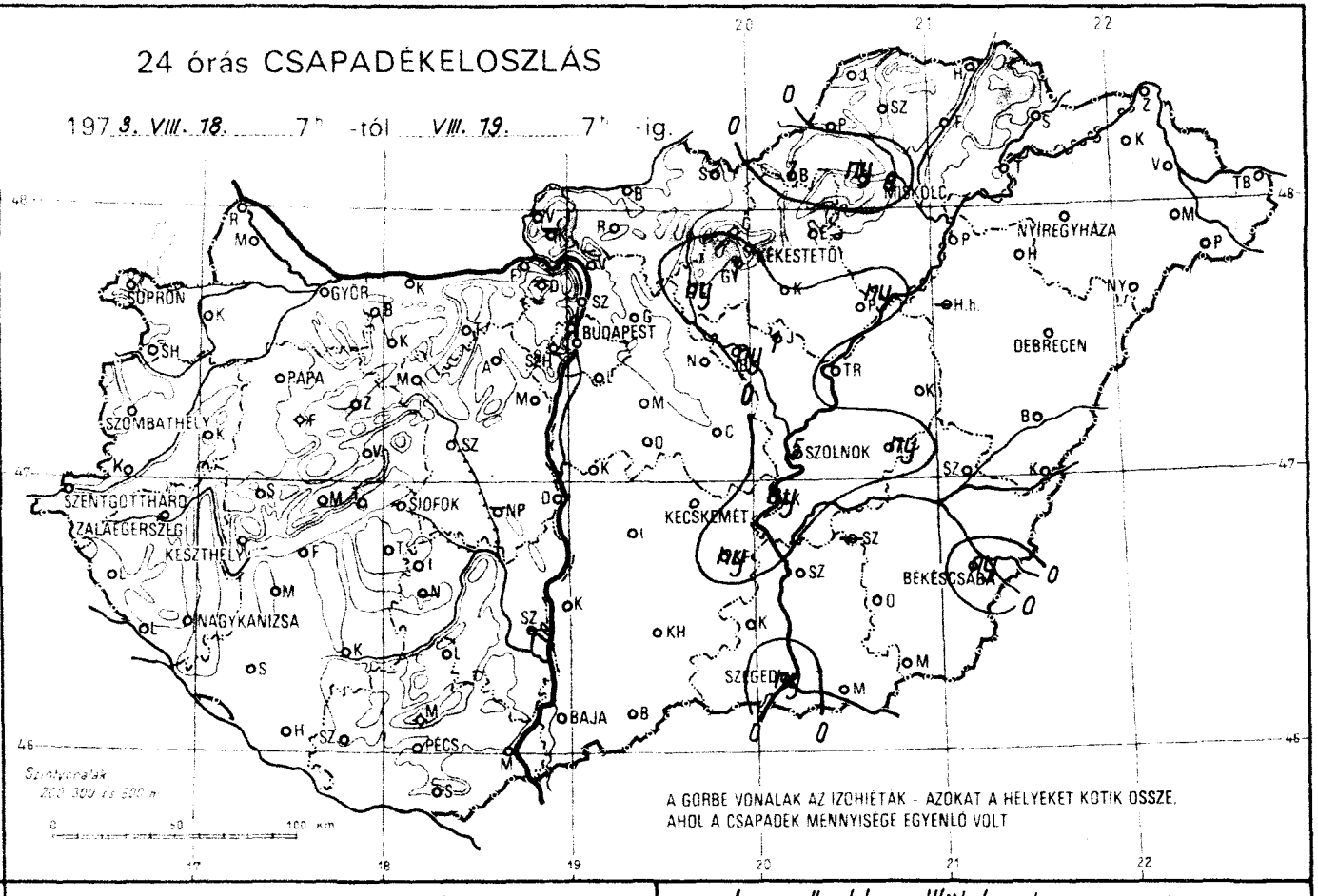
24 órás CSAPADÉKELOSZLÁS
197 3. VIII. 18. 7h -tól VIII. 19. 7h -ig.
SOPRON
GYŐR
BUDAPEST
MISKOLC
NYÍREGYHÁZA
KEKESTETŐ
DEBRECEN
PAPA
SZOMBATHELY
SZOLNOK
SZENTGOTTHÁRD
ZALAEGERSZEG
KESZTHELY
SIÓFOK
KECSKEMÉT
BÉKÉSCSABA
NAGYKANIZSA
SZEGED
BAJA
PÉCS
A GÖRBE VONALAK AZ IZOHIÉTAK - AZOKAT A HELYEKET KÖTIK ÖSSZE, AHOL A CSAPADÉK MENNYISÉGE EGYENLŐ VOLT

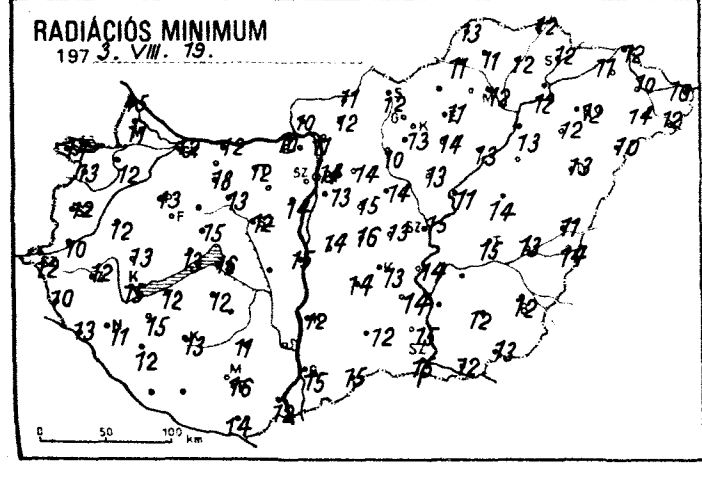
RADIÁCIÓS MINIMUM
197 3. VIII. 19.

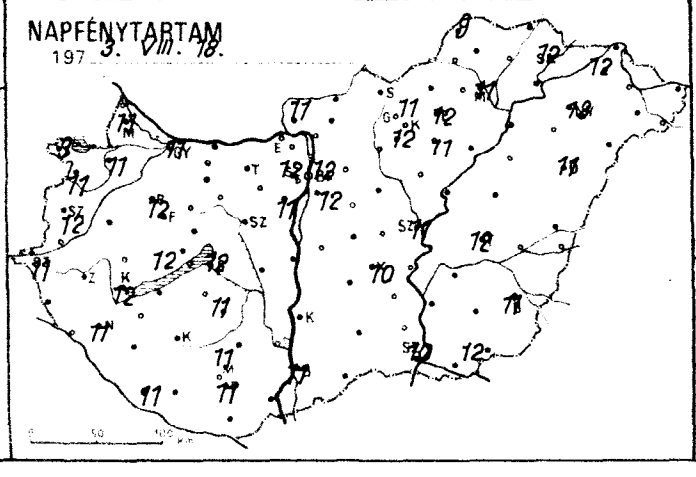
NAPFÉNYTARTAM
197 3. VIII. 18.

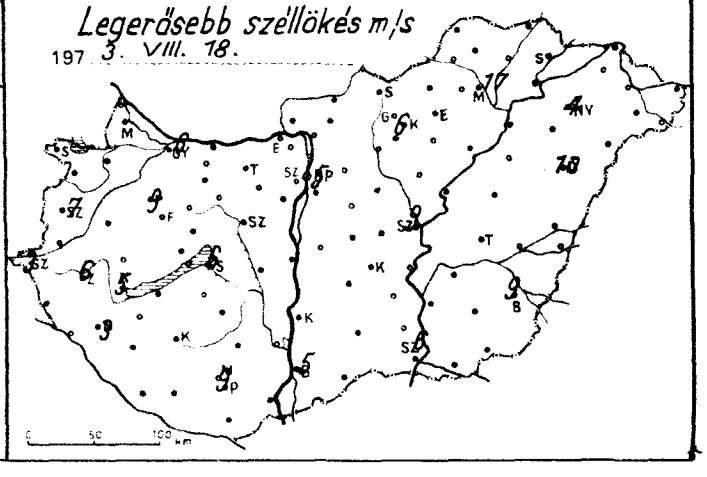
Legerősebb széllökés m/s
197 3. VIII. 18.

	197 3.VIII.19 07h -ig az utolsó 24 óra adatai					
	csapadék (mm)		max. hőmérséklet	min. hőmérséklet	rad. min.	napos órák
Győr	•		30	14	12	11
Kapuvár	•		30	15	12	11
Mosonmagyaróvár	•		31	15	11	11
Rajka	•		30	15	15	
Sopron	•		31	15	14	9
Sopronhorpács	•		30	16	13	11
Káld	•		32	13	12	
Körmend	•		31	13	10	
Szentgotthárd	•		30	13	12	11
Szombathely	•		31	15	12	12
Lenti	•		30	13	10	
Letenye	•		30	14	13	
Nagykanizsa	•		30	12	11	11
Zalaegerszeg	•		31	14	12	
Farkasgyepű	•	⌒	28	15	14	
Keszthely	•		32	15	15	12
Menesthely	•		29	17	12	12
Pápa	•		31	13	13	12
Sümeg	•		31	15	13	
Tihany	•	⌒	32	18	13	
Veszprém	•		31	16	15	
Zirc	•		27	16	13	
Fonyód	•		30	16	12	
Homokszt. györgy	•	⌒	31	14	–	11
Kaposvár	•	⌒	30	14	13	
Marcali	•	⌒	31	18	15	
Siófok	•		30	17	16	12
Somogyszob	•		30	13	12	
Tab	•		30	13	12	
Bábolna	•		31	14	12	
Esztergom	•		32	13	10	
Kisber	•	⌒	31	18	18	
Komárom	•	⌒	32	14	12	
Tatabánya	•	⌒	30	14	12	
Alsutdoboz	•	⌒	32	12	–	
Dunaújváros	•		32	16	15	
Martonvásár	•		31	16	14	11
Mór	•	⌒	30	14	13	
Nagyhörcsökp.	–		–	–	–	
Szabadbattyán	•		31	15	12	
Iregszemcse	•	⌒	31	14	10	11
Cegléd	•		29	16	11	
Nagykőrös	–		–	–	–	
Szekszárd	–		–	–	–	
Mismatető	•		28	21	17	11
Mohács	•		32	16	12	
Pécs	•		30	18	16	11
Siklós	•	⌒	30	17	14	
Szigetvár	•		–	–	–	
Bp. Lőrinc	•		31	17	13	12
Bp. Met. Int.	•		32	18	14	12
Bp. Szab. hegy	•		29	18	13	12
Cegléd	•	⌒	33	14	13	
Dobogókő	–		–	–	–	
Gödöllő	•		30	17	14	12
Királyrét	–		–	–	–	
Monor	•		33	16	15	
Nagykáta	•		32	15	14	
Örkény	•		31	16	16	
Szentendre	•		33	16	15	

	19 3.VIII.19 07h -ig az utolsó 24 óra adatai					
	csapadék (mm)		max. hőmérséklet	min. hőmérséklet	rad. min.	napos órák
Vác	•		32	13	11	
Vámosmikola	•		32	13	10	11
Baja	•		30	16	15	11
Bácsalmás	•		32	16	15	
Izsák	•		33	14	14	
Kalocsa	•		31	12	12	
Kecskemét	•		31	17	13	10
Kiskunf. háza	ny	▽	30	18	14	
Kiskunhalas	•		30	15	12	
Kunszentmiklós	•		34	15	14	
Tiszakécske	ny	▽	30	18	14	
Balassagyarmat	•	⌒	31	13	11	
Rombány	•		31	12	12	
Salgótarján	•		30	14	12	
Eger	•		31	15	11	12
Galyatető	•		25	16		
Gyöngyös	1	▽	34	15	13	12
Kékestető	•		23	16	11	11
Kompolt	•		30	17	14	11
Lőrinci	ny		32	14	10	
Poroszló	ny		31	15	13	
Jászapáti	1	↖	32	16	14	
Jászberény	ny	▽	31	15	13	
Karcag	•		30	14	14	
Szolnok	5	↖	32	16	15	11
Tiszaroff	•		31	14	11	
Turkeve	ny	▽	30	16	15	12
Kistelek	•		32	17	15	
Makó	•		31	15	12	
Szeged	ny	▽	30	17	15	10
Szentes	–		–	–	–	
Borsodnádasd	1	▽	30	12	–	
Fügöd	•	⌒	30	13	12	
Hidasnémeti	•		31	13	12	
Jósvafő	•		30	15	13	9
Tillafured	ny	↖	28	14	13	
Miskolc	8	↖	30	13	12	11
Putnok	•		30	12	11	
Sárospatak	•		30	15	12	12
Szendrőlád	•		31	12	11	
Tokaj	•		30	15	12	
Kisvarda	•		29	13	11	12
Mátészalka	•		–	15	14	
Nyíregyháza	•		30	14	12	13
Nyírlugos	•		31	12	10	
Pátyod	•	⌒	30	15	12	
Tiszabecs	•		29	12	10	
Vásárosnamény	•	⌒	30	14	10	
Záhony	•		30	14	12	
Berettyóújfalu	•	⌒	30	14	11	
Debrecen	•		30	14	13	11
Hajdúdorog	•		29	13	12	
Hortobágy	–		–	–	–	
Körösszakál	•		32	14	14	
Polgár	•		31	16	13	
Békéscsaba	ny	↖	29	13	12	11
Mezőhegyes	•		30	13	13	12
Orosháza	•		31	14	12	12
Szarvas	–		–	–	–	–
Szeghalom	•		31	14	13	

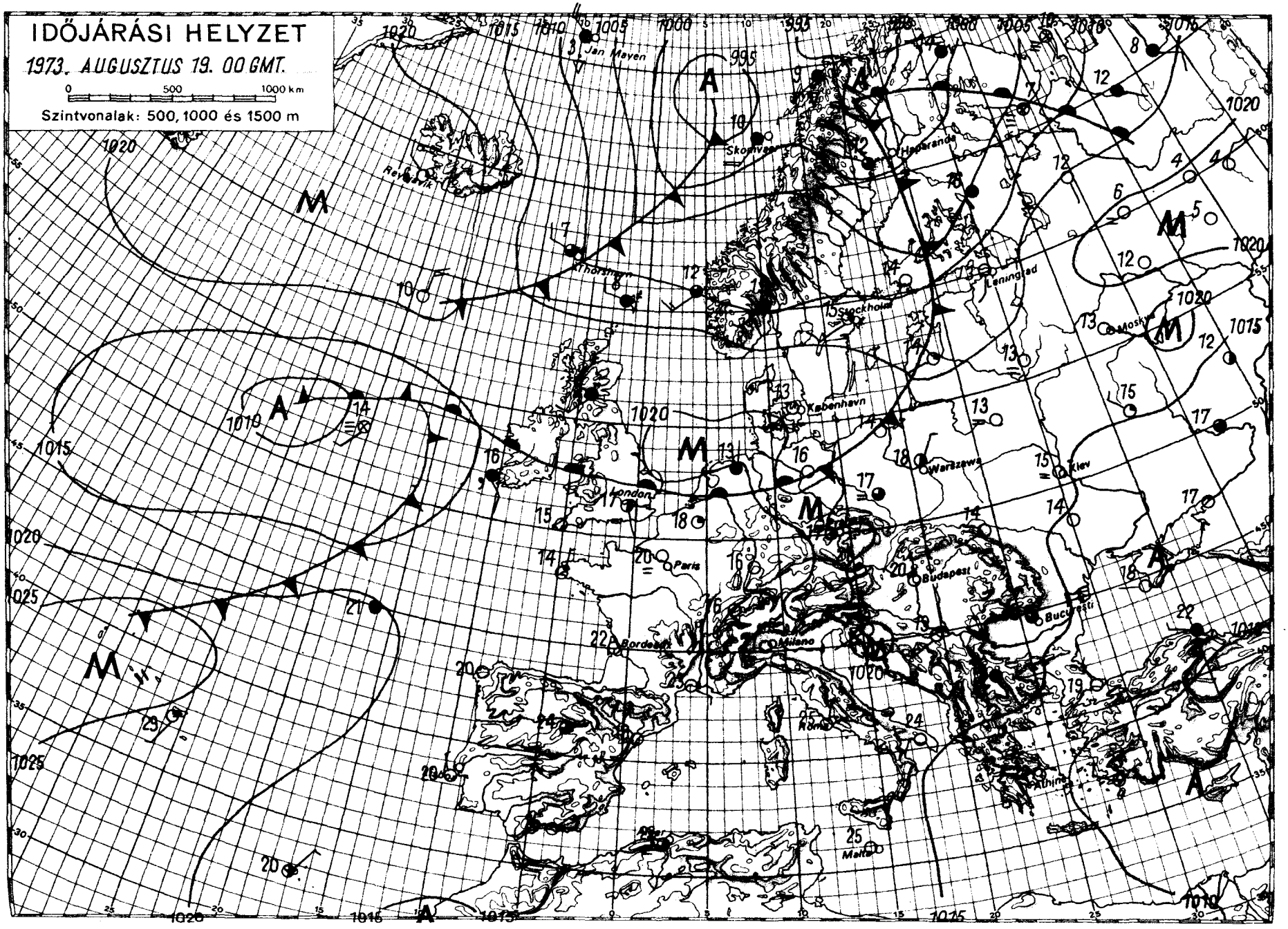

KIADJA: ORSZÁGOS METEOROLÓGIAI SZOLGÁLAT

Készíti: Központi Előrejelző Intézet Előrejelző Osztálya — T.: — Megjelenik naponként —

Évi előfizetési díja: 720,–Ft — Megrendelhető: 1024 Budapest, II., Kitaibel Pál u. 1. Telefon: 353-500,

Kiadásért felel: az OMSZ elnöke — Szerkesztésért felel: a KEI igazgatója

IDŐJÁRÁSI NAPIJELENTÉS

ЕЖЕДНЕВНЫЙ МЕТЕОРОЛОГИЧЕСКИЙ БЮЛЛЕТЕНЬ · DAILY WEATHER REPORT
BULLETIN QUOTIDIEN DE TEMPS · TÄGLICHER WETTERBERICHT

86. évfolyam 232. szám + Budapest + 1973. augusztus 20. hétfő

Az időjárási helyzet és a várható időjárás:

Európa északi része fölött egy nagy kiterjedésü alacsony nyomású légköri képződmény helyezkedik el. Hatására a Skandináv-államokban és a Szovjetunió európai területének északi térségében általában felhős az ég és többfelé esik az eső. Ennek a képződménynek nyugati oldalán élénk széllel, hideg, sarkvidéki eredetü levegő áramlik Északnyugat-Európa fölé. A hideg levegő első hulláma ma reggel Norvégia nyugati partjain okozott záporokat és viharos szeleket. Európa többi részein továbbra is a helyi hatások alakitják ki az időjárást. A légkör labilis egyensulyi állapota miatt főként a délutáni és esti órákban helyi záporok, zivatarok alakulnak ki. A Kárpát-medencében és környékén fülledt, meleg marad az idő, de a zápor-, zivatar-hajlam fokozódik.

Hazánkban vasárnap meleg, nyári idő volt. Országszerte 9, 13 órán keresztül sütött a nap. Nappali felhőképződésből egy-két helyen zápor, zivatar keletkezett, de a lehullott csapadék mennyisége nem haladta meg a 2 mm-t. A hőmérséklet csúcsértéke általában 30, 34 fok között alakult. Ma hajnalban az ország területén 12 és 19 fok közötti hőmérsékleteket mértek. Délelőtt nyugaton derült, keleten változóan felhős volt az ég. 11 órára már 26, 31 fokra melegedett fel a levegő.

Ma 12 órakor Budapesten a hőmérséklet 31 fok volt, a tengerszintre átszámitott légnyomás 761 mm, gyengén süllyed.

A Balaton vizének hőmérséklete 11 órakor Siófoknál 25 fok volt.

Várható időjárás kedd estig:

Időnként megnövekvő felhőzet, helyi záporokkal, zivatarokkal.
Mérsékelt, változó irányú, zivatarok alatt megerősödő északnyugatira forduló szél.
Fülledt, meleg idő.

Várható legalacsonyabb éjszakai hőmérséklet: 13, 18,
legmagasabb nappali hőmérséklet kedden: 28, 33 fok között.

Kerényi Narcisz s.k.

A hőmérséklet napi középértéke és eltérése a 100 évi átlagtól /Budapesten/:

1973. VIII. 19.: 25,6 C° +4,7 C°

1871 óta ezen a napon Budapesten előfordult

legmagasabb hőmérséklet: 37,1 C° /1946/,
legalacsonyabb hőmérséklet: 9,1 C° /1895/.

73.0564.

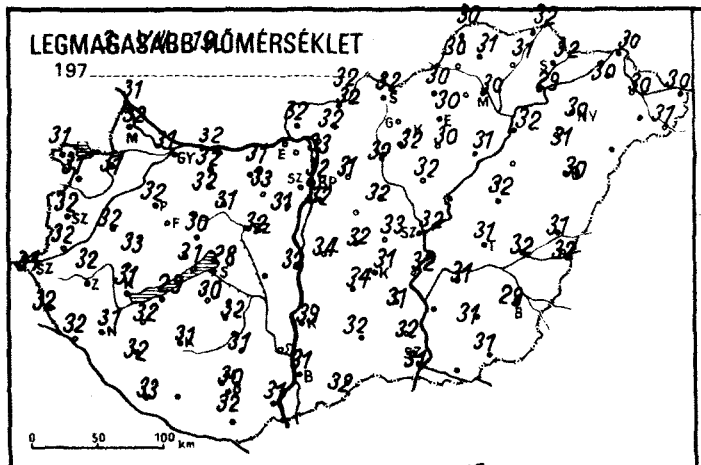
LEGMAGASABB HŐMÉRSÉKLET
197
0 50 100 km

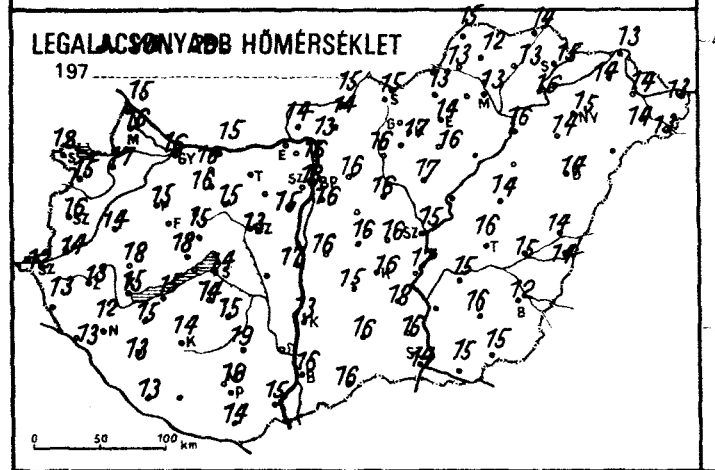
LEGALACSONYABB HŐMÉRSÉKLET
197
0 50 100 km

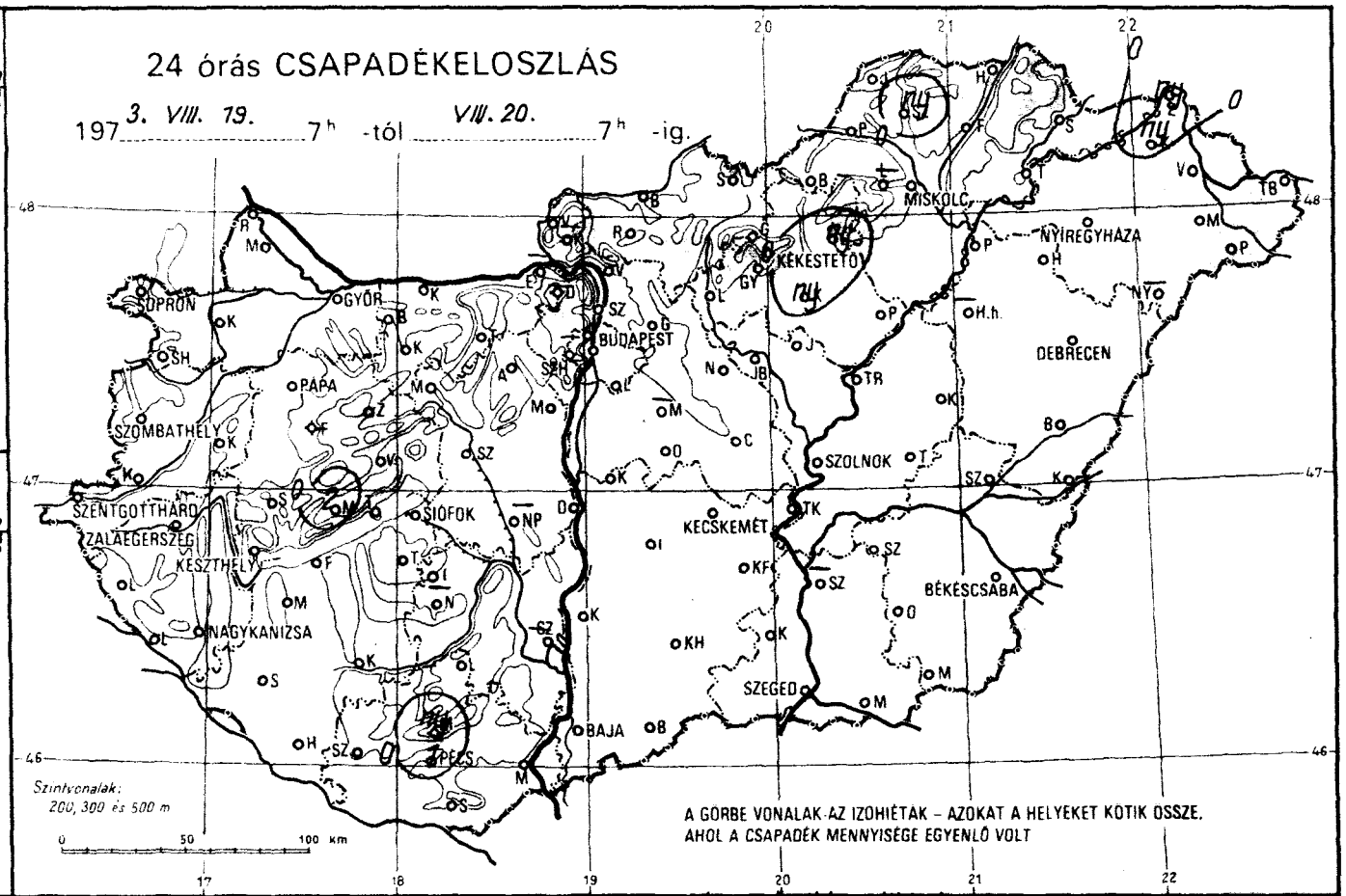
24 órás CSAPADÉKELOSZLÁS
197 3. VIII. 19. 7h -tól VIII. 20. 7h -ig.
SOPRON
GYŐR
BUDAPEST
MISKOLC
NYÍREGYHÁZA
KÉKESTETŐ
DEBRECEN
PAPA
SZOMBATHELY
SZOLNOK
SZENTGOTTHÁRD
ZALAEGERSZEG
SIÓFOK
KECSKEMÉT
KESZTHELY
BÉKÉSCSABA
NAGYKANIZSA
SZEGED
BAJA
PÉCS
Szintvonalak:
200, 300 és 500 m
0 50 100 km
A GÖRBE VONALAK AZ IZOHIÉTÁK – AZOKAT A HELYEKET KÖTIK ÖSSZE, AHOL A CSAPADÉK MENNYISÉGE EGYENLŐ VOLT

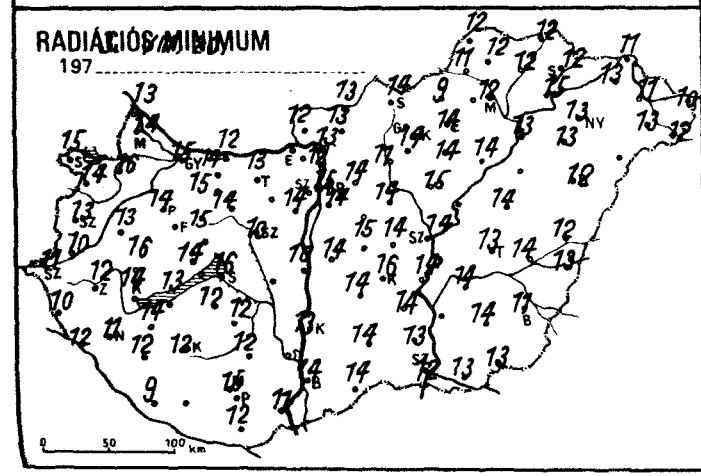
RADIÁCIÓS MINIMUM
197
0 50 100 km

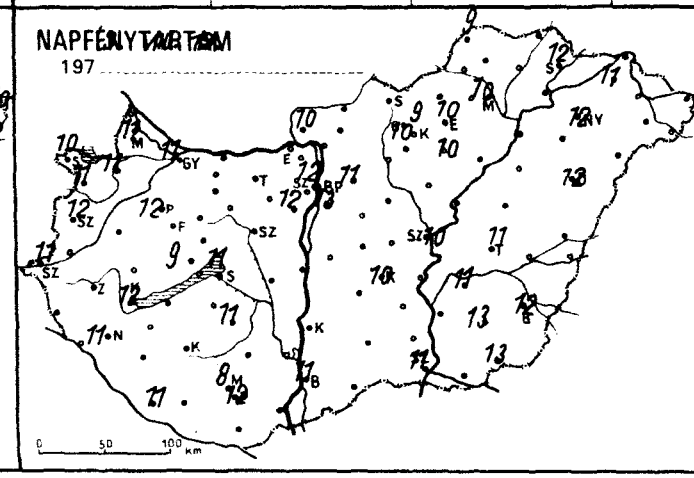
NAPFÉNYTARTAM
197
0 50 100 km

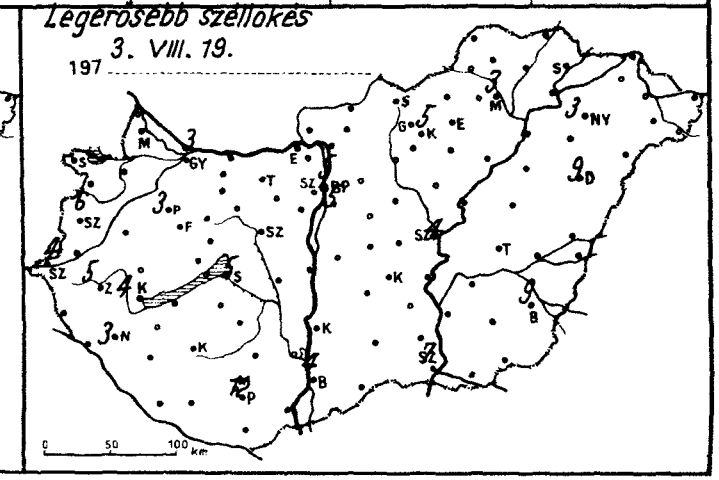
Legerősebb szélrohám
3. VIII. 19.
197
0 50 100 km

	19~~7~~.VIII.20.07h -ig az utolsó 24 óra adatai					
	csapadék (mm)		max. hőmérséklet	min. hőmérséklet	rad. min.	napos órák
Győr	.		31	16	15	11
Kapuvár	.		31	17	16	11
Mosonmagyaróvár	.		32	16	14	11
Rajka	.		31	15	13	
Sopron	.		31	18	15	10
Sopronhorpács	.		31	15	14	11
Káld	.		32	14	13	
Körmend	.		32	14	10	
Szentgotthárd	.		31	12	11	11
Szombathely	.		32	16	13	12
Lenti	.		32	13	10	
Letenye	.		32	13	12	
Nagykanizsa	.		31	12	11	11
Zalaegerszeg	.		32	13	12	
Farkasgyepű	.		30	20	17	
Keszthely	.		31	15	14	12
Mencshely	2	↖	28	17	12	9
Pápa	.		32	15	14	12
Sümeg	.		33	18	16	
Tihany	.	⌒ =	31	18	14	
Veszprém	.		30	15	15	
Zirc	.		29	12	9	
Fonyód	.		29	15	13	
Homokszt. györgy	.	⌒ =	33	13	9	11
Kaposvár	.	⌒	31	14	12	
Marcali	.	⌒	32	15	14	
Siófok	.		28	17	16	11
Somogyszob	.		32	13	12	
Tab	.		30	14	12	
Bábolna	.		32	16	14	
Esztergom	–		–	–	–	
Kisbér	.		32	16	15	
Komárom	.	⌒	32	15	12	
Tatabánya	.		31	14	13	
Alcsútdoboz	.	⌒	33	–	–	
Dunaújváros	.		32	17	10	
Martonvásár	.		31	15	14	12
Mór	.	⌒	31	15	14	
Nagyhörcsökp.	–		–	–	–	
Szabadbattyán	.		32	13	10	
Iregszemcse	.		32	15	12	11
Lengyel	.		31	19	12	
Nagykónyi	–		–	–	–	
Szekszárd	–		–	–	–	
Misinatető	ny	↖	29	20	17	8
Mohács	.		31	15	11	
Pécs	1	↖	30	19	15	12
Siklós	.	⌒	32	14	12	
Szigetvár	.					
Bp. Lőrinc	.		32	16	14	13
Bp. Met. Int.	.		32	18	15	12
Bp. Szab. hegy	–		–	–	–	–
Cegléd	.		33	16	14	
Dobogókő	–		–	–	–	
Gödöllő	.		31	16	14	11
Királyrét	–		–	–	–	
Monor	–		–	–	–	
Nagykáta	.		32	16	14	
Örkény	.		32	16	15	
Szentendre	.		33	16	15	

	19~~7~~.VIII.20.07h -ig az utolsó 24 óra adatai					
	csapadék (mm)		max. hőmérséklet	min. hőmérséklet	rad. min.	napos órák
Vác	.	⌒	32	13	12	
Vámosmikola	.		32	14	12	10
Baja	.		31	16	14	11
Bácsalmás	.		32	16	14	
Izsák	.		34	15	14	
Kalocsa	.		33	13	13	
Kecskemét	.		31	16	16	10
Kiskunf. háza	.		31	18	14	
Kiskunhalas	.		32	16	14	
Kunszentmiklós	.		34	16	14	
Tiszakécske	.		32	17	14	
Balassagyarmat	.	⌒	32	15	13	
Romhány	.		32	14	13	
Salgótarján	.		32	15	14	
Eger	ny	↖	30	14	14	10
Galyatető	.		25	16		
Gyöngyös	.		32	17	14	10
Kékestető	.		23	16	15	9
Kompolt	ny	↖	30	16	14	10
Lőrinci	.		32	16	11	
Poroszló	.	⌒	31	15	14	
Jászapáti	.		32	17	15	
Jászbereny	.		31	17	15	
Karcag	.		32	14	14	
Szolnok	.		32	15	14	10
Tiszaroff	–		–	–	–	
Túrkeve	.		31	16	13	11
Kistelek	.		32	16	13	
Makó	.		–	15	13	
Szeged	.		31	14	12	11
Szentes	–		–	–	–	
Borsodnádasd	.		30	13	9	
Füged	.	⌒	31	13	12	
Hidasnémeti	.		32	14	12	
Jósvafő	.		30	15	12	9
Lillafüred	–		–	–	–	
Miskolc	.		30	13	12	10
Putnok	.		30	13	11	
Sárospatak	.		32	15	12	12
Szendrőlád	ny	↖	31	12	12	
Tokaj	.		29	16	15	
Kisvárda	ny	↖	30	14	13	11
Mátészalka	.		–	14	13	
Nyíregyháza	.		30	15	13	12
Nyírlugos	–		–	–	–	
Pátyod	.	⌒	31	13	12	
Tiszabecs	.		30	13	10	
Vásárosnamény	.	⌒	30	14	11	
Záhony	ny		30	13	11	
Berettyóújfalu	.	⌒	31	14	12	
Debrecen	.		30	14	12	12
Hajdúdorog	.		31	14	13	
Hortobágy	–		–	–	–	
Körösszakál	.		32	14	13	
Polgár	.		32	16	13	
Békéscsaba	.		29	12	11	12
Mezőhegyes	.	⌒	31	15	13	13
Orosháza	.		31	16	14	13
Szarvas	.		31	15	14	11
Szeghalom	.	⌒	32	15	14	

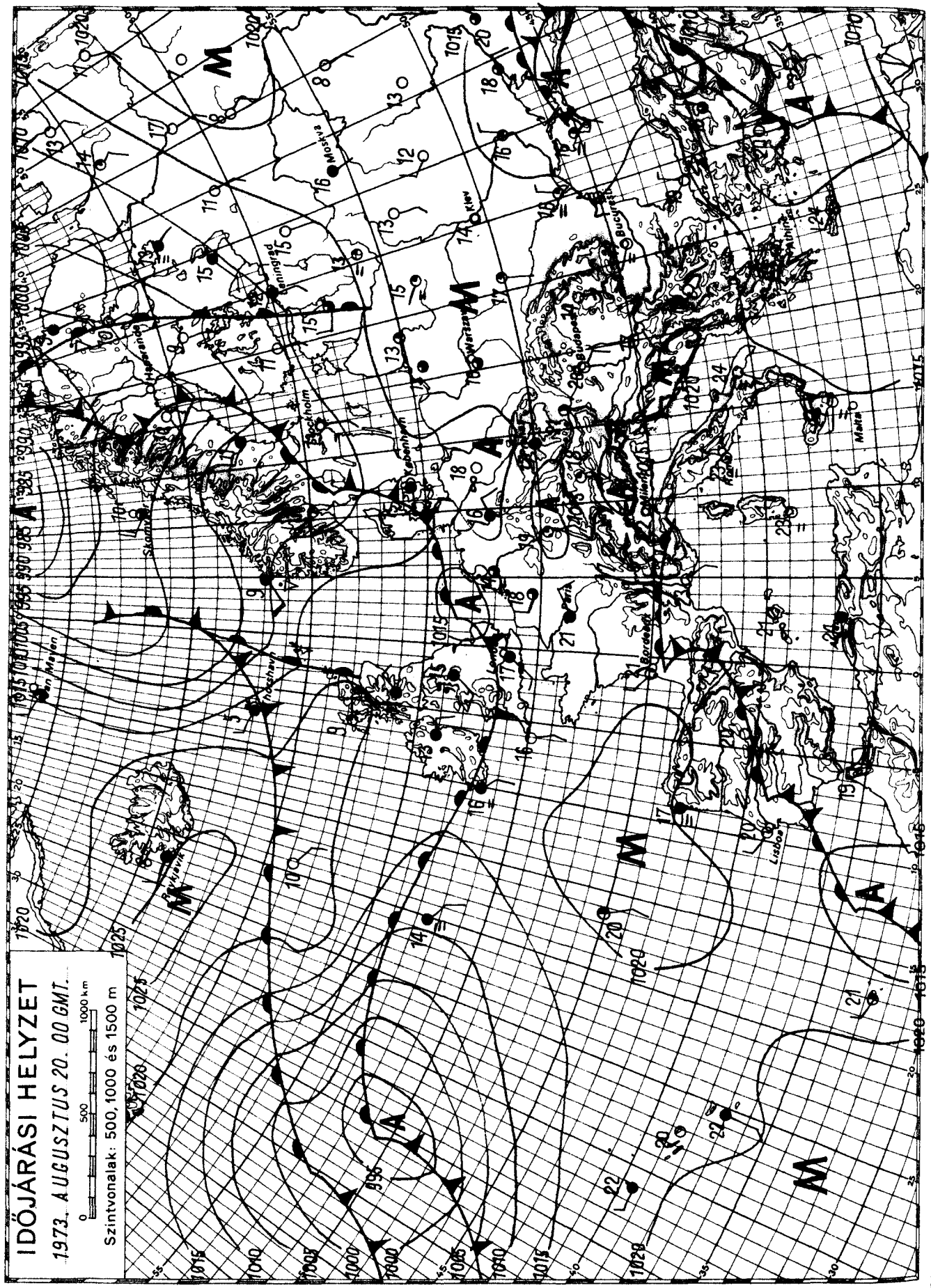

KIADJA: ORSZÁGOS METEOROLÓGIAI SZOLGÁLAT

Készíti: Központi Előrejelző Intézet Előrejelző Osztálya — T.: — Megjelenik naponként —

Évi előfizetési díja: 720,—Ft — Megrendelhető: 1024 Budapest, II., Kitaibel Pál u. 1. Telefon: 353-500,

Kiadásért felel: az OMSZ elnöke — Szerkesztésért felel: a KEI igazgatója

IDŐJÁRÁSI NAPIJELENTÉS

ЕЖЕДНЕВНЫЙ МЕТЕОРОЛОГИЧЕСКИЙ БЮЛЛЕТЕНЬ · DAILY WEATHER REPORT
BULLETIN QUOTIDIEN DE TEMPS · TÄGLICHER WETTERBERICHT

86. évfolyam 233. szám + Budapest + 1973. augusztus 21. kedd

Az időjárási helyzet és a várható időjárás:

A Skandináv-félsziget irányából két hullámban hideg levegő vonul Közép-Európa és a Fekete-tenger felé. Az első hullám kedd reggelre már elérte a szárazföldet, a második hullám Stockholm-Koppenhága vonaláig jutott el. A hideg levegő elsősorban a Fekete-tenger környékét árasztja majd el, de hatása érezhető lesz a Kárpát-medence időjárásában is; a szél megélénkül, a hőmérséklet kissé csökken.

Hazánkban hétfőn a nap első felében kevés volt a felhő, csak a déli, délutáni óráktól kezdődött meg a felhőzet növekedése. Igy 5, 14 órára sütött ki a nap. A Kaposvár-Budapest-Nyiregyháza vonaltól északnyugatra sokfelé volt zápor, zivatar. A lehullott csapadék mennyisége három hely kivételével 10 mm alatt maradt, Sopron és Győr 10 mm-t, Királyrét 12 mm-t jelentett. A nappali felmelegedést a délutáni órákban kezdődött felhőzetnövekedés nem akadályozta, igy 30, 35 fok között volt a hőmérséklet maximuma. Az éjszaka enyhe volt, a legalacsonyabb hajnali hőmérséklet 14, 21 fok között volt. A reggeli és délelőtti órákra a felhőzet megnövekedett, egy-két helyről futó záport jelentettek. A hőmérséklet 11 órára 23, 29 fokig emelkedett, Sopronban és Szentgotthárdon ebben az időpontban csak 21, ill. 22 fokot mértek a záporeső hütőhatása miatt.

Ma 12 órakor Budapesten a hőmérséklet 28 fok, a tengerszintre átszámitott légnyomás 763 mm, alig változik.

A Balaton vizének hőmérséklete 11 órakor Siófoknál 25 fok volt.

Várható időjárás szerda estig:

Felhőátvonulások, többfelé záporral, zivatarral.
Kedden mérsékelt, változó irányú, szerdára fokozatosan megélénkülő és északnyugati, északira forduló szél.
A hőmérséklet kissé csökken.
Várható legalacsonyabb éjszakai hőmérséklet: 12, 17,
legmagasabb nappali hőmérséklet szerdán: 23, 28 fok között.

Bóna Márta s.k.

TÁVOLABBI KILÁTÁSOK PÉNTEK REGGELIG:

Időnként megnövekvő felhőzettel záporok, zivatarok várhatók.
A meleg mérséklődik.
Legalacsonyabb hajnali hőmérsékletek: 12, 17 fok között, legmagasabb nappali hőmérsékletek: 22, 27 fok között.
Jelentős mennyiségü csapadék /legalább 5 mm/ az ország területének 40 százalékán várható.

TÁVELŐREJELZŐ OSZTÁLY

A hőmérséklet napi középértéke és eltérése a 100 évi átlagtól /Budapesten/:

1973. VIII. 20.:	24,7 C°	+3,7 C°

1871 óta ezen a napon Budapesten előfordult

legmagasabb hőmérséklet:	36,5 C° /1943/,
legalacsonyabb hőmérséklet:	8,8 C° /1885/.

73.0565.

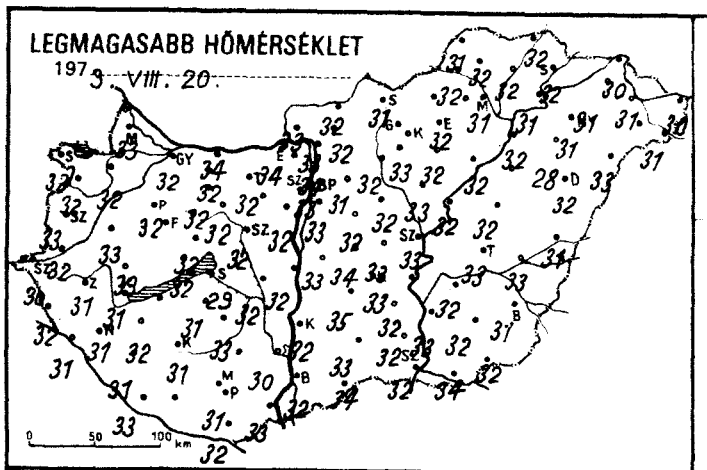
LEGMAGASABB HŐMÉRSÉKLET
197 3. VIII. 20.

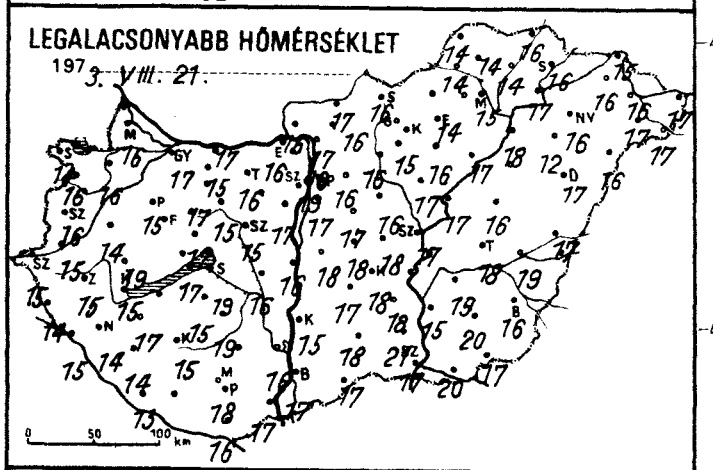
LEGALACSONYABB HŐMÉRSÉKLET
197 3. VIII. 21.

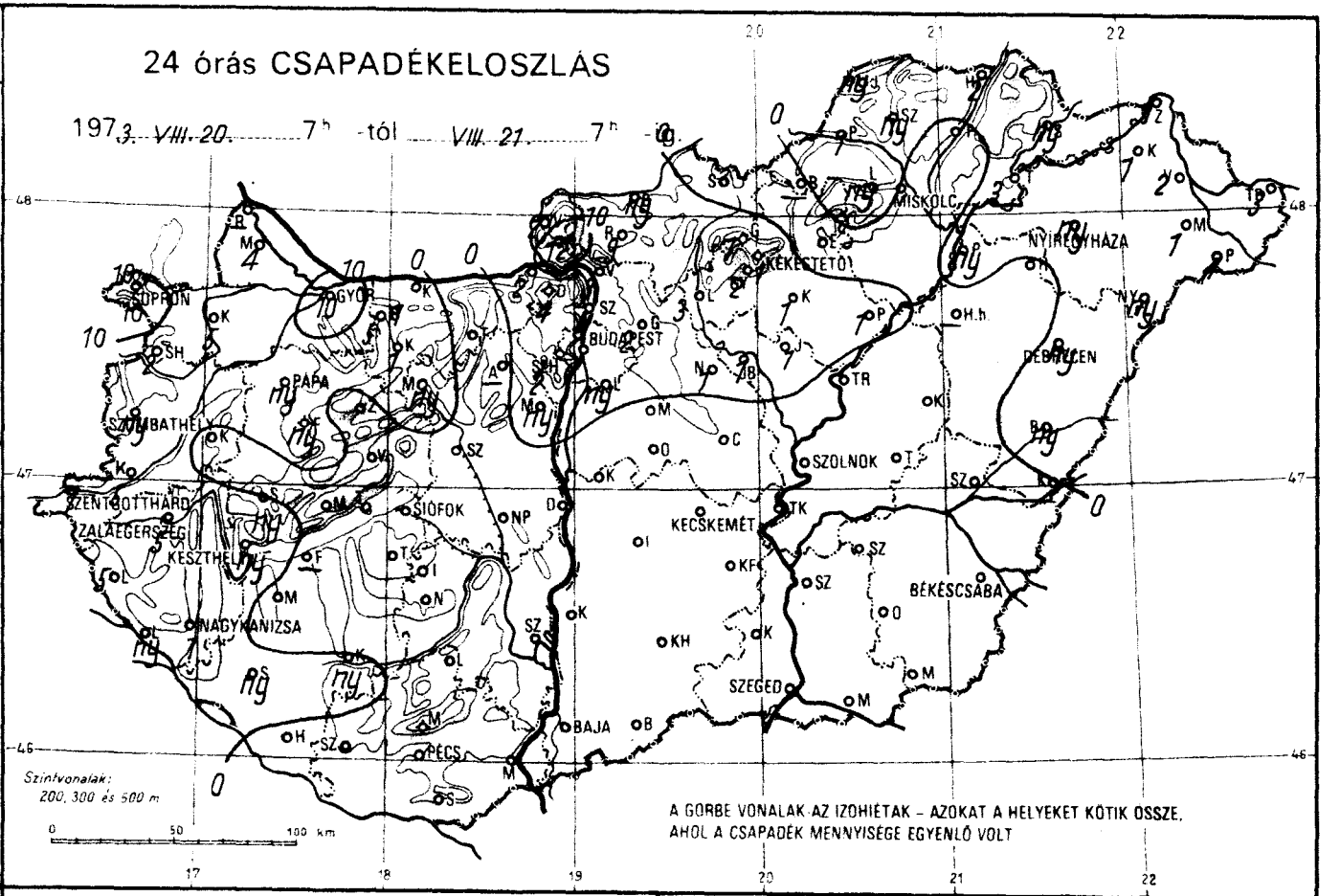
24 órás CSAPADÉKELOSZLÁS
197 3. VIII. 20. 7h -tól VIII. 21. 7h -ig
SOPRON
GYŐR
MISKOLC
NYÍREGYHÁZA
KÉKESTETŐ
BUDAPEST
PAPA
DEBRECEN
SZOMBATHELY
TR
SZOLNOK
SZENTGOTTHÁRD
ZALAEGERSZEG
SIÓFOK
KECSKEMÉT
KESZTHELY
BÉKÉSCSABA
NAGYKANIZSA
SZEGED
BAJA
PÉCS
Szintvonalak: 200, 300 és 500 m
A GÖRBE VONALAK AZ IZOHIÉTAK – AZOKAT A HELYEKET KÖTIK ÖSSZE, AHOL A CSAPADÉK MENNYISÉGE EGYENLŐ VOLT

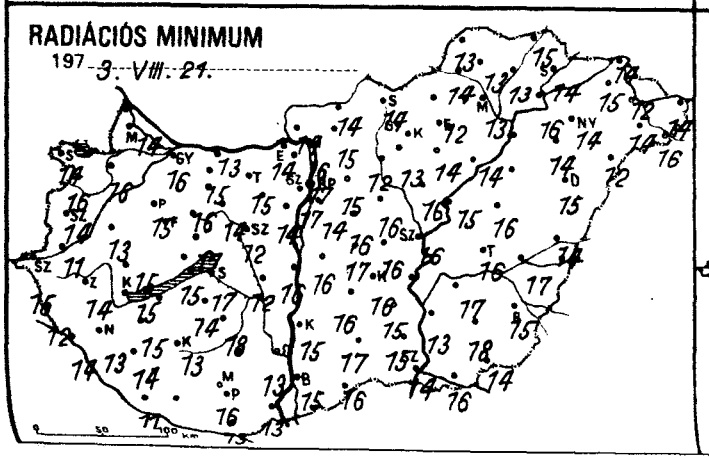
RADIÁCIÓS MINIMUM
197 3. VIII. 21.

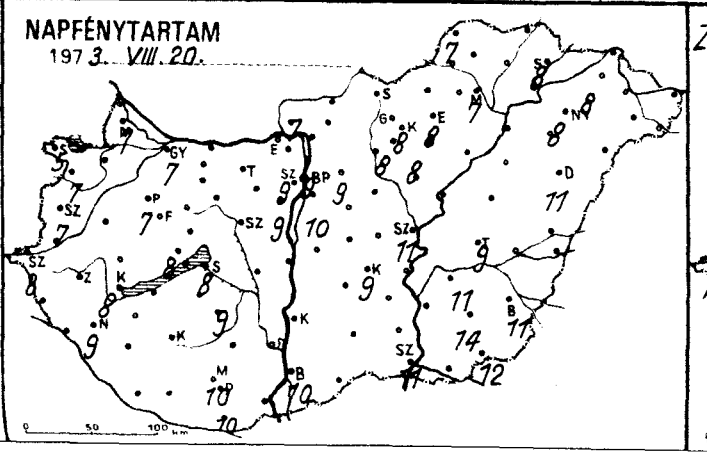
NAPFÉNYTARTAM
197 3. VIII. 20.

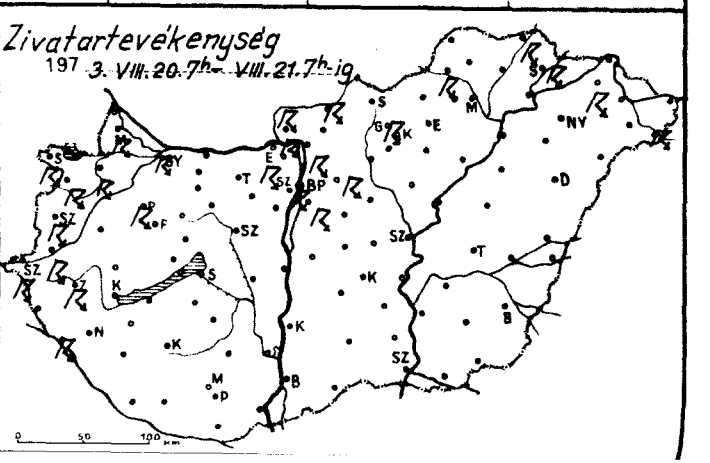
Zivatartevékenység
197 3. VIII. 20. 7h – VIII. 21. 7h-ig

	1973.VIII.21 07h -ig az utolsó 24 óra adatai					
	csapadék (mm)		max. hőmérséklet	min. hőmérséklet	rad. min.	napos órák
Győr	10	⟍=	32	17	16	7
Kapuvár	5	⟍	32	16	16	7
Mosonmagyaróvár	4	⟍	33	16	14	7
Rajka	–		–	–	–	
Sopron	10	⟍	32	14	14	5
Sopronhorpács	2	⟍⌒	32	16	16	7
Káld	.		33	14	13	
Körmend	5	⟍	32	15	11	
Szentgotthárd	7	⟍	30	15	15	8
Szombathely	ny	⟍	33	16	14	7
Lenti	5		32	14	12	
Letenye	ny	⟍	31	15	14	
Nagykanizsa	1	▽	31	14	13	9
Zalaegerszeg	5	⟍=	31	15	14	
Farkasgyepű	ny		30	16	15	
Keszthely	ny	▽	31	15	15	8
Mencshely	.		29	17	13	8
Pápa	ny	⟍=	32	15	15	7
Sümeg	ny		33	19	15	
Tihany	.	⌒	32	17	15	
Veszprém	.		32	17	17	
Zirc	.		30	14	11	
Fonyód	–		–	–	–	
Homokszt. György	.	⌒	33	13	11	8
Kaposvár	ny	⌒	31	15	13	
Marcali	.	⌒	32	17	15	
Siófok	.		29	19	17	8
Somogyszob	ny		31	14	14	
Tab	.		31	15	14	
Bábolna	5		32	15	15	
Esztergom	2	⟍	34	16	14	
Kisbér	1	▽	32	17	16	
Komárom	1	▽	34	17	13	
Tatabánya	.		32	16	15	
Alcsútdoboz	–		–	–	–	
Dunaújváros	.		32	16	16	
Martonvásár	ny		32	17	14	9
Mór	ny		32	15	14	
Nagyhörcsökp	.		32	16	12	
Szabadbattyán	.	⌒	32	15	12	
Iregszemcse	.	⌒	32	16	12	9
Lengyel	–		–	–	–	
Nagykónyi	.		33	19	18	
Szekszárd	.		30	16	13	
Misinatető	.		31	20	14	10
Mohács	.		33	17	13	
Pécs	.		31	18	16	10
Siklós	.	⌒	32	16	13	
Szigetvár	.					
Bp. Lőrinc	ny	⟍=	33	17	14	10
Bp. Met. Int.	1	⟍	33	19	17	9
Bp. Szab. hegy	2		30	17	15	9
Cegléd	.		33	18	16	
Dobogókő	4	▽	25	15	14	
Gödöllő	2	⟍	31	16	15	9
Királyrét	12	⟍	33	14	14	
Monor	.		32	17	16	
Nagykáta	1		32	16	16	
Örkény	.		34	18	17	
Szentendre	5		34	18	17	

	1973.VIII.21 07h -ig az utolsó 24 óra adatai					
	csapadék (mm)		max. hőmérséklet	min. hőmérséklet	rad. min.	napos órák
Vác	3	⟍⌒	33	17	16	
Vámosmikola	2	⟍	33	16	14	7
Baja	.		32	17	15	10
Bácsalmás	.		34	17	16	
Izsák	.		35	17	16	
Kalocsa	.		32	15	15	
Kecskemét	.		33	18	16	9
Kiskunf. háza	.		32	18	15	
Kiskunhalas	.		33	18	17	
Kunszentmiklós	.		33	18	16	
Tiszakécske	.		33	18	15	
Balassagyarmat	ny	⟍⌒	32	17	14	
Romhány	9	⟍	32	16	15	
Salgótarján	.		31	16	14	
Eger	.		32	14	12	8
Galyatető	1	⟍	25	16		
Gyöngyös	2		33	15	13	8
Kékestető	1	▽	25	15	13	8
Kompolt	1	▽	32	16	14	8
Lőrinci	3	⟍	32	16	12	
Poroszló	1		32	17	14	
Jászapáti	1	▽	33	17	16	
Jászberény	1	▽	33	18	16	
Karcag	.		32	16	16	
Szolnok	.		33	17	16	11
Tiszaroff	.		32	17	15	
Túrkeve	.		33	18	16	9
Kistelek	.		32	21	15	
Makó	.		34	20	16	
Szeged	.		32	17	14	11
Szentes	.		33	15	13	
Borsodnádasd	–		–	–	–	
Fügöd	.	⌒	32	14	13	
Hidasnémeti	2	⟍	32	16	15	
Jósvafő	ny		31	14	13	7
Lillafüred	ny	▽	30	15	14	
Miskolc	.	=	31	15	13	7
Putnok	1	⟍	32	14	14	
Sárospatak	ny	⟍	32	16	14	8
Szendrőlád	ny	≡	32	14	13	
Tokaj	3	⟍	31	17	16	
Kisvárda	1	⟍	31	16	15	8
Mátészalka	1		–	17	14	
Nyíregyháza	ny	▽ ≡	31	16	14	8
Nyírlugos	ny		33	16	12	
Pátyod	4	⟍	31	17	16	
Tiszabecs	3	▽	30	17	14	
Vásárosnamény	2		31	16	12	
Záhony	1		30	15	14	
Berettyóújfalu	ny		31	17	14	
Debrecen	ny	▽ =	32	17	15	11
Hajdúdorog	.		28	12	11	
Hortobágy	–		–	–	–	
Körösszakál	–		–	–	–	
Polgár	ny		32	18	14	
Békéscsaba	.		31	16	15	11
Mezőhegyes	.	⌒	32	17	14	12
Orosháza	.		32	20	18	14
Szarvas	.		32	19	17	11
Szeghalom	.		33	19	17	

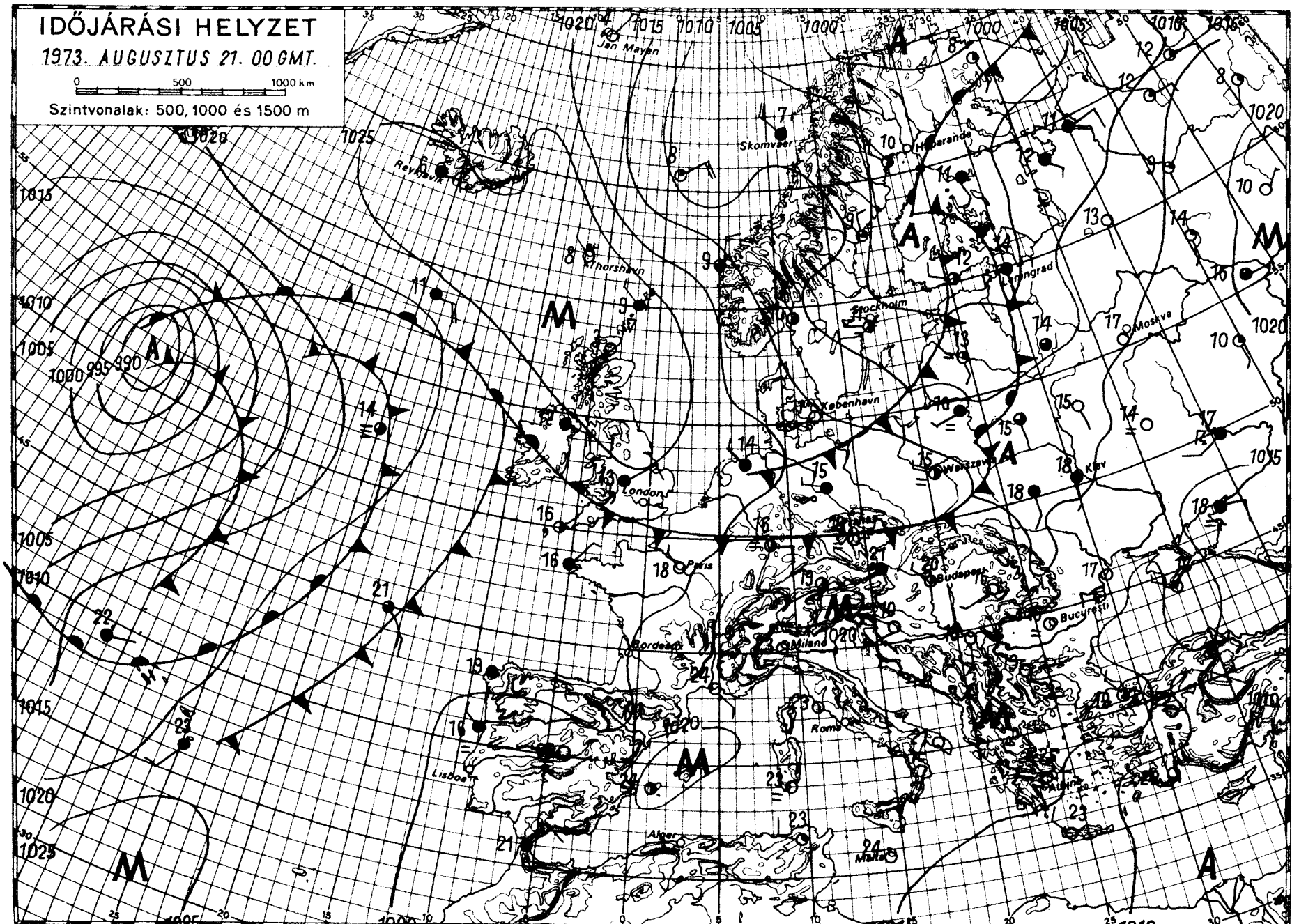

KIADJA: ORSZÁGOS METEOROLÓGIAI SZOLGÁLAT

Készült: Központi Előrejelző Intézet Előrejelző Osztálya — T.: — Megjelenik naponként —

Évi előfizetési díja: 720,—Ft — Megrendelhető: 1024 Budapest, II., Kitaibel Pál u. 1. Telefon: 353-500,

Kiadásért felel: az OMSZ elnöke — Szerkesztésért felel: a KEI igazgatója

IDŐJÁRÁSI NAPIJELENTÉS

ЕЖЕДНЕВНЫЙ МЕТЕОРОЛОГИЧЕСКИЙ БЮЛЛЕТЕНЬ · DAILY WEATHER REPORT
BULLETIN QUOTIDIEN DE TEMPS · TÄGLICHER WETTERBERICHT

86. évfolyam 234. szám + Budapest + 1973. augusztus 22. szerda

Az időjárási helyzet és a várható időjárás:

A Skandináv-félsziget irányából délkelet felé áramló hideg, szárazföldünk sarkvidéki térségéből származó levegő első hulláma ma reggel elérte a Fekete-tenger és a Balkán-félsziget északi részét. A hüvös levegővel elárasztott területeken - igy Közép-Európában is - jelentősen, általában 5-10 fokkal csökkent a maximumhőmérséklet. A hüvös levegő alacsony nedvességtartalma miatt számottevő csapadék a Kárpát-medencében nem volt, csak elszórtan fordult elő eső, helyenként záporeső, zivatar. Mivel a hüvös levegő folyamatosan áramlik Közép-Európa felett, a hőmérséklet a következő 36 órában is az évszaknak megfelelő alatt marad.

Hazánkban kedden általában 6, 11 órán át sütött a nap, kivéve az északkeleti megyéket, ahol a napközben megnövekedett felhőzet miatt csak 2, 5 órás napsütést észleltek. Többfelé alakult ki zápor, zivatar, nagyobb mennyiségü csapadék azonban csak az Északi-Középhegység és a nyugati határvidék néhány helyén hullott; Szombathelyen 15, Kompolton 20, Lillafüreden 28, Sopronhorpácson 47 mm esőt mértek. A hőmérséklet napközben az északkeleti országrészben 25, 27, máshol 28, 33 fokig emelkedett. Szerda hajnalra általában 15, 20 fokig hült le a levegő. Ma délelőtt jobbára felhős volt az ég, néhány helyen kisebb eső hullott. 11 órára 17, 23 fokig emelkedett a hőmérséklet.

Budapesten ma 12 órakor a hőmérséklet 23 fok, a tengerszintre átszámitott légnyomás 767 mm, alig változik.

A Balaton vizének hőmérséklete 11 órakor Siófoknál 23 fok volt.

Várható időjárás csütörtök estig:

Felhőátvonulások, néhány helyen futó esővel.
Élénk, többfelé erős északi, északkeleti szél.
Hüvös marad az idő.
Várható legalacsonyabb éjszakai hőmérséklet: 9, 14,
legmagasabb nappali hőmérséklet csütörtökön: 20, 25 fok között.

Rábai Attila - Vissy Károly s.k.

A hőmérséklet napi középértéke és eltérése a 100 évi átlagtól /Budapesten/:

1973. VIII. 21.:	25,1 C°	+4,4 C°

1871 óta ezen a napon Budapesten előfordult

legmagasabb hőmérséklet:	39,0 C° /1943/,
legalacsonyabb hőmérséklet:	10,0 C° /1940/.

73.0566.

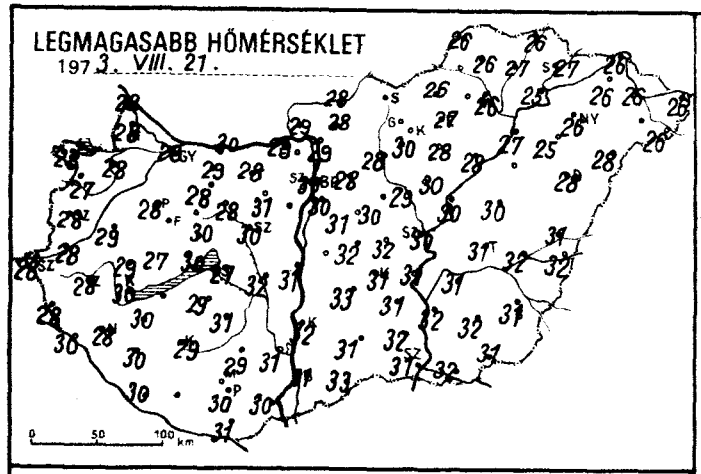
LEGMAGASABB HŐMÉRSÉKLET
1973. VIII. 21.

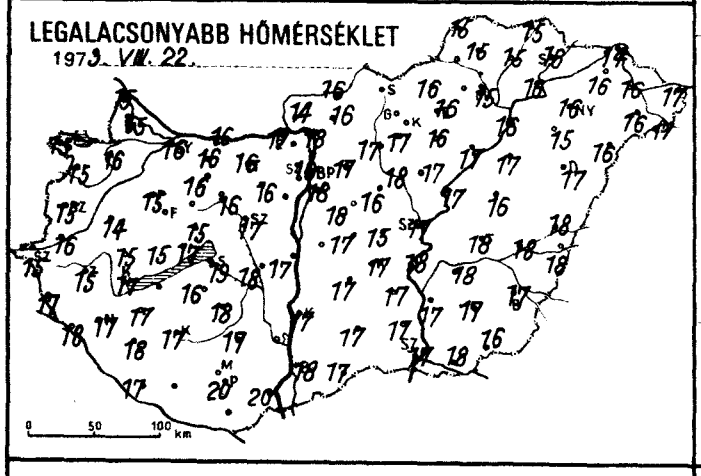
LEGALACSONYABB HŐMÉRSÉKLET
1973. VIII. 22.

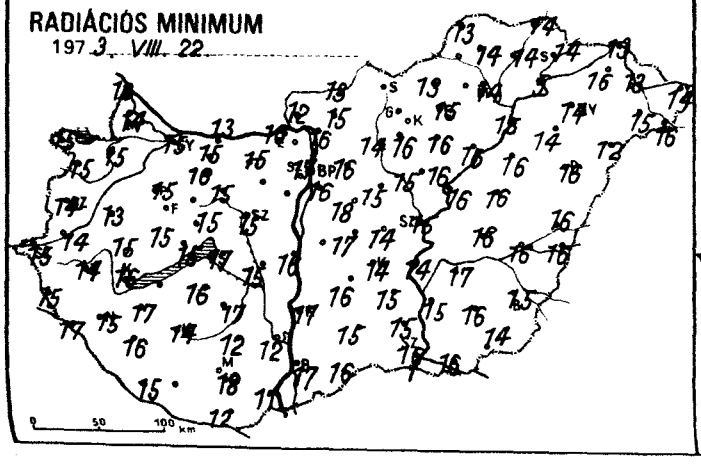
RADIÁCIÓS MINIMUM
1973. VIII. 22.

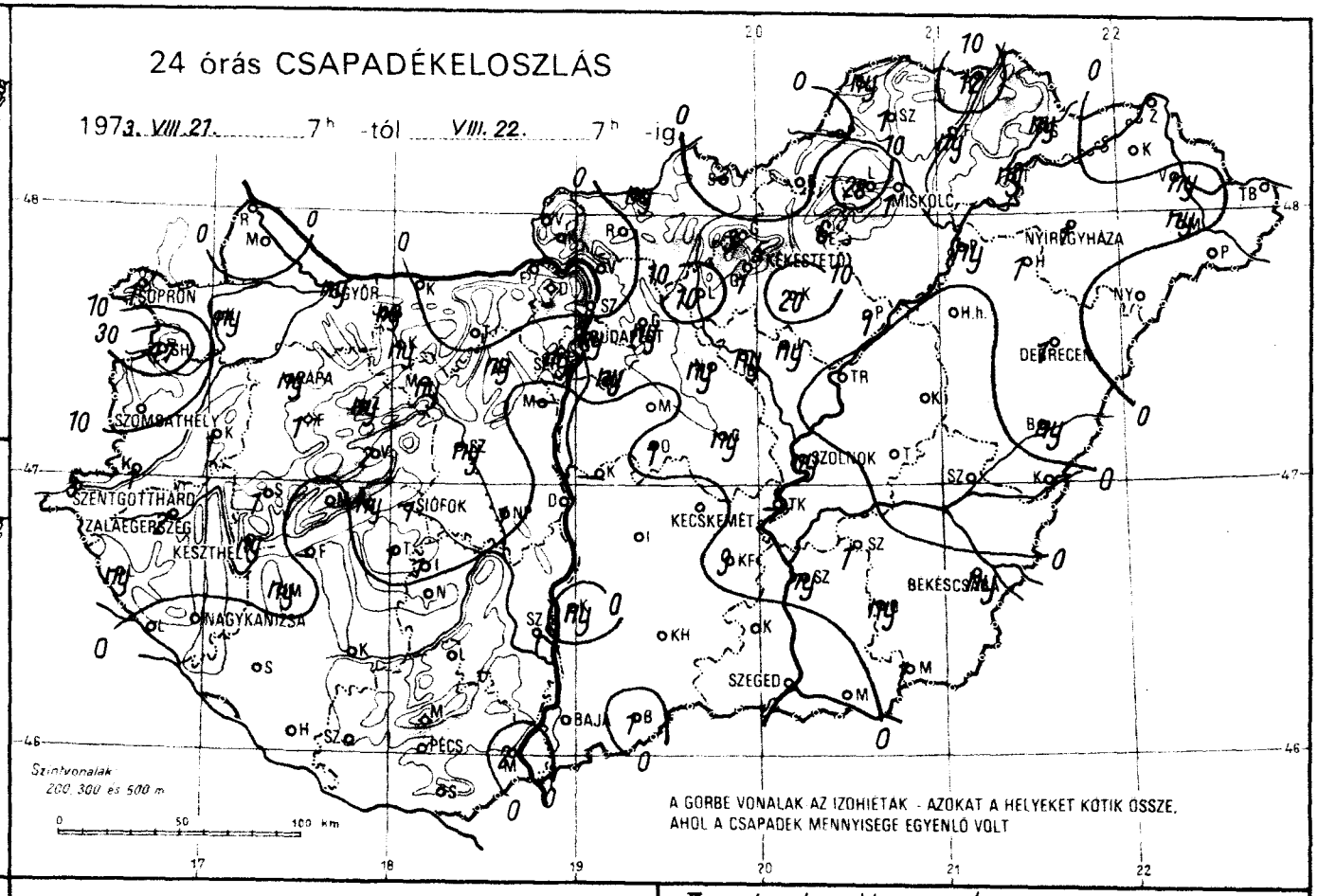
24 órás CSAPADÉKELOSZLÁS
1973. VIII. 21. 7h -tól VIII. 22. 7h -ig
SOPRON
GYŐR
BUDAPEST
MISKOLC
NYÍREGYHÁZA
KEKESTETŐ
DEBRECEN
SZOMBATHELY
SZENTGOTTHÁRD
ZALAEGERSZEG
KESZTHELY
SIÓFOK
NAGYKANIZSA
KECSKEMÉT
BÉKÉSCSABA
SZEGED
BAJA
PÉCS
Szintvonalak
200, 300 és 500 m
A GÖRBE VONALAK AZ IZOHIETAK - AZOKAT A HELYEKET KÖTIK ÖSSZE, AHOL A CSAPADÉK MENNYISÉGE EGYENLŐ VOLT

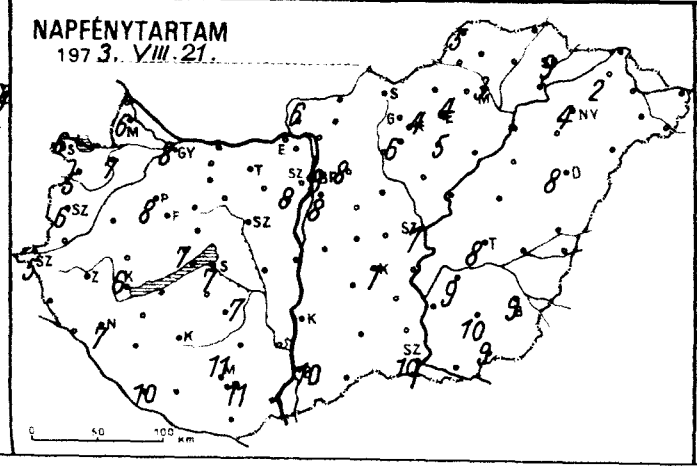
NAPFÉNYTARTAM
1973. VIII. 21.

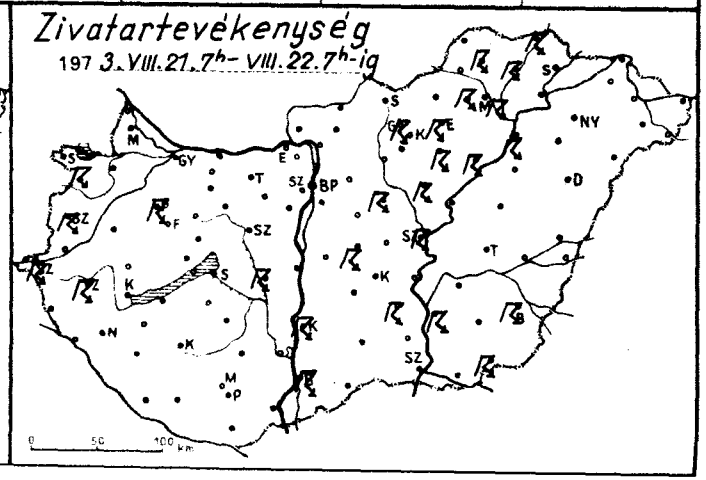
Zivataretevékenység
1973. VIII. 21. 7h - VIII. 22. 7h-ig

	1973.VIII.22.7h -ig az utolsó 24 óra adatai					
	csapadék (mm)		max. hőmérséklet	min. hőmérséklet	rad. min.	napos órák
Győr	ny		28	16	15	8
Kapuvár	ny	⊽	28	16	15	7
Mosonmagyaróvár	.		28	15	14	6
Rajka	.		28	15	13	
Sopron	1	⊽	28	15	15	6
Sopronhorpács	47	↱	27	15	15	5
Káld	1		29	14	13	
Körmend	1		28	16	14	
Szentgotthárd	3	↱	28	15	15	5
Szombathely	15	↱	28	15	14	6
Lenti	ny		28	17	15	
Letenye	.		30	18	17	
Nagykanizsa	.	=	28	17	15	7
Zalaegerszeg	2	↱	28	15	14	
Farkasgyepű	1		27	15	15	
Keszthely	ny	⊽	30	17	16	6
Mencshely	.		27	15	15	7
Pápa	ny	↱	28	15	15	8
Sümeg	1		29	15	15	
Tihany	ny	⊽	30	17	15	
Veszprém	2		30	15	15	
Zirc	ny		26	14	13	
Fonyód	–		–	–	–	
Homokszt. György	.	=	30	17	15	10
Kaposvár	.		29	17	14	
Marcali	ny		30	17	17	
Siófok	1	⊽	27	19	17	7
Somogyszob	.		30	18	16	
Tab	1		29	16	16	
Bábolna	ny		29	16	15	
Esztergom	.		29	17	16	
Kisbér	ny		28	16	16	
Komárom	.		30	16	13	
Tatabánya	.		28	16	15	
Alcsútdoboz	ny		31	16	–	
Dunaújváros	.		31	17	16	
Martonvásár	–		–	–	–	–
Mór	ny		28	16	15	
Nagyhörcsökp.	1	↱	32	18	15	
Szabadbattyán	ny		30	17	15	
Iregszemcse	1	⊽	29	17	14	7
Lengyel	.		29	17	12	
Nagykónyi	.		31	18	17	
Szekszárd	.		31	–	12	
Misinatető	.		28	17	11	11
Mohács	2	⊽	30	20	11	
Pécs	.		30	20	18	11
Siklos	.	⌒	31	–	12	
Szigetvár	.					
Bp. Lőrinc	ny	⊽ =	30	18	16	8
Bp. Met. Int.	ny		30	19	17	9.
Bp. Szab. hegy	ny		27	16	15	8
Cegléd	ny		32	15	14	
Dobogókő	.		25	14	13	
Gödöllő	ny		28	17	16	8
Királyrét	.		28	14	13	
Monor	.		31	18	18	
Nagykáta	ny	↱	30	16	15	
Örkény	1	↱	32	17	17	
Szentendre	.		30	19	18	

	1973.VIII.22.7h -ig az utolsó 24 óra adatai					
	csapadék (mm)		max. hőmérséklet	min. hőmérséklet	rad. min.	napos órák
Vác	.		29	18	16	
Vámosmikola	.		29	14	12	6
Baja	.	↱	31	18	17	10
Bácsalmás	1	⊽	33	17	16	
Izsák	.		33	17	16	
Kalocsa	ny	↱	32	17	17	
Kecskemét	.	=	31	17	14	7
Kiskunf. háza	9	↱	31	17	15	
Kiskunhalas	.		31	17	15	
Kunszentmiklós	–		–	–	–	
Tiszakécske	.		31	18	14	
Balassagyarmat	ny	⊽⌒	28	16	13	
Romhány	.		28	16	15	
Salgótarján	–		–	–	–	
Eger	6	↱	27	16	15	4
Galyatető	3	⊽ ≡	25	14		
Gyöngyös	1		30	17	16	6
Kékestető	5	↱ ≡	20	13	13	4
Kompolt	20	↱	28	16	16	5
Lőrinci	10	⊽	28	17	14	
Poroszló	1	↱	28	17	16	
Jászapáti	ny	↱	30	17	16	
Jászberény	ny	⊽	29	18	15	
Karcag	.		30	16	16	
Szolnok	ny	↱ =	30	17	15	7
Tiszaroff	.		30	17	16	
Túrkeve	.		31	18	16	8
Kistelek	.		32	17	15	
Makó	.		32	18	16	
Szeged	.	=	31	17	16	10
Szentes	ny	↱	32	17	15	
Borsodnádasd	.		26	16	13	
Füzöd	ny	↱	27	15	14	
Hidasnémeti	12	↱	26	15	14	
Jósvafő	ny		26	15	13	5
Lillafüred	28	↱	24	14	14	
Miskolc	1	↱	26	15	14	3
Putnok	–		–	–	–	
Sárospatak	ny		27	16	14	9
Szendrőlád	1	↱⌒	26	15	14	
Tokaj	ny		25	16	15	
Kisvárda	.		26	16	16	2
Mátészalka	ny		–	16	15	
Nyíregyháza	1	⊽	26	16	14	4
Nyírlugos	.		28	16	12	
Pátyod	.		26	17	16	
Tiszabecs	.		26	17	14	
Vásárosnamény	ny		26	16	13	
Záhony	.		26	14	13	
Berettyóújfalu	ny	⊽	31	18	16	
Debrecen	1	⊽	28	17	16	8
Hajdúdorog	1		25	15	14	
Hortobágy	.		–	17	16	
Körösszakál	.		32	18	16	
Polgár	ny	↱	27	16	15	
Békéscsaba	ny	↱ =	31	17	15	9
Mezőhegyes	1	↱	31	16	14	9
Orosháza	ny		32	17	16	10
Szarvas	1	⊽	31	18	17	9
Szeghalom	.		32	18	16	

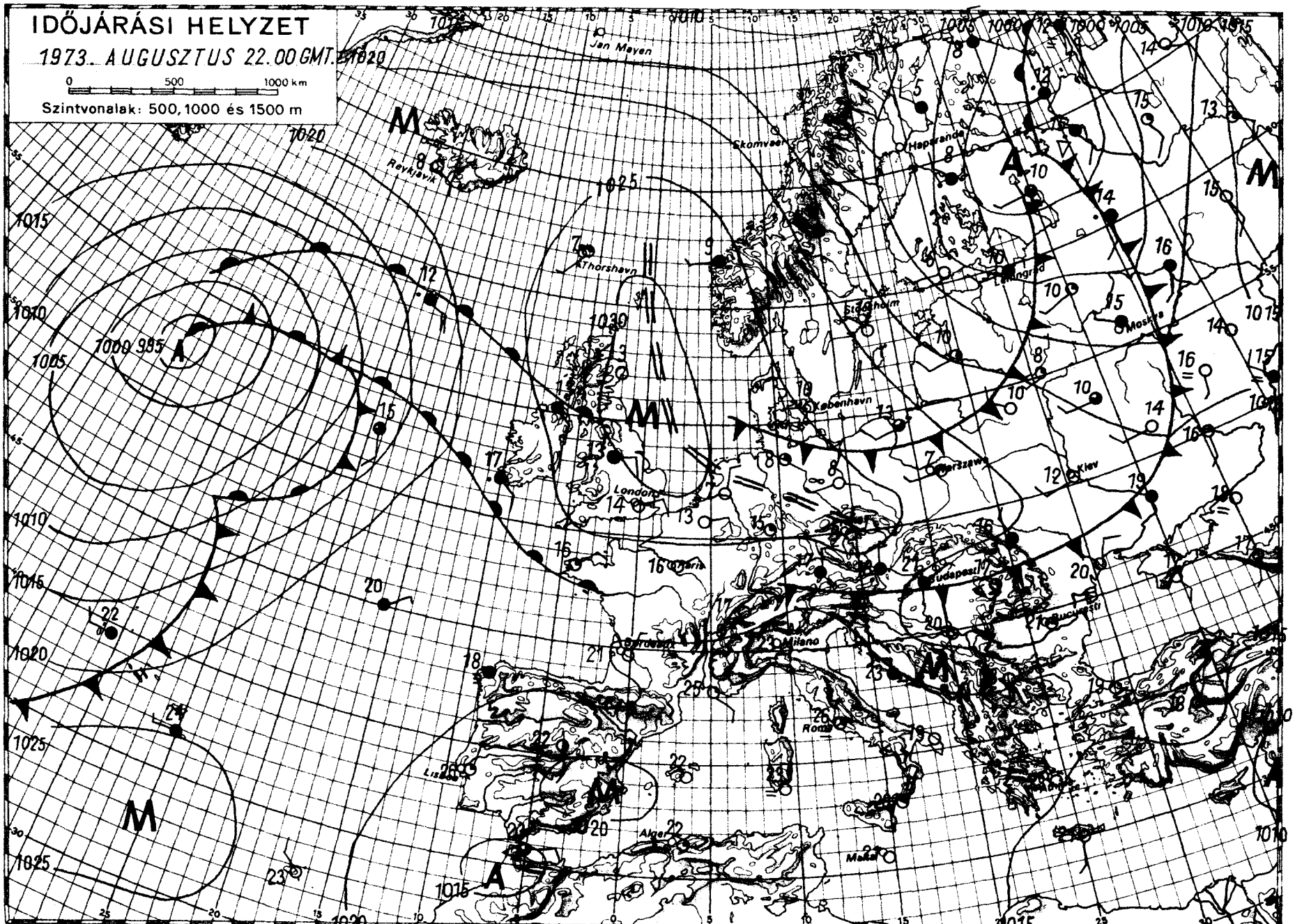

KIADJA: ORSZÁGOS METEOROLÓGIAI SZOLGÁLAT

Készült: Központi Előrejelző Intézet Előrejelző Osztálya — T.: — Megjelenik naponként —

Évi előfizetési díja: 720,—Ft — Megrendelhető: 1024 Budapest, II., Kitaibel Pál u. 1. Telefon: 353-500,

Kiadásért felel: az OMSZ elnöke — Szerkesztésért felel: a KEI igazgatója

IDŐJÁRÁSI NAPIJELENTÉS

ЕЖЕДНЕВНЫЙ МЕТЕОРОЛОГИЧЕСКИЙ БЮЛЛЕТЕНЬ · DAILY WEATHER REPORT
BULLETIN QUOTIDIEN DE TEMPS · TÄGLICHER WETTERBERICHT

86. évfolyam 235. szám + Budapest + 1973. augusztus 23. csütörtök

Az időjárási helyzet és a várható időjárás:

Szárazföldünk középső, valamint délkeleti térsége fölött ujból leszálló légmozgások irányitják az időjárást. Hatásukra az emlitett területeken napos, száraz az idő. A hüvös óceáni léghullámok Észak-Európában, valamint Nyugat-Európa partvidékén változékony, szeles, helyenként esős időt okoznak. Mivel a következő 36 óra folyamán a Kárpát-medencében légtömegcsere nem várható, továbbra is napos időre számithatunk. A napsütés hatására a nappali felmelegedés ujból erősödik.

Hazánkban szerdán a Dunántúl nagy részén, valamint a Duna-Tisza közének déli térségében erősen felhős volt az ég, csak 1, 4 órán át sütött a nap. Máshol változóan felhős idő volt, 4, 10 órás napsütést észleltek. Az ország északkeleti része kivételével több helyen esett az eső. A lehullott csapadék mennyisége sehol sem haladta meg a 2 mm-t. A hőmérséklet napközben a Dunántúlon és az Északkeleti-hegyvidéken 20, 25, máshol 25, 27 fokig emelkedett. Ma hajnalra északon 5, 10, máshol 10, 17 fokig hült le a levegő. Délelőtt változóan felhős , száraz idő volt. A hőmérséklet 11 órára 17, 23 fokig emelkedett.

Ma 12 órakor Budapesten a hőmérséklet 22 fok, a tengerszintre átszámitott légnyomás 768 mm, alig változik.

A Balaton vizének hőmérséklete Siófoknál 11 órakor 22 fok volt.

Várható időjárás péntek estig:

Időnként kissé megnövekvő felhőzet, eső nélkül.
Mérsékelt, napközben megélénkülő északi, északkeleti szél.
Várható legalacsonyabb éjszakai hőmérséklet: 8, 13,
legmagasabb nappali hőmérséklet pénteken: 22, 27 fok között.

Bartha Péterné s.k.

TÁVOLABBI KILÁTÁSOK KEDD REGGELIG:

Általában csendes, napos idő. Az időszak végén nyugat felől kisebb felhőátvonulások, néhány helyen esővel.
A hőmérséklet emelkedik.
Legalacsonyabb éjszakai hőmérsékletek: 10, 16 fok között.
Legmagasabb nappali hőmérsékletek: 25 fok körül.
Jelentős mennyiségü /legalább 5 mm/ csapadék az ország területének 30 százalékán várható.

TÁVELŐREJELZŐ OSZTÁLY

A hőmérséklet napi középértéke és eltérése a 100 évi átlagtól /Budapesten/:

1973. VIII. 22.:	22,4 C°	+1,9 C°

1871 óta ezen a napon Budapesten előfordult

legmagasabb hőmérséklet:	38,4 C° /1943/,
legalacsonyabb hőmérséklet:	9,5 C° /1924/.

73.0568.

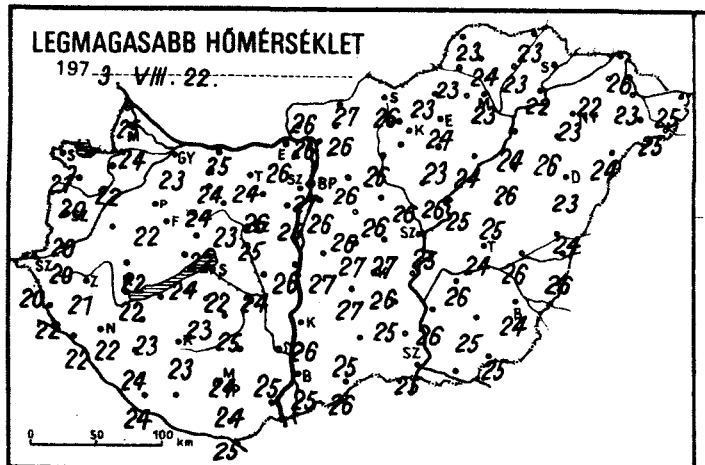
LEGMAGASABB HŐMÉRSÉKLET
197 3. VIII. 22.
0 50 100 km

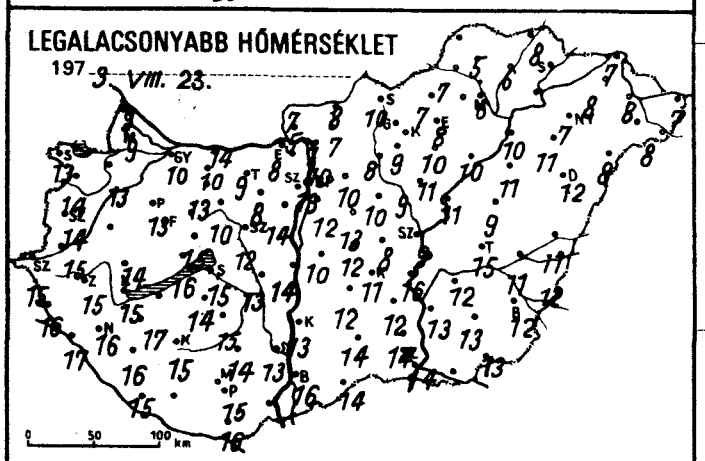
LEGALACSONYABB HŐMÉRSÉKLET
197 3. VIII. 23.
0 50 100 km

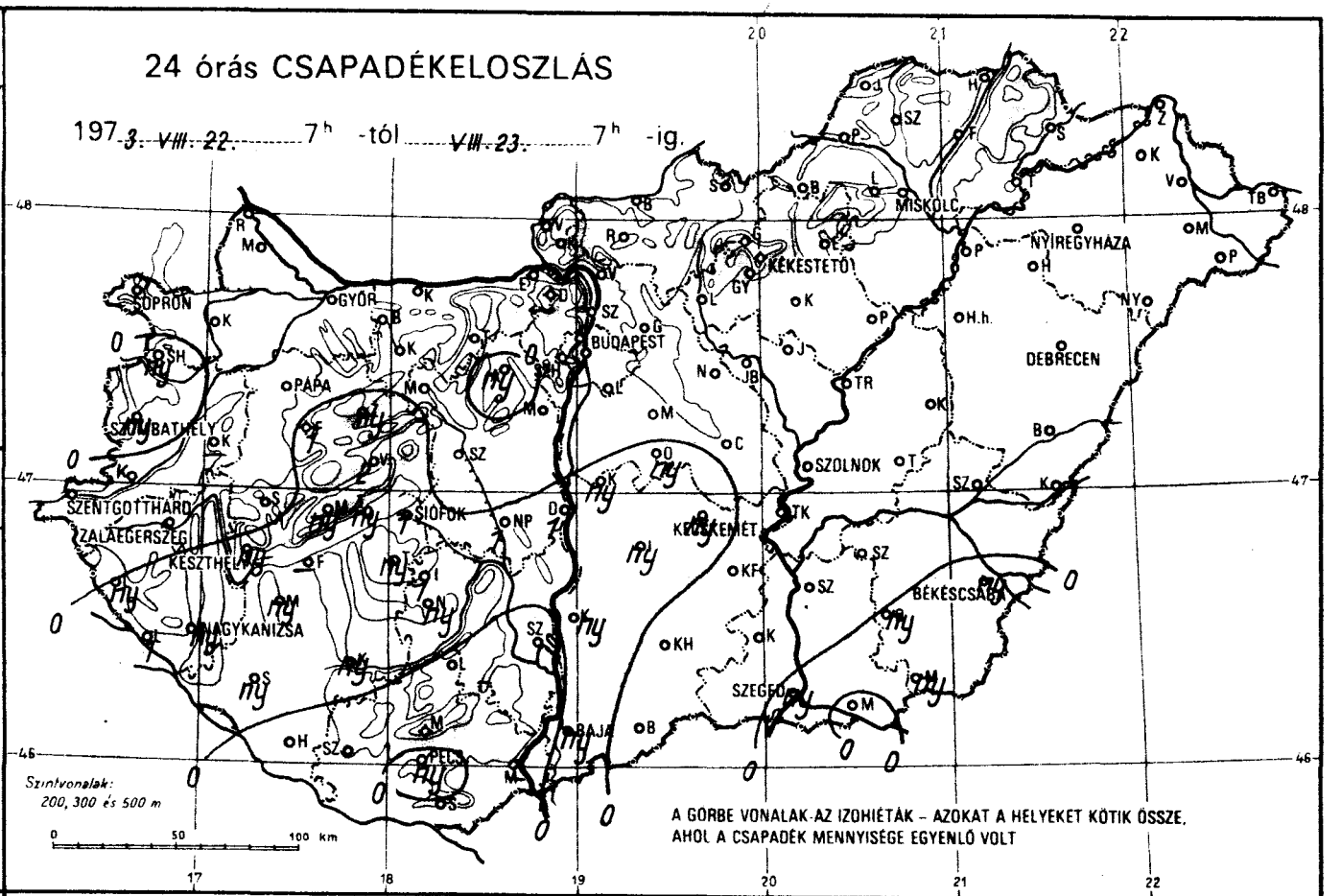
24 órás CSAPADÉKELOSZLÁS
197 3. VIII. 22. 7h -tól VIII. 23. 7h -ig.
SOPRON
GYŐR
BUDAPEST
PÁPA
SZOMBATHELY
SZENTGOTTHÁRD
ZALAEGERSZEG
KESZTHELY
SIÓFOK
NAGYKANIZSA
MISKOLC
NYÍREGYHÁZA
KÉKESTETŐ
DEBRECEN
SZOLNOK
KECSKEMÉT
BÉKÉSCSABA
SZEGED
BAJA
PÉCS
Szintvonalak: 200, 300 és 500 m
0 50 100 km
A GÖRBE VONALAK AZ IZOHIÉTÁK – AZOKAT A HELYEKET KÖTIK ÖSSZE, AHOL A CSAPADÉK MENNYISÉGE EGYENLŐ VOLT

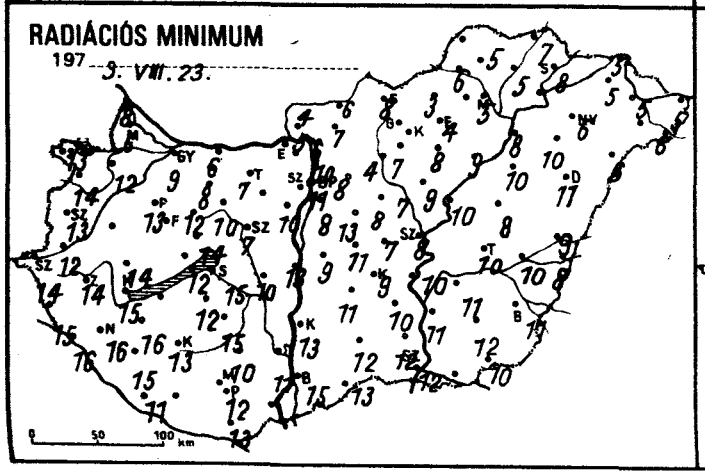
RADIÁCIÓS MINIMUM
197 3. VIII. 23.
0 50 100 km

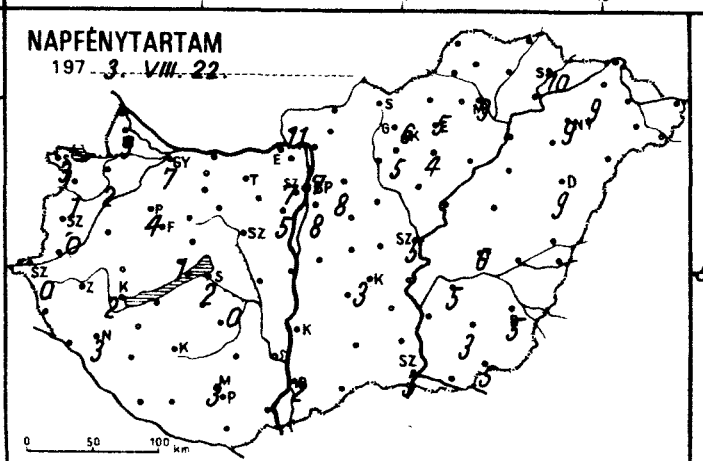
NAPFÉNYTARTAM
197 3. VIII. 22.
0 50 100 km

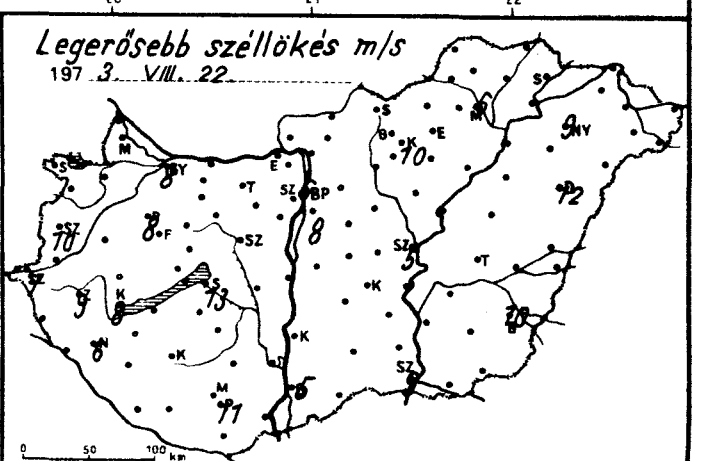
Legerősebb széllökés m/s
197 3. VIII. 22.
0 50 100 km

	195.VIII.23 07h -ig az utolsó 24 óra adatai					
	csapadék (mm)		max. hőmérséklet	min. hőmérséklet	rad. min.	napos órák
Győr	•		23	10	9	7
Kapuvár	•		22	13	12	2
Mosonmagyaróvár	•		24	9	6	9
Rajka	•		25	9	8	
Sopron	•		21	13	13	3
Sopronhorpács	ny		20	14	14	1
Káld	–		–	–	–	
Körmend	•		20	15	12	
Szentgotthárd	•		20	15	14	0
Szombathely	ny		20	14	13	0
Lenti	ny		22	16	15	
Letenye	1		22	17	16	
Nagykanizsa	ny		22	16	16	3
Zalaegerszeg	•		21	15	14	
Farkasgyepű	1		21	13	12	
Keszthely	ny		22	15	15	2
Mencshely	ny		22	14	13	1
Pápa	•		22	13	13	4
Sümeg	•		22	14	14	
Tihany	ny		24	16	12	
Veszprém	2		22	15	14	
Zirc	ny		21	11	11	
Fonyód	–		–	–	–	
Homokszt. györgy	•		24	15	11	2
Kaposvár	ny		23	15	13	
Marcali	ny		23	17	16	
Siófok	1		22	15	15	2
Somogyszob	ny		24	16	15	
Tab	ny		23	14	12	
Bábolna	•		24	10	8	
Esztergom	•		26	8	–	
Kisbér	•		24	13	12	
Komárom	•	⌒	25	14	6	
Tatabánya	•		24	9	7	
Alcsútdoboz	ny	⌒	26	8	–	
Dunaújváros	1		26	14	13	
Martonvásár	•		25	14	10	5
Mór	•		23	10	10	
Nagyhörcsökp.	1		24	13	10	
Szabadbattyán	•		25	12	7	
Iregszemcse	1		23	13	10	0
Lengyel	•		24	14	10	
Nagykónyi	ny		25	15	15	
Szekszárd	•		25	13	11	
Misinatető	•		21	15	13	3
Mohács	–		–	–	–	
Pécs	ny		24	15	12	3
Siklós	•	⌒	25	16	13	
Szigetvár	•					
Bp. Lőrinc	•		26	12	8	8
Bp. Met. Int.	•		27	13	11	7
Bp. Szab. hegy	•		24	11	8	7
Cegléd	•		27	8	7	
Dobogókő	–		–	–	–	
Gödöllő	•		26	10	8	8
Királyrét	•		26	5	5	
Monor	•		26	13	13	
Nagykáta	•		26	10	8	
Örkény	ny		27	12	11	
Szentendre	•		–	10	10	

	195.VIII.23 07h -ig az utolsó 24 óra adatai					
	csapadék (mm)		max. hőmérséklet	min. hőmérséklet	rad. min.	napos órák
Vác	•	⌒	26	7	6	
Vámosmikola	•		26	7	4	11
Baja	ny		25	16	15	2
Bácsalmás	•		26	14	13	
Izsák	ny		27	12	11	
Kalocsa	ny		26	13	13	
Kecskemét	ny		26	11	9	3
Kiskunf. háza	•		25	12	10	
Kiskunhalas	•		25	14	12	
Kunszentmiklós	ny		27	10	9	
Tiszakécske	•		–	16	10	
Balassagyarmat	•	⌒	27	8	6	
Romhány	•		26	7	7	
Salgótarján	•		26	10	8	
Eger	•		24	8	4	5
Galyatető	•		20	7		
Gyöngyös	•		26	9	7	5
Kékestető	•		17	8	4	6
Kompolt	•		23	10	8	4
Lőrinci	•		26	8	4	
Poroszló	•		24	10	9	
Jászapáti	•	⌒	26	11	9	
Jászberény	•		26	9	7	
Karcag	•		25	9	8	
Szolnok	•		25	9	8	5
Tiszaroff	•		25	11	10	
Túrkeve	•		24	15	10	6
Kistelek	•		–	14	13	
Makó	•		25	14	12	
Szeged	ny		25	14	12	3
Szentes	•		26	13	11	
Borsodnádasd	•		23	7	3	
Fügöd	•	⌒	23	6	5	
Hidasnémeti	•		23	8	7	
Jósvafő	•		23	–	–	
Lillafüred	•		22	6	6	
Miskolc	•	=	23	6	5	9
Putnok	•		23	7	6	
Sárospatak	•		–	–	8	10
Szendrőlád	•	⌒	24	5	5	
Tokaj	•		22	–	–	
Kisvárda	•		22	8	5	9
Mátészalka	•		–	–	–	
Nyíregyháza	•		23	7	6	9
Nyírlugos	•		24	8	6	
Pátyod	•		25	8	6	
Tiszabecs	•		25	7	5	
Vásárosnamény	•		23	8	5	
Záhony	•		26	7	5	
Berettyóújfalu	•		24	11	9	
Debrecen	•		23	12	11	9
Hajdúdorog	•		26	11	10	
Hortobágy	•		26	11	10	
Körösszakál	•		26	12	8	
Polgár	•		24	10	8	
Békéscsaba	ny		24	12	11	5
Mezőhegyes	ny		25	13	10	5
Orosháza	ny		25	13	12	3
Szarvas	•		26	12	11	5
Szeghalom	•		26	11	10	

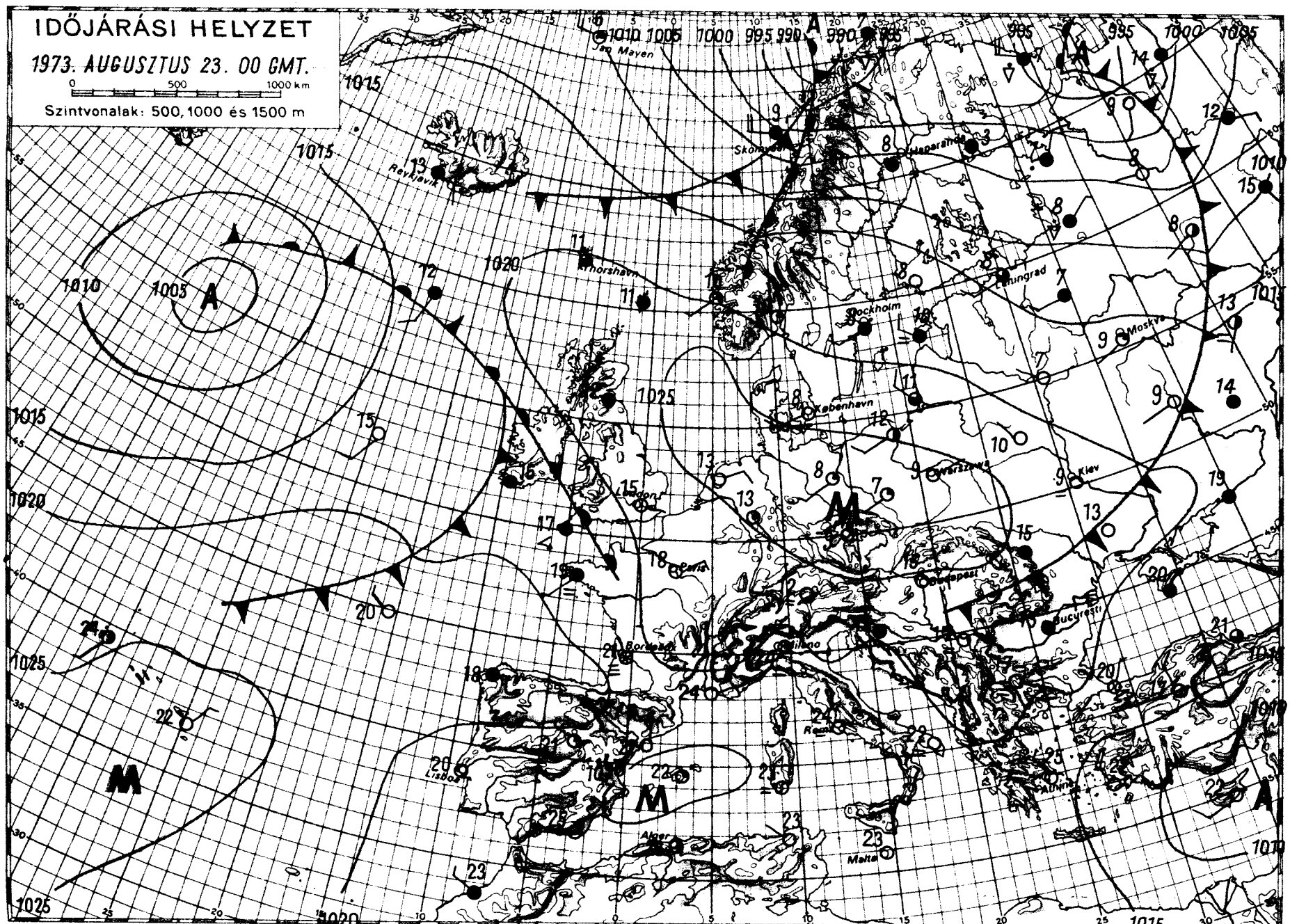

KIADJA: ORSZÁGOS METEOROLÓGIAI SZOLGÁLAT

Készült: Központi Előrejelző Intézet Előrejelző Osztálya — T.: — Megjelenik naponként —

Évi előfizetési díja: 720,—Ft — Megrendelhető: 1024 Budapest, II., Kitaibel Pál u. 1. Telefon: 353-500,

Kiadásért felel: az OMSZ elnöke — Szerkesztésért felel: a KEI igazgatója

IDŐJÁRÁSI NAPIJELENTÉS

ЕЖЕДНЕВНЫЙ МЕТЕОРОЛОГИЧЕСКИЙ БЮЛЛЕТЕНЬ • DAILY WEATHER REPORT
BULLETIN QUOTIDIEN DE TEMPS • TÄGLICHER WETTERBERICHT

86. évfolyam 236. szám + Budapest + 1973. augusztus 24. péntek

Az időjárási helyzet és a várható időjárás:

Európa északi része fölött egy nagy kiterjedésü alacsony nyomású légköri képződmény helyezkedik el. Ennek nyugati oldalán sarkvidéki eredetü hideg levegőhullámok áramlanak szárazföldünk középső részei felé. A hideg levegő első hulláma ma reggelre elérte a Balti-tenger térségét. Nyugat-, Közép- és Dél--Európában a talajközeli szintekben lelassultak a légmozgások, igy az időjárás kialakitásában a döntő szerepet a helyi tényezők játsszák. A Kárpát-medencében és környékén sincs egyelőre határozott légmozgás, de várható, hogy a hét végén az észak felől áramló hideg levegő eléri a Kárpátok hegyvonulatát.

Hazánkban csütörtökön a Dunántúlon általában erősen, az ország többi részén változóan felhős volt az ég. A hőmérséklet csúcsértéke 21, 27 fok között alakult. Ma a hajnali órákban néhány helyen futó zápor, egy-két helyen gyenge zivatar keletkezett. A lehullott eső mennyisége azonban sehol sem haladta meg a 3 mm-t. Az erősen felhős délnyugati megyékben hajnalra sem hült le a levegő 15, 18 foknál hidegebbre. A derült északkeleti részeken viszont hajnalban csak 4, 7 fokot mutattak a hőmérők. Délelőtt országszerte változóan felhős volt az ég. 11 órakor 20 és 26 fok közötti hőmérsékleteket mértek.

Ma 12 órakor Budapesten a hőmérséklet 22 fok volt, a tengerszintre átszámitott légnyomás 764 mm, mérsékelten süllyed.

A Balaton vizének hőmérséklete 11 órakor Siófoknál 23 fok volt.

Várható időjárás szombat estig:

Változóan felhős idő.
Szórványosan eső, délnyugaton helyenként zivatar.
Mérsékelt, napközben megélénkülő délkeleti szél.
Mérsékelten meleg idő.

Várható legalacsonyabb éjszakai hőmérséklet: 11, 16,
legmagasabb nappali hőmérséklet szombaton: 23, 27 fok között.

Kerényi Nárcisz s.k.

A hőmérséklet napi középértéke és eltérése a 100 évi átlagtól /Budapesten/:

1973. VIII. 23.:	20,2 C°	0,0 C°

1871 óta ezen a napon Budapesten előfordult

legmagasabb hőmérséklet:	36,6 C° /1943/,
legalacsonyabb hőmérséklet:	8,3 C° /1957/.

73.0569.

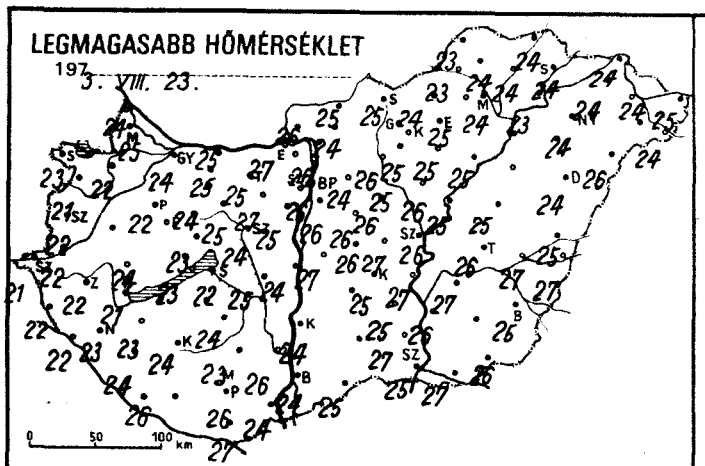
LEGMAGASABB HŐMÉRSÉKLET
1973. VIII. 23.
0 50 100 km

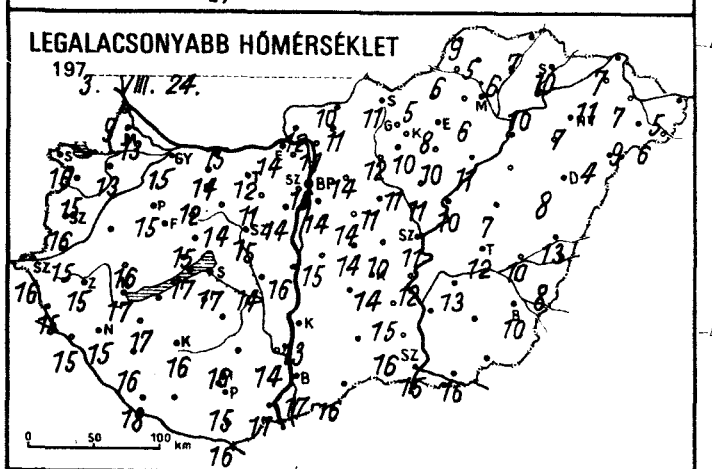
LEGALACSONYABB HŐMÉRSÉKLET
1973. VIII. 24.
0 50 100 km

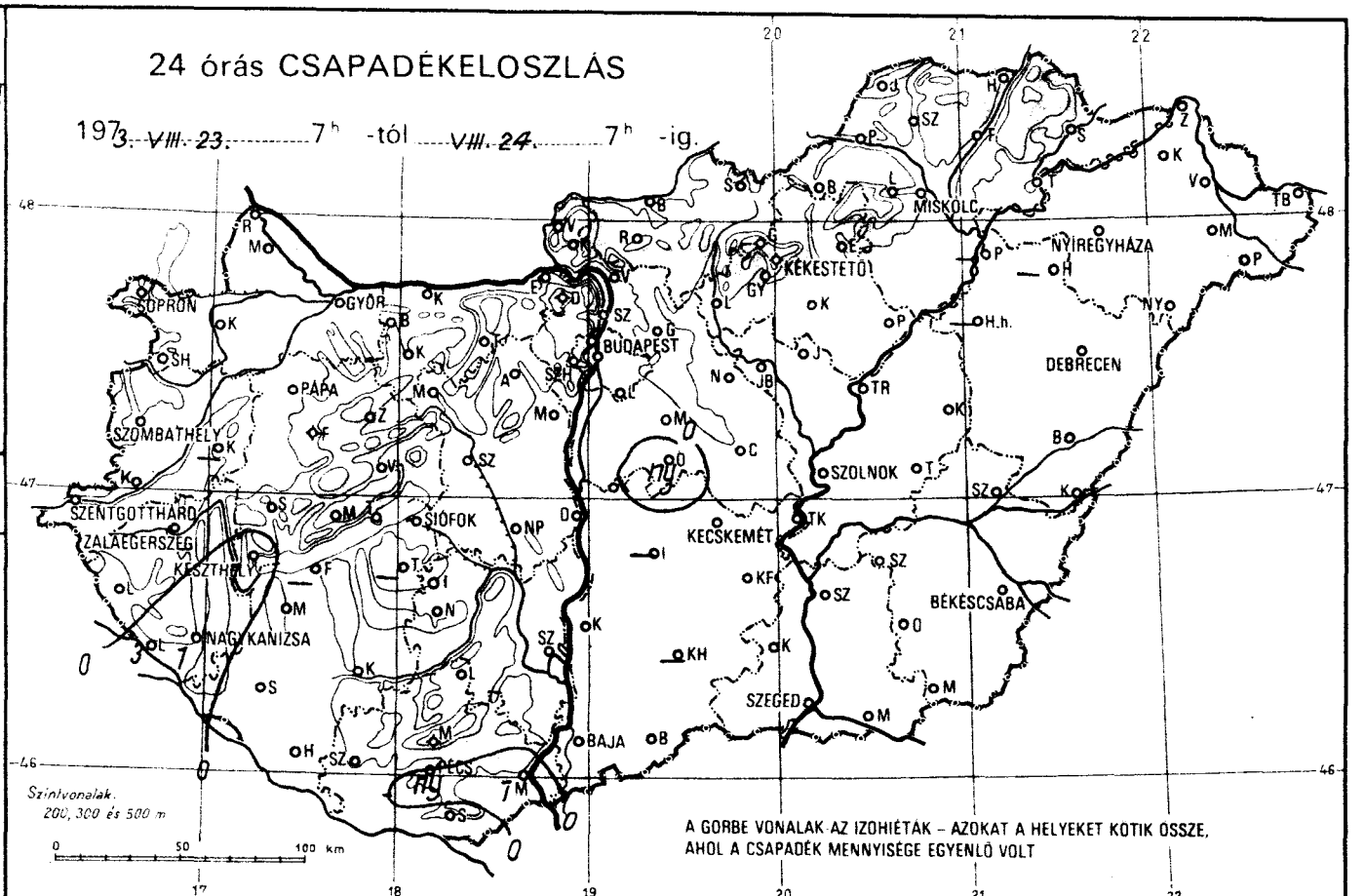
24 órás CSAPADÉKELOSZLÁS
1973. VIII. 23. 7h -tól VIII. 24. 7h -ig.
SOPRON
GYŐR
BUDAPEST
MISKOLC
NYÍREGYHÁZA
KÉKESTETŐ
DEBRECEN
PÁPA
SZOMBATHELY
SZENTGOTTHÁRD
ZALAEGERSZEG
KESZTHELY
SIÓFOK
NAGYKANIZSA
SZOLNOK
KECSKEMÉT
BÉKÉSCSABA
SZEGED
BAJA
PÉCS
Szintvonalak: 200, 300 és 500 m
A GÖRBE VONALAK AZ IZOHIÉTÁK – AZOKAT A HELYEKET KÖTIK ÖSSZE, AHOL A CSAPADÉK MENNYISÉGE EGYENLŐ VOLT
0 50 100 km

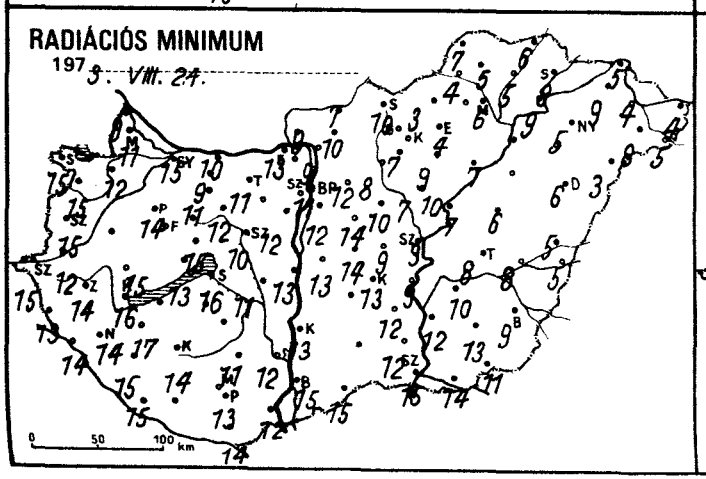
RADIÁCIÓS MINIMUM
1973. VIII. 24.
0 50 100 km

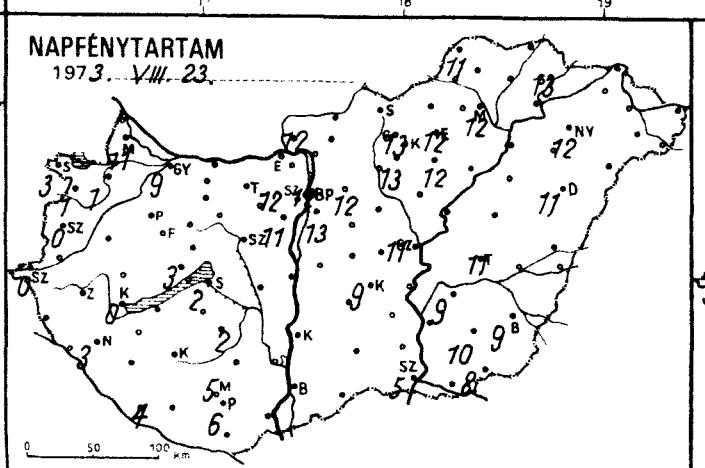
NAPFÉNYTARTAM
1973. VIII. 23.
0 50 100 km

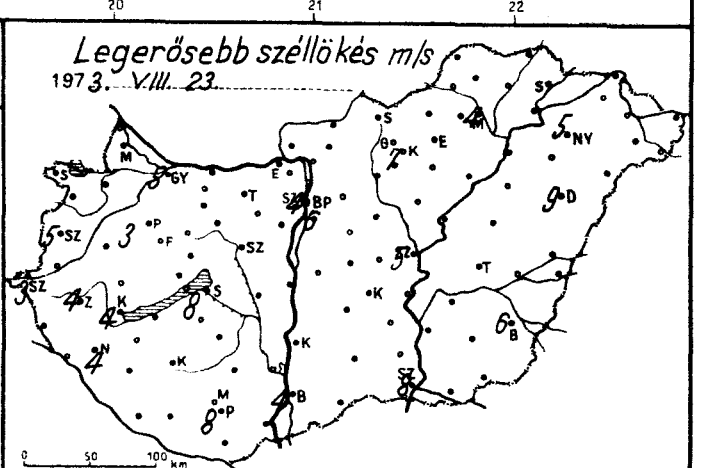
Legerősebb széllökés m/s
1973. VIII. 23.
0 50 100 km

	1973. VIII. 24. 07 h -ig az utolsó 24 óra adatai					
	csapadék (mm)		max. hőmérséklet	min. hőmérséklet	rad. min.	napos órák
Győr	.		24	15	15	9
Kapuvár	.		22	13	12	1
Mosonmagyaróvár	.		25	13	11	11
Rajka	.		24	9	9	
Sopron	.		23	16	15	3
Sopronhorpács	.		21	15	15	1
Káld	–		–	–	–	
Körmend	.		22	15	12	
Szentgotthárd	.		21	16	15	0
Szombathely	.		22	16	15	0
Lenti	.		22	15	13	
Letenye	3	↘	22	15	14	
Nagykanizsa	1	↘	23	15	14	3
Zalaegerszeg	.		22	15	14	
Farkasgyepű	.		22	16	15	
Keszthely	1	↘	21	17	16	0
Mencshely	.		23	16	14	3
Pápa	.		22	15	14	1
Sümeg	.		24	16	15	
Tihany	.		23	17	13	
Veszprém	.		23	15	15	
Zirc	.		23	14	10	
Fonyód	–		–	–	–	
Homokszt. György	.		26	18	15	4
Kaposvár	.		24	16	14	
Marcali	.		23	17	17	
Siófok	.		22	17	16	2
Somogyszob	.		24	16	15	
Tab	–		–	–	–	
Bábolna	.		25	14	9	
Esztergom	.		27	14	13	
Kisbér	.		24	12	11	
Komárom	.		25	15	10	
Tatabánya	.		25	12	11	
Alcsútdoboz	.		27	11	–	
Dunaújváros	.		24	16	13	
Martonvásár	.		25	14	12	11
Mór	.		25	14	12	
Nagyhörcsökp.	.		25	14	11	
Szabadbattyán	.		24	15	10	
Iregszemcse	.		23	15	12	2
Lengyel	.		23	16	11	
Nagykónyi	.		24	–	–	
Szekszárd	.		26	14	12	
Misinatető	.		22	15	11	5
Mohács	1	▽	24	17	12	
Pécs	ny	▽	26	15	13	6
Siklós	.		27	16	14	
Szigetvár	.					
Bp. Lőrinc	.		26	14	12	13
Bp. Met. Int.	.		26	16	11	12
Bp. Szab. hegy	.		24	14	10	12
Cegléd	.		27	10	9	
Dobogókő	.		21	13	12	
Gödöllő	.		24	14	12	12
Királyrét	.		26	5	5	
Monor	.		26	14	14	
Nagykáta	.		26	11	10	
Örkény	ny		26	14	14	
Szentendre	.		27	14	13	

	1973. VIII. 24. 07 h -ig az utolsó 24 óra adatai					
	csapadék (mm)		max. hőmérséklet	min. hőmérséklet	rad. min.	napos órák
Vác	.		26	11	9	
Vámosmikola	.		26	12	9	12
Baja	.		24	17	15	3
Bácsalmás	.		25	16	15	
Izsák	–		–	–	–	
Kalocsa	.		24	13	13	
Kecskemét	.		25	14	13	9
Kiskunf. háza	.		25	15	12	
Kiskunhalas	–		–	–	–	
Kunszentmiklós	.		27	15	13	
Tiszakécske	.		27	12	9	
Balassagyarmat	.	∩	25	10	7	
Romhány	.		24	11	10	
Salgótarján	.		25	11	10	
Eger	.		25	8	4	12
Galyatető	.		20	9		
Gyöngyös	.		25	10	7	13
Kékestető	.		18	10	8	13
Kompolt	.		25	10	9	12
Lőrinci	.		26	12	8	
Poroszló	.		25	11	7	
Jászapáti	.	∩	26	11	10	
Jászberény	.	∩	25	11	7	
Karcag	.		25	7	6	
Szolnok	.		26	11	9	11
Tiszaroff	.		25	10	7	
Túrkeve	.		26	12	8	11
Kistelek	.		27	16	12	
Makó	.		27	16	14	
Szeged	.		25	15	15	5
Szentes	.		26	14	12	
Borsodnádasd	.		24	5	3	
Füged	.	∩	24	6	5	
Hidasnemeti	.		24	7	6	
Jósvafő	.		23	9	7	11
Lillafüred	.		22	8	7	
Miskolc	.	=	24	6	6	12
Putnok	.		23	6	4	
Sárospatak	.		24	10	8	13
Szendrőlád	.	∩	24	5	5	
Tokaj	.		23	10	9	
Kisvárda	.		24	11	9	12
Mátészalka	.		–	9	8	
Nyíregyháza	.		24	7	5	12
Nyírlugos	.		26	4	3	
Pátyod	.	∩	24	6	5	
Tiszabecs	.		25	5	4	
Vásárosnamény	.	∩	24	7	4	
Záhony	.		24	7	5	
Berettyóújfalu	.	∩	25	13	5	
Debrecen	.		24	8	6	11
Hajdúdorog	–		–	–	–	
Hortobágy	–		–	–	–	
Körösszakál	.		27	8	5	
Polgár	–		–	–	–	
Békéscsaba	.		25	10	9	9
Mezőhegyes	.		26	14	11	8
Orosháza	.		–	–	13	10
Szarvas	.		27	13	10	9
Szeghalom	.	∩	27	10	8	

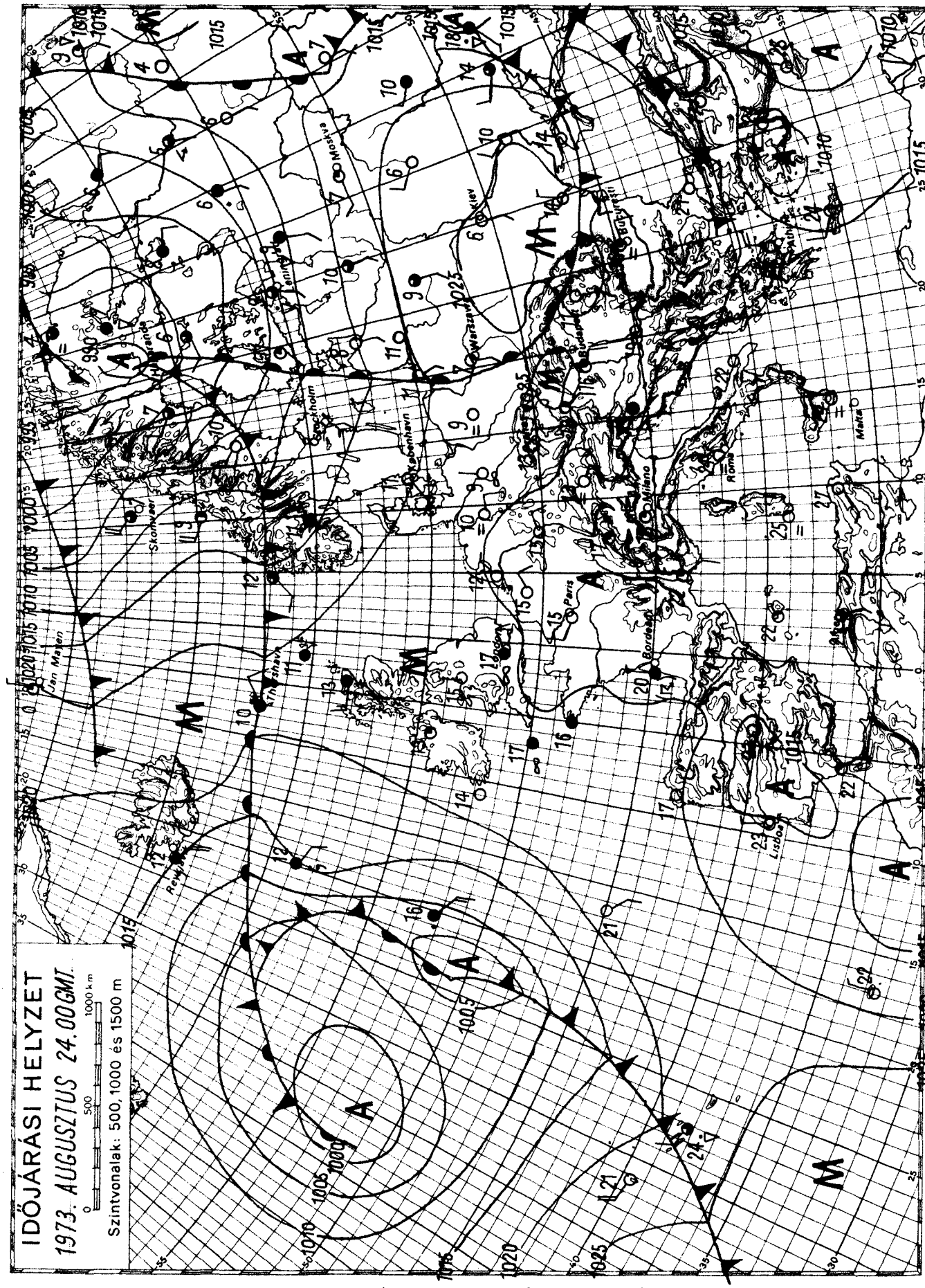

KIADJA: ORSZÁGOS METEOROLÓGIAI SZOLGÁLAT

Készíti: Központi Előrejelző Intézet Előrejelző Osztálya — T.: — Megjelenik naponként —

Évi előfizetési díja: 720,—Ft — Megrendelhető: 1024 Budapest, II., Kitaibel Pál u. 1. Telefon: 353-500,

Kiadásért felel: az OMSZ elnöke — Szerkesztésért felel: a KEI igazgatója

OFFSET

IDŐJÁRÁSI NAPIJELENTÉS

ЕЖЕДНЕВНЫЙ МЕТЕОРОЛОГИЧЕСКИЙ БЮЛЛЕТЕНЬ • DAILY WEATHER REPORT
BULLETIN QUOTIDIEN DE TEMPS • TÄGLICHER WETTERBERICHT

86. évfolyam 237. szám + Budapest + 1973. augusztus 25. szombat

Az időjárási helyzet és a várható időjárás:

A Skandináv-félsziget irányából ismét hideg levegő áramlik Nyugat-, Közép- és Kelet-Európa felé. A hideg levegő nagy része a Szovjetunió európai területe felé tart és ott okoz majd újra erős lehülést. Ezen a vidéken még a 4 nappal ezelőtti hideghullám éreztette hatását, a lassú melegedés most kezdődött volna. A hideg levegő kisebb része, amely Közép- és Nyugat-Európa felé tart, szombat reggelre eljutott Varsó-Hamburg vonaláig. Várható, hogy ez a következő 36 órában eléri a Kárpátokat és hatása a medence északi területein már érezhető lesz.

Hazánkban pénteken a Dunántúlon és az ország északkeleti megyéiben több órán át sütött a nap, 5, 8 órás napfénytartamot jelentettek. A Duna-Tisza közén és az északi hegyvidéken erősen felhős volt az ég, a nap csak 1, 4 órára sütött ki. A késő délutáni óráktól kezdve a Kisalföldön és a Duna vonalától keletre sokfelé volt zápor, zivatar. A csapadék zápor, illetve zivatar jellegéből adódóan területi eloszlása rendkivül szeszélyes. Mennyisége a legtöbb helyen 10 mm alatti, ill. 10 mm körüli, de az északkeleti megyékben nagy területen 15, 25 mm közötti. Békés és Csongrád megyében ennél jóval nagyobb mennyiséget is mértek: Orosházáról 38, Kistelekről 40, Endrődről 68, Gyomáról 97 mm-t jelentettek. A felhőzet a hajnali órákra nagyrészt feloszlott, de szórványos záporok még a délelőtt folyamán voltak. Pénteken a legmagasabb nappali hőmérséklet Borsodban csak 19, 24, az ország többi részén 25, 30 fok között volt. Ma hajnalra 11, 18 fokig hült le a levegő. Szombaton 11 órakor 18, 24 fok között volt a hőmérséklet.

Ma 12 órakor Budapesten a hőmérséklet 24 fok, a tengerszintre átszámitott légnyomás 760 mm, alig változik.

A Balaton vizének hőmérséklete 11 órakor Siófoknál 23 fok volt.

Várható időjárás vasárnap estig:

Időnként megnövekvő felhőzet, szombaton több, vasárnap kevesebb helyen záporral, zivatarral.
Mérsékelt, a nappali órákban időnként megélénkülő északi, északkeleti szél.
Várható legalacsonyabb éjszakai hőmérséklet: 11, 16,
legmagasabb nappali hőmérséklet vasárnap: 22, 27 fok között.

Bóna Márta s.k.

A hőmérséklet napi középértéke és eltérése a 100 évi átlagtól /Budapesten/:

1973. VIII. 24.:	19,9 C°	-0,2 C°

1871 óta ezen a napon Budapesten előfordult

legmagasabb hőmérséklet:	34,3 C° /1918/,
legalacsonyabb hőmérséklet:	10,3 C° /1916/.

73.0570.

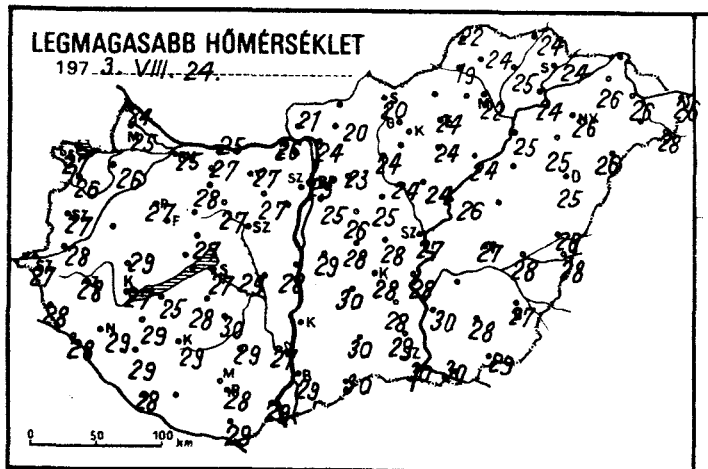
LEGMAGASABB HŐMÉRSÉKLET
197 3. VIII. 24.

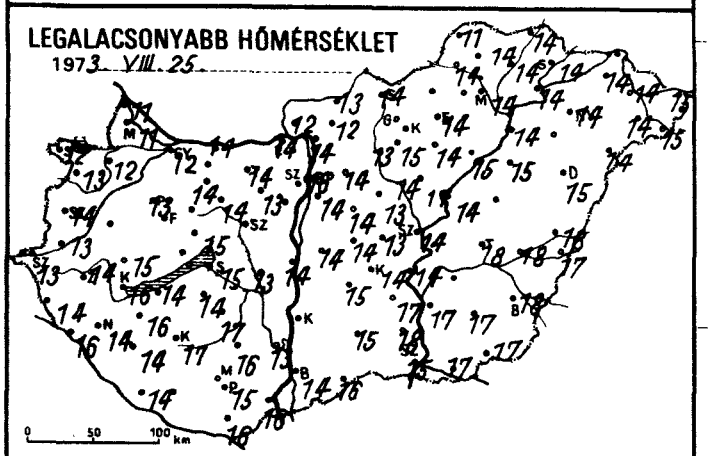
LEGALACSONYABB HŐMÉRSÉKLET
197 3. VIII. 25.

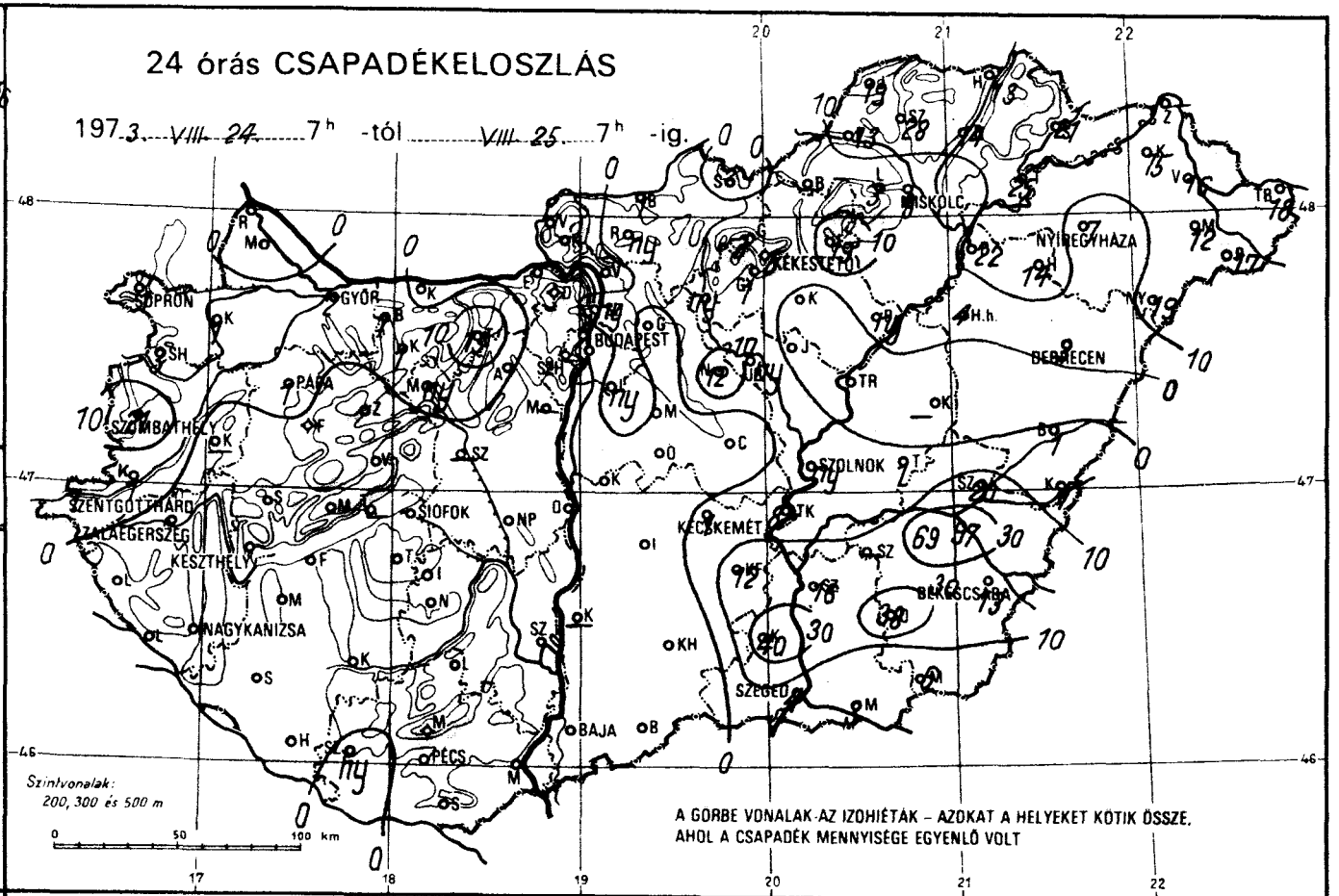
24 órás CSAPADÉKELOSZLÁS
197 3. VIII. 24. 7h -tól VIII. 25. 7h -ig.
SOPRON
GYŐR
BUDAPEST
MISKOLC
NYÍREGYHÁZA
KÉKESTETŐ
DEBRECEN
PAPA
SZOMBATHELY
SZOLNOK
SZENTGOTTHÁRD
ZALAEGERSZEG
SIÓFOK
KECSKEMÉT
KESZTHELY
BÉKÉSCSABA
NAGYKANIZSA
SZEGED
BAJA
PÉCS
Szintvonalak:
200, 300 és 500 m
A GÖRBE VONALAK AZ IZOHIÉTÁK – AZOKAT A HELYEKET KÖTIK ÖSSZE,
AHOL A CSAPADÉK MENNYISÉGE EGYENLŐ VOLT

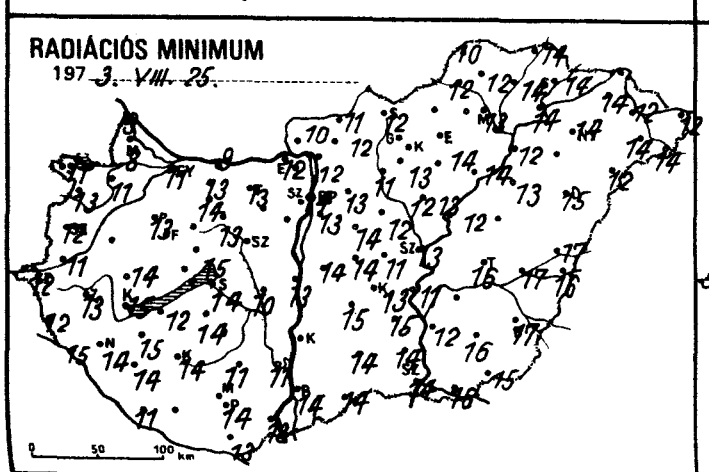
RADIÁCIÓS MINIMUM
197 3. VIII. 25.

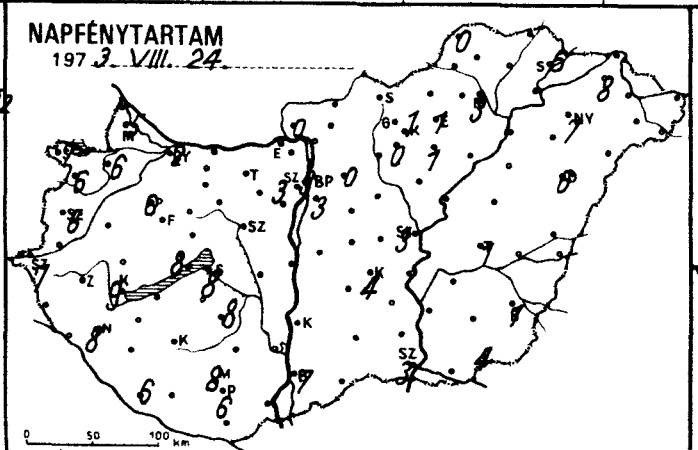
NAPFÉNYTARTAM
197 3. VIII. 24.

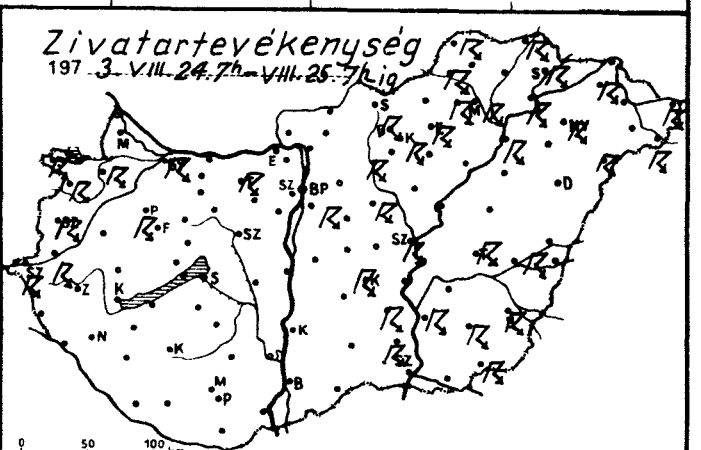
Zivatartevékenység
197 3. VIII. 24. 7h – VIII. 25. 7h ig

	1973. VIII. 25. 07h -ig az utolsó 24 óra adatai					
	csapadék (mm)		max. hőmérséklet	min. hőmérséklet	rad. min.	napos órák
Győr	2	↙	25	12	11	2
Kapuvár	1	↙	26	12	11	6
Mosonmagyaróvár	.		25	11	8	5
Rajka	.		24	11	9	
Sopron	1	↙	27	12	11	7
Sopronhorpács	3	↙ ⌒	26	13	13	6
Káld	–		–	–	–	
Körmend	1	↙	28	13	11	
Szentgotthárd	1	↙ ≡	27	13	12	7
Szombathely	21	↙	27	14	12	6
Lenti	.		28	14	12	
Letenye	.		28	16	15	
Nagykanizsa	.		29	14	14	8
Zalaegerszeg	.		28	14	13	
Farkasgyepű	.		26	14	13	
Keszthely	.		27	16	15	9
Mencshely	.		26	14	12	8
Pápa	1	↙	27	13	13	6
Sümeg	.		29	15	14	
Tihany	–		–	–	–	
Veszprém	.		27	15	15	
Zirc	.		26	13	10	
Fonyód	.		25	14	12	
Homokszt. György	.		28	14	11	6
Kaposvár	.		29	17	14	
Marcali	.		29	16	15	
Siófok	.	=	27	15	14	8
Somogyszob	.		29	14	14	
Tab	.		28	14	14	
Bábolna	1		27	–	13	
Esztergom	.		26	14	12	
Kisbér	1	↙	28	14	14	
Komárom	.		25	14	9	
Tatabánya	13	↙	27	14	13	
Alcsútdoboz	.		27	13	–	
Dunaújváros	.		28	14	13	
Martonvásár	–		–	–	–	–
Mór	ny		27	14	13	
Nagyhörcsökp.	.		29	13	10	
Szabadbattyán	–		–	–	–	
Iregszemcse	.		30	15	12	8
Lengyel	.		29	16	11	
Nagykónyi	.		30	17	–	
Szekszárd	.		27	13	11	
Misinatető	.		28	17	14	8
Mohács	.		29	16	13	
Pécs	.		28	15	14	6
Siklós	.	⌒	29	16	13	
Szigetvár	ny					
Bp. Lőrinc	ny	↙	25	14	13	3
Bp. Met. Int.	.		25	16	14	3
Bp. Szab. hegy	.		23	13	11	3
Cegléd	.		28	13	11	
Dobogókő	.		20	12	11	
Gödöllő	.		23	14	13	0
Királyrét	.		23	–	–	
Monor	.		26	14	14	
Nagykáta	12	↙	25	13	12	
Őrkény	.		28	14	14	
Szentendre	ny		26	15	13	

	1973. VIII. 25. 07h -ig az utolsó 24 óra adatai					
	csapadék (mm)		max. hőmérséklet	min. hőmérséklet	rad. min.	napos órák
Vác	.		24	14	12	
Vámosmikola	.		21	12	10	0
Baja	.		29	14	14	7
Bácsalmás	.		30	16	14	
Izsák	.		30	15	15	
Kalocsa	–		–	–	–	
Kecskemét	1	↙	28	14	13	4
Kiskunf. háza	12	↙	28	17	15	
Kiskunhalas	.		30	15	14	
Kunszentmiklós	.		29	14	14	
Tiszakécske	8	▽	28	14	11	
Balassagyarmat	1		–	13	11	
Romhány	ny		20	12	12	
Salgótarján	.		20	14	12	
Eger	19	↙	24	14	–	1
Galyatető	3	↙ ≡	19	12		
Gyöngyös	1	▽	24	15	13	0
Kékestető	5	↙ =	16	12	12	1
Kompolt	.		24	14	14	1
Lőrinci	ny	↙	24	13	11	
Poroszló	ny		24	15	14	
Jászapáti	.	⌒	24	17	13	
Jászberény	ny		24	14	12	
Karcag	–		–	–	–	
Szolnok	ny	↙ =	27	14	13	3
Tiszaroff	.		26	14	12	
Túrkeve	1	↙	27	18	16	1
Kistelek	40	↙ ▲	29	18	14	
Makó	3		30	17	16	
Szeged	4	↙	30	15	14	3
Szentes	16	↙	30	17	12	
Borsodnádasd	–		–	–	–	
Füged	14	↙	25	14	14	
Hidasnémeti	13	↙	24	14	14	
Jósvafő	19	↙	22	11	10	0
Lillafüred	3	↙	20	10	9	
Miskolc	9	↙ =	22	14	13	3
Putnok	13	↙	19	14	12	
Sárospatak	21	↙	24	14	14	6
Szendrőlád	28	↙	24	14	12	
Tokaj	25	↙	24	14	14	
Kisvárda	15	↙	26	14	14	8
Mátészalka	12	▽	–	14	14	
Nyíregyháza	7	↙	26	14	14	7
Nyírlugos	19	↙	26	14	12	
Pátyod	17	↙	28	15	14	
Tiszabecs	18	↙	26	15	12	
Vásárosnamény	16	▽	26	14	12	
Záhony	–		–	–	–	
Berettyóújfalu	1		26	18	17	
Debrecen	3	▽	25	15	15	6
Hajdúdorog	14		25	–	–	
Hortobágy	4		26	15	13	
Körösszakál	7		28	17	16	
Polgár	22	↙	25	14	12	
Békéscsaba	13	↙ =	27	18	17	1
Mezőhegyes	6	↙	29	17	15	4
Orosháza	38	↙	28	17	16	2
Szarvas	–		–	–	–	–
Szeghalom	20	↙	28	18	17	

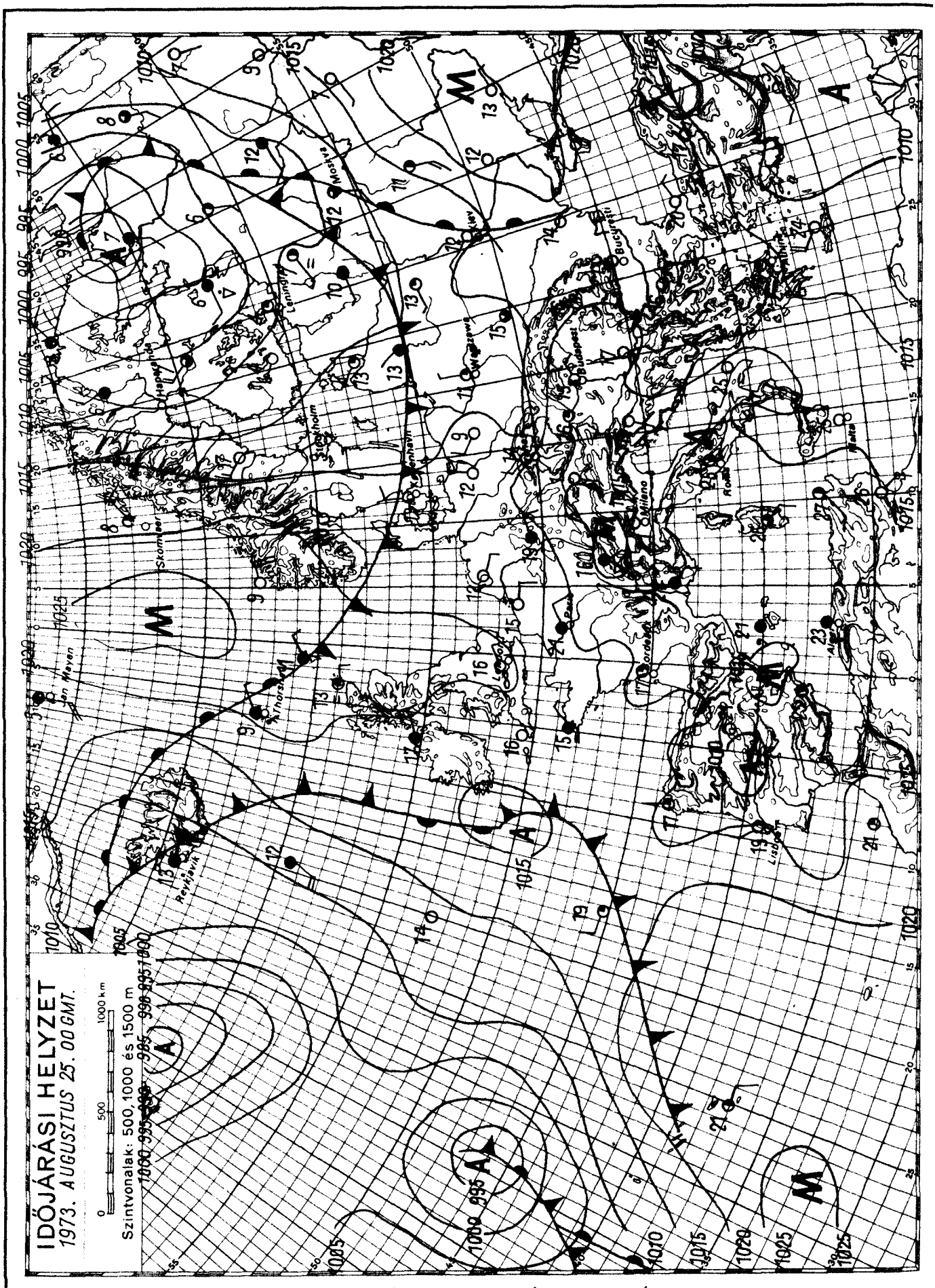

KIADJA: ORSZÁGOS METEOROLÓGIAI SZOLGÁLAT

Készíti: Központi Előrejelző Intézet Előrejelző Osztálya — T.: — Megjelenik naponként —

Évi előfizetési díja: 720,—Ft — Megrendelhető: 1024 Budapest, II., Kitaibel Pál u. 1. Telefon: 353-500,

Kiadásért felel: az OMSZ elnöke — Szerkesztésért felel: a KEI igazgatója

IDŐJÁRÁSI NAPIJELENTÉS

ЕЖЕДНЕВНЫЙ МЕТЕОРОЛОГИЧЕСКИЙ БЮЛЛЕТЕНЬ • DAILY WEATHER REPORT
BULLETIN QUOTIDIEN DE TEMPS • TÄGLICHER WETTERBERICHT

86. évfolyam 238. szám + Budapest + 1973. augusztus 26. vasárnap

Az időjárási helyzet és a várható időjárás:

Délnyugat és Nyugat-Európában, valamint Közép-Európa nyugati és Skandinávia déli felén lassú leszálló légmozgások alakitják az időjárást, ezért kevés a felhő, általában száraz , az évszaknak megfelelő hőmérsékletü, vagy annál kissé melegebb az idő. Ezzel egyidőben a Jeges-tenger felől, a Szovjetúnió európai területén át hüvös, sarkvidéki származású levegő áramlik a Fekete-tenger irányába. Hatására a Moszkvától északkeletre fekvő területeken többfelé esik az eső, máshol szórványos záporok fordulnak elő. A hüvös levegőnek egy gyengébb, száraz hulláma a Kárpát-medencén át áramlik délnyugat felé és keveredve a Földközi-tenger felett elhelyezkedő nedves, meleg, mediterrán levegővel, főként Olaszországban és környékén heves záporokat, zivatarokat okoz.

Hazánkban szombaton az ország keleti felén időnként megnövekedett a felhőzet, ezért csak 1-6 órán át sütött a nap és néhány helyen általában jelentéktelen csapadékmennyiséggel járó záporok, zivatarok alakultak ki, egyedül Tiszakécskén mértek 7 mm esőt. Az ország nyugati felén 6-11 órán át sütött a nap, eső nem volt. A hőmérséklet a kora délutáni órákra az északkeleti megyékben máshol 25-29 fokig emelkedett. Vasárnap hajnalra 11-16 fokig hült le a levegő. Ma délelőtt a Tiszántúlon és az északi megyékben derült, máshol változóan felhős volt az ég, esőt sehonnan sem jelentettek. 11 órára 19-24 fokig emelkedett a hőmérséklet.

Ma 12 órakor Budapesten a hőmérséklet 24 fok, a tengerszintre átszámitott légnyomás 763 mm, alig változik.

A Balaton vizének hőmérséklete 11 órakor Siófoknál 23 fok volt.

Várható időjárás hétfő estig:

A délnyugati és nyugati megyékben időnként megnövekvő felhőzet, szórványos esőkkel, záporesőkkel, egy-két helyen zivatarral. Az ország többi részén kevesebb felhő, számottevő csapadék nem lesz.
Mérsékelt, főként nappal megélénkülő keleti, délkeleti szél.
Várható legalacsonyabb éjszakai hőmérséklet: északkeleten 10 fok körül, máshol 13-18 fok között,
legmagasabb nappali hőmérséklet hétfőn: 20-25 fok között.

Vissy Károly s.k.

A hőmérséklet napi középértéke és eltérése a 100 évi átlagtól /Budapesten/:

1973. VIII. 25.:	21,8 C°	+ 1,5 C°

1871 óta ezen a napon Budapesten előfordult

legmagasabbhőhőmérséklet:	34,6 C° /1890/,
legalacsonyabb hőmérséklet:	8,9 C° /1922/.

73.0571.

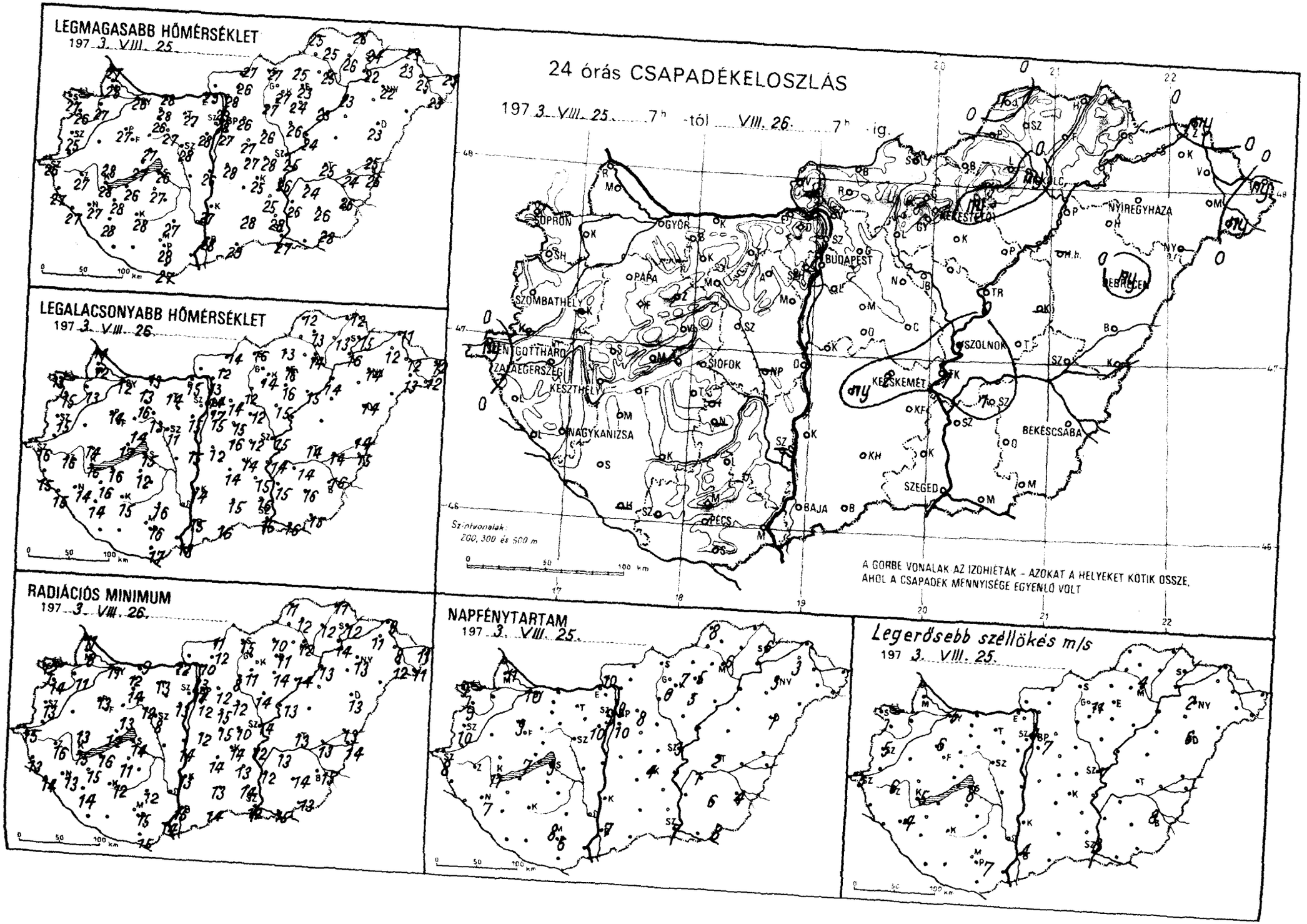
LEGMAGASABB HŐMÉRSÉKLET
197 3. VIII. 25.
LEGALACSONYABB HŐMÉRSÉKLET
197 3. VIII. 26.
RADIÁCIÓS MINIMUM
197 3. VIII. 26.
24 órás CSAPADÉKELOSZLÁS
197 3. VIII. 25. 7h -tól VIII. 26. 7h -ig.
SOPRON
GYŐR
BUDAPEST
PAPA
SZOMBATHELY
GOTTHÁRD
ZALAEGERSZEG
KESZTHELY
SIÓFOK
NAGYKANIZSA
PÉCS
BAJA
SZOLNOK
KECSKEMÉT
SZEGED
BÉKÉSCSABA
DEBRECEN
NYÍREGYHÁZA
Szintvonalak: 200, 300 és 500 m
A GÖRBE VONALAK AZ IZOHIÉTÁK - AZOKAT A HELYEKET KÖTIK ÖSSZE, AHOL A CSAPADÉK MENNYISÉGE EGYENLŐ VOLT
NAPFÉNYTARTAM
197 3. VIII. 25.
Legerősebb széllökés m/s
197 3. VIII. 25.

3.VIII.26.

	197 ... 07h -ig az utolsó 24 óra adatai					
	csapadék (mm)		max. hőmérséklet	min. hőmérséklet	rad. min.	napos órák
Győr	•		26	12	11	10
Kapuvár	•		27	13	11	9
Mosonmagyaróvár	•		28	12	8	11
Rajka	•		27	14	11	
Sopron	•		27	13	12	9
Sopronhorpács	•		26	15	14	9
Káld	–		–	–	–	
Körmend	–		–	–	–	–
Szentgotthárd	ny		26	16	15	8
Szombathely	•		25	15	13	10
Lenti	•		27	15	13	
Letenye	•		27	15	14	
Nagykanizsa	•		27	14	13	7
Zalaegerszeg	•		27	16	16	
Farkasgyepű	•		25	16	15	
Keszthely	•		28	16	15	11
Mencshely	•		26	14	11	7
Pápa	•		27	14	13	9
Sümeg	•		28	14	13	
Tihany	•	⊥=	27	17	12	
Veszprém	•		27	14	13	
Zirc	•		24	11	8	
Tonyód	•		26	16	16	
Homokszt. György	–		–	–	–	–
Kaposvár	•		28	15	12	
Marcali	•	⊥	28	16	15	
Siófok	•		26	15	14	9
Somogyszob	•	=	28	14	14	
Tab	•		27	12	11	
Bábolna	•		28	13	12	
Esztergom	•		29	15	12	
Kisbér	•	⊥	26	16	14	
Komárom	•	⊥	28	13	9	
Tatabánya	•	⊥	27	14	13	
Alcsútdoboz	•	⊥	–	–	–	
Dunaújváros	•		26	15	14	
Martonvásár	•		28	15	13	10
Mór	•	⊥	27	13	12	
Nagyhörcsökp.	–		–	–	–	
Szabadbattyán	•	⊥≡	28	11	8	
Iregszemcse	–		–	–	–	
Lengyel	•		27	16	12	
Nagykónyi	–		–	–	–	
Szekszárd	–		–	–	–	
Misinatető	•	≡	25	16	15	8
Mohács	•		–	18	14	
Pécs	•		28	16	15	6
Siklós	•	⊥=	27	17	15	
Szigetvár	•		–	–	–	
Bp. Lőrinc	•		27	15	12	10
Bp. Met. Int.	•		28	17	14	9
Bp. Szab. hegy	•		25	14	12	9
Cegléd	•		28	12	10	
Dobogókő	•		23	–	8	–
Gödöllő	•		26	14	12	8
Királyrét	–		–	–	–	
Monor	•		27	15	15	
Nagykáta	•		26	12	12	
Örkény	•		27	16	15	
Szentendre	•		29	14	13	

3.VIII.26.

	197 ... 07h -ig az utolsó 24 óra adatai					
	csapadék (mm)		max. hőmérséklet	min. hőmérséklet	rad. min.	napos órák
Vác	•	⊥	28	13	10	
Vámosmikola	•		28	13	11	10
Baja	•		28	15	15	7
Bácsalmás	•		29	16	14	
Izsák	ny	▽	–	14	14	
Kalocsa	•		27	14	13	
Kecskemét	2	▽	25	14	14	4
Kiskunf. háza	•		25	15	13	
Kiskunhalas	•		28	15	13	
Kunszentmiklós	•		28	12	12	
Tiszakécske	7	▽	26	14	12	
Balassagyarmat	•	⊥	27	14	11	
Romhány	•		26	12	12	
Salgótarján	•		27	16	15	
Eger	ny		23	16	11	5
Galyatető	•		22	11		
Gyöngyös	•		27	14	11	6
Kékestető	•		18	10	9	7
Kompolt	•		24	16	14	5
Lőrinci	•		27	12	8	
Poroszló	•		23	15	14	
Jaszapáti	•		26	15	14	
Jászberény	•		25	13	10	
Karcag	–		–	–	–	
Szolnok	1	▽	25	15	14	3
Tiszaroff	•		24	15	13	
Túrkeve	•		25	14	13	2
Kistelek	•		28	16	14	
Makó	•		–	16	15	
Szeged	•		27	16	14	7
Szentes	•		26	15	12	
Borsodnádasd	•		25	13	10	
Fugöd	•		26	13	12	
Hidasnémeti	•		26	12	11	
Josvafő	1	▽	25	12	11	8
Lillafüred	•		23	11	11	
Miskolc	ny	▽	25	14	12	6
Putnok	–		–	–	–	
Sárospatak	•		24	15	12	6
Szendrőlád	•		25	13	12	
Tokaj	•		22	16	14	
Kisvárda	•		23	12	11	3
Mátészalka	•		–	13	12	
Nyíregyháza	•		22	14	13	3
Nyírlugos	–		–	–	–	
Pátyod	ny	▽⊥	23	12	11	
Tiszabecs	ny		23	12	11	
Vásárosnamény	•	⊥	25	12	8	
Záhony	ny		23	11	9	
Berettyóújfalu	•	⊥	25	14	13	
Debrecen	ny	⊼	23	14	13	1
Hajdúdorog	•		–	–	–	
Hortobágy	–		–	–	–	
Körösszakál	•		26	15	14	
Polgár	•		23	14	13	
Békéscsaba	•		26	16	15	4
Mezőhegyes	•	⊥=	28	15	13	8
Orosháza	•		26	16	14	6
Szarvas	1		24	14	13	1
Szeghalom	•	⊥	24	14	13	

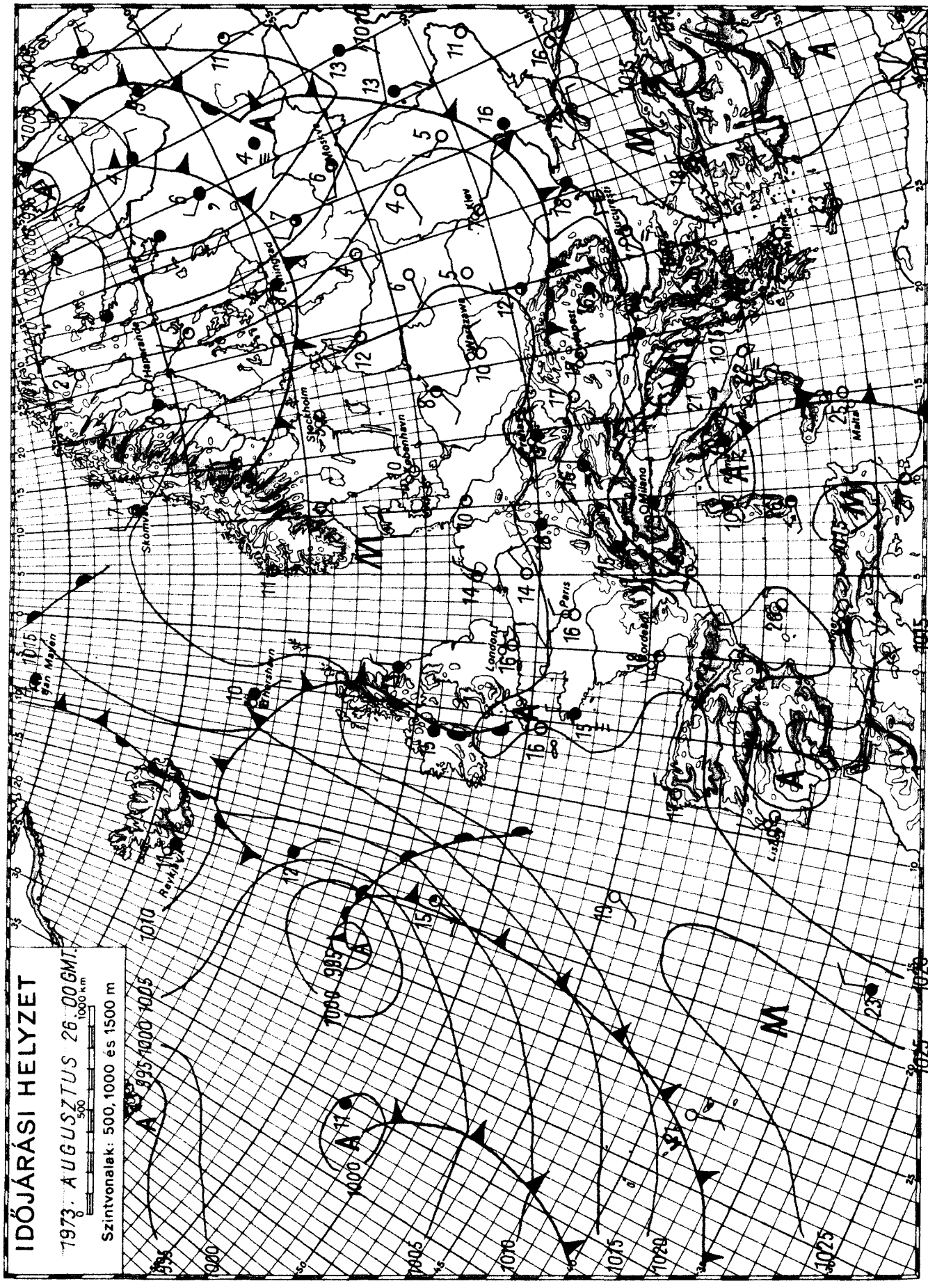

KIADJA: ORSZÁGOS METEOROLÓGIAI SZOLGÁLAT

Készíti: Központi Előrejelző Intézet Előrejelző Osztálya — T.: — Megjelenik naponként —

Évi előfizetési díja: 720,—Ft — Megrendelhető: 1024 Budapest, II., Kitaibel Pál u. 1. Telefon: 353-500,

Kiadásért felel: az OMSZ elnöke — Szerkesztésért felel: a KEI igazgatója

IDŐJÁRÁSI NAPIJELENTÉS

ЕЖЕДНЕВНЫЙ МЕТЕОРОЛОГИЧЕСКИЙ БЮЛЛЕТЕНЬ · DAILY WEATHER REPORT
BULLETIN QUOTIDIEN DE TEMPS · TÄGLICHER WETTERBERICHT

86. évfolyam 239. szám + Budapest + 1973. augusztus 27. hétfő

Az időjárási helyzet és a várható időjárás:

A Skandináv-félsziget déli része, valamint szárazföldünk középső és délnyugati térsége fölött magas nyomású légköri képződmény alakult ki. Ezért az emlitett területeken leszálló légmozgások irányitják az időjárást. Hatásukra általában száraz, napos az idő. Közép- és Nyugat-Európában vasárnap a napsütés hatására 2, 4 fokkal magasabb volt a maximum hőmérséklet, az évszaknak megfelelőnél. A Brit-szigeteken, a Skandináv-félsziget északi felében és a Szovjetunió európai területének nagy részén változékony, az évszakhoz képest hüvös az idő.

Hazánkban vasárnap a Dunántúl nagy részén erősen felhős volt az ég, csak 1, 5 órás napsütést észleltek. Máshol időnként kissé megnövekedett a felhőzet és 6, 12 órán át sütött a nap. A nyugati határ mentén egy-két helyen futó zápor keletkezett, de a lehullott eső mennyisége nem volt számottevő. A hőmérséklet napközben a felhősebb helyeken 21, 24, máshol, ahol hosszabb ideig sütött a nap, 25, 28 fokig emelkedett. Ma hajnalra az ország északi felében 4, 9, máshol 10, 15 fokig hült le a levegő. Délelőtt általában derült, száraz, napos idő volt. A hőmérséklet 11 órára 20, 23 fokig emelkedett.

Ma 12 órakor Budapesten a hőmérséklet 23 fok, a tengerszintre átszámitott légnyomás 764 mm, gyengén süllyed.

A Balaton vizének hőmérséklete 11 órakor Siófoknál 22 fok volt.

Várható időjárás kedd estig:

Időnként kissé megnövekvő felhőzet, inkább csak az ország déli felében néhány helyen záporral, egy-két helyen esetleg zivatarral.
Mérsékelt, napközben megélénkülő keleti, délkeleti szél.
Hüvös éjszaka.
Várható legalacsonyabb éjszakai hőmérséklet: 6, 11,
legmagasabb nappali hőmérséklet kedden: 22, 26 fok között.

Bartha Péterné s.k.

TÁVOLABBI KILÁTÁSOK PÉNTEK REGGELIG:

Eleinte még száraz, napos és meleg lesz az idő. Később megélénkülő nyugati, északnyugati széllel felhőátvonulások várhatók, a nappali felmelegedés mérséklődik.
Legalacsonyabb hajnali hőmérsékletek: 10, 16 fok között.
Legmagasabb nappali hőmérsékletek: eleinte 24, 29, később 21, 25 fok között.
Jelentős mennyiségü /legalább 5 mm/ csapadék az ország területének 20 százalékán várható.

TÁVELŐREJELZŐ OSZTÁLY

A hőmérséklet napi középértéke és eltérése a 100 évi átlagtól /Budapesten/:

1973. VIII. 26.:	21,5 C°	+1,3 C°

1871 óta ezen a napon Budapesten előfordult

legmagasabb hőmérséklet:	36,5 C°/1950/,
legalacsonyabb hőmérséklet:	7,0 C°/1919/.

73.0572.

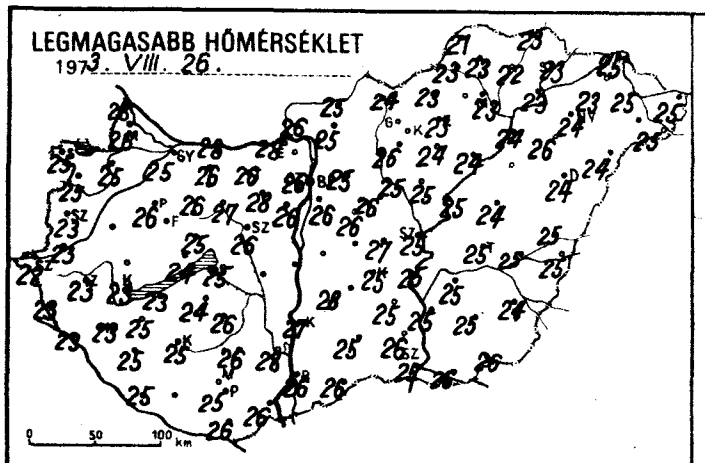
LEGMAGASABB HŐMÉRSÉKLET
1973. VIII. 26.

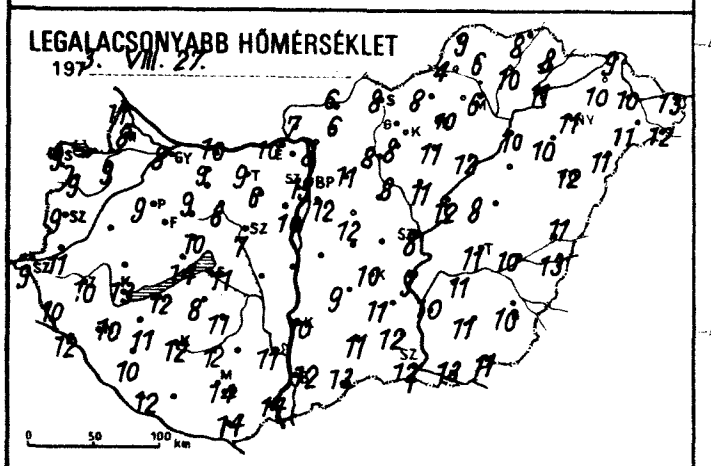
LEGALACSONYABB HŐMÉRSÉKLET
1973. VIII. 27.

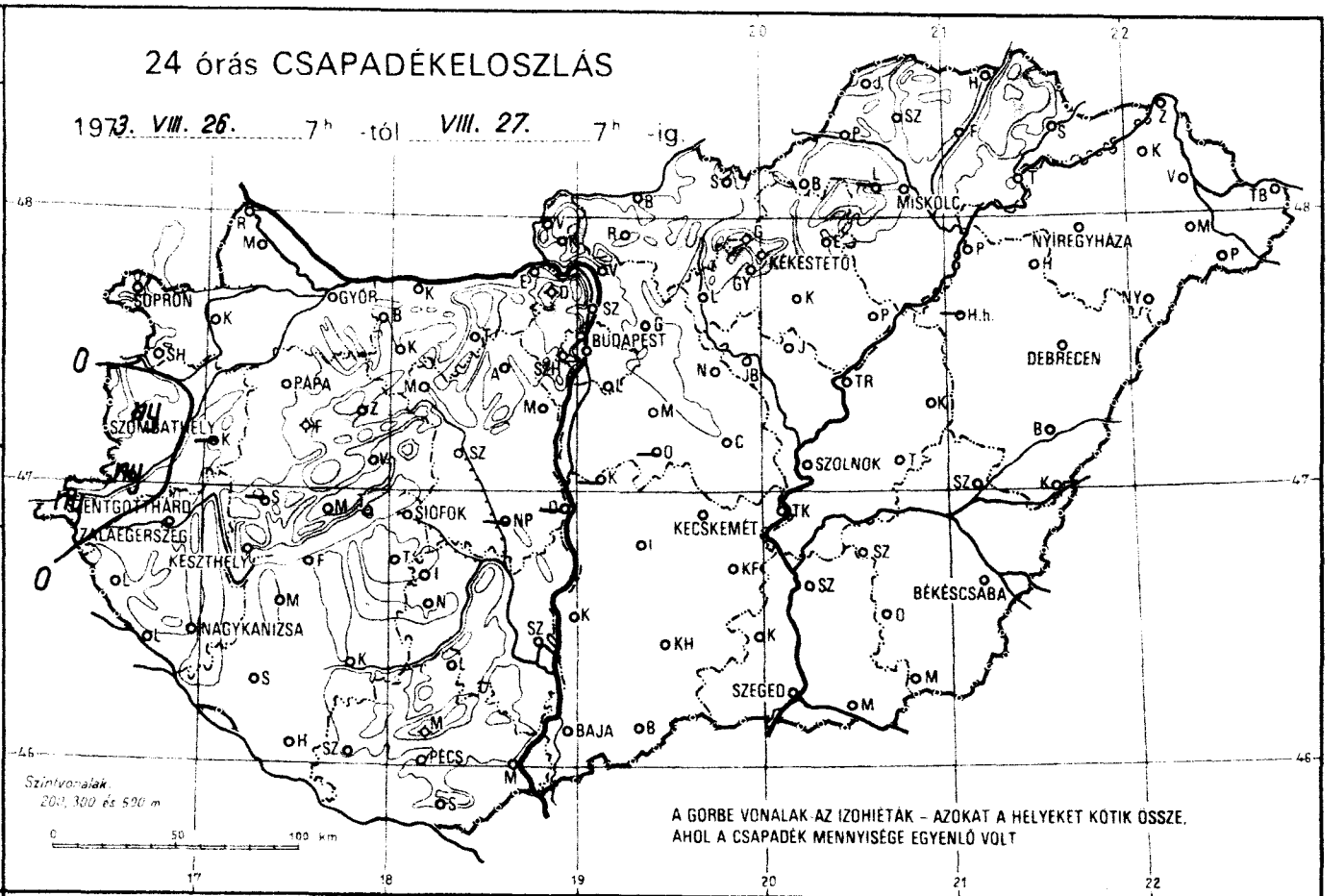
24 órás CSAPADÉKELOSZLÁS
1973. VIII. 26. 7h -tól VIII. 27. 7h -ig
SOPRON
GYŐR
BUDAPEST
MISKOLC
NYÍREGYHÁZA
KÉKESTETŐ
DEBRECEN
PÁPA
SZOMBATHELY
SZENTGOTTHÁRD
ZALAEGERSZEG
KESZTHELY
SIÓFOK
KECSKEMÉT
SZOLNOK
BÉKÉSCSABA
NAGYKANIZSA
SZEGED
BAJA
PÉCS
Szintvonalak: 200, 300 és 500 m
A GORBE VONALAK AZ IZOHIÉTÁK – AZOKAT A HELYEKET KÖTIK ÖSSZE, AHOL A CSAPADÉK MENNYISÉGE EGYENLŐ VOLT

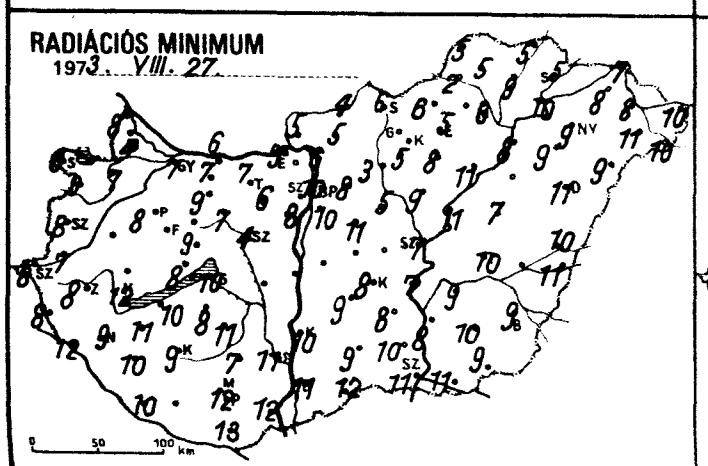
RADIÁCIÓS MINIMUM
1973. VIII. 27.

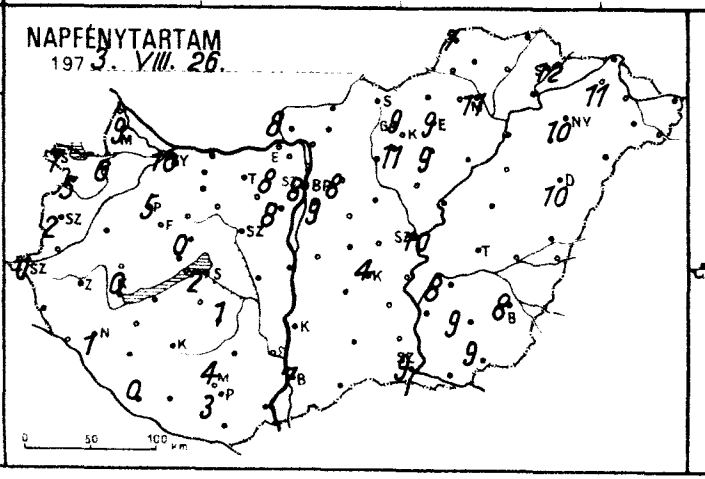
NAPFÉNYTARTAM
1973. VIII. 26.

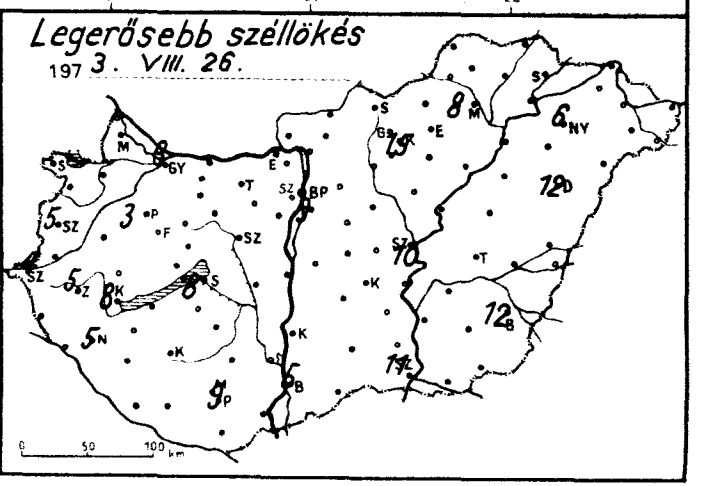
Legerősebb széllökés
1973. VIII. 26.

	1973.VIII.27 07h -ig az utolsó 24 óra adatai					
	csapadék (mm)		max. hőmérséklet	min. hőmérséklet	rad. min.	napos órák
Győr	.		25	8	7	10
Kapuvár	.		25	9	7	6
Mosonmagyaróvár	.		26	8	4	9
Rajka	.		26	11	8	-
Sopron	.		25	9	8	7
Sopronhorpács	.	⌒	25	9	9	5
Káld	–		–	–	–	
Körmend	ny		23	11	7	
Szentgotthárd	ny	=	22	9	8	0
Szombathely	ny	▽	23	9	8	2
Lenti	.		23	10	8	.
Letenye	.		23	12	12	
Nagykanizsa	.		23	10	9	1
Zalaegerszeg	.		23	10	8	
Farkasgyepű	.	⌒	24	16	15	
Keszthely	.		23	13	12	0
Mencshely	.		23	11	6	0
Pápa	.		26	9	8	5
Sümeg	–		–	–	–	
Tihany	.		24	14	8	
Veszprém	.		25	10	9	
Zirc	.		24	6	4	
Fonyód	.		23	12	10	
Homokszt. György	.	⌒	25	12	10	0
Kaposvár	.		25	12	9	
Marcali	.		25	11	11	
Siófok	.		25	11	10	2
Somogyszob	.		25	10	10	
Tab	.		24	8	8	
Bábolna	.		26	9	7	
Esztergom	.		28	10	9	
Kisbér	.	⌒	26	9	9	
Komárom	.	⌒	28	10	6	
Tatabánya	.		26	9	7	
Alcsútdoboz	.	⌒	28	6	6	
Dunaújváros	–		–	–	–	
Martonvásár	.	⌒	26	10	8	8
Mór	.		27	8	7	
Nagyhörcsökp.	–		–	–	–	
Szabadbattyán	.		26	7	4	
Iregszemcse	.		25	11	7	1
Lengyel	.		25	12	7	
Nagykónyi	.		26	11	11	
Szekszárd	.		28	11	11	
Misinatető	.		24	13	12	4
Mohács	.		26	14	12	
Pécs	.		25	14	12	3
Siklós	.	⌒	26	14	13	
Szigetvár	.					
Bp. Lőrinc	.		26	12	10	9
Bp. Met. Int.	.		26	15	10	8
Bp. Szab. hegy	.		24	11	8	8
Cegléd	.		27	–	–	
Dobogókő	.		22	12	11	
Gödöllő	.		25	11	8	8
Királyrét	.		28	–	13	
Monor	.		26	12	11	
Nagykáta	.		26	–	12	
Örkény	–		–	–	–	
Szentendre	.		28	14	12	

	1973.VIII.27 07h -ig az utolsó 24 óra adatai					
	csapadék (mm)		max. hőmérséklet	min. hőmérséklet	rad. min.	napos órák
Vác	.	⌒	26	8	6	.
Vámosmikola	.		26	7	5	8
Baja	.		26	12	11	7
Bácsalmás	.		26	13	12	
Izsák	.		28	9	9	
Kalocsa	.		27	10	10	
Kecskemét	.		25	10	8	4
Kiskunf. háza	.		25	11	8	
Kiskunhalas	.		25	11	9	
Kunszentmiklós	–		–	–	–	
Tiszakécske	.		25	9	7	
Balassagyarmat	.	⌒	25	6	4	
Romhány	.		25	6	5	
Salgótarján	.		24	8	6	
Eger	.		23	10	5	9
Galyatető	.		22	7		
Gyöngyös	.		27	8	5	11
Kékestető	.		16	7	5	9
Kompolt	.		24	11	8	9
Lőrinci	.		26	8	3	
Poroszló	.		24	12	11	
Jászapáti	.		25	11	9	
Jászbereny	.	⌒	25	8	5	
Karcag	.		24	8	7	
Szolnok	.		25	8	7	10
Tiszaroff	.		25	12	11	
Túrkeve	.		25	11	10	8
Kistelek	.		26	12	10	
Makó	.		26	13	11	
Szeged	.		25	12	11	9
Szentes	.		25	10	8	
Borsodnádasd	.		23	8	6	
Fügöd	.		22	10	9	
Hidasnémeti	.		23	8	5	
Jósvafő	.		21	9	5	7
Lillafüred	–		–	–	–	
Miskolc	.		23	6	6	11
Putnok	.		23	4	2	
Sárospatak	.		23	8	5	12
Szendrőlád	.		23	6	5	
Tokaj	.		23	11	10	
Kisvárda	.		23	10	8	11
Mátészalka	.		–	11	11	
Nyíregyháza	.		24	11	9	10
Nyírlugos	.		24	11	9	
Pátyod	.		25	12	10	
Tiszabecs	.	⌒	25	13	10	
Vásárosnamény	.		25	10	8	
Záhony	.		25	9	7	
Berettyóújfalu	.	⌒	25	11	10	
Debrecen	.		24	12	11	10
Hajdúdorog	.		26	10	9	
Hortobágy	–		–	–	–	
Körösszakál	.		25	13	11	
Polgár	.		24	10	8	
Békéscsaba	.		24	10	9	8
Mezőhegyes	.		26	11	9	9
Orosháza	.		25	11	10	9
Szarvas	.		25	11	9	8
Szeghalom	.	⌒	25	10	–	

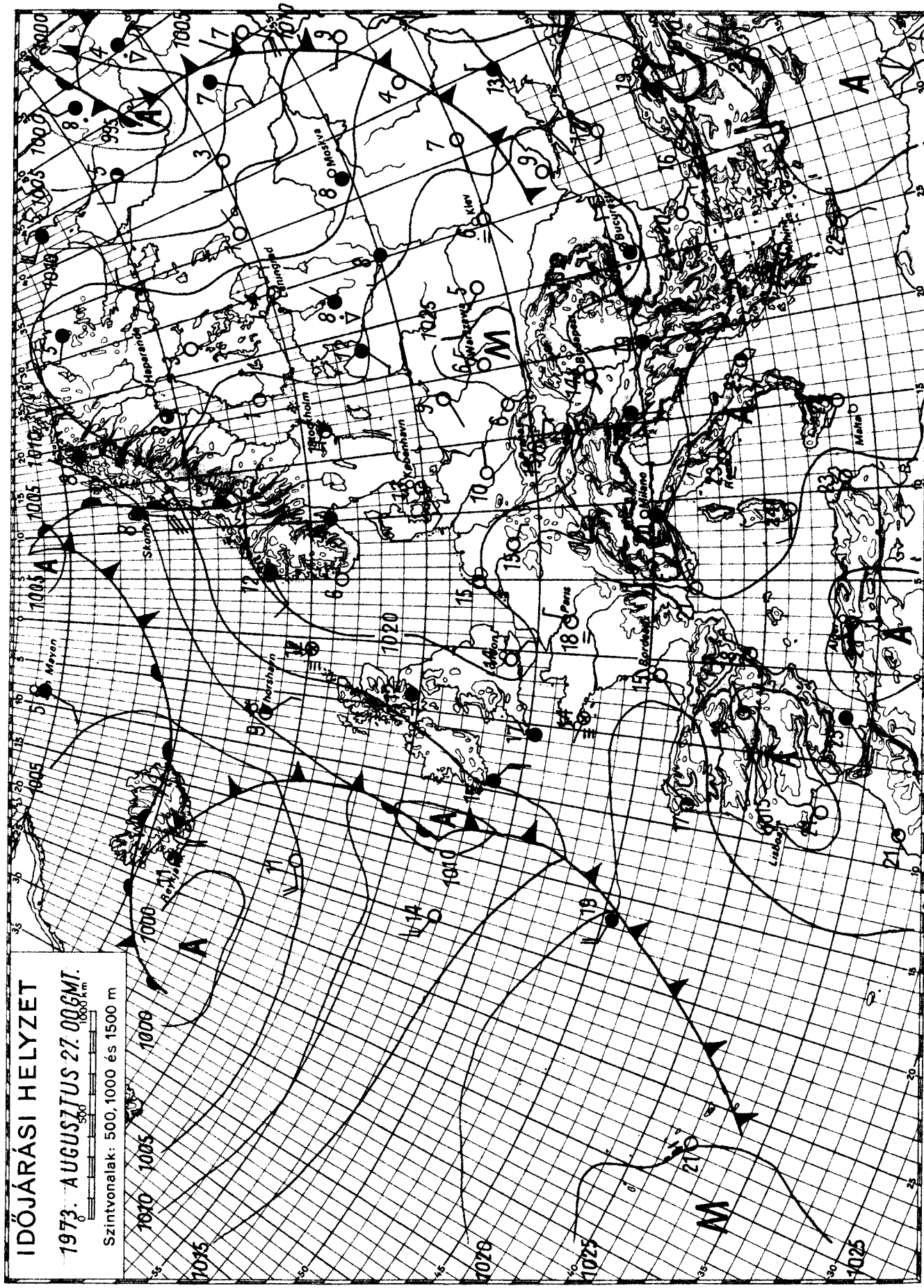

KIADJA: ORSZÁGOS METEOROLÓGIAI SZOLGÁLAT

Készíti: Központi Előrejelző Intézet Előrejelző Osztálya — T.: — Megjelenik naponként —

Évi előfizetési díja: 720,—Ft — Megrendelhető: 1024 Budapest, II., Kitaibel Pál u. 1. Telefon: 353-500,

Kiadásért felel: az OMSZ elnöke — Szerkesztésért felel: a KEI igazgatója

IDŐJÁRÁSI NAPIJELENTÉS

ЕЖЕДНЕВНЫЙ МЕТЕОРОЛОГИЧЕСКИЙ БЮЛЛЕТЕНЬ • DAILY WEATHER REPORT
BULLETIN QUOTIDIEN DE TEMPS • TÄGLICHER WETTERBERICHT

86. évfolyam 240. szám + Budapest + 1973. augusztus 28. kedd

Az időjárási helyzet és a várható időjárás:

A Skandináv-félsziget déli részétől Ukrajnán át a Fekete-tenger térségéig húzódó mintegy 800-1000 km széles sávban a leszálló légmozgások csendes, száraz időjárást okoznak. Az Alpok vidékén, a Kárpát-medence délnyugati felén, valamint a Balkán-félszigeten egy sekély alacsonynyomású légköri képződmény hatására jobbára erősen felhős az idő, többfelé esik az eső, egy-két helyen zivatar is keletkezik. A Kárpát-medence időjárásának kialakitásában az emlitett alacsonynyomású légköri képződmény a következő 36 óra folyamán is részt vesz.

Hazánkban hétfőn az ország nagy részén 9, 13 órán át sütött a nap. A déli határszélen azonban csak 3, 8 óra napfénytartamot mértek. Az éjszakai óráktól kezdve a délnyugati, nyugati megyékben a felhőzet tovább növekedett és itt egy-két helyen jelentéktelen mennyiségü eső esett. Kedd hajnalra az északi megyékben 8, 10, máshol 11, 16 fokig hült le a levegő. Ma délelőtt az északkeleti megyékben derült, az ország többi részén felhős, vagy erősen felhős volt az ég. Szombathelyről kisebb esőt jelentettek. A hőmérséklet 11 órakor az erősen felhős helyeken csak 17, 21, máshol 22, 25 fok között volt.

Ma 12 órakor Budapesten a hőmérséklet 24 fok, a tengerszintre átszámitott légnyomás 763 mm, gyengén süllyed.

A Balaton vizének hőmérséklete 11 órakor Siófoknál 22 fok volt.

Várható időjárás szerda estig:

Délnyugaton erősen felhős, északkeleten derültebb idő.
Szórványosan előforduló eső, délnyugaton egy-két helyen zivatar.
Mérsékelt, időnként megélénkülő keleti, délkeleti szél.
Várható legalacsonyabb éjszakai hőmérséklet: 11, 16;
legmagasabb nappali hőmérséklet szerdán: 21, 26 fok között.

Vadkerti Ferenc s.k.

A hőmérséklet napi középértéke és eltérése a 100 évi átlagtól /Budapesten/:

1973. VIII. 27.:	20,4 C°	+0,5 C°

1871 óta ezen a napon Budapesten előfordult

legmagasabb hőmérséklet:	35,8 C° /1950/,
legalacsonyabb hőmérséklet:	8,9 C° /1899/.

73.0573.

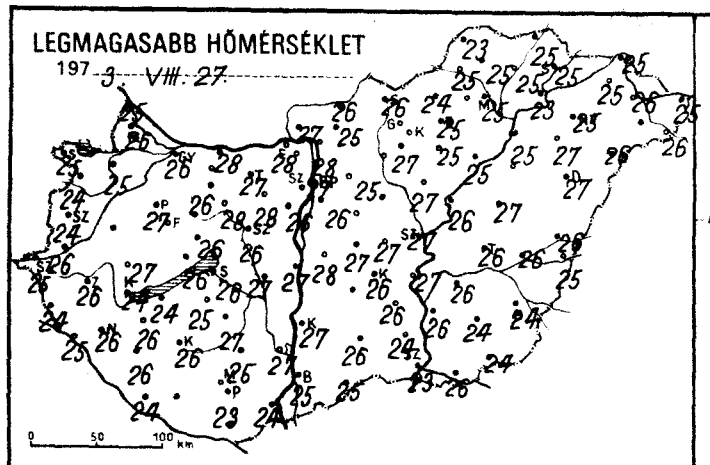
LEGMAGASABB HŐMÉRSÉKLET
197 3. VIII. 27.

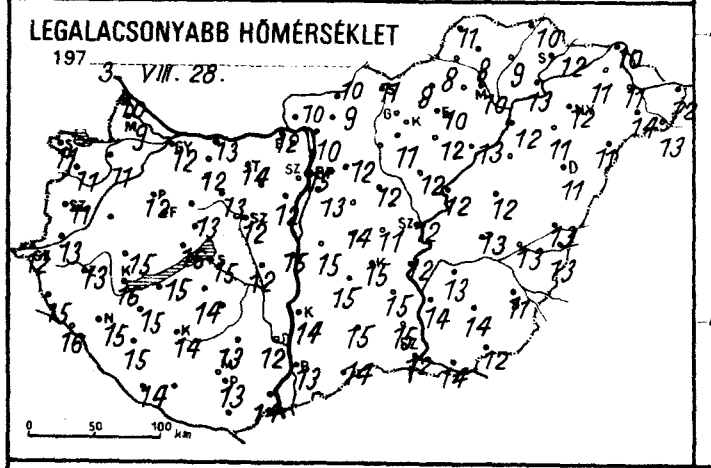
LEGALACSONYABB HŐMÉRSÉKLET
197 3. VIII. 28.

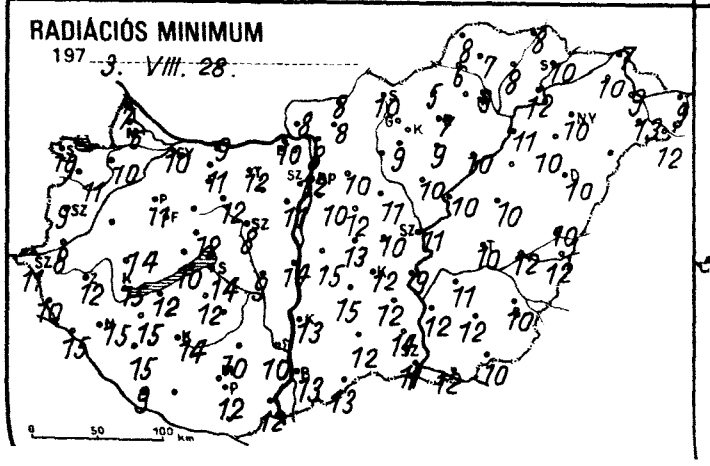
RADIÁCIÓS MINIMUM
197 3. VIII. 28.

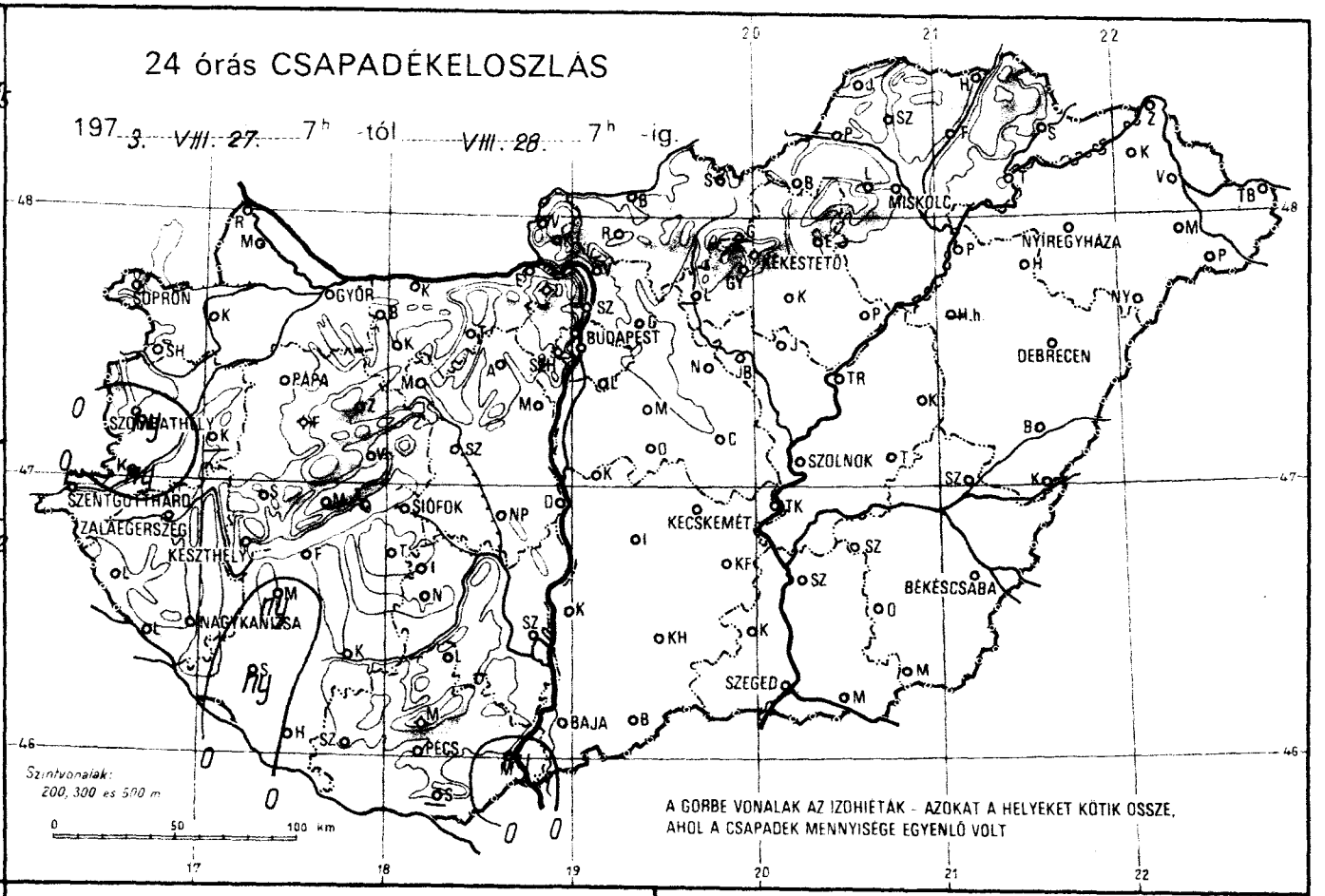
24 órás CSAPADÉKELOSZLÁS
197 3. VIII. 27. 7h -tól VIII. 28. 7h -ig.
SOPRON
GYŐR
BUDAPEST
MISKOLC
NYÍREGYHÁZA
HÉKESTETŐ
DEBRECEN
PAPA
SZOMBATHELY
SZENTGOTTHÁRD
ZALAEGERSZEG
KESZTHELY
SIÓFOK
NAGYKANIZSA
KECSKEMÉT
SZOLNOK
BÉKÉSCSABA
SZEGED
BAJA
PÉCS
Szintvonalak: 200, 300 és 500 m
A GÖRBE VONALAK AZ IZOHIETÁK - AZOKAT A HELYEKET KÖTIK ÖSSZE, AHOL A CSAPADÉK MENNYISÉGE EGYENLŐ VOLT

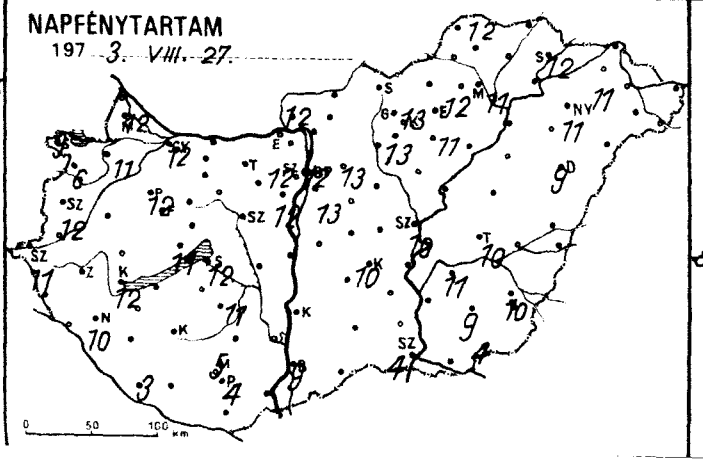
NAPFÉNYTARTAM
197 3. VIII. 27.

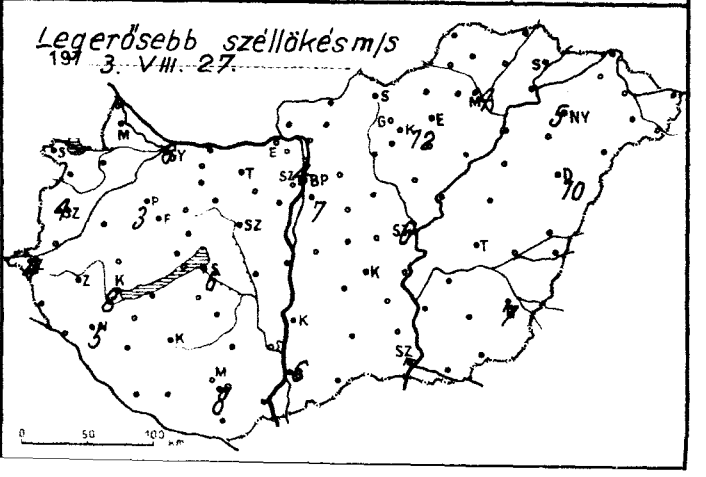
Legerősebb szélláökés m/s
197 3. VIII. 27.

	1973. VIII. 28. 07h -ig az utolsó 24 óra adatai					
	csapadék (mm)		max. hőmérséklet	min. hőmérséklet	rad. min.	napos órák
Győr	•		26	12	10	12
Kapuvár	•		25	11	10	11
Mosonmagyaróvár	•		26	9	6	12
Rajka	•		25	10	7	
Sopron	•		25	11	10	9
Sopronhorpács	•		24	11	11	6
Káld	–		–	–	–	
Körmend	ny		26	13	8	
Szentgotthárd	•		25	12	11	11
Szombathely	ny		24	11	9	12
Lenti	•		24	15	10	
Letenye	•		25	16	15	
Nagykanizsa	•		26	15	15	10
Zalaegerszeg	•		26	13	12	
Farkasgyepű	•		26	14	14	
Keszthely	•		24	16	15	12
Mencshely	•		25	14	11	11
Pápa	•		27	12	11	12
Sümeg	•		27	15	14	
Tihany	•		26	16	10	
Veszprém	•		26	13	12	
Zirc	•		24	10	6	
Fonyód	•		24	15	12	
Homokszt. György	•		24	14	9	3
Kaposvár	•		26	14	14	
Marcali	ny	▽	26	15	15	
Siófok	•		26	15	14	12
Somogyszob	ny		26	15	15	
Tab	•		25	14	12	
Bábolna	•		–	12	11	
Esztergom	•		28	12	10	
Kisbér	•	⊳	26	–	–	
Komárom	•		28	13	9	
Tatabánya	•		27	14	12	
Alcsútdoboz	•		28	–	–	
Dunaújváros	•		27	15	14	
Martonvásár	•		26	12	11	12
Mór	•	⊳	28	13	12	
Nagyhörcsökp.	•		27	12	9	
Szabadbattyán	•		26	12	8	
Iregszemcse	•		26	13	11	11
Lengyel	•		25	13	10	
Nagykónyi	•		27	–	–	
Szekszárd	•		27	12	10	
Misinatető	•		21	10	9	5
Mohács	ny		24	14	12	
Pécs	•		23	13	12	4
Siklós	–		–	–	–	
Szigetvár	•					
Bp. Lőrinc	•		26	13	10	13
Bp. Met. Int.	•		27	15	12	12
Bp. Szab. hegy	•		25	12	9	12
Cegléd	•		27	11	10	
Dobogókő	•		22	14	12	
Gödöllő	•		25	12	10	13
Királyrét	•		27	12	8	
Monor	•		27	12	12	
Nagykáta	•		26	12	11	
Örkény	•		27	14	13	
Szentendre	•		–	13	12	

	1973. VIII. 28. 07h -ig az utolsó 24 óra adatai					
	csapadék (mm)		max. hőmérséklet	min. hőmérséklet	rad. min.	napos órák
Vác	•		28	10	8	
Vámosmikola	•		27	10	8	12
Baja	•		25	13	13	9
Bácsalmás	•		25	14	13	
Izsák	•		–	15	15	
Kalocsa	•		27	14	13	
Kecskemét	•		26	15	12	10
Kiskunf. háza	•		26	15	12	
Kiskunhalas	•		26	15	12	
Kunszentmiklós	•		28	15	15	
Tiszakécske	•		27	12	9	
Balassagyarmat	•	⊳	26	10	8	
Romhány	•		25	9	8	
Salgótarján	•		26	11	10	
Eger	•		25	10	7	12
Galyatető	–		–	–		
Gyöngyös	•		27	11	9	13
Kékestető	•		18	12	10	13
Kompolt	•		25	12	9	11
Lőrinci	–		–	–	–	
Poroszló	•	⊳	25	13	10	
Jászapáti	•	⊳	27	12	10	
Jászberény	•	⊳	26	12	9	
Karcag	•		27	12	10	
Szolnok	•		27	12	11	10
Tiszaroff	•		26	12	10	
Túrkeve	•		26	13	10	10
Kistelek	•		24	15	14	
Makó	•		26	14	12	
Szeged	•		23	12	11	4
Szentes	•		26	14	12	
Borsodnádasd	•		24	8	5	
Füged	•	⊳	25	9	8	
Hidasnémeti	•		25	10	8	
Jósvafő	•		23	11	8	12
Lillafüred	•		24	10	9	
Miskolc	•		25	10	9	11
Putnok	•		25	8	6	
Sárospatak	•		25	12	10	12
Szendrőlád	•	⊳	25	8	7	
Tokaj	•		23	13	12	
Kisvárda	•		25	11	10	11
Mátészalka	•		–	14	13	
Nyíregyháza	•		25	12	10	11
Nyírlugos	•		26	11	10	
Pátyod	•	⊳	26	13	12	
Tiszabecs	•		25	12	9	
Vásárosnamény	•	⊳	26	11	9	
Záhony	•		25	10	7	
Berettyóújfalu	•	⊳	26	13	10	
Debrecen	•	⊳	27	11	10	9
Hajdúdorog	•		27	11	10	
Hortobágy	–		–	–	–	
Körösszakál	•		25	13	12	
Polgár	•		25	12	11	
Békéscsaba	•		24	11	10	10
Mezőhegyes	•	⊳	24	12	10	4
Orosháza	•		24	14	12	9
Szarvas	•		26	13	11	11
Szeghalom	•	⊳	26	13	12	

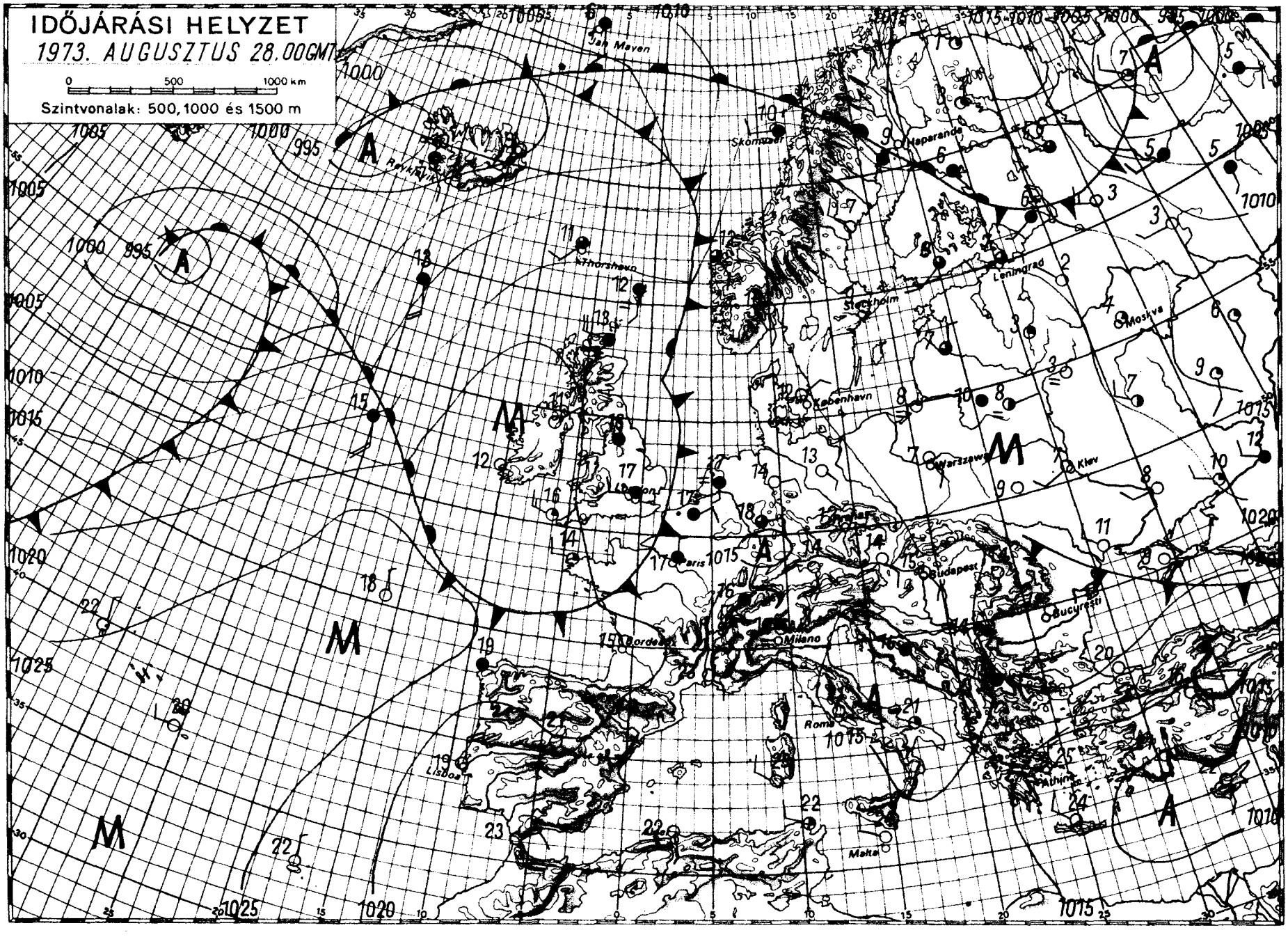

KIADJA: ORSZÁGOS METEOROLÓGIAI SZOLGÁLAT

Készíti: Központi Előrejelző Intézet Előrejelző Osztálya — T.: — Megjelenik naponként —

Évi előfizetési díja: 720,—Ft — Megrendelhető: 1024 Budapest, II., Kitaibel Pál u. 1. Telefon: 353-500,

Kiadásért felel: az OMSZ elnöke — Szerkesztésért felel: a KEI igazgatója

IDŐJÁRÁSI NAPIJELENTÉS

ЕЖЕДНЕВНЫЙ МЕТЕОРОЛОГИЧЕСКИЙ БЮЛЛЕТЕНЬ · DAILY WEATHER REPORT
BULLETIN QUOTIDIEN DE TEMPS · TÄGLICHER WETTERBERICHT

86. évfolyam 241. szám + Budapest + 1973. augusztus 29. szerda

Az időjárási helyzet és a várható időjárás:

A Kárpát-medencében, az Alpok vidékén és az Appennini félsziget környékén ún. összeáramlási zóna alakult ki. A területek felett lévő nedves levegő és az emlitett összeáramlás hatására sokfelé esik az eső, délen zivatarok vannak. Mivel Európa legnagyobb részén a légmozgások lefékeződtek, lényeges átalakulás nem várható a következő 36 órában Közép-Európa időjárásában. A gyors időváltozások egyelőre csak a Brit-szigeteket és a Skandináv-félsziget északnyugati partjait érintik.

Hazánkban kedden a Dunántúlon erősen felhős, vagy borult volt az ég. Csak az északkeleti országrészben sütött ki 7, 12 órára a nap. A nappali felmelegedés a felhőzeti viszonyoknak megfelelően alakult. A délnyugati és déli megyékben csak 17, 22 fok között volt a hőmérséklet maximuma. Északkeleten a nappali felmelegedés erősebb volt, 23, 28 fokig emelkedett a hőmérséklet. Kedd délután először csak a délnyugati és déli határvidék mentén kezdett esni az eső. Az esőzés később északkelet felé terjedt és az északkeleti megyéket kivéve csaknem mindenütt volt csapadék. Ennek mennyisége a Duna-Tisza közén, a Mezőföldön, Tolna, Somogy és Zala megye legnagyobb részén 10 mm alatt maradt. A Dunántúl északnyugati vidékén, valamint a Pilis- és a Börzsöny-hegység környékén 10, 20 mm közötti mennyiség hullott, sőt Vámosmikoláról, Dobogókőről és Kisbérről 22, Rajkáról 24 mm-t jelentettek. Ma hajnalra 11, 18 fokig hült le a levegő. Délelőtt erősen felhős, vagy borult volt az ég, a Dunántúlon még több helyen esett az eső, Bajáról záport jelentettek. A hőmérséklet 11 órakor 15, 23 fok között volt.

Ma 12 órakor Budapesten a hőmérséklet 19 fok, a tengerszintre átszámitott légnyomás 761 mm, változatlan.

A Balaton vizének hőmérséklete 11 órakor Siófoknál 21 fok volt.

Várható időjárás csütörtök estig:

Erősen felhős idő többfelé esővel, egy-két helyen záporral, zivatarral.
Gyenge, változó irányú szél.
Várható legalacsonyabb éjszakai hőmérséklet: 12, 17,
legmagasabb nappali hőmérséklet csütörtökön: 19, 24 fok között.

Bóna Márta s.k.

A hőmérséklet napi középértéke és eltérése a 100 évi átlagtól /Budapesten/:

1973. VIII. 28.:	19,7 C°	-0,3 C°

1871 óta ezen a napon Budapesten előfordult

legmagasabb hőmérséklet:	36,1 C° /1950/,
legalacsonyabb hőmérséklet:	8,3 C° /1922/.

73.0574.

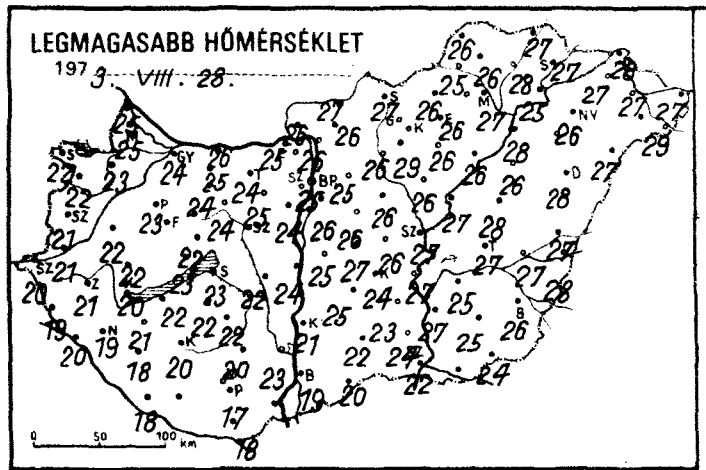
LEGMAGASABB HŐMÉRSÉKLET
1973. VIII. 28.

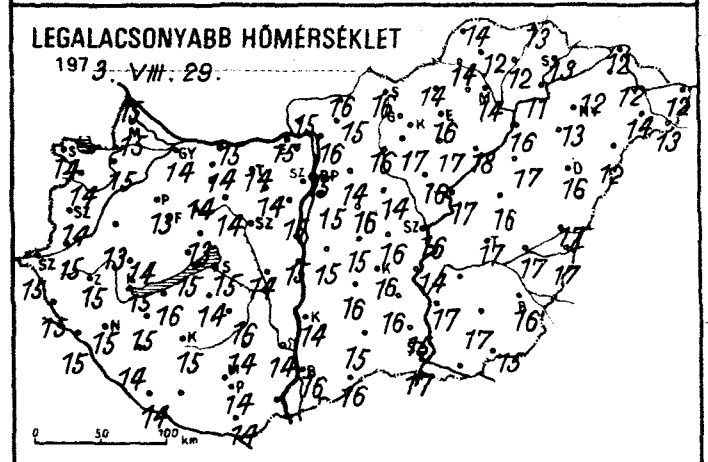
LEGALACSONYABB HŐMÉRSÉKLET
1973. VIII. 29.

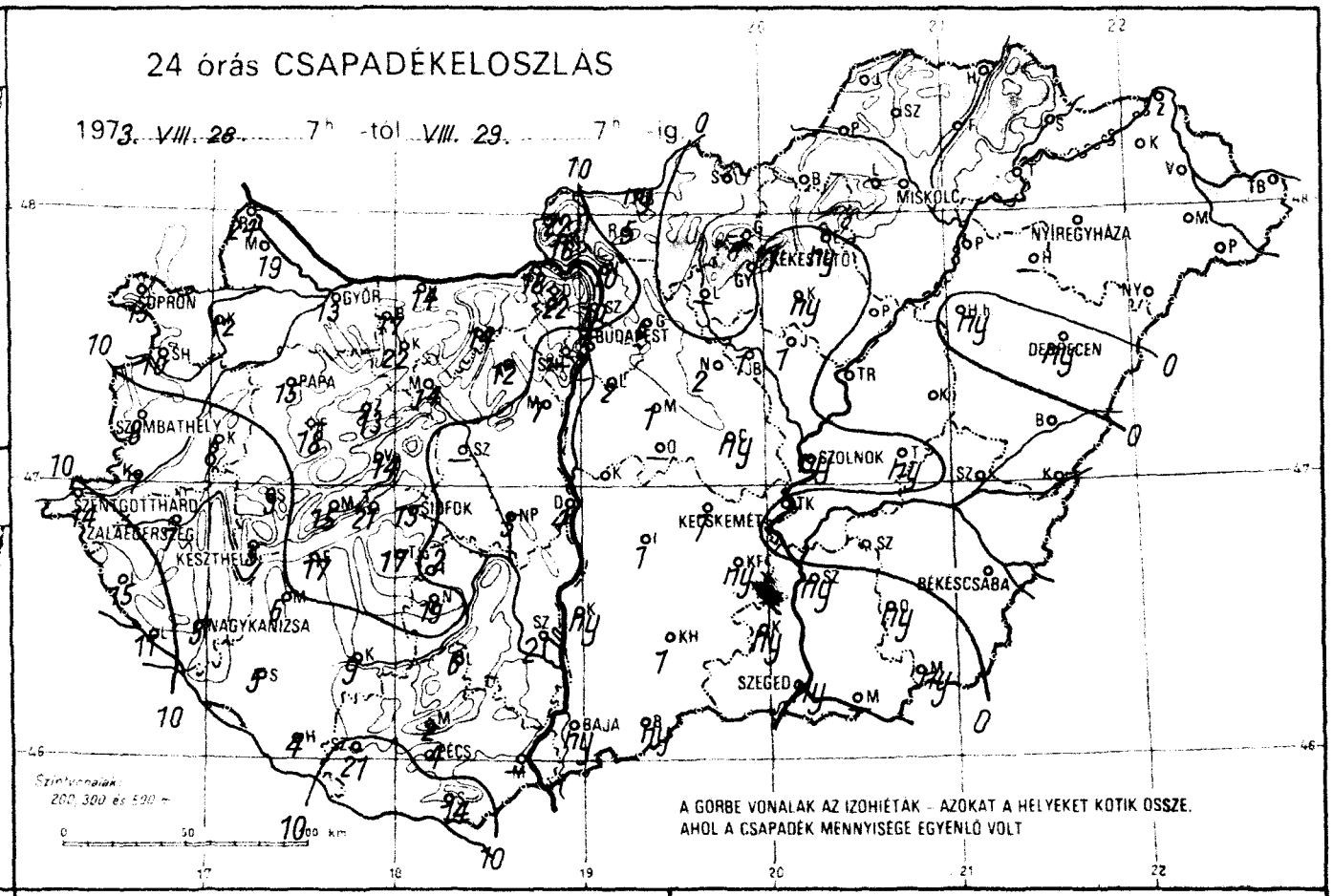
24 órás CSAPADÉKELOSZLÁS
1973. VIII. 28. 7h -tól VIII. 29. 7h -ig
SOPRON
GYŐR
PAPA
SZOMBATHELY
SZENTGOTTHÁRD
ZALAEGERSZEG
KESZTHELY
NAGYKANIZSA
SIÓFOK
BUDAPEST
MISKOLC
NYÍREGYHÁZA
DEBRECEN
TB
TR
SZOLNOK
KECSKEMÉT
BÉKÉSCSABA
SZEGED
BAJA
PÉCS
Szintvonalak: 200, 300 és 500 m
A GÖRBE VONALAK AZ IZOHIÉTÁK - AZOKAT A HELYEKET KÖTIK ÖSSZE, AHOL A CSAPADÉK MENNYISÉGE EGYENLŐ VOLT

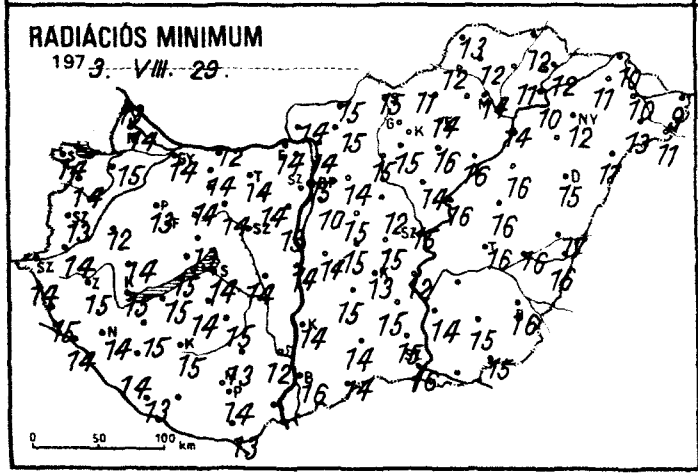
RADIÁCIÓS MINIMUM
1973. VIII. 29.

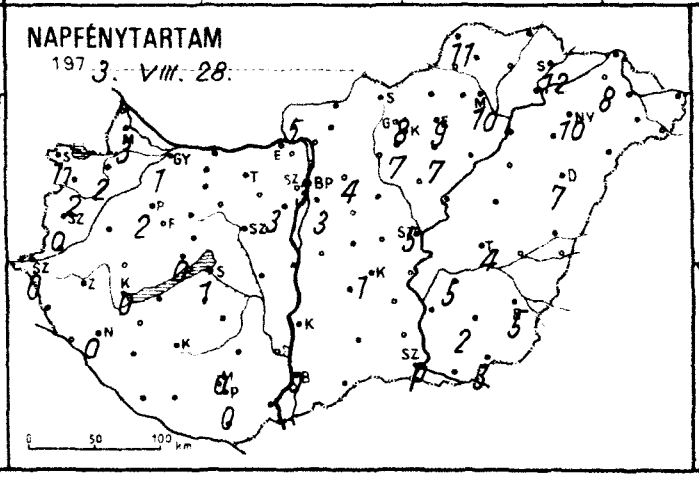
NAPFÉNYTARTAM
1973. VIII. 28.

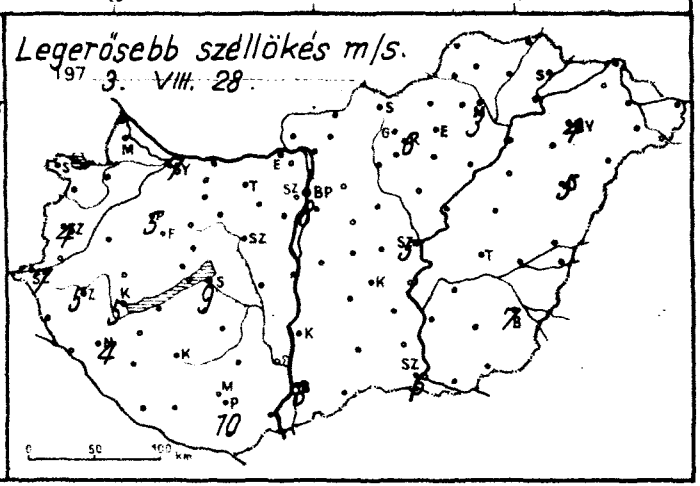
Legerősebb széllökés m/s.
1973. VIII. 28.

	1973.VIII.29.-ig az utolsó 24 óra adatai					
	csapadék (mm)		max. hőmérséklet	min. hőmérséklet	rad. min.	napos órák
Győr	13		24	14	14	1
Tapolca	12		23	15	15	2
Sopronmagyaróvár	19		25	15	14	3
Rajka	24		25	15	13	
Sopron	15		22	14	14	1
Sopronhorpács	10		22	14	14	2
Szár	8		22	13	12	
Tormend	7		21	15	14	
Szentgotthárd	14		20	15	14	0
Szombathely	8		21	14	13	0
Szenti	15		19	15	15	
Szentgyörgyvár	11		20	15	14	
Nagykanizsa	5		19	15	14	0
Zalaegerszeg	7		21	15	15	
Farkasgyepű	18		21	13	13	
Keszthely	5	▽	20	15	15	0
Szenczhely	15		21	13	12	0
Pápa	15		23	13	13	2
Szombathely	9		22	14	14	
Csorna	21		23	15	15	
Veszprém	14		22	13	13	
Tata	13		21	13	12	
Tatabánya	17		22	16	15	
Komoszt. György	4		18	14	13	0
Sopronvár	9		20	15	15	
Marcali	6		21	15	15	
Siófok	15		23	15	14	1
Somogyszob	5		18	14	14	
Zalaszabar	17		22	14	14	
Szabolcs	17	▽	25	14	14	
Esztergom	18		25	15	14	
Csákvár	22		24	14	14	
Komárom	14		26	15	12	
Tatabánya	14		24	14	14	
Csesztreg	12		25	14	14	
Dunaújváros	4		24	15	14	
Martonvásár	7		24	15	13	3
Mór	14		24	14	14	
Nagyhörcsökp.	5		22	14	14	
Szabadbattyán	–		–	–	–	
Fegyszemcse	2		23	14	14	2
Jengyel	6		20	14	13	
Nagykónyi	19		22	16	15	
Szekszárd	2		23	14	12	
Misinatető	2		14	12	12	0
Mohács	–		–	–	–	
Pécs	4		17	14	14	0
Siklós	14		18	14	13	
Szigetvár	21					
Bp. Lőrinc	2		26	15	10	3
Bp. Met. Int.	5		25	15	15	3
Bp. Szab. hegy	–		–	–	–	–
Kegled	ny		26	15	15	
Dobogókő	22		21	17	11	
Gödöllő	6		25	14	14	4
Királyrét	16		27	12	12	
Monor	1		26	16	15	
Nagykáta	2		26	14	12	
Örkény	–		27	16	15	
Szentendre	10		27	15	14	

	1973.VIII.29.-ig az utolsó 24 óra adatai					
	csapadék (mm)		max. hőmérséklet	min. hőmérséklet	rad. min.	napos órák
Vác	10	=	26	15	14	
Vámosmikola	22		26	15	14	5
Baja	ny		19	16	16	0
Bácsalmás	ny		20	16	14	
Izsák	1		25	16	15	
Kalocsa	ny		21	14	14	
Kecskemét	1		24	16	13	1
Kiskunf. háza	ny		23	16	15	
Kiskunhalas	1		22	15	14	
Kunszentmiklós	2		25	15	14	
Tiszakécske	.		27	14	12	
Balassagyarmat	ny		27	16	15	
Romhány	5	▽	26	15	15	
Salgótarján	.		27	16	15	
Eger	ny		26	16	14	9
Galyatető	–		–	–	–	
Gyöngyös	.		29	17	15	7
Kékestető	1		19	12	11	8
Kompolt	ny		26	17	16	7
Lőrinci	–		–	–	–	
Poroszló	.		26	18	16	
Jászapáti	1		26	16	14	
Jászbereny	1		26	16	15	
Karcag	.		28	16	16	
Szolnok	ny		27	16	15	5
Tiszaroff	.		27	17	16	
Túrkeve	ny		27	17	16	4
Kistelek	ny		24	15	15	
Makó	–		–	–	–	
Szeged	ny		22	17	16	0
Szentes	ny		27	17	14	
Borsodnádasd	.		26	14	11	
Fügöd	.	⌒	28	12	11	
Hidasnémeti	.		27	13	12	
Jósvafő	.		26	14	13	11
Lillafüred	.		24	12	11	
Miskolc	.	=	27	14	14	10
Putnok	.		25	14	12	
Sárospatak	.		27	13	12	12
Szendrőlád	.	⌒	26	12	12	
Tokaj	.		25	11	10	
Kisvárda	.	⌒	27	12	11	8
Mátészalka	.		–	14	13	
Nyíregyháza	.	=	26	13	12	10
Nyírlugos	.		27	12	11	
Pátyod	.	⌒	29	13	11	
Tiszabecs	.		27	12	9	
Vásárosnamény	.	⌒	27	12	10	
Záhony	.		28	12	10	
Berettyóújfalu	.	⌒	27	17	17	
Debrecen	ny		28	16	15	7
Hajdúdorog	–		–	–	–	
Hortobágy	ny		26	17	16	
Körösszakál	.		28	17	16	
Polgár	.		28	16	14	
Békéscsaba	.		26	16	16	5
Mezőhegyes	ny		24	15	15	3
Orosháza	ny		25	17	15	2
Szarvas	.		25	–	–	5
Szeghalom	.		27	17	16	

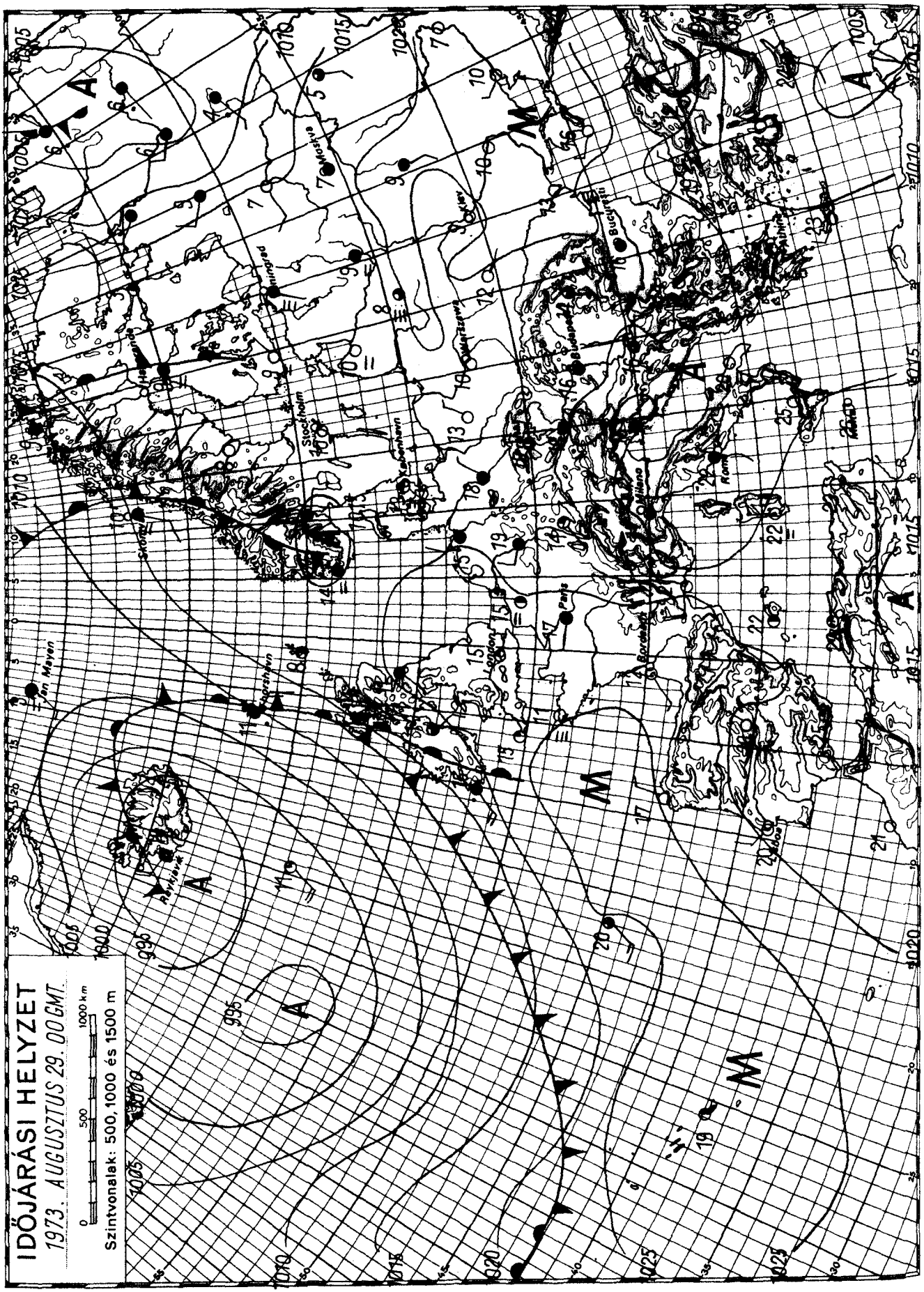

KIADJA: ORSZÁGOS METEOROLÓGIAI SZOLGÁLAT

Készíti: Központi Előrejelző Intézet Előrejelző Osztálya — T.: — Megjelenik naponként —

Évi előfizetési díja: 720,—Ft — Megrendelhető: 1024 Budapest, II., Kitaibel Pál u. 1. Telefon: 353-500,

Kiadásért felel: az OMSZ elnöke — Szerkesztésért felel: a KEI igazgatója

OFFSET

IDŐJÁRÁSI NAPIJELENTÉS

ЕЖЕДНЕВНЫЙ МЕТЕОРОЛОГИЧЕСКИЙ БЮЛЛЕТЕНЬ · DAILY WEATHER REPORT
BULLETIN QUOTIDIEN DE TEMPS · TÄGLICHER WETTERBERICHT

86. évfolyam 242. szám + Budapest + 1973. augusztus 30.csütörtök

Az időjárási helyzet és a várható időjárás:

A Kárpát-medence és a Balkán-félsziget felett nagy nedvességtartalmú, mérsékelten meleg levegő örvénylik magárahagyva. Hatására általában felhős az ég, többfelé esik az eső, elszórtan záporok, zivatarok alakulnak ki. Felhős, többfelé esős időt okoz Európa nyugati és északi államaiban is a nyugat felől áramló hüvös, óceáni származású levegő. Csendes, napos, száraz időt csak a Földközi-tenger nyugati medencéjéből és a Szovjetunió európai területének déli feléről jelentenek.

Hazánkban szerdán erősen felhős, vagy borult volt az ég, igy számottevő napsütés sehol sem alakulhatott ki. Sokfelé esett az eső. A lehullott eső mennyisége többfelé elérte az 5-10, helyenként a 10-20, Berettyóújfalun a 21 mm-t. A hőmérséklet napközben a Dunántúlon csak 15, 20, máshol általában 20, 25, az északkeleti határvidéken 25, 27 fokig emelkedett. Csütörtökre virradó éjszaka 14, 18 fokig hült le a levegő. Ma délelőtt ismét erősen felhős vagy borult volt az ég, többfelé esett az eső. 11 órára 17, 22 fokig emelkedett a hőmérséklet.

Ma 12 órakor Budapesten a hőmérséklet 20 fok, a tengerszintre átszámitott légnyomás 760 mm, alig változik.

A Balaton vizének hőmérséklete 11 órakor Siófoknál 21 fok volt.

Várható időjárás péntek estig:

Időnként felszakadozó felhőzet, szórványosan előforduló esőkkel, zivatarral.
Éjszaka gyenge, napközben kissé megélénkülő, változó irányú szél.
Erős hajnali párásság, egy-két helyen köd.
Várható legalacsonyabb éjszakai hőmérséklet: 11, 16,
legmagasabb nappali hőmérséklet pénteken: 21, 26 fok között.

Vissy Károly s.k.

TÁVOLABBI KILÁTÁSOK KEDD REGGELIG:

Felhőátvonulások, főként az időszak elején többfelé eső, helyenként zivatar. Szeles, az évszakhoz képest hüvös idő.
Legalacsonyabb hajnali hőmérséklet: 10, 15 fok ~~között~~.
Legmagasabb nappali hőmérséklet: 19, 24 fok között.
Jelentős mennyiségü csapadék /legalább 5 mm/ az ország területének 70 százalékán várható.

TÁVELŐREJELZŐ OSZTÁLY

A hőmérséklet napi középértéke és eltérése a 100 évi átlagtól /Budapesten/:

1973. VIII. 29.:	18,5 C°	-1,5 C°

1871 óta ezen a napon Budapesten előfordult

legmagasabb hőmérséklet:	34,0 C° /1917/,
legalacsonyabb hőmérséklet:	8,8 C° /1884/.

73.0575.

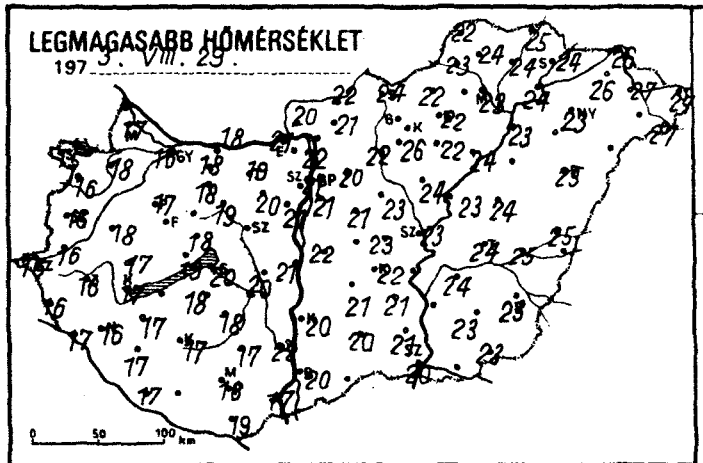
LEGMAGASABB HŐMÉRSÉKLET
197 3. VIII. 29.

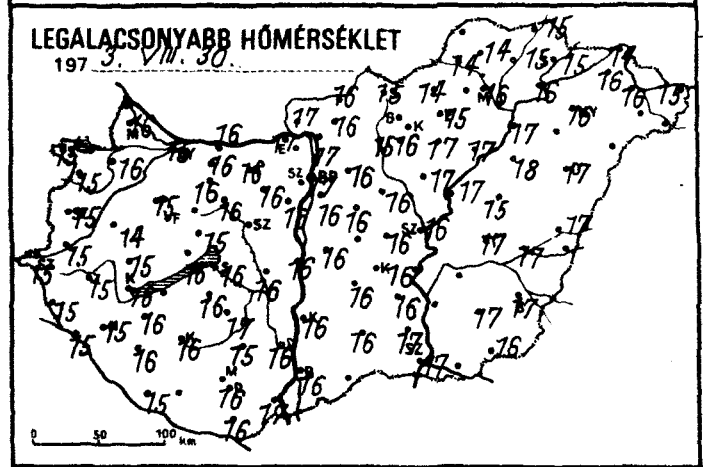
LEGALACSONYABB HŐMÉRSÉKLET
197 3. VIII. 30.

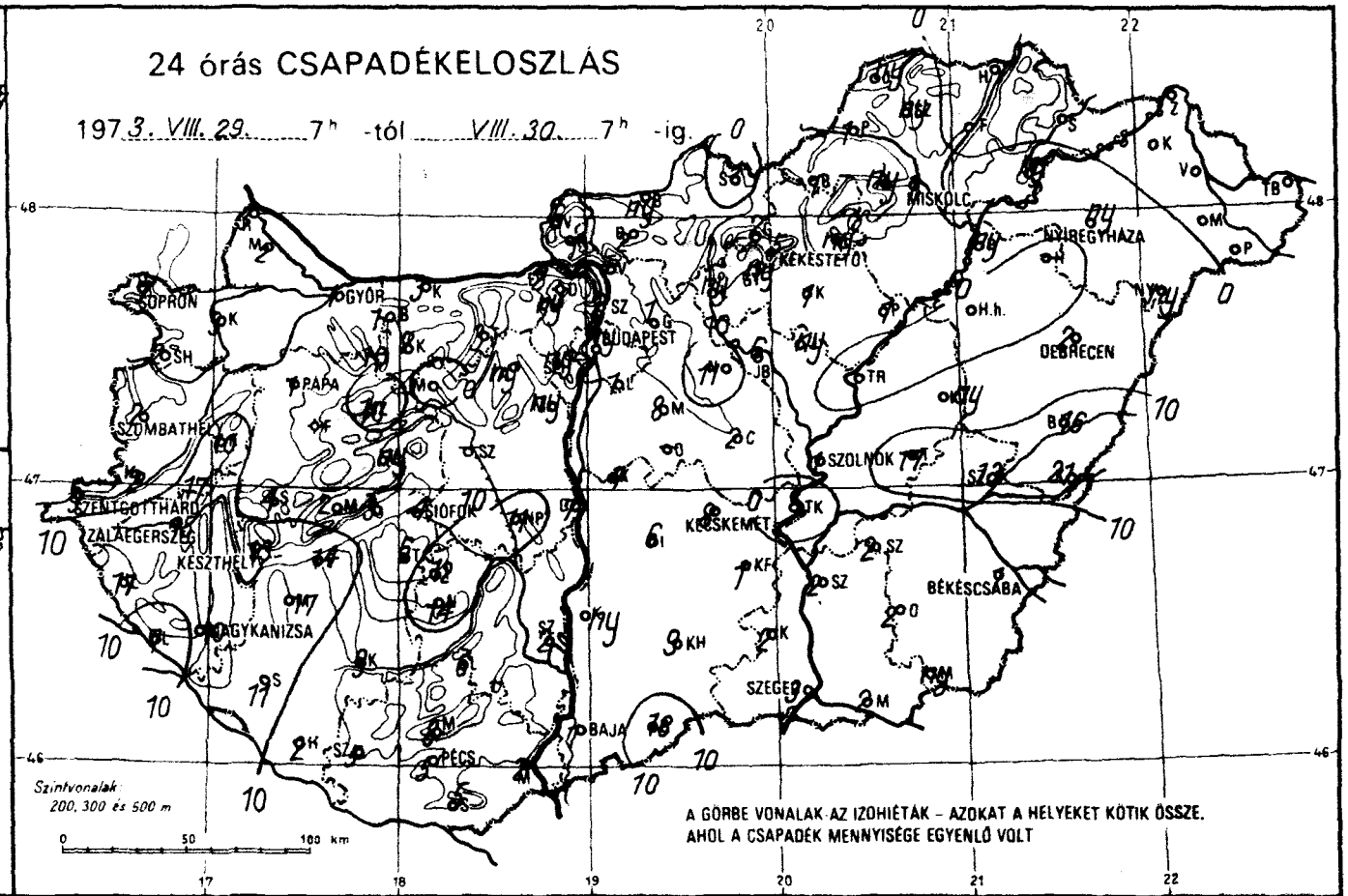
24 órás CSAPADÉKELOSZLÁS
197 3. VIII. 29. 7h -tól VIII. 30. 7h -ig.
SOPRON
GYŐR
BUDAPEST
MISKOLC
NYÍREGYHÁZA
KÉKESTETŐ
DEBRECEN
PAPA
SZOMBATHELY
SZENTGOTTHÁRD
ZALAEGERSZEG
KESZTHELY
NAGYKANIZSA
SIÓFOK
SZOLNOK
KECSKEMÉT
BÉKÉSCSABA
SZEGED
BAJA
PÉCS
Szintvonalak: 200, 300 és 500 m
A GÖRBE VONALAK AZ IZOHIÉTÁK – AZOKAT A HELYEKET KÖTIK ÖSSZE, AHOL A CSAPADÉK MENNYISÉGE EGYENLŐ VOLT

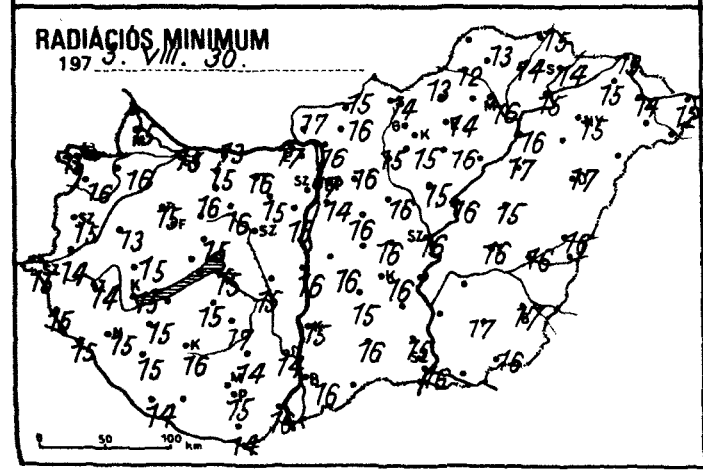
RADIÁCIÓS MINIMUM
197 3. VIII. 30.

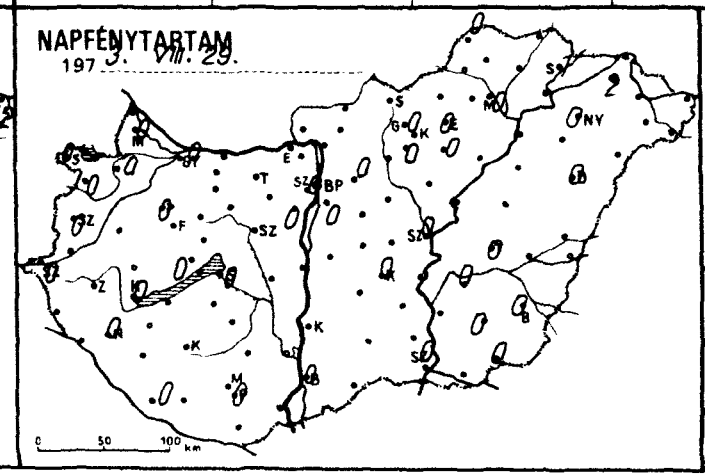
NAPFÉNYTARTAM
197 3. VIII. 29.

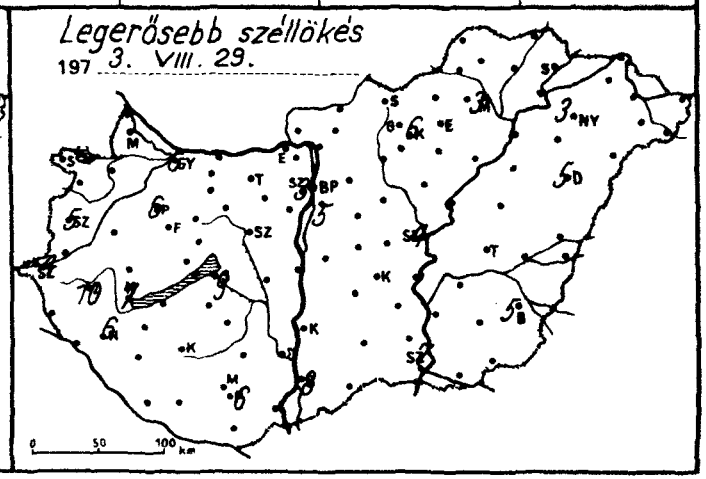
Legerősebb széllökés
197 3. VIII. 29.

	1973.VIII.30 07h -ig az utolsó 24 óra adatai					
	csapadék (mm)		max. hőmérséklet	min. hőmérséklet	rad. min.	napos órák
Győr	1	=	16	15	15	0
Kapuvár	3		18	16	16	0
Mosonmagyaróvár	2		17	16	15	0
Rajka	3		25	15	9	
Sopron	7		15	15	15	0
Sopronhorpács	2		16	15	15	0
Káld	10		18	14	13	
Körmend	2		16	15	14	
Szentgotthárd	9	=	16	15	15	0
Szombathely	2		16	15	15	0
Lenti	17		16	15	15	
Letenye	7		17	15	15	
Nagykanizsa	10		16	15	15	0
Zalaegerszeg	15	=	16	15	14	
Farkasgyepű	ny	≡	17	14	14	
Keszthely	13	=	17	16	15	0
Mencshely	2		16	14	14	0
Pápa	1		17	15	15	0
Sümeg	4		17	15	15	
Tihany	3		19	16	–	
Veszprém	ny		18	15	15	
Zirc	10		18	14	13	
Fonyód	14		18	16	14	
Homokszt. györgy	2		17	15	14	0
Kaposvár	9		17	16	16	
Marcali	17		17	16	15	
Siófok	4	=	20	16	15	0
Somogyszob	11		17	16	15	
Tab	6		18	16	15	
Babolna	1	∇̇	18	16	15	
Esztergom	2	≡	21	17	17	
Kisbér	2	≡	18	16	16	
Komárom	3		18	16	13	
Tatabánya	3		19	16	16	
Alcsútdoboz	ny	≡	20	16	15	
Dunaújváros	7		21	16	16	
Martonvásár	ny		21	16	15	0
Mór	.	≡	19	16	16	
Nagyhörcsökp.	11	∇̇	20	16	15	
Szabadbattyán	–		–	–	–	
Iregszemcse	12		18	16	15	0
Lengyel	6		17	15	14	
Nagykónyi	14		18	17	17	
Szekszárd	2		22	16	14	
Misinatető	8	≡	14	14	12	0
Mohács	2		17	17	16	
Pécs	5	=	16	16	15	0
Siklós	.	∩	19	16	14	
Szigetvár	5					
Bp. Lőrinc	1	=	21	16	14	0
Bp. Met. Int.	ny		21	17	17	0
Bp. Szab. hegy	ny		18	15	14	0
Cegléd	2		23	16	16	
Dobogókő	ny		17	13	–	
Gödöllő	1	≡	20	16	16	0
Királyrét	1		22	11	10	
Monor	8		22	16	16	
Nagykáta	11		23	16	16	
Örkény	–		–	–	–	
Szentendre	2		22	17	16	

	1973.VIII.30 07h -ig az utolsó 24 óra adatai					
	csapadék (mm)		max. hőmérséklet	min. hőmérséklet	rad. min.	napos órák
Vác	–		–	–	–	
Vámosmikola	6		20	17	17	0
Baja	1	∇̇	20	16	16	0
Bácsalmás	18		19	16	16	
Izsák	6		21	16	15	
Kalocsa	ny	≡	20	16	15	
Kecskemét	8	=	22	16	16	0
Kiskunf. háza	1		21	16	–	
Kiskunhalas	9		20	16	16	
Kunszentmiklós	4		22	16	16	
Tiszakécske			24	14	12	
Balassagyarmat	ny		22	16	15	
Romhány	2		21	16	16	
Salgótarján			24	15	14	
Eger	ny		22	15	14	0
Galyatető	2		19	11		
Gyöngyös	ny		26	16	15	0
Kékestető	3	≡	16	12	11	0
Kompolt	1		22	17	16	0
Lőrinci	ny		22	17	15	
Poroszló	1		24	17	–	
Jászapáti	ny		24	17	15	
Jászberény	6		23	16	16	
Karcag	ny		24	15	15	
Szolnok	1		23	16	16	0
Tiszaroff	.		23	17	16	
Túrkeve	17		24	17	16	0
Kistelek	2		21	17	15	
Makó	2	∇̇	22	19	17	
Szeged	3	=	20	17	16	0
Szentes	2		21	14	12	
Borsodnádasd	1		22	14	13	
Fügöd	.	∩	24	15	14	
Hidasnémeti	.		25	15	15	
Jósvafő	ny		22	–	–	0
Lillafüred	ny		22	15	14	
Miskolc	1		23	16	16	0
Putnok	1	=	23	14	12	
Sárospatak	.		24	15	14	1
Szendrőlád	ny	≡	24	14	13	
Tokaj	ny		24	16	15	
Kisvárda	.		26	16	15	2
Mátészalka	.		–	–	–	
Nyíregyháza	ny	=	23	16	15	0
Nyírlugos	ny		25	17	14	
Pátyod	.	∩	27	–	–	
Tiszabecs	.		27	15	12	
Vásárosnamény	.		27	16	14	
Záhony	.		26	14	13	
Berettyóújfalu	16		25	17	16	
Debrecen	2	=	25	17	17	0
Hajdúdorog	–		–	–	–	
Hortobágy	.		–	18	17	
Körösszakál	21	∇̇	25	17	16	
Polgár	ny		23	17	16	
Békéscsaba	1		23	17	17	0
Mezőhegyes	ny		23	16	16	0
Orosháza	2		23	17	17	0
Szarvas	2		24	–	–	0
Szeghalom	13		25	17	16	

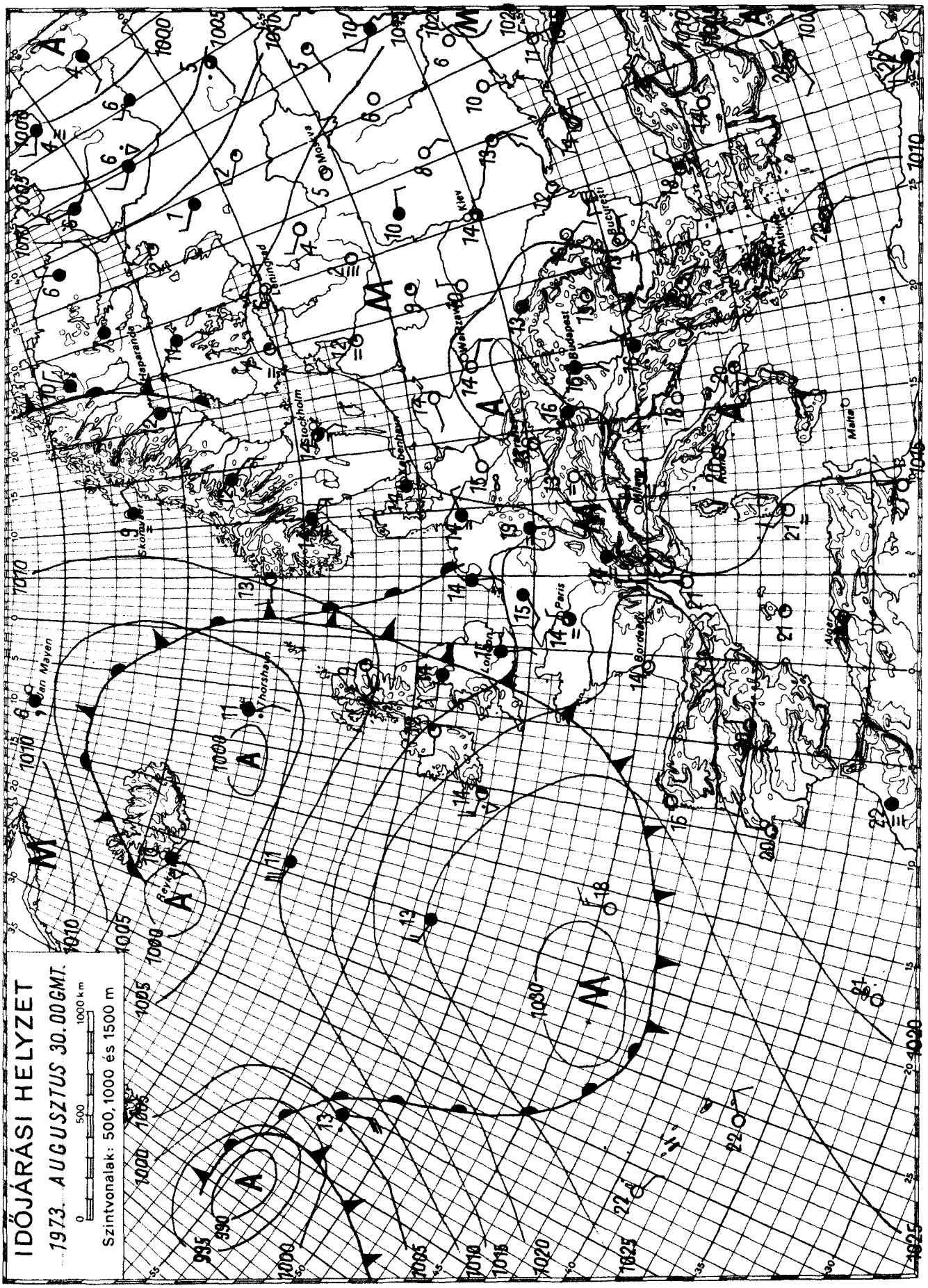

KIADJA: ORSZÁGOS METEOROLÓGIAI SZOLGÁLAT

Készíti: Központi Előrejelző Intézet Előrejelző Osztálya — T.: — Megjelenik naponként —

Évi előfizetési díja: 720,—Ft — Megrendelhető: 1024 Budapest, II., Kitaibel Pál u. 1. Telefon: 353-500,

Kiadásért felel: az OMSZ elnöke — Szerkesztésért felel: a KEI igazgatója

IDŐJÁRÁSI NAPIJELENTÉS

ЕЖЕДНЕВНЫЙ МЕТЕОРОЛОГИЧЕСКИЙ БЮЛЛЕТЕНЬ • DAILY WEATHER REPORT
BULLETIN QUOTIDIEN DE TEMPS • TÄGLICHER WETTERBERICHT

86. évfolyam 243. szám + Budapest + 1973. augusztus 31. péntek

Az időjárási helyzet és a várható időjárás:

Szárazföldünk időjárását a változékonyság jellemzi. Európa északi térségében az egymást követő és különböző hőmérsékletü levegőt szállitó ciklonok okoznak sokfelé szeles, esős időjárást. Az Alpok és a Kárpátok vidékén továbbra is nedves levegő örvénylik, igy szárazföldünk e részén is sokfelé esős az idő. A következő 36 óra folyamán e térség időjárásának alakitásában először az Olaszország északi vidéke felett kialakult ciklon kap szerepet, majd az időjárás alakulásában a vezető szerepet a Nyugat-Európa felett kialakult és fokozatosan Európa középső vidéke fölé áthelyeződő magas nyomású zóna veszi át.

Hazánkban csütörtökön túlnyomóan felhős idő volt, csak a Dunántúl északnyugati részén sütött 3, 5 órán keresztül a nap. Sokfelé esett az eső, néhány helyen, főként északkeleten zivatar is keletkezett. A ma reggel 7 óráig lehullott eső mennyisége általában a csapadéknyom és 8 mm között volt, de Budapest Szabadsághegyről 12, Vámosmikoláról 22, Szendrőládról pedig 25 mm-t jelentettek. A hőmérséklet napközben délen 19, 22, máshol általában 23, 26 fokig emelkedett. Ma a hajnali órákban helyenként köd képződött. A legalacsonyabb éjszakai hőmérséklet a Dunántúl nyugati felében 11, 13, máshol 13, 18 fok között alakult. Délelőtt erősen felhős, helyenként még párás idő volt, néhány helyen esett az eső. Békéscsabáról zivatart jelentettek. A hőmérséklet 11 órára 17, 23 fokig emelkedett.

Ma 12 órakor Budapesten a hőmérséklet 20 fok, a tengerszintre átszámitott légnyomás 759 mm, alig változik.

A Balaton vizének hőmérséklete Siófoknál 11 órakor 21 fok volt.

Várható időjárás szombat estig:

Felszakadozó felhőzet, szórványosan előforduló esővel, zivatarral.
Mérsékelt, változó irányú, majd megerősödő és északnyugatira forduló szél.
A hajnali órákban egy-két helyen ködképződés.
Várható legalacsonyabb éjszakai hőmérséklet: 11, 16,
legmagasabb nappali hőmérséklet szombaton: 20, 25 fok között.

Bartha Péterné s.k.

A hőmérséklet napi középértéke és eltérése a 100 évi átlagtól /Budapesten/:

1973. VIII. 30.:	17,1 C°	-2,7 C°

1871 óta ezen a napon Budapesten előfordult

legmagasabb hőmérséklet:	35,6 C° /1928/,
legalacsonyabb hőmérséklet:	7,5 C° /1884/.

73.0579.

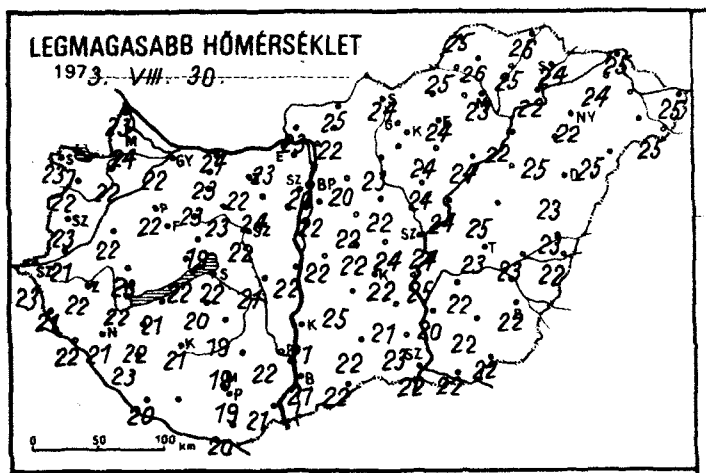
LEGMAGASABB HŐMÉRSÉKLET
1973. VIII. 30.
0 50 100 km

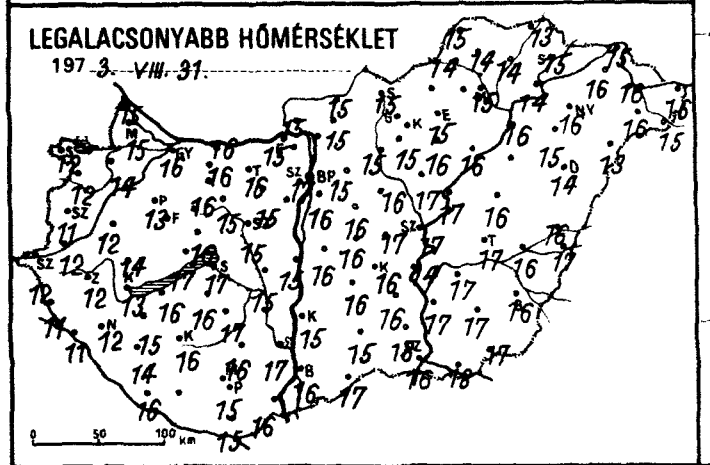
LEGALACSONYABB HŐMÉRSÉKLET
1973. VIII. 31.
0 50 100 km

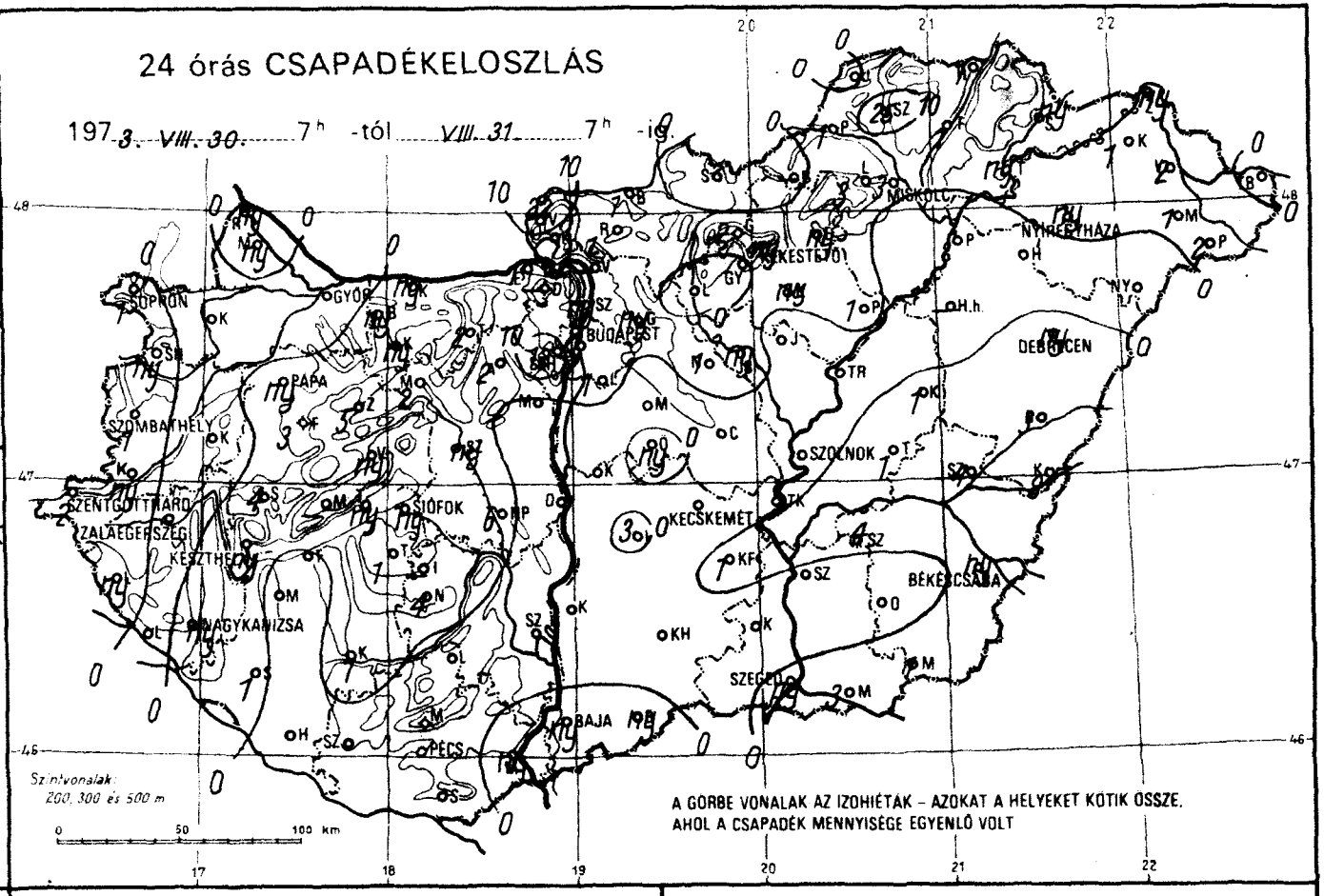
24 órás CSAPADÉKELOSZLÁS
1973. VIII. 30. 7h -tól VIII. 31. 7h -ig
SOPRON
GYŐR
BUDAPEST
MISKOLC
NYÍREGYHÁZA
KECSKEMÉT
DEBRECEN
PAPA
SZOMBATHELY
SZOLNOK
SZENTGOTTHÁRD
ZALAEGERSZEG
KESZTHELY
SIÓFOK
BÉKÉSCSABA
NAGYKANIZSA
SZEGED
BAJA
PÉCS
Szintvonalak: 200, 300 és 500 m
0 50 100 km
A GÖRBE VONALAK AZ IZOHIÉTÁK – AZOKAT A HELYEKET KÖTIK ÖSSZE, AHOL A CSAPADÉK MENNYISÉGE EGYENLŐ VOLT

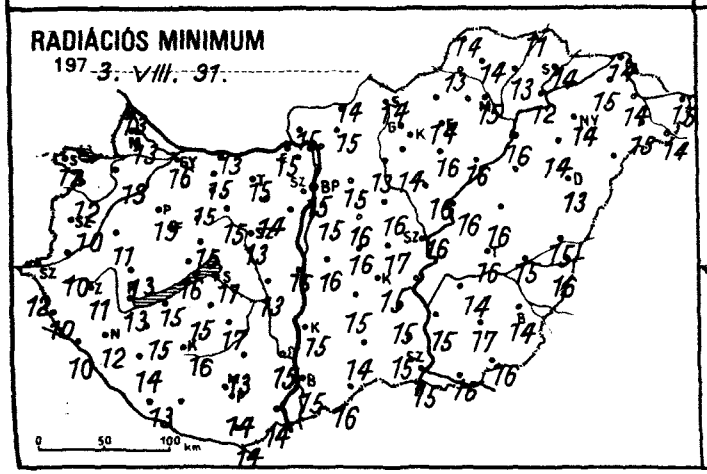
RADIÁCIÓS MINIMUM
1973. VIII. 31.
0 50 100 km

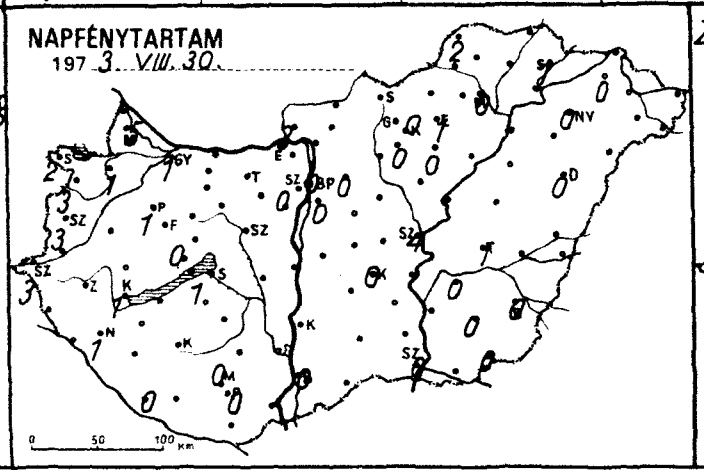
NAPFÉNYTARTAM
1973. VIII. 30.
0 50 100 km

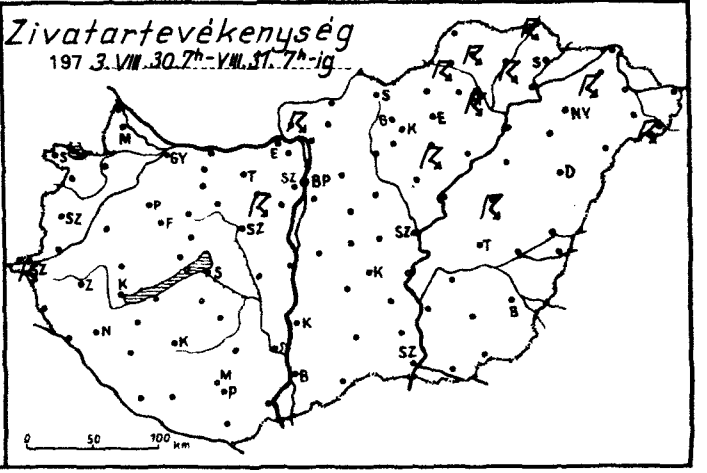
Zivatartevékenység
1973. VIII. 30. 7h - VIII. 31. 7h -ig
0 50 100 km

	1973. VIII. 31. 07 h -ig az utolsó 24 óra adatai					
	csapadék (mm)		max. hőmérséklet	min. hőmérséklet	rad. min.	napos órák
Győr	.	≡	22	16	16	1
Kapuvár	.		22	14	13	1
Mosonmagyaróvár	ny		24	15	13	5
Rajka	ny		23	15	13	
Sopron	1	=	23	12	12	2
Sopronhorpács	ny	⌒	22	12	12	3
Káld	.		22	12	11	
Körmend	ny		21	12	10	
Szentgotthárd	2	≡	23	12	12	3
Szombathely	1	≡	23	11	10	3
Lenti	ny	≡	21	11	10	
Letenye	.		22	11	10	
Nagykanizsa	ny	≡	21	12	12	1
Zalaegerszeg	.	≡	22	12	11	
Farkasgyepű	3		21	15	14	
Keszthely	ny	≡	22	13	13	1
Mencshely	–		21	15	12	0
Pápa	ny	=	22	13	13	1
Sümeg	4		23	14	13	
Tihany	ny	=	22	17	16	
Veszprém	ny		19	16	15	
Zirc	5		20	14	11	
Fonyód	.		21	16	15	
Homokszt. György	.	≡	20	16	13	0
Kaposvár	1		21	16	16	
Marcali	.		22	15	15	
Siófok	ny	=	22	17	17	1
Somogyszob	1	≡	23	14	14	
Tab	1		20	16	15	
Babolna	ny	▽	23	16	15	
Esztergom	1		23	15	15	
Kisber	ny	⌒	23	16	15	
Komárom	ny	≡	24	16	13	
Tatabánya	2		22	16	15	
Alcsútdoboz	2	⌐≡	24	15	14	
Dunaújváros	.		22	15	15	
Martonvásár	–		–	–	–	–
Mór	2	⌒	23	15	15	
Nagyhörcsökp.	6		21	15	13	
Szabadbattyán	ny	≡	22	15	13	
Iregszemcse	–		–	–	–	–
Lengyel	.		19	16	13	
Nagykónyi	4	≡	19	17	17	
Szekszárd	.		22	17	15	
Misinatető	.		19	15	12	0
Mohács	ny	≡	21	16	14	
Pécs	.	≡	19	15	14	0
Siklós	.	⌒	20	15	14	
Szigetvár	.					
Bp. Lőrinc	1	▽≡	22	16	15	0
Bp. Met. Int.	1		20	17	15	0
Bp. Szab. hegy	12	▽	19	15	13	0
Cegléd	.		24	17	17	
Dobogókő	–		–	–	–	
Gödöllő	ny	≡	20	15	15	0
Királyrét	4	≡	20	13	9	
Monor	.		22	16	16	
Nagykáta	1	≡	22	16	16	
Örkény	ny		22	16	16	
Szentendre	ny		24	16	16	

	1973. VIII. 31. 07 h -ig az utolsó 24 óra adatai					
	csapadék (mm)		max. hőmérséklet	min. hőmérséklet	rad. min.	napos órák
Vác	–		–	–	–	
Vámosmikola	22	⌐	23	15	15	3
Baja	ny	=	21	16	15	0
Bácsalmás	ny		22	17	16	
Izsák	3		25	16	15	
Kalocsa	.		21	15	15	
Kecskemét	.		22	16	15	0
Kiskunf. háza	1		21	16	15	
Kiskunhalas	.		22	15	14	
Kunszentmiklós	.		22	16	16	
Tiszakécske	.		25	14	10	
Balassagyarmat	1		25	15	14	
Romhány	1	≡	22	15	15	
Salgótarján	.		24	15	14	
Eger	ny		24	15	14	1
Galyatető	2		19	12		
Gyöngyös	.		–	15	14	0
Kékestető	ny		16	13	10	0
Kompolt	ny	⌐	24	16	16	0
Lőrinci	.		23	15	13	
Poroszló	1	=	24	16	16	
Jászapáti	.		24	17	16	
Jászberény	ny	≡	23	17	16	
Karcag	1	⌐	25	16	16	
Szolnok	.	=	24	17	16	4
Tiszaroff	.		24	17	16	
Túrkeve	1		23	17	16	1
Kistelek	.		23	18	15	
Makó	3		22	18	16	
Szeged	ny	▽	22	16	15	0
Szentes	.		20	17	15	
Borsodnádasd	–		–	–	–	
Fügöd	1	⌐	25	14	13	
Hidasnémeti	1	⌐	26	13	11	
Jósvafő	.		25	15	14	2
Lillafüred	3		22	14	13	
Miskolc	3	⌐=	23	15	15	0
Putnok	1	⌐≡	25	14	13	
Sárospatak	ny		24	15	14	1
Szendrőlád	25	⌐≡	26	14	14	
Tokaj	ny		22	14	12	
Kisvárda	1	⌐	24	16	15	0
Mátészalka	1	▽	–	16	15	
Nyíregyháza	ny	≡	22	16	14	0
Nyírlugos	.	=	25	13	–	
Pátyod	2	⌐	25	15	14	
Tiszabecs	.		25	16	15	
Vasárcsnamény	2		–	16	14	
Záhony	ny		24	15	14	
Berettyóújfalu	3	⌒	23	16	15	
Debrecen	ny	=	23	14	13	0
Hajdúdorog	.		25	15	14	
Hortobágy	–		–	–	–	
Körösszakál	8	≡	22	17	16	
Polgár	.		22	16	16	
Békéscsaba	ny	=	22	16	14	0
Mezőhegyes	1		22	17	16	0
Orosháza	.		22	17	17	0
Szarvas	4		22	17	14	0
Szeghalom	4		23	16	15	

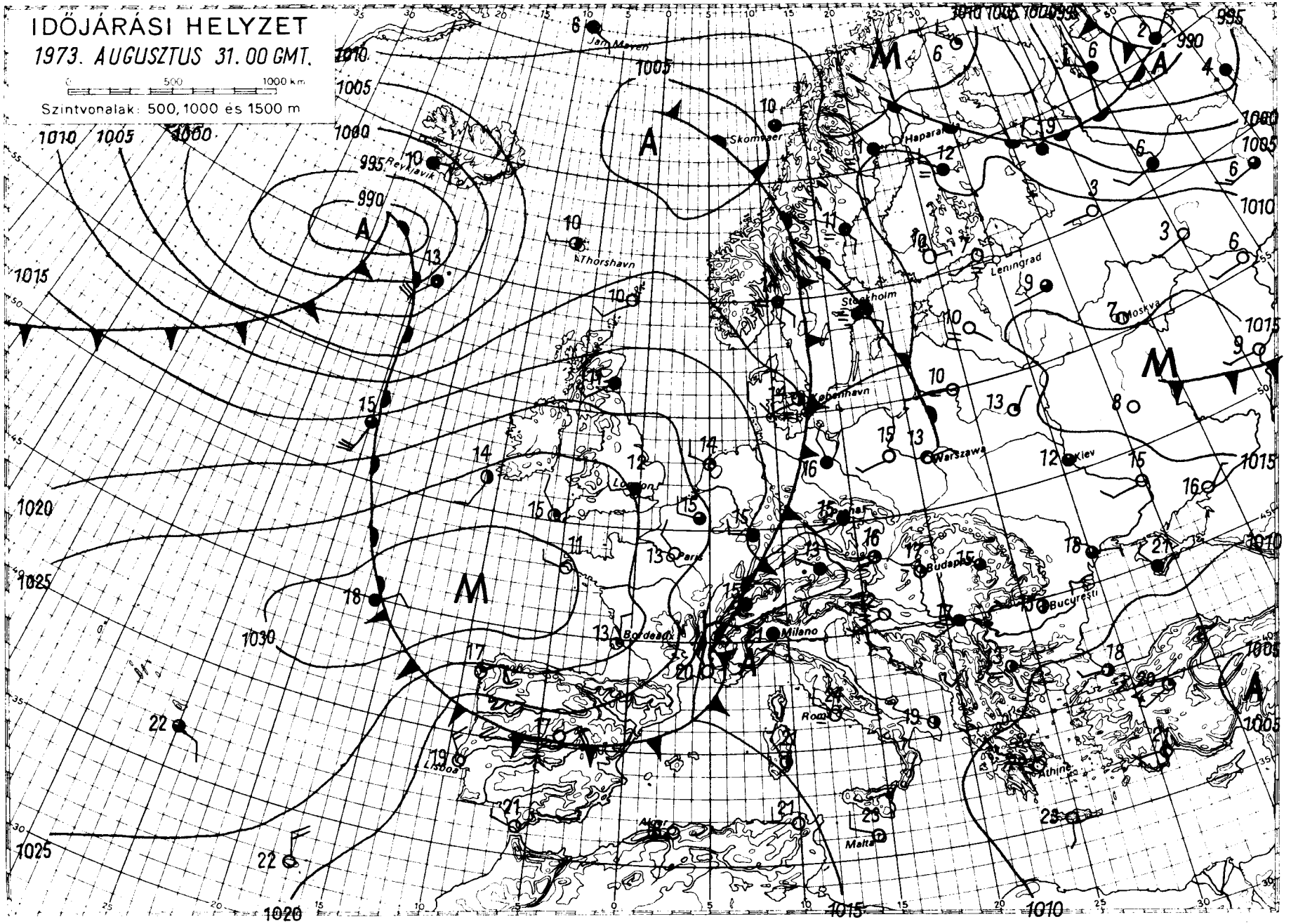

KIADJA: ORSZÁGOS METEOROLÓGIAI SZOLGÁLAT

Készíti: Központi Előrejelző Intézet Előrejelző Osztálya — T.: — Megjelenik naponként

Évi előfizetési díja: 720.– Ft — Megrendelhető: **1024** Budapest, II., Kitaibel Pál u. 1. Telefon: 353-500.

Kiadásért felel: az OMSZ elnöke — Szerkesztésért felel: a KEI igazgatója