IDŐJÁRÁSI NAPIJELENTÉS

ЕЖЕДНЕВНЫЙ МЕТЕОРОЛОГИЧЕСКИЙ БЮЛЛЕТЕНЬ • DAILY WEATHER REPORT
BULLETIN QUOTIDIEN DE TEMPS • TÄGLICHER WETTERBERICHT

89. évfolyam 92. szám. + Budapest + 1976. április 1. csütörtök

Az időjárási helyzet és a várható időjárás:

Nyugat- és Közép-Európa déli része, valamint az Appennini- és a Balkán-félsziget fölött anticiklon helyezkedik el. Ezeken a területeken a leszálló légmozgások hatására száraz, napos, enyhe az idő. Szerdán az Alpok- és a Kárpátok térségében a hőmérséklet csucsértéke 1, 5 fokkal magasabb volt, mint a legutóbbi évek átlaga. A változékony, csapadékos időjárást okozó óceáni légháullámok a Brit-szigeteken és a Skandináv-félszigeten, valamint a Balti-tenger térségén át északkelet felé haladnak. A következő 36 órában a Kárpát-medence időjárása még lényegesen nem változik, száraz, enyhe marad.

Hazánkban szerdán derült, száraz, napos idő volt, 7, 11 órán át sütött a nap. A legmagasabb nappali hőmérséklet 14, 19 fok között alakult. Ma hajnalra általában +1, +6, de északkeleten helyenként 0, -2 fokig hült le a levegő. Délelőtt folytatódott a felhőtlen, száraz, napos idő, a hőmérséklet 11 órára 12, 18 fokig emelkedett.

Ma 12 órakor Budapesten a hőmérséklet 17 fok, a tengerszintre átszámitott légnyomás 767 mm, gyengén süllyed.

Várható időjárás péntek estig:

Kevés felhő, száraz idő.
Mérsékelt, változó irányu szél.
Várható legalacsonyabb éjszakai hőmérséklet: 1, 6,
legmagasabb nappali hőmérséklet pénteken: 17, 22 fok között.

Bartha Péterné s.k.

TÁVOLABBI KILÁTÁSOK KEDD REGGELIG:

Időnként kisebb felhősödés, az időszak végén szórványosan záporokkal, napos, meleg idő.
Legalacsonyabb hajnali hőmérséklet +3, +8 fok között,
legmagasabb nappali hőmérséklet 18, 23 fok között.
Jelentős mennyiségü /legalább 5 mm/ csapadék az ország területének 60 százalékán várható, az időszak végén.

KÖZÉPTÁVÚ ELŐREJELZŐ OSZTÁLY

QC 989 .H9 I32 1976 Apr.-June

ATMOSPHERIC SCIENCES LIBRARY
AUG 11 1976
N.O.A.A.
U.S. Dept. of Commerce

A hőmérséklet napi középértéke és eltérése a 100 évi átlagtól /Budapesten/:

1976. III. 31. 11,5 C° + 2,6 C°

1871 óta ezen a napon Budapesten előfordult

legmagasabb hőmérséklet: 24,5 C° /1968/,
legalacsonyabb hőmérséklet: -5,3 C° /1931/.

LIBRARY
N.O.A.A.
U.S. Dept. of Commerce
76.199.

National Oceanic and Atmospheric Administration

Environmental Data Rescue Program

ERRATA NOTICE

One or more conditions of the original document may affect the quality of the image, such as:

Discolored pages
Faded or light ink
Binding intrudes into the text

This document has been imaged through the NOAA Environmental Data Rescue Program. To view the original document, please contact the NOAA Central Library in Silver Spring, MD at (301) 713-2607 x124 or www.reference@nodc.noaa.gov.

Information Manufacturing Corporation
Imaging Subcontractor
Rocket Center, West Virginia
September 14, 1999

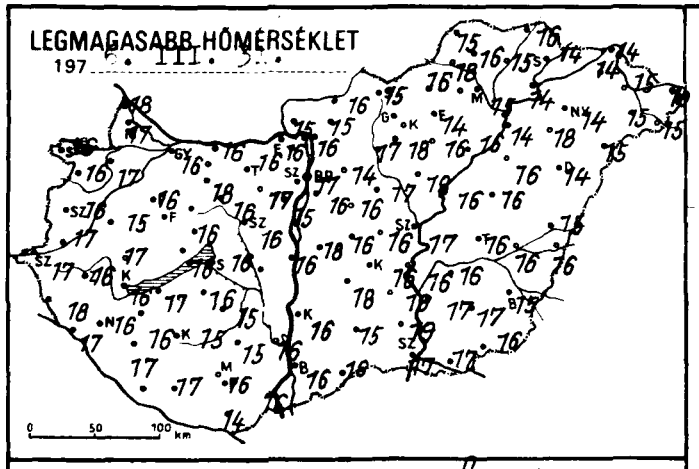
LEGMAGASABB HŐMÉRSÉKLET
197 6. III. 31.

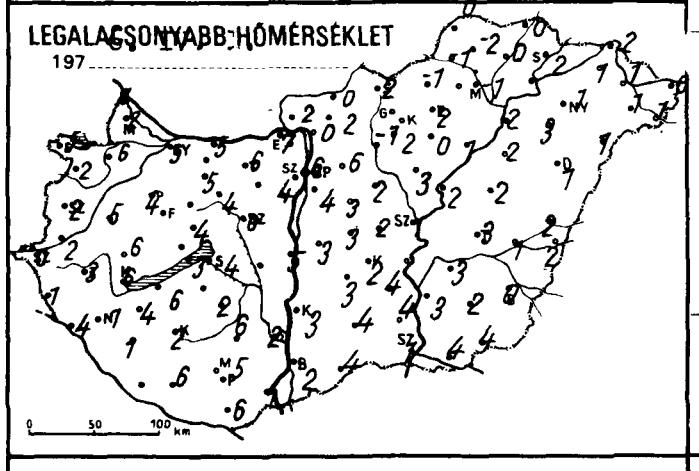
LEGALACSONYABB HŐMÉRSÉKLET
197 6. III. 31.

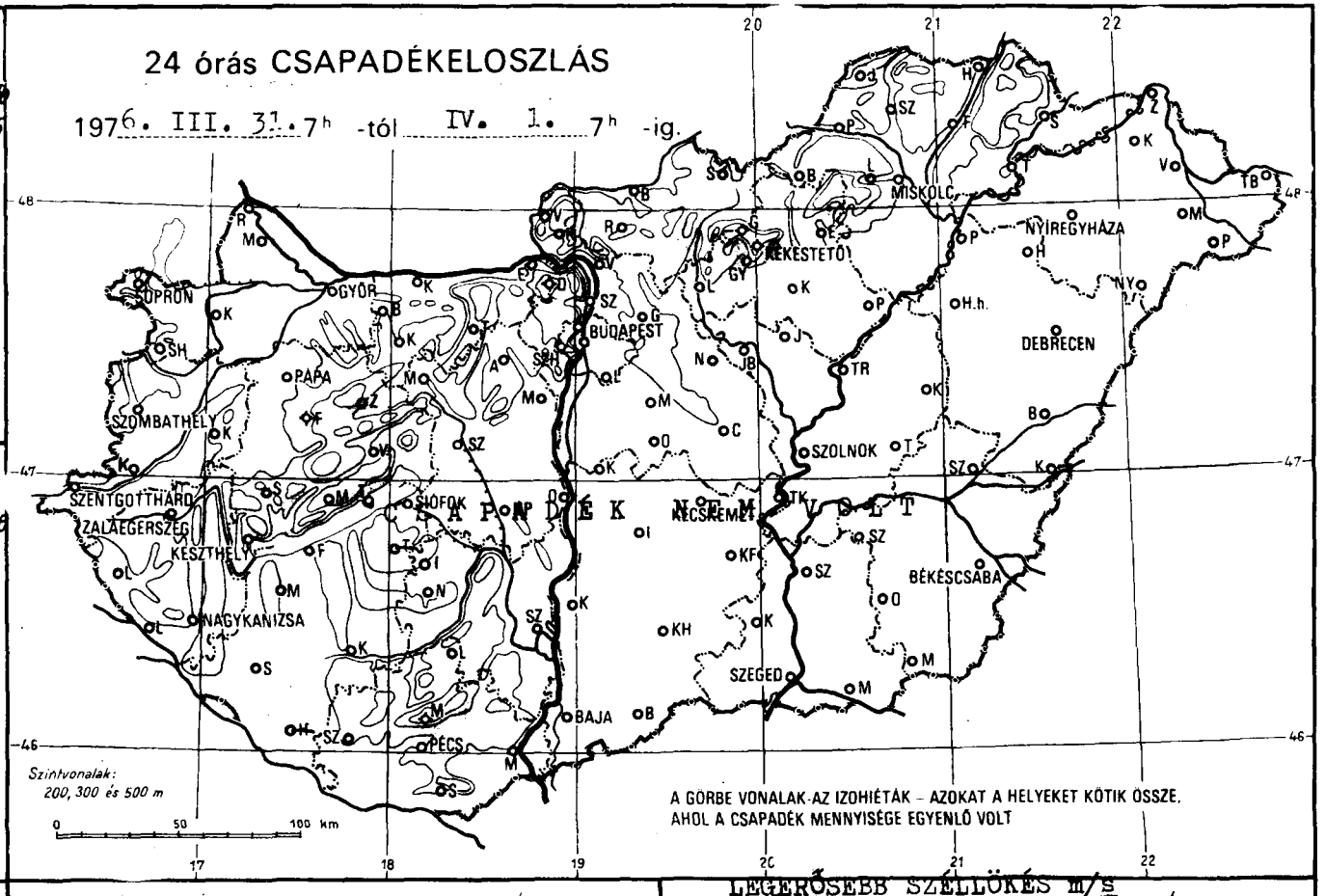
24 órás CSAPADÉKELOSZLÁS
1976. III. 31. 7h -tól IV. 1. 7h -ig.
CSAPADÉK NEM VOLT
Szintvonalak: 200, 300 és 500 m
A GÖRBE VONALAK AZ IZOHIÉTÁK – AZOKAT A HELYEKET KÖTIK ÖSSZE, AHOL A CSAPADÉK MENNYISÉGE EGYENLŐ VOLT
SOPRON
GYŐR
BUDAPEST
MISKOLC
NYÍREGYHÁZA
KÉKESTETŐ
DEBRECEN
PAPA
SZOMBATHELY
SZOLNOK
SZENTGOTTHÁRD
ZALAEGERSZEG
KESZTHELY
SIÓFOK
KECSKEMÉT
BÉKÉSCSABA
NAGYKANIZSA
SZEGED
BAJA
PÉCS

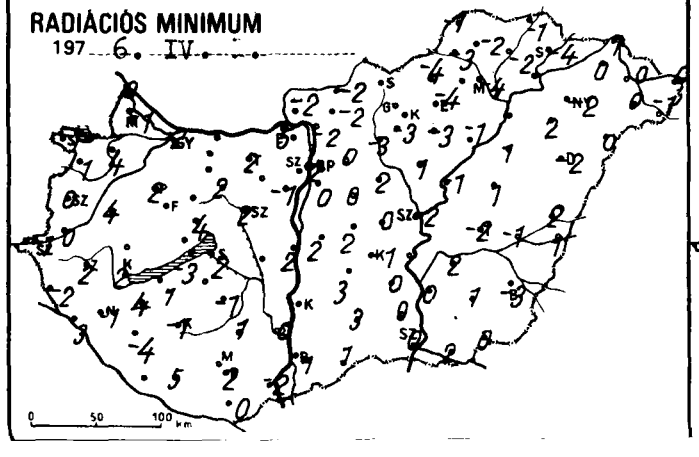
RADIÁCIÓS MINIMUM
197 6. IV. 1.

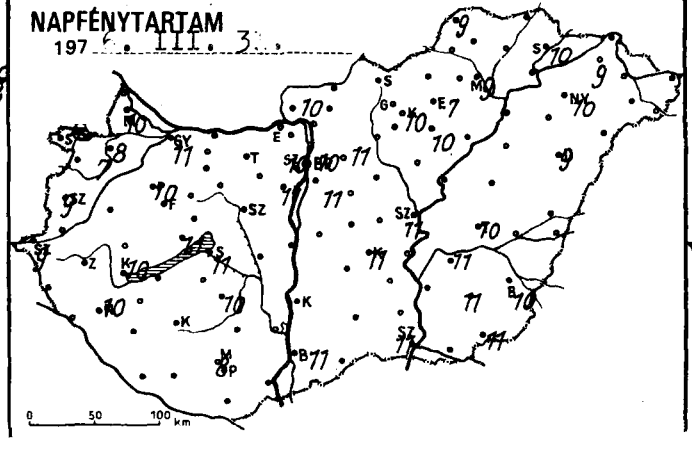
NAPFÉNYTARTAM
197 6. III. 31.

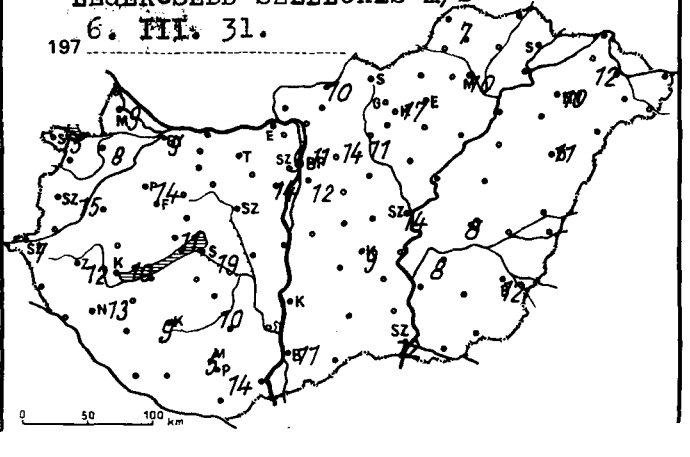
LEGERŐSEBB SZÉLLÖKÉS m/s
197 6. III. 31.

	197 6.IV.1. 07 h -ig az utolsó 24 óra adatai					
	csapadék (mm)		max. hőmérséklet	min. hőmérséklet	rad. min.	napos órák
Győr	•		16	5	2	11
Kapuvár	•		17	6	4	8
Mosonmagyaróvár	• ⊔		17	2	-1	10
Tajka	•		18	1	0	
Sopron	•		16	5	-1	7
Sopronhorpács	• ⊕		16	2	1	7
Táld	•		15	5	4	
Körmend	•		17	2	0	
Szentgotthárd	• =⊔		17	0	-1	9
Szombathely	•		16	2	0	9
Senti	•		18	1	-2	
Vetenye	•		17	4	3	
Nagykanizsa	•		16	1	-1	10
Balaegerszeg	• ⊕		16	3	2	
Markasgyepű	•		16	5	3	
Keszthely	•		16	6	2	10
Fencshely	•		15	6	2	11
Sopa	•		16	4	2	10
Szimeg	•		17	6	–	
Zalahany	• ⊕		17	3	-3	
Veszprém	•		16	4	4	
Pápa	• ⊕		14	4	-1	
Tatanyód	• ⊕		16	6	1	
Komokszt. György	–		–	–	–	
Tapolcavár	• ⊔		16	2	-1	
Marcali	•		16	4	4	
Csöfok	• =		16	4	2	11
Szomogyszob	• ⊔		17	1	-4	
Zalab	–		–	–	–	
Tabolna	•		16	6	5	
Esztergom	•		16	7	5	
Csbér	•		18	5	–	
Komárom	•		16	5	–	
Ostabánya	•		16	6	2	
Csútdoboz	• ⊔		17	–	–	
Szinaújváros	•		16	5	-2	
Martonvásár	•		15	4	-1	11
Tor	•		16	4	2	
Szgyhörcsökp.	•		–	–	–	
Szibadbattyán	• ⊕		16	0	2	
Szgszemcse	• ⊕		15	2	-1	10
Szgyel	•		15	6	1	
Szgykónyi	•		17	2	2	
Szkszárd	•		16	2	0	
Szpadtető	•		14	8	5	
Szhács	• ⊕		16	1	-2	
Szs	•		16	5	2	8
Szlós	• ⊕		14	6	0	
Szgetvár	•		17	6	5	
Lőrinc	•		16	4	0	11
Met. Int.	•		17	6	2	10
Szab. hegy	•		13	7	3	10
Szléd	•		16	2	0	
Szbogókő	•		12	5	0	
Szföllő	• ⊕		14	6	0	11
Szályrét	• ⊔		15	-2	-2	
Szmor	•		16	3	0	
Szykáta	•		17	2	2	
Szény	•		16	3	2	
Szntendre	•		18	3	2	

	197 6.IV.1. 07 h -ig az utolsó 24 óra adatai					
	csapadék (mm)		max. hőmérséklet	min. hőmérséklet	rad. min.	napos órák
Vác	• ⊔		16	0	-2	
Vámosmikola	•		15	2	-2	10
Baja	• ⊕		16	2	1	11
Bácsalmás	•		16	4	1	
Izsák	•		18	3	3	
Kalocsa	•		16	3	–	
Kecskemét	• ⊕		16	2	-1	11
Kiskunf. háza	•		16	4	0	
Kiskunhalas	•		15	4	3	
Kunszentmiklós	•		18	3	2	
Tiszakécske	•		16	–	–	
Balassagyarmat	• ⊕		16	0	-2	
Romhány	•		15	2	-2	
Salgótarján	•		15	2	–	
Eger	• ⊕		14	2	-4	7
Galyatető	•		12	2	1	
Gyöngyös	•		18	2	-3	
Kékestető	•	6	8	3	0	10
Kompolt	•		16	0	-3	10
Lőrinci	•		17	-1	-3	
Poroszló	• ⊕		16	1	-1	
Jászapáti	•		18	3	1	
Jászberény	• ⊕		18	3	0	
Karcag	•		16	2	1	
Szolnok	• ⊔		17	1	-2	11
Tiszaroff	•		16	2	-1	
Túrkeve	• ⊕		16	3	-2	10
Kistelek	•		19	4	0	
Makó	•		17	4	2	
Szeged	• ::		17	1	0	11
Szentes	•		17	3	0	
Borsodnádasd	• ⊔		16	-1	-4	
Fügöd	•		15	0	-2	
Hidasnémeti	•		16	0	-1	
Jósvafő	•		15	0	-1	9
Lillafüred	• ⊔		13	0	-2	
Miskolc	• =		15	-1	-4	9
Putnok	•		18	-1	-3	
Sárospatak	•		14	2	-4	10
Szendrőlád	• ⊔		16	-2	-2	
Tokaj	•		14	–	–	
Kisvárda	•		14	1	0	9
Mátészalka	• ⊕		15	1	0	
Nyíregyháza	•		14	1	-2	10
Nyírlugos	•		15	1	0	
Pátyod	• ⊔		15	1	-1	
Tiszabecs	•		14	0	0	
Vásárosnamény	•		15	1	0	
Záhony	•		14	2	1	
Berettyóújfalu	•		15	2	2	
Debrecen	• =		14	1	-2	9
Hajdúdorog	•		18	3	2	
Hortobágy	•		16	2	1	
Kőrösszakál	•		16	2	1	
Polgár	• ⊕		14	2	1	
Békéscsaba	• ⊔		15	0	-3	10
Mezőhegyes	• ⊔		16	4	0	10
Orosháza	•		17	2	1	11
Szarvas	• ⊕		16	3	2	11
Szeghalom	•		16	1	-1	

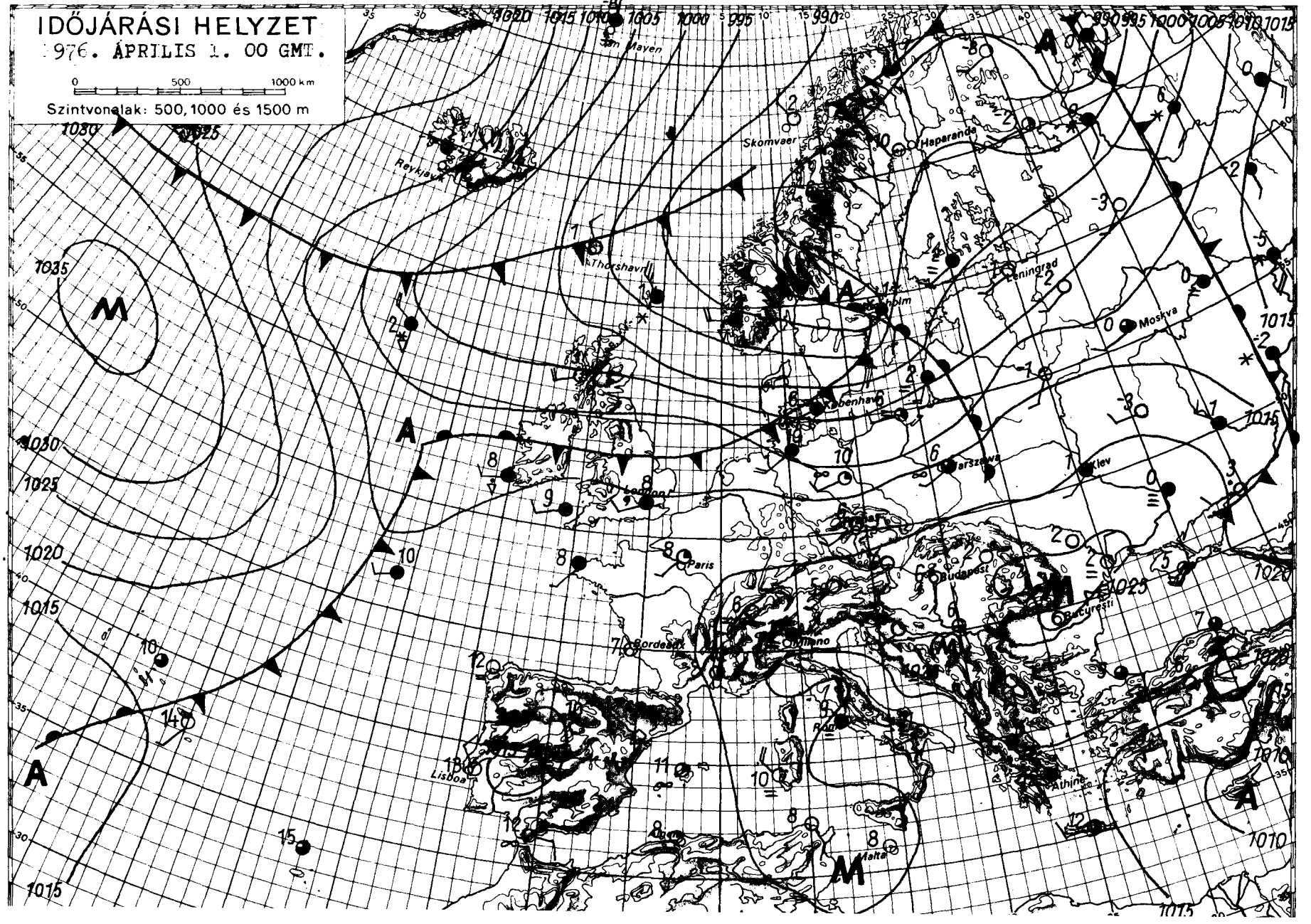

KIADJA: ORSZÁGOS METEOROLÓGIAI SZOLGÁLAT

Készült: Központi Előrejelző Intézet Előrejelző Osztálya — T.: 273 - 018 — Megjelenik naponként

Évi előfizetési díja: 720,—Ft — Megrendelhető: 1024 Budapest, II., Kitaibel Pál u. 1. Telefon: 353-500,

Kiadásért felel: az OMSZ elnöke — Szerkesztésért felel: a KEI igazgatója

TÁJÉKOZTATÓ AZ IDŐJÁRÁSI NAPIJELENTÉS HASZNÁLATÁHOZ

Az Időjárási Napijelentés hazánk és Európa időjárásáról nyujt tájékoztatást. Az első oldalon találjuk a kiadás napján 0 órakor /greenwichi idő; közép-európai időben 1 óra/ fennálló európai időjárási helyzet, valamint hazánk utolsó 24 óra alatti időjárásának rövid leirását és az előrejelzést /prognózist/ a következő 36 órára. /A 36 órát az előrejelzés alapjául szolgáló időjárási térkép időpontjától - 7 órától - számitjuk, az előrejelzés tehát másnap 19 óráig érvényes./ Hétfőn és csütörtökön a 36 órás előrejelzés után közöljük a péntek reggelig, illetve kedd reggelig érvényes középtávu előrejelzést. Ezen az oldalon szerepel még a Budapesti hőmérséklet előző napi középértéke - a 7, 14 és 21 órakor mért hőmérsékletek összege osztva 3-mal - és ennek eltérése a 100 éves átlagtól, valamint az 1871 óta azon a napon Budapesten előfordult legmagasabb és legalacsonyabb hőmérséklet értéke és évszáma.

A második oldalon térképen közöljük néhány időjárási elem területi eloszlását hazánkban. Az első térkép az előző 24 óra alatt /a kiadást megelőző nap 7 órától a kiadás napján 7 óráig/ hullott csapadék mennyiségét mutatja be egész mm-ben /ny = csapadéknyom, azaz 0,4 mm vagy ennél kisebb mennyiség/. A megadott számok azt jelentik, hogy a csapadék vizmennyisége, ha nem folyna le, nem párologna el és nem inná be a talaj, hány mm vastag rétegben boritaná a vizszintes talajt. A megadott számok egyben azt is megmondják, hogy m^2-enkint hány liter vizmennyiség hullott le. A második térképen a kiadást megelőző nap folyamán mért legmagasabb, a harmadikon az elmult éjszaka folyamán a szabvány szerinti hőmérőházikóban /2 m magasságban a talaj fölött/ mért legalacsonyabb hőmérsékletet láthatjuk. A negyedik térkép az elmult éjszaka folyamán a talaj szintje fölött 5 cm magasságban mért legalacsonyabb hőmérsékletet /radiációs minimum/ mutatja be. Minden hőmérséklet-adatot Celsius-fokban tüntetünk fel, egész fokra kikerekitve. Az ötödik térképen azt láthatjuk, hogy a kiadást megelőző napon összesen hány órán át sütött a nap /napfénytartam, egész órára kikerekitett adatok/. A hatodik térkép az év hideg felében /okt. 1-márc. 31/ a talajon lévő hórétegnek a kiadás napján 7 órakor mért vastagságát adja meg egész cm-ekben. A hatágu csillag a nem összefüggő hóréteget /hófolt/, az ℓ betü az összefüggő, de 0,5 cm-nél vékonyabb hóréteget /hólepel/ jelöli. A mérést olyan szabad fekvésü, sik területen végzik, ahol a szél nem hordja össze illetve nem hordja el a havat. Ha a hóréteg vastagsága jelentékeny ugyan, de nagyon egyenetlen és egy jellemző vastagság nem állapitható meg, akkor a térképen b betü szerepel /bucka/. Ha az év emlitett felében a sikvidéken fekvő észlelőállomások egyikén sincs hó, akkor a hatodik térképen a kiadást megelőző napon /a kiadást megelőző nap 0 órától a kiadás napján 0 óráig/ előfordult legerősebb széllökés sebes-

ségét láthatjuk méter/másodpercben/m/s; 1 m/s = 3,6 km/óra/. Az év melegebb felében /ápr. 1 - szept. 30/ a térkép a kiadást megelőző 24 óra folyamán /7 órától 7 óráig, mint a csapadéktérképnél/ észlelt zivatartevékenységet tünteti fel zivatar-jelek, illetve villogás-jelek alkalmazásával /l. a jelmagyarázatot a tájékoztató végén/; ha zivatartevékenység nem volt, vagy csak jelentéktelen volt, akkor a térképen a kiadást megelőző napon előfordult legerősebb széllökés sebességét láthatjuk méter/másodpercben. Rendkivüli esetben, ha pl. áprilisban több helyen jelentős vastagságu hó van, vagy márciusban nincs hó, de zivatarok fordultak elő, a térkép felhasználása eltérhet az imént mondottaktól. A bemutatott időjárási elemet egyébként a térkép cimirata minden esetben feltünteti.

Az időjárási Napijelentés harmadik oldalán az utolsó 24 óra néhány időjárási adatát táblázatos alakban közöljük. Az időjelentő állomások a könnyebb áttekinthetőség kedvéért megyénként vannak csoportositva. A táblázat első oszlopában az előző nap 7 órától a kiadás napján 7 óráig hullott csapadék mennyisége található /bővebb magyarázatot l. fentebb, a második oldal térképeinek ismertetésénél/. A téli félévben /okt.1 - márc. 31/ ebben az oszlopba kerülnek - a csapadékmennyiséget megadó szám mellé - az emlitett 24 órában előfordult fontosabb időjárási jelenségek /köd, zuzmara, harmat, dér, stb., ha egyáltalán voltak ilyenek/, a tájékoztató végén található jelek alkalmazásával. A nyári félévben /ápr. 1 - szept. 30/ vagy a téli félévben, ha a sikvidéki észlelőállomások egyikén sincs hó, ezek a jelek a táblázat második oszlopába kerülnek. A téli félévben a táblázat második oszlopa a kiadás napján reggel 7 órakor mért hóvastagságot adja meg, egész cm-ekben. Ha a hóréteg nem összefüggő, akkor a rovatba a "folt", ha a hóréteg összefüggő ugyan, de 0,5 cm-nél vékonyabb, a "lep." röviditést irjuk /a "lepel" szó röviditése/. Ha a hóréteg vastagsága egyenetlen, akkor a rovatban a hóréteg átlagos vastagságát adjuk meg és melléje b betüt irunk, annak jeléül, hogy az átlagos vastagságnál magasabb hóbuckák is vannak. A táblázat további oszlopai az előző nap folyamán mért legmagasabb, az éjszaka folyamán a hőmérőházikóban, illetve a talaj szintja fölött 5 cm magasságban mért legalacsonyabb hőmérsékletet, valamint az előző napi napfénytartamot foglalják magukba /bővebb magyarázatot l. fentebb, a második oldal térképeinek ismertetésénél/. A táblázat kitöltésével kapcsolatban még a következőket jegyezzük meg: Olyan állomásoknál, amelyeken az elmult 24 órában nem volt csapadék, a csapadékmennyiség rovatába pontot teszünk. Ha a csapadék-adat hiányzik /pl. az egész távirat nem érkezik meg, vagy hibásan érkezik meg/, akkor a megfelelő rovatba rövid vonás /-/ kerül. Ez egyébként a többi rovatokra is vonatkozik, a hiányzó adat helyett mindegyik rovatban rövid vonás áll. Ha a csapadék közönséges eső alakjában hullott, akkor a mennyiséget megadó szám mellett, illetve a második rovatban nem látunk a csapadék fajtájára utaló jelet. Ha a csapadék nem közönséges eső, vagy nemcsak közönséges eső alakjában hullott, akkor a mennyiséget megadó szám mellett, illetve a második rovatban mindig

megadjuk az észlelt csapadékfajtát /fajtákat/ a tájékoztató végén található jelek alkalmazásával. Ha az időjelentő állomásnak valamelyik rovattal kapcsolatban nincs jelenteni valója, pl. sem csapadékot, sem más különösebb időjárási jelenséget nem észlelt, vagy nincs napfénytartam-mérővel fölszerelve, akkor a megfelelő rovat üresen marad.

A Napijelentés negyedik, utolsó oldalán a kiadás napján 0 órakor /greenwichi idő/ fennállott európai időjárási helyzetet feltüntető időjárási térkép található, az eredeti, több ezer adatot feltüntető térképről készült vázlatos kivonat alakjában. Az itt közölt térképen csak a legfontosabb időjelentő állomások néhány közérdekü adata van feltüntetve. A felhőzet mennyiségét az állomás helyére rajzolt karika befeketitésének mértékével adjuk meg; a szél abból az irányból fuj, amerre a szélzászló rudja mutat. A zászlórudon látható zászlócskák száma megadja a szél sebességét: egy hosszu zászló 5 m/s, egy rövid zászló 2,5 m/s szélsebességet jelent. Kivételes esetben előfordulhat, hogy hegyes háromszög-alaku zászlót /vagy ilyent is/ látunk a szélzászló rudjára rajzolva. Ez a háromszög-alaku zászló 25 m/s /90 km/óra/ szélsebességet jelent. A hőmérséklet egész Celsius-fokokban van feltüntetve, általában az állomás helyére rajzolt karikától balra. Ez alatt található esetenkint az időjárás jellemzése, ha a térképen feltüntetett időpontban az illető állomáson volt valamilyen nevezetesebb időjárási jelenség /csapadékhullás, zivatar, köd, stb.; a jelenség feltüntetésére a tájékoztató végén található jeleket alkalmazzuk/. A térképen az egyenlő légnyomásu helyeket az izobárvonalak /izobárok/ kötik össze. Az izobárokhoz tartozó légnyomás-érték millibárban van megadva /5 millibáronkint/; a millibárt ugy számithatjuk át higanymilliméterre, hogy a 3/4 részét vesszük /pl. 1000 mb = 750 Hg mm/. Az "A" a kis /alacsony/ légnyomásu terület /ciklon, minimum, depresszió/, az "M" a nagy /magas/ légnyomásu terület /anticiklon, maximum/ középpontját, egyes esetekben ezeknek egy-egy erősebb, vagy hazánk időjárása szepontjából fontos nyulványát jelöli. A különböző fogazással ellátott görbe vonalak, illetve a kettős szaggatott vonalak az un. időjárási frontok helyzetét jelölik. A frontok abban az irányban mozognak, amerre a fogak mutatnak. A hegyes fogak a hideg vagy betörési frontot, a félkör-alaku fogak a meleg vagy felsiklási frontot, a váltakozva hegyes és félkör-alaku fogak az un. záródott frontot /okkluziót/ jelölik. Hideg front esetében a hideg levegő nyer tért a meleg levegő rovására, meleg front esetében megforditva. Záródott front esetében a meleg levegő nem érintkezik a talajjal. Főképp a téli évszakban, ritkábban előfordul, hogy az időjárási front alig változtatja a helyét, egy helyben vesztegel vagy igen lassu, váltakozó irányu mozgást végez. Az ilyen un. veszteglő vagy ingázó /stacionárius/ front esetében a frontot jelző fogakat váltakozva a frontnak mindkét oldalán alkalmazzuk. Az eddig emlitett frontok mentén huzódó sávban a meleg levegő felfelé irányuló, felszálló mozgást végez, ezért ebben a sávban általában erősen felhős, csapadékos az időjárás. A lesikló front esetében /kettős szaggatott vonal/ is

két különböző tulajdonságu légtömeg érintkezik, de az egyik légtömeg leszálló mozgást végez. Emiatt a lesikló front mentén huzódó sávban általában kevés a felhő, száraz az idő /bár ősszel, télen gyakori a köd/.

A NAPIJELENTÉSBEN ALKALMAZOTT METEOROLÓGIAI JELEK:

∞	KISSÉ PÁRÁS LEVEGŐ	⁎̇	HAVAS ESŐ
═	ERŐSEN PÁRÁS LEVEGŐ	⁎	HAVAZÁS
≡	KÖD	∼	ÓNOS SZITÁLÁS VAGY ÓNOS ESŐ
V	FINOM, KRISTÁLYOS ZÚZMARA	▲	JÉGESŐ
Y	DURVA, SZEMCSÉS ZÚZMARA	▽̇	ZÁPORESŐ
⌓	HARMAT	▽⁎	HÓZÁPOR
⊔	DÉR	<	VILLOGÁS
❩	SZITÁLÁS	ꓘ	ZIVATAR
●	ESŐ	S	PORVIHAR

+ HÓFÚVÁS

Megjegyzés: Az európai időjárási térképen a csapadékot jelentő jelentő jelek után szögletes zárójel is állhat, pl. ▽̇] . Ez azt jelenti, hogy a csapadék nem a térképen feltüntetett időpontban, hanem az azt megelőző órában hullott. Előfordulhat az is, hogy valamely időjárási jelenség jele gömbölyü zárójelben áll, pl. (ꓘ) . Ez azt jelenti, hogy az illető jelenség nem magán az állomáson, hanem annak közvetlen közelében fordult elő.

IDŐJÁRÁSI NAPIJELENTÉS

ЕЖЕДНЕВНЫЙ МЕТЕОРОЛОГИЧЕСКИЙ БЮЛЛЕТЕНЬ · DAILY WEATHER REPORT
BULLETIN QUOTIDIEN DE TEMPS · TÄGLICHER WETTERBERICHT

89. évfolyam 93. szám. + Budapest + 1976. április 2. péntek

Az időjárási helyzet és a várható időjárás:

A Földközi-tenger nyugati medencéjétől az Alpok és a Kárpátok vidékén át a Fekete-tenger térségéig mintegy 1000 km széles magas nyomásu légköri képződmény huzódik. Ebben a zónában általában kevés a felhő, száraz, az évszakhoz képest meleg az idő, ugyanakkor Európa nyugati partvidékén valamint a Szovjetunió európai területének északi részén a mérsékelt égövi ciklonok hatására tulnyomóan felhős, szeles, sokfelé csapadékos az időjárás.
A következő 36 óra folyamán a Kárpát-medencében folytatódik az évszakhoz képest meleg idő.

Hazánkban csötörtökön napos, száraz, meleg idő volt. A sok napsütés hatására a hőmérséklet csucsértéke általában 18, 22 fok között alakult. Péntek hajnalra szeszélyes területi eloszlásban 0, 9 fokig hült le a levegő. Ma délelőtt folytatódott a npos, száraz időjárás, a hőmérséklet 11 órára már 17, 21 fokig emelkedett.

Ma 12 órakor Budapesten a hőmérséklet 20 fok, a tengerszintre átszámitott légnyomás 765 mm, gyengén süllyed.

Várható időjárás szombat estig:

Kevés felhő, száraz, napos, az évszakhoz képest meleg idő.
Éjszaka gyenge, napközben megélénkülő déli, délnyugati szél.
Várható legalacsonyabb éjszakai hőmérséklet: 3, 8,
legmagasabb nappali hőmérséklet szombaton: 22, 27 fok között.

Vadkerti Ferenc s.k.

A hőmérséklet napi középértéke és eltérése a 100 évi átlagtól /Budapesten/:

1976. IV. 1. 14,3 C° +5,1 C°

1871 óta ezen a napon Budapesten előfordult

legmagasabb hőmérséklet: 22,7 C° /1928/,
legalacsonyabb hőmérséklet: -3,0 C° /1931/.

76.200.

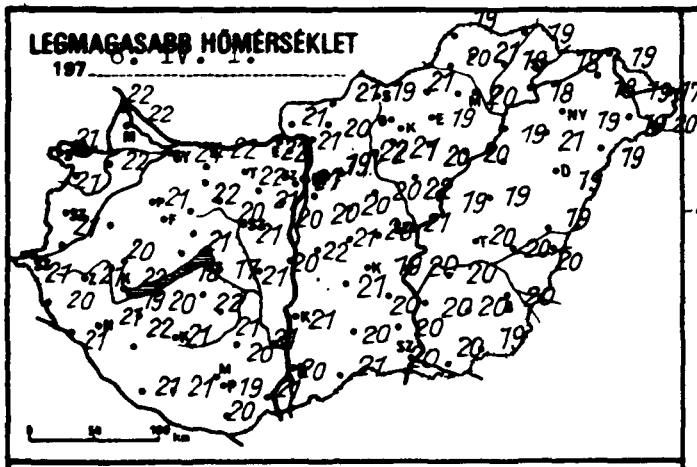
LEGMAGASABB HŐMÉRSÉKLET
197 6. IV. 1.

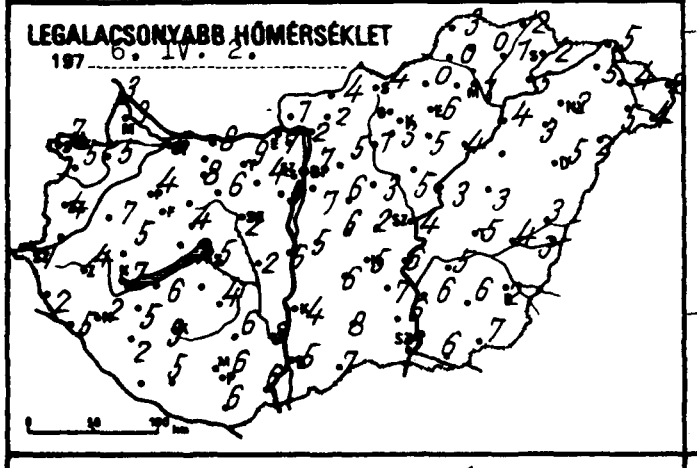
LEGALACSONYABB HŐMÉRSÉKLET
197 6. IV. 2.

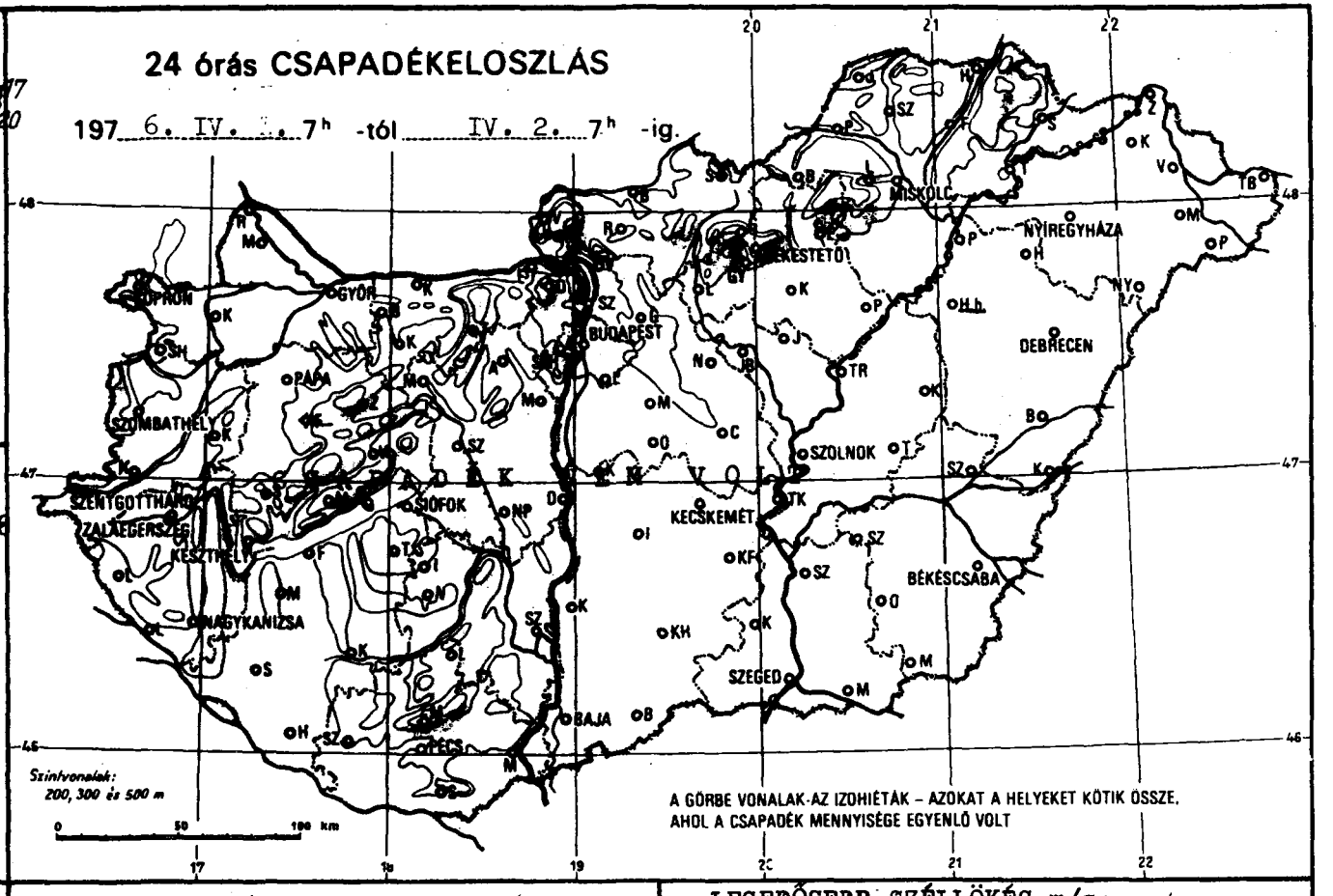
24 órás CSAPADÉKELOSZLÁS
197 6. IV. 1. 7h -tól IV. 2. 7h -ig.
MISKOLC
NYÍREGYHÁZA
BÉKÉSTETŐ
DEBRECEN
GYŐR
BUDAPEST
PÁPA
SZOMBATHELY
SZOLNOK
SZENTGOTTHÁRD
ZALAEGERSZEG
KESZTHELY
SIÓFOK
KECSKEMÉT
BÉKÉSCSABA
NAGYKANIZSA
SZEGED
BAJA
PÉCS
Szintvonalak: 200, 300 és 500 m
A GÖRBE VONALAK AZ IZOHIÉTÁK – AZOKAT A HELYEKET KÖTIK ÖSSZE, AHOL A CSAPADÉK MENNYISÉGE EGYENLŐ VOLT

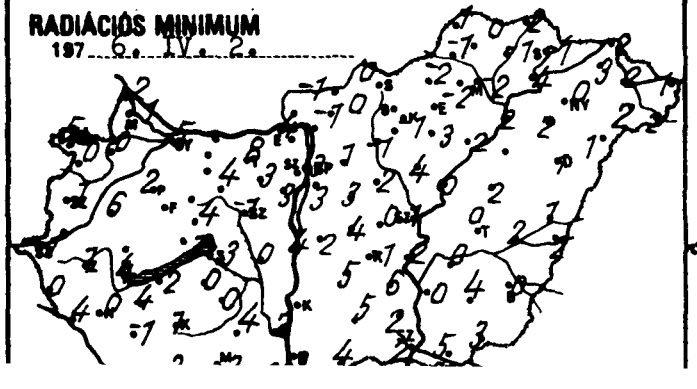
RADIÁCIÓS MINIMUM
197 6. IV. 2.

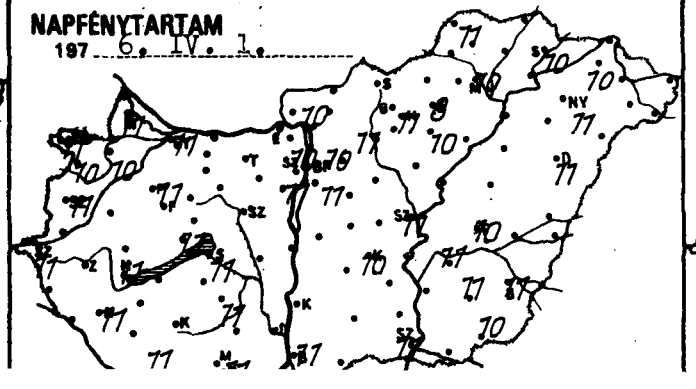
NAPFÉNYTARTAM
197 6. IV. 1.

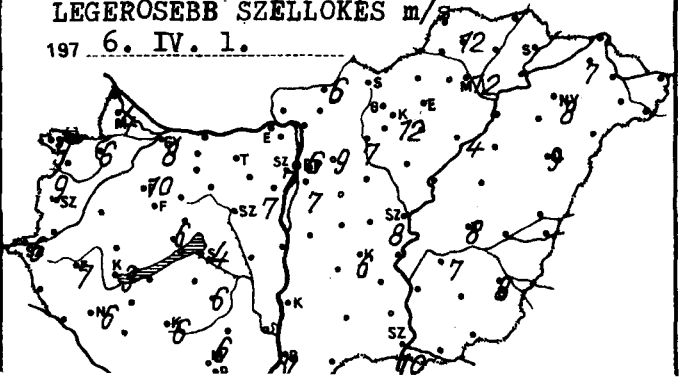
LEGERŐSEBB SZÉLLÖKÉS m/s
197 6. IV. 1.

	197 6.IV.2. 07h -ig az utolsó 24 óra adatai					
	csapadék (mm)		max. hőmérséklet	min. hőmérséklet	rad. min.	napos órák
yőr	.		22	6	5	11
apuvár	.		22	5	0	10
osonmagyaróvár	. ⊃		22	3	1	11
ajka	.		22	3	2	
ɔpron	.		21	7	5	11
ɔpronhorpács	. ⊃		21	5	0	10
áld	.		20	7	6	
örmend	–		–	–	–	
entgotthárd	.		21	1	–1	11
ɔombathely	.		21	4	1	11
enti	.		20	2	0	
ɔtenye	.		21	5	4	
agykanizsa	.		21	2	0	11
laegerszeg	. ⊃		21	4	1	
arkasgyepű	–		–	–	–	
eszthely	. ⊃		19	7	4	11
encshely	.		19	8	4	11
ipa	.		21	4	2	11
imeg	.		22	5	–	
hany	.		18	7	1	
eszprém	.		21	4	4	
rc	. ⊃		19	5	5	
ɔnyód	. ⊃		20	6	2	
ɔmokszt. györgy	.		21	5	–	11
aposvár	. ⊃		21	3	1	
arcali	. ⊃		22	5	4	
ófok	. =		17	5	3	11
ɔmogyszob	.		–	2	–1	
ab	.		22	–	0	
abolna	.		23	8	7	
ztergom	.		22	7	4	
sbér	.		22	8	–	
ɔmárom	.		22	8	–	
atabánya	.		22	9	8	
csútdoboz	.		21	4	3	
anaújváros	.		20	6	4	
artonvásár	.		20	5	3	11
ór	.		20	6	4	
agyhörcsökp.	.		21	2	0	
abadbattyán	. ⊃		21	2	–1	
egszemcse	. ⊃		21	4	0	11
ngyel	.		20	6	4	
agykónyi	.		23	7	3	
ekszárd	.		21	3	2	
npadtető	.		18	9	7	
ohács	. ⊃		21	6	3	
cs	.		19	6	3	11
tlós	.		20	6	3	
igetvár	.		21	5	3	
. Lőrinc	.		20	7	3	11
. Met Int.	. =		21	7	3	10
. Szab. hegy	.		18	7	3	10
gléd	. ⊃		20	2	0	
ɔbogókő	.		16	8	2	
ödöllő	. ⊃		19	5	1	11
irályrét	. ⊔		20	–1	–1	
onor	.		20	6	3	
agykáta	.		20	3	2	
ékény	.		21	6	4	
ɔtendre	.		22	5	4	

	197 6.IV.2. 07h -ig az utolsó 24 óra adatai					
	csapadék (mm)		max. hőmérséklet	min. hőmérséklet	rad. min.	napos órák
Vác	. ⊃		21	2	–1	
Vámosmikola	.		21	1	–1	10
Baja	. ⊃		20	5	3	11
Bácsalmás	.		21	7	4	
Izsák	.		21	6	5	
Kalocsa	.		21	4	–	
Kecskemét	. ⊃		19	5	–1	10
Kiskunf. háza	.		20	7	6	
Kiskunhalas	.		20	8	5	
Kunszentmiklós	.		22	5	2	
Tiszakécske	.		20	6	2	
Balassagyarmat	. ⊃		21	4	0	
Romhány	.		20	2	0	
Salgótarján	.		19	4	–	
Eger	. ⊃		19	6	–2	8
Galyatető	.	folt	14	6	5	
Gyöngyös	.		21	3	–1	
Kékestető	.		11	5	3	11
Kompolt	. ⊃		20	5	3	10
Lőrinci	.		22	1	–1	
Poroszló	. ⊃		20	4	2	
Jászapáti	.		22	5	4	
Jászberény	. ⊃		20	2	0	
Karcag	.		19	3	2	
Szolnok	. =		21	4	1	11
Tiszaroff	.		19	3	0	
Túrkeve	. ⊃		20	5	0	10
Kistelek	.		20	6	2	
Makó	.		20	6	5	
Szeged	. =		20	6	2	11
Szentes	.		20	6	0	
Borsodnádasd	. ⊔		21	0	–2	
Fűgőd	.		19	1	–1	
Hidasnémeti	.		19	3	2	
Jósvafő	.		19	3	1	11
Lillafüred	.		18	2	1	
Miskolc	. = ⊃		20	1	–2	10
Putnok	.		20	0	–1	
Sárospatak	.		18	2	–1	10
Szendrőlád	.		21	0	0	
Tokaj	.		18	5	4	
Kisvárda	.		18	5	3	10
Mátészalka	. ⊃		19	5	2	
Nyíregyháza	. =		19	2	0	11
Nyírlugos	.		19	2	1	
Pátyod	. ⊃		20	4	2	
Tiszabecs	.		17	2	1	
Vásárosnamény	.		19	4	2	
Záhony	.		19	5	2	
Berettyóújfalu	. ⊃		19	3	1	
Debrecen	. =		19	5	1	11
Hajdúdorog	.		21	3	2	
Hortobágy	–		–	–	–	
Körösszakál	. ⊃		20	3	2	
Polgár	. ⊃		19	4	2	
Békéscsaba	. = ⊃		20	2	0	11
Mezőhegyes	.		19	7	3	10
Orosháza	.		20	6	4	11
Szarvas	. ⊃		20	5	0	
Szeghalom	.		20			

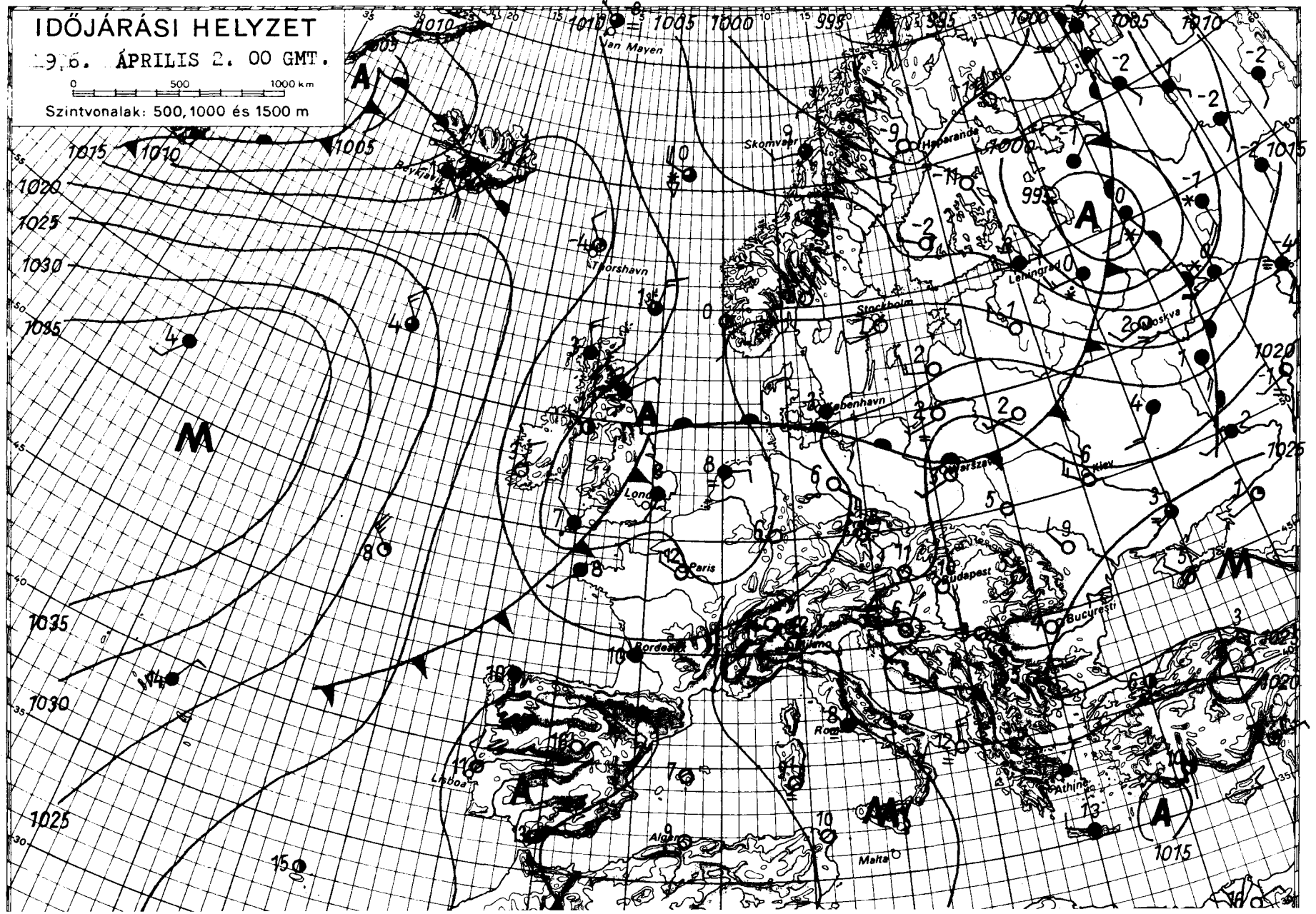

KIADJA: ORSZÁGOS METEOROLÓGIAI SZOLGÁLAT
Készíti: Központi Előrejelző Intézet Előrejelző Osztálya — T.: 273-018 — Megjelenik naponként
Évi előfizetési díja: 720,—Ft — Megrendelhető: 1024 Budapest, II., Kitaibel Pál u. 1. Telefon: 353-500,
Kiadásért felel: az OMSZ elnöke — Szerkesztésért felel: a KEI igazgatója

IDŐJÁRÁSI NAPIJELENTÉS

ЕЖЕДНЕВНЫЙ МЕТЕОРОЛОГИЧЕСКИЙ БЮЛЛЕТЕНЬ · DAILY WEATHER REPORT
BULLETIN QUOTIDIEN DE TEMPS · TÄGLICHER WETTERBERICHT

89.évfolyam 94.szám. + Budapest + 1976. április 3. szombat

Az időjárási helyzet és a várható időjárás:

A Leningrád-Hamburg-Lyon-Lisszabon vonalban, átlag 4-600 km széles sávban tulnyomóan borult, esős, szeles az idő.Európa többi része felett viszont jobbára derült az ég és a nappali órákban az évszaknak megfelelőnél 10, 12 fokkal magasabb hőmérsékleteket is mérnek. A Kárpát-medencében jelentős időjárásváltozás még a következő 36 órában sem lesz.

Hazánkban napok óta derült, száraz idő van. Pénteken 10, 11 órán át sütött a nap és kora délutánra 19, 24 fokig melegedett a levegő. Napközben átmenetileg sokhelyen megélénkült a délies szél. Hajnalra szeszélyes területi eloszlásban 0, +11 fokig süllyedt a hőmérséklet, néhány szélvédett helyen gyenge talajmenti fagy is kialakult. Szombaton délelőtt az erős napsütésben ismét gyorsan melegedett a levegő és 11 órakor már ujra 15 és 21 fok között volt a hőmérséklet. Ma is sokhelyről jelentettek élénk déli, délkeleti szelet.

Ma délben Budapesten a hőmérséklet 20 fok, a tengerszintre átszámitott légnyomás 761 mm, mérsékelten süllyed.

Várható időjárás vasárnap estig:

Tovább tart a derült, száraz és a nappali órákban meleg idő.
A délies szél napközben sokhelyen megélénkül.
Hajnalra általában 3, 8 fokig hül le a levegő, de néhány szélvédett helyen gyenge talajmenti fagy még mindig kialakul.
A legmagasabb nappali hőmérséklet vasárnap 22 és 26 fok között lesz.

Aigner Szilárd s.k.

A hőmérséklet napi középértéke és eltérése a 100 évi átlagtól /Budapesten/:

1976. IV. 2. 15,3 C° +6,3 C°

1871 óta ezen a napon Budapesten előfordult

legmagasabb hőmérséklet: 22,7 C° /1928/;
legalacsonyabb hőmérséklet: -3,1 C° /1923/.

76.201.

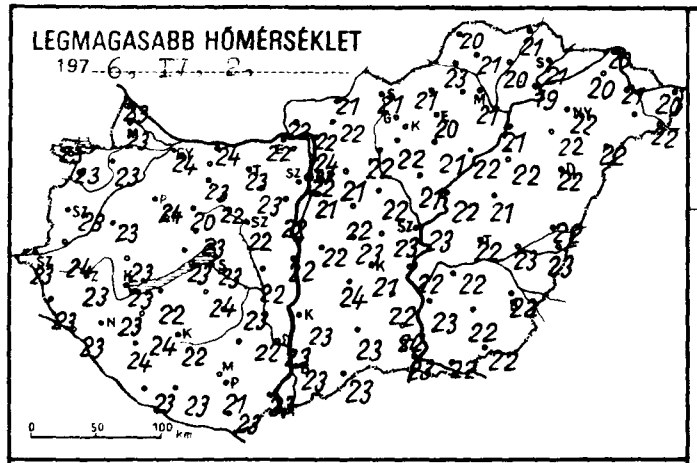
LEGMAGASABB HŐMÉRSÉKLET
197 6. IV. 2.
0 50 100 km

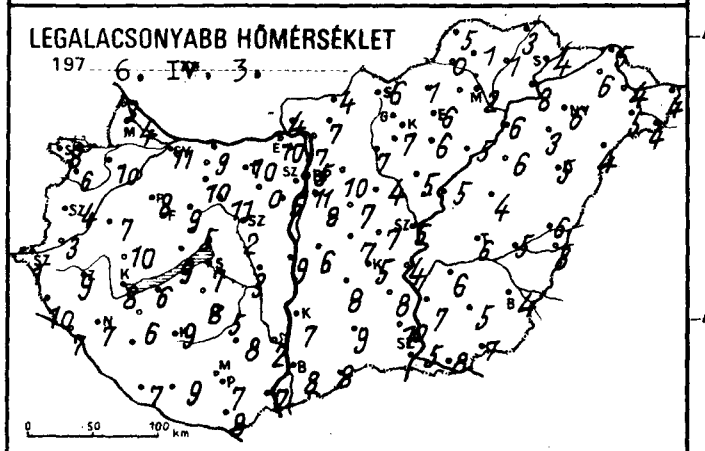
LEGALACSONYABB HŐMÉRSÉKLET
197 6. IV. 3.
0 50 100 km

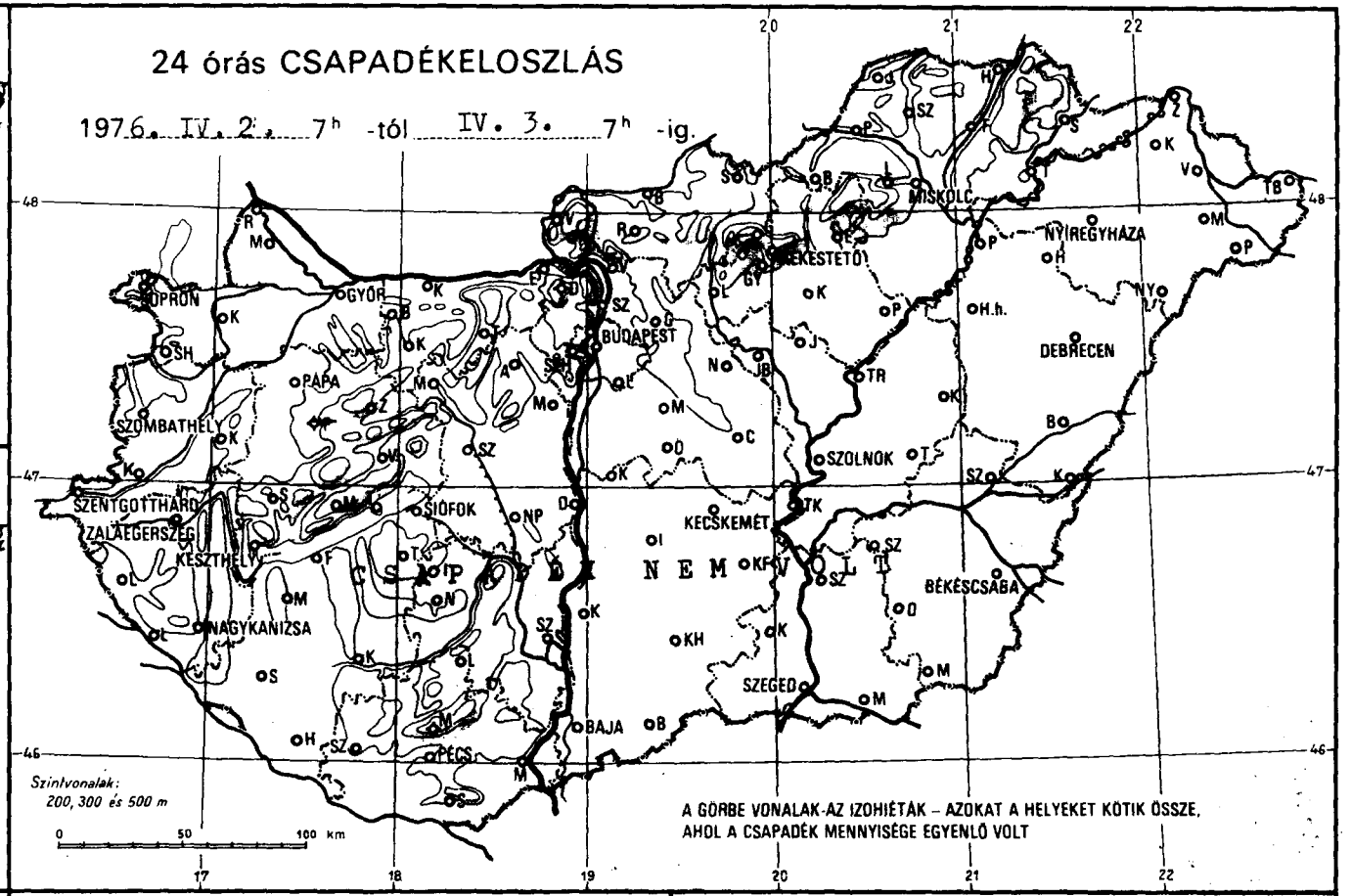
24 órás CSAPADÉKELOSZLÁS
197 6. IV. 2. 7h -tól IV. 3. 7h -ig.
SOPRON
GYŐR
BUDAPEST
MISKOLC
NYÍREGYHÁZA
BÉKÉSTETŐ
DEBRECEN
PAPA
SZOMBATHELY
SZOLNOK
SZENTGOTTHÁRD
ZALAEGERSZEG
KESZTHELY
SIÓFOK
KECSKEMÉT
BÉKÉSCSABA
NAGYKANIZSA
SZEGED
BAJA
PÉCS
N E M
Szintvonalak: 200, 300 és 500 m
0 50 100 km
A GÖRBE VONALAK AZ IZOHIÉTÁK – AZOKAT A HELYEKET KÖTIK ÖSSZE, AHOL A CSAPADÉK MENNYISÉGE EGYENLŐ VOLT

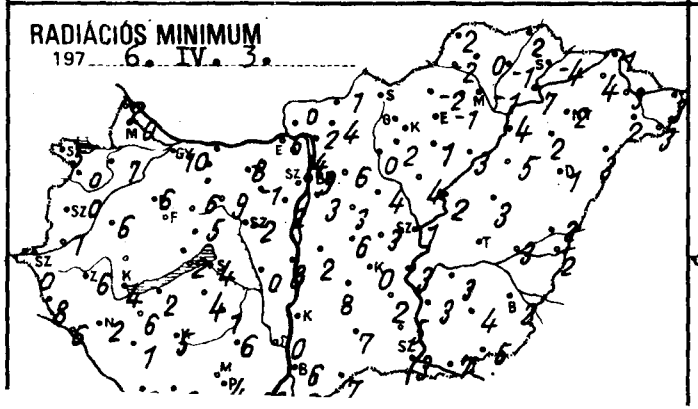
RADIÁCIÓS MINIMUM
197 6. IV. 3.

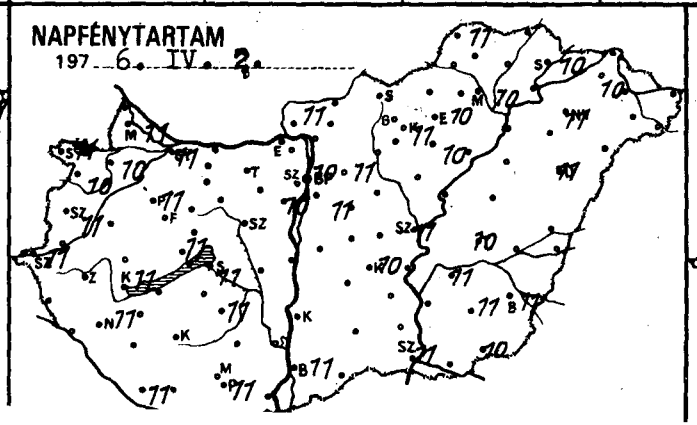
NAPFÉNYTARTAM
197 6. IV. 2.

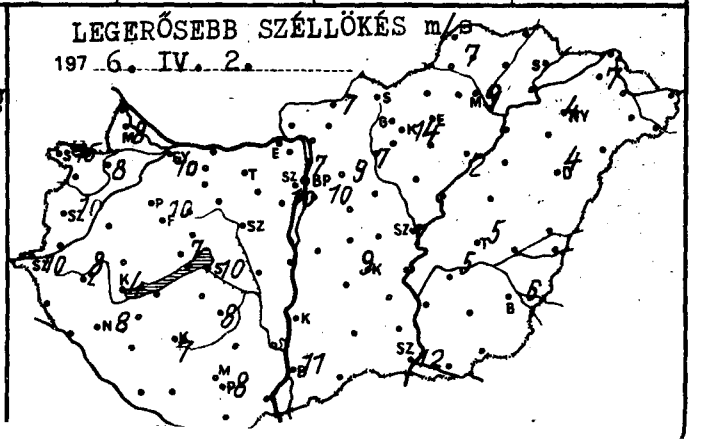
LEGERŐSEBB SZÉLLÖKÉS m/s
197 6. IV. 2.

6.IV.3.

	197 ..... 07 h -ig az utolsó 24 óra adatai					
	csapadék (mm)		max. hőmérséklet	min. hőmérséklet	rad. min.	napos órák
ő̈r	•		24	11	10	11
puvár	•		23	10	7	10
sonmagyaróvár	•		23	4	0	11
ka	•		23	3	2	
ron	•		23	8	5	11
ronhorpács	•		23	6	0	10
ld	•		23	7	6	
rmend	•		24	3	1	
ntgotthárd	•		23	1	0	11
mbathely	•		23	4	0	11
nti	•		23	10	8	
tenye	•		23	7	6	
gykanizsa	•		23	7	2	11
laegerszeg	•		23	9	6	
rkasgyepű	•		23	8	4	11
szthely	•		21	10	8	11
encshely	•		24	8	6	11
pa	•		23	10	–	
meg	•		23	9	2	
hany	•		23	5	5	
szprém	•		20	9	6	
rc	•		22	6	2	
nyód	•		23	7	2	11
omokszt. györgy	•		22	9	5	
aposvár	•		24	6	6	
arcali	•		23	7	4	11
ófok	•		24	6	1	
mogyszob	•		24	8	4	
ab	•		23	8	8	
ábolna	•		22	10	6	
ztergom	•		23	10	–	
isbér	•		24	9	–	
omárom	•		23	10	8	
tabánya	•		23	0	–1	
csútdoboz	•		22	9	8	
unaújváros	•		22	5	2	10
artonvásár	•		22	11	9	
ór	•		22	3	0	
gyhörcsökp.	•		22	2	–2	
abadbattyán	•		23	5	1	11
gszemcse	•		22	8	6	
ngyel	•		24	8	6	
gykónyi	•		23	2	0	
kszárd	•		20	10	7	
smatető	•		23	7	3	
bács	•		21	7	4	11
cs	•		23	8	4	
tlos	•		23	9	3	
igetvár	•		21	8	3	11
. Lőrinc	•		22	11	9	10
. Met. Int.	–		–	–	–	
. Szab. hegy	•		23	7	3	
gled	•		18	9	6	
bogokő	•		21	10	6	11
kdomb	•		21	–1	–1	
rásrét	•		22	7	3	
[illegible]	•		22	4	4	
[illegible]	•		23	7	6	
kony	•		24	5	4	
ntendre	•					

	197 ..... 07 h -ig az utolsó 24 óra adatai					
	csapadék (mm)		max. hőmérséklet	min. hőmérséklet	rad. min.	napos órák
Vác	•		22	7	2	
Vámosmikola	•		22	4	0	11
Baja	•		23	8	6	11
Bácsalmás	•		23	8	7	
Izsák	•		24	8	8	
Kalocsa	•		23	7	–	
Kecskemét	•		21	5	0	10
Kiskunf. háza	•		22	8	2	
Kiskunhalas	•		23	9	7	
Kunszentmiklós	•		22	6	2	
Tiszakécske	•		22	4	3	
Balassagyarmat	•		21	4	1	
Romhány	•		22	7	4	
Salgótarján	•		21	6	–	
Eger	•		20	6	–1	10
Galyatető	–		–	–	–	
Gyöngyös	•		22	7	2	
Kékestető	•	folt	13	6	4	11
Kompolt	•		21	6	1	10
Lőrinci	•		22	7	0	
Poroszló	•		22	5	3	
Jászapáti	•		21	5	4	
Jászberény	•		22	3	1	
Karcag	•		21	4	3	
Szolnok	•		23	5	1	11
Tiszaroff	•		22	5	2	
Túrkeve	•		22	6	–	10
Kistelek	•		22	10	5	
Makó	•		22	8	7	
Szeged	•		23	5	3	11
Szentes	•		23	7	3	
Borsodnádasd	•		21	1	2	
Füged	•		20	1	–1	
Hidasnémeti	•		21	3	2	
Jósvafő	•		20	5	2	11
Lillafüred	•		19	3	1	
Miskolc	•		21	2	–1	10
Putnok	•		23	0	–2	
Sárospatak	•		21	4	–4	10
Szendrőlád	•		21	1	0	
Tokaj	•		19	8	7	
Kisvárda	•		20	6	4	10
Mátészalka	•		–	5	2	
Nyíregyháza	•		22	6	2	11
Nyírlugos	•		22	4	3	
Pátyod	•		22	4	3	
Tiszabecs	•		20	4	3	
Vásárosnamény	•		21	4	3	
Záhony	•		20	5	1	
Berettyóújfalu	•		22	6	2	
Debrecen	•		22	5	1	11
Hajdúdorog	•		22	3	2	
Hortobágy	•		22	6	5	
Körösszakál	•		23	8	2	
Polgár	•		21	6	4	11
Békéscsaba	•		22	4	2	11
Mezőhegyes	•		22	7	5	10
Orosháza	•		22	5	4	11
Szarvas	•		22	6	3	11
Szeghalom	•		23	5	3	

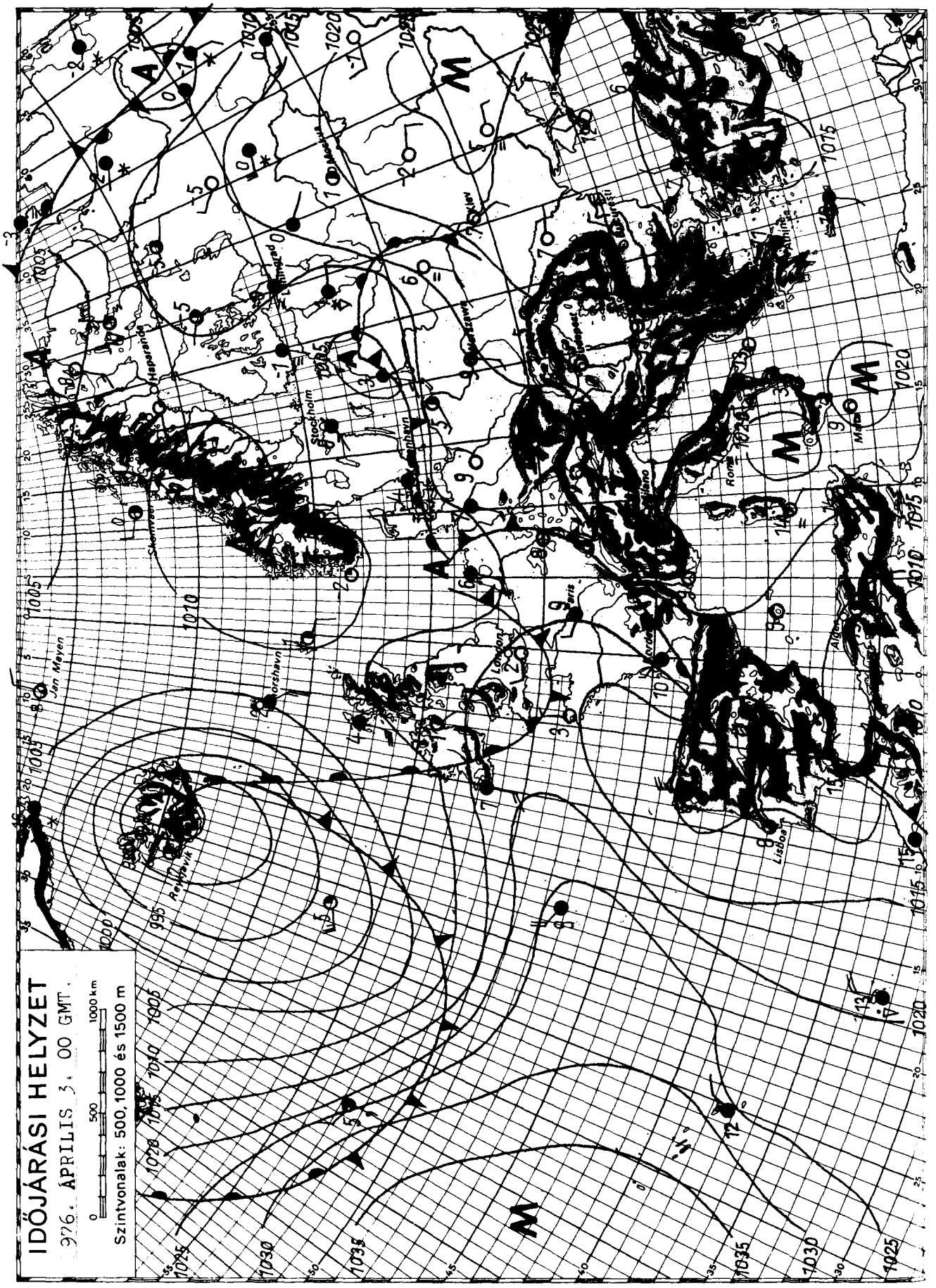

KIADJA: ORSZÁGOS METEOROLÓGIAI SZOLGÁLAT

Készíti: Központi Előrejelző Intézet Előrejelző Osztálya — T.: 273 - 018 — Megjelenik naponként —

Évi előfizetési díja: 720,—Ft — Megrendelhető: 1024 Budapest, II., Kitaibel Pál u. 1. Telefon: 353-500,

Kiadásért felel: az OMSZ elnöke — Szerkesztésért felel: a KEI igazgatója

DŐJÁRÁSI NAPIJELENTÉS

ЕЖЕДНЕВНЫЙ МЕТЕОРОЛОГИЧЕСКИЙ БЮЛЛЕТЕНЬ • DAILY WEATHER REPORT
BULLETIN QUOTIDIEN DE TEMPS • TÄGLICHER WETTERBERICHT

). évfolyam 95. szám. + Budapest + 1976. április 4. vasárnap

Az időjárási helyzet és a várható időjárás:

Kontinensünk középső részén át észak-déli irányban magas nyomásu zóna ızódik. Hatására ezeken a területeken derült, száraz az idő, a nappali hőmérséklet az évszaknak megfelelő átlagértéknél 6, 10 fokkal magasabb. Ugyanakkor ɣugat-Európában az északnyugatról érkező hüvösebb óceáni légtömegek sokfélé ɛoznak esőt, és a hőmérséklet az évszaknak megfelelő érték körül alakul. Várıtóan ez utóbbi hatás a következő 36 órában még nem okoz lényeges változást Kárpát-medence időjárásában.

Hazánkban szombaton is folytatódott a derült, száraz, az évszaknak megɜlelőnél 7, 10 fokkal melegebb idő. A 10, 11 órán át tartó napsütés hatására nappali felmelegedés elérte a 20, 25 fokot. Napközben többfelé megélénkült déli, délnyugati szél. A derült éjszaka után, hajnalra általában 2, 7 fokig ilt le a levegő, egy-két szélvédett helyről gyenge talajmenti fagyot is jeɜntettek. Vasárnap délelőtt országszerte felhőtlen volt az ég, és 11 órára ɜ ország nagy részén 15, 20 fokig emelkedett a hőmérséklet.

Ma 12 órakor Budapesten a hőmérséklet 19 fok, a tengerszintre átszáitott légnyomás 762 mm, alig változik.

Várható időjárás hétfő estig:

Általában kevés felhő, száraz, az évszakhoz képest meleg idő.
Gyenge, napközben kissé élénkebb változó irányu szél.
Várható legalacsonyabb éjszakai hőmérséklet: általában 3, 8 fok között, egy-két helyen gyenge talajmenti fagy,
legmagasabb nappali hőmérséklet hétfőn: 19, 23 fok között.

Török Dénes s.k.

hőmérséklet napi középértéke és eltérése a 100 évi átlagtól /Budapesten/:

976. IV. 3. 17,1 C° +7,9 C°

871 óta ezen a napon Budapesten előfordult:

egmagasabb hőmérséklet: 24,1 C° /1945/;
egalacsonyabb hőmérséklet: -3,7 C° /1891/.

76.202.

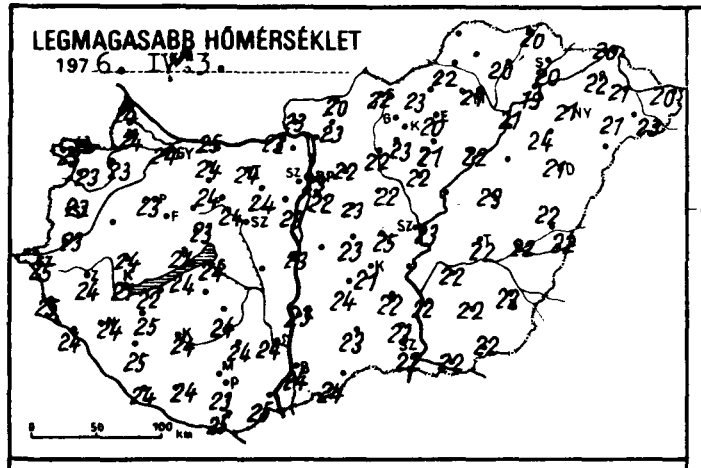
LEGMAGASABB HŐMÉRSÉKLET
1976. IV. 3.

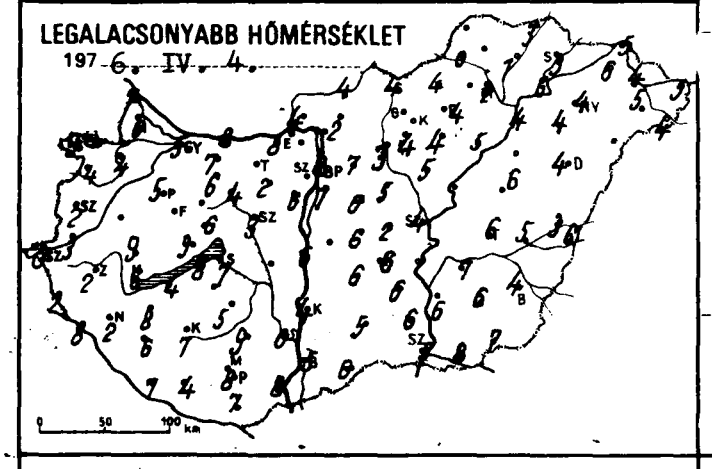
LEGALACSONYABB HŐMÉRSÉKLET
1976. IV. 4.

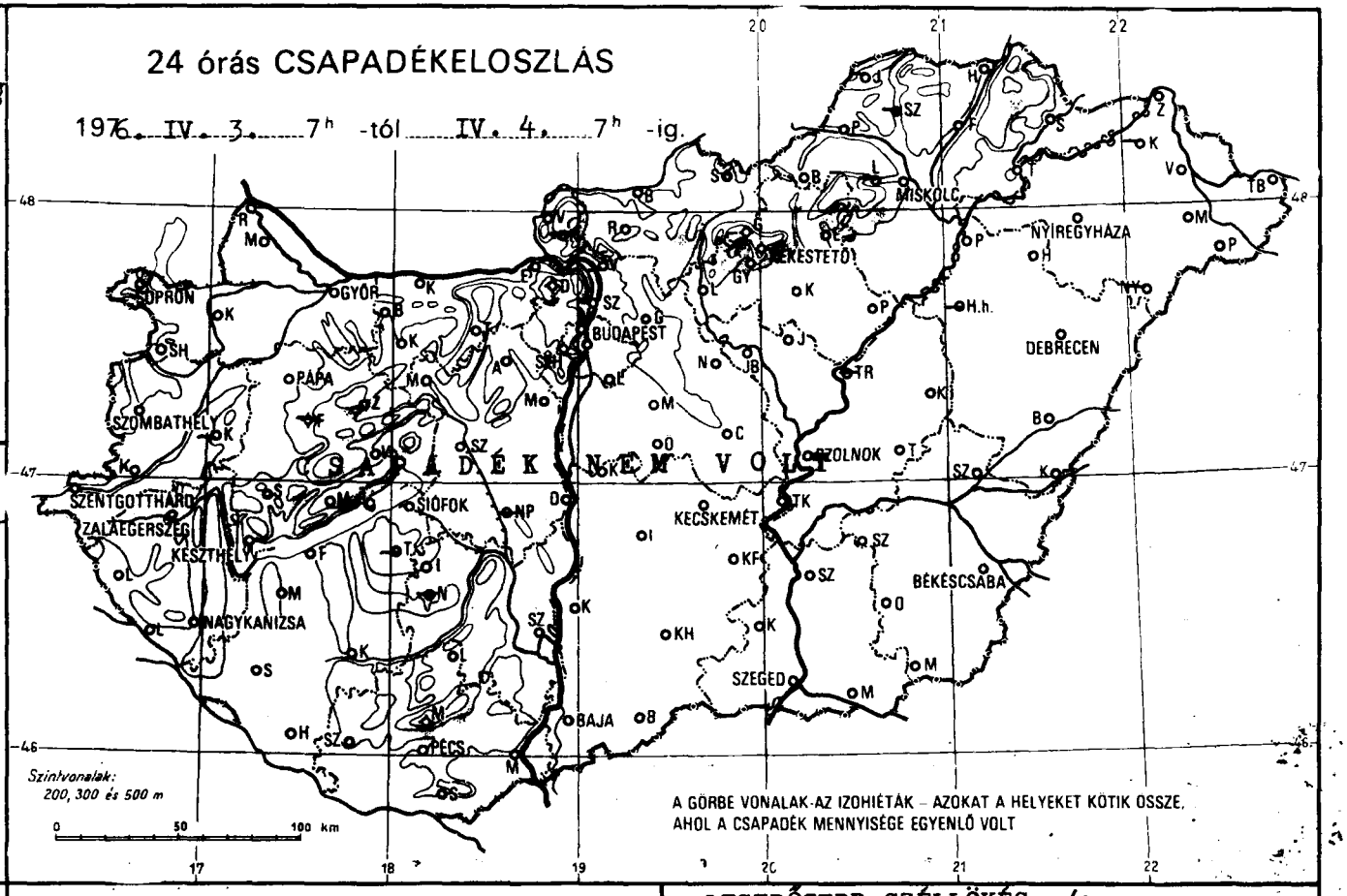
24 órás CSAPADÉKELOSZLÁS
1976. IV. 3. 7h -tól IV. 4. 7h -ig.
CSAPADÉK NEM VOLT
SOPRON
GYŐR
BUDAPEST
MISKOLC
NYÍREGYHÁZA
HEKESTETŐ
DEBRECEN
PAPA
SZOMBATHELY
SZENTGOTTHÁRD
ZALAEGERSZEG
KESZTHELY
SIÓFOK
NAGYKANIZSA
KECSKEMÉT
SZOLNOK
BÉKÉSCSABA
SZEGED
BAJA
PÉCS
Szintvonalak: 200, 300 és 500 m
A GÖRBE VONALAK AZ IZOHIÉTÁK – AZOKAT A HELYEKET KÖTIK ÖSSZE, AHOL A CSAPADÉK MENNYISÉGE EGYENLŐ VOLT

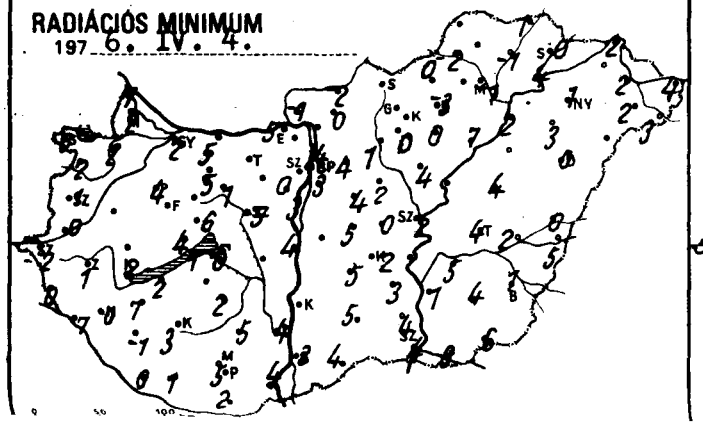
RADIÁCIÓS MINIMUM
1976. IV. 4.

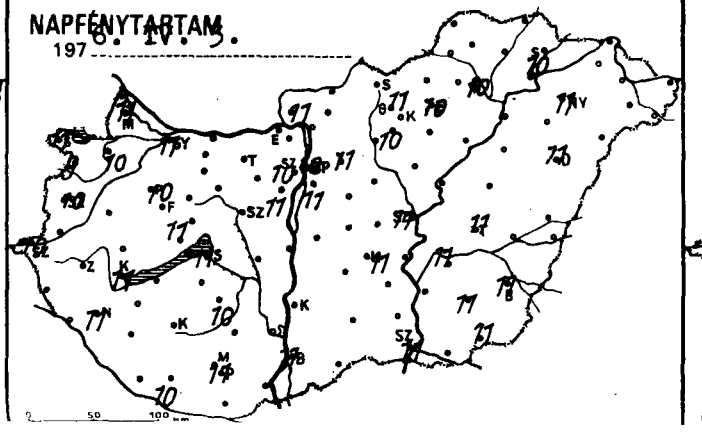
NAPFÉNYTARTAM
1976. IV. 3.

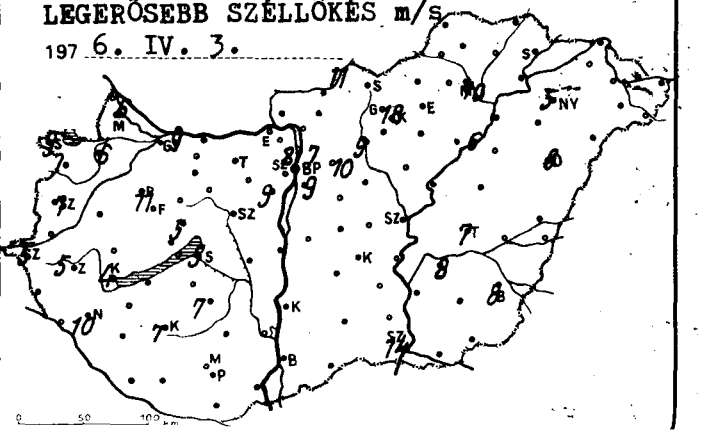
LEGERŐSEBB SZÉLLÖKÉS m/s
1976. IV. 3.

6.IV.4.

	197 ..... 07 h -ig az utolsó 24 óra adatai					
	csapadék (mm)		max. hőmérséklet	min. hőmérséklet	rad. min.	napos órák
ő̈r	• ⊕		24	5	2	11
puvár	• ⊕		23	4	2	10
osonmagyaróvár	• ⊕		24	6	2	11
jka	•		24	7	7	
pron	•		23	9	6	11
pronhorpács	• ⊕		23	4	2	9
ld	–		–	–	–	
rmend	•		25	3	0	
ntgotthárd	• ⊔ =		25	0	–2	10
mbathely	•		23	2	1	10
nti	•		25	2	0	
tenye	•		24	8	7	
gykanizsa	•		24	2	0	11
laegerszeg	• ⊕		24	2	–1	
rkasgyepű	–		–	–	–	
szthely	• ⊕		21	6	2	11
ncshely	•		21	9	4	11
pa	•		23	5	4	10
meg	•		24	9	8	
nany	•		24	8	1	
szprém	•		23	6	6	
c	• ⊕		21	4	4	
nyód	•		22	4	2	
mokszt. györgy	•		24	7	0	10
posvár	• ⊕		24	7	3	
rcali	• ⊕		25	8	7	
fok	• ⊕		19	7	6	11
nogyszob	• ⊕		25	6	–1	
ó	–		–	–	–	
bolna	•		24	7	5	
tergom	•		23	8	5	
bér	•		24	6	5	
márom	•		25	8	–	
abánya	•		24	–	–	
sútdoboz	• ⊕		24	2	0	
naújváros	•		23	6	4	
rtonvásár	•		23	6	3	11
r	• ⊕		24	4	1	
gyhörcsökp.	–		–	–	–	
badbattyán	• ⊕		24	3	–5	
gszemcse	•		24	5	2	10
gyel	•		24	9	5	
gykónyi	–		–	–	–	
kszárd	•		24	6	4	
nádtető	•		22	8	8	
hacs	• ⊕		25	8	4	
s	•		23	8	5	11
lós	• ⊕		25	7	2	
getvár	•		24	4	1	
Lőrinc	•		22	7	3	11
Met. Int.	• ⊕		23	8	4	10
Szab. hegy	•		21	8	4	10
gléd	• ⊕		25	2	0	
bogókő	•		19	–	3	
döllő	•		22	7	4	11
ályrét	–		–	–	–	
nor	•		23	6	4	
gykáta	•		22	5	2	
tény	•		23	6	5	
ntendre	•		24	5	5	

6.IV.4.

	197 ..... 07 h -ig az utolsó 24 óra adatai					
	csapadék (mm)		max. hőmérséklet	min. hőmérséklet	rad. min.	napos órák
Vác	–		–	–	–	
Vámosmikola	•		23	4	–1	11
Baja	•		24	5	3	11
Bácsalmás	•		24	6	4	
Izsák	•		24	6	5	
Kalocsa	•		23	4	–	
Kecskemét	• ⊕		21	6	2	11
Kiskunf. háza	•		22	6	3	
Kiskunhalas	•		23	5	5	
Kunszentmiklós	•		23	6	5	
Tiszakécske	–		–	–	–	
Balassagyarmat	• ⊕		23	4	0	11
Romhány	•		23	2	0	
Salgótarján	•		22	4	–	
Eger	• ⊕		20	4	–3	10
Galyatető	•		15	6	5	
Gyöngyös	•		23	4	0	
Kékestető	•		13	8	5	11
Kompolt	•		21	4	0	10
Lőrinci	•		22	3	1	
Poroszló	• ⊕		22	5	2	
Jászapáti	•		22	5	4	
Jászberény	•		22	4	3	
Karcag	–		–	–	–	
Szolnok	•		23	4	2	11
Tiszaroff	–		–	–	–	
Túrkeve	•		22	6	4	11
Kistelek	•		23	6	4	
Makó	•		22	8	7	
Szeged	•		22	5	4	11
Szentes	•		22	6	1	
Borsodnádasd	• ⊔		20	4	–2	
Fügöd	• ⊔		20	1	–1	
Hidasnémeti	•		20	3	1	
Jósvafő	–		–	–	–	
Lillafüred	–		–	–	–	
Miskolc	• = ⊕		21	2	–1	10
Putnok	•		22	0	–2	
Sárospatak	•		20	3	0	10
Szendrőlád	–		–	–	–	
Tokaj	•		19	6	4	
Kisvárda	–		–	–	–	
Mátészalka	• ⊕		21	5	2	
Nyíregyháza	• ⊕		21	4	1	11
Nyírlugos	–		–	–	–	
Pátyod	• ⊕		23	4	3	
Tiszabecs	•		20	5	4	
Vásárosnamény	• ⊕		21	4	2	
Záhony	• ⊕		20	5	2	
Berettyóújfalu	• ⊕		22	3	0	
Debrecen	• = ⊕		21	4	0	11
Hajdúdorog	•		24	4	3	
Hortobágy	–		–	–	–	
Körösszakál	• ⊕		22	6	5	
Polgár	• ⊕		21	4	2	
Békéscsaba	• ⊕		22	4	1	11
Mezőhegyes	•		22	7	5	11
Orosháza	•		22	6	4	11
Szarvas	•		22	7	5	11
Szeghalom	•		22	5	2	

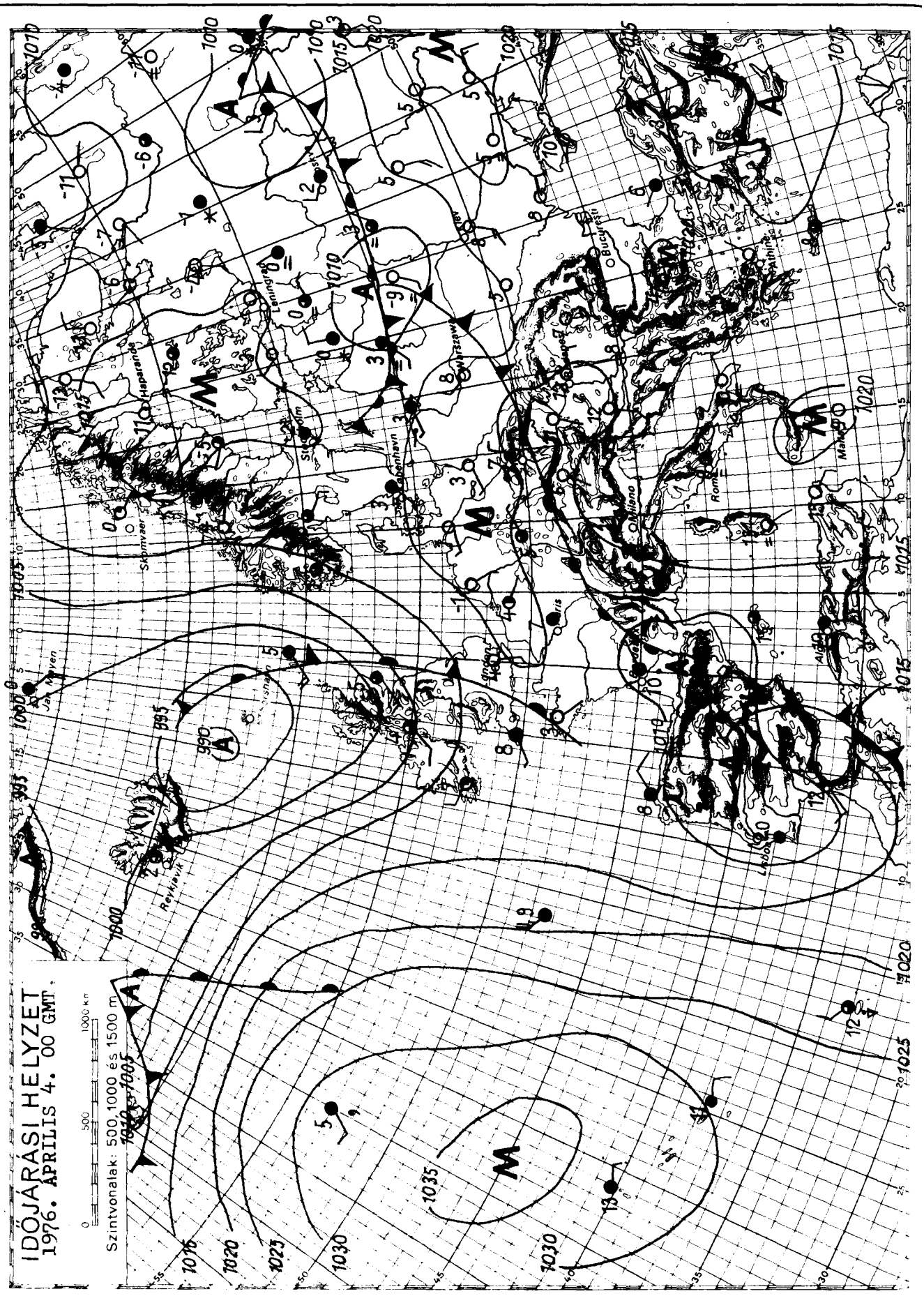

KIADJA: ORSZÁGOS METEOROLÓGIAI SZOLGÁLAT
Készíti: Központi Előrejelző Intézet Előrejelző Osztálya — T.: 273-078 — Megjelenik naponként
Évi előfizetési díja: 720,-Ft — Megrendelhető: 1024 Budapest, II., Kitaibel Pál u. 1. Telefon: 353-500,
Kiadásért felel: az OMSZ elnöke — Szerkesztésért felel: a KEI igazgatója

IDŐJÁRÁSI NAPIJELENTÉS

ЕЖЕДНЕВНЫЙ МЕТЕОРОЛОГИЧЕСКИЙ БЮЛЛЕТЕНЬ • DAILY WEATHER REPORT
BULLETIN QUOTIDIEN DE TEMPS • TÄGLICHER WETTERBERICHT

39. évfolyam 96. szám. + Budapest + 1976. április 5. hétfő

Az időjárási helyzet és a várható időjárás:

Az Apennini- és a Balkán-félszigeten, valamint Közép-Európa déli felében folytatódik a száraz, napos, meleg idő. A hőmérséklet csucsértéke ezeken a területeken vasárnap 6, 10 fokkal magasabb volt, mint a sokévi átlag. Ugyancsak kevés a felhő, száraz az idő a Szovjetunió európai területének középső részén is. Szárazföldünk többi részén változékony, csapadékos, hüvös az idő. Ma a reggi órákban hüvösebb, nedvesebb léghullámok árasztották el az Ibériai-félszigetet és elérték az Alpok térségét, valamint a Német Lengyelsikságot. Hatásukra ezeken a területeken felhős, helyenként esős az idő. A következő 36 órában az emlitett hüvösebb levegő a Kárpát-medencét is megközeliti, ezért nyugat felől megnövekvő felhőzetre számitunk, a hőmérséklet nyugaton kissé csökken.

Hazánkban vasárnap derült, száraz, napos meleg idő volt. Országszerte 10, 11 órán át sütött a nap. A legmagasabb nappali hőmérséklet 21, 26 fok között alakult. Ma hajnalra általában 5, 11, a nyugati megyékben egy-két helyen, valamint északkeleten 0, 5 fokig hült le a levegő. Délelőtt északnyugaton gyengén felhős, máshol felhőtlen volt az ég, a hőmérséklet 11 órára általában 17, 21 fokig emelkedett.

Ma 12 órakor Budapesten a hőmérséklet 19 fok, a tengerszintre átszámitott légnyomás 761 mm, változatlan.

Várható időjárás kedd estig:

Hétfőn: kevés felhő, eső nélkül.
Kedden: főként nyugaton megnövekvő felhőzet, elsősorban a Dunántulon elszórtan záporesővel.
Mérsékelt, időnként élénk, a Dunántulon északnyugati, északi, máshol délnyugati, nyugati szél.
Várható legalacsonyabb éjszakai hőmérséklet: általában 4, 9 fok között, északkeleten egy-két helyen gyenge talajmenti fagy,
legmagasabb nappali hőmérséklet kedden: nyugaton 16, 20, máshol 20, 25 fok között.

Bartha Péterné s.k.

TÁVOLABBI KILÁTÁSOK PÉNTEK REGGELIG:

Fokozatosan növekvő felhőzet, az időszak második felében sokfelé eső, esetleg zivatar, a nappali felmelegedés gyengül.
Legalacsonyabb hajnali hőmérséklet +2, +7 fok között,
legmagasabb nappali hőmérséklet eleinte 16, 20, később 11, 15 fok között.
Jelentős mennyiségü /legalább 5 mm/ csapadék az ország területének 90 százalékán várható.

KÖZÉPTÁVÚ ELŐREJELZŐ OSZTÁLY

A hőmérséklet napi középértéke és eltérése a 100 évi átlagtól /Budapesten/

1976. IV. 4.	16,1 C°	+6,6 C°

1871 óta ezen a napon Budapesten előfordult

legmagasabb hőmérséklet: 25,9 C° /1946/,
legalacsonyabb hőmérséklet: -1,4 C° /1884/.

76.203.

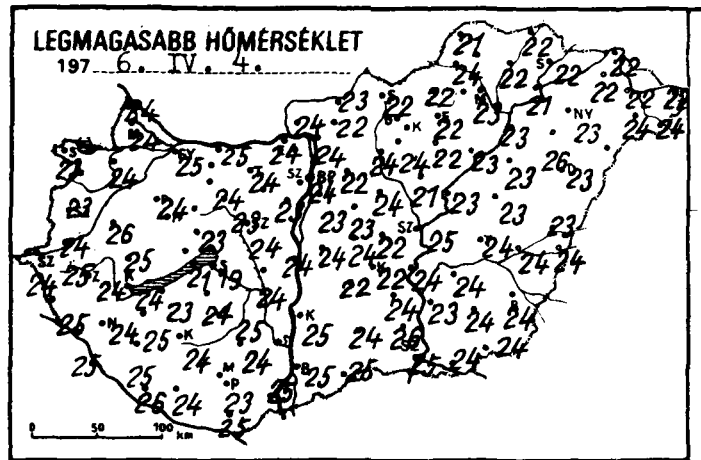
LEGMAGASABB HŐMÉRSÉKLET
197 6. IV. 4.

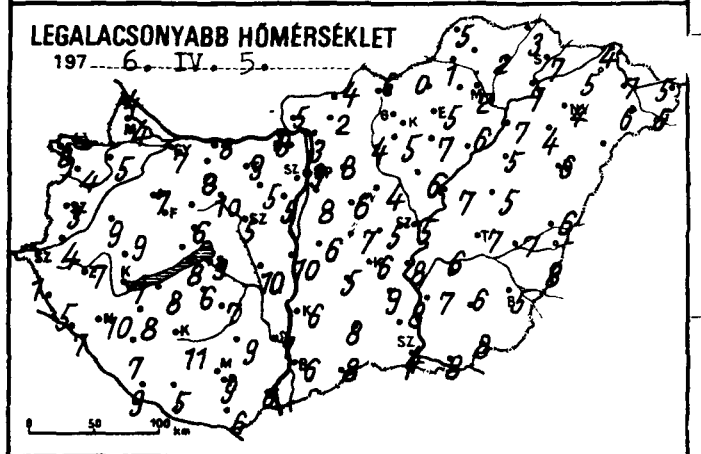
LEGALACSONYABB HŐMÉRSÉKLET
197 6. IV. 5.

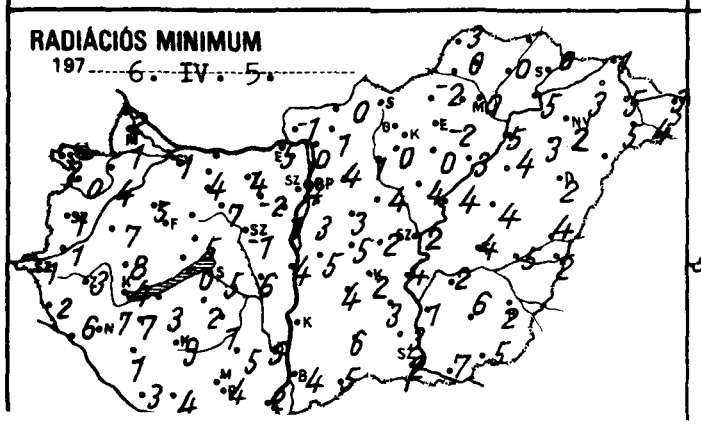
RADIÁCIÓS MINIMUM
197 6. IV. 5.

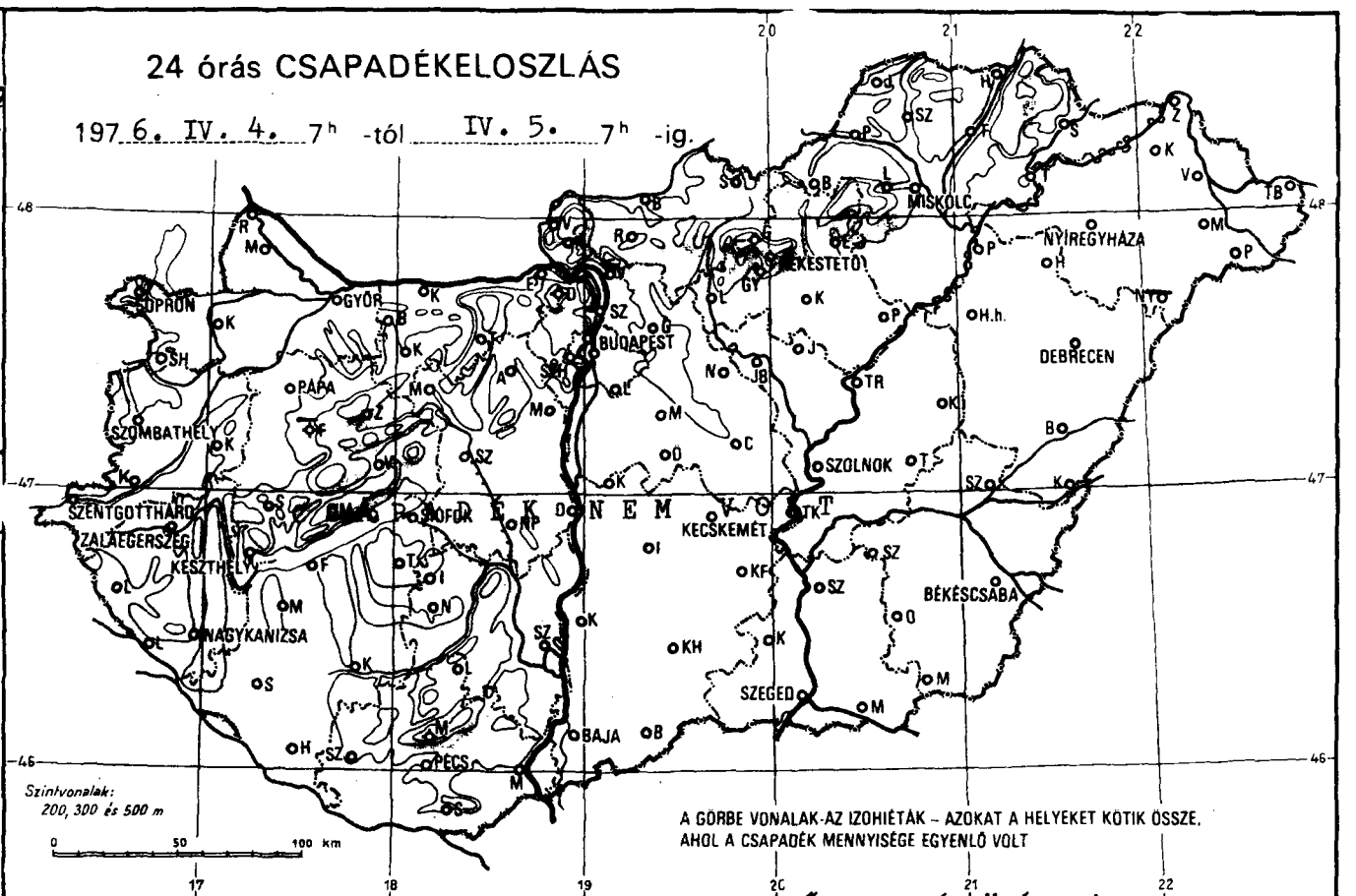
24 órás CSAPADÉKELOSZLÁS
197 6. IV. 4. 7h -tól IV. 5. 7h -ig.
SOPRON
GYŐR
BUDAPEST
MISKOLC
NYÍREGYHÁZA
KÉKESTETŐ
DEBRECEN
PAPA
SZOMBATHELY
SZOLNOK
SZENTGOTTHÁRD
ZALAEGERSZEG
KESZTHELY
NAGYKANIZSA
KECSKEMÉT
BÉKÉSCSABA
SZEGED
BAJA
PÉCS
Szintvonalak:
200, 300 és 500 m
A GÖRBE VONALAK AZ IZOHIÉTÁK – AZOKAT A HELYEKET KÖTIK ÖSSZE, AHOL A CSAPADÉK MENNYISÉGE EGYENLŐ VOLT

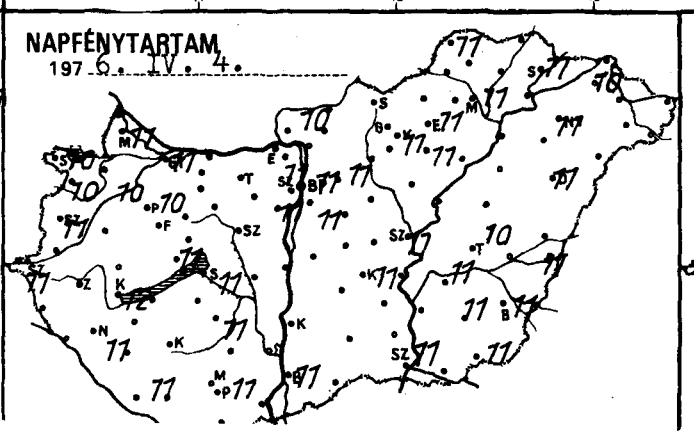
NAPFÉNYTARTAM
197 6. IV. 4.

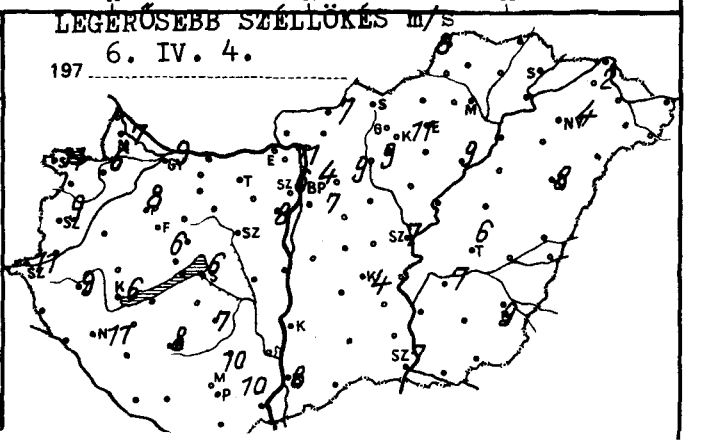
LEGERŐSEBB SZÉLLÖKÉS m/s
197 6. IV. 4.

6.IV.5.

	197 ..... 07 h -ig az utolsó 24 óra adatai					
	csapadék (mm)		max. hőmérséklet	min. hőmérséklet	rad. min.	napos órák
yőr	•	⊸	25	7	1	11
apuvár	•		24	5	4	10
losonmagyaróvár	•	⊸	24	4	1	11
ajka	•		24	4	2	
opron	•		23	8	2	10
opronhorpács	•	⊸	23	4	0	10
áld	•		26	9	7	
örmend	•		25	4	1	
zentgotthárd	•		24	1	-1	11
zombathely	•		24	3	1	11
enti	•		25	5	2	
etenye	•		25	7	6	
lagykanizsa	•		24	10	7	11
alaegerszeg	•	⊸	24	7	3	
arkasgyepű	–		–	–	–	
eszthely	•	⊸	24	7	4	12
lencshely	•		20	8	6	11
ápa	•		24	7	5	10
ümeg	•		25	9	8	
ihany	•	⊸	21	8	0	
eszprém	•		23	6	5	
irc	•	⊸	21	7	4	
onyód	•		23	8	3	
lomokszt. györgy	•		26	9	3	11
aposvár	•		24	11	9	
larcali	•		25	8	7	
iófok	•		19	9	5	11
omogyszob	•		25	7	1	
ab	•		24	6	2	
ábolna	•		24	7	4	
sztergom	•		24	8	5	
isbér	•		24	8	4	
omárom	•		25	8	–	
atabánya	•		24	9	4	
lcsútdoboz	•	⊸	23	5	2	
unaújváros	•		24	10	4	
lartonvásár	•		23	5	1	11
lór	•		23	10	7	
lagyhörcsökp.	•		24	10	6	
zabadbattyán	•	⊸	24	5	-1	
egszemcse	•	⊸	25	7	1	11
engyel	•		24	9	5	
agykónyi	•		26	10	4	
zekszárd	•		–	7	5	
Csapadékmérő	•		22	13	11	
lohács	•	⊸	25	6	2	
ics	•		23	9	4	11
klos	•		25	6	2	
ügetvár	•		24	5	4	
). Lőrinc	•		23	8	3	11
). Met. Int.	•		24	9	4	11
). Szab. hegy	•		22	9	7	11
gléd	•	⊸	22	5	2	
bogókő	•		20	9	4	
döllő	•	⊸	22	8	4	11
rályrét	•	⊸	23	0	0	
onor	•		23	6	3	
agykáta	•		24	4	4	
kény	•		24	7	5	
ntendre	•		26	6	5	

6.IV.5.

	197 ..... 07 h -ig az utolsó 24 óra adatai					
	csapadék (mm)		max. hőmérséklet	min. hőmérséklet	rad. min.	napos órák
Vác	•	⊸	24	3	0	
Vámosmikola	•		24	5	-1	10
Baja	•		25	6	4	11
Bácsalmás	•		25	8	5	
Izsák	•		22	5	4	
Kalocsa	•		25	6	–	
Kecskemét	•	⊸	22	6	2	11
Kiskunf. háza	•		24	9	3	
Kiskunhalas	•		24	8	6	
Kunszentmiklós	•		24	6	5	
Tiszakécske	•		24	8	4	
Balassagyarmat	•	⊸	23	4	0	
Romhány	•		22	2	1	
Salgótarján	•		22	6	–	
Eger	•	⊸	22	5	-2	11
Galyatető	•		16	12	8	
Gyöngyös	•		24	5	0	
Kékestető	•		15	9	7	11
Kompolt	•		22	7	0	11
Lőrinci	•		24	4	1	
Poroszló	•		23	6	3	
Jászapáti	•		21	6	4	
Jászberény	•	⊸	23	3	2	
Karcag	•	⊸	23	5	4	
Szolnok	•		25	5	2	11
Tiszaroff	•		23	7	4	
Túrkeve	•		24	7	4	10
Kistelek	•		26	8	3	
Makó	•		24	8	7	
Szeged	•		25	4	2	11
Szentes	•		23	7	1	
Borsodnádasd	•	⊸	22	0	-2	
Fügöd	•		22	2	0	
Hidasnémeti	•		22	3	–	
Jósvafő	•		21	5	3	11
Lillafüred	•		21	3	1	
Miskolc	•	⊸	23	2	0	11
Putnok	•		24	1	0	
Sárospatak	•		22	7	0	11
Szendrőlád	•		23	0	-1	
Tokaj	•		21	7	5	
Kisvárda	•		22	5	3	10
Mátészalka	•	⊸	24	6	5	
Nyíregyháza	•		23	4	2	11
Nyírlugos	•		–	–	–	
Pátyod	•	⊸	24	5	4	
Tiszabecs	•		22	5	3	
Vásárosnamény	•	⊸	22	7	5	
Záhony	•	⊸	22	4	1	
Berettyóújfalu	•	⊸	23	6	4	
Debrecen	•		23	6	2	11
Hajdúdorog	•		26	4	3	
Hortobágy	•		23	5	4	
Körösszakál	•		24	8	2	
Polgár	•	⊸	23	7	5	
Békéscsaba	•	⊸	24	5	2	11
Mezőhegyes	•		24	8	5	11
Orosháza	•		24	6	6	11
Szarvas	•	⊸	24	6	2	11
Szeghalom	•		24	7	5	

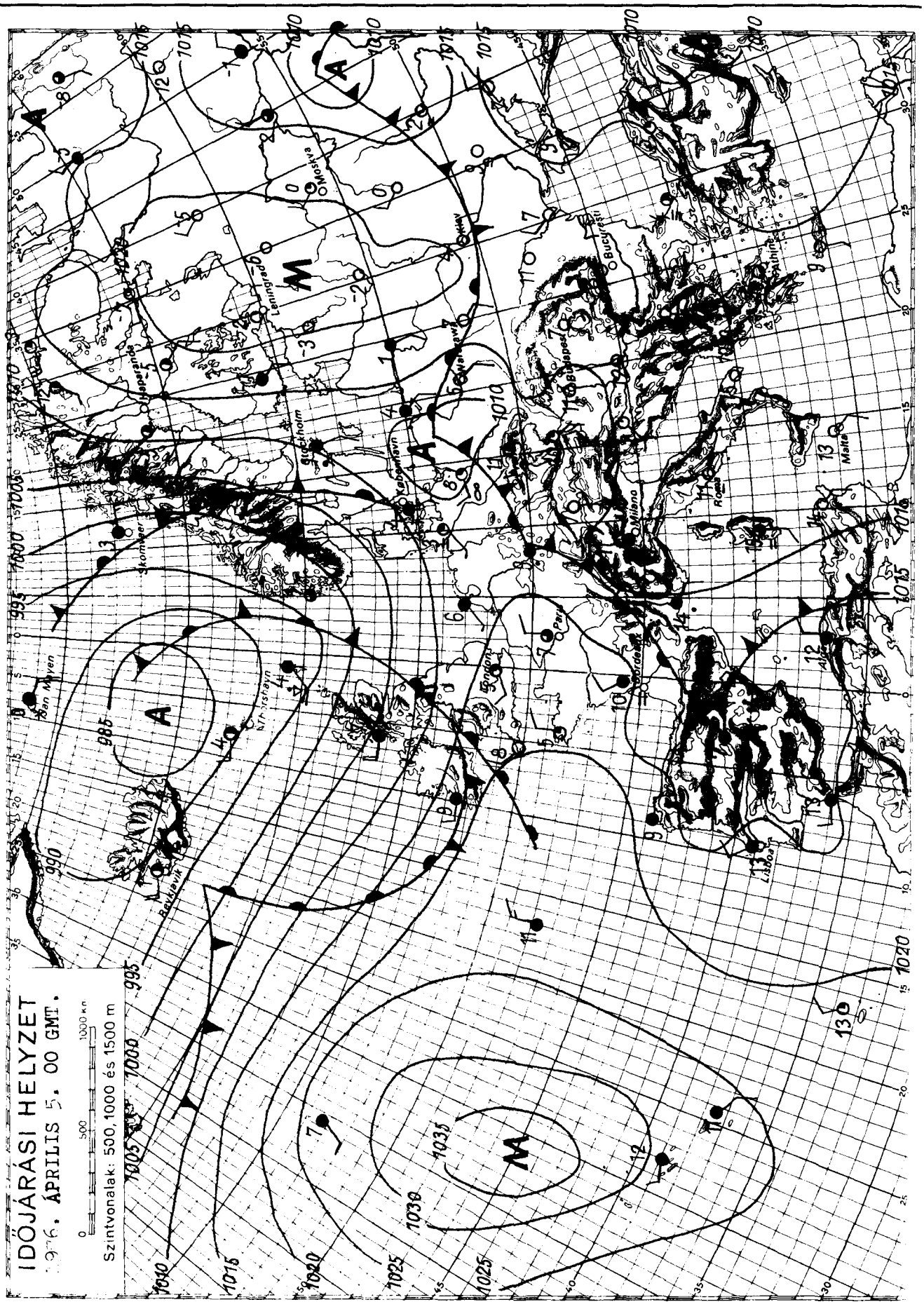

KIADJA: ORSZÁGOS METEOROLÓGIAI SZOLGÁLAT

Készíti: Központi Előrejelző Intézet Előrejelző Osztálya — T.: 273 - 018 — Megjelenik naponként

Évi előfizetési díja: 720,—Ft — Megrendelhető: 1024 Budapest, II., Kitaibel Pál u. 1. Telefon: 353-500,

Kiadásért felel: az OMSZ elnöke — Szerkesztésért felel: a KEI igazgatója

IDŐJÁRÁSI NAPIJELENTÉS

ЕЖЕДНЕВНЫЙ МЕТЕОРОЛОГИЧЕСКИЙ БЮЛЛЕТЕНЬ • DAILY WEATHER REPORT
BULLETIN QUOTIDIEN DE TEMPS • TÄGLICHER WETTERBERICHT

89. évfolyam 97. szám + Budapest + 1976. április 6. kedd

Az időjárási helyzet és a várható időjárás:

Középpontjával a Skandináv-félsziget középső része fölött nagy kiterjedésü mérsékelt égövi ciklon örvénylik. Hatására enyhébb és hüvösebb léghullámok érkeznek szárazföldünk északi részére. Az óceáni léghullámok vonulását sokfelé eső, havas eső, helyenként havazás és viharos szél kiséri. Az Alpok, a Kárpátok és a Balkán-félszigeten,valamint a Fekete-tenger térségében magas nyomásu légköri képződmény helyezkedik el, igy ezeken a területeken általában kevés a felhő, néhány ködtől eltekintve száraz, az évszakhoz képest meleg az idő. A következő 36 órában a hüvösebb óceáni léghullámok megközelitik a Kárpát-medencét.

Hazánkban hétfőn az ország nagy részén folytatódott a meleg, száraz időjárás. A déli óráktól kezdve a nyugati, délnyugati megyékben megnövekedett a felhőzet és néhány helyen jelentéktelen csapadék-mennyiséget adó záporeső volt. A hőmérséklet csucsértéke általában 21, 26 fok között volt. Kedd hajnalra 4, 12 fokig hült le a levegő. Ma délelőtt az ország nagy részén napos, száraz idő volt, a déli szél a nyugati megyékben többfelé megélénkült. A hőmérséklet 11 órakor általában 19, 21 fok között alakult.

Ma 12 órakor Budapesten a hőmérséklet 20 fok, a tengerszintre átszámitott légnyomás 761 mm, mérsékelten süllyed.

Várható időjárás szerda estig:

Ma általában kevés felhő, napos, száraz idő.
Szerdán nyugat felől megnövekvő felhőzet, az időszak második felében, főként nyugaton és északon elszórtan zápor, egy-két helyen zivatar. Sokfelé megélénkülő, több helyen megerősödő déli, délnyugati, később a Dunántulon nyugati, északnyugatira forduló szél.
Várható legalacsonyabb éjszakai hőmérséklet: 5, 10,
legmagasabb nappali hőmérséklet szerdán: 18, 23 fok között.

Vadkerti Ferenc s.k.

A hőmérséklet napi középértéke és eltérése a 100 évi átlagtól /Budapesten/:

1976. IV. 5.	16,8 C°	+6,8 C°

1871 óta ezen a napon Budapesten előfordult

legmagasabb hőmérséklet: 25,9 C° /1946/,
legalacsonyabb hőmérséklet: -4,2 C° /1929/.

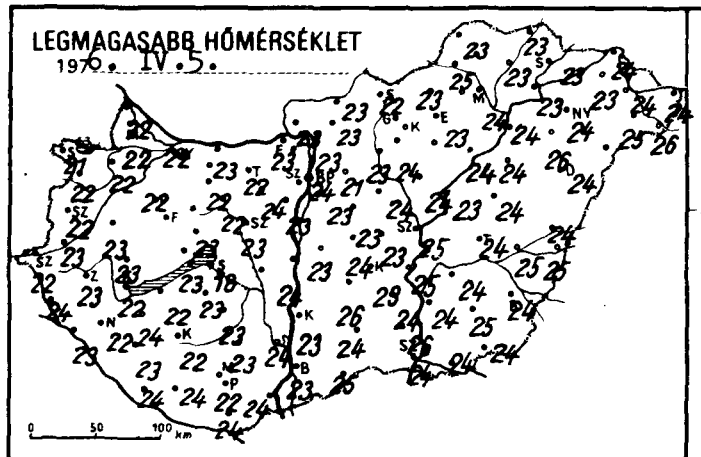
LEGMAGASABB HŐMÉRSÉKLET
1976. IV. 5.

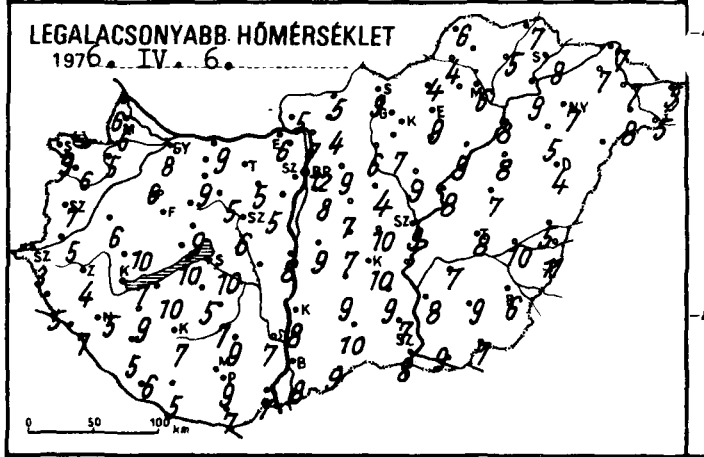
LEGALACSONYABB HŐMÉRSÉKLET
1976. IV. 6.

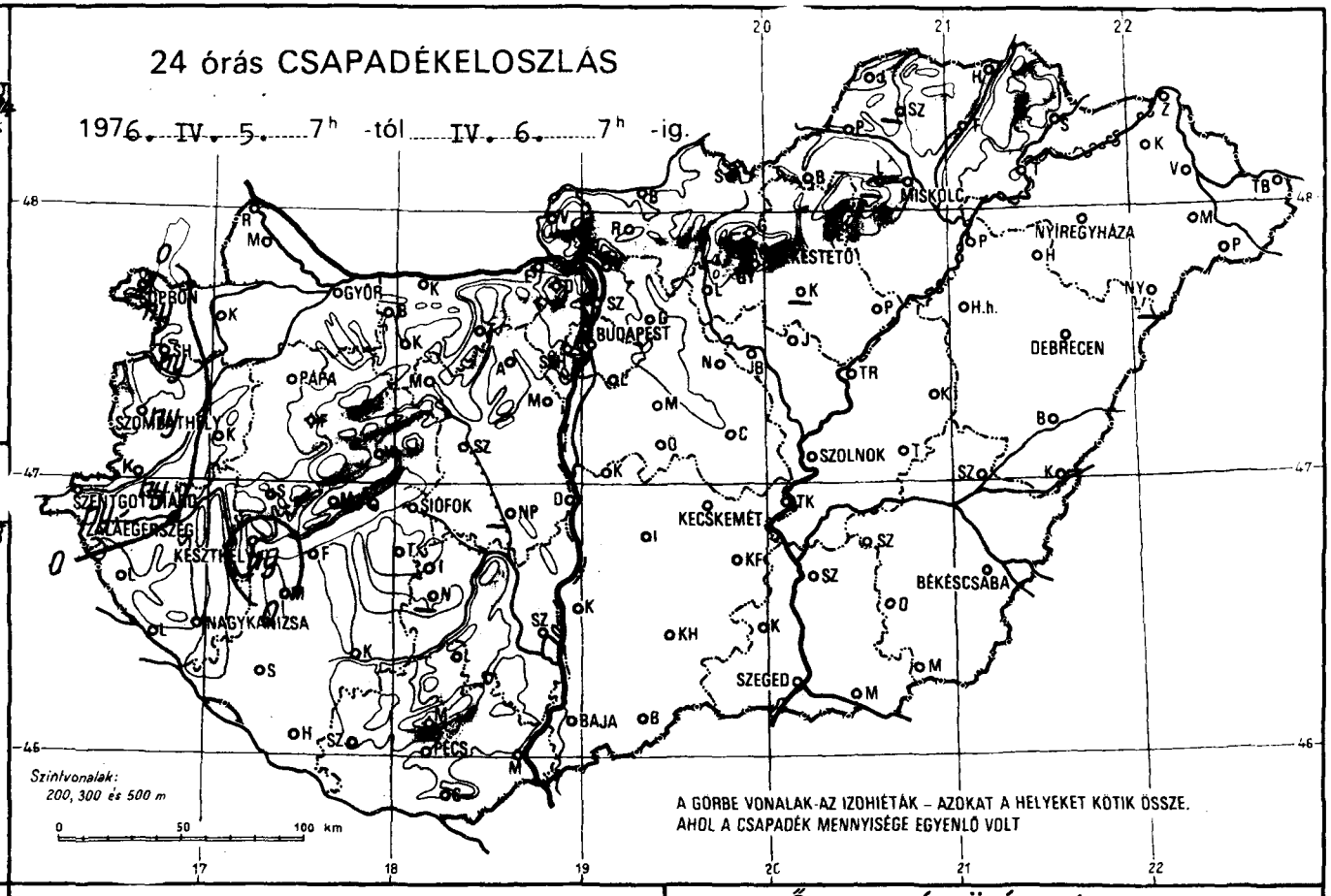
24 órás CSAPADÉKELOSZLÁS
1976. IV. 5. 7h -tól IV. 6. 7h -ig.
SOPRON
GYŐR
BUDAPEST
PAPA
SZOMBATHELY
SZENTGOTTHÁRD
ZALAEGERSZEG
KESZTHELY
SIÓFOK
NAGYKANIZSA
PÉCS
BAJA
SZEGED
KECSKEMÉT
BÉKÉSCSABA
SZOLNOK
DEBRECEN
NYÍREGYHÁZA
MISKOLC
KESTETŐ
Szintvonalak:
200, 300 és 500 m
A GÖRBE VONALAK AZ IZOHIÉTÁK – AZOKAT A HELYEKET KÖTIK ÖSSZE, AHOL A CSAPADÉK MENNYISÉGE EGYENLŐ VOLT

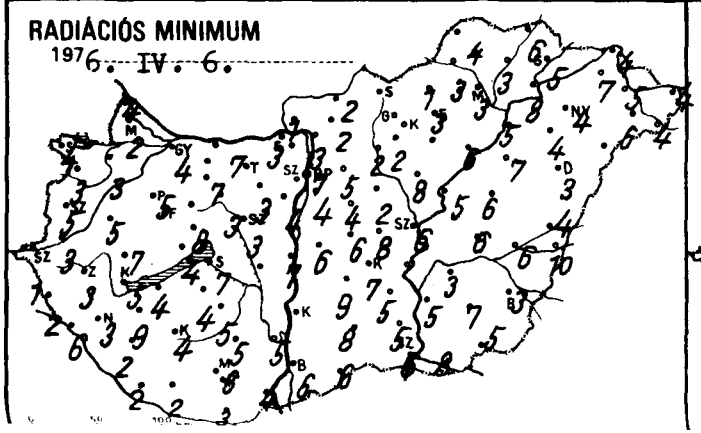
RADIÁCIÓS MINIMUM
1976. IV. 6.

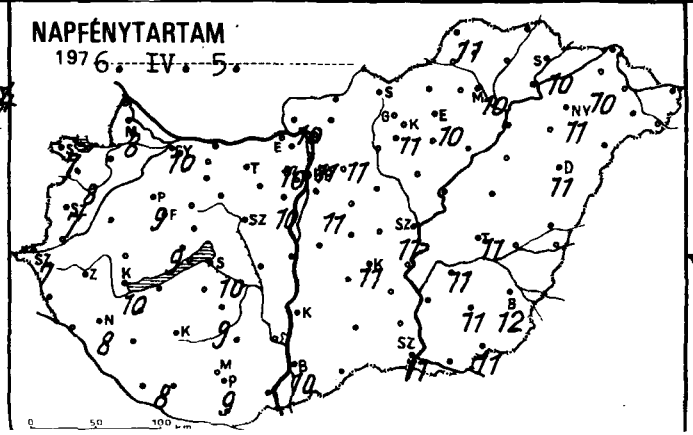
NAPFÉNYTARTAM
1976. IV. 5.

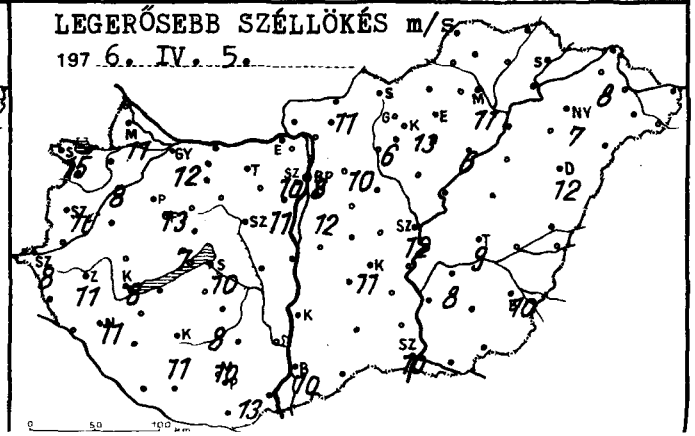
LEGERŐSEBB SZÉLLÖKÉS m/s
1976. IV. 5.

	197 6.IV.6. 07 h -ig az utolsó 24 óra adatai					
	csapadék (mm)		max. hőmérséklet	min. hőmérséklet	rad. min.	napos órák
ór	.	⊸	22	8	4	10
uvár	.		22	5	3	8
sonmagyaróvár	.	⊸	22	6	2	8
ka	.		22	6	4	
ron	ny	⊸	21	9	4	7
ronhorpács	ny	⊸	22	6	3	8
d	.		23	6	5	
mend	ny		23	5	3	
ntgotthárd	ny	⊸ =	22	3	1	7
mbathely	ny	⊸	22	7	5	7
ti	.		24	5	2	
enye	.		23	7	6	
ykanizsa	.	= ⊸	22	5	3	8
egerszeg	.	= ⊸	23	4	3	
kasgyepű	.		22	7	1	
zthely	ny	⊸	22	7	5	10
ncshely	.		20	10	5	9
a	.	⊸	22	6	5	9
neg	.		23	10	7	
any	.	⊸	23	10	4	
zprém	.		23	9	8	
	.	⊸	21	6	6	
yód	.		22	10	4	
nokszt. györgy	.	⊸	24	6	2	8
osvár	.	⊸	22	7	4	
reali	.		24	9	9	
fok	.		18	10	7	10
nogyszob	.	⊸	23	5	2	
	.		23	5	4	
olna	.		23	6	5	
tergom	.		23	6	3	
bér	.	⊸	22	9	7	
márom	.		23	9	7	
abánya	.	⊸	22	–	–	
sütdoboz	.	⊸	24	5	3	
naújváros	.		24	8	7	
rtonvásár	.		23	5	4	10
r	.	⊸	22	5	3	
gyhörcsökp.	–		–	–	–	
badbattyán	.	⊸	23	6	3	
szemcse	.	⊸	23	7	5	9
gyel	.		23	9	5	
gykónyi	–		–	–	–	
kszárd	.		24	7	5	
mpádtető	.		21	12	10	
hács	.	⊸	24	7	4	
s	.		22	9	6	9
los	.		24	7	3	
getvár	.		24	5	2	
Lőrinc	.	=	23	8	4	11
Met. Int.	.		24	12	7	11
Szab. hegy	.		21	10	6	10
gled	.	⊸	23	10	8	
bogókő	.	⊸	19	7	3	
dellő	.	⊸	21	9	5	11
aiyrét	.	⊸	22	3	2	
nor	.		23	7	4	
gykata	.		24	4	2	
keny	.	⊸	24	7	6	
ntendre	.		25	9	8	

	197 6.IV.6. 07 h -ig az utolsó 24 óra adatai					
	csapadék (mm)		max. hőmérséklet	min. hőmérséklet	rad. min.	napos órák
Vác	.	⊸	23	7	3	
Vámosmikola	.		23	5	1	10
Baja	.		23	8	6	10
Bácsalmás	.		25	9	6	
Izsák	.		26	9	9	
Kalocsa	.		23	8	–	
Kecskemét	.	⊸	23	10	7	11
Kiskunf. háza	.		24	9	5	
Kiskunhalas	.		24	10	8	
Kunszentmiklós	.		23	9	6	
Tiszakécske	.		25	–	–	
Balassagyarmat	.	⊸	23	5	2	
Romhány	.		23	4	2	
Salgótarján	.		22	9	–	
Eger	.	⊸	23	9	3	10
Galyatető	.		17	10	–	
Gyöngyös	.		24	7	2	
Kékestető	.		15	7	5	11
Kompolt	–		–	–	–	–
Lőrinci	.	⊸	23	6	2	
Poroszló	.		24	8	5	
Jászapáti	.	⊸	24	9	8	
Jászberény	.	⊸	24	9	6	
Karcag	.		24	7	6	
Szolnok	.		25	9	6	11
Tiszaroff	.		23	8	5	
Túrkeve	.		24	8	6	11
Kistelek	.		26	7	5	
Makó	.		24	9	8	
Szeged	.		24	8	6	11
Szentes	.		24	8	5	
Borsodnádasd	.	⊸	23	4	1	
Fügöd	.		23	5	3	
Hidasnémeti	.		23	7	6	
Jósvafő	.		23	6	4	11
Lillafüred	.		–	–	–	
Miskolc	.	=	24	6	3	10
Putnok	.		25	4	3	
Sárospatak	.		23	8	5	10
Szendrőlád	–		–	–	–	
Tokaj	.		23	9	8	
Kisvárda	.	⊸	23	7	7	10
Mátészalka	.	⊸	25	8	6	
Nyíregyháza	.		24	7	4	11
Nyírlugos	–		–	–	–	
Pátyod	.	⊸	26	5	4	
Tiszabecs	.		24	5	4	
Vásárosnamény	.	⊸	24	7	5	
Záhony	.	⊸	24	7	4	
Berettyóújfalu	.	⊸	24	5	4	
Debrecen	.	= ⊸	24	4	3	11
Hajdúdorog	.		26	5	4	
Hortobágy	.		24	8	7	
Körösszakál	.		25	11	10	
Polgár	.	⊸	24	9	6	
Békéscsaba	.	⊸	24	6	3	12
Mezőhegyes	.		24	7	5	11
Orosháza	.		25	9	7	11
Szarvas	.	⊸	24	7	3	11
Szeghalom	.		25	10	6	

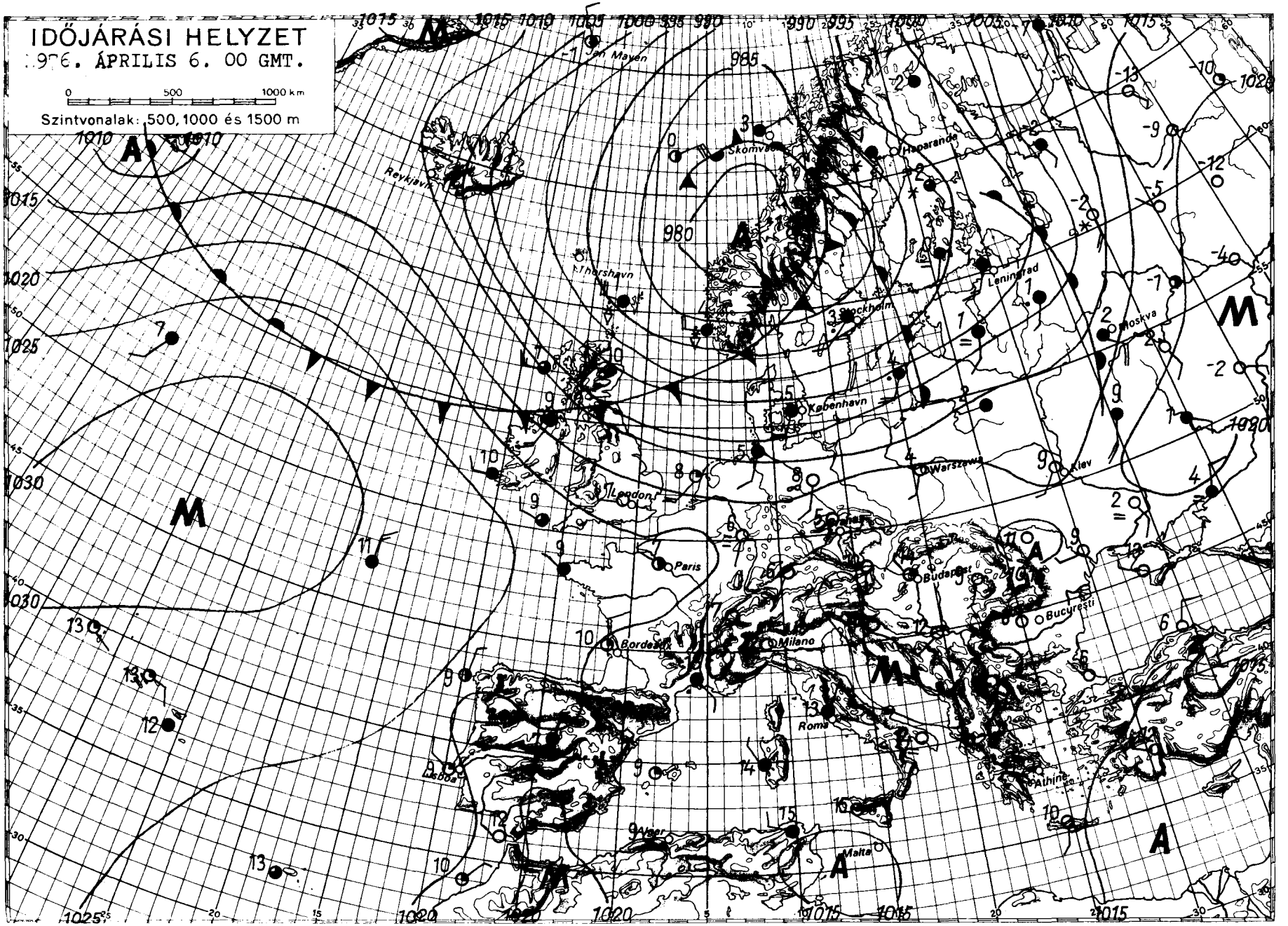

KIADJA: ORSZÁGOS METEOROLÓGIAI SZOLGÁLAT

Készíti: Központi Előrejelző Intézet Előrejelző Osztálya — T.: 273 - 078 — Megjelenik naponként

Évi előfizetési díja: 720,—Ft — Megrendelhető: 1024 Budapest, II., Kitaibel Pál u. 1. Telefon: 353-500,

Kiadásért felel: az OMSZ elnöke — Szerkesztésért felel: a KEI igazgatója

IDŐJÁRÁSI NAPIJELENTÉS

ЕЖЕДНЕВНЫЙ МЕТЕОРОЛОГИЧЕСКИЙ БЮЛЛЕТЕНЬ · DAILY WEATHER REPORT
BULLETIN QUOTIDIEN DE TEMPS · TÄGLICHER WETTERBERICHT

89. évfolyam 98. szám. + Budapest + 1976. április 7. szerda

Az időjárási helyzet és a várható időjárás:

Délnyugat-Európában tovább tart a száraz, meleg idő. A kontinens északkeleti felén viszont szeles, változékony és csapadékos idő van. Itt egy többezer km átmérőjü mérsékeltövi ciklon irányitja az időjárást. A középpontja Leningrádtól északkeletre van, a keleti, délkeleti oldalán nedves, meleg levegőt sodor észak felé, a nyugati, délnyugati oldalán viszont hideg levegő áramlik a sarkvidékről Közép-Európába.

Hazánkban kedden még napos, száraz és meleg idő volt, a hőmérséklet kora délutánra 21, 25 fokig emelkedett. Napközben élénk déli, délnyugati szél fujt. Az éjszaka második felében a közeledő hideg levegő hatására nyugat felől növekedni kezdett a felhőzet. Fokozatosan északnyugatira fordult és ismét megélénkült, sőt sok helyen megerősödött a szél, a legalacsonyabb éjszakai hőmérséklet 4 és 12 fok között volt. Szerdán délelőtt a hideg levegő első hullláma elárasztotta az ország északnyugati felét és sok helyen okozott záporesőt, majd esőt. Egy-két helyen zivatar is kialakult. A hőmérséklet 11 órakor északnyugaton 9, 12, délkeleten 13, 20 fok között volt.

Ma 12 órakor Budapesten a hőmérséklet 17 fok, a tengerszintre átszámitott légnyomás 755 mm, alig változik.

Várható időjárás csütörtök estig:

Jobbára erősen felhős, időnként borult idő lesz, ismétlődő záporesővel, esővel, keleten egy-két helyen zivatarral.
Az ország nyugati felén általában élénk északi, keleten időnként megélénkülő délnyugati szél várható.
Az ország keleti részén is csökken a hőmérséklet.
A legalacsonyabb éjszakai hőmérséklet az ország északnyugati felén -1, +4, a délkeleti felén +4, +8 fok között lesz.
A legmagasabb nappali hőmérséklet csütörtökön 10, 15 fok között várható.

Aigner Szilárd s.k.

A hőmérséklet napi középértéke és eltérése a 100 évi átlagtól /Budapesten/:

1976. IV. 6.	18,6 C°	+8,7 C°

1871 óta ezen a napon Budapesten előfordult

legmagasabb hőmérséklet:	25,9 C° /1941 és 1968/,
legalacsonyabb hőmérséklet:	-3,2 C° /1896/.

76. 215.

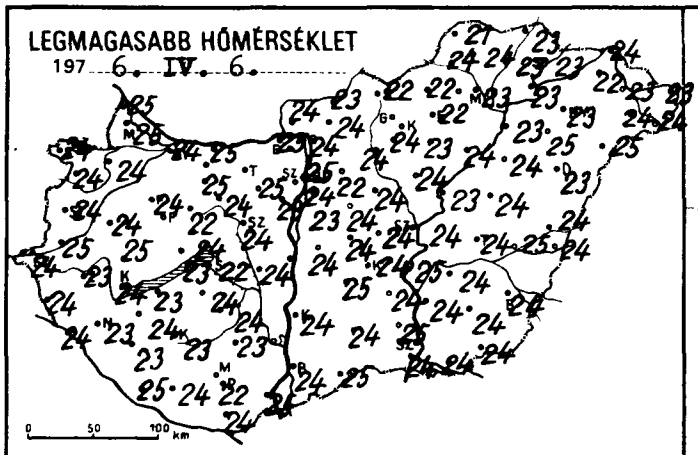
LEGMAGASABB HŐMÉRSÉKLET
197 6. IV. 6.
0 50 100 km

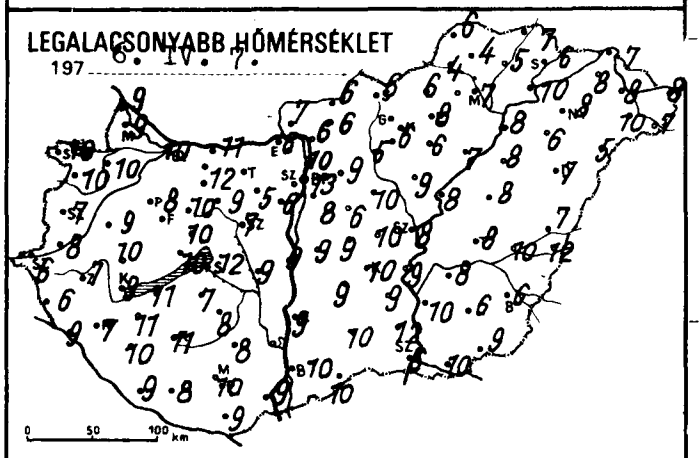
LEGALACSONYABB HŐMÉRSÉKLET
197 6. IV. 7.
0 50 100 km

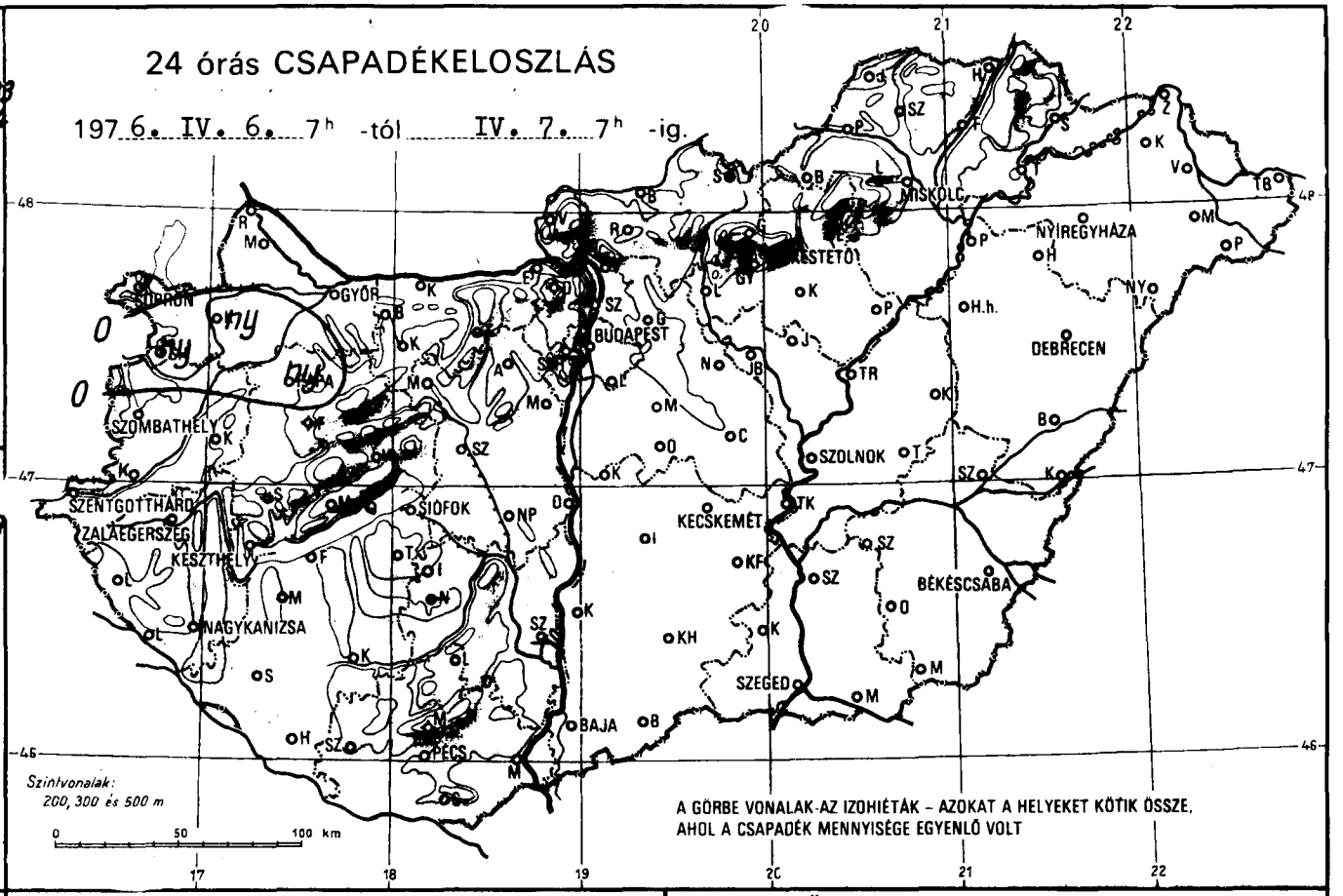
24 órás CSAPADÉKELOSZLÁS
197 6. IV. 6. 7h -tól IV. 7. 7h -ig.
SOPRON
GYŐR
BUDAPEST
MISKOLC
NYÍREGYHÁZA
KESZTHELY
DEBRECEN
SZOMBATHELY
SZOLNOK
SZENTGOTTHÁRD
ZALAEGERSZEG
SIÓFOK
KECSKEMÉT
KESZTHELY
BÉKÉSCSABA
NAGYKANIZSA
SZEGED
BAJA
PÉCS
Szintvonalak:
200, 300 és 500 m
0 50 100 km
A GÖRBE VONALAK AZ IZOHIÉTÁK – AZOKAT A HELYEKET KÖTIK ÖSSZE, AHOL A CSAPADÉK MENNYISÉGE EGYENLŐ VOLT

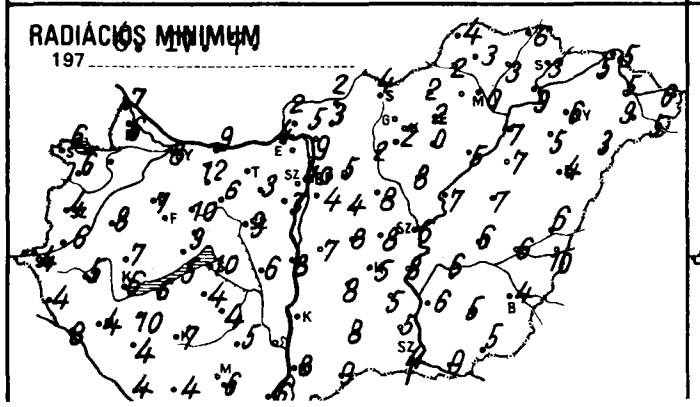
RADIÁCIÓS MINIMUM
197

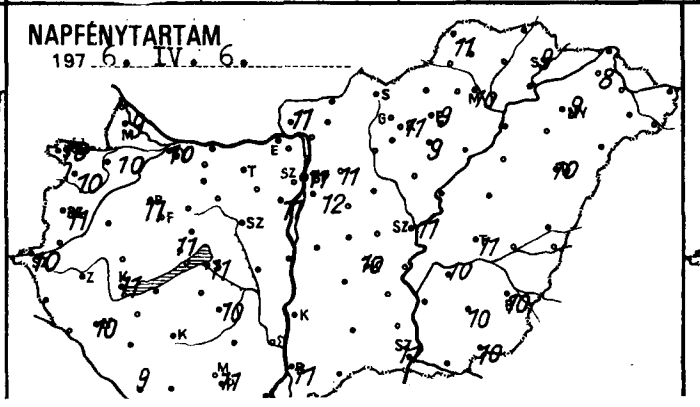
NAPFÉNYTARTAM
197 6. IV. 6.

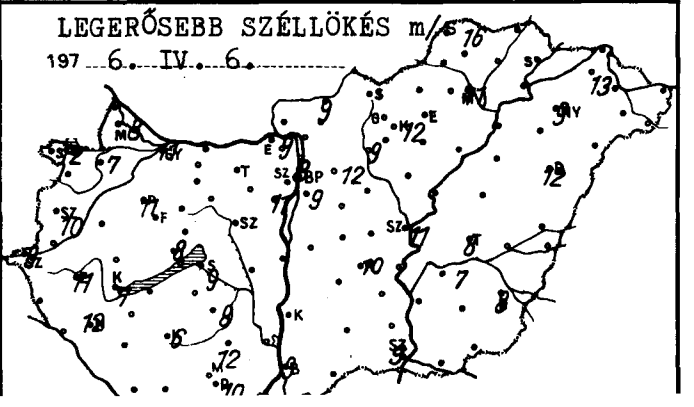
LEGERŐSEBB SZÉLLÖKÉS m/s
197 6. IV. 6.

	197 6.IV.7. 07 h -ig az utolsó 24 óra adatai					
	csapadék (mm)		max. hőmérséklet	min. hőmérséklet	rad. min.	napos órák
Győr	•		24	10	8	10
Kapuvár	ny	⸲	24	10	–	10
Mosonmagyaróvár	•	⊳	25	9	6	9
Rajka	•		25	9	7	
Sopron	•		24	10	6	10
Sopronhorpács	ny	⊼	24	10	6	10
Káld	•		24	9	8	
Körmend	•		25	8	6	
Szentgotthárd	•		24	6	4	10
Szombathely	•		24	7	4	11
Lenti	•		24	6	4	
Letenye	•		24	9	8	
Nagykanizsa	•		23	7	4	10
Zalaegerszeg	•		23	7	5	
Farkasgyepű	•		23	7	1	
Keszthely	•		24	9	6	11
Mencshely	•		21	10	6	11
Pápa	ny		24	8	7	11
Sümeg	•		25	10	7	
Tihany	•		23	10	5	
Veszprém	•		24	10	9	
Zirc	•		22	10	10	
Fonyód	•		23	11	6	
Homokszt. györgy	•		25	9	4	9
Kaposvár	•		23	11	7	
Marcali	•		24	11	10	
Siófok	•		22	12	10	11
Somogyszob	•		23	10	4	
Tab	•		24	7	4	
Bábolna	•		24	10	9	
Esztergom	•		25	6	4	
Kisbér	•		25	12	12	
Komárom	•		25	11	9	
Tatabánya	–		–	–	–	
Alcsútdoboz	•	⊳	25	5	3	
Dunaújváros	•		24	9	8	
Martonvásár	•		23	6	3	11
Mór	•		24	9	6	
Nagyhörcsökp.	•		24	9	6	
Szabadbattyán	•	⊳	24	7	3	
Tregszemcse	•	⊳	24	8	4	10
Lengyel	•		23	8	5	
Nagykónyi	–		–	–	–	
Szekszárd	–		–	–	–	
Irpádtető	•		21	12	11	
Mohács	•		25	9	6	
Pécs	•		22	10	6	11
Siklós	•		24	9	3	
Szigetvár	•		24	8	4	
Bp. Lőrinc	•		23	8	4	12
Bp. Met. Int.	•		24	13	10	11
Bp. Szab. hegy	–		–	–	–	
Cegléd	•	⊳	24	10	8	
Dobogókő	•		19	8	4	
Gödöllő	•	⊳	22	9	5	11
Kiralyrét	•	⊳	23	3	3	
Monor	•		24	6	4	
Nagykáta	•		24	10	8	
Örkény	•		24	9	8	
Szentendre	•		25	10	9	

	197 6.IV.7. 07 h -ig az utolsó 24 óra adatai					
	csapadék (mm)		max. hőmérséklet	min. hőmérséklet	rad. min.	napos órák
Vác	•		24	6	5	
Vámosmikola	•		24	7	2	11
Baja	•		24	10	8	11
Bácsalmás	•		25	10	9	
Izsák	•		25	9	8	
Kalocsa	•		24	9	–	
Kecskemét	•		24	10	5	10
Kiskunf. háza	•		24	9	5	
Kiskunhalas	•		24	10	8	
Kunszentmiklós	•		24	9	7	
Tiszakécske	•		25	9	8	
Balassagyarmat	•	⊳	23	6	2	
Romhány	•		24	6	3	
Salgótarján	•		22	6	4	
Eger	•	⊳	22	8	2	9
Galyatető	•		21	9	8	
Gyöngyös	•		24	6	2	
Kékestető	•		16	9	6	11
Kompolt	•	⊳	23	6	0	9
Lőrinci	•	⊳	24	5	2	
Poroszló	•		24	7	5	
Jászapáti	•		24	9	8	
Jászberény	•	⊳	24	9	8	
Karcag	•		24	8	7	
Szolnok	•		24	8	6	11
Tiszaroff	•		23	8	7	
Túrkeve	•		24	8	6	11
Kistelek	•		25	12	5	
Makó	•		24	10	9	
Szeged	•		24	6	4	11
Szentes	•		24	10	6	
Borsodnádasd	•	⊳	22	6	2	
Fügöd	•		23	5	3	
Hidasnémeti	•		23	7	6	
Jósvafő	•		21	6	4	11
Lillafüred	•		22	5	3	
Miskolc	•		23	7	0	10
Putnok	•		24	4	2	
Sárospatak	•		23	6	3	9
Szendrőlád	•		24	4	3	
Tokaj	•		23	10	9	
Kisvárda	•		22	8	5	8
Mátészalka	•	⊳	24	10	9	
Nyíregyháza	•		23	8	6	9
Nyírlugos	•		25	5	3	
Pátyod	•	⊳	24	7	5	
Tiszabecs	•		23	8	6	
Vásárosnamény	•	⊳	23	8	5	
Záhony	•		24	7	5	
Berettyóújfalu	•	⊳	24	7	6	
Debrecen	•		23	7	4	10
Hajdúdorog	•		25	6	5	
Hortobágy	•		24	8	7	
Körösszakál	•	⊳	24	12	10	
Polgár	•	⊳	23	8	7	
Békéscsaba	•	⊳	24	6	4	10
Mezőhegyes	•		24	9	5	10
Orosháza	•		24	6	5	10
Szarvas	•		24	8	6	10
Szeghalom	•		25	10	6	

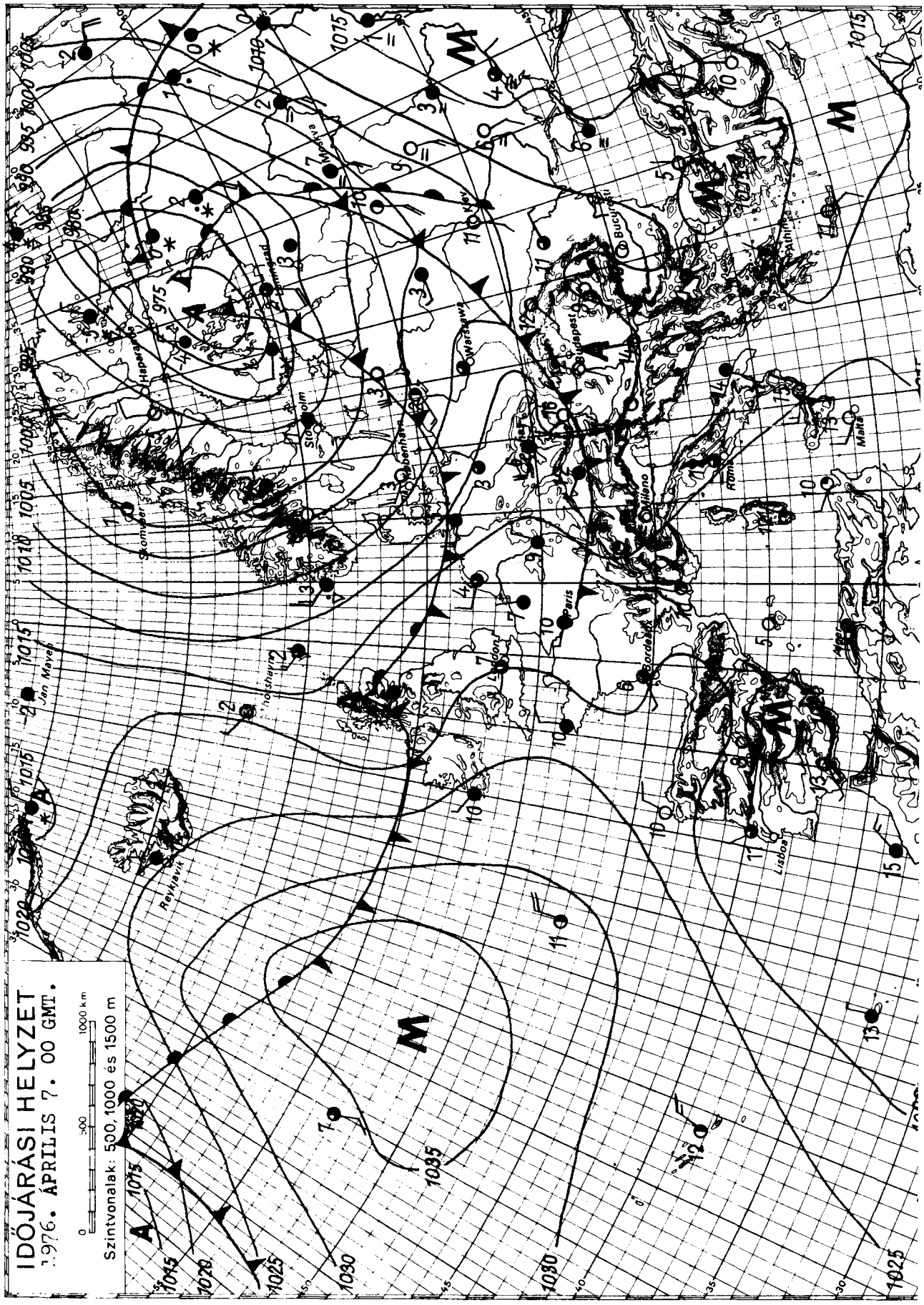

KIADJA: ORSZÁGOS METEOROLÓGIAI SZOLGÁLAT

Készíti: Központi Előrejelző Intézet Előrejelző Osztálya — T.: 273 - 018 — Megjelenik naponként

Évi előfizetési díja: 720,—Ft — Megrendelhető: 1024 Budapest, II., Kitaibel Pál u. 1. Telefon: 353-500,

Kiadásért felel: az OMSZ elnöke — Szerkesztésért felel: a KEI igazgatója

IDŐJÁRÁSI NAPIJELENTÉS

ЕЖЕДНЕВНЫЙ МЕТЕОРОЛОГИЧЕСКИЙ БЮЛЛЕТЕНЬ • DAILY WEATHER REPORT
BULLETIN QUOTIDIEN DE TEMPS • TÄGLICHER WETTERBERICHT

89. évfolyam 99. szám. + Budapest + 1976. április 8, csütörtök

Az időjárási helyzet és a várható időjárás:

Az elmult 36 óra folyamán Közép- és Nyugat-Európát sarkvidéki eredetü hideg levegő árasztotta el. Az észak felől nagy sebességgel érkező hideg levegőnek a Kárpát-medence és az Appennini-félsziget térségét kitöltő meleg levegővel való találkozása egy több középpontu ciklon kialakulásához vezetett. Ezeken a területeken változékony, szeles és esős az idő. A Kárpát-medence időjárását péntek estig is az észak felől érkező hideg levegő határozza meg.

Hazánkat szerdán északnyugat felől hideg levegő árasztotta el. Hatására előbb csak a Dunántúlon, később máshol is többfelé esett az eső. A keleti országrészben helyenként zivatarok is kialakultak. A ma reggel 7 óráig lehullott csapadék mennyisége általában csapadéknyom és 9 mm között váltakozott, egyedül Homokszentgyörgyön mértek 14 mm-t. A hőmérséklet csúcsértéke a Dunántul nagy részén már csak 10, 15, az ország középső területén 16, 20, délkeleten helyenként még 21, 24 fok között váltakozott. Csütörtök hajnalra 3, 8 fokig hült le a levegő. Délelőtt túlnyomóan felhős, szeles idő volt. Néhány helyről még kisebb esőt jelentettek. A hőmérséklet 11 órakor 8, 11 fok között alakult.

Ma 12 órakor Budapesten a hőmérséklet 11 fok, a tengerszintre átszámitott légnyomás 754 mm, alig változik.

Várható időjárás péntek estig:

Északnyugat felől lassan felszakadozó felhőzet, szórványosan előforduló esővel.
Élénk, időnként erős, fokozatosan mérséklődő északi, északkeleti szél.

Várható legalacsonyabb éjszakai hőmérséklet: 1, 6,
legmagasabb nappali hőmérséklet pénteken 8, 13 fok között.

Bozóki István s.k.

TÁVOLABBI KILÁTÁSOK KEDD REGGELIG:

Tulnyomóan felhős idő, ismétlődő esők, záporok.
Legalacsonyabb hajnali hőmérséklet -1, +4 fok között,
Legmagasabb nappali hőmérséklet +9, +14 fok között.

Jelentős mennyiségü /legalább 5 mm/ csapadék az ország területének 70 százalékán várható.

KÖZÉPTÁVÚ ELŐREJELZŐ OSZTÁLY

l hőmérséklet napi középértéke és eltérése a 100 évi átlagtól /Budapesten/:

976. IV. 7.: 13,2 C° +3,2 C°

871 óta ezen a napon Budapesten előfordult

egmagasabb hőmérséklet: 26,0 C° /1961/,
egalacsonyabb hőmérséklet: -2,9 C° /1929/.

76.215.

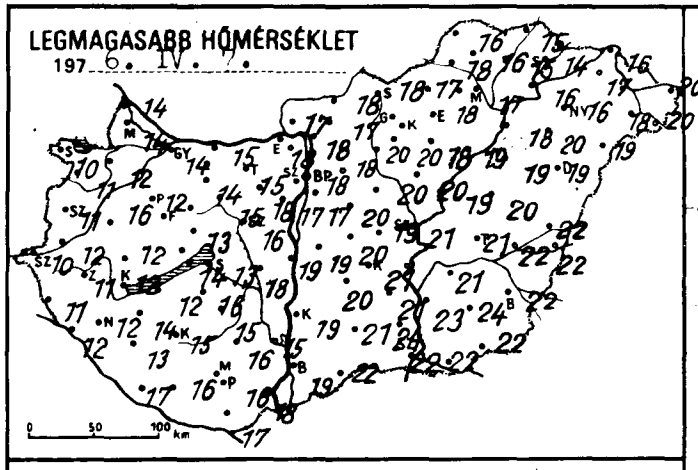
LEGMAGASABB HŐMÉRSÉKLET
197 6. IV. 7.
0 50 100 km

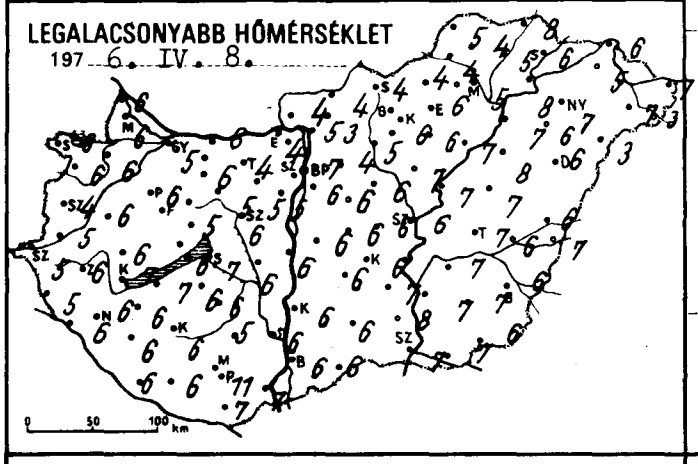
LEGALACSONYABB HŐMÉRSÉKLET
197 6. IV. 8.
0 50 100 km

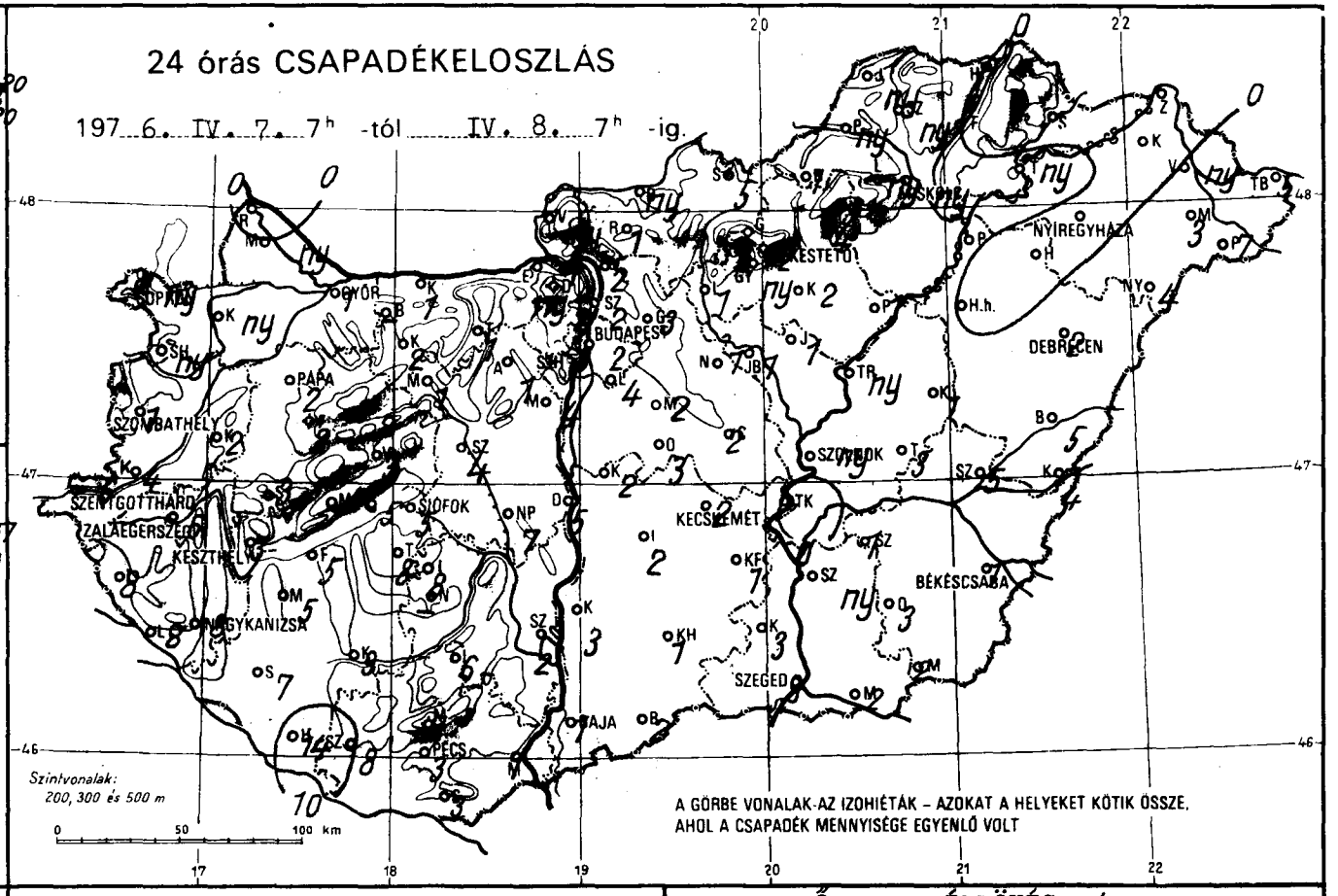
24 órás CSAPADÉKELOSZLÁS
197 6. IV. 7. 7h -tól IV. 8. 7h -ig.
Szintvonalak:
200, 300 és 500 m
0 50 100 km
A GÖRBE VONALAK-AZ IZOHIÉTÁK – AZOKAT A HELYEKET KÖTIK ÖSSZE,
AHOL A CSAPADÉK MENNYISÉGE EGYENLŐ VOLT
SOPRON
GYŐR
PÁPA
SZOMBATHELY
SZENTGOTTHÁRD
ZALAEGERSZEGD
KESZTHELY
NAGYKANIZSA
SIÓFOK
PÉCS
BUDAPEST
KESTETŐ
NYÍREGYHÁZA
DEBRECEN
SZOLNOK
KECSKEMÉT
BÉKÉSCSABA
SZEGED
TAJA
17
18
19
20
21
22
46
47
48

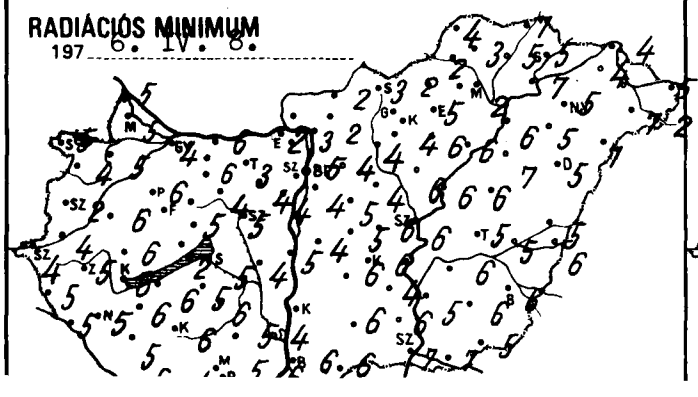
RADIÁCIÓS MINIMUM
197 6. IV. 8.

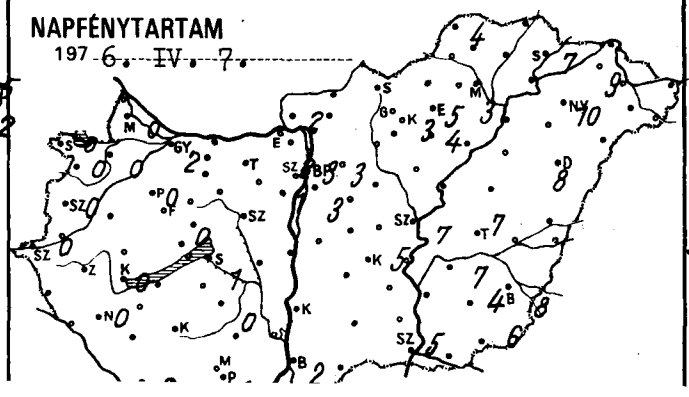
NAPFÉNYTARTAM
197 6. IV. 7.

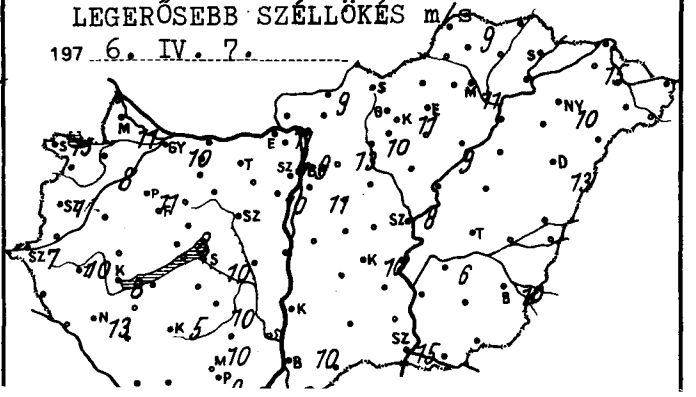
LEGERŐSEBB SZÉLLÖKÉS m/s
197 6. IV. 7.

6.IV.8.

	197 ..... 07 h -ig az utolsó 24 óra adatai					
	csapadék (mm)		max. hőmérséklet	min. hőmérséklet	rad. min.	napos órák
Győr	1		14	5	4	2
Kapuvár	ny		12	6	5	0
Mosonmagyaróvár	ny		14	6	5	0
Rajka	•		14	6	5	
Sopron	ny		10	6	5	0
Sopronhorpács	ny		11	6	4	0
Káld	2		16	6	6	
Körmend	4		12	5	4	
Szentgotthárd	6		10	5	4	0
Szombathely	1	V̇	11	4	2	0
Kenti	8		11	5	5	
Vetenye	8		12	6	5	
Nagykanizsa	8	V̇	12	6	5	0
Zalaegerszeg	6	V̇	11	6	5	
Farkasgyepű	2		12	4	3	
Keszthely	3	V̇	12	7	6	0
Menesh ely	4		12	5	4	0
Pápa	2		12	6	6	0
Tümeg	3		12	6	6	
Tihany	5		14	6	2	
Veszprém	3		13	5	5	
Sárc	2		12	4	4	
Sonyód	5		12	7	6	
Komokszt. György	14		17	6	6	0
Kaposvár	9		15	6	6	
Marcali	5		14	6	6	
Siófok	5	V̇	13	7	5	1
Somogyszob	7		13	6	5	
Nab	8		16	6	5	
Tábolna	–		14	5	4	
Esztergom	ny		18	4	2	
Visbér	2		14	6	6	
Komárom	1		15	6	6	
Tatabánya	1		15	4	3	
Csesztdoboz	1		18	5	4	
Dunaújváros	5		19	6	5	
Martonvásár	4		17	5	4	1
Tór	1		15	5	4	
Nagyhörcsökp.	7		18	6	4	
Szabadbattyán	4		16	6	5	
Egyszemcse	8		15	6	6	0
Szengyel	6		16	5	5	
Nagykónyi	–		–	–	–	
Tekszárd	2		15	6	4	
Pécs	5		14	4	4	
Pécsbánya	1	V̇	18	7	6	
Pécs	3		16	11	5	1
Pécsdlos	3		17	7	6	
Szigetvár	8		16	6	4	
Pécs, Lőrinc	4		17	6	4	3
Pécs, Met. Int.	2		18	7	5	3
Pécs, Szab. hegy	3		15	4	3	2
Ugrléd	2		19	6	6	
Abbogókő	2		12	0	0	
Mdöllő	3		18	4	4	3
Paralyrét	1	⸲	17	2	2	
Sonor	2		20	6	5	
Nagykáta	1		20	6	4	
Tkeny	3		20	6	5	
Szentendre	2		19	6	6	

6.IV.8.

	197 ..... 07 h -ig az utolsó 24 óra adatai					
	csapadék (mm)		max. hőmérséklet	min. hőmérséklet	rad. min.	napos órák
Vác	2		18	5	5	
Vámosmikola	ny		17	4	–	2
Baja	1		19	6	6	2
Bácsalmás	2		22	6	6	
Izsák	2		20	6	6	
Kalocsa	3		19	6	–	
Kecskemét	2		21	6	6	5
Kiskunf. háza	1		21	7	4	
Kiskunhalas	1		21	6	6	
Kunszentmiklós	2		19	6	4	
Tiszakécske	•		–	–	–	
Balassagyarmat	ny		18	4	2	
Romhány	1		17	3	2	
Salgótarján	5		18	4	3	
Eger	4	⸲	18	6	5	5
Galyatető	–		–	–	–	
Gyöngyös	ny		20	6	4	
Kékestető	2	V̇	13	0	0	3
Kompolt	2		18	6	6	4
Lőrinci	1		20	5	4	
Poroszló	1		19	7	6	
Jászapáti	1		20	7	6	
Jászberény	1		20	6	6	
Karcag	1	*	20	7	6	
Szolnok	ny	=	21	6	6	7
Tiszaroff	ny	⸲	19	7	6	
Túrkeve	3	V̇	21	7	5	7
Kistelek	3		24	8	6	
Makó	2		22	7	7	
Szeged	9	V̇	22	7	7	5
Szentes	ny		23	7	5	
Borsodnádasd	1	V̇	17	4	2	
Fügöd	•		15	5	5	
Hidasnémeti	•		15	8	7	
Jósvafő	ny		16	5	4	4
Lillafüred	ny		17	7	2	
Miskolc	ny	V̇	17	5	2	3
Putnok	ny		18	4	2	
Sárospatak	•		14	6	5	7
Szendrőlád	ny		16	4	3	
Tokaj	ny		16	8	7	
Kisvárda	•		17	5	4	9
Mátészalka	3		18	7	7	
Nyíregyháza	•		16	7	5	10
Nyírlugos	4		19	3	1	
Pátyod	7		20	3	2	
Tiszabecs	5		20	7	5	
Vásárosnamény	ny		–	–	–	
Záhony	•		16	6	4	
Berettyóújfalu	5	V̇	22	6	5	
Debrecen	2	V̇	19	6	5	8
Hajdúdorog	•		20	6	5	
Hortobágy	•		19	8	7	
Körösszakál	4	V̇	22	7	6	
Polgár	•		18	7	6	
Békéscsaba	1	⸲	22	6	6	8
Mezőhegyes	2		22	6	5	6
Orosháza	3		24	7	6	4
Szarvas	1	⸲	21	7	6	7
Szeghalom	5		22	6	5	

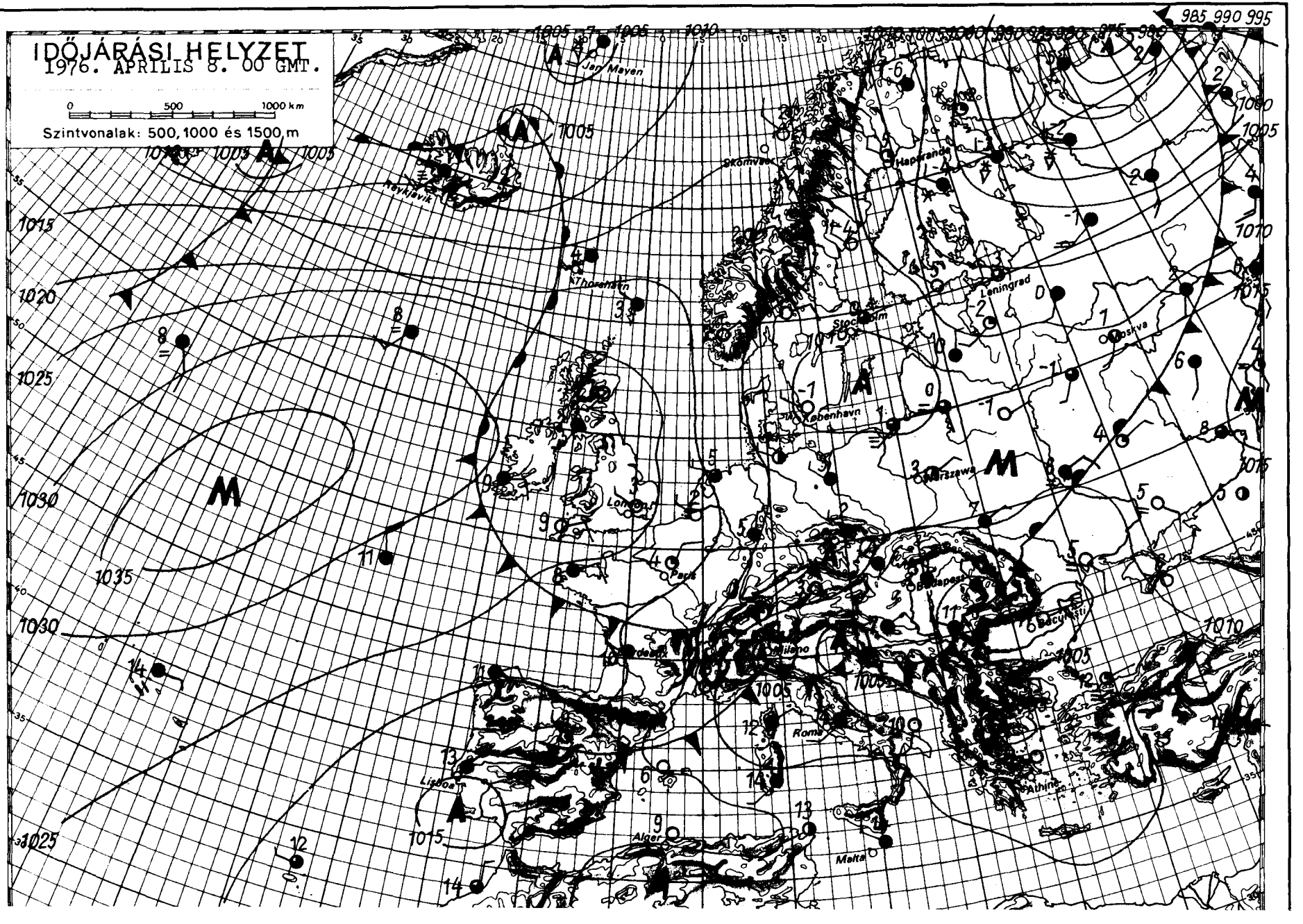

KIADJA: ORSZÁGOS METEOROLÓGIAI SZOLGÁLAT
Készíti: Központi Előrejelző Intézet Előrejelző Osztálya — T.: 273-078 — Megjelenik naponként
Évi előfizetési díja: 720,–Ft — Megrendelhető: 1024 Budapest, II., Kitaibel Pál u. 1. Telefon: 353-500,
Kiadásért felel: az OMSZ elnöke — Szerkesztésért felel: a KEI igazgatója

IDŐJÁRÁSI NAPIJELENTÉS

ЕЖЕДНЕВНЫЙ МЕТЕОРОЛОГИЧЕСКИЙ БЮЛЛЕТЕНЬ · DAILY WEATHER REPORT
BULLETIN QUOTIDIEN DE TEMPS · TÄGLICHER WETTERBERICHT

~~89. évfolyam 100. szám. + Budapest + 1976. április 9. péntek~~

Az időjárási helyzet és a várható időjárás:

Az óceán északi térségéből származó különböző hőmérsékletü és nedvességtartalmú leveghőhullámok egyelőre csak Norvégia tengerparti részeit érintik. A Brit-szigetektől a Lengyel-Német sikságon keresztül egészen az Ural hegységig egy magas nyomásu képződmény huzódik, Délkelet-Európa fölött egy nagy kiterjedésü alacsony nyomású légköri képződmény örvénylik. Ennek hatására alakult ki Olaszországban, a Balkán-félszigeten és a Szovjetunió európai területének déli térségében erősen felhős, csapadékos időjárás. A Kárpát-medence és környéke egyelőre még ehhez az időjárású területhez tartozik, de az elkövetkező 36 órában egyre nagyobb szerepet kap az időjárás kialakitásában a magas nyomású képződmény.

Hazánkban csütörtökön erősen felhős, szeles hüvös idő volt, elszórtan esett az eső. A ma reggel 7 óráig lehullott eső mennyisége a csapadéknyom és 5 mm között váltakozott. A hőmérséklet csúcsértéke 9 és 14 fok között alakult, ma hajnalra 2, 7 fokra hült le a levegő. Délelőtt országszerte erősen felhős vagy borult volt az ég, néhány helyről újabb esőt, záporesőt jelentettek. 11 órakor is csak 7 és 12 fok közötti hőmérsékleteket mutattak a hőmérők. Az északi, északkeleti szelet több helyen kisérte viharos széllökés.

Ma 12 órakor Budapesten a hőmérséklet 11 fok volt, a tengerszintre átszámitott légnyomás 760 mm, gyengén emelkedik.

Várható időjárás szombat estig:

A felhőzet tovább csökken.
Már csak a déli országrészben várható elszórtan jelentéktelen mennyiségü eső.
Élénk, időnként erős, a Dunántúlon helyenként még viharos északi, északkeleti szél.
Várható legalacsonyabb éjszakai hőmérséklet: 2, 7,
legmagasabb nappali hőmérséklet szombaton 10, 15 fok között.

Kerényi Nárcisz s.k.

A hőmérséklet napi középértéke és eltérése a 100 évi átlagtól /Budapesten/:

1976. IV. 8.	9,6 C°	-0,1 C°

1871 óta ezen a napon Budapesten előfordult

legmagasabb hőmérséklet:	27,6 C° /1939/,
legalacsonyabb hőmérséklet:	-2,5 C° /1956/.

76.216.

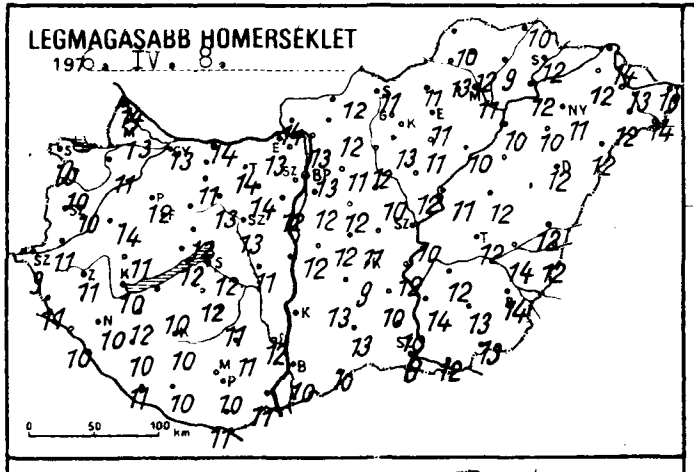
LEGMAGASABB HŐMERSÉKLET
1976. IV. 8.

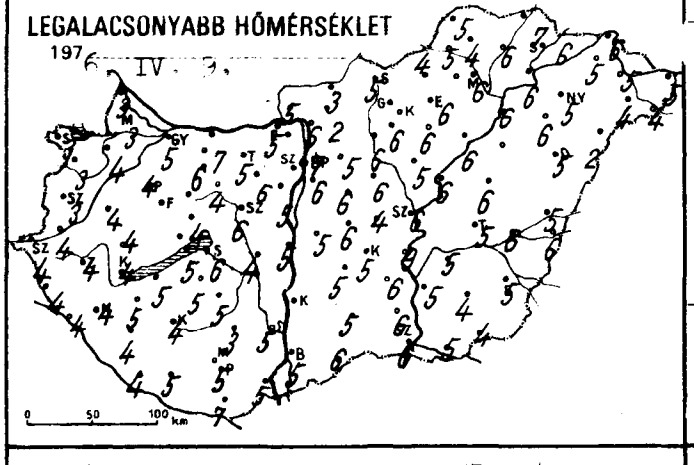
LEGALACSONYABB HŐMÉRSÉKLET
1976. IV. 9.

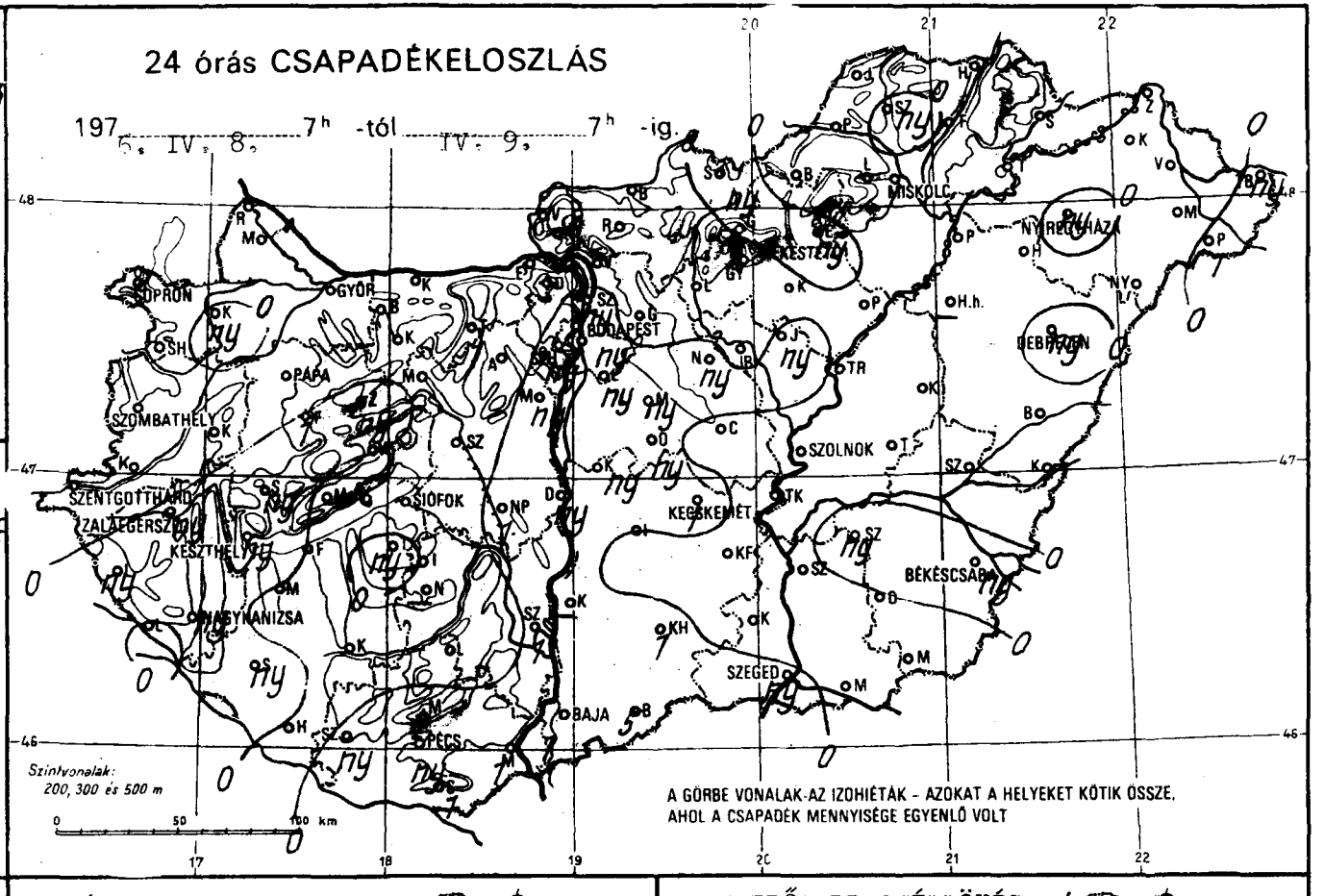
24 órás CSAPADÉKELOSZLÁS
1976. IV. 8. 7h -tól IV. 9. 7h -ig.
SOPRON
GYŐR
PÁPA
SZOMBATHELY
SZENTGOTTHÁRD
ZALAEGERSZEG
KESZTHELY
SIÓFOK
NAGYKANIZSA
PÉCS
BAJA
BUDAPEST
MISKOLC
NYÍREGYHÁZA
DEBRECEN
SZOLNOK
KECSKEMÉT
BÉKÉSCSABA
SZEGED
Szintvonalak: 200, 300 és 500 m
A GÖRBE VONALAK AZ IZOHIÉTÁK - AZOKAT A HELYEKET KÖTIK ÖSSZE, AHOL A CSAPADÉK MENNYISÉGE EGYENLŐ VOLT

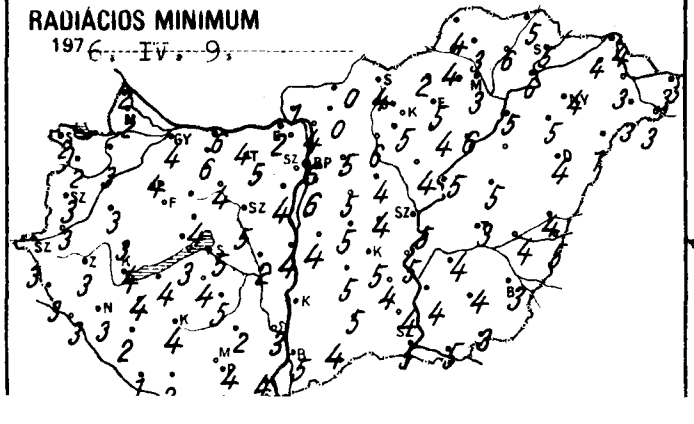
RADIÁCIOS MINIMUM
1976. IV. 9.

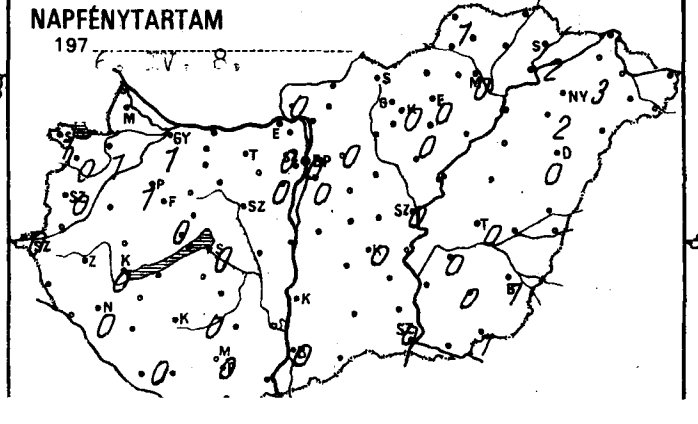
NAPFÉNYTARTAM
1976. IV. 8.

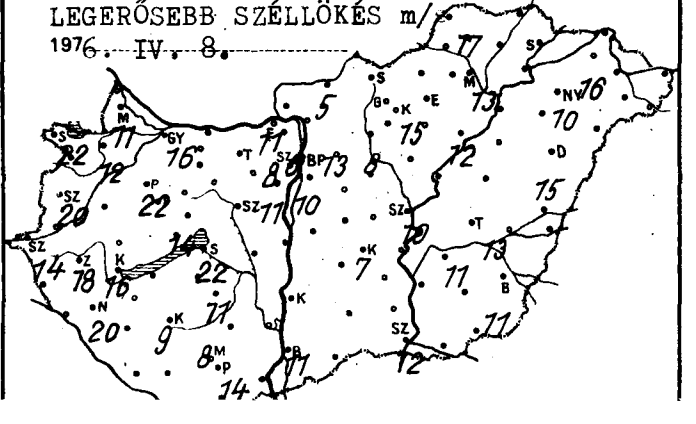
LEGERŐSEBB SZÉLLÖKÉS m/s
1976. IV. 8.

	197 6. IV. 9. 07h -ig az utolsó 24 óra adatai					
	csapadék (mm)		max. hőmérséklet	min. hőmérséklet	rad. min.	napos órák
Győr	.		13	5	4	1
Kapuvár	ny	,	11	4	3	1
Mosonmagyaróvár	.		13	3	2	
Rajka	.		14	3	2	
Sopron	.		10	3	2	1
Sopronhorpács	.		10	3	2	0
Káld	.		14	4	3	
Körmend	.		11	4	3	
Szentgotthárd	.		9	4	3	0
Szombathely	.		10	3	3	0
Lenti	ny		11	4	3	
Letenye	.		10	4	3	
Nagykanizsa	ny		10	4	3	0
Zalaegerszeg	ny		11	4	3	
Farkasgyepű	1	*	10	2	1	
Keszthely	ny		10	4	4	0
Mencshely	.		10	3	2	0
Pápa	.		12	4	4	1
Tüttös	ny		11	4	3	
Tihany	.		12	5	3	
Veszprém	.		12	4	4	
Sümeg	ny		10	2	2	
Sonyód	.		10	5	4	
Somokszt. György	.		11	4	1	0
Kaposvár	.		10	4	4	
Marcali	.		12	5	4	
Siófok	.		12	6	5	0
Somogyszob	ny		10	4	2	
Tab	ny		12	5	4	
Tábolna	.		13	5	3	
Esztergom	.		15	5	2	
Tisbér	.		11	6	6	
Komárom	.		14	7	6	
Tatabánya	.		14	5	4	
Csutdoboz	.		14	6	5	
Dunaújváros	ny	,	11	5	4	
Martonvásár	ny	,	12	5	4	0
Tór	.		13	4	4	
Nagyhörcsökp.	1		12	4	2	
Szabadbattyán	.		13	6	5	
Egyszemcse	.		11	5	5	0
Megyel	.		11	3	2	
Ig.könyi	–		–	–	–	
Székszárd	1	,	12	5	3	
Árpádtető	2		8	3	2	
Pécs	1		11	5	4	
Pécs	ny		10	5	4	0
Siklós	1	,	11	7	3	
Szigetvár	ny	,	10	5	2	
Pécs Lőtér	ny	∇	12	6	6	0
Pécs Met. Int.	ny	,	13	7	6	0
Pécs Szab. hegy	ny		10	4	3	0
Gyál	.		11	4	4	
Budapest Lőrinc	.		9	0	–1	
Budapest Radio	.		11	5	5	0
Budapest Meteor	.		13	4	3	
Budapest Szabadság	ny		12	6	5	
Budapest Gellérthegy	ny	,	10	6	4	
Budapest Kelenföld	ny		12	6	5	
Budapest Pestszentimre	ny		13	7	6	

	197 6. IV. 9. 07h -ig az utolsó 24 óra adatai					
	csapadék (mm)		max. hőmérséklet	min. hőmérséklet	rad. min.	napos órák
Vác	.		13	6	4	
Vámosmikola	.		14	5	1	0
Baja	1		10	5	5	0
Bácsalmás	5		10	6	4	
Izsák	.		13	5	5	
Kalocsa	–		–	–	–	
Kecskemét	1		9	5	5	0
Kiskunf. háza	.		10	6	4	
Kiskunhalas	1	,	13	5	5	
Kunszentmiklós	ny	,	12	5	4	
Tiszakécske	.		12	9	5	
Balassagyarmat	.	∆	12	3	0	
Romhány	.		12	2	0	
Salgótarján	ny		11	5	4	
Eger	ny		11	6	5	0
Galyatető	.		6	–2	–2	
Gyöngyös	.		13	6	5	
Kékestető	.		4	–2	–3	0
Kompolt	.		11	6	4	0
Lőrinci	.		12	6	–6	
Poroszló	.		10	6	6	
Jászapáti	ny		12	5	4	
Jászberény	.		12	5	4	
Karcag	.		12	6	5	
Szolnok	.		10	6	5	0
Tiszaroff	.		11	6	5	
Túrkeve	.		12	5	3	0
Kistelek	.		10	6	4	
Makó	.		12	5	5	
Szeged	ny		9	6	5	0
Szentes	.		14	5	4	
Borsodnádasd	.		11	4	2	
Füged	.		9	6	6	
Hidasnémeti	.		10	7	5	
Jósvafő	.		10	5	4	1
Lillafüred	.		10	5	2	
Miskolc	.		11	6	3	0
Putnok	.		13	5	4	
Sárospatak	.		12	6	5	2
Szendrőlád	ny		12	4	3	
Tokaj	.		12	6	6	
Kisvárda	.		12	5	4	3
Mátészalka	.		12	4	3	
Nyíregyháza	ny		11	5	4	2
Nyírlugos	.		12	2	1	
Pátyod	1		14	4	3	
Tiszabecs	ny		10	5	3	
Vásárosnamény	.		13	5	3	
Záhony	.		14	6	4	
Berettyóújfalu	.		12	5	4	
Debrecen	ny	∇	12	5	4	0
Hajdúdorog	.		10	6	5	
Hortobágy	–		–	–	–	
Körösszakál	.		12	6	5	
Polgár	.		10	6	5	
Békéscsaba	ny		14	5	3	1
Mezőhegyes	.		13	4	3	1
Orosháza	.		13	4	4	0
Szarvas	ny	∇	12	5	4	0
Szeghalom	.		14	6	4	

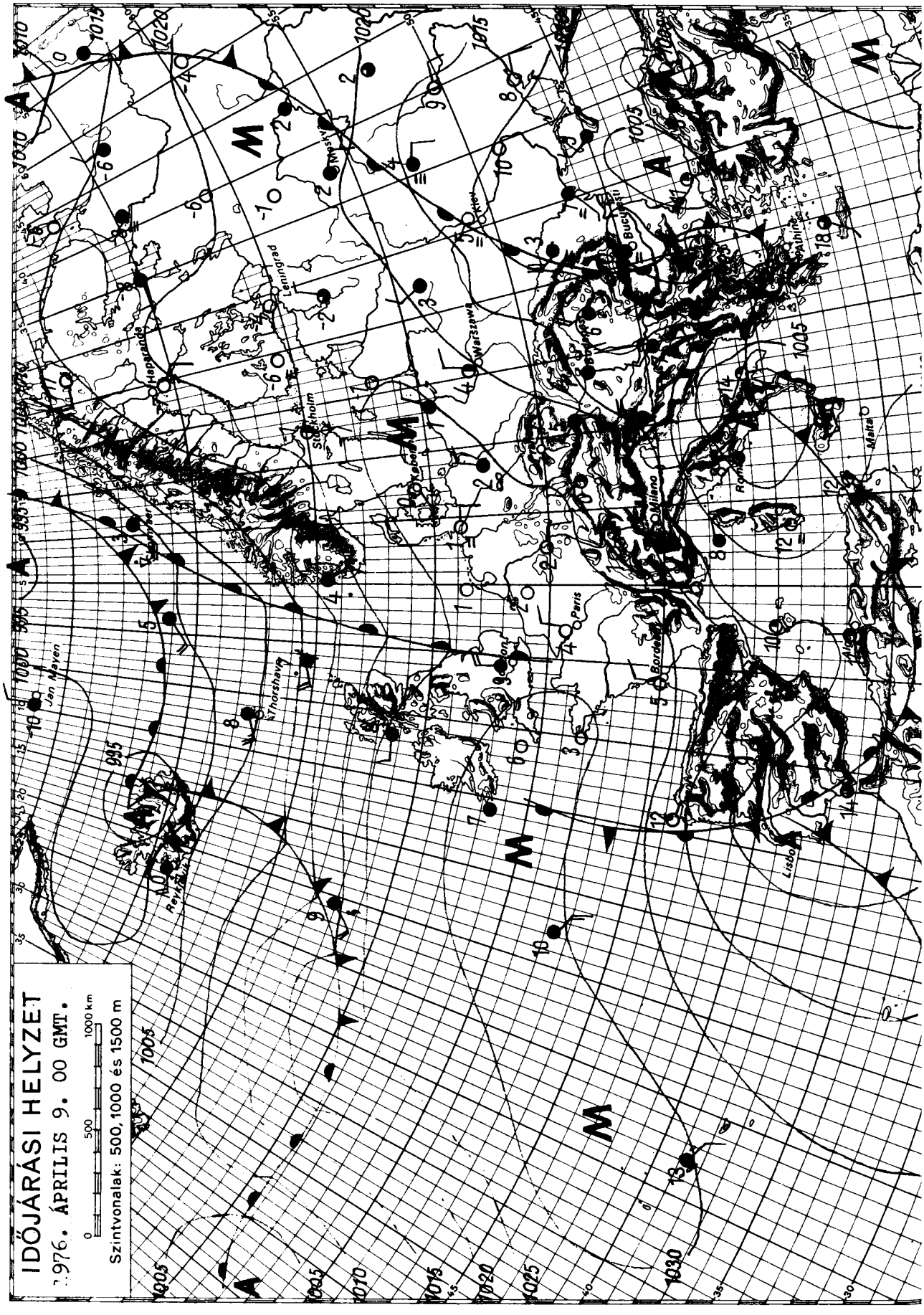

KIADJA: ORSZÁGOS METEOROLÓGIAI SZOLGÁLAT

Készíti: Központi Előrejelző Intézet Előrejelző Osztálya — T.: 273 - 018 — Megjelenik naponként

Évi előfizetési díja: 720,—Ft — Megrendelhető: 1024 Budapest, II., Kitaibel Pál u. 1. Telefon: 353-500,

Kiadásért felel: az OMSZ elnöke — Szerkesztésért felel: a KEI igazgatója

IDŐJÁRÁSI NAPIJELENTÉS

ЕЖЕДНЕВНЫЙ МЕТЕОРОЛОГИЧЕСКИЙ БЮЛЛЕТЕНЬ • DAILY WEATHER REPORT
BULLETIN QUOTIDIEN DE TEMPS • TÄGLICHER WETTERBERICHT

22. évfolyam 101. szám. + Budapest + 1976. április 10. szombat

Az időjárási helyzet és a várható időjárás:

Az Atlanti-óceántól Nyugat- és Közép-Európában, valamint a Szovjetunió európai területének nyugati részén át az Ural-hegységig magas légnyomású zóna húzódik. A felsorolt területeken a reggeli ködöktől eltekintve száraz, napos az idő. Szárazföldünk északi részén ciklonok teszik változékonnyá, csapadékossá az időjárást. Felhős, esős az idő a Balkán-félszigeten és a Szovjetunió európai területének déli felében is. A következő 36 óra folyamán a Kárpát-medence fölött a hűvös levegő fokozatosan nyugalomba jut. A szél lassan mérséklődik. Vasárnap több órás napsütésre számitunk.

Hazánkban pénteken szeles, hüvös, jobbára erősen felhős idő volt, főként az ország keleti felében időnként felszakadozott a felhőzet, igy onnan 3, 7 órás napsütést jelentettek. A nyugati megyékben, valamint a déli határszélen elszórtan gyenge zápor keletkezett. A lehullott csapadék mennyisége általában nem volt számottevő, csupán egy-két helyen érte el az 1, 3 mm-t. A legmagasabb nappali hőmérséklet 9, 14 fok között alakult. Ma hajnalra általában 0, +6, északkeleten helyenként -1, -3 fokig hült le a levegő. Délelőtt nyugaton kevesebb, máshol több volt a felhő. Többfelé erős, helyenként viharos északkeleti szél fujt. A hőmérséklet 11 órára 6, 10 fokig emelkedett.

Ma 12 órakor Budapesten a hőmérséklet 10 fok, a tengerszintre átszámitott légnyomás 763 mm, gyengén süllyed.

Várható időjárás vasárnap estig:

Szombaton: felhőátvonulások, legfeljebb délkeleten egy-két helyen gyenge zápor.
Vasárnap: általában kevés felhő, napos, száraz idő.
A többfelé erős, időnként viharos lökésekkel kisért északi, északkeleti szél lassan mérséklődik.
Az éjszakai lehülés erősödik.

Várható legalacsonyabb éjszakai hőmérséklet: -2, +3 fok között,
legmagasabb nappali hőmérséklet vasárnap: 15 fok körül.

Bartha Péterné s.k.

A hőmérséklet napi középértéke és eltérése a 100 évi átlagtól /Budapesten/:

1976. IV. 9.:	9,5 C°	0,0 C°

1871 óta ezen a napon Budapesten előfordult

legmagasabb hőmérséklet:	25,2 C° /1939/,
legalacsonyabb hőmérséklet:	-1,4 C° /1929/.

76.217.

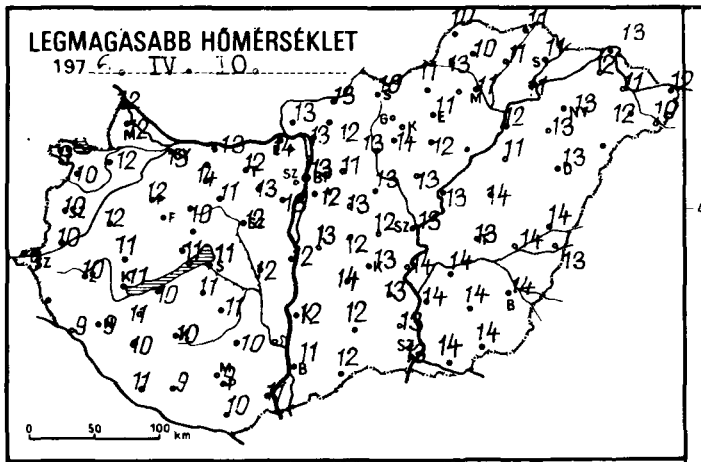
LEGMAGASABB HŐMÉRSÉKLET
197 6. IV. 10.
0 50 100 km

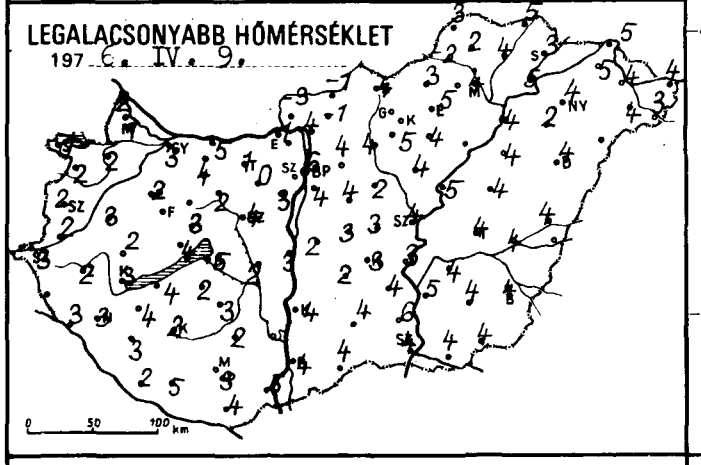
LEGALACSONYABB HŐMÉRSÉKLET
197 6. IV. 9.
0 50 100 km

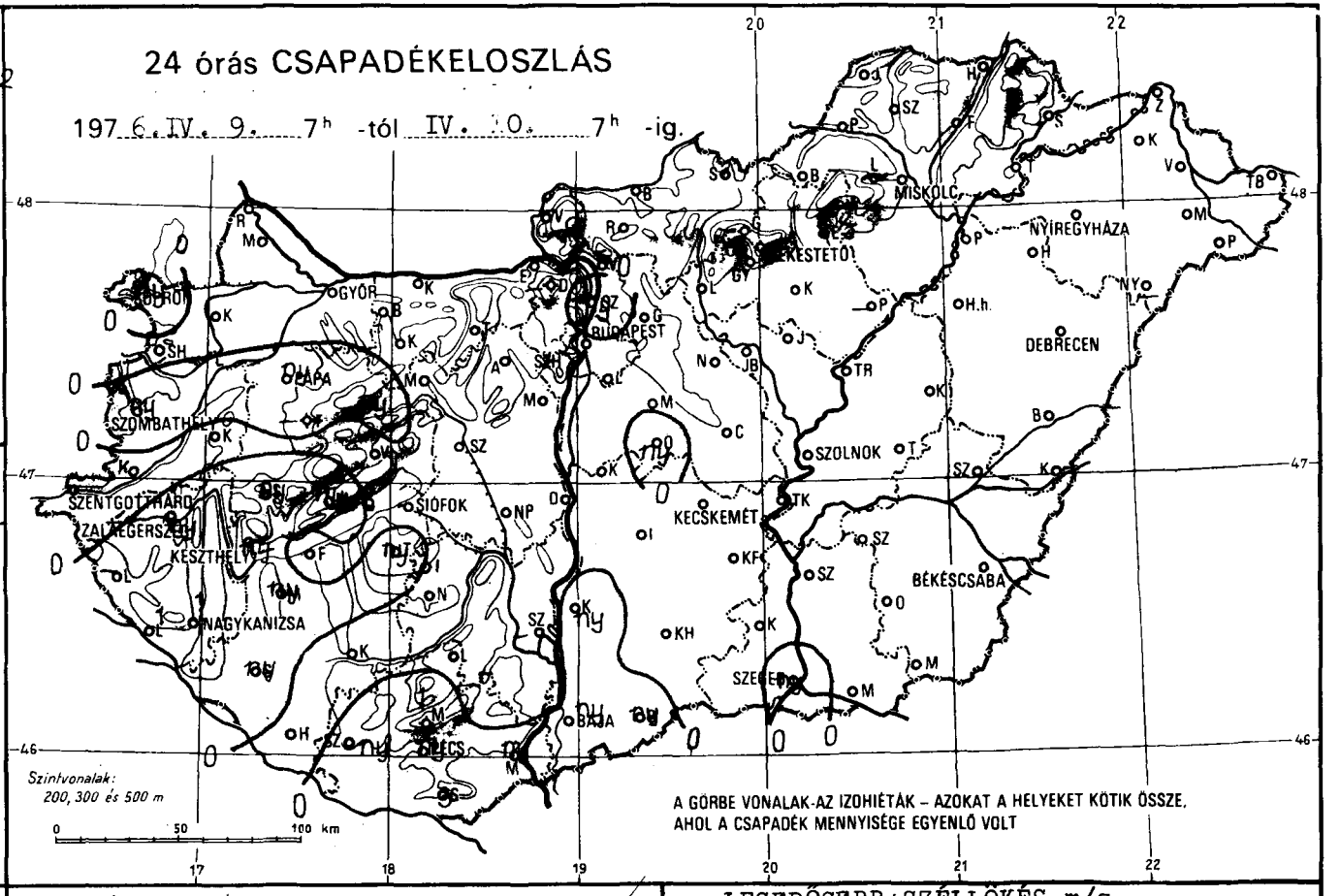
24 órás CSAPADÉKELOSZLÁS
197 6. IV. 9. 7h -tól IV. 10. 7h -ig.
MISKOLC
NYÍREGYHÁZA
EKESTETŐ
GYŐR
BUDAPEST
DEBRECEN
SZOMBATHELY
SZOLNOK
SZENTGOTTHÁRD
ZALAEGERSZEG
SIÓFOK
KECSKEMÉT
KESZTHELY
BÉKÉSCSABA
NAGYKANIZSA
SZEGED
PÉCS
BAJA
Szintvonalak: 200, 300 és 500 m
0 50 100 km
A GÖRBE VONALAK-AZ IZOHIÉTÁK – AZOKAT A HELYEKET KÖTIK ÖSSZE, AHOL A CSAPADÉK MENNYISÉGE EGYENLŐ VOLT

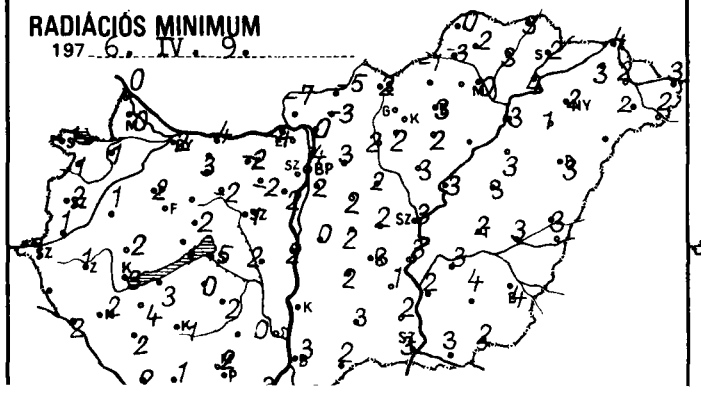
RADIÁCIÓS MINIMUM
197 6. IV. 9.

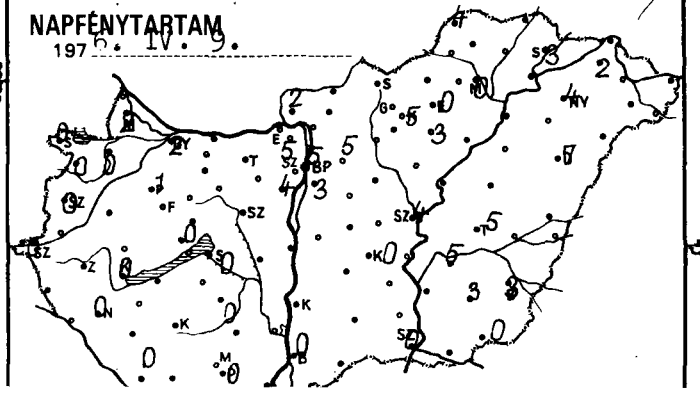
NAPFÉNYTARTAM
197 6. IV. 9.

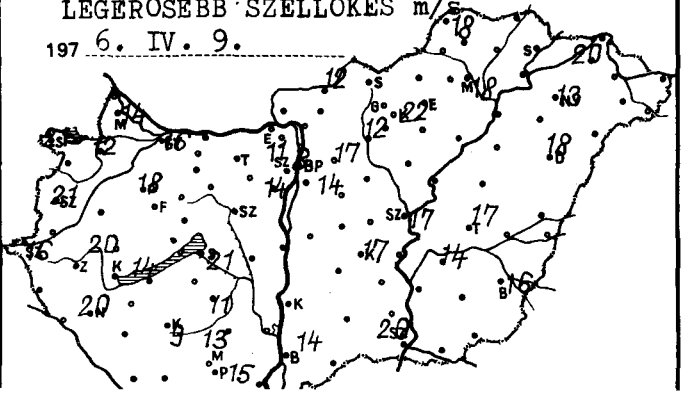
LEGERŐSEBB SZÉLLÖKÉS m/s
197 6. IV. 9.

	196~~6.IV.10.~~ 07h -ig az utolsó 24 óra adatai					
	csapadék (mm)		max. hőmérséklet	min. hőmérséklet	rad. min.	napos órák
Győr	•		13	3	2	2
Tapuvár	•		12	2	1	0
Mosonmagyaróvár	•	⊔	12	1	0	2
Rajka	•		12	2	0	
Sopron	ny	V̇	9	0	-1	0
Sopronhorpács	•		10	2	1	0
Káld	•		12	3	1	
Körmend	•		10	2	1	
Szentgotthárd	•		9	3	1	0
Szombathely	ny		10	2	2	0
Szenti	–		–	–	–	
Vetenye	1		9	3	2	
Nagykanizsa	1		9	3	2	0
Zalaegerszeg	ny		10	2	1	
Farkasgyepű	–		–	–	–	
Keszthely	ny		11	3	3	0
Fenyeshely	ny		9	2	1	0
Tápa	ny		12	2	2	1
Tüzmeg	ny		11	2	2	
Vihany	•		11	4	1	
Veszprém	•		10	3	2	
Sümeg	ny		10	1	1	
Sonyód	•		10	4	3	
Somokszt. György	•		11	2	2	0
Kaposvár	•		10	2	1	
Marcali	ny		11	4	4	
Siófok	•		11	5	5	0
Somogyszob	ny		10	3	2	
Zalab	ny		11	2	0	
Tábolna	•		13	2	1	
Esztergom	•		14	-1	-4	
Tisbér	•		14	4	3	
Komárom	•		13	5	4	
Tatabánya	•		12	1	-2	
Vesztdoboz	•		13	0	-2	
Dunaújváros	•		12	3	2	
Martonvásár	•		13	3	2	4
Tór	•		11	2	-2	
Nagyhörcsökp.	•		12	2	2	
Szabadbattyán	•		12	4	1	
Egyszemcse	•		11	3	2	0
Ingyel	•		10	2	0	
Nagykónyi	–		–	–	–	
Tekszárd	•		–	–	–	
Pécs-Pad.-tó	1		8	1	1	
Pécsbánya	ny	V̇	11	5	3	
Pécs	ny		9	3	2	0
Pécsvárd	3		10	4	3	
Szigetvár	ny		9	5	1	
Pécs, Lőrinc	•		12	4	2	3
Pécs, Met. Int.	•		13	6	4	5
Pécs, Szab. hegy	•		10	2	1	5
Ugod	•		12	3	2	
Pápa	•		–	–	–	
Tapolca	•		11	4	3	5
Balatonfüred	•		13	-2	-3	
Tihany	•		13	4	2	
Nagykáta	•		13	2	2	
Szekszárd	ny		12	3	2	
Szentendre	ny		14	5	4	

	196~~6.IV.10.~~ 07h -ig az utolsó 24 óra adatai					
	csapadék (mm)		max. hőmérséklet	min. hőmérséklet	rad. min.	napos órák
Vác	•		13	4	0	
Vámosmikola	•	⊔	13	-3	-7	2
Baja	ny		11	4	3	0
Bácsalmás	ny		12	4	2	
Izsák	•		14	2	2	
Kalocsa	ny		12	4	–	
Kecskemét	•		13	3	3	0
Kiskunf. háza	•		13	4	1	
Kiskunhalas	•		12	4	3	
Kunszentmiklós	•		13	2	0	
Tiszakécske	•		14	3	3	
Balassagyarmat	•	⊔	13	-1	-5	
Romhány	•		12	-1	-3	
Salgótarján	•		10	4	2	
Eger	•		11	5	3	0
Galyatető	–		–	–	–	
Gyöngyös	•		14	5	2	
Kékestető	•		4	-4	-4	5
Kompolt	•		12	4	2	3
Lőrinci	•		13	4	2	
Poroszló	–		–	–	–	
Jászapáti	•		13	4	3	
Jászberény	•		12	4	3	
Karcag	•		14	4	3	
Szolnok	•		13	4	3	4.
Tiszaroff	•		13	5	3	
Túrkeve	•		13	4	2	5
Kistelek	•		13	6	2	
Makó	•		14	4	3	
Szeged	ny	V̇	13	4	3	0
Szentes	•		14	5	2	
Borsodnádasd	•		11	3	-1	
Fügöd	•		11	4	3	
Hidasnémeti	•		11	5	3	
Jósvafő	•		10	3	0	4
Lillafüred	•		8	2	0	
Miskolc	•		11	4	0	0
Putnok	•		13	-2	-3	
Sárospatak	•		11	3	2	3
Szendrőlád	•		10	2	2	
Tokaj	•		11	5	4	
Kisvárda	•		12	5	3	2
Mátészalka	•		12	4	2	
Nyíregyháza	•		13	4	2	4
Nyírlugos	–		–	–	–	
Pátyod	•		10	3	2	
Tiszabecs	•		12	4	3	
Vásárosnamény	•		11	4	2	
Záhony	•		13	5	4	
Berettyóújfalu	•		14	4	3	
Debrecen	•		13	4	3	7
Hajdúdorog	•		13	2	1	
Hortobágy	•		11	4	3	
Körösszakál	•		13	–	–	
Polgár	•		12	4	3	
Békéscsaba	•		14	4	4	3
Mezőhegyes	•		14	4	2	0
Orosháza	•		14	4	4	3
Szarvas	•		14	4	3	5
Szeghalom	•		14	4	3	

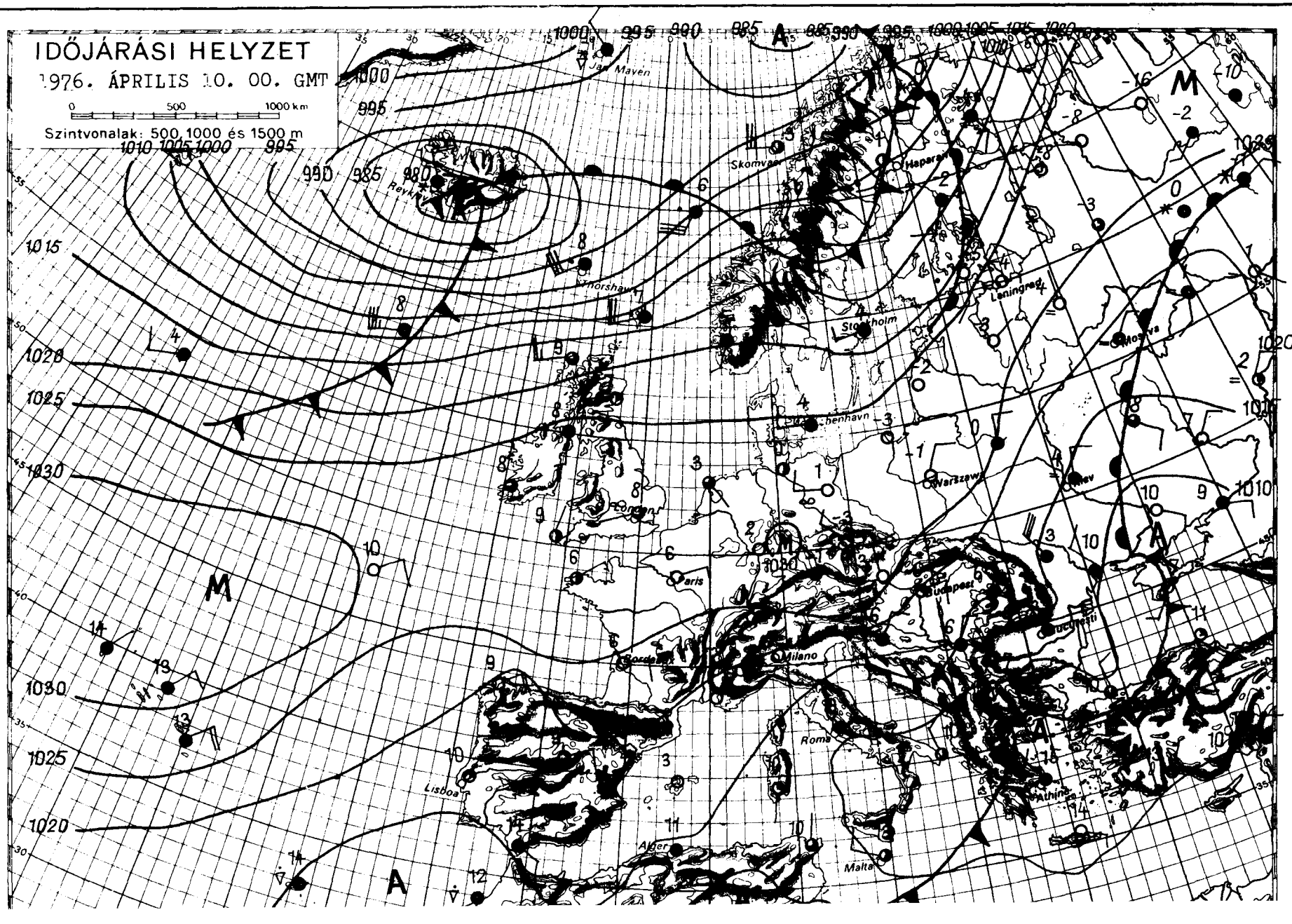

KIADJA: ORSZÁGOS METEOROLÓGIAI SZOLGÁLAT

Készíti: Központi Előrejelző Intézet Előrejelző Osztálya — T.: — Megjelenik naponként

Évi előfizetési díja: 720.–Ft — Megrendelhető: 1024 Budapest, II., Kitaibel Pál u. 1. Telefon: 355-500.

Kiadásért felel: az OMSZ elnöke — Szerkesztésért felel: a KEI igazgatója

IDŐJÁRÁSI NAPIJELENTÉS

ЕЖЕДНЕВНЫЙ МЕТЕОРОЛОГИЧЕСКИЙ БЮЛЛЕТЕНЬ · DAILY WEATHER REPORT
BULLETIN QUOTIDIEN DE TEMPS · TÄGLICHER WETTERBERICHT

89. évfolyam 102. szám. + Budapest + 1976. április 11. vasárnap

Az időjárási helyzet és a várható időjárás:

Európa északnyugati és délkeleti részén mérsékeltövi ciklonok hatására egyaránt borult, esős az időjárás. A kontinens többi részén viszont a lassu leszálló légmozgások napos és száraz időt okoznak. A Brit-szigetek és a Skandináv-félsziget kivételével az évszaknak megfelelőnél hüvösebb van. Szombaton például Bulgária és Románia nagy részén csak 5, 10 fokig melegedett napközben a levegő.

Hazánkban szombaton változóan felhős, szeles, és szintén hüvös idő volt. Kora délután is csak 9, 15 fokot mértek. Csapadék sehol sem hullott. Vasárnap hajnalra -2, +6 fokig hült le a levegő. Délelőtt az ország déli részén erősen felhős, máshol napos idő volt. Általában élénk északi, északkeleti szél fujt. A hőmérséklet 11 órakor 8 és 14 fok között volt.

Ma 12 órakor Budapesten a hőmérséklet 11 fok, a tengerszintre átszámitott légnyomás 758 mm, erősen süllyed.

Várható időjárás hétfő estig:

Időnként megnövekszik a felhőzet és az ország keleti felén helyenként kisebb eső is lehet.
Az élénk északi, északkeleti szél csak lassan mérséklődik.
Hajnalra általában 0, +5 fokig, a kevésbé szeles helyeken kevéssel 0 fok alá süllyed a hőmérséklet.
A legmagasabb nappali hőmérséklet hétfőn 12, 17 fok között várható.

Aigner Szilárd s.k.

A hőmérséklet napi középértéke és eltérése a 100 évi átlagtól /Budapesten/:

1976. IV. 10.:	9,4 C°	-0,4 C°

1871 óta ezen a napon Budapesten előfordult

legmagasabb hőmérséklet:	24,4 C° /1967, 1973/,	
legalacsonyabb hőmérséklet:	-2,0 C° /1892/.	76.218.

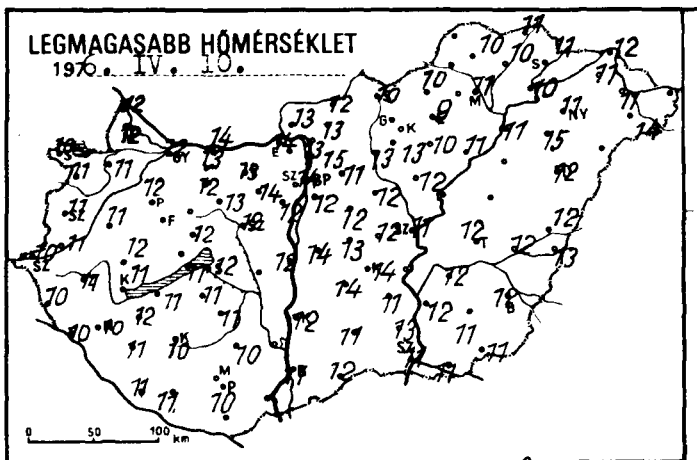
LEGMAGASABB HŐMÉRSÉKLET
197 6. IV. 10.
0 50 100 km

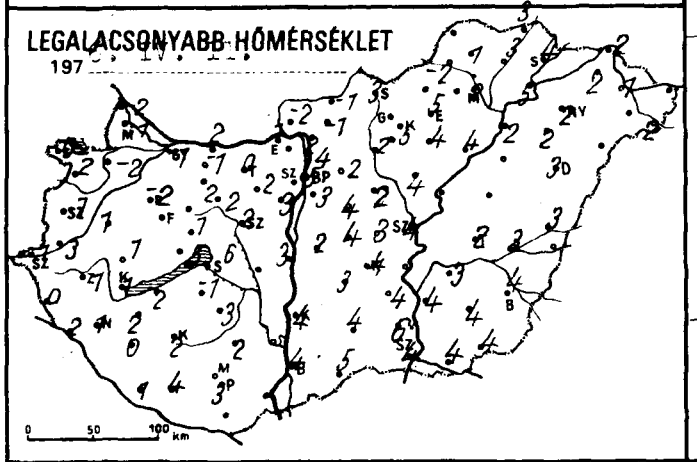
LEGALACSONYABB HŐMÉRSÉKLET
197 6. IV. 11.
0 50 100 km

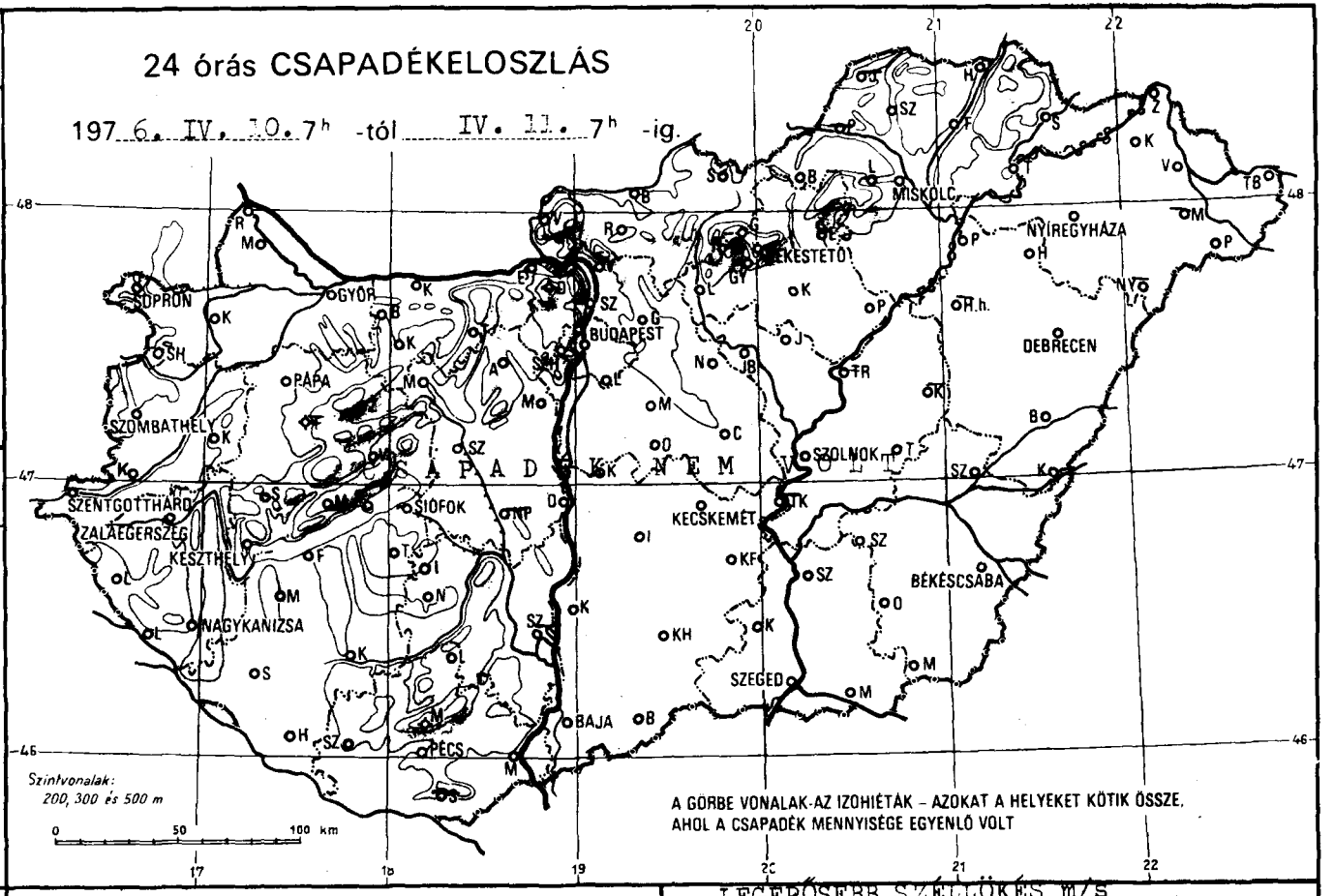
24 órás CSAPADÉKELOSZLÁS
197 6. IV. 10. 7h -tól IV. 11. 7h -ig.
SOPRON
GYŐR
BUDAPEST
MISKOLC
NYÍREGYHÁZA
DEBRECEN
PAPA
SZOMBATHELY
SZENTGOTTHÁRD
ZALAEGERSZEG
KESZTHELY
SIÓFOK
KECSKEMÉT
BÉKÉSCSABA
NAGYKANIZSA
SZEGED
BAJA
PÉCS
CSAPADÉK NEM VOLT
Szintvonalak: 200, 300 és 500 m
0 50 100 km
A GÖRBE VONALAK AZ IZOHIÉTÁK – AZOKAT A HELYEKET KÖTIK ÖSSZE, AHOL A CSAPADÉK MENNYISÉGE EGYENLŐ VOLT

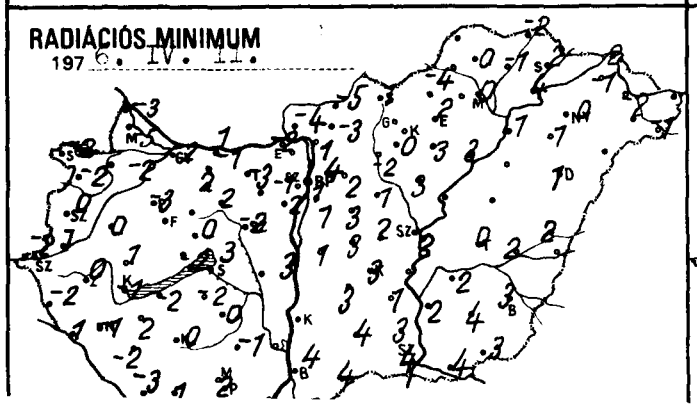
RADIÁCIÓS MINIMUM
197 6. IV. 11.

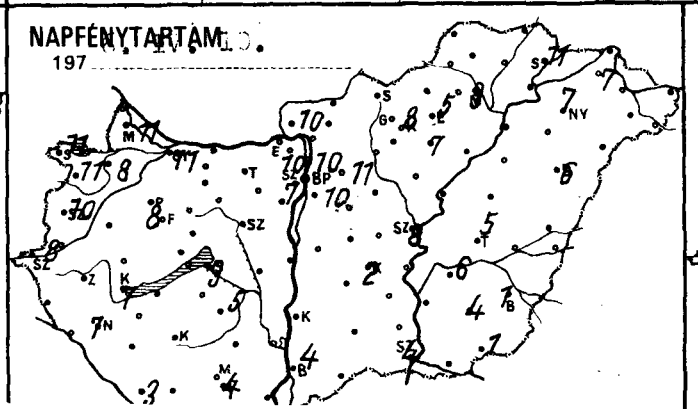
NAPFÉNYTARTAM
197 6. IV. 10.

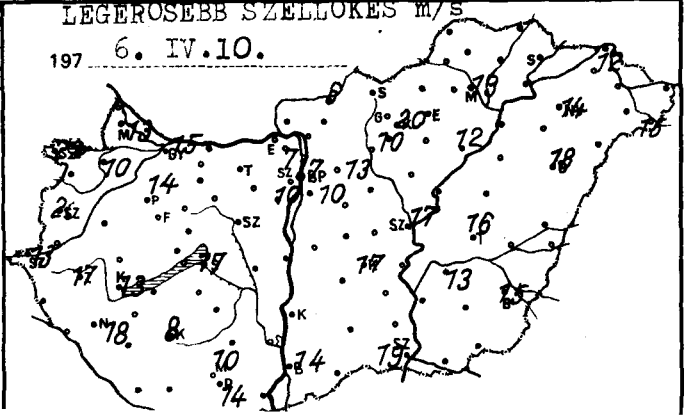
LEGERŐSEBB SZÉLLÖKÉS m/s
197 6. IV. 10.

	197 6.IV.11. 07 h -ig az utolsó 24 óra adatai					
	csapadék (mm)		max. hőmérséklet	min. hőmérséklet	rad. min.	napos órák
Győr	•		12	-1	-2	11
Kapuvár	•		11	-2	-2	8
Mosonmagyaróvár	•		12	-1	-5	11
Rajka	•		12	-2	-3	
Sopron	•		10	0	-2	11
Sopronhorpács	•		11	2	-2	11
Káld	•		11	1	0	
Körmend	•		11	3	1	
Szentgotthárd	•		10	-1	-2	8
Szombathely	•		11	1	0	10
Lenti	•		10	0	-2	
Letenye	•		10	2	1	
Nagykanizsa	•		10	1	-1	7
Zalaegerszeg	•		11	1	0	
Farkasgyepű	–		–	–	–	
Keszthely	•		11	1	-1	7
Mencshely	–		–	–	–	
Pápa	•		12	-2	-3	8
Sümeg	•		12	1	1	
Tihany	•		12	5	-2	
Veszprém	•		12	1	0	
Zirc	•		10	1	-2	
Fonyód	•		11	2	-2	
Homokszt. György	•		11	1	-3	3
Kaposvár	•		10	2	0	
Marcali	•		12	2	2	
Siófok	•		12	6	3	9
Somogyszob	•		11	0	-2	
Tab	•		11	-1	-2	
Bábolna	•		13	-1	-1	
Esztergom	•		14	1	-2	
Kisbér	•		12	2	2	
Komárom	•		14	2	1	
Tatabánya	•		13	0	-3	
Alcsútdoboz	•		14	2	-1	
Dunaújváros	•		12	3	3	
Martonvásár	•		12	3	2	7
Mór	•		13	2	2	
Nagyhörcsökp.	–		–	–	–	
Szabadbattyán	•		12	2	-2	
Tregszemcse	•		11	3	0	5
Zengyel	•		10	2	-1	
Nagykónyi	–		–	–	–	
Szekszárd	–		–	–	–	
Csepel	•		8	2	2	
Mohács	–		–	–	–	
Pécs	•		10	3	2	4
Siklós	–		–	–	–	
Szigetvár	•		11	4	1	
Ip. Lőrinc	•		12	3	1	10
Ip. Met. Int.	•		14	5	1	10
Ip. Szab. hegy	•		11	1	0	10
Szegled	•		12	3	2	
Dobogókő	–		–	–	–	
Budöllő	•		11	2	2	11
Királyrét	–		–	–	–	
Tolnor	•		12	4	3	
Nagykata	•		12	2	1	
Irkeny	•		13	4	3	
Szentendre	•		15	4	4	

	197 6.IV.11. 07 h -ig az utolsó 24 óra adatai					
	csapadék (mm)		max. hőmérséklet	min. hőmérséklet	rad. min.	napos órák
Vác	•		13	2	1	
Vámosmikola	•		13	-2	-4	10
Baja	•		11	4	4	4
Bácsalmás	•		12	5	4	
Izsák	•		14	3	3	
Kalocsa	•		12	4	–	
Kecskemét	•		14	4	3	2
Kiskunf. háza	•		11	4	1	
Kiskunhalas	•		11	4	4	
Kunszentmiklós	•		14	2	1	
Tiszakécske	–		–	–	–	
Balassagyarmat	•		12	-1	-5	
Romhány	•		13	-1	-3	
Salgótarján	•		10	3	1	
Eger	•		9	5	2	5
Galyatető	•		3	0	0	
Gyöngyös	•		13	5	2	
Kékestető	•		3	-3	-4	8
Kompolt	•		10	4	3	7
Lőrinci	•		13	2	-2	
Poroszló	•		11	4	3	
Jászapáti	•		12	4	3	
Jászberény	•		13	4	3	
Karcag	–		–	–	–	
Szolnok	•		11	4	2	8
Tiszaroff	–		–	–	–	
Túrkeve	•		12	2	0	5
Kistelek	•		13	6	3	
Makó	•		11	4	4	
Szeged	•		11	4	4	4
Szentes	•		12	4	2	
Borsodnádasd	•		10	-2	-4	
Fügöd	•		10	3	1	
Hidasnémeti	•		11	3	-2	
Jósvafő	–		–	–	–	
Lillafüred	•	⌣	8	-1	-2	
Miskolc	•		11	2	0	9
Putnok	–		–	–	–	
Sárospatak	•		11	4	2	11
Szendrőlád	•		10	1	0	
Tokaj	•		10	5	4	
Kisvárda	•		11	2	-1	7
Mátészalka	–		–	–	–	
Nyíregyháza	•		11	2	0	7
Nyírlugos	–		–	–	–	
Pátyod	•		14	2	-1	
Tiszabecs	–		–	–	–	
Vásárosnamény	•		11	1	-2	
Záhony	•	⌒	12	2	2	
Berettyóújfalu	•		12	3	2	
Debrecen	•		12	3	1	6
Hajdúdorog	•		15	2	1	
Hortobágy	–		–	–	–	
Körösszakál	•		13	–	–	
Polgár	•		11	2	1	
Békéscsaba	•		12	4	3	1
Mezőhegyes	•		11	4	3	1
Orosháza	•		11	4	4	4
Szarvas	•		12	3	2	6
Szeghalom	•		12	3	2	

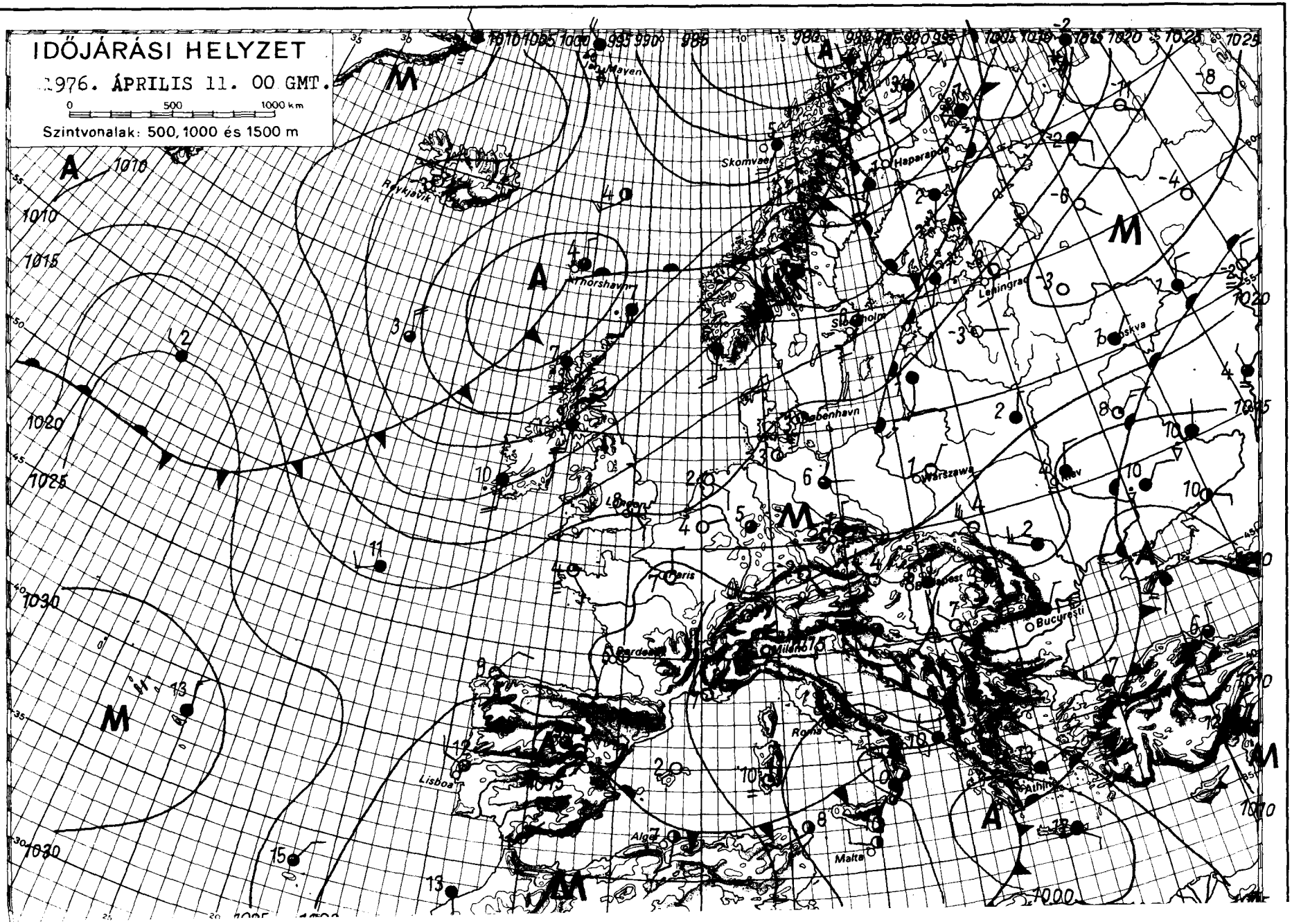

KIADJA: ORSZÁGOS METEOROLÓGIAI SZOLGÁLAT

Készíti: Központi Előrejelző Intézet Előrejelző Osztálya — T.: 273-078 — Megjelenik naponként

Évi előfizetési díja: 720,—Ft — Megrendelhető: 1024 Budapest, II., Kitaibel Pál u. 1. Telefon: 353-500,

Kiadásért felel: az OMSZ elnöke — Szerkesztésért felel: a KEI igazgatója

IDŐJÁRÁSI NAPIJELENTÉS

ЕЖЕДНЕВНЫЙ МЕТЕОРОЛОГИЧЕСКИЙ БЮЛЛЕТЕНЬ · DAILY WEATHER REPORT
BULLETIN QUOTIDIEN DE TEMPS · TÄGLICHER WETTERBERICHT

89. évfolyam 103. szám. + Budapest + 1976. április 12. hétfő

Az időjárási helyzet és a várható időjárás:

Az enyhe, nedves óceáni levegőhullámok egyelőre csak szárazföldünk nyugati és északi részét érintik, emiatt a Brit-szigeteken, a Skandináv-félszigeten és a Szovjetunió európai területének északi részén, változékony, többfelé csapadékos, de az évszakhoz képest enyhe az idő. Hasonlóan csapadékos az időjárás Európa délkeleti részén is, a középpontjával az Égei-tenger térsége fölött örvénylő ciklon hatására. Ennek a ciklonnak északi oldalán meleg,levegő érkezik Közép-Európa fölé, amely a következő 36 órában a Kárpát-medence időjárásának is meghatározója lesz.

Hazánkban vasárnap változóan felhős, szeles idő volt. Csapadékot sehonnen sem jelentettek. A hőmérséklet a 4, 10 órás napsütés hatására kora délutánra általában 11, 16 fokig emelkedett, ami az évszaknak megfelelőnél mintegy 3, 4 fokkal alacsonyabb. Az élénk északi, északkeleti szelet helyenként még erős széllökések kisérték. Hétfő hajnalra az ország nagy részén 0, +5 fokig hült le a levegő, de a nyugati megyékben valamint az Északi-hegyvidék térségében néhány helyen -1, -2 fokos hőmérsékleti minimum is előfordult. A reggeli órákban délkeleten átmenetileg megnövekedett a felhőzet, és egy-két helyről jelentéktelen mennyiségü esőt jelentettek. Délelőtt változóan felhős idő volt, a hőmérséklet 11 órára 10, 15 fokig emelkedett.

Ma 12 órakor Budapesten a hőmérséklet 15 fok, a tengerszintre átszámitott légnyomás 753 mm, alig változik.

Várható időjárás kedd estig:

Időnként kissé megnövekszik a felhőzet, számottevő csapadék nem lesz. Az élénk északi, északkeleti szél tovább mérséklődik.

Várható legalacsonyabb éjszakai hőmérséklet: 0, 5,
legmagasabb nappali hőmérséklet kedden: 15, 19 fok között.

Rábai Attila s.k.

TÁVOLABBI KILÁTÁSOK PÉNTEK REGGELIG:

Időnkénti felhősödés, szórványosan futó esők, záporok. A hőmérséklet kissé emelkedik. Legalacsonyabb hajnali hőmérséklet +3, +7 fok között, legmagasabb nappali hőmérséklet 14, 19 fok között.

Jelentős mennyiségü /legalább 5 mm/ csapadék az ország területének 60 százalékán várható.

KÖZÉPTÁVÚ ELŐREJELZŐ OSZTÁLY

A hőmérséklet napi középértéke és eltérése a 100 évi átlagtól /Budapesten/:

1976. IV. 11.:	10,3 C°	+0,1 C°

1871 óta ezen a napon Budapesten előfordult

legmagasabb hőmérséklet:	25,3 C° /1935/,	
legalacsonyabb hőmérséklet:	-1,6 C° /1892/.	76.219.

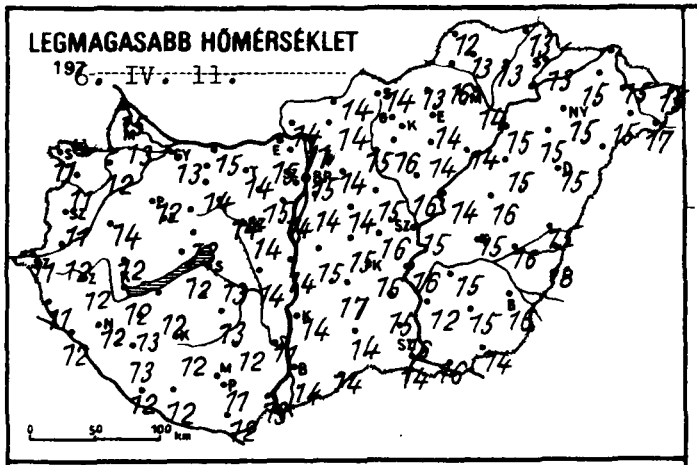
LEGMAGASABB HŐMÉRSÉKLET
1976. IV. 11.

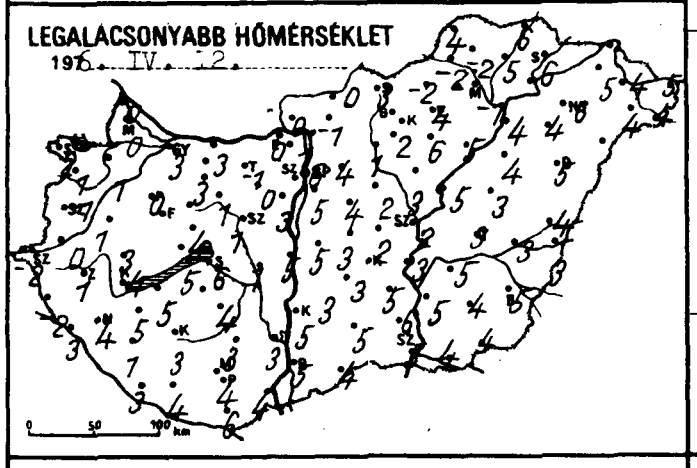
LEGALACSONYABB HŐMÉRSÉKLET
1976. IV. 12.

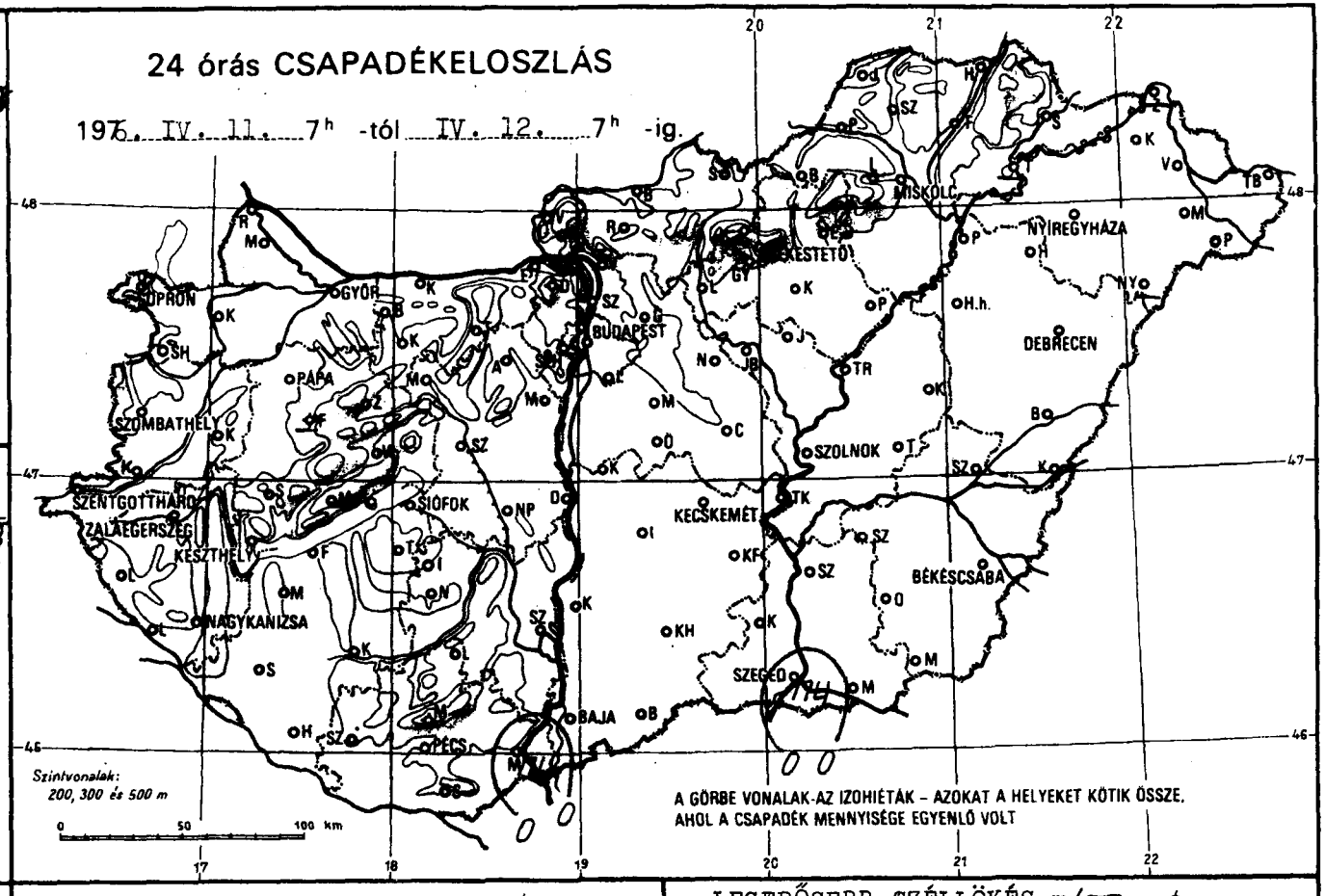
24 órás CSAPADÉKELOSZLÁS
1976. IV. 11. 7h -tól IV. 12. 7h -ig.
GYŐR
SOPRON
BUDAPEST
MISKOLC
NYÍREGYHÁZA
KESTETŐ
DEBRECEN
PAPA
SZOMBATHELY
SZENTGOTTHÁRD
ZALAEGERSZEG
KESZTHELY
SIÓFOK
NAGYKANIZSA
SZOLNOK
KECSKEMÉT
BÉKÉSCSABA
SZEGED
BAJA
PÉCS
Szintvonalak:
200, 300 és 500 m
A GÖRBE VONALAK AZ IZOHIÉTÁK – AZOKAT A HELYEKET KÖTIK ÖSSZE, AHOL A CSAPADÉK MENNYISÉGE EGYENLŐ VOLT

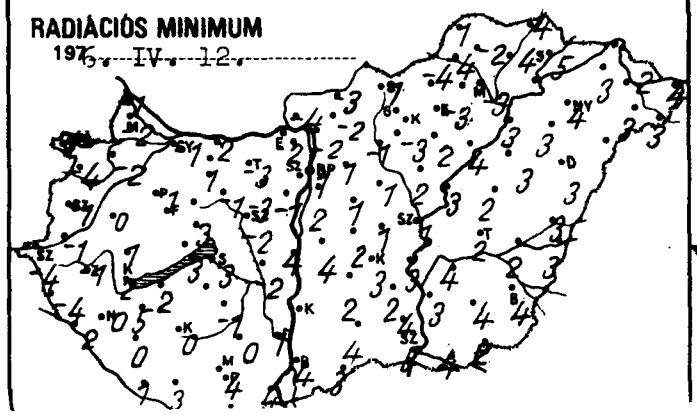
RADIÁCIÓS MINIMUM
1976. IV. 12.

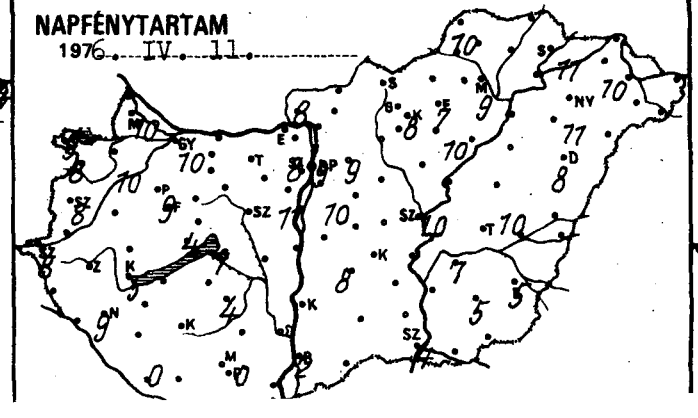
NAPFÉNYTARTAM
1976. IV. 11.

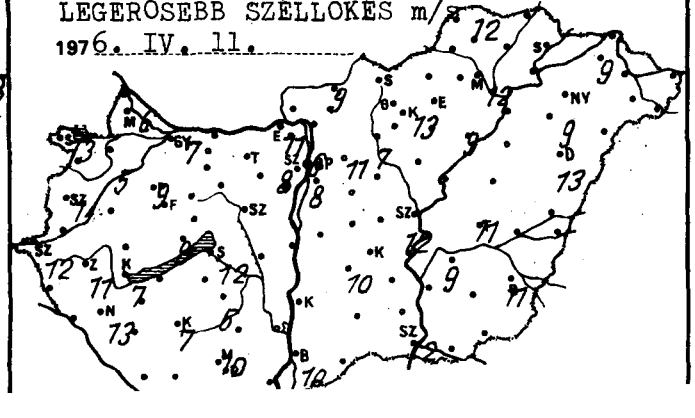
LEGERŐSEBB SZÉLLÖKÉS m/s
1976. IV. 11.

	197 6.IV.12.07h -ig az utolsó 24 óra adatai					
	csapadék (mm)		max. hőmérséklet	min. hőmérséklet	rad. min.	napos órák
Győr	•		13	3	-1	10
Kapuvár	•		12	1	-2	10
Mosonmagyaróvár	•		13	0	-2	10
Rajka	•		15	0	-1	
Sopron	•		11	2	0	9
Sopronhorpács	•		11	1	-4	8
Káld	•		14	1	0	
Körmend	•		12	0	-1	
Szentgotthárd	•		11	-2	-4	8
Szombathely	•		11	-1	-1	8
Lenti	•		11	-2	-4	
Letenye	•		12	3	2	
Nagykanizsa	•		12	4	0	9
Zalaegerszeg	•		12	1	-1	
Farkasgyepű	–		–	–	–	
Keszthely	•		12	4	2	5
Mencshely	•		12	3	2	4
Pápa	•		12	0	-1	9
Sümeg	•		12	3	1	
Tihany	•		12	5	3	
Veszprém	•		13	4	3	
Zirc	•		11	1	-3	
Csornyód	•		12	5	2	
Homokszt. györgy	•		12	3	1	0
Kaposvár	•		12	3	0	
Marcali	•		13	5	5	
Siófok	•	↗	13	6	3	7
Somogyszob	•		13	1	0	
Tab	•		13	2	0	
Dábolna	•		13	2	1	
Esztergom	•		15	0	-2	
Tisbér	•	↗	14	3	1	
Komárom	•		15	3	2	
Tatabánya	•		14	-1	-3	
Alcsútdoboz	•		15	0	-3	
Dunaújváros	•		14	5	4	
Martonvásár	•		14	3	-1	11
Mór	•		14	1	-1	
Nagyhörcsökp.	•		14	1	-2	
Szabadbattyán	•	↗	14	1	-2	
Tegszemcse	•		13	4	-1	4
Jengyel	•		12	3	0	
Nagykónyi	•		10	5	4	
Szekszárd	•		11	3	1	
Szigetvár	•		11	3	2	
Mohács	ny	↓	13	4	4	
Pécs	•		11	4	4	0
Siklós	•		12	6	1	
Szigetvár	•		12	4	3	
Pécs, Lőrinc	•		14	5	2	10
Pécs, Met. Int.	•		15	6	1	9
Pécs, Szab. hegy	•		12	3	0	8
Egyházasfalud	•		16	2	1	
Szobogókő	•		10	5	-1	
Csödöllő	•		14	4	1	9
Királyrét	–		–	–	–	
Bonor	•		14	4	1	
Nagykáta	•		15	2	1	
Szekny	•		15	3	2	
Pentendre	•		17	4	3	

	197 6.IV.12.07h -ig az utolsó 24 óra adatai					
	csapadék (mm)		max. hőmérséklet	min. hőmérséklet	rad. min.	napos órák
Vác	•	↗	11	1	-2	
Vámosmikola	•		14	0	-4	8
Baja	•		14	5	4	2
Bácsalmás	•		14	4	3	
Izsák	•		17	3	2	
Kalocsa	•		14	5	–	
Kecskemét	•		16	3	3	8
Kiskunf. háza	•		15	5	2	
Kiskunhalas	•		14	5	4	
Kunszentmiklós	•		15	5	4	
Tiszakécske	•		16	3	3	
Balassagyarmat	•	↗	14	0	-3	
Romhány	•		14	-1	-2	
Salgótarján	•		14	3	1	
Eger	•		14	4	-3	7
Galyatető	•		8	2	1	
Gyöngyös	•		16	2	-3	
Kékestető	•		7	0	0	8
Kompolt	•		14	6	2	10
Lőrinci	•		15	1	-1	
Poroszló	•		14	5	4	
Jászapáti	•		16	3	2	
Jászberény	•		15	1	-1	
Karcag	•		16	3	2	
Szolnok	•		15	2	1	10
Tiszaroff	•		14	5	3	
Túrkeve	•		15	3	2	10
Kistelek	•		16	6	4	
Makó	•		16	4	4	
Szeged	ny		14	5	5	4
Szentes	•		12	5	3	
Borsodnádasd	•	↳	13	-2	-4	
Fügöd	•		13	5	4	
Hidasnémeti	•		13	6	4	
Jósvafő	•		12	4	1	10
Lillafüred	•		12	1	0	
Miskolc	•	=	14	-1	-3	9
Putnok	•		16	-2	-4	
Sárospatak	•		13	6	5	11
Szendrőlád	•		13	-2	-2	
Tokaj	–		–	–	–	
Kisvárda	•		15	5	3	10
Mátészalka	•		15	4	3	
Nyíregyháza	•		15	6	4	11
Nyírlugos	–		–	–	–	
Pátyod	•		17	4	3	
Tiszabecs	•		15	5	4	
Vásárosnamény	•		15	4	2	
Záhony	–		–	–	–	
Berettyóújfalu	•		15	4	3	
Debrecen	•		15	5	3	8
Hajdúdorog	•		15	4	3	
Hortobágy	•		15	4	3	
Körösszakál	•		18	3	3	
Polgár	•		15	4	3	
Békéscsaba	•		16	5	4	5
Mezőhegyes	•		14	4	2	
Orosháza	•		15	4	4	5
Szarvas	•		15	5	4	7
Szeghalom	•		16	3	2	



KIADJA: ORSZÁGOS METEOROLÓGIAI SZOLGÁLAT

Készíti: Központi Előrejelző Intézet Előrejelző Osztálya — T.: 273 - 018 — Megjelenik naponként

Évi előfizetési díja: 720,—Ft — Megrendelhető: 1024 Budapest, II., Kitaibel Pál u. 1. Telefon: 353-500,

Kiadásért felel: az OMSZ elnöke — Szerkesztésért felel: a KEI igazgatója

IDŐJÁRÁSI NAPIJELENTÉS

ЕЖЕДНЕВНЫЙ МЕТЕОРОЛОГИЧЕСКИЙ БЮЛЛЕТЕНЬ · DAILY WEATHER REPORT
BULLETIN QUOTIDIEN DE TEMPS · TÄGLICHER WETTERBERICHT

89. évfolyam 104. szám. + Budapest + 1976. április 13. kedd

Az időjárási helyzet és a várható időjárás:

Középpontjával Izland fölött ciklon örvénylik, amely felhős, esős időt okoz ott, valamint a Brit-szigeteken is. A Szovjetunió európai területének középső és északi részén száraz, napos az időjárás. A Fekete-tenger környékén és a Balkán-félszigeten felhős, több helyen esős az idő. Nyugat- és Közép-Európa időjárását a helyi tényezők irányitják. Ezeken a területeken a reggeli órákban több helyen ködös az idő. A köd feloszlását néhány órás napsütés követi, helyenként kisebb zápor keletkezik. A Kárpát-medencében a következő 36 órában az időjárás lényegesen nem változik, néhány órás napsütésre számitunk.

Hazánkban hétfőn időnként megnövekedett a felhőzet, általában 5, 11 órán át sütött a nap. Főként a délutáni órákban a Duna vonala mentén és a délkeleti határ vidékén kisebb zápor keletkezett, Galyatetőről zivatart és jégesőt is jelentettek. A lehullott csapadék mennyisége sehol sem haladta meg a 2 mm-t. A legmagasabb nappali hőmérséklet 15, 20 fok között alakult. Ma hajnalra általában 2, 9 fokig hült le a levegő. Szentgotthárdról és Miskolc környékéről +1, -1 fokos lehülést jelentettek. Délelőtt északnyugaton derült, máshol felhős volt az ég. Többfelé élénk, a Dunántulon helyenként erős északnyugati, északi szél fujt. A hőmérséklet 11 órára 12, 17 fokig emelkedett.

Ma 12 órakor Budapesten a hőmérséklet 16 fok, a tengerszintre átszámitott légnyomás 755 mm, alig változik.

Várható időjárás szerda estig:

Időnként megnövekvő felhőzet, elszórtan, főként keleten záporral, egy-két helyen zivatarral.
Többfelé megélénkülő, a Dunántulon időnként megerősödő északnyugati szél.

Várható legalacsonyabb éjszakai hőmérséklet: 3, 8 fok között, egy-két szélvédett helyen gyenge talajmenti fagy,
legmagasabb nappali hőmérséklet szerdán: 15, 20 fok között.

Bartha Péterné s.k.

A hőmérséklet napi középértéke és eltérése a 100 évi átlagtól /Budapesten/:

1976. IV. 12.:	13,5 C°	+2,8 C°

1871 óta ezen a napon Budapesten előfordult

legmagasabb hőmérséklet: 24,5 C° /1935/,
legalacsonyabb hőmérséklet: -2,9 C° /1913/.

76.223.

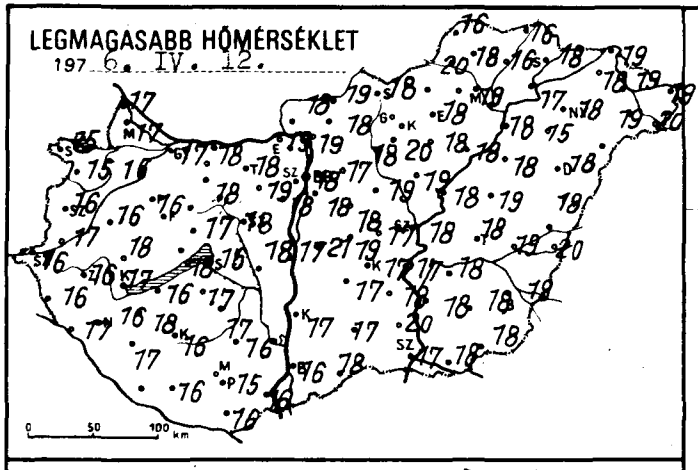
LEGMAGASABB HŐMÉRSÉKLET
197 6. IV. 12.

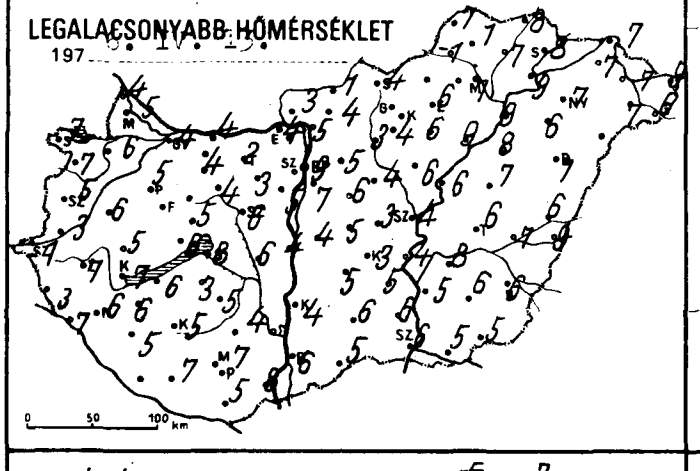
LEGALACSONYABB HŐMÉRSÉKLET
197 6. IV. 13.

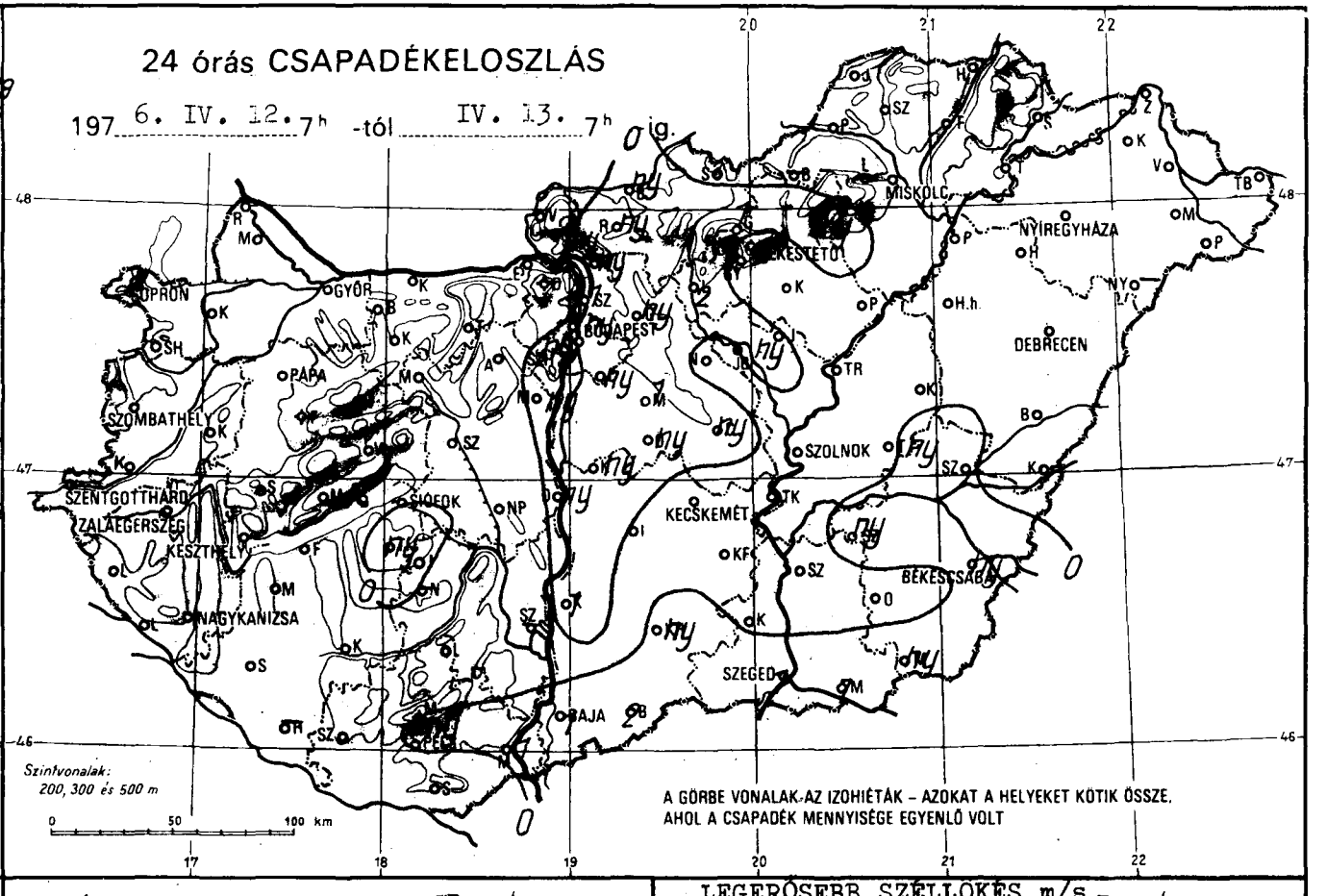
24 órás CSAPADÉKELOSZLÁS
197 6. IV. 12. 7h -tól IV. 13. 7h ig.
MISKOLC
NYÍREGYHÁZA
BUDAPEST
DEBRECEN
GYŐR
SOPRON
PAPA
SZOMBATHELY
SZOLNOK
SZENTGOTTHÁRD
ZALAEGERSZEG
KESZTHELY
SIOFOK
KECSKEMÉT
BÉKÉSCSABA
NAGYKANIZSA
SZEGED
PÉCS
BAJA
Szintvonalak: 200, 300 és 500 m
A GÖRBE VONALAK AZ IZOHIÉTÁK – AZOKAT A HELYEKET KÖTIK ÖSSZE, AHOL A CSAPADÉK MENNYISÉGE EGYENLŐ VOLT

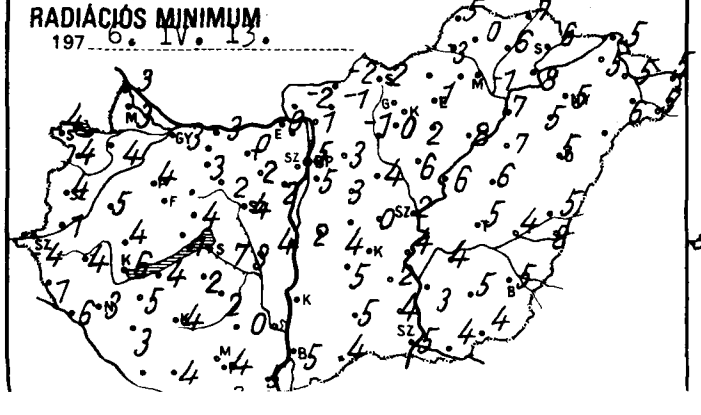
RADIÁCIÓS MINIMUM
197 6. IV. 13.

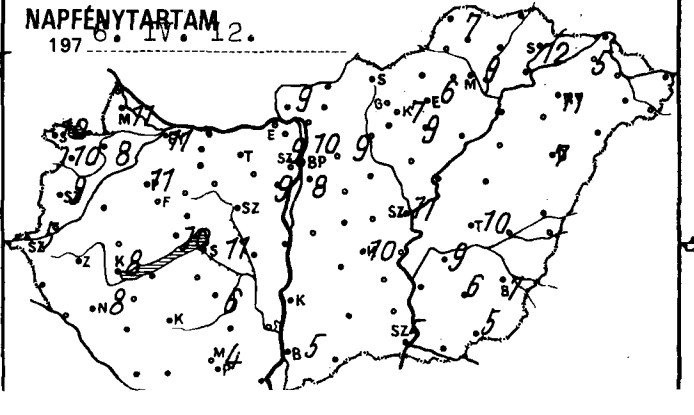
NAPFÉNYTARTAM
197 6. IV. 12.

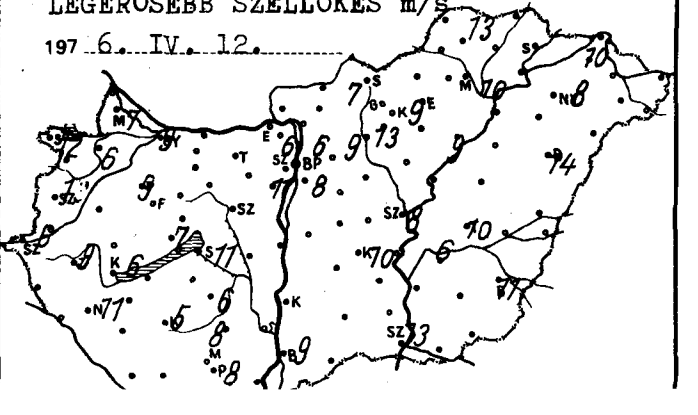
LEGERŐSEBB SZÉLLÖKÉS m/s
197 6. IV. 12.

6.IV.13.

	197 07h -ig az utolsó 24 óra adatai					
	csapadék (mm)		max. hőmérséklet	min. hőmérséklet	rad. min.	napos órák
Győr	•	=	17	4	3	11
Kapuvár	•		16	6	4	8
Mosonmagyaróvár	•	⊥	17	5	3	11
Rajka	•		17	4	3	
Sopron	•		15	7	4	10
Sopronhorpács	•		15	7	4	10
Káld	•		16	6	5	
Körmend	•		17	3	1	
Szentgotthárd	•	=⊔	16	-1	-4	5
Szombathely	•		16	5	4	9
Lenti	•		16	3	1	
Letenye	•		17	7	6	
Nagykanizsa	•		16	6	3	8
Zalaegerszeg	•		16	7	4	
Farkasgyepű	•		15	3	0	
Keszthely	•		17	7	6	8
Mencshely	•		15	4	3	10
Pápa	•	=	16	5	4	11
Sümeg	•		18	5	4	
Tihany	•	⊥	18	6	1	
Veszprém	•		17	5	4	
Zirc	•	⊥	15	4	2	
Fonyód	•		16	6	4	
Homokszt. György	–		–	–	–	
Kaposvár	•		16	5	4	
Marcali	•		18	6	5	
Siófok	•		16	8	7	11
Somogyszob	•		17	5	3	
Tab	ny		17	3	2	
Bábolna	•		18	3	2	
Esztergom	•		19	4	0	
Csbér	•	⊥≡	18	4	3	
Komárom	•		18	4	3	
Tatabánya	•	⊥	18	2	0	
Alcsutdoboz	•		19	3	2	
Dunaújváros	ny		17	4	4	
Martonvásár	ny	∇̇	18	5	2	9
Mór	•	⊥	18	4	2	
Nagyhörcsökp.	•		18	6	3	
Szabadbattyán	•		18	6	4	
Tegszemcse	•		17	5	2	6
Cengyel	•		16	4	0	
Nagykónyi	–		–	–	–	
Szekszárd	–		–	–	–	
Ipadtető	•		14	5	4	
Mohács	1	∇̇⊥	16	8	5	
Pécs	ny		15	7	4	4
Pákozd	•		16	5	3	
Szigetvár	•		16	7	4	
Ip. Lőrinc	ny	∇̇	18	7	5	8
Ip. Met. Int.	ny	∇̇	18	9	5	10
Ip. Szab. hegy	ny		15	5	3	9
Szeged	ny	∇̇	17	3	0	
Dobogókő	–		–	–	–	
Budapest	ny		17	5	3	9
Kiralyret	ny	⊥	18	2	2	
Tétény	1		18	6	3	
Tagyosszata	•		19	4	4	
Budaörs	ny	⊥	19	5	4	
Szentendre	1		21	6	5	

6.IV.13.

	197 07h -ig az utolsó 24 óra adatai					
	csapadék (mm)		max. hőmérséklet	min. hőmérséklet	rad. min.	napos órák
Vác	ny	△	19	5	1	
Vámosmikola	•		18	3	-2	9
Baja	1	∇̇	16	6	5	5
Bácsalmás	2		18	5	4	
Izsák	•		17	5	5	
Kalocsa	1		17	4	–	
Kecskemét	•	=	17	3	–	10
Kiskunf. háza	•		18	5	2	
Kiskunhalas	ny	∇̇	17	6	5	
Kunszentmiklós	ny	∇̇	21	4	2	
Tiszakécske	•		17	4	4	
Balassagyarmat	ny	∇̇⊥	19	1	-2	
Romhány	ny	∇̇	18	4	-1	
Salgótarján	•		18	4	2	
Eger	ny		18	6	1	6
Galyatető	1	⊼▲	14	2	0	
Gyöngyös	•		20	4	0	
Kékestető	•		11	1	0	7
Kompolt	•		18	6	2	9
Lőrinci	2		18	3	-1	
Poroszló	•		18	9	8	
Jászapáti	•		19	6	6	
Jászberény	ny		18	3	1	
Karcag	•		19	7	6	
Szolnok	•		18	4	2	11
Tiszaroff	•		18	6	6	
Túrkeve	ny	∇̇	18	6	5	10
Kistelek	•		20	6	4	
Makó	1		18	5	4	
Szeged	1	∇̇=	17	6	5	5
Szentes	•		18	5	3	
Borsodnádasd	–		–	–	–	
Fügöd	•		16	7	6	
Hidasnémeti	•		16	8	7	
Jósvafő	•		16	7	5	7
Lillafüred	•		17	1	0	
Miskolc	•	=⊥	19	1	-1	9
Putnok	•		20	-1	-3	
Sárospatak	•		18	8	6	12
Szendrőlád	•		18	1	0	
Tokaj	•		17	9	8	
Kisvárda	•		18	7	5	5
Mátészalka	•		19	7	6	
Nyíregyháza	•		18	7	5	11
Nyírlugos	–		–	–	–	
Pátyod	•		20	6	5	
Tiszabecs	•		19	9	5	
Vásárosnamény	•		19	7	5	
Záhony	•		19	7	5	
Berettyóújfalu	•		18	6	5	
Debrecen	•		18	7	5	7
Hajdúdorog	•		15	6	5	
Hortobágy	•		18	8	7	
Körösszakál	•		20	9	8	
Polgár	•		18	9	7	
Békéscsaba	ny	⊼	19	6	5	7
Mezőhegyes	ny		18	5	4	5
Orosháza	•		18	6	5	6
Szarvas	ny	∇̇	18	8	4	9
Szeghalom	•		19	7	4	

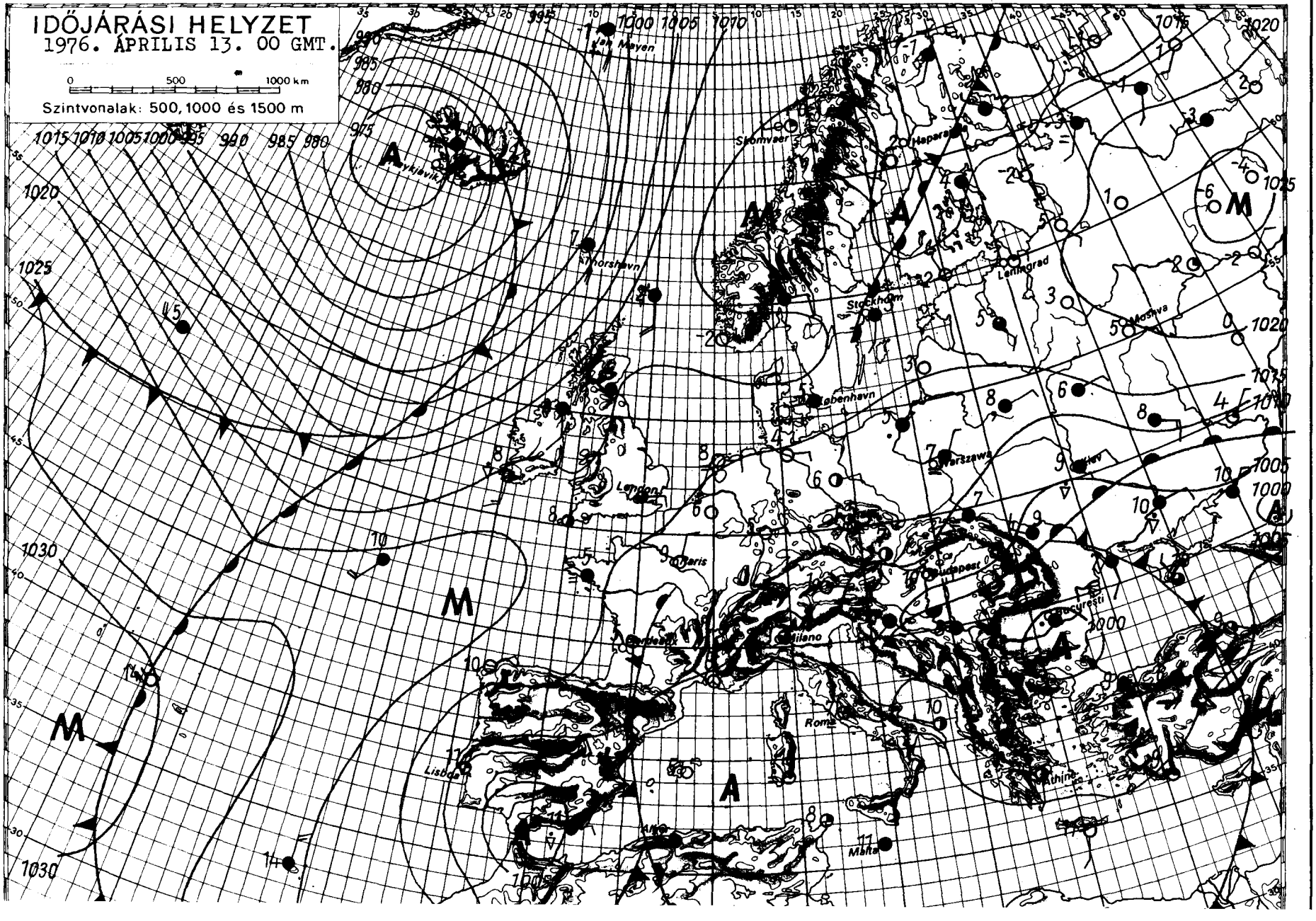

KIADJA: ORSZÁGOS METEOROLÓGIAI SZOLGÁLAT
Készíti: Központi Előrejelző Intézet Előrejelző Osztálya — T.: 273-078 — Megjelenik naponként
Évi előfizetési díja: 720,—Ft — Megrendelhető: 1024 Budapest, II., Kitaibel Pál u. 1. Telefon: 353-500,
Kiadásért felel: az OMSZ elnöke — Szerkesztésért felel: a KEI igazgatója

IDŐJÁRÁSI NAPIJELENTÉS

ЕЖЕДНЕВНЫЙ МЕТЕОРОЛОГИЧЕСКИЙ БЮЛЛЕТЕНЬ · DAILY WEATHER REPORT
BULLETIN QUOTIDIEN DE TEMPS · TÄGLICHER WETTERBERICHT

89. évfolyam 105. szám. + Budapest + 1976. április 14. szerda

Az időjárási helyzet és a várható időjárás:

A Szovjetunió európai területének középső részén, az Alpok vidékén, valamint Olaszországban általában kevés a felhő, néhány reggeli ködtől eltekintve száraz az idő. Európa nyugati partvidékén a mérsékelt égövi ciklonok változékony, szeles, sokfelé csapadékos időjárást okoznak. A Keleti-Kárpátok és a Fekete-tenger környékén nedves, hüvös levegő örvénylik. Hatására ezeken a területeken jobbára felhős az idő. Többfelé esik az eső, záporeső. A legmagasabb nappali hőmérséklet kedden a Skandináv-félszigeten és Délkelet-Európában 2, 6 fokkal alacsonyabb. Európa többi részén ugyanennyivel magasabb volt a legutóbbi 15 év átlagánál. A következő 36 órában a Kárpát-medence időjárásában nagyobb változás nem várható, igy továbbra is kell számitani szórványos záporra, egy-két helyen zivatarra.

Hazánkban kedden változóan felhős idő volt, a felhősebb helyeken csak 4, 7, máshol 8, 11 órán át sütött a nap. A déli óráktól kezdve a Duna-Tisza közén és a Tiszántúlon többfelé keletkezett eső, záporeső. A lehullott csapadék mennyisége azonban sehol sem haladta meg az 5 mm-t. A hőmérséklet csúcsértéke általában 14, 20 fok között alakult. Szerda hajnalra 1, 10 fokig hült le a levegő. Ma délelőtt több helyen megnövekedett a felhőzet és néhány helyről esőt, záport jelentettek. A hőmérséklet 11 órakor az ország területén 12, 16 fok között váltakozott.

Ma 12 órakor Budapesten a hőmérséklet 17 fok, a tengerszintre átszámitott légnyomás 757 mm, alig változik.

Várható időjárás csütörtök estig:

Időnként megnövekvő felhőzet, elszórtan zápor, egy-két helyen zivatar.
Mérsékelt, napközben megélénkülő, északnyugati, északi szél.

Várható legalacsonyabb éjszakai hőmérséklet: 3, 8,
legmagasabb nappali hőmérséklet csütörtökön: 15, 20 fok között.

Vadkerti Ferenc s.k.

A hőmérséklet napi középértéke és eltérése a 100 évi átlagtól /Budapesten/:

1976. IV. 13.:	13,3 C°	+2,7 C°

1871 óta ezen a napon Budapesten előfordult

legmagasabb hőmérséklet:	25,6 C° /1939/,
legalacsonyabb hőmérséklet:	-2,2 C° /1913/.

76.224.

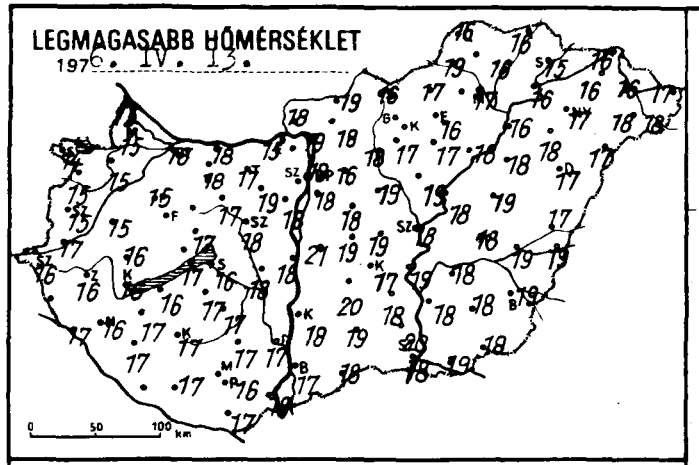
LEGMAGASABB HŐMÉRSÉKLET
1976. IV. 13.
0 50 100 km

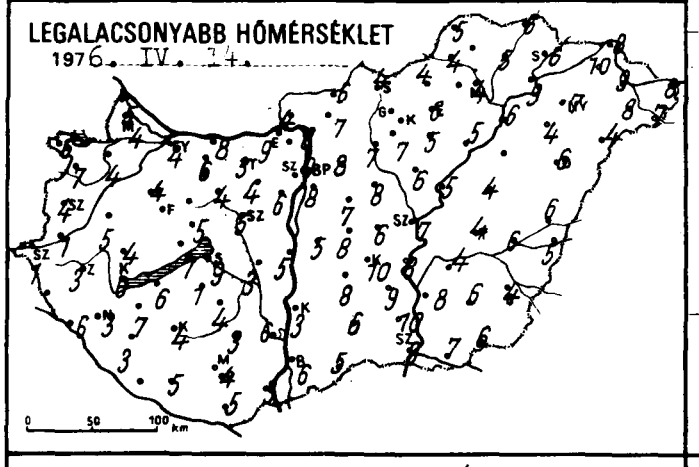
LEGALACSONYABB HŐMÉRSÉKLET
1976. IV. 14.
0 50 100 km

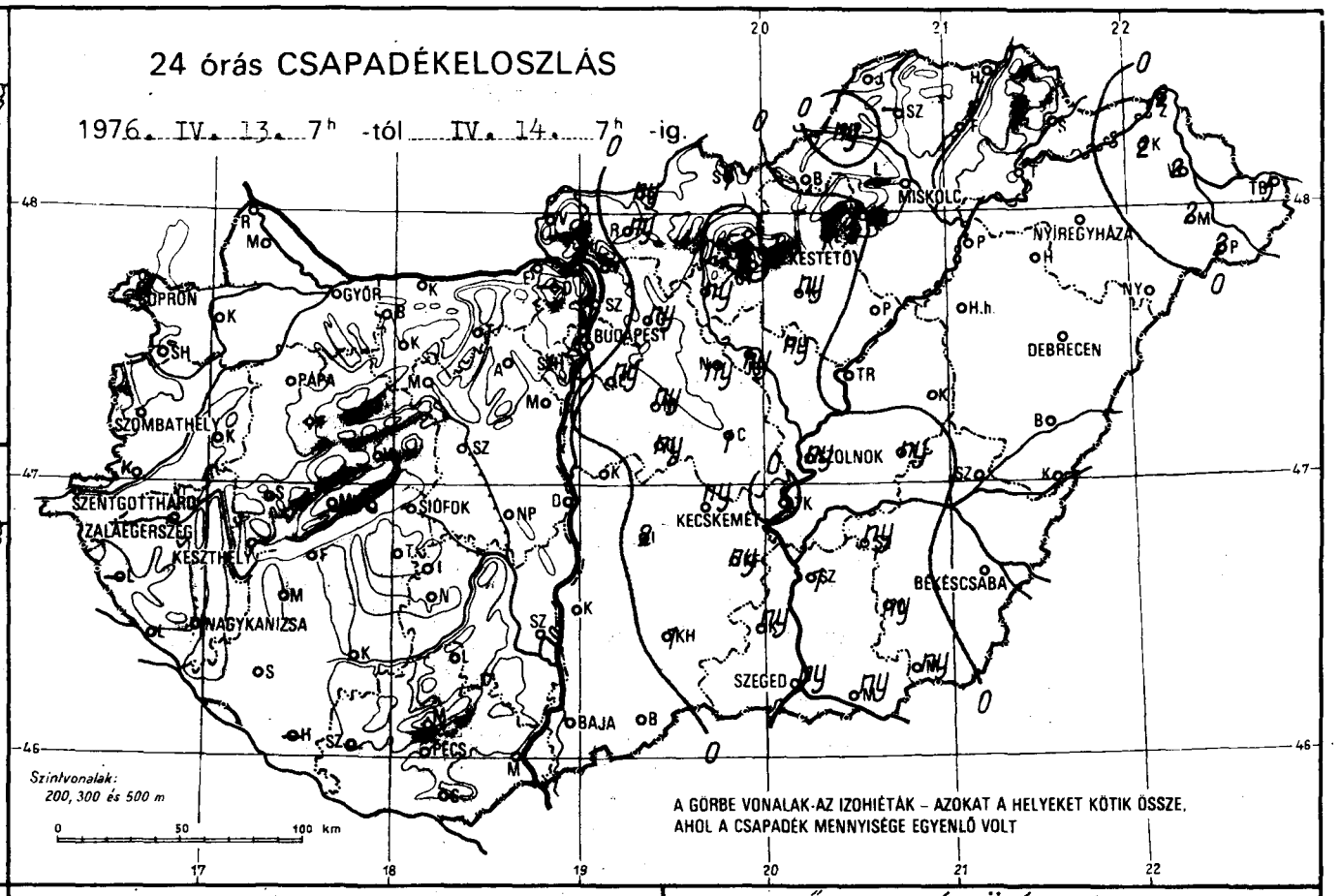
24 órás CSAPADÉKELOSZLÁS
1976. IV. 13. 7h -tól IV. 14. 7h -ig.
SOPRON
GYŐR
PÁPA
SZOMBATHELY
SZENTGOTTHÁRD
ZALAEGERSZEG
KESZTHELY
NAGYKANIZSA
SIÓFOK
BUDAPEST
MISKOLC
KÉKESTETŐ
NYÍREGYHÁZA
DEBRECEN
TÁPOLNOK
KECSKEMÉT
BÉKÉSCSABA
SZEGED
BAJA
PÉCS
Szintvonalak:
200, 300 és 500 m
0 50 100 km
A GÖRBE VONALAK AZ IZOHIÉTÁK – AZOKAT A HELYEKET KÖTIK ÖSSZE, AHOL A CSAPADÉK MENNYISÉGE EGYENLŐ VOLT

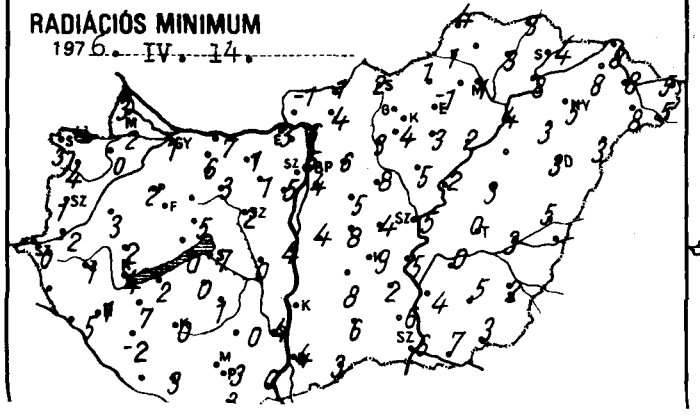
RADIÁCIÓS MINIMUM
1976. IV. 14.

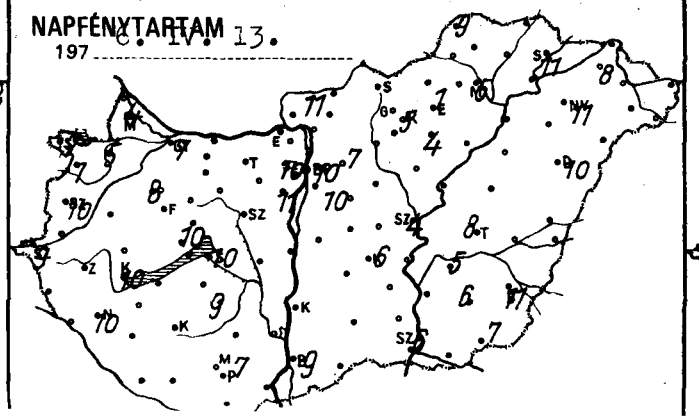
NAPFÉNYTARTAM
1976. IV. 13.

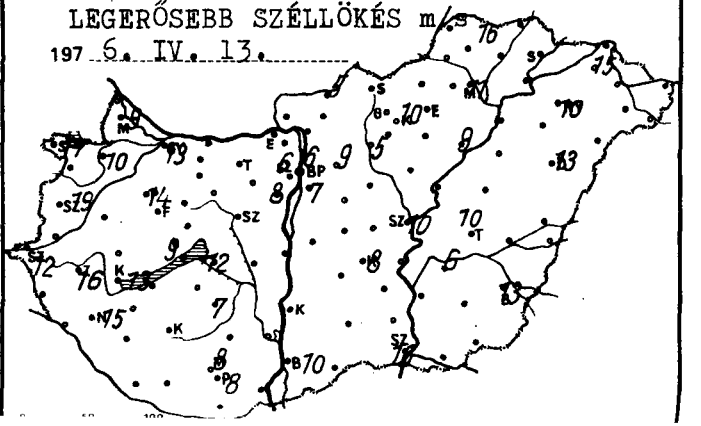
LEGERŐSEBB SZÉLLÖKÉS m/s
1976. IV. 13.

6.IV.14.

	197 ..... 07 h -ig az utolsó 24 óra adatai					
	csapadék (mm)		max. hőmérséklet	min. hőmérséklet	rad. min.	napos órák
ör	•	=⌒	16	4	1	7
puvár	•	⌒	15	4	0	5
sonmagyaróvár	•	⌒	15	4	2	4
jka	•		15	5	3	
pron	•		14	6	3	7
pronhorpács	•	⌒	15	7	4	7
ld	•		15	5	3	
rmend	•		17	1	-2	
entgotthárd	•		16	1	0	9
ombathely	•		15	4	1	10
nti	–		–	–	–	
tenye	•		17	6	5	
gykanizsa	•	⌒	16	3	1	10
laegerszeg	•	⌒	16	3	1	
rkasgyepű	•		14	2	1	
eszthely	•	⌒	16	6	4	10
encshely	•		14	5	4	10
pa	•		15	4	2	8
meg	•		16	4	2	
hány	•	⌒	17	7	0	
szprém	•		17	5	5	
re	•		14	4	1	
nyód	•		16	6	2	
omokszt. György	–		–	–	–	
aposvár	•		17	4	0	
arcali	•	⌒	17	7	2	
ofok	•		16	9	7	10
omogyszob	•	⌒	17	3	-2	
ab	•		17	1	0	
abolna	•		16	4	3	
sztergom	•		15	9	3	
sbér	•	⌒ ≡	18	6	6	
omárom	•		18	8	7	
atabánya	•	⌒	17	3	1	
lesütdoboz	•	⌒	19	4	1	
unaújváros	•		18	5	4	
fartonvásár	•		18	6	5	11
lor	•	⌒	17	4	3	
ágyhörcsökp.	•		18	3	0	
zabadbattyán	•	⌒	18	5	2	
egszemcse	•		17	4	1	9
engyel	•		17	3	0	
ágykónyi	•		19	–	–	
zekszárd	•		17	6	4	
[illegible]	•		15	5	4	
Mohács	•	⌒	18	3	0	
[illegible]	•	=	16	4	3	7
ikios	•		17	5	3	
izgetvár	•		17	5	3	
p. Lőrinc	ny	▽=	18	8	4	10
p. Met. Int.	•	=	19	9	5	10
p. Szab. hegy	•		15	7	4	10
egled	1	▽	19	6	4	
Debogókő	–		–	–	–	
Gedöllő	ny		16	8	6	7
Kiralyrét	•		19	3	2	
Mohor	ny		18	7	5	
Nagykáta	ny		19	8	8	
Párkány	ny		19	8	8	
Szentendre	•		20	8	7	

6.IV.14.

	197 ..... 07 h -ig az utolsó 24 óra adatai					
	csapadék (mm)		max. hőmérséklet	min. hőmérséklet	rad. min.	napos órák
Vác	•		19	8	6	
Vámosmikola	•		18	4	-1	11
Baja	•		17	6	4	9
Bácsalmás	•		18	5	3	
Izsák	2		20	8	8	
Kalocsa	•		18	3	–	
Kecskemét	ny		17	10	9	6
Kiskunf. háza	ny		18	9	2	
Kiskunhalas	1	▽	19	6	6	
Kunszentmiklós	•		21	5	4	
Tiszakécske	•		19	8	5	
Balassagyarmat	ny	▽⌒	19	6	1	
Romhány	ny	▽	18	7	4	
Salgótarján	1	▽	16	4	2	
Eger	1	⌒	16	6	-1	1
Galyatető	•		13	4	2	
Gyöngyös	•		17	7	4	
Kékestető	1	▽	10	4	2	5
Kompolt	ny	⌒	17	5	3	4
Lőrinci	ny		18	7	3	
Poroszló	•		18	5	2	
Jászapáti	ny		19	6	5	
Jászberény	ny		18	8	5	
Karcag	•		19	4	3	
Szolnok	ny	▽=	18	7	5	4
Tiszaroff	•		18	5	2	
Túrkeve	ny	▽⌒	18	4	0	8
Kistelek	ny		20	10	6	
Makó	ny	▽	19	7	7	
Szeged	ny	▽	18	8	6	6
Szentes	1	▽	18	8	4	
Borsodnádasd	•		17	4	1	
Fügöd	•		16	5	3	
Hidasnémeti	•		16	6	3	
Jósvafő	•		16	5	4	9
Lillafüred	•		16	4	2	
Miskolc	•	=	17	4	1	5
Putnok	ny		19	4	1	
Sárospatak	•		15	6	4	11
Szendrőlád	–		–	–	–	
Tokaj	•		16	9	8	
Kisvárda	2		16	10	8	8
Mátészalka	2		18	8	8	
Nyíregyháza	•		17	7	5	11
Nyírlugos	•		17	4	3	
Pátyod	2		18	7	5	
Tiszabecs	5		17	8	5	
Vásárosnamény	2		16	9	8	
Záhony	2		16	8	8	
Berettyóújfalu	•	⌒	17	6	5	
Debrecen	•	=⌒	17	6	3	10
Hajdúdorog	•		18	4	3	
Hortobágy	•		18	–	–	
Körösszakál	•	⌒	19	5	–	
Polgár	•		16	6	4	
Békéscsaba	•	⌒	19	4	2	11
Mezőhegyes	ny	▽	18	6	3	7
Orosháza	ny	▽	18	6	5	6
Szarvas	ny	▽⌒	18	4	0	5
Szeghalom	•		19	6	3	



KIADJA: ORSZÁGOS METEOROLÓGIAI SZOLGÁLAT

Készíti: Központi Előrejelző Intézet Előrejelző Osztálya — T.: 273 018 — Megjelenik naponként

Évi előfizetési díja: 720,—Ft — Megrendelhető: 1024 Budapest, II., Kitaibel Pál u. 1. Telefon: 353-500,

Kiadásért felel: az OMSZ elnöke — Szerkesztésért felel: a KEI igazgatója

IDŐJÁRÁSI NAPIJELENTÉS

ЕЖЕДНЕВНЫЙ МЕТЕОРОЛОГИЧЕСКИЙ БЮЛЛЕТЕНЬ · DAILY WEATHER REPORT
BULLETIN QUOTIDIEN DE TEMPS · TÄGLICHER WETTERBERICHT

89. évfolyam 106. szám. + Budapest + 1976. április 15. csütörtök

Az időjárási helyzet és a várható időjárás:

A kontinens partvidékét leszámitva, Európa felett az egész troposzférában nincs számottevő légmozgás, igy az időjárás alakulását helyi tényezők határozzák meg. Viszonlag kis távolságokon és időközökben derült és teljesen gorult területek váltogatják egymást. A Kárpát-medencében még a következő 36 órában sem lesz számottevő változás az időjárás eddigi alakulásában.

Szerdán Magyarország keleti felén egész nap erősen felhős idő volt és sok helyen hullott csapadék is az elmult 24 órában, a mennyisége viszont csak néhány helyen érte el a 3, 8 mm-t. Ezzel szemben a Dunántul felett csak időnként növekedett meg a felhőzet és csak néhány helyen alakult ki átfutó záporeső. A hőmérséklet kora délutánra általában 15, 20 fokot ért el. Az éjszakai lehülés már kevésbé volt egységes. A jobbára derült Dunántulon csütörtök hajnalban sok helyen mértek 0, +5 fokot, az erősen felhős keleti országrészben viszont csak 4, 9 fokig hült le a levegő. Délelőtt ez a különbség mérséklődott, keleten csökken, nyugaton pedig növekedni kezdett a felhőzet, helyenként ismét kialakult kisebb záporeső. 11 órakor 13 és 18 fok között volt a hőmérséklet.

Ma 12 órakor Budapesten a hőmérséklet 18 fok, a tengerszintre átszámitott légnyomás 758 mm, gyengén süllyed.

Várható időjárás péntek estig:

Időnként erősen megnövekszik a felhőzet és továbbra is várható elszórt záporeső, egy-két zivatar.
A gyenge változó irányu szél csak helyenként élénkül meg kissé.
Hajnalra általában 2, 7 fokig hül le a levegő.
Pénteken a legmagasabb nappali hőmérséklet 16 és 21 fok között lesz.

Aigner Szilárd s.k.

TÁVOLABBI KILÁTÁSOK KEDD REGGELIG:

Főként nappali felhőképződés, záporokkal, zivatarokkal.
Legalacsonyabb hajnali hőmérséklet +3, +8 fok között.
Legmagasabb nappali hőmérséklet 15, 20 fok között.
Jelentős mennyiségü /legalább 5 mm/ csapadék az ország területének 60 százalékán várható.

KÖZÉPTÁVU ELŐREJELZŐ OSZTÁLY

A hőmérséklet napi középértéke és eltérése a 100 évi átlagtól /Budapesten/:

1976. IV. 14.:	12,7 C°	+1,6 C°

1871 óta ezen a napon Budapesten előfordult

legmagasabb hőmérséklet:	26,6 C° /1939/,
legalacsonyabb hőmérséklet:	-4,6 C° /1912/.

76.225.

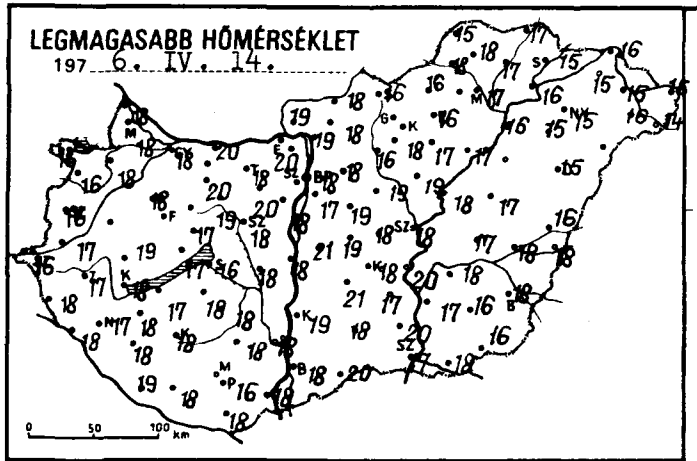
LEGMAGASABB HŐMÉRSÉKLET
197 6. IV. 14.
0 50 100 km

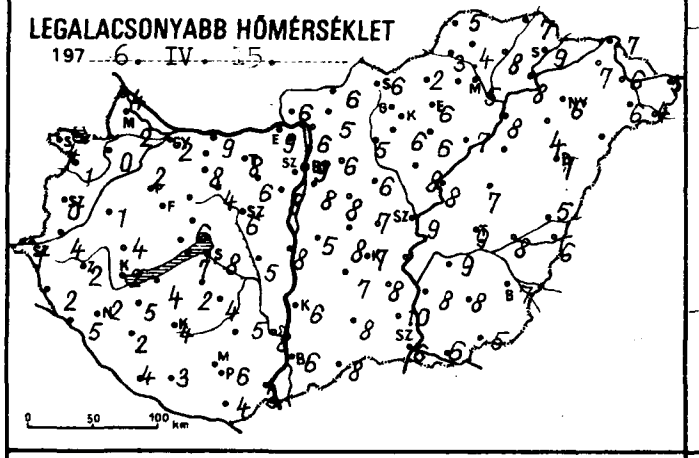
LEGALACSONYABB HŐMÉRSÉKLET
197 6. IV. 15.
0 50 100 km

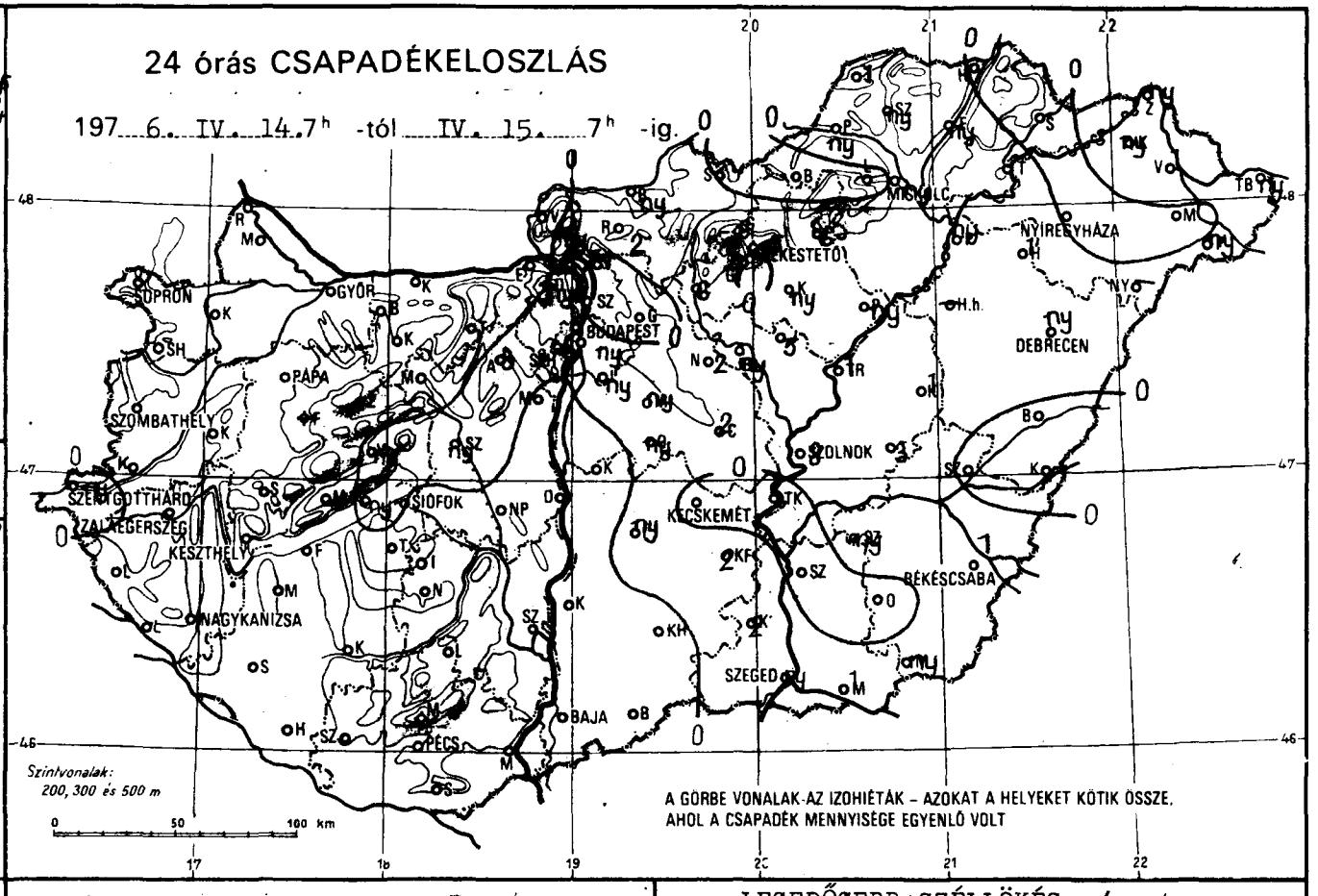
24 órás CSAPADÉKELOSZLÁS
197 6. IV. 14. 7h -tól IV. 15. 7h -ig.
SOPRON
GYŐR
BUDAPEST
MISKOLC
NYÍREGYHÁZA
KÉKESTETŐ
DEBRECEN
PÁPA
SZOMBATHELY
SZENTGOTTHÁRD
ZALAEGERSZEG
KESZTHELY
SIÓFOK
NAGYKANIZSA
HÓDMEZŐVÁSÁRHELY
KECSKEMÉT
BÉKÉSCSABA
SZEGED
BAJA
PÉCS
Szintvonalak:
200, 300 és 500 m
0 50 100 km
A GÖRBE VONALAK AZ IZOHIÉTÁK – AZOKAT A HELYEKET KÖTIK ÖSSZE, AHOL A CSAPADÉK MENNYISÉGE EGYENLŐ VOLT

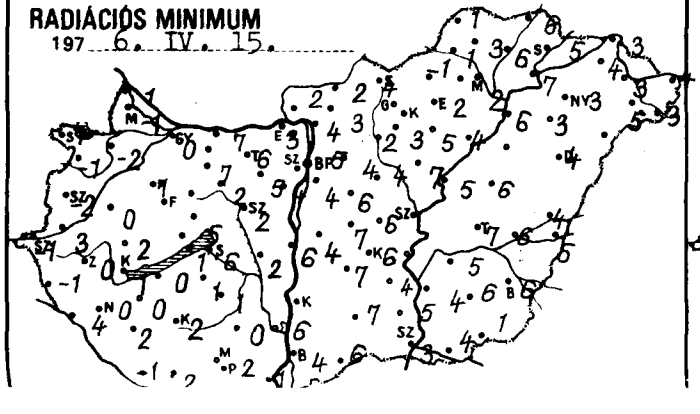
RADIÁCIÓS MINIMUM
197 6. IV. 15.

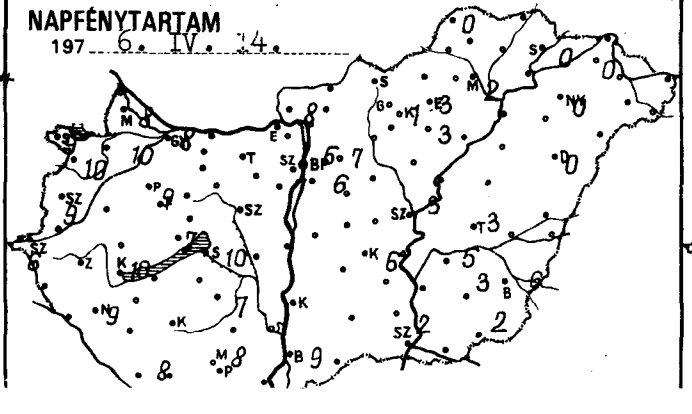
NAPFÉNYTARTAM
197 6. IV. 14.

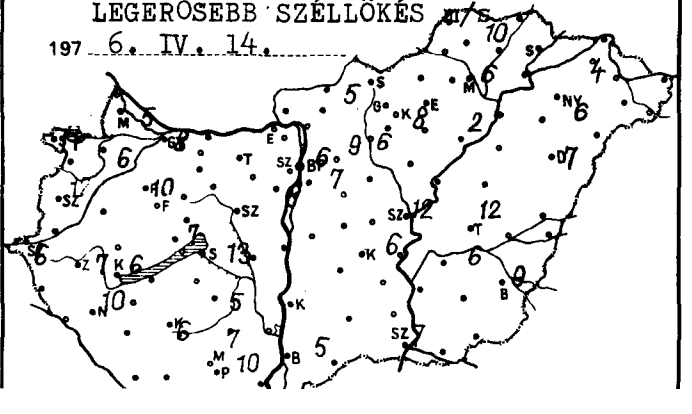
LEGERŐSEBB SZÉLLÖKÉS
197 6. IV. 14.

Az időjárási esemény Budapest-i jellemzői - *Characteristics of the phenomenon over Budapest*						
Időpont - *point of time*	Hőmérsékletváltozás (fok/idő) *Temperature-shift (degree/period)*	Légnedvességváltozás (%/idő) *Humidity-shift (%/period)*	Szélirányváltozás *Wind-direction shift*	Maximális széllökés (m/sec) és időpontja *Maximum gust (m/sec) and its time*	Csapadék mennyisége (mm) és alakja *Amount and form of precipitation*	Megjegyzés - *Remarks*
01.12	+	-	W-NW	NW 17,1 12^{37}	ny ∇̇	+ a napi menet leállt
02.10	+	-	-	NNW 22,2 11^{59}		+ a napi menet leállt
					9,9 ⁎	
					3,1 ●	
19.19	-7/2 ó	+20/2 ó	WSW-NNW	□	ny ∇̇	□ fokozatos szélerősödés 23^{39}NNW 20,0 m/sec
					7,7 ●	
					ny ●	
27.10	-	-	W-NNW	□		□ fokozatos szélerősödés 14^{43}NNW 22,0 m/sec
%						% a budapesti átvonulás elmosódott

Arctic maritime (Am): Arctic continental (Ac): Polar maritime (Mm): Polar continental (Mc): Tropical maritime (Tm): Tropical continental (Tc): Local air mass (H).

Dátum - *Date*	Az időjárási jelenség leirása *Description of the weather phenomenon*	Az időjárási esemény előidézője *Carrier of the phenomenon*	Érkező légtömeg *Arriving air-mass*
1.	szélélénkülés, egy-két helyen zápor	hideg front: belépés 10^h NW, kilépés 19^h SE	Mc
2.	többfelé szélvihar, elszórtan egy--egy zápor	hideg front: belépés 06^h N, kilépés 13^h S	Mc
3.	többfelé havazás, hózápor, szélvihar	12^h-tól erőteljes északi áramlásban hideg advekció	Am
8.	országos havazás, délnyugaton jelentős mennyiségü csapadék	meleg front: belépés 15^h SW, majd ciklogenezis a Kárpát-medence délkeleti térsége felett /a medence ciklon 11-én a reggeli órákban kitöltődött/	/Mm/
15-18	többfelé ismétlődő kisebb csapadék	konvergencia zóna a Kárpát-medence felett, illetve déli ciklon hatás	
19.	sokfelé zápor, néhány helyen zivatar, szélvihar	hideg front: belépés 15^h NW, kilépés 20-án 06^h SE	Am
20.		12^h-tól ukrán ciklon hátoldalán hideg advekció	
24.	országos, délkeleten jelentős menynyiségü csapadék	00^h-tól a Kárpát-medencétől délre elhelyezkedő ciklon hatására	
26.	az északi országrészben többfelé kisebb eső	a Kárpát-medencétől északra elvonuló meleg front hatására	/Mm/
27.	elszórtan zápor, északkeleten egy--egy zivatar, többfelé szélvihar	hideg front: belépés 06^h NW, kilépés 18^h SE	Mc
30.	felhőátvonulás, szélélénkülés	hideg front: belépés 18^h NW, kilépés 31-én 07^h SE	Mc

Arktikus szárazföldi és tengeri /Ac és Am/: mérsékeltövi szárazföldi és tengeri /Mc és Mm/: szubtrópusi szárazföldi és tengeri /Tc és Tm/: helyi vagy lokális /H/.

O R S Z Á G O S M E T E O R O L Ó G I A I S Z O L G Á L A T

KÖZPONTI ELŐREJELZŐ INTÉZETE

IDŐJÁRÁSI ESEMÉNYEK NAPTÁRA

CALENDAR OF WEATHER PHENOMENA

1976 . március

Az Időjárási Napijelentés havi melléklete

197 6.IV.15. 07 h -ig az utolsó 24 óra adatai

	csapadék (mm)		max. hőmérséklet	min. hőmérséklet	rad. min.	napos órák
Győr	.	=⊃	18	2	0	8
Kapuvár	.	⊃	18	0	-2	10
Mosonmagyaróvár	.	⊔	18	2	-1	8
Rajka	.		18	4	1	
Sopron	.		16	4	1	9
Sopronhorpács	.	⊃	16	1	-1	10
Kőszeg	.		-	1	0	
Körmend	.		17	4	3	
Szentgotthárd	ny	=▽	16	1	-1	6
Szombathely	.		16	0	-2	9
Lenti	.		18	2	-1	
Zalaegerszeg	.		18	5	4	
Nagykanizsa	.	⊃	17	2	0	9
Zalaegerszeg	.	⊃	17	2	0	
Farkasgyepű	-		-	-	-	
Keszthely	.		18	2	1	10
Mencshely	.		16	8	3	7
Pápa	.	=	18	2	1	9
Sümeg	.		19	4	2	
Tihany	ny	⊃	17	7	1	
Veszprém	ny		17	6	5	
Zirc	.	⊃	16	3	0	
Tonyód	.	⊃	17	4	0	
Homokszt. györgy	.	⊃	19	4	-1	8
Kaposvár	.	⊃	18	4	2	
Marcali	.	⊃	18	5	0	
Siófok	.	⊃	16	8	6	10
Somogyszob	.	⊃	18	2	2	
Tab	.		18	2	1	
Dábolna	.		19	5	4	
Esztergom	.		20	9	3	
Tisbér	.	≡	20	8	7	
Komárom	.		20	9	7	
Tatabánya	.		18	8	6	
Alcsútdoboz	3	▽	20	6	5	
Dunaújváros	.	⊃	18	8	6	
Martonvásár	.		18	8	4	7
Mór	.	⊃	19	4	2	
Nagyhörcsökp.	.	⊃	18	5	2	
Szabadbattyán	ny	,	18	6	2	
Fregszemcse	.	≡⊃	18	4	1	7
Cengyel	.		18	5	0	
Nagykonyi	.		19	6	5	
Szekszárd	.		18	8	6	
Apostag	.		15	7	6	
Monacs	.	⊃	18	3	1	
Pécs	.		16	6	2	8
Siklós	.	⊃	18	4	3	
Szigetvár	.		18	3	2	
Ip. Fórinc	ny	▽⊃≡	17	8	4	6
Ip. Met. Int.	ny	▽	18	9	5	5
Ip. Szab. hegy	-		-	-	-	
Szeged	2	▽	18	7	6	
Domgökő	ny	⊃	12	6	1	
Fodoltó	.	⊃	18	6	4	7
Gyalytet	ny	,	17	3	3	
Monor	ny		19	8	6	
Nagykata	2		19	6	4	
Orkény	ny		19	8	7	
Szentendre	.		19	7	7	

197 6.IV.15. 07 h -ig az utolsó 24 óra adatai

	csapadék (mm)		max. hőmérséklet	min. hőmérséklet	rad. min.	napos órák
Vác	.	⊃	19	6	4	
Vámosmikola	.		19	6	2	8
Baja	.	⊃	18	6	4	9
Bácsalmás	.		20	8	6	
Izsák	ny		21	7	7	
Kalocsa	.		19	6	-	
Kecskemét	.	=⊃	18	7	6	6
Kiskunf. háza	2		17	8	4	
Kiskunhalas	.		18	8	7	
Kunszentmiklós	.		21	5	4	
Tiszakécske	.		20	-	-	
Balassagyarmat	ny	▽⊃	18	6	2	
Romhány	2	▽	18	5	3	
Salgótarján	ny		16	6	4	
Eger	6	⊃	16	6	2	3
Galyatető	6	▽	11	3	2	
Gyöngyös	.		18	6	3	
Kékestető	5	▽⊃	8	4	1	1
Kompolt	ny	,	17	6	5	3
Lőrinci	6	⊃	16	5	2	
Poroszló	ny	,	17	7	4	
Jászapáti	5	≡	19	8	7	
Jászberény	ny	⊃	18	7	4	
Karcag	1		17	7	6	
Szolnok	8	▽	18	9	9	3
Tiszaroff	1		18	8	5	
Túrkeve	3	▽	17	9	7	3
Kistelek	2	▽	20	10	5	
Makó	1	▽	18	6	4	
Szeged	ny	▽=⊃	17	6	3	2
Szentes	.		17	8	4	
Borsodnádasd	.	⊃	16	2	-1	
Füged	ny		17	8	6	
Hidasnémeti	.		17	7	6	
Jósvafő	1		15	5	1	0
Lillafüred	.		16	4	2	
Miskolc	ny	▽≡	17	5	2	2
Putnok	ny		18	3	1	
Sárospatak	.		15	9	5	0
Szendrőlád	ny	,	18	4	3	
Tokaj	1		16	8	7	
Kisvárda	ny		15	7	4	0
Mátészalka	.	⊃	16	6	5	
Nyíregyháza	.		15	6	3	0
Nyírlugos	-		-	-	-	
Pátyod	ny	⊃	14	4	3	
Tiszabecs	ny		15	5	4	
Vásárosnamény	1		15	6	3	
Záhony	ny		16	7	3	
Berettyóújfalu	.	⊃	16	5	4	
Debrecen	ny	▽=⊃	15	7	4	0
Hajdúdorog	1		15	4	3	
Hortobágy	-		-	-	-	
Körösszakál	.	⊃	18	6	5	
Polgár	ny	, ⊃	16	8	6	
Békéscsaba	1	▽	18	7	6	6
Mezőhegyes	ny	, ⊃	16	5	1	2
Orosháza	.		16	8	6	3
Szarvas	ny	▽	18	9	5	5
Szeghalom	.		18	8	6	

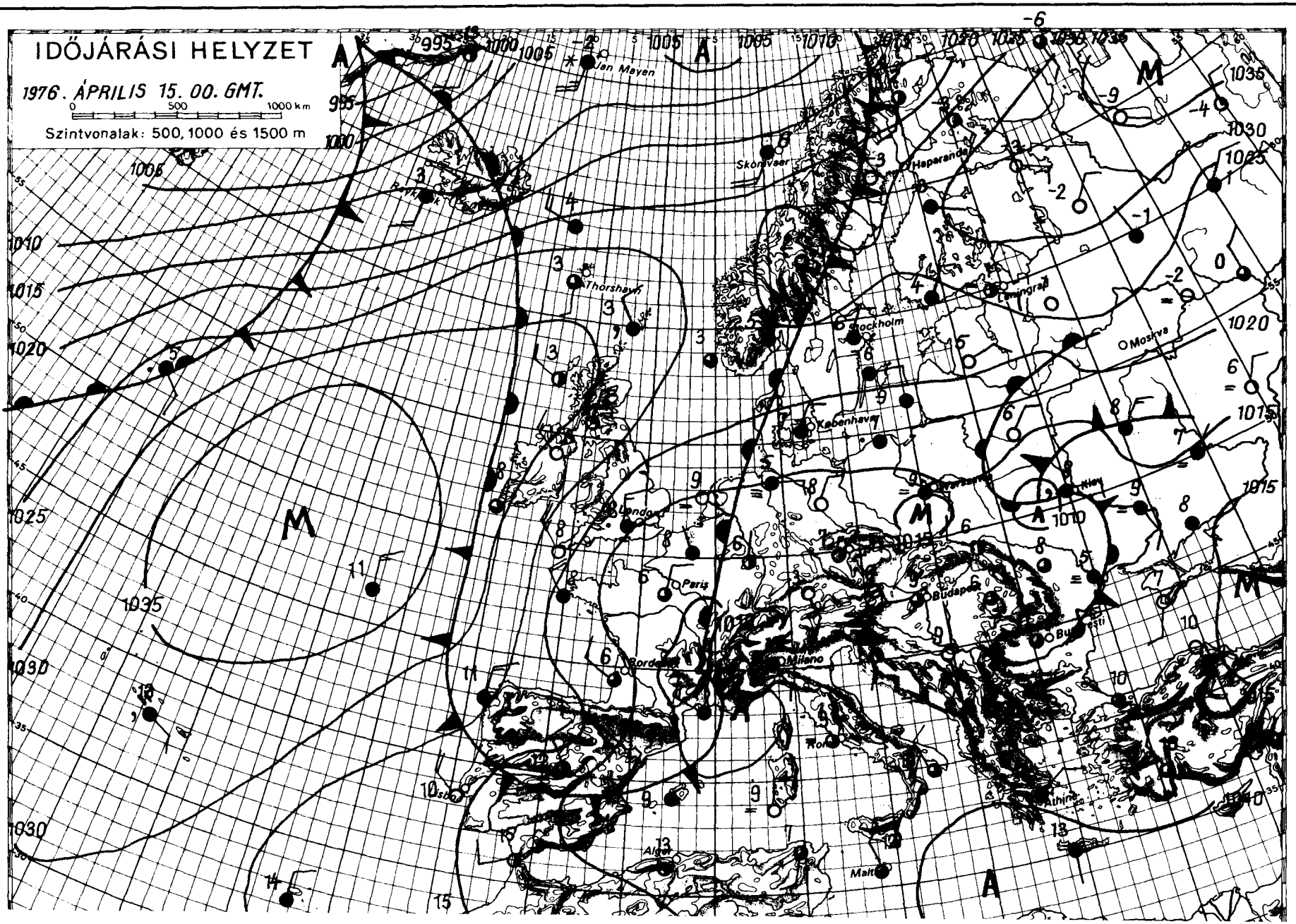

KIADJA: ORSZÁGOS METEOROLÓGIAI SZOLGÁLAT
Készíti: Központi Előrejelző Intézet Előrejelző Osztálya — T.: 273-018 — Megjelenik naponké
Évi előfizetési díja: 720,—Ft — Megrendelhető: 1024 Budapest, II., Kitaibel Pál u. 1. Telefon: 353-500,
Kiadásért felel: az OMSZ elnöke — Szerkesztésért felel: a KEI igazgatója

IDŐJÁRÁSI NAPIJELENTÉS

ЕЖЕДНЕВНЫЙ МЕТЕОРОЛОГИЧЕСКИЙ БЮЛЛЕТЕНЬ · DAILY WEATHER REPORT
BULLETIN QUOTIDIEN DE TEMPS · TÄGLICHER WETTERBERICHT

89. évfolyam 107. szám. + Budapest + 1976. április 16. péntek

Az időjárási helyzet és a várható időjárás:

A Brit-szigeteken át a Szovjetunió európai területének északi részéig délnyugat-északkelet irányban, mintegy 600-1000 km széles sávban magas nyomású zóna huzódik. Hatására főként a Német-Lengyel-síkságon helyenként ködös az idő, de csapadékot sehonnan sem jelentenek. A Kárpát-medence időjárását még mindig helyi tényezők irányitják. A levegő nagy nedvességtartalma következtében csapadékosabb az idő, elszórtan zápor, helyenként zivatar keletkezik. A következő 36 órában az emlitett magas nyomású zóna megközeliti a Kárpát-medencét és már kevesebb helyen lesz csapadék.

Hazánkban csütörtökön napközben többfelé megnövekedett a felhőzet és a keleti országrész kivételével többfelé keletkezett zápor, zivatar. A péntek reggel 7 óráig lehullott csapadék mennyisége általában csapadéknyom és 6 mm között volt, de néhány helyen 8, 12 mm-t is mértek. A legmagasabb nappali hőmérséklet az ország nagy részén 16, 20 fok között alakult. Ma hajnalra általában 4, 9 fokig hült le a levegő. A reggeli órákban főként a Dunántulon és a főváros környékén elszórtan esett az eső, záporeső. A délelőtti órákban jobbára erősen felhős volt az ég, és a hőmérséklet 11 órára 11, 15 fokig emelkedett.

Ma 12 órakor Budapesten a hőmérséklet 14 fok, a tengerszintre átszámitott légnyomás 761 mm, alig változik.

Várható időjárás szombat estig:

Időnként megnövekszik a felhőzet, pénteken elszórtan, szombaton főként keleten néhány helyen záporral, egy-két helyen esetleg zivatarral Mérsékelt, napközben megélénkülő északi szél.

Várható legalacsonyabb éjszakai hőmérséklet: 3, 8,
legmagasabb nappali hőmérséklet szombaton: 16, 21 fok között.

Németh Lajos s.k.

A hőmérséklet napi középértéke és eltérése a 100 évi átlagtól /Budapesten/:

1976. IV. 15.:	13,3 C°	+1,6 C°

1871 óta ezen a napon Budapesten előfordult

legmagasabb hőmérséklet:	25,7 C° /1952/,
legalacsonyabb hőmérséklet:	-3,1 C° /1893/.

76.226.

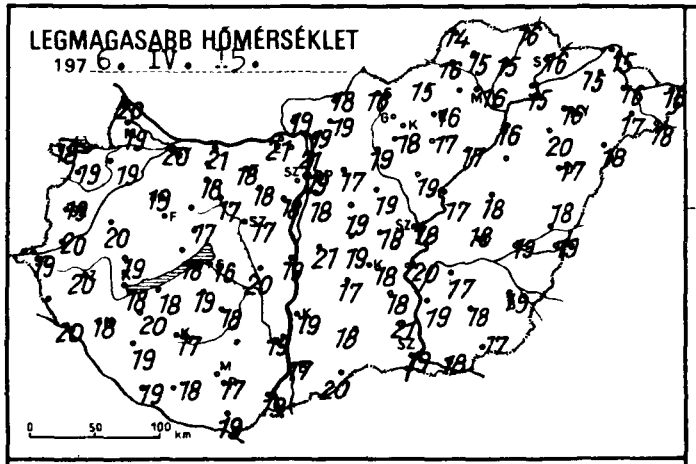
LEGMAGASABB HŐMÉRSÉKLET
197 6. IV. 15.
0 50 100 km

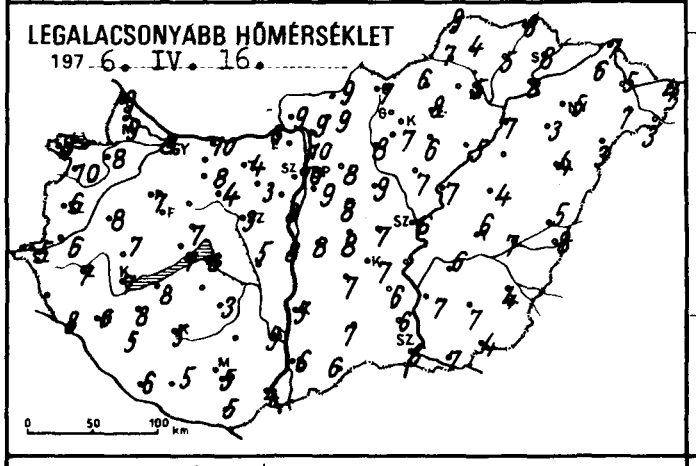
LEGALACSONYABB HŐMÉRSÉKLET
197 6. IV. 16.
0 50 100 km

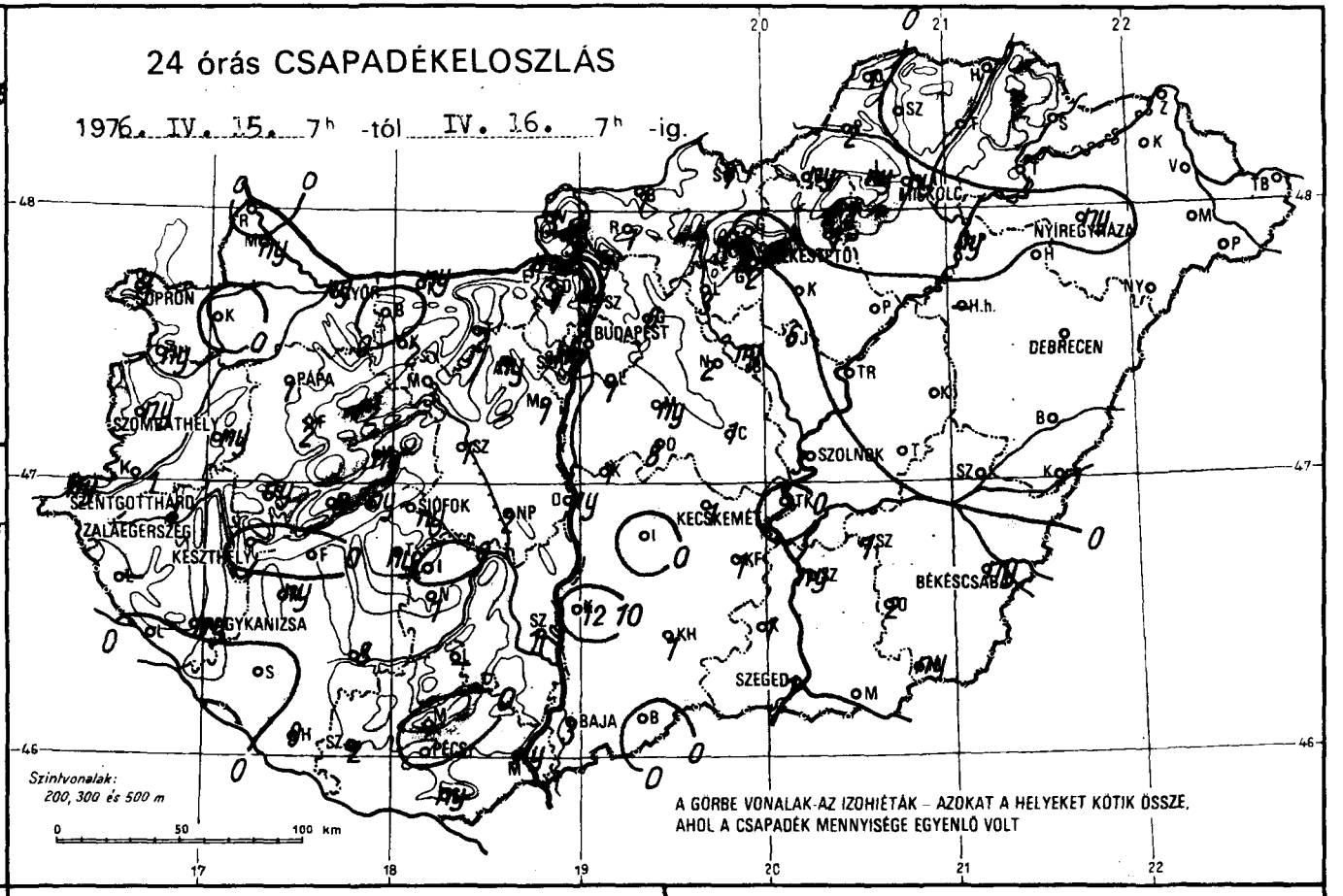
24 órás CSAPADÉKELOSZLÁS
1976. IV. 15. 7h -tól IV. 16. 7h -ig.
SOPRON
GYŐR
PÁPA
SZOMBATHELY
BUDAPEST
MISKOLC
NYÍREGYHÁZA
DEBRECEN
SZOLNOK
SZENTGOTTHÁRD
ZALAEGERSZEG
KESZTHELY
SIÓFOK
KECSKEMÉT
BÉKÉSCSABA
SZEGED
BAJA
PÉCS
Szintvonalak:
200, 300 és 500 m
0 50 100 km
A GÖRBE VONALAK AZ IZOHIÉTÁK – AZOKAT A HELYEKET KÖTIK ÖSSZE, AHOL A CSAPADÉK MENNYISÉGE EGYENLŐ VOLT

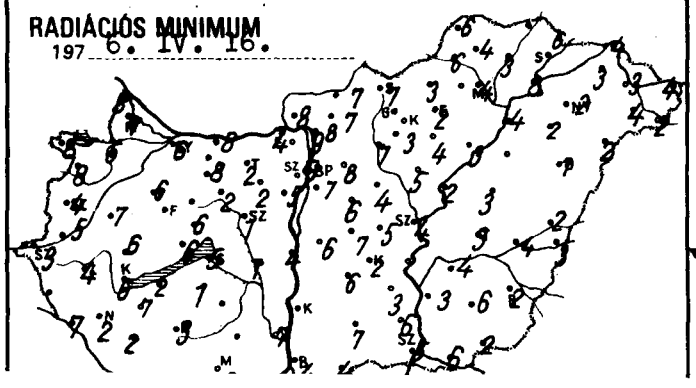
RADIÁCIÓS MINIMUM
197 6. IV. 16.

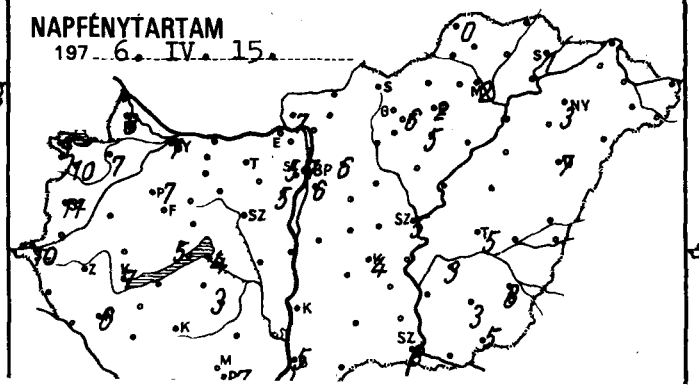
NAPFÉNYTARTAM
197 6. IV. 15.

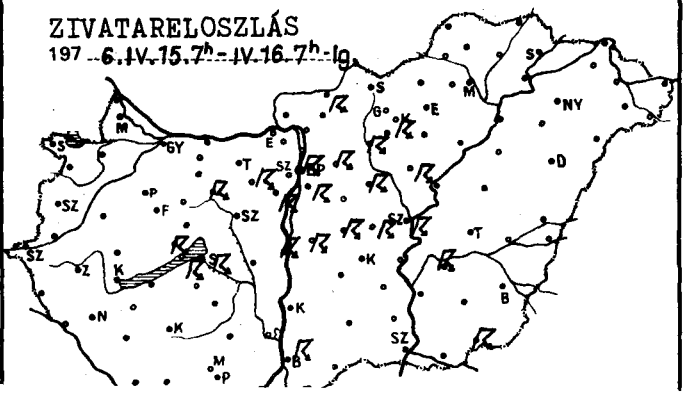
ZIVATARELOSZLÁS
197 6.IV.15.7h - IV.16.7h-ig.

	197 6. IV. 16. 07h -ig az utolsó 24 óra adatai					
	csapadék (mm)		max. hőmérséklet	min. hőmérséklet	rad. min.	napos órák
ör	ny	∇	20	8	6	7
apuvár	•		19	8	5	7
osonmagyaróvár	ny		19	9	7	8
atka	•		20	9	8	
opron	1		18	8	8	9
opronhorpács	ny		19	10	8	10
ád	ny		20	8	7	
ormend	1		20	6	5	
ntgotthárd	ny	∇	19	5	3	10
mbathely	ny		19	6	4	11
ntu	–		–	–	–	
etenye	•		20	8	7	
agykanizsa	ny	∇	18	6	2	6
alaegerszeg	1	∇	20	7	4	
arkasgyepű	2		16	6	1	
eszthely	•	=	18	7	6	7
lencshely	5	⊼	16	6	4	5
ápa	1	∇	19	7	6	7
ümeg	ny		19	7	6	
ihany	ny	⊼ ∩	18	7	6	
eszprém	ny		17	7	6	
irc	2		17	5	2	
onyód	•		18	8	2	
omokszt. György	9	∇ ∩	19	6	1	2
aposvár	8		17	5	3	
arcali	ny		20	8	7	
ölök	ny	⊼ = ∩	16	6	5	4
omogyszob	•		19	5	2	
ab	ny		19	–	1	
ábolna	•		19	6	6	
sztergom	ny	∇	21	6	4	
isbér	2	∇ =	18	8	8	
omárom	ny	∇	21	10	8	
atabánya	2	∩	18	4	2	
lcsutdoboz	ny	⊼ ∩	18	3	2	
unaújváros	ny	⊼	19	8	4	
artonvásár	1	⊼	18	8	5	5
lór	3	⊼	17	4	2	
agyhörcsökp.	2	∇ ∩	20	5	1	
zabadbattyán	1	∩ =	17	3	1	
egszemcse	•	∩	18	3	–	3
engyel	–		–	–	–	
agykőnyi	1		20	5	5	
zekszárd	1		19	9	7	
Irpadtető	•		15	7	5	
lohács	ny	∇ ∩	19	4	2	
c	•	∩ =	17	5	3	7
ki	ny	∩	19	5	3	
ngetvár	2	∇	18	5	3	
p Lőrinc	1	⊼	18	9	7	6
p Met. Int.	5	⊼	19	10	9	7
p Szab. hegy	ny		16	7	5	5
egyed	1	⊼	18	7	5	
obogókő	1		15	7	0	
ő	6	⊼	17	8	8	6
ira-tet	9	∇	19	7	7	
lo	ny		19	8	6	
ágvata	2	⊼	19	9	4	
kes	8	⊼	19	8	7	
entendre	4		21	10	9	

	197 6. IV. 16. 07h -ig az utolsó 24 óra adatai					
	csapadék (mm)		max. hőmérséklet	min. hőmérséklet	rad. min.	napos órák
Vác	1		19	9	8	
Vámosmikola	3		19	9	8	7
Baja	3	⊼ =	17	6	4	5
Bácsalmás	•		20	6	4	
Izsák	•		17	7	6	
Kalocsa	12	∇	19	5	–	
Kecskemét	1	∇	18	7	2	4
Kiskunf. háza	1		18	6	3	
Kiskunhalas	1	∇	18	7	7	
Kunszentmiklós	1	⊼	21	8	6	
Tiszakécske	•		20	–	–	
Balassagyarmat	1	⊼	18	9	7	
Romhány	1	∇	19	9	7	
Salgótarján	1		16	7	7	
Eger	1	∩	16	8	2	2
Galyatető	•	=	14	4	3	
Gyöngyös	2	⊼	18	7	3	
Kékestető	•	∩ =	10	3	2	6
Kompolt	•	∩	17	6	4	5
Lőrinci	3	⊼	19	8	7	
Poroszló	•		17	5	3	
Jászapáti	6	⊼	19	7	5	
Jászberény	ny	∇	17	7	5	
Karcag	•		18	4	3	
Szolnok	3	⊼ = ∩	18	6	4	5
Tiszaroff	•		17	7	2	
Túrkeve	•		18	6	3	5
Kistelek	1		21	6	6	
Makó	1	∇	18	7	6	
Szeged	1	∇ =	19	6	5	8
Szentes	ny	∇	19	7	3	
Borsodnádasd	ny	∇	15	6	3	
Füged	•		15	5	3	
Hidasnémeti	•		16	8	–	
Jósvafő	1		14	9	6	0
Lillafüred	ny		14	7	4	
Miskolc	ny	∇	16	5	4	2
Putnok	2		16	7	6	
Sárospatak	•		16	8	6	1
Szendrőlád	•		15	4	4	
Tokaj	•		15	8	8	
Kisvárda	•		15	6	3	3
Mátészalka	•	∩ =	17	7	4	
Nyíregyháza	ny	∇ ∩	16	5	2	3
Nyírlugos	•		18	3	2	
Pátyod	•	∩ =	18	3	2	
Tiszabecs	•		16	4	4	
Vásárosnamény	•	∩	16	5	3	
Záhony	•		15	7	4	
Berettyóújfalu	•	∩	18	5	2	
Debrecen	•	∩ =	17	4	1	7
Hajdúdorog	•		20	3	2	
Hortobágy	–		–	–	–	
Körösszakál	•	∩	19	8	3	
Polgár	ny	∩	16	7	4	
Békéscsaba	ny	∇ = ∩	19	4	2	8
Mezőhegyes	ny	⊼ ∩	17	4	2	5
Orosháza	2	∇	18	7	6	3
Szarvas	1	⊼	17	6	4	3
Szeghalom	•		19	7	4	

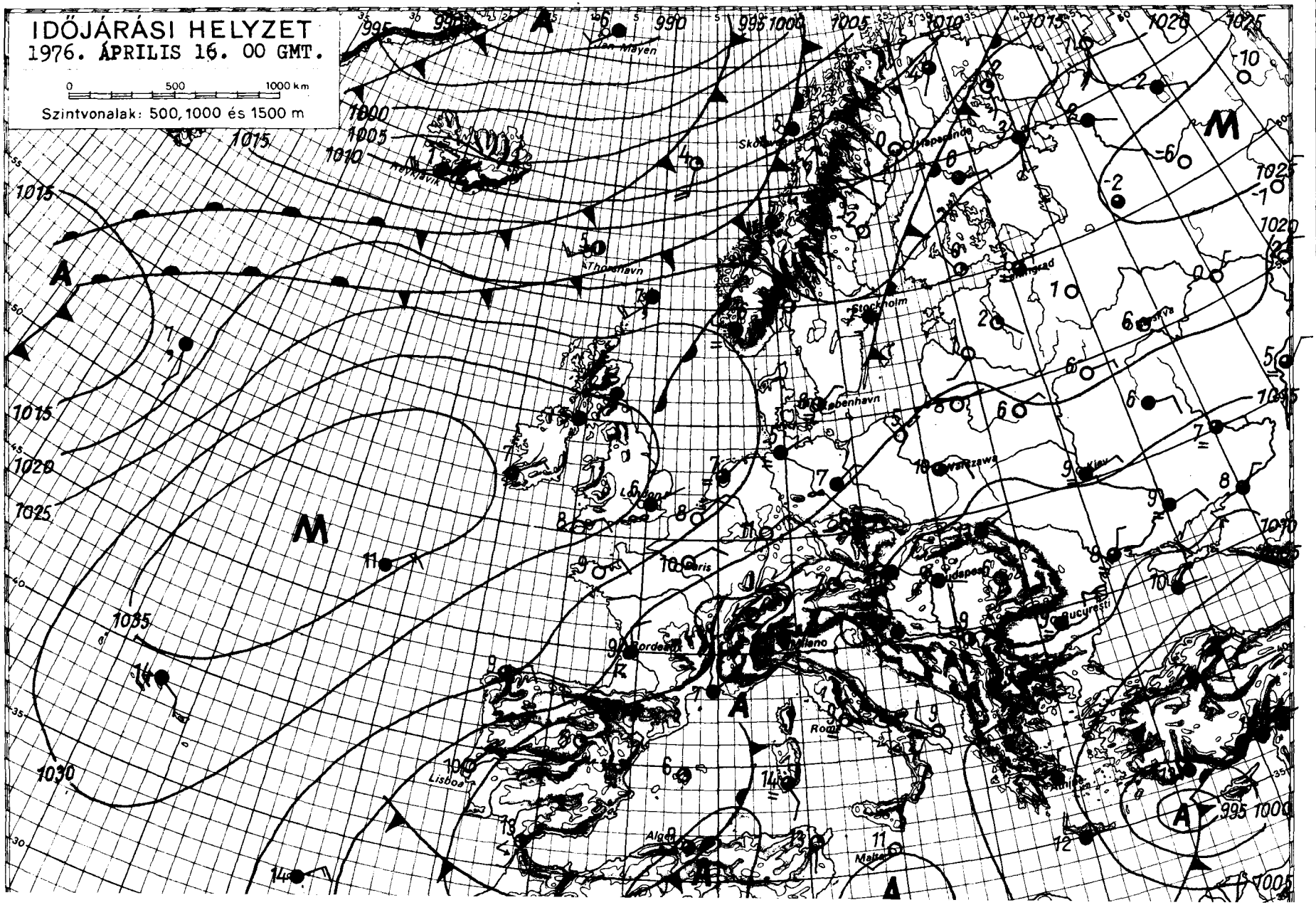

KIADJA: ORSZÁGOS METEOROLÓGIAI SZOLGÁLAT
Készíti: Központi Előrejelző Intézet Előrejelző Osztálya — T.: 273-078 — Megjelenik naponké
Évi előfizetési díja: 720,— Ft — Megrendelhető: 1024 Budapest, II., Kitaibel Pál u. 1. Telefon: 353-500,
Kiadásért felel: az OMSZ elnöke — Szerkesztésért felel: a KEI igazgatója

IDŐJÁRÁSI NAPIJELENTÉS

ЕЖЕДНЕВНЫЙ МЕТЕОРОЛОГИЧЕСКИЙ БЮЛЛЕТЕНЬ • DAILY WEATHER REPORT
BULLETIN QUOTIDIEN DE TEMPS • TÄGLICHER WETTERBERICHT

89. évfolyam 108. szám. + Budapest + 1976. április 17. szombat

Az időjárási helyzet és a várható időjárás:

Az Atlanti-óceántól Nyugat-Európán, valamint a Német-Lengyel síkságon át a Szovjetunió európai területének középső részéig nagy kiterjedésü magas nyomásu zóna huzódik. A felsorolt területeken a hajnali és a reggeli órákban több helyen ködös az idő. A köd feloszlása után több órán át süt a nap. Változékony, csapadékos időt okozó nedves, különböző hőmérsékletü léghullámok Izlandon és a Brit-szigetek északi részén át a Skandináv-félsziget fölé áramlanak. Ugyancsak változékony, esős az idő az Ibériai-félsziget déli részén és a Fekete-tenger környékén. A Kárpát-medencében a következő 36 órában leszálló légmozgások irányitják az időjárást, igy holnap több órás napsütés várható, kellemes, tavaszi időre számitunk.

Hazánkban pénteken változóan felhős idő volt, általában 2, 5, a Tiszántulon 5, 8 órán át sütött a nap. Több helyen keletkezett zápor, zivatar, egy-két helyről jégesőt is jelentettek. A lehullott csapadék mennyisége általában csapadéknyom és 7 mm között váltakozott. Helyenként azonban 7, 13 mm-t mértek, Fügödről 21 mm-t jelentettek. A legmagasabb nappali hőmérséklet a felhős helyeken 13, 16, máshol 17, 20 fok között alakult. Ma hajnalra 3, 10 fokig hült le a levegő, délelőtt változóan felhős volt az ég, egy-két helyen záporeső esett. A hőmérséklet 11 órára 12, 17 fokig emelkedett.

Ma 12 órakor Budapesten a hőmérséklet 17 fok, a tengerszintre átszámitott légnyomás 767 mm, gyengén emelkedik.

Várható időjárás vasárnap estig:

Szombaton: változóan felhős idő, néhány helyen még záporral, zivatarral.
Vasárnap: általában kevés felhő, eső nélkül.
Mérsékelt, változó irányu szél.
A hajnali órákban helyenként köd.
Várható legalacsonyabb éjszakai hőmérséklet: 3, 8,
legmagasabb nappali hőmérséklet vasárnap: 18, 22 fok között.

Bartha Péterné s.k.

A hőmérséklet napi középértéke és eltérése a 100 évi átlagtól /Budapesten/:

1976. IV. 16. 12,9 C° +1,1 C°

1871 óta ezen a napon Budapesten előfordult:

legmagasabb hőmérséklet: 26,5 C° /1946/,
legalacsonyabb hőmérséklet: -0,7 C° /1887/.

76. 227.

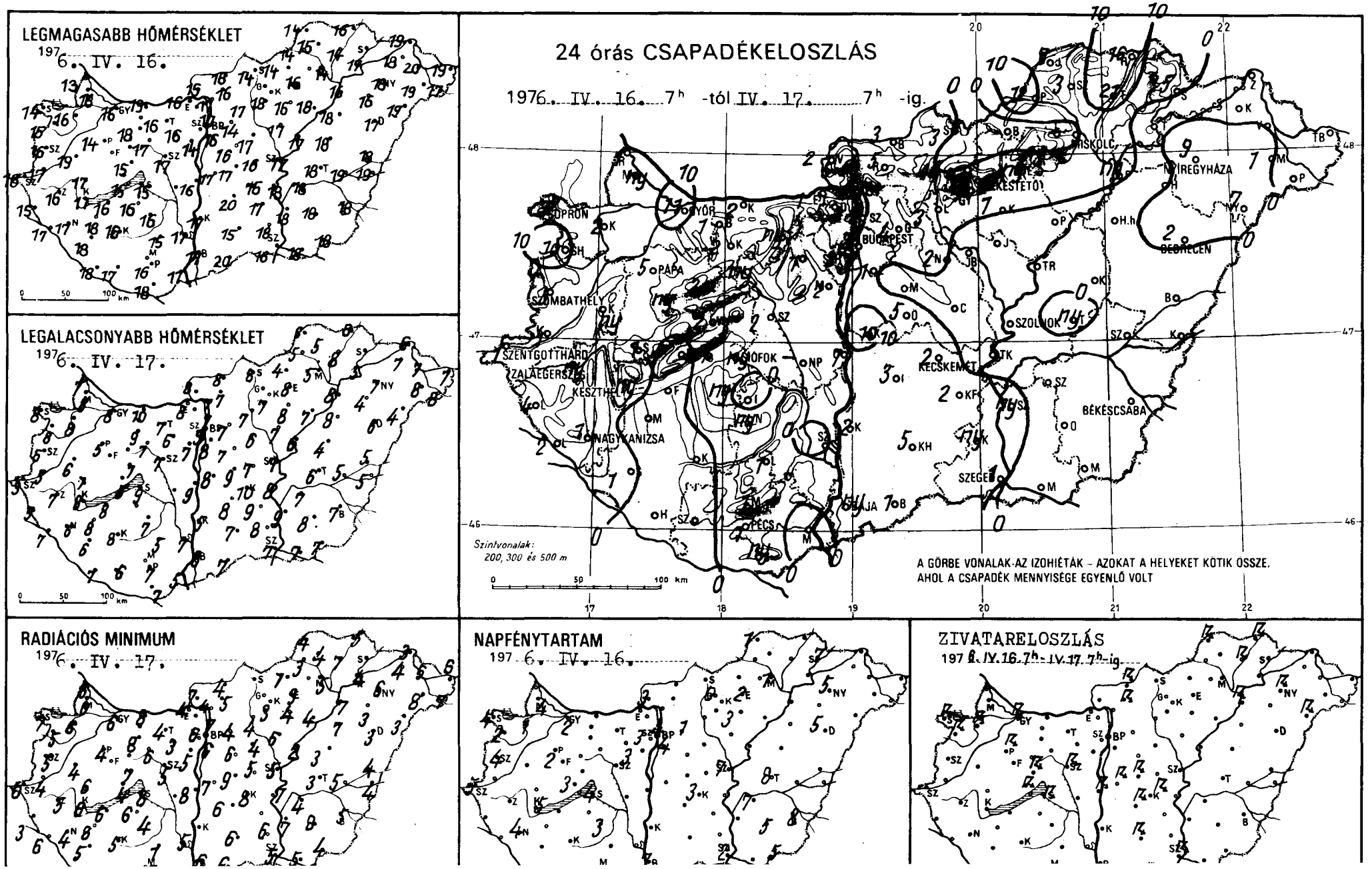
LEGMAGASABB HŐMÉRSÉKLET
1976. IV. 16.
LEGALACSONYABB HŐMÉRSÉKLET
1976. IV. 17.
RADIÁCIÓS MINIMUM
1976. IV. 17.
24 órás CSAPADÉKELOSZLÁS
1976. IV. 16. 7h -tól IV. 17. 7h -ig.
SOPRON
GYŐR
PÁPA
SZOMBATHELY
SZENTGOTTHÁRD
ZALAEGERSZEG
KESZTHELY
NAGYKANIZSA
SIÓFOK
PÉCS
BAJA
BUDAPEST
KECSKEMÉT
SZEGED
SZOLNOK
MISKOLC
NYÍREGYHÁZA
DEBRECEN
BÉKÉSCSABA
Szintvonalak:
200, 300 és 500 m
A GÖRBE VONALAK AZ IZOHIÉTÁK – AZOKAT A HELYEKET KÖTIK ÖSSZE,
AHOL A CSAPADÉK MENNYISÉGE EGYENLŐ VOLT
NAPFÉNYTARTAM
1976. IV. 16.
ZIVATARELOSZLÁS
1976. IV. 16. 7h - IV. 17. 7h -ig.

197 6.IV.17 07h -ig az utolsó 24 óra adatai

	csapadék (mm)		max. hőmérséklet	min. hőmérséklet	rad. min.	napos órák
yőr	11	☂▲=	16	8	6	2
apuvár	2	☂	16	8	6	1
osonmagyaróvár	ny		16	8	6	4
ajka	1		13	7	6	
ppron	3	☂	14	8	7	4
ppronhorpács	10	☂	15	8	5	2
áld	ny		19	6	4	
örmend	1		17	5	4	
zentgotthárd	1	▽	16	3	0	5
ombathely	5	▽	16	6	5	4
enti	4		15	5	3	
etenye	2	▽	17	7	6	
agykanizsa	11	▽⌓	17	6	4	4
laegerszeg	ny	▽	16	7	5	
arkasgyepű	ny		15	5	3	
eszthely	ny	▽⌓	17	8	6	5
enesheley	.		14	6	5	3
ápa	5	☂=	14	5	4	2
ímeg	1		17	7	6	
lhany	1	☂⌓	15	8	4	
esprém	2	☂	15	7	7	
ire	2		13	6	5	
onyód	.		16	8	6	
omokszt. györgy	.	⌓	18	7	2	2
aposvár	.		16	8	5	
arcali	.	⌓	18	8	8	
ófok	ny	☂	15	9	8	4
omogyszob	1	▽⌓	18	6	5	
ah	ny		16	7	6	
ábolna	1		17	7	6	
sztergom	1		16	8	4	
isbér	2	▽⌓=	18	9	8	
omárom	2	▽	19	10	8	
atabánya	ny	⌓	16	7	4	
lcsúdoboz	1	▽	16	6	3	
unaújváros	7	☂	16	9	8	
ártonvásár	2	▽	14	7	5	3
ór	ny	⌓	17	7	6	
hörcsökp.	–		–	–	–	
ándbattyán	2	☂⌓=	17	7	5	
egyszemcse	.	⌓	16	7	4	3
engyel	1		15	5	1	
agykonyi	ny		17	6	4	
zerszárd	.		17	7	5	
Árpádtető	.		15	7	7	
lonics	.	⌓	17	5	3	
ecs	1	▽=⌓	16	7	5	3
k	ny	⌓	18	7	5	
zemvár	.		17	6	5	
rinc	1	▽⌓	16	8	6	4
Mt. Int.	2	⌓	16	9	6	4
hegy	2	⌓	14	7	4	3
e	.		16	7	5	
okő	5		12	7	4	
	4	▽	14	7	4	1
	5		15	6	6	
	.		16	7	6	
	2		17	6	4	
	5	☂	17	9	9	
	2		17	7	7	

197 6.IV.17 07h -ig az utolsó 24 óra adatai

	csapadék (mm)		max. hőmérséklet	min. hőmérséklet	rad. min.	napos órák
Vác	9	▽▲⌓	17	7	4	
Vámosmikola	2	⌓	15	8	7	3
Baja	ny	⌓	17	8	6	7
Bácsalmás	1		20	7	6	
Izsák	3	☂	20	8	6	
Kalocsa	2		17	5	–	
Kecskemét	2	☂=	16	10	9	3
Kiskunf. háza	2		17	9	6	
Kiskunhalas	5	☂	15	7	6	
Kunszentmiklós	10	☂	17	8	7	
Tiszakécske			18	8	7	
Balassagyarmat	3	☂	16	8	4	
Romhány	5	☂	16	7	5	
Salgótarján	3		14	8	6	
Eger	ny	⌓	16	8	3	2
Galyatető	.		10	5	4	
Gyöngyös	4	▽	18	7	3	
Kékestető	1	▽⌓	7	3	2	0
Kompolt	1		16	8	4	3
Lőrinci	3		17	7	4	
Poroszló	.		18	7	4	
Jászapáti	.	⌓=	17	7	6	
Jászberény	.	⌓	17	6	3	
Karcag	.		18	4	3	
Szolnok	.	⌓=	17	7	5	7
Tiszaroff	.		17	6	2	
Túrkeve	ny	▽⌓	18	6	3	8
Kistelek	ny		18	8	6	
Makó	.		18	7	5	
Szeged	1	☂=⌓	16	7	5	2
Szentes	ny		18	9	7	
Borsodnádasd	.	⌓	14	4	1	
Fügöd	21	☂	14	8	7	
Hidasnémeti	16	☂	16	6	5	
Jósvafő	7	☂	14	6	4	1
Lillafüred	–		–	–	–	
Miskolc	.	=	14	5	5	1
Putnok	12		14	5	3	
Sárospatak	5		17	7	4	7
Szendrőlád	3		15	5	4	
Tokaj	.		17	5	4	
Kisvárda	.		18	7	4	
Mátészalka	1		19	8	8	
Nyíregyháza	9	☂	18	7	6	5
Nyírlugos	7	☂	19	4	3	5
Pátyod	.		17	8	7	
Tiszabecs	.		19	7	6	
Vásárosnamény	.	⌓	20	7	6	
Záhony	.		19	6	3	
Berettyóújfalu	.	⌓	18	5	4	
Debrecen	2	▽	17	6	3	5
Hajdúdoroc	.		16	4	3	
Hortobágy	.		18	8	7	
Körösszakál	.		19	5	4	
Polgár	ny	☂⌓	16	8	7	
Békéscsaba	.	⌓	18	7	5	8
Mezőhegyes	.		18	7	4	5
Orosháza	.		18	8	8	5
Szarvas	.	⌓	18	7	4	7
Szeghalom	.		19	5	5	

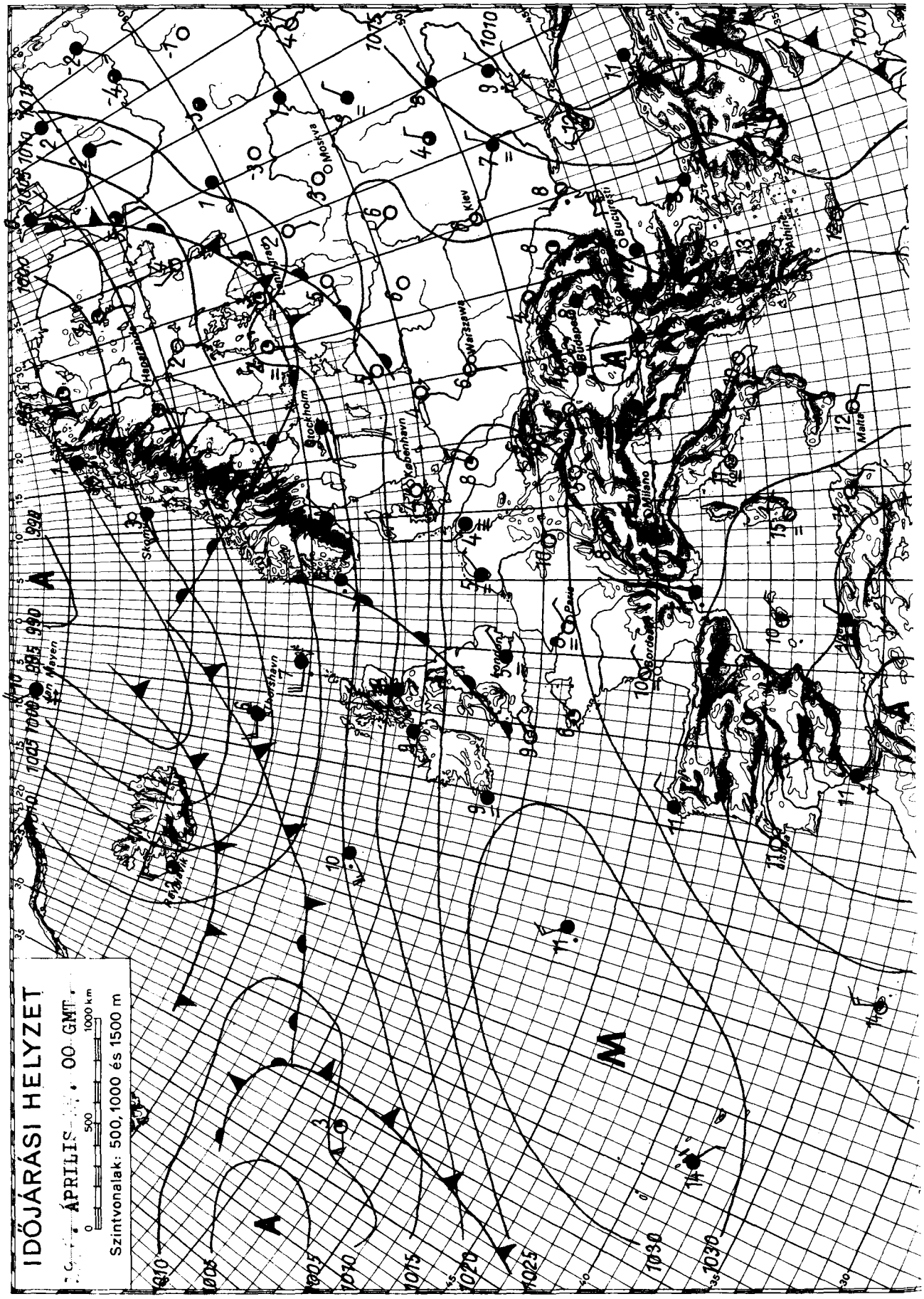

KIADJA: ORSZÁGOS METEOROLÓGIAI SZOLGÁLAT

Készíti: Központi Előrejelző Intézet Előrejelző Osztálya — T.: 273-078 — Megjelenik naponként

Évi előfizetési díja: 720,—Ft — Megrendelhető: 1024 Budapest, II., Kitaibel Pál u. 1. Telefon: 353-500,

Kiadásért felel: az OMSZ elnöke — Szerkesztésért felel: a KEI igazgatója

IDŐJÁRÁSI NAPIJELENTÉS

ЕЖЕДНЕВНЫЙ МЕТЕОРОЛОГИЧЕСКИЙ БЮЛЛЕТЕНЬ • DAILY WEATHER REPORT
BULLETIN QUOTIDIEN DE TEMPS • TÄGLICHER WETTERBERICHT

89. évfolyam 109. szám. + Budapest + 1976. április 18. vasárnap

Az időjárási helyzet és a várható időjárás:

Középpontjával a Fehér-tenger térsége fölött mérsékelt égövi ciklon örvénylik. Hatására Észa-Európában változékony, helyenként viharos az időjárás. Többfelé esik az eső, sőt néhány helyen havazás, hózápor is keletkezik. A Brit-szigetektől az Alpokon át a Balkán-félszigetig mintegy 1000 km széles magas nyomásu zóna huzódik. Ebben a zónában csendes, változóan felhős, általában száraz az idő. A legmagasabb nappali hőmérséklet szombaton Európa nagy részén 1, 7 fokkal volt magasabb a legutóbbi 14 év átlagánál. A következő 36 óra folyamán a Kárpát-medence időjárásában nem lesz nagyobb változás.

Hazánkban szombaton változóan felhős idő volt. A nap általában 3, 8 órán át sütött, de a Dunántulon helyenként 9, 11 óra napfénytartamot észleltek. A déli óráktól kezdve az északi és a keleti megyékben több helyen zápor, zivatar keletkezett. A lehullott csapadék mennyisége általában csapadéknyom és 9 mm között váltakozott, de egy-egy erősebb zivatargócban elérte a 10, 11 mm-t, sőt Cegléden 20 mm-t mértek. A hőmérséklet napközben 16, 22 fokig emelkedett. Vasárnap hajnalra 2, 8 fokig hült le a levegő. A kora reggeli órákban néhány helyen köd képződött. Ma délelőtt kissé felhős, száraz idő volt. A hőmérséklet 11 órakor az ország területén 16, 18 fok közöttaalakult.

Ma 12 órakor Budapesten a hőmérséklet 18 fok, a tengerszintre átszámitott légnyomás 768 mm, gyengén süllyed.

Várható időjárás hétfő estig:

Elsősorban a déli óráktól kissé megnövekvő felhőzet, néhány helyen, inkább csak vasárnap zápor, zivatar.
A gyenge változó irányu szél napközben átmenetileg több helyen megélénkül.
Várható legalacsonyabb éjszakai hőmérséklet: 3, 8,
legmagasabb nappali hőmérséklet hétfőn: 19, 23 fok között.

Vadkerti Ferenc s.k.

A hőmérséklet napi középértéke és eltérése a 100 évi átlagtól /Budapesten/:

1976. IV. 17.	13,5 C°	+1,7 C°

1871 óta ezen a napon Budapesten előfordult:

legmagasabb hőmérséklet:	26,6 C° /1944/.
legalacsonyabb hőmérséklet:	-0,6 C° /1913/.

76.228.

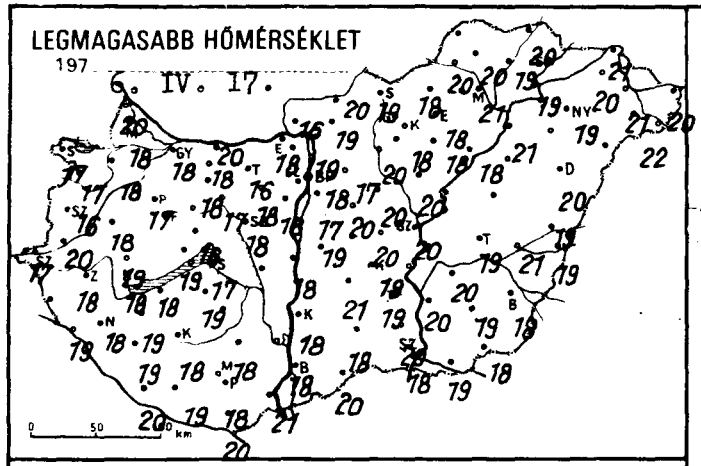
LEGMAGASABB HŐMÉRSÉKLET
197 6. IV. 17.

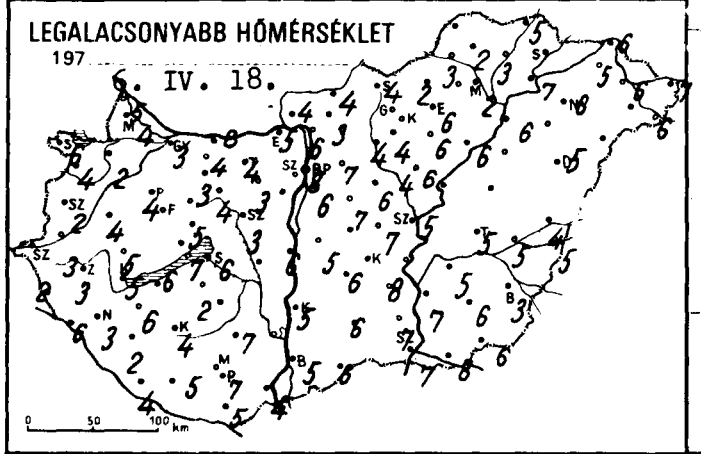
LEGALACSONYABB HŐMÉRSÉKLET
197 6. IV. 18.

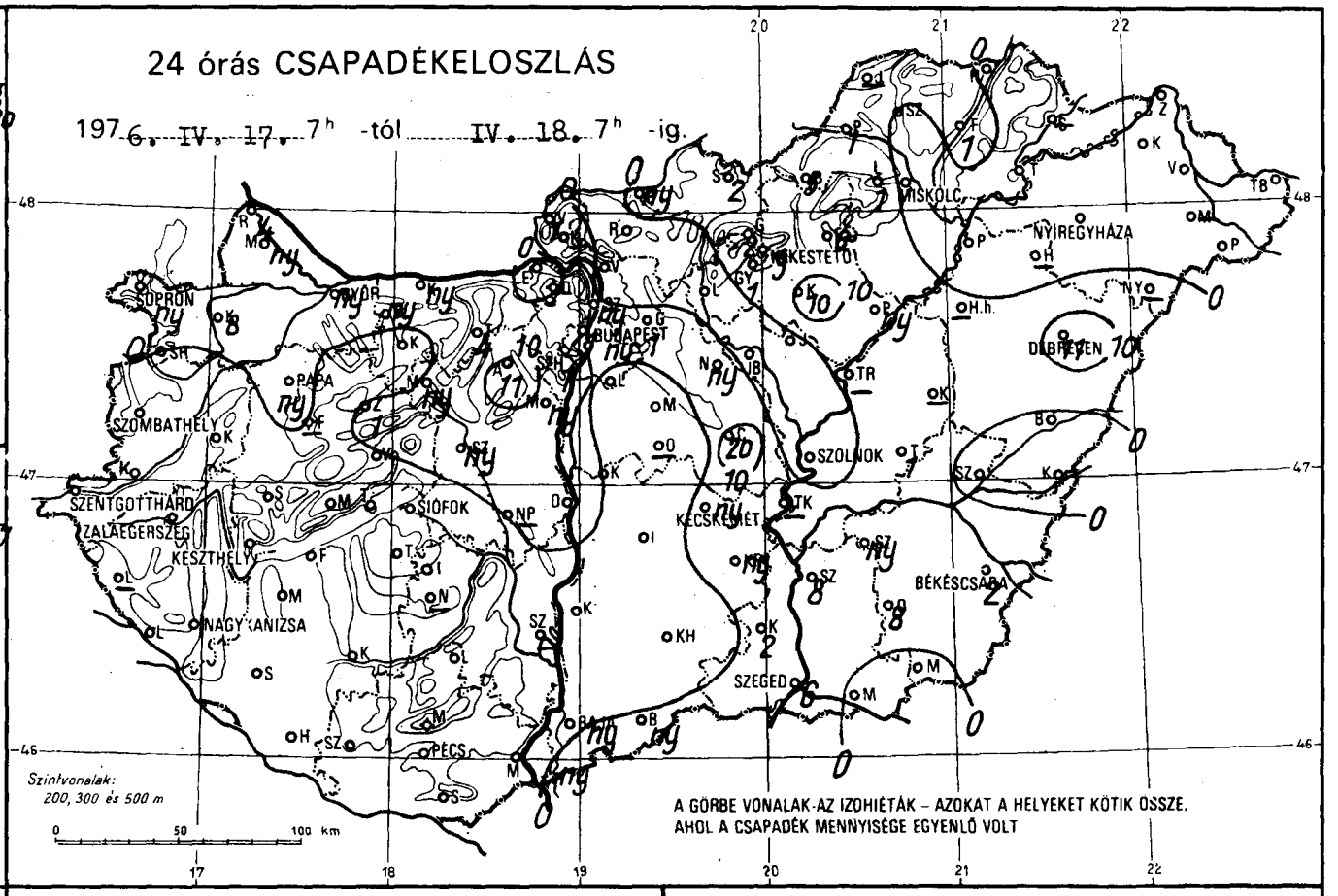
24 órás CSAPADÉKELOSZLÁS
197 6. IV. 17. 7h -tól IV. 18. 7h -ig.
SOPRON
GYŐR
BUDAPEST
MISKOLC
NYÍREGYHÁZA
DEBRECEN
SZOMBATHELY
SZENTGOTTHÁRD
ZALAEGERSZEG
KESZTHELY
SIÓFOK
KECSKEMÉT
SZOLNOK
BÉKÉSCSABA
NAGYKANIZSA
SZEGED
PÉCS
Szintvonalak:
200, 300 és 500 m
A GÖRBE VONALAK AZ IZOHIÉTÁK – AZOKAT A HELYEKET KÖTIK ÖSSZE, AHOL A CSAPADÉK MENNYISÉGE EGYENLŐ VOLT

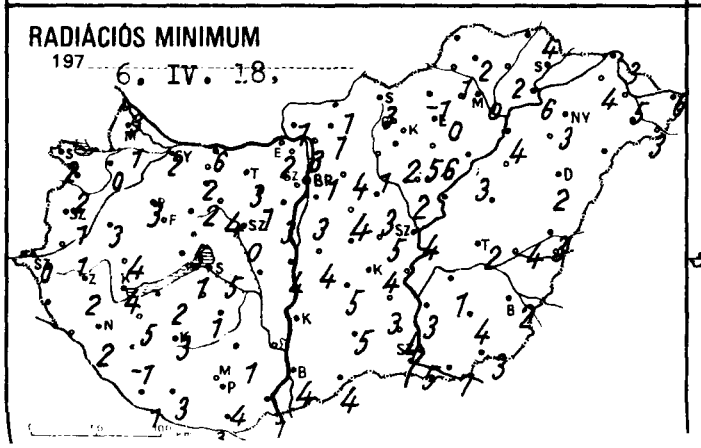
RADIÁCIÓS MINIMUM
197 6. IV. 18.

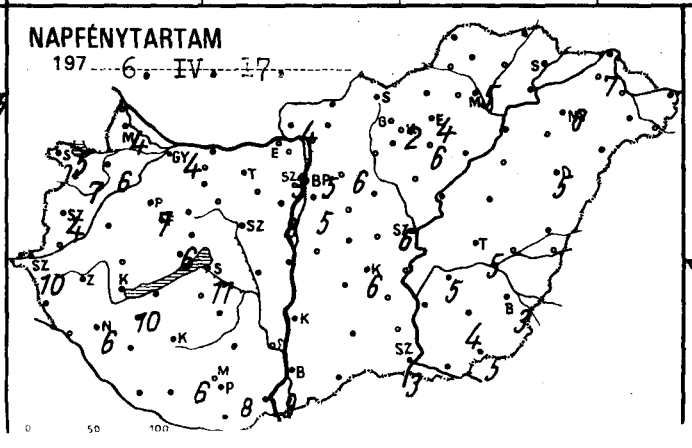
NAPFÉNYTARTAM
197 6. IV. 17.

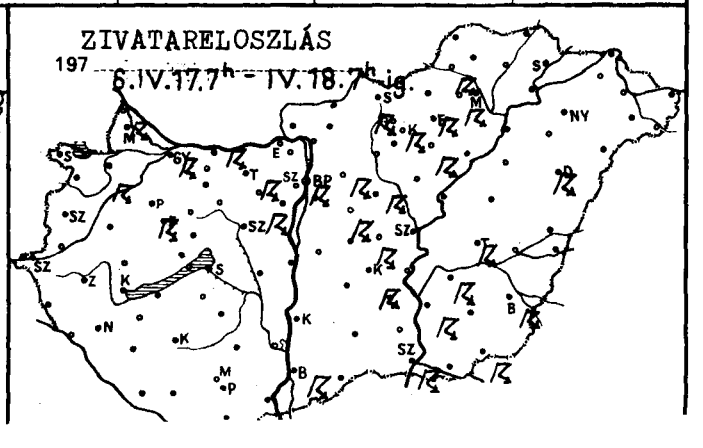
ZIVATARELOSZLÁS
197 6.IV.17.7h - IV.18.7h ig.

6.IV.18.

	197 ..... 07 h -ig az utolsó 24 óra adatai					
	csapadék (mm)		max. hőmérséklet	min. hőmérséklet	rad. min.	napos órák
Győr	ny		18	3	2	4
Kapuvár	8		18	2	0	6
Szombathely	ny		18	4	1	4
Sopronmagyaróvár	4		20	5	3	
Sopron	ny		17	6	2	5
Sopronhorpács	°		17	4	2	7
Kőszeg	•		18	4	5	
Körmend	•		20	3	1	
Szentgotthárd	°		17	2	0	10
Szombathely	•		16	2	1	4
Szentgyörgyvár	–		–	–	–	
Zalaegerszeg	°		19	6	6	
Nagykanizsa	•		18	3	2	6
Zalaegerszeg	•		18	3	1	
Tarkasgyepű	–		–	–	–	
Keszthely	°		18	5	4	10
Nemeshely	°		16	6	2	6
Pápa	ny		17	4	3	7
Tüttös	•		19	5	4	
Sümeg	•		19	7	1	
Tihany	•		16	5	5	
Veszprém	•		15	2	0	
Tüskevár	1		18	6	2	
Csornya	•		20	4	1	6
Komoksztt. György	•		20	4	3	
Kaposvár	°		18	4	3	
Marcali	•		19	6	5	
Siófok	°		17	6	5	11
Somogyszob	•		19	2	–1	
Tab	°		19	2	1	
Szabolna	ny		18	4	2	
Esztergom	•		18	5	2	
Csisber	•		18	8	7	
Komárom	ny		20	8	6	
Tatabánya	4		16	4	3	
Budaörsi repülőtér	11		18	3	1	
Budapest-Kőbánya	1		18	6	4	
Martonvásár	ny		18	4	3	8
Budapest-Pestszentlőrinc	ny		17	4	4	
Budapest-Lőrinc	–		–	–	–	
Budapest-Szabadbattyán	ny		18	3	0	
Budapest-Szemcse	•		18	3	1	7
Budapest-Gyál	°		18	7	1	
Budapest-Nagykőrös	–		–	–	–	
Budapest-Szekszárd	–		–	–	–	
Budapest-Árpádtető	°		16	10	6	
Budapest-Tétény	ny		21	4	1	
Budapest-Sashalom	•		18	7	4	8
Budapest-Kispest	°		20	5	3	
Budapest-Pusztavám	•		19	5	3	
Budapest-Lőrinc	ny		17	6	3	5
Budapest-Met. Int.	1		18	8	4	5
Budapest-Szabadhegy	1		14	7	4	3
Budapest-Pestszentimre	20		20	7	5	
Budapest-Csepel	–		–	–	–	
Budapest-Csepel-Csepelsziget	1		17	7	4	6
Budapest-Csepel-Csepelmű	–		–	–	–	
Budapest-Csepel-Csepelmű-Szigetszentmiklós	•		20	7	4	
Budapest-Csepel-Csepelmű-Szigetszentmiklós-Ráckeve	ny		20	6	3	
Budapest-Csepel-Csepelmű-Szigetszentmiklós-Ráckeve-Tököl	–		–	–	–	
Budapest-Csepel-Csepelmű-Szigetszentmiklós-Ráckeve-Tököl-Szigetszentmiklós-Felsőpatony	ny		20	6	6	

6.IV.18.

	197 ..... 07 h -ig az utolsó 24 óra adatai					
	csapadék (mm)		max. hőmérséklet	min. hőmérséklet	rad. min.	napos órák
Vác	•		19	6	3	
Vámosmikola	1		16	4	1	4
Baja	ny		18	5	4	9
Bácsalmás	ny		20	6	4	
Izsák	•		21	6	5	
Kalocsa	•		18	5	–	
Kecskemét	ny		19	8	4	6
Kiskunf. háza	ny		19	7	3	
Kiskunhalas	°		18	6	5	
Kunszentmiklós	•		19	5	4	
Tiszakécske	–		–	–	–	
Balassagyarmat	ny		20	4	1	
Romhány	°		19	3	1	
Salgótarján	2		19	4	3	
Eger	6		18	6	0	4
Galyatető	2		13	7	2	
Gyöngyös	1		18	4	2	
Kékestető	9		9	5	2	2
Kompolt	10		18	6	6	6
Lőrinci	•		20	4	1	
Poroszló	ny		18	6	3	
Jászapáti	•		20	6	5	
Jászberény	•		19	4	2	
Karcag	–		–	–	–	
[illegible]	•		20	5	4	6
Tiszaroff	–		–	–	–	
Túrkeve	1		19	5	2	5
Kistelek	2		20	7	4	
Makó	•		19	8	7	
Szeged	6		18	7	5	3
Szentes	8		20	7	3	
Borsodnádasd	5		18	2	–1	
Füged	1		19	3	2	
Hidasnémeti	•		20	5	4	
Jósvafő	–		–	–	–	
Lillafüred	1		16	7	5	
Miskolc	•		21	2	0	5
Putnok	1		20	3	1	
Sárospatak	–		–	–	–	
Szendrőlád	•		20	2	2	
Tokaj	•		19	7	6	
Kisvárda	•		20	5	4	7
Mátészalka	–		–	–	–	
Nyíregyháza	•		19	6	3	6
Nyírlugos	–		–	–	–	
Pátyod	•		22	6	3	
Tiszabecs	•		20	7	6	
Vásárosnamény	•		21	6	5	
Záhony	•		21	6	3	
Berettyóújfalu	•		19	4	3	
Debrecen	11		20	5	2	5
Hajdúdorog	–		–	–	–	
Hortobágy	–		–	–	–	
Körösszakál	•		19	7	6	
Polgár	•		21	6	4	
Békéscsaba	2		18	5	2	5
Mezőhegyes	•		18	6	3	5
Orosháza	8		19	6	4	4
Szarvas	ny		20	5	1	5
Szeghalom	°		21	5	4	

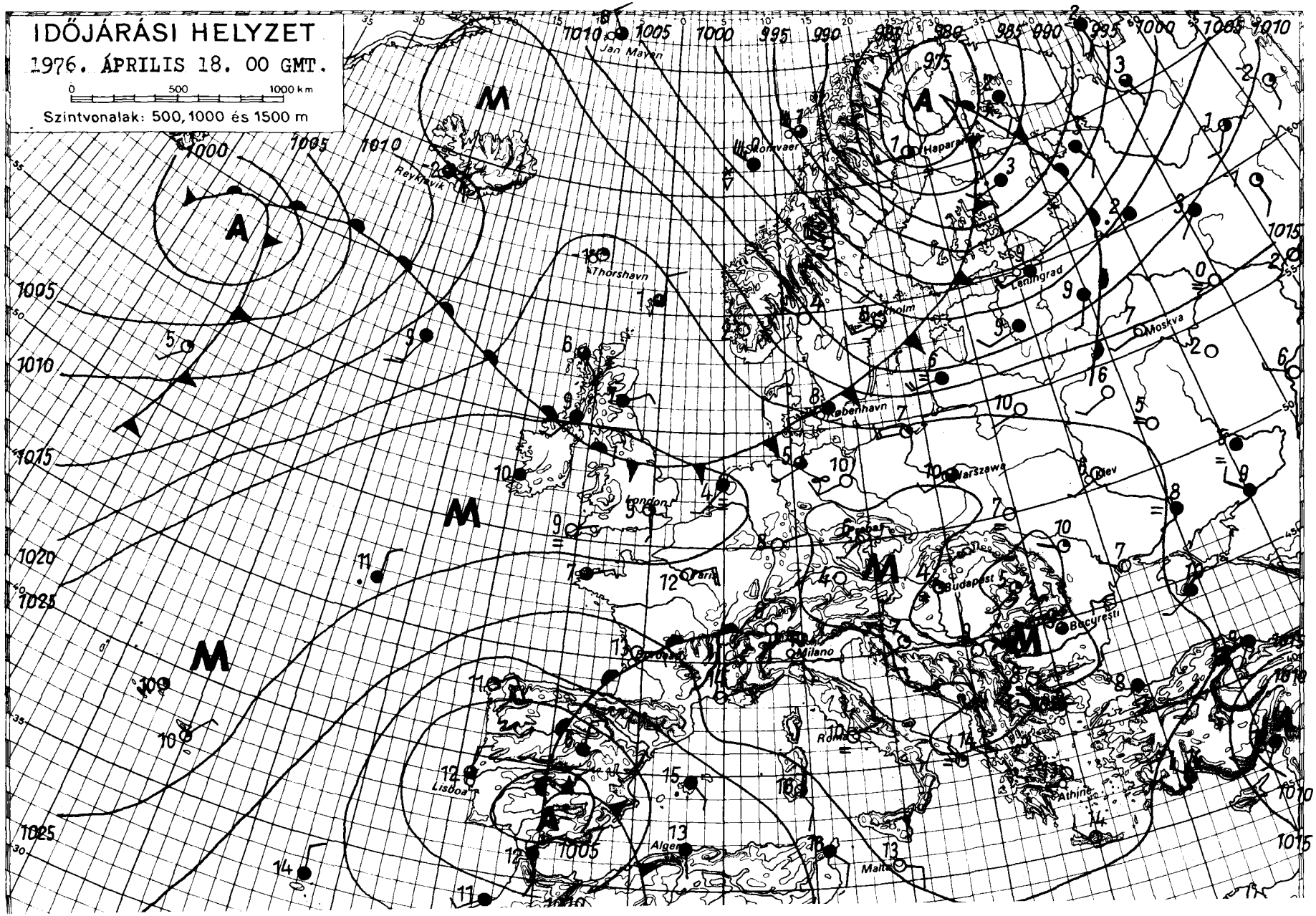

KIADJA: ORSZÁGOS METEOROLÓGIAI SZOLGÁLAT

Készíti: Központi Előrejelző Intézet Előrejelző Osztálya — T.: 273 - 018 — Megjelenik naponként

Évi előfizetési díja: 720,—Ft — Megrendelhető: 1024 Budapest, II., Kitaibel Pál u. 1. Telefon: 353-500,

Kiadásért felel: az OMSZ elnöke — Szerkesztésért felel: a KEI igazgatója

IDŐJÁRÁSI NAPIJELENTÉS

ЕЖЕДНЕВНЫЙ МЕТЕОРОЛОГИЧЕСКИЙ БЮЛЛЕТЕНЬ • DAILY WEATHER REPORT
BULLETIN QUOTIDIEN DE TEMPS • TÄGLICHER WETTERBERICHT

89. évf. 1yam 110. szám. + Budapest + 1976. április 19. hétfő

Az időjárási helyzet és a várható időjárás:

Észak- és Délnyugat-Európa felett egy-egy mérsékeltövi ciklon örvénylik és változékony, szeles, csapadékos időt okoz. Ezzel szemben Izlandtól a Balkán-félszigetig egy átlag 1500 km széles anticiklon huzódik. Hatására Európa nagy részén derült és túlnyomóan száraz idő van. A Kárpát-medencében még a következő 36 órában sem lesz lényeges időjárás változás.

Hazánkban vasárnap napos és túlnyomóan száraz idő volt, csak a déli, kora délutáni órákban növekedett meg jelentősebben a felhőzet. Ebben az időben egy-két helyen átfutó záporból jelentéktelen mennyiségü csapadék is hullott és egy-két helyen kisebb zivatar is kialakult. A hőmérséklet kora délután 18 és 23 fok között volt. Este ismét eloszlottak a felhők és hétfőn hajnalra a derült égbolt mellett 2, 10 fokig hült le a levegő. Néhány helyen rövid időre köd képződött. Hétfőn délelőtt derült, száraz idő volt, de a késő délelőtti órákban ismét megkezdődött a gomolyfelhők kialakulása. 11 órakor 17 és 20 fok között volt a hőmérséklet.

Ma 12 órakor Budapesten a hőmérséklet 19 fok, a tengerszintre átszámitott légnyomás 765 mm, erősen süllyed.

Várható időjárás kedd estig:

A déli, kora délutáni órákra megnövekszik a felhőzet és helyenként átfutó záporeső, zivatar is kialakul.
Általában mérsékelt változó irányu szél lesz.
Hajnalra 3, 8 fokig hül le a levegő és egy-két helyen átmeneti köd képződik.
A legmagasabb nappali hőmérséklet kedden: 19, 24 fok között várható.

Aigner Szilárd s.k.

A hőmérséklet napi középértéke és eltérése a 100 évi átlagtól /Budapesten/:

1976. IV. 18.:	15,3 C	+3,8 C°

1871 óta ezen a napon Budapesten előfordult

legmagasabb hőmérséklet:	28,7 C° /1920/,
legalacsonyabb hőmérséklet:	-1,4 C° /1887/.

76.229.

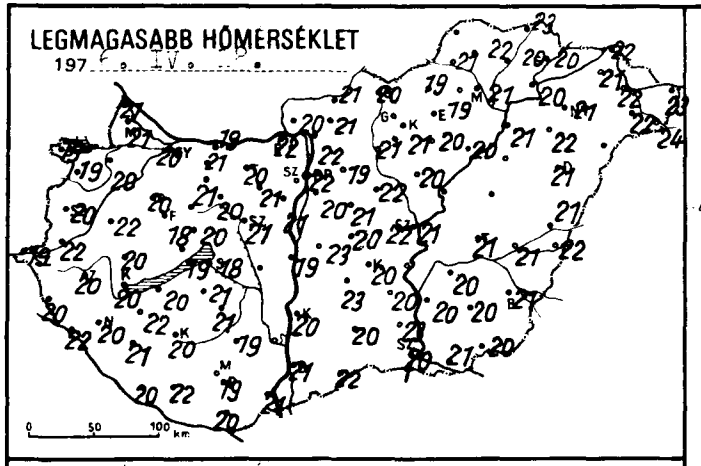
LEGMAGASABB HŐMERSÉKLET
197 6. IV. 18.
0 50 100 km

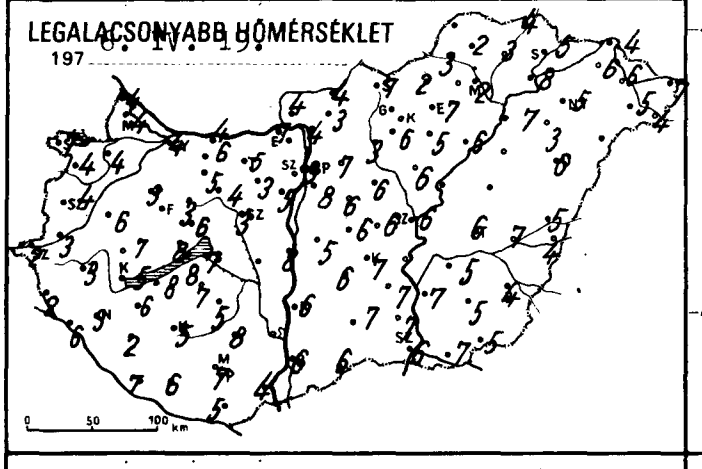
LEGALACSONYABB HŐMERSÉKLET
197 6. IV. 19.
0 50 100 km

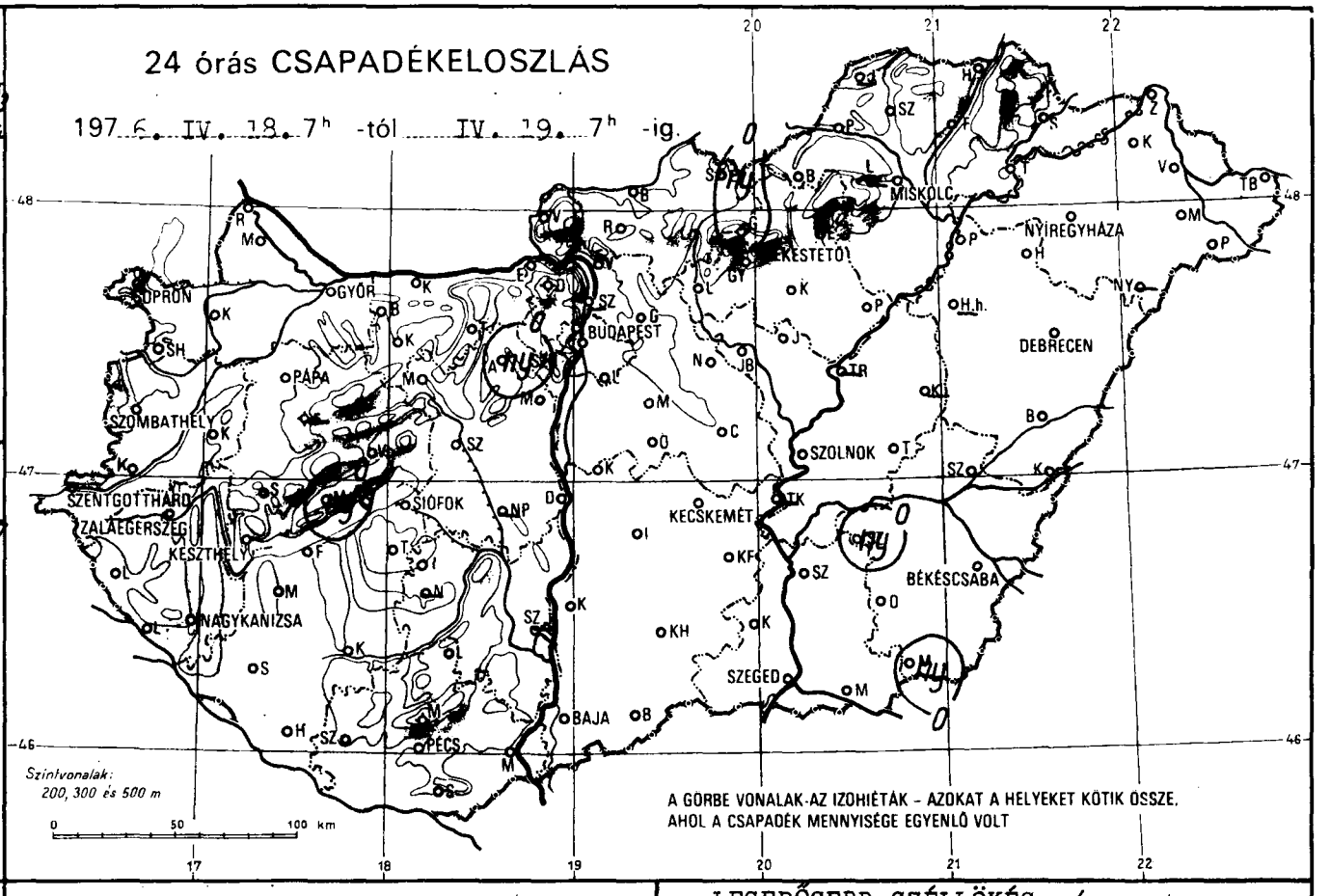
24 órás CSAPADÉKELOSZLÁS
197 6. IV. 18. 7h -tól IV. 19. 7h -ig.
SOPRON
GYŐR
BUDAPEST
MISKOLC
NYÍREGYHÁZA
KESTETŐ
DEBRECEN
PÁPA
SZOMBATHELY
SZOLNOK
SZENTGOTTHÁRD
ZALAEGERSZEG
KESZTHELY
SIÓFOK
KECSKEMÉT
BÉKÉSCSABA
NAGYKANIZSA
SZEGED
BAJA
PÉCS
Szintvonalak: 200, 300 és 500 m
0 50 100 km
A GÖRBE VONALAK AZ IZOHIÉTÁK - AZOKAT A HELYEKET KÖTIK ÖSSZE, AHOL A CSAPADÉK MENNYISÉGE EGYENLŐ VOLT

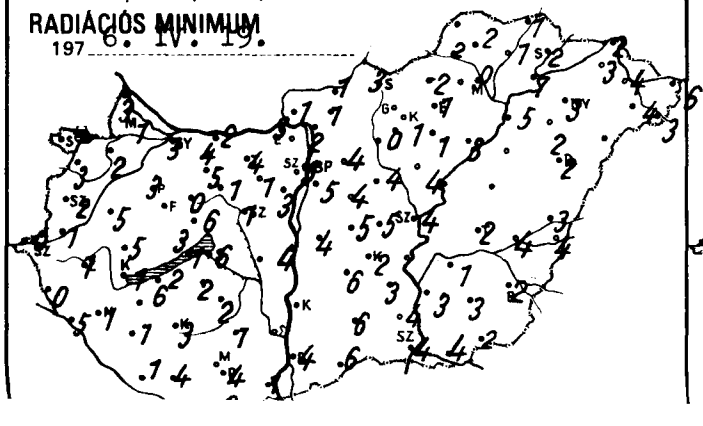
RADIÁCIÓS MINIMUM
197 6. IV. 19.

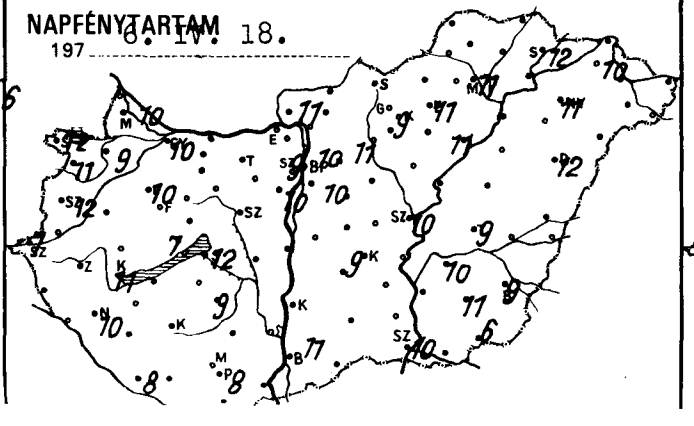
NAPFÉNYTARTAM
197 6. IV. 18.

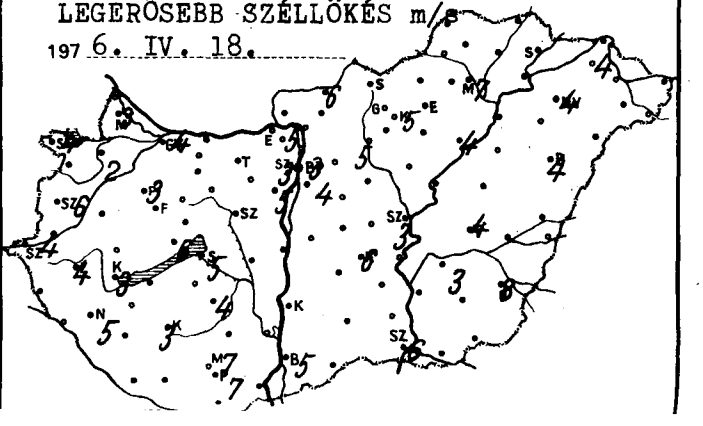
LEGERŐSEBB SZÉLLÖKÉS m/s
197 6. IV. 18.

6.IV.19.

197..... 07 h -ig az utolsó 24 óra adatai

	csapadék (mm)		max. hőmérséklet	min. hőmérséklet	rad. min.	napos órák
Győr	•	⊼	20	4	3	10
Kapuvár	•	⊼	20	4	2	9
Mosonmagyaróvár	•		21	4	1	10
Rajka	•		21	4	3	
Sopron	•	⊼	19	7	7	12
Sopronhorpács	•	⊼	19	4	3	11
Kőszeg	•		22	6	5	
Körmend	•		22	3	1	
Szentgotthárd	•	⊼	19	2	0	7
Szombathely	•	⊼	20	4	2	12
Lenti	•		20	2	0	
Letenye	•		22	6	5	
Nagykanizsa	•	⊼	20	3	1	10
Zalaegerszeg	•	⊼	20	3	1	
Farkasgyepű	–		–	–	–	
Keszthely	•	⊼	20	5	4	11
Mencshely	ny	⊼	18	8	3	7
Pápa	•	⊼	20	3	3	10
Sümeg	•		20	7	5	
Tihany	•	⊼	19	8	1	
Veszprém	•		20	6	6	
Zirc	•	⊼	18	3	0	
Fonyód	•		20	8	2	
Homokszt. György	•	⊼	20	7	1	8
Kaposvár	•	⊼	20	5	3	
Marcali	•	⊼	22	6	6	
Siófok	•	⊼	18	7	6	12
Somogyszob	•	⊼	21	2	1	
Tab	•		21	7	2	
Babolna	•		21	6	4	
Esztergom	•		22	7	3	
Kisber	•	⊼	21	5	5	
Komárom	•	⊼	19	4	2	
Tatabánya	•	⊼	20	5	4	
Acsútdoboz	ny	⊼	21	3	1	
Dunaújváros	•	⊼	19	8	4	
Martonvásár	•		21	5	3	10
Mór	•	⊼	20	4	1	
Nagyhörcsökp.	–		–	–	–	
Szabadbattyán	•	⊼	21	3	1	
Tegzemcse	•	⊼	21	5	2	9
Tengyel	•		19	8	1	
Nagykónyi	–		–	–	–	
Szekszárd	–		–	–	–	
Árpádtető	•		17	9	9	
Mohács	•	⊼	21	4	1	
Pécs	•	⊼	19	7	4	8
Sásdi	•		20	5	3	
Szigetvár	•		22	6	4	
Bp. Lőrinc	•		20	8	5	10
Bp. Met. Int.	•	⊼	22	9	5	10
Bp. Szab. hegy	•	⊼	18	10	5	9
Cegléd	•	⊼	22	6	5	
Dobogókő	•	⊼	16	5	2	
Gödöllő	•	⊼	19	7	4	11
Katalyrét	–		–	–	–	
Mátyr	•		21	6	4	
Nagykáta	•		22	6	4	
Ócsény	•	⊼	20	6	5	
Szentendre	–		–	–	–	

6.IV.19.

197..... 07 h -ig az utolsó 24 óra adatai

	csapadék (mm)		max. hőmérséklet	min. hőmérséklet	rad. min.	napos órák
Vác	•	⊼	22	4	2	
Vámosmikola	•	⊼	20	4	1	11
Baja	•	⊼	21	6	4	11
Bácsalmás	•		22	6	6	
Izsák	•		23	6	6	
Kalocsa	•		20	6	–	
Kecskemét	•	⊼	20	7	2	9
Kiskunf. háza	•		20	7	3	
Kiskunhalas	•		20	7	6	
Kunszentmiklós	•		23	5	4	
Tiszakécske	–		–	–	–	
Balassagyarmat	•	⊼	21	4	1	
Romhány	•		21	3	1	
Salgótarján	ny	⊼	20	7	3	
Eger	•	⊼	19	7	1	11
Galyatető	2	⊼	12	10	9	
Gyöngyös	•		21	6	1	
Kékestető	•		14	7	2	9
Kompolt	•		20	5	1	11
Lőrinci	•	⊼	21	3	0	
Poroszló	•		20	6	3	
Jászapáti	•	⊼	20	6	4	
Jászberény	•		20	7	6	
Karcag	–		–	–	–	
Szolnok	•	⊼	21	6	4	10
Tiszaroff	–		–	–	–	
Túrkeve	•	⊼	21	6	2	9
Kistelek	•		23	7	4	
Makó	•		21	7	4	
Szeged	•	⊼	20	6	4	10
Szentes	•	⊼	20	7	3	
Borsodnádasd	•	⊼	19	2	–2	
Fügöd	•	⊼	20	3	1	
Hidasnémeti	•		23	4	1	
Jósvafő	–		–	–	–	
Lillafüred	–		–	–	–	
Miskolc	•	⊼	21	2	0	11
Putnok	•	⊼	21	3	2	
Sárospatak	•		20	5	2	12
Szendrőlád	•	⊼	22	2	2	
Tokaj	•		20	8	7	
Kisvárda	•		21	6	3	10
Mátészalka	•	⊼	22	5	4	
Nyíregyháza	•	⊼	21	5	3	11
Nyírlugos	–		–	–	–	
Pátyod	•	⊼	24	4	3	
Tiszabecs	•		23	7	6	
Vásárosnamény	•	⊼	22	6	4	
Záhony	•	⊼	22	4	2	
Berettyóújfalu	•	⊼	21	5	3	
Debrecen	•	⊼	21	6	2	12
Hajdúdorog	•		22	3	2	
Hortobágy	–		–	–	–	
Körösszakál	•		22	4	4	
Polgár	•	⊼	21	7	5	
Békéscsaba	•	⊼	21	4	2	9
Mezőhegyes	ny	⊼	20	5	2	6
Orosháza	•		20	5	3	11
Szarvas	ny	⊼	20	5	1	10
Szeghalom	•		21	7	4	

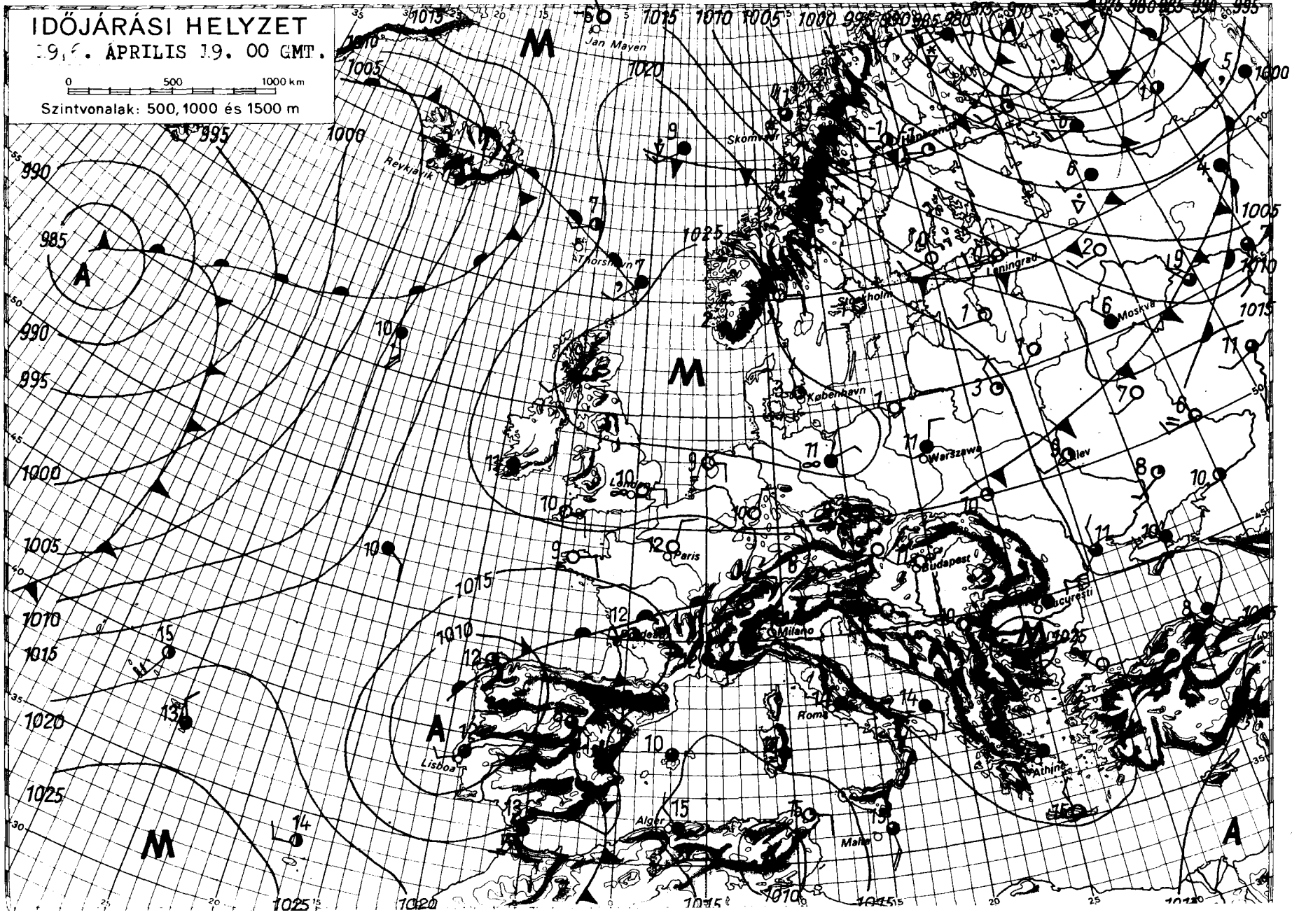

KIADJA: ORSZÁGOS METEOROLÓGIAI SZOLGÁLAT

Készíti: Központi Előrejelző Intézet Előrejelző Osztálya — T.: 273-078 — Megjelenik naponként

Évi előfizetési díja: 720,–Ft — Megrendelhető: 1024 Budapest, II., Kitaibel Pál u. 1. Telefon: 353-500,

Kiadásért felel: az OMSZ elnöke — Szerkesztésért felel: a KEI igazgatója

IDŐJÁRÁSI NAPIJELENTÉS

ЕЖЕДНЕВНЫЙ МЕТЕОРОЛОГИЧЕСКИЙ БЮЛЛЕТЕНЬ • DAILY WEATHER REPORT
BULLETIN QUOTIDIEN DE TEMPS • TÄGLICHER WETTERBERICHT

89. évfolyam 111. szám. + Budapest + 1976. április 20. kedd

Az időjárási helyzet és a várható időjárás:

A Brit-szigetektől a Fekete-tengerig mintegy 600-800 km szélességben kevés a felhő, száraz napos az idő. A legmagasabb nappali hőmérséklet 4, 6 fokkal magasabb az elmult évek átlagánál. Középpontjával Szicilia térségében sekély ciklon örvénylik. Hatására Olaszországban és a Balkán-félsziget jelentős részén borult, esős az idő. A Szovjetunió európai területének északi és középső részét hideg levegő árasztotta el, amelynek első hulláma a következő 36 órában a Kárpát-medencét is eléri, igy a nappali felmelegedés kissé csökken.

Hazánkban hétfőn a déli óráktól ismét megnövekedett a felhőzet, de záport csak egy-két helyen keletkezett. Az ország nagy részén 9, 12 órán át sütött a nap, a hőmérséklet napközben 20, 25 fokig emelkedett. Kedd hajnalra a derült részeken 2, 8, máshol csak 9, 12 fokig hült le a levegő. Délelőtt az északi országrészben jobbára erősen felhős volt az ég, máshol még derült, napos idő volt, a hőmérséklet 11 órakor 16, 21 fok között váltakozott.

Ma 12 órakor Budapesten a hőmérséklet 21 fok, a tengerszintre átszámitott légnyomás 762 mm, mérsékelten süllyed.

Várható időjárás szerda estig:

Időnként megnövekszik a felhőzet, elszórtan záporral, zivatarral.
Napközben megélénkül az északi, északkeleti szél.
Várható legalacsonyabb éjszakai hőmérséklet: 4, 9,
legmagasabb nappali hőmérséklet szerdán: 16, 21 fok között.

Németh Lajos s.k.

TÁVOLABBI KILÁTÁSOK PÉNTEK REGGELIG:

Növekvő felhőzet, zivatarok, esők, élénk északi széllel, a hőmérséklet csökken.
Legalacsonyabb hajnali hőmérséklet eleinte +6, +10, később +1, +6 fok között.
Legmagasabb nappali hőmérséklet eleinte 14, 19, később 8, 12 fok között.
Jelentős mennyiségü /legalább 5 mm/ csapadék az ország területének 60 százalékán várható.

KÖZÉPTÁVÚ ELŐREJELZŐ OSZTÁLY

A hőmérséklet napi középértéke és eltérése a 100 évi átlagtól /Budapesten/:

1976. IV. 19.	16,1 C°	+4,2 C°

1871 óta ezen a napon Budapesten előfordult:

legmagasabb hőmérséklet:	30,2 C° /1920/,
legalacsonyabb hőmérséklet:	-2,6 C° /1893/.

76.230.

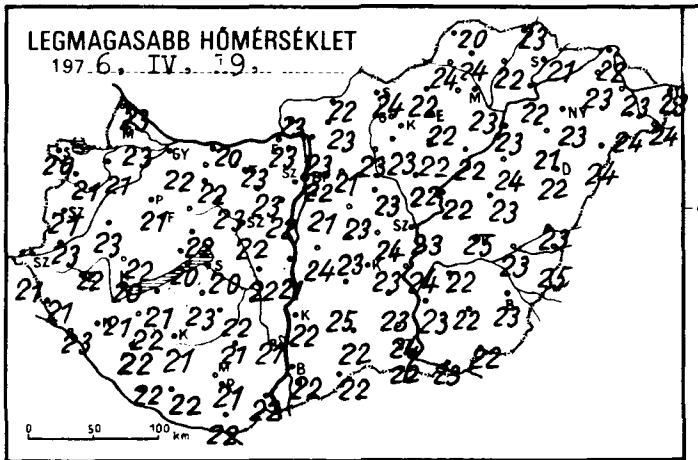
LEGMAGASABB HŐMÉRSÉKLET
1976. IV. 19.

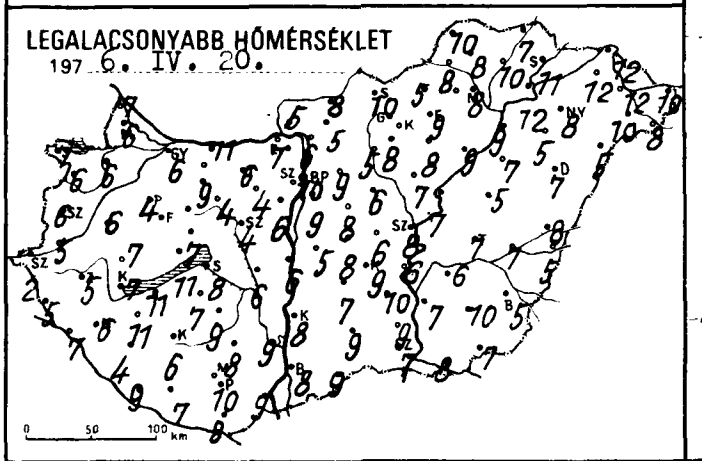
LEGALACSONYABB HŐMÉRSÉKLET
1976. IV. 20.

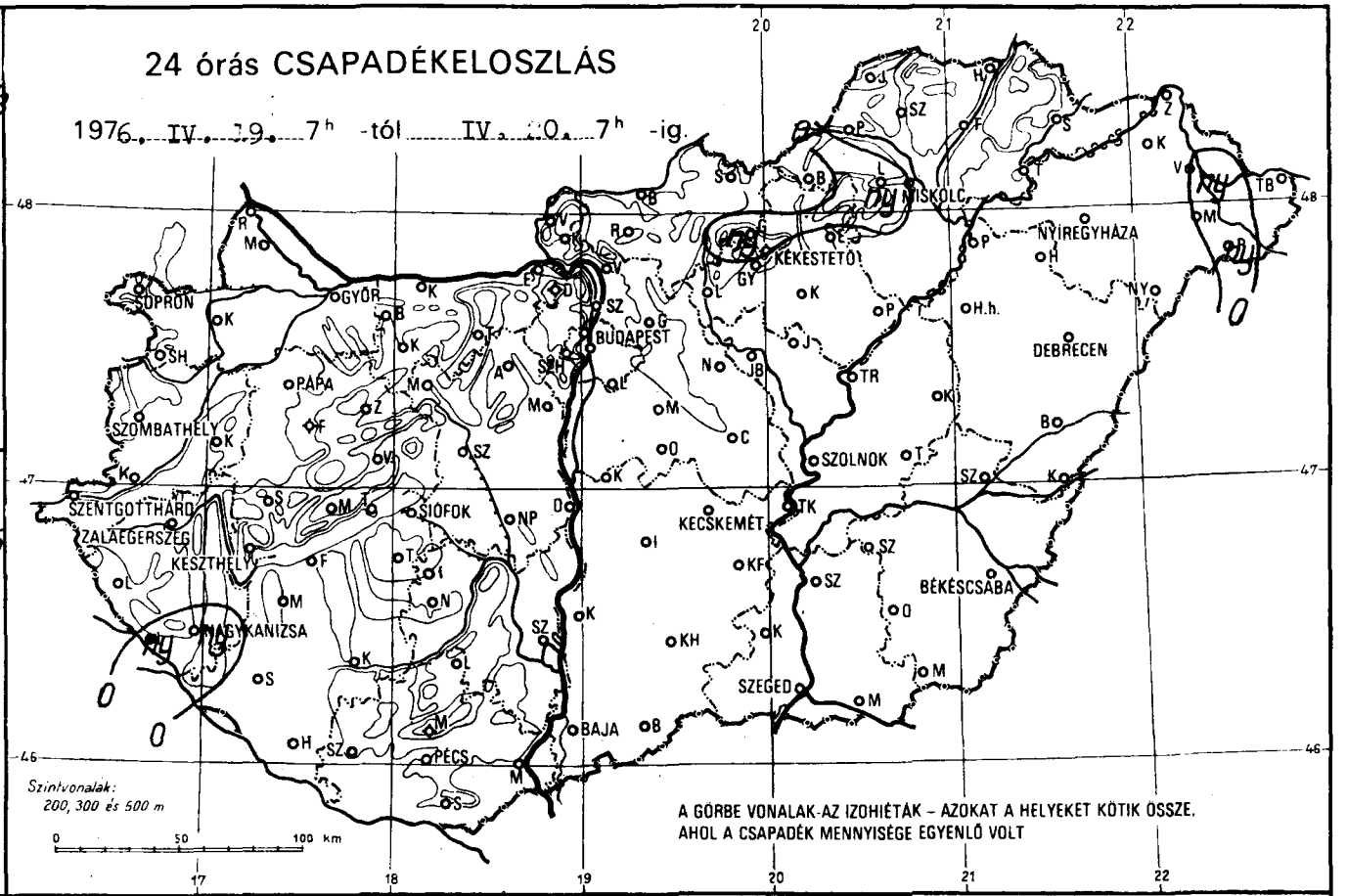
24 órás CSAPADÉKELOSZLÁS
1976. IV. 19. 7h -tól IV. 20. 7h -ig.
SOPRON
GYŐR
BUDAPEST
NYÍREGYHÁZA
KÉKESTETŐ
DEBRECEN
SZOMBATHELY
PAPA
SZOLNOK
SZENTGOTTHÁRD
ZALAEGERSZEG
KESZTHELY
SIÓFOK
KECSKEMÉT
BÉKÉSCSABA
NAGYKANIZSA
SZEGED
BAJA
PÉCS
Szintvonalak: 200, 300 és 500 m
A GÖRBE VONALAK AZ IZOHIÉTÁK – AZOKAT A HELYEKET KÖTIK ÖSSZE, AHOL A CSAPADÉK MENNYISÉGE EGYENLŐ VOLT

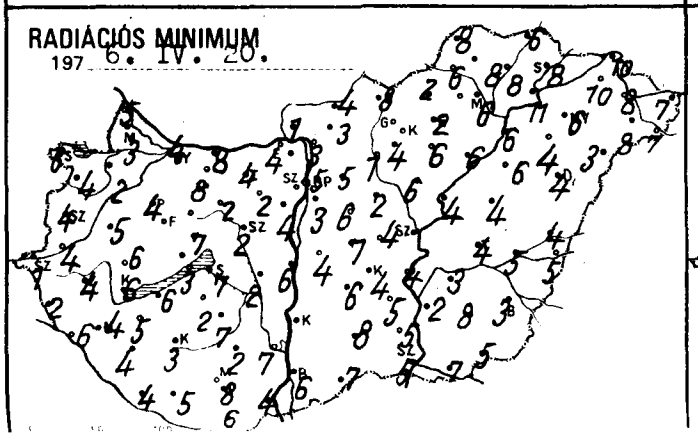
RADIÁCIÓS MINIMUM
1976. IV. 20.

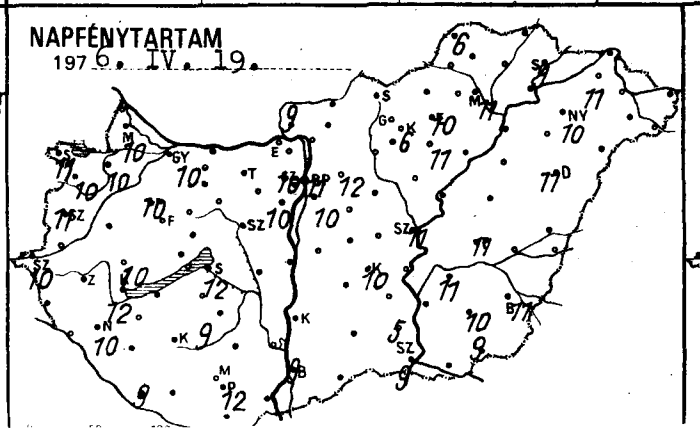
NAPFÉNYTARTAM
1976. IV. 19.

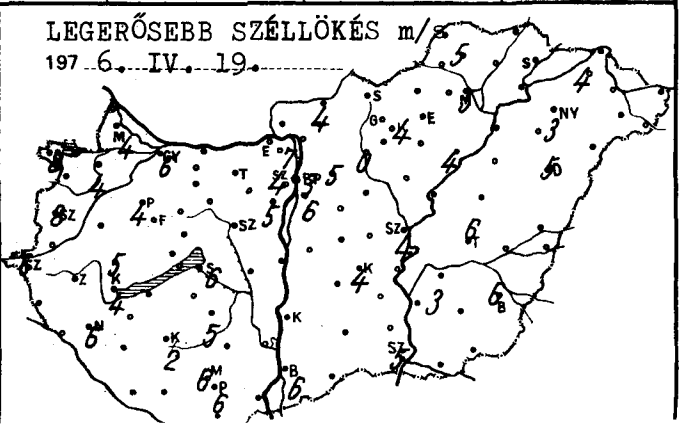
LEGERŐSEBB SZÉLLÖKÉS m/s
1976. IV. 19.

	197 6. IV. 20. 07 h -ig az utolsó 24 óra adatai					
	csapadék (mm)		max. hőmérséklet	min. hőmérséklet	rad. min.	napos órák
Győr	.	⊖	22	6	4	10
Kapuvár	.	⊖	21	6	2	10
Mosonmagyaróvár	.	⊖	23	6	3	10
Rábca	.		23	7	5	
Sopron	.		20	7	6	11
Sopronhorpács	.		21	6	4	10
Kőszeg	.		23	6	5	
Szombathely	.		23	5	4	
Szentgotthárd	.		21	2	1	10
Szombathely	.	⊖	21	6	4	11
Szentgyörgyvár	.		21	5	2	
Zalaszentlőrinc	ny		23	7	6	
Nagykanizsa	ny	▽⊖	21	6	4	10
Zalaegerszeg		⊖	22	5	4	
Farkasgyepű	.		20	10	3	
Keszthely	.	⊖	20	7	6	12
Nagykanizsa	.	⊖	20	10	5	10
Pápa	.	⊖	21	4	4	10
Jánosháza	.		22	7	6	
Tihany	.	⊖	20	11	3	
Veszprém	.		22	7	7	
Sümeg	.	⊖	20	8	5	
Csorvás	.		21	11	6	
Komárom	.	⊖	22	9	4	9
Tatabánya	.	⊖	21	6	3	
Martonvásár	.	⊖	22	11	5	
Budapest	.	=	20	8	7	12
Budaörs	.	⊖	22	4	4	
Budapest	.		23	7	2	
Budapest	.		23	7	5	
Budapest	.		23	7	4	
Budapest	.	⊖	22	9	8	
Budapest	.		20	11	8	
Budapest	.	⊖	23	6	4	
Budapest	.	⊖	23	4	2	
Budapest	.	⊖	21	6	6	
Budapest	.		22	6	4	10
Budapest	.	⊖	23	4	2	
Budapest	.	⊖	22	6	2	
Budapest	.	⊖	22	4	2	
Budapest	.	⊖	22	9	7	9
Budapest	.		21	8	2	
Budapest	.		21	10	8	
Budapest	.		21	9	7	
Budapest	.		19	13	11	
Budapest	.		22	9	4	
Budapest	.		21	10	8	12
Budapest	.		22	8	6	
Budapest			22	7	5	
Budapest	.		21	9	3	10
Budapest	.	=⊖	22	10	5	11
Budapest	.	⊖	20	10	5	10
Budapest	.	⊖	24	6	4	
Budapest	.	⊖	19	10	4	
Budapest	.	⊖	21	9	5	12
Budapest	.	⊖	22	3	3	
Budapest	.		23	8	6	
Budapest	.		23	6	2	
Budapest	.	⊖	23	8	7	
Budapest	.		25	8	7	

	197 6. IV. 20. 07 h -ig az utolsó 24 óra adatai					
	csapadék (mm)		max. hőmérséklet	min. hőmérséklet	rad. min.	napos órák
Vác	.	⊖	23	6	3	
Vámosmikola			23	5	1	9
Baja	.		22	8	6	9
Bácsalmás	.		22	9	7	
Izsák	.		25	7	6	
Kalocsa	.		22	8	–	
Kecskemét	.		23	9	4	10
Kiskunf. háza	.		23	10	5	
Kiskunhalas	.		22	9	8	
Kunszentmiklós	.		24	5	4	
Tiszakécske	.		24	6	4	
Balassagyarmat	.	⊖	22	8	4	
Romhány	.		23	5	3	
Salgótarján			24	10	8	
Eger	.	⊖	22	9	2	10
Galyatető	ny	▽	18	9	4	
Gyöngyös	.		23	8	4	
Kékestető	.		13	8	5	6
Kompolt	.		22	8	6	11
Lőrinci	.		23	5	1	
Poroszló	.		22	9	6	
Jászapáti	.	⊖	22	7	6	
Jászberény	.	⊖	22	4	2	
Karcag	.		23	5	4	
Szolnok	.	⊖	23	8	4	11
Tiszaroff	.		22	7	4	
Túrkeve	.	⊖	25	7	4	11
Kistelek	.		24	9	5	
Makó	.		23	8	7	
Szeged	.	=	22	7	5	9
Szentes	.		23	7	2	
Borsodnádasd	.	⊖	22	5	2	
Fügöd	.	⊖	22	10	8	
Hidasnémeti	.		23	7	6	
Jósvafő	.		20	10	8	6
Lillafüred	ny	▽	20	4	3	
Miskolc	.	=	23	8	6	11
Putnok	.		24	8	6	
Sárospatak	.		21	11	8	9
Szendrőlád	.		24	8	8	
Tokaj	.		22	12	11	
Kisvárda	.		23	12	10	11
Mátészalka	.		24	10	8	
Nyíregyháza	.		23	8	6	10
Nyírlugos	.		24	5	3	
Pátyod	ny		24	8	7	
Tiszabecs	.		23	10	7	
Vásárosnamény	ny		23	12	8	
Záhony			22	12	10	
Berettyóújfalu	.	⊖	23	8	4	
Debrecen	.	⊖	22	7	4	11
Haidúdorog	.		21	5	4	
Hortobágy	.		24	7	6	
Korösszakál	.		25	5	5	
Polgár	.	⊖	23	9	6	
Békéscsaba	.	⊖	23	5	3	11
Mezőhegyes	.		22	7	5	9
Orosháza	.		22	10	8	10
Szarvas	.		22	6	3	11
Szeghalom	.		23	7	5	

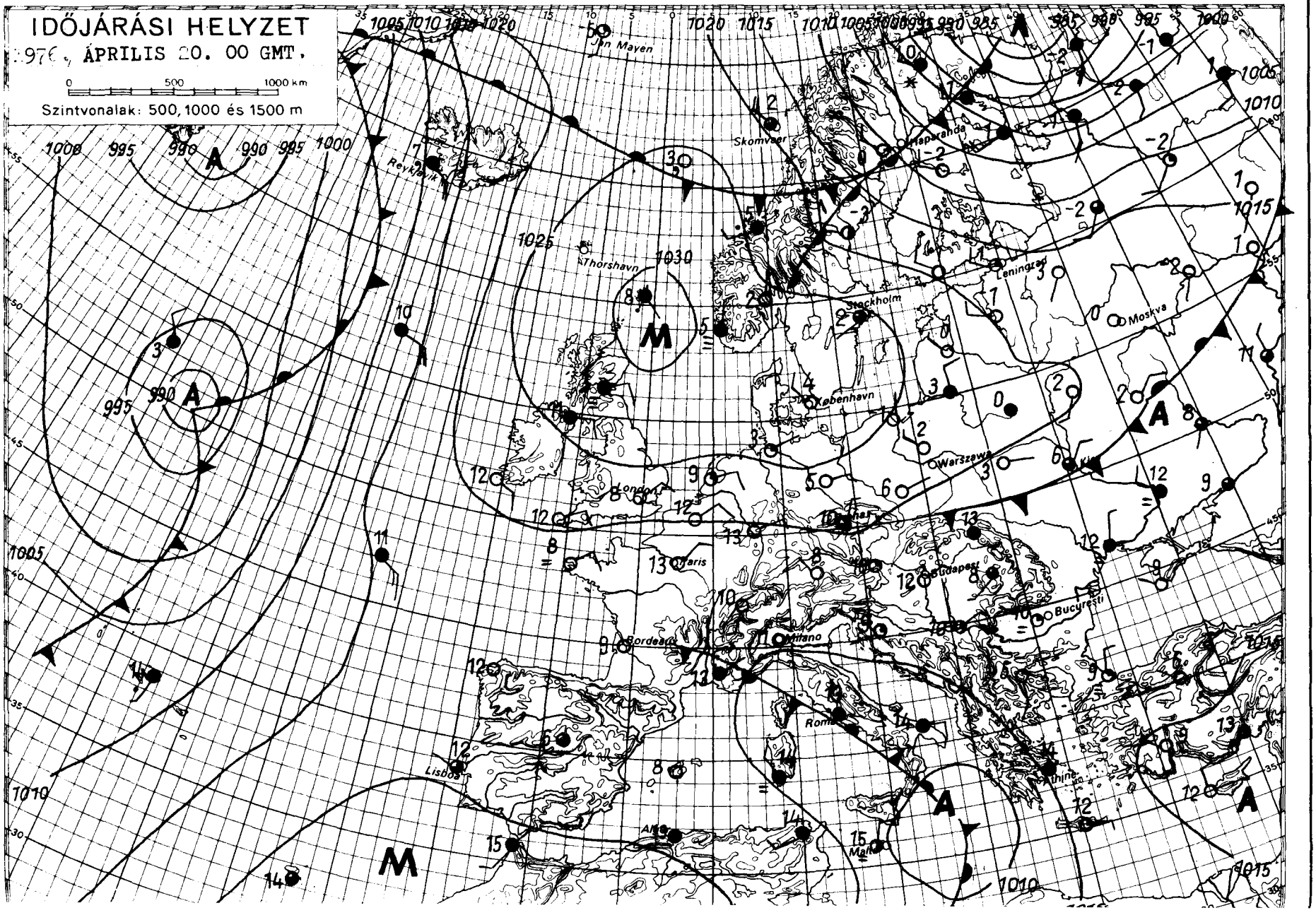

KIADJA: ORSZÁGOS METEOROLÓGIAI SZOLGÁLAT

Készíti: Központi Előrejelző Intézet Előrejelző Osztálya — T.: 273-018 — Megjelenik naponként

Évi előfizetési díja: 720,– Ft — Megrendelhető: 1024 Budapest, II., Kitaibel Pál u. 1. Telefon: 353-500,

Kiadásért felel: az OMSZ elnöke — Szerkesztésért felel: a KEI igazgatója

IDŐJÁRÁSI NAPIJELENTÉS

ЕЖЕДНЕВНЫЙ МЕТЕОРОЛОГИЧЕСКИЙ БЮЛЛЕТЕНЬ • DAILY WEATHER REPORT
BULLETIN QUOTIDIEN DE TEMPS • TÄGLICHER WETTERBERICHT

89. évfolyam 112. szám. + Budapest + 1976. április 21. szerda

Az időjárási helyzet és a várható időjárás:

A Skandináv-félsziget, a Brit-szigetek és az Alpok, valamint a Kárpátok térsége fölött nagy kiterjedésü magas nyomásu légköri képződmény helyezkedik el. Ezeken a területeken általában változóan felhős, a hajnali órákban helyenként párás az idő, egy-két helyen gyenge zápor is előfordul. A Kárpát-medence fölé északi, északkeleti áramlással hüvös levegő érkezik, hatására a hőmérséklet kissé már csökkent, de egyelőre még az évszaknak megfelelő érték körül van. A következő 36 órában a Kárpát-medence fölé folytatódik a hüvösebb levegő beáramlása, ezért a hőmérséklet kissé tovább csökken.

Hazánkban kedden az északi megyékben időnként megnövekedett a felhőzet és csak 1, 5 órán át sütött a nap, máshol általában kevés volt a felhő és 6, 12 órás napsütést észleltek. Az ország északi felében több helyen, máshol csak elszórtan zápor, zivatar alakult ki. A lehullott eső mennyisége általában csapadéknyom és 4 mm között volt, de Turkevéről 8, Egerből 9 mm-t jelentettek. A legmagasabb nappali hőmérséklet általában 18, 23 fok között volt, délen egy-két helyen még 24, 25 fokot mértek. Ma hajnalra északon 1, 5, máshol 6, 10 fokig hült le a levegő. Délelőtt általában kevés volt a felhő, az északkeleti szél helyenként megélénkült, a hőmérséklet 11 órára 13, 18 fokig emelkedett.

Ma 12 órakor Budapesten a hőmérséklet 16 fok, a tengerszintre átszámitott légnyomás 758 mm, erősen süllyed.

Várható időjárás csütörtök estig:

Változóan felhős idő, elszórtan futó esővel, záporral, mérsékelt, időnként élénk északi, északkeleti szél.
Várható legalacsonyabb éjszakai hőmérséklet: 1, 6 fok között, helyenként gyenge talajmenti fagy,
legmagasabb nappali hőmérséklet csütörtökön: 13, 17 fok között.

Bartha Péterné s.k.

A hőmérsékleti napi középértéke és eltérése a 100 évi átlagtól /Budapesten/:

1976. IV. 20.	15,8 C°	+3,6 C°

1871 óta ezen a napon Budapesten előfordult:

legmagasabb hőmérséklet:	26,9 C° /1943/,
legalacsonyabb hőmérséklet:	-0,6 C° /1955/.

76.238.

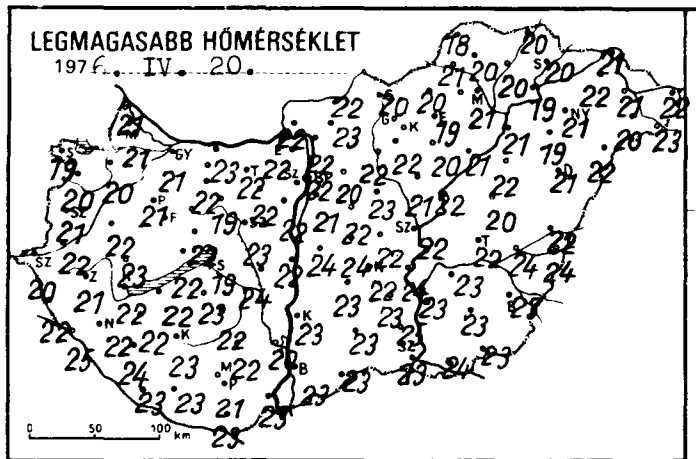
LEGMAGASABB HŐMÉRSÉKLET
1976. IV. 20.

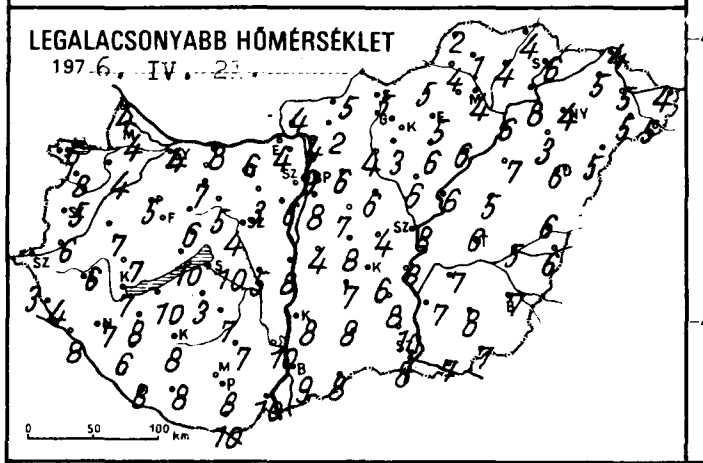
LEGALACSONYABB HŐMÉRSÉKLET
1976. IV. 21.

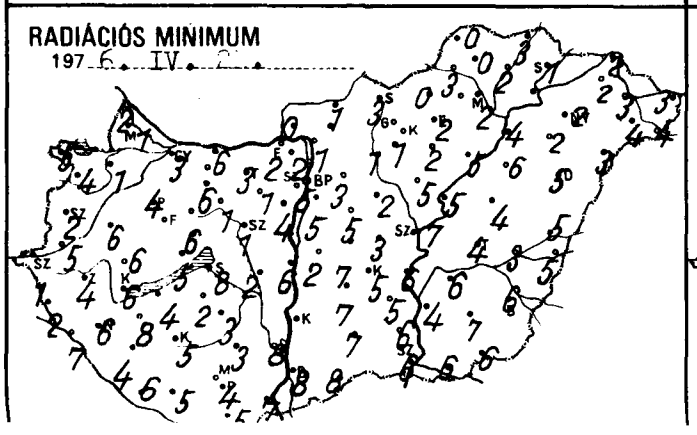
RADIÁCIÓS MINIMUM
1976. IV. 21.

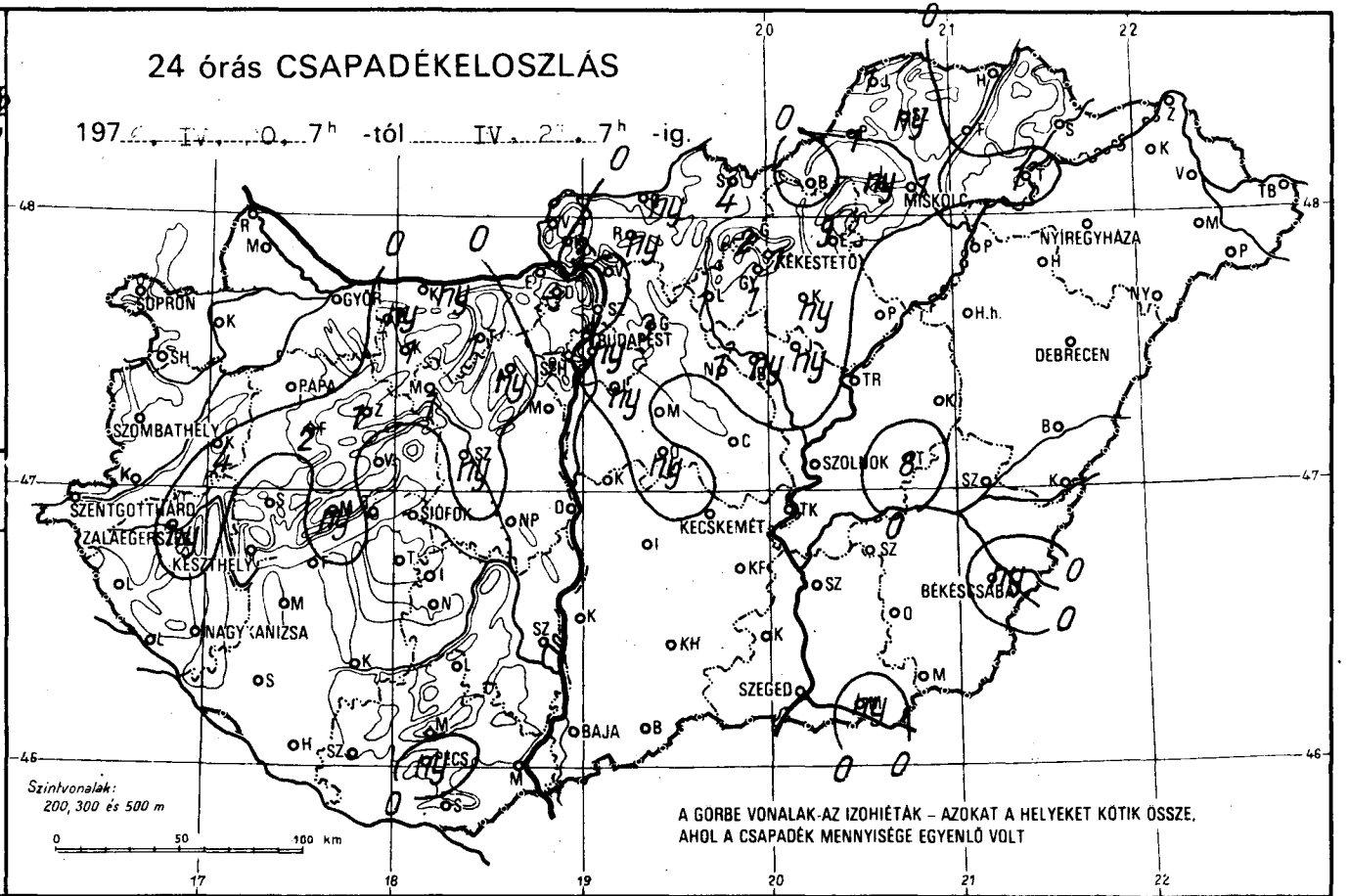
24 órás CSAPADÉKELOSZLÁS
1976. IV. 0. 7h -tól IV. 21. 7h -ig.
SOPRON
GYŐR
BUDAPEST
MISKOLC
NYÍREGYHÁZA
KÉKESTETŐ
DEBRECEN
PAPA
SZOMBATHELY
SZENTGOTTHÁRD
ZALAEGERSZEG
KESZTHELY
NAGYKANIZSA
SIÓFOK
SZOLNOK
KECSKEMÉT
BÉKÉSCSABA
SZEGED
BAJA
PÉCS
Szintvonalak:
200, 300 és 500 m
A GÖRBE VONALAK AZ IZOHIÉTÁK – AZOKAT A HELYEKET KÖTIK ÖSSZE, AHOL A CSAPADÉK MENNYISÉGE EGYENLŐ VOLT

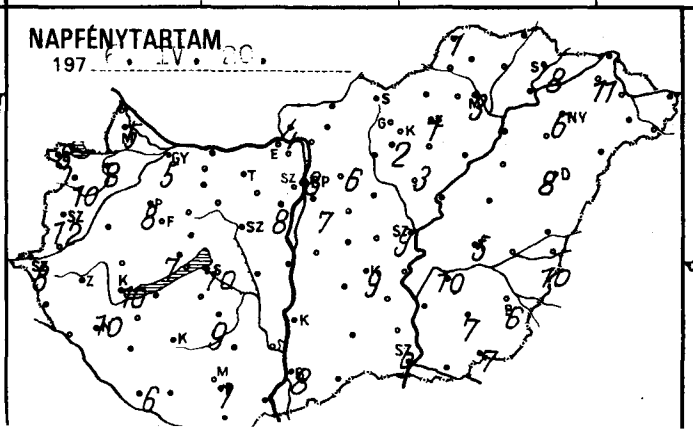
NAPFÉNYTARTAM
1976. IV. 20.

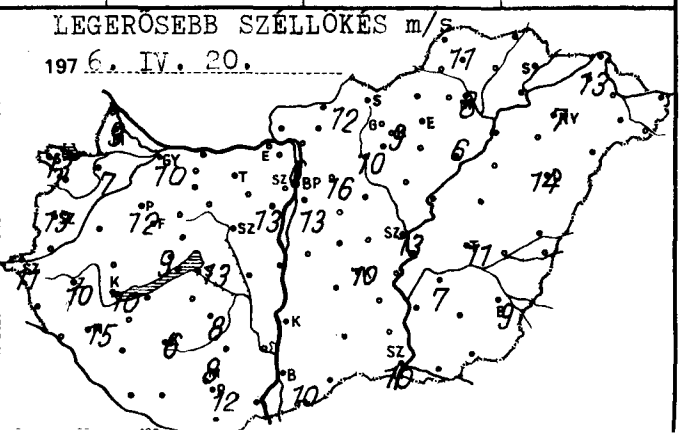
LEGERŐSEBB SZÉLLÖKÉS m/s
1976. IV. 20.

	197 6.IV.21. 07 h -ig az utolsó 24 óra adatai					
	csapadék (mm)		max. hőmérséklet	min. hőmérséklet	rad. min.	napos órák
Győr	.	⌓	21	4	3	5
Kapuvár	.		20	4	1	8
Mosonmagyaróvár	.		21	4	1	5
Rajka	.		21	4	2	
Sopron	.		19	6	5	8
Sopronhorpács	.		20	8	4	10
Kőszeg	4		22	7	6	
Körmend	.		22	6	5	
Szentgotthárd	.		20	3	1	8
Szombathely	.		21	5	2	12
Lenti	.		22	4	2	
Letenye	.		25	8	7	
Nagykanizsa	.		22	7	6	10
Zalaegerszeg	ny	⌒	21	6	4	
Farkasgyepű	2		20	4	2	
Keszthely	.		22	7	6	10
Mencshely	ny	▽⌓	20	7	4	7
Pápa	.		21	5	4	8
Sümeg	.		23	7	6	
Tihany	.		22	10	5	
Veszprém	.		22	6	6	
Zirc	1		20	4	1	
Fonyód	.		22	10	4	
Homokszt. György	.	⌓	23	8	6	6
Kaposvár	.		23	8	5	
Marcali	.		22	8	8	
Siófok	.		19	10	8	10
Somogyszob	.		24	6	4	
Tab	.		23	8	7	
Bábolna	ny		23	5	4	
Esztergom	.		22	4	2	
Kisbér	1	▽⌓	22	7	6	
Komárom	ny	▽	23	8	6	
Tatabánya	1	⌓	22	6	3	
Alcsútdoboz	ny	▽⌓	22	3	1	
Dunaújváros	.		22	8	6	
Martonvásár	.		22	6	4	8
Mór	1	⌓	19	5	1	
Nagyhörcsökp.	.	⌓	24	5	2	
Szabadbattyán	ny	⌓	23	4	1	
Irsa-szemcse	.		22	7	3	9
Lőrinczi	.		22	7	3	
Nagykónyi	.		24	8	7	
Szekszárd	.		20	10	8	
Csepel-szigetető	.		21	9	7	
Mohács	.		23	10	7	
Pécs	ny		21	8	4	7
Siklós	.		23	10	5	
Szigetvár	.		23	8	5	
Bp. Lőrinc	ny	▽	21	8	5	7
Bp. Met. Int.	ny	▽	22	9	5	8
Bp. Szab. hegy	--		--	--	--	
Budaörs	.		22	4	3	
Dunagokő	–		–	–	–	
Budaörs	3	⌒⌓	20	6	3	6
Kecskemét	3	▽⌓	21	1	1	
Mátra	ny		22	7	5	
Nagykata	1		23	6	2	
Szolnok	ny	⌒	24	8	7	
Szarvas-Andre	.		24	6	5	

	197 6.IV.21. 07 h -ig az utolsó 24 óra adatai					
	csapadék (mm)		max. hőmérséklet	min. hőmérséklet	rad. min.	napos órák
Vác	.	⌓	22	4	2	
Vámosmikola	.	⌓	22	4	0	4
Baja	.		23	9	8	8
Bácsalmás	.		23	8	8	
Izsák	.		23	7	7	
Kalocsa	.		23	8	–	
Kecskemét	.		22	6	5	9
Kiskunf. háza	.		23	8	5	
Kiskunhalas	.		23	8	7	
Kunszentmiklós	.		24	4	2	
Tiszakécske	.		24	8	6	
Balassagyarmat	ny	▽⌓	22	5	1	
Romhány	ny	▽	23	2	1	
Salgótarján	4		20	5	3	
Eger	9	⌒⌓	19	5	2	1
Galyatető	2		15	4	2	
Gyöngyös	1	▽	22	3	1	
Kékestető	1	▽	13	4	1	2
Kompolt	ny		20	6	2	3
Lőrinci	1	▽⌓	22	4	1	
Poroszló	.		21	6	5	
Jászapáti	ny		21	6	5	
Jászberény	ny		22	7	6	
Karcag	.		20	5	4	
[illegible]	.		22	8	7	9
Tiszaroff	.		22	6	5	
Túrkeve	8	▽	22	6	4	5
Kistelek	.		25	10	6	
Makó	ny		24	7	6	
Szeged	.		23	8	6	9
Szentes	.		23	7	4	
Borsodnádasd	.		20	5	0	
Fügöd	.		20	4	2	
Hidasnémeti	.		20	4	3	
Jósvafő	1	⌓	18	2	0	1
Lillafüred	ny	▽	18	2	0	
Miskolc	1	▽	21	4	2	3
Putnok	1	▽	21	4	3	
Sárospatak	.		20	6	1	8
Szendrőlád	ny		20	1	0	
Tokaj	1	⌒	19	8	–	
Kisvárda	.		22	5	2	11
Mátészalka	.		20	5	4	
Nyíregyháza	.		21	4	2	6
Nyírlugos	.		22	5	3	
Pátyod	.		23	5	4	
Tiszabecs	.		22	4	3	
Vásárosnamény	.	⌓	21	5	3	
Záhony	.	⌓	21	4	2	
Berettyóújfalu	.		22	6	5	
Debrecen	.		21	6	5	8
Hajdúdorog	.		19	3	2	
Hortobágy	.		22	7	6	
Körösszakál	.	⌓	24	6	5	
Polgár	.		21	6	4	
Békéscsaba	ny	▽	23	7	6	6
Mezőhegyes	.		23	7	6	7
Orosháza	.		23	8	7	7
Szarvas	.		23	7	6	10
Szeghalom	.		24	5	3	

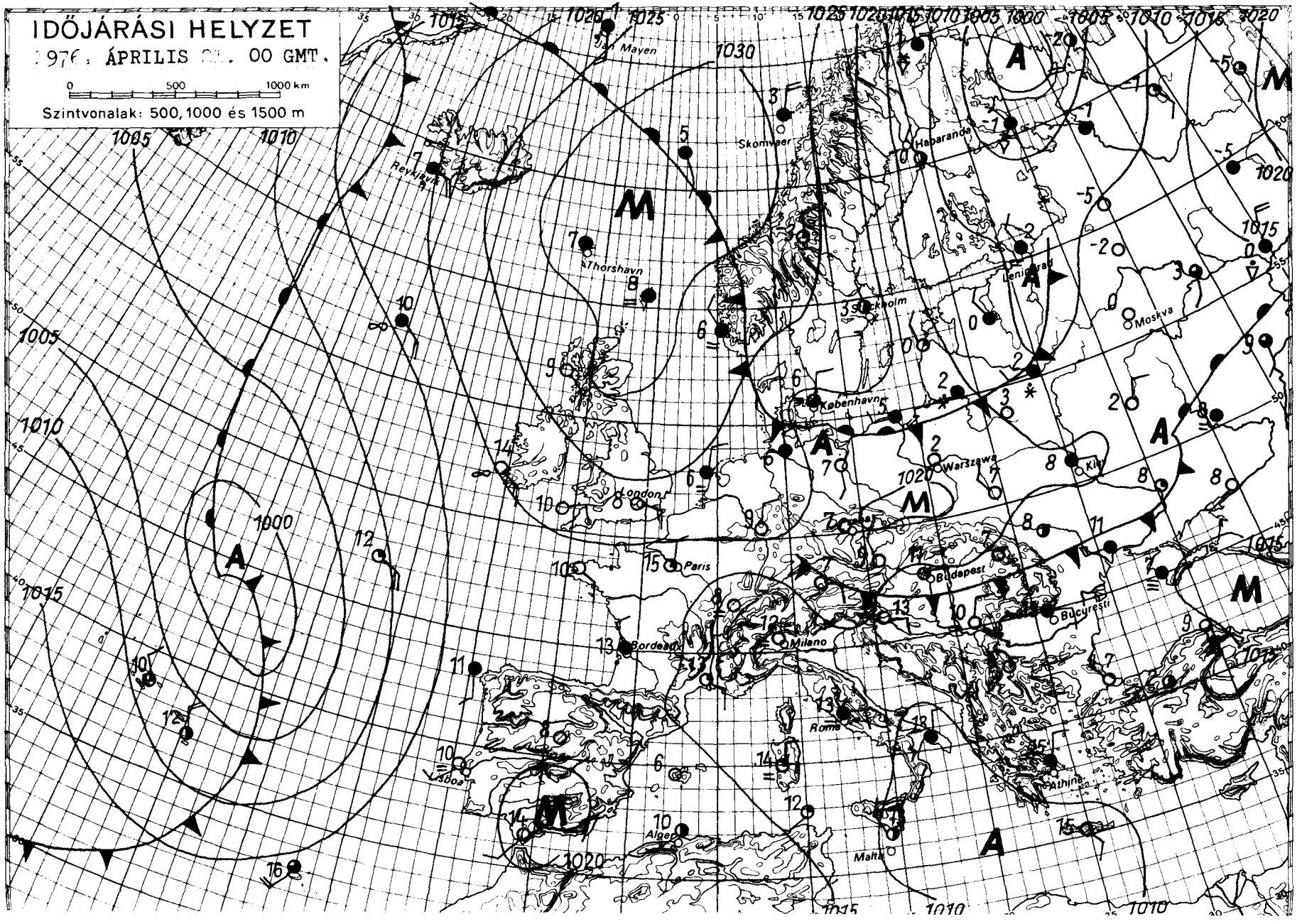

KIADJA: ORSZÁGOS METEOROLÓGIAI SZOLGÁLAT

Készíti: Központi Előrejelző Intézet Előrejelző Osztálya — T.: 273 - 078 — Megjelenik naponként

Évi előfizetési díja: 720,—Ft — Megrendelhető: 1024 Budapest, II., Kitaibel Pál u. 1. Telefon: 353-500,

Kiadásért felel: az OMSZ elnöke — Szerkesztésért felel: a KEI igazgatója

IDŐJÁRÁSI NAPIJELENTÉS

ЕЖЕДНЕВНЫЙ МЕТЕОРОЛОГИЧЕСКИЙ БЮЛЛЕТЕНЬ • DAILY WEATHER REPORT
BULLETIN QUOTIDIEN DE TEMPS • TÄGLICHER WETTERBERICHT

89. évfolyam 113. szám. + Budapest + 1976. április 22. csütörtök

Az időjárási helyzet és a várható időjárás:

Középpontjával a Norvég-tenger térségében magas nyomásu légköri képződmény helyezkedik el. A légköri képződmények keleti oldalán északi, északkeleti széllel sarkvidéki hideg léghullámok áramlanak Észak-Európán át szárazföldünk középső részei felé. A hideg és az enyhe levegő találkozási zónájában a Szovjetunió európai területének nyugati részén, valamint a Kárpátok és az Alpok vidékén tulnyomóan felhős az idő, szórványosan esik az eső, egy-két helyről havazást is jelentettek.A legmagasabb nappali hőmérséklet szerdán Kelet-Európában 2, 7 fokkal alacsonyabb, Európa többi részén általában 1, 5 fokkal magasabb volt az elmult 14 év átlagánál. A következő 36 óra folyamán északnyugat felől folytatódik a hideg levegő beáramlása a Kárpát-medence területére.

Hazánkban szerdán általában 8, 13 órán át sütött a nap. A hőmérséklet csucsértéke 17, 22 fok között alakult. Napközben egy-két helyen volt kisebb eső, az esti óráktól kezdve a déli, délnyugati megyékben szórványosan esett az eső. A lehullott csapadék mennyisége sehol sem haladta meg az 5 mm-t. Csütörtök hajnalra az északi országrészben 0, 4, máshol 5, 11 fokig hült le a levegő. Ma délelőtt változóan felhős idő volt, egy-két helyről kisebb záport jelentettek. A hőmérséklet 11 órakor az északnyugati megyékben csak 7, 11, az ország többi részén 12, 17 fok között váltakozott.

Ma 12 órakor Budapesten a hőmérséklet 16 fok, a tengerszintre átszámitott légnyomás 755 mm, alig változik.

Várható időjárás péntek estig:

Változóan, időnként erősen felhős idő.
Többfelé eső, zápor, főként délen és délkeleten néhány helyen zivatar.
Megélénkülő, helyenként megerősödő északnyugati, északi szél.
Várható legalacsonyabb éjszakai hőmérséklet: 1, 6,
legmagasabb nappali hőmérséklet pénteken: 7, 12 fok között.

Vadkerti Ferenc s.k.

TÁVOLABBI KILÁTÁSOK KEDD REGGELIG:

Időnként borultságig növekvő felhőzet, ismétlődő esők, élénk északi, északkeleti szél, főként az időszak második felében talajmenti fagyok.
Legalacsonyabb hajnali hőmérséklet: +1, +6 fok között,
legmagasabb nappali hőmérséklet: 11, 16 fok között.
Jelentős mennyiségü /legalább 5 mm/ csapadék az ország területének 70 százalékán várható.

KÖZÉPTÁVÚ ELŐREJELZŐ OSZTÁLY

A hőmérséklet napi középértéke és eltérése a 100 évi átlagtól /Budapesten/:

1976. IV. 21.	14,5 C°	+2,0 C°

1871 óta ezen a napon Budapesten előfordult:

legmagasabb hőmérséklet: 29,6 C° /1876/,
legalacsonyabb hőmérséklet: 0,1 C° /1959/.

76.239.

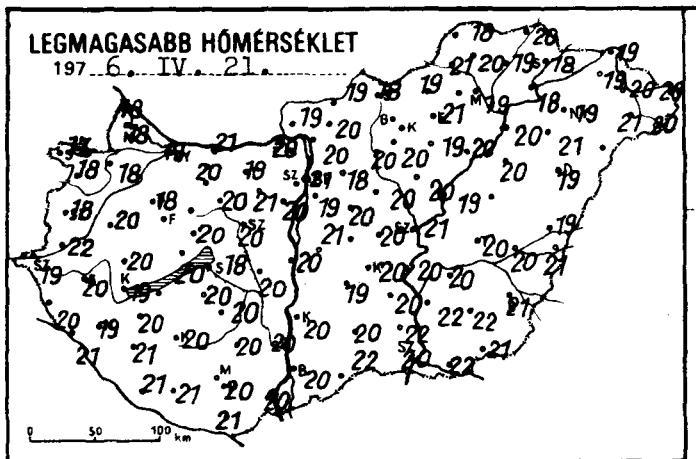
LEGMAGASABB HŐMÉRSÉKLET
197 6. IV. 21.

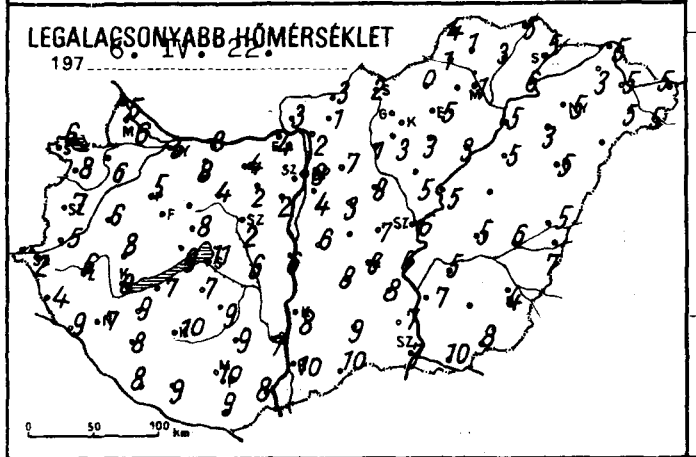
LEGALACSONYABB HŐMÉRSÉKLET
197 6. IV. 22.

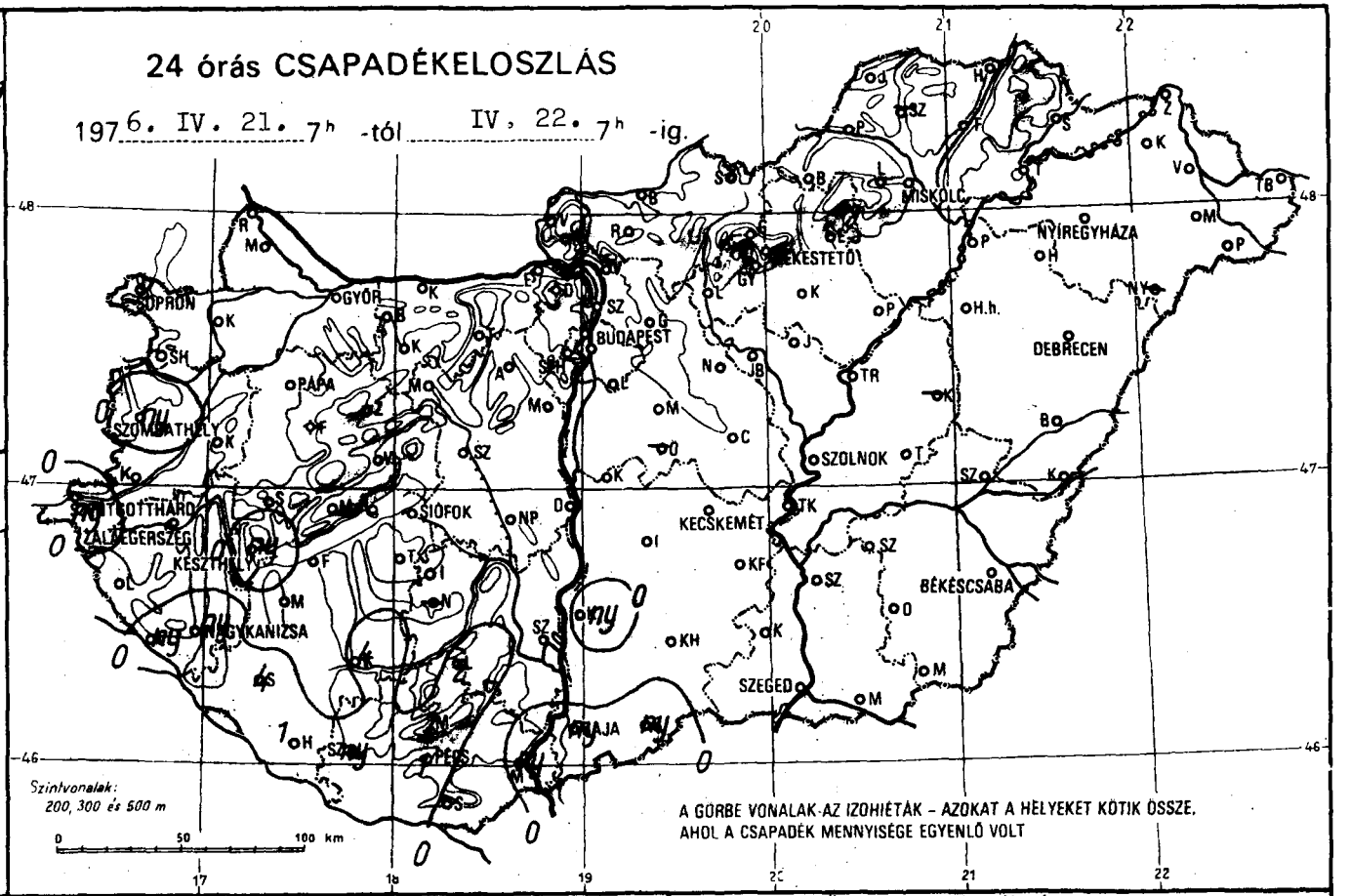
24 órás CSAPADÉKELOSZLÁS
197 6. IV. 21. 7h -tól IV. 22. 7h -ig.
SOPRON
GYŐR
BUDAPEST
MISKOLC
NYÍREGYHÁZA
DEBRECEN
SZOLNOK
KECSKEMÉT
BÉKÉSCSABA
SZEGED
PÉCS
SIÓFOK
KESZTHELY
ZALAEGERSZEG
SZOMBATHELY
PAPA
Szintvonalak: 200, 300 és 500 m
A GÖRBE VONALAK AZ IZOHIÉTÁK – AZOKAT A HELYEKET KÖTIK ÖSSZE, AHOL A CSAPADÉK MENNYISÉGE EGYENLŐ VOLT

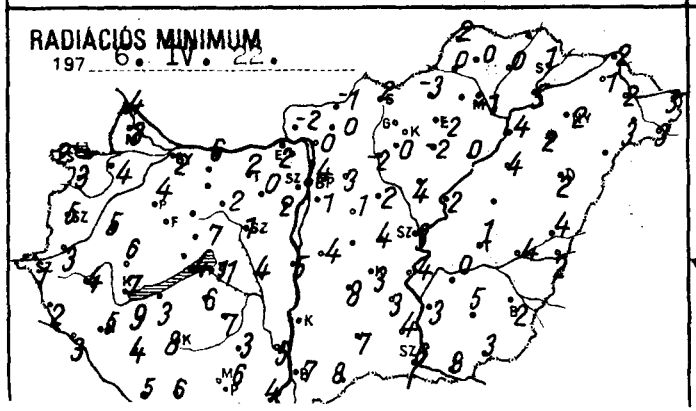
RADIÁCIÓS MINIMUM
197 6. IV. 22.

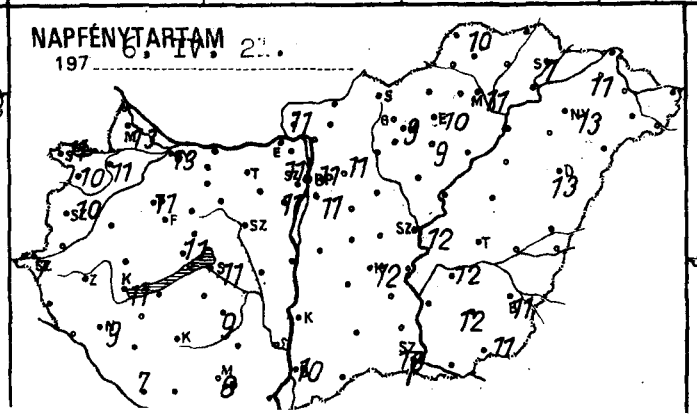
NAPFÉNYTARTAM
197 6. IV. 21.

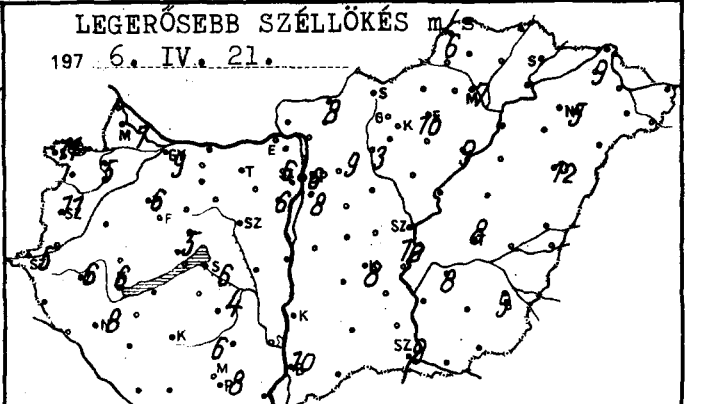
LEGERŐSEBB SZÉLLÖKÉS m/s
197 6. IV. 21.

	197 6.IV.22. 07 h -ig az utolsó 24 óra adatai					
	csapadék (mm)		max. hőmérséklet	min. hőmérséklet	rad. min.	napos órák
Győr	.		19	5	2	13
Kapuvár	.		18	6	4	11
Mosonmagyaróvár	.		18	6	3	13
Rajka	.		18	5	4	
Sopron	.		17	6	2	11
Sopronhorpács	.		18	8	3	10
Káld	.		20	6	5	
Körmend	.		22	5	3	
Szentgotthárd	ny	∇ ≡	19	2	1	7
Szombathely	ny	∇	18	7	5	10
Celldömölk	.		20	4	2	
Csorna	ny		21	9	3	
Nagykanizsa	ny		19	7	5	9
Zalaegerszeg	.		20	6	4	
Tarkaszgyepű	.		17	5	3	
Keszthely	ny		19	8	7	11
Alsómocsolád	.		17	8	4	11
Pápa	.		18	5	4	11
Sümeg	.		20	8	6	
Tihany	.	⊸	20	9	4	
Veszprém	.		20	8	7	
Zirc	.	⊸	17	3	0	
Csonyod	.		–	7	3	
Domokszt. György	1		21	8	5	7
Kaposvár	4		20	10	8	
Marcali	.		20	9	9	
Siófok	.		18	11	11	11
Somogyszob	4		21	8	4	
Tab	.		20	7	6	
Tabolna	.		20	6	5	
Esztergom	.		20	4	2	
Kisbér	.		20	8	–	
Komárom	.		21	8	6	
Tatabánya	.		19	4	2	
Alcsútdoboz	.		21	2	0	
Dunaújváros	.		20	6	5	
Martonvásár	.		20	2	2	11
Mór	.		20	4	2	
Nagyhörcsökp.	.		20	6	4	
Szabadbattyán	.		20	2	1	
Tétényszemcse	.		20	9	7	9
Cegléd	2		20	9	3	
Nagykőrös	–		–	–	–	
Szekszárd	.		20	7	5	
Csepeltető	1		19	9	8	
Mohács	ny		20	8	4	
Pécs	1		20	10	6	8
Pécsvárad	.		21	9	5	
Szigetvár	ny		21	9	6	
Szp. Florinc	.		19	4	1	11
Szp. Met. Int.	.	=	21	8	4	11
Szp. Szab. hegy	.		17	8	3	11
Budaörs	.		20	7	4	
Dunagyökö	.		16	6	0	
Gödöllő	.		18	7	3	11
Kecskemét	.	⊸	18	0	0	
Mátyásföld	.		20	3	1	
Nagymaros	.		20	8	2	
Pécel	–		–	–	–	
Szentendre	.		21	6	5	

	197 6.IV.22. 07 h -ig az utolsó 24 óra adatai					
	csapadék (mm)		max. hőmérséklet	min. hőmérséklet	rad. min.	napos órák
Vác	.	⊸	20	2	0	
Vámosmikola	.		19	3	-2	11
Baja	ny	∇	20	10	7	10
Bácsalmás	ny		22	10	8	
Izsák	.		19	8	8	
Kalocsa	ny		20	8	–	
Kecskemét	.		20	6	3	12
Kiskunf. háza	.		20	8	3	
Kiskunhalas	.		20	9	7	
Kunszentmiklós	.		21	6	4	
Tiszakécske	.		20	6	4	
Balassagyarmat	.	⊸	19	3	-1	
Romhány	.		20	1	0	
Salgótarján	.		18	2	2	
Eger	.		21	5	-2	10
Galyatető	.		16	6	3	
Gyöngyös	.		20	3	0	
Kékestető	.		12	6	4	9
Kompolt	.		19	3	-2	9
Lőrinci	.		20	1	-2	
Poroszló	.		20	3	0	
Jászapáti	.		20	5	4	
Jászberény	.	⊸	20	4	1	
Karcag	–		–	–	–	
Szolnok	.		21	6	3	12
Tiszaroff	.		19	5	2	
Túrkeve	.		20	5	1	–
Kistelek	.		22	7	4	
Makó	.		22	10	8	
Szeged	.		20	7	6	10
Szentes	.		22	7	3	
Borsodnádasd	.	⊔	19	0	-3	
Füged	.		19	3	0	
Hidasnémeti	.		20	5	–	
Jósvafő	.		18	4	2	10
Lillafüred	.		18	2	1	
Miskolc	.	= ⊸	19	1	-1	11
Putnok	.		21	1	0	
Sárospatak	.		18	5	1	7
Szendrőlád	–		20	1	0	
Tokaj	.		18	6	5	
Kisvárda	.		19	3	1	
Mátészalka	.		21	5	3	
Nyíregyháza	.		19	5	2	13
Nyírlugos	–		–	–	–	
Pátyod	.		20	5	3	
Tiszabecs	.		20	5	3	
Vásárosnamény	.	⊸	20	5	2	
Záhony	.		19	5	2	
Berettyóújfalu	.	⊸	19	5	4	
Debrecen	.	=	19	5	2	13
Hajdúdorog	.		21	3	2	
Hortobágy	.		20	5	4	
Körösszakál	.		21	7	2	
Polgár	.	⊸	20	5	4	
Békéscsaba	.	⊸	21	4	2	11
Mezőhegyes	.	⊸	21	8	3	11
Orosháza	.		22	–	5	12
Szarvas	.		20	5	0	12
Szeghalom	.		20	6	4	

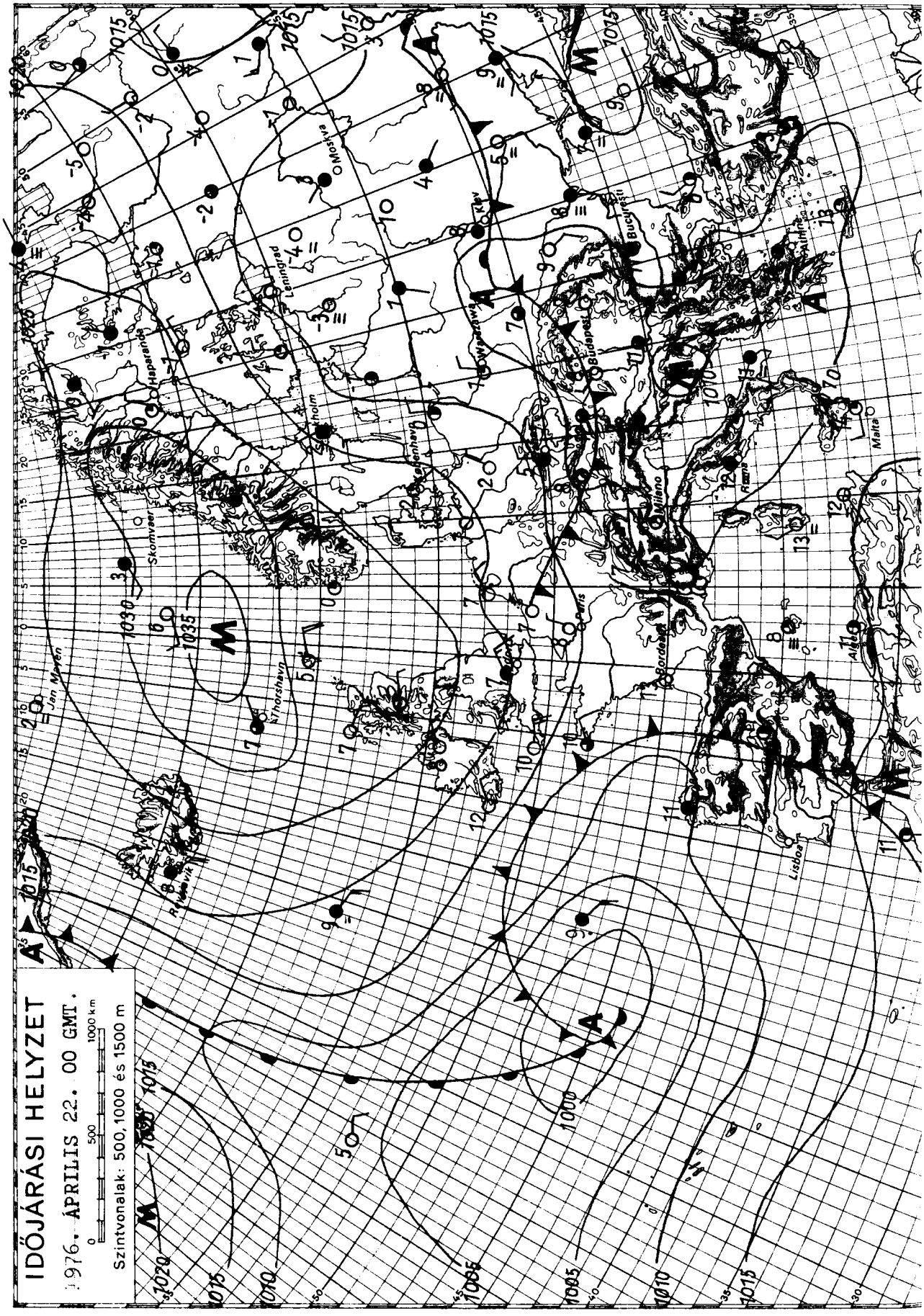

KIADJA: ORSZÁGOS METEOROLÓGIAI SZOLGÁLAT

Készíti: Központi Előrejelző Intézet Előrejelző Osztálya — T.: 273 - 018 — Megjelenik naponként

Évi előfizetési díja: 720,—Ft — Megrendelhető: 1024 Budapest, II., Kitaibel Pál u. 1. Telefon: 353-500,

Kiadásért felel: az OMSZ elnöke — Szerkesztésért felel: a KEI igazgatója

IDŐJÁRÁSI NAPIJELENTÉS

ЕЖЕДНЕВНЫЙ МЕТЕОРОЛОГИЧЕСКИЙ БЮЛЛЕТЕНЬ · DAILY WEATHER REPORT
BULLETIN QUOTIDIEN DE TEMPS · TÄGLICHER WETTERBERICHT

89. évfolyam 114. szám. + Budapest + 1976. április 23. péntek

Az időjárási helyzet és a várható időjárás:

Közép-Európa nagy részét igen hideg, sarkvidéki eredetü levegő árasztotta el. A Marseille-Milánó-Budapest-Kiev-Minszk vonalban huzódó, átlag 200-400 km széles frontálzónában és attól északra tulnyomóan borult, esős és hideg idő van, a hőmérséklet egész nap nem emelkedik 10 fok fölé. Ettől a területtől délre egyelőre napos és az évszaknak megfelelő hőmérsékletü az idő. A Kárpát-medence a következő 36 órában is tulnyomóan borult, esős időjárásu frontálzóna területére esik.

Hazánkat csütörtökön délelőtt érte el északnyugat felől a hideg levegő első hulláma, ezért az északnyugati megyékben már tegnap is erősen felhős idő volt és a hőmérséklet csak 7, 14 fokig emelkedett. Ezzel szemben az ország többi részén még több órán át sütött a nap és kora délutánra 14, 20 fokig melegedett a levegő, sokhelyről jelentettek záporesőt, zivatart. Éjszaka az ország délkeleti része kivételével mindenütt beborult az ég és ismétlődő kisebb esők alakultak ki. Csütörtök reggeltől péntek reggel 7 óráig átlag 3, 10 mm csapadék hullott, de a Dunántul déli részéről 10, 19 mm-t is jelentettek. Péntek hajnalra az északnyugati megyékben 0, +3, az ország többi részén 3, 10 fokig hült le a levegő. Délelőtt csak a keleti, délkeleti megyékben sütött a nap és ott 11 órakor 16, 20 fokot mértek, az ország többi részén borult esős idő volt és a hőmérséklet 11 órára csak 4, 13 fokot ért el.

Ma 12 órakor Budapesten a hőmérséklet 11 fok, a tengerszintre átszámitott légnyomás 757 mm, alig változik.

Várható időjárás szombat estig:

Tulnyomóan borult, esős idő lesz, időnként megélénkülő széllel, az ország déli, délkeleti részén ma még zivatarok is kialakulnak.
A legalacsonyabb éjszakai hőmérséklet az északnyugati országrészben 2, 5, máshol 5, 10 fok között várható.
Szombaton a legmagasabb nappali hőmérséklet általában 10, 15, a délkeleti megyékben 15, 20 fok között lesz.

Aigner Szilárd s.k.

A hőmérséklet napi középértéke és eltérése a 100 évi átlagtól /Budapesten/:

1976. IV. 22.	13,6 C°	+1,1 C°

1871 óta ezen a napon Budapesten előfordult:

Legmagasabb hőmérséklet:	28,6 C° /1876/;	
Legalacsonyabb hőmérséklet:	-1,1 C° /1877/.	76.240.

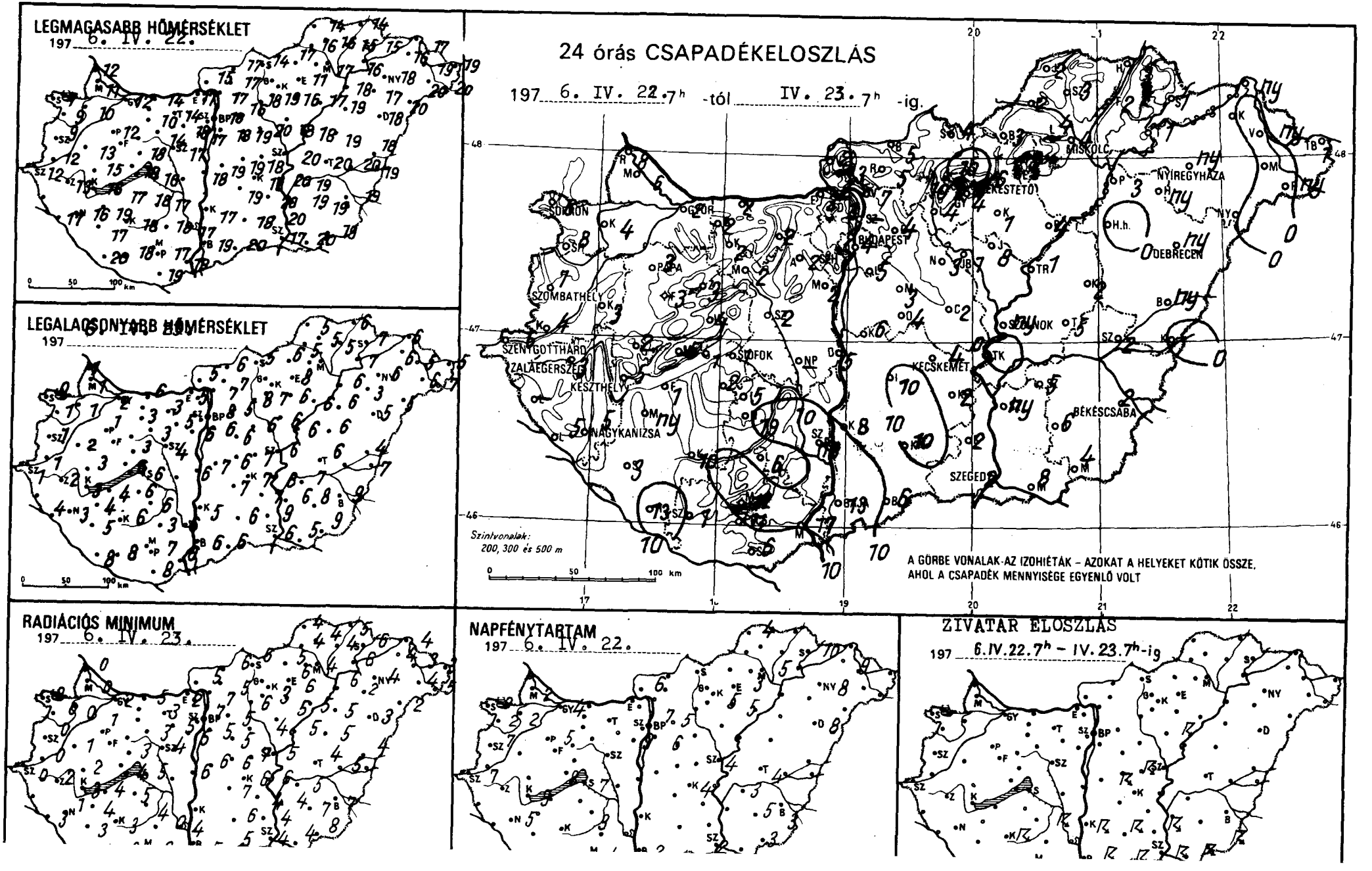
LEGMAGASABB HŐMÉRSÉKLET
197 6. IV. 22.
LEGALACSONYABB HŐMÉRSÉKLET
197 6. IV. 23.
24 órás CSAPADÉKELOSZLÁS
197 6. IV. 22. 7h -tól IV. 23. 7h -ig.
SOPRON
GYŐR
PAPA
SZOMBATHELY
SZENTGOTTHÁRD
ZALAEGERSZEG
KESZTHELY
NAGYKANIZSA
SIÓFOK
BUDAPEST
MISKOLC
NYÍREGYHÁZA
DEBRECEN
SZOLNOK
KECSKEMÉT
BÉKÉSCSABA
SZEGED
Szintvonalak: 200, 300 és 500 m
A GÖRBE VONALAK-AZ IZOHIÉTÁK – AZOKAT A HELYEKET KÖTIK ÖSSZE, AHOL A CSAPADÉK MENNYISÉGE EGYENLŐ VOLT
RADIÁCIÓS MINIMUM
197 6. IV. 23.
NAPFÉNYTARTAM
197 6. IV. 22.
ZIVATAR ELOSZLÁS
197 6.IV.22.7h – IV.23.7h-ig

6.IV.23.

197..... 07 h -ig az utolsó 24 óra adatai

	csapadék (mm)		max. hőmérséklet	min. hőmérséklet	rad. min.	napos órák
yőr	2		12	2	2	4
apuvár	4		10	1	0	2
losonmagyaróvár	6	*	11	1	0	2
ajka	8	*	12	1	0	
opron	6	*	7	0	0	0
opronhorpács	8	*	9	1	0	2
áld	3		13	2	1	
örmend	4		12	1	0	
zentgotthárd	6	*	12	1	0	7
zombathely	7	*	9	1	0	7
enti	–		–	–	–	
etenye	5		17	4	3	
agykanizsa	5		16	3	1	5
alaegerszeg	3		13	2	2	
arkasgyepű	3	≡	10	1	1	
eszthely	5		16	3	3	9
lencshely	5		15	2	2	8
ápa	3		12	1	1	5
ümeg	2		15	3	2	
ihany	1		18	6	4	
eszprém	4		18	3	3	
irc	3	≡	12	2	1	
onyód	1		17	4	4	
omokszt. györgy	13		20	8	4	2
aposvár	10		18	6	3	
arcali	ny		19	4	4	
iófok	1		16	6	5	7
omogyszob	3		17	5	3	
ab	2		18	6	5	
ábolna	2		13	2	2	
sztergom	3		17	5	2	
isbér	2	≡	10	3	–	
omárom	2		14	6	5	
atabánya	2		14	3	3	
lcsútdoboz	2		18	5	5	
unaújváros	5		18	6	6	
artonvásár	2		17	6	5	9
ór	2		14	3	3	
agyhörcsökp.	–		–	–	–	
zabadbattyán	2		17	4	4	
egszemcse	5	≡	17	6	4	3
engyel	6		18	3	0	
agykónyi	19		19	7	6	
zekszárd	13		17	6	4	
csapadékmérő	12	≡	15	5	5	
isfehérvár	17		19	6	5	
ohács	11		17	7	6	4
ecs	6		19	8	3	
iklós	1		18	8	6	
zigetvár	5	–	18	6	5	6
p. Lőrinc	4		18	8	7	7
p. Met. Int.	–		–	–	–	
p. Szab. hegy	2		18	7	7	
egled	3	≡	12	3	0	
obogókő	4		16	5	5	5
ödöllő	3	≡	17	6	6	
iralyrét	3		19	6	5	
onor	3		20	6	4	
agykáta	4		19	6	6	
rkény	–		–	–	–	
zentendre						

6.IV.23.

197..... 07 h -ig az utolsó 24 óra adatai

	csapadék (mm)		max. hőmérséklet	min. hőmérséklet	rad. min.	napos órák
Vác	7		17	7	7	
Vámosmikola	2		15	5	5	6
Baja	13		19	6	5	2
Bácsalmás	6		20	6	5	
Izsák	10		19	7	7	
Kalocsa	8		17	5	–	
Kecskemét	4	≡	18	7	6	4
Kiskunf. I	2		20	7	4	
Kiskunhalas	10		18	6	6	
Kunszentmiklós	6		19	7	6	
Tiszakécske	•		20	8	6	
Balassagyarmat	5		17	6	6	
Romhány	5		17	7	5	
Salgótarján	4		14	6	6	
Eger	2		11	8	6	3
Galyatető	10	≡	14	4	3	
Gyöngyös	4		19	7	3	
Kékestető	6	≡	11	2	2	5
Kompolt	1		16	6	6	5
Lőrinci	4		18	8	6	
Poroszló	4		17	6	5	
Jászapáti	8		18	6	5	.
Jászberény	1		18	6	6	
Karcag	2		19	6	5	
Szolnok	ny		20	6	5	4
Tiszaroff	1		18	6	5	
Túrkeve	5		20	6	4	4
Kistelek	2	≡	20	9	4	
Makó	8		20	5	4	
Szeged	2	≡	17	6	4	2
Szentes	ny		19	6	4	
Borsodnádasd	3		17	5	5	
Fügöd	2		15	5	4	
Hidasnémeti	3		14	6	5	
Jósvafő	2		14	5	4	4
Lillafüred	4		14	4	2	
Miskolc	4	=	17	5	4	5
Putnok	2		16	5	4	
Sárospatak	1		15	7	6	10
Szendrőlád	3		16	5	4	
Tokaj	1		16	7	6	
Kisvárda	•		16	6	4	9
Mátészalka	•		20	6	4	
Nyíregyháza	ny		18	6	4	8
Nyírlugos	•		20	5	2	
Pátyod	ny		20	7	5	
Tiszabecs	1		19	5	3	
Vásárosnamény	ny		19	5	3	
Záhony	ny		17	6	4	
Berettyóújfalu	ny		18	4	4	
Debrecen	ny	=	18	5	3	8
Hajdúdorog	ny		17	3	2	
Hortobágy	•		19	6	5	
Körösszakál	•		19	7	–	
Polgár	3		18	6	6	
Békéscsaba	2	=	19	9	7	3
Mezőhegyes	4		19	9	8	3
Orosháza	6		19	8	7	5
Szarvas	5		19	7	5	3
Szeghalom	2		20	–	5	

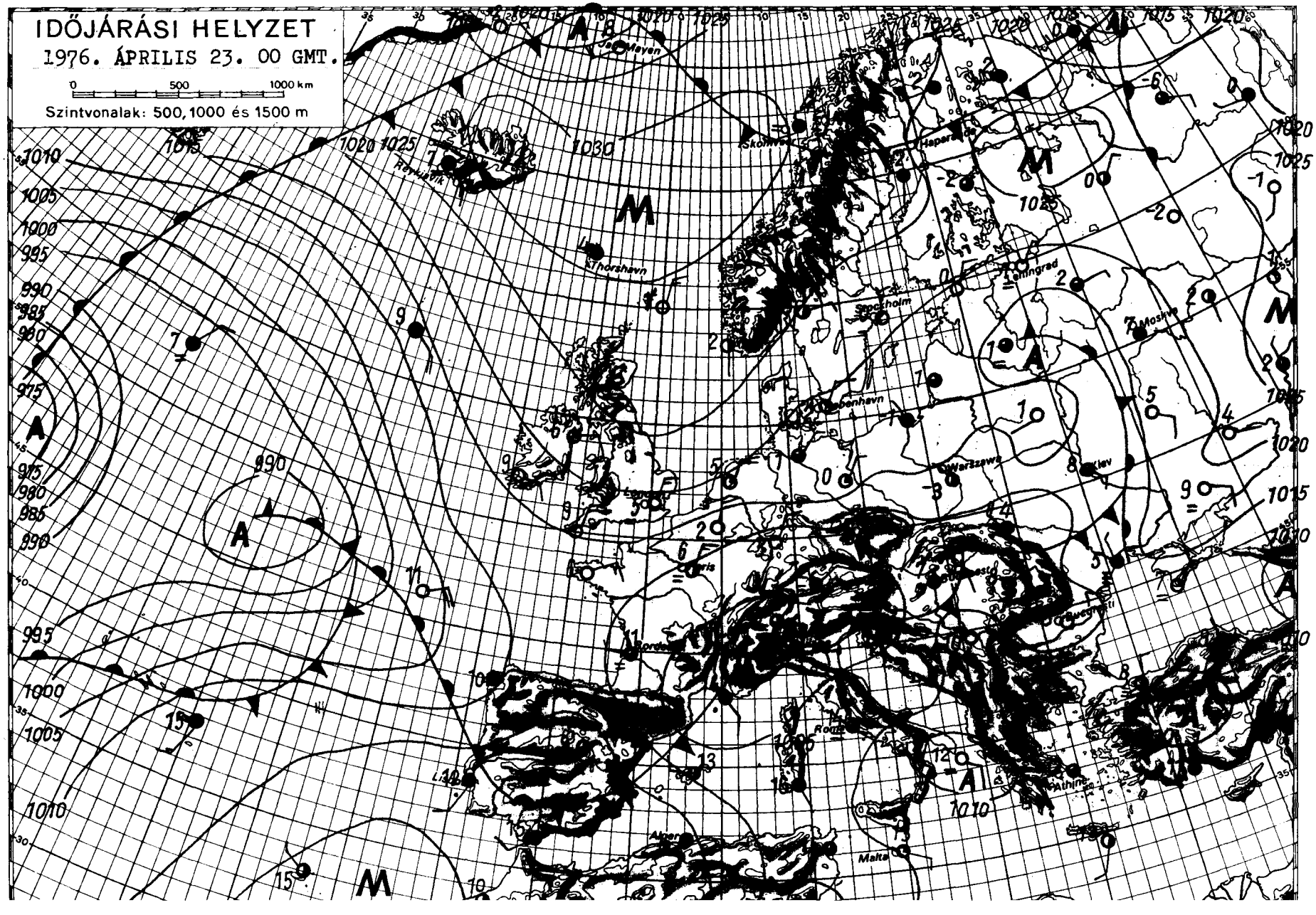

KIADJA: ORSZÁGOS METEOROLÓGIAI SZOLGÁLAT

Készíti: Központi Előrejelző Intézet Előrejelző Osztálya — T.: — Megjelenik naponként

Évi előfizetési díja: 720,–Ft — Megrendelhető: 1024 Budapest, II., Kitaibel Pál u. 1. Telefon: 353-500,

Kiadásért felel: az OMSZ elnöke — Szerkesztésért felel: a KEI igazgatója

IDŐJÁRÁSI NAPIJELENTÉS

ЕЖЕДНЕВНЫЙ МЕТЕОРОЛОГИЧЕСКИЙ БЮЛЛЕТЕНЬ · DAILY WEATHER REPORT
BULLETIN QUOTIDIEN DE TEMPS · TÄGLICHER WETTERBERICHT

89. évfolyam 115. szám. + Budapest + 1976. április 24. szombat

Az időjárási helyzet és a várható időjárás:

Középpontjával Északolaszország fölött mediterrán ciklon örvénylik. Ennek nyugati oldalán hideg levegő áramlik dél felé. Hatására az Alpok térségében helyenként havazik és a nappali felmelegedés a hideg levegővel elárasztott területeken 8, 13 fokkal alacsonyabb a legutóbbi évek átlagánál. Keleti oldalán viszont meleg levegő érkezik délről észak felé. A két levegőfajta keveredése Közép-Európában borult, csapadékos időjárást okoz. A Kárpát-medence időjárását a dél, délkelet felől áramló meleg levegő alakitja ki, igy időjárásunkban az elkövetkező 36 órában jelentős időjárásváltozás nem várható.

Hazánkban pénteken tulnyomóan borult, csapadékos idő alakult ki. Az északnyugati megyékben a hőmérséklet napközben sem emelkedett 10 fok fölé. A délkeleti országrészben 3, 8 órán keresztül sütött a nap és 17, 22 fokra melegedett fel a levegő. A lehullott csapadék mennyisége általában 10 mm alatt maradt, de a keleti országrészben ahol zivatarzóna vonult végig ennél nagyobb csapadék is előfordult. Voltak helyek, mint például a főváros térsége és a Dunakanyar ahol a zivatart felhőszakadás méretü eső és jégeső is kisérte. Ezekről a területekről 25, 28 mm esőt is jelentettek. Ma hajnalra általában 6, 12 fokra hült le a levegő. Délelőtt az ország legnagyobb részén erősen felhős vagy borult volt az ég. Több felől jelentettek ujabb esőt, záporesőt. 11 órakor a nyugati megyékben 10, 13, a keleti országrészben 17, 19 fokot mutattak a hőmérők.

Ma 12 órakor Budapesten a hőmérséklet 14 fok volt, a tengerszintre átszámitott légnyomás 755 mm, alig változik.

Várható időjárás vasárnap estig:

Időnként felszakadozó felhőzet.
Többfelé ujabb eső, záporeső, helyenként zivatar.
Mérsékelt, napközben megélénkülő délkeleti szél.

Várható legalacsonyabb éjszakai hőmérséklet: 7, 12,
legmagasabb nappali hőmérséklet vasárnap: általában 14, 19 fok között, a Tiszántulon kevéssel 20 fok fölött.

Török Dénes s.k.

A hőmérséklet napi középértéke és eltérése a 100 évi átlagtól /Budapesten/:

1976. IV. 23.:	11,1 C°	-1,4 C°

1871 óta ezen a napon Budapesten előfordult

legmagasabb hőmérséklet:	29,0 C° /1876/,	
legalacsonyabb hőmérséklet:	-1,3 C° /1877/.	76.241.

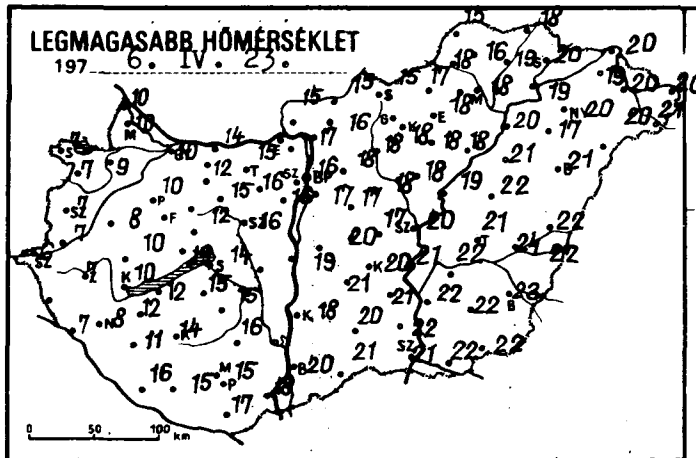
LEGMAGASABB HŐMÉRSÉKLET
197 6. IV. 23.
0 50 100 km

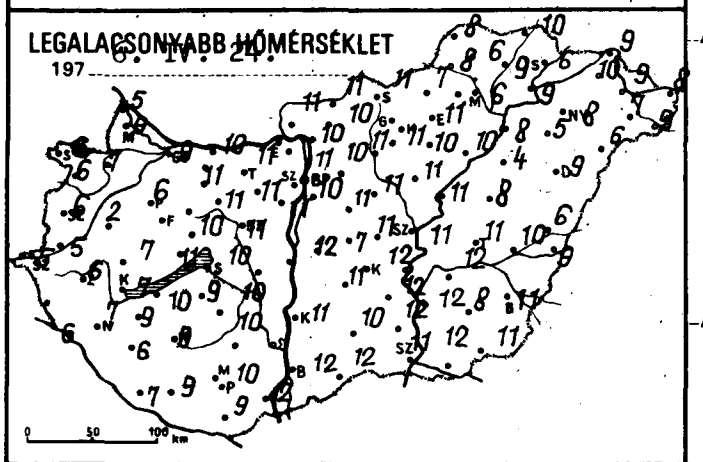
LEGALACSONYABB HŐMÉRSÉKLET
197 6. IV. 24.
0 50 100 km

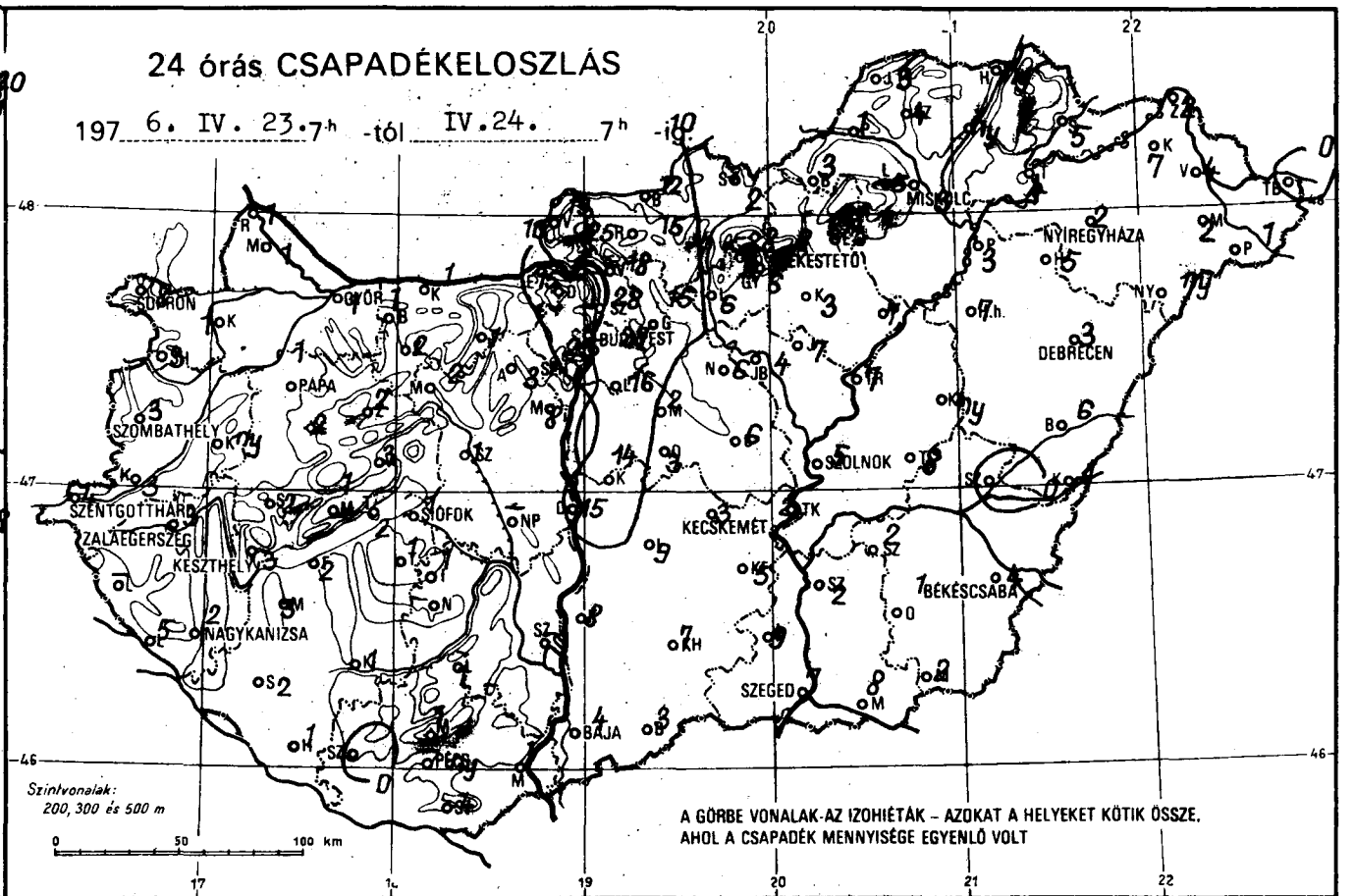
24 órás CSAPADÉKELOSZLÁS
197 6. IV. 23. 7h -tól IV. 24. 7h -ig
SOPRON
GYŐR
MISKOLC
NYÍREGYHÁZA
BÉKÉSTETŐ
BUDAPEST
DEBRECEN
PAPA
SZOMBATHELY
SZOLNOK
SZENTGOTTHÁRD
ZALAEGERSZEG
KESZTHELY
SIÓFOK
KECSKEMÉT
BÉKÉSCSABA
NAGYKANIZSA
SZEGED
BAJA
PÉCS
Szintvonalak:
200, 300 és 500 m
0 50 100 km
A GÖRBE VONALAK AZ IZOHIÉTÁK – AZOKAT A HELYEKET KÖTIK ÖSSZE, AHOL A CSAPADÉK MENNYISÉGE EGYENLŐ VOLT

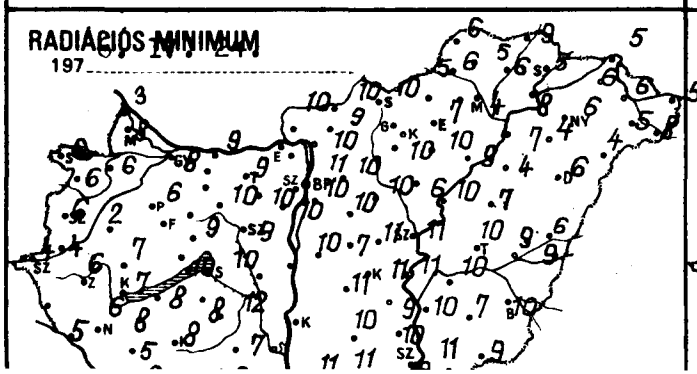
RADIÁCIÓS MINIMUM
197 6. IV. 24.

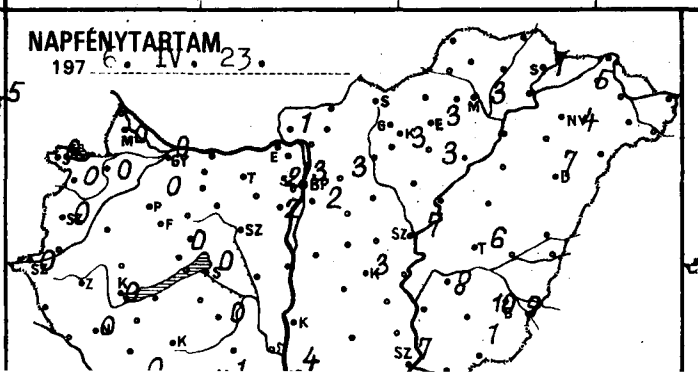
NAPFÉNYTARTAM
197 6. IV. 23.

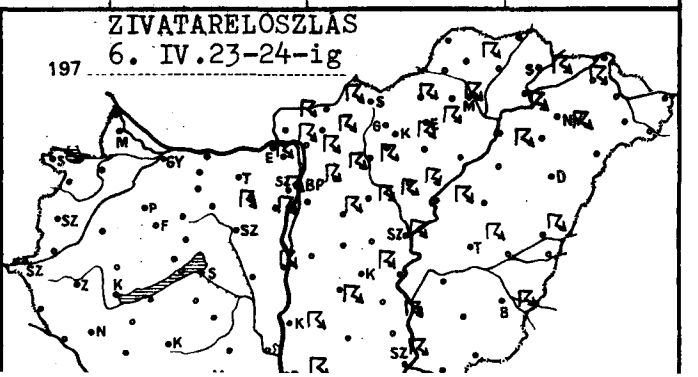
ZIVATARELOSZLÁS
197 6. IV. 23-24-ig

197 6.IV.24. 07 h -ig az utolsó 24 óra adatai

	csapadék (mm)		max. hőmérséklet	min. hőmérséklet	rad. min.	napos órák
Győr	1		10	9	8	0
Kapuvár	1		9	7	6	0
Mosonmagyaróvár	1		10	9	8	0
Rajka	1		10	5	3	
Sopron	8	=	7	6	6	0
Sopronhorpács	3	*	7	6	6	0
Kald	ny	≡	8	7	7	
Körmend	3		7	5	4	
Szentgotthárd	4		6	5	4	0
Szombathely	3		7	6	6	0
Lenti	–		–	–	–	
Letenye	5	≡	7	6	5	
Nagykanizsa	2	≡	8	7	6	0
Zalaegerszeg	3	=	7	6	6	
Farkasgyepű	2	●	11	1	1	
Keszthely	3	=	10	7	7	0
Mencshely	1		12	10	8	0
Pápa	1	=	10	6	6	0
Sümeg	2	●	10	7	6	
Tihany	2		14	11	10	
Veszprém	3		12	10	9	
Zirc	2		12	9	5	
Fonyód	2		12	10	8	
Homokszt. György	1		16	7	6	0
Kaposvár	1		14	9	8	
Marcali	3		12	9	8	
Siófok	1		14	10	10	0
Somogyszob	2		11	6	5	
Tab	1		15	9	8	
Bábolna	1		12	8	7	
Esztergom	15	⚐	16	5	3	
Kisbér	2	⚐*	12	11	–	
Komárom	1		14	10	9	
Tatabánya	1		15	11	9	
Alcsútdoboz	3	⚐	16	11	10	
Dunaújváros	15	⚐	17	11	10	
Martonvásár	8	⚐	16	11	10	2
Mór	2		15	11	10	
Nagyhörcsökp.	–		–	–	–	
Szabadbattyán	1		16	11	9	
Iregszemcse	1		15	10	10	0
Lengyel	1		16	10	7	
Nagykónyi	–		–	–	–	
Szekszárd	–		–	–	–	
Mezőtúr	1		15	10	9	
Mohács	1	⚐	18	12	11	
Pécs	ny	=	15	10	9	1
Siklós	4	⚐	17	9	4	
Szigetvár	.		15	9	6	
Bp. Lőrinc	16	⚐▲	17	10	10	2
Bp. Met. Int.	28	⚐	16	11	11	3
Bp. Szab. hegy	25	⚐	14	9	8	2
Cegléd	6		17	11	11	
Dobogókő	–		–	–	–	
Gödöllő	15	⚐	16	10	10	3
Királyrét	25	⚐	17	9	8	
Mónor	2		17	11	10	
Nagykáta	6	⚐	18	11	6	
Ócsény	3	⚐	20	7	7	
Szentendre	28	⚐	17	11	10	

197 6.IV.24. 07 h -ig az utolsó 24 óra adatai

	csapadék (mm)		max. hőmérséklet	min. hőmérséklet	rad. min.	napos órák
Vác	18	⚐	17	10	10	
Vámosmikola	19	⚐	15	11	10	1
Baja	4	⚐	20	12	11	4
Bácsalmás	3		21	12	11	
Izsák	9	⚐	21	11	11	
Kalocsa	8	⚐	18	11	–	
Kecskemét	3	⚐	20	12	11	3
Kiskunf. I.	5		21	12	9	
Kiskunhalas	7	⚐	20	10	10	
Kunszentmiklós	14	⚐	19	12	10	
Tiszakécske	2	●	21	10	–	
Balassagyarmat	12	⚐	15	11	10	
Romhány	15	⚐	16	10	9	
Salgótarján	2		15	11	10	
Eger	4	⚐⌒	18	11	7	3
Galyatető	8	⚐	14	3	3	
Gyöngyös	6	⚐▲	18	11	10	
Kékestető	8	⚐	12	6	5	3
Kompolt	3		18	10	10	3
Lőrinci	6	⚐	18	11	10	
Poroszló	7	⚐	18	10	9	
Jászapáti	7	⚐	18	11	10	
Jászberény	4	⚐	17	11	11	
Karcag	ny	⚐	22	8	7	
Szolnok	5	⚐=	20	11	11	7
Tiszaroff	7	⚐	19	11	10	
Túrkeve	8	⚐	21	11	10	6
Kistelek	9	⚐	22	12	10	
Makó	8		22	12	11	
Szeged	7	⚐	21	11	10	7
Szentes	2		22	12	10	
Borsodnádasd	3	⚐	17	7	5	
Fügöd	ny	⚐	19	9	6	
Hidasnémeti	ny	⚐	18	10	9	
Jósvafő	3		15	8	6	
Lillafüred	5	⚐	16	5	3	
Miskolc	3	⚐=⌒	18	6	4	3
Putnok	1	⚐▲	18	8	6	
Sárospatak	5	⚐	20	6	5	7
Szendrőlád	4	⚐	16	6	5	
Tokaj	4	⚐	19	9	8	
Kisvárda	7	⚐	19	10	6	5
Mátészalka	2	⚐⌒	20	7	5	
Nyíregyháza	2	⚐	20	8	6	4
Nyírlugos	ny	⚐	–	6	4	
Pátyod	1	⚐	21	9	8	
Tiszabecs	.		21	8	5	
Vásárosnamény	4	⚐⌒	20	9	6	
Záhony	2		20	9	5	
Berettyóújfalu	6	⚐⌒	22	6	6	
Debrecen	3	⚐▲⌒	21	9	6	7
Hajdúdorog	5	⚐	17	5	4	
Hortobágy	7		21	4	4	
Körösszakál	1	⚐⌒	22	9	9	
Polgár	3	⚐	20	8	7	
Békéscsaba	4	⚐	23	11	10	9
Mezőhegyes	2		22	11	9	1
Orosháza	1	⚐	22	8	7	10
Szarvas	2	⚐	22	12	10	8
Szeghalom	.		24	10	9	

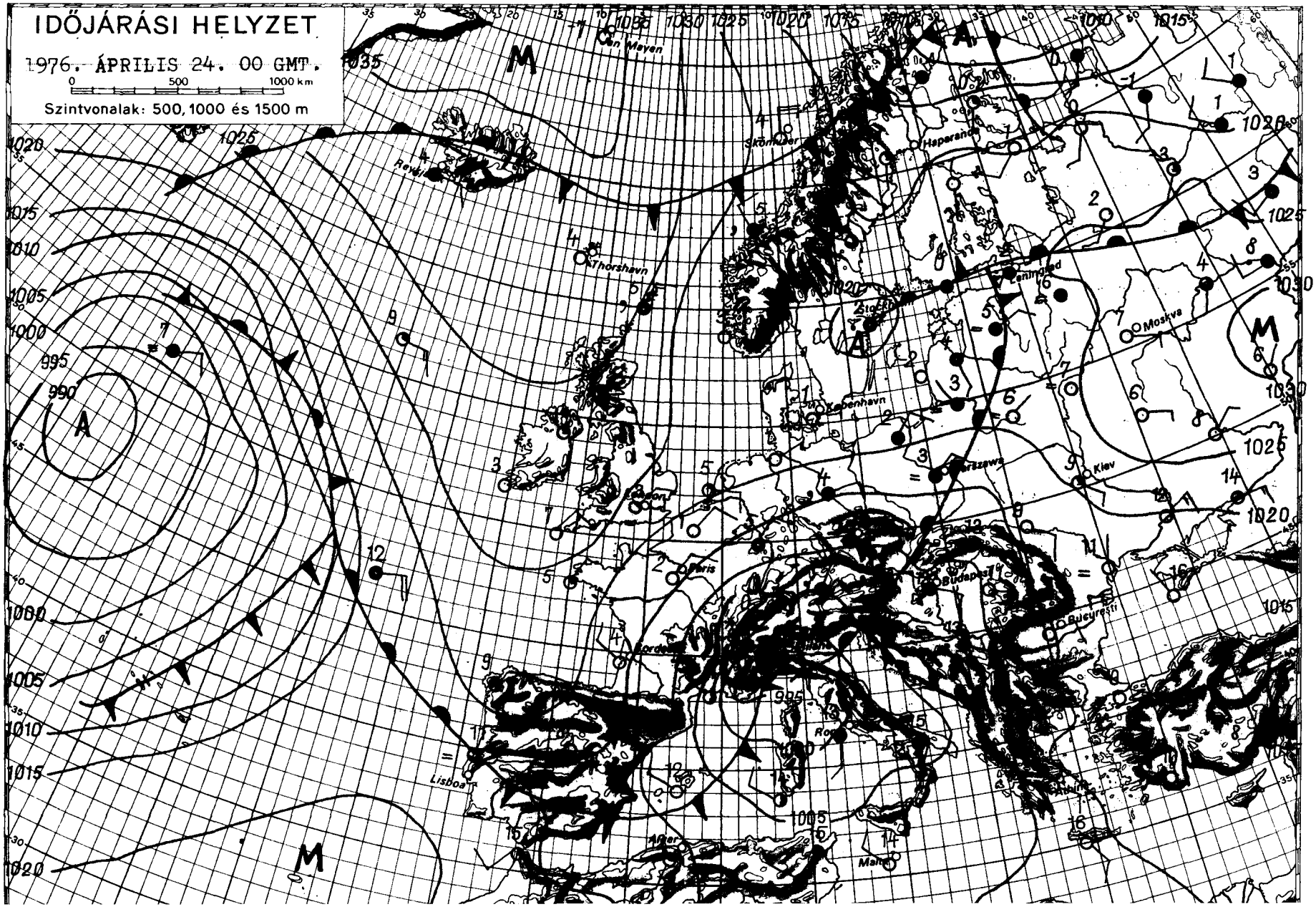

KIADJA: ORSZÁGOS METEOROLÓGIAI SZOLGÁLAT

Készíti: Központi Előrejelző Intézet Előrejelző Osztálya — T.: 273-018 — Megjelenik naponként

Évi előfizetési díja: 720,–Ft — Megrendelhető: 1024 Budapest, II., Kitaibel Pál u. 1. Telefon: 353-500,

Kiadásért felel: az OMSZ elnöke — Szerkesztésért felel: a KEI igazgatója

IDŐJÁRÁSI NAPIJELENTÉS

ЕЖЕДНЕВНЫЙ МЕТЕОРОЛОГИЧЕСКИЙ БЮЛЛЕТЕНЬ • DAILY WEATHER REPORT
BULLETIN QUOTIDIEN DE TEMPS • TÄGLICHER WETTERBERICHT

92. évfolyam 116. szám. + Budapest + 1976. április 25. vasárnap

Az időjárási helyzet és a várható időjárás:

Szárazföldünk legnagyobb részének időjárását a változékonyság jellemzi. Az Alpok és a Kárpátok, valamint az Appennini- és a Balkán-félsziget fölött keveredik az északi, északkeleti áramlással érkező hideg és a dél felől áramló nedves, enyhe levegő. Hatására ezeken a területeken jobbára erősen felhős, párás, sokfelé esős az idő, helyenként zivatar keletkezik. Északkelet-Európában is csapadékos az időjárás. A Szovjetunió európai területének középső és déli részén száraz, napos, meleg az idő. A következő 36 órában a Kárpát-medence időjárása még lényegesen nem változik, továbbra is ismétlődő zápor, zivatar kialakulása várható.

Hazánkban szombaton általában borult volt az ég, csupán északkeleten szakadozott fel időnként a felhőzet, és ott 2, 11 órán át sütött a nap. Már a reggeli óráktól kezdve többfelé zápor, délkeleten helyenként zivatar alakult ki. A ma reggel 7 óráig lehullott eső mennyisége északkeleten 5 mm alatt maradt, máshol 5, 20 mm-t mértek, sőt Szentgotthárdról 26, Körmendről 34 mm-t jelentettek. A legmagasabb nappali hőmérséklet általában 12, 19, északkeleten és a Tiszántúl középső részén 20, 23 fok között alakult. Ma hajnalra 7, 12 fokig hűlt le a levegő. Délelőtt jobbára erősen felhős idő volt, a Dunántulon helyenként eső, záporeső esett. A hőmérséklet 11 órára 12, 18 fokig emelkedett.

Ma 12 órakor Budapesten a hőmérséklet 16 fok, a tengerszintre átszámitott légnyomás 756 mm, alig változik.

Várható időjárás hétfő estig:

Időnként kissé felszakadozó felhőzet, sokfelé ismétlődő esővel, záporral, zivatarral.
Mérsékelt, időnként megélénkülő, a zivatar idején átmenetileg megerősödő déli, délnyugati, a Dunántulon északnyugatira forduló szél.

Várható legalacsonyabb éjszakai hőmérséklet: 6, 11,
legmagasabb nappali hőmérséklet hétfőn: nyugaton 12, 17,
máshol 17, 21 fok között.

Bartha Péterné s.k.

A hőmérséklet napi középértéke és eltérése a 100 évi átlagtól /Budapesten/:

1976. IV. 24.:	11,6 C°	-1,4 C°

1871 óta ezen a napon Budapesten előfordult

legmagasabb hőmérséklet:	29,1 C° /1876/,
legalacsonyabb hőmérséklet:	-1,3 C° /1877/.

76,242.

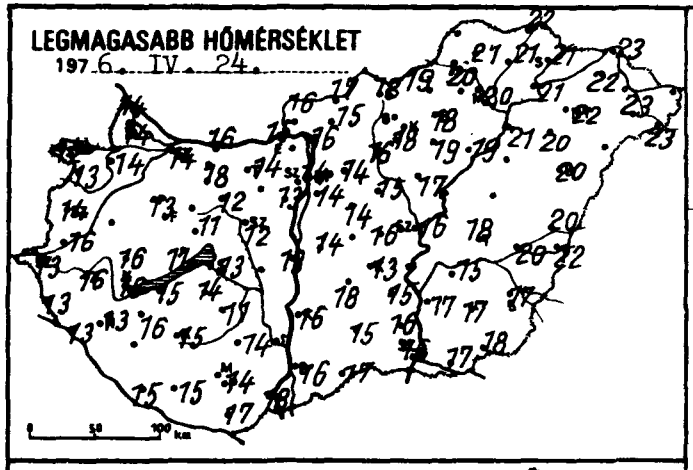
LEGMAGASABB HŐMÉRSÉKLET
197 6. IV. 24.

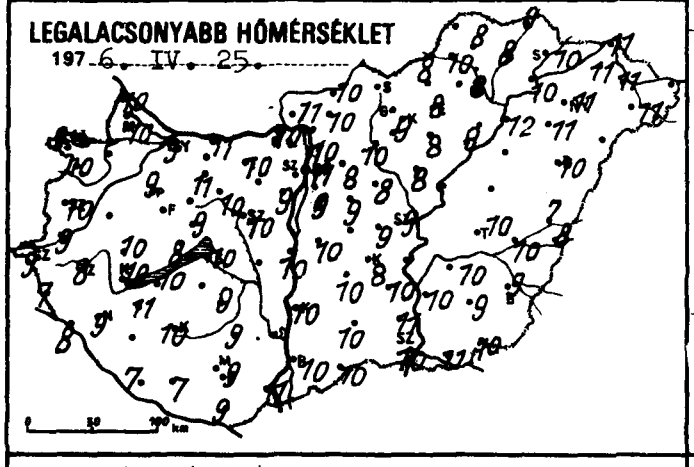
LEGALACSONYABB HŐMÉRSÉKLET
197 6. IV. 25.

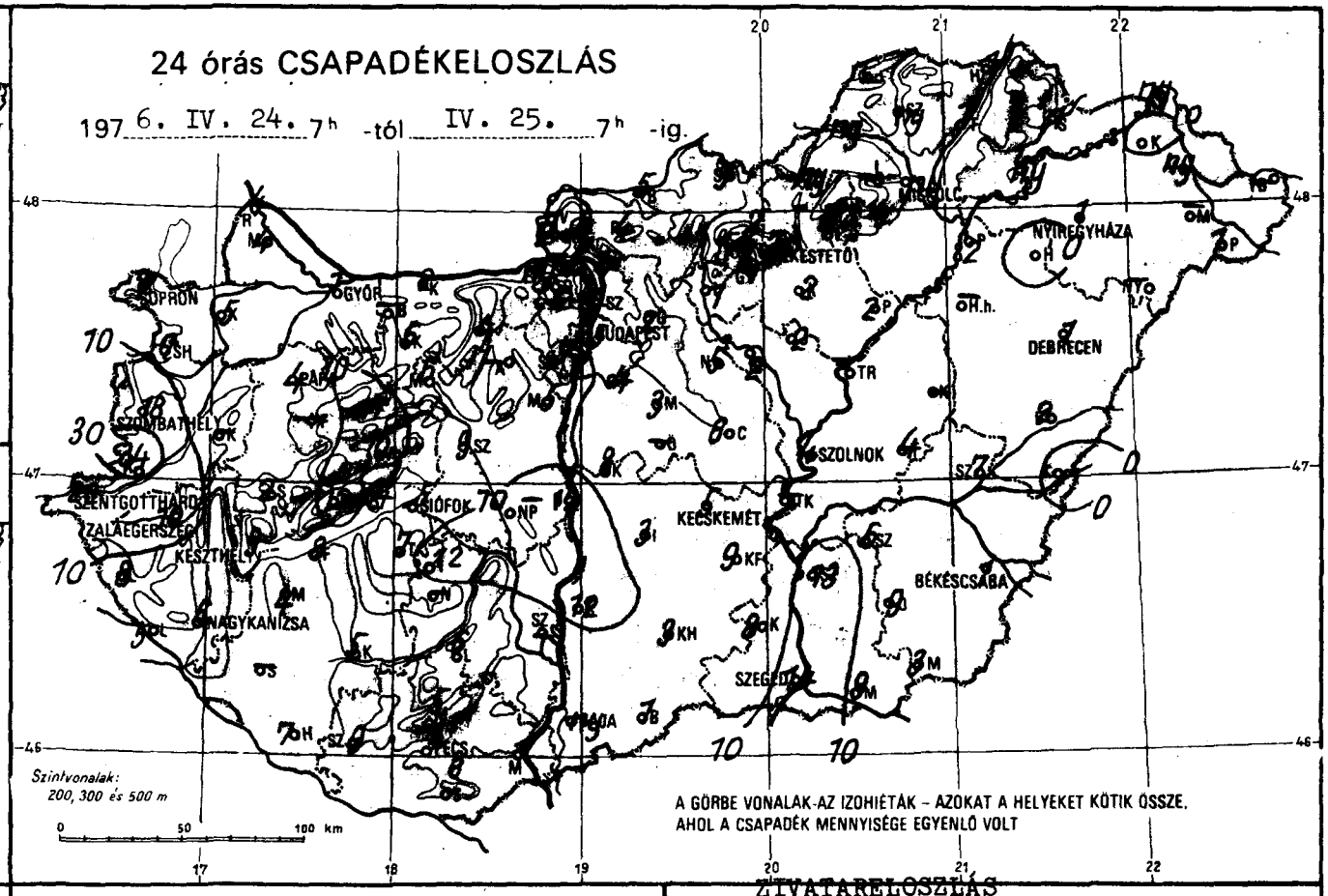
24 órás CSAPADÉKELOSZLÁS
197 6. IV. 24. 7h -tól IV. 25. 7h -ig.
SOPRON
GYŐR
BUDAPEST
NYÍREGYHÁZA
DEBRECEN
SZOMBATHELY
SZENTGOTTHÁRD
ZALAEGERSZEG
KESZTHELY
NAGYKANIZSA
SIÓFOK
KECSKEMÉT
SZOLNOK
BÉKÉSCSABA
SZEGED
Szintvonalak:
200, 300 és 500 m
0 50 100 km
A GÖRBE VONALAK AZ IZOHIÉTÁK – AZOKAT A HELYEKET KÖTIK ÖSSZE, AHOL A CSAPADÉK MENNYISÉGE EGYENLŐ VOLT

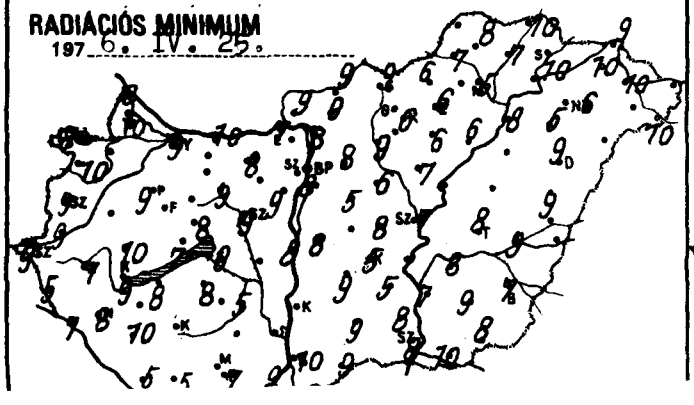
RADIÁCIÓS MINIMUM
197 6. IV. 25.

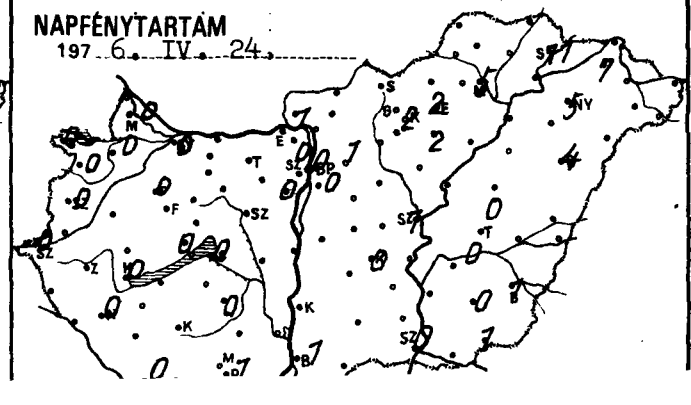
NAPFÉNYTARTAM
197 6. IV. 24.

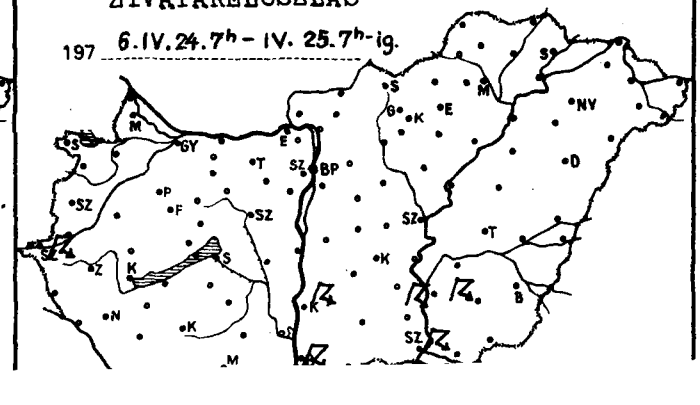
ZIVATARELOSZLÁS
197 6.IV.24.7h – IV. 25.7h-ig.

	197 6.IV.25. 07 h -ig az utolsó 24 óra adatai					
	csapadék (mm)		max. hőmérséklet	min. hőmérséklet	rad. min.	napos órák
Győr	1	∇=	14	9	9	0
Kapuvár	5		14	9	8	0
Mosonmagyaróvár	4		14	10	10	0
Sajka	4		14	10	8	
Sopron	7		12	9	8	0
Sopronhorpács	7		13	10	10	0
Táld	–		–	–	–	
Körmend	34		16	9	9	
Szentgotthárd	26	↖	13	9	9	0
Szombathely	18	∇̇	14	10	9	0
Szentt	8		13	7	5	
Vetenye	5		13	8	7	
Nagykanizsa	6	∇̇=	13	9	8	0
Zalaegerszeg	12	∇̇	16	8	7	
Farkasgyepű	–		–	–	–	
Keszthely	9	∇̇	16	10	9	0
Mencshely	12		11	8	7	0
Pápa	4		13	9	9	0
Tüttös	2		16	10	10	
Tihany	4	∇̇	13	10	8	
Veszprém	10		11	9	8	
Sárc	17		10	9	5	
Sopronyód	8		15	10	8	
Komokszt. György	7		15	7	5	0
Kaposvár	5		15	10	8	
Marcali	4		16	11	10	
Siófok	5	∇̇	13	10	9	0
Somogyszob	–		–	–	–	
Tab	7		14	9	8	
Tábolna	–		–	–	–	
Esztergom	ny		15	10	7	
Tisbér	6	≡	18	11	–	
Komárom	2		16	11	10	
Tatabánya	4		14	10	8	
Alcsútdoboz	–		–	–	–	
Dunaújváros	12		13	10	8	
Martonvásár	5		13	9	9	0
Tét	6		12	10	9	
Nagyhörcsökp.	–		–	–	–	
Szabadbattyán	9		12	10	9	
Vegszemcse	12		11	9	7	0
Sengyel	6		14	9	5	
Nagykonyi	–		–	–	–	
Szekszárd	–		–	–	–	
Pécs-Pécsvárad	5		13	9	8	
Mohács	1	∇̇	18	11	9	
Pécs	4	=	14	9	7	1
Pécsi Ó	3		17	9	4	
Szigetvár	9		15	7	5	
Sp. Lőrinc	4	∇̇	14	9	8	0
Sp. Met. Int.	5		14	11	–	0
Sp. Szab. hegy	7		11	8	7	0
Nagléd	6		16	9	8	
Szobogókő	2	≡	10	7	2	
Bódöllő	2		14	8	8	1
Királyrét	–		–	–	–	
Monor	3		14	9	5	
Nagykáta	5		15	8	6	
Irkény	–		–	–	–	
Szentendre	4		15	10	10	

	197 6.IV.25. 07 h -ig az utolsó 24 óra adatai					
	csapadék (mm)		max. hőmérséklet	min. hőmérséklet	rad. min.	napos órák
Vác	4		16	10	8	
Vámosmikola	2		16	11	9	1
Baja	ny	↖=	16	10	10	1
Bácsalmás	1		17	10	9	
Izsák	3		18	10	9	
Kalocsa	12	↖	16	10	–	
Kecskemét	5	∇̇	13	8	5	0
Kiskunf. háza	9		15	10	5	
Kiskunhalas	3		15	10	9	
Kunszentmiklós	8	∇̇	14	10	8	
Tiszakécske	–		–	–	–	
Balassagyarmat	5	∇̇	17	10	9	
Romhány	4	∇̇	15	10	9	
Salgótarján	3	∇̇	18	10	9	
Eger	5		18	8	6	2
Galyatető	2		12	6	4	
Gyöngyös	1	∇̇	18	9	6	
Kékestető	7	∇̇	12	6	4	2
Kompolt	2		19	8	6	2
Lőrinci	1		16	10	9	
Poroszló	2		19	9	6	
Jászapáti	2	∇̇	17	8	7	
Jászberény	2		15	8	6	
Karcag	–		–	–	–	
Szolnok	4	∇̇=	16	9	7	1
Tiszaroff	–		–	–	–	
Túrkeve	4		18	10	8	0
Kistelek	8	↖	16	11	8	
Makó	9	∇̇	17	11	10	
Szeged	14	↖=	16	10	8	0
Szentes	13	↖	17	10	7	
Borsodnádasd	ny	∇̇	19	8	6	
Fügöd	1		21	8	7	
Hidasnémeti	1		22	9	10	
Jósvafő	–		–	–	–	
Lillafüred	–		–	–	–	
Miskolc	ny	=	20	8	5	5
Putnok	ny		20	10	7	
Sárospatak	1		21	10	–	11
Szendrőlád	ny		21	8	8	
Tokaj	ny		21	10	10	
Kisvárda	.		22	11	10	7
Mátészalka	–		–	–	–	
Nyíregyháza	1	∇̇	22	11	6	5
Nyírlugos	–		–	–	–	
Pátyod	1		23	11	10	
Tiszabecs	–		–	–	–	
Vásárosnamény	ny		23	11	10	
Záhony	ny		23	11	9	
Berettyóújfalu	2		20	7	9	
Debrecen	1	∇̇=	20	10	9	4
Hajdúdorog	.		20	11	5	
Hortobágy	–		–	–	–	
Körösszakál	.		22	8	–	
Polgár	2		21	12	8	
Békéscsaba	1	∇̇	17	9	7	1
Mezőhegyes	3		18	10	8	1
Orosháza	9		17	9	9	0
Szarvas	6	∇̇	15	10	8	0
Szeghalom	7		20	10	9	

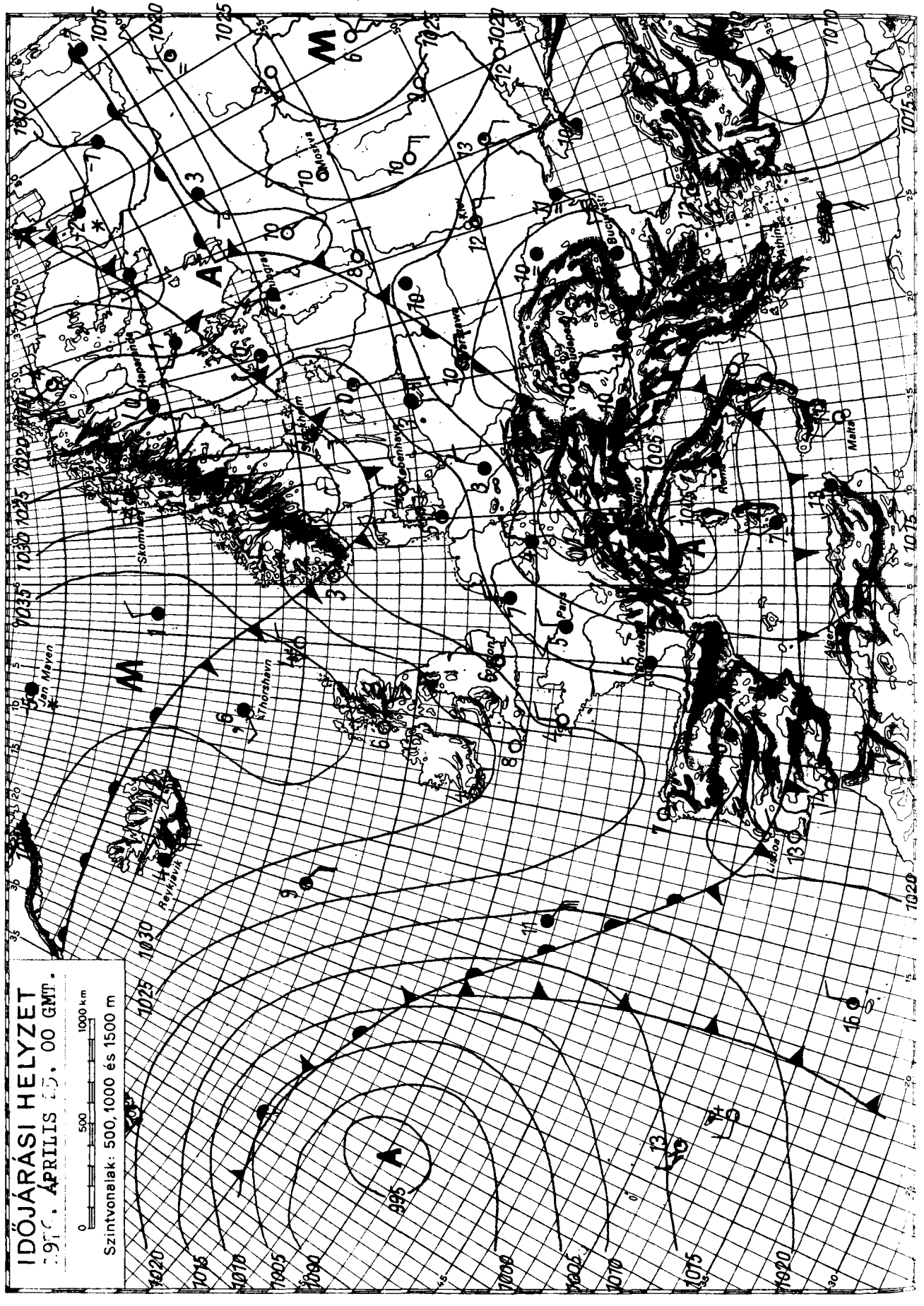

KIADJA: ORSZÁGOS METEOROLÓGIAI SZOLGÁLAT

Készíti: Központi Előrejelző Intézet Előrejelző Osztálya — T.: 273 - 018 — Megjelenik naponként

Évi előfizetési díja: 720,—Ft — Megrendelhető: 1024 Budapest, II., Kitaibel Pál u. 1. Telefon: 353-500,

Kiadásért felel: az OMSZ elnöke — Szerkesztésért felel: a KEI igazgatója

DŐJÁRÁSI NAPIJELENTÉS

ЕЖЕДНЕВНЫЙ МЕТЕОРОЛОГИЧЕСКИЙ БЮЛЛЕТЕНЬ • DAILY WEATHER REPORT
BULLETIN QUOTIDIEN DE TEMPS • TÄGLICHER WETTERBERICHT

9. évfolyam 117. szám. + Budapest + 1976. április 26. hétfő

Az időjárási helyzet és a várható időjárás:

Az Uraltól Közép-Európán át a Földközi-tengerig körülbelül 1000 km zélességü frontálzóna húzódik. Ennek területén borult, csapadékos az időárás. Sokfelé alakul ki zápor, sőt helyenként zivatar is. A frontálzóna nyuati oldalán hideg levegő árasztotta el Nyugat-Európát, ahol a nappali felelegedés 4, 5 fokkal alacsonyabb a legutóbbi évek átlagánál. Ugyanakkor a ónától keletre enyhe, mediterrán eredetü levegő van, amely elsősorban a Szovetunió európai területének déli felén okoz az átlagosnál enyhébb időt.

Hazánkban az elmult 36 órában változóan felhős, csapadékos időjárás olt. Vasárnap a déli óráktól sokfelé megnövekedett a felhőzet. Főként az orzág középső harmadában heves zivatarok alakultak ki. A rövid idő alatt leullott csapadék mennyisége ezeken a területeken 10, 18 mm között volt, sőt ékestetőn 30 mm-t mértek. Gyöngyösön pedig a jégesővel kisért zivatar 50 mm sapadékot adott. A nappali felmelegedés az ország nagy részén 16, 21 fok özött alakult. Ma hajnalra általában 5, 10 fokig hült le a levegő. Hétfő élelőtt jobbára erősen felhős, vagy borult volt az ég, elszórtan kialakulak záporok, Békéscsaba és Pápa térségéből zivatart jelentettek. A hőmérséklet 1 órára szeszélyes területi eloszlásban 9, 18 fokig emelkedett.

Ma 12 órakor Budapesten a hőmérséklet 14 fok, a tengerszintre átszáitott légnyomás 756 mm, gyengén süllyed.

Várható időjárás kedd estig:

Időnként felszakadozik a felhőzet, hétfőn még többfelé, kedden kevesebb helyen lesz zápor, zivatar, elszórtan eső.
Az élénk északi, északkeleti szél napközben többfelé megerősödik.
Várható legalacsonyabb éjszakai hőmérséklet: 3, 8,
legmagasabb nappali hőmérséklet kedden: 13, 18 fok között.

Török Dénes s.k.

TÁVOLABBI KILÁTÁSOK PÉNTEK REGGELIG:

Tulnyomóan felhős, hüvös idő, ismétlődő esőkkel, főként az időszak elején záporokkal, zivatarokkal.
Legalacsonyabb hajnali hőmérséklet: +1, +6 fok között,
Legmagasabb nappali hőmérséklet: 9, 15,fok között.

Jelentős mennyiségü /legalább 5 mm/ csapadék az ország területének 80 százalékán várható.

KÖZÉPTÁVÚ ELŐREJELZŐ OSZTÁLY

hőmérséklet napi középértéke és eltérése a 100 évi átlagtól /Budapesten/:

76. IV. 25.: 13,1 C° 0,0 C°

71 óta ezen a napon Budapesten előfordult

gmagasabb hőmérséklet: 27,2 C° /1962/,
egalacsonyabb hőmérséklet: 0,3 C° /1896/.

76.243.

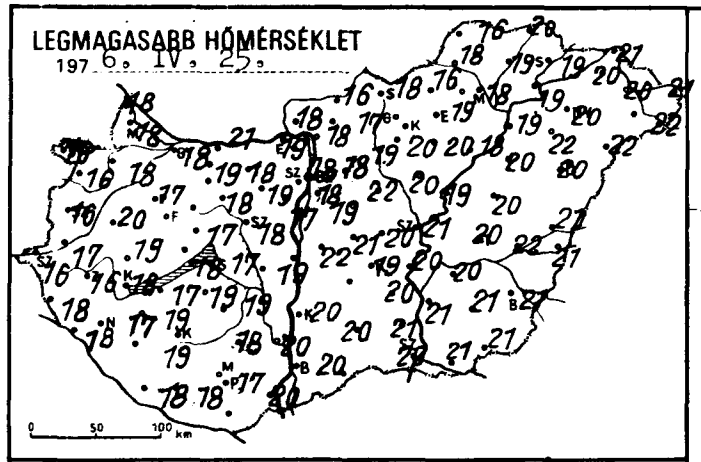
LEGMAGASABB HŐMÉRSÉKLET
197 6. IV. 25.
0 50 100 km

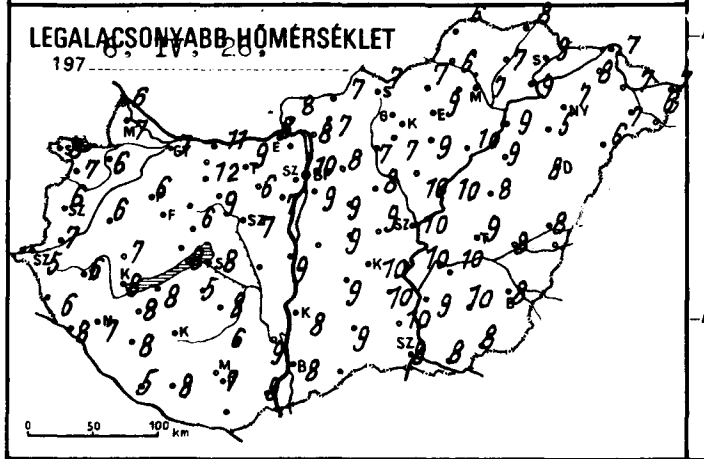
LEGALACSONYABB HŐMÉRSÉKLET
197 6. IV. 26.
0 50 100 km

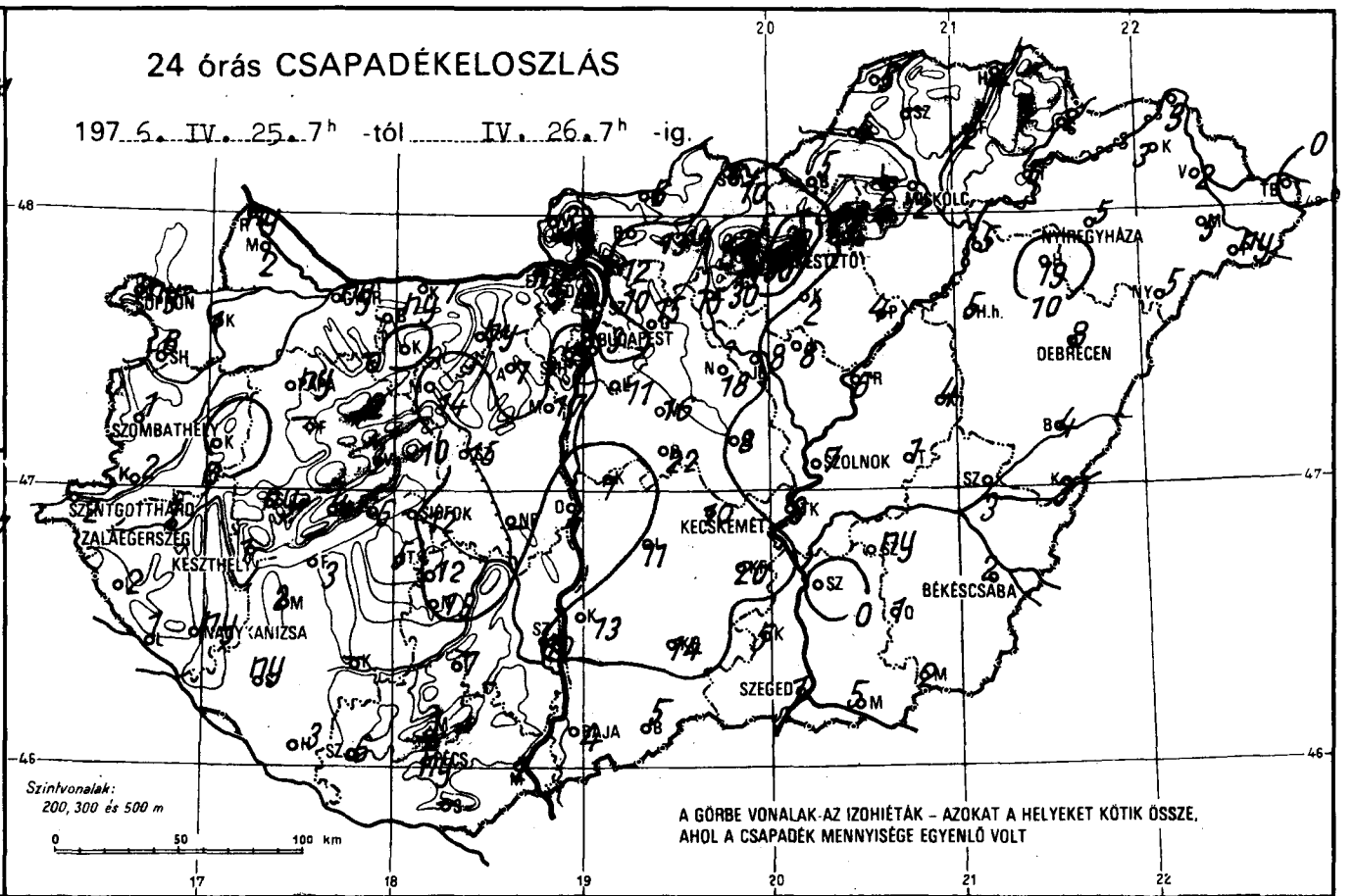
24 órás CSAPADÉKELOSZLÁS
197 6. IV. 25. 7h -tól IV. 26. 7h -ig.
SOPRON
SZOMBATHELY
SZENTGOTTHÁRD
ZALAEGERSZEG
KESZTHELY
NAGYKANIZSA
SIÓFOK
BUDAPEST
MISKOLC
NYÍREGYHÁZA
DEBRECEN
SZOLNOK
KECSKEMÉT
BÉKÉSCSABA
SZEGED
BAJA
PÉCS
Szintvonalak:
200, 300 és 500 m
0 50 100 km
A GÖRBE VONALAK-AZ IZOHIÉTÁK – AZOKAT A HELYEKET KÖTIK ÖSSZE,
AHOL A CSAPADÉK MENNYISÉGE EGYENLŐ VOLT

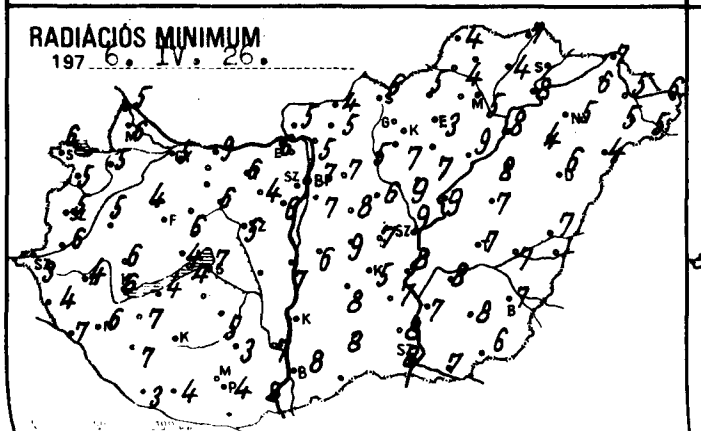
RADIÁCIÓS MINIMUM
197 6. IV. 26.

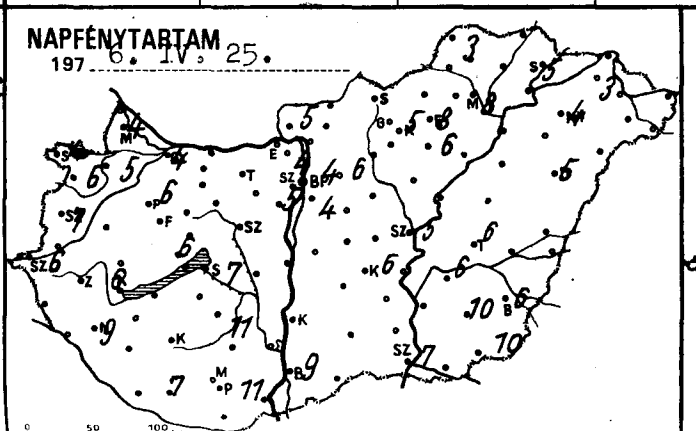
NAPFÉNYTARTAM
197 6. IV. 25.
0 50 100 km

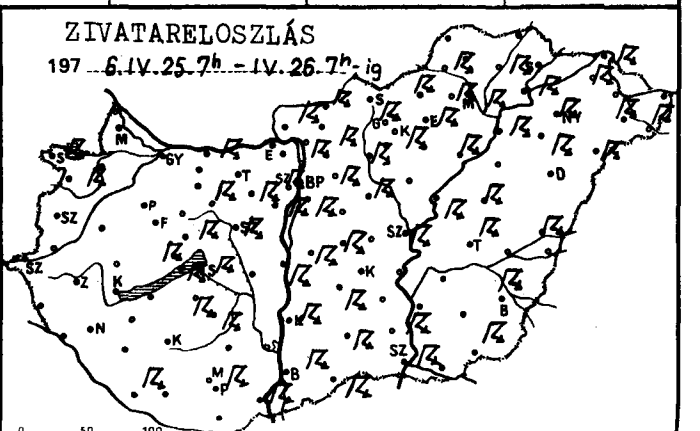
ZIVATARELOSZLÁS
197 6.IV.25.7h - IV.26.7h-ig
0 50 100 km

	197 6.IV.26. 07h -ig az utolsó 24 óra adatai					
	csapadék (mm)		max. hőmérséklet	min. hőmérséklet	rad. min.	napos órák
ör	ny	∇⌒=	18	7	5	4
puvár	1	⌒	18	6	5	5
sonmagyaróvár	2	∇	18	7	6	4
jka	ny	↱	18	6	5	
pron	ny	↱	16	8	6	4
pronhorpács	6	↱⌒	16	7	5	6
ld	•		20	6	5	
rmend	2		17	7	6	
ntgotthárd	2	∇=	16	5	3	6
mbathely	1	∇⌒=	16	6	5	7
ti	2		18	6	4	
enye	1		18	8	7	
gykanizsa	ny		17	7	6	9
aegerszeg	1	∇⌒=	16	6	4	
kasgyepű	–		–	–	–	
szthely	1	∇	18	8	6	6
neshely	4	↱	16	6	4	6
a	ny	∇≡	17	6	4	6
neg	ny		19	7	6	
any	6	↱	18	8	4	
zprém	3	↱	17	6	6	
	2		17	6	3	
yód	3		17	8	4	
nokszt. györgy	3	↱	18	5	3	7
osvár	–		–	–	–	
cali	2		19	8	7	
ok	12	↱	17	8	7	7
ogyszob	ny		19	8	7	
	5	↱	19	5	4	
olna	ny		19	8	6	
ergom-	ny		19	8	6	
er	•	⌒	19	12	–	
náron	7	∇	21	11	9	
bánya	ny	⌒	18	9	6	
utdoboz	7	↱▲	19	6	4	
aújváros	7	↱	19	9	7	
onvásár	17	↱	17	7	6	5
	14	↱▲	18	9	6	
horcsökp.	–		–	–	–	
adbattyán	15	↱⌒	18	7	5	
szemcse	12		19	8	5	11
gyel	7	↱▲	18	6	3	
skonyi	15	↱	19	–	–	
szárd	10		20	9	7	
adatok	1		16	8	6	
ncs	2	↱⌒	20	9	8	
	ny	↱	17	7	4	11
s	–		–	–	–	
etvár	6	≡	18	8	4	
Lőrinc	11	↱	18	9	7	4
Met. Int.	3		18	10	7	4
Szab. hegy	11	↱▲	16	7	5	4
rd	8		20	9	7	
rgokő	6		14	7	2	
ko	15	↱	18	8	7	6
ret	3		17	4	4	
r	16	↱▲	19	9	8	
ata	18	↱▲	22	8	6	
	22	↱	21	9	9	
ándre	10	∇	19	9	8	

	197 6.IV.26. 07h -ig az utolsó 24 óra adatai					
	csapadék (mm)		max. hőmérséklet	min. hőmérséklet	rad. min.	napos órák
Vác	12	↱⌒	18	8	5	
Vámosmikola	3	↱⌒	18	8	5	5
Baja	4	↱	20	8	8	9
Bácsalmás	5	↱	22	8	8	
Izsák	11	↱	–	9	8	
Kalocsa	13	↱	20	8	–	
Kecskemét	10	↱=⌒	19	10	5	6
Kiskunf. háza	20	∇	20	10	7	
Kiskunhalas	14	↱	20	9	8	
Kunszentmiklós	7	↱	22	8	6	
Tiszakécske	3	↱	20	10	8	
Balassagyarmat	6	↱	16	7	4	
Romhány	13	↱	17	7	5	
Salgótarján	10	∇	18	7	6	
Eger	3	↱⌒	19	9	3	8
Galyatető	11	↱	13	6	4	
Gyöngyös	50	↱▲	20	7	7	
Kékestető	30	↱	12	4	1	5
Kompolt	2		20	9	7	6
Lőrinci	15	↱	19	7	5	
Poroszló	4	↱	18	10	9	
Jászapáti	8	∇	20	10	9	
Jászberény	8	∇	19	8	7	
Karcag	4	↱	20	8	7	
c	7	↱	21	10	9	5
Tiszaroff	6	↱	19	10	9	
Túrkeve	1	↱	20	9	7	6
Kistelek	5	↱	21	10	8	
Makó	5		21	8	7	
Szeged	1	↱	20	9	8	7
Szentes	•		21	9	7	
Borsodnádasd	5	↱≡⌒	16	7	5	
Fügöd	2	↱	19	7	4	
Hidasnémeti	4		20	8	7	
Jósvafő	5	∇	16	6	4	3
Lillafüred	2	↱	17	5	3	–
Miskolc	2	↱⌒	18	7	5	8
Putnok	4	↱≡	18	6	4	
Sárospatak	2		19	9	–	5
Szendrőlád	–		–	–	–	
Tokaj	6	↱	19	9	8	
Kisvárda	3	↱	20	8	6	3
Mátészalka	5	↱⌒	–	7	5	
Nyíregyháza	5	↱	20	7	5	4
Nyírlugos	5	↱	22	6	4	
Pátyod	ny	↱⌒	22	6	5	
Tiszabecs	•		21	7	6	
Vásárosnamény	2	∇	20	7	5	
Záhony	3	↱	21	7	7	
Berettyóújfalu	4	↱	21	8	7	
Debrecen	8	↱▲	20	8	6	5
Hajdúdorog	19	↱	22	5	4	
Hortobágy	5		20	9	8	
Kőrösszakál	3	∇⌒	21	–	–	
Polgár	5	↱	19	9	8	
Békéscsaba	2	↱	21	8	7	6
Mezőhegyes	2	↱	21	8	6	10
Orosháza	1		21	10	8	10
Szarvas	ny	∇	20	10	8	6
Szeghalom	3		22	8	7	

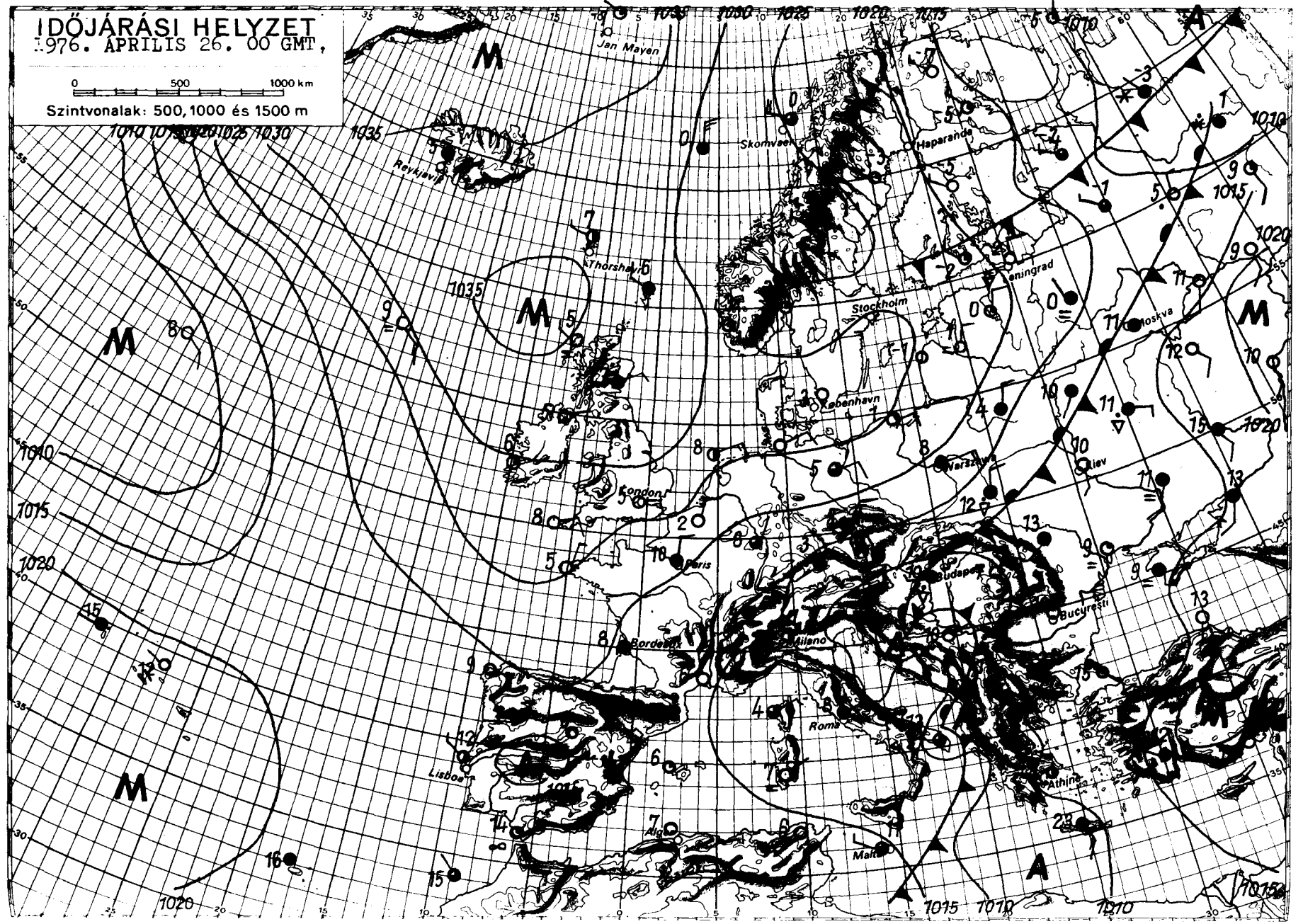

KIADJA: ORSZÁGOS METEOROLÓGIAI SZOLGÁLAT

Készíti: Központi Előrejelző Intézet Előrejelző Osztálya — T.: 273-078 — Megjelenik naponként —

Évi előfizetési díja: 720,—Ft — Megrendelhető: 1024 Budapest, II., Kitaibel Pál u. 1. Telefon: 353-500,

Kiadásért felel: az OMSZ elnöke — Szerkesztésért felel: a KEI igazgatója

IDŐJÁRÁSI NAPIJELENTÉS

ЕЖЕДНЕВНЫЙ МЕТЕОРОЛОГИЧЕСКИЙ БЮЛЛЕТЕНЬ · DAILY WEATHER REPORT
BULLETIN QUOTIDIEN DE TEMPS · TÄGLICHER WETTERBERICHT

), évfolyam 118. szám. + Budapest + 1976. április 27. kedd

Az időjárási helyzet és a várható időjárás:

Európa szerte változékony, jobbára erősen felhős, csapadékos és hüvös ő van, csak a kontinens délkeleti részén mérnek az évszaknak megfelelőnél vamivel magasabb hőmérsékletet. Észak-Európából hóáporokról, Közép- és Keletrópából esőkről, valamint heves zivatarokról érkezik jelentés. A Kárpát-meencében a következő 36 órában tovább csökken a hőmérséklet.

Hazánkban hétfőn tulnyomóan borult, esős idő volt, csak időnként szakozott fel a felhőzet. A hőmérséklet napi csucsértéke az ország délnyugati, yugati részén 10, 15, máshol 14, 21 fok között volt. A délutáni órákban erős szaki széllel a hideg levegő ujabb hulláma érte el az ország északnyugati rézét. Ott azóta is erős, sőt időnként viharos északi szél fuj. Hétfőn délután smét sokhelyen alakult ki zivatar. Ezeket helyenként heves záporeső, illetve égeső kisérte. Tegnap reggeltől ma reggel 7 óráig átlag 10, 20 mm eső hullott, e az Északi-Középhegységben, valamint Zala megyében nem volt ritka a 30-50 mm em, sőt 60-80 mm-ről is érkezett jelentés. Ezzel szemben a Tiszántul nagy rézén és Baranya, valamint Bács-Kiskun megyében általában csak néhány mm-t mérek. Éjszaka 4, 10 fokig hült le a levegő. Kedden délelőtt folytatódott az rősen felhős, borult, esős idő. A hőmérséklet 11 órakor 8 és 12 fok között volt.

Ma 12 órakor Budapesten a hőmérséklet 10 fok, a tengerszintre átszámiott légnyomás 755 mm, mérsékelten emelkedik.

Várható időjárás szerda estig:

Általában erősen felhős, hideg idő várható, ismétlődő esővel, záporesővel, a keleti, délkeleti országrészben ma még zivatarokkal.
Az északi szél fokozatosan az ország keleti felén is megélénkül.
A Dunántulon továbbra is várhatók viharos széllökések.
A legalacsonyabb éjszakai hőmérséklet 2, 7, szerdán a legmagasabb nappali hőmérséklet 8, 13 fok között lesz.

Aigner Szilárd s.k.

hőmérséklet napi középértéke és eltérése a 100 évi átlagtól /Budapesten/:

976. IV. 26.:	13,1 C°	-0,2 C°

871 óta ezen a napon Budapesten előfordult

egmagasabb hőmérséklet:	27,7 C° /1962/,
egalacsonyabb hőmérséklet:	0,8 C° /1893/.

76.245.

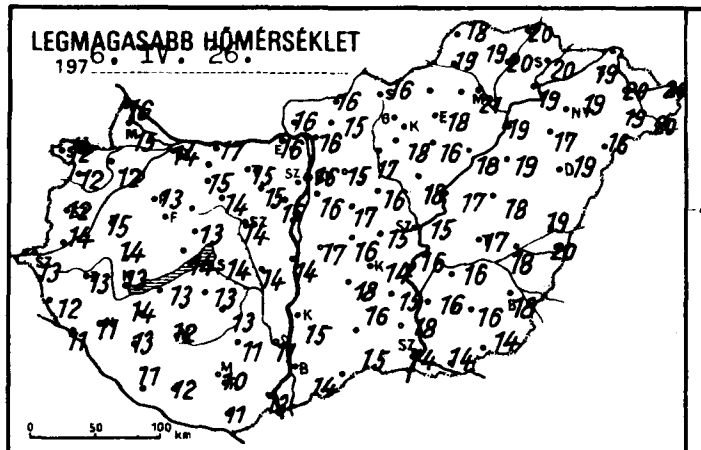
LEGMAGASABB HŐMÉRSÉKLET
1976. IV. 26.

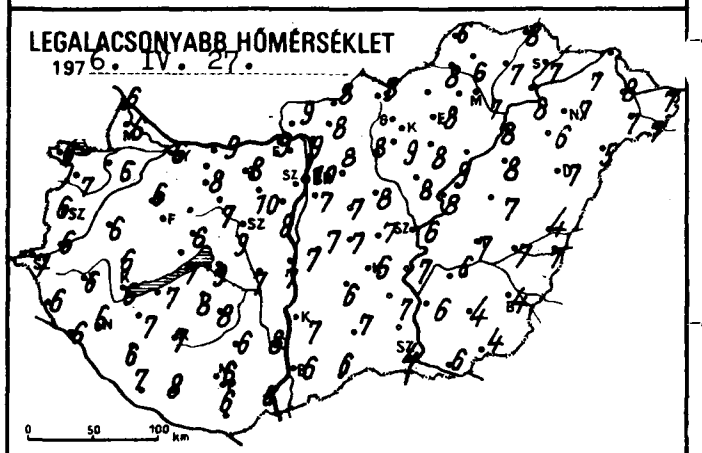
LEGALACSONYABB HŐMÉRSÉKLET
1976. IV. 27.

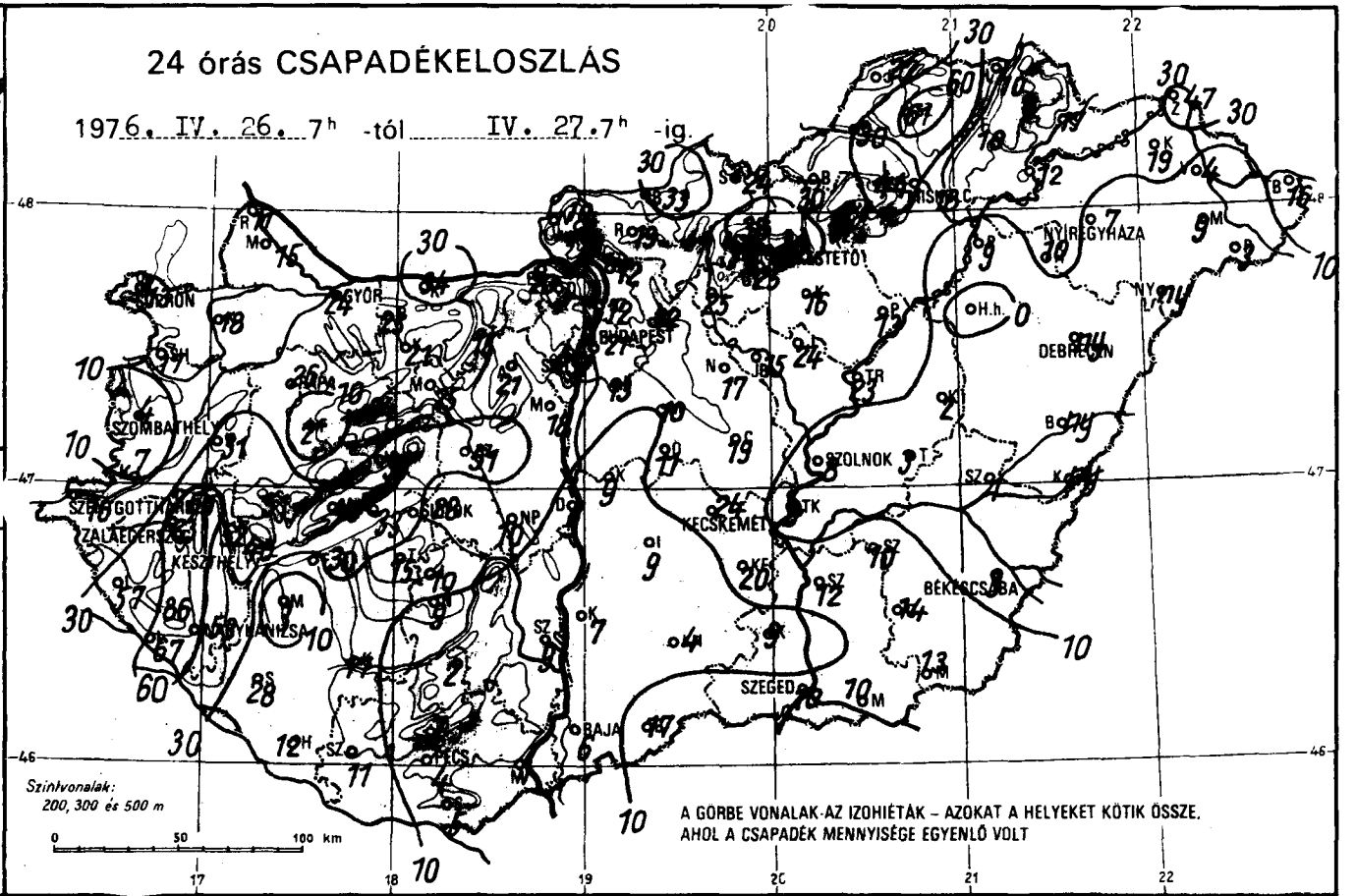
24 órás CSAPADÉKELOSZLÁS
1976. IV. 26. 7h -tól IV. 27. 7h -ig.
GYŐR
BUDAPEST
NYÍREGYHÁZA
DEBRECEN
SZOLNOK
KECSKEMÉT
BÉKÉSCSABA
SZEGED
PÉCS
BAJA
SZOMBATHELY
KESZTHELY
Szintvonalak:
200, 300 és 500 m
A GÖRBE VONALAK AZ IZOHIÉTÁK – AZOKAT A HELYEKET KÖTIK ÖSSZE, AHOL A CSAPADÉK MENNYISÉGE EGYENLŐ VOLT

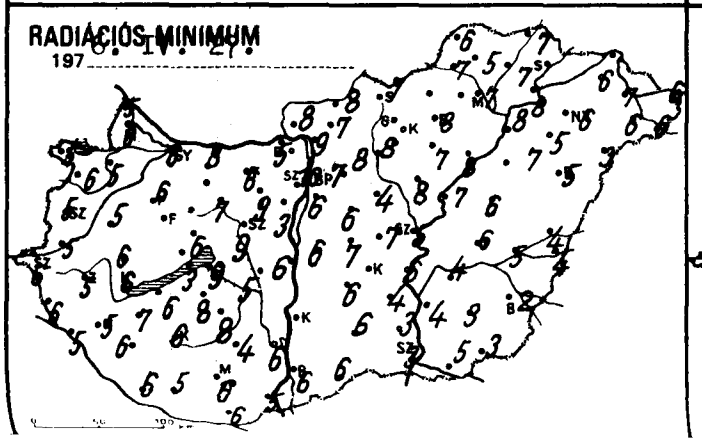
RADIÁCIÓS MINIMUM
1976. IV. 27.

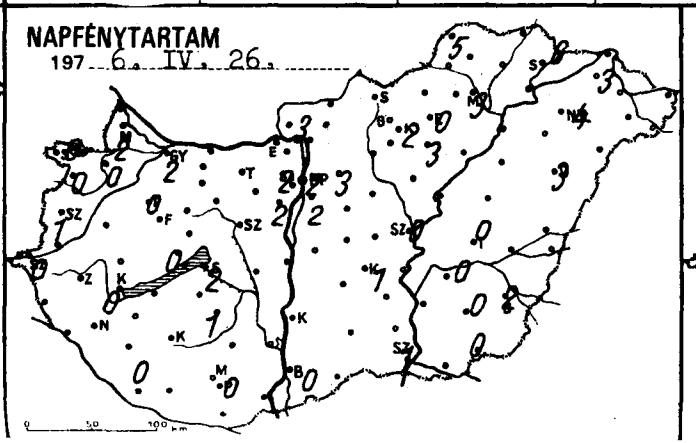
NAPFÉNYTARTAM
1976. IV. 26.

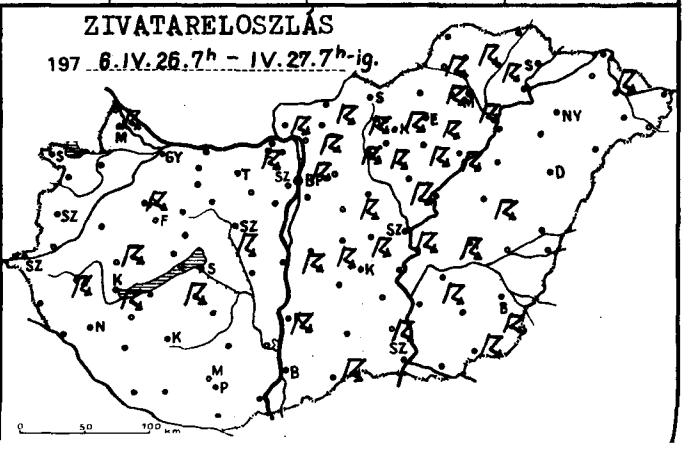
ZIVATARELOSZLÁS
1976. IV. 26. 7h – IV. 27. 7h-ig.

6.IV.27.

	197 ..... 07 h -ig az utolsó 24 óra adatai					
	csapadék (mm)		max. hőmérséklet	min. hőmérséklet	rad. min.	napos órák
ór	24	∇	14	6	6	2
uvár	18		12	6	5	0
sonmagyaróvár	15	∇	15	6	6	2
ka	11	↱	16	6	5	
ron	13		12	6	5	0
ronhorpács	17		12	7	6	0
d	31		15	6	5	
mend	7		14	6	5	
ntgotthárd	16	∇	13	7	6	0
mbathely	4	∇	12	6	5	1
ti	57		12	6	6	
enye	67	∇	11	6	5	
ykanizsa	53	↱	11	6	5	
egerszeg	63	↱	13	6	5	
kasgyepű	2		17	4	3	
zthely	40	↱	13	6	6	0
ncshely	40		12	5	5	0
a	26	↱	13	6	6	0
eg	51	↱ ▲	14	6	6	
any	33	∇	14	7	3	
zprém	39		13	6	6	
	24		12	5	5	
yód	30		13	7	6	
nokszt. György	12		11	7	6	0
osvár	17		12	7	6	
cali	3		14	7	7	
ok	28	∇	14	9	9	2
ogyszob	28		13	6	6	
	15	↱	13	8	8	
olna	25		15	7	5	
ergom	20	↱	16	9	5	
pér	21	≡	15	8	–	
nárom	34	∇	17	9	8	
ábánya	15		15	8	6	
sütdoboz	21	∇	15	10	9	
naújváros	9		14	7	6	
tonvásár	18	∇	15	8	3	2
r	25	∇	14	7	7	
györcsökp.	10		14	7	5	
badbattyán	51	↱	14	9	9	
szemcse	10		13	8	8	1
gyel	2		11	6	4	
ykónyi	9		15	9	9	
kszárd	9		11	8	6	
pádtető	7	≡	10	5	5	
hács	1	⌒	13	6	5	
	4		10	6	6	0
ös	5		11	6	6	
etvár	11		12	8	5	
Lőrinc	13	∇=	16	7	6	2
Met. Int.	21		16	10	10	2
Szab. hegy	25		13	6	6	2
led	19	↱	15	7	7	
ogokő	–		–	–	–	
dollo	12		15	8	7	3
alyrét	19		15	8	8	
nor	10		17	7	6	
ykáta	17	↱	16	8	4	
eny	11	↱	16	7	7	
ntendre	12		16	9	9	

6.IV.27.

	197 ..... 07 h -ig az utolsó 24 óra adatai					
	csapadék (mm)		max. hőmérséklet	min. hőmérséklet	rad. min.	napos órák
Vác	12	↱	16	9	9	
Vámosmikola	10	↱	16	9	8	3
Baja	6	∇	14	6	6	0
Bácsalmás	17	↱	15	6	6	
Izsák	9		18	6	6	
Kalocsa	7	↱	15	7	–	
Kecskemét	24	∇ = ⌒	14	6	4	1
Kiskunf. háza	20	∇	15	7	4	
Kiskunhalas	4		16	7	6	
Kunszentmiklós	9	↱	17	7	6	
Tiszakécske	9		16	7	6	
Balassagyarmat	33	↱	16	8	8	
Romhány	19	↱	15	8	7	
Salgótarján	24	∇	16	8	7	
Eger	11	↱ ⌒	18	8	8	0
Galyatető	38	↱ ▲	10	5	4	
Gyöngyös	25	↱	18	9	8	
Kékestető	30	↱ ▲	10	3	2	2
Kompolt	16	↱	16	8	7	3
Lőrinci	25	↱	17	8	8	
Poroszló	13	↱	18	9	8	
Jászapáti	24	↱	18	8	8	
Jászberény	15		16	8	8	
Karcag	2	↱	18	7	6	
Szolnok	8	↱ =	15	6	5	0
Tiszaroff	23	↱	17	8	7	
Túrkeve	3	↱	17	7	6	0
Kistelek	9	↱	18	–	3	
Makó	10		14	6	5	
Szeged	10	∇	14	4	3	1
Szentes	12	↱	16	6	4	
Borsodnádasd	–		–	–	–	
Fügöd	10	↱	20	7	7	
Hidasnémeti	10		20	8	7	
Jósvafő	22		18	6	6	5
Lillafüred	44	↱	18	6	5	
Miskolc	18	↱	21	7	7	3
Putnok	30	↱	19	8	7	
Sárospatak	17		20	7	–	6
Szendrőlád	61	↱	19	6	5	
Tokaj	12		19	8	8	
Kisvárda	19	∇	19	7	6	3
Mátészalka	9		19	7	6	
Nyíregyháza	7	∇	19	7	6	4
Nyírlugos	ny		16	5	3	
Pátyod	3		20	7	6	
Tiszabecs	16	∇	20	7	6	
Vásárosnamény	4		20	8	7	
Záhony	47	↱	20	7	7	
Berettyóújfalu	ny		19	4	4	
Debrecen	ny	∇ = ⌒	19	7	5	3
Hajdúdorog	10		17	6	5	
Hortobágy	•		19	8	7	
Körösszakál	ny	↱	20	7	4	
Polgár	9	∇	19	8	8	
Békéscsaba	9	↱ ⌒	18	4	2	2
Mezőhegyes	13	↱	14	4	3	0
Orosháza	14		16	4	3	0
Szarvas	10	↱	16	6	4	0
Szeghalom	1		18	7	5	

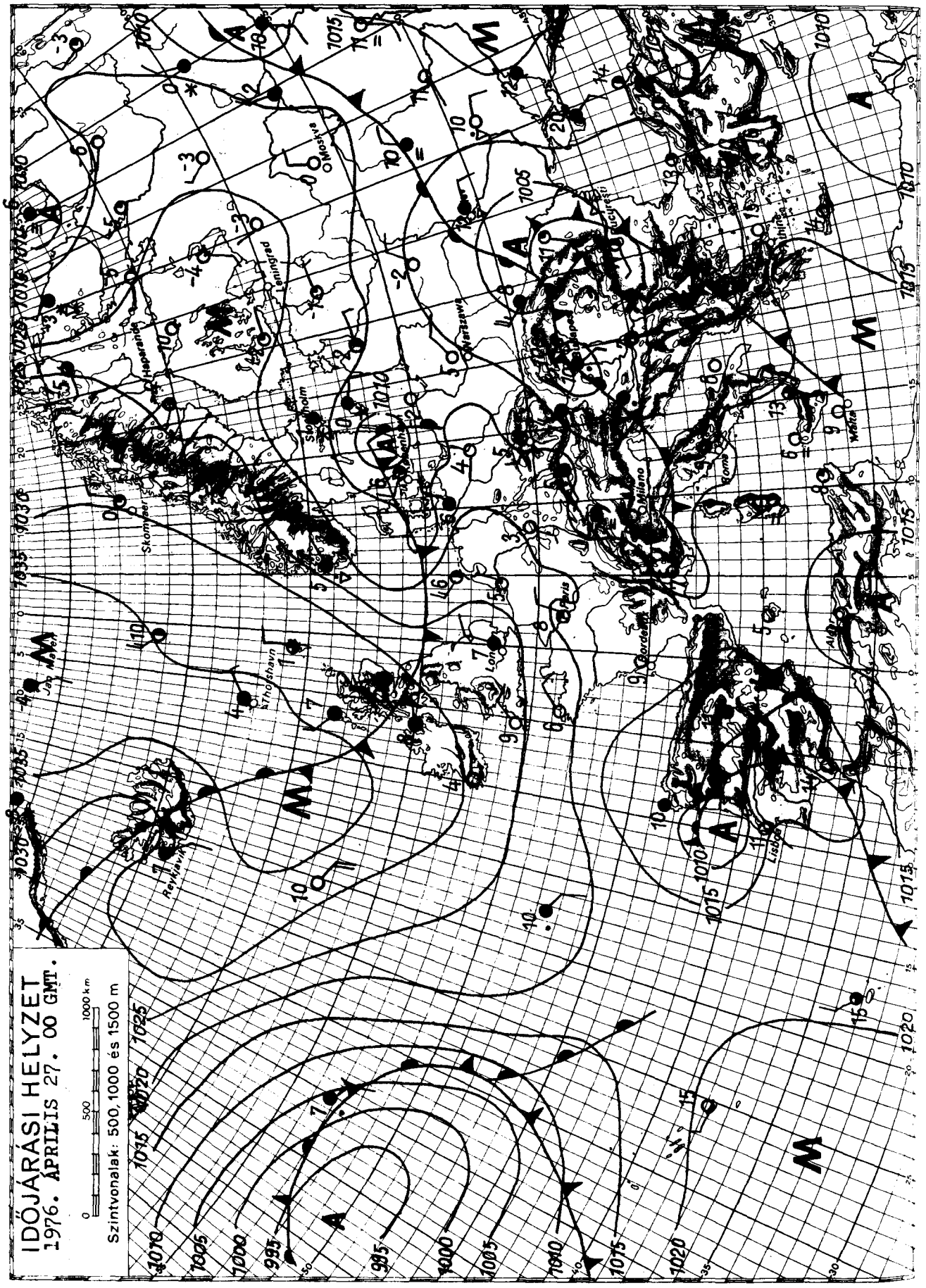

KIADJA: ORSZÁGOS METEOROLÓGIAI SZOLGÁLAT

Készíti: Központi Előrejelző Intézet Előrejelző Osztálya — T.: — Megjelenik naponként

Évi előfizetési díja: 720,—Ft — Megrendelhető: 1024 Budapest, II., Kitaibel Pál u. 1. Telefon: 353-500,

Kiadásért felel: az OMSZ elnöke — Szerkesztésért felel: a KEI igazgatója

IDŐJÁRÁSI NAPIJELENTÉS

ЕЖЕДНЕВНЫЙ МЕТЕОРОЛОГИЧЕСКИЙ БЮЛЛЕТЕНЬ • DAILY WEATHER REPORT
BULLETIN QUOTIDIEN DE TEMPS • TÄGLICHER WETTERBERICHT

~~9. évfolyam 119. szám. • Budapest • 1976. április 28. szerda~~

Az időjárási helyzet és a várható időjárás:

Közép-Európán át a Földközi-tenger irányába észak felől nagy sebesség-el hideg, sarkvidéki levegő áramlik. Hatására a Német-Lengyel-sikságon és az lpok vidékén átmenetileg ismét téliesre fordult az idő. Havazás, hózápor is lőfordul, és a hőmérséklet több fokkal elmarad az évszaknak megfelelőnél. A árpát-medencébe is folytatódik a hideg levegő beáramlása, igy a következő 36 rában szeles, az évszakhoz képest hideg marad az idő.

Hazánkban kedden délelőtt még országszerte erősen felhős vagy borult olt az ég, majd a déli óráktól főként a nyugati megyékben felszakadozott a elhőzet. Az ország nagy részén ismét esett eső, záporeső, sőt Farkasgyepüről ózáport jelentettek. A ma reggel 7 óráig lehullott csapadék mennyisége ältaában csapadéknyom és 8 mm között volt, de egy-két helyen elérte a 10, 15 mm-t. legalacsonyabb éjszakai hőmérséklet 3, 8 fok között váltakozott. Szerda délőtt folytatódott a hideg levegő beáramlása az országba. A déli országrészben orult, esős idő volt, máshol változóan felhős volt az ég. A hőmérséklet 11 óakor az esős részeken csak 2, 5, máshol 5, 10 fok között alakult.

Ma 12 órakor Budapesten a hőmérséklet 9 fok, a tengerszintre átszámiott légnyomás 760 mm, gyengén emelkedik.

Várható időjárás csütörtök estig:

Felhőátvonulások, elszórtan futó záporral, hózáporral.
Élénk, időnként erős északnyugati, északi szél.

Várható legalacsonyabb éjszakai hőmérséklet: általában 0, +4 fok között, a szélvédett helyeken gyenge fagy,
legmagasabb nappali hőmérséklet csütörtökön: 5, 10 fok között.

Németh Lajos s.k.

hőmérséklet napi középértéke és eltérése a 100 évi átlagtól /Budapesten/:

976. IV. 27.: 11,2 C° -2,0 C°

871 óta ezen a napon Budapesten előfordult

egmagasabb hőmérséklet: 27,1 C° /1880/
egalacsonyabb hőmérséklet: 1,3 C° /1917/.

76.246.

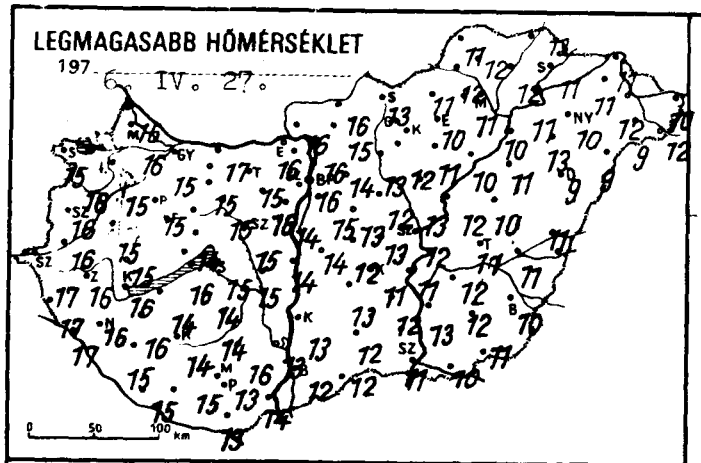
LEGMAGASABB HŐMÉRSÉKLET
197 6. IV. 27.
0 50 100 km

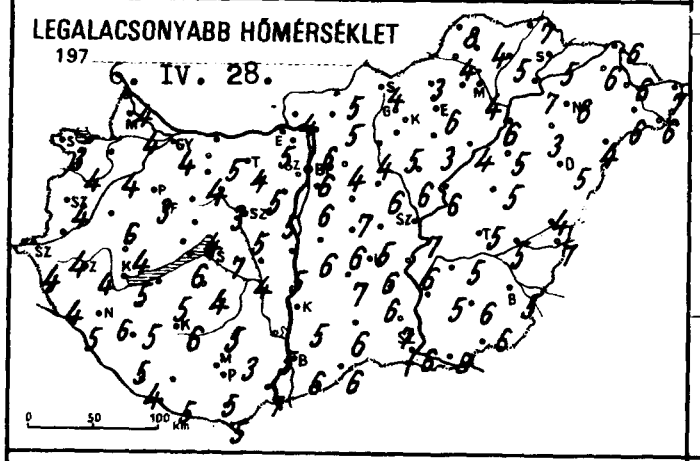
LEGALACSONYABB HŐMÉRSÉKLET
197 6. IV. 28.
0 50 100 km

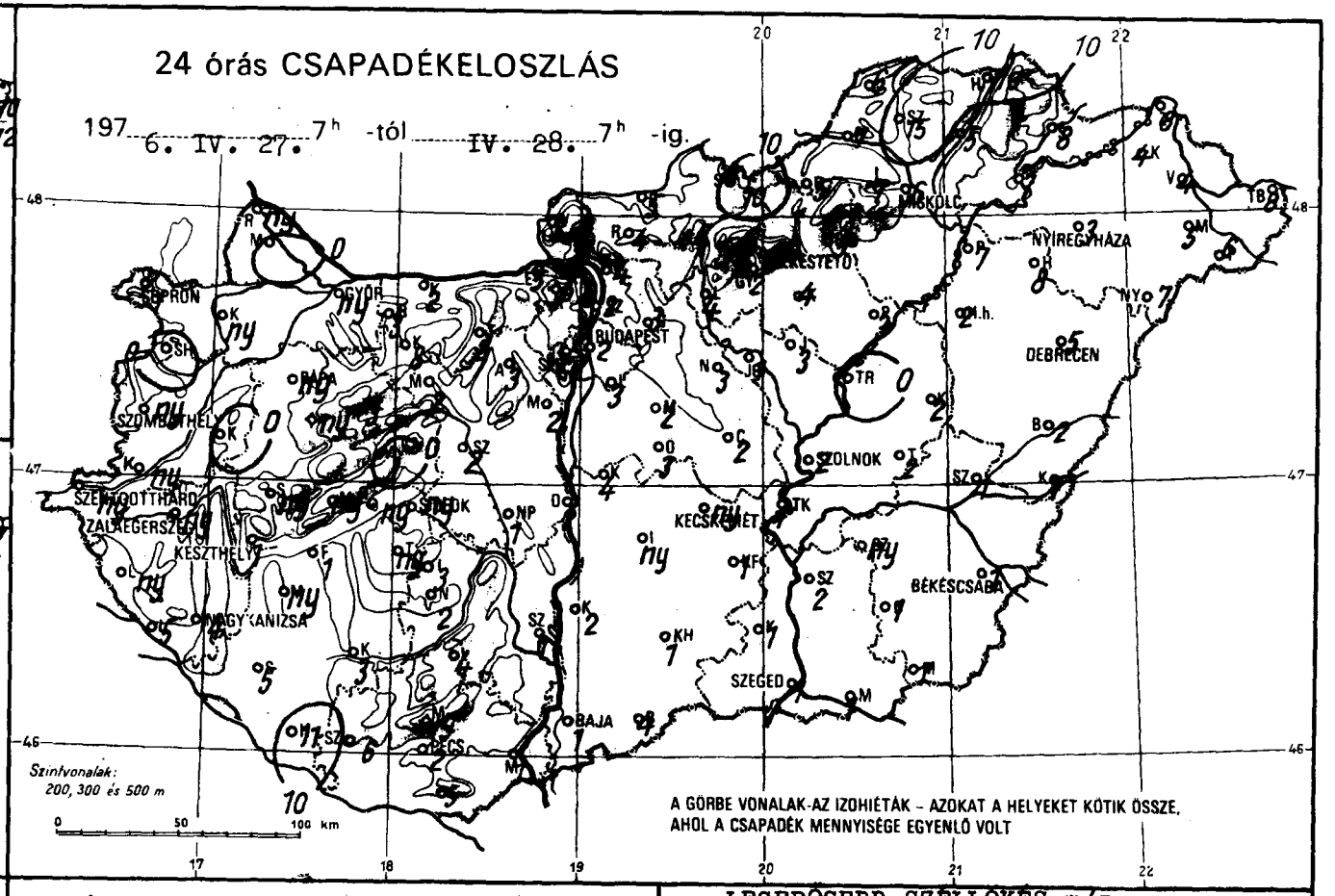
24 órás CSAPADÉKELOSZLÁS
197 6. IV. 27. 7h -tól IV. 28. 7h -ig.
SOPRON
GYŐR
BUDAPEST
SZOMBATHELY
SZENTGOTTHARD
ZALAEGERSZEG
KESZTHELY
NAGYKANIZSA
PÉCS
BAJA
SZEGED
KECSKEMÉT
SZOLNOK
DEBRECEN
NYÍREGYHÁZA
MISKOLC
BÉKÉSCSABA
Szintvonalak:
200, 300 és 500 m
0 50 100 km
A GÖRBE VONALAK-AZ IZOHIÉTÁK – AZOKAT A HELYEKET KÖTIK ÖSSZE,
AHOL A CSAPADÉK MENNYISÉGE EGYENLŐ VOLT

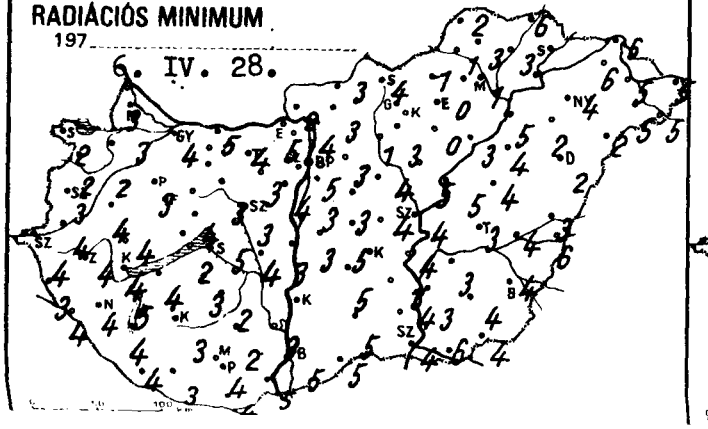
RADIÁCIÓS MINIMUM
197 6. IV. 28.

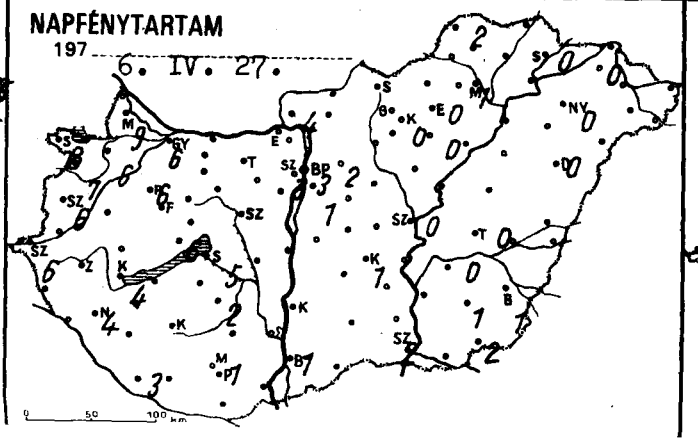
NAPFÉNYTARTAM
197 6. IV. 27.
0 50 100 km

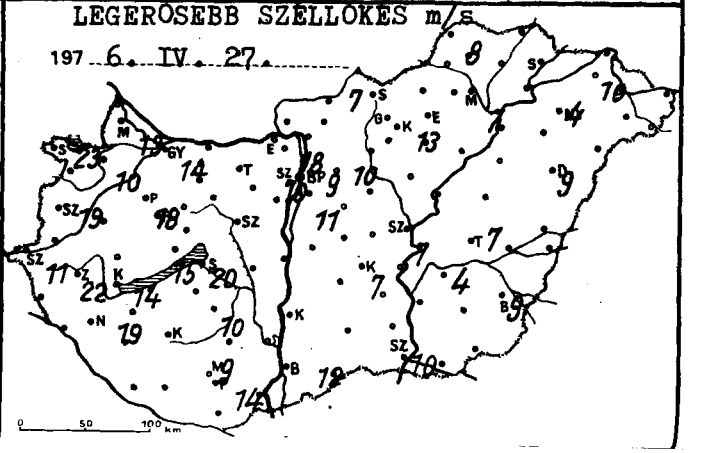
LEGERŐSEBB SZÉLLÖKÉS m/s
197 6. IV. 27.
0 50 100 km

6.IV.28.

	197 ..... 07 h -ig az utolsó 24 óra adatai					
	csapadék (mm)		max. hőmérséklet	min. hőmérséklet	rad. min.	napos órák
	ny		15	4	4	6
vár	ny	,	15	4	2	6
nmagyaróvár	•		16	4	3	9
	ny		16	4	3	
on	1		15	3	2	8
nhorpács	•		16	4	2	7
	•		15	6	4	
end	ny		16	4	4	
gotthárd	ny		17	4	4	6
bathely	ny		16	4	3	6
	ny		17	4	3	
ye	5		17	5	4	
kanizsa	4	∇̇	16	6	4	4
gerszeg	ny		16	4	4	
isgyepű	ny	∇̇*	13	2	1	
hely	1		16	5	4	4
shely	ny		13	3	3	6
	ny		15	3	3	6
g	ny	,	15	4	4	
ny	ny		16	6	2	
rém	•		14	4	4	
	3		13	1	1	
ód	1		14	5	4	
okszt. györgy	11		15	4	4	3
svár	3		14	6	3	
ali	ny		16	5	5	
k	ny		15	7	5	5
gyszob	5		15	5	4	
	ny		14	4	3	
lna	3		15	4	4	
rgom	5		16	5	5	
er	8	≡	15	4	–	
arom	2		17	5	5	
bánya	2		15	4	4	
ítdoboz	3		16	5	3	
újváros	2		14	5	3	
onvásár	2		14	5	4	
	2		15	3	3	
hörcsökp.	1		15	4	4	
adbattyán	2		15	5	3	
zemcse	3		14	5	2	2
gel	4		16	3	2	
kónyi	2		15	6	5	
szárd	1		13	5	3	
csapadékmérő	5		12	3	3	
acs	1		14	7	5	
	2		13	5	4	1
s	5		13	5	4	
ctvár	6		15	5	3	
rinc	3		15	6	3	1
Met. Int.	2		16	6	5	3
Szab. hegy	2		12	2	2	3
ed	2		13	5	4	
ogokő	6	∇̇	10	0	0	
o	3		14	4	3	2
ügyet	3		15	4	3	
	2		13	7	3	
ata	3		12	6	4	
er	3		12	6	5	
ldre	2		16	6	5	

8.IV.28.

	197 ..... 07 h -ig az utolsó 24 óra adatai					
	csapadék (mm)		max. hőmérséklet	min. hőmérséklet	rad. min.	napos órák
Vác	4		16	6	4	
Vámosmikola	3		16	4	2	4
Baja	1		12	6	5	1
Bácsalmás	4		12	6	5	
Izsák	ny	,	13	7	5	
Kalocsa	2		13	5	–	
Kecskemét	ny	⌒	11	6	4	1
Kiskunf. háza	1		12	6	3	
Kiskunhalas	1		12	6	5	
Kunszentmiklós	4		14	6	3	
Tiszakécske	1	,	11	6	4	
Balassagyarmat	5	∇̇	16	5	3	
Romhány	4		15	5	3	
Salgótarján	10		13	4	4	
Eger	5	⌒	10	6	0	0
Galyatető	6		9	0	0	
Gyöngyös	2		12	5	3	
Kékestető	6		5	-1	-1	0
Kompolt	4		11	3	0	0
Lőrinci	4		13	4	1	
Poroszló	3		10	4	3	
Jászapáti	3	∇̇	13	6	5	
Jászberény	1		10	6	3	
Karcag	2	∇̇	10	5	4	
Szolnok	2		12	7	4	0
Tiszaroff	•		12	6	5	
Túrkeve	2		11	5	3	0
Kistelek	1		–	7	4	
Makó	1	∇̇	10	8	6	
Szeged	1		11	6	4	2
Szentes	2	∇̇	13	5	3	
Borsodnádasd	5	∇̇	11	3	-1	
Füged	5		12	5	3	
Hidasnémeti	10		13	7	6	
Jósvafő	6		11	8	2	2
Lillafüred	7		10	3	2	
Miskolc	6		11	4	1	1
Putnok	7		12	4	1	
Sárospatak	8		11	5	–	0
Szendrőlád	15		12	4	3	
Tokaj	7		11	7	–	
Kisvárda	4		11	6	6	0
Mátészalka	5		9	6	5	
Nyíregyháza	3		10	6	4	0
Nyírlugos	7		9	4	2	
Pátyod	6		12	6	5	
Tiszabecs	8		10	7	5	
Vásárosnamény	4		12	6	5	
Záhony	8		11	6	6	
Berettyóújfalu	2		11	4	3	
Debrecen	5	∇̇ =	9	5	2	0
Hajdúdorog	8		13	3	2	
Hortobágy	2		11	5	4	
Körösszakál	1	∇̇⌒	–	7	6	
Polgár	7	∇̇	10	6	5	
Békéscsaba	1	⌒ =	10	5	4	1
Mezőhegyes	1		11	6	4	2
Orosháza	1		12	6	4	1
Szarvas	ny		12	5	3	0
Szeghalom	1	,	11	5	4	



KIADJA: ORSZÁGOS METEOROLÓGIAI SZOLGÁLAT

Készíti: Központi Előrejelző Intézet Előrejelző Osztálya — T.: 273 - 018 — Megjelenik naponként

Évi előfizetési díja: 720,—Ft — Megrendelhető: 1024 Budapest, II., Kitaibel Pál u. 1. Telefon: 353-500,

Kiadásért felel: az OMSZ elnöke — Szerkesztésért felel: a KEI igazgatója

DŐJÁRÁSI NAPIJELENTÉS

ЕЖЕДНЕВНЫЙ МЕТЕОРОЛОГИЧЕСКИЙ БЮЛЛЕТЕНЬ · DAILY WEATHER REPORT
BULLETIN QUOTIDIEN DE TEMPS · TÄGLICHER WETTERBERICHT

9. évfolyam 120. szám. + Budapest + 1976. április 29. csütörtök

Az időjárási helyzet és a várható időjárás:

Szárazföldünk legnagyobb részén az évszakhoz képest hideg az idő. Szerdán Nyugat- és Közép-Európában a hőmérséklet napi csucsértéke 4, 8 fokkal alacsonyabb volt, mint a sokévi átlag. A Szovjetunió európai területének nagy részén, a Balkán- és az Appennini, valamint az Ibériai-félszigeten borult, csapadékos az időjárás. Nyugat- és Közép-Európa fölött gyenge leszálló légmozgások irányitják az időjárás, amelyek hatására már kevesebb a felhő, és csak elszórtan keletkezik kevés eső. A Kárpát-medencében a következő 36 órában még hideg marad az idő.

Hazánkban szerdán az ország északi felében időnként felszakadozott a felhőzet, és 4, 12 órán át sütött a nap, esőt nem jelentettek. Délen erősen felhős volt az ég, több helyen esett az eső, néhány helyen havas eső, Körösszaálból pedig zivatart jelentettek. A lehullott csapadék mennyisége általában mm alatt maradt, helyenként elérte az 5, 10, délnyugaton a 10, 15 mm-t, sőt Komokszentgyörgyről 22 mm-t jelentettek. A legmagasabb nappali hőmérséklet szakon 8, 13, máshol 4, 10 fok között alakult. Ma hajnalra általában -1, +4, szakkeleten -1, -3 fokig hült le a levegő. Délelőtt jobbára erősen felhős volt az ég, délen egy-két helyen kisebb eső esett. A hőmérséklet 11 órára 5, fokig emelkedett.

Ma 12 órakor Budapesten a hőmérséklet 7 fok, a tengerszintre átszámitott légnyomás 765 mm, alig változik.

Várható időjárás péntek estig:

Északon kevesebb, délen több lesz a felhő, már csak a déli országrészben várható elszórtan kisebb eső.
Mérsékelt, időnként megélénkülő északi, északkeleti szél.
Hideg marad az idő.
Várható legalacsonyabb éjszakai hőmérséklet: -2, +3,
legmagasabb nappali hőmérséklet pénteken: 7, 12 fok között.

Bartha Péterné s.k.

TÁVOLABBI KILÁTÁSOK KEDD REGGELIG:

Változóan felhős idő, szórványosan kisebb eső lehet.
Legalacsonyabb hajnali hőmérséklet +1, +6 fok között, legmagasabb nappali hőmérséklet eleinte 12, 16, később 17, 21 fok között.
Jelentős mennyiségü /legalább 5 mm/ csapadék az ország területének 20 százalékán várható.

KÖZÉPTÁVÚ ELŐREJELZŐ OSZTÁLY

A hőmérséklet napi középértéke és eltérése a 100 évi átlagtól /Budapesten/:

1976. IV. 28.:	6,7 C°	-6,8 C°

1871 óta ezen a napon Budapesten előfordult

legmagasabb hőmérséklet:	28,7 C° /1969/,
legalacsonyabb hőmérséklet:	1,0 C° /1888/.

76.247.

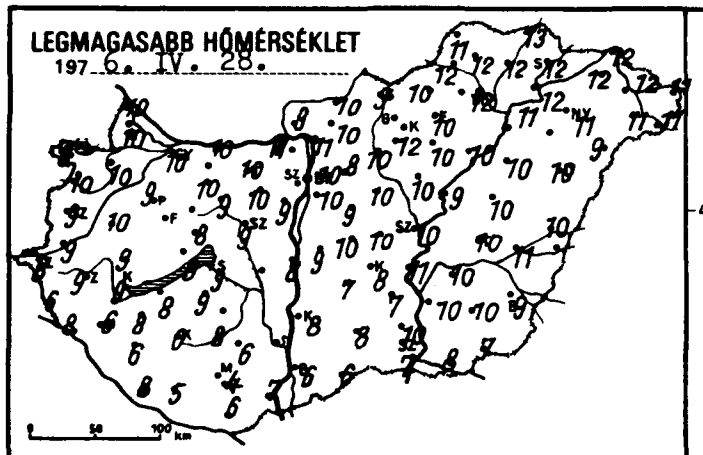
LEGMAGASABB HŐMÉRSÉKLET
197 6. IV. 28.

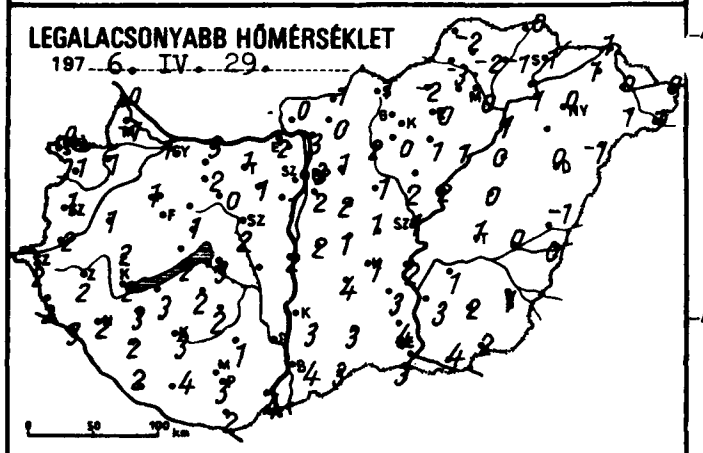
LEGALACSONYABB HŐMÉRSÉKLET
197 6. IV. 29.

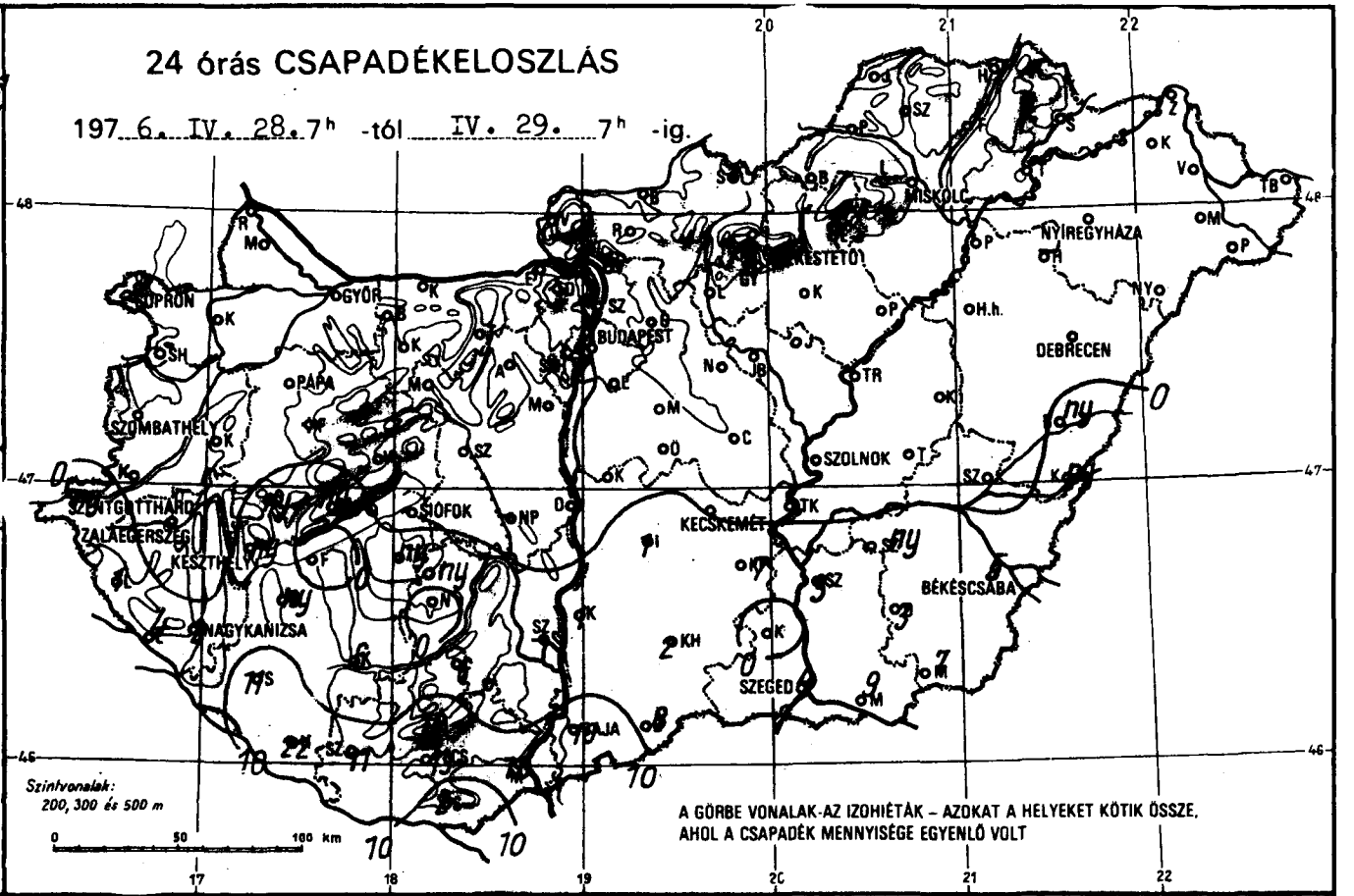
24 órás CSAPADÉKELOSZLÁS
197 6. IV. 28. 7h -tól IV. 29. 7h -ig.
SOPRON
GYŐR
BUDAPEST
MISKOLC
NYÍREGYHÁZA
KESZTHELY
PÁPA
SZOMBATHELY
SZENTGOTTHÁRD
ZALAEGERSZEG
SIÓFOK
NAGYKANIZSA
KECSKEMÉT
SZOLNOK
DEBRECEN
BÉKÉSCSABA
SZEGED
Szintvonalak:
200, 300 és 500 m
A GÖRBE VONALAK-AZ IZOHIÉTÁK – AZOKAT A HELYEKET KÖTIK ÖSSZE, AHOL A CSAPADÉK MENNYISÉGE EGYENLŐ VOLT

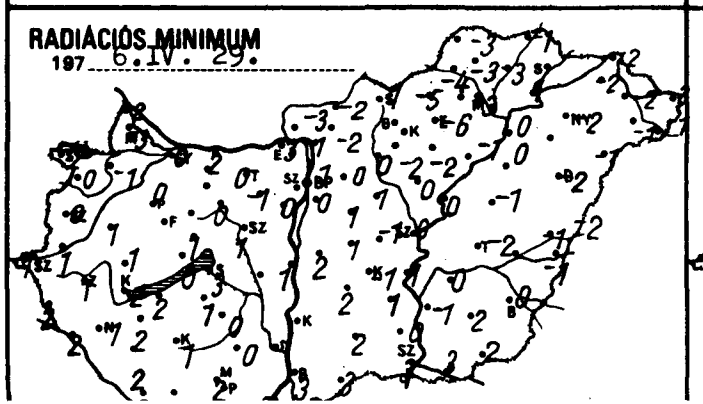
RADIÁCIÓS MINIMUM
197 6. IV. 29.

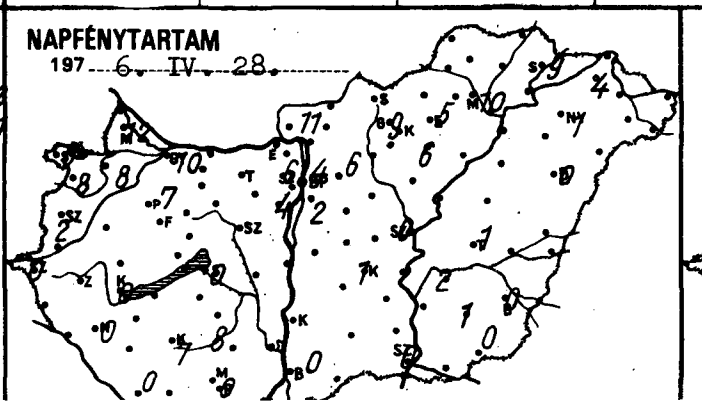
NAPFÉNYTARTAM
197 6. IV. 28.

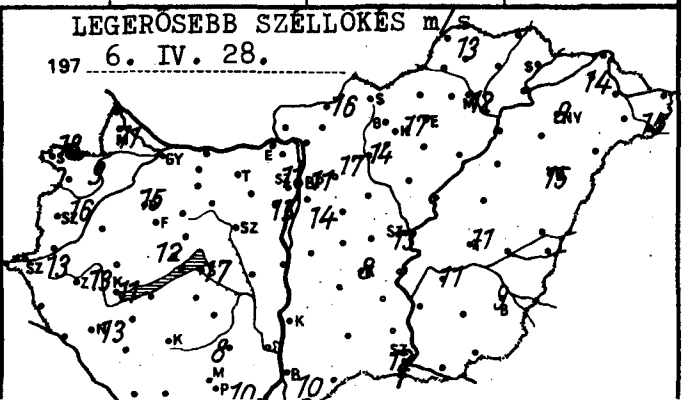
LEGERŐSEBB SZÉLLÖKÉS m/s
197 6. IV. 28.

6.IV.29.

	197 ..... 07 h -ig az utolsó 24 óra adatai					
	csapadék (mm)		max. hőmérséklet	min. hőmérséklet	rad. min.	napos órák
Győr	•		10	1	0	10
Kapuvár	•		10	1	-1	8
Mosonmagyaróvár	•	⊔	10	-1	-3	12
Rajka	•		10	0	-2	
Sopron	•		8	0	-2	6
Sopronhorpács	•		10	1	0	8
Káld	•		10	1	1	
Körmend	•		9	2	1	
Szentgotthárd	ny		8	2	1	0
Szombathely	•		9	1	0	2
Jenti	1		6	2	2	
Vetenye	4		8	3	2	
Nagykanizsa	2		6	2	1	0
Zalaegerszeg	•		9	2	1	
Farkasgyepű	•		8	2	1	
Keszthely	ny		9	2	2	0
Mencshely	ny	*	6	0	0	–
Pápa	•		9	1	0	7
Sümeg	ny	*	9	2	1	
Tihany	•		9	2	0	
Veszprém	•		8	1	1	
Zirc	•		10	0	-2	
Csonyód	•		8	3	2	
Homokszt. György	22		8	2	2	0
Kaposvár	6		6	3	1	
Marcali	ny		8	3	2	
Siófok	•		9	3	3	0
Somogyszob	11		6	2	2	
Tab	ny		9	2	1	
Mátra	•		10	1	0	
Esztergom	•		11	2	-3	
Tisbér	•	⊔	10	2	–	
Komárom	•		10	3	2	
Tatabánya	•		10	1	0	
Alcsútdoboz	•		10	1	-1	
Dunaújváros	•		8	2	1	
Martonvásár	•		9	1	0	4
Mór	•		9	0	0	
Nagyhörcsökp.	–		–	–	–	
Szabadbattyán	•	⊔	9	2	1	
Fregszemcse	ny		8	2	0	0
Jengyel	3	*	6	1	0	
Nagykónyi	•		8	4	1	
Szekszárd	–		–	–	–	
Kapadtető	15	*	4	1	1	
Mohács	10		7	4	3	
Pécs	13	*	4	3	2	0
Siklós	2		6	2	0	
Szigetvár	11	*	5	4	0	
Mp Lőrinc	•		10	2	0	2
Mp Met. Int.	•		10	3	1	4
Mp Szab. hegy	•		6	0	-1	6
Szegled	•		10	1	-1	
Dobogókő	–		–	–	–	
Gödöllő	•		8	1	0	6
Királyrét	•	⊔	10	-1	-1	
Monor	•		9	2	1	
Nagykáta	•		10	1	1	
Orkény	•		10	1	1	
Szentendre	•		11	2	2	

6.IV.29.

	197 ..... 07 h -ig az utolsó 24 óra adatai					
	csapadék (mm)		max. hőmérséklet	min. hőmérséklet	rad. min.	napos órák
Vác	•		11	3	1	
Vámosmikola	•		9	0	-3	11
Baja	10		6	4	3	0
Bácsalmás	8		6	3	3	
Izsák	1		7	4	2	
Kalocsa	1		8	3	–	
Kecskemét	•	⊔	8	1	-1	1
Kiskunf. háza	7		7	3	1	
Kiskunhalas	2		8	3	2	
Kunszentmiklós	•		9	2	2	
Tiszakécske	•		11	2	1	
Balassagyarmat	•	⊔	10	1	-2	
Romhány	•		10	0	-2	
Salgótarján	•		9	1	1	
Eger	•	⊔	10	0	-6	5
Galyatető	•		8	-2	-2	
Gyöngyös	•		12	0	-2	
Kékestető	•		4	-4	-5	9
Kompolt	•		10	1	-2	6
Lőrinci	•		10	2	0	
Poroszló	•		10	1	-1	
Jászapáti	•		10	2	0	
Jászberény	•		10	1	-2	
Karcag	•		10	0	-1	
Szolnok	•		10	1	0	0
Tiszaroff	•		9	2	0	
Túrkeve	•		10	1	-2	1
Kistelek	•		10	4	0	
Makó	9		8	4	3	
Szeged	4		7	3	3	0
Szentes	3	▽	10	3	-1	
Borsodnádasd	•		10	-2	-5	
Füged	•		12	-1	-3	
Hidasnémeti	•	⊔	13	0	-1	
Jósvafő	•		11	-2	-3	
Lillafüred	•		11	-2	-3	
Miskolc	•	⊔	12	0	-3	10
Putnok	•	⊔	12	-3	-4	
Sárospatak	•	⊔	12	1	–	9
Szendrőlád	•		12	-2	-3	
Tokaj	•		12	1	1	
Kisvárda	•		12	1	-2	4
Mátészalka	•		11	1	-1	
Nyíregyháza	•		11	0	-2	1
Nyírlugos	•		9	-1	-1	
Pátyod	•		11	1	-1	
Tiszabecs	•		11	0	-3	
Vásárosnamény	•		12	0	-2	
Záhony	•	⊔	12	1	-2	
Berettyóújfalu	ny	⊔	10	-1	-2	
Debrecen	•	⊔	10	0	-2	0
Hajdúdorog	–		–	–	–	
Hortobágy	•		10	0	0	
Körösszakál	ny		–	0	-1	
Polgár	•		11	1	0	
Békéscsaba	5	⊔	9	1	0	0
Mezőhegyes	7		7	2	2	0
Orosháza	3		10	2	2	1
Szarvas	ny		10	1	0	2
Szeghalom	•		11	0	-1	



KIADJA: ORSZÁGOS METEOROLÓGIAI SZOLGÁLAT

Készíti: Központi Előrejelző Intézet Előrejelző Osztálya — T.: 273-018 — Megjelenik naponként

Évi előfizetési díja: 720,—Ft — Megrendelhető: 1024 Budapest, II., Kitaibel Pál u. 1. Telefon: 353-500,

Kiadásért felel: az OMSZ elnöke — Szerkesztésért felel: a KEI igazgatója

IDŐJÁRÁSI NAPIJELENTÉS

ЕЖЕДНЕВНЫЙ МЕТЕОРОЛОГИЧЕСКИЙ БЮЛЛЕТЕНЬ · DAILY WEATHER REPORT
BULLETIN QUOTIDIEN DE TEMPS · TÄGLICHER WETTERBERICHT

~~89. évfolyam 121. szám. + Budapest + 1976. április 30. péntek~~

Az időjárási helyzet és a várható időjárás:

Észak-Európában, valamint a Fekete-tenger térségében ciklonok hatására változékony, szeles, több helyen csapadékos az időjárás. A Brit-szigetektől Nyugat-Európán át a Kárpát-medencéig mintegy 1000-1200 km széles magas nyomású zóna húzódik. Ebben a zónában csak időnként növekszik meg a felhőzet és számottevő csapadék sehol sem fordul elő. A legmagasabb nappali hőmérséklet csütörtökön Európa nagy részén általában 3, 8, sőt Közép-Európában helyenként 9, 13 fokkal volt alacsonyabb a legutóbbi 14 év átlagánál. A következő 36 órában a Kárpát-medencében csak lassan emelkedik a hőmérséklet.

Hazánkban csütörtökön a Nagykanizsa, Kecskemét, Debrecen vonaltól délre borult maradt az ég. A vonaltól északra 1, 9 órán át sütött a nap. Több helyről jelentettek esőt, záport, a hegyekről hózáport. A lehullott csapadék mennyisége általában 5 mm alatt maradt, csupán Galyatetőn ért el 6 mm-t. A hőmérséklet napközben 6, 11 fokig melegedett fel. Péntek hajnalra -4, +3 fokig hült le a levegő. Ma délelőtt időnként kissé megnövekedett a felhőzet, de csapadékot sehonnan sem jelentettek. A hőmérséklet 11 órakor az ország területén 7, 9 fok között váltakozott.

Ma 12 órakor Budapesten a hőmérséklet 9 fok, a tengerszintre átszámított légnyomás 769 mm, alig változik.

Várható időjárás szombat estig:

Kevés nappali felhőképződés, eső nélkül.
Mérsékelt, időnként megélénkülő északi, északkeleti szél.
Hideg éjszaka.

Várható legalacsonyabb éjszakai hőmérséklet: -2, +3 fok között,
legmagasabb nappali hőmérséklet szombaton: 15 fok körül.

Vadkerti Ferenc s.k.

A hőmérséklet napi középértéke és eltérése a 100 évi átlagtól /Budapesten/:

1976. IV. 29.:	6,3 C°	-7,3 C°

1871 óta ezen a napon Budapesten előfordult

legmagasabb hőmérséklet:	29,9 C° /1934/,
legalacsonyabb hőmérséklet:	1,5 C° /1874/.

76.248.

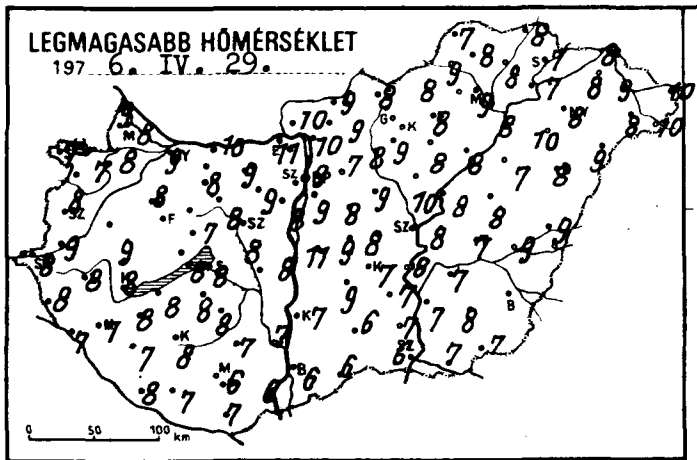
LEGMAGASABB HŐMÉRSÉKLET
197 6. IV. 29.
0 50 100 km

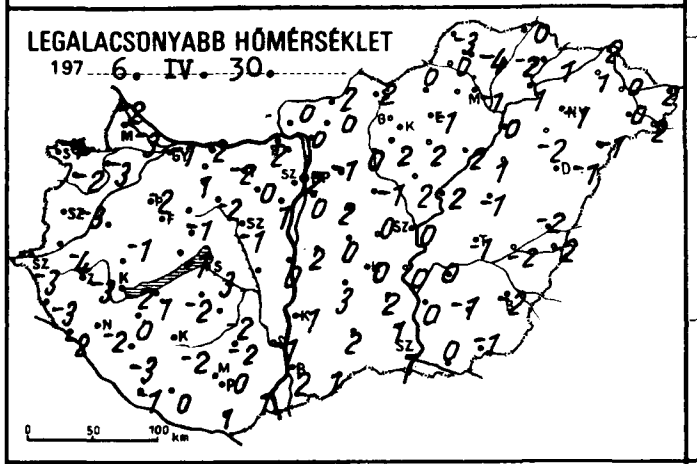
LEGALACSONYABB HŐMÉRSÉKLET
197 6. IV. 30.
0 50 100 km

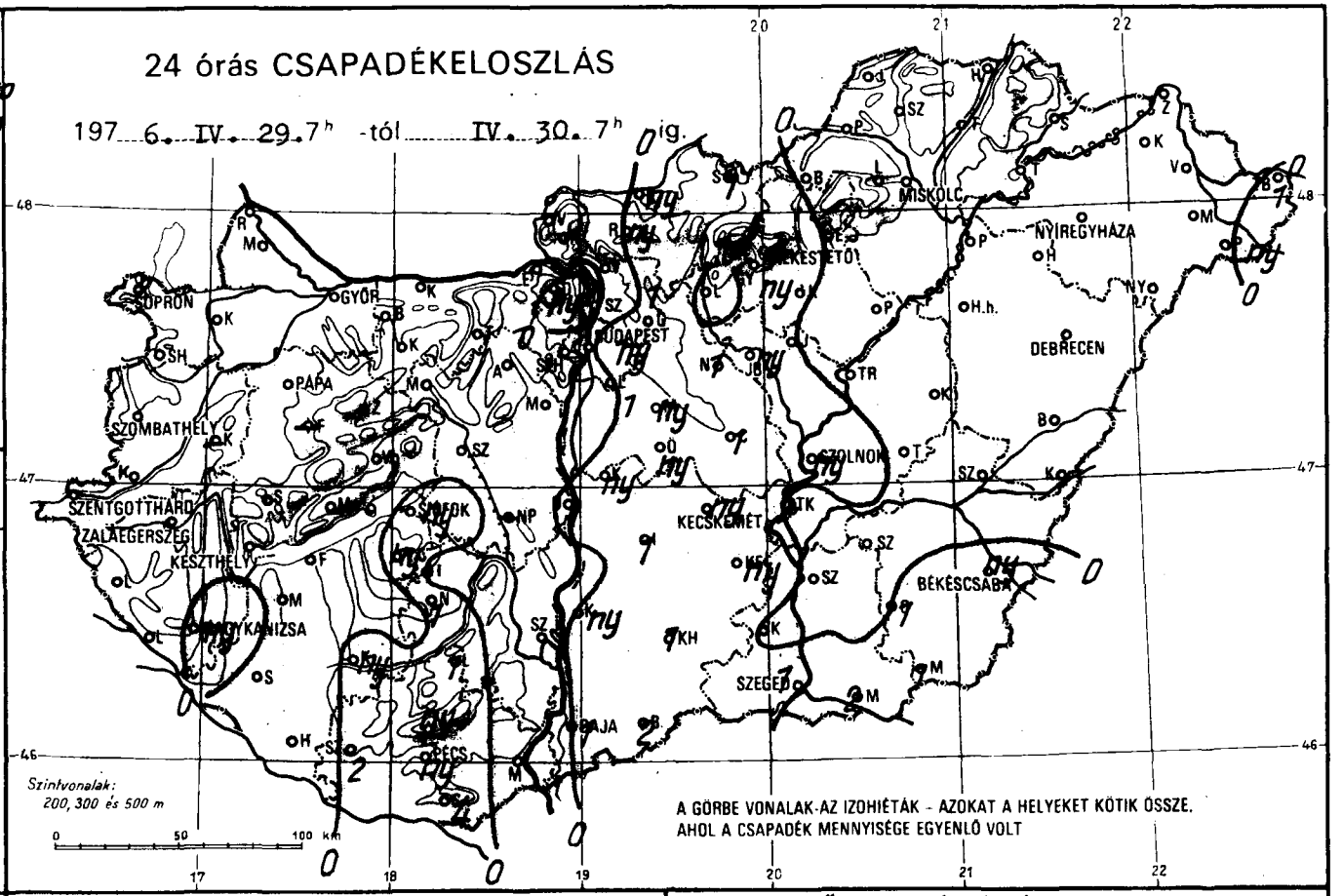
24 órás CSAPADÉKELOSZLÁS
197 6. IV. 29. 7h -tól IV. 30. 7h ig.
SOPRON
GYŐR
PÁPA
SZOMBATHELY
SZENTGOTTHÁRD
ZALAEGERSZEG
KESZTHELY
NAGYKANIZSA
BUDAPEST
MISKOLC
NYÍREGYHÁZA
DEBRECEN
SZOLNOK
KECSKEMÉT
BÉKÉSCSABA
SZEGED
PÉCS
BAJA
Szintvonalak: 200, 300 és 500 m
0 50 100 km
A GÖRBE VONALAK AZ IZOHIÉTÁK - AZOKAT A HELYEKET KÖTIK ÖSSZE, AHOL A CSAPADÉK MENNYISÉGE EGYENLŐ VOLT

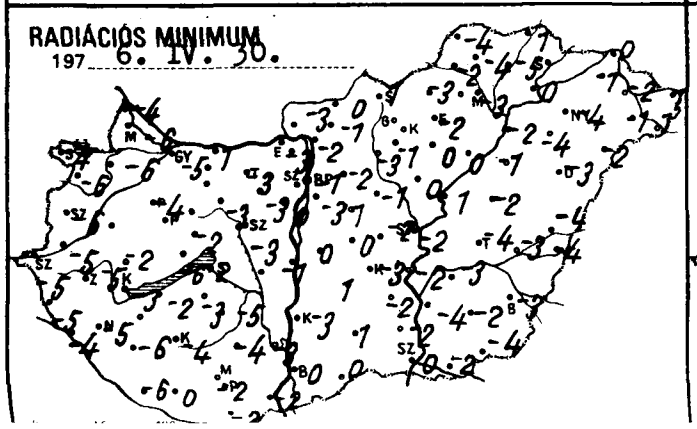
RADIÁCIÓS MINIMUM
197 6. IV. 30.

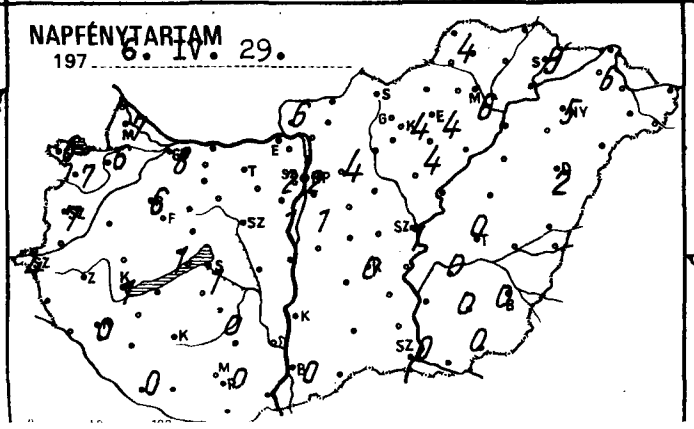
NAPFÉNYTARTAM
197 6. IV. 29.

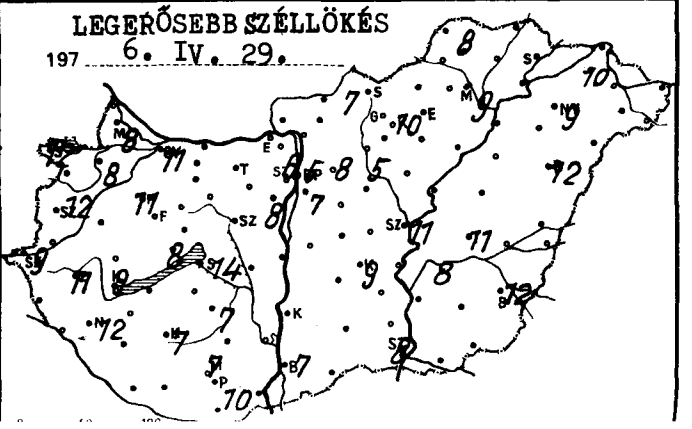
LEGERŐSEBB SZÉLLÖKÉS
197 6. IV. 29.

	197 ..... 07 h -ig az utolsó 24 óra adatai					
	csapadék (mm)		max. hőmérséklet	min. hőmérséklet	rad. min.	napos órák
Győr	•	⊔	9	-1	-5	8
Kapuvár	•		8	-3	-6	6
Mosonmagyaróvár	•	⊔	8	-3	-6	7
Rajka	•		9	-2	-4	
Sopron	•		7	-1	-4	6
Sopronhorpács	•	⊔	7	-2	-6	7
Kőszeg	–		–	–	–	
Szarvend	•		9	-4	-5	
Szentgotthárd	•	⊔=	8	-3	-5	4
Szombathely	•	⊔	8	-3	-6	7
Celldömölk	•		8	-3	-5	
Csesztreg	•		7	-2	-4	
Nagykanizsa	ny	V̇⊔	7	-2	-5	0
Zalaegerszeg	•	⊔	8	-3	-5	
Farkasgyepű	–		–	–	–	
Keszthely	•	⊔	8	-2	-3	1
Menesh ely	•		6	-2	-3	1
Pápa	•	⊔	8	-2	-4	6
Sümeg	•		9	-1	-2	
Tihany	•	⊔	8	-1	-6	
Veszprém	•		7	-1	-2	
Zirc	•	⊔	6	-2	-6	
Tanyód	•		8	-1	-2	
Homokszt. györgy	•	⊔	8	-1	-6	0
Kaposvár	ny	⊔	8	-2	-4	
Marcali	•		8	0	–	
Siófok	ny	V̇	8	3	2	1
Somogyszob	•	⊔	7	-3	-6	
Tab	ny		8	-2	-3	
Babolna	•		10	-1	-2	
Esztergom	•		11	2	-3	
Kisbér	•	⊔	8	1	–	
Komárom	•	⊔	10	2	1	
Tatabánya	•	⊔	9	-2	-3	
Alcsutdoboz	•	⊔	9	0	-3	
Dunaújváros	1		8	0	-1	
Martonvásár	•		8	1	0	1
Mór	•	⊔	8	-2	-3	
Nagyhörcsökp.	–		–	–	–	
Szabadbattyán	•	⊔	8	-1	-3	
Ipolyszemcse	•	⊔	8	-2	-5	0
Lengyel	1		7	-2	-4	
Nagykonyi	1	⸲	9	-1	-2	
Szekszárd	•		7	-1	-3	
Kárpádtető	ny	*	4	0	-1	
Mohács	•	⊔	6	1	-2	
Pécs	ny		6	0	-2	0
Siklós	4	V̇⊔	7	1	-2	
Szigetvár	2		7	0	0	
Bp. Lőrinc	1	V̇⊔	9	0	-3	1
Bp. Met. Int.	ny	⊔	9	2	-1	2
Bp. Szab. hegy	•	⊔	6	-1	-3	2
Cegléd	1		8	0	-2	
Dabasgokő	ny	*	5	-3	-6	
Gödöllő	1		7	-1	-2	4
Kalocsa-ér	•	⊔	9	-2	-2	
Martonvásár	ny		8	2	1	
Nagykáta	1	⊔	9	-1	-1	
Budapest	ny	⊔	9	0	0	
Szendrő	•		10	2	0	

	197 ..... 07 h -ig az utolsó 24 óra adatai					
	csapadék (mm)		max. hőmérséklet	min. hőmérséklet	rad. min.	napos órák
Vác	•	⊔	10	0	-2	
Vámosmikola	•		10	0	-3	6
Baja	1	V̇	6	2	0	0
Bácsalmás	2		6	1	0	
Izsák	1		9	3	1	
Kalocsa	ny		7	-1	-3	
Kecskemét	ny	⊔	7	0	-3	0
Kiskunf. háza	ny		7	2	-2	
Kiskunhalas	1	V̇	6	2	1	
Kunszentmiklós	ny		11	2	0	
Tiszakécske	•		8	0	-2	
Balassagyarmat	ny	V̇⊔	9	2	0	
Romhány	ny	V̇	9	0	-1	
Salgótarján	1		8	2	1	
Eger	•	⊔	8	-1	-2	4
Galyatető	6	V̇	7	-3	-6	
Gyöngyös	ny	*	9	2	-1	
Kékestető	1	*	1	-4	-6	4
Kompolt	•		8	2	0	4
Lőrinci	•	⊔	8	0	-3	
Poroszló	•		8	2	0	
Jászapáti	•	⊔	10	2	0	
Jászberény	ny	⊔	8	0	-3	
Karcag	•		8	-1	-2	
Szolnok	ny	V̇	8	0	-2	1
Tiszaroff	•		8	2	1	
Túrkeve	•		7	-1	-4	0
Kistelek	•		7	1	-2	
Makó	2		7	0	-2	
Szeged	1	V̇⊔	6	1	0	0
Szentes	•		7	0	-4	
Borsodnádasd	•		8	0	-3	
Fügöd	•	⊔	8	-2	-5	
Hidasnémeti	•		8	0	-1	
Jósvafő	•		7	-3	-4	4
Lillafüred	•		8	-2	-3	
Miskolc	•		9	-1	-3	6
Putnok	•		9	0	-2	
Sárospatak	•		7	1	–	9
Szendrőlád	•		8	-4	-4	
Tokaj	•		7	1	0	
Kisvárda	•		8	1	-1	6
Mátészalka	•		8	0	-1	
Nyíregyháza	•		8	-1	-4	5
Nyírlugos	•		9	-1	-2	
Pátyod	ny		10	2	1	
Tiszabecs	1		10	2	1	
Vásárosnamény	•		9	0	-2	
Záhony	•		8	2	0	
Berettyóújfalu	•	⊔	9	-2	-4	
Debrecen	•		8	-1	-3	2
Hajdúdorog	•		10	-2	-4	
Hortobágy	•		7	1	-1	
Körösszakál	•	⊔	–	-2	-4	
Polgár	•		8	0	-2	
Békéscsaba	ny	⊔	8	-2	-3	0
Mezőhegyes	1	⊔	7	-1	-4	0
Orosháza	1		8	-1	-2	0
Szarvas	•		7	0	-3	0
Szeghalom	•		9	-2	-3	

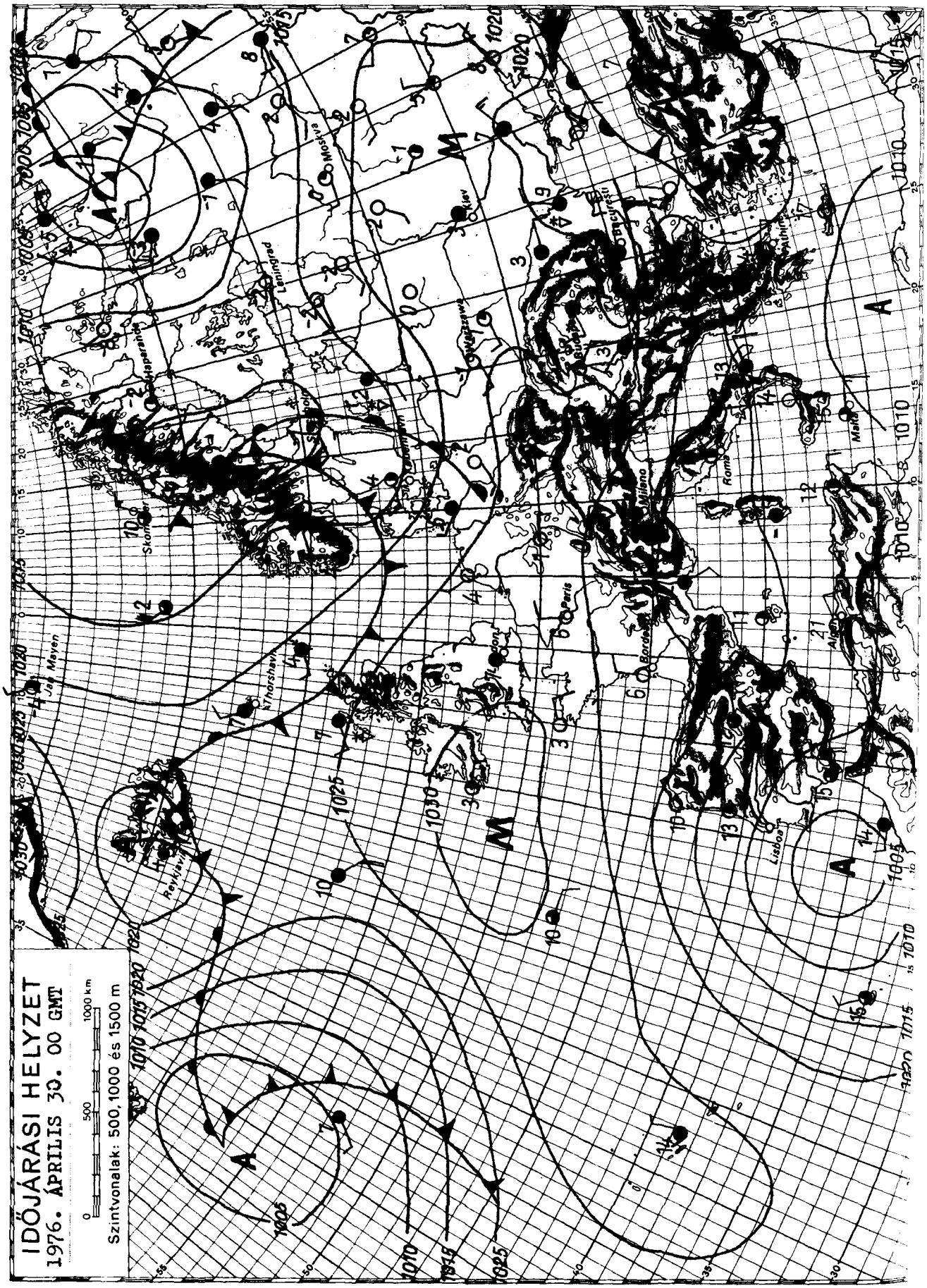

KIADJA: ORSZÁGOS METEOROLÓGIAI SZOLGÁLAT

Készíti: Központi Előrejelző Intézet Előrejelző Osztálya — T.: 273-018 — Megjelenik naponként

Évi előfizetési díja: 720,—Ft — Megrendelhető: 1024 Budapest, II., Kitaibel Pál u. 1. Telefon: 353-500,

Kiadásért felel: az OMSZ elnöke — Szerkesztésért felel: a KEI igazgatója

IDŐJÁRÁSI NAPIJELENTÉS

ЕЖЕДНЕВНЫЙ МЕТЕОРОЛОГИЧЕСКИЙ БЮЛЛЕТЕНЬ · DAILY WEATHER REPORT
BULLETIN QUOTIDIEN DE TEMPS · TÄGLICHER WETTERBERICHT

89. évfolyam 122. szám. + Budapest + 1976. május 1.

Az időjárási helyzet és a várható időjárás:

Európa szerte tovább tart a hideg idő, csak a Skandináv-félszigeten mérnek az évszaknak megfelelő hőmérsékletet. Általában kevés a felhő és elszórt csapadékot is csupán Bulgáriából, Északnyugat-Európából és a Szovjetunió európai területének déli részéről jelentenek. Általában eső esik, de az utóbbi helyeken időnként havazik is. Franciaországtól Romániáig egy átlag 800-1000 km széles, tulnyomóan derült, teljesen csapadékmentes időjárásu, magas légnyomásu zóna huzódik. A Kárpát-medence a következő 36 órában is ennek a területére esik.

Hazánkban pénteken napos, száraz, de az évszakhoz képest még mindig hideg idő volt, annak ellenére, hogy 9, 13 órán át sütött a nap. Még kora délután sem mértek 9, 14 foknál magasabb hőmérsékletet. Szombat hajnalra pedig általában -3, +2 fokig hült le a levegő, csupán a felhősebb Baranya megyében nem süllyedt +2, +4 foknál mélyebbre a hőmérséklet. Szombaton délelőtt is csak Baranya megyéből jelentettek kissé felhősebb időt. Az ország többi részén zavartalan volt a napsütés, a hőmérséklet 11 órakor 10 és 13 fok között volt.

Ma 12 órakor Budapesten a hőmérséklet 12 fok, a tengerszintre átszámitott légnyomás 769 mm, gyengén süllyed.

Várható időjárás vasárnap estig:

Kevés felhő, csapadékmentes idő várható, általában gyenge, időnként kissé élénkebb, változó irányu széllel.
Hajnalban hideg és erősen párás lesz a levegő.
A legalacsonyabb éjszakai hőmérséklet: -2, +3,
a legmagasabb nappali hőmérséklet vasárnap: 14, 18 fok között várható.

ATMOSPHERIC SCIENCES LIBRARY
AUG 11 1976
N.O.A.A.
U.S. Dept. of Commerce

Aigner Szilárd s.k.

A hőmérséklet napi középértéke és eltérése a 100 évi átlagtól /Budapesten/:

1976. IV. 30.	7,4 C°	-6,6 C°

1871 óta ezen a napon Budapesten előfordult:

legmagasabb hőmérséklet:	29,5 C° /1934/,	
legalacsonyabb hőmérséklet:	1,5 C° /1874/.	76.249.

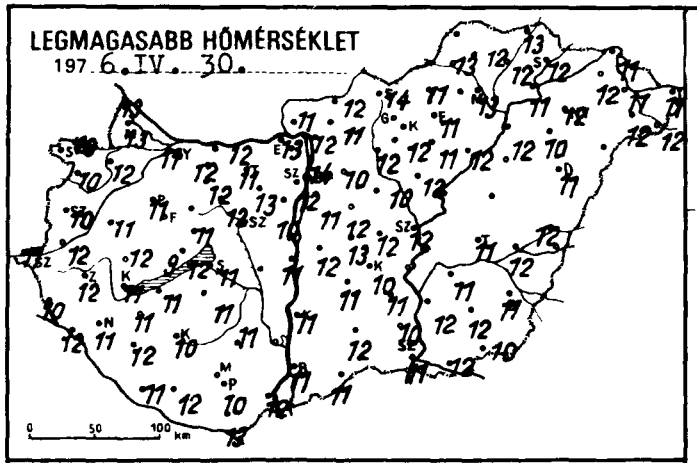
LEGMAGASABB HŐMÉRSÉKLET
197 6. IV. 30.
0 50 100 km

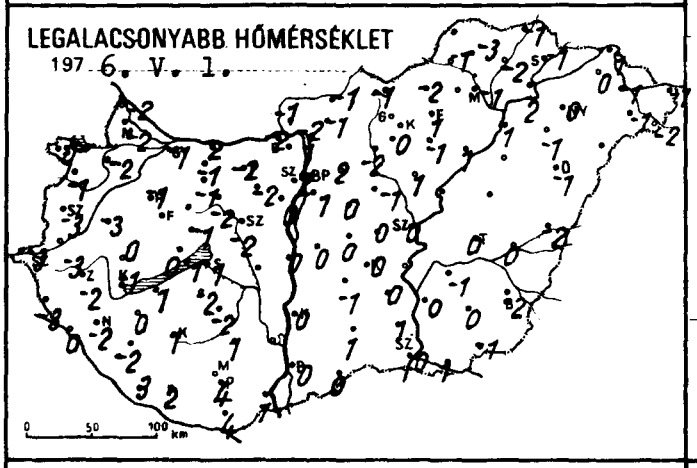
LEGALACSONYABB HŐMÉRSÉKLET
197 6. V. 1.
0 50 100 km

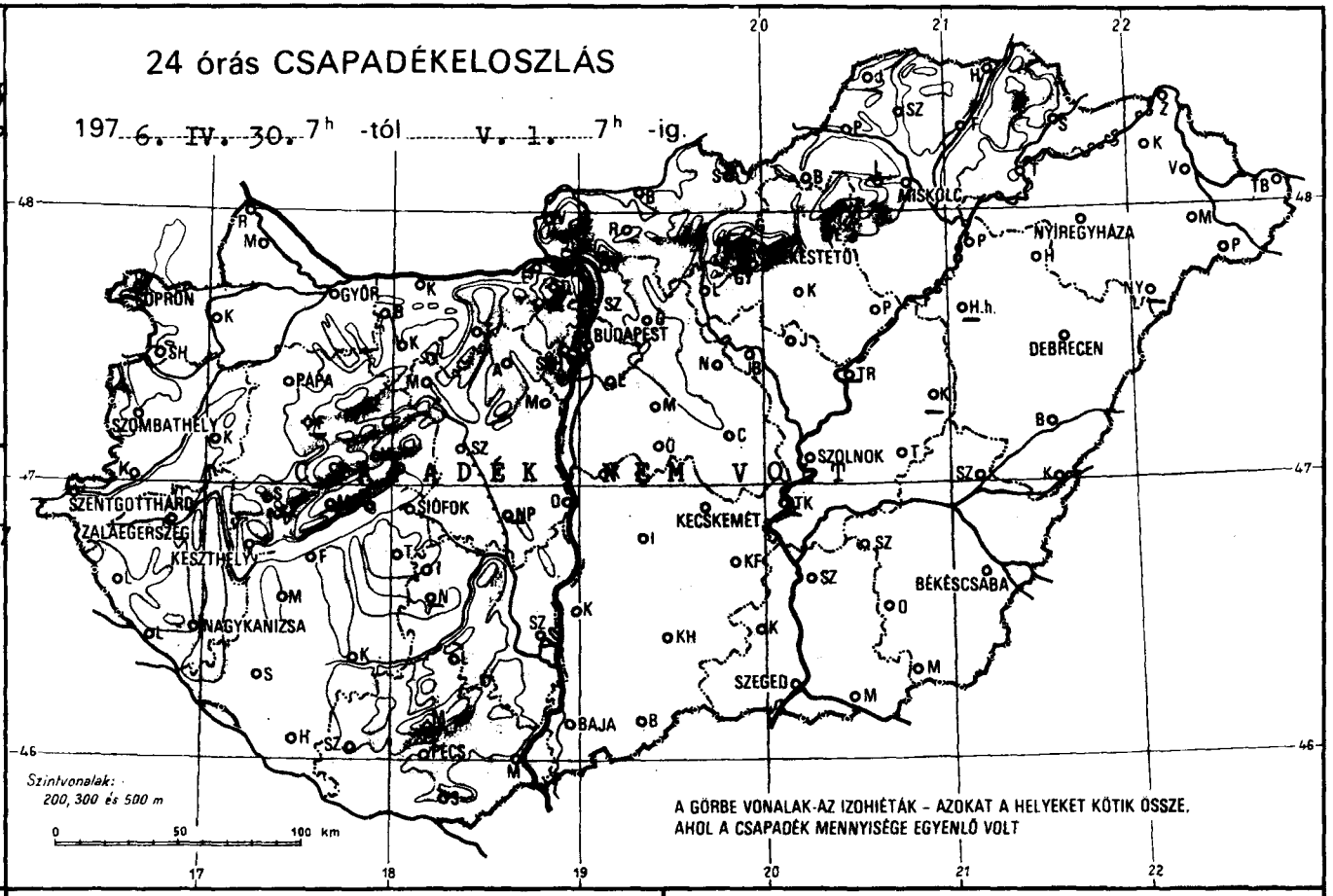
24 órás CSAPADÉKELOSZLÁS
197 6. IV. 30. 7h -tól V. 1. 7h -ig.
CSAPADÉK NEM VOLT
SOPRON
GYŐR
PÁPA
SZOMBATHELY
SZENTGOTTHÁRD
ZALAEGERSZEG
KESZTHELY
NAGYKANIZSA
SIÓFOK
PÉCS
BAJA
BUDAPEST
KECSKEMÉT
SZOLNOK
SZEGED
BÉKÉSCSABA
DEBRECEN
NYÍREGYHÁZA
MISKOLC
Szintvonalak:
200, 300 és 500 m
0 50 100 km
A GÖRBE VONALAK-AZ IZOHIÉTÁK – AZOKAT A HELYEKET KÖTIK ÖSSZE,
AHOL A CSAPADÉK MENNYISÉGE EGYENLŐ VOLT

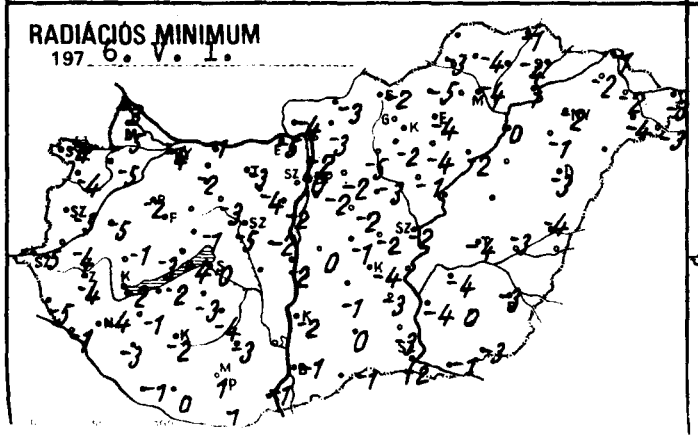
RADIÁCIÓS MINIMUM
197 6. V. 1.

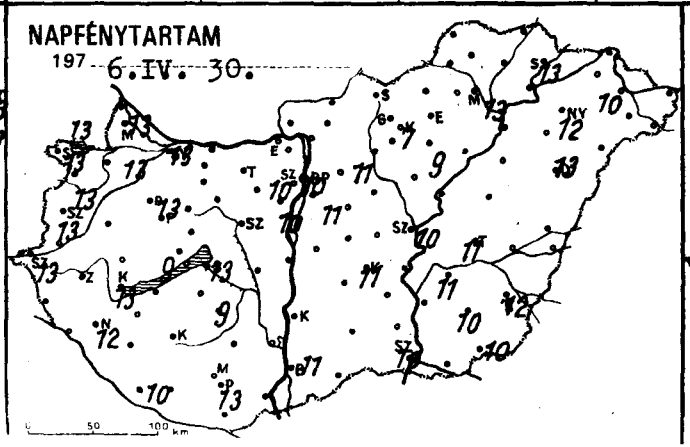
NAPFÉNYTARTAM
197 6. IV. 30.
0 50 100 km

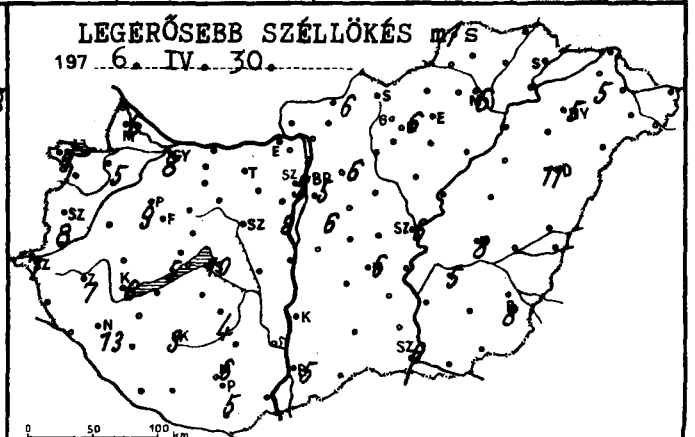
LEGERŐSEBB SZÉLLÖKÉS m/s
197 6. IV. 30.
0 50 100 km

	197 6.V.1. 07h -ig az utolsó 24 óra adatai					
	csapadék (mm)		max. hőmérséklet	min. hőmérséklet	rad. min.	napos órák
5r	•	⊔	11	-1	-4	13
ɔuvár	•		12	-2	-5	13
sonmagyaróvár	•	⊔	13	-2	-5	13
ka	•		13	-2	-3	
pron	•		10	0	-4	13
pronhorpács	•	⊔	10	-1	-4	13
ld	•	⊔	11	-3	-5	
rmend	•		12	-3	-4	
ntgotthárd	•	⊔	11	-3	-5	13
mbathely	•		10	-3	-5	13
ıti	•		10	-3	-5	
enye	•		12	0	-1	
ykanizsa	•		11	-2	-4	12
negerszeg	•	⊔	12	-2	-4	
rkasgyepű	–		–	–	–	
zthely	•	⊔	11	-1	-2	13
neshely	•	⊔	9	0	-3	9
pa	•	⊔	11	-1	-2	13
neg	•		12	0	-1	
any	•	⊔	12	1	-4	
zprém	•	⊔	11	-1	-1	
c	•	⊔	9	-3	-6	
yod	•	⊔	11	1	-2	
mokszt. györgy	•	⊔	11	3	-1	10
posvár	•	⊔	10	1	-2	
rcali	•		11	0	-1	
fok	•	⊔	11	1	0	13
nogyszob	•	⊔	12	-2	-3	
)	•		11	-2	-3	
olna	•		12	-1	-2	
dergom	•		13	-2	-5	
bér	•	⊔	12	-1	–	
maromi	•	⊔	12	2	1	
abanya	•	⊔	11	-2	-3	
sütdoboz	•	⊔	13	-2	-4	
nagyváros	•	⊔	11	0	-2	
rtnyavásár	•		10	0	-2	10
r	•	⊔	12	-2	-3	
gyvarosökp.	–		–	–	–	
bánhatyán	•	⊔	11	-2	-5	
sznese	•	⊔=	11	-2	-4	9
ıgy	•		11	1	-3	
ykovi	–		–	–	–	
kszárd	–		–	–	–	
npádtető	•		9	2	1	
ha	•	⊔	12	1	-1	
	•	⊔	10	4	1	13
lo	•		13	4	1	
	•		12	2	0	
1	•		11	1	-2	11
M lut.	•	⊔=	12	2	-2	10
negy	•	⊔	9	2	-2	10
	•		12	0	-2	
	–		–	–	–	
	•	⊔	10	2	-2	11
	–		–	–	–	
	•		12	0	-2	
	•	⊔	12	-1	-1	
	•	⊔	13	0	-1	
	•		14	1	0	

	197 6.V.1. 07h -ig az utolsó 24 óra adatai					
	csapadék (mm)		max. hőmérséklet	min. hőmérséklet	rad. min.	napos órák
Vác	•	⊔	12	-2	-2	
Vámosmikola	•	⊔	11	-1	-4	9
Baja	•	⊔	11	0	-1	11
Bácsalmás	•		11	0	-1	
Izsák	•		11	-1	-1	
Kalocsa	•		11	0	-2	
Kecskemét	•	⊔	10	0	-4	11
Kiskunf. háza	•		11	0	-3	
Kiskunhalas	•		12	1	0	
Kunszentmiklós	•		12	0	0	
Tiszakécske	–		–	–	–	
Balassagyarmat	•	⊔	12	-1	-3	
Romhány	•		11	-1	-3	
Salgótarján	•	⊔	14	-1	-2	
Eger	•	⊔	11	1	-4	
Galyatető	•		9	2	2	
Gyöngyös	•		12	0	-2	
Kékestető	•		4	0	-2	7
Kompolt	•	⊔	11	-1	-4	9
Lőrinci	•	⊔	12	-2	-5	
Poroszló	•	⊔	12	1	-2	
Jászapáti	•	⊔=	12	1	-1	
Jászberény	•	⊔	10	-1	-3	
Karcag	–		–	–	–	
Szolnok	•		12	0	-2	10
Tiszaroff	–		–	–	–	
Túrkeve	•	⊔	11	0	-4	11
Kistelek	•		10	1	-3	
Makó	•		12	1	-1	
Szeged	•	⊔	11	0	-2	10
Szentes	•		12	0	-4	
Borsodnádasd	•	⊔	11	-2	-5	
Fügöd	•	⊔	12	-2	-4	
Hidasnémeti	•		13	-1	-1	
Jósvafő	–		–	–	–	
Lillafüred	•		12	0	-1	
Miskolc	•	⊔	13	-1	-4	13
Putnok	•		13	-1	-3	
Sárospatak	•		12	-1	–	13
Szendrőlád	•	⊔	12	-3	-4	
Tokaj	•		11	2	1	
Kisvárda	•		12	0	-2	10
Mátészalka	•		12	-1	-4	
Nyíregyháza	•	⊔	12	0	-2	12
Nyírlugos	–		–	–	–	
Pátyod	•	⊔	12	-2	-3	
Tiszabecs	•		11	-1	-3	
Vásárosnamény	•		11	-1	-2	
Záhony	•		11	1	-1	
Berettyóújfalu	•	⊔	12	-2	-4	
Debrecen	•	⊔	11	-1	-3	13
Hajdúdorog	•		10	-1	-1	
Hortobagy	–		–	–	–	
Körösszakál	•	⊔	–	–	–	
Polgár	•	⊔	12	1	0	
Békéscsaba	•	⊔	11	-2	-3	12
Mezőhegyes	•	⊔	10	-1	-3	10
Orosháza	•		12	0	0	10
Szarvas	•	⊔	11	-1	-4	11
Szeghalom	•		12	0	-3	

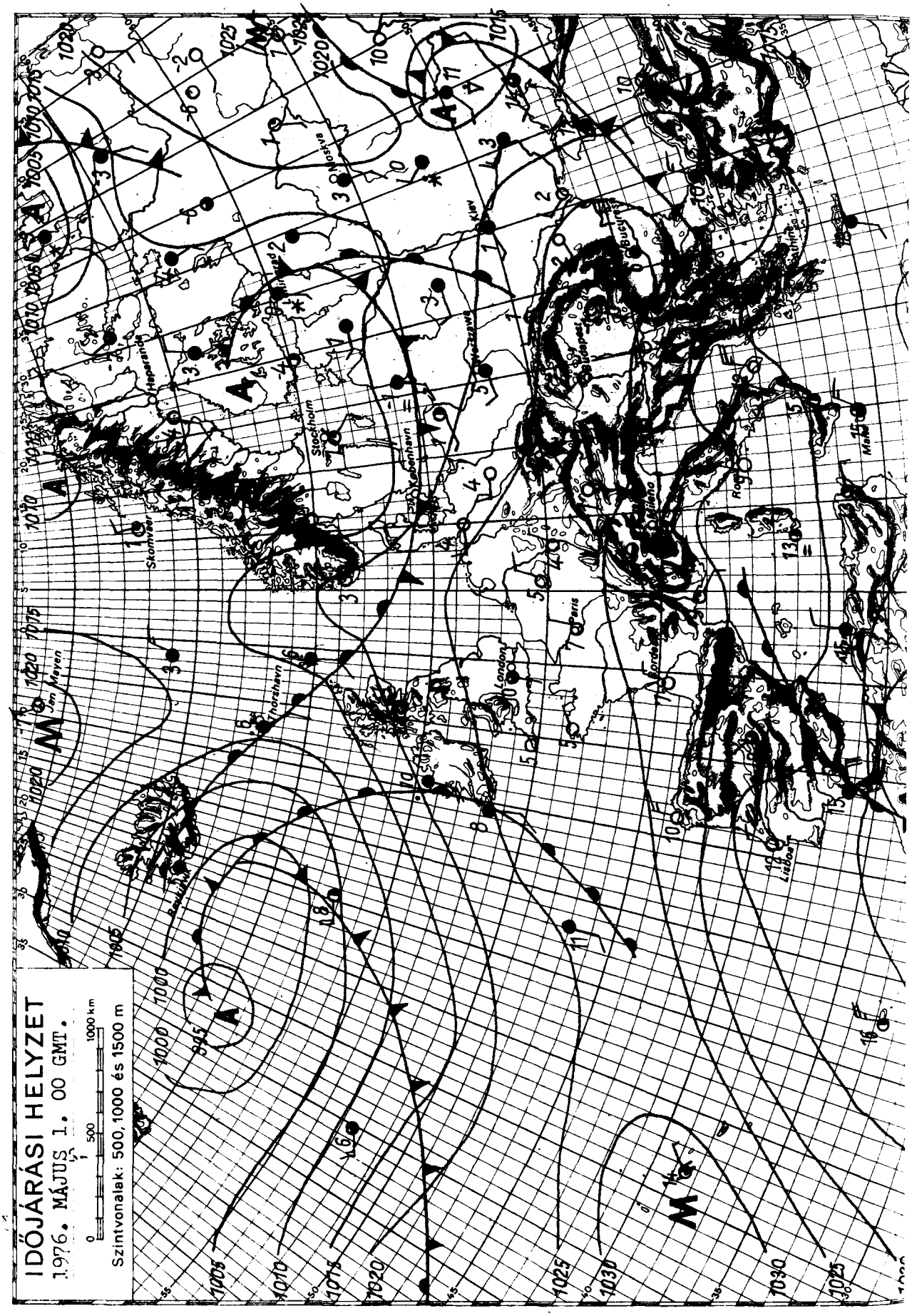

KIADJA: ORSZÁGOS METEOROLÓGIAI SZOLGÁLAT

Készíti: Központi Előrejelző Intézet Előrejelző Osztálya — T.: 273 - 018 — Megjelenik naponkén

Évi előfizetési díja: 720,—Ft — Megrendelhető: 1024 Budapest, II., Kitaibel Pál u. 1. Telefon: 353-500,

Kiadásért felel: az OMSZ elnöke — Szerkesztésért felel: a KEI igazgatója

IDŐJÁRÁSI NAPIJELENTÉS

ЕЖЕДНЕВНЫЙ МЕТЕОРОЛОГИЧЕСКИЙ БЮЛЛЕТЕНЬ • DAILY WEATHER REPORT
BULLETIN QUOTIDIEN DE TEMPS • TÄGLICHER WETTERBERICHT

89. évfolyam 123. szám. + Budapest + 1976. május 2.

Az időjárási helyzet és a várható időjárás:

Az Ibériai-félszigettől - Közép-Európán át - a Szovjetunió európai területének középső és déli részéig, mintegy 800 - 1200 km szélességben magasnyomásu zóna huzódik. Ezeken a területeken általában kevés a felhő, száraz az idő, de a legmagasabb nappali hőmérséklet csak Délnyugat-Európában éri el az évszaknak megfelelő értéket. Az Atlanti-óceán térségéből származó léghullámok a Brit-szigeteken át áramlanak a Skandináv-félsziget irányába. Vonulásukat többfelé kiséri eső, záporeső. A következő 36 órában a Kárpát-medence fölé délies áramlással az ittlévőnél melegebb levegő érkezik, igy a hőmérséklet kissé tovább emelkedik.

Hazánkban szombaton az ország nagy részén kevés volt a felhő és 10, 13 órán át sütött a nap, csupán a délnyugati megyékben növekedett meg a déli óráktól a felhőzet. Eső sehol sem esett. A kora délutáni órákra a hőmérséklet 13, 18 fokig emelkedett. Az éjszaka ismét hideg volt. Vasárnap hajnalra általában 0, +5 fokig hült le a levegő, de néhány helyen gyenge fagy is előfordult. Délelőtt a déli, délnyugati országrészben jobbára borult, máshol változóan felhős idő volt. A Dunántulon megélénkült a délkeleti, déli szél. A hőmérséklet 11 órakor 10, 16 fok között váltakozott.

Ma 12 órakor Budapesten a hőmérséklet 13 fok, a tengerszintre átszámitott légnyomás 766 mm, erősen süllyed.

Várható időjárás hétfő estig:

Vasárnap több, hétfőn kevesebb felhő, számottevő csapadék nem valószinü.
Napközben többfelé élénk, helyenként megerősödő déli szél.
Várható legalacsonyabb éjszakai hőmérséklet: 3, 8,
legmagasabb nappali hőmérséklet hétfőn: 15, 20 fok között.

Németh Lajos s.k.

A hőmérséklet napi középértéke és eltérése a 100 évi átlagtól /Budapesten/:

1976. V. 1.	10,1 C°	-3,9 C°

1871 óta ezen a napon Budapesten előfordult:

legmagasabb hőmérséklet: 29,2 C° /1934/,
legalacsonyabb hőmérséklet: 1,7 C° /1919/.

76.250.

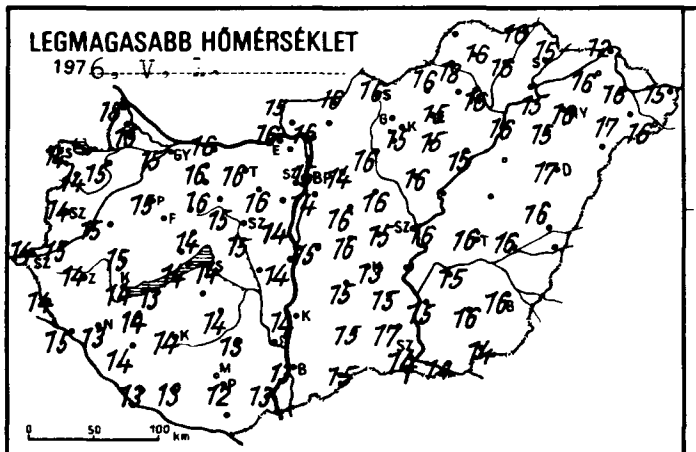
LEGMAGASABB HŐMÉRSÉKLET
1976. V. 2.
0 50 100 km

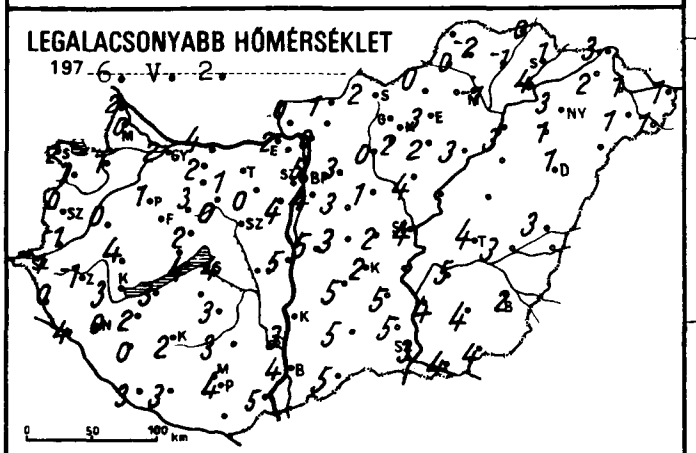
LEGALACSONYABB HŐMÉRSÉKLET
1976. V. 2.
0 50 100 km

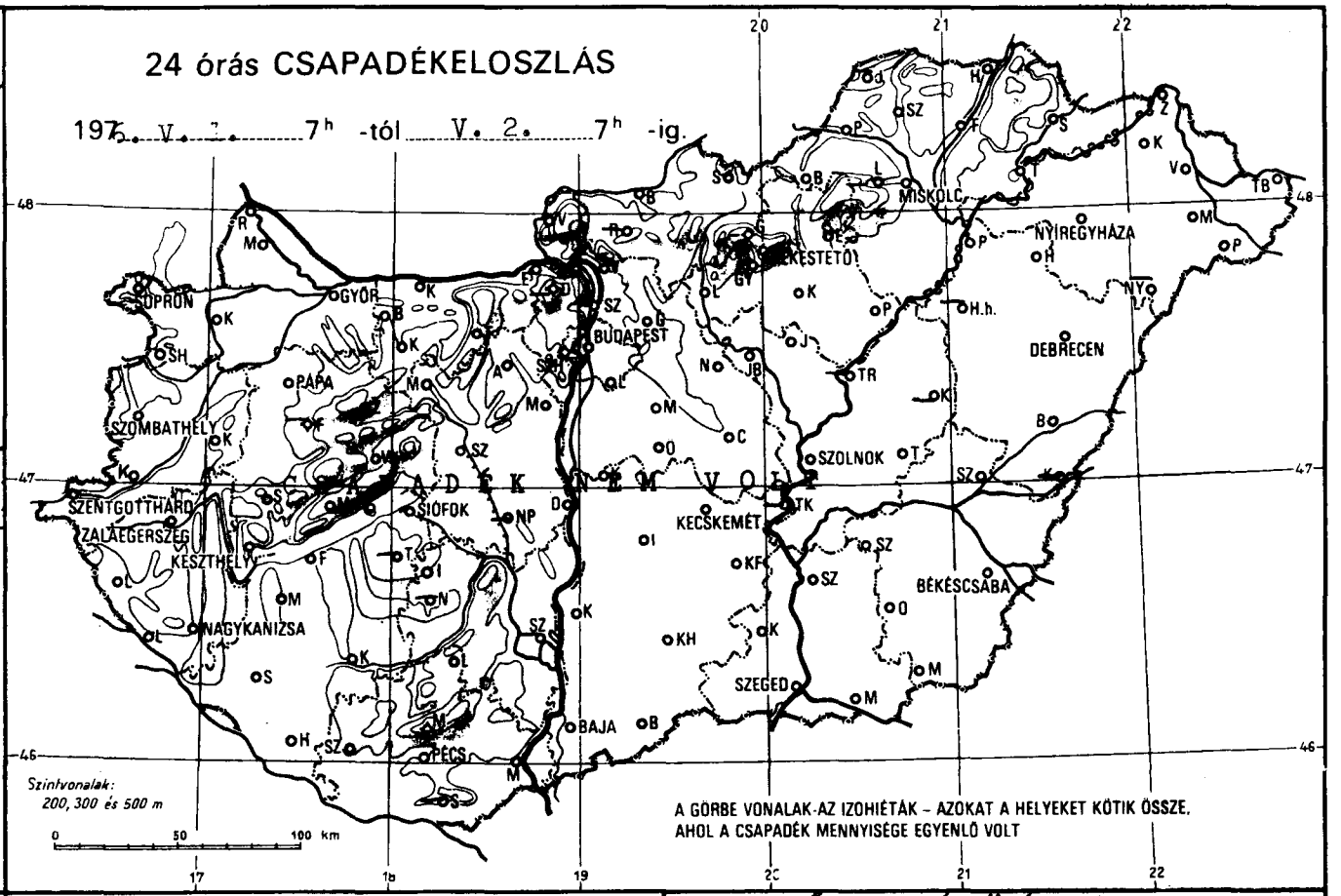
24 órás CSAPADÉKELOSZLÁS
1976. V. 1. 7h -tól V. 2. 7h -ig.
SOPRON
GYŐR
BUDAPEST
MISKOLC
NYÍREGYHÁZA
KESZTHELY
PÁPA
SZOMBATHELY
SZENTGOTTHÁRD
ZALAEGERSZEG
KESZTHELY
SIÓFOK
NAGYKANIZSA
KECSKEMÉT
SZOLNOK
DEBRECEN
BÉKÉSCSABA
SZEGED
BAJA
PÉCS
Szintvonalak:
200, 300 és 500 m
0 50 100 km
A GÖRBE VONALAK AZ IZOHIÉTÁK – AZOKAT A HELYEKET KÖTIK ÖSSZE, AHOL A CSAPADÉK MENNYISÉGE EGYENLŐ VOLT

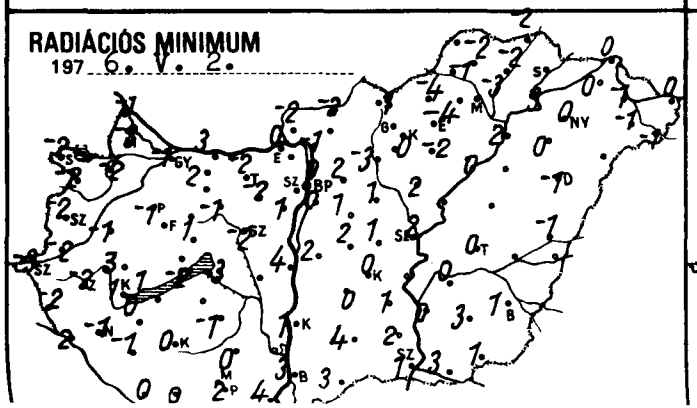
RADIÁCIÓS MINIMUM
1976. V. 2.

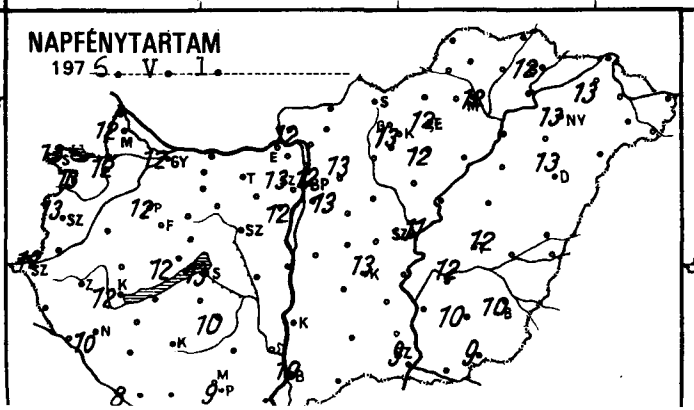
NAPFÉNYTARTAM
1976. V. 1.

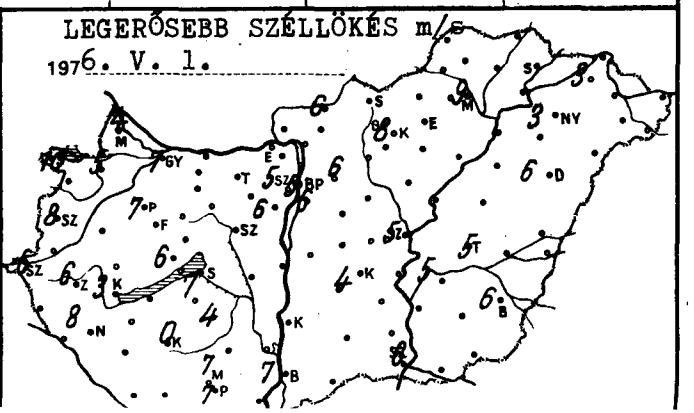
LEGERŐSEBB SZÉLLÖKÉS m/s
1976. V. 1.

197 6.V.2. 07h -ig az utolsó 24 óra adatai

	csapadék (mm)		max. hőmérséklet	min. hőmérséklet	rad. min.	napos órák
Győr	•	⊔	15	2	-1	12
Kapuvár	•		15	1	-2	12
Mosonmagyaróvár	•	=	15	0	-3	12
Rajka	•		18	2	-1	
Sopron	•	⌒	14	2	-2	13
Sopronhorpács	•	≡	14	1	-2	13
Káld	•		15	0	-1	
Körmend	•		15	-1	-2	
Szentgotthárd	•	⊔=	14	-1	-3	12
Szombathely	•	⌒	14	0	-2	13
Lenti	•		14	0	-2	
Letenye	•		15	4	2	
Nagykanizsa	•	⌒=	13	0	-1	10
Zalaegerszeg	•	⊔=	14	-1	-2	
Farkasgyepű	—		—	—	—	
Keszthely	•	⌒=	14	3	1	12
Mencshely	•	⌒	12	3	-1	12
Pápa	•	⊔	15	1	-1	12
Sümeg	•		15	4	3	
Tihany	•	⌒	14	4	-2	
Veszprém	•		14	2	1	
Zirc	•	⌒	13	0	-3	
Tonyód	•		13	3	1	
Homokszt. györgy	•	⌒	13	3	0	8
Kaposvár	•	⌒	14	2	0	
Marcali	•		14	2	0	
Siófok	•		14	4	3	13
Somogyszob	•		14	0	-1	
Tab	•		—	—	—	
Bábolna	•		16	2	2	
Esztergom	•		16	2	0	
Kisbér	•	⌒	16	3	—	
Komárom	•		16	4	3	
Tatabánya	•		16	1	-2	
Alcsútdoboz	•	≡	16	0	-2	
Dunaújváros	•	⌒	14	5	4	
Martonvásár	•		14	4	1	12
Mór	•	⌒	15	0	-1	
Nagyhörcsökp.	—		—	—	—	
Szabadbattyán	•	=⌒	15	5	-2	
Fegszemcse	•	≡	14	3	-1	10
Lengyel	•		13	3	0	
Nagykónyi	—		—	—	—	
Szekszárd	—		—	—	—	
Vásmatető	•		11	4	4	
Mohács	•		13	5	4	
Pécs	•	=⌒	12	4	2	9
Siklós	—		—	—	—	
Szigetvár	•		13	3	0	
Bp. Lőrinc	•		14	4	0	13
Bp. Met. Int.	•	⌒	15	5	0	12
Bp. Szab. hegy	•		13	5	4	13
Cegléd	•	⌒	15	2	1	
Dabogókő	—		—	—	—	
Godollő	•	⌒	14	3	2	13
Kerekyrét	—		—	—	—	
Mónor	•		16	3	1	
Nagykáta	•		16	1	1	
Orkény	•	⌒	16	3	2	
Szentendre	•		18	2	2	

Árpádtető

197 6.V.2. 07h -ig az utolsó 24 óra adatai

	csapadék (mm)		max. hőmérséklet	min. hőmérséklet	rad. min.	napos órák
Vác	•	⌒	16	0	-1	
Vámosmikola	•		15	0	-2	12
Baja	•	⌒	13	4	3	10
Bácsalmás	•		15	5	3	
Izsák	•		15	5	0	
Kalocsa	•		14	3	1	
Kecskemét	•	⌒=	13	2	0	13
Kiskunf. háza	•		15	5	1	
Kiskunhalas	•		15	5	4	
Kunszentmiklós	•		15	5	2	
Tiszakécske	—		—	—	—	
Balassagyarmat	•		16	1	-2	
Romhány	—		—	—	—	
Salgótarján	•		16	2	1	
Eger	•	⌒	15	3	4	12
Galyatető	•		15	6	5	
Gyöngyös	•		15	2	0	
Kékestető	•		8	1	0	13
Kompolt	•	⌒	15	2	-2	12
Lőrinci	•		16	0	-3	
Poroszló	•	⌒	15	3	0	
Jászapáti	•	⌒	16	4	2	
Jászberény	•	⌒	15	2	0	
Karcag	—		—	—	—	
Szolnok	•	=	16	4	2	11
Tiszaroff	—		—	—	—	
Túrkeve	•		16	4	0	12
Kistelek	•		17	5	2	
Makó	•		14	4	3	
Szeged	•	⌒=	14	3	1	9
Szentes	•		15	4	0	
Borsodnádasd	•	⌒	16	0	-4	
Fügöd	•	≡	16	-1	-2	
Hidasnémeti	•		16	0	-2	
Jósvafő	—		—	—	—	
Lillafüred	—		—	—	—	
Miskolc	•	⌒=	16	-1	-3	12
Putnok	•		18	0	-1	
Sárospatak	•		15	1	—	12
Szendrőlád	•	≡	16	-2	-2	
Tokaj	•		15	4	3	
Kisvárda	•		16	2	0	13
Mátészalka	•		17	1	-1	
Nyíregyháza	•		16	3	0	13
Nyírlugos	—		—	—	—	
Pátyod	•	⌒	16	1	-1	
Tiszabecs	•		15	1	0	
Vásárosnamény	•	⌒	16	1	-1	
Záhony	•	⌒	12	3	0	
Berettyóújfalu	•	⌒	16	3	-1	
Debrecen	•	⌒=	17	1	-1	13
Hajdúdorog	•		15	-1	0	
Hortobágy	—		—	—	—	
Körösszakál	—		—	—	—	
Polgár	•	⌒	16	3	2	
Békéscsaba	•	⌒=	16	2	1	10
Mezőhegyes	•	⌒	14	4	1	9
Orosháza	•		16	4	3	12
Szarvas	•	⌒	15	5	0	12
Szeghalom	•		16	3	0	

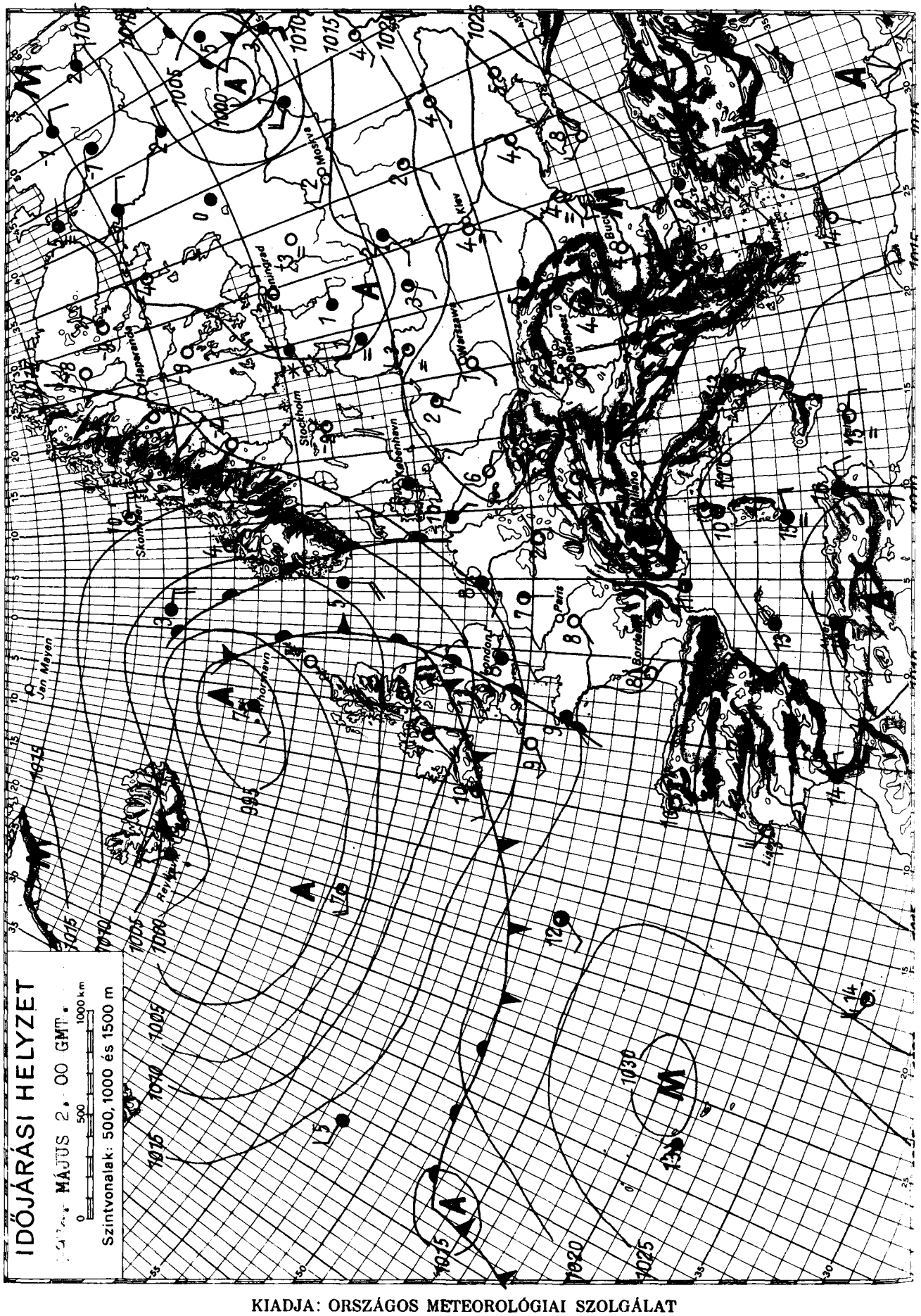

KIADJA: ORSZÁGOS METEOROLÓGIAI SZOLGÁLAT

Készíti: Központi Előrejelző Intézet Előrejelző Osztálya — T.: 273 - 018 — Megjelenik naponként

Évi előfizetési díja: 720,—Ft — Megrendelhető: 1024 Budapest, II., Kitaibel Pál u. 1. Telefon: 353-500,

Kiadásért felel: az OMSZ elnöke — Szerkesztésért felel: a KEI igazgatója

IDŐJÁRÁSI NAPIJELENTÉS

ЕЖЕДНЕВНЫЙ МЕТЕОРОЛОГИЧЕСКИЙ БЮЛЛЕТЕНЬ • DAILY WEATHER REPORT
BULLETIN QUOTIDIEN DE TEMPS • TÄGLICHER WETTERBERICHT

89. évfolyam 124. szám. + Budapest + 1976. május 3.

Az időjárási helyzet és a várható időjárás:

Szárazföldünk legnagyobb részén változékony, az évszakhoz képest továbbra is hüvös az időjárás. Északkelet-Európában, az Alpok- és a Kárpátok- térségében, valamint a Balkán-félszigeten vasárnap a hőmérséklet csucsértéke 2, 7 fokkal alacsonyabb volt, a sokévi átlagnál. Az óceáni nedves léghullámok a Brit-szigeteken és Nyugat-Európán át a Skandináv-félsziget fölé áramlanak. Hatására ezeken a területeken erősen felhős, párás, többfelé esős az időjárás, Közép-Európa délkeleti részén is több helyen esik az eső. A következő 36 órában a Kárpát-medencében az időjárás még lényegesen nem változik.

Hazánkban vasárnap északnyugaton változóan felhős, keleten derült volt az ég és 9, 13 órás napsütést észleltek. Az ország többi részén erősen felhős vagy borult idő volt, és csak kevés helyen sütött ki 1, 3 órára a nap. Az ország északnyugati részének kivételével, többfelé alakult ki zápor, Tihanyból zivatart jelentettek. A ma reggel 7 óráig lehullott eső mennyisége általában 5 mm alatt maradt, Helyenként elérte az 5, 10 mm-t, Siklóson a 13 mm-t. A legmagasabb nappali hőmérséklet a Dunántulon és délkeleten 10, 15, máshol 16, 20 fok között volt. Ma hajnalra nyugaton 1, 9, máshol általában 9, 11 fokig hült le a levegő. A hajnali és a reggeli órákban a Dunántulon több helyen volt köd, amely 11 órára mindenütt feloszlott. Délelőtt általában erősen felhős, párás idő volt, az ország déli felében helyenként esett az eső, a hőmérséklet 11 órára 10, 15 fokig emelkedett.

Ma 12 órakor Budapesten a hőmérséklet 14 fok, a tengerszintre átszámitott légnyomás 758 mm, gyengén süllyed.

Várható időjárás kedd estig:

Változóan felhős idő, szórványosan kialakuló esővel, záporral, egy-két helyen zivatarral.
Mérsékelt időnként megélénkülő délnyugati, nyugati szél.
A hajnali és a reggeli órákban párás levegő, helyenként köd.
Várható legalacsonyabb éjszakai hőmérséklet: 4, 9,
legmagasabb nappali hőmérséklet kedden: 15, 20 fok között.

Bartha Péterné s.k.

TÁVOLABBI KILÁTÁSOK PÉNTEK REGGELIG:

Csökkenő felhőzet, az időszak elején szórványosan kisebb eső, a hőmérséklet emelkedik.
Legalacsonyabb hajnali hőmérséklet 7, 12 fok között,
legmagasabb nappali hőmérséklet eleinte 14, 19, később 20, 25 fok között.
Jelentős mennyiségü /legalább 5 mm/ csapadék az ország területének 30 százalékán várható.

KÖZÉPTÁVÚ ELŐREJELZŐ OSZTÁLY

A hőmérséklet napi középértéke és eltérése a 100 évi átlagtól /Budapesten/:

1976. V. 2.	10,8 C°	-3,6 C°

1871 óta ezen a napon Budapesten előfordult:

legmagasabb hőmérséklet: 30,9 C° /1934/,
legalacsonyabb hőmérséklet: 0,0 C° /1935/.

76.251.

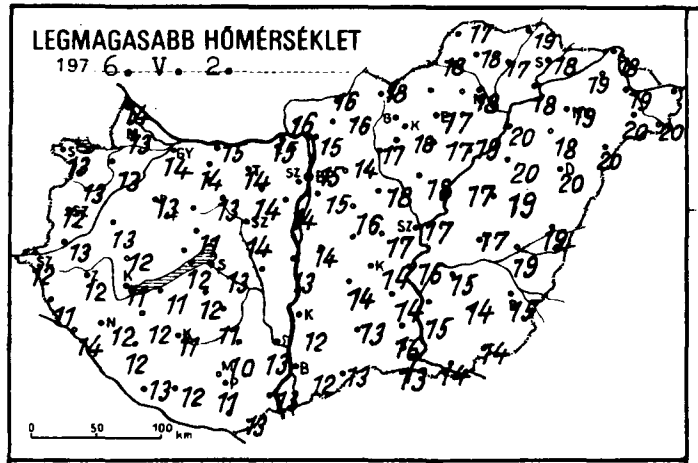
LEGMAGASABB HŐMÉRSÉKLET
197 6. V. 2.
0 50 100 km

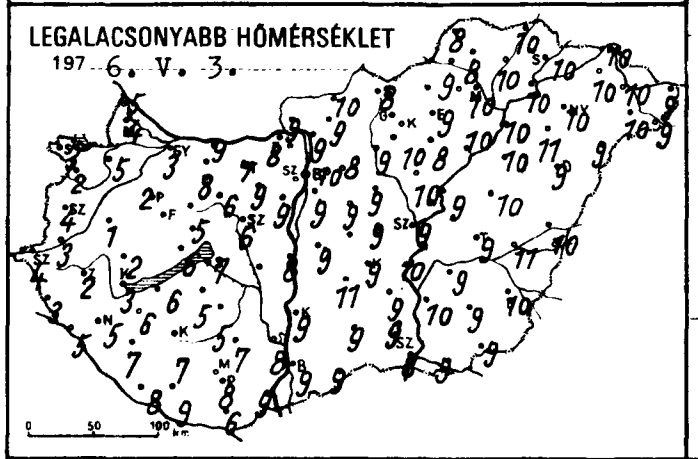
LEGALACSONYABB HŐMÉRSÉKLET
197 6. V. 3.
0 50 100 km

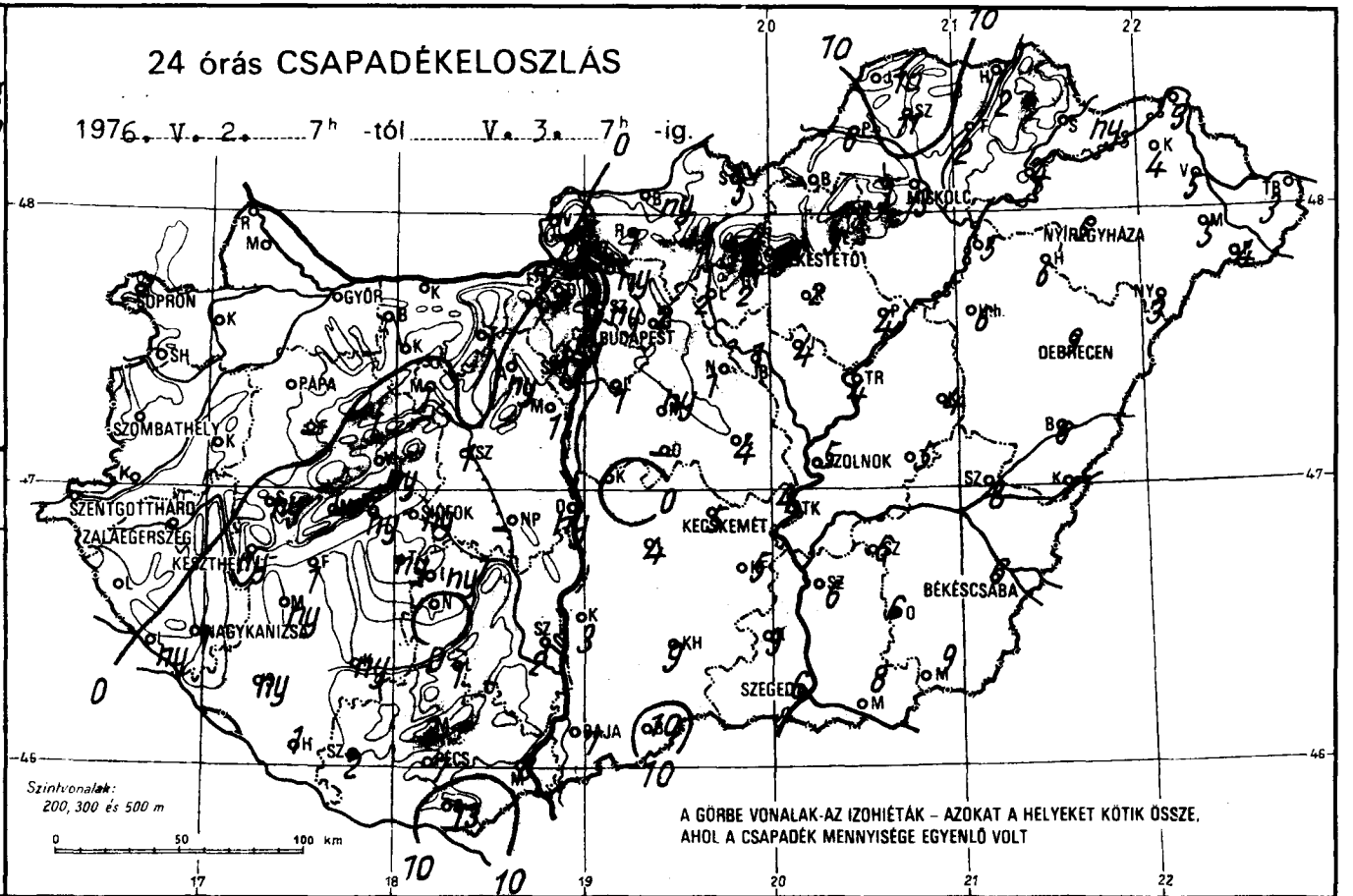
24 órás CSAPADÉKELOSZLÁS
1976. V. 2. 7h -tól V. 3. 7h -ig.
SOPRON
GYŐR
PÁPA
SZOMBATHELY
SZENTGOTTHÁRD
ZALAEGERSZEG
KESZTHELY
NAGYKANIZSA
SIÓFOK
PÉCS
BAJA
BUDAPEST
KECSKEMÉT
SZEGED
SZOLNOK
BÉKÉSCSABA
DEBRECEN
NYÍREGYHÁZA
MISKOLC
Szintvonalak:
200, 300 és 500 m
0 50 100 km
A GÖRBE VONALAK-AZ IZOHIÉTÁK – AZOKAT A HELYEKET KÖTIK ÖSSZE,
AHOL A CSAPADÉK MENNYISÉGE EGYENLŐ VOLT

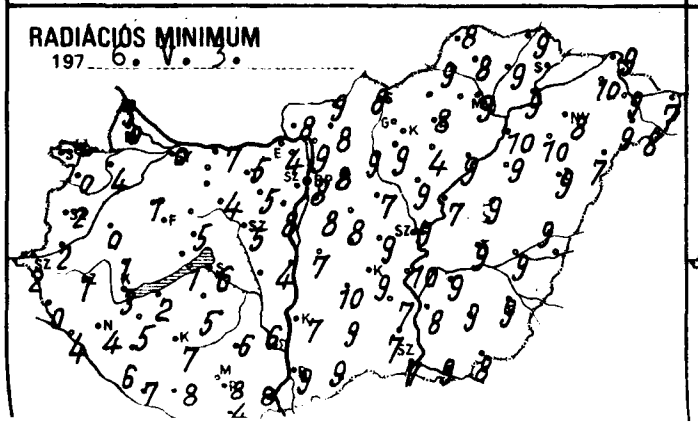
RADIÁCIÓS MINIMUM
197 6. V. 3.

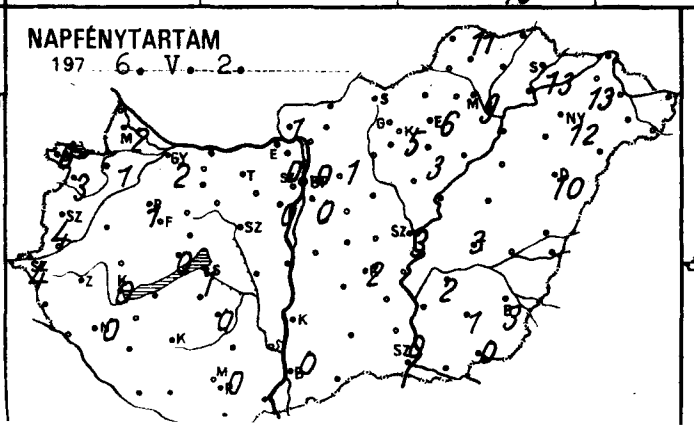
NAPFÉNYTARTAM
197 6. V. 2.

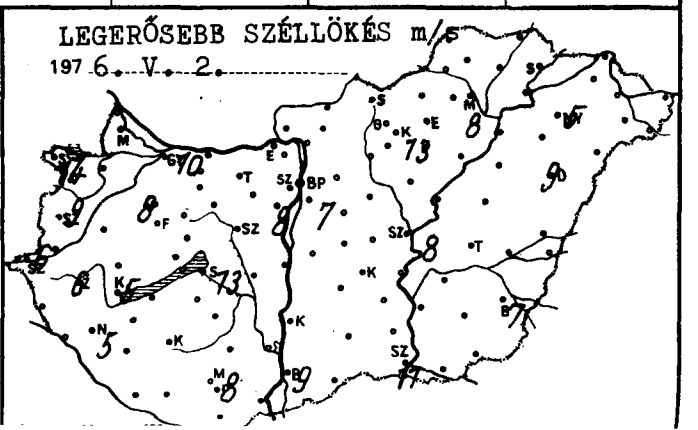
LEGERŐSEBB SZÉLLÖKÉS m/s
197 6. V. 2.

6.V.3.

197 ..... 07 h -ig az utolsó 24 óra adatai

	csapadék (mm)		max. hőmérséklet	min. hőmérséklet	rad. min.	napos órák
Győr	•	⊕	14	5	0	2
Kapuvár	•	⊕ ≡	13	5	4	1
Mosonmagyaróvár	•	⊕ ≡	13	4	0	2
Rajka	•	≡	14	5	3	
Sopron	•	⊕ ≡	13	3	-1	6
Sopronhorpács	•	⊕ ≡	13	2	0	3
Káld	•	≡	13	1	0	
Körmend	•	≡	13	3	2	
Szentgotthárd	•	≡	12	4	2	4
Szombathely	•	⊕ ≡	12	4	2	4
Lenti	•	≡	11	3	0	
Letenye	ny		14	5	4	
Nagykanizsa	1	≡	12	5	4	0
Zalaegerszeg	•	⊕ ≡	12	2	1	
Farkasgyepű	–		–	–	–	
Keszthely	ny	≡	11	3	3	0
Mencshely	1	⊕	10	4	1	0
Pápa	•	⊕	13	2	1	1
Sümeg	ny	, ≡	12	2	1	
Tihany	ny	↗	12	6	1	
Veszprém	ny		11	5	5	
Zirc	1	⊕	10	2	0	
Fonyód	1	≡	11	6	2	
Homokszt. György	1	≡	13	8	7	
Kaposvár	ny		11	7	7	
Marcali	ny	≡	12	6	5	
Siófok	ny	=	13	7	6	1
Somogyszob	ny	▽ ≡	12	7	6	
Tab	ny		12	5	5	
Bábolna	•		14	7	6	
Esztergom	•		15	8	4	
Kisber	•	⊕ ≡	14	8	–	
Komárom	•		15	9	7	
Tatabánya	•	⊕	14	7	5	
Alsótdoboz	ny	⊕ ≡	14	9	5	
Dunaújváros	ny		13	8	4	
Martonvásár	1		14	9	8	0
Mór	1	⊕	13	6	4	
Nagyhörcsökp.	–		–	–	–	
Szabadbattyán	1	≡	14	6	5	
Tagyemcse	ny	, ≡	11	5	–	0
Dengyel	1		10	7	6	
Nagykonyi	•		11	8	7	
Szekszárd	2		13	8	6	
Mátészalka	3		9	8	7	
Mohács	8		13	9	8	
Pécs	7		11	8	8	0
Sellye	13	▽	13	6	4	
Szigetvár	2		12	9	8	
[illegible] Lőrinc	1	▽	15	9	8	0
[illegible] Met. Int.	1		15	10	8	0
[illegible] Szab. hegy	1		13	6	4	0
[illegible]	4		17	9	9	
[illegible]gökő	–		–	–	–	
[illegible]ollő	2		14	8	8	1
[illegible]	ny	,	15	7	7	
[illegible]	ny		16	9	8	
[illegible]váta	1		18	9	7	
[illegible]	–		–	–	–	
[illegible]endre	ny	⊕	16	10	10	

6.V.3.

197 ..... 07 h -ig az utolsó 24 óra adatai

	csapadék (mm)		max. hőmérséklet	min. hőmérséklet	rad. min.	napos órák
Vác	ny		15	9	9	
Vámosmikola	•		16	9	8	1
Baja	7		12	9	9	0
Bácsalmás	10		13	9	9	
Izsák	4		14	11	10	
Kalocsa	3		12	9	7	
Kecskemét	5		14	9	9	2
Kiskunf. háza	5		14	9	7	
Kiskunhalas	9		13	9	9	
Kunszentmiklós	•		14	9	7	
Tiszakécske	4		16	10	10	
Balassagyarmat	ny		16	10	9	
Romhány	1		16	9	8	
Salgótarján	5		18	8	8	
Eger	3		17	9	8	6
Galyatető	4		10	5	2	
Gyöngyös	2		18	10	9	
Kékestető	5	≡	10	4	3	5
Kompolt	2		17	8	4	3
Lőrinci	2		17	9	9	
Poroszló	4		19	10	9	
Jászapáti	4		18	10	9	
Jászberény	1		17	9	9	
Karcag	4		19	10	9	
Szolnok	5	▽	17	9	9	3
Tiszaroff	4		17	9	7	
Túrkeve	5		17	9	9	3
Kistelek	9		16	9	7	
Makó	8		14	9	9	
Szeged	6		13	8	7	0
Szentes	6		15	10	8	
Borsodnádasd	–		–	–	–	
Füged	2		17	10	9	
Hidasnémeti	2		19	10	9	
Jósvafő	10	≡	17	8	8	11
Lillafüred	3		16	4	3	
Miskolc	3	=	18	10	9	9
Putnok	6		18	9	9	
Sárospatak	ny		18	10	–	13
Szendrőlád	11	≡	18	8	8	
Tokaj	4		18	10	9	
Kisvárda	4		19	10	10	13
Mátészalka	5		20	10	9	
Nyíregyháza	5		19	10	8	12
Nyírlugos	3		20	9	7	
Pátyod	4		20	9	8	
Tiszabecs	3		–	9	7	
Vásárosnamény	5		19	10	9	
Záhony	3		18	10	9	
Berettyóújfalu	6		19	10	9	
Debrecen	3		20	9	9	10
Hajdúdoroc	6		18	11	10	
H. [illegible]tóbagy	6		20	10	9	
Körösszakál	–		–	–	–	
Polgár	5	▽	20	10	10	
Békéscsaba	6		15	10	9	3
Mezőhegyes	9		14	9	8	0
Orosháza	6		14	9	9	1
Szarvas	6		15	9	9	2
Szeghalom	8		19	11	9	

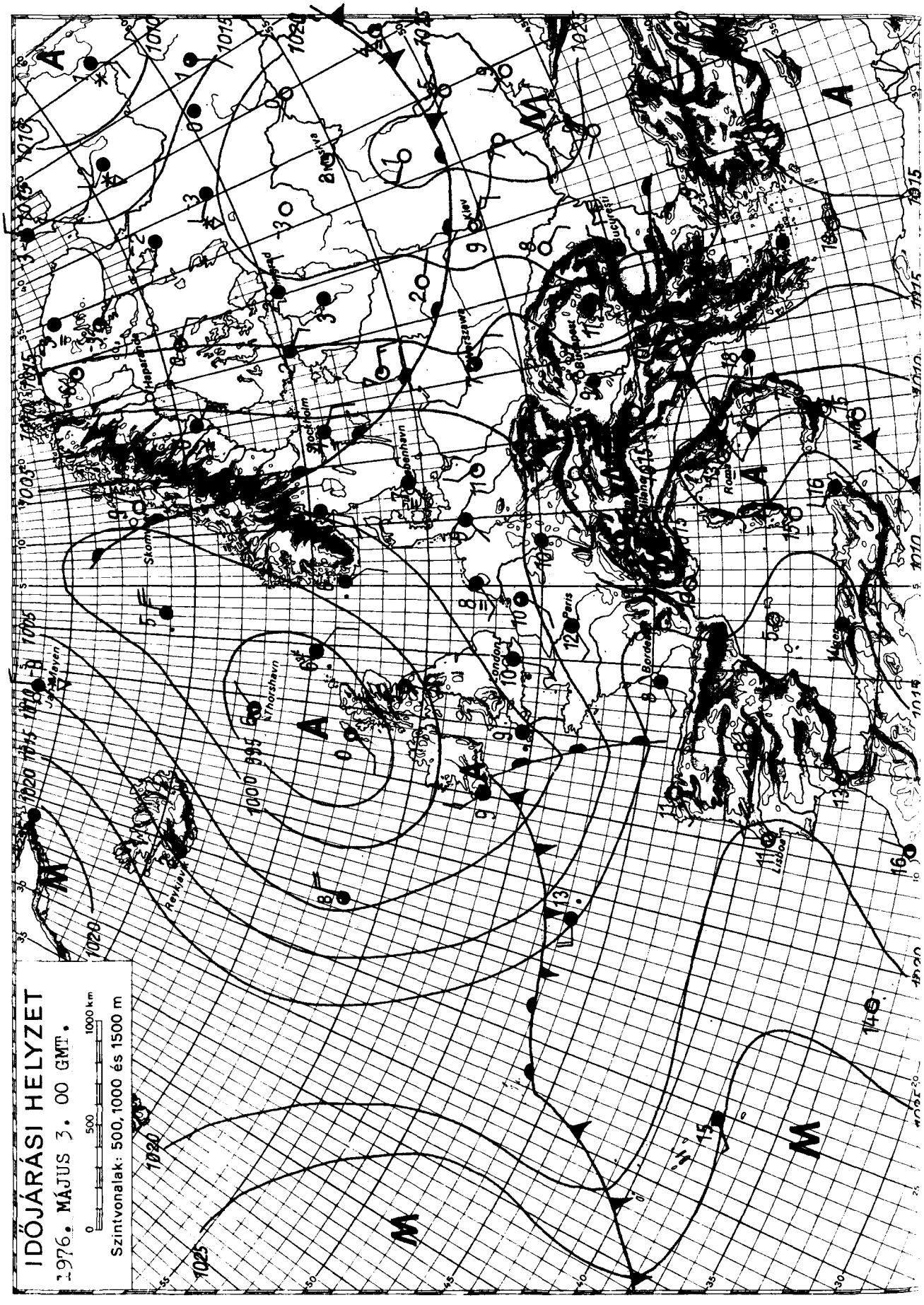

KIADJA: ORSZÁGOS METEOROLÓGIAI SZOLGÁLAT

Készíti: Központi Előrejelző Intézet Előrejelző Osztálya — T.: 273 - 018 — Megjelenik naponként

Évi előfizetési díja: 720,—Ft — Megrendelhető: 1024 Budapest, II., Kitaibel Pál u. 1. Telefon: 353-500,

Kiadásért felel: az OMSZ elnöke — Szerkesztésért felel: a KEI igazgatója

IDŐJÁRÁSI NAPIJELENTÉS

ЕЖЕДНЕВНЫЙ МЕТЕОРОЛОГИЧЕСКИЙ БЮЛЛЕТЕНЬ • DAILY WEATHER REPORT
BULLETIN QUOTIDIEN DE TEMPS • TÄGLICHER WETTERBERICHT

89. évfolyam 125. szám. + Budapest + 1976. május 4. kedd

Az időjárási helyzet és a várható időjárás:

A Brit-szigeteken át Ukrajna felé enyhe, nedves, óceáni eredetü levegő áramlik. Áramlási zónájában tulnyomóan borult, csapadékos az időjárás. A nappali felmelegedés meghaladja az utóbbi évek átlagát, csak ugy, mint Dél-Európában, ahol derült, száraz idő van. Ugyanakkor a Balkán-félsziget térségében és tőle keletre még tart az elmult napok hüvösebb időjárása, elszórtan esők, sőt záporok is kialakulnak. Várhatóan a következő 36 órában az óceáni eredetü légtömegek elérik a Kárpát-medence északi felét.

Hazánkban hétfőn a Tiszántulon és az ország déli peremén egész nap borult, csapadékos időjárás volt. A lehullott eső mennyisége csapadéknyom és 6 mm között váltakozott. Az emlitett területeken a hőmérséklet napközben sem emelkedett 12, 15 foknál magasabbra, ugyanakkor a Dunántulon 7, 11 órán át sütött a nap, és kora délutánra 18, 21 fokig melegedett fel a levegő. Csapadékot sehonnan sem jelentettek. Kedd hajnalra a derült helyeken 3, 8, máshol 8, 11 fokig hült le a levegő. Több helyről sürü ködöt jelentettek, amely 10 órára mindenhol feloszlott. Délelőtt változóan felhős volt az ég, a hőmérséklet 11 órára 16, 20 fokig emelkedett.

Ma 12 órakor Budapesten a hőmérséklet 19 fok, a tengerszintre átszámitott légnyomás 759 mm, alig változik.

Várható időjárás szerda estig:

Az ország északi felében időnként megnövekszik a felhőzet, elszórtan lesznek záporok, egy-két helyen előfordul zivatar.
Máshol kevés lesz a felhő, csapadék nem valószinü.
A mérsékelt délnyugati, nyugati szél napközben megélénkül.
A legalacsonyabb hajnali hőmérséklet: 6, 11 fok között,
a legmagasabb nappali hőmérséklet szerdán: 18, 23 fok között várható.

Török Dénes s.k.

A hőmérséklet napi középértéke és eltérése a 100 évi átlagtól /Budapesten/:

1976. V. 3.	14,2 C°	-0,6 C°

1871 óta ezen a napon Budapesten előfordult:

legmagasabb hőmérséklet:	30,2 C° /1947/,	
legalacsonyabb hőmérséklet:	0,5 C° /1935/.	76.255.

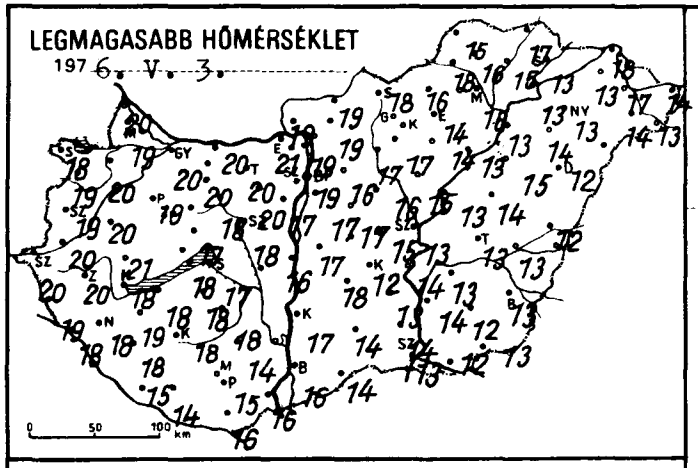
LEGMAGASABB HŐMÉRSÉKLET
197 6. V. 3.

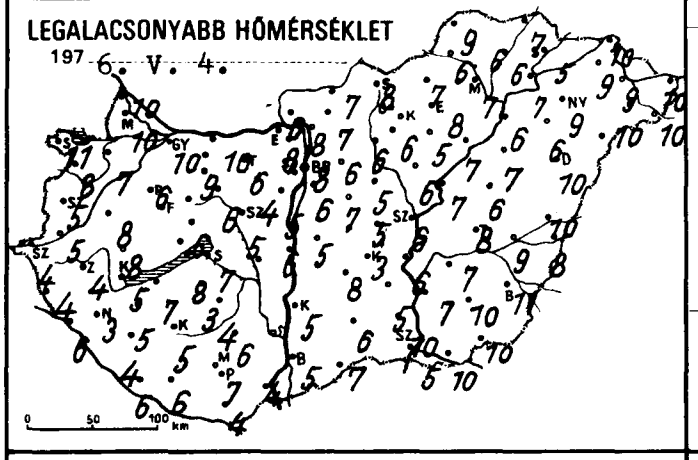
LEGALACSONYABB HŐMÉRSÉKLET
197 6. V. 4.

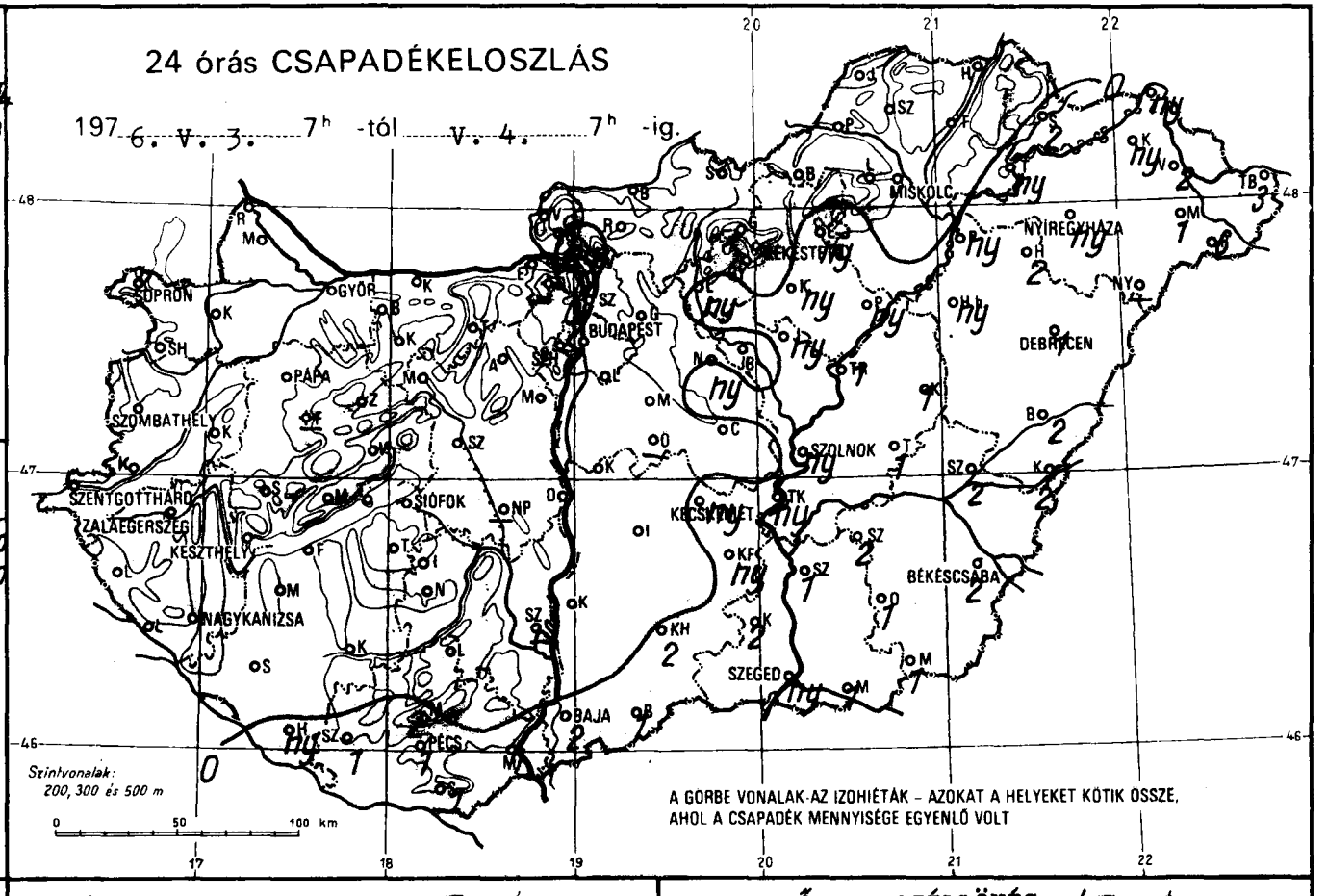
24 órás CSAPADÉKELOSZLÁS
197 6. V. 3. 7h -tól V. 4. 7h -ig.
SOPRON
GYŐR
BUDAPEST
MISKOLC
NYÍREGYHÁZA
DEBRECEN
PAPA
SZOMBATHELY
SZENTGOTTHÁRD
ZALAEGERSZEG
KESZTHELY
SIÓFOK
NAGYKANIZSA
SZOLNOK
KECSKEMÉT
BÉKÉSCSABA
SZEGED
BAJA
PÉCS
Szintvonalak:
200, 300 és 500 m
A GÖRBE VONALAK AZ IZOHIÉTÁK – AZOKAT A HELYEKET KÖTIK ÖSSZE, AHOL A CSAPADÉK MENNYISÉGE EGYENLŐ VOLT

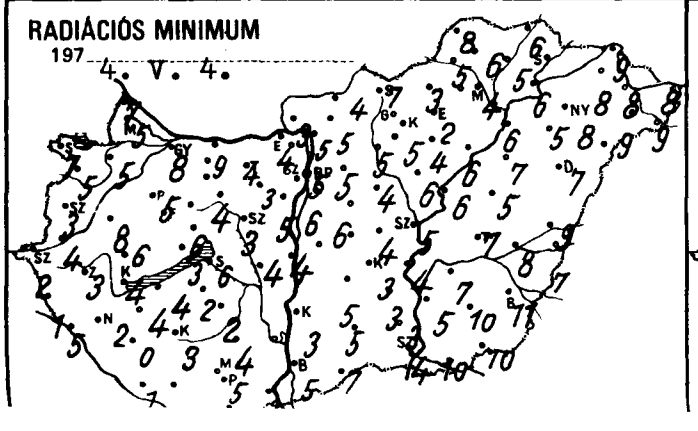
RADIÁCIÓS MINIMUM
197 4. V. 4.

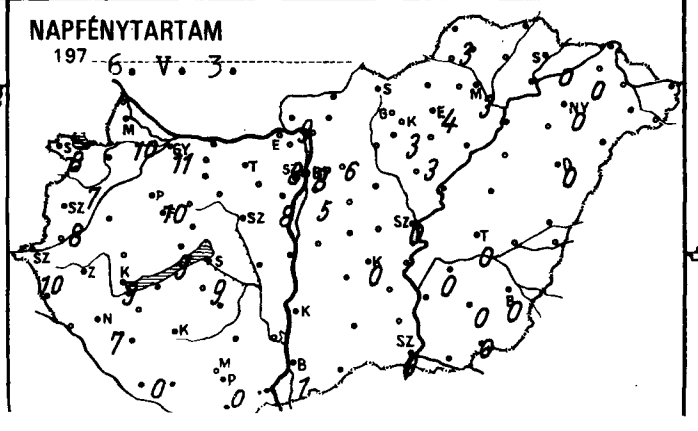
NAPFÉNYTARTAM
197 6. V. 3.

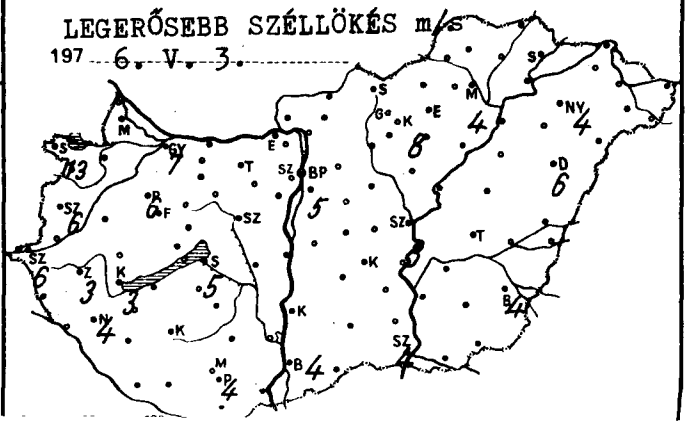
LEGERŐSEBB SZÉLLÖKÉS m/s
197 6. V. 3.

6.V.4.

	197 ..... 07 h -ig az utolsó 24 óra adatai					
	csapadék (mm)		max. hőmérséklet	min. hőmérséklet	rad. min.	napos órák
[illegible]vár	.		20	10	8	11
[illegible]apuvár	.		20	7	5	
[illegible]osonmagyaróvár	.		19	10	5	10
[illegible]alka	.		20	10	7	
[illegible]opron	.		18	11	7	8
[illegible]oprónhorpács	.	⊥	19	8	5	7
[illegible]	.		20	8	8	
[illegible]emiend	.		20	5	4	
[illegible]ántgotthárd	.	⊥ =	20	4	2	10
[illegible]ombathely	.		19	5	3	8
[illegible]	.		19	4	1	
[illegible]zombely	.	▬	18	6	5	
[illegible]agykanizsa	.	=	18	3	2	7
[illegible]alaegerszeg	.	⊥	20	4	3	
[illegible]arkasgyepű	–		–	–	–	
Keszthely	.	⊥	18	5	4	9
Menesh[illegible]ely	.		16	7	2	9
Pápa	.	⊥	19	6	5	10
Sümeg	.		21	8	6	
Tihany	.	⊥	18	8	3	
Veszprém	.		17	6	6	
Zirc	.	⊥	18	5	4	
Fonyod	.		18	7	4	
Homokszt. György	ny	⊥ ≡	15	6	1	0
Kaposvár	.	⊥	18	5	3	
Marcali	.	⊥	19	5	4	
Siófok	.	⊥ =	17	7	6	9
Somogyszob	.	⊥ ≡	18	4	0	
Tab	.	≡	18	3	2	
Babolna	.		21	9	7	
Esztergom	.		21	8	4	
Kisbér	.	⊥	20	9	–	
Komárom	.		20	10	9	
Tatabánya	.	⊥	20	6	4	
Alsónyéd	.	≡	20	4	3	
Dunaújváros	.	⊥	16	6	4	
Martonvásár	.	≡	17	5	5	8
Mór	.	⊥	18	6	4	
Nagyhörcsök p.	–		–	–	–	
Szabadbattyán	.	⊥ ≡	18	5	3	
Tét-Vemcse	.	⊥ ≡	18	4	2	
Zámoly	.		14	6	4	
Nagykónyi	.		20	5	4	
Szekszárd	–		–	–	–	
Árpádtető	2		13	8	6	
Mátra	1		16	4	3	
Pécs	1	∀ =	15	7	5	0
Nyíl	1	≡	16	4	2	
Szigetvár	1	,	14	6	2	
Bp. Lőrinc	.	⊥ ≡	17	6	6	5
Bp. Met. Int.	.	⊥ ≡	19	8	5	8
Bp. Szab. hegy	.	⊥	15	8	5	8
Cegléd	.	⊥ ≡	15	5	4	
Dunagokő	–		–	–	–	
Gödöllő	.	⊥ ≡	16	6	5	6
Kecskemét	ny	⊥	19	3	2	
Mátyás	.	≡	17	7	6	
Nagykáta	ny	≡	16	5	4	
Szolnok	–		–	–	–	
Szentendre	.	≡	21	7	7	

6.V.4.

	197 ..... 07 h -ig az utolsó 24 óra adatai					
	csapadék (mm)		max. hőmérséklet	min. hőmérséklet	rad. min.	napos órák
Vác	.	⊥	19	8	5	
Vámosmikola	.	⊥	19	6	3	9
Baja	2	≡	16	5	5	1
Bácsalmás	1		14	7	7	
Izsák	.		18	8	5	
Kalocsa	.		17	5	3	
Kecskemét	ny	⊥ ≡	12	3	3	0
Kiskunf. háza	ny		13	5	3	
Kiskunhalas	2		14	6	5	
Kunszentmiklós	.	≡	17	5	4	
Tiszakécske	ny	, ≡	14	6	4	
Balassagyarmat	.	⊥ ≡	19	7	4	
Romhány	.	≡	19	7	5	
Salgótarján	.	=	18	8	7	
Eger	ny		14	8	2	4
Galyatető	.		12	7	1	
Gyöngyös	.	≡	17	6	5	
Kékestető	.	= ⊥	10	5	4	3
Kompolt	ny	⊼ ≡	14	5	4	3
Lőrinci	ny	⊼	17	6	5	
Poroszló	ny	, ⊥ ≡	13	7	6	
Jászapáti	ny	, ⊥ ≡	15	6	6	
Jászberény	.	⊥ ≡	15	5	5	
Karcag	1		14	6	5	
Szolnok	ny	≡	13	6	5	0
Tiszaroff	1	, ≡	13	7	6	
Túrkeve	1	≡	13	8	7	0
Kistelek	2	≡	14	5	3	
Makó	1		12	10	10	
Szeged	ny	⊥ ≡	13	5	4	0
Szentes	1		14	7	5	
Borsodnádasd	.	=	16	7	3	
Fügöd	.		15	6	5	
Hidasnémeti	.		17	7	6	
Jósvafő	.	⊥ ≡	15	9	8	3
Lillafüred	.		15	5	3	
Miskolc	.	≡	16	7	4	3
Putnok	.	≡	18	6	5	
Sárospatak	2		13	5	–	0
Szendrőlád	.	≡	16	6	6	
Tokaj	ny		13	7	6	
Kisvárda	ny		13	9	8	0
Mátészalka	1	,	14	10	9	
Nyíregyháza	ny	=	13	9	8	0
Nyírlugos	–		–	–	–	
Pátyod	6		13	10	9	
Tiszabecs	3		14	10	8	
Vásárosnamény	2	⊥	17	9	8	
Záhony	ny		18	10	9	
Berettyóújfalu	2	≡	12	10	9	
Debrecen	1	∀	12	10	7	0
Hajdúdorog	2		14	6	5	
Hortobágy	ny		15	7	7	
Körösszakál	2	, ⊥	–	8	7	
Polgár	ny	⊼ ⊥ ≡	13	6	6	
Békéscsaba	2	= ⊥	13	11	11	0
Mezőhegyes	1	≡	13	10	10	0
Orosháza	1		12	10	10	0
Szarvas	2	⊥ ≡	13	7	7	0
Szeghalom	2	,	13	9	8	

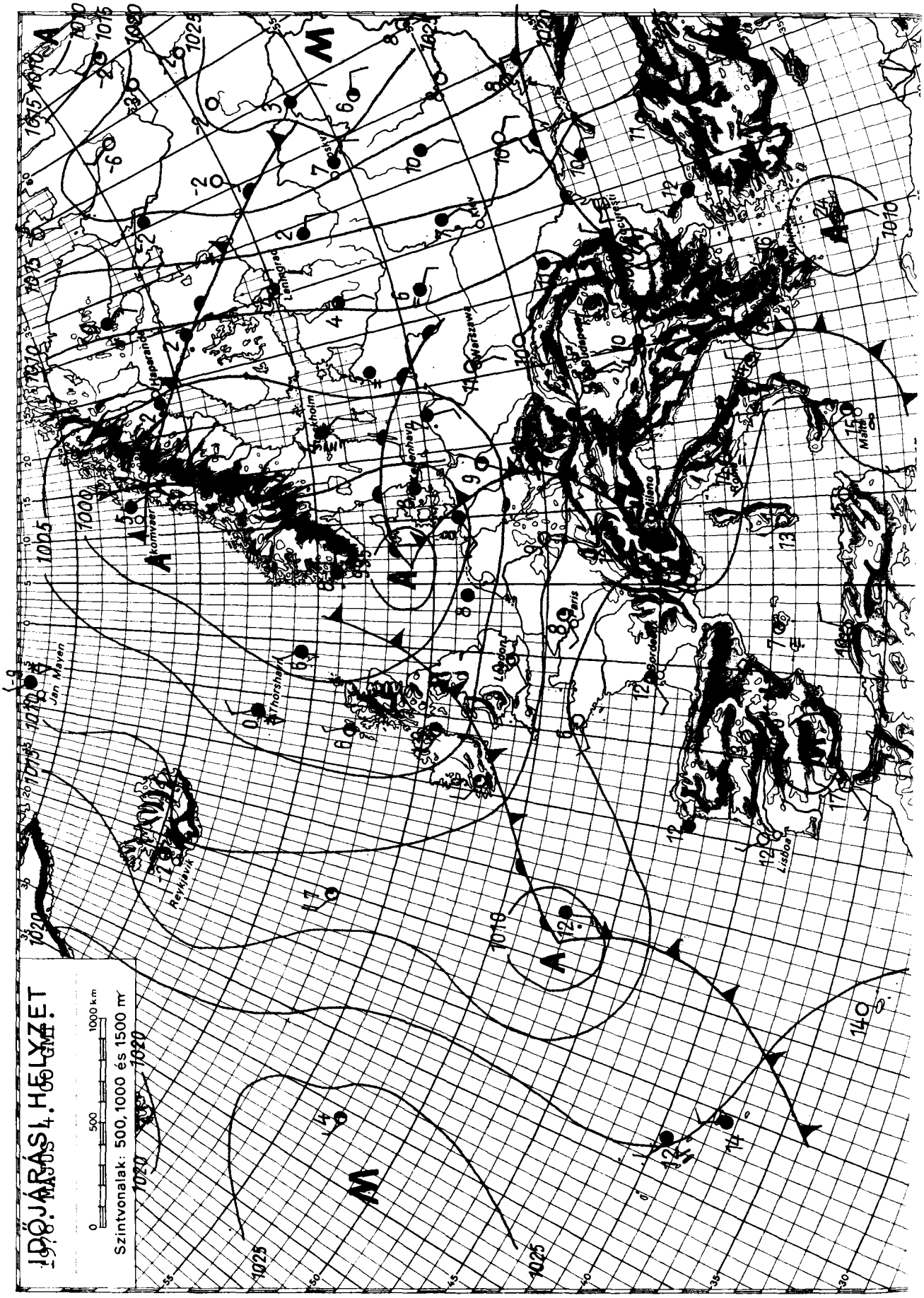

KIADJA: ORSZÁGOS METEOROLÓGIAI SZOLGÁLAT

Készíti: Központi Előrejelző Intézet Előrejelző Osztálya — T.: 273 - 018 — Megjelenik naponként

Évi előfizetési díja: 720,—Ft — Megrendelhető: 1024 Budapest, II., Kitaibel Pál u. 1. Telefon: 353-500,

Kiadásért felel: az OMSZ elnöke — Szerkesztésért felel: a KEI igazgatója

IDŐJÁRÁSI NAPIJELENTÉS

ЕЖЕДНЕВНЫЙ МЕТЕОРОЛОГИЧЕСКИЙ БЮЛЛЕТЕНЬ · DAILY WEATHER REPORT
BULLETIN QUOTIDIEN DE TEMPS · TÄGLICHER WETTERBERICHT

89. évfolyam 126. szám. + Budapest + 1976. május 5. szerda

Az időjárási helyzet és a várható időjárás:

A Szovjetunió európai területének északi felére hüvös, nedves levegő áramlott. Ennek következtében ott lehült a levegő, sokfelé esik az eső, erős szél fuj. A hideg levegő vonulása során csak kisebb mértékben érintette Közép-Európát, elsősorban annak északi felén okozott változást. A hideg levegő elvonulása után Nyugat- és Közép-Európa felett leszálló légmozgásu zóna jött létre, amelyben általában kevés a felhő, több órán keresztül zavartalanul süt a nap. A következő 24 órától kezdve erre a vidékre néhány fokkal melegebb levegő érkezik délnyugat felől, ezért erősödő felmelegedés, jobbára napos, száraz idő várható.

Hazánkban kedden időnként megnövekedett a felhőzet, 7, 12 óra közötti napfénytartamot észleltek. A Dunántul északi felében sokfelé, másutt csak egy-két helyen volt zápor, zivatar, a lehullott csapadék mennyisége csak Körmenden érte el a 7 mm-t, máshol ennél kevesebbet mértek. A legmagasabb nappali hőmérséklet 19, 25 fok között alakult, szerda hajnalra 6, 13 fokig hült le a levegő, Délelőtt kevés volt a felhő, a hőmérséklet 11 órakor már 18, 21 fok között volt.

Ma 12 órakor Budapesten a hőmérséklet 20 fok, a tengerszintre átszámitott légnyomás 765 mm, gyengén emelkedik.

Várható időjárás csütörtök estig:

Nappali felhőképződés, szerdán néhány helyen lesz zápor,
Csütörtökön eső nem várható.
Mérsékelt, változó irányu szél.
Várható legalacsonyabb éjszakai hőmérséklet: 6, 11,
legmagasabb nappali hőmérséklet csütörtökön: 21, 25 fok között.

Bóna Márta s.k.

A hőmérséklet napi középértéke és eltérése a 100 évi átlagtól /Budapesten/:

1976. V. 4.	15,8 C°	+1,3 C°

1871 óta ezen a napon Budapesten előfordult:

Legmagasabb hőmérséklet:	29,1 C° /1946/,
Legalacsonyabb hőmérséklet:	0,3 C° /1935/.

76.256.

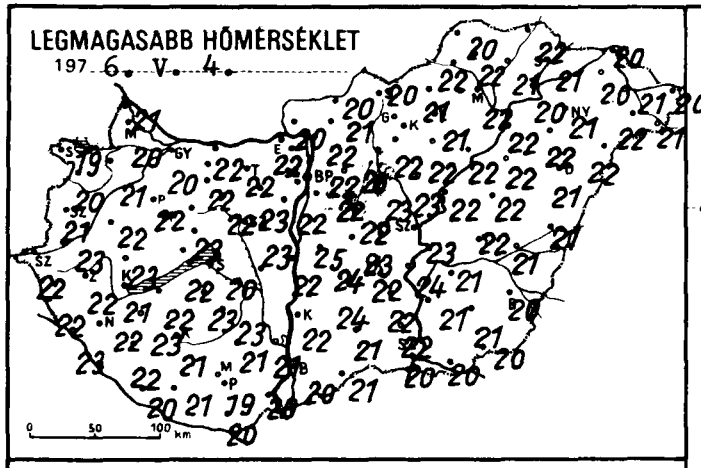
LEGMAGASABB HŐMÉRSÉKLET
197 6. V. 4.
0 50 100 km

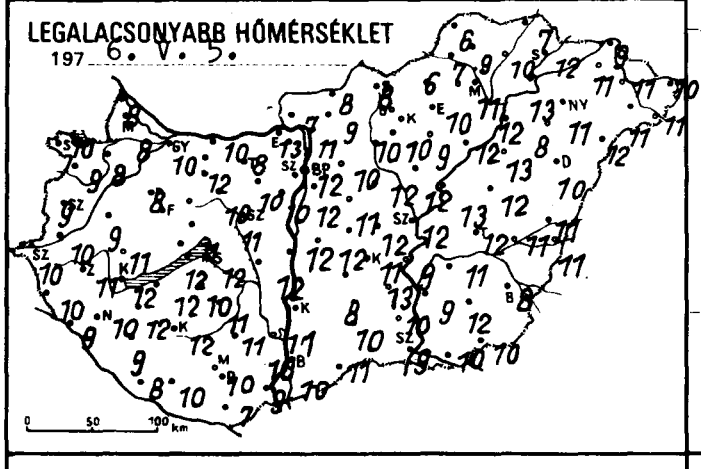
LEGALACSONYABB HŐMÉRSÉKLET
197 6. V. 5.
0 50 100 km

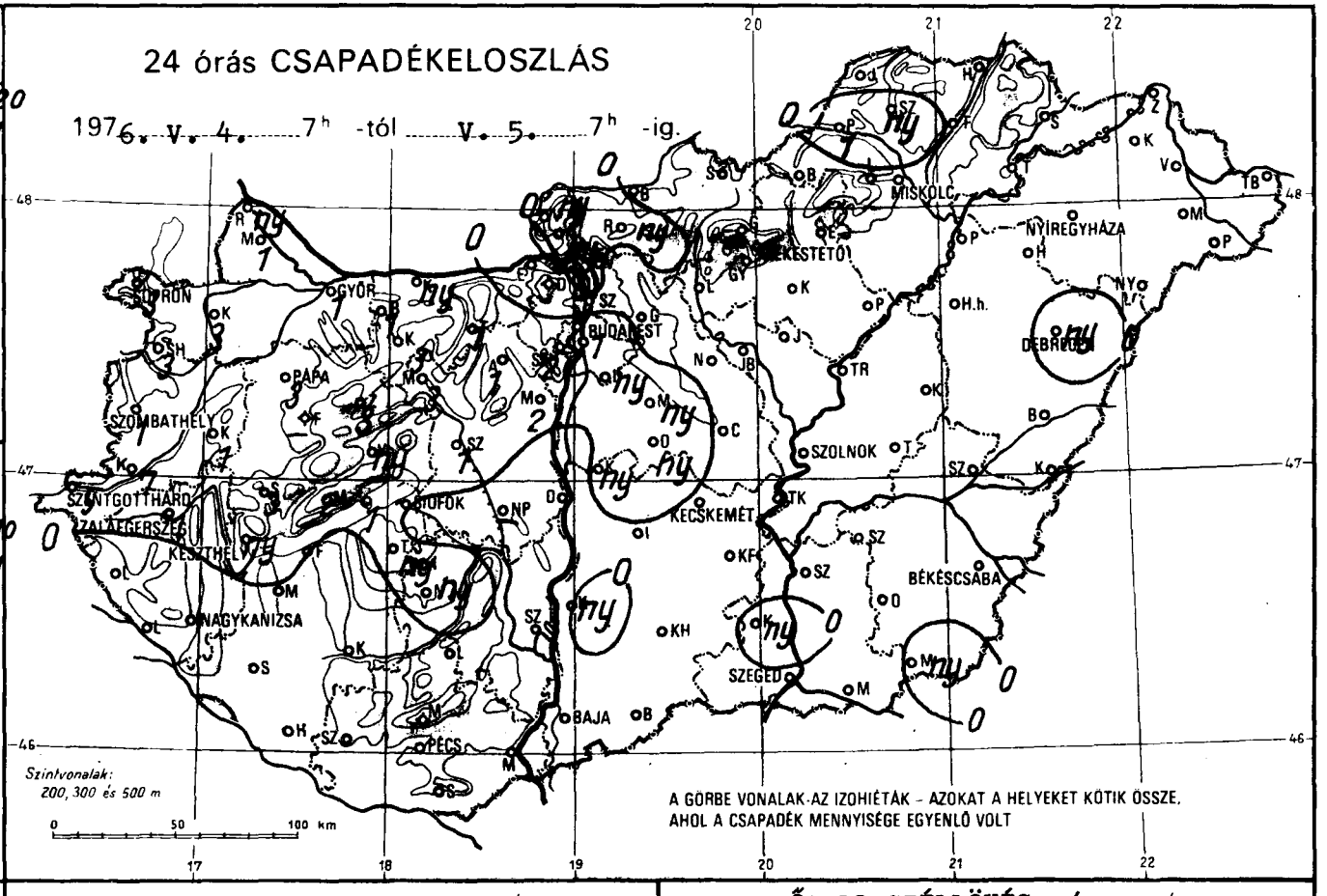
24 órás CSAPADÉKELOSZLÁS
1976. V. 4. 7h -tól V. 5. 7h -ig.
MISKOLC
NYÍREGYHÁZA
DEBRECEN
BUDAPEST
GYŐR
PÁPA
SZOMBATHELY
SZOLNOK
KECSKEMÉT
BÉKÉSCSABA
SZEGED
BAJA
PÉCS
NAGYKANIZSA
Szintvonalak:
200, 300 és 500 m
0 50 100 km
A GÖRBE VONALAK AZ IZOHIÉTÁK – AZOKAT A HELYEKET KÖTIK ÖSSZE,
AHOL A CSAPADÉK MENNYISÉGE EGYENLŐ VOLT

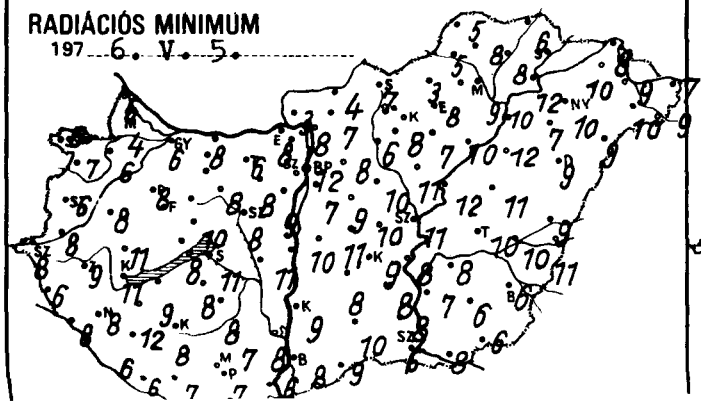
RADIÁCIÓS MINIMUM
197 6. V. 5.

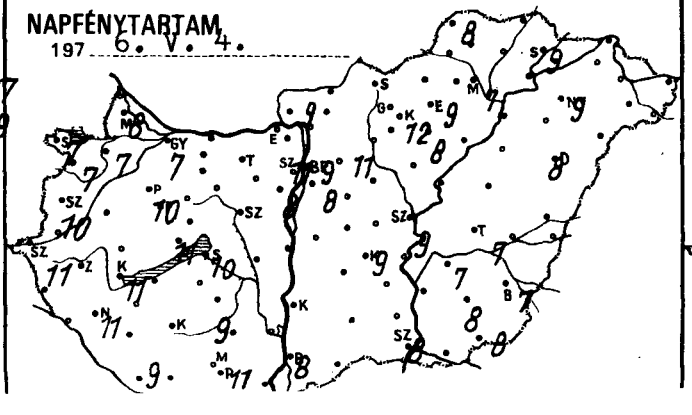
NAPFÉNYTARTAM
197 6. V. 4.

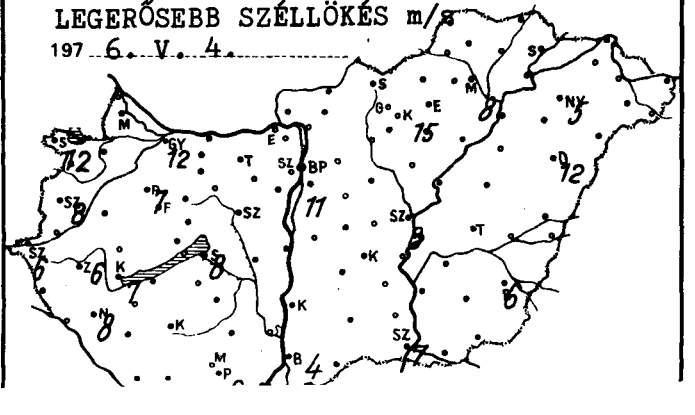
LEGERŐSEBB SZÉLLÖKÉS m/s
197 6. V. 4.

197 6.V.5. 07 h -ig az utolsó 24 óra adatai

	csapadék (mm)		max. hőmérséklet	min. hőmérséklet	rad. min.	napos órák
Győr	1	⊸	20	10	6	7
Kapuvár	3	⊸	21	8	6	7
Mosonmagyaróvár	1		20	8	4	8
Rábca	ny	,	21	8	5	
Sopron	3	▽	19	10	6	7
Sopronhorpács	3		20	9	7	7
Kőszeg	1		22	9	8	
Kőrmend	7		23	10	8	
Szentgotthárd	5	⊸ =	22	10	8	11
Szombathely	1		21	9	6	10
Lenti	•		22	10	6	
Letenye	•		23	9	8	
Nagykanizsa	•	⊸	22	10	8	11
Zalaegerszeg	1	▽	22	11	9	
Farkasgyepű	–		–	–	–	
Keszthely	ny	▽⊸	21	12	11	11
Menesh[illegible]	2		20	11	9	11
Pápa	3		22	8	8	10
Sümeg	3	⊸▲	23	11	11	
Tihany	1	▽	22	12	8	
Veszprém	ny	▽	23	11	10	
Zirc	3		20	8	5	
Fonyód	•		22	12	9	
Homokszt. György	•	⊸	20	8	6	9
Kaposvár	•		21	12	8	
Marcali	•	⊸	23	12	12	
Siófok	•		20	12	11	10
Somogyszob	•	⊸	22	9	6	
Tab	ny		23	10	8	
Babolna	1		21	9	8	
Esztergom	•		22	13	8	
Kisber	3	▽⊸	22	12	–	
Komárom	ny		22	10	8	
Tatabánya	1		22	8	6	
Alcsutdoboz	1	▽	23	10	8	
Dunaújváros	•		22	12	11	
Martonvásár	2		22	10	9	8
Mór	3		22	10	8	
Nagyhörcsökp.	–		–	–	–	
Szabadbattyán	1	⊸	23	11	8	
Ireg[illegible]emcse	ny	,	23	11	8	9
Lengyel	•		21	11	7	
Nagykónyi	–		–	–	–	
Szekszárd	•		21	10	8	
Mohács	•		18	12	10	
Mohács	•	⊸	20	9	6	
Pécs	•	⊸	19	10	7	11
Siklós	•	⊸	20	7	4	
Szigetvár	•		21	10	7	
Bp. Lőrinc	ny	▽	22	12	7	8
Bp. Met. Int.	1	▽	22	12	12	9
Bp. Szab. hegy	2		19	9	7	11
Cegléd	•		23	12	10	
Dabasgökő	•	⊸	17	6	3	
Gödöllő	•		20	10	8	11
Kecskéret	ny	▽	21	4	4	
Mátyor	ny		22	11	9	
Nagykata	•		23	12	10	
Ócsa	ny		24	12	11	
Szentendre	•		22	10	10	

197 6.V.5. 07 h -ig az utolsó 24 óra adatai

	csapadék (mm)		max. hőmérséklet	min. hőmérséklet	rad. min.	napos órák
Vác	•	⊸	22	11	8	
Vámosmikola	ny	⊸	20	7	3	9
Baja	•	⊸	20	10	8	8
Bácsalmás	•		21	11	9	
Izsák	•		24	8	8	
Kalocsa	ny		22	11	9	
Kecskemét	•	⊸	22	11	9	9
Kiskunf. háza	•		22	13	8	
Kiskunhalas	•		21	10	10	10
Kunszentmiklós	ny		25	12	10	
Tiszakécske	•		24	9	8	
Balassagyarmat	•	⊸	20	8	4	
Romhány	ny		21	9	7	
Salgótarján	•		20	8	7	
Eger	•		21	10	8	9
Galyatető	•		17	9	8	
Gyöngyös	•		22	10	8	
Kékestető	•		15	7	6	12
Kompolt	•		22	9	7	8
Lőrinci	•	⊸	22	10	6	
Poroszló	•		22	12	10	
Jászapáti	•		23	12	11	
Jászberény	•	⊸	22	11	10	
Karcag	•		22	12	11	
Szolnok	•		23	12	11	9
Tiszaroff	•		22	13	12	
Túrkeve	•		22	12	10	7
Kistelek	ny		22	10	8	
Makó	•		20	10	8	
Szeged	•	⊸ =	20	9	6	8
Szentes	•		21	9	7	
Borsodnádasd	•		21	6	3	
Fügöd	•	⊸	21	10	8	
Hidasnémeti	•		22	7	6	
Jósvafő	•		20	6	5	8
Lillafüred	•		22	8	6	
Miskolc	•		22	11	9	7
Putnok	1	⊸	22	7	5	
Sárospatak	•		21	12	–	9
Szendrőlád	ny		22	9	8	
Tokaj	•		20	13	12	
Kisvárda	•		20	11	10	
Mátészalka	•		22	11	10	
Nyíregyháza	•		21	11	10	9
Nyírlugos	•		22	12	9	
Pátyod	•	⊸	21	11	9	
Tiszabecs	•		20	10	7	
Vásárosnamény	•	⊸	21	11	9	
Záhony	•	⊸	20	9	8	
Berettyóújfalu	•	⊸	21	11	9	
Debrecen	ny		21	10	9	8
Hajdúdorog	•		22	8	7	
Hortobágy	•		22	13	12	
Körösszakál	•	⊸	–	11	11	
Polgár	•		22	12	10	
Békéscsaba	•	⊸ =	20	8	6	7
Mezőhegyes	ny	, ⊸	20	10	6	8
Orosháza	•	⊸	21	12	6	8
Szarvas	•	⊸	21	11	8	7
Szeghalom	•		21	11	10	

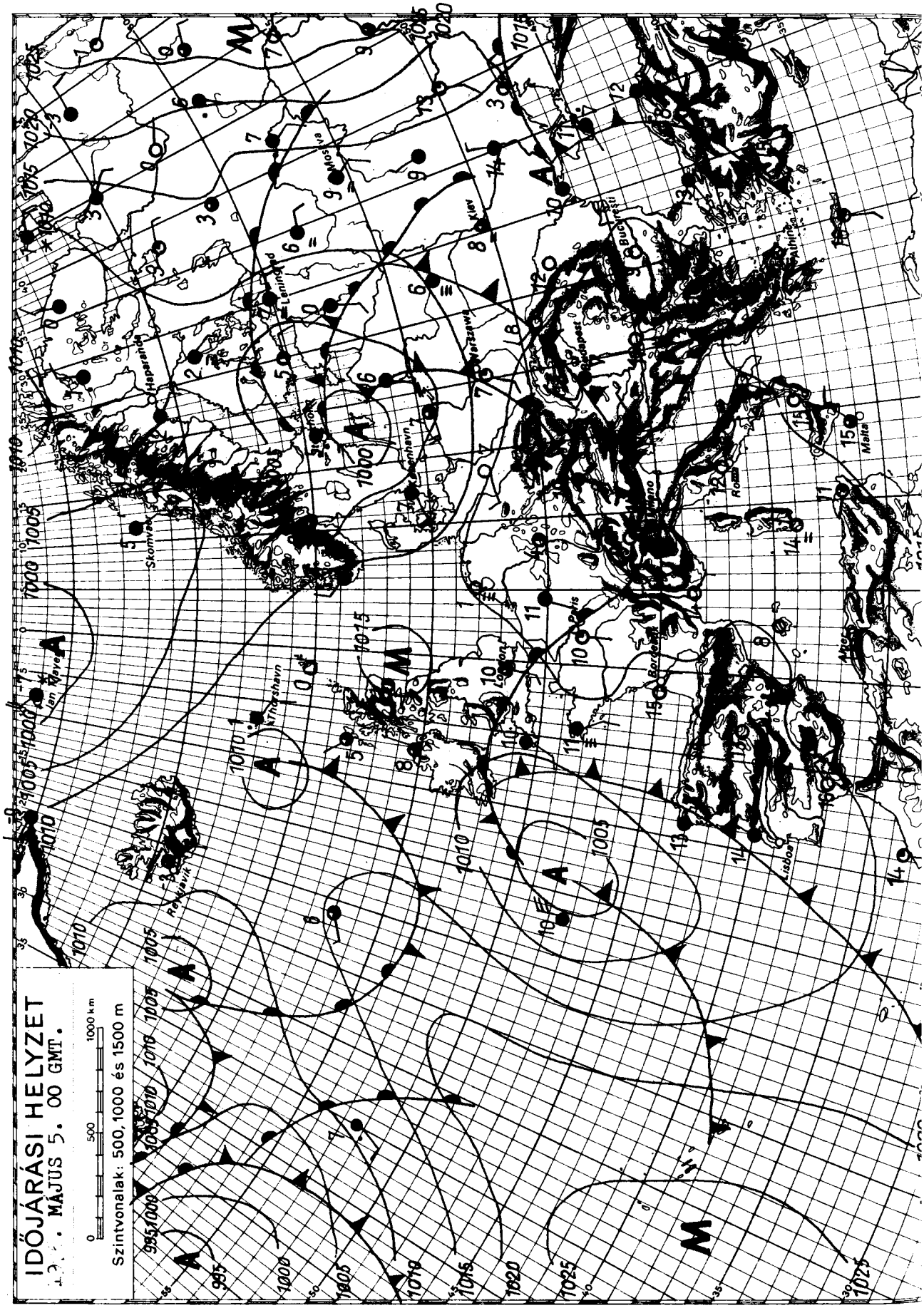

KIADJA: ORSZÁGOS METEOROLÓGIAI SZOLGÁLAT

Készíti: Központi Előrejelző Intézet Előrejelző Osztálya — T.: 273 - 018 — Megjelenik naponként

Évi előfizetési díja: 720,—Ft — Megrendelhető: 1024 Budapest, II., Kitaibel Pál u. 1. Telefon: 353-500,

Kiadásért felel: az OMSZ elnöke — Szerkesztésért felel: a KEI igazgatója

IDŐJÁRÁSI NAPIJELENTÉS

ЕЖЕДНЕВНЫЙ МЕТЕОРОЛОГИЧЕСКИЙ БЮЛЛЕТЕНЬ • DAILY WEATHER REPORT
BULLETIN QUOTIDIEN DE TEMPS • TÄGLICHER WETTERBERICHT

89. évfolyam 127. szám. + Budapest + 1976. május 6. csütörtök

Az időjárási helyzet és a várható időjárás:

A Szovjetunió európai része fölött több középpontu sekély ciklon található, amely változékony, csapadékos időjárást eredményez. Ugyanakkor az Atlanti-óceántól a Balkán-félszigetig egy nagy kiterjedésü anticiklon helyezkedik el. A száraz levegőben uralkodó leszálló légmozgások következtében általában Közép-Európa fölött derült, illetve kevéssé felhős az égbolt. Az elkövetkező 24 órában délnyugat felől néhány fokkal melegebb levegőhullámok érkeznek erre a területre, ezért várhatóan erősödik a felmelegedés és továbbra is száraz, napos időre számithatunk.

Hazánkban szerdán változóan felhős volt az égbolt, csapadékot sehonnan sem jelentettek. Gyenge, időnként élénk, változó irányu szél fujt. Az országban átlagosan 10-13 óra közötti napfénytartamot észleltek. A legmagasabb nappali hőmérséklet 22, 25 fok között alakult, csütörtök hajnalra 6, 11 fokig hült le a levegő.

Ma 12 órakor Budapesten a hőmérséklet 22 fok, a tengerszintre átszámitott légnyomás 768 mm, gyengén süllyed.

Várható időjárás péntek estig:

Száraz,napos idő.
A mérsékelt, változó irányu szél időnként megélénkül.
Várható legalacsonyabb éjszakai hőmérséklet: 8, 12,
legmagasabb nappali hőmérséklet pénteken: 24, 28 fok között.

Bozóki István s.k.

TÁVOLABBI KILÁTÁSOK KEDD REGGELIG:

Időnkénti felhősödés, szórványosan záporok, zivatarok.
Meleg idő.
Legalacsonyabb hajnali hőmérséklet 9, 14 fok között,
legmagasabb nappali hőmérséklet 22, 27 fok között.
Jelentős mennyiségü /legalább 5 mm/ csapadék az ország területének 40 százalékán várható.

KÖZÉPTÁVÚ ELŐREJELZŐ OSZTÁLY

A hőmérséklet napi középértéke és eltérése a 100 évi átlagtól /Budapesten/:

1976. V. 5.	17,7 C°	+3,4 C°

1871 óta ezen a napon Budapesten előfordult:

legmagasabb hőmérséklet:	31,4 C° /1969/,	
legalacsonyabb hőmérséklet:	1,5 C° /1882/.	76.257.

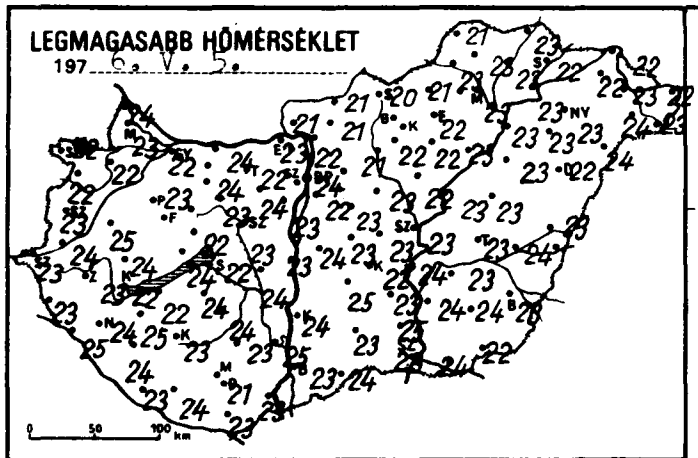
LEGMAGASABB HŐMÉRSÉKLET
197 6. V. 5.
0 50 100 km

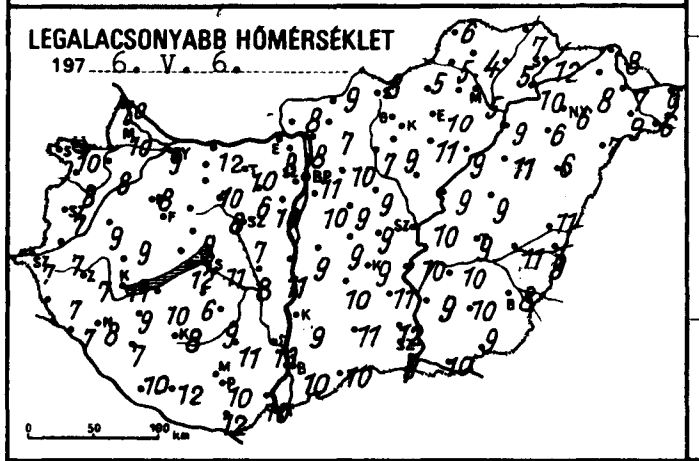
LEGALACSONYABB HŐMÉRSÉKLET
197 6. V. 6.
0 50 100 km

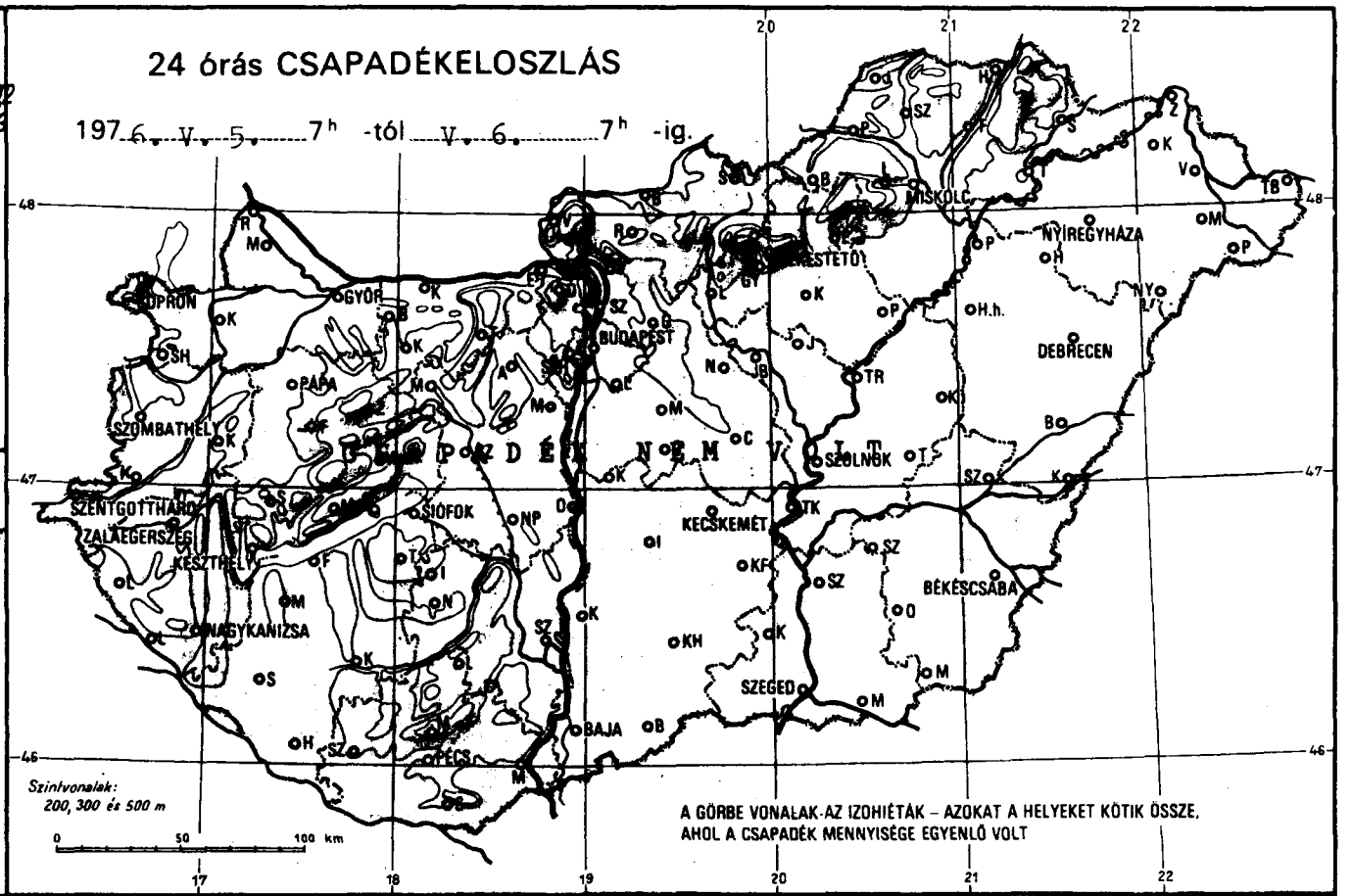
24 órás CSAPADÉKELOSZLÁS
197 6. V. 5. 7h -tól V. 6. 7h -ig.
CSAPADÉK NEM VOLT
SZOMBATHELY
SZENTGOTTHARD
ZALAEGERSZEG
KESZTHELY
NAGYKANIZSA
GYŐR
PÁPA
SIÓFOK
PÉCS
BAJA
BUDAPEST
KECSKEMÉT
SZOLNOK
SZEGED
BÉKÉSCSABA
DEBRECEN
NYÍREGYHÁZA
MISKOLC
Szintvonalak:
200, 300 és 500 m
0 50 100 km
A GÖRBE VONALAK-AZ IZOHIÉTÁK – AZOKAT A HELYEKET KÖTIK ÖSSZE,
AHOL A CSAPADÉK MENNYISÉGE EGYENLŐ VOLT

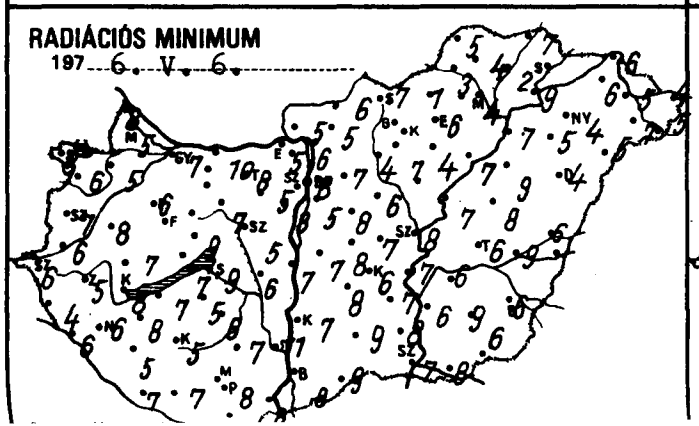
RADIÁCIÓS MINIMUM
197 6. V. 6.

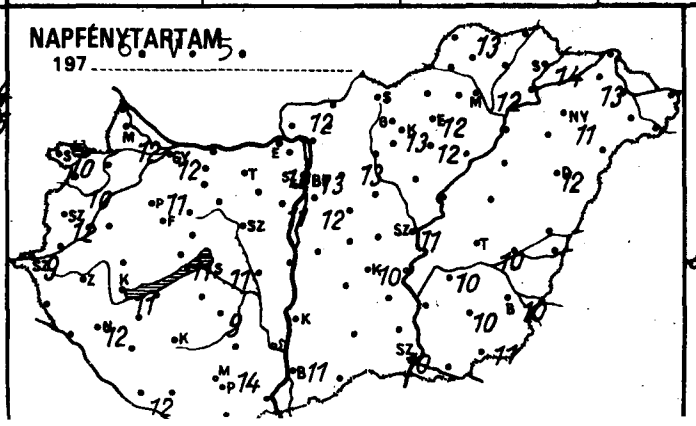
NAPFÉNYTARTAM
197 6. V. 5.

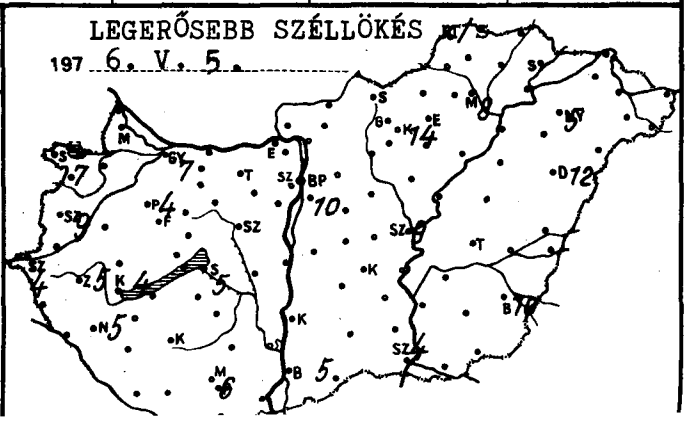
LEGERŐSEBB SZÉLLÖKÉS m/s
197 6. V. 5.

6.V.6.

197 ..... 07 h -ig az utolsó 24 óra adatai

	csapadék (mm)		max. hőmérséklet	min. hőmérséklet	rad. min.	napos órák
Győr	•	⌒	22	9	7	12
Kapuvár	•	⌒	22	8	5	
Mosonmagyaróvár	•	⌒	23	10	5	12
Rajka	•		24	10	8	
Sopron	•	⌒	22	10	8	10
Sopronhorpács	•	⌒	22	8	6	10
Kald	•		25	9	8	
Körmend	•		24	7	6	
Szentgotthárd	•	=⌒	23	7	6	9
Szombathely	•	=⌒	23	7	7	12
Lenti	•		23	7	4	
Letenye	•		25	7	6	
Nagykanizsa	•	=⌒	24	8	6	12
Zalaegerszeg	•	=⌒	23	7	5	
Farkasgyepű	–		–	–	–	
Keszthely	•	⌒	22	11	8	11
Mencshely	•	⌒	21	11	6	11
Pápa	•	⌒	23	8	6	11
Sümeg	•		24	9	7	
Tihany	•	⌒	24	12	7	
Veszprém	•		22	9	9	
Zirc	•	⌒	22	8	5	
Bonyód	•		22	10	7	
Homokszt. György	•	⌒	23	10	7	12
Kaposvár	•	⌒	23	8	5	
Marcali	•	⌒	25	9	8	
Siófok	•	=⌒	22	11	9	11
Somogyszob	•	⌒	24	7	5	
Tab	•		24	6	5	
Nábolna	•		23	11	10	
Esztergom	•		23	8	5	
Csisér	•	⌒	24	10	–	
Komárom	•	⌒	24	12	10	
Tatabánya	•		22	10	8	
Alcsútdoboz	•	⌒	24	6	5	
Dunaújváros	•		23	11	7	
Martonvásár	•		23	10	8	11
Mór	•	⌒	23	8	7	
Nagyhörcsökp.	•	⌒	24	8	6	
Szabadbattyán	•	⌒	23	7	5	
Fregszemcse	•	⌒	24	9	6	9
Cengyel	•		23	11	7	
Nagykónyi	•		–	9	6	
Szekszárd	•		25	13	11	
Mis[illegible]	•		21	14	12	
Mohács	•	⌒	23	10	8	
Pécs	•	⌒	21	10	8	14
Siklos	•	⌒	23	12	7	
Szigetvár	•		24	12	7	
Bp. Lőrinc	•		22	10	5	12
Bp. Met. Int.	•		24	11	8	13
Bp. Szab. hegy	•	⌒	20	12	7	12
Cegléd	•	⌒	23	9	7	
Dobogókő	•	⌒	18	10	4	
Gödöllő	•		21	10	7	13
Királyrét	•	⌒	21	5	5	
Monor	•		23	9	8	
Nagykáta	•		23	9	6	
Örkény	•	⌒	23	9	8	
Szentendre	•		24	10	9	

Csapadéktető

6.V.6.

197 ..... 07 h -ig az utolsó 24 óra adatai

	csapadék (mm)		max. hőmérséklet	min. hőmérséklet	rad. min.	napos órák
Vác	•	⌒	22	8	6	
Vámosmikola	•	⌒	21	8	5	12
Baja	•		23	10	8	11
Bácsalmás	•		24	10	9	
Izsák	•		25	10	8	
Kalocsa	•		24	9	7	
Kecskemét	•	⌒	22	9	6	10
Kiskunf. háza	•		23	11	7	
Kiskunhalas	•		23	11	9	
Kunszentmiklós	•		24	9	7	
Tiszakécske	•		24	10	7	
Balassagyarmat	•	⌒	21	9	6	
Romhány	•		21	7	5	
Salgótarján	•	=	20	8	7	
Eger	•	⌒≡	22	10	6	12
Galyatető	•		18	8	7	
Gyöngyös	•	⌒	22	9	7	
Kékestető	•		16	10	8	13
Kompolt	•		22	11	4	12
Lőrinci	•	⌒	22	7	4	
Poroszló	•		23	9	7	
Jászapáti	•	⌒	22	–	–	
Jászberény	•	⌒	22	9	7	
Karcag	•		23	9	8	
Szolnok	•		23	10	8	11
Tiszaroff	•		23	9	7	
Túrkeve	•	⌒	23	9	6	10
Kistelek	•		25	12	8	
Makó	•		24	10	8	
Szeged	•	=⌒	23	9	7	10
Szentes	•		24	9	6	
Borsodnádasd	•	⌒	21	5	1	
Fügöd	•	⌒	23	5	2	
Hidasnémeti	•		23	7	7	
Jósvafő	•		21	6	5	13
Lillafüred	•		22	7	6	
Miskolc	•	=	23	5	4	12
Putnok	•		23	5	3	
Sárospatak	•		22	12	–	14
Szendrőlád	•	⌒	23	4	4	
Tokaj	•		23	10	9	
Kisvárda	•		22	8	6	13
Mátészalka	•		24	9	7	
Nyíregyháza	•		23	6	4	11
Nyírlugos	•		24	7	5	
Pátyod	•	⌒	23	6	5	
Tiszabecs	•		22	6	4	
Vásárosnamény	•	⌒	23	7	5	
Záhony	•	⌒	22	8	6	
Berettyóújfalu	•	⌒	23	11	6	
Debrecen	•	⌒=	22	6	4	12
Hajdúdorog	•		23	6	5	
Hortobágy	•		23	11	9	
Körösszakál	•		–	10	9	
Polgár	•		23	9	7	
Békéscsaba	•	⌒	23	8	6	10
Mezőhegyes	•	⌒	22	9	6	11
Orosháza	•	⌒	24	10	9	10
Szarvas	•	⌒	23	10	6	10
Szeghalom	•		24	11	9	

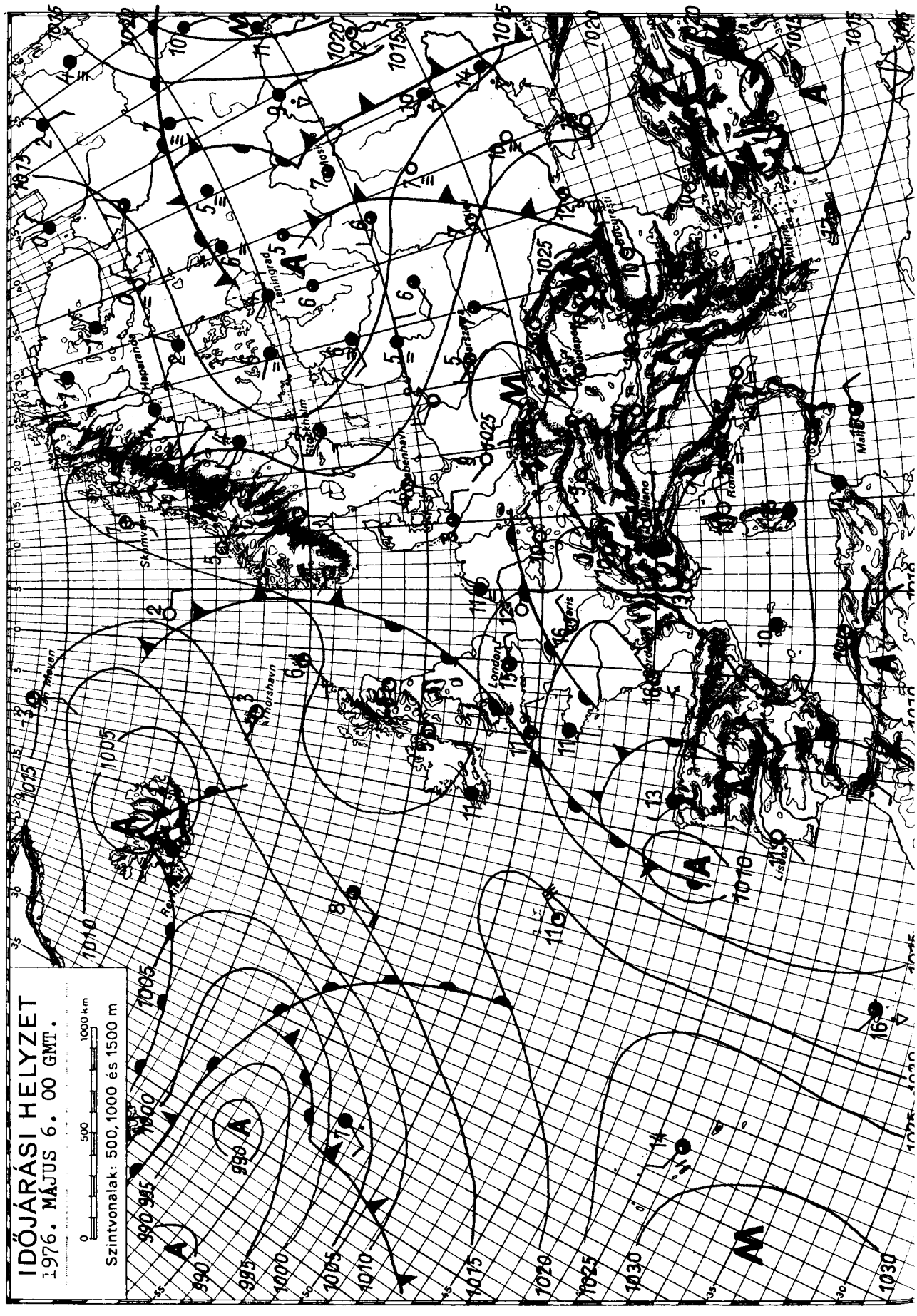

KIADJA: ORSZÁGOS METEOROLÓGIAI SZOLGÁLAT

Készíti: Központi Előrejelző Intézet Előrejelző Osztálya — T.: 273 - 018 — Megjelenik naponként

Évi előfizetési díja: 720,—Ft — Megrendelhető: 1024 Budapest, II., Kitaibel Pál u. 1. Telefon: 353-500,

Kiadásért felel: az OMSZ elnöke — Szerkesztésért felel: a KEI igazgatója

IDŐJÁRÁSI NAPIJELENTÉS

ЕЖЕДНЕВНЫЙ МЕТЕОРОЛОГИЧЕСКИЙ БЮЛЛЕТЕНЬ · DAILY WEATHER REPORT
BULLETIN QUOTIDIEN DE TEMPS · TÄGLICHER WETTERBERICHT

89. évfolyam 128. szám. + Budapest + 1976. május 7. péntek

Az időjárási helyzet és a várható időjárás:

A Skandináv-államok és a Szovjetunió európai területe fölött hideg levegő helyezkedik el. Hatására Észak- és Kelet-Európában változékony időjárás alakult ki, esők, záporok keletkeznek és a hőmérsékleti maximumok az évszaknak megfelelő értéke alatt maradnak. Ezzel szemben a Nyugat- és Közép-Európa fölött lévő magas nyomásu képződményben meleg levegő alakitja ki az időjárást. Ennek következtében alakulnak ki az évszaknak megfelelőnél jóval magasabb maximumhőmérsékletek. Csütörtökön például voltak helyek, ahol a felmelegedés 10, 12 fokkal haladta meg az elmult évek átlagát. A Kárpát-medencében és környékén egyelőre még a meleg levegő alakitja ki az időjárást, de az északkeletről szivárgó hideg levegő egyre nagyobb szerepet kap az időjárás kialakitásában, igy az elkövetkező 36 órában országunkban is fokozódik a zápor, zivatarhajlam.

Hazánkban csütörtökön napos, száraz, meleg idő volt. A hőmérséklet csucsértéke országszerte elérte a 22 - 28 fokot. Az éjszakai lehülés nem volt erős, ma hajnalra általában 8, 13 fokra hült le a levegő. Délelőtt folytatódott a meleg idő, néhány helyen megnövekedett a felhőzet, de 11 óráig esőt sehonnan sem jelentettek. Ebben az időpontban 21 és 25 fok közötti hőmérsékleteket mutattak a hőmérők.

Ma 12 órakor Budapesten a hőmérséklet 24 fok volt, a tengerszintre átszámitott légnyomás 764 mm, mérsékelten süllyed.

Várható időjárás szombat estig:

Főként nappali felhőképződés.
Elsősorban az ország északkeleti felében elszórtan záporok, zivatarok várhatók.
Mérsékelt, napközben kissé megélénkülő változó irányu szél.
Várható legalacsonyabb éjszakai hőmérséklet: 8, 13,
legmagasabb nappali hőmérséklet szombaton: 20, 25 fok között.

Kerényi Nárcisz s.k.

A hőmérséklet napi középértéke és eltérése a 100 évi átlagtól /Budapesten/:

1976. V. 6.	19,6 C°	+4,9 C°

1871 óta ezen a napon Budapesten előfordult:

legmagasabb hőmérséklet: 30,5 C° /1973/,
legalacsonyabb hőmérséklet: 1,8 C° /1886/.

76.258.

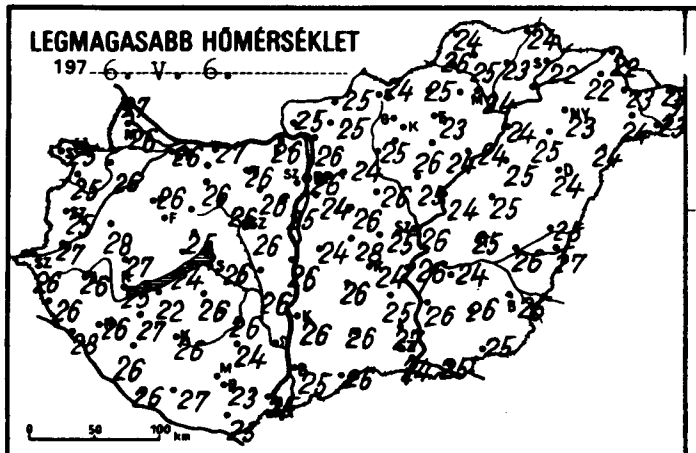
LEGMAGASABB HŐMÉRSÉKLET
197 6. V. 6.
0 50 100 km

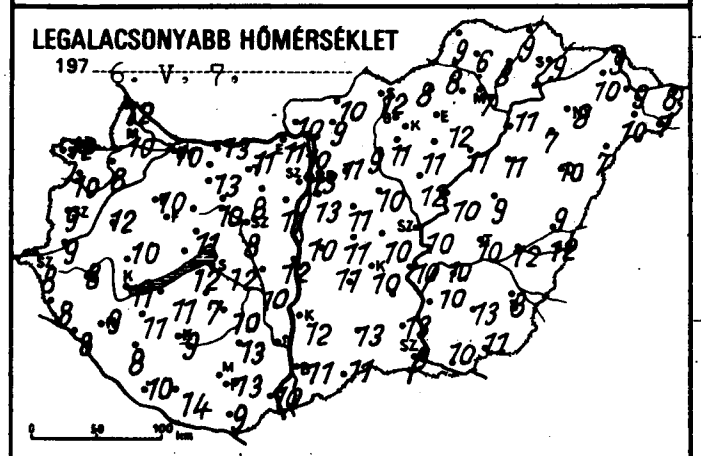
LEGALACSONYABB HŐMÉRSÉKLET
197 6. V. 7.
0 50 100 km

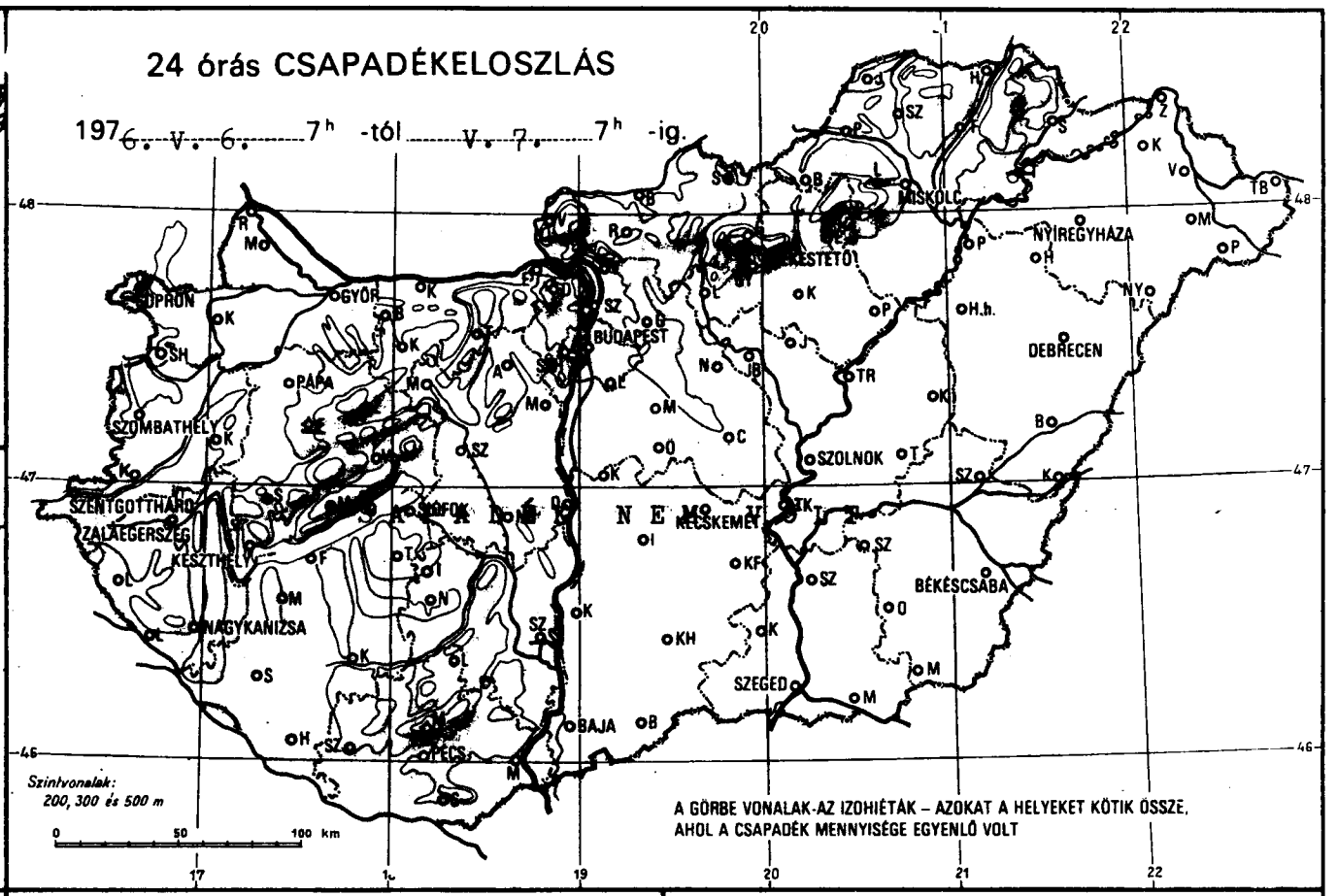
24 órás CSAPADÉKELOSZLÁS
197 6. V. 6. 7h -tól V. 7. 7h -ig.
SOPRON
GYŐR
PÁPA
SZOMBATHELY
SZENTGOTTHÁRD
ZALAEGERSZEG
KESZTHELY
NAGYKANIZSA
SIÓFOK
PÉCS
BAJA
BUDAPEST
MISKOLC
NYÍREGYHÁZA
DEBRECEN
SZOLNOK
KECSKEMÉT
BÉKÉSCSABA
SZEGED
Szintvonalak:
200, 300 és 500 m
0 50 100 km
A GÖRBE VONALAK-AZ IZOHIÉTÁK – AZOKAT A HELYEKET KÖTIK ÖSSZE,
AHOL A CSAPADÉK MENNYISÉGE EGYENLŐ VOLT

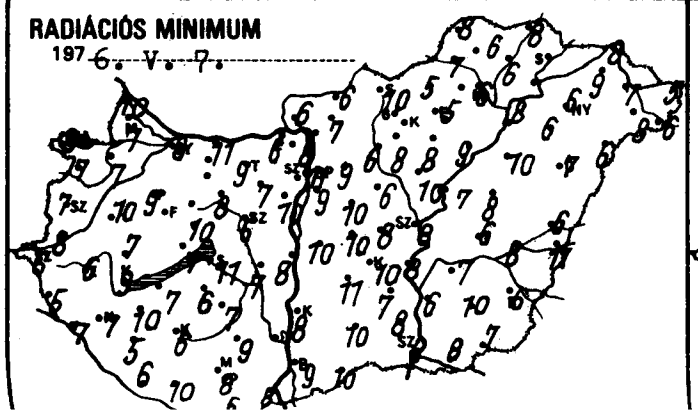
RADIÁCIÓS MINIMUM
197 6. V. 7.

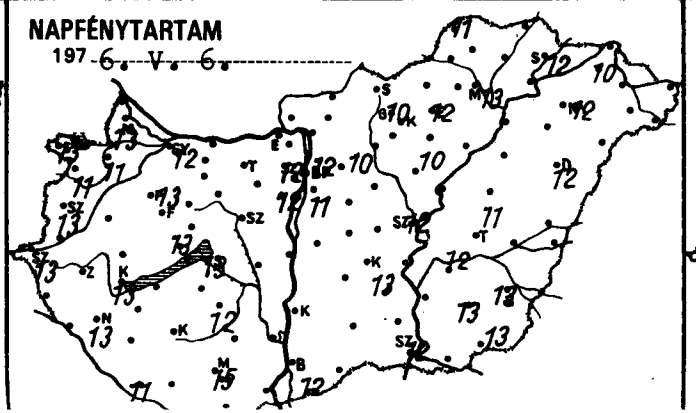
NAPFÉNYTARTAM
197 6. V. 6.

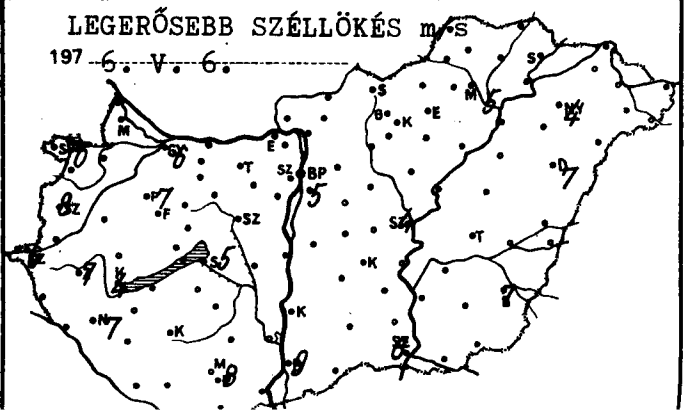
LEGERŐSEBB SZÉLLÖKÉS m/s
197 6. V. 6.

	197 6. V. 7. 07 h -ig az utolsó 24 óra adatai					
	csapadék (mm)		max. hőmérséklet	min. hőmérséklet	rad. min.	napos órák
Győr	•	⊘	26	10	8	12
Capuvár	•	⊘	26	8	7	11
Mosonmagyaróvár	•	⊘	26	10	7	13
Rajka	•		27	12	10	
Sopron	•	⊘	25	12	8	13
Sopronhorpács	•	⊘	25	10	7	11
Káld	•		28	12	10	
Körmend	•		27	9	8	
Szentgotthárd	•	=⊘	26	8	6	13
Szombathely	•	⊘	25	9	7	13
Lenti	•		26	8	5	
Letenye	•		28	8	7	
Nagykanizsa	•	⊘	26	9	7	13
Zalaegerszeg	•	⊘	26	8	6	
Farkasgyepű	–		–	–	–	
Keszthely	•	⊘	25	11	9	13
Mencshely	•	⊘	24	12	8	13
Pápa	•	⊘	26	10	9	13
Sümeg	•		27	10	7	
Tihany	•	⊘	24	12	7	
Veszprém	•		25	11	10	
Zirc	•	⊘	24	8	6	
Fonyód	•		22	11	7	
Homokszt. György	•	⊘	26	10	6	11
Kaposvár	•	⊘	26	9	6	
Marcali	•	⊘	27	11	10	
Siófok	•	⊘	26	12	11	13
Somogyszob	•	⊘	26	8	5	
Tab	•		26	7	6	
Bábolna	•		26	12	10	
Esztergom	•		26	11	6	
Kisbér	•	⊘	26	13	–	
Komárom	•	⊘	27	13	11	
Tatabánya	•	⊘	26	11	9	
Alcsútdoboz	•	⊘	26	8	7	
Dunaújváros	•	⊘	26	12	8	
Martonvásár	•	⊘	25	11	10	12
Mór	•	⊘	26	10	8	
Nagyhörcsökp.	•	⊘	26	10	7	
Szabadbattyán	•	⊘	26	8	6	
Iregszemcse	•	⊘	26	10	7	12
Lengyel	•		24	13	9	
Nagykónyi	•		27	14	–	
Szekszárd	–		–	–	–	
Kalocsa	•		23	14	11	
Mohács	•	⊘	25	10	8	
Pécs	•	⊘	23	13	8	15
Siklós	•	⊘	25	9	6	
Szigetvár	•		27	14	10	
Bp. Lőrinc	•		24	13	9	11
Bp. Met. Int.	•	⊘	26	13	11	12
Bp. Szab. hegy	•	⊘	23	13	9	12
Cegléd	•		25	10	8	
Dobogókő	•	⊘	21	9	4	
Gödöllő	•	⊘	24	11	9	10
Királyrét	•	⊘	24	11	10	
Monor	•		26	11	10	
Nagykáta	•		26	10	6	
Őrkény	•	⊘	28	11	10	
Szentendre			27	11	10	

	197 6. V. 7. 07 h -ig az utolsó 24 óra adatai					
	csapadék (mm)		max. hőmérséklet	min. hőmérséklet	rad. min.	napos órák
Vác	•	⊘	26	10	8	
Vámosmikola	•	⊘	25	10	6	9
Baja	•	⊘	25	11	9	12
Bácsalmás	•		26	11	10	
Izsák	•		26	11	11	
Kalocsa	•		26	12	8	
Kecskemét	•	⊘	24	10	10	13
Kiskunf.	•		25	12	7	
Kiskunhalas	•		26	13	10	
Kunszentmiklós	•		24	10	10	
Tiszakécske	•		26	10	8	
Balassagyarmat	•	⊘	25	10	6	
Romhány	•		25	9	7	
Salgótarján	•		24	12	10	
Eger	•	⊘	23	12	5	12
Galyatető	•		18	11	9	10
Gyöngyös	•	⊘	26	11	8	
Kékestető	•		18	11	9	
Kompolt	•	⊘	24	11	8	10
Lőrinci	•	⊘	25	9	6	
Poroszló	•		24	11	9	
Jászapáti	•		25	12	10	
Jászberény	•	⊘	24	10	8	
Karcag	•		25	9	8	
Szolnok	•		26	10	8	12
Tiszaroff	•		24	10	7	
Túrkeve	•	⊘	25	10	6	11
Kistelek	•		27	13	8	
Makó	•		25	10	8	
Szeged	•		24	9	6	12
Szentes	•		26	10	6	
Borsodnádasd	•	⊘	25	8	5	
Fügöd	•		23	8	6	
Hidasnémeti	•		24	9	8	
Jósvafő	•		24	9	8	11
Lillafüred	•		22	9	7	
Miskolc	•	=	24	7	6	13
Putnok	•		26	8	7	
Sárospatak	•		22	9	–	12
Szendrőlád	•	⊘	25	6	6	
Tokaj	–		–	–	–	
Kisvárda	•		22	10	9	10
Mátészalka	•		24	10	8	
Nyíregyháza	•		23	8	6	12
Nyírlugos	•		24	7	6	
Pátyod	•		23	7	6	
Tiszabecs	•		23	8	5	
Vásárosnamény	•	⊘	23	9	7	
Záhony	•	⊘	22	9	8	
Berettyóújfalu	•	⊘	25	9	6	
Debrecen	•	⊘	24	10	7	12
Hajdúdorog	•		25	7	6	
Hortobágy	•		25	11	10	
Körösszakál	•	⊘	27	12	11	
Polgár	•		24	11	8	
Békéscsaba	•	⊘	25	8	6	13
Mezőhegyes	•	⊘	25	11	7	13
Orosháza	•	⊘	26	13	10	13
Szarvas	•	⊘	24	10	7	12
Szeghalom	•		26	12	8	

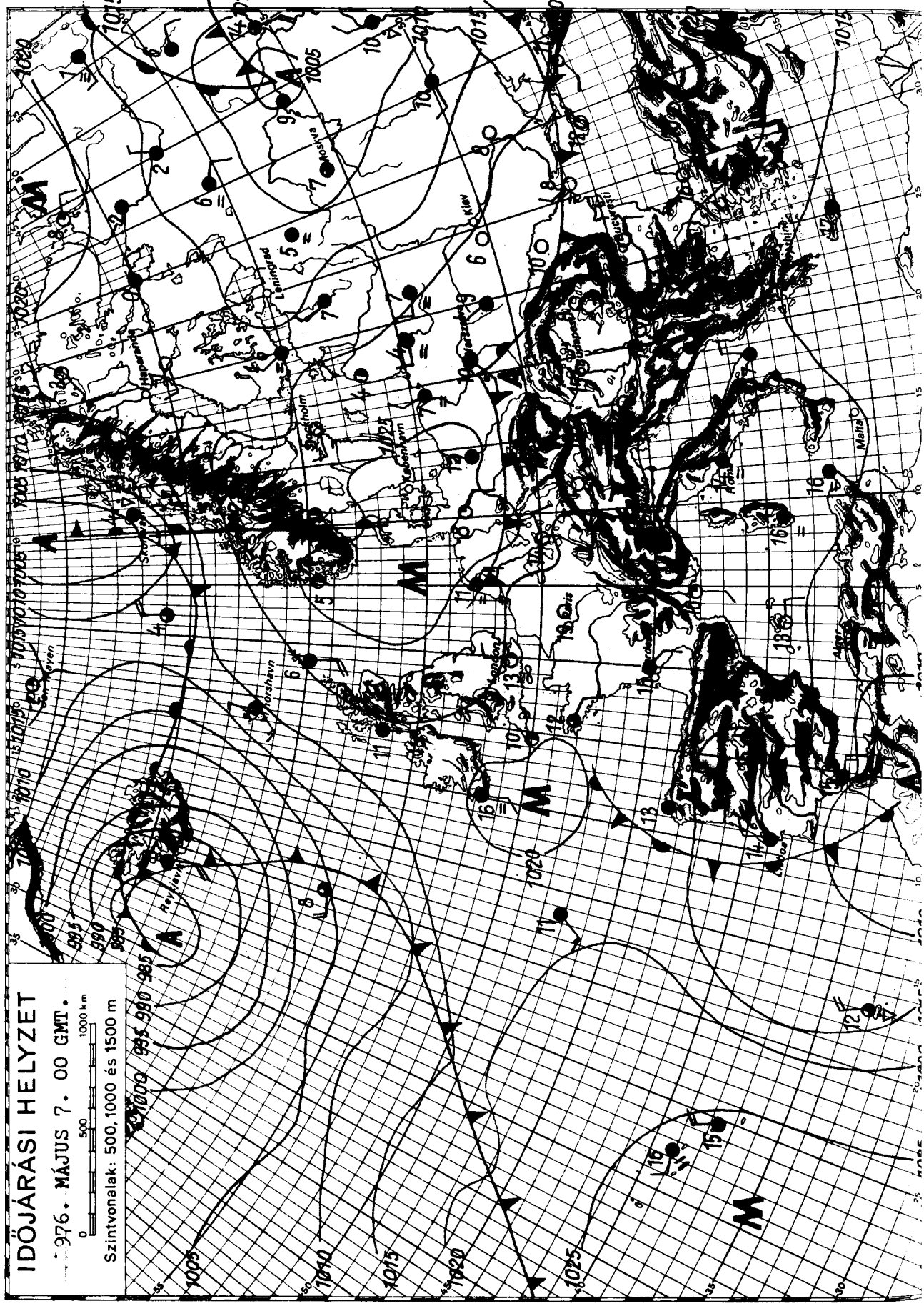

KIADJA: ORSZÁGOS METEOROLÓGIAI SZOLGÁLAT

Készíti: Központi Előrejelző Intézet Előrejelző Osztálya — T.: 273 - 018 — Megjelenik naponként

Évi előfizetési díja: 720,—Ft — Megrendelhető: 1024 Budapest, II., Kitaibel Pál u. 1. Telefon: 353-500,

Kiadásért felel: az OMSZ elnöke — Szerkesztésért felel: a KEI igazgatója

IDŐJÁRÁSI NAPIJELENTÉS

ЕЖЕДНЕВНЫЙ МЕТЕОРОЛОГИЧЕСКИЙ БЮЛЛЕТЕНЬ • DAILY WEATHER REPORT
BULLETIN QUOTIDIEN DE TEMPS • TÄGLICHER WETTERBERICHT

89. évfolyam 129. szám. + Budapest + 1976. május 8. szombat

Az időjárási helyzet és a várható időjárás:

Skandináviától Közép-Európán át a Földközi-tenger térségéig mintegy 1000 km széles magas nyomásu zóna huzódik. Ezeken a területeken a leszálló légmozgások miatt tulnyomóan derült, csapadékmentes az idő. Az emlitett zóna nyugati oldalán meleg levegő áramlik az óceán térségéből, záporokat okozva. A nappali felmelegedés 8-12 fokkal meghaladja az utóbbi évek átlagértékét, ugyanakkor a zóna keleti oldalán - elsősorban a Szovjetunió európai területén - hüvös az idő, a sarkvidéki hideg levegő hatására sokfelé esik az eső. A magas nyomásu zóna fokozatosan keletebbre helyeződik át, igy a következő 36 órában a Kárpát-medence térségébe ujabb meleg léghullámok érkeznek a Földközi-tenger térségéből.

Hazánkban pénteken folyatatódott a több nap óta tartó meleg idő. Napközben csak kissé volt felhős az ég, az ország keleti felében elszórtan előfordult futó zápor, zivatar. A ma reggel 7 óráig lehullott csapadék mennyisége csapadéknyom és 1 mm között volt. A 10-13 órás napsütés hatására kora délutánra 24-28 fokig melegedett fel a levegő. A legalacsonyabb éjszakai hőmérséklet szeszélyes területi eloszlásban 6 és 14 fok között váltakozott. Ma délelőtt derült volt az ég, csapadékot sehonnan sem jelentettek. A hőmérséklet az országban 11 órakor 18-22 fok között volt.

Ma 12 órakor Budapesten a hőmérséklet 19 fok, a tengerszintre átszámitott légnyomás 765 mm, alig változik.

A Balaton vizének hőmérséklete 11 órakor Siófoknál 15 fok volt.

Várható időjárás vasárnap estig:

Kevés felhő, száraz napos idő lesz.
A változó irányu szél mérsékelt marad.
A legalacsonyabb éjszakai hőmérséklet: 9, 14,
a legmagasabb nappali hőmérséklet vasárnap: 25, 29 fok között lesz.

Török Dénes s.k.

A hőmérséklet napi középértéke és eltérése a 100 évi átlagtól /Budapesten/:

1976. V. 7.: 21,8 C° +6,6 C°

1871 óta ezen a napon Budapesten előfordult

legmagasabb hőmérséklet: 29,1 C° /1923/,
legalacsonyabb hőmérséklet: -0,5 C° /1893/.

76.259.

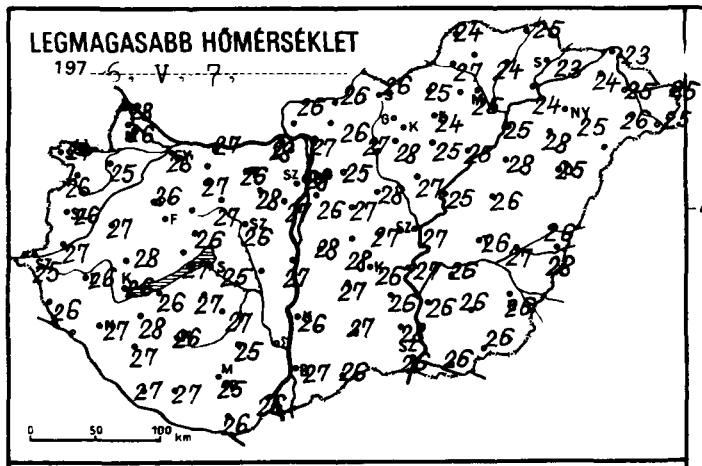
LEGMAGASABB HŐMÉRSÉKLET
197 6. V. 7.
0 50 100 km

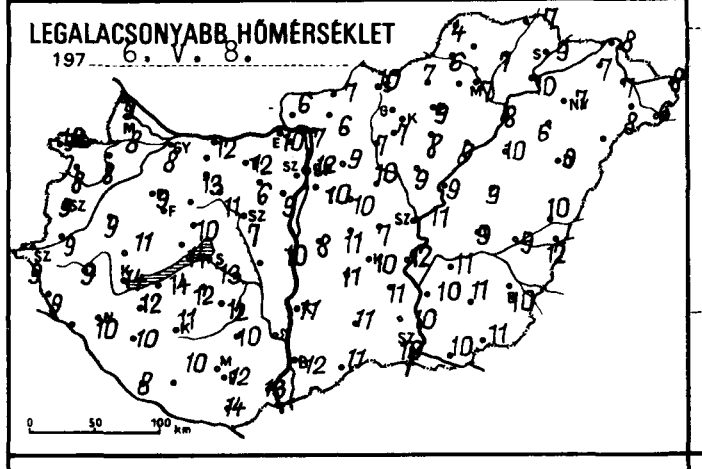
LEGALACSONYABB HŐMÉRSÉKLET
197 6. V. 8.
0 50 100 km

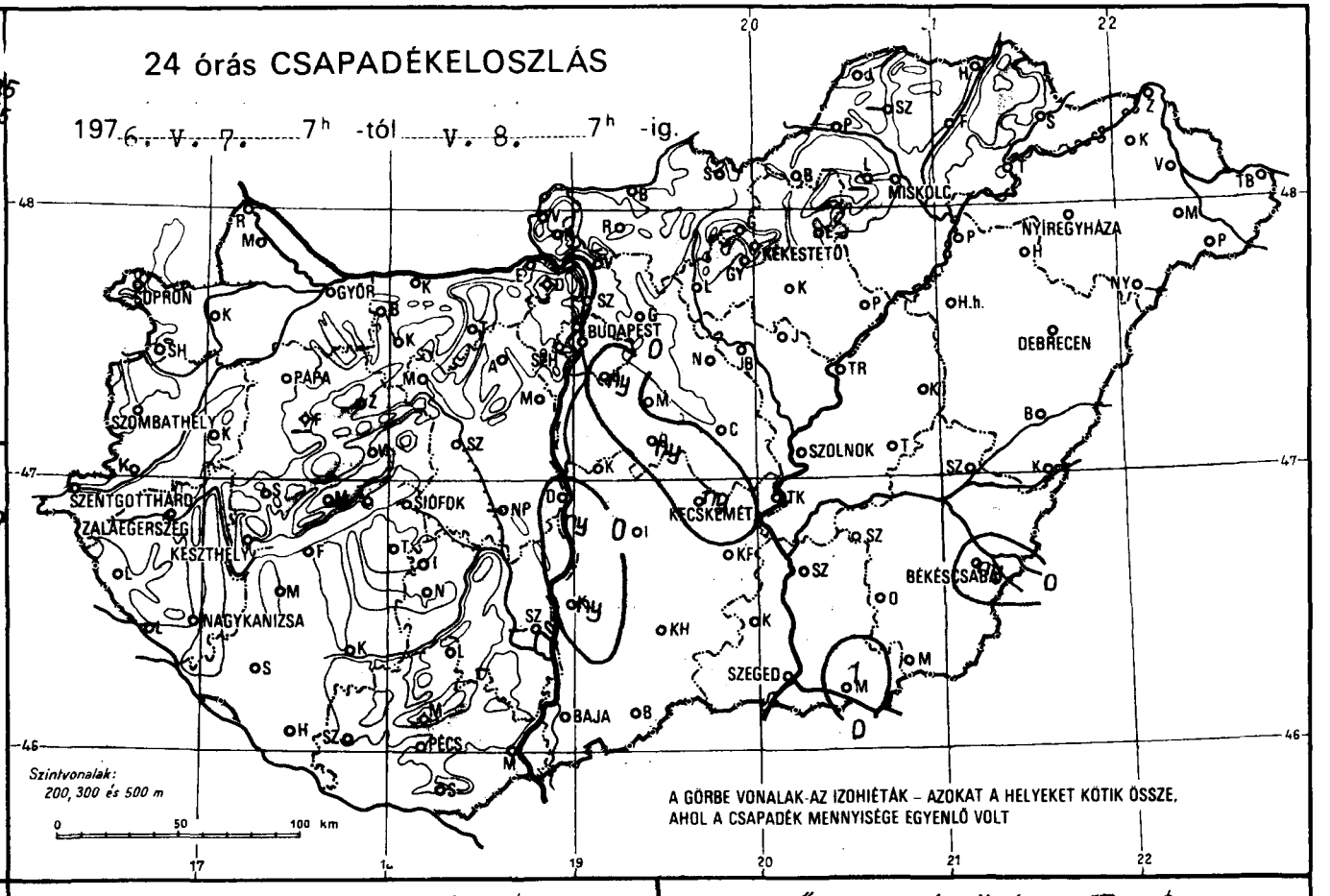
24 órás CSAPADÉKELOSZLÁS
197 6. V. 7. 7h -tól V. 8. 7h -ig.
SOPRON
GYŐR
BUDAPEST
MISKOLC
NYÍREGYHÁZA
KÉKESTETŐ
DEBRECEN
PAPA
SZOMBATHELY
SZOLNOK
SZENTGOTTHÁRD
ZALAEGERSZEG
KESZTHELY
SIÓFOK
KECSKEMÉT
BÉKÉSCSABA
NAGYKANIZSA
SZEGED
BAJA
PÉCS
Szintvonalak:
200, 300 és 500 m
0 50 100 km
A GÖRBE VONALAK AZ IZOHIÉTÁK – AZOKAT A HELYEKET KÖTIK ÖSSZE, AHOL A CSAPADÉK MENNYISÉGE EGYENLŐ VOLT

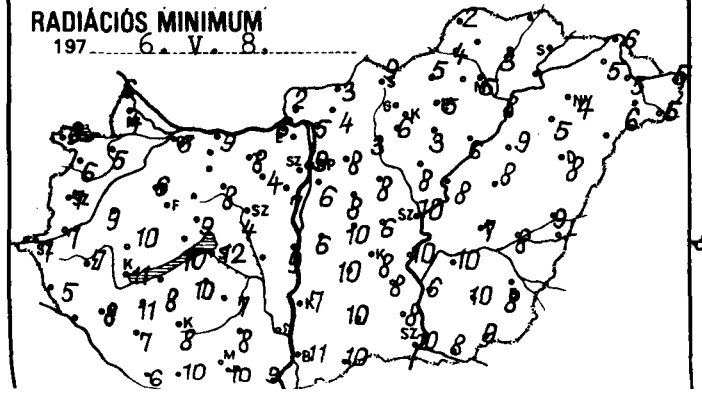
RADIÁCIÓS MINIMUM
197 6. V. 8.

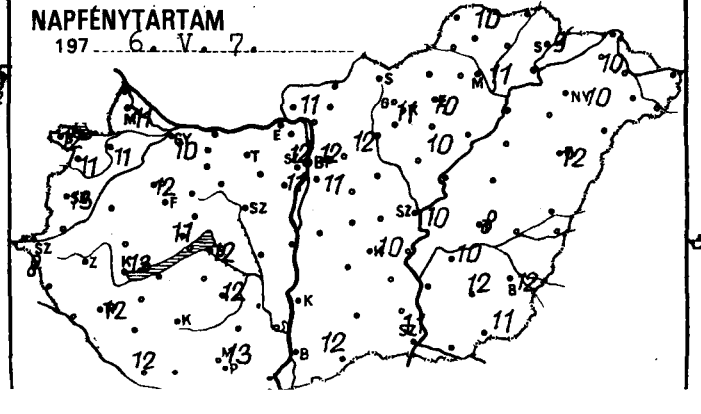
NAPFÉNYTARTAM
197 6. V. 7.

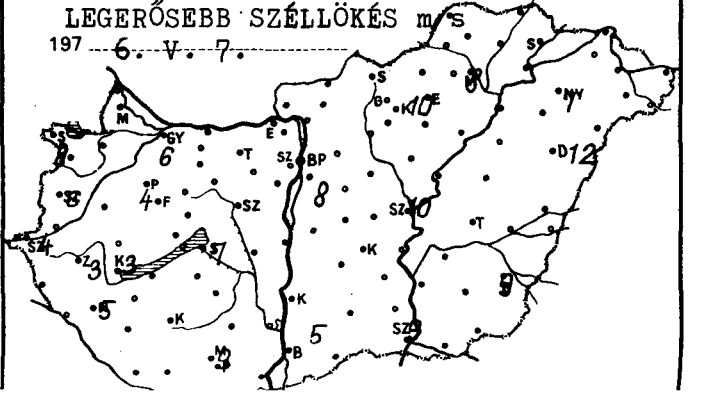
LEGERŐSEBB SZÉLLÖKÉS m/s
197 6. V. 7.

	1976. V. 8. 07h -ig az utolsó 24 óra adatai					
	csapadék (mm)		max. hőmérséklet	min. hőmérséklet	rad. min.	napos órák
Győr	.	⊃	26	8	6	10
Kapuvár	.		25	8	5	11
Mosonmagyaróvár	.	⊃	26	8	4	11
Rajka	.		28	9	6	
Sopron	.		24	10	6	12
Sopronhorpács	.	⊃	26	8	6	11
Káld	.		27	9	9	
Körmend	.		27	9	7	
Szentgotthárd	.	⊃	25	9	7	8
Szombathely	.	⊃	26	9	7	13
Lenti	.		26	9	5	
Letenye	–		–	–	–	
Nagykanizsa	.	⊃	27	10	8	12
Zalaegerszeg	.	⊃	26	9	7	
Farkasgyepű	–		–	–	–	
Keszthely	.		26	14	11	13
Menesh[illegible]	.		25	10	9	11
Pápa	.	⊃	26	7	6	12
Sümeg	.		28	11	10	
Tihany	.	⊃	27	14	10	
Veszprém	.		26	10	9	
Zirc	.	⊃	25	8	5	
Fonyód	.		26	14	8	
Homokszt. György	.	⊃	27	8	6	12
Kaposvár	.		26	11	8	
Marcali	.	⊃	28	12	11	
Siófok	.		25	13	12	12
Somogyszob	.	⊃	27	10	7	
Tab	.		27	12	10	
Bábolna	.		27	9	7	
Esztergom	.		28	10	6	
Kisbér	.	⊃	27	13	–	
Komárom	.		27	12	9	
Tatabánya	.		26	12	8	
Alcsútdoboz	.	⊃	28	6	4	
Dunaújváros	ny		27	10	9	
Martonvásár	.		27	9	7	11
Mór	.	⊃	27	11	8	
Nagyhörcsökp.	–		–	–	–	
Szabadbattyán	.	⊃	26	7	4	
Iregszemcse	.		27	12	7	12
Lengyel	.		25	10	8	
Nagykónyi	.		28	10	–	
Szekszárd	–		–	–	–	
Kunadacs	.		24	13	13	
Mohács	.		26	13	9	
Pécs	.		25	12	10	13
Siklós	.	⊃	26	14	10	
Szigetvár	.		27	10	10	
Bp. Lőrinc	ny	▽	26	10	6	11
Bp. Met. Int.	.		28	12	9	12
Bp. Szab. hegy	.	⊃	24	9	5	12
Cegléd	.		27	7	6	
Dabogykő	.	⊃	22	11	–	
Gödöllő	.	⊃	25	9	8	12
Kartalyrét	.	⊃	26	6	5	
Mátyásföldi	.		27	10	8	
Nagykata	–		28	10	8	
Ócsa	ny		28	11	10	
Szentendre	.		28	8	8	

	1976. V. 8. 07h -ig az utolsó 24 óra adatai					
	csapadék (mm)		max. hőmérséklet	min. hőmérséklet	rad. min.	napos órák
Vác	.	⊃	27	7	5	
Vámosmikola	.	⊃	26	6	2	11
Baja	.		27	12	11	12
Bácsalmás	.		26	11	10	
Izsák	.		27	11	10	
Kalocsa	ny		26	11	7	
Kecskemét	ny	⊃	26	10	8	10
Kiskunfélegyháza	.		26	11	8	
Kiskunhalas	.		27	11	10	
Kunszentmiklós	.		28	8	6	
Tiszakécske	.		27	12	10	
Balassagyarmat	.	⊃	26	7	3	
Romhány	.		26	6	4	
Salgótarján	.		26	10	9	
Eger	.	⊃	24	9	5	10
Galyatető	.		22	6	6	
Gyöngyös	.		28	7	6	
Kékestető	.		18	5	4	11
Kompolt	.		25	8	3	10
Lőrinci	.	⊃	27	7	3	
Poroszló	.		25	8	6	
Jászapáti	.		27	9	8	
Jászberény	.		27	10	10	
Karcag	.		26	9	8	
Szolnok	.		27	11	10	10
Tiszaroff	.		25	9	8	
Túrkeve	.		26	9	7	8
Kistelek	.		28	10	8	
Makó	1	▽	26	10	8	
Szeged	.		26	10	10	11
Szentes	.		27	10	6	
Borsodnádasd	.	⊃	25	7	5	
Füged	.		24	7	3	
Hidasnémeti	.		25	7	–	
Jósvafő	.	⊃	24	4	2	10
Lillafüred	–		–	–	–	
Miskolc	.		25	7	5	11
Putnok	.		27	6	4	
Sárospatak	.		23	9	–	9
Szendrőlád	–		–	–	–	
Tokaj	.		24	10	8	
Kisvárda	.		24	7	5	10
Mátészalka	.		26	8	6	
Nyíregyháza	.		25	7	4	10
Nyírlugos	–		–	–	–	
Pátyod	.		25	6	5	
Tiszabecs	.		25	8	5	
Vásárosnamény	.		25	7	5	
Záhony	.	⊃	23	8	6	
Berettyóújfalu	.	⊃	26	10	9	
Debrecen	.		25	9	8	12
Hajdúdorog	.		28	6	5	
Hortobágy	.		28	10	9	
Körösszakál	.		28	12	11	
Polgár	.	⊃	25	8	8	
Békéscsaba	ny	▽	26	10	8	12
Mezőhegyes	.		26	11	9	11
Orosháza	.		26	11	10	12
Szarvas	.		26	11	10	10
Szeghalom	.		27	9	8	

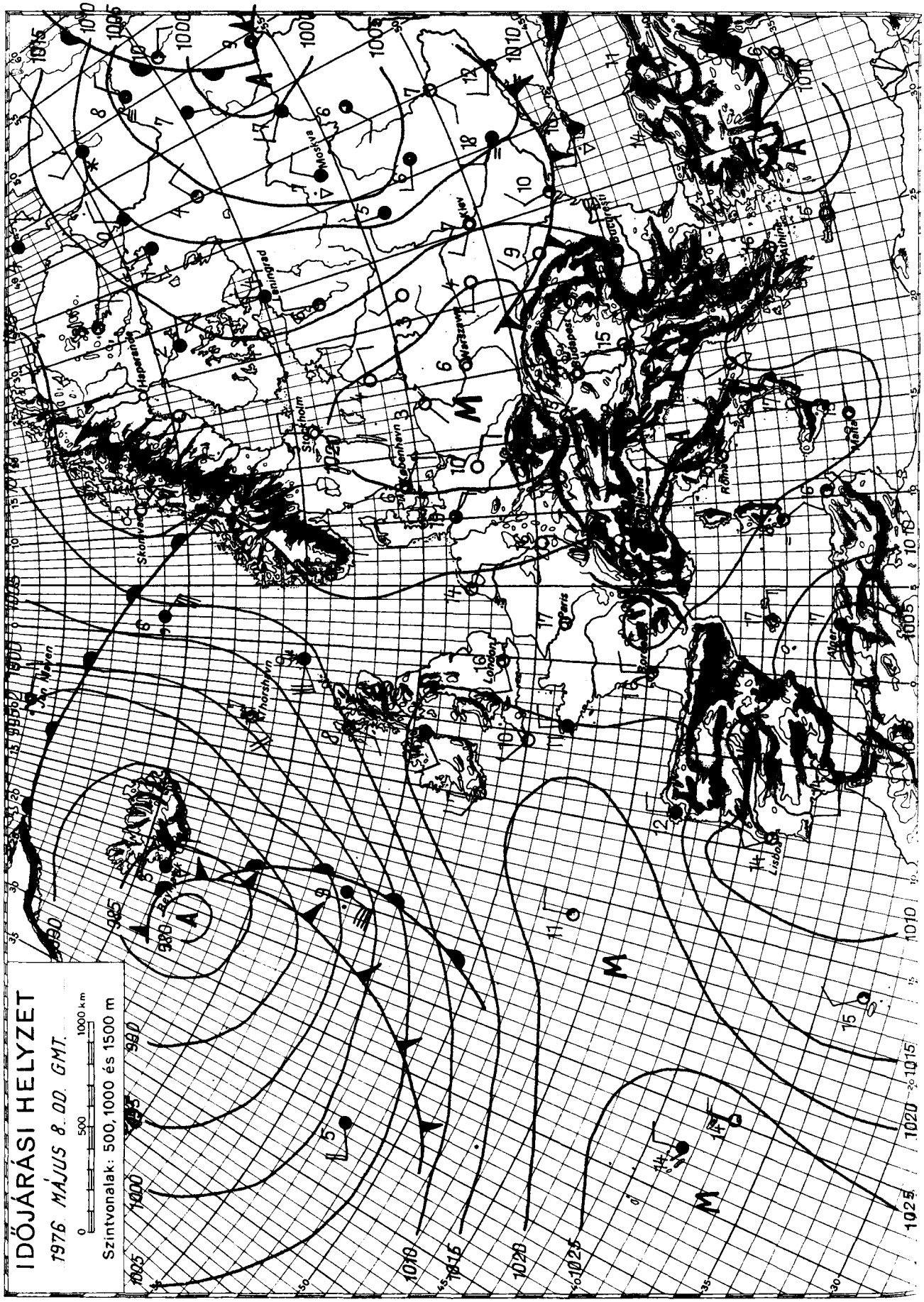

KIADJA: ORSZÁGOS METEOROLÓGIAI SZOLGÁLAT
Készíti: Központi Előrejelző Intézet Előrejelző Osztálya — T.: 273-018 — Megjelenik naponként
Évi előfizetési díja: 720,—Ft — Megrendelhető: 1024 Budapest, II., Kitaibel Pál u. 1. Telefon: 353-500,
Kiadásért felel: az OMSZ elnöke — Szerkesztésért felel: a KEI igazgatója

IDŐJÁRÁSI NAPIJELENTÉS

ЕЖЕДНЕВНЫЙ МЕТЕОРОЛОГИЧЕСКИЙ БЮЛЛЕТЕНЬ • DAILY WEATHER REPORT
BULLETIN QUOTIDIEN DE TEMPS • TÄGLICHER WETTERBERICHT

89. évfolyam 130. szám. + Budapest + 1976. május 9. vasárnap

Az időjárási helyzet és a várható időjárás:

Délnyugat- és Északkelet-Európában mérsékeltövi ciklonok változékony, tulnyomóan borult, esős, szeles időt okoznak. Ezzel szemben a Skandináv-félszigettől a Balkán-félszigetig átlag 1000-1200 km széles sávban derült, száraz és különösen Nyugat-Európában nyárias meleg az idő. Franciaországban tegnap több helyen 30 fokot is mértek. A Kárpát-medencében egyelőre szintén derült, száraz, meleg idő van.

Magyarország felett szombaton csak időnként növekedett meg a fátyolfelhőzet és igy 11, 14 órán át sütött a nap. Kora délutánra az ország nagy részén 21, 26 fokot ért el a hőmérséklet. Helyenként átmenetileg megélénkült a délies szél. Éjszaka is derült maradt az ég, hajnalra általában 4, 12 fokig hült le a levegő. Délelőtt viszont az erős napsütésben ujra gyorsan emelkedett a hőmérséklet és 11 órakor már ismét 20, 23 fokot jelentettek. A mérsékelt déli, délkeleti szél fokozatosan megélénkült, eső az elmult 36 órában sehol sem hullott.

Ma 12 órakor Budapesten a hőmérséklet 21 fok, a tengerszintre átszámitott légnyomás 762 mm, mérsékelten süllyed.

A Balaton vizének hőmérséklete 11 órakor Siófoknál 16 fok volt.

Várható időjárás hétfő estig:

Az ország nagyobb részén tovább tart a tulnyomóan derült, száraz idő.
A délnyugati országrész felett viszont lassan megnövekszik a felhőzet és elszórt eső, záporeső is várható.
A déli, délkeleti szél tovább élénkül, több helyen erős széllökések is lesznek.
A legalacsonyabb éjszakai hőmérséklet az északkeleti országrészben 5, délnyugaton 10 fok körül várható.
A legmagasabb nappali hőmérséklet hétfőn 21, 26 fok között lesz.

Aigner Szilárd s.k.

A hőmérséklet napi középértéke és eltérése a 100 évi átlagtól /Budapesten/:

1976. V. 8.:	18,1 C°	+2,7 C°

1871 óta ezen a napon Budapesten előfordult

legmagasabb hőmérséklet:	31,1 C° /1923/,
legalacsonyabb hőmérséklet:	2,1 C° /1917/.

76.260.

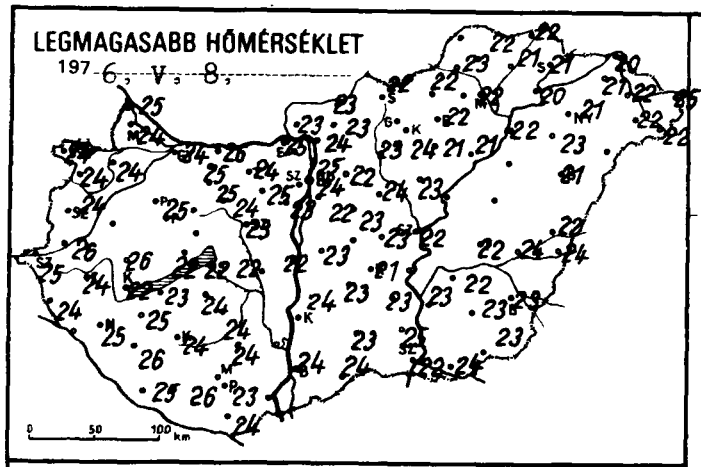
LEGMAGASABB HŐMÉRSÉKLET
1976. V. 8.
0 50 100 km

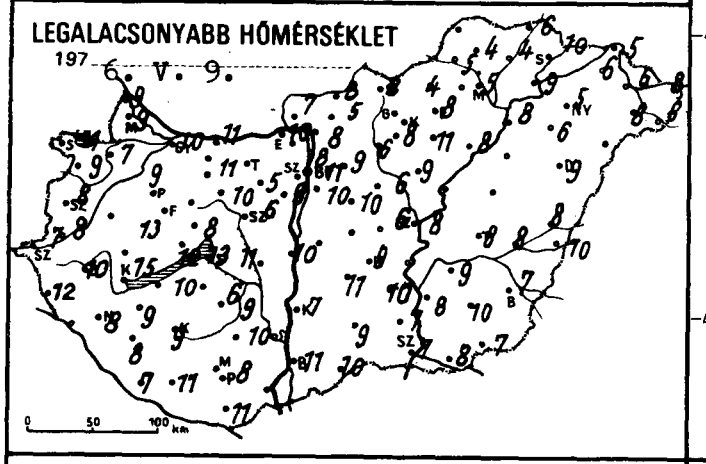
LEGALACSONYABB HŐMÉRSÉKLET
1976. V. 9.
0 50 100 km

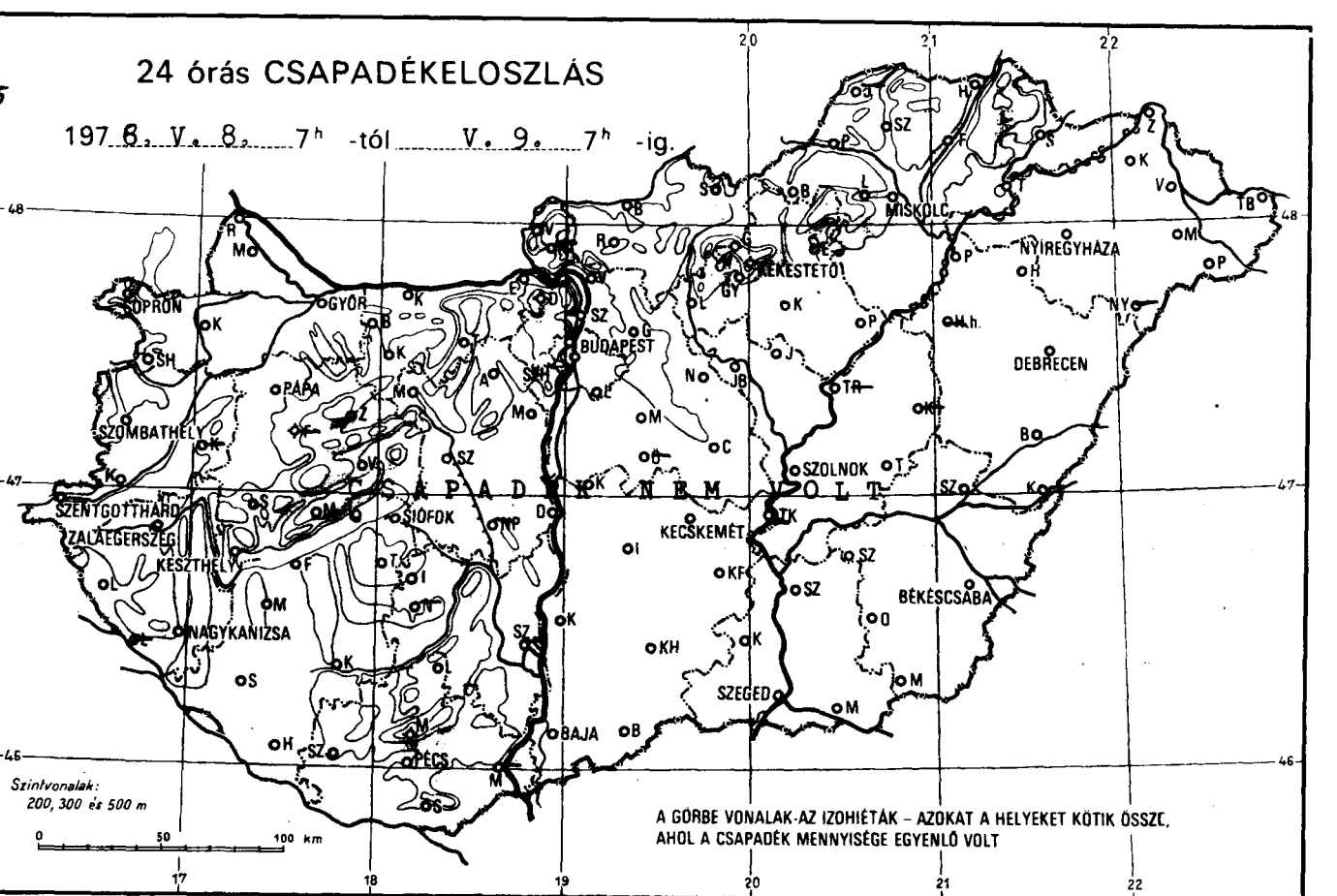
24 órás CSAPADÉKELOSZLÁS
1976. V. 8. 7h -tól V. 9. 7h -ig.
SOPRON
GYŐR
BUDAPEST
MISKOLC
NYÍREGYHÁZA
KÉKESTETŐ
DEBRECEN
PAPA
SZOMBATHELY
SZENTGOTTHÁRD
ZALAEGERSZEG
KESZTHELY
SIÓFOK
NAGYKANIZSA
KECSKEMÉT
SZOLNOK
BÉKÉSCSABA
SZEGED
BAJA
PÉCS
CSAPADÉK NEM VOLT
Szintvonalak: 200, 300 és 500 m
0 50 100 km
A GÖRBE VONALAK AZ IZOHIÉTÁK – AZOKAT A HELYEKET KÖTIK ÖSSZE, AHOL A CSAPADÉK MENNYISÉGE EGYENLŐ VOLT

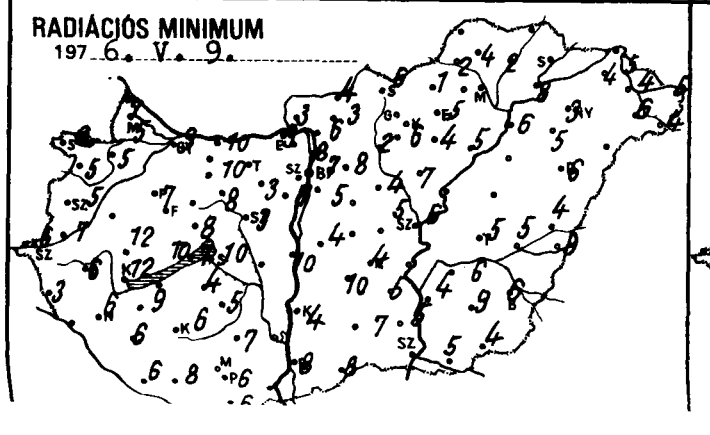
RADIÁCIÓS MINIMUM
1976. V. 9.

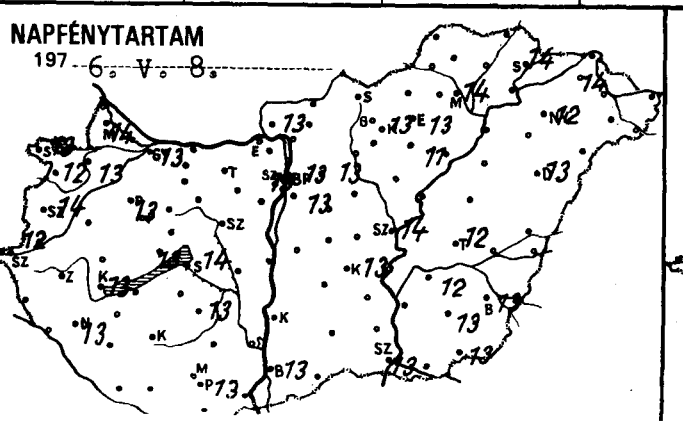
NAPFÉNYTARTAM
1976. V. 8.

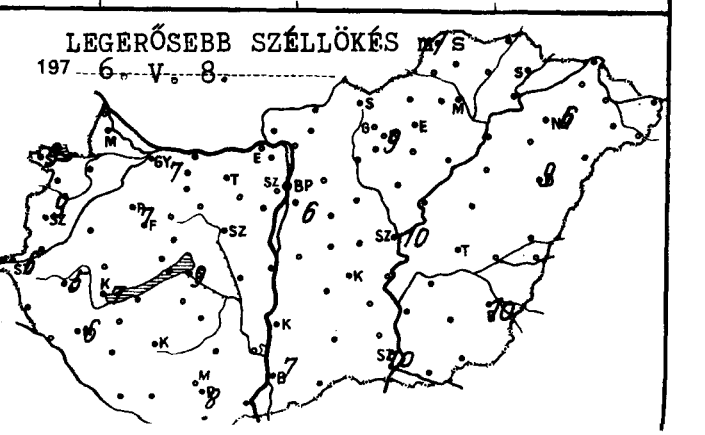
LEGERŐSEBB SZÉLLÖKÉS m/s
1976. V. 8.

	197 6. V. 9. 07 h -ig az utolsó 24 óra adatai					
	csapadék (mm)		max. hőmérséklet	min. hőmérséklet	rad. min.	napos órák
Győr	•		24	10	9	13
Kapuvár	•	⚑	24	7	5	13
Mosonmagyaróvár	•	⚑	24	9	5	14
Rajka	•		25	9	7	
Sopron	•		24	11	8	13
Sopronhorpács	•	⚑	24	9	5	12
Káld	–		–	–	–	
Körmend	•		26	8	7	
Szentgotthárd	•	⚑	25	7	6	12
Szombathely	•	⚑	24	8	5	14
Lenti	•		24	12	3	
Letenye	–		–	–	–	
Nagykanizsa	•		25	8	6	13
Zalaegerszeg	•	⚑	24	10	6	
Farkasgyepű	–		–	–	–	
Keszthely	•		22	15	12	13
Menesh ely	•		22	12	10	13
Pápa	•	⚑	25	9	7	13
Sümeg	•		26	13	12	
Tihany	•	⚑	22	13	7	
Veszprém	•		22	8	8	
Zirc	•	⚑	22	7	4	
Fonyód	•		23	10	–	
Homokszt. György	•		25	7	6	12
Kaposvár	•	⚑	24	9	6	
Marcali	•	⚑	25	9	9	
Siófok	•		22	11	10	14
Somogyszob	•	⚑	26	8	6	
Tab	•		24	6	4	
Babolna	•		25	11	10	
Esztergom	•		25	10	9	
Kisbér	•		25	–	–	
Komárom	•		26	11	10	
Tatabánya	•		24	–	–	
Alcsútdoboz	•	⚑	25	5	3	
Dunaújváros	•		22	10	5	
Martonvásár	•		23	9	7	13
Mór	•		24	10	8	
Nagyhörcsökp.	–		–	–	–	
Szabadbattyán	•	⚑	23	6	3	
Tegzemcse	•	⚑	24	9	5	13
Lengyel	•		24	10	7	
Nagykónyi	–		–	–	–	
Szekszárd	–		–	–	–	
Csapadékmérő	•		22	12	12	
Mohács	–		–	–	–	
Pécs	•		23	8	6	13
Miklós	•		24	11	6	
Szigetvár	•		26	11	8	
Bp. Lőrinc	•		22	10	5	13
Bp. Met. Int.	•		24	11	7	13
Bp. Szab. hegy	•	⚑	21	9	5	13
Cegléd	•		23	6	5	
Dunagökő	•		22	8	2	
Gödöllő	•	⚑	22	9	8	13
Kecskemét	–		–	–	–	
Mátra	•		23	10	9	
Nagykáta	•		24	6	4	
Irsa	–		–	–	–	
Szentendre	•		25	8	8	

	197 6. V. 9. 07 h -ig az utolsó 24 óra adatai					
	csapadék (mm)		max. hőmérséklet	min. hőmérséklet	rad. min.	napos órák
Vác	•	⚑	24	8	6	
Vámosmikola	•	⚑	23	7	3	13
Baja	•		24	11	8	13
Bácsalmás	•		24	10	8	
Izsák	•		23	11	10	
Kalocsa	•		24	7	4	
Kecskemét	•		21	9	4	13
Kiskunf. háza	•		23	10	5	
Kiskunhalas	•		23	9	7	
Kunszentmiklós	•		23	9	2	
Tiszakécske	–		–	–	–	
Balassagyarmat	•	⚑	23	8	4	
Romhány	•		23	5	3	
Salgótarján	•		22	8	6	
Eger	•	⚑	22	8	5	13
Galyatető	•		18	9	8	
Gyöngyös	•		24	8	6	
Kékestető	•		16	8	6	13
Kompolt	•		21	11	4	11
Lőrinci	•	⚑	23	6	2	
Poroszló	•		21	8	5	
Jászapáti	•		23	9	7	
Jászberény	•	⚑	22	7	4	
Karcag	–		–	–	–	
Szolnok	•		22	8	6	14
Tiszaroff	–		–	–	–	
Túrkeve	•	⚑	22	8	5	12
Kistelek	•		25	7	5	
Makó	•		24	8	5	
Szeged	•		22	7	6	13
Szentes	•		23	8	4	
Borsodnádasd	•	⚑	22	4	1	
Fügöd	•		21	4	2	
Hidasnémeti	•		22	6	–	
Jósvafő	–		–	–	–	–
Lillafüred	•		24	6	5	
Miskolc	•		22	5	2	14
Putnok	•		23	5	2	
Sárospatak	•		21	10	–	14
Szendrőlád	•	⚑	22	4	4	
Tokaj	•		20	9	8	
Kisvárda	•		21	6	4	14
Mátészalka	•		22	8	6	
Nyíregyháza	•		21	5	3	12
Nyírlugos	–		–	–	–	
Pátyod	•	⚑	22	6	4	
Tiszabecs	•		25	8	5	
Vásárosnamény	•		22	6	4	
Záhony	•	⚑	20	5	5	
Berettyóújfalu	•	⚑	22	8	4	
Debrecen	•	⚑	21	9	6	13
Hajdúdorog	•		23	6	5	
Hortobágy	–		–	–	–	
Körösszakál	•		24	10	9	
Polgár	•	⚑	22	8	6	
Békéscsaba	•		23	7	6	13
Mezőhegyes	•	⚑	23	7	4	13
Orosháza	•		23	10	9	13
Szarvas	•		22	9	6	12
Szeghalom	•		24	8	5	

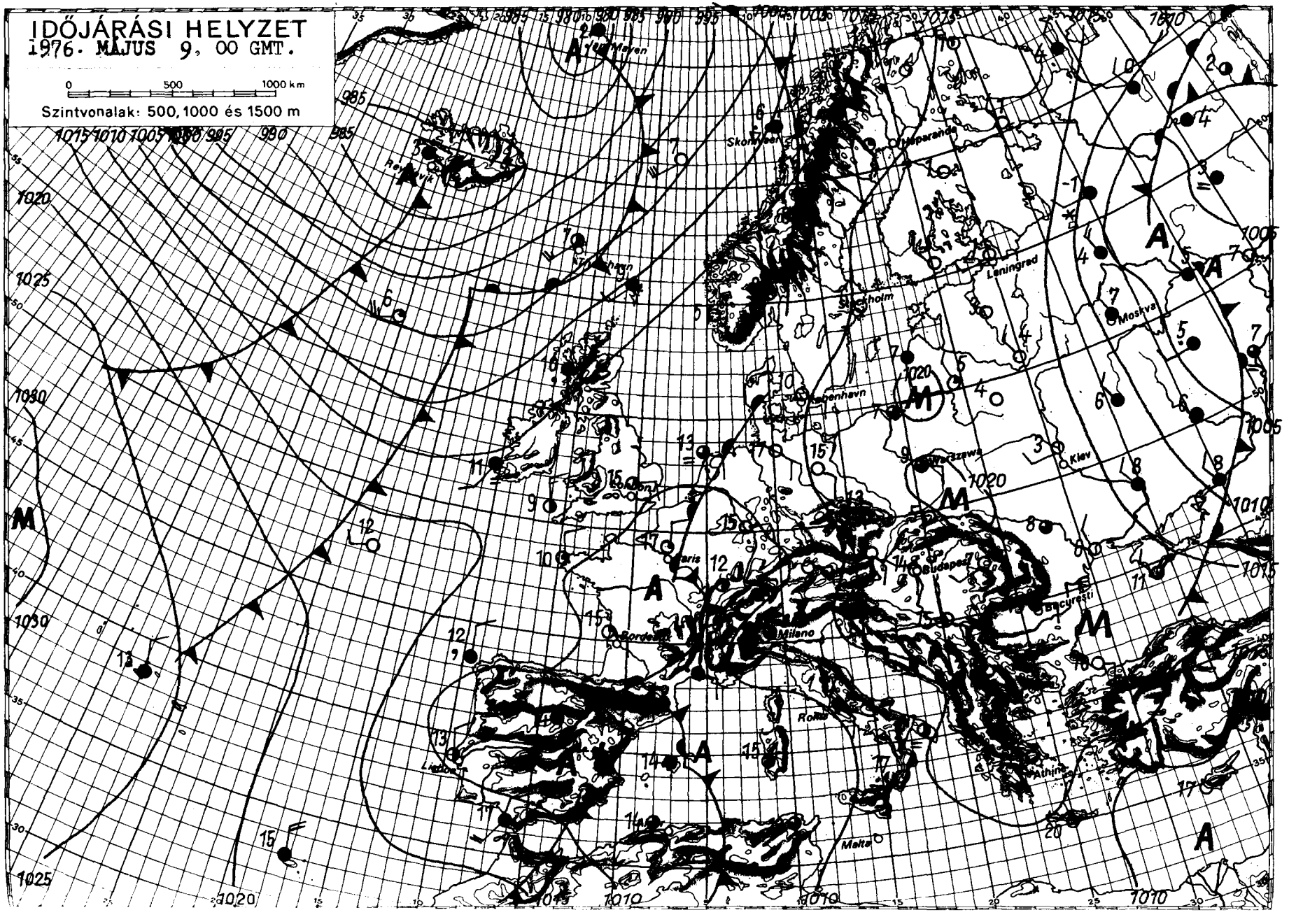

KIADJA: ORSZÁGOS METEOROLÓGIAI SZOLGÁLAT

Készíti: Központi Előrejelző Intézet Előrejelző Osztálya — T.: 273-018 — Megjelenik naponként

Évi előfizetési díja: 720,–Ft — Megrendelhető: 1024 Budapest, II., Kitaibel Pál u. 1. Telefon: 353-500,

Kiadásért felel: az OMSZ elnöke — Szerkesztésért felel: a KEI igazgatója

IDŐJÁRÁSI NAPIJELENTÉS

ЕЖЕДНЕВНЫЙ МЕТЕОРОЛОГИЧЕСКИЙ БЮЛЛЕТЕНЬ • DAILY WEATHER REPORT
BULLETIN QUOTIDIEN DE TEMPS • TÄGLICHER WETTERBERICHT

89. évfolyam 131. szám. + Budapest + 1976. május 10. hétfő

Az időjárási helyzet és a várható időjárás:

Középpontjával a Benelux-államok térségében mérsékeltövi ciklon örvénylik. Hatására a Brit-szigeteken valamint Franciaországban változékony, szeles az idő. Elszórtan esik az eső, zápor, egy-két helyről zivatart is jelentenek. A Kárpát-medencében, a Német-Lengyel síkságon és a Balti-tenger környékén még mindig magas nyomású zóna található. Ezeken a területeken általában kevés a felhő, száraz, az évszakhoz képes meleg az idő. A következő 36 órában a Kárpát-medence irányába kissé nedvesebb levegő áramlik, igy főleg napközben időnként megnövekszik a felhőzet.

Hazánkban vasárnap ismét száraz, meleg idő volt. Országszerte 9, 14 órán át sütött a nap. A legmagasabb nappali hőmérséklet általában 22, 27 fok között alakult. Hétfő hajnalra az ország nagy részén 7, 12 fokig hült le a levegő. Déelőtt folytatódott a napos, meleg idő. Többfelé megélénkült az északkeleti, keleti szél. A hőmérséklet 11 órakor 21, 23 fok között váltakozott.

Ma 12 órakor Budapesten a hőmérséklet 22 fok, a tengerszintre átszámitott légnyomás 759 mm, gyengén süllyed.

A Balaton vizének hőmérséklete 11 órakor Siófoknál 16 fok volt.

Várható időjárás kedd estig:

Hétfőn kevés felhő, eső nélkül,
Kedden időnként megnövekvő felhőzet, elszórtan, elsősorban a déli, délnyugati megyékben zápor, egy-két helyen zivatar valószinü.
Napközben többfelé megélénkül a keleti, délkeleti szél.
Várható legalacsonyabb éjszakai hőmérséklet: 7, 12,
legmagasabb nappali hőmérséklet kedden: 20, 25 fok között.

Németh Lajos s.k.

TÁVOLABBI KILÁTÁSOK PÉNTEK REGGELIG:

Időnként felhődösé, futó záporok, élénk északnyugati széllel a hőmérséklet kissé csökken.
Legalacsonyabb hajnali hőmérséklet 8, 13 fok között.
Legmagasabb nappali hőmérséklet 19, 24 fok között.
Jelentős mennyiségü /legalább 5 mm/ csapadék az ország területének 40 százalékán várható.

KÖZÉPTÁVÚ ELŐREJELZŐ OSZTÁLY

A hőmérséklet napi középértéke és eltérése a 100 évi átlagtól /Budapesten/:

1976. V. 9.: 18,9 C° +3,6 C°

1871 óta ezen a napon Budapesten előfordult

legmagasabb hőmérséklet: 29,8 C° /1907/,
legalacsonyabb hőmérséklet: 2,0 C° /1941/.

76.261.

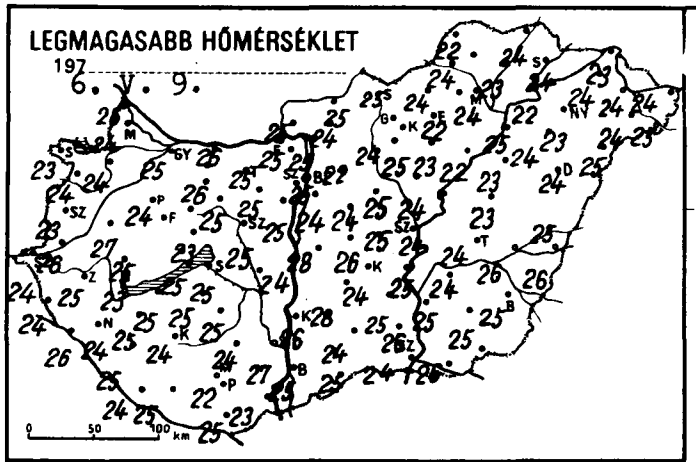
LEGMAGASABB HŐMÉRSÉKLET
1976. V. 9.

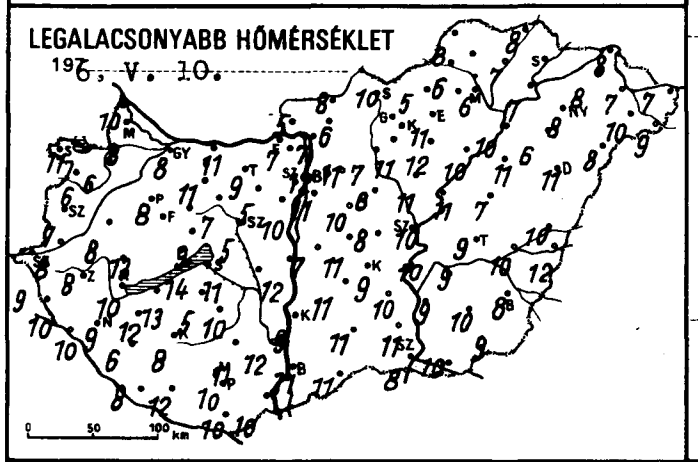
LEGALACSONYABB HŐMÉRSÉKLET
1976. V. 10.

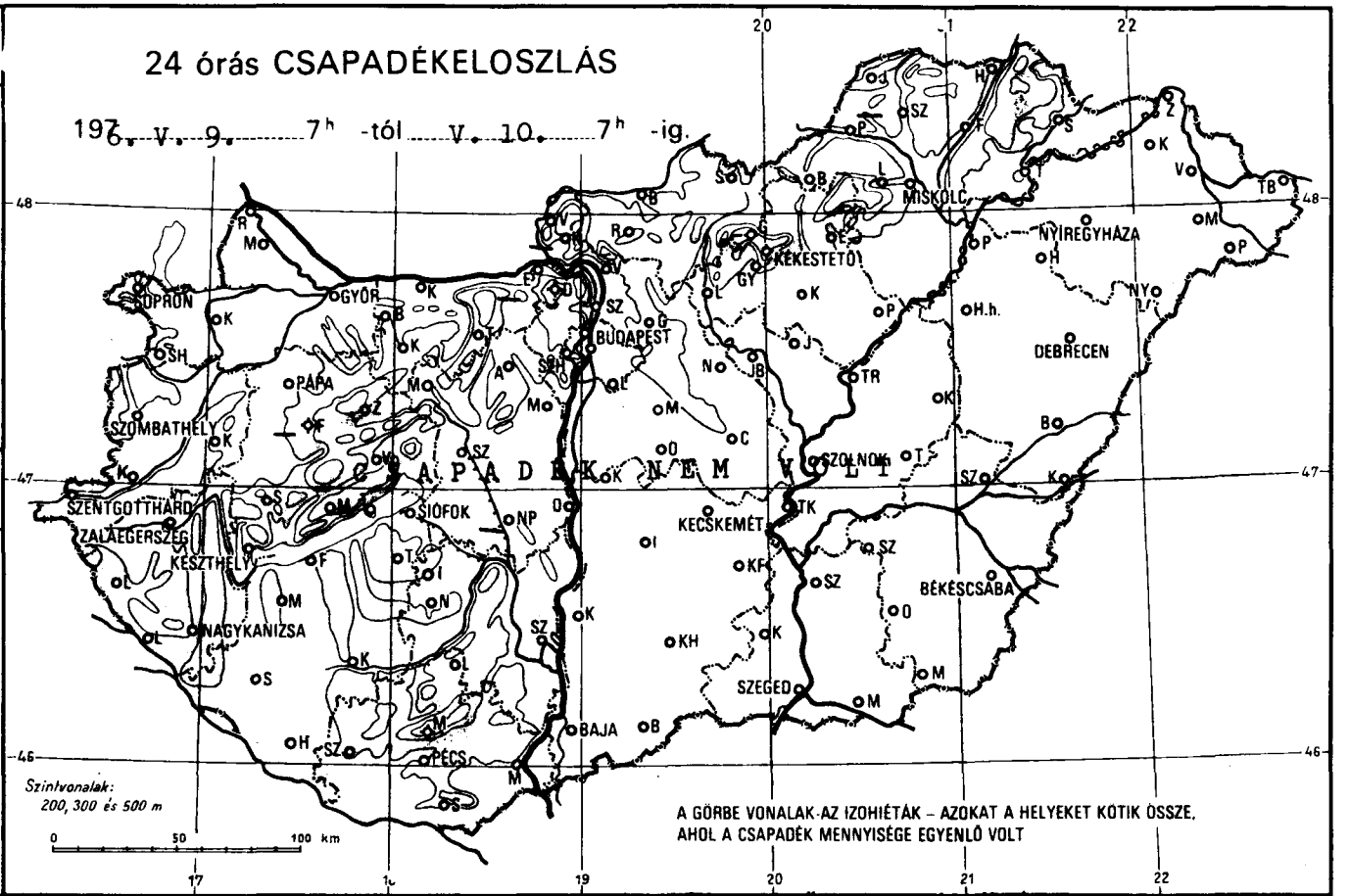
24 órás CSAPADÉKELOSZLÁS
1976. V. 9. 7h -tól V. 10. 7h -ig.
CSAPADÉK NEM VOLT
SOPRON
GYŐR
BUDAPEST
MISKOLC
NYÍREGYHÁZA
KÉKESTETŐ
DEBRECEN
PAPA
SZOMBATHELY
SZENTGOTTHÁRD
ZALAEGERSZEG
KESZTHELY
SIÓFOK
KECSKEMÉT
BÉKÉSCSABA
NAGYKANIZSA
SZEGED
BAJA
PÉCS
Szintvonalak:
200, 300 és 500 m
A GÖRBE VONALAK AZ IZOHIÉTÁK – AZOKAT A HELYEKET KÖTIK ÖSSZE, AHOL A CSAPADÉK MENNYISÉGE EGYENLŐ VOLT

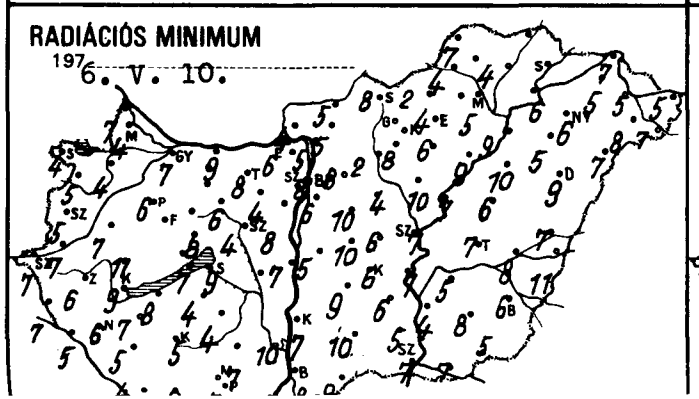
RADIÁCIÓS MINIMUM
1976. V. 10.

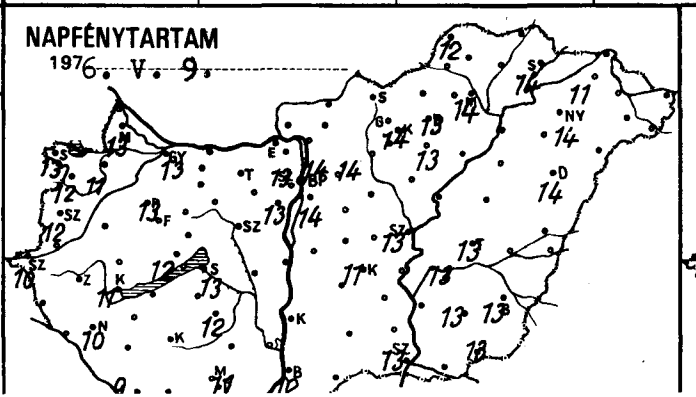
NAPFÉNYTARTAM
1976. V. 9.

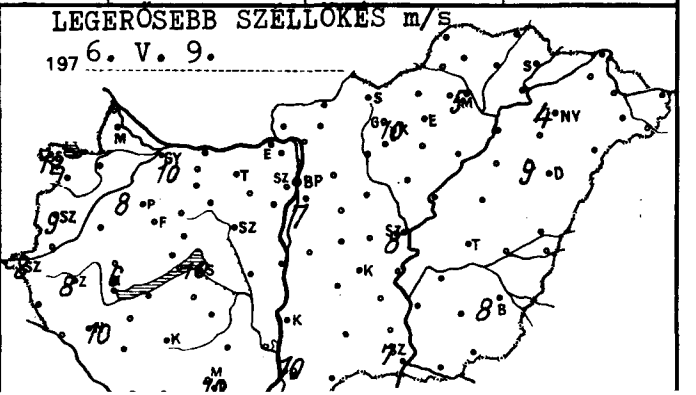
LEGERŐSEBB SZÉLLÖKÉS m/s
1976. V. 9.

	1976. V. 10. 07h -ig az utolsó 24 óra adatai					
	csapadék (mm)		max. hőmérséklet	min. hőmérséklet	rad. min.	napos órák
yör	•		25	8	7	13
apuvár	•		24	6	4	11
osonmagyaróvár	•	⊃	24	8	4	13
ajka	•		26	10	7	
pron	•	⊃	23	11	4	13
pronhorpács	•	⊃	24	6	5	12
áld	•		27	8	7	
örmend	•		26	8	7	
entgotthárd	•		24	9	7	10
ombathely	•	⊃	23	7	5	12
enti	•		24	10	7	
tenye	•		26	10	5	
agykanizsa	•		24	9	6	10
laegerszeg	•	⊃	25	8	6	
rkasgyepű	–		–	–	–	
eszthely	•		23	10	9	11
eneshely	•		22	11	7	12
pa	•	⊃	24	8	6	13
meg	•		25	13	11	
hány	•		25	14	7	
szprém	•		23	9	8	
rc	•	⊃	22	5	3	
nyód	•		25	13	8	
omokszt. György	•	⊃	24	8	4	9
aposvár	•	⊃	24	8	5	
arcali	•		25	12	7	
Sfok	•		25	11	9	13
mogyszob	•	⊃	25	6	5	
b	•		25	5	4	
bolna	•		26	10	8	
ztergom	•		25	7	6	
sber	•	⊃	26	11	–	
omarom	•		26	11	9	
tabánya	•		25	9	8	
csütdoboz	•	⊃	25	5	4	
inaujváros	•		24	12	7	
artonvásár	•		25	10	8	13
ór	•	⊃	25	7	6	
gyhörcsökp.	–		–	–	–	
abadbattyán	•	⊃	25	5	4	
gszemcse	•		25	10	4	12
ngyel	•		24	11	7	
gykónyi	•		26	12	11	
ekszárd	•		27	12	10	
Sinatető	•		22	14	11	
phaes	•		23	10	8	
s	•		22	10	7	11
los	•		25	10	5	
igetvár	•		25	12	6	
. Lőrinc	•		24	11	6	14
. Met. Int.	•		25	12	8	14
Szab. hegy	•		23	11	7	13
gled	•		25	8	6	
bogykő	–		–	–	–	
dollő	•	⊃	22	11	8	14
ralvrét	–		–	–	–	
bor	•		24	10	10	
gyata	•		25	8	4	
k	•		26	11	10	
mendre	•		28	10	9	

	1976. V. 10. 07h -ig az utolsó 24 óra adatai					
	csapadék (mm)		max. hőmérséklet	min. hőmérséklet	rad. min.	napos órák
Vác	•	⊃	25	7	5	
Vámosmikola	•	⊃	25	5	4	
Baja	•		25	11	8	12
Bácsalmás	•		25	11	9	
Izsák	•		28	11	9	
Kalocsa	•		26	9	7	
Kecskemét	•		24	9	6	11
Kiskunf[illegible]	•		25	10	6	
Kiskunhalas	•		24	11	10	
Kunszentmiklós	•		28	7	5	
Tiszakécske	•		25	10	7	
Balassagyarmat	•	⊃	25	8	5	
Romhány	•		24	6	5	
Salgótarján	•		25	10	8	
Eger	•	⊃	22	11	4	13
Galyatető	•		20	12	9	
Gyöngyös	•		25	11	8	
Kékestető	•		18	10	8	14
Kompolt	•		23	12	6	13
Lőrinci	•		24	7	2	
Poroszló	•		22	10	9	
Jászapáti	•		24	11	10	
Jászberény	•	⊃	24	8	5	
Karcag	•		23	7	6	
Szolnok	•	⊃	24	10	7	13
Tiszaroff	•		[illegible]	11	7	
Túrkeve	•		24	9	7	13
Kistelek	•		26	11	5	
Makó	•		26	10	7	
Szeged	•		24	8	7	13
Szentes	•		25	9	4	
Borsodnádasd	•	⊃	24	5	2	
Fügöd	•		23	7	4	
Hidasnémeti	•		24	8	–	
Jósvafő	•		22	8	7	12
Lillafüred	•		23	6	5	
Miskolc	•		24	6	5	14
Putnok	•		24	6	4	
Sárospatak	•		23	–	–	14
Szendrőlád	–		–	–	–	
Tokaj	•		22	7	6	
Kisvárda	•		24	8	5	11
Mátészalka	•		24	10	8	
Nyíregyháza	•		23	8	6	14
Nyírlugos	•		25	8	7	
Pátyod	•	⊃	25	9	7	
Tiszabecs	•		24	7	5	
Vásárosnamény	•	⊃	24	7	5	
Záhony	•	⊃	23	8	7	
Berettyóújfalu	•	⊃	25	10	7	
Debrecen	•		24	11	9	14
Hajdúdorog	•		24	6	5	
Hortobágy	•		23	11	10	
Körösszakál	•		26	12	11	
Polgár	•	⊃	25	10	9	
Békéscsaba	•		25	8	6	13
Mezőhegyes	•		25	9	5	13
Orosháza	•		25	10	8	13
Szarvas	•		24	9	5	13
Szeghalom	•		26	10	8	

padtető

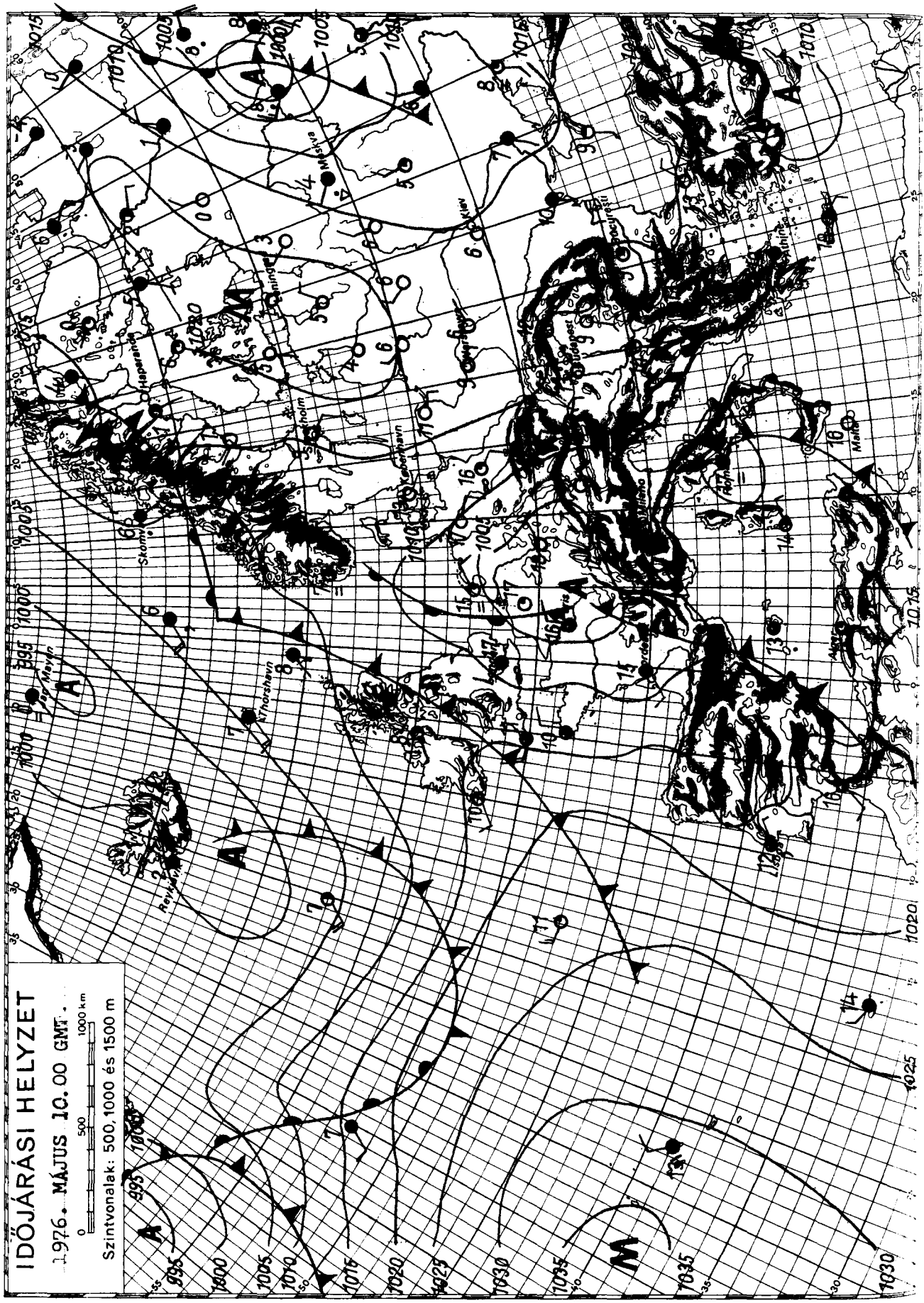

KIADJA: ORSZÁGOS METEOROLÓGIAI SZOLGÁLAT

Készíti: Központi Előrejelző Intézet Előrejelző Osztálya — T.: 273 - 018 — Megjelenik naponként

Évi előfizetési díja: 720,—Ft — Megrendelhető: 1024 Budapest, II., Kitaibel Pál u. 1. Telefon: 353-500,

Kiadásért felel: az OMSZ elnöke — Szerkesztésért felel: a KEI igazgatója

IDŐJÁRÁSI NAPIJELENTÉS

ЕЖЕДНЕВНЫЙ МЕТЕОРОЛОГИЧЕСКИЙ БЮЛЛЕТЕНЬ · DAILY WEATHER REPORT
BULLETIN QUOTIDIEN DE TEMPS · TÄGLICHER WETTERBERICHT

89. évfolyam 132. szám. + Budapest + 1976. május 11. kedd

Az időjárási helyzet és a várható időjárás:

Az óceáni nedves léghullámok a Brit-szigeteken át a Skandináv-félsziget fölé áramlanak. Ezeken a területeken felhős az idő, helyenként zápor, zivatar alakul ki. Ugyancsak változékony az idő Nyugat-Európában is. Ott több helyen keletkezik zápor, zivatar. A Szovjetunió európai területének nagy részén folytatódik a napos, száraz idő. Közép-Európában az időjárást a helyi tényezők határozzák meg, itt még kevés a felhő, száraz az idő. A következő 36 órában a Kárpát-medencében már kevesebb lesz a napsütés, változékonyabb időre számithatunk.

Hazánkban hétfőn száraz, napos idő volt, 10, 14 órás napsütést észleltek. A legmagasabb nappali hőmérséklet északkeleten 21, 24, máshol általában 24, 28 fok között alakult. Ma hajnalra északkeleten és északnyugaton helyenként 4, 8, máshol általában 9, 14 fokig hült le a levegő. Délelőtt északnyugaton felhős, máshol derült volt az ég. A hőmérséklet 11 órára 19, 21 fokig emelkedett.

Ma 12 órakor Budapesten a hőmérséklet 20 fok, a tengerszintre átszámitott légnyomás 759 mm, alig változik.
A Balaton vizének hőmérséklete Siófoknál 11 órakor 17 fok volt.
Várható időjárás szerda estig:

Kedden: általában kevés felhő, legfeljebb egy-két helyen futó záporral.
Szerdán: nappali felhőképződés, elszórtan záporral, zivatarral.
Mérsékelt, napközben megélénkülő változó irányu szél.
Zivatar idején átmenetileg szélerősödés.

Várható legalacsonyabb éjszakai hőmérséklet: 6, 11,
legmagasabb nappali hőmérséklet szerdán: 19, 24 fok között.

Bartha Péterné s.k.

A hőmérséklet napi középértéke és eltérése a 100 évi átlagtól /Budapesten/:

1976. V. 10.:	20,6 C°	+5,4 C°

1871 óta ezen a napon Budapesten előfordult

legmagasabb hőmérséklet:	31,0 C° /1958/
legalacsonyabb hőmérséklet:	3,0 C° /1953/.

76.270.

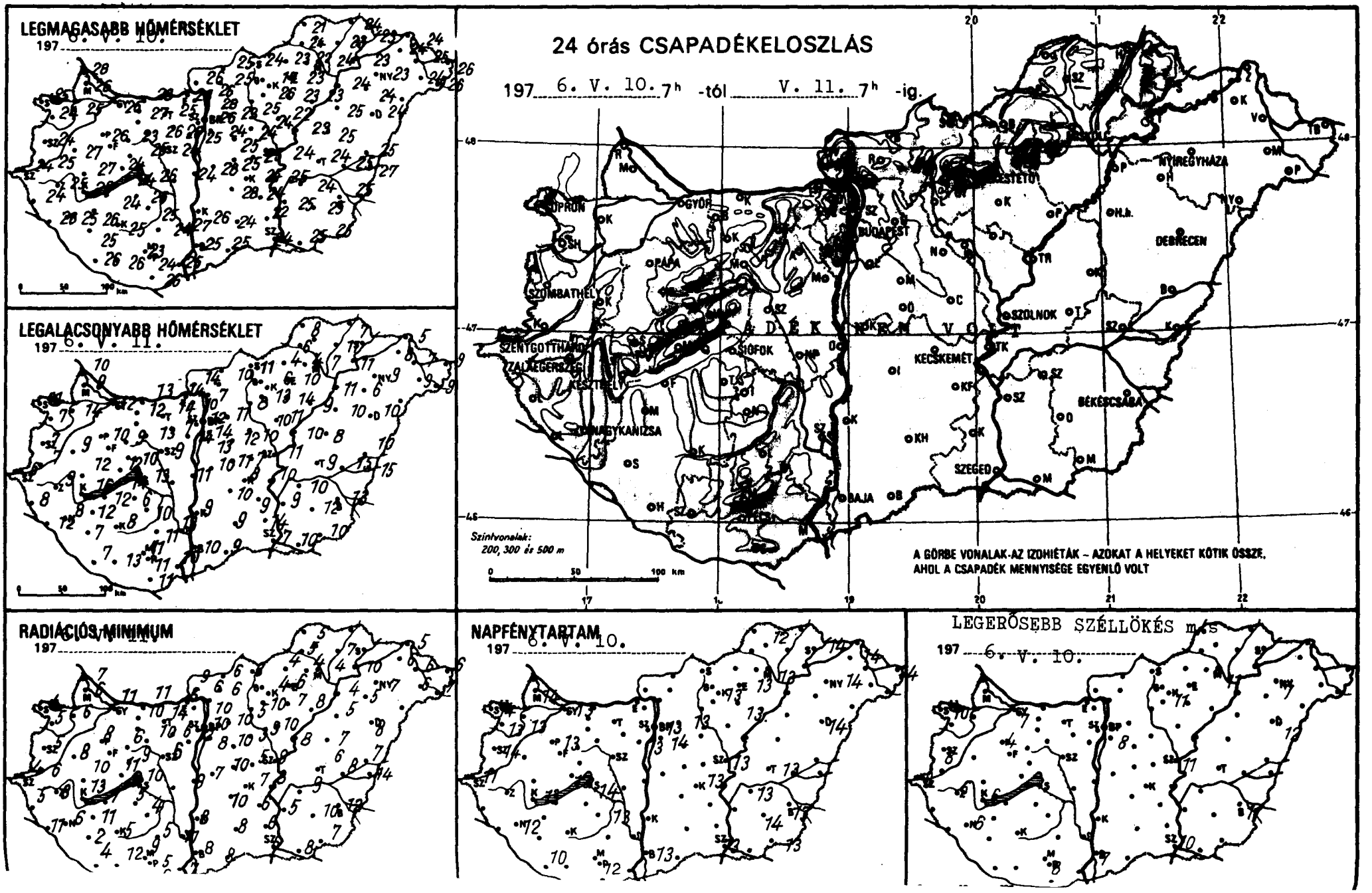
LEGMAGASABB HŐMÉRSÉKLET
197 6. V. 10.
LEGALACSONYABB HŐMÉRSÉKLET
197 6. V. 11.
RADIÁCIÓS MINIMUM
197 6. V. 11.
24 órás CSAPADÉKELOSZLÁS
197 6. V. 10. 7h -tól V. 11. 7h -ig.
SOPRON
GYŐR
PÁPA
SZOMBATHELY
SZENTGOTTHÁRD
ZALAEGERSZEG
KESZTHELY
SIÓFOK
BUDAPEST
KECSKEMÉT
SZOLNOK
DEBRECEN
NYÍREGYHÁZA
BÉKÉSCSABA
SZEGED
BAJA
Szintvonalak:
200, 300 és 500 m
0 50 100 km
A GÖRBE VONALAK AZ IZOHIÉTÁK – AZOKAT A HELYEKET KÖTIK ÖSSZE, AHOL A CSAPADÉK MENNYISÉGE EGYENLŐ VOLT
NAPFÉNYTARTAM
197 6. V. 10.
LEGERŐSEBB SZÉLLÖKÉS m/s
197 6. V. 10.

	197 . . V . 11 . . 07h -ig az utolsó 24 óra adatai							197 . 6 . V . 11 . . 07h -ig az utolsó 24 óra adatai					
	csapadék (mm)		max. hőmérséklet	min. hőmérséklet	rad. min.	napos órák		csapadék (mm)		max. hőmérséklet	min. hőmérséklet	rad. min.	napos órák
.	•		26	12	11	13	Vác	•	⌒	26	10	6	
ıvár	•		25	14	6	13	Vámosmikola	•		26	14	9	10
ɔnmagyaróvár	•	⌒	26	9	6	14	Baja	•		25	10	8	13
a	•		28	10	7		Bácsalmás	•		25	9	8	
ɔn	•		25	11	4	14	Izsák	•		28	10	10	
ɔnhorpács	•	⌒	24	7	5	13	Kalocsa	•		26	9	8	
ı	•		27	9	8		Kecskemét	•		24	8	7	13
nend	•		25	7	6		Kiskunf.	•		24	9	6	
ıgotthárd	•	⌒	24	6	4	11	Kiskunhalas	•		24	9	8	
nbathely	•	⌒	24	7	5	14	Kunszentmiklós	•		28	10	7	
ti	•		24	8	5		Tiszakécske	•		25	10	8	
nye	•		26	12	11		Balassagyarmat	•		25	10	6	
ykanizsa	•	⌒	25	8	6	12	Romhány	•		25	7	6	
egerszeg	•	⌒	25	9	8		Salgótarján	•		24	11	8	
ıasgyepű	–		–	–	–		Eger	•	⌒	23	10	6	13
zthely	•		26	16	13	13	Galyatető	•		21	12	11	
ıcshely	•		24	12	11	13	Gyöngyös	•		26	13	10	
a	•		26	10	8	13	Kékestető	•		17	6	4	13
ıeg	•		27	12	10		Kompolt	•		23	14	7	13
any	•		24	14	9		Lőrinci	•		25	8	5	
zprém	•		25	10	9		Poroszló	•		23	9	8	
:	•	⌒	23	9	6		Jászapáti	•		22	11	10	
ıyód	•		24	12	7		Jászberény	•		24	10	9	
mokszt. györgy	•	⌒	26	7	4	10	Karcag	•		25	8	7	
ɔosvár	•		25	8	5		Szolnok	•		24	11	9	13
rcali	•		26	12	11		Tiszaroff	•		23	10	8	
fok	•		26	13	10	14	Túrkeve	•		24	9	6	13
nogyszob	•	⌒	25	7	2		Kistelek	•		22	14	6	
ɔ	•		26	6	5		Makó	•		25	10	8	
bolna	•		27	12	10		Szeged	•		24	7	6	13
ztergom	•		26	14	6		Szentes	•		25	9	5	
ıbér	•	⌒	27	15	–		Borsodnádasd	•	⌒	23	4	4	
ɔmárom	•		28	13	11		Fűgöd	•		23	11	7	
tabánya	•		25	14	14		Hidasnémeti	•		24	7	–	
csútdoboz	•	⌒	26	7	6		Jósvafő	•		21	8	5	12
ınaújváros	•		24	11	9		Lillafüred	•		22	4	4	
artonvásár	•		25	14	12	13	Miskolc	•		24	7	4	13
ór	•		26	13	10		Putnok	•		24	6	5	
ıgyhörcsökp.	–		–	–	–		Sárospatak	•		23	–	–	14
abadbattyán	•		24	9	6		Szendrőlád	–		–	–	–	–
egszemcse	•		25	10	4	13	Tokaj	•		23	11	10	
ngyel	•		24	11	5		Kisvárda	•		24	8	6	14
agykónyi	–		–	–	–		Mátészalka	•		24	9	6	
ekszárd	•		27	13	11		Nyíregyháza	•		23	9	7	14
mlaló	•		23	11	9		Nyírlugos	–		–	–	–	
lohács	•		25	10	7		Pátyod	•		26	9	7	
ics	•		24	11	5	12	Tiszabecs	•	⌒	26	9	6	14
klós	•		26	11	6		Vásárosnamény	•		25	7	6	
ıigetvár	•		26	13	12		Záhony	•	⌒	24	5	5	
p. Lőrinc	•		24	13	8	14	Berettyóújfalu	•	⌒	25	10	7	
p. Met. Int.	•		26	14	10	13	Debrecen	•		24	10	8	14
p. Szab. hegy	•		23	11	8	13	Hajdúdorog	•		24	6	5	
egléd	•		25	7	5		Hortobágy	•		25	10	5	
obogókő	•		23	7	7		Körösszakál	•		27	15	14	
ödöllő	•		23	11	10	13	Polgár	•		24	11	4	
Királyrét	•		26	6	5		Békéscsaba	•		25	13	12	13
donor	•		25	12	10		Mezőhegyes	•		25	10	7	13
agykáta	•		24	10	3		Orosháza	•		25	12	10	14
rkény	•		25	11	10		Szarvas	•		24	10	9	13
entendre	•		28	12	10		Szeghalom	•		25	15	8	

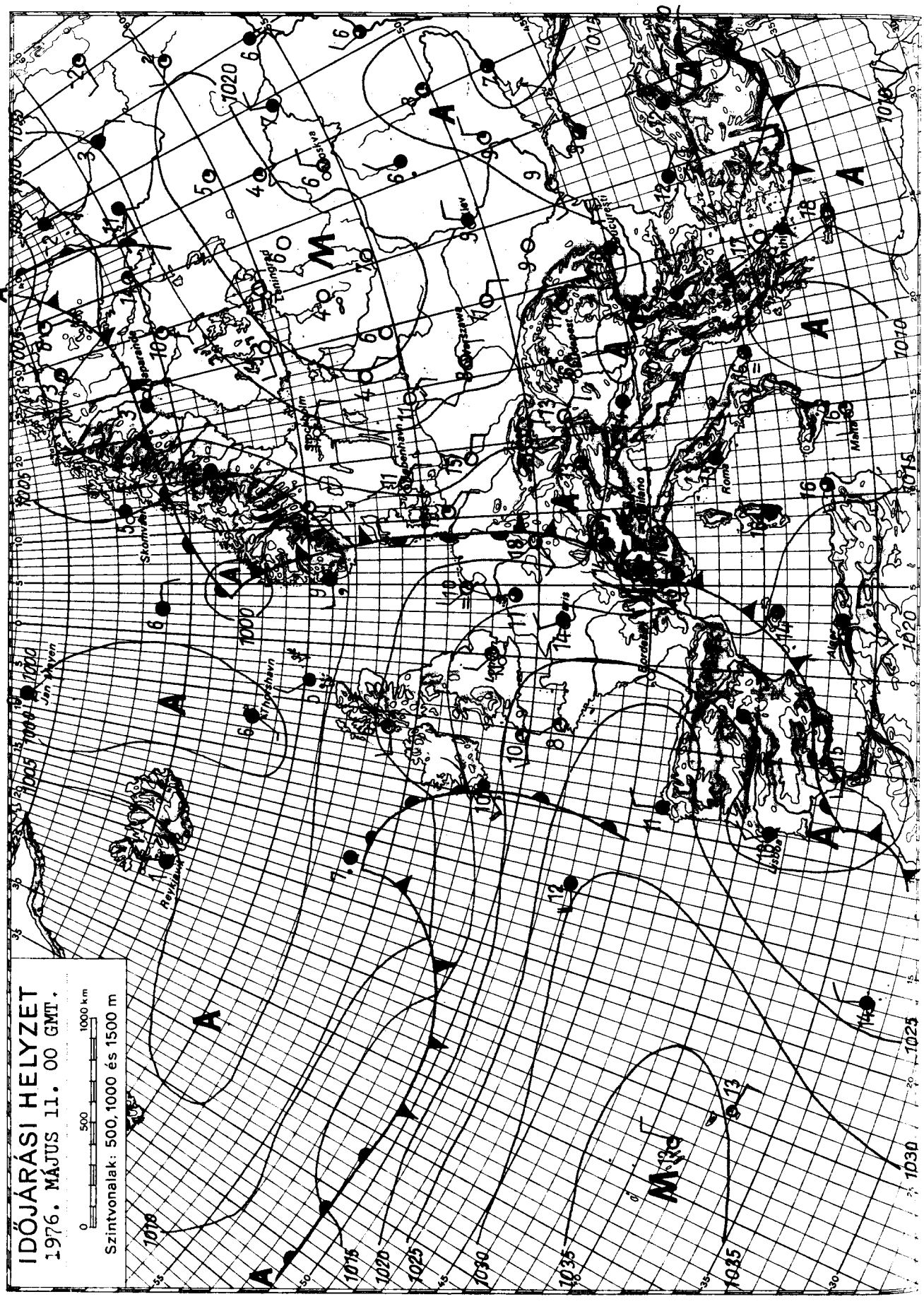

KIADJA: ORSZÁGOS METEOROLÓGIAI SZOLGÁLAT

Készíti: Központi Előrejelző Intézet Előrejelző Osztálya — T.: 273 - 018 — Megjelenik naponként —

Évi előfizetési díja: 720,—Ft — Megrendelhető: 1024 Budapest, II., Kitaibel Pál u. 1. Telefon: 353-500,

Kiadásért felel: az OMSZ elnöke — Szerkesztésért felel: a KEI igazgatója

DŐJÁRÁSI NAPIJELENTÉS

ЕЖЕДНЕВНЫЙ МЕТЕОРОЛОГИЧЕСКИЙ БЮЛЛЕТЕНЬ • DAILY WEATHER REPORT
BULLETIN QUOTIDIEN DE TEMPS • TÄGLICHER WETTERBERICHT

9. évfolyam 133. szám. + Budapest + 1976. május 12. szerda

Az időjárási helyzet és a várható időjárás:

A Szovjetunió európai területének nagy részén, Délnyugat-Európában, ıalamint a Kárpát-medencében és környékén még kevés a felhő, száraz az idő. ;yanakkor az óceáni léghullámok egyre jobban megközelitik szárazföldünk köépső részét. Az óceáni levegő első hulláma ma reggelre elérte Linz-Poznan voalát. A hüvös, nedves levegő vonulását felhős, szeles, több helyen csapadéos időjárás jelzi. A következő 36 óra folyamán a hüvösebb és nedvesebb levevő eléri a Kárpát-medencét.

Hazánkban kedden általában 9, 14 órán át sütött a nap, eső sehol sem ullott. A hőmérséklet csucsértéke 21, 26 fok között alakult. Szerda hajnalra z északkeleti, keleti megyékben 3, 7, máshol 7, 12 fokig hült le a levegő. a délelőtt az északnyugati, nyugati országrészben megnövekedett a felhőzet, az ország többi részén csak gyengén volt felhős az ég. A hőmérséklet 11 órakor az ország területén 20, 23 fok között váltakozott.

Ma 12 órakor Budapesten a hőmérséklet 24 fok, a tengerszintre átszámiott légnyomás 758 mm, gyengén süllyed.

A Balaton vizének hőmérséklete Siófoknál 11 órakor 18 fok volt.

Várható időjárás csütörtök estig:

Időnként megnövekvő felhőzet, az északnyugati országrészben elszórtan zápor, zivatar lehet.
Mérsékelt, főként a Dunántulon megélénkülő északnyugati, északi szél.

Várható legalacsonyabb éjszakai hőmérséklet: 6, 11,
legmagasabb nappali hőmérséklet csütörtökön: 20, 25 fok között.

Vadkerti Ferenc s.k.

hőmérséklet napi középértéke és eltérése a 100 évi átlagtól /Budapesten/:

976. V. 11.: 18,2 C° +3,2 C°

871 óta ezen a napon Budapesten előfordult

egmagasabb hőmérséklet: 31,6 C° /1958/,
egalacsonyabb hőmérséklet: 2,5 C° /1953/.

76.271.

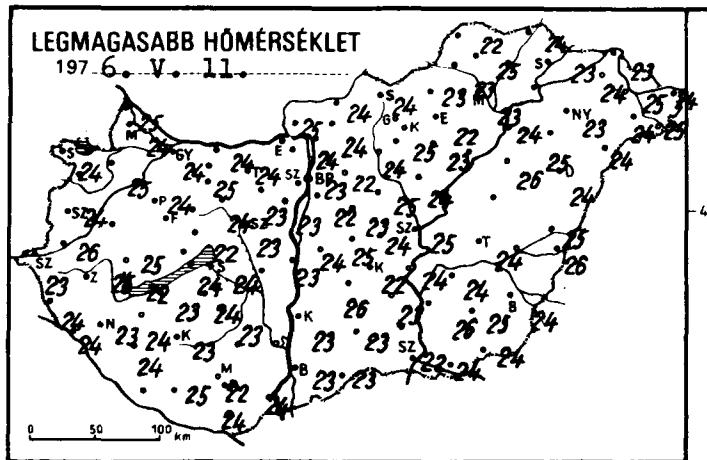
LEGMAGASABB HŐMÉRSÉKLET
197 6. V. 11.
0 50 100 km

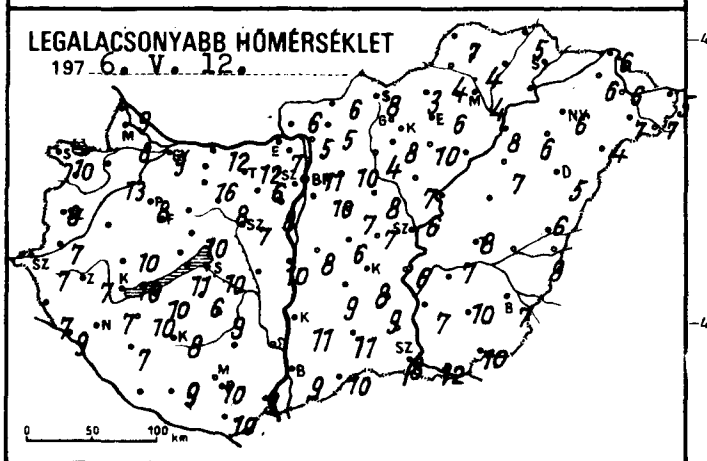
LEGALACSONYABB HŐMÉRSÉKLET
197 6. V. 12.
0 50 100 km

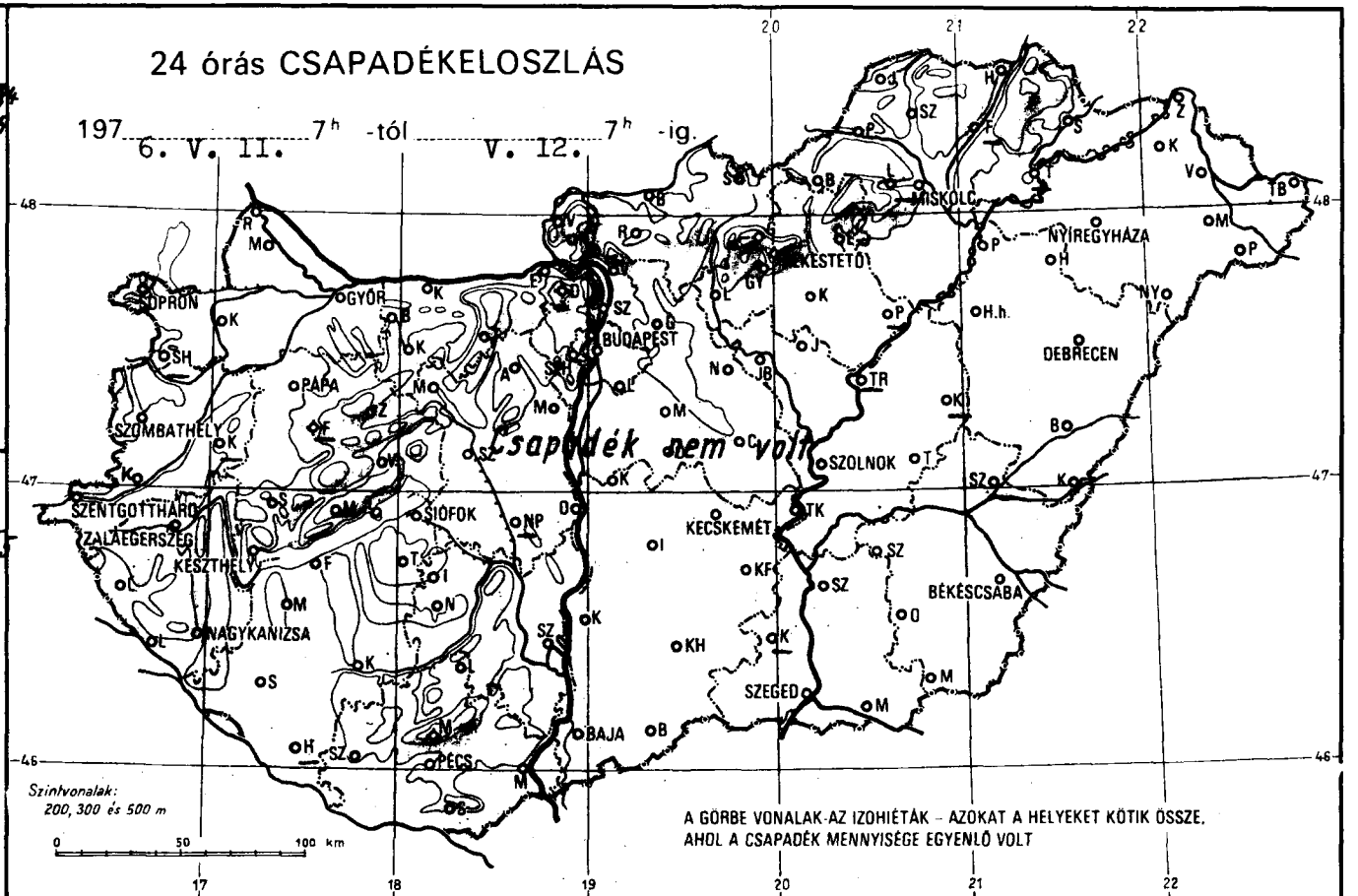
24 órás CSAPADÉKELOSZLÁS
197 6. V. 11. 7h -tól V. 12. 7h -ig.
Csapadék nem volt
DPRON
GYŐR
BUDAPEST
MISKOLC
NYÍREGYHÁZA
KESTETŐ
DEBRECEN
PAPA
SZOMBATHELY
SZENTGOTTHÁRD
ZALAEGERSZEG
KESZTHELY
SIÓFOK
NAGYKANIZSA
SZOLNOK
KECSKEMÉT
BÉKÉSCSABA
SZEGED
BAJA
PÉCS
Szintvonalak:
200, 300 és 500 m
0 50 100 km
A GÖRBE VONALAK AZ IZOHIÉTÁK – AZOKAT A HELYEKET KÖTIK ÖSSZE, AHOL A CSAPADÉK MENNYISÉGE EGYENLŐ VOLT

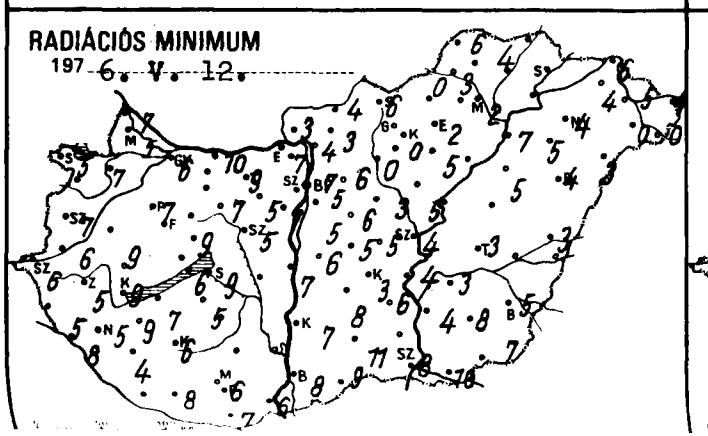
RADIÁCIÓS MINIMUM
197 6. V. 12.

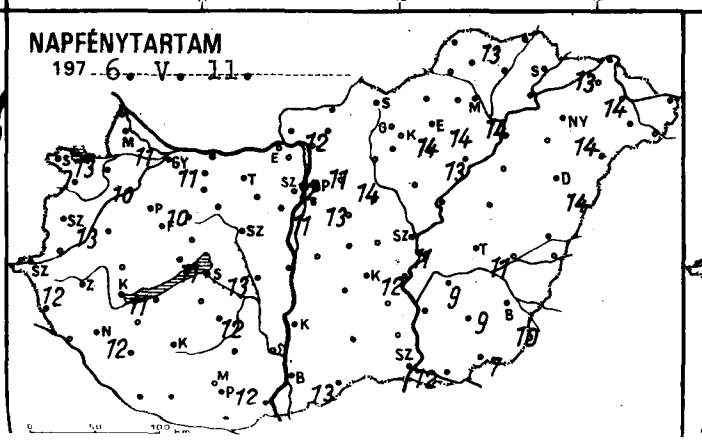
NAPFÉNYTARTAM
197 6. V. 11.

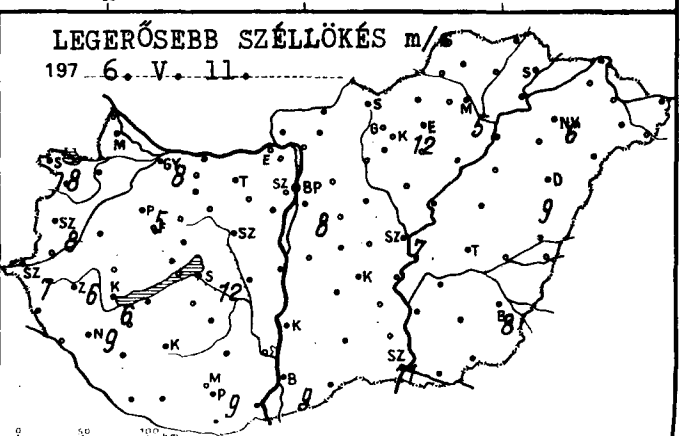
LEGERŐSEBB SZÉLLÖKÉS m/s
197 6. V. 11.

	197 6.V.12.07 h -ig az utolsó 24 óra adatai					
	csapadék (mm)		max. hőmérséklet	min. hőmérséklet	rad. min.	napos órák
ör	•	= ⊥	24	9	6	11
pavár	•		25	13	7	10
sonmagyaróvár	•	⊥	24	8	5	11
ka	•		25	9	7	
pron	•		24	10	5	13
pronhorpács	–		–	–	–	
id	–		–	–	–	
rmend	•		26	7	6	
ntgotthárd	•	⊥ =	23	7	6	12
mbathely	•	⊥	24	8	7	13
	•		24	7	5	
tenye	•		24	9	8	
gykanizsa	•	⊥	23	7	5	12
laegerszeg	•	⊥	25	7	5	
rkasgyepű	–		–	–	–	
szthely	•		22	10	9	11
ncshely	•		21	11	6	11
pa	•	⊥	24	8	7	10
meg	•		25	10	9	
iany	•	⊥	24	11	6	
zprém	•		22	10	9	
r	•	⊥	21	6	3	
msód	•		23	10	7	
mokszt. györgy	–		–	–	–	
posvár	•	⊥	23	8	6	
rcali	•	⊥	24	10	9	
ok	•		24	10	9	13
mogyszob	•	⊥	24	7	4	
b	•		24	6	5	
bolna	•		25	10	10	
ztergom	•		–	7	7	
sbér	•	⊥	25	16	–	
marom	•	⊥	24	12	10	
tabanya	•		24	12	9	
csutdoboz	•	⊥	23	6	5	
naujváros	•		23	10	7	
artonvásár	•		23	8	7	11
or	•	⊥	24	8	7	
agyhöresökp.	–		–	–	–	
andbattyán	•	⊥	23	7	5	
egszemcse	•	⊥	23	9	5	12
ngyel	•		23	11	6	
agykonyi	•		25	8	7	
ekszard	•		25	12	10	
rpádtető	•		22	12	10	
	•	⊥	24	9	6	
	•		22	10	6	12
	•	⊥	24	10	7	
	•		25	9	8	
Lőrinc	•		22	10	5	13
Met. Int.	•		23	11	7	11
Nab. hegy	•	⊥	21	11	6	12
	•		24	7	5	
gokő	•	⊥	20	11	2	
	•	⊥	22	10	6	14
	–		–	–	–	
	•		23	7	6	
	•		25	8	3	
	•	⊥	25	6	5	
ndre	•		26	8	8	

	197 6.V.12.07 h -ig az utolsó 24 óra adatai					
	csapadék (mm)		max. hőmérséklet	min. hőmérséklet	rad. min.	napos órák
Vác	•	⊥	24	5	4	
Vámosmikola	•	⊥	25	6	3	12
Baja	•		23	9	8	13
Bácsalmás	•		23	10	9	
Izsák	•		26	9	8	
Kalocsa	•		23	11	7	
Kecskemét	•		22	8	3	12
Kiskunf. háza	•		23	9	6	
Kiskunhalas	•		23	11	11	
Kunszentmiklós	•		24	8	6	
Tiszakécske	•		24	6	4	
Balassagyarmat	•	⊥	24	6	4	
Romhány	•		24	5	3	
Salgótarján	•		24	8	6	
Eger	•	⊥	22	6	2	14
Galyatető	•		20	11	7	
Gyöngyös	•		25	8	0	
Kékestető	•		17	10	7	14
Kompolt	•		23	10	5	13
Lőrinci	•		24	4	0	
Poroszló	•		–	–	–	
Jászapáti	•	⊥	24	7	5	
Jászberény	•	⊥	24	7	4	
Karcag	•		–	–	–	
Szolnok	•		25	6	4	11
Tiszaroff	•		–	–	–	
Túrkeve	•		24	8	3	11
Kistelek	–		–	–	–	
Makó	•		24	12	10	
Szeged	•	⊥	22	8	8	12
Szentes	•		26	7	4	
Borsodnádasd	•	⊥	23	3	0	
Fügöd	–		–	–	–	
Hidasnémeti	•		24	5	–	
Jósvafő	•		22	7	6	13
Lillafüred	–		–	–	–	
Miskolc	•	=	23	4	2	14
Putnok	•		23	4	3	
Sárospatak	•		23	–	–	13
Szendrőlád	•		25	4	4	
Tokaj	–					
Kisvárda	•		24	6	4	14
Mátészalka	•		24	7	0	
Nyíregyháza	•		23	6	4	14
Nyírlugos	•		24	4	3	
Pátyod	•		25	7	0	
Tiszabecs	•		24	5	4	
Vásárosnamény	•	⊥	25	6	5	
Záhony	•	⊥	23	6	6	
Berettyóújfalu	•	⊥	25	6	3	
Debrecen	•	⊥	24	5	4	14
Hajdúdorog	•		25	6	5	
Hortobágy	•		26	7	5	
Körösszakál	•		26	9	–	
Polgár	•	⊥	24	8	7	
Békéscsaba	•	⊥	24	7	5	10
Mezőhegyes	•		24	10	7	7
Orosháza	•	⊥	25	10	8	9
Szarvas	•	⊥	24	7	3	9
Szeghalom	–		–	–	–	

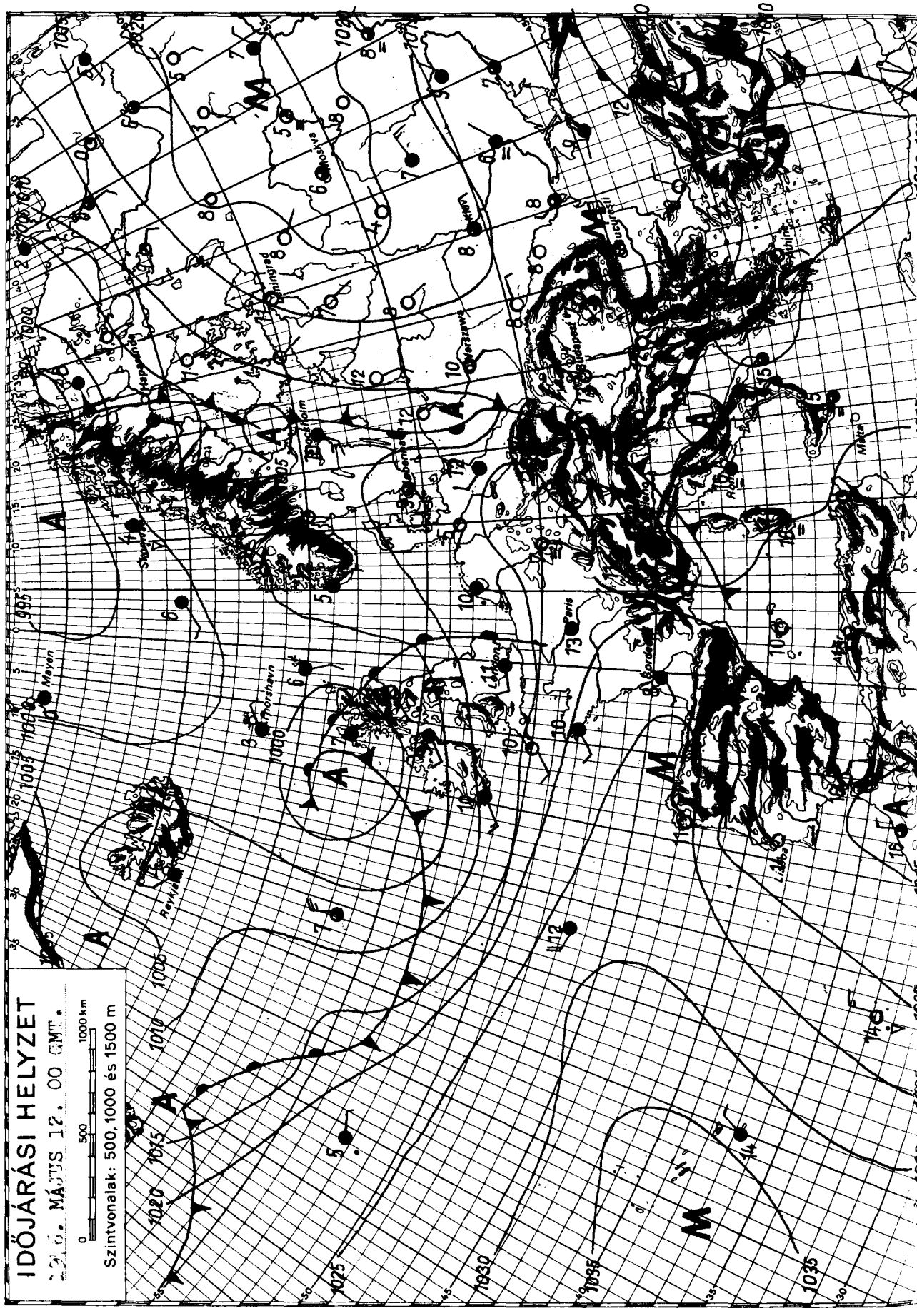

KIADJA: ORSZÁGOS METEOROLÓGIAI SZOLGÁLAT
Készíti: Központi Előrejelző Intézet Előrejelző Osztálya — T.: 273 - 018 — Megjelenik naponként
Évi előfizetési díja: 720,—Ft — Megrendelhető: 1024 Budapest, II., Kitaibel Pál u. 1. Telefon: 353-500,
Kiadásért felel: az OMSZ elnöke — Szerkesztésért felel: a KEI igazgatója

IDŐJÁRÁSI NAPIJELENTÉS

ЕЖЕДНЕВНЫЙ МЕТЕОРОЛОГИЧЕСКИЙ БЮЛЛЕТЕНЬ • DAILY WEATHER REPORT
BULLETIN QUOTIDIEN DE TEMPS • TÄGLICHER WETTERBERICHT

89. évfolyam 134. szám. + Budapest + 1976. május 13.

Az időjárási helyzet és a várható időjárás:

Nyugat-Európát erős északnyugati széllel hideg levegő árasztotta el. A Skandináv-félsziget déli részétől az Alpokig 400-600 km széles sávban és a Szovjetunió európai területének déli részén borult, esős idő van. Európa többi részén jobbára napos, száraz és meleg az időjárás. A következő 36 órában a Kárpát-medencében is változékonyabb idő lesz mint az elmult napokban volt.

Szerdán a kora délelőtti órákig még Magyarország egész területén napos, száraz és meleg idő volt, akkor növekedni kezdtek a gomolyfelhők és az ország északnyugati, valamint északkeleti részén záporok, zivatarok is kialakultak. Átmenetileg megélénkült a nyugati, északnyugati szél, a hőmérséklet csucsértéke 21 és 28 fok között volt. Az éjszaka első felében átmenetileg felszakadozott a felhőzet, éjfél után viszont erős felhősödést és ismétlődő záporokat okozó nedves léghullám érte el az ország északnyugati részét. Szerda reggel 7 órától, ma reggel 7-ig az ország északi felén csaknem mindenütt volt eső, a lehullott csapadék mennyisége viszont csak egy-két helyen haladta meg a 3 mm-t. Éjszaka 5, 16 fokig süllyedt a hőmérséklet. Csütörtökön délelőtt változóan felhős idő volt, eleinte csak az északnyugati országrészből, később pedig az ország többi részéből is ismétlődő záporokat jelentettek. A hőmérséklet 11 órakor északnyugaton 14, 18, délkeleten pedig 20, 24 fok között volt.

Ma 12 órakor Budapesten a hőmérséklet 20 fok, a tengerszintre átszámitott légnyomás 757 mm, nem változik.

A Balaton vize 11 órakor Siófoknál 20 fokos volt.

Várható időjárás péntek estig:

Változóan felhős idő lesz, ismétlődő záporesőkkel, elsősorban csütörtökön az ország keleti felén zivatarokkal.
A déli, délnyugati szél fokozatosan északnyugatira fordul és átmenetileg megélénkül.
A legalacsonyabb éjszakai hőmérséklet általában 8, 13 fok között lesz, a legmagasabb nappali hőmérséklet pénteken az ország északnyugati felén 19, délkeleten 22 fok körül várható.

Aigner Szilárd s.k.

TÁVOLABBI KILÁTÁSOK KEDD REGGELIG:

Változóan felhős,idő, ismétlődő záporokkal, helyenként zivatarral,
A hőmérséklet kissé csökken.
Legalacsonyabb hajnali hőmérséklet 7, 12 fok között,
legmagasabb nappali hőmérséklet 18, 23 fok között.
Jelentős mennyiségü /legalább 5 mm/ csapadék az ország területének 70 százalékán várható.

KÖZÉPTÁVÚ ELŐREJELZŐ OSZTÁLY

A hőmérséklet napi középértéke és eltérése a 100 évi átlagtól /Budapesten/:

1976. V. 12.	19,9 C°	+4,3 C°

1871 óta ezen a napon Budapesten előfordult:

legmagasabb hőmérséklet:	34,0 C° /1968/,	
legalacsonyabb hőmérséklet:	0,5 C° /1927/.	76.272.

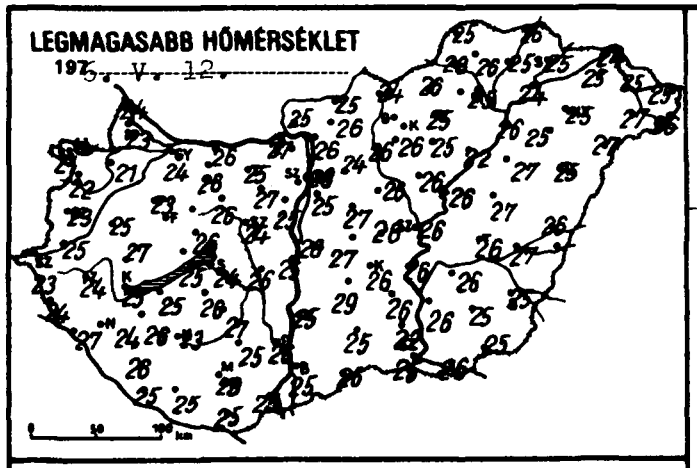
LEGMAGASABB HŐMÉRSÉKLET
1976. V. 12.

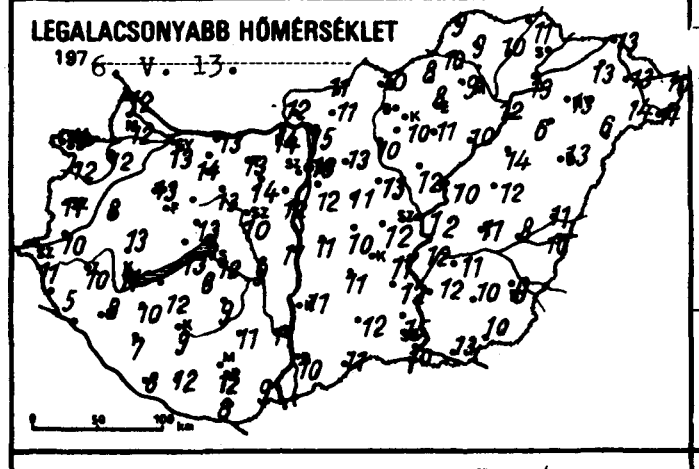
LEGALACSONYABB HŐMÉRSÉKLET
1976. V. 13.

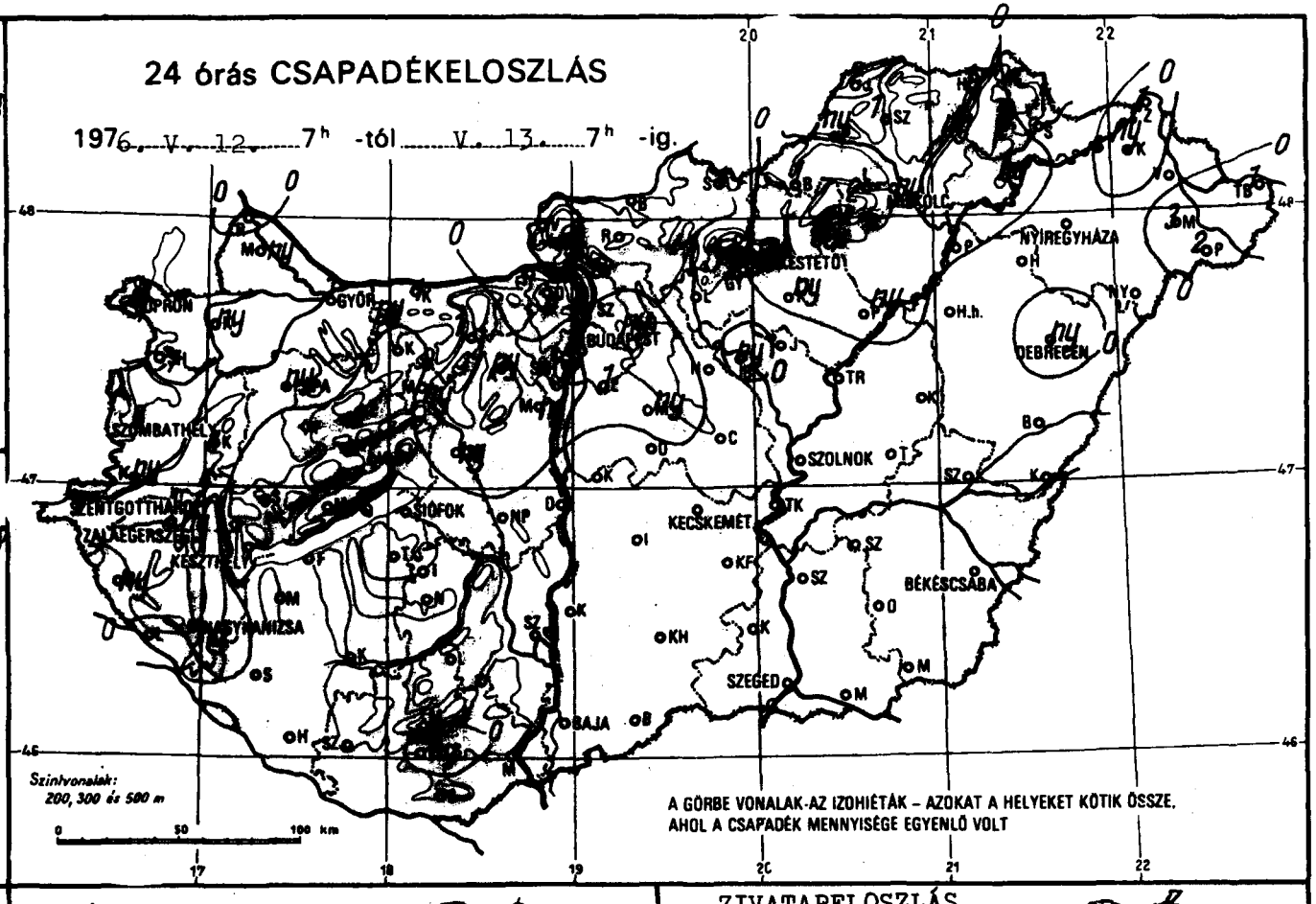
24 órás CSAPADÉKELOSZLÁS
1976. V. 12. 7h -tól V. 13. 7h -ig.
GYŐR
BUDAPEST
NYÍREGYHÁZA
DEBRECEN
SZOMBATHELY
SZOLNOK
KECSKEMÉT
BÉKÉSCSABA
SZEGED
BAJA
Szintvonalak:
200, 300 és 500 m
A GÖRBE VONALAK-AZ IZOHIÉTÁK – AZOKAT A HELYEKET KÖTIK ÖSSZE, AHOL A CSAPADÉK MENNYISÉGE EGYENLŐ VOLT

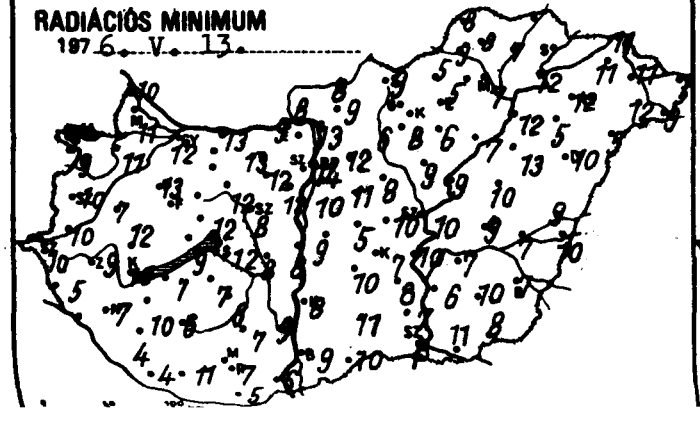
RADIÁCIÓS MINIMUM
1976. V. 13.

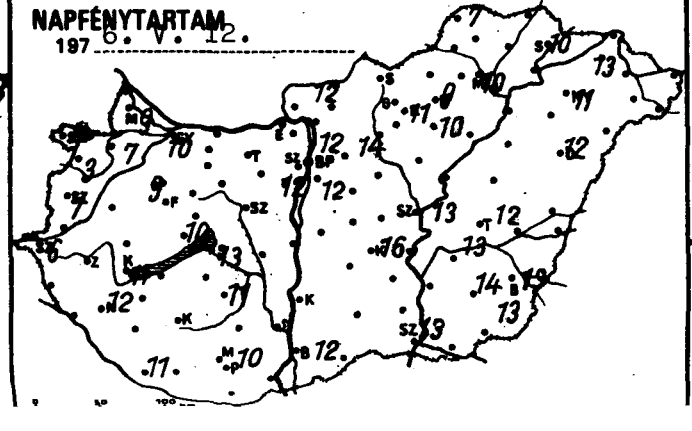
NAPFÉNYTARTAM
1976. V. 12.

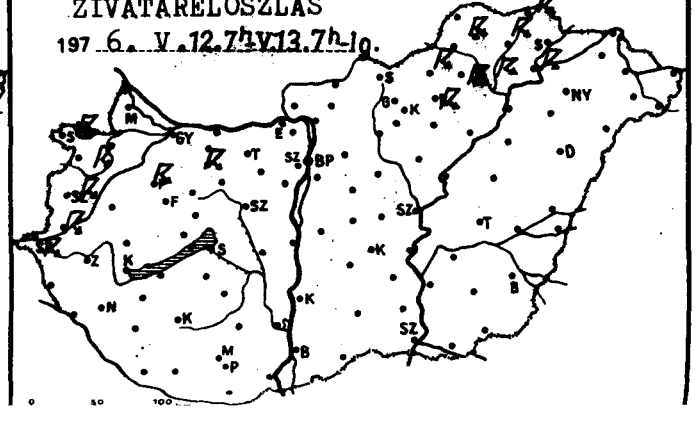
ZIVATARELOSZLÁS
1976. V. 12. 7h-V. 13. 7h-ig.

Az időjárási esemény Budapest-i jellemzői - *Characteristics of the phenomenon over Budapest*						
Időpont - *point of time*	Hőmérsékletváltozás (fok/idő) *Temperature-shift (degree/period)*	Légnedvességváltozás (%/idő) *Humidity-shift (%/period)*	Szélirányváltozás *Wind-direction shift*	Maximális széllökés (m/sec) és időpontja *Maximum gust (m/sec) and its time*	Csapadék mennyisége (mm) és alakja *Amount and form of precipitation*	Megjegyzés - *Remarks*
07.11	+	-	-	-	1,8 ●	+ a napi menet leállt
					9,1 ▽R	
22.11	-	-	WSW-NW	-	62,2 ●▽R	
28.03	-3/10 p	-	ENE-NNW	-	ny ▽	

Arctic maritime (Am): Arctic continental (Ac): Polar maritime (Mm): Polar continental (Mc): Tropical maritime (Tm): Tropical continental (Tc): Local air mass (H).

Dátum - *Date*	Az időjárási jelenség leirása *Description of the weather phenomenon*	Az időjárási esemény előidézője *Carrier of the phenomenon*	Érkező légtömeg *Arriving air-mass*
1.		a Kárpát-medencétől középpontjával keletre elhelyezkedő anticiklon hatására	H
7.	sokfelé átfutó eső, zápor, keleten elszórtan zivatar	hideg front: belépés 03^h NW, kilépés 18^h SE	Mm
12-18.	ismétlődő eső, zápor, helyenként zivatar	ismétlődő konvergencia zóna alakul ki a Kárpát-medence felett	
22-27.	országos eső, többfelé zápor, zivatar helyenként jégeső /jelentős csapadékmennyiségek/	hideg front: belépés 00^h NW-en, a medence felett a front mozgása lelassult és fronthullám képződik. 24-én a genovai ciklon hatására ujabb csapadékos időszak, mely 27-én a délutáni órákban fejeződik be	Mm
28.	átfutó eső, havas eső	hideg front: belépés 02^h NNW, kilépés 14^h SE	Am

Arktikus szárazföldi és tengeri /Ac és Am/: mérsékeltövi szárazföldi és tengeri /Mc és Mm/: szubtrópusi szárazföldi és tengeri /Tc és Tm/: helyi vagy lokális /H/.

ORSZÁGOS METEOROLÓGIAI SZOLGÁLAT

KÖZPONTI ELŐREJELZŐ INTÉZETE

IDŐJÁRÁSI ESEMÉNYEK NAPTÁRA

CALENDAR OF WEATHER PHENOMENA

1976. április

Az Időjárási Napijelentés havi melléklete

	197 6.V.13. 07 h -ig az utolsó 24 óra adatai					
	csapadék (mm)		max. hőmérséklet	min. hőmérséklet	rad. min.	napos órák
Győr	1		24	13	12	10
Kapuvár	ny		21	12	11	7
Mosonmagyaróvár	ny		23	12	11	9
Sajka	ny		24	12	10	
Sopron	1		21	13	9	4
Sopronhorpács	7		22	12	9	3
Táld	1		25	8	7	
Csörmend	ny		25	10	10	
Szentgotthárd	1	=	23	11	10	6
Szombathely	8		23	11	10	7
Szenti	ny		24	5	5	
Vetenye	•		27	–	–	
Nagykanizsa	ny		24	8	7	12
Zalaegerszeg	ny		24	10	9	
Farkasgyepű	–		–	–	–	
Keszthely	•	=	25	11	10	11
Mencshely	•		23	12	10	10
Pápa	ny		23	13	13	9
Sümeg	•		27	13	12	
Tihany	•		25	13	9	
Veszprém	•		26	13	12	
Zirc	•		23	11	11	
Csonyód	•		25	12	7	
Homokszt. György	•		25	8	4	11
Kaposvár	•		23	9	6	
Marcali	•		26	10	10	
Siófok	•		24	12	12	13
Somogyszob	•		26	7	4	
Tab	•		26	8	7	
Nábolna	ny		25	14	13	
Esztergom	•		27	14	9	
Kisbér	•		26	14	–	
Komárom	1		26	13	13	
Tatabánya	1		25	13	13	
Alcsútdoboz	ny		27	14	12	
Dunaújváros	•		25	11	8	
Martonvásár	ny		25	12	12	12
Mór	ny		26	13	12	
Nagyhörcsökp.	•		26	9	8	
Szabadbattyán	ny		24	10	8	
Szegszemcse	•		27	9	6	11
Lengyel	•		25	11	7	
Nagykónyi	•		28	14	12	
Szekszárd	•		26	11	9	
Szekszárd-Kövesd	•		22	14	11	
Mohács	•		25	9	6	
Pécs	ny		23	12	7	10
Siklós	•		25	8	5	
Szigetvár	•		25	12	11	
Bp. Lőrinc	1		25	12	10	12
Bp. Met. Int.	1		26	16	14	12
Bp. Szab. hegy	–		–	–	–	
Cegléd	•		26	12	10	
Dobogókő	•		24	12	6	
Gödöllő	ny		24	13	12	14
Királyrét	•		25	6	5	
Monor	ny		27	11	11	
Nagykáta	•		26	13	8	
Törökbálint	•		27	10	5	
Szentendre	•		28	15	15	

	197 6.V.13. 07 h -ig az utolsó 24 óra adatai					
	csapadék (mm)		max. hőmérséklet	min. hőmérséklet	rad. min.	napos órák
Vác	•		26	15	13	
Vámosmikola	•		25	12	8	12
Baja	•		25	10	9	12
Bácsalmás	•		26	11	10	
Izsák	•		29	11	10	
Kalocsa	•		25	11	8	
Kecskemét	•	=	26	11	7	13
Kiskunf. háza	•		26	12	8	
Kiskunhalas	•		25	12	11	
Kunszentmiklós	•		28	11	9	
Tiszakécske	•		26	12	10	
Balassagyarmat	•		25	11	8	
Romhány	•		26	11	9	
Salgótarján	•		24	10	9	
Eger	ny		25	8	5	9
Galyatető	•		22	12	12	
Gyöngyös	•		26	10	8	
Kékestető	ny		19	10	10	11
Kompolt	ny		25	11	6	10
Lőrinci	•		26	10	6	
Poroszló	ny		22	10	7	
Jászapáti	•		26	12	9	
Jászberény	ny		26	12	10	
Karcag	•		27	12	10	
Szolnok	•	=	26	12	10	13
Tiszaroff	•		26	10	9	
Túrkeve	•		26	11	9	12
Kistelek	•		22	15	7	
Makó	•		26	13	11	
Szeged	•		25	10	8	13
Szentes	•		26	12	6	
Borsodnádasd	1		26	8	5	
Füzgöd	ny		25	10	7	
Hidasnémeti	1		26	11	–	
Jósvafő	2		25	9	8	7
Lillafüred	2		24	6	5	
Miskolc	ny	=	25	9	7	10
Putnok	ny		28	10	9	
Sárospatak	•		25	–	–	10
Szendrőlád	1		26	9	8	
Tokaj	ny		24	13	12	
Kisvárda	ny		25	13	11	13
Mátészalka	3		27	14	12	
Nyíregyháza	•		25	13	12	11
Nyírlugos	•		27	6	5	
Pátyod	2		26	11	9	
Tiszabecs	1		25	10	7	
Vásárosnamény	•		25	13	11	
Záhony	1		24	13	11	
Berettyóújfalu	•		26	11	9	
Debrecen	ny		25	13	10	12
Hajdúdorog	•		25	6	5	
Hortobágy	•		27	14	13	
Körösszakál	•		26	10	10	
Polgár	1		26	12	12	
Békéscsaba	•		25	9	7	13
Mezőhegyes	•		25	10	8	13
Orosháza	•		25	10	10	14
Szarvas	•		26	11	7	13
Szeghalom	•		27	8	7	

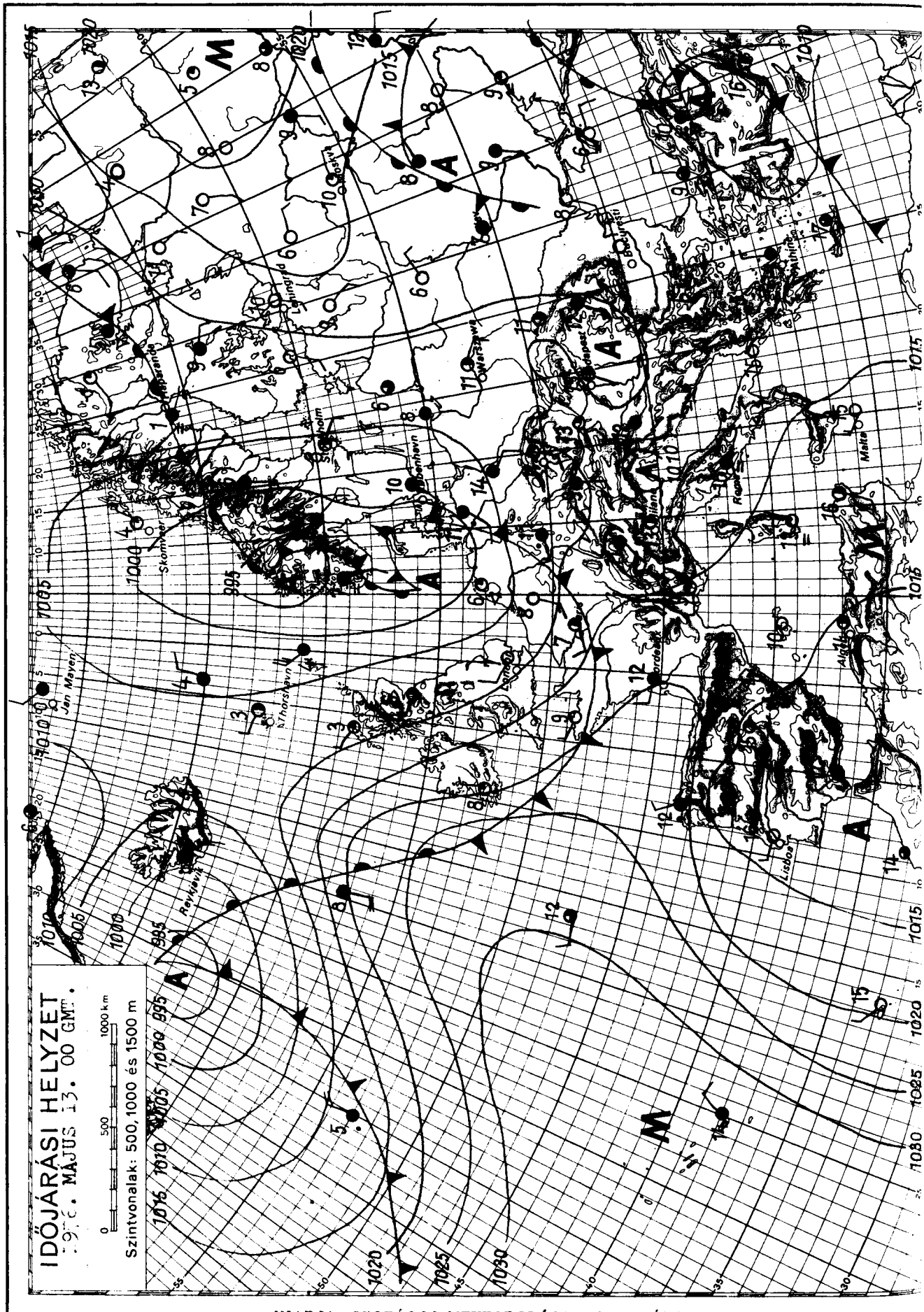

KIADJA: ORSZÁGOS METEOROLÓGIAI SZOLGÁLAT

Készíti: Központi Előrejelző Intézet Előrejelző Osztálya — T.: 273 - 018 — Megjelenik naponként

Évi előfizetési díja: 720,—Ft — Megrendelhető: 1024 Budapest, II., Kitaibel Pál u. 1. Telefon: 353-500,

Kiadásért felel: az OMSZ elnöke — Szerkesztésért felel: a KEI igazgatója

IDŐJÁRÁSI NAPIJELENTÉS

ЕЖЕДНЕВНЫЙ МЕТЕОРОЛОГИЧЕСКИЙ БЮЛЛЕТЕНЬ • DAILY WEATHER REPORT
BULLETIN QUOTIDIEN DE TEMPS • TÄGLICHER WETTERBERICHT

89. évfolyam 135. szám. + Budapest + 1976. május 14. péntek

Az időjárási helyzet és a várható időjárás:

Skandináviától a Német-Lengyel sikságon át, a Földközi-tenger térségéig mintegy 500-1000 km széles zónában hideg levegő áramlik, amely péntek hajnalra elérte a Kárpát-medence térségét is. A nagy nedvességtartalmu enyhe levegővel keveredve, az emlitett területeken borult, csapadékos időjárást okoz. Többfelé alakulnak ki heves záporok, zivatarok. A nappali felmelegedés 4, 6 fokkal elmarad a legutóbbi évek átlagától. Az emlitett zónától keletre, a lényegesen szárazabb mediterrán eredetü levegő hatására változóan felhős az ég, csak elszórtan esik az eső. A csapadékos zónától nyugatra egy nagy kiterjedésü magas nyomásu képződmény helyezkedik el. Ennek területén derült, csapadékmentes az idő. A következő 36 órában a magas nyomásu képződmény keleti pereme eléri a Kárpát-medence térségét igy hüvös idő lesz, kevesebb csapadékkal.

Hazánkban csütörtökön az ország nagy részén erősen felhős volt az ég, csupán a délkeleti megyékben sütött ki 10, 13 órára a nap. Országszerte esett az eső, zápor, több helyen zivatar. A ma reggel 7 óráig lehullott eső mennyisége általában 10 mm alatt maradt, de a nyugati határszélen és az északkeleti országrészben elérte a 17, 22 mm-t, sőt Sopronból 32 mm-t jelentettek. A legmagasabb nappali hőmérséklet 20, 27 fok között alakult. Péntek hajnalra 7, 12 fokig hült le a levegő. Az éjszakai órákban hideg levegő érte el a Kárpát-medencét. Hatására többfelé megerősödött a nyugati, északnyugati szél. A szél néhány helyen viharossá fokozódott. Délelőtt folytatódott a hideg levegő beáramlása. A szél sokfelé erős maradt, elszórtan esett az eső, néhány helyen a záporeső. A hőmérséklet 11 órakor 10, 14 fok között váltakozott.

Ma 12 órakor Budapesten a hőmérséklet 13 fok, a tengerszintre átszámitott légnyomás 759 mm, gyengén emelkedik.

A Balaton vizének hőmérséklete Siófoknál 11 órakor 16 fok volt.

Várható időjárás szombat estig:

Pénteken még erősen felhős idő, elszórtan záporral, egy-két helyen zivatarral.
Szombaton felszakadozó felhőzet, legfeljebb északkeleten szórványos esővel.
Az erős északnyugati szél mérséklődik.

Várható legalacsonyabb éjszakai hőmérséklet: 5 fok körül, egy-két szélvédett helyen gyenge talajmenti fagy,
legmagasabb nappali hőmérséklet szombaton: 15 fok körül.

Török Dénes s.k.

A hőmérséklet napi középértéke és eltérése a 100 évi átlagtól /Budapesten/:

1976. V. 13.:	17,8 C°	+2,2 C°

1871 óta ezen a napon Budapesten előfordult

legmagasabb hőmérséklet:	31,8 C° /1945/,	
legalacsonyabb hőmérséklet:	1,0 C° /1885/.	76.273.

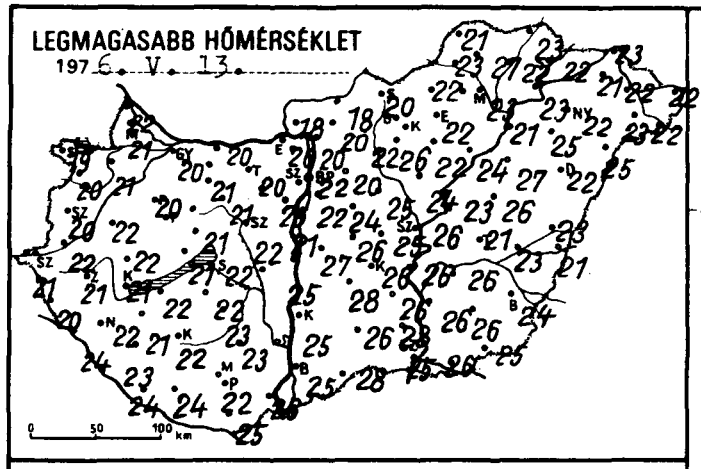
LEGMAGASABB HŐMÉRSÉKLET
1976. V. 13.
0 50 100 km

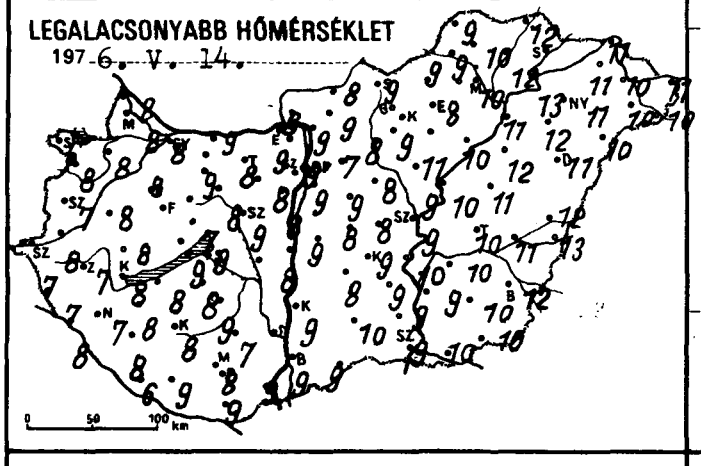
LEGALACSONYABB HŐMÉRSÉKLET
1976. V. 14.
0 50 100 km

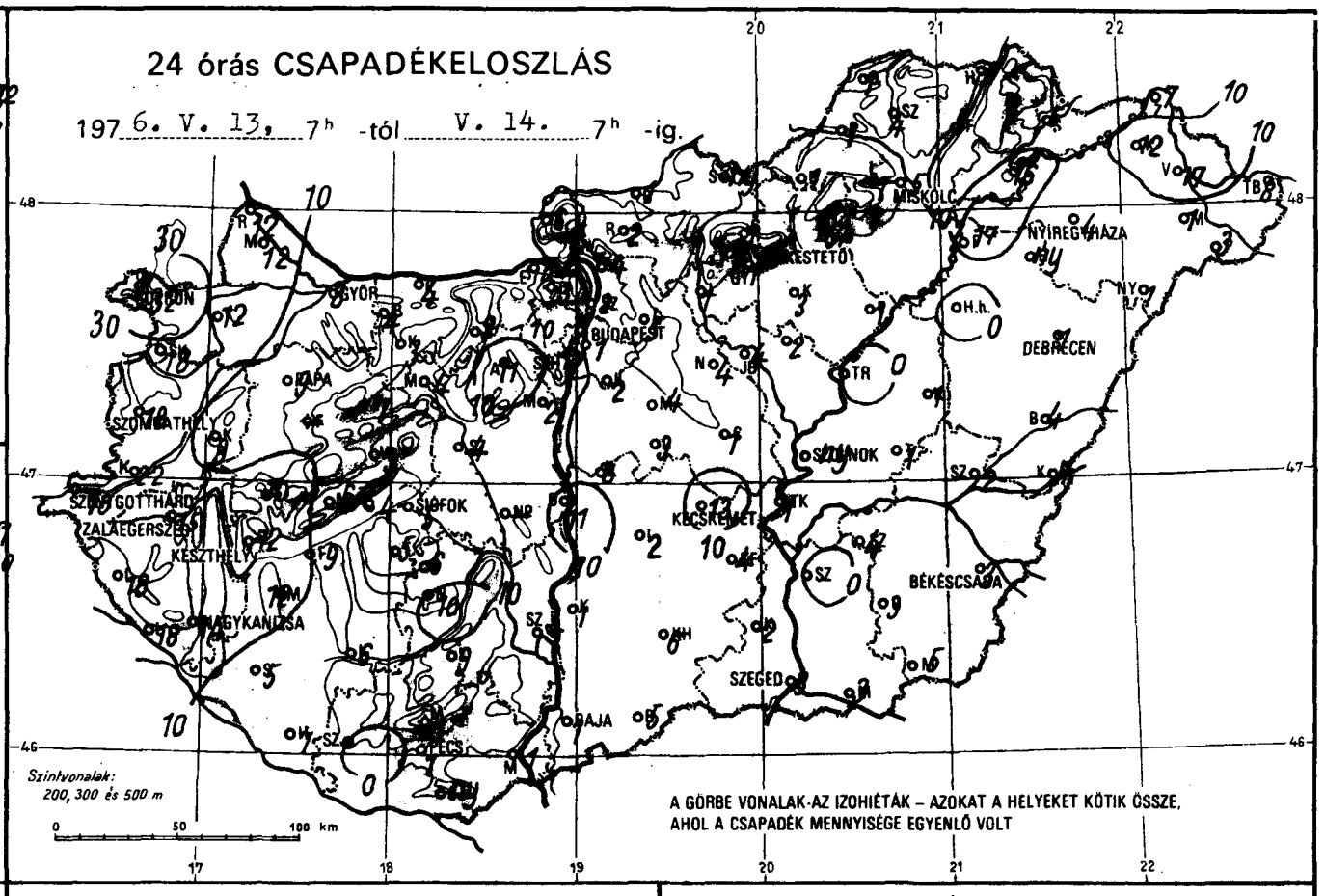
24 órás CSAPADÉKELOSZLÁS
1976. V. 13. 7h -tól V. 14. 7h -ig.
MISKOLC
NYÍREGYHÁZA
KESTETŐ
GYŐR
BUDAPEST
DEBRECEN
SZOMBATHELY
SZÉNOK
SZENTGOTTHÁRD
ZALAEGERSZEG
SIÓFOK
KECSKEMÉT
KESZTHELY
BÉKÉSCSABA
NAGYKANIZSA
SZEGED
BAJA
PÉCS
Szintvonalak:
200, 300 és 500 m
0 50 100 km
A GÖRBE VONALAK AZ IZOHIÉTÁK – AZOKAT A HELYEKET KÖTIK ÖSSZE,
AHOL A CSAPADÉK MENNYISÉGE EGYENLŐ VOLT

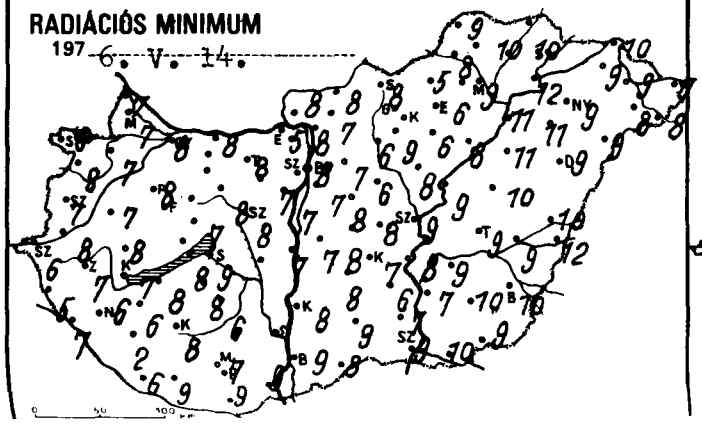
RADIÁCIÓS MINIMUM
1976. V. 14.

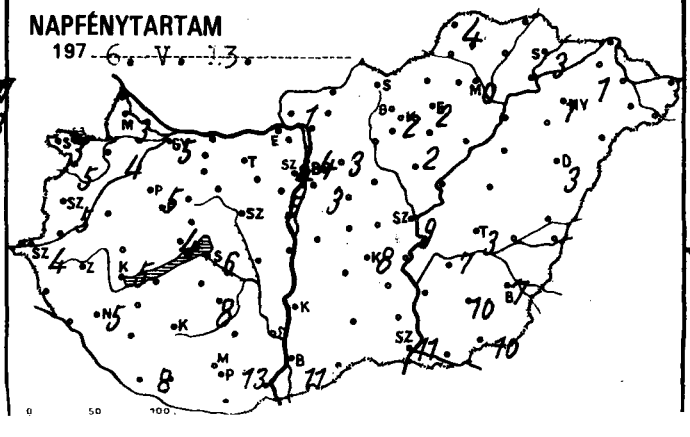
NAPFÉNYTARTAM
1976. V. 13.

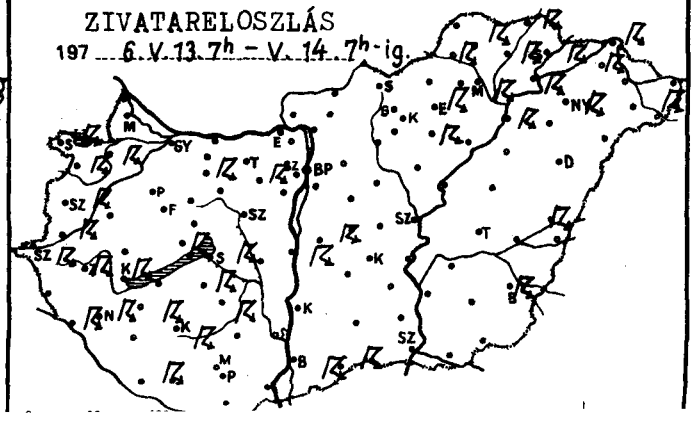
ZIVATARELOSZLÁS
1976. V. 13. 7h – V. 14. 7h -ig.

6. V. 14.

197 ..... 07 h -ig az utolsó 24 óra adatai

	csapadék (mm)		max. hőmérséklet	min. hőmérséklet	rad. min.	napos órák
yőr	8	⊽	20	8	8	5
apuvár	12	⊼	21	8	7	4
osonmagyaróvár	12	⊽	21	8	7	3
ajka	12		22	8	7	
opron	32	⊼	19	6	6	3
opronhorpács	18	⊼	20	8	8	5
áld	9		22	8	7	
örmend	22	⊼	22	8	8	
zentgotthárd	18	⊼	21	7	6	4
zombathely	18	⊼	20	7	7	5
enti	18		20	7	5	
etenye	18	⊼	24	8	7	
lagykanizsa	14	⊼	22	7	6	5
alaegerszeg	15	⊼	21	7	7	
arkasgyepű	–		–	–	–	
eszthely	12	⊼	21	8	7	5
lencshely	6	⊼	20	7	6	4
ápa	9	⊽	20	8	8	5
üneg	10		22	8	8	
ihany	4	⊽	21	9	8	
eszprém	3		21	7	7	
ár	7		19	6	6	
onyód	9		22	8	8	
lomokszt. György	7	⊼	24	6	6	8
aposvár	6	⊼	22	8	8	
larcali	12	⊼	21	8	6	
iófok	5	⊼	22	9	9	6
omogyszob	5	⊽	23	8	2	
ab	5	⊼	22	8	8	
ábolna	4		21	9	8	
sztergom	5	⊽	20	9	5	
isber	3	⊼=	21	9	–	
omárom	4	⊽	20	9	8	
atabánya	2		20	8	8	
lesütdoboz	11	⊼	25	8	7	
unaújváros	11	⊼	25	8	7	
lartonvásár	2		21	8	7	5
lór	4		21	8	8	
agyhörcsökp.	–		–	–	–	
tabadbattyán	4		22	9	8	
egszemcse	6		23	9	8	8
engyel	9		23	7	6	
agykőnyi	10	⊼	24	10	8	
ekszárd	–		–	–	–	
Kápátető	1		22	7	7	
lohács	1		26	9	9	
ics	1		22	8	7	13
klós	ny		25	9	9	
ugetvár	•		24	9	9	
p. Lőrinc	2	⊽	22	9	7	3
p. Met. Int.	1	⊽	22	9	8	4
p. Szab. hegy	1		19	6	6	4
egled	1		25	8	8	
obogokő	3	=	16	4	4	
ödöllő	5		20	7	7	3
irajvet	1	⌒	19	6	5	
lonor	4		24	9	8	
agykata	4		25	8	6	
rkány	3		26	8	8	
ezendre	2		22	9	9	

6. V. 14.

197 ..... 07 h -ig az utolsó 24 óra adatai

	csapadék (mm)		max. hőmérséklet	min. hőmérséklet	rad. min.	napos órák
Vác	4		20	9	8	
Vámosmikola	6		18	8	8	1
Baja	1	⊼	25	9	9	11
Bácsalmás	5	⊼	28	9	8	
Izsák	2		28	8	8	
Kalocsa	1		25	9	8	
Kecskemét	13		26	9	7	8
Kiskunf. háza	4	⊽	26	9	6	
Kiskunhalas	6		26	10	9	
Kunszentmiklós	8	⊼	27	9	7	
Tiszakécske	1		26	10	8	
Balassagyarmat	1		18	8	8	
Romhány	2	⊽	20	9	7	
Salgótarján	ny		20	9	8	
Eger	5	⊼	22	8	6	2
Galyatető	1	⊽	18	8	5	
Gyöngyös	1		26	9	9	
Kékestető	2	⊽ =	16	6	6	2
Kompolt	3	⊼	22	11	6	2
Lőrinci	1		22	8	6	
Poroszló	1		24	10	8	
Jászapáti	2	⊽	24	9	8	
Jászberény	4	⊽	24	8	8	
Karcag	1		26	11	10	
Szolnok	ny	⊽	26	9	9	9
Tiszaroff	•		23	10	9	
Túrkeve	1	⊽ ⌒	21	10	9	3
Kistelek	2		28	9	9	
Makó	3		26	10	10	
Szeged	3	⊽	25	9	9	11
Szentes	•		26	9	7	
Borsodnádasd	1	⊽	22	9	5	
Fügöd	9	⊼ ▲	22	12	10	
Hidasnémeti	7	⊼	23	12	–	
Jósvafő	1		21	9	9	4
Lillafüred	1	⊽	22	10	8	
Miskolc	5	⊼=	23	10	9	0
Putnok	1	⊼	23	9	8	
Sárospatak	5	⊼ =	22	–	–	3
Szendrőlád	4	⊼ =	27	10	10	
Tokaj	16	⊼	23	13	12	
Kisvárda	12	⊼	21	11	9	1
Mátészalka	1		23	10	8	
Nyíregyháza	4	⊼ =	22	11	9	1
Nyírlugos	1		25	10	9	
Pátyod	3	⊼	22	10	8	
Tiszabecs	8	⊽	22	11	7	
Vásárosnamény	17	⊽	22	10	9	
Záhony	7	⊼	23	11	10	
Berettyóújfalu	4	⊼	23	12	10	
Debrecen	1	⊽ =	22	11	9	3
Hajdúdorog	ny		25	12	11	
Hortobágy	•		27	12	11	
Körösszakál	7	⊽	21	13	12	
Polgár	17	⊼	21	11	11	
Békéscsaba	3	⊼ =	24	12	10	7
Mezőhegyes	5		25	10	9	10
Orosháza	3		26	10	10	10
Szarvas	4	⊽	26	10	9	7
Szeghalom	2		23	11	9	

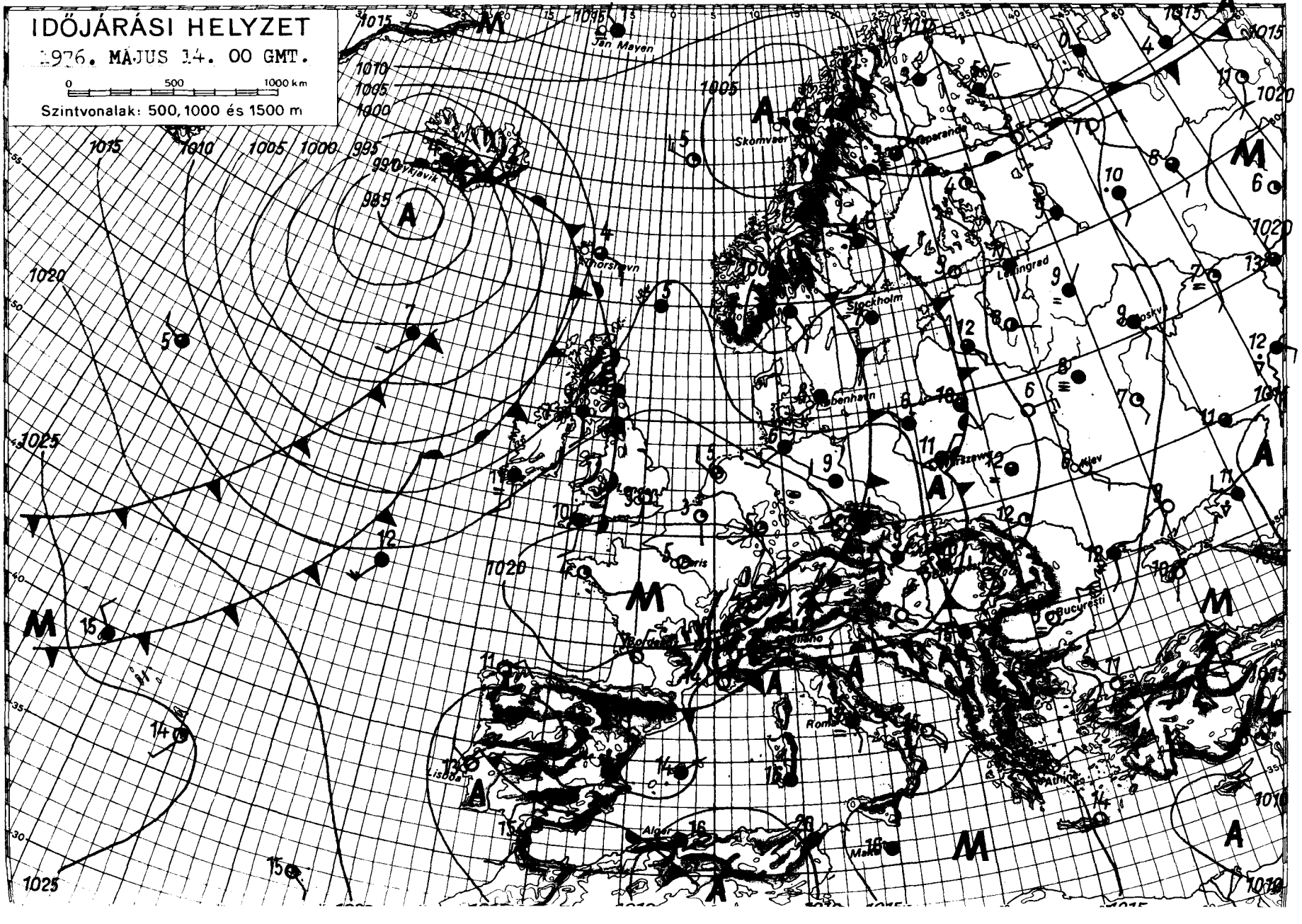

KIADJA: ORSZÁGOS METEOROLÓGIAI SZOLGÁLAT
Készíti: Központi Előrejelző Intézet Előrejelző Osztálya — T.: 273-018 — Megjelenik naponként
Évi előfizetési díja: 720,—Ft — Megrendelhető: 1024 Budapest, II., Kitaibel Pál u. 1. Telefon: 353-500,
Kiadásért felel: az OMSZ elnöke — Szerkesztésért felel: a KEI igazgatója

IDŐJÁRÁSI NAPIJELENTÉS

ЕЖЕДНЕВНЫЙ МЕТЕОРОЛОГИЧЕСКИЙ БЮЛЛЕТЕНЬ · DAILY WEATHER REPORT
BULLETIN QUOTIDIEN DE TEMPS · TÄGLICHER WETTERBERICHT

89. évfolyam 136. szám. + Budapest + 1976. május 15.

Az időjárási helyzet és a várható időjárás:

Szárazföldünk középső részét nagy sebességgel érkező hideg levegő árasztotta le. Hatására a hőmérséklet jelentősen visszaesett. Pénteken az Alpok és a Kárpátok térségében a hőmérséklet csucsértéke 6, 10 fokkal alacsonyabb volt, mint a legutóbbi évek átlaga. Az elmult 24 órában az emlitett hideg levegő Közép-Európa fölött fokozatosan nyugalomba jutott. A szél mérséklődött és az eső megszünt. A Brit-szigeteken és Nyugat-Európa partvidékein felhős, esős az idő. A Szovjetunió európai területének nagy részén is változékony, sok helyen esős, helyenként zivataros az időjárás. A következő 36 órában a Kárpátmedencében már több lesz a napsütés, kellemes kiránduló időre számithatunk.

Hazánkban pénteken északkeleten borult, máshol változóan felhős idő volt és 3, 8 órán át sütött a nap. A legmagasabb nappali hőmérséklet 11, 17 fok között alakult. Sok helyen keletkezett zápor, helyenként zivatar is kialakult. A lehullott eső mennyisége általában 5 mm alatt maradt, néhány helyen 5, 16 mm-t mértek. A legalacsonyabb éjszakai hőmérséklet 1, 8 fok között alakult, néhány helyről talajmenti fagyot jelentettek. Délelőtt általában kevés volt a felhő, helyenként élénk nyugati, északnyugati szél fujt, a hőmérséklet 11 órára 13, 16 fokig emelkedett.

A Balaton vizének hőmérséklete Siófoknál 11 órakor 18 fok volt.

Ma 12 órakor Budapesten a hőmérséklet 15 fok, a tengerszintre átszámitott légnyomás 764 mm, alig változik.

Várható időjárás vasárnap estig:

Kevés felhő, eső nélkül.
Mérsékelt, időnként megélénkülő változó irányu szél.
Az évszakhoz képest hüvös idő.
Várható legalacsonyabb éjszakai hőmérséklet: 2, 7,
legmagasabb nappali hőmérséklet vasárnap: 16, 20 fok között.

Bartha Péterné s.k.

A hőmérséklet napi középértéke és eltérése a 100 évi átlagtól /Budapesten/:

1976. V. 14.	10,8 C°	-5,2 C°

1871 óta ezen a napon Budapesten előfordult:

legmagasabb hőmérséklet:	32,0 C° /1969/,	
legalacsonyabb hőmérséklet:	2,3 C° /1927/.	76.274.

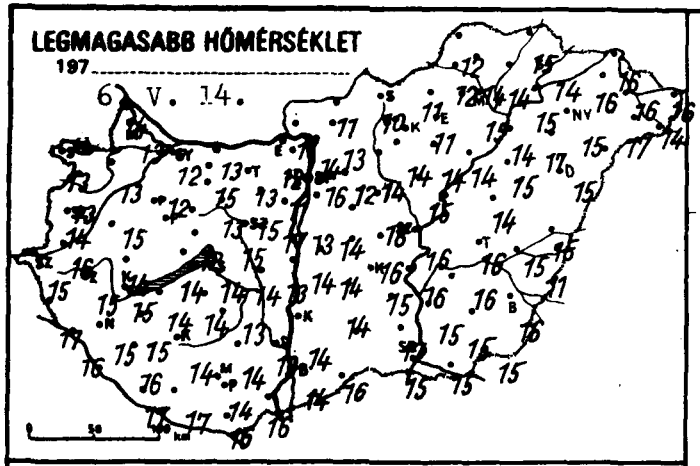
LEGMAGASABB HŐMÉRSÉKLET
197
6. V. 14.

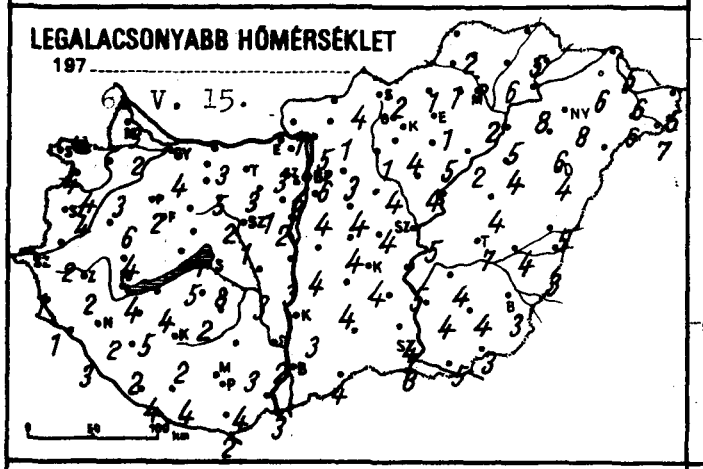
LEGALACSONYABB HŐMÉRSÉKLET
197
6. V. 15.

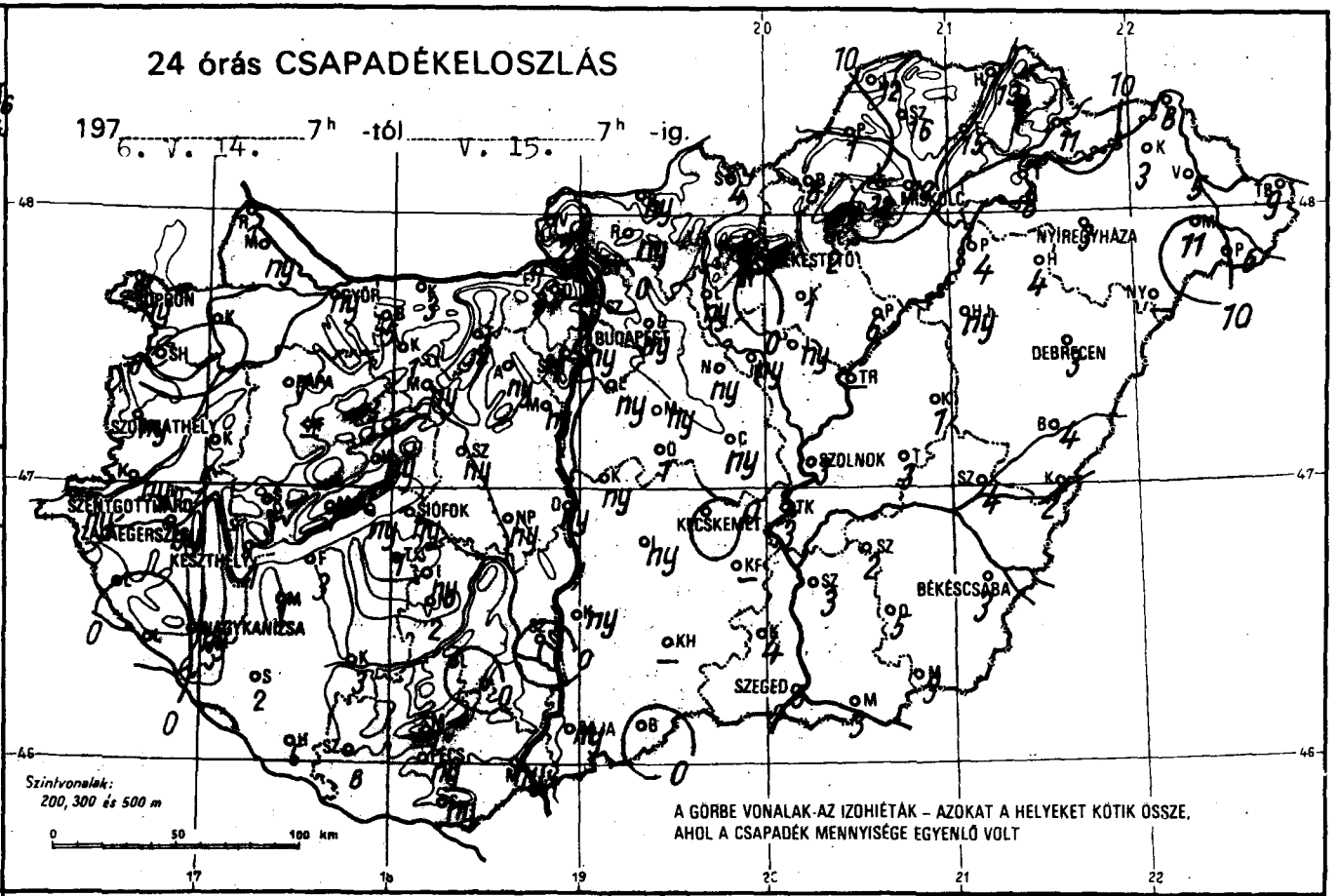
24 órás CSAPADÉKELOSZLÁS
197 7h -tól 7h -ig.
6. V. 14. V. 15.
Szintvonalak:
200, 300 és 500 m
0 50 100 km
A GÖRBE VONALAK-AZ IZOHIÉTÁK – AZOKAT A HELYEKET KÖTIK ÖSSZE,
AHOL A CSAPADÉK MENNYISÉGE EGYENLŐ VOLT

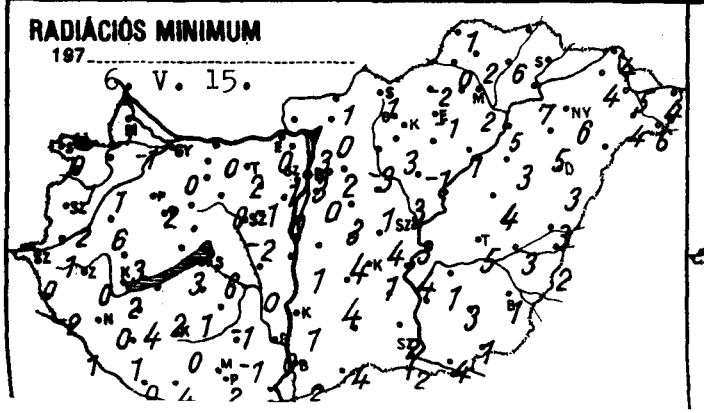
RADIÁCIÓS MINIMUM
197
6. V. 15.

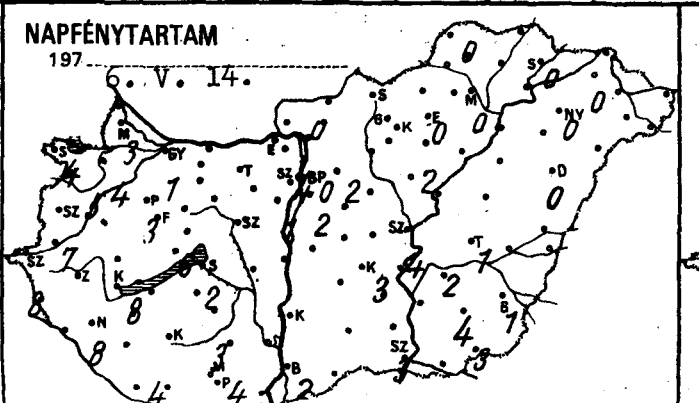
NAPFÉNYTARTAM
197
6. V. 14.

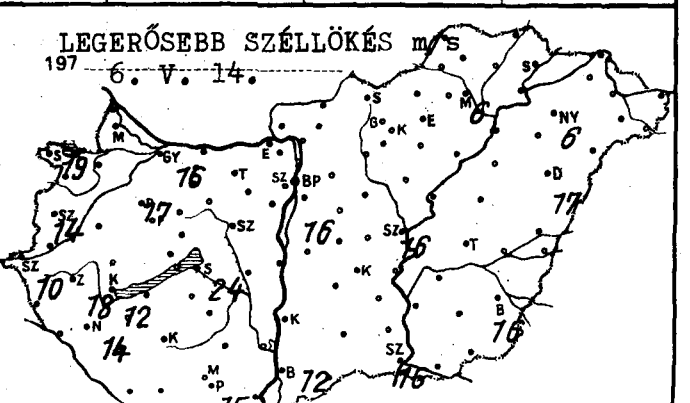
LEGERŐSEBB SZÉLLÖKÉS m/s
197
6. V. 14.

6.V.15.

197 ..... 07 h -ig az utolsó 24 óra adatai

	csapadék (mm)		max. hőmérséklet	min. hőmérséklet	rad. min.	napos órák
Győr	ny	⊽ ⌓	12	4	0	1
Sopron	•	⌓	13	3	1	4
Mosonmagyaróvár	ny	⊽	13	2	-1	3
Sárvár	1	,	14	3	1	
Szombathely	ny	⊽ ⌓	13	4	0	4
Szentgotthárd	•	⌓	13	4	1	5
Szombathely	2	⊽	15	6	6	
Szentgyörgyvár	ny		16	2	1	
Körmend	ny	⊽	15	1	0	8
Szentgotthárd	ny	⌓	14	4	2	7
Szombathely	•		17	1	2	
Szentgyörgyvár	•		16	3	1	
Szentgyörgyvár	ny	⊽ ⌓	15	2	0	8
Nagykanizsa	ny	⊽ ⌓	15	2	0	
Zalaegerszeg	–		–	–	–	
Farkasgyepű	1	⊽ ⌓	15	4	2	8
Keszthely	1	⊽	12	4	1	6
Mencshely	1	⊽ ⌓	12	2	2	3
Pápa	3		14	4	3	
Sümeg	ny	⊽ ⌓	14	5	3	
Tihany	ny	,	12	4	3	
Veszprém	1		10	2	0	
Zirc	3		14	4	2	
Fonyód	5	⌓	17	4	0	4
Homokszt. györgy	3	⌓	14	2	0	
Kaposvár	1		15	5	4	
Marcali	ny	⊽	14	8	6	2
Siófok	2	⌓	16	2	1	
Somogyszob	1		14	2	1	
Tab	5		11	3	2	
Bábolna	3		12	3	0	
Esztergom	1	⊽ ⌓	15	5	–	
Kisbér	3	⊽	13	3	0	
Komárom	2	⌓	13	3	2	
Tatabánya	ny	≡	15	1	-1	
Alcsútdoboz	ny		13	3	–	
Dunaújváros	ny		17	2	0	1
Martonvásár	ny	⌓	13	2	0	
Mór	ny		14	3	0	
Nagyhörcsökp.	ny	⌓	15	1	-2	
Szabadbattyán	ny	⌓	13	2	-1	3
Iregszemcse	•		14	3	-1	
Lengyel	2	,	14	5	2	
Nagykónyi	•		13	2	0	
Szekszárd	1		13	5	4	
Medinaréto	ny	⊽ ⌓	16	3	1	
Mohács	ny	⌓	14	4	2	4
Pécs	ny	,	16	2	0	
Siklós	8		17	4	4	
Szigetvár	ny	⊽ ⌓	13	4	0	2
Bp. Lőrinc	ny	⊽	16	6	3	0
Bp. Met. Int.	1		11	3	1	4
Bp. Szab. hegy	ny		16	4	4	
Cegléd	–		–	–	–	
Dobogókő	ny		12	3	2	2
Gödöllő	9		15	2	2	
Királyrét	ny		14	4	3	
Monor	ny	,	18	4	1	
Nagykáta	1	⌓	14	4	4	
Őrkény	ny		14	6	5	
Szentendre						

6.V.15.

197 ..... 07 h -ig az utolsó 24 óra adatai

	csapadék (mm)		max. hőmérséklet	min. hőmérséklet	rad. min.	napos órák
Vác	•	⌓	14	5	3	
Vámosmikola	2	⌓	11	1	-1	0
Baja	ny	⊽	14	4	2	2
Bácsalmás	•		16	4	4	
Izsák	ny		14	4	4	
Kalocsa	ny		14	3	1	
Kecskemét	•	⌓	15	4	1	3
Kiskunf. háza	•		15	4	1	
Kiskunhalas	–		–	–	–	
Kunszentmiklós	ny		14	4	1	
Tiszakécske	3	,	16	5	4	
Balassagyarmat	ny		11	4	1	
Romhány	ny	,	13	1	0	
Salgótarján	4		10	2	1	
Eger	2		11	1	-1	0
Galyatető	–		–	–	–	
Gyöngyös	•		14	4	3	
Kékestető	2	⊽	6	2	0	
Kompolt	1	≡	14	5	-1	2
Lőrinci	ny		14	1	-3	
Poroszló	6		14	2	1	
Jászapáti	ny		15	4	3	
Jászberény	ny	⌓	14	4	2	
Karcag	1		14	4	4	
Szolnok	3	⊽	16	5	3	4
Tiszaroff	–		–	–	–	
Túrkeve	3	⊽ ⌓	16	7	5	1
Kistelek	4	⊽	17	4	2	
Makó	3		15	5	4	
Szeged	5	⊽ ⌓	15	3	2	3
Szentes	3		15	4	0	
Borsodnádasd	8	⊽ ≡	11	1	-2	
Füged	15		14	6	6	
Hidasnémeti	13		15	5	–	
Jósvafő	12		12	2	1	0
Lillafüred	12		13	3	2	
Miskolc	12	⊽	15	2	2	0
Putnok	1	⌓	12	1	0	
Sárospatak	11		14	–	–	
Szendrőlád	16	⊽ ≡	14	2	2	
Tokaj	8		15	8	7	
Kisvárda	3		16	6	4	0
Mátészalka	11	⊽	17	6	4	
Nyíregyháza	3	⊽	15	8	6	0
Nyírlugos	–		–	–	–	
Pátyod	6	⊽	14	7	6	
Tiszabecs	9		16	5	4	
Vásárosnamény	5		16	6	5	
Záhony	8		16	5	4	
Berettyóújfalu	4	⌓	15	5	3	
Debrecen	3	⊽	15	4	3	0
Hajdúdorog	4		17	6	5	
Hortobágy	ny		15	4	3	
Körösszakál	2	⊽ ⌓	11	3	2	
Polgár	4		14	5	5	
Békéscsaba	3	⊽	16	3	1	1
Mezőhegyes	3	⌓	15	3	1	3
Orosháza	5	⌓	15	4	3	4
Szarvas	2	⊽ ⌓	16	4	1	2
Szeghalom	4	,	15	4	3	

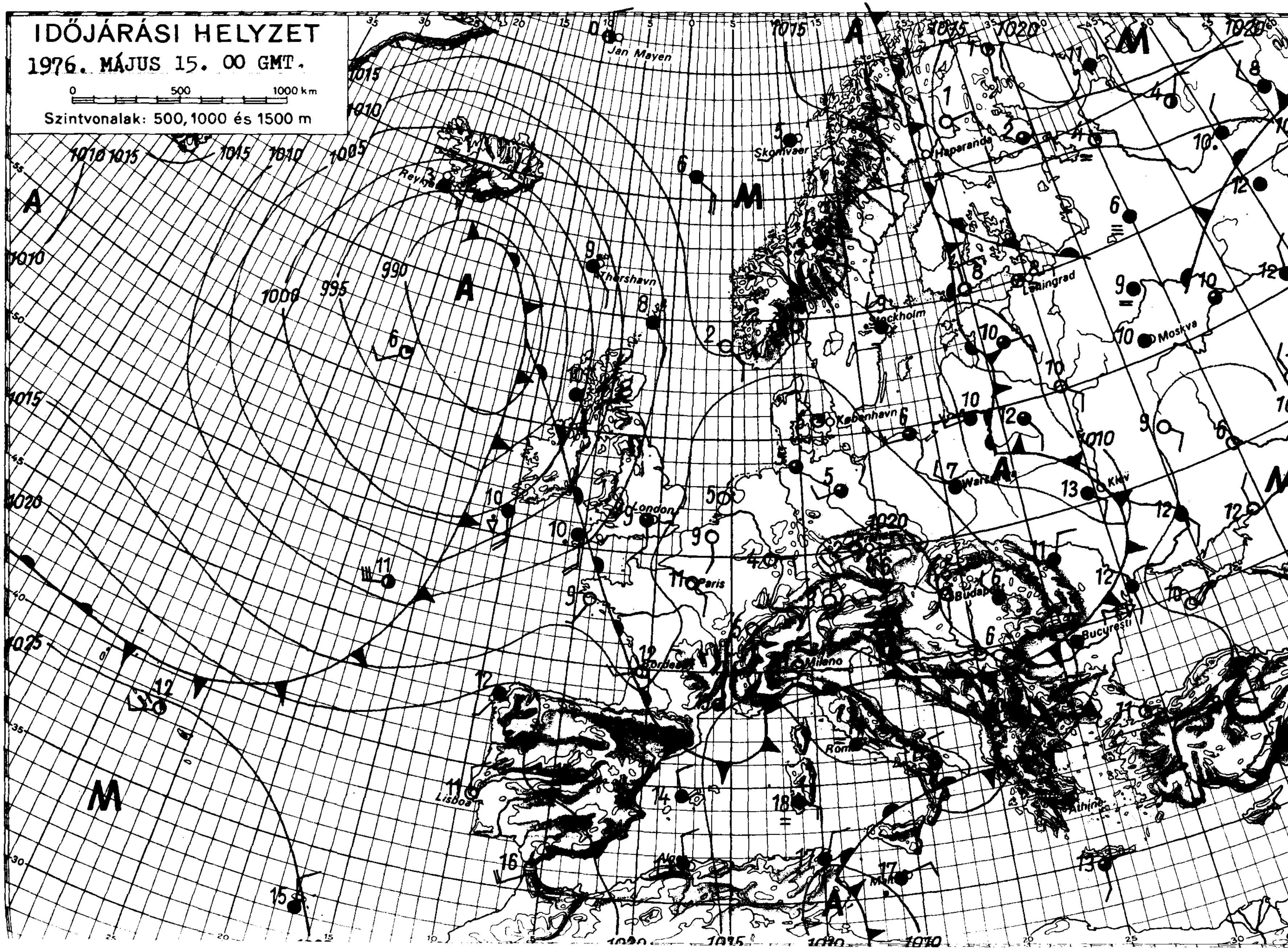

KIADJA: ORSZÁGOS METEOROLÓGIAI SZOLGÁLAT

Készíti: Központi Előrejelző Intézet Előrejelző Osztálya — T.: 273 - 018 — Megjelenik naponként

Évi előfizetési díja: 720,-Ft — Megrendelhető: 1024 Budapest, II., Kitaibel Pál u. 1. Telefon: 353-500,

Kiadásért felel: az OMSZ elnöke — Szerkesztéséért felel: a KEI igazgatója

O.J.

IDŐJÁRÁSI NAPIJELENTÉS

ЕЖЕДНЕВНЫЙ МЕТЕОРОЛОГИЧЕСКИЙ БЮЛЛЕТЕНЬ · DAILY WEATHER REPORT
BULLETIN QUOTIDIEN DE TEMPS · TÄGLICHER WETTERBERICHT

89. évfolyam 137. szám. + Budapest + 1976. május 16. vasárnap

Az időjárási helyzet és a várható időjárás:

Középpontjával Izland térségében nagy kiterjedésü mérsékelt égövi ciklon örvénylik, amely a Brit-szigetek és a Skandináv-félsziget területén változékony, csapadékos időjárást okoz. Ugyanakkor Közép- és Dél-Európában a szárító hatásu leszálló légmozgások következtében általában derült, csendes az idő. A következő 36 órában a Kárpát-medencében folytatódik a lassu felmelegedés.

Hazánkban szombaton változóan felhős volt az égbolt, csupán az északkeleti megyékből jelentettek kisebb esőt. Az erős éjszakai lehülés után a több órás napsütés hatására 15, 20 fokig emelkedett a hőmérséklet. Az éjszaka folyamán általában derült volt az ég, és az ország nagy részén 2, 7 fokra hült le a levegő. Vasárnap délelőtt száraz, napos idő volt. A hőmérséklet 11 órára 17, 22 fokig emelkedett.

Ma 12 órakor Budapesten a hőmérséklet 20 fok, a tengerszintre átszámitott légnyomás 765 mm, alig változik.

A Balaton vizének hőmérséklete 11 órakor Siófoknál 18 fok volt.

Várható időjárás hétfő estig:

Kevés nappali felhőképződés, eső nélkül.
Mérsékelt, időnként megélénkülő, változó irányu szél.

Várható legalacsonyabb éjszakai hőmérséklet: 3, 8,
legmagasabb nappali hőmérséklet hétfőn: 20, 25 fok között.

Bozóki István s.k.

A hőmérséklet napi középértéke és eltérése a 100 évi átlagtól /Budapesten/:

1976. V. 15.:	13,4 C°	-3,2 C°

1871 óta ezen a napon Budapesten előfordult

legmagasabb hőmérséklet:	32,6 C° /1958/;
legalacsonyabb hőmérséklet:	3,4 C° /1928/.

276.275.

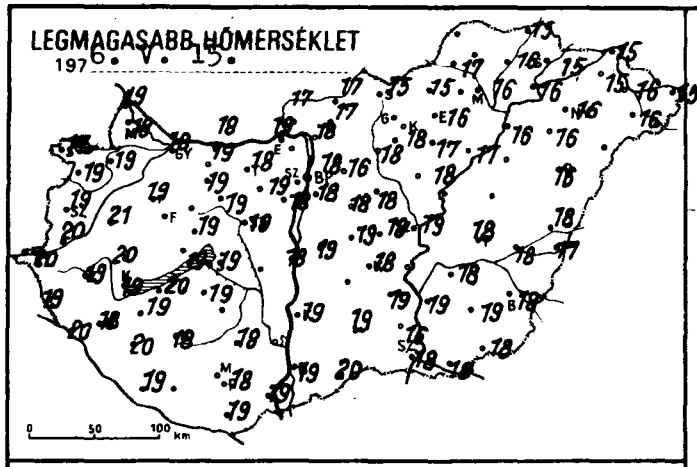
LEGMAGASABB HŐMERSÉKLET
197 6. V. 15.
0 50 100 km

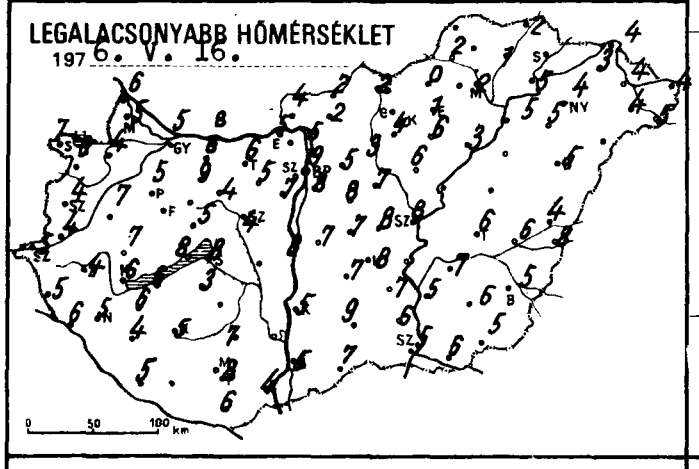
LEGALACSONYABB HŐMÉRSÉKLET
197 6. V. 16.
0 50 100 km

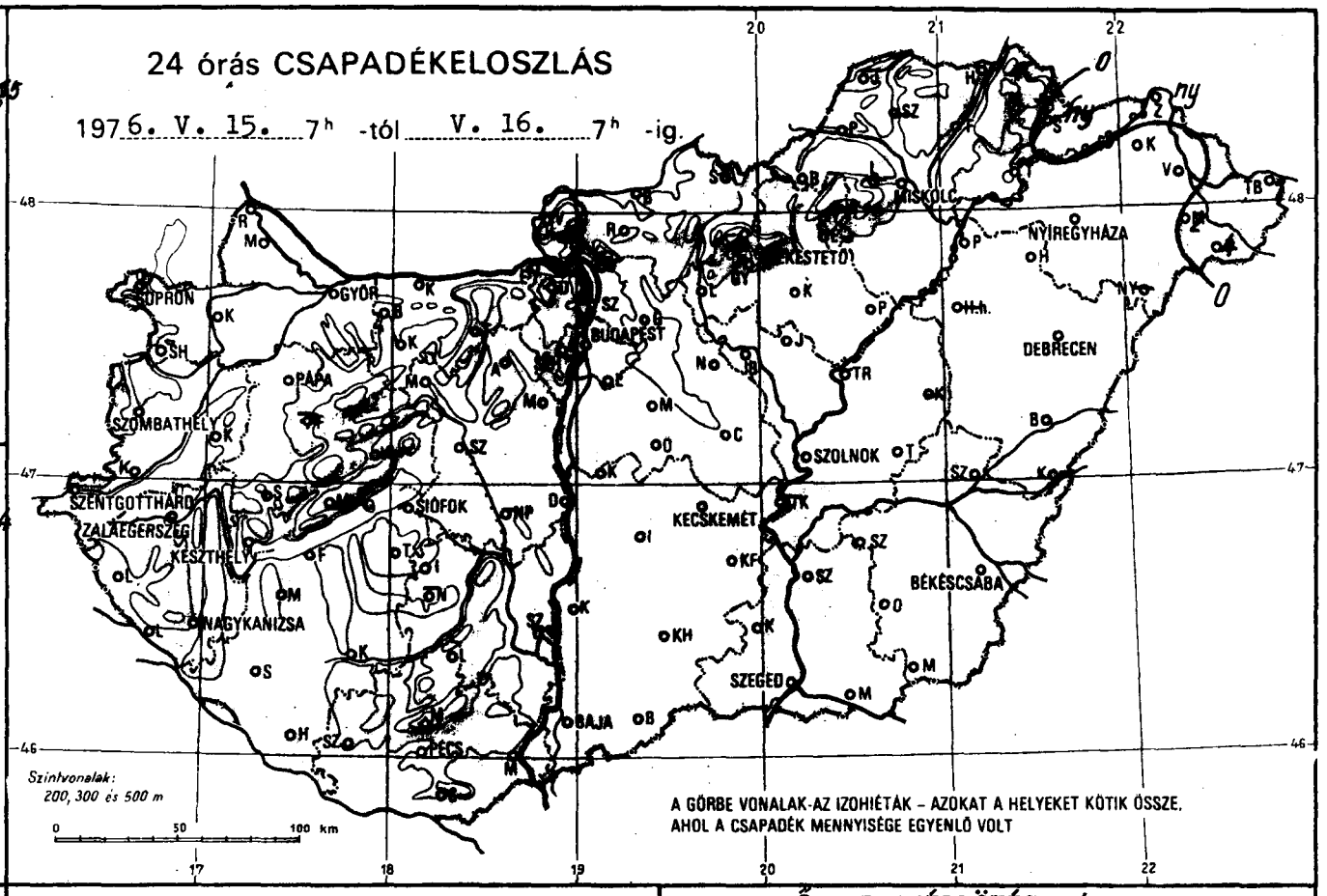
24 órás CSAPADÉKELOSZLÁS
197 6. V. 15. 7h -tól V. 16. 7h -ig.
SOPRON
GYŐR
BUDAPEST
MISKOLC
NYÍREGYHÁZA
KESZTELY
DEBRECEN
PAPA
SZOMBATHELY
SZOLNOK
SZENTGOTTHÁRD
ZALAEGERSZEG
KESZTHELY
SIÓFOK
KECSKEMÉT
BÉKÉSCSABA
NAGYKANIZSA
SZEGED
BAJA
PÉCS
Szintvonalak: 200, 300 és 500 m
0 50 100 km
A GÖRBE VONALAK-AZ IZOHIÉTÁK – AZOKAT A HELYEKET KÖTIK ÖSSZE, AHOL A CSAPADÉK MENNYISÉGE EGYENLŐ VOLT

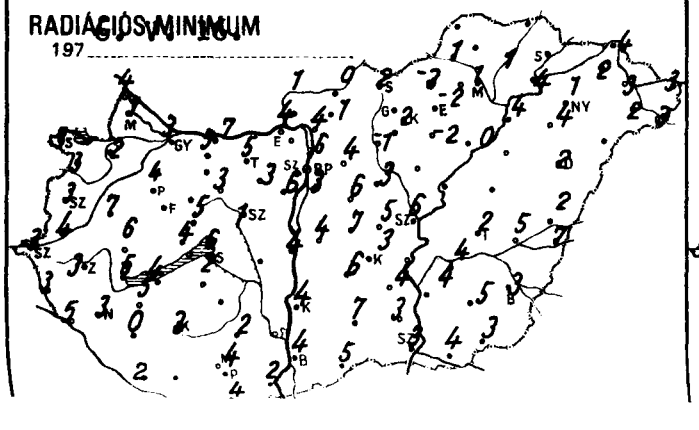
RADIÁCIÓS MINIMUM
197

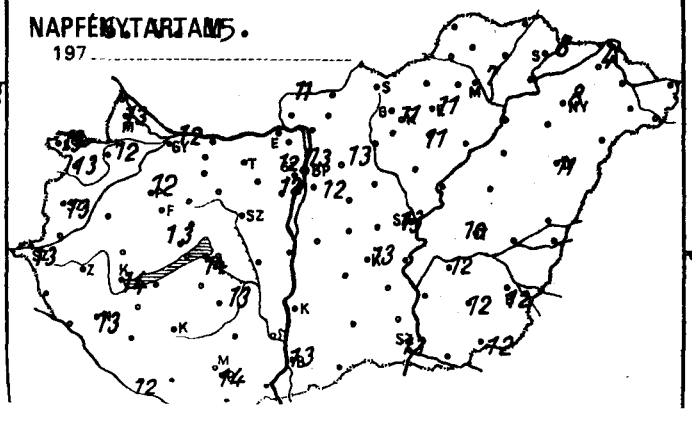
NAPFÉNYTARTAM
197

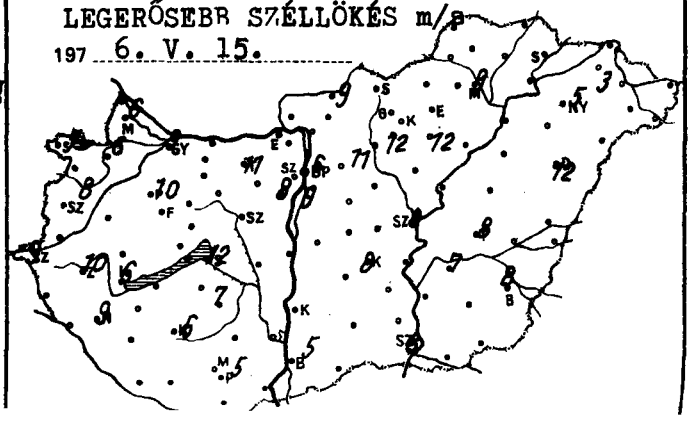
LEGERŐSEBB SZÉLLÖKÉS m/s
197 6. V. 15.

	19[illegible].V.16. 07 h -ig az utolsó 24 óra adatai					
	csapadék (mm)		max. hőmérséklet	min. hőmérséklet	rad. min.	napos órák
Győr	•	⊸	18	5	3	12
Sopronvár	•	⊸	19	4	2	12
Mosonmagyaróvár	•	⊸	18	5	1	13
Fájka	•		19	6	4	
Sopron	•	⊸	17	7	3	13
Sopronhorpács	•	⊸	19	6	3	13
Káld	•		21	7	7	
Körmend	•		20	4	4	
Szentgotthárd	•	⊸	20	5	3	13
Szombathely	•	⊸	19	4	3	13
Lenti	•		19	5	3	
Letenye	•		20	6	5	
Nagykanizsa	•	⊸	18	5	3	13
Zalaegerszeg	•	⊸	19	4	3	
Farkasgyepű	–		–	–	–	
Keszthely	•	⊸	19	6	5	14
Mencshely	•		17	7	3	13
Pápa	•	⊸	19	5	4	12
Sümeg	•		20	7	6	
Tihany	•	⊸	19	8	4	
Veszprém	•		19	5	5	
Zirc	•	⊸	17	3	1	
Fonyód	•		20	6	4	
Homokszt. György	•	⊸	19	5	2	12
Kaposvár	•	⊸	18	5	3	
Marcali	•	⊸	19	6	5	
Siófok	•	⊸	19	8	6	14
Somogyszob	•	⊸	20	4	0	
Tab	•		19	3	2	
Bábolna	•		19	6	5	
Esztergom	•		19	5	4	
Kisber	•	⊸	19	9	–	
Komárom	•	⊸	18	8	7	
Tatabánya	•		18	6	5	
Alcsutdoboz	•	⊸	19	5	3	
Dunaújváros	•		18	8	4	
Martonvásár	•		18	7	6	12
Mór	•	⊸	19	4	3	
Nagyhörcsökp.	–		–	–	–	
Szabadbattyán	•	⊸	19	4	1	
Ingyemcse	•	⊸	19	5	2	13
Tengyel	•		18	7	2	
Nagykonyi	–		–	–	–	
Siófokszárd	–		–	–	–	
Csepeltető	•		17	10	7	
[illegible]	•	⊸	19	4	2	
[illegible]	•		18	8	4	14
[illegible]	•	⊸	18	5	4	
[illegible]	•		19	6	4	
[illegible]	•		18	8	3	12
[illegible] Met. Int.	•	⊸	18	9	6	13
[illegible] Szab. hegy	•	⊸	15	7	4	12
[illegible]	•		18	8	5	
[illegible]kő	•		12	5	4	
[illegible]	•	⊸	16	5	4	13
[illegible]	–		–	–	–	
[illegible]	•		18	8	6	
[illegible]kata	•		18	7	3	
[illegible]	•	⊸	19	7	7	
[illegible]kendre	•		18	7	6	

	19[illegible].V.16. 07 h -ig az utolsó 24 óra adatai					
	csapadék (mm)		max. hőmérséklet	min. hőmérséklet	rad. min.	napos órák
Vác	•	⊸	18	5	4	
Vámosmikola	•	⊸	17	4	1	11
Baja	•		19	5	4	13
Bácsalmás	•		20	7	5	
Izsák	•		–	7	6	
Kalocsa	•		19	5	4	
Kecskemét	•	⊸	18	8	3	13
Kiskunf. háza	•		19	7	4	
Kiskunhalas	•		19	9	7	
Kunszentmiklós	•		19	7	4	
Tiszakécske	–		–	–	–	
Balassagyarmat	•	⊸	17	2	0	
Romhány	•		17	2	1	
Salgótarján	•		15	2	2	
Eger	•	⊸	16	1	–2	11
Galyatető	•		12	4	–1	
Gyöngyös	•		18	4	2	
Kékestető	•		9	4	2	11
Kompolt	•		17	6	–2	11
Lőrinci	•		18	3	–1	
Poroszló	•	⊸	17	3	0	
Jászapáti	•		18	6	4	
Jászberény	•		18	6	3	
Karcag	–		–	–	–	
Szolnok	•		19	8	6	13
Tiszaroff	–		–	–	–	
Túrkeve	•	⊸	18	6	2	10
Kistelek	•		16	6	3	
Makó	•		18	6	4	
Szeged	•		18	5	3	13
Szentes	•		19	5	4	
Borsodnádasd	•	⊸	15	0	–3	
Fügöd	•	⊸	16	1	1	
Hidasnémeti	•		15	2	–	
Jósvafő	–		–	–	–	–
Lillafüred	•		14	1	0	
Miskolc	•	=	16	2	1	7
Putnok	•	⊸	17	2	1	
Sárospatak	ny		15	–	–	8
Szendrőlád	–		–	–	–	
Tokaj	•		16	5	4	
Kisvárda	•		15	3	2	4
Mátészalka	2	⊸	16	4	2	
Nyíregyháza	•		16	4	1	8
Nyírlugos	–		–	–	–	
Pátyod	4	▽⊸	–	5	3	
Tiszabecs	1		15	4	3	
Vásárosnamény	•	⊸	16	4	3	
Záhony	ny	⊸	15	4	4	
Berettyóújfalu	•	⊸	18	4	2	
Debrecen	•	⊸	16	5	2	11
Hajdúdorog	•		16	5	4	
Hortobágy	–		–	=	–	
Körösszakál	•	⊸	17	8	7	
Polgár	•	⊸	16	5	4	
Békéscsaba	•	⊸	18	5	3	12
Mezőhegyes	•		18	5	3	12
Orosháza	•	⊸	19	6	5	12
Szarvas	•		18	7	4	12
Szeghalom	•		18	6	5	

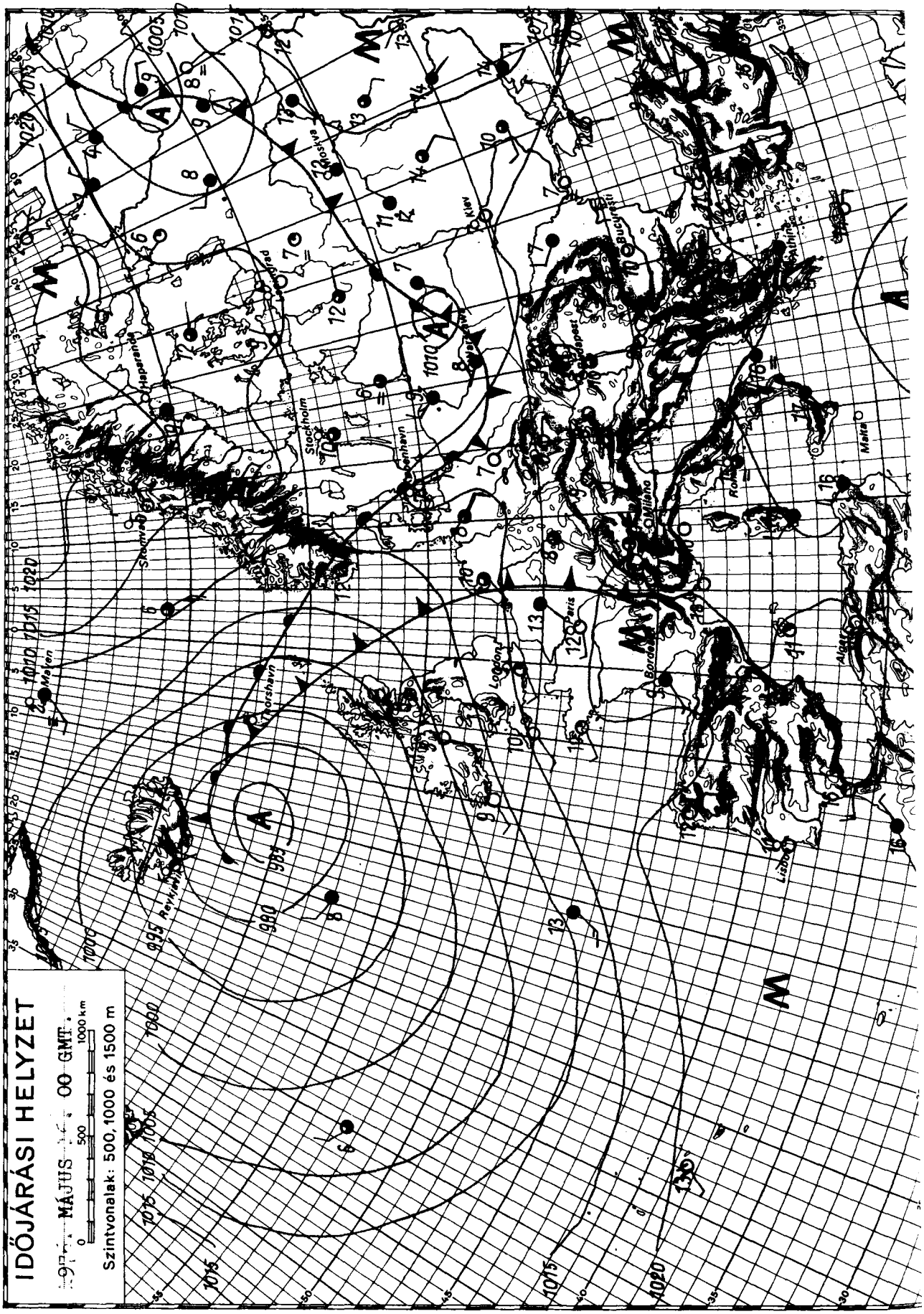

KIADJA: ORSZÁGOS METEOROLÓGIAI SZOLGÁLAT

Készíti: Központi Előrejelző Intézet Előrejelző Osztálya — T.: 273-018 — Megjelenik naponként

Évi előfizetési díja: 720,—Ft — Megrendelhető: 1024 Budapest, II., Kitaibel Pál u. 1. Telefon: 353-500,

Kiadásért felel: az OMSZ elnöke — Szerkesztésért felel: a KEI igazgatója

IDŐJÁRÁSI NAPIJELENTÉS

ЕЖЕДНЕВНЫЙ МЕТЕОРОЛОГИЧЕСКИЙ БЮЛЛЕТЕНЬ • DAILY WEATHER REPORT
BULLETIN QUOTIDIEN DE TEMPS • TÄGLICHER WETTERBERICHT

89. évfolyam 138. szám. + Budapest + 1976. május 17. hétfő

Az időjárási helyzet és a várható időjárás:

Európa nyugati partvidékén, valamint a Szovjetunió európai területének középső részén ciklonok hatására tulnyomóan felhős, szeles, több helyen csapadékos az időjárás. A Skandináv-félsziget déli részétől Közép-Európán át a Balkán-félszigetig, mintegy 1500 km széles, magasnyomásu zóna huzódik. Ebben a zónában általában kevés a felhő, napos, száraz az idő. A következő 36 óra folyamán a Kárpát-medence is az emlitett zónához tartozik, igy továbbra is száraz, meleg lesz az idő.

Hazánkban vasárnap derült volt az ég, 9, 14 órán keresztül sütött a nap. A sok napsütés hatására általában 22, 25 fokig melegedett fel a levegő. Az északkeleti megyékben azonban csak 19, 21 fok közötti maximum hőmérsékletet mértek. Hétfő hajnalra 5, 11 fokig hült le a levegő. Délelőtt folytatódott a derült, napos idő. 11 órára 20, 23 fokig emelkedett a hőmérséklet.

Ma 12 órakor Budapesten a hőmérséklet 22 fok, a tengerszintre átszámitott légnyomás 767 mm, alig változik.

A Balaton vizének hőmérséklete 11 órakor Siófoknál 19 fok volt.

Várható időjárás kedd estig:

Kevés felhő lesz eső nélkül.
A változó irányu szél napközben sok helyen megélénkül.
Hajnalban erősen párás lesz a levegő.
Várható legalacsonyabb éjszakai hőmérséklet 6, 11 fok között lesz,
legmagasabb nappali hőmérséklet kedden: 25 fok körül várható.

Vadkerti Ferenc s.k.

TÁVOLABBI KILÁTÁSOK PÉNTEK REGGELIG:

Eleinte kevés felhő, eső nélkül, majd erősödő nappali felhőképződés záporok, zivatarok.
Legalacsonyabb hajnali hőmérséklet 8, 12 fok között.
Legmagasabb nappali hőmérséklet 21, 26 fok között.
Jelentős mennyiségü /legalább 5 mm/ csapadék az ország területének 60 százalékán várható az időszak második felében.

KÖZÉPTÁVÚ ELŐREJELZŐ OSZTÁLY

A hőmérséklet napi középértéke és eltérése a 100 évi átlagtól /Budapesten/:

1976. V. 16.: 17,3 C° +0,6 C°

1871 óta ezen a napon Budapesten előfordult

legmagasabb hőmérséklet: 31,4 C° /1969/,
legalacsonyabb hőmérséklet: 2,0 C° /1885/.

76.276.

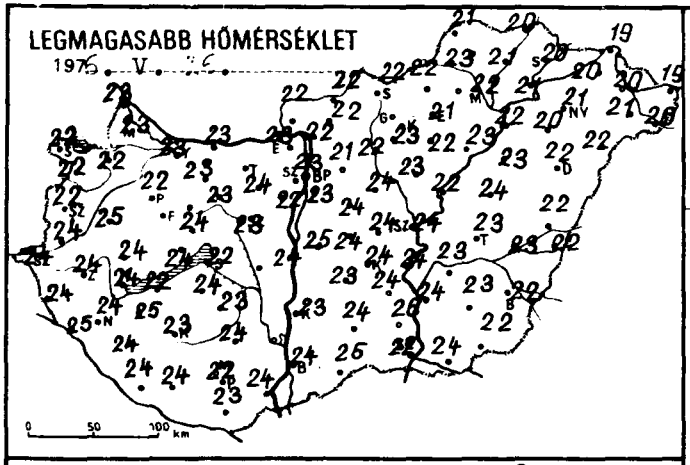
LEGMAGASABB HŐMÉRSÉKLET
1976. V. 16.
0 50 100 km

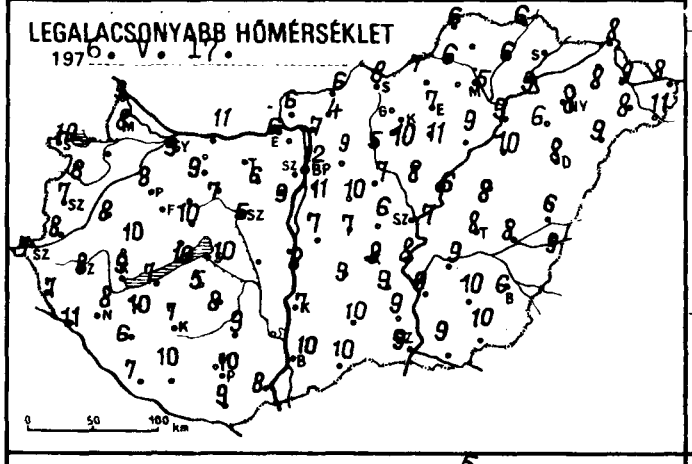
LEGALACSONYABB HŐMÉRSÉKLET
1976. V. 17.
0 50 100 km

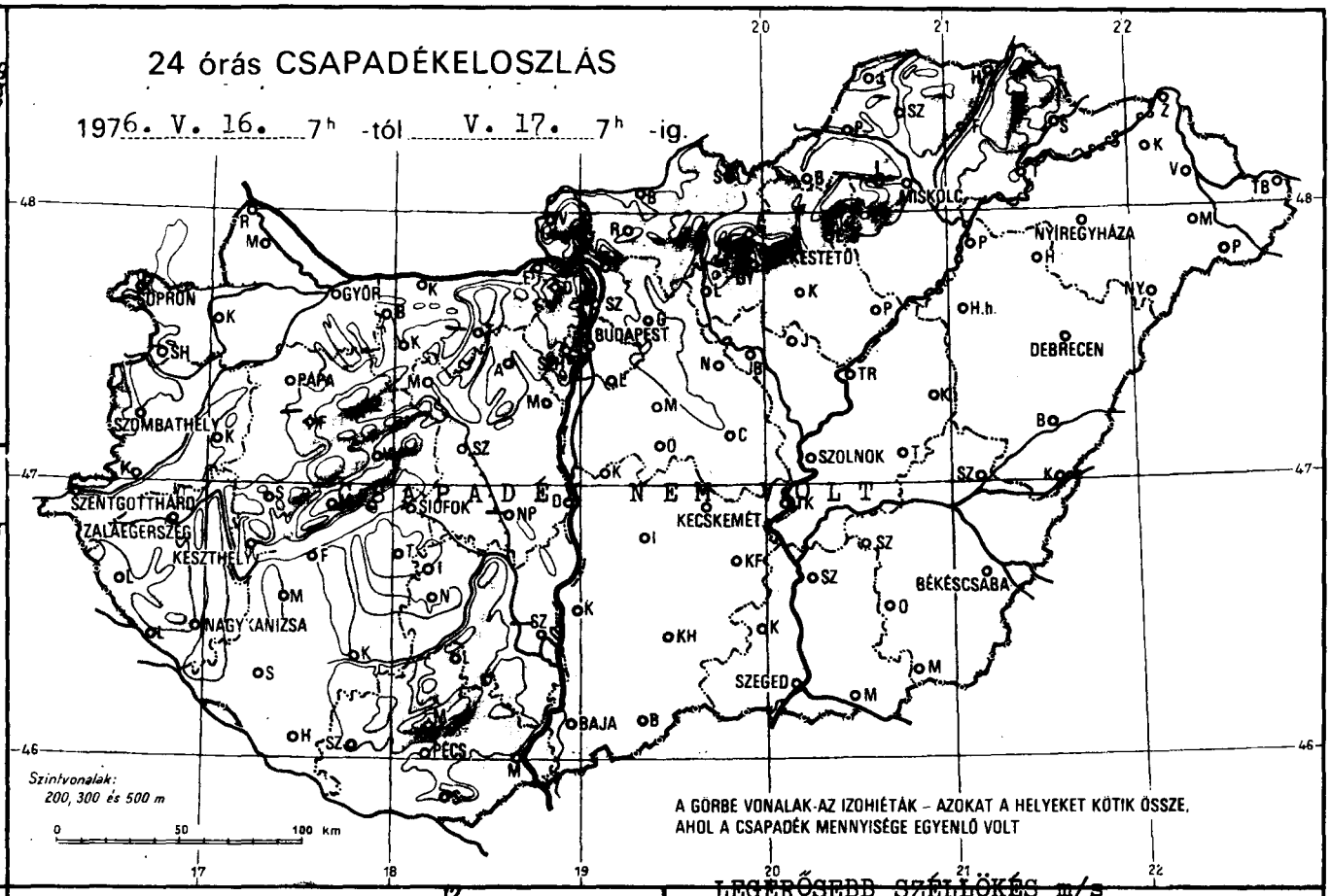
24 órás CSAPADÉKELOSZLÁS
1976. V. 16. 7h -tól V. 17. 7h -ig.
SOPRON
GYŐR
BUDAPEST
MISKOLC
NYÍREGYHÁZA
KESTETŐ
DEBRECEN
PAPA
SZOMBATHELY
SZOLNOK
SZENTGOTTHÁRD
ZALAEGERSZEG
KESZTHELY
SIÓFOK
KECSKEMÉT
BÉKÉSCSABA
NAGYKANIZSA
SZEGED
BAJA
PÉCS
CSAPADÉK NEM VOLT
Szintvonalak: 200, 300 és 500 m
0 50 100 km
A GÖRBE VONALAK AZ IZOHIÉTÁK – AZOKAT A HELYEKET KÖTIK ÖSSZE, AHOL A CSAPADÉK MENNYISÉGE EGYENLŐ VOLT

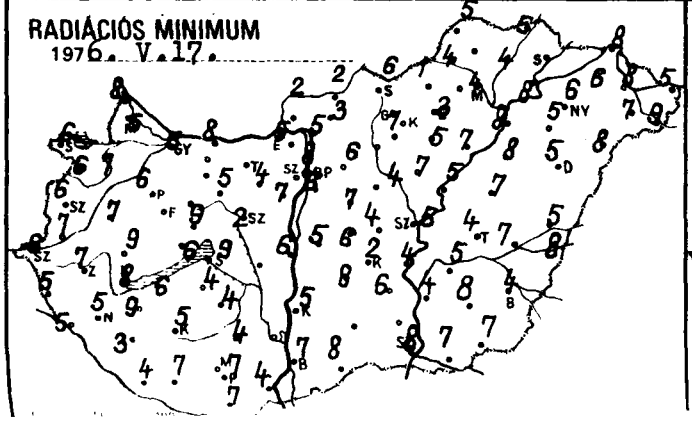
RADIÁCIÓS MINIMUM
1976. V. 17.

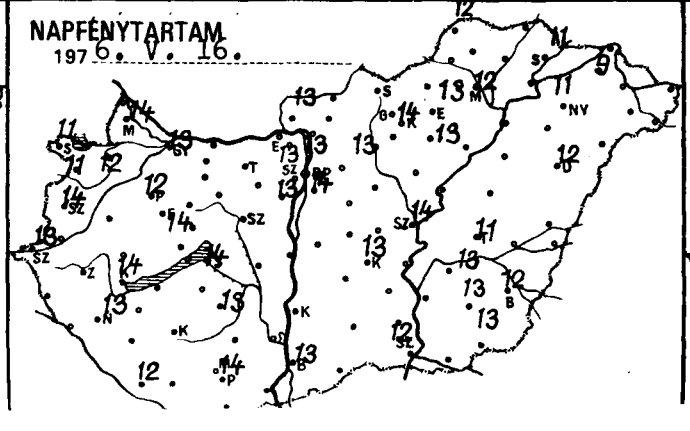
NAPFÉNYTARTAM
1976. V. 16.

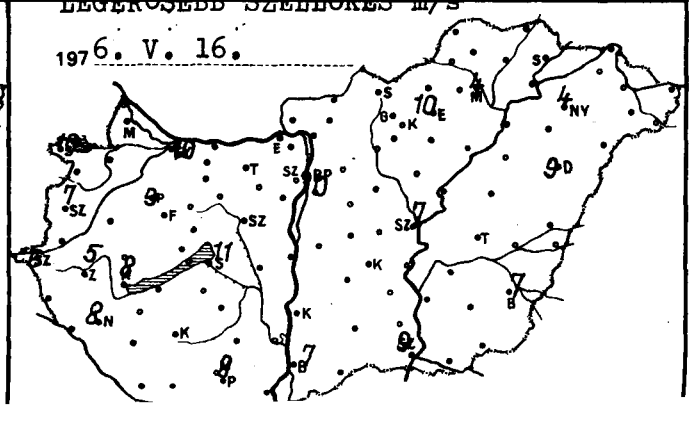
LEGERŐSEBB SZÉLLÖKÉS m/s
1976. V. 16.

	196.V.17. 07h -ig az utolsó 24 óra adatai					
	csapadék (mm)		max. hőmérséklet	min. hőmérséklet	rad. min.	napos órák
vár	•	=●	23	9	5	13
apuvár	•	●	22	–	7	12
osonmagyaróvár	•	●	23	8	5	14
ajka	•		23	9	8	
opron	•	●	22	10	6	11
opronhorpács	•	●	22	8	6	11
ald	•		25	8	7	
ormend	•		24	8	7	
zentgotthárd	•	●	24	7	6	13
zombathely	•	●	22	7	6	14
enti	•		24	7	5	
etenye	•		25	11	5	
agykanizsa	•	●	24	8	5	13
alaegerszeg	•	●	24	8	7	
arkasgyepű	–		–	–	–	
eszthely	•	●	24	9	8	14
dencshely	•		21	10	6	14
apa	•	●	22	8	6	12
ümeg	•		24	10	9	
dhany	•	●	24	10	6	
esprém	•		24	10	9	
tc	•	●	20	6	3	
onyod	•		22	7	6	
omokszt. györgy	•	●	24	7	4	12
aposvár	•	●	23	7	5	
arcali	•	●	25	10	9	
etok	•		22	10	9	14
emogyszob	•	●	24	6	3	
ab	•		24	5	4	
ábolna	•		23	8	7	
sztergom	•		23	6	5	
sbér	•	●=	23	9	–	
emarom	•	●	23	11	8	
ázabanya	–		–	–	–	
sszutdoboz	•	●	24	6	4	
ntaújváros	•		24	8	6	
artonvásár	•		22	9	7	13
	•		23	7	5	
ag horcsökp.	–	●	–	–	–	
anadbattyán	•		23	5	2	
egyszemcse	•	●	23	8	4	13
ugyi	•		24	9	4	
egykonyi	•		25	8	5	
ékszárd	•		–	–	–	
pádtető	•		22	10	9	
	•	●	24	8	4	
	•		22	10	7	14
	•	●	23	9	7	
	•		24	10	7	
Lőrinc	•		23	11	6	14
Met. Int.	•		23	12	8	13
szabhegy	•	●	20	11	7	13
	•		24	6	4	
gokő	•		18	10	5	
dó	•		21	9	6	13
	•	●	22	8	4	
	•		24	10	7	
ata	•		24	7	4	
	•	●	24	7	6	
dre	•		24	9	9	

	196.V.17. 07h -ig az utolsó 24 óra adatai					
	csapadék (mm)		max. hőmérséklet	min. hőmérséklet	rad. min.	napos órák
Vác	•	●	22	7	5	
Vámosmikola	•	●	22	6	2	13
Baja	•		24	10	7	13
Bácsalmás	•		25	10	8	
Izsák	•		23	9	8	
Kalocsa	•		23	7	5	
Kecskemét	•	●=	24	8	2	13
Kiskunf. háza	•		24	9	6	
Kiskunhalas	•		24	10	–	
Kunszentmiklós	•		25	7	5	
Tiszakécske	•		24	8	4	
Balassagyarmat	•	●	22	6	2	
Romhány	•		22	4	3	
Salgótarján	•		22	8	6	
Eger	•	●	21	7	3	13
Galyatető	•		18	6	5	
Gyöngyös	•		23	10	7	
Kékestető	•		15	9	7	14
Kompolt	•		22	11	5	13
Lőrinci	•		22	5	–	
Poroszló	•		23	9	7	
Jászapáti	•	●	23	8	7	
Jászberény	•		24	6	4	
Karcag	•		24	8	7	
Szolnok	•		24	7	5	14
Tiszaroff	•		22	6	5	
Túrkeve	•	●	23	8	4	11
Kistelek	•		26	9	–	
Makó	•		24	9	7	
Szeged	•	●	22	9	8	12
Szentes	•		24	9	4	
Borsodnádasd	•	●	22	7	1	
Fügöd	•	●	21	6	4	
Hidasnémeti	•		20	6	5	
Jósvafő	•		21	6	5	12
Lillafüred	–		–	–	–	
Miskolc	•	=	22	5	4	12
Putnok	•		23	6	4	
Sárospatak	•		20	–	–	11
Szendrőlád	–		–	–	–	
Tokaj	•		21	9	8	
Kisvárda	•		20	8	6	9
Mátészalka	•	●	21	8	7	
Nyíregyháza	•		21	8	6	11
Nyírlugos	•		22	9	8	
Pátyod	•	●	20	11	9	
Tiszabecs	•		19	8	5	
Vásárosnamény	•	●	20	9	8	
Záhony	•	●	19	8	8	
Berettyóújfalu	•	●	22	6	5	
Debrecen	•	●	22	8	5	12
Hajdúdorog	•		20	6	5	
Hortobágy	•		23	10	8	
Körösszakál	•	●	22	9	8	
Polgár	•	●	22	9	8	
Békéscsaba	•	●	22	6	4	12
Mezőhegyes	•		22	10	7	13
Orosháza	•		23	10	8	13
Szarvas	•		23	9	5	13
Szeghalom	•		23	8	7	

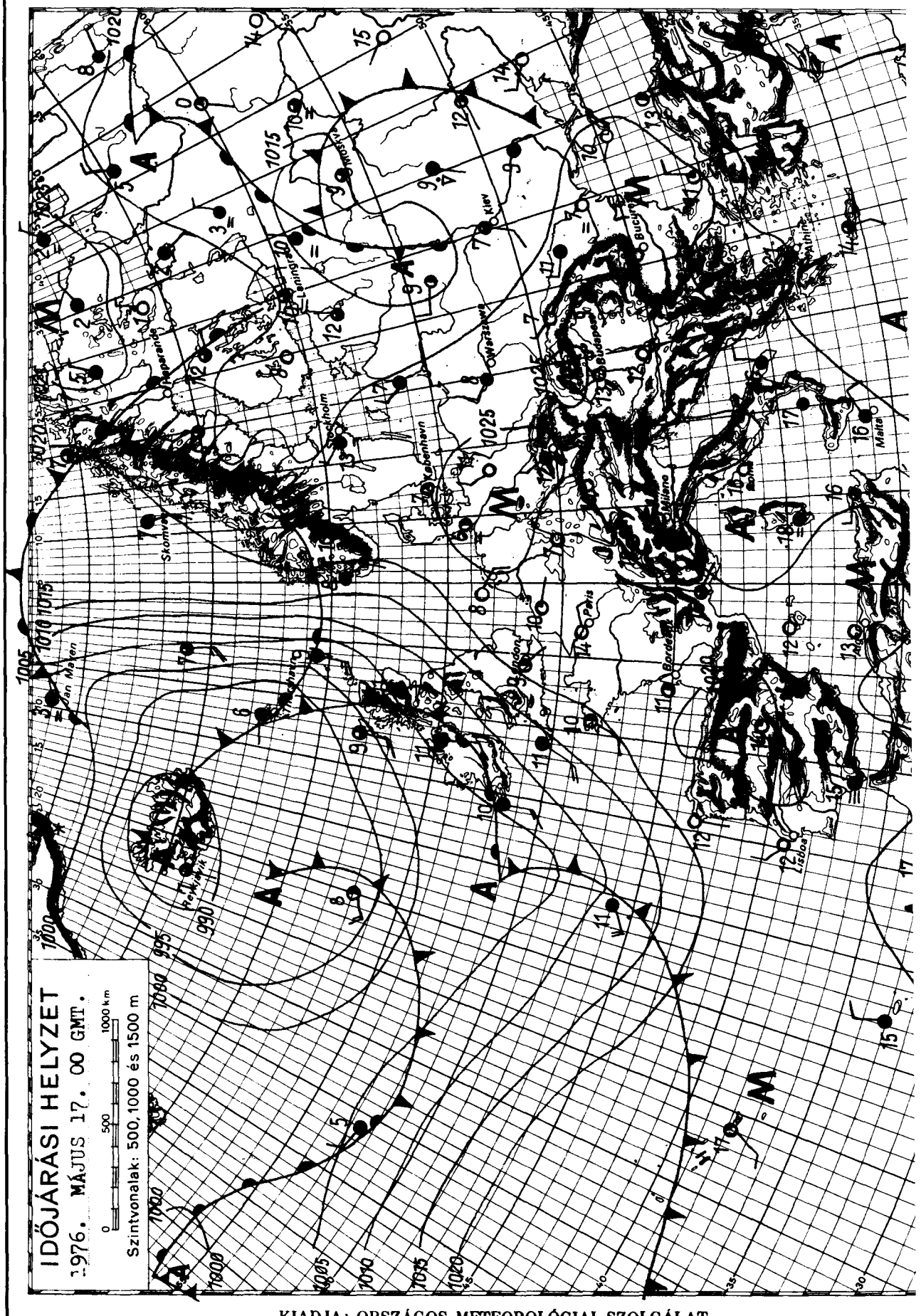

KIADJA: ORSZÁGOS METEOROLÓGIAI SZOLGÁLAT

Készíti: Központi Előrejelző Intézet Előrejelző Osztálya — T.: 273 - 018 — Megjelenik naponké

Évi előfizetési díja: 720,—Ft — Megrendelhető: 1024 Budapest, II., Kitaibel Pál u. 1. Telefon: 353-500,

Kiadásért felel: az OMSZ elnöke — Szerkesztésért felel: a KEI igazgatója

IDŐJÁRÁSI NAPIJELENTÉS

ЕЖЕДНЕВНЫЙ МЕТЕОРОЛОГИЧЕСКИЙ БЮЛЛЕТЕНЬ • DAILY WEATHER REPORT
BULLETIN QUOTIDIEN DE TEMPS • TÄGLICHER WETTERBERICHT

89. évfolyam 139. szám. + Budapest + 1976. május 18.

Az időjárási helyzet és a várható időjárás:

Az elmult 24 órában Európa időjárásában nem történt lényeges változás. A Skandináv-félszigettől - Közép-Európán át - a Földközi tenger térségéig még mindig nincs határozott légmozgás. Az időjárást a helyi tényezők határozzák meg. Ezeken a területeken általában kevés a felhő, napos száraz az idő. A Szovjetunió európai területén, valamint a Brit-szigeteken változékonyabb az idő, több a felhő, és helyenként esik az eső. A következő 36 órában a Kárpát-medencében folytatódik az elmul napokhoz hasonló idő.

Hazánkban hétfőn az ország nagy részén kevés volt a felhő és 10, 14 órán át sütött a nap. Az északkeleti országrészben felhősebb volt az ég, és egy-két helyen jelentéktelen mennyiségü eső is esett. A legmagasabb nappali hőmérséklet 22, 27 fok között alakult. Kedd hajnalra általában 8, 12 fokra hült le a levegő, délelőtt tulnyomóan napos, száraz idő volt. A hőmérséklet 11 órakor 19, 24 fok között váltakozott.

Ma 12 órakor Budapesten a hőmérséklet 23 fok, a tengerszintre átszámitott légnyomás 765 mm, gyengén süllyed.

A Balaton vizének hőmérséklete Siófoknál 11 órakor 19 fok volt.

Várható időjárás szerda estig:

Időnként megnövekszik a felhőzet, legfeljebb egy-két helyen alakul ki zápor, zivatar.
Éjszaka gyenge, napközben kissé élénkebb lesz a változó irányu szél.
Várható legalacsonyabb éjszakai hőmérséklet: 7, 12,
legmagasabb nappali hőmérséklet szerdán: 22, 26 fok között.

Németh Lajos s.k.

A hőmérséklet napi középértéke és eltérése a 100 évi átlagtól /Budapesten/:

1976. V. 17.	20,1 C°	+3,1 C°

1871 óta ezen a napon Budapesten előfordult:

legmagasabb hőmérséklet:	30,2 C° /1971/,	
legalacsonyabb hőmérséklet:	1,6 C° /1874/.	76. 289.

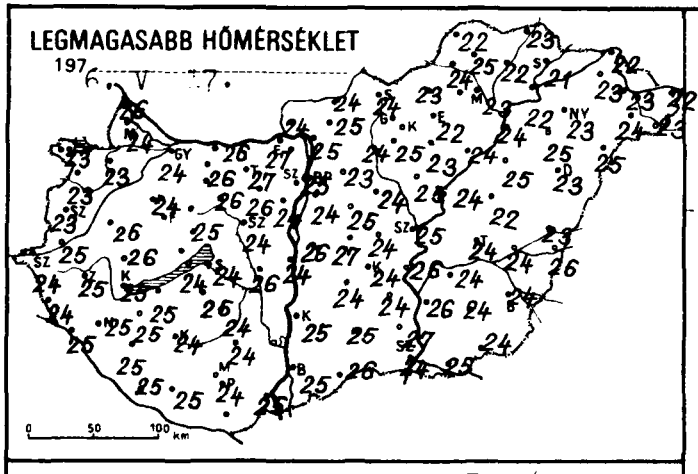
LEGMAGASABB HŐMÉRSÉKLET
197 6. V. 17.

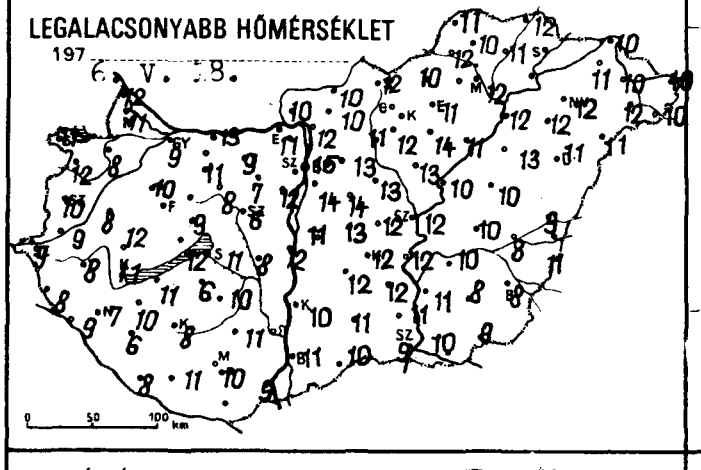
LEGALACSONYABB HŐMÉRSÉKLET
197 6. V. 18.

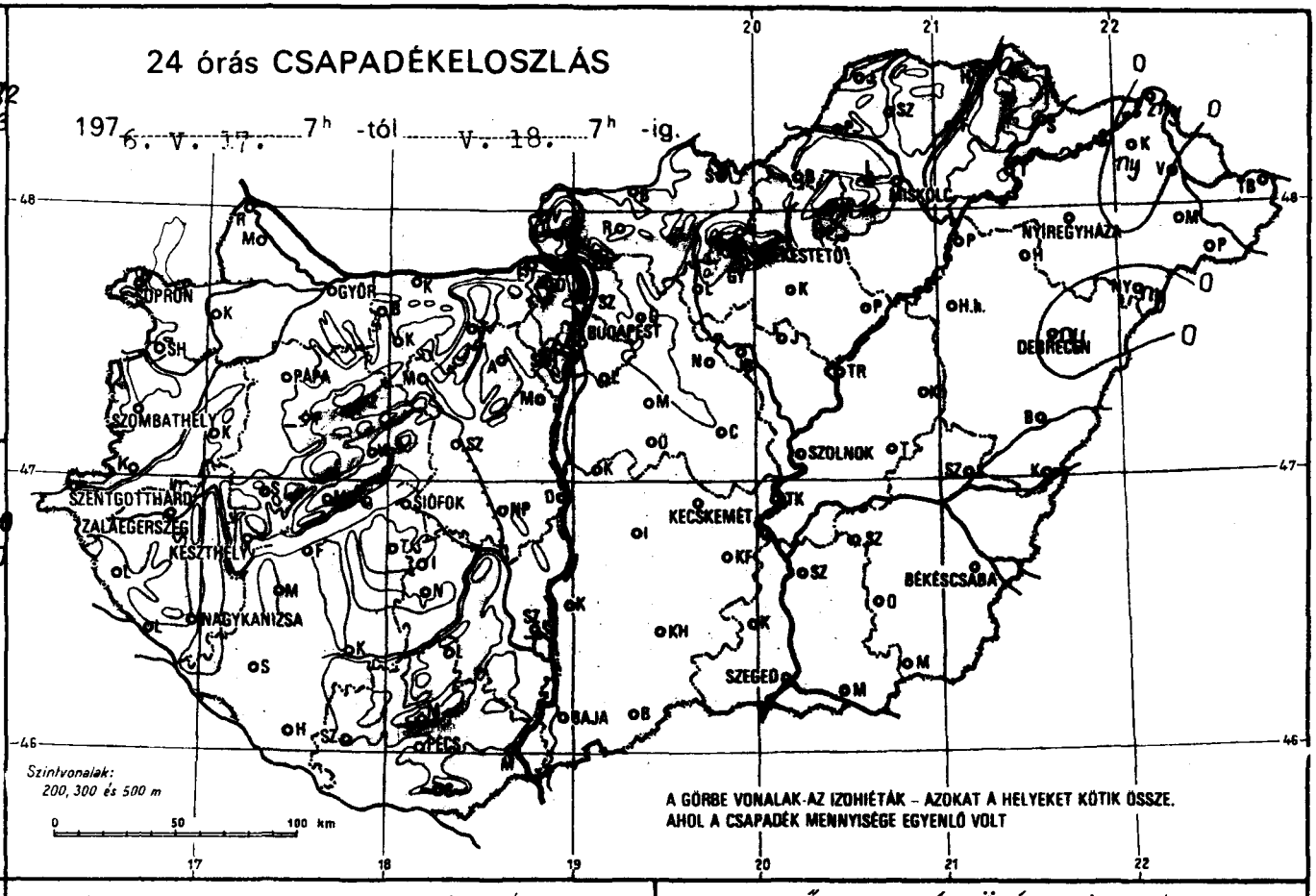
24 órás CSAPADÉKELOSZLÁS
197 6. V. 17. 7h -tól V. 18. 7h -ig.
SOPRON
GYŐR
BUDAPEST
NYÍREGYHÁZA
DEBRECEN
SZOLNOK
KECSKEMÉT
BÉKÉSCSABA
SZEGED
SZOMBATHELY
SZENTGOTTHÁRD
ZALAEGERSZEG
KESZTHELY
NAGYKANIZSA
SIÓFOK
PÁPA
BAJA
PÉCS
Szintvonalak: 200, 300 és 500 m
A GÖRBE VONALAK AZ IZOHIÉTÁK – AZOKAT A HELYEKET KÖTIK ÖSSZE, AHOL A CSAPADÉK MENNYISÉGE EGYENLŐ VOLT

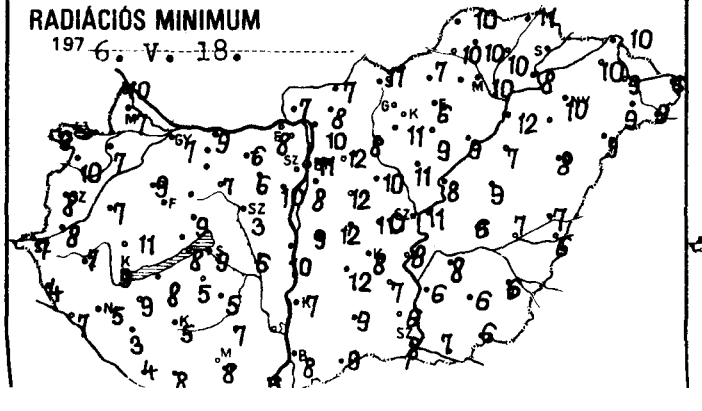
RADIÁCIÓS MINIMUM
197 6. V. 18.

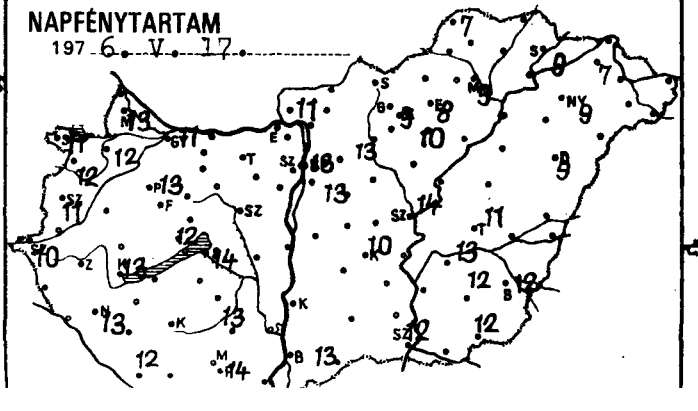
NAPFÉNYTARTAM
197 6. V. 17.

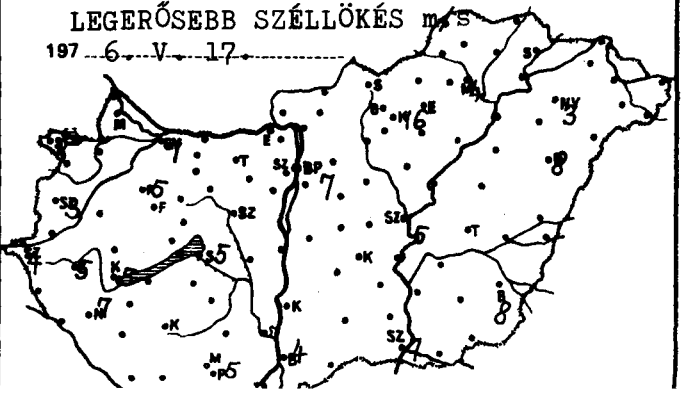
LEGERŐSEBB SZÉLLÖKÉS m/s
197 6. V. 17.

	197 6.V.18. 07h -ig az utolsó 24 óra adatai					
	csapadék (mm)		max. hőmérséklet	min. hőmérséklet	rad. min.	napos órák
Győr	•	⊸	24	9	7	11
Kapuvár	•		23	8	7	12
Mosonmagyaróvár	•	⊸	24	11	7	13
Rajka	•		26	12	10	
Sopron	•	⊸	23	11	9	11
Sopronhorpács	•	⊸	23	12	10	12
Káld	•		26	8	7	
Körmend	•		25	9	8	
Szentgotthárd	•	⊸ =	24	9	7	10
Szombathely	•	⊸	23	10	8	11
Lenti	•		24	8	4	
Letenye	•		25	9	7	
Nagykanizsa	•	⊸	25	7	5	13
Zalaegerszeg	•	⊸	25	8	7	
Farkasgyepű	–		–	–	–	
Keszthely	•		25	11	9	13
Mencshely	•		24	11	6	12
Pápa	•	⊸ =	24	10	9	13
Sümeg	•		26	12	11	
Tihany	•	⊸	24	12	8	
Veszprém	•		25	9	9	
Zirc	•	⊸	22	5	5	
Fonyód	•		25	11	8	
Homokszt. György	•	⊸	25	8	4	12
Kaposvár	•		24	8	5	
Marcali	•	⊸	25	10	9	
Siófok	•	=	24	11	9	14
Somogyszob	•	⊸	25	6	3	
Tab	•		25	6	5	
Babolna	•		25	11	9	
Esztergom	•		27	11	8	
Kisbér	•	⊸	26	11	–	
Komárom	•		26	13	9	
Tatabánya	•	⊸	27	9	6	
Alcsutdoboz	•	⊸	26	7	6	
Dunaújváros	•		24	12	10	
Martonvásár	•		24	12	10	
Mór	•	⊸	26	8	7	
Nagyhörcsökp.	•	⊸	26	8	6	
Szabadbattyán	•	⊸	24	6	3	
Tröcsemcse	•	⊸	24	10	5	13
Lengyel	•		24	11	7	
Nagykonyi	•		26	12	10	
Szekszárd	–		–	–	–	
Árpádtető	•		23	14	12	
Mátrafüred	•	⊸	25	9	6	
P[illegible]	•		24	10	8	14
S[illegible]	–		–	–	–	
S[illegible]vár	•		25	11	8	
B[illegible] Lőrinc	•		24	14	8	13
B[illegible] Met. Int.	•	=	25	15	11	13
B[illegible] Szab. hegy	–		–	–	–	
[illegible]	•		24	12	10	
[illegible]kő	–		–	–	–	
[illegible]	•		23	13	12	13
[illegible]vet	•		24	8	7	
[illegible]	•		25	14	12	
N[illegible]hata	•		25	13	10	
[illegible]	•		27	13	12	
S[illegible]endre	•		27	14	13	

	197 6.V.18. 07h -ig az utolsó 24 óra adatai					
	csapadék (mm)		max. hőmérséklet	min. hőmérséklet	rad. min.	napos órák
Vác	•		25	12	10	
Vámosmikola	•		24	10	7	11
Baja	•		25	11	8	13
Bácsalmás	•		26	10	9	
Izsák	•		24	12	12	
Kalocsa	•		25	10	7	
Kecskemét	•	⊸	24	12	8	10
Kiskunf. háza	•		24	12	7	
Kiskunhalas	•		25	11	9	
Kunszentmiklós	•		26	11	9	
Tiszakécske	•		26	12	8	
Balassagyarmat	•	⊸	24	10	7	
Romhány	•		25	10	8	
Salgótarján	•		24	12	11	
Eger	•	⊸	22	11	6	8
Galyatető	•		18	9	7	
Gyöngyös	•		25	12	11	
Kékestető	•		16	10	8	9
Kompolt	•		23	14	9	10
Lőrinci	•		24	11	8	
Poroszló	•		24	11	9	
Jászapáti	•		25	13	11	
Jászberény	•		24	13	13	
Karcag	•		22	10	9	
Szolnok	•		25	12	11	14
Tiszaroff	•		24	10	8	
Túrkeve	•	⊸	24	10	6	11
Kistelek	•		27	11	6	
Makó	•		25	10	7	
Szeged	•		24	9	8	12
Szentes	•		26	11	6	
Borsodnádasd	•	⊸	23	10	7	
Fügöd	•	⊸	22	11	10	
Hidasnémeti	•		23	12	11	
Jósvafő	•		22	11	10	7
Lillafüred	•		22	10	9	
Miskolc	•	=⊸	23	12	10	9
Putnok	•		24	12	10	
Sárospatak	•		21	–	–	9
Szendrőlád	•		25	10	10	
Tokaj	•		22	–	8	
Kisvárda	ny		23	11	10	7
Mátészalka	•		24	12	9	
Nyíregyháza	•		23	12	10	9
Nyírlugos	ny		25	11	9	
Pátyod	•	⊸	23	10	9	
Tiszabecs	•		22	10	6	
Vasárosnamény	•	⊸	23	10	9	
Záhony	ny	⊸	22	10	10	
Berettyóújfalu	•	⊸	23	9	7	
Debrecen	ny	⊸ ∇̇ =	23	11	8	9
Hajdúdorog	•		25	12	–	
Hortobágy	•		25	13	7	
Körösszakál	•		26	11	6	
Polgár	•		24	12	12	
Békéscsaba	•	⊸	24	8	6	12
Mezőhegyes	•	⊸	24	9	6	12
Orosháza	•		24	8	6	12
Szarvas	•		24	10	8	13
Szeghalom	•		24	8	7	

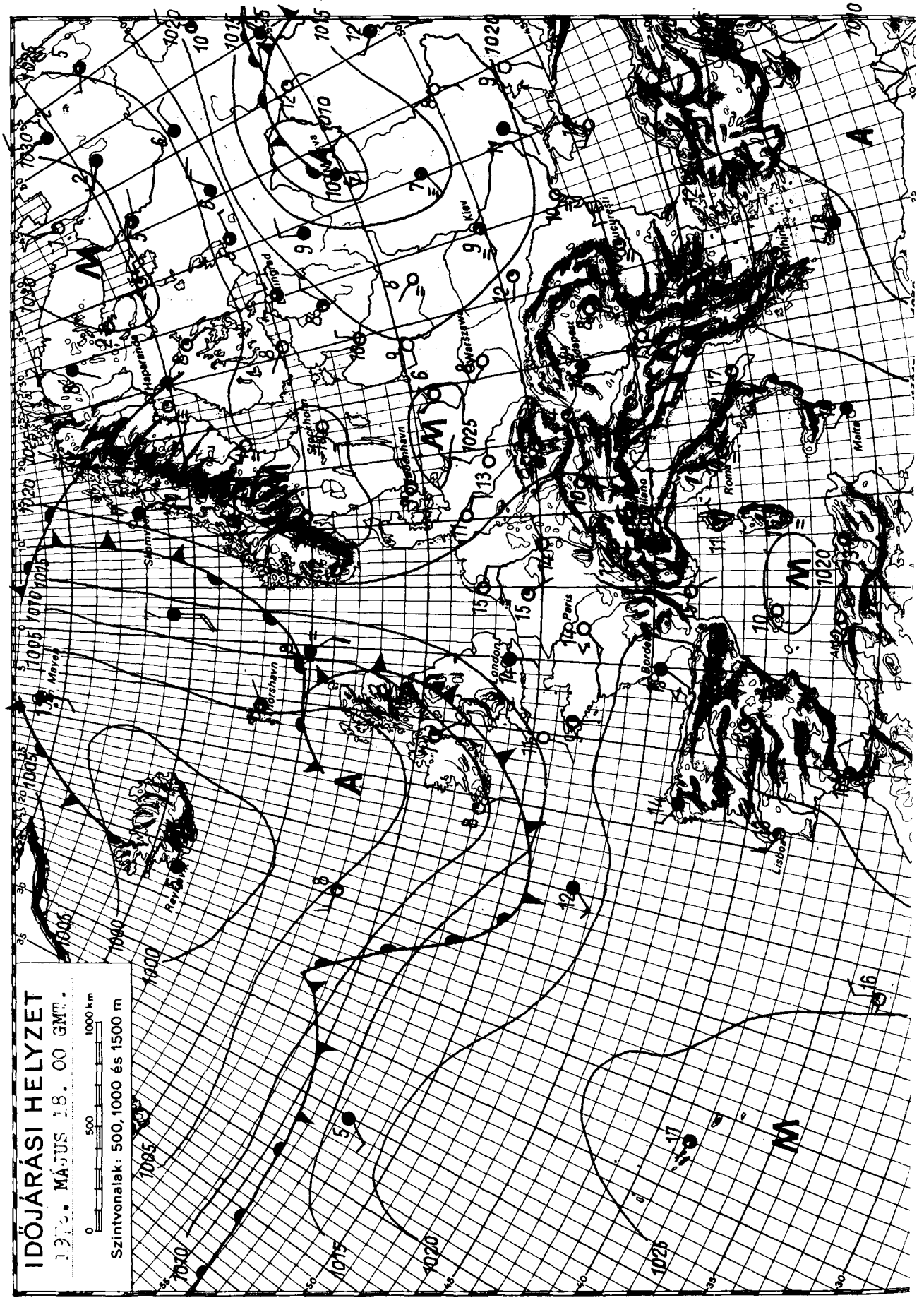

KIADJA: ORSZÁGOS METEOROLÓGIAI SZOLGÁLAT

Készíti: Központi Előrejelző Intézet Előrejelző Osztálya — T.: 273-018 — Megjelenik naponként

Évi előfizetési díja: 720,—Ft — Megrendelhető: 1024 Budapest, II., Kitaibel Pál u. 1. Telefon: 353-500,

Kiadásért felel: az OMSZ elnöke — Szerkesztésért felel: a KEI igazgatója

IDŐJÁRÁSI NAPIJELENTÉS

ЕЖЕДНЕВНЫЙ МЕТЕОРОЛОГИЧЕСКИЙ БЮЛЛЕТЕНЬ · DAILY WEATHER REPORT
BULLETIN QUOTIDIEN DE TEMPS · TÄGLICHER WETTERBERICHT

89. évfolyam 140. szám. + Budapest + 1976. május 19. szerda

Az időjárási helyzet és a várható időjárás:

Az óceáni hűvös, nedves léghullámok továbbra is a Brit-szigeteken és Nyugat-Európában okoznak felhős, esős időjárást. Franciaországból több helyről jelentettek zivatart. A Szovjetunió európai területének középső része felett ciklon örvénylik, hatására ott borult, esős, hűvös az idő. Közép-Európa időjárását gyenge leszálló légmozgások irányitják. Itt általában változóan felhős, száraz az idő. A hőmérséklet csucsértéke 2, 5 fokkal magasabb, mint az évszaknak megfelelő érték. A következő 36 órában a Kárpát-medencét nedvesebb, hűvösebb léghullámok közelitik meg, igy felhős lesz az ég, elszórtan záporral, zivatarral.

Hazánkban kedden változóan felhős volt az ég, 5, 11 órán át sütött a nap. A legmagasabb nappali hőmérséklet északkeleten 20, 23, máshol 23, 27 fok között alakult. Az ország keleti felében kevés helyen, valamint a fővárosban gyenge zápor alakult ki. A lehullott eső mennyisége általában nem volt számottevő, csupán egy-két helyen mértek 1, 4 mm-t. Ma hajnalra 8, 14 fokig hült le a levegő. Délelőtt változóan felhős volt az ég, a hőmérséklet 11 órára 21, 26 fokig emelkedett.

Ma 12 órakor Budapesten a hőmérséklet 23 fok, a tengerszintre átszámitott légnyomás 760 mm, mérsékelten süllyed.

A Balaton vizének hőmérséklete 11 órakor Siófoknál 20 fok volt.

Várható időjárás csütörtök estig:

Változóan felhős idő, szórványosan kialakuló záporral, zivatarral.
Mérsékelt, időnként megélénkülő változó irányu szél.
Várható legalacsonyabb éjszakai hőmérséklet: 8, 13,
legmagasabb nappali hőmérséklet csütörtökön: 21, 26 fok között.

Bartha Péterné s.k.

A hőmérséklet napi középértéke és eltérése a 100 évi átlagtól /Budapesten/:

1976. V. 18.	19,4 C°	+3,5 C°

1871 óta ezen a napon Budapesten előfordult:

legmagasabb hőmérséklet:	30,6 C° /1945/,	
legalacsonyabb hőmérséklet:	3,2 C° /1895/.	76.290.

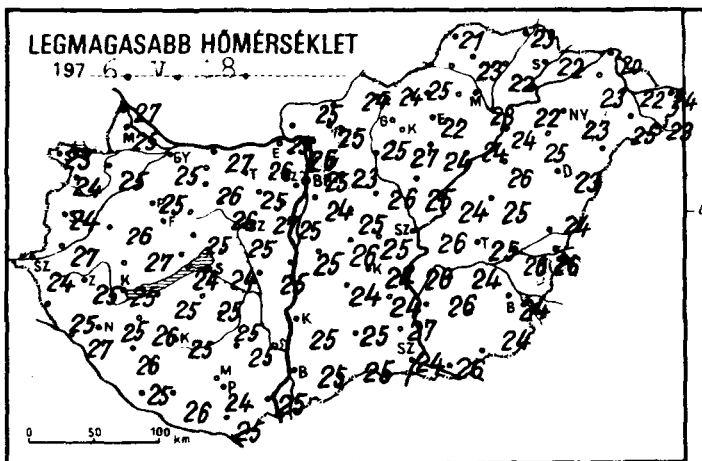
LEGMAGASABB HŐMÉRSÉKLET
197 6. V. 18.
0 50 100 km

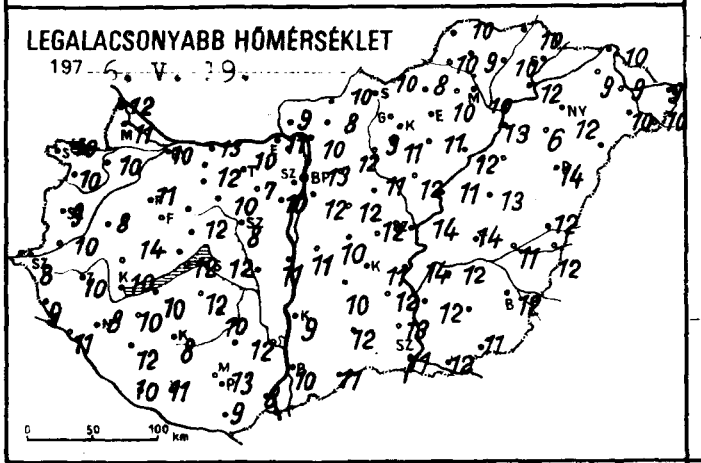
LEGALACSONYABB HŐMÉRSÉKLET
197 6. V. 19.
0 50 100 km

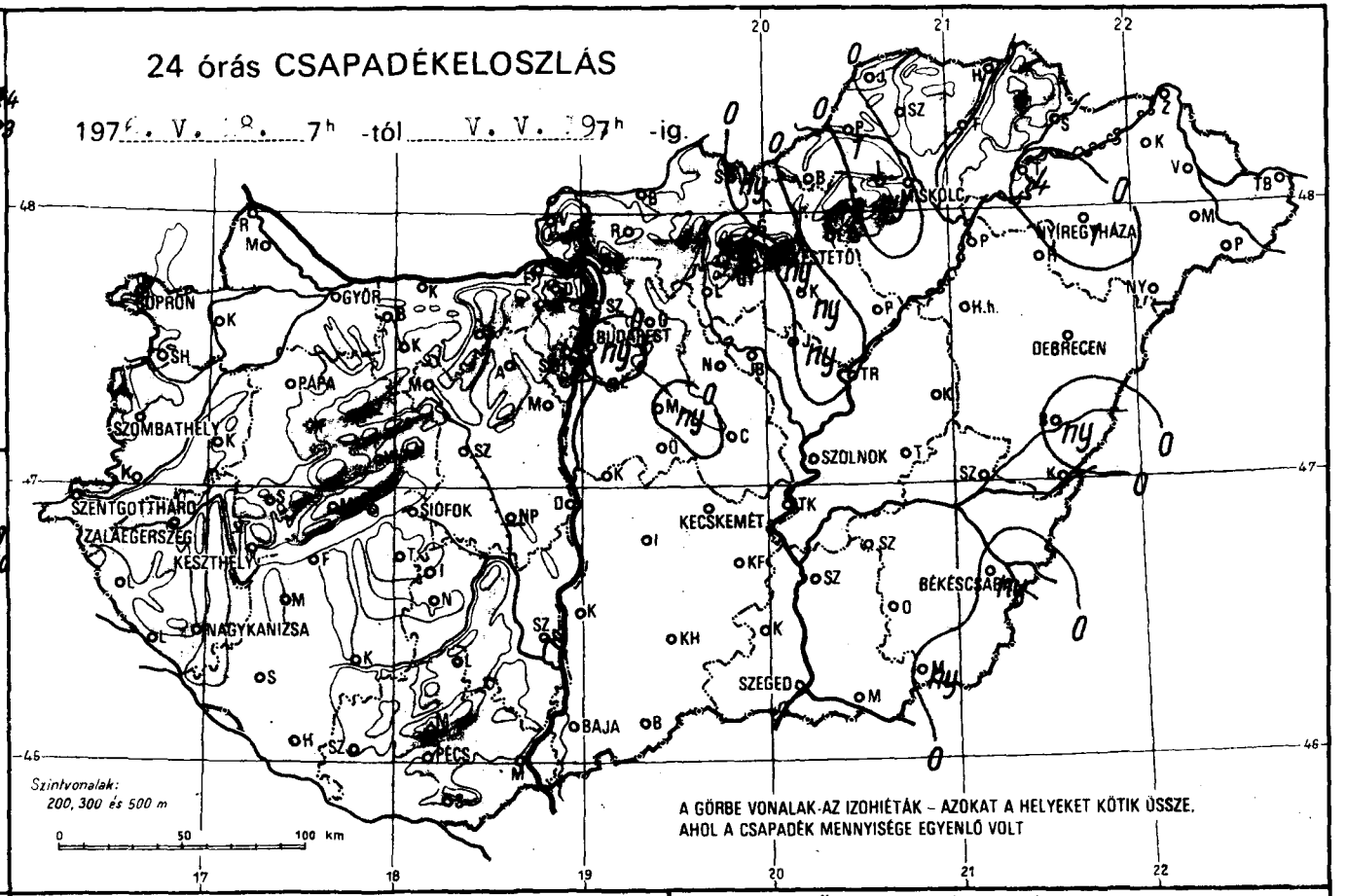
24 órás CSAPADÉKELOSZLÁS
197 6. V. 18. 7h -tól V. V. 197h -ig.
SOPRON
GYŐR
PAPA
SZOMBATHELY
SZENTGOTTHÁRD
ZALAEGERSZEG
KESZTHELY
NAGYKANIZSA
SIÓFOK
BUDAPEST
MISKOLC
NYÍREGYHÁZA
DEBRECEN
SZOLNOK
KECSKEMÉT
BÉKÉSCSABA
SZEGED
BAJA
PÉCS
Szintvonalak: 200, 300 és 500 m
0 50 100 km
A GÖRBE VONALAK AZ IZOHIÉTÁK – AZOKAT A HELYEKET KÖTIK ÖSSZE, AHOL A CSAPADÉK MENNYISÉGE EGYENLŐ VOLT

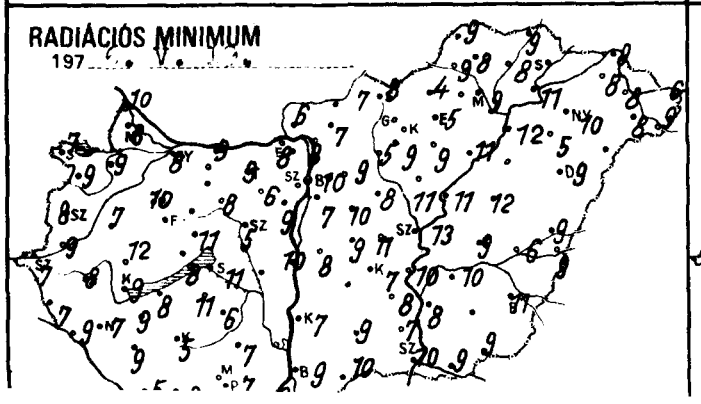
RADIÁCIÓS MINIMUM
197 6. V. 18.

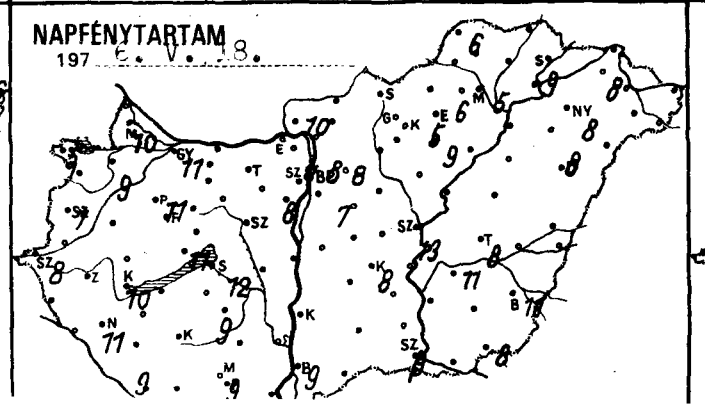
NAPFÉNYTARTAM
197 6. V. 18.

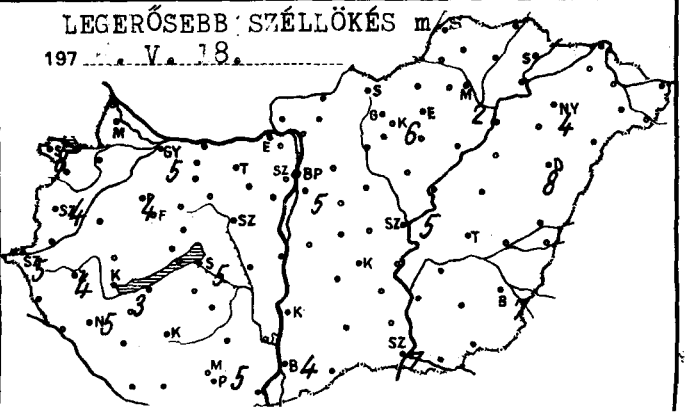
LEGERŐSEBB SZÉLLÖKÉS m/s
197 6. V. 18.

197 6.V.19. 07 h -ig az utolsó 24 óra adatai

	csapadék (mm)		max. hőmérséklet	min. hőmérséklet	rad. min.	napos órák
Győr	•	≡	25	10	8	11
Kapuvár	•		25	10	9	9
Mosonmagyaróvár	•		25	11	8	10
Rajka	•		27	12	10	
Sopron	•	≡	23	10	7	5
Sopronhorpács	•		24	10	9	7
Káld	•		26	8	7	
Körmend	•		27	10	9	
Szentgotthárd	•	≡	24	8	7	8
Szombathely	•		24	9	8	7
Lenti	•		25	9	7	
Letenye	•		27	11	9	
Nagykanizsa	•		25	8	7	11
Zalaegerszeg	•		25	10	8	
Farkasgyepű	•		24	12	5	
Keszthely	•	≡	25	10	9	10
Mencshely	•		24	13	8	11
Pápa	•		25	11	10	11
Sümeg	•		27	14	12	
Tihany	•		24	12	8	
Veszprém	•		25	12	11	
Zirc	•		23	8	6	
Fonyód	•		25	10	8	
Homokszt. György	•		25	10	5	9
Kaposvár	•		25	8	5	
Marcali	•		26	10	9	
Siófok	•		24	12	11	12
Somogyszob	•		26	12	9	
Tab	•		25	12	11	
Barcs	•		25	12	10	
Esztergom	•		26	11	8	
Kisbér	•		26	12	–	
Komárom	•		27	13	9	
Tatabánya	•		25	10	9	
Csesztreg	•		27	7	6	
Dunaújváros	•		25	11	10	
Martonvásár	•		25	10	9	8
Mór	•		26	10	8	
Nagyhörcsökp.	–		–	–	–	
Szabadbattyán	•		25	8	5	
Tengelic	•		25	10	6	9
Lenti	•		25	12	7	
Nagykonyi	•		26	11	9	
Szekszárd	–		–	–	–	
Paks	•		23	15	12	
Mohács	•		25	8	6	
Pécs	•		24	13	7	9
Siklós	•		25	9	7	
Szigetvár	•		26	11	8	
Budapest Lőrinc	•		24	12	7	7
Budapest Int.	ny	∇=	25	13	10	8
Budapest Szabadhegy	•		22	13	9	7
Budapest [illegible]	•		25	12	11	
Budapest [illegible]	–		–	–	–	
Budapest [illegible]	•		23	12	9	8
Budapest [illegible]	•		24	7	7	
Budapest [illegible]	ny		25	12	10	
Budapest [illegible]	•		26	11	8	
Budapest [illegible]	•		26	10	9	
Budapest [illegible]	•		26	11	–	

197 6.V.19. 07 h -ig az utolsó 24 óra adatai

	csapadék (mm)		max. hőmérséklet	min. hőmérséklet	rad. min.	napos órák
Vác	•		26	10	8	
Vámosmikola	•		25	9	6	10
Baja	•		25	10	9	9
Bácsalmás	•		25	11	10	
Izsák	•		24	10	10	
Kalocsa	•		25	9	7	
Kecskemét	•		24	11	7	8
Kiskunf. háza	•		24	12	8	
Kiskunhalas	•		25	12	9	
Kunszentmiklós	•		25	11	8	
Tiszakécske	•		26	14	10	
Balassagyarmat	•		25	10	7	
Romhány	•		25	8	7	
Salgótarján	ny		24	10	8	
Eger	•		22	10	5	6
Galyatető	•		20	12	6	
Gyöngyös	•		27	11	9	
Kékestető	ny	∇	17	10	8	5
Kompolt	ny	,	24	11	9	9
Lőrinci	•		25	9	5	
Poroszló	•		24	12	11	
Jászapáti	ny		25	12	11	
Jászberény	•		25	11	10	
Karcag	•		25	13	12	
Szolnok	•		26	14	13	13
Tiszaroff	•		24	11	11	
Túrkeve	•		25	14	9	8
Kistelek	•		27	13	7	
Makó	•		26	12	9	
Szeged	•	≡	24	11	10	9
Szentes	•		26	12	8	
Borsodnádasd	•		24	8	4	
Fűgőd	•		22	10	8	
Hidasnémeti	•		23	10	9	
Jósvafő	•		21	10	9	6
Lillafüred	ny		21	10	9	
Miskolc	•	=	23	10	9	5
Putnok	1		25	10	9	
Sárospatak	•		22	–	–	9
Szendrőlád	•		23	9	8	
Tokaj	4	∇	22	12	11	
Kisvárda	•		23	9	8	8
Mátészalka	•		25	10	8	
Nyíregyháza	1	∇	23	12	10	8
Nyírlugos	–		–	–	–	
Pátyod	•		23	10	9	
Tiszabecs	•		24	9	6	
Vásárosnamény	•		22	9	8	
Záhony	•		20	10	9	
Berettyóújfalu	ny		24	12	9	
Debrecen	•		23	14	9	8
Haidúdorog	•		25	6	5	
Hortobágy	•		26	–	–	
Körösszakál	•		26	12	9	
Polgár	•		24	13	12	
Békéscsaba	ny	∇	24	12	11	11
Mezőhegyes	ny	,	24	11	9	8
Orosháza	•		25	13	12	10
Szarvas	•		24	12	10	11
Szeghalom	•		26	11	6	

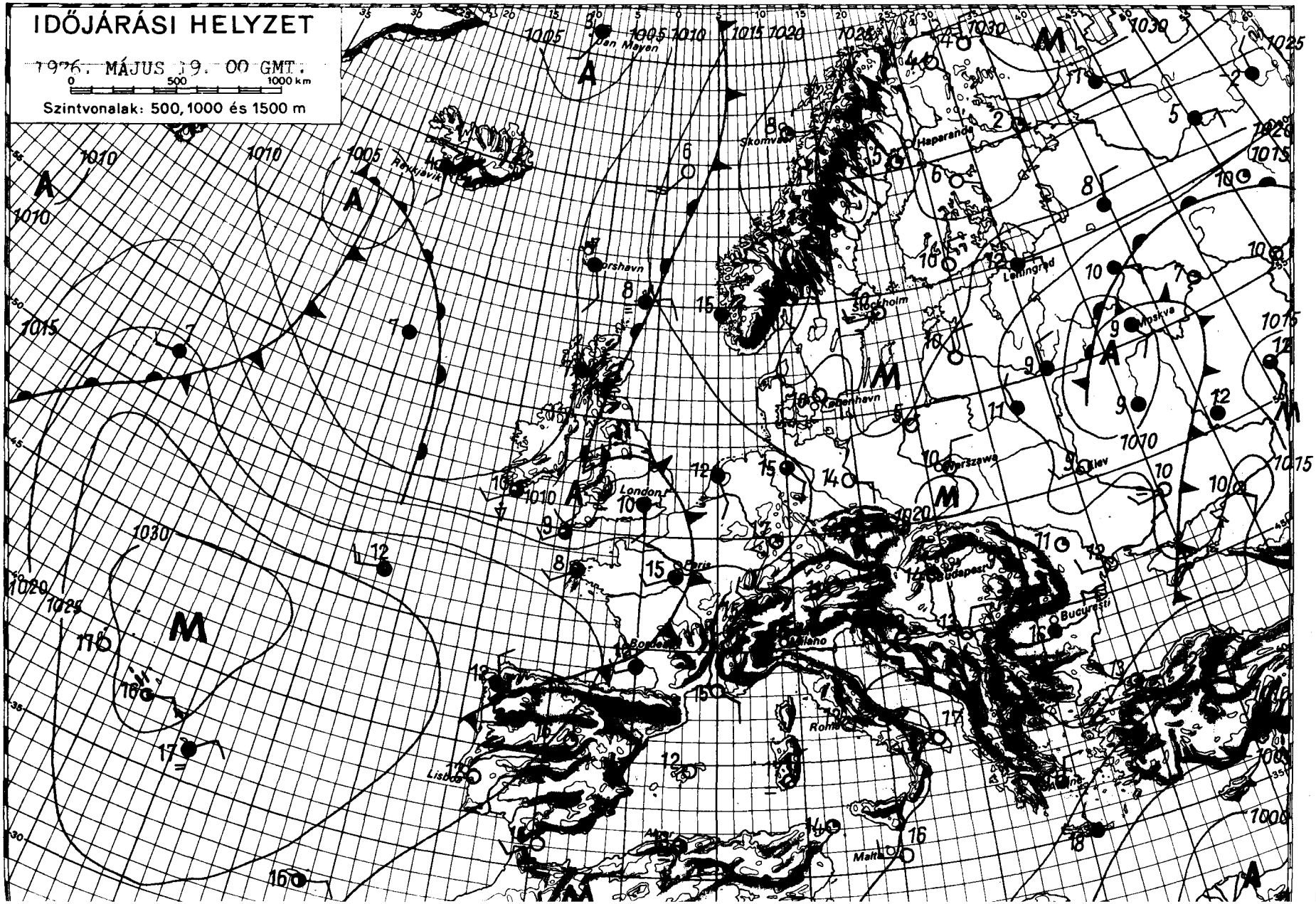

KIADJA: ORSZÁGOS METEOROLÓGIAI SZOLGÁLAT

Készíti: Központi Előrejelző Intézet Előrejelző Osztálya — T.: 273 - 078 — Megjelenik naponként

Évi előfizetési díja: 720,–Ft — Megrendelhető: 1024 Budapest, II., Kitaibel Pál u. 1. Telefon: 353-500,

Kiadásért felel: az OMSZ elnöke — Szerkesztésért felel: a KEI igazgatója

IDŐJÁRÁSI NAPIJELENTÉS

ЕЖЕДНЕВНЫЙ МЕТЕОРОЛОГИЧЕСКИЙ БЮЛЛЕТЕНЬ · DAILY WEATHER REPORT
BULLETIN QUOTIDIEN DE TEMPS · TÄGLICHER WETTERBERICHT

89. évfolyam 141. szám. + Budapest + 1976. május 20. csütörtök

Az időjárási helyzet és a várható időjárás:

Észak- és Közép-Európa nagy részén általában kevés a felhő, száraz az idő. Középpontjával a Brit-szigetek térsége fölött mérsékelt égövi ciklon örvénylik. Hatására a hüvös, óceáni léghullámok áramlanak szárazföldünk belseje felé. A hüvös levegő vonulását megélénkülő szél, többfelé eső és hőmérsékletcsökkenés kiséri. A nedves levegő első hulláma ma reggelre elérte Drezda-München vonalát. A következő 36 óra folyamán a nedves levegő eléri a Kárpát-medencét.

Hazánkban szerdán változóan felhős, meleg idő volt. A nap a felhősebb körzetekben csak 3, 7, máshol 8, 12 órán át sütött. A déli óráktól kezdve elsősorban az északi és a délkeleti megyékben több helyen keletkezett zápor, zivatar. A lehullott csapadék mennyisége sehol sem haladta meg az 5 mm-t, csak Balassagyarmatról jelentettek 20 mm-t. A hőmérséklet napközben 22, 28 fokig emelkedett, csütörtök hajnalra 7, 14 fokig hült le a levegő. Ma délelőtt helyenként megnövekedett a felhőzet és Nyiregyházán záport észleltek. A hőmérséklet 11 órakor az ország területén 20, 25 fok között váltakozott.

Ma 12 órakor Budapesten a hőmérséklet 25 fok, a tengerszintre átszámitott légnyomás 757 mm, alig változik.

A Balaton vizének hőmérséklete Siófoknál 11 órakor 20 fok volt.

Várható időjárás péntek estig:

Nyugaton és északon erősen felhős idő, máshol kevesebb felhő.
Főként a Dunántulon és az északi megyékben záporokkal, zivatarokkal.
Mérsékelt, időnként megélénkülő változó irányu szél, a zivatar idején átmeneti szélerősödés.
Várható legalacsonyabb éjszakai hőmérséklet: 10, 15 fok között,
legmagasabb nappali hőmérséklet pénteken: általában 25 fok körül, északon és nyugaton 20 fok közelében.

Vadkerti Ferenc s.k.

TÁVOLABBI KILÁTÁSOK KEDD REGGELIG:

Időnként borultságig növekvő felhőzet, sokfelé záporeső, zivatar,
A hőmérséklet csökken.
Az időszak második felében megerősödő északias szél.
Legalacsonyabb hajnali hőmérséklet eleinte 9, 13, később 7, 11 fok között.
Legmagasabb nappali hőmérséklet eleinte 21, 26, később 15, 19 fok között.
Jelentős mennyiségü /legalább 5 mm/ csapadék az ország területének 90 százalékán várható.

KÖZÉPTÁVÚ ELŐREJELZŐ OSZTÁLY

A hőmérséklet napi középértéke és eltérése a 100 évi átlagtól /Budapesten/:

1976. V. 19.	18,7 C°	+1,9 C°

1871 óta ezen a napon Budapesten előfordult:

legmagasabb hőmérséklet:	30,5 C° /1945/,	
legalacsonyabb hőmérséklet:	4,1 C° /1891/.	76.291.

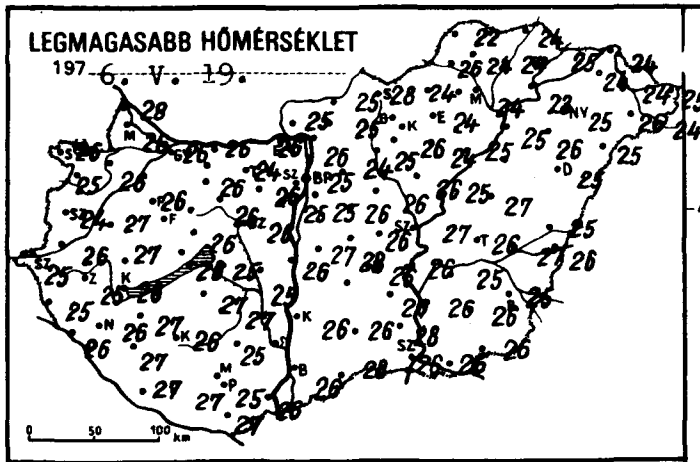
LEGMAGASABB HŐMÉRSÉKLET
197 6. V. 19.
0 50 100 km

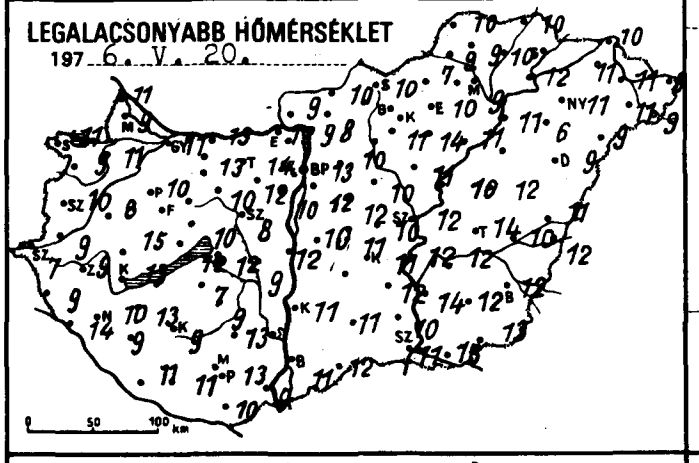
LEGALACSONYABB HŐMÉRSÉKLET
197 6. V. 20.
0 50 100 km

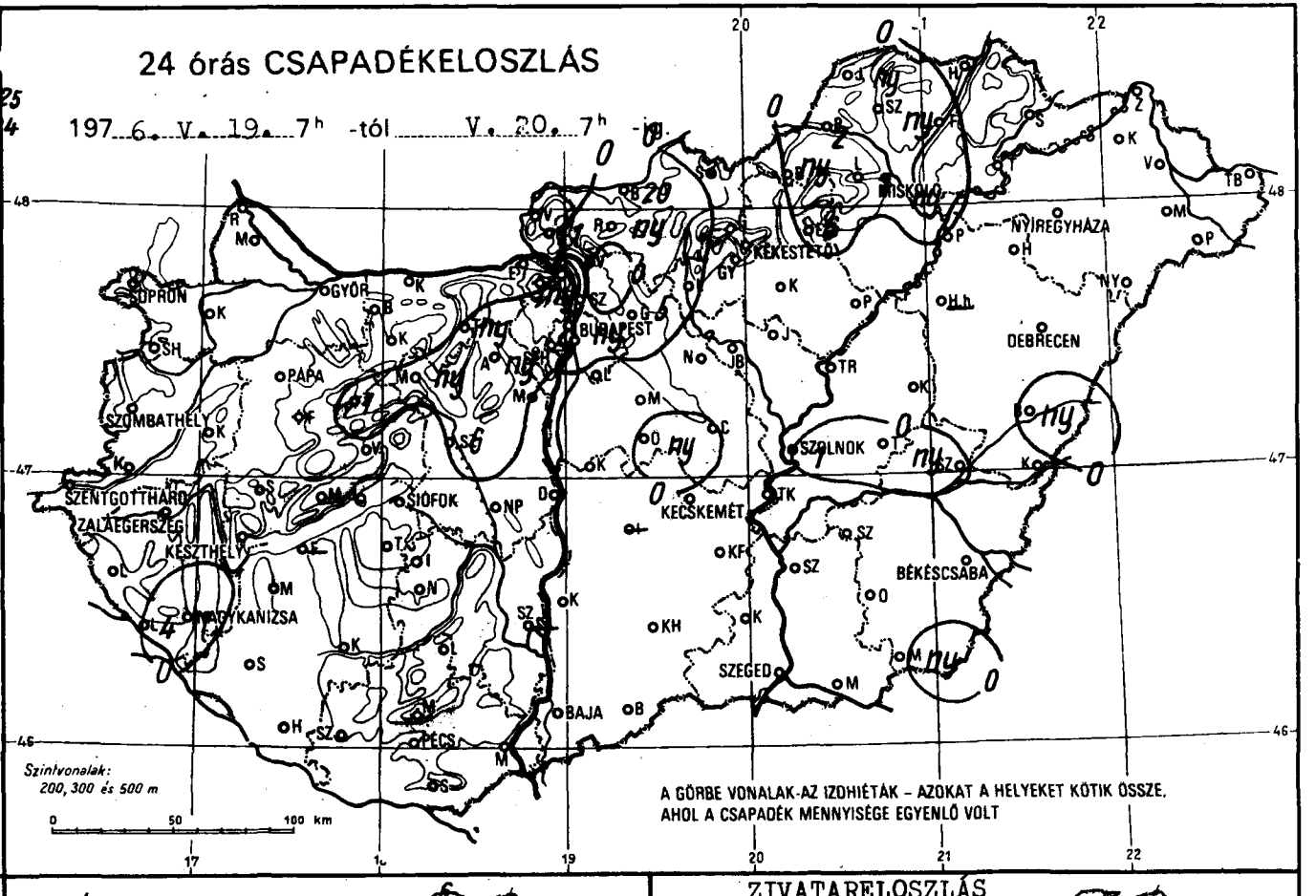
24 órás CSAPADÉKELOSZLÁS
197 6. V. 19. 7h -tól V. 20. 7h -ig.
SOPRON
GYŐR
BUDAPEST
KÉKESTETŐ
MISKOLC
NYÍREGYHÁZA
DEBRECEN
PAPA
SZOMBATHELY
SZOLNOK
SZENTGOTTHÁRD
ZALAEGERSZEG
KESZTHELY
SIÓFOK
KECSKEMÉT
BÉKÉSCSABA
NAGYKANIZSA
SZEGED
BAJA
PÉCS
Szintvonalak: 200, 300 és 500 m
0 50 100 km
A GÖRBE VONALAK AZ IZOHIÉTÁK - AZOKAT A HELYEKET KÖTIK ÖSSZE, AHOL A CSAPADÉK MENNYISÉGE EGYENLŐ VOLT

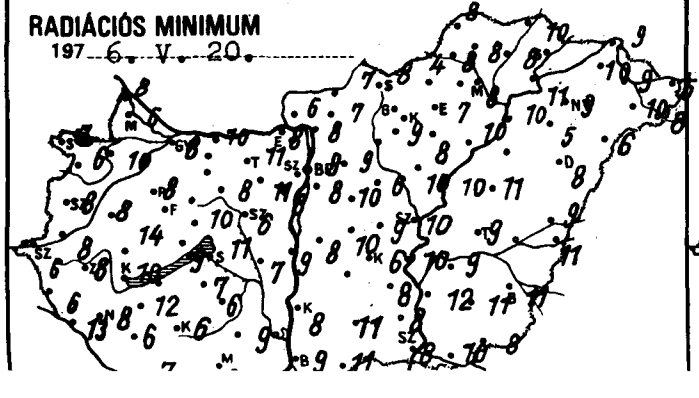
RADIÁCIÓS MINIMUM
197 6. V. 20.

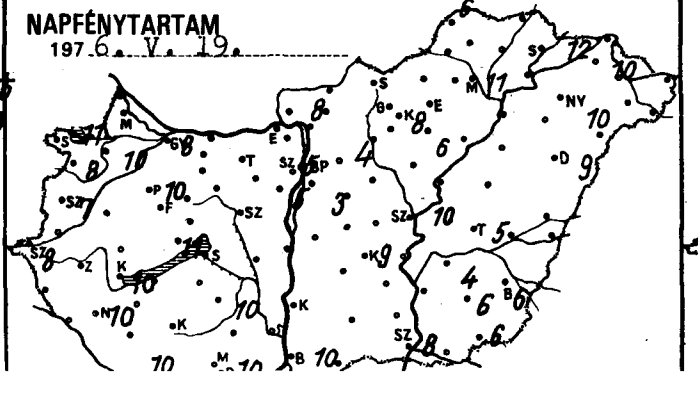
NAPFÉNYTARTAM
197 6. V. 19.

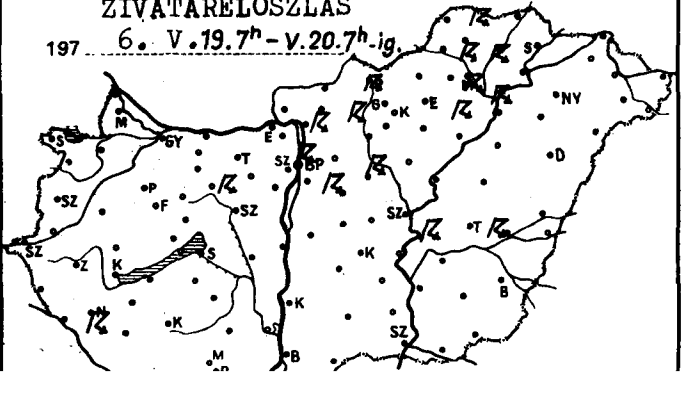
ZIVATARELOSZLÁS
197 6. V. 19. 7h - V. 20. 7h -ig.

197 6.V.20. 07 h -ig az utolsó 24 óra adatai

	csapadék (mm)		max. hőmérséklet	min. hőmérséklet	rad. min.	napos órák
Győr	•	⌒=	26	11	8	8
Kapuvár	•		26	11	10	10
Mosonmagyaróvár	•	⌒	26	9	6	
Rajka	•		28	11	8	
Sopron	•	⌒	25	11	7	11
Sopronhorpács	•	⌒	25	9	6	8
Káld	•		27	8	8	
Körmend	•		26	9	8	
Szentgotthárd	•	⌒=	25	7	6	8
Szombathely	•	⌒	24	10	8	7
Lenti	•		25	9	6	
Letenye	4	⌐	26	14	13	
Nagykanizsa	1	▽	26	10	8	10
Zalaegerszeg	•	⌒	25	9	8	
Farkasgyepű	•		25	15	9	
Keszthely	•	⌒	26	13	10	10
Meneshely	•		24	13	8	11
Pápa	•	⌒	26	10	8	10
Sümeg	•		27	15	14	
Tihany	•	⌒	26	12	9	
Veszprém	•		26	10	10	
Zirc	1	⌒	23	8	5	
Fonyód	–		–	–	–	
Homokszt. György	•	⌒	27	11	7	10
Kaposvár	•		26	9	6	
Marcali	•		27	13	12	
Siófok	•		25	12	11	11
Somogyszob	•	⌒	27	9	6	
Tab	•		27	7	7	
Bábolna	•		25	12	10	
Esztergom	•		26	12	8	
Kisbér	2	⌐	26	13	–	
Komárom	•		26	13	10	
Tatabánya	ny		24	14	11	
Alcsútdoboz	ny	▽⌒	26	12	11	
Dunaújváros	•	⌒	26	12	9	
Martonvásár	•		25	10	8	5
Mór	ny	⌒	26	10	8	
Nagyhörcsökp.	•	⌒	25	9	7	
Szabadbattyán	6	▽⌒	26	8	6	
Iregszemcse	•	⌒	27	9	6	10
Lengyel	•		25	13	9	
Nagykónyi	•		27	14	12	
Szekszárd	–		–	–	–	
Kápolnatető	•		23	16	12	
Mohács	•	⌒	26	9	7	
Pécs	•		25	13	8	10
Siklós	•		27	10	8	
Szigetvár	•		27	11	8	
Bp. Lőrinc	•	::	25	12	8	3
Bp. Met. Int.	ny	⌐=⌒	25	13	9	4
Bp. Szab. hegy	1	⌒	22	13	11	5
Cegléd	•		26	10	9	
Dobogókő	ny	⌐⌒	18	12	6	
Gödöllő	5	⌐	24	10	9	4
Királyrét	1	⌐⌒	24	7	7	
Mátra	•		26	12	10	
Nagykáta	•		26	10	6	
Örkény	ny	⌒	28	11	10	
Szentendre	•		26	11	11	

197 6.V.20. 07 h -ig az utolsó 24 óra adatai

	csapadék (mm)		max. hőmérséklet	min. hőmérséklet	rad. min.	napos órák
Vác	•	⌒	26	9	8	
Vámosmikola	•	⌒	25	9	6	8
Baja	•		26	11	9	10
Bácsalmás	•		28	12	11	
Izsák	–		–	–	–	
Kalocsa	•		26	11	8	
Kecskemét	•	⌒	26	11	6	9
Kiskunfélegyháza	•		26	12	8	
Kiskunhalas	•		26	11	11	
Kunszentmiklós	•		27	10	8	
Tiszakécske	•		26	12	10	
Balassagyarmat	20	▽⌐⌒	25	10	7	
Romhány	ny	⌐	25	8	7	
Salgótarján	•		28	10	8	
Eger	6	⌐⌒	24	10	7	
Galyatető	•		20	12	10	
Gyöngyös	•		26	11	9	
Kékestető	•		17	11	9	8
Kompolt	•		24	14	8	6
Lőrinci	•		25	8	5	
Poroszló	•		25	11	10	
Jászapáti	•	=⌒	26	11	10	
Jászberény	•	⌒	25	10	9	
Karcag	•		27	12	11	
Szolnok	1	⌐::▽	27	12	10	10
Tiszaroff	•		25	10	10	
Túrkeve	ny	⌐⌒	26	14	9	5
Kistelek	•		28	10	8	
Makó	•		26	13	10	
Szeged	•	=	26	11	8	8
Szentes	•		26	14	12	
Borsodnádasd	ny	▽	24	7	4	
Fügöd	•	⌒	24	10	8	
Hidasnémeti	•		24	10	10	
Jósvafő	ny	⌐	22	10	8	6
Lillafüred	1	⌐	22	10	9	
Miskolc	ny	⌐=⌒	24	9	8	11
Putnok	2	⌐	26	9	8	
Sárospatak	•		23	–	–	12
Szendrőlád	ny	⌐⌒	24	9	8	
Tokaj	•		23	12	11	
Kisvárda	•		24	11	10	10
Mátészalka	•		26	11	10	
Nyíregyháza	•		25	11	9	10
Nyírlugos	•		25	9	6	
Pátyod	•		24	9	8	
Tiszabecs	•		25	8	5	
Vásárosnamény	•	⌒	24	11	9	
Záhony	•	⌒	24	10	9	
Berettyóújfalu	ny	▽⌒	25	11	9	
Debrecen	•	=	25	9	8	9
Hajdúdorog	•		26	6	5	
Hortobágy	–		–	–	–	
Körösszakál	•	⌒	26	12	11	
Polgár	ny		25	11	10	
Békéscsaba	ny	▽⌒	25	12	11	6
Mezőhegyes	ny		26	13	8	6
Orosháza	•		26	12	11	6
Szarvas	•		25	12	9	4
Szeghalom	•		27	10	–	

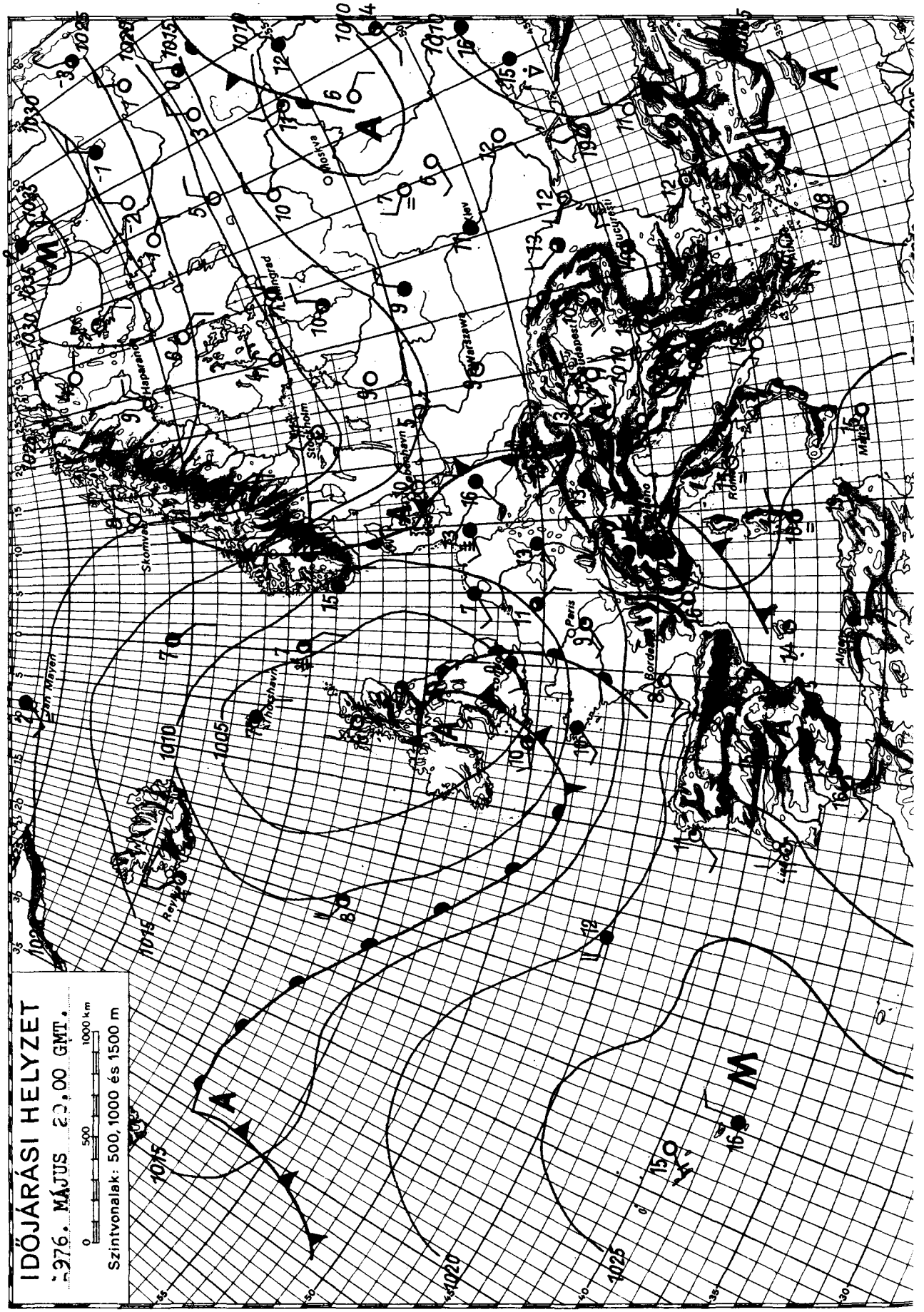

KIADJA: ORSZÁGOS METEOROLÓGIAI SZOLGÁLAT
Készíti: Központi Előrejelző Intézet Előrejelző Osztálya — T.: 273 018 — Megjelenik naponként
Évi előfizetési díja: 720,—Ft — Megrendelhető: 1024 Budapest, II., Kitaibel Pál u. 1. Telefon: 353-500,
Kiadásért felel: az OMSZ elnöke — Szerkesztésért felel: a KEI igazgatója

IDŐJÁRÁSI NAPIJELENTÉS

ЕЖЕДНЕВНЫЙ МЕТЕОРОЛОГИЧЕСКИЙ БЮЛЛЕТЕНЬ · DAILY WEATHER REPORT
BULLETIN QUOTIDIEN DE TEMPS · TÄGLICHER WETTERBERICHT

89. évfolyam 142. szám. + Budapest + 1976. május 21. péntek

Az időjárási helyzet és a várható időjárás:

Észak- és Dél-Európában napos, száraz, meleg idő van. Nyugat- és Kelet-Európából viszont erősen változékony, szeles időjárásról és ismétlődő záporokról, zivatarokról érkezik jelentés. Ezeken a területeken a hőmérséklet is a sokéves átlag alatt van. Az Atlanti-óceán felől kelet felé vonuló hüvös, nagy nedvességtartalmú léghullámok hatására Közép-Európában is egyre változékonyabbra fordul az időjárás.

A Kárpát-medencét már csütörtökön elérte az első ilyen léghullám és hazánkban is sok helyen okozott zivatart. A zivatarokat záporok, sőt egy-két helyen jégeső kisérte. Az ország északnyugati, északi részén csak 22, 28 fokig melegedett napközben a levegő, a délkeleti országrészben viszont kora délután helyenként 30 fokot is mértek. Péntek hajnalra 8, 15 fokig hült le a levegő. Csütörtök reggeltől péntek reggel 7 óráig a legtöbb eső - 26 mm - Kiskunfélegyházán hullott, de Vas megyéből és az Északi-Középhegységből, valamint Győrből és Tatabányáról is 10-16 mm-t jelentettek. Pénteken délelőtt változóan felhős idő volt és a késő délelőtti órákban újabb záporok, zivatarok alakultak ki. A hőmérséklet 11 órakor 17 és 24 fok között volt.

Ma 12 órakor Budapesten a hőmérséklet 21 fok, a tengerszintre átszámitott légnyomás 757 mm, alig változik.

A Balaton vize 11 órakor Siófoknál 21 fokos volt.

Várható időjárás szombat estig:

Lassan tovább növekszik a felhőzet és ismételten záporok, zivatarok alakulnak ki.
A szél fokozatosan északnyugatira fordul és megélénkül.
A Dunántulon viharos széllökések is lesznek.
A hőmérséklet csökken.
Szombat hajnalra 8 és 13 fok között várható.
Szombaton kora délután az ország nyugati részén 14, 18, máshol 18, 23 fok között lesz.

Aigner Szilárd s.k.

A hőmérséklet napi középértéke és eltérése a 100 évi átlagtól /Budapesten/:

1976. V. 20.	20,9 C°	+4,6 C°

1871 óta ezen a napon Budapesten előfordult:

legmagasabb hőmérséklet:	30,6 C° /1920/,	
legalacsonyabb hőmérséklet:	3,5 C° /1952/.	76.292.

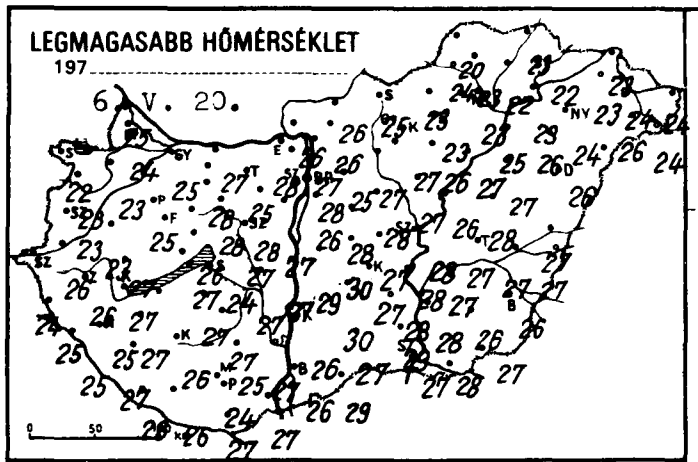
LEGMAGASABB HŐMÉRSÉKLET
197
6. V. 20.

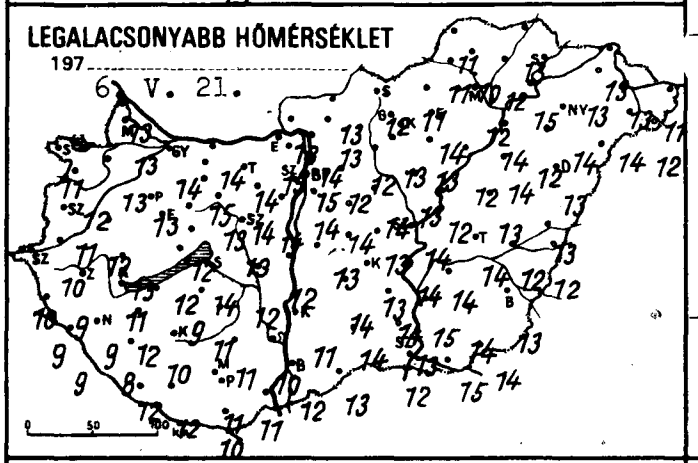
LEGALACSONYABB HŐMÉRSÉKLET
197
6. V. 21.

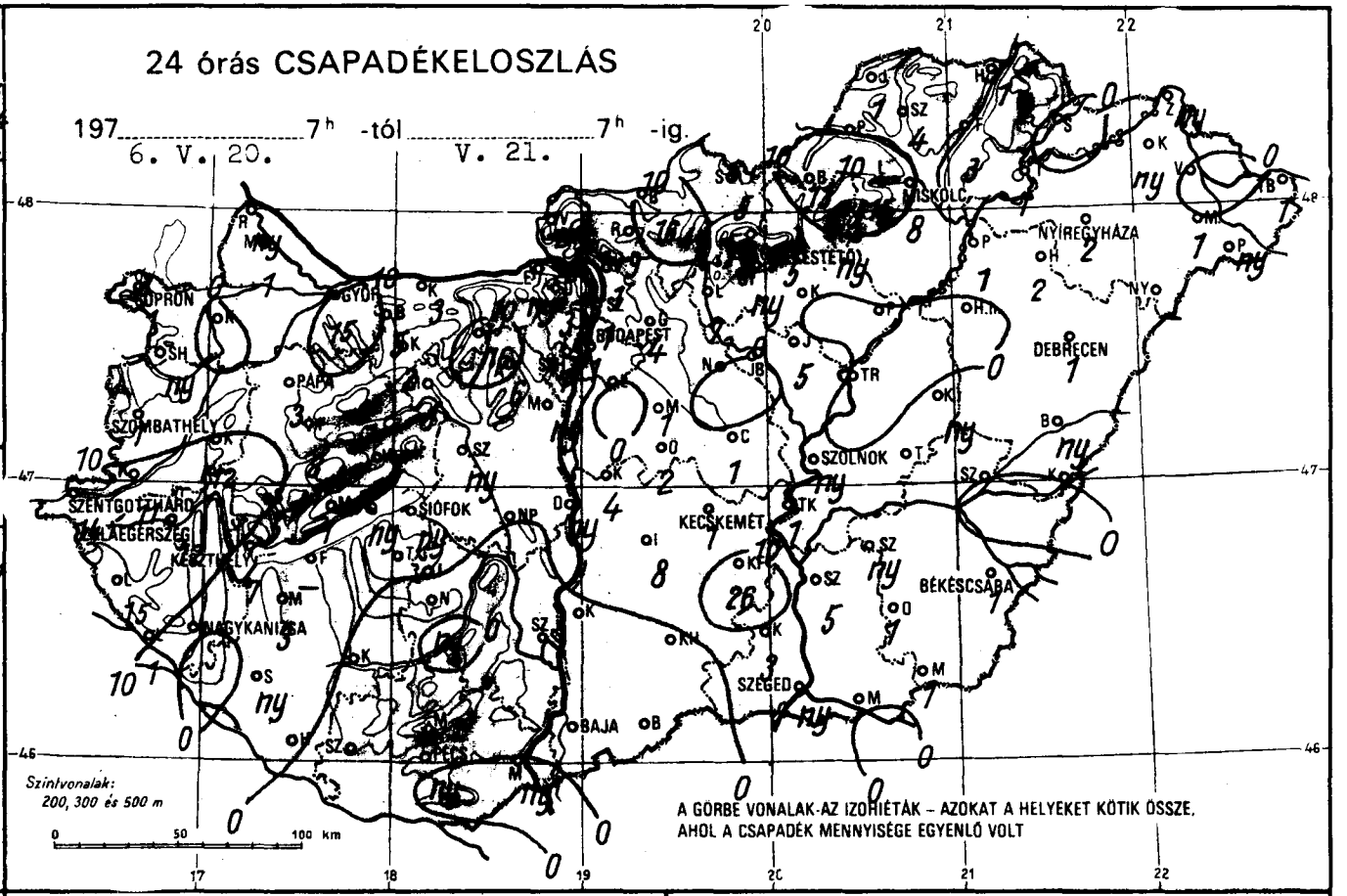
24 órás CSAPADÉKELOSZLÁS
197 6. V. 20. 7h -tól V. 21. 7h -ig.
SOPRON
GYŐR
BUDAPEST
MISKOLC
NYÍREGYHÁZA
DEBRECEN
PAPA
SZOMBATHELY
SZOLNOK
SZENTGOTTHÁRD
KESZTHELY
SIÓFOK
KECSKEMÉT
BÉKÉSCSABA
NAGYKANIZSA
SZEGED
BAJA
Szintvonalak: 200, 300 és 500 m
A GÖRBE VONALAK AZ IZOHIÉTÁK – AZOKAT A HELYEKET KÖTIK ÖSSZE, AHOL A CSAPADÉK MENNYISÉGE EGYENLŐ VOLT

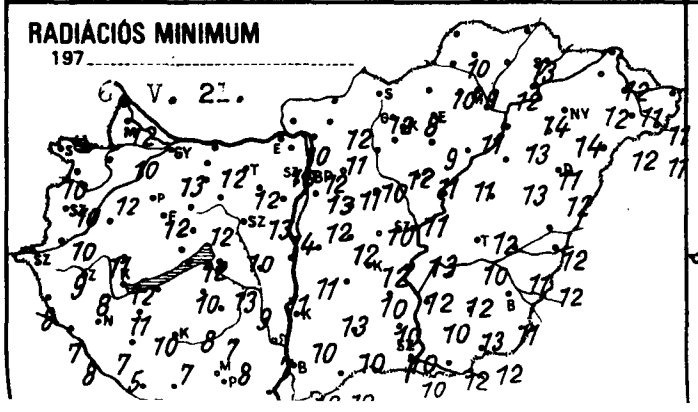
RADIÁCIÓS MINIMUM
197
6. V. 21.

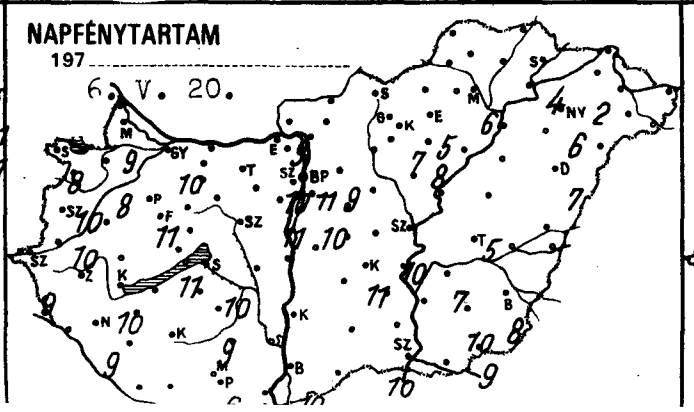
NAPFÉNYTARTAM
197
6. V. 20.

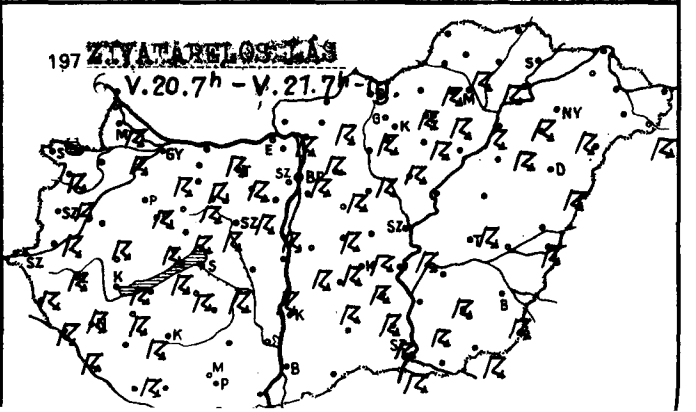
197 ZIVATAREL OSZLÁS
6. V. 20. 7h – V. 21. 7h -ig.

197 6.V.21 07 h -ig az utolsó 24 óra adatai

	csapadék (mm)		max. hőmérséklet	min. hőmérséklet	rad. min.	napos órák
yőr	15	↖	25	14	15	10
apuvár	•		23	13	12	8
osonmagyaróvár	1	↖	24	13	10	9
ajka	ny	↖	25	13	12	
pron	1	↖ ⌐	22	11	10	8
pronhorpács	ny	↖	23	12	10	10
ald	12	↖	28	12	11	
örnend	11	↖	26	10	9	
entgotthárd	14	↖ =	24	10	8	9
ombathely	1	↖	23	11	10	10
enti	15	↖	25	9	7	
etenye	1	↖	25	9	8	
agykanizsa	•		25	9	7	9
alaegerszeg	12	↖ ⌐	26	9	8	
arkasgyepű	8	↖	25	10	8	
eszthely	7	↖	27	11	11	10
lencshely	1	↖	24	12	10	11
ápa	3	↖	25	13	12	11
ímeg	5	↖	27	13	12	
ihany	ny	↖	27	12	10	
eszprém	1	↓	26	12	12	
ire	1	↖	25	11	9	
onyód	–		–	–	–	
omokszt. György	•	⌐	28	12	5	3
apósvár	•	⌐	26	10	7	
arcali	3	↖	27	12	10	
ófok	ny	↖	24	14	13	10
omogyszob	ny	↖ ⌐	27	8	5	
ab	•		27	9	8	
ábolna	5	↖	26	14	12	
sztergom	ny		28	15	10	
isbér	2	↖	28	15	–	
omárom	3	↖	27	14	12	
atabánya	16	↖	25	14	12	
lcsútdoboz	6	↖	28	14	13	
unaújváros	ny	↖	27	12	11	
lartonvásár	ny	↖	27	14	14	11
lór	1	↖	28	13	12	
agyhörcsökp.	•		27	12	9	
zabadbattyán	ny	↓ ⌐	27	13	10	
egszemcse	•		27	11	7	9
engyel	•		25	11	8	
agykónyi	ny		27	10	7	
zekszárd	•		27	10	7	
lisnár	•		24	12	11	
Árpádtető						
Iohács	ny	↓ ⌐	27	11	8	
ics	ny	↓	24	11	8	6
iklós	•		27	10	6	
zigetvár	•		26	12	8	
p Lőrinc	•		26	14	12	10
p Met. Int.	1	↓ :	28	15	13	11
p Szab. hegy	1		24	13	11	10
ágled	1	↖	27	13	12	
lobogokő	3		22	10	5	
ödöllő	4	↖	25	12	11	9
ártalyrét	2		26	11	11	
lonor	1	↖	28	14	12	
agykata	•		28	14	10	
rkény	2	↖	30	14	13	
ntendre	1		28	14	14	

197 6.V.21 07 h -ig az utolsó 24 óra adatai

	csapadék (mm)		max. hőmérséklet	min. hőmérséklet	rad. min.	napos órák
Vác	1	↖	27	14	12	
Vámosmikola	2	↖	26	13	10	9
Baja	•		26	12	10	10
Bácsalmás	•		29	13	10	
Izsák	8	↖	30	14	13	
Kalocsa	•		26	11	10	
Kecskemét	1	↖ = ⌐	27	13	10	11
Kiskunf. háza	26	↖	28	14	10	
Kiskunhalas	•		27	14	10	
Kunszentmiklós	4	↖ ▲	29	13	11	
Tiszakécske	1		28	14	12	
Balassagyarmat	16	↖	26	13	12	
Romhány	9	↖	26	13	11	
Salgótarján	5	↓	25	12	12	
Eger	ny	↖ ⌐	23	14	9	5
Galyatető	9	↖	20	10	8	
Gyöngyös	ny		27	13	12	
Kékestető	5	↖	19	9	8	7
Kompolt	•		26	13	11	8
Lőrinci	7	↖	27	12	10	
Poroszló	•		27	12	11	
Jászapáti	5	↓	27	13	11	
Jászberény	•		27	13	12	
Karcag	ny	↖	28	13	12	
Szolnok	ny	↖ =	28	14	13	10
Tiszaroff	•		26	12	11	
Túrkeve	–	⌐	27	14	10	5
Kistelek	3	↖	29	13	10	
Makó	•		28	15	12	
Szeged	ny	↖	27	12	10	10
Szentes	5	↖	28	15	10	
Borsodnádasd	13	↖ ⌐	23	11	8	
Fügöd	3	↖	22	12	12	
Hidasnémeti	1		23	13	13	
Jósvafő	1		20	11	10	
Lillafüred	15	↖	22	11	10	
Miskolc	8	=	23	12	11	6
Putnok	10	↖	24	11	10	
Sárospatak	•		22	–	–	4
Szendrőlád	4	↖	23	10	9	
Tokaj	1	↖	23	15	14	
Kisvárda	ny	↓	23	13	12	2
Mátészalka	1	↓	26	14	12	
Nyíregyháza	2	↖ =	24	14	14	6
Nyírlugos	–		–	–	–	
Pátyod	ny	↖ ⌐	24	12	11	
Tiszabecs	1		24	11	11	
Vásárosnamény	•		24	13	11	
Záhony	ny		23	13	12	
Berettyóújfalu	ny	↖	27	13	12	
Debrecen	1	↖ =	26	13	12	7
Hajdúdorog	2		26	12	11	
Hortobágy	•		27	14	13	
Körösszakál	•		27	12	12	
Polgár	1	↖	25	14	13	
Békéscsaba	1	↖ ⌐	26	13	11	8
Mezőhegyes	1	↖	27	14	12	9
Orosháza	1	↖	26	14	13	10
Szarvas	ny	↖	27	14	12	7
Szeghalom	•		27	12	11	

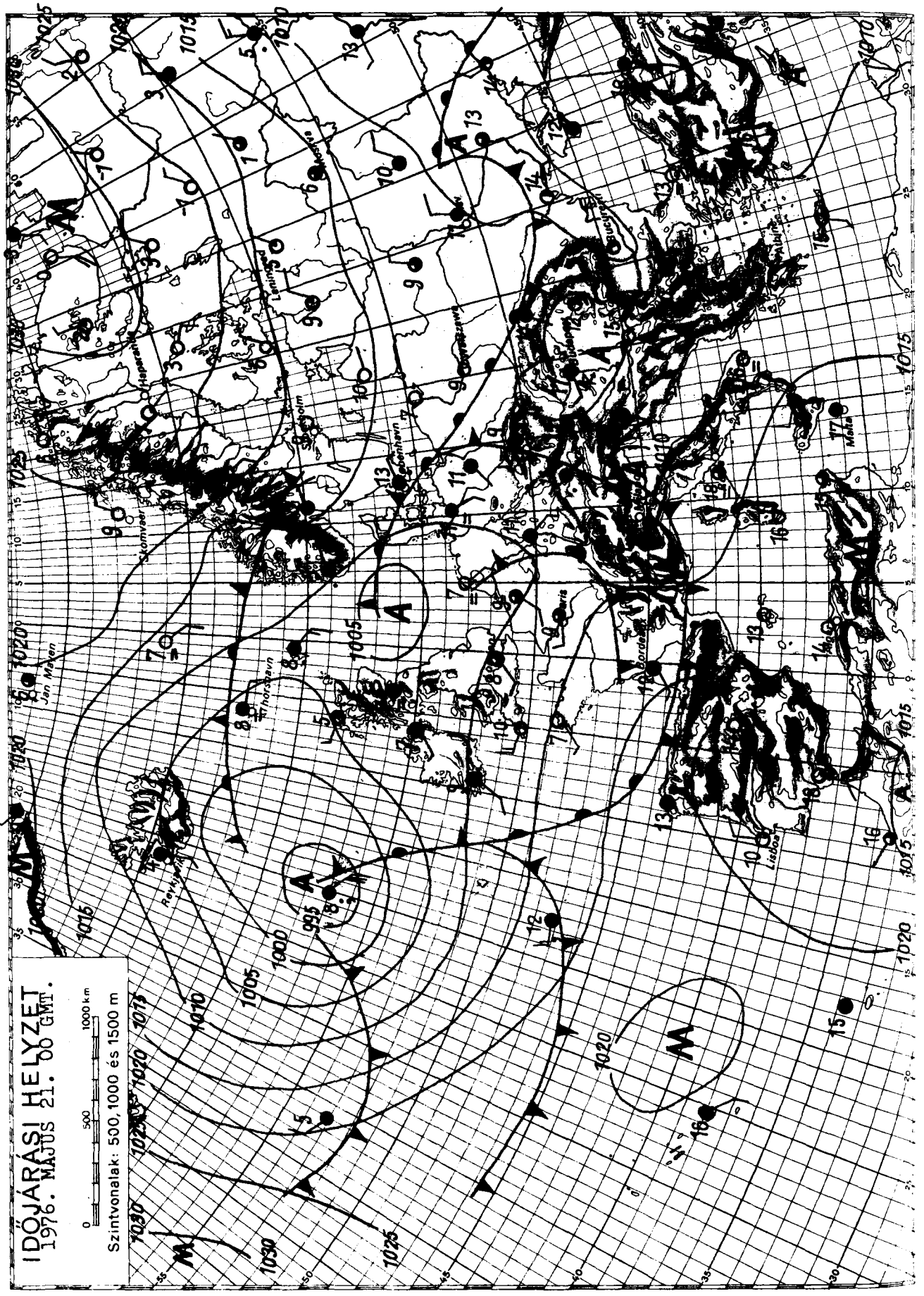

KIADJA: ORSZÁGOS METEOROLÓGIAI SZOLGÁLAT

Készíti: Központi Előrejelző Intézet Előrejelző Osztálya — T.: 273 - 078 — Megjelenik naponként

Évi előfizetési díja: 720,—Ft — Megrendelhető: 1024 Budapest, II., Kitaibel Pál u. 1. Telefon: 353-500,

Kiadásért felel: az OMSZ elnöke — Szerkesztésért felel: a KEI igazgatója

IDŐJÁRÁSI NAPIJELENTÉS

ЕЖЕДНЕВНЫЙ МЕТЕОРОЛОГИЧЕСКИЙ БЮЛЛЕТЕНЬ · DAILY WEATHER REPORT
BULLETIN QUOTIDIEN DE TEMPS · TÄGLICHER WETTERBERICHT

89. évfolyam 143. szám. + Budapest + 1976. május 22. szombat

Az időjárási helyzet és a várható időjárás:

A Skandináv-félsziget, a Szovjetunió európai területének északi része és az Ibériai-félsziget fölött anticiklon található. Ezeken a területeken általában kevés a felhő, csendes, csapadékmentes az idő. A legmagasabb nappali hőmérséklet a Skandináv-félsziget térségében 6, 10 fokkal magasabb az elmult évek átlagánál. Ugyanakkor Közép-Európában igen változékony, hüvös, szeles az idő. Az északnyugat felől nagy sebességgel áramló hüvös levegő - enyhe, nedves levegővel keveredve - sokfelé okoz esőket, zivatarokat. A következő 36 órában a Kárpát-medencében még hüvös, szeles marad az idő.

Hazánkban pénteken az északi országrészben jobbára erősen, máshol változóan felhős volt az ég. Az ország nagy részén hullott eső. A ma reggel 7 óráig lehullott csapadék mennyisége, szeszélyes területi eloszlásban, csapadéknyom és 40 mm között váltakozott. A 40 mm-t a Bács-Kiskun megyei Bátya községből jelentették. A legmagasabb nappali hőmérséklet az északi megyékben 18, 22, máshol még 23, 27 fok között alakult. A késő délutáni órákban a hüvös levegő ujabb hulláma érte el az országot. Hatására a szél többfelé megerősödött, a Dunántulon helyenként viharossá fokozódott. Szombat hajnalra általában 10, 14 fokra hült le a levegő. Délelőtt folytatódott a szeles, változékony idő. Néhány helyről még jelentettek esőt, záporesőt, A hőmérséklet 11 órára csak 12, 16 fokig emelkedett.

Ma 12 órakor Budapesten a hőmérséklet 14 fok, a tengerszintre átszámitott légnyomás 759 mm, gyengén emelkedik.

A Balaton vizének hőmérséklete Siófoknál 11 órakor 18 fok volt.

Várható időjárás vasárnap estig:

Időnként felszakadozik a felhőzet, főként keleten lesz ujabb eső, záporeső, szombaton még esetleg zivatar.
Többfelé erős marad az északi, északkeleti szél.
A legalacsonyabb éjszakai hőmérséklet: 8, 13,
a legmagasabb nappali hőmérséklet vasárnap: 16, 21 fok között alakul.

Németh Lajos s.k.

A hőmérséklet napi középértéke és eltérése a 100 évi átlagtól /Budapesten/:

1976. V. 21.:	18,4 C°	+1,7 C°

1871 óta ezen a napon Budapesten előfordult

legmagasabb hőmérséklet:	33,1 C° /1872/,
legalacsonyabb hőmérséklet:	3,5 C° /1952/.

76.293.

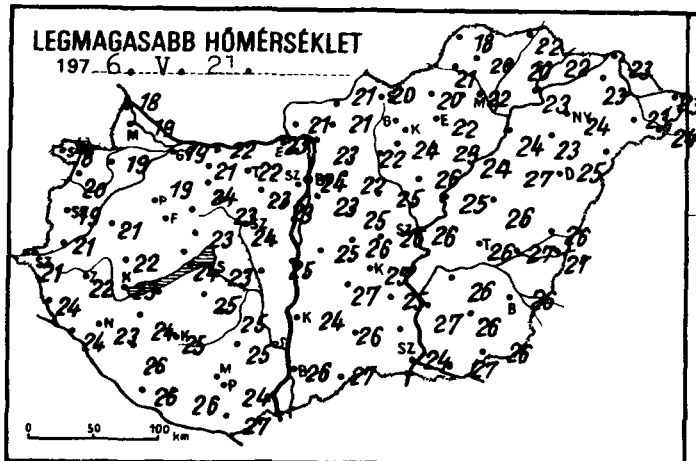
LEGMAGASABB HŐMÉRSÉKLET
197 6. V. 21.
0 50 100 km

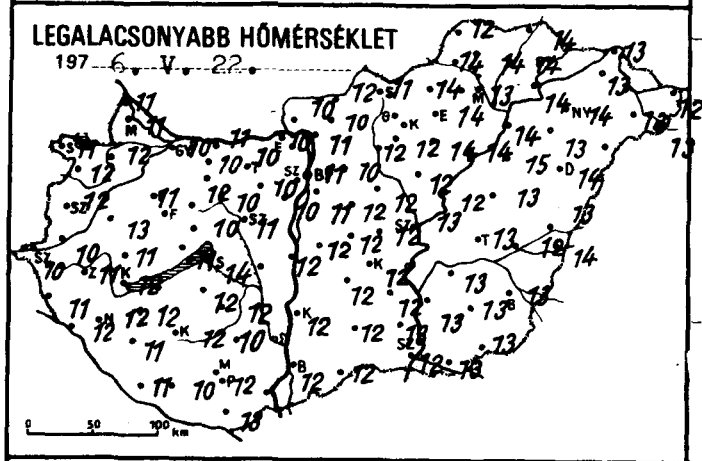
LEGALACSONYABB HŐMÉRSÉKLET
197 6. V. 22.
0 50 100 km

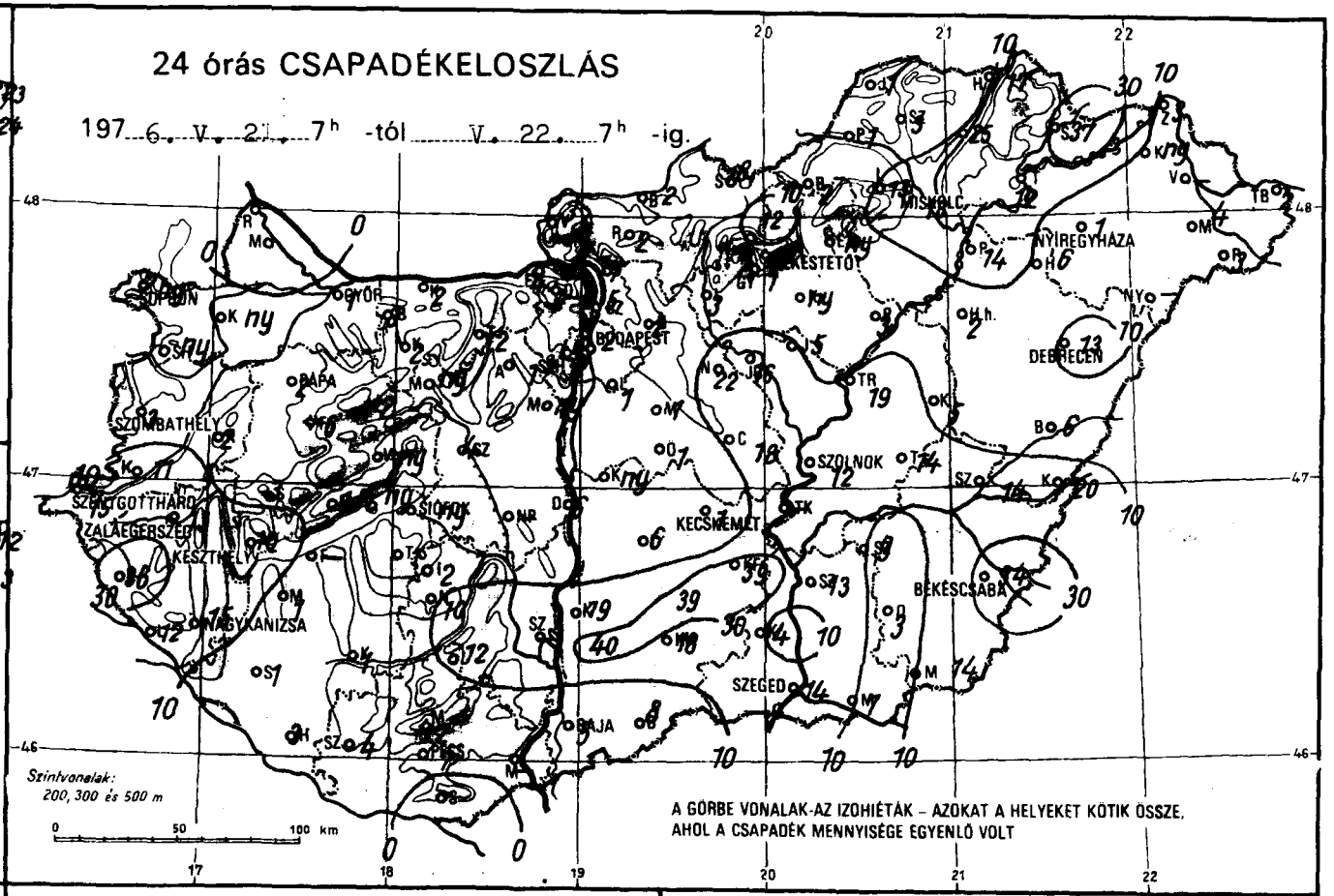
24 órás CSAPADÉKELOSZLÁS
197 6. V. 21. 7h -tól V. 22. 7h -ig.
SOPRON
GYŐR
BUDAPEST
PÁPA
SZOMBATHELY
SZENTGOTTHÁRD
ZALAEGERSZEG
KESZTHELY
NAGYKANIZSA
SIÓFOK
KECSKEMÉT
SZOLNOK
DEBRECEN
NYÍREGYHÁZA
MISKOLC
BÉKÉS
BÉKÉSCSABA
SZEGED
PÉCS
BAJA
Szintvonalak:
200, 300 és 500 m
0 50 100 km
A GÖRBE VONALAK-AZ IZOHIÉTÁK – AZOKAT A HELYEKET KÖTIK ÖSSZE, AHOL A CSAPADÉK MENNYISÉGE EGYENLŐ VOLT

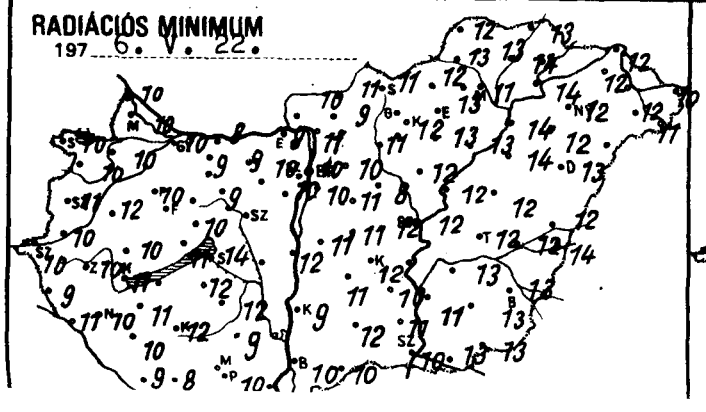
RADIÁCIÓS MINIMUM
197 6. V. 22.

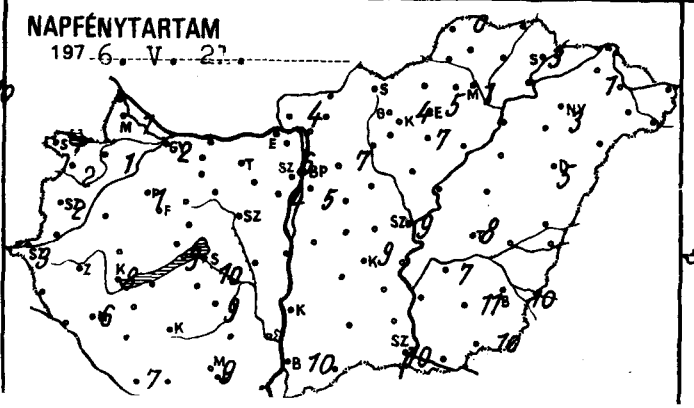
NAPFÉNYTARTAM
197 6. V. 21.

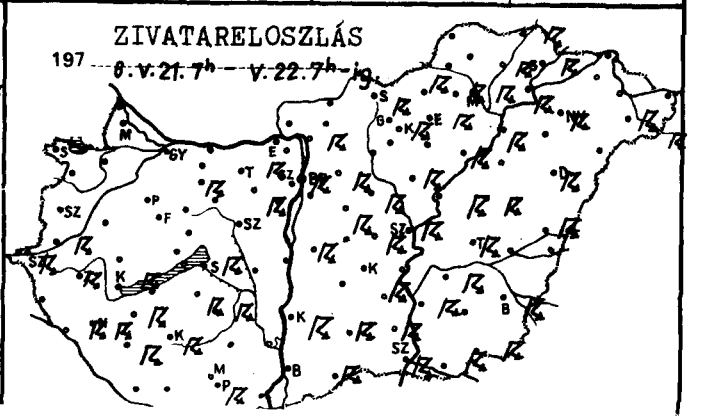
ZIVATARELOSZLÁS
197 6. V. 21. 7h – V. 22. 7h -ig.

	197 6. V. 22. 07 h -ig az utolsó 24 óra adatai					
	csapadék (mm)		max. hőmérséklet	min. hőmérséklet	rad. min.	napos órák
yőr	1	⊽	19	10	10	2
apuvár	ny	,	19	12	10	1
osonmagyaróvár	•		19	11	10	1
ajka	•		18	11	10	
opron	ny	⊽	18	11	10	1
oprunhorpács	ny		20	12	10	2
áld	2		21	13	12	
örmend	11	↯	21	10	10	
entgotthárd	15	↯	21	10	10	3
ombathely	3	⊽	19	12	11	2
enti	36		24	11	9	
etenye	12	↯	24	12	11	
agykanizsa	15	↯	23	12	10	6
alaegerszeg	13	↯	22	11	10	
arkasgyepű	6		20	9	7	
eszthely	10	↯	23	12	11	8
lencshely	1		21	10	9	9
ápa	2	⊽	19	11	10	1
ámeg	3		22	11	10	
ihány	ny	⊽	24	11	11	
eszprém	ny	⊽	23	10	10	
irc	2		20	9	9	
onyód	–		–	–	–	
omokszt. györgy	1		26	11	9	
aposvár	1	↯	25	12	12	
larcali	1	↯	24	12	11	
iófok	ny	↯	23	14	14	10
omogyszob	1	↯	26	11	10	
ab	1	↯	25	12	12	
ábolna	3		21	10	9	
sztergom	4		23	10	9	
isbér	2	↯	24	12	–	
omárom	2		22	11	8	
atabánya	2	↯	22	10	9	
ıcsútdoboz	1	↯	23	10	10	
unaújváros	6		25	12	12	
artonvásár	ny		23	10	10	4
ór	ny		23	10	9	
agyhörcsökp.	–		–	–	–	
zabadbattyán	4		24	11	11	
regszemcse	2		25	12	12	9
engyel	12		25	10	9	
agykónyi	10	↯	25	13	12	
zekszárd	–		–	–	–	
[illegible]padtető	2		24	10	9	
ohács	–		–	–	–	
ecs	7	↯	24	12	10	9
iklós	•		27	13	10	
izigetvár	4		26	10	8	
p. Lőrinc	1		23	11	10	5
p. Met. Int.	2	↯	24	11	10	–
p. Szab. hegy	5	⊽	22	8	8	6
egled	18	↯	26	12	12	
obogókő	–		–	–	–	
ödöllő	2	↯	22	10	10	7
irályrét	1	,	21	10	10	
onor	1	↯	25	12	11	
agykáta	22	↯	25	12	8	
rkány	1		26	12	11	
entendre	5		25	11	10	

	197 6. V. 22. 07 h -ig az utolsó 24 óra adatai					
	csapadék (mm)		max. hőmérséklet	min. hőmérséklet	rad. min.	napos órák
Vác	7	↯	23	11	11	
Vámosmikola	3		21	10	10	4
Baja	5		26	12	10	10
Bácsalmás	8	↯	27	12	10	
Izsák	6		27	12	11	
Kalocsa	19	↯	24	12	9	
Kecskemét	1		25	12	12	9
Kiskunf. háza	39	↯	25	12	10	
Kiskunhalas	18	↯	26	12	12	
Kunszentmiklós	ny	↯	25	12	11	
Tiszakécske	–		–	–	–	
Balassagyarmat	2		21	12	11	
Romhány	2		21	10	9	
Salgótarján	8	⊽	20	11	11	
Eger	ny	↯	22	14	13	5
Galyatető	12	↯	16	8	8	
Gyöngyös	1		24	12	12	
Kékestető	8	↯	14	9	8	4
Kompolt	ny	,	23	14	13	7
Lőrinci	3	⊽	22	12	11	
Poroszló	3	↯	24	14	13	
Jászapáti	5	↯	26	12	12	
Jászberény	16	↯	25	11	11	
Karcag	5	↯	26	13	12	
Szolnok	12	↯	26	13	12	9
Tiszaroff	19	↯	25	12	12	
Túrkeve	14	↯	26	13	12	9
Kistelek	4	↯	–	13	11	
Makó	7	↯	27	13	13	
Szeged	14	↯	24	12	10	10
Szentes	13	↯	27	13	11	
Borsodnádasd	2	↯	20	14	12	
Füged	25	↯	20	14	14	
Hidasnémeti	17	↯	22	14	13	
Jósvafő	1		18	12	12	0
Lillafüred	13	↯	19	13	13	
Miskolc	13	↯	22	13	11	1
Putnok	1		21	14	13	
Sárospatak	37	↯	22	–	–	3
Szendrőlád	3		20	14	13	
Tokaj	12	↯	23	14	14	
Kisvárda	ny	⊽	23	13	12	1
Mátészalka	4	↯	23	13	12	
Nyíregyháza	1	↯	24	14	12	3
Nyírlugos	–		–	–	–	
Pátyod	3	↯	24	13	11	
Tiszabecs	2		23	12	10	
Vásárosnamény	–		–	–	–	
Záhony	3		23	13	12	
Berettyóújfalu	6	↯	26	13	12	
Debrecen	13	↯	25	14	13	5
Hajdúdorog	6	⊽	23	13	12	
Hortobágy	2		27	15	14	
Kőrösszakál	20	⊽	27	14	14	
Polgár	14	↯	24	14	14	
Békéscsaba	34	↯	26	13	13	10
Mezőhegyes	14	↯	26	13	13	10
Orosháza	3		26	13	13	11
Szarvas	9	↯	26	13	13	7
Szeghalom	14	⊽	27	12	12	

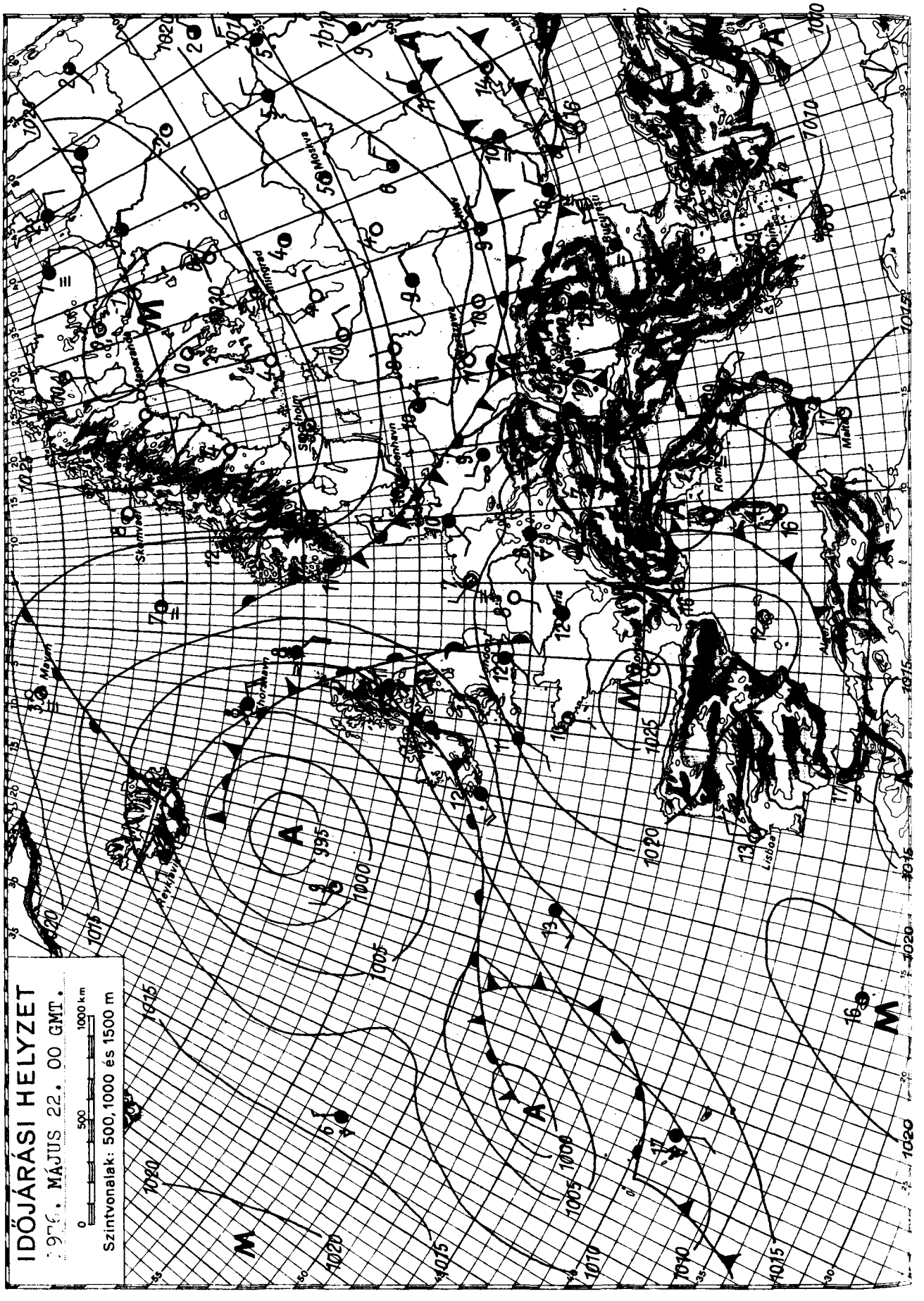

KIADJA: ORSZÁGOS METEOROLÓGIAI SZOLGÁLAT

Készíti: Központi Előrejelző Intézet Előrejelző Osztálya — T.: 273 - 078 — Megjelenik naponként

Évi előfizetési díja: 720,—Ft — Megrendelhető: 1024 Budapest, II., Kitaibel Pál u. 1. Telefon: 353-500,

Kiadásért felel: az OMSZ elnöke — Szerkesztésért felel: a KEI igazgatója

IDŐJÁRÁSI NAPIJELENTÉS

ЕЖЕДНЕВНЫЙ МЕТЕОРОЛОГИЧЕСКИЙ БЮЛЛЕТЕНЬ · DAILY WEATHER REPORT
BULLETIN QUOTIDIEN DE TEMPS · TÄGLICHER WETTERBERICHT

89. évfolyam 144. szám. + Budapest + 1976. május 23. vasárnap

Az időjárási helyzet és a várható időjárás:

Szárazföldünk legnagyobb részén változékony az időjárás. Az Appenninis a Balkán-félsziget, valamint a Kárpát-medence fölött ciklon örvénylik, hatására ezeken a területeken jobbára erősen felhős, sokfelé esős az idő, helyenként zivatar keletkezik. A hőmérséklet csucsértéke szombaton a Kárpát-medencében és környékén 4, 8 fokkal elmaradt a sokévi átlagtól. A következő 36 órában a Kárpát-medencében továbbra is hüvös marad az idő, ismétlődő záporokra, zivatarokra számithatunk.

Hazánkban szombaton a Tiszántulon borult, máshol változóan felhős volt az ég és néhány helyről 3, 9 órás napsütést jelentettek. A legmagasabb nappali hőmérséklet 12, 20 fok között alakult. Többfelé esett az eső, záporeső, helyenként zivatar keletkezett. A ma reggel 7 óráig lehullott eső mennyisége általában 5 mm alatt maradt, de helyenként elérte az 5, 20 mm-t, sőt Salgótarjánból 21, Záhonyból 32, Tokajból 42 mm-t jelentettek. Ma hajnalra nyugaton 4, 10, máshol általában 10, 13 fokig hült le a levegő. Délelőtt borult, többfelé esős idő volt. A Dunántulon időnként erős északnyugati szél fujt. A hőmérséklet 11 órákor 11, 16 fok között volt.

Ma 12 órakor Budapesten a hőmérséklet 14 fok, a tengerszintre átszámitott légnyomás 761 mm, gyengén emelkedik.

A Balaton vizének hőmérséklete Siófoknál 11 órakor 16 fok volt.

Várható időjárás hétfő estig:

Vasárnap: erősen felhős, párás idő, sokfelé esővel, záporral, helyenként zivatarral.
Hétfőn: időnként felszakadozó felhőzet, már kevesebb helyen zápor, zivatar.
Mérsékelt időnként megélénkülő, változó irányu, a Dunántulon megerősödő nyugati, északnyugati szél.
A hajnali órákban helyenként köd.

Várható legalacsonyabb éjszakai hőmérséklet: 6, 11,
legmagasabb nappali hőmérséklet hétfőn: 14, 19 fok között.

Bartha Péterné s.k.

A hőmérséklet napi középértéke és eltérése a 100 évi átlagtól /Budapesten/:

1976. V. 22.:	12,8 C°	-3,9 C°

1871 óta ezen a napon Budapesten előfordult

legmagasabb hőmérséklet:	31,4 C° /1950/;
legalacsonyabb hőmérséklet:	2,0 C° /1885/.

76.294.

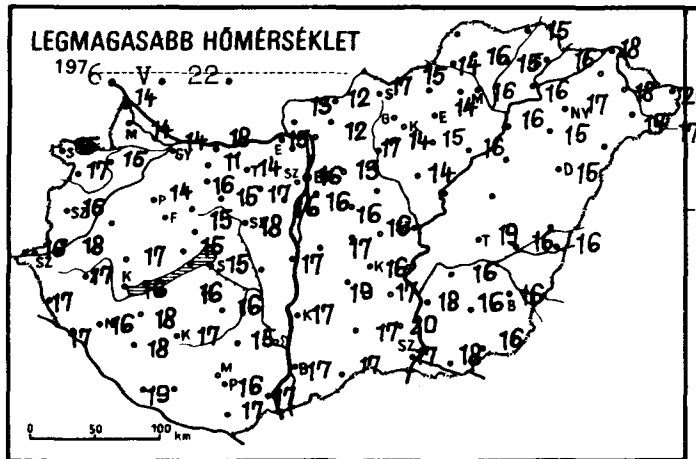
LEGMAGASABB HŐMÉRSÉKLET
1976. V. 22.

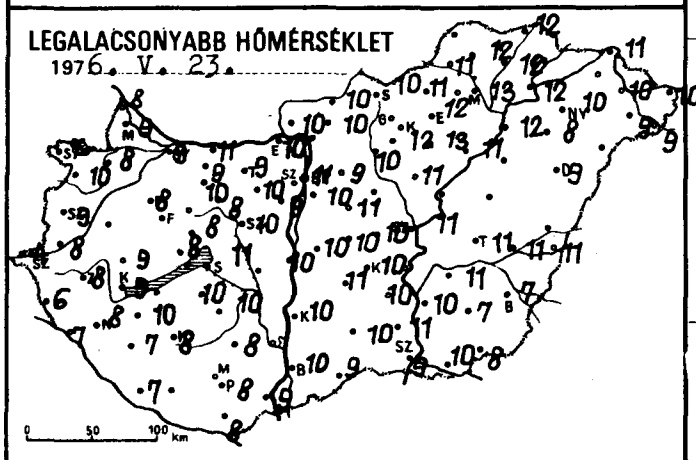
LEGALACSONYABB HŐMÉRSÉKLET
1976. V. 23.

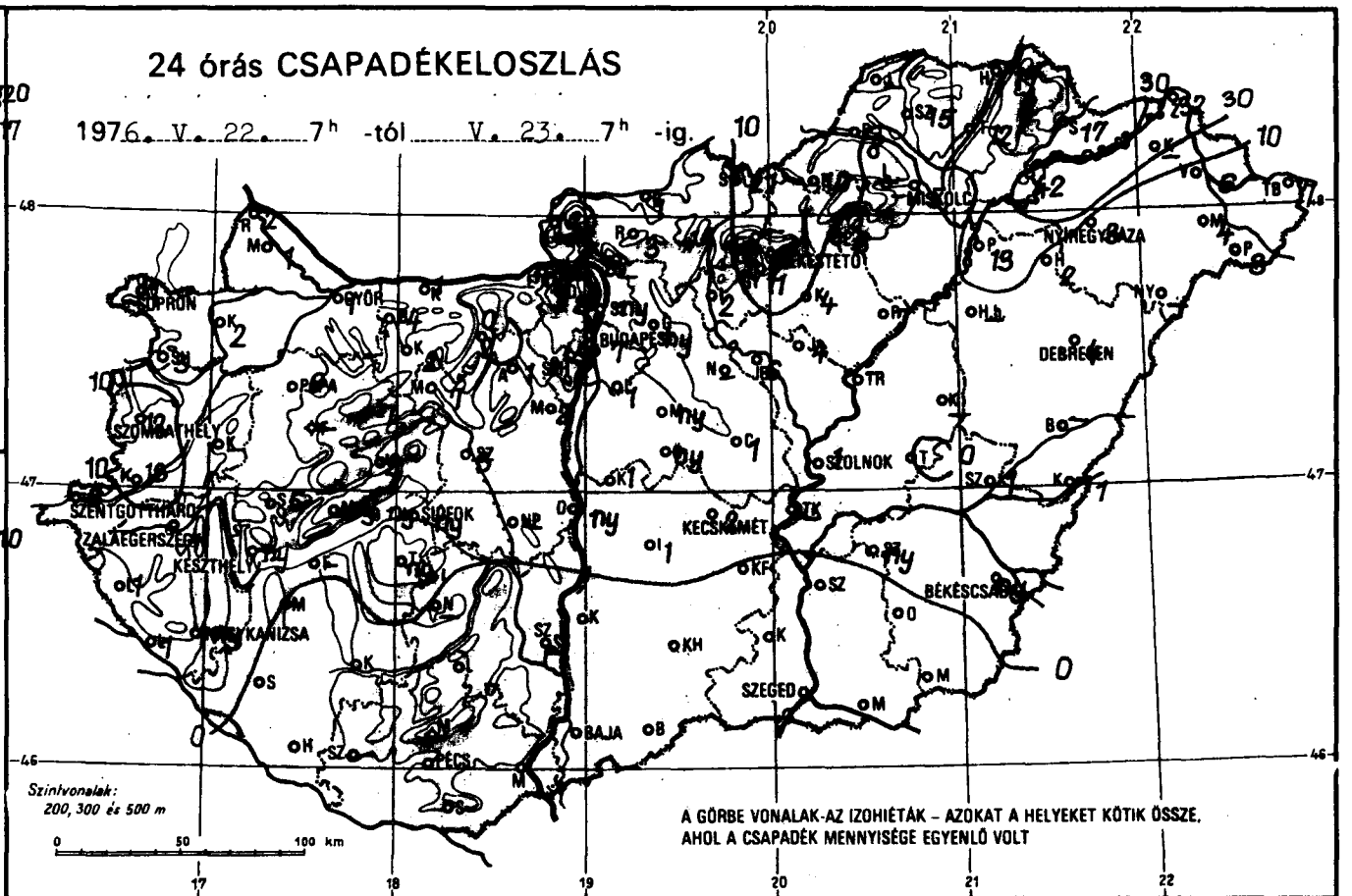
24 órás CSAPADÉKELOSZLÁS
1976. V. 22. 7h -tól V. 23. 7h -ig.
SOPRON
GYŐR
BUDAPEST
DEBRECEN
SZOMBATHELY
SZOLNOK
SZENTGOTTHÁRD
ZALAEGERSZEG
KESZTHELY
KECSKEMÉT
BÉKÉSCSABA
KANIZSA
SZEGED
BAJA
Szintvonalak:
200, 300 és 500 m
A GÖRBE VONALAK-AZ IZOHIÉTÁK – AZOKAT A HELYEKET KÖTIK ÖSSZE, AHOL A CSAPADÉK MENNYISÉGE EGYENLŐ VOLT

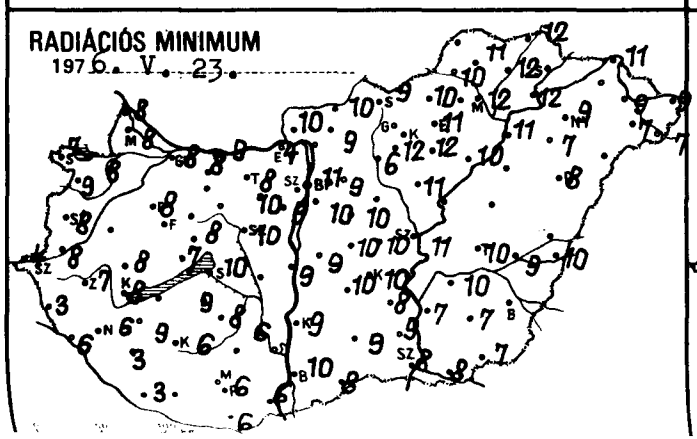
RADIÁCIÓS MINIMUM
1976. V. 23.

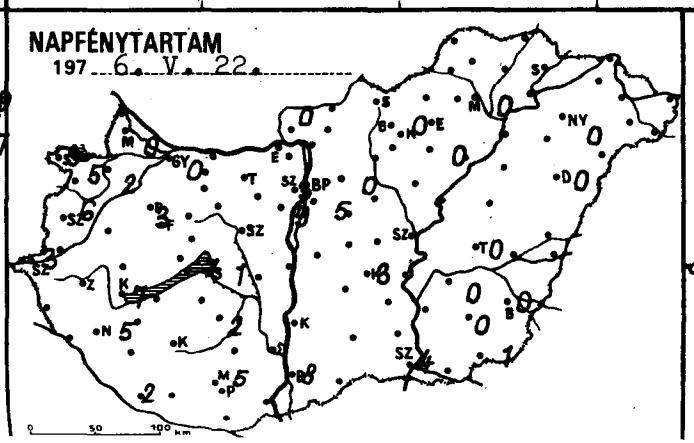
NAPFÉNYTARTAM
1976. V. 22.

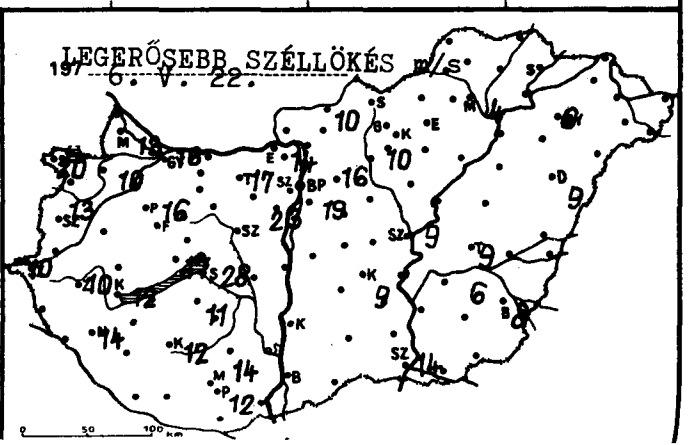
LEGERŐSEBB SZÉLLÖKÉS m/s
1976. V. 22.

	1976. V. 23. 07h -ig az utolsó 24 óra adatai					
	csapadék (mm)		max. hőmérséklet	min. hőmérséklet	rad. min.	napos órák
ő	1		14	9	8	0
puvár	2		15	8	8	2
sonmagyaróvár	1		14	9	8	0
ka	2		14	8	8	
pron	1		15	7	7	3
pronhorpács	3		17	10	9	5
ld	–		–	–	–	
rmend	13		18	8	8	
ntgotthárd	6		16	4	4	3
mbathely	12		16	9	8	6
ti	1		17	6	3	
enye	1		17	7	6	
gykanizsa	ny		16	8	6	5
aegerszeg	4		17	8	7	
rkasgyepű	–		–	–	–	
szthely	ny		16	9	8	7
ncshely	ny		14	8	7	7
pa	6		14	8	8	3
meg	5		17	9	8	
nány	ny		16	9	9	
szprém	2		15	8	8	
c	7		13	8	7	
nyód	–		–	–	–	
moszt. györgy	•		19	7	3	2
posvár	•		17	8	6	
rcali	•		18	10	9	
fok	ny		15	11	10	1
mogyszob	•		18	7	3	
b	ny		16	10	9	
bolna	4		11	9	8	
ztergom	ny		15	10	4	
sbér	2		16	10	–	
márom	1		18	11	9	
tabánya	•		14	9	8	
csútdoboz	1		17	10	10	
naújváros	ny		17	10	9	
artonvásár	2		16	9	9	9
or	7		15	8	8	
gyhörcsökp.	–		–	–	–	
abadbattyán	3		18	10	10	
gszemcse	•		16	10	8	2
ngvel	•		15	8	6	
gykonyi	–		–	–	–	
kszárd	–		–	–	–	
padtető	•		15	7	7	
ncs	•		17	9	6	
	•		16	8	6	5
	•		17	8	6	
gtar	–		–	–	–	
rinc	1		16	10	10	5
Met. Int.	7	V̇ =	16	11	11	–
Szab. hegy	5		11	8	8	3
	1		16	10	10	
gkő	3		11	6	–	
	ny		13	9	9	0
el	–		–	–	–	
	ny		16	11	10	
ata	–		–	–	–	
ndre	ny		17	11	10	
	ny		16	11	11	

	1976. V. 23. 07h -ig az utolsó 24 óra adatai					
	csapadék (mm)		max. hőmérséklet	min. hőmérséklet	rad. min.	napos órák
Vác	–		–	–	–	–
Vámosmikola	2		13	10	10	0
Baja	•		17	10	10	8
Bácsalmás	•		17	9	8	
Izsák	1		19	11	10	
Kalocsa	•		17	10	9	
Kecskemét	2		16	10	10	3
Kiskunf. háza	•		17	10	8	
Kiskunhalas	•		17	10	9	
Kunszentmiklós	1		–	10	9	
Tiszakécske	–		–	–	–	
Balassagyarmat	1		12	10	10	
Romhány	3		12	10	9	
Salgótarján	21		17	10	9	
Eger	6		14	12	11	
Galyatető	–		–	–	–	
Gyöngyös	11		14	12	12	
Kékestető	–		9	7	6	0
Kompolt	4		15	13	12	0
Lőrinci	2		17	10	6	
Poroszló	7		16	11	10	
Jászapáti	4	V̇	14	11	11	
Jászberény	6		14	10	10	
Karcag	–		–	–	–	
Szolnok	1		16	11	11	1
Tiszaroff	–		–	–	–	
Túrkeve	•		19	11	10	0
Kistelek	•		20	11	9	
Makó	•		18	10	8	
Szeged	•		17	9	8	4
Szentes	•		18	10	7	
Borsodnádasd	10		14	11	10	
Fügöd	12		15	12	12	
Hidasnémeti	17		15	12	12	
Jósvafő	–		–	–	–	
Lillafüred	–		–	–	–	
Miskolc	5		16	13	12	0
Putnok	8		15	11	10	
Sárospatak	17		17	–	–	0
Szendrőlád	15		16	12	11	
Tokaj	42	V̇	16	12	12	
Kisvárda	–		–	–	–	
Mátészalka	4	V̇	17	9	7	
Nyíregyháza	3		17	10	9	0
Nyírlugos	–		–	–	–	
Pátyod	3		17	9	7	
Tiszabecs	7		20	10	9	
Vásárosnamény	6		18	10	9	
Záhony	32	↱	18	11	11	
Berettyóújfalu	–		–	–	–	
Debrecen	4	V̇	15	9	8	0
Hajdúdorog	2		15	8	7	
Hortobágy	–		–	–	–	
Körösszakál	1	V̇	16	11	10	
Polgár	13	V̇	16	12	11	
Békéscsaba	ny		16	7	6	0
Mezőhegyes	•		16	8	7	1
Orosháza	•		16	7	7	0
Szarvas	ny		16	11	10	0
Szeghalom	1		16	11	9	

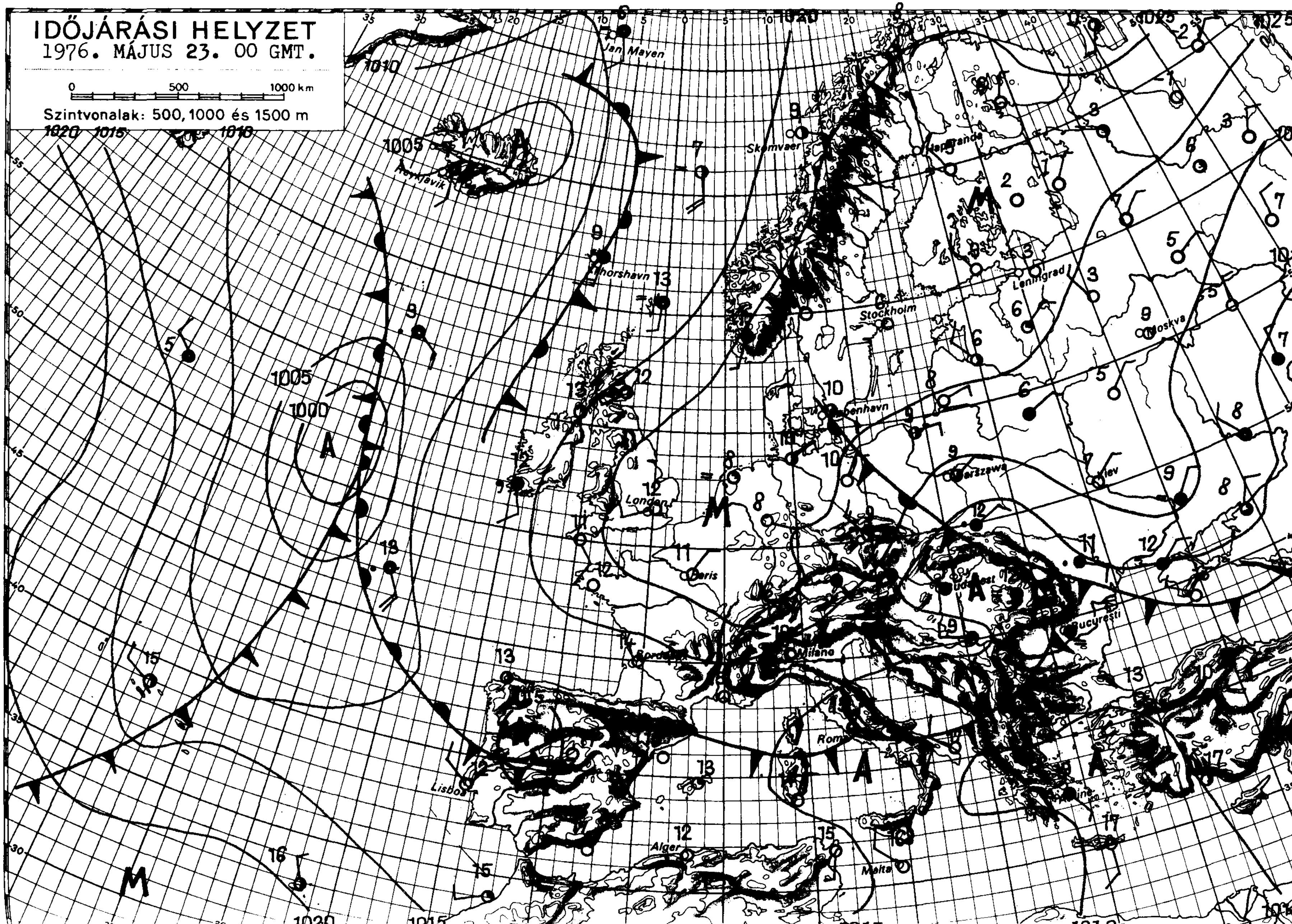

KIADJA: ORSZÁGOS METEOROLÓGIAI SZOLGÁLAT

Készíti: Központi Előrejelző Intézet Előrejelző Osztálya — T.: 278-018 — Megjelenik naponként

Évi előfizetési díja: 720,—Ft — Megrendelhető: 1024 Budapest, II., Kitaibel Pál u. 1. Telefon: 353-500,

Kiadásért felel: az OMSZ elnöke — Szerkesztésért felel: a KEI igazgatója

O.J.

IDŐJÁRÁSI NAPIJELENTÉS

ЕЖЕДНЕВНЫЙ МЕТЕОРОЛОГИЧЕСКИЙ БЮЛЛЕТЕНЬ • DAILY WEATHER REPORT
BULLETIN QUOTIDIEN DE TEMPS • TÄGLICHER WETTERBERICHT

89. évfolyam 145. szám. + Budapest + 1976. május 24. hétfő

Az időjárási helyzet és a várható időjárás:

A Skandináv-félsziget térségében hatalmas kiterjedésü magas nyomásu légköri képződmény helyezkedik el, igy Észak- és Kelet-Európa nagy részén csendes, száraz az idő. Ugyanakkor középpontjával a Balkán-félsziget délnyugati része fölött ciklon örvénylik. Hatására Olaszországban, a Balkán-félszigeten, valamint Közép-Európában többfelé esik az eső, néhány helyen zivatar is keletkezik. A következő 36 órában a Kárpát-medence időjárásában nagyobb változás még nem várható.

Hazánkban vasárnap borult, vagy erősen felhős idő volt. Országszerte esett az eső, záporeső. A lehullott csapadék mennyisége általában 1, 9 mm között volt, de a Dunántulon és az északkeleti megyékben több helyen elérte a 10, 15 mm-t, sőt Káldon 17, Zalaegerszegen 18 mm-t mértek. A hőmérséklet napközben az esős helyeken csak 12, 15, máshol 16, 20 fokig emelkedett. Ma hajnalra 7, 12 fokig hült le a levegő. Délelőtt folytatódott a borult idő. A keleti megyékből ujabb esőket jelentettek. A hőmérséklet 11 órakor az ország területén 12, 16 fok között váltakozott.

Ma 12 órakor Budapesten a hőmérséklet 12 fok, a tengerszintre átszámitott légnyomás 764 mm, alig változik.

A Balaton vizének hőmérséklete Siófoknál 11 órakor 16 fok volt.

Várható időjárás kedd estig:

Időnként felszakadozó felhőzet, több helyen eső, záporeső, zivatar.
Mérsékelt, napközben megélénkülő északi, északkeleti szél.
Várható legalacsonyabb éjszakai hőmérséklet: 7, 12,
legmagasabb nappali hőmérséklet kedden: általában 15, 20 fok között.

Vadkerti Ferenc s.k.

TÁVOLABBI KILÁTÁSOK PÉNTEK REGGELIG:

A zárt felhőzet felszakadozik, majd változóan felhős idő, szórványosan záporokkal.
A nappali felmelegedés erősödik.
Legalacsonyabb hajnali hőmérséklet 9, 14 fok között.
Legmagasabb nappali hőmérséklet 20, 25 fok között.
Jelentős mennyiségü /legalább 5 mm/ csapadék az ország területének 40 százalékán várható.

KÖZÉPTÁVU ELŐREJELZŐ OSZTÁLY

A hőmérséklet napi középértéke és eltérése a 100 évi átlagtól /Budapesten/:

1976. V. 23.: 13,0 C° -4,0 C°

1871 óta ezen a napon Budapesten előfordult

legmagasabb hőmérséklet: 31,8 C° /1950/,
legalacsonyabb hőmérséklet: 3,3 C° /1917/.

76.295.

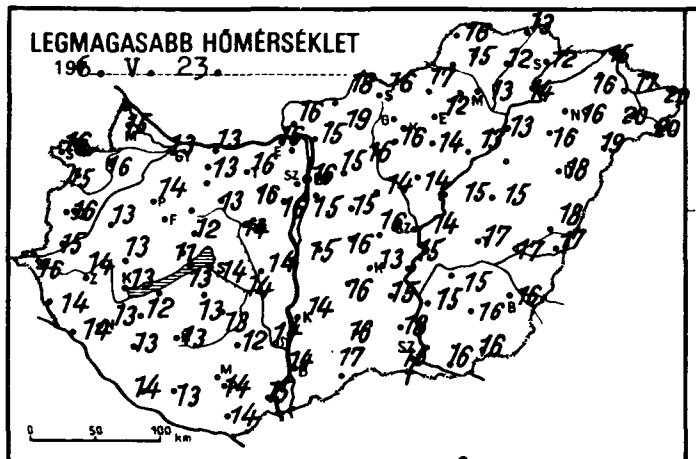
LEGMAGASABB HŐMÉRSÉKLET
196 . V. 23.
0 50 100 km

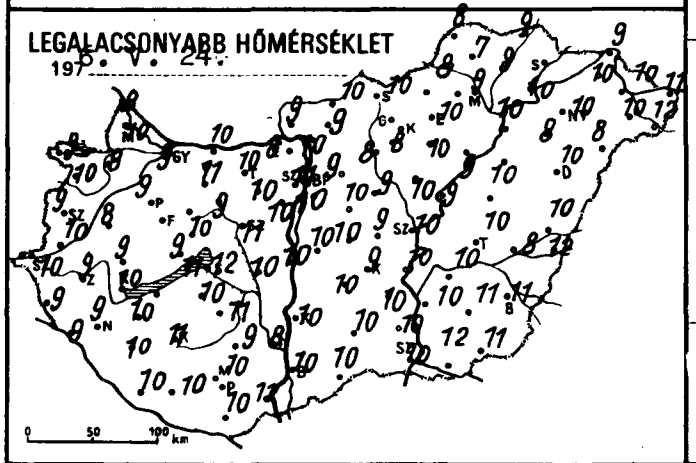
LEGALACSONYABB HŐMÉRSÉKLET
197 . V. 24.
0 50 100 km

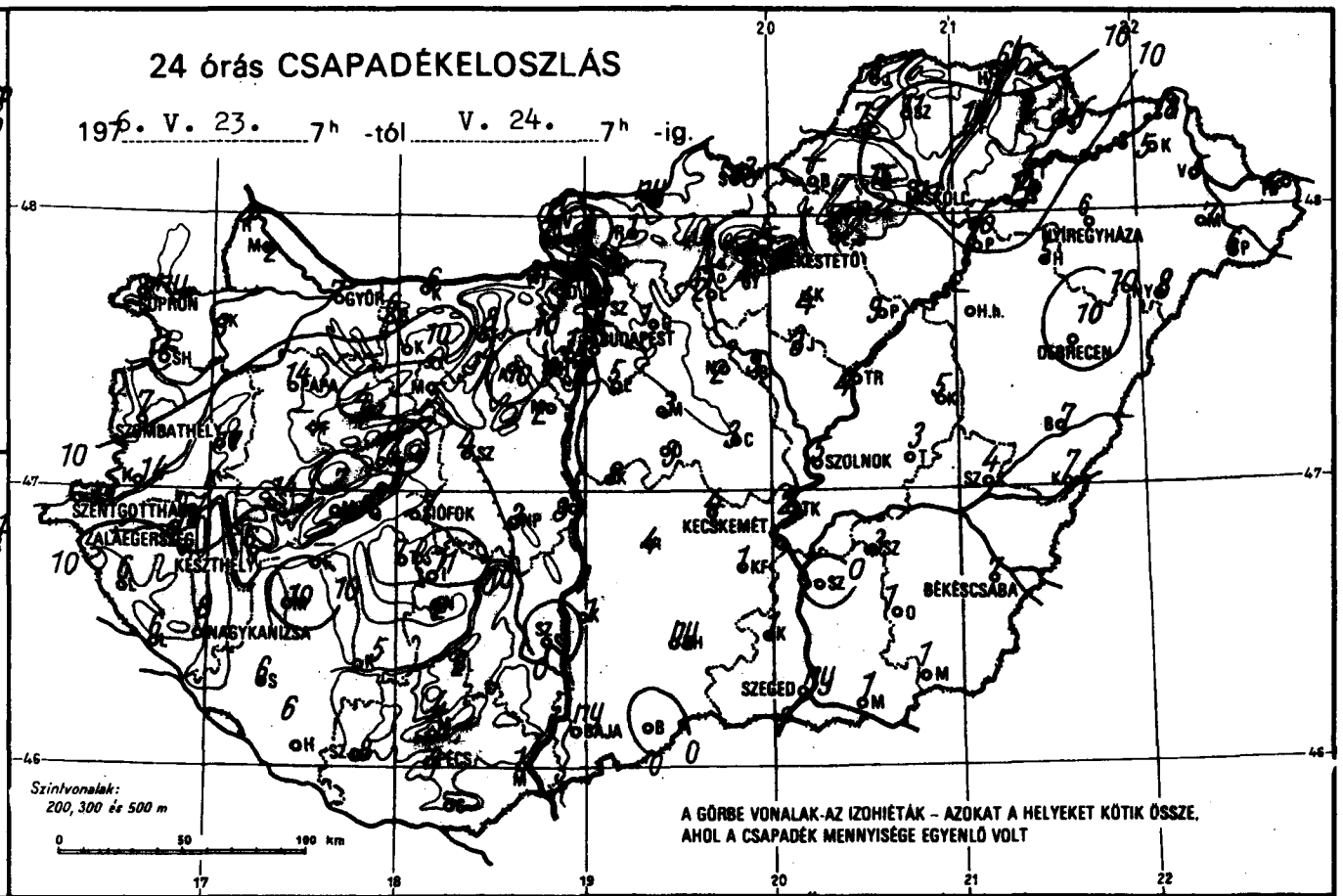
24 órás CSAPADÉKELOSZLÁS
197 6. V. 23. 7h -tól V. 24. 7h -ig.
SOPRON
GYŐR
SZOMBATHELY
SZENTGOTTHÁRD
ZALAEGERSZEG
KESZTHELY
NAGYKANIZSA
SIÓFOK
BUDAPEST
BÉKÉSTETŐ
MISKOLC
NYÍREGYHÁZA
DEBRECEN
SZOLNOK
KECSKEMÉT
BÉKÉSCSABA
SZEGED
BAJA
PÉCS
Szintvonalak:
200, 300 és 500 m
0 50 100 km
A GÖRBE VONALAK-AZ IZOHIÉTÁK – AZOKAT A HELYEKET KÖTIK ÖSSZE,
AHOL A CSAPADÉK MENNYISÉGE EGYENLŐ VOLT

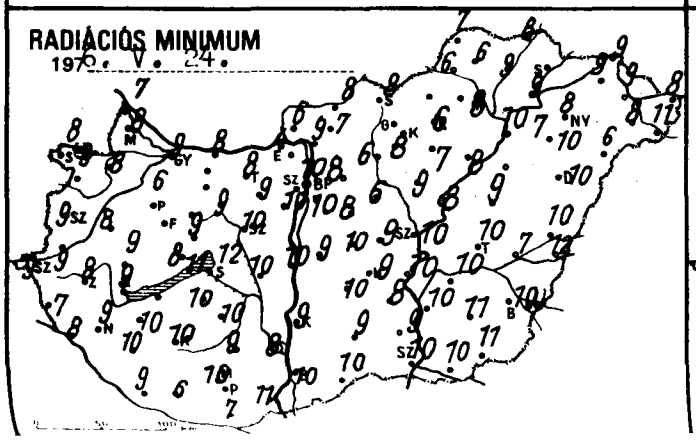
RADIÁCIÓS MINIMUM
197 6. V. 24.

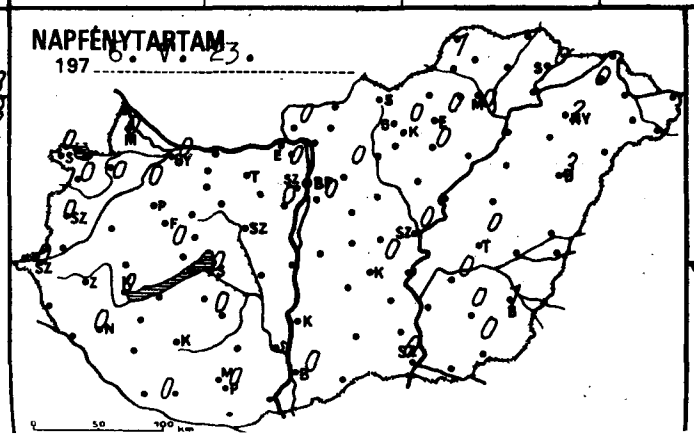
NAPFÉNYTARTAM
197 6. V. 23.

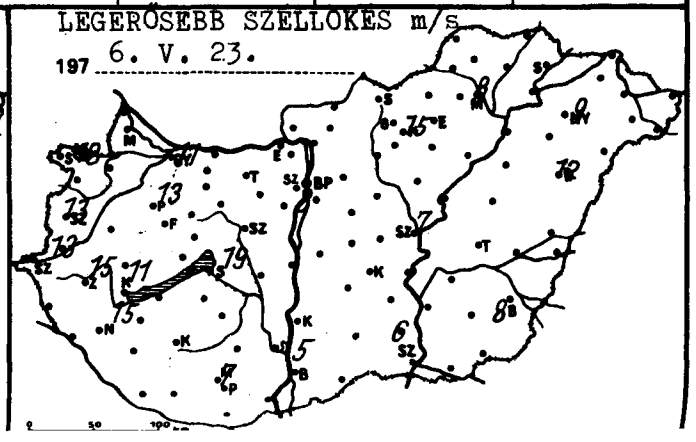
LEGERŐSEBB SZÉLLÖKÉS m/s
197 6. V. 23.

	1976. V. 24. 07h -ig az utolsó 24 óra adatai					
	csapadék (mm)		max. hőmérséklet	min. hőmérséklet	rad. min.	napos órák
Győr	7		13	9	9	0
Kapuvár	3		16	9	8	0
Mosonmagyaróvár	2		15	10	8	0
Rajka	2	,	15	8	7	
Sopron	ny		16	9	8	0
Sopronhorpács	1		15	10	9	0
Káld	17		13	8	8	
Körmend	14		15	10	9	
Szentgotthárd	13		16	10	9	0
Szombathely	7	∇	16	9	9	0
Kenti	6		14	9	7	
Vetenye	6		14	9	8	
Nagykanizsa	8		13	9	9	0
Balaegerszeg	18		14	9	8	
Farkasgyepű	–		–	–	–	
Keszthely	6		13	10	9	0
Mencshely	7		11	9	8	0
Pápa	14		14	9	6	0
Tümeg	14		13	9	9	
Tihany	8		13	11	11	
Veszprém	6		12	10	9	
Sárc	4		11	8	8	
Sonyód	–		–	–	–	
Somokszt. György	6		14	10	9	0
Kaposvár	5		13	11	10	
Marcali	10		12	10	10	
Siófok	7		14	12	12	0
Somogyszob	6		13	10	10	
Zák	7		13	10	10	
Zábolna	6		13	9	8	
Esztergom	3	∇	16	8	4	
Csisbér	10	≡	13	11	–	
Komárom	6	∇̇	13	10	8	
Tatabánya	8		16	10	8	
Vesztdoboz	10	∇̇	16	10	9	
Dunaújváros	3		14	10	10	
Martonvásár	2		16	10	10	0
Mór	5		13	9	9	
Nagyhörcsökp.	3		14	10	10	
Szabadbattyán	4		14	11	10	
Fegszemcse	11		13	11	10	0
Csengyel	2		12	9	9	
Nagykőrös	2	,	13	12	11	
Szekszárd			14	8	8	
Pusztaszer	4		12	8	8	
Mohács	1		15	11	11	
[illegible]	4	–	14	10	10	0
[illegible]	–		14	10	7	
Szigetvár	8		13	10	6	
Pécs Lőrinc	5	∇̇	15	10	10	0
Pécs Met. Int.	5	∇̇	16	11	10	
Pécs Szab. hegy	3		13	8	7	0
Szegled	3		16	9	9	
Szombogokő	1		12	7	5	
Szekszárd	1		15	9	8	0
Szalyrét			13	9	9	
Tamási	3		15	10	8	
Nagykata	2		14	9	6	
Szolnok	3		16	10	10	
Szarvas	2		16	12	10	

	1976. V. 24. 07h -ig az utolsó 24 óra adatai					
	csapadék (mm)		max. hőmérséklet	min. hőmérséklet	rad. min.	napos órák
Vác	1		15	10	9	
Vámosmikola	1		16	9	6	0
Baja	ny		14	10	10	0
Bácsalmás	.		17	10	10	
Izsák	4		16	10	10	
Kalocsa	1		14	10	9	
Kecskemét	4		13	9	9	0
Kiskunf. háza	1	,	15	10	8	
Kiskunhalas	ny		16	10	9	
Kunszentmiklós	2		15	10	9	
Tiszakécske	2	,	15	10	10	
Balassagyarmat	ny		18	10	8	
Romhány	1		19	9	7	
Salgótarján	3		16	10	8	
Eger	5		12	10	6	0
Galyatető	–		–	–	–	
Gyöngyös	2	,	16	8	8	
Kékestető	5		8	4	4	0
Kompolt	4		14	10	7	0
Lőrinci	2		16	8	6	
Poroszló	9		13	9	8	
Jászapáti	3	∇	14	10	9	
Jászberény	3		14	8	7	
Karcag	5		15	10	9	
Szolnok	5		14	10	10	0
Tiszaroff	4		15	9	8	
Túrkeve	3		17	10	10	0
Kistelek	1		18	10	9	
Makó	1	,	16	12	1[illegible]	
Szeged	ny	≈	16	10	10	0
Szentes	.		15	10	10	
Borsodnádasd	–		–	–	–	
Fügöd	10		12	9	9	
Hidasnémeti	6		13	9	8	
Jósvafő	6		16	8	7	1
Lillafüred	15		14	7	6	
Miskolc	11		13	9	8	0
Putnok	7		17	8	6	
Sárospatak	10		12	–	–	0
Szendrőlád	11		15	7	6	
Tokaj	14		14	10	9	
Kisvárda	5		16	10	9	0
Mátészalka	7	∇̇	20	10	8	
Nyíregyháza	6		16	10	8	2
Nyírlugos	8		19	8	6	
Pátyod	6	∇	20	12	11	
Tiszabecs	4		20	11	8	
Vásárosnamény	5		17	10	9	
Záhony	8		15	9	9	
Berettyóújfalu	7		18	10	10	
Debrecen	10	∇̇	18	10	10	3
Hajdúdorog	5		16	8	7	
Hortobágy	–		–	–	–	
Körösszakál	7	∇̇	17	12	12	
Polgár	10	∇̇	13	10	10	
Békéscsaba	7		16	11	10	1
Mezőhegyes	1		16	11	11	0
Orosháza	1		16	11	11	0
Szarvas	3		15	10	10	0
Szeghalom	4		17	8	7	

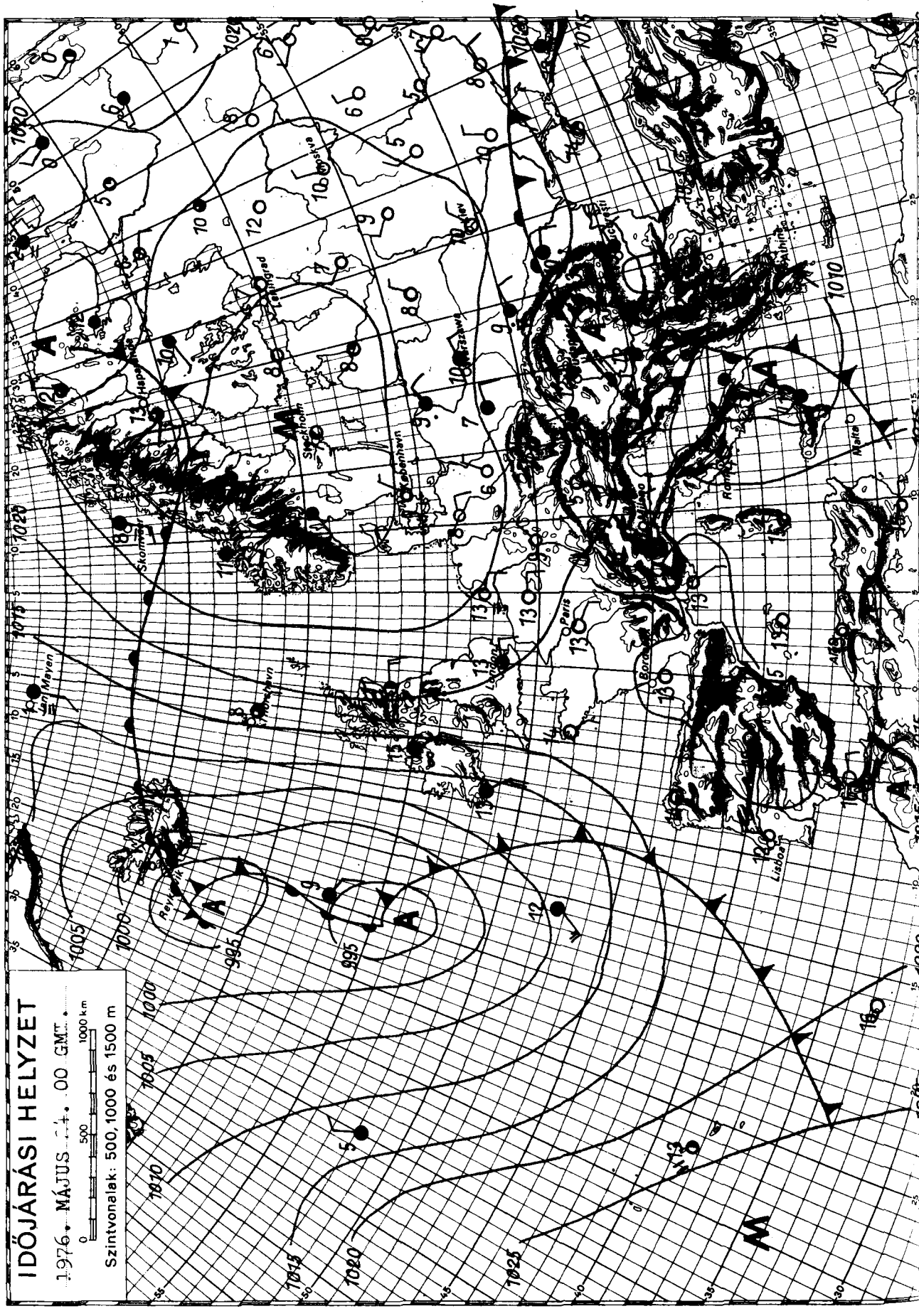

KIADJA: ORSZÁGOS METEOROLÓGIAI SZOLGÁLAT

Készíti: Központi Előrejelző Intézet Előrejelző Osztálya — T.: — Megjelenik naponként —

Évi előfizetési díja: 720,—Ft — Megrendelhető: 1024 Budapest, II., Kitaibel Pál u. 1. Telefon: 353-500,

Kiadásért felel: az OMSZ elnöke — Szerkesztésért felel: a KEI igazgatója

IDŐJÁRÁSI NAPIJELENTÉS

ЕЖЕДНЕВНЫЙ МЕТЕОРОЛОГИЧЕСКИЙ БЮЛЛЕТЕНЬ • DAILY WEATHER REPORT
BULLETIN QUOTIDIEN DE TEMPS • TÄGLICHER WETTERBERICHT

39. évfolyam 146. szám. + Budapest + 1976. május 25. kedd

Az időjárási helyzet és a várható időjárás:

A Skandináv-félsziget és a Szovjetunió európai területének nagy része felett egy anticiklon fekszik. Ezért ott tulnyomóan derült, száraz az idő. Európa többi részén viszont továbbra is erősen felhős, esős idő van. Délkelet-Európában hétfőn csak 18, 23 fokig emelkedett a hőmérséklet. Ez 2, 6 fokkal alacsonyabb mint a sokéves átlag. A Kárpát-medencében a következő 36 órában lassan tovább javul az idő.

Hazánkban hétfőn csak az ország nyugati része felett szakadozott fel egy-két órára a zárt felhőtakaró és nagyobb összefüggő területen csak ott nem hullott eső az elmult 24 órában. A legtöbb esőt Szabolcs-Szatmár és Hajdu-Bihar megyében mérték. Ott a zivatarokat kisérő záporokból sok helyen 10, 16, Nyirlugoson pedig 31 mm hullott. A legmagasabb nappali hőmérséklet általában 14, 19 fok között volt, csak a Tiszaháton mértek 20-23 fokot. Éjszaka 5, 14 fokig hűlt le a levegő. Kedden délelőtt már sokfelé felszakadozott a felhőzet, de elszórt esőkről továbbra is érkezett jelentés. A hőmérséklet 11 órára 16, 22 fokig emelkedett.

Ma 12 órakor Budapesten a hőmérséklet 20 fok, a tengerszintre átszámitott légnyomás 765 mm, alig változik.

A Balaton vizének hőmérséklete 11 órakor Siófoknál 17 fok volt.

Várható időjárás szerda estig:

Változóan felhős idő lesz, elsősorban a délutáni órákban többfelé záporesővel, zivatarral.
Hajnalban erősen párás lesz a levegő, néhány helyen átmenetileg köd is kialakul.
A déli, délkeleti szél időnként megélénkül.
A legalacsonyabb éjszakai hőmérséklet általában 7, 12,
a legmagasabb nappali hőmérséklet szerdán 20, 25 fok között lesz.

Aigner Szilárd s.k.

A hőmérséklet napi középértéke és eltérése a 100 évi átlagtól /Budapesten/:

1976. V. 24.:	13,0 C°	-4,5 C°

1871 óta ezen a napon Budapesten előfordult

Legmagasabb hőmérséklet:	31,7 C° /1950/,	
Legalacsonyabb hőmérséklet:	7,2 C° /1944/.	76.296.

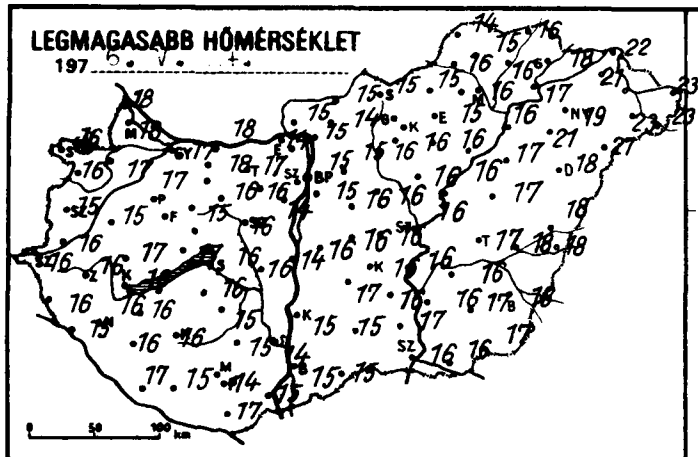
LEGMAGASABB HŐMÉRSÉKLET
197 6. V. 24.

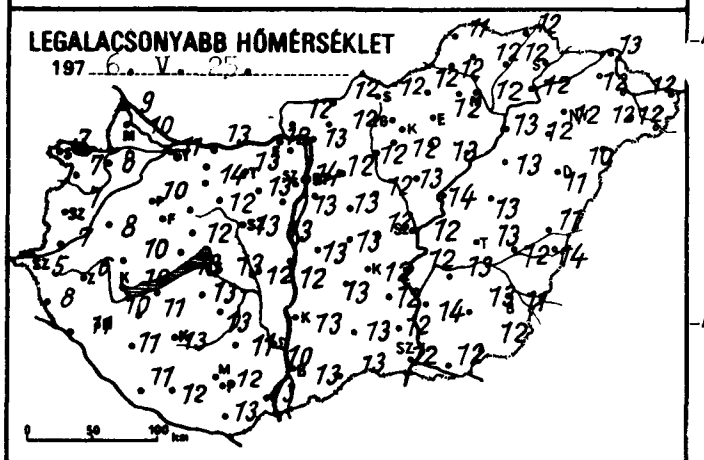
LEGALACSONYABB HŐMÉRSÉKLET
197 6. V. 25.

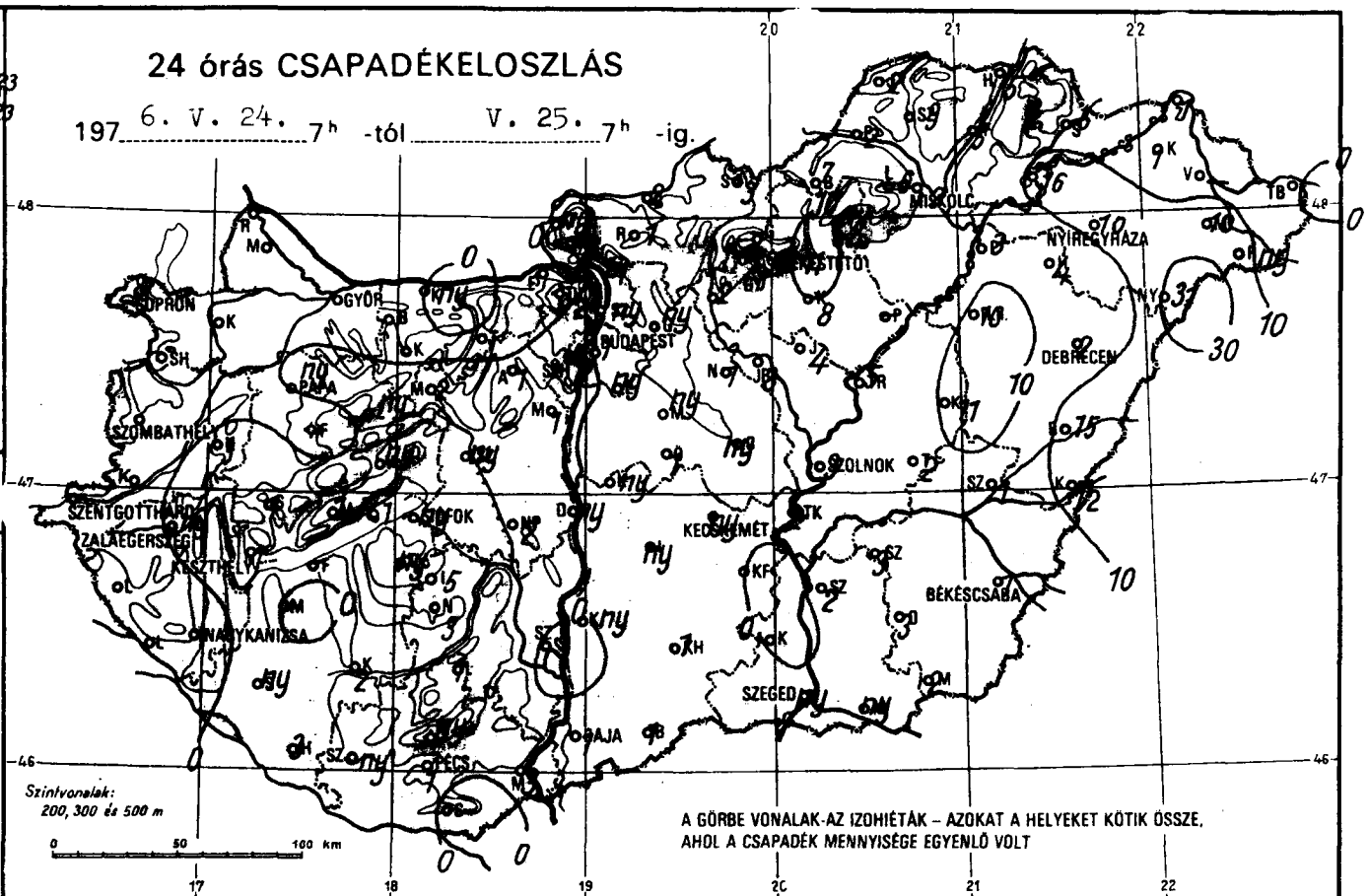
24 órás CSAPADÉKELOSZLÁS
197 6. V. 24. 7h -tól V. 25. 7h -ig.
SOPRON
GYŐR
BUDAPEST
MISKOLC
NYÍREGYHÁZA
DEBRECEN
SZOLNOK
SZOMBATHELY
SZENTGOTTHÁRD
ZALAEGERSZEG
KESZTHELY
SZEGEDFOK
KECSKEMÉT
BÉKÉSCSABA
SZEGED
BAJA
PÉCS
Szintvonalak:
200, 300 és 500 m
A GÖRBE VONALAK AZ IZOHIÉTÁK – AZOKAT A HELYEKET KÖTIK ÖSSZE, AHOL A CSAPADÉK MENNYISÉGE EGYENLŐ VOLT

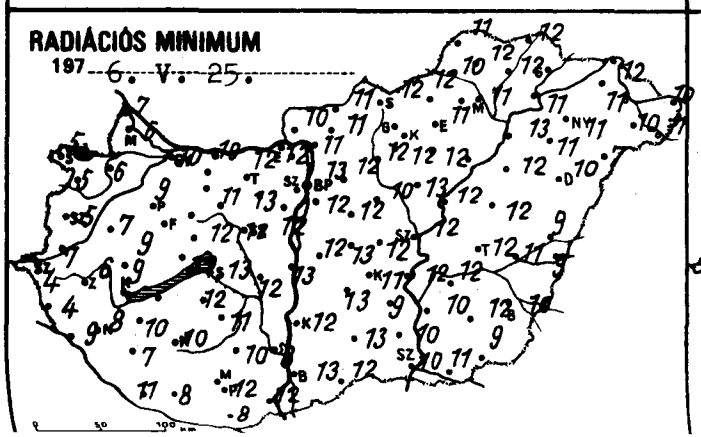
RADIÁCIÓS MINIMUM
197 6. V. 25.

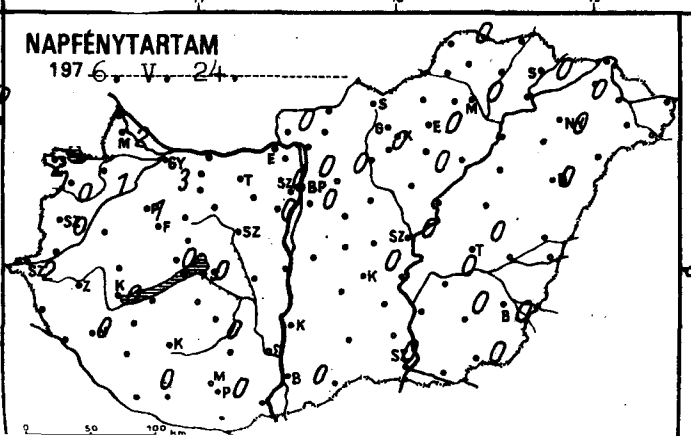
NAPFÉNYTARTAM
197 6. V. 24.

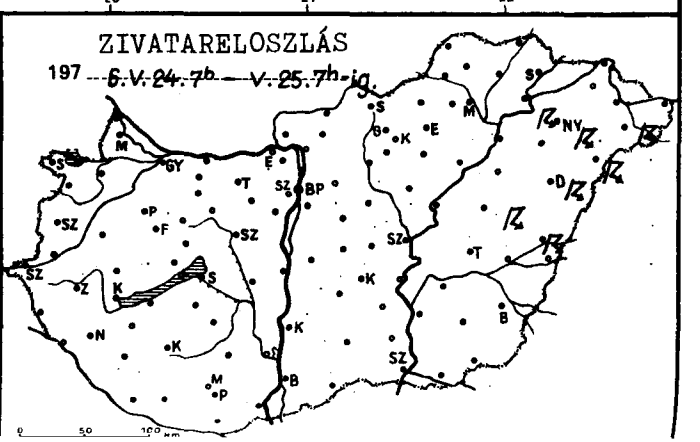
ZIVATARELOSZLÁS
197 6. V. 24. 7h – V. 25. 7h-ig.

	1976. V. 25. 07 h -ig az utolsó 24 óra adatai					
	csapadék (mm)		max. hőmérséklet	min. hőmérséklet	rad. min.	napos órák
yőr	•	⌒	17	11	10	3
apuvár	•	⌒	17	8	6	1
osonmagyaróvár	•	⌒	18	10	6	2
ajka	•		18	9	7	
opron	•	⌒	16	7	5	2
opronhorpács	•	⌒	16	7	5	0
áld	3		15	8	7	
örmend	•		16	7	7	
zentgotthárd	•	⌒ =	16	5	4	2
zombathely	•	⌒ =	15	7	5	0
enti	•		16	8	4	
etenye	•		15	11	9	
agykanizsa	•	⌒ =	16	10	8	0
alaegerszeg	ny	=	16	6	6	
arkasgyepű	•		16	10	8	
eszthely	1		16	10	9	0
lencshely	1		14	11	10	0
ápa	ny	,	17	10	9	1
ümeg	1		17	10	9	
ihany	1		17	13	12	
eszprém	ny		15	12	12	
irc	ny		15	11	10	
onyód	–		–	–	–	
omokszt. györgy	3		17	11	11	0
aposvár	2		16	13	10	
larcali	•		16	11	10	
iófok	ny	=	16	13	13	0
omogyszob	ny	,	16	11	7	
ab	ny		16	13	12	
ábolna	•		18	12	11	
sztergom	•		14	12	12	
isbér	•	⌒	18	14	–	
omárom	ny		18	13	10	
atabánya	•	⌒	17	13	12	
lcsútdoboz	1		16	13	13	
unaújváros	ny	⌒	14	13	13	
lartonvásár	1		14	13	12	0
lór	2		16	12	11	
agyhörcsökp.	2	,	16	12	12	
zabadbattyán	ny		16	13	12	
egszemcse	5		15	13	11	0
engyel	1		15	11	10	
agykónyi	3		16	15	13	
zekszárd	•		14	10	8	
Irpadtető	ny		13	12	11	
lonács	3	⌒	15	13	12	
ecs	1	=	14	12	12	0
iklós	•		17	13	8	
zigetvár	ny		15	12	8	
p. Lőrinc	ny	⚲ =	15	13	12	0
p. Met. Int.	1	⚲ =	15	14	13	0
p. Szab. hegy	4		12	11	10	0
egléd	ny	,	16	12	12	
obogókő	2		10	10	7	
ödöllő	ny		15	12	12	0
irályrét	2	,	14	11	11	
Monor	ny		16	13	12	
ágykáta	1		16	12	10	
Órkény	1		16	13	13	
zentendre	ny	,	15	13	13	

	1976. V. 25. 07 h -ig az utolsó 24 óra adatai					
	csapadék (mm)		max. hőmérséklet	min. hőmérséklet	rad. min.	napos órák
Vác	1		15	13	11	
Vámosmikola	ny		15	12	10	0
Baja	1		15	13	13	0
Bácsalmás	1		15	13	12	
Izsák	ny	,	17	13	13	
Kalocsa	ny	,	15	13	12	
Kecskemét	ny	⌒ =	16	12	11	0
Kiskunf. háza	•		16	12	9	
Kiskunhalas	1		15	13	13	
Kunszentmiklós	ny	,	16	13	12	
Tiszakécske	2	,	16	12	12	
Balassagyarmat	2	⚲	15	12	11	
Romhány	1		14	12	11	
Salgótarján	3		15	12	12	
Eger	8		15	12	11	0
Galyatető	–		–	–	–	
Gyöngyös	1		16	12	12	
Kékestető	11	=	9	8	8	0
Kompolt	8	⚲	16	13	12	0
Lőrinci	2		16	12	12	
Poroszló	–		–	–	–	
Jászapáti	4		16	13	13	
Jászberény	3		17	13	12	
Karcag	11	⌐	17	13	12	
Szolnok	3	⚲	16	12	12	0
Tiszaroff	5		16	14	12	
Túrkeve	2		17	13	12	0
Kistelek	•		17	12	10	
Makó	ny	,	16	12	11	
Szeged	ny	=	16	12	10	0
Szentes	2		16	14	10	
Borsodnádasd	7	⚲	15	12	12	
Füged	5		16	12	12	
Hidasnémeti	5		16	12	12	
Jósvafő	2		14	11	11	0
Lillafüred	6		14	9	9	
Miskolc	2	=	16	12	11	0
Putnok	2		16	12	10	
Sárospatak	6		18	–	–	0
Szendrőlád	9		15	12	12	
Tokaj	16	⌐	17	12	11	
Kisvárda	1	⌐	21	12	11	0
Mátészalka	10	⌐	23	12	10	
Nyíregyháza	10	⌐	19	12	11	0
Nyírlugos	31	⌐	21	10	7	
Pátyod	ny		23	12	11	
Tiszabecs	•		23	12	10	
Vásárosnamény	–		–	–	–	
Záhony	1		22	13	12	
Berettyóújfalu	15	⌐	18	11	9	
Debrecen	2	⌐ =	18	11	10	0
Hajdúdorog	4		21	12	11	
Hortobágy	10		17	13	12	
Kőrösszakál	12		18	14	9	
Polgár	3	⚲	16	13	13	
Békéscsaba	1		18	11	10	0
Mezőhegyes	2		17	12	9	0
Orosháza	3		17	13	12	0
Szarvas	3	⚲ ⌒	16	13	12	0
Szeghalom	1		18	12	11	

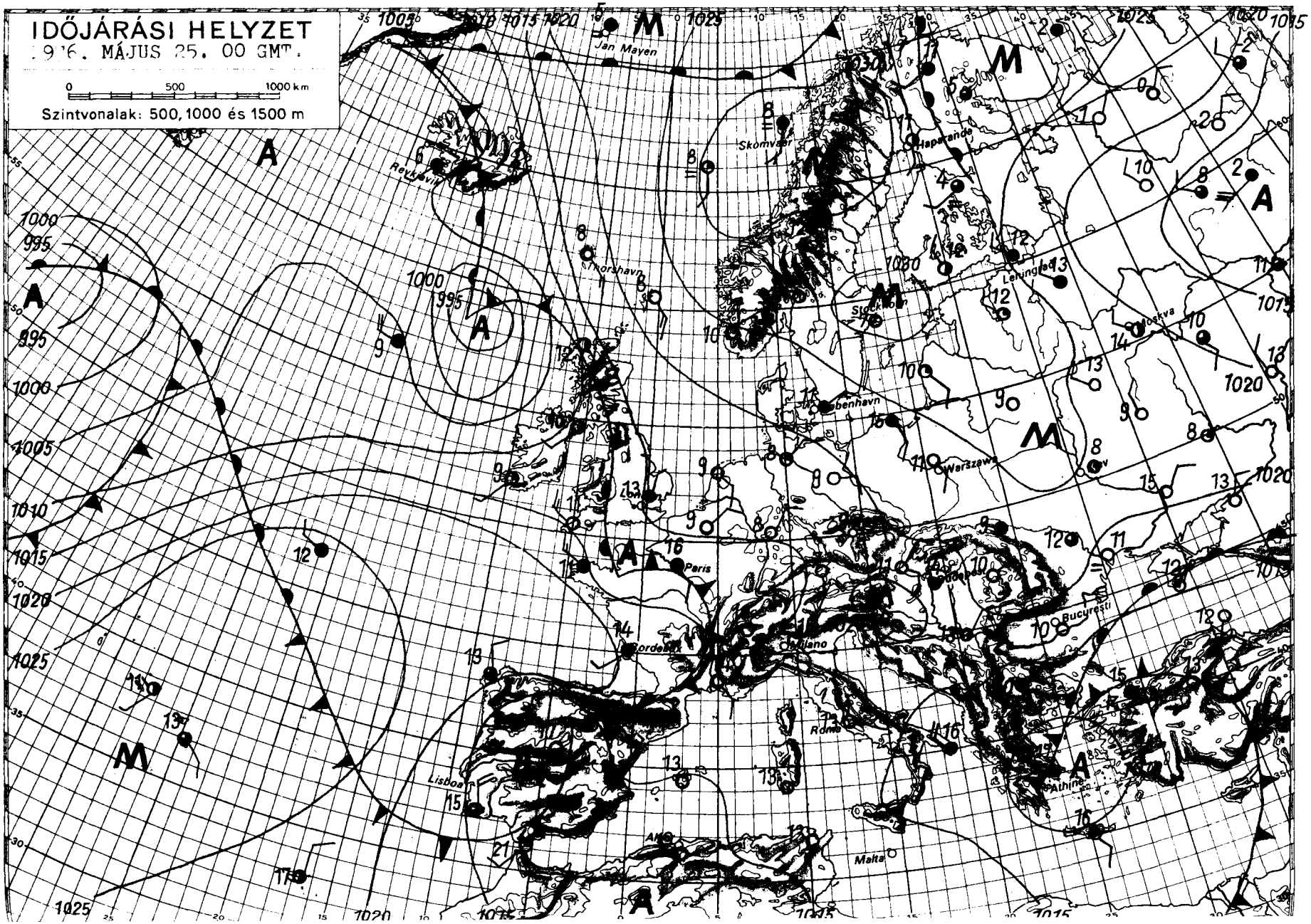

KIADJA: ORSZÁGOS METEOROLÓGIAI SZOLGÁLAT
Készíti: Központi Előrejelző Intézet Előrejelző Osztálya — T.: 273 - 078 — Megjelenik naponként
Évi előfizetési díja: 720,– Ft — Megrendelhető: 1024 Budapest, II., Kitaibel Pál u. 1. Telefon: 353-500,
Kiadásért felel: az OMSZ elnöke — Szerkesztésért felel: a KEI igazgatója

IDŐJÁRÁSI NAPIJELENTÉS

ЕЖЕДНЕВНЫЙ МЕТЕОРОЛОГИЧЕСКИЙ БЮЛЛЕТЕНЬ • DAILY WEATHER REPORT
BULLETIN QUOTIDIEN DE TEMPS • TÄGLICHER WETTERBERICHT

39. évfolyam 147. szám. + Budapest + 1976. május 26. szerda

Az időjárási helyzet és a várható időjárás:

Nyugat-Európa és a Szovjetunió 60. szélességi körtől északra eső területe fölött ciklonok örvénylenek, amelyek általában változékony, csapadékos, hűvös időjárást eredményeznek, ugyanakkor a Kárpát-medencében és a tőle keletre eső területeken nincs határozott irányu és számottevő sebességü légmozgás. Az időjárást a helyi tényezők alakitják. A következő 36 órában változékonyabbra fordul időjárásunk.

Hazánkban tegnap változóan felhős volt az ég. Jelentősebb csapadék seholsem fordult elő, mennyisége egyedül Kékestetőn érte el a 10 mm-ert. Kedden a legmagasabb nappali hőmérséklet 20-25 fok között alakult. Szerda hajnalra általában 8-12 fokig hült le a levegő. Ma délelőtt változóan felhős idő volt. Miskolc környékéről zivatart, Szolnokról záporesőt jelentettek.

Ma 12 órakor Budapesten a hőmérséklet 22 fok, a tengerszintre átszámitott légnyomás 761 mm, mérsékelten süllyed.

A Balaton vizének hőmérséklete 11 órakor Siófoknál 18 fokos volt.

Várható időjárás csütörtök estig:

Változóan felhős lesz az ég, ma szórványosan, csütörtökön többfelé várható zápor, zivatar.
Időnként megélénkül a déli, délnyugati szél.
Zivatar idején a szél átmenetileg megerősödik.
A legalacsonyabb éjszakai hőmérséklet általában 9-14.
a legmagasabb nappali hőmérséklet csütörtökön: 20-25 fok között alakul.

Bozóki István s.k.

A hőmérséklet napi középértéke és eltérése a 100 évi átlagtól /Budapesten/:

1976. V. 25.: 18,1 C° +0.4 C°

1871 óta ezen a napon Budapesten előfordult

legmagasabb hőmérséklet: 31,4 C° /1953/,
legalacsonyabb hőmérséklet: 7,2 C° /1944/.

76.302.

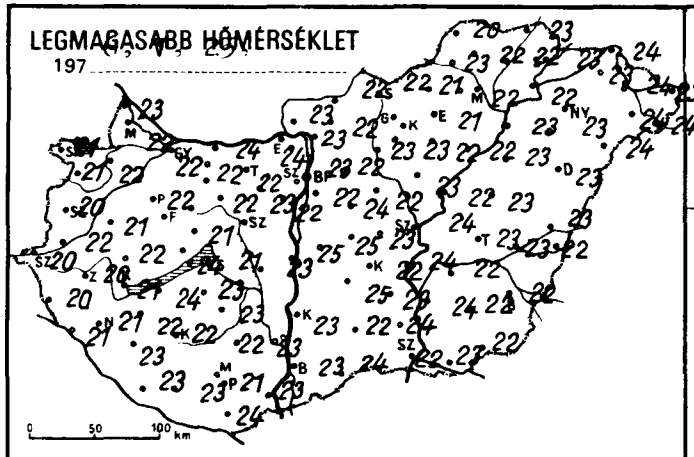
LEGMAGASABB HŐMÉRSÉKLET
197 6. V. 25.
0 50 100 km

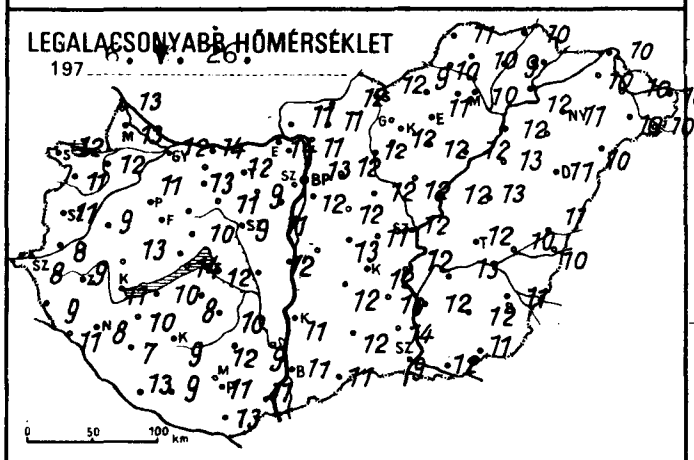
LEGALACSONYABB HŐMÉRSÉKLET
197 6. V. 26.
0 50 100 km

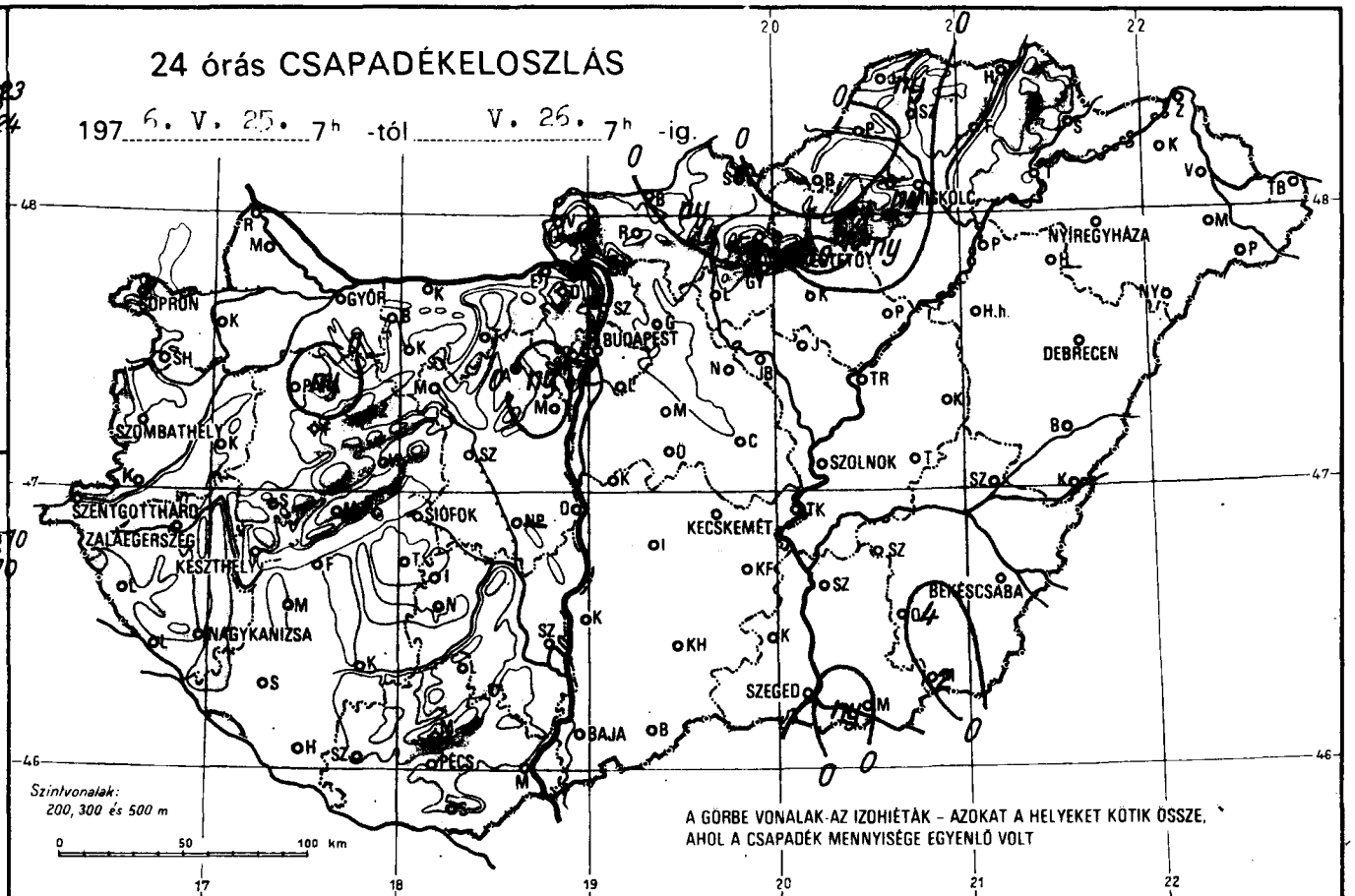
24 órás CSAPADÉKELOSZLÁS
197 6. V. 25. 7h -tól V. 26. 7h -ig.
SOPRON
GYŐR
BUDAPEST
SZOMBATHELY
SZENTGOTTHÁRD
ZALAEGERSZEG
KESZTHELY
NAGYKANIZSA
SIÓFOK
PÉCS
BAJA
SZEGED
KECSKEMÉT
SZOLNOK
DEBRECEN
NYÍREGYHÁZA
BÉKÉSCSABA
Szintvonalak: 200, 300 és 500 m
0 50 100 km
A GÖRBE VONALAK AZ IZOHIÉTÁK - AZOKAT A HELYEKET KÖTIK ÖSSZE, AHOL A CSAPADÉK MENNYISÉGE EGYENLŐ VOLT

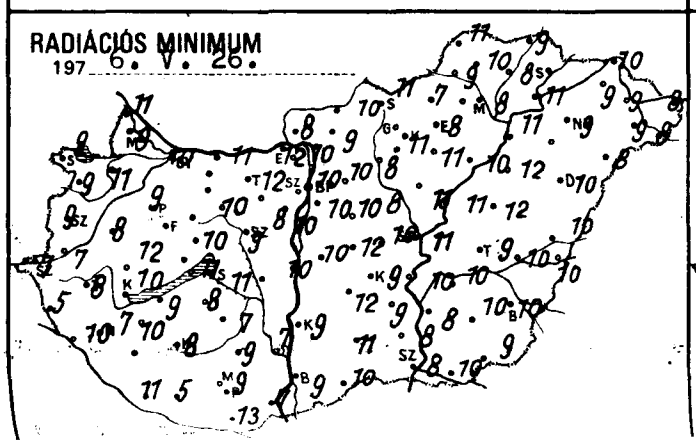
RADIÁCIÓS MINIMUM
197 6. V. 26.

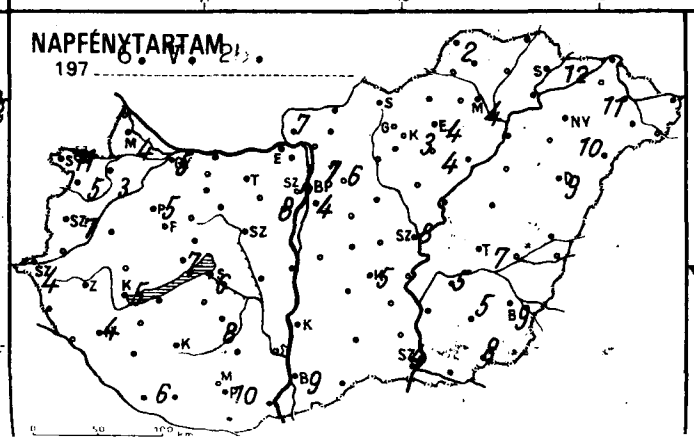
NAPFÉNYTARTAM
197 6. V. 25.

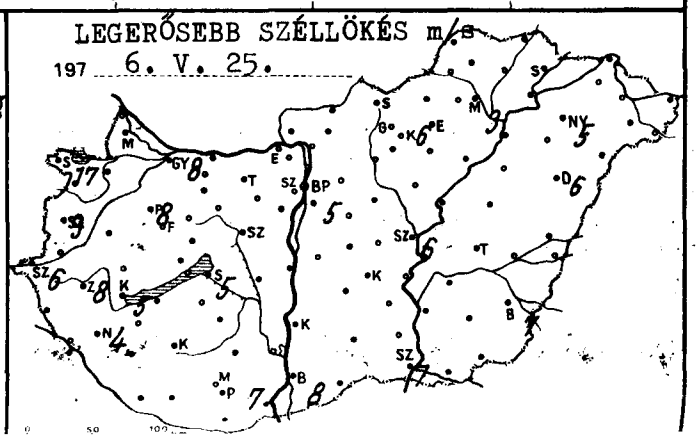
LEGERŐSEBB SZÉLLÖKÉS m/s
197 6. V. 25.

	197 6.V.26. 07h -ig az utolsó 24 óra adatai					
	csapadék (mm)		max. hőmérséklet	min. hőmérséklet	rad. min.	napos órák
...or	•	⚐ ≡	22	12	10	5
...puvár	•		22	12	11	3
...sonmagyaróvár	•	⚐	22	13	9	4
...ka	•		23	13	11	
...pron	•		21	12	9	11
...pronhorpács	•	⚐	21	11	9	5
...de	•		21	9	8	
...mend	•		22	8	7	
...entgotthárd	•	≡	20	8	7	4
...mbathely	•	⚐ ≡	20	11	9	7
...mi	•	≡	20	9	5	
...tenye	•		21	11	10	
...gykanizsa	•	≡	21	8	7	4
...Szegerszeg	•	⚐ ≡	20	9	8	
...rkasgyepű	•		20	13	9	
...szthely	•	⚐	21	11	10	5
...meshely	•		20	11	8	7
...pa	ny	, ≡ ⚐	22	11	9	5
...meg	•		22	13	12	
...hany	•	⚐	21	14	11	
...szprém	•		21	10	10	
...	•	⚐	20	9	8	
...tyod	•	⚐	24	10	9	
...mokszt. György	•	⚐	23	13	11	6
...posvár	•	⚐	22	9	8	
...rcali	•	⚐	22	10	10	
...lok	•		21	12	11	6
...mogyszob	•	⚐	23	7	–	
...ip	•		23	8	8	
...bolna	•		23	13	12	
...zlergom	•		24	14	12	
...ber	•	⚐	22	13	–	
...marom	•		24	14	11	
...tabánya	•	⚐	22	12	12	
...csdtdoboz	ny	⚐	23	9	8	
...unaújváros	•	⚐	23	12	10	
...artonvásár	•		22	11	10	8
...ar	•	⚐	22	11	10	
...gyhörcsökp.	–		–	–	–	
...abadbattyán	•	⚐	23	9	9	
...gyszemcse	•	⚐	23	10	7	8
...ngyel	•		22	12	9	
...agykőnyi	•		24	11	9	
...sszárd	•		23	9	7	
pádtető	•		21	15	11	
...chacs	•	⚐	23	11	7	
...	•		21	11	9	10
...	•		24	13	8	
...tvár	•		23	9	5	
...Lőrinc	•		22	12	10	4
...Met. Int.	•	≡ ⚐	23	13	10	7
...Szab. hegy	•	⚐	19	12	8	7
...	•	⚐	23	11	10	
...gokő	•		14	10	6	
...	•	⚐	22	12	10	6
...ret	•	⚐	24	8	8	
...	•		24	12	10	
...ata	•		22	12	8	
...	•	⚐	25	13	12	
...ndre	•		24	12	12	

	197 6.V.26. 07h -ig az utolsó 24 óra adatai					
	csapadék (mm)		max. hőmérséklet	min. hőmérséklet	rad. min.	napos órák
Vác	•	⚐	23	11	10	
Vámosmikola	•	⚐	23	11	8	7
Baja	•	⚐	23	11	9	9
Bácsalmás	•		24	11	10	
Izsák	•		25	12	12	
Kalocsa	•	⚐	23	11	9	
Kecskemét	•	⚐	22	12	9	5
Kiskunf. háza	•		23	10	9	
Kiskunhalas	•		22	12	11	
Kunszentmiklós	•		25	12	10	
Tiszakécske	•		24	12	10	
Balassagyarmat	ny	,	22	12	10	
Romhány	•		22	11	9	
Salgótarján	•		22	12	11	
Eger	ny	⚐	21	11	8	4
Galyatető	3	▽	17	9	8	
Gyöngyös	•	⚐	23	12	11	
Kékestető	10	⚐	15	9	8	3
Kompolt	•	⚐	22	12	11	4
Lőrinci	•	⚐	23	12	8	
Poroszló	ny	, ⚐	22	12	10	
Jászapáti	•	⚐ ≡	23	12	11	
Jászberény	•	⚐	23	11	10	
Karcag	•		23	13	12	
Szolnok	•	≡	24	12	11	8
Tiszaroff	•		22	12	11	
Túrkeve	•	⚐	23	12	9	7
Kistelek	•		24	14	8	
Makó	•		23	12	10	
Szeged	ny	⚐ ≡	22	9	8	4
Szentes	•	⚐	24	12	8	
Borsodnádasd	•	⚐	21	9	7	
Fügöd	•		22	9	8	
Hidasnémeti	•		23	10	9	
Jósvafő	ny	, ⚐	20	11	11	2
Lillafüred	ny	▽	19	11	10	
Miskolc	•	⚐ ≡	22	10	8	4
Putnok	•		23	10	9	
Sárospatak	•		23	–	–	12
Szendrőlád	•	⚐ ≡	22	10	10	
Tokaj	•		22	12	11	
Kisvárda	•	⚐	23	10	9	11
Mátészalka	•	⚐	24	10	9	
Nyíregyháza	•		23	11	9	10
Nyírlugos	•		24	10	8	
Pátyod	•	⚐	24	10	8	
Tiszabecs	•		23	10	8	
Vásárosnamény	•		24	10	9	
Záhony	•	⚐	24	10	10	
Berettyóújfalu	•	⚐	23	11	10	
Debrecen	•	⚐ ≡	23	11	10	9
Hajdúdorog	–		–	–	–	
Hortobágy	•		23	13	12	
Körösszakál	•	⚐	22	10	10	
Polgár	•	⚐	23	12	11	
Békéscsaba	•	⚐	22	11	10	9
Mezőhegyes	2	⚐	22	11	9	8
Orosháza	4	▽ ⚐	22	12	10	5
Szarvas	•	⚐	22	13	10	5
Szeghalom	•		23	10	10	



KIADJA: ORSZÁGOS METEOROLÓGIAI SZOLGÁLAT

Készíti: Központi Előrejelző Intézet Előrejelző Osztálya — T.: 273-018 — Megjelenik naponként

Évi előfizetési díja: 720,—Ft — Megrendelhető: 1024 Budapest, II., Kitaibel Pál u. 1. Telefon: 353-500,

Kiadásért felel: az OMSZ elnöke — Szerkesztésért felel: a KEI igazgatója

IDŐJÁRÁSI NAPIJELENTÉS

ЕЖЕДНЕВНЫЙ МЕТЕОРОЛОГИЧЕСКИЙ БЮЛЛЕТЕНЬ • DAILY WEATHER REPORT
BULLETIN QUOTIDIEN DE TEMPS • TÄGLICHER WETTERBERICHT

89. évfolyam 148. szám. + Budapest + 1976. május 27. csütörtök

Az időjárási helyzet és a várható időjárás:

Szárazföldünk legnagyobb részén ismét változékony az időjárás. Északkelet- Közép- és Dél-Európában jobbára borult, sokfelé esős az idő, néhány helyről zivatart jelentettek. Szerdán Közép-Európában, valamint a Szovjetunió európai területének középső és déli részén a hőmérséklet csúcsértéke 2, 4 fokkal magasabb volt, mint a legutóbbi évek átlaga. Nyugat, északnyugat felől azonban hüvös, nedves levegő áramlik a Kárpát-medence felé, ezért a következő 36 órában hazánkban ismét változékony, hüvös lesz az időjárás.

Hazánkban szerdán az északi megyékben változóan felhős ég mellett 5, 8 órán át sütött a nap, máshol kevés volt a felhő és 8, 11 órás napsütést észleltek. A legmagasabb nappali hőmérséklet általában 22, 27 fok között alakult. Az esti óráktól kezdve többfelé keletkezett zápor, zivatar. A ma reggel 7 óráig lehullott eső mennyisége általában csapadéknyom és 5 mm között volt. Északkeleten helyenként elérte az 5, 13 mm-t, sőt Győr-Sopron megyéből 15, 20 mm-t is jelentettek. Ma hajnalra 10, 15 fokig hült le a levegő. Délelőtt erősen felhős, párás idő volt, helyenként esett az eső, a hőmérséklet 11 órakor nyugaton 14, 17, máshol 17, 20 fok között volt.

Ma 12 órakor Budapesten a hőmérséklet 17 fok, a tengerszintre átszámitott légnyomás 757 mm, alig változik.

A Balaton vizének hőmérséklete Siófoknál 11 órakor 18 fok volt.

Várható időjárás péntek estig:

Időnként kissé felszakadozó felhőzet, ismétlődő esővel, záporral, néhány helyen zivatarral.
Mérsékelt időnként megélénkülő, helyenként átmenetileg megerősödő északnyugati szél.
A hajnali órákban párás levegő, egy-két helyen köd.

Várható legalacsonyabb éjszakai hőmérséklet: 7, 12,
legmagasabb nappali hőmérséklet pénteken: 14, 19 fok között.

Bartha Péterné s.k.

TÁVOLABBI KILÁTÁSOK KEDD REGGELIG:

Változóan felhős, főleg az időszak első felében záporok, zivatarok, élénk nyugatias szél.
Legalacsonyabb hajnali hőmérséklet 8, 13 fok között.
Legmagasabb nappali hőmérséklet eleinte 17, 22, később 22, 27 fok között.
Jelentős mennyiségű /legalább 5 mm/ csapadék az ország területének 80 százalékán várható.

KÖZÉPTÁVÚ ELŐREJELZŐ OSZTÁLY

A hőmérséklet napi középértéke és eltérése a 100 évi átlagtól /Budapesten/:

1976. V. 26.: 20,6 C° +2,7 C°

1871 óta ezen a napon Budapesten előfordult

legmagasabb hőmérséklet: 32,4 C° /1950/,
legalacsonyabb hőmérséklet: 5,7 C° /1927/.

76.303.

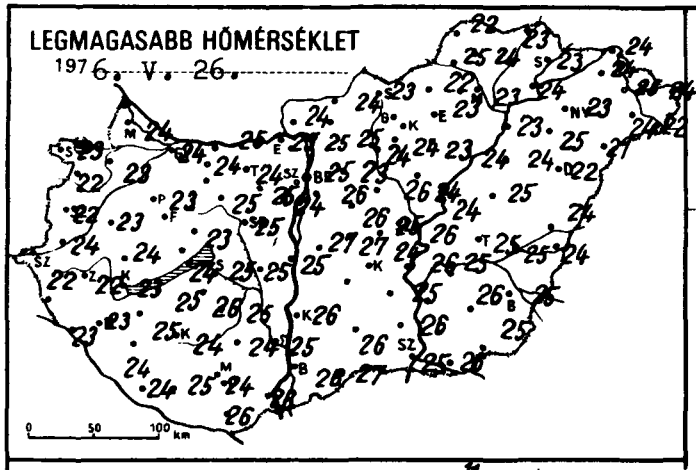
LEGMAGASABB HŐMÉRSÉKLET
1976. V. 26.
0 50 100 km

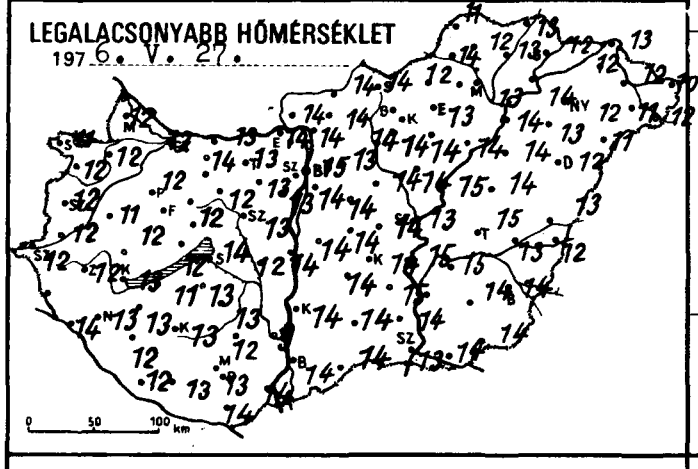
LEGALACSONYABB HŐMÉRSÉKLET
1976. V. 27.
0 50 100 km

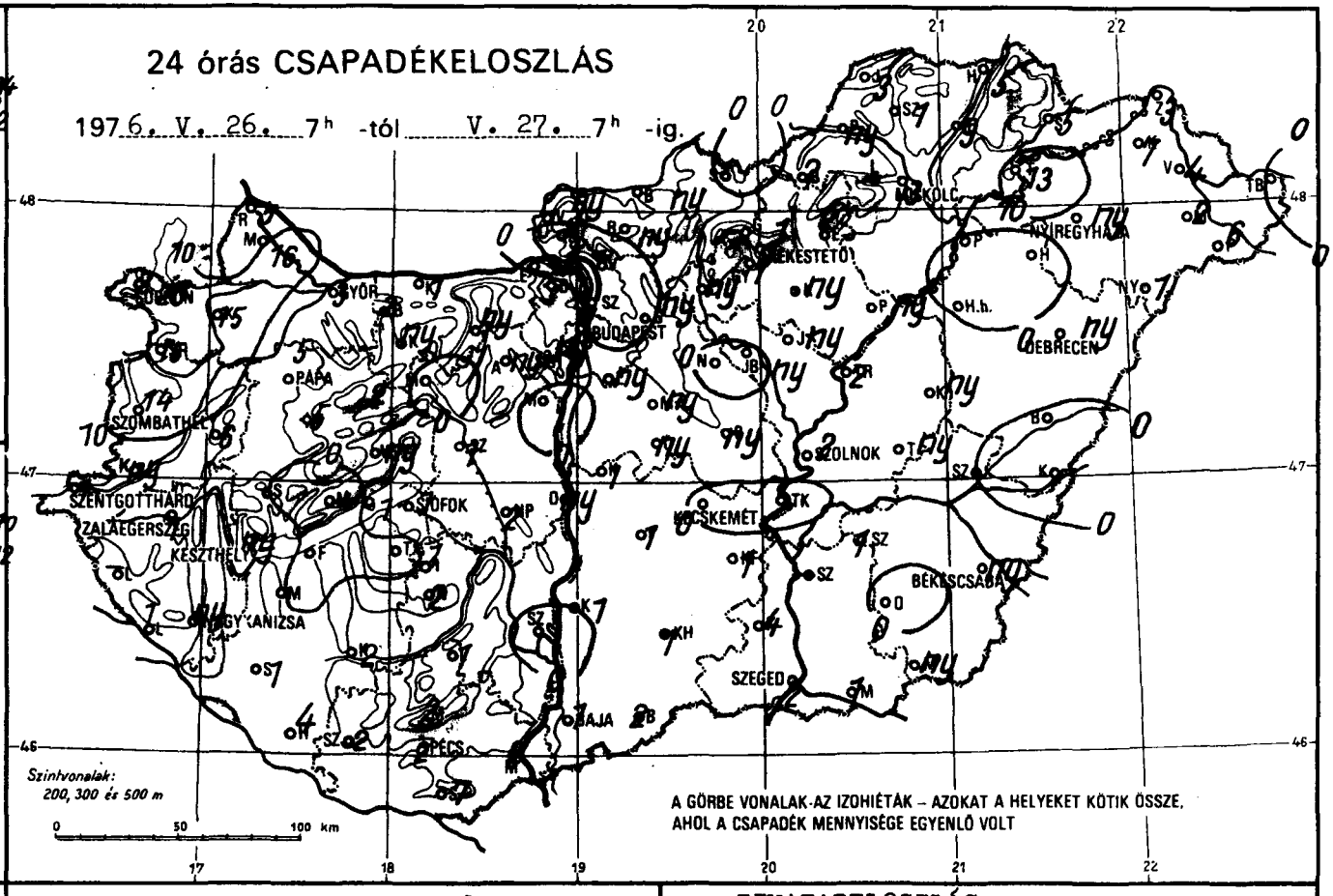
24 órás CSAPADÉKELOSZLÁS
1976. V. 26. 7h -tól V. 27. 7h -ig.
GYŐR
BUDAPEST
PAPA
SZOMBATHELY
SZENTGOTTHÁRD
ZALAEGERSZEG
KESZTHELY
SIÓFOK
GYÖNGYÖS
KECSKEMÉT
BÉKÉSCSABA
SZEGED
PÉCS
BAJA
SZOLNOK
DEBRECEN
NYÍREGYHÁZA
MISKOLC
BÉKÉSTETŐ
Szintvonalak:
200, 300 és 500 m
0 50 100 km
A GÖRBE VONALAK AZ IZOHIÉTÁK – AZOKAT A HELYEKET KÖTIK ÖSSZE, AHOL A CSAPADÉK MENNYISÉGE EGYENLŐ VOLT

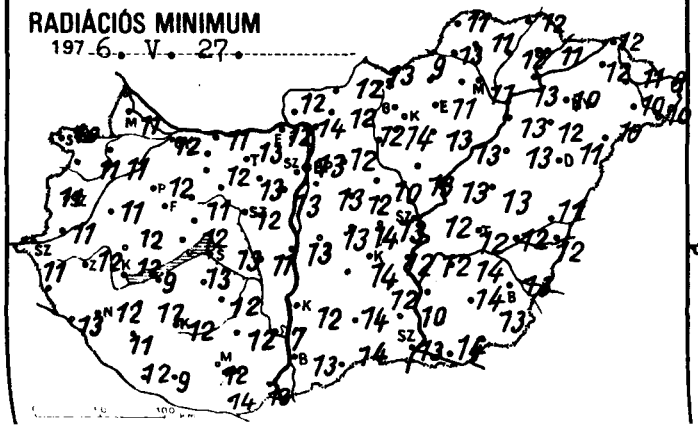
RADIÁCIÓS MINIMUM
1976. V. 27.
0 50 100 km

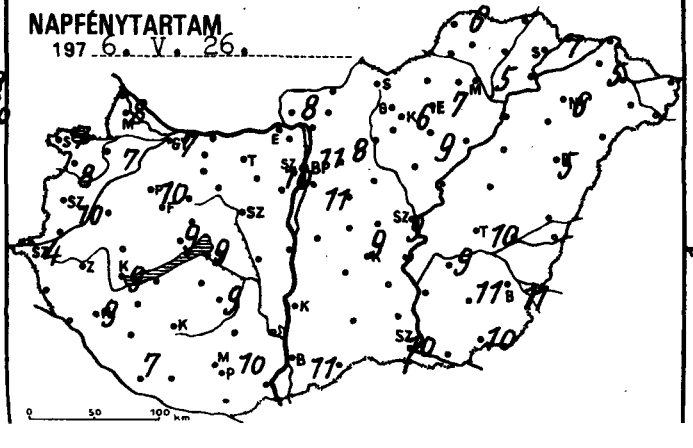
NAPFÉNYTARTAM
1976. V. 26.
0 50 100 km

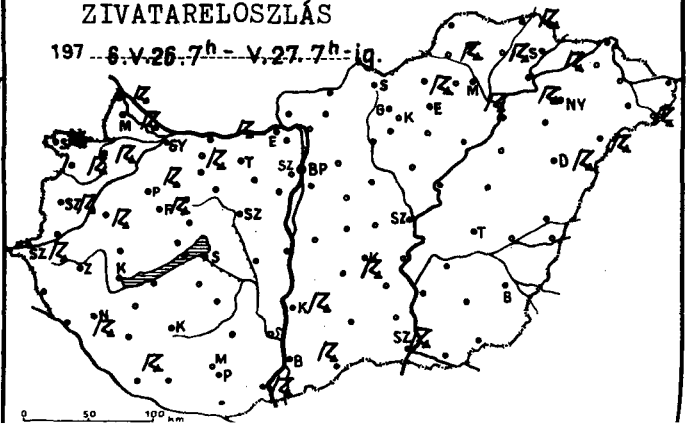
ZIVATARELOSZLÁS
1976. V. 26. 7h – V. 27. 7h -ig.
0 50 100 km

	19[illegible].V.27. 07 h -ig az utolsó 24 óra adatai					
	csapadék (mm)		max. hőmérséklet	min. hőmérséklet	rad. min.	napos órák
ör	3	∇	24	12	12	7
ouvár	15	⟍	23	12	11	7
sonmagyaróvár	16	⟍	24	12	11	8
ka	5	⟍	25	11	10	
ron	20	⟍	23	11	10	7
ronhorpács	15	⟍	22	12	11	8
ld	6	⟍	23	11	11	
rmend	ny		24	12	11	
ntgotthárd	1	⟍	22	12	11	4
mbathely	14	⟍	22	12	11	10
ti	–		–	–	–	
enye	1	⟍	23	14	13	
gykanizsa	ny	∇	23	13	12	9
aegerszeg	1	∇	22	12	12	
rkasgyepű	5	⟍	22	10	9	
szthely	ny	∇	23	13	12	9
ncshely	•		22	11	10	9
pa	5	⟍=	23	12	12	10
neg	•		24	12	12	
nany	1		24	12	12	
szprém	ny		23	12	11	
c	2		22	11	10	
nyód	•		25	11	9	
mokszt. györgy	4	⟍	24	12	12	7
posvár	2		24	13	12	
ircali	•	⌒	25	13	12	
fok	1	∇	25	14	13	9
mogyszob	1		24	12	11	
b	•		26	13	13	
bolna	2	⟍	25	12	12	
ztergom	•		25	14	12	
sbér	ny		24	14	–	
márom	1	⟍	25	13	11	
tabánya	ny		24	13	13	
csútdoboz	ny		25	13	13	
naújváros	ny		25	14	13	
artonvásár	:		24	13	13	
ör	•	⌒	25	12	12	
gyhörcsökp.	2	∇	25	12	11	
abadbattyán	1	⌒	25	13	12	
gszemcse	1		25	13	12	9
ngyel	1		24	12	12	
gykónyi	2		25	14	12	
ekszárd			25	9	7	
padtető	2		23	12	12	
ohács	2	⟍⌒	26	14	13	
es	2	∇=	24	13	12	10
dos	7	⟍	26	14	14	
getvár	2		25	13	9	
Lőrinc	ny	∇	25	14	13	11
Met. Int.	•	⌒	25	15	13	11
Szab. hegy	ny	⟍	22	11	11	10
gled	ny	∇	25	14	13	
ogókő	–		–	–	–	
ő	ny		23	13	12	8
vret	•	⌒	24	11	11	
r	ny		26	14	12	
kuta	•		26	14	10	
ny	ny		27	14	14	
endre	•		27	15	14	

	19[illegible].V.27. 07 h -ig az utolsó 24 óra adatai					
	csapadék (mm)		max. hőmérséklet	min. hőmérséklet	rad. min.	napos órák
Vác	•		25	14	14	
Vámosmikola	ny		24	14	12	8
Baja	1	⟍	26	14	13	11
Bácsalmás	2		27	14	14	
Izsák	1	⟍	–	14	14	
Kalocsa	1	⟍	26	14	12	
Kecskemét	•	=	24	14	12	9
Kiskunf. háza	1		25	15	12	
Kiskunhalas	1		26	14	14	
Kunszentmiklós	1	∇	27	14	13	
Tiszakécske	•		26	15	12	
Balassagyarmat	ny		24	14	12	
Romhány	ny		25	14	12	
Salgótarján	•		23	14	13	
Eger	2		23	13	11	7
Galyatető	–		–	–	–	
Gyöngyös	1	∇	24	14	14	
Kékestető	1	∇	16	10	9	6
Kompolt	ny	,	23	14	13	9
Lőrinci	ny	,⌒	24	14	12	
Poroszló	ny	,	24	14	13	
Jászapáti	ny		24	14	13	
Jászberény	ny		24	14	13	
Karcag	ny		25	14	13	
Szolnok	2	∇	26	13	12	9
Tiszaroff	2		24	15	13	
Túrkeve	ny		25	15	12	10
Kistelek	4		26	14	10	
Makó	1		26	14	14	
Szeged	2	⟍	25	13	13	10
Szentes	–		–	–	–	
Borsodnádasd	2	⟍≡⌒	22	12	9	
Fügöd	9	⟍	24	13	12	
Hidasnémeti	5	⟍	23	13	12	
Jósvafő	3	∇	22	11	11	6
Lillafüred	–		–	–	–	
Miskolc	3	⟍=⌒	23	13	11	5
Putnok	ny	⟍	25	14	13	
Sárospatak	5	⟍	23	12	11	7
Szendrőlád	1	⌒	24	12	11	
Tokaj	13	⟍	24	14	13	
Kisvárda	7	∇	24	12	12	5
Mátészalka	2	∇	24	11	10	
Nyíregyháza	ny	∇=	23	12	10	6
Nyírlugos	1	⟍	21	11	10	
Pátyod	6	⟍⌒	22	12	10	
Tiszabecs	•		24	10	8	
Vásárosnamény	4		25	12	11	
Záhony	3		24	13	12	
Berettyóújfalu	•	⌒	24	13	11	
Debrecen	ny	⟍⌒	22	12	11	5
Hajdúdorog	•		25	13	12	
Hortobágy	•		24	14	13	
Körösszakál	•	⌒	24	12	12	
Polgár	•	⌒	23	14	13	
Békéscsaba	ny	⌒	25	14	13	11
Mezőhegyes	ny	,	25	14	13	10
Orosháza	•		26	14	14	11
Szarvas	1	∇	25	15	14	9
Szeghalom	•		25	13	12	

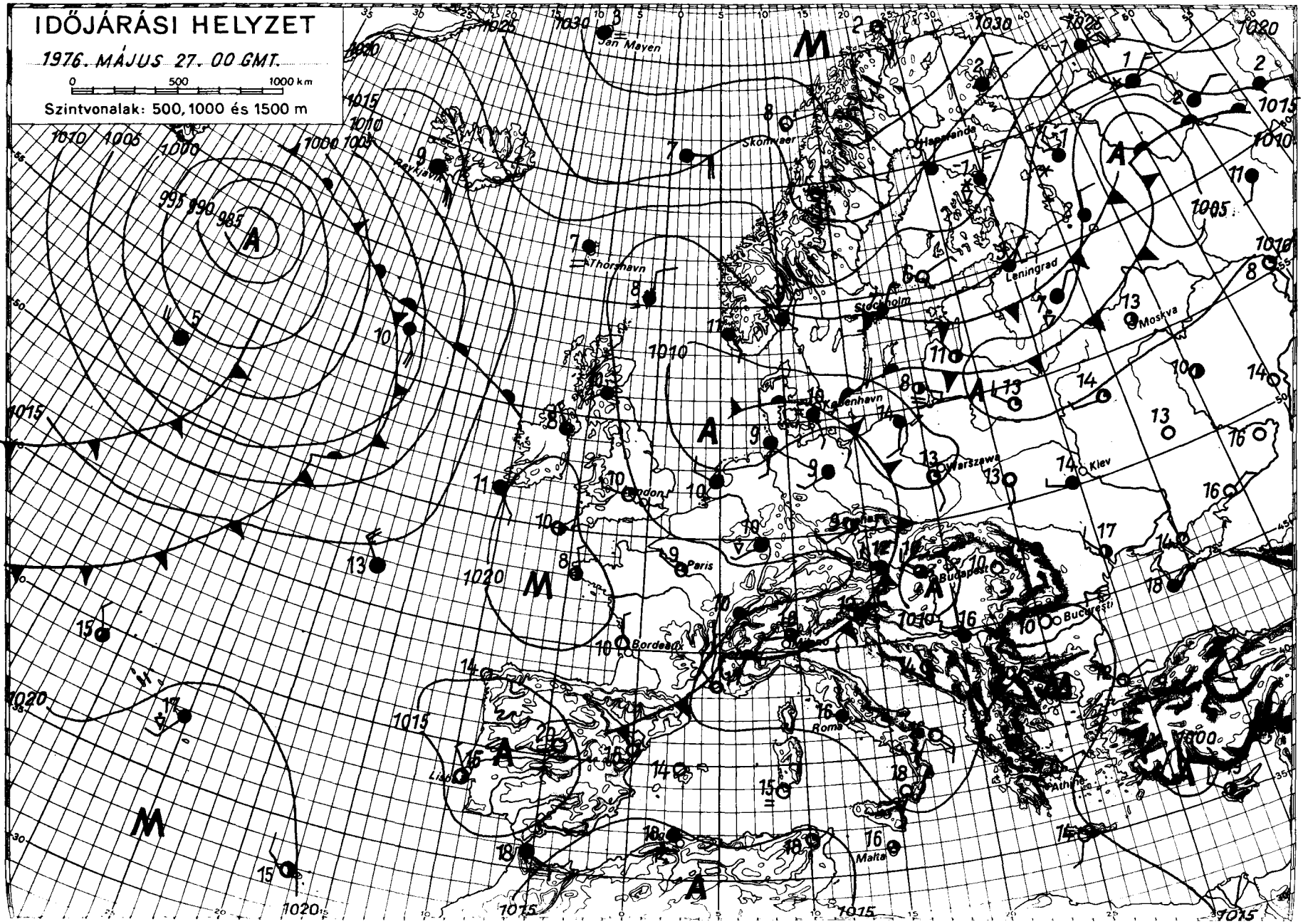

KIADJA: ORSZÁGOS METEOROLÓGIAI SZOLGÁLAT

Készíti: Központi Előrejelző Intézet Előrejelző Osztálya — T.: 273 - 018 — Megjelenik naponként

Évi előfizetési díja: 720,—Ft — Megrendelhető: 1024 Budapest, II., Kitaibel Pál u. 1. Telefon: 353-500,

Kiadásért felel: az OMSZ elnöke — Szerkesztésért felel: a KEI igazgatója

IDŐJÁRÁSI NAPIJELENTÉS

ЕЖЕДНЕВНЫЙ МЕТЕОРОЛОГИЧЕСКИЙ БЮЛЛЕТЕНЬ • DAILY WEATHER REPORT
BULLETIN QUOTIDIEN DE TEMPS • TÄGLICHER WETTERBERICHT

39. évfolyam 149. szám. + Budapest + 1976. május 28. péntek

Az időjárási helyzet és a várható időjárás:

Szárazföldünk legnagyobb részét az északi, északnyugati áramlással érkező hüvös levegő árasztotta el. Csütörtökön a hőmérséklet csucsértéke a Skandináv-félszigeten, a Balti-tenger környékén, az Alpok és a Kárpátok térségében 2, 8 fokkal alacsonyabb volt, mint a legutóbbi évek átlaga. Északkelet- és Közép-Európában, valamint a Balkán-félszigeten folytatódik a változékony, többfelé esős idő, elszórtan zivatar keletkezik. A következő 36 órában a Kárpát-medencét elárasztó hüvös levegő lassan nyugalomba jut, már kevesebb lesz az eső és néhány órás napsütésre lehet számitani.

Hazánkban csütörtökön általában erősen felhős volt az ég, az ország délkeleti részén néhány helyen 2, 5 órás napsütést észleltek. Többfelé esett az eső, záporeső, délkeleten helyenként zivatar keletkezett. A ma reggel 7 óráig lehullott eső mennyisége általában 5, 15 mm között volt. Keleten helyenként 15, 25 mm-t mértek, sőt Hidasnémetiről 26, Szarvasról 27 mm-t jelentettek. A legmagasabb nappali hőmérséklet nyugaton 14, 19, máshol 19, 23 fok között alakult. Ma hajnalra a Dunántulon általában 7, 10, máshol 10, 14 fokig hült le a levegő. Délelőtt nyugaton időnként felszakadozott a felhőzet, keleten még erősen felhős idő volt. Néhány helyen esett az eső. A hőmérséklet 11 órára 13, 18 fokig emelkedett.

Ma 12 órakor Budapesten a hőmérséklet 17 fok, a tengerszintre átszámitott légnyomás 758 mm, gyengén emelkedik.

A Balaton vizének hőmérséklete Siófoknál 11 órakor 17 fok volt.

Várható időjárás szombat estig:

Változóan felhős idő, szórványosan kialakuló záporral, egy-két helyen esetleg zivatarral.
A többfelé élénk, időnként erős északnyugati szél lassan mérséklődik.

Várható legalacsonyabb éjszakai hőmérséklet: 7, 12,
legmagasabb nappali hőmérséklet szombaton: 16, 21 fok között.

Bartha Péterné s.k.

A hőmérséklet napi középértéke és eltérése a 100 évi átlagtól /Budapesten/:

1976. V. 27.:	16,3 C°	-1,8 C°

1871 óta ezen a napon Budapesten előfordult

legmagasabb hőmérséklet:	33,3 C° /1958/,
legalacsonyabb hőmérséklet:	5,1 C° /1927/.

76.3044

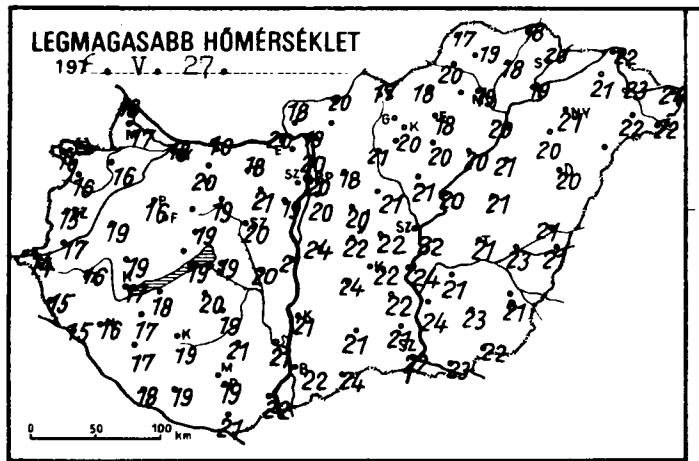
LEGMAGASABB HŐMÉRSÉKLET
1976. V. 27.

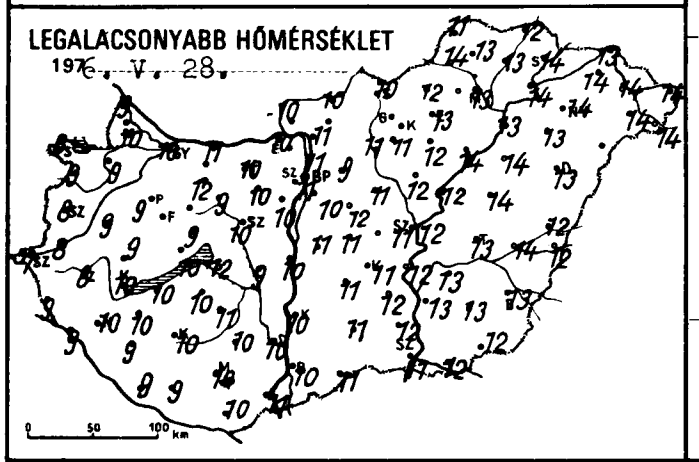
LEGALACSONYABB HŐMÉRSÉKLET
1976. V. 28.

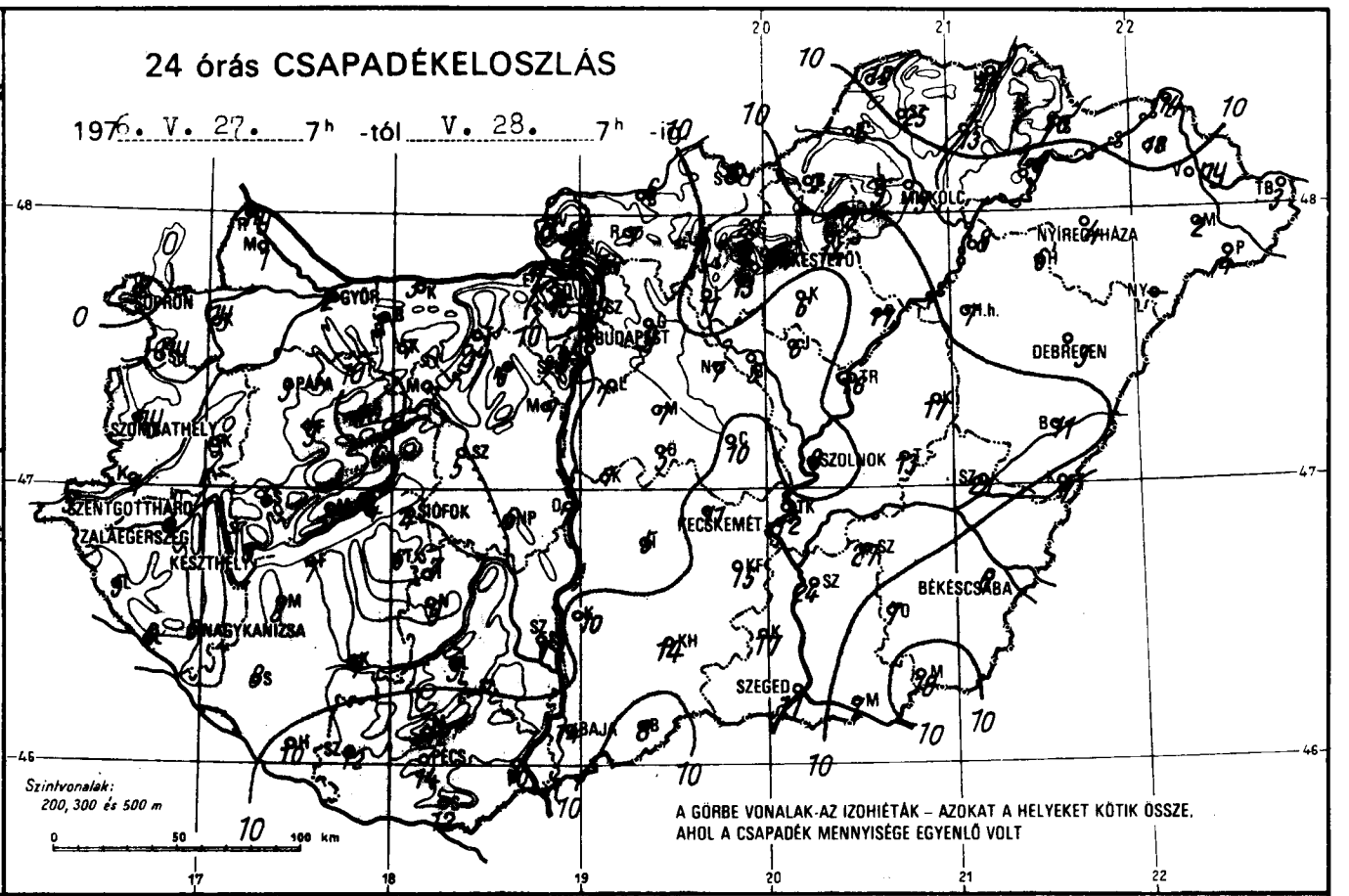
24 órás CSAPADÉKELOSZLÁS
1976. V. 27. 7h -tól V. 28. 7h -ig
GYŐR
SOPRON
PAPA
SZOMBATHELY
SZENTGOTTHÁRD
ZALAEGERSZEG
KESZTHELY
NAGYKANIZSA
SIÓFOK
BUDAPEST
MISKOLC
NYÍREGYHÁZA
KESZTHELY
DEBRECEN
SZOLNOK
KECSKEMÉT
BÉKÉSCSABA
SZEGED
PÉCS
BAJA
Szintvonalak: 200, 300 és 500 m
A GÖRBE VONALAK AZ IZOHIÉTÁK – AZOKAT A HELYEKET KÖTIK ÖSSZE, AHOL A CSAPADÉK MENNYISÉGE EGYENLŐ VOLT

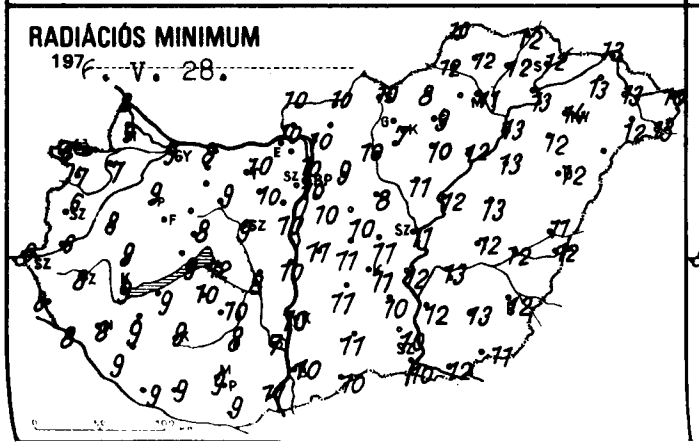
RADIÁCIÓS MINIMUM
1976. V. 28.

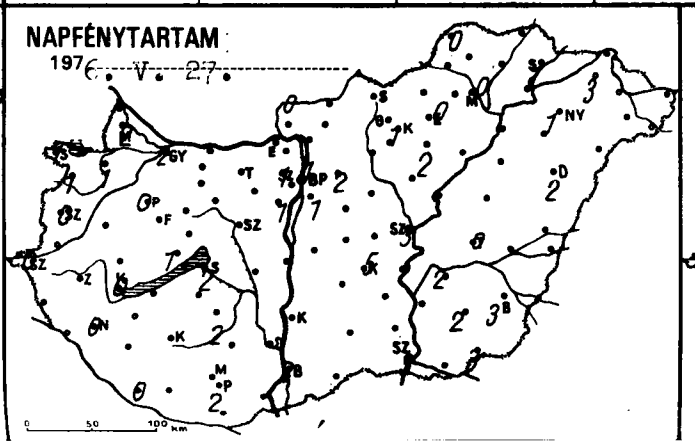
NAPFÉNYTARTAM
1976. V. 27.

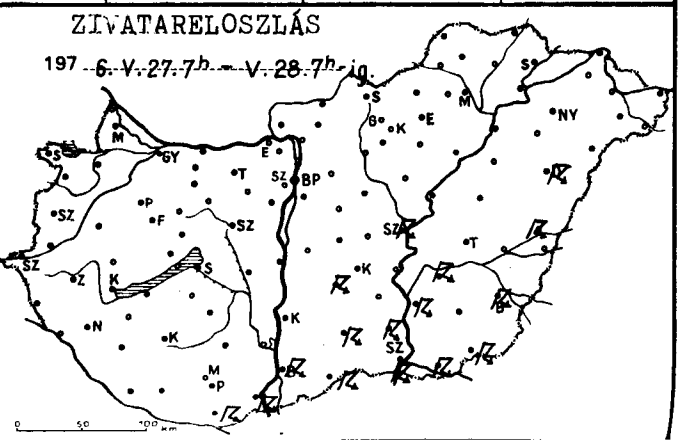
ZIVATARELOSZLÁS
1976. V. 27. 7h – V. 28. 7h -ig

	197 6. V. 28. 07h -ig az utolsó 24 óra adatai					
	csapadék (mm)		max. hőmérséklet	min. hőmérséklet	rad. min.	napos órák
	2		18	10	9	2
vár	ny		16	9	7	1
nmagyaróvár	1		17	10	9	2
a	ny	,	18	9	8	
on	.		16	8	6	1
onhorpács	ny	∩	16	9	7	1
	3		19	9	8	
nend	1		17	8	6	
tgotthárd	5	∇̇	14	7	6	0
bathely	ny		15	8	6	0
	5		15	9	8	
nye	6		15	9	8	
kanizsa	6		16	10	8	0
egerszeg	4		16	8	8	
asgyepű	9		16	8	7	
thely	5		17	10	9	0
cshely	8		16	8	8	1
a	3		16	9	9	0
eg	6		19	9	9	
ny	4		19	10	9	
prém	6		19	9	8	
	10		17	8	8	
yód	7		18	10	9	
okszt. György	10		18	9	9	0
osvár	7		19	10	9	
cali	8		17	10	9	
ok	4		19	12	12	2
ogyszob	8		17	9	9	
	6		20	10	10	
olna	3		18	12	8	
ergom	7		20	10	10	
ér	7	≡	20	12	–	
három	3	∇̇	19	11	8	
bánya	6		18	10	10	
utdoboz	6		21	10	10	
aújváros	7		21	10	10	
tonvásár	7		19	10	10	1
r	7		19	9	9	
yhörcsökp.	6		20	9	8	
badbattyán	5	∩	20	10	9	
szemcse	7		19	11	10	2
gyel	9		21	10	8	
konyi	9		20	12	7	
szárd	7		21	10	7	
padtető	12		18	8	8	
acs	10	⊏	22	11	11	
	14		19	10	9	2
	12	⊏	21	10	9	
esvár	12		19	9	9	
Lőrinc	7		20	10	10	1
let Int.	6	∇̇	20	11	10	1
Szab. hegy	6		17	8	8	1
ad	10		22	11	11	
ogokő	15	≡	14	7	5	
	9		18	9	9	2
yret	8		18	8	8	
	7		20	12	10	
kata	7		21	11	8	
	5		22	11	11	
endre	9		20	11	10	

	197 6. V. 28. 07h -ig az utolsó 24 óra adatai					
	csapadék (mm)		max. hőmérséklet	min. hőmérséklet	rad. min.	napos órák
Vác	8		19	11	10	
Vámosmikola	7		18	10	10	0
Baja	14	⊏	22	10	10	3
Bácsalmás	8	⊏	24	11	10	
Izsák	5	⊏	24	11	11	
Kalocsa	10		21	10	10	
Kecskemét	11	∇̇	22	11	11	5
Kiskunf. háza	15	∇̇	22	12	10	
Kiskunhalas	14	⊏	21	11	11	
Kunszentmiklós	7		24	11	11	
Tiszakécske	12		24	12	12	
Balassagyarmat	6		20	10	10	
Romhány	7		19	10	9	
Salgótarján	10		17	10	10	
Eger	14		18	13	9	0
Galyatető	20	∇̇ ≡	12	8	8	
Gyöngyös	13		20	11	7	
Kékestető	14	∇̇	12	8	8	1
Kompolt	6	∇̇	20	12	10	2
Lőrinci	11		21	11	10	
Poroszló	17		20	13	12	
Jászapáti	6	∇̇	21	12	11	
Jászberény	5		21	12	11	
Karcag	17		21	14	13	
Szolnok	8	⊏	22	12	11	3
Tiszaroff	16		20	12	12	
Túrkeve	13	∇̇	21	13	12	0
Kistelek	17	⊏	21	12	10	
Makó	7	⊏	23	12	12	
Szeged	11	⊏ ::	22	11	10	3
Szentes	24	⊏	24	13	12	
Borsodnádasd	7	∇̇	18	12	8	
Füged	13		18	13	12	
Hidasnémeti	26		18	12	12	
Jósvafő	10		17	11	10	0
Lillafüred	9		20	11	11	
Miskolc	9		19	13	11	0
Putnok	6		20	14	12	
Sárospatak	10		20	14	12	1
Szendrőlád	25	∇̇	19	13	12	
Tokaj	9	∇̇	19	14	13	
Kisvárda	18	∇̇	21	14	13	3
Mátészalka	2	∇̇	22	14	12	
Nyíregyháza	4	∇̇ =	21	14	14	1
Nyírlugos	–		–	–	–	
Pátyod	4	∇̇	22	14	13	
Tiszabecs	3	∇̇	24	14	10	
Vásárosnamény	ny		23	14	13	
Záhony	14		22	13	13	
Berettyóújfalu	11	⊏	21	12	11	
Debrecen	3	⊏ ≡	20	13	12	2
Hajdúdorog	6		20	13	12	
Hortobágy	7		21	14	13	
Körösszakál	7	∇̇	21	12	12	
Polgár	8	∇̇	20	13	13	
Békéscsaba	6	⊏ ::	21	13	12	3
Mezőhegyes	18	⊏	22	12	11	3
Orosháza	7		23	13	13	2
Szarvas	27	⊏	21	13	13	2
Szeghalom	21		23	14	12	



KIADJA: ORSZÁGOS METEOROLÓGIAI SZOLGÁLAT

Készíti: Központi Előrejelző Intézet Előrejelző Osztálya — T.: 273 - 018 — Megjelenik naponként

Évi előfizetési díja: 720,—Ft — Megrendelhető: 1024 Budapest, II., Kitaibel Pál u. 1. Telefon: 353-500,

Kiadásért felel: az OMSZ elnöke — Szerkesztésért felel: a KEI igazgatója

IDŐJÁRÁSI NAPIJELENTÉS

ЕЖЕДНЕВНЫЙ МЕТЕОРОЛОГИЧЕСКИЙ БЮЛЛЕТЕНЬ · DAILY WEATHER REPORT
BULLETIN QUOTIDIEN DE TEMPS · TÄGLICHER WETTERBERICHT

). évfolyam 150. szám. + Budapest + 1976. május 29. szombat

Az időjárási helyzet és a várható időjárás:

A Brit-szigeteken, a Pireneusi-félszigeten és a Szovjetunió európai erületének nyugati részén, valamint Lengyelországban tulnyomóan borult, esős, ivös idő van. Európa többi része felett változóan felhős az ég, a hajnali ó-ákban erősen párás, helyenként ködös a levegő, de számottevő csapadékot se-onnan sem jelentettek. A következő 36 órában a Kárpát-medencében sem várható zámottevő mennyiségü eső.

Pénteken nyugat felől fokozatosan hazánk nagy része felett felszakado-ott a felhőzet és már csak elszórtan hullott kisebb eső. A Szeged-Miskolc onaltól keletre viszont sok helyen egész nap borult maradt az ég és Borsod, alamint Szabolcs-Szatmár megyében helyenként 10-16 mm eső is esett. A legma-asabb nappali hőmérséklet általában 18, 20 fok volt, de a Tiszaháton 20, 22 okot is mértek, ezzel szemben Borsod megye északi részén csak 12, 14 fokig melkedett napközben a hőmérséklet. Sok helyen fujt élénk északnyugati szél. zombat hajnalra 5, 11 fokig hült le a levegő, mérséklődött a szél és helyen-ént köd képződött. Délelőtt napos idő volt, esőt sehonnan sem jelentettek. 1 órára 16, 20 fokig emelkedett a hőmérséklet.

Ma 12 órakor Budapesten a hőmérséklet 20 fok, a tengerszintre átszámi-ott légnyomás 763 mm, alig változik.

A Balaton vizének hőmérséklete 11 órakor Siófoknál 18 fokos volt.

Várható időjárás vasárnap estig:

Időnként megnövekszik a felhőzet és szombaton egy-két helyen átfutó záporeső még előfordulhat.
A nyugati, északnyugati szél átmenetileg többfelé megélénkül.
A hajnali órákban erősen párás lesz a levegő, helyenként köd képződik.
A legalacsonyabb éjszakai hőmérséklet 6, 11,
a legmagasabb nappali hőmérséklet 20, 24 fok között lesz.

Aigner Szilárd s.k.

A hőmérséklet napi középértéke és eltérése a 100 évi átlagtól /Budapesten/:

1976. V. 28.	14,5 C°	-3,9 C°

1871 óta ezen a napon Budapesten előfordult:

legmagasabb hőmérséklet:	32,3 C° /1958/,
legalacsonyabb hőmérséklet:	6,2 C° /1918/.

76.305.

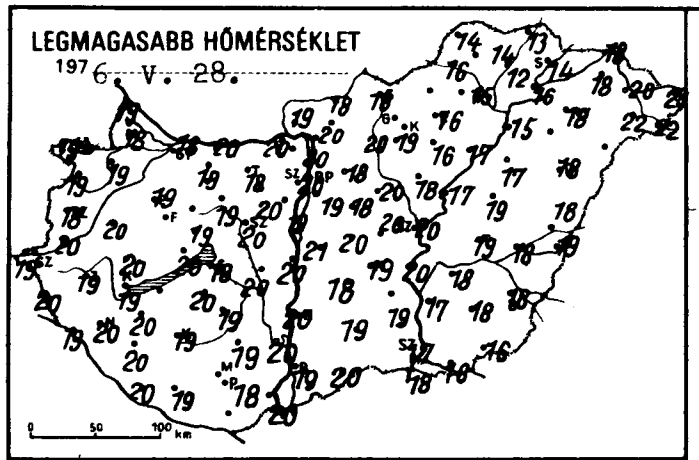
LEGMAGASABB HŐMÉRSÉKLET
1976. V. 28.
0 50 100 km

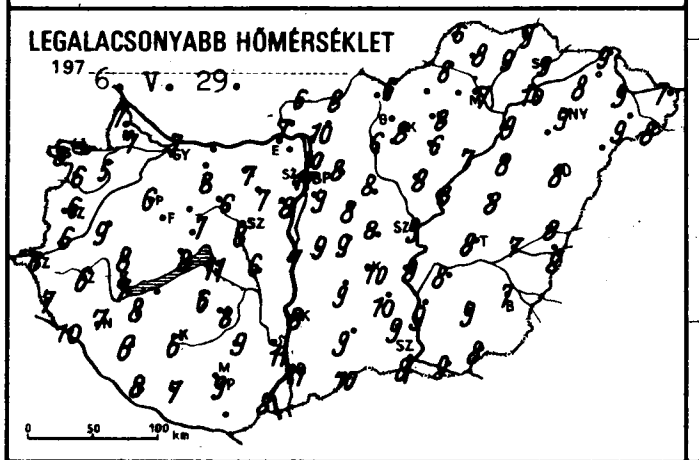
LEGALACSONYABB HŐMÉRSÉKLET
1976. V. 29.
0 50 100 km

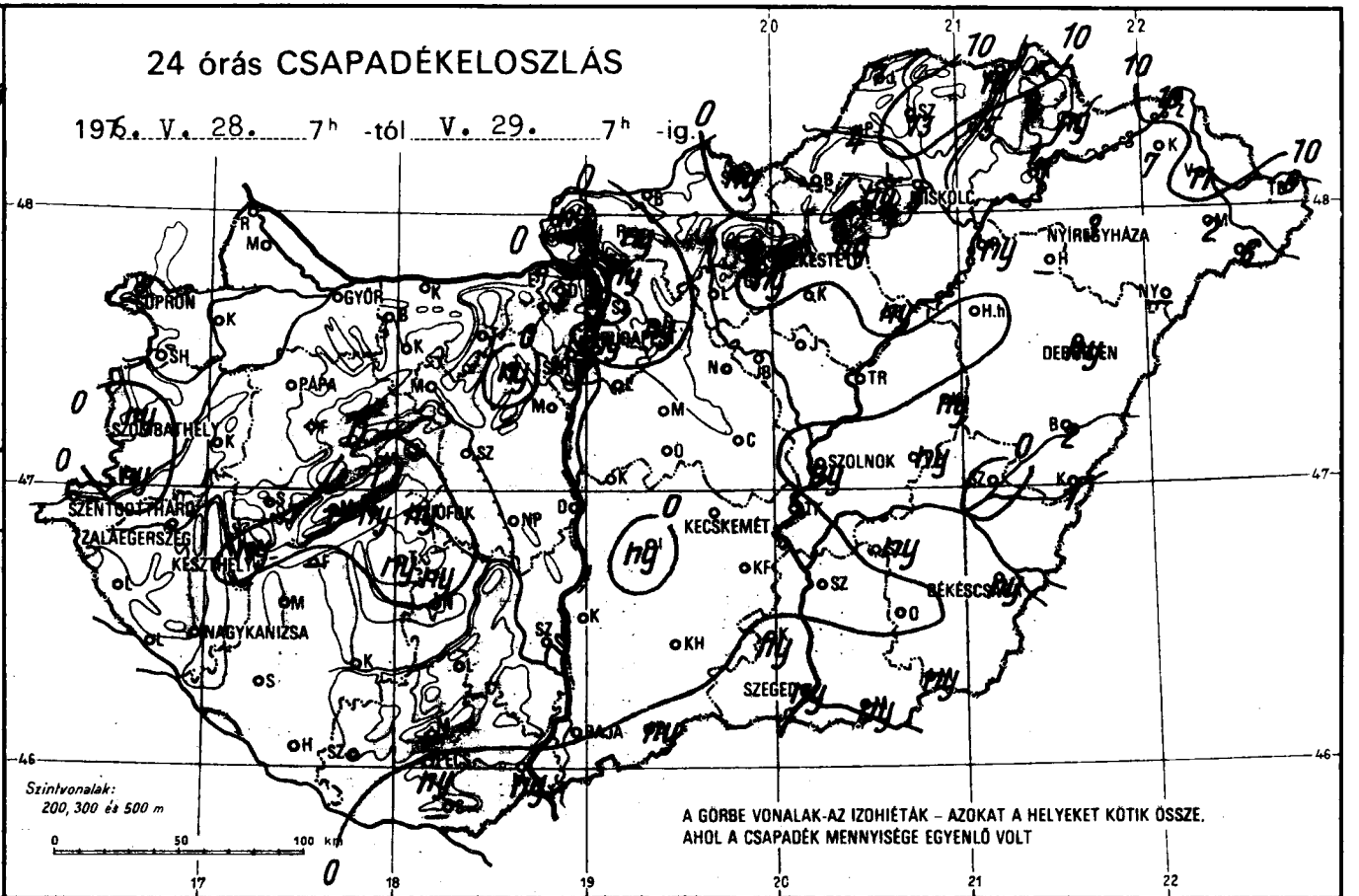
24 órás CSAPADÉKELOSZLÁS
1976. V. 28. 7h -tól V. 29. 7h -ig.
SOPRON
GYŐR
PÁPA
SZOMBATHELY
SZENTGOTTHÁRD
ZALAEGERSZEG
KESZTHELY
NAGYKANIZSA
SZOLNOK
KECSKEMÉT
BÉKÉSCSAKA
SZEGED
BAJA
NYÍREGYHÁZA
DEBRECEN
Szintvonalak:
200, 300 és 500 m
0 50 100 km
A GÖRBE VONALAK-AZ IZOHIÉTÁK – AZOKAT A HELYEKET KÖTIK ÖSSZE,
AHOL A CSAPADÉK MENNYISÉGE EGYENLŐ VOLT

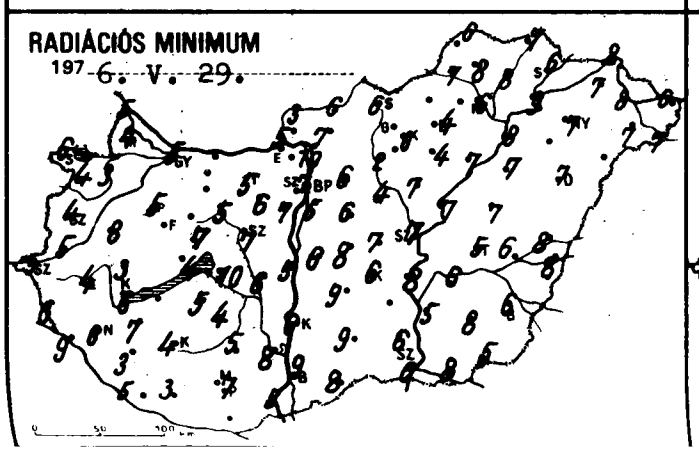
RADIÁCIÓS MINIMUM
1976. V. 29.
0 50 100 km

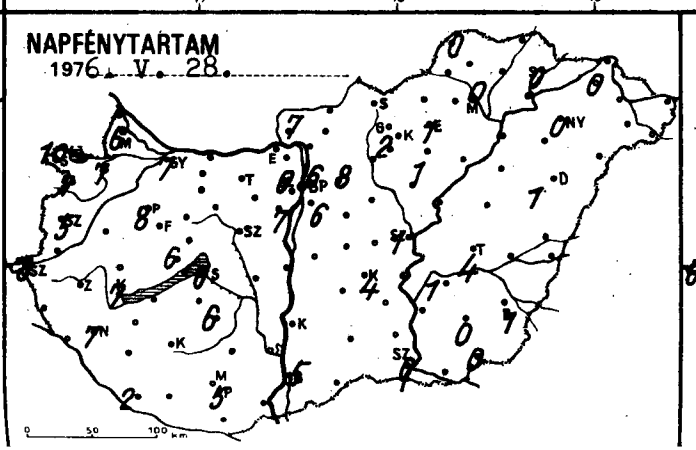
NAPFÉNYTARTAM
1976. V. 28.
0 50 100 km

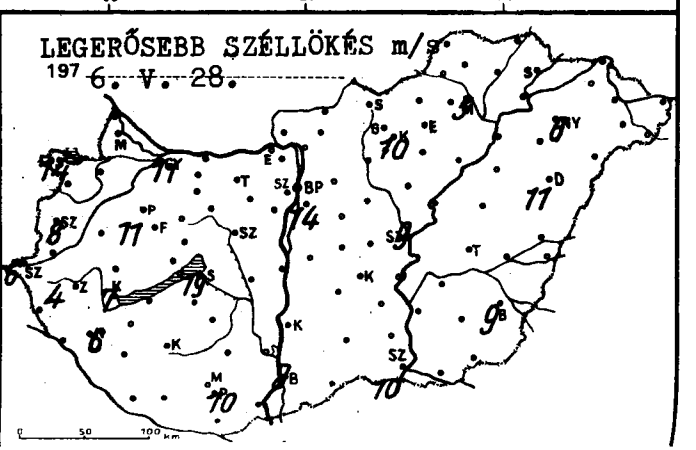
LEGERŐSEBB SZÉLLÖKÉS m/s
1976. V. 28.
0 50 100 km

	197 6.V.29. 07h -ig az utolsó 24 óra adatai					
	csapadék (mm)		max. hőmérséklet	min. hőmérséklet	rad. min.	napos órák
ór	•	=	18	7	5	7
ovár	•		19	5	3	7
sonmagyaróvár	•		18	7	4	6
ka	•		19	7	5	
ron	•		19	8	6	10
ronhorpács	•		19	6	4	7
d	•		20	9	8	
mend	ny		20	6	5	
rgotthárd	•		19	6	5	8
mbathely	ny		18	6	4	5
r	•		20	7	6	
enye	•		19	10	9	
ykanizsa	•	=	20	7	6	7
aegerszeg	•		19	6	4	
kasgyepű	•		17	8	8	
szthely	ny		19	7	6	7
nesbely	1		17	8	5	6
na	•		19	6	5	8
neg	•		20	8	3	
iany	ny		20	8	4	
zprém	1		19	7	7	
c	•		17	5	4	
nyód	–		–	–	–	
mokszt. györgy	•		20	8	5	2
posvár	•		19	6	4	
rcali	•		20	8	7	
fok	ny		18	11	10	6
mogyszob	•		20	6	3	
b	ny		20	6	5	
bolna	•		19	7	6	
ztergom	•		20	7	5	
sbér	•		19	8	–	
márom	•		20	–	–	
tabánya	•		18	7	5	
csútdoboz	ny		20	7	6	
naújváros	•		20	7	5	
artonvásár	•		19	8	7	7
or	•		19	6	5	
gyhörcsökp.	•		20	6	6	
abadbattyán	•		20	8	7	
gszemcse	ny		19	8	4	6
ngyel	•		19	9	5	
gykónyi	•		21	9	7	
ékszárd	•		20	11	8	
Árpádtető	•		18	10	8	
ohács	ny		20	8	5	
s	ny		18	9	7	5
ólos	–		–	–	–	
ngetvár	•		19	7	3	
Lőrinc	•		19	9	5	6
Met. Int.	ny		20	11	7	6
Szab. hegy	•		17	8	6	6
egled	•		20	8	7	
obogókő	•		12	6	2	
dollő	ny		18	8	6	8
tályret	•		20	5	5	
ltor	•		18	8	6	
ékkata	ny		20	8	4	
ony	•		20	9	8	
rtetendre	•		20	10	10	

	197 6.V.29. 07h -ig az utolsó 24 óra adatai					
	csapadék (mm)		max. hőmérséklet	min. hőmérséklet	rad. min.	napos órák
Vác	ny		20	10	7	
Vámosmikola	ny		19	6	3	7
Baja	•		19	11	9	5
Bácsalmás	ny		20	10	8	
Izsák	ny		18	9	9	
Kalocsa	•		20	8	6	
Kecskemét	•	=	19	10	6	4
Kiskunf. háza	•		19	10	6	
Kiskunhalas	•		19	9	9	
Kunszentmiklós	•		21	9	6	
Tiszakécske	•		20	9	8	
Balassagyarmat	•		18	8	6	
Romhány	ny		19	6	6	
Salgótarján	ny		18	6	6	
Eger	ny		16	8	4	1
Galyatető	•		14	6	6	
Gyöngyös	ny		19	8	6	
Kékestető	2		11	5	4	2
Kompolt	•		16	6	4	1
Lőrinci	•		20	6	2	
Poroszló	ny	=	17	7	7	
Jászapáti	•		18	8	7	
Jászberény	•		20	8	7	
Karcag	ny		19	8	7	
Szolnok	ny		20	9	7	1
Tiszaroff	•		17	8	7	
Túrkeve	ny		19	8	5	4
Kistelek	ny		17	9	6	
Makó	ny		18	9	8	
Szeged	ny	=	18	8	6	0
Szentes	•		17	9	5	
Borsodnádasd	–		–	–	–	
Füged	5		12	9	8	
Hidasnémeti	10		13	9	7	
Jósvafő	7		14	6	6	0
Lillafüred	ny		13	7	5	
Miskolc	5		15	7	6	0
Putnok	4		16	8	7	
Sárospatak	ny		14	9	6	0
Szendrőlád	13		14	8	8	
Tokaj	1		16	10	9	
Kisvárda	7		18	8	7	0
Mátészalka	2		22	9	7	
Nyíregyháza	3		18	9	7	0
Nyírlugos	–		–	–	–	
Pátyod	6		22	8	7	
Tiszabecs	6		21	7	6	
Vásárosnamény	11		20	9	8	
Záhony	16		18	9	8	
Berettyóújfalu	2		18	8	8	
Debrecen	ny	=	18	8	7	1
Hajdúdorog	–		–	–	–	
Hortobágy	•		17	8	7	
Körösszakál	1		19	8	8	
Polgár	ny		15	9	8	
Békéscsaba	ny	=	18	7	6	1
Mezőhegyes	ny		16	8	5	0
Orosháza	•		18	9	8	0
Szarvas	ny		18	8	6	1
Szeghalom	•		18	7	6	

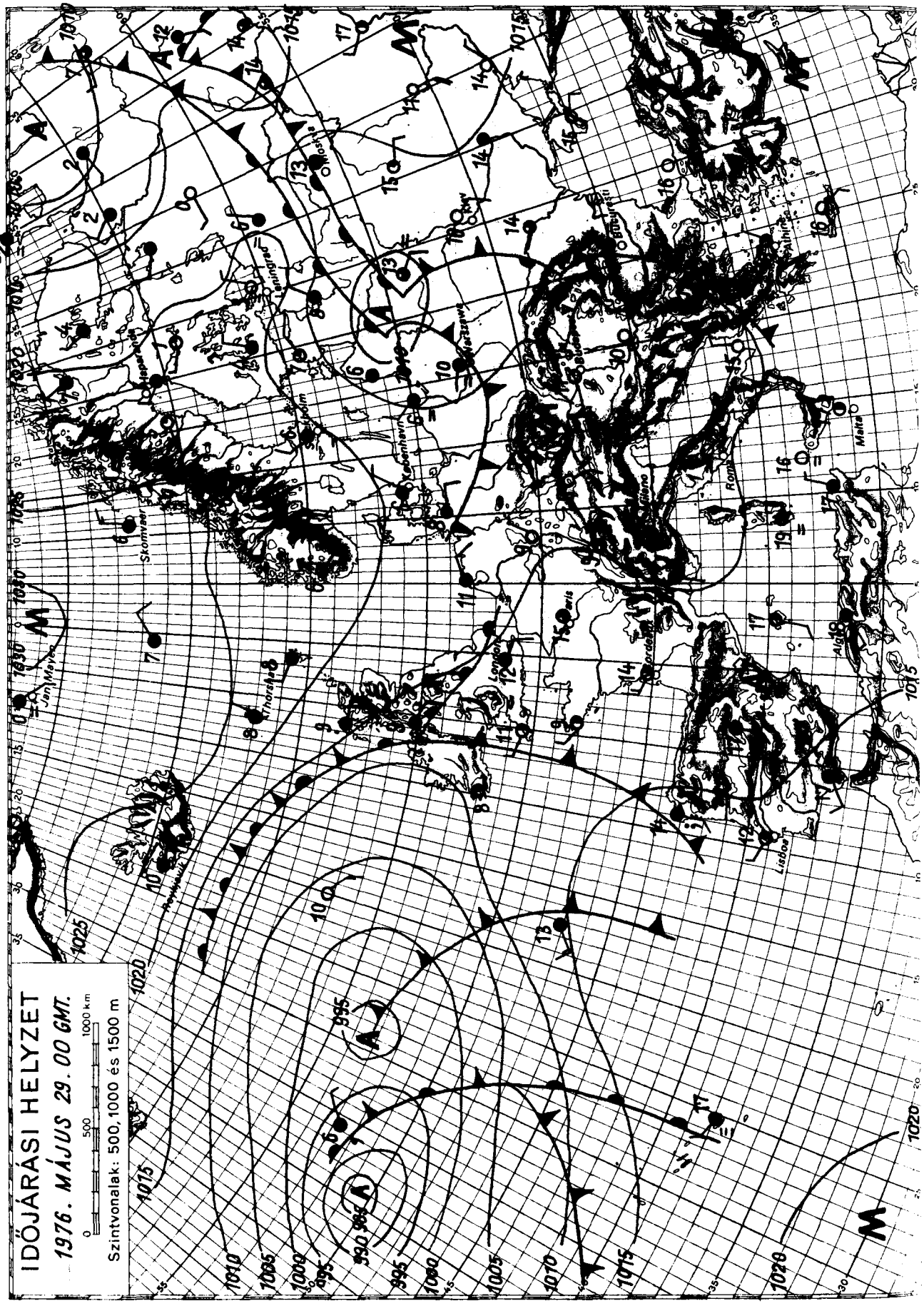

KIADJA: ORSZÁGOS METEOROLÓGIAI SZOLGÁLAT

Készíti: Központi Előrejelző Intézet Előrejelző Osztálya — T.: 273 - 018 — Megjelenik naponként

Évi előfizetési díja: 720,—Ft — Megrendelhető: 1024 Budapest, II., Kitaibel Pál u. 1. Telefon: 353-500,

Kiadásért felel: az OMSZ elnöke — Szerkesztésért felel: a KEI igazgatója

IDŐJÁRÁSI NAPIJELENTÉS

ЕЖЕДНЕВНЫЙ МЕТЕОРОЛОГИЧЕСКИЙ БЮЛЛЕТЕНЬ · DAILY WEATHER REPORT
BULLETIN QUOTIDIEN DE TEMPS · TÄGLICHER WETTERBERICHT

89. évfolyam 151. szám. + Budapest + 1976. május 30. vasárnap

Az időjárási helyzet és a várható időjárás:

Középpontjával a Német-Lengyel sikság fölött alacsony nyomásu légköri képződmény található. Hatására a Németalföldön, valamint az Alpok vidékén jobbára erősen felhős, helyenként esős az idő, elszórtan záporok, zivatarok is keletkeznek. Változékony, csapadékos az idő a Brit-szigeteken is. Délnyugat- és Dél-Európában, továbbá a Kárpát-medencében csendes, a reggeli órákban többfelé párás, egy-két helyen ködös az idő. A legmagasabb nappali hőmérséklet az évszaknak megfelelően alakul. A következő 36 órában a Kárpát-medencét kissé nedvesebb levegő éri el, de lényeges változás időjárásunkban továbbra sem várható.

Hazánkban szombaton változóan felhős, száraz idő volt, az ország nagy részén 9, 14 órán át sütött a nap. A legmagasabb nappali hőmérséklet 20, 24 fok között alakult. Éjszaka általában derült volt az ég, és hajnalra 6, 12 fokig hült le a levegő. Vasárnap délelőtt a nyugati megyékben megnövekedett a felhőzet, de esőt sehonnan sem jelentettek. A hőmérséklet 11 órakor 19, 23 fok között váltakozott.

Ma 12 órakor Budapesten a hőmérséklet 23 fok, a tengerszintre átszámitott légnyomás 761 mm, mérsékelten süllyed.

A Balaton vizének hőmérséklete 11 órakor Siófoknál 21 fok volt.

Várható időjárás hétfő estig:

Időnként megnövekvő felhőzet, főként az időszak első felében szórványosan záporral, zivatarral.
Többfelé élénk déli, délnyugati, majd a Dunántulon északnyugatira forduló szél.
Várható legalacsonyabb éjszakai hőmérséklet: 8, 13,
legmagasabb nappali hőmérséklet hétfőn: 22, 26 fok között.

Németh Lajos s.k.

A hőmérséklet napi középértéke és eltérése a 100 évi átlagtól /Budapesten/:

1976. V. 29.	17,5 C°	-1,0 C°

1871 óta ezen a napon Budapesten előfordult:

legmagasabb hőmérséklet:	32,3 C° /1892/,	
legalacsonyabb hőmérséklet:	6,6 C° /1966/.	76. 306.

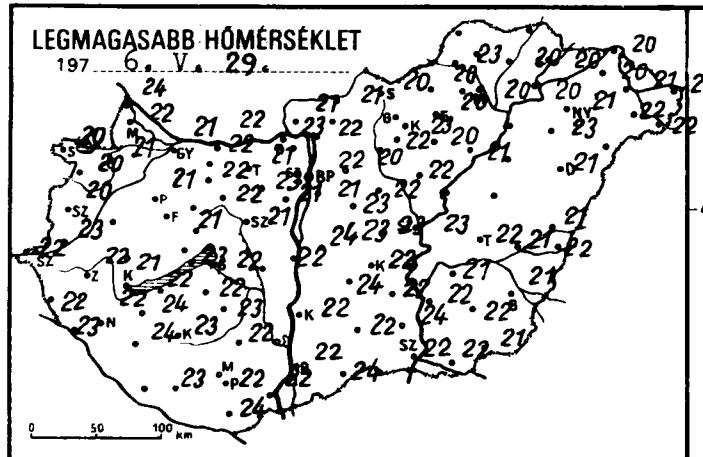
LEGMAGASABB HŐMÉRSÉKLET
197 6. V. 29.
0 50 100 km

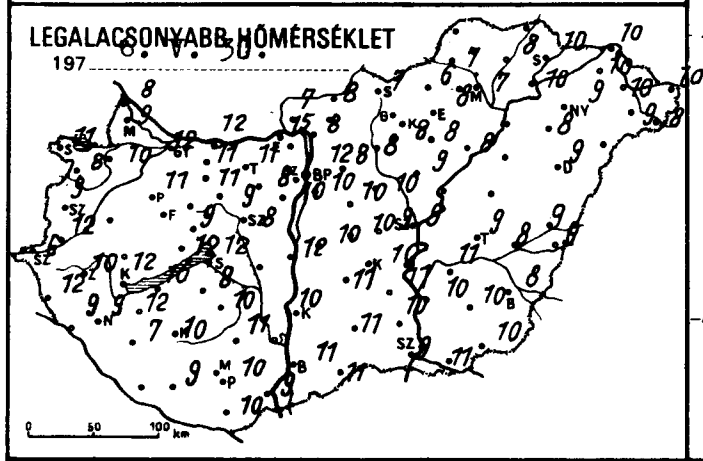
LEGALACSONYABB HŐMÉRSÉKLET
197 6. V. 30.
0 50 100 km

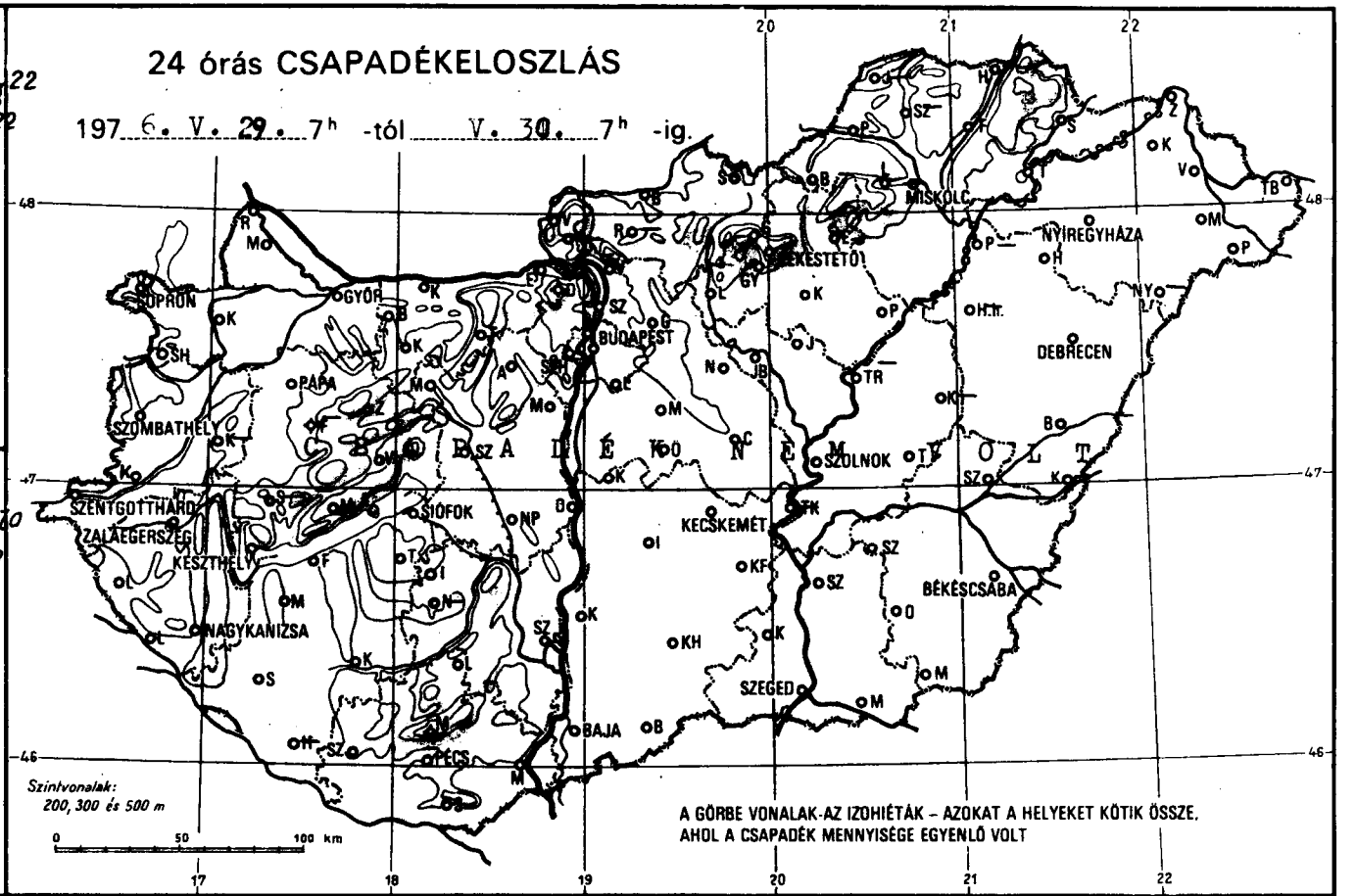
24 órás CSAPADÉKELOSZLÁS
197 6. V. 29. 7h -tól V. 30. 7h -ig.
SOPRON
GYŐR
BUDAPEST
MISKOLC
NYÍREGYHÁZA
DEBRECEN
SZOMBATHELY
PAPA
SZENTGOTTHÁRD
ZALAEGERSZEG
KESZTHELY
SIÓFOK
NAGYKANIZSA
KECSKEMÉT
SZOLNOK
BÉKÉSCSABA
SZEGED
BAJA
PÉCS
Szintvonalak:
200, 300 és 500 m
0 50 100 km
A GÖRBE VONALAK AZ IZOHIÉTÁK – AZOKAT A HELYEKET KÖTIK ÖSSZE, AHOL A CSAPADÉK MENNYISÉGE EGYENLŐ VOLT

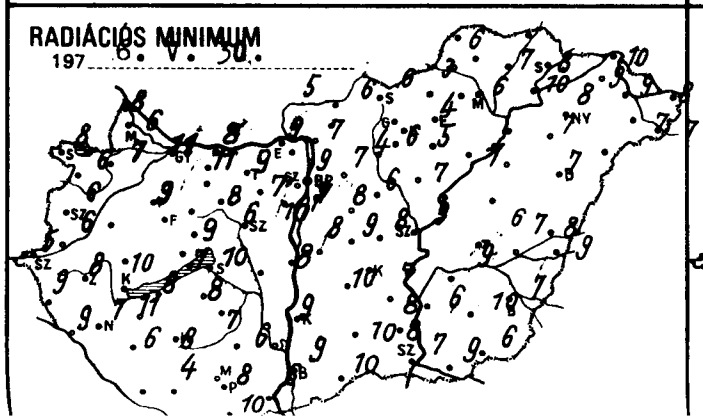
RADIÁCIÓS MINIMUM
197 6. V. 30.

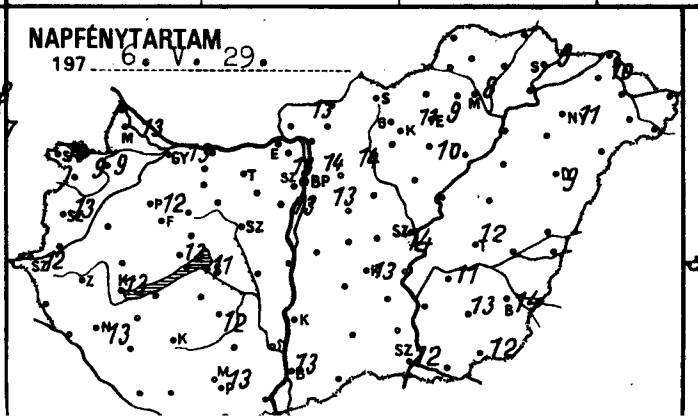
NAPFÉNYTARTAM
197 6. V. 29.

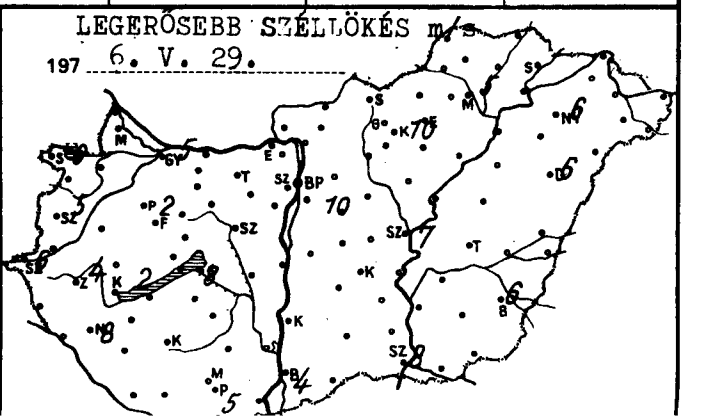
LEGERŐSEBB SZÉLLÖKÉS m/s
197 6. V. 29.

197 6.V.30. 07 h -ig az utolsó 24 óra adatai

	csapadék (mm)		max. hőmérséklet	min. hőmérséklet	rad. min.	napos órák
yőr	•		21	12	11	13
apuvár	•		21	10	7	9
osonmagyaróvár	•	⊃	22	9	6	13
ajka	•		24	8	8	
opron	•	⊃	20	11	8	10
opronhorpács	•		20	8	6	9
áld	–		–	–	–	
örmend	•		23	12	6	
entgotthárd	•	=⊃	22	6	5	12
ombathely	•	⊃	20	9	6	13
enti	•		22	12	9	
etenye	•		23	9	9	
agykanizsa	•	⊃	22	9	7	13
alaegerszeg	•	⊃	22	10	8	
arkasgyepű	–		–	–	–	
eszthely	•	⊃	21	12	10	13
lencshely	•	⊃	21	12	9	13
ápa	•	⊃	21	11	9	12
ímeg	–		–	–	–	
ihany	•	⊃	23	12	7	
eszprém	•		21	9	9	
irc	•	⊃	19	8	7	
ónyód	•		22	10	8	
lomokszt. györgy	–		–	–	–	
aposvár	•	⊃	23	10	8	
larcali	•		24	12	11	
iófok	•		22	12	10	14
omogyszob	•		24	7	6	
ab	•		22	8	8	
ábolna	•		22	11	11	
ztergom	•		23	10	9	
isbér	•	⊃	22	11	–	
omárom	•	⊃	22	12	8	
atabánya	•		21	11	9	
lcsútdoboz	•	⊃	23	8	7	
unaújváros	•	⊃	22	12	8	
artonvásár	•		21	10	10	13
ór	•	⊃	22	9	8	
agyhörcsökp.	–		–	–	–	
zabadbattyán	•		21	8	6	
regszemcse	•	⊃	23	10	7	12
engyel	•		22	11	6	
agykőnyi	–		–	–	–	
zekszárd	–		–	–	–	
ápadtető	•		20	13	10	
ohács	•	⊃	22	9	6	
ecs	•		22	10	8	13
iklós	•	⊃	24	10	10	
ángetvár	•		23	9	4	
p. Lőrinc	•		21	10	7	13
p. Met. Int.	•	⊃	22	12	9	14
p. Szab. hegy	•	⊃	19	10	8	13
egled	•		23	9	8	
ergokő	•	⊃	16	10	6	
illő	•		20	8	7	14
aret	–		–	–	–	
r	•		23	10	8	
ata	•		22	10	6	
	•	⊃	23	10	9	
endre	•		23	10	10	

197 6.V.30. 07 h -ig az utolsó 24 óra adatai

	csapadék (mm)		max. hőmérséklet	min. hőmérséklet	rad. min.	napos órák
Vác	•	⊃	22	8	7	
Vámosmikola	•	⊃	21	7	5	13
Baja	•		22	11	9	13
Bácsalmás	•		24	11	10	
Izsák	•		24	11	10	
Kalocsa	•	⊃	22	10	9	
Kecskemét	•	⊃	22	10	7	13
Kiskunf. háza	•		22	11	8	
Kiskunhalas	•		22	11	10	
Kunszentmiklós	•		24	10	8	
Tiszakécske	–		–	–	–	
Balassagyarmat	•	⊃	21	8	6	
Romhány	–		–	–	–	
Salgótarján	•		20	7	6	
Eger	•	⊃	20	8	4	9
Galyatető	•		21	8	6	
Gyöngyös	•	⊃	23	8	6	
Kékestető	•	⊃	14	8	6	11
Kompolt	•	⊃	20	8	5	10
Lőrinci	•	⊃	22	8	4	
Poroszló	•	⊃	21	8	7	
Jászapáti	•	⊃	22	9	7	
Jászberény	•	⊃	22	9	7	
Karcag	–		–	–	–	
Szolnok	•		23	9	9	14
Tiszaroff	–		–	–	–	
Túrkeve	•		22	9	6	12
Kistelek	•		24	10	8	
Makó	•		22	11	9	
Szeged	•	⊃	22	9	7	12
Szentes	•		22	10	6	
Borsodnádasd	•		20	6	3	
Fügöd	•	⊃	20	8	7	
Hidasnémeti	–		–	–	–	
Jósvafő	–		–	–	–	
Lillafüred	–		–	–	–	
Miskolc	•	=	20	7	6	8
Putnok	•		23	7	6	
Sárospatak	•		20	10	8	9
Szendrőlád	–		–	–	–	
Tokaj	•		20	10	10	
Kisvárda	•		20	10	9	10
Mátészalka	•	⊃	22	9	7	
Nyíregyháza	•		21	9	8	11
Nyírlugos	–		–	–	–	
Pátyod	•	⊃	22	8	7	
Tiszabecs	•		22	10	8	
Vásárosnamény	•	⊃	21	10	9	
Záhony	•	⊃	20	10	10	
Berettyóújfalu	•	⊃	21	9	8	
Debrecen	•	=⊃	21	9	7	9
Hajdúdorog	•		23	8	7	
Hortobágy	–		–	–	–	
Körösszakál	•	⊃	22	9	9	
Polgár	–		–	–	–	
Békéscsaba	•	⊃	21	8	7	14
Mezőhegyes	•	⊃	21	10	6	12
Orosháza	•	⊃	22	10	10	13
Szarvas	•	⊃	21	11	9	11
Szeghalom	•		21	8	7	

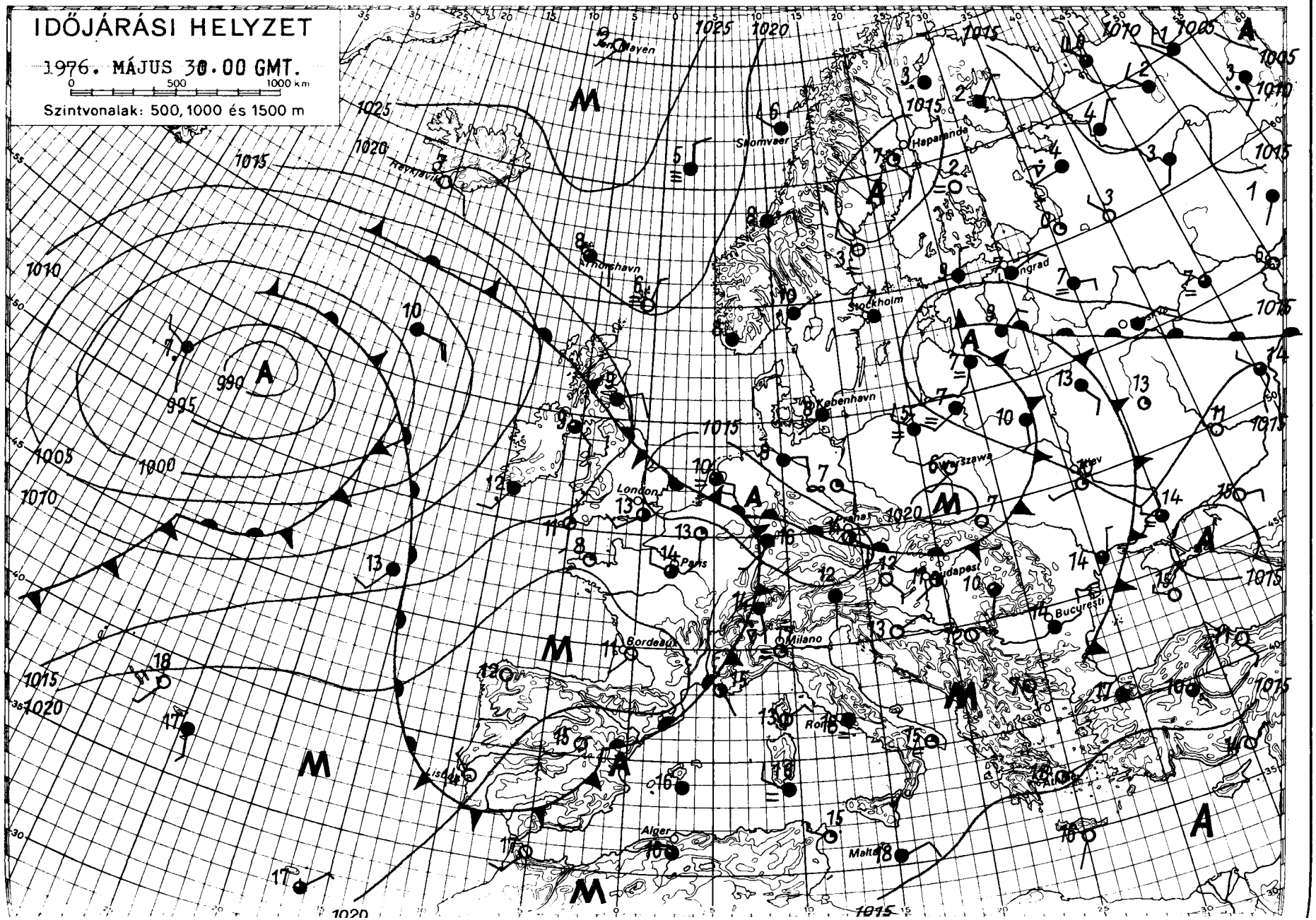

KIADJA: ORSZÁGOS METEOROLÓGIAI SZOLGÁLAT
Készült: Központi Előrejelző Intézet Előrejelző Osztálya — T.: 279 - 078 — Megjelenik naponként
Évi előfizetési díja: 720,—Ft — Megrendelhető: 1024 Budapest, II., Kitaibel Pál u. 1. Telefon: 353-500,
Kiadásért felel: az OMSZ elnöke — Szerkesztésért felel: a KEI igazgatója

IDŐJÁRÁSI NAPIJELENTÉS

ЕЖЕДНЕВНЫЙ МЕТЕОРОЛОГИЧЕСКИЙ БЮЛЛЕТЕНЬ • DAILY WEATHER REPORT
BULLETIN QUOTIDIEN DE TEMPS • TÄGLICHER WETTERBERICHT

89. évfolyam 152. szám. + Budapest + 1976. május 31. hétfő

Az időjárási helyzet és a várható időjárás:

Szárazföldünk legnagyobb részén változékony az időjárás. Az Atlanti-óceánról egymást követő nedves, hüvös léghullámok áramlanak Nyugat-Európán át Közép-Európa fölé. Az óceáni léghullámok vonulását többfelé megerősödő északnyugati szél, sok helyen kialakuló eső, záporeső kiséri. A Skandináv-félsziget, valamint a Balti-tenger térsége fölött nagy kiterjedésü alacsony nyomásu zóna helyezkedik el. Ezeken a területeken is többfelé esett az eső. A következő 36 órában még mindig a nyugatról kelet felé áramló léghullámok irányitják a Kárpát-medence időjárását, ezért továbbra is változékony, hüvös időre számithatunk.

Hazánkban vasárnap az ország északi felében változóan felhős volt az ég, 4, 8 órán át sütött a nap, máshol kevés volt a felhő és 9, 13 órás napsütést észleltek. A délutáni, esti óráktól többfelé eső, záporeső esett, helyenként zivatar keletkezett. A ma reggel 7 óráig lehullott eső mennyisége általában csapadéknyom és 5 mm között volt. Északnyugaton helyenként 5, 9 mm-t mértek. A legmagasabb nappali hőmérséklet 20, 27 fok között alakult. Ma hajnalra 10, 16 fokig hült le a levegő. Délelőtt erősen felhős vagy borult volt az ég, több helyen esett az eső. A hőmérséklet 11 órakor 13, 18 fok között alakult.

Ma 12 órakor Budapesten a hőmérséklet 16 fok, a tengerszintre átszámitott légnyomás 761 mm, alig változik.

A Balaton vizének hőmérséklete Siófoknál 11 órakor 20 fok volt.

Várható időjárás kedd estig:

Hétfőn: erősen felhős idő, többfelé ismétlődő esővel, záporral, egy-két helyen zivatarral.
Kedden: felhőátvonulások, elszórtan esővel, záporral.
Élénk, időnként erős északnyugati, nyugati szél,
Hüvös, szeles idő.
Várható legalacsonyabb éjszakai hőmérséklet: 8, 13,
legmagasabb nappali hőmérséklet kedden: 16, 21 fok között.

Bartha Péterné s.k.

TÁVOLABBI KILÁTÁSOK PÉNTEK REGGELIG:
Változóan felhős idő, záporokkal, néhány helyen zivatarral.
Az időszak második felében az élénk északi szél délnyugatira fordul, és a hőmérséklet emelkedik.
Legalacsonyabb hajnali hőmérséklet 7, 12 fok között,
legmagasabb nappali hőmérséklet eleinte 16, 21, később 21, 26 fok között.
Jelentős mennyiségü /legalább 5 mm/ csapadék az ország területének 60 százalékán várható.

KÖZÉPTÁVÚ ELŐREJELZŐ OSZTÁLY

A hőmérséklet napi középértéke és eltérése a 100 évi átlagtól /Budapesten/:

1976. V. 30.	19,8 C°	+1,4 C°

1871 óta ezen a napon Budapesten előfordult:

legmagasabb hőmérséklet:	32,33C° /1892/,	
legalacsonyabb hőmérséklet:	6,6 C° /1966/.	76.307.

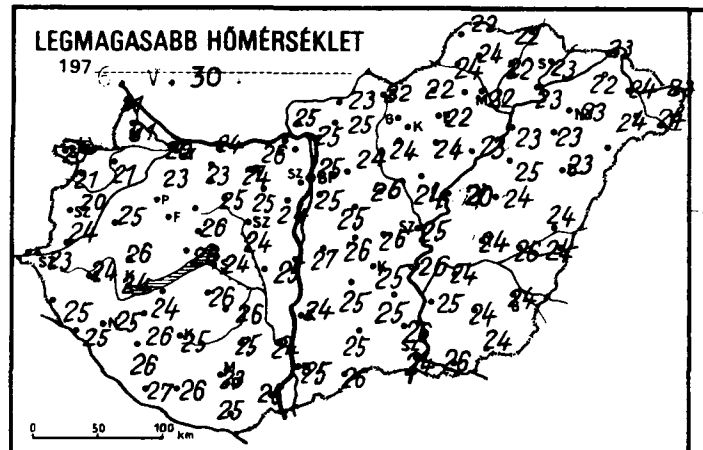
LEGMAGASABB HŐMÉRSÉKLET
197 6. V. 30.
0 50 100 km

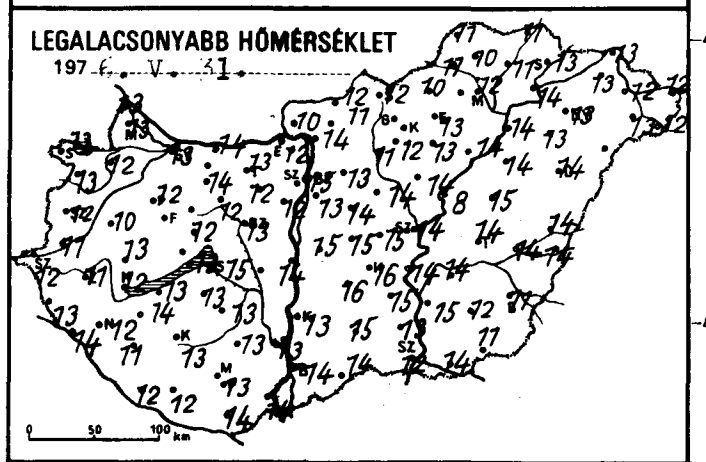
LEGALACSONYABB HŐMÉRSÉKLET
197 6. V. 31.
0 50 100 km

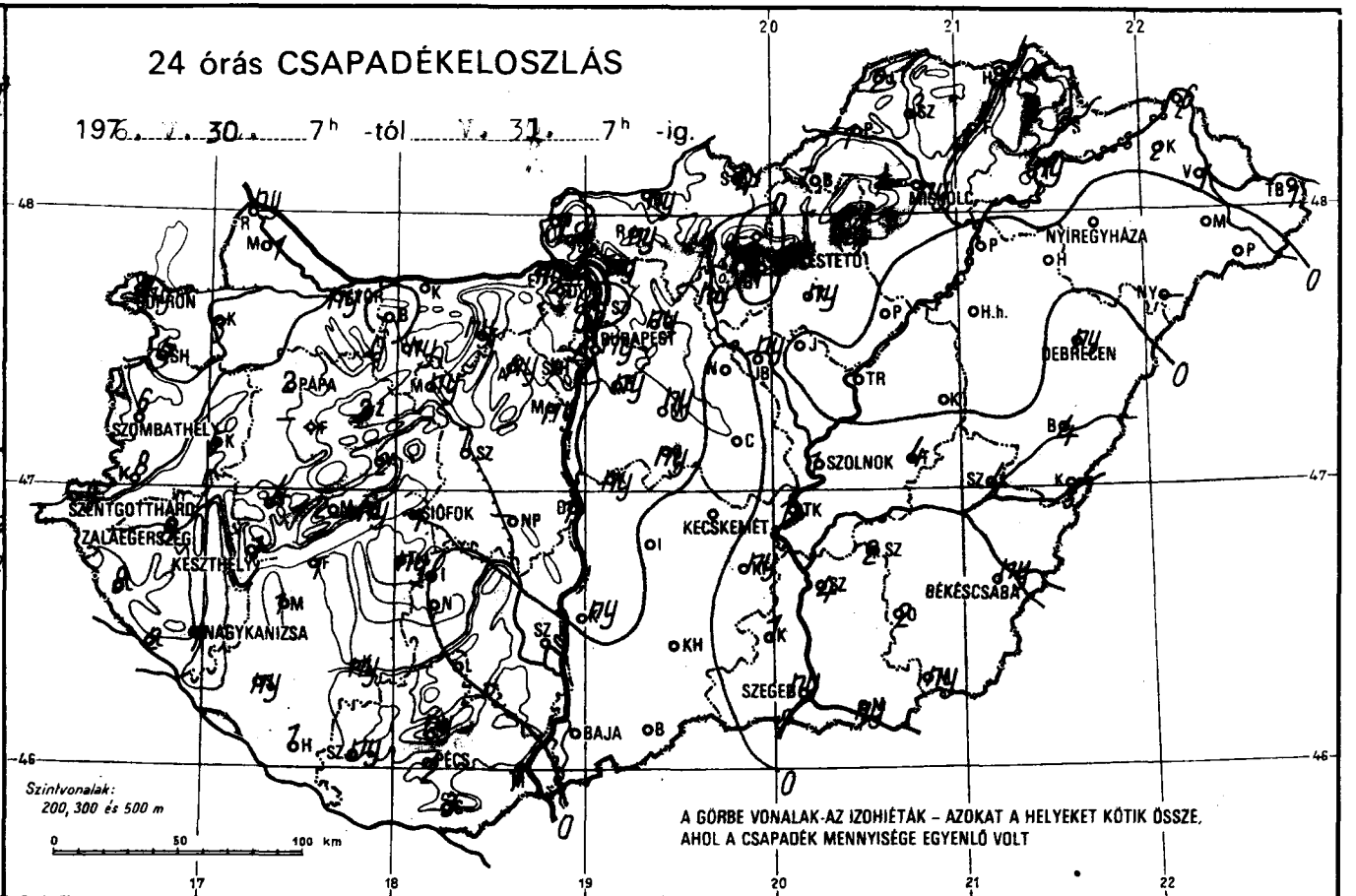
24 órás CSAPADÉKELOSZLÁS
1976. V. 30. 7h -tól V. 31. 7h -ig.
SOPRON
PAPA
SZOMBATHELY
SZENTGOTTHÁRD
ZALAEGERSZEG
KESZTHELY
NAGYKANIZSA
SIÓFOK
BUDAPEST
MISKOLC
NYÍREGYHÁZA
DEBRECEN
SZOLNOK
KECSKEMÉT
BÉKÉSCSABA
SZEGED
BAJA
PÉCS
Szintvonalak:
200, 300 és 500 m
0 50 100 km
A GÖRBE VONALAK AZ IZOHIÉTÁK – AZOKAT A HELYEKET KÖTIK ÖSSZE, AHOL A CSAPADÉK MENNYISÉGE EGYENLŐ VOLT

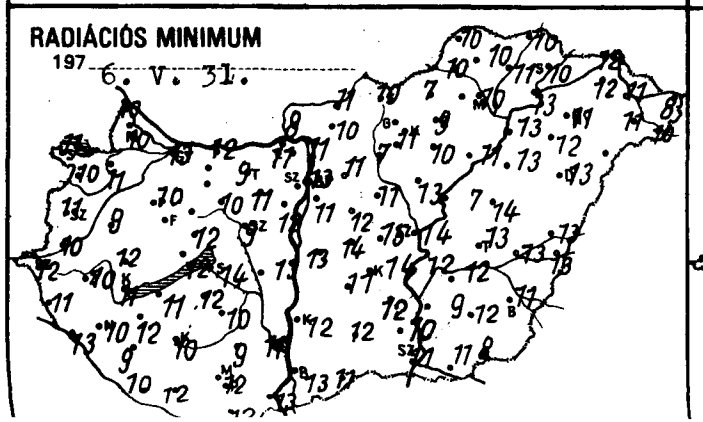
RADIÁCIÓS MINIMUM
197 6. V. 31.

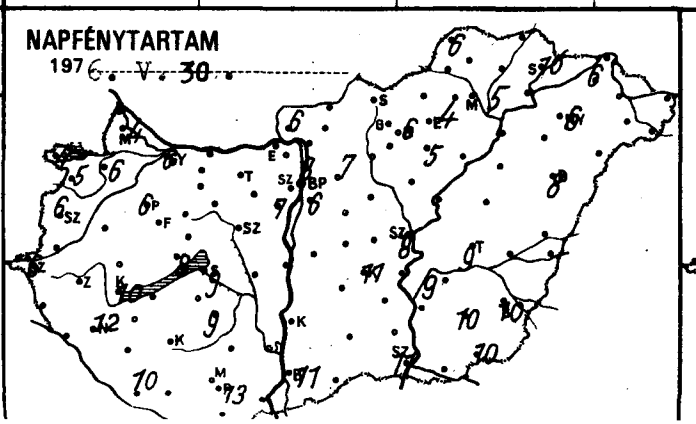
NAPFÉNYTARTAM
197 6. V. 30.

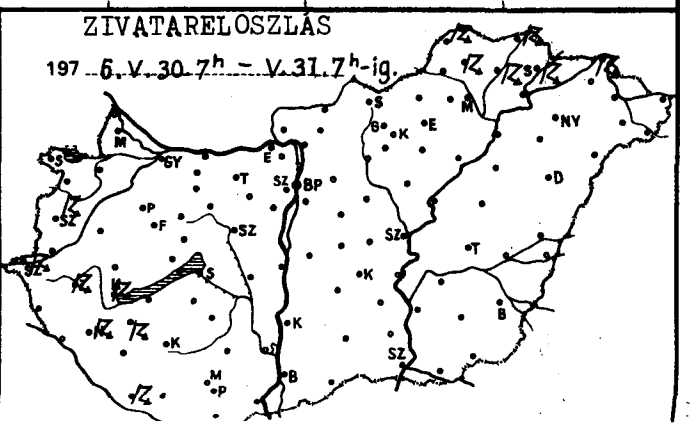
ZIVATARELOSZLÁS
197 6. V. 30. 7h – V. 31. 7h-ig.

	197 6. V. 31. 07 h -ig az utolsó 24 óra adatai					
	csapadék (mm)		max. hőmérséklet	min. hőmérséklet	rad. min.	napos órák
yőr	ny	∇	22	13	13	6
apuvár	3		21	12	11	6
osonmagyaróvár	1		21	13	10	4
ajka	ny		21	13	10	
opron	ny	∇	20	13	11	4
opronhorpács	4		21	13	10	5
áld	5		25	10	9	
örmend	8		24	11	10	
zentgotthárd	9	↱	23	12	12	6
zombathely	6	↱	20	12	11	6
enti	8		25	13	11	
etenye	2		25	14	13	
lagykanizsa	1	↱	25	12	10	12
alaegerszeg	8	↱	24	11	10	
arkasgyepű	–		–	–	–	
eszthely	1	↱	24	12	11	10
lencshely	2		22	12	11	8
ápa	2	∇	23	12	10	6
ümeg	4		26	13	12	
ihany	ny		26	13	12	
eszprém	2		26	12	12	
irc	2		22	11	10	
onyód	1		24	13	11	
lomokszt. György	1	↱	27	12	10	10
aposvár	ny		25	13	10	
Marcali	1	↱	26	14	12	
iófok	1	∇	24	15	14	9
omogyszob	ny		26	11	9	
ab	ny		26	13	12	
ábolna	•		23	13	12	
Esztergom	ny		26	12	11	
Kisbér	ny		23	14	–	
Komárom	ny		24	14	12	
Tatabánya	ny		24	13	9	
Alcsútdoboz	ny		25	12	11	
Dunaújváros	1		25	14	13	
Martonvásár	ny		24	12	12	7
Mór	ny		25	12	10	
Nagyhörcsökp.	–		–	–	–	
Szabadbattyán	1	⌒	24	13	9	
Iregszemcse	•		26	13	10	9
Lengyel	•		25	13	9	
Nagykónyi	•		24	15	12	
Szekszárd	•		24	13	11	
Ámpádtető	ny		23	12	11	
Mohács	1		26	14	13	
Pécs	2	∇	23	13	12	13
Siklós	3		25	14	12	
Szigetvár	ny		26	12	12	
Bp. Lőrinc	ny	∇	25	13	11	6
Bp. Met. Int.	ny	∇	25	15	13	8
Bp. Szab. hegy	–		–	–	–	
Cegléd	•		26	15	15	
Dobogókő	–		–	–	–	
Gödöllő	ny		24	13	11	7
Kiralyrét	1		24	10	10	
Mónor	ny		25	14	12	
Nagykáta	•		26	14	11	
Orkény	ny		26	15	14	
Szentendre	•		25	14	13	

	197 6. V. 31. 07 h -ig az utolsó 24 óra adatai					
	csapadék (mm)		max. hőmérséklet	min. hőmérséklet	rad. min.	napos órák
Vác	ny		25	14	11	
Vámosmikola	1		25	10	8	6
Baja	•		25	14	13	11
Bácsalmás	•		26	14	11	
Izsák	•		25	16	11	
Kalocsa	ny		24	13	12	
Kecskemét	•		25	16	14	11
Kiskunf. háza	ny		25	15	12	
Kiskunhalas	•		25	15	12	
Kunszentmiklós	ny		27	15	13	
Tiszakécske	1		26	14	12	
Balassagyarmat	ny		23	12	11	
Romhány	ny		25	11	10	
Salgótarján	4	∇	22	12	10	
Eger	ny	∇⌒	22	13	9	4
Galyatető	•	≡	17	10	8	
Gyöngyös	•		24	12	11	
Kékestető	ny		16	10	8	6
Kompolt	ny		24	13	10	5
Lőrinci	ny		24	11	7	6
Poroszló	•		23	14	11	
Jászapáti	•		24	14	13	
Jászberény	ny		25	13	13	
Karcag	•		24	15	14	
Szolnok	1	=	25	14	14	8
Tiszaroff	•		20	8	7	
Túrkeve	4		24	14	13	9
Kistelek	1		26	13	10	
Makó	ny		26	14	11	
Szeged	ny		24	12	11	11
Szentes	4		25	15	9	
Borsodnádasd	1	∇⌒	22	10	7	
Fügöd	3	↱	22	11	11	
Hidasnémeti	4	↱≡	22	11	10	
Jósvafő	2	↱	22	11	10	6
Lillafüred	1	∇	21	9	8	
Miskolc	ny	∇=	22	12	10	5
Putnok	1		24	11	10	
Sárospatak	3	↱	23	13	10	10
Szendrőlád	3	↱	24	10	10	
Tokaj	ny	∇	23	14	13	
Kisvárda	2		22	13	12	6
Mátészalka	•	⌒	24	13	11	
Nyíregyháza	•		23	13	11	6
Nyírlugos	–		–	–	–	
Pátyod	•	⌒	24	12	10	
Tiszabecs	1		23	12	8	
Vásárosnamény	1		24	12	11	
Záhony	6	↱	23	13	12	
Berettyóújfalu	4		24	14	13	
Debrecen	ny		23	14	13	8
Hajdúdorog	•		23	13	12	
Hortobágy	•		25	14	13	
Körösszakál	3	∇	24	14	13	
Polgár	•		23	14	13	
Békéscsaba	ny	∇⌒	24	11	11	10
Mezőhegyes	ny		24	11	8	10
Orosháza	2		24	12	12	10
Szarvas	2	∇	24	14	12	9
Szeghalom	4	≡	26	14	13	



KIADJA: ORSZÁGOS METEOROLÓGIAI SZOLGÁLAT

Készíti: Központi Előrejelző Intézet Előrejelző Osztálya — T.: 273 - 018 — Megjelenik naponként

Évi előfizetési díja: 720,—Ft — Megrendelhető: 1024 Budapest, II., Kitaibel Pál u. 1. Telefon: 353-500,

Kiadásért felel: az OMSZ elnöke — Szerkesztésért felel: a KEI igazgatója

IDŐJÁRÁSI NAPIJELENTÉS

ЕЖЕДНЕВНЫЙ МЕТЕОРОЛОГИЧЕСКИЙ БЮЛЛЕТЕНЬ · DAILY WEATHER REPORT
BULLETIN QUOTIDIEN DE TEMPS · TÄGLICHER WETTERBERICHT

89. évfolyam 153. szám. ++Budapest++ 1976. junius 1. kedd

ATMOSPHERIC SCIENCES LIBRARY
NOAA
U.S. Dept. of Commerce

Az időjárási helyzet és a várható időjárás:

Szárazföldünk nagy részének időjárását továbbra is hüvös, különböző nedvességtartalmu általában óceáni léghullámok határozzák meg. Hatásukra folytatódik a sokfélé szeles, változékony idő. Az egymást gyorsan követő léghullámok vonulását sok helyen kiséri eső, zápor, helyenként zivatar. A legmagasabb nappali hőmérséklet hétfőn Délnyugat-Európában és a Fekete-tenger térségében 1, 6 fokkal magasabb, Európa többi részén ugyanennyivel alacsonyabb volt a sokévi átlagnál. A következő 36 óra folyamán a Kárpát-medence időjárása még változékony, hüvös marad.

Hazánkban hétfőn a Tiszántul nagy részén erősen felhős, vagy borult idő volt. Az ország többi részén 2, 6 órán át sütött a nap, sokfelé esett az eső, záporeső. Helyenként zivatar keletkezett, sőt egy-két helyen jégeső is hullott. A lehullott csapadék mennyisége általában csapadéknyom és 8 mm között váltakozott, de néhány erősebb zivatargócban elérte a 13, 18 mm-t, Homokszentgyörgyön 31 mm-t mértek. A hőmérséklet napközben általában 16, 21 fokig emelkedett. Kedd hajnalra 6, 11 fokig hült le a levegő. Ma délelőtt felhőátvonulások voltak, több helyről jelentettek esőt, záport. Miskolc és Debrecen környékén zivatar keletkezett. A hőmérséklet 11 órakor az ország területén 12, 18 fok között váltakozott.

Ma 12 órakor Budapesten a hőmérséklet 16 fok, a tengerszintre átszámitott légnyomás 760 mm, alig változik.

A Balaton vizének hőmérséklete Siófoknál 11 órakor 17 fok volt.

Várható időjárás szerda estig:

Felhőátvonulások, több helyen átfutó eső, néhány helyen zivatar.
A többfelé élénk, időnként erős nyugati, északnyugati szél csak lassan mérséklődik.
Várható legalacsonyabb éjszakai hőmérséklet: 6, 11,
legmagasabb nappali hőmérséklet szerdán: 17, 21 fok között.

Vadkerti Ferenc s.k.

A hőmérséklet napi középértéke és eltérése a 100 évi átlagtól /Budapesten/:

1976. V. 31.	15,6 C°	-3,2 C°

1871 óta ezen a napon Budapesten előfordult:

legmagasabb hőmérséklet: 32,4 C° /1923/,
legalacsonyabb hőmérséklet: 4,4 C° /1955/.

76.308.

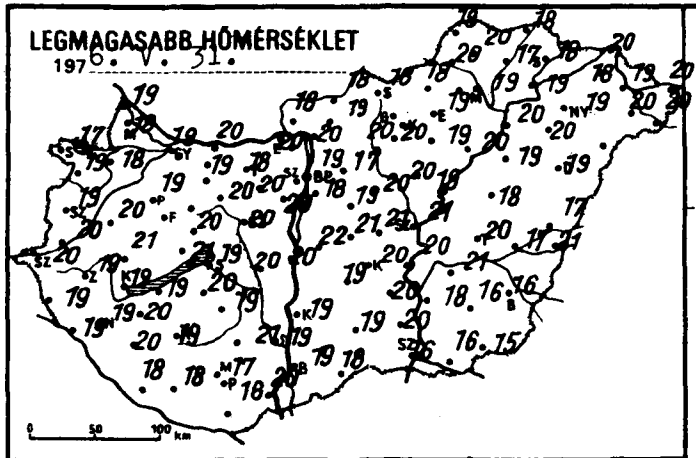
LEGMAGASABB HŐMÉRSÉKLET
197 6. V. 31.

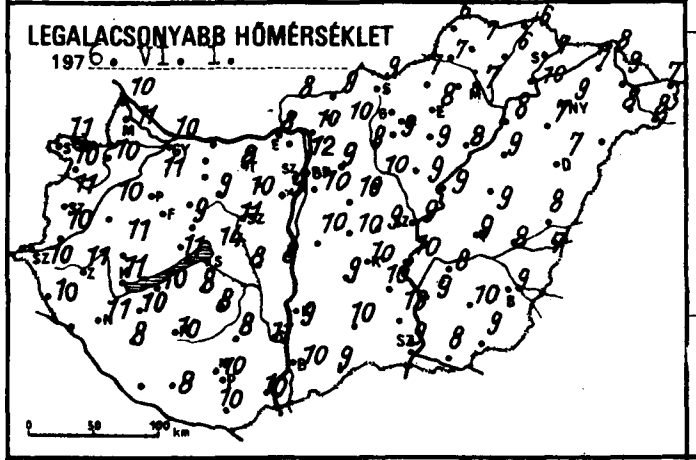
LEGALACSONYABB HŐMÉRSÉKLET
197 6. VI. 1.

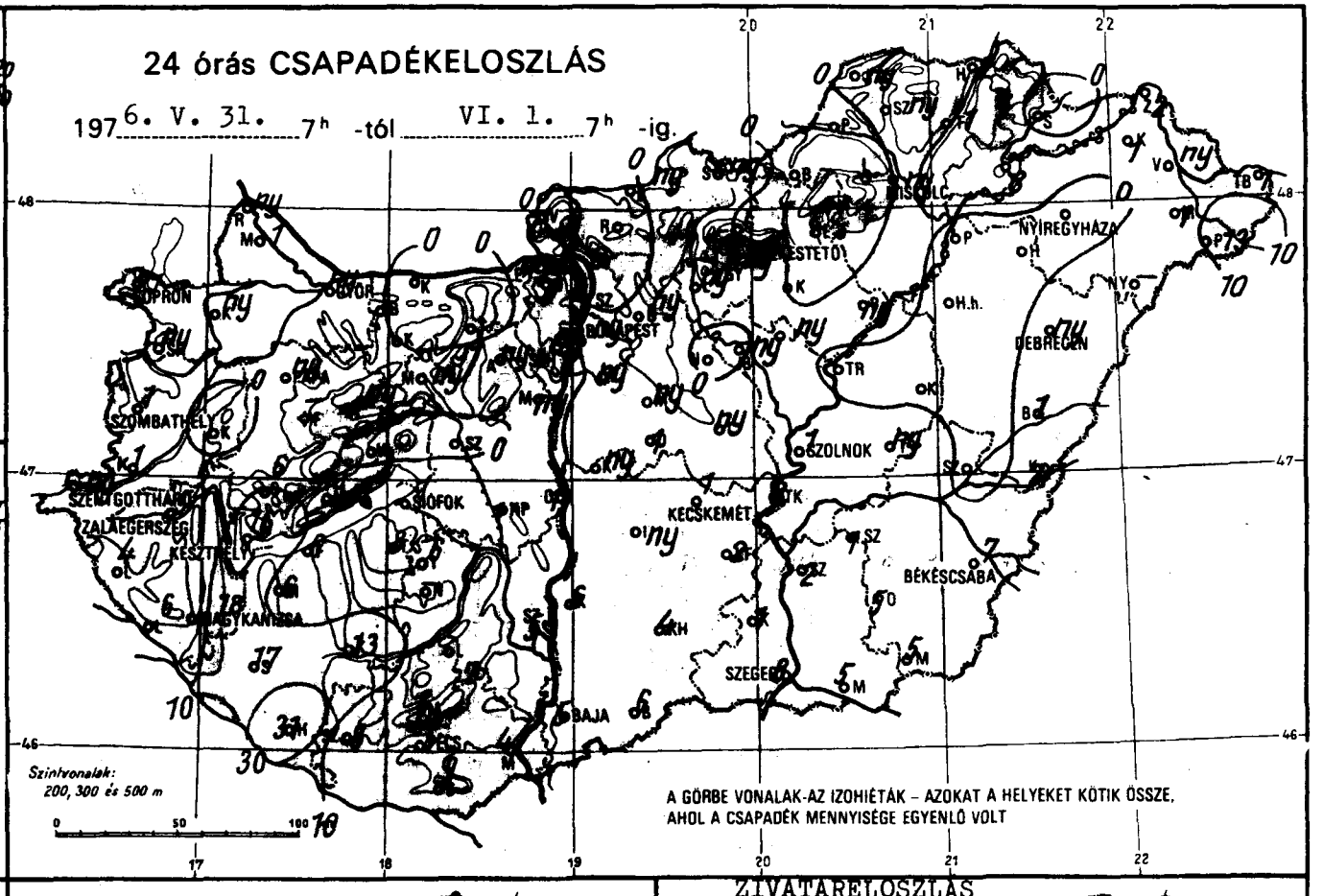
24 órás CSAPADÉKELOSZLÁS
197 6. V. 31. 7h -tól VI. 1. 7h -ig.
SOPRON
GYŐR
BUDAPEST
NYÍREGYHÁZA
DEBRECEN
SZOLNOK
SZOMBATHELY
SZENTGOTTHÁRD
ZALAEGERSZEG
KESZTHELY
SIÓFOK
KECSKEMÉT
BÉKÉSCSABA
SZEGED
BAJA
PÉCS
Szinhronalak:
200, 300 és 500 m
A GÖRBE VONALAK-AZ IZOHIÉTÁK – AZOKAT A HELYEKET KÖTIK ÖSSZE, AHOL A CSAPADÉK MENNYISÉGE EGYENLŐ VOLT

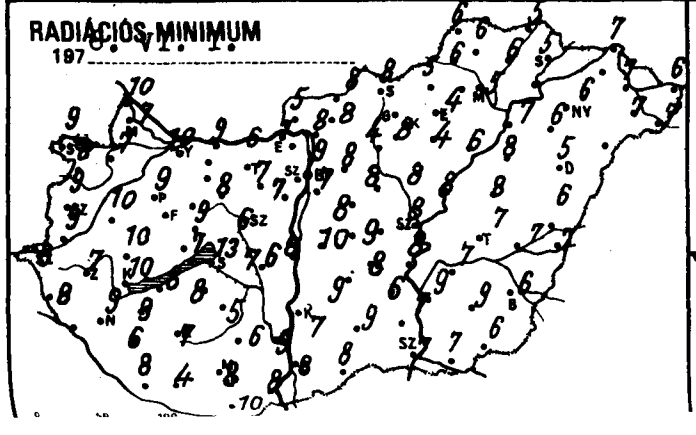
RADIÁCIÓS MINIMUM
197 6. VI. 1.

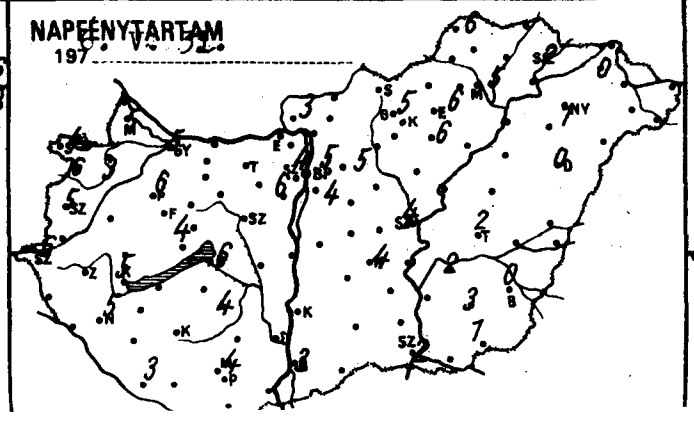
NAPFÉNYTARTAM
197 6. V. 31.

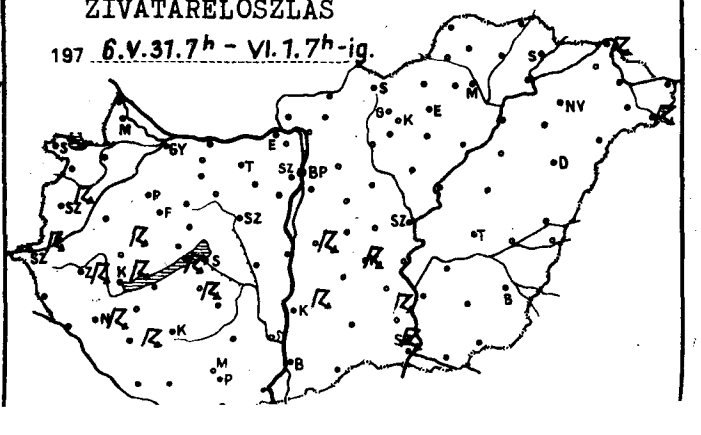
ZIVATARELOSZLÁS
197 6.V.31.7h – VI.1.7h-ig.

	197 6. VI. 1. 07h -ig az utolsó 24 óra adatai					
	csapadék (mm)		max. hőmérséklet	min. hőmérséklet	rad. min.	napos órák
ő̈r	ny		19	10	10	5
puvár	ny		18	10	7	3
sonmagyaróvár	1	⊽	18	11	7	5
jka	ny		19	10	10	
pron	1	⊽	17	11	9	4
pronhorpács	ny	⊽	19	10	8	6
ld	.		20	10	10	
rmend	1		20	10	9	
ntgotthárd	ny	⊿	20	10	8	6
mbathely	1	⊿	19	11	9	5
nti	4		19	10	8	
enye	6		19	–	7	
gykanizsa	18	⊿	19	11	9	5
laegerszeg	5	⊿	19	11	9	
rkasgyepű	–		–	–	–	
szthely	16	⊿▲	19	11	10	5
ncshely	ny		18	10	8	4
pa	ny		19	11	9	6
meg	6	⊿	21	11	10	
hany	1	⊿	21	11	7	
szprém	.		20	9	9	
rc	ny		17	10	7	
nyód	6		19	10	8	
mokszt. György	31	⊿	18	–	8	3
posvár	13		19	10	7	
arcali	8		20	10	9	
fok	1		19	14	13	6
mogyszob	17	⊿	20	8	6	
b	8	⊿	20	8	8	
bolna	.		20	10	9	
ztergom	ny	⊽	20	8	7	
sbér	.		19	–	–	
márom	.		20	–	9	
tabánya	.		18	8	6	
csútdoboz	ny	⊿	20	10	7	
naújváros	1		20	8	6	
artonvásár	ny	⊿	20	9	7	6
ór	ny		20	9	8	
agyhörcsökp.	1	∩	20	8	7	
abadbattyán	.		20	11	6	
egszemcse	6		19	8	5	4
ngyel	7		21	8	6	
agykónyi	–		–	–	–	
ekszárd	5		19	11	9	
napfénytető	5		17	10	8	
ohács	4		20	10	8	
cs	5		17	10	8	4
klos	9		16	10	10	
igetvár	8		18	8	4	
. Lőrinc	ny	⊽	18	10	7	4
. Met. Int.	ny	⊽	19	12	9	5
p. Szab. hegy	ny		16	8	7	4
egléd	ny		21	9	9	
obogókő	1		14	6	2	
ödöllő	ny		17	9	8	5
rályrét	.	∩	17	5	–	
lonor	ny		19	10	8	
agykáta	.		20	10	8	
rkeny	1	⊿	21	10	10	
entendre	.		20	12	10	

	1976. VI. 1. 07h -ig az utolsó 24 óra adatai					
	csapadék (mm)		max. hőmérséklet	min. hőmérséklet	rad. min.	napos órák
Vác	.		20	10	8	
Vámosmikola	.		18	8	5	3
Baja	5	∩	19	10	8	3
Bácsalmás	6		18	9	8	
Izsák	ny		19	9	9	
Kalocsa	6	⊿	19	9	7	
Kecskemét	1	⊿	20	10	8	4
Kiskunf. háza	2		20	10	6	
Kiskunhalas	4		19	10	9	
Kunszentmiklós	ny	⊿	22	10	8	
Tiszakécske	2		20	10	8	
Balassagyarmat	ny		18	9	8	
Romhány	.		19	10	8	
Salgótarján	ny		18	9	8	
Eger	.	∩	19	8	4	6
Galyatető	.		12	6	5	
Gyöngyös	ny		20	9	8	
Kékestető	.		13	6	5	5
Kompolt	.		19	9	4	6
Lőrinci	ny		20	8	4	
Poroszló	ny		20	8	6	
Jászapáti	ny		20	9	8	
Jászberény	ny		20	9	7	
Karcag	.		18	9	8	
Szolnok	1	⊽	21	9	8	4
Tiszaroff	.		19	9	8	
Túrkeve	ny		20	9	7	2
Kistelek	1	⊿▲	20	13	7	
Makó	5		16	8	7	
Szeged	8	⊿▲	16	9	7	2
Szentes	2	⊽	18	9	9	
Borsodnádasd	.	∩	18	7	5	
Fűgőd	1		17	6	6	
Hidasnémeti	2		18	6	5	
Jósvafő	ny		18	6	6	6
Lillafüred	.		18	7	7	
Miskolc	ny	=∩	19	7	5	5
Putnok	.		20	7	6	
Sárospatak	.		18	7	5	2
Szendrőlád	ny	∩	20	7	6	
Tokaj	3	⊽	19	10	–	
Kisvárda	1		18	7	6	0
Mátészalka	1	⊽∩	20	8	7	
Nyíregyháza	.		19	9	6	1
Nyírlugos	–		–	–	–	
Pátyod	13	⊿∩	20	8	7	
Tiszabecs	1		20	7	6	
Vásárosnamény	ny	∩	19	9	7	
Záhony	3	⊿	20	8	7	
Berettyóújfalu	1		17	8	6	
Debrecen	ny	⊽	19	7	5	0
Hajdúdorog	.		20	7	6	
Hortobágy	.		19	9	8	
Körösszakál	2	∩	21	7	7	
Polgár	.		20	8	7	
Békéscsaba	7	⊽∩	16	9	6	0
Mezőhegyes	5	∩	15	9	6	1
Orosháza	5		16	10	9	3
Szarvas	1	⊽∩	21	8	7	2
Szeghalom	.		17	8	7	



KIADJA: ORSZÁGOS METEOROLÓGIAI SZOLGÁLAT

Készíti: Központi Előrejelző Intézet Előrejelző Osztálya — T.: 273 - 078 — Megjelenik naponként

Évi előfizetési díja: 720,—Ft — Megrendelhető: 1024 Budapest, II., Kitaibel Pál u. 1. Telefon: 353-500,

Kiadásért felel: az OMSZ elnöke — Szerkesztésért felel: a KEI igazgatója

IDŐJÁRÁSI NAPIJELENTÉS

ЕЖЕДНЕВНЫЙ МЕТЕОРОЛОГИЧЕСКИЙ БЮЛЛЕТЕНЬ · DAILY WEATHER REPORT
BULLETIN QUOTIDIEN DE TEMPS · TÄGLICHER WETTERBERICHT

89. évfolyam 154. szám. + Budapest + 1976. junius 2. szerda

Az időjárási helyzet és a várható időjárás:

A Szovjetunió európai területének nagy részén, valamint Dániától Észak-Olaszországig mintegy 1000 km széles sávban borult, esős és hüvös az időjárás. Időnként a kontinens többi része felett is megnövekszik a felhőzet, de számottevő esőt sehonnan sem jelentenek és a hőmérséklet az évszaknak megfelelően alakul. A következő 36 órában a Kárpát-medencében erősen felhős, borult idő lesz, többfelé esővel.

Kedden hazánk nagy részén napos, száraz, széles idő volt. A keleti, északkeleti országrészben viszont csak 1, 4 órán át sütött a nap és 1, 6 mm közötti mennyiségü eső esett, a hőmérséklet pedig egész nap nem emelkedett 14, 18 foknál magasabbra. Sok helyről jelentettek zivatart is. Ezzel szemben az ország többi részén 18, 22 fok között volt a hőmérséklet csucsértéke. Éjszaka az ország keleti felén jelentősen csökkent a felhőzet, a Dunántul felett viszont fokozatosan borult az ég és már a reggeli órákig sok helyen esett kevés eső. Hajnalra a keleti országrészben 4, 10, a Dunántulon 8, 14 fokig hült le a levegő. A Dunántulon szerdán délelőtt folytatódott a tulnyomóan borult, esős idő és a keleti országrész felett is növekedni kezdett ismét a felhőzet. A hőmérséklet 11 órakor 13 és 21 fok között volt.

Ma 12 órakor Budapesten a hőmérséklet 15 fok, a tengerszintre átszámitott légnyomás 758 mm, alig változik.

A Balaton vizének hőmérséklete 11 órakor Siófoknál 18 fokos volt.

Várható időjárás csütörtök estig:

Szerdán tulnyomóan borult idő, ismétlődő esővel.
Csütörtökön északnyugat felől felszakadozó felhőzet, már csak elszórtan esővel.
Időnként megélénkülő déli, délnyugati, a Dunántulon északnyugatira forduló és átmenetileg megerősödő szél.
Várható legalacsonyabb éjszakai hőmérséklet: 8, 13,
legmagasabb nappali hőmérséklet csütörtökön: 15, 20 fok között.

Aigner Szilárd s.k.

A hőmérséklet napi középértéke és eltérése a 100 évi átlagtól /Budapesten/:

1976. VI. 1.	14,9 C°	-4,1 C°

1871 óta ezen a napon Budapesten előfordult:

legmagasabb hőmérséklet:	31,8 C° /1927/,
legalacsonyabb hőmérséklet:	7,6 C° /1955/.

76.309.

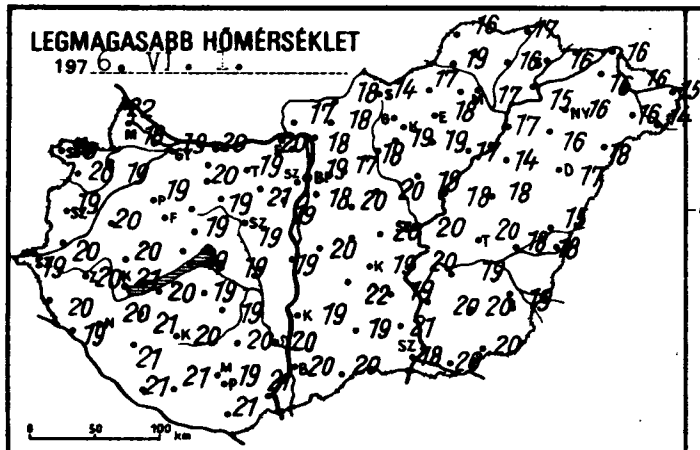
LEGMAGASABB HŐMÉRSÉKLET
197 6. VI. 1.

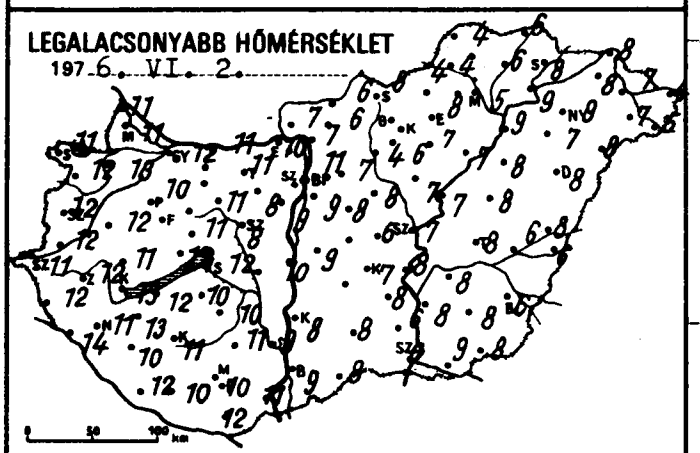
LEGALACSONYABB HŐMÉRSÉKLET
197 6. VI. 2.

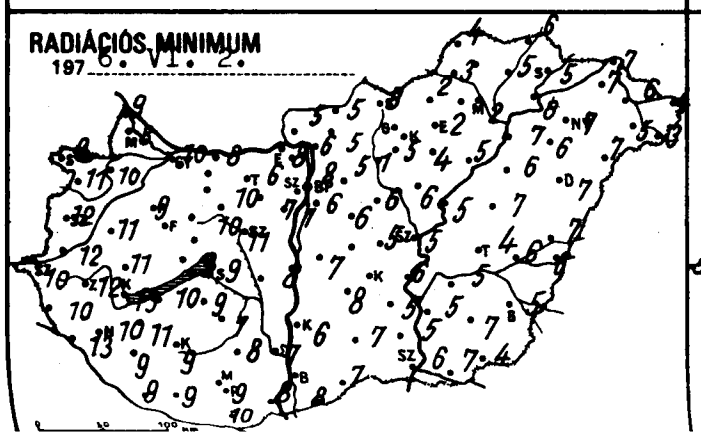
RADIÁCIÓS MINIMUM
197 6. VI. 2.

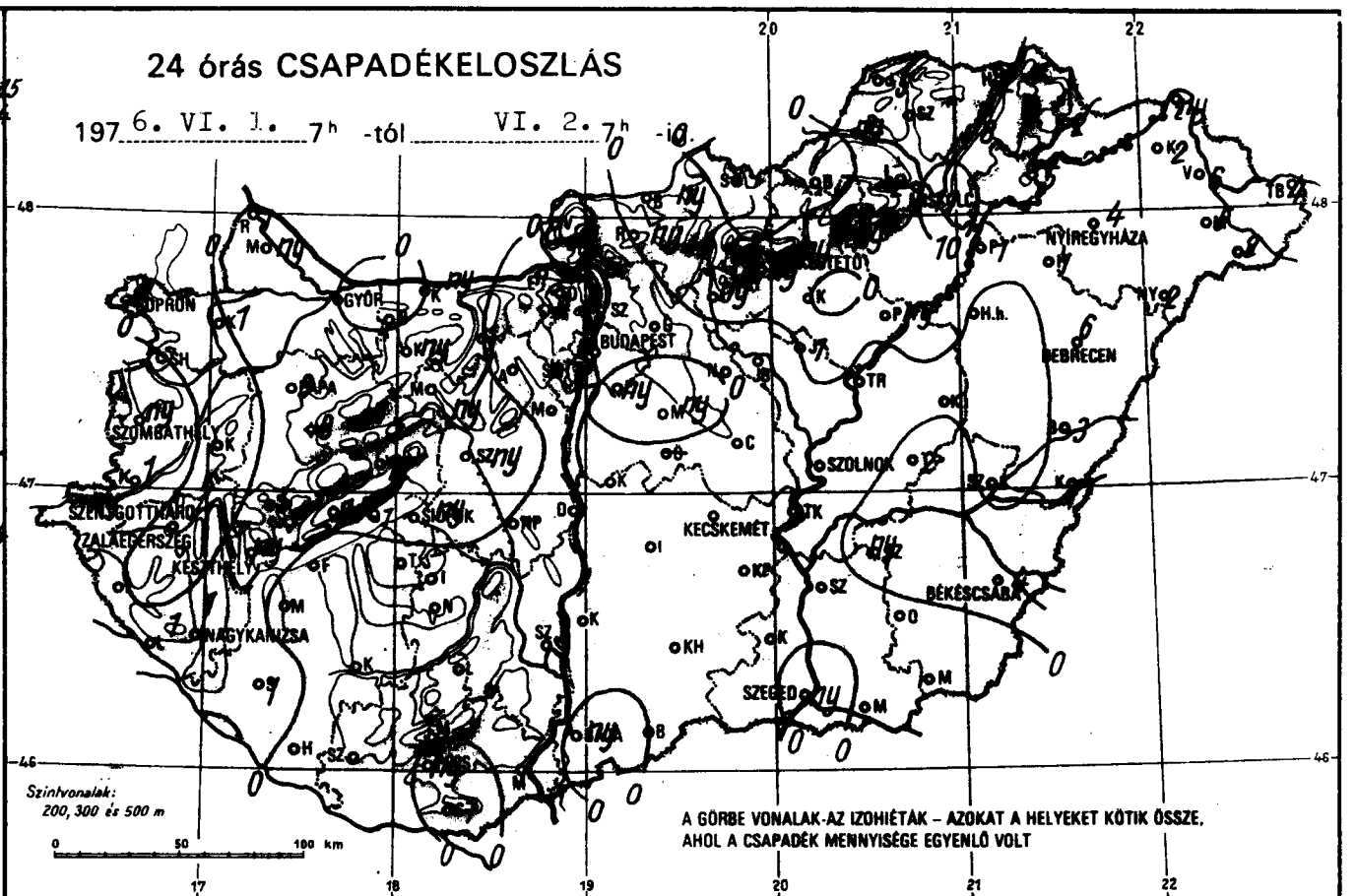
24 órás CSAPADÉKELOSZLÁS
197 6. VI. 1. 7h -tól VI. 2. 7h -ig
GYŐR
BUDAPEST
NYÍREGYHÁZA
DEBRECEN
SZOMBATHELY
SZENTGOTTHÁRD
ZALAEGERSZEG
KESZTHELY
SZOLNOK
KECSKEMÉT
BÉKÉSCSABA
SZEGED
Szintvonalak:
200, 300 és 500 m
A GÖRBE VONALAK-AZ IZOHIÉTÁK – AZOKAT A HELYEKET KÖTIK ÖSSZE, AHOL A CSAPADÉK MENNYISÉGE EGYENLŐ VOLT

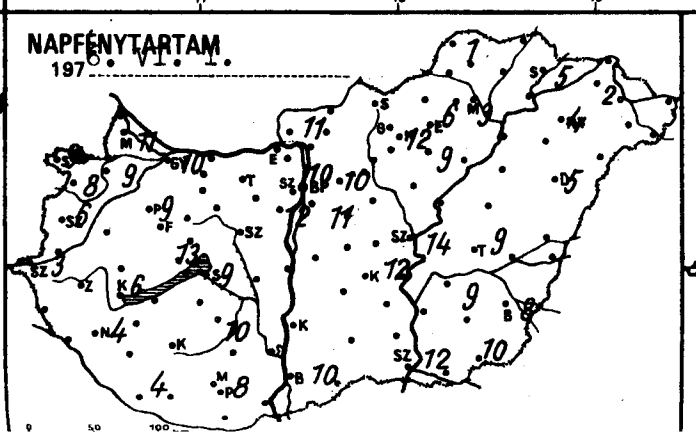
NAPFÉNYTARTAM
197 6. VI. 1.

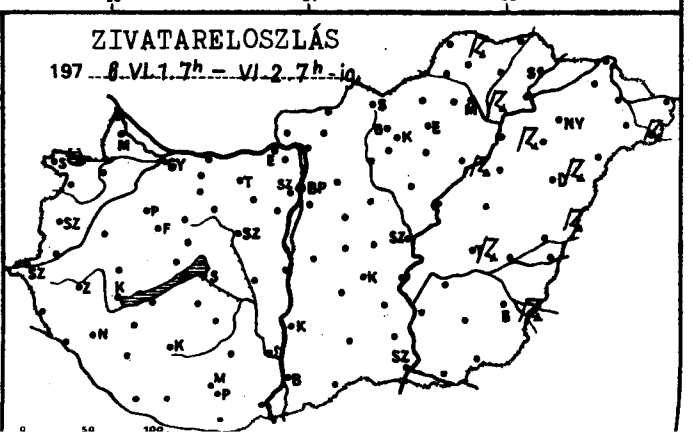
ZIVATARELOSZLÁS
197 6. VI. 1. 7h – VI. 2. 7h -ig

	197 6. VI. 2. 07h -ig az utolsó 24 óra adatai							1976. VI. 2. 07h -ig az utolsó 24 óra adatai					
	csapadék (mm)		max. hőmérséklet	min. hőmérséklet	rad. min.	napos órák		csapadék (mm)		max. hőmérséklet	min. hőmérséklet	rad. min.	napos órák
yőr	•		19	12	10	10	Vác	•		18	7	6	
apuvár	1		19	13	10	9	Vámosmikola	•		17	7	5	11
osonmagyaróvár	ny		18	11	8	11	Baja	ny	∇̇	20	9	8	10
ajka	1		22	11	9		Bácsalmás	•		20	8	7	
opron	•		20	11	9	9	Izsák	•		22	–	8	
opronhorpács	•		20	12	11	8	Kalocsa	•		19	8	6	
áld	•		20	12	11		Kecskemét	•	=	19	7	–	12
örmend	1		20	12	12		Kiskunf. háza	•		19	8	5	
entgotthárd	ny		19	11	10	3	Kiskunhalas	•		19	8	7	
ombathely	ny	=	19	12	12	6	Kunszentmiklós	•		20	9	7	
enti	•		20	12	10		Tiszakécske	•		20	8	6	
tenye	1		19	14	13		Balassagyarmat	ny	∇̇	18	6	5	
agykanizsa	1		20	11	10	4	Romhány	ny		18	6	5	
laegerszeg	•		20	12	12		Salgótarján	•		14	8	8	
arkasgyepű	8		14	7	5		Eger	ny		18	8	2	6
eszthely	ny		21	13	13	6	Galyatető	•		17	6	2	
lencshely	1	∇̇	18	10	8	13	Gyöngyös	ny	∇̇	19	6	5	
ápa	3	∇̇⌒	19	10	9	9	Kékestető	ny		10	5	2	12
imeg	5		20	11	11		Kompolt	•	⌒	19	7	4	9
ihany	1		20	12	9		Lőrinci	ny		18	4	1	
eszprém	1	∇̇	19	11	10		Poroszló	ny	⌒	17	7	5	
irc	1		17	9	8		Jászapáti	1	∇̇⌒	19	7	6	
onyód	•		20	12	10		Jászberény	•		19	6	4	
omokszt. györgy	•		21	12	9	4	Karcag	•		18	8	7	
aposvár	•	⌒	20	11	9		Szolnok	•	=	20	7	5	14
larcali	•	⌒	21	13	11		Tiszaroff	•		18	7	5	
iófok	ny	∇̇	19	12	11	9	Túrkeve	2	⌒	20	8	4	9
omogyszob	1	⌒	21	10	9		Kistelek	•		21	6	5	
ab	•		19	10	9		Makó	•		20	9	7	
ábolna	•		20	12	11		Szeged	ny	∇̇⌒	18	6	6	12
sztergom	•		20	10	8		Szentes	•		20	8	5	
isbér	ny		20	–	–		Borsodnádasd	•	⌒	17	4	2	
omárom	ny	∇̇	20	11	8		Fűgőd	8		16	6	5	
atabánya	•		19	11	6		Hidasnémeti	2		17	6	6	
lcsútdoboz	•		21	8	7		Jósvafő	5	⌒▲	16	4	4	1
unaújváros	•		19	10	8		Lillafüred	2	∇̇	16	6	5	
artonvásár	•		19	9	7	12	Miskolc	11	⌒=⌒	17	5	4	3
ór	ny		19	11	10		Putnok	ny	●	19	4	3	
agyhörcsökp.	–		–	–	–		Sárospatak	2		16	8	5	5
zabadbattyán	ny	⌒	19	8	7		Szendrőlád	–		–	–	–	
egszemcse	•		19	10	7	10	Tokaj	5	∇̇	15	9	8	
engyel	•		20	11	8		Kisvárda	2		16	8	7	2
agykónyi	•		21	11	8		Mátészalka	5	⌒	16	7	5	
zekszárd	•		20	9	7		Nyíregyháza	4	∇̇	16	9	7	4
Lapádtető	•		18	11	8		Nyírlugos	2	∇̇	18	8	7	
Mohács	•	⌒	21	11	8		Pátyod	2	⌒	14	5	3	
ecs	ny		19	10	9	8	Tiszabecs	4		15	4	4	
iklós	1	●⌒	21	12	10		Vásárosnamény	6	⌒	16	7	6	
zigetvár	•		21	10	9		Záhony	ny		16	8	7	
p. Lőrinc	ny	∇̇	18	9	6	11	Berettyóújfalu	3	⌒	15	8	7	
p. Met. Int.	•		19	11	8	10	Debrecen	6	⌒=⌒	17	8	7	5
p. Szab. hegy	•		16	9	5	8	Hajdúdorog	1		16	7	6	
egléd	•		20	6	5		Hortobágy	•		14	8	6	
obogókő	•		13	7	3		Körösszakál	1	∇̇⌒	18	6	6	
ödöllő	•		17	7	5	10	Polgár	1	⌒	17	9	7	
iralyrét	•		18	5	4		Békéscsaba	4	⌒=	19	6	5	8
Monor	ny		20	8	6		Mezőhegyes	•	⌒	20	8	4	10
agykáta	•		20	8	6		Orosháza	•	⌒	20	8	7	10
örkény	–		–	–	–		Szarvas	ny	∇̇⌒	19	8	5	9
zentendre	•		20	10	10		Szeghalom	•		18	6	6	

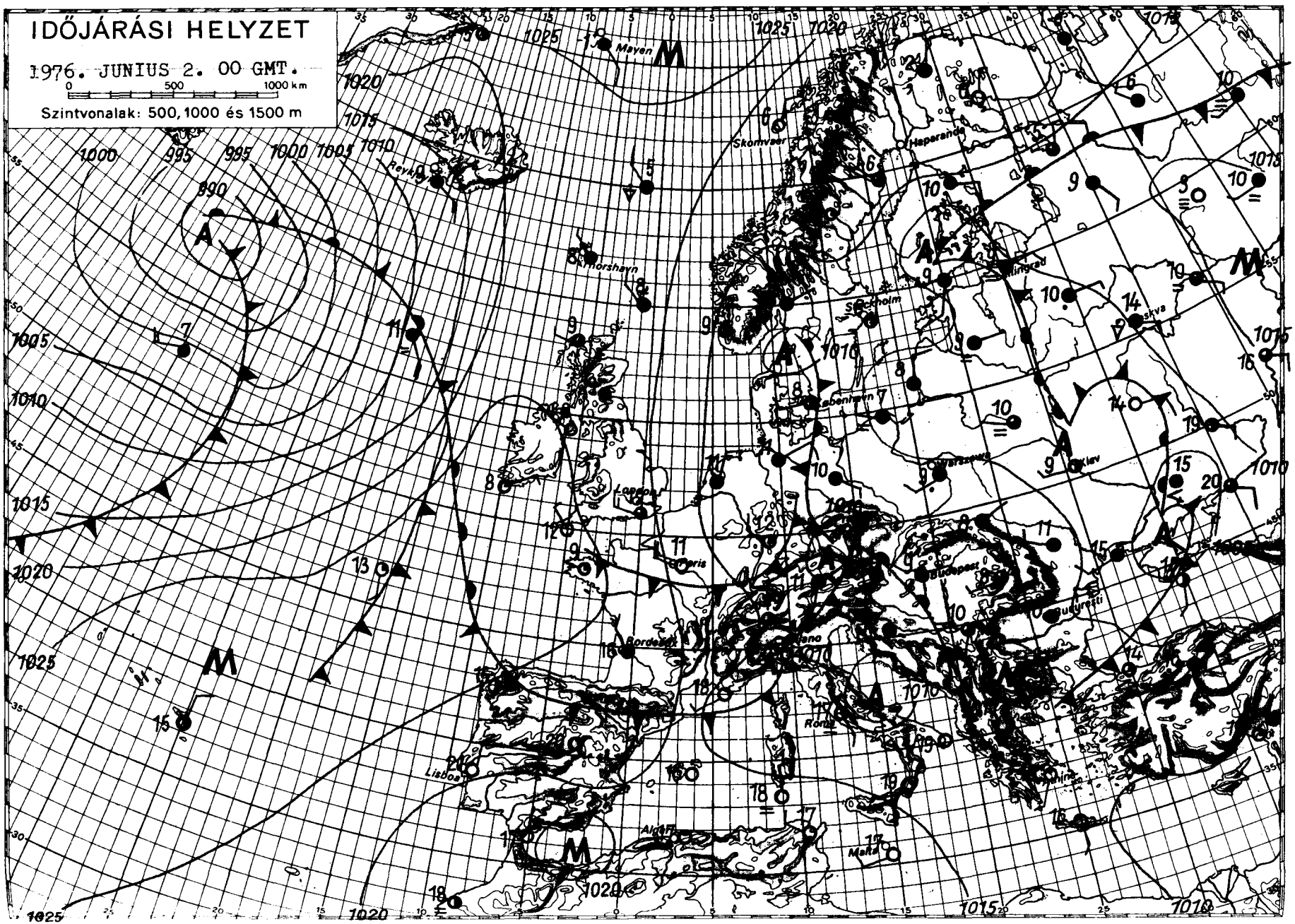

KIADJA: ORSZÁGOS METEOROLÓGIAI SZOLGÁLAT

Készíti: Központi Előrejelző Intézet Előrejelző Osztálya — T.: 273 - 018 — Megjelenik naponként —

Évi előfizetési díja: 720,—Ft — Megrendelhető: 1024 Budapest, II., Kitaibel Pál u. 1. Telefon: 353-500,

Kiadásért felel: az OMSZ elnöke — Szerkesztésért felel: a KEI igazgatója

IDŐJÁRÁSI NAPIJELENTÉS

ЕЖЕДНЕВНЫЙ МЕТЕОРОЛОГИЧЕСКИЙ БЮЛЛЕТЕНЬ • DAILY WEATHER REPORT
BULLETIN QUOTIDIEN DE TEMPS • TÄGLICHER WETTERBERICHT

89. évfolyam 155. szám. + Budapest + 1976. junius 3. csütörtök

Az időjárási helyzet és a várható időjárás:

A Szovjetunió európai területén és Közép-Európában továbbra is ciklonok irányitják az időjárást. Hatásukra változékony, szeles, főként az Alpok térségében és a Kárpát-medencében, valamint a Szovjetunió északi részén hüvös, csapadékos az idő. A legmagasabb nappali hőmérséklet 4-6 fokkal elmarad a legutóbbi évek átlagától, A következő 36 órában a Kárpát-medencében még számithatunk esőre, de időnként már felszakadozik a felhőzet.

Hazánkban szerdán az északi országrészben egész nap erősen felhős vagy borult volt az ég és többfelé esett az eső. A déli országrészben változóan felhős idő volt, de csak délkeleten mértek 8, 11 órás napfénytartamot. A legmagasabb nappali hőmérséklet az esős helyeken csak 14, 17, máshol 18, 22 fok között váltakozott. Az éjszakai órákban a csapadékzóna lassan kelet felé terjedt, és ma reggel 7 óráig az északkeleti megyék kivételével mindenhol esett eső. A lehullott csapadék mennyisége a Dunántul nagy részén elérte a 10, 30 mm-t, sőt Baranya- és Somogy-megyében 30, 50 mm között váltakozott. Csütörtök hajnalra 7, 12 fokig hült le a levegő. Délelőtt a Dunántul nyugati részén kissé felszakadozott a felhőzet, máshol borult idő volt. Több helyen esett az eső, egy-két helyen a záporeső. A hőmérséklet 11 órakor csak 10, 15 fok között alakult.

Ma 12 órakor Budapesten a hőmérséklet 14 fok, a tengerszintre átszámitott légnyomás 756 mm, alig változik.

A Balaton vizének hőmérséklete 11 órakor Siófoknál 15 fok volt.

Várható időjárás péntek estig:

Időnként felszakadozó felhőzet, kevesebb esővel.
Élénk, főleg a Dunántulon helyenként erős északi, északkeleti szél.
Várható legalacsonyabb éjszakai hőmérséklet: 7, 12,
legmagasabb happali hőmérséklet pénteken: 15, 20 fok között.

Németh Lajos s.k.

TÁVOLABBI KILÁTÁSOK KEDD REGGELIG:

Változóan felhős idő, ismétlődő esőkkel, záporokkal.
Az időszak legvégén délnyugatias széllel a hőmérséklet emelkedik.
Legalacsonyabb hajnali hőmérséklet 9, 14 fok között.
Legmagasabb nappali hőmérséklet eleinte 18, 23 fok között, az időszak végén 25 fok körül.
Jelentős mennyiségü /legalább 5 mm/ csapadék az ország területének 40 százalékán várható.

KÖZÉPTÁVÚ ELŐREJELZŐ OSZTÁLY

A hőmérséklet napi középértéke és eltérése a 100 évi átlagtól /Budapesten/:

1976. VI. 2.:	13,6 C°	-5,5 C°

1871 óta ezen a napon Budapesten előfordult

legmagasabb hőmérséklet:	35,1 C° /1927/,
legalacsonyabb hőmérséklet:	5,7 C° /1928/.

76.326.

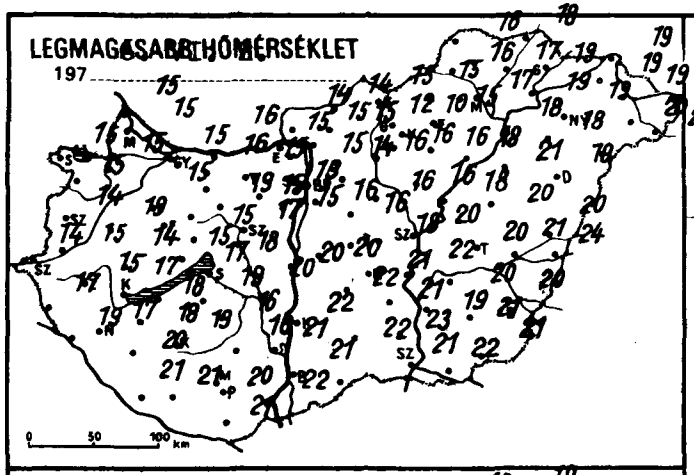
LEGMAGASABB HŐMÉRSÉKLET
197
0 50 100 km

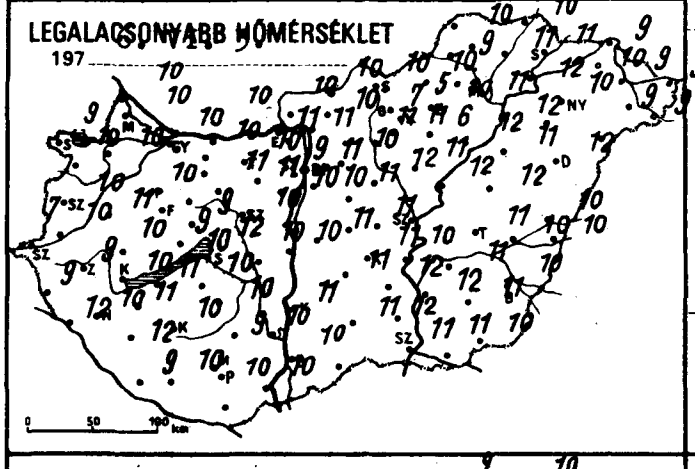
LEGALACSONYABB HŐMÉRSÉKLET
197
0 50 100 km

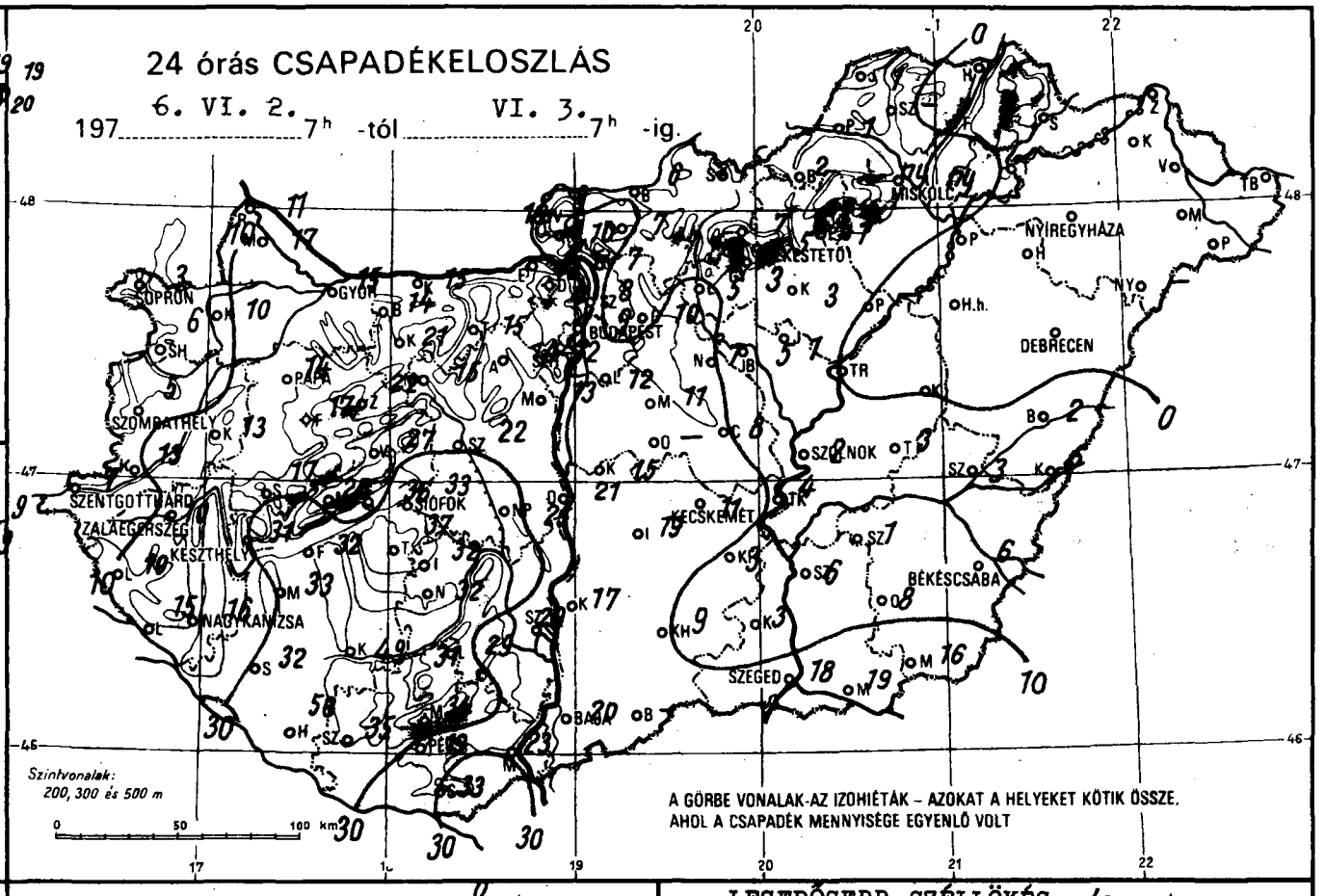
24 órás CSAPADÉKELOSZLÁS
6. VI. 2. 7h -tól VI. 3. 7h -ig.
197
SOPRON
GYŐR
BUDAPEST
MISKOLC
NYÍREGYHÁZA
KESZTHELY
DEBRECEN
SZOMBATHELY
SZENTGOTTHÁRD
ZALAEGERSZEG
SIÓFOK
KECSKEMÉT
BÉKÉSCSABA
NAGYKANIZSA
SZEGED
PÉCS
Szintvonalak:
200, 300 és 500 m
0 50 100 km
A GÖRBE VONALAK-AZ IZOHIÉTÁK – AZOKAT A HELYEKET KÖTIK ÖSSZE, AHOL A CSAPADÉK MENNYISÉGE EGYENLŐ VOLT

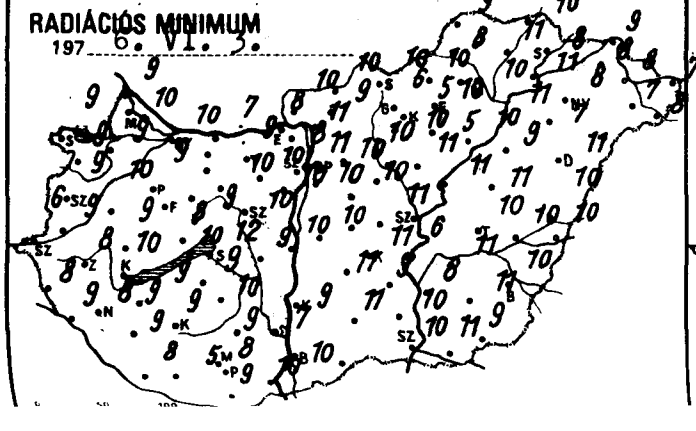
RADIÁCIÓS MINIMUM
197 6. VI. 3.

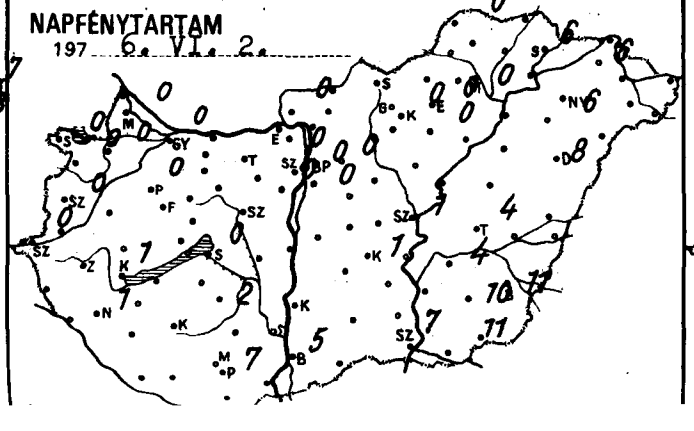
NAPFÉNYTARTAM
197 6. VI. 2.

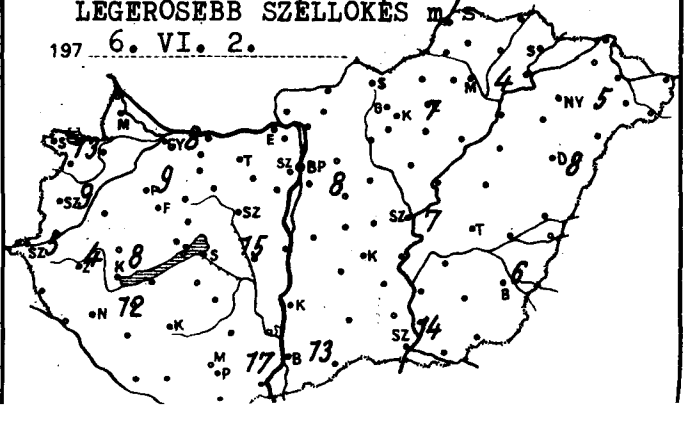
LEGERŐSEBB SZÉLLÖKÉS m/s
197 6. VI. 2.

	197 6.VI.3. 07 h -ig az utolsó 24 óra adatai					
	csapadék (mm)		max. hőmérséklet	min. hőmérséklet	rad. min.	napos órák
yőr	15		15	10	10	0
apuvár	10		15	10	9	0
losonmagyaróvár	17		15	10	10	0
ajka	11		15	10	9	
opron	3	▽	15	9	9	0
opronhorpács	6		15	10	9	0
áld	13		14	11	10	
örmend	13		15	10	9	
zentgotthárd	7	▽	14	7	6	0
zombathely	5	↖	14	10	9	0
enti	10		17	9	8	
etenye	15		19	12	9	
agykanizsa	16	▽	17	10	8	1
alaegerszeg	10	▽	15	9	8	
arkasgyepű	17		15	8	5	
eszthely	31	▽	17	10	10	1
fencshely	26		15	9	8	
ápa	14		15	10	9	0
ümeg	17		14	10	9	
ihany	36		17	10	10	
eszprém	27		15	9	9	
irc	22		14	8	8	
ónyód	32		18	11	9	
lomokszt. györgy	50		21	9	8	
aposvár	49		19	10	9	
farcali	33		18	11	9	
iófok	33	▽	18	12	12	0
omogyszob	32	▽	20	12	9	
ab	37		19	10	9	
ábolna	14		13	10	10	
sztergom	12		15	11	8	
isbér	21		16	10	–	
omárom	15		16	10	7	
atabánya	15		15	10	9	
ilcsútdoboz	14	▽	15	11	10	
Dunaújváros	21		20	10	10	
Martonvásár	13		15	10	10	0
Mór	15	▽	19	11	10	
agyhörcsökp.	25		20	10	9	
zabadbattyán	22		17	10	10	
egszemcse	32		16	10	10	2
engyel	29		16	9	9	
agykónyi	32		27	10	10	
zekszárd	29		21	10	7	
pádtető	34		18	8	8	
Mohács	23		22	10	10	
Pécs	19		20	9	8	7
siklos	33		21	10	9	
zigetvár	35		21	10	5	
Bp. Lőrinc	12	▽	16	10	10	0
Bp. Met. Int.	9		15	11	11	0
Bp. Szab. hegy	12		13	9	8	0
egled	8		18	11	11	
Dobogókő	–		–	–	–	
Gödöllő	10		14	10	10	0
Kiralyrét	10		14	7	5	
Mónor	11		16	11	10	
Nagykáta	7		16	12	8	
Orkeny	–		–	–	–	
Szentendre	8		16	11	11	

	197 6.VI.3. 07 h -ig az utolsó 24 óra adatai					
	csapadék (mm)		max. hőmérséklet	min. hőmérséklet	rad. min.	napos órák
Vác	7		15	11	11	
Vámosmikola	9		14	10	10	0
Baja	20		21	10	10	5
Bácsalmás	–		–	–	–	
Izsák	19		22	11	11	
Kalocsa	17		22	11	9	
Kecskemét	11		21	11	11	1
Kiskun[illegible]	3		21	12	9	
Kiskunhalas	9		22	11	11	
Kunszentmiklós	15		20	11	10	
Tiszakécske	4		22	10	6	
Balassagyarmat	6	▽	14	10	10	
Romhány	7		15	10	9	
Salgótarján	5		15	10	10	
Eger	1		15	10	10	0
Galyatető	7		12	7	6	
Gyöngyös	3		16	11	10	
Kékestető	5		10	5	5	0
Kompolt	3		16	6	5	0
Lőrinci	5		16	11	10	
Poroszló	•		18	12	10	
Jászapáti	1		16	11	11	
Jászberény	5		17	10	10	
Karcag	•		20	12	11	
Szolnok	2		20	11	11	1
Tiszaroff	•		18	12	11	
Túrkeve	3		20	11	10	4
Kistelek	3		23	12	10	
Makó	19		22	11	11	
Szeged	18		21	11	10	7
Szentes	6		19	12	8	
Borsodnádasd	2		15	10	10	
Fügöd	•		17	11	11	
Hidasnémeti	•		18	10	10	
Jósvafő	1		16	10	9	0
Lillafüred	ny	,	16	9	9	
Miskolc	ny	=,	17	11	10	0
Putnok	1		16	9	8	
Sárospatak	•		19	11	8	6
Szendrőlád	–		–	–	–	
Tokaj	•		19	12	11	
Kisvárda	•		19	9	7	4
Mátészalka	•		20	9	7	
Nyíregyháza	•		19	10	8	6
Nyírlugos	–		–	–	–	
Pátyod	•		20	9	8	
Tiszabecs	•		19	9	7	
Vásárosnamény	•	⌒	19	9	8	
Záhony	•	⌒	19	9	9	
Berettyóújfalu	2		20	10	10	
Debrecen	•		19	12	11	8
Hajdúdorog	•		18	–	7	
Hortobágy	•		21	11	9	
Körösszakál	5		24	10	10	
Polgár	•		18	12	11	
Békéscsaba	6		20	10	10	11
Mezőhegyes	16		21	10	9	11
Orosháza	8		21	11	11	10
Szarvas	1	▽	20	11	11	4
Szeghalom	3		21	10	10	

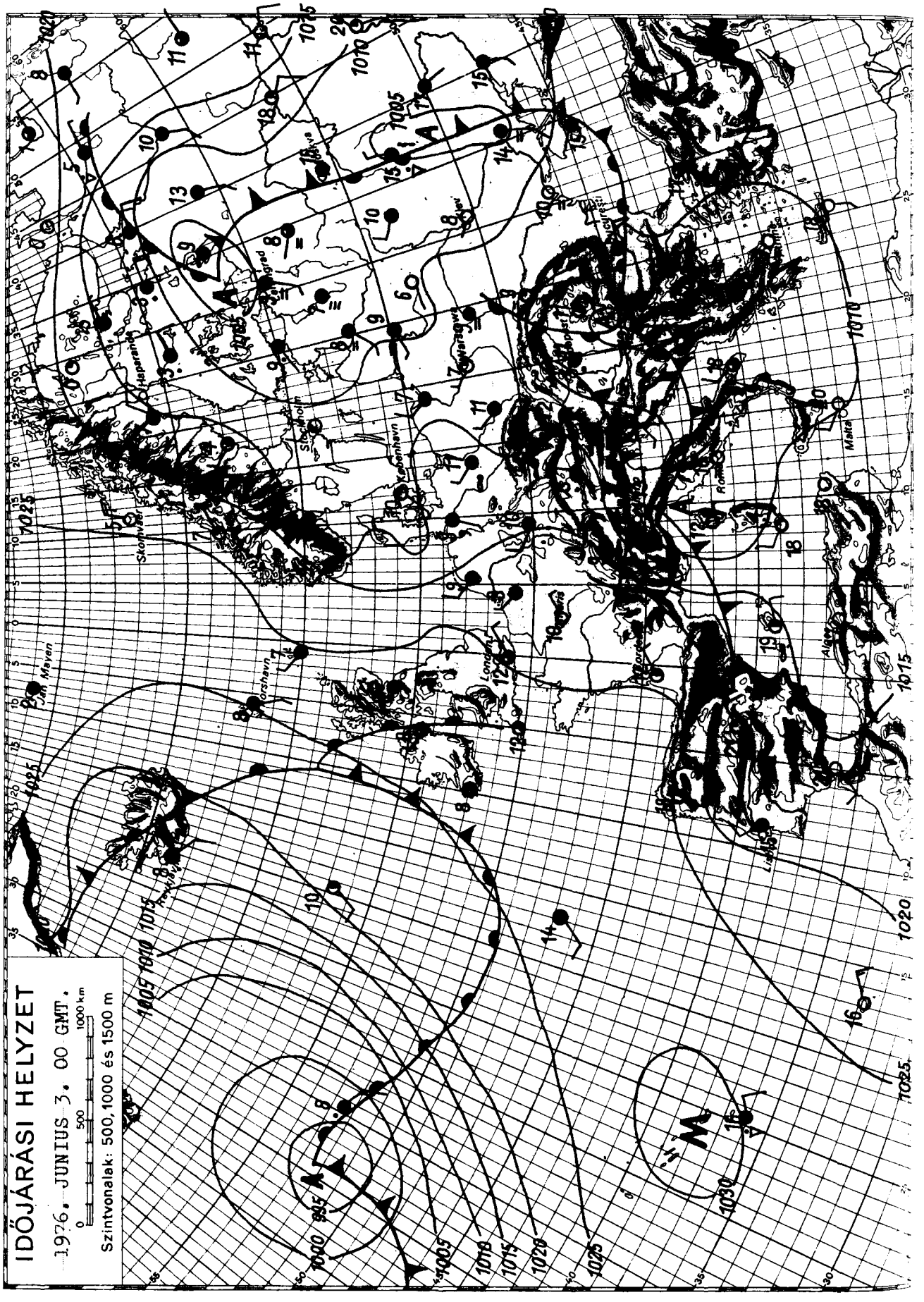

KIADJA: ORSZÁGOS METEOROLÓGIAI SZOLGÁLAT

Készíti: Központi Előrejelző Intézet Előrejelző Osztálya — T.: 273 - 018 — Megjelenik naponként

Évi előfizetési díja: 720,—Ft — Megrendelhető: 1024 Budapest, II., Kitaibel Pál u. 1. Telefon: 353-500,

Kiadásért felel: az OMSZ elnöke — Szerkesztésért felel: a KEI igazgatója

IDŐJÁRÁSI NAPIJELENTÉS

ЕЖЕДНЕВНЫЙ МЕТЕОРОЛОГИЧЕСКИЙ БЮЛЛЕТЕНЬ • DAILY WEATHER REPORT
BULLETIN QUOTIDIEN DE TEMPS • TÄGLICHER WETTERBERICHT

89. évfolyam 156. szám. + Budapest + 1976. junius 4. péntek

Az időjárási helyzet és a várható időjárás:

A Keleti-Kárpátokhoz közel található annak a mérsékeltövi ciklonnak a centruma, amely az elmult napok hüvös, csapadékos időjárását okozta. Magyarország jelenleg a ciklon nyugati oldalán helyezkedik el, erre a vidékre változatlanul igen hüvös, nedves levegő áramlik. A ciklon lassu távozásával azonban egyre több helyen szünt meg az eső. A hőmérséklet lényegesen még nem változott. A következő 36 óra folyamán a magaslégköri áramlási feltételek a jelenlegihez hasonlók maradnak, ezért döntő átalakulás nem kezdődik az időjárásban. Folytatódik a hüvös idő. Az elmult 24 óraihoz viszonyitva kevesebb esőre lehet számitani.

Hazánkban csütörtökön a nyugati határvidék kivételével országszerte borult volt az ég. Egy-egy kisebb körzeten kivül mindenütt esett az eső. A lehullott csapadék mennyisége a Dunántulon általában 10 mm alatt maradt. A Szeged-Budapest vonaltól északkeletre mindenhol 10 mm feletti mennyiséget mértek, sőt Szeghalomról 27, Békéscsabáról 31 mm esőt jelentettek. A legmagasabb nappali hőmérséklet a tartós eső és a napsütés hiánya miatt csak 12, 18 fok között volt. Péntek hajnalra 5, 11 fokig csökkent a hőmérséklet. Délelőtt a Dunántulon többfelé felszakadozott a felhőzet. Az ország többi részén még sokfelé esett az eső. Az északi szél országszerte élénk volt. A Dunántulon néhány helyen elérte az erős fokozatot. A hőmérséklet 11 órakor 11, 16 fok között volt.

Ma 12 órakor Budapesten a hőmérséklet 13 fok, a tengerszintre átszámitott légnyomás 763 mm, mérsékelten emelkedik.

A Balaton vizének hőmérséklete 11 órakor Siófoknál 14 fok volt.

Várható időjárás szombat estig:

Keleten is felszakadozik időnként a felhőzet, de továbbra is lesz szórványosan eső, záporeső.
Élénk, többfelé erős marad az északi szél.
Folytatódik a hüvös idő.

Várható legalacsonyabb éjszakai hőmérséklet: 6, 11,
legmagasabb nappali hőmérséklet szombaton: 16, 21 fok között.

Bóna Márta s.k.

A hőmérséklet napi középértéke és eltérése a 100 évi átlagtól /Budapesten/:

1976. VI. 3.:	12,6 C°	-6,7 C°

1871 óta ezen a napon Budapesten előfordult

legmagasabb hőmérséklet:	34,9 C° /1947/,	
legalacsonyabb hőmérséklet:	3,0 C° /1928/.	76.327.

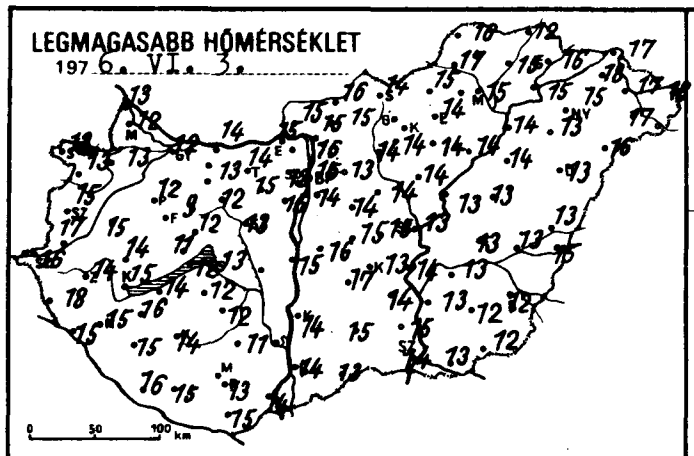
LEGMAGASABB HŐMÉRSÉKLET
197 6. VI. 3.

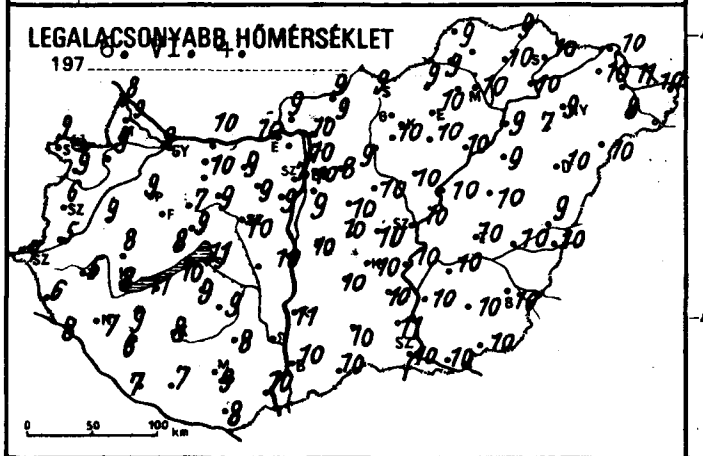
LEGALACSONYABB HŐMÉRSÉKLET
197 6. VI. 4.

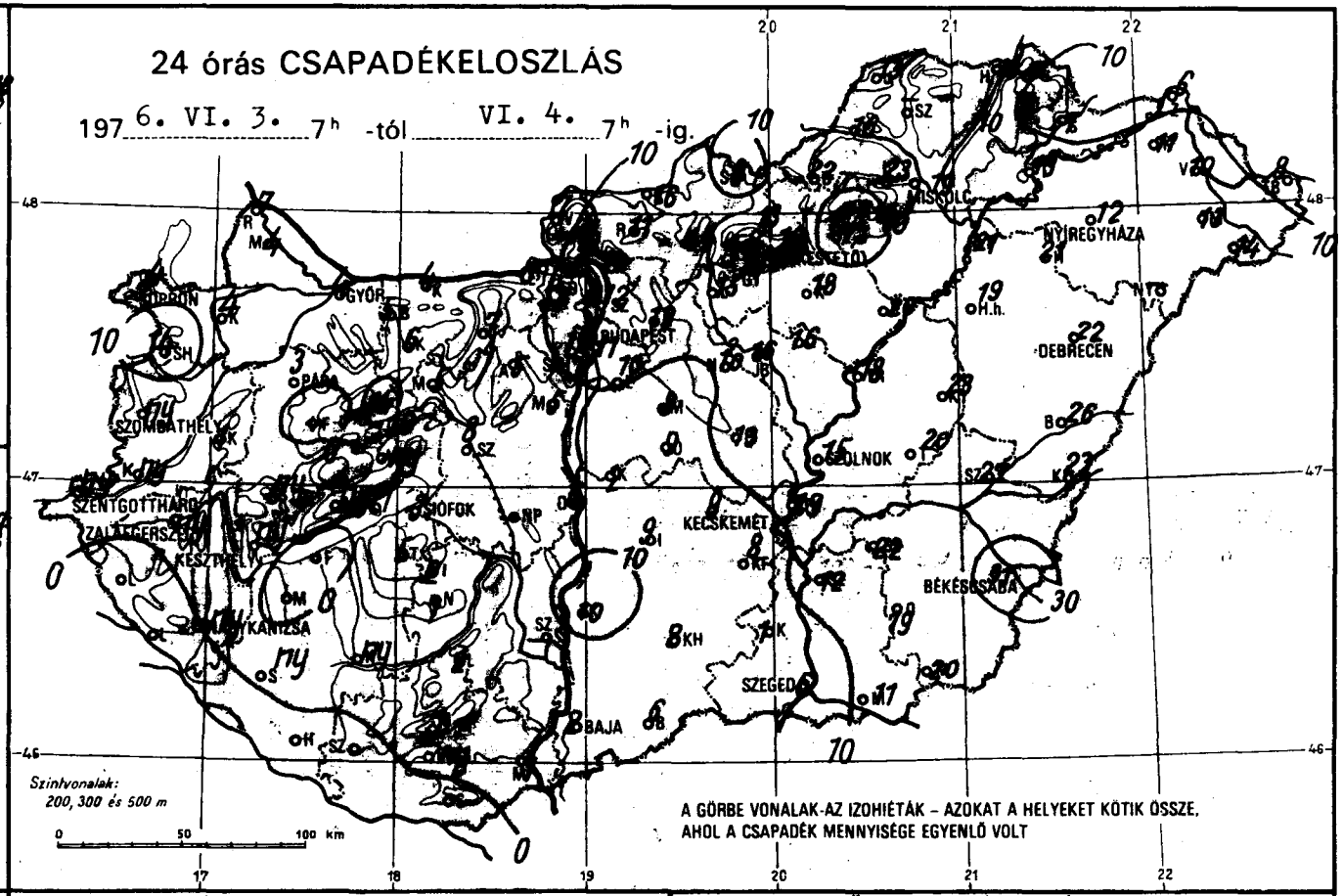
24 órás CSAPADÉKELOSZLÁS
197 6. VI. 3. 7h -tól VI. 4. 7h -ig.
GYŐR
BUDAPEST
MISKOLC
NYIREGYHÁZA
DEBRECEN
SZOMBATHELY
SZENTGOTTHÁRD
ZALAEGERSZEG
KESZTHELY
SIÓFOK
KECSKEMÉT
BÉKÉSCSABA
SZEGED
BAJA
Szintvonalak: 200, 300 és 500 m
A GÖRBE VONALAK AZ IZOHIÉTÁK – AZOKAT A HELYEKET KÖTIK ÖSSZE, AHOL A CSAPADÉK MENNYISÉGE EGYENLŐ VOLT

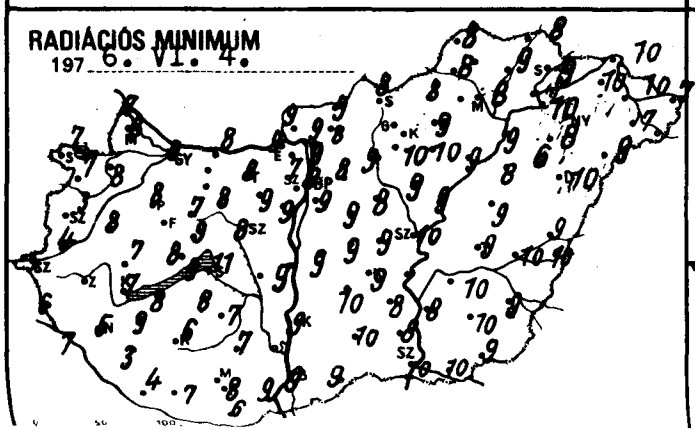
RADIÁCIÓS MINIMUM
197 6. VI. 4.

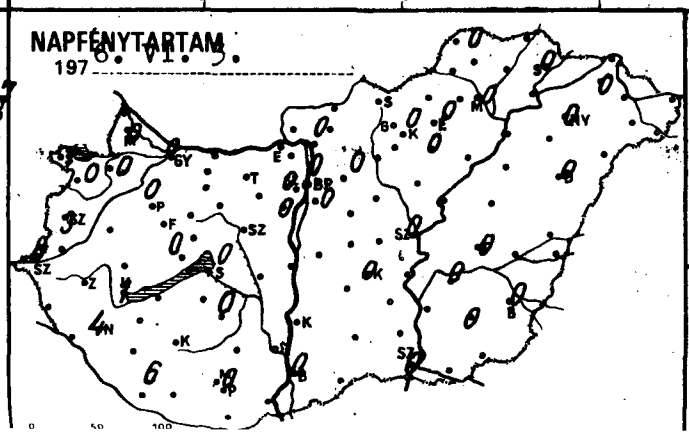
NAPFÉNYTARTAM
197 6. VI. 3.

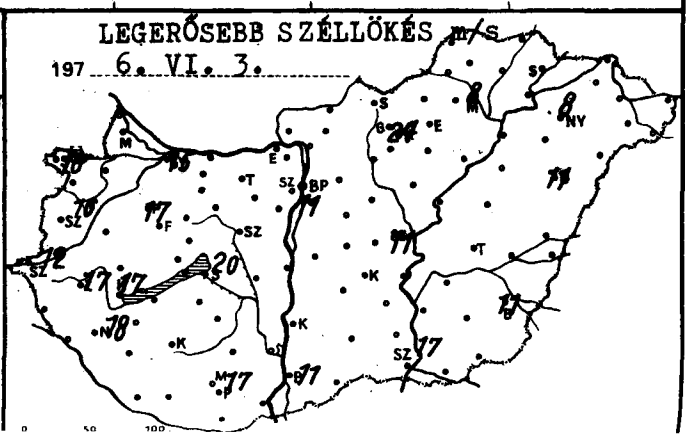
LEGERŐSEBB SZÉLLÖKÉS m/s
197 6. VI. 3.

	1976.VI.4. 07 h -ig az utolsó 24 óra adatai					
	csapadék (mm)		max. hőmérséklet	min. hőmérséklet	rad. min.	napos órák
ör	4		12	9	9	0
puvár	4		13	9	8	0
sonmagyaróvár	4		12	9	8	0
jka	7		13	8	7	
pron	4		13	9	7	1
pronhorpács	14		13	9	7	0
ld	1		15	9	8	
rmend	ny		17	5	4	
ntgotthárd	ny	∇	16	7	5	8
mbathely	ny	∇	15	6	3	3
nit	.		18	6	6	
tenye	.		15	8	7	
gykanizsa	ny	∇ ⌒	15	7	5	4
laegerszeg	ny	∇ ⌒	14	5	4	
rkasgyepű	.		10	7	6	
szthely	ny	∇	15	8	7	1
ncshely	ny		11	8	8	0
pa	3	∇	12	9	8	0
meg	ny		14	8	7	
nány	1		12	10	9	
szprém	ny	,	12	9	9	
rc	14		9	7	7	
nyód	.		14	11	8	
mokszt. György	.		16	7	4	6
sposvár	ny	⌒	14	8	6	
rcali	.	⌒	16	9	9	
ófok	3		13	11	11	0
mogyszob	ny	⌒	15	6	3	
b	5		12	9	8	
bolna	5		13	10	9	
ztergom	8		15	10	9	
sbér	6	≡	13	10	–	
márom	4		14	10	8	
tabánya	7		14	9	8	
csútdoboz	5		15	9	9	
naújváros	6		15	10	9	
artonvásár	5		15	9	9	0
ör	5		12	9	8	
agyhörcsökp.	–		–	–	–	
abadbattyán	3		13	10	8	
gszemcse	2		12	9	7	0
ngyel	2		11	8	7	
agykónyi	1		13	11	10	
ekszárd	–		–	–	–	
sinatető						
rpadtető	1		10	7	6	
ohács	1		14	10	9	
cs	ny		13	9	8	0
klós	.		15	8	6	
igetvár	.		15	7	7	
Lőrinc	10		14	9	9	0
Met. Int.	11		15	10	9	0
Szab. hegy	12		12	7	7	0
egled	13		15	10	9	
obogókő	–		–	–	–	
ndöllő	13		13	8	8	0
rályrét	15	∇	15	9	5	
mor	8		14	10	9	
agykata	10		14	10	8	
ncny	9		15	10	9	
zentendre	12		16	10	9	

	1976.VI.4. 07 h -ig az utolsó 24 óra adatai					
	csapadék (mm)		max. hőmérséklet	min. hőmérséklet	rad. min.	napos órák
Vác	14		15	10	9	
Vámosmikola	7		15	9	9	0
Baja	2		14	10	9	0
Bácsalmás	6		13	10	9	
Izsák	9		17	10	10	
Kalocsa	10		14	11	9	
Kecskemét	9		13	10	9	0
Kiskunf. háza	8		14	10	8	
Kiskunhalas	8		15	10	10	
Kunszentmiklós	2		16	10	9	
Tiszakécske	19		14	10	–	
Balassagyarmat	16		16	9	9	
Romhány	11		15	9	6	
Salgótarján	9		14	9	8	
Eger	7		14	10	9	0
Galyatető	13		8	6	5	
Gyöngyös	10		14	10	10	
Kékestető	16		7	4	4	0
Kompolt	18		14	10	10	0
Lőrinci	15	∇	14	9	9	
Poroszló	20		14	10	9	
Jászapáti	16		14	10	9	
Jászberény	16		15	9	9	
Karcag	23		13	10	9	
Szolnok	15	∇	13	10	10	0
Tiszaroff	18		13	10	9	
Túrkeve	20		13	10	9	0
Kistelek	1		15	11	8	
Makó	11		13	10	10	
Szeged	6		14	10	10	0
Szentes	12		13	10	8	
Borsodnádasd	22	∇	15	9	8	
Fügöd	10		15	10	9	
Hidasnémeti	18		12	9	8	
Jósvafő	13		16	9	8	0
Lillafüred	23		13	8	8	
Miskolc	19		15	10	8	0
Putnok	16	↖	17	9	8	
Sárospatak	7		16	10	9	0
Szendrőlád	–		–	–	–	
Tokaj	13	∇	15	10	10	
Kisvárda	11		18	10	10	0
Mátészalka	13	∇	17	8	7	
Nyíregyháza	12		15	9	8	0
Nyírlugos	–		–	–	–	
Pátyod	14	∇	16	10	9	
Tiszabecs	8		18	10	7	
Vásárosnamény	10		17	11	10	
Záhony	6		17	10	10	
Berettyóújfalu	26		13	9	9	
Debrecen	22	∇	13	10	10	0
Hajdúdorog	21		13	7	6	
Hortobágy	19		14	9	8	
Körösszakál	23		15	10	10	
Polgár	21	∇	14	9	9	
Békéscsaba	31	∇	12	10	9	0
Mezőhegyes	20		12	10	9	0
Orosháza	19		12	10	10	0
Szarvas	22	∇	13	10	10	0
Szeghalom	27		13	10	10	

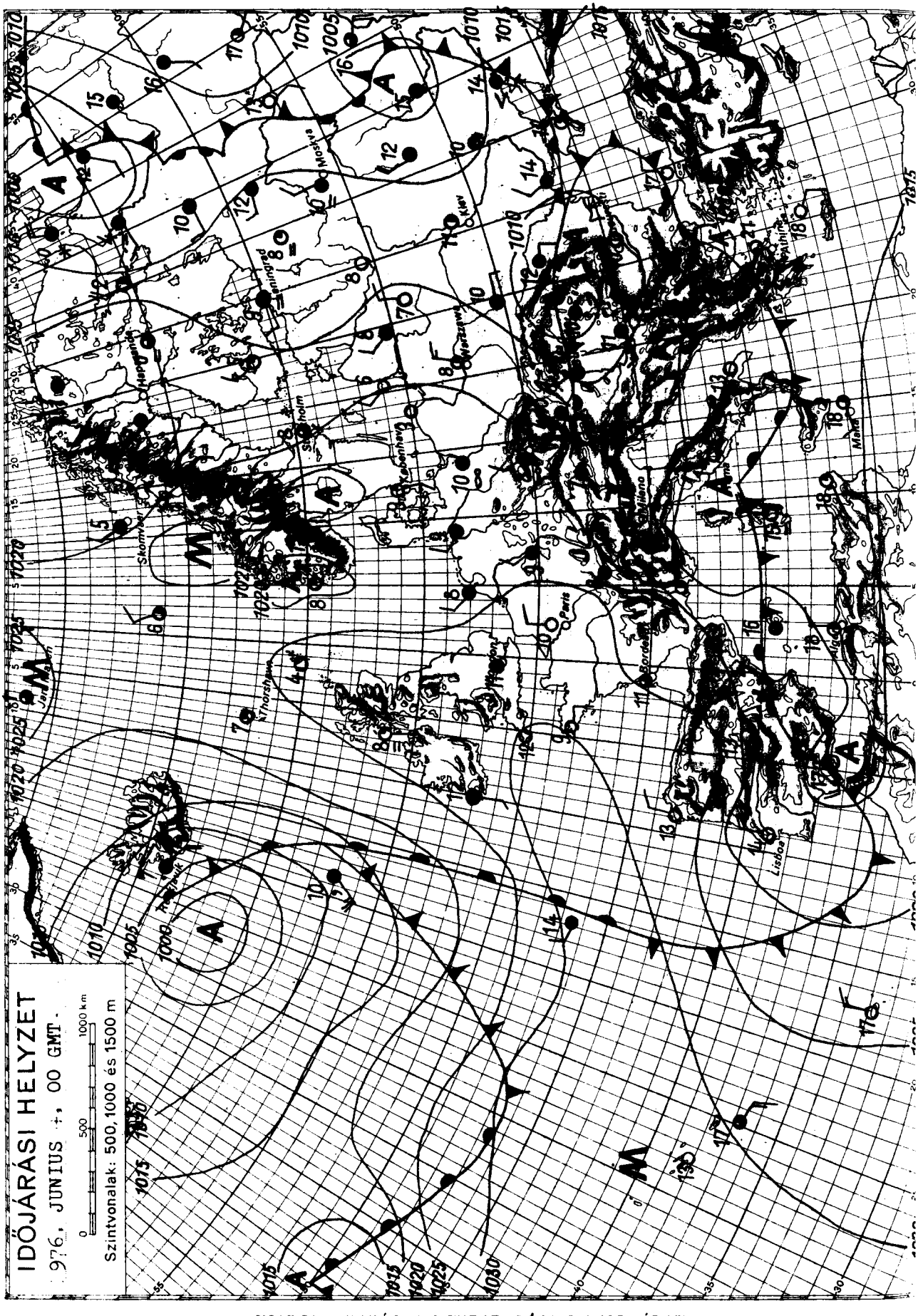

KIADJA: ORSZÁGOS METEOROLÓGIAI SZOLGÁLAT

Készíti: Központi Előrejelző Intézet Előrejelző Osztálya — T.: 273 - 018 — Megjelenik naponként

Évi előfizetési díja: 720,—Ft — Megrendelhető: 1024 Budapest, II., Kitaibel Pál u. 1. Telefon: 353-500,

Kiadásért felel: az OMSZ elnöke — Szerkesztésért felel: a KEI igazgatója

IDŐJÁRÁSI NAPIJELENTÉS

ЕЖЕДНЕВНЫЙ МЕТЕОРОЛОГИЧЕСКИЙ БЮЛЛЕТЕНЬ • DAILY WEATHER REPORT
BULLETIN QUOTIDIEN DE TEMPS • TÄGLICHER WETTERBERICHT

89. évfolyam 157. szám. + Budapest + 1976. junius 5. szombat

Az időjárási helyzet és a várható időjárás:

Észak- és Kelet-Európában, valamint Olaszországban az alacsony nyomásu légköri képződmények hatására változékony, szeles, többfelé esős az idő. Nyugat- és Közép-Európa nagy részén hüvös levegő nyugalomba került, igy ezeken a területeken az időjárás kialakitásában egyre nagyobb szerepet kapnak a helyi tényezők. Változóan felhős az ég és szórványosan keletkezik eső, zápor. A legmagasabb nappali hőmérséklet általában 4, 9 fokkal alacsonyabb a sokévi átlagnál. A következő 36 órában a Kárpát-medencében a hőmérséklet csak kis mértékben emelkedik.

Hazánkban pénteken a Dunántulon általában 3, 8, néhány helyen 9, 10 órán át sütött a nap. Az ország többi részén borult maradt az ég. Sokfelé esett az eső, záporeső. A lehullott csapadék mennyisége csapadéknyom és 8 mm között váltakozott. A hőmérséklet napközben a naposabb helyeken 17, 18, máshol csak 12, 16 fokig emelkedett. Szombat hajnalra a nyugati megyékben 3, 7, máshol 8, 12 fokig hült le a levegő. Ma délelőtt változóan felhős idő volt. Egy-két helyről kisebb esőt, záport jelentettek. A hőmérséklet 11 órakor az ország területén 12, 17 fok között váltakozott.

Ma 12 órakor Budapesten a hőmérséklet 17 fok, a tengerszintre átszámitott légnyomás 766 mm, alig változik.

A Balaton vizének hőmérséklete Siófoknál 11 órakor 16 fok volt.

Várható időjárás vasárnap estig:

Változóan felhős idő, szórványosan előforduló esővel, néhány helyen zivatarral.
Mérsékelt, napközben megélénkülő északi, északkeleti szél.

Várható legalacsonyabb éjszakai hőmérséklet: 5, 10 fok között,
legmagasabb nappali hőmérséklet vasárnap: 20 fok körül.

Vadkerti Ferenc s.k.

A hőmérséklet napi középértéke és eltérése a 100 évi átlagtól /Budapesten/:

1976. VI. 4.:	12,4 C°	-6,8 C°

1871 óta ezen a napon Budapesten előfordult

legmagasabb hőmérséklet:	34,5 C° /1927/,
legalacsonyabb hőmérséklet:	5,3 C° /1918/.

76.328.

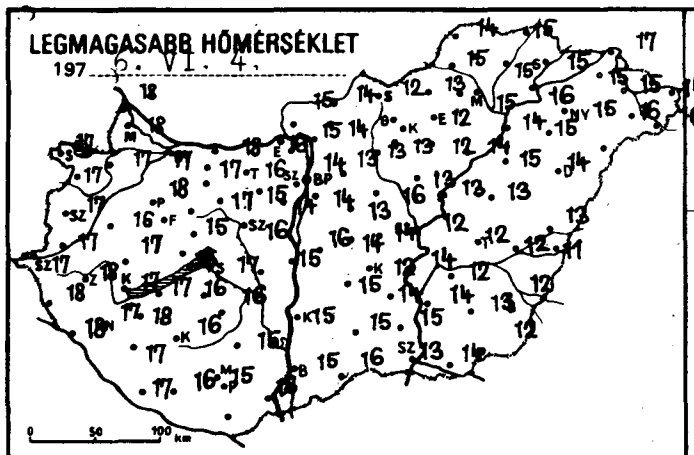
LEGMAGASABB HŐMÉRSÉKLET
197 6. VI. 4.

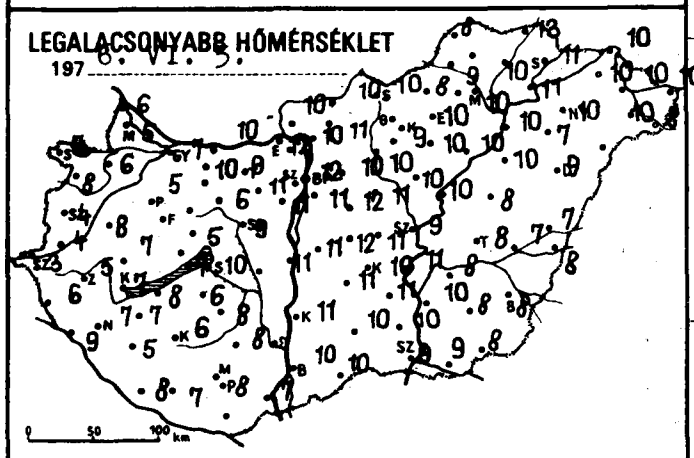
LEGALACSONYABB HŐMÉRSÉKLET
197 6. VI. 5.

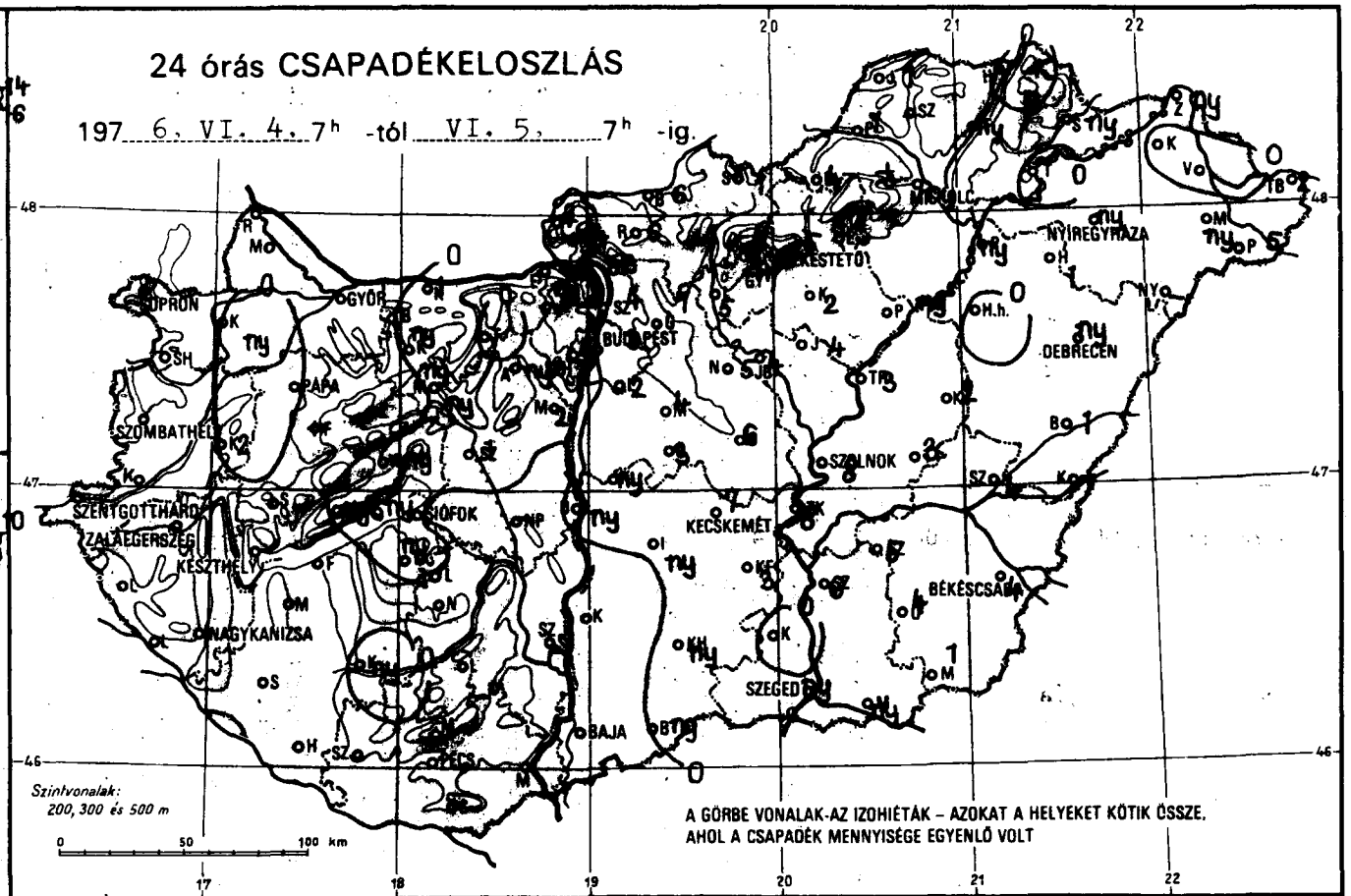
24 órás CSAPADÉKELOSZLÁS
197 6. VI. 4. 7h -tól VI. 5. 7h -ig.
GYŐR
BUDAPEST
PÁPA
SZOMBATHELY
SZENTGOTTHÁRD
ZALAEGERSZEG
KESZTHELY
NAGYKANIZSA
SIÓFOK
KECSKEMÉT
SZOLNOK
DEBRECEN
NYÍREGYHÁZA
BÉKÉSCSABA
SZEGED
BAJA
PÉCS
Szintvonalak:
200, 300 és 500 m
A GÖRBE VONALAK-AZ IZOHIÉTÁK – AZOKAT A HELYEKET KÖTIK ÖSSZE, AHOL A CSAPADÉK MENNYISÉGE EGYENLŐ VOLT

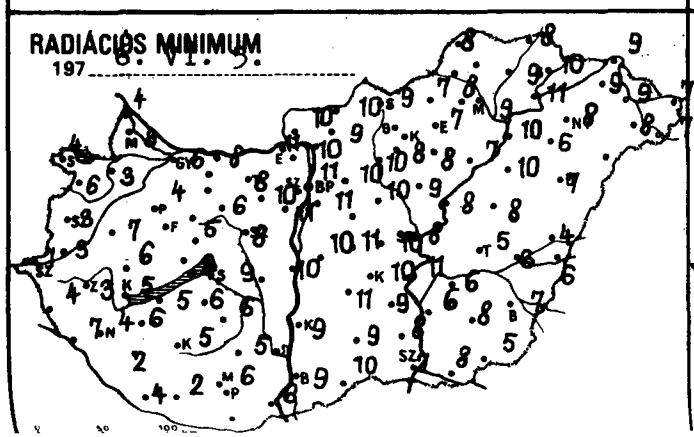
RADIÁCIÓS MINIMUM
197 6. VI. 5.

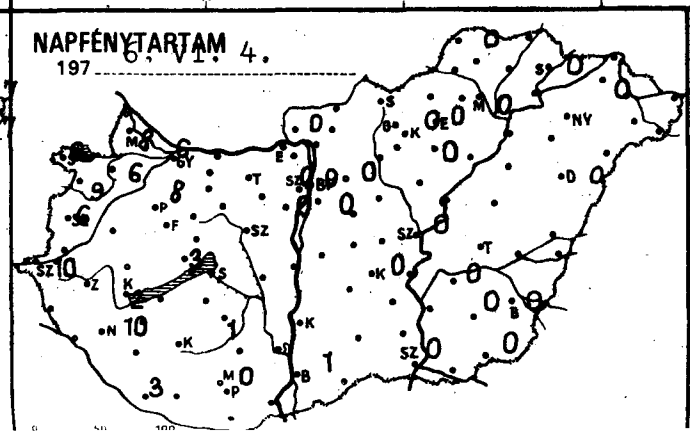
NAPFÉNYTARTAM
197 6. VI. 4.

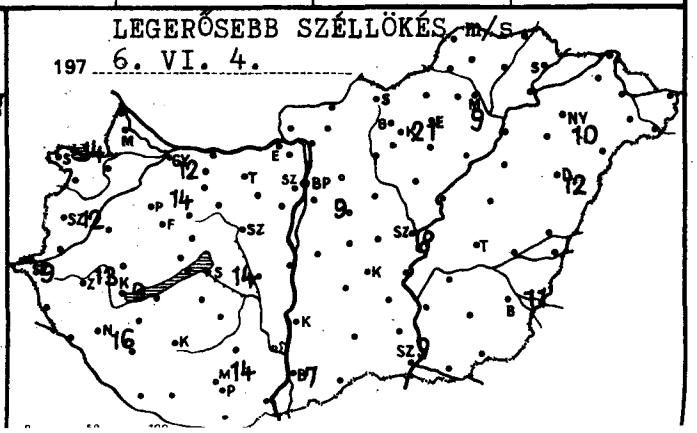
LEGERŐSEBB SZÉLLÖKÉS m/s
197 6. VI. 4.

	197 6.VI.5. 07 h -ig az utolsó 24 óra adatai					
	csapadék (mm)		max. hőmérséklet	min. hőmérséklet	rad. min.	napos órák
ŐR	•	∩	17	7	6	6
pUVÁR	ny	,	17	6	3	6
OSONMAGYARÓVÁR	•	∩	18	5	3	8
JKA	•		18	6	4	
PRON	:	∩	17	7	4	6
PRONHORPÁCS	•		17	8	6	9
ÁLD	2	∇	16	8	7	
ÖRMEND	•		17	4	3	
ENTGOTTHÁRD	•	∩	17	3	1	10
OMBATHELY	•		17	4	3	6
NTI	•		18	6	4	
TENYE	•		18	9	7	
GYKANIZSA	•	∩	17	7	4	10
LAEGERSZEG	•	∩	18	5	3	
RKASGYEPŰ	–		–	–	–	
ESZTHELY	•	∩	17	7	5	2
ENCSHELY	ny		15	6	4	3
PA	•		18	5	4	8
MEG	•		17	7	6	
HANY	ny	∇	16	7	4	
SZPRÉM	ny	,	15	5	5	
RC	•	∩	15	4	3	
NYÓD	•		17	8	5	
OMOKSZT. GYÖRGY	•	∩	17	8	4	3
APOSVÁR	ny	∩	16	6	5	
ARCALI	•		18	7	6	
ÖFOK	•		17	10	9	1
MOGYSZOB	•	∩	17	5	2	
IB	ny		16	6	6	
IBOLNA	ny		17	8	8	
ZTERGOM	ny		16	12	11	
SBÉR	ny	=	17	10	–	
OMÁROM	1		18	10	8	
TABÁNYA	•		16	9	8	
ICSUTDOBOZ	ny		15	11	10	
UNAÚJVÁROS	ny		15	11	10	
ARTONVÁSÁR	2		14	11	11	0
ÖR	ny		17	6	6	
AGYHÖRCSÖKP.	–		–	–	–	
ABADBATTYÁN	1		16	9	8	
EGYSZEMCSE	:		16	8	6	1
ENGYEL	•		15	8	5	
AGYKÓNYI	•		16	13	11	
EKSZÁRD						
ASINATETŐ	•		14	8	7	
RPADTETŐ	•	∩	16	7	6	
ÖHÁCS	•		15	8	6	0
CS	–		–	–	–	
KLOS	•		16	7	2	
IGETVÁR	2	∇	14	11	11	0
P LŐRINC	3		14	12	11	0
P MET. INT.	4		11	8	8	0
P SZAB. HEGY	6		14	11	10	
EGLED	–		–	–	–	
OBOGÓKŐ	7	∩	13	10	10	0
ODÖLLŐ	4	,∩	14	9	6	
TRALYRÉT	4		13	12	10	
IONOR	5		16	11	10	
AGYKÁTA	3		14	12	11	
RKENY	4		14	11	11	
ZENTENDRE						

	197 6.VI.5. 07 h -ig az utolsó 24 óra adatai					
	csapadék (mm)		max. hőmérséklet	min. hőmérséklet	rad. min.	napos órák
Vác	3		15	10	10	
Vámosmikola	2		15	10	10	0
Baja	•		15	10	9	1
Bácsalmás	ny	,	16	10	10	
Izsák	ny	,	15	11	11	
Kalocsa	:		15	11	9	
Kecskemét	7		12	10	10	0
Kiskunf. háza	3	,	14	11	9	
Kiskunhalas	ny		15	10	9	
Kunszentmiklós	ny	,	16	11	10	
Tiszakécske	8		14	11	11	
Balassagyarmat	6		14	10	10	
Romhány	6		14	11	9	
Salgótarján	1		12	10	9	
Eger	1		12	10	7	0
Galyatető	6		9	7	6	
Gyöngyös	7		13	9	8	
Kékestető	5		6	4	4	0
Kompolt	2		12	10	8	0
Lőrinci	5		13	10	10	
Poroszló	ny	,	14	10	7	
Jászapáti	4		13	10	9	
Jászberény	4		13	10	10	
Karcag	2		13	8	8	
Szolnok	8		12	9	8	0
Tiszaroff	3		13	10	8	
Túrkeve	3	∩	12	8	5	0
Kistelek	•		15	10	8	
Makó	ny	,	14	9	8	
Szeged	ny		13	9	7	0
Szentes	6		14	10	6	
Borsodnádasd	4	∩	13	8	7	
Fügöd	ny	,	15	10	9	
Hidasnémeti	•		15	13	8	
Jósvafő	1		14	8	8	0
Lillafüred	–		–	–	–	
Miskolc	ny		15	10	9	0
Putnok	1		15	9	8	
Sárospatak	ny		15	11	10	0
Szendrőlád	–		–	–	–	
Tokaj	•		16	11	11	
Kisvárda	•		15	10	9	0
Mátészalka	ny	,	16	10	8	
Nyíregyháza	ny		15	10	8	
Nyírlugos	–		–	–	–	
Pátyod	5	∇∩	16	8	7	
Tiszabecs	2		14	10	7	
Vásárosnamény	•	∩	15	10	9	
Záhony	ny		17	10	9	
Berettyóújfalu	1	∩	13	7	4	
Debrecen	ny	∇∩	14	9	7	0
Hajdúdorog	1		15	7	6	
Hortobágy	•		15	10	10	
Körösszakál	1	,∩	11	8	6	
Polgár	ny	,	14	10	10	
Békéscsaba	4		12	8	7	0
Mezőhegyes	1	,∩	12	8	5	0
Orosháza	4		13	8	8	0
Szarvas	5		12	8	6	0
Szeghalom	4	=	12	7	6	



KIADJA: ORSZÁGOS METEOROLÓGIAI SZOLGÁLAT

Készíti: Központi Előrejelző Intézet Előrejelző Osztálya — T.: 279 - 018 — Megjelenik naponként

Évi előfizetési díja: 720,—Ft — Megrendelhető: 1024 Budapest, II., Kitaibel Pál u. 1. Telefon: 353-500,

Kiadásért felel: az OMSZ elnöke — Szerkesztésért felel: a KEI igazgatója

IDŐJÁRÁSI NAPIJELENTÉS

ЕЖЕДНЕВНЫЙ МЕТЕОРОЛОГИЧЕСКИЙ БЮЛЛЕТЕНЬ • DAILY WEATHER REPORT
BULLETIN QUOTIDIEN DE TEMPS • TÄGLICHER WETTERBERICHT

89. évfolyam 158. szám. + Budapest + 1976. junius 6. vasárnap

Az időjárási helyzet és a várható időjárás:

Franciaországtól Ukrajnáig mintegy 1000 km széles sávban kevés a felhő és a hajnali párásságtól eltekintve száraz az idő. Ezzel szemben Európa északi felén, valamint Olaszországban és a Balkán-félszigeten tulnyomóan borult idő van ismétlődő esőkkel. A kontinens nyugati partvidékét leszámitva Európa-szerte tovább tart a hüvös idő. A Kárpát-medencében a következő 36 órában lassan emelkedik a nappali középhőmérséklet.

Szombaton napközben hazánk keleti felén napos idő volt, és a Dunántulon is csaknem mindenütt felszakadozott a zárt felhőtakaró. Már csak elszórtan esett jelentéktelen mennyiségü eső. A legmagasabb nappali hőmérséklet 15 és 21 fok között volt. Éjszaka az ország nyugati felén tovább csökkent a felhőzet. Vasárnap hajnalra 4, 12 fokig süllyedt a hőmérséklet és a kora délelőtti órákig helyenként erősen párás volt a levegő, egyébként napos, száraz idő volt, de az északi, északkeleti szél fokozatosan megélénkült. Több helyről jelentettek erős széllökéseket is. Az ország déli része felett lassan ismét növekedni kezdett a felhőzet. A hőmérséklet 11 órakor 16 és 21 fok között volt.

Ma 12 órakor Budapesten a hőmérséklet 19 fok, a tengerszintre átszámitott légnyomás 764 mm, gyengén süllyed.

A Balaton vizének hőmérséklete 11 órakor Siófoknál 16 fokos volt.

Várható időjárás hétfő estig:

Dél felől fokozatosan megnövekvő felhőzet elsősorban az ország középső és déli részén többfelé kisebb esővel.
Az általában élénk, erős széllökésekkel kisért északi, északkeleti szél lassan mérséklődik.

Várható legalacsonyabb éjszakai hőmérséklet 7, 12,
legmagasabb nappali hőmérséklet hétfőn: 18, 23 fok között.

Aigner Szilárd s.k.

A hőmérséklet napi középértéke és eltérése a 100 évi átlagtól /Budapesten/:

1976. VI. 5.:	15,5 C°	-3,8 C°

1871 óta ezen a napon Budapesten előfordult

legmagasabb hőmérséklet:	32,5 C° /1921/,
legalacsonyabb hőmérséklet:	3,9 C° /1918/.

76.329.

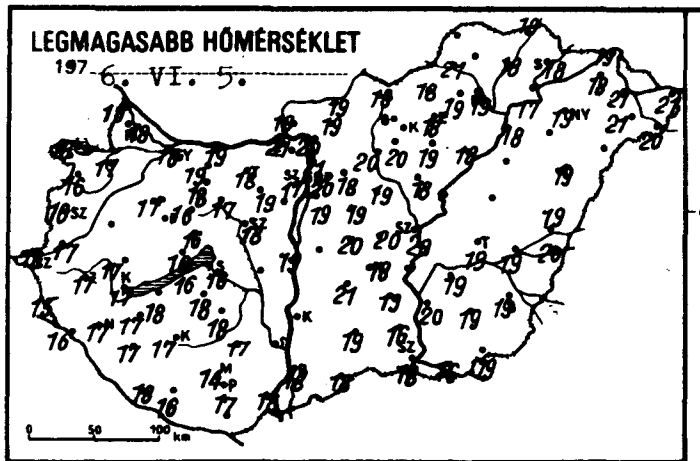
LEGMAGASABB HŐMÉRSÉKLET
197 6. VI. 5.

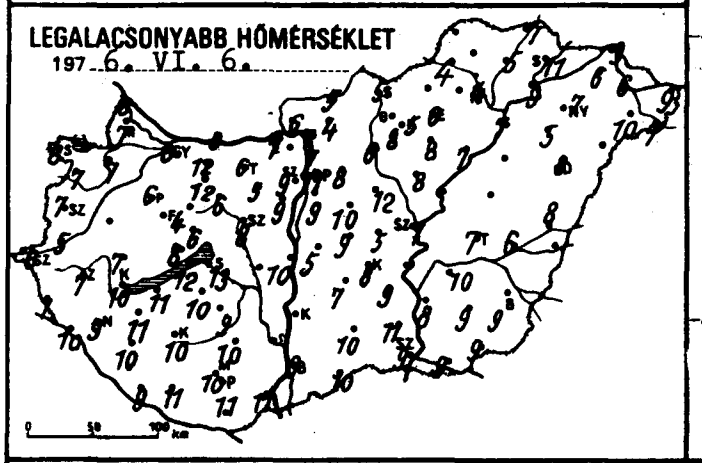
LEGALACSONYABB HŐMÉRSÉKLET
197 6. VI. 6.

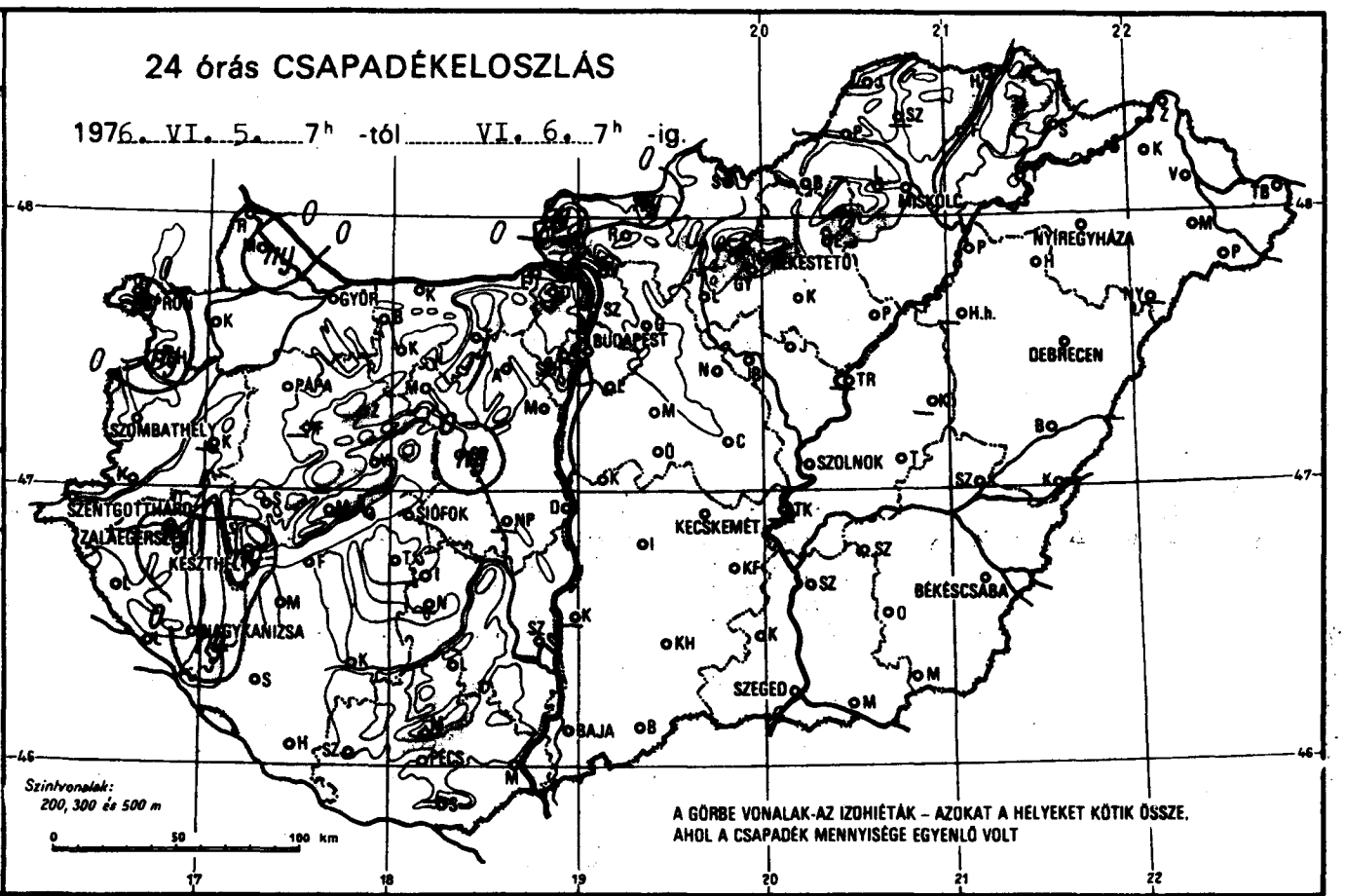
24 órás CSAPADÉKELOSZLÁS
1976. VI. 5. 7h -tól VI. 6. 7h -ig.
GYŐR
BUDAPEST
PÁPA
SZOMBATHELY
SZENTGOTTHÁRD
ZALAEGERSZEG
KESZTHELY
SIÓFOK
NAGYKANIZSA
PÉCS
BAJA
SZEGED
KECSKEMÉT
SZOLNOK
DEBRECEN
NYÍREGYHÁZA
MISKOLC
BÉKÉSCSABA
Szintvonalak:
200, 300 és 500 m
A GÖRBE VONALAK-AZ IZOHIÉTÁK – AZOKAT A HELYEKET KÖTIK ÖSSZE, AHOL A CSAPADÉK MENNYISÉGE EGYENLŐ VOLT

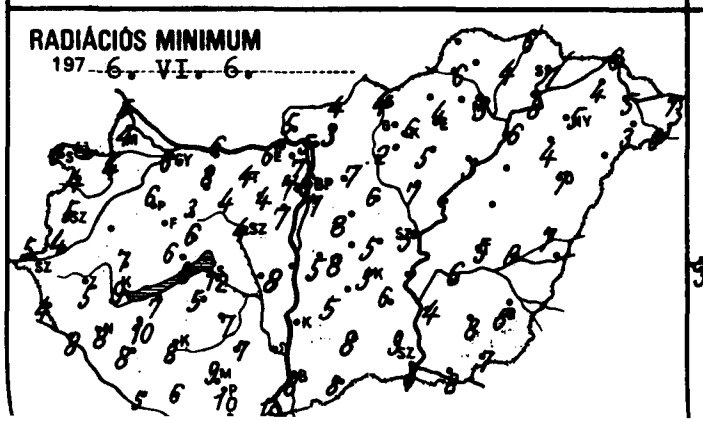
RADIÁCIÓS MINIMUM
197 6. VI. 6.

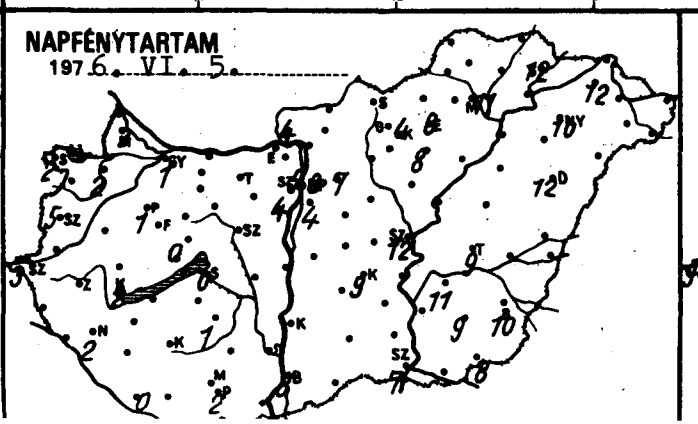
NAPFÉNYTARTAM
197 6. VI. 5.

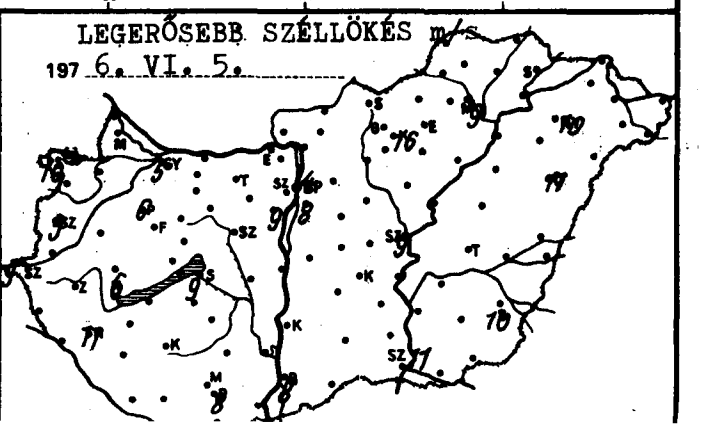
LEGERŐSEBB SZÉLLÖKÉS m/s
197 6. VI. 5.

	1976.VI.6.-... 07h -ig az utolsó 24 óra adatai					
	csapadék (mm)		max. hőmérséklet	min. hőmérséklet	rad. min.	napos órák
Győr	.		18	8	6	1
Kapuvár	.		17	7	4	2
Mosonmagyaróvár	ny	,	18	7	4	2
Rajka	.		19	8	5	
Sopron	ny		16	8	6	2
Sopronhorpács	ny		16	7	4	–
Káld	–		–	–	–	
Körmend	.		17	5	4	
Szentgotthárd	.		16	6	5	3
Szombathely	:		16	7	5	5
Lenti	.		15	7	4	
Letenye	.		16	10	8	
Nagykanizsa	ny	∇	17	9	8	2
Zalaegerszeg	ny	∇	17	7	5	
Farkasgyepű	–		–	–	–	
Keszthely	ny	∇	17	10	9	2
Mencshely	:		16	8	6	0
Pápa	:		17	6	6	1
Sümeg	.		17	7	7	
Tihany	.		16	12	8	
Veszprém	.		16	6	6	
Zirc	:		16	4	3	
Fonyód	.		18	11	7	
Homokszt. györgy	.		18	9	5	0
Kaposvár	.		17	10	8	
Marcali	.		17	11	10	
Siófok	.		16	13	12	0
Somogyszob	.		17	10	8	
Tab	.		18	10	5	
Dábolna	.		19	12	8	
Esztergom	:		21	7	6	
Kisbér	.		18	12	–	
Komárom	.		19	9	6	
Tatabánya	.		18	6	4	
Alcsútdoboz	.		19	5	4	
Dunaújváros	.		19	10	8	
Martonvásár	.		18	9	7	4
Mór	.		17	6	4	
Nagyhörcsökp.	–		–	–	–	
Szabadbattyán	ny	,	18	8	4	
Tregszemcse	.		18	9	7	1
Lengyel	.		17	10	7	
Nagykónyi	–		–	–	–	
Szekszárd	–		–	–	–	
Csanytelek	:		14	10	9	
Mohács	.		18	11	10	
Pécs	.		17	11	10	2
Siklós	–		–	–	–	
Szigetvár	:		16	11	6	
Bp. Lőrinc	.		19	9	7	4
Bp. Met. Int.	:		20	11	6	8
Bp. Szab. hegy	.		17	9	7	5
Cegléd	.		20	5	5	
Dobogókő	–		–	–	–	
Gödöllő	.		18	8	7	7
Királyrét	–		–	–	–	
Monor	.		19	10	8	
Nagykáta	.		19	12	6	
Örkény	.		20	9	8	
Szentendre	.		21	7	7	

	1976.VI.6.-... 07h -ig az utolsó 24 óra adatai					
	csapadék (mm)		max. hőmérséklet	min. hőmérséklet	rad. min.	napos órák
Vác	.		20	7	5	
Vámosmikola	ny		18	6	5	4
Baja	:		18	9	8	3
Bácsalmás	:		18	10	8	
Izsák	.		21	7	5	
Kalocsa	–		–	–	–	
Kecskemét	:		18	8	5	9
Kiskunf. háza	.		19	9	6	
Kiskunhalas	.		19	10	8	
Kunszentmiklós	.		–	5	5	
Tiszakécske	–		–	–	–	
Balassagyarmat	ny		19	5	4	
Romhány	.		19	4	3	
Salgótarján	.		18	5	4	
Eger	.		18	6	1	8
Galyatető	.		15	7	4	
Gyöngyös	.		20	8	6	
Kékestető	.		11	5	4	4
Kompolt	.		19	8	5	8
Lőrinci	.		20	6	2	
Poroszló	.		18	7	3	
Jászapáti	:		18	8	7	
Jászberény	.		19	7	4	
Karcag	–		–	–	–	
Szolnok	.		20	7	5	12
Tiszaroff	–		–	–	–	
Túrkeve	.		19	7	5	9
Kistelek	.		16	11	9	
Makó	.		16	9	8	
Szeged	.		18	9	8	7
Szentes	.		20	8	4	
Borsodnádasd	.		18	–	–	
Fügöd	.		18	5	4	
Hidasnémeti	.		19	7	6	
Jósvafő	–		–	–	–	
Lillafüred	.		19	–	10	
Miskolc	.		19	4	3	11
Putnok	.		21	–	4	
Sárospatak	.		18	11	7	12
Szendrőlád	–		–	–	–	
Tokaj	.		17	9	8	
Kisvárda	.		18	6	4	12
Mátészalka	.		21	10	3	
Nyíregyháza	.		19	7	5	10
Nyírlugos	–		–	–	–	
Pátyod	.		20	7	6	
Tiszabecs	.		21	9	7	
Vásárosnamény	.		21	6	5	
Záhony	.		19	9	6	
Berettyóújfalu	.		19	8	7	
Debrecen	.		19	8	7	12
Hajdúdorog	.		–	5	4	
Hortobágy	–		–	–	–	
Körösszakál	.		20	–	–	
Polgár	.		18	7	6	
Békéscsaba	.		19	9	8	10
Mezőhegyes	.		19	9	7	8
Orosháza	.		19	9	8	9
Szarvas	.		19	10	6	11
Szeghalom	.		19	6	6	

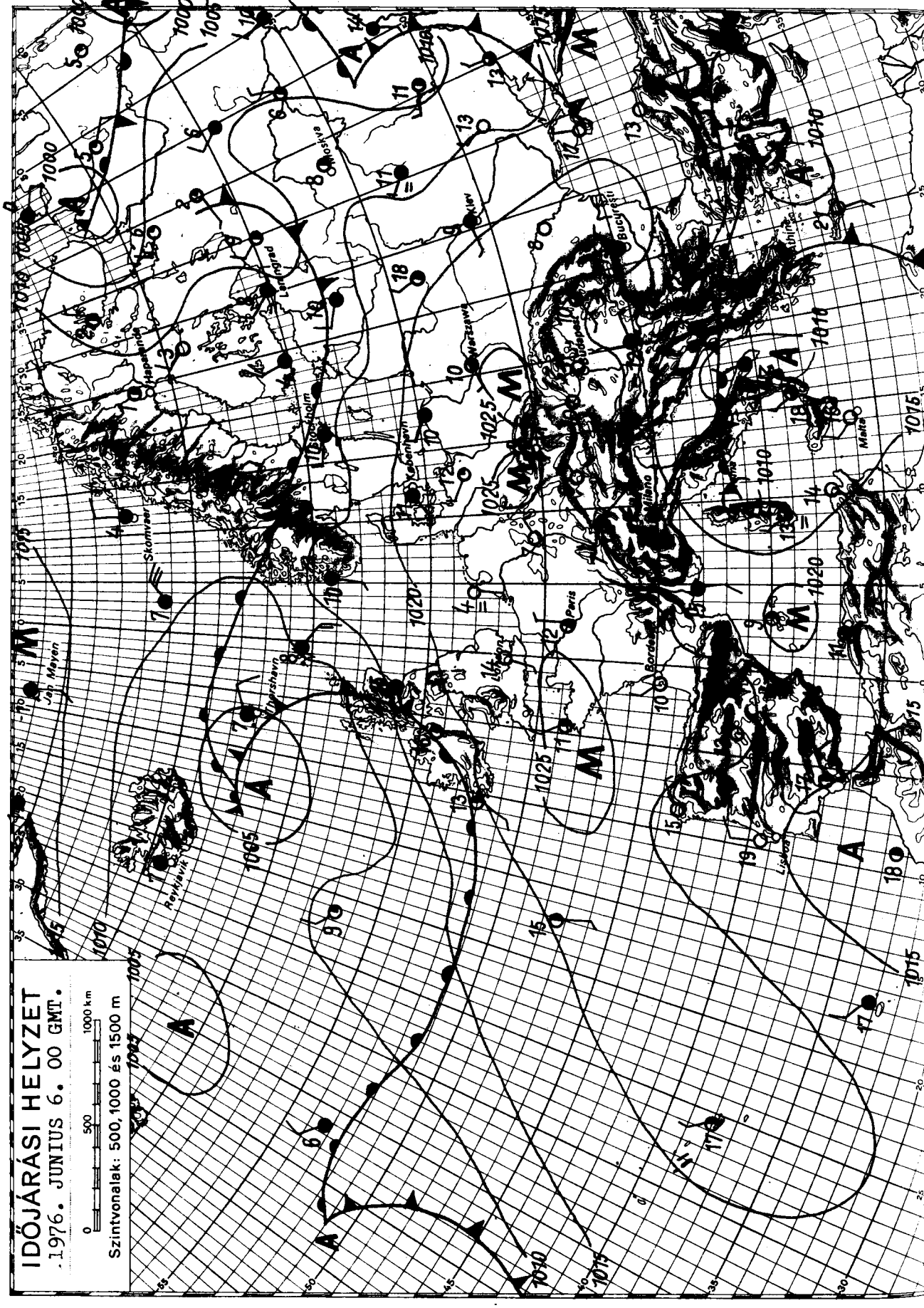

KIADJA: ORSZÁGOS METEOROLÓGIAI SZOLGÁLAT

Készíti: Központi Előrejelző Intézet Előrejelző Osztálya — T.: 273 - 078 — Megjelenik naponként

Évi előfizetési díja: 720,—Ft — Megrendelhető: 1024 Budapest, II., Kitaibel Pál u. 1. Telefon: 353-500,

Kiadásért felel: az OMSZ elnöke — Szerkesztésért felel: a KEI igazgatója

IDŐJÁRÁSI NAPIJELENTÉS

ЕЖЕДНЕВНЫЙ МЕТЕОРОЛОГИЧЕСКИЙ БЮЛЛЕТЕНЬ · DAILY WEATHER REPORT
BULLETIN QUOTIDIEN DE TEMPS · TÄGLICHER WETTERBERICHT

89. évfolyam 159. szám. + Budapest + 1976. junius 7. hétfő

Az időjárási helyzet és a várható időjárás:

Délnyugat-, Nyugat- és Közép-Európában, valamint a Fekete-tenger vidékén magas nyomású zóna huzódik. Ezeken a területeken általában kevés a felhő, csendes, a reggeli órákban helyenként párás, egykét helyen ködös az idő. Középpontjával Olaszország déli része fölött örvénylő ciklon hatására a Balkán-félsziget nagy részén és a Kárpát-medence déli felén többfelé esik az eső. Egy-két helyen zivatar is kialakul. A következő 36 órában időjárásunkban nem lesz lényeges változás. Az esők délen lassan megszünnek.

Hazánkban vasárnap a déli országrészben a délutáni órákra borultságig megnövekedett a felhőzet és esni kezdett az eső. Az ország többi részén változóan felhős idő volt, és 10, 15 órát sütött a nap. A déli határvidéken a ma reggel 7 óráig lehullott eső mennyisége általában csapadéknyom és 10 mm között volt, de Baranya-megye egyes részein elérte a 18, 21 mm-t. A legmagasabb nappali hőmérséklet a borult részeken 17, 20, máshol 20, 24 fok között alakult. Hétfő hajnalra az ország nagy részén 9, 14 fokig hült le a levegő. Délelőtt a déli országrészben erősen felhős vagy borult idő volt és helyenként esett az eső, máshol változóan felhős volt az ég. A hőmérséklet 11 órakor a borult részeken 12, 17, máshol 19, 22 fok között alakult.

Ma 12 órakor Budapesten a hőmérséklet 23 fok, a tengerszintre átszámitott légnyomás 761 mm, változatlan.

A Balaton vizének hőmérséklete Siófoknál 11 órakor 17 fok volt.

Várható időjárás kedd estig:

A déli országrészben több, máshol kevesebb felhő, főleg hétfőn a déli, délkeleti megyékben még kisebb esővel.
Mérsékelt, időnként megélénkülő északkeleti, keleti szél.
Várható legalacsonyabb éjszakai hőmérséklet: 9, 14,
legmagasabb nappali hőmérséklet kedden: 20, 25 fok között.

Németh Lajos sk.

TÁVOLABBI KILÁTÁSOK PÉNTEK REGGELIG:

Időnként kissé megnövekvő felhőzet, legfeljebb szórványosan fellépő záporok. Legalacsonyabb hajnali hőmérséklet 12, 17 fok között, legmagasabb nappali hőmérséklet eleinte 22, 26, később 26, 30 fok között. Jelentős mennyiségü /legalább 5 mm/ csapadék az ország területén nem várható.

KÖZÉPTÁVÚ ELŐREJELZŐ OSZTÁLY

A hőmérséklet napi középértéke és eltérése a 100 évi átlagtól /Budapesten/:

1976. VI. 6.:	17,9 C°	-1,3 C°

1871 óta ezen a napon Budapesten előfordult

legmagasabb hőmérséklet:	31,4 C° /1964/,
legalacsonyabb hőmérséklet:	6,1 C° /1918/.

76.330.

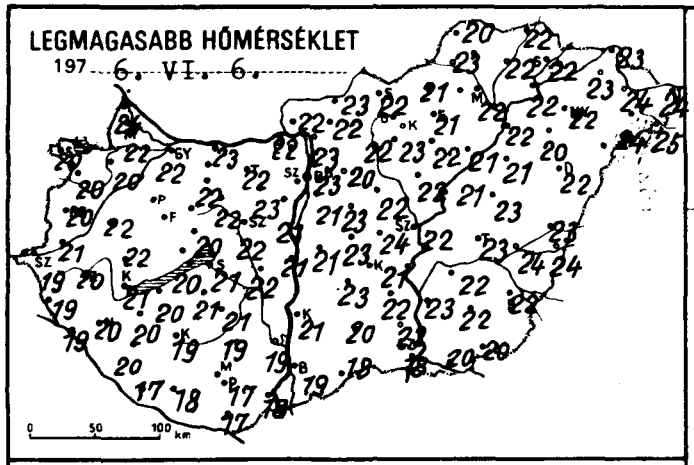
LEGMAGASABB HŐMÉRSÉKLET
197 6. VI. 6.

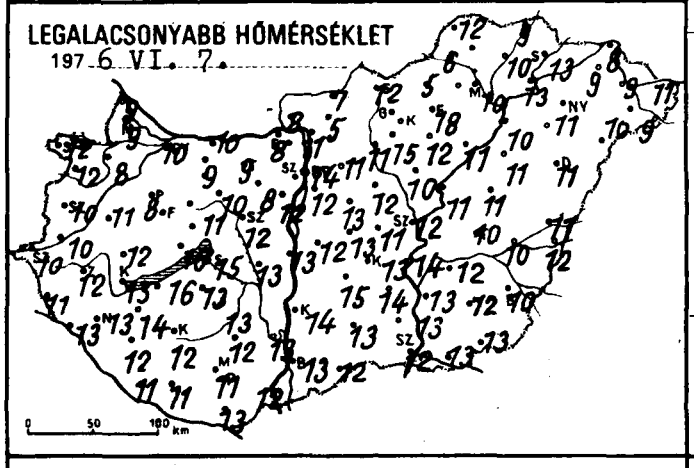
LEGALACSONYABB HŐMÉRSÉKLET
197 6 VI. 7.

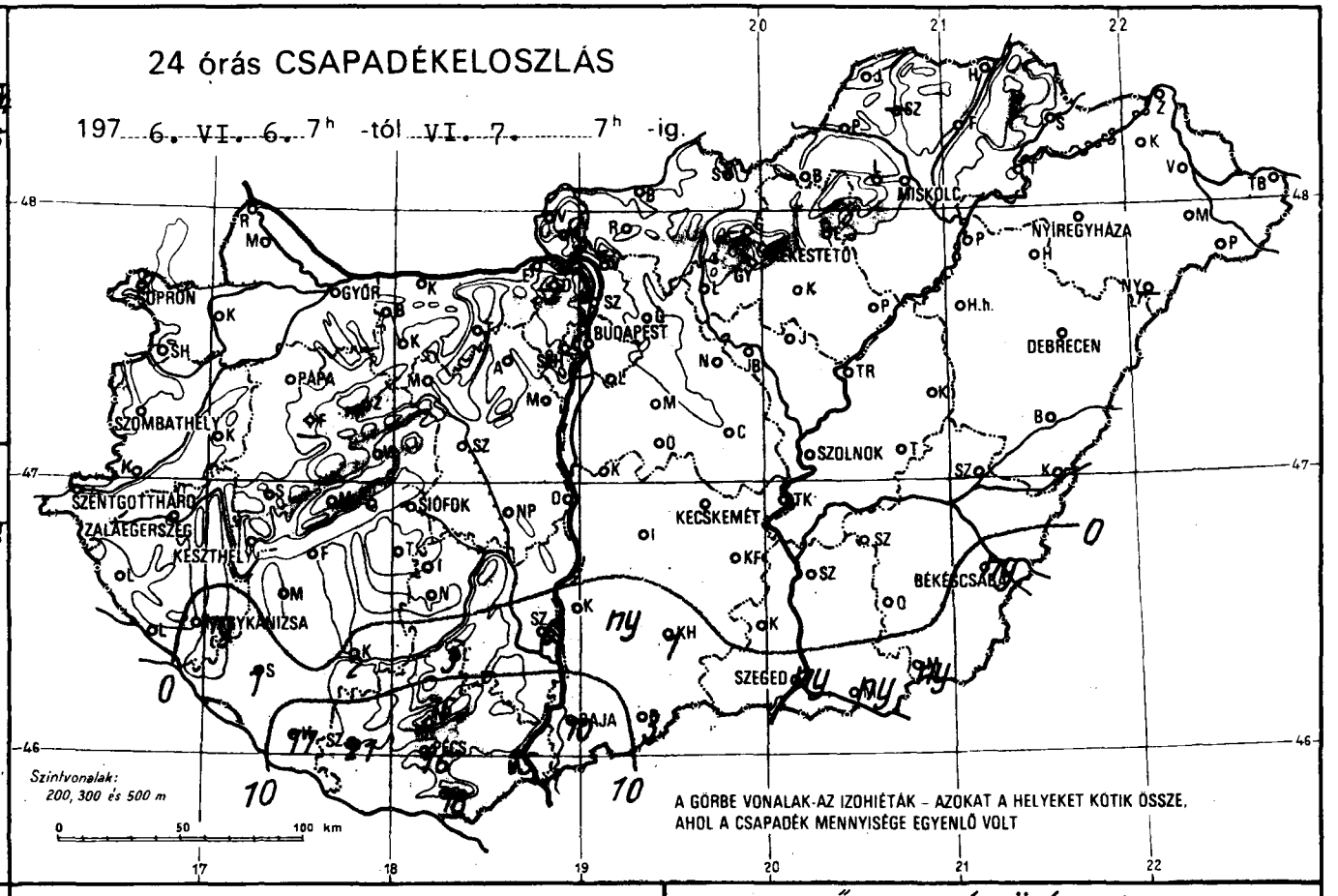
24 órás CSAPADÉKELOSZLÁS
197 6. VI. 6. 7h -tól VI. 7. 7h -ig.
SOPRON
GYŐR
BUDAPEST
MISKOLC
NYÍREGYHÁZA
HÉVÍZ
DEBRECEN
PÁPA
SZOMBATHELY
SZOLNOK
SZENTGOTTHÁRD
ZALAEGERSZEG
KESZTHELY
SIÓFOK
KECSKEMÉT
BÉKÉSCSABA
SZEGED
PÉCS
Szintvonalak:
200, 300 és 500 m
A GÖRBE VONALAK AZ IZOHIÉTÁK – AZOKAT A HELYEKET KÖTIK ÖSSZE, AHOL A CSAPADÉK MENNYISÉGE EGYENLŐ VOLT

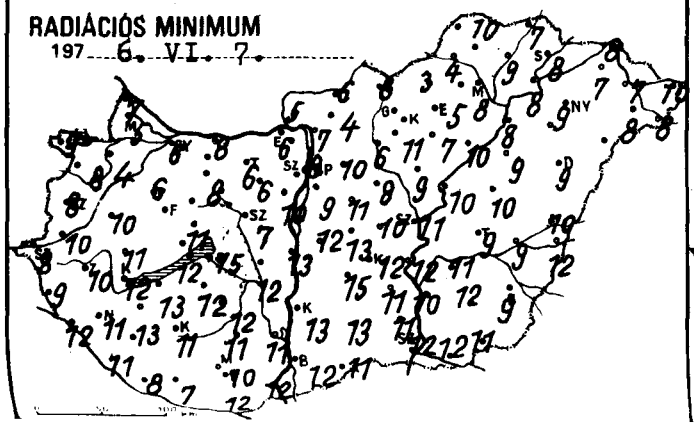
RADIÁCIÓS MINIMUM
197 6. VI. 7.

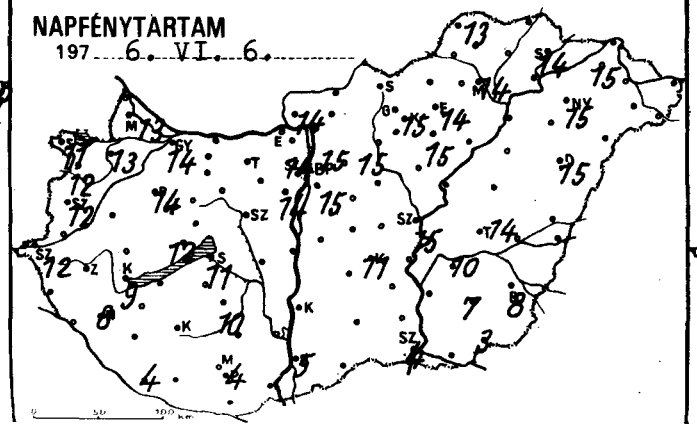
NAPFÉNYTARTAM
197 6. VI. 6.

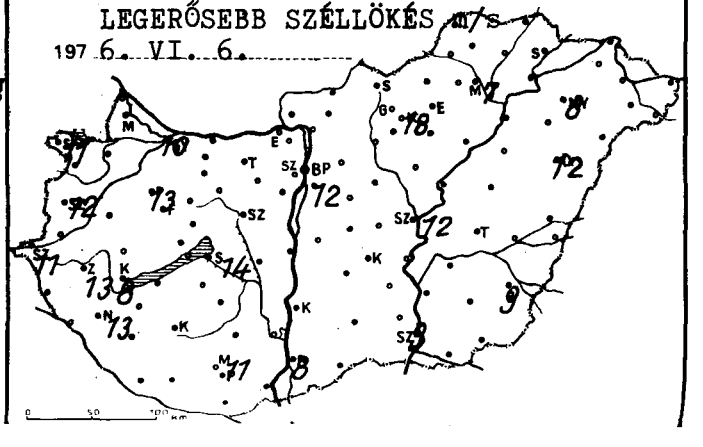
LEGERŐSEBB SZÉLLÖKÉS m/s
197 6. VI. 6.

	197 6.VI.7. 07h -ig az utolsó 24 óra adatai					
	csapadék (mm)		max. hőmérséklet	min. hőmérséklet	rad. min.	napos órák
r	.	⌐	22	10	6	14
uvár	.		20	8	4	13
onmagyaróvár	.	⌐	22	9	5	13
ka	.		24	9	7	
ron	.		20	12	9	11
ronhorpács	.		20	12	8	12
ó	.		22	11	10	
mend	.		21	10	10	
ngotthárd	.		19	10	8	12
nbathely	.		20	10	8	12
ó	.		19	11	9	
nye	.		19	13	12	
ykanizsa	ny		20	13	11	8
egerszeg	.	⌐	20	12	10	
kasgyepű	–		–	–	–	
zthely	.		21	13	12	9
cshely	.		20	13	10	12
a	.	⌐	21	8	6	14
eg	.		22	12	11	
any	.		20	16	12	
zprém	.		20	11	11	
	.	⌐	20	7	5	
nyód	.		20	16	13	
nokszt. györgy	17		17	11	8	4
osvár	2		19	12	11	
rcali	.		20	14	13	
fok	.		21	15	15	11
nogyszob	1		20	12	11	
	.		21	13	12	
olna	.		23	11	10	
tergom	.		22	8	6	
bér	.	⌐	22	9	–	
marom	.	⌐	23	10	8	
abánya	.	⌐	22	9	6	
sutdoboz	.	⌐	23	8	6	
naujváros	.		21	13	13	
rtonvásár	.		21	12	10	14
	.	⌐	22	10	8	
gyhöcsökp.	.		22	13	12	
adbattyán	.	⌐	22	12	7	
szemcse	.		21	13	12	10
gyel	3		19	12	11	
gykónyi	.		22	14	13	
kszárd	6		19	13	11	
rpadtető	15		16	10	10	
hács	15		18	12	12	
	16		17	11	10	4
	18		17	13	12	
getvár	21		18	11	7	
Lőrinc	.		21	12	9	15
Met. Int.	.		23	14	9	15
Szab. hegy	.		22	13	8	14
gled	.		24	11	10	
bogykő	–		–	–	–	
dollő	.		20	11	10	15
talyrét	.	⌐	22	9	9	
hor	.		23	13	11	
eskáta	.		22	12	8	
ny	.		23	13	13	
ntendre	.		25	14	12	

	1976.VI.7. 07h -ig az utolsó 24 óra adatai					
	csapadék (mm)		max. hőmérséklet	min. hőmérséklet	rad. min.	napos órák
Vác	.	⌐	23	11	7	
Vámosmikola	.	⌐	22	8	5	14
Baja	10		19	13	12	5
Bácsalmás	3		18	12	11	
Izsák	.		23	15	15	
Kalocsa	ny		21	14	13	
Kecskemét	.		21	13	12	11
Kiskunf. háza	.		22	14	11	
Kiskunhalas	1		20	13	13	
Kunszentmiklós	.		23	12	12	
Tiszakécske	.		23	14	12	
Balassagyarmat	.	⌐	23	7	6	
Romhány	.		22	5	4	
Salgótarján	.		22	12	8	
Eger	.	⌐	21	18	5	14
Galyatető	.		15	10	6	
Gyöngyös	.		23	15	11	
Kékestető	.		14	8	6	15
Kompolt	.		22	12	7	15
Lőrinci	.		22	11	6	
Poroszló	.		21	11	10	
Jászapáti	.		22	10	9	
Jászberény	.		23	10	10	
Karcag	.		23	11	10	
Szolnok	.		22	12	11	15
Tiszaroff	.		21	11	10	
Túrkeve	.		23	10	9	14
Kistelek	.		22	13	11	
Makó	ny		20	13	12	
Szeged	ny		18	12	12	4
Szentes	.		23	13	10	
Borsodnádasd	.	⌐	21	5	3	
Fügöd	.		22	10	9	
Hidasnémeti	.		22	9	7	
Jósvafő	.		20	12	10	13
Lillafüred	.		21	4	4	
Miskolc	.		22	10	8	14
Putnok	.		23	6	4	
Sárospatak	.		22	13	8	14
Szendrőlád	–		–	–	–	
Tokaj	.		22	13	8	
Kisvárda	.		23	9	7	15
Mátészalka	.	⌐	24	10	8	
Nyíregyháza	.		22	11	9	15
Nyírlugos	–		–	–	–	
Pátyod	.	⌐	25	9	8	
Tiszabecs	.		24	11	10	
Vásárosnamény	.	⌐	24	9	7	
Záhony	.		23	8	8	
Berettyóújfalu	.	⌐	23	11	10	
Debrecen	.	⌐	22	11	9	15
Hajdúdorog	.		20	–	–	
Hortobágy	.		21	11	9	
Körösszakál	.	⌐	24	12	12	
Polgár	.		22	10	8	
Békéscsaba	ny	⌐	22	10	9	8
Mezőhegyes	ny		20	13	11	3
Orosháza	.		22	12	12	7
Szarvas	.		22	12	11	10
Szeghalom	.		24	10	9	

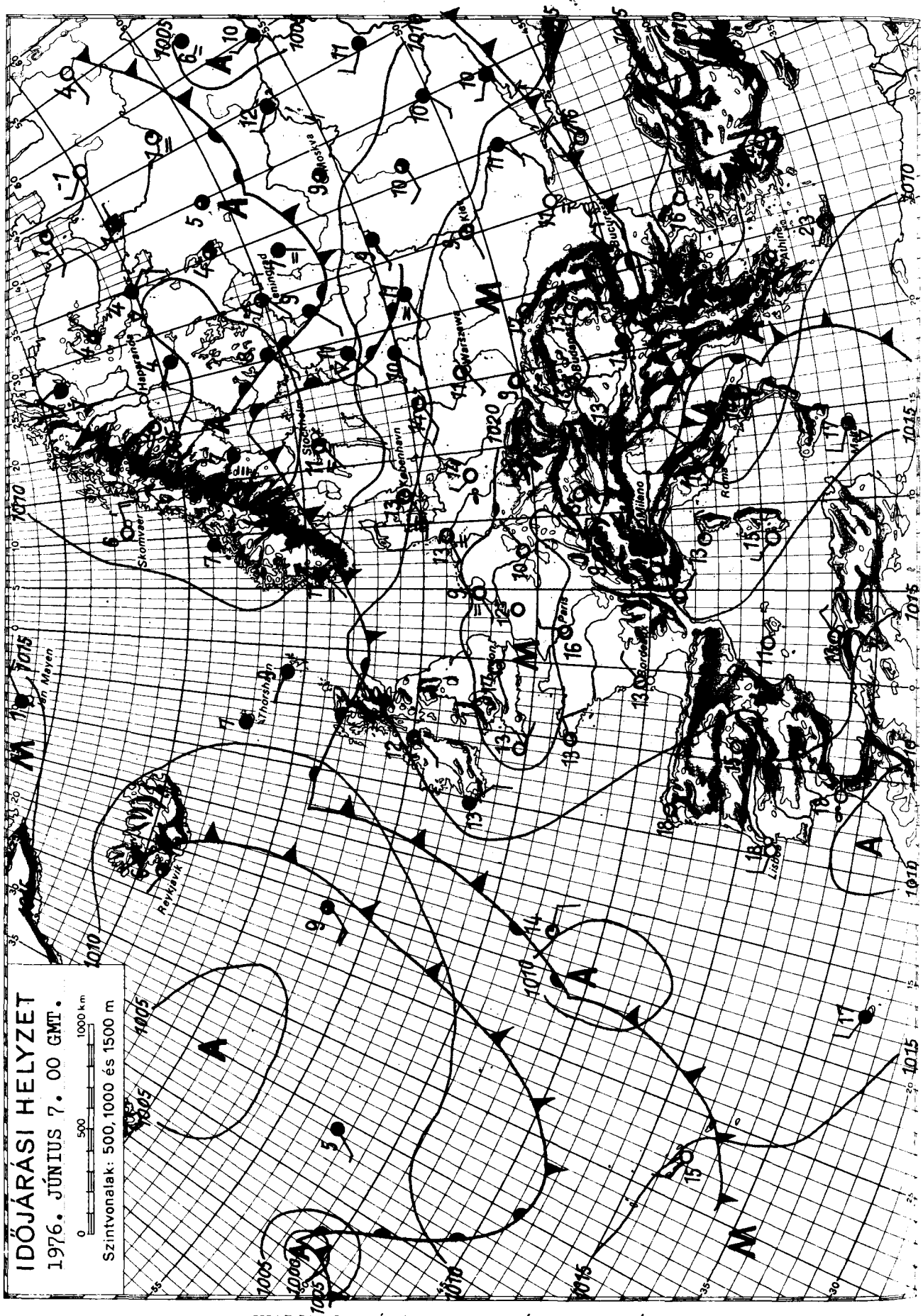

KIADJA: ORSZÁGOS METEOROLÓGIAI SZOLGÁLAT

Készíti: Központi Előrejelző Intézet Előrejelző Osztálya — T.: 273 - 018 — Megjelenik naponként

Évi előfizetési díja: 720,—Ft — Megrendelhető: 1024 Budapest, II., Kitaibel Pál u. 1. Telefon: 353-500,

Kiadásért felel: az OMSZ elnöke — Szerkesztésért felel: a KEI igazgatója

IDŐJÁRÁSI NAPIJELENTÉS

ЕЖЕДНЕВНЫЙ МЕТЕОРОЛОГИЧЕСКИЙ БЮЛЛЕТЕНЬ · DAILY WEATHER REPORT
BULLETIN QUOTIDIEN DE TEMPS · TÄGLICHER WETTERBERICHT

39. évfolyam 160. szám. + Budapest + 1976. június 8. kedd

Az időjárási helyzet és a várható időjárás:

A Skandináv-félszigettől Nyugat-Európán át az Ibériai-félszigetig, magas légnyomású légköri képződmény húzódik. Ezeken a területeken kevés a felhő, száraz, napos az idő. A Szovjetunió európai területének legnagyobb részén felhős, többfelé esős az időjárás. Helyenként zápor, zivatar keletkezik a Balkán-félsziget déli része fölött örvénylő ciklon hatására. Ott, valamint a Fekete-tenger környékén és a Kárpát-medencében is változóan felhős az ég, helyenként eső, záporeső esik. A következő 36 órában a Kárpát-medence időjárása lényegesen nem változik, továbbra is elszórtan kialakuló záporra számithatunk.

Hazánkban hétfőn az ország északi része fölött kevés volt a felhő és 11, 15 órás napsütést észleltek. Délen jobbára borult, vagy erősen felhős volt az ég és csak helyenként sütött ki 2, 6 órára a nap. Az ország déli felében többfelé esett az eső, egy-két helyről záport jelentettek. A ma reggel 7 óráig lehullott eső mennyisége általában 2, 9 mm között volt, Baranya-megyéből egy-két helyről 10, 14 mm-t jelentettek. A legmagasabb nappali hőmérséklet az ország déli megyéiben csak 14, 19, máshol 20, 27 fok között alakult. Ma hajnalra általában 9, 14 fokig hült le a levegő. Délelőtt északnyugaton derült, máshol jobbára felhős volt az ég. A hőmérséklet 11 órára 19, 25 fokig emelkedett.

Ma 12 órakor Budapesten a hőmérséklet 25 fok, a tengerszintre átszámitott légnyomás 761 mm, alig változik.

A Balaton vizének hőmérséklete Siófoknál 11 órakor 18 fok volt.

Várható időjárás szerda estig:

Változóan felhős idő, kedden inkább csak délen kisebb esővel, szerdán elszórtan záporral.
Mérsékelt, időnként élénk északkeleti, északi szél.,
Várható legalacsonyabb éjszakai hőmérséklet: 9, 14,
legmagasabb nappali hőmérséklet szerdán: 22, 27 fok között.

Bartha Péterné s.k.

A hőmérséklet napi középértéke és eltérése a 100 évi átlagtól /Budapesten/ :

1976. VI. 7. :	19,7 C°	+ 0,6 C°

1871 óta ezen a napon Budapesten előfordult

legmagasabb hőmérséklet	32,2 C° /1945/,
legalacsonyabb hőmérséklet	7,7 C° /1962/.

76.331.

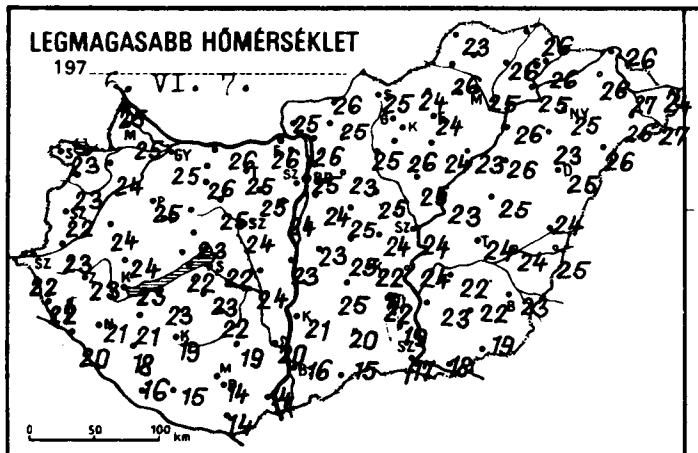
LEGMAGASABB HŐMÉRSÉKLET
197 6. VI. 7.

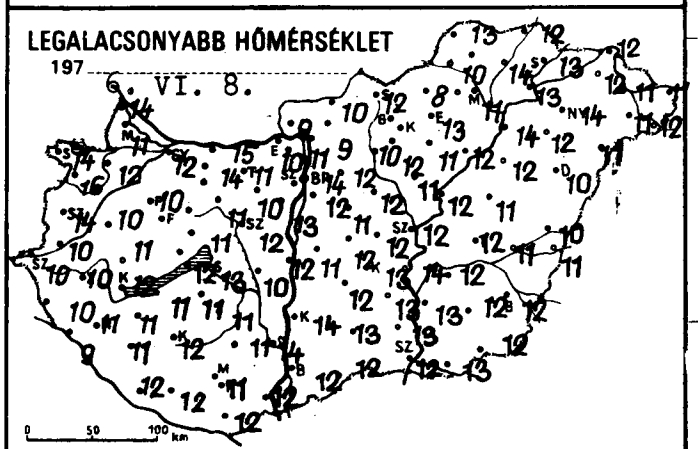
LEGALACSONYABB HŐMÉRSÉKLET
197 6. VI. 8.

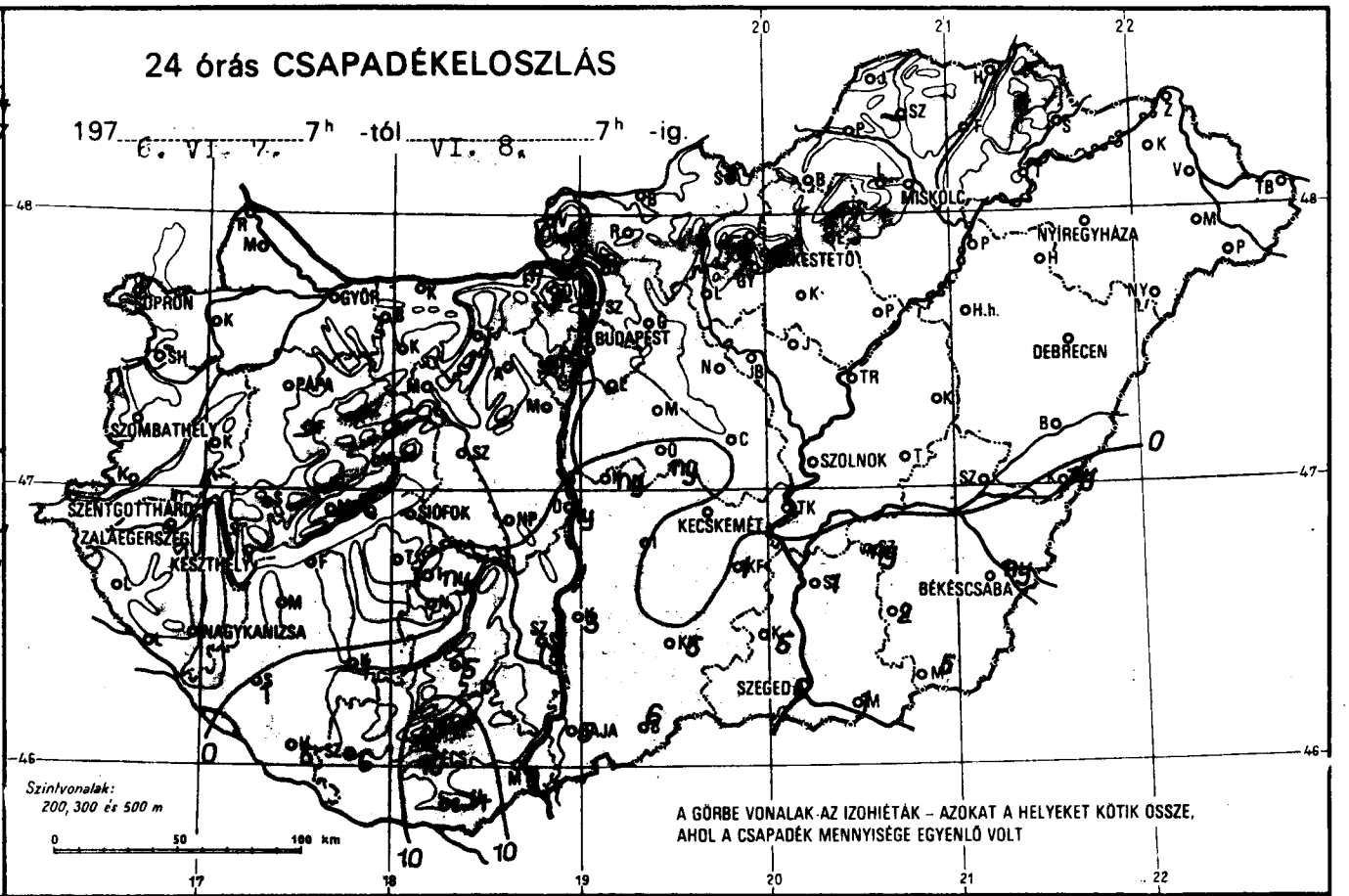
24 órás CSAPADÉKELOSZLÁS
197 6. VI. 7. 7h -tól VI. 8. 7h -ig.
SOPRON
GYŐR
BUDAPEST
MISKOLC
NYÍREGYHÁZA
KESZTELY
DEBRECEN
SZOMBATHELY
PAPA
SZOLNOK
SZENTGOTTHÁRD
ZALAEGERSZEG
KESZTHELY
SIÓFOK
KECSKEMÉT
BÉKÉSCSABA
NAGYKANIZSA
SZEGED
PÉCS
Szintvonalak:
200, 300 és 500 m
A GÖRBE VONALAK AZ IZOHIÉTÁK – AZOKAT A HELYEKET KÖTIK ÖSSZE, AHOL A CSAPADÉK MENNYISÉGE EGYENLŐ VOLT

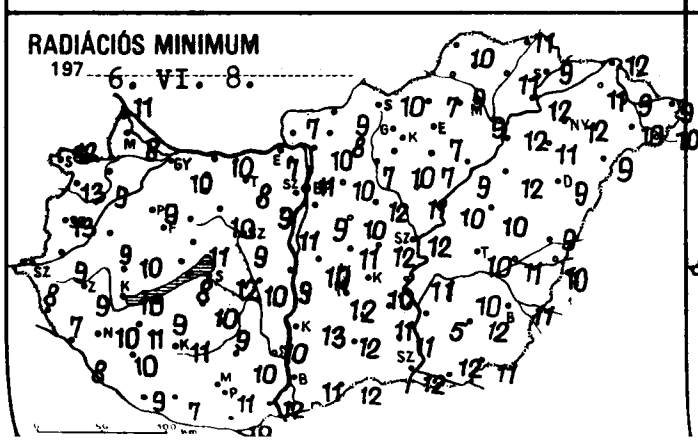
RADIÁCIÓS MINIMUM
197 6. VI. 8.

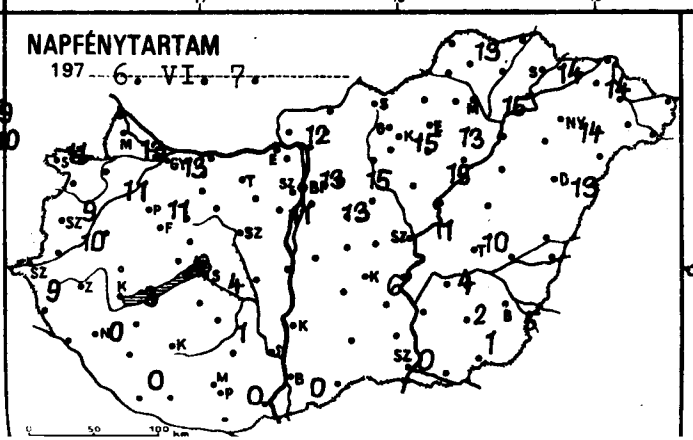
NAPFÉNYTARTAM
197 6. VI. 7.

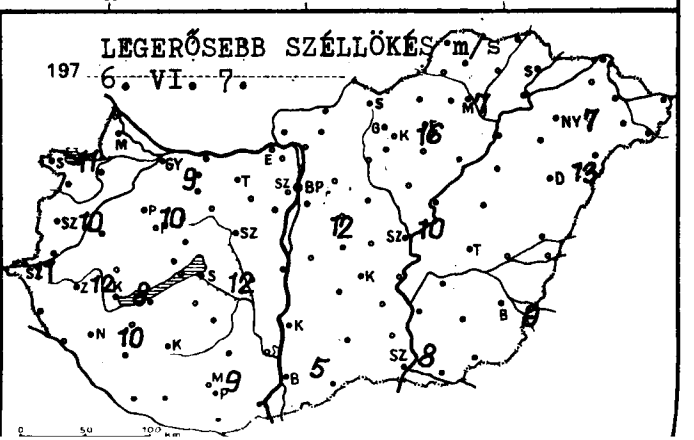
LEGERŐSEBB SZÉLLÖKÉS m/s
197 6. VI. 7.

	1976. VI. 8. 07 h -ig az utolsó 24 óra adatai					
	csapadék (mm)		max. hőmérséklet	min. hőmérséklet	rad. min.	napos órák
ör	•	=▲	25	12	10	13
puvár	•		24	12	9	11
sonmagyaróvár	•	▲	25	11	8	12
jka	•		25	14	11	
pron	•		23	14	12	12
pronhorpács	•		23	16	13	9
ld	•		24	10	9	
rmend	•		23	10	9	
ntgotthárd	•	▲	22	10	8	9
mbathely	•		22	14	13	10
ntu	•		22	10	7	
tenye	•		20	9	8	
gykanizsa	•	▲	21	11	10	
laegerszeg	•	▲	23	10	9	
rkasgyepű	–		–	–	–	
szthely	•	▲	23	12	10	3
ncshely	•	▲	22	11	10	4
pa	•	=	25	10	9	11
meg	•		24	11	10	
hany	•	▲	22	12	8	
szprém	•		23	11	11	
rc	•	▲	22	7	6	
nyód	•	▲	23	11	9	
mokszt. György	5		16	12	9	0
posvár	1		19	12	11	
arcali	•	▲	21	11	11	
fok	•	▲	22	13	12	4
mogyszob	1	,	18	11	10	
b	•		23	11	10	
bolna	•		26	12	11	
ztergom	•		26	10	7	
sbér	•	▲	26	14	–	
márom	•	▲	26	15	10	
tabánya	•	▲	25	11	8	
csútdoboz	•	▲	25	10	9	
unaújváros	ny		23	12	9	
artonvásár	•		24	13	11	11
or	•	▲	25	11	10	
agyhörcsökp.	•	▲	24	10	10	
ahadbattyán	•	▲	24	12	9	
egszemcse	ny	,	22	11	9	1
ngyel	5		19	11	10	
agykónyi	•		23	11	10	
gkszárd	5		20	14	10	
mlető	10		14	11	11	
shacs	9		14	12	12	
cs	10	=	14	11	11	0
klos	14		14	12	10	
ngetvár	6		15	12	7	
p Lőrinc	•	=	24	12	9	13
p Met. Int.	•	▲	25	14	11	13
p Szab. hegy	–		–	–	–	
egled	•	▲	24	12	11	
obogókő	–		–	–	–	
ódllő	•	▲	23	12	10	15
talyrét	•		26	9	8	
nor	•		25	11	10	
agykáta	•		25	12	12	
ny	ny	▲	25	12	12	
ntendre	•		25	12	11	

	1976. VI. 8. 07 h -ig az utolsó 24 óra adatai					
	csapadék (mm)		max. hőmérséklet	min. hőmérséklet	rad. min.	napos órák
Vác	•	▲	26	11	10	
Vámosmikola	•	▲	25	9	7	12
Baja	5		16	12	11	0
Bácsalmás	6		15	12	12	
Izsák	•		25	12	12	
Kalocsa	3		21	14	13	
Kecskemét	•		22	13	10	6
Kiskunf. háza	1	,	22	13	11	
Kiskunhalas	5		20	13	12	
Kunszentmiklós	ny	,	23	11	10	
Tiszakécske	•		24	14	11	
Balassagyarmat	•	▲	26	10	9	
Romhány	•		25	9	8	
Salgótarján	•		25	12	10	
Eger	•	▲	24	13	7	13
Galyatető	•		22	10	9	
Gyöngyös	•		26	12	10	
Kékestető	•		16	12	11	15
Kompolt	•		24	11	7	15
Lőrinci	•	▲	25	10	7	
Poroszló	•		23	12	9	
Jászapáti	•	▲	25	11	11	
Jászberény	•	▲	25	12	10	
Karcag	•		25	11	10	
Szolnok	•	=	24	12	12	11
Tiszaroff	•		23	12	10	
Túrkeve	•	▲	24	12	10	10
Kistelek	5		19	13	11	
Makó	1		18	13	12	
Szeged	6		17	12	12	
Szentes	1		23	13	5	
Borsodnádasd	•	▲	24	8	7	
Fügöd	•		26	14	11	
Hidasnémeti	•		26	12	11	
Jósvafő	•		23	13	10	13
Lillafüred	•		24	10	9	
Miskolc	•		25	11	9	15
Putnok	•		26	10	9	
Sárospatak	•		26	13	9	14
Szendrőlád	–		–	–	–	
Tokaj	•		25	13	12	
Kisvárda	•		26	12	11	14
Mátészalka	•	▲	20	11	10	
Nyíregyháza	•		25	14	12	14
Nyírlugos	•		26	11	9	
Pátyod	•	▲	27	12	10	
Tiszabecs	•		24	11	9	
Vásárosnamény	•	▲	27	11	9	
Záhony	•	▲	26	12	12	
Berettyóújfalu	•	▲	24	10	9	
Debrecen	•	=▲	25	10	9	13
Hajdúdorog	•		23	12	11	
Hortobágy	•		26	12	12	
Körösszakál	ny	▽▲	23	11	10	
Polgár	•	▲	26	14	12	
Békéscsaba	ny	=	23	12	11	5
Mezőhegyes	5	▲	19	12	11	1
Orosháza	2		22	12	12	2
Szarvas	ny		22	12	10	4
Szeghalom	•		24	11	11	



KIADJA: ORSZÁGOS METEOROLÓGIAI SZOLGÁLAT

Készíti: Központi Előrejelző Intézet Előrejelző Osztálya — T.: 276-818 — Megjelenik naponként

Évi előfizetési díja: 720,—Ft — Megrendelhető: 1024 Budapest, II., Kitaibel Pál u. 1. Telefon: 353-500,

Kiadásért felel: az OMSZ elnöke — Szerkesztésért felel: a KEI igazgatója

DŐJÁRÁSI NAPIJELENTÉS

ЕЖЕДНЕВНЫЙ МЕТЕОРОЛОГИЧЕСКИЙ БЮЛЛЕТЕНЬ · DAILY WEATHER REPORT
BULLETIN QUOTIDIEN DE TEMPS · TÄGLICHER WETTERBERICHT

39. évfolyam 161. szám. + Budapest + 1976. junius 9. szerda

Az időjárási helyzet és a várható időjárás:

Az óceáni léghullámok az Ibériai-félszigeten át Nyugat-Európa partvidékeit érintve a Brit-szigetek és Izland felé áramlanak. Ott változóan felhős az idő, helyenként esik az eső. A Skandináv-félszigettől Közép-Európán át az Appennini-félszigetig magas légnyomásu zóna helyezkedik el. A felsorolt területeken jobbára száraz, napos az idő. A Szovjetunió európai területén tovább tart a borult, többfelé esős időjárás. A következő 36 órában a Kárpát-medence fölé észak felől folytatódik a száraz, kissé hüvösebb levegő beáramlása, ezért holnap estig jobbára napos, csapadékmentes időjárás várható.

Hazánkban kedden északon kevés volt a felhő és 10, 14 órán át sütött a nap. Az ország déli felében időnként megnövekedett a felhőzet és 4, 9 órás napsütést észleltek. Az esti órákban néhány helyen kisebb zápor, egy-két helyen gyenge zivatar keletkezett. A lehullott eső mennyisége 4 mm alatt maradt. A legmagasabb nappali hőmérséklet északon 25, 29, máshol 23, 26 fok között alakult. Ma hajnalra 9, 17 fokig hült le a levegő. Délelőtt nyugaton derült, máshol általában felhős volt az ég. 11 óráig esőt sehonnan sem jelentettek. A hőmérséklet 11 órára 20, 24 fokig emelkedett.

Ma 12 órakor Budapesten a hőmérséklet 22 fok volt, a tengerszintre átszámitott légnyomás 763 mm, alig változik.

A Balaton vizének hőmérséklete Siófoknál 11 órakor 18 fok volt.

Várható időjárás csütörtök estig:

Szerdán: változóan felhős idő, elszórtan záporral, zivatarral.
Csütörtökön: kevés nappali felhőképződés, valószinüleg eső nélkül.
A többfelé élénk, időnként erős északi, északkeleti szél lassan mérséklődik.

Várható legalacsonyabb éjszakai hőmérséklet: 8, 13,
legmagasabb nappali hőmérséklet csütörtökön: 20, 25 fok között.

Bartha Péterné s.k.

A hőmérséklet napi középértéke és eltérése a 100 évi átlagtól /Budapesten/:

1976. VI.8.:	22,0 C°	+2,5 C°

1871 óta ezen a napon Budapesten előfordult

legmagasabb hőmérséklet:	33,4 C° /1945/,
legalacsonyabb hőmérséklet:	7,2 C° /1933/.

76.334.

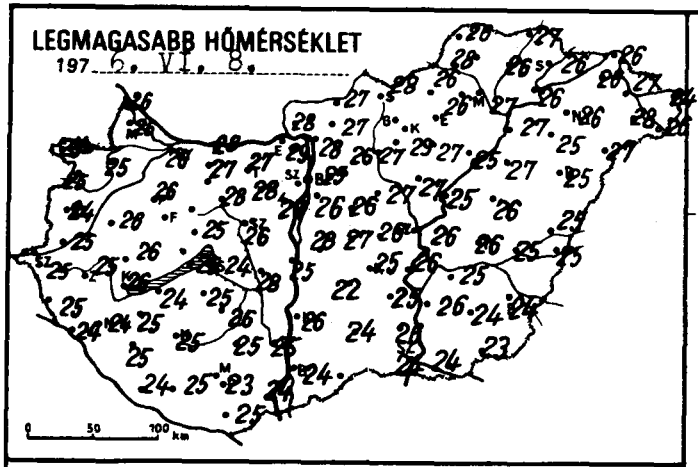
LEGMAGASABB HŐMÉRSÉKLET
197 6. VI. 8.

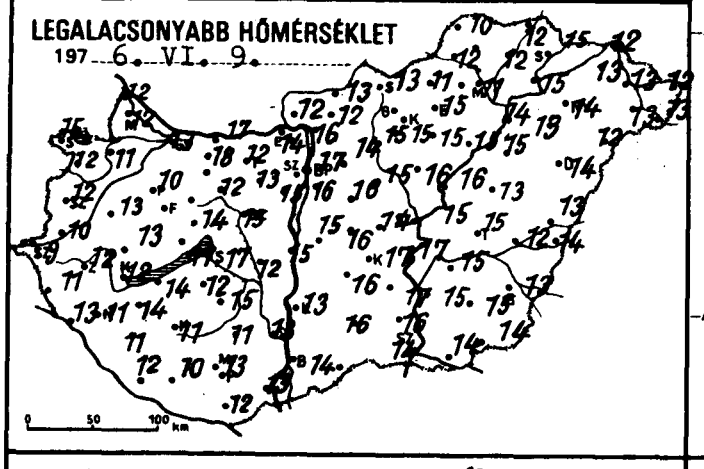
LEGALACSONYABB HŐMÉRSÉKLET
197 6. VI. 9.

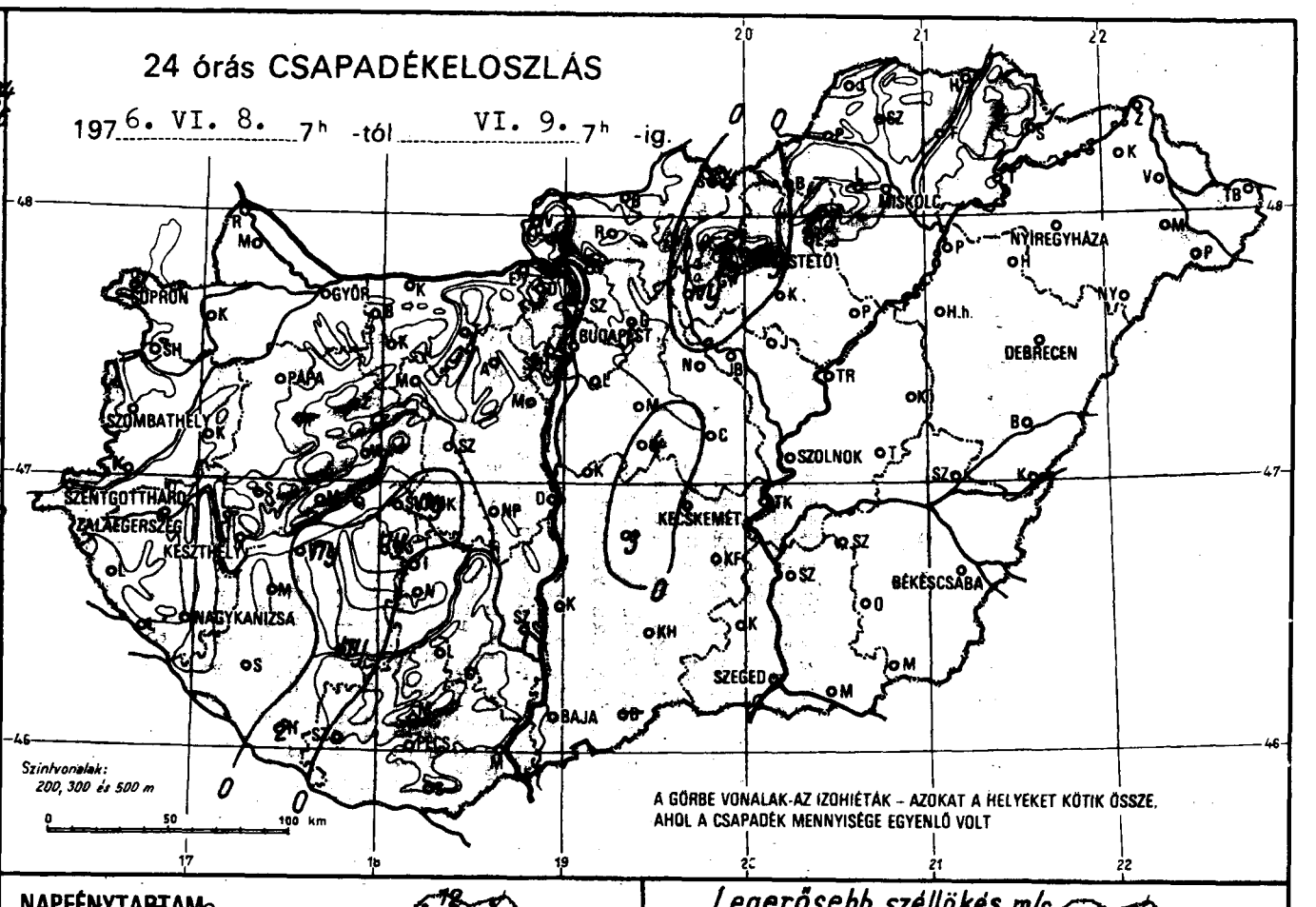
24 órás CSAPADÉKELOSZLÁS
197 6. VI. 8. 7h -tól VI. 9. 7h -ig.
SOPRON
GYŐR
PÁPA
SZOMBATHELY
SZENTGOTTHÁRD
ZALAEGERSZEG
KESZTHELY
NAGYKANIZSA
BUDAPEST
MISKOLC
NYÍREGYHÁZA
DEBRECEN
SZOLNOK
KECSKEMÉT
BÉKÉSCSABA
SZEGED
BAJA
Szintvonalak: 200, 300 és 500 m
A GÖRBE VONALAK-AZ IZOHIÉTÁK – AZOKAT A HELYEKET KÖTIK ÖSSZE, AHOL A CSAPADÉK MENNYISÉGE EGYENLŐ VOLT

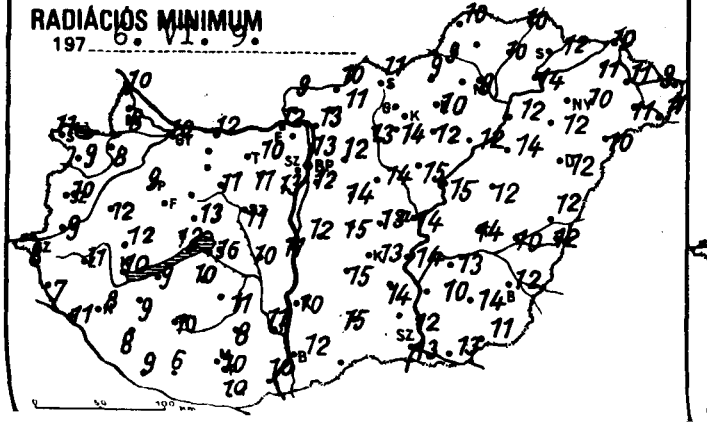
RADIÁCIÓS MINIMUM
197 6. VI. 9.

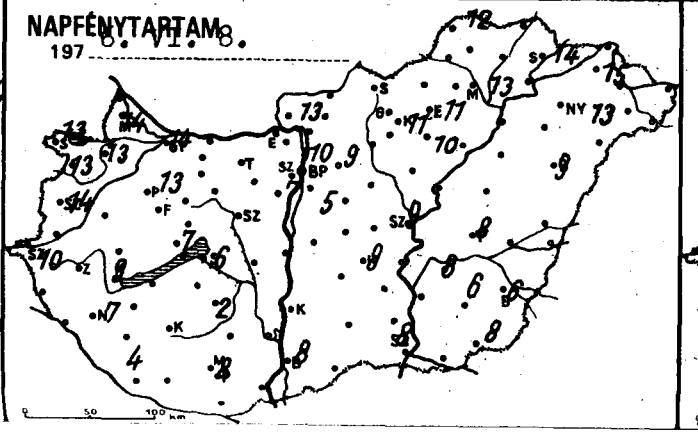
NAPFÉNYTARTAM
197 6. VI. 8.

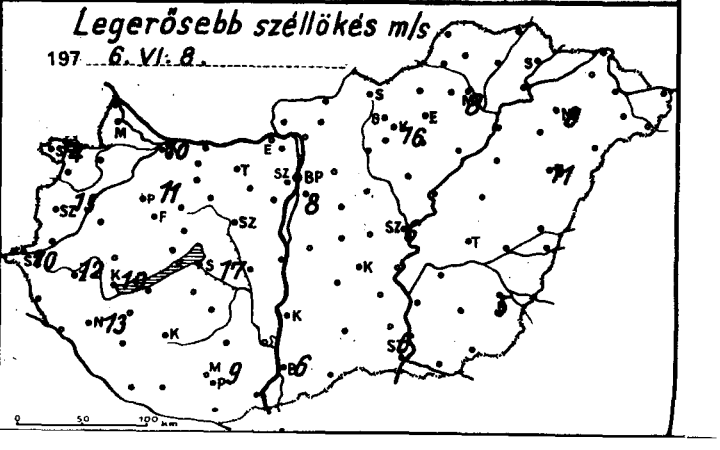
Legerősebb széllökés m/s
197 6. VI. 8.

	197 6. VI. 9. 07 h -ig az utolsó 24 óra adatai					
	csapadék (mm)		max. hőmérséklet	min. hőmérséklet	rad. min.	napos órák
r	•		26	13	10	14
uvár	•		25	11	8	13
onmagyaróvár	•	⌒	26	12	8	14
ca	•		26	12	10	
ron	•		25	15	11	13
ronhorpács	•		25	12	9	13
d	•		26	13	12	
mend	•		25	10	9	
ıtgotthárd	•		25	9	8	10
nbathely	•		24	12	10	14
ti	•		25	11	7	
nye	•		24	13	11	
ykanizsa	•	⌒	24	11	8	7
egerszeg	•	⌒	25	12	11	
kasgyepű	–		–	–	–	
zthely	•		26	12	10	9
cshely	•		24	14	12	7
a	•	⌒	26	10	9	13
eg	•		26	13	12	
any	•		25	17	12	
zprém	•		25	14	13	
	•	⌒	24	11	8	
yód	ny		24	14	9	
nokszt. györgy	2	⌒	24	12	9	4
osvár	ny	⌒	25	11	10	
cali	•		25	14	9	
ok	ny	⚲	24	17	16	6
ogyszob	•	⌒	25	11	8	
	ny		25	12	10	
olna	•		28	13	13	
tergom	•		29	14	12	
ér	•	⌒	27	18	–	
nárom	•		28	17	12	
abánya	•		27	12	10	
sútdoboz	•	⌒	28	13	11	
naújváros	•		25	15	11	
rtonvásár	•		27	15	13	7
r	•	⌒	28	12	11	
gyhörcsökp.	•	⌒	28	12	10	
badbattyán	•		26	15	11	
szemcse	•		26	15	11	2
gyel	•		25	11	8	
gykónyi	–		–	–	–	
kszárd	•		25	13	11	
ádtető	•		23	13	10	
hács	•	⌒	24	13	10	
s	•	⌒	23	13	10	8
ós	•	⌒	25	12	10	
getvár	•		25	10	6	
Lőrinc	•		26	16	12	5
Met. Int.	•		25	17	13	10
Szab. hegy	•		25	15	12	10
gled	•		26	14	13	
bogókő	•	⌒	24	12	8	
dóllő	•		26	14	12	9
alyrét	•		28	11	10	
nor	•		26	16	14	
gykáta	•		27	15	14	
keny	4	⌒	27	16	15	
ntendre	•		29	16	15	

	1976. VI. 9. 07 h -ig az utolsó 24 óra adatai					
	csapadék (mm)		max. hőmérséklet	min. hőmérséklet	rad. min.	napos órák
Vác	•		28	16	13	
Vámosmikola	•	⌒	28	12	9	13
Baja	•		24	14	12	8
Bácsalmás	–		–	–	–	
Izsák	3		22	16	15	
Kalocsa	•	⌒	26	13	10	
Kecskemét	•		25	17	13	9
Kiskunf. háza	•		25	17	14	
Kiskunhalas	•		24	16	15	
Kunszentmiklós	•		28	15	12	
Tiszakécske	•		26	17	14	
Balassagyarmat	•	⌒	27	13	10	
Romhány	•		27	12	11	
Salgótarján	4	⚲	28	13	11	
Eger	•		26	15	10	11
Galyatető	1	⌒	25	11	10	
Gyöngyös	1		29	15	14	
Kékestető	ny	⚲ ⌒	20	11	9	11
Kompolt	•		27	15	12	10
Lőrinci	ny	⚲ ⌒	27	15	13	
Poroszló	•		25	15	12	
Jászapáti	•		27	16	15	
Jászberény	•	⌒	26	14	11	
Karcag	•		26	13	12	
Szolnok	•		26	15	14	9
Tiszaroff	•		25	16	15	
Túrkeve	•		26	15	14	8
Kistelek	•		26	16	12	
Makó	•		24	14	13	
Szeged	•	⌒	24	14	13	8
Szentes	•		26	15	10	
Borsodnádasd	•	⌒	26	11	9	
Fügöd	•		26	12	10	
Hidasnémeti	•		27	12	10	
Jósvafő	•		26	10	10	12
Lillafüred	•		25	10	10	
Miskolc	•		27	11	9	13
Putnok	•		28	12	9	
Sárospatak	•		26	15	12	14
Szendrőlád	–		–	–	–	
Tokaj	•		26	15	14	
Kisvárda	•		26	13	11	15
Mátészalka	•	⌒	28	13	11	
Nyíregyháza	•		26	14	10	13
Nyírlugos	•		27	12	10	
Pátyod	•	⌒	26	13	11	
Tiszabecs	•		24	12	9	
Vásárosnamény	•	⌒	27	13	11	
Záhony	•	⌒	26	12	10	
Berettyóújfalu	•	⌒	25	13	12	
Debrecen	•		25	14	12	9
Hajdúdorog	•		25	13	12	
Hortobágy	•		27	15	14	
Körösszakál	•	⌒	25	14	12	
Polgár	•	⌒	27	14	12	
Békéscsaba	•	⌒	24	13	12	6
Mezőhegyes	•		23	14	11	8
Orosháza	•		24	15	14	6
Szarvas	•		25	15	13	8
Szeghalom	•		25	12	10	

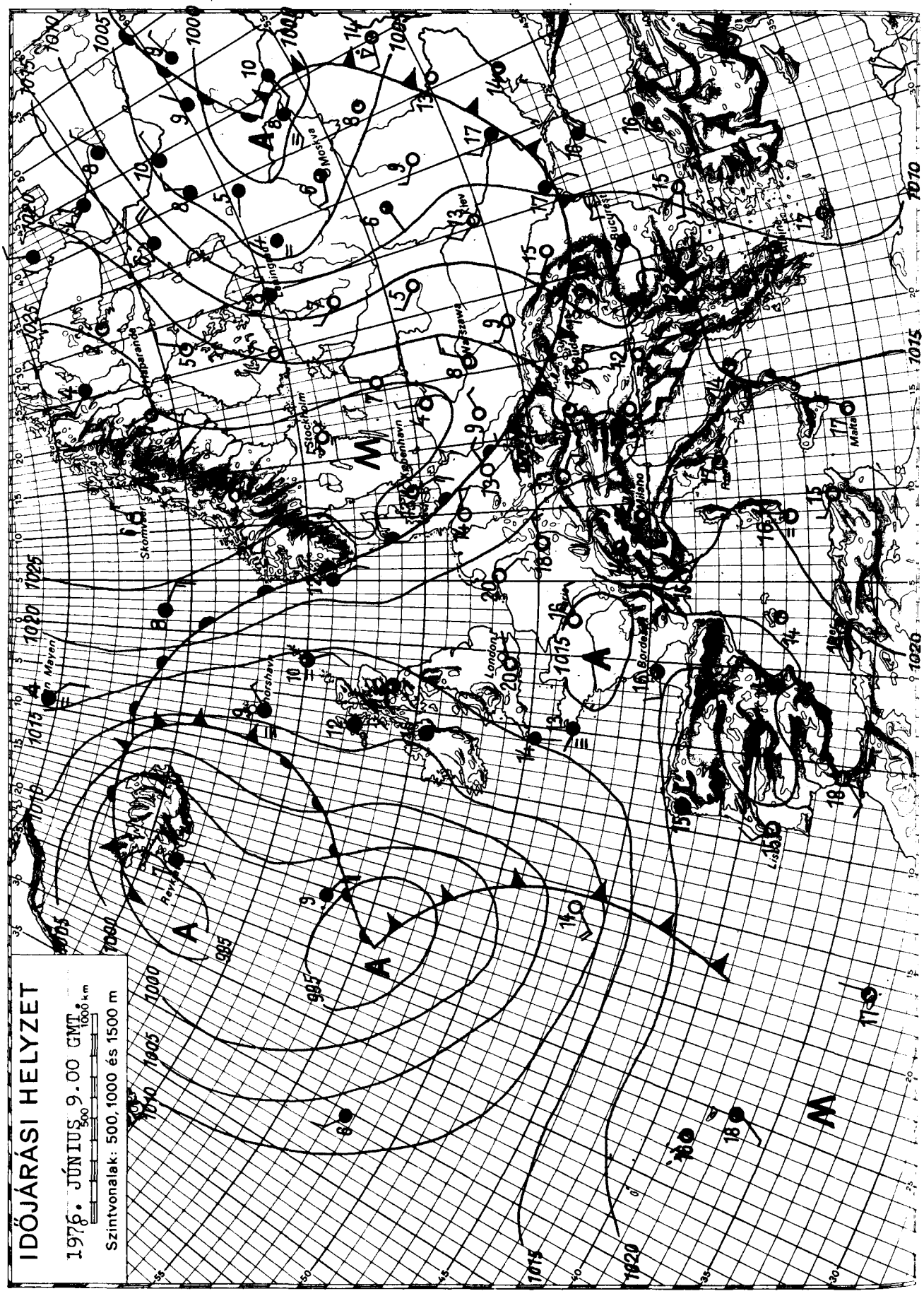

KIADJA: ORSZÁGOS METEOROLÓGIAI SZOLGÁLAT

Készíti: Központi Előrejelző Intézet Előrejelző Osztálya — T.: 273 - 018 — Megjelenik naponként

Évi előfizetési díja: 720,—Ft — Megrendelhető: 1024 Budapest, II., Kitaibel Pál u. 1. Telefon: 353-500,

Kiadásért felel: az OMSZ elnöke — Szerkesztésért felel: a KEI igazgatója

DŐJÁRÁSI NAPIJELENTÉS

ЕЖЕДНЕВНЫЙ МЕТЕОРОЛОГИЧЕСКИЙ БЮЛЛЕТЕНЬ • DAILY WEATHER REPORT
BULLETIN QUOTIDIEN DE TEMPS • TÄGLICHER WETTERBERICHT

9. évfolyam 162. szám. + Budapest + 1976. junius 10. csütörtök

Az időjárási helyzet és a várható időjárás:

Csütörtök reggelre a Balkán-félsziget és Kisázsia déli részéig jutott l a sarkvidéki levegő első hulláma. Ezáltal kontinensünknek több mint felét z a levegőfajta árasztotta el. Erős lehülés csak a Szovjetunió európai területén történt. Mivel a sarkvidéki levegő nedvességtartalma csak ott jelentős, özép- és Dél-Európában a néhány fokos hőmérséklet csökkenéstől eltekintve nados, száraz maradt az idő. Miközben a sarkvidéki levegő a kontinens keleti felén okozott időjárás-átalakulást, Nyugat-Európában is változás történt. Néhány záz km széles zivatarzóna indult el kelet felé, amely csütörtök reggelig Hamburg-München-Genf vonaláig ért el. A következő 36 óra folyamán a Kárpát-medence időjárását eleinte még a száraz, hüvös levegő határozza meg, később a yugat felől lassan közeledő zivatarzóna válik döntő tényezővé.

Hazánkban szerdán kisebb felhőátvonulások voltak. A nap általában 10, 5 órán át sütött. Csapadék sehol sem hullott. A legmagasabb nappali hőmérséklet 21, 27 fok között alakult. Csütörtök hajnalra az ország északi felében 4,), déli felében általában 9, 12 fokig hült le a levegő. Délelőtt napos, száraz volt az idő. Az északi szél csak néhány helyen élénkült meg. A hőmérséklet 11 órakor 17, 20 fok között volt.

Ma 12 órakor Budapesten a hőmérséklet 19 fok volt, a tengerszintre átszámitott légnyomás 764 mm, alig változik.

A Balaton vizének hőmérséklete 11 órakor Siófoknál 19 fok volt.

Várható időjárás péntek estig:

Csütörtökön időnként kissé megnövekvő felhőzet eső nélkül. Pénteken a Dunántulon nyugat felől felhősödés, a délutáni órákban elszórtan zápor, zivatar, máshol még napos, száraz idő. Csütörtökön többfelé élénk északi, északkeleti, péntekre délkeleti, délire forduló szél. Hideg éjszaka, a nappali felmelegedés kissé erősödik.

Várható legalacsonyabb éjszakai hőmérséklet: 4, 9,
legmagasabb nappali hőmérséklet pénteken: 21, 25 fok között.

Bóna Márta s.k.

TÁVOLABBI KILÁTÁSOK KEDD REGGELIG:

Időnként kissé megnövekvő felhőzet, legfeljebb szórványosan záporeső-vel. Legalacsonyabb hajnali hőmérséklet 8, 13 fok között. Legmagasabb nappali hőmérséklet 21, 26 fok között.

Jelentős mennyiségü /legalább 5 mm/ csapadék az ország területének 30 százalékán várható.

KÖZÉPTÁVÚ ELŐREJELZŐ OSZTÁLY

A hőmérséklet napi középértéke és eltérése a 100 évi átlagtól /Budapesten/:

1976. VI. 9.:	21,3 C°	+1,6 C°

1871 óta ezen a napon Budapesten előfordult:

legmagasabb hőmérséklet: 33,1 C° /1949/,
legalacsonyabb hőmérséklet: 5,9 C° /1933/.

76.335.

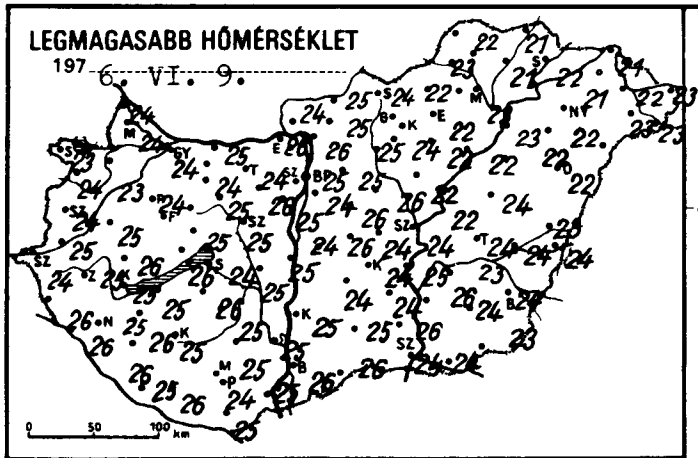
LEGMAGASABB HŐMÉRSÉKLET
197 6. VI. 9.

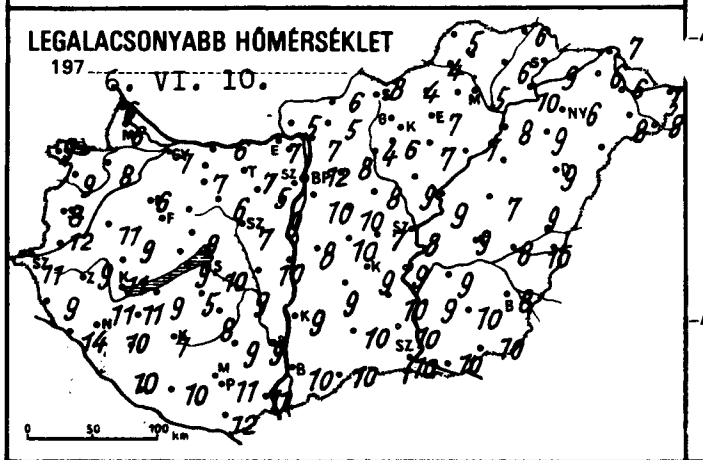
LEGALACSONYABB HŐMÉRSÉKLET
197 6. VI. 10.

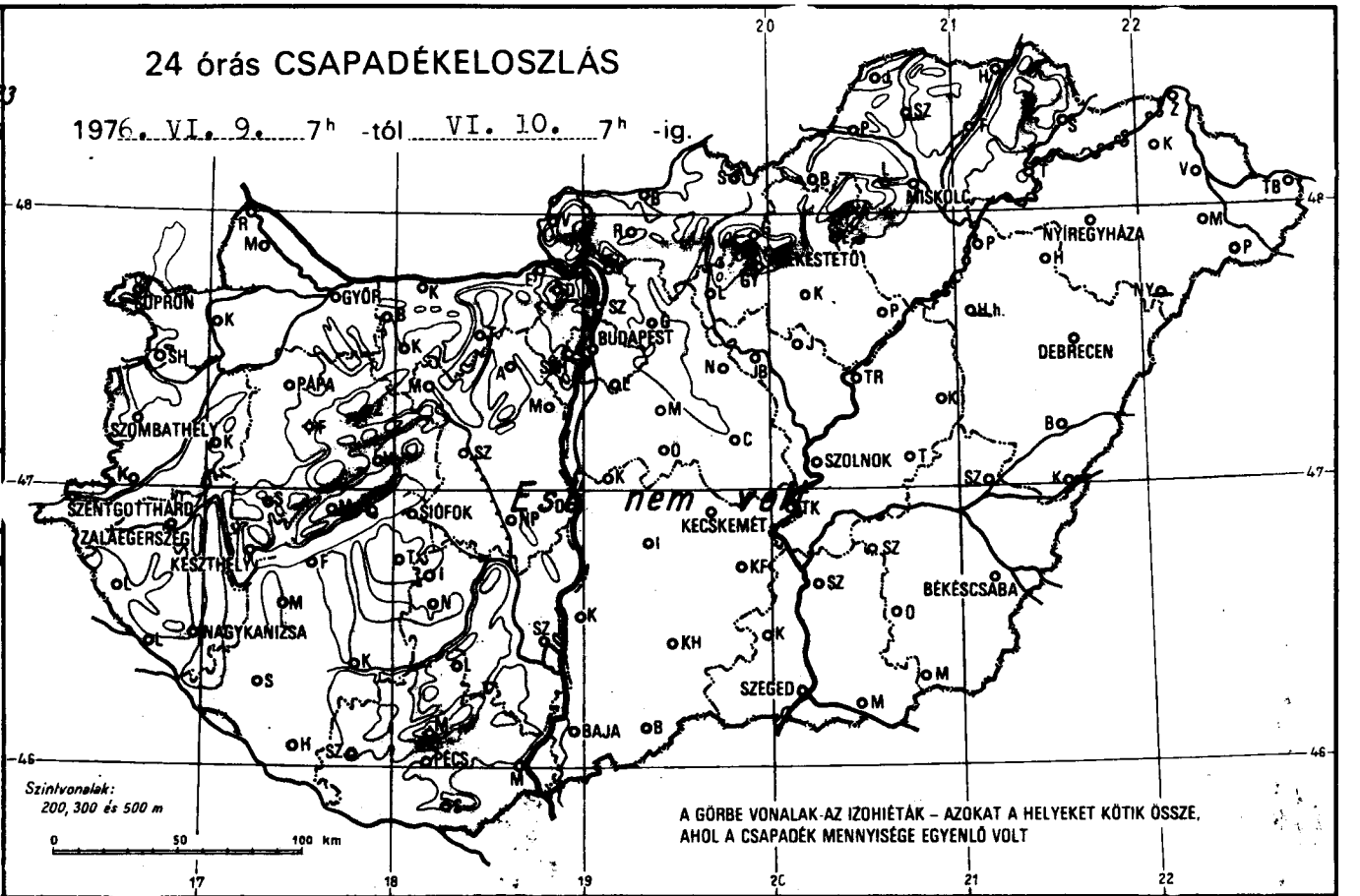
24 órás CSAPADÉKELOSZLÁS
1976. VI. 9. 7h -tól VI. 10. 7h -ig.
Eső nem volt
SOPRON
GYŐR
BUDAPEST
MISKOLC
NYÍREGYHÁZA
KESZTHELY
DEBRECEN
PÁPA
SZOMBATHELY
SZOLNOK
SZENTGOTTHÁRD
ZALAEGERSZEG
SIÓFOK
KECSKEMÉT
BÉKÉSCSABA
NAGYKANIZSA
SZEGED
BAJA
PÉCS
Szintvonalak:
200, 300 és 500 m
A GÖRBE VONALAK AZ IZOHIÉTÁK – AZOKAT A HELYEKET KÖTIK ÖSSZE, AHOL A CSAPADÉK MENNYISÉGE EGYENLŐ VOLT

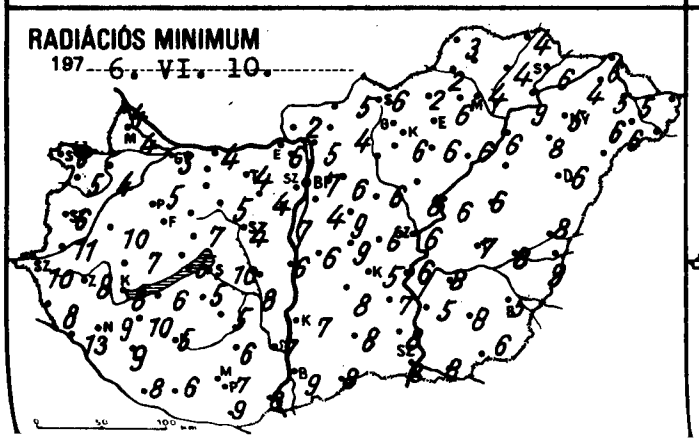
RADIÁCIÓS MINIMUM
197 6. VI. 10.

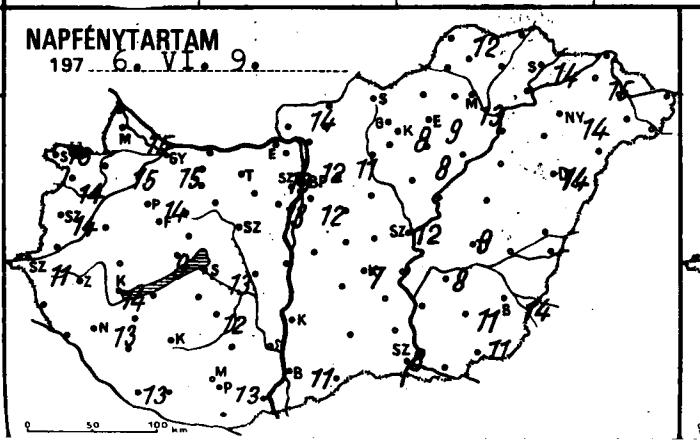
NAPFÉNYTARTAM
197 6. VI. 9.

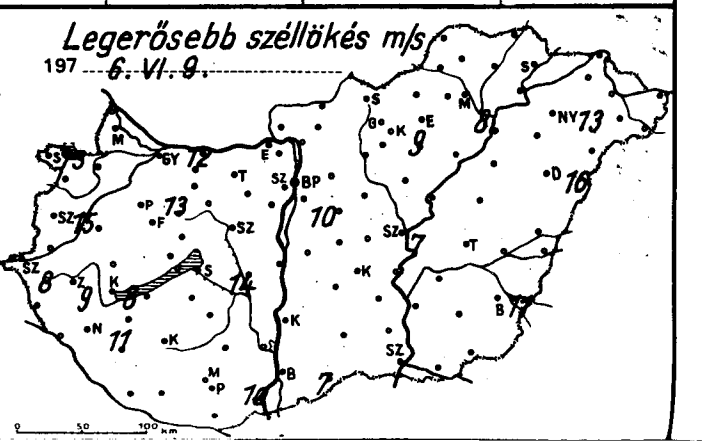
Legerősebb széllökés m/s
197 6. VI. 9.

	1976.VI.10.07h -ig az utolsó 24 óra adatai					
	csapadék (mm)		max. hőmérséklet	min. hőmérséklet	rad. min.	napos órák
r	•	⊥	24	7	3	15
uvár	•		23	8	4	15
onmagyaróvár	•	⊥	24	6	4	15
a	•		24	6	4	
ron	•		23	9	6	13
ronhorpács	•		24	9	5	14
d	•		25	11	10	
mend	•		25	12	11	
tgotthárd	•		24	11	10	11
nbathely	•		24	8	6	14
ti	•		26	9	8	
nye	•		26	14	13	
ykanizsa	•	⊥	25	11	9	13
egerszeg	•	⊥	25	9	8	
kasgyepű	•		23	11	7	
zthely	•		25	11	8	14
cshely	•		22	12	10	9
a	•		24	6	5	14
eg	•		26	9	7	
ny	•		26	9	5	
prém	•		25	8	7	
	•	⊥	22	4	1	
yód	•		25	9	6	
nokszt. György	•	⊥	25	10	8	13
osvár	•	⊥	25	7	5	
cali	•		26	11	10	
ok	•		24	10	10	13
ogyszob	•	⊥	26	10	9	
	•		26	5	5	
olna	•		25	7	6	
ergom	•		26	7	6	
ér	•	⊥	24	7	–	
nárom	•		25	6	4	
bánya	•		24	7	4	
útdoboz	•	⊥	26	5	4	
aújváros	•	⊥	25	10	6	
tonvásár	•		25	9	7	13
	•	⊥	25	6	5	
yhörcsökp.	•		25	9	8	
adbattyán	•	⊥	25	7	4	
szemcse	•	⊥	25	8	5	12
gyel	•		25	9	6	
ykónyi	•		26	11	9	
szárd	•		25	9	7	
pattető	•		23	10	7	
nács	•	⊥	25	11	8	
	•		24	11	7	13
os	•	⊥	25	12	9	
etvár	•		26	10	6	
Lőrinc	•		24	10	4	12
Met. Int.	•		25	12	7	12
Szab. hegy	•		23	9	6	13
led	•	⊥	24	7	6	
ogókő	–		–	–	–	
dollő	•		23	8	6	11
alyrét	•	⊥	26	9	8	
nor	•		26	10	9	
ykáta	•		26	8	6	
eny	•		26	10	9	
ntendre	•		27	9	9	

	1976.VI.10.07h -ig az utolsó 24 óra adatai					
	csapadék (mm)		max. hőmérséklet	min. hőmérséklet	rad. min.	napos órák
Vác	•	⊥	26	7	5	
Vámosmikola	•	⊥	24	5	2	14
Baja	•		26	10	9	11
Bácsalmás	•		26	10	8	
Izsák	•		24	9	8	
Kalocsa	•		25	9	7	
Kecskemét	•		24	9	5	7
Kiskunf. háza	•		24	10	7	
Kiskunhalas	•		25	10	8	
Kunszentmiklós	•		24	8	6	
Tiszakécske	•		25	9	6	
Balassagyarmat	•	⊥	25	6	5	
Romhány	•		25	5	4	
Salgótarján	•		24	8	6	
Eger	•		22	7	6	9
Galyatető	•		20	4	2	
Gyöngyös	•		24	6	6	
Kékestető	•		17	5	4	8
Kompolt	•		22	7	6	8
Lőrinci	•	⊥	25	4	–	
Poroszló	•		22	7	6	
Jászapáti	•	⊥	22	9	8	
Jászberény	•	⊥	24	7	5	
Karcag	•		24	7	6	
Szolnok	•		24	8	6	12
Tiszaroff	•		22	9	6	
Túrkeve	•		24	9	7	9
Kistelek	•		26	10	8	
Makó	•		24	10	8	
Szeged	•		24	10	8	8
Szentes	•		26	9	5	
Borsodnádasd	•	⊥	22	4	2	
Fügöd	•		21	6	4	
Hidasnémeti	•		21	6	4	
Jósvafő	•		22	5	3	12
Lillafüred	•		20	4	4	
Miskolc	•		23	5	4	13
Putnok	•	⊥	23	4	2	
Sárospatak	•		22	9	6	14
Szendrőlád	–		–	–	–	
Tokaj	•		22	10	9	
Kisvárda	•		21	6	4	15
Mátészalka	•		23	8	6	
Nyíregyháza	•		22	6	5	14
Nyírlugos	–		–	–	–	
Pátyod	•	⊥	23	8	6	
Tiszabecs	•		23	7	5	
Vásárosnamény	•		22	6	5	
Záhony	•	⊥	21	7	6	
Berettyóújfalu	•		23	9	8	
Debrecen	•		22	9	6	14
Hajdúdorog	•		22	9	8	
Hortobágy	–		–	–	–	
Körösszakál	•		24	10	9	
Polgár	•	⊥	23	8	6	
Békéscsaba	•		24	8	5	14
Mezőhegyes	•		23	10	6	11
Orosháza	•		24	10	8	11
Szarvas	•		23	9	8	8
Szeghalom	•		24	8	8	

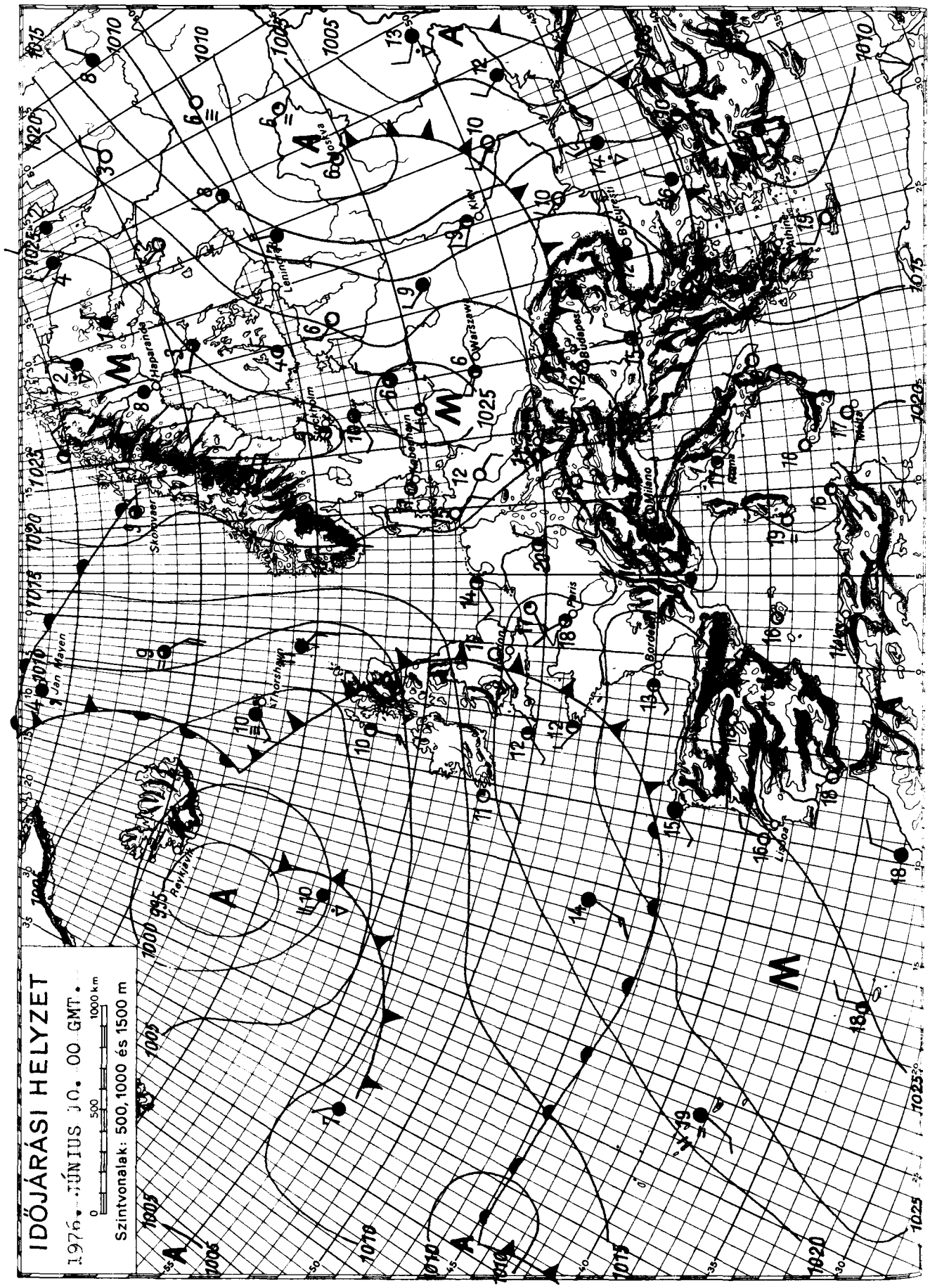

KIADJA: ORSZÁGOS METEOROLÓGIAI SZOLGÁLAT

Készíti: Központi Előrejelző Intézet Előrejelző Osztálya — T.: 273 - 018 — Megjelenik naponként

Évi előfizetési díja: 720,—Ft — Megrendelhető: 1024 Budapest, II., Kitaibel Pál u. 1. Telefon: 353-500,

Kiadásért felel: az OMSZ elnöke — Szerkesztésért felel: a KEI igazgatója

DŐJÁRÁSI NAPIJELENTÉS

ЕЖЕДНЕВНЫЙ МЕТЕОРОЛОГИЧЕСКИЙ БЮЛЛЕТЕНЬ • DAILY WEATHER REPORT
BULLETIN QUOTIDIEN DE TEMPS • TÄGLICHER WETTERBERICHT

9. évfolyam 163. szám. + Budapest + 1976. junius 11. péntek

Az időjárási helyzet és a várható időjárás:

Kontinensünk középső és déli részén a leszálló légmozgások hatására ltalában kevés a felhő, csendes, a reggeli órákban többfelé párás, helyenként ödös az idő, csupán az Alpok térségében keletkezik egy-két helyi zápor, zivaar. Délnyugat-Európában a legmagasabb nappali hőmérséklet 6-8 fokkal megha - adja a legutóbbi évek átlagát. A Szovjetunió európai területének északi és özépső részén valamint a Brit-szigeteken ciklonok hatására változékony, jobbáa erősen felhős, esős az időjárás. A következő 36 órában a Kárpát-medencében olytatódik az elmult napokhoz hasonló tulnyomóan napos, mérsékelten meleg idő.

Hazánkban csütörtökön az ország nagy részén derült idő volt és 13, 5 órán át sütött a nap, néhány körzetben kissé megnövekedett a felhőzet, de sőt sehonnan sem jelentettek. Napközben többfelé megélénkült az északi, északeleti szél. A legmagasabb nappali hőmérséklet általában 20, 25 fok között alault. Péntek hajnalra az ország jelentős részén 7, 12 fokig hült le a levegő, e északkeleten 4-6 fokos minimumhőmérsékletet is mértek. Délelőtt folytatóott a tulnyomóan napos, száraz idő. A hőmérséklet 11 órára 19, 22 fokig emeledett.

Ma 12 órakor Budapesten a hőmérséklet 20 fok, a tengerszintre átszámiott légnyomás 765 mm, alig változik.

A Balaton vizének hőmérséklete Siófoknál 11 órakor 20 fok volt.

Várható időjárás szombat estig:

A nappali órákban megnövekvő felhőzet, délután legfeljebb egy-két helyen záporral, esetleg zivatarral.
Mérsékelt, napközben kissé megélénkülő, változó irányu szél.
Mérsékelten meleg idő.

Várható legalacsonyabb éjszakai hőmérséklet: 7, 12,
legmagasabb nappali hőmérséklet szombaton: 22, 26 fok között.

Németh Lajos s.k.

hőmérséklet napi középértéke és eltérése a 100 évi átlagtól /Budapesten/:

976. VI. 10.: 18,7 C° -1,0 C°

871 óta ezen a napon Budapesten előfordult

egmagasabb hőmérséklet: 33,5 C° /1937, 1949/,
egalacsonyabb hőmérséklet: 7,0 C° /1890/.

76.336.

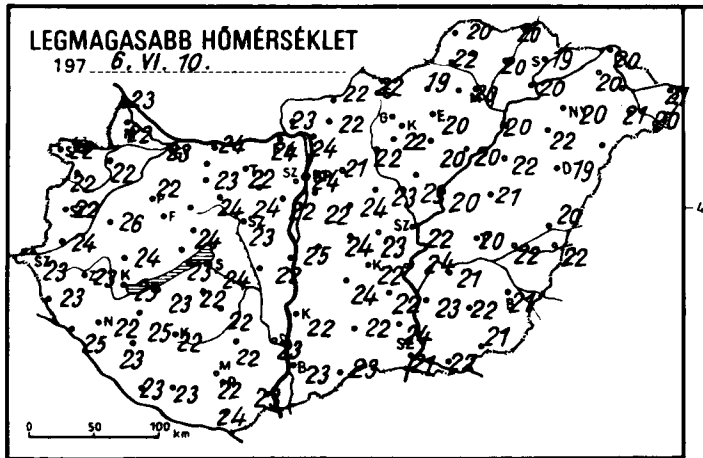
LEGMAGASABB HŐMÉRSÉKLET
197 6. VI. 10.

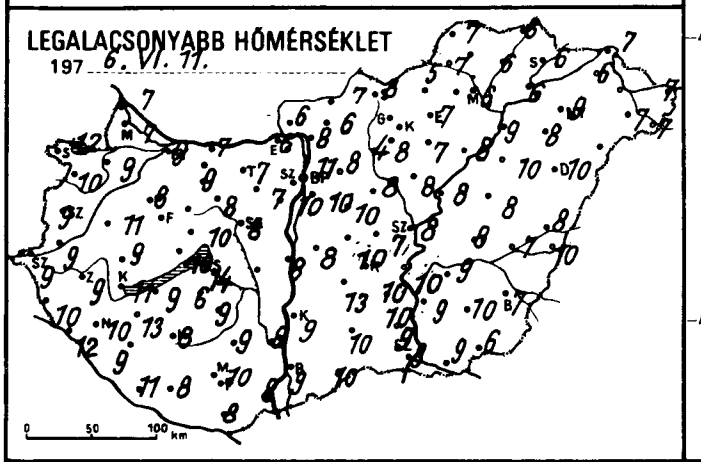
LEGALACSONYABB HŐMÉRSÉKLET
197 6. VI. 11.

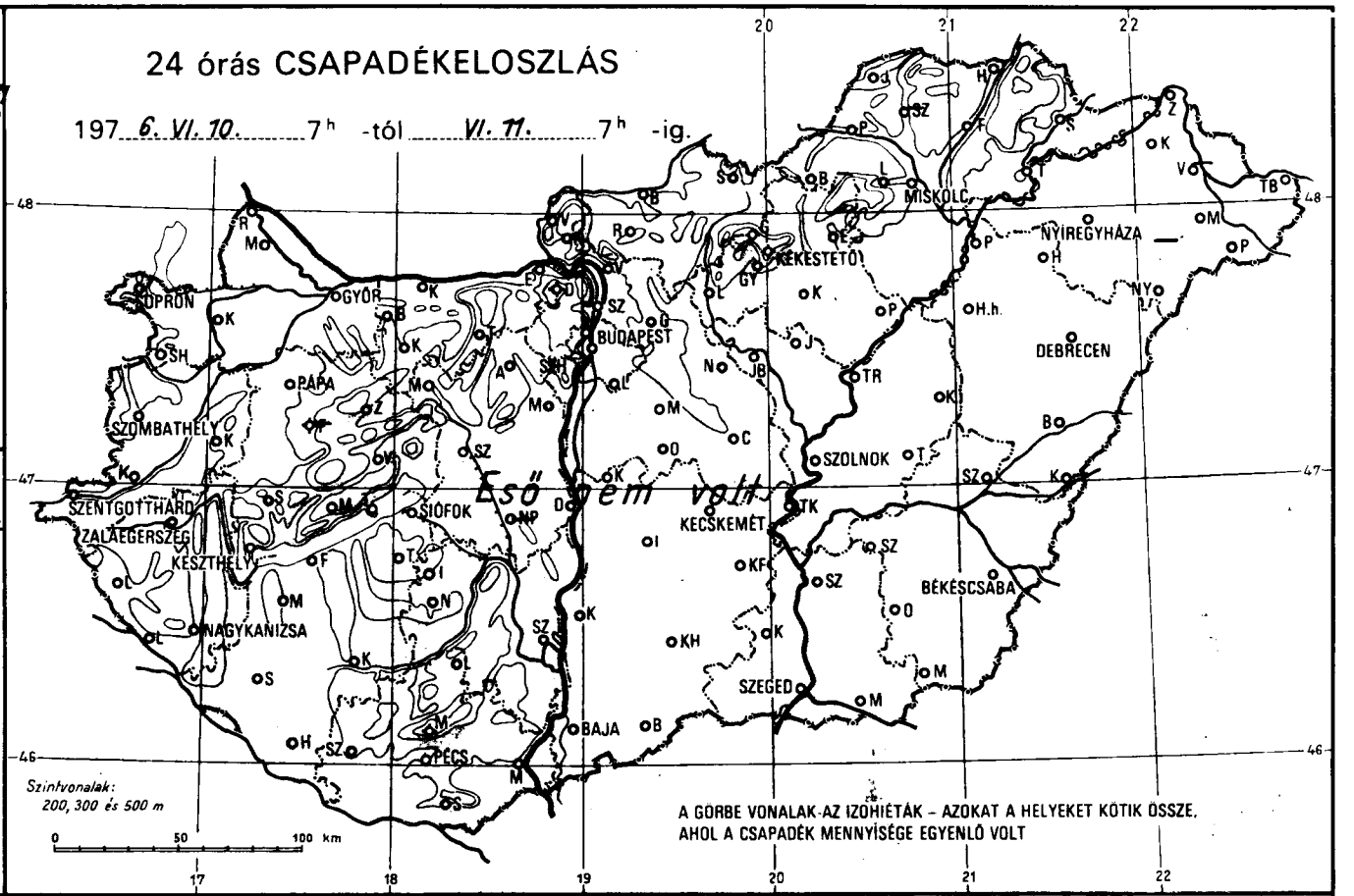
24 órás CSAPADÉKELOSZLÁS
197 6. VI. 10. 7h -tól VI. 11. 7h -ig.
Eső nem volt
SOPRON
GYŐR
BUDAPEST
MISKOLC
NYÍREGYHÁZA
KEKESTETŐ
DEBRECEN
PÁPA
SZOMBATHELY
SZOLNOK
SZENTGOTTHÁRD
ZALAEGERSZEG
KESZTHELY
SIÓFOK
KECSKEMÉT
BÉKÉSCSABA
NAGYKANIZSA
SZEGED
BAJA
PÉCS
Szintvonalak: 200, 300 és 500 m
A GÖRBE VONALAK AZ IZOHIÉTÁK – AZOKAT A HELYEKET KÖTIK ÖSSZE, AHOL A CSAPADÉK MENNYISÉGE EGYENLŐ VOLT

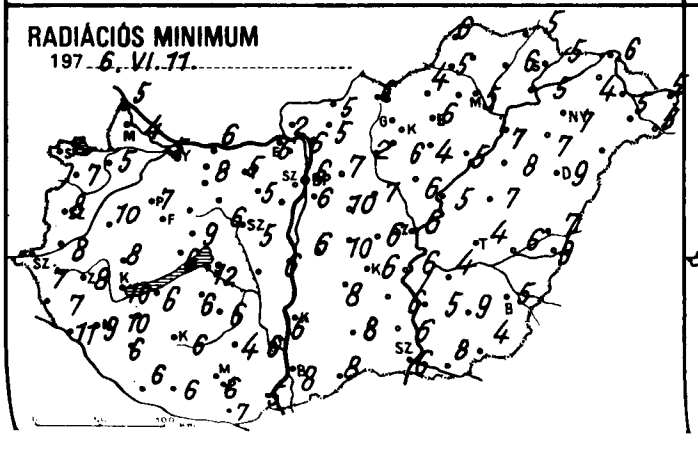
RADIÁCIÓS MINIMUM
197 6. VI. 11.

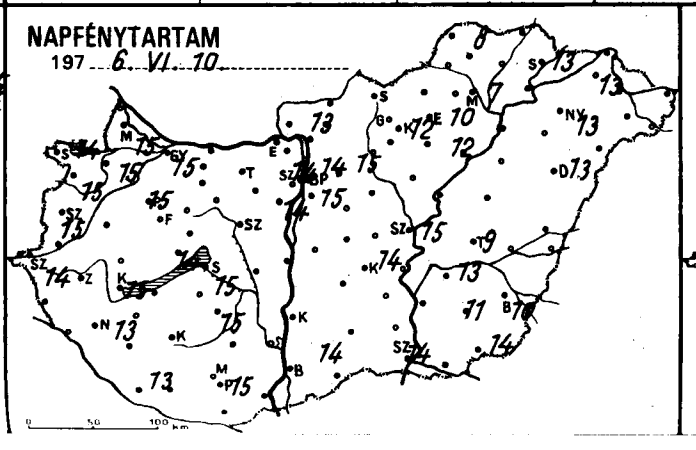
NAPFÉNYTARTAM
197 6. VI. 10.

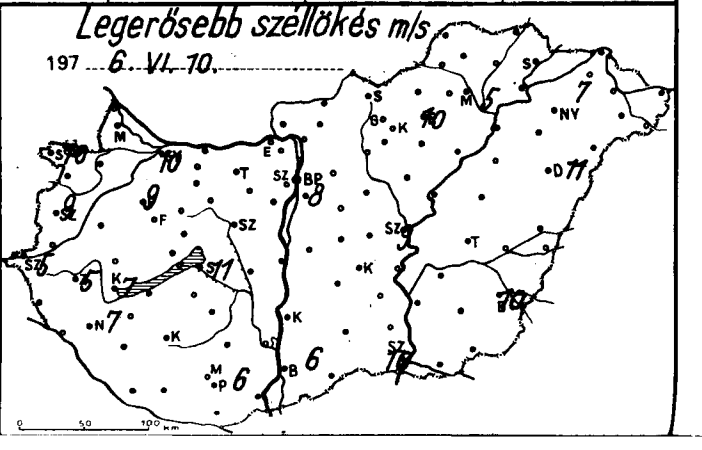
Legerősebb széllökés m/s
197 6. VI. 10.

	197 6.VI.11.-07 h -ig az utolsó 24 óra adatai					
	csapadék (mm)		max. hőmérséklet	min. hőmérséklet	rad. min.	napos órák
	•	⊕	23	9	5	15
ıvár	•		22	9	5	15
onmagaróvár	•	⊕	22	7	4	15
a	•		23	7	5	
on	•		22	12	7	14
onhorpács	•		22	10	7	15
	•		26	11	10	
nend	•		24	9	8	
tgotthárd	•	⊕	23	9	7	14
nbathely	•		22	9	8	15
ı	•		23	10	7	
nye	•		25	12	11	
·kanizsa	•	⊕	22	10	9	13
egerszeg	•	⊕	23	9	8	
asgyepű	–		–	–	–	
thely	•		23	11	10	15
cshely	•		22	10	7	14
ı	•	⊕	22	8	7	15
eg	•		24	9	8	
ny	•		23	10	6	
prém	•		24	10	9	
	•	⊕	21	9	5	
vöd	•		23	9	6	
nokszt. György	•	⊕	23	11	6	13
osvár	•	⊕	22	8	6	
cali	•	⊕	25	13	10	
ok	•		24	14	12	15
ogyszob	•	⊕	23	9	6	
	•		22	6	6	
olna	•		24	9	8	
ergom	•		24	6	6	
ér	•	⊕	23	9	8	
nárom	•		24	7	6	
ıbánya	•		22	7	5	
utdoboz	•	⊕	24	7	5	
aújváros	•		22	8	6	
tonvásár	•		22	10	–	14
	•	⊕	24	8	6	
yhörcsökp.	–		–	–	–	
adbattyán	•	⊕	23	8	5	
szemcse	•		22	9	6	15
gyel	•		22	9	4	
ykónyi	•		24	10	4	
szárd	•		23	8	6	
pádtető	•		21	10	6	
acs	•	⊕	23	8	5	
	•	⊕	22	10	6	15
s	•	⊕	24	8	7	
etvár	•		23	8	6	
Lőrinc	•		22	10	6	15
Met. Int.	•		24	11	6	14
Szab. hegy	•	⊕	20	9	6	14
ed	•	⊕	23	7	6	
ogókő	•	⊕	20	7	3	
ollő	•		21	8	7	15
ayrét	•	⊕	23	5	4	
ıor	•		24	10	10	
ıkata	•		23	8	7	
ny	•	⊕	24	10	10	
ndre	•		24	9	9	

	197 6.VI.11.-07 h -ig az utolsó 24 óra adatai					
	csapadék (mm)		max. hőmérséklet	min. hőmérséklet	rad. min.	napos órák
Vác	•	⊕	24	8	6	
Vámosmikola	•	⊕	23	6	2	13
Baja	•		23	9	8	14
Bácsalmás	•		23	10	8	
Izsák	•		24	13	8	
Kalocsa	•	⊕	22	9	6	
Kecskemét	•		22	10	6	14
Kiskunf. háza	•		22	10	6	
Kiskunhalas	•		22	10	8	
Kunszentmiklós	•		25	8	6	
Tiszakécske	•		24	10	6	
Balassagyarmat	•	⊕	22	7	5	
Romhány	•		22	6	5	
Salgótarján	•		22	8	6	
Eger	•		20	7	6	10
Galyatető	•		16	8	5	
Gyöngyös	•		22	8	6	
Kékestető	•		14	6	4	12
Kompolt	•		20	7	4	12
Lőrinci	•		22	4	2	
Poroszló	•	⊕	20	8	5	
Jászapáti	•	⊕	23	8	6	
Jászberény	•	⊕	22	8	6	
Karcag	•		21	8	7	
Szolnok	•		22	8	6	15
Tiszaroff	•		20	8	5	
Túrkeve	•	⊕	20	8	4	9
Kistelek	•		24	9	6	
Makó	•		22	9	8	
Szeged	•	⊕	21	8	6	14
Szentes	•		23	9	5	
Borsodnádasd	•	⊕	19	5	4	
Fügöd	•		20	6	6	
Hidasnémeti	•		20	6	5	
Jósvafő	•		20	7	6	8
Lillafüred	•		20	6	6	
Miskolc	•	=	20	6	5	7
Putnok	•		22	7	5	
Sárospatak	•		19	6	5	13
Szendrőlád	–		–	–	–	
Tokaj	•		20	6	5	
Kisvárda	•		20	6	4	13
Mátészalka	•		21	7	5	
Nyíregyháza	•		20	9	7	13
Nyírlugos	–		–	–	–	
Pátyod	•	⊕	20	7	5	
Tiszabecs	•		21	7	5	
Vásárosnamény	–		–	–	–	
Záhony	•	⊕	20	7	6	
Berettyóújfalu	•	⊕	20	8	7	
Debrecen	•		19	10	9	13
Hajdúdorog	•		22	8	7	
Hortobágy	•		22	10	8	
Körösszakál	•	⊕	22	10	9	
Polgár	•		20	9	7	
Békéscsaba	•	⊕	21	7	5	10
Mezőhegyes	•	⊕	21	6	4	14
Orosháza	•	⊕	22	10	9	11
Szarvas	•		21	9	4	13
Szeghalom	•		22	7	6	

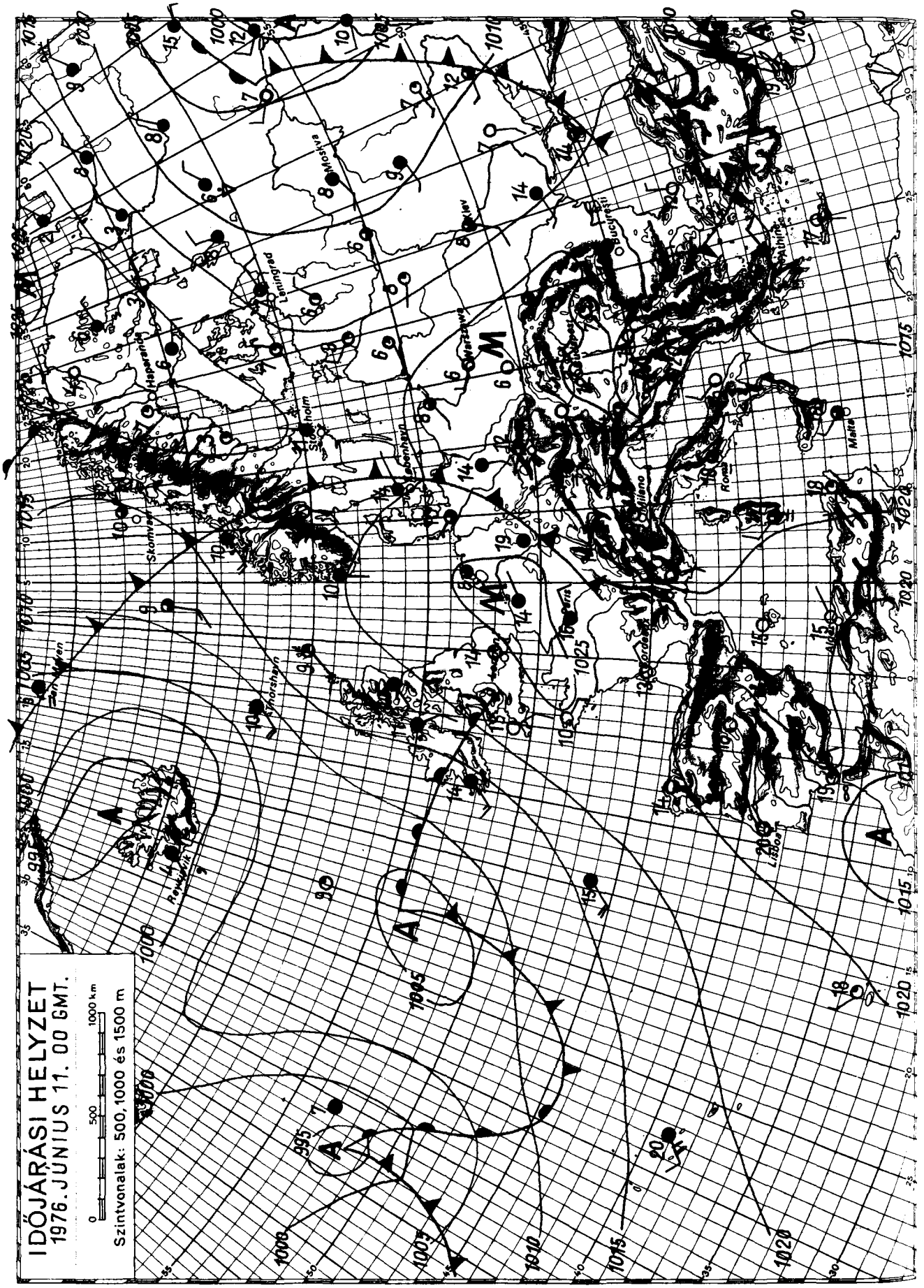

KIADJA: ORSZÁGOS METEOROLÓGIAI SZOLGÁLAT

Készíti: Központi Előrejelző Intézet Előrejelző Osztálya — T.: 273 - 018 — Megjelenik naponként —

Évi előfizetési díja: 720,—Ft — Megrendelhető: 1024 Budapest, II., Kitaibel Pál u. 1. Telefon: 353-500,

Kiadásért felel: az OMSZ elnöke — Szerkesztésért felel: a KEI igazgatója

DŐJÁRÁSI NAPIJELENTÉS

ЕЖЕДНЕВНЫЙ МЕТЕОРОЛОГИЧЕСКИЙ БЮЛЛЕТЕНЬ · DAILY WEATHER REPORT
BULLETIN QUOTIDIEN DE TEMPS · TÄGLICHER WETTERBERICHT

. évfolyam 164. szám. + Budapest + 1976. junius 12. szombat

Az időjárási helyzet és a várható időjárás:

Az óceáni léghullámok továbbra is a Brit-szigeteken okoznak többfelé ős időjárást. Az Ibériai-félszigettől Nyugat-Európán át a Kárpát-medence nyu- ti térségéig magas nyomásu zóna huzódik, amelynek hatására ott napos, száraz, leg az idő. Az Ibériai-félszigeten pénteken a nappali felmelegedés 6, 10 fok- l meghaladta az évszaknak megfelelő értéket. Északkelet- és Kelet-Európában bbára felhős, esős, hüvös az idő. A következő 36 órában a Kárpát-medencében helyi tényezők irányitják az időjárást, elszórtan záporra, zivatarra tovább- is számithatunk.

Hazánkban pénteken csak időnként növekedett meg a felhőzet és általában , 14 órán át sütött a nap. A legmagasabb nappali hőmérséklet 22, 26 fok között akult. A késő esti órákban északnyugaton záporok, zivatarok alakultak ki. A poros zóna az éjszakai órákban délkeletre huzódott, igy onnan is több helyről lentettek záport. A ma reggel 7 óráig lehullott eső mennyisége általában 1 7 mm között volt, délkeleten azonban nem haladta meg az 1 mm-t. Ma hajnalra 16 fokig hült le a levegő, délelőtt változóan felhős volt az ég. A kora reg- li órákban még egy-két helyen kisebb eső esett, a hőmérséklet 11 órára 19, fokig emelkedett.

Ma 12 órakor Budapesten a hőmérséklet 22 fok, a tengerszintre átszámi- ott légnyomás 764 mm, alig változik.

A Balaton vizének hőmérséklete Siófoknál 11 órakor 21 fok volt.

Várható időjárás vasárnap estig:

Időnként megnövekvő felhőzet, elszórtan, főként a délutáni, esti órák- ban, záporral, zivatarral.
Mérséklet, napközben többfelé megélénkülő északnyugati, északi szél.
Várható legalacsonyabb éjszakai hőmérséklet: 10, 15,
legmagasabb nappali hőmérséklet vasárnap: 23, 27 fok között.

Bartha Péterné s.k.

hőmérséklet napi középértéke és eltérése a 100 évi átlagtól /Budapesten/:

976. VI. 11. 19,7 C° +0,5 C°

871 óta ezen a napon Budapesten előfordult:

egmagasabb hőmérséklet: 34,7 C° /1937/,
egalacsonyabb hőmérséklet: 8,0 C° /1899/. 76.337.

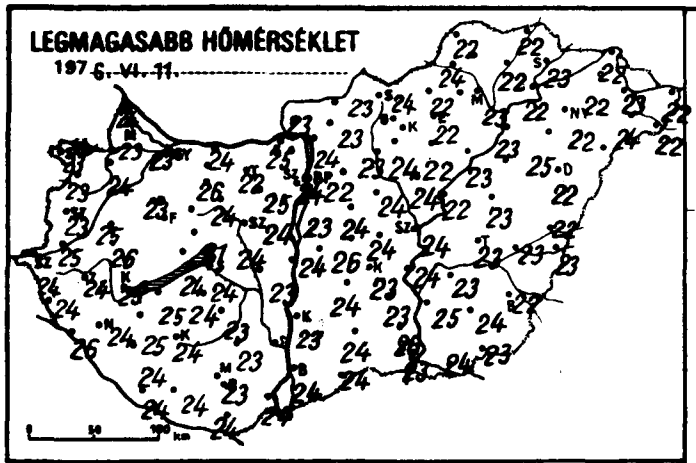
LEGMAGASABB HŐMÉRSÉKLET
197 6. VI. 11.

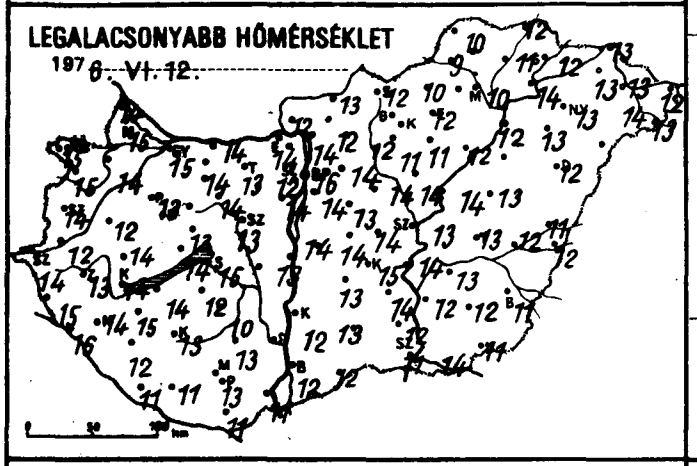
LEGALACSONYABB HŐMÉRSÉKLET
197 6. VI. 12.

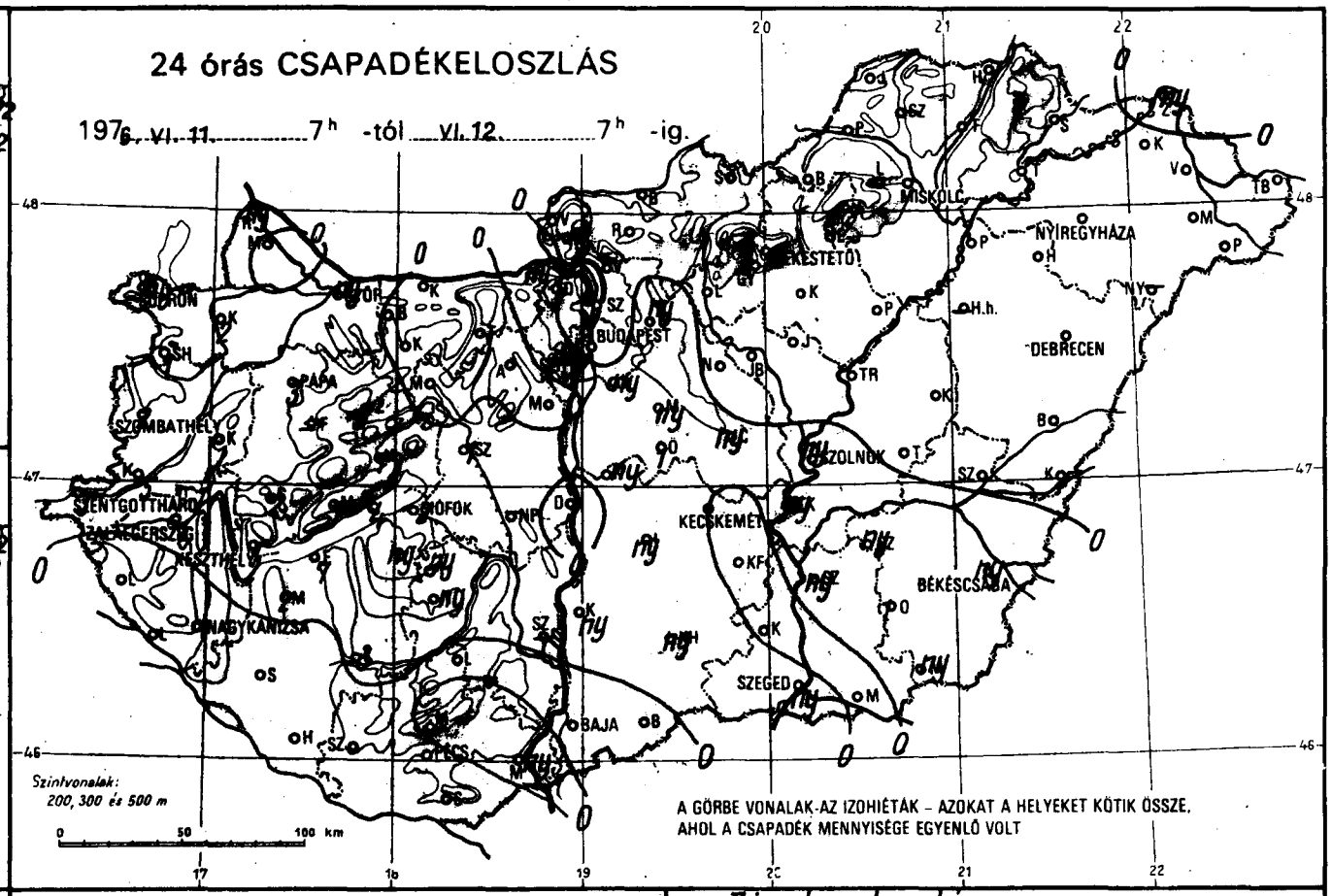
24 órás CSAPADÉKELOSZLÁS
197 6. VI. 11. 7h -tól VI. 12. 7h -ig.
BUDAPEST
MISKOLC
NYÍREGYHÁZA
DEBRECEN
SZOMBATHELY
PÁPA
SZENTGOTTHÁRD
ZALAEGERSZEG
KESZTHELY
NAGYKANIZSA
SIÓFOK
KECSKEMÉT
SZOLNOK
BÉKÉSCSABA
SZEGED
BAJA
PÉCS
Szintvonalak:
200, 300 és 500 m
0 50 100 km
A GÖRBE VONALAK-AZ IZOHIÉTÁK – AZOKAT A HELYEKET KÖTIK ÖSSZE,
AHOL A CSAPADÉK MENNYISÉGE EGYENLŐ VOLT

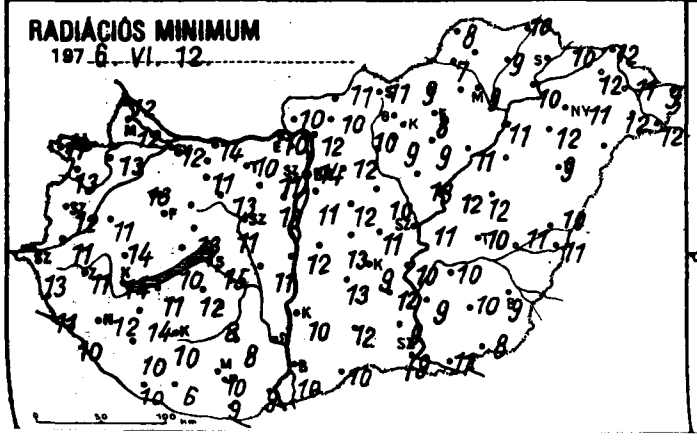
RADIÁCIÓS MINIMUM
197 6. VI. 12.

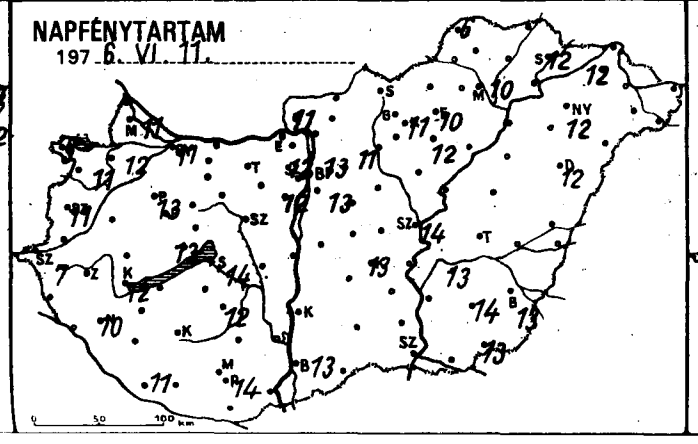
NAPFÉNYTARTAM
197 6. VI. 11.

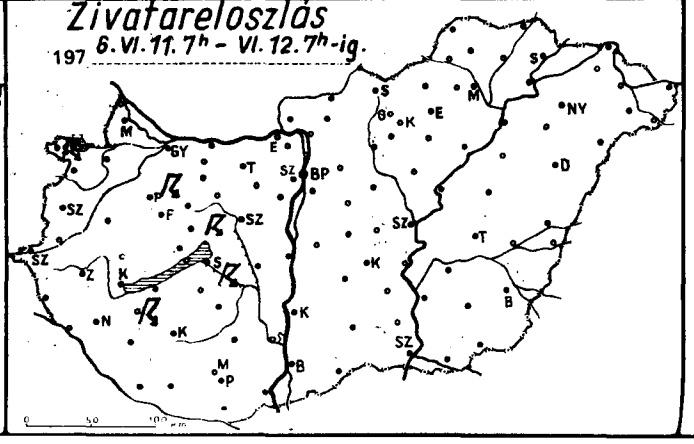
Zivatareloszlás
197 6. VI. 11. 7h – VI. 12. 7h-ig.

	1976.VI.12.07h -ig az utolsó 24 óra adatai					
	csapadék (mm)		max. hőmérséklet	min. hőmérséklet	rad. min.	napos órák
	ny	⊽	23	15	12	11
ır	2		24	14	13	12
magyaróvár	•		23	15	12	11
	ny		24	14	12	
ı	ny	⊼	23	15	11	9
horpács	1		23	15	13	11
	1		25	12	11	
nd	5		25	12	11	
ötthárd	3	⊽	24	14	13	7
athely	2	⊽	23	14	12	11
	•		24	15	11	
e	•		26	16	10	
anizsa	•	⌓	24	14	12	10
erszeg	1	⊽	24	13	11	
gyepű	–		–	–	–	
ely	1	⊽	25	14	14	12
hely	1		23	13	11	13
	3	⊼	23	13	13	13
	2		26	14	14	
	4	⊽	24	14	10	
ém	1	⊼	21	13	13	
	2		22	11	9	
d	7		25	14	11	
kszt. györgy	•	⌓	24	11	10	11
vár	3		24	13	10	
li	2	⊼	25	15	14	
	2	⊼	24	15	15	14
gyszob	•	⌓	24	12	10	
	ny		24	12	12	
na	•		24	13	13	
gom	ny		25	14	10	
	•		26	14	11	
rom	•		24	14	14	
ánya	•		22	13	10	
doboz	•		25	12	11	
újváros	•	⌓	23	13	11	
nvásár	•		24	14	13	12
	•	⌓	24	14	13	
örcsökp.	–		–	–	–	
dbattyán	1	⌓	24	13	11	
emcse	ny		23	10	8	12
el	•		23	13	8	
tónyi	ny		25	15	10	
árd	–		–	–	–	
adtető	1		22	12	11	
cs	ny	⊽	24	11	9	
	•		23	13	10	14
	•	⌓	24	11	9	
vár	•		24	11	6	
őrinc	ny	⊽	23	14	11	13
let. Int.	•		24	16	14	13
zab. hegy	ny		21	13	11	12
d	ny	⊽	24	14	11	
gókő	•	⌓	20	11	6	
llő	ny		22	14	12	11
yrét	•	⌓	23	12	11	
or	ny		24	13	12	
káta	•		24	14	10	
ny	1		26	14	13	
endre	•		26	11	10	

	1976.VI.12.07h -ig az utolsó 24 óra adatai					
	csapadék (mm)		max. hőmérséklet	min. hőmérséklet	rad. min.	napos órák
Vác	•	⌓	24	14	12	
Vámosmikola	•	⌓	23	12	10	11
Baja	•		24	12	10	13
Bácsalmás	•		24	12	10	
Izsák	ny		24	13	13	
Kalocsa	ny		23	12	10	
Kecskemét	•		23	15	9	13
Kiskunf. háza	•		23	14	12	
Kiskunhalas	ny	⊽	24	13	12	
Kunszentmiklós	ny		24	14	12	
Tiszakécske	ny		24	14	10	
Balassagyarmat	•		23	13	11	
Romhány	•		23	12	10	
Salgótarján	•		24	12	11	
Eger	•		22	12	8	10
Galyatető	–		–	–	–	
Gyöngyös	•		24	11	9	
Kékestető	•		16	10	9	11
Kompolt	•		22	11	9	12
Lőrinci	•		23	12	10	
Poroszló	•		23	12	11	
Jászapáti	•	⌓	24	14	13	
Jászberény	•		24	14	12	
Karcag	•		23	13	12	
Szolnok	ny		24	13	11	14
Tiszaroff	•		22	14	12	
Túrkeve	•		23	13	10	
Kistelek	•		26	12	9	
Makó	•		24	14	11	
Szeged	ny		23	11	9	–
Szentes	ny		25	12	9	
Borsodnádasd	•		22	10	9	
Fügöd	•		22	11	9	
Hidasnémeti	•	⌓	22	12	10	
Jósvafő	•		22	10	8	6
Lillafüred	–		–	–	–	
Miskolc	•		23	10	9	10
Putnok	•		24	9	7	
Sárospatak	•		23	12	10	12
Szendrőlád	–		–	–	–	
Tokaj	•		22	14	10	
Kisvárda	•		22	13	12	12
Mátészalka	•		24	14	12	
Nyíregyháza	•		22	13	11	12
Nyírlugos	–		–	–	–	
Pátyod	•		22	13	11	
Tiszabecs	•		22	12	9	
Vásárosnamény	•	⌓	23	13	11	
Záhony	ny		22	13	12	
Berettyóújfalu	•	⌓	22	11	10	
Debrecen	•		22	12	9	10
Hajdúdorog	•		25	13	12	
Hortobágy	–		–	–	–	
Körösszakál	•		23	11	11	
Polgár	•		23	12	11	
Békéscsaba	ny		22	11	9	13
Mezőhegyes	ny		23	11	8	13
Orosháza	1		24	12	10	14
Szarvas	ny		23	13	10	13
Szeghalom	•		23	12	11	

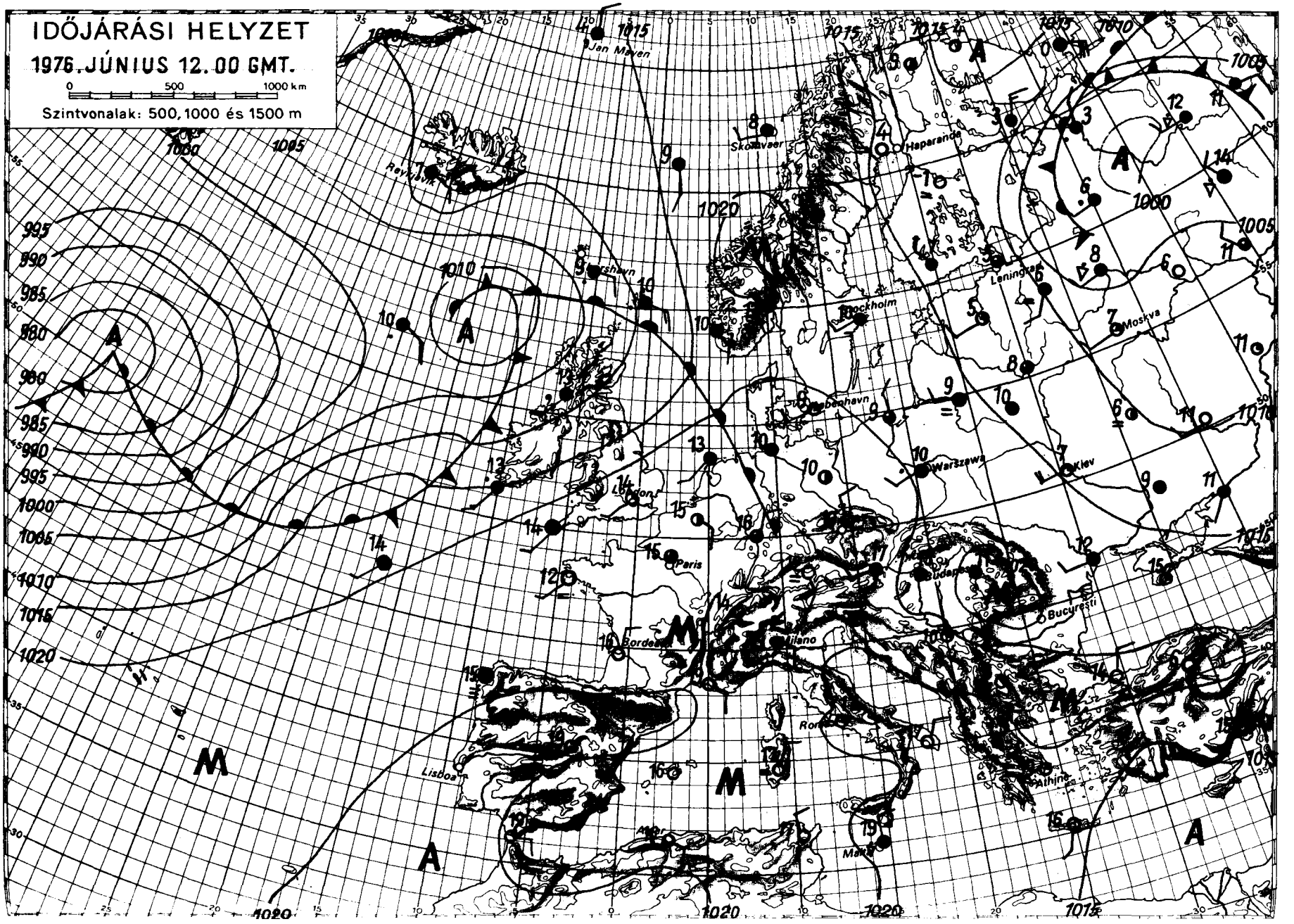

KIADJA: ORSZÁGOS METEOROLÓGIAI SZOLGÁLAT

Készíti: Központi Előrejelző Intézet Előrejelző Osztálya — T.: 273 - 018 — Megjelenik naponként

Évi előfizetési díja: 720,—Ft — Megrendelhető: 1024 Budapest, II., Kitaibel Pál u. 1. Telefon: 353-500,

Kiadásért felel: az OMSZ elnöke — Szerkesztésért felel: a KEI igazgatója

DŐJÁRÁSI NAPIJELENTÉS

ЕЖЕДНЕВНЫЙ МЕТЕОРОЛОГИЧЕСКИЙ БЮЛЛЕТЕНЬ · DAILY WEATHER REPORT
BULLETIN QUOTIDIEN DE TEMPS · TÄGLICHER WETTERBERICHT

, évfolyam 165. szám. + Budapest + 1976. junius 13. vasárnap

Az időjárási helyzet és a várható időjárás:

Franciaországtól az Alpokon át a Balkán-félszigetig mintegy 1000 km ;les magas nyomásu zóna huzódik. Ebben a zónában időnként megnövekszik a fel-;et, de általában száraz, napos az idő. Ugyanakkor a mérsékelt égövi ciklonok ;ak- és Kelet-Európa nagy részén, valamint a Német-Lengyel sikságon változékony, ;les, többfelé esős időjárást okoznak. A következő 36 óra folyamán a ciklonok .yája kissé délebbre helyeződik át, igy a Kárpát-medencében is változékonyabbra ;dul az idő.

Hazánkban szombaton változóan felhős idő volt. A délnyugati és a délkele-megyékben csak 3, 6, máshol 7, 11 órán át sütött a nap. Egy-két helyen volt .entéktelen mennyiségü eső. A hőmérséklet napközben 22, 26 fokig emelkedett. ;árnap hajnalra az északi megyékben helyenként 8, 10, az ország többi részén , 16 fokig hült le a levegő. Ma délelőtt többfelé fátyolfelhő boritotta az e-;. A hőmérséklet 11 órakor az ország területén 23, 26 fok között váltakozott.

Ma 12 órakor Budapesten a hőmérséklet 24 fok, a tengerszintre átszámitott ;nyomás 764 mm, gyengén süllyed.

A Balaton vizének hőmérséklete Siófoknál 11 órakor 21 fok volt.

Várható időjárás hétfő estig:

Időnként megnövekvő felhőzet, szórványosan előforduló zápor, zivatar.
Többfelé megélénkülő, helyenként megerősödő nyugati, északnyugati szél.
Várható legalacsonyabb éjszakai hőmérséklet: 11, 16,
legmagasabb nappali hőmérséklet hétfőn: 22, 26 fok között.

Vadkerti Ferenc s.k.

ıőmérséklet napi középértéke és eltérése a 100 évi átlagtól /Budapesten/:

?6. VI. 12.	20,6 C°	+1,4 C°

?1 óta ezen a napon Budapesten előfordult:

;magasabb hőmérséklet:	33,5 C° /1957/,	
;alacsonyabb hőmérséklet:	5,4 C° /1899/.	76.338.

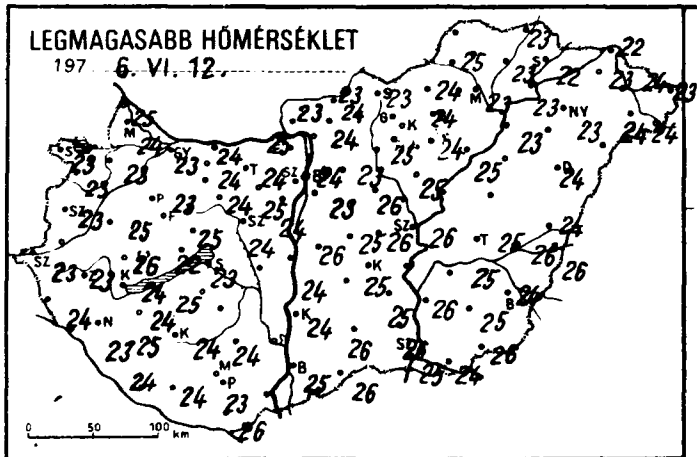
LEGMAGASABB HŐMÉRSÉKLET
197 6. VI. 12.

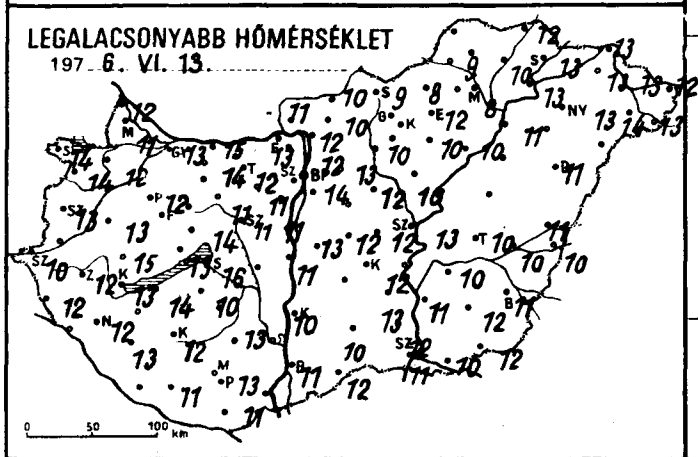
LEGALACSONYABB HŐMÉRSÉKLET
197 6. VI. 13.

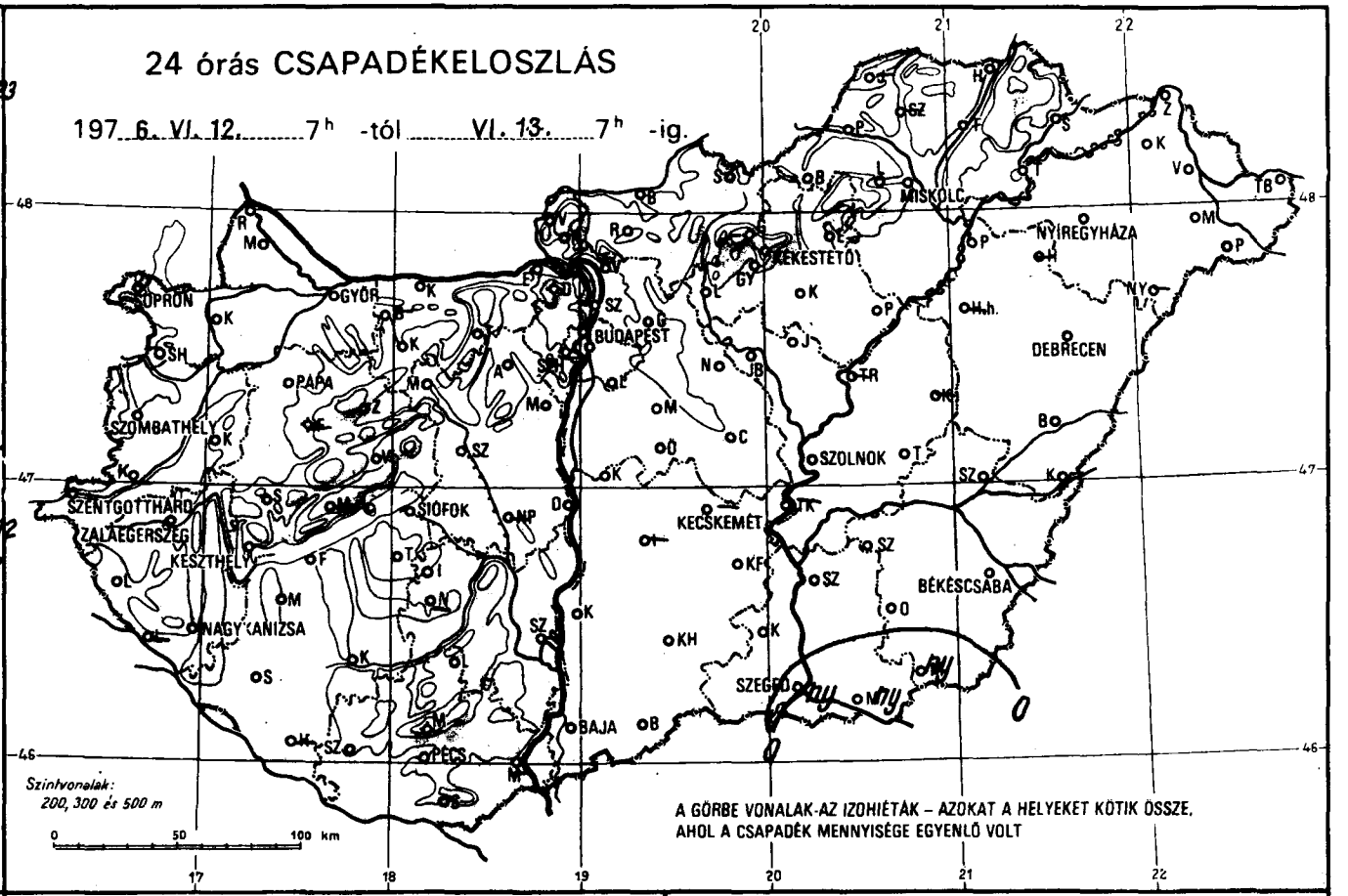
24 órás CSAPADÉKELOSZLÁS
197 6. VI. 12. 7h -tól VI. 13. 7h -ig.
SOPRON
GYŐR
BUDAPEST
MISKOLC
NYÍREGYHÁZA
KÉKESTETŐ
DEBRECEN
PAPA
SZOMBATHELY
SZOLNOK
SZENTGOTTHÁRD
ZALAEGERSZEG
KESZTHELY
SIÓFOK
KECSKEMÉT
BÉKÉSCSABA
NAGYKANIZSA
SZEGED
BAJA
PÉCS
Szintvonalak: 200, 300 és 500 m
A GÖRBE VONALAK-AZ IZOHIÉTÁK – AZOKAT A HELYEKET KÖTIK ÖSSZE, AHOL A CSAPADÉK MENNYISÉGE EGYENLŐ VOLT

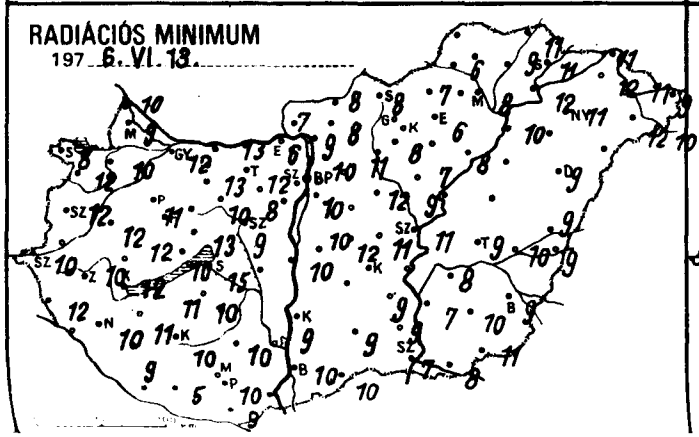
RADIÁCIÓS MINIMUM
197 6. VI. 13.

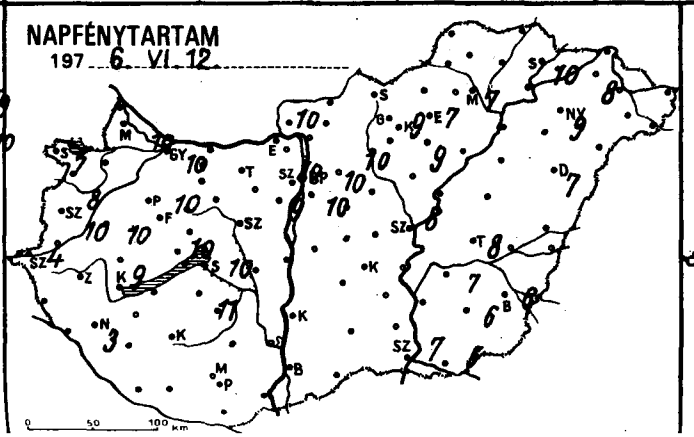
NAPFÉNYTARTAM
197 6. VI. 12.

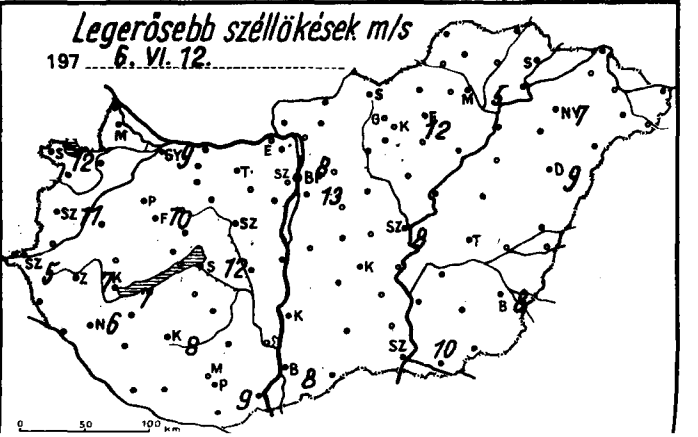
Legerősebb széllökések m/s
197 6. VI. 12.

	197 6.VI.13. 07 h -ig az utolsó 24 óra adatai					
	csapadék (mm)		max. hőmérséklet	min. hőmérséklet	rad. min.	napos órák
	•		23	13	12	10
vár	•		23	13	12	10
mmagyaróvár	•	⚑	24	11	9	10
	•		25	12	10	
n	•		23	14	8	7
nhorpács	•	⚑	23	14	12	8
	•		25	13	12	
end	–		–	–	–	–
otthárd	•	⚑	23	10	10	4
athely	•		23	13	12	10
	–		–	–	–	
ve	•		24	12	12	
anizsa	•	⚑	23	12	10	3
erszeg	•	⚑	23	12	10	
sgyepű	–		–	–	–	
hely	•	⚑	24	13	12	9
hely	•		22	13	10	10
	•		23	12	11	10
;	•		26	15	12	
y	•	⚑	24	14	10	
rém	•		25	14	13	
	•	⚑	21	12	8	
d	•		24	14	11	
kszt. György	–		–	–	–	–
vár	•	⚑	24	12	10	
li	•		25	–	11	
	•		23	16	15	10
gyszob	•	⚑	24	13	9	
	•		25	10	10	
na	–		–	–	–	
gom	•		25	13	6	
	•		24	14	13	
rom	•		24	15	13	
inya	•		24	12	12	
doboz	•		25	11	8	
ujváros	•		24	11	10	
nvásár	•		24	11	–	9
	•	⚑	24	11	10	
örcsökp.	–		–	–	–	
lbattyán	•	⚑	24	11	9	
emcse	•	⚑	24	12	10	11
el	•		24	13	10	
ónyi	–		–	–	–	
árd	–		–	–	–	
ateto	•		22	15	11	
s	–		–	–	–	
	•		23	13	10	7
	•	⚑	26	11	9	
vár	•		24	11	5	
rinc	•		23	14	10	10
et. Int.	•		24	16	12	10
ab. hegy	•		21	13	10	10
	•		26	12	11	
gókő	•		18	12	5	
lő	•		23	13	11	10
ret	–		–	–	–	
r	•		25	12	12	
ita	•		26	12	12	
	•	⚑	26	12	11	
udre	•		25	14	14	

	197 6.VI.13. 07 h -ig az utolsó 24 óra adatai					
	csapadék (mm)		max. hőmérséklet	min. hőmérséklet	rad. min.	napos órák
Vác	•		24	12	9	
Vámosmikola	•		23	11	7	10
Baja	•		25	11	10	8
Bácsalmás	•		26	12	10	
Izsák	–		–	–	–	
Kalocsa	•		24	10	9	
Kecskemét	–		–	–	–	
Kiskunf. háza	•		25	13	9	
Kiskunhalas	•		26	10	9	
Kunszentmiklós	•		26	13	10	
Tiszakécske	–		–	–	–	
Balassagyarmat	•		23	10	8	
Romhány	•		24	10	8	
Salgótarján	•		23	9	8	
Eger	•		24	12	6	7
Galyatető	•		19	9	9	
Gyöngyös	•		25	10	8	
Kékestető	•		17	9	7	9
Kompolt	•		24	10	7	9
Lőrinci	•		24	8	6	
Poroszló	•		25	10	8	
Jászapáti	•	⚑	25	10	9	
Jászberény	•		25	11	10	
Karcag	–		–	–	–	
Szolnok	•		26	13	11	8
Tiszaroff	–		–	–	–	
Túrkeve	•		25	10	9	8
Kistelek	•		26	12	9	
Makó	ny		26	12	11	
Szeged	ny		25	11	11	7
Szentes	•		26	11	7	
Borsodnádasd	•	⚑	24	8	7	
Fügöd	•	⚑	23	10	9	
Hidasnémeti	•		23	12	11	
Jósvafő	–		–	–	–	
Lillafüred	•		22	11	10	
Miskolc	•		23	8	8	7
Putnok	•		25	9	6	
Sárospatak	•		22	13	11	10
Szendrőlád	–		–	–	–	
Tokaj	•		23	13	12	
Kisvárda	•		23	13	12	8
Mátészalka	•		24	14	12	
Nyíregyháza	•		23	13	11	9
Nyírlugos	–		–	–	–	
Pátyod	•		24	13	10	
Tiszabecs	•		23	12	9	
Vásárosnamény	•		24	13	11	
Záhony	•	⚑	22	13	11	
Berettyóújfalu	•	⚑	24	11	9	
Debrecen	•		24	11	9	7
Hajdúdorog	–		–	–	–	
Hortobágy	–		–	–	–	
Körösszakál	•	⚑	26	15	14	
Polgár	•	⚑	23	11	10	
Békéscsaba	•	⚑	24	11	9	6
Mezőhegyes	ny		24	10	8	5
Orosháza	•	⚑	25	12	10	6
Szarvas	•		25	10	8	7
Szeghalom	•		26	10	10	

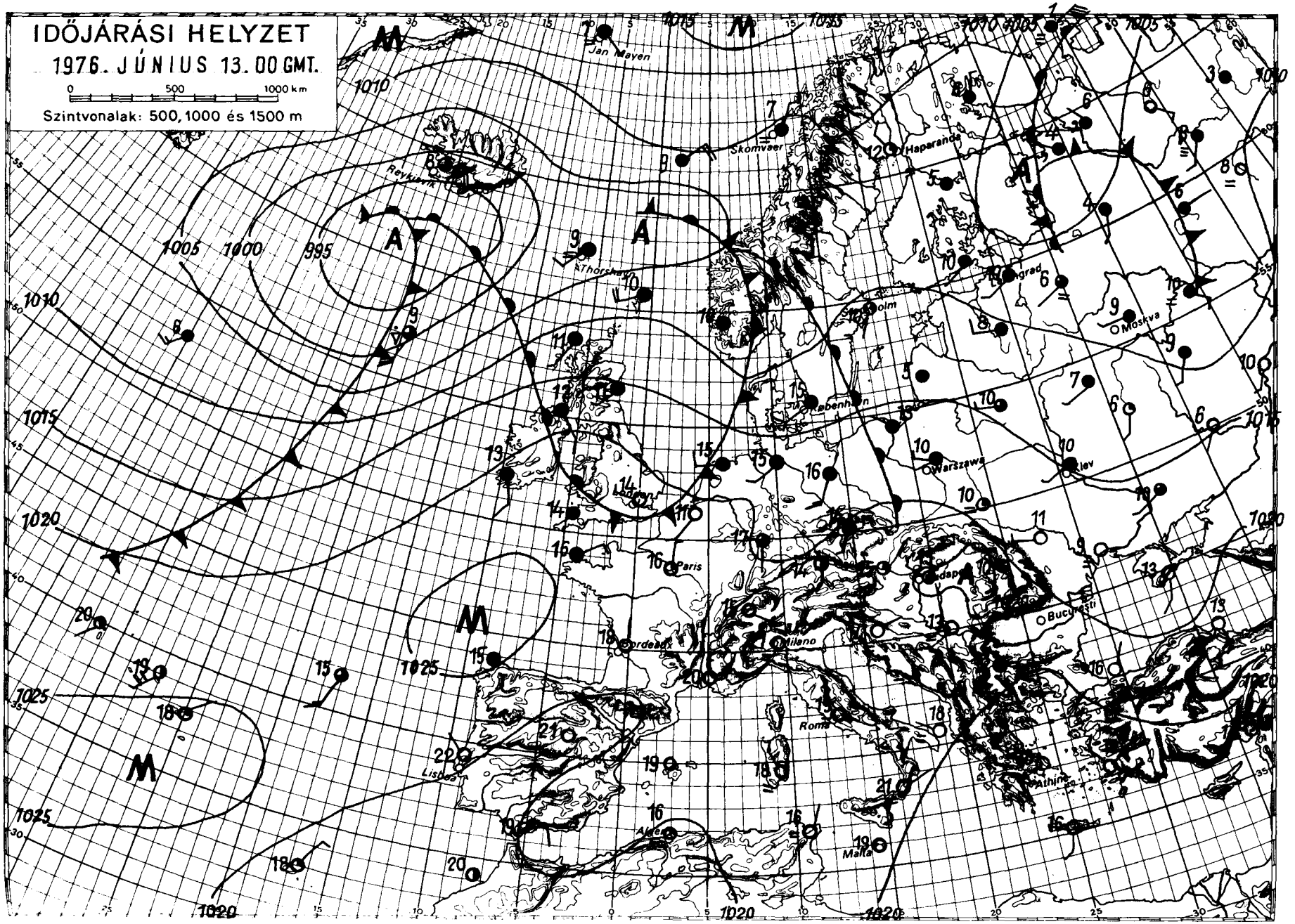

KIADJA: ORSZÁGOS METEOROLÓGIAI SZOLGÁLAT
Készíti: Központi Előrejelző Intézet Előrejelző Osztálya — T.: 273-078 — Megjelenik naponként
Évi előfizetési díja: 720,—Ft — Megrendelhető: 1024 Budapest, II., Kitaibel Pál u. 1. Telefon: 353-500,
Kiadásért felel: az OMSZ elnöke — Szerkesztésért felel: a KEI igazgatója

DŐJÁRÁSI NAPIJELENTÉS

ЕЖЕДНЕВНЫЙ МЕТЕОРОЛОГИЧЕСКИЙ БЮЛЛЕТЕНЬ · DAILY WEATHER REPORT
BULLETIN QUOTIDIEN DE TEMPS · TÄGLICHER WETTERBERICHT

. évfolyam 166. szám. + Budapest + 1976. junius 14. hétfő

Az időjárási helyzet és a várható időjárás:

Dél-Európában, Nyugat- és Közép-Európa nagy részén csak időnként növekik meg jelentősebben a felhőzet. Számottevő mennyiségü eső sehol sem hullik az évszaknak megfelelő hőmérsékletü a levegő. Ezzel szemben a Brit-szigeten és a Szovjetunió európai területének nagy részén erősen felhős, szeles, hüs idő van, ismétlődő esőkkel. Átmenetileg a Kárpát-medencében is változékony, eles időjárás alakult ki.

Hazánkban vasárnap délelőtt napos idő volt, csak időnként vastagodott g kissé a vékony fátyolfelhőzet. A több órás napsütés hatására kora délután az ország nagy részén 25, 29 fokig melegedett a levegő. Délután országszerte gnövekedett a felhőzet és záporok, valamint zivatarok alakultak ki, szórványon az éjszakai órákban is hullott eső. A hétfőn reggel 7 óráig lehullott csapak mennyisége általában csapadéknyom és 5 mm között van, de a Dunántulon egyt helyen 10, 14 mm-t is mértek. Éjszaka 12, 18 fokig süllyedt a hőmérséklet és közatosan megélénkült az északnyugati szél. Hétfőn délelőtt változóan felhős, eles idő volt, 11 órára 19, 23 fokig melegedett a levegő.

Ma 12 órakor Budapesten a hőmérséklet 22 fok, a tengerszintre átszámitott gnyomás 761 mm, alig változik.

A Balaton vizének hőmérséklelet Siófoknál 11 órakor 21 fokos volt.

Várható időjárás kedd estig:

Időnként erősen megnövekvő felhőzet, többfelé átfutó záporesővel, zivatarral.
Általában élénk, időnként erős északi, északnyugati szél.
A várható legalacsonyabb éjszakai hőmérséklet 11, 16,
legmagasabb nappali hőmérséklet kedden 23, 28 fok között.

Aigner Szilárd s.k.

TÁVOLABBI KILÁTÁSOK PÉNTEK REGGELIG:

Főként az időszak elején időnkénti felhősödés, néhány helyen záporesővel, a hőmérséklet átmeneti csökkenés után ujra emelkedik.
Legalacsonyabb hajnali hőmérséklet eleinte 8, 12, később 11, 15 fok között.
Legmagasabb nappali hőmérséklet eleinte 21, 25, később 24, 28 fok között.
Jelentős mennyiségü /legalább 5 mm/ csapadék az ország területének 10 százalékán várható.

KÖZÉPTÁVÚ ELŐREJELZŐ OSZTÁLY

hőmérséklet napi középértéke és eltérése a 100 évi átlagtól /Budapesten/:

976. VI. 13. 22,0 C° +2,6 C°

871 óta ezen a napon Budapesten előfordult:

egmagasabb hőmérséklet: 31,7 C° /1915/;
egalacsonyabb hőmérséklet: 6,4 C° /1891/.

76.339.

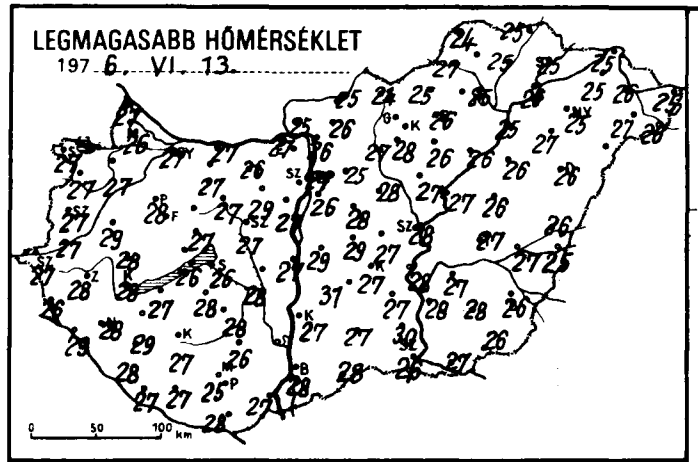
LEGMAGASABB HŐMÉRSÉKLET
197 6. VI. 13.

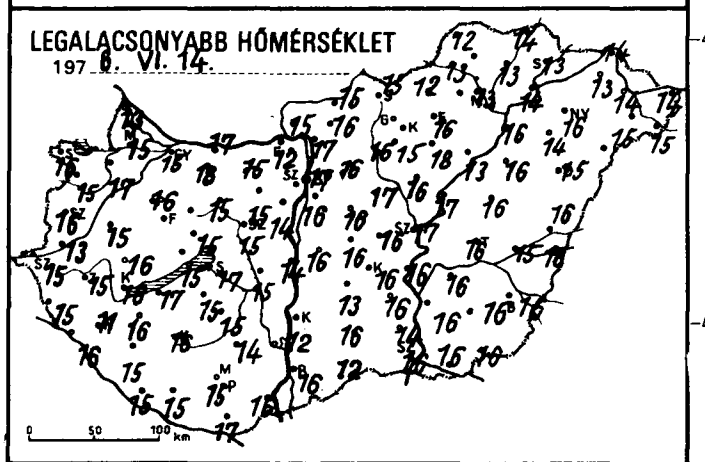
LEGALACSONYABB HŐMÉRSÉKLET
197 6. VI. 14.

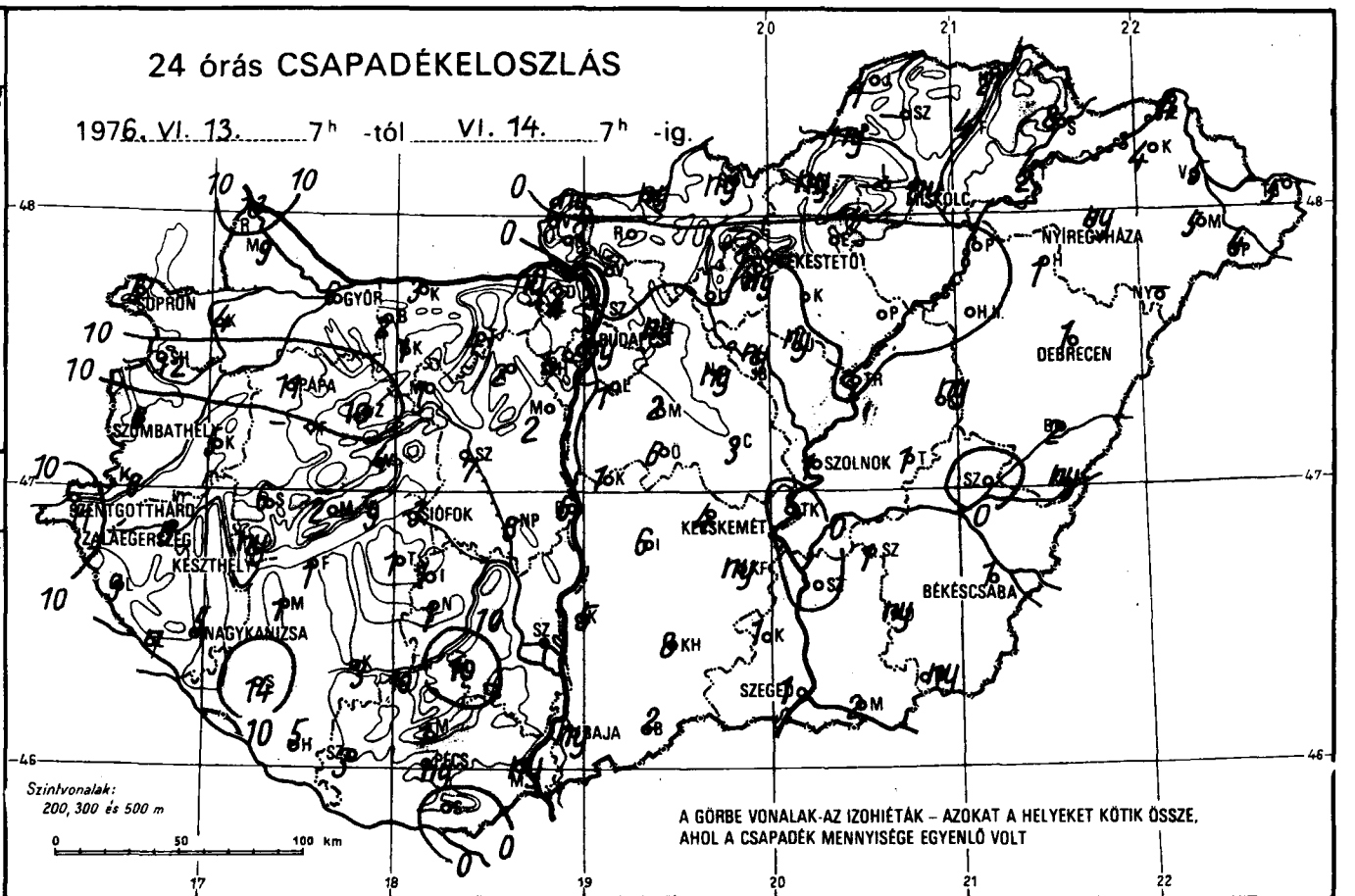
24 órás CSAPADÉKELOSZLÁS
1976. VI. 13. 7h -tól VI. 14. 7h -ig.
GYŐR
SOPRON
PAPA
SZOMBATHELY
SZENTGOTTHÁRD
ZALAEGERSZEG
KESZTHELY
NAGYKANIZSA
SIÓFOK
BUDAPEST
MISKOLC
NYÍREGYHÁZA
EKESTETŐ
DEBRECEN
SZOLNOK
KECSKEMÉT
BÉKÉSCSABA
SZEGED
BAJA
PÉCS
Szintvonalak:
200, 300 és 500 m
A GÖRBE VONALAK-AZ IZOHIÉTÁK – AZOKAT A HELYEKET KÖTIK ÖSSZE, AHOL A CSAPADÉK MENNYISÉGE EGYENLŐ VOLT

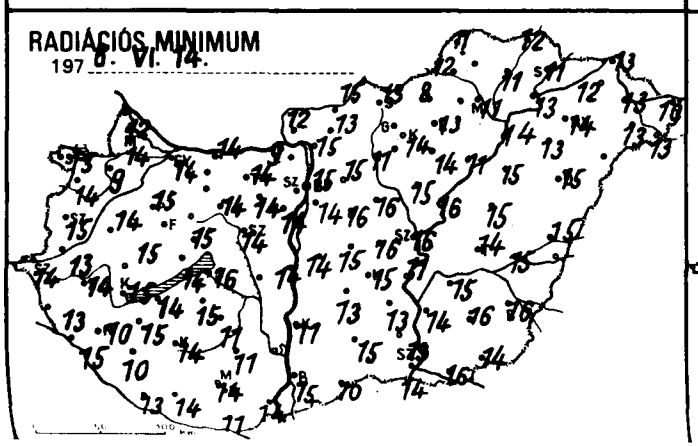
RADIÁCIÓS MINIMUM
197 6. VI. 14.

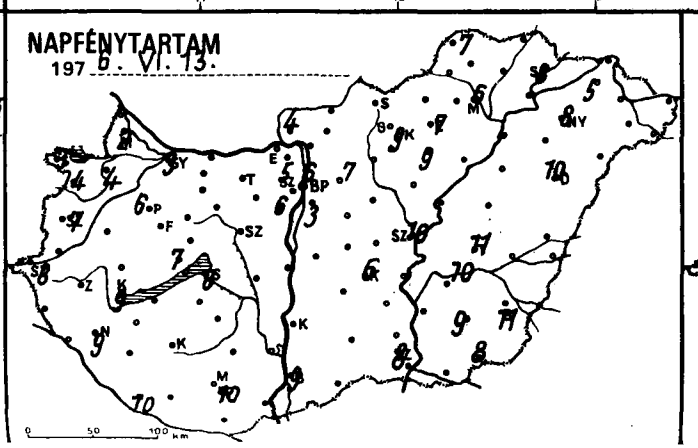
NAPFÉNYTARTAM
197 6. VI. 13.

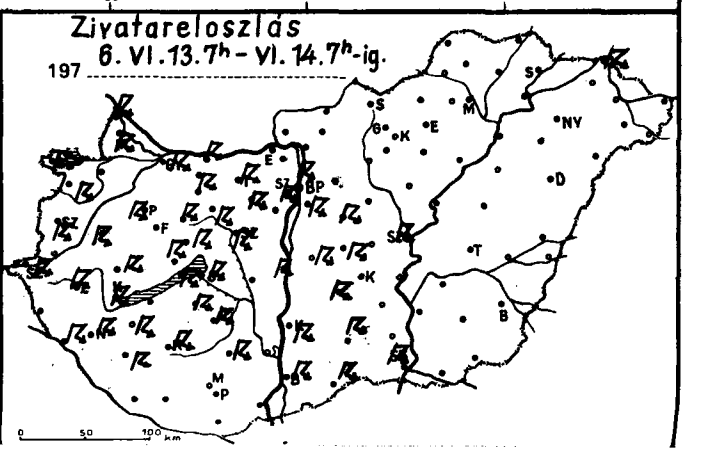
Ziyatareloszlás
6. VI. 13. 7h – VI. 14. 7h-ig.
197

	1976.VI.14. 07 h -ig az utolsó 24 óra adatai					
	csapadék (mm)		max. hőmérséklet	min. hőmérséklet	rad. min.	napos órák
	6	↯	27	15	14	3
vár	4		27	17	9	4
nmagyaróvár	9	↯	26	15	14	2
ı	13	↯	27	13	12	·
›n	5	↯	27	16	13	3
›nhorpács	12	↯	27	15	14	4
	5	↯	29	15	14	
ıend	6		27	13	13	·
gotthárd	11	↯	27	15	14	8
bathely	6	↯	27	16	15	7
	9		26	15	13	
ye	7	↯	29	16	15	
kanizsa	5	↯	28	11	10	9
gerszeg	6	↯	28	15	14	
ısgyepű	–		–	–	–	
thely	ny	↯	28	16	15	9
shely	2	↯	26	14	13	7
	11	↯	28	16	15	6
g	6	↯	28	16	15	
ıy	9	↯	26	15	14	
›rém	4	↯	27	15	15	
	10	↯	25	14	11	
ód	1		27	17	14	
okszt. györgy	5	↯	27	15	13	10
›svár	3	↯	27	16	14	
ali	1	↯	29	16	15	·
k	3	↯	26	17	16	8
›gyszob	14	↯	28	15	10	
	1	↯	28	15	15	
lna	2		27	15	15	
rgom	ny		27	12	9	
ér	1	↯	27	18	–	
árom	3	↯	27	17	14	
bánya	4	↯	26	15	14	
ıtdoboz	2	↯	29	15	14	
ıújváros	6	↯	27	14	14	
onvásár	2		27	14	14	6
	1	↯	27	15	14	
hörcsökp.	6	↯	28	15	14	
adbattyán	7	↯ ⌒	27	15	14	
zemcse	1	↯	28	15	11	
yel	10	↯	26	14	11	
kónyi	1		28	16	15	
szárd	–		–	–	–	
ádtető	1		25	15	13	
ács	ny	▽ ⌒	27	16	14	
	ny	▽	25	15	14	10
s	·	⌒	28	17	11	
tvár	3		27	15	14	
Lőrinc	1	↯	26	16	14	3
Met. Int.	ny	↯	27	17	15	6
Szab. hegy	1	↯	24	13	13	5
ed	3	↯ ⌒	27	16	16	
ıgókő	4		22	13	6	
ollő	ny		25	16	15	7
ıyrét	·	⌒	24	10	9	
or	2	↯	28	16	16	
náta	ny		28	17	16	
ny	6	↯	29	16	15	
endre	·		28	17	16	

	1976.VI.14. 07 h -ig az utolsó 24 óra adatai					
	csapadék (mm)		max. hőmérséklet	min. hőmérséklet	rad. min.	napos órák
Vác	·		26	17	15	
Vámosmikola	ny		25	15	12	4
Baja	ny	↯	28	16	15	9
Bácsalmás	2	↯	28	12	10	
Izsák	6	↯	31	13	13	
Kalocsa	5	↯	27	12	11	
Kecskemét	4	⌒	27	16	15	6
Kiskunf. háza	ny	▽	27	16	13	
Kiskunhalas	8	↯	27	16	15	
Kunszentmiklós	1	↯	29	16	14	
Tiszakécske	·		28	16	11	
Balassagyarmat	ny	▽ ⌒	25	15	13	
Romhány	·		26	16	13	
Salgótarján	ny		24	15	13	
Eger	·		26	16	13	
Galyatető	–		–	–	–	
Gyöngyös	ny		28	15	14	
Kékestető	·		19	11	9	9
Kompolt	·		26	18	14	9
Lőrinci	·		27	16	11	
Poroszló	·		26	13	11	
Jászapáti	ny		27	16	15	
Jászberény	ny		28	16	16	
Karcag	ny		26	16	15	
Szolnok	1	↯	28	17	16	10
Tiszaroff	·		27	17	16	
Túrkeve	1		27	16	14	11
Kistelek	1		30	14	13	
Makó	2	▽	27	16	16	
Szeged	1	↯	26	16	14	8
Szentes	·		28	16	14	
Borsodnádasd	ny	▽ ⌒	25	12	8	
Fügöd	4		25	13	11	
Hidasnémeti	2		25	14	12	
Jósvafő	1		24	12	11	7
Lillafüred	–		–	–	–	
Miskolc	ny	▽	25	13	11	6
Putnok	ny		27	13	12	
Sárospatak	8		25	13	11	8
Szendrőlád	–		–	–	–	
Tokaj	2	▽	26	14	13	
Kisvárda	4		25	13	12	5
Mátészalka	5	▽	27	15	13	
Nyíregyháza	ny		25	16	14	8
Nyírlugos	–		–	–	–	
Pátyod	4	▽	26	15	13	
Tiszabecs	5	▽	25	14	10	
Vásárosnamény	5		26	14	13	
Záhony	4	↯	25	14	13	
Berettyóújfalu	2	▽	26	16	15	
Debrecen	1	▽	26	15	15	10
Hajdúdorog	1		27	14	13	
Hortobágy	·		26	16	15	
Körösszakál	ny	▽	25	18	–	
Polgár	·		25	16	14	
Békéscsaba	1	▽	26	16	16	11
Mezőhegyes	ny		26	16	14	8
Orosháza	ny	▽	28	16	16	9
Szarvas	1	▽	27	16	15	10
Szeghalom	·		27	15	15	

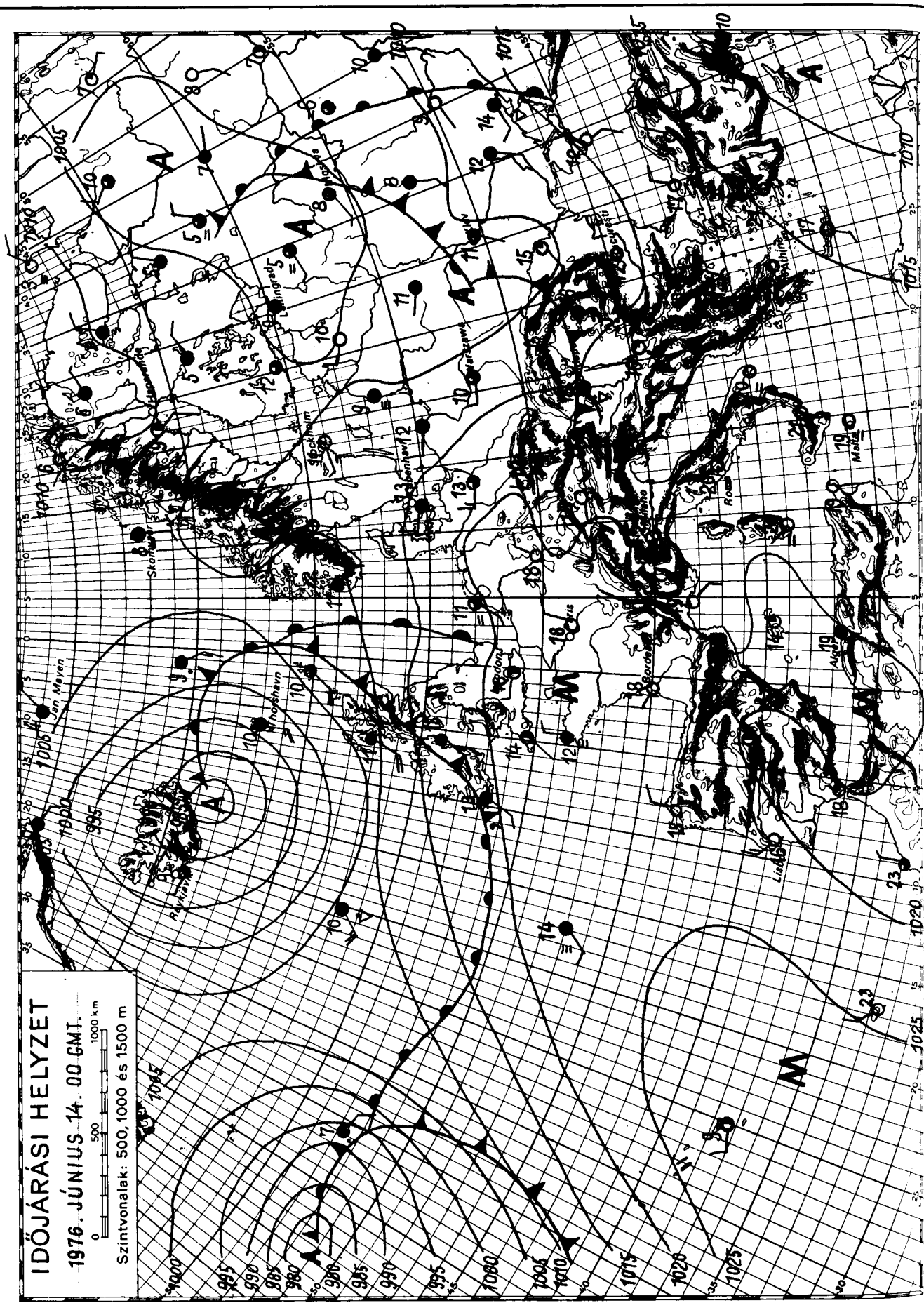

KIADJA: ORSZÁGOS METEOROLÓGIAI SZOLGÁLAT

Készíti: Központi Előrejelző Intézet Előrejelző Osztálya — T.: 273 - 018 — Megjelenik naponként

Évi előfizetési díja: 720,—Ft — Megrendelhető: 1024 Budapest, II., Kitaibel Pál u. 1. Telefon: 353-500,

Kiadásért felel: az OMSZ elnöke — Szerkesztésért felel: a KEI igazgatója

IDŐJÁRÁSI NAPIJELENTÉS

ЕЖЕДНЕВНЫЙ МЕТЕОРОЛОГИЧЕСКИЙ БЮЛЛЕТЕНЬ • DAILY WEATHER REPORT
BULLETIN QUOTIDIEN DE TEMPS • TÄGLICHER WETTERBERICHT

39. évfolyam 167. szám. + Budapest + 1976. junius 15. kedd

Az időjárási helyzet és a várható időjárás:

Az Atlanti-óceán térségéből északnyugat-délkelet irányban nagy sebességgel ciklonok áramlanak. A ciklonok vonulását a Brit-szigeteken, a Skandinávfélszigeten, valamint a Szovjetunió európai területének középső és déli részén többfelé kiséri eső, zápor, helyenként zivatar. Délnyugat-Európában magas nyomású zóna található, itt általában kevés a felhő, nyárias, meleg az idő. A következő 36 órában a Kárpát-medencét északnyugat felől hüvös óceáni levegő éri el, igy ismét lesznek záporok, zivatarok.

Hazánkban hétfőn változóan felhős, többfelé szeles idő volt, már csak egy-két helyről jelentettek átfutó záport. A lehullott eső mennyisége nem volt számottevő. Az észak felől áramló hüvös levegő hatására a legmagasabb nappali hőmérséklet mintegy 5 fokkal elmaradt a vasárnap mért értékektől. Kora délutánra az ország nagy részén 20, 25 fokig melegedett fel a levegő. A legalacsonyabb éjszakai hőmérséklet általában 7, 13 fok között váltakozott. Kedden délelőtt a keleti megyékben kissé megnövekedett a felhőzet, máshol derült, napos idő volt. A hőmérséklet 11 órára 21, 24 fokig emelkedett.

Ma 12 órakor Budapesten a hőmérséklet 22 fok, a tengerszintre átszámitott légnyomás 762 mm, mérsékelten süllyed.

A Balaton vizének hőmérséklete Siófoknál 11 órakor 21 fok volt.

Várható időjárás szerda estig:

Nyugat felől lassan megnövekvő felhőzet, előbb a Dunántulon, később az ország többi részén is elszórtan záporral,zivatarral.
Időnként megélénkülő déli, délnyugati, majd főleg a Dunántulon megerősödő és nyugatira, északnyugatira forduló szél.
Várható legalacsonyabb éjszakai hőmérséklet: 9, 14,
legmagasabb nappali hőmérséklet szerdán: 20, 25 fok között.

Németh Lajos s.k.

A hőmérséklet napi középértéke és eltérése a 100 évi átlagtól /Budapesten/:

1976. VI. 14.	19,8 C°	+0,6 C°

1871 óta ezen a napon Budapesten előfordult:

legmagasabb hőmérséklet:	31,8 C° /1930/,	
legalacsonyabb hőmérséklet:	6,6 C° /1891/.	76.340.

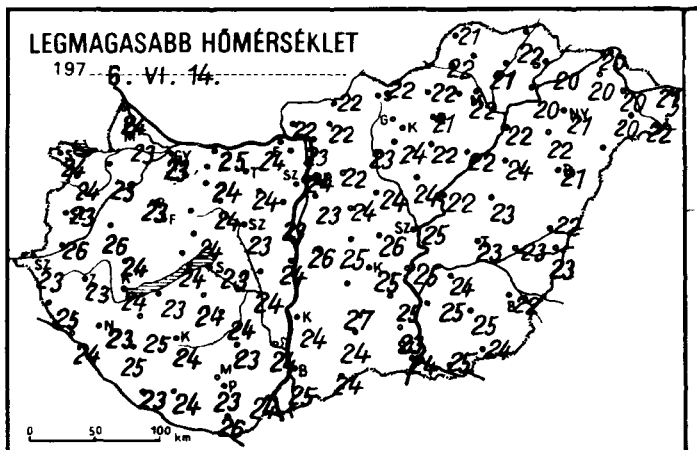
LEGMAGASABB HŐMÉRSÉKLET
197 6. VI. 14.

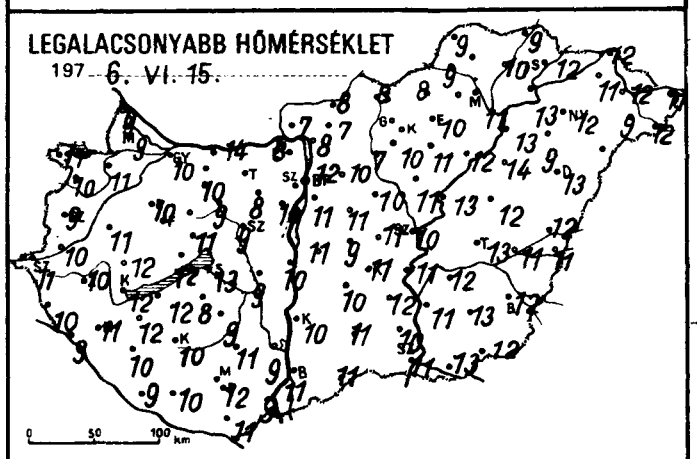
LEGALACSONYABB HŐMÉRSÉKLET
197 6. VI. 15.

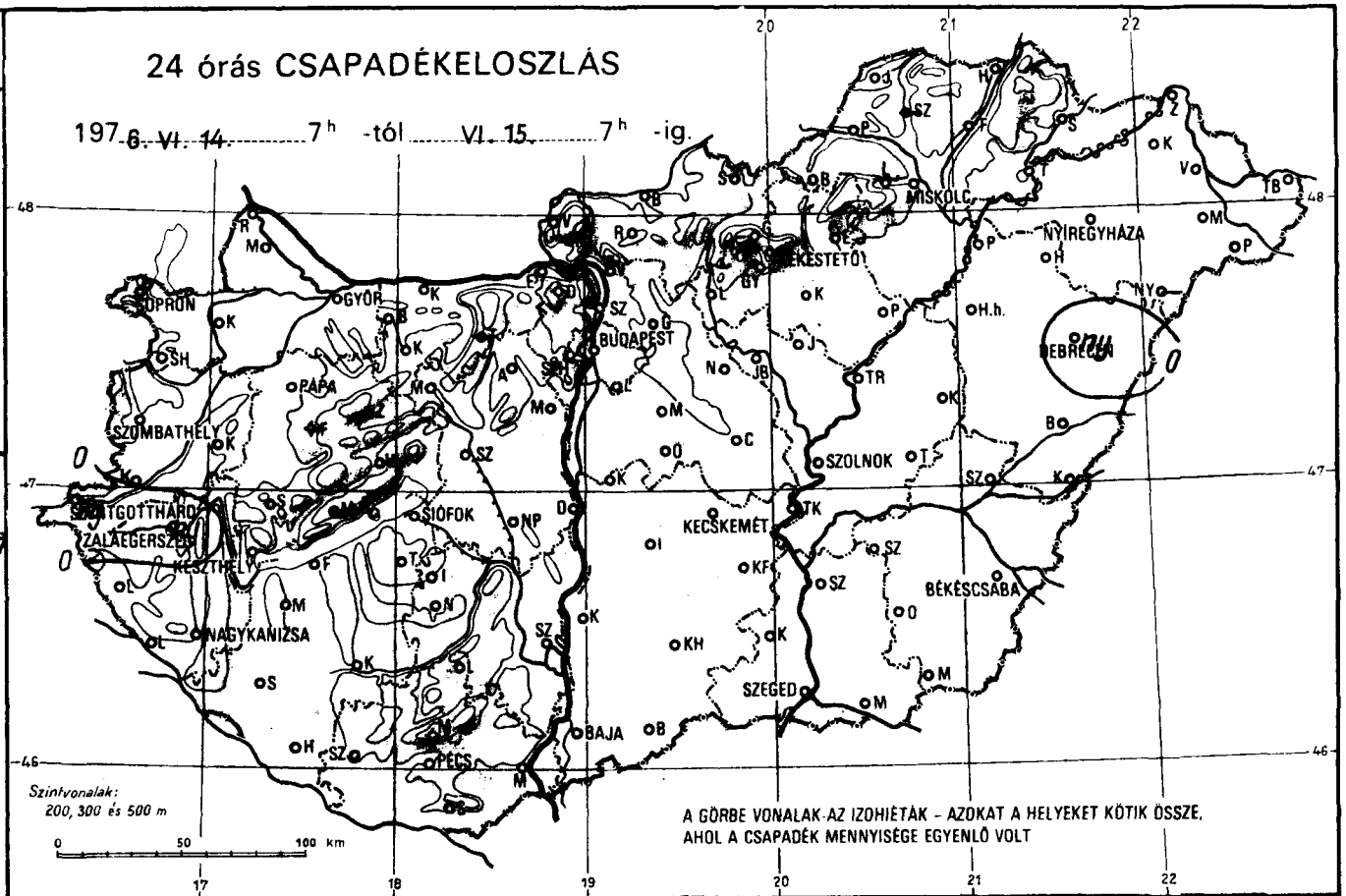
24 órás CSAPADÉKELOSZLÁS
197 6. VI. 14. 7h -tól VI. 15. 7h -ig.
SOPRON
GYŐR
BUDAPEST
MISKOLC
NYÍREGYHÁZA
HEKESTETŐ
DEBRECEN
PAPA
SZOMBATHELY
SZOLNOK
SZENTGOTTHÁRD
ZALAEGERSZEG
KESZTHELY
SIÓFOK
KECSKEMÉT
BÉKÉSCSABA
NAGYKANIZSA
SZEGED
BAJA
PÉCS
Szintvonalak: 200, 300 és 500 m
A GÖRBE VONALAK AZ IZOHIÉTÁK – AZOKAT A HELYEKET KÖTIK ÖSSZE, AHOL A CSAPADÉK MENNYISÉGE EGYENLŐ VOLT

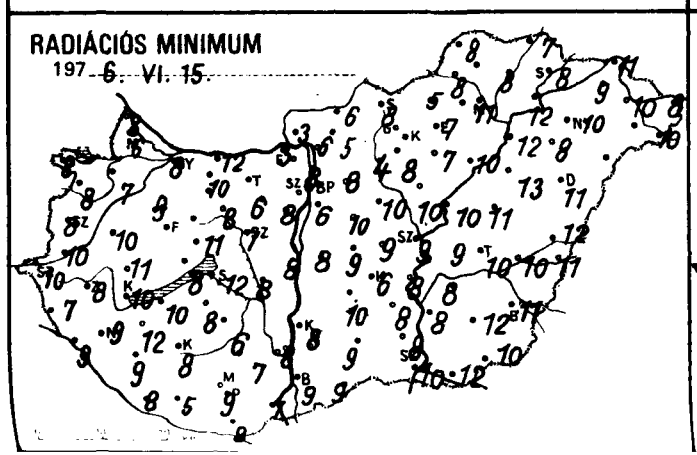
RADIÁCIÓS MINIMUM
197 6. VI. 15.

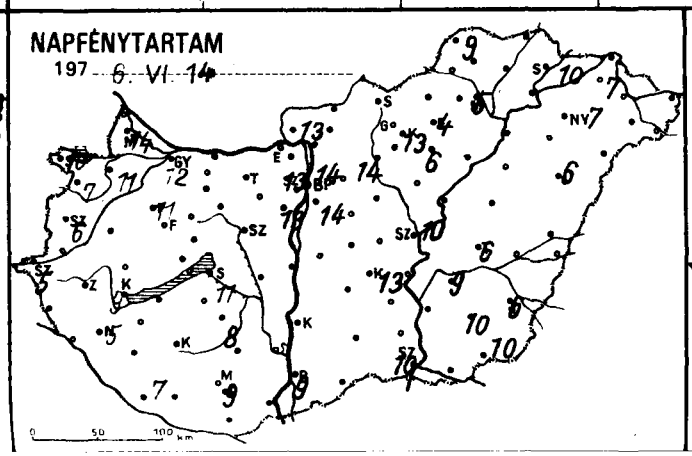
NAPFÉNYTARTAM
197 6. VI. 14.

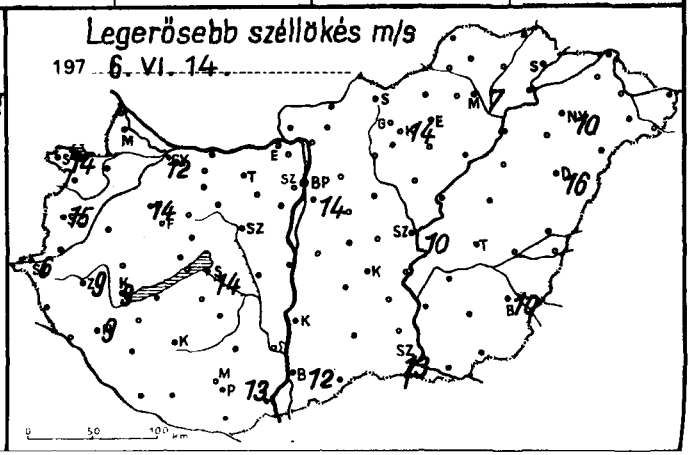
Legerősebb széllökés m/s
197 6. VI. 14.

	1976.VI.15.07h -ig az utolsó 24 óra adatai					
	csapadék (mm)		max. hőmérséklet	min. hőmérséklet	rad. min.	napos órák
	•	⊥	23	10	8	12
ár	•		23	11	7	11
magyaróvár	•	⊥	23	9	6	14
	•		24	9	8	
ı	•	⊥	24	11	8	10
ıhorpács	•	⊥	24	10	8	7
	•		26	11	10	
ınd	•		26	10	10	
otthárd	ny	⊥≡	23	11	10	5
athely	•		23	9	8	6
	•		25	10	7	
e	•		24	9	9	
anizsa	•		23	11	9	5
erszeg	ny	⊥	23	10	8	
ıgyepű	–		–	–	–	
ıely	•	⊥	24	12	10	9
hely	–		–	–	–	
	•	=⊥	23	10	9	11
	•		24	12	11	
y	•	⊥	24	12	8	
ém	•		24	11	11	
	•	⊥	21	7	5	
d	•	⊥	23	12	10	
kszt. györgy	•	⊥	23	9	8	7
vár	•	⊥	24	10	8	
li	•	⊥	25	12	12	
	•	⊥	23	13	12	11
gyszob	•	⊥	25	10	9	
	•		24	8	8	
ıa	•		25	10	9	
gom	•		24	8	5	
	•	⊥	24	10	10	
rom	•	⊥	25	14	12	
ınya	–		–	–	–	
doboz	•	⊥	24	8	6	
ıjváros	•		24	10	8	
ınvásár	•		23	10	8	13
	•	⊥	24	9	8	
ıörcsökp.	•	⊥	24	9	8	
dbattyán	•	⊥	23	9	7	
emcse	•	⊥	24	9	6	8
el	•		23	11	7	
ıönyi	•		25	–	–	
ıárd	•		24	9	8	
ıdtető	•		22	12	9	
es	•	⊥	24	9	7	
	•		23	12	9	9
	•	⊥	26	11	8	
vár	•		24	10	5	
ıinc	•		23	11	6	14
let. Int.	•	=⊥	24	12	8	14
zab. hegy	•	⊥	21	10	7	13
!	•	⊥	26	11	9	
gokő	•		18	8	4	
ıő	•		22	10	8	14
ret	•		23	10	9	
r	•		24	11	10	
ıata	•		24	10	10	
	•	⊥	25	9	9	
ndre	•		26	10	10	

	1976.VI.15.07h -ig az utolsó 24 óra adatai					
	csapadék (mm)		max. hőmérséklet	min. hőmérséklet	rad. min.	napos órák
Vác	•	⊥	23	8	6	
Vámosmikola	•	⊥	22	7	3	13
Baja	•		25	11	9	9
Bácsalmás	•		24	11	9	
Izsák	•		27	10	10	
Kalocsa	•	⊥	24	10	8	
Kecskemét	•	⊥	25	11	6	13
Kiskunf. háza	•		25	12	8	
Kiskunhalas	•		24	11	9	
Kunszentmiklós	•		26	11	8	
Tiszakécske	•		25	11	8	
Balassagyarmat	•	⊥	22	8	6	
Romhány	•		22	7	5	
Salgótarján	•		22	8	8	
Eger	•		21	10	7	4
Galyatető	•		22	10	9	
Gyöngyös	•		24	10	8	
Kékestető	•		15	7	6	13
Kompolt	•		22	11	7	6
Lőrinci	•		23	7	4	
Poroszló	•		22	12	10	
Jászapáti	•	⊥	24	11	10	
Jászberény	•	⊥	24	11	9	
Karcag	•		23	12	11	
Szolnok	•		25	10	9	10
Tiszaroff	•		22	13	10	
Túrkeve	•		23	13	10	6
Kistelek	•		23	10	8	
Makó	•		25	13	12	
Szeged	•	⊥	24	11	10	10
Szentes	•		25	11	8	
Borsodnádasd	•	⊥	22	8	5	
Fügöd	•	⊥	21	10	8	
Hidasnémeti	•		22	9	7	
Jósvafő	•		21	9	8	9
Lillafüred	•		21	11	11	
Miskolc	•		22	11	11	5
Putnok	•		22	9	8	
Sárospatak	•		20	12	8	10
Szendrőlád	–		–	–	–	
Tokaj	•		20	13	12	
Kisvárda	•		20	11	9	7
Mátészalka	•	⊥	20	9	–	
Nyíregyháza	•		21	12	10	7
Nyírlugos	–		–	–	–	
Pátyod	•	⊥	22	12	10	
Tiszabecs	•		21	11	8	
Vásárosnamény	•	⊥	20	12	10	
Záhony	•	⊥	20	12	11	
Berettyóújfalu	•	⊥	22	12	12	
Debrecen	ny	⊥	21	13	11	6
Hajdúdorog	•		22	9	8	
Hortobágy	•		24	14	13	
Körösszakál	•		23	11	11	
Polgár	•	⊥	22	13	12	
Békéscsaba	•		22	12	11	6
Mezőhegyes	•	⊥	24	12	10	10
Orosháza	•		25	13	12	10
Szarvas	•	⊥	24	12	8	9
Szeghalom	•		23	11	10	

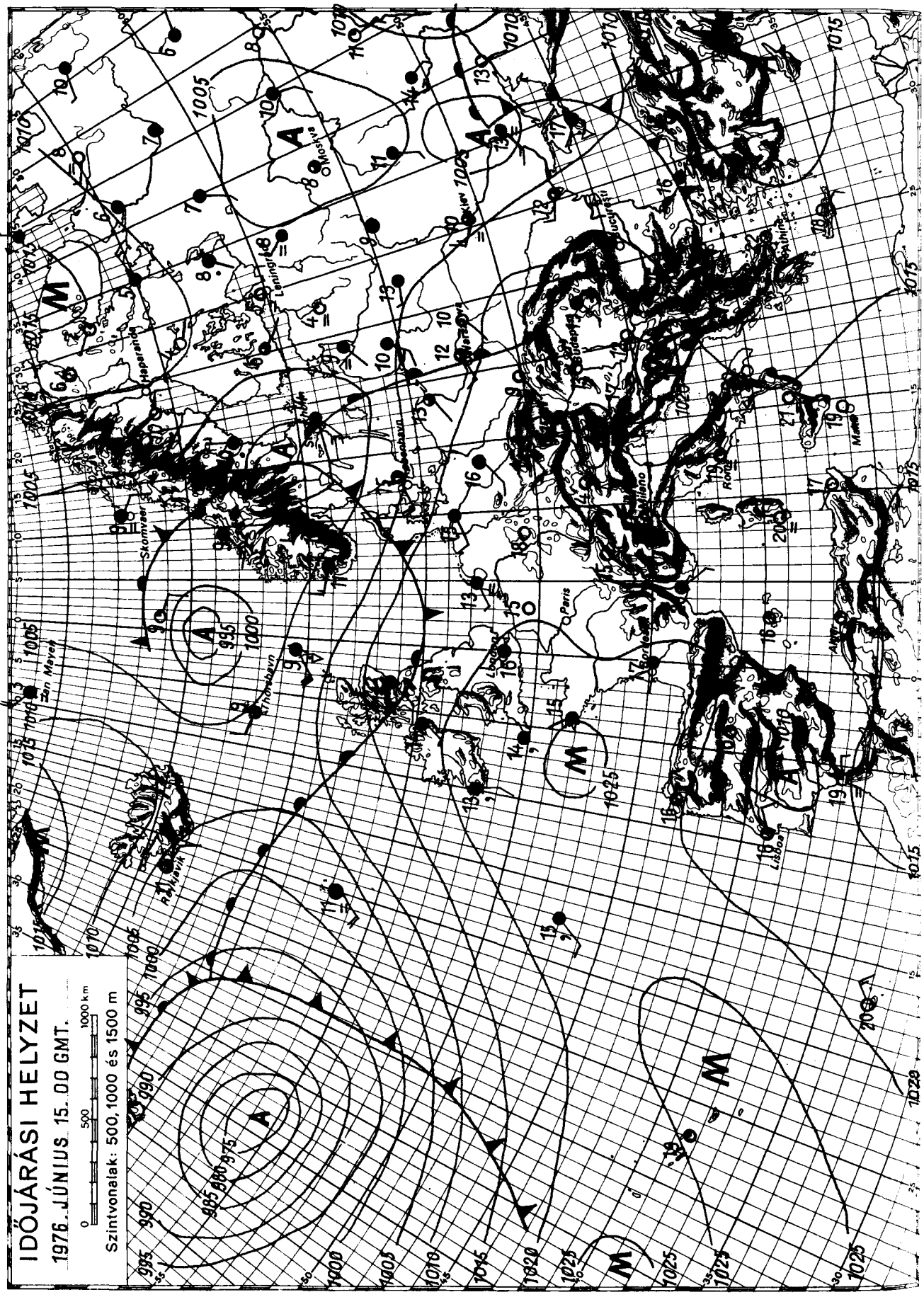

KIADJA: ORSZÁGOS METEOROLÓGIAI SZOLGÁLAT

Készíti: Központi Előrejelző Intézet Előrejelző Osztálya — T.: 273 - 018 — Megjelenik naponként

Évi előfizetési díja: 720,—Ft — Megrendelhető: 1024 Budapest, II., Kitaibel Pál u. 1. Telefon: 353-500,

Kiadásért felel: az OMSZ elnöke — Szerkesztésért felel: a KEI igazgatója

IDŐJÁRÁSI NAPIJELENTÉS

ЕЖЕДНЕВНЫЙ МЕТЕОРОЛОГИЧЕСКИЙ БЮЛЛЕТЕНЬ • DAILY WEATHER REPORT
BULLETIN QUOTIDIEN DE TEMPS • TÄGLICHER WETTERBERICHT

9. évfolyam 168. szám. + Budapest + 1976. junius 16. szerda

Az időjárási helyzet és a várható időjárás:

Szárazföldünk északkeleti, keleti és középső részén az évszakhoz képest zokatlanul hüvös, változékony, többfelé esős az időjárás. A Kárpát-medencét é-zak felől érkező hüvös levegő árasztotta el, hatására a hőmérséklet csökkent, z északnyugati szél megerősödött. A következő 36 órában északkelet felől folyatódik a hüvös levegő áramlása a Kárpát-medencén át a Balkán-félsziget fölé, zért csütörtökön is hüvös, szeles időre számithatunk.

Hazánkban kedden kevés volt a felhő és 8, 13 órán át sütött a nap. A egmagasabb nappali hőmérséklet északkeleten és a keleti határvidéken 23, 25, áshol 25, 28 fok között alakult. Az éjszakai órákban fokozatosan megnövekedett felhőzet és az ország északi felében sok helyen alakult ki eső, zápor, zivaar. A ma reggel 7 óráig lehullott eső mennyisége általában csapadéknyom és 5 mm özött volt, északkeleten helyenként 5, 15 mm-t mértek, sőt Sárospatakról 17 mm-t elentettek. Ma hajnalra 12, 19 fokig hült le a levegő. Délelőtt folytatódott a orult, esős, hüvös időjárás. A hőmérséklet 11 órakor 12, 20 fok között alakult.

Ma 12 órakor Budapesten a hőmérséklet 14 fok, a tengerszintre átszámitott égnyomás 755 mm, gyengén emelkedik.

A Balaton vizének hőmérséklete Siófoknál 11 órakor 21 fok volt.

Várható időjárás csütörtök estig:

Szerdán: jobbára borult idő, többfelé esővel, záporral, egy-két helyen zivatarral.
Csütörtökön: felhőátvonulások, elszórtan záporral.
Élénk, időnként erős északnyugati, északi szél, hüvös szeles idő.
Várható legalacsonyabb éjszakai hőmérséklet: 7, 12,
legmagasabb nappali hőmérséklet csütörtökön: 15, 20 fok között.

Bartha Péterné s.k.

hőmérséklet napi középértéke és eltérése a 100 évi átlagtól /Budapesten/:

976. VI. 15. 21,7 C° +2,5 C°

871 óta ezen a napon Budapesten előfordult:

egmagasabb hőmérséklet: 33,4 C° /1935/,
egalacsonyabb hőmérséklet: 6,8 C° /1913/.

76.346.

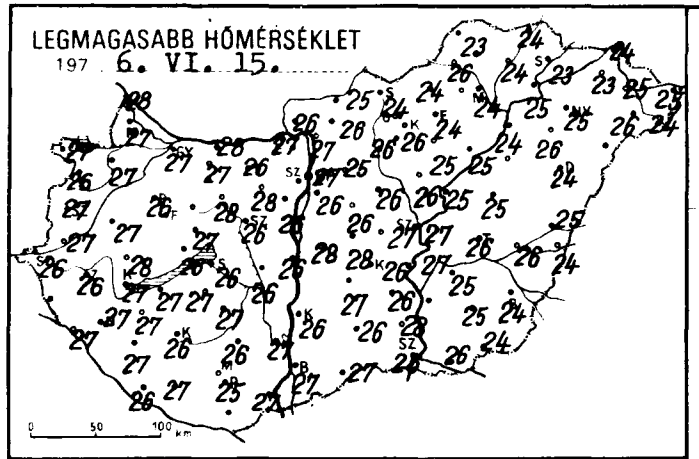
LEGMAGASABB HŐMÉRSÉKLET
197 6. VI. 15.

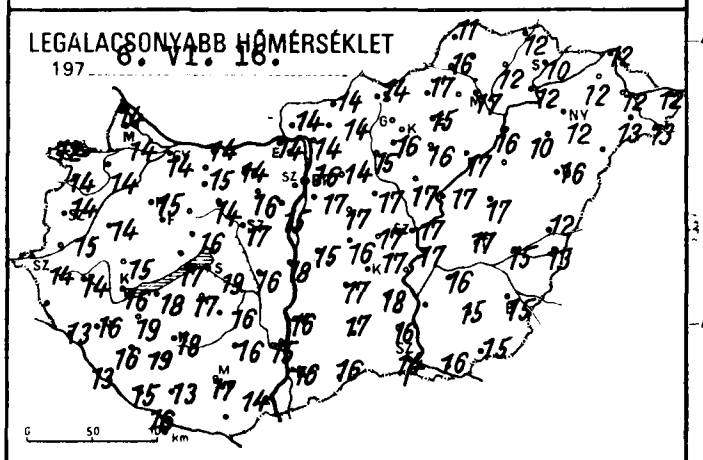
LEGALACSONYABB HŐMÉRSÉKLET
197 6. VI. 16.

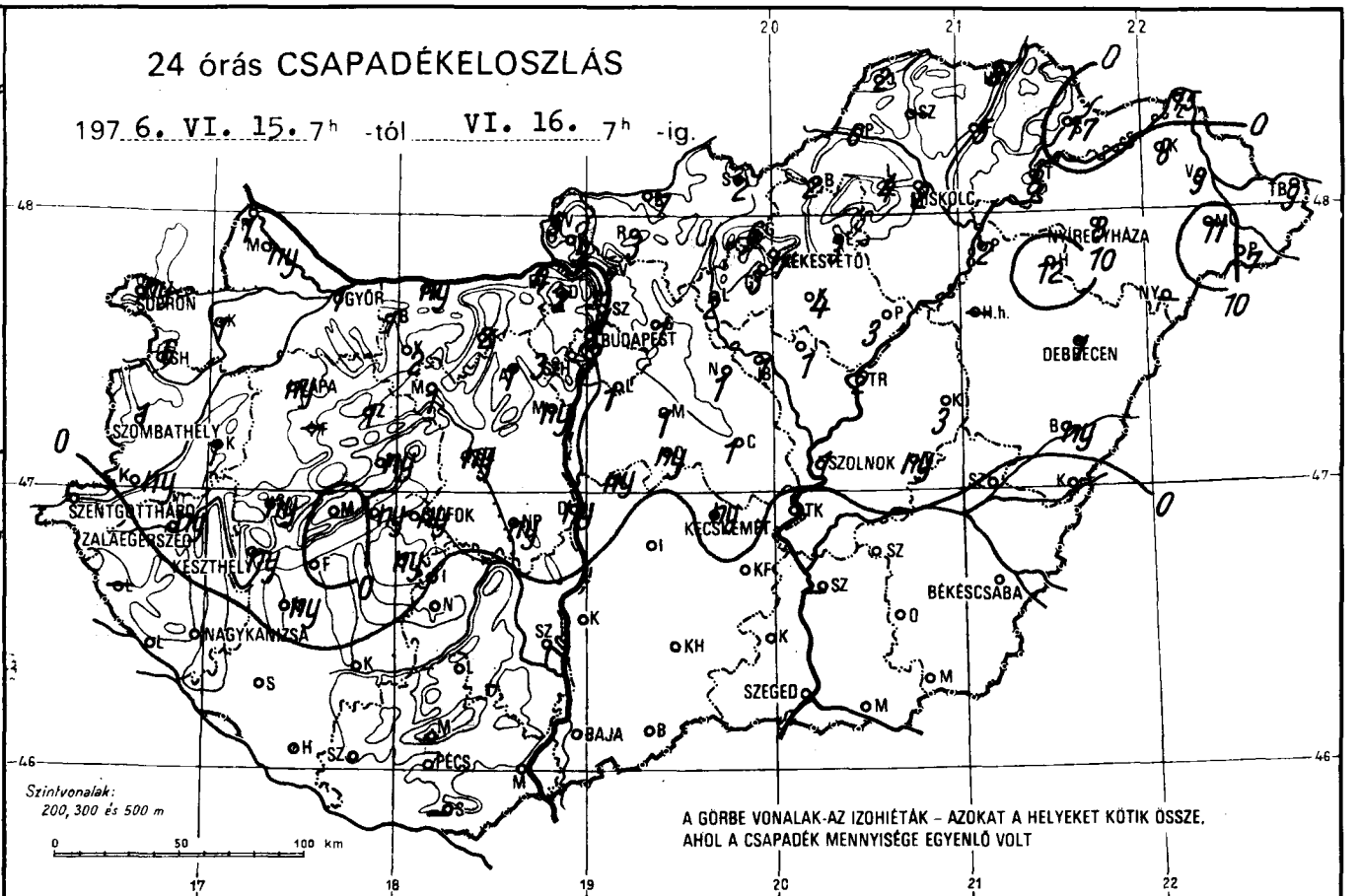
24 órás CSAPADÉKELOSZLÁS
197 6. VI. 15. 7h -tól VI. 16. 7h -ig.
SUDRON
GYŐR
BUDAPEST
MISKOLC
NYIREGYHÁZA
DEBRECEN
SZOLNOK
SZOMBATHELY
SZENTGOTTHARD
ZALAEGERSZEG
KESZTHELY
BUDFOK
KECSKEMÉT
BÉKÉSCSABA
NAGYKANIZSA
SZEGED
BAJA
PÉCS
Szintvonalak:
200, 300 és 500 m
A GÖRBE VONALAK-AZ IZOHIÉTÁK – AZOKAT A HELYEKET KÖTIK ÖSSZE, AHOL A CSAPADÉK MENNYISÉGE EGYENLŐ VOLT

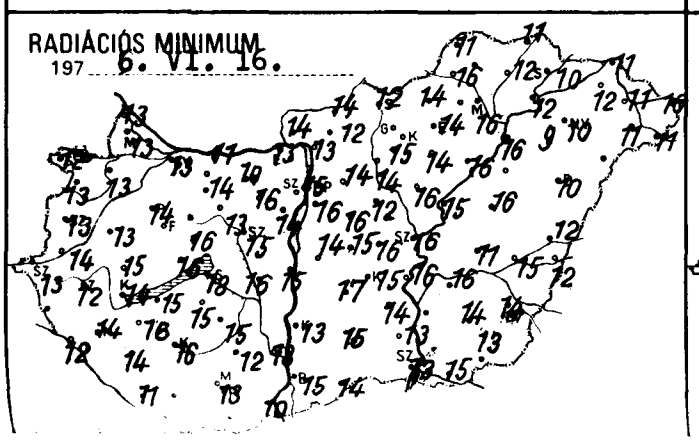
RADIÁCIÓS MINIMUM
197 6. VI. 16.

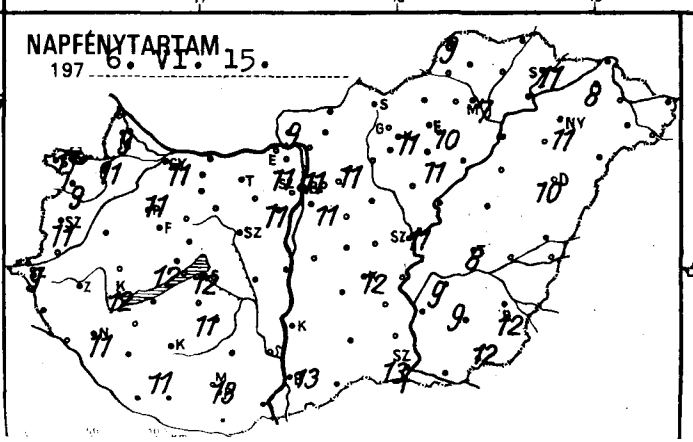
NAPFÉNYTARTAM
197 6. VI. 15.

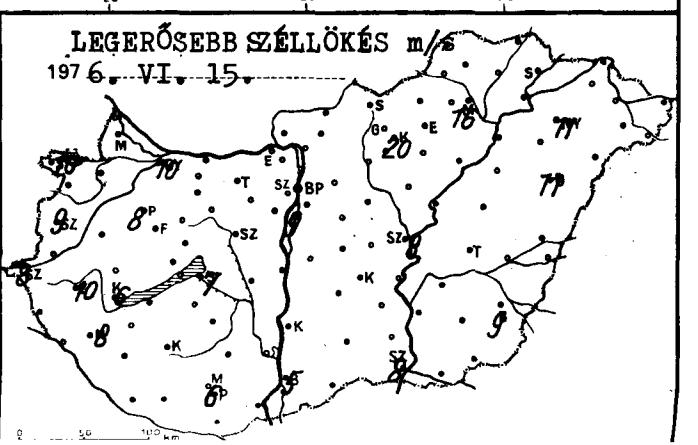
LEGERŐSEBB SZÉLLÖKÉS m/s
197 6. VI. 15.

O R S Z Á G O S M E T E O R O L Ó G I A I S Z O L G Á L A T

KÖZPONTI ELŐREJELZŐ INTÉZETE

IDŐJÁRÁSI ESEMÉNYEK NAPTÁRA

CALENDAR OF WEATHER PHENOMENA

1976 **május**

Az Időjárási Napijelentés havi melléklete

Az időjárási esemény Budapest-i jellemzői - *Characteristics of the phenomenon over Budapest*						
Időpont - *point of time*	Hőmérsékletváltozás (fok/idő) *Temperature-shift (degree/period)*	Légnedvességváltozás (%/idő) *Humidity-shift (%/period)*	Szélirányváltozás *Wind-direction shift*	Maximális széllökés (m/sec) és időpontja *Maximum gust (m/sec) and its time*	Csapadék mennyisége (mm) és alakja *Amount and form of precipitation*	Megjegyzés - *Remarks*
					0,6 ●	
4.12	§	-	SW-NNW	-		§ a napi menet leállt
□						□ budapesti átvonulás elmosódott
13.22	-6/30 p	+20/2 ó	-	-	ny ∇̇	
□					1,1 ↯	□ budapesti átvonulás elmosódott
21.16	-5/30 p	+40/1 ó	-	-	2,2 ∇̇↯	
					11,8● ∇̇	
					0,6 ∇̇	
					6,2 ∇̇	
□					0,1 ∇̇	□ budapesti átvonulás elmosódott

Arctic maritime (Am): Arctic continental (Ac): Polar maritime (Mm): Polar continental (Mc): Tropical maritime (Tm): Tropical continental (Tc): Local air mass (H).

Dátum - *Date*	Az időjárási jelenség leirása *Description of the weather phenomenon*	Az időjárási esemény előidézője *Carrier of the phenomenon*	Érkező légtömeg *Arriving air-mass*
2.	sokfelé eső	a Kárpát-medencétől délre elhelyezkedő meleg front hatására	/Mm/
4.	elszórtan zápor, egy-két helyen zivatar	instabilitási vonal, belépés 04^h NW, kilépés 15^h SE	
4.	az ország északnyugati felében záporok	hideg front: belépés 19^h NW, kilépés 5-én 06^h SE	Mm
13.	sokfelé zápor, zivatar, szélvihar	hideg front: belépés 18^h NW, kilépés 14-én 03^h SE	Am
17.		magasnyomású gerincben	H
19.	szórványos zápor, zivatar	14-18^h között a Duna-Tisza közén konvergencia zóna alakult ki	
20.	sokfelé zápor, zivatar	instabilitási vonal, belépés 13^h W, kilépés 21^h E	
21.	országos csapadék, sokfelé zivatar	ciklontevékenység a Kárpát-medence felett, majd hideg front: belépés 12^h NW, kilépés 22-én 04^h SE	Mm
22.	sokfelé eső, zápor, zivatar	ciklontevékenység a Kárpát-medence felett, a ciklon 23-án az esti órákban kitöltődött	
24.	sokfelé újabb csapadék	az ország középső része felett konvergencia zóna alakult ki	
26.	sokfelé zápor, zivatar	hideg front: belépés 19^h NW, mozgása lelassul, majd 27-én a reggeli órákban hullámképződés, a frontzóna 28-án a déli órákban hagyja el az országot	/Mm/
31.	sokfelé zápor, zivatar	hideg front: belépés 02^h NW, kilépés 14^h SE	Mm

Arktikus szárazföldi és tengeri /Ac és Am/: mérsékeltövi szárazföldi és tengeri /Mc és Mm/: szubtrópusi szárazföldi és tengeri /Tc és Tm/: helyi vagy lokális /H/.

	197 6.VI.16. 07 h -ig az utolsó 24 óra adatai					
	csapadék (mm)		max. hőmérséklet	min. hőmérséklet	rad. min.	napos órák
Győr	1	∇	27	14	13	11
Kapuvár	1		27	14	13	11
Mosonmagyaróvár	ny		27	14	13	9
Rajka	1		28	14	13	
Sopron	ny	∇	27	12	12	11
Sopronhorpács	6	⊼	26	14	13	9
Kőszeg	1		27	14	13	
Körmend	ny		27	15	14	
Szentgotthárd	•	=	26	14	13	9
Szombathely	1	⊼	27	14	13	11
Szentgyörgyvár	–		–	–	–	
Vasvár	•		27	13	12	
Nagykanizsa	•	⌒	27	16	14	11
Zalaegerszeg	ny	⊼⌒	26	14	12	
Farkasgyepű	–		–	–	–	
Keszthely	ny	∇	27	16	14	12
Mencshely	•	⌒	25	15	14	12
Pápa	ny	⊼	26	15	14	11
Sümeg	ny		28	15	15	
Tihany	ny	∇	26	17	16	
Veszprém	ny		27	16	16	
Zirc	1		25	14	13	
Bonyód	•		27	18	15	
Homokszt. György	•		26	16	11	11
Kaposvár	•		26	18	16	
Marcali	ny		27	19	16	
Siófok	ny		26	19	18	12
Somogyszob	•	⌒	27	15	14	
Zala	ny		27	17	15	
Babolna	1		27	16	15	
Esztergom	4		27	14	13	
Kisbér	2	∇	27	15	14	
Komárom	ny	∇	28	14	11	
Tatabánya	2		26	14	10	
Csákvár	1	∇	28	16	16	
Budaújváros	ny		26	18	15	
Martonvásár	ny		26	15	14	11
[illegible]	1		28	14	13	
Budaörs hörcsökp.	ny		26	16	16	
Budadbattyán	ny		26	17	15	
Budaszemcse	•		27	16	10	11
Budagyel	•		26	16	12	
Budakónyi	•		27	19	16	
Budaszárd	•		27	15	13	
Árpádtető	•		24	17	14	
[illegible]acs	•		27	14	10	
[illegible]	•	⌒	25	17	13	13
[illegible]	–		–	–	–	
[illegible]tvár	•		27	13	–	
[illegible]őrinc	1	∇	26	17	16	11
[illegible]let. Int.	2	∇	27	16	15	11
[illegible]szab. hegy	3		24	12	12	11
[illegible]	1		27	17	16	
[illegible]gökő	2	≡	21	–	–	
[illegible]ő	1		25	14	14	11
[illegible]rét	5		26	12	–	
[illegible]	1		26	17	16	
[illegible]sáta	1		26	17	12	
[illegible]	ny		28	16	15	
[illegible]ndre	1		28	15	14	

	197 6.VI.16. 07 h -ig az utolsó 24 óra adatai					
	csapadék (mm)		max. hőmérséklet	min. hőmérséklet	rad. min.	napos órák
Vác	3		27	14	13	
Vámosmikola	5		26	14	14	9
Baja	•		27	16	15	13
Bácsalmás	•		27	16	14	
Izsák	•		27	17	17	
Kalocsa	•		26	16	13	
Kecskemét	ny		26	17	15	12
Kiskunf. háza	•		26	18	14	
Kiskunhalas	•		26	17	15	
Kunszentmiklós	ny		28	15	14	
Tiszakécske	•		27	17	16	
Balassagyarmat	7	∇	25	14	14	
Romhány	3		26	14	12	
Salgótarján	2		24	14	12	
Eger	3		24	15	14	10
Galyatető	6		22	10	9	
Gyöngyös	3		26	16	15	
Kékestető	7	∇	18	10	10	11
Kompolt	4		25	16	14	11
Lőrinci	2		26	15	14	
Poroszló	3		25	17	16	
Jászapáti	1		26	17	16	
Jászberény	1		26	17	16	
Karcag	3		25	17	16	
Szolnok	1	∇	27	17	16	11
Tiszaroff	2		25	17	15	
Túrkeve	ny		26	17	11	8
Kistelek	•		28	16	13	
Makó	•		26	16	15	
Szeged	•		26	14	13	13
Szentes	–		–	–	–	
Borsodnádasd	2	∇	24	17	14	
Fügöd	5		24	12	12	
Hidasnémeti	8		24	12	11	
Jósvafő	2		23	11	11	9
Lillafüred	4		23	12	11	
Miskolc	2	≡	24	17	16	7
Putnok	6		26	16	16	
Sárospatak	17		23	10	10	11
Szendrőlád	–		–	–	–	
Tokaj	8		25	12	12	
Kisvárda	8		23	12	12	8
Mátészalka	11	∇	26	13	11	
Nyíregyháza	8	∇	25	12	10	11
Nyírlugos	–		–	–	–	
Pátyod	7	∇	24	13	11	
Tiszabecs	9		25	12	10	
Vásárosnamény	9		25	12	11	
Záhony	15	∇	24	12	11	
Berettyóújfalu	ny		25	12	12	
Debrecen	1	∇	24	16	10	10
Hajdúdorog	12		26	10	9	
Hortobágy	–		–	–	–	
Körösszakál	•		24	13	12	
Polgár	2		24	16	16	
Békéscsaba	•		24	15	14	12
Mezőhegyes	•		24	15	13	12
Orosháza	•		25	15	14	9
Szarvas	•		25	16	16	9
Szeghalom	•		26	15	15	

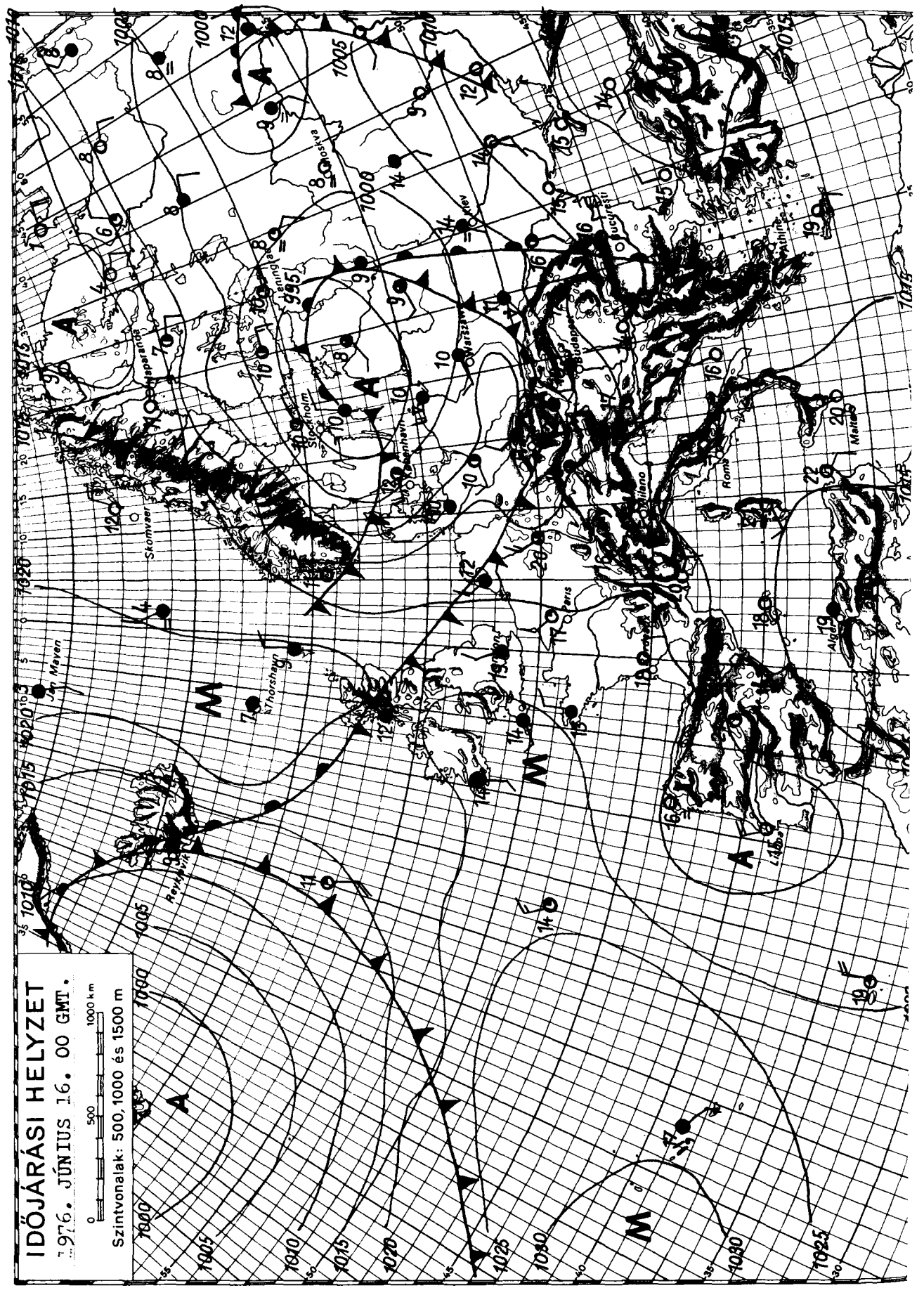

KIADJA: ORSZÁGOS METEOROLÓGIAI SZOLGÁLAT

Készíti: Központi Előrejelző Intézet Előrejelző Osztálya — T.: 273 - 018 — Megjelenik naponként

Évi előfizetési díja: 720,—Ft — Megrendelhető: 1024 Budapest, II., Kitaibel Pál u. 1. Telefon: 353-500,

Kiadásért felel: az OMSZ elnöke — Szerkesztésért felel: a KEI igazgatója

IDŐJÁRÁSI NAPIJELENTÉS

ЕЖЕДНЕВНЫЙ МЕТЕОРОЛОГИЧЕСКИЙ БЮЛЛЕТЕНЬ · DAILY WEATHER REPORT
BULLETIN QUOTIDIEN DE TEMPS · TÄGLICHER WETTERBERICHT

89. évfolyam 169. szám. + Budapest + 1976. junius 17. csütörtö

Az időjárási helyzet és a várható időjárás:

Európa délnyugati részének kivételével kontinensünkön mindenhol hüvös az idő. A hőmérséklet csucsértéke általában 3, 7 fokkal marad el a többéves átlagtól, sőt a Szovjetunió európai területén 10 fokkal is. Az észak felől érkező sarkvidéki levegőnek még mindig van utánpótlása, ez azonban már valamivel szárazabb, mint szerdán volt, ezért a Kárpát-medencében még nem javul jelentősen az időjárás, még hüvös, szeles idő lesz, de több napsütésre és kevesebb záporra számithatunk.

Hazánkban szerdán hüvös, szeles idő volt. Az ég egész nap borult maradt, csak az esti órákban szakadozott fel kissé a felhőzet a nyugati megyékben. Az északnyugati, nyugati szél egész nap élénk volt, erősebb lökések is kisérték. A délelőtti órákban országszerte zápor, zivatar, délután eső esett. A lehullott csapadék mennyisége általában 3, 8 mm volt, a déli és északkeleti országrészekben helyenként 10, 17 mm-t is mértek, sőt Pátyodról 25 mm-t jelentettek. A levegő a nappali órákban általában 15, 19 fokra melegedett, csak délen mértek a reggeli órákban 20, 22 fokot. Ma hajnalra 8, 12 fokig csökkent a hőmérséklet, délelőtt felhőátvonulások voltak, egy-két helyről jelentettek gyenge záporesőt. Élénk északnyugati, nyugati szél fujt, a hőmérséklet 11 órakor 15, 18 fok között volt.

Ma 12 órakor Budapesten a hőmérséklet 16 fok, a tengerszintre átszámitott légnyomás 760 mm, alig változik.

A Balaton vizének hőmérséklete 11 órakor Siófoknál 18 fok volt.

Várható időjárás péntek estig:

Felhőátvonulások, főként csütörtökön még szórványos záporral.
A többfelé élénk, időnként erős északi, északnyugati szél csak lassan mérséklődik.
A várható legalacsonyabb éjszakai hőmérséklet 7, 12,
a legmagasabb nappali hőmérséklet pénteken 19, 23 fok között.

Bártfai Erzsébet - Vadkerti Ferenc s.k

TÁVOLABBI KILÁTÁSOK KEDD REGGELIG:

Időnként felhősödés, főként az időszak második felében záporok, zivatarok,
A hőmérséklet emelkedik.
Legalacsonyabb hajnali hőmérséklet 10, 15 fok között,
legmagasabb nappali hőmérséklet eleinte 19, 24, később 24, 28 fok között.
Jelentős mennyiségü /legalább 5 mm/ csapadék az ország területének 30 százalékán várható az időszak végén.

KÖZÉPTÁVÚ ELŐREJELZŐ OSZTÁLY

A hőmérséklet napi középértéke és eltérése a 100 évi átlagtól /Budapesten/:

1976. VI. 16. 14,7 C° -4,5 C°

1871 óta ezen a napon Budapesten előfordult:

legmagasabb hőmérséklet: 32,6 C° /1962/,
legalacsonyabb hőmérséklet: 6,5 C° /1923/.

76.347.

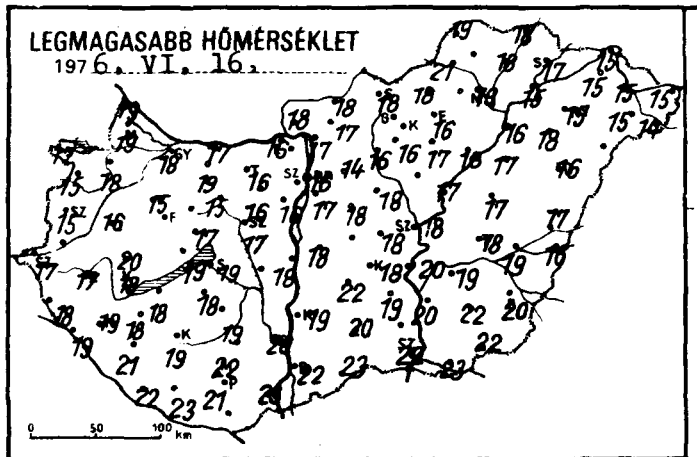
LEGMAGASABB HŐMÉRSÉKLET
1976. VI. 16.

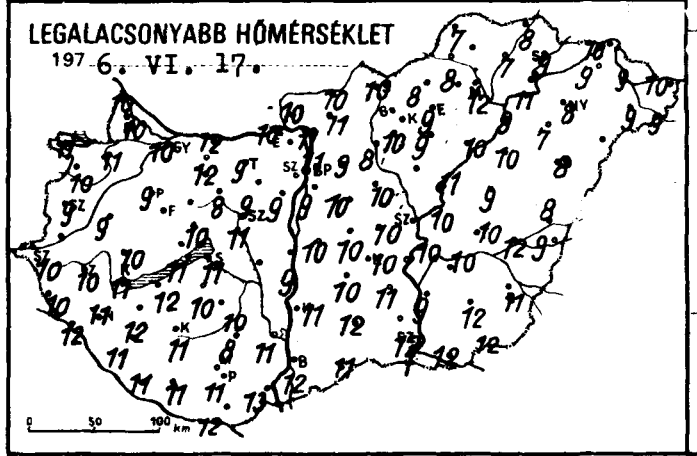
LEGALACSONYABB HŐMÉRSÉKLET
1976. VI. 17.

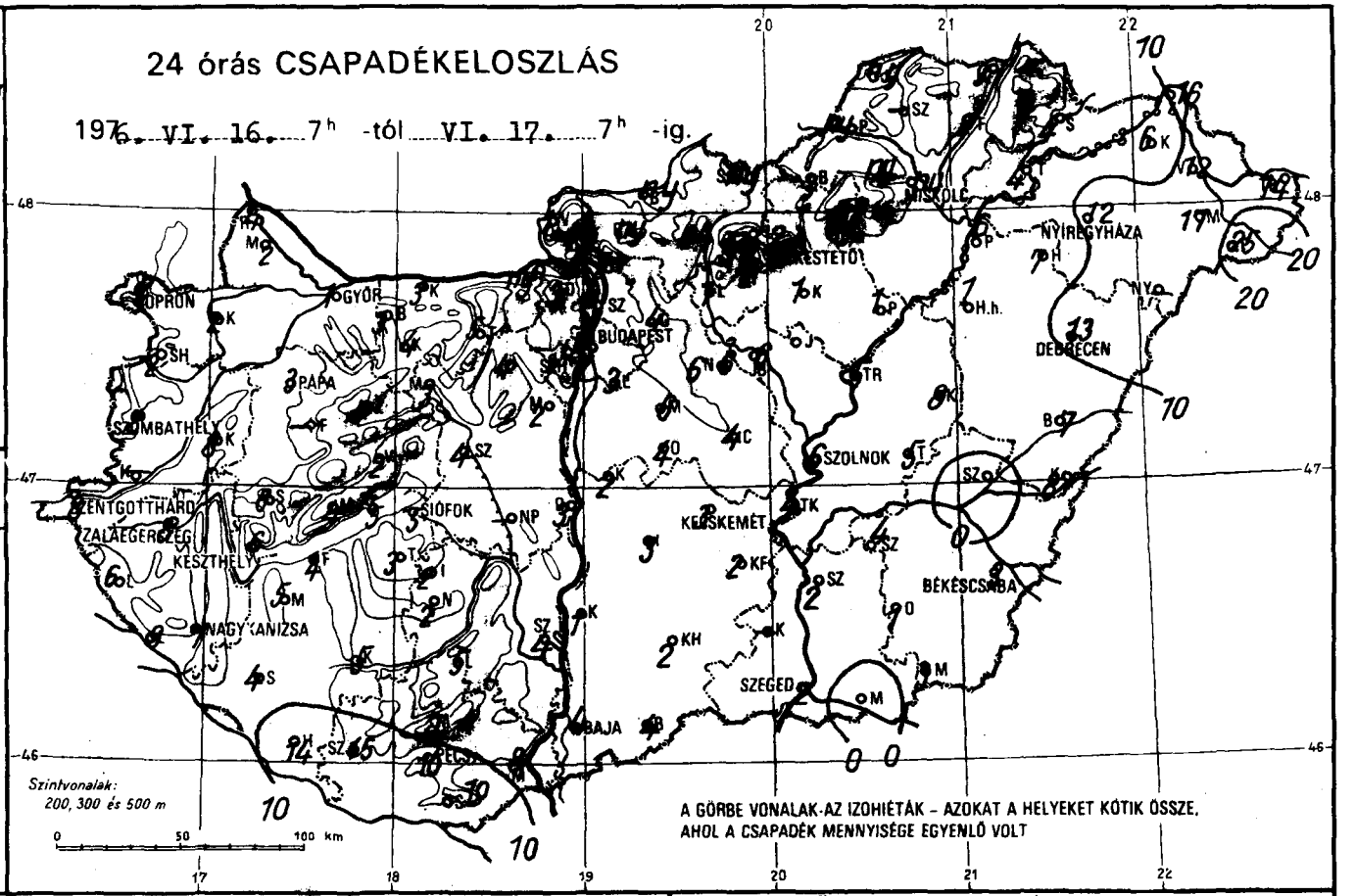
24 órás CSAPADÉKELOSZLÁS
1976. VI. 16. 7h -tól VI. 17. 7h -ig.
SOPRON
GYŐR
BUDAPEST
MISKOLC
NYÍREGYHÁZA
DEBRECEN
SZOLNOK
KECSKEMÉT
BÉKÉSCSABA
SZEGED
BAJA
SIÓFOK
PAPA
SZOMBATHELY
SZENTGOTTHÁRD
ZALAEGERSZEG
KESZTHELY
NAGYKANIZSA
Szintvonalak:
200, 300 és 500 m
A GÖRBE VONALAK AZ IZOHIÉTÁK – AZOKAT A HELYEKET KÖTIK ÖSSZE, AHOL A CSAPADÉK MENNYISÉGE EGYENLŐ VOLT

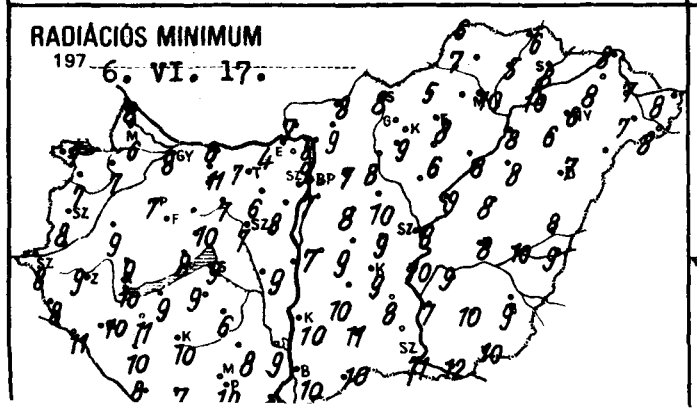
RADIÁCIÓS MINIMUM
1976. VI. 17.

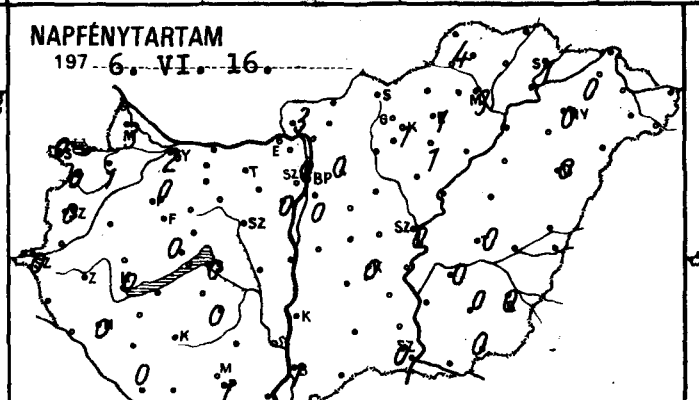
NAPFÉNYTARTAM
1976. VI. 16.

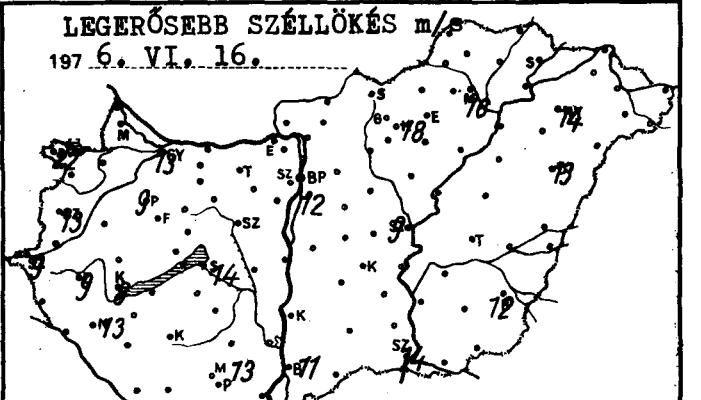
LEGERŐSEBB SZÉLLÖKÉS m/s
1976. VI. 16.

	197 6.VI.17. 07h -ig az utolsó 24 óra adatai					
	csapadék (mm)		max. hőmérséklet	min. hőmérséklet	rad. min.	napos órák
Győr	1	∇̇	18	10	8	2
Kapuvár	2		18	11	7	1
Mosonmagyaróvár	2	⌒	19	10	6	3
Rajka	4		19	10	8	
Sopron	5	∇̇	17	11	7	0
Sopronhorpács	2		15	10	7	0
Káld	8		16	9	9	
Körmend	–		–	–	–	
Szentgotthárd	8	∇̇ =	17	10	8	0
Szombathely	8	∇̇	15	9	8	0
Lenti	6		18	10	8	
Letenye	9		19	12	11	
Nagykanizsa	7	∇̇	19	11	10	0
Zalaegerszeg	8	∇̇	17	10	9	
Farkasgyepű	–		–	–	–	
Keszthely	6	∇̇	18	11	10	0
Mencshely	4		17	10	8	0
Pápa	3		15	9	7	0
Sümeg	6		20	10	9	
Tihany	5		19	11	8	
Veszprém	2		17	10	10	
Zirc	5	∇̇	18	9	7	
Fonyód	4		18	12	9	
Homokszt. györgy	14		22	11	8	0
Kaposvár	5		19	11	10	
Marcali	5		18	12	11	
Siófok	5		19	11	9	0
Somogyszob	4		21	11	10	
Tab	3		18	10	9	
Bábolna	3		17	10	9	
Esztergom	ny		16	10	4	
Kisbér	4	⌒	19	12	11	
Komárom	3	∇̇	17	12	8	
Tatabánya	5		16	9	7	
Alcsútdoboz	4	∇̇ ⌒	16	9	6	
Dunaújváros	3		18	9	9	
Martonvásár	2		16	9	8	0
Mór	3	⌒	15	8	7	
Nagyhörcsökp.	–		–	–	–	
Szabadbattyán	4		17	11	7	
Tegszemcse	2		19	10	6	0
Zengyel	5		22	8	8	
Nagykónyi	2		19	9	9	
Szekszárd	4		20	11	9	
Csapadékmérő	7		20	10	8	
Mohács	8		23	12	10	
Pécs	10		21	11	10	1
Siklós	10		–	12	9	
Szigetvár	15		23	11	7	
Sz. Lőrinc	3	∇̇	17	9	7	0
Sz. Met. Int.	2	∇̇	16	11	9	0
Sz. Szab. hegy	–		–	–	–	
Szeged	4	⌒	18	10	9	
Szegvár	3		11	6	2	
Szentgyörgyi	4		14	9	7	0
Kecskemét	2		18	8	6	
Mezőtúr	6		18	10	8	
Nagykáta	6		18	10	10	
Szolnok	4		16	10	9	
Szentendre	2		17	12	11	

	197 6.VI.17. 07h -ig az utolsó 24 óra adatai					
	csapadék (mm)		max. hőmérséklet	min. hőmérséklet	rad. min.	napos órák
Vác	2		17	11	8	
Vámosmikola	1	⌒	18	10	7	3
Baja	4		22	12	10	1
Bácsalmás	4		23	11	10	
Izsák	3		22	10	10	
Kalocsa	1		19	11	10	
Kecskemét	3	⌒	18	10	9	0
Kiskunf. háza	2		19	11	8	
Kiskunhalas	2		20	12	11	
Kunszentmiklós	2		18	10	7	
Tiszakécske	4		20	10	10	
Balassagyarmat	ny		18	10	8	
Romhány	ny		17	11	9	
Salgótarján	ny		18	10	8	
Eger	ny		16	9	8	1
Galyatető	–		–	–	–	
Gyöngyös	2		16	10	9	
Kékestető	2		10	6	5	1
Kompolt	1		17	9	6	1
Lőrinci	1		16	8	8	
Poroszló	1		18	10	8	
Jászapáti	6	∇̇	18	10	9	
Jászberény	6	∇̇	18	9	8	
Karcag	8		17	9	8	
Szolnok	6	∇̇	18	10	8	0
Tiszaroff	5		17	11	9	
Túrkeve	5		18	10	8	0
Kistelek	–		–	–	–	
Makó	.		23	12	12	
Szeged	2	∇̇	22	12	11	0
Szentes	2		20	9	7	
Borsodnádasd	3	⌒	18	8	5	
Füged	2		18	7	5	
Hidasnémeti	3		18	8	6	
Jósvafő	ny		19	7	6	4
Lillafüred	ny		17	9	8	
Miskolc	ny		19	12	10	3
Putnok	ny		21	8	7	
Sárospatak	4		17	9	8	1
Szendrőlád	–		–	–	–	
Tokaj	4		15	11	10	
Kisvárda	6		15	9	8	0
Mátészalka	17	∇̇	15	9	7	
Nyíregyháza	12	∇̇	15	8	6	0
Nyírlugos	–		–	–	–	
Pátyod	25	∇̇	14	9	8	
Tiszabecs	14		15	10	8	
Vásárosnamény	12		15	9	7	
Záhony	16	∇̇	15	10	8	
Berettyóújfalu	7		17	8	8	
Debrecen	13	∇̇ = ⌒	16	8	7	0
Hajdúdorog	7		18	7	6	
Hortobágy	1		17	10	8	
Körösszakál	8		16	9	9	
Polgár	6	⌒	16	9	8	
Békéscsaba	3		20	11	9	0
Mezőhegyes	3		22	12	10	1
Orosháza	1		22	12	10	0
Szarvas	4		19	10	9	0
Szeghalom	.		19	12	10	

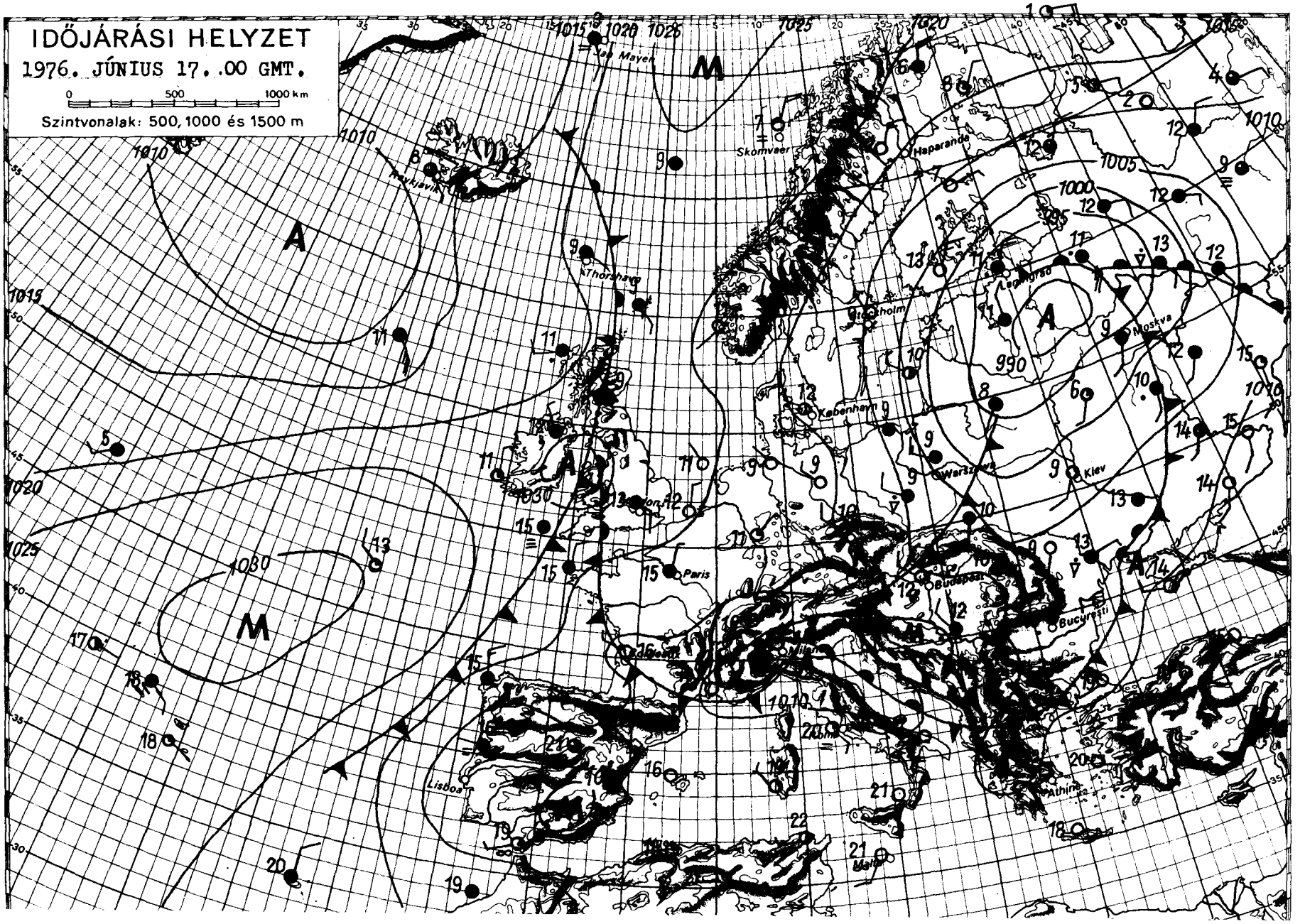

KIADJA: ORSZÁGOS METEOROLÓGIAI SZOLGÁLAT

Készíti: Központi Előrejelző Intézet Előrejelző Osztálya — T.: 273 - 078 — Megjelenik naponként

Évi előfizetési díja: 720,–Ft — Megrendelhető: 1024 Budapest, II., Kitaibel Pál u. 1. Telefon: 353-500,

Kiadásért felel: az OMSZ elnöke — Szerkesztésért felel: a KEI igazgatója

IDŐJÁRÁSI NAPIJELENTÉS

ЕЖЕДНЕВНЫЙ МЕТЕОРОЛОГИЧЕСКИЙ БЮЛЛЕТЕНЬ • DAILY WEATHER REPORT
BULLETIN QUOTIDIEN DE TEMPS • TÄGLICHER WETTERBERICHT

89. évfolyam 170. szám. + Budapest + 1976. junius 18. péntek

Az időjárási helyzet és a várható időjárás:

Európa északkeleti felén és a Brit-szigeteken erősen felhős, esős, hűvös idő van. A kontinens többi részén viszont kevés a felhő és száraz az idő. A Kárpát-medencét elárasztó hideg levegő nyugalomba jutott és megkezdődött a felmelegedése.

Csütörtökön fokozatosan Magyarország északkeleti része felett is felszakadozott a zárt felhőzet és igy az ország nagy részén már 8, 13 órás napsütést mértek. Az élénk északnyugati, északi széllel gyorsan vonuló felhőkből elszórtan záporeső hullott, néhány helyről zivatart is jelentettek. A lehullott csapadék mennyisége csapadéknyom és 9 mm között van, 9 mm-t Hidasnémetiben mértek. A legmagasabb nappali hőmérséklet 17 és 22 fok között volt. Az éjszaka mérséklődött a szél és tovább csökkent a felhőzet, ezért a nyugalomba jutott hideg levegőben erősen lehült hajnalra a levegő. A legalacsonyabb éjszakai hőmérséklet 6 és 12 fok között volt. Péntek délelőtt az ország nagy részén derült, száraz idő volt, csak az északkeleti országrész felett növekedett meg ismét kissé a felhőzet. 11 óráig 19, 23 fokot ért el a hőmérséklet.

Ma 12 órakor Budapesten a hőmérséklet 23 fok, a tengerszintre átszámitott légnyomás 762 mm, nem változik.

A Balaton vizének hőmérséklete 11 órakor Siófoknál 18 fok volt.

Várható időjárás szombat estig:

Kevés felhő, legfeljebb az ország északkeleti részén egy-két helyen átfutó záporesővel.
Hajnalban erős párásodás, helyenként köd.
Időnként kissé megélénkülő nyugati, délnyugati szél.
A várható legalacsonyabb éjszakai hőmérséklet 8, 13,
legmagasabb nappali hőmérséklet szombaton 23, 27 fok között.

Aigner Szilárd s.k.

A hőmérséklet napi középértéke és eltérése a 100 évi átlagtól /Budapesten/:

1976. VI. 17.	15,5 C°	-3,9 C°

1871 óta ezen a napon Budapesten előfordult:

legmagasabb hőmérséklet:	33,0 C° /1885/,	
legalacsonyabb hőmérséklet:	6,5 C° /1913/.	76.348.

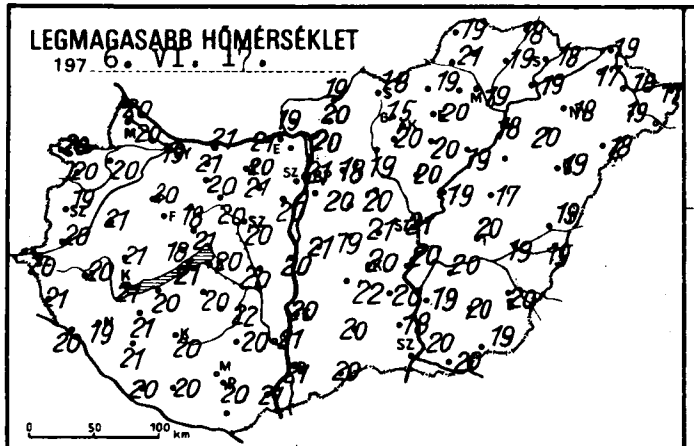
LEGMAGASABB HŐMÉRSÉKLET
197 6. VI. 17.
0 50 100 km

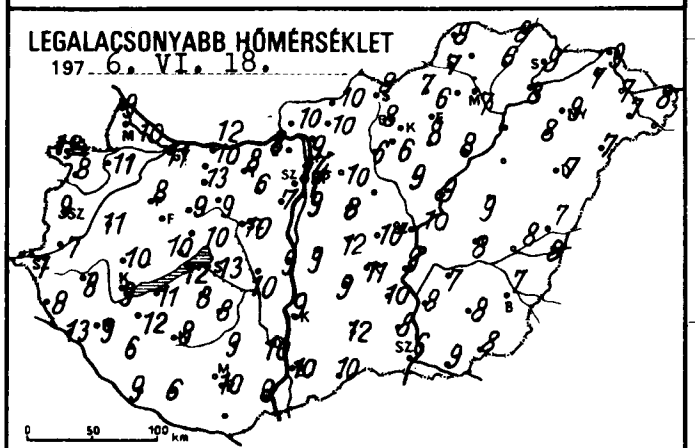
LEGALACSONYABB HŐMÉRSÉKLET
197 6. VI. 18.
0 50 100 km

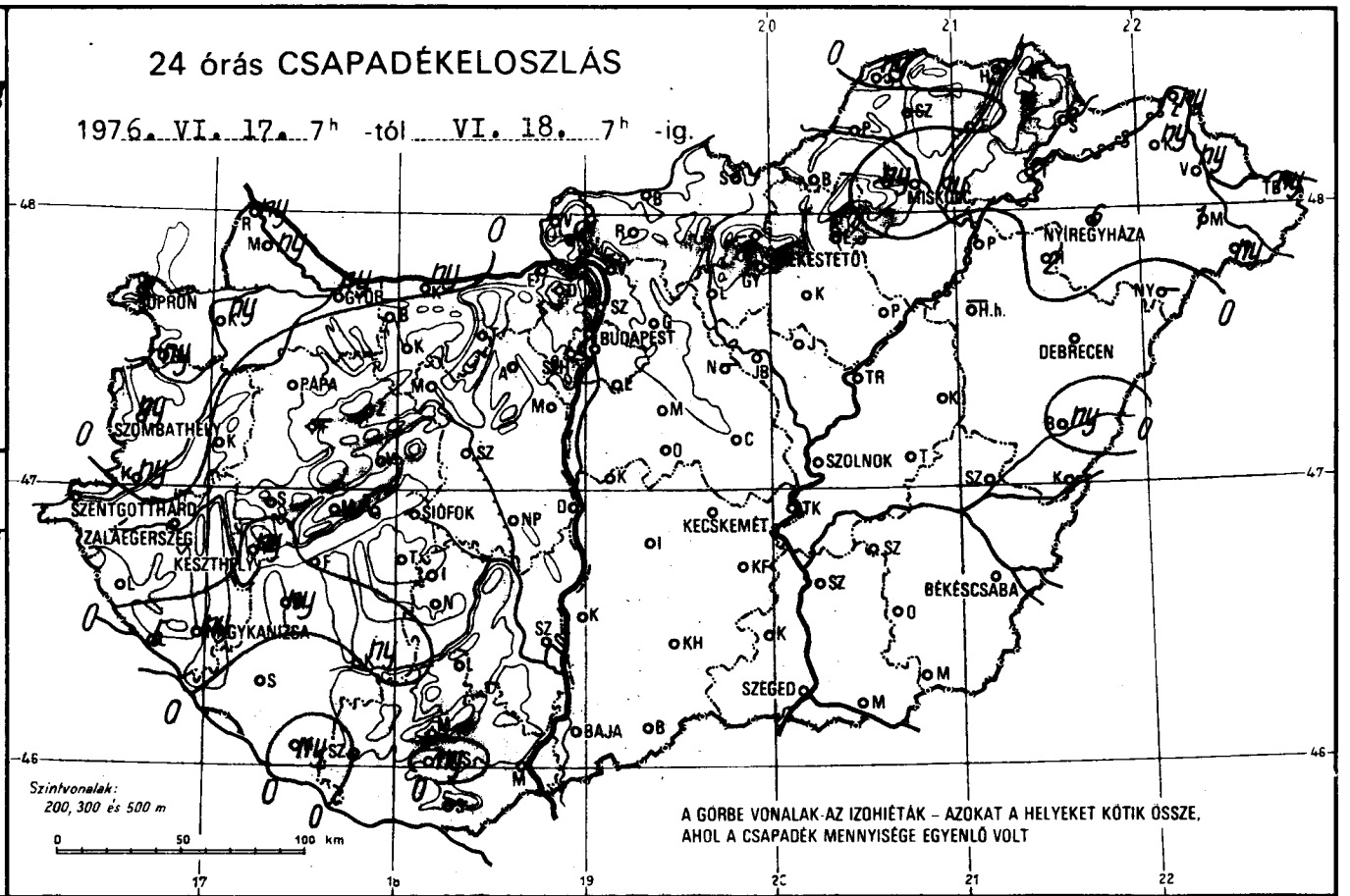
24 órás CSAPADÉKELOSZLÁS
1976. VI. 17. 7h -tól VI. 18. 7h -ig.
SOPRON
GYŐR
PÁPA
SZOMBATHELY
SZENTGOTTHÁRD
ZALAEGERSZEG
KESZTHELY
NAGYKANIZSA
SIÓFOK
BUDAPEST
MISKOLC
NYÍREGYHÁZA
DEBRECEN
SZOLNOK
KECSKEMÉT
BÉKÉSCSABA
SZEGED
BAJA
Szintvonalak:
200, 300 és 500 m
0 50 100 km
A GÖRBE VONALAK AZ IZOHIÉTÁK – AZOKAT A HELYEKET KÖTIK ÖSSZE,
AHOL A CSAPADÉK MENNYISÉGE EGYENLŐ VOLT

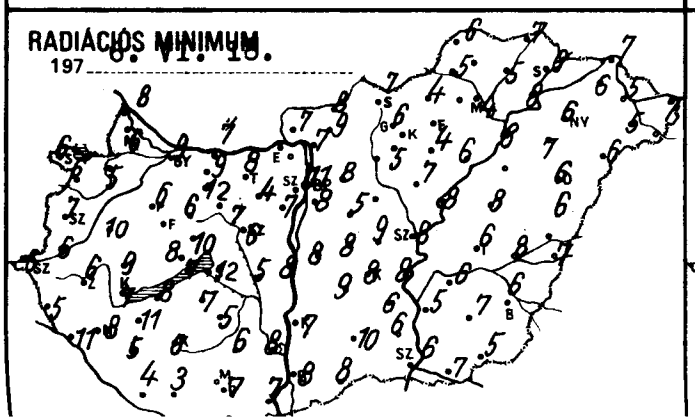
RADIÁCIÓS MINIMUM
197 6. VI. 18.

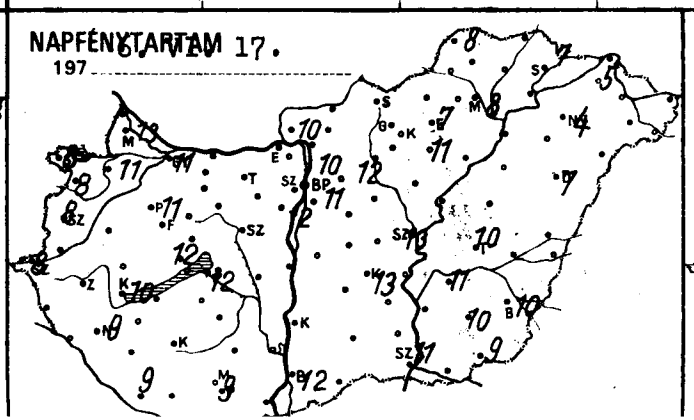
NAPFÉNYTARTAM
197 6. VI. 17.

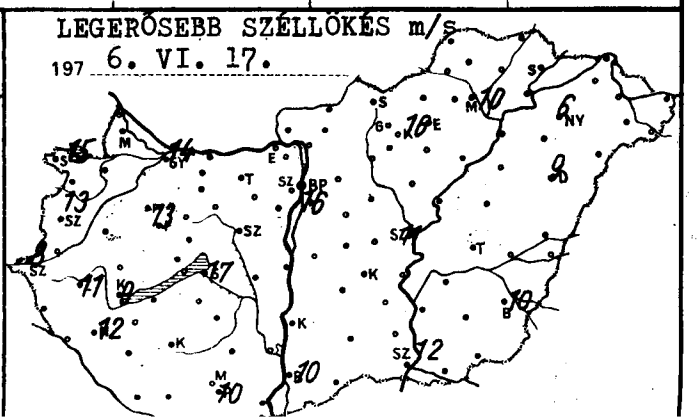
LEGERŐSEBB SZÉLLÖKÉS m/s
197 6. VI. 17.

	196.VI.18. - 07h -ig az utolsó 24 óra adatai					
	csapadék (mm)		max. hőmérséklet	min. hőmérséklet	rad. min.	napos órák
Győr	ny	∇	19	11	9	11
Kapuvár	ny		20	11	5	11
Mosonmagyaróvár	ny	↯	20	10	6	13
Rajka	ny	↯	20	9	8	
Sopron	1	∇	20	12	6	8
Sopronhorpács	ny	∇⊸	20	8	6	8
Káld	•		21	11	10	
Körmend	ny		20	7	6	
Szentgotthárd	•	⊸	20	7	6	8
Szombathely	ny	∇	19	9	7	8
Tenti	•		21	8	6	
Tétenye	5	∇	20	13	11	
Nagykanizsa	ny	∇⊸	19	9	8	9
Zalaegerszeg	•	⊸	20	8	6	
Farkasgyepű	–		–	–	–	
Keszthely	ny	⊸	21	9	7	10
Nemeshely	•		18	10	8	12
Pápa	•	⊸	20	8	6	11
Sümeg	•		21	10	9	
Tihany	•	⊸	21	12	7	
Veszprém	•		21	10	10	
Zirc	•		18	9	6	
Bonyód	•		20	11	8	
Homokszt. György	ny	⊸	20	9	4	9
Kaposvár	ny	⊸	20	8	6	
Marcali	ny	⊸	21	12	11	
Siófok	•		20	13	12	12
Somogyszob	•	⊸	21	6	5	
Tab	•		20	8	7	
Babolna	•		21	10	9	
Esztergom	•		21	8	8	
Kisbér	•		20	13	12	
Komárom	ny	∇	21	12	7	
Tatabánya	•	⊸	20	8	8	
Alcsútdoboz	•	⊸	21	6	4	
Dunaújváros	•		20	9	8	
Martonvásár	•		20	7	7	12
Mór	•	⊸	20	9	7	
Nagyhörcsökp.	•	⊸	20	10	5	
Szabadbattyán	•	⊸	20	10	6	
Fegszemcse	•	⊸	22	7	5	11
Fengyel	•		20	9	6	
Nagykónyi	•		22	8	5	
Székszárd	•		21	10	8	
Simpádtető	•		18	11	7	
Mohács	•	⊸	21	8	7	
Pécs	ny	∇⊸	20	10	7	9
Siklos	–		–	–	–	
Szigetvár	•		20	6	3	
Bp. Lőrinc	•	⊸	20	9	8	11
Bp. Met. Int.	•		21	14	11	10
Bp. Szab. hegy	•		17	9	7	14
Gegléd	•		21	10	9	
Dobogókő	•		14	9	5	
Godöllő	•		18	10	8	12
Kalyrét	•	⊸	21	1	–	
Monor	•		20	8	5	
Nagykáta	–		–	–	–	
Szkény	•		19	12	8	
Szentendre	•		21	11	10	

	196.VI.18. - 07h -ig az utolsó 24 óra adatai					
	csapadék (mm)		max. hőmérséklet	min. hőmérséklet	rad. min.	napos órák
Vác	•	⊸	20	9	7	
Vámosmikola	•	⊸	19	10	7	10
Baja	•		21	10	8	12
Bácsalmás	•		20	10	8	
Izsák	•		22	9	9	
Kalocsa	•	⊸	20	9	7	
Kecskemét	•		20	11	8	13
Kiskunf. háza	•		20	10	6	
Kiskunhalas	•		20	12	10	
Kunszentmiklós	•		21	9	8	
Tiszakécske	•		20	9	8	
Balassagyarmat	•		19	10	8	
Romhány	•		20	10	9	
Salgótarján	•		18	8	7	
Eger	•		20	6	–	7
Galyatető	•		15	8	6	
Gyöngyös	•		20	6	5	
Kékestető	•		11	8	6	12
Kompolt	•		20	8	4	11
Lőrinci	•		19	6	–	
Poroszló	•	⊸	19	8	6	
Jászapáti	•		20	9	7	
Jászberény	•	⊸	20	9	6	
Karcag	•		17	9	8	
Szolnok	•		21	10	8	13
Tiszaroff	•		19	9	8	
Túrkeve	•	⊸	20	8	6	10
Kistelek	•		18	8	6	
Makó	•		20	9	7	
Szeged	•	⊸	20	6	6	11
Szentes	•		19	8	5	
Borsodnádasd	•	⊸	19	7	4	
Fügöd	•	⊸	19	6	5	
Hidasnémeti	9	↯	18	8	7	
Jósvafő	ny		19	8	6	8
Lillafüred	ny	∇	18	9	8	
Miskolc	ny	↯	19	7	4	8
Putnok	•		21	7	5	
Sárospatak	6	↯	18	9	6	7
Szendrőlád	–		–	–	–	
Tokaj	2	↯	19	8	8	
Kisvárda	ny		17	7	6	5
Mátészalka	1	∇⊸	19	7	5	
Nyíregyháza	6	∇	18	9	6	4
Nyírlugos	–		–	–	–	
Pátyod	ny	↯⊸	18	7	6	
Tiszabecs	ny		17	8	7	
Vásárosnamény	ny	⊸	18	7	5	
Záhony	ny		19	9	7	
Berettyóújfalu	ny	∇⊸	19	7	6	
Debrecen	•	⊸	19	7	6	7
Hajdúdorog	2		20	8	7	
Hortobágy	–		–	–	–	
Körösszakál	•	⊸	19	8	7	
Polgár	•	⊸	18	9	8	
Békéscsaba	•		20	7	6	10
Mezőhegyes	•	⊸	19	8	5	9
Orosháza	•		20	8	7	10
Szarvas	•		20	7	6	11
Szeghalom	•		19	8	8	

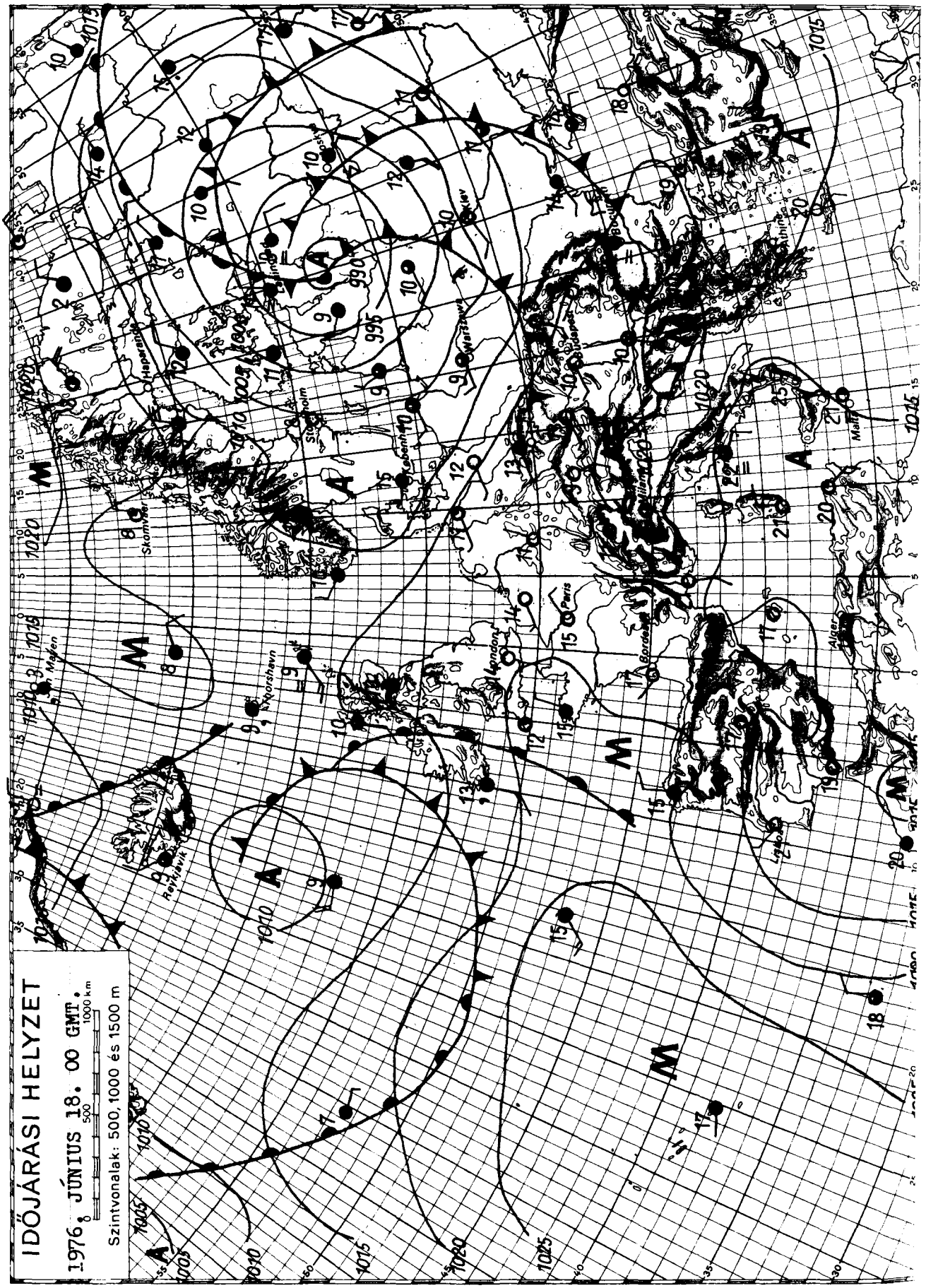

KIADJA: ORSZÁGOS METEOROLÓGIAI SZOLGÁLAT

Készíti: Központi Előrejelző Intézet Előrejelző Osztálya — T.: 273 - 018 — Megjelenik naponként

Évi előfizetési díja: 720,—Ft — Megrendelhető: 1024 Budapest, II., Kitaibel Pál u. 1. Telefon: 353-500,

Kiadásért felel: az OMSZ elnöke — Szerkesztésért felel: a KEI igazgatója

IDŐJÁRÁSI NAPIJELENTÉS

ЕЖЕДНЕВНЫЙ МЕТЕОРОЛОГИЧЕСКИЙ БЮЛЛЕТЕНЬ · DAILY WEATHER REPORT
BULLETIN QUOTIDIEN DE TEMPS · TÄGLICHER WETTERBERICHT

89. évfolyam 171. szám. + Budapest + 1976. junius 19. szombat

Az időjárási helyzet és a várható időjárás:

A London-Varsó-Kijev vonaltól északra az Atlanti-óceán térségéből hűvös és melegebb léghullámok követik egymást nyugat-keleti irányban. Hatásukra a Brit-szigeteken, a Skandináv-félszigeten és a Szovjetunió európai területének északi részén változékony, helyenként esős az időjárás. Ugyanakkor az említett vonaltól délre a leszálló légmozgások hatására általában kevés a felhő, száraz, napos az idő. A legmagasabb nappali hőmérséklet főleg az Ibériai-félszigeten jóval az átlag fölött van. A következő 36 órában az óceáni léghullámok pályája kissé délebbre kerül, de a Kárpát-medence időjárásában nem lesz lényeges változás.

Hazánkban pénteken az ország nagy részén 12, 15 órán át sütött a nap, csupán az északkeleti határvidéken növekedett meg a felhőzet, és egy-két helyen zivatar is kialakult. A lehullott eső mennyisége azonban sehol sem haladta meg az 5 mm-t. A legmagasabb nappali hőmérséklet 22, 28 fok között váltakozott, derült éjszaka után szombat hajnalra általában 8, 12 fokig hült le a levegő. Délelőtt országszerte napos, száraz idő volt, néhány helyen kissé megélénkült a déli, délnyugati szél. A hőmérséklet 11 órára 22, 25 fokig emelkedett.

Ma 12 órakor Budapesten a hőmérséklet 24 fok, a tengerszintre átszámitott légnyomás 762 mm, gyengén süllyed.

A Balaton vizének hőmérséklete 11 órakor Siófoknál 21 fok volt.

Várható időjárás vasárnap estig:

Az ország nagy részén kevés felhő, száraz, napos idő, de vasárnap a délutáni óráktól a nyugati országrészben megnövekvő felhőzet, egy-két helyen záporral, zivatarral.
Napközben megélénkülő, a Dunántulon helyenként megerősödő déli, délnyugati szél.
Várható legalacsonyabb éjszakai hőmérséklet: 9, 14,
legmagasabb nappali hőmérséklet vasárnap: 25, 29 fok között.

Németh Lajos s.k.

A hőmérséklet napi középértéke és eltérése a 100 évi átlagtól /Budapesten/:

1976. VI. 18.	20,1 C°	+0,1 C°

1871 óta ezen a napon Budapesten előfordult:

legmagasabb hőmérséklet: 34,8 C° /1918/,
legalacsonyabb hőmérséklet: 7,6 C° /1884/.

76.349.

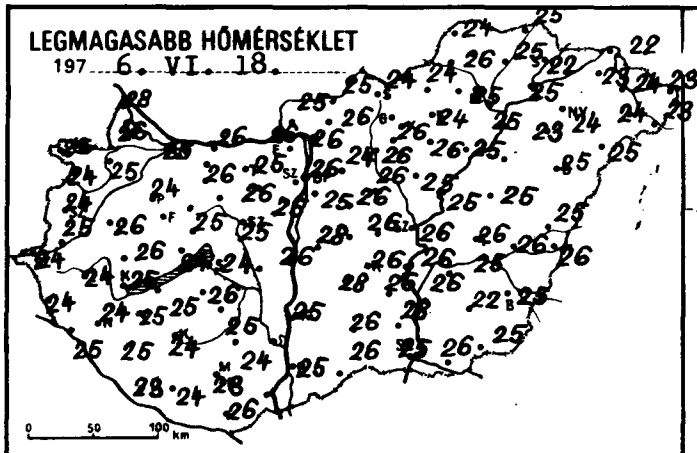
LEGMAGASABB HŐMÉRSÉKLET
197 6. VI. 18.

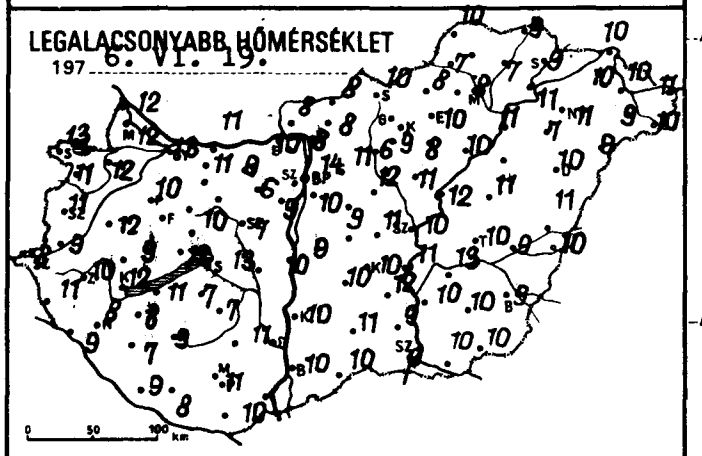
LEGALACSONYABB HŐMÉRSÉKLET
197 6. VI. 19.

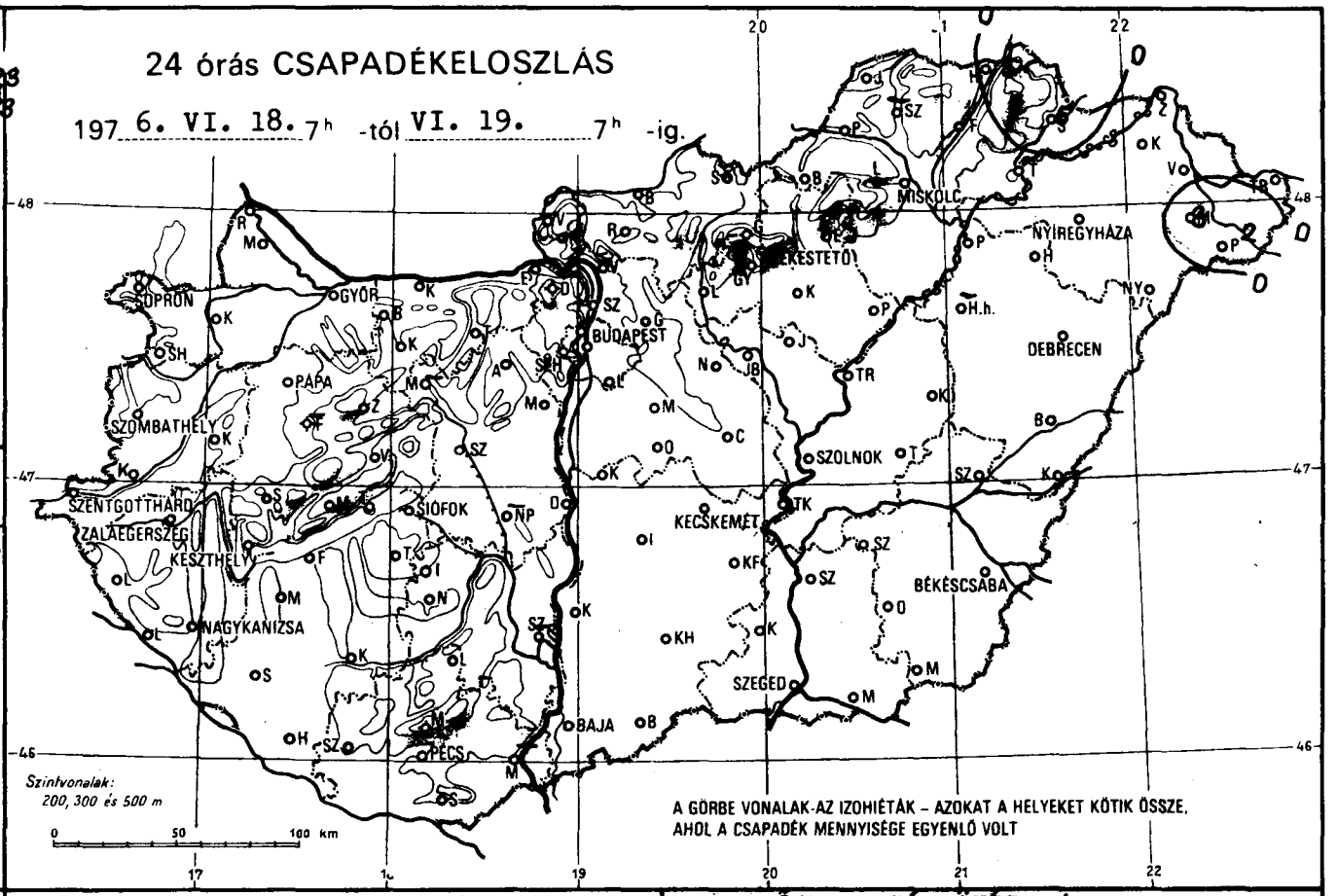
24 órás CSAPADÉKELOSZLÁS
197 6. VI. 18. 7h -tól VI. 19. 7h -ig.
SOPRON
GYŐR
BUDAPEST
MISKOLC
NYÍREGYHÁZA
DEBRECEN
PAPA
SZOMBATHELY
SZOLNOK
SZENTGOTTHÁRD
ZALAEGERSZEG
KESZTHELY
SIÓFOK
KECSKEMÉT
BÉKÉSCSABA
NAGYKANIZSA
SZEGED
BAJA
PÉCS
Szintvonalak:
200, 300 és 500 m
A GÖRBE VONALAK-AZ IZOHIÉTÁK – AZOKAT A HELYEKET KÖTIK ÖSSZE, AHOL A CSAPADÉK MENNYISÉGE EGYENLŐ VOLT

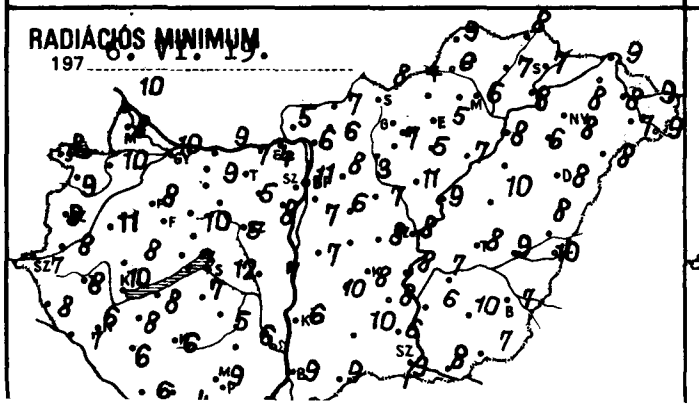
RADIÁCIÓS MINIMUM
197 6. VI. 19.

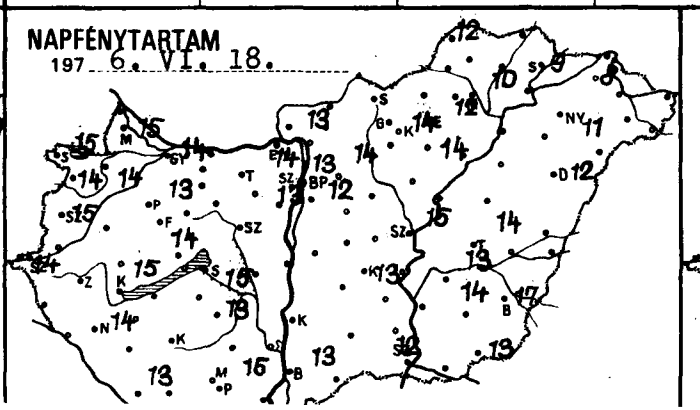
NAPFÉNYTARTAM
197 6. VI. 18.

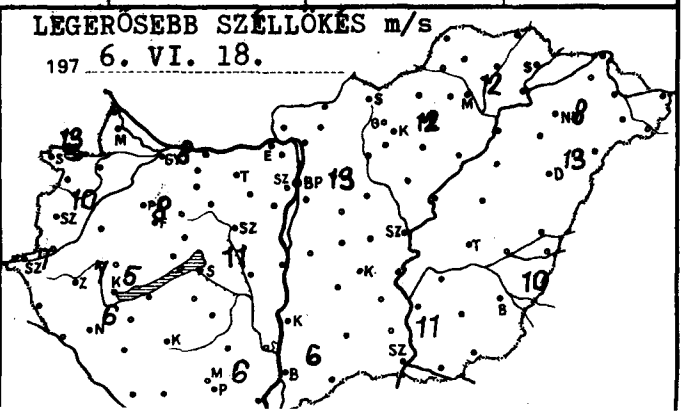
LEGERŐSEBB SZÉLLÖKÉS m/s
197 6. VI. 18.

	1976. VI. 19. 07 h -ig az utolsó 24 óra adatai					
	csapadék (mm)		max. hőmérséklet	min. hőmérséklet	rad. min.	napos órák
Győr	•	⚑	25	13	10	14
Kapuvár	•		25	12	10	14
Mosonmagyaróvár	•	⚑	26	12	8	15
Rajka	•		28	12	10	
Sopron	•		25	13	8	15
Sopronhorpács	•	⚑	24	11	9	14
Káld	•		26	12	11	
Körmend	•		25	9	8	
Szentgotthárd	•	⚑	24	8	7	14
Szombathely	•		24	11	8	15
Lenti	•		24	11	8	
Letenye	•		25	9	7	
Nagykanizsa	•	⚑	24	8	6	14
Zalaegerszeg	•	⚑	24	10	8	
Farkasgyepű	–		–	–	–	
Keszthely	•	⚑	25	12	10	15
Mencshely	•		23	12	8	14
Pápa	•	⚑	24	10	8	13
Sümeg	•		26	9	8	
Tihany	•		24	12	7	
Veszprém	•		25	10	10	
Zirc	•	⚑	23	9	6	
Fonyód	•		25	11	8	
Homokszt. György	•	⚑	23	9	6	13
Kaposvár	•	⚑	24	9	6	
Marcali	•		25	8	8	
Siófok	•		24	13	12	15
Somogyszob	•	⚑	25	7	6	
Tab	•		26	7	7	
Bábolna	•		26	11	10	
Esztergom	•		26	10	4	
Kisbér	•	⚑	26	11	9	
Komárom	•		26	11	9	
Tatabánya	•	⚑	25	9	7	
Alcsútdoboz	•	⚑	26	6	5	
Dunaújváros	•	⚑	26	10	7	
Martonvásár	•		25	9	8	13
Mór	–		–	–	–	
Nagyhörcsökp.	–		–	–	–	
Szabadbattyán	•	⚑	25	7	5	
Iregszemese	•	⚑	25	7	5	13
Lengyel	•		24	11	6	
Nagykónyi	•		26	9	–	
Szekszárd	–		–	–	–	
Csapadékmérő	•		22	13	7	
Mohács	–		–	–	–	
Pécs	•		23	11	9	15
Siklós	•	⚑	26	10	6	
Szigetvár	•		24	8	4	
Bp. Lőrinc	•		25	10	7	12
Bp. Met. Int.	•		26	14	11	13
Bp. Szab. hegy	•	⚑	23	12	8	14
Cegléd	•		26	11	8	
Dobogókő	•		21	13	8	
Gödöllő	•		24	11	8	14
Királyrét	•	⚑	26	6	6	
Monor	•		26	9	6	
Nagykáta	•		26	12	7	
Örkény	–		–	–	–	
Szentendre	•		26	10	10	

	1976. VI. 19. 07 h -ig az utolsó 24 óra adatai					
	csapadék (mm)		max. hőmérséklet	min. hőmérséklet	rad. min.	napos órák
Vác	•	⚑	26	8	6	•
Vámosmikola	•	⚑	25	8	5	13
Baja	•		25	10	9	13
Bácsalmás	•		26	10	9	
Izsák	•		28	10	10	
Kalocsa	•	⚑	25	10	6	
Kecskemét	•		26	10	8	13
Kiskunf.	•		26	12	8	
Kiskunhalas	•		26	11	10	
Kunszentmiklós	•		28	9	7	
Tiszakécske	•		26	11	8	
Balassagyarmat	•	⚑	25	8	7	
Romhány	•		26	8	6	
Salgótarján	•		24	10	8	
Eger	•		24	10	5	12
Galyatető	•		19	13	8	
Gyöngyös	•		26	9	7	
Kékestető	•		18	11	9	14
Kompolt	•		26	8	5	14
Lőrinci	•	⚑	26	6	3	
Poroszló	•	⚑	25	10	7	
Jászapáti	•	⚑	25	11	11	
Jászberény	•	⚑	26	10	7	
Karcag	•		25	11	10	
Szolnok	•	⚑	26	10	8	15
Tiszaroff	•		25	12	9	
Túrkeve	•		26	10	8	14
Kistelek	•		28	9	6	
Makó	•		26	10	8	
Szeged	•		25	9	9	12
Szentes	•		26	10	6	
Borsodnádasd	•	⚑	24	8	4	
Füged	•	⚑	25	7	7	
Hidasnémeti	5	⚑	25	9	8	
Jósvafő	•		24	10	9	12
Lillafüred	•		24	11	10	
Miskolc	•		25	8	6	10
Putnok	•		26	7	6	
Sárospatak	5	⚑	22	9	7	9
Szendrőlád	–		–	–	–	
Tokaj	•		25	11	8	
Kisvárda	•		23	10	8	8
Mátészalka	3	⚑	24	9	7	
Nyíregyháza	•		24	11	8	11
Nyírlugos	•		25	9	8	
Pátyod	2	⚑	23	10	9	
Tiszabecs	•		23	11	9	
Vásárosnamény	•	⚑	24	10	8	
Záhony	•	⚑	22	10	9	
Berettyóújfalu	•	⚑	25	11	8	
Debrecen	•	⚑	25	10	8	12
Hajdúdorog	•		23	7	6	
Hortobágy	–		–	–	–	
Körösszakál	•		26	10	10	
Polgár	•	⚑	25	11	8	
Békéscsaba	•	⚑	25	9	7	13
Mezőhegyes	•		25	10	7	13
Orosháza	•		22	10	10	14
Szarvas	•		25	13	7	13
Szeghalom	•		26	9	9	

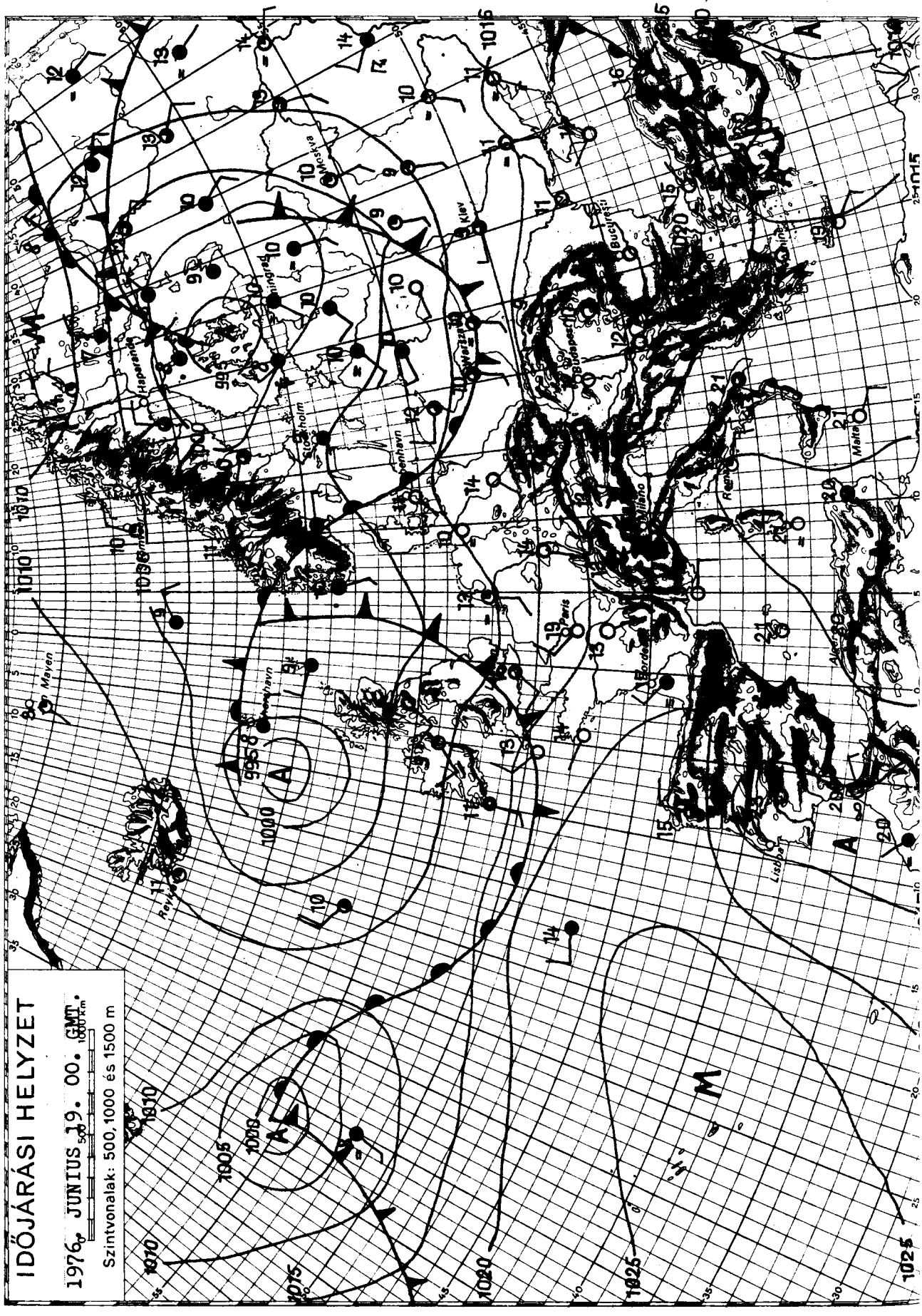

KIADJA: ORSZÁGOS METEOROLÓGIAI SZOLGÁLAT

Készíti: Központi Előrejelző Intézet Előrejelző Osztálya — T.: 273-018 — Megjelenik naponként

Évi előfizetési díja: 720,—Ft — Megrendelhető: 1024 Budapest, II., Kitaibel Pál u. 1. Telefon: 353-500,

Kiadásért felel: az OMSZ elnöke — Szerkesztésért felel: a KEI igazgatója

IDŐJÁRÁSI NAPIJELENTÉS

ЕЖЕДНЕВНЫЙ МЕТЕОРОЛОГИЧЕСКИЙ БЮЛЛЕТЕНЬ · DAILY WEATHER REPORT
BULLETIN QUOTIDIEN DE TEMPS · TÄGLICHER WETTERBERICHT

89. évfolyam 172. szám. + Budapest + 1976. junius 20. vasárnap

Az időjárási helyzet és a várható időjárás:

Az óceán felől egymást követik a különböző hőmérsékletü és nedvességtartalmu léghullámok, amelyek a Brit-szigeteken és a Skandináv-félszigeten át Északkelet-Európa felé haladnak. Hatásukra a felsorolt területeken, valamint Nyugat- és Közép-Európa északi részein változékony, erősen felhős, többfelé esős az idő. Szombaton ott a hőmérséklet csucsértéke 2, 8 fokkal alacsonyabb volt, mint a legutóbbi évek átlaga. Kontinensünk déli felében leszálló légmozgások hatására napos, száraz, meleg az idő. A következő 36 órában a Kárpát-medencét nedvesebb léghullámok közelitik meg, ezért hétfőn több lesz a felhő, és az ország északi felében elszórtan zápor, zivatar is előfordulhat.

Hazánkban szombaton kevés volt a felhő, 10, 15 órán át sütött annap. Esőt sehonnan sem jelentettek. A legmagasabb nappali hőmérséklet 25, 30 fok között alakult. Ma hajnalra 9, 16 fokig hült le a levegő. Délelőtt derült, száraz, napos idő volt. 11 órára 24, 27 fokig melegedett fel a levegő.

Ma 12 órakor Budapesten a hőmérséklet 27 fok, a tengerszintre átszámitott légnyomás 762 mm, alig változik.

A Balaton vizének hőmérséklete 11 órakor Siófoknál 22 fok volt.

Várható időjárás hétfő estig:

Vasárnap: általában kevés felhő, száraz idő, legfeljebb a Dunántulon egy-két helyen futó zápor, esetleg zivatar.
Hétfőn: időnként megnövekvő felhőzet, az ország északi felében elszórtan záporral, zivatarral.
Mérsékelt, napközben megélénkülő déli, délnyugati szél.
Az évszaknak megfelelő hőmérséklet.
Várható legalacsonyabb éjszakai hőmérséklet: 10, 15,
legmagasabb nappali hőmérséklet hétfőn: 24, 29 fok között.

Bartha Péterné s.k.

A hőmérséklet napi középértéke és eltérése a 100 évi átlagtól /Budapesten/:

1976. VI. 19.	22,5 C°	+2,3 C°

1871 óta ezen a napon Budapesten előfordult:

legmagasabb hőmérséklet:	33,5 C° /1968/,
legalacsonyabb hőmérséklet:	8,0 C° /1882/.

76.350.

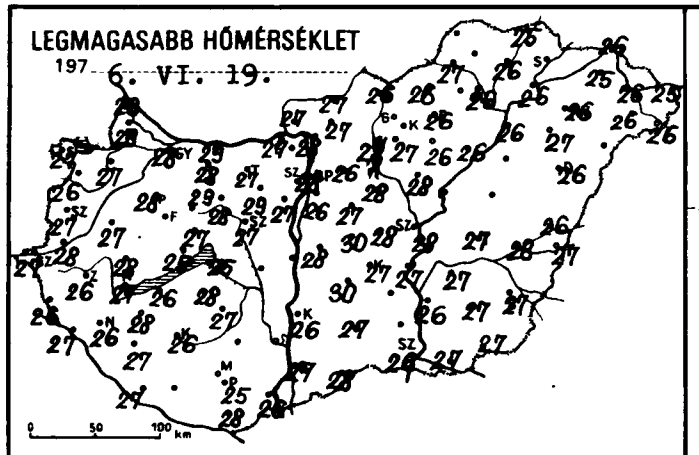
LEGMAGASABB HŐMÉRSÉKLET
197 6. VI. 19.
0 50 100 km

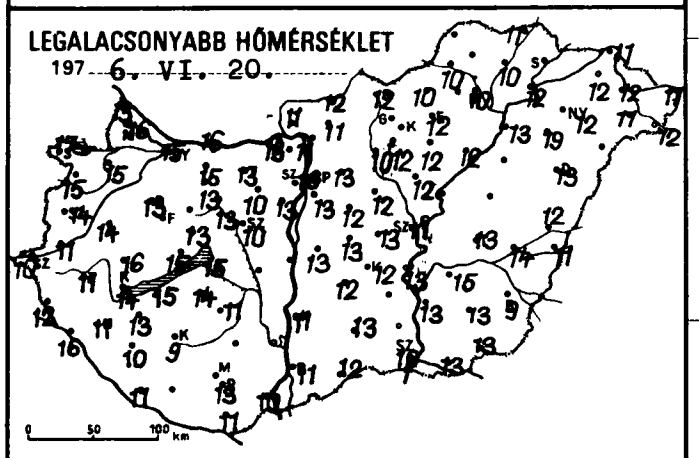
LEGALACSONYABB HŐMÉRSÉKLET
197 6. VI. 20.
0 50 100 km

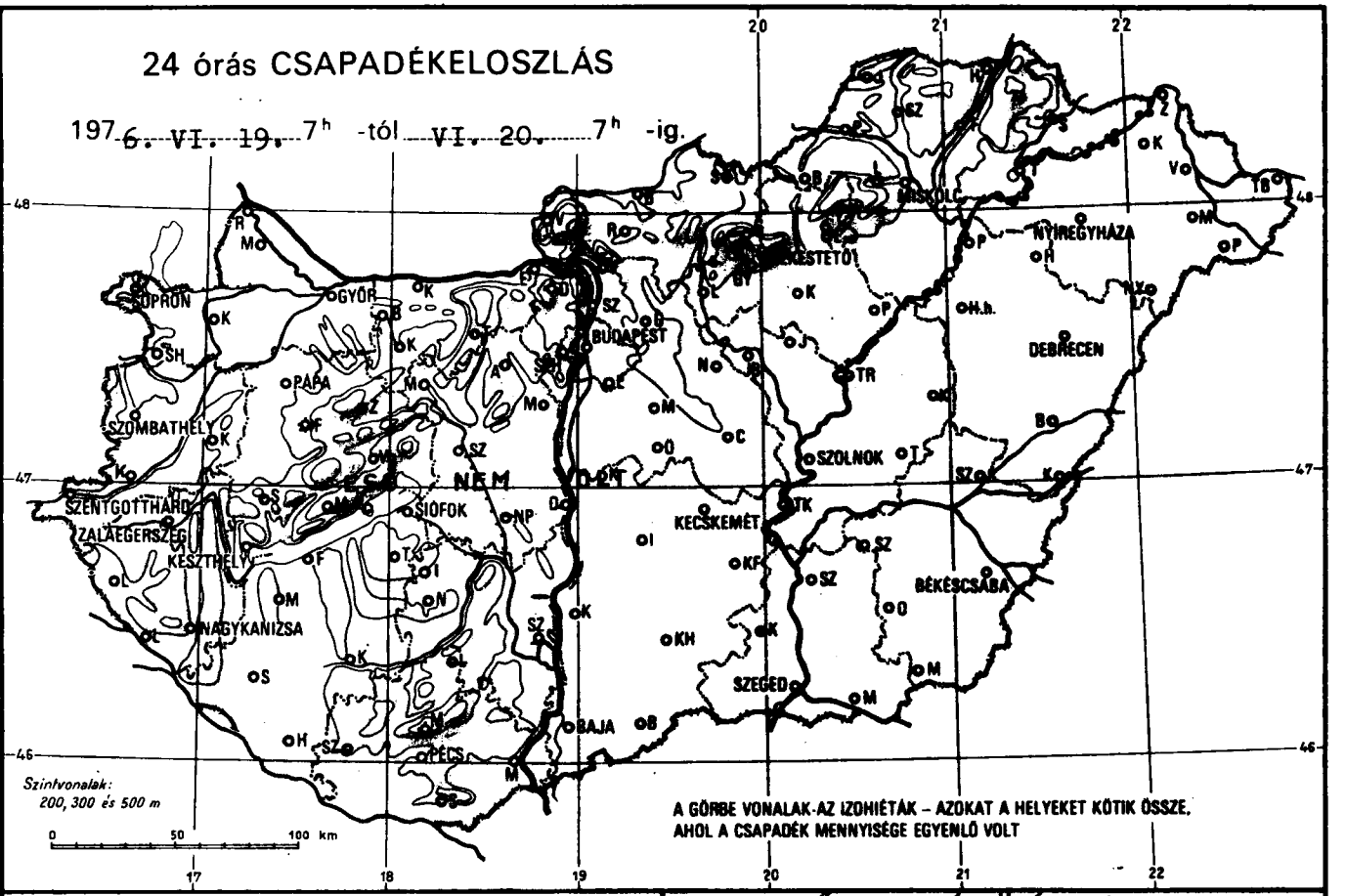
24 órás CSAPADÉKELOSZLÁS
197 6. VI. 19. 7h -tól VI. 20. 7h -ig.
SOPRON
GYŐR
BUDAPEST
MISKOLC
NYÍREGYHÁZA
KESTETŐ
DEBRECEN
PAPA
SZOMBATHELY
SZENTGOTTHÁRD
ZALAEGERSZEG
KESZTHELY
NAGYKANIZSA
SIÓFOK
NEM
SZOLNOK
KECSKEMÉT
BÉKÉSCSABA
SZEGED
BAJA
PÉCS
Szintvonalak:
200, 300 és 500 m
0 50 100 km
A GÖRBE VONALAK AZ IZOHIÉTÁK – AZOKAT A HELYEKET KÖTIK ÖSSZE, AHOL A CSAPADÉK MENNYISÉGE EGYENLŐ VOLT

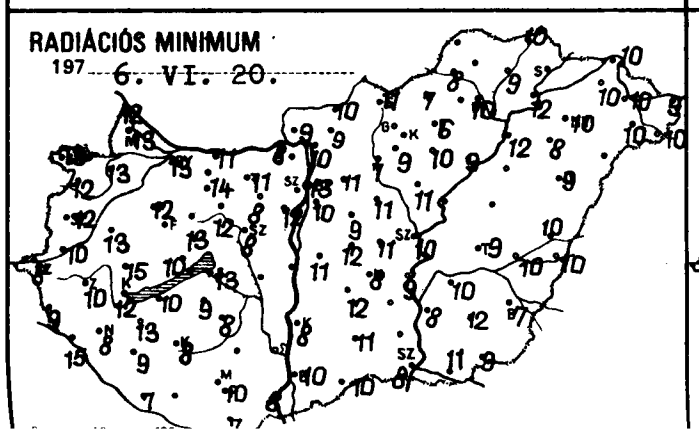
RADIÁCIÓS MINIMUM
197 6. VI. 20.

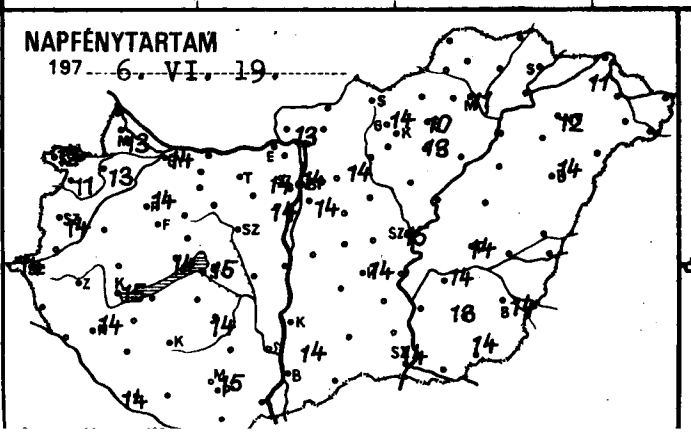
NAPFÉNYTARTAM
197 6. VI. 19.

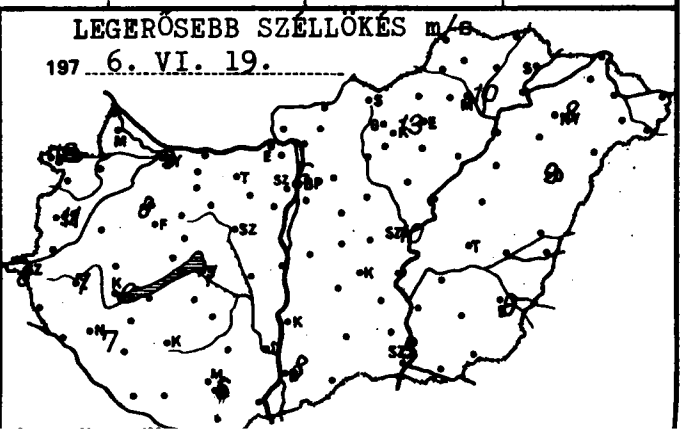
LEGERŐSEBB SZÉLLÖKÉS m/s
197 6. VI. 19.

	1976.VI.20.-07h -ig az utolsó 24 óra adatai							1976.VI.20.-07h -ig az utolsó 24 óra adatai					
	csapadék (mm)		max. hőmérséklet	min. hőmérséklet	rad. min.	napos órák		csapadék (mm)		max. hőmérséklet	min. hőmérséklet	rad. min.	napos órák
Győr	•		28	15	13	14	Vác	•		28	11	10	•
Kapuvár	•		27	15	13	13	Vámosmikola	•		27	11	9	13
Mosonmagyaróvár	•		28	16	13	13	Baja	•		27	11	10	14
Rajka	•		28	13	12		Bácsalmás	•		28	12	10	
Sopron	•		27	17	13	12	Izsák	•		30	12	12	
Sopronhorpács	•		26	15	12	11	Kalocsa	•		26	11	8	
Káld	•		27	14	13		Kecskemét	•		27	12	8	14
Körmend	•		28	11	10		Kiskunf. háza	•		27	13	9	
Szentgotthárd	•		27	10	8	14	Kiskunhalas	•		27	13	11	
Szombathely	•		27	14	12	14	Kunszentmiklós	•		28	13	11	
Lenti	•		26	12	9		Tiszakécske	–		–	–	–	
Letenye	•		27	16	15		Balassagyarmat	•		27	12	10	
Nagykanizsa	•		26	11	8	14	Romhány	•		27	11	9	
Zalaegerszeg	•		26	11	10		Salgótarján	•		26	12	11	
Farkasgyepű	–		–	–	–		Eger	•		26	12	6	10
Keszthely	•		27	14	12	15	Galyatető	–		–	–	–	
Mencshely	•		25	15	10	14	Gyöngyös	•		27	12	9	
Pápa	•		28	13	12	14	Kékestető	•		19	13	12	14
Sümeg	•		28	16	15		Kompolt	•		26	12	10	13
Tihany	•		29	14	9		Lőrinci	•		28	10	7	
Veszprém	•		27	13	13		Poroszló	•		26	12	9	
Zirc	•		26	12	9		Jászapáti	•		28	12	11	
Fonyód	•		26	15	10		Jászberény	•		27	11	10	
Homokszt. György	•		27	11	7	14	Karcag	–		–	–	–	
Kaposvár	•		26	9	8		Szolnok	•		28	11	10	15
Marcali	•		28	13	13		Tiszaroff	–		–	–	–	
Siófok	•		25	15	13	15	Túrkeve	•		27	13	9	14
Somogyszob	•		27	10	9		Kistelek	–		–	–	–	
Tab	•		28	14	9		Makó	•		27	13	11	
Babolna	•		28	15	14		Szeged	•		26	10	8	14
Esztergom	•		27	13	8		Szentes	•		26	13	8	
Kisbér	•		29	13	–		Borsodnádasd	•		26	10	7	
Komárom	•		29	16	11		Füged	•		26	10	9	
Tatabánya	•		27	13	11		Hidasnémeti	•		25	11	10	
Alcsútdoboz	•		29	10	8		Jósvafő	–		–	–	–	
Dunaújváros	–		–	–	–		Lillafüred	•		25	12	12	
Martonvásár	•		27	13	12	14	Miskolc	•		26	10	10	11
Mór	•		28	13	12		Putnok	•		27	10	8	
Nagyhörcsökp.	–		–	–	–		Sárospatak	–		–	–	–	
Szabadbattyán	•		27	10	8		Szendrőlád	–		–	–	–	
Tregszemcse	•		27	11	8	14	Tokaj	•		26	12	12	
Zengyel	–		–	–	–		Kisvárda	•		25	12	10	11
Nagykónyi	–		–	–	–		Mátészalka	•		26	11	10	
Szekszárd	–		–	–	–		Nyíregyháza	•		26	12	10	12
Mosonszolnok	•		24	11	11		Nyírlugos	–		–	–	–	
Mohács	•		26	10	8		Pátyod	•		26	12	10	
Pécs	•		25	13	10	15	Tiszabecs	•		25	11	9	
Siklós	•		28	11	7		Vásárosnamény	•		26	12	10	
Szigetvár	–		–	–	–		Záhony	•		26	11	10	
Bp. Lőrinc	•		26	13	10	14	Berettyóújfalu	•		26	12	10	
Bp. Met. Int.	•		28	16	13	14	Debrecen	•		26	13	9	14
Bp. Szab. hegy	•		24	16	12	14	Hajdúdorog	•		27	13	8	
Gegléd	•		28	13	11		Hortobágy	–		–	–	–	
Dobogókő	•		22	15	8		Körösszakál	•		27	11	10	
Gödöllő	•		26	13	11	14	Polgár	•		26	13	12	
Királyrét	–		–	–	–		Békéscsaba	•		27	9	7	14
Monor	•		27	12	9		Mezőhegyes	•		27	13	9	14
Nagykáta	•		28	12	11		Orosháza	•		27	13	12	13
Törökny	•		30	13	12		Szarvas	•		27	15	10	14
Szentendre	•		29	13	12		Szeghalom	•		28	14	10	

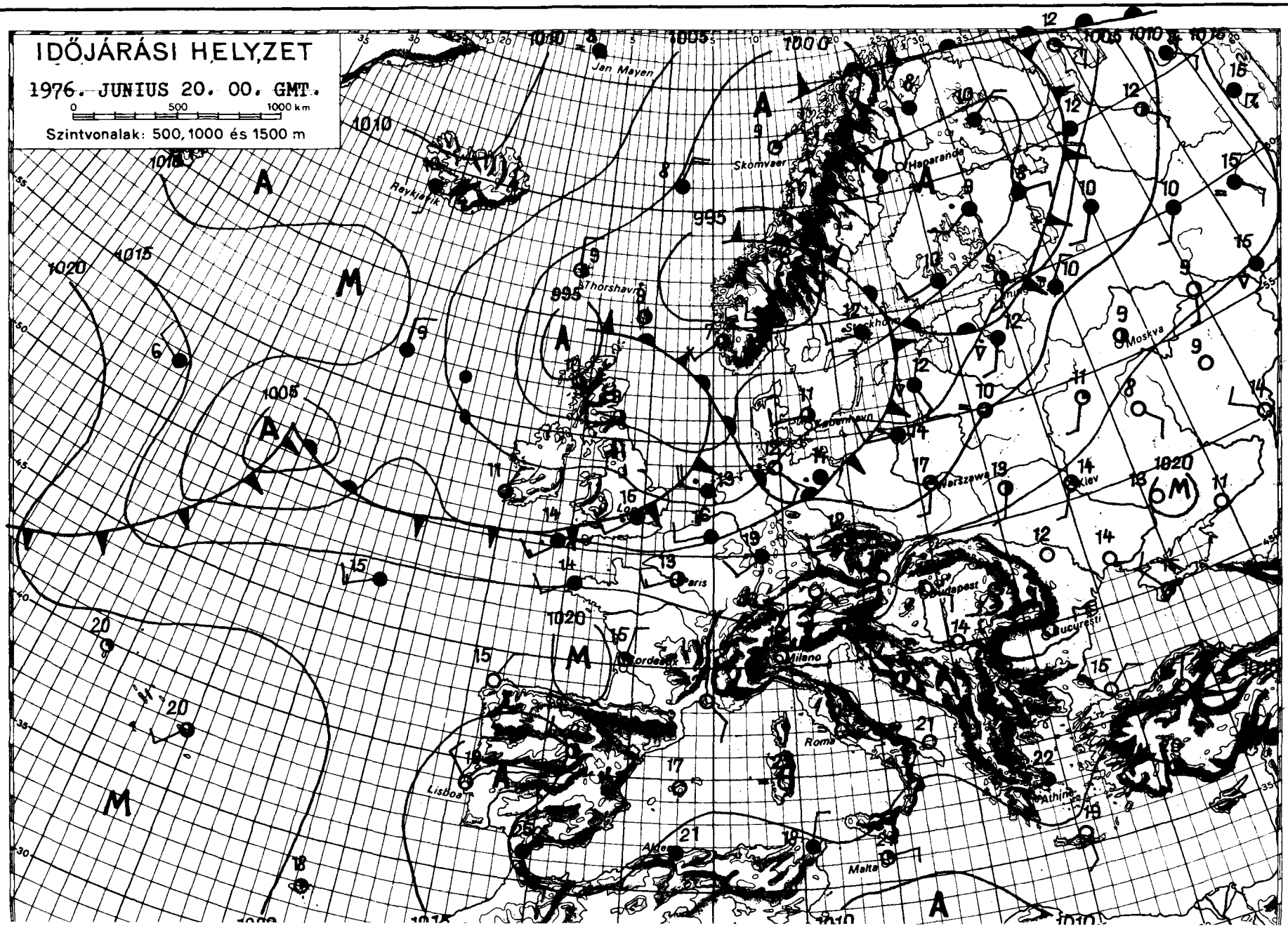

KIADJA: ORSZÁGOS METEOROLÓGIAI SZOLGÁLAT

Készítő: Központi Előrejelző Intézet Előrejelző Osztálya — T.: 273-018 — Megjelenik naponként

Évi előfizetési díja: 720,–Ft — Megrendelhető: 1024 Budapest, II., Kitaibel Pál u. 1. Telefon: 353-500,

Kiadásért felel: az OMSZ elnöke — Szerkesztésért felel: a KEI igazgatója

IDŐJÁRÁSI NAPIJELENTÉS

ЕЖЕДНЕВНЫЙ МЕТЕОРОЛОГИЧЕСКИЙ БЮЛЛЕТЕНЬ • DAILY WEATHER REPORT
BULLETIN QUOTIDIEN DE TEMPS • TÄGLICHER WETTERBERICHT

89. évfolyam 173. szám. + Budapest + 1976. junius 21. hétfő

Az időjárási helyzet és a várható időjárás:

Európa északi felén továbbra is a mérsékeltövi ciklonok alakitják az időjárást. Az egymást követő enyhébb és hüvösebb légtömegek borult, csapadékos időt okoznak, ezért a hőmérséklet legmagasabb nappali értéke is elmarad az átlagostól, a Skandináv-félszigeten 5-6 fokkal is. A Fekete-tenger partvidékén kis kiterjedésü magas nyomásu terület található, Európa középső és déli részén pedig a leszálló légmozgások hatására általában kevés a felhő, száraz, meleg az idő. Ezeken a területeken vasárnap a hőmérséklet csucsértéke 25 - 30 fok között alakult. A Kárpát-medencében a következő 36 órában az óceáni levegő hatása már kis mértékben érezhető lesz.

Hazánkban vasárnap országszerte derült volt az ég, egész nap száraz, napos idő volt. A déli, délnyugati szél időnként megélénkült, a levegő napközben 27, 32 fokig melegedett. Hétfőn hajnalra 11, 16 fokra csökkent a hőmérséklet, délelőtt száraz, napos idő volt. A hőmérséklet 11 órára 25, 30 fokig emelkedett.

Ma 12 órakor Budapesten a hőmérséklet 29 fok, a tengerszintre átszámitott légnyomás 763 mm, alig változik.

A Balaton vizének hőmérséklete 11 órakor Siófoknál 23 fok volt.

Várható időjárás kedd estig:

Időnként megnövekvő felhőzet, inkább csak északon és nyugaton néhány helyen zápor, zivatar.
Többfelé megélénkülő, helyenként átmenetileg megerősödő északnyugati, északi szél.
A várható legalacsonyabb éjszakai hőmérséklet 12, 17, –
legmagasabb nappali hőmérséklet kedden 24, 28 fok között.

Vadkerti Ferenc – Bártfai Erzsébet s.k.

TÁVOLABBI KILÁTÁSOK PÉNTEK REGGELIG:

Időnként kissé megnövekvő felhőzet, a hét közepétől szórványosan záporok, zivatarok.
Legalacsonyabb hajnali hőmérséklet 13, 18 fok között.
Legmagasabb nappali hőmérséklet 24, 29 fok között.
Jelentős mennyiségü /legalább 5 mm/ csapadék az ország területének 20 százalékán várható.

KÖZÉPTÁVU ELŐREJELZŐ OSZTÁLY

A hőmérséklet napi középértéke és eltérése a 100 évi átlagtól /Budapesten/:

1976. VI. 20.	24,6 C°	+4,6 C°

1871 óta ezen a napon Budapesten előfordult:

legmagasabb hőmérséklet: 35,1 C° /1908/,
legalacsonyabb hőmérséklet: 8,7 C° /1923/.

76.351.

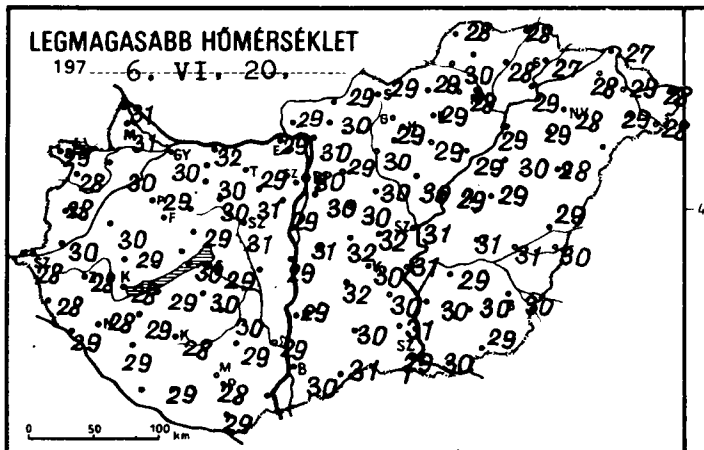
LEGMAGASABB HŐMÉRSÉKLET
197 6. VI. 20.
0 50 100 km

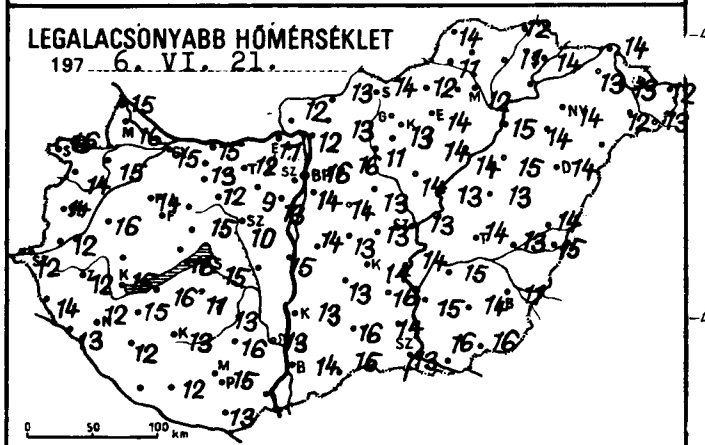
LEGALACSONYABB HŐMÉRSÉKLET
197 6. VI. 21.
0 50 100 km

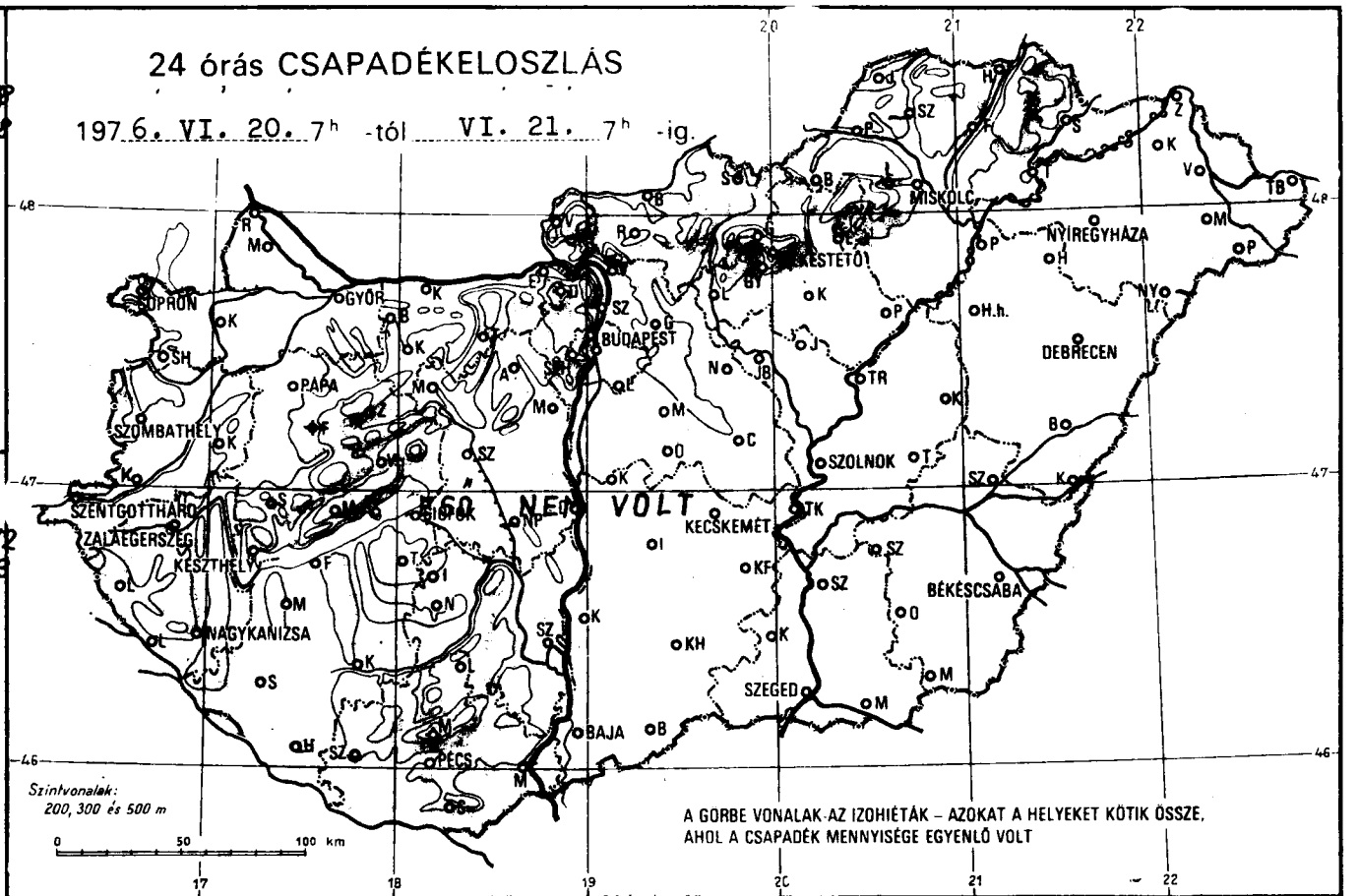
24 órás CSAPADÉKELOSZLÁS
197 6. VI. 20. 7h -tól VI. 21. 7h -ig.
SOPRON
GYŐR
PÁPA
SZOMBATHELY
SZENTGOTTHÁRD
ZALAEGERSZEG
KESZTHELY
NAGYKANIZSA
BUDAPEST
KESTETŐ
MISKOLC
NYÍREGYHÁZA
DEBRECEN
SZOLNOK
KECSKEMÉT
BÉKÉSCSABA
SZEGED
BAJA
PÉCS
NEM VOLT
Szintvonalak: 200, 300 és 500 m
0 50 100 km
A GÖRBE VONALAK AZ IZOHIÉTÁK – AZOKAT A HELYEKET KÖTIK ÖSSZE, AHOL A CSAPADÉK MENNYISÉGE EGYENLŐ VOLT

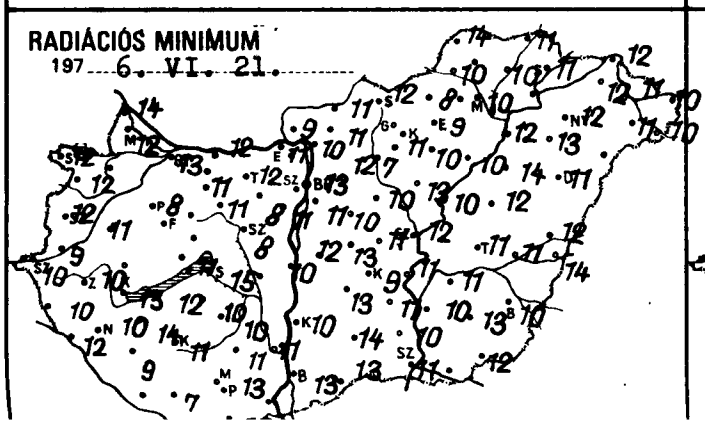
RADIÁCIÓS MINIMUM
197 6. VI. 21.

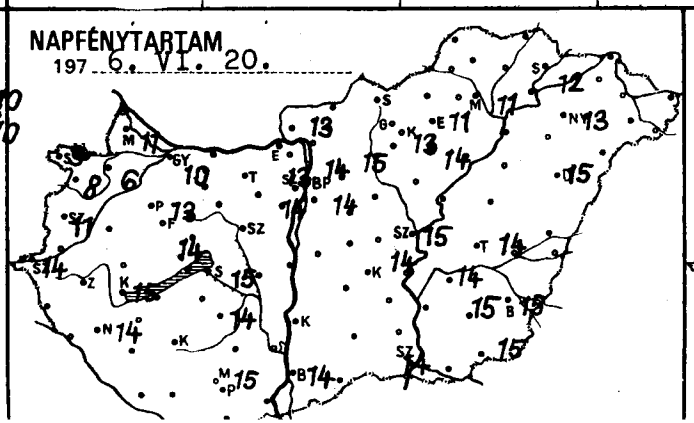
NAPFÉNYTARTAM
197 6. VI. 20.

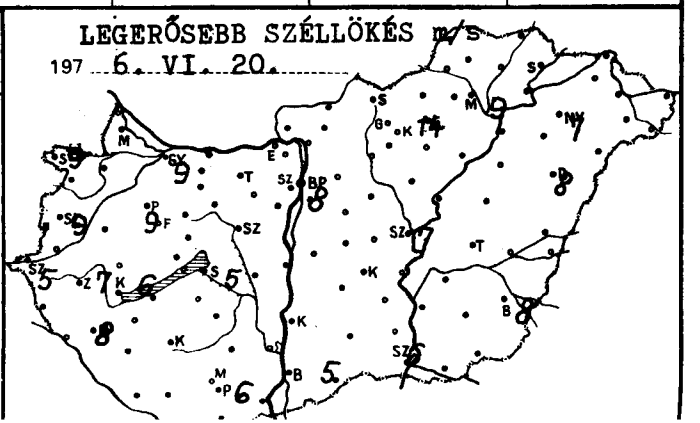
LEGERŐSEBB SZÉLLÖKÉS m/s
197 6. VI. 20.

	1976.VI.21. 07h -ig az utolsó 24 óra adatai					
	csapadék (mm)		max. hőmérséklet	min. hőmérséklet	rad. min.	napos órák
Győr	•		30	15	13	10
Kapuvár	•		30	15	–	6
Mosonmagyaróvár	•		31	16	12	11
Rajka	•		31	15	14	
Sopron	•		29	16	12	9
Sopronhorpács	•		28	14	12	8
Káld	•		30	16	11	
Körmend	•		30	12	9	
Szentgotthárd	•	=	28	12	10	14
Szombathely	•	⊥	28	14	12	11
Lenti	•		28	14	10	
Letenye	•		29	13	12	
Nagykanizsa	•	⊥	28	12	10	14
Zalaegerszeg	•	⊥	28	12	10	
Farkasgyepű	–		–	–	–	
Keszthely	•		28	15	13	15
Mencshely	•		27	16	12	14
Pápa	•		29	14	8	13
Sümeg	•		29	–	–	
Tihany	•	⊥	30	16	11	
Veszprém	•		29	15	15	
Zirc	•	⊥	27	11	9	
Tényőd	•		29	16	12	
Homokszt. György	–		–	–	–	
Kaposvár	•	⊥	28	13	11	
Marcali	•	⊥	29	15	14	
Siófok	•		29	15	15	15
Somogyszob	•	⊥	29	12	9	
Tab	•		30	11	10	
Bábolna	•	⊥	31	15	14	
Esztergom	•		29	11	11	
Kisbér	•	⊥	30	13	11	
Komárom	•	⊥	32	15	12	
Tatabánya	•		29	12	12	
Mesútdoboz	•	⊥	31	9	8	
Dunaújváros	•		29	15	10	
Martonvásár	•		29	13	11	14
Mór	•	⊥	30	12	11	
Nagyhörcsökp.	–		–	–	–	
Szabadbattyán	•	⊥	31	10	8	
Fegszemcse	•	⊥	30	13	10	14
Csengyel	•		29	16	11	
Nagykónyi	•		30	15	12	
Szekszárd	•		29	13	11	
Mindszentgáldtető	•		27	18	13	
Mohács	–		–	–	–	
Pécs	•		28	15	13	15
Siklós	•	⊥	29	13	10	
Szigetvár	•		29	12	7	
Bp. Lőrinc	•		30	14	11	14
Bp. Met. Int.	•		31	16	13	14
Bp. Szab. hegy	•		27	17	12	13
Legéd	•		32	13	11	
Dobogókő	•		25	–	–	
Budöllő	•		29	16	12	15
Királyrét	•	⊥	30	10	10	
Monor	•		30	14	10	
Nagykáta	•		30	13	10	
Törkény	•	⊥	32	13	13	
Szentendre	•		30	14	13	

	1976.VI.21. 07h -ig az utolsó 24 óra adatai					
	csapadék (mm)		max. hőmérséklet	min. hőmérséklet	rad. min.	napos órák
Vác	•	⊥	30	12	10	
Vámosmikola	•	⊥	29	12	9	13
Baja	•		30	14	13	14
Bácsalmás	•		31	15	13	
Izsák	•		32	13	13	
Kalocsa	•	⊥	29	13	10	
Kecskemét	•	⊥	30	14	9	14
Kiskunf. háza	•		30	16	11	
Kiskunhalas	•		30	16	14	
Kunszentmiklós	•		31	14	12	
Tiszakécske	•		31	14	11	
Balassagyarmat	•	⊥	29	13	11	
Romhány	•		30	13	11	
Salgótarján	•		29	14	12	
Eger	•		29	14	9	11
Galyatető	•		22	17	12	
Gyöngyös	•		29	13	11	
Kékestető	•		22	15	13	13
Kompolt	•		29	14	10	14
Lőrinci	•		30	11	7	
Poroszló	•	⊥	29	14	10	
Jászapáti	•	⊥	30	14	13	
Jászberény	•	⊥	30	13	11	•
Karcag	•		29	13	12	
Szolnok	•		31	13	12	15
Tiszaroff	•		29	13	10	
Túrkeve	•		31	14	11	14
Kistelek	•		31	14	10	
Makó	•		30	16	–	
Szeged	•		29	13	11	14
Szentes	•		30	15	10	
Borsodnádasd	•	⊥	28	12	8	
Fügöd	•	⊥	28	11	10	
Hidasnémeti	•		28	12	11	
Jósvafő	•		28	14	14	–
Lillafüred	•		27	14	13	
Miskolc	•	=	28	12	10	11
Putnok	•		30	11	10	
Sárospatak	•		27	14	11	12
Szendrőlád	–		–	–	–	
Tokaj	•		29	15	14	
Kisvárda	•		28	13	12	
Mátészalka	•	⊥	29	12	11	
Nyíregyháza	•		28	14	12	13
Nyírlugos	–		–	–	–	
Pátyod	•	⊥	28	13	10	
Tiszabecs	•		28	12	10	
Vásárosnamény	•	⊥	29	13	11	
Záhony	•	⊥	27	14	12	
Berettyóújfalu	•	⊥	29	14	12	
Debrecen	•		28	14	11	15
Hajdúdorog	•		29	14	13	
Hortobágy	•		30	15	14	
Körösszakál	•		30	15	14	
Polgár	•	⊥	29	15	12	
Békéscsaba	•		30	11	10	15
Mezőhegyes	•		29	16	12	15
Orosháza	•		30	14	13	15
Szarvas	•		29	15	11	14
Szeghalom	•		31	13	11	

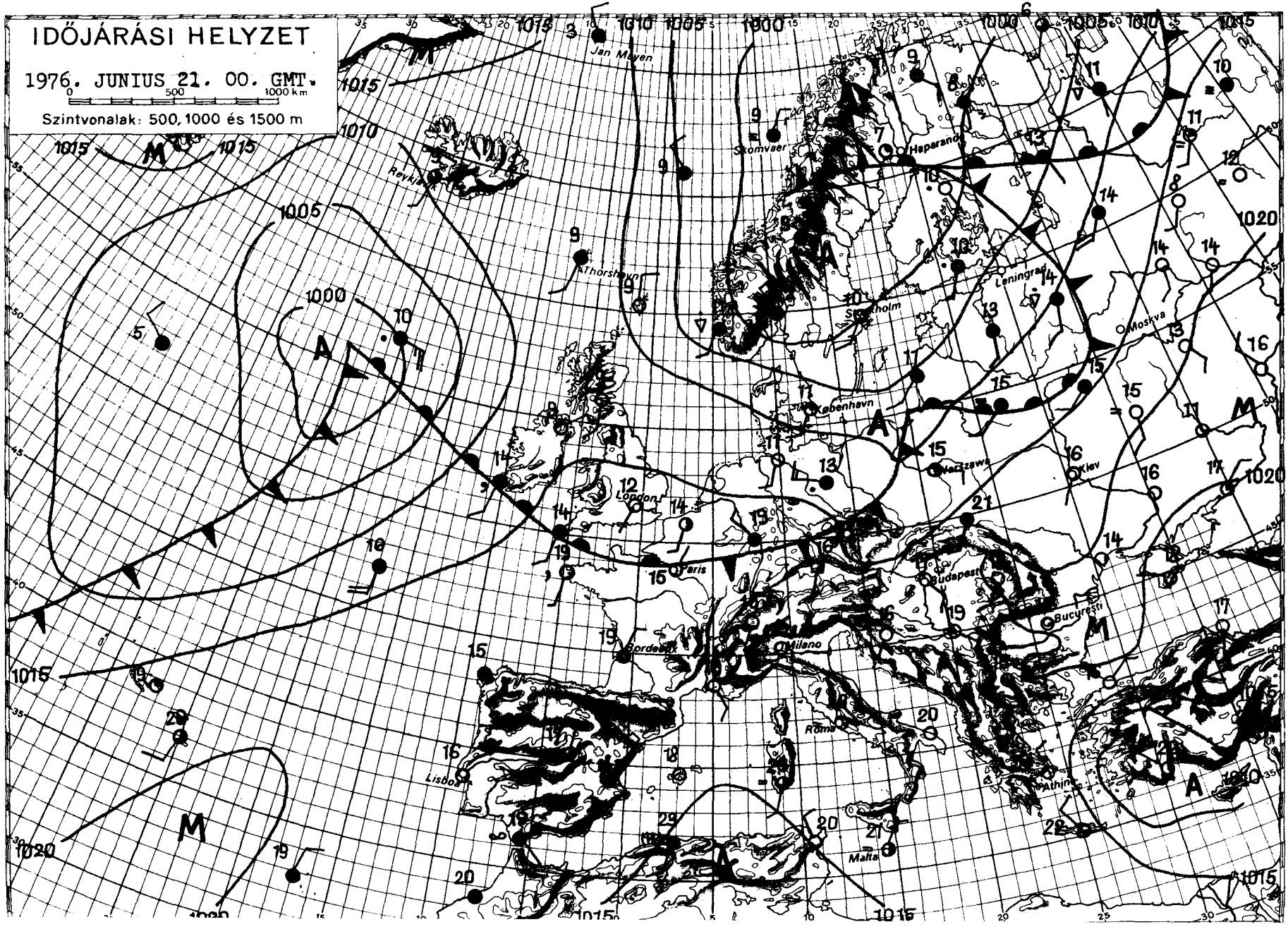

KIADJA: ORSZÁGOS METEOROLÓGIAI SZOLGÁLAT
Készíti: Központi Előrejelző Intézet Előrejelző Osztálya — T.: 273-018. — Megjelenik naponként
Évi előfizetési díja: 720,—Ft — Megrendelhető: 1024 Budapest, II., Kitaibel Pál u. 1. Telefon: 353-500,
Kiadásért felel: az OMSZ elnöke — Szerkesztésért felel: a KEI igazgatója

IDŐJÁRÁSI NAPIJELENTÉS

ЕЖЕДНЕВНЫЙ МЕТЕОРОЛОГИЧЕСКИЙ БЮЛЛЕТЕНЬ · DAILY WEATHER REPORT
BULLETIN QUOTIDIEN DE TEMPS · TÄGLICHER WETTERBERICHT

89. évfolyam 174. szám. + Budapest + 1976. junius 22. kedd

Az időjárási helyzet és a várható időjárás:

Európa északi részén változékony, többnyire erősen felhős, esős és az évszakhoz képest hüvös idő van. Például Helsinki, Riga, Leningrád térségében tegnap csak 13, 15 fokig emelkedett napközben a hőmérséklet, a kontinens középső és déli részén viszont kevés a felhő, elszórt záporokon kivül csapadék nem hullik és meleg van. A legmagasabb nappali hőmérséklet sok helyen a 30 fokot is meghaladja. A Kárpát-medencében a következő 36 órában sem lesz lényeges változás az időjárásban.

Hazánkban hétfőn az erős napsütésben kora délutánra 27, 34 fokig melegedett a levegő. Rövid időre sok helyen jelentős mennyiségü gomolyfelhő képződött és néhány helyen átfutó záporeső, zivatar keletkezett. A beérkezett jelentések szerint sehol sem hullott jelentős mennyiségü eső, csak Mencshelyen mértek 7 mm-t. Az éjszaka a derült égbolt mellett 12, 18 fokig hült le a levegő. Kedden délelőtt napos, fülledt, meleg idő volt, 11 órára 25, 29 fokig emelkedett a hőmérséklet és ismét megkezdődött a gomolyfelhők kialakulása.

Ma 12 órakor Budapesten a hőmérséklet 28 fok, a tengerszintre átszámitott légnyomás 765 mm, alig változik.

A Balaton vizének hőmérséklete 11 órakor Siófoknál 25 fok volt.

Várható időjárás szerda estig:

Általában kevés felhő, száraz idő.
Kedden délután egy-két helyen átfutó záporeső előfordulhat.
Mérsékelt, változó irányu szél.
A várható legalacsonyabb éjszakai hőmérséklet 11, 16,
legmagasabb nappali hőmérséklet szerdán: 25, 30 fok között.

Aigner Szilárd s.k.

A hőmérséklet napi középértéke és eltérése a 100 évi átlagtól /Budapesten/:

1976. VI. 21.	25,4 C°	+5,5 C°

1871 óta ezen a napon Budapesten előfordult:

legmagasabb hőmérséklet:	32,7 C° /1908/,
legalacsonyabb hőmérséklet:	8,0 C° /1910/.

76.352.

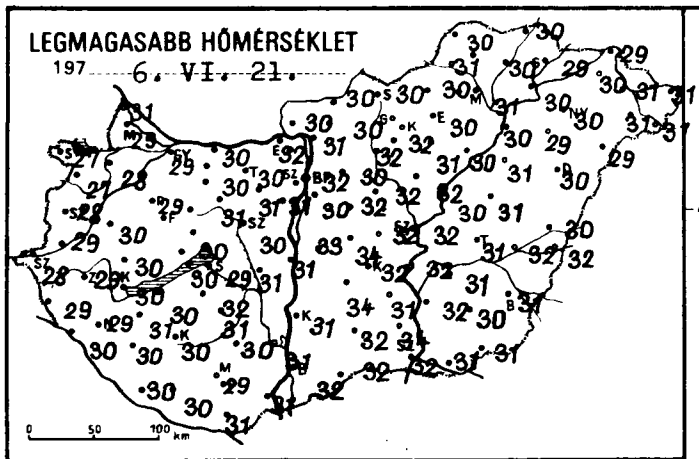
LEGMAGASABB HŐMÉRSÉKLET
197 6. VI. 21.
0 50 100 km

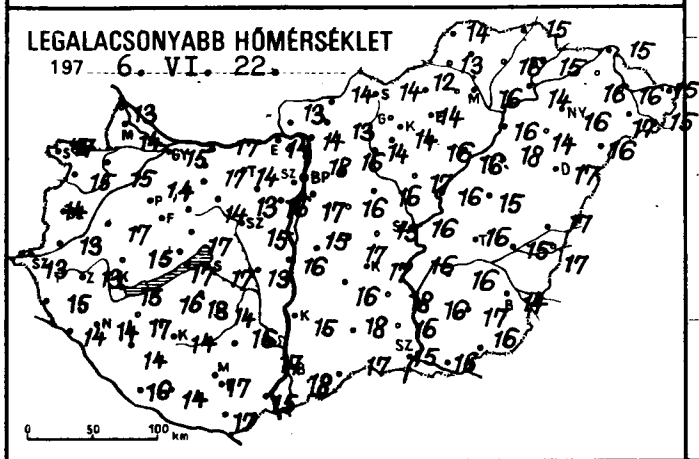
LEGALACSONYABB HŐMÉRSÉKLET
197 6. VI. 22.
0 50 100 km

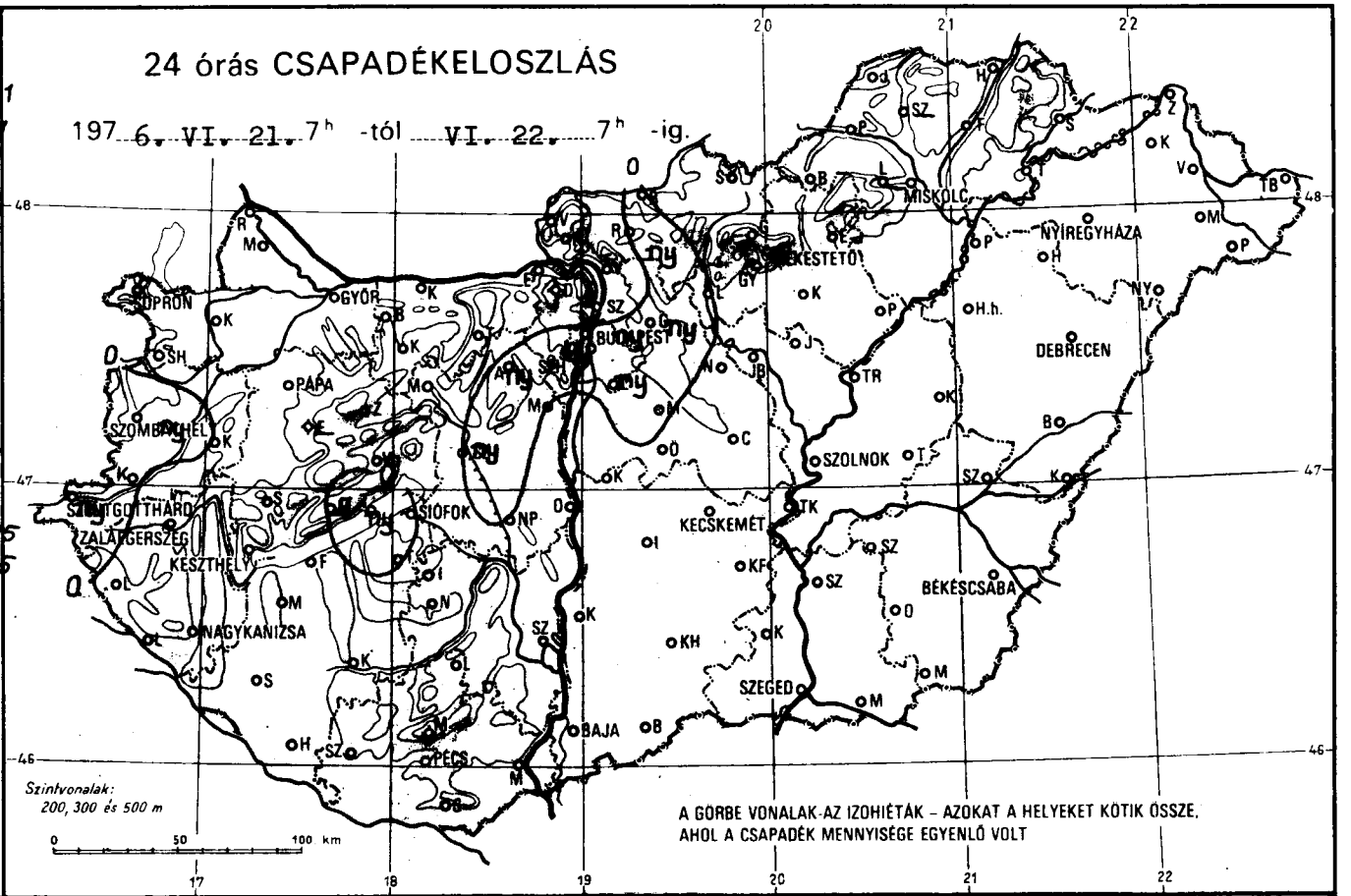
24 órás CSAPADÉKELOSZLÁS
197 6. VI. 21. 7h -tól VI. 22. 7h -ig.
GYŐR
BUDAPEST
MISKOLC
NYÍREGYHÁZA
KÉKESTETŐ
DEBRECEN
PAPA
SZOMBATHELY
SZOLNOK
SZENTGOTTHÁRD
ZALAEGERSZEG
KESZTHELY
SIÓFOK
KECSKEMÉT
BÉKÉSCSABA
NAGYKANIZSA
SZEGED
BAJA
PÉCS
Szintvonalak: 200, 300 és 500 m
0 50 100 km
A GÖRBE VONALAK AZ IZOHIÉTÁK – AZOKAT A HELYEKET KÖTIK ÖSSZE, AHOL A CSAPADÉK MENNYISÉGE EGYENLŐ VOLT

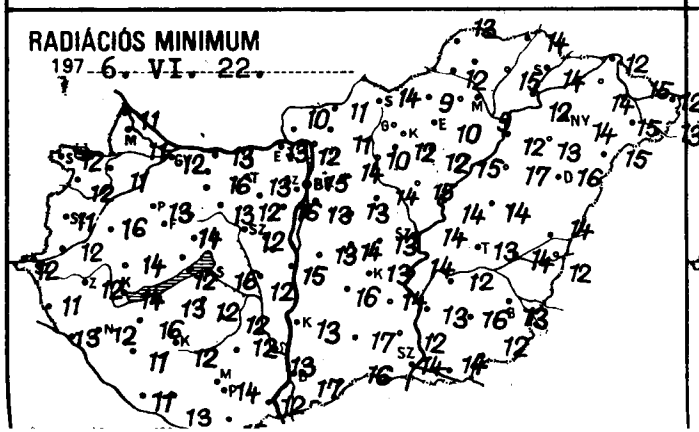
RADIÁCIÓS MINIMUM
197 6. VI. 22.

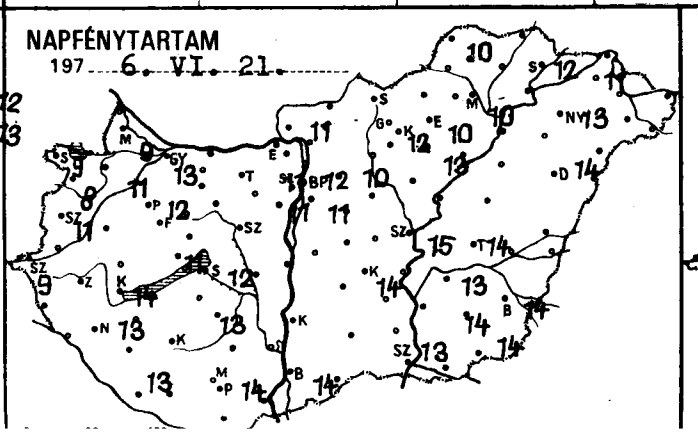
NAPFÉNYTARTAM
197 6. VI. 21.

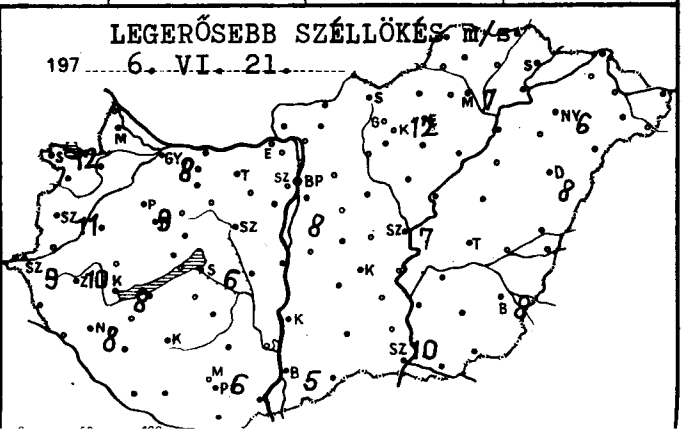
LEGERŐSEBB SZÉLLÖKÉS m/s
197 6. VI. 21.

197 6.VI.22 07 h -ig az utolsó 24 óra adatai

	csapadék (mm)		max. hőmérséklet	min. hőmérséklet	rad. min.	napos órák
Győr	•	⚐	29	15	12	13
Capuvár	•		28	15	11	11
Mosonmagyaróvár	•	⚐	29	14	11	9
Rajka	•		31	13	11	
Sopron	•		27	17	12	9
Sopronhorpács	•	⚐	27	15	12	8
Kőszeg	•		30	17	16	
Szombathely	•		29	13	12	
Szentgotthárd	ny	⚐	28	13	12	9
Szombathely	ny	⚐	28	14	11	11
Szenti	•		29	15	11	
Zalaegerszeg	•		30	14	13	
Nagykanizsa	•	⚐	29	14	12	13
Zalaegerszeg	•	⚐	29	13	12	
Farkasgyepű	–		–	–	–	
Keszthely	•		30	15	14	14
Menesheley	7	⚐	28	16	12	11
Pápa	•	⚐	29	14	13	12
Sümeg	•		30	15	14	
Tihany	ny	⚐	30	17	12	
Veszprém	•		30	17	14	
Zirc	•	⚐	27	12	11	
Fonyód	•		30	16	13	
Homokszt. györgy	•	⚐	30	16	11	13
Kaposvár	•	⚐	30	14	12	
Marcali	•	⚐	31	17	16	
Siófok	•		29	17	16	12
Somogyszob	•	⚐	30	14	11	
Tab	•		32	13	12	
Babolna	•		31	15	13	
Esztergom	•		32	14	13	
Kisbér	•	⚐	30	17	16	
Komárom	•	⚐	30	17	13	
Tatabánya	•	⚐	30	14	13	
Acsútdoboz	ny	⚐	31	13	12	
Dunaújváros	•		31	16	15	
Martonvásár	•		31	16	16	11
Mór	•	⚐	31	14	13	
Nagyhörcsökp.	•		31	13	12	
Szabadbattyán	ny		30	15	12	
Tegszemcse	•		31	14	12	13
Zengyel	•		30	16	12	
Nagykónyi	•		32	14	12	
Szekszárd	•		31	17	13	
Szigetvár	•		29	17	14	
Mohács	•		31	15	12	
Pécs	•		29	17	14	14
Siklós	•	⚐	31	17	15	
Szigetvár	•		30	14	13	
Bp. Lőrinc	ny	⚐	30	17	13	11
Bp. Met. Int.	ny		32	18	15	12
Bp. Szab. hegy	ny		28	19	14	11
Szegled	•		32	15	13	
Dobogókő	•		26	17	10	
Budöllő	ny		30	16	14	10
Szalyrét	•	⚐	30	12	12	
Minor	•		32	16	13	
Nagykáta	•		32	16	14	
Szekény	•		34	17	14	
Szentendre	•		32	16	16	

197 6.VI.22 07 h -ig az utolsó 24 óra adatai

	csapadék (mm)		max. hőmérséklet	min. hőmérséklet	rad. min.	napos órák
Vác	•	⚐	31	14	12	
Vámosmikola	•	⚐	30	13	10	11
Baja	•		32	18	17	14
Bácsalmás	•		32	17	16	
Izsák	•		34	16	16	
Kalocsa	•	⚐	31	15	13	
Kecskemét	•	⚐	32	17	13	14
Kiskunf. háza	•		31	18	14	
Kiskunhalas	•		32	18	17	
Kunszentmiklós	•		33	15	13	
Tiszakécske	•		32	16	14	
Balassagyarmat	•	⚐	30	14	11	
Romhány	ny		30	13	11	
Salgótarján	•		30	14	14	
Eger	•		30	14	10	10
Galyatető	•		25	16	10	
Gyöngyös	•		32	14	12	
Kékestető	•	⚐	24	16	13	12
Kompolt	•		31	16	12	13
Lőrinci	•		32	14	10	
Poroszló	•		30	16	15	
Jászapáti	•		32	17	15	
Jászberény	•	⚐	31	16	12	
Karcag	•		31	15	14	
Szolnok	•		32	16	14	15
Tiszaroff	•		30	16	14	
Túrkeve	•		31	16	13	14
Kistelek	•		34	16	12	
Makó	•		31	16	14	
Szeged	•		32	15	14	13
Szentes	•		32	16	13	
Borsodnádasd	•	⚐	30	12	9	
Fügöd	•		30	16	15	
Hidasnémeti	•		30	15	14	
Jósvafő	•		30	14	13	10
Lillafüred	–		–	–	–	
Miskolc	•		31	16	9	10
Putnok	•		31	13	12	
Sárospatak	•		29	15	14	12
Szendrőlád	–		–	–	–	
Tokaj	•		30	14	12	
Kisvárda	•		30	16	14	11
Mátészalka	•	⚐	31	17	15	
Nyíregyháza	•		30	16	14	13
Nyírlugos	•		29	16	15	
Pátyod	•	⚐	31	15	13	
Tiszabecs	•		31	15	12	
Vásárosnamény	•	⚐	31	16	15	
Záhony	•	⚐	29	15	12	
Berettyóújfalu	•	⚐	30	17	14	
Debrecen	•		30	17	16	14
Hajdúdorog	•		29	14	13	
Hortobágy	•		31	18	17	
Körösszakál	•		32	17	12	
Polgár	•	⚐	30	16	12	
Békéscsaba	•	⚐	31	14	13	14
Mezőhegyes	•	⚐	31	16	12	14
Orosháza	•		30	17	16	14
Szarvas	•		31	16	12	13
Szeghalom	•		32	15	14	

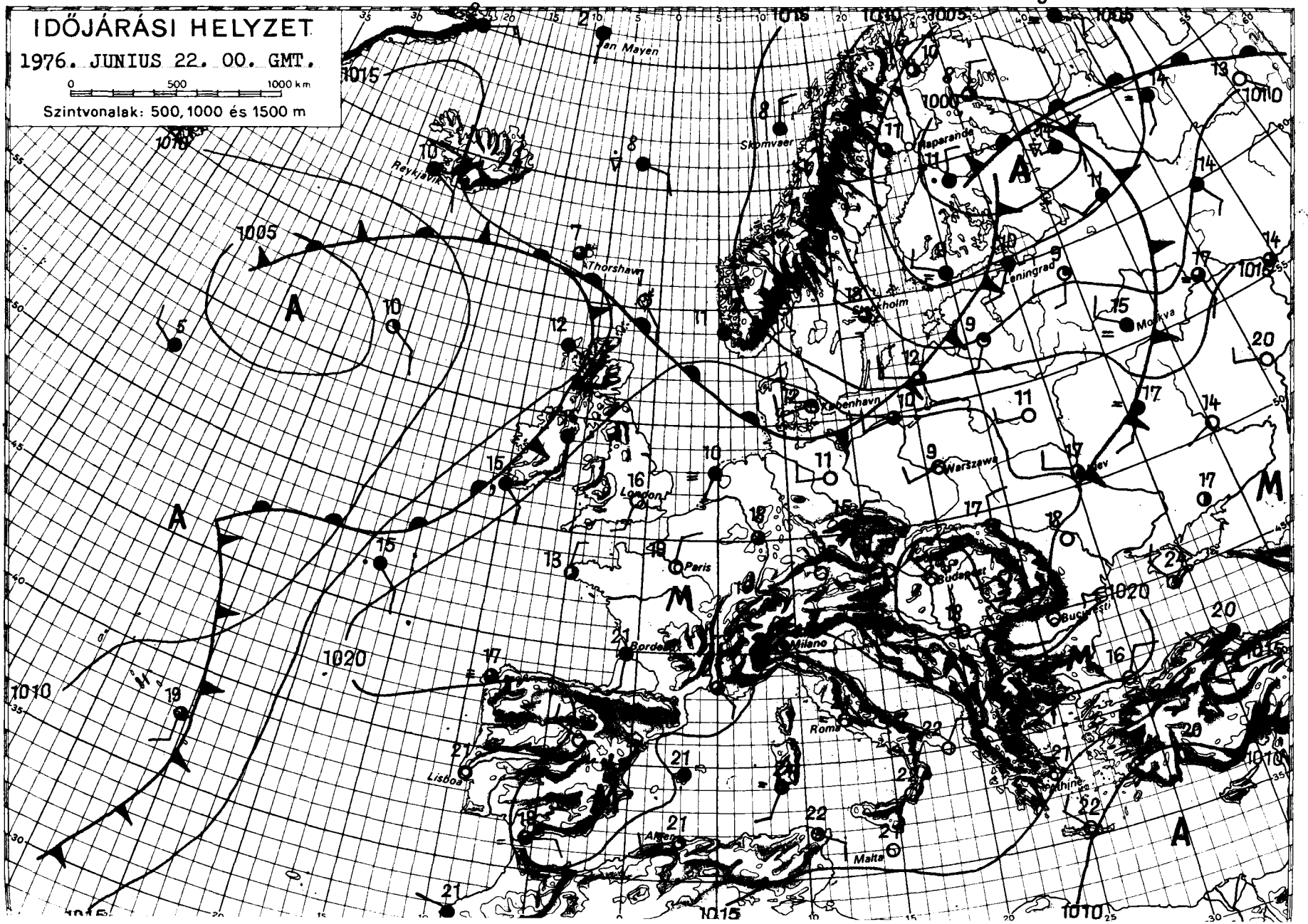

KIADJA: ORSZÁGOS METEOROLÓGIAI SZOLGÁLAT

Készíti: Központi Előrejelző Intézet Előrejelző Osztálya — T.: 273-018 — Megjelenik naponként

Évi előfizetési díja: 720,—Ft — Megrendelhető: 1024 Budapest, II., Kitaibel Pál u. 1. Telefon: 353-500,

Kiadásért felel: az OMSZ elnöke — Szerkesztésért felel: a KEI igazgatója

IDŐJÁRÁSI NAPIJELENTÉS

ЕЖЕДНЕВНЫЙ МЕТЕОРОЛОГИЧЕСКИЙ БЮЛЛЕТЕНЬ • DAILY WEATHER REPORT
BULLETIN QUOTIDIEN DE TEMPS • TÄGLICHER WETTERBERICHT

89. évfolyam 175. szám. + Budapest + 1976. junius 23. szerda

Az időjárási helyzet és a várható időjárás:

A Skandináv-félszigettől - Közép-Európán át - Dél-Európáig magas nyomású zóna huzódik. Ezeken a területeken lelassultak a légmozgások és az időjárást döntő mértékben a helyi tényezők határozzák meg. Általában kevés a felhő, és csak elszórtan alakul ki egy-egy zápor, zivatar. A legmagasabb nappali hőmérséklet az átlag körül, vagy néhány fokkal afölött van. Változékony, csapadékosabb idő csak Északkelet-Európában és a Brit-szigeteken található. A következő 36 órában a Kárpát-medencében folytatódik az elmult napokhoz hasonló meleg, nyári idő, szórványos záporral, zivatarral.

Hazánkban kedden ismét tulnyomóan napos, meleg idő volt, de a déli óráktól néhány körzetben megindult a gomolyfelhőképződés. Elszórtan helyi záporok, zivatarok keletkeztek. A legmagasabb nappali hőmérséklet 26, 32 fok között váltakozott. Kedd hajnalra 13, 17 fokig hült le a levegő, az északnyugat felől a magasban beszivárgó néhány fokkal hüvösebb levegő hatására a kora reggeli óráktól az északnyugati, nyugati országrészben elszórtan záporok, zivatarok keletkeztek. Délelőtt a Dunántulon változóan felhős volt az ég, máshol kevés volt a felhő, a hőmérséklet 11 órára 23, 26 fokig emelkedett.

Ma 12 órakor Budapesten a hőmérséklet 26 fok, a tengerszintre átszámitott légnyomás 763 mm, mérsékelten süllyed.

A Balaton vizének hőmérséklete 11 órakor Siófoknál 24 fok volt.

Várható időjárás csütörtök estig:

Időnként megnövekvő felhőzet, elszórtan kialakuló helyi záporral, zivatarral.
Napközben kissé megélénkülő északi, északkeleti szél.
Várható legalacsonyabb éjszakai hőmérséklet: 13, 18,
legmagasabb nappali hőmérséklet csütörtökön: 25, 30 fok között.

Németh Lajos s.k.

A hőmérséklet napi középértéke és eltérése a 100 évi átlagtól /Budapesten/:

1976. VI. 22.	25,0 C°	+4,7 C°

1871 óta ezen a napon Budapesten előfordult:

legmagasabb hőmérséklet:	33,0 C° /1945/,	
legalacsonyabb hőmérséklet:	6,6 C° /1910/,	76.353.

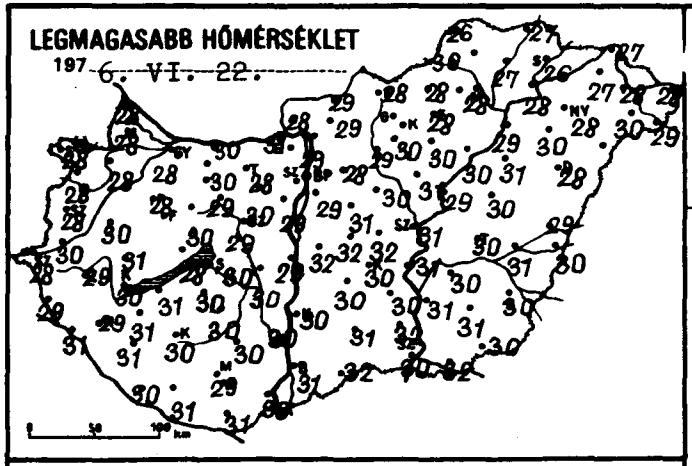
LEGMAGASABB HŐMÉRSÉKLET
1976. VI. 22.

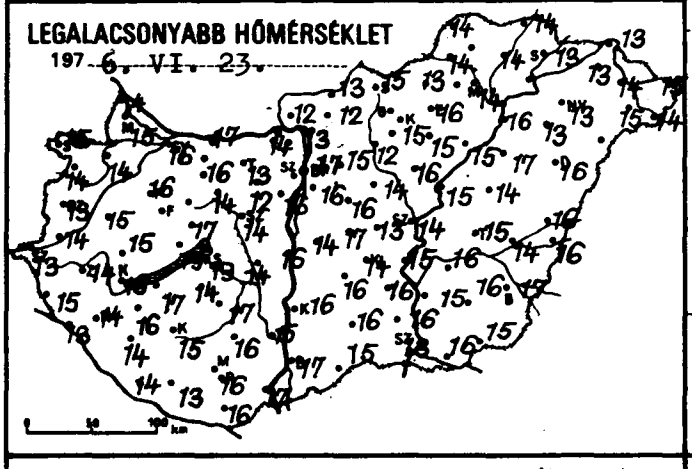
LEGALACSONYABB HŐMÉRSÉKLET
1976. VI. 23.

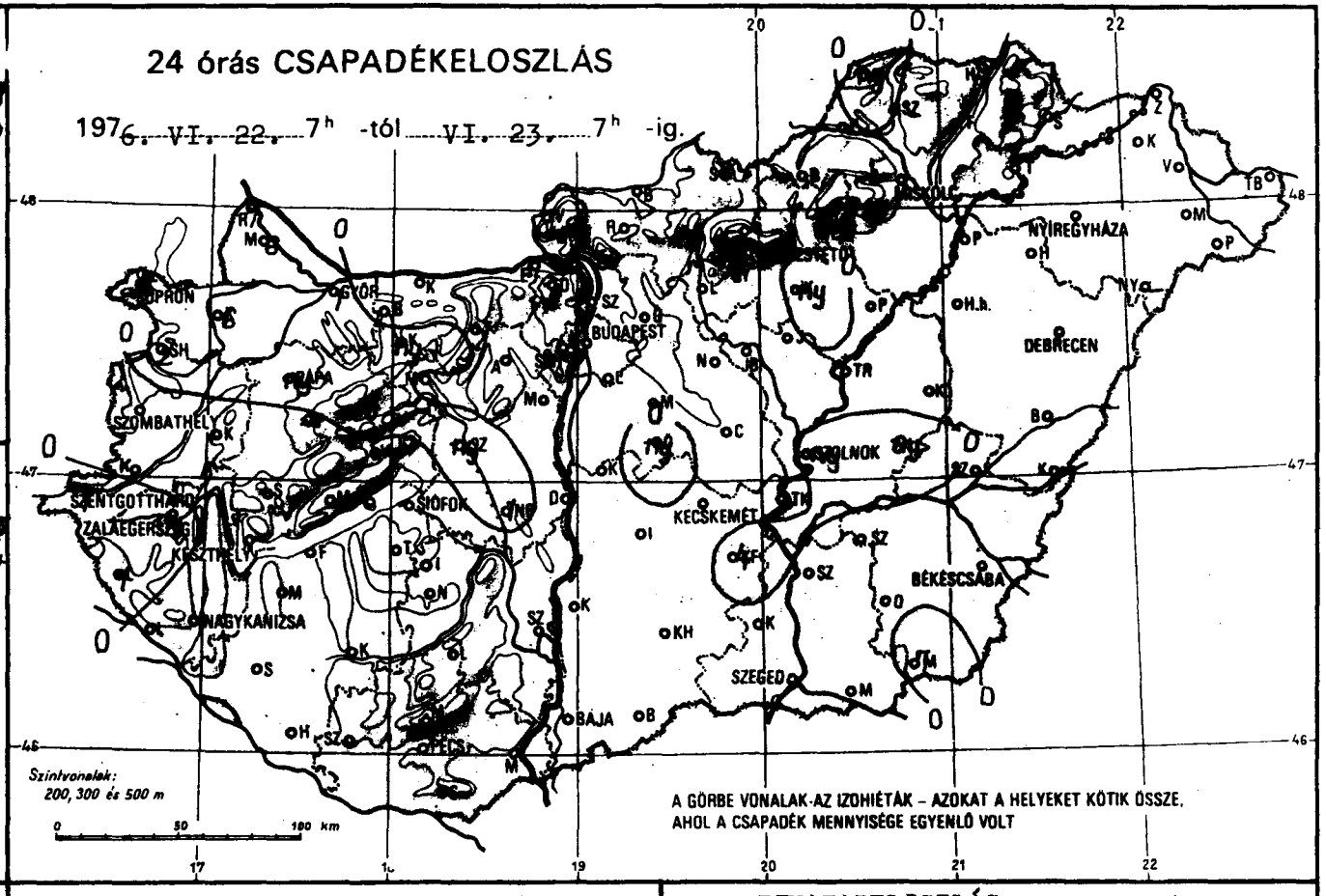
24 órás CSAPADÉKELOSZLÁS
1976. VI. 22. 7h -tól VI. 23. 7h -ig.
BUDAPEST
DEBRECEN
NYIREGYHÁZA
SZOMBATHELY
SZENTGOTTHÁRD
ZALAEGERSZEG
KESZTHELY
SIÓFOK
KECSKEMÉT
BÉKÉSCSABA
SZEGED
BAJA
PÉCS
NAGYKANIZSA
Szintvonalak:
200, 300 és 500 m
A GÖRBE VONALAK AZ IZOHIÉTÁK – AZOKAT A HELYEKET KÖTIK ÖSSZE, AHOL A CSAPADÉK MENNYISÉGE EGYENLŐ VOLT

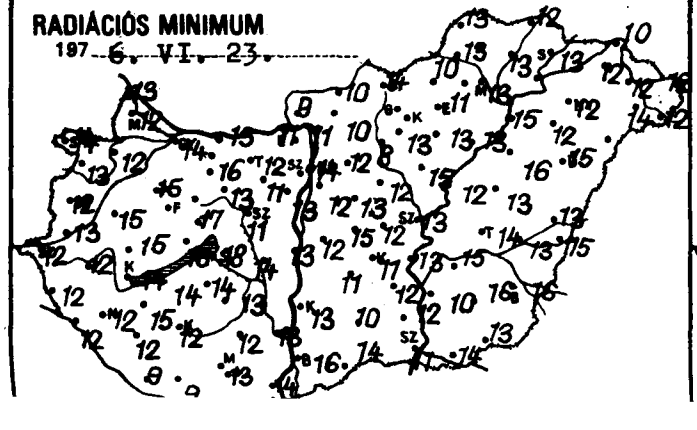
RADIÁCIÓS MINIMUM
1976. VI. 23.

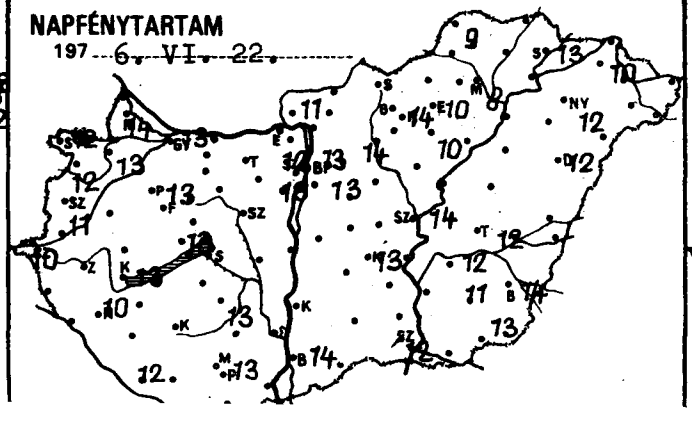
NAPFÉNYTARTAM
1976. VI. 22.

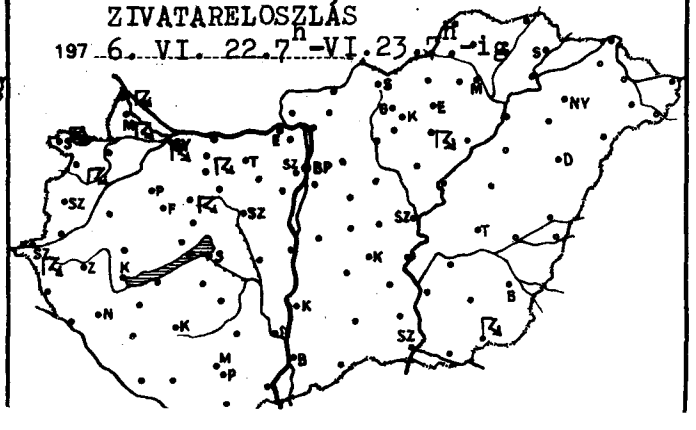
ZIVATARELOSZLÁS
1976. VI. 22. 7h -VI. 23. 7h -ig

	1976. VI. 23. 07h -ig az utolsó 24 óra adatai					
	csapadék (mm)		max. hőmérséklet	min. hőmérséklet	rad. min.	napos órák
Győr	1	↖	28	16	14	13
Kapuvár	6		28	14	12	13
Mosonmagyaróvár	6	↖	28	15	12	14
Rajka	7	↖	28	14	13	
Sopron	5	↖	28	15	14	12
Sopronhorpács	2	↖	28	14	13	12
Káld	•		30	15	15	
Körmend	•		30	14	13	
Szentgotthárd	1	↖ = ⊥	28	13	12	10
Szombathely	•	=	28	13	12	11
Lenti	1		29	15	12	
Letenye	•		31	13	12	
Nagykanizsa	•	⊥	29	14	12	10
Zalaegerszeg	ny	▽ ⊥	29	14	12	
Farkasgyepű	–		–	–	–	
Keszthely	•		30	15	14	13
Mencshely	•		27	16	14	13
Pápa	ny	▽ ⊥	28	16	15	13
Sümeg	•		31	15	15	
Tihany	•		28	19	16	
Veszprém	•		30	17	17	
Zirc	8	↖	27	13	13	
Fonyód	•		31	17	14	
Homokszt. György	•	⊥	30	14	9	12
Kaposvár	•	⊥	30	15	12	
Marcali	•		31	16	15	
Siófok	•		30	19	18	15
Somogyszob	•	⊥	31	14	12	
Tab	•		30	14	14	
Bábolna	•		30	16	15	
Esztergom	•		31	14	11	
Kisbér	ny	↖	30	16	16	
Komárom	•		30	17	13	
Tatabánya	•		28	13	12	
Alcsútdoboz	•	⊥	30	12	11	
Dunaújváros	•		29	16	13	
Martonvásár	•		29	16	13	13
Mór	•		29	14	13	
Nagyhörcsökp.	1	▽	30	14	14	
Szabadbattyán	ny		29	14	11	
Iregszemcse	•		30	17	13	13
Lengyel	•		30	16	12	
Nagykónyi	•		31	15	14	
Szekszárd	•		30	15	13	
Mezőtúr	•		28	16	14	
Mohács	•		30	17	14	
Pécs	•		29	16	13	13
Siklós	•	⊥	31	16	11	
Szigetvár	•		31	13	9	
Bp. Lőrinc	•		29	16	12	13
Bp. Met. Int.	•		30	17	14	13
Bp. Szab. hegy	•		27	15	11	12
Cegléd	•		32	13	12	
Dobogókő	•		24	14	8	
Gödöllő	•		28	15	12	14
Királyrét	•	⊥	29	12	12	
Monor	•		31	16	13	
Nagykáta	•		30	14	12	
Örkény	ny		32	15	14	
Szentendre	•		30	17	15	

	1976. VI. 23. 07h -ig az utolsó 24 óra adatai					
	csapadék (mm)		max. hőmérséklet	min. hőmérséklet	rad. min.	napos órák
Vác	•	⊥	29	13	11	
Vámosmikola	•	⊥	28	12	9	11
Baja	•		31	17	16	14
Bácsalmás	•		32	15	14	
Izsák	•		32	16	11	
Kalocsa	•		30	16	13	
Kecskemét	•	⊥	30	14	11	13
Kiskunf.	4	▽	30	16	12	
Kiskunhalas	•		31	16	10	
Kunszentmiklós	•		32	14	12	
Tiszakécske	•		31	15	13	
Balassagyarmat	•	⊥	29	13	10	
Romhány	•		29	12	10	
Salgótarján	•		28	15	14	
Eger	•		28	16	11	10
Galyatető	•		24	15	12	
Gyöngyös	•		30	15	13	
Kékestető	•		22	13	11	14
Kompolt	ny	↖	30	15	13	10
Lőrinci	•		29	12	8	
Poroszló	•		30	15	13	
Jászapáti	•		31	16	15	
Jászberény	•	⊥	30	13	13	
Karcag	•		30	14	13	
Szolnok	ny	▽	31	14	13	14
Tiszaroff	•		29	15	12	
Túrkeve	ny	▽	30	15	14	12
Kistelek	•		32	16	12	
Makó	•		32	16	14	
Szeged	•		30	13	11	12
Szentes	•		31	15	10	
Borsodnádasd	•	⊥	28	13	10	
Fügöd	•		27	14	13	
Hidasnémeti	•		27	14	12	
Jósvafő	ny		26	14	13	9
Lillafüred	•		28	13	12	
Miskolc	•		28	14	13	8
Putnok	•		30	14	13	
Sárospatak	•		26	13	13	13
Szendrőlád	–		–	–	–	
Tokaj	•		28	–	–	
Kisvárda	•		27	13	12	10
Mátészalka	•		30	15	14	
Nyíregyháza	•		28	13	12	12
Nyírlugos	–		–	–	–	
Pátyod	•	⊥	29	14	12	
Tiszabecs	•		28	15	12	
Vásárosnamény	•	⊥	28	14	12	
Záhony	•	⊥	27	13	10	
Berettyóújfalu	•		29	16	13	
Debrecen	•		28	16	15	12
Hajdúdorog	•		30	13	12	
Hortobágy	•		31	17	16	
Körösszakál	•		30	16	15	
Polgár	•	⊥	29	16	15	
Békéscsaba	•		30	17	16	14
Mezőhegyes	7	↖	30	15	13	13
Orosháza	•		31	16	16	11
Szarvas	•		30	16	15	12
Szeghalom	•		31	14	13	

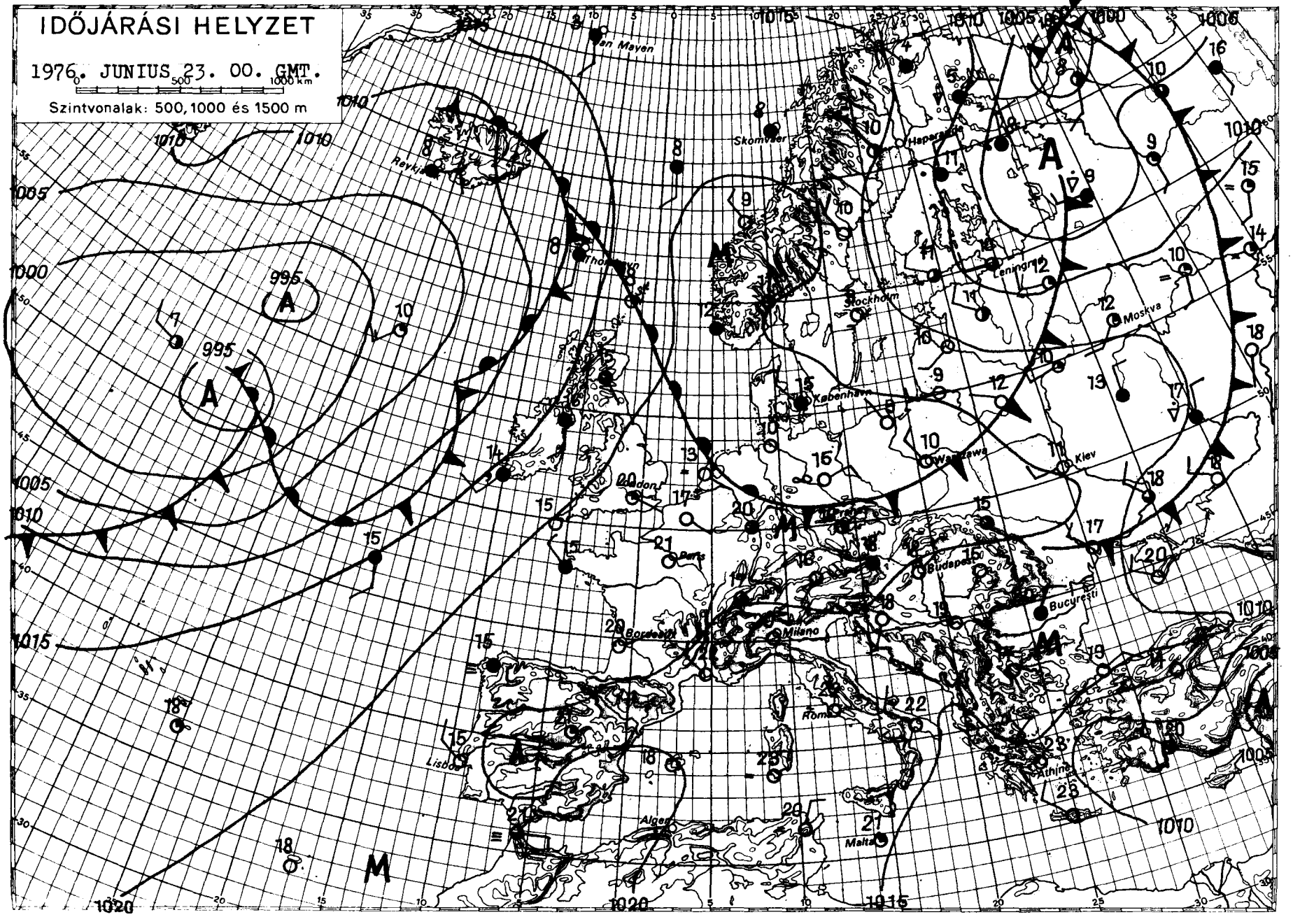

KIADJA: ORSZÁGOS METEOROLÓGIAI SZOLGÁLAT

Készíti: Központi Előrejelző Intézet Előrejelző Osztálya — T.: 273-018 — Megjelenik naponként — Évi előfizetési díja: 720,–Ft — Megrendelhető: 1024 Budapest, II., Kitaibel Pál u. 1. Telefon: 353-500,

Kiadásért felel: az OMSZ elnöke — Szerkesztésért felel: a KEI igazgatója

IDŐJÁRÁSI NAPIJELENTÉS

ЕЖЕДНЕВНЫЙ МЕТЕОРОЛОГИЧЕСКИЙ БЮЛЛЕТЕНЬ • DAILY WEATHER REPORT
BULLETIN QUOTIDIEN DE TEMPS • TÄGLICHER WETTERBERICHT

89. évfolyam 176. szám. + Budapest + 1976. junius 24. csütörtök

Az időjárási helyzet és a várható időjárás:

Az óceáni nedves léghullámok továbbra is a Brit-szigeteken át a Skandináv-félszigeteken át a Skandináv-félsziget fölé áramlanak. Hatásukra ott változékony, helyenként esős az idő. Az Ibériai-félszigettől Nyugat-Európán át Kelet-Európáig magas nyomásu légköri képződmény helyezkedik el, hatására az emlitett területeken folytatódik a kellemes, nyári idő. Szerdán a Kárpát-medencében a hőmérséklet csucsértéke az évszaknak megfelelő érték körül alakult. A következő 36 órában a Kárpát-medence időjárását még leszálló légmozgások irányitják, ezért holnap is napos, száraz időre számithatunk.

Hazánkban szerdán a Dunántul nagy részén változóan felhős volt az ég, igy ott csak 2, 9 órán át sütött a nap. Az ország többi részén kevés felhő mellett 10, 13 órás napsütést észleltek. A legmagasabb nappali hőmérséklet 25, 30 fok között alakult. A Dunántul középső és déli részén helyenként futó zápor, egy-két helyen zivatar keletkezett. A ma reggel 7 óráig lehullott eső mennyisége 3 mm alatt maradt, csak Kaposvárról jelentettek 8 mm-t. Ma hajnalra általában 10, 17 fokig hült le a levegő, délelőtt az ország nagy részén kevés volt a felhő, helyenként megélénkült az északi, északkeleti szél. A hőmérséklet 11 órára 22, 26 fokig emelkedett.

Ma 12 órakor Budapesten a hőmérséklet 25 fok, a tengerszintre átszámitott légnyomás 765 mm, változatlan.

A Balaton vizének hőmérséklete 11 órakor Siófoknál 24 fok volt.

Várható időjárás péntek estig:

Általában kevés felhő, legfeljebb egy-két helyen futó záporral.
Mérsékelt időnként megélénkülő északi, északkeleti szél.
Várható legalacsonyabb éjszakai hőmérséklet: 11, 16,
legmagasabb nappali hőmérséklet pénteken: 25, 29 fok között.

Bartha Péterné s.k.

TÁVOLABBI KILÁTÁSOK KEDD REGGELIG:

Napos, meleg idő, legfeljebb egy-két helyen futó zápor.
Legalacsonyabb hajnali hőmérséklet 13, 18 fok között,
legmagasabb nappali hőmérséklet 26, 31 fok között.
Jelentős mennyiségü /legalább 5 mm/ csapadék az ország területének 10 százalékán várható.

KÖZÉPTÁVU ELŐREJELZŐ OSZTÁLY

A hőmérséklet napi középértéke és eltérése a 100 évi átlagtól /Budapesten/:

1976. VI. 23.	24,1 C°	+3,6 C°

1871 óta ezen a napon Budapesten előfordult:

legmagasabb hőmérséklet: 32,3 C° /1970/,
legalacsonyabb hőmérséklet: 9,2 C° /1885/.

76.353.

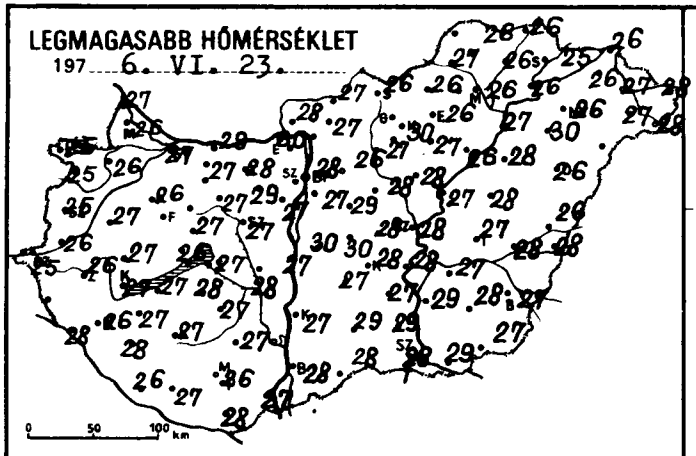
LEGMAGASABB HŐMÉRSÉKLET
197 6. VI. 23.
0 50 100 km

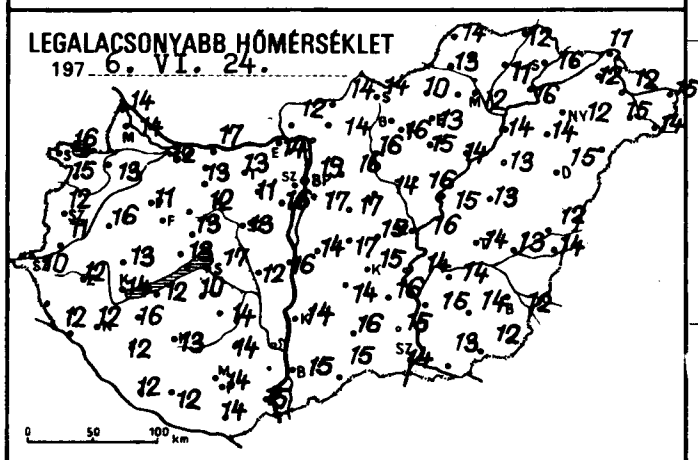
LEGALACSONYABB HŐMÉRSÉKLET
197 6. VI. 24.
0 50 100 km

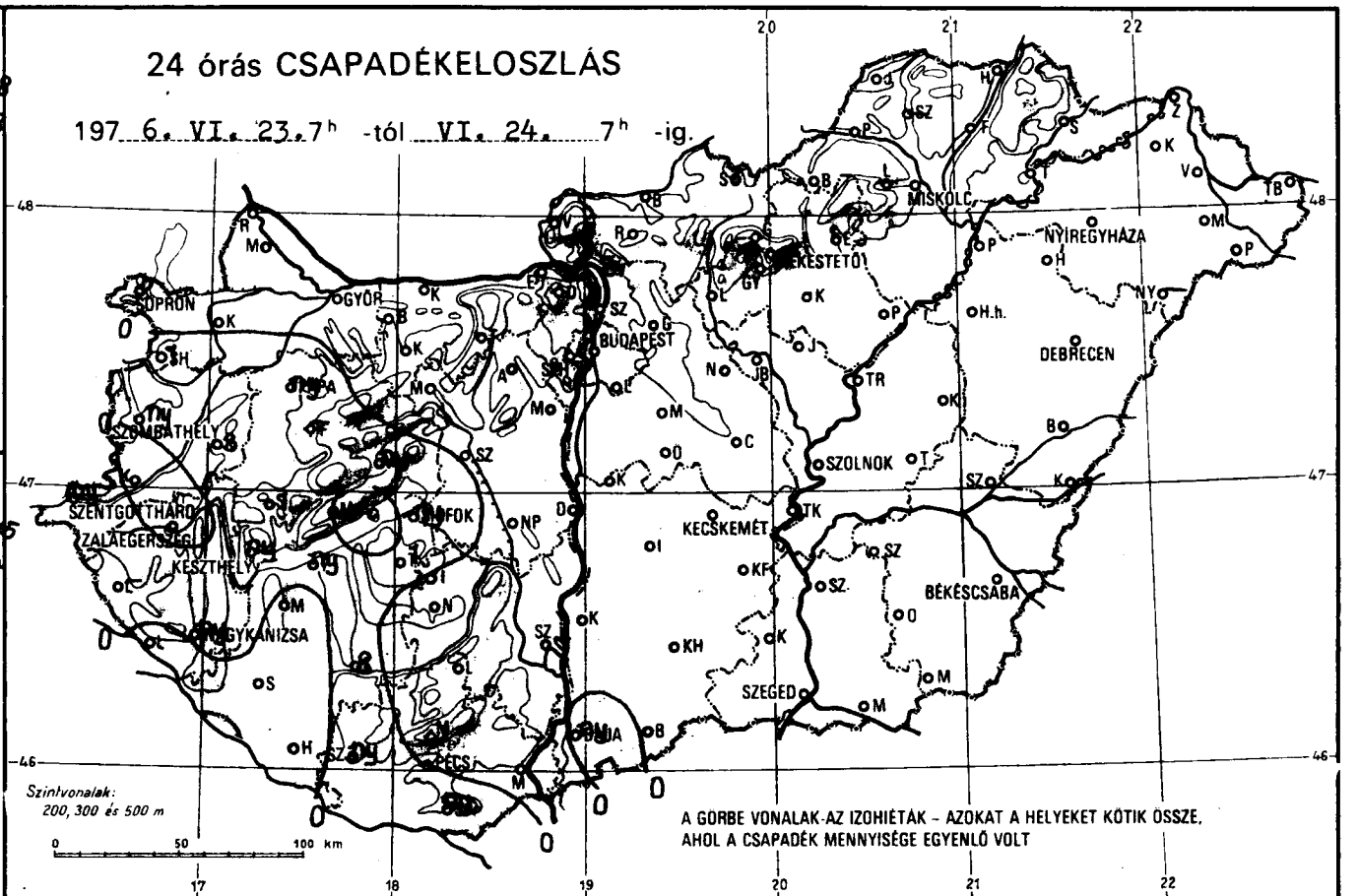
24 órás CSAPADÉKELOSZLÁS
197 6. VI. 23. 7h -tól VI. 24. 7h -ig.
SOPRON
GYŐR
BUDAPEST
MISKOLC
NYÍREGYHÁZA
KÉKESTETŐ
DEBRECEN
SZOMBATHELY
SZOLNOK
SZENTGOTTHÁRD
ZALAEGERSZEG
KESZTHELY
KECSKEMÉT
MAGYKANIZSA
BÉKÉSCSABA
SZEGED
PÉCS
Szintvonalak:
200, 300 és 500 m
0 50 100 km
A GÖRBE VONALAK AZ IZOHIÉTÁK – AZOKAT A HELYEKET KÖTIK ÖSSZE, AHOL A CSAPADÉK MENNYISÉGE EGYENLŐ VOLT

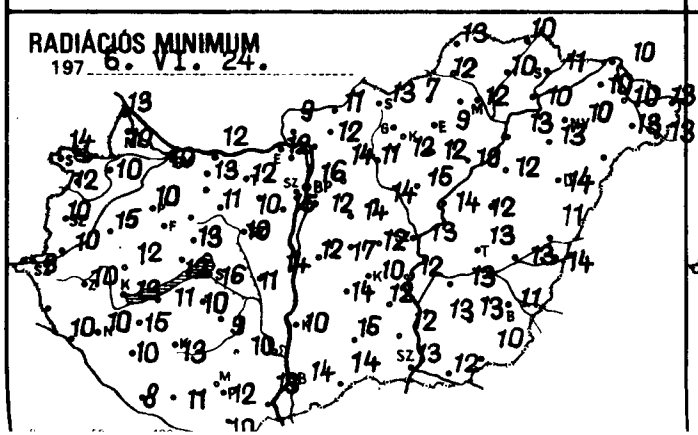
RADIÁCIÓS MINIMUM
197 6. VI. 24.

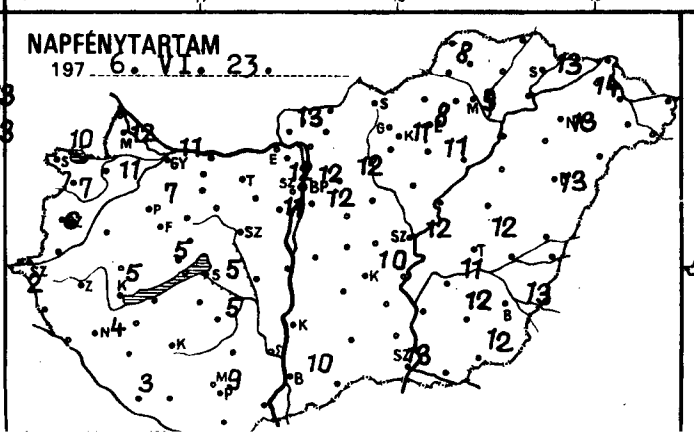
NAPFÉNYTARTAM
197 6. VI. 23.

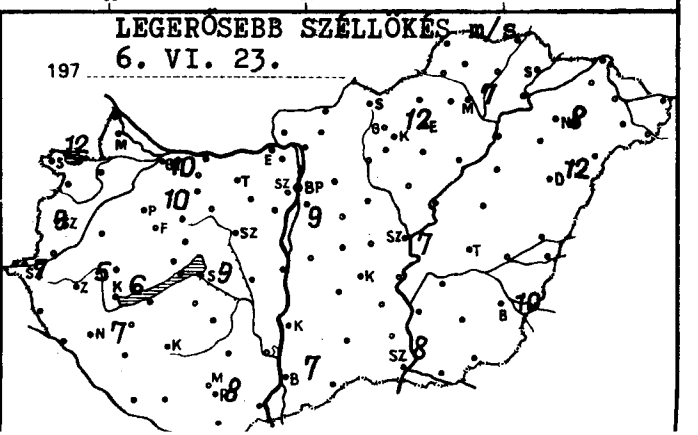
LEGERŐSEBB SZÉLLÖKÉS m/s
197 6. VI. 23.

	1976. VI. 24. 07 h -ig az utolsó 24 óra adatai					
	csapadék (mm)		max. hőmérséklet	min. hőmérséklet	rad. min.	napos órák
Győr	•		27	12	10	11
Kapuvár	•		26	13	10	11
Mosonmagyaróvár	•	⊥	26	14	10	12
Rajka	•		27	14	13	
Sopron	•		25	16	14	10
Sopronhorpács	1	▽	25	15	12	7
Káld	3	⚡	27	16	15	
Körmend	•		26	11	10	
Szentgotthárd	ny	⚡ = ⊥	25	10	9	2
Szombathely	ny	▽	25	12	11	6
Lenti	–		–	–	–	
Letenye	•		28	12	10	
Nagykanizsa	ny	▽ ⊥	26	12	10	4
Zalaegerszeg	•	⊥	26	12	10	
Farkasgyepű	–		–	–	–	
Keszthely	ny	▽	27	14	13	5
Mencshely	•		26	14	11	5
Pápa	ny	▽	26	11	10	7
Sümeg	1		27	13	12	
Tihany	•		26	13	12	
Veszprém	ny	▽	27	13	13	
Zirc	•	⊥	23	11	10	
Fonyód	ny		27	12	11	
Homokszt. györgy	–	⊥	26	12	8	3
Kaposvár	8	⚡ ⊥	27	13	13	
Marcali	•	⊥	27	16	15	
Siófok	ny	▽	27	17	16	5
Somogyszob	•	⊥	28	12	10	
Tab	1		28	10	10	
Bábolna	•		28	13	11	
Esztergom	•		30	14	12	
Kisbér	•	⊥	27	13	13	
Komárom	•		29	17	12	
Tatabánya	•		28	13	12	
Alcsútdoboz	•	⊥	29	11	10	
Dunaújváros	•		27	16	14	
Martonvásár	•		27	16	15	11
Mór	•	⊥	27	12	11	
Nagyhörcsökp.	•	⊥	28	12	11	
Szabadbattyán	•		27	13	10	
Tregszemcse	•	⊥	27	14	9	5
Lengyel	•		27	14	10	
Nagykónyi	•		27	10	9	
Szekszárd	–		–	–	–	
Árpádtető	•		25	15	13	
Mohács	•		27	15	13	
Pécs	•		26	14	12	9
Siklós	ny	⊥	28	14	10	
Szigetvár	ny		27	12	11	
Bp. Lőrinc	•		27	17	12	12
Bp. Met. Int.	•		28	19	16	12
Bp. Szab. hegy	•		25	16	13	12
Legéd	•		28	15	12	
Dobogókő	•		24	10	9	
Pódöllő	•		26	16	14	12
Királyrét	•	⊥	28	10	10	
Monor	•		29	17	14	
Nagykáta	•		28	14	14	
Örkény	•		30	17	17	
Szentendre	•		29	17	16	

	1976. VI. 24. 07 h -ig az utolsó 24 óra adatai					
	csapadék (mm)		max. hőmérséklet	min. hőmérséklet	rad. min.	napos órák
Vác	–		–	–	–	
Vámosmikola	•	⊥	28	12	9	13
Baja	ny	▽	28	15	14	10
Bácsalmás	•		28	15	14	
Izsák	•		27	14	14	
Kalocsa	•		27	14	10	
Kecskemét	•		28	15	10	10
Kiskunf. háza	•		27	16	12	
Kiskunhalas	•		29	16	15	
Kunszentmiklós	•		30	14	12	
Tiszakécske	•		28	14	12	
Balassagyarmat	•	⊥	27	14	11	
Romhány	•		27	14	12	
Salgótarján	•		26	14	13	
Eger	•		26	13	9	8
Galyatető	•		22	12	12	
Gyöngyös	•		30	16	12	
Kékestető	•		19	12	10	11
Kompolt	•		27	15	12	11
Lőrinci	•		27	16	11	
Poroszló	•		26	14	10	
Jászapáti	•		28	16	15	
Jászberény	•		27	17	14	
Karcag	•		28	13	12	
Szolnok	•		28	16	13	12
Tiszaroff	•		27	15	14	
Túrkeve	•		27	14	13	12
Kistelek	•		29	15	12	
Makó	•		29	13	12	
Szeged	•		28	14	13	13
Szentes	•		29	15	13	
Borsodnádasd	•	⊥	26	10	7	
Fügöd	•		26	11	10	
Hidasnémeti	•		26	12	10	
Jósvafő	•		26	14	13	8
Lillafüred	•		25	11	10	
Miskolc	•		26	12	12	9
Putnok	•		27	13	12	
Sárospatak	•		25	16	11	13
Szendrőlád	–		–	–	–	
Tokaj	•		26	16	10	
Kisvárda	•		26	12	10	14
Mátészalka	•		27	15	13	
Nyíregyháza	•		26	12	10	13
Nyírlugos	–		–	–	–	
Pátyod	•		28	14	13	
Tiszabecs	•		28	15	12	
Vásárosnamény	•	⊥	27	12	10	
Záhony	•	⊥	26	11	10	
Berettyóújfalu	•		26	12	11	
Debrecen	•		26	15	14	13
Hajdúdorog	•		30	14	13	
Hortobágy	•		28	13	12	
Körösszakál	•		28	14	14	
Polgár	•	⊥	27	14	13	
Békéscsaba	•		27	12	11	13
Mezőhegyes	•		27	12	10	12
Orosháza	•		28	14	13	12
Szarvas	•		27	14	13	11
Szeghalom	•		28	13	13	

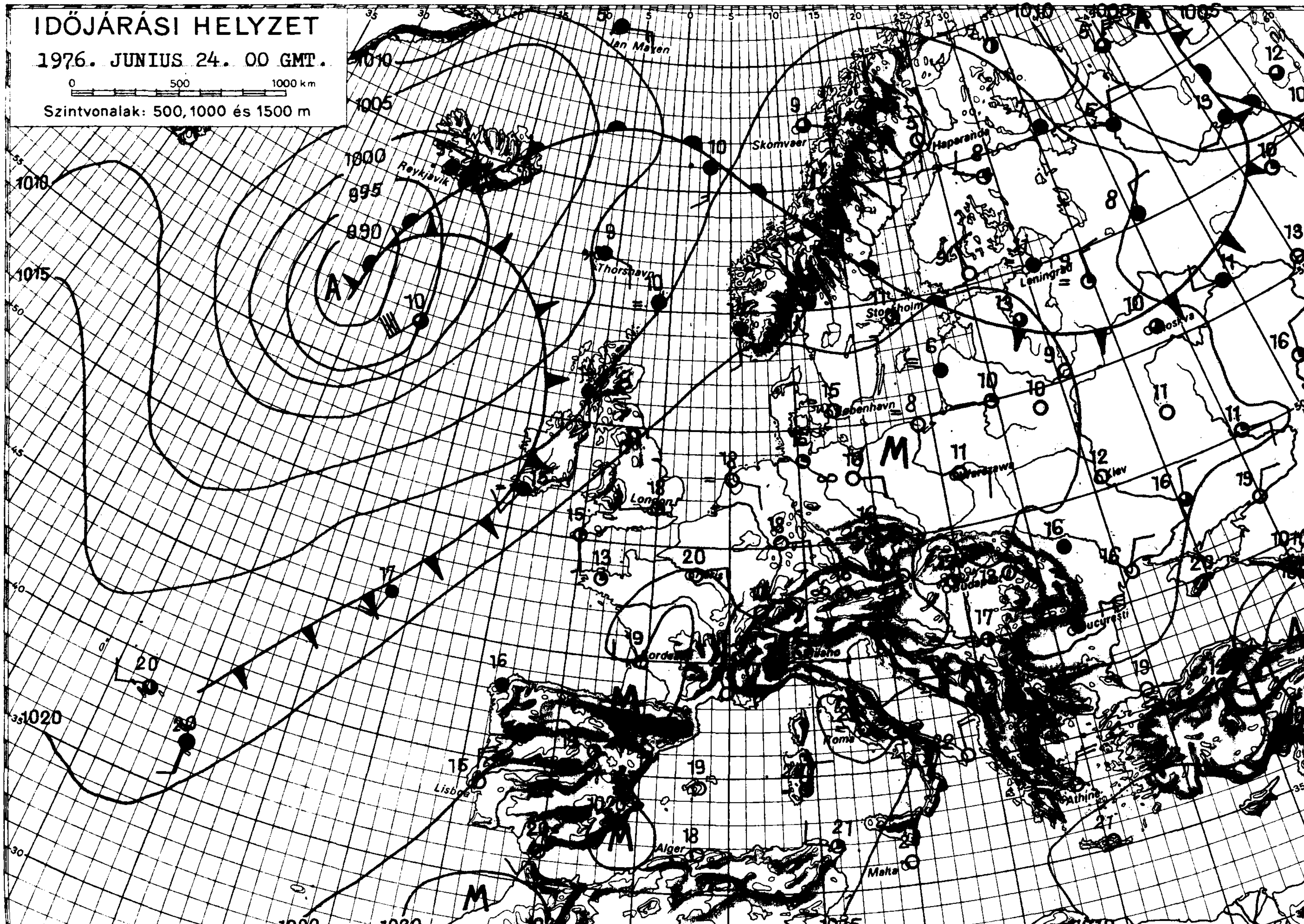

KIADJA: ORSZÁGOS METEOROLÓGIAI SZOLGÁLAT
Készíti: Központi Előrejelző Intézet Előrejelző Osztálya — T.: 273-018 — Megjelenik naponként
Évi előfizetési díja: 720,—Ft — Megrendelhető: 1024 Budapest, II., Kitaibel Pál u. 1. Telefon: 353-500,
Kiadásért felel: az OMSZ elnöke — Szerkesztésért felel: a KEI igazgatója
O.J.

IDŐJÁRÁSI NAPIJELENTÉS

ЕЖЕДНЕВНЫЙ МЕТЕОРОЛОГИЧЕСКИЙ БЮЛЛЕТЕНЬ • DAILY WEATHER REPORT
BULLETIN QUOTIDIEN DE TEMPS • TÄGLICHER WETTERBERICHT

89. évfolyam 177. szám. + Budapest + 1976. junius 25. péntek

Az időjárási helyzet és a várható időjárás:

A nedves óceáni léghullámok pályája továbbra is Európa nyugati partvidékét, valamint Észak-Európát érinti. Hatásukra ezeken a területeken változékony, szeles, szórványosan esős az időjárás. Európa többi részén általában kevés a felhő, száraz, meleg az idő, és csak a délutáni órákban fordul elő egy-két helyen zápor, zivatar. A legmagasabb nappali hőmérséklet csütörtökön Kelet-Európában és a Balkán-félszigeten 2, 7 fokkal alacsonyabb, máshol általában 2, 8, Nyugat-Európában 8, 13 fokkal magasabb az elmult 14 év átlagánál. A következő 36 órában a Kárpát-medence időjárása meleg marad.

Hazánkban csütörtökön 10, 15 órán át sütött a nap, a hőmérséklet csucsértéke 24, 30 fok között alakult. Egy-két helyről jelentéktelen csapadékmennyiséget adó futó esőt jelentettek. Az északkeleti, északi szél napközben többfelé megélénkült, péntek hajnalra az északi megyékben néhány helyen 8,10, máshol 11, 16 fokig hűlt le a levegő. Ma délelőtt néhány helytől eltekintve derült, napos idő volt, a hőmérséklet 11 órakor az ország területén 23, 26 fok között váltakozott.

Ma 12 órakor Budapesten a hőmérséklet 26 fok, a tengerszintre átszámitott légnyomás 767 mm, alig változik.

A Balaton vizének hőmérséklete Siófoknál 11 órakor 24 fok volt.

Várható időjárás szombat estig:

Főként nappali felhőképződés, inkább csak a délkeleti megyékben zápor, zivatar.
Mérsékelt, napközben megélénkülő északkeleti, keleti szél.
Várható legalacsonyabb éjszakai hőmérséklet: 12, 17,
legmagasabb nappali hőmérséklet szombaton: 25, 29 fok között.

Vadkerti Ferenc s.k.

1871 óta ezen a napon Budapesten el
A hőmérséklet napi középértéke és eltérése a 100 évi átlagtól /Budapesten/:

1976. VI. 24.	23,8 C°	+3,2 C°

1871 óta ezen a napon Budapesten előfordult

legmagasabb hőmérséklet:	33,8 C° /1962/,	
legalacsonyabb hőmérséklet:	9,8 C° /1921/.	76.354.

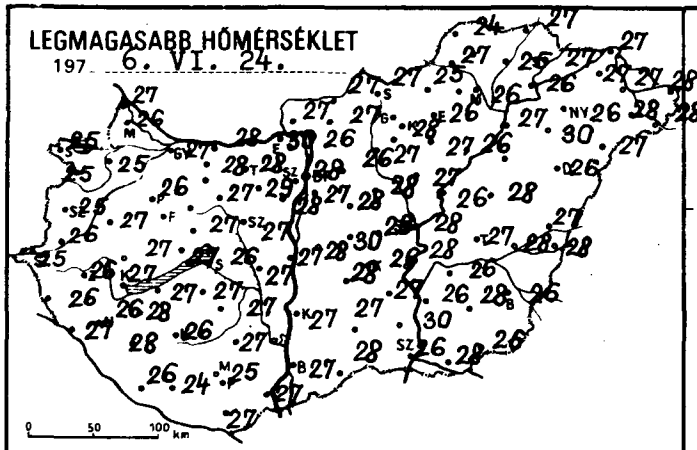
LEGMAGASABB HŐMÉRSÉKLET
197 6. VI. 24.
0 50 100 km

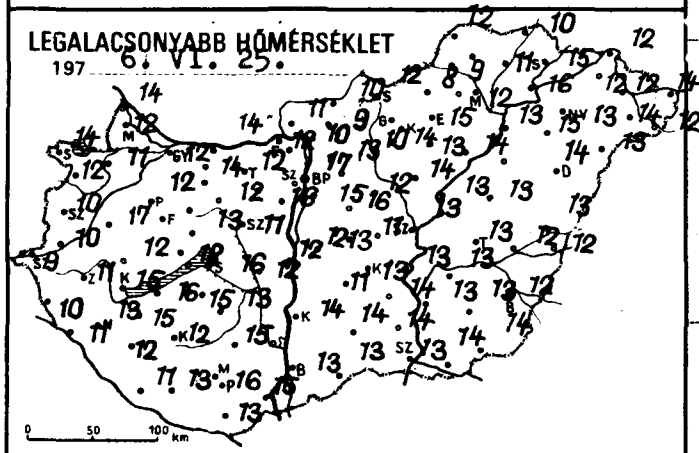
LEGALACSONYABB HŐMÉRSÉKLET
197 6. VI. 25.
0 50 100 km

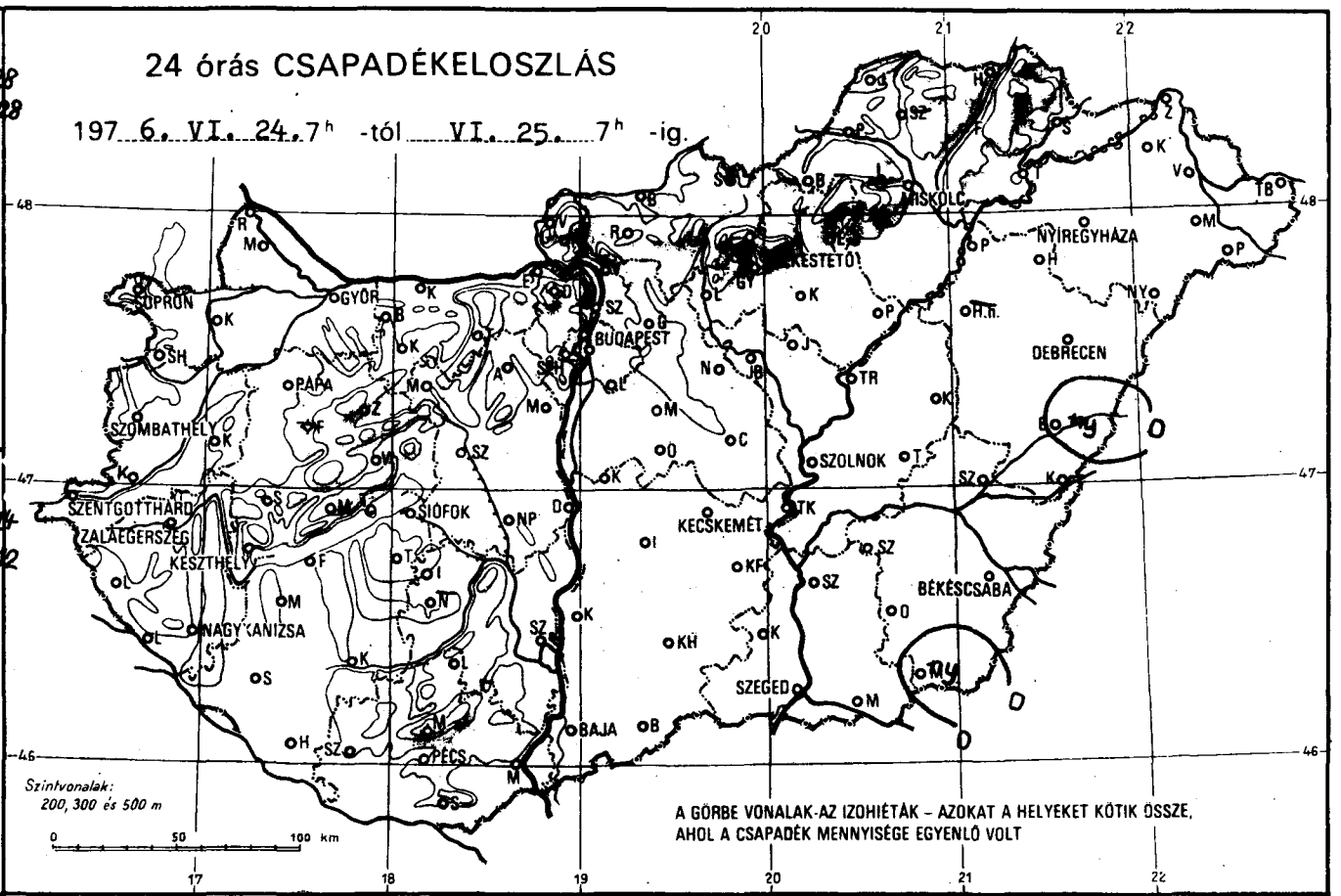
24 órás CSAPADÉKELOSZLÁS
197 6. VI. 24. 7h -tól VI. 25. 7h -ig.
SOPRON
GYŐR
BUDAPEST
MISKOLC
NYÍREGYHÁZA
KESTETŐ
DEBRECEN
SZOMBATHELY
PAPA
SZOLNOK
SZENTGOTTHÁRD
ZALAEGERSZEG
KESZTHELY
SIÓFOK
KECSKEMÉT
BÉKÉSCSABA
NAGYKANIZSA
SZEGED
BAJA
PÉCS
Szintvonalak: 200, 300 és 500 m
0 50 100 km
A GÖRBE VONALAK-AZ IZOHIÉTÁK – AZOKAT A HELYEKET KÖTIK ÖSSZE, AHOL A CSAPADÉK MENNYISÉGE EGYENLŐ VOLT

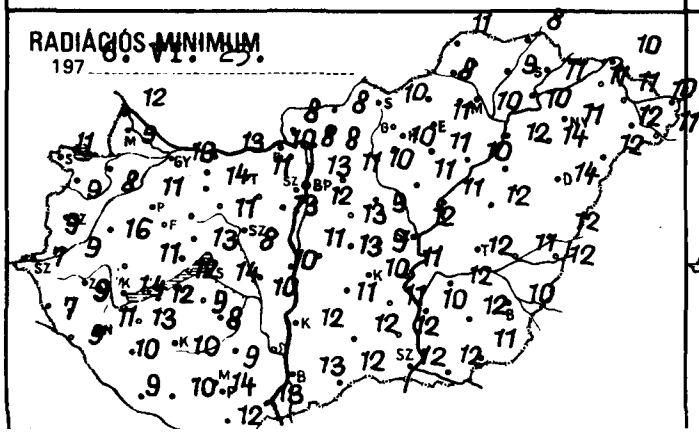
RADIÁCIÓS MINIMUM
197 6. VI. 25.

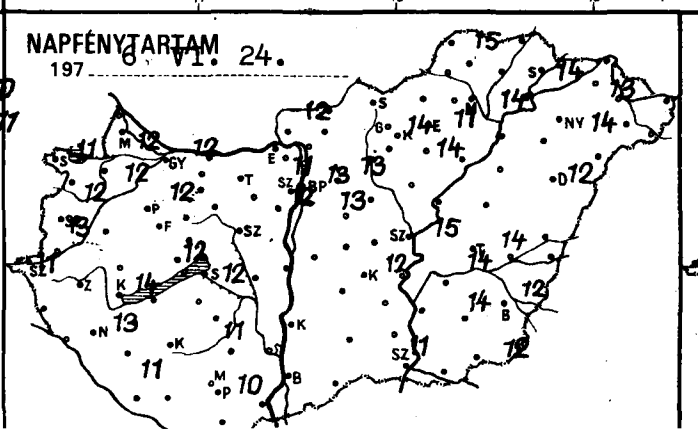
NAPFÉNYTARTAM
197 6. VI. 24.

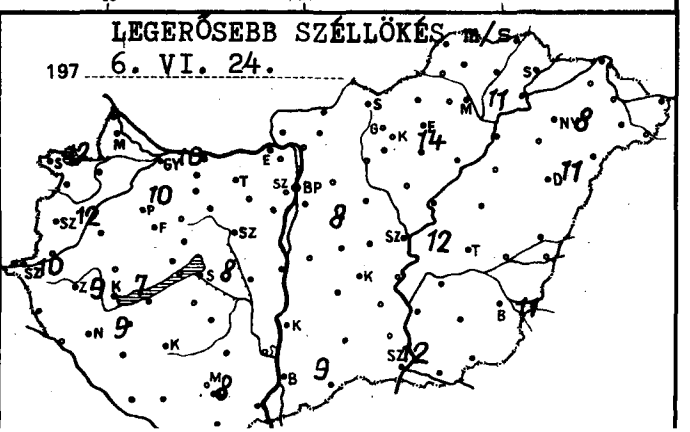
LEGERŐSEBB SZÉLLÖKÉS m/s
197 6. VI. 24.

	197 6.VI.25 07h -ig az utolsó 24 óra adatai					
	csapadék (mm)		max. hőmérséklet	min. hőmérséklet	rad. min.	napos órák
Győr	•	⊳	27	12	10	12
Kapuvár	•		25	11	8	12
Mosonmagyaróvár	•	⊳	26	12	9	12
Rajka	•		27	14	12	
Sopron	•		25	14	11	11
Sopronhorpács	•	⊳	25	12	9	12
Kőszeg	•		27	17	16	
Körmend	•		26	10	9	
Szentgotthárd	•	⊳	25	9	7	11
Szombathely	•		25	10	9	13
Lenti	•		26	10	7	
Letenye	•		27	11	9	
Nagykanizsa	•		26	13	11	13
Zalaegerszeg	•	⊳	26	11	9	
Farkasgyepű	–		–	–	–	
Keszthely	•		27	15	14	14
Mencshely	•		25	15	11	12
Pápa	•		26	12	11	12
Sümeg	•		27	12	11	
Tihany	•		27	18	12	
Veszprém	•		27	13	13	
Zirc	•	⊳	24	10	10	
Fonyód	•		27	16	12	
Homokszt. György	•	⊳	26	11	9	11
Kaposvár	•	⊳	26	12	10	
Marcali	•	⊳	28	15	13	
Siófok	•		26	16	14	12
Somogyszob	•	⊳	28	12	10	
Tab	•		27	15	9	
Bábolna	•		28	14	13	
Esztergom	•		30	12	10	
Kisbér	•	⊳	28	14	14	
Komárom	•		28	14	13	
Tatabánya	•		28	12	11	
Alcsútdoboz	•	⊳	29	9	8	
Dunaújváros	•		27	12	10	
Martonvásár	•		28	16	13	12
Mór	•	⊳	27	12	11	
Nagyhörcsökp.	•	⊳	27	12	10	
Szabadbattyán	•		27	11	8	
Ősgszemcse	•	⊳	27	13	8	11
Lengyel	•		27	15	9	
Nagykónyi	–		–	–	–	
Szekszárd	–		–	–	–	
Ámpádtető	•		25	15	13	
Mohács	•		27	15	13	
Pécs	•		25	16	14	13
Siklós	•		27	13	12	
Szigetvár	•		24	13	10	
Bp. Lőrinc	•		27	15	12	13
Bp. Met. Int.	•		28	17	13	13
Bp. Szab. hegy	•		25	15	12	11
Szeged	•		29	11	9	
Szabadszállás	•		24	13	8	
Kecskeméti-öllő	•		26	13	11	13
Szolnoki-ályrét	•	⊳	27	8	8	
Szolnok	•		28	16	13	
Nagykáta	•		28	12	9	
Jászkény	•		30	13	13	
Szentendre	•		30	14	14	

	1976.VI.25. 07h -ig az utolsó 24 óra adatai					
	csapadék (mm)		max. hőmérséklet	min. hőmérséklet	rad. min.	napos órák
Vác	•	⊳	26	10	8	
Vámosmikola	•		27	11	8	12
Baja	•		27	13	13	10
Bácsalmás	•		28	13	12	
Izsák	•		28	11	11	
Kalocsa	•		27	14	12	
Kecskemét	•		26	13	10	12
Kiskunf. háza	•		27	14	11	
Kiskunhalas	•		27	14	12	
Kunszentmiklós	•		28	12	11	
Tiszakécske	•		28	13	11	
Balassagyarmat	•		27	10	8	
Romhány	•		27	9	8	
Salgótarján	•		27	12	10	
Eger	•		26	15	11	11
Galyatető	•		20	12	10	
Gyöngyös	•		28	14	10	
Kékestető	•		18	10	9	14
Kompolt	•		27	13	11	14
Lőrinci	•		27	10	10	
Poroszló	•		26	14	10	
Jászapáti	•		27	14	11	
Jászberény	•		26	10	9	
Karcag	•		28	13	12	
	•		28	13	12	15
Tiszaroff	•		26	13	11	
Túrkeve	•		27	13	12	14
Kistelek	•		30	14	12	
Makó	•		28	14	12	
Szeged	•		26	13	12	11
Szentes	•		26	13	10	
Borsodnádasd	•	⊳	25	8	–	
Fügöd	•		25	11	9	
Hidasnémeti	•		27	10	8	
Jósvafő	•		24	12	11	15
Lillafüred	•		24	10	9	
Miskolc	•		26	12	10	14
Putnok	•		27	9	8	
Sárospatak	•		25	15	11	14
Szendrőlád	–		–	–	–	
Tokaj	•		26	16	10	
Kisvárda	•		27	12	11	13
Mátészalka	•		28	14	12	
Nyíregyháza	•		26	13	11	14
Nyírlugos	•		27	13	12	
Pátyod	•	⊳	28	12	11	
Tiszabecs	•		28	14	10	
Vásárosnamény	•	⊳	27	12	11	
Záhony	•	⊳	27	12	10	
Berettyóújfalu	ny	⊳	27	13	12	
Debrecen	•	⊳	26	14	14	12
Hajdúdorog	•		30	15	14	
Hortobágy	–		–	–	–	
Körösszakál	•		28	12	12	
Polgár	•	⊳	27	13	12	
Békéscsaba	•	⊳	26	12	10	12
Mezőhegyes	ny		26	14	11	12
Orosháza	•		28	13	12	14
Szarvas	•		26	13	12	14
Szeghalom	•		28	12	11	

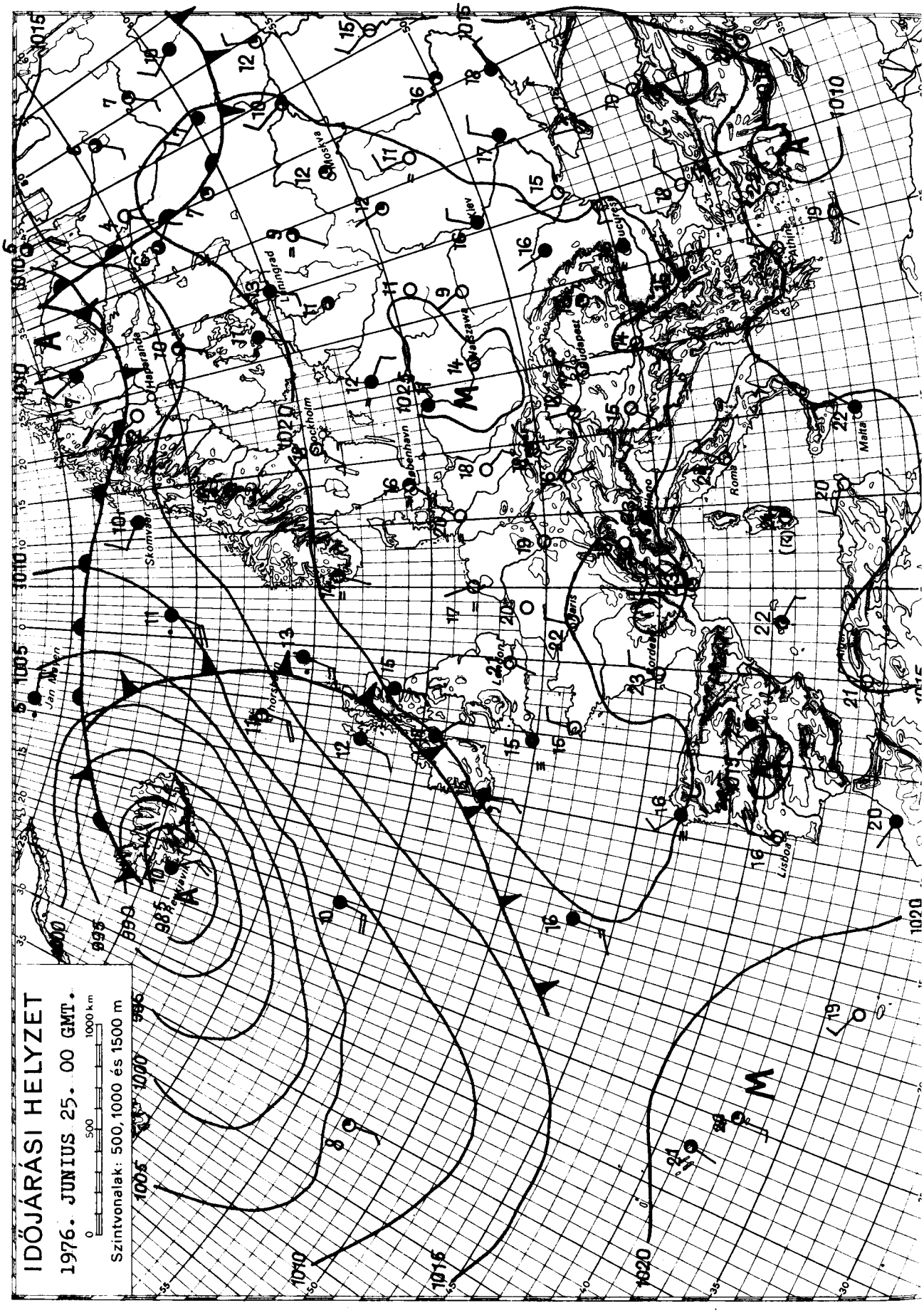

KIADJA: ORSZÁGOS METEOROLÓGIAI SZOLGÁLAT

Készíti: Központi Előrejelző Intézet Előrejelző Osztálya — T.: 273 - 018 — Megjelenik naponként

Évi előfizetési díja: 720,—Ft — Megrendelhető: 1024 Budapest, II., Kitaibel Pál u. 1. Telefon: 353-500,

Kiadásért felel: az OMSZ elnöke — Szerkesztésért felel: a KEI igazgatója

IDŐJÁRÁSI NAPIJELENTÉS

ЕЖЕДНЕВНЫЙ МЕТЕОРОЛОГИЧЕСКИЙ БЮЛЛЕТЕНЬ · DAILY WEATHER REPORT
BULLETIN QUOTIDIEN DE TEMPS · TÄGLICHER WETTERBERICHT

89. évfolyam 178. szám. + Budapest + 1976. junius 26. szombat

Az időjárási helyzet és a várható időjárás:

Kontinensünk nagy részén továbbra is a szárító hatásu leszálló légmozgások határozzák meg az időjárást. Igy Közép- és Nyugat-Európában folytatódik a száraz, meleg idő. Hasonlóan meleg van Dél-Európában is, csupán Dél-Franciaország és a Balkán-félsziget térségében keletkeznek helyi záporok, zivatarok. A Kárpát-medence időjárásában a következő 36 órában nem várható lényeges változás, a délkelet felől érkező nedvesebb levegő hatására azonban az ország délkeleti felében már elszórtan lehetnek záporok, zivatarok.

Hazánkban pénteken 10, 15 órán át sütött a nap, csupán a déli megyékben alakult ki egy-két helyen gyenge zápor, zivatar. A több órás napsütés hatására 26, 30 fokig emelkedett a hőmérséklet. Az éjszaka ismét enyhe volt: hajnalra az ország nagy részén csak 11, 16 fokig hült le a levegő. Szombat délelőtt folytatódott a napos, meleg idő, a hőmérséklet már 11 órakor elérte a 24, 27 fokot.

Ma 12 órakor Budapesten a hőmérséklet 26 fok, a tengerszintre átszámitott légnyomás 768 mm, gyengén süllyed.

A Balaton vizének hőmérséklete 11 órakor Siófoknál 23 fok volt.

Várható időjárás vasárnap estig:

Nappali felhőképződés, néhány helyen, inkább csak a délkeleti országrészben záporral, zivatarral.
Mérsékelt, napközben kissé élénkebb változó irányu szél.
Várható legalacsonyabb éjszakai hőmérséklet 11, 16,
legmagasabb nappali hőmérséklet vasárnap: 26, 30 fok között.

Rábai Attila s.k.

A hőmérséklet napi középértéke és eltérése a 100 évi átlagtól /Budapesten/:

1976. VI. 25.	24,2 C°	+3,7 C°

1871 óta ezen a napon Budapesten előfordult:

legmagasabb hőmérséklet: 33,9 C° /1876/,
legalacsonyabb hőmérséklet: 8,1 C° /1918/.

76.355.

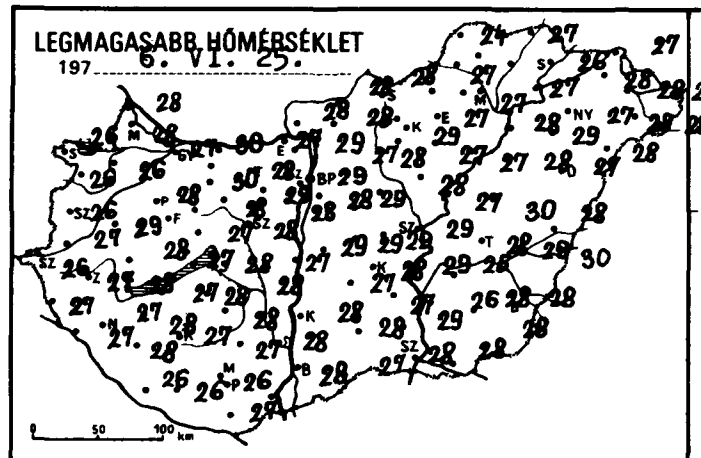
LEGMAGASABB HŐMÉRSÉKLET
197 6. VI. 25.

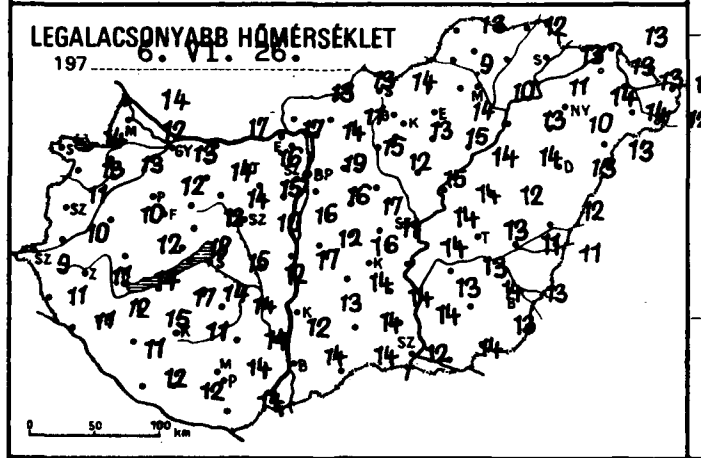
LEGALACSONYABB HŐMÉRSÉKLET
197 6. VI. 26.

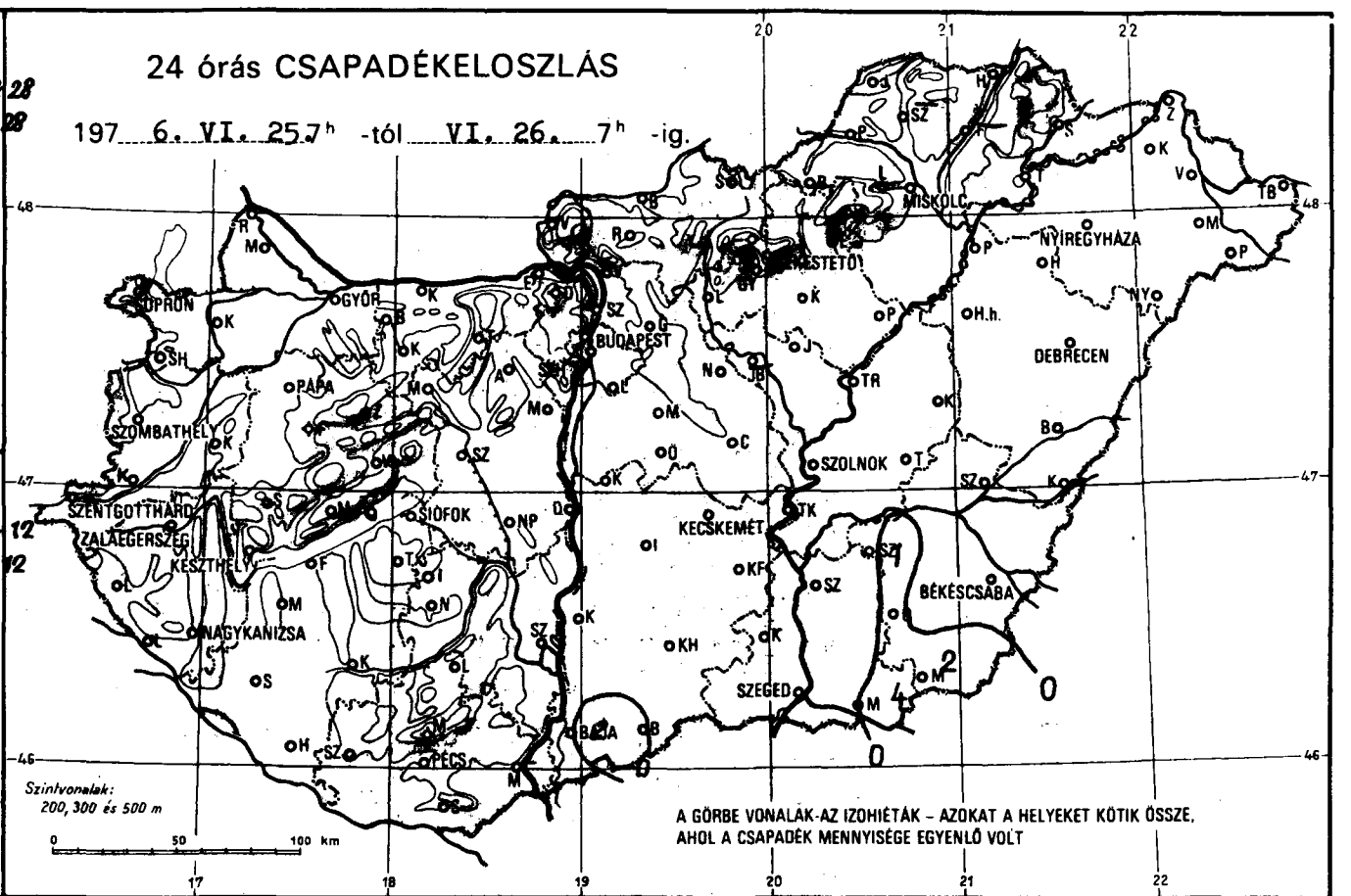
24 órás CSAPADÉKELOSZLÁS
197 6. VI. 25. 7h -tól VI. 26. 7h -ig.
SOPRON
GYŐR
BUDAPEST
MISKOLC
NYÍREGYHÁZA
HEVESTETŐ
DEBRECEN
PAPA
SZOMBATHELY
SZENTGOTTHÁRD
ZALAEGERSZEG
KESZTHELY
SIÓFOK
KECSKEMÉT
BÉKÉSCSABA
NAGYKANIZSA
SZEGED
PÉCS
BAJA
SZOLNOK
Szintvonalak: 200, 300 és 500 m
A GÖRBE VONALAK-AZ IZOHIÉTÁK – AZOKAT A HELYEKET KÖTIK ÖSSZE, AHOL A CSAPADÉK MENNYISÉGE EGYENLŐ VOLT

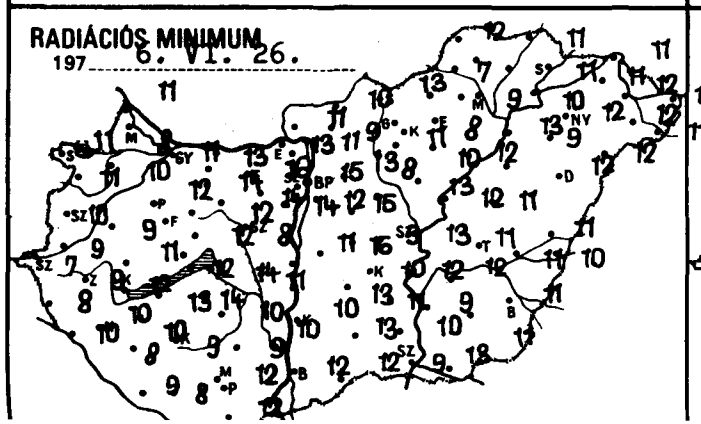
RADIÁCIÓS MINIMUM
197 6. VI. 26.

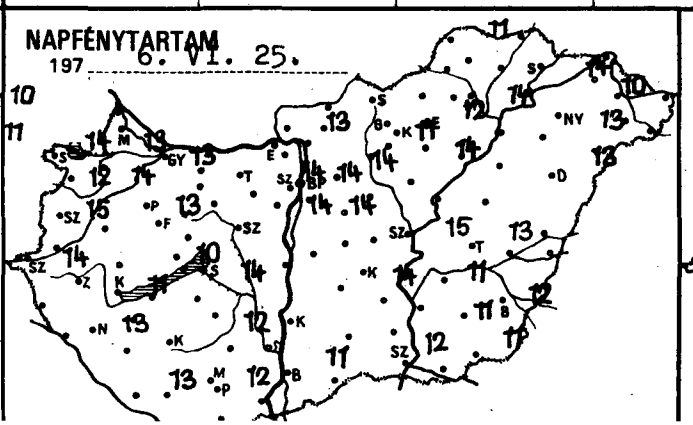
NAPFÉNYTARTAM
197 6. VI. 25.

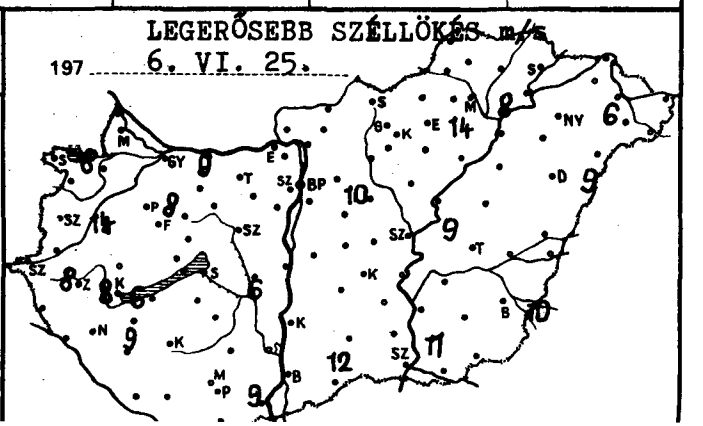
LEGERŐSEBB SZÉLLÖKÉS m/s
197 6. VI. 25.

6.VI.26.

197 ..... 07 h -ig az utolsó 24 óra adatai

	csapadék (mm)		max. hőmérséklet	min. hőmérséklet	rad. min.	napos órák
Győr	•	⌒	27	13	11	13
Kapuvár	•		26	13	10	14
Mosonmagyaróvár	•	⌒	28	12	8	13
Rajka	•		28	14	11	
Sopron	•		26	14	11	14
Sopronhorpács	•	⌒	26	13	11	12
Káld	•		29	10	9	
Körmend	•		27	10	9	
Szentgotthárd	•	⌒	26	9	7	14
Szombathely	•		26	11	10	15
Lenti	•		27	11	8	
Letenye	•		27	11	10	
Nagykanizsa	•	⌒	27	12	10	13
Zalaegerszeg	•	⌒	27	11	9	
Farkasgyepű	–		–	–	–	
Keszthely	•		26	14	12	11
Mencshely	•		26	14	10	10
Pápa	•		28	12	12	13
Sümeg	•		28	12	11	
Tihany	•		27	18	12	
Veszprém	•		27	12	12	
Zirc	•	⌒	25	9	9	
Fonyód	•		27	17	13	
Homokszt. György	•	⌒	26	12	9	13
Kaposvár	•	⌒	27	11	9	
Marcali	•	⌒	28	15	10	
Siófok	•		28	15	14	14
Somogyszob	•	⌒	28	11	8	
Tab	•		28	14	14	
Bábolna	•		29	14	13	
Esztergom	•		27	17	13	
Kisbér	•		30	14	14	
Komárom	•		30	17	13	
Tatabánya	•		28	16	16	
Alcsútdoboz	•	⌒	29	15	14	
Dunaújváros	•		27	17	17	
Martonvásár	•		28	16	14	14
Mór	•	⌒	28	14	12	
Nagyhörcsökp.	•	⌒	28	12	11	
Szabadbattyán	•		28	10	8	
Iregszemcse	•	⌒	28	14	10	12
Lengyel	•		27	14	9	
Nagykónyi	•		29	14	12	
Szekszárd	•		28	12	10	
Mishalató	•		25	15	12	
Mohács	–		–	–	–	
Pécs	•		26	14	12	12
Siklós	•	⌒	27	14	12	
Szigetvár	•		26	12	8	
Bp. Lőrinc	•		28	16	12	14
Bp. Met. Int.	•		29	19	15	14
Bp. Szab. hegy	•		25	15	11	14
Cegléd	•		29	11	9	
Dobogókő	•		23	15	11	
Gödöllő	•		27	15	13	14
Királyrét	•		28	10	10	
Monor	•		29	17	15	
Nagykáta	–		–	–	–	
Örkény	•		29	16	16	
Szentendre	•		30	17	15	

6.VI.26.

197 ..... 07 h -ig az utolsó 24 óra adatai

	csapadék (mm)		max. hőmérséklet	min. hőmérséklet	rad. min.	napos órák
Vác	•		29	14	11	
Vámosmikola	•		28	13	11	13
Baja	2	R	28	14	12	11
Bácsalmás	•		27	14	12	
Izsák	•		27	14	13	
Kalocsa	•	⌒	28	13	10	
Kecskemét	•		28	13	10	14
Kiskunf. háza	•		27	14	11	
Kiskunhalas	•		28	14	13	
Kunszentmiklós	•		29	12	11	
Tiszakécske	•		29	14	12	
Balassagyarmat	•		28	13	10	
Romhány	•		28	11	9	
Salgótarján	•		28	14	13	
Eger	•		27	14	8	12
Galyatető	•		22	12	10	
Gyöngyös	•		29	13	11	
Kékestető	•		19	12	11	14
Kompolt	•		27	15	10	14
Lőrinci	•		28	12	8	
Poroszló	•		27	14	12	
Jászapáti	•		28	15	13	
Jászberény	•		28	10	10	
Karcag	•		30	12	11	
Szolnok	•		29	14	13	15
Tiszaroff	•		27	14	12	
Túrkeve	•		28	13	11	13
Kistelek	•		29	14	10	
Makó	4	V	28	14	13	
Szeged	•		28	12	9	12
Szentes	•		26	13	9	
Borsodnádasd	–		–	–	–	
Fügöd	–		–	–	–	
Hidasnémeti	•		27	12	11	
Jósvafő	•		24	13	12	11
Lillafüred	•		25	10	10	
Miskolc	•		27	10	9	14
Putnok	•		27	9	7	
Sárospatak	•		26	13	11	14
Szendrőlád	–		–	–	–	
Tokaj	•		27	11	10	
Kisvárda	•		28	13	11	10
Mátészalka	•		28	14	12	
Nyíregyháza	•		27	14	12	13
Nyírlugos	•		28	13	12	
Pátyod	•	⌒	28	12	11	
Tiszabecs	•		28	12	10	
Vásárosnamény	•		28	13	12	
Záhony	•	⌒	27	13	11	
Berettyóújfalu	•	⌒	28	12	11	
Debrecen	•		27	13	12	13
Hajdúdorog	•		29	10	9	
Hortobágy	•		28	14	–	
Körösszakál	•		30	11	10	
Polgár	•		28	13	13	
Békéscsaba	•	⌒	28	13	11	12
Mezőhegyes	2	R ⌒	28	13	11	11
Orosháza	•		28	14	–	11
Szarvas	1	R	25	13	12	11
Szeghalom	•		29	11	11	

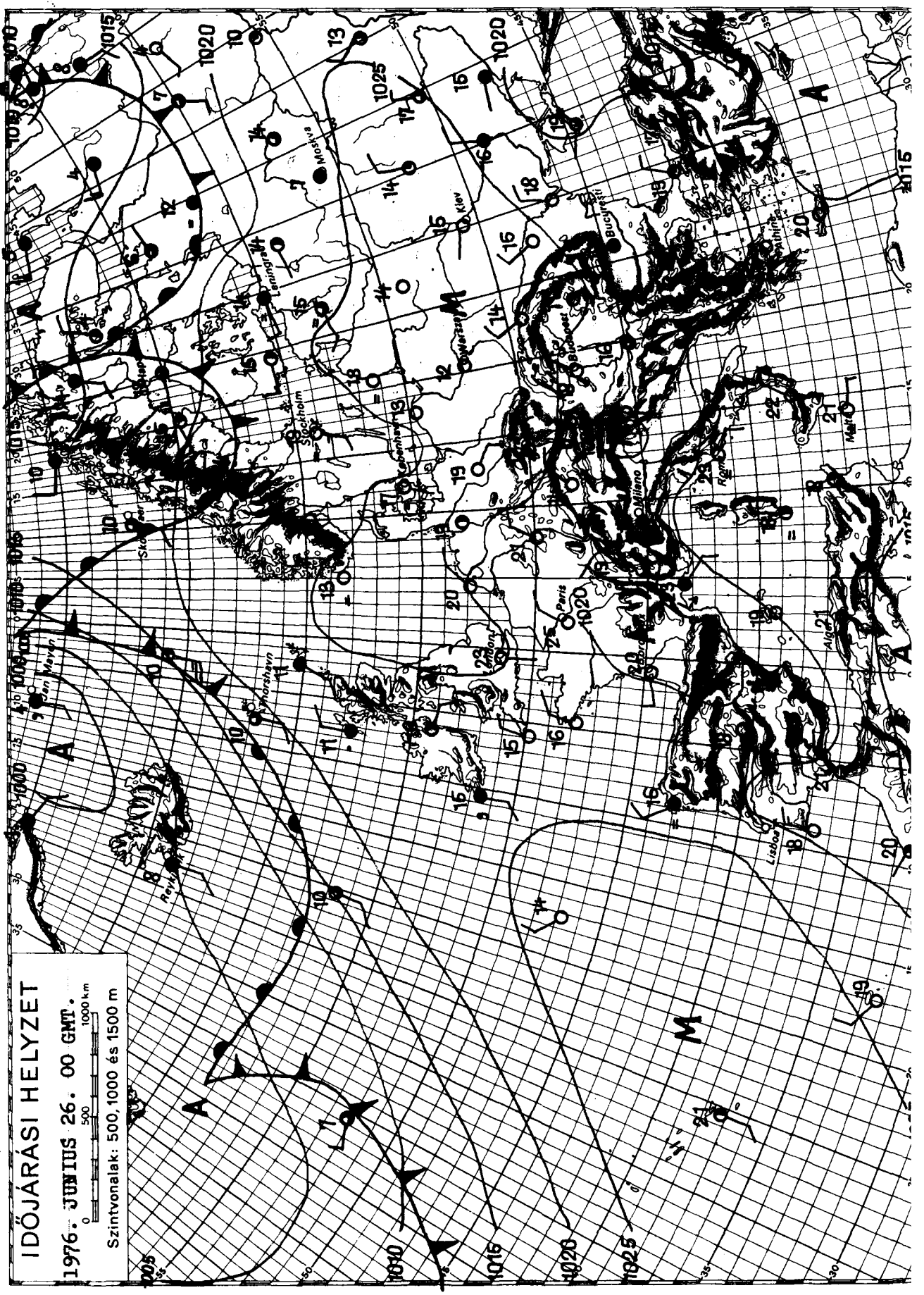

KIADJA: ORSZÁGOS METEOROLÓGIAI SZOLGÁLAT

Készíti: Központi Előrejelző Intézet Előrejelző Osztálya — T.: 273 - 018 — Megjelenik naponként

Évi előfizetési díja: 720,—Ft — Megrendelhető: 1024 Budapest, II., Kitaibel Pál u. 1. Telefon: 353-500,

Kiadásért felel: az OMSZ elnöke — Szerkesztésért felel: a KEI igazgatója

IDŐJÁRÁSI NAPIJELENTÉS

ЕЖЕДНЕВНЫЙ МЕТЕОРОЛОГИЧЕСКИЙ БЮЛЛЕТЕНЬ · DAILY WEATHER REPORT
BULLETIN QUOTIDIEN DE TEMPS · TÄGLICHER WETTERBERICHT

89. évfolyam 180. szám. + Budapest + 1976. junius 27. vasárnap

Az időjárási helyzet és a várható időjárás:

Az elmult 24 órában kontinensünk időjárásában nem történt lényeges változás. A változékonyabb időt okozó óceáni léghullámok továbbra is a Skandinávfélszigeten át áramlanak a Szovjetunió európai területének északi része felé. Európa többi részén nagy kiterjedésü magas nyomásu zóna található. Különösen Nyugat- és Közép-Európában igen száraz, meleg az idő. A legmagasabb nappali hőmérséklet 4, 10 fokkal magasabb a legutóbbi évek átlagánál. Egy-két helyi zápor, zivatar csupán a Balkán-félszigeten és a Kárpát-medence déli részén keletkezik. A következő 36 órában a Kárpát-medencében folytatódik a meleg, nyári idő.

Hazánkban szombaton a délelőtti órákban megindult a gomolyfelhőképződés, de csak a déli, délkeleti országrészben növekedett meg erősebben a felhőzet. A déli határvidéken néhány helyen gyenge zápor, zivatar is keletkezett. A lehullott eső mennyisége azonban nem érte el a 10 mm-t. A legmagasabb nappali hőmérséklet általában 26, 31 fok között alakult. Vasárnap hajnalra az ország nagy részén 11, 16 fokig hült le a levegő. Délelőtt országszerte napos, meleg idő volt. A hőmérséklet 11 órakor 23, 27 fok között váltakozott.

Ma 12 órakor Budapesten a hőmérséklet 27 fok, a tengerszintre átszámitott légnyomás 768 mm, alig változik.

A Balaton vizének hőmérséklete 11 órakor Siófoknál 23 fok volt.

Várható időjárás hétfő estig:

Kevés nappali felhőképződés, legfeljebb egy-két helyen kialakuló helyi záporral, zivatarral.
Mérsékelt, napközben megélénkülő északkeleti, keleti szél.
Meleg marad az idő.

Várható legalacsonyabb éjszakai hőmérséklet: 12, 17,
legmagasabb nappali hőmérséklet hétfőn: 27, 32 fok között.

Németh Lajos s.k.

A hőmérséklet napi középértéke és eltérése a 100 évi átlagtól /Budapesten/:

1976. VI. 26.:	23,4 C°	+2,9 C°

1871 óta ezen a napon Budapesten előfordult

legmagasabb hőmérséklet:	34,9 C° /1935/,
legalacsonyabb hőmérséklet:	8,5 C° /1918/.

76.356.

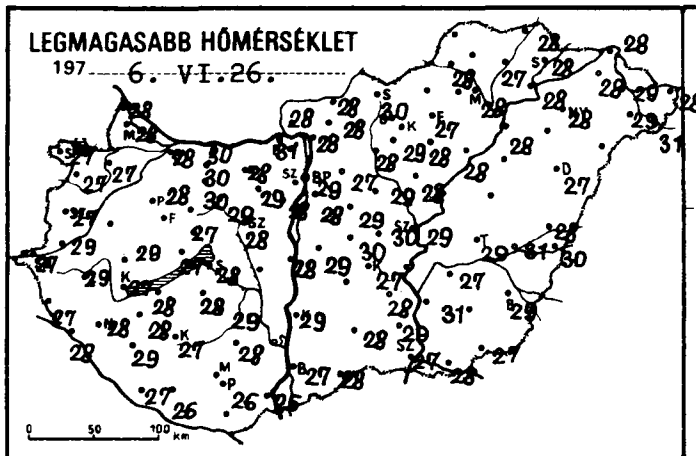
LEGMAGASABB HŐMÉRSÉKLET
197 6. VI. 26.

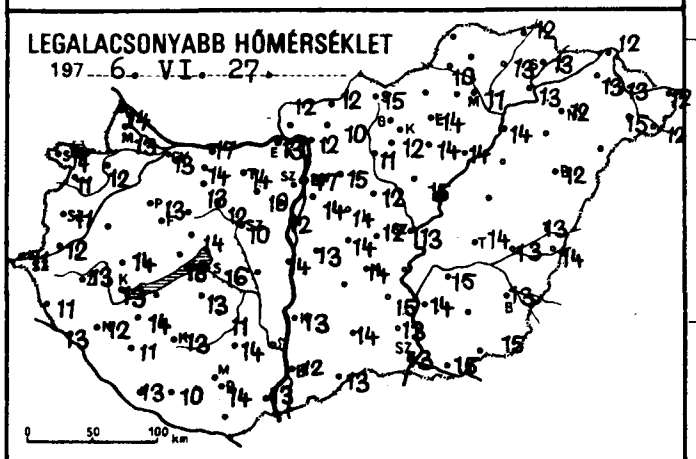
LEGALACSONYABB HŐMÉRSÉKLET
197 6. VI. 27.

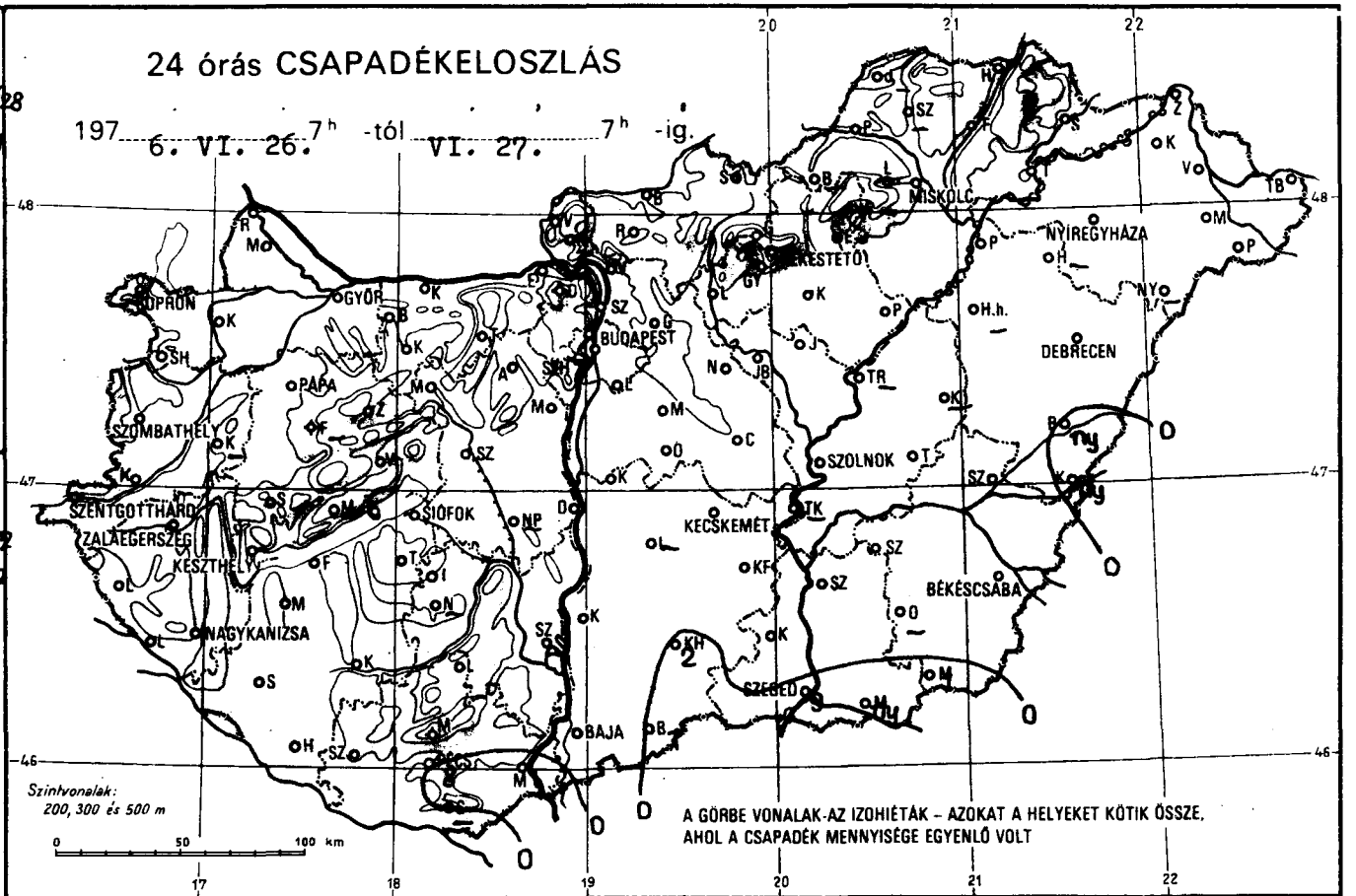
24 órás CSAPADÉKELOSZLÁS
197 6. VI. 26. 7h -tól VI. 27. 7h -ig.
SOPRON
GYŐR
BUDAPEST
MISKOLC
NYÍREGYHÁZA
DEBRECEN
PÁPA
SZOMBATHELY
SZOLNOK
SZENTGOTTHÁRD
ZALAEGERSZEG
KESZTHELY
SIÓFOK
KECSKEMÉT
BÉKÉSCSABA
NAGYKANIZSA
SZEGED
BAJA
Szintvonalak: 200, 300 és 500 m
A GÖRBE VONALAK-AZ IZOHIÉTÁK – AZOKAT A HELYEKET KÖTIK ÖSSZE, AHOL A CSAPADÉK MENNYISÉGE EGYENLŐ VOLT

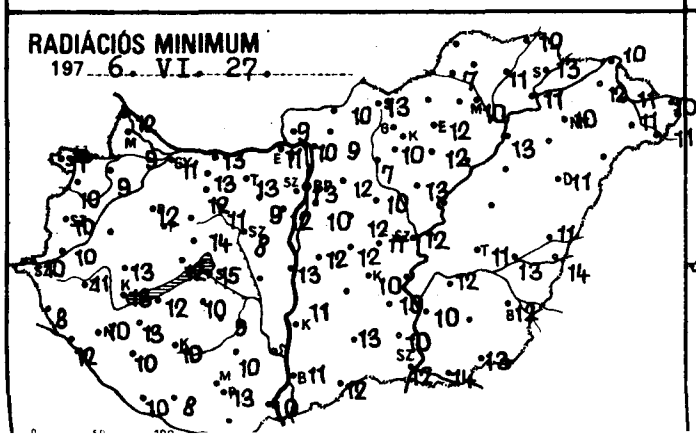
RADIÁCIÓS MINIMUM
197 6. VI. 27.

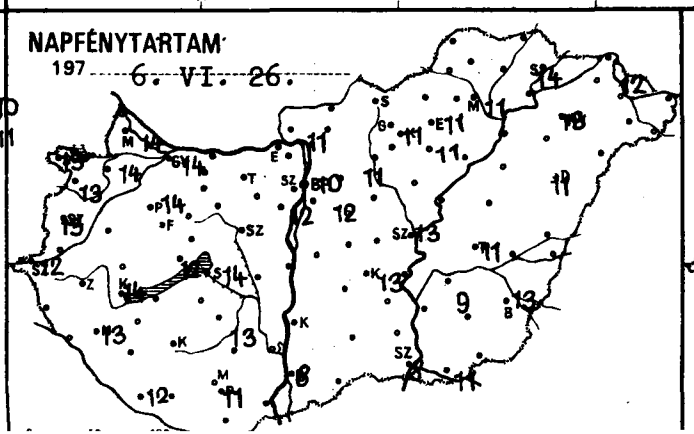
NAPFÉNYTARTAM
197 6. VI. 26.

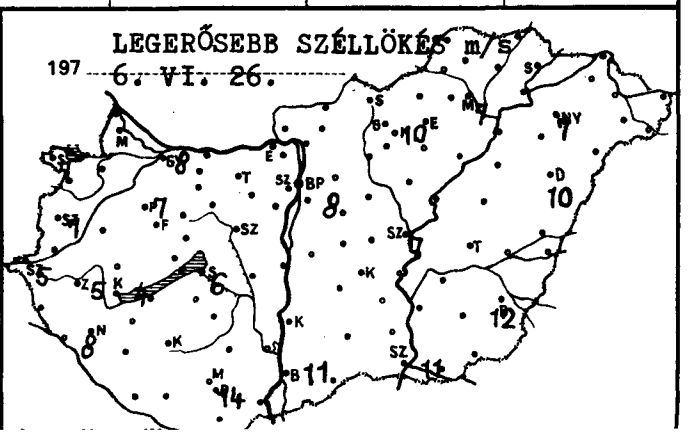
LEGERŐSEBB SZÉLLÖKÉS m/s
197 6. VI. 26.

	197 6. VI. 27. 07 h -ig az utolsó 24 óra adatai					
	csapadék (mm)		max. hőmérséklet	min. hőmérséklet	rad. min.	napos órák
Győr	.	⌒	28	13	11	14
Kapuvár	.	⌒	27	12	9	14
Mosonmagyaróvár	.	⌒	28	13	9	14
Rajka	.		28	14	12	
Sopron	.		27	14	11	13
Sopronhorpács	.	⌒	27	11	10	13
Káld	–		–	–	–	
Körmend	.		29	12	10	
Szentgotthárd	.		27	11	10	12
Szombathely	.		27	11	10	13
Lenti	.		27	11	8	
Letenye	.		28	13	12	
Nagykanizsa	.	⌒	28	12	10	13
Zalaegerszeg	.	⌒	29	13	11	
Farkasgyepű	–		–	–	–	
Keszthely	.		27	13	13	14
Mencshely	.		27	15	12	12
Pápa	.		28	13	12	14
Sümeg	.		29	14	13	
Tihany	.		27	18	12	
Veszprém	.		27	14	14	
Zirc	.		26	10	9	
Fonyód	.		28	–	12	
Homokszt. györgy	.		27	13	10	12
Kaposvár	.	⌒	27	13	10	
Marcali	.		28	14	13	
Siófok	.		28	16	15	14
Somogyszob	.	⌒	29	11	10	
Tab	.		28	13	10	
Bábolna	.		30	14	13	
Esztergom	.		31	13	11	
Kisbér	.		30	13	12	
Komárom	.		30	17	13	
Tatabánya	.		28	14	13	
Alcsútdoboz	.	⌒	29	10	9	
Dunaújváros	.	⌒	28	14	13	
Martonvásár	.		28	12	12	12
Mór	.	⌒	29	12	11	
Nagyhörcsökp.	–		–	–	–	
Szabadbattyán	.		28	10	8	
Tegszemcse	.		29	11	9	13
Lengyel	.		28	14	10	
Nagykónyi	–		–	–	–	
Szekszárd	–		–	–	–	
Ipatettő	.		26	15	12	
Mohács	1	▽ ⌒	25	13	10	
Pécs	8	⚑ = ⌒	26	14	13	11
Siklós	–		–	–	–	
Szigetvár	.		26	10	8	
Bp. Lőrinc	.		28	14	10	12
Bp. Met. Int.	.		29	17	13	10
Bp. Szab. hegy	–		–	–	–	
Cegléd	.		30	12	11	
Dobogókő	.		24	14	10	
Gödöllő	.		27	15	12	11
Királyrét	–		–	–	–	
Monor	.		29	14	12	
Nagykáta	.		29	12	10	
Orkény	.		30	14	13	
Szentendre	.		30	15	14	

	197 6. VI. 27. 07 h -ig az utolsó 24 óra adatai					
	csapadék (mm)		max. hőmérséklet	min. hőmérséklet	rad. min.	napos órák
Vác	.	⌒	28	12	10	
Vámosmikola	.		28	12	9	11
Baja	.		27	12	11	8
Bácsalmás	1	▽	28	13	12	
Izsák	–		–	–	–	
Kalocsa	.	⌒	29	13	11	
Kecskemét	.	=	27	14	10	13
Kiskunf. háza	.		28	15	10	
Kiskunhalas	2	▽	28	14	13	
Kunszentmiklós	.		29	13	12	
Tiszakécske	–		–	–	–	
Balassagyarmat	.		28	12	10	
Romhány	.		28	10	9	
Salgótarján	.		30	15	13	
Eger	.		27	14	12	11
Galyatető	–		–	–	–	
Gyöngyös	.		29	12	10	
Kékestető	.		19	13	11	11
Kompolt	.		28	14	12	14
Lőrinci	.		28	11	7	
Poroszló	.		28	14	11	
Jászapáti	.		28	15	13	
Jászberény	.	⌒	28	12	10	
Karcag	–		–	–	–	
Szolnok	.	=	29	13	12	13
Tiszaroff	–		–	–	–	
Túrkeve	.	⌒	29	14	11	11
Kistelek	.		29	13	10	
Makó	ny	▽	28	15	14	
Szeged	9	⚑	27	13	12	8
Szentes	.		31	14	10	
Borsodnádasd	–		–	–	–	
Füged	.		27	13	11	
Hidasnémeti	.		28	12	10	
Jósvafő	–		–	–	–	
Lillafüred	.		26	11	10	
Miskolc	.		28	11	10	11
Putnok	.		28	10	7	
Sárospatak	.		28	13	13	14
Szendrőlád	–		–	–	–	
Tokaj	.		28	13	11	
Kisvárda	.		28	13	12	12
Mátészalka	.		29	15	11	
Nyíregyháza	.		28	12	10	13
Nyírlugos	–		–	–	–	
Pátyod	.	⌒	31	12	11	
Tiszabecs	.		28	12	10	
Vásárosnamény	.	⌒	29	13	11	
Záhony	.		28	12	10	
Berettyóújfalu	ny	▽	28	13	11	
Debrecen	.		27	12	11	11
Hajdúdorog	–		–	–	–	
Hortobágy	–		–	–	–	
Körösszakál	ny	▽	30	14	14	
Polgár	.		28	14	13	
Békéscsaba	.	⌒	29	13	12	13
Mezőhegyes	1	⚑ ⌒	27	15	13	11
Orosháza	–		–	–	–	
Szarvas	.	⌒	27	15	12	9
Szeghalom	.		31	13	13	

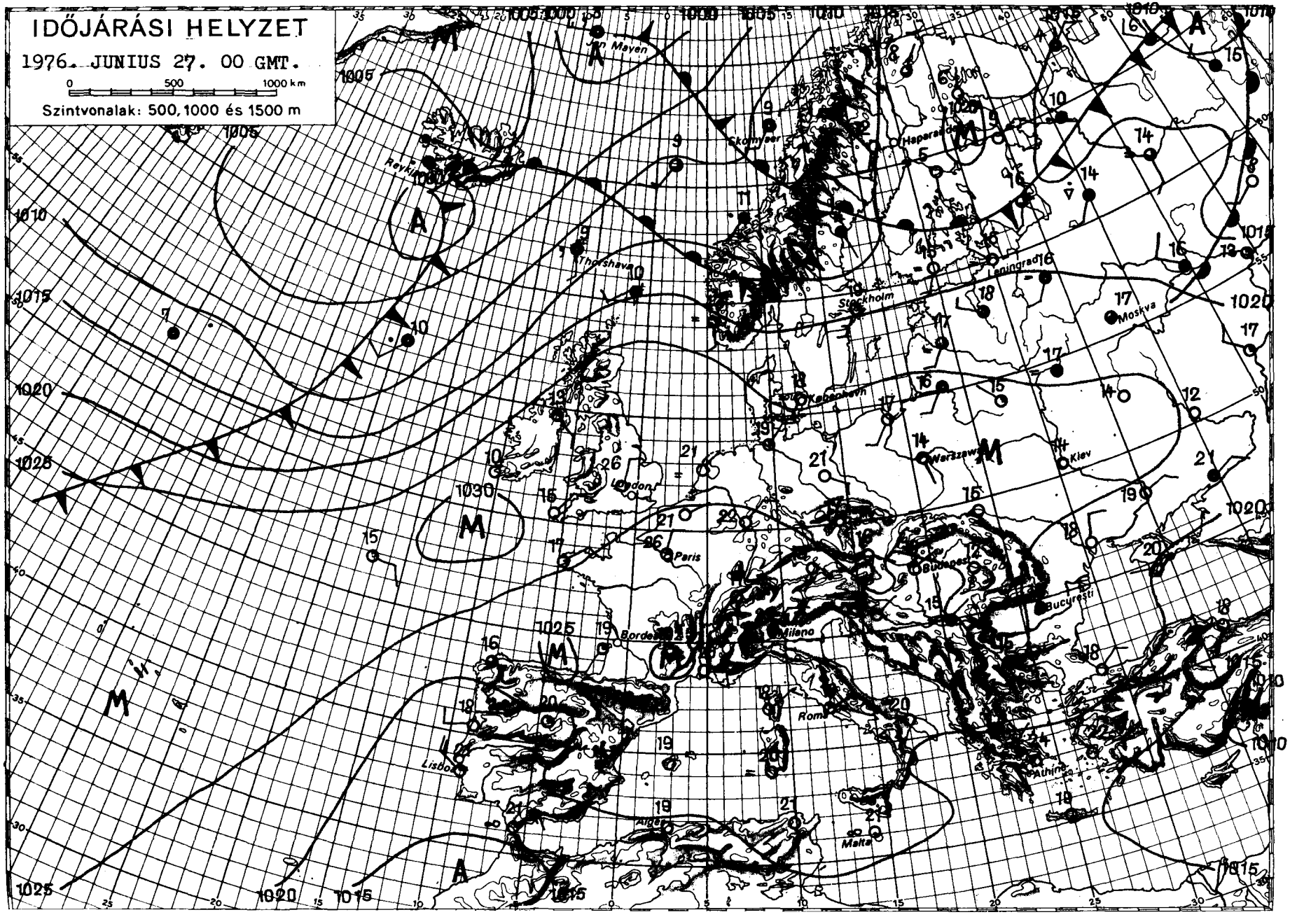

KIADJA: ORSZÁGOS METEOROLÓGIAI SZOLGÁLAT

Készíti: Központi Előrejelző Intézet Előrejelző Osztálya — T.: 273-018 — Megjelenik naponként

Évi előfizetési díja: 720,—Ft — Megrendelhető: 1024 Budapest, II., Kitaibel Pál u. 1. Telefon: 353-500,

Kiadásért felel: az OMSZ elnöke — Szerkesztésért felel: a KEI igazgatója

IDŐJÁRÁSI NAPIJELENTÉS

ЕЖЕДНЕВНЫЙ МЕТЕОРОЛОГИЧЕСКИЙ БЮЛЛЕТЕНЬ • DAILY WEATHER REPORT
BULLETIN QUOTIDIEN DE TEMPS • TÄGLICHER WETTERBERICHT

89. évfolyam 180. szám + Budapest + 1976. junius 28. hétfő

Az időjárási helyzet és a várható időjárás:

A Skandináv-félszigeten, valamint a Szovjetunió európai területének északi felén az óceáni léghullámok továbbra is változékony, szeles, helyenként esős időjárást okoznak. Ugyanakkor Európa többi részén általában kevés a felhő, és csak elszórtan alakul ki zápor, zivatar. A legmagasabb nappali hőmérséklet vasárnap ezeken a területeken általában 26, 31, sőt Délnyugat- és Nyugat-Európa nagy részén 32, 36 fok között alakult. A következő 36 órában is folytatódik a nyári, meleg idő. A nappali felmelegedés még kissé tovább erősödik.

Hazánkban vasárnap a délelőtti órákban napos idő volt. A déli órákra a felhőzet többfelé megnövekedett, és elsősorban a Dunántulon és a déli megyékben több helyen zápor, zivatar keletkezett. A zivatart egy-két helyen erős szél kisérte. A lehullott csapadék mennyisége általában nem érte el az 5 mm-t, de egy-egy erősebb zivatargócban, igy Keszthelyen és Szigetvárott jégeső kiséretében 25, illetve 35 mm hullott. A hőmérséklet napközben általában 26, 31 fokig emelkedett. Hétfő hajnalra az északi megyék néhány helyén 10, 12, máshol 12, 18 fokig hült le a levegő. Ma délelőtt egy-két körzettől eltekintve derült, napos idő volt. A hőmérséklet 11 órára már elérte a 25, 29 fokot.

Ma 12 órakor Budapesten a hőmérséklet 28 fok, a tengerszintre átszámitott légnyomás 766 mm, alig változik.

A Balaton vizének hőmérséklete 11 órakor Siófoknál 24 fok volt.

Várható időjárás kedd estig:

A déli órákra megnövekvő felhőzet, főként ma elszórtan zápor, zivatar. Gyenge, napközben megélénkülő változó irányu szél, a zivatar idején átmeneti szélerősödés.

Várható legalacsonyabb éjszakai hőmérséklet 13, 18,
legmagasabb nappali hőmérséklet kedden: 29, 33 fok között.

Vadkerti Ferenc s.k.

TÁVOLABBI KILÁTÁSOK PÉNTEK REGGELIG:

Időnként kissé megnövekvő felhőzet, szórványosan záporokkal, esetleg zivatarral.
Legalacsonyabb hajnali hőmérséklet 13, 18 fok között.
Legmagasabb nappali hőmérséklet 24, 29 fok között.

Jelentős mennyiségü /legalább 5 mm/ csapadék az ország területének 40 százalékán várható.

KÖZÉPTÁVU ELŐREJELZŐ OSZTÁLY

A hőmérséklet napi középértéke és eltérése a 100 évi átlagtól /Budapesten/:

1976. VI. 27.: 23,6 C° +3,1 C°

1871 óta ezen a napon Budapesten előfordult

legmagasabb hőmérséklet: 36,5 C° /1935/,
legalacsonyabb hőmérséklet: 10,6 C° /1921/.

76.357.

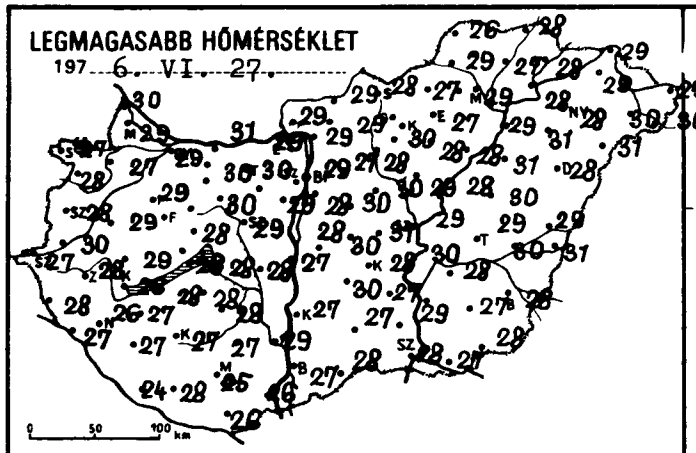
LEGMAGASABB HŐMÉRSÉKLET
197 6. VI. 27.

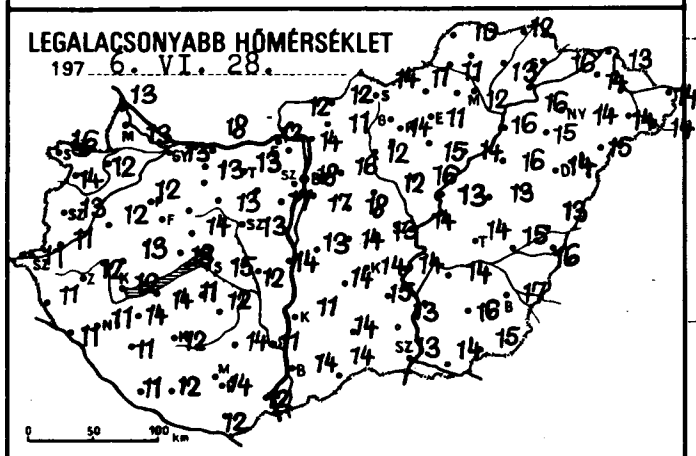
LEGALACSONYABB HŐMÉRSÉKLET
197 6. VI. 28.

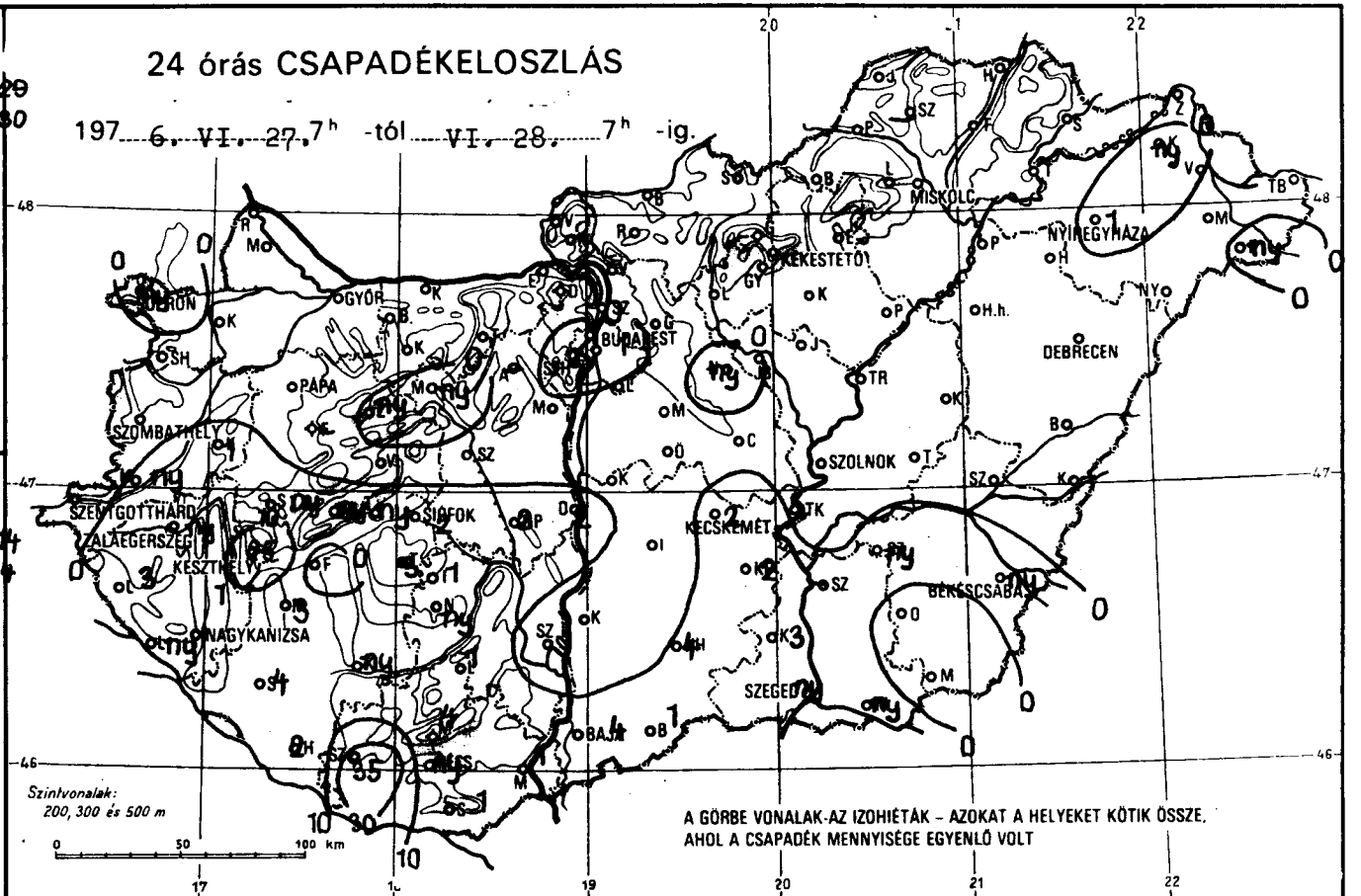
24 órás CSAPADÉKELOSZLÁS
197 6. VI. 27. 7h -tól VI. 28. 7h -ig.
GYŐR
BUDAPEST
MISKOLC
NYÍREGYHÁZA
KEKESTETŐ
DEBRECEN
PAPA
SZOMBATHELY
SZENTGOTTHÁRD
ZALAEGERSZEG
KESZTHELY
SIÓFOK
KECSKEMÉT
SZOLNOK
BÉKÉSCSABA
NAGYKANIZSA
SZEGED
Szintvonalak:
200, 300 és 500 m
A GÖRBE VONALAK-AZ IZOHIÉTÁK – AZOKAT A HELYEKET KÖTIK ÖSSZE, AHOL A CSAPADÉK MENNYISÉGE EGYENLŐ VOLT

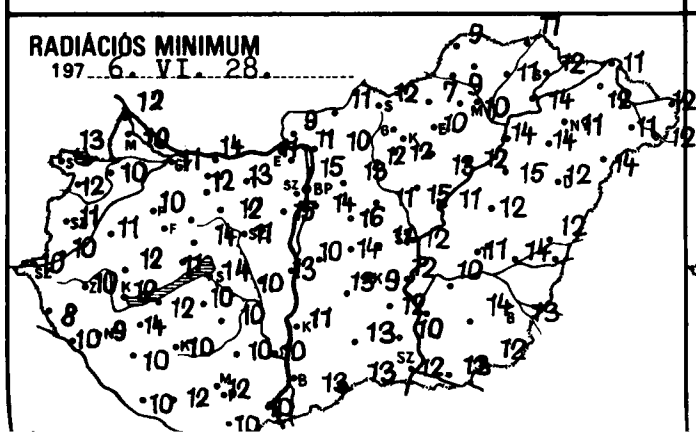
RADIÁCIÓS MINIMUM
197 6. VI. 28.

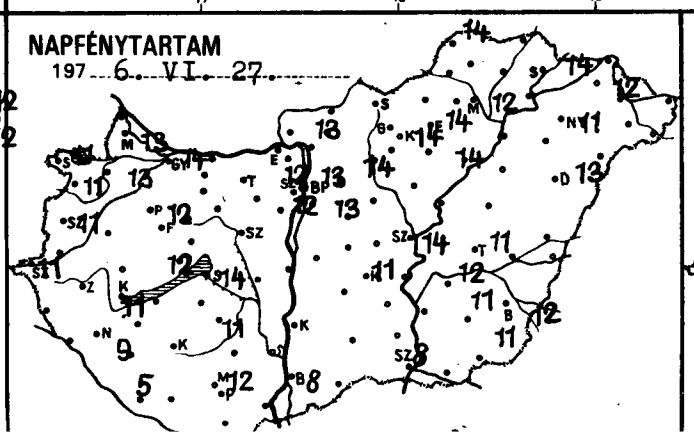
NAPFÉNYTARTAM
197 6. VI. 27.

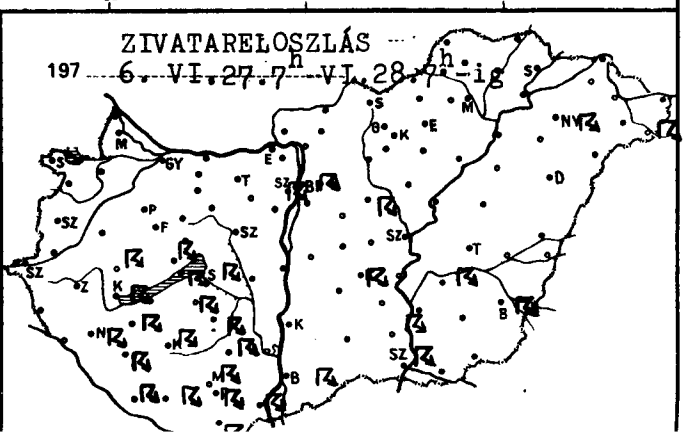
ZIVATARELOSZLÁS
197 6. VI. 27. 7h VI. 28. 7h -ig

	197 6.VI.28.07 h -ig az utolsó 24 óra adatai					
	csapadék (mm)		max. hőmérséklet	min. hőmérséklet	rad. min.	napos órák
Győr	•		29	13	11	14
Kapuvár	•	⊼	27	12	10	13
Mosonmagyaróvár	•	⊼	29	13	10	13
Rajka	•		30	13	12	
Sopron	ny	▽	27	16	13	11
Sopronhorpács	•		28	14	12	11
Káld	1	▽	29	12	11	
Körmend	ny		30	11	10	
Szentgotthárd	•	⊼	27	11	10	11
Szombathely	•		28	13	11	11
Lenti	3		28	11	8	
Letenye	ny	▽	27	11	10	
Nagykanizsa	1	⊼	26	11	9	9
Zalaegerszeg	ny	▽ ⊼	28	12	10	
Farkasgyepű	–		–	–	–	
Keszthely	25	⊼▼	26	12	12	11
Mencshely	ny	⊼	28	15	12	12
Pápa	•	⊼	29	12	10	12
Sümeg	ny	⊼	29	13	12	
Tihany	ny	⊼ ⊼	28	18	11	
Veszprém	•		28	14	14	
Zirc	ny	⊼	26	10	10	
Fonyód	•		28	14	12	
Homokszt. György	2	⊼	24	11	10	5
Kaposvár	ny	⊼ ⊼	27	12	10	
Marcali	3	⊼ ⊼	27	14	14	
Siófok	2	⊼	28	15	14	14
Somogyszob	4	⊼ ⊼	27	11	10	
Tab	3	⊼	28	11	10	
Bábolna	•		31	14	13	
Esztergom	•		29	12	11	
Kisbér	•	⊼	30	13	12	
Komárom	•		31	14	13	
Tatabánya	•		30	13	13	
Alcsútdoboz	–		–	–	–	
Dunaújváros	2		27	14	13	
Martonvásár	•		29	17	15	12
Mór	ny	⊼	30	13	12	
Nagyhörcsökp.	2	▽	28	12	10	
Szabadbattyán	•		29	13	11	
Iregszemcse	1	⊼	28	12	10	11
Lengyel	1	⊼	27	14	10	
Nagykónyi	ny		28	14	12	
Szekszárd	•		29	11	10	
Kispadtető	4	⊼	24	14	12	
Mohács	1	⊼ ⊼	26	12	10	
Pécs	ny	⊼ ⊼	25	14	12	12
Siklós	1	⊼ ⊼	26	12	10	
Szigetvár	35	⊼▲	28	12	12	
Bp. Lőrinc	•		28	17	14	13
Bp. Met. Int.	1	⊼	29	18	15	13
Bp. Szab. hegy	2	⊼ ⊼	26	16	12	12
Cegléd	•		31	13	11	
Dobogókő	•		24	16	9	
Gödöllő	•		27	16	13	14
Királyrét	•	⊼	30	13	12	
Monor	•		30	18	16	
Nagykáta	ny	⊼ ⊼	30	12	11	
Örkény	•		30	14	14	
Szentendre	•		30	16	15	

	197 6.VI.28.07 h -ig az utolsó 24 óra adatai					
	csapadék (mm)		max. hőmérséklet	min. hőmérséklet	rad. min.	napos órák
Vác	•	⊼	29	14	11	
Vámosmikola	•		29	12	9	13
Baja	4	⊼	27	14	13	8
Bácsalmás	1	▽	28	14	13	
Izsák	•		30	14	13	
Kalocsa	•		27	11	11	
Kecskemét	2	⊼	28	14	9	11
Kiskun[illegible]	2	▽	27	15	12	
Kiskunhalas	4	▽	27	14	13	
Kunszentmiklós	•		28	13	10	
Tiszakécske	•		30	14	12	
Balassagyarmat	•		29	12	11	
Romhány	•		29	11	10	
Salgótarján	•		28	14	12	
Eger	•		27	11	10	14
Galyatető	•		22	10	9	
Gyöngyös	•		30	14	12	
Kékestető	•		19	14	11	14
Kompolt	•		28	15	13	14
Lőrinci	•		28	12	12	
Poroszló	•		28	14	12	
Jászapáti	•		29	16	15	
Jászberény	•	⊼	29	12	11	
Karcag	•		30	13	12	
Szolnok	•		29	14	12	14
Tiszaroff	•		28	13	11	
Túrkeve	•	⊼	29	14	11	11
Kistelek	3	⊼	29	13	10	
Makó	ny		27	14	13	
Szeged	ny	⊼ ⊼	28	13	12	8
Szentes	–		–	–	–	
Borsodnádasd	•	⊼	27	11	7	
Fügöd	•		27	13	11	
Hidasnémeti	•		28	12	11	
Jósvafő	•		26	10	9	14
Lillafüred	•		27	11	10	
Miskolc	•		29	12	10	12
Putnok	•		29	11	9	
Sárospatak	•		28	16	12	14
Szendrőlád	–		–	–	–	
Tokaj	•		28	16	14	
Kisvárda	ny	▽	29	14	12	12
Mátészalka	•		30	14	11	
Nyíregyháza	1	⊼	28	14	11	11
Nyírlugos	•		31	15	14	
Pátyod	ny	⊼ ⊼	30	14	12	
Tiszabecs	•		29	14	12	
Vásárosnamény	–		–	–	–	
Záhony	•	⊼	29	13	11	
Berettyóújfalu	•	⊼	29	13	12	
Debrecen	•		28	14	12	13
Hajdúdorog	•		31	15	14	
Hortobágy	•		31	16	15	
Körösszakál	•		31	16	–	
Polgár	•		29	16	14	
Békéscsaba	ny	⊼	28	17	13	12
Mezőhegyes	•	⊼	28	15	12	11
Orosháza	•		27	16	14	11
Szarvas	ny	⊼ ⊼	28	14	10	12
Szeghalom	•		30	15	14	

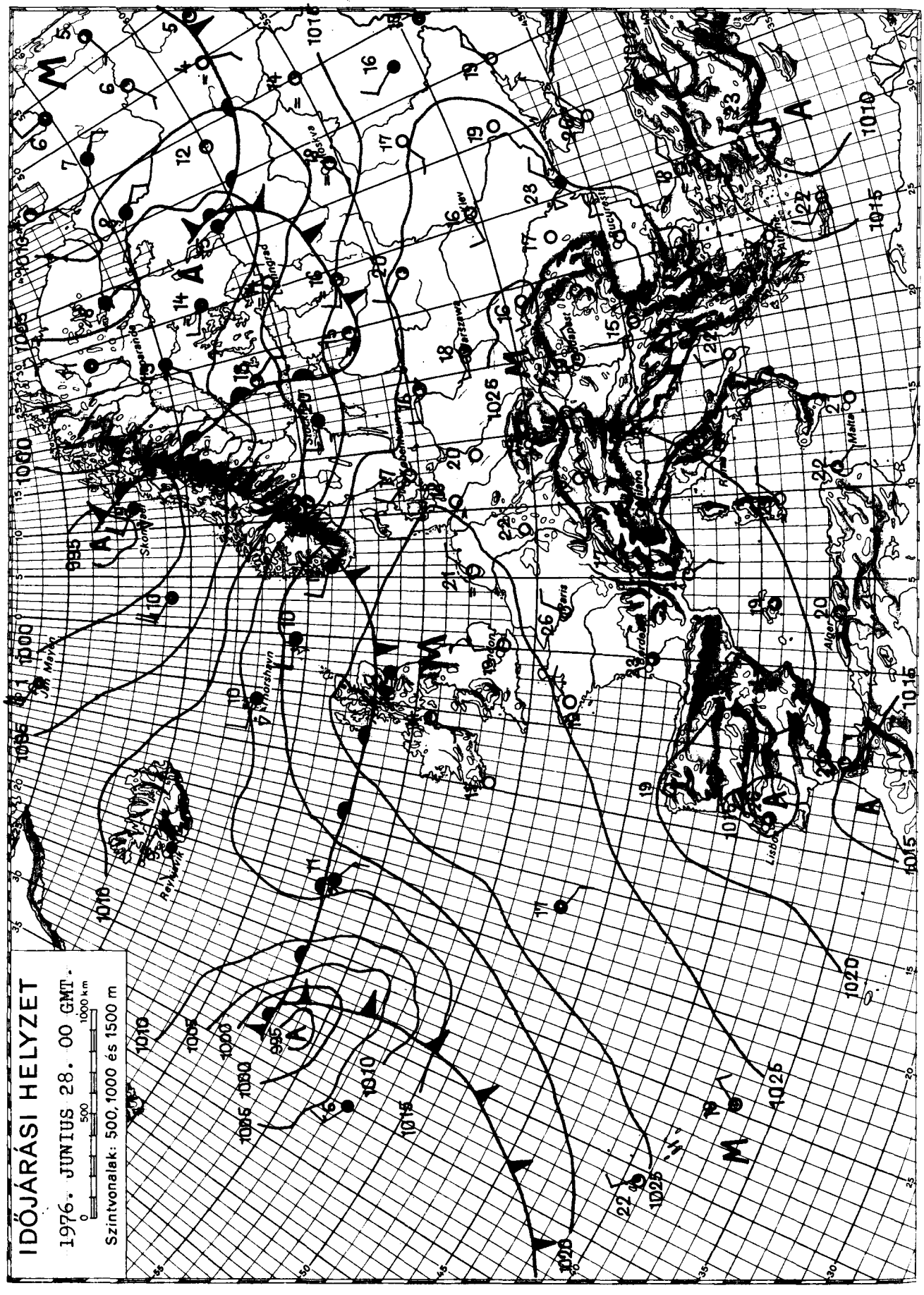

KIADJA: ORSZÁGOS METEOROLÓGIAI SZOLGÁLAT

Készíti: Központi Előrejelző Intézet Előrejelző Osztálya — T.: — Megjelenik naponként —

Évi előfizetési díja: 720,—Ft — Megrendelhető: 1024 Budapest, II., Kitaibel Pál u. 1. Telefon: 353-500,

Kiadásért felel: az OMSZ elnöke — Szerkesztésért felel: a KEI igazgatója

IDŐJÁRÁSI NAPIJELENTÉS

ЕЖЕДНЕВНЫЙ МЕТЕОРОЛОГИЧЕСКИЙ БЮЛЛЕТЕНЬ • DAILY WEATHER REPORT
BULLETIN QUOTIDIEN DE TEMPS • TÄGLICHER WETTERBERICHT

89. évfolyam 181. szám. + Budapest + 1976. junius 29. kedd

Az időjárási helyzet és a várható időjárás:

Középpontjával a Fehér-tenger térségében ciklon örvénylik. Hatására észak, északnyugat felől különböző hőmérsékletü és nedvességtartalmu léghullámok érkeznek a Szovjetunió európai területének középső és északi részei fölé. Vonulásukat megélénkülő szél, szórványos zápor, zivatar, és hőmérsékletcsökkenés kiséri. Ugyanakkor Európa többi részén gyengék a légmozgások, igy a helyi tényezők alakitják az időjárást. A legmagasabb nappali hőmérséklet hétfőn ezeken a területeken általában 5, 10 fokkal volt magasabb, mint a legutóbbi 14 év átlaga. A következő 36 órában a Kárpát-medence időjárásában gyökeres változást nem várunk, azonban elszórtan zápor, zivatar kialakulhat.

Hazánkban hétfőn 11, 14 órán át sütött a nap, eső sehol sem hullott. A hőmérséklet csucsértéke 27, 33 fok között alakult. Kedd hajnalra 12, 18 fokig hült le a levegő. Ma délelőtt folytatódott a napos, meleg idő. A hőmérséklet 11 órakor az ország területén 27, 31 fok között váltakozott.

Ma 12 órakor Budapesten a hőmérséklet 30 fok, a tengerszintre átszámitott légnyomás 763 mm, mérsékelten süllyed.

A Balaton vizének hőmérséklete 11 órakor Siófoknál 25 fok volt.

Várható időjárás szerda estig:

Főként nappali felhőképződés, szórványosan előforduló zápor, zivatar.
Gyenge, napközben megélénkülő, változó irányu szél.
A várható legalacsonyabb éjszakai hőmérséklet: 14, 19,
legmagasabb nappali hőmérséklet szerdán: 27, 32 fok között.

Vadkerti Ferenc s.k.

A hőmérséklet napi középértéke és eltérése a 100 évi átlagtól /Budapesten/:

1976. VI. 28.	25,1 C°	+4,7 C°

1871 óta ezen a napon Budapesten előfordult:

legmagasabb hőmérséklet:	39,5 C° /1935/,	
legalacsonyabb hőmérséklet:	8,7 C° /1871/.	76.358.

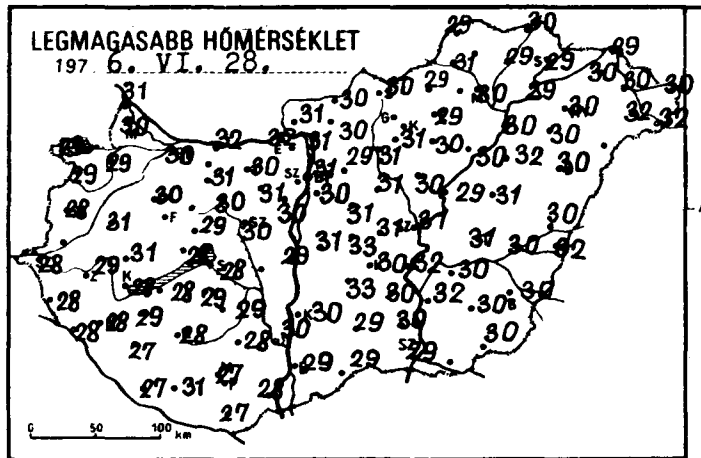
LEGMAGASABB HŐMÉRSÉKLET
197 6. VI. 28.

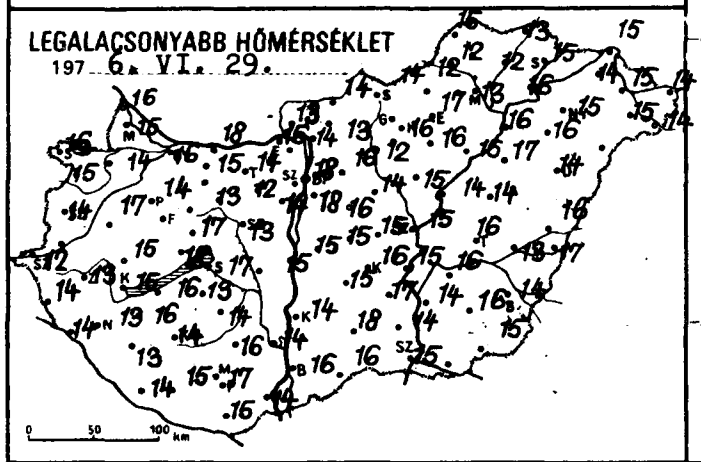
LEGALACSONYABB HŐMÉRSÉKLET
197 6. VI. 29.

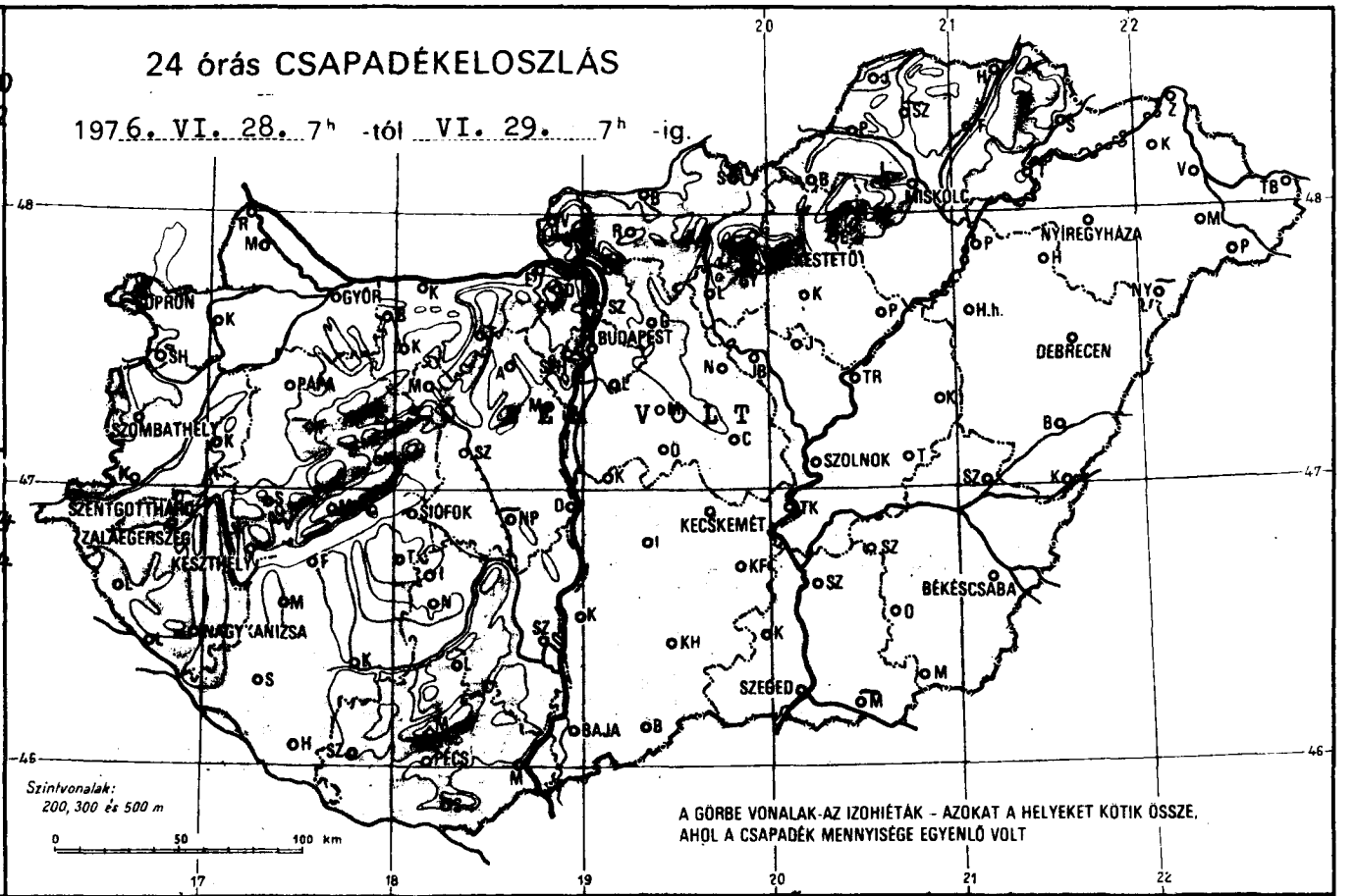
24 órás CSAPADÉKELOSZLÁS
197 6. VI. 28. 7h -tól VI. 29. 7h -ig.
MISKOLC
NYÍREGYHÁZA
KESTETŐ
GYŐR
BUDAPEST
DEBRECEN
PAPA
SZOMBATHELY
SZOLNOK
SZENTGOTTHÁRD
ZALAEGERSZEG
KESZTHELY
SIÓFOK
KECSKEMÉT
BÉKÉSCSABA
SZEGED
BAJA
PÉCS
Szintvonalak:
200, 300 és 500 m
A GÖRBE VONALAK AZ IZOHIÉTÁK - AZOKAT A HELYEKET KÖTIK ÖSSZE, AHOL A CSAPADÉK MENNYISÉGE EGYENLŐ VOLT

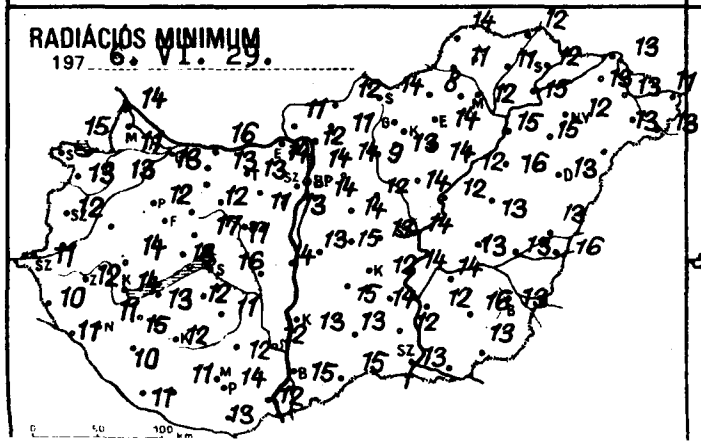
RADIÁCIÓS MINIMUM
197 6. VI. 29.

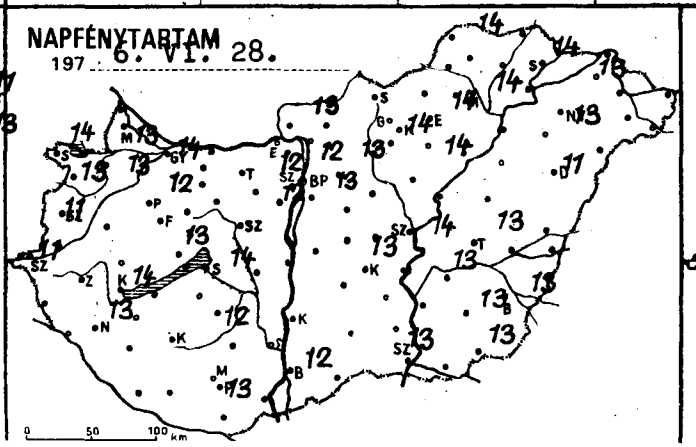
NAPFÉNYTARTAM
197 6. VI. 28.

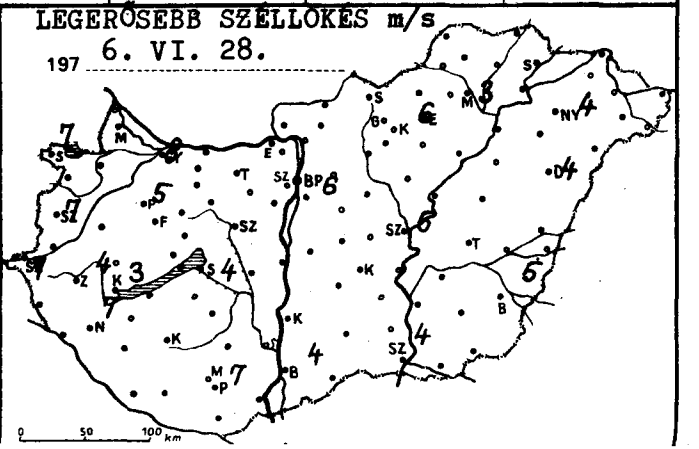
LEGERŐSEBB SZÉLLÖKÉS m/s
197 6. VI. 28.

	1976. VI. 29. 07 h -ig az utolsó 24 óra adatai					
	csapadék (mm)		max. hőmérséklet	min. hőmérséklet	rad. min.	napos órák
yőr	•	⊳	30	16	13	14
apuvár	•	⊳	29	14	13	13
losonmagyaróvár	•	⊳	30	15	11	13
ajka	•		31	16	14	
opron	•		29	16	15	14
opronhorpács	•		29	15	13	13
áld	•		31	17	–	
örmend	•		–	–	–	
zentgotthárd	•	⊳	28	12	11	11
zombathely	•		28	14	12	11
enti	•		28	14	10	
etenye	•		28	14	11	
agykanizsa	•	⊳	28	13	11	13
alaegerszeg	•	⊳	29	13	12	
arkasgyepű	–		–	–	–	
eszthely	•	⊳	28	15	14	14
fencshely	•		28	17	13	13
ápa	•		30	14	12	12
ümeg	•		31	15	14	
ihany	•	⊳	28	18	13	
eszprém	•		29	17	17	
irc	•	⊳	27	12	11	
ónyód	•		28	16	13	
omokszt. györgy	•		27	14	11	12
aposvár	•	⊳	28	14	12	
larcali	•	⊳	29	16	15	
iófok	•		28	17	16	14
omogyszob	•	⊳	27	13	10	
ab	•		29	13	12	
ábolna	•		31	16	14	
sztergom	•		32	15	14	
isbér	•	⊳	31	15	13	
omárom	•		32	18	16	
atabánya	•		30	14	13	
lcsútdoboz	•	⊳	31	12	11	
unaújváros	•		29	15	14	
lartonvásár	•		30	14	13	12
lór	•	⊳	30	13	12	
agyhörcsökp.	–		–	–	–	
zabadbattyán	•	⊳	30	13	11	
egszemcse	•	⊳	29	14	11	12
engyel	•		28	16	12	
agykónyi	•		30	15	14	
zekszárd	•		30	14	12	
mpádtető	•		26	17	17	
lohács	•	⊳	28	14	12	
ecs	•		27	17	14	13
klós	•	⊳	27	15	13	
zigetvár	•		31	15	11	
p. Lőrinc	•		30	18	14	13
p. Met. Int.	•		31	18	14	12
p. Szab. hegy	•		28	19	13	12
egléd	•		31	15	13	
obogókő	•		25	13	11	
ödöllő	•		29	16	14	13
irályrét	•		31	12	12	
lonor	•		31	16	14	
agykáta	•		31	14	12	
irkény	•	⊳	33	15	15	
entendre	•		32	16	16	

	1976. VI. 29. 07 h -ig az utolsó 24 óra adatai					
	csapadék (mm)		max. hőmérséklet	min. hőmérséklet	rad. min.	napos órák
Vác	•	⊳	31	14	12	
Vámosmikola	•		31	13	11	13
Baja	•		29	16	15	12
Bácsalmás	•		29	16	15	
Izsák	•		33	15	15	
Kalocsa	•		30	14	13	
Kecskemét	•		30	16	12	13
Kiskunf. háza	•		30	17	14	
Kiskunhalas	•		29	18	13	
Kunszentmiklós	•		31	15	13	
Tiszakécske	•		32	15	14	
Balassagyarmat	•		30	14	12	
Romhány	•		30	13	11	
Salgótarján	•		30	14	14	
Eger	•		29	17	14	14
Galyatető	•		24	16	10	
Gyöngyös	•		31	16	13	
Kékestető	•		23	16	13	14
Kompolt	•		30	16	14	14
Lőrinci	•		31	12	9	
Poroszló	•		30	15	12	
Jászapáti	•	⊳	30	15	14	
Jászberény	•	⊳	30	14	13	
Karcag	•		31	14	13	
Szolnok	•		31	15	14	14
Tiszaroff	•		29	14	12	
Túrkeve	•	⊳	31	16	13	13
Kistelek	•		30	14	12	
Makó	–		–	–	–	
Szeged	•		29	15	13	13
Szentes	•		32	14	12	
Borsodnádasd	•	⊳	29	12	8	
Fügöd	•		29	12	11	
Hidasnémeti	•		30	13	12	
Jósvafő	•		29	15	14	14
Lillafüred	–		–	–	–	
Miskolc	•	=	30	13	12	14
Putnok	•		31	12	11	
Sárospatak	•		29	15	12	14
Szendrőlád	–		–	–	–	
Tokaj	•		29	16	15	
Kisvárda	•		30	14	13	13
Mátészalka	•		32	15	13	
Nyíregyháza	•		30	15	12	13
Nyírlugos	–		–	–	–	
Pátyod	•	⊳	32	14	13	
Tiszabecs	•		30	14	11	
Vásárosnamény	•	⊳	30	15	13	
Záhony	•	⊳	29	15	13	
Berettyóújfalu	•	⊳	30	16	13	
Debrecen	•	⊳ =	30	14	13	11
Hajdúdorog	•		30	16	15	
Hortobágy	•		32	17	16	
Körösszakál	•		32	17	16	
Polgár	•		30	16	15	
Békéscsaba	•	⊳	30	14	13	13
Mezőhegyes	•	⊳	30	15	13	13
Orosháza	•		30	16	16	13
Szarvas	•	⊳	30	16	14	13
Szeghalom	•		30	13	13	

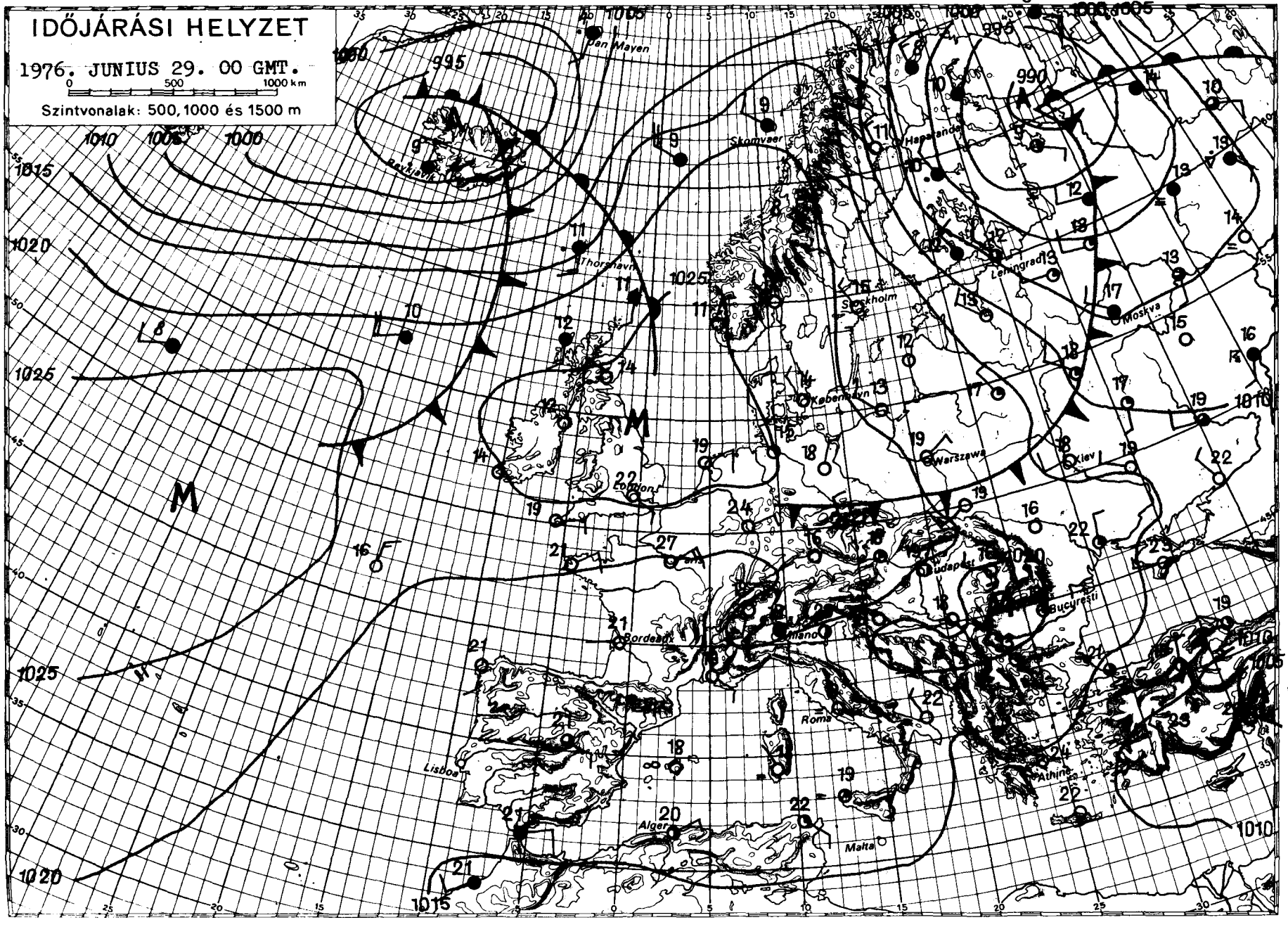

KIADJA: ORSZÁGOS METEOROLÓGIAI SZOLGÁLAT

Készíti: Központi Előrejelző Intézet Előrejelző Osztálya — T.: 273-018 — Megjelenik naponként —

Évi előfizetési díja: 720,—Ft — Megrendelhető: 1024 Budapest, II., Kitaibel Pál u. 1. Telefon: 353-500,

Kiadásért felel: az OMSZ elnöke — Szerkesztésért felel: a KEI igazgatója

IDŐJÁRÁSI NAPIJELENTÉS

ЕЖЕДНЕВНЫЙ МЕТЕОРОЛОГИЧЕСКИЙ БЮЛЛЕТЕНЬ · DAILY WEATHER REPORT
BULLETIN QUOTIDIEN DE TEMPS · TÄGLICHER WETTERBERICHT

89. évfolyam 182. szám. + Budapest + 1976. junius 30. szerda

Az időjárási helyzet és a várható időjárás:

A Brit-szigeteken át Közép-Európa térségéig hatalmas kiterjedésü anticiklon huzódik. Ennek területén már napok óta száraz, az évszakhoz képest igen meleg az idő. Ugyanakkor a Szovjetunió európai területén északról dél felé több hullámban hüvös óceáni levegő áramlik. Ezek hatására változékony, hüvös az idő, elszórtan átfutó esőkről érkeznek jelentések. Az emlitett hüvös levegőhullámok továbbra is elkerülik a Kárpát-medencét, igy időjárásunkban a következő 36 órában sem lesz számottevő változás.

Hazánkban kedden általában száraz, napos idő volt, és az ország nagy részén 10, 14 órán át sütött a nap. Zápor, zivatar többnyire csak az északi hegyvidék térségében volt, de a ma reggel 7 óráig lehullott csapadék mennyisége csak Salgótarjánban és Kékestetőn haladta meg az 5 mm-t. Az előbbi helyről 7, az utóbbiról - ahol a zivatart heves záporeső kisérte - 23 mm-t jelentettek. A legmagasabb nappali hőmérséklet 28 és 35 fok között váltakozott. Meleg volt az éjszaka is: ma hajnalra csak 15, 20 fokig hült le a levegő. Szerdán délelőtt folytatódott a száraz, meleg idő. A hőmérséklet már 11 órára 26, 29 fokig emelkedett.

Ma 12 órakor Budapesten a hőmérséklet 27 fok, a tengerszintre átszámitott légnyomás 764 mm, alig változik.

A Balaton vizének hőmérséklete 11 órakor Siófoknál 27 fok volt.

Várható időjárás csütörtök estig:

Nappali felhőképződés, legfeljebb néhány helyen záporral, zivatarral.
Mérsékelt, időnként élénk északi, északkeleti szél.
Várható legalacsonyabb éjszakai hőmérséklet: 15, 20, fok között.
legmagasabb nappali hőmérséklet 30 fok körül.

Rábai Attila s.k.

A hőmérséklet napi középértéke és eltérése a 100 évi átlagtól /Budapesten/:

1976. VI. 29.	26,6 C°	+5,9 C°

1871 óta ezen a napon Budapesten előfordult

legmagasabb hőmérséklet:	34,5 C° /1938/,	
legalacsonyabb hőmérséklet:	9,0 C° /1927/.	76.359.

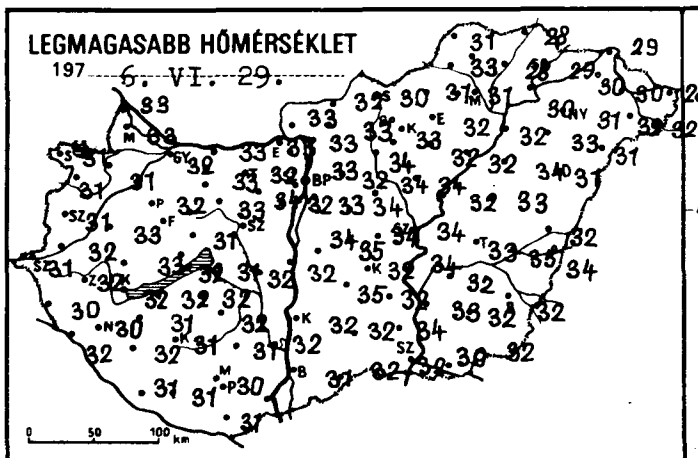
LEGMAGASABB HŐMÉRSÉKLET
197 6. VI. 29.

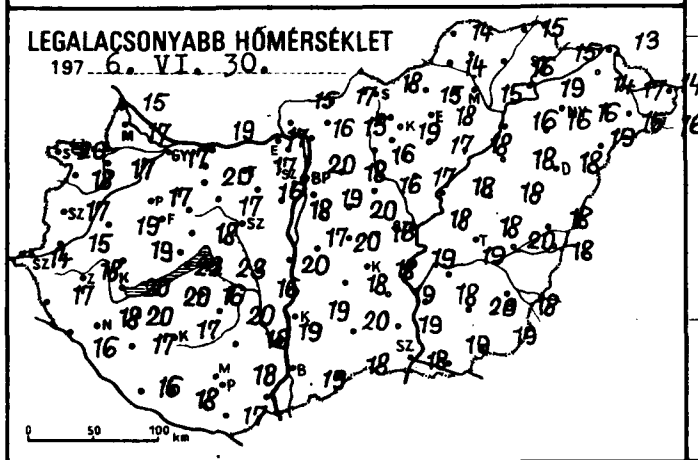
LEGALACSONYABB HŐMÉRSÉKLET
197 6. VI. 30.

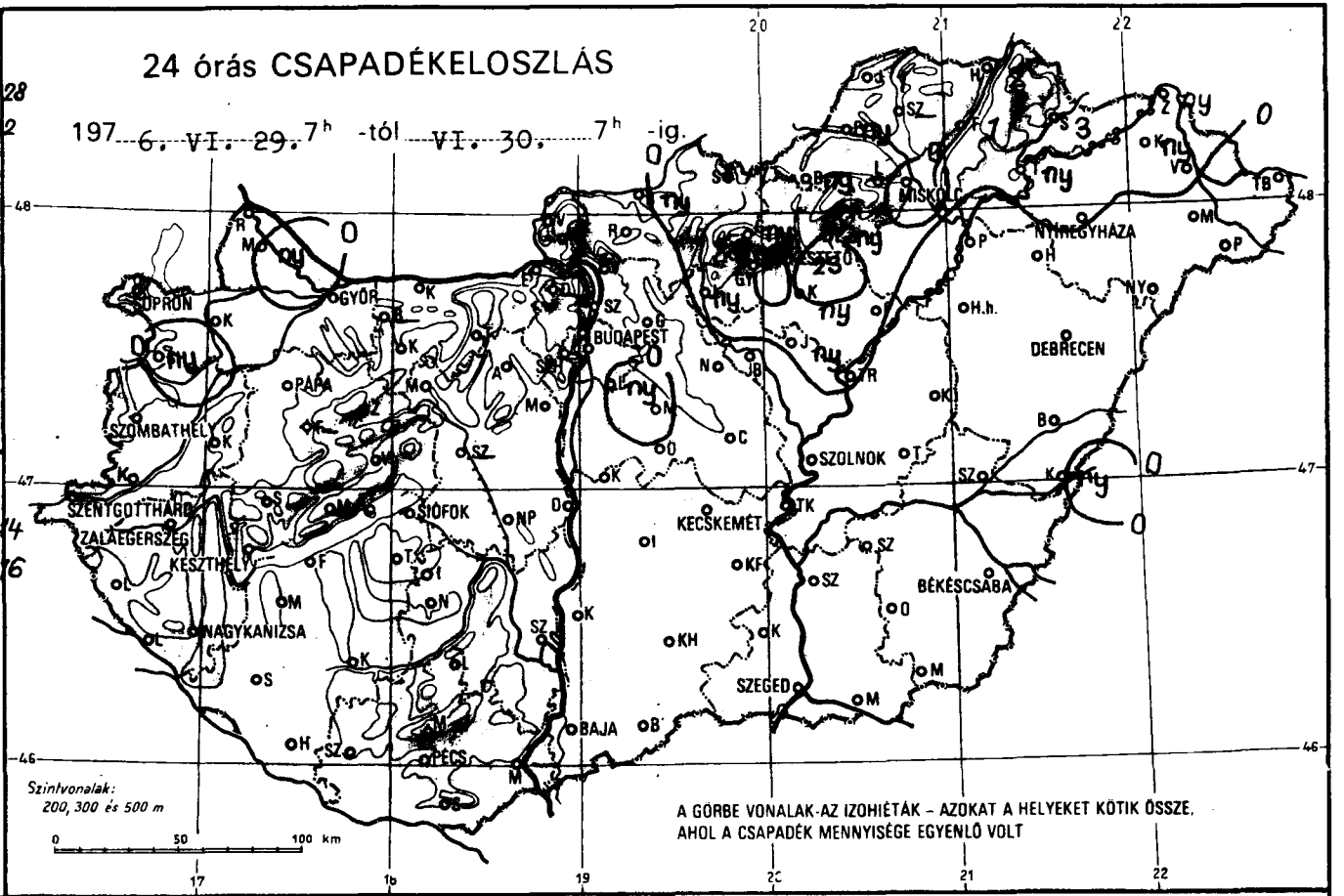
24 órás CSAPADÉKELOSZLÁS
197 6. VI. 29. 7h -tól VI. 30. 7h -ig.
SOPRON
GYŐR
BUDAPEST
MISKOLC
NYÍREGYHÁZA
DEBRECEN
PAPA
SZOMBATHELY
SZENTGOTTHÁRD
ZALAEGERSZEG
KESZTHELY
SIÓFOK
NAGYKANIZSA
SZOLNOK
KECSKEMÉT
BÉKÉSCSABA
SZEGED
BAJA
PÉCS
Szintvonalak: 200, 300 és 500 m
A GÖRBE VONALAK-AZ IZOHIÉTÁK – AZOKAT A HELYEKET KÖTIK ÖSSZE, AHOL A CSAPADÉK MENNYISÉGE EGYENLŐ VOLT

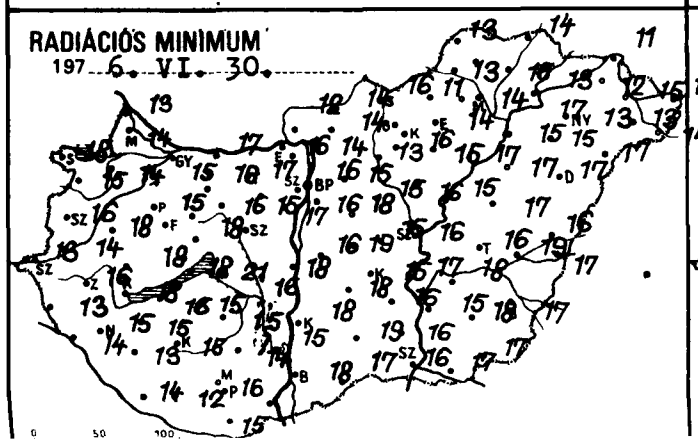
RADIÁCIÓS MINIMUM
197 6. VI. 30.

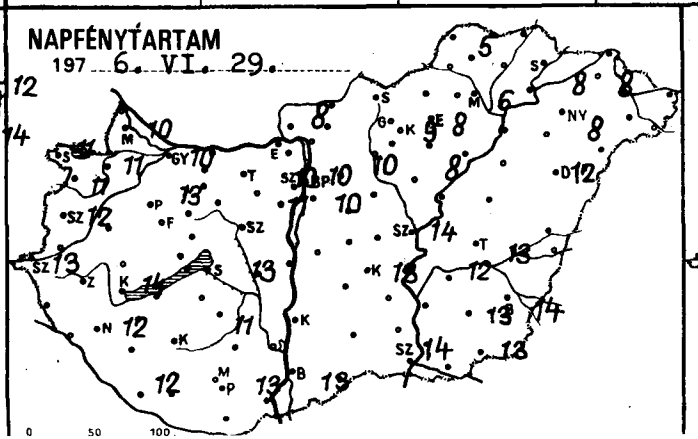
NAPFÉNYTARTAM
197 6. VI. 29.

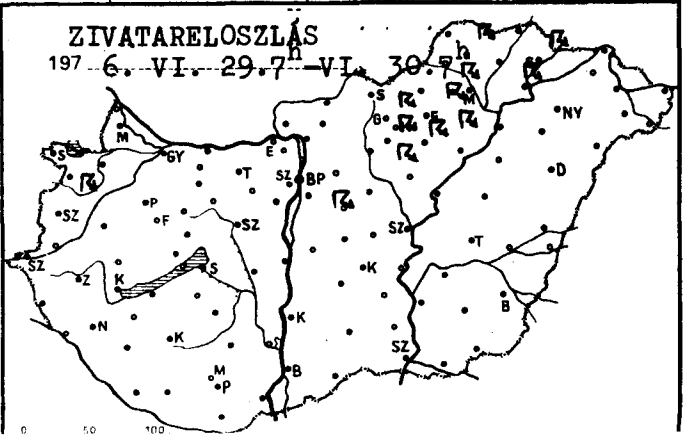
ZIVATARELOSZLÁS
197 6. VI. 29. 7h – VI. 30.

	197 6.VI.30. 07 h -ig az utolsó 24 óra adatai					
	csapadék (mm)		max. hőmérséklet	min. hőmérséklet	rad. min.	napos órák
yőr	•		32	17	15	10
apuvár	•	⌐	31	17	14	11
losonmagyaróvár	ny	⌐	33	17	14	10
ajka	•		33	15	13	
opron	•		31	20	18	11
opronhorpács	ny	⌐	31	18	15	11
áld	•		33	19	18	
örmend	•		32	15	14	
zentgotthárd	•	⌐	31	14	13	13
zombathely	•		31	17	16	12
enti	•		30	17	13	
etenye	•		32	16	14	
agykanizsa	•	⌐	30	18	15	12
alaegerszeg	•		32	18	16	
arkasgyepű	–		–	–	–	
eszthely	•		31	20	18	14
lencshely	•		30	18	16	11
ápa	•		32	17	15	13
ümeg	•		33	19	18	
ihany	•		32	22	18	
eszprém	•		31	18	18	
irc	•	⌐	29	15	15	
onyód	•		32	20	16	
omokszt. György	•	⌐	31	16	14	12
aposvár	•	⌐	31	17	15	
larcali	•		32	20	15	
lófok	•		31	23	21	13
omogyszob	•		32	17	13	
ab	•		32	16	15	
ábolna	–		–	–	–	
sztergom	•		33	17	16	
isbér	•		33	20	19	
omárom	•		33	19	17	
atabánya	•		32	17	17	
lcsútdoboz	•		34	16	15	
unaújváros	•		32	20	18	
lartonvásár	•		32	18	17	11
lór	•	⌐	33	17	16	
agyhörcsökp.	•	⌐	32	16	16	
zabadbattyán	–		–	–	–	
egszemcse	•		32	20	15	11
engyel	•		31	16	14	
agykónyi	•		32	17	–	
gekszárd	•		32	19	15	
[illegible]ládfelső	•		29	19	17	
lohács	–		–	–	–	
ics	•	⌐	30	18	16	13
klós	•		31	17	15	
zigetvár	•		31	18	12	
p. Lőrinc	ny	⌐	33	19	16	10
p. Met. Int.	•		33	20	16	10
p. Szab. hegy	•		30	18	14	10
egléd	•		34	16	15	
obogókő	–		–	–	–	
ödöllő	•		32	18	15	10
irályrét	•		32	13	13	
lonor	•		34	20	18	
agykáta	•		34	16	16	
rkény	•		35	20	19	
entendre	•		35	18	18	

	197 6.VI.30. 07 h -ig az utolsó 24 óra adatai					
	csapadék (mm)		max. hőmérséklet	min. hőmérséklet	rad. min.	napos órák
Vác	•	⌐	33	16	14	–
Vámosmikola	•	⌐	33	15	12	8
Baja	•		31	19	18	13
Bácsalmás	•		32	18	17	
Izsák	•		35	18	18	
Kalocsa	•		32	19	18	
Kecskemét	•	⌐	32	18	15	13
Kiskunf. háza	•		32	19	16	
Kiskunhalas	•		32	20	19	
Kunszentmiklós	•		34	17	16	
Tiszakécske	•		34	19	17	
Balassagyarmat	ny	⌐	32	17	14	
Romhány	•		33	15	14	
Salgótarján	7	⌐	30	18	16	–
Eger	ny	⌐	32	18	14	8
Galyatető	ny	⌐	27	15	13	
Gyöngyös	•		33	19	16	
Kékestető	23	⌐	24	14	13	9
Kompolt	ny		32	17	15	8
Lőrinci	ny	⌐	34	16	13	
Poroszló	•		32	18	17	
Jászapáti	ny	⌐	34	17	16	
Jászberény	•		34	16	15	
Karcag	•		33	18	17	
Szolnok	•		34	18	16	14
Tiszaroff	•		32	18	15	
Túrkeve	•		33	18	16	13
Kistelek	•		34	19	16	
Makó	•		30	19	17	
Szeged	•		32	18	16	14
Szentes	•		33	18	15	
Borsodnádasd	ny	⌐	31	15	11	
Füged	1	⌐	28	16	15	
Hidasnémeti	2	⌐	28	15	14	
Jósvafő	1	⌐	31	14	13	5
Lillafüred	•		29	15	14	
Miskolc	•		31	15	14	6
Putnok	ny	⌐	33	14	13	–
Sárospatak	3		29	15	13	8
Szendrőlád	–		–	–	–	
Tokaj	ny	⌐	30	19	17	–
Kisvárda	ny	⌐	30	14	12	8
Mátészalka	•		32	15	13	–
Nyíregyháza	•		31	16	13	8
Nyírlugos	•		31	19	17	
Pátyod	•		32	16	14	
Tiszabecs	•		28	14	12	
Vásárosnamény	•	⌐	30	17	15	
Záhony	ny		29	13	11	
Berettyóújfalu	•	⌐	32	18	16	
Debrecen	•		31	18	17	12
Hajdúdorog	•		33	16	15	
Hortobágy	•		34	18	17	
Körösszakál	ny	⌐	34	18	17	
Polgár	•	⌐	32	16	15	
Békéscsaba	•		32	18	17	14
Mezőhegyes	•		32	19	17	13
Orosháza	•		32	20	18	13
Szarvas	•		32	19	18	12
Szeghalom	•		35	20	19	

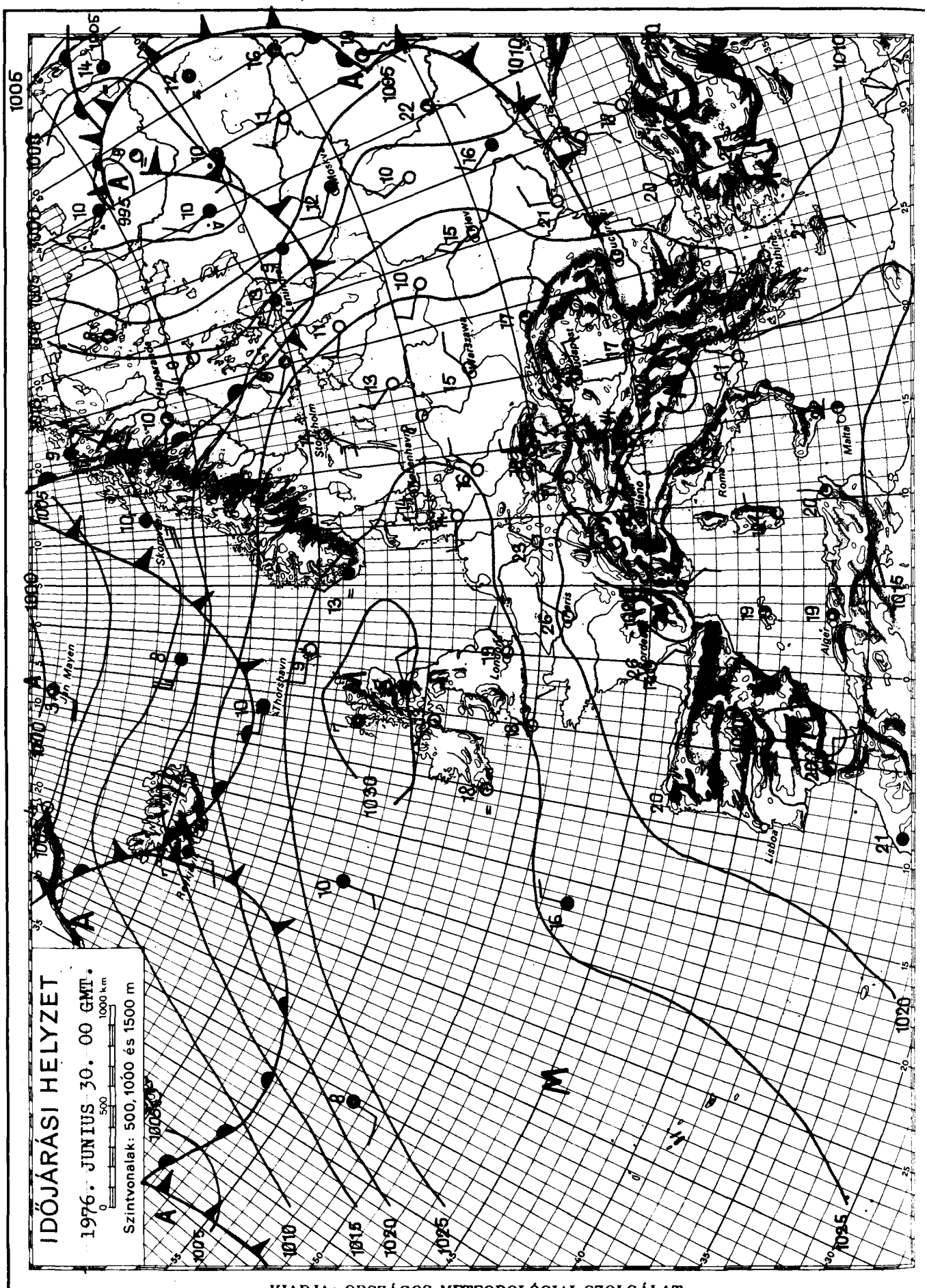

KIADJA: ORSZÁGOS METEOROLÓGIAI SZOLGÁLAT

Készíti: Központi Előrejelző Intézet Előrejelző Osztálya — T.: 273-018 — Megjelenik naponként —

Évi előfizetési díja: 720,—Ft — Megrendelhető: 1024 Budapest, II., Kitaibel Pál u. 1. Telefon: 353-500,

Kiadásért felel: az OMSZ elnöke — Szerkesztésért felel: a KEI igazgatója