Hungary. Országos Meteorológiai Int.

IDŐJÁRÁSI NAPIJELENTÉS

ЕЖЕДНЕВНЫЙ МЕТЕОРОЛОГИЧЕСКИЙ БЮЛЛЕТЕНЬ • DAILY WEATHER REPORT
BULLETIN QUOTIDIEN DE TEMPS • TÄGLICHER WETTERBERICHT

KIADJA AZ ORSZÁGOS METEOROLÓGIAI INTÉZET
BUDAPEST II. KITAIBEL PÁL UTCA 1
TELEFON: KÖZPONT: 353-500, IDŐJELZŐ OSZT.: 150-410

MEGJELENIK NAPONKÉNT • ELŐFIZETÉSI ÁRA
A POSTAI KÖLTSÉGGEL EGYÜTT NEGYEDÉVRE 60, Ft
KIADÁSÉRT FELEL AZ INTÉZET IGAZGATÓJA

83. évfolyam 182. szám + Budapest + 1970. július 1. szerda

Az időjárási helyzet ma reggel és a várható időjárás:

A hüvös óceáni levegő egymást követő hullámai ütemesen érkeznek szárazföldünkre. Ezzel jelentős területen változékony időjárás alakult ki. Sok helyen keletkezett zápor, zivatar. A hőmérséklet elsősorban Nyugat-Európában és Közép-Európa egy részén visszaesett. A Kárpát-medence jelenleg is és a következő nap folyamán is a hüvös és a viszonylag melegebb légtömegek határvonalán marad.

Hazánkban a kedd délelőtt eső és zivatar nélkül telt el. A hőmérséklet koradélutánra a felhős nyugati határmegyékben csak 22, 25, máshol 26, 30 fokig emelkedett. Az Alpok térségéből délután ujabb viszonylag hüvös levegő áramlott be a Kárpát-medence nyugati részébe, ott hirtelen zivatarokat váltott ki. A zivatar zónája az éjszakai órákban a keleti országrészt is elérte. Sok helyen erős zivatar kiséretében, felhőszakadásból 20, 30 mm-t meghaladó esőmennyiség hullott. A főváros csepeli megfigyelőállomásán 42, a rákosszentmihályin pedig 44 mm-t mértek. Az ország néhány pontján a 24 óra alatt leesett eső megközelitette, sőt meghaladta az 50 mm-t. Szerda hajnalra nyugaton 10, 15, keleten 13, 18 fokig hült le a levegő. Délelőtt változóan felhős volt az ég, eső 11 órakor már sehol sem hullott. Helyenként élénk északi, északnyugati szél fujt. A hőmérséklet nyugaton 15, Debrecen környékén 26 fok volt.

Ma 12 órakor Budapesten a hőmérséklet 17 fok, a tengerszintre átszámitott légnyomás 757 mm, alig változik.

A Balaton vizének hőmérséklete Siófoknál 11 órakor 21 fok volt.

QC 989 .H9 I32 1970 July-Sept

Várható időjárás csütörtök estig:

Felhőátvonulások, néhány helyen eső, keleten zivatar.
A helyenként még élénk északi, északnyugati szél estére mérséklődik, csütörtökön napközben nyugati irányból megélénkül.

Várható legalacsonyabb éjszakai hőmérséklet: 9, 14,
legmagasabb nappali hőmérséklet csütörtökön: 20, 25 fok körüli.

ATMOSPHERIC SCIENCES LIBRARY
NOV 4 1970
U. S. Dept. of Commerce

Dr. Tóth Pál s.k.

A hőmérséklet napi középértéke és eltérése a 90 évi átlagtól /Budapesten/:

1970. VI. 30.: 24,4 C°, +3,2 C°.

1871 óta ezen a napon Budapesten előfordult:

legmagasabb hőmérséklet	36,0 C°	/1950/
legalacsonyabb hőmérséklet	10,4 C°	/1929/

LIBRARY
N.O.A.A. 70.0353.
U.S. Dept. of Commerce

157 043

National Oceanic and Atmospheric Administration

Environmental Data Rescue Program

ERRATA NOTICE

One or more conditions of the original document may affect the quality of the image, such as:

Discolored pages
Faded or light ink
Binding intrudes into the text

This document has been imaged through the NOAA Environmental Data Rescue Program. To view the original document, please contact the NOAA Central Library in Silver Spring, MD at (301) 713-2607 x124 or www.reference@nodc.noaa.gov.

Information Manufacturing Corporation
Imaging Subcontractor
Rocket Center, West Virginia
September 14, 1999

CSAPADÉKELOSZLÁS

AZ UTOLSÓ 24 ÓRÁBAN

196 70. VI. 30. 7h-TÓL VII. 1. 7h-IG

MAGYARÓVÁR
SOPRON
GYŐR
ESZTERGOM
TATABÁNYA
BUDAPEST
SALGÓTARJÁN
MISKOLC
GALYATETŐ
MÁTRAHÁZA
EGER
SÁROSPATAK
NYÍREGYHÁZA
DEBRECEN
SZOMBATHELY
PÁPA
TÁRKÁNY
SÉKESFEHÉRVÁR
SZOLNOK
TURKEVE
SZENTGOTTHÁRD
ZALAEGERSZEG
KESZTHELY
SIÓFOK
KECSKEMÉT
BÉKÉSCSABA
NAGYKANIZSA
KALOCSA
KAPOSVÁR
SZEGED
MOHÁCS
PÉCS

Szintvonalak: 200, 300 és 500 m.

0 50 100 km

A GÖRBE VONALAK – AZ IZOHIÉTÁK – AZOKAT A HELYEKET KÖTIK ÖSSZE, AHOL A CSAPADÉK MENNYISÉGE EGYENLŐ VOLT

LEGMAGASABB HŐMÉRSÉKLET

196 70. VI. 30.

LEGALACSONYABB HŐMÉRSÉKLET

196 70. VII. 1.

RADIÁCIÓS MINIMUM

196 70. VII. 1.

Napfénytartam.

1970. VI. 30.

1970. július ..... hó, 1. szerda ..... nap .....

	Az utolsó 24 óra adatai						24 órai csapadék mm	
	Csapadék (mm)		Hőmérsékleti szélsőségek: tegnapi nappali max.	éjszakai min.	min. 5 cm-en	Napsütés (óra) tegnap		
12815 Magyaróvár	5		25	11	11	5	Rajka	4
822 Győr	10	↯	26	12	11	6	Kapuvár	7 ↯
825 Pápa	9	↯	26	11	11	6	Csorna	17 ▽
805 Sopron	16	▽	22	10	10	3	Komárom	13 ↯
812 Szombathely	8	↯	24	11	10	3	Káld	25 ↯
910 Szentgotthárd	12	↯	24	10	9		Kőszeg	10 ↯
915 Zalaegerszeg	13	↯	25	11	10		Körmend	9 ↯
Lenti	18	↯	25	11	9		Letenye	23 ↯
925 Nagykanizsa	35	↯	26	11	10		Sümeg	40 ↯
920 Keszthely	23	↯	26	11	11	8	Zirc	19 ↯
Tihany	47	↯	26	12	11		Kisbér	11 ↯
935 Siófok	44	↯	26	14	14	9	Mór	13 ↯
942 Pécs	6	↯	27	12	12	9	Alcsút	14 ↯
941 Misinatető (534 m)	–						Esztergom	15
Siklós	–						Dobogókő	18 ↯
827 Farkasgyepű (400 m)	19	↯	24	10	9		Fonyód	19 ↯
Veszprém	17	↯	28	11	10		Tab	14
833 Tatabánya	–						Sárbogard	25 ▽
839 Budapest (Ferihegy)	29	↯	27	13	–		Lengyel	9 ↯
840 Budapest OMI	22	↯	29	13	13	9	Nagykónyi	19 ▽
841 Budapest (Szabadságh., 474 m)	20	↯	27	10	10	11	Marcali	36 ↯
Martonvásár	23	↯	28	12	12		Somogyszob	28 ↯
835 Székesfehérvár	19	↯	28	12	12		Kaposvár	22 ↯
Dunaújváros	5	↯	27	13	13		Barcs	27 ↯
Szekszárd	8		26	14	13		Szigetvár	24 ↯
Mohács	3		29	14	14		Bácsalmás	•
960 Baja	16	↯	28	14	14	12	Kiskunhalas	12 ↯
955 Kalocsa	14	↯	28	13	13		Izsák	28 ↯
Cegléd	25	↯	29	15	15	12	Kunsztmiklós	–
860 Szolnok	24	↯	29	17	16	12	Örkény	–
970 Kecskemét	49	↯	27	–	–	13	Nagykáta	29 ↯
Kiskunfélegyháza	31	↯	27	15	14		Jászapáti	24 ↯
982 Szeged	1	↯	28	16	16	12	Tiszakécske	22 ▽
Mezőhegyes	•		29	18	17		Nagykőrös	31 ↯
Orosháza	ny		28	17	16	12	Kistelek	–
990 Békéscsaba	•	↯	28	18	16	10	Makó	•
875 Túrkeve	5	↯	29	17	16	11	Szentes	17 ↯
Berettyóújfalu	5	↯	28	17	16		Szarvas	5 ↯
882 880 Debrecen	8	↯	27	16	16	7	Szeghalom	•
892 Nyíregyháza	11	↯	27	17	17	9	Kőrösszakál	•
788 Kisvárda	3	↯	26	16	15	7	Tiszaroff	19 ↯
Mátészalka	8		28	16	13		Poroszló	25 ↯
Tiszabecs	1		26	15			Karcag	4 ↯
Vác	14	=	28	13	13		Hortobágy	19 ↯
Gödöllő	22	↯	28	13	13		Polgár	25 ↯
Lőrinci	–						Hajdúdorog	–
Gyöngyös	10	↯	27	16	15		Nyírlugos	14 ↯
Balassagyarmat	19	↯	27	15	15		Csenger	4 ↯
755 Salgótarján	–						Vásárosnamény	2
Galyatető (932 m)	17	↯	22	12			Záhony	1
851 Kékestető (1000 m)	16	↯	20	12	12	8	Királyrét	17 ↯
Mátraháza (672 m)	–						Romhány	18 ↯
865 Eger	26	↯	27	15	13	9	Borsodnádasd	12 ↯
Putnok	11	↯	28	16	16		Jósvafő	13 ↯
Lillafüred	19	↯	25	15			Szendrőlád	16 ↯
772 Miskolc	16	↯	27	17	17	5	Hidasnémeti	10 ↯
Füged	13	↯	27	17	16		Tokaj	18 ↯
778 Sárospatak	17	↯	27	17	16	9	Szentendre	23 ↯

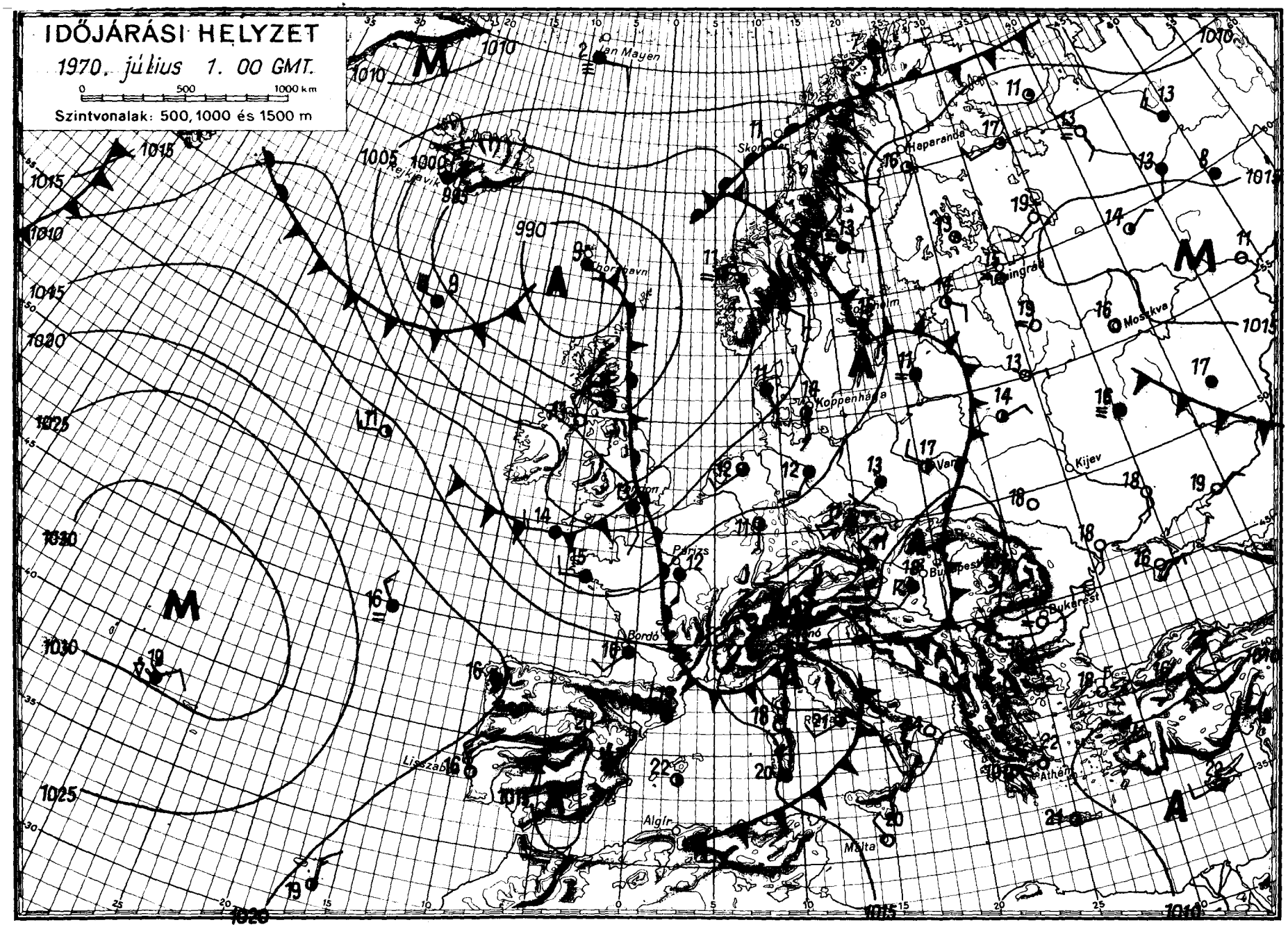

OFFSET KYOMDA BUDAPEST

IDŐJÁRÁSI NAPIJELENTÉS

ЕЖЕДНЕВНЫЙ МЕТЕОРОЛОГИЧЕСКИЙ БЮЛЛЕТЕНЬ • DAILY WEATHER REPORT
BULLETIN QUOTIDIEN DE TEMPS • TÄGLICHER WETTERBERICHT

ADJA AZ ORSZÁGOS METEOROLÓGIAI INTÉZET
UDAPEST II. KITAIBEL PÁL UTCA 1
LEFON: KÖZPONT: 353-500, IDŐJELZŐ OSZT.: 150-410

MEGJELENIK NAPONKÉNT * ELŐFIZETÉSI ÁRA
A POSTAI KÖLTSÉGGEL EGYÜTT NEGYEDÉVRE 60, Ft
KIADÁSÉRT FELEL AZ INTÉZET IGAZGATÓJA

évfolyam 183. szám + Budapest + 1970. július 2. csütörtök

Az időjárási helyzet ma reggel és a várható időjárás:

A hüvös óceáni levegő, miután elárasztotta Nyugat-Európát, tovább folytta útját kelet felé. A hőmérséklet igy Közép-Európában is visszaesett. Az litett területeken szerdán a hőmérséklet csúcsértéke 2, 6 fokkal alacsonyabb lt, mint a legutóbbi 8 év átlaga. Szárazföldünk időjárására továbbra is a ltozékonyság jellemző. A Szovjetúnió európai területének nagy részén meleg n, a hőmérséklet napközben eléri a 25, 28 fokot.

Hazánkban szerdán változóan felhős volt az ég és 4, 10 órán át sütött nap. Szórványosan záporok, zivatarok alakultak ki. A lehullott csapadék mennyisége általában nem volt számottevő, csak Kisvárdán mértek 6 mm-t. A hőmérséklet napközben általában 20, 25, északkeleten 26, 29 fokig emelkedett. Csütörtök hajnalra 10, 16 fokig hült le a levegő. Délelőtt változóan felhős idő volt, egy-két helyen esett az eső. A hőmérséklet 11 órára 19, 25 fokig emelkedett.

Ma 12 órakor Budapesten a hőmérséklet 24 fok, a tengerszintre átszámitott légnyomás 758 mm, alig változik.

A Balaton vizének hőmérséklete Siófoknál 11 órakor 22 fok volt.

Várható időjárás péntek estig:

Változóan felhős idő, többfelé ujabb eső, néhány helyen zivatar. Mérsékelt, napközben megélénkülő nyugati szél.

Várható legalacsonyabb éjszakai hőmérséklet: 10, 15,
legmagasabb nappali hőmérséklet pénteken: 20, 25 fok között.

Bartha Péterné s.k.

Távolabbi kilátások hétfőig:

Legalacsonyabb hajnali hőmérsékletek 10, 15 fok között.
Legmagasabb nappali hőmérsékletek 20, 25 fok között.
Jelentős mennyiségü /legalább 5 mm/ csapadék az ország területének 70 százalékán várható.

Távelőrejelző Csoport.

A hőmérséklet napi középértéke és eltérése a 90 évi átlagtól /Budapesten/:

1970. VII. 1.:	16,9 C°,	-4,7 C°.

1871 óta ezen a napon Budapesten előfordult:

legmagasabb hőmérséklet	38,3 C° /1950/
legalacsonyabb hőmérséklet	10,1 C° /1923/

70.0354.

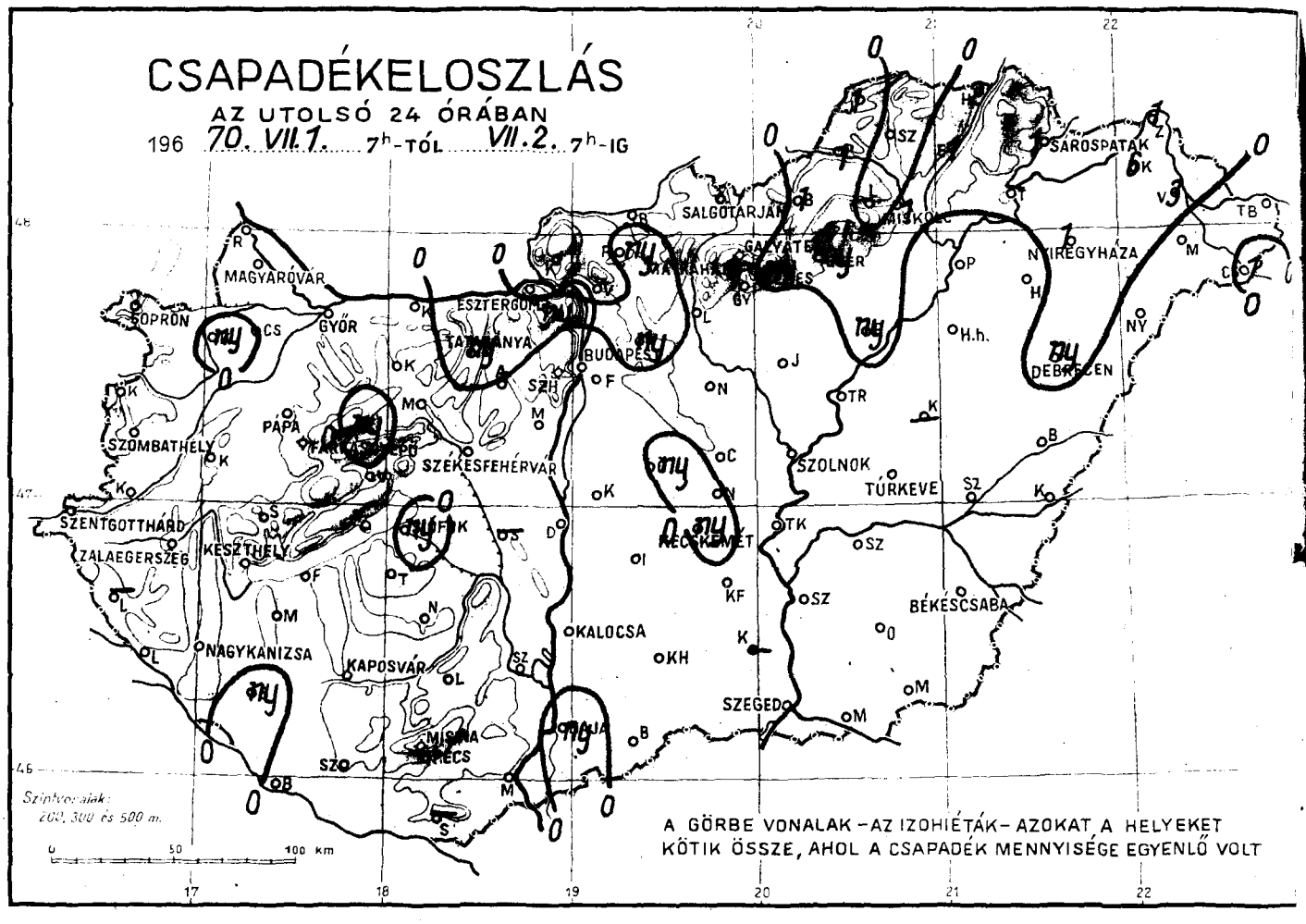
CSAPADÉKELOSZLÁS
AZ UTOLSÓ 24 ÓRÁBAN
196 70. VII.1. 7h-TÓL VII.2. 7h-IG
SALGÓTARJÁN
MISKOLC
SÁROSPATAK
NYÍREGYHÁZA
DEBRECEN
MAGYARÓVÁR
SOPRON
GYŐR
ESZTERGOM
TATABÁNYA
BUDAPEST
PÁPA
SZOMBATHELY
SZÉKESFEHÉRVÁR
SZENTGOTTHÁRD
ZALAEGERSZEG
KESZTHELY
NAGYKANIZSA
KAPOSVÁR
KALOCSA
SZOLNOK
TÚRKEVE
BÉKÉSCSABA
SZEGED
Szintvonalak: 200, 300 és 500 m.
0 50 100 km
A GÖRBE VONALAK – AZ IZOHIÉTÁK – AZOKAT A HELYEKET KÖTIK ÖSSZE, AHOL A CSAPADÉK MENNYISÉGE EGYENLŐ VOLT

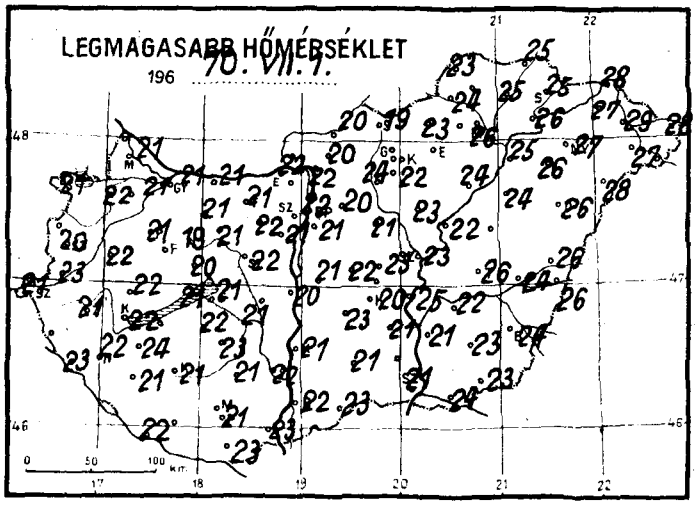
LEGMAGASABB HŐMÉRSÉKLET
196 70. VII.1.
0 50 100 km

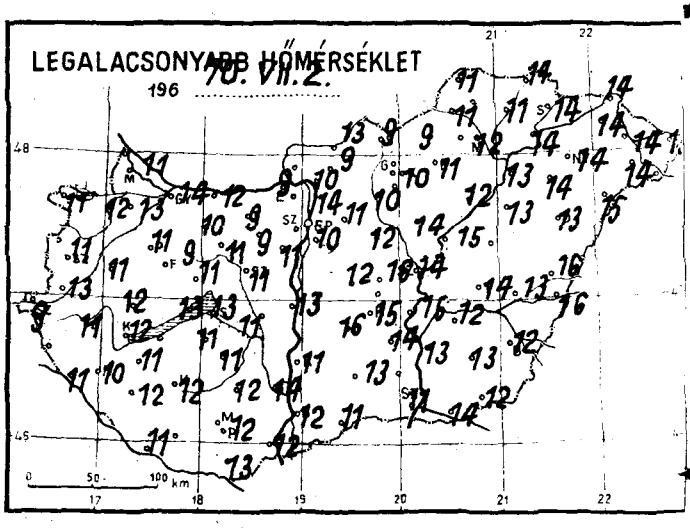
LEGALACSONYABB HŐMÉRSÉKLET
196 70. VII.2.
0 50 100 km

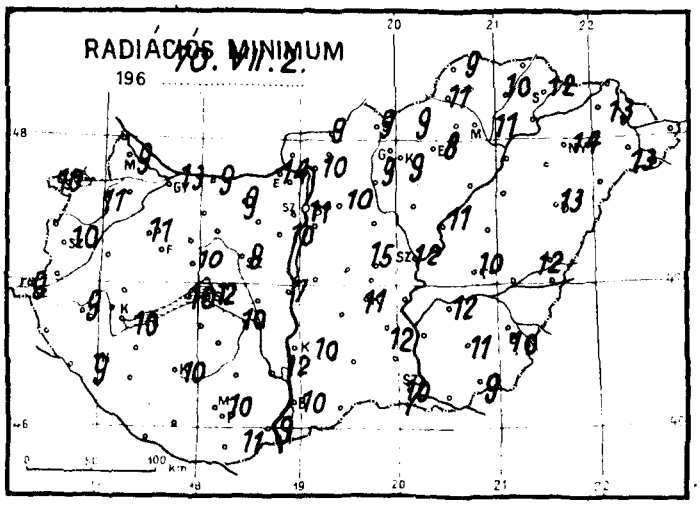
RADIÁCIÓS MINIMUM
196 70. VII.2.
0 50 100 km

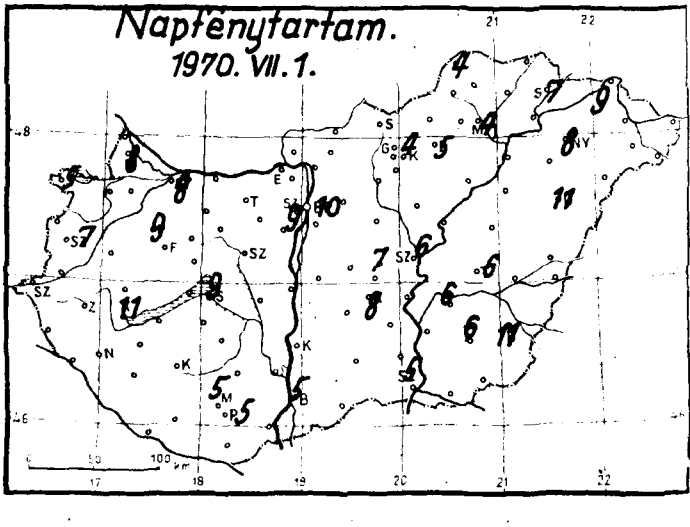
Napfénytartam.
1970. VII.1.
0 50 100 km

1970. július ..... hó, 2. csütörtök ..... nap	Az utolsó 24 óra adatai					
	Csapadék (mm)		Hőmérsékleti szélsőségek			Napsütés (óra) tegnap
			tegnapi nappali max.	éjszakai min.	min. 5 cm-en	
12815 Magyaróvár	•		21	11	9	8
822 Győr	•		21	14	13	8
825 Pápa	•		21	11	11	9
805 Sopron	•		21	11	10	5
812 Szombathely	•		20	11	10	7
910 Szentgotthárd	•		21	9	9	
915 Zalaegerszeg	•		21	11	9	
Lenti	–					
925 Nagykanizsa	•		22	10	9	
920 Keszthely	•		22	12	10	11
Tihany	•		21	13	10	
935 Siófok	ny		21	13	12	9
942 Pécs	•		21	12	10	5
941 Misinatető (534 m)	•		19	12	10	5
Siklós	•	⊥	23	13	11	
827 Farkasgyepű (400 m)	•		20	10	10	
Veszprém	•	⊥	20	11	10	
833 Tatabánya	ny		21	9	9	
839 Budapest (Ferihegy)	•	=	21	10	–	
840 Budapest OMI	•		22	14	11	10
841 Budapest (Szabadságh., 474 m)	•	⊥	19	12	9	9
Martonvásár	•		21	11	10	
835 Székesfehérvár	•		22	11	8	
Dunaújváros	•		20	13	7	
Szekszárd	•		22	14	12	
Mohács	•	⊥	23	12	9	
960 Baja	ny		22	12	10	5
955 Kalocsa	•		21	11	10	
Cegléd	•		23	16	15	7
860 Szolnok	•	=	23	14	12	6
970 Kecskemét	ny		20	15	11	8
Kiskunfélegyháza	•		21	14	12	
982 Szeged	•	=	21	11	10	5
Mezőhegyes	•	⊥	23	12	9	
Orosháza	•		23	13	11	6
990 Békéscsaba	•		24	12	10	11
875 Túrkeve	•		26	14	10	6
Berettyóújfalu	•	⊥	26	16	12	
882 Debrecen	ny	↗	26	13	13	11
892 Nyíregyháza	1	↗	27	14	13	8
788 Kisvárda	6	=	27	14	13	9
Mátészalka	•		27	14	13	
Tiszabecs	3		28	15		
Vác	•	⊥	22	10	10	
Gödöllő	ny	⊥	20	11	10	
Lőrinci	•	⊥	24	10	9	
Gyöngyös	•		22	10	9	
Balassagyarmat	•	⊥	20	13	9	
755 Salgótarján	•		19	9	9	
Galyatető (932 m)	•		20	10		
851 Kékestető (1000 m)	ny	↓	18	9	8	4
Mátraháza (672 m)	–					
865 Eger	ny		24	11	8	5
Putnok	1	=	24	11	11	
Lillafüred	•		23	10		
772 Miskolc	1	↓	26	12	11	4
Füged	1	↓	25	11	10	
778 Sárospatak	1	↗	25	14	12	7

24 órai csapadék mm		
Rajka	–	
Kapuvár	ny	⊥
Csorna	•	⊥
Komárom	•	
Káld	•	
Kőszeg	•	
Körmend	•	
Letenye	•	
Sümeg	•	
Zirc	ny	
Kisbér	•	⊥
Mór	•	
Alcsút	•	
Esztergom	•	
Dobogókő	ny	
Fonyód	•	
Tab	•	
Sárhatvan	•	
Lengyel	•	
Nagykónyi	•	⊥
Marcali	•	⊥
Somogyszob	ny	
Kaposvár	•	⊥
Barcs	•	
Szigetvár	•	
Bácsalmás	•	
Kiskunhalas	•	
Izsák	•	
Kunsztmiklós	•	
Örkény	ny	
Nagykáta	•	⊥
Jászapáti	•	⊥
Tiszakécske	•	
Nagykőrös	•	
Kistelek	–	
Makó	•	⊥
Szentes	•	
Szarvas	•	
Szeghalom	•	
Körösszakál	•	
Tiszaroff	•	
Poroszló	ny	
Karcag	–	
Hortobágy	•	
Polgár	•	
Hajdúdorog	•	
Nyírlugos	•	
Csenger	1	↗
Vásárosnamény	3	↓
Záhony	1	
Királyrét	•	
Romhány	ny	
Borsodnádasd	1	↓
Jósvafő	1	
Szendrőlád	•	
Hidasnémeti	2	↗
Tokaj	–	
Szentendre	•	

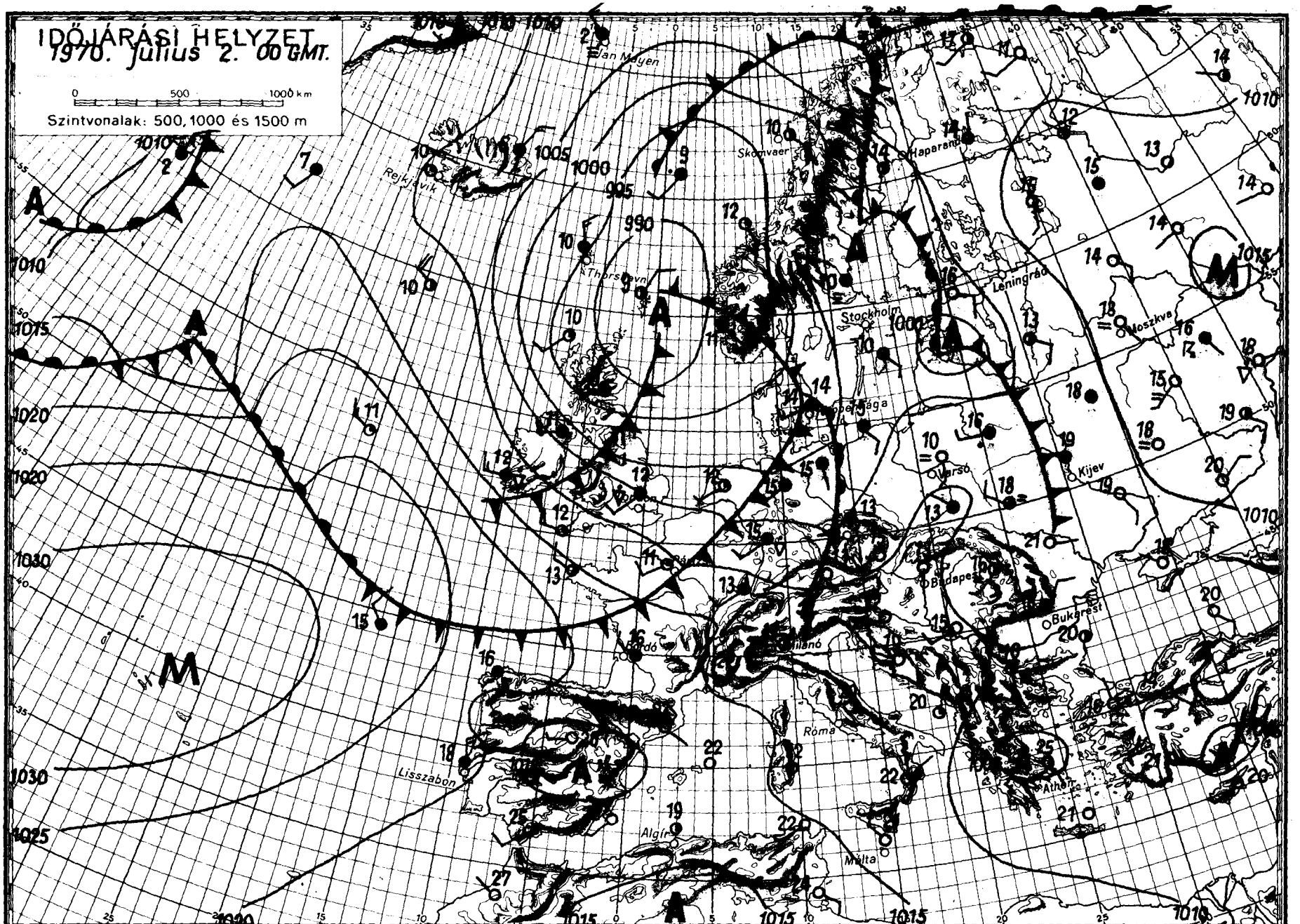
IDŐJÁRÁSI HELYZET
1970. Július 2. 00 GMT.
0 500 1000 km
Szintvonalak: 500, 1000 és 1500 m
Jan Mayen
Reykjavik
Thorshavn
Skomvaer
Haparanda
Leningrád
Stockholm
Moszkva
Varsó
Kijev
Budapest
Bukarest
Milánó
Róma
Athén
Málta
Algír
Lisszabon

DŐJÁRÁSI NAPIJELENTÉS

ЕЖЕДНЕВНЫЙ МЕТЕОРОЛОГИЧЕСКИЙ БЮЛЛЕТЕНЬ • DAILY WEATHER REPORT
BULLETIN QUOTIDIEN DE TEMPS • TÄGLICHER WETTERBERICHT

ADJA AZ ORSZÁGOS METEOROLÓGIAI INTÉZET
JDAPEST II. KITAIBEL PÁL UTCA 1
LEFON: KÖZPONT: 353-500, IDŐJELZŐ OSZT.: 150-410

MEGJELENIK NAPONKÉNT • ELŐFIZETÉSI ÁRA
A POSTAI KÖLTSÉGGEL EGYÜTT NEGYEDÉVRE 60, Ft
KIADÁSÉRT FELEL AZ INTÉZET IGAZGATÓJA

3. évfolyam 184. szám + Budapest + 1970. július 3. péntek

Az időjárási helyzet ma reggel és a várható időjárás:

A nyugat felől áramló hideg levegő ma reggelre elérte a Szovjetúnió eu-
ópai területének nyugati térségét. A hideg levegővel elárasztott területeken
sokfelé esik az eső és csütörtökön a legmagasabb hőmérséklet legtöbb helyen nem
rte el a 20 fokot sem. Ugyanakkor Finnországban és Kelet-Európa legnagyobb ré-
szén igen meleg van. Ott csütörtökön sokfelé mértek 25, 30, sőt helyenként 31,
4 fokot, és ma hajnalra sem hült le a levegő 15, 20 foknál hidegebbre. A hideg
levegő első hulláma áthaladt a Kárpát-medencén is, igy szombat estig ez irányit-
a időjárásunk alakulását.

Hazánkban csütörtökön a nyugati megyékben erősen felhős volt az ég és
napközben sem emelkedett a hőmérséklet 22, 23 foknál magasabbra. Az ország többi
részén 10, 14 órán keresztül sütött a nap és 24, 28 fokos maximumok alakultak
ki. A déli órákban a nyugat felől érkező esőzóna elérte hazánkat is. Az esőzés
fokozatosan kelet felé helyeződött át és ma reggelre elérte a Tisza vonalát. Az
északi hegyvidéken egy-két helyen zivatar is keletkezett. A reggel 7 óráig le-
hullott eső mennyisége több helyen meghaladta a 10 mm-t, sőt Lillafüreden és
Putnokon 21, Kékesen 23, Szendrőládon pedig 26 mm-t mértek. Hajnalra országszer-
te 10, 17 fokig hült le a levegő. Délelőtt az esőzés átterjedt a Tiszántúlra is.
A szél többfelé megerősödött, 11 órára csak 14, 19 fokig emelkedett a hőmérséklet.

Ma 12 órakor Budapesten a hőmérséklet 18 fok volt, a tengerszintre át-
számitott légnyomás 759 mm, alig változik.

A Balaton vizének hőmérséklete Siófoknál 21 fok volt.

Várható időjárás szombat estig:

Felhőátvonulások.
Többfelé eső, helyenként zivatar.
Élénk, időnként erős északnyugati szél.
Hüvös idő.

Várható legalacsonyabb éjszakai hőmérséklet: 10, 15 fok között,
legmagasabb nappali hőmérséklet szombaton: 20 fok körül.

Kerényi Nárcisz s.k.

A hőmérséklet napi középértéke és eltérése a 90 évi átlagtól /Budapesten/:

1970. VII. 2.:	21,1 C°,	-0,5 C°.

1871 óta ezen a napon Budapesten előfordult:

legmagasabb hőmérséklet	35,7 C° /1950/
legalacsonyabb hőmérséklet	9,1 C° /1960/

70.0357.

CSAPADÉKELOSZLÁS

AZ UTOLSÓ 24 ÓRÁBAN

196 70. VII. 2. 7h-TÓL VII. 3. 7h-IG

SÁROSPATAK
SALGÓTARJÁN
MISKOLC
NYIREGYHÁZA
MAGYARÓVÁR
SOPRON
GYŐR
ESZTERGOM
BUDAPEST
DEBRECEN
PAPA
SZOMBATHELY
SZÉKESFEHÉRVÁR
SZOLNOK
TÚRKEVE
SZEKSZÁRD
ZALAEGERSZEG
KECSKEMÉT
BÉKÉSCSABA
NAGYKANIZSA
KAROSVÁR
SZEGED

Szintvonalak: 200, 300 és 500 m.

A GÖRBE VONALAK – AZ IZOHIÉTÁK – AZOKAT A HELYEKET KÖTIK ÖSSZE, AHOL A CSAPADÉK MENNYISÉGE EGYENLŐ VOLT

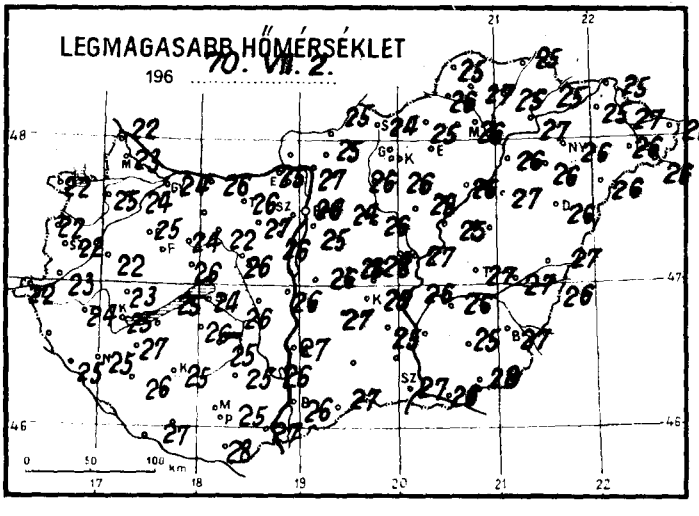

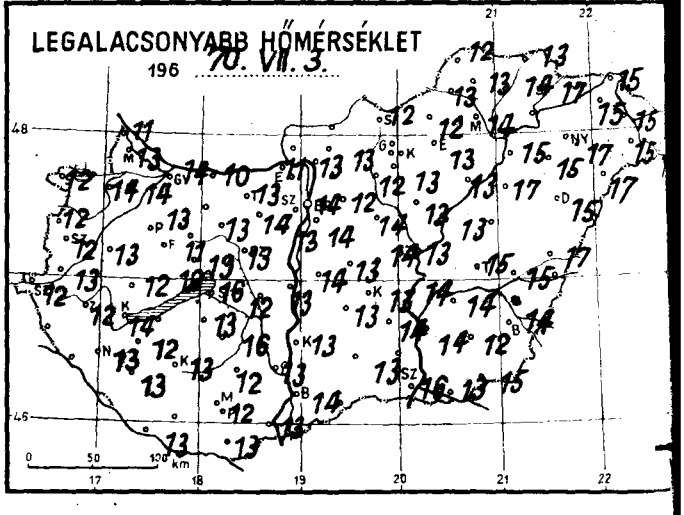

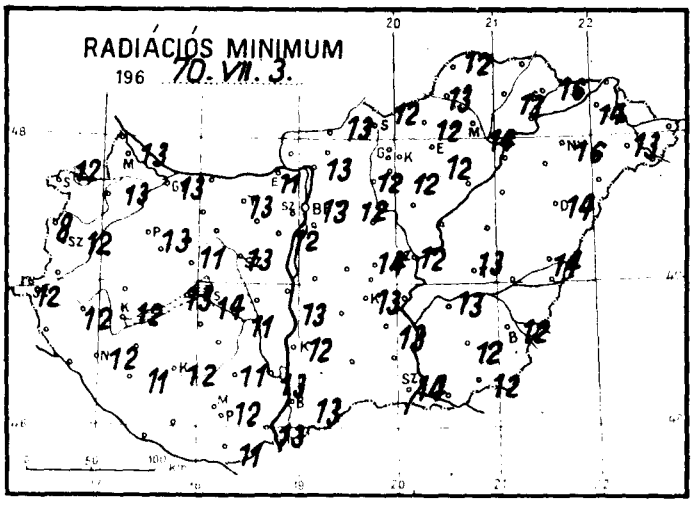

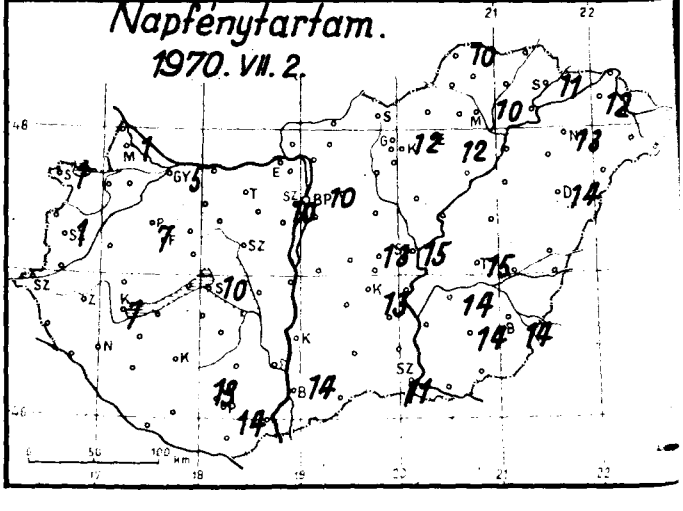

1970. július hó, 3. nap péntek

	Az utolsó 24 óra adatai					
	Csapadék (mm)		Hőmérsékleti szélsőségek			Napsütés (óra) tegnap
			tegnapi nappali max.	éjszakai min.	min. 5 cm-en	
12815 Magyaróvár	2		23	13	13	1
822 Győr	5		24	14	13	5
825 Pápa	8	∇̇	25	13	13	7
805 Sopron	9	∇̇	22	12	12	1
812 Szombathely	5	∇̇	22	12	12	1
910 Szentgotthárd	9	∇̇	22	12	12	
915 Zalaegerszeg	11	∇̇	24	12	12	
Lenti	–					
925 Nagykanizsa	3	∇̇	25	13	12	
920 Keszthely	2	∇̇	25	14	12	7
Tihany	3		25	16	13	
935 Siófok	6	∇̇	24	16	14	10
942 Pécs	6		25	12	12	14
941 Misinatető (534 m)	11	∇̇	24	10	9	13
Siklós	1		28	13	11	
827 Farkasgyepű (400 m)	8		23	11	10	
Veszprém	6		26	13	11	
833 Tatabánya	10		26	13	13	
839 Budapest (Ferihegy)	4		25	14	–	
840 Budapest OMI	3		26	14	13	10
841 Budapest (Szabadságh., 474 m)	11		23	11	10	10
Martonvásár	3		26	13	12	
835 Székesfehérvár	5		26	13	13	
Dunaújváros	15		25	13	13	
Szekszárd	6		26	13	13	
Mohács	2		27	13	13	
960 Baja	2		26	14	13	14
955 Kalocsa	9		27	13	12	
Cegléd	9		28	14	14	13
860 Szolnok	3		27	13	12	15
970 Kecskemét	3		25	13	13	13
Kiskunfélegyháza	ny		25	14	13	
982 Szeged	.		27	16	14	11
Mezőhegyes	.		28	15	12	
Orosháza	.		25	12	12	14
990 Békéscsaba	.		27	14	12	14
875 Túrkeve	.		27	15	13	15
Berettyóújfalu	.	∩	27	17	14	
882 Debrecen	.		26	15	14	14
892 Nyíregyháza	.		26	17	16	13
788 Kisvárda	.		25	15	14	12
Mátészalka	.		26	15	13	
Tiszabecs	.		26	15		
Vác	.	=	27	13	13	
Gödöllő	8		24	12	12	
Lőrinci	3		26	12	12	
Gyöngyös	16		26	13	12	
Balassagyarmat	8		25	–	13	
755 Salgótarján	12		24	12	12	
Galyatető (932 m)	10	∇̇	19	8		
851 Kékestető (1000 m)	23		19	7	7	12
Mátraháza (672 m)	–					
865 Eger	18		–	13	12	12
Putnok	21	=	26	13	13	
Lillafüred	21		24	12		
772 Miskolc	18		26	14	14	10
Fügöd	5		25	14	13	
778 Sárospatak	.		25	17	16	11

24 órai csapadék mm		
Rajka	4	
Kapuvár	3	
Csorna	4	∇̇
Komárom	9	
Káld	9	∇̇
Kőszeg	13	
Körmend	9	
Letenye	3	
Sümeg	7	
Zirc	9	
Kisbér	8	
Mór	15	
Alcsút	6	
Esztergom	8	
Dobogókő	11	≡
Fonyód	2	
Tab	7	
Sárbogárd	6	
Lengyel	12	
Nagykónyi	10	
Marcali	6	
Somogyszob	8	
Kaposvár	16	
Barcs	14	
Szigetvár	6	∇̇
Bácsalmás	3	
Kiskunhalas	.	
Izsák	7	
Kunsztmiklós	15	∇̇
Örkény	14	
Nagykáta	19	
Jászapáti	15	∇̇
Tiszakécske	1	
Nagykőrös	7	
Kistelek	–	
Makó	.	
Szentes	.	
Szarvas	.	
Szeghalom	.	
Körösszakál	.	
Tiszaroff	7	
Poroszló	2	
Karcag	–	
Hortobágy	.	
Polgár	ny	
Hajdúdorog	.	
Nyírlugos	.	
Csenger	.	∩
Vásárosnamény	.	
Záhony	.	
Királyrét	5	
Romhány	8	
Borsodnádasd	20	∇̇
Jósvafő	19	
Szendrőlád	26	R
Hidasnémeti	2	
Tokaj	2	
Szentendre	4	

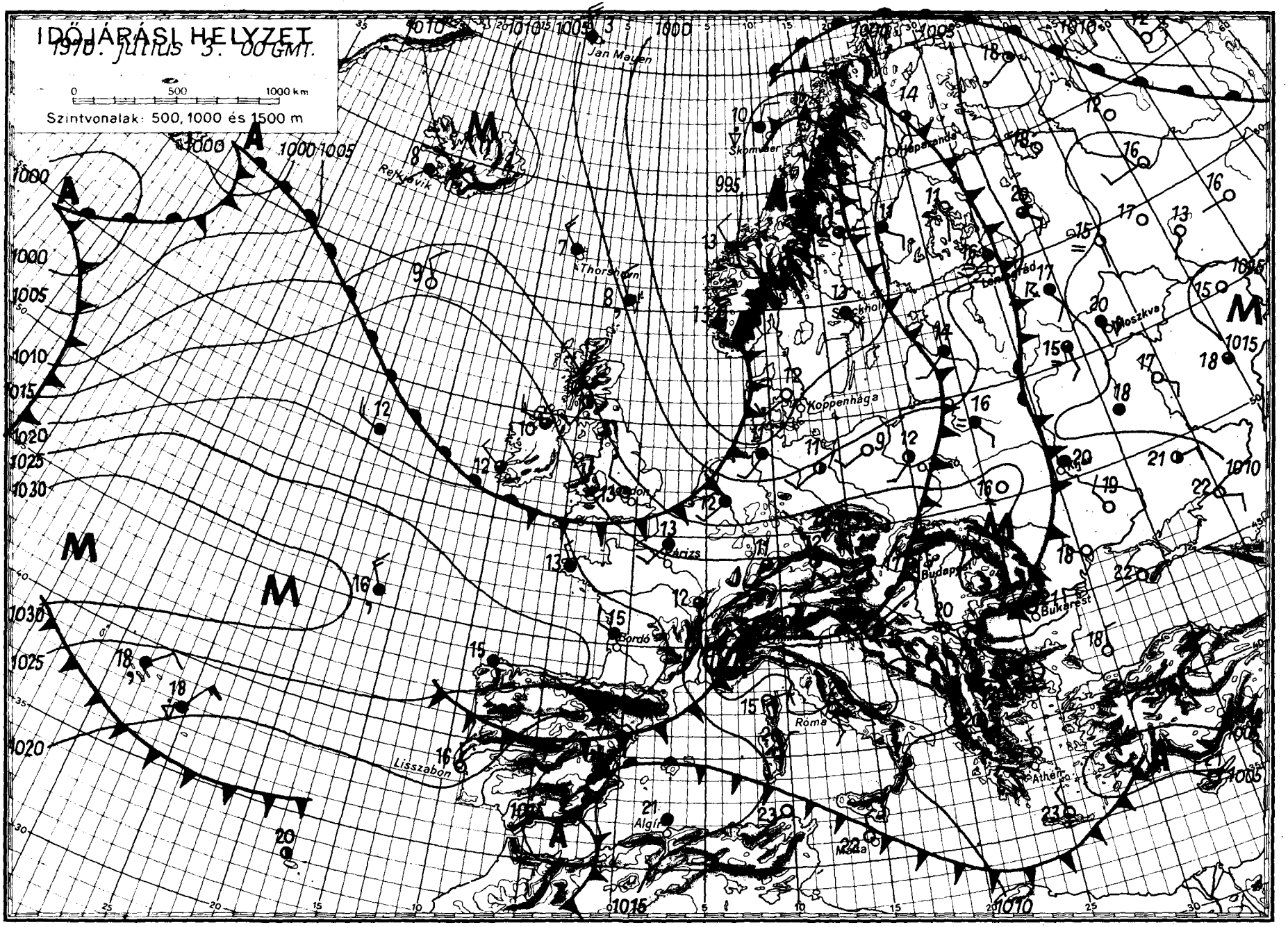
IDŐJÁRÁSI HELYZET
1970. július 3. 00 GMT.
0 500 1000 km
Szintvonalak: 500, 1000 és 1500 m
Jan Mayen
Rejkjavik
Thorshavn
Skomvaer
Koppenhága
Moszkva
Budapest
Bukarest
Párizs
Bordó
Róma
Lisszabon
Algír
Athén

DŐJÁRÁSI NAPIJELENTÉS

ЕЖЕДНЕВНЫЙ МЕТЕОРОЛОГИЧЕСКИЙ БЮЛЛЕТЕНЬ • DAILY WEATHER REPORT
BULLETIN QUOTIDIEN DE TEMPS • TÄGLICHER WETTERBERICHT

ADJA AZ ORSZÁGOS METEOROLÓGIAI INTÉZET
UDAPEST II. KITAIBEL PÁL UTCA 1
ELEFON: KÖZPONT: 353-500, IDŐJELZŐ OSZT.: 150-410

MEGJELENIK NAPONKÉNT • ELŐFIZETÉSI ÁRA
A POSTAI KÖLTSÉGGEL EGYÜTT NEGYEDÉVRE 60, Ft
KIADÁSÉRT FELEL AZ INTÉZET IGAZGATÓJA

3. évfolyam 185 szám + Budapest + 1970. július 4. szombat

Az időjárási helyzet ma reggel és a várható időjárás:

Európa időjárásában az elmúlt 24 óra alatt lényeges változás nem történt. A nyugat felől áramló hideg levegő tovább haladt kelet felé és ma reggelre elérte a Leningrád - Kiev - Bukarest vonalat. A hideg levegővel elárasztott területeken a hőmérséklet 5, 7 fokkal alacsonyabb az évszaknak megfelelő értékénél. Szárazföldünk déli és keleti részein igen meleg van. Napközben a hőmérséklet sok helyen meghaladja a 30 fokot. A meleget és a napot csak a helyenként kialakuló záporok, zivatarok zavarják. A hideg levegő kelet felé folytatja útját és a Szovjetúnió európai területén a nagy meleget mérsékli. A Kárpát-medence időjárásában vasárnap estig lényeges változás nem lesz.

Hazánkban pénteken felhőátvonulások voltak. Főként az ország keleti részein többfelé esett az eső. A lehullott csapadékmennyiség néhány helyen elérte a 10, 15, sőt Galyatetőn a 20 mm-t. A tartósan felhős helyeken napközben sem mértek 16, 17 foknál magasabb hőmérsékletet. Azokon a helyeken azonban ahol 6, 8 órán keresztül sütött a nap 22, 24 fokos maximumok alakultak ki. Ma hajnalra általában 11, 16 fokig hült le a levegő. Délelőtt a Dunántúlon erősen felhős volt az ég és sokfelé esett az eső. A keleti megyékben felszakadozott a felhőzet és nem esett. Az erősen felhős, esős helyeken 11 órakor is csak 14, 15, máshol 21, 23 fokot mértek.

Ma 12 órakor Budapesten a hőmérséklet 18 fok volt, a tengerszintre átszámitott légnyomás 762 mm, alig változik.

A Balaton vizének hőmérséklete 11 órakor Siófoknál 19 fok volt.

Várható időjárás vasárnap estig:

További felhőátvonulások, elsősorban ma többfelé esővel.
Mérsékelt, napközben megélénkülő északnyugati szél.
Hüvös marad az idő.

Várható legalacsonyabb éjszakai hőmérséklet: 10, 15,
legmagasabb nappali hőmérséklet vasárnap: 18, 23 fok között.

Kerényi Nárcisz s.k.

A hőmérséklet napi középértéke és eltérése a 90 évi átlagtól /Budapesten/:

1970. VII. 3.:	17,1 C°,	-4,4 C°.

1871 óta ezen a napon Budapesten előfordult:

legmagasabb hőmérséklet:	35,7 C° /1950/
legalacsonyabb hőmérséklet:	8,9 C° /1923/

70.0358.

CSAPADÉKELOSZLÁS

AZ UTOLSÓ 24 ÓRÁBAN

196 ..... 7^h-TÓL ..... 7^h-IG

VII. 4.

MAGYARÓVÁR, GYŐR, ESZTERGOM, TATABÁNYA, BUDAPEST, SALGÓTARJÁN, MISKOLC, SÁROSPATAK, NYÍREGYHÁZA, DEBRECEN, SZOLNOK, TÚRKEVE, KECSKEMÉT, BÉKÉSCSABA, SZEGED, BAJA, MOHÁCS, KALOCSA, KAPOSVÁR, NAGYKANIZSA, ZALAEGERSZEG, SZENTGOTTHÁRD, SZOMBATHELY, PÁPA, SÜMEG, SZÉKESFEHÉRVÁR

Színtvonalak: 200, 300 és 500 m.

0 50 100 km

A GÖRBE VONALAK ~AZ IZOHIÉTÁK~ AZOKAT A HELYEKET KÖTIK ÖSSZE, AHOL A CSAPADÉK MENNYISÉGE EGYENLŐ VOLT

LEGMAGASABB HŐMÉRSÉKLET

196 .....

70. VII. 4.

LEGALACSONYABB HŐMÉRSÉKLET

196 .....

70. VII. 4.

RADIÁCIÓS MINIMUM

196 .....

70. VII. 4.

Napfénytartam

1970. VII. 3.

1970. Július szombat

..... hó, ... nap	Az utolsó 24 óra adatai: Csapadék (mm)		Hőmérsékleti szélsőségek: tegnapi nappali max.	éjszakai min.	min. 5 cm-en	Napsütés (óra) tegnap
42815 Magyarovár						
822 Győr			22	11	9	2
825 Pápa	•		22	13	12	6
805 Sopron	•		20	12	11	3
812 Szombathely	1		20	9	8	2
910 Szentgotthárd	•		17	11	11	0
915 Zalaegerszeg	ny		16	12	11	
Lenti	1	=	17	13	12	
925 Nagykanizsa	ny					
920 Keszthely	–		16	13	13	
Tihany	ny		19	13	13	1
935 Siófok	ny		21	15	13	
942 Pécs	•		19	16	16	1
941 Misinatető (534 m)	ny		20	14	12	4
Siklós	ny		18	12	11	4
827 Farkasgyepű (400 m)	ny					
Veszprém	–		17	11	10	
833 Tatabánya	•		18	14	13	
839 Budapest (Ferihegy)	ny		21	14	12	
840 Budapest OMI	•		21	14	–	
841 Budapest (Szabadságh., 474 m)	•		22	16	13	3
Martonvásár	•		19	13	12	4
835 Székesfehérvár	•	∩	21	15	14	
Dunaújváros	ny		20	14	13	
Szekszárd	•		22	15	8	
Mohács	ny		22	14	13	
960 Baja	•		23	15	15	
955 Kalocsa	•		22	15	13	8
Cegléd	•		21	13	12	
860 Szolnok	•		23	13	11	6
970 Kecskemét	1		22	13	10	8
Kiskunfélegyháza	13		20	14	9	9
982 Szeged	•		23	14	14	
Mezőhegyes	•		22	14	12	7
Orosháza	•		23	14	10	
990 Békéscsaba	2		22	13	12	6
875 Túrkeve	3		21	12	11	5
Berettyóújfalu	1		21	11	9	7
880 Debrecen	1		22	13	10	
892 Nyíregyháza	2	∩	21	11	11	7
Kisvárda	2	∇	21	13	12	5
882 Mátészalka	2	∇	20	12	10	
Tiszabecs	1		20	11	10	8
788 Vác	ny		23	14		
Gödöllő	•		22	14	13	
Lőrinci	•	=	19	14	13	
Gyöngyös	ny		22	13	13	
Balassagyarmat	ny		22	14	12	
755 Salgótarján	ny		22	13	10	
Galyatető (932 m)	•	∩	23	11	10	
851 Kékestető (1000 m)	•		18	7		
Mátraháza (672 m)	20	∇	15	9	8	5
865 Eger	6					
Putnok	–		22	11	9	6
Lillafüred	9		21	14	13	
772 Miskolc	5	=	21	12		
Fügöd	13		22	14	12	4
778 Sárospatak	13		20	14	12	
	9		20	13	11	5
	3					

24 órai csapadék mm		
Rajka		
Kapuvár	ny	
Csorna	ny	∩
Komárom	•	
Káld	•	
Kőszeg	•	
Körmend	1	
Letenye	1	
Sümeg	1	
Zirc	ny	
Kisbér	•	
Mór	–	
Alcsút	•	
Esztergom	1	
Dobogókő	•	
Fonyód	•	
Tab	ny	
Sárbogárd	•	
Sárrétvan	ny	
Nagykőnyi	•	
Marcali	•	∩
Somogyszob	ny	
Kaposvár	ny	
Barcs	•	
Szigetvár	ny	
Bácsalmás	–	
Kiskunhalas	•	
Izsák	2	
Kunsztmiklós	ny	
Örkény	ny	
Nagykáta	–	
Jászapáti	2	
Tiszakécske	ny	
Nagykőrös	•	
Kistelek	1	
Makó	–	
Szentes	3	
Szarvas	4	∇
Szeghalom	3	
Körösszakál	3	∩
Tiszaroff	2	
Poroszló	6	
Karcag	12	
Hortobágy	–	
Polgár	7	
Hajdúdorog	7	∇
Nyírlugos	•	
Csenger	•	
Vásárosnamény	ny	∇
Záhony	1	∩
Királyrét	1	
Romhány	•	
Borsodnádasd	•	
Jósvafő	–	
Szendrőlád	3	
Hidasnémeti	7	
Tokaj	11	
	1	
Szentendre	ny	

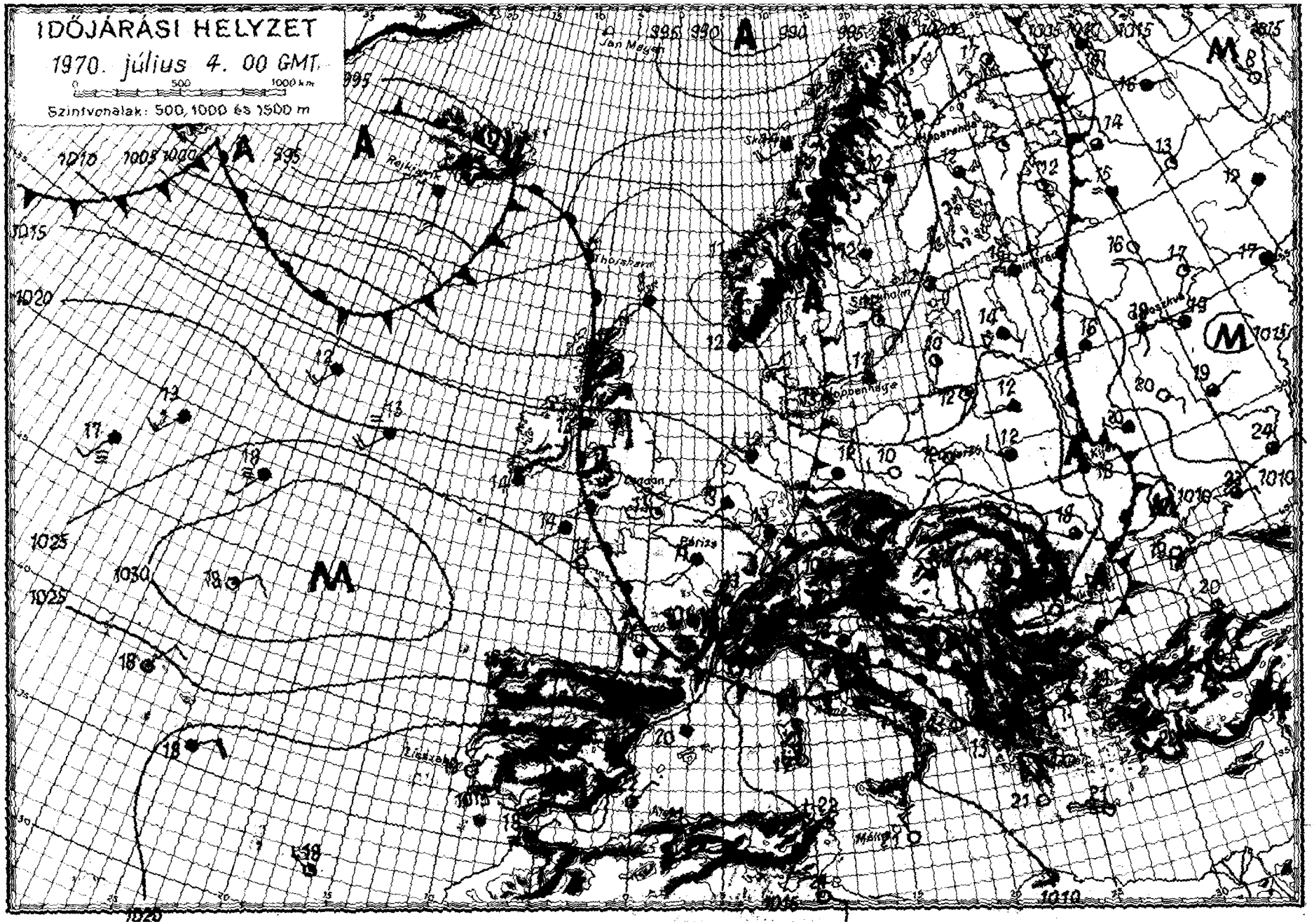

OFSET NYOMDA BUDAPEST

DŐJÁRÁSI NAPIJELENTÉS

ЕЖЕДНЕВНЫЙ МЕТЕОРОЛОГИЧЕСКИЙ БЮЛЛЕТЕНЬ • DAILY WEATHER REPORT
BULLETIN QUOTIDIEN DE TEMPS • TÄGLICHER WETTERBERICHT

DJA AZ ORSZÁGOS METEOROLÓGIAI INTÉZET
DAPEST II. KITAIBEL PÁL UTCA 1
EFON: KÖZPONT: 353-500, IDŐJELZŐ OSZT.: 150-410

MEGJELENIK NAPONKÉNT • ELŐFIZETÉSI ÁRA
A POSTAI KÖLTSÉGGEL EGYÜTT NEGYEDÉVRE 60, Ft
KIADÁSÉRT FELEL AZ INTÉZET IGAZGATÓJA

). évfolyam 186. szám + Budapest + 1970. július 5. vasárnap

Az időjárási helyzet ma reggel és a várható időjárás:

Miközben a hűvös óceáni levegő Közép-Európán és a Balti-térségen át megkezett Kelet-Európa nyugati határvidékére, élénk déli széllel további igen leg légtömeg vonult szárazföldünk keleti területei fölé. A két levegőfajta gerőteljesebb ütközési helye az Erdélyi-medence, a Havas-alföld és a Balkánélsziget északi része. Itt erős zivatarok, esők vannak. Az időjárási frontot szállitó élénk nyugat-keleti irányú áramlás a következő nap folyamán észak elé eltávolodik a Kárpát-térségtől, igy legalábbis átmenetileg nyugalmasabb idő járási helyzet következik.

Hazánkban szombaton a nyugati és keleti országrész között éles időjárási ülönbség alakult ki. Korareggel Szentgotthárd - Pécs vonalában esőzés kezdődött, ami a nap folyamán északkelet, kelet felé terjeszkedett, délután elérte Tisza vonalát, majd éjfélre visszahúzódott és Pécs - Nagykanizsa vonalában ilépett az ország területéről. Ennek megfelelően a Tiszántúlon eső nem volt, áshol csapadéknyom és 10 mm közötti mennyiség hullott, a legtöbb helyen 5 mm örüli értéket mértek. A Dunántúlon szombaton egyáltalán nem sütött ki a nap, Duna-Tisza-közén 1, 4, a Tiszántúlon 5, 13 órás napsütés volt. A nyugati országrészben az eső hütőhatása miatt és napsütés hiányában csak 15, 20 fokos aximumok alakultak ki, viszont keleten 21, 28 fokos felmelegedés volt. Vasárnap hajnalra 8 és 16 fok közötti lehülést észleltek. Szombaton napközben, de ülönösen a vasárnap hajnali órákban az északi szél fokozatosan megerősödött, elyenként viharossá vált. Délelőtt jobbára erősen felhős volt az ég, eső seol sem esett, a hőmérséklet 11 órakor 17 és 20 fok között váltakozott.

Ma 12 órakor Budapesten a hőmérséklet 20 fok, a tengerszintre átszámitott égnyomás 763 mm, alig változik.

A Balaton vizének hőmérséklete Siófoknál 11 órakor 18 fok volt.

Várható időjárás hétfő estig:

Felhőátvonulások, néhány helyen futó esővel, esetleg zivatarral.
A helyenként élénk, átmenetileg még erős északi, északnyugati szél éjszakára mérséklődik, hétfőn napközben kissé megélénkül és változó irányú lesz.
Hüvös éjszaka.
A nappali felmelegedés lényegesen nem változik.

Várható legalacsonyabb éjszakai hőmérséklet: 8, 13,
legmagasabb nappali hőmérséklet hétfőn: 22, 25 fok között.

Dr. Tóth Pál s.k.

A hőmérséklet napi középértéke és eltérése a 90 évi átlagtól /Budapesten/:

1970. VII. 4.:	15,2 C°,	-6,7 C°.

1871 óta ezen a napon Budapesten előfordult:

legmagasabb hőmérséklet	38,0 C° /1950/
legalacsonyabb hőmérséklet	10,2 C° /1899/

70.0359.

CSAPADÉKELOSZLÁS

AZ UTOLSÓ 24 ÓRÁBAN

196 70. VII. 4. 7h-TÓL VII. 5. 7h-IG

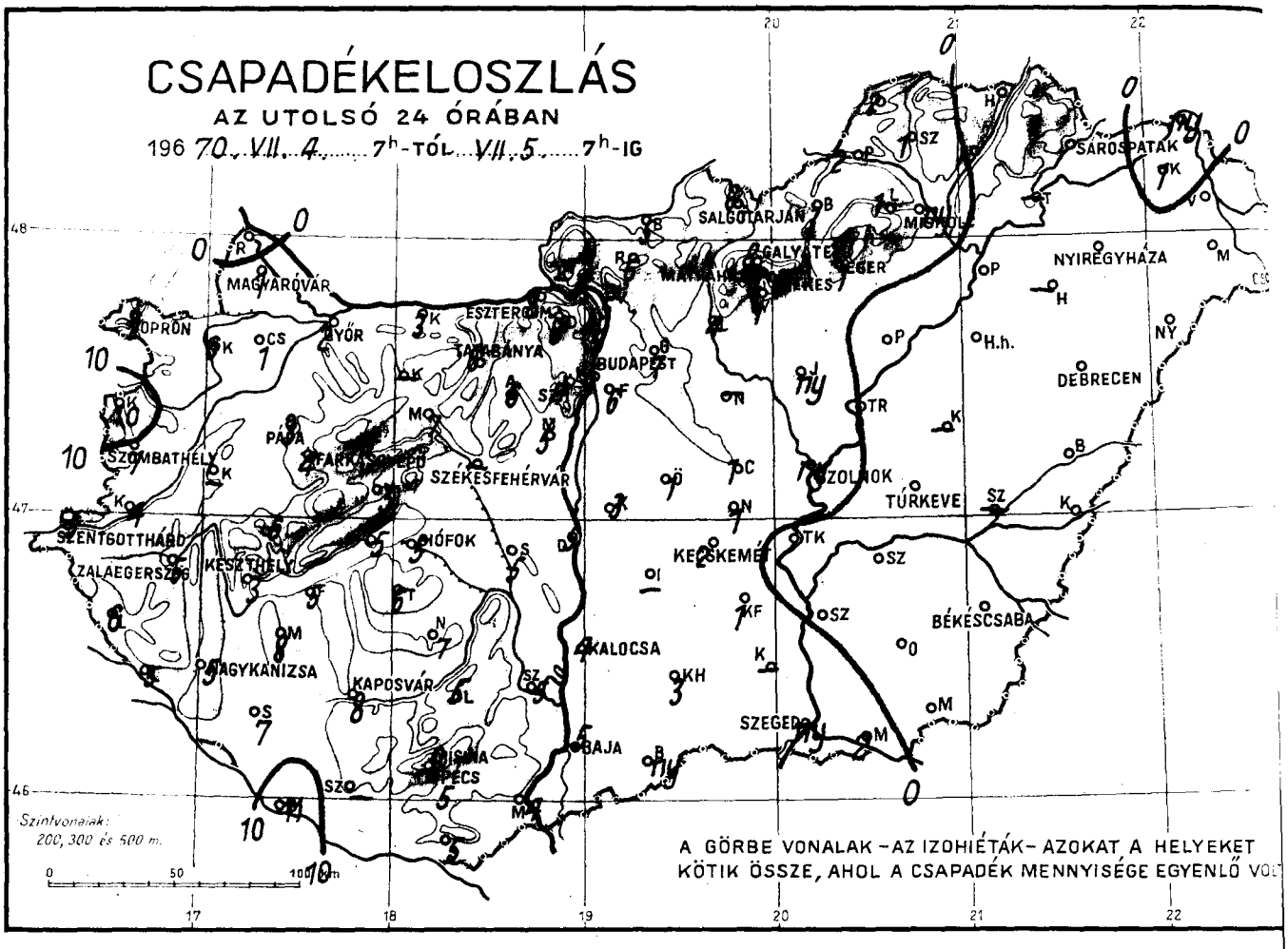

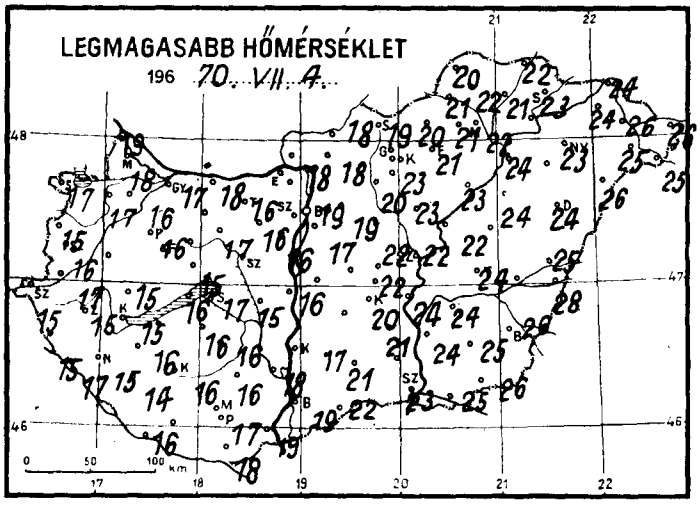

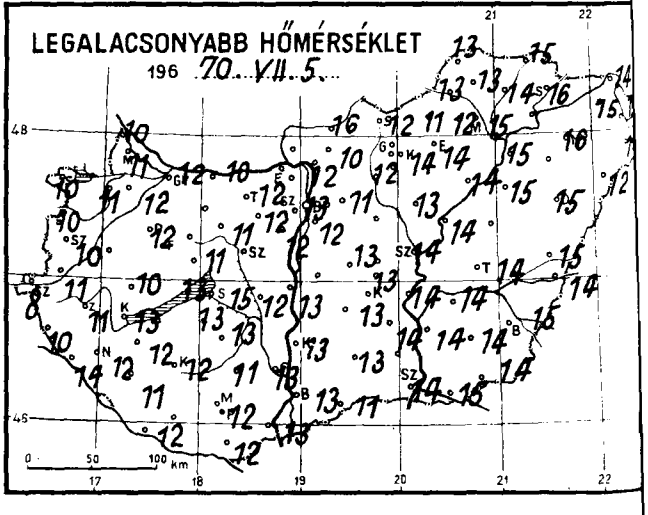

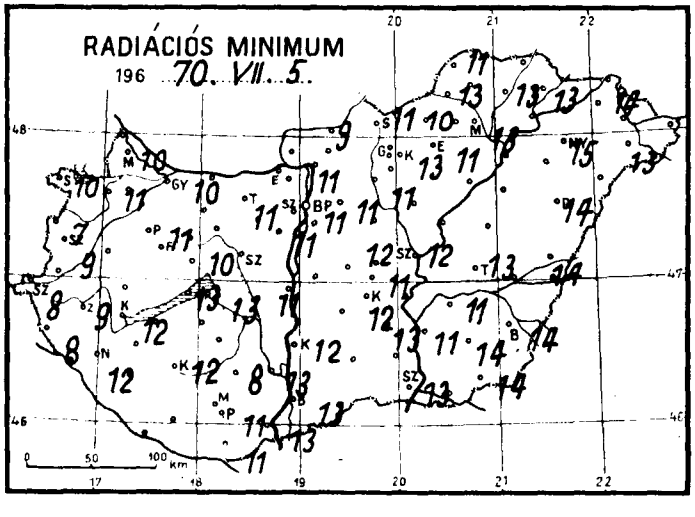

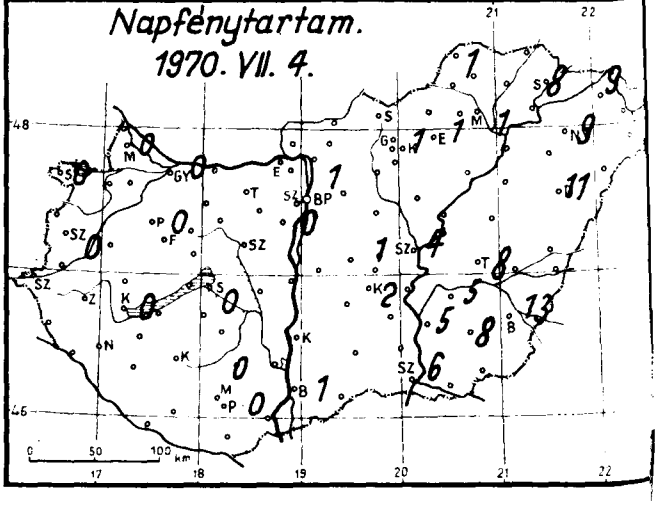

1970. július hó, 5. nap vasárnap

	Az utolsó 24 óra adatai					
	Csapadék (mm)		Hőmérsékleti szélsőségek			Napsütés (óra) tegnap
			tegnapi nappali max.	éjszakai min.	min. 5 cm-en	
12815 Magyaróvár	1		18	11	10	0
822 Győr	2		17	12	10	0
825 Pápa	3		16	12	11	0
805 Sopron	2		17	10	10	0
812 Szombathely	7		16	10	9	0
910 Szentgotthárd	5		15	8	8	
915 Zalaegerszeg	5		15	11	9	
Lenti	6		15	10	8	
925 Nagykanizsa	5		15	12	12	
920 Keszthely	3		15	13	12	0
Tihany	5		16	13	13	
935 Siófok	5		17	15	13	0
942 Pécs	5		17	12	11	0
941 Misinatető (534 m)	9		13	10	10	0
Siklós	5		18	12	11	
827 Farkasgyepű (400 m)	4		18	10	9	
Veszprém	5		15	11	10	
833 Tatabánya	6		16	12	11	
839 Budapest (Ferihegy)	6		17	12		
840 Budapest OMI	5		19	13	11	1
841 Budapest (Szabadságh., 474 m)	7		14	10	9	0
Martonvásár	5		16	12	11	
835 Székesfehérvár	–					
Dunaújváros	5		16	13		
Szekszárd	5		18	13	13	
Mohács	4		19	13	13	
960 Baja	5		19	13	13	1
955 Kalocsa	4		17	13	12	
Cegléd	1		22	13	12	1
860 Szolnok	ny		22	14	13	4
970 Kecskemét	2		20	13	12	2
Kiskunfélegyháza	1		21	14	13	
982 Szeged	ny		23	14	13	6
Mezőhegyes	•		26	14	14	
Orosháza	•		25	14	14	8
990 Békéscsaba	•		26	15	14	13
875 Túrkeve	•		24	14	13	8
Berettyóújfalu	•		25	15	14	
883 Debrecen	•		24	15	14	11
892 Nyíregyháza	•		23	16	15	9
788 Kisvárda	1		24	15	14	9
Mátészalka	•		25	14	13	
Tiszabecs	•		26	15		
Vác	5		18	12	11	
Gödöllő	7		19	11	11	
Lőrinci	4		20	12	11	
Gyöngyös	1		23	14	13	
Balassagyarmat	5		18	16	9	
755 Salgótarján	6		19	12	11	
Galyatető (932 m)	8		17	9		
851 Kékestető (1000 m)	3		13	7	7	1
Mátraháza (672 m)	–					
865 Eger	1		21	14	11	1
Putnok	2		21	13	13	
Lillafüred	1		21	12		
772 Miskolc	ny		22	15	13	1
Füged	•		21	14	13	
778 Sárospatak	•		23	16	13	8

Rajka	•
Kapuvár	6
Csorna	1
Komárom	3
Káld	–
Kőszeg	10
Körmend	4
Letenye	5
Sümeg	6
Zirc	6
Kisbér	–
Mór	7
Alcsút	6
Esztergom	8
Dobogókő	8
Fonyód	5
Tab	6
Sárbogárd	5
Lengyel	5
Nagykőrös	7
Marcali	8
Somogyszob	7
Kaposvár	8
Baics	11
Szigetvár	–
Bácsalmás	ny
Kiskunhalas	3
Izsák	–
Kunsztmiklós	3
Örkény	1
Nagykáta	–
Jászapáti	ny
Tiszakécske	•
Nagykőrös	1
Kistelek	–
Makó	2
Szentes	•
Szarvas	•
Szeghalom	–
Körösszakál	•
Tiszaroff	•
Poroszló	•
Karcag	–
Hortobágy	•
Polgár	•
Hajdúdorog	–
Nyírlugos	•
Csenger	•
Vásárosnamény	•
Záhony	ny
Királyrét	–
Rombány	6
Borsodnádasd	3
Jósvafő	2
Szendrőlád	1
Hidasnémeti	•
Tokaj	–
Szentendre	5

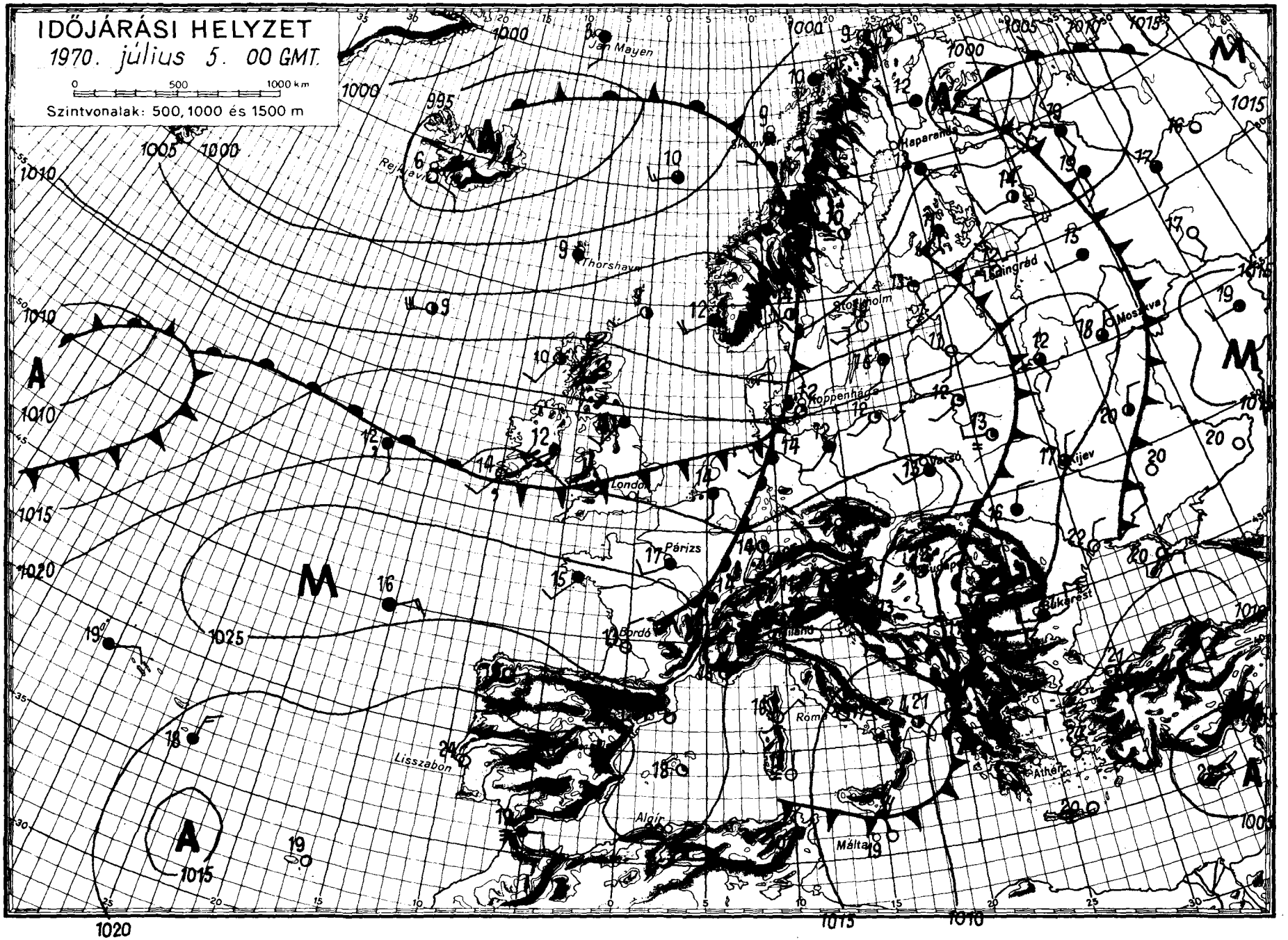

OFSET NYOMDA BUDAPEST

DŐJÁRÁSI NAPIJELENTÉS

ЕЖЕДНЕВНЫЙ МЕТЕОРОЛОГИЧЕСКИЙ БЮЛЛЕТЕНЬ • DAILY WEATHER REPORT
BULLETIN QUOTIDIEN DE TEMPS • TÄGLICHER WETTERBERICHT

IADJA AZ ORSZÁGOS METEOROLÓGIAI INTÉZET
UDAPEST II. KITAIBEL PÁL UTCA 1
ELEFON: KÖZPONT: 353-500, IDŐJELZŐ OSZT.: 150-410

MEGJELENIK NAPONKÉNT * ELŐFIZETÉSI ÁRA
A POSTAI KÖLTSÉGGEL EGYÜTT NEGYEDÉVRE 60, Ft
KIADÁSÉRT FELEL AZ INTÉZET IGAZGATÓJA

13. évfolyam 187. szám + Budapest + 1970. július 6. hétfő

Az időjárási helyzet ma reggel és a várható időjárás:

A Kurszk-Kiev-Kolozsvár-Brindisi vonalban időjárási front zónája alakult ki. A front mentén 300 km széles sávban változékony, felhős, esős az időjárás. A Brit-szigeteken és Skandináviában hasonló az idő. Nyugat és Közép-Európában a hüvös idő tovább tart, azonban nem csak itt, hanem a Balkán-félszigeten is 2, 5 fokkal alacsonyabb a hőmérséklet, mint a sokévi átlag.

Hazánkban vasárnap az északnyugati megyékben derült volt az ég és 11, 14 órán át sütött a nap. Máshol erősen felhős vagy borult volt az idő. Délkeleten és keleten helyenként esett az eső. A lehullott csapadék mennyisége sehol sem haladta meg a 7 mm-t. A hőmérséklet napközben 18, 23 fokig emelkedett. Ma hajnalra 9, 16 fokig hült le a levegő. Délelőtt változóan felhős volt az ég, délkeleten egy-két helyen esett az eső. A hőmérséklet 11 órára 18, 23 fokig emelkedett.

Ma 12 órakor Budapesten a hőmérséklet 23 fok, a tengerszintre átszámított légnyomás 764 mm, alig változik.

A Balaton vizének hőmérséklete Siófoknál 11 órakor 18 fok volt.

Várható időjárás kedd estig:

Változóan felhős idő, legfeljebb néhány helyen átfutó esővel.
Az élénk, helyenként még erős északi szél fokozatosan mérséklődik.

Várható legalacsonyabb éjszakai hőmérséklet: 11, 16,
legmagasabb nappali hőmérséklet kedden: 20, 25 fok között.

Bartha Péterné s.k.

Távolabbi kilátások péntekig:

Legalacsonyabb hajnali hőmérsékletek 13, 18 fok között.
Legmagasabb nappali hőmérsékletek eleinte 21, 26, később 26, 30 fok között.
Jelentős mennyiségü csapadék /legalább 5 mm/ az ország területének 20 százalékán várható az időszak elején.

Távelőrejelző Csoport

A hőmérséklet napi középértéke és eltérése a 90 évi átlagtól /Budapesten/:

1970. VII. 5.:	18,9 C°,	-3,0 C°.

1871 óta ezen a napon Budapesten előfordult:

legmagasabb hőmérséklet:	37,4 C° /1950/
legalacsonyabb hőmérséklet:	10,3 C° /1923/

70.0360.

CSAPADÉKELOSZLÁS

AZ UTOLSÓ 24 ÓRÁBAN

196 70. VII. 5. 7h-TÓL VII. 6. 7h-IG

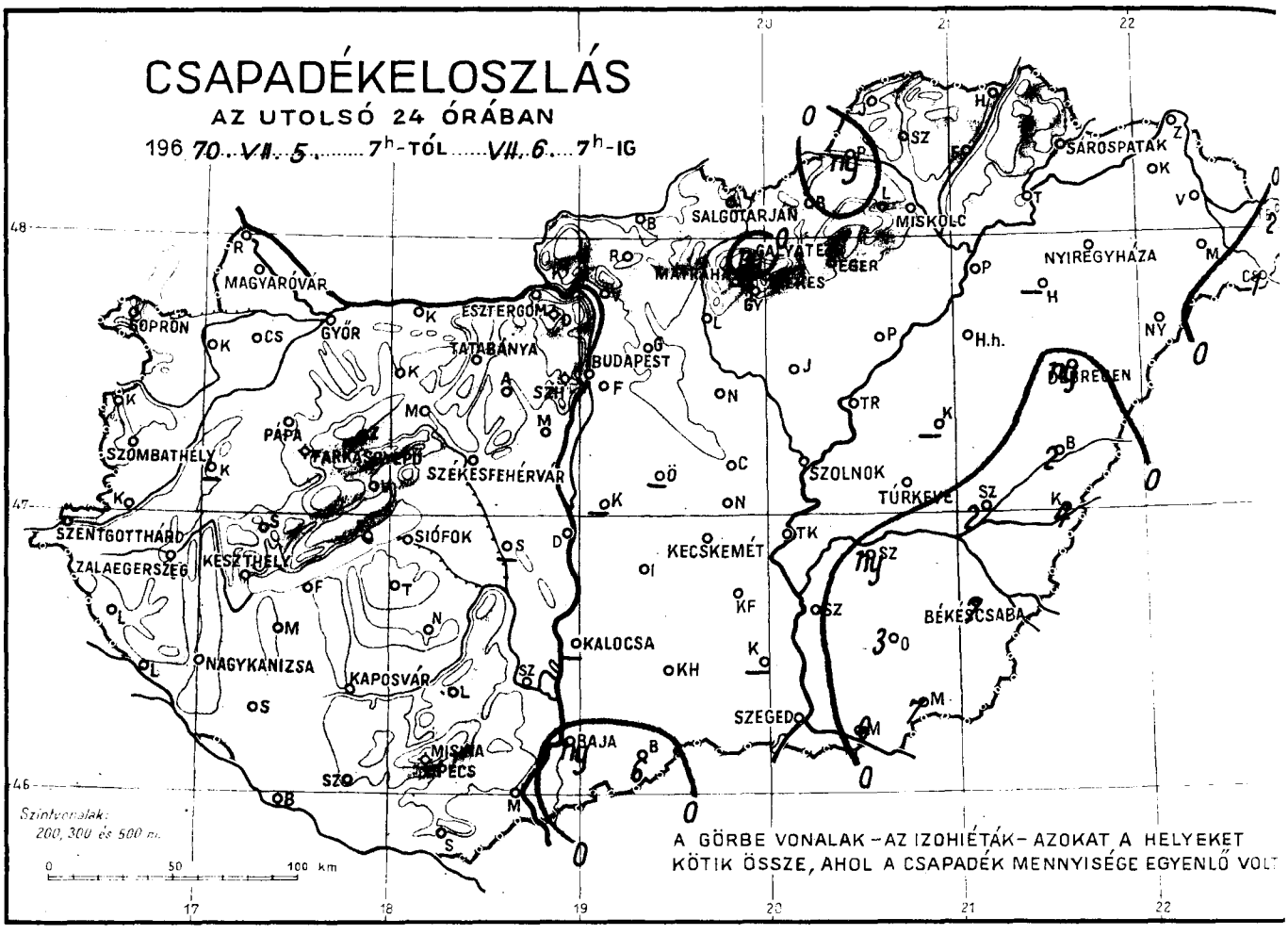

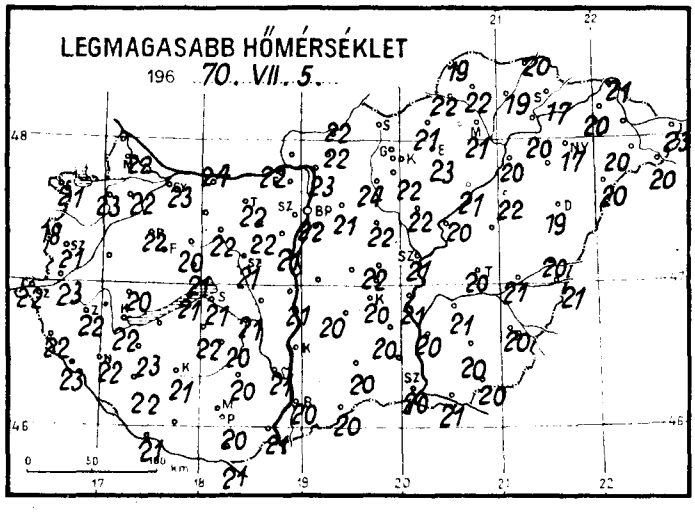

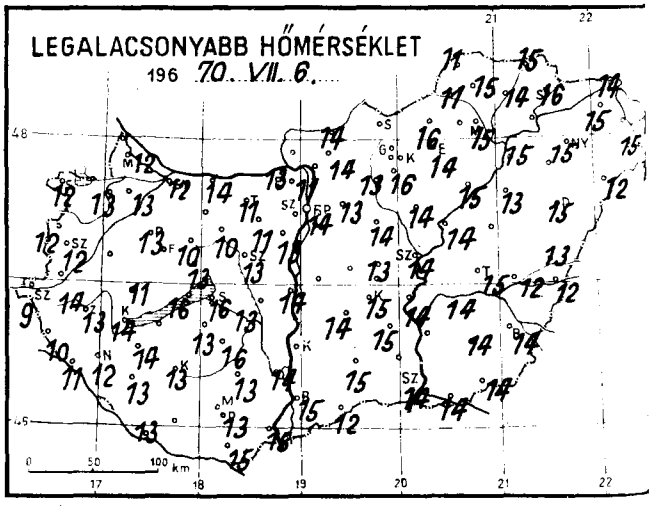

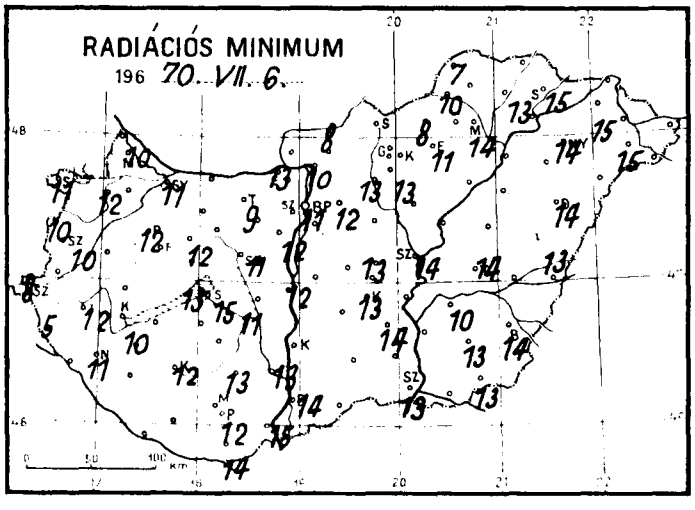

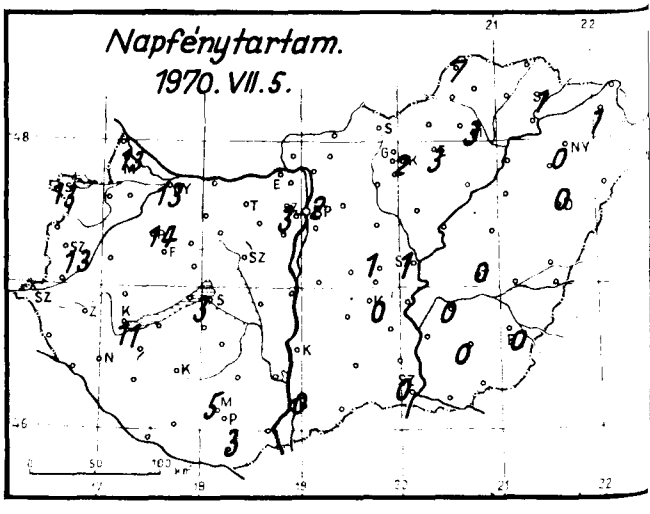

1970 ... július ... hó, 6. ... nap hétfő ...	Az utolsó 24 óra adatai: Csapadék (mm)		Hőmérsékleti szélsőségek: tegnapi nappali max.	éjszakai min.	min. 5 cm-en	Napsütés (óra) tegnap	24 órai csapadék mm		
12815 Magyaróvár	.		22	12	10	13	Rajka	.	
822 Győr	.		23	12	11	13	Kapuvár	.	
825 Pápa	.		22	13	12	14	Csorna	.	
805 Sopron	.		21	12	11	13	Komárom	.	
812 Szombathely	.		21	12	10	13	Káld	–	
910 Szentgotthárd	.		22	9	8		Kőszeg	.	
915 Zalaegerszeg	.		22	13	12		Körmend	.	
Lenti	.		22	10	5		Letenye	.	
925 Nagykanizsa	.		22	12	11		Sümeg	.	
920 Keszthely	.		22	14	10	11	Zirc	.	
Tihany	.		21	16	13		Kisbér	–	
935 Siófok	.		21	16	15	3	Mór	.	
942 Pécs	.		20	13	12	3	Alcsút	.	
941 Misinatető (534 m)	.		18	10	10	5	Esztergom	.	
Siklós	.		21	15	14		Dobogókő	.	
827 Farkasgyepű (400 m)	.		20	10	9		Fonyód	.	
Veszprém	.		21	13	12		Tab	.	
833 Tatabánya	.		22	11	9		Sárbogárd Sárhatvan	.	
839 Budapest (Ferihegy)	.		20	14	–		Lengyel	.	
840 Budapest OMI	.		22	14	11	2	Nagykónyi	.	
841 Budapest (Szabadságh., 474 m)	.	⌒	20	15	11	3	Marcali	.	
Martonvásár	.		21	13	12		Somogyszob	.	
835 Székesfehérvár	.		22	13	11		Kaposvár	.	
Dunaújváros	.		21	14	12		Barcs	.	
Szekszárd	.		21	14	13		Szigetvár	.	
Mohács	.		21	15	15		Bácsalmás	.	
960 Baja	ny		20	15	14	0	Kiskunhalas	.	
955 Kalocsa	–						Izsák	.	
Cegléd	.		22	13	13	1	Kunsztmiklós	–	
860 Szolnok	.		21	14	14	1	Örkény	–	
970 Kecskemét	.		20	15	13	0	Nagykáta	.	
Kiskunfélegyháza	.		20	15	14		Jászapáti	.	
982 Szeged	.		20	14	13	0	Tiszakécske	.	
Mezőhegyes	7		20	14	13		Nagykőrös	.	
Orosháza	3		20	14	13	0	Kistelek	–	
990 Békéscsaba	7	∇̇	20	14	14	0	Makó	6	
875 Túrkeve	.		20	15	14	0	Szentes	.	
Berettyóújfalu	2		20	13	13		Szarvas	ny	
882 880 Debrecen	ny		19	15	14	0	Szeghalom	2	
892 Nyíregyháza	.	=	17	15	14	0	Körösszakál	4	
788 Kisvárda	.		20	15	15	1	Tiszaroff	.	
Mátészalka	.		20	15	15		Poroszló	.	
Tiszabecs			23	13			Karcag	–	
Vác	.	=	23	11	10		Hortobágy	.	
Gödöllő	.		21	13	12		Polgár	.	
Lőrinci	.		24	13	13		Hajdúdorog	–	
Gyöngyös	.		22	16	13		Nyírlugos	.	
Balassagyarmat	.	⌒	22	14	8		Csenger	1	∇̇
755 Salgótarján	.		20	10	9		Vásárosnamény	.	
Galyatető (932 m)	ny	=	16	9			Záhony	.	
851 Kékestető (1000 m)	.		13	8	8	2	Királyrét	.	
Mátraháza (672 m)	–						Romhány	.	
865 Eger	.	=	23	14	11	3	Borsodnádasd	.	
Putnok	ny	=	22	11	10		Jósvafő	.	
Lillafüred	.		19	14			Szendrőlád	.	
772 Miskolc	.		21	15	14	3	Hidasnémeti	.	
Fügöd	.		19	14	13		Tokaj	.	
778 Sárospatak	.		17	16	15	1	Szentendre	ny	

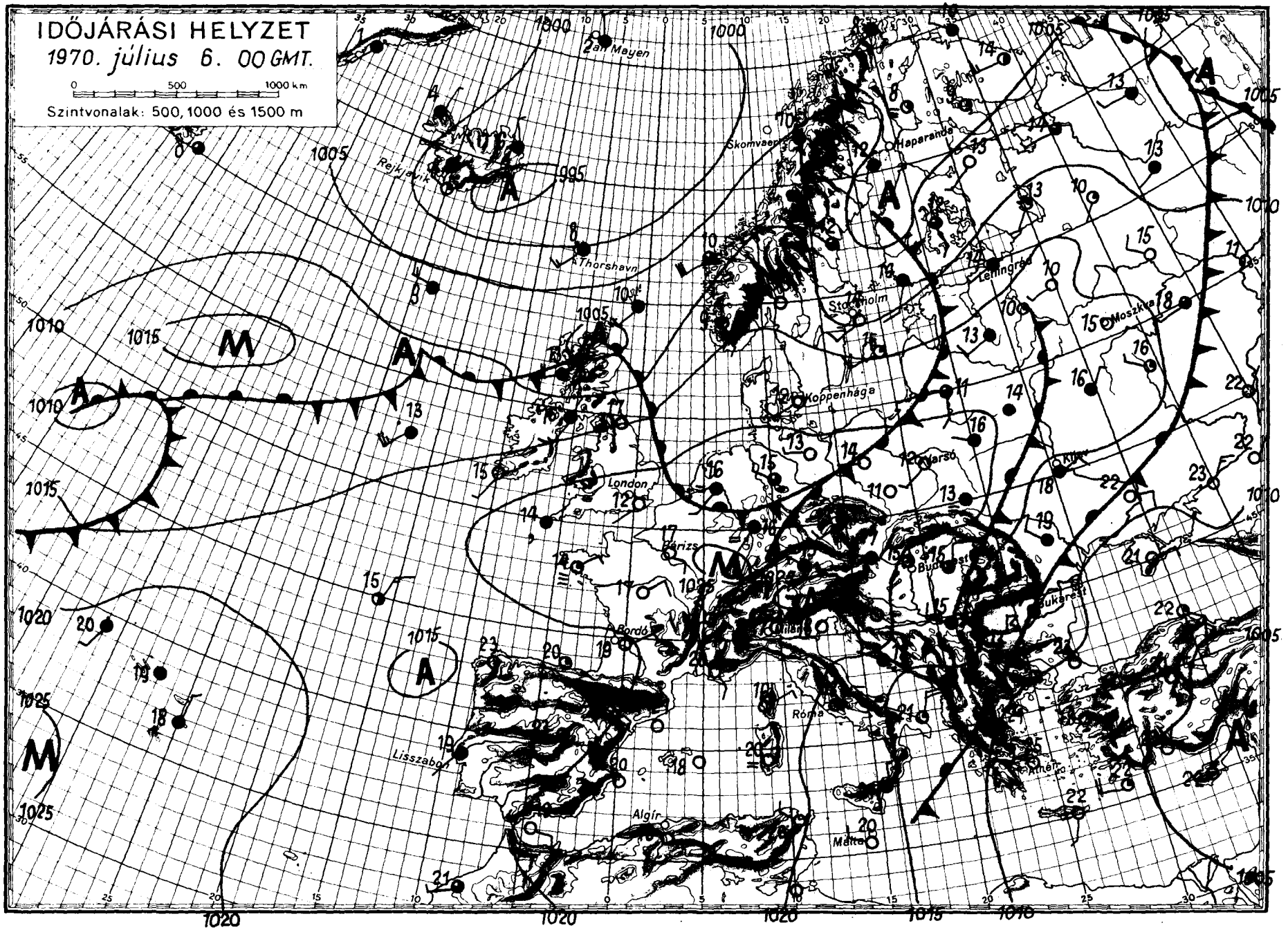
IDŐJÁRÁSI HELYZET
1970. július 6. 00 GMT.
0 500 1000 km
Szintvonalak: 500, 1000 és 1500 m
Jan Mayen
Reykjavik
Thorshavn
Skomvaer
Haparanda
Leningrád
Stockholm
Moszkva
Koppenhága
Varsó
Kijev
London
Párizs
Bordó
Madrid
Róma
Budapest
Bukarest
Athén
Lisszabon
Algír
Málta

DŐJÁRÁSI NAPIJELENTÉS

ЕЖЕДНЕВНЫЙ МЕТЕОРОЛОГИЧЕСКИЙ БЮЛЛЕТЕНЬ • DAILY WEATHER REPORT
BULLETIN QUOTIDIEN DE TEMPS • TÄGLICHER WETTERBERICHT

ADJA AZ ORSZÁGOS METEOROLÓGIAI INTÉZET
UDAPEST II. KITAIBEL PÁL UTCA 1
LEFON: KÖZPONT: 353-500, IDŐJELZŐ OSZT.: 150-410

MEGJELENIK NAPONKÉNT • ELŐFIZETÉSI ÁRA
A POSTAI KÖLTSÉGGEL EGYÜTT NEGYEDÉVRE 60, Ft
KIADÁSÉRT FELEL AZ INTÉZET IGAZGATÓJA

3. évfolyam 188. szám + Budapest + 1970. július 7. kedd

Az időjárási helyzet ma reggel és a várható időjárás:

Európa nyugati részein és a Földközi-tenger nyugati térségében igen meleg az idő. Hétfőn sok helyen mértek 30, 32, sőt Spanyolország egyes helyein 38, 9 fokot. Ezek az értékek 5, 7 fokkal magasabbak az elmúlt évek átlagánál. Szinén meleg az idő a Szovjetúnió európai területének déli részein. Ezzel szemben Balkán-félszigeten erősen felhős, sokfelé esős, zivataros időjárás uralkodik. tt a hőmérséklet jóval az évszaknak megfelelő érték alatt alakul; legtöbb helyen napközben sem éri el a 20 fokot. A Nyugat-Európában megindult melegedési olyamat fokozatosan átterjed Közép-Európára, tehát a Kárpát-medencére is. Igy z elmúlt napok hüvös időjárását az évszaknak megfelelő, majd annál melegebb dő váltja fel.

Hazánkban hétfőn a Pécs-Nyiregyháza vonaltól délkeletre erősen felhős olt az ég. Többfelé esett az eső. Békéscsabán zivatar is keletkezett. A lehullott eső mennyisége azonban sehol sem haladta meg az 5 mm-t. Az ország többi észein változóan felhős idő volt és eső nem esett. Az erősen felhős, esős helyeken napközben sem mértek 20, 22 foknál magasabb hőmérsékletet. A naposabb észeken viszont 26, 27 fokos maximumok alakultak ki. Ma hajnalban az ország erületén szeszélyes eloszlásban 9, 19 fokig hült le a levegő. Délelőtt változóan felhős idő volt. 11 órára 21, 25 fokig emelkedett a hőmérő higanyszála.

Ma 12 órakor Budapesten a hőmérséklet 25 fok volt, tengerszintre átszámított légnyomás 763 mm, gyengén süllyed.

A Balaton vizének hőmérséklete 11 órakor Siófoknál 20 fok volt.

Várható időjárás szerda estig:

Változó mennyiségü felhőzet.
Néhány helyen még zápor, zivatar lehet.
Mérsékelt, időnként élénk északkeleti szél.
A hőmérséklet tovább emelkedik.

Várható legalacsonyabb éjszakai hőmérséklet: 13, 18,
legmagasabb nappali hőmérséklet szerdán: 25, 29 fok között.

Kerényi Nárcisz s.k.

A hőmérséklet napi középértéke és eltérése a 90 évi átlagtól /Budapesten/:

1970. VII. 6.:	20,7 C°,	-0,9 C°.

1871 óta ezen a napon Budapesten előfordult:

legmagasabb hőmérséklet	37,0 C° /1957/
legalacsonyabb hőmérséklet	7,7 C° /1962/

70.0362.

CSAPADÉKELOSZLÁS

AZ UTOLSÓ 24 ÓRÁBAN

196 70. VII. 6. ..... 7h-TÓL ..... VII. 7. ..... 7h-IG

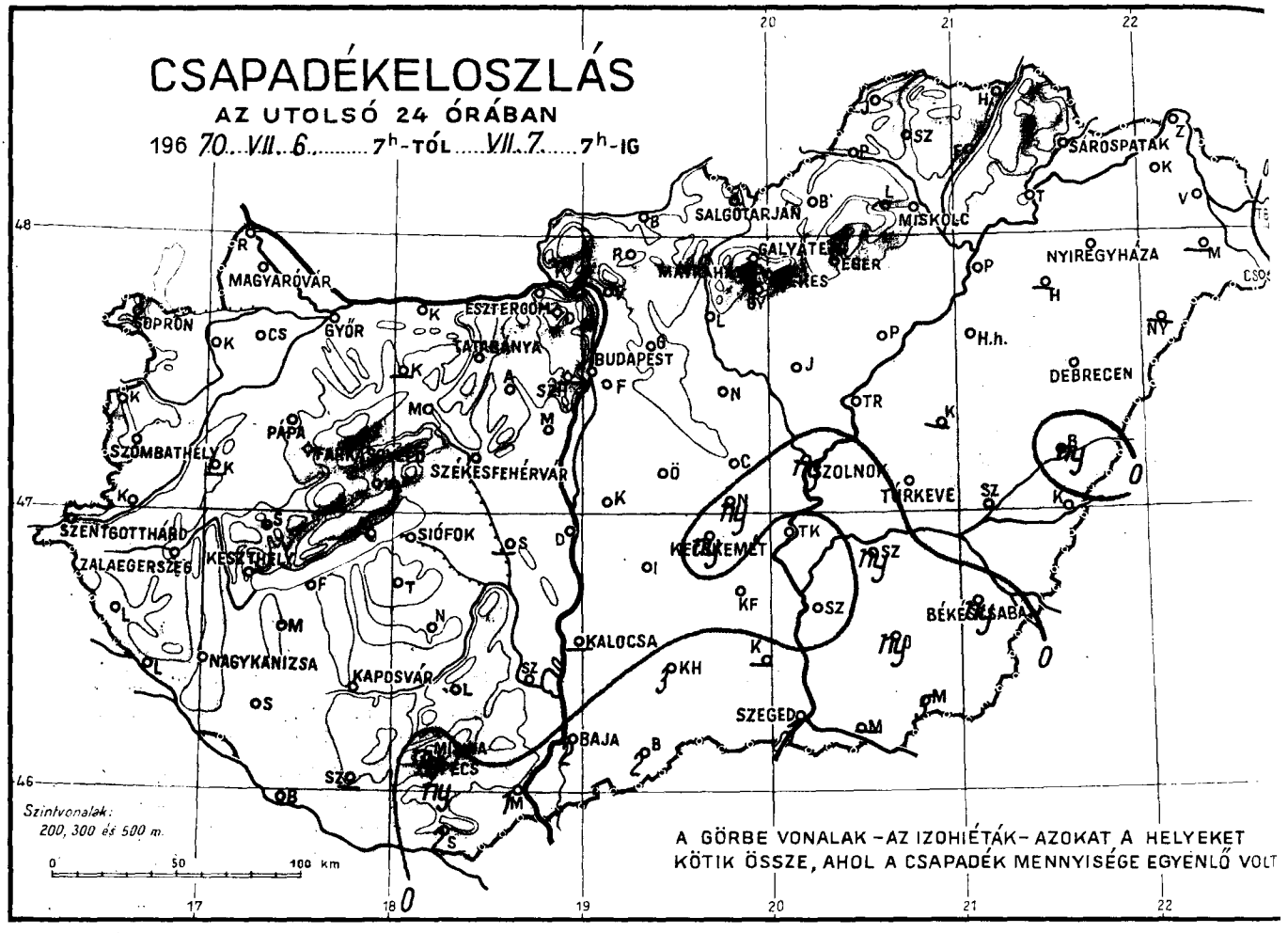

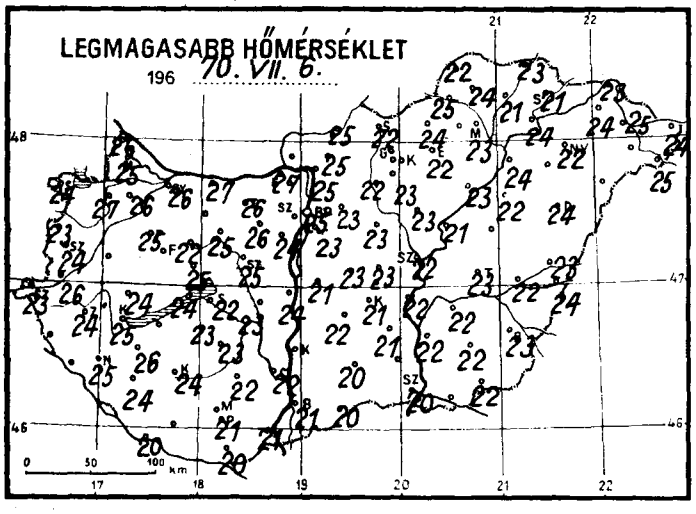

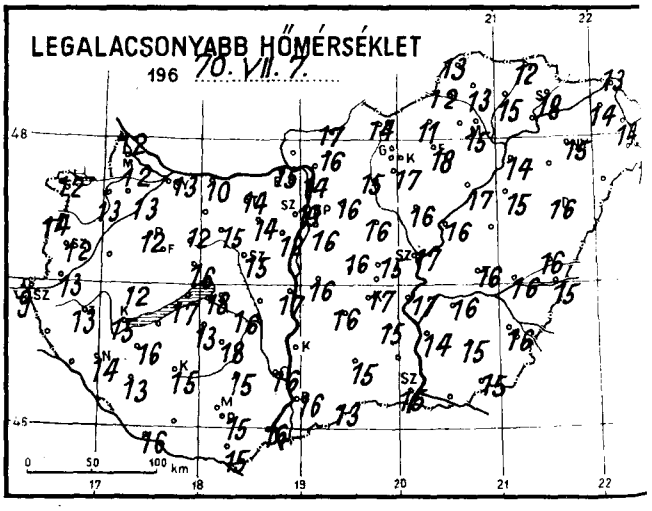

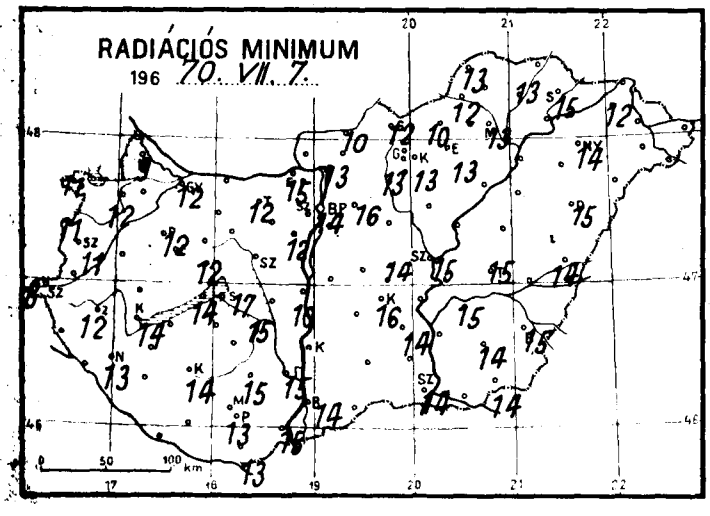

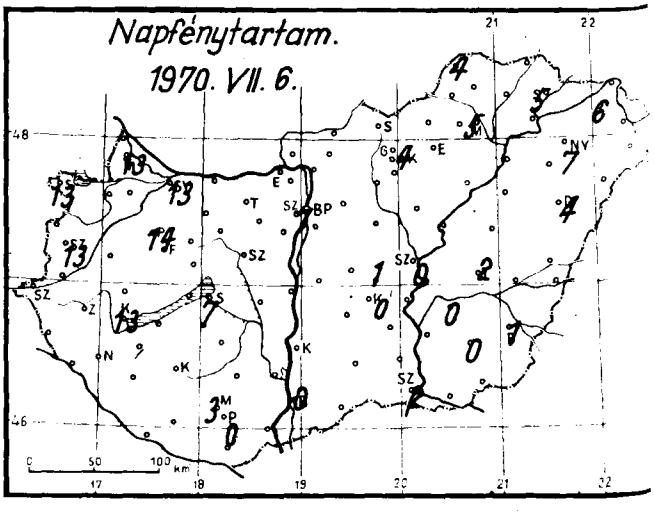

1970. július hó, 7. nap kedd

	Az utolsó 24 óra adatai								
	Csapadék (mm)		Hőmérsékleti szélsőségek			Napsütés (óra) tegnap	24 órai csapadék mm		
			tegnapi nappali max.	éjszakai min.	min. 5 cm-en				
12815 Magyaróvár	.		25	12	9	13	Rajka		
822 Győr	.		26	13	12	13	Kapuvár	.	
825 Pápa	.		25	12	12	14	Csorna	.	ρ
805 Sopron	.		24	12	11	13	Komárom	.	
812 Szombathely	.		24	12	11	13	Káld	–	ρ
910 Szentgotthárd	.		23	9	8		Kőszeg	.	
915 Zalaegerszeg	.		24	13	12		Körmend	.	
Lenti	–						Letenye	.	
925 Nagykanizsa	.		25	14	13		Sümeg	.	
920 Keszthely	.		25	15	14	13	Zirc	.	
Tihany	.		24	17	14		Kisbér	–	
935 Siófok	.		22	18	17	7	Mór	.	
942 Pécs	ny		21	15	13	0	Alcsút	.	
941 Misinatető (534 m)	ny		18	15	13	3	Esztergom	.	
Siklós	2		20	15	13		Dobogókő	.	
827 Farkasgyepű (400 m)	.		23	13	11		Fonyód	.	
Veszprém	.		25	16	12		Tab	.	
833 Tatabánya	.		26	14	12		Sárbogárd	.	
839 Budapest (Ferihegy)	.		23	16	–		Lengyel	.	
840 Budapest OMI	.		25	19	14	7	Nagykónyi	.	ρρ
841 Budapest (Szabadságh., 474 m)	–						Marcali	.	ρρ
Martonvásár	.		24	12	12		Somogyszob	.	
835 Székesfehérvár	.		25	15	13		Kaposvár	.	ρ
Dunaújváros	.		24	17	10		Barcs	.	
Szekszárd	.		22	16	15		Szigetvár	–	
Mohács	1		21	16	15		Bácsalmás	2	
960 Baja	2		21	16	14	0	Kiskunhalas	3	
955 Kalocsa	–						Izsák	.	
Cegléd	.		23	15	14	1	Kunsztmiklós	.	
860 Szolnok	ny		22	17	15	0	Örkény	.	
970 Kecskemét	ny		21	17	16	0	Nagykáta	.	
Kiskunfélegyháza	.		21	15	14		Jászapáti	.	
982 Szeged	1		20	15	14	2	Tiszakécske	.	
Mezőhegyes	5		22	15	14		Nagykőrös	ny	
Orosháza	ny		22	15	14	0	Kistelek	–	
990 Békéscsaba	ny	↗	23	16	15	1	Makó	–	
875 Túrkeve	.		23	16	15	2	Szentes	.	
Berettyóújfalu	ny		23	16	14		Szarvas	ny	
880 Debrecen	.		24	16	15	4	Szeghalom	.	
892 Nyíregyháza	.		22	15	14	7	Kőrösszakál	.	
788 Kisvárda	.		24	14	12	6	Tiszaroff	.	
Mátészalka	–						Poroszló	.	
Tiszabecs	1	↓	24	15			Karcag	–	
Vác	.	ρ	25	14	13		Hortobágy	.	
Gödöllő	.		23	16	16		Polgár	.	
Lőrinci	.		22	15	13		Hajdúdorog	–	
Gyöngyös	.		23	17	13		Nyírlugos	–	
Balassagyarmat	.	ρ	25	17	10		Csenger	.	ρ
755 Salgótarján	.		22	14	12		Vásárosnamény	.	
Galyatető (932 m)	.		17	12			Záhony	.	
851 Kékestető (1000 m)	.		15	11	11	4	Királyrét	.	
Mátraháza (672 m)	–						Romhány	.	
865 Eger	.		22	18	13		Borsodnádasd	.	
Putnok	.	=	25	12	12	1	Jósvafő	.	
Lillafüred	.		21	12			Szendrőlád	.	
772 Miskolc	.		23	15	13	5	Hidasnémeti	.	
Füged	.	ρ	21	15	13		Tokaj	.	
778 Sárospatak	.		21	18	15	5	Szentendre	.	

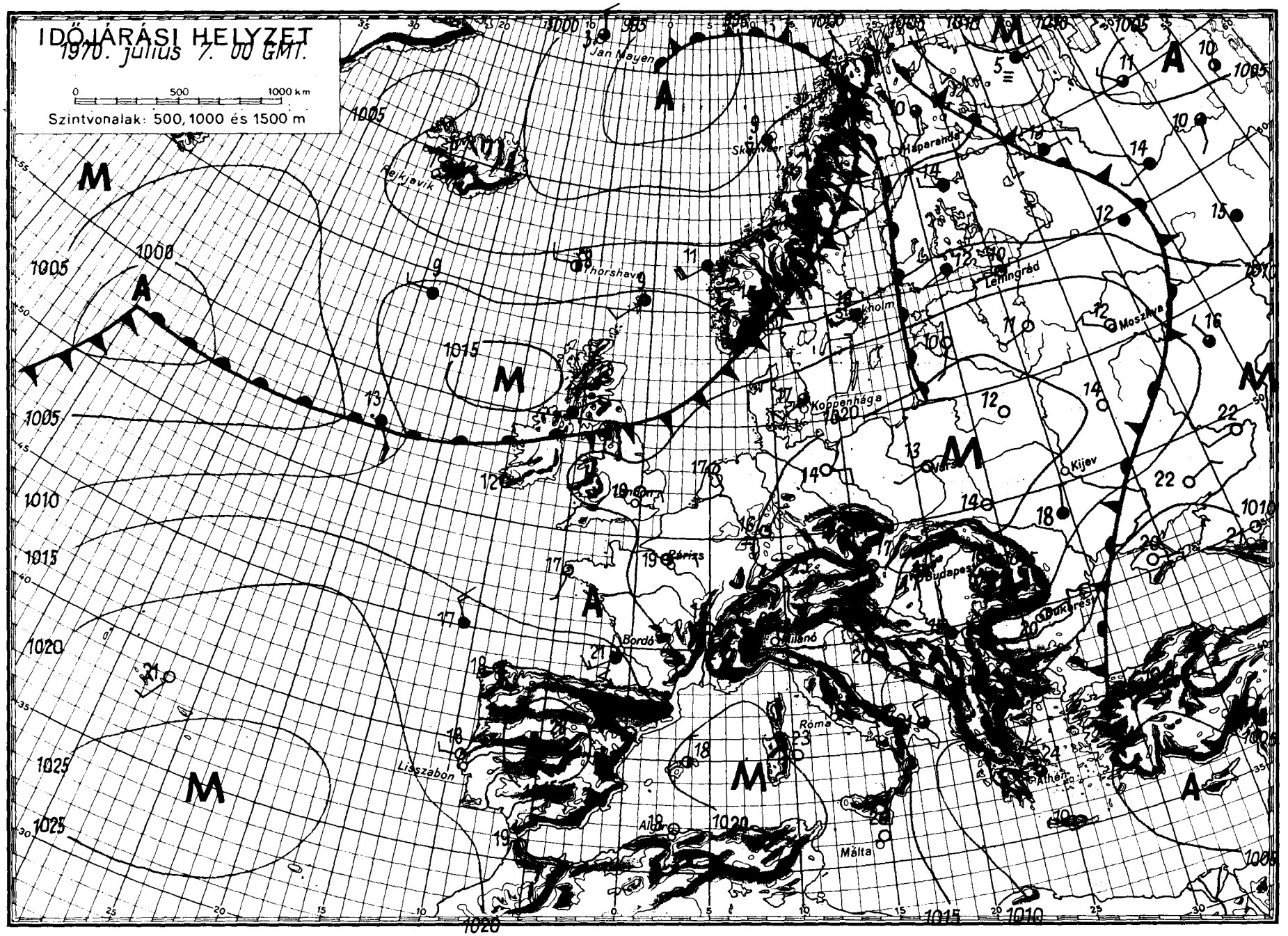

OFFSET NYOMDA BUDAPEST

DŐJÁRÁSI NAPIJELENTÉS

ЕЖЕДНЕВНЫЙ МЕТЕОРОЛОГИЧЕСКИЙ БЮЛЛЕТЕНЬ • DAILY WEATHER REPORT
BULLETIN QUOTIDIEN DE TEMPS • TÄGLICHER WETTERBERICHT

DJA AZ ORSZÁGOS METEOROLÓGIAI INTÉZET
DAPEST II. KITAIBEL PÁL UTCA 1
LEFON: KÖZPONT: 353-500, IDŐJELZŐ OSZT.: 150-410

MEGJELENIK NAPONKÉNT • ELŐFIZETÉSI ÁRA
A POSTAI KÖLTSÉGGEL EGYÜTT NEGYEDÉVRE 60, Ft
KIADÁSÉRT FELEL AZ INTÉZET IGAZGATÓJA

3. évfolyam 189. szám + Budapest + 1970. július 8. szerda

Az időjárási helyzet ma reggel és a várható időjárás:

Szárazföldünk középső részei felett, az Alpok térségétől a Volga vidéig egy nagy kiterjedésü leszálló légmozgású zóna alakult ki. Ezeken a területeken csendes, általában derült, meleg az idő. A Balkán-félszigeten folytatódik zivataros időjárás. A Brit-szigeteken, továbbá Skandinávia és a Szovjetúnió urópai területének északi felében változékony, felhős az idő. Néhány helyen sik az eső. Franciaország déli partvidékén is előfordult ma reggel kisebb átutó eső.

Hazánkban kedden változóan felhős idő volt. Az északnyugati és az északkeleti megyékben 10, 14 máshol 4, 10 órán át sütött a nap. A hőmérséklet napközben 24, 30 fokig emelkedett. A délutáni és a késő esti órákban egy-két helyen volt záporeső, zivatar. Számottevő csapadék mennyiséget, 12 mm-t csak Szarvasról jelentettek. Szerda hajnalra 12, 19 fokig hült le a levegő. Ma délelőtt országszerte gyengén felhős volt az ég, és a hőmérséklet már 11 órára elérte a 25, 28 fokot.

Ma 12 órakor Budapesten a hőmérséklet 28 fok volt, a tengerszintre átszámitott légnyomás 760 mm, alig változik.

A Balaton vizének hőmérséklete Siófoknál 11 órakor 21 fok volt.

Várható időjárás csütörtök estig:

Főként nappali felhőképződés, legfeljebb néhány helyen délutáni zápor, zivatar.
Mérsékelt, változó irányú szél.
Meleg idő.

Várható legalacsonyabb éjszakai hőmérséklet: 15, 20 fok között,
legmagasabb nappali hőmérséklet csütörtökön: 30 fok körül.

Vadkerti Ferenc s.k.

A hőmérséklet napi középértéke és eltérése a 90 évi átlagtól /Budapesten/:

1970. VII. 7.:	23,6 C°,	+1,9 C°.

1871 óta ezen a napon Budapesten előfordult:

legmagasabb hőmérséklet:	35,0 C° /1957/
legalacsonyabb hőmérséklet:	9,7 C° /1911/

70.0364.

CSAPADÉKELOSZLÁS

AZ UTOLSÓ 24 ÓRÁBAN

196 70. VII. 7. 7h-TÓL VII. 8. 7h-IG

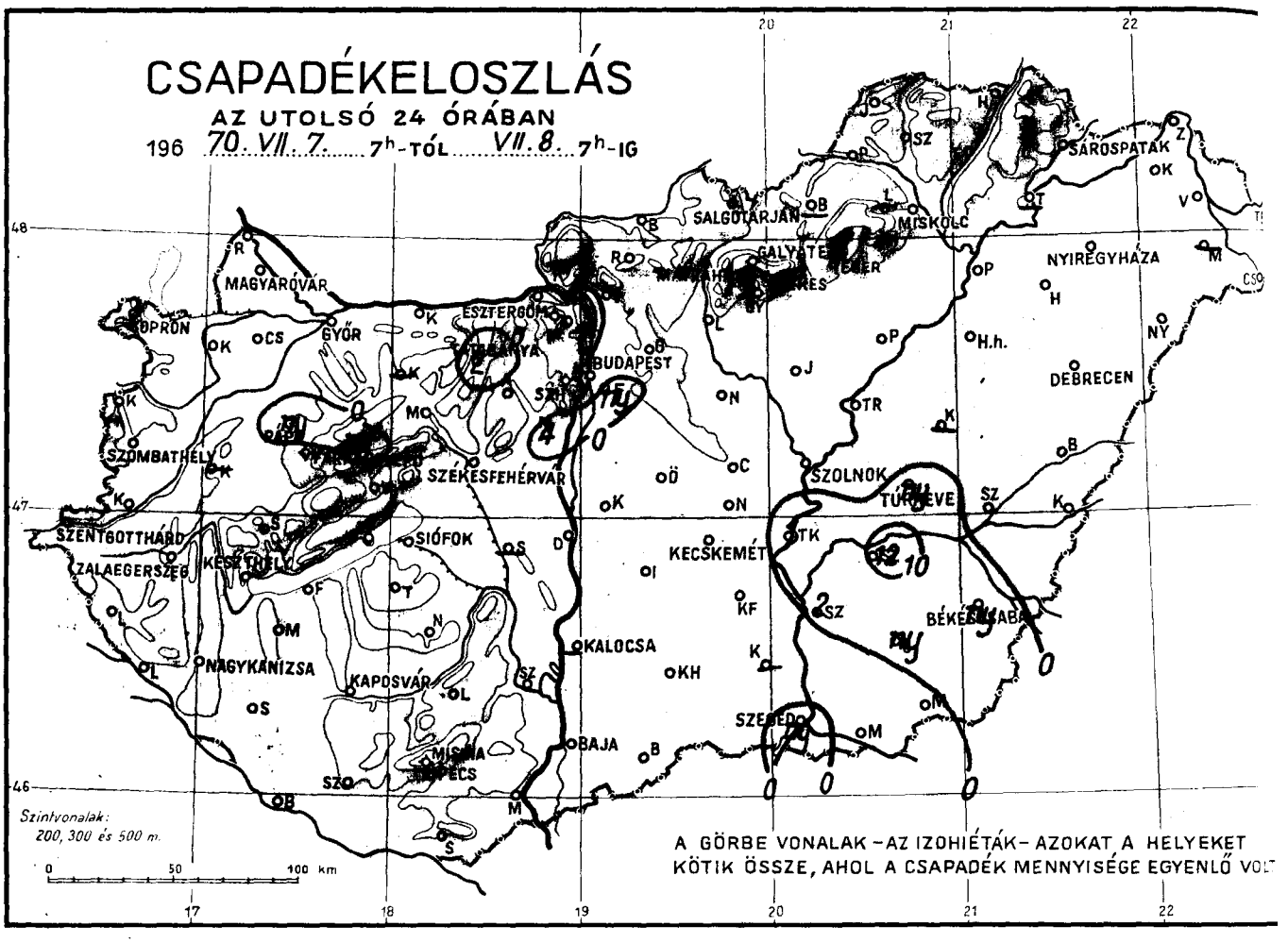

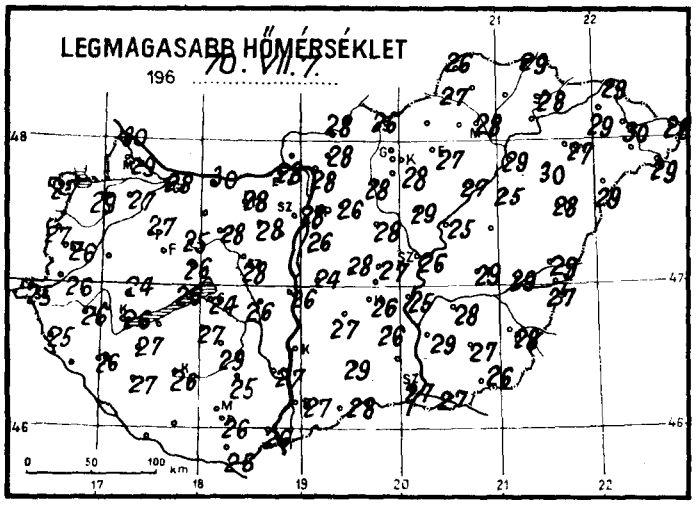

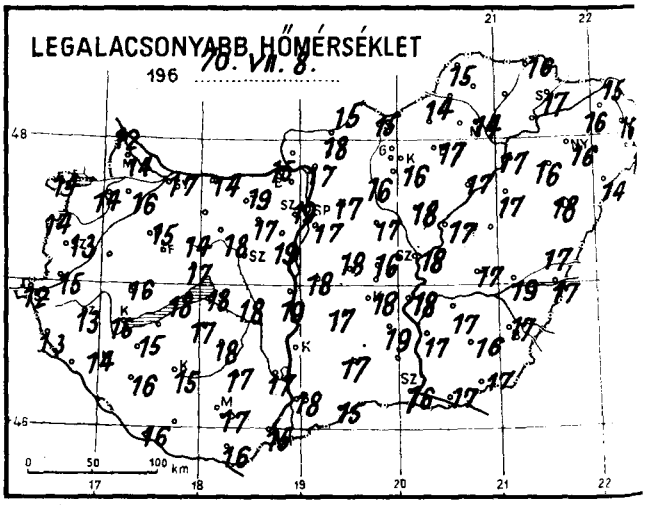

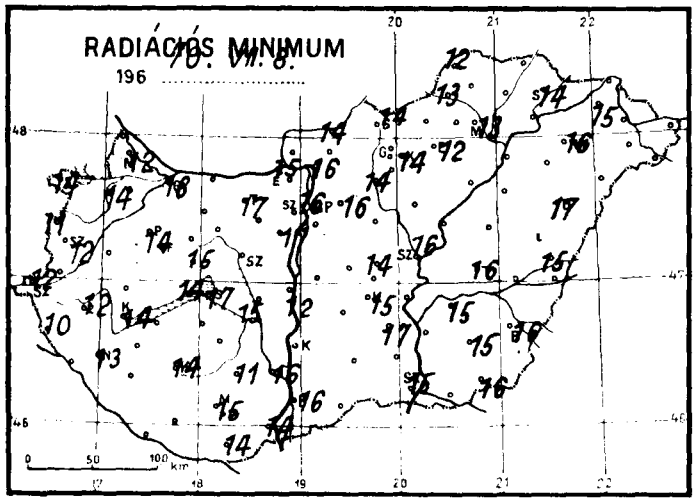

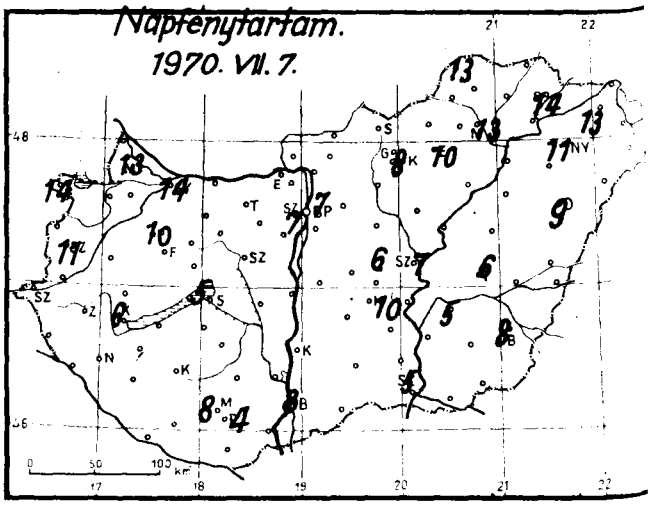

1970. július ..... hó,
8. szerda ..... nap .....

	Az utolsó 24 óra adatai								
	Csapadék (mm)		Hőmérsékleti szélsőségek			Napsütés (óra) tegnap	24 órai csapadék mm		
			tegnapi nappali max.	éjszakai min.	min. 5 cm-en				
12815 Magyaróvár	•		29	14	12	13	Rajka	•	
822 Győr	•		28	17	16	14	Kapuvár	•	⊥
825 Pápa	ny		27	15	14	10	Csorna	•	⊥
805 Sopron	•		27	14	14	14	Komárom	•	⊥
812 Szombathely	•		26	13	12	11	Káld	–	
910 Szentgotthárd	•		25	12	12		Kőszeg	•	
915 Zalaegerszeg	•		26	13	12		Körmend	•	
Lenti	•		25	13	10		Letenye	•	
925 Nagykanizsa	•		26	14	13		Sümeg	•	
920 Keszthely	•		26	16	14	6	Zirc	ny	
Tihany	•		26	18	14		Kisbér	–	
935 Siófok	•		24	18	17	5	Mór	•	
942 Pécs	•		26	17	15	4	Alcsút	•	
941 Misinatető (534 m)	•		23	18	17	8	Esztergom	–	
Siklós	•	⊥	26	16	14		Dobogókő	–	
827 Farkasgyepű (400 m)	•		25	18	13		Fonyód	•	
Veszprém	•	⊥	26	17	15		Tab	•	
833 Tatabánya	2		28	19	17		Sárbogard	•	Sárhatvan
839 Budapest (Ferihegy)	ny	K	26	17	–		Lengyel	•	
840 Budapest OMI	•		28	19	16	7	Nagykónyi	•	⊥
841 Budapest (Szabadságh. 474 m)	•	⊥	26	17	15	7	Marcali	•	
Martonvásár	4	K	28	19	17		Somogyszob	•	
835 Székesfehérvár	•		28	19	14		Kaposvár	•	⊥
Dunaújváros	•		26	19	12		Barcs	•	
Szekszárd	•		27	17	16		Szigetvár	•	
Mohács	•		26	16	14		Bácsalmás	•	
960 Baja	•		27	18	16	8	Kiskunhalas	•	
955 Kalocsa	–						Izsák	•	
Cegléd	•	⊥	27	16	14	6	Kunsztmiklós	•	
860 Szolnok	•		26	18	16	7	Örkény	•	
970 Kecskemét	•		26	18	15	10	Nagykáta	•	⊥
Kiskunfélegyháza	•		26	19	17		Jászapáti	•	⊥
982 Szeged	ny		27	16	15	5	Tiszakécske	1	
Mezőhegyes	•	≡	26	17	16		Nagykőrös	•	
Orosháza	ny		27	16	15	–	Kistelek	–	
990 Békéscsaba	ny		28	17	16	8	Makó	•	
875 Túrkeve	ny		29	17	16	6	Szentes	2	▽
Berettyóújfalu	•	⊥	29	17	15		Szarvas	12	K
882 Debrecen	•		28	18	17	9	Szeghalom	•	⊥
892 Nyíregyháza	•		27	16	16	11	Kőrösszakál	•	
788 Kisvárda	•		29	16	15	13	Tiszaroff	•	
Mátészalka	–						Poroszló	•	
Tiszabecs	•		28	15			Karcag	–	
Vác	•	⊥	28	17	16		Hortobágy	•	
Gödöllő	•	⊥	26	17	16		Polgár	•	
Lőrinci	•	⊥	28	16	14		Hajdúdorog	•	
Gyöngyös	•		28	16	14		Nyírlugos	•	
Balassagyarmat	•	⊥	28	15	14		Csenger	•	⊥
755 Salgótarján	•		26	15	14		Vásárosnamény	•	⊥
Galyatető (932 m)	•		23	14			Záhony	•	
851 Kékestető (1000 m)	•		19	15	12	8	Királyrét	•	
Mátraháza (672 m)	–						Romhány	•	
865 Eger	•		27	17	12	10	Borsodnádasd	–	
Putnok	•		27	14	13		Jósvafő	•	
Lillafüred	•		25	13			Szendrőlád	•	
772 Miskolc	•		28	14	13	13	Hidasnémeti	•	
Fügöd	•	⊥	–	–			Tokaj	–	
778 Sárospatak	•		28	17	14	14	Szentendre	•	

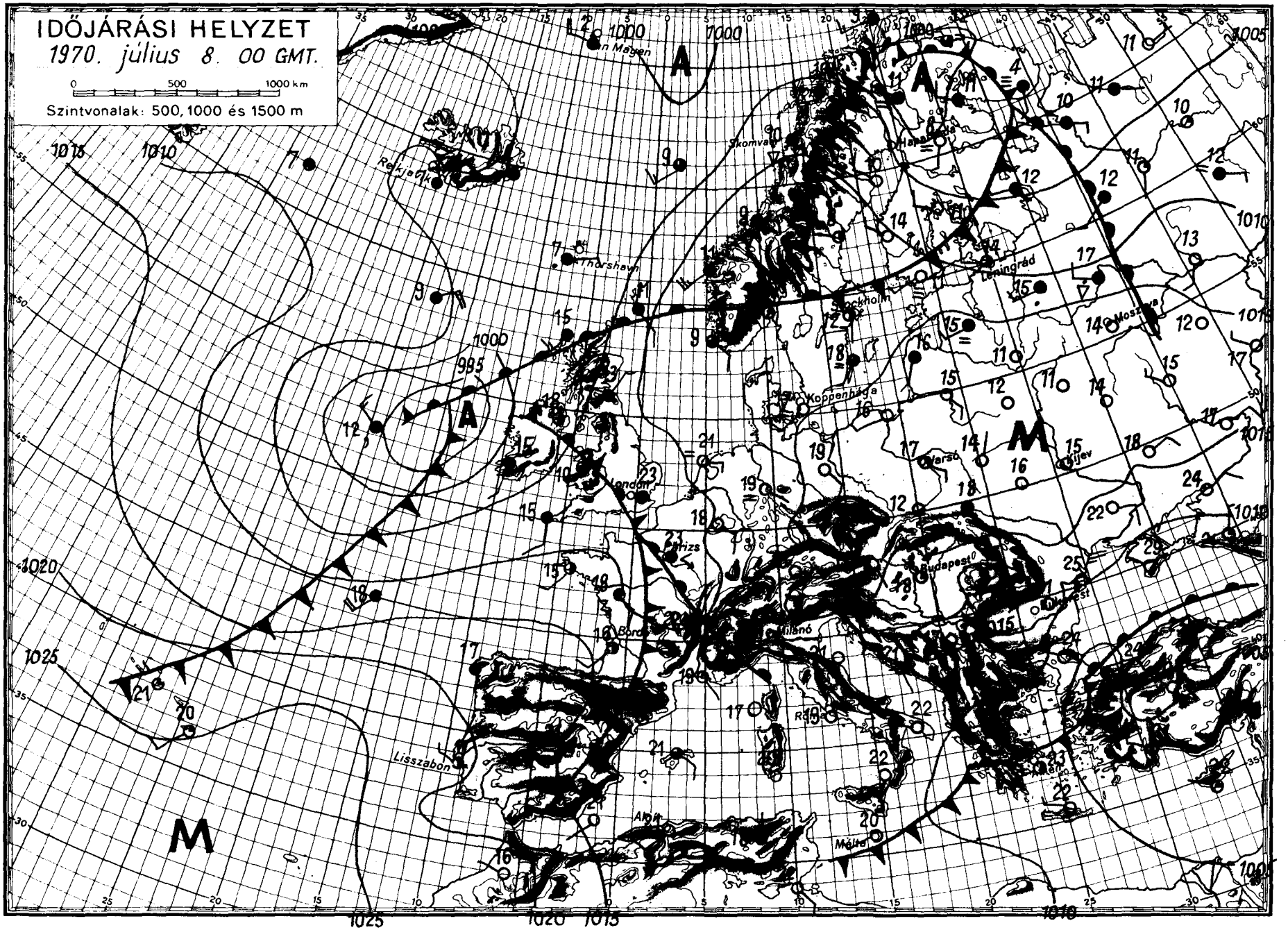

OFFSET NYOMDA BUDAPEST

IDŐJÁRÁSI NAPIJELENTÉS

ЕЖЕДНЕВНЫЙ МЕТЕОРОЛОГИЧЕСКИЙ БЮЛЛЕТЕНЬ • DAILY WEATHER REPORT
BULLETIN QUOTIDIEN DE TEMPS • TÄGLICHER WETTERBERICHT

DJA AZ ORSZÁGOS METEOROLÓGIAI INTÉZET
DAPEST II. KITAIBEL PÁL UTCA 1
EFON: KÖZPONT: 353-500, IDŐJELZŐ OSZT.: 150-410

MEGJELENIK NAPONKÉNT • ELŐFIZETÉSI ÁRA
A POSTAI KÖLTSÉGGEL EGYÜTT NEGYEDÉVRE 60,- Ft
KIADÁSÉRT FELEL AZ INTÉZET IGAZGATÓJA

33. évfolyam 190. szám + Budapest + 1970. július 9. csütörtök

Az időjárási helyzet ma reggel és a várható időjárás:

A Brit-szigeteken keresztül hűvös, nedves levegő érkezik szárazföldünk nyugati részeire. A hűvös levegővel elárasztott területeken erősen felhős, esős időjárás alakult ki és a hőmérsékletben visszaesés mutatkozott. Kedden például Londonban 31, Párizsban 30 fokig emelkedett a hőmérséklet, ezzel szemben szerdán Londonban már csak 22, Párizsban pedig csak 24 fokot mértek. Európa középső és déli területein továbbra is igen meleg van. A meleget és a napsütést csak a szórványosan kialakuló helyi záporok, zivatarok zavarják. A Kárpát-medencében meleg marad az idő, de a zápor, zivatar hajlam fokozódik.

Hazánkban szerdán fülledt, meleg idő volt. A hőmérséklet csúcsértéke országszerte 27, 32 fok között alakult. A délutáni órákban néhány helyen zápor, zivatar keletkezett. A lehullott eső mennyisége általában nem érte el az 5 mm-t, de Lengyelen 9, Baján pedig 16 mm-t mértek. Ma hajnalra az ország területén 14, 20 fokra hűlt le a levegő. Délelőtt folytatódott a fülledt, meleg idő. A hőmérséklet már 11 órára 26, 29 fokig emelkedett.

Ma 12 órakor Budapesten a hőmérséklet 28 fok volt, a tengerszintre átszámitott légnyomás 760 mm, alig változik.

A Balaton vizének hőmérséklete Siófoknál 11 órakor 21 fok volt.

Várható időjárás péntek estig:

Változó mennyiségü felhőzet.
Többfelé zápor, zivatar.
Mérsékelt szél.
Zivatar idején átmeneti szélerősödés.
Fülledt, meleg idő.

Várható legalacsonyabb éjszakai hőmérséklet: 15, 20 fok között,
legmagasabb nappali hőmérséklet pénteken: 30 fok körül.

Kerényi Nárcisz s.k.

Távolabbi kilátások hétfőig:

Legalacsonyabb hajnali hőmérséklet 14, 19 fok között.
Legmagasabb nappali hőmérsékletek 25, 30 fok között.
Jelentős mennyiségü /legalább 5 mm/ csapadék az ország területének 80 százalékán várható.

Távelőrejelző csoport

A hőmérséklet napi középértéke és eltérése a 90 évi átlagtól /Budapesten/:

1970. VII. 8.:	26,3 C°,	+4,1 C°.

1871 óta ezen a napon Budapesten előfordult:

legmagasabb hőmérséklet	37,2 C° /1957/
legalacsonyabb hőmérséklet	9,4 C° /1887/

70.0365.

CSAPADÉKELOSZLÁS

AZ UTOLSÓ 24 ÓRÁBAN

196 70. VII. 8. ..... 7h-TÓL ..... VII. 9. ..... 7h-IG

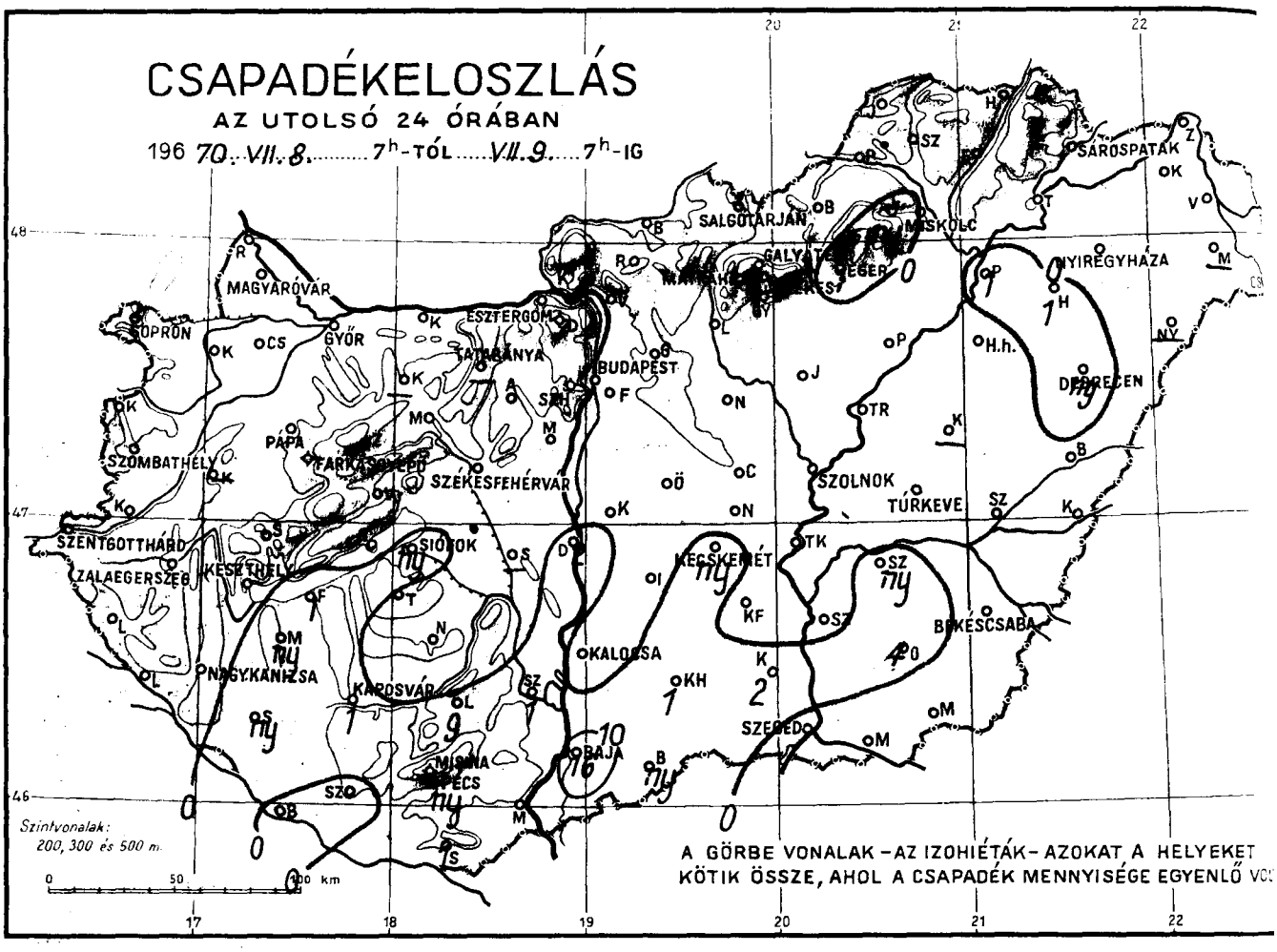

LEGMAGASABB HŐMÉRSÉKLET

196 70. VII. 8. ....

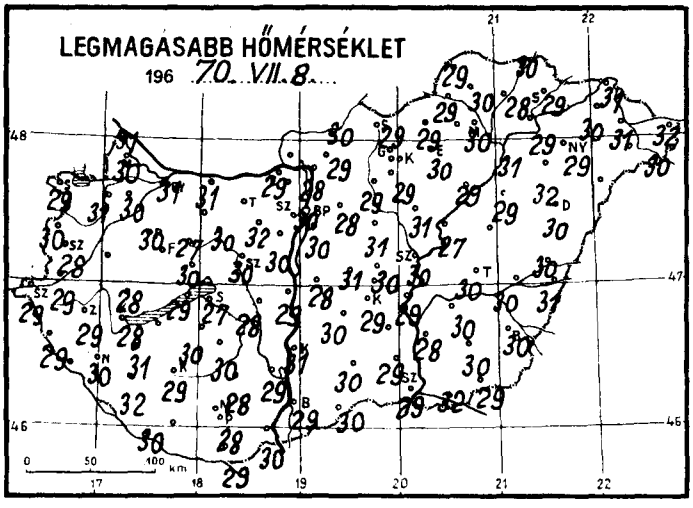

LEGALACSONYABB HŐMÉRSÉKLET

196 70. VII. 9. ....

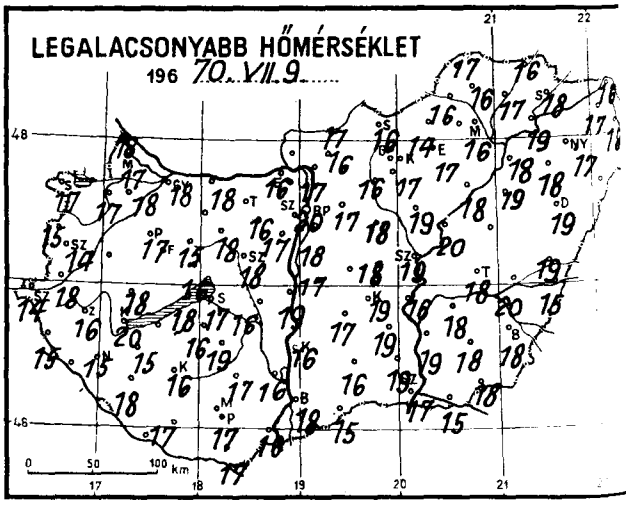

RADIÁCIÓS MINIMUM

196 70. VII. 9. ....

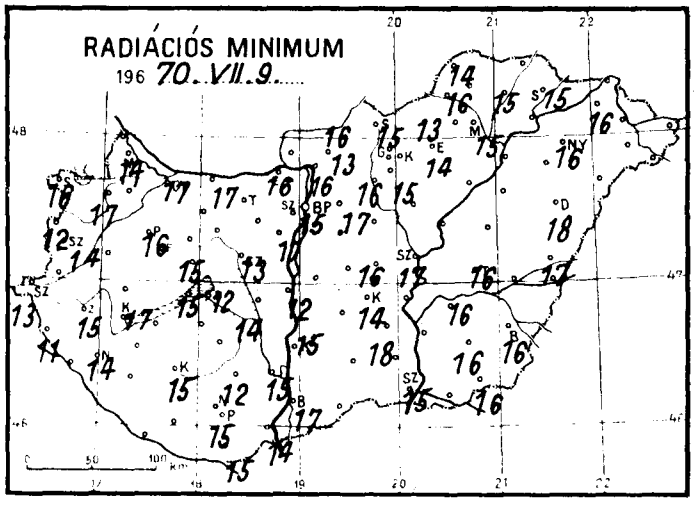

Napfénytartam.

1970. VII. 8.

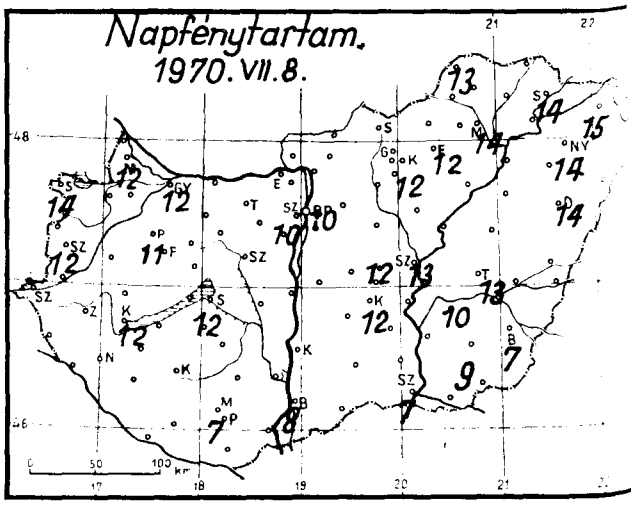

1970. július ..... hó,
9. csütörtök ..... nap .....

	Az utolsó 24 óra adatai								
	Csapadék (mm)		Hőmérsékleti szélsőségek			Napsütés (óra) tegnap	24 órai csapadék mm		
			tegnapi nappali max.	éjszakai min.	min. 5 cm-en				
12815 Magyaróvár	•		30	17	14	12	Rajka	•	
822 Győr	•	=	31	18	17	12	Kapuvár	•	
825 Pápa	•	=	30	17	16	11	Csorna	•	
805 Sopron	•		29	17	16	14	Komárom	•	⊥
812 Szombathely	•	=	28	14	14	12	Káld	–	
910 Szentgotthárd	•	=	29	14	13		Kőszeg	•	
915 Zalaegerszeg	•		29	16	15		Körmend	•	
Lenti	•		29	15	11		Letenye	•	
925 Nagykanizsa	•	↖	30	15	14		Sümeg	•	
920 Keszthely	•	=	28	20	17	12	Zirc	•	
Tihany	•		29	18	15		Kisbér	–	
935 Siófok	ny	↖	27	17	17	12	Mór	•	
942 Pécs	ny	↖	28	17	15	7	Alcsút	•	
941 Misinatető (534 m)	–						Esztergom	•	
Siklós	1	↖	29	17	15		Dobogókő	•	
827 Farkasgyepű (400 m)	•		28	19	17		Fonyód	1	
Veszprém	•	⊥	30	16	15		Tab	•	
833 Tatabánya	–						Sárbogárd	•	
839 Budapest (Ferihegy)	•		30	18	–		Lengyel	9	↖
840 Budapest OMI	•		30	20	15	10	Nagykónyi	•	
841 Budapest (Szabadságh. 474 m)	•	⊥	28	17	15	10	Marcali	ny	↖
Martonvásár	•		30	17	17		Somogyszob	ny	↖
835 Székesfehérvár	•		30	18	13		Kaposvár	1	⊥
Dunaújváros	2	↖	29	19	12		Barcs	•	
Szekszárd	1		29	16	15		Szigetvár	•	
Mohács	•		30	16	14		Bácsalmás	ny	
960 Baja	16	↖	29	18	17	8	Kiskunhalas	1	
955 Kalocsa	–						Izsák	•	
Cegléd	•	⊥	30	18	16	12	Kunsztmiklós	•	
860 Szolnok	•	=	30	19	17	13	Örkény	•	
970 Kecskemét	ny	↖	29	19	14	12	Nagykáta	•	⊥
Kiskunfélegyháza	•		28	19	18		Jászapáti	•	⊥
982 Szeged	•	↖	29	17	15	7	Tiszakécske	•	
Mezőhegyes	•	⊥	29	18	16		Nagykőrös	•	
Orosháza	4	▽	30	18	16	9	Kistelek	2	▽
990 Békéscsaba	•	↖	30	18	16	7	Makó	•	
875 Túrkeve	•		30	18	16	13	Szentes	•	
Berettyóújfalu	•	⊥	30	19	17		Szarvas	ny	↖
882 Debrecen	ny	↖	30	19	18	14	Szeghalom	•	⊥
892 Nyíregyháza	•		29	17	16	14	Kőrösszakál	•	
788 Kisvárda	•		30	17	16	15	Tiszaroff	–	
Mátészalka	–						Poroszló	•	
Tiszabecs	•		32	17			Karcag	–	
Vác	•	⊥	28	17	16		Hortobágy	•	
Gödöllő	•	⊥	28	17	17		Polgár	1	↖
Lőrinci	•		29	16	16		Hajdúdorog	1	
Gyöngyös	•		29	17	15		Nyírlugos	–	
Balassagyarmat	•	⊥	30	17	16		Csenger	•	⊥
755 Salgótarján	•		29	16	15		Vásárosnamény	•	⊥
Galyatető (932 m)	•		24	15			Záhony	•	
851 Kékestető (1000 m)	•		22	16	14	12	Királyrét	•	
Mátraháza (672 m)	–						Romhány	•	
865 Eger	1	↖	30	17	14	12	Borsodnádasd	•	
Putnok	•		29	16	16		Jósvafő	•	⊥
Lillafüred	ny	↖	27	16			Szendrőlád	•	
772 Miskolc	•	=	30	16	15	14	Hidasnémeti	•	
Füged	•	⊥	28	17	15		Tokaj	•	
778 Sárospatak	•		29	18	15	14	Szentendre	•	

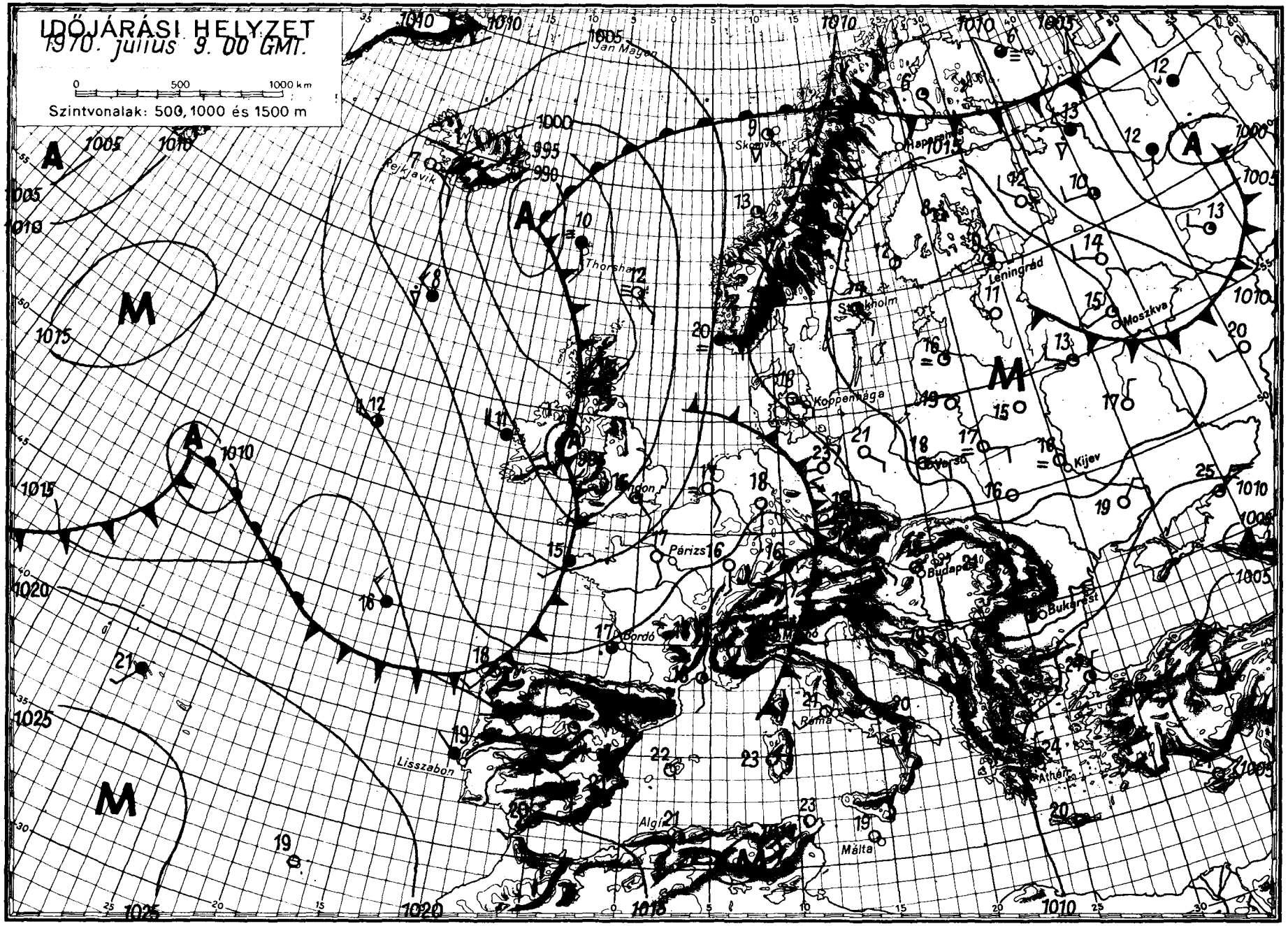

DIFSET NYOMDA BUDAPEST

ŐJÁRÁSI NAPIJELENTÉS

ЕЖЕДНЕВНЫЙ МЕТЕОРОЛОГИЧЕСКИЙ БЮЛЛЕТЕНЬ • DAILY WEATHER REPORT
BULLETIN QUOTIDIEN DE TEMPS • TÄGLICHER WETTERBERICHT

A AZ ORSZÁGOS METEOROLÓGIAI INTÉZET
APEST II. KITAIBEL PÁL UTCA 1
ON: KÖZPONT: 353-500, IDŐJÉLZŐ OSZT.: 150-410

MEGJELENIK NAPONKÉNT • ELŐFIZETÉSI ÁRA
A POSTAI KÖLTSÉGGEL EGYÜTT NEGYEDÉVRE 60,- Ft
KIADÁSÉRT FELEL AZ INTÉZET IGAZGATÓJA

évfolyam 191. szám + Budapest + 1970. julius 10. péntek

Az időjárási helyzet ma reggel és a várható időjárás:

A nyugat felől áramló hüvös levegő megkezdte térhóditását Közép-Euró-
an is. Hatására csütörtökön már a német sikságon és az Alpok nyugati térsé-
en sem érte el a hőmérséklet a 30 fokot. A huvös levegővel elárasztott te-
leteken szórványosan záporok, zivatarok keletkeznek. A fülledt, meleg idő a
ndináv-félsziget déli részére, Lengyelországra, a Kárpát-medencére, a Bal-
n-félszigetre és a Szovjetunió európai területének déli vidékére korlátozó-
t. Ezeken a helyeken csütörtökön még 4, 6 fokkal magasabb volt a hőmérsék-
az elmult évek átlagánál. A Kárpát-medencét szombat estig érinteni fogja a
ös levegő, de időjárásunk alakulásában lényeges változást nem okoz.

Hazánkban csütörtökön fülledt, meleg idő volt. A hőmérséklet csucsér-
e országszerte elérte a 28, 33 fokot. A délutáni és esti órákban többfelé
letkezett zápor, zivatar. A zivatart helyenként jégeső is kisérte. A lehul-
t csapadék mennyisége főként az északi hegyvidék és a Tiszántul egyes helye-
volt számottevő. Ott helyenként elérte a 30, 40, sőt Karcagon és Debrecen-
a 43, Kékestetőn a 46, Nagykörün /Szolnok m/ a 48, Erdőbényén /Borsod m/ az
Dévaványán /Békés m/ az 53, Bátoron /Heves m/ pedig a 89 mm-t. A zivatarok
vességét fokozta, hogy a nagymennyiségü eső rövid időn belül zudult le. Ma
inalra általában 14, 19 fokra hült le a levegő. Délelőtt országszerte meleg
volt. Az északi szél többfelé megélénkült. 11 órára 25, 28 fokig emelkedett
hőmérséklet.

Ma 12 órakor Budapesten a hőmérséklet 27 fok volt, a tengerszintre át-
ámitott légnyomás 762 mm, nem változik.
A Balaton vizének hőmérséklete Siófoknál 11 órakor 22 fok volt.

Várható időjárás szombat estig:

Időnként megnövekvő felhőzet.
Szórványosan zápor, zivatar.
Mérsékelt, napközben helyenként megerősödő északnyugati szél.
A meleg kissé mérséklődik.

Várható legalacsonyabb éjszakai hőmérséklet: 13, 18,
legmagasabb nappali hőmérséklet szombaton: 24, 28 fok között.

Kerényi Nárcisz s.k.

hőmérséklet napi középértéke és eltérése a 90 évi átlagtól/Budapesten/:
70. VII. 9.: 25,0 C°, +3,1 C°.
71 óta ezen a napon Budapesten előfordult:
gmagasabb hőmérséklet 35,2 C° /1927/
galacsonyabb hőmérséklet 10,7 C° /1962/

70.0368

CSAPADÉKELOSZLÁS

AZ UTOLSÓ 24 ÓRÁBAN

196 70. VII. 9. 7h-TÓL VII. 10. 7h-IG

A GÖRBE VONALAK – AZ IZOHIÉTÁK – AZOKAT A HELYEKET KÖTIK ÖSSZE, AHOL A CSAPADÉK MENNYISÉGE EGYENLŐ.

Szintvonalak: 200, 300 és 500 m

0 50 100 km

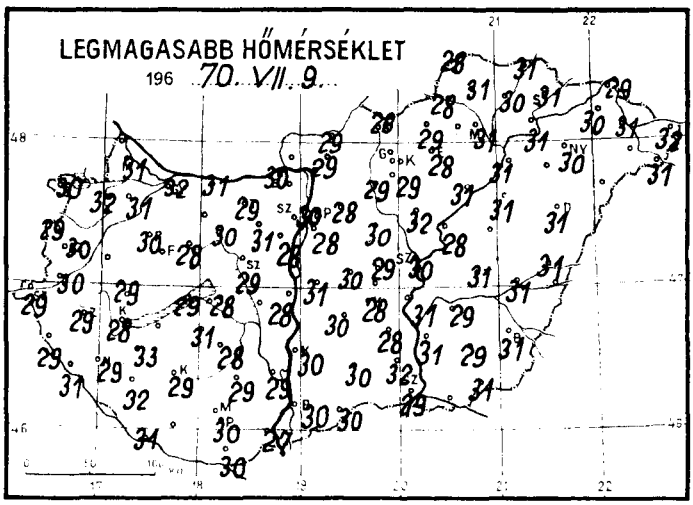

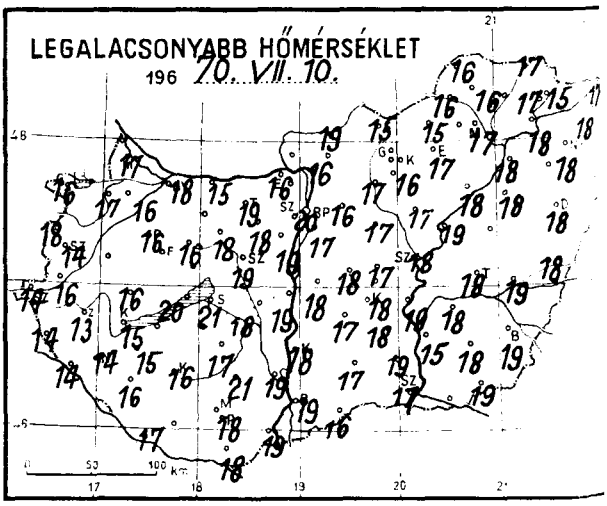

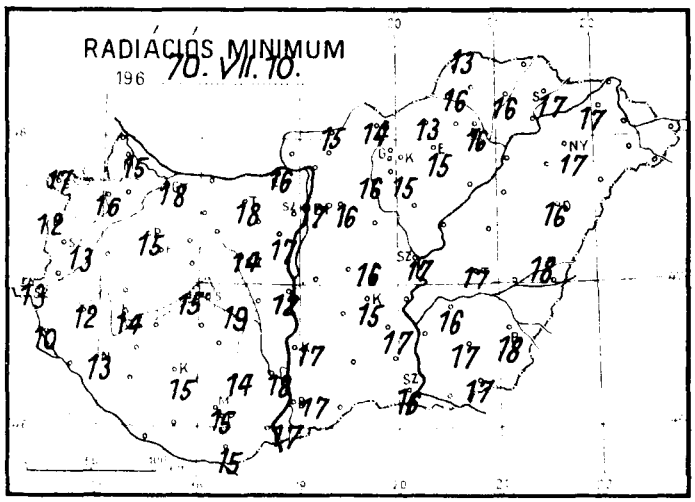

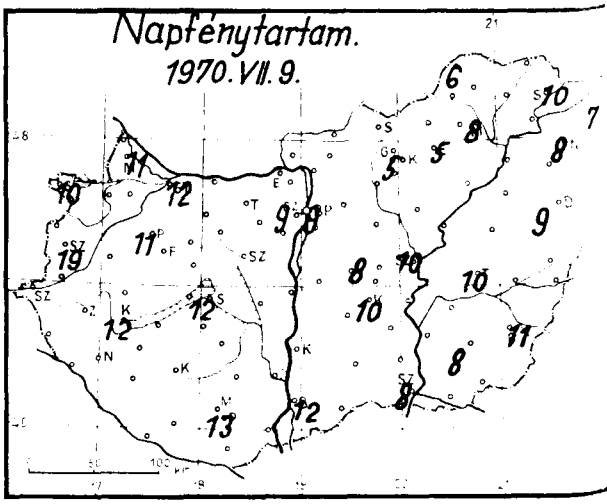

1970. julius hó, 10. péntek nap

	Az utolsó 24 óra adatai					
	Csapadék (mm)		Hőmérsékleti szélsőségek: tegnapi nappali max.	éjszakai min.	min. 5 cm-en	Napsütés (óra) tegnap
12815 Magyaróvár	•		31	17	15	11
822 Győr	•	↖	32	18	18	12
825 Pápa	•		30	16	15	11
805 Sopron	1	↖	30	16	14	10
812 Szombathely	3	↖	30	14	13	10
910 Szentgotthárd	1	↖	29	14	13	
915 Zalaegerszeg	•	↖	29	13	12	
Lenti	•		29	14	10	
925 Nagykanizsa	ny	↖	29	14	13	
920 Keszthely	1	↖	28	15	14	12
Tihany	ny		29	20	15	
935 Siófok	ny	↖	28	21	19	12
942 Pécs	•		30	18	15	13
941 Misinatető (534 m)	–					
Siklós	•	∩	27	19	17	
827 Farkasgyepű (400 m)	ny		29	18	16	
Veszprém	–					
833 Tatabánya	ny	↖	29	19	18	
839 Budapest (Ferihegy)	ny		28	17	–	
840 Budapest OMI	ny		30	20	17	9
841 Budapest (Szabadságh., 474 m)	•	∩	28	17	16	9
Martonvásár	•		28	19	17	
835 Székesfehérvár	ny		29	19	14	
Dunaújváros	•		28	19	12	
Szekszárd	•		29	19	18	
Mohács	•		30	18	15	
960 Baja	•		30	19	17	12
955 Kalocsa	•		30	18	17	
Cegléd	ny	↓	29	17	16	8
860 Szolnok	11	↖	30	18	17	10
970 Kecskemét	•	↖	28	18	15	10
Kiskunfélegyháza	•		28	18	17	
982 Szeged	•	↖	29	17	16	8
Mezőhegyes	•	=	31	19	17	
Orosháza	•		29	18	17	8
990 Békéscsaba	ny	↖	31	19	18	11
875 Túrkeve	21	↖	31	18	17	10
Berettyóújfalu	26	↖	31	18	18	
882 Debrecen	43	↖	31	18	16	9
892 Nyíregyháza	ny	↖	30	18	17	8
788 Kisvárda	3		30	18	17	7
Mátészalka	–					
Tiszabecs	2	↖	32	18		
Vác	–					
Gödöllő	1	↓	28	16	16	
Lőrinci	15	↖	29	17	16	
Gyöngyös	23	↖	29	16	15	
Balassagyarmat	ny	↖	29	19	15	
755 Salgótarján	2	↓	28	15	14	
Galyatető (932 m)	31	↖	25	13		
851 Kékestető (1000 m)	46	↖	22	14	13	5
Mátraháza (672 m)	–					
865 Eger	34	↖	28	17	15	5
Putnok	1	↖	28	16	16	
Lillafüred	–					
772 Miskolc	5	↖	31	17	16	8
Füged	2	↖	30	17	16	
778 Sárospatak	4	↖	31	17	15	10

24 órai csapadék mm		
Rajka	•	
Kapuvár	ny	
Csorna	•	
Komárom	9	↖
Káld	–	
Kőszeg	5	↖
Körmend	10	↖ ▲
Letenye	•	
Sümeg	ny	↖
Zirc	•	
Kisbér	–	
Mór	ny	↖
Alcsút	•	
Esztergom	2	
Dobogókő	ny	↖
Fonyód	2	↖
Tab	•	
Sárbogárd	•	
Lengyel	•	
Nagykónyi	•	∩
Marcali	7	↖ ▲
Somogyszob	•	
Kaposvár	•	∩
Barcs	•	
Szigetvár	•	
Bácsalmás	•	
Kiskunhalas	•	
Izsák	•	
Kunsztmiklós	•	
Örkény	•	
Nagykáta	ny	↖
Jászapáti	33	↖
Tiszakécske	•	
Nagykőrös	•	
Kistelek	•	
Makó	–	
Szentes	•	
Szarvas	ny	↖
Szeghalom	40	↖
Körösszakál	–	
Tiszaroff	12	↖
Poroszló	3	↖
Karcag	43	↖
Hortobágy	12	↖
Polgár	ny	↖
Hajdúdorog	–	
Nyírlugos	–	
Csenger	1	↖
Vásárosnamény	3	
Záhony	9	
Királyrét	13	↖
Romhány	2	↖
Borsodnádasd	6	↖
Jósvafő	•	↖
Szendrőlád	1	↖
Hidasnémeti	•	↖
Tokaj	10	↖
Szentendre	ny	

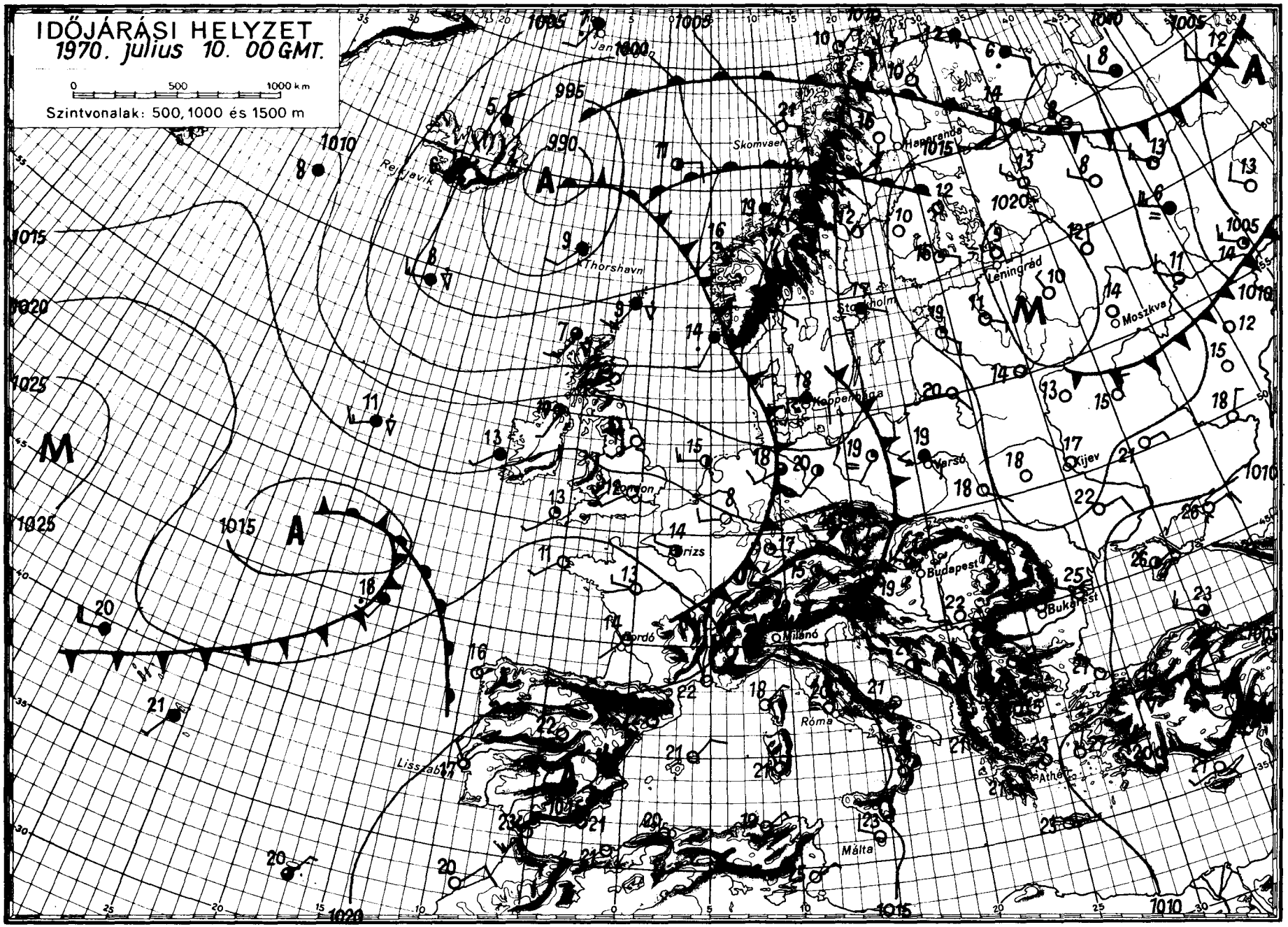

OFFSET NYOMDA BUDAPEST

ŐJÁRÁSI NAPIJELENTÉS

ЕЖЕДНЕВНЫЙ МЕТЕОРОЛОГИЧЕСКИЙ БЮЛЛЕТЕНЬ • DAILY WEATHER REPORT
BULLETIN QUOTIDIEN DE TEMPS • TÄGLICHER WETTERBERICHT

SA AZ ORSZÁGOS METEOROLÓGIAI INTÉZET
APEST II. KITAIBEL PÁL UTCA 1
FON: KÖZPONT: 353-500, IDŐJELZŐ OSZT.: 150-410

MEGJELENIK NAPONKÉNT • ELŐFIZETÉSI ÁRA
A POSTAI KÖLTSÉGGEL EGYÜTT NEGYEDÉVRE 60, Ft
KIADÁSÉRT FELEL AZ INTÉZET IGAZGATÓJA

. évfolyam 192. szám + Budapest + 1970. julius 11. szombat

Az időjárási helyzet ma reggel és a várható időjárás:

z óceánról érkező nedves, hűvös levegő a Brit-szigeteken és Nyugat-Európa artvidékein felhős, esős időjárást okoz. Közép- és Dél-Európában még mindig endkívüli meleg, száraz, napos az idő, a hőmérséklet napközben általában elé- i a 30 fokot. A Szovjetunió európai területének nagy részén szintén meleg an, csak az Ural-hegyvidék körzetében esik helyenként az eső. A következő 36 ra folyamán a Kárpát-medence időjárása lényegesen nem változik, továbbra is eleg marad az idő.

Hazánkban pénteken csak északkeleten növekedett meg a felhőzet, és gy ott csak 6, 9 órás napsütést észleltek. Máshol derült ég mellett 11, 14 rán át sütött a nap. Az Északi-hegyvidéken sokfelé a Tiszántulon egy-két elyen zápor, zivatar alakult ki. A lehullott csapadék mennyisége általában mm alatt maradt, de néhány helyen meghaladta a 15 mm-t is, Sárospatakon 23, Borsod megyei Tolcsván 55 mm-t mértek. A hőmérséklet napközben 27, 31 fo- ig emelkedett. Ma hajnalra 15, 20 fokig hült le a levegő. Délelőtt folytató- ott a derült, száraz, meleg idő. A hőmérséklet 11 órára 27, 29 fokig emelke- ett.

a 12 órakor Budapesten a hőmérséklet 29 fok, a tengerszintre átszámitott lég- yomás 764 mm, gyengén emelkedik.
Balaton vizének hőmérséklete Siófoknál 11 órakor 25 fok volt.

árható időjárás vasárnap estig:

Időnként metnövekvő felhőzet, szórványosan kialakuló záporral, zivatarral.
Mérsékelt változó irányu szél.
Zivatar idején átmeneti szélerősödés.
Meleg idő.
Várható legalacsonyabb éjszakai hőmérséklet: 16, 21,
legmagasabb nappali hőmérséklet vasárnap: 27, 31 fok között.

Bartha Péterné s.k.

hőmérséklet napi középértéke és eltérése a 90 évi átlagtól /Budapesten/:

970. VII.10. 24,9 C°, +3,2 C°.

871 óta ezen a napon Budapesten előfordult:

egmagasabb hőmérséklet 33,6 C°/1942/
egalacsonyabb hőmérséklet 10,2 C°/1900/

70.0369

CSAPADÉKELOSZLÁS

AZ UTOLSÓ 24 ÓRÁBAN

196 70. VII. 10. 7h-TÓL VII.11. 7h-IG

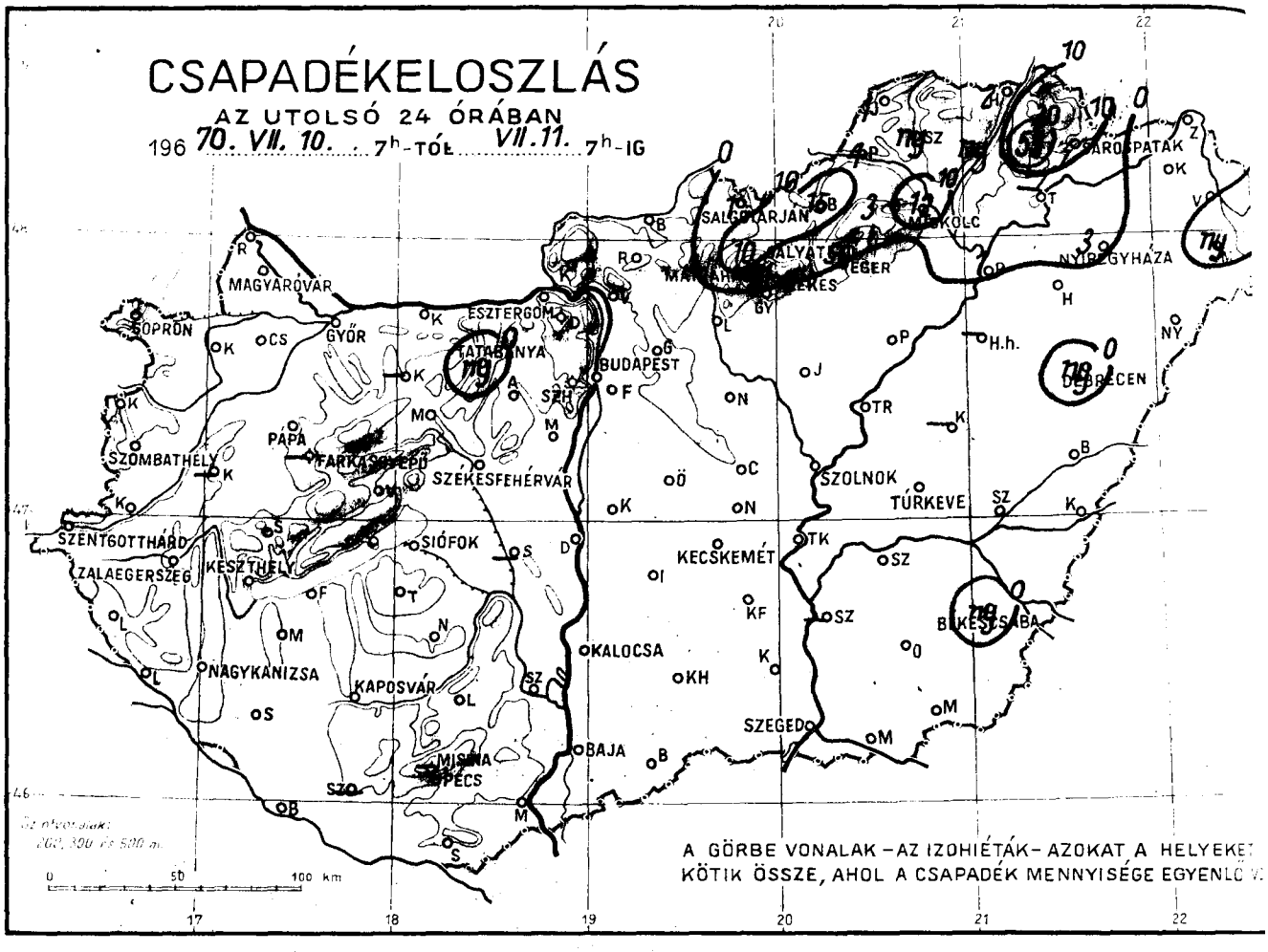

LEGMAGASABB HŐMÉRSÉKLET

196 70. VII. 10.

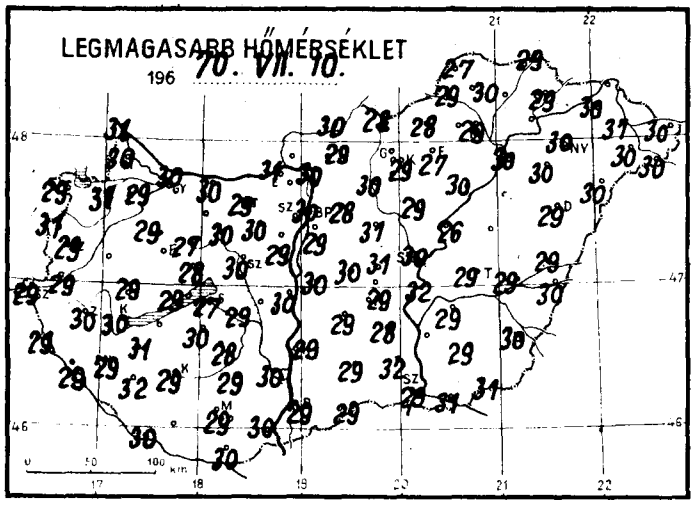

LEGALACSONYABB HŐMÉRSÉKLET

196 70. VII. 11.

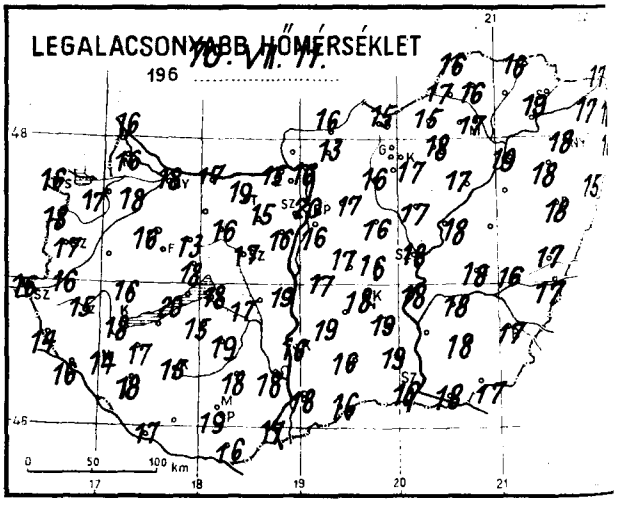

RADIÁCIÓS MINIMUM

196 70. VII. 11.

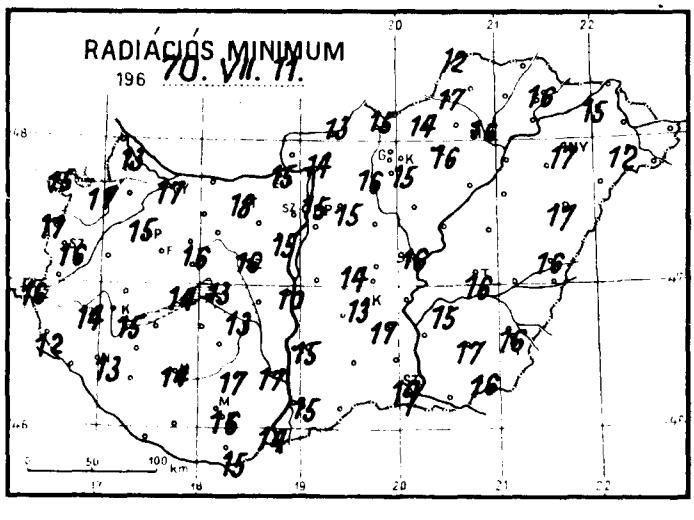

Napfénytartam.

1970. VII. 10.

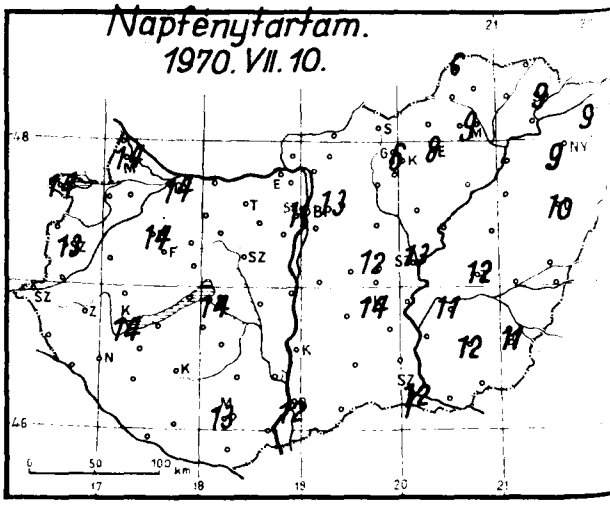

1970. julius 11. szombat hó, nap	Az utolsó 24 óra adatai: Csapadék (mm)		Hőmérsékleti szélsőségek: tegnapi nappali max.	éjszakai min.	min. 5 cm-en	Napsütés (óra) tegnap
12815 Magyaróvár	•		30	16	13	14
822 Győr	•		30	18	17	14
825 Pápa	•		29	16	15	14
805 Sopron	•	↘	29	16	15	14
812 Szombathely	•		29	17	16	13
910 Szentgotthárd	•		29	16	16	
915 Zalaegerszeg	•		30	15	14	
Lenti	•		29	14	11	
925 Nagykanizsa	•		29	14	13	
920 Keszthely	•		30	18	15	14
Tihany			29	20	14	
935 Siófok	•		27	18	17	14
942 Pécs	•		29	19	16	13
941 Misinatető (534 m)	–					
Siklós	•	⊥	30	16	15	
827 Farkasgyepű (400 m)	–					
Veszprém	•		28	18	16	
833 Tatabánya	ny		29	19	18	
839 Budapest (Ferihegy)	•		29	16	–	
840 Budapest OMI	•		30	20	15	13
841 Budapest (Szabadságh.,474 m)	•	⊥	27	19	15	11
Martonvásár	•		29	16	15	
835 Székesfehérvár	•		30	19	16	
Dunaújváros	•		30	19	10	
Szekszárd	•		30	18	17	
Mohács	•		30	17	14	
960 Baja	•		29	18	15	12
955 Kalocsa	•		29	16	15	
Cegléd	•	⊥	31	16	14	12
860 Szolnok	•	=	30	18	16	13
970 Kecskemét	•		29	18	13	14
Kiskunfélegyháza	•		28	19	17	
982 Szeged	•		29	16	14	12
Mezőhegyes	•	⊥	31	17	16	
Orosháza	•		29	18	17	12
990 Békéscsaba	ny	↘	30	17	16	11
875 Túrkeve	•		29	18	16	12
882 Berettyóújfalu	•	⊥	29	17	16	
880 Debrecen	ny	↘	29	18	17	10
893 788 Nyíregyháza	3	↘	30	18	17	9
Kisvárda	•		30	17	15	9
Mátészalka	ny		30	15	12	
Tiszabecs	ny		30	16		
Vác	•	⊥	30	16	14	
Gödöllő	•		28	17	15	
Lőrinci	•	⊥	30	16	16	
Gyöngyös	•		29	17	15	
Balassagyarmat	•	⊥	30	16	13	
755 Salgótarján	1	▽	28	15	15	
Galyatető (932 m)	10	↘	25	15		
851 Kékestető (1000 m)	1	↘	20	16	12	6
Mátraháza (672 m)	–					
865 Eger	5		27	18	16	8
Putnok	4	↘	29	17	17	
Lillafüred	3	↘	25	15		
772 Miskolc	12	↘	29	17	16	9
Fügöd	ny	↘	29	15	14	
778 Sárospatak	23	↘	29	19	16	9

24 órai csapadék mm		
Rajka	•	
Kapuvár	•	
Csorna	•	⊥
Komárom	•	⊥
Káld	–	
Kőszeg	•	
Körmend	•	
Letenye	•	
Sümeg	•	
Zirc	•	
Kisbér	–	
Mór	•	
Alcsút	•	
Esztergom	•	
Dobogókő	•	
Fonyód	•	
Tab	•	
Sárbogárd	•	
Sárhatvan	•	
Lengyel	•	
Nagykónyi	•	⊥
Marcali	•	⊥
Somogyszob	•	
Kaposvár	•	⊥
Barcs	•	
Szigetvár	–	
Bácsalmás	•	
Kiskunhalas	•	
Izsák	•	
Kunsztmiklós	•	
Örkény	•	
Nagykáta	•	⊥
Jászapáti	•	⊥
Tiszakécske	•	
Nagykőrös	•	
Kistelek	•	
Makó	•	
Szentes	–	
Szarvas	•	
Szeghalom	•	⊥
Körösszakál	•	
Tiszaroff	•	
Poroszló	•	⊥
Karcag	–	
Hortobágy	–	
Polgár	1	↘
Hajdúdorog	•	
Nyírlugos	•	
Csenger	•	⊥
Vásárosnamény	•	⊥
Záhony	•	
Királyrét	•	
Romhány	•	
Borsodnádasd	15	↘
Jósvafő	1	↘
Szendrőlád	ny	↘
Hidasnémeti	2	↘
Tokaj	–	
Szentendre	•	

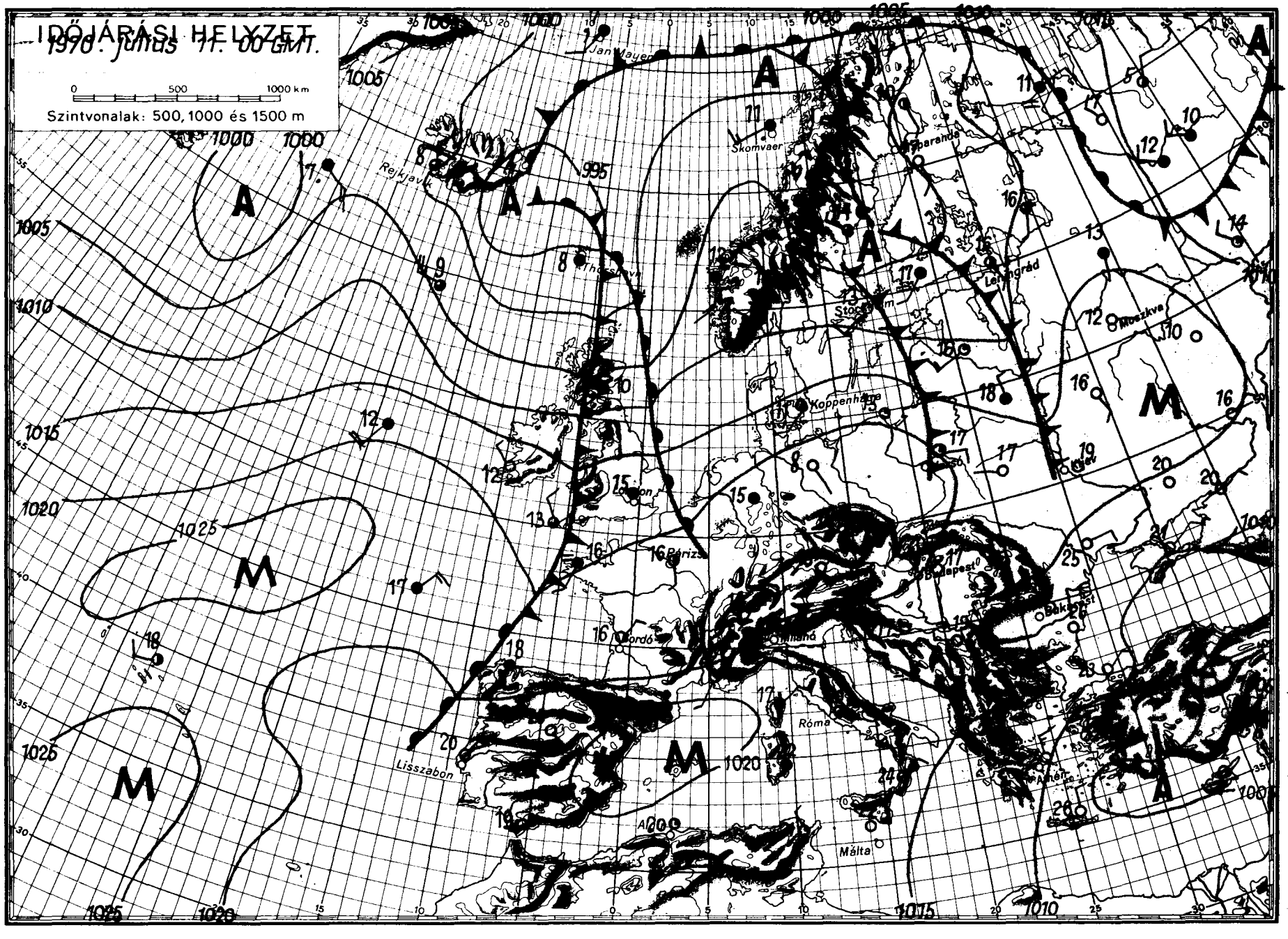

OFSET - NYOMDA BUDAPEST

IDŐJÁRÁSI NAPIJELENTÉS

ЕЖЕДНЕВНЫЙ МЕТЕОРОЛОГИЧЕСКИЙ БЮЛЛЕТЕНЬ • DAILY WEATHER REPORT
BULLETIN QUOTIDIEN DE TEMPS • TÄGLICHER WETTERBERICHT

ADJA AZ ORSZÁGOS METEOROLÓGIAI INTÉZET
DAPEST II. KITAIBEL PÁL UTCA 1
LEFON: KÖZPONT: 353-500, IDŐJELZŐ OSZT.: 150-410

MEGJELENIK NAPONKÉNT * ELŐFIZETÉSI ÁRA
A POSTAI KÖLTSÉGGEL EGYÜTT NEGYEDÉVRE 60, Ft
KIADÁSÉRT FELEL AZ INTÉZET IGAZGATÓJA

3. évfolyam 193. szám + Budapest + 1970. julius 12. vasárnap

Az időjárási helyzet ma reggel és a várható időjárás:

A Brit-szigeteken át nyugatról kelet felé haladó hüvösebb óceáni légtömegek az 50. és 60. földrajzi szélesség közötti zónában ütemesen érkeznek szárazföldünkre. Ebben a térségben az átvonuló időjárási frontok változékony, időnként esős, zivataros időt okoznak, csaknem állandó nyugatias széllel. A Kelet Európában felhalmozódott és felhevült nagymennyiségü levegőtömegbe ütközve, az emlitett óceáni hüvös levegő csaknem teljesen szétforgácsolódik és Ukrajnán tulra nem jut el. Az 50. szélességtől délre, igy Közép-Európában is szinte alig érezhető az óceáni beáramlás hatása, igy csak jelentéktelen hőmérsékletcsökkenés és kisebbmérvü felhősödés, vagy átvonuló zápor, zivatar kialakulása lehetséges. A következő nap folyamán a Kárpát-medence még mindig kivül esik a változékony időjárásu zónán, igy az idő száraz jellege megmarad.

Hazánkban szombaton több fokkal volt melegebb az átlagosnál. A hőmérséklet napközben 30 fok körül alakult, és csupán Sopron környékén keletkezett zivatar. Naplemente körül a nyugati határszél mentén egy-két helyen ujabb zápor, zivatar is keletkezett. Az éjszaka folyamán és hajnalban már Kelet Magyarország északi felében is keletkeztek általában 10 mm-nél kevesebb esőt adó záporok, zivatarok. A viszonylagos felhősebb éjszaka miatt a hajnali legalacsonyabb hőmérsékletek is magasak maradtak: 15 és 22 fok között. Délelőtt, a csupán érintőlegesen átvonult időjárási front távozása után, a csapadékjelenségek megszüntek a felhőzet csökkent, viszont a szél helyenként megélénkült. A hőmérséklet 11 órakor 25, 28 fok között volt.

Ma 12 órakor Budapesten a hőmérséklet 27 fok, a tengerszintre átszámitott légnyomás 764 mm, alig változik

A Balaton vizének hőmérséklete Siófoknál 11 órakor 26 fok volt.

Várható időjárás hétfő estig:

Kevés felhő, száraz, napos, meleg idő.
Vasárnap helyenként élénk északi, északnyugati,
hétfőn mérsékelt nyugati szél.
Várható legalacsonyabb éjszakai hőmérséklet: 13, 18,
legmagasabb nappali hőmérséklet hétfőn: 27, 31 fok között.

Dr. Tóth Pál s.k.

A hőmérséklet napi középértéke és eltérése a 90 évi átlagtól /Budapesten/:

1970. VII. 11.	26,0 C°,	+4,6 C°

1871 óta ezen a napon Budapesten előfordult:

legmagasabb hőmérséklet	37,4 C°/1968/
legalacsonyabb hőmérséklet	10,1 C°/1886/

70.0370

CSAPADÉKELOSZLÁS

AZ UTOLSÓ 24 ÓRÁBAN

196 70. VII. 11. 7h-TÓL VII. 12. 7h-IG

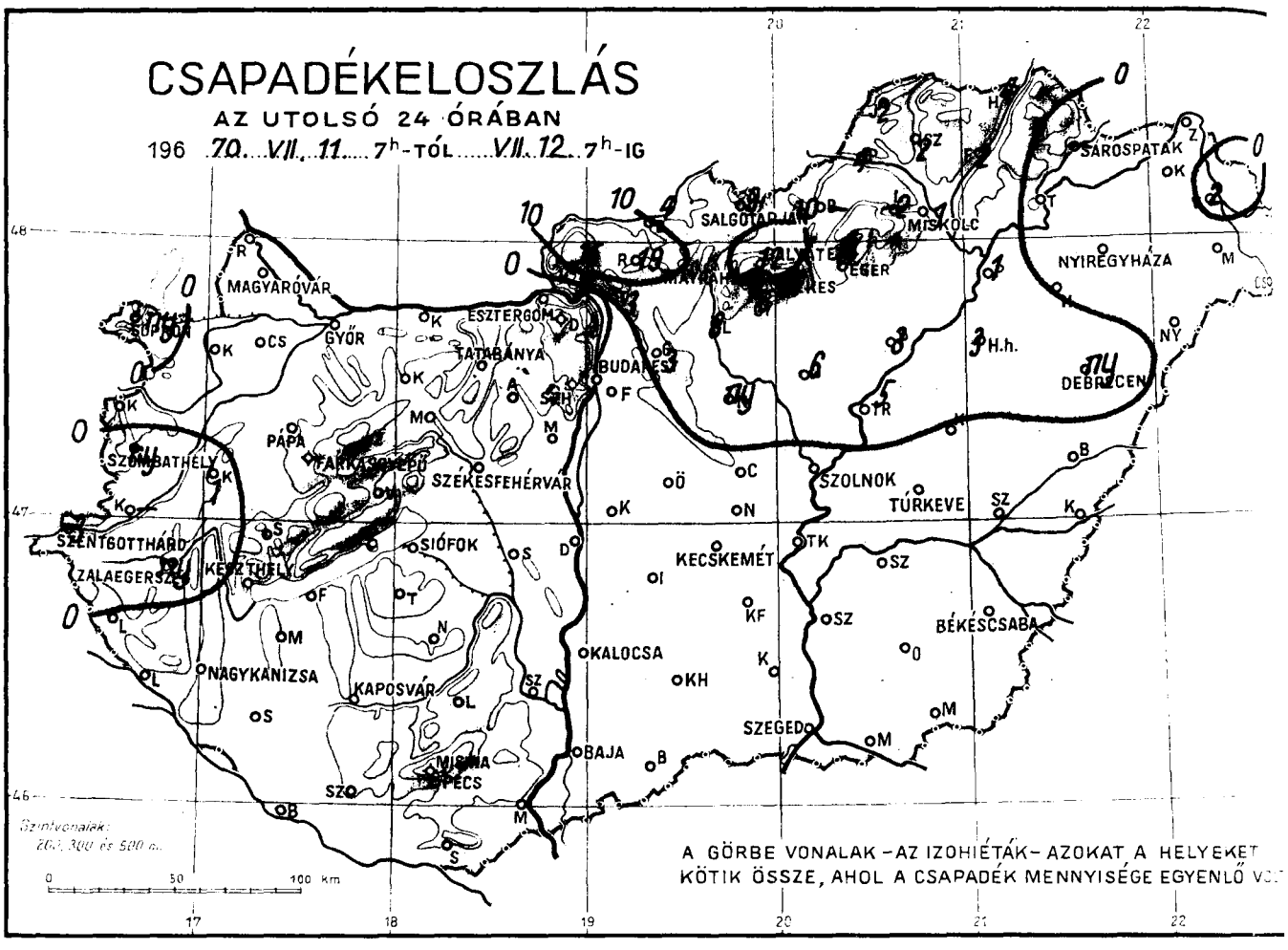

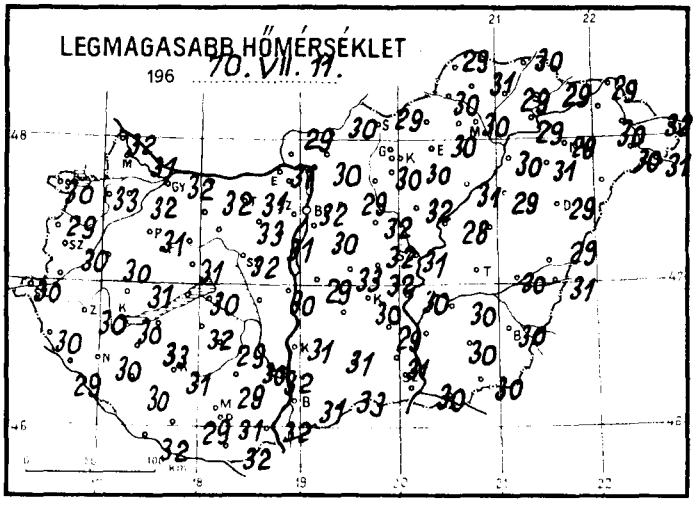

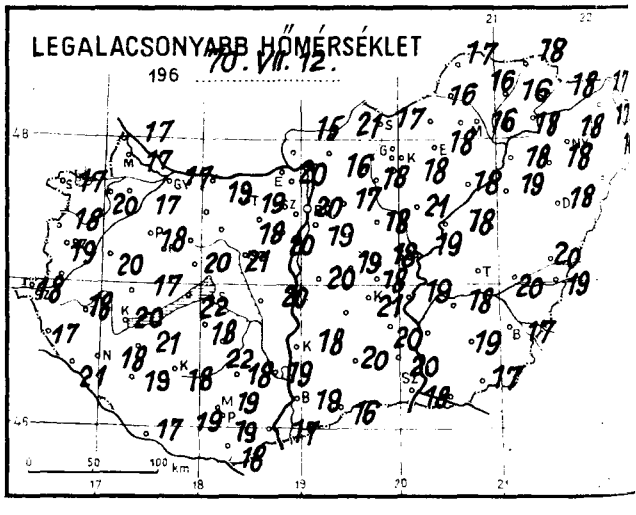

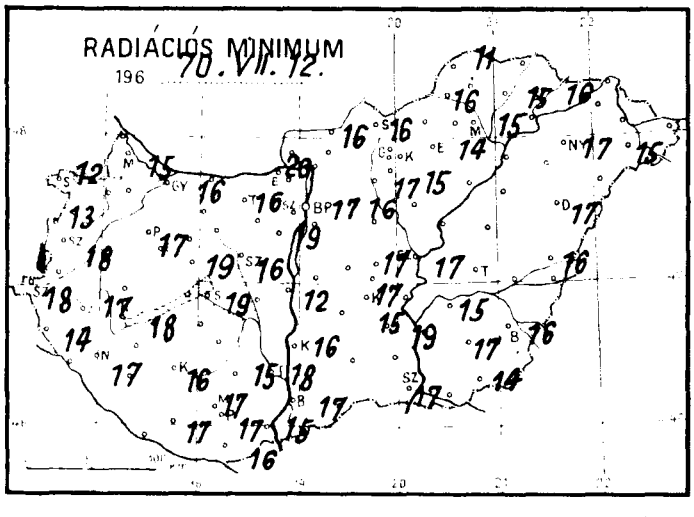

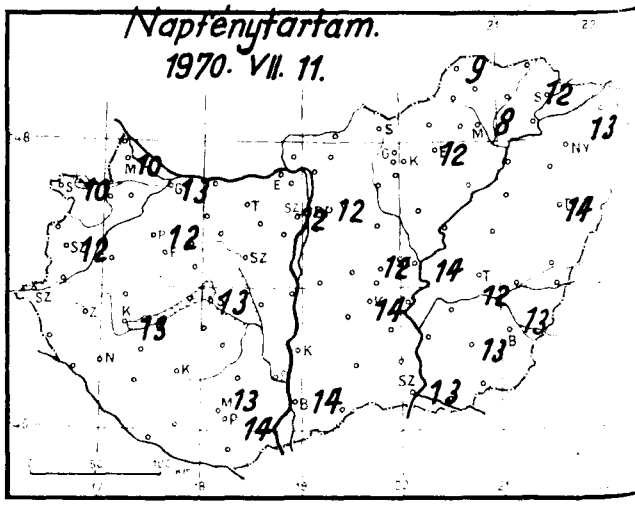

1970. július ..... hó,
12. vasárnap ..... nap .....

		Az utolsó 24 óra adatai					
		Csapadék (mm)		Hőmérsékleti szélsőségek: tegnapi nappali max.	éjszakai min.	min. 5 cm-en	Napsütés (óra) tegnap
12815	Magyaróvár	•		31	17	15	10
822	Győr	•		32	17	16	13
825	Pápa	•		31	18	17	12
805	Sopron	ny		30	17	12	10
812	Szombathely	ny		30	19	18	12
910	Szentgotthárd	3		30	18	18	
915	Zalaegerszeg	ny		30	18	17	
	Lenti	•		30	17	14	
925	Nagykanizsa	•		30	18	17	
920	Keszthely	•		30	20	18	13
	Tihany						
935	Siófok	•		30	22	19	13
942	Pécs	•		31	19	17	14
941	Misinatető (534 m)	•		29	19	17	13
	Siklós	•		32	18	16	
827	Farkasgyepű (400 m)						
	Veszprém	•		31	20	19	
833	Tatabánya	•		31	19	16	
839	Budapest (Ferihegy)	•		30	19		
840	Budapest OMI	•		32	20	17	12
841	Budapest (Szabadságh., 474 m)	•		29	18	17	12
	Martonvásár	•		31	20	19	
835	Székesfehérvár	•		32	21	16	
	Dunaújváros	•		30	20	12	
	Szekszárd	•		32	19	18	
	Mohács	•		32	17	15	
960	Baja	•		31	19	17	14
955	Kalocsa	•		31	18	16	
	Cegléd	•		32	18	17	12
860	Szolnok	•		31	19	17	14
970	Kecskemét	•		30	21	15	14
	Kiskunfélegyháza	•		29	20	19	
982	Szeged	•		30	18	17	13
	Mezőhegyes	•		30	17	14	
	Orosháza	•		30	19	17	13
990	Békéscsaba	•		30	17	16	13
875	Túrkeve						
	Berettyóújfalu	•		29	20	16	
880	Debrecen	ny		29	18	17	14
	Nyíregyháza	•		29	18	17	13
	Kisvárda						
	Mátészalka	•		30	18	15	
	Tiszabecs	•		32	17		
	Vác	3		31	18	17	
	Gödöllő	3	↳	29	17	16	
	Lőrinci	8	↳	30	18	17	
	Gyöngyös	5	↓	30	18	15	
	Balassagyarmat	4	↳	30	21	16	
755	Salgótarján	9	↳	29	17	16	
	Galyatető (932 m)	12	↳	24	12		
851	Kékestető (1000 m)	6		22	12	12	10
	Mátraháza (672 m)						
865	Eger	4		30	18	14	12
	Putnok	4		30	16	16	
	Lillafüred	2		28	15		
772	Miskolc	1		30	16	15	8
	Füged	2		29	16	15	
778	Sárospatak	–		29	18	16	12

24 órai csapadék mm		
Rajka	•	
Kapuvár	•	
Csorna	•	
Komárom	•	
Káld		
Kőszeg	•	
Körmend	1	↳
Letenye	•	
Sümeg	•	
Zirc	•	
Kisbér		
Mór		
Alcsút	•	
Esztergom	•	
Dobogókő	•	
Fonyód	•	
Tab	•	
Sárbogard		
Lengyel	•	
Nagykónyi	•	
Marcali	•	
Somogyszob	•	
Kaposvár	•	
Barcs	•	
Szigetvár	•	
Bácsalmás	•	
Kiskunhalas	•	
Izsák		
Kunsztmiklós	•	
Örkény	•	
Nagykáta	ny	
Jászapáti	6	↳
Tiszakécske	•	
Nagykőrös	•	
Kistelek	•	
Makó		
Szentes		
Szarvas	•	
Szeghalom	•	
Körösszakál	•	
Tiszaroff	5	
Poroszló	3	
Karcag		
Hortobágy	3	
Polgár	1	
Hajdúdorog	•	
Nyírlugos		
Csenger	•	
Vásárosnamény	2	
Záhony	•	
Királyrét	15	↳
Romhány	19	↳
Borsodnádasd		
Jósvafő	2	
Szendrőlád	2	↳
Hidasnémeti	4	↳
Tokaj	ny	↓
Szentendre	•	

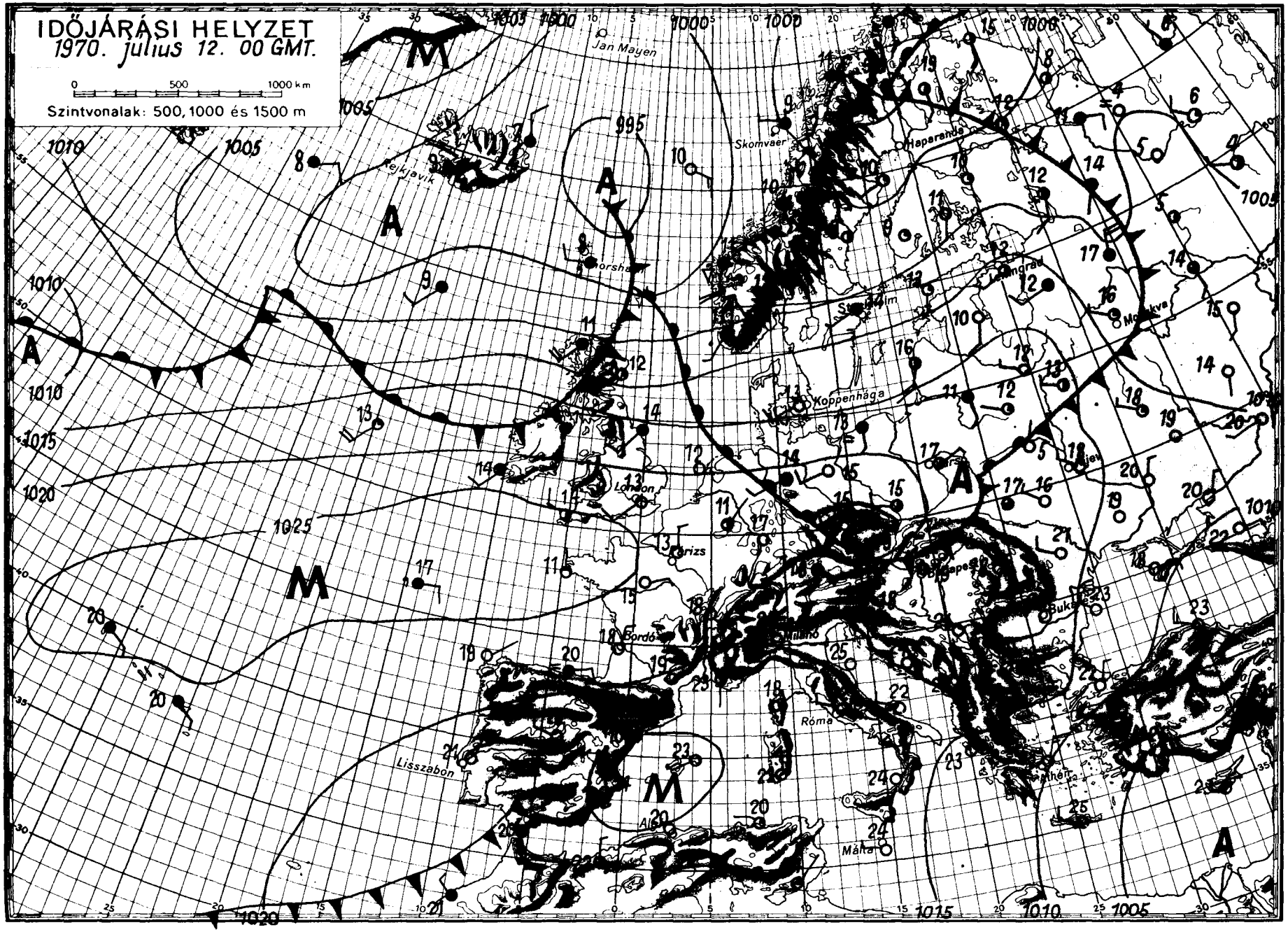

OFSET NYOMDA BUDAPEST

DŐJÁRÁSI NAPIJELENTÉS

ЕЖЕДНЕВНЫЙ МЕТЕОРОЛОГИЧЕСКИЙ БЮЛЛЕТЕНЬ • DAILY WEATHER REPORT
BULLETIN QUOTIDIEN DE TEMPS • TÄGLICHER WETTERBERICHT

ADJA AZ ORSZÁGOS METEOROLÓGIAI INTÉZET
UDAPEST II. KITAIBEL PÁL UTCA 1
LEFON: KÖZPONT: 353-500, IDŐJELZŐ OSZT.: 150-410

MEGJELENIK NAPONKÉNT * ELŐFIZETÉSI ÁRA
A POSTAI KÖLTSÉGGEL EGYÜTT NEGYEDÉVRE 60, Ft
KIADÁSÉRT FELEL AZ INTÉZET IGAZGATÓJA

3. évfolyam 194. szám + Budapest + 1970. julius 13. hétfő

Az időjárási helyzet ma reggel és a várható időjárás:

Európa időjárási helyzetében az elmult 24 óra folyamán lényeges változás nem történt. Az óceáni változékony és hüvösebb időjárást okozó légtömegek továbbra is a Brit-szigeteken és Skandinávián keresztül a Balti-tenger vidéke felé haladnak. Ezeken a területeken a nappali felmelegedés az erős felhősödés és esők miatt általában az átlag alatt maradt. Ezzel szemben kontinensünk középső részén és Dél-Európában napos, száraz az idő, és a hüvösebb légtömegek még mindig elkerülik a Kárpát-medencét, valamint térségét, igy továbbtart a nyárias meleg.

Hazánkban vasárnap csak a Tiszántulon volt néhány helyen kisebb eső, az ország nagy részén száraz, derült maradt az idő. A hőmérséklet napközben 27, 32 fok között alakult. Hétfőn hajnalban 13, 19 fokig hült le a levegő. Délelőtt folytatódott a napos, száraz idő. A hőmérséklet 11 órakor 25, 28 fok között váltakozott.

Ma 12 órakor Budapesten a hőmérséklet 28 fok, a tengerszintre átszámitott légnyomás 765 mm, alig változik.
A Balaton vizének hőmérséklete Siófoknál 11 órakor: 25 fok volt.

Várható időjárás kedd estig:

Kevés nappali felhőképződés, valószinüleg eső nélkül.
Mérsékelt, időnként, megélénkülő délnyugati, nyugati szél.
A meleg tovább tart.
Várható legalacsonyabb éjszakai hőmérséklet: 14, 19,
legmagasabb nappali hőmérséklet kedden: 27, 32
fok között.

Dunay Sándorné s.k.

A hőmérséklet napi középértéke és eltérése a 90 évi átlagtól /Budapesten/:

1970. VII. 12.	24,9 C°	+3,3 C°

1871 óta ezen a napon Budapesten előfordult:

legmagasabb hőmérséklet	35,6 C°/1922/
legalacsonyabb hőmérséklet	10,6 C°/1886/.

Távolabbi kilátások péntekig: legalacsonyabb hajnali hőmérsékletek 15, 20 fok között. Legmagasabb nappali hőmérsékletek 27, 32 fok között. Jelentős menynyiségü /legalább 5 mm/ csapadék az ország területének 20 százalékán várható, legfeljebb az időszak végén.

70.0371

CSAPADÉKELOSZLÁS

AZ UTOLSÓ 24 ÓRÁBAN

196 70. VII. 12. 7^h-TÓL VII. 13. 7^h-IG

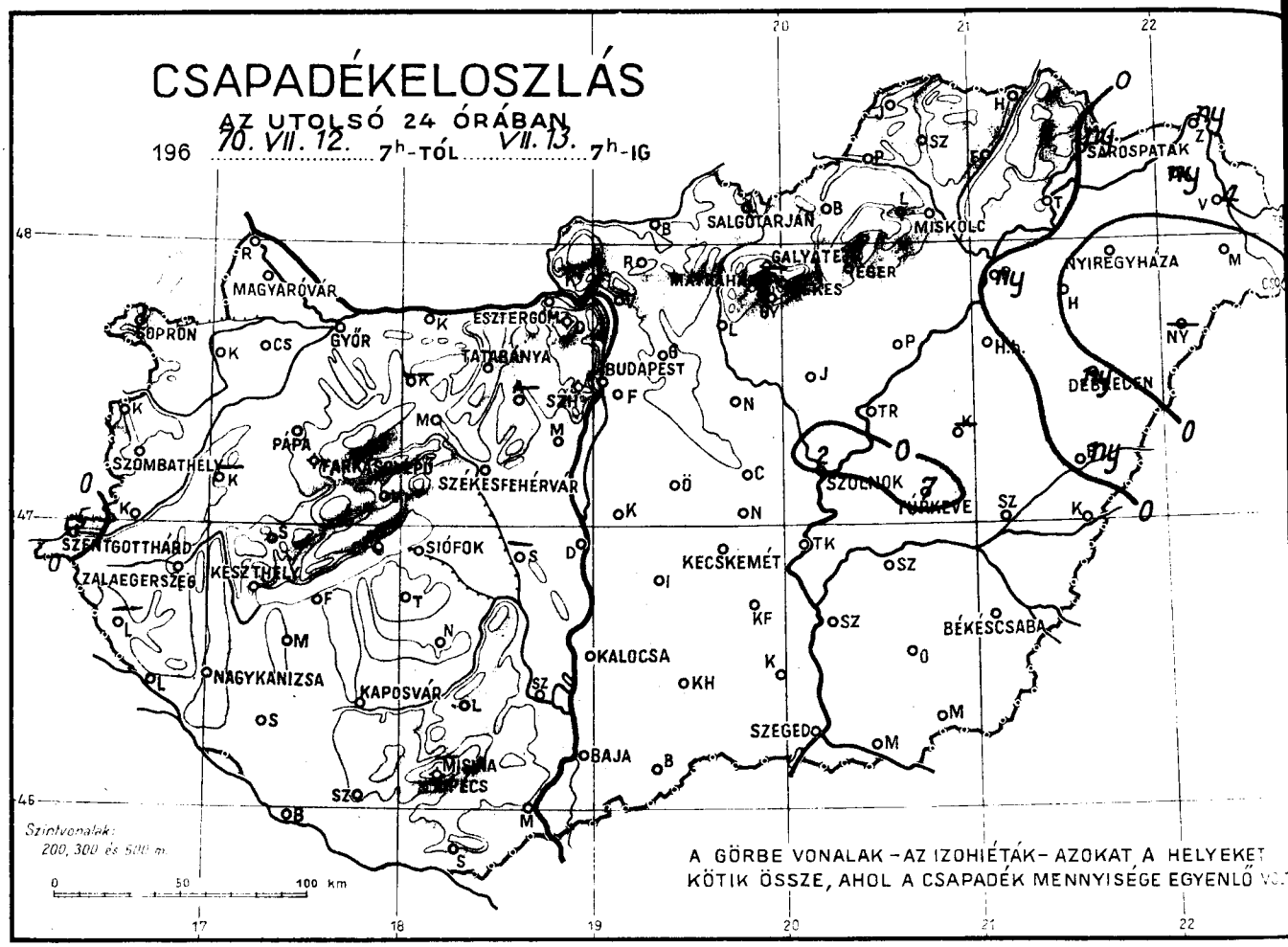

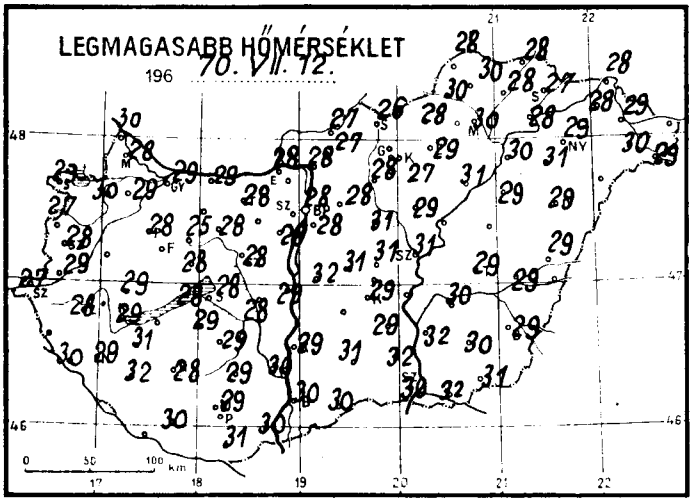

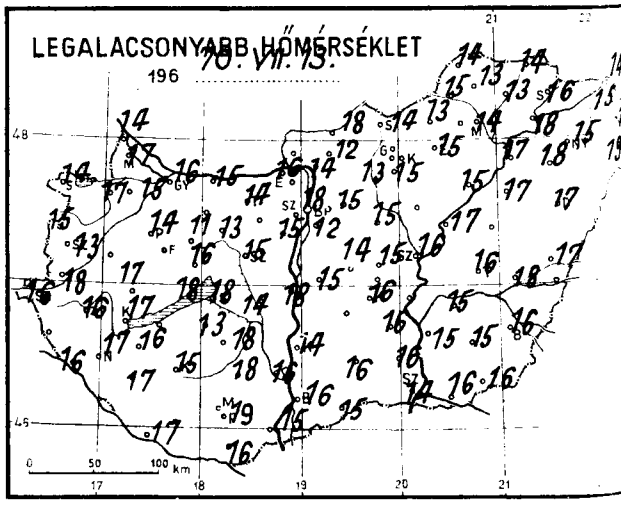

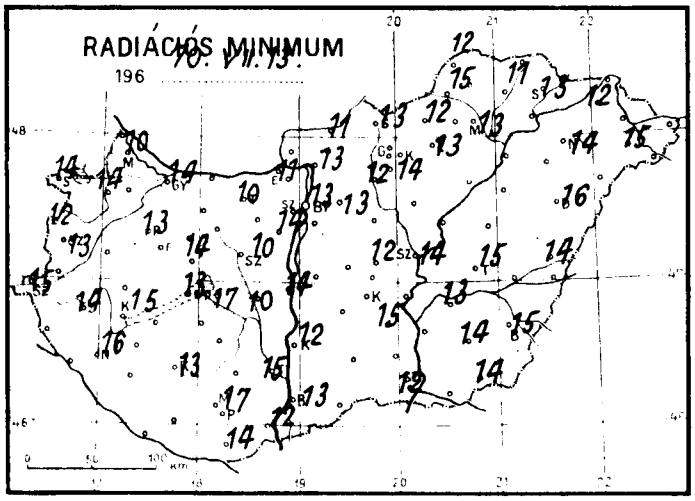

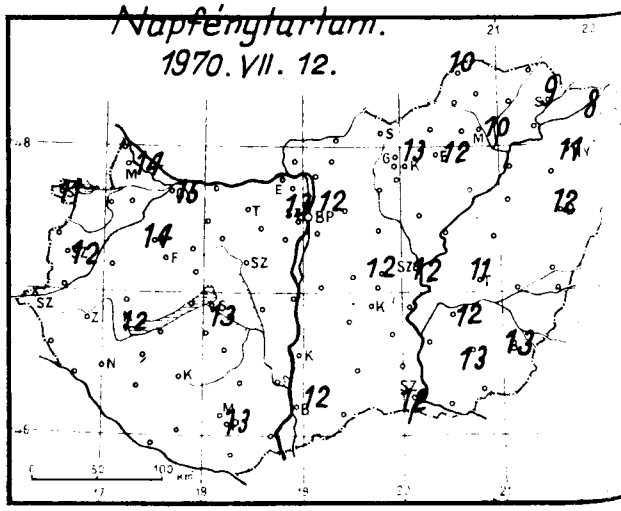

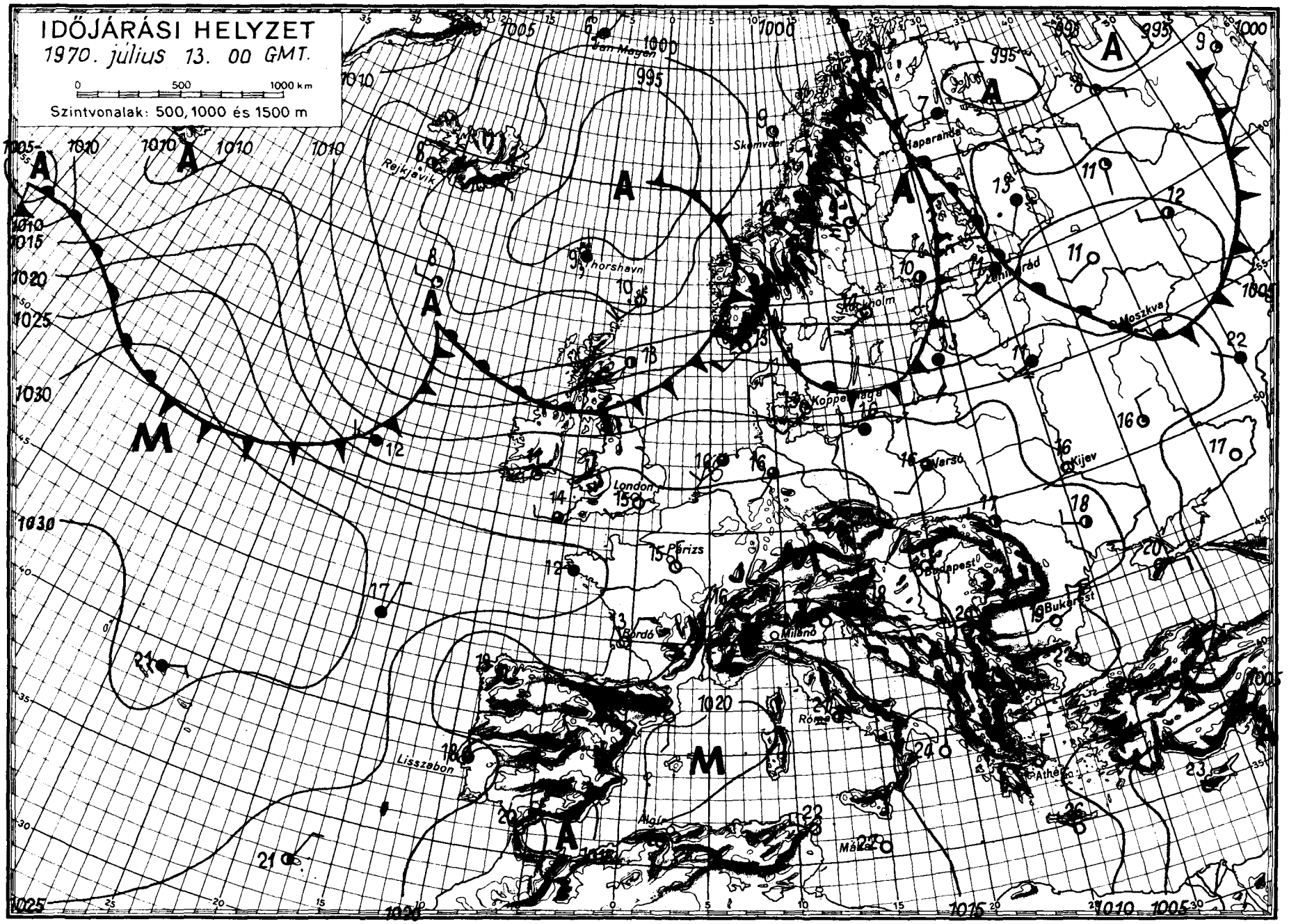

DIÓSI NYOMDA BUDAPEST

IDŐJÁRÁSI NAPIJELENTÉS

ЕЖЕДНЕВНЫЙ МЕТЕОРОЛОГИЧЕСКИЙ БЮЛЛЕТЕНЬ • DAILY WEATHER REPORT
BULLETIN QUOTIDIEN DE TEMPS • TÄGLICHER WETTERBERICHT

DJA AZ ORSZÁGOS METEOROLÓGIAI INTÉZET
DAPEST II. KITAIBEL PÁL UTCA 1
EFON: KÖZPONT: 353-500, IDŐJELZŐ OSZT.: 150-410

MEGJELENIK NAPONKÉNT • ELŐFIZETÉSI ÁRA
A POSTAI KÖLTSÉGGEL EGYÜTT NEGYEDÉVRE 60, Ft
KIADÁSÉRT FELEL AZ INTÉZET IGAZGATÓJA

83. évfolyam 195. szám + Budapest + 1970. julius 14. kedd.

Az időjárási helyzet ma reggel és a várható időjárás:

Az Atlanti-óceánról érkező hüvös, nedves légtömegek továbbra is sokfé okoznak esőt a Brit-szigeteken, Nyugat-Európa partvidékén és Skandináviában. Szárazföldünk többi részein, egészen a Fekete-tenger térségéig, még mindig tart hőség. A hőmérséklet az utóbbi részben napközben eléri a 27, 32 fokot. A Szovjetunió európai területének északi felében és a Balti-tenger térségében változékony az idő, helyenként esik az eső és a hőmérséklet napi csucsértéke 2, 6 fokkal alacsonyabb az utóbbi évek átlagánál.

Hazánkban hétfőn derült, meleg idő volt, 12, 14 órán át sütött a nap. A hőmérséklet napközben 28, 32 fokig emelkedett. Ma hajnalra 14, 19 fokig hült le a levegő. Délelőtt derült, száraz, napos, meleg idő volt. A hőmérséklet 11 órára 27, 30 fokig emelkedett.

Ma 12 órakor Budapesten a hőmérséklet 30 fok, a tengerszintre átszámitott légnyomás 760 mm, mérsékelten süllyedt.

A Balaton vizének hőmérséklete Siófoknál 11 órakor 27 fok volt.

Várható időjárás szerda estig:

Időnként megnövekvő felhőzet, szórványosan kialakuló záporral, zivatarral.
Mérsékelt, időnként megélénkülő délnyugati, nyugati szél.
Zivatar idején átmeneti szélerősödés.

Várható legalacsonyabb éjszakai hőmérséklet: 14, 19,
legmagasabb nappali hőmérséklet szerdán: 26, 31 fok között.

A hőmérséklet napi középértéke és eltérése a 90 évi átlagtól /budapesten/:

1970. VII. 13.	25,0 C°	+3,1 C°

1871 óta ezen a napon Budapesten előfordult:

legmagasabb hőmérséklet	36,4 C°/1931/
legalacsonyabb hőmérséklet	10,4 C°/1930/

Bartha Péterné s.k.

70.0375.

CSAPADÉKELOSZLÁS

AZ UTOLSÓ 24 ÓRÁBAN

196 70. VII. 13. 7h-TÓL VII. 14. 7h-IG

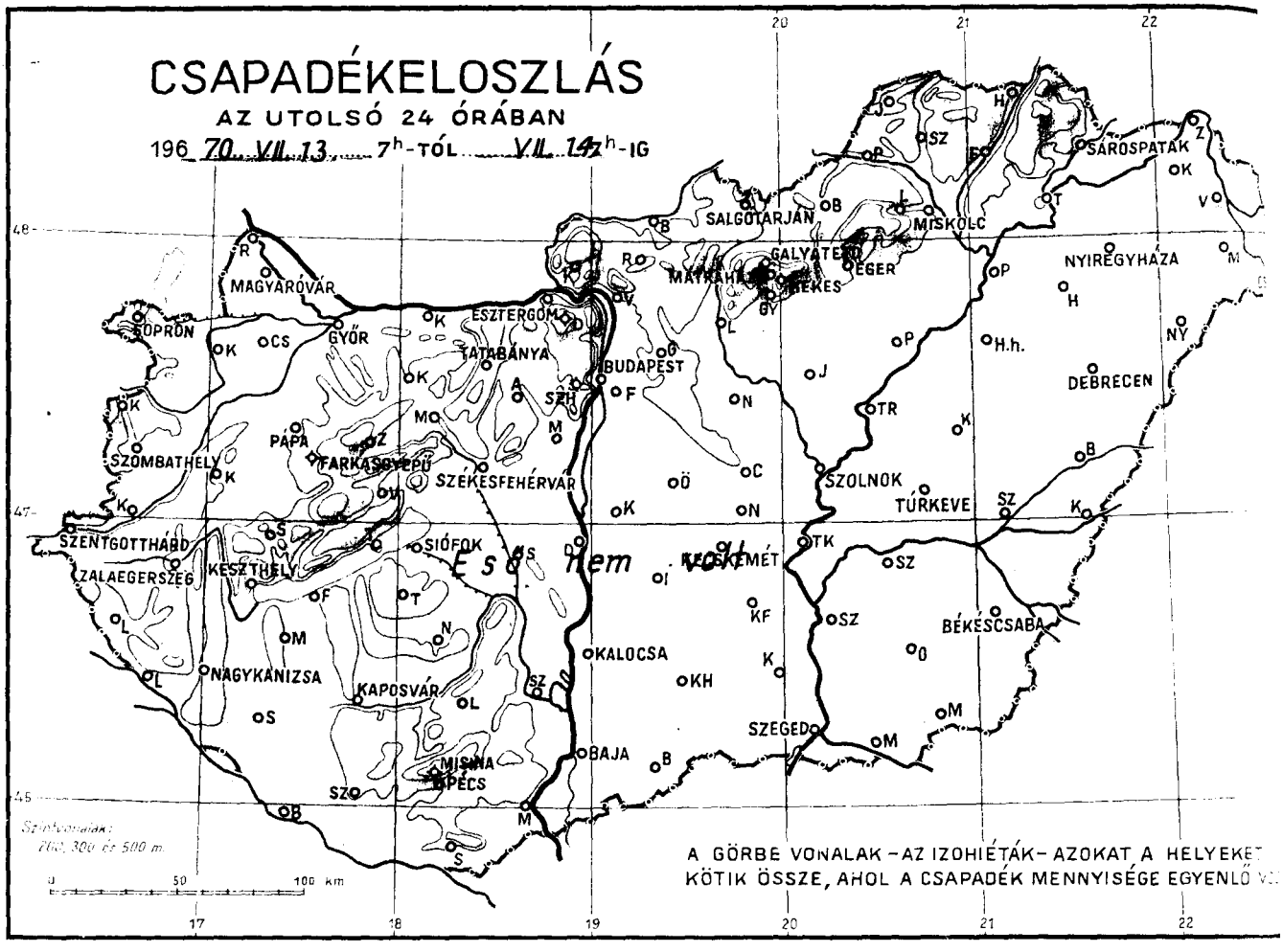

LEGMAGASABB HŐMÉRSÉKLET

196 70. VII. 13.

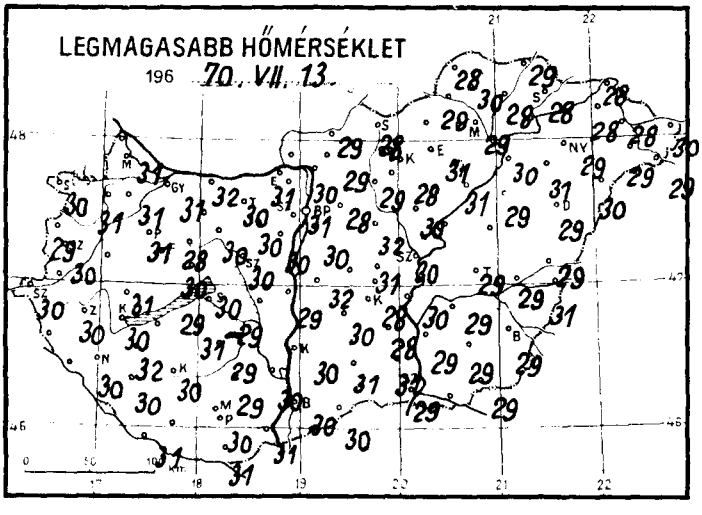

LEGALACSONYABB HŐMÉRSÉKLET

196 70. VII. 14.

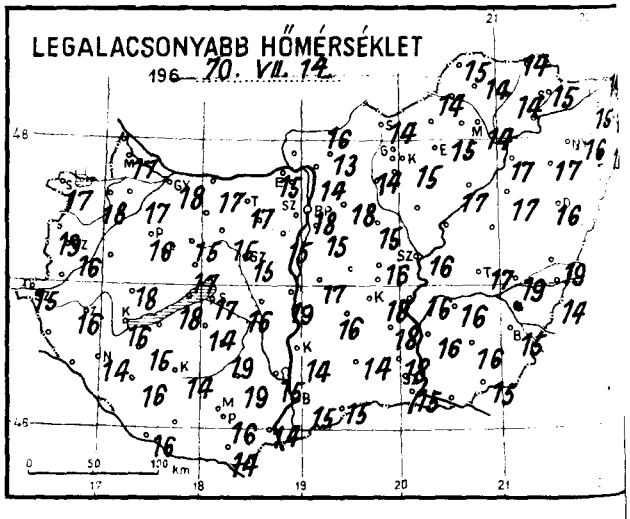

RADIÁCIÓS MINIMUM

196 70. VII. 14.

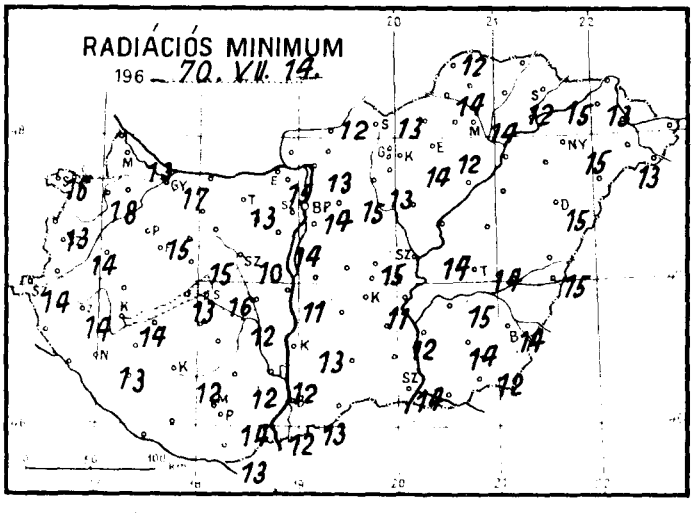

Napfénytartam.

1970. VII. 13.

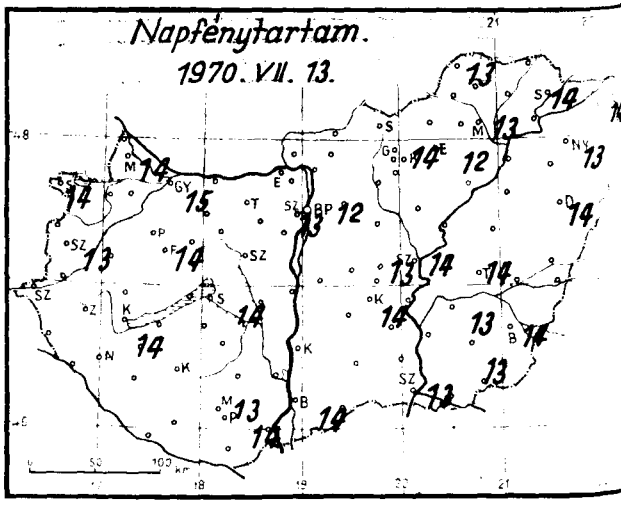

1970 julius hó, 14. Kedd nap

	Az utolsó 24 óra adatai								
	Csapadék (mm)		Hőmérsékleti szélsőségek			Napsütés (óra) tegnap	24 órai csapadék mm		
			tegnapi nappali max.	éjszakai min.	min. 5 cm-en				
12815 Magyaróvár	•		31	17	13	14	Rajka	–	
822 Győr	•		31	18	17	15	Kapuvár	•	
825 Pápa	•		31	16	15	14	Csorna	•	
805 Sopron	•		30	17	16	14	Komárom	•	p
812 Szombathely	•		30	16	14	13	Káld	–	
910 Szentgotthárd	•		30	15	14		Kőszeg	•	
915 Zalaegerszeg	•		30	16	14		Körmend	–	
Lenti	–						Letenye	•	
925 Nagykanizsa	•		30	14	13		Sümeg	•	
920 Keszthely	•		30	16	14	14	Zirc	•	
Tihany	•		29	18	13		Kisbér	–	
935 Siófok	•		30	17	16	14	Mór	•	
942 Pécs	•		30	16	14	14	Alcsút	•	
941 Misinatető (534 m)	•		27	19	14	13	Esztergom	•	
Siklós	•		31	14	13		Dobogókő	•	
827 Farkasgyepű (400 m)	•		29	17	15		Fonyód	•	
Veszprém	•		30	17	15		Tab	•	
833 Tatabánya	•		30	17	13		Sárbogárd	•	
839 Budapest (Ferihegy)	•		30	15	–		Lengyel	•	
840 Budapest OMI	•		21	18	14	12	Nagykónyi	•	p
841 Budapest (Szabadságh., 474 m)	•	p	28	18	14	13	Marcali	•	p
Martonvásár	•		30	15	14		Somogyszob	•	
835 Székesfehérvár	•		30	15	10		Kaposvár	•	p
Dunaújváros	•		29	19	11		Barcs	•	
Szekszárd	•		30	15	12		Szigetvár	•	
Mohács	•		31	14	12		Bácsalmás	•	
960 Baja	•		30	15	13	14	Kiskunhalas	•	
955 Kalocsa	•		30	14	13		Izsák	•	
Cegléd	•	p	31	16	15	13	Kunsztmiklós	•	
860 Szolnok	•		30	16	14	14	Örkény	–	
970 Kecskemét	•		28	18	11	14	Nagykáta	•	p
Kiskunfélegyháza	•		28	18	12		Jászapáti	•	p
982 Szeged	•		29	15	14	13	Tiszakécske	•	
Mezőhegyes	•		29	15	12		Nagykőrös	•	
Orosháza	•		29	16	14	13	Kistelek	•	
990 Békéscsaba	•		29	15	14	14	Makó	–	
875 Túrkeve	•		29	17	14	14	Szentes	•	
Berettyóújfalu	•	p	29	19	15		Szarvas	•	
882 Debrecen	•		29	16	15	14	Szeghalom	•	p
892 Nyíregyháza	•		29	16	15	13	Körösszakál	•	
788 Kisvárda	•		28	15	13	14	Tiszaroff	–	
Mátészalka	•	p	29	16	13		Poroszló	•	p
Tiszabecs	•		30	15			Karcag	–	
Vác	•	p	30	14	13		Hortobágy	•	
Gödöllő	•		28	18	15		Polgár	•	
Lőrinci	•	p	29	14	13		Hajdúdorog	•	
Gyöngyös	•		28	15	14		Nyírlugos	•	
Balassagyarmat	•	p	29	16	12		Csenger	•	p
755 Salgótarján	•		28	14	13		Vásárosnamény	•	p
Galyatető (932 m)	–		26	15			Záhony	•	
851 Kékestető (1000 m)	•		21	15	14	14	Királyrét	•	
Mátraháza (672 m)	–						Romhány	•	
865 Eger	•		31	15	12	12	Borsodnádasd	–	
Putnok	•		29	14	14		Jósvafő	•	
Lillafüred	•		27	16			Szendrőlád	•	
772 Miskolc	•		29	14	14	13	Hidasnémeti	•	
Füged	•	p	28	14	12		Tokaj	–	
778 Sárospatak	•		28	15	15	14	Szentendre	•	

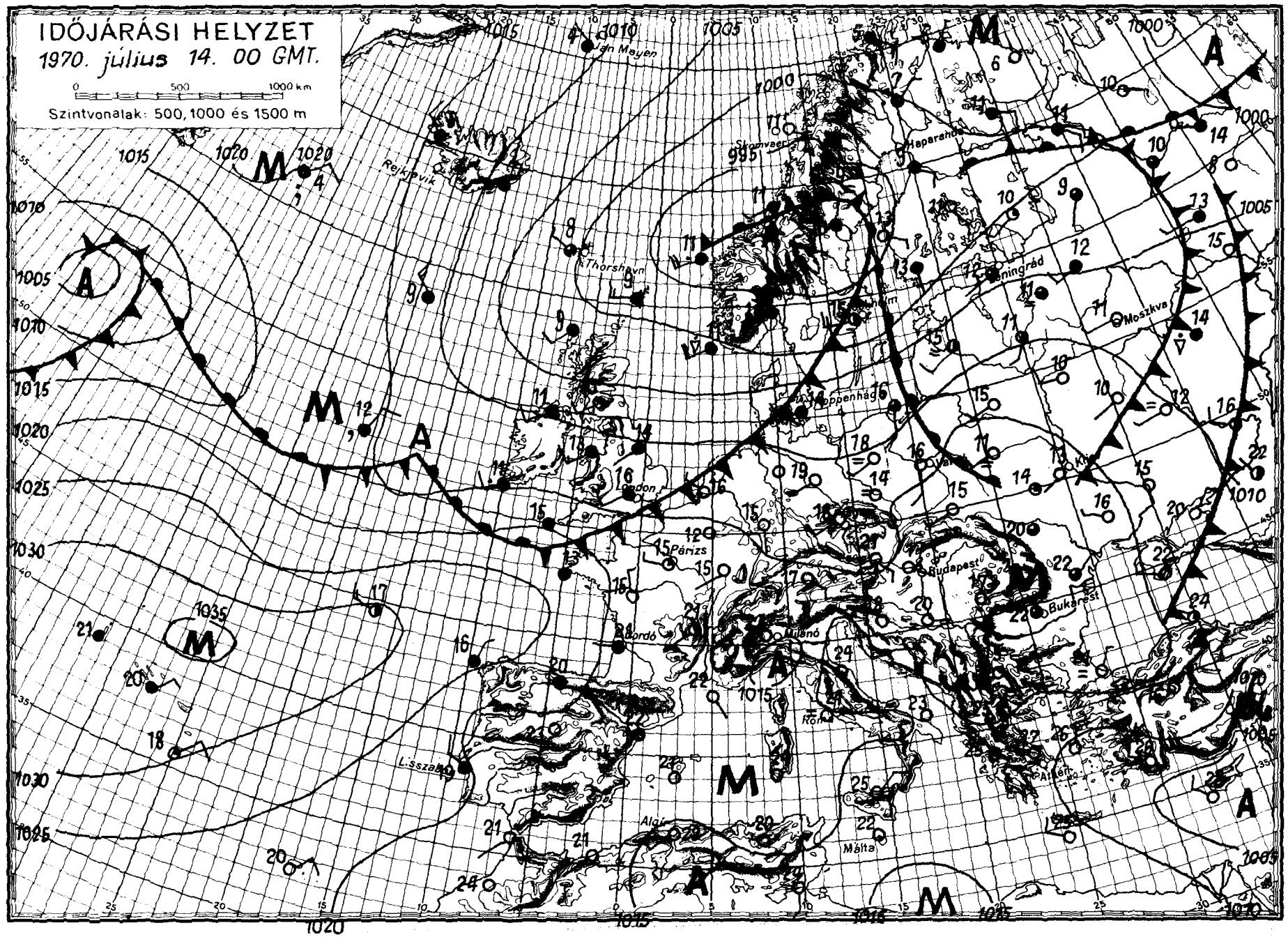
IDŐJÁRÁSI HELYZET
1970. július 14. 00 GMT.
0 500 1000 km
Szintvonalak: 500, 1000 és 1500 m
Jan Mayen
Rejkjavik
Thorshavn
Stornoway
Haparanda
Leningrád
Moszkva
Koppenhága
London
Párizs
Budapest
Bukarest
Kijev
Bordó
Milánó
Róma
Algír
Málta
L.szabó

DŐJÁRÁSI NAPIJELENTÉS

ЕЖЕДНЕВНЫЙ МЕТЕОРОЛОГИЧЕСКИЙ БЮЛЛЕТЕНЬ • DAILY WEATHER REPORT
BULLETIN QUOTIDIEN DE TEMPS • TÄGLICHER WETTERBERICHT

DIA AZ ORSZÁGOS METEOROLÓGIAI INTÉZET
DAPEST II. KITAIBEL PÁL UTCA 1
FON: KÖZPONT: 353-500, IDŐJELZŐ OSZT.: 150-410

MEGJELENIK NAPONKÉNT * ELŐFIZETÉSI ÁRA
A POSTAI KÖLTSÉGGEL EGYÜTT NEGYEDÉVRE 60, Ft
KIADÁSÉRT FELEL AZ INTÉZET IGAZGATÓJA

. évfolyam 196. szám + Budapest + 1970. julius 15. szerda

Az időjárási helyzet ma reggel és a várható időjárás:

A Norvég-tengeren és a Brit-szigeteken keresztül több hullámban, hideg levegő áramlik szárazföldünk nyugati és középső részei fölé. A hideg levegővel lárasztott területeken felhős, szeles, sokfelé esős időjárás alakult ki és a hőmérsékletben nagy visszaesés mutatkozott. Hétfőn például Londonban még 26 fok volt a legmagasabb hőmérséklet, kedden pedig már csak 17. A Földközi-tenger térségéből ugyanekkor meleg levegő áramlik Kelet-Európa fölé. Igy ott meleg az idő és csak szórványosan keletkezek záporok, zivatarok. A hideg levegő első hullláma behatolt a Kárpát-medencébe is. Igy csütörtökre az ország keleti részén is elromlik az idő.

Hazánkban kedden napos, fülledt, igen meleg idő volt. A hőmérséklet napcsúcsértéke országszerte elérte a 29, 33 fokot. Az esti és az éjszakai órákban a Dunántul északi részén néhány helyen zápor, zivatar keletkezett. A ma reggel óráig lehullott eső mennyisége azonban csak Sopronban érte el a 4 mm-t. Hajnalban az ország területén 13, 21 fok közötti hőmérsékleteket mértek. A reggeli órákban hazánkat is elérte a nyugat felől áramló hideg levegő. Hatására a szél megélénkült, nyugat felől fokozatosan megnövekedett a felhőzet, helyenként esett az eső és zivatar keletkezett. Az ország nyugati és keleti részei között igen éles hőmérsékleti különbség alakult ki. 11 órakor Sopronban és Szombathelyen csak 14, Nyiregyházán ugyanekkor 30 fok volt a hőmérséklet.

Ma 12 órakor Budapesten a hőmérséklet 21 fok volt, a tengerszintre átszámitott légnyomás 752 mm, mérsékelten emelkedik.

A Balaton vizének hőmérséklete 11 órakor Siófoknál 26 fok volt.

Várható időjárás csütörtök estig:

Keleten is megnövekvő felhőzet.
Többfelé eső,zivatar.
Élénk, időnként viharos lökésekkel kisért északnyugati szél.
A hőség keleten is megszünik.

Várható legalacsonyabb éjszakai hőmérséklet: 12, 17,
legmagasabb nappali hőmérséklet csütörtökön: 19, 24 fok között.

Kerényi Nárcisz s.k.

A hőmérséklet napi középértéke és eltérése a 90 évi átlagtól /Budapesten/:

1970. VII. 14.	26,5 C°	+4,4 C°.

1871 óta ezen a napon Budapesten előfordult:

legmagasabb hőmérséklet	36,7 C° /1883/
legalacsonyabb hőmérséklet	9,2 C° /1895/

70.0376

CSAPADÉKELOSZLÁS

AZ UTOLSÓ 24 ÓRÁBAN

196 70. VII. 14. 7h-TÓL VII. 15. 7h-IG

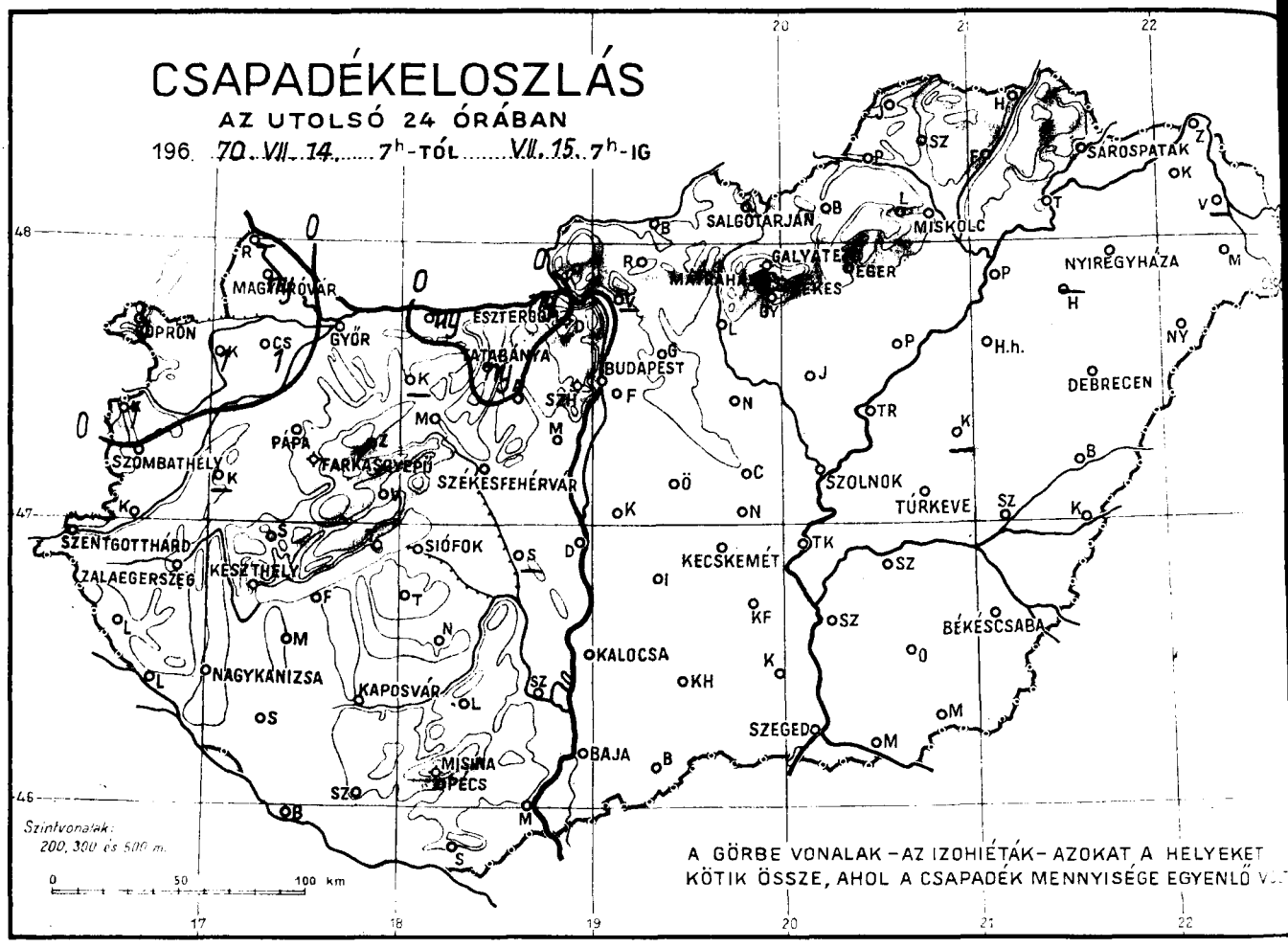

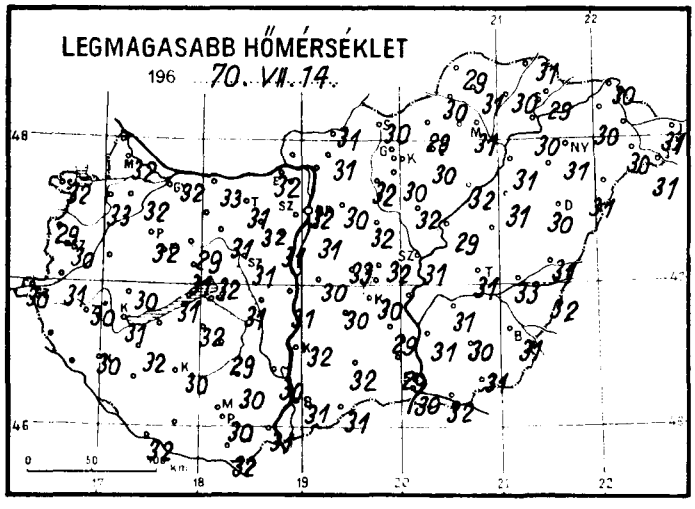

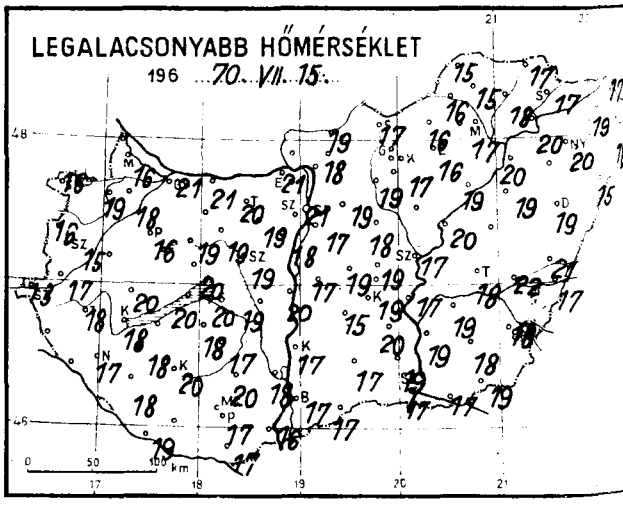

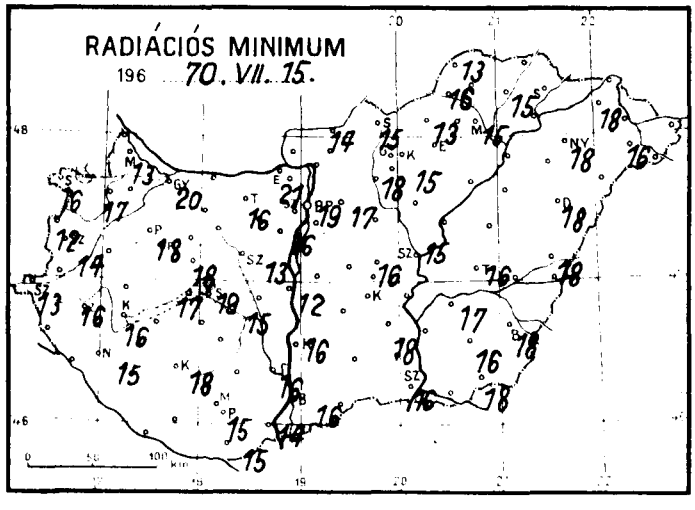

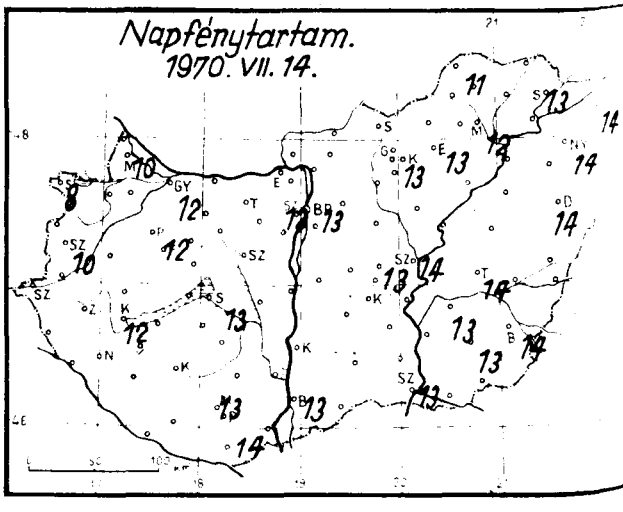

1970. julius hó, 15. szerda nap

	Az utolsó 24 óra adatai							
	Csapadék (mm)		Hőmérsékleti szélsőségek: tegnapi nappali max.	éjszakai min.	min. 5 cm-en	Napsütés (óra) tegnap	24 órai csapadék mm	
12815 Magyaróvár	ny		32	16	13	10	Rajka	–	
822 Győr	•	↗	32	21	20	12	Kapuvár	1	↗
825 Pápa	•	↗	32	18	18	12	Csorna	1	↗
805 Sopron	4	↗	32	16	16	8	Komárom	ny	↗
812 Szombathely	•	↗	30	15	14	10	Káld	–	
910 Szentgotthárd	•	↗	30	13	13		Kőszeg	1	↗
915 Zalaegerszeg	•	↖	30	18	16		Körmend	•	
Lenti	–						Letenye	•	
925 Nagykanizsa	•		30	17	15		Sümeg	•	
920 Keszthely	•		31	18	16	12	Zirc	•	
Tihany	•		31	20	17		Kisbér	–	
935 Siófok	•	↖	32	20	19	13	Mór	•	
942 Pécs	•		30	17	15	14	Alcsút	•	
941 Misinatető (534 m)	•		29	19	17	13	Esztergom	ny	
Siklós	•		32	17	15		Dobogókő	•	
827 Farkasgyepű (400 m)	•		30	17	16		Fonyód	•	
Veszprém	•		31	20	18		Tab	•	
833 Tatabánya	ny		31	20	16		Sárbogárd	•	
839 Budapest (Ferihegy)	•	=	31	17	–		Lengyel	•	
840 Budapest OMI	•		32	21	19	13	Nagykónyi	•	
841 Budapest (Szabadságh., 474 m)	•		29	19	17	12	Marcali	•	⊥
Martonvásár	•		31	18	16		Somogyszob	•	
835 Székesfehérvár	•		31	19	13		Kaposvár	•	
Dunaújváros	•		31	20	12		Barcs	•	
Szekszárd	•		30	18	16		Szigetvár	•	
Mohács	•		31	16	14		Bácsalmás	•	
960 Baja	•		31	17	16	13	Kiskunhalas	•	
955 Kalocsa	•		32	17	16		Izsák	•	
Cegléd	•		32	19	16	13	Kunsztmiklós	•	
860 Szolnok	•	=	31	17	15	14	Örkény	•	
970 Kecskemét	•	=	30	19	–	–	Nagykáta	•	
Kiskunfélegyháza	•		29	20	18		Jászapáti	•	⊥
982 Szeged	•	=	30	17	16	13	Tiszakécske	•	
Mezőhegyes	•		31	19	18		Nagykőrös	•	
Orosháza	•		30	18	16	13	Kistelek	•	
990 Békéscsaba	•		31	18	18	14	Makó	•	
875 Túrkeve	•		31	18	16	14	Szentes	•	
Berettyóújfalu	•	⊥	31	21	18		Szarvas	•	
882 Debrecen	•	=	30	19	18	14	Szeghalom	•	⊥
892 Nyíregyháza	•		31	20	18	14	Kőrösszakál	•	
788 Kisvárda	•		30	19	18	14	Tiszaroff	•	
Mátészalka	•	⊥	30	18	16		Poroszló	•	
Tiszabecs	•		31	15			Karcag	–	
Vác	–						Hortobágy	•	
Gödöllő	•		30	19	17		Polgár	•	
Lőrinci	•		32	19	18		Hajdúdorog	–	
Gyöngyös	•		30	17	15		Nyírlugos	•	
Balassagyarmat	•	⊥	31	19	14		Csenger	•	⊥
755 Salgótarján	•		30	17	15		Vásárosnamény	–	
Galyatető (932 m)	•		25	13			Záhony	•	
851 Kékestető (1000 m)	•		23	15	14	13	Királyrét	•	
Mátraháza (672 m)	–						Rombány	•	
865 Eger	•	=	30	16	14	13	Borsodnádasd	•	
Putnok	•	=	30	16	16		Jósvafő	•	=
Lillafüred	•		28	16			Szendrőlád	•	
772 Miskolc	•	=	31	17	15	12	Hidasnémeti	•	
Füged	•	⊥	30	18	15		Tokaj	•	
778 Sárospatak	•		29	17	15	13	Szentendre	•	

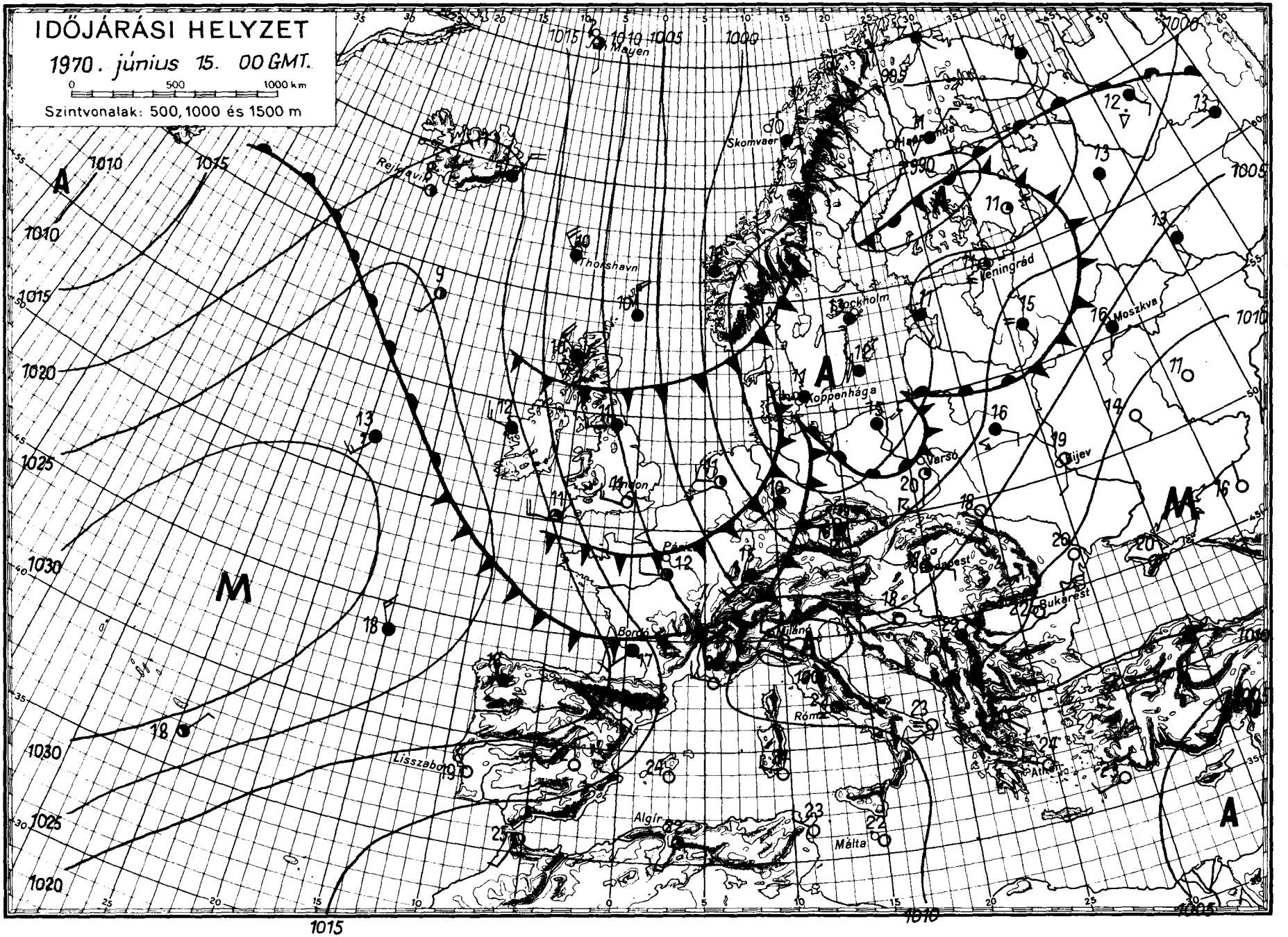

OFFSET: NYOMDA BUDAPEST

DŐJÁRÁSI NAPIJELENTÉS

ЕЖЕДНЕВНЫЙ МЕТЕОРОЛОГИЧЕСКИЙ БЮЛЛЕТЕНЬ • DAILY WEATHER REPORT
BULLETIN QUOTIDIEN DE TEMPS • TÄGLICHER WETTERBERICHT

ADJA AZ ORSZÁGOS METEOROLÓGIAI INTÉZET
UDAPEST II. KITAIBEL PÁL UTCA 1
ELEFON: KÖZPONT: 353-500, IDŐJELZŐ OSZT.: 150-410

MEGJELENIK NAPONKÉNT • ELŐFIZETÉSI ÁRA
A POSTAI KÖLTSÉGGEL EGYÜTT NEGYEDÉVRE 60, Ft
KIADÁSÉRT FELEL AZ INTÉZET IGAZGATÓJA

83. évfolyam 197. szám + Budapest + 1970. julius 16. csütörtök

Az időjárási helyzet ma reggel és a várható időjárás:

Az Atlanti-óceán térségében valamint Kelet-Európa fölött kifejlődött élénk déli áramlás nagytömegü meleg levegőt szállitott észak felé. Az ennek megfelelő északi ellenáramlással ugyanakkor Nyugat- és Közép-Európa térségében előbb északnyugati, később északi széllel igen hüvös óceáni levegő érkezett. Ez sok helyen esőt, zivatart, erős szelet váltott ki, emellett erős lehülés következett be. A lehülést hozó időjárási frontzóna szerdán fokozatosan átvonult a Kárpát-medence fölött is.

Hazánkban ennek megfelelően a nap folyamán szélsőségesen nagy időjárási ellentét alakult ki. Bár az esővel,zivatarral járó frontzóna már reggel belépett az ország területére, a hőmérséklet csucsértéke az ország területének nagyobb részén elérte a 26, 32 fokot. A Bakonytól északnyugatra a nappali legmagasabb hőmérséklet csak 18, 24 fok között volt. Ezeken a területeken csak alig egy-két órás napfénytartamot mértek, viszont a délkeleti megyékben még 11, 15 órán át sütött a nap. Más területeken 5, 10 órás napsütés alakult ki. A csütörtök reggel 7 óráig terjedő 24 óra alatt a jelentések szerint csupán Szekszárd és Nagykőrös szük környezetében nem volt eső. Máshol általában 5, 10 mm közötti esőmennyiség hullott. A nyugati és délnyugati határmegyékben 10, 20, a Tisza vonalában, az Északi-hegyvidéken és a Tiszántul egy részén szintén 10, 20 mm-t meghaladó esőmennyiséget mértek. Az esőket, sokhelyen zivatar kisérte, sőt a szabolcs-megyei Nyirkárászon a felhőszakadás során lezudult 57 mm esőt zivataros jégeső kisérte. Péntek hajnalra általában 9, 15 fokig hült le a levegő. Délelőtt folytatódott a borult, szokatlanul hüvös idő, sokfelé ujabb esővel, záporral; Nagykanizsáról 10 órakor zivatart jelentettek. A hőmérséklet ebben az időpontban 12 és 17 fok között váltakozott.

Ma 12 órakor Budapesten a hőmérséklet 13 fok, a tengerszintre átszámitott légnyomás 756 mm, gyengén emelkedik.

A Balaton vizének hőmérséklete Siófoknál 11 órakor 21 fok volt.

Várható időjárás péntek estig:

Csütörtökön jobbára borult idő, sokhelyen további esővel, helyenként zivatarral.

Pénteken időnként felszakadozó felhőzet, többfelé futó esővel, egy-két helyen zivatarral.

Mérsékelt, időnként élénk északi szél.

A szokatlanul hüvös idő tovább tart.

Várható legalacsonyabb éjszakai hőmérséklet: 9, 14,
legmagasabb nappali hőmérséklet pénteken: 15, 20 fok között.

Dr. Tóth Pál s.k.

Távolabbi kilátások hétfőig:

Legalacsonyabb hajnali hőmérsékletek 10,15 fok között. Legmagasabb nappali hőmérsékletek eleinte 20 fok körül, később 25 fok körül. Jelentős mennyiségü csapadék az ország területének 60 százalékán várható, főként az időszak elején.

Távelőrejelző Csoport

A hőmérséklet napi középértéke és eltérése a 90 évi átlagtól /Budapesten/:

1970. VII. 15. 18,7 C° -3,8 C°

Óta ezen a napon Budapesten előfordult:

A legmagasabb hőmérséklet 37,4 C°/1931/ - legalacsonyabb hőmérséklet 8,9 C°/1888/

CSAPADÉKELOSZLÁS

AZ UTOLSÓ 24 ÓRÁBAN

196 70. VII. 15. 7h-TÓL VII. 16. 7h-IG

A GÖRBE VONALAK – AZ IZOHIÉTÁK – AZOKAT A HELYEKET KÖTIK ÖSSZE, AHOL A CSAPADÉK MENNYISÉGE EGYENLŐ VOLT

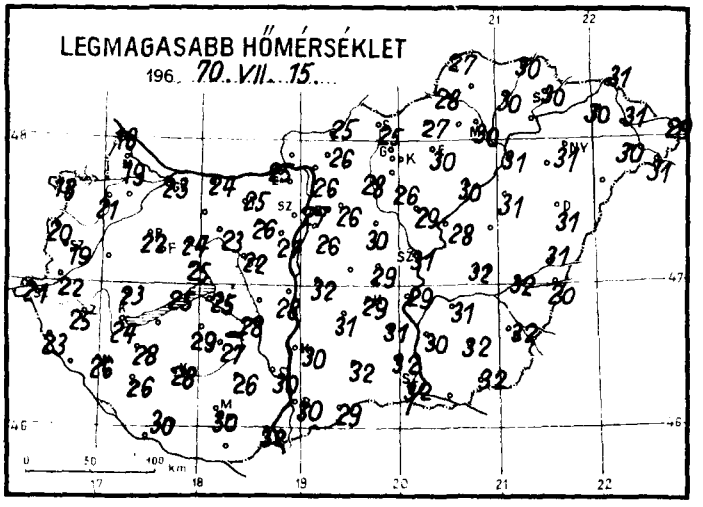

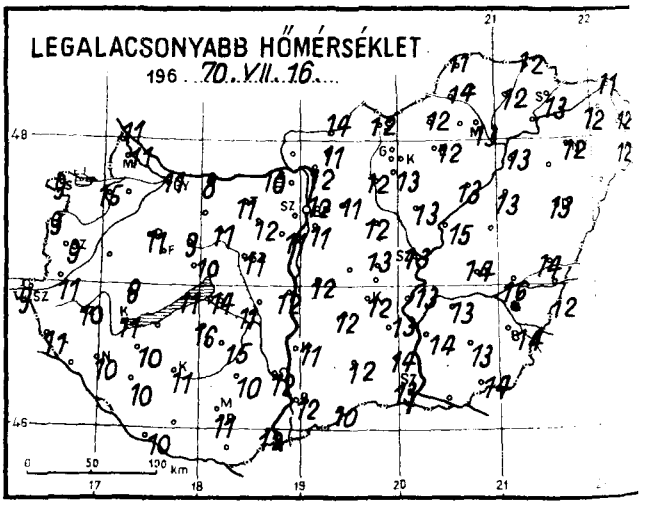

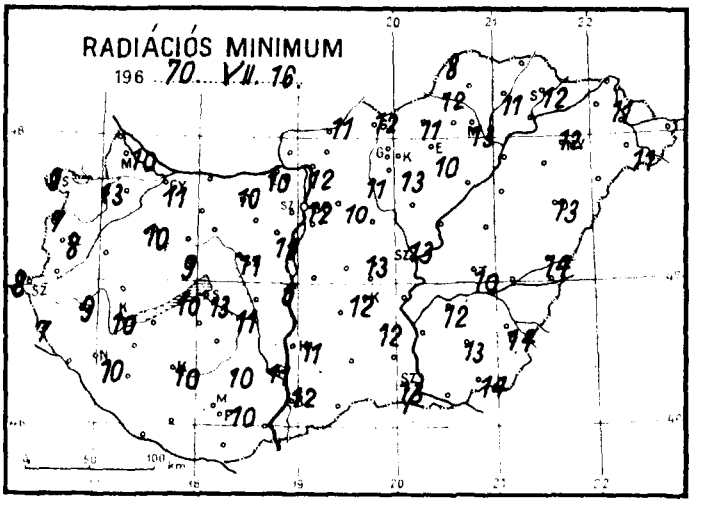

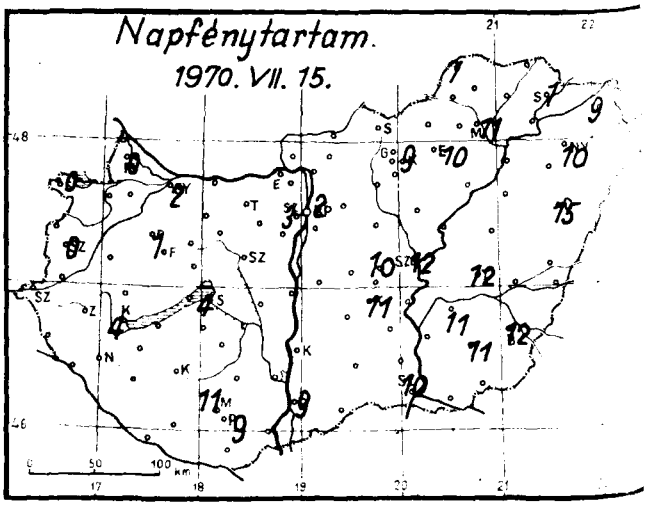

1970. julius hó, 16. nap csütörtök

	Az utolsó 24 óra adatai					
	Csapadék (mm)		Hőmérsékleti szélsőségek			Napsütés (óra) tegnap
			tegnapi nappali max.	éjszakai min.	min. 5 cm-en	
12815 Magyaróvár	12		19	11	10	0
822 Győr	9	⊽	23	11	11	2
825 Pápa	13	⊽	22	11	10	1
805 Sopron	27		18	9	9	0
812 Szombathely	23	↖	19	9	8	0
910 Szentgotthárd	32	↖	21	9	8	
915 Zalaegerszeg	20	↖	25	10	9	
Lenti	21	↖	23	11	7	
925 Nagykanizsa	16	↖	26	10	10	
920 Keszthely	8	⊽	24	11	10	4
Tihany	5		25	11	10	
935 Siófok	2	⊽	25	14	13	4
942 Pécs	3	↖	30	11	10	9
941 Misinatető (534 m)	1		28	8	8	11
Siklós	–					
827 Farkasgyepű (400 m)	7		23	9	8	
Veszprém	8		25	10	9	
833 Tatabánya	4		25	11	10	
839 Budapest (Ferihegy)	4	⊽	26	11	–	
840 Budapest OMI	3	⊽	27	12	12	2
841 Budapest (Szabadságh., 474 m)	4		24	9	9	3
Martonvásár	2		27	11	11	
835 Székesfehérvár	1		22	11	11	
Dunaújváros	4		28	12	6	
Szekszárd	.		30	12	11	
Mohács	3	⊽	32	12	12	
960 Baja	4	↖	30	12	11	9
955 Kalocsa	1		30	11	11	
Cegléd	5	↖	29	13	13	10
860 Szolnok	14	↖	31	13	13	12
970 Kecskemét	2	↖	29	12	12	11
Kiskunfélegyháza	8	↖	31	13	12	
982 Szeged	25	↖	32	13	13	10
Mezőhegyes	4	↖	32	14	14	
Orosháza	6	⊽	32	13	13	11
990 Békéscsaba	ny	↖	32	14	14	12
875 Túrkeve	7		32	14	10	12
Berettyóújfalu	5	⊽	31	14	14	
880 Debrecen	11	↖	31	13	13	15
892 Nyíregyháza	25	↖	31	12	12	10
Kisvárda	13	↖	30	12	11	9
Mátészalka	11	⊽	30	12	11	
Tiszabecs	16	↖	29	14		
Vác	5		26	12	12	
Gödöllő	5	⊽	26	11	10	
Lőrinci	6		28	12	11	
Gyöngyös	7		26	13	13	
Balassagyarmat	6		25	14	11	
855 Salgótarján	10	⊽	25	12	12	
Galyatető (932 m)	11	⊽	21	7		
851 Kékestető (1000 m)	9	≡	21	7	7	9
Mátraháza (672 m)	–					
865 Eger	8	↖	30	12	10	10
Putnok	12	↖	28	14	12	
Lillafüred	13		27	12		
872 Miskolc	8	↖	30	13	13	11
Füged	18	↖	30	12	11	
878 Sárospatak	11	↖	30	13	12	1

24 órai csapadék mm		
Rajka	18	
Kapuvár	17	
Csorna	–	
Komárom	8	⊽
Káld	–	
Kőszeg	25	
Körmend	24	↖
Letenye	19	↖
Sümeg	7	
Zirc	6	
Kisbér	–	
Mór	7	
Alcsút	2	↖
Esztergom	5	
Dobogókő	–	
Fonyód	12	
Tab	7	
Sárbogárd	4	
Sárhatvan		
Lengyel	2	
Nagykónyi	13	⊽
Marcali	16	
Somogyszob	24	↖
Kaposvár	17	
Barcs	18	
Szigetvár	12	
Bácsalmás	5	↖
Kiskunhalas	5	↖
Izsák	3	⊽
Kunsztmiklós	4	
Örkény	–	
Nagykáta	4	
Jászapáti	4	↖
Tiszakécske	13	⊽
Nagykőrös	.	
Kistelek	10	↖
Makó	–	
Szentes	11	⊽
Szarvas	9	↖
Szeghalom	15	↖
Körösszakál	2	⊽
Tiszaroff	12	↖
Poroszló	5	↖
Karcag	–	
Hortobágy	11	↖
Polgár	2	↖
Hajdúdorog	–	
Nyírlugos	–	
Csenger	ny	↖
Vásárosnamény	28	↖▲
Záhony	15	↖
Királyrét	4	
Romhány	7	
Borsodnádasd	12	⊽
Jósvafő	7	
Szendrőlád	–	
Hidasnémeti	14	↖
Tokaj	–	
Szentendre		

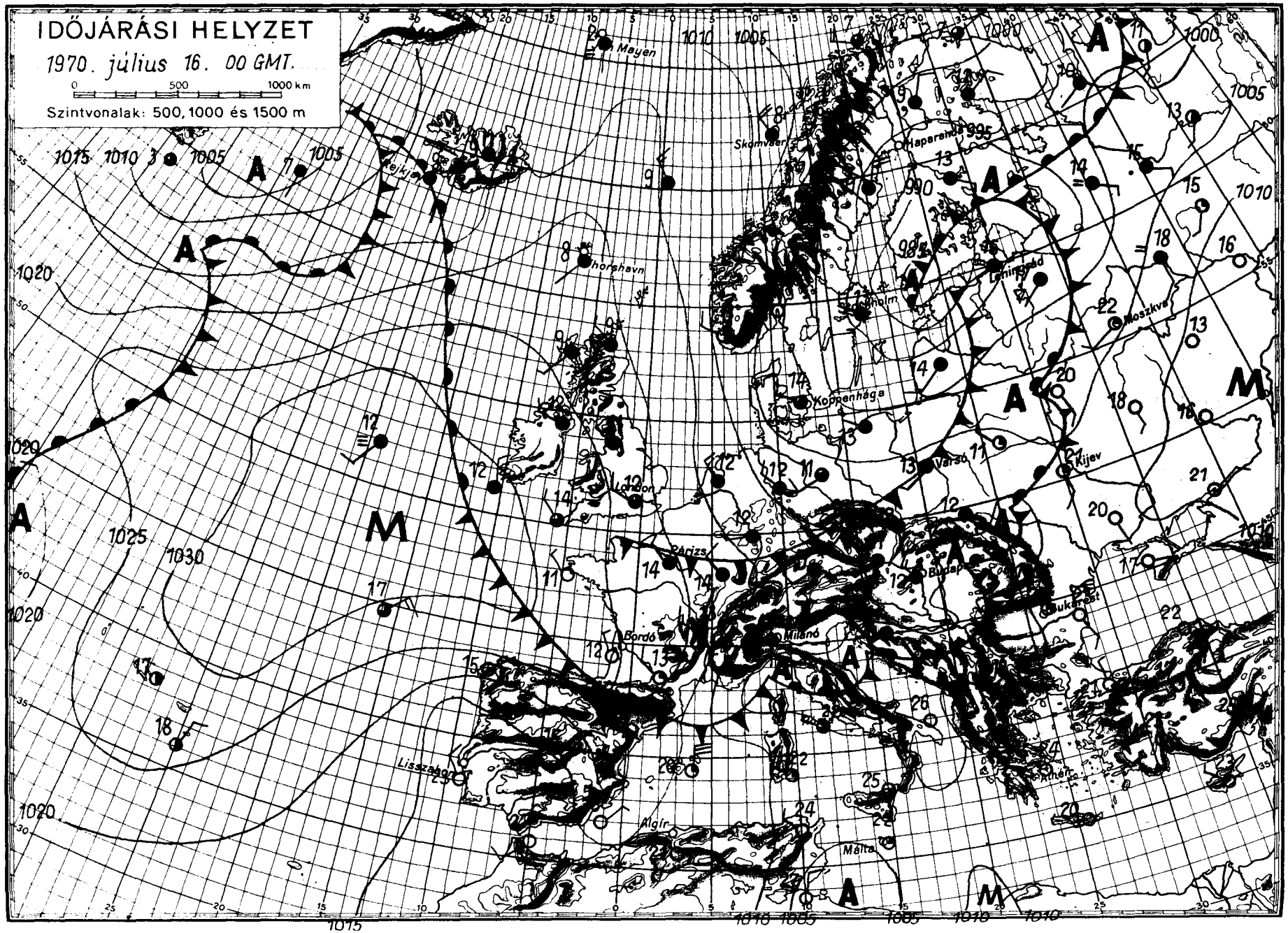
IDŐJÁRÁSI HELYZET
1970. július 16. 00 GMT.
0 500 1000 km
Szintvonalak: 500, 1000 és 1500 m
Mayen
Skomvaer
Haparanda
Rejkjavik
Thorshavn
Stockholm
Leningrád
Moszkva
Koppenhága
Varsó
Kijev
London
Párizs
Budapest
Bukarest
Bordó
Milánó
Lisszabon
Algír
Málta
Athén

IDŐJÁRÁSI NAPIJELENTÉS

ЕЖЕДНЕВНЫЙ МЕТЕОРОЛОГИЧЕСКИЙ БЮЛЛЕТЕНЬ • DAILY WEATHER REPORT
BULLETIN QUOTIDIEN DE TEMPS • TÄGLICHER WETTERBERICHT

DJA AZ ORSZÁGOS METEOROLÓGIAI INTÉZET
DAPEST II. KITAIBEL PÁL UTCA 1
EFON: KÖZPONT: 353-500, IDŐJELZŐ OSZT.: 150-410

MEGJELENIK NAPONKÉNT • ELŐFIZETÉSI ÁRA
A POSTAI KÖLTSÉGGEL EGYÜTT NEGYEDÉVRE 60, Ft
KIADÁSÉRT FELEL AZ INTÉZET IGAZGATÓJA

. évfolyam 198. szám + Budapest + 1970. július 17. péntek

Az időjárási helyzet ma reggel és a várható időjárás:

A hideg levegő Közép-Európa és a Balkán-félsziget elárasztása után tobb folytatta utját Délkelet-Európa felé. Az itt lévő még meleg, száraz levé- a hideg légtömegek gyors előrehaladását lefékezte és velük keveredve, heves porok, zivatarok kialakulását váltotta ki. Ugyanakkor a Cseh-medencében, az zaki-Kárpátok környékén és Lengyelországban még tart az erősen felhős, hűvös ő, többfelé esik az eső. Kontinensünkön általában Kelet-Európa és Spanyolor- ág kivételével az elmúlt napon az évszakhoz képest rendkivül alacsony több lyen 15 fok alatti maximumok fordultak elő.

Hazánkban csütörtökön egész napon át borult, hideg idő volt. A hőmér- klet csúcsértéke csak 13, 18 fok között alakult. Országszerte esett az eső, lyenként zivatar keletkezett. A lehullott eső mennyisége több helyen megha- dta a 20 mm-t is, sőt Csengeren elérte a 30, Szabolcs-Szatmár megyében Son- don az 50, Tiszabecsen a 61 mm-t. Pénteken hajnalban 10, 15 fokig hült le a vegő. Délelőtt folytatódott a hideg, felhős, helyenként szeles idő. A hőmér- klet 11 órakor 12, 16 fok között váltakozott.

Ma 12 órakor Budapesten a hőmérséklet 14 fok volt, a tengerszintre át- zámitott légnyomás 755 mm, alig változik.

A Balaton vizének hőmérséklete Siófoknál 11 órakor: 18 fok volt.

Várható időjárás szombat estig:

Időnként felszakadozó felhőzet, pénteken több szombaton már kevesebb helyen esővel.
A helyenként erős északi szél fokozatosan mérséklődik.
A nappali felmelegedés egy-két fokkal emelkedik.

Várható legalacsonyabb éjszakai hőmérséklet: 8, 13,
legmagasabb nappali hőmérséklet szombaton: 16, 21 fok között.

Dunay Sándorné s.k.

hőmérséklet napi középértéke és eltérése a 90 évi átlagtól /Budapesten/:

970. VII. 16.: 13,3 C°, -9,0 C°.

871 óta ezen a napon Budapesten előfordult:

egmagasabb hőmérséklet: 37,9 C° /1928/
egalacsonyabb hőmérséklet: 10,1 C° /1924/

70.0379.

CSAPADÉKELOSZLÁS

AZ UTOLSÓ 24 ÓRÁBAN

196 70. VII. 16. 7h-TÓL VII. 17. 7h-IG

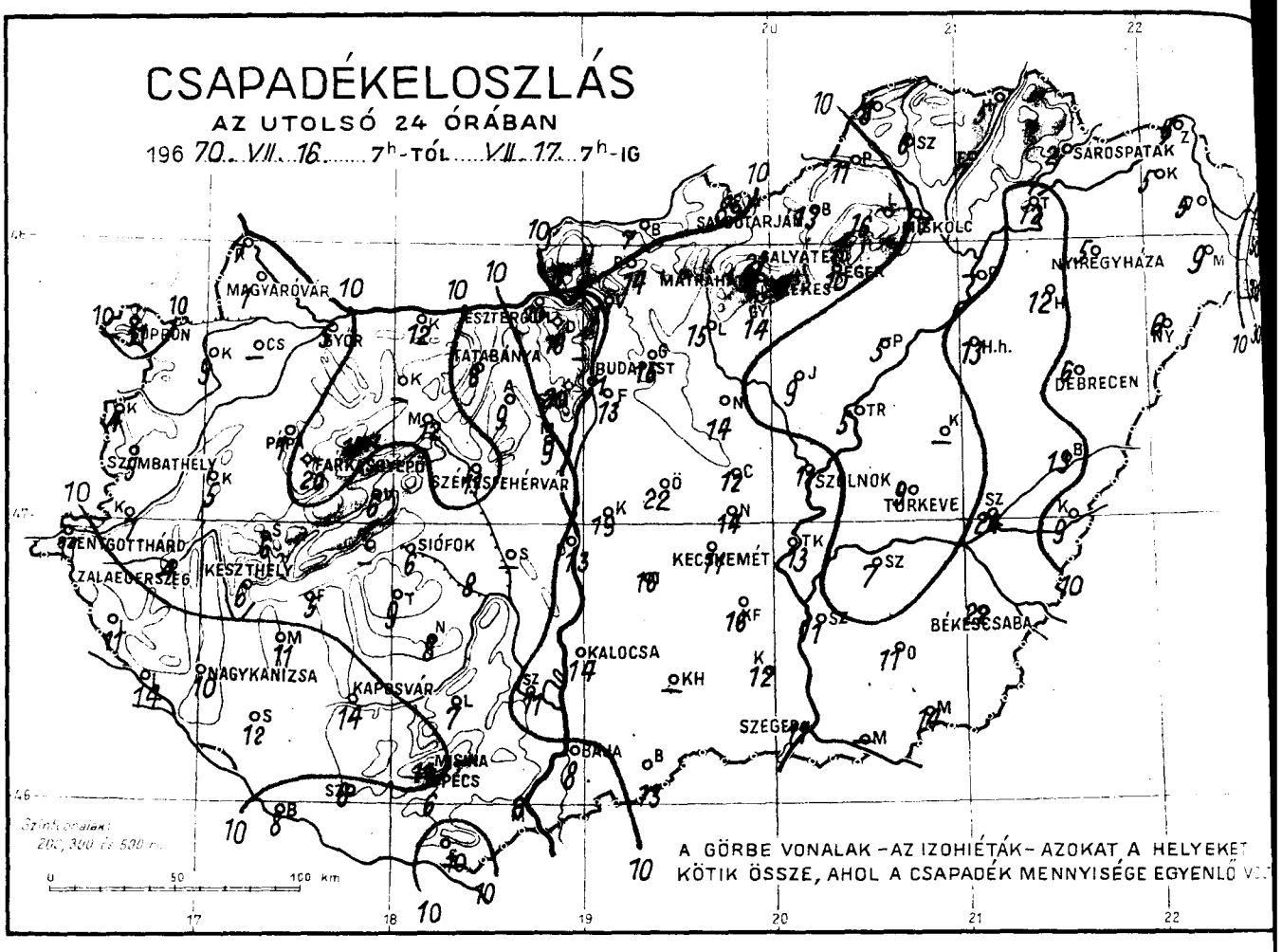

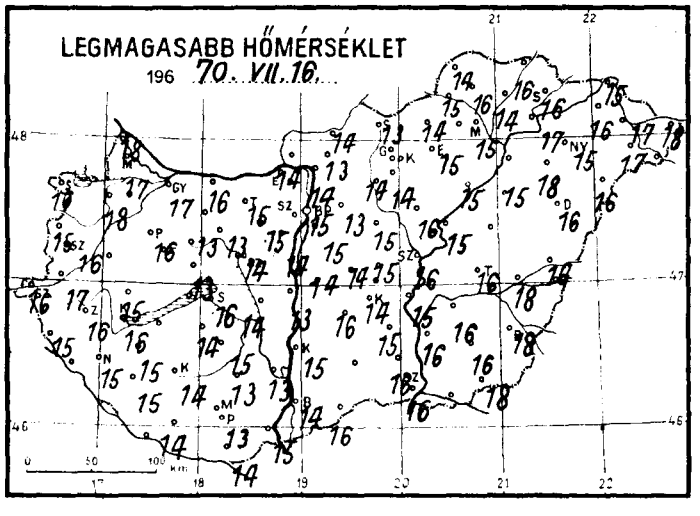

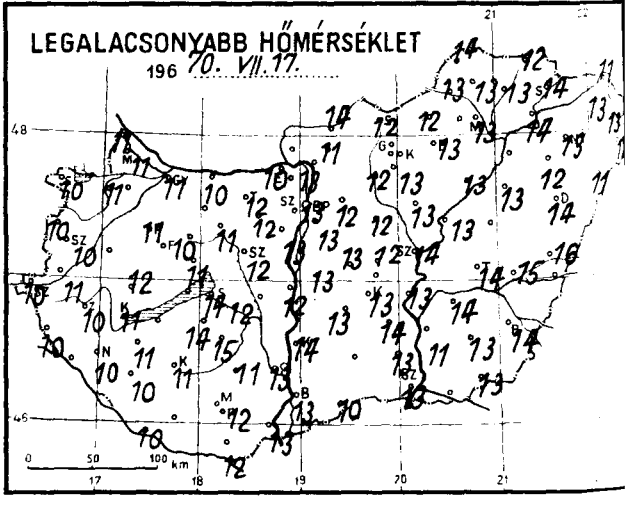

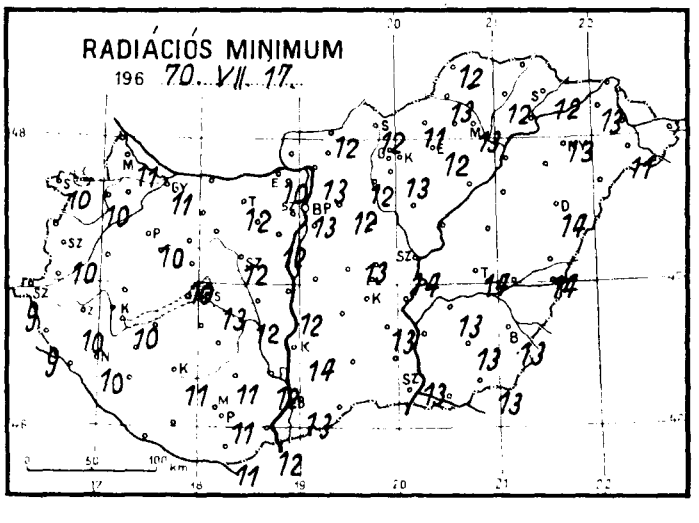

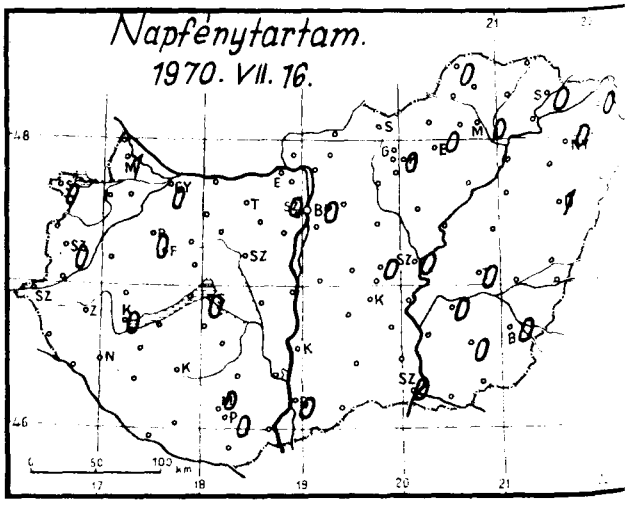

1970. július hó,
17. nap péntek

	Az utolsó 24 óra adatai								
	Csapadék (mm)		Hőmérsékleti szélsőségek			Napsütés (óra) tegnap	24 órai csapadék mm		
			tegnapi nappali max.	éjszakai min.	min. 5 cm-en				
12815 Magyaróvár	1		17	11	11	1	Rajka	7	
822 Győr	5	∇	17	11	11	0	Kapuvár	9	
825 Pápa	1		16	11	10	0	Csorna	–	
805 Sopron	11	∇	16	10	10	0	Komárom	12	∇
812 Szombathely	5		16	10	10	0	Káld	–	
910 Szentgotthárd	11	∇	16	10	9		Kőszeg	4	
915 Zalaegerszeg	4		16	10	10		Körmend	7	
Lenti	11		15	10	9		Letenye	14	↱
925 Nagykanizsa	10	↱	15	10	10		Sümeg	6	
920 Keszthely	6		16	11	10	0	Zirc	17	
Tihany	–						Kisbér	–	
935 Siófok	6	=	16	14	13	0	Mór	12	
942 Pécs	6		13	12	11	0	Alcsút	9	
941 Misinatető (534 m)	11		11	8	5	0	Esztergom	10	
Siklós	10		14	12	11		Dobogókő	16	■
827 Farkasgyepű (400 m)	20		11	9	9		Fonyód	5	
Veszprém	6		13	11	10		Tab	9	
833 Tatabánya	8		15	12	12		Sárbogard	8	
839 Budapest (Ferihegy)	13		15	13	–		Lengyel	7	
840 Budapest OMI	11		15	13	13	0	Nagykónyi	8	
841 Budapest (Szabadságh., 474 m)	20	≡	11	10	10	0	Marcali	11	
Martonvásár	9		14	13	12		Somogyszob	12	
835 Székesfehérvár	11		14	12	12		Kaposvár	14	
Dunaújváros	13		13	12	12		Barcs	8	
Szekszárd	11		13	13	12		Szigetvár	6	
Mohács	6		15	13	12		Bácsalmás	13	↱
960 Baja	8	=	14	13	13	0	Kiskunhalas	–	
955 Kalocsa	14		15	14	14		Izsák	16	
Cegléd	12		15	13	13	0	Kunsztmiklós	19	
860 Szolnok	11	≡	16	14	14	0	Örkény	22	
970 Kecskemét	11		14	13	–	–	Nagykáta	14	
Kiskunfélegyháza	16		15	14	13		Jászapáti	9	
982 Szeged	11	=	16	13	13	0	Tiszakécske	13	
Mezőhegyes	14		18	13	13		Nagykőrös	14	
Orosháza	11		16	13	13	0	Kistelek	12	↱
990 Békéscsaba	22	↱	18	14	13	0	Makó	–	
875 Túrkeve	9		16	14	14	0	Szentes	11	
Berettyóújfalu	13	∇	16	16	14		Szarvas	7	↱
880 Debrecen	6	=	16	14	14	1	Szeghalom	24	∇
892 Nyíregyháza	5	↱	15	13	13	0	Körösszakál	9	∇
788 Kisvárda	5		16	13	13	0	Tiszaroff	5	
Mátészalka	9		17	12	11		Poroszló	5	
Tiszabecs	61		18	14			Karcag	–	
Vác	11		14	13	13		Hortobágy	13	
Gödöllő	16		13	12	12		Polgár	–	
Lőrinci	15	≡	14	12	12		Hajdúdorog	12	
Gyöngyös	14		14	13	13		Nyírlugos	6	↱
Balassagyarmat	7	∇	14	14	12		Csenger	30	↱
755 Salgótarján	8		13	12	12		Vásárosnamény	5	
Galyatető (932 m)	21		13	7			Záhony	6	
851 Kékestető (1000 m)	26	∇	9	8	8	0	Királyrét	8	
Mátraháza (672 m)	–						Romhány	14	
865 Eger	10		15	13	12	0	Borsodnádasd	13	∇
Putnok	11	=	15	13	13		Jósvafő	8	∇
Lillafüred	10		17	12			Szendrőlád	6	
772 Miskolc	7	∇	15	13	13	0	Hidasnémeti	5	↱
Fügöd	7		14	13	12		Tokaj	12	
778 Sárospatak	2	=	10	14	12	0	Szentendre	–	

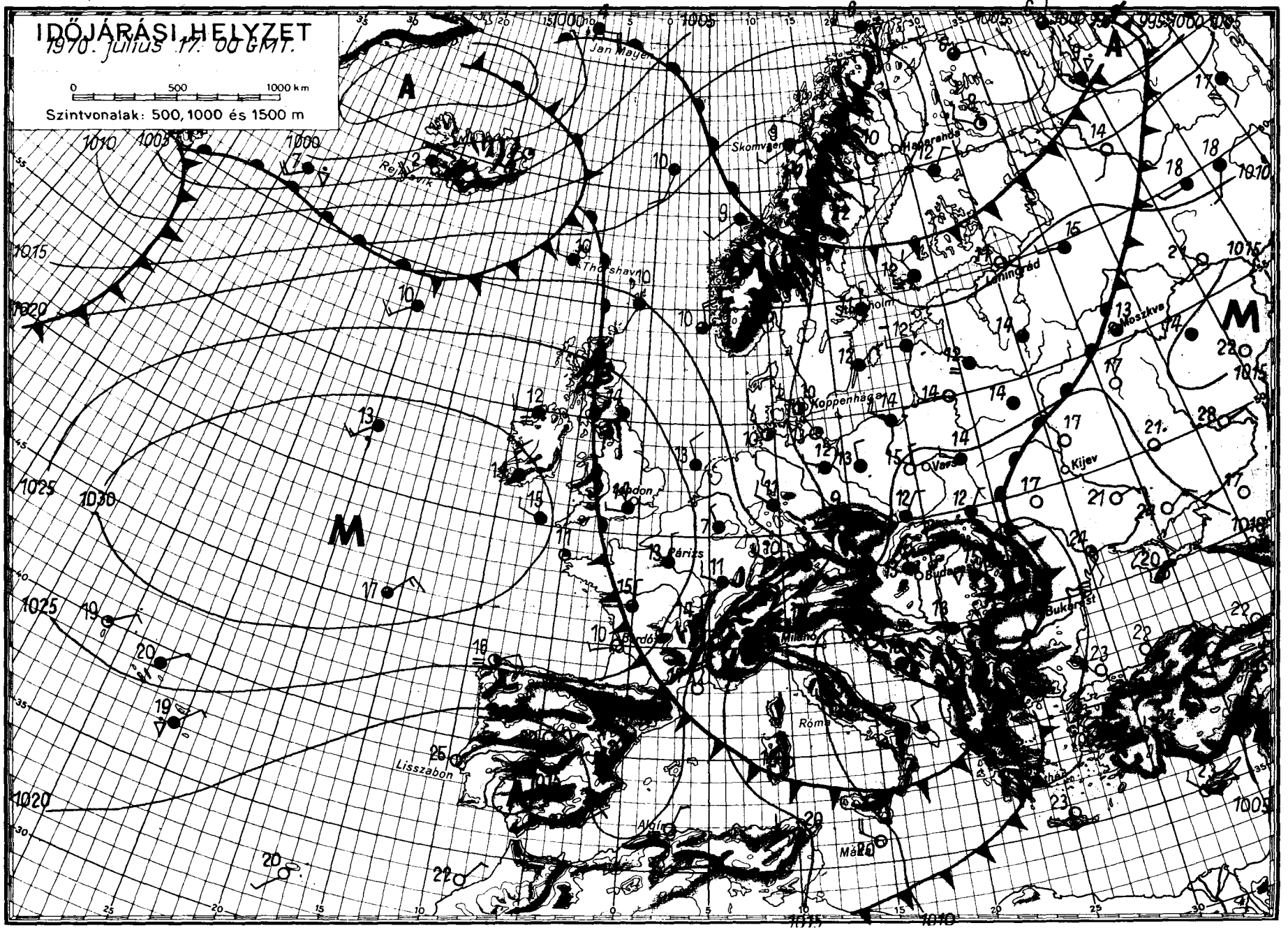
IDŐJÁRÁSI HELYZET
1970. július 17. 00 GMT.
0 500 1000 km
Szintvonalak: 500, 1000 és 1500 m
Jan Mayen
Reykjavik
Thorshavn
Skomvaer
Hanagrahus
Leningrád
Moszkva
Koppenhága
London
Párizs
Varsó
Kijev
Budapest
Bukarest
Milano
Róma
Lisszabon
Madrid
Malta
A
M

IDŐJÁRÁSI NAPIJELENTÉS

ЕЖЕДНЕВНЫЙ МЕТЕОРОЛОГИЧЕСКИЙ БЮЛЛЕТЕНЬ • DAILY WEATHER REPORT
BULLETIN QUOTIDIEN DE TEMPS • TÄGLICHER WETTERBERICHT

DJA AZ ORSZÁGOS METEOROLÓGIAI INTÉZET
DAPEST II. KITAIBEL PÁL UTCA 1
EFON: KÖZPONT: 353-500, IDŐJELZŐ OSZT.: 150-410

MEGJELENIK NAPONKÉNT • ELŐFIZETÉSI ÁRA
A POSTAI KÖLTSÉGGEL EGYÜTT NEGYEDÉVRE 60, Ft
KIADÁSÉRT FELEL AZ INTÉZET IGAZGATÓJA

. évfolyam 199. szám + Budapest + 1970. július 18. szombat

Az időjárási helyzet ma reggel és a várható időjárás:

Az óceáni nedves, hüvös levegő, miután elárasztotta Nyugat- és Közép-Eu-pát tovább folytatta útját kelet, délkelet felé. Igy szárazföldünk nagy ré-ének időjárása hüvössé vált. Csak a Volga-vidéken és Ukrajna térségében van ári meleg idő. Pénteken pl. Moszkva környékén 30, 33 fokot mértek. A két kü-nböző hőmérsékletü légtömeg találkozási zónájában a Kárpát-medencében, Len-elországban és a Balti-tenger térségében felhős, rendkivül hüvös, esős, zi-taros az időjárás. A hőmérséklet napközben 4, 10 fokkal alacsonyabb az év-aknak megfelelőnél. Az időjárási helyzetet bonyolitja, hogy élénk keleti, lkeleti széllel a magasban megkezdődött a meleg levegő visszaáramlása Közép-urópa fölé. Ez a folyamat azonban egyelőre még a Kárpát-medencében lényeges ltozástnem okoz.

Hazánkban pénteken borult, szokatlanul hüvös, esős idő volt. A szombat ggel 7 óráig terjedő 24 óra alatt lehullott eső mennyisége általában 15 mm att maradt, néhány helyen meghaladta a 25, sőt Magyaróváron 27, Misinatetőn , Jászapátiban 37, Zircen 75 mm-t mértek. A hőmérséklet napközben általában , 18, keleten helyenként 20 fokig emelkedett. Ma hajnalra 9, 14 fokig hült a levegő. Délelőtt folytatódott az erősen felhős, hüvös idő, helyenként esett eső. Erős, ~~nak~~ helyen viharos lökésekkel kisért északi, északnyugati szél jt. A hőmérséklet 11 órára 12, 17 fokig emelkedett.

Ma 12 órakor Budapesten a hőmérséklet 12 fok, a tengerszintre átszámitott gnyomás 757 mm, erősen emelkedik.

A Balaton vizének hőmérséklete Siófoknál 11 órakor 16 fok volt.

Várható időjárás vasárnap estig:

Időnként kissé felszakadozó felhőzet.
Szombaton többfelé, vasárnap kevesebb helyen eső, zivatar.
Élénk, helyenként erős, viharos lökésekkel kisért északnyugati szél csak lassan mérséklődik.

Várható legalacsonyabb éjszakai hőmérséklet: 9, 14,
legmagasabb nappali hőmérséklet vasárnap: 16, 21 fok között.

Bartha Péterné s.k.

hőmérséklet napi középértéke és eltérése a 90 évi átlagtól /Budapesten/:

970. VII. 17.: 14,8 C°, -7,5 C°.

871 óta ezen a napon Budap[illegible] dult:

egmagasabb hőmérsé[illegible]
egalacsonyabb hőmérsé[illegible]

CSAPADÉKELOSZLÁS

AZ UTOLSÓ 24 ÓRÁBAN

1970. VII. 17. 7h-TÓL VII. 18. 7h-IG

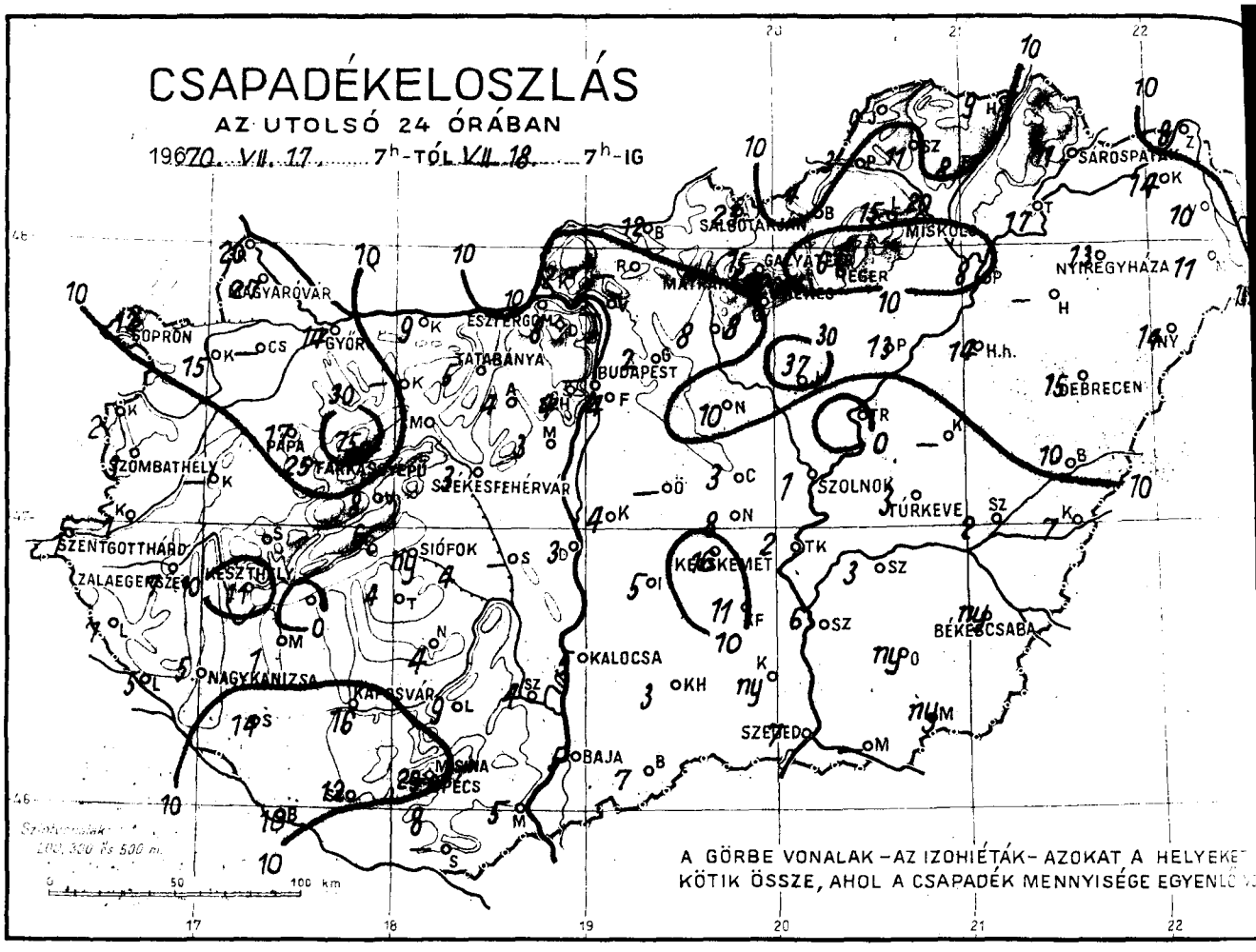

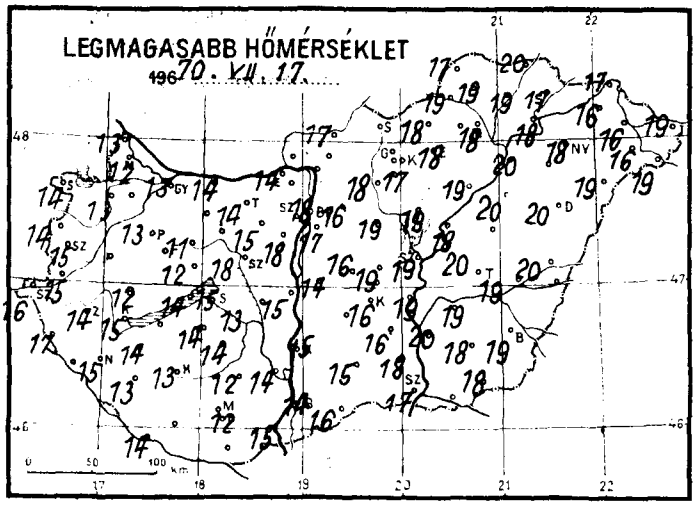

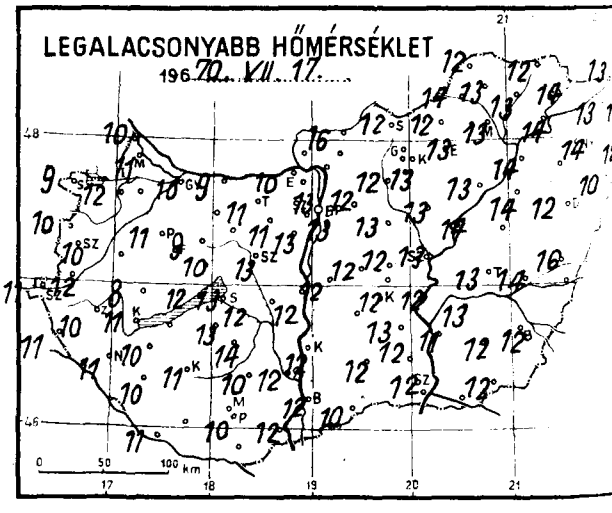

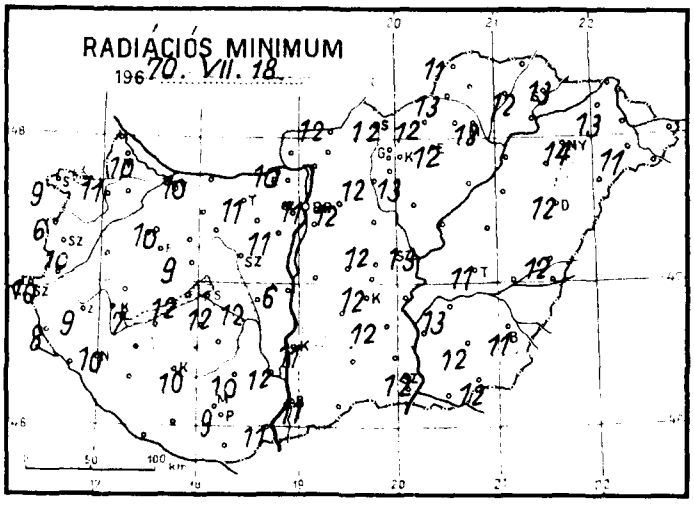

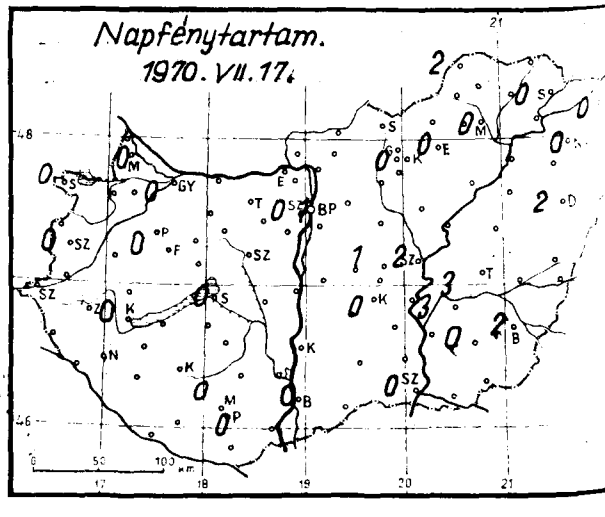

1970. július hó,
18. nap szombat

		Az utolsó 24 óra adatai								
		Csapadék (mm)		Hőmérsékleti szélsőségek			Napsütés (óra) tegnap	24 órai csapadék mm		
				tegnapi nappali max.	éjszakai min.	min. 5 cm-en				
12815	Magyaróvár	27		12	11	10	0	Rajka	20	
822	Győr	14		13	10	10	0	Kapuvár	15	
825	Pápa	17		13	11	10	0	Csorna	–	
805	Sopron	12		14	9	9	0	Komárom	9	
812	Szombathely	3		15	10	10	0	Káld	–	
910	Szentgotthárd	1	∇	16	11	10		Kőszeg	2	
915	Zalaegerszeg	7		14	10	9		Körmend	1	
	Lenti	7		17	11	8		Letenye	5	
925	Nagykanizsa	5		15	11	10		Sümeg	7	
920	Keszthely	11		15	11	7	0	Zirc	75	
	Tihany	6		14	12	12		Kisbér	–	
935	Siófok	ny		15	13	12	0	Mór	10	
942	Pécs	8		12	10	9	0	Alcsút	4	
941	Misinatető (534 m)	29		9	8	8	0	Esztergom	10	
	Siklós	–						Dobogókő	8	
827	Farkasgyepű (400 m)	25		12	9	8		Fonyód	•	
	Veszprém	8		12	10	9		Tab	4	
833	Tatabánya	5		14	11	11		Sárbogard	4	
839	Budapest (Ferihegy)	2	=	17	13	–		Lengyel	9	
840	Budapest OMI	4		18	13	11	1	Nagykónyi	4	
841	Budapest (Szabadságh., 474 m)	4	=	14	10	10	0	Marcali	1	
	Martonvásár	3		18	13	11		Somogyszob	14	
835	Székesfehérvár	3		18	13	11		Kaposvár	16	
	Dunaújváros	3		15	12	6		Barcs	10	
	Szekszárd	4		14	12	12		Szigetvár	12	
	Mohács	5		15	12	11		Bácsalmás	7	
960	Baja	5		14	12	11	0	Kiskunhalas	3	
955	Kalocsa	5		15	12	11		Izsák	5	
	Cegléd	3		19	12	12	1	Kunsztmiklós	4	
860	Szolnok	1	∇	19	13	13	2	Örkény	–	
970	Kecskemét	16	=	16	12	12	0	Nagykáta	10	
	Kiskunfélegyháza	11		16	13	12		Jászapáti	37	∇
982	Szeged	7	∇	17	12	12	0	Tiszakécske	2	
	Mezőhegyes	ny		18	12	12		Nagykőrös	8	
	Orosháza	ny		18	12	12	0	Kistelek	ny	
990	Békéscsaba	ny		19	12	11	2	Makó	–	
875	Túrkeve	3		20	13	11	3	Szentes	6	
	Berettyóújfalu	10	∇	20	16	12		Szarvas	3	↱
882	Debrecen	15	∇	20	12	12	2	Szeghalom	2	
892	Nyíregyháza	13		18	14	14	0	Körösszakál	7	∇
888	Kisvárda	14	=	16	13	13	0	Tiszaroff	•	
	Mátészalka	11		16	12	11		Poroszló	13	
	Tiszabecs	4		19	13			Karcag	–	
	Vác	–						Hortobágy	14	
	Gödöllő	2	∇	16	12	12		Polgár	8	∇
	Lőrinci	8		18	12	12		Hajdúdorog	–	
	Gyöngyös	8		17	13	13		Nyírlugos	14	
	Balassagyarmat	12	∇	17	16	12		Csenger	14	∇
755	Salgótarján	23	∇	16	12	12		Vásárosnamény	10	∇
	Galyatető (932 m)	15	↱	12	6			Záhony	8	
851	Kékestető (1000 m)	20	↱	11	8	7	0	Királyrét	2	
	Mátraházi (672 m)	–						Romhány	–	
865	Eger	6		18	13	12	0	Borsodnádasd	4	∇
	Putnok	3	=	19	14	13		Jósvafő	9	
	Lillafüred	15		21	12			Szendrőlád	11	
772	Miskolc	20	∇	18	13	13	0	Hidasnémeti	9	
	Fügöd	8	∇	19	13	12		Tokaj	17	∇
778	Sárospatak	11		17	14	13	0	Szentendre	–	

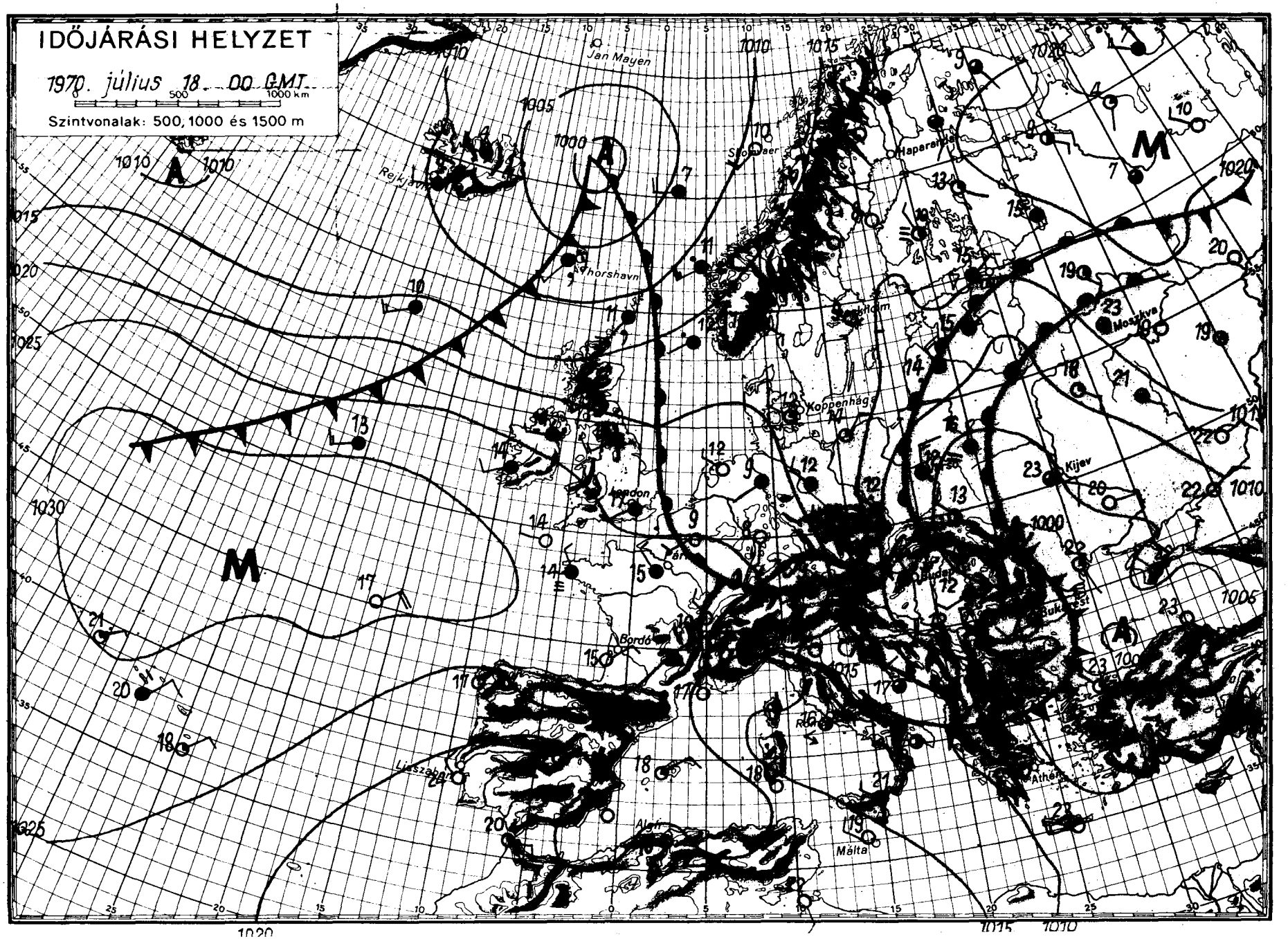
IDŐJÁRÁSI HELYZET
1970. július 18. 00 GMT
500
1000 km
Szintvonalak: 500, 1000 és 1500 m
Jan Mayen
Rejkjavik
Thorshavn
Koppenhága
London
Bordó
Lisszabon
Algír
Málta
Athén
Kijev
Moszkva
Haparanda
Budapest
Bukarest
M
A

DŐJÁRÁSI NAPIJELENTÉS

ЕЖЕДНЕВНЫЙ МЕТЕОРОЛОГИЧЕСКИЙ БЮЛЛЕТЕНЬ • DAILY WEATHER REPORT
BULLETIN QUOTIDIEN DE TEMPS • TÄGLICHER WETTERBERICHT

DIA AZ ORSZÁGOS METEOROLÓGIAI INTÉZET
DAPEST II. KITAIBEL PÁL UTCA 1
EFON: KÖZPONT: 353-500, IDŐJELZŐ OSZT.: 150-410

MEGJELENIK NAPONKÉNT * ELŐFIZETÉSI ÁRA
A POSTAI KÖLTSÉGGEL EGYÜTT NEGYEDÉVRE 60, Ft
KIADÁSÉRT FELEL AZ INTÉZET IGAZGATÓJA

3. évfolyam 200. szám + Budapest + 1970. július 19. vasárnap

Az időjárási helyzet ma reggel és a várható időjárás:

Európa nagy részén még mindig változékony, szeles, igen hüvös az idő. ülönösen alacsonyak a hőmérsékletek a Skandináv-félsziget déli részén, Lenyelországban, a Kárpát-medencében és környékén, és a Balkán-félszigeten. Ezeken helyeken a szombaton mért legmagasabb hőmérsékletek 8, 12 fokkal alacsonyabak voltak a legutóbbi évek átlagánál. Meleg, nyári időjárás csak a Szovjetúnió úrópai területén uralkodik. Ott sok helyen hajnalban sem süllyed a hőmérséklet 0 fok alá és napközben nem ritka a 30, 35, sőt délkeleten a 36, 38 fok sem. A árpát-medence időjárásában további lassú javulás várható.

Hazánkban szombaton borult, szeles, igen hüvös idő volt. Sokfelől jentettek szélvihart. Napközben sem emelkedett a hőmérséklet 13, 18 foknál masabbra. Országszerte esett az eső. A ma reggel 7 óráig lehullott eső mennyiége több helyen elérte a 10, 20, sőt Kunszentmiklóson és Hidasnémetiben a 21, omhányban a 23, Szendrőládon a 26, Zircen a 38, Dobogókőn a 40, Nagymaroson edig a 43 mm-t. Hajnalban az ország területén 9, 14 fok között volt a hőmérséklet. Budapesten ma hajnalban 11,8 fokot mértek. Ilyen alacsony hőmérséklet úlius 19-én a meteorológiai megfigyelések óta Budapesten nem fordult elő. Az zen a napon előfordult legalacsonyabb hőmérséklet 12,1 fok volt és ezt 1893-ban érték. Délelőtt a nyugati megyékben felszakadozott a felhőzet, máshol borult olt az ég és többfelé esett az eső. Az élénk északnyugati, nyugati szelet helyenként még viharos lökések kisérték. 11 órakor az erősen felhős, esős helyen 13, 14, máshol 17, 20 fokot mutatott a hőmérő higanyszála.

Ma 12 órakor Budapesten a hőmérséklet 17 fok volt, a tengerszintre átszámitott légnyomás 755 mm, nem változik.

A Balaton vizének hőmérséklete 11 órakor Siófoknál 15 fok volt.

Várható időjárás hétfő estig:

Felhőátvonulások, többfelé még esővel.
Az élénk, helyenként erős északnyugati, nyugati szél tovább mérséklődik.
A nappali felmelegedés kissé fokozódik, de az évszakhoz képest még hüvös marad az idő.

Várható legalacsonyabb éjszakai hőmérséklet: 9, 14,
legmagasabb nappali hőmérséklet hétfőn: általában 15, 20 fok között, a derültebb helyeken kevéssel 20 fok felett.

Kerényi Nárcisz s.k.

Hőmérséklet napi középértéke és eltérése a 90 évi átlagtól /Budapesten/:

9[illegible]. VII. 18.: 12,7 C°, -9,9 C°.

8[illegible] óta ezen a napon Budapesten előfordult:

legmagasabb hőmérséklet: 35,2 C° /1918/
legalacsonyabb hőmérséklet: 10,2 C° /1883/

70.0381.

CSAPADÉKELOSZLÁS

AZ UTOLSÓ 24 ÓRÁBAN

196 70. VII. 18. 7h-TÓL VII. 19. 7h-IG

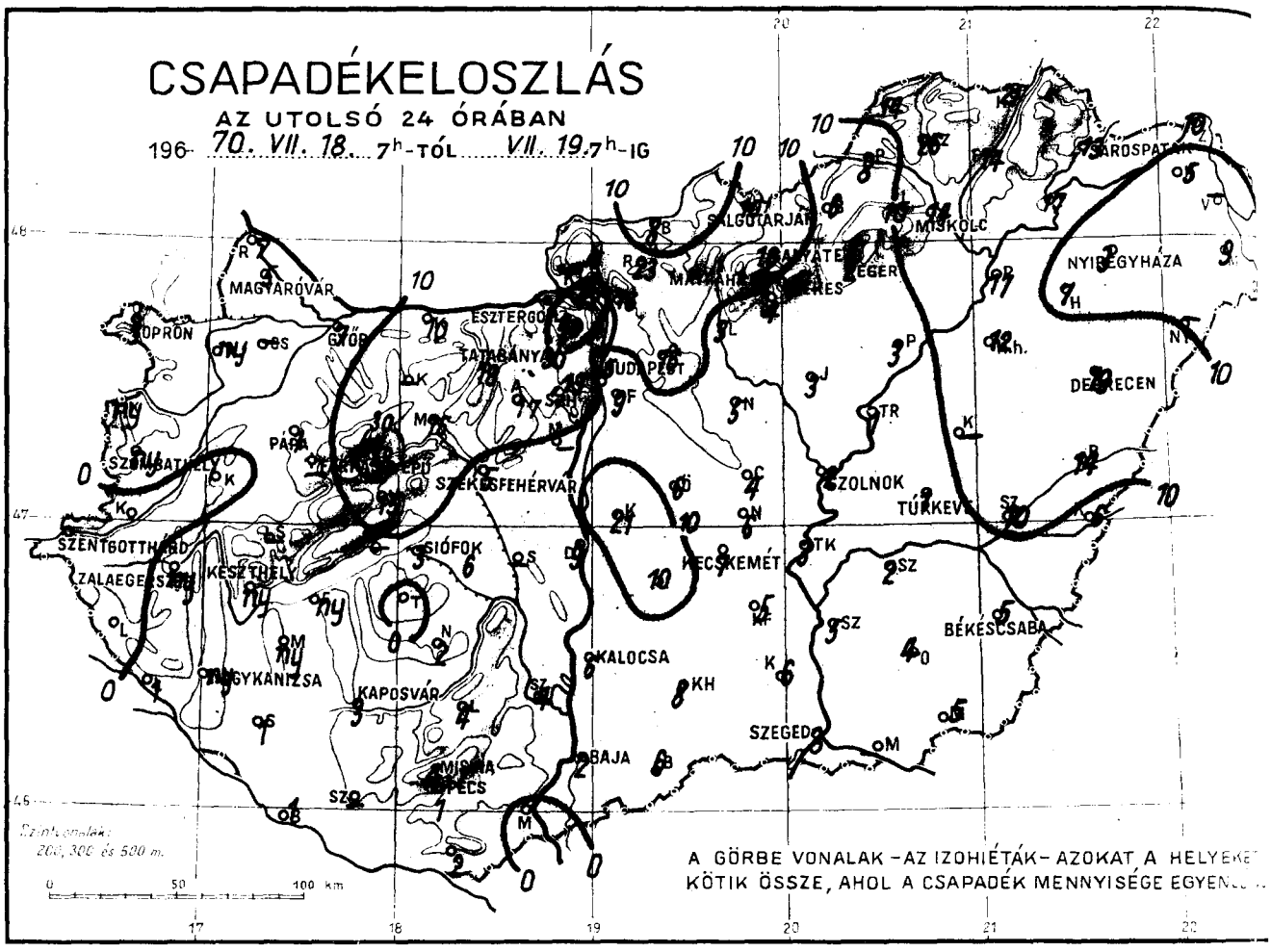

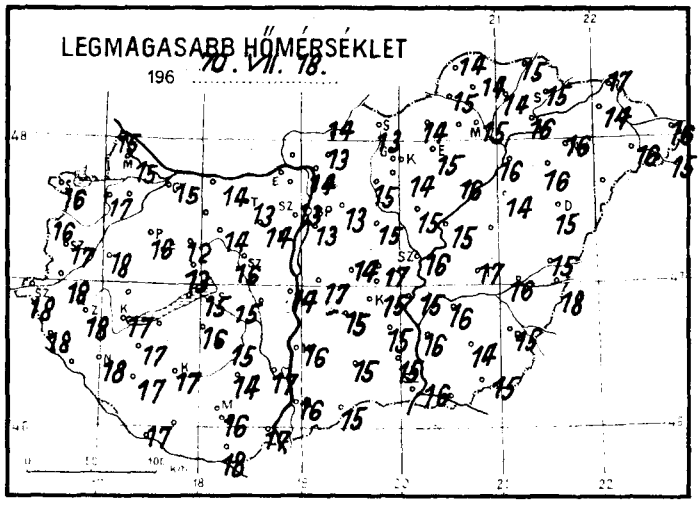

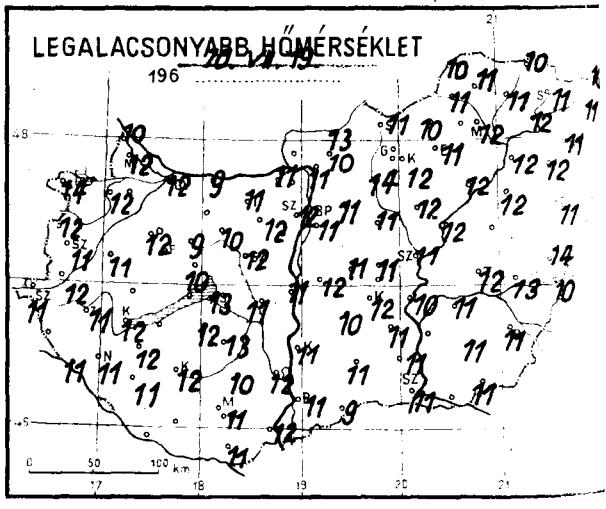

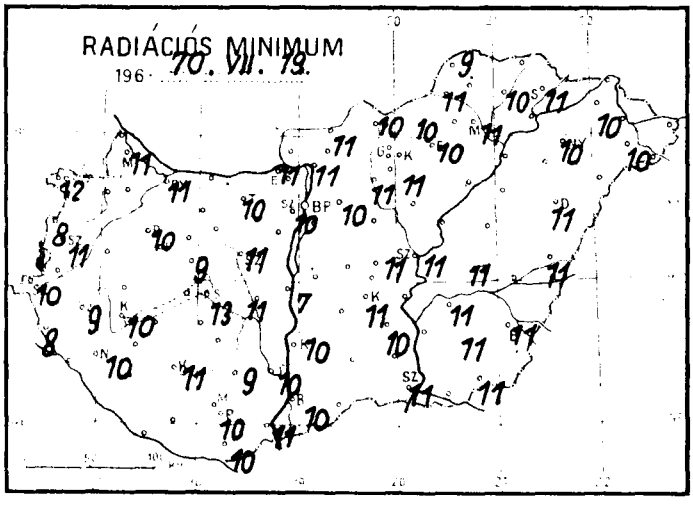

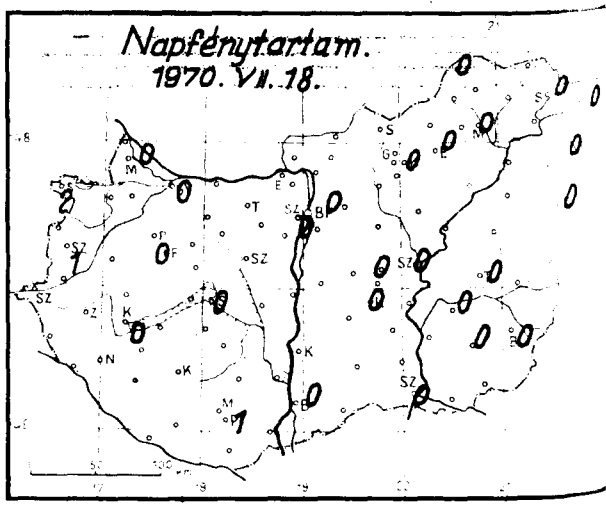

1970. július hó, 19. vasárnap nap

		Az utolsó 24 óra adatai: Csapadék (mm)		Hőmérsékleti szélsőségek: tegnapi nappali max.	éjszakai min.	min. 5 cm-en	Napsütés (óra) tegnap
12815	Magyaróvár	5		15	12	11	0
822	Győr	7		15	12	11	0
825	Pápa	1		16	12	11	0
805	Sopron	1		16	14	12	2
812	Szombathely	ny		17	11	11	1
910	Szentgotthárd	*		18	11	10	
915	Zalaegerszeg	ny		18	11	9	
	Lenti	*		18	11	8	
925	Nagykanizsa	ny		18	11	10	
920	Keszthely	ny		17	12	10	0
	Tihany	–		–	–		
935	Siófok	3		15	13	13	0
942	Pécs	1		16	11	10	1
941	Misinatető (534 m)	4		13	9	8	0
	Siklós	2		18	11	10	
827	Farkasgyepű (400 m)	–		–	–		
	Veszprém	15		13	10	9	
833	Tatabánya	18		13	11	10	
839	Budapest (Ferihegy)	9		13	11	–	
840	Budapest OMI	5		13	12	10	0
841	Budapest (Szabadságh., 474 m)	13		10	9	8	0
	Martonvásár	–		–	–		
835	Székesfehérvár	5		16	12	11	
	Dunaújváros	9		14	11	7	
	Szekszárd	4		17	12	10	
	Mohács	*		17	12	11	
960	Baja	2		16	11	10	0
955	Kalocsa	6		16	11	11	
	Cegléd	4		17	11	11	0
860	Szolnok	2		16	11	11	0
970	Kecskemét	7		15	12	11	0
	Kiskunfélegyháza	5		15	11	10	
982	Szeged	3		16	11	11	0
	Mezőhegyes	5		15	11	11	
	Orosháza	4		14	11	11	0
990	Békéscsaba	5		15	11	11	0
875	Túrkeve	1		17	12	11	0
	Berettyóújfalu	14		15	14	11	
880	Debrecen	19		15	11	11	0
892	Nyíregyháza	3		16	11	11	0
	Kisvárda	5		14	11	10	0
	Mátészalka	9		16	11	10	
	Tiszabecs	11		16	11		
	Vác	16		14	11	11	
	Gödöllő	16		13	11	10	
	Lőrinci	5		15	11	11	
	Gyöngyös	4		14	12	11	
	Balassagyarmat	8		14	13	11	
755	Salgótarján	10		13	11	10	
	Galyatető (932 m)	16		10	5		
851	Kékestető (1000 m)	5		8	6	6	0
	Mátraháza (672 m)	–		–	–		
865	Eger	2		15	11	10	0
	Putnok	8		15	11	11	
	Lillafüred	10		14	10		
772	Miskolc	14		15	12	11	0
	Füged	14		14	11	10	
778	Sárospatak	13		15	11	11	0

882

788

	24 órai csapadék mm	
Rajka	7	
Kapuvár	ny	
Csorna	–	
Komárom	10	
Káld	*	
Kőszeg	ny	
Körmend	*	
Letenye	1	
Sümeg	–	
Zirc	38	
Kisbér	–	
Mór	15	
Alcsút	17	
Esztergom	–	
Dobogókő	40	
Fonyód	ny	
Tab	*	
Sárbogárd	6	
Lengyel	4	
Nagykónyi	2	
Marcali	ny	
Somogyszob	1	
Kaposvár	3	
Barcs	1	
Szigetvár	–	
Bácsalmás	6	
Kiskunhalas	8	
Izsák	10	
Kunsztmiklós	21	
Örkény	6	
Nagykáta	5	
Jászapáti	3	
Tiszakécske	3	
Nagykőrös	6	
Kistelek	6	
Makó	–	
Szentes	5	
Szarvas	2	
Szeghalom	10	
Körösszakál	6	
Tiszaroff	1	
Poroszló	3	
Karcag	–	
Hortobágy	12	
Polgár	17	↓
Hajdúdorog	7	
Nyírlugos	–	
Csenger	6	
Vásárosnamény	–	
Záhony	10	
Királyrét	–	
Romhány	23	
Borsodnádasd	6	
Jósvafő	14	
Szendrőlád	26	
Hidasnémeti	21	
Tokaj	17	
Szentendre	–	

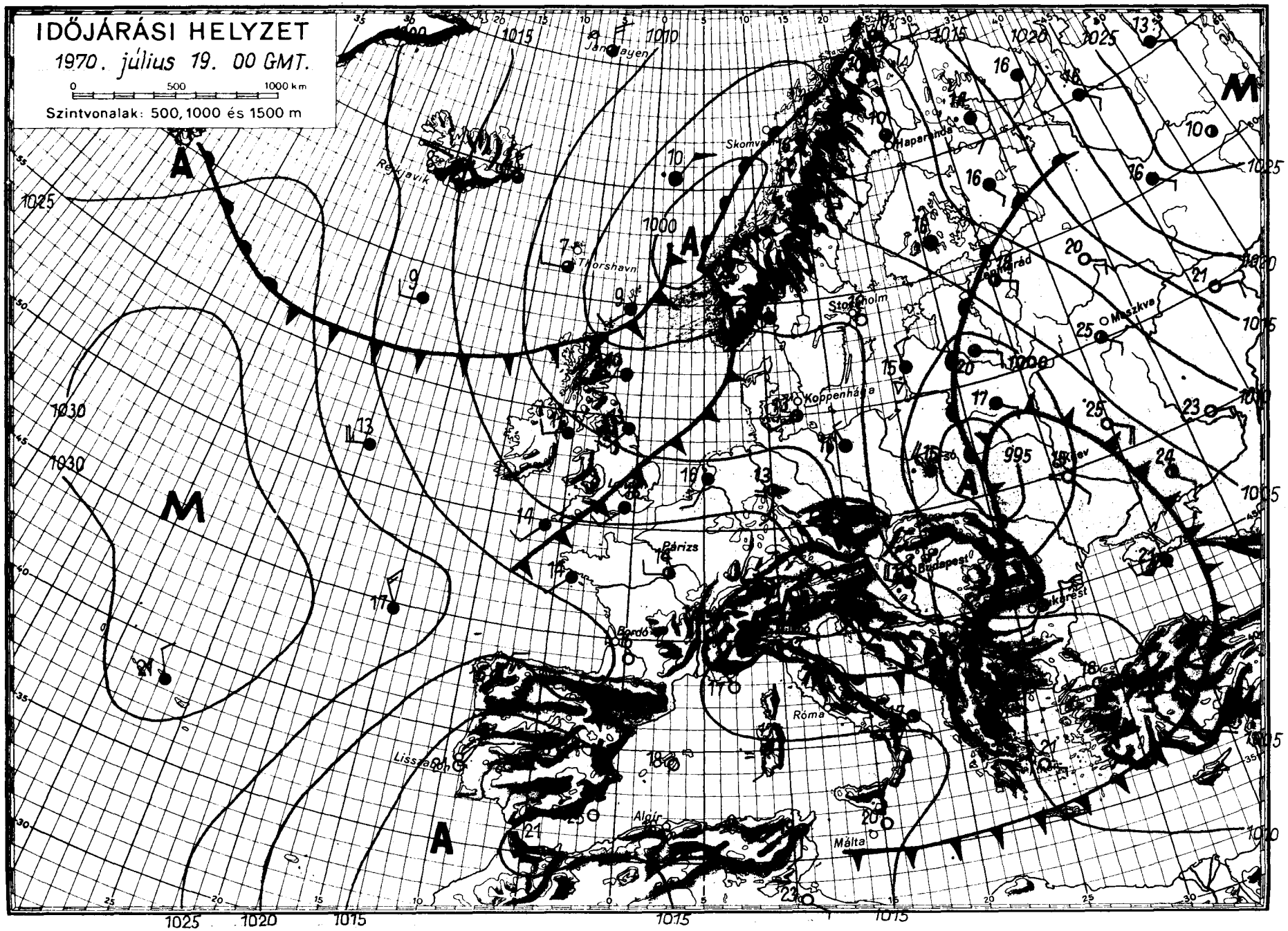

OFSET NYOMDA BUDAPEST

DŐJÁRÁSI NAPIJELENTÉS

ЕЖЕДНЕВНЫЙ МЕТЕОРОЛОГИЧЕСКИЙ БЮЛЛЕТЕНЬ • DAILY WEATHER REPORT
BULLETIN QUOTIDIEN DE TEMPS • TÄGLICHER WETTERBERICHT

ADJA AZ ORSZÁGOS METEOROLÓGIAI INTÉZET
UDAPEST II. KITAIBEL PÁL UTCA 1
LEFON: KÖZPONT: 353-500, IDŐJELZŐ OSZT.: 150-410

MEGJELENIK NAPONKÉNT • ELŐFIZETÉSI ÁRA
A POSTAI KÖLTSÉGGEL EGYÜTT NEGYEDÉVRE 60, Ft
KIADÁSÉRT FELEL AZ INTÉZET IGAZGATÓJA

évfolyam 200. szám + Budapest + 1970. július 20. hétfő

Az időjárási helyzet ma reggel és a várható időjárás:

Az a katalmas mérsékeltővi ciklonrendszer, amely napokon át Közép- és Nyu-Európában szokatlanul hüvös, szeles, őszlesen esős időt, váltott ki, lassan ak, északkelet felé húzódott. Jelenleg Ukrajnában, a Balti-tenger vidékén és rit-szigetek térségében okoz esőket, szeles, hüvös időt. Az időjárási térké-en megfigyelhető, hogy már a közeljövőben két részre szakad, így Közép-Euró-an és a Kárpát medencében átmenetileg szárazabb délnyugati melegáramlást biz-it. Ezt követően azonban ismét nyugati, északnyugati áramlás, hüvösebb, fel-ebb időjárási zóna következik. Valószínü, hogy ennek hatása már a kedd estig jedő időszakban érezhető lesz.

Hazánkban vasárnap a keleti országrészben még jobbára borult volt az ég, ytatódott az esős, szokatlanul hüvös idő. Nyugaton viszont már felszakadozott elhőzet így ott már 2, 7 órás napfénytartamot mértek és csak kevés helyen hul-t jelentéktelen eső. A hőmérséklet ennek megfelelően elérte a 21, 24 fokot, eten viszont csupán 15, 20 fokig melegedett a levegő. A nap folyamán a szél ozatosan tovább gyengült. A keleti országrészben az esők mennyisége már csak és helyen haladta meg az 5 és csupán Kisvárdán érte el a 11 mm-t. Hétfő haj-ra 8, 14 fokig hült le a levegő. A délelőtti órákra a felhőzet teljesen fel-kadozott és a hőmérséklet már 11 órára elérte a 21, 24 fokot.

Ma 12 órakor Budapesten a hőmérséklet 24 fok a tengerszintre átszámitott nyomás 756 mm, alig változik.

A Balaton vizének hőmérséklete Siófoknál 11 órakor 17 fok volt.

Várható időjárás kedd estig:

Nyugat felől megnövekvő felhőzet, elsősorban északon és nyugaton több helyen esővel, helyenként zivatarral.
Élénk, helyenként erős déli, majd nyugatira forduló szél.
A nappali felmelegedés az esős helyeken a hétfőihez képest gyengül.

Várható legalacsonyabb éjszakai hőmérséklet: 11, 16,
legmagasabb nappali hőmérséklet kedden: északnyugaton 18, 22, délkeleten 22, 26 fok között.

Dr. Tóth Pál s.k.

Távolabbi kilátások péntekig:

Legalacsonyabb hajnali hőmérsékletek 13, 18 fok között.
Legmagasabb nappali hőmérsékletek 22, 27 fok között.
Jelentős mennyiségü /legalább 5 mm/ csapadék az ország területének 60 %-án várható.

Távelőrejelző Csoport

őmérséklet napi középértéke és eltérése a 90 évi átlagtól /Budapesten/:

70. VII. 19.:	16,4 C°,	-5,7 C°.

l óta ezen a napon Budapesten előfordult:

magasabb hőmérséklet	34,9 C° /1920/
alacsonyabb hőmérséklet	11,8 C° /1970/

70.0382.

CSAPADÉKELOSZLÁS

AZ UTOLSÓ 24 ÓRÁBAN

196 70. VII. 19. 7h-TÓL VII. 20. 7h-IG

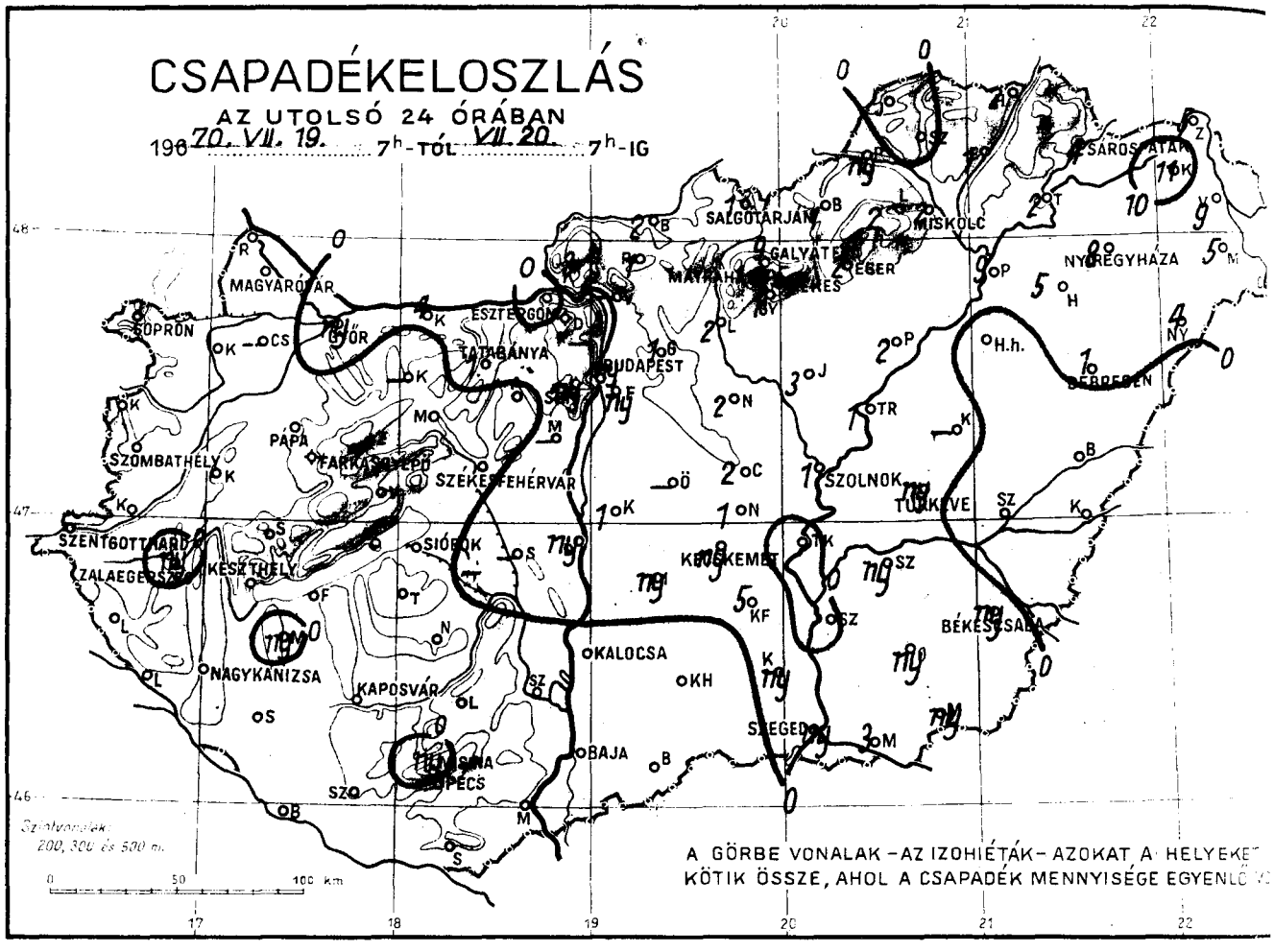

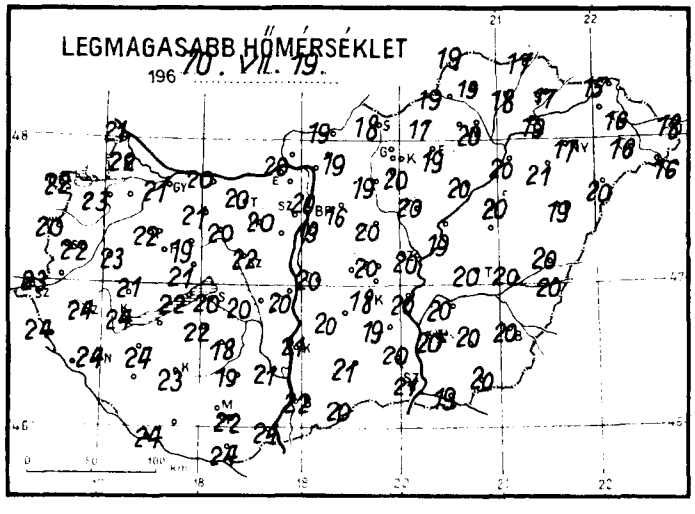

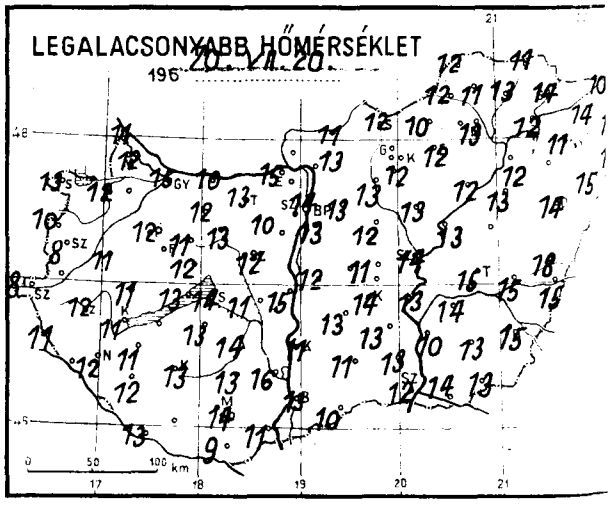

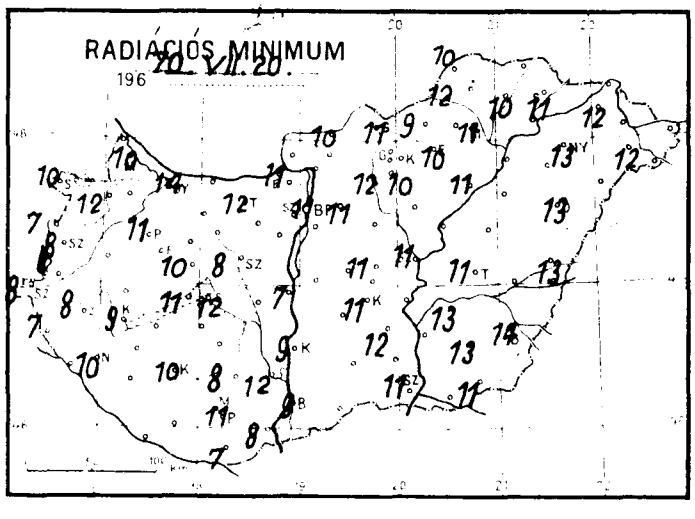

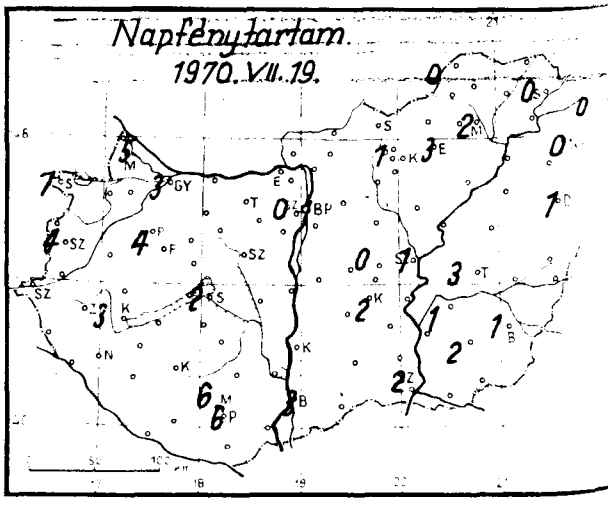

1970. július hó,
20. nap hétfő

		Az utolsó 24 óra adatai					
		Csapadék (mm)		Hőmérsékleti szélsőségek: tegnapi nappali max.	éjszakai min.	min. 5 cm-en	Napsütés (óra) tegnap
12815	Magyaróvár	•		22	12	10	5
822	Győr	ny		21	15	14	3
825	Pápa	•		22	12	11	4
805	Sopron	•		22	13	10	7
812	Szombathely	•		22	8	8	4
910	Szentgotthárd	•		23	8	8	
915	Zalaegerszeg	ny		24	12	8	
	Lenti	•		24	11	7	
925	Nagykanizsa	•		24	12	10	
920	Keszthely	•		24	11	9	3
	Tihany	•		22	13	11	
935	Siófok	•		20	14	12	2
942	Pécs	•		22	14	11	6
941	Misinatető (534 m)	ny		20	12	10	6
	Siklós	•	⌒	24	9	7	
827	Farkasgyepű (400 m)	•		19	10	9	
	Veszprém	•		21	12	10	
833	Tatabánya	1		20	13	12	
839	Budapest (Ferihegy)	ny		19	13	–	
840	Budapest OMI	ny		20	14	11	1
841	Budapest (Szabadságh., 474 m)	ny		17	12	8	0
	Martonvásár	–					
835	Székesfehérvár	•		22	12	8	
	Dunaújváros	ny		20	15	7	
	Szekszárd	•		21	16	12	
	Mohács	•		24	11	8	
960	Baja	•		22	13	9	3
955	Kalocsa	•		21	11	9	
	Cegléd	2		20	11	11	0
860	Szolnok	1		20	14	11	1
970	Kecskemét	ny		18	14	11	2
	Kiskunfélegyháza	5		19	13	12	
982	Szeged	ny		21	12	11	2
	Mezőhegyes	ny		20	13	11	
	Orosháza	ny		20	13	13	2
900	Békéscsaba	ny		20	15	14	1
875	Túrkeve	ny		20	15	11	3
	Berettyóújfalu	•		20	18	13	
883	Debrecen	1		19	14	13	1
892	Nyíregyháza	8		17	14	13	0
788	Kisvárda	11		–	14	12	0
	Mátészalka	5		16	14	12	
	Tiszabecs	6		18	12		
	Vác	–					
	Gödöllő	1		16	13	11	
	Lőrinci	2		19	13	12	
	Gyöngyös	1		20	12	10	
	Balassagyarmat	2		19	11	10	
[illegible]	Salgótarján	1		18	12	11	
	Galyatető (932 m)	9		15	8		
[illegible]	Kékestető (1000 m)	5	⌒	11	10	9	1
	Mátraháza (672 m)	–					
[illegible]	Eger	2	⌒	19	12	10	3
	Putnok	ny	⌒	19	12	12	
	Lillafüred	2		18	10		
[illegible]	Miskolc	2	⌒	20	13	11	2
	Fugöd	1		18	13	10	
[illegible]	Sárospatak	4		17	14	11	0

	24 órai csapadék mm	
Rajka	•	
Kapuvár	•	
Csorna	–	
Komárom	4	
Káld	•	⌒
Kőszeg	•	
Körmend	•	
Letenye	•	
Sümeg	•	
Zirc	•	
Kisbér	–	
Mór	•	
Alcsút	•	
Esztergom	•	
Dobogókő	1	
Fonyód	•	
Tab	•	
Sárbogard	•	
Lengyel	•	
Nagykónyi	•	
Marcali	ny	
Somogyszob	•	
Kaposvár	•	
Barcs	•	
Szigetvár	•	
Bácsalmás	•	
Kiskunhalas	•	
Izsák	ny	
Kunsztmiklós	1	
Örkény	–	
Nagykáta	2	
Jászapáti	3	
Tiszakécske	•	
Nagykőrös	1	
Kistelek	ny	
Makó	3	
Szentes	•	
Szarvas	ny	
Szeghalom	•	⌒
Körösszakál	•	
Tiszaroff	1	
Poroszló	2	
Karcag	–	
Hortobágy	2	
Polgár	9	▽
Hajdúdorog	5	
Nyírlugos	4	
Csenger	6	
Vásárosnamény	9	
Záhony	5	
Királyrét	3	
Rozsnyó	1	
Borsodnádasd	1	
Jósvafő	•	⌒
Szendrőlád	•	
Hidasnémeti	2	
Tokaj	2	
Szentendre	–	

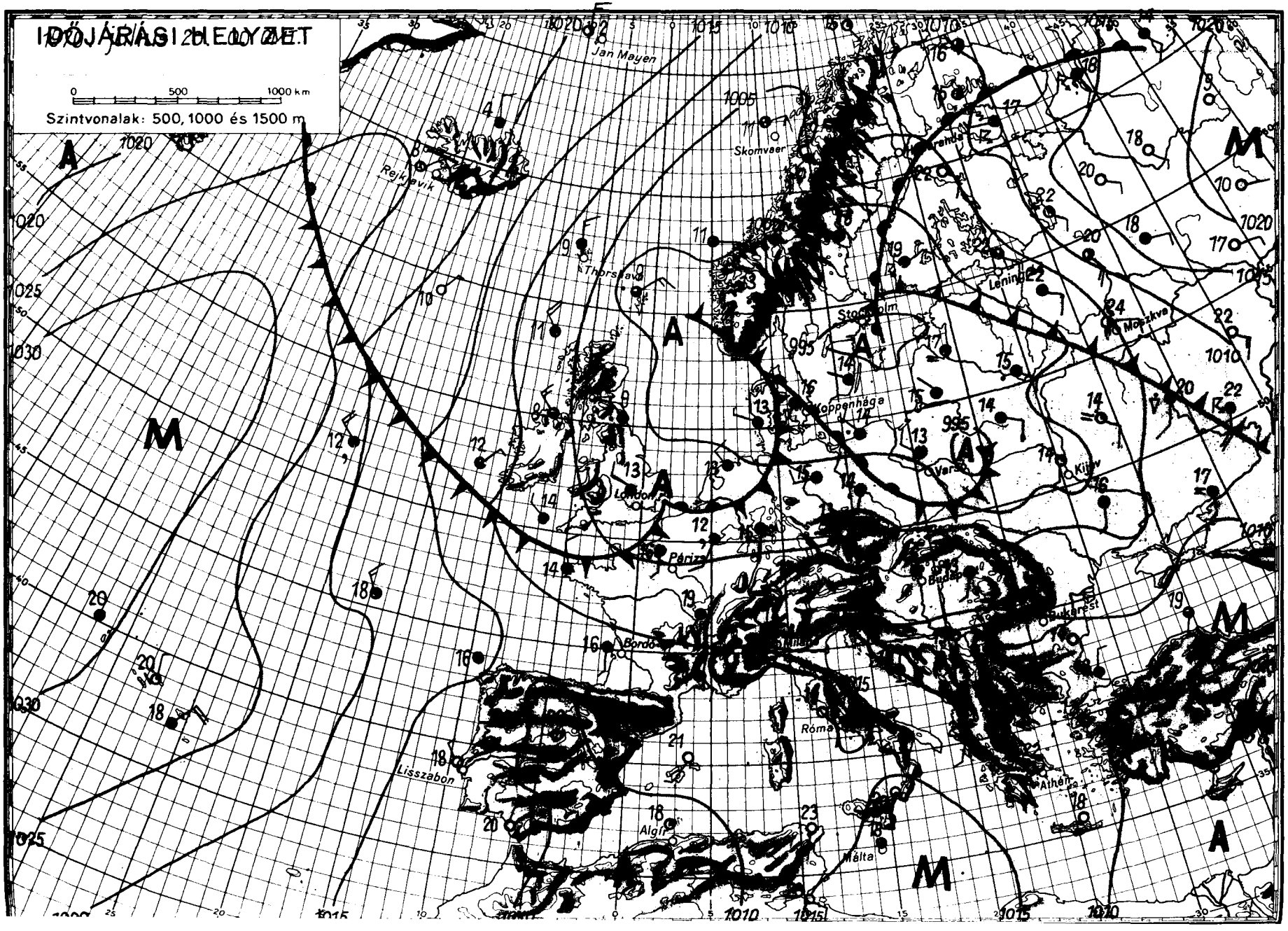

OMSZI - NYOMDA BUDAPEST

DŐJÁRÁSI NAPIJELENTÉS

ЕЖЕДНЕВНЫЙ МЕТЕОРОЛОГИЧЕСКИЙ БЮЛЛЕТЕНЬ • DAILY WEATHER REPORT
BULLETIN QUOTIDIEN DE TEMPS • TÄGLICHER WETTERBERICHT

DJA AZ ORSZÁGOS METEOROLÓGIAI INTÉZET
DAPEST II. KITAIBEL PÁL UTCA 1
EFON: KÖZPONT: 353-500, IDŐJELZŐ OSZT.: 150-410

MEGJELENIK NAPONKÉNT * ELŐFIZETÉSI ÁRA
A POSTAI KÖLTSÉGGEL EGYÜTT NEGYEDÉVRE 60,- Ft
KIADÁSÉRT FELEL AZ INTÉZET IGAZGATÓJA

. évfolyam 201. szám + Budapest + 1970. július 21. kedd

Az időjárási helyzet ma reggel és a várható időjárás:

Az Északnyugat-Európa felett kialakult áramlási rendszer az óceán felől abb hüvösebb levegőt szállít kontinensünk területeire. Az átmeneti javulást mét felhősödés, futó esők és megélénkülő szél követte. Az emlitett hüvös legő ma hajnalban már elérte a Kárpátok vonalát és folytatja utját délkelet fe. Igy Északkelet-Európa kivételével a hőmérséklet csúcsértéke az átlag alatt radt. Ezzel szemben a Szovjetúnió európai területén Moszkvától északra rendvül meleg az idő, általában 30 fok körüli értéket mértek.

Hazánkban hétfőn a kialakult élénk déli, meleg áramlás és 10, 14 órás psütés együttes hatására gyors, de rövid ideig tartó melegedés zajlott le. A mérséklet csúcsértéke 25, 28 fokot ért el. Az esti óráktól kezdve nyugat fel megnővekedett a felhőzet, a Dunántúlon több helyen kisebb eső esett. Kedden jnalban 13, 18 fokig hült le a levegő. Délelőtt erősen felhős volt az ég egyét helyen esett az eső. A hőmérséklet 11 órakor északnyugaton 15, 20, máshol , 24 fokig emelkedett.

Ma 12 órakor Budapesten a hőmérséklet 19 fok volt, a tengerszintre átámitott légnyomás 762 mm, mérsékelten emelkedő irányzatú.

A Balaton vizének hőmérséklete Siófoknál 11 órakor 18 fok volt.

Várható időjárás szerda estig:

Változóan felhős idő, helyenként esővel, zivatarral.
Mérsékelt, később megélénkülő délnyugati, nyugati szél.
A hőmérséklet alakulásában lényeges változás nem lesz.

Várható legalacsonyabb éjszakai hőmérséklet: 12, 17,
legmagasabb nappali hőmérséklet szerdán: 19, 24 fok között.

Dunay Sándorné s.k.

hőmérséklet napi középértéke és eltérése a 90 évi átlagtól /Budapesten/:

70. VII. 20. 21,2 C°, -0,8 C°.

71 óta ezen a napon Budapesten előfordult:

gmagasabb hőmérséklet 35,2 C° /1903/
g-lacsonyabb hőmérséklet 9,2 C° /1892/

70.0383.

CSAPADÉKELOSZLÁS

AZ UTOLSÓ 24 ÓRÁBAN

196 70. VII. 20. 7h-TÓL VII. 21. 7h-IG

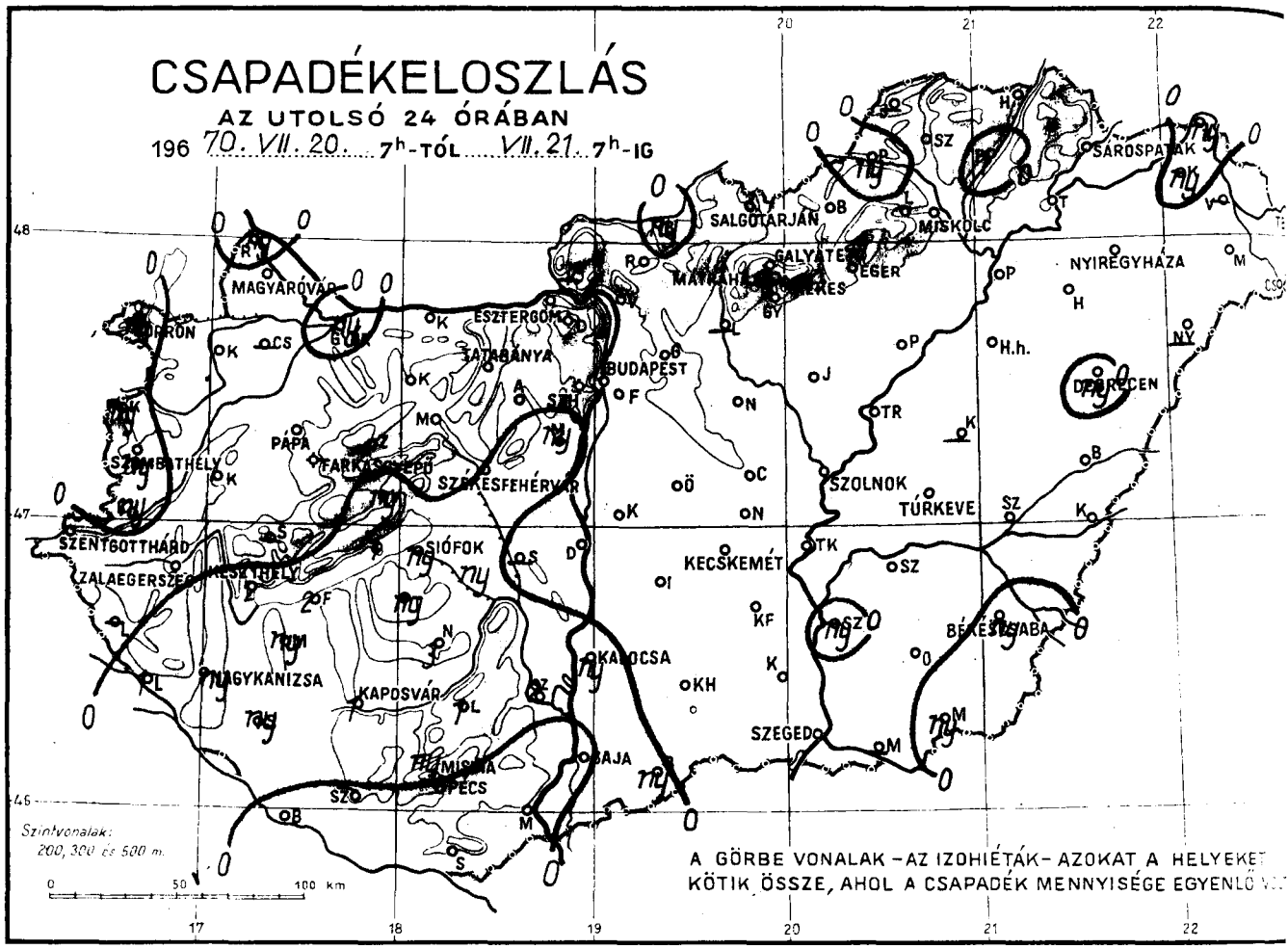

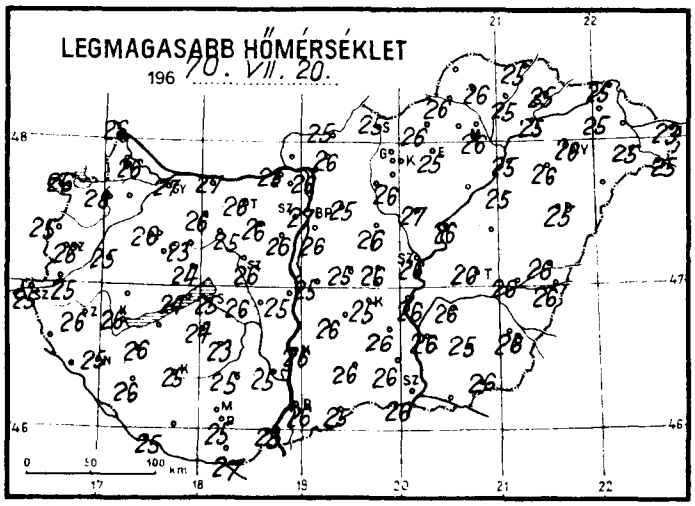

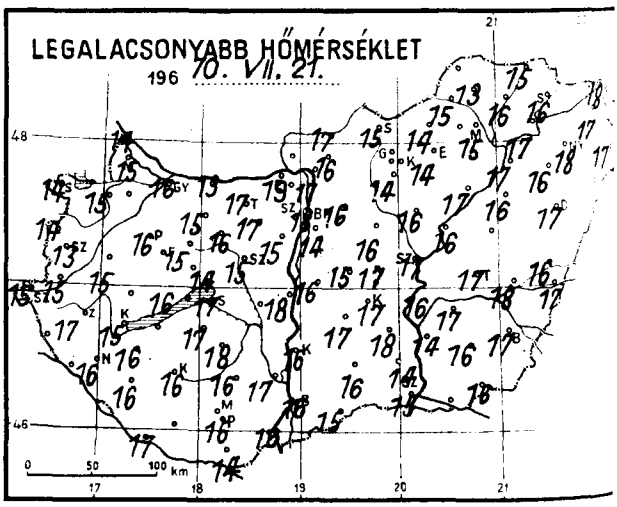

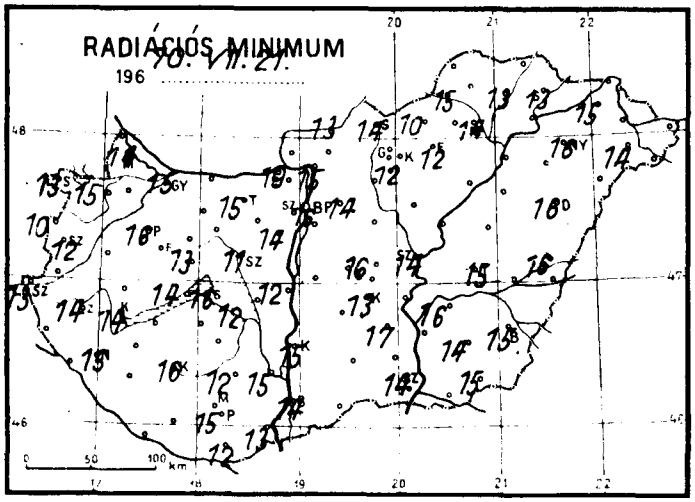

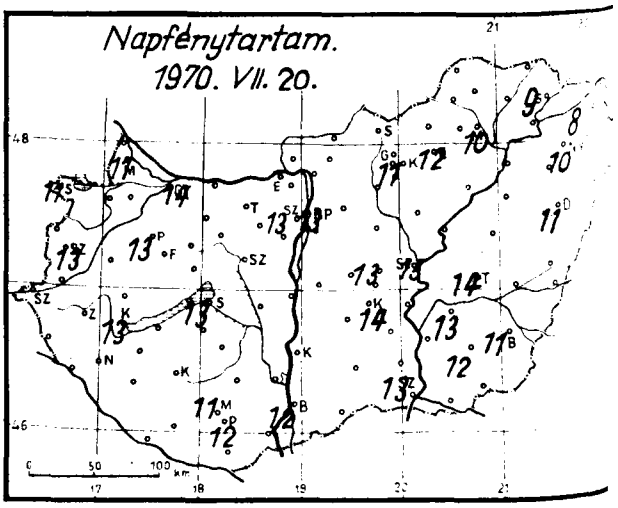

1970. július hó, 21. kedd nap

		Az utolsó 24 óra adatai					
		Csapadék (mm)		Hőmérsékleti szélsőségek: tegnapi nappali max.	éjszakai min.	min. 5 cm-en	Napsütés (óra) tegnap
12815	Magyaróvár	•		26	15	14	11
822	Győr	ny		27	16	15	14
825	Pápa	•		26	16	16	13
805	Sopron	ny	▽	26	14	13	11
812	Szombathely	ny		26	13	12	13
910	Szentgotthárd	•		25	15	13	
915	Zalaegerszeg	•		26	17	14	
	Lenti	—					
925	Nagykanizsa	ny		25	16	15	
920	Keszthely	2		26	15	14	13
	Tihany	1		24	16	14	
935	Siófok	ny		25	17	16	13
942	Pécs	•		25	16	15	12
941	Misinatető (534 m)	ny		23	17	14	11
	Siklós	•	∩	27	14	12	
827	Farkasgyepű (400 m)	•		22	10	9	
	Veszprém	ny		24	14	13	
833	Tatabánya	•		26	17	15	
839	Budapest (Ferihegy)	•		26	14	—	
840	Budapest OMI	•		27	18	16	13
841	Budapest (Szabadságh., 474 m)	•		24	15	13	13
	Martonvásár	ny		26	15	14	
835	Székesfehérvár	•		26	15	11	
	Dunaújváros	•		25	18	12	
	Szekszárd	2		25	17	15	
	Mohács	•		28	16	13	
960	Baja	•		26	16	14	12
955	Kalocsa	ny		26	16	15	
	Cegléd	•		26	17	16	13
860	Szolnok	•		26	17	14	15
970	Kecskemét	•		25	17	13	14
	Kiskunfélegyháza	•		26	18	17	
982	Szeged	•	≈	26	15	14	13
	Mezőhegyes	ny		26	16	15	
	Orosháza	•		25	16	14	12
990	Békéscsaba	ny		26	17	15	11
875	Túrkeve	•		26	17	15	14
	Berettyóújfalu	•		26	16	16	
880	Debrecen	ny		25	17	16	11
892	Nyíregyháza	•		26	18	16	10
788	Kisvárda	ny		25	17	15	8
	Mátészalka	•	∩	25	17	14	
	Tiszabecs	•		23	15		
	Vác	•	≈	26	17	15	
	Gödöllő	•		25	16	14	
	Lőrinci	—					
	Gyöngyös	•		26	14	12	
	Balassagyarmat	ny		25	17	13	
755	Salgótarján	•		25	15	14	
	Galyatető (932 m)	•		19	11		
851	Kékestető (1000 m)	•		19	11	10	11
	Mátraháza (672 m)	—					
865	Eger	•		25	14	12	12
	Putnok	ny	≈	26	15	15	
	Lillafüred	•		24	13		
772	Miskolc	•	≈	26	15	14	10
	Füged	1	R	25	16	13	
778	Sárospatak	•		25	16	13	9

Rajka	ny	
Kapuvár	•	
Csorna	—	
Komárom	•	
Káld	•	
Kőszeg	ny	
Körmend	ny	
Letenye	1	▽
Sümeg	—	
Ziro	•	
Kisbér	•	∩
Mór	•	
Alcsút	•	
Esztergom	•	
Dobogókő	•	
Fonyód	2	
Tab	ny	
Szabadegyháza	ny	
Lengyel	1	
Nagykónyi	3	
Marcali	ny	
Somogyszob	ny	
Kaposvár	1	
Barcs	•	
Szigetvár	•	
Bácsalmás	ny	
Kiskunhalas	•	
Izsák	•	
Kunsztmiklós	•	
Örkény	•	
Nagykáta	•	
Jászapáti	•	
Tiszakécske	•	
Nagykőrös	•	
Kistelek	•	
Makó	—	
Szentes	ny	▽
Szarvas	•	
Szeghalom	•	∩
Körösszakál	•	
Tiszaroff	•	
Poroszló	•	
Karcag	—	
Hortobágy	•	
Polgár	•	
Hajdúdorog	•	
Nyírlugos	—	
Csenger	•	
Vásárosnamény	—	
Záhony	ny	
Királyrét	—	
Romhány	•	
Borsodnádasd	•	
Jósvafő	—	
Szendrőlád	•	
Hidasnémeti	•	
Tokaj	•	
Szentendre	•	

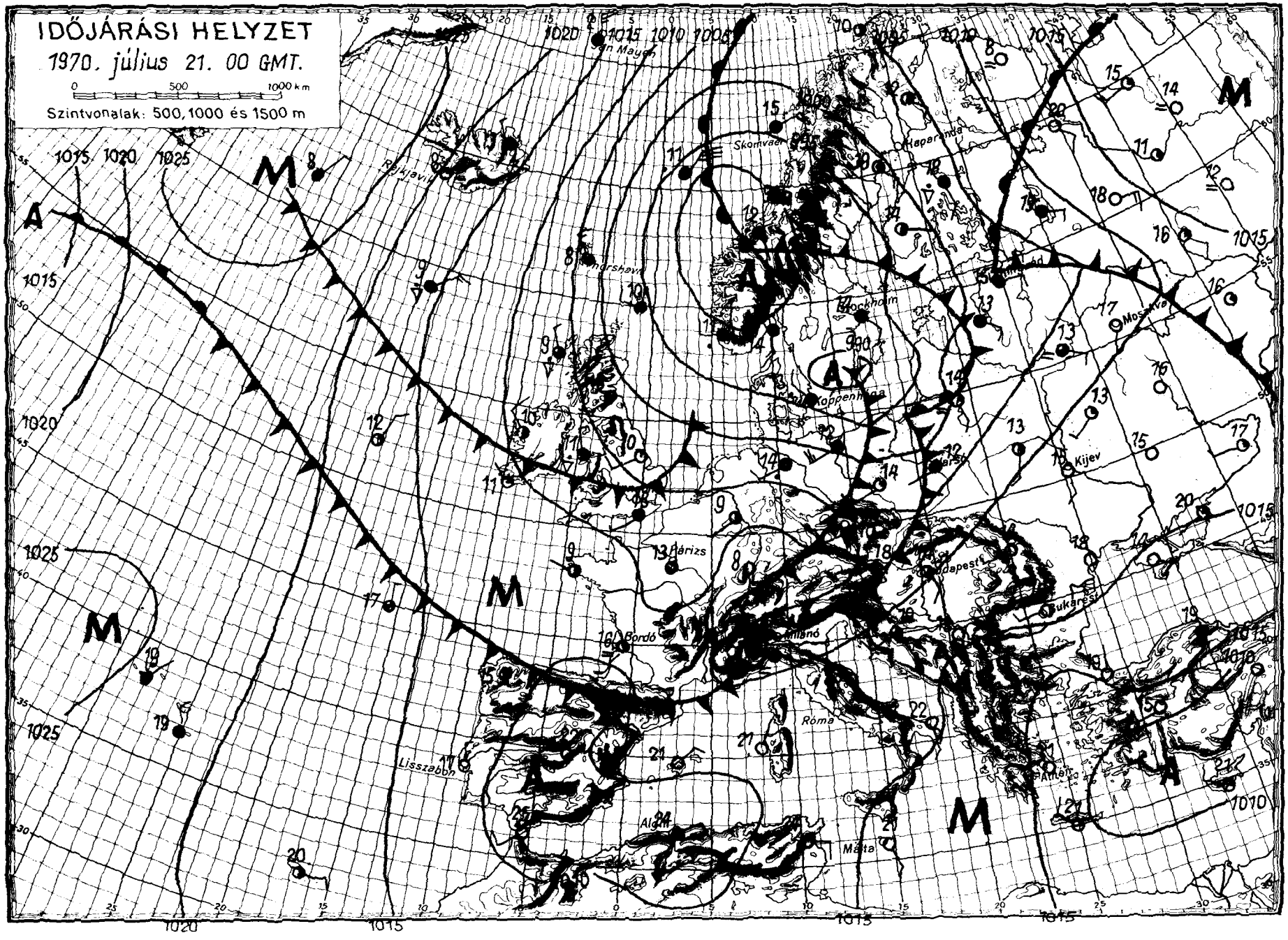

OFFSET NYOMDA BUDAPEST

DŐJÁRÁSI NAPIJELENTÉS

ЕЖЕДНЕВНЫЙ МЕТЕОРОЛОГИЧЕСКИЙ БЮЛЛЕТЕНЬ • DAILY WEATHER REPORT
BULLETIN QUOTIDIEN DE TEMPS • TÄGLICHER WETTERBERICHT

DJA AZ ORSZÁGOS METEOROLÓGIAI INTÉZET
DAPEST II. KITAIBEL PÁL UTCA 1
EFON: KÖZPONT: 353-500, IDŐJELZŐ OSZT.: 150-410

MEGJELENIK NAPONKÉNT • ELŐFIZETÉSI ÁRA
A POSTAI KÖLTSÉGGEL EGYÜTT NEGYEDÉVRE 60, Ft
KIADÁSÉRT FELEL AZ INTÉZET IGAZGATÓJA

. évfolyam 203. szám + Budapest + 1970. július 22. szerda

Az időjárási helyzet ma reggel és a várható időjárás:

A Skandinávia fölött kialakult ciklonrendszer Észak-Európa nagy ré-
n változékony, esős időjárást okoz. A hőmérséklet 2, 6 fokkal alacsonyabb,
t a sokévi átlag. Nyugat- és Közép-Európában, valamint a Szovjetúnió euró-
területen száraz, meleg idő van. A nappali felmelegedés lassan eléri az
zaknak megfelelő értékeket. A következő 36 óra folyamán a Kárpát-medencé-
lényeges változás nem lesz, továbbra is nyári meleg idő marad.

Hazánkban kedden északkeleten kevés felhő volt és 9, 10 órán át sü-
t a nap. Máshol változóan felhős ég mellett 3, 8 órás napsütést észleltek.
ap folyamán néhány helyről futó esőt jelentettek. A lehullott csapadék
nyisége sehol sem haladta meg az 1 mm-t. A hőmérséklet napközben északon
26, máshol 26, 29 fokig emelkedett. Ma hajnalra 12, 18 fokig hült le a
egő. Délelőtt száraz, napos idő volt. A hőmérséklet 11 órára 22, 28 fokig
lkedett.

Ma 12 órakor Budapesten a hőmérséklet 26 fok, a tengerszintre átszá-
ott légnyomás 762 mm, gyengén süllyed.

A Balaton vizének hőmérséklete Siófoknál 11 órakor 20 fok volt.

Várható időjárás csütörtök estig:

Főként nappali felhőképződés, a délutáni órákban helyenként kialakuló záporral, zivatarral.
Mérsékelt, időnként élénk változó irányú szél.
Meleg idő.

Várható legalacsonyabb éjszakai hőmérséklet: 15, 20,
legmagasabb nappali hőmérséklet csütörtökön: 26, 31 fok között.

Bartha Péterné s.k.

ő mérséklet napi középértéke és eltérése a 90 évi átlagtól /Budapesten/:

0. VII. 21.:	20,4 C°,	+1,5 C°.

1 óta ezen a napon Budapesten előfordult:

agasabb hőmérséklet	35,5 C° /1886/
alacsonyabb hőmérséklet	11,1 C° /1892/

70.0388.

CSAPADÉKELOSZLÁS

AZ UTOLSÓ 24 ÓRÁBAN

196 70. VII. 21. 7h-TÓL VII. 22. 7h-IG

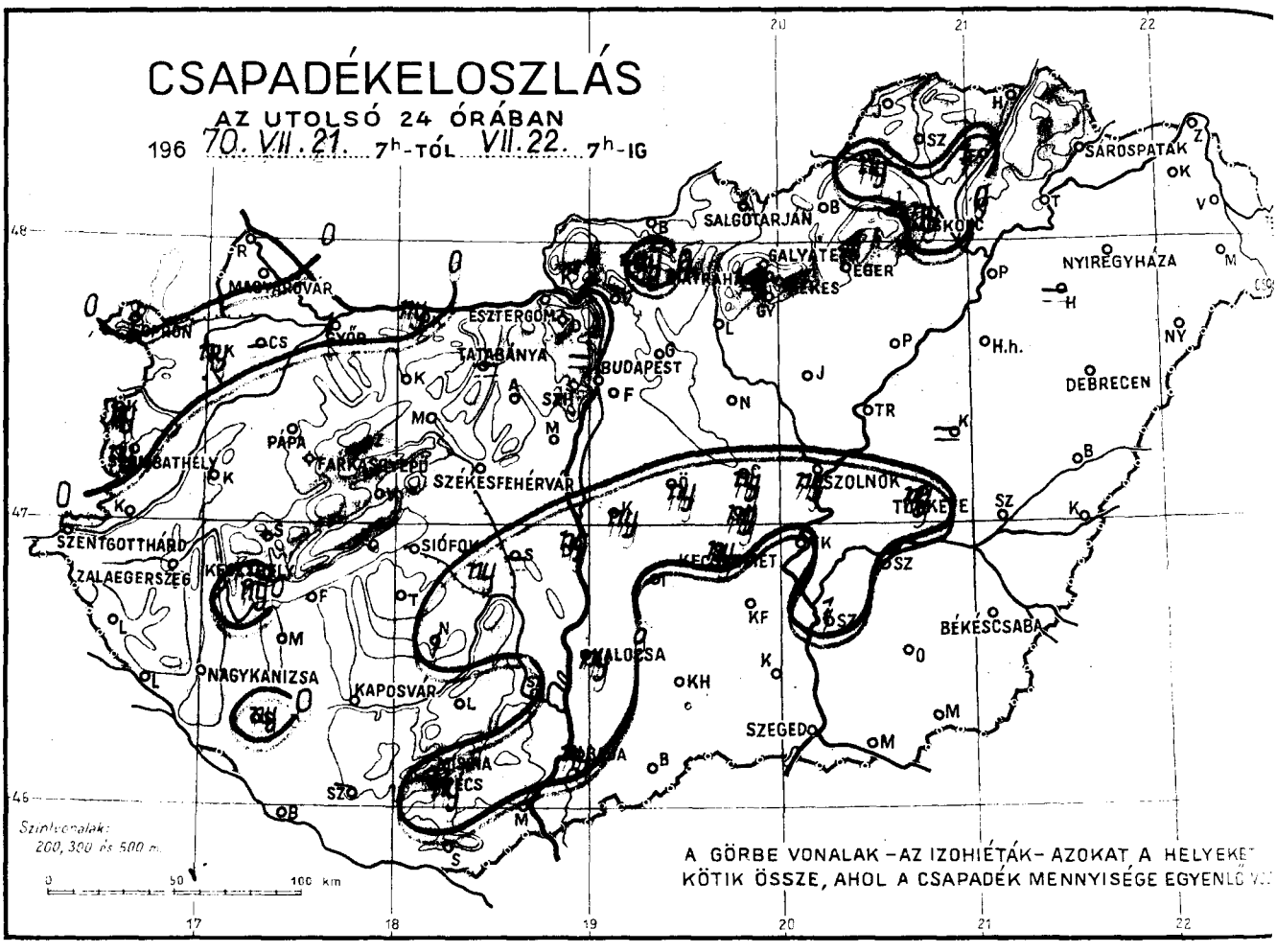

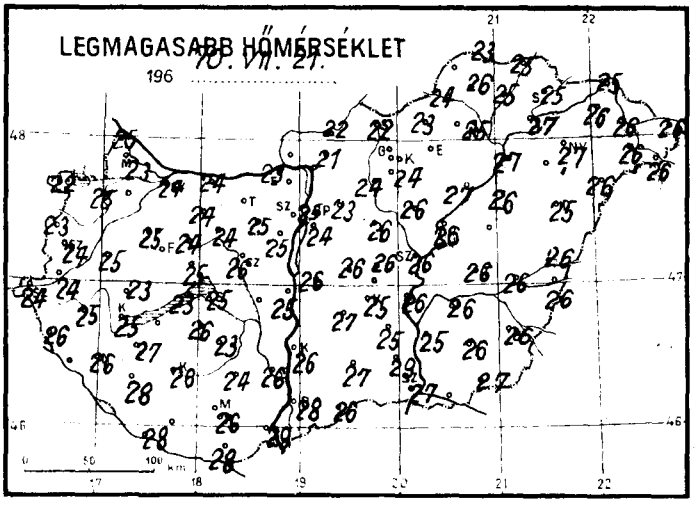

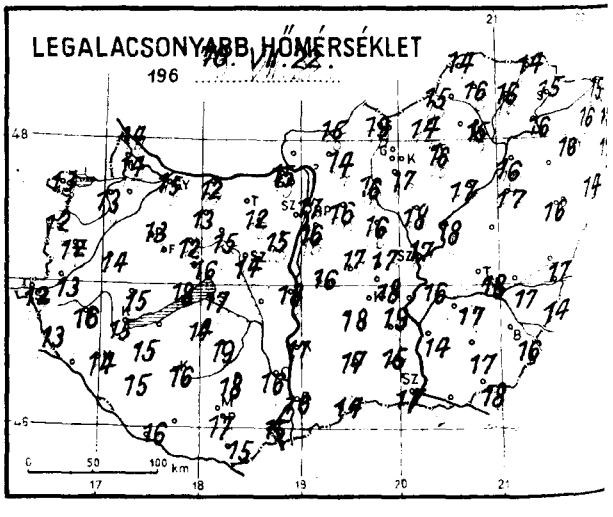

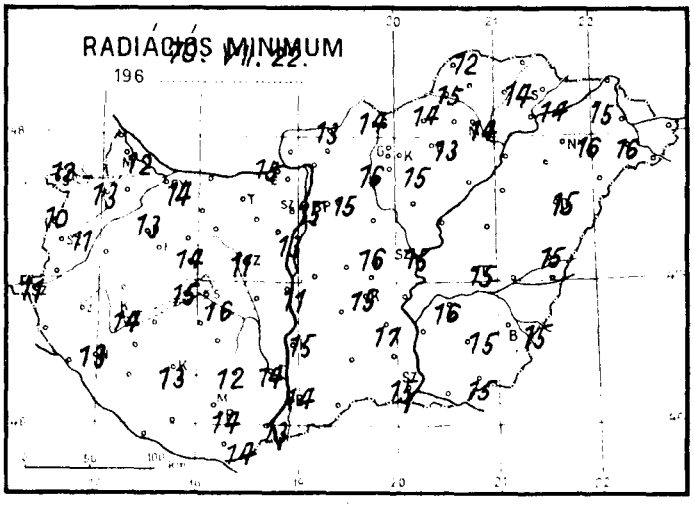

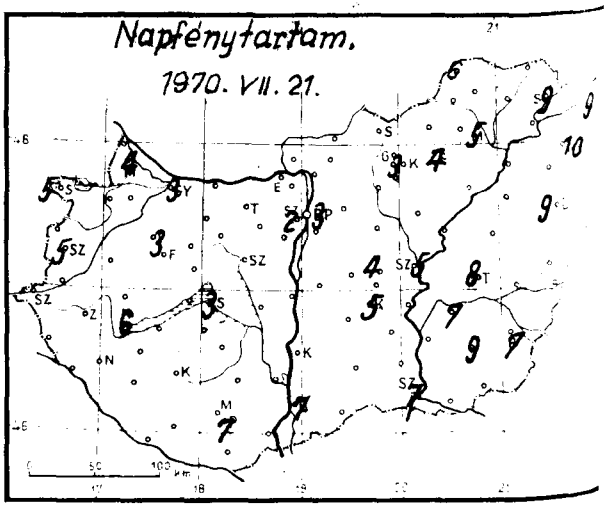

1970. július ..... hó, 22. szerda ..... nap .....

		Az utolsó 24 óra adatai					
		Csapadék (mm)		Hőmérsékleti szélsőségek: tegnapi nappali max.	éjszakai min.	min. 5 cm-en	Napsütés (óra) tegnap
12815	Magyaróvár	•		23	14	12	4
822	Győr	i	=	24	15	14	3
825	Pápa	•	=	25	13	13	3
805	Sopron	•		22	13	12	5
812	Szombathely	ny		24	12	11	5
910	Szentgotthárd	•		24	12	11	
915	Zalaegerszeg	•		25	16	–	
	Lenti	•		26	13	–	
925	Nagykanizsa	•		26	14	13	
920	Keszthely	ny		25	15	14	6
	Tihany	•		23	18	15	
935	Siófok	•		25	17	16	3
942	Pécs	ny		26	17	14	7
941	Misinatető (534 m)	•					
	Siklós	•	⊼	28	15	14	
827	Farkasgyepű (400 m)	•		23	11	11	
	Veszprém	•	⊼	25	16	14	
833	Tatabánya						
839	Budapest (Ferihegy)	•	=	24	16	–	
840	Budapest OMI	•	⊼	25	17	15	3
841	Budapest (Szabadságh., 474 m)	•	⊼	22	15	13	2
	Martonvásár	•		25	15	13	
835	Székesfehérvár	•		26	14	11	
	Dunaújváros	ny		25	18	11	
	Szekszárd	•		26	16	14	
	Mohács	•		29	15	13	
960	Baja	ny		27	16	14	7
955	Kalocsa	ny		26	17	15	
	Cegléd	ny		26	17	16	4
860	Szolnok	ny		26	17	15	5
970	Kecskemét	ny		25	18	15	5
	Kiskunfélegyháza	•		25	19	17	
982	Szeged	•		27	17	15	7
	Mezőhegyes	•	⊼	27	18	15	
	Orosháza	•		26	17	15	9
990	Békéscsaba	•		26	16	15	7
875	Túrkeve	ny		26	18	15	8
882	Berettyóújfalu	•	⊼	26	17	15	
880	Debrecen	•		25	16	15	9
888	Nyíregyháza	•		27	16	16	10
	Kisvárda	•		26	16	15	9
	Mátészalka	•	⊼	26	17	16	
	Tiszabecs	•		26	16	–	
	Vác	–					
	Gödöllő	•	⊼	23	16	15	
	Lőrinci	•		24	16	16	
	Gyöngyös	•		24	17	15	
	Balassagyarmat	•	⊼	22	15	13	
755	Salgótarján	•		22	19	14	
	Galyatető (932 m)	•		18	12		
854	Kékestető (1000 m)	•		18	14	13	3
	Mátraháza (672 m)	–					
865	Eger	•		–	16	13	4
	Putnok	ny	⊼	24	15	15	
	Lillafüred	•		24	15		
872	Miskolc	ny	⊼	25	15	14	5
	Fügöd	1	∨	25	16	14	
778	Sárospatak	•		25	15	14	9

Rajka	•	
Kapuvár	ny	⊼
Csorna	–	
Komárom	ny	
Káld	•	⊼
Kőszeg	ny	
Körmend	•	
Letenye	•	
Sümeg	•	
Zirc	•	
Kisbér	•	⊼
Mór	•	
Alcsút	•	
Esztergom	•	
Dobogókő	•	
Fonyód	•	
Tab	•	
Sárhatvan Sázbogárd	ny	
Lengyel	•	
Nagykónyi	i	
Marcali	•	⊼
Somogyszob	ny	
Kaposvár	•	
Barcs	•	
Szigetvár	–	
Bácsalmás	•	
Kiskunhalas	•	
Izsák	•	
Kunsztmiklós	ny	
Örkény	ny	
Nagykáta	•	⊼
Jászapáti	•	⊼
Tiszakécske	•	
Nagykőrös	ny	
Kistelek	•	
Makó	–	
Szentes	1	
Szarvas	•	
Szeghalom	•	⊼
Kőrösszakál	•	
Tiszaroff	•	
Poroszló	•	
Karcag	–	
Hortobágy	•	
Polgár	•	
Hajdúdorog	–	
Nyírlugos	•	
Csenger	•	⊼
Vásárosnamény	•	
Záhony	•	
Királyrét	•	
Romhány	ny	
Borsodnádasd	•	
Jósvafő	•	
Szendrőlád	•	
Hidasnémeti	•	
Tokaj	•	
Szentendre	–	

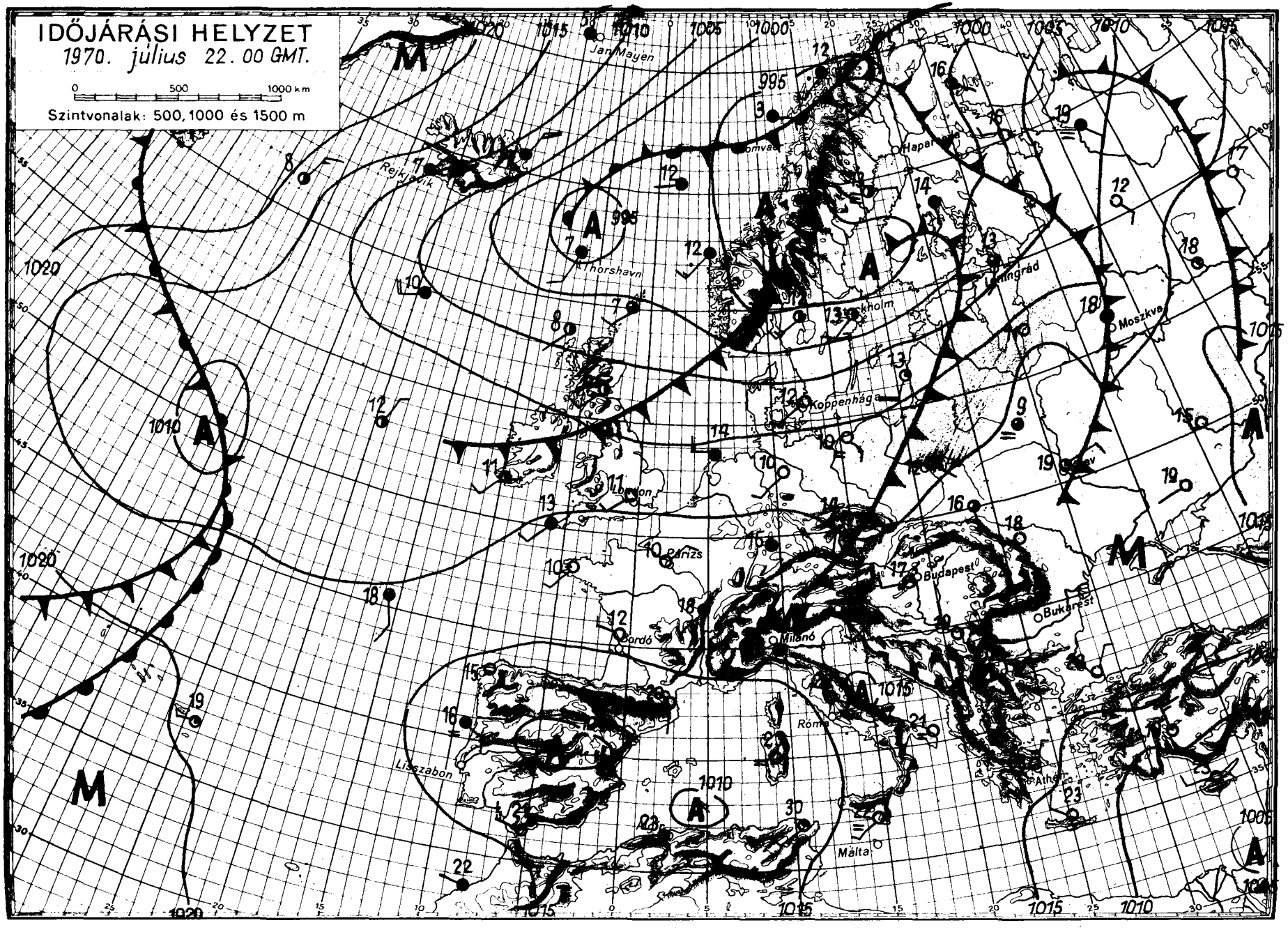

OFFSET NYOMDA BUDAPEST

ŐJÁRÁSI NAPIJELENTÉS

ЕЖЕДНЕВНЫЙ МЕТЕОРОЛОГИЧЕСКИЙ БЮЛЛЕТЕНЬ • DAILY WEATHER REPORT
BULLETIN QUOTIDIEN DE TEMPS • TÄGLICHER WETTERBERICHT

A AZ ORSZÁGOS METEOROLÓGIAI INTÉZET
APEST II. KITAIBEL PÁL UTCA 1
ON: KÖZPONT: 353-500, IDŐJELZŐ OSZT.: 150-410

MEGJELENIK NAPONKÉNT • ELŐFIZETÉSI ÁRA
A POSTAI KÖLTSÉGGEL EGYÜTT NEGYEDÉVRE 60, Ft
KIADÁSÉRT FELEL AZ INTÉZET IGAZGATÓJA

évfolyam 204. szám + Budapest + 1970. július 23. csütörtök

Az időjárási helyzet ma reggel és a várható időjárás:

A Brit-szigeteken, szárazföldünk nyugati partjain és Észak-Európában
ozékány, sokfelé esős, az évszakhoz képest hüvös időjárás uralkodik. Eu-
öbbi részein ismét nyáriasra fordult az idő. A napsütést és a meleget szár-
osan kialakuló helyi záporok, zivatarok tarkitják. Különösen meleg az idő
zországban és a Balkán-félszigeten. Ott hajnalra sem süllyed a hőmérő hi-
szála 20, 25 foknál alacsonyabbra és napközben nem ritka a 32, 36 fokos
rséklet. A Kárpát-medencében péntek estig folytatódik az igen meleg idő.

Hazánkban szerdán napos, meleg idő volt. Napközben a hőmérséklet or-
szerte elérte a 27, 32 fokot. Az esti órákban néhány helyen zápor, ziva-
keletkezett. A lehullott eső mennyisége azonban csak Kőszegen érte el a
-t. Ma hajnalra is csak 15, 19 fokra hült le a levegő. Délelőtt országunk-
d[illegible], meleg idő volt. A hőmérséklet már 11 órakor 26, 30 fok között vál-
zott.

Ma 11 órakor Budapesten a hőmérséklet 29 fok volt, a tengerszintre át-
[illegible] légnyomás 763 mm, gyengén emelkedik.

A Balaton vizének hőmérséklete 11 órakor Siófoknál 22 fok volt.

Várható időjárás péntek estig:

Kerés, főleg nappali felhőképződés.
Néhány helyen kialakuló helyi zápor, zivatar.
Éjszaka gyenge, napközben mérsékelt, zivatar idején átmenetileg megélén-
külő változó irányú szél.
Igen meleg idő.

Várható legalacsonyabb éjszakai hőmérséklet: 15, 20,
legmagasabb nappali hőmérséklet pénteken: 29, 34 fok között.

Kerényi Nárcisz s.k.

Távolabbi kilátások hétfőig:

Legalacsonyabb hajnali hőmérsékletek 16, 21 fok között.
Legmagasabb nappali hőmérsékletek 29, 34 fok között.
Jelentős mennyiségü /legalább 5 mm/ csapadék az ország területének 40 százalékán várható, főként az időszak végén.

Távelőrejelző csoport

mérséklet napi középértéke és eltérése a 90 évi átlagtól /Budapesten/:

. VII. 22.: 23,5 C°, +1,3 C°.

a ezen a napon Budapesten előfordult:

agasabb hőmérséklet 35,3 C° /1939/
lacsonyabb hőmérséklet 8,3 C° /1898/

70.0389.

CSAPADÉKELOSZLÁS

AZ UTOLSÓ 24 ÓRÁBAN

196 70. VII. 22. 7h-TÓL VII. 23. 7h-IG

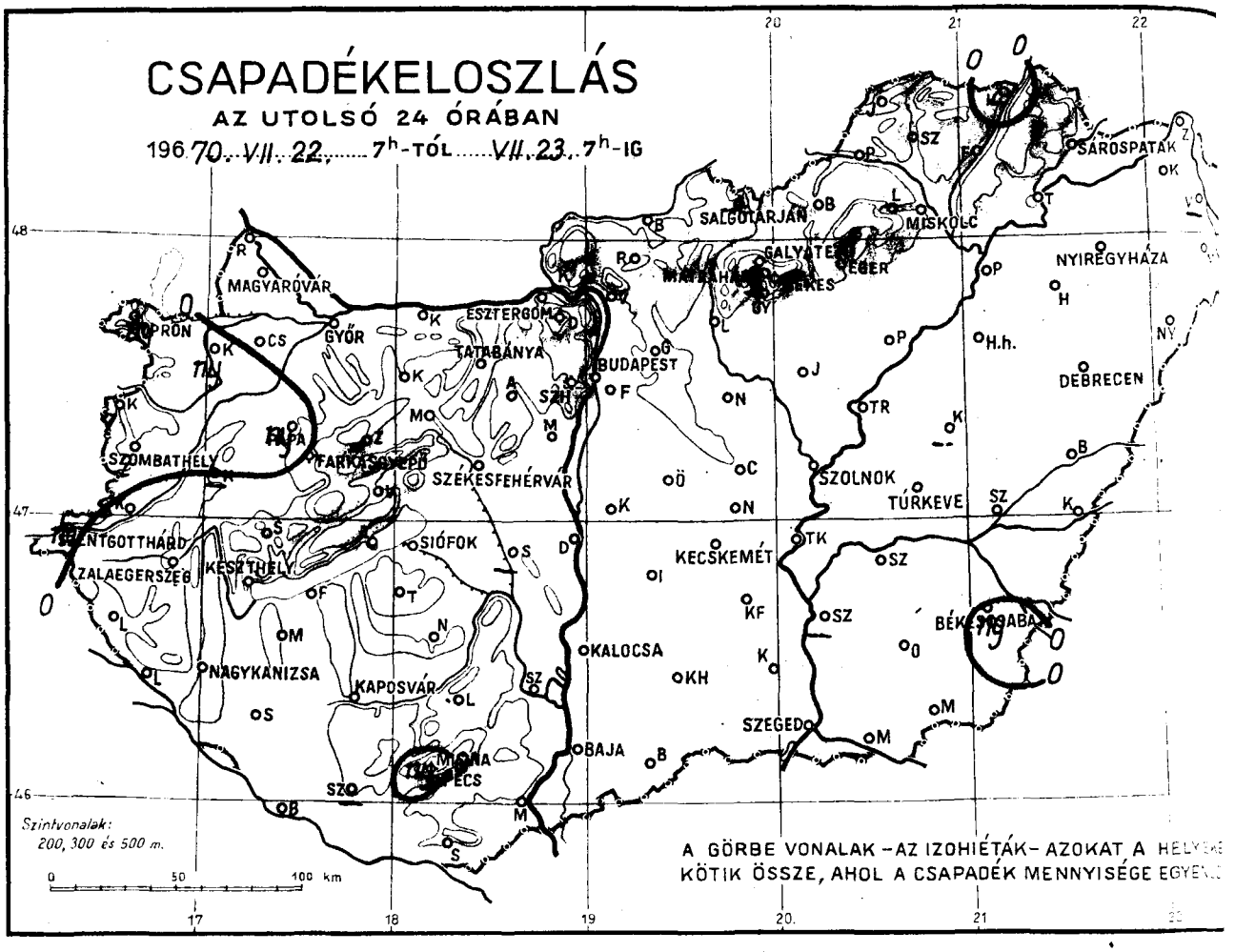

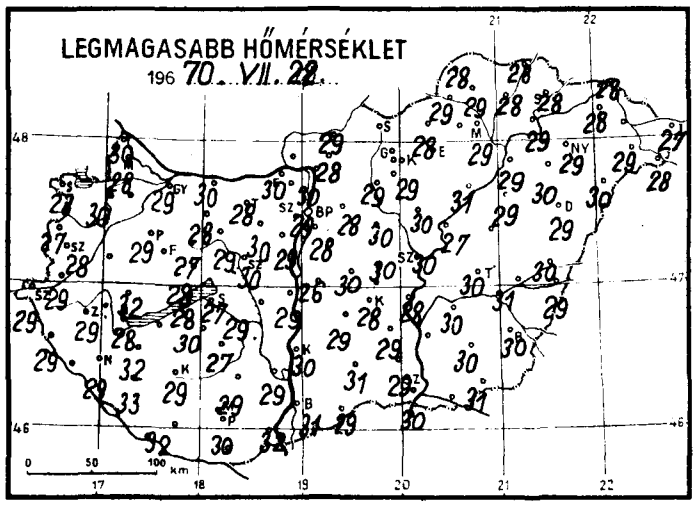

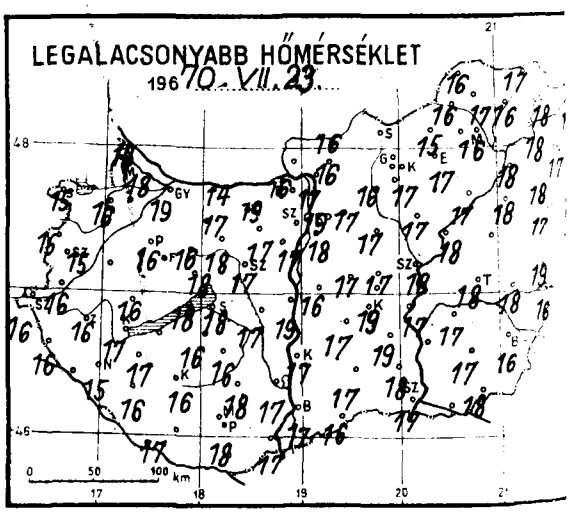

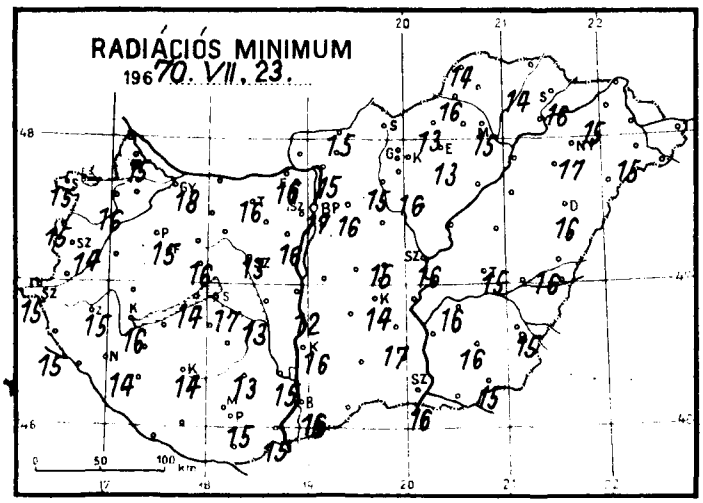

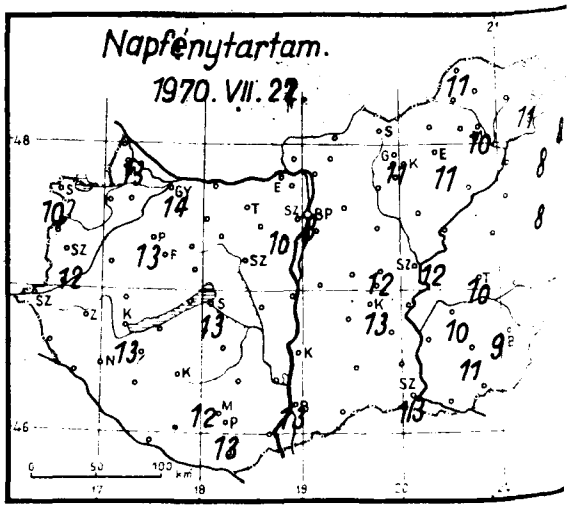

1970...július..... hó,

23... napcsütörtök...

	Az utolsó 24 óra adatai								
	Csapadék (mm)		Hőmérsékleti szélsőségek			Napsütés (óra) tegnap	24 órai csapadék mm		
			tegnapi nappali max.	éjszakai min.	min. 5 cm-en				
12815 Magyaróvár	.		28	18	15	13	Rajka	.	
822 Győr	.	↖	29	19	18	14	Kapuvár	ny	↗
825 Pápa	ny	↖	29	16	15	13	Csorna	—	
805 Sopron	ny	↖	28	15	15	10	Komárom	.	∩
812 Szombathely	2	↗	28	15	14	12	Káld	—	
910 Szentgotthárd	ny	↗	29	16	15		Kőszeg	7	↗
915 Zalaegerszeg	.	↗	29	16	15		Körmend	.	
Lenti	.	↖	29	16	15		Letenye	.	
925 Nagykanizsa	.		29	15	14		Sümeg	.	
920 Keszthely	.	↖	28	17	16	13	Zirc	.	
Tihany	.	↖	28	18	14		Kisbér	.	∩
935 Siófok	.		27	18	17	13	Mór	.	
942 Pécs	.	↖	30	18	15	13	Alcsút	.	
941 Misinatető (534 m)	ny		27	20	16	12	Esztergom	.	
Siklós	—						Dobogókő	.	
827 Farkasgyepű (400 m)	.		27	17	13		Fonyód	.	
Veszprém	.		28	18	16		Tab	.	
833 Tatabánya	.		28	19	16		Sárbogárd	.	
839 Budapest (Ferihegy)	.	—	28	18	—		Lengyel	.	
840 Budapest OMI	.		29	19	17	8	Nagykónyi	.	∩
841 Budapest (Szabadságh., 474 m)	.	—	27	18	15	10	Marcali	.	∩
Martonvásár	.		29	17	16		Somogyszob	.	
835 Székesfehérvár	.		30	17	13		Kaposvár	.	∩
Dunaújváros	.		29	19	12		Barcs	.	
Szekszárd	.		29	17	15		Szigetvár	—	
Mohács	.		32	17	15		Bácsalmás	.	
960 Baja	.		31	17	16	13	Kiskunhalas	.	
955 Kalocsa	.		30	17	16		Izsák	.	
Cegléd	.	∩	30	17	15	12	Kunsztmiklós	.	
860 Szolnok	.		30	18	16	12	Örkény	.	
970 Kecskemét	.		28	19	14	13	Nagykáta	.	∩
Kiskunfélegyháza	.		29	19	17		Jászapáti	.	∩
982 Szeged	.		30	17	16	13	Tiszakécske	.	∩
Mezőhegyes	.	∩	31	18	15		Nagykőrös	.	
Orosháza	.		30	17	16	11	Kistelek	.	
990 Békéscsaba	ny	⊽	30	16	15	9	Makó	—	
875 Túrkeve	.		30	18	15	10	Szentes	—	
Berettyóújfalu	.	∩	30	19	16		Szarvas	.	
882 880 Debrecen	.		29	17	16	8	Szeghalom	.	∩
892 Nyíregyháza	.		29	18	17	8	Körösszakál	.	
788 Kisvárda	.		28	17	15	8	Tiszaroff	.	
Mátészalka	.	∩	29	18	15		Poroszló	.	∩
Tiszabecs	.		27	16			Karcag	—	
Vác	.	∩	30	17	15		Hortobágy	.	
Gödöllő	.	∩	28	17	16		Polgár	.	
Lőrinci	.	∩	29	16	15		Hajdúdorog	.	
Gyöngyös	.		29	17	16		Nyírlugos	.	
Balassagyarmat	.	∩	29	16	15		Csenger	.	∩
755 Salgótarján	—						Vásárosnamény	—	
Galyatető (932 m)	—						Záhony	.	
851 Kékestető (1000 m)	.		22	16	14	11	Királyrét	.	
Mátraháza (672 m)	—						Rombány	.	
865 Eger	.		—	17	13	11	Borsodnádasd	.	
Putnok	.	—	29	16	16		Jósvafő	.	—
Lillafüred	.		27	16			Szendrőlád	.	
772 Miskolc	.	—	29	16	15	10	Hidasnémeti	2	⊽
Füzesd	.	∩	28	16	14		Tokaj	.	
778 Sárospatak	.		28	18	16	11	Szentendre	.	

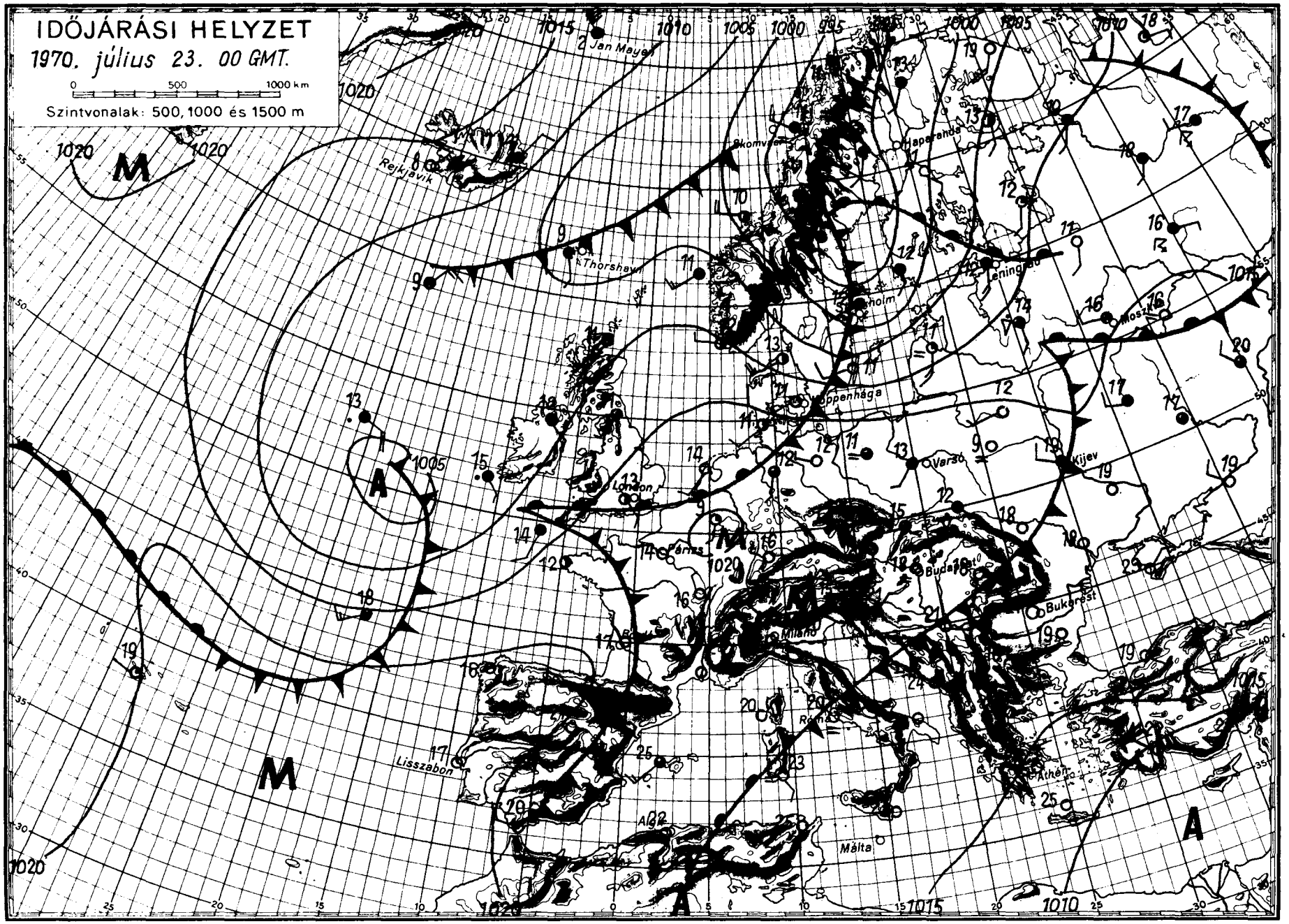

OFFSET NYOMDA BUDAPEST

DŐJÁRÁSI NAPIJELENTÉS

ЕЖЕДНЕВНЫЙ МЕТЕОРОЛОГИЧЕСКИЙ БЮЛЛЕТЕНЬ • DAILY WEATHER REPORT
BULLETIN QUOTIDIEN DE TEMPS • TÄGLICHER WETTERBERICHT

ADJA AZ ORSZÁGOS METEOROLÓGIAI INTÉZET
JDAPEST II. KITAIBEL PÁL UTCA 1
LEFON: KÖZPONT: 353-500, IDŐJELZŐ OSZT.: 150-410

MEGJELENIK NAPONKÉNT • ELŐFIZETÉSI ÁRA
A POSTAI KÖLTSÉGGEL EGYÜTT NEGYEDÉVRE 60, Ft
KIADÁSÉRT FELEL AZ INTÉZET IGAZGATÓJA

3. évfolyam 205. szám + Budapest + 1970. július 24. péntek

Az időjárási helyzet ma reggel és a várható időjárás:

A hőmérséklet elrendeződése szárazföldünkön jelenleg szabályos képet mutat. legmelegebb terület a Földközi-tenger vidéke, ahol a felmelegedés 30, 35 fok zött van. Ennek a hőségzónának egy nyulványa felhúzódik az Alpok és Kárpátok rségére. Az atlanti-óceáni ciklonokkal együtthaladó hűvösebb léghullámok a Brit-zigeteken és a Balti-tengeren át Kelet-Európa északi felében okoznak lehülést, ltozékony, szeles, az átlagosnál hűvösebb időt. Bár ezek a ciklonok egyre dé-bbi pályát követnek, a következő nap folyamán a Kárpátok térségét még nem érintik.

Hazánkban csütörtökön a nap legnagyobb részében száraz, napos, fülledt meleg ő volt. A túlhevült levegőben 17 óra körül előbb Sopron, később Szombathely kör-ékén zivatar pattant ki. Az esti és éjszakai órákban a zivatartevékenység a nyu-ti határmegyékről a délnyugati határmegyékre is átterjedt. Hajnalban és reggel órványosan a keleti országrészben észleltek záport zivatart. A lehullott eső nnyisége általában csak néhány mm volt, de Körmenden 10, Szentgotthárdon és Hi-snémetiben 14, Szombathelyen 15 mm-t mértek. Kalocsa környékén egyetlen ziva-rgócból felhőszakadással 42 mm esőmennyiség zúdult le. A Dunántúli zivatarokat k helyen erős, átmenetileg viharos szél kisérte. A hőmérséklet csütörtökön nap-zben 29, 34 fokig emelkedett. Péntek hajnalra 14 és 22 fok közötti minimumhő-rsékletek alakultak ki. Délelőtt folytatódott a napos, fülledt, meleg idő. A hő-rséklet 11 órakor 25, 30 fok között váltakozott.

Ma 12 órakor Budapesten a hőmérséklet 28 fok, a tengerszintre átszámitott gnyomás 762 mm, gyengén süllyed.

A Balaton vizének hőmérséklete Siófoknál 11 órakor 22 fok volt.

Várható időjárás szombat estig:

Főként nappali felhőképződés, legfeljebb néhány helyen futó záporral, zivatarral.
Éjjel gyenge légáramlás, napközben mérsékelt, időnként élénk, a Dunántúlon helyenként erős déli, délnyugati szél.
Fülledt meleg marad az idő.

Várható legalacsonyabb éjszakai hőmérséklet: 16, 21,
legmagasabb nappali hőmérséklet szombaton: 29, 34 fok között.

Dr. Tóth Pál s.k.

hőmérséklet napi középértéke és eltérése a 90 évi átlagtól /Budapesten/:

70. VII. 23.: 25,6 C°, +3,2 C°.

7 óta ezen a napon Budapesten előfordult:

gmagasabb hőmérséklet 36,3 C° /1929/
galacsonyabb hőmérséklet 10,2 C° /1884/

70.0390.

CSAPADÉKELOSZLÁS

AZ UTOLSÓ 24 ÓRÁBAN

196 70. VII. 23. 7h-TÓL VII. 24. 7h-IG

Szintvonalak: 200, 300 és 500 m.

A GÖRBE VONALAK – AZ IZOHIÉTÁK – AZOKAT A HELYEKET KÖTIK ÖSSZE, AHOL A CSAPADÉK MENNYISÉGE EGYENLŐ VOLT.

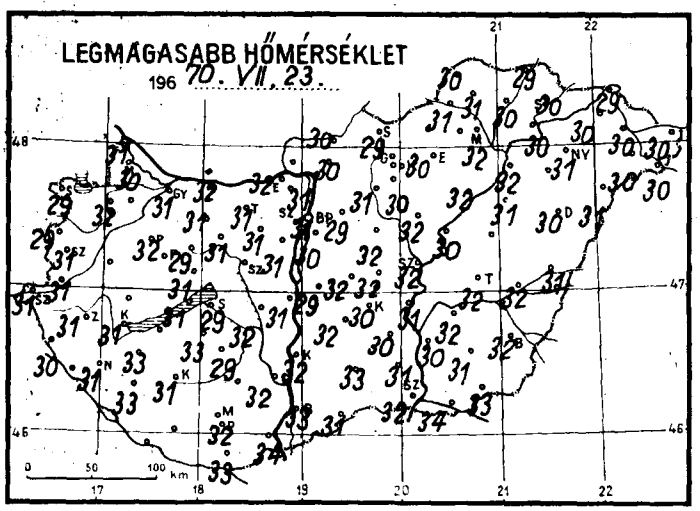

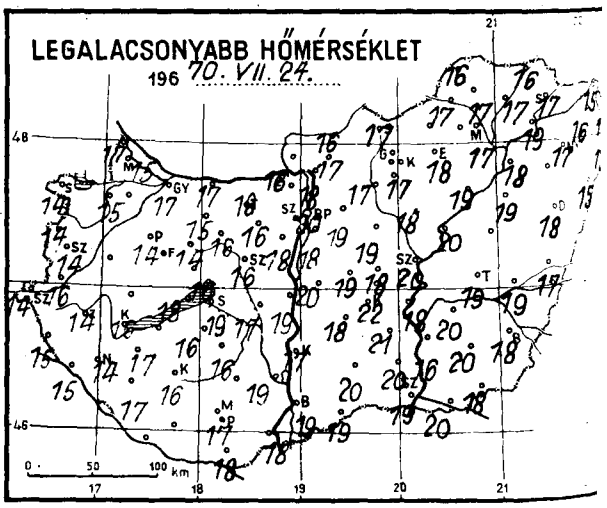

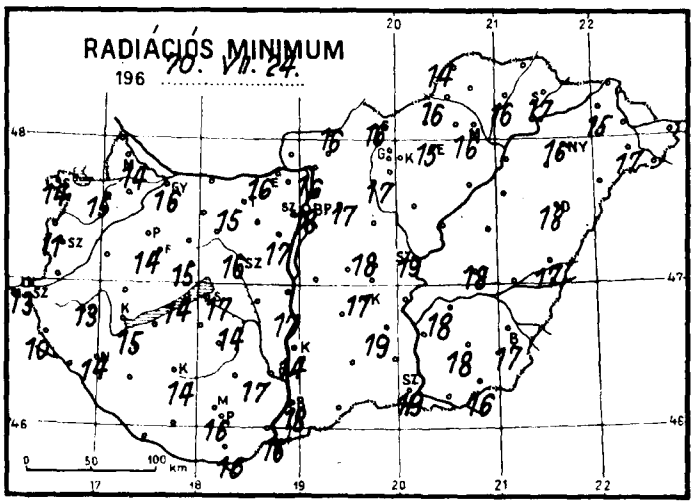

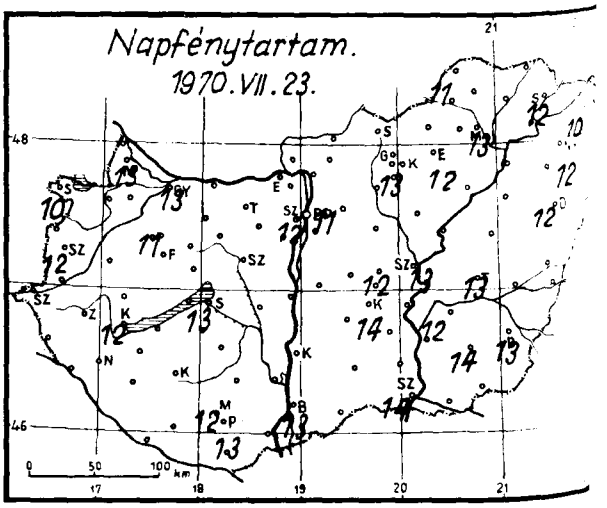

1970. július ..... hó,
24. péntek ..... nap .....

	Az utolsó 24 óra adatai								
	Csapadék (mm)		Hőmérsékleti szélsőségek			Napsütés (óra) tegnap	24 órai csapadék mm		
			tegnapi nappali max.	éjszakai min.	min. 5 cm-en				
12815 Magyaróvár	•		30	15	14	13	Rajka	•	
822 Győr	•		31	17	16	13	Kapuvár	ny	↘
825 Pápa	ny	↘	32	14	14	11	Csorna	–	
805 Sopron	ny	↘	29	14	14	10	Komárom	•	∩
812 Szombathely	15	↘	31	14	13	12	Káld	–	
910 Szentgotthárd	14	↘	31	14	13		Kőszeg	4	↘
915 Zalaegerszeg	9	↘	31	14	13		Körmend	10	↘
Lenti	4		30	15	10		Letenye	4	↘
925 Nagykanizsa	5	↘	31	14	14		Sümeg	10	↘
920 Keszthely	•	↘	31	16	14	12	Zirc	ny	
Tihany	•		31	18	14		Kisbér	•	∩
935 Siófok	•	↘	29	19	17	13	Mór	•	
942 Pécs	6	↘	32	17	16	13	Alcsút	•	
941 Misinatető (534 m)	4	↘	29	16	14	12	Esztergom	•	
Siklós	•	∩	33	18	16		Dobogókő	•	
827 Farkasgyepű (400 m)	ny		30	17	14		Fonyód	3	↘
Veszprém	•		31	16	15		Tab	1	
833 Tatabánya	•		31	18	15		Sárbogárd	•	
839 Budapest (Ferihegy)	•	=	30	18	–		Lengyel	–	
840 Budapest OMI	•		31	20	18	11	Nagykónyi	1	
841 Budapest (Szabadságh., 474 m)	•	∩	29	18	15	12	Marcali	5	↘
Martonvásár	•		31	18	17		Somogyszob	1	↘
835 Székesfehérvár	•		32	16	16		Kaposvár	2	↘
Dunaújváros	•		31	19	17		Barcs	11	↘
Szekszárd	•		32	19	17		Szigetvár	5	
Mohács	1	▽	34	18	16		Bácsalmás	•	
960 Baja	ny	↘	33	19	18	13	Kiskunhalas	•	
955 Kalocsa	42	↘	32	17	14		Izsák	•	
Cegléd	•	∩	32	18	18	12	Kunsztmiklós	•	
860 Szolnok	•		32	20	19	13	Örkény	•	
970 Kecskemét	•	=	30	22	17	14	Nagykáta	•	∩
Kiskunfélegyháza	•		30	21	19		Jászapáti	•	∩
982 Szeged	•		32	19	19	14	Tiszakécske	•	
Mezőhegyes	•	∩	33	18	16		Nagykőrös	•	
Orosháza	•		31	20	18	14	Kistelek	•	
990 Békéscsaba	•		32	18	17	13	Makó	•	
875 Túrkeve	•		32	19	18	13	Szentes	•	
Berettyóújfalu	ny	▽	31	17	17		Szarvas	•	
882 Debrecen	•		30	18	18	12	Szeghalom	•	∩
892 Nyíregyháza	•		31	17	16	12	Körösszakál	–	
788 Kisvárda	•		30	16	15	10	Tiszaroff	•	
Mátészalka	•	∩	30	17	17		Poroszló	•	
Tiszabecs	•		30	17			Karcag	–	
Vác	•	•	31	18	16		Hortobágy	2	↘
Gödöllő	•	∩	29	19	17		Polgár	•	
Lőrinci	1	▽	31	17	17		Hajdúdorog	–	
Gyöngyös	•		30	17	13		Nyírlugos	•	
Balassagyarmat	•	∩	30	16	16		Csenger	1	↘
755 Salgótarján	•		29	17	16		Vásárosnamény	•	∩
Galyatető (932 m)	•		24	16			Záhony	3	↘
851 Kékestető (1000 m)	•		23	16	14	13	Királyrét	•	
Mátraháza (672 m)	–						Romhány	•	
865 Eger	ny		30	18	15	12	Borsodnádasd	–	
Putnok	•	=	31	17	16		Jósvafő	•	
Lillafüred	•		29	15			Szendrőlád	•	
772 Miskolc	•	=	32	17	16	13	Hidasnémeti	14	↘
Füzöd	•	∩	30	17	16		Tokaj	•	
778 Sárospatak	•		30	17	17	12	Szentendre	•	

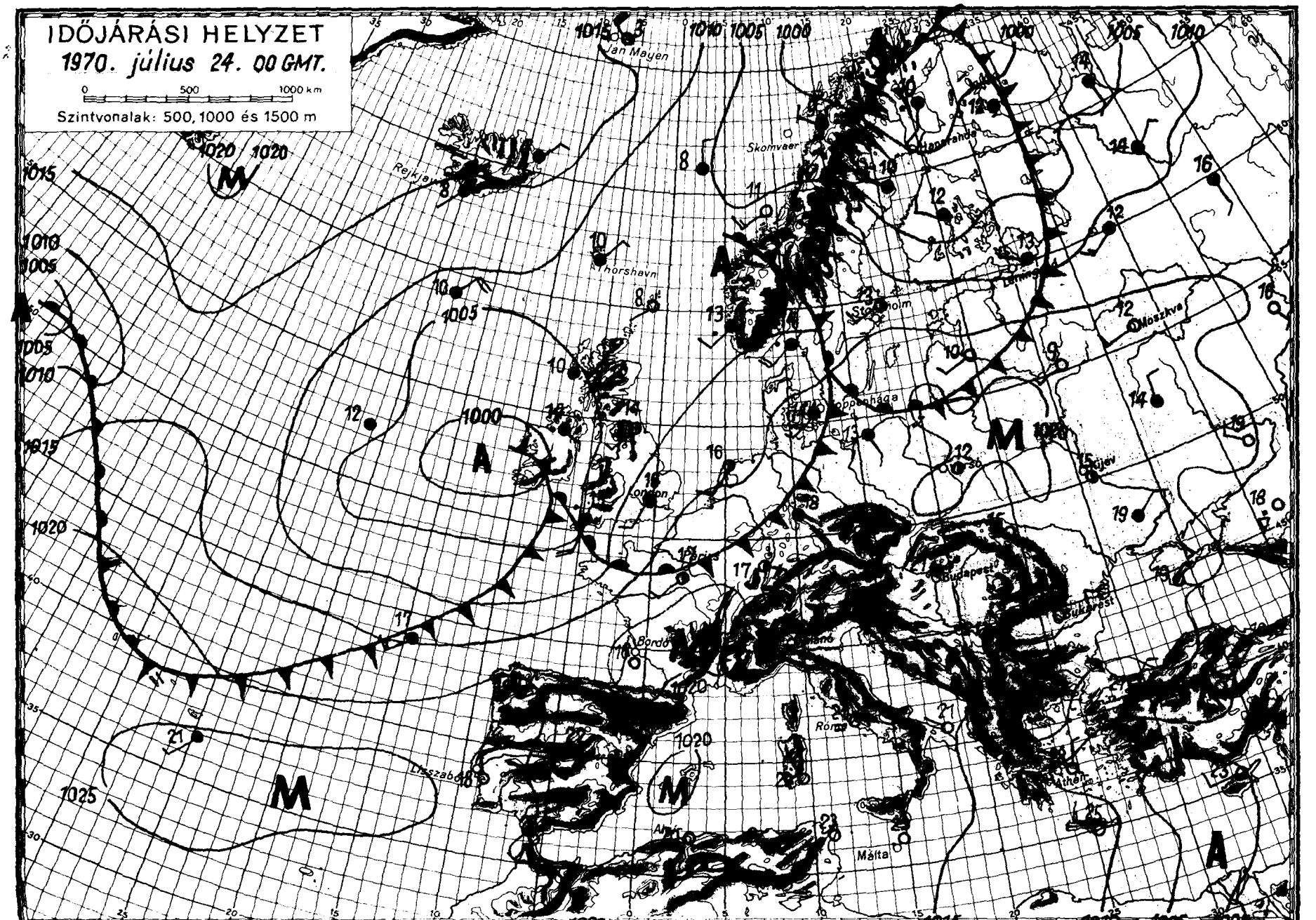

ORSZ. MET. INTÉZET BUDAPEST

IDŐJÁRÁSI NAPIJELENTÉS

ЕЖЕДНЕВНЫЙ МЕТЕОРОЛОГИЧЕСКИЙ БЮЛЛЕТЕНЬ • DAILY WEATHER REPORT • BULLETIN QUOTIDIEN DE TEMPS • TÄGLICHER WETTERBERICHT

DJA AZ ORSZÁGOS METEOROLÓGIAI INTÉZET
DAPEST II. KITAIBEL PÁL UTCA 1
EFON: KÖZPONT: 353-500, IDŐJELZŐ OSZT.: 150-410

MEGJELENIK NAPONKÉNT • ELŐFIZETÉSI ÁRA A POSTAI KÖLTSÉGGEL EGYÜTT NEGYEDÉVRE 60, Ft
KIADÁSÉRT FELEL AZ INTÉZET IGAZGATÓJA

évfolyam 206. szám + Budapest + 1970. Július 25. szombat

Az időjárási helyzet ma reggel és a várható időjárás:

Kontinensünk középső területén a több nap óta tartó nagy meleg és vi-ylag száraz időjárás uralmát, a nyugat felől áramló és kelet felé haladó sebb légtömegek fokozatosan gyengitik. Ennek következtében a felhősabb és ozékony időjárási zóna határvonala keletebbre húzódott és ma hajnalban el- az Alpok és a Kárpátok vonalát. Első hulláma csupán záporokat, zivataro- okozott és a szokatlanul erős felmelegedést mérsékelte. A következő 24 óra- hatása mindenképpen érezhető lesz az egész Kárpát-medence időjárásának ala-sában is.

Hazánkban pénteken a nagy kánikulát, csak egy-két helyen zavarta meg r, zivatar. Számottevő csőmennyiséget jelentettek Putnokról 14, Rajkáról m-t. A hőmérséklet csúcsértéke 30, 34 fok között alakult. Szombaton haj-an 15, 21 fokig hült le a levegő. A reggeli óráktól kezdve az Észak-Dunán-a beszivárgó hűvösebb levegő hatására záporok, zivatarok alakultak ki, ame-k itt átmenetileg 20 fok alá hűtötték le a levegőt. A hőmérséklet máshol rakor 23, 30 fok között váltakozott.

Ma 12 órakor Budapesten a hőmérséklet 27 fok volt, a tengerszintre át-itott légnyomás 756 mm, gyengén süllyedő irányzatú.

A Balaton vizének hőmérséklete Siófoknál 11 órakor 22 fok volt.

Várható időjárás vasárnap estig:

Időnként megnövekvő felhőzet, keletre is átterjedő záporral, zivatarral. Az élénk, nyugati, északnyugati szél, a zivatar idején helyenként viharossá fokozódik.
A meleg keleten is mérséklődik.

Várható legalacsonyabb éjszakai hőmérséklet: 13, 19,
legmagasabb nappali hőmérséklet vasárnap: általában 22, 27 fok között, az erősen felhős helyeken 20 fok körül lesz.

Dunay Sándorné s.k.

ő mérséklet napi középértéke és eltérése a 90 évi átlagtól /Budapesten/:

0. VII. 24.: 25,8 C°, +3,7 C°.

l óta ezen a napon Budapesten előfordult:

magasabb hőmérséklet: 36,0 C° /1929/
alacsonyabb hőmérséklet: 10,2 C° /1885/

70.0397.

CSAPADÉKELOSZLÁS

AZ UTOLSÓ 24 ÓRÁBAN

196 70. VII. 24. 7h-TÓL VII. 25. 7h-IG

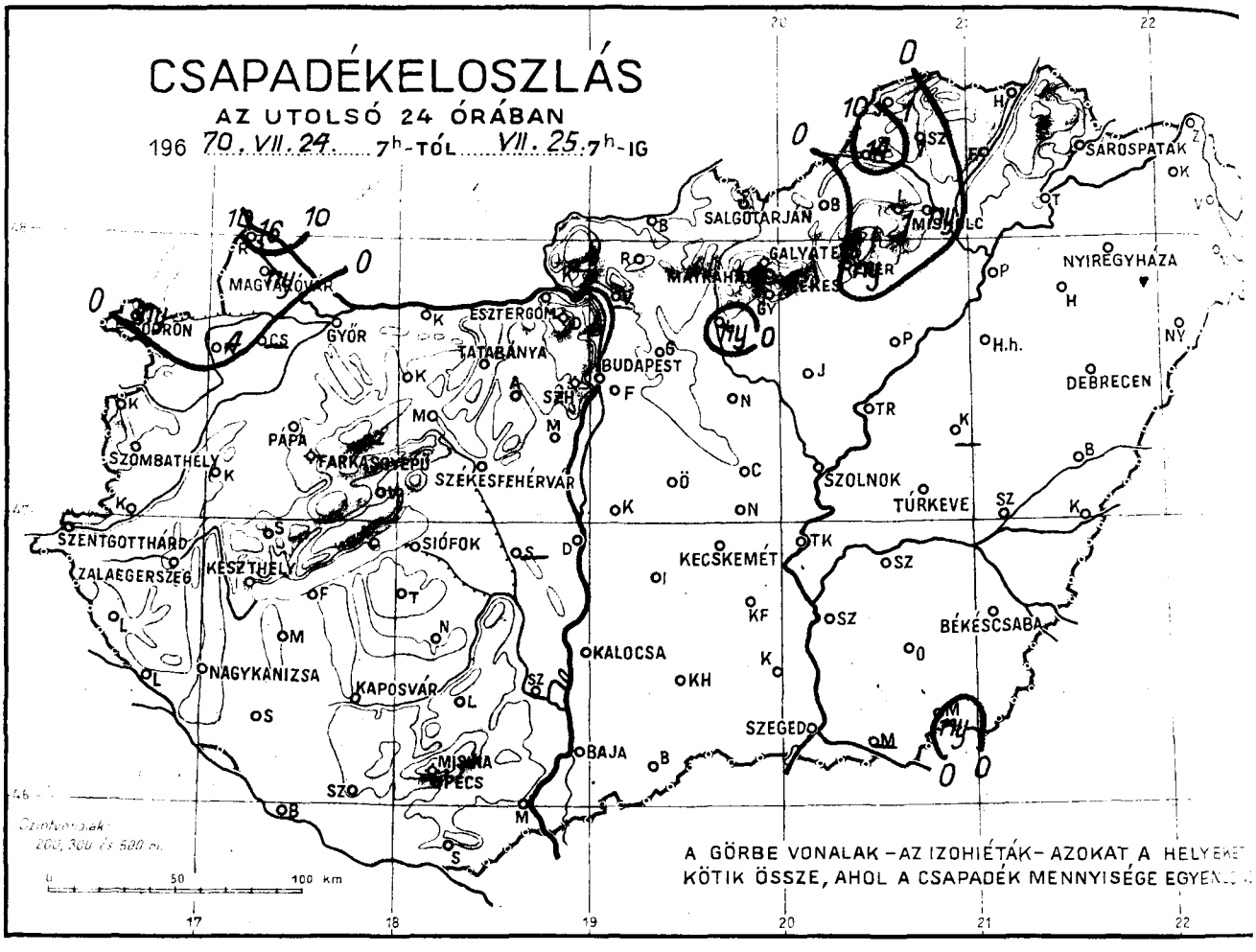

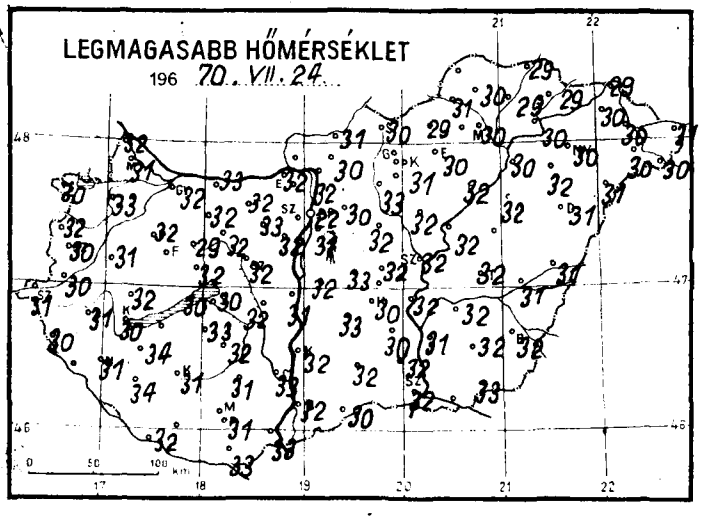

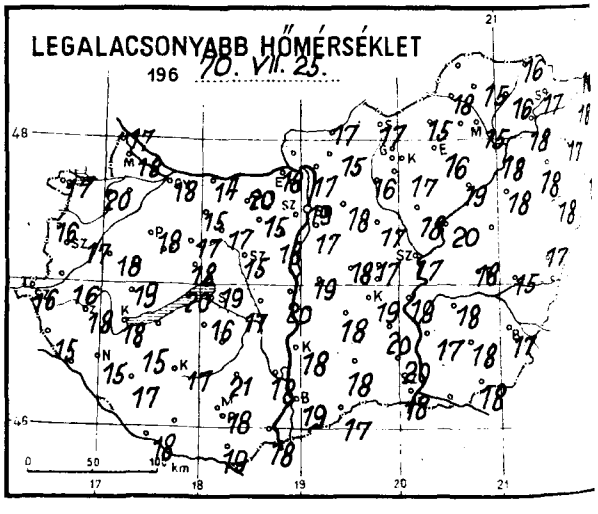

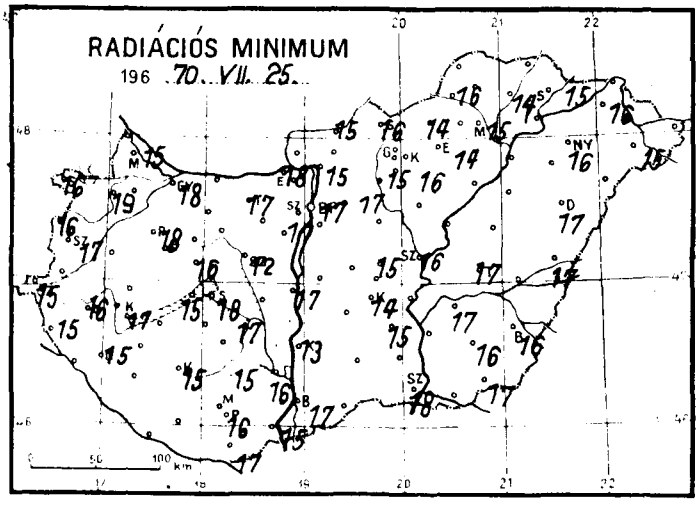

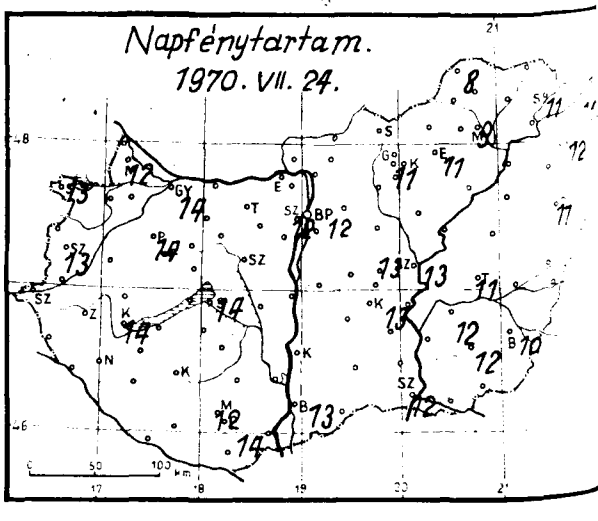

1970. július ..... hó,
25. szombat ..... nap .....

	Az utolsó 24 óra adatai								
	Csapadék (mm)		Hőmérsékleti szélsőségek			Napsütés (óra) tegnap	24 órai csapadék mm		
			tegnapi nappali max.	éjszakai min.	min. 5 cm-en				
12815 Magyaróvár	ny		31	18	15	12	Rajka	16	↖
822 Győr	•		32	18	18	14	Kapuvár	4	▽
825 Pápa	•		32	18	18	14	Csorna	—	
805 Sopron	ny	↖	30	17	16	13	Komárom	•	
812 Szombathely	•	↖	30	17	17	13	Káld	•	
910 Szentgotthárd	•	↖	31	16	15		Kőszeg	•	
915 Zalaegerszeg	•	↖	31	18	16		Körmend	•	
Lenti	•		30	15	15		Letenye	•	
925 Nagykanizsa	•	↖	31	15	15		Sümeg	•	
920 Keszthely	•		30	18	17	14	Zirc	•	
Tihany	•		30	20	15		Kisbér	•	↗
935 Siófok	•		30	19	18	14	Mór	•	
942 Pécs	•		31	18	16	14	Alcsút	•	
941 Misinatető (534 m)	•		29	20	16	12	Esztergom	•	
Siklós	•	↗	33	19	17		Dobogókő	•	
827 Farkasgyepű (400 m)	•		30	19	17		Fonyód	•	
Veszprém	•	↗	32	18	16		Tab	•	
833 Tatabánya	•		32	20	17		Sárbogárd	•	
839 Budapest (Ferihegy)	•	=	31	17	—		Lengyel	•	
840 Budapest OMI	•	*	32	19	17	12	Nagykónyi	•	↗
841 Budapest (Szabadságh., 474 m)	•	↗	29	18	15	12	Marcali	•	↗
Martonvásár	•		32	18	17		Somogyszob	•	
835 Székesfehérvár	•		32	15	12		Kaposvár	•	↗
Dunaújváros	•		31	20	17		Barcs	•	
Szekszárd	•		33	18	16		Szigetvár	•	
Mohács	•		33	18	15		Bácsalmás	•	
960 Baja	•		32	19	17	13	Kiskunhalas	•	
955 Kalocsa	•		32	18	13		Izsák	•	
Cegléd	•	↗	32	17	15	13	Kunsztmiklós	•	
860 Szolnok	•		32	17	16	13	Örkény	•	
970 Kecskemét	•	*	30	19	14	13	Nagykáta	•	↗
Kiskunfélegyháza	•		30	20	15		Jászapáti	•	↗
982 Szeged	•		32	18	18	12	Tiszakécske	•	
Mezőhegyes	ny		33	18	17		Nagykőrös	•	
Orosháza	•		32	18	16	12	Kistelek	•	
990 Békéscsaba	•	↖	32	17	16	10	Makó	—	
875 Túrkeve	•		32	18	17	11	Szentes	•	
Berettyóújfalu	•	↗	31	17	17		Szarvas	•	
882 Debrecen	•	↖	31	18	17	11	Szeghalom	•	↗
892 Nyíregyháza	•	=	30	17	16	12	Kőrösszakál	•	
788 Kisvárda	•		30	18	16	11	Tiszaroff	•	
Mátészalka	•	↗	30	18	15		Poroszló	•	↗
Tiszabecs	•		31	16			Karcag	—	
Vác	—	=	32	17	15		Hortobágy	•	
Gödöllő	•	↗	30	18	17		Polgár	•	
Lőrinci	ny		33	16	15		Hajdúdorog	•	
Gyöngyös	•		31	17	16		Nyírlugos	•	
Balassagyarmat	•	↗	31	17	15		Csenger	•	↗
755 Salgótarján	•		30	17	16		Vásárosnamény	•	↗
Galyatető (932 m)	•		26	18			Záhony	•	
851 Kékestető (1000 m)	•	↖	24	18	16	11	Királyrét	—	
Mátraháza (672 m)	—						Romhány	•	
865 Eger	ny		30	16	14	11	Borsodnádasd	•	
Putnok	14	↖	31	18	16		Jósvafő	1	↖
Lillafüred	1	↖	28	16			Szendrőlád	ny	↖
772 Miskolc	ny	↖	30	15	15	9	Hidasnémeti	•	
Fügöd	•	↗	29	16	14		Tokaj	•	
778 Sárospatak	•		29	17	15	11	Szentendre	•	

Sárhatvan

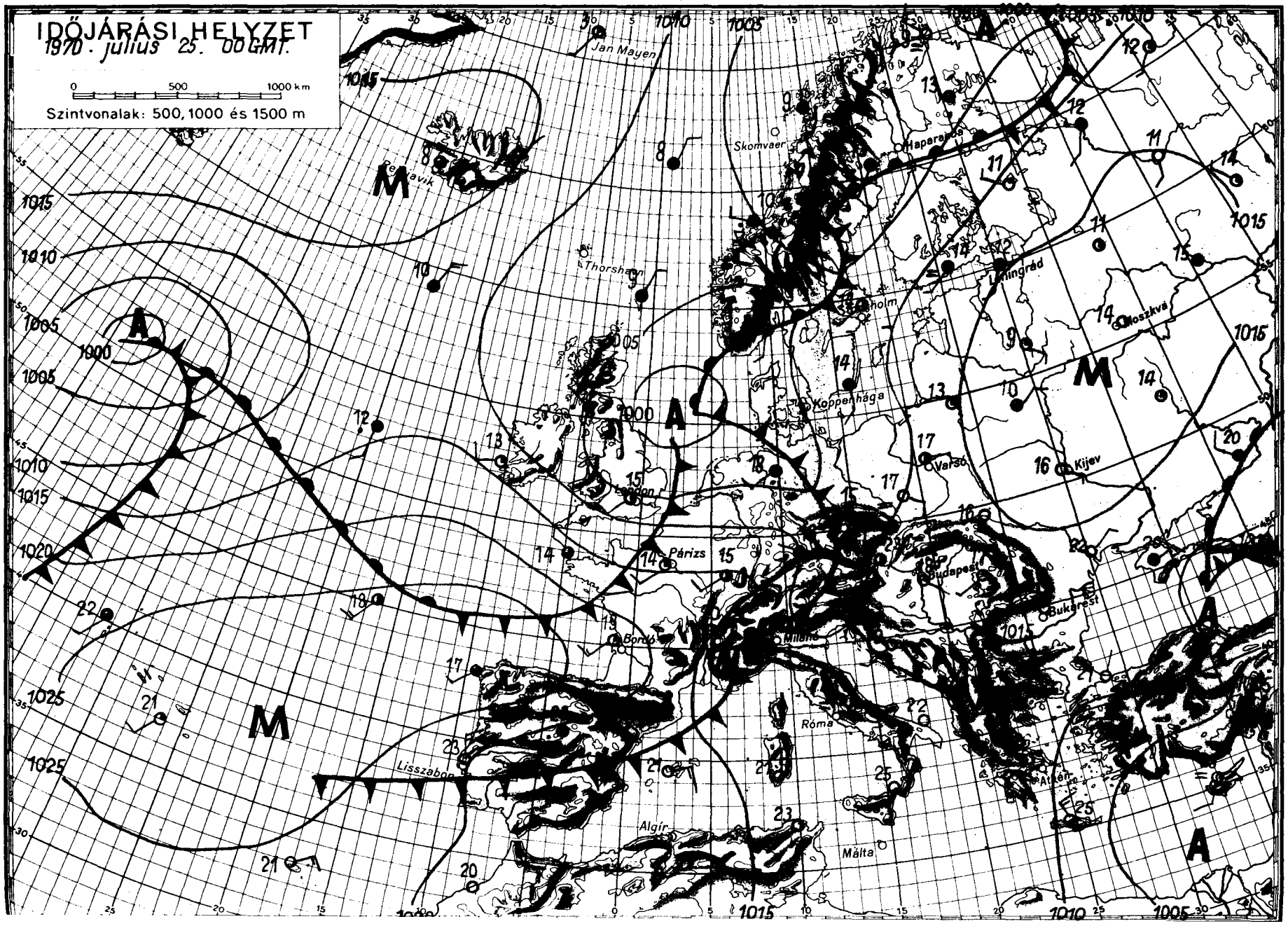
IDŐJÁRÁSI HELYZET
1970. július 25. 00 GMT.
0 500 1000 km
Szintvonalak: 500, 1000 és 1500 m
Jan Mayen
Skomvaer
Haparanda
Leningrád
Moszkva
Koppenhága
Varsó
Kijev
Párizs
Budapest
Bukarest
Milano
Róma
Lisszabon
Algír
Málta
Athén

DŐJÁRÁSI NAPIJELENTÉS

ЕЖЕДНЕВНЫЙ МЕТЕОРОЛОГИЧЕСКИЙ БЮЛЛЕТЕНЬ • DAILY WEATHER REPORT
BULLETIN QUOTIDIEN DE TEMPS • TÄGLICHER WETTERBERICHT

IDJA AZ ORSZÁGOS METEOROLÓGIAI INTÉZET
IDAPEST II. KITAIBEL PÁL UTCA 1
LEFON: KÖZPONT: 353-500, IDŐJELZŐ OSZT.: 150-410

MEGJELENIK NAPONKÉNT • ELŐFIZETÉSI ÁRA
A POSTAI KÖLTSÉGGEL EGYÜTT NEGYEDÉVRE 60, Ft
KIADÁSÉRT FELEL AZ INTÉZET IGAZGATÓJA

83. évfolyam 207. szám + Budapest + 1970. július 26. vasárnap

Az időjárási helyzet ma reggel és a várható időjárás:

Az óceán felől szombaton Közép-Európába rendkivül nagy sebességgel nedves, hüvös óceáni levegő érkezett. Átvonulása során heves záporokat, zivatarokat, erős szélvihart és lehülést okozott. Igy a hőmérséklet átlagosan mintegy 10 fokot esett vissza. Vasárnap reggel a hüvös levegő Nyugat- és Közép-Európa felett nagyjából nyugalomba jutott és igy megkezdődött az idő lassú javulása. A Szovjetúnió európai területén tovább folytatódik a nyári meleg idő.

Hazánkban szombaton a nyugat felől érkező hüvös levegő a Dunántúlon már a reggeli órákban heves záporokat, zivatarokat okozott. Átvonulását erős szélvihar kisérte. A lehülést okozó időjárási front a déli órákban érte el a fővárost, majd az esti órákig az időromlás a Tiszántúlra is átterjedt. A vasárnap reggel 7 óráig terjedő 24 óra alatt mindenütt volt eső, zápor, zivatar, egy-két helyen jégeső kiséretében. A lehullott eső mennyisége általában 10 mm alatt maradt, helyenként meghaladta a 20, 25, sőt a beérkezett jelentések szerint Jósvafőn,42, Putnokon 43, Lillafüreden 48, Romhányban 53 mm hullott, felhőszakadásból. A hőmérséklet csúcsértéke a Bakonytól északnyugatra csak 20, 25, máshol 26, 30, a keleti országrészben 30, 33 fokot ért el. Vasárnap hajnalra 11, 18 fokig hült le a levegő. Délelőtt felhőátvonulások voltak, egy-két helyen futó eső keletkezett. A hőmérséklet 11 órakor csak 17, 21 fokot ért el.

Ma 12 órakor Budapesten a hőmérséklet 20 fok, a tengerszintre átszámitott légnyomás 760 mm, alig változik.

A Balaton vizének hőmérséklete Siófoknál 11 órakor 18 fok volt.

Várható időjárás hétfő estig:

Vasárnap felhőátvonulások, hétfőn főként nappali felhőképződés, egy-két helyen futó esővel.
Az élénk, helyenként még erős északnyugati szél hétfőre mérséklődik és változó irányú lesz.
Hüvös éjszaka.

Várható legalacsonyabb éjszakai hőmérséklet: 9, 14 fok között,
legmagasabb nappali hőmérséklet hétfőn: 25 fok körül.

Bartha Péterné s.k.

A hőmérséklet napi középértéke és eltérése a 90 évi átlagtól /Budapesten/:

1970. VII. 25.:	19,6 C°,	-2,2 C°.

1871 óta ezen a napon Budapesten előfordult:

legmagasabb hőmérséklet:	36,9 C° /1894/
legalacsonyabb hőmérséklet:	11,0 C° /1939/

70.0398.

CSAPADÉKELOSZLÁS

AZ UTOLSÓ 24 ÓRÁBAN

196 70. VII. 25. 7h-TÓL VII. 26. 7h-IG

A GÖRBE VONALAK – AZ IZOHIÉTÁK – AZOKAT A HELYEKET KÖTIK ÖSSZE, AHOL A CSAPADÉK MENNYISÉGE EGYENLŐ

Szintvonalak: 200, 300 és 500 m.

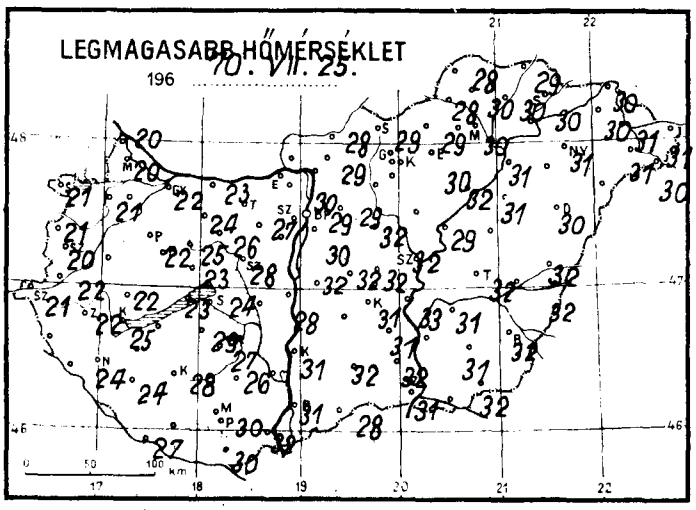

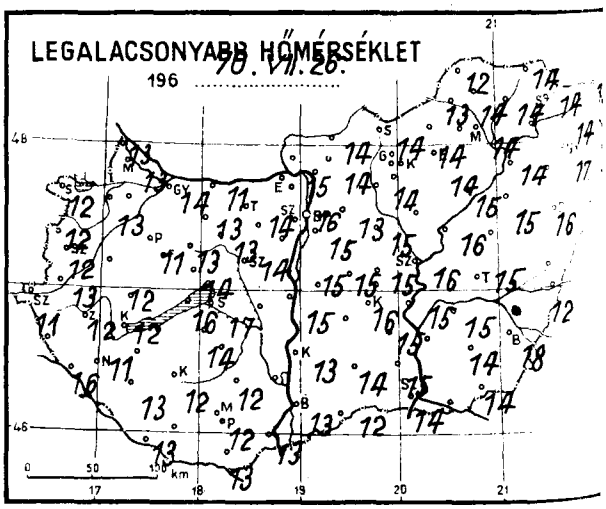

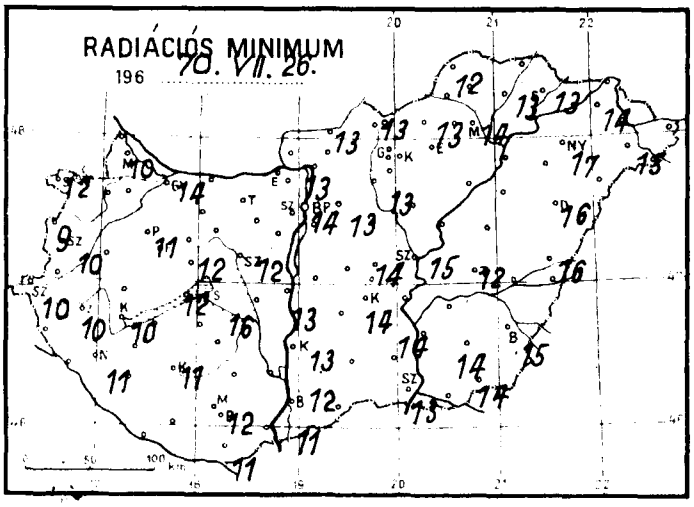

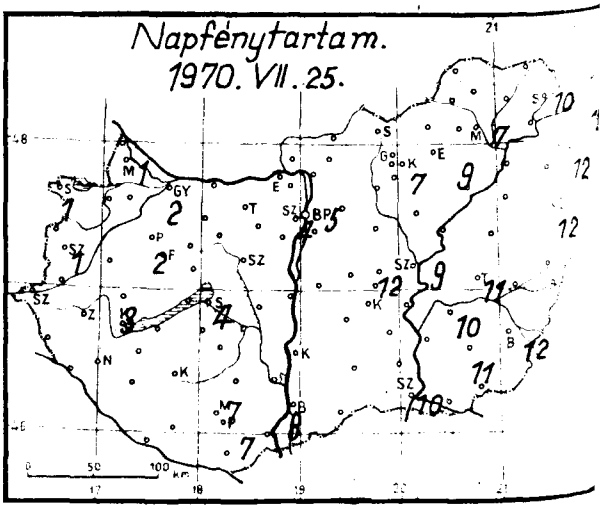

1970. július ..... hó,
26. Vasárnap ..... nap .....

		Az utolsó 24 óra adatai					
		Csapadék (mm)		Hőmérsékleti szélsőségek: tegnapi nappali max.	éjszakai min.	min. 5 cm-en	Napsütés (óra) tegnap
12815	Magyaróvár	13		20	13	10	1
822	Győr	5	↖	22	14	14	2
825	Pápa	6	↖	22	11	11	2
805	Sopron	8	↖	21	12	12	1
812	Szombathely	4	↖	20	12	10	1
910	Szentgotthárd	17	↖	21	11	10	
915	Zalaegerszeg	12	↖	22	12	10	
	Lenti	–					
925	Nagykanizsa	5	↖	24	11	11	
920	Keszthely	20	↖	25	12	10	3
	Tihany	20	↖	23	15	12	
935	Siófok	23	↖	24	17	16	4
942	Pécs	8	↖	30	12	12	7
941	Misinatető (534 m)	9	↖	28	13	11	7
	Siklós	14	↖	30	13	11	
827	Farkasgyepű (400 m)	–					
	Veszprém	9	↖	23	14	12	
833	Tatabánya	–	↖				
839	Budapest (Ferihegy)	9	↖	30	15		
840	Budapest OMI	22	↖	29	16	14	5
841	Budapest (Szabadságh., 474 m)	20	↖	27	13	11	4
	Martonvásár	–					
835	Székesfehérvár	26	↖	28	14	12	
	Dunaújváros	18	↖	28	15	13	
	Szekszárd	–					
	Mohács	8	↓	32	13	11	
960	Baja	12	↖	31	13	12	8
955	Kalocsa	15		31	13	13	
	Cegléd	6	↖	32	15	14	12
860	Szolnok	21	↖	32	16	15	9
970	Kecskemét	8	↖	31	16	14	10
	Kiskunfélegyháza	7	↖	31	15	14	
982	Szeged	5	↓	31	14	13	10
	Mezőhegyes	10	↖	32	14	14	
	Orosháza	7	↓	31	14	14	11
990	Békéscsaba	22	↖	32	18	15	12
875	Túrkeve	5		32	15	12	11
	Berettyóújfalu	15	↖	32		16	
882	Debrecen	16	↖	30	16	16	12
892	Nyíregyháza	17	↖	31	17	17	12
788	Kisvárda	14	↖	30	14	14	12
	Mátészalka	7		31	16	15	
	Tiszabecs	1	↖	31	16		
	Vác	–					
	Gödöllő	17	↖	29	13	13	
	Lőrinci	12		34	14	13	
	Gyöngyös	7	↖	30	15	14	
	Balassagyarmat	22	↖	28	14	13	
755	Salgótarján	8		29	14	13	
	Galyatető (932 m)	11	↖	25	10		
861	Kékestető (1000 m)	10	↖	23	9	9	7
	Mátraháza (672 m)	–					
865	Eger	27		30	14		9
	Putnok	43	↖	28	13		
	Lillafüred	48		28	13		
772	Miskolc	27	↖	30	14	14	7
	Füged	37	↖	30	14	13	
778	Sárospatak	15		30	14	13	10

	24 órai csapadék mm	
Rajka	11	↖
Kapuvár	12	↖
Csorna	–	
Komárom	8	↖
Káld	–	
Kőszeg	15	↖
Körmend	11	↖
Letenye	16	↖
Sümeg	20	↖
Zirc	8	
Kisbér	4	↖
Mór	22	↖
Alcsút	19	↖
Esztergom	5	↖
Dobogókő	–	
Fonyód	13	↖
Tab	26	
Sárbogárd	–	
Lengyel	17	↖
Nagykónyi	15	↓
Marcali	3	↖
Somogyszob	3	↖
Kaposvár	5	↖
Bares	8	↖
Szigetvár	–	
Bácsalmás	24	↖
Kiskunhalas	14	↖
Izsák	10	
Kunsztmiklós	12	↖
Örkény	7	↖
Nagykáta	18	↖
Jászapáti	–	
Tiszakécske	18	↓
Nagykőrös	9	↖
Kistelek	3	↖
Makó	–	
Szentes	–	
Szarvas	2	↖
Szeghalom	–	
Körösszakál	28	↖
Tiszaroff	18	↖
Poroszló	10	↖
Karcag	–	
Hortobágy	14	↖
Polgár	6	↖
Hajdúdorog	–	
Nyírlugos	–	
Csenger	–	↖
Vásárosnamény	2	
Záhony	13	↖
Királyrét	–	
Romhány	53	↖
Borsodnádasd	23	↖
Jósvafő	42	↖
Szendrőlád	31	↖
Hidasnémeti	25	↖
Tokaj	–	
Szentendre	24	↖

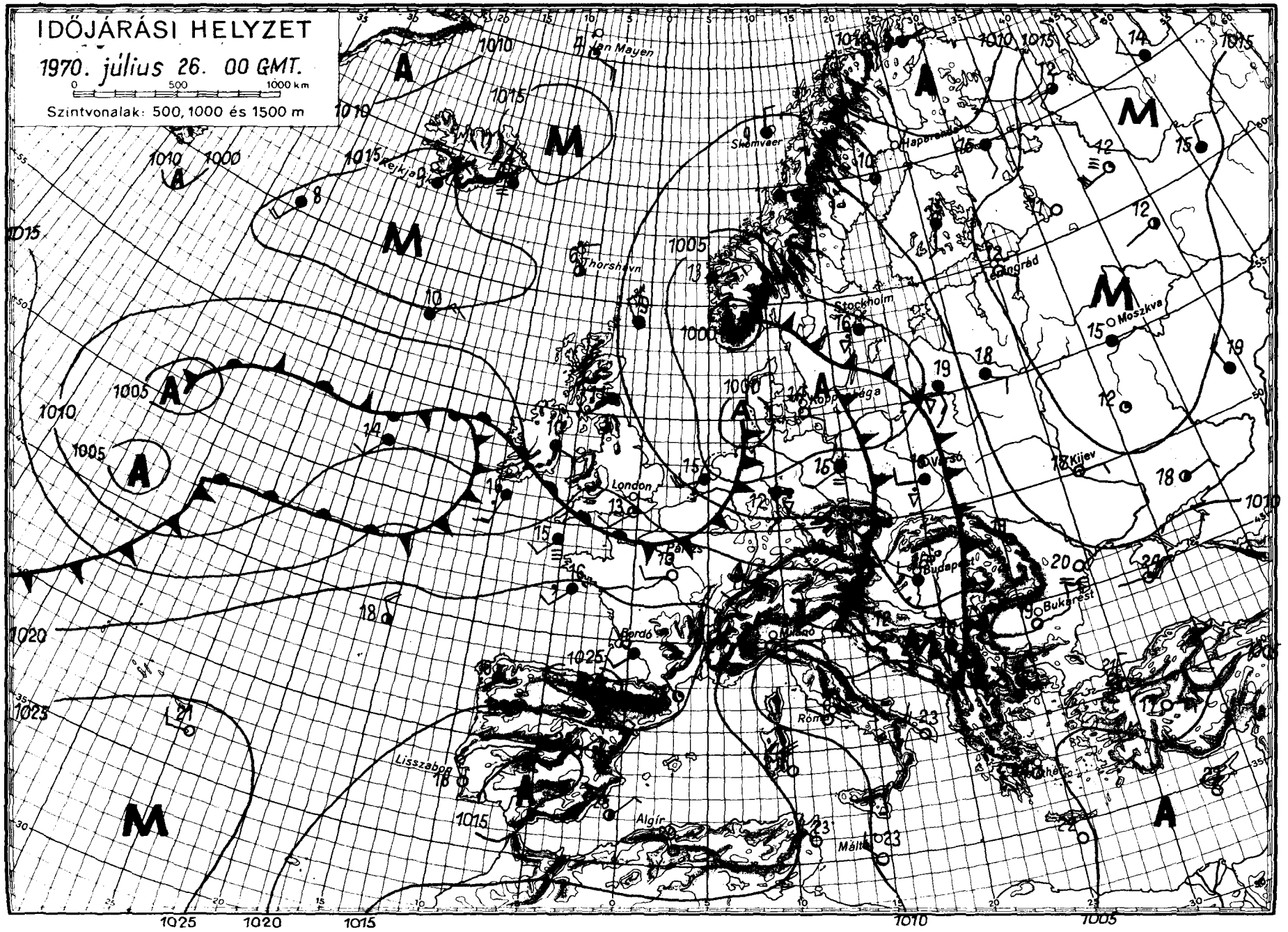
IDŐJÁRÁSI HELYZET
1970. július 26. 00 GMT.
0 500 1000 km
Szintvonalak: 500, 1000 és 1500 m
Jan Mayen
Rejkjavik
Thorshavn
Skomvaer
Haparanda
Leningrád
Moszkva
Stockholm
Koppenhága
Varsó
Kijev
London
Párizs
Budapest
Bukarest
Bordó
Milánó
Róma
Lisszabon
Algír
Málta
A
M
1000
1005
1010
1015
1020
1025

DŐJÁRÁSI NAPIJELENTÉS

ЕЖЕДНЕВНЫЙ МЕТЕОРОЛОГИЧЕСКИЙ БЮЛЛЕТЕНЬ • DAILY WEATHER REPORT
BULLETIN QUOTIDIEN DE TEMPS • TÄGLICHER WETTERBERICHT

DJA AZ ORSZÁGOS METEOROLÓGIAI INTÉZET
DAPEST II. KITAIBEL PÁL UTCA 1
LEFON: KÖZPONT: 353-500, IDŐJELZŐ OSZT.: 150-410

MEGJELENIK NAPONKÉNT • ELŐFIZETÉSI ÁRA
A POSTAI KÖLTSÉGGEL EGYÜTT NEGYEDÉVRE 60, Ft
KIADÁSÉRT FELEL AZ INTÉZET IGAZGATÓJA

. évfolyam 208. szám + Budapest + 1970. július 27. hétfő

Az időjárási helyzet ma reggel és a várható időjárás:

A nyugat felől áramló hüvös levegő ma reggelre elárasztotta a Szovjetúnió rópai területének nyugati térségét is. Igy jelenleg ott okoz esőket, zivataro- t és hőmérsékletcsökkenést. Nyugat- és Közép-Európában a hüvös levegő nyuga- mba jutása után változékony időjárás alakult ki. Többfelé esik az eső és a hő- rséklet nem éri el az évszaknak megfelelő értéket. Dél-Európában még tart a ár. A hőmérséklet sok helyen éjszaka sem süllyed 20 fok alá. A Kárpát-medence őjárását kedden is a hüvös levegő határozza meg.

Hazánkban vasárnap felhőátvonulások voltak. Napközben 20, 25 fokig emelke- tt a hőmérséklet. Az északkeleti megyékben esett az eső. A lehullott eső meny- isége Mátészalkán és Tokajban elérte a 10, Nyiregyházán a 14, Hidasnémetiben dig a 17 mm-t. Ma hajnalra az ország területén 8, 14 fokra hült le a levegő. lelőtt a keleti megyékben derült, máshol erősen felhős volt az ég. A nyugati gyékből esőket jelentettek. A hőmérséklet 11 órára 17, 23 fokig emelkedett.

Ma 12 órakor Budapesten a hőmérséklet 21 fok volt, a tengerszintre átszá- tott légnyomás 764 mm, alig változik.

A Balaton vizének hőmérséklete 11 órakor Siófoknál 20 fok volt.

Várható időjárás kedd estig:

Felhőátvonulások, főként ma többfelé esővel.
Mérsékelt, napközben megélénkülő délnyugati, nyugati szél.

Várható legalacsonyabb éjszakai hőmérséklet: 11, 16,
legmagasabb nappali hőmérséklet kedden: 21, 26 fok között.

Kerényi Nárcisz s.k.

Távolabbi kilátások péntekig:

Legalacsonyabb hőmérsékletek 13, 18 fok között.
Legmagasabb nappali hőmérsékletek 23, 28 fok között.
Jelentős mennyiségü /legalább 5 mm/ csapadék az ország területének 60 szá- zalékán várható, főként az időszak végén.

Távelőrejelző csoport

hőmérséklet napi középértéke és eltérése a 90 évi átlagtól /Budapesten/:

970. VII. 26.: 18,9 C°, -3,4 C°.

971 óta ezen a napon Budapesten előfordult:

gmagasabb hőmérséklet: 37,4 C° /1921/
galacsonyabb hőmérséklet: 10,6 C° /1939/

70.0399.

CSAPADÉKELOSZLÁS

AZ UTOLSÓ 24 ÓRÁBAN

196 70. VII. 26. 7h-TÓL VII. 27. 7h-IG

Szintvonalak: 200, 300 és 500 m.

A GÖRBE VONALAK – AZ IZOHIÉTÁK – AZOKAT A HELYEKET KÖTIK ÖSSZE, AHOL A CSAPADÉK MENNYISÉGE EGYENLŐ

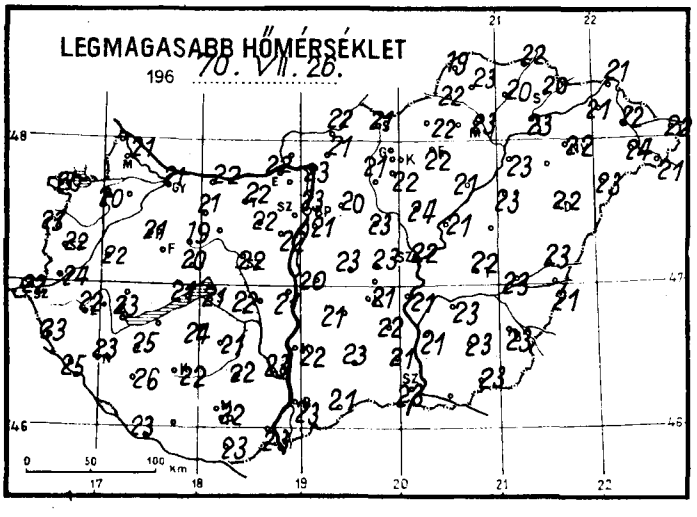

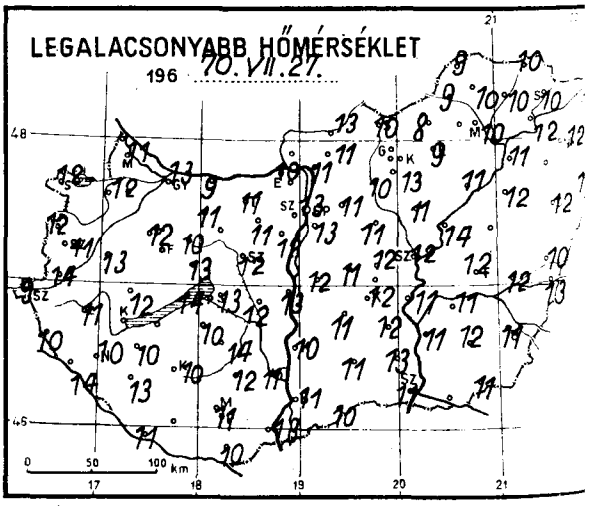

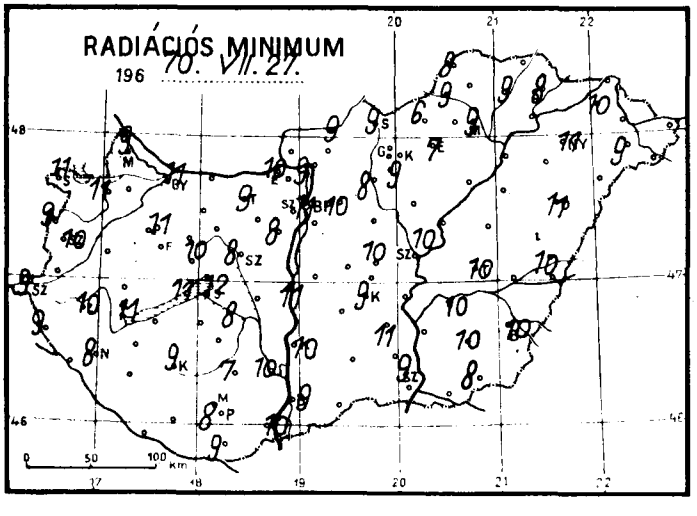

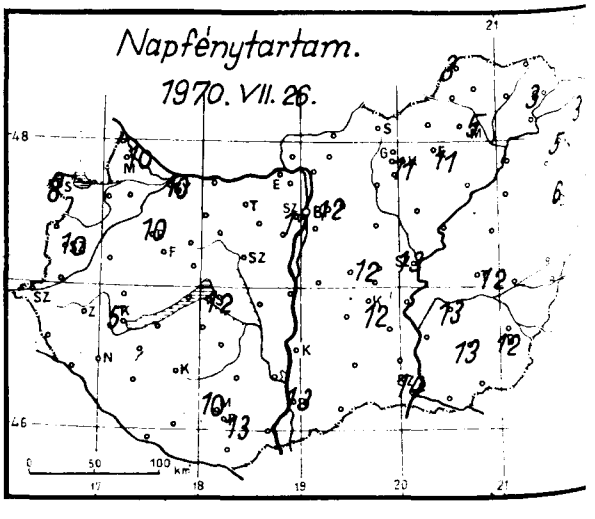

1970. július ..... hó,
27. hétfő ..... nap

		Az utolsó 24 óra adatai					
		Csapadék (mm)		Hőmérsékleti szélsőségek: tegnapi nappali max.	éjszakai min.	min. 5 cm-en	Napsütés (óra) tegnap
12815	Magyaróvár	•		21	11	9	10
822	Győr	•		21	13	11	10
825	Pápa	•		21	12	11	10
805	Sopron	•		20	12	11	8
812	Szombathely	ny		22	11	10	10
910	Szentgotthárd	•		22	9	9	
915	Zalaegerszeg	•		22	11	10	
	Lenti	•		23	10	9	
925	Nagykanizsa	•		23	10	8	
920	Keszthely	•		23	12	11	5
	Tihany	•		21	14	11	
935	Siófok	•		21	13	12	12
942	Pécs	•		22	11	8	13
941	Misinatető (534 m)	•		19	13	10	10
	Siklós	•	⊔	23	10	9	
827	Farkasgyepű (400 m)	•		20	13	11	
	Veszprém	•	⊔	20	13	10	
833	Tatabánya	•		22	11	9	
839	Budapest (Ferihegy)	•	=	21	13	–	
840	Budapest OMI	•		23	13	11	12
841	Budapest (Szabadságh., 474 m)	•	⊔	19	10	8	11
	Martonvásár	•		22	12	8	
835	Székesfehérvár	•		22	12	8	
	Dunaújváros	•		21	13	11	
	Szekszárd	•		23	11	10	
	Mohács	•		23	13	10	
960	Baja	•		23	11	9	13
955	Kalocsa	•		22	10	10	
	Cegléd	•	⊔	23	12	10	12
860	Szolnok	•		22	12	10	13
970	Kecskemét	•		21	12	9	12
	Kiskunfélegyháza	•		22	12	11	
982	Szeged	•		23	11	9	14
	Mezőhegyes	•	⊔	23	11	8	
	Orosháza	•		23	12	10	13
990	Békéscsaba	•		23	11	10	12
875	Túrkeve	•		22	12	10	12
	Berettyóújfalu	•	⊔	23	10	10	
882	Debrecen	4	▽̇	22	12	11	6
892	Nyíregyháza	14	▽̇	22	12	11	5
788	Kisvárda	7		21	11	10	3
	Mátészalka	10		24	12	9	
	Tiszabecs	1		22	13		
	Vác	•	⊔	23	11	9	
	Gödöllő	•	⊔	20	11	10	
	Lőrinci	•		21	10	8	
	Gyöngyös	•		22	13	9	
	Balassagyarmat	•	⊔	22	13	9	
755	Salgótarján	•		21	10	9	
	Galyatető (932 m)	•		18	8		
851	Kékestető (1000 m)	•		15	8	7	11
	Mátraháza (672 m)	–					
865	Eger	•		22	9	7	11
	Putnok	ny		22	9	9	
	Ózdfüred	ny		21	9		
772	Miskolc	1	▽̇	23	10	9	5
	Füzesgyarmat	9	▽̇	20	10	9	
778	Sárospatak	6		20	10	8	3

Rajka	–	
Kapuvár	ny	↖
Csorna	–	
Komárom	•	⊔
Káld	•	⊔
Kőszeg	ny	
Körmend	•	
Letenye	•	
Sümeg	–	
Zirc	•	
Kisbér	•	⊔
Mór	–	
Alcsút	•	
Esztergom	•	
Dobogókő	–	
Fonyód	•	
Tab	•	
Sárbogárd	•	
Lengyel	•	
Nagykónyi	•	⊔
Marcali	•	⊔
Somogyszob	•	
Kaposvár	•	⊔
Barcs	•	
Szigetvár	•	
Bácsalmás	•	
Kiskunhalas	•	
Izsák	•	
Kunsztmiklós	•	
Örkény	•	
Nagykáta	•	⊔
Jászapáti	•	⊔
Tiszakécske	•	
Nagykőrös	•	
Kistelek	•	
Makó	–	
Szentes	•	
Szarvas	•	
Szeghalom	•	⊔
Kőrösszakál	•	
Tiszaroff	•	
Poroszló	•	⊔
Karcag	–	
Hortobágy	•	
Polgár	1	↖
Hajdúdorog	–	
Nyírlugos	9	
Csenger	4	▽̇
Vásárosnamény	3	⊔
Záhony	1	
Királyrét	–	
Romhány	•	
Borsodnádasd	•	
Jósvafő	ny	⊔
Szendrőlád	3	
Hidasnémeti	17	▽̇
Tokaj	10	
Szentendre	•	

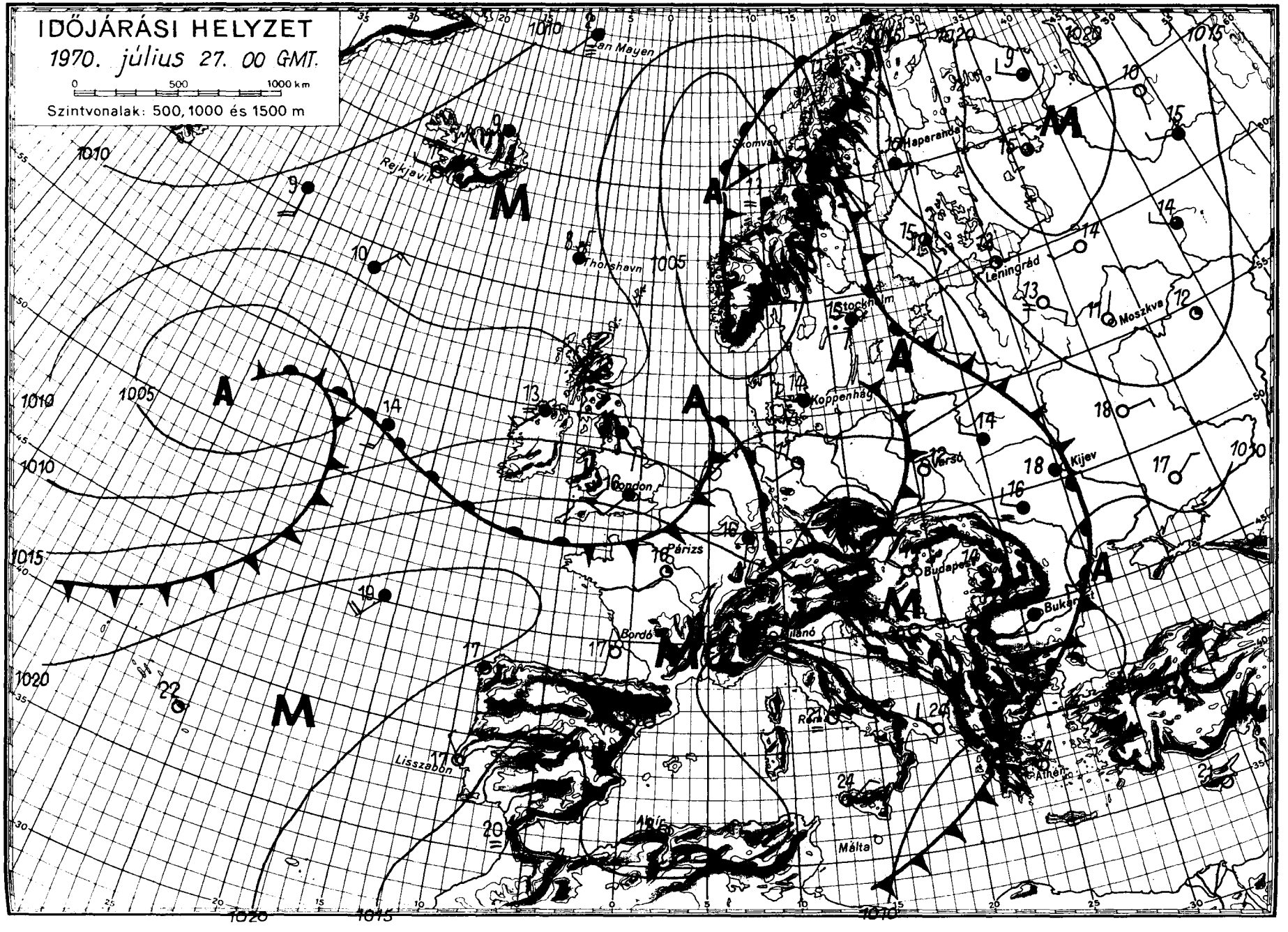

OFFSET NYOMDA BUDAPEST

DŐJÁRÁSI NAPIJELENTÉS

ЕЖЕДНЕВНЫЙ МЕТЕОРОЛОГИЧЕСКИЙ БЮЛЛЕТЕНЬ • DAILY WEATHER REPORT
BULLETIN QUOTIDIEN DE TEMPS • TÄGLICHER WETTERBERICHT

ADJA AZ ORSZÁGOS METEOROLÓGIAI INTÉZET
DAPEST II. KITAIBEL PÁL UTCA 1
LEFON: KÖZPONT: 353-500, IDŐJELZŐ OSZT.: 150-410

MEGJELENIK NAPONKÉNT • ELŐFIZETÉSI ÁRA
A POSTAI KÖLTSÉGGEL EGYÜTT NEGYEDÉVRE 60, Ft
KIADÁSÉRT FELEL AZ INTÉZET IGAZGATÓJA

3. évfolyam 209. szám + Budapest + 1970. július 28. kedd

Az időjárási helyzet ma reggel és a várható időjárás:

Közép-Európán átvonuló hüvös légtömegek után ma reggelre Nyugat-Európán át melegebb levegő áramlik Közép-Európa fölé. Változékony, hüvös, többfelé esős időjárást a Szovjetúnió európai területének nyugati felén, valamint a Brit-szigeteken és Skandináviában találunk. Az elkövetkező 36 órában a Kárpát-medence időjárását az emlitett melegebb levegő határozza meg.

Hazánkban hétfőn a nyugati megyékben erősen, az ország többi részein változóan felhős idő volt. Főként a Balatontól északra fekvő területeken esett több helyen jelentéktelen mennyiségü eső. A hőmérséklet napközben általában 20-25 fokig emelkedett, de a délnyugati megyékben elérte a 26, 27 fokot is. Kedden hajnalra 11, 18 fokig hült le a levegő. Ma délelőtt változóan felhős volt az ég, eső sehol sem esett. A hőmérséklet 11 órakor 22, 25 fok között volt.

A 12 órakor Budapesten a hőmérséklet 23 fok, a tengerszintre átszámitott légnyomás 765 mm, alig változik.

A Balaton vizének hőmérséklete Siófoknál 11 órakor 21 fok volt.

Várható időjárás szerda estig:

Időnként kissé megnövekedő felhőzet, legfeljebb egy-két helyen jelentéktelen futó esővel.
Mérsékelt, napközben megélénkülő nyugati, délnyugati szél.

Várható legalacsonyabb éjszakai hőmérséklet: 14, 18,
legmagasabb nappali hőmérséklet szerdán: 25, 29 fok között.

Vadkerti Ferenc s.k.

A hőmérséklet napi középértéke és eltérése a 90 évi átlagtól /Budapesten/:

1970. VII. 27.:	20,1 C°,	-2,2 C°.

1871 óta ezen a napon Budapesten előfordult:

legmagasabb hőmérséklet:	36,7 C° /1921/
legalacsonyabb hőmérséklet:	9,0 C° /1890/

70.0400.

CSAPADÉKELOSZLÁS

AZ UTOLSÓ 24 ÓRÁBAN

1967 0. VII. 27. ..... 7h-TÓL VII. 28. ..... 7h-IG

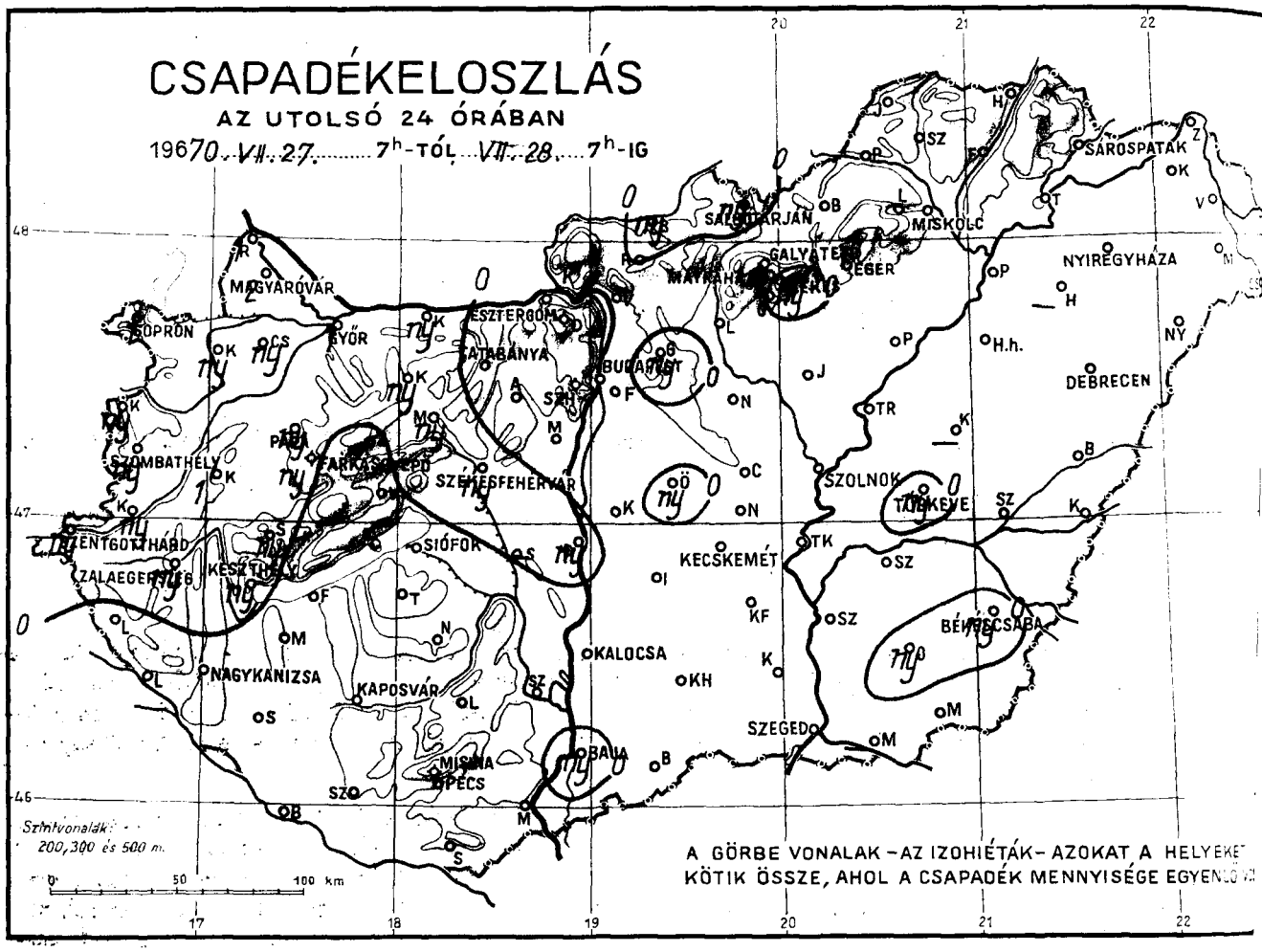

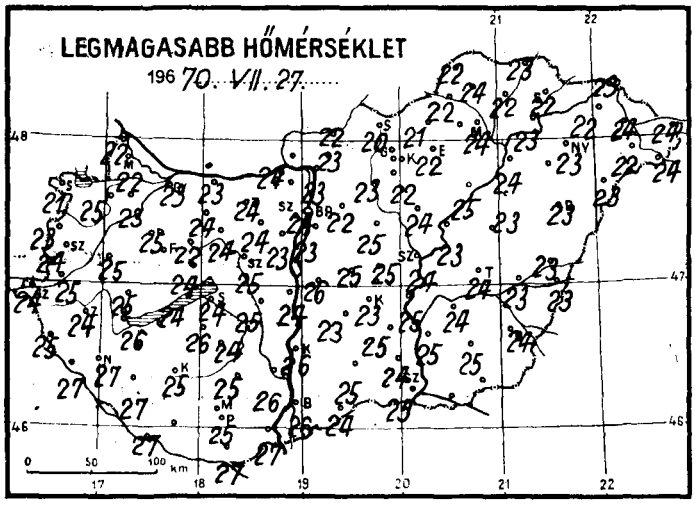

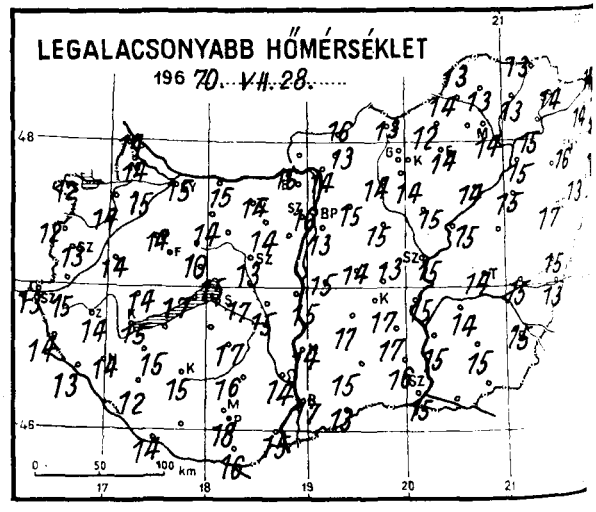

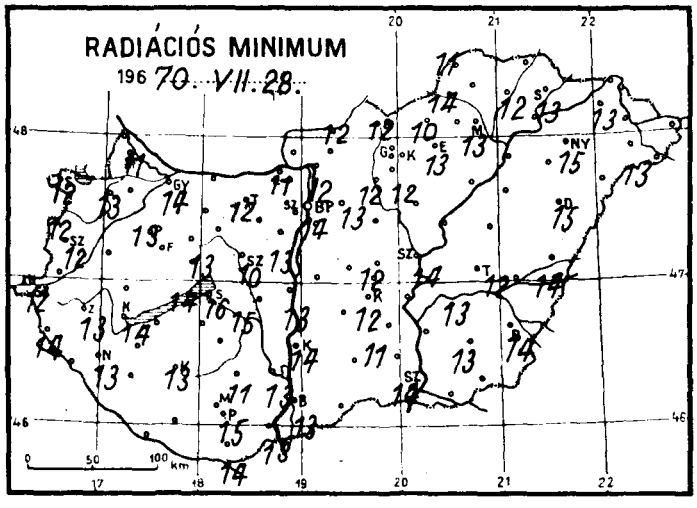

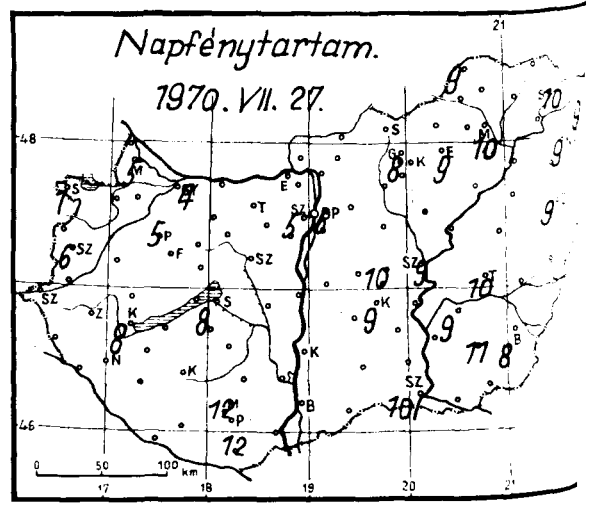

1970. július hó,
28. nap kedd

	Az utolsó 24 óra adatai								
	Csapadék (mm)		Hőmérsékleti szélsőségek			Napsütés (óra) tegnap	24 órai csapadék mm		
			tegnapi nappali max.	éjszakai min.	min. 5 cm-en				
12815 Magyaróvár	2		22	14	11	5	Rajka	1	
822 Győr	1		23	15	14	4	Kapuvár	ny	⊥
825 Pápa	ny		25	14	13	5	Csorna	ny	▽
805 Sopron	1		21	12	12	1	Komárom	ny	▽
812 Szombathely	ny	▽	24	13	12	6	Káld	1	⊥
910 Szentgotthárd	ny	=	24	13	12		Kőszeg	ny	
915 Zalaegerszeg	ny	▽	24	14	13		Körmend	ny	
Lenti	.		25	14	14		Letenye	.	
925 Nagykanizsa	.		27	14	13		Sümeg	ny	
920 Keszthely	ny		26	15	14	8	Zirc	.	
Tihany	.		24	17	14		Kisbér	ny	⊥
935 Siófok	.		24	17	16	8	Mór	ny	
942 Pécs	.		25	18	15	12	Alcsút	.	
941 Misinatető (534 m)	.		23	16	15	12	Esztergom	.	
Siklós	.	⊥	27	16	14		Dobogókő	.	
827 Farkasgyepű (400 m)	ny		22	13	11		Fonyód	.	
Veszprém	.	⊥	24	15	13		Tab	.	
833 Tatabánya	.	=	24	14	12		Sárbogárd	.	
839 Budapest (Ferihegy)	.	=	23	13	–		Lengyel	.	
840 Budapest OMI	.		24	16	14	6	Nagykónyi	.	⊥
841 Budapest (Szabadságh., 474 m)	.		21	13	13	5	Marcali	.	⊥
Martonvásár	.		23	14	13		Somogyszob	.	
835 Székesfehérvár	ny		25	13	10		Kaposvár	.	⊥
Dunaújváros	ny		24	15	13		Barcs	.	
Szekszárd	.		26	14	13		Szigetvár	.	
Mohács	.		27	15	13		Bácsalmás	.	
960 Baja	ny		26	17	13		Kiskunhalas	.	
955 Kalocsa	.		26	17	14		Izsák	.	
Cegléd	.		25	13	12	10	Kunsztmiklós	.	
860 Szolnok	.		24	15	14	9	Örkény	ny	
970 Kecskemét	.		23	17	12	9	Nagykáta	.	⊥
Kiskunfélegyháza	.		25	17	11		Jászapáti	.	⊥
982 Szeged	.		25	15	14	10	Tiszakécske	.	⊥
Mezőhegyes	.		25	15	14		Nagykőrös	.	
Orosháza	ny		25	15	13	11	Kistelek	.	
990 Békéscsaba	ny		24	15	14	8	Makó	–	
875 Túrkeve	ny	=	24	14	12	10	Szentes	.	
Berettyóújfalu	.	⊥	23	15	14		Szarvas	.	
882 Debrecen	.		23	17	15	9	Szeghalom	.	⊥
892 Nyíregyháza	.		23	16	15	9	Körösszakál	.	
788 Kisvárda	.		22	14	13	9	Tiszaroff	.	
Mátészalka	.	⊥	22	16	13		Poroszló	.	⊥
Tiszabecs	.		24	13			Karcag	–	
Vác	.	⊥	23	14	12		Hortobágy	.	
Gödöllő	ny	▽	22	15	13		Polgár	.	
Lőrinci	.	⊥	23	14	12		Hajdúdorog	–	
Gyöngyös	.		22	14	12		Nyírlugos	.	
Balassagyarmat	ny	⊥	22	16	12		Csenger	.	
755 Salgótarján	ny		20	13	12		Vásárosnamény	.	⊥
Galyatető (932 m)	.		16	10			Záhony	.	
851 Kékestető (1000 m)	ny	▽	15	11	10	8	Királyrét	.	
Mátraháza (672 m)	–						Romhány	.	
865 Eger	.	=	22	14	13	9	Borsodnádasd	.	
Putnok	.		22	14	14		Jósvafő	.	
Lillafüred	.		21	12			Szendrőlád	.	
772 Miskolc	.	=	24	14	13	10	Hidasnémeti	.	
Fügöd	.	⊥	22	13	12		Tokaj	.	
778 Sárospatak	.		22	14	13	10	Szentendre	.	

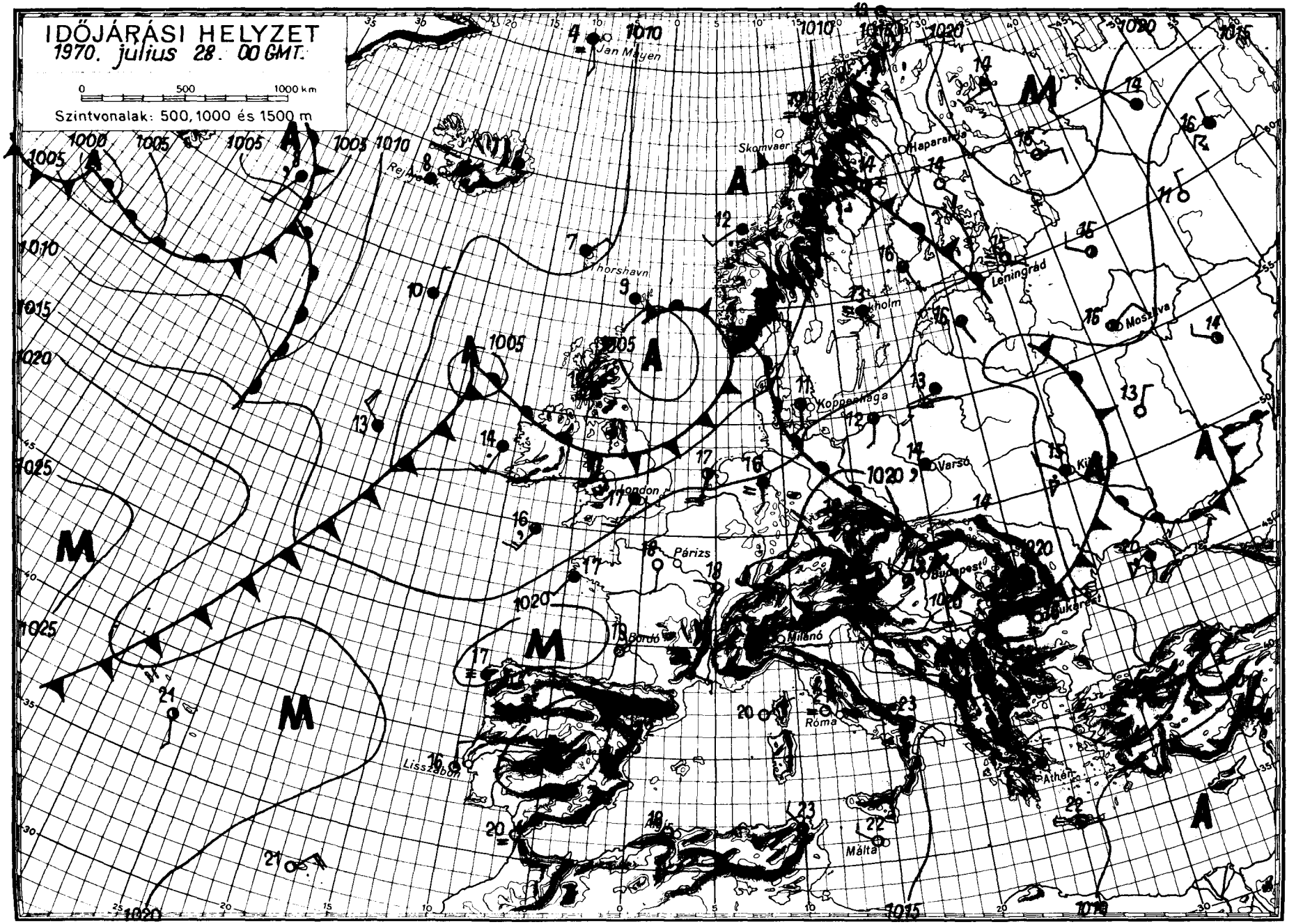

OTSISZ NYOMDA BUDAPEST

DŐJÁRÁSI NAPIJELENTÉS

ЕЖЕДНЕВНЫЙ МЕТЕОРОЛОГИЧЕСКИЙ БЮЛЛЕТЕНЬ • DAILY WEATHER REPORT
BULLETIN QUOTIDIEN DE TEMPS • TÄGLICHER WETTERBERICHT

ADJA AZ ORSZÁGOS METEOROLÓGIAI INTÉZET
UDAPEST II. KITAIBEL PÁL UTCA 1
ELEFON: KÖZPONT: 353-500, IDŐJELZŐ OSZT.: 150-410

MEGJELENIK NAPONKÉNT * ELŐFIZETÉSI ÁRA
A POSTAI KÖLTSÉGGEL EGYÜTT NEGYEDÉVRE 60, Ft
KIADÁSÉRT FELEL AZ INTÉZET IGAZGATÓJA

3. évfolyam 210. szám + Budapest + 1970. július 29. szerda

Az időjárási helyzet ma reggel és a várható időjárás:

Kontinensünk középső részén tovább tart a mérsékelten meleg, száraz idő, és itt a nappali felmelegedés 2, 3 fokkal magasabb az elmúlt évek átlagánál. Ezzel szemben Nyugat-Európában a hüvösebb és páradús óceáni légtömegek változékony időjárást okoznak. Első hulláma ma hajnalban Lyon, Frankfurt, Hannover, Koppenhága vonaláig jutott előre. Ebben az emlitett sávban többfelé zápor, zivatar keletkezett és néhány fokkal a hőmérséklet is csökkent. A Szovjetúnió európai területének nagy részén változóan felhős, de meleg az idő.

Hazánkban kedden száraz, napos mérsékelten meleg idő volt. A hőmérséklet napközben 23, 29 fokig emelkedett. Szerdán hajnalban 11, 17 fokig hült le a levegő. Délelőtt folytatódott a derült, száraz, napos idő. A hőmérséklet 11 órakor 23, 27 fok között váltakozott.

Ma 12 órakor Budapesten a hőmérséklet 26 fok volt, a tengerszintre átszámitott légnyomás 764 mm, alig változik.

A Balaton vizének hőmérséklete 11 órakor Siófokon 23 fok volt.

Várható időjárás csütörtök estig:

Szerdán derült, száraz idő.
Csütörtökön nyugat felől növekvő felhőzet, záporral, zivatarral.
Mérsékelt, időnként megélénkülő délnyugati, nyugati szél. A zivatar idején átmeneti szélerősödés.
A nappali felmelegedés nyugaton gyengül, máshol alig változik.

Várható legalacsonyabb éjszakai hőmérséklet: 13, 18,
legmagasabb nappali hőmérséklet csütörtökön: 24, 29 fok között.

Dunay Sándorné s.k.

hőmérséklet napi középértéke és eltérése a 90 évi átlagtól /Budapesten/:

1970. VII. 28.:	21,2 C°,	-1,0 C°.

1871 óta ezen a napon Budapesten előfordult:

legmagasabb hőmérséklet	37,0 C° /1936/
legalacsonyabb hőmérséklet	8,9 C° /1884/

70.0401.

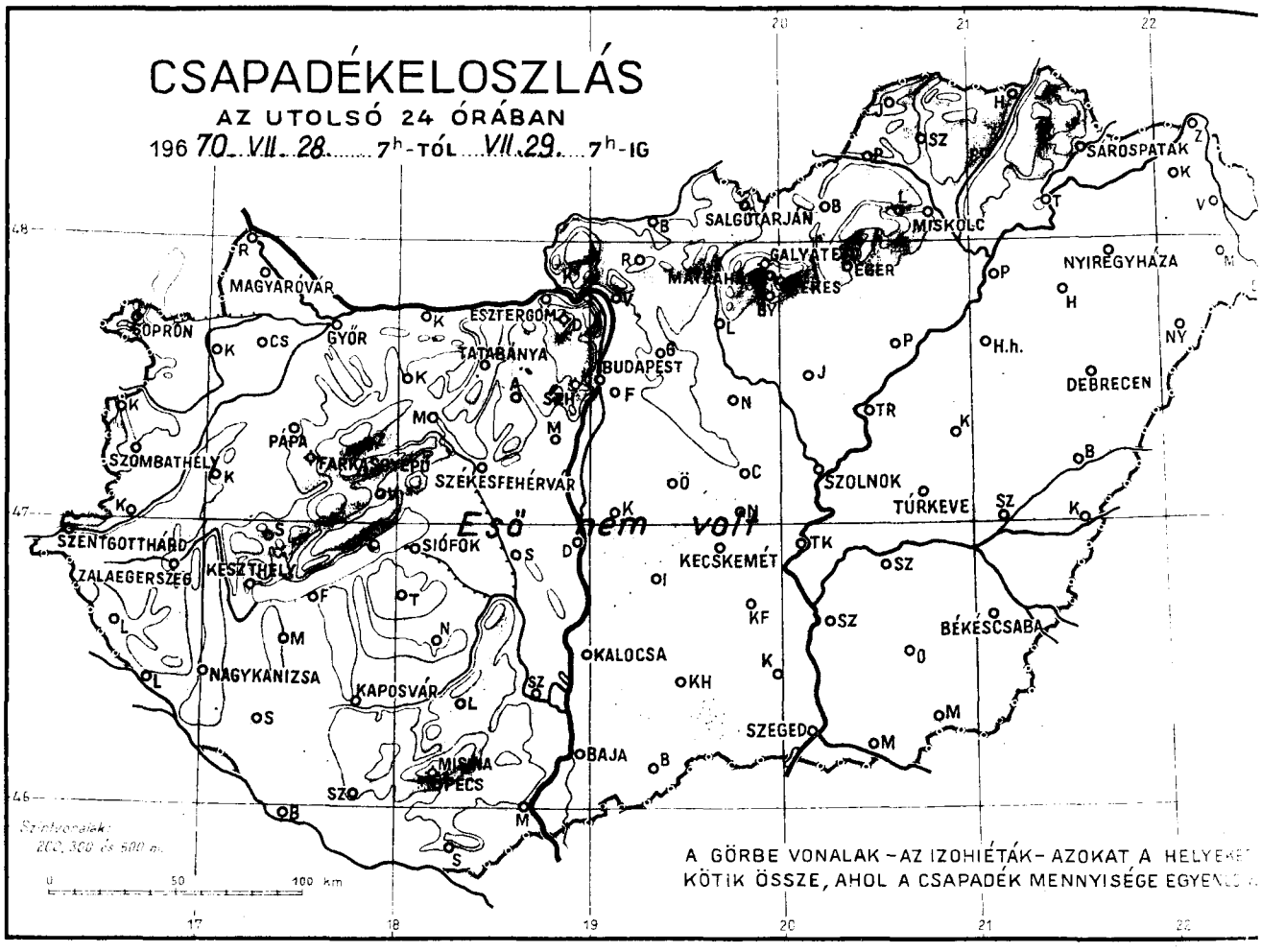
CSAPADÉKELOSZLÁS
AZ UTOLSÓ 24 ÓRÁBAN
196 70. VII. 28. 7h-TÓL VII. 29. 7h-IG
Eső nem volt
SÁROSPATAK
SALGÓTARJÁN
MISKOLC
GALYATETŐ
EGER
MAGYARÓVÁR
SOPRON
GYŐR
ESZTERGOM
TATABÁNYA
BUDAPEST
NYIREGYHÁZA
DEBRECEN
PÁPA
SZOMBATHELY
SZÉKESFEHÉRVÁR
SZOLNOK
TÚRKEVE
SZENTGOTTHÁRD
ZALAEGERSZEG
KESZTHELY
SIÓFOK
KECSKEMÉT
BÉKÉSCSABA
KALOCSA
NAGYKANIZSA
KAPOSVÁR
SZEGED
BAJA
MISKOLC
PÉCS
A GÖRBE VONALAK – AZ IZOHIÉTÁK – AZOKAT A HELYEKET
KÖTIK ÖSSZE, AHOL A CSAPADÉK MENNYISÉGE EGYENLŐ
Szintvonalak: 200, 300 és 500 m.
0 50 100 km

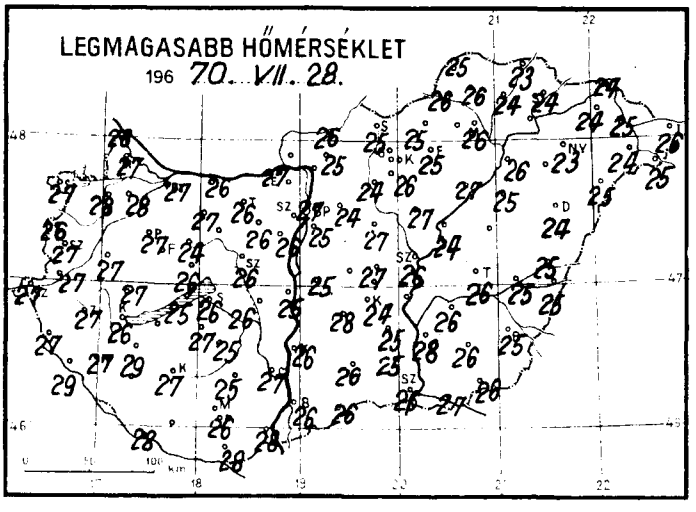
LEGMAGASABB HŐMÉRSÉKLET
196 70. VII. 28.

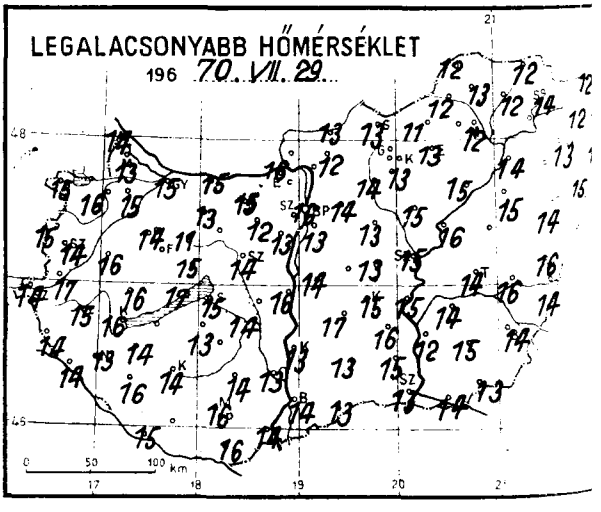
LEGALACSONYABB HŐMÉRSÉKLET
196 70. VII. 29.

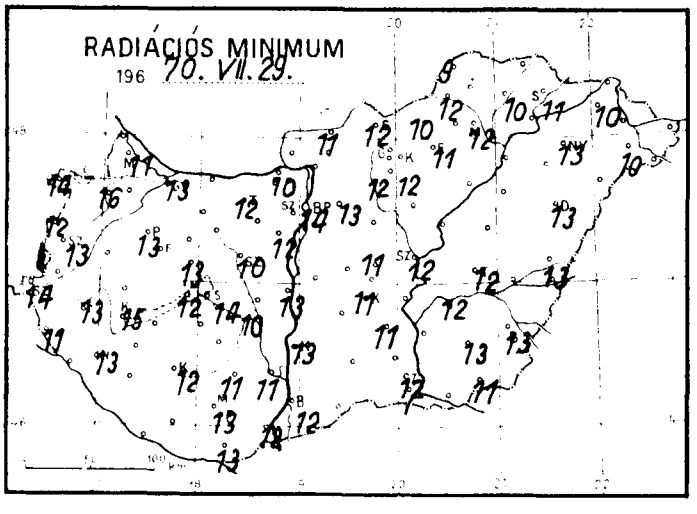
RADIÁCIÓS MINIMUM
196 70. VII. 29.

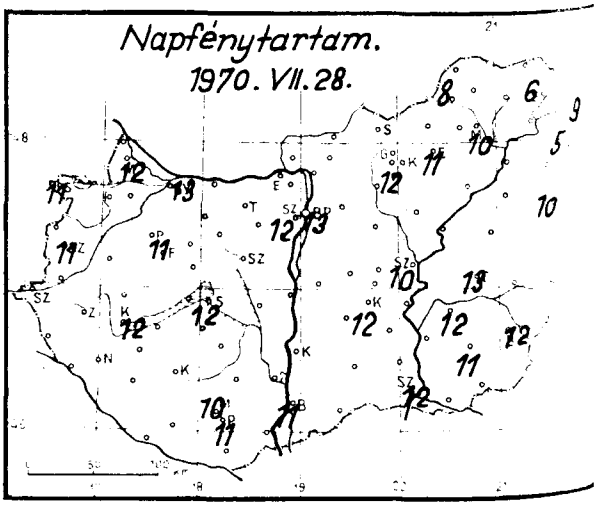
Napfénytartam.
1970. VII. 28.

1970. július ..... hó,
29. szerda ..... nap .....

	Az utolsó 24 óra adatai								
	Csapadék (mm)		Hőmérsékleti szélsőségek			Napsütés (óra) tegnap	24 órai csapadék mm		
			tegnapi nappali max.	éjszakai min.	min. 5 cm-en				
12815 Magyaróvár	•	≡	27	13	11	12	Rajka	•	
822 Győr	•	=	27	15	13	13	Kapuvár	•	⊥
825 Pápa	•		27	14	13	11	Csorna	•	⊥
805 Sopron	•		27	15	14	11	Komárom	•	⊥
812 Szombathely	•		27	14	13	11	Káld	•	
910 Szentgotthárd	•	=	27	14	14		Kőszeg	•	
915 Zalaegerszeg	•		27	15	13		Körmend	•	
Lenti	•		27	14	11		Letenye	•	
925 Nagykanizsa	•		27	13	13		Sümeg	•	
920 Keszthely	•	≡	26	16	15	12	Zirc	•	
Tihany	•		25	17	12		Kisbér	•	⊥
935 Siófok	•	=	26	15	14	12	Mór	–	
942 Pécs	•		26	16	13	11	Alcsút	•	
941 Misinatető (534 m)	•		25	17	14	10	Esztergom	•	
Siklós	•	⊥	28	16	13		Dobogókő	•	
827 Farkasgyepű (400 m)	•		25	18	14		Fonyód	•	
Veszprém	•	⊥	26	15	13		Tab	•	
833 Tatabánya	•	=	26	15	12		Sárbogárd	•	
839 Budapest (Ferihegy)	•	=	25	13	–		Lengyel	•	
840 Budapest OMI	•		27	16	14	13	Nagykónyi	•	⊥
841 Budapest (Szabadságh., 474 m)	•	⊥	24	14	12	12	Marcali	•	⊥
Martonvásár	•		26	13	12		Somogyszob	•	
835 Székesfehérvár	•	≡	26	14	10		Kaposvár	•	⊥
Dunaújváros	•	⊥	25	16	13		Barcs	•	
Szekszárd	•		27	13	11		Szigetvár	•	
Mohács	•		28	14	12		Bácsalmás	•	
960 Baja	•		26	14	12	11	Kiskunhalas	•	
955 Kalocsa	•		26	13	13		Izsák	•	
Cegléd	•	⊥	27	13	11		Kunsztmiklós	•	
860 Szolnok	•		26	15	12	10	Örkény	–	
970 Kecskemét	•	=	24	15	11	12	Nagykáta	•	⊥
Kiskunfélegyháza	•		25	16	11		Jászapáti	•	⊥
982 Szeged	•	=	26	13	12	12	Tiszakécske	•	
Mezőhegyes	•		26	13	11		Nagykőrös	•	
Orosháza	•		26	15	13	11	Kistelek	•	
990 Békéscsaba	•		25	14	13	12	Makó	•	
875 Túrkeve	•		26	14	12	13	Szentes	•	
Berettyóújfalu	•	⊥	25	16	13		Szarvas	•	
882 Debrecen	•	=	24	14	13	10	Szeghalom	•	⊥
892 Nyíregyháza	•	=	23	13	13	5	Körösszakál	•	
788 Kisvárda	•		24	12	10	9	Tiszaroff	•	
Mátészalka	•	⊥	24	13	10		Poroszló	•	⊥
Tiszabecs	•		26	14			Karcag	–	
Vác	–						Hortobágy	•	
Gödöllő	•	⊥	24	14	13		Polgár	•	
Lőrinci	•	⊥	24	14	12		Hajdúdorog	–	
Gyöngyös	•		26	13	12		Nyírlugos	•	
Balassagyarmat	•	⊥	26	13	11		Csenger	•	⊥
765 Salgótarján	•		23	13	12		Vásárosnamény	•	⊥
Galyatető (932 m)	•		20	12			Záhony	•	
851 Kékestető (1000 m)	•		19	12	10	12	Királyrét	–	
Mátraháza (672 m)	–						Romhány	•	
865 Eger	•		25	13	11	11	Borsodnádasd	•	
Putnok	•		26	12	12		Jósvafő	•	
Lillafüred	•		23	12			Szendrőlád	•	
772 Miskolc	•	=	26	12	12	10	Hidasnémeti	•	
Fügöd	•	⊥	24	12	10		Tokaj	–	
775 Sárospatak	•		24	14	11	6	Szentandre	•	

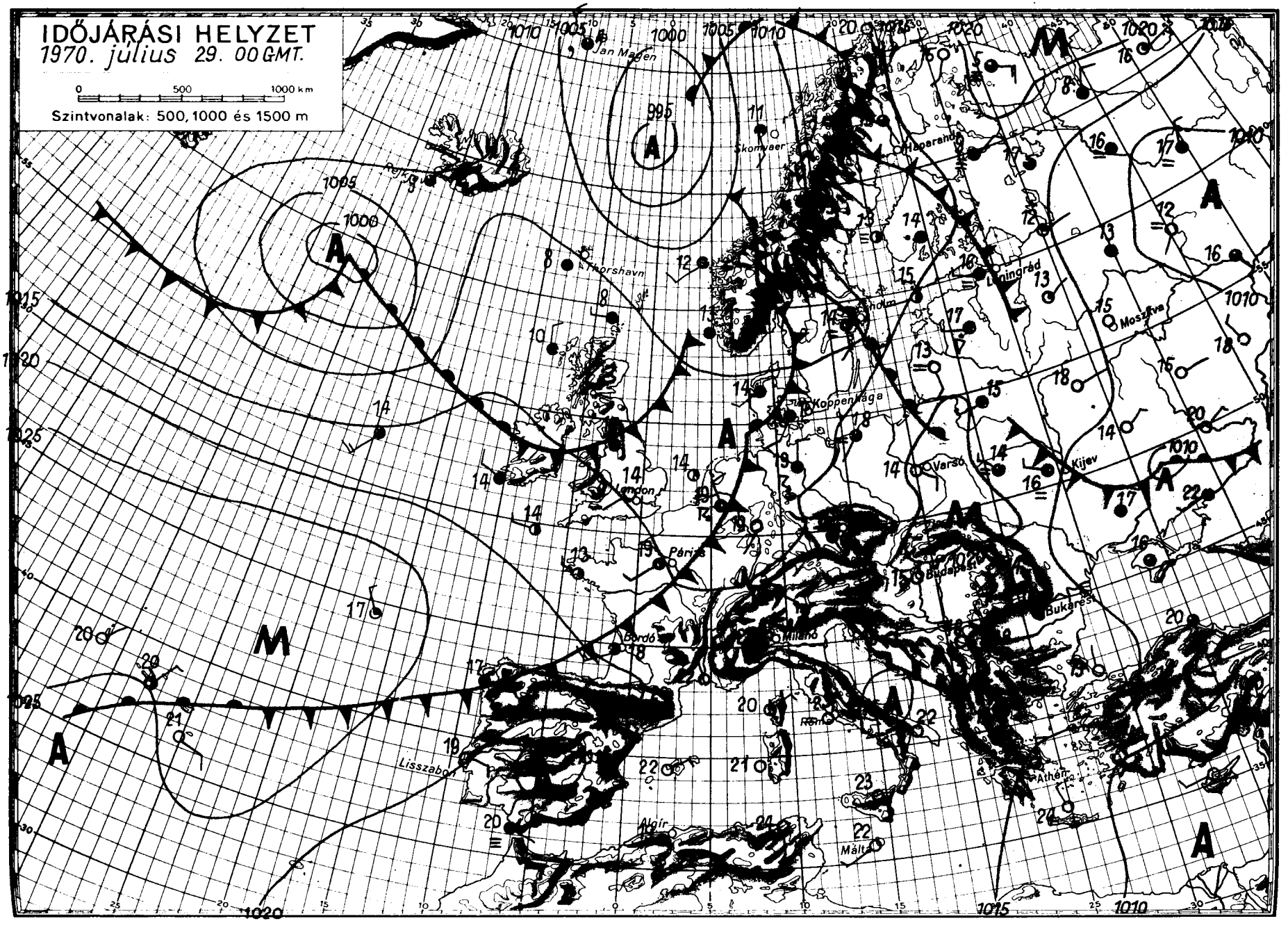

OFFSET: NYOMDA, BUDAPEST

DŐJÁRÁSI NAPIJELENTÉS

ЕЖЕДНЕВНЫЙ МЕТЕОРОЛОГИЧЕСКИЙ БЮЛЛЕТЕНЬ • DAILY WEATHER REPORT
BULLETIN QUOTIDIEN DE TEMPS • TÄGLICHER WETTERBERICHT

DJA AZ ORSZÁGOS METEOROLÓGIAI INTÉZET
DAPEST II. KITAIBEL PÁL UTCA 1
LEFON: KÖZPONT: 353-500, IDŐJELZŐ OSZT.: 150-410

MEGJELENIK NAPONKÉNT • ELŐFIZETÉSI ÁRA
A POSTAI KÖLTSÉGGEL EGYÜTT NEGYEDÉVRE 60, Ft
KIADÁSÉRT FELEL AZ INTÉZET IGAZGATÓJA

. évfolyam 211. szám + Budapest + 1970. július 30. csütörtök

Az időjárási helyzet ma reggel és a várható időjárás:

Nyugat-Európán át óceáni nedves levegő érkezik szárazföldünk középső zeire. Ennek következtében itt kissé változékony az időjárás, helyenként nge záporok, zivatarok alakulnak ki. A hőmérséklet az évszaknak megfelelő, y 1, 2 fokkal magasabb annál. A nedves óceáni levegő mára virradó éjszaka érve Közép-Európa nyugati felét, fokozatos kiszáradásnak indult, így a Károk térségében jelentős időromlásra számitani nem kell. A Szovjetúnió euró- területén, a déli részek kivételével, nyári meleg van. A Balkán-félszige- és a Fekete-tenger térségében hüvösebb az idő és a hőmérséklet csúcsértéke 8 fokkal alacsonyabb, mint a sokévi átlag.

Hazánkban szerdán derült volt az ég és 10, 14 órán át sütött a nap. Eső ol sem hullott. A hőmérséklet napközben 26, 31 fokig emelkedett. Csütörtök hajnalra általában 16, 20, északkeleten 12, 16 fokig hült le a levegő. Ma előtt északnyugaton megnövekedett a felhőzet, máshol derült volt az ég. A érséklet 11 órára 24, 27 fokig emelkedett.

Ma 12 órakor Budapesten a hőmérséklet 28 fok, a tengerszintre átszámi- t légnyomás 765 mm, gyengén emelkedik.

A Balaton vizének hőmérséklete Siófoknál 11 órakor 22 fok volt.

Várható időjárás péntek estig:

Az északnyugati, északi megyékben felhőátvonulások, főként ma, szórványosan kialakuló futó-záporral, zivatarral.
Máshol kevés felhő, valoszinüleg eső nélkül.
Mérsékelt, átmenetileg megélénkülő változó irányú szél.

Várható legalacsonyabb éjszakai hőmérséklet: 14, 19,
legmagasabb nappali hőmérséklet pénteken: 26, 30 fok között.

Bartha Péterné s.k.

Távolabbi kilátások hétfőig:

Legalacsonyabb hajnali hőmérsékletek 14, 19 fok között.
Legmagasabb nappali hőmérsékletek 26, 31 fok között.
Jelentős mennyiségü csapadék /legalább 5 mm/ az ország területének 40 százalékán várható, az időszak végén.

Távelőrejelző Csoport.

őmérséklet napi középértéke és eltérése a 90 évi átlagtól /Budapesten/:

0. VII. 29.:	23,1 C°,	+0,9 C°.

1 óta ezen a napon Budapesten előfordult:

agasabb hőmérséklet	37,6 C° /1921/
lacsonyabb hőmérséklet	9,6 C° /1914/

70.0406.

CSAPADÉKELOSZLÁS

AZ UTOLSÓ 24 ÓRÁBAN

196 70. VII. 29. 7h-TÓL VII. 30. 7h-IG

Eső nem volt

A GÖRBE VONALAK – AZ IZOHIÉTÁK – AZOKAT A HELYEKET KÖTIK ÖSSZE, AHOL A CSAPADÉK MENNYISÉGE EGYEN...

Szintvonalak: 200, 300 és 500 m

0 50 100 km

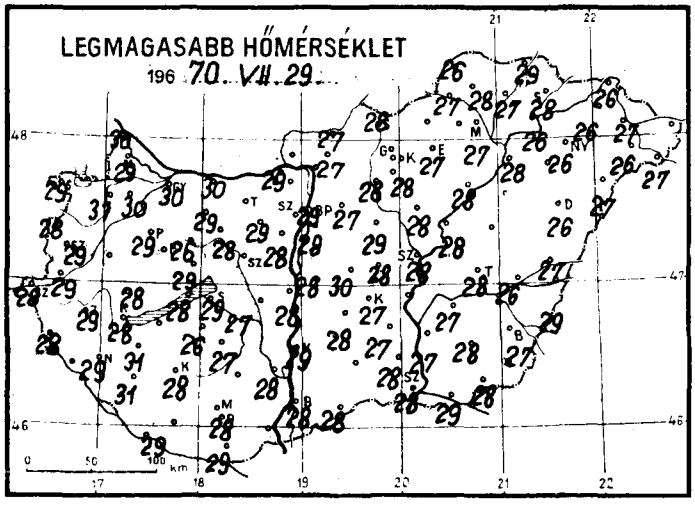

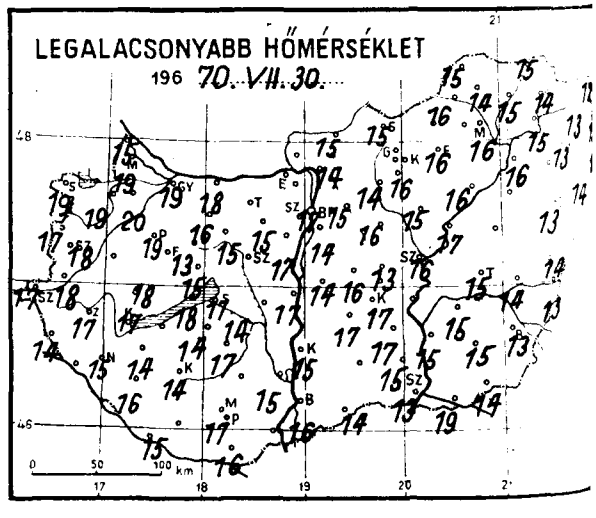

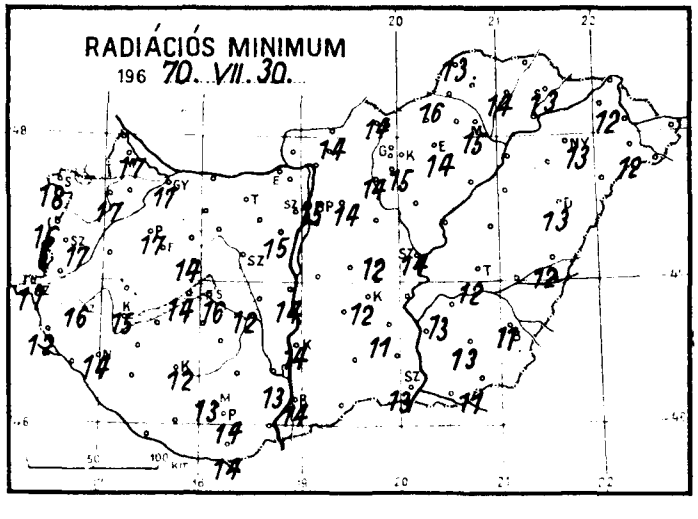

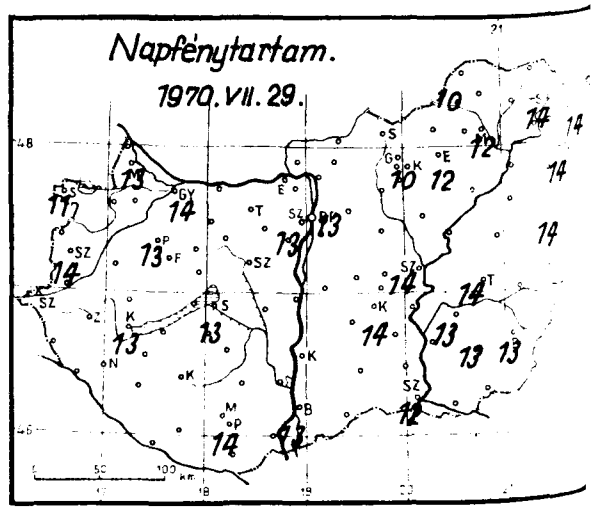

1970. július hó, 30. nap csütörtök

	Az utolsó 24 óra adatai								
	Csapadék (mm)		Hőmérsékleti szélsőségek			Napsütés (óra) tegnap	24 órai csapadék mm		
			tegnapi nappali max.	éjszakai min.	min. 5 cm-en				
12815 Magyaróvár	.		29	19	17	13	Rajka	.	
822 Győr	.	=	30	19	17	14	Kapuvár	.	⌐
825 Pápa	.		29	19	17	13	Csorna	.	
805 Sopron	.	<	29	19	18	11	Komárom	.	⌐
812 Szombathely	.	<	29	18	17	14	Káld	–	
910 Szentgotthárd	.	<	28	17	17		Kőszeg	.	
915 Zalaegerszeg	.		29	17	16		Körmend	.	
Lenti	.		28	14	12		Letenye	–	
925 Nagykanizsa	.	<	29	15	14		Sümeg	.	
920 Keszthely	.	=	28	17	15	13	Zirc	.	
Tihany	.		28	18	14		Kisbér	.	⌐
935 Siófok	.	=	29	17	16	13	Mór	.	
942 Pécs	.		28	17	14	14	Alcsút	.	
941 Misinatető (534 m)	.		26	18	15	13	Esztergom	.	
Siklós	.	⌐	29	16	14		Dobogókő	.	
827 Farkasgyepű (400 m)	.		27	18	15		Fonyód	.	
Veszprém	.	⌐	29	15	14		Tab	.	
833 Tatabánya	–						Sárbogyan	.	
839 Budapest (Ferihegy)	.	=	28	14	–		Lengyel	–	
840 Budapest OMI	.		29	17	15	13	Nagykónyi	.	⌐
841 Budapest (Szabadságh., 474 m)	.	⌐	26	16	13	13	Marcali	.	⌐
Martonvásár	.		28	17	15		Somogyszob	.	
835 Székesfehérvár	–						Kaposvár	.	⌐
Dunaújváros	.		28	17	14		Barcs	.	
Szekszárd	.		28	15	13		Szigetvár	.	
Mohács	–						Bácsalmás	.	
960 Baja	.		28	16	14	13	Kiskunhalas	–	
955 Kalocsa	.	=	29	15	14		Izsák	.	
Cegléd	.	⌐	28	13	12	12	Kunsztmiklós	.	
860 Szolnok	.	=	28	16	14	14	Örkény	.	
970 Kecskemét	.	=	27	17	12	14	Nagykáta	.	⌐
Kiskunfélegyháza	.		27	17	11		Jászapáti	.	⌐
982 Szeged	.	=	28	13	13	12	Tiszakécske		
Mezőhegyes	.	⌐	28	14	11		Nagykőrös	.	
Orosháza	.		28	15	13	13	Kistelek	.	
990 Békéscsaba	.		27	13	11	13	Makó	.	
875 Túrkeve	.		28	15	12	14	Szentes	.	
Berettyóújfalu	.	⌐	27	14	12		Szarvas	.	
882 Debrecen	.		26	13	13	14	Szeghalom	.	⌐
892 Nyíregyháza	.		26	13	13	14	Körösszakál	.	
788 Kisvárda	.	=	26	13	12	14	Tiszaroff	.	
Mátészalka	.		26	14	12		Poroszló	.	
Tiszabecs	–						Karcag	–	
Vác	–						Hortobágy	–	
Gödöllő	.	⌐	27	15	14		Polgár	.	
Lőrinci	.	⌐	28	14	14		Hajdúdorog	–	
Gyöngyös	.	⌐	28	16	15		Nyírlugos	.	
Balassagyarmat	.		27	15	14		Csenger	.	⌐
755 Salgótarján	.		28	15	14		Vásárosnamény	.	⌐
Galyatető (932 m)	.		23	11			Záhony	.	
851 Kékestető (1000 m)	.		21	15	12	10	Királyrét	.	
Mátraháza (672 m)	–						Romhány	.	
865 Eger	.		27	16	14	12	Borsodnádasd	–	
Putnok	.		27	16	16		Jósvafő	.	
Lillafüred	–						Szendrőlád	.	
772 Miskolc	.	=	27	16	15	12	Hidasnémeti	.	
Fügöd	.	⌐	27	15	14		Tokaj	.	
778 Sárospatak	.	=	26	14	13	14	Szentendre	.	

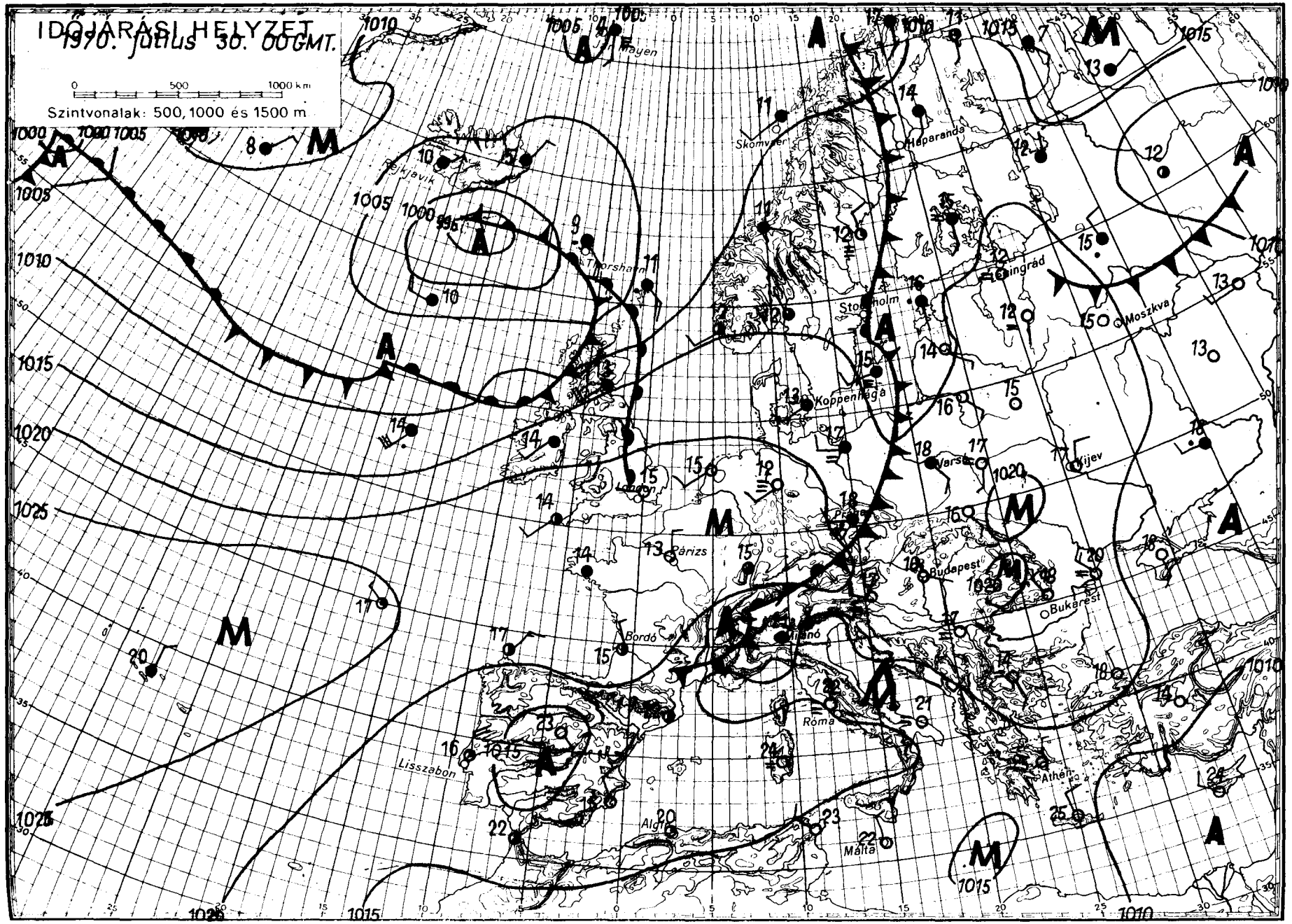
IDŐJÁRÁSI HELYZET
1970. július 30. 00 GMT.
0 500 1000 km
Szintvonalak: 500, 1000 és 1500 m
Mayen
Rejkjavik
Thorshavn
Skomvaer
Haparanda
Stockholm
Koppenhága
Moszkva
Varsó
Kijev
London
Párizs
Budapest
Bukarest
Bordó
Milánó
Róma
Lisszabon
Algír
Málta
Athén

IDŐJÁRÁSI NAPIJELENTÉS

ЕЖЕДНЕВНЫЙ МЕТЕОРОЛОГИЧЕСКИЙ БЮЛЛЕТЕНЬ • DAILY WEATHER REPORT
BULLETIN QUOTIDIEN DE TEMPS • TÄGLICHER WETTERBERICHT

KIADJA AZ ORSZÁGOS METEOROLÓGIAI INTÉZET
BUDAPEST II. KITAIBEL PÁL UTCA 1
TELEFON: KÖZPONT: 353-500, IDŐJELZŐ OSZT.: 150-410

MEGJELENIK NAPONKÉNT * ELŐFIZETÉSI ÁRA
A POSTAI KÖLTSÉGGEL EGYÜTT NEGYEDÉVRE 60, Ft
KIADÁSÉRT FELEL AZ INTÉZET IGAZGATÓJA

33. évfolyam 212. szám + Budapest + 1970. július 31. péntek

Az időjárási helyzet ma reggel és a várható időjárás:

A Brit-szigeteken keresztül óceáni eredetü nedves levegő áramlik Észak-Európa fölé. A hüvös levegővel elárasztott területeken változékony időjárás uralkodik. Sokfelé esik az eső és a hőmérséklet napközben sem éri el a 20 fokot. Szintén változékony az idő a Szovjetúnió európai területének keleti térségében. Európa többi részein folytatódik a nyár. Általában kevés a felhő, igen meleg az idő. Kora délutánra a hőmérséklet sok helyen meghaladja a 30 fokot. A melegét és a sok napsütést csak szórványosan zavarják meg helyi záporok, zivatarok. A Kárpát-medence időjárását továbbra is a meleg levegő határozza meg.

Hazánkban csütörtökön napos, meleg, száraz idő volt. Napközben a hőmérséklet országszerte 27, 32 fokig emelkedett. Ma hajnalra is csak 14, 19 fokra hűlt le a levegő. Délelőtt folytatódott a derült, száraz meleg idő. A hőmérséklet már 11 órára elérte a 25, 29 fokot.

Ma 12 órakor Budapesten a hőmérséklet 29 fok volt, a tengerszintre átszámitott légnyomás 766 mm, alig változik.

A Balaton vizének hőmérséklete 11 órakor Siófoknál 23 fok volt.

Várható időjárás szombat estig:

Általában kevés felhő.
Egy-két helyen kialakuló helyi zápor, zivatar valószinü.
Éjszaka gyenge, napközben mérsékelt változóirányú szél.
Meleg marad az idő.

Várható legalacsonyabb éjszakai hőmérséklet: 15, 20 fok között,
legmagasabb nappali hőmérséklet szombaton: 30 fok körül.

Kerényi Nárcisz s.k.

A hőmérséklet napi középértéke és eltérése a 90 évi átlagtól /Budapesten/:

1970. VII. 30.:	25,1 C°,	+3,2 C°.

1871 óta ezen a napon Budapesten előfordult:

legmagasabb hőmérséklet	34,7 C° /1917/
legalacsonyabb hőmérséklet	9,0 C° /1881/

70.0407.

CSAPADÉKELOSZLÁS

AZ UTOLSÓ 24 ÓRÁBAN

196 70. VII. 30. 7h-TÓL VII. 31. 7h-IG

Eső nem volt

Szintvonalak: 200, 300 és 500 m.

A GÖRBE VONALAK – AZ IZOHIÉTÁK – AZOKAT A HELYEKET KÖTIK ÖSSZE, AHOL A CSAPADÉK MENNYISÉGE EGYENLŐ VOLT

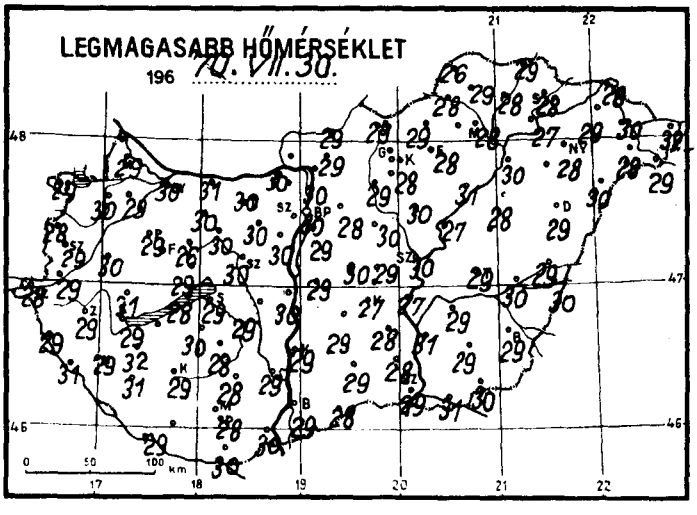

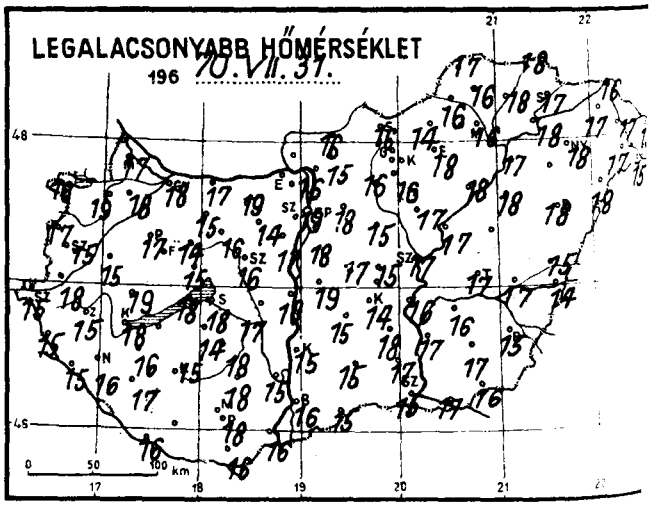

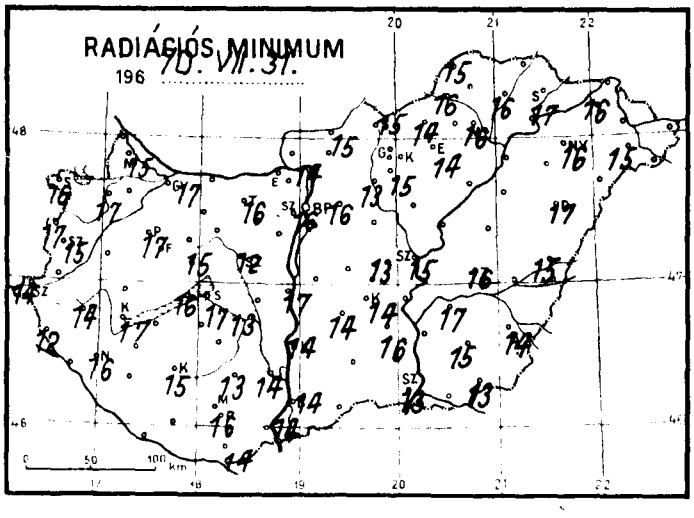

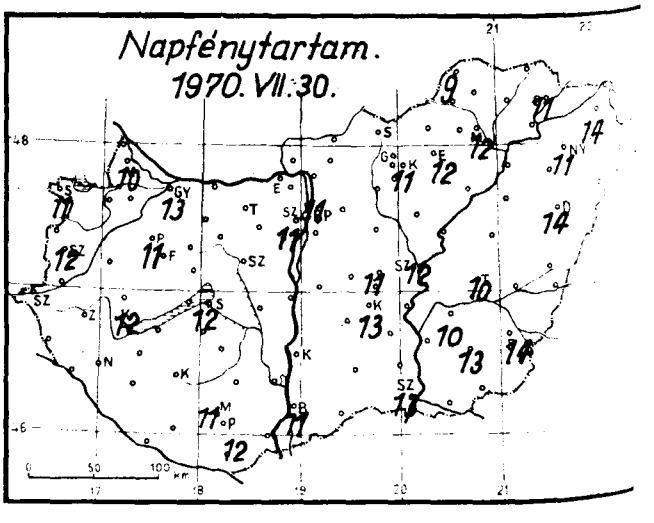

1970. július hó, 31. nap péntek

		Az utolsó 24 óra adatai								
		Csapadék (mm)		Hőmérsékleti szélsőségek			Napsütés (óra) tegnap	24 órai csapadék mm		
				tegnapi nappali max.	éjszakai min.	min. 5 cm-en				
12815	Magyaróvár	•		29	17	15	10	Rajka	•	
822	Győr	•	=	30	18	17	13	Kapuvár	•	⊥
825	Pápa	•		29	17	17	11	Csorna	•	⊥
805	Sopron	•	<	29	16	16	11	Komárom	•	⊥
812	Szombathely	•	<	29	15	15	12	Káld	•	⊥
910	Szentgotthárd	•	<	28	15	14		Kőszeg	•	
915	Zalaegerszeg	•	<	29	15	14		Körmend	•	
	Lenti	•		29	15	12		Letenye	•	
925	Nagykanizsa	•		29	16	16		Sümeg	•	
920	Keszthely	•	<	29	18	17	12	Zirc	•	
	Tihany	•		28	18	16		Kisbér	•	≡
935	Siófok	•	=	29	18	17	12	Mór	•	
942	Pécs	•		28	18	16	12	Alcsút	•	
941	Misinatető (534 m)	•		26	20	15	11	Esztergom	•	
	Siklós	•	⊥	30	16	14		Dobogókő	•	
827	Farkasgyepű (400 m)	•		27	18	13		Fonyód	•	
	Veszprém	•	⊥	29	15	15		Tab	•	
833	Tatabánya	•		30	19	16		Sárbogárd	•	
839	Budapest (Ferihegy)	•		29	18	—		Lengyel	•	
840	Budapest OMI	•		30	19	16	11	Nagykónyi	•	⊥
841	Budapest (Szabadságh., 474 m)	•	⊥	28	17	14	11	Marcali	•	⊥
	Martonvásár	•		30	17			Somogyszob	•	
835	Székesfehérvár	•		30	16	12		Kaposvár	•	⊥
	Dunaújváros	•		30	18	17		Barcs	•	
	Szekszárd	•		29	15	14		Szigetvár	—	
	Mohács	•		30	16	14		Bácsalmás	•	
960	Baja	•		29	16	14	11	Kiskunhalas	•	
955	Kalocsa	•		29	15	14		Izsák	•	
	Cegléd	•	⊥	29	15	13	11	Kunsztmiklós	•	
860	Szolnok	•	=	30	17	15	12	Örkény	•	
970	Kecskemét	•	=	27	14	14	13	Nagykáta	•	⊥
	Kiskunfélegyháza	•		28	18	16		Jászapáti	•	⊥
982	Szeged	•	=	29	15	13	13	Tiszakécske	•	
	Mezőhegyes	•	⊥	30	16	13		Nagykőrös	•	
	Orosháza	•		29	17	15	13	Kistelek	•	
990	Békéscsaba	•		29	15	14	14	Makó	•	
875	Túrkeve	•	=	29	17	16	10	Szentes	•	
	Berettyóújfalu	•	⊥	29	15	15		Szarvas	•	
880	Debrecen	•	=	29	18	17	14	Szeghalom	•	⊥
892	Nyíregyháza	•	=	28	18	16	11	Körösszakál	•	
788	Kisvárda	•		29	17	16	14	Tiszaroff	•	
	Mátészalka	•	⊥	28	17	15		Poroszló	•	⊥
	Tiszabecs	•		32	15			Karcag	—	
	Vác	•	⊥	30	16	14		Hortobágy	•	
	Gödöllő	•	⊥	28	18	16		Polgár	•	
	Lőrinci	•	⊥	29	16	13		Hajdúdorog	—	
	Gyöngyös	•		28	16	15		Nyírlugos	•	
	Balassagyarmat	•	⊥	29	16	15		Csenger	•	⊥
	Salgótarján	•		29	16	15		Vásárosnamény	•	⊥
	Galyatető (932 m)	•		26	15			Záhony	•	
	Kékestető (1000 m)	•		21	14	11	11	Királyrét	•	
	Mátraháza (672 m)	—						Romhány	•	
	Eger	•	≡	28	18	14	12	Borsodnádasd	•	
	Putnok	•		28	16	16		Jósvafő	•	
	Lillafüred	•		27	15			Szendrőlád	•	
	Miskolc	•	=	28	16	16	12	Hidasnémeti	•	
	Füzér	•	⊥	28	18	16		Tokaj	•	
	Sárospatak	•		28	17	17	11	Szentendre	•	

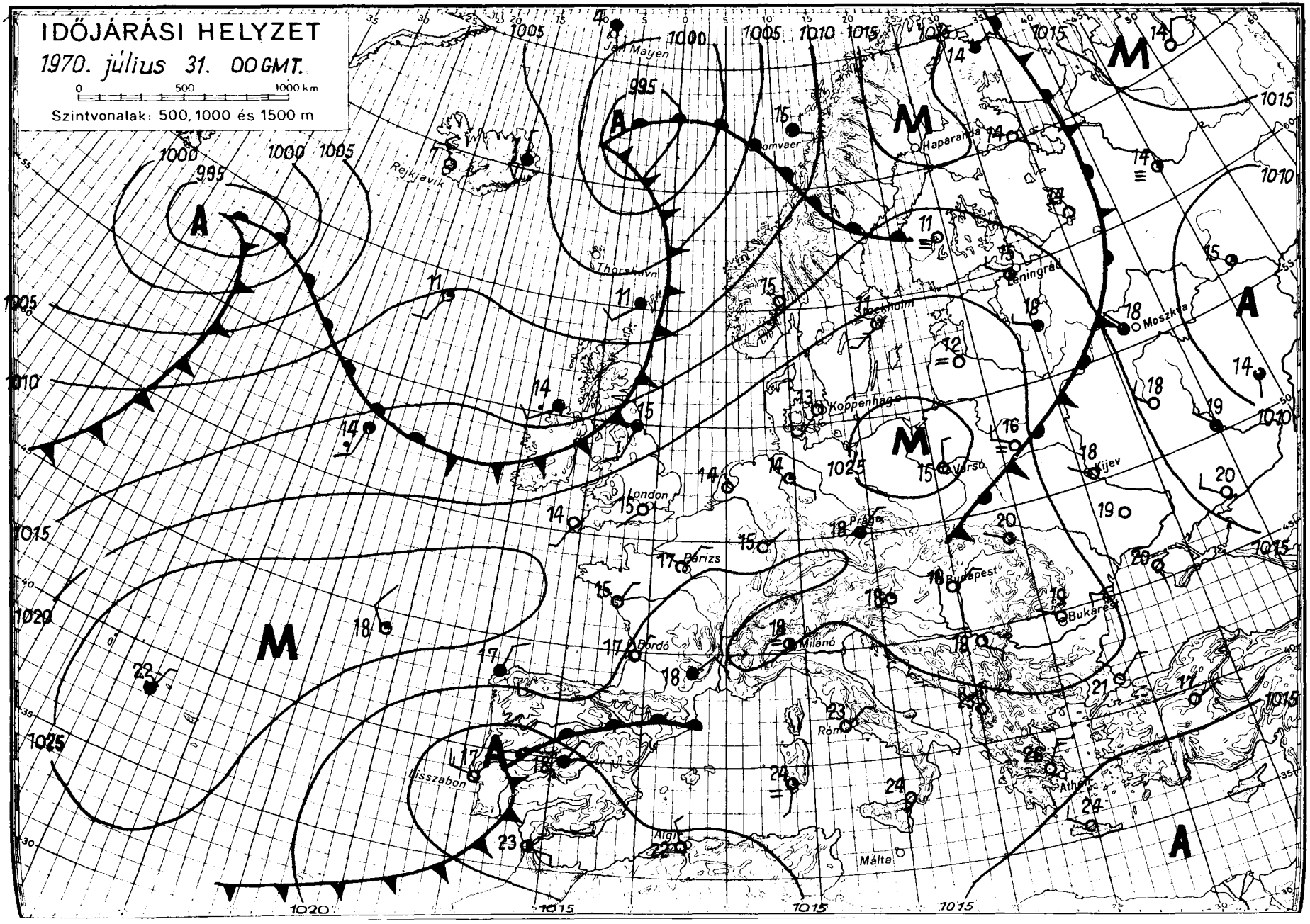

OFFSET NYOMDA BUDAPEST

IDŐJÁRÁSI NAPIJELENTÉS

ЕЖЕДНЕВНЫЙ МЕТЕОРОЛОГИЧЕСКИЙ БЮЛЛЕТЕНЬ • DAILY WEATHER REPORT
BULLETIN QUOTIDIEN DE TEMPS • TÄGLICHER WETTERBERICHT

KIADJA AZ ORSZÁGOS METEOROLÓGIAI INTÉZET
BUDAPEST II. KITAIBEL PÁL UTCA 1
TELEFON: KÖZPONT: 353-500, IDŐJELZŐ OSZT.: 150-410

MEGJELENIK NAPONKÉNT • ELŐFIZETÉSI ÁRA
A POSTAI KÖLTSÉGGEL EGYÜTT NEGYEDÉVRE 60, Ft
KIADÁSÉRT FELEL AZ INTÉZET IGAZGATÓJA

83. évfolyam 213. szám + Budapest + 1970. augusztus 1. szombat

Az időjárási helyzet ma reggel és a várható időjárás:

Szárazföldünk nagy részén folytatódik a napos, száraz, meleg idő. A hűvös, óceáni légtömegek csupán Észak-Európában és az Ural-hegység térségében okoznak felhős, szeles változékony időjárást. Ma reggel ezekről a területekről szórványos futó záporokat, egy-két helyről zivatart jelentettek. Az elkövetkező 36 órában a Kárpát-medence időjárásában lényeges változást nem várunk, igy marad a meleg idő.

Hazánkban pénteken az ország nagy részén napos, száraz meleg idő volt. A hőmérséklet napközben 27, 33 fokig emelkedett. Szombaton hajnalban is csak 15, 20 fokig hűlt le a levegő. A kora reggeli órákban a Börzsöny hegység vidékén jelentéktelen mennyiségü futó záport észleltek. A délelőtt folyamán néhány hely kivételével napos volt az idő. A hőmérséklet 11 órára már 26, 30 fokig emelkedett.

Ma 12 órakor Budapesten a hőmérséklet 29 fok, a tengerszintre átszámitott légnyomás 765 mm, gyengén süllyed.

A Balaton vizének hőmérséklete 11 órakor Siófoknál 23 fok volt.

Várható időjárás vasárnap estig:

Nappali felhőképződés, a délutáni és esti órákban néhány helyen futó záporral, zivatarral.
Gyenge, napközben kissé megélénkülő változó irányú szél.
Fülledt, meleg idő.

Várható legalacsonyabb éjszakai hőmérséklet: 15, 20,
legmagasabb nappali hőmérséklet vasárnap: 28, 33 fok között.

Vadkerti Ferenc s.k.

A hőmérséklet napi középértéke és eltérése a 90 évi átlagtól /Budapesten/:

1970. VII. 31.:	25,5 C°,	+3,8 C°.

1871 óta ezen a napon Budapesten előfordult:

legmagasabb hőmérséklet	36,3 C° /1917/
legalacsonyabb hőmérséklet	10,7 C° /1922/

70.0409.

CSAPADÉKELOSZLÁS

AZ UTOLSÓ 24 ÓRÁBAN

196 70. VII. 31. 7^h-TÓL VIII. 1. 7^h-IG

A GÖRBE VONALAK – AZ IZOHIÉTÁK – AZOKAT A HELYEKET KÖTIK ÖSSZE, AHOL A CSAPADÉK MENNYISÉGE EGYENLŐ

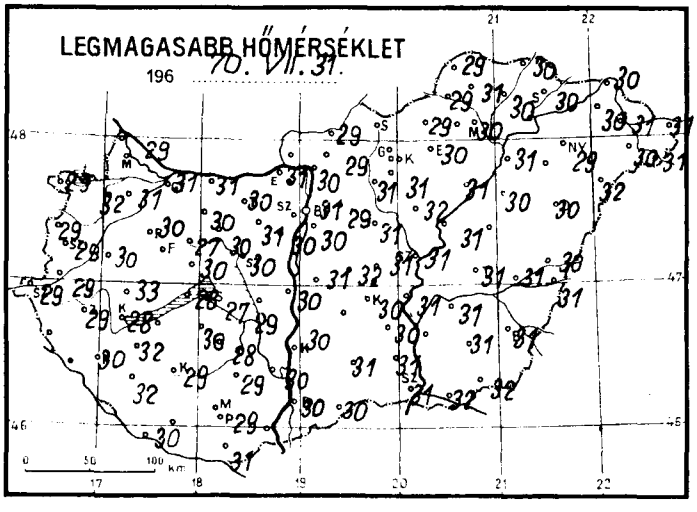

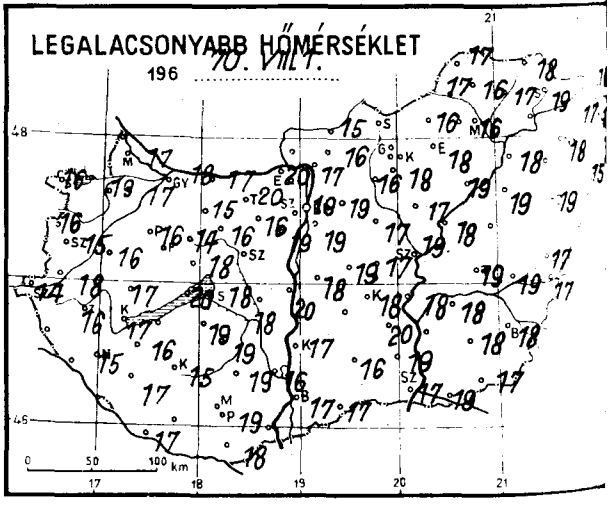

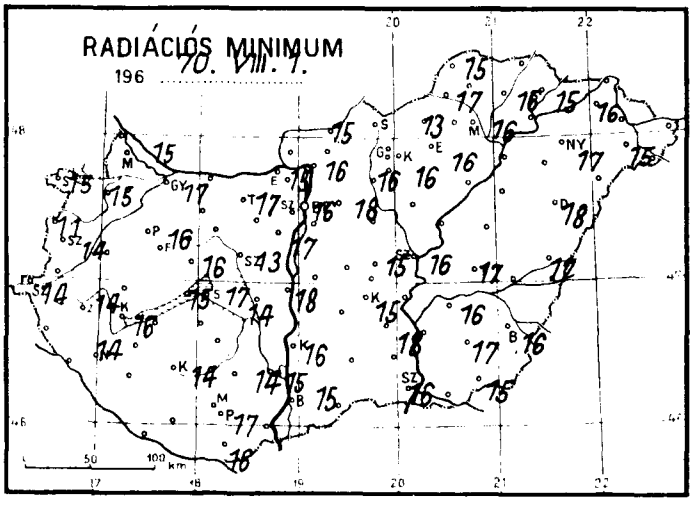

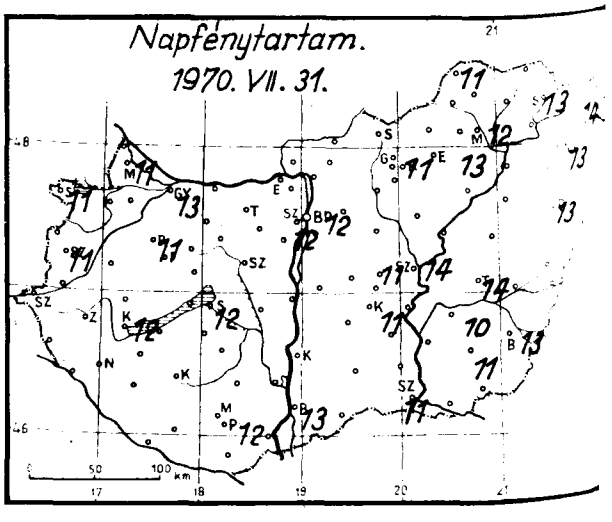

1970. augusztus ..... hó, 1. szombat ..... nap	Az utolsó 24 óra adatai						24 órai csapadék mm		
	Csapadék (mm)		Hőmérsékleti szélsőségek			Napsütés (óra) tegnap			
			tegnapi nappali max.	éjszakai min.	min. 5 cm-en				
12815 Magyaróvár	•	=	29	17	15	11	Rajka	–	
822 Győr	•	=	31	18	17	13	Kapuvár	•	■
825 Pápa	•		30	16	16	11	Csorna	•	
805 Sopron	•	=	29	16	15	11	Komárom	•	⊢
812 Szombathely	•	=	29	15	14	11	Káld	•	⊢
910 Szentgotthárd	•	=	29	14	14		Kőszeg	•	
915 Zalaegerszeg	•	=	29	16	14		Körmend	•	
Lenti	–						Letenye	•	
925 Nagykanizsa	•	=	30	15	14		Sümeg	•	
920 Keszthely	•	=	28	17	16	12	Zire	•	
Tihany	•		28	20	15		Kisbér	•	⊢
935 Siófok	•	=	27	18	17	12	Mór	•	
942 Pécs	•		29	19	17	12	Alcsút	•	
941 Misinatető (534 m)	–						Esztergom	•	
Siklós	•	⊢	31	18	16		Dobogókő	•	
827 Farkasgyepű (400 m)	•		28	20	17		Fonyód	•	
Veszprém	•	⊢	30	18	16		Tab	•	
833 Tatabánya	•	=	30	20	17		Sárbogard	•	
839 Budapest (Ferihegy)	•	=	30	19	–		Lengyel	•	
840 Budapest OMI	•	⊢	31	19	16	12	Nagykónyi	•	
841 Budapest (Szabadságh., 474 m)	•	⊢	28	18	15	12	Marcali	•	⊢
Martonvásár	•		30	19	17		Somogyszob	•	
835 Székesfehérvár	•		30	16	13		Kaposvár	•	⊢
Dunaújváros	•		30	20	18		Barcs	•	
Szekszárd	•		30	16	15		Szigetvár	–	
Mohács	•		–	–			Bácsalmás	•	
960 Baja	•		30	17	15	13	Kiskunhalas	•	
955 Kalocsa	•		30	17	16		Izsák	–	
Cegléd	•	⊢	31	17	15	11	Kunsztmiklós	•	
860 Szolnok	•	=	31	19	16	14	Örkény	•	
970 Kecskemét	•	=	30	18	15	11	Nagykáta	•	⊢
Kiskunfélegyháza	•		30	20	18		Jászapáti	•	
982 Szeged	•		31	17	16	11	Tiszakécske	•	
Mezőhegyes	•	⊢	32	17	15		Nagykőrös	–	
Orosháza	•		31	18	17	11	Kistelek	•	
990 Békéscsaba	•		31	18	16	13	Makó	•	
875 Túrkeve	•		31	19	17	14	Szentes	–	
Berettyóújfalu	•	⊢	30	17	17		Szarvas	•	
882 Debrecen	•	=	30	19	18	13	Szeghalom	•	⊢
892 Nyíregyháza	•	=	29	18	17	13	Kőrösszakál	•	
738 Kisvárda	•		30	17	16	14	Tiszaroff	•	
Mátészalka	•		30	18	15		Poroszló	•	⊢
Tiszabecs	•		31	16			Karcag	–	
Vác	2	=	30	17	16		Hortobágy	•	
Gödöllő	•	⊢	29	19	18		Polgár	•	
Lőrinci	•	⊢	31	16	16		Hajdúdorog	–	
Gyöngyös	•		31	18	16		Nyírlugos	•	
Balassagyarmat	•		29	15	15		Csenger	•	⊢
755 Salgótarján	–						Vásárosnamény	•	⊢
Galyatető (932 m)	•		25	15			Záhony	•	
851 Kékestető (1000 m)	•		23	16	12	11	Királyrét	ny	
Mátraháza (672 m)	–						Romhány	•	
865 Eger	•		30	18	16	13	Borsodnádasd	•	
Putnok	•		29	17	17		Jósvafő	•	
Lillafüred	•		28	16			Szendrőlád	•	
772 Miskolc	•	=	30	16	16	12	Hidasnémeti	•	
Füged	•		30	17	16		Tokaj	•	
778 Sárospatak	•		30	19	15	13	Szentendre	•	

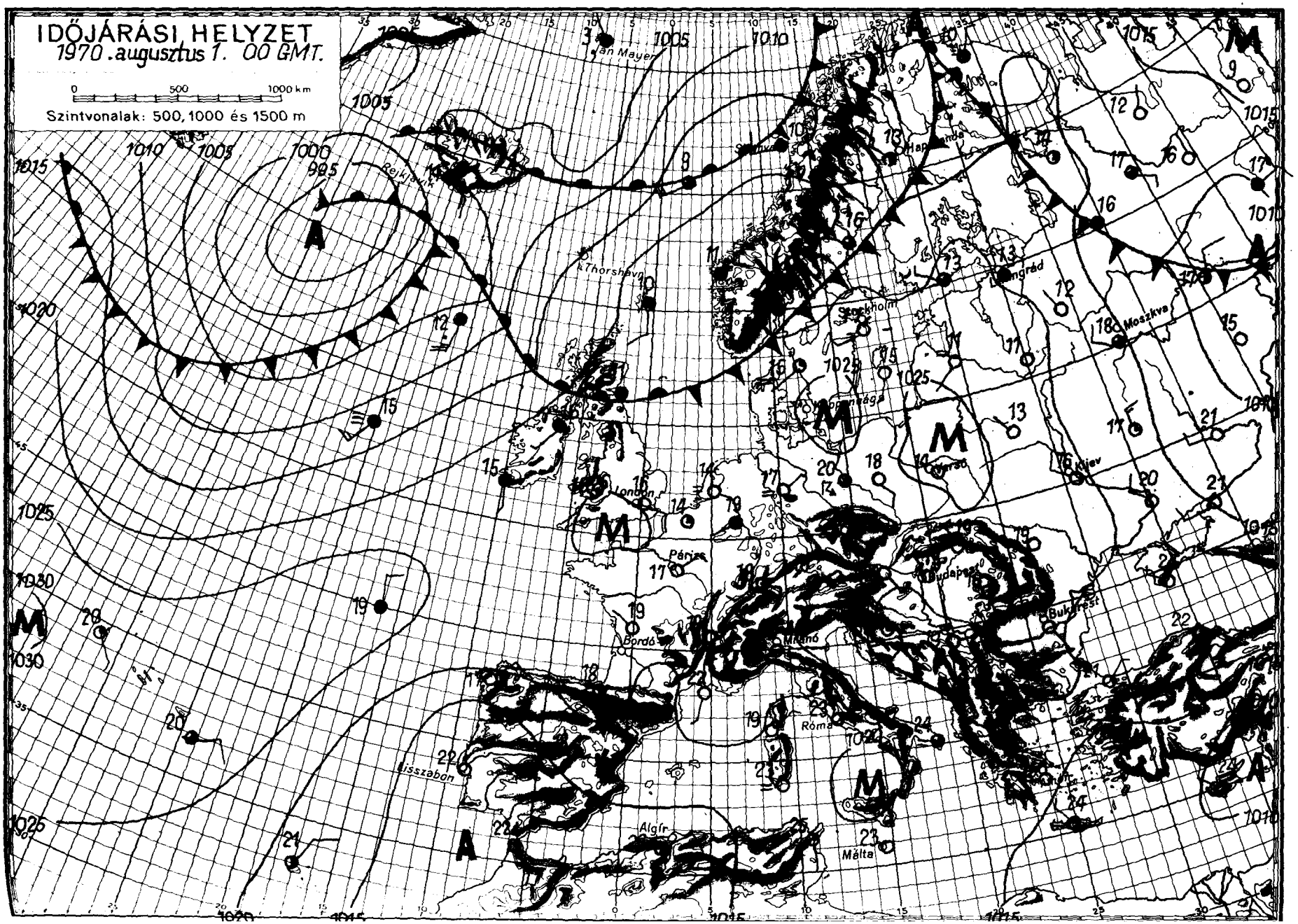

OFFSET NYOMDA BUDAPEST

IDŐJÁRÁSI NAPIJELENTÉS

ЕЖЕДНЕВНЫЙ МЕТЕОРОЛОГИЧЕСКИЙ БЮЛЛЕТЕНЬ • DAILY WEATHER REPORT
BULLETIN QUOTIDIEN DE TEMPS • TÄGLICHER WETTERBERICHT

KIADJA AZ ORSZÁGOS METEOROLÓGIAI INTÉZET
BUDAPEST II. KITAIBEL PÁL UTCA 1
TELEFON: KÖZPONT: 353-500, IDŐJELZŐ OSZT.: 150-410

MEGJELENIK NAPONKÉNT * ELŐFIZETÉSI ÁRA
A POSTAI KÖLTSÉGGEL EGYÜTT NEGYEDÉVRE 60,- Ft
KIADÁSÉRT FELEL AZ INTÉZET IGAZGATÓJA

83. évfolyam 214. szám + Budapest + 1970. augusztus 2. vasárnap

Az időjárási helyzet ma reggel és a várható időjárás:

Szárazföldünkön tovább tart a meleg, általában napos, csendes idő, amelyet csak rövid időre szakit meg helyenként helyi zápor, zivatar.

Hazánkban is fülledt meleg idő volt szombaton. 7 - 13 órán át sütött a nap. A hőmérséklet a délutáni órákra 29 - 33 fokig emelkedett. Déltől kezdve szórványos záporok, zivatarok alakultak ki. A lehullott eső azonban csak néhány helyen ért el jelentősebb mennyiséget. Baján 25, Gödöllön 26, sőt Siklóson az éjszaka 53 mm eső esett, ehhez borsónagyságú jég is keveredett. Az éjszaka is fülledt meleg volt, hajnalra csak 15 - 21 fokig hült le a levegő. Ma délelőtt a Dunántúl néhány helyéről ujabb záport, zivatart jelentettek. 11 órára 23 - 28 fokig emelkedett a hőmérséklet, azonban a zivataros helyeken átmenetileg 20 fok köré esett vissza.

Ma 12 órakor Budapesten a hőmérséklet 27 fok, a tengerszintre átszámitott légnyomás 763 mm, alig változik.

A Balaton vizének hőmérséklete 11 órakor Siófoknál 23 fok volt.

Várható időjárás hétfő estig:

Időnként megnövekvő felhőzet, délelőtt csak néhány, délután és éjszaka több helyen záporesővel, zivatarral, egy-két helyen jégesővel. Gyenge, zivatarok idején átmenetileg megerősödő, változó irányú szél. A fülledt meleg idő tovább tart.

Várható legalacsonyabb éjszakai hőmérséklet: 15 - 20 fok között,
legmagasabb nappali hőmérséklet hétfőn: 30 fok körül.

Vissy Károly s.k.

A hőmérséklet napi középértéke és eltérése a 90 évi átlagtól /Budapesten/:

1970. VIII. 1.:	25,5 C°,	+3,2 C°.

1871 óta ezen a napon Budapesten előfordult:

legmagasabb hőmérséklet	36,3 C° /1917/
legalacsonyabb hőmérséklet	9,5 C° /1884/

70.0409.

CSAPADÉKELOSZLÁS

AZ UTOLSÓ 24 ÓRÁBAN

196 1970. VIII. 1. 7h-TÓL VIII. 2. 7h-IG

A GÖRBE VONALAK – AZ IZOHIÉTÁK – AZOKAT A HELYEKET KÖTIK ÖSSZE, AHOL A CSAPADÉK MENNYISÉGE EGYENLŐ VOLT

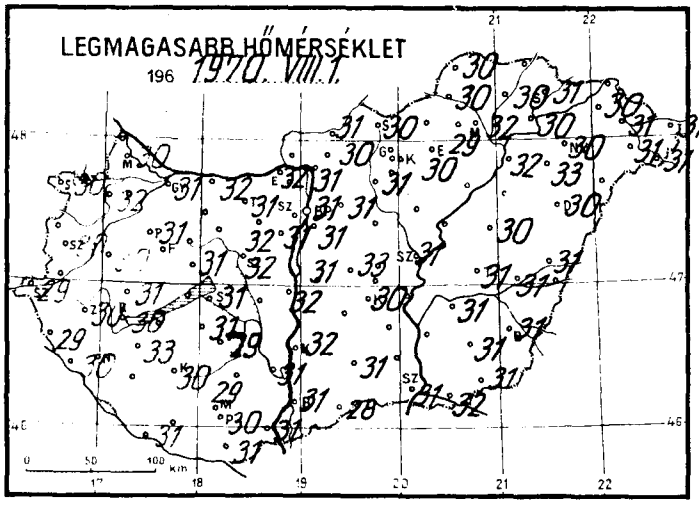

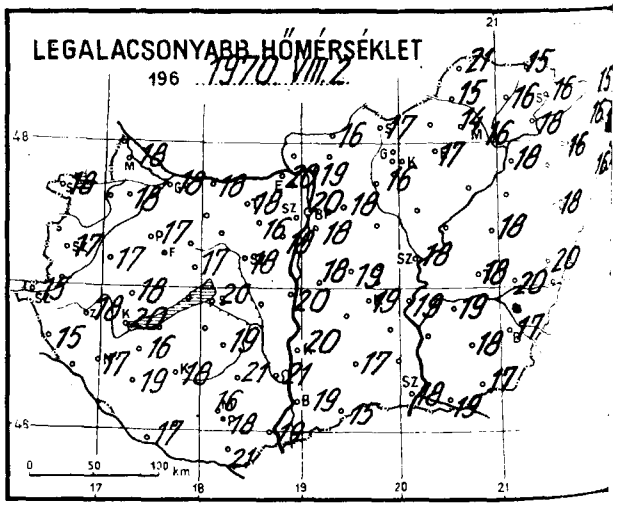

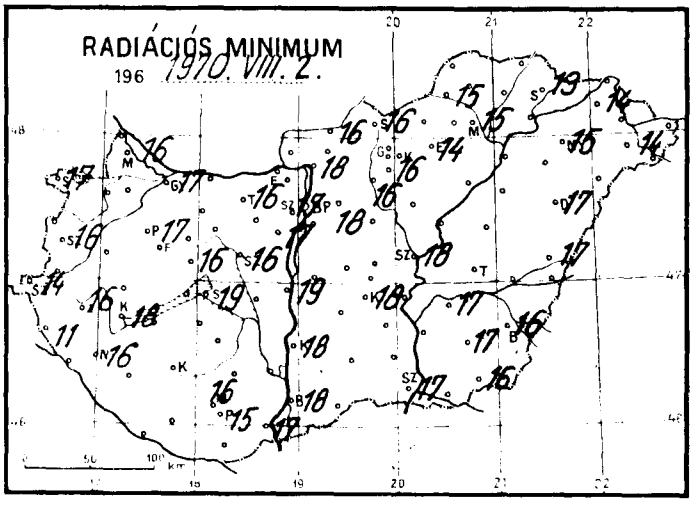

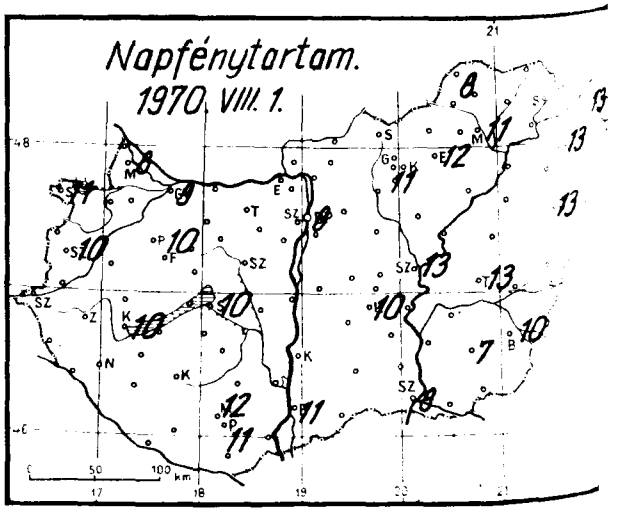

1970. augusztus hó, 2. nap vasárnap

		Az utolsó 24 óra adatai					
		Csapadék (mm)		Hőmérsékleti szélsőségek: tegnapi nappali max.	éjszakai min.	min. 5 cm-en	Napsütés (óra) tegnap
12815	Magyaróvár	.		30	18	16	8
822	Győr	1	⚡	31	18	17	9
825	Pápa	.		31	17	17	10
805	Sopron	.		30	18	17	11
812	Szombathely	ny	⚡	30	17	16	10
910	Szentgotthárd	.		29	15	14	
915	Zalaegerszeg	.		30	17	16	
	Lenti	.		29	15	11	
925	Nagykanizsa	.		30	17	16	
920	Keszthely	.		30	20	18	10
	Tihany	–					
935	Siófok	.		31	20	19	10
942	Pécs	17	⚡	30	18	15	11
941	Misinatető (534 m)	2	▽	29	16	16	12
	Siklós	53	⚡	31	21		
827	Farkasgyepű (400 m)	–					
	Veszprém	.		31	17	16	
833	Tatabánya	2	⚡	31	18	16	
839	Budapest (Ferihegy)	ny	⚡	31	18		
840	Budapest OMI	ny	⚡	31	20	17	8
841	Budapest (Szabadságh., 474 m)	–					
	Martonvásár	.		31	18	17	
835	Székesfehérvár	.		32	18	16	
	Dunaújváros	4	⚡	32	20	19	
	Szekszárd	11	⚡	31	21		
	Mohács	ny		31	19	17	
960	Baja	25	⚡	31	19	18	11
955	Kalocsa	8	⚡	32	20	18	
	Cegléd	–					
860	Szolnok	.		31	18	18	13
970	Kecskemét	.		30	19	18	10
	Kiskunfélegyháza	–					
982	Szeged	ny	⚡	31	18	17	8
	Mezőhegyes	4	⚡	31	17	16	
	Orosháza	2	▽	31	18	17	7
990	Békéscsaba	.		31	17	16	10
875	Túrkeve	.		31	18		13
	Berettyóújfalu	.	⌓	31	20	17	
882	Debrecen	.		30	18	17	13
892	Nyíregyháza	.		30	16	15	13
788	Kisvárda	.		30	16	14	13
	Mátészalka	.	⌓	31	16	14	
	Tiszabecs	.		31	16		
	Vác	6	⚡	31	19	18	
	Gödöllő	26	⚡	31	18	18	
	Lőrinci	18	⚡	31	16	16	
	Gyöngyös	.		31	18	16	
	Balassagyarmat	.	⌓	31	16	16	
[illegible]	Salgótarján	.		30	17	16	
	Galyatető (932 m)	1	⚡	25	15		
[illegible]	Kékestető (1000 m)	.		24	15	13	11
	Mátraháza (672 m)	–					
[illegible]	Eger	.		30	17	14	12
	Putnok	.		30	15	15	
	Lillafüred	.		29	14		
[illegible]	Miskolc	.		32	16	15	11
	Füzér	.	⌓	30	16	14	
[illegible]	Sárospatak	.		30	16	13	

24 órai csapadék mm		
Rajka	–	
Kapuvár	.	(⚡)
Csorna	2	⚡
Komárom	ny	⚡
Káld	.	⌓
Kőszeg	.	
Körmend	.	
Letenye	.	
Sümeg	.	
Zirc	.	
Kisbér	3	⚡
Mór	–	
Alcsút	.	
Esztergom	.	
Dobogókő	.	
Fonyód	.	
Tab	.	
Sárhatvan	–	
Lengyel	1	
Nagykónyi	.	
Marcali	ny	
Somogyszob	ny	
Kaposvár	.	
Bares	ny	
Szigetvár	6	▽
Bácsalmás	10	⚡
Kiskunhalas	.	
Izsák	–	
Kunsztmiklós	ny	⚡
Örkény	.	
Nagykáta	–	
Jászapáti	–	
Tiszakécske	.	
Nagykőrös	–	
Kistelek	–	
Makó	3	⚡
Szentes	.	
Szarvas	.	
Szeghalom	.	
Kőrösszakál	–	
Tiszaroff	–	
Poroszló	–	
Karcag	–	
Hortobágy	.	
Polgár	.	
Hajdúdorog	.	
Nyírlugos	.	
Csenger	.	⌓
Vásárosnamény	.	⌓
Záhony	.	
Királyrét	–	
Romhány	.	
Borsodnádasd	–	
Jósvafő	.	
Szendrőlád	–	
Hidasnémeti	.	
Tokaj	.	
Szentendre	ny	⚡

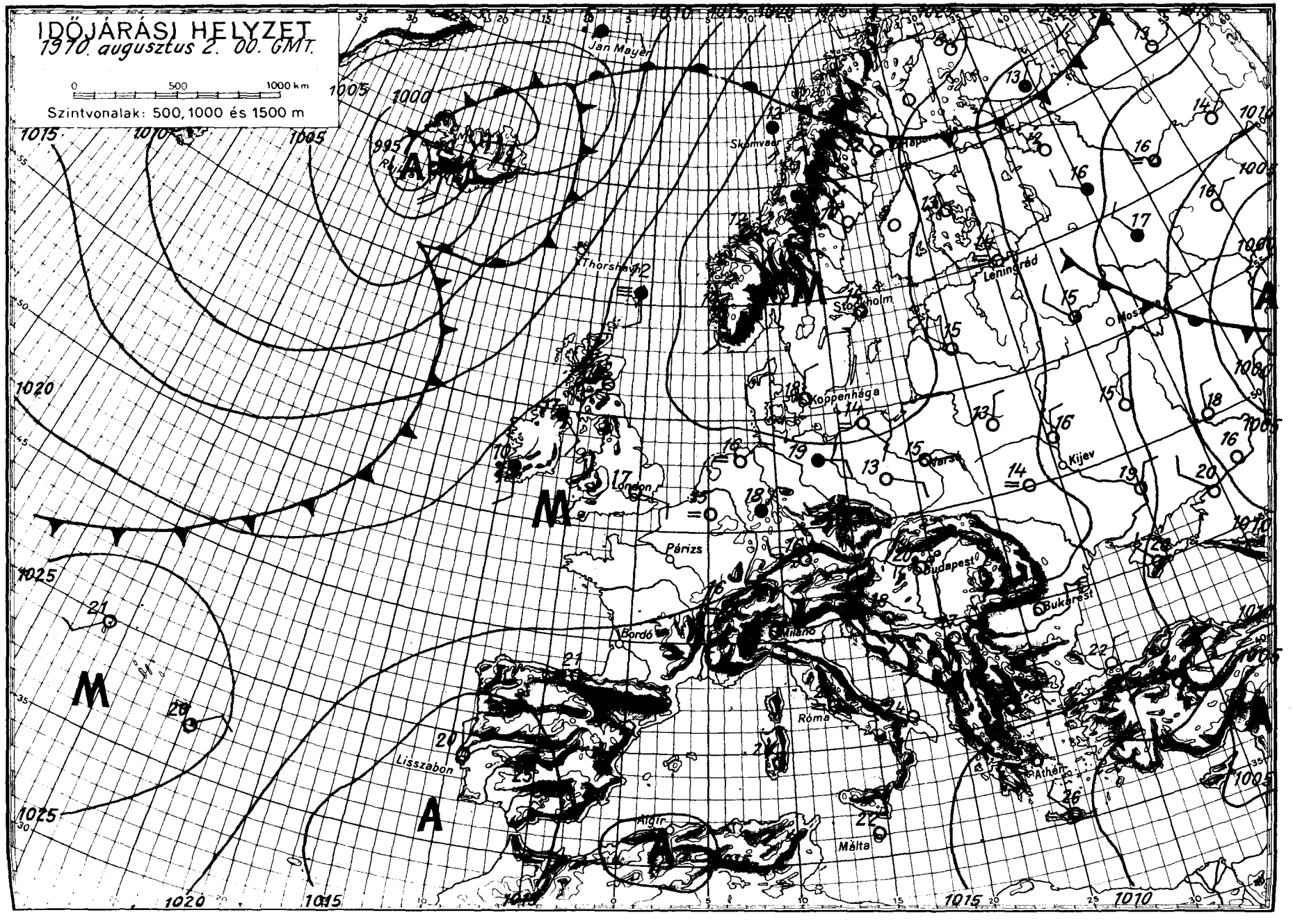
IDŐJÁRÁSI HELYZET
1970. augusztus 2. 00. GMT.
0 500 1000 km
Szintvonalak: 500, 1000 és 1500 m
Jan Mayen
Skomvaer
Thorshavn
Leningrád
Stockholm
Moszkva
Koppenhága
Varsó
Kijev
London
Párizs
Budapest
Bukarest
Bordó
Milano
Róma
Athén
Lisszabon
Algír
Málta
A
M

IDŐJÁRÁSI NAPIJELENTÉS

ЕЖЕДНЕВНЫЙ МЕТЕОРОЛОГИЧЕСКИЙ БЮЛЛЕТЕНЬ • DAILY WEATHER REPORT
BULLETIN QUOTIDIEN DE TEMPS • TÄGLICHER WETTERBERICHT

IADJA AZ ORSZÁGOS METEOROLÓGIAI INTÉZET
UDAPEST II. KITAIBEL PÁL UTCA 1
ELEFON: KÖZPONT: 353-500, IDŐJELZŐ OSZT.: 150-410

MEGJELENIK NAPONKÉNT * ELŐFIZETÉSI ÁRA
A POSTAI KÖLTSÉGGEL EGYÜTT NEGYEDÉVRE 60, Ft
KIADÁSÉRT FELEL AZ INTÉZET IGAZGATÓJA

83. évfolyam 215. szám + Budapest + 1970. augusztus 3. hétfő

Az időjárási helyzet ma reggel és a várható időjárás:

Nyugat-Európában általában meleg, nyári, a reggeli ködöktől eltekintve száraz az idő. A hőmérséklet csúcsértéke 4, 7 fokkal magasabb, mint a sokévi átlag. Közép-Európában, igy a Kárpát-medencében is, sok helyen alakulnak ki helyi záporok, zivatarok, de csak rövid ideig tartanak és lehülést nem okoznak. Itt is a hőmérséklet napközben általában az évszaknak megfelelő, vagy 1, 2 fokkal magasabb annál.

Hazánkban vasárnap fülledt, meleg idő volt. Az ország nyugati és déli részein sok helyen alakult ki zápor, zivatar. A lehullott eső mennyisége általában 10 mm alatt maradt, helyenként meghaladta a 20, sőt Magyaróvár 28, Kisunhalas 33, Kalocsa 35, Ravazd /Győr-Sopron megye/ 41, Mosonszentjános /Győr-Sopron megye/ 51 mm-t jelentett. A hőmérséklet napközben 25, 30 fokig emelkedett. Hétfő hajnalra általában 13, 18 fokig hült le a levegő. Ma délelőtt változóan felhős, száraz idő volt. A hőmérséklet 11 órára 22, 26 fokig emelkedett.

Ma 12 órakor Budapesten a hőmérséklet 27 fok, a tengerszintre átszámított légnyomás 761 mm, alig változik.

A Balaton vizének hőmérséklete Siófoknál 11 órakor 23 fok volt.

Várható időjárás kedd estig:

Időnként megnövekvő felhőzet, többfelé záporral, zivatarral.
Mérsékelt, zivatar idején átmenetileg megerősödő változó irányú szél.

Várható legalacsonyabb éjszakai hőmérséklet: 14, 19,
legmagasabb nappali hőmérséklet: kedden: 23, 28 fok között.

Bártha Péterné s.k.

Távolabbi kilátások péntekig:

Legalacsonyabb hajnali hőmérsékletek 15, 19 fok között.
Legmagasabb nappali hőmérséklet 22, 27 fok között.
Jelentős mennyiségü /legalább 5 mm/ csapadék az ország területének 70 százalékán várható.

Távelőrejelző Csoport

Hőmérséklet napi középértéke és eltérése a 90 évi átlagtól /Budapesten/:

70. VIII. 2.: 24,1 C°, +1,8 C°.

71 óta ezen a napon Budapesten előfordult:

magasabb hőmérséklet 36,4 C° /1917/
alacsonyabb hőmérséklet 11,0 C° /1942/

70.0411.

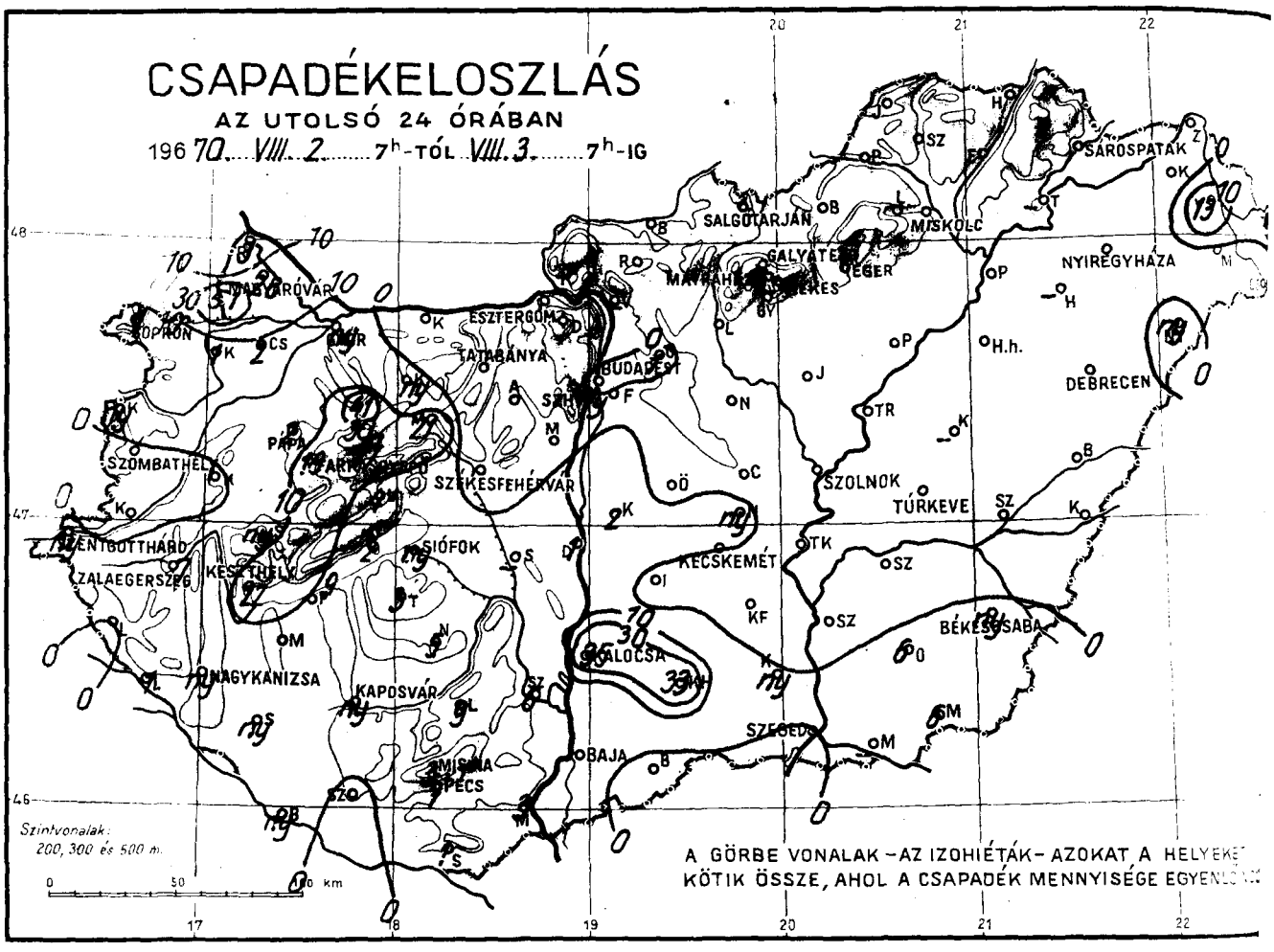
CSAPADÉKELOSZLÁS
AZ UTOLSÓ 24 ÓRÁBAN
1970. VIII. 2. 7h-TÓL VIII. 3. 7h-IG
SÁROSPATAK
SALGÓTARJÁN
MISKOLC
GALYATETŐ
EGER
NYIREGYHÁZA
MAGYARÓVÁR
SOPRON
ESZTERGOM
TATABÁNYA
BUDAPEST
DEBRECEN
SZOMBATHELY
PÁPA
SZÉKESFEHÉRVÁR
SZOLNOK
TÚRKEVE
SZENTGOTTHÁRD
ZALAEGERSZEG
KESZTHELY
SIÓFOK
KECSKEMÉT
BÉKÉSCSABA
KALOCSA
NAGYKANIZSA
KAPOSVÁR
SZEGED
BAJA
MISKOLC
PÉCS
Szintvonalak: 200, 300 és 500 m.
A GÖRBE VONALAK – AZ IZOHIÉTÁK – AZOKAT A HELYEKET KÖTIK ÖSSZE, AHOL A CSAPADÉK MENNYISÉGE EGYENLŐ

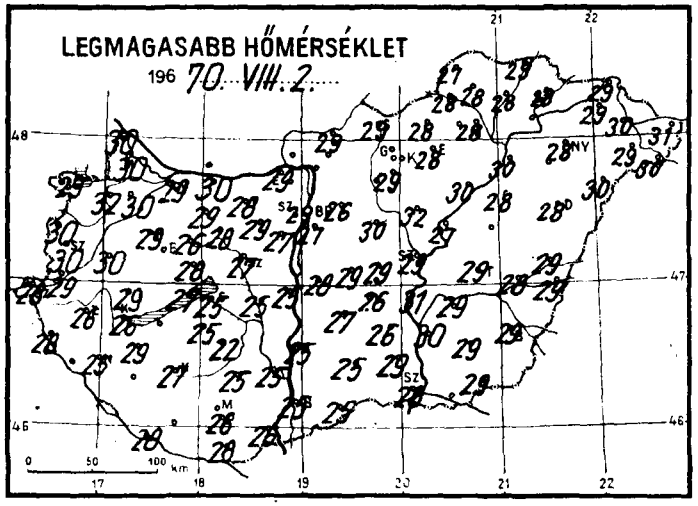
LEGMAGASABB HŐMÉRSÉKLET
1970. VIII. 2.

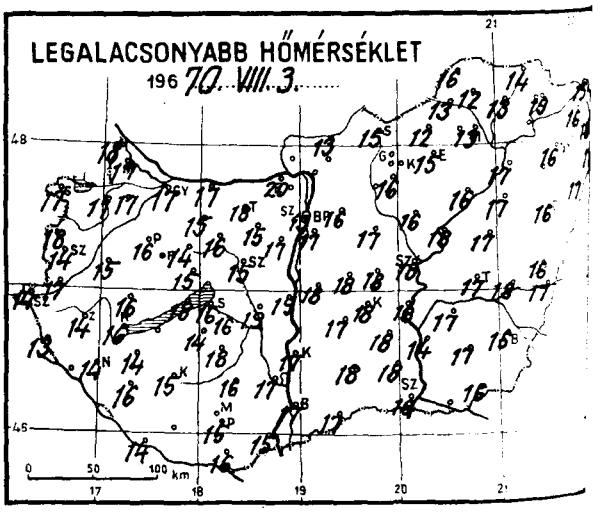
LEGALACSONYABB HŐMÉRSÉKLET
1970. VIII. 3.

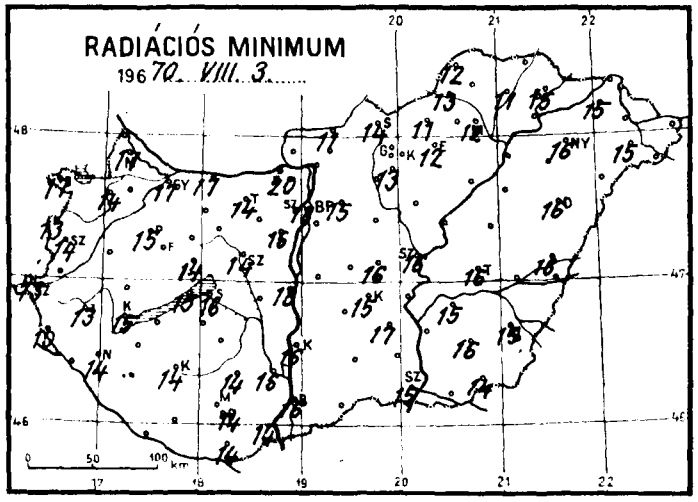
RADIÁCIÓS MINIMUM
1970. VIII. 3.

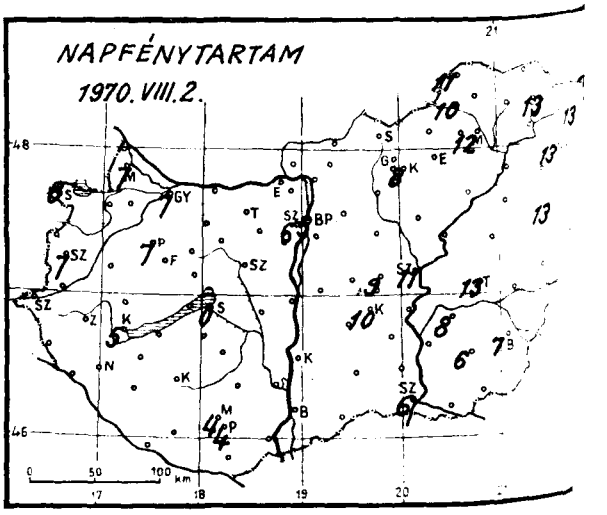
NAPFÉNYTARTAM
1970. VIII. 2.

1970. augusztus hó, 3. nap hétfő

	Az utolsó 24 óra adatai					
	Csapadék (mm)		Hőmérsékleti szélsőségek			Napsütés (óra) tegnap
			tegnapi nappali max.	éjszakai min.	min. 5 cm-en	
12815 Magyaróvár	28		30	17	17	7
822 Győr	ny	↱	29	17	17	7
825 Pápa	2	↱	29	16	15	7
805 Sopron	1	↱	29	17	17	8
812 Szombathely	.	↱	30	14	14	7
910 Szentgotthárd	ny	↱	28	14	13	
915 Zalaegerszeg	7	↱	26	14	13	
Lenti	.		28	13	10	
925 Nagykanizsa	ny	↱	25	14	14	
920 Keszthely	22	↱	26	16	15	5
Tihany	2	↱	27	18	15	
935 Siófok	ny	↱	25	16	16	0
942 Pécs	1	↱	26	15	14	4
941 Misinatető (534 m)	3	↓	24	17	13	4
Siklós	1	⌒	28	16	14	
827 Farkasgyepű (400 m)	19	↱	28	17	14	
Veszprém	4	↱	28	15	14	
833 Tatabánya	.		28	18	16	
839 Budapest (Ferihegy)	.	↱	27	17	–	
840 Budapest OMI	ny		29	19	18	5
841 Budapest (Szabadságh. 474 m)	.	⌒	26	17	15	6
Martonvásár	.		27	17	16	
835 Székesfehérvár	.		27	15	13	
Dunaújváros	1	↱	25	19	18	
Szekszárd	6		25	17	16	
Mohács	3		26	15	14	
960 Baja	4	↱	25	17	16	3
955 Kalocsa	35	↱	25	17	16	
Cegléd	.		29	18	16	9
860 Szolnok	.	↱	29	18	16	11
970 Kecskemét	.	↱	26	18	15	10
Kiskunfélegyháza	.		26	18	17	
982 Szeged	.	↱	28	16	15	6
Mezőhegyes	6	↱	29	16	14	
Orosháza	6	↓	29	17	16	6
990 Békéscsaba	ny	↱	29	16	15	7
875 Túrkeve	.		29	17	16	13
Berettyóújfalu	.	⌒	29	16	16	
880 Debrecen	.	–	28	16	16	13
892 Nyíregyháza	.		28	16	16	13
888 Kisvárda	.		29	16	15	13
Mátészalka	.	⌒	29	17	15	
Tiszabecs	ny	↱	31	16		
Vác	–					
Gödöllő	1	↱	26	16	15	
Lőrinci	.	⌒	28	15	14	
Gyöngyös	.		29	16	13	
Balassagyarmat	.	⌒	29	13	11	
755 Salgótarján	.		29	15	14	
Galyatető (932 m)	.		25	15		
851 Kékestető (1000 m)	.		21	14	11	8
Mátraháza (672 m)	–					
865 Eger	.		28	15	12	
Putnok	.		28	13	13	10
Lillafüred	.		29	13		
772 Miskolc	.		28	13	12	12
Fügöd	.	⌒	28	13	11	
778 Sárospatak	.		28	19	15	13

24 órai csapadék mm		
Rajka	3	↱
Kapuvár	1	↱
Csorna	2	↱
Komárom	.	
Káld	.	⌒
Kőszeg	ny	↱
Körmend	.	
Letenye	1	↱
Sümeg	ny	↱
Zirc	17	
Kisbér	ny	⌒
Mór	21	↱
Alcsút	.	
Esztergom	.	
Dobogókő	.	
Fonyód	9	↱
Tab	3	
Sárbogárd	4	↱
Lengyel	9	
Nagykónyi	5	⌒
Marcali	.	⌒
Somogyszob	ny	
Kaposvár	ny	⌒
Barcs	ny	
Szigetvár	.	
Bácsalmás	.	
Kiskunhalas	33	↱
Izsák	.	
Kunsztmiklós	2	↱
Örkény	.	
Nagykáta	.	⌒
Jászapáti	.	⌒
Tiszakécske	.	
Nagykőrös	ny	↱
Kistelek	ny	↱
Makó	–	
Szentes	.	
Szarvas	.	
Szeghalom	.	⌒
Körösszakál	.	
Tiszaroff	.	
Poroszló	.	⌒
Karcag	–	
Hortobágy	.	
Polgár	.	
Hajdúdorog	–	
Nyírlugos	ny	↱
Csenger	.	⌒
Vásárosnamény	13	↓
Záhony	.	
Királyrét	.	
Romhány	–	
Borsodnádasd	.	
Jósvafő	.	
Szendrőlád	.	
Hidasnémeti	.	
Tokaj	–	
Szentendre	.	

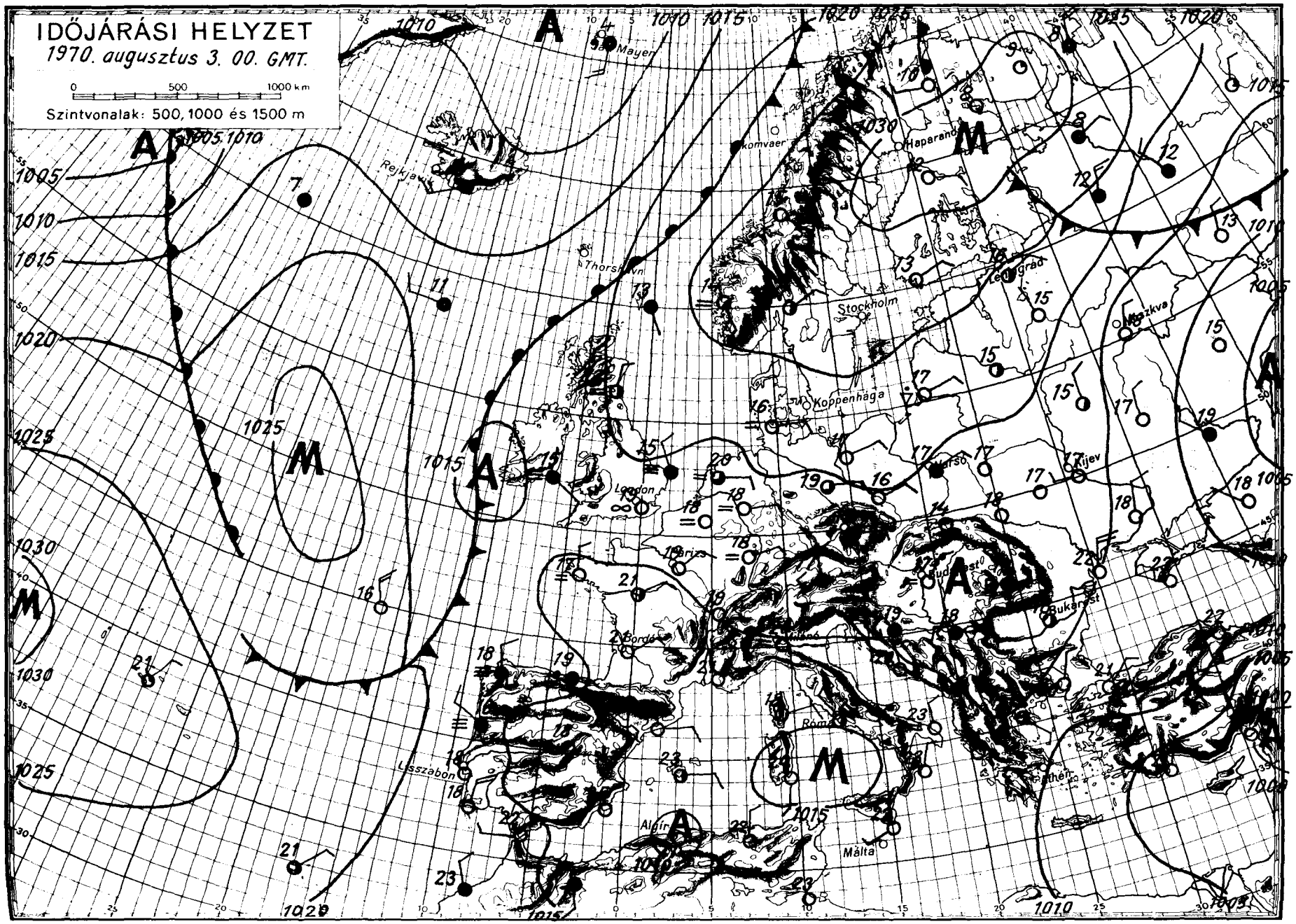

OFFSET NYOMDA BUDAPEST

IDŐJÁRÁSI NAPIJELENTÉS

ЕЖЕДНЕВНЫЙ МЕТЕОРОЛОГИЧЕСКИЙ БЮЛЛЕТЕНЬ • DAILY WEATHER REPORT
BULLETIN QUOTIDIEN DE TEMPS • TÄGLICHER WETTERBERICHT

ADJA AZ ORSZÁGOS METEOROLÓGIAI INTÉZET
UDAPEST II. KITAIBEL PÁL UTCA 1
LEFON: KÖZPONT: 353-500, IDŐJELZŐ OSZT.: 150-410

MEGJELENIK NAPONKÉNT • ELŐFIZETÉSI ÁRA
A POSTAI KÖLTSÉGGEL EGYÜTT NEGYEDÉVRE 60, Ft
KIADÁSÉRT FELEL AZ INTÉZET IGAZGATÓJA

23. évfolyam 216. szám • Budapest • 1970. augusztus 4. kedd

Az időjárási helyzet ma reggel és a várható időjárás:

Európa-szerte tovább folytatódik a nyári, meleg időjárás. A szórványosan fellépő záporoktól, zivataroktól eltekintve hosszan tartó csapadékhullás sehol sincsen. Nyugat- és Közép-Európában reggel sokfelé volt köd. A hőmérséklet az évszaknak megfelelően, vagy annál magasabban alakul. A Kárpát-medence időjárását továbbra is a meleg levegő határozza meg.

Hazánkban hétfőn fülledt, meleg idő volt. A hőmérséklet kora délutánra 26, 32 fokig emelkedett. Többfelé keletkezett zápor, zivatar. A zivatart helyenként jégeső is kisérte. A lehullott eső mennyisége néhány helyen elérte a 10, 20, sőt Békéscsabán a 22, Sárospatakon a 23, Nyirlugoson a 31, Salgótarjánban a 32, Bálapátfalván /Heves m./ a 35, Nógrádszakálon /Nógrád m./ és Litkén /Nógrád m./ pedig a 41 mm-t. Ma hajnalra 14, 19 fokig hült le a levegő. Délelőtt országszerte folytatódott a fülledt, meleg idő. A hőmérséklet 11 órára már elérte a 25, 28 fokot.

Ma 12 órakor Budapesten a hőmérséklet 27 fok volt, a tengerszintre átszámitott légnyomás 761 mm, nem változik.

A Balaton vizének hőmérséklete 11 órakor Siófoknál 24 fok volt.

Várható időjárás szerda estig:

Időnként megnövekvő felhőzet,
szórványosan kialakuló helyi záporral, zivatarral.
Gyenge légáramlás. Zivatar idején átmeneti szélerősödés.
Meleg marad az idő.

Várható legalacsonyabb éjszakai hőmérséklet: 14, 19,
legmagasabb nappali hőmérséklet szerdán: 27, 31 fok között.

Kerényi Nárcisz s.k.

hőmérséklet napi középértéke és eltérése a 90 évi átlagtól /Budapesten/:

970. VIII. 3.:	22,7 C°,	+0,8 C°.

97 óta ezen a napon Budapesten előfordult:

gmagasabb hőmérséklet	36,1 C° /1921/
galacsonyabb hőmérséklet	10,4 C° /1965/

70.0412.

CSAPADÉKELOSZLÁS

AZ UTOLSÓ 24 ÓRÁBAN

1970. VIII. 3. 7h-TÓL VIII. 4. 7h-IG

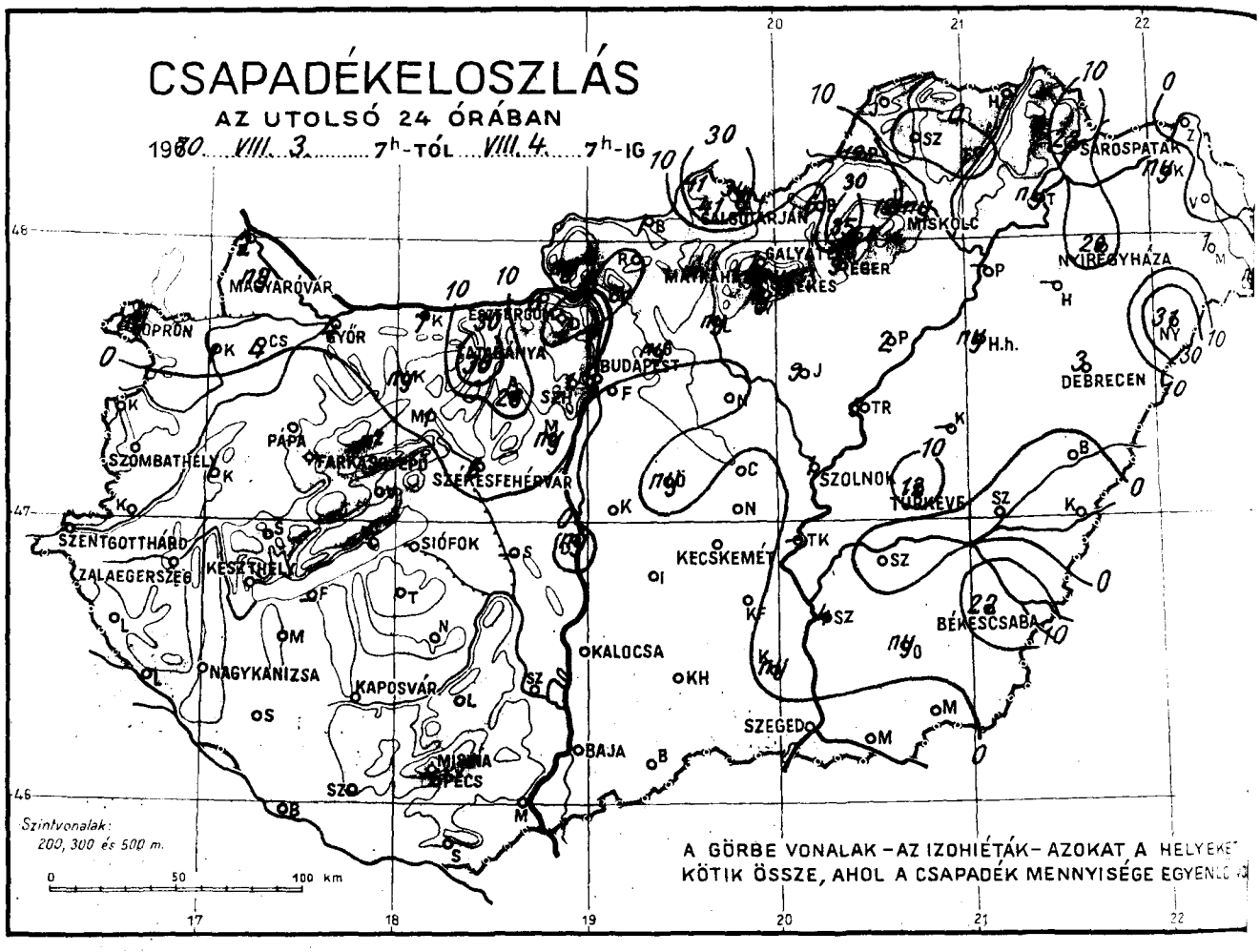

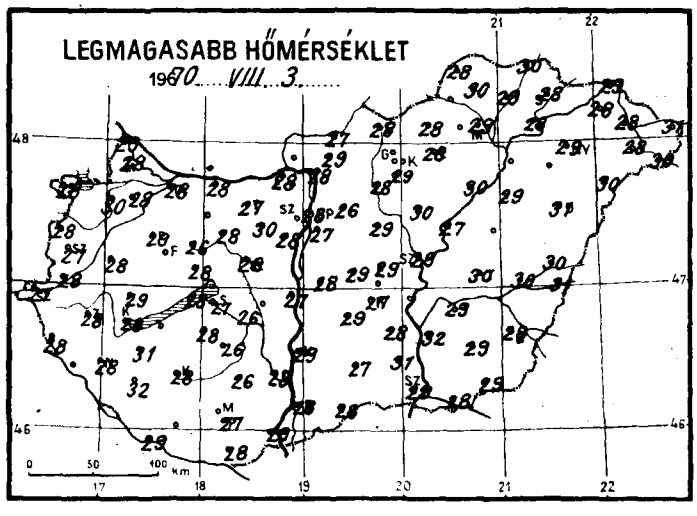

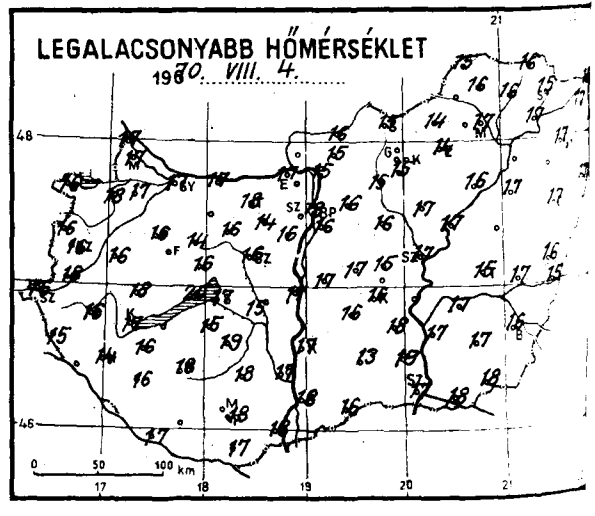

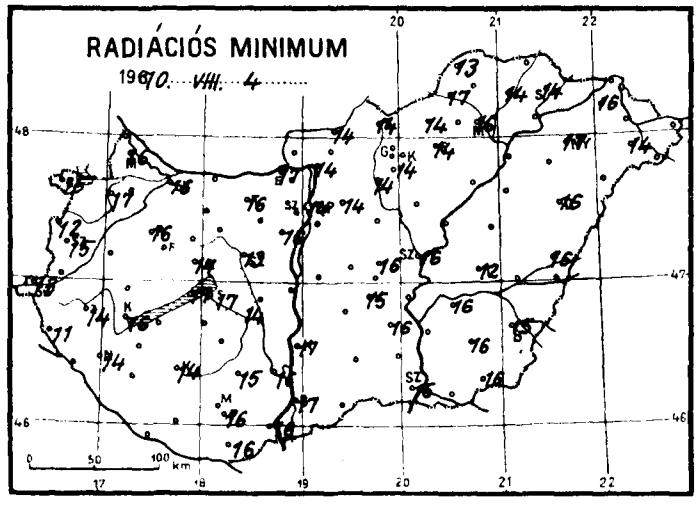

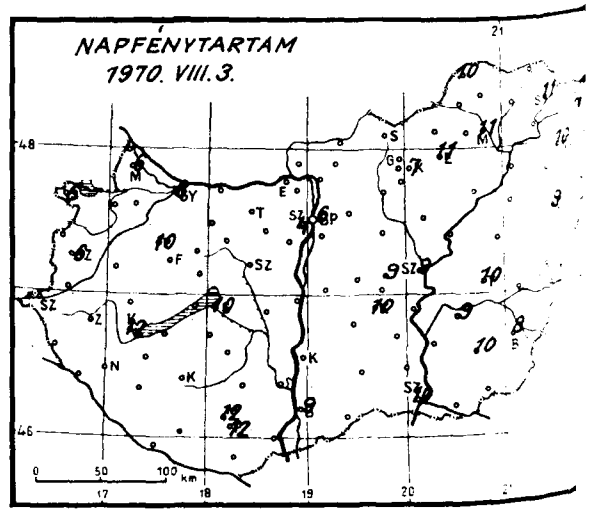

1970. augusztus hó, 4. kedd nap

	Az utolsó 24 óra adatai					
	Csapadék (mm)		Hőmérsékleti szélsőségek: tegnapi nappali max.	éjszakai min.	min. 5 cm-en	Napsütés (óra) tegnap
12815 Magyaróvár	ny		28	17	16	6
822 Győr	4	R	28	17	16	8
825 Pápa	•		29	16	16	10
805 Sopron	ny	R	28	16	16	6
812 Szombathely	•	R	27	16	15	6
910 Szentgotthárd	•	=	27	14	13	
915 Zalaegerszeg	•	=	28	14	14	
Lenti	•		28	15	11	
925 Nagykanizsa	•	=	28	14	14	
920 Keszthely	•	=	28	17	16	12
Tihany	•		28	20	17	
935 Siófok	•	R	27	17	17	10
942 Pécs	•		27	18	16	12
941 Misinatető (534 m)	•		26	19	15	12
Siklós	•	⌓	28	17	16	
827 Farkasgyepű (400 m)	•		26	18	17	
Veszprém	•	⌓	28	16	14	
833 Tatabánya	30	R	27	18	16	
839 Budapest (Ferihegy)	•	=	27	16	–	
840 Budapest OMI	1	V̇	28	18	16	6
841 Budapest (Szabadságh. 474 m)	1	R	25	15	14	4
Martonvásár	ny	V̇	28	16	16	
835 Székesfehérvár	4	R	28	16	13	
Dunaújváros	ny		27	17	16	
Szekszárd	•		28	17	16	
Mohács	•		29	18	16	
960 Baja	•	=	28	18	17	9
955 Kalocsa	•		29	17	17	
Cegléd	•		29	15	14	9
860 Szolnok	1	R	29	17	15	9
970 Kecskemét	•	=	27	16	15	10
Kiskunfélegyháza	•		28	18	16	
982 Szeged	•	R	29	17	15	10
Mezőhegyes	•		29	18	16	
Orosháza	ny	V̇	29	17	16	10
990 Békéscsaba	22	R	29	16	15	8
875 Túrkeve	12	R	30	15	12	10
Berettyóújfalu	2	V̇	29	16	16	
882 890 Debrecen	3	R	31	17	16	9
892 Nyíregyháza	20	R	29	17	17	10
788 Kisvárda	ny	R	28	17	16	7
Mátészalka	1	V̇	28	17	14	
Tiszabecs	•		31	16		
Vác	•	⌓	28	15	14	
Gödöllő	ny	V̇	26	16	14	
Lőrinci	ny		28	15	14	
Gyöngyös	ny		29	15	14	
Balassagyarmat	1	V̇	27	16	14	
755 Salgótarján	34	V̇	28	15	14	
Galyatető (932 m)	1	V̇	23	14		
851 Kékestető (1000 m)	ny	R	22	14	13	7
Mátraháza (672 m)	–					
865 Eger	9		28	14	14	11
Putnok	19	R	28	17	17	
Lillafüred	12	R	29	13		
772 Miskolc	ny	R	29	17	16	11
Fügöd	•	⌓	29	16	14	
778 Sárospatak	23	R	28	15	14	11

	24 órai csapadék mm	
Rajka	3	R
Kapuvár	1	R
Csorna	4	R
Komárom	7	R
Káld	•	⌓
Kőszeg	•	
Körmend	•	
Letenye	•	
Sümeg	•	
Zirc	•	
Kisbér	ny	R
Mór	1	R
Alcsút	26	R
Esztergom	6	
Dobogókő	•	
Fonyód	–	
Tab	•	
Sárbogárd	•	
Lengyel	•	
Nagykónyi	•	⌓
Marcali	•	⌓
Somogyszob	•	
Kaposvár	•	
Barcs	•	
Szigetvár	•	
Bácsalmás	•	
Kiskunhalas	•	
Izsák	•	
Kunsztmiklós	•	
Örkény	ny	
Nagykáta	•	⌓
Jászapáti	9	R
Tiszakécske	–	
Nagykőrös	•	
Kistelek	ny	R
Makó	•	
Szentes	4	R
Szarvas	•	
Szeghalom	•	⌓
Körösszakál	•	
Tiszaroff	5	R
Poroszló	2	R
Karcag	–	
Hortobágy	ny	V̇
Polgár	–	
Hajdúdorog	–	
Nyírlugos	31	R▲
Csenger	ny	R
Vásárosnamény	•	
Záhony	•	
Királyrét	ny	
Romhány	•	
Borsodnádasd	6	R
Jósvafő	ny	R
Szendrőlád	•	
Hidasnémeti	8	R
Tokaj	ny	R
Szentendre	1	

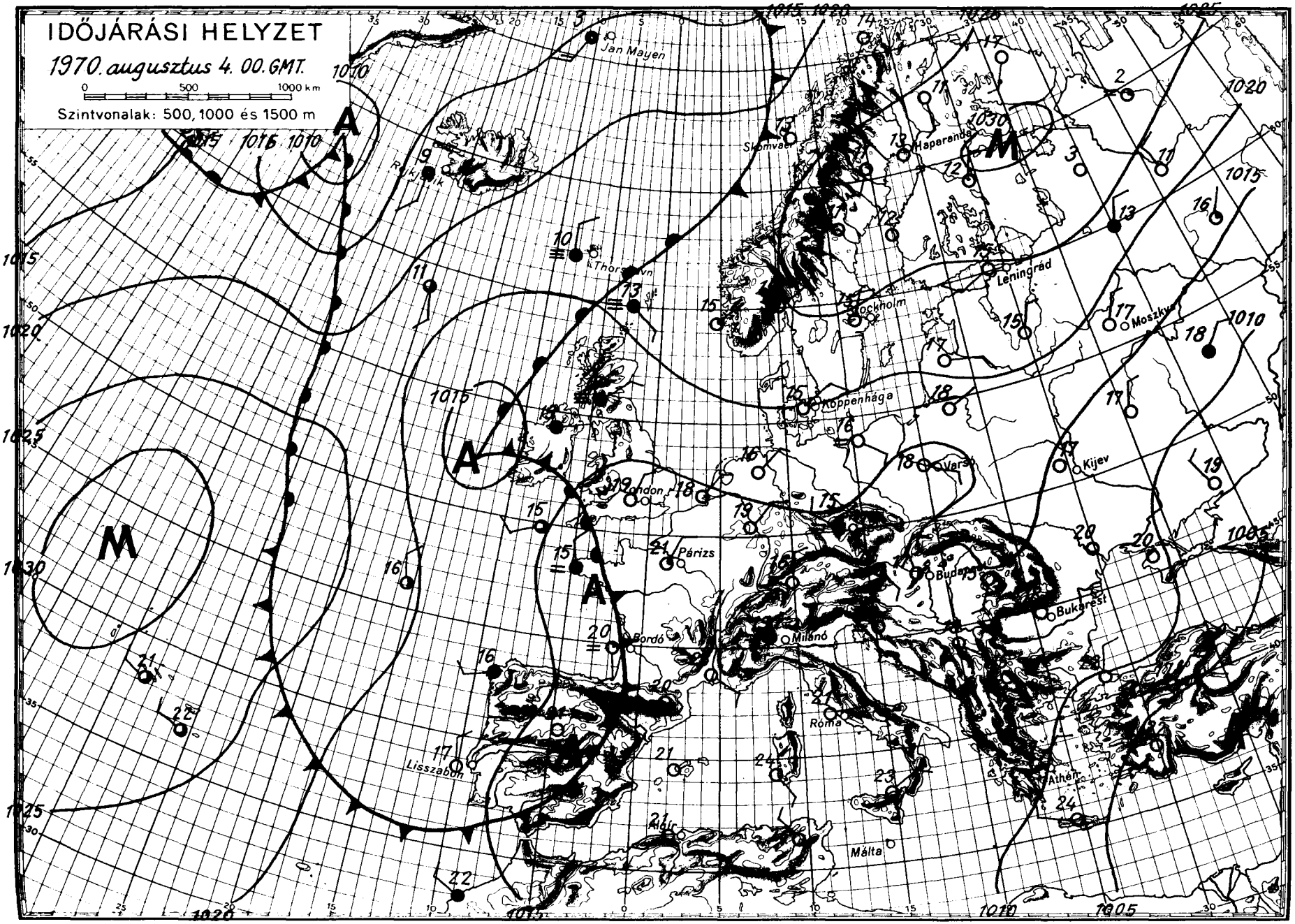

OFFSET NYOMDA BUDAPEST

DŐJÁRÁSI NAPIJELENTÉS

ЕЖЕДНЕВНЫЙ МЕТЕОРОЛОГИЧЕСКИЙ БЮЛЛЕТЕНЬ • DAILY WEATHER REPORT
BULLETIN QUOTIDIEN DE TEMPS • TÄGLICHER WETTERBERICHT

ADJA AZ ORSZÁGOS METEOROLÓGIAI INTÉZET
DAPEST II. KITAIBEL PÁL UTCA 1
LIFON: KÖZPONT: 353-500, IDŐJELZŐ OSZT.: 150-410

MEGJELENIK NAPONKÉNT * ELŐFIZETÉSI ÁRA
A POSTAI KÖLTSÉGGEL EGYÜTT NEGYEDÉVRE 60, Ft
KIADÁSÉRT FELEL AZ INTÉZET IGAZGATÓJA

. évfolyam 217. szám + Budapest + 1970. augusztus 5. szerda

Az időjárási helyzet ma reggel és a várható időjárás:

Szárazföldünk nagy részén folytatódik a meleg nyárias időjárás, amit csak hány helyen zavar meg rövid időre futó zápor, zivatar. A hőmérséklet csúcsértéke általában 2, 7 fokkal magasabb, csupán a Balkán és az Ibériai félszigen volt 1, 5 fokkal alacsonyabb az elmúlt évek átlagánál. A Kárpát-medence időjárásában a következő 36 órában lényeges változás nem várható.

Hazánkban kedden változóan felhős, meleg idő volt. A déli órától kezdve csősorban a Dunántúlon sok helyen zápor, zivatar keletkezett. A lehullott csapadék mennyisége csak néhány helyen érte el a 10, 20 mm-t, de Kisbéren 24, Tiszaban 25, Vasegerszegen 26, a Veszprém megyei Lókuton 58 mm-t mértek. A hőmérséklet csúcsértéke a felhőzettől függően 25, 32 fok között alakult ki. Szerda hajnalban 12, 20 fokig hült le a levegő. Ma délelőtt kevés felhő borította eget. Esőt sehonnan sem jelentettek. A hőmérséklet 11 órakor az ország területén 23, 30 fok között váltakozott.

Ma 12 órakor Budapesten a hőmérséklet 28 fok, a tengerszintre átszámitott nyomás 763 mm, alig változik.

A Balaton vizének hőmérséklete 11 órakor Siófoknál 23 fok volt.

Várható időjárás csütörtök estig:

Nappali felhőképződés, szórványosan előforduló futó záporral, zivatarral. Gyenge, változó irányú szél, a zivatarok idején átmenetileg megerősödő szél.
A hőmérséklet lényegesen nem változik.

Várható legalacsonyabb éjszakai hőmérséklet: 13, 18,
legmagasabb nappali hőmérséklet csütörtökön: 26, 31 fok között.

Vadkerti Ferenc s.k.

Hőmérséklet napi középértéke és eltérése a 90 évi átlagtól /Budapesten/:

VIII. 4.:	21,8 C°,	0,1 C°.

Óta ezen a napon Budapesten előfordult:

Magasabb hőmérséklet	35,5 C° /1921/
Alacsonyabb hőmérséklet	10,1 C° /1926/

70.0413.

CSAPADÉKELOSZLÁS

AZ UTOLSÓ 24 ÓRÁBAN

196 70. VIII. 4. 7h-TÓL VIII. 5. 7h-IG

Szintvonalak: 200, 300 és 500 m.

A GÖRBE VONALAK – AZ IZOHIÉTÁK – AZOKAT A HELYEKET KÖTIK ÖSSZE, AHOL A CSAPADÉK MENNYISÉGE EGYENLŐ

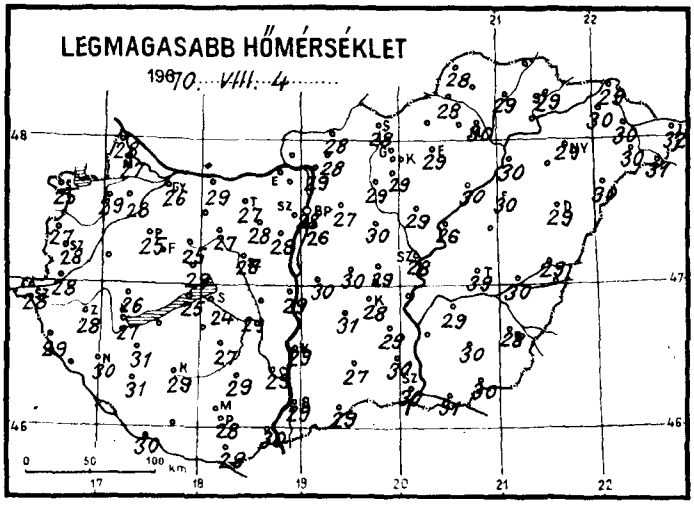

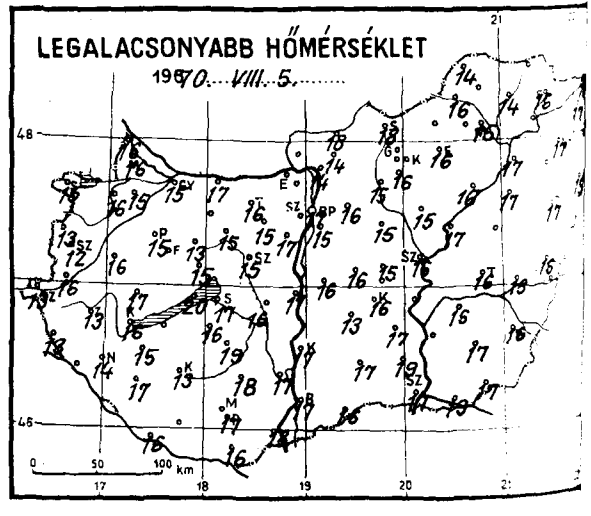

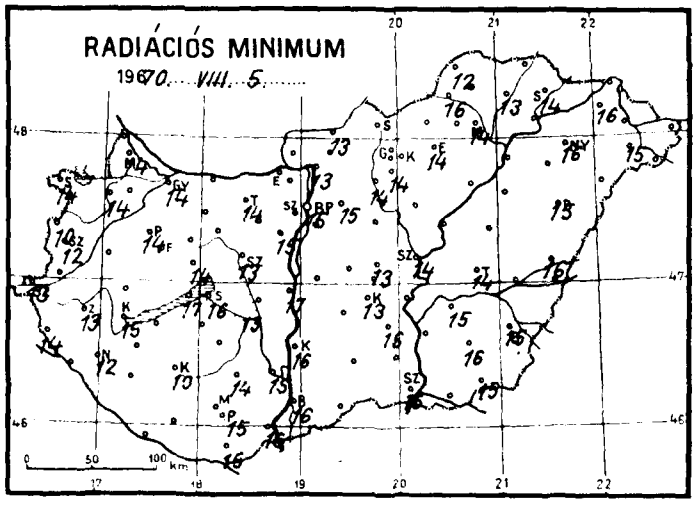

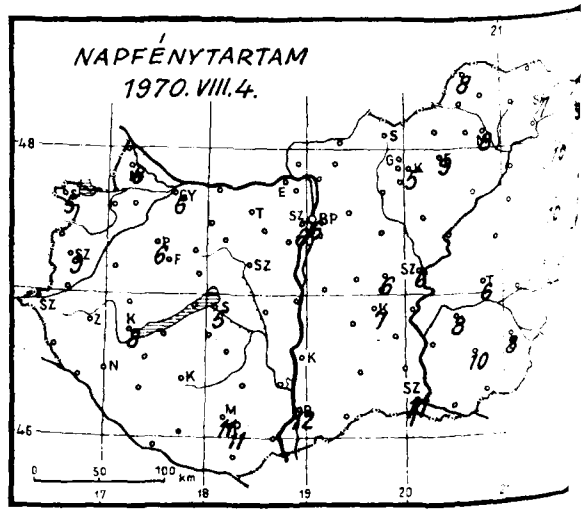

1970. augusztus hó, 5. nap szerda

	Az utolsó 24 óra adatai								
	Csapadék (mm)		Hőmérsékleti szélsőségek			Napsütés (óra) tegnap	24 órai csapadék mm		
			tegnapi nappali max.	éjszakai min.	min. 5 cm-en				
12815 Magyaróvár	ny	=	27	16	14	8	Rajka	•	
822 Győr	3	R	26	15	14	6	Kapuvár	1	R
825 Pápa	2	R	25	15	14	6	Csorna	9	R
805 Sopron	2	R	25	15	14	5	Komárom	2	R
812 Szombathely	2	R	28	12	12	9	Káld	•	⌒
910 Szentgotthárd	ny	R	28	13	13		Kőszeg	7	R
915 Zalaegerszeg	•	R	28	13	13		Körmend	ny	R
Lenti	•		29	13	14		Letenye	2	R
925 Nagykanizsa	ny	R	30	14	13		Sümeg	1	R
920 Keszthely	10	R	27	16	15	8	Zirc	8	
Tihany	25	R	25	20	17		Kisbér	24	R
935 Siófok	ny	R	24	17	16	5	Mór	12	R
942 Pécs	•		28	17	15	11	Alcsút	2	R
941 Misinatető (534 m)	ny		28	20	14	11	Esztergom	–	
Siklós	•	⌒	29	16	15		Dobogókő	–	
827 Farkasgyepű (400 m)	–						Fonyód	1	R
Veszprém	1	R	29	15	14		Tab	24	R
833 Tatabánya	4	R	27	16	14		Sárbogárd	1	R
839 Budapest (Ferihegy)	ny	R	26	15			Lengyel	•	
840 Budapest OMI	ny	⌒	29	17	15	6	Nagykónyi	3	▽
841 Budapest (Szabadságh., 474 m)	1	R	28	16	13	6	Marcali	13	R
Martonvásár	7	▽	28	17	15		Somogyszob	5	R
835 Székesfehérvár	6	R	28	15	13		Kaposvár	1	R
Dunaújváros	•		29	17	17		Barcs	1	R
Szekszárd	•		29	17	15		Szigetvár	•	
Mohács	•		30	18	16		Bácsalmás	•	
960 Baja	•		29	17	16	12	Kiskunhalas	•	
955 Kalocsa	•		29	17	16		Izsák	•	
Cegléd	ny	R	29	15	13	6	Kunsztmiklós	•	
860 Szolnok	ny	R	28	16	14	6	Örkény	ny	R
970 Kecskemét	ny	▽	28	16	13	7	Nagykáta	ny	R
Kiskunfélegyháza	•		29	17	16		Jászapáti	ny	⌒
982 Szeged	•	=	30	17	16	11	Tiszakécske	–	
Mezőhegyes	•	⌒	30	17	15		Nagykőrös	–	
Orosháza	•		30	17	16	10	Kistelek	•	
990 Békéscsaba	•	R	28	16	15	8	Makó	1	
875 Túrkeve	ny	=	29	16	14	6	Szentes	6	R
Berettyóújfalu	•	⌒	29	16	16		Szarvas	7	R
889 Debrecen	ny	R	29	17	15	10	Szeghalom	•	⌒
892 Nyíregyháza	•		29	17	16	10	Körösszakál	–	
Kisvárda	•	–	30	17	16	9	Tiszaroff	•	
Mátészalka	•	⌒	30	18	15		Poroszló	•	
Tiszabecs	•		32	16			Karcag	–	
Vác	14	R	29	14	13		Hortobágy	•	
Gödöllő	2	R	27	16	15		Polgár	•	
Lőrinci	•	⌒	29	15	14		Hajdúdorog	–	
Gyöngyös	•		29	16	14		Nyírlugos	•	
Balassagyarmat	8	R	28	19	13		Csenger	•	⌒
755 Salgótarján	8	R	28	19			Vásárosnamény	•	⌒
Galyatető (932 m)	•		24	13			Záhony	•	
851 Kékestető (1000 m)	1	R	22	14	13	5	Királyrét	–	
Mátraháza (672 m)	–						Romhány	15	R
865 Eger	ny	R	29	16	14	9	Borsodnádasd	–	
Putnok	4	R	28	16	16		Jósvafő	4	R
Lillafüred	•		27	15			Szendrőlád	–	
772 Miskolc	•	=	30	15	14	8	Hidasnémeti		
Fügöd	17	R	29	14	13		Tokaj		
778 Sárospatak	•		29	16	14	7	Szentendre	11	R

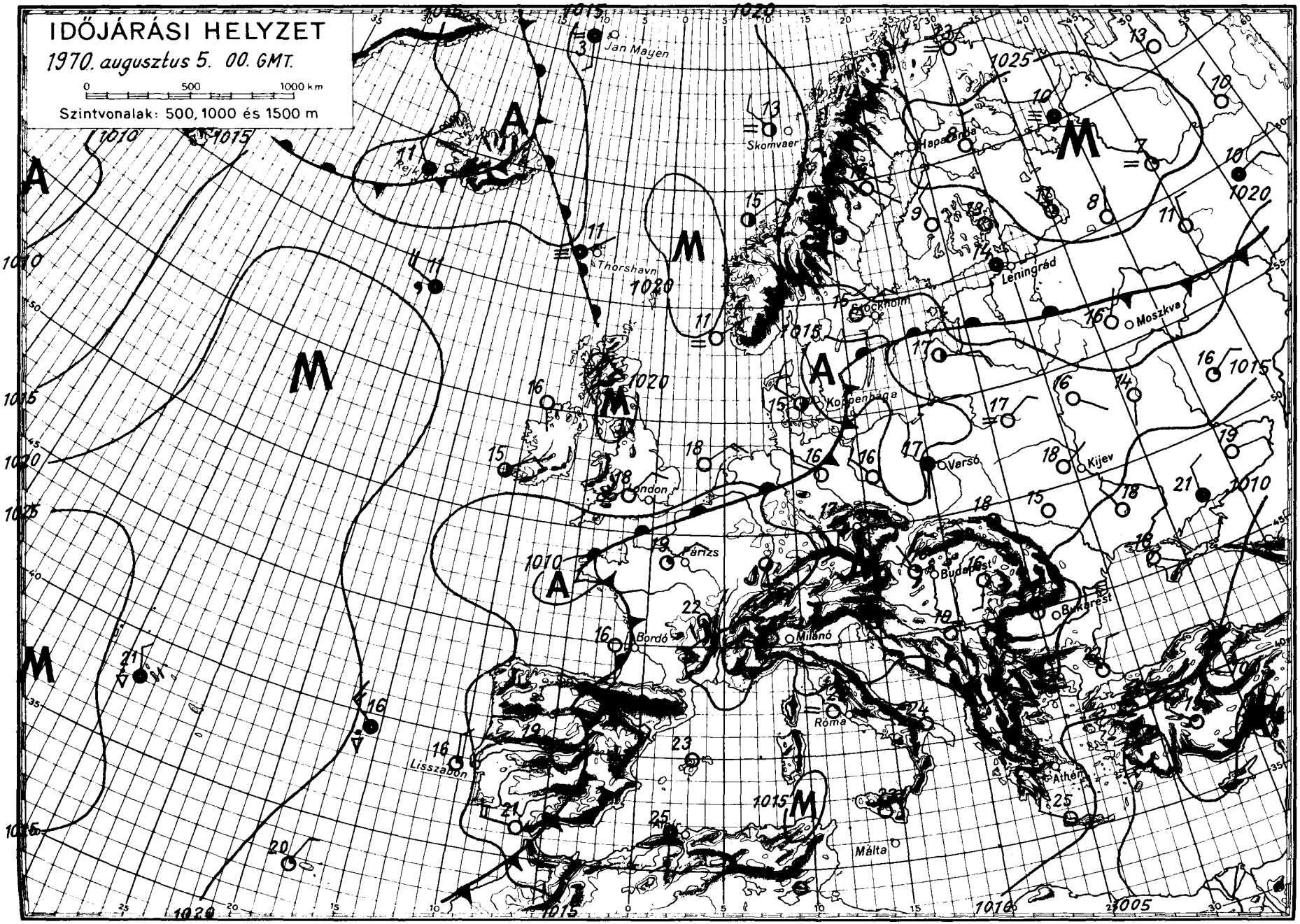

OFFSET NYOMDA BUDAPEST

IDŐJÁRÁSI NAPIJELENTÉS

ЕЖЕДНЕВНЫЙ МЕТЕОРОЛОГИЧЕСКИЙ БЮЛЛЕТЕНЬ • DAILY WEATHER REPORT
BULLETIN QUOTIDIEN DE TEMPS • TÄGLICHER WETTERBERICHT

KIADJA AZ ORSZÁGOS METEOROLÓGIAI INTÉZET
BUDAPEST II. KITAIBEL PÁL UTCA 1
TELEFON: KÖZPONT: 353-500, IDŐJELZŐ OSZT.: 150-410

MEGJELENIK NAPONKÉNT • ELŐFIZETÉSI ÁRA
A POSTAI KÖLTSÉGGEL EGYÜTT NEGYEDÉVRE 60, Ft
KIADÁSÉRT FELEL AZ INTÉZET IGAZGATÓJA

83. évfolyam 218. szám + Budapest + 1970. augusztus 6. csütörtök.

Az időjárási helyzet ma reggel és a várható időjárás:

Az Ibériai-félszigeten át folytatódik az igen meleg, páradús levegő utánpótlása elsősorban a magasabb légrétegekben kontinensünk középső vidéke felé. Igy a szórványosan kialakuló helyenként heves, záporok ellenére töretlenül fennáll a nyárias meleg. A nappali felmelegedés az elmúlt napon a Földközi-tenger északi medencéjében elérte a 35 fokot, de szárazföldünkön is számos helyen mértek 30 fok feletti értéket. A következő 36 órában tovább tart a kánikula, helyenként heves záporral, zivatarral.

Hazánkban szerdán meleg, napos idő volt. A nyugati határszélen, valamint a Budai hegyekben és Kékestetőn pár csepp eső hullott. A nappali felmelegedés 28, 33 fok között alakult. Csütörtökön hajnalban 15, 20 fokig hűlt le a levegő. Délelőtt folytatódott a meleg idő, a hőmérséklet 11 órakor 26, 30 fok között váltakozott.

Ma 12 órakor Budapesten a hőmérséklet 30 fok volt, a tengerszintre átszámitott légnyomás 762 mm, alig változik.

A Balaton vizének hőmérséklete Siófoknál 11 órakor 25 fok volt.

Várható időjárás péntek estig:

Nappali felhőképződés, szórványos helyi záporral, zivatarral, esetleg jégesővel.
Gyenge légáramlás, zivatar idején átmeneti szélerősödés.
Az igen meleg idő tovább tart.

Várható legalacsonyabb éjszakai hőmérséklet: 16, 21,
legmagasabb nappali hőmérséklet pénteken: 30, 35 fok között.

Dunay Sándorné s.k.

Távolabbi kilátások hétfőig:

Legalacsonyabb hajnali hőmérsékletek 15, 20 fok között.
Legmagasabb nappali hőmérsékletek eleinte 30, 34, később 25, 29 fok között.
Jelentős mennyiségü /legalább 5 mm/ csapadék az ország területének 60 százalékán várható, főként az időszak második felében.

Távelőrejelző Csoport

A hőmérséklet napi középértéke és eltérése a 90 évi átlagtól /Budapesten/:

1970. VIII. 5.:	24,6 C°,	+3,0 C°.

1871 óta ezen a napon Budapesten előfordult:

Legmagasabb hőmérséklet	37,3 C° /1947/
Legalacsonyabb hőmérséklet	8,5 C° /1886/

70.0414.

CSAPADÉKELOSZLÁS

AZ UTOLSÓ 24 ÓRÁBAN

1970. VIII. 5. 7h-TÓL VIII. 6. 7h-IG

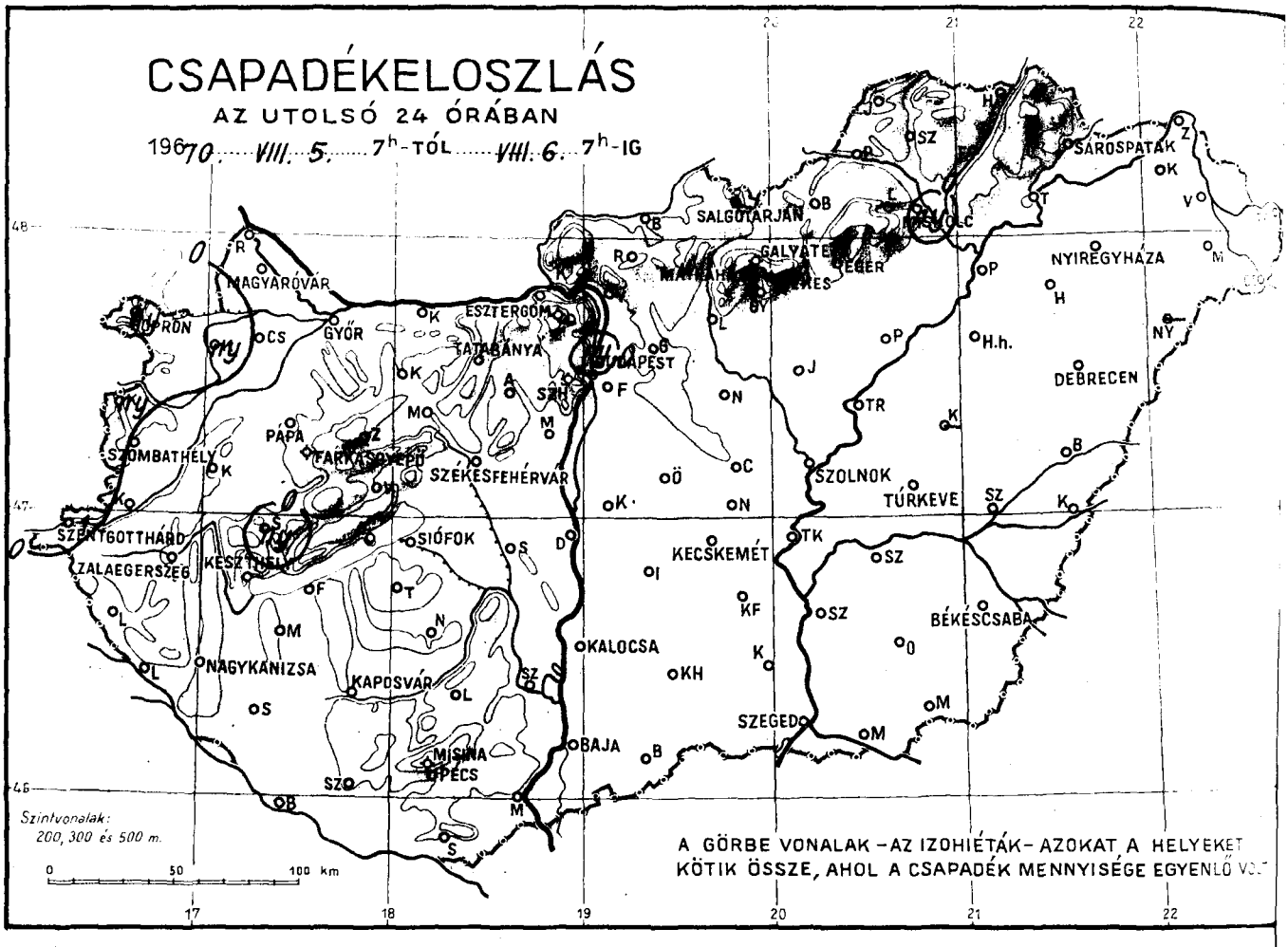

LEGMAGASABB HŐMÉRSÉKLET

1970. VIII. 5.

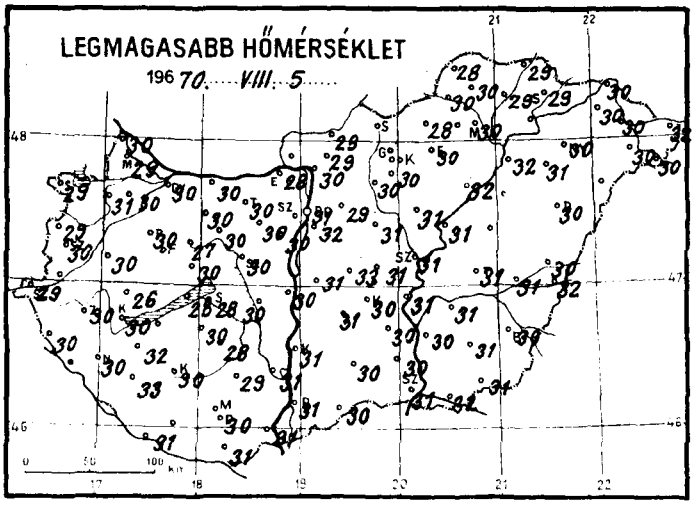

LEGALACSONYABB HŐMÉRSÉKLET

1970. VIII. 6.

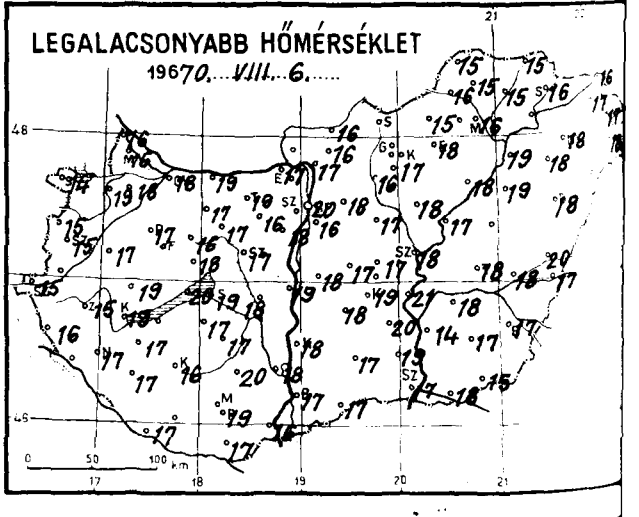

RADIÁCIÓS MINIMUM

1970. VIII. 6.

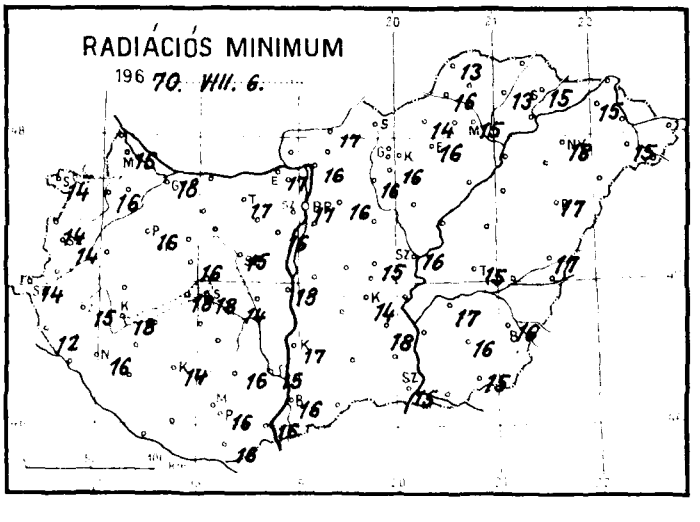

NAPFÉNYTARTAM

1970. VIII. 5.

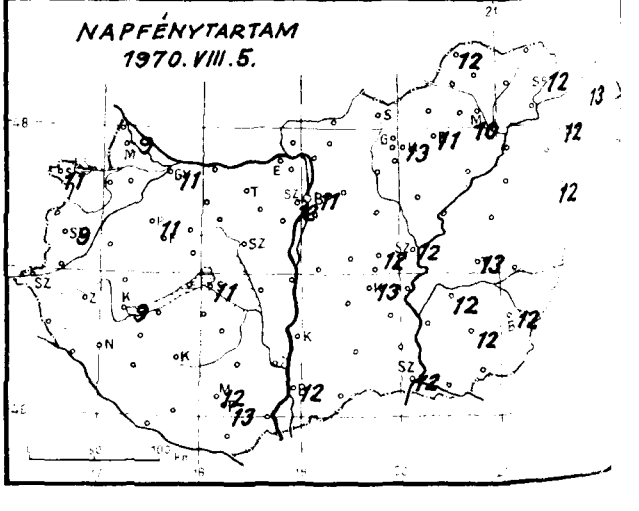

1970. augusztus 6. nap csütörtök

	Az utolsó 24 óra adatai								
	Csapadék (mm)		Hőmérsékleti szélsőségek			Napsütés (óra) tegnap	24 órai csapadék mm		
			tegnapi nappali max.	éjszakai min.	min. 5 cm-en				
12815 Magyaróvár	.		29	16	15	9	Rajka	.	
822 Győr	.	≡	30	18	18	11	Kapuvár	ny	≡
825 Pápa	.		30	17	16	11	Csorna	.	⌒
805 Sopron	ny	R	29	14	14	7	Komárom	.	⌒
812 Szombathely	.	R	30	15	14	9	Káld	.	⌒
910 Szentgotthárd	1	R	29	15	14		Kőszeg	ny	
915 Zalaegerszeg	.	=	30	15	15		Körmend	.	R
Lenti	.		30	16	12		Letenye	.	
925 Nagykanizsa	.	≡	30	17	16		Sümeg	ny	
920 Keszthely	.	=	30	19	18	9	Zirc	.	
Tihany	.		28	20	18		Kisbér	.	⌒
935 Siófok	.	=	28	19	18	11	Mór	.	
942 Pécs	.		30	19	16	13	Alcsút	.	
941 Misinatető (534 m)	.		30	21	17	12	Esztergom	.	
Siklós	.	⌒	31	17	16		Dobogókő	–	
827 Farkasgyepű (400 m)	.		28	20	18		Fonyód	.	
Veszprém	.	⌒	30	18	16		Tab	.	
833 Tatabánya	.	⌒	30	19	17		Sárbogárd	.	
839 Budapest (Ferihegy)	.		32	16	–		Lengyel	.	
840 Budapest OMI	.		31	20	17	11	Nagykónyi	.	⌒
841 Budapest (Szabadságh., 474 m)	.	⌒	28	19	16	12	Marcali	.	⌒
Martonvásár	.		30	18	17		Somogyszob	.	
835 Székesfehérvár	.		30	17	14		Kaposvár	.	⌒
Dunaújváros	.		30	19	18		Barcs	.	
Szekszárd	.		31	18	15		Szigetvár	.	
Mohács	.		31	16	14		Bácsalmás	.	
960 Baja	.		31	17	16	12	Kiskunhalas	.	
955 Kalocsa	.		31	18	17		Izsák	.	
Cegléd	.	⌒	31	17	15	12	Kunsztmiklós	.	
860 Szolnok	.		31	18	16	12	Örkény	.	
970 Kecskemét	.	=	30	19	14	13	Nagykáta	.	⌒
Kiskunfélegyháza	.		30	20	18		Jászapáti	.	⌒
982 Szeged	.	=	31	17	15	12	Tiszakécske	.	⌒
Mezőhegyes	.	⌒	31	15	15		Nagykőrös	.	
Orosháza	.		31	17	16	12	Kistelek	.	
990 Békéscsaba	.	V̇	30	17	16	12	Makó	.	
875 Túrkeve	.	=	31	18	15	13	Szentes	.	
Berettyóújfalu	.	⌒	30	20	17		Szarvas	.	
882 Debrecen	.	=	30	18	17	12	Szeghalom	.	⌒
892 Nyíregyháza	.	=	30	18	18	12	Kőrösszakál	.	
788 Kisvárda	.	=	30	17	15	13	Tiszaroff	.	
Mátészalka	.	⌒	30	18	15		Poroszló	.	
Tiszabecs	.		32	17			Karcag	.	⌒
Vác	.	⌒	30	17	16		Hortobágy	–	
Gödöllő	.	⌒	29	18	16		Polgár	.	
Lőrinci	.	⌒	30	16	16		Hajdúdorog	.	
Gyöngyös	.		30	17	16		Nyírlugos	.	
Balassagyarmat	.	⌒	28	16	15		Csenger	–	
755 Salgótarján	–						Vásárosnamény	.	⌒
Galyatető (932 m)	.		26	19			Záhony	.	⌒
851 Kékestető (1000 m)	.		23	17	14	13	Királyrét	.	
Mátraháza (672 m)	–						Romhány	.	
765 Eger	.	=	30	18	16	11	Borsodnádasd	.	
Putnok	.		30	16	16		Jósvafő	.	
Lillafüred	.		28	16			Szendrőlád	.	=
772 Miskolc	ny	R	29	16	15	10	Hidasnémeti	.	
Füged	.	⌒	29	15	13		Tokaj	–	
7[illegible] Sárospatak	.		29	16	15	12	Szentendre	ny	

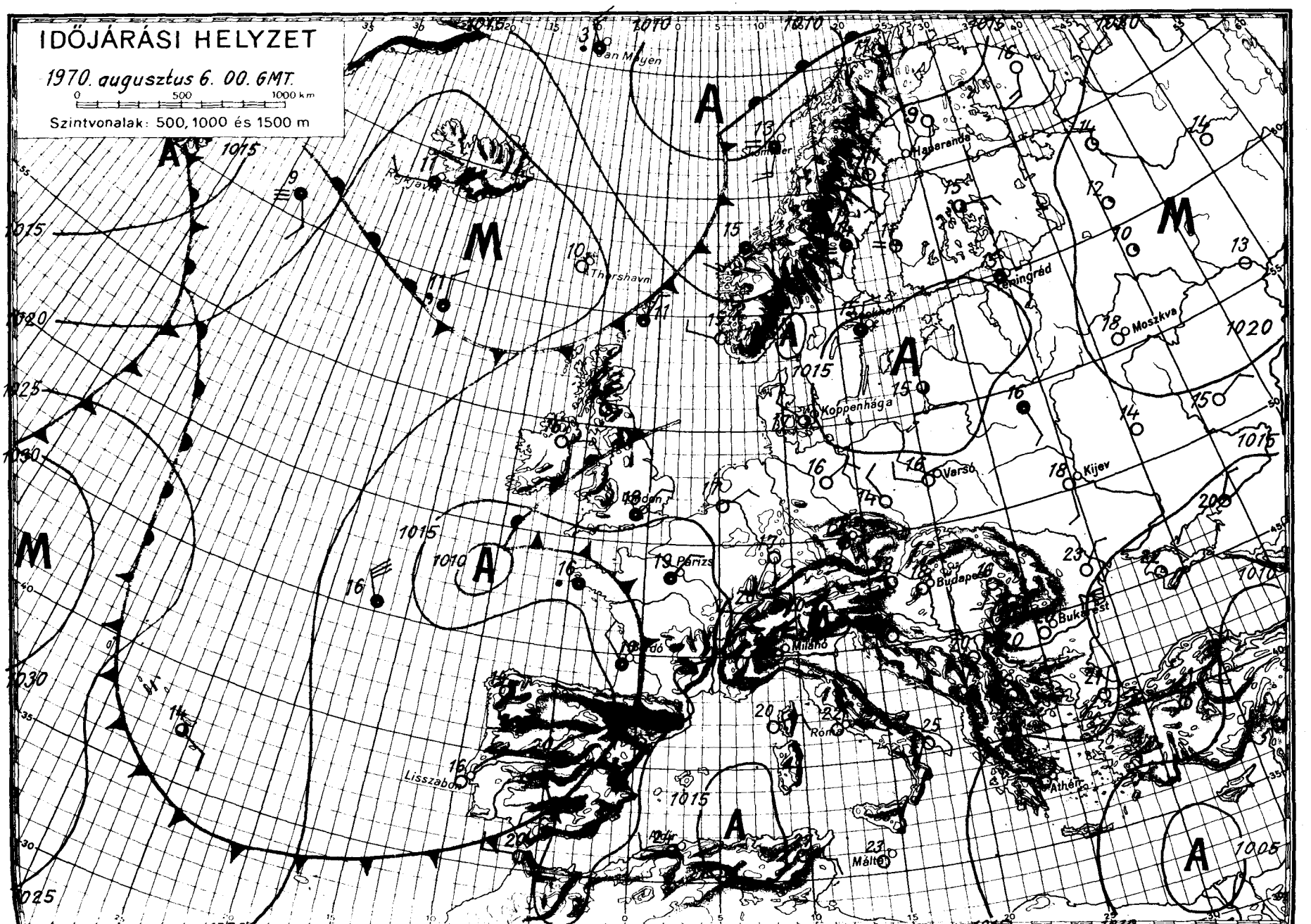

OFFSET-NYOMDA BUDAPEST

IDŐJÁRÁSI NAPIJELENTÉS

ЕЖЕДНЕВНЫЙ МЕТЕОРОЛОГИЧЕСКИЙ БЮЛЛЕТЕНЬ • DAILY WEATHER REPORT
BULLETIN QUOTIDIEN DE TEMPS • TÄGLICHER WETTERBERICHT

KIADJA AZ ORSZÁGOS METEOROLÓGIAI INTÉZET
BUDAPEST II. KITAIBEL PÁL UTCA 1
TELEFON: KÖZPONT: 353-500, IDŐJELZŐ OSZT.: 150-410

MEGJELENIK NAPONKÉNT * ELŐFIZETÉSI ÁRA
A POSTAI KÖLTSÉGGEL EGYÜTT NEGYEDÉVRE 60, Ft
KIADÁSÉRT FELELŐS AZ INTÉZET IGAZGATÓJA

23. évfolyam 219. szám + Budapest + 1970. augusztus 7. péntek

Az időjárási helyzet ma reggel és a várható időjárás:

Az óceánról érkező nedves, hűvös levegő elérte Nyugat-Európa partvidékét, igy itt változékonyabb, hűvösebb az időjárás, helyenként záporok, zivatarok alakulnak ki. A hőmérséklet 2, 4 fokkal esett vissza. Dél- és Közép-Európában tovább tart a fülledt meleg, amelyet csak rövid időre szakitanak meg délutáni helyi záporok, zivatarok.

Hazánkban csütörtökön nyugaton kissé, máshol változóan felhős volt az ég. Dunántúlon 10, 13, az ország többi részein 6, 10 órán át sütött a nap. Az északi-hegyvidék környékén és Tiszántúlon sok helyen alakult ki zápor, zivatar. A lehullott eső mennyisége általában 10 mm alatt maradt, helyenként meghaladta a 20, sőt felhőszakadásból, Egerből 25, Poroszlóról /Heves m./ 43, Füzesabonyból /Heves m./ 60, Szentendréről 68 mm-t jelentettek. Szendrőládon jég esett. A hőmérséklet napközben 29, 34 fokig emelkedett. Péntek hajnalra 15, 10 fokig hült le a levegő. Ma délelőtt folytatodott a fülledt, meleg idő. A hőmérséklet 11 órára általában 25, 30 fokig emelkedett.

Ma 12 órakor Budapesten a hőmérséklet 28 fok, a tengerszintre átszámitott légnyomás 761 mm, gyengén süllyed.

A Balaton vizének hőmérséklete Siófoknál 11 órakor 26 fok volt.

Várható időjárás szombat estig:

Nyugat felől megnövekvő felhőzet.
Többfelé, elsősorban a Dunántúlon, záporokkal, zivatarokkal.
Egy-két helyen jégeső.
Mérsékelt változó irányú szél.
Zivatar idején átmeneti szélerősödés.
A hőmérséklet nyugaton csökken.

Várható legalacsonyabb éjszakai hőmérséklet: 16, 21,
legmagasabb nappali hőmérséklet szombaton: általában 25, 30,
keleten még néhány fokkal 30 fok felett.

Bartha Péterné s.k.

Hőmérséklet napi középértéke és eltérése a 90 évi átlagtól /Budapesten/:

70. VIII. 6.: 25,3 C°, +3,5 C°.

70. óta ezen a napon Budapesten előfordult:

legmagasabb hőmérséklet 35,8 C° /1943/
legalacsonyabb hőmérséklet 11,0 C° /1883/

70.0415.

CSAPADÉKELOSZLÁS

AZ UTOLSÓ 24 ÓRÁBAN

1970. VIII. 6. 7h-TÓL VIII. 7. 7h-IG

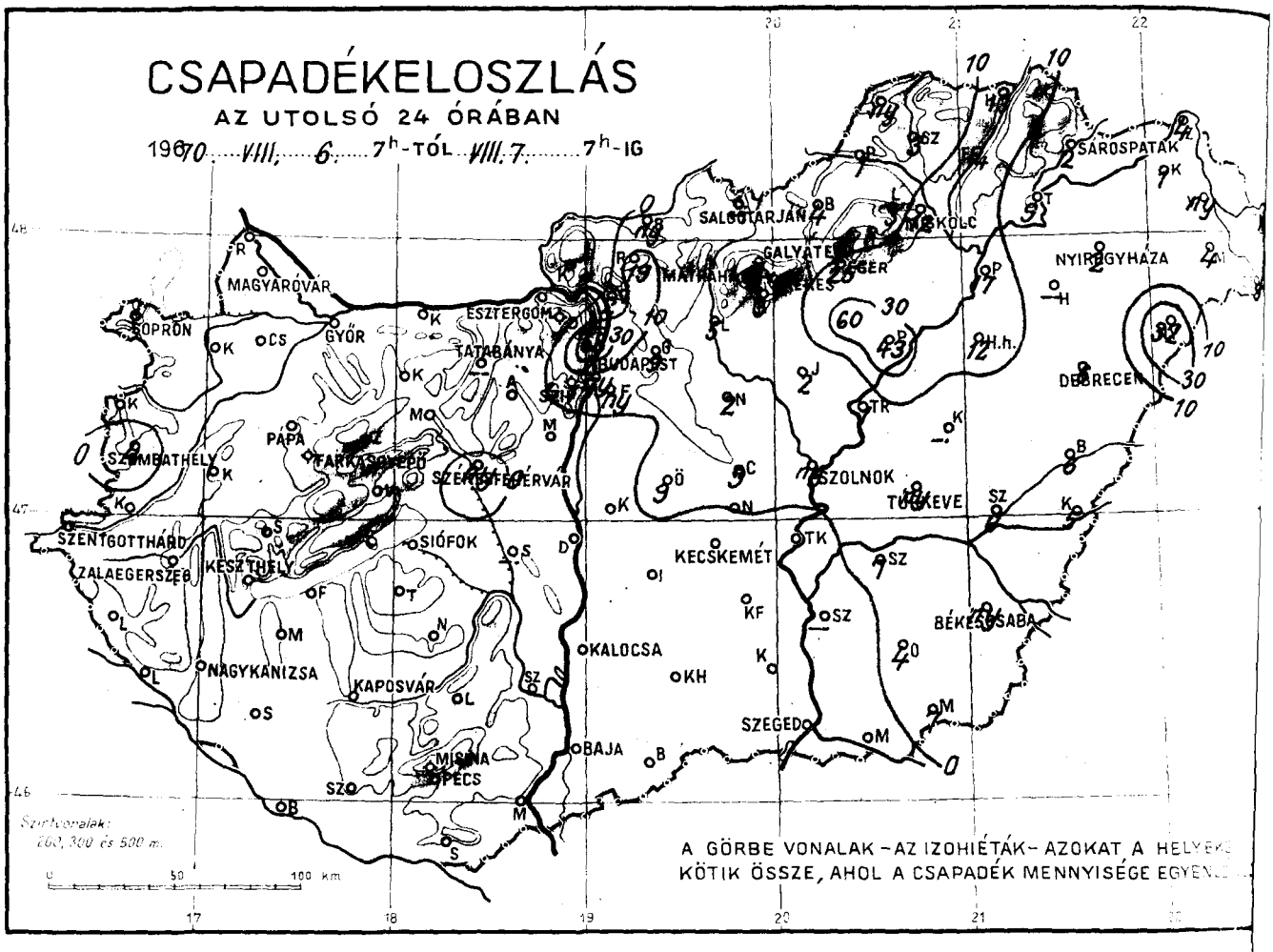

LEGMAGASABB HŐMÉRSÉKLET

1970. VIII. 6.

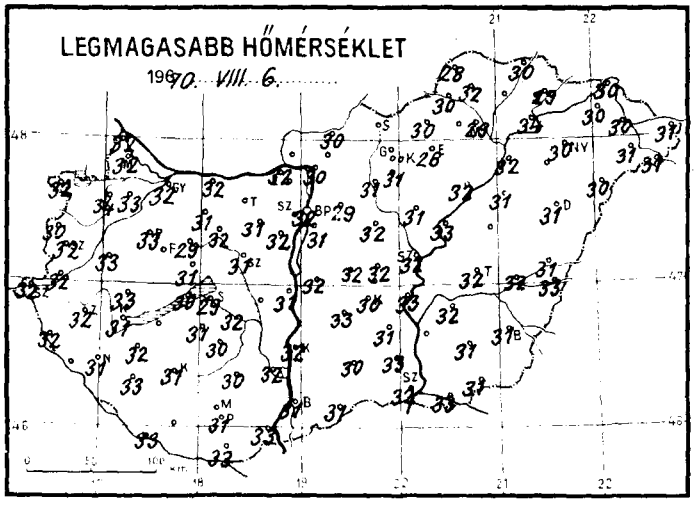

LEGALACSONYABB HŐMÉRSÉKLET

1970. VIII. 7.

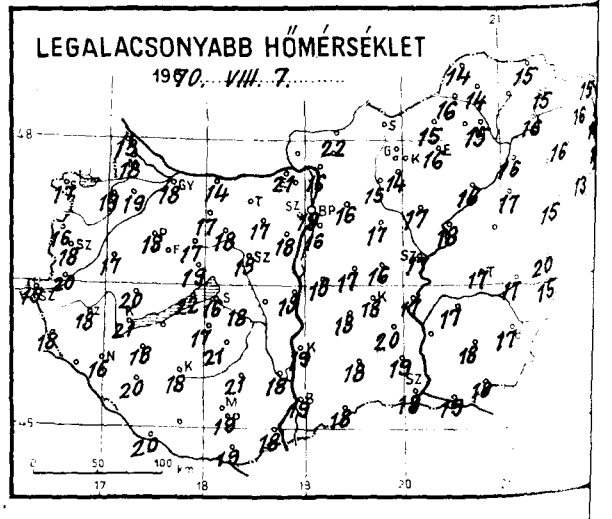

RADIÁCIÓS MINIMUM

1970. VIII. 7.

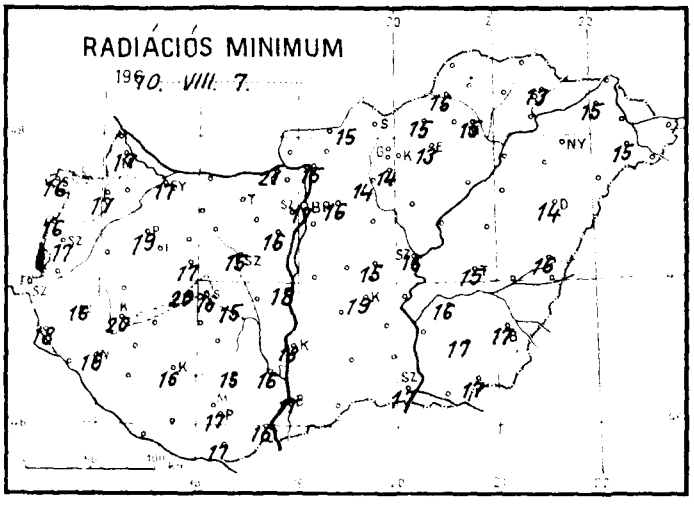

NAPFÉNYTARTAM

1970. VIII. 6.

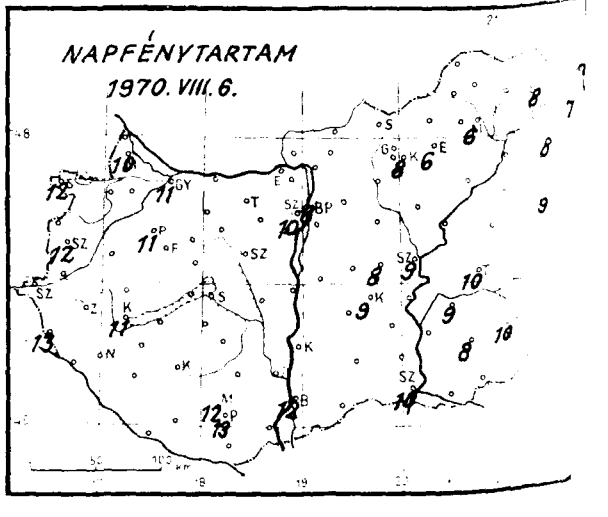

1970. augusztus 6.

7. nap péntek

	Az utolsó 24 óra adatai					
	Csapadék (mm)		Hőmérsékleti szélsőségek			Napsütés (óra) tegnap
			tegnapi nappali max.	éjszakai min.	min. 5 cm-en	
12815 Magyaróvár	•		32	18	17	10
822 Győr	•	≡	32	18	17	11
825 Pápa	•	≡	33	19	19	11
805 Sopron	•		32	17	16	12
812 Szombathely	4	⚑	32	18	17	12
910 Szentgotthárd	•	≡	32	17	15	
915 Zalaegerszeg	•	≡	32	18	16	
Lenti	•		32	18	18	13
925 Nagykanizsa	•	≡	31	16	16	
920 Keszthely	•	≡	31	21	20	11
Tihany	•		30	22	20	
935 Siófok	•	⚑	29	16	16	
942 Pécs	•		31	19	17	13
941 Misinatető (534 m)	•		30	20	18	12
Siklós	•	⌓	33	19	17	
827 Farkasgyepű (400 m)	•		29	21	19	
Veszprém	•	⌓	31	19	17	
833 Tatabánya	–					
839 Budapest (Ferihegy)	ny	⚑	31	16	–	
840 Budapest OMI	ny	⚑	32	19	17	8
841 Budapest (Szabadságh., 474 m)	1	⚑	29	18	16	10
Martonvásár	•		32	18	16	
835 Székesfehérvár	ny		31	18	15	
Dunaújváros	•		31	18	18	
Szekszárd	•		32	18	16	
Mohács	•		33	18	16	
960 Baja	•		31	19	17	12
955 Kalocsa	•		32	19	18	
Cegléd	9	⚑	32	16	15	8
860 Szolnok	ny	⚑	32	17	16	9
970 Kecskemét	7	⚑	30	18	–	9
Kiskunfélegyháza	•		31	20	19	
982 Szeged	•	⚑	32	18	17	10
Mezőhegyes	7	⚑	31	18	17	
Orosháza	4		31	18	17	8
990 Békéscsaba	ny	⚑	31	17	17	10
875 Túrkeve	ny	⚑	32	17	15	10
Berettyóújfalu	6	⚑	31	20	16	
882 890 Debrecen	6	⚑	31	15	14	9
892 Nyíregyháza	2	⚑	30	16	–	8
788 Kisvárda	1		30	16	15	7
Mátészalka	4	⚑	31	16	15	
Tiszabecs	ny	⚑	31	15		
Vác	2	⚑	30	16	15	
Gödöllő	9	⚑	29	17	16	
Lőrinci	5	⚑	31	15	14	
Gyöngyös	3	⚑	31	14	14	
Balassagyarmat	ny	⚑	30	12	15	⚑
755 Salgótarján	–					
Galyatető (932 m)	3	⚑	25	15		
851 Kékestető (1000 m)	7	⚑	23	15	12	8
Mátraháza (672 m)	–		–			
865 Eger	25	⚑	28	16	13	6
Putnok	1	⚑	30	16	16	
Lillafüred	3	⚑	28	14		
772 Miskolc	12	⚑	29	15	15	6
Füged	24	⚑	30	14	13	
778 Sárospatak	2	⚑	29	15	13	8

24 órai csapadék mm		
Rajka		
Kapuvár	•	
Csorna	•	≡
Komárom	•	⌓
Káld	•	⌓
Kőszeg	•	⌓
Körmend	5	⚑
Letenye	•	
Sümeg	•	
Zirc	•	
Kisbér	•	
Mór	•	⌓
Alcsút	•	
Esztergom	•	
Dobogókő	•	
Fonyód	•	
Tab	•	
Sárbogárd	•	
Sárhatvan	•	
Lengyel	•	
Nagykónyi	•	
Marcali	•	⌓
Somogyszob	•	⌓
Kaposvár	•	
Barcs	•	⌓
Szigetvár	•	
Bácsalmás	•	
Kiskunhalas	•	
Izsák	•	
Kunsztmiklós	•	
Örkény	•	
Nagykáta	9	⚑
Jászapáti	2	⚑
Tiszakécske	2	⚑
Nagykőrös	23	⚑
Kistelek	9	⚑
Makó	•	
Szentes	•	
Szarvas	–	
Szeghalom	7	⚑
Körösszakál	6	⚑
Tiszaroff	5	⚑
Poroszló	1	⚑
Karcag	43	⚑
Hortobágy	–	
Polgár	11	⚑
Hajdúdorog	17	⚑
Nyírlugos	–	
Csenger	32	⚑
Vásárosnamény	7	⚑
Záhony	ny	⌓
Királyrét	4	⚑
Romhány	•	
Borsodnádasd	19	⚑
Jósvafő	4	⚑
Szendrőlád	ny	⚑
Hidasnémeti	3	⚑
Tokaj	13	⚑
	9	⚑
Szentendre	68	⚑

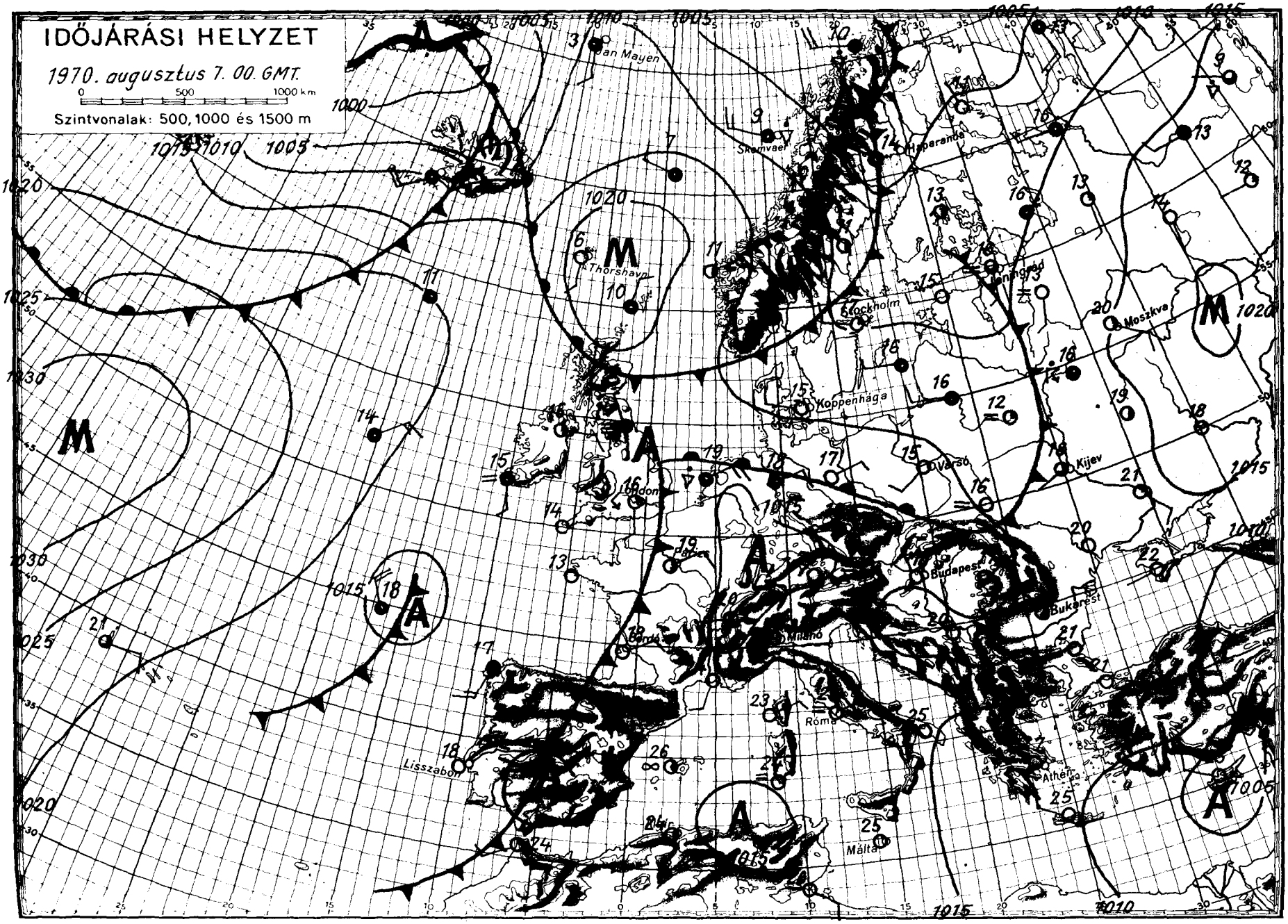

OFFSET: NYOMDA BUDAPEST

IDŐJÁRÁSI NAPIJELENTÉS

ЕЖЕДНЕВНЫЙ МЕТЕОРОЛОГИЧЕСКИЙ БЮЛЛЕТЕНЬ • DAILY WEATHER REPORT
BULLETIN QUOTIDIEN DE TEMPS • TÄGLICHER WETTERBERICHT

ADJA AZ ORSZÁGOS METEOROLÓGIAI INTÉZET
UDAPEST II. KITAIBEL PÁL UTCA 1
ELEFON: KÖZPONT: 353-500, IDŐJELZŐ OSZT.: 150-410

MEGJELENIK NAPONKÉNT * ELŐFIZETÉSI ÁRA
A POSTAI KÖLTSÉGGEL EGYÜTT NEGYEDÉVRE 60, Ft
KIADÁSÉRT FELEL AZ INTÉZET IGAZGATÓJA

. évfolyam 220. szám + Budapest + 1970. augusztus 8. szombat

Az időjárási helyzet ma reggel és a várható időjárás:

Az elmúlt nap folyamán Európa időjárásában lényeges változás nem tö-
nt. Mindenhol folytatódik a nyári, meleg idő. Pénteken a Brit-szigetek és a
andináv-félsziget kivételével a hőmérséklet mindenhol meghaladta a 20. Közép-
Dél-Európában sok helyen a 30, a Balkán-félszigeten helyenként még a 35 fo-
t is. A fülledt, meleg időt kísérő záporok, zivatarok különösen Nyugat- és
zép-Európában gyakoriak. A Kárpát-medence időjárását vasárnap is a meleg le-
gő határozza meg.

Hazánkban pénteken napközben megnövekedett a felhőzet és a déli, délutá-
rakban több helyen keletkezett zápor, zivatar. A zivatarokat szélrohamok,
meneti hőmérsékletcsökkenés és helyenként jégeső kísérte. A lehullott csapa-
k mennyisége a Tiszántúl déli részén, a Duna-Tisza közén és a Dunántúl északi
ében volt számottevő. Ezeken a helyeken általában 15, 30, sőt Vasegerszegen
Örkényben 34, Kisbéren 36, Bársonyosan /Komárom m./ 41, Réden /Komárom m./
ig 50 mm-t mértek. A zivatarok hevességét fokozta, hogy a nagy mennyiségű
rövid idő alatt zúdult le. A hőmérséklet csúcsértéke általában 27, 34 fok
ött alakult. Ma hajnalra 15, 20 fokig hűlt le a levegő. Délelőtt országszer-
folytatódott a fülledt, meleg idő. A hőmérséklet 11 órakor 23, 27 fok között
t.

Ma 12 órakor Budapesten a hőmérséklet 25 fok volt, a tengerszintre át-
mitott légnyomás 759 mm, gyengén emelkedik.

A Balaton vizének hőmérséklete 11 órakor Siófoknál 25 fok volt.

Várható időjárás vasárnap estig:

Időnkint megnövekvő felhőzet.
A déli, délutáni órákban többfelé zápor, zivatar.
Mérsékelt változó irányú szél. Zivatar idején átmeneti szélerősödés.
Fülledt, meleg idő.

Várható legalacsonyabb éjszakai hőmérséklet: 15, 20,
legmagasabb nappali hőmérséklet vasárnap: 26, 30 fok között.

Kerényi Nárcisz s.k.

Hőmérséklet napi középértéke és eltérése a 90 évi átlagtól /Budapesten/:

. VIII. 7.: 23,6 C°, +1,9 C°.

Óta ezen a napon Budapesten előfordult:

egasabb hőmérséklet 35,7 C° /1952/
acsonyabb hőmérséklet 9,1 C° /1916/

70.0416.

CSAPADÉKELOSZLÁS

AZ UTOLSÓ 24 ÓRÁBAN

1970. VIII. 7. 7h-TÓL VIII. 8. 7h-IG

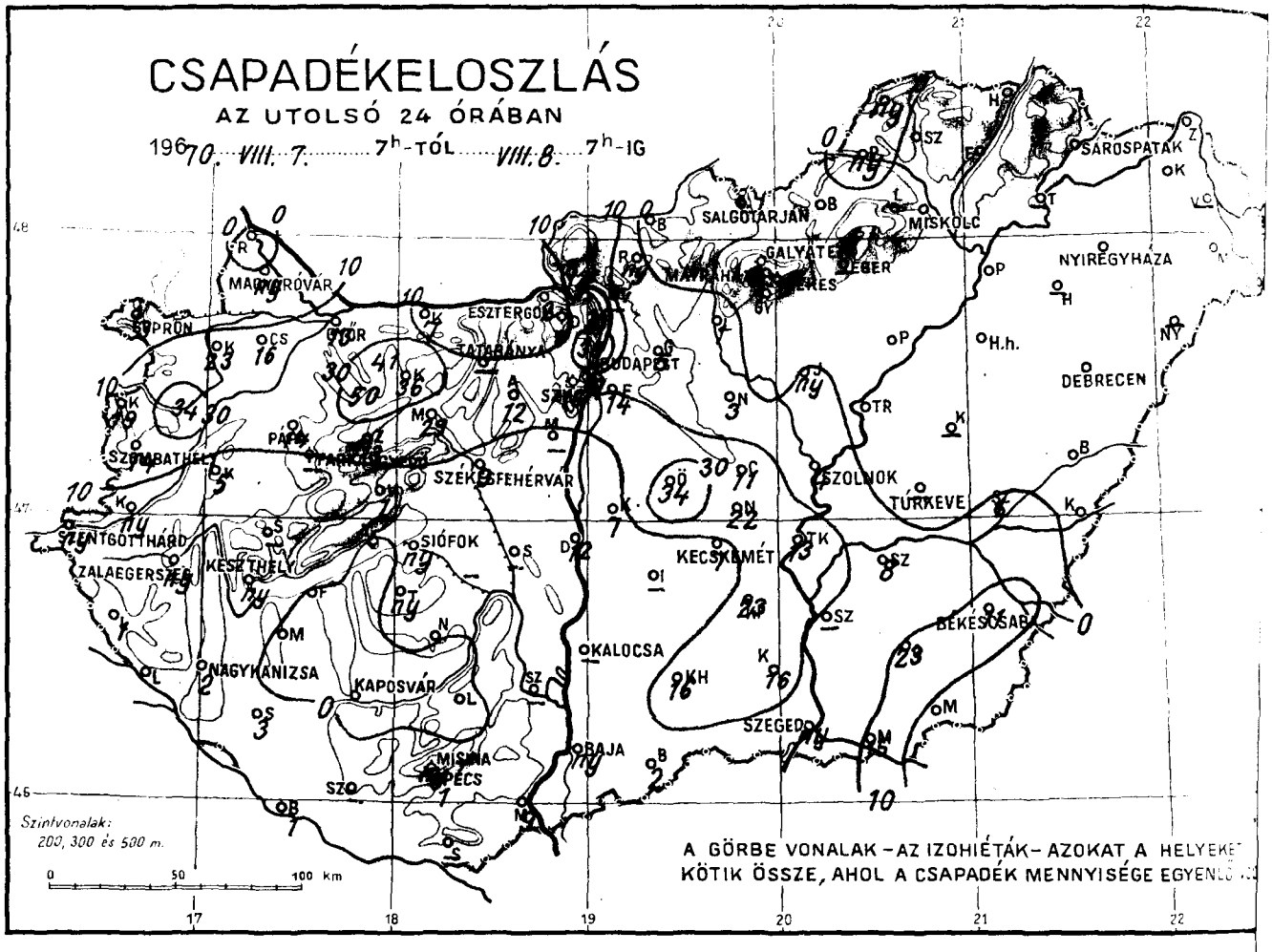

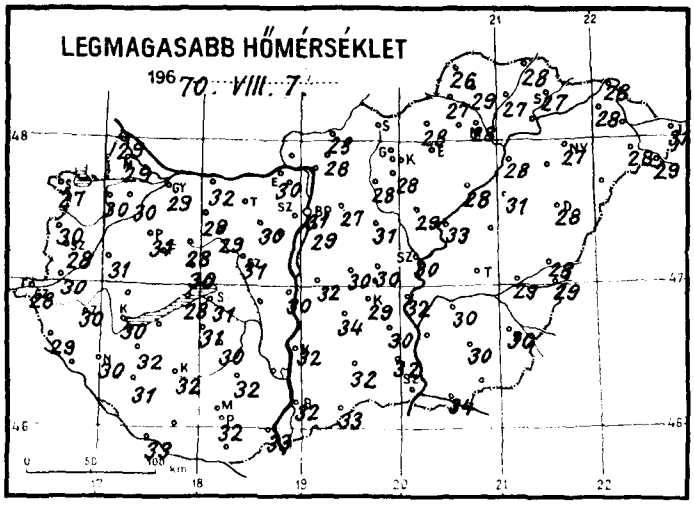

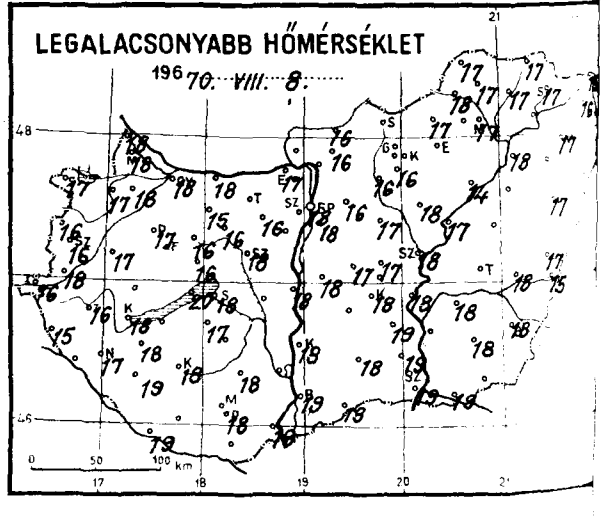

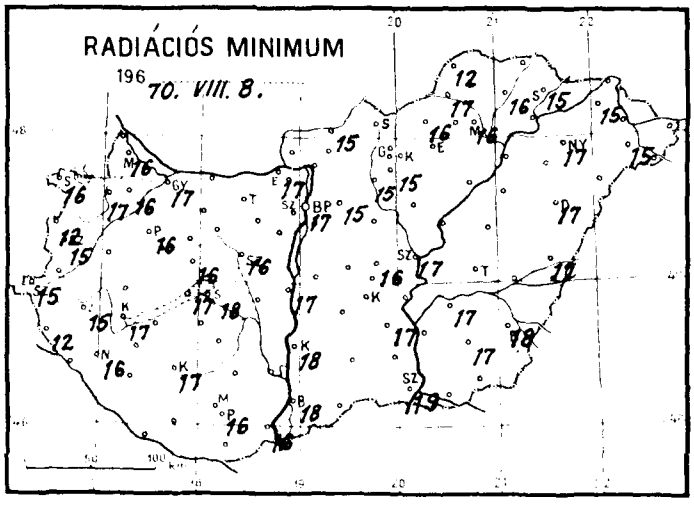

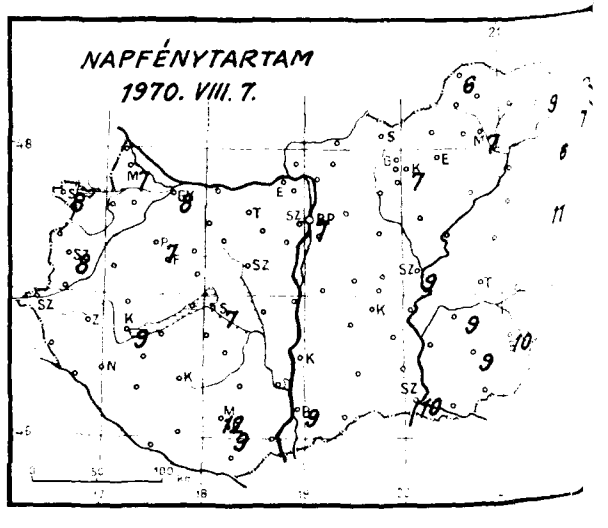

1970. augusztus hó, 8. nap szombant

	Az utolsó 24 óra adatai					
	Csapadék (mm)		Hőmérsékleti szélsőségek			Napsütés (óra) tegnap
			tegnapi nappali max.	éjszakai min.	min. 5 cm-en	
12815 Magyaróvár	ny	≡	29	18	16	7
822 Győr	13	R	30	18	17	8
825 Pápa	14	R	31	17	16	7
805 Sopron	3	R	27	17	16	8
812 Szombathely	14	R	28	16	15	8
910 Szentgotthárd	ny	R	28	16	15	
915 Zalaegerszeg	ny	⊽	30	16	15	
Lenti	1		29	15	12	
925 Nagykanizsa	2	R	30	17	16	
920 Keszthely	ny	R	30	18	17	9
Tihany	•		28	20	17	
935 Siófok	ny	R	31	18	18	7
942 Pécs	1	R	32	18	16	9
941 Misinatető (534 m)	ny		31	19	17	12
Siklós	–					
827 Farkasgyepű (400 m)	–					
Veszprém	1	R	30	16	16	
833 Tatabánya	–					
839 Budapest (Ferihegy)	14	R	29	18	–	
840 Budapest OMI	7	R	31	18	17	7
841 Budapest (Szabadságh., 474 m)	16	R	29	16	15	8
Martonvásár	–					
835 Székesfehérvár	9	R	31	18	16	
Dunaújváros	12	R	30	18	17	
Szekszárd	–					
Mohács	9	⊽	33	19	16	
960 Baja	9	R▲	32	19	18	9
955 Kalocsa	–	R	32	18	18	8
Cegléd	11	R	30	17	16	
860 Szolnok	4	R	30	18	17	9
970 Kecskemét	7	R	29	18	–	–
Kiskunfélegyháza	23	R	30	19	17	–
982 Szeged	ny	R	32	19	18	10
Mezőhegyes	8	R	32	18	18	
Orosháza	23	⊽	30	18	17	9
990 Békéscsaba	11		30	18	18	10
875 Túrkeve	–					
Berettyóújfalu	•	⌒	28	17	17	
880 Debrecen	•	=	28	17	17	11
892 Nyíregyháza	•	≡	27	17	17	6
889 Kisvárda	•	≡	28	16	15	7
Mátészalka	•	⌒	28	17	15	
Tiszabecs	•		31	16		
Vác	–					
Gödöllő	5	R	27	16	15	
Lőrinci	1	R	28	16	15	
Gyöngyös	•		28	16	15	
Balassagyarmat	•	⌒	28	16	15	
755 Salgótarján						
Galyatető (932 m)	•		25	15		
851 Kékestető (1000 m)	•	=	21	15	14	7
Mátraháza (672 m)	–					
865 Eger	–					
Putnok	ny		27	18	17	
Lillafüred	•		26	16		
772 Miskolc	•	=	28	17	16	7
Füged	•	⌒	27	17	16	
778 Sárospatak	•		27	17	15	9

	24 órai csapadék mm	
Rajka	•	
Kapuvár	23	R
Csorna	16	R
Komárom	7	R
Káld	5	R
Kőszeg	19	R
Körmend	ny	R
Letenye	2	R
Sümeg	–	
Zirc	13	R
Kisbér	36	R
Mór	29	R
Alcsút	12	R
Esztergom	2	
Dobogókő	–	
Fonyód	•	
Tab	ny	
Sárbogárd	–	
Lengyel	•	
Nagykónyi	•	⌒
Marcali	•	⌒
Somogyszob	3	R
Kaposvár	•	
Barcs	1	R
Szigetvár	–	
Bácsalmás	2	R
Kiskunhalas	16	R
Izsák	–	
Kunsztmiklós	7	R
Örkény	34	R
Nagykáta	3	R
Jászapáti	ny	R
Tiszakécske	13	⊽
Nagykőrös	22	R
Kistelek	16	R
Makó	15	R
Szentes	–	
Szarvas	8	R
Szeghalom	1	R
Kőrösszakál	•	
Tiszaroff	•	
Poroszló	•	⌒
Karcag	–	
Hortobágy	–	
Polgár	•	
Hajdúdorog	–	
Nyírlugos	–	
Csenger	–	⌒
Vásárosnamény	–	
Záhony	•	
Királyrét	12	R
Romhány	ny	
Borsodnádasd	•	
Jósvafő	ny	R
Szendrőlád	•	
Hidasnémeti	•	
Tokaj	–	
Szentendre	30	

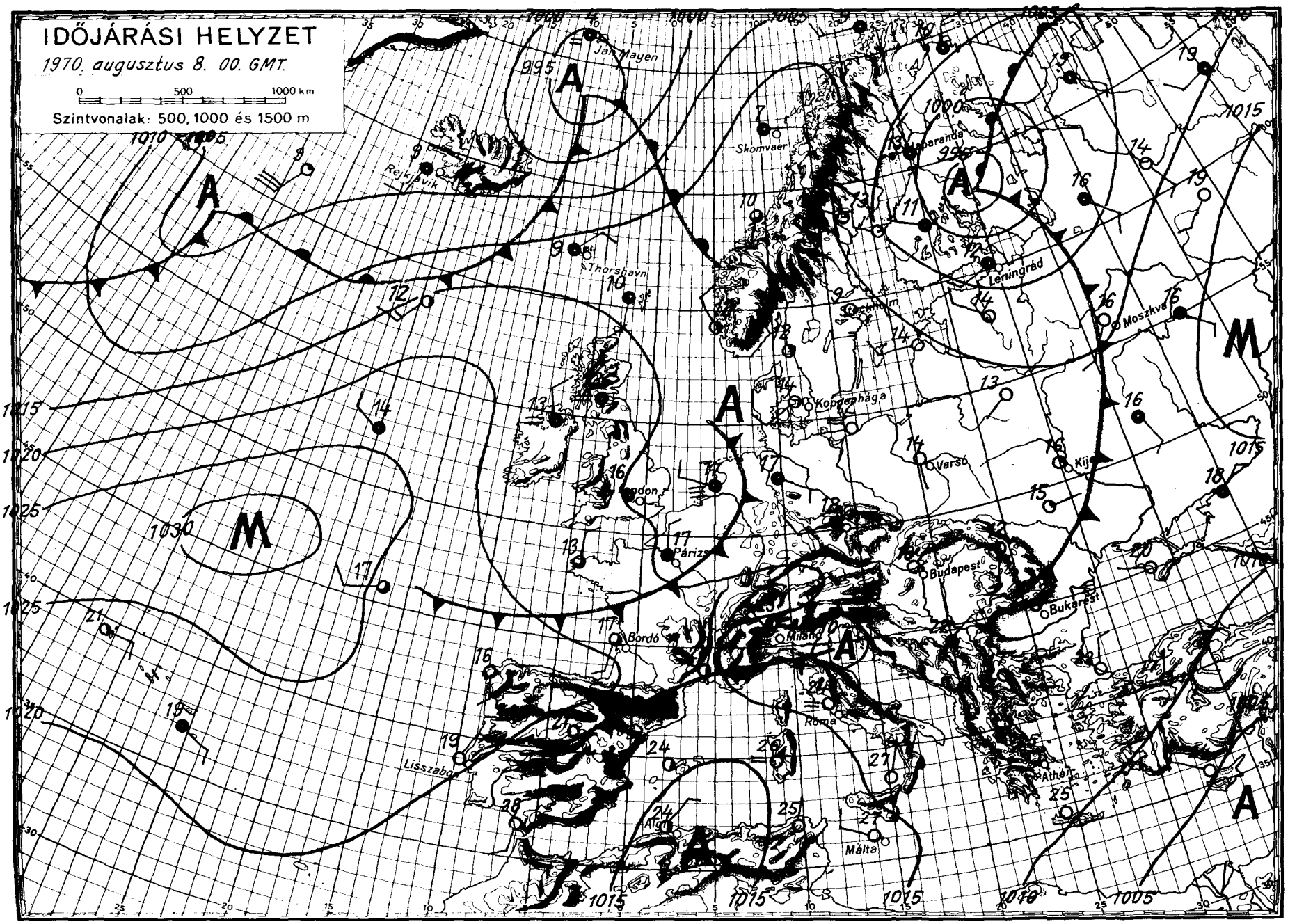

OFFSET NYOMDA BUDAPEST

IDŐJÁRÁSI NAPIJELENTÉS

ЕЖЕДНЕВНЫЙ МЕТЕОРОЛОГИЧЕСКИЙ БЮЛЛЕТЕНЬ • DAILY WEATHER REPORT
BULLETIN QUOTIDIEN DE TEMPS • TÄGLICHER WETTERBERICHT

KIADJA AZ ORSZÁGOS METEOROLÓGIAI INTÉZET
BUDAPEST II. KITAIBEL PÁL UTCA 1
TELEFON: KÖZPONT: 353-500, IDŐJELZŐ OSZT.: 150-410

MEGJELENIK NAPONKÉNT • ELŐFIZETÉSI ÁRA
A POSTAI KÖLTSÉGGEL EGYÜTT NEGYEDÉVRE 60, Ft
KIADÁSÉRT FELEL AZ INTÉZET IGAZGATÓJA

83. évfolyam 221. szám. + Budapest + 1970. augusztus 9. vasárnap

Az időjárási helyzet ma reggel és a várható időjárás:

Európa nyugati partvidékére egy-két nappal ezelőtt hüvős óceáni levegő érkezett, amely átmenetileg lelassult és csak nagyon lassan haladt kelet felé. Az éjszaka folyamán azonban a hüvös levegő meggyorsult és így ma reggelre elérte Közép-Európa nyugati részeit esők, zivatarok kiséretében. Az elkövetkező 36 óra folyamán a Kárpát-medence nagy részén az emlitett hüvös levegő érezteti hatását.

Hazánkban szombaton változóan felhős, fülledt, meleg idő volt. A nap 6, 11 órán át sütött. A hőmérséklet napközben 27, 31 fokig emelkedett. A délutáni órákban az északkeleti megyékben néhány helyen záporeső, zivatar volt. Az éjszakai óráktól kezdve a nyugati megyékben ujabb záporok, zivatarok keletkeztek. A lehullott csapadék mennyisége általában 10 mm alatt maradt, de Kékestetőn 39, Galyatetőn 43 mm-t mértek.

Ma délelőtt a Dunántul nagy részén erősen, máshol gyengén felhős volt az ég. A nyugati megyékben több helyen zápor, zivatar keletkezett. A hőmérséklet 11 órára a felhős, csapadékos nyugati megyékben csak 18, 21 , az ország többi részein 24, 28 fok alakult ki.

Ma 12 órakor Budapesten a hőmérséklet 27 fok, a tengerszintre átszámitott légnyomás 756 mm, gyengén süllyed.

A Balaton vizének hőmérséklete 11 órakor Siófoknál 24 fok volt.

Várható időjárás hétfő estig:

Keleten is megnövekedő felhőzet, sokfelé esővel, zivatarral, helyenként jégesővel.
Időnként élénk változó irányu, elsősorban a Dunántulon erős észak-nyugati, északi szél.
A meleg keleten is mérséklődik.

Várható legalacsonyabb hőmérséklet: 14, 19,
legmagasabb nappali hőmérséklet hétfőn: 20, 25 fok között.

Vadkerti Ferenc s.k

A hőmérséklet napi középértéke és eltérése a 90 évi átlagtól /Budapesten/:

1970. VIII. 8.:	23,3 C°,	1,9 C°.

1871 óta ezen a napon Budapesten előfordult:

legmagasabb hőmérséklet	35,8 C° /1921/
legalacsonyabb hőmérséklet	11,1 C°/ 1941/

CSAPADÉKELOSZLÁS

AZ UTOLSÓ 24 ÓRÁBAN

196 70. VIII. 8. ..... 7h-TÓL ..... VIII. 9. ..... 7h-IG

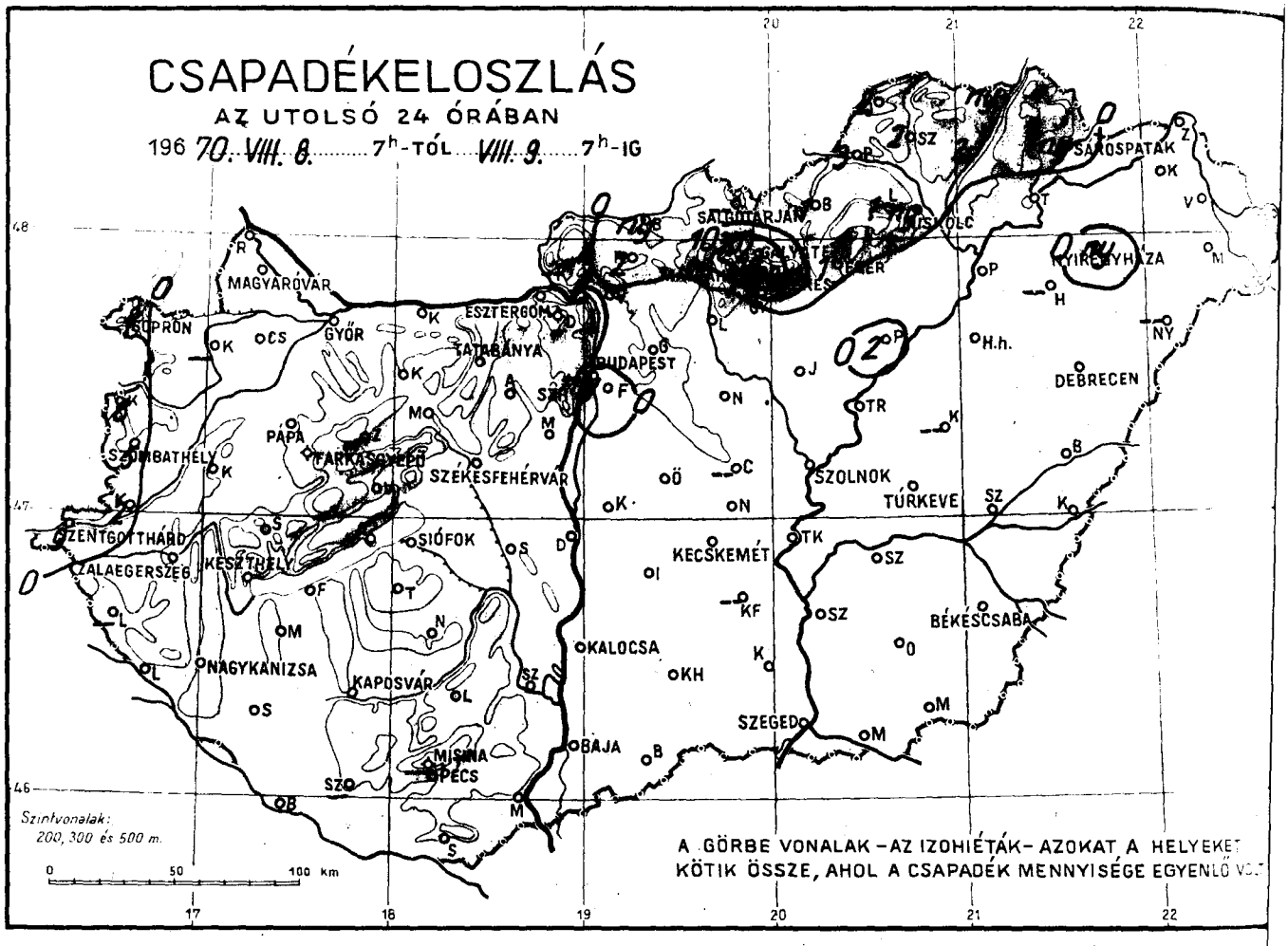

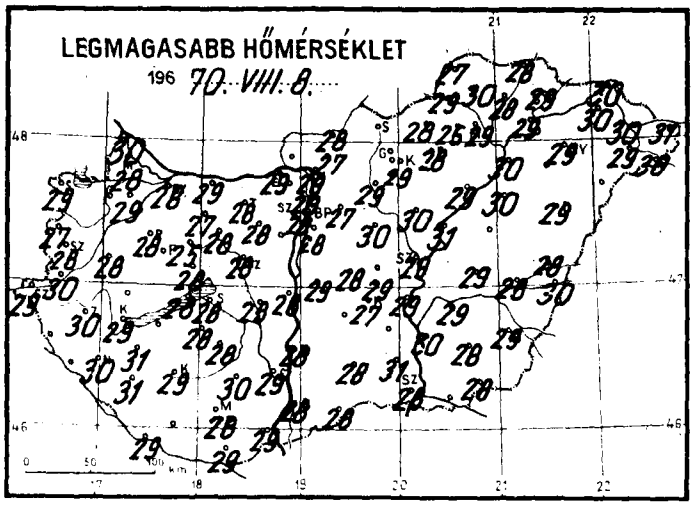

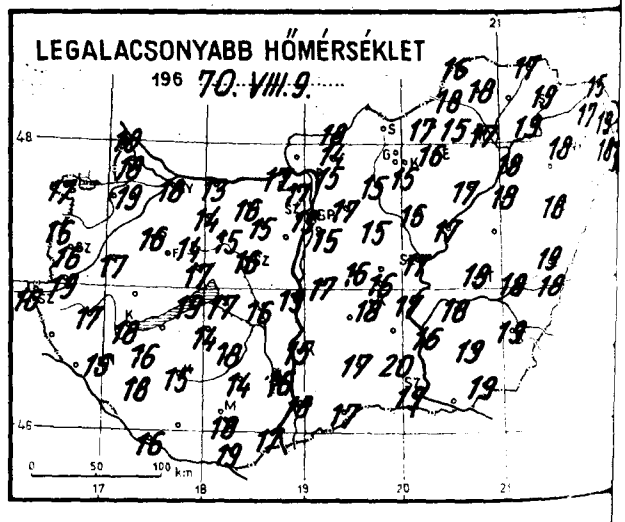

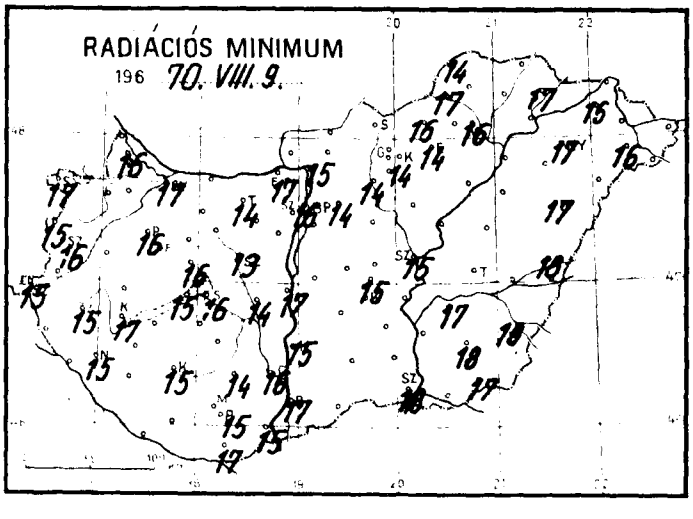

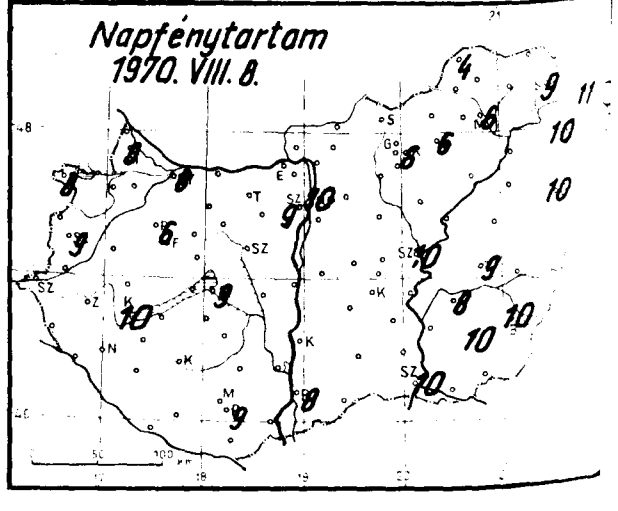

1979. augusztus ..... hó, 5. vasárnap ..... nap .....

	Az utolsó 24 óra adatai								
	Csapadék (mm)		Hőmérsékleti szélsőségek			Napsütés (óra) tegnap	24 órai csapadék mm		
			tegnapi nappali max.	éjszakai min.	min. 5 cm-en				
12815 Magyaróvár	•		28	18	16	8	Rajka	•	
822 Győr	•		28	18	17	8	Kapuvár	•	
825 Pápa	•		28	16	16	6	Csorna	•	⌓
805 Sopron	1	⊼	29	17	17	8	Komárom	•	⌓
812 Szombathely	5	⊼	28	16	16	9	Káld	•	
910 Szentgotthárd	9	⊼	29	16	15		Kőszeg	8	⊼
915 Zalaegerszeg	•		30	17	15		Körmend	2	
Lenti	–		–	–			Letenye	•	
925 Nagykanizsa	•		30	16	15		Sümeg		
920 Keszthely	•		29	18	17	10	Zirc	•	
Tihany	•		28	19	15		Kisbér	•	⌓
935 Siófok	•		28	17	16	9	Mór	•	
942 Pécs	•		28	18	15	9	Alcsút	•	
941 Misinatető (534 m)	•		–	–			Esztergom	•	
Siklós	•		29	19	17		Dobogókő	•	
827 Farkasgyepű (400 m)	•		26	17	16		Fonyód	•	
Veszprém	•	⌓	28	17	16	–	Tab	•	
833 Tatabánya	•	⌓	28	16	14		Sárbogárd	•	⌓
839 Budapest (Ferihegy)	ny	▽	28	15	–		Lengyel	•	
840 Budapest OMI	•		29	19	16	10	Nagykónyi	•	
841 Budapest (Szabadságh., 474 m)	•		26	17	14	9	Marcali	•	⌓
Martonvásár	•		–	–	–		Somogyszob	•	
835 Székesfehérvár	•		28	16	13		Kaposvár	•	⌓
Dunaújváros	•		28	19	17		Barcs	•	
Szekszárd	•		29	16	16		Szigetvár	•	
Mohács	•		29	17	15		Bácsalmás	•	
960 Baja	•		28	18	17	8	Kiskunhalas	•	
955 Kalocsa	•		28	15	15		Izsák	–	
Cegléd	–		–	–	–		Kunsztmiklós	•	
860 Szolnok	•	≡	29	17	15	10	Örkény	•	
970 Kecskemét	•		27	18	–	–	Nagykáta	•	⌓
Kiskunfélegyháza	–		–	–	–		Jászapáti	•	⌓
982 Szeged	•		28	19	18	10	Tiszakécske	•	
Mezőhegyes	•	⌓	28	19	17		Nagykőrös	•	
Orosháza	•		28	19	18	10	Kistelek	•	
990 Békéscsaba	•		29	19	18	10	Makó	–	
875 Túrkeve	•		29	18	–	9	Szentes	•	
Berettyóújfalu	•	⌓	28	19	18		Szarvas	•	
880 Debrecen	•		29	18	17	10	Szeghalom	•	⌓
892 Nyíregyháza	ny	⊼	29	18	17	10	Kőrösszakál	•	
788 Kisvárda	•	≡	30	17	16	11	Tiszaroff	•	
Mátészalka	•	⌓	29	18	16		Poroszló	2	⊼
Tiszabecs	•		31	16	–		Karcag	•	
Vác	•	⌓	29	15	15		Hortobágy	•	
Gödöllő	•	⌓	27	17	14		Polgár	•	
Lőrinci	•	≡	29	15	14		Hajdúdorog	–	⌓
Gyöngyös	•		29	15	14		Nyírlugos	–	⌓
Balassagyarmat	ny	⌓	28	18	14		Csenger	•	
755 Salgótarján	–		–	–			Vásárosnamény	•	
Galyatető (932 m)	43	⊼	24	15			Záhony	•	
851 Kékestető (1000 m)	39	⊼	23	14	12	6	Királyrét	•	
Mátraháza (672 m)	–	–	–	–			Romhány	2	⊼
865 Eger	1	⊼	28	16	14	6	Borsodnádasd	1	⊼
Putnok	3	⊼	29	18	17		Jósvafő	2	⊼
Lillafüred	1		26	15			Szendrőlád	2	⊼
772 Miskolc	ny	⊼	29	17	16	6	Hidasnémeti	ny	⊼
Füged	2		28	17	16		Tokaj	•	
775 Sárospatak	ny		29	19	17	9	Szentendre	•	

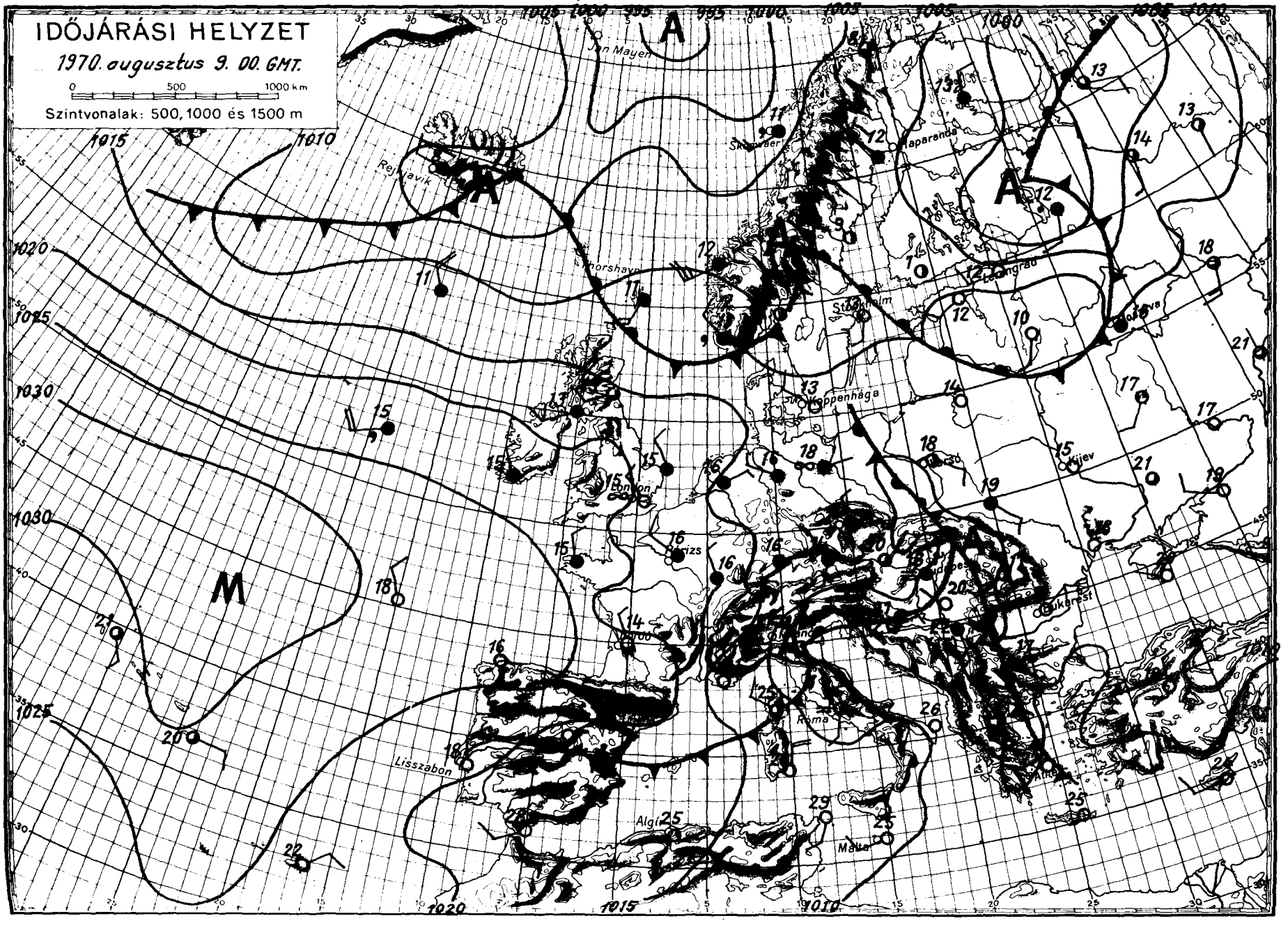

OFFSET-NYOMDA BUDAPEST

IDŐJÁRÁSI NAPIJELENTÉS

ЕЖЕДНЕВНЫЙ МЕТЕОРОЛОГИЧЕСКИЙ БЮЛЛЕТЕНЬ • DAILY WEATHER REPORT
BULLETIN QUOTIDIEN DE TEMPS • TÄGLICHER WETTERBERICHT

KIADJA AZ ORSZÁGOS METEOROLÓGIAI INTÉZET
BUDAPEST II. KITAIBEL PÁL UTCA 1
TELEFON: KÖZPONT: 353-500, IDŐJELZŐ OSZT.: 150-410

MEGJELENIK NAPONKÉNT • ELŐFIZETÉSI ÁRA
A POSTAI KÖLTSÉGGEL EGYÜTT NEGYEDÉVRE 60, Ft
KIADÁSÉRT FELEL AZ INTÉZET IGAZGATÓJA

83. évfolyam 222. szám, + Budapest + 1970. augusztus 10. hétfő

Az időjárási helyzet ma reggel és a várható időjárás:

Az elmult hét két utolsó napján Közép-Európa időjárásában gyökeres változás történt. A fülledt, az átlagosnál 2-4 fokkal melegebb időt okozó afrikai eredetü levegőt, a nyugatról érkező hüvösebb óceáni levegő váltotta fel. A hüvös levegő beáramlása, főként a Kárpát-medencében és környékén vasárnap heves záporokat, zivatarokat váltott ki. Utánpótlása azonban hétfőre megszünt, igy az elkövetkező egy-két napban ismét lassu felmelegedésre számithatunk.

Hazánkat vasárnap hajnalban érte el az óceáni levegő, ekkor törtek ki az első zivatarok a nyugati határvidéken, ennek következtében itt csak 19-24 fokig emelkedett a hőmérséklet. Az ország többi részét csak a déli, délutáni órákban érték el a több hullámban vonuló záporok, zivatarok igy itt még 25-31 fokig melegedett fel a levegő. A hétfő reggel 7 óráig lehullott csapadék mennyisége sokfelé elérte a 10-30, több helyen a 30-50 mm-t. A legtöbb esőt 55 mm-t a budapesti Szabadsághegyen, 59 mm-t, a békés megyei Füzesgyarmaton, 63 mm-t a fővárosban a Róbert Károly köruti észlelőállomásunkon, 80 mm-t Debrecenben és 92 mm-t a szatmár megyei Buj községben mérték. A kitörő zivatar helyenként erős szélviharral párosult. Hétfő hajnalra 14-19 fokig hült le a levegő.

Ma délelőtt változóan felhős volt az ég. 11 órára a keleti megyékben is megszüntek a záporok, zivatarok és a hőmérséklet 20-25 fokig emelkedett.

Ma 12 órakor Budapesten a hőmérséklet 23 fok, a tengerszintre átszámitott légnyomás 757 mm, nem változik.
A Balaton vizének hőmérséklete 11 órakor Siófoknál 24 fok volt.

Várható időjárás kedd estig:
Felhőátvonulások, már csak szórványosan előforduló záporral, zivatarral.
Időnként megélénkülő északi, északkeleti szél.
A hőmérséklet ismét megközeliti, helyenként eléri az évszaknak megfelelő értéket.

Várható legalacsonyabb éjszakai hőmérséklet: 13-18,
legmagasabb nappali hőmérséklet kedden: 24-28 fok között.

Vissy Károly s.k.

A hőmérséklet napi középértéke és eltérése a 90 évi átlagtól /Budapesten/:

1970. VIII. 9.	22,7 C°,	+0,9 C°,

1871 óta ezen a napon Budapesten előfordult:

legmagasabb hőmérséklet	35,5 /1961/
legalacsonyabb hőmérséklet	8,4 /1913/

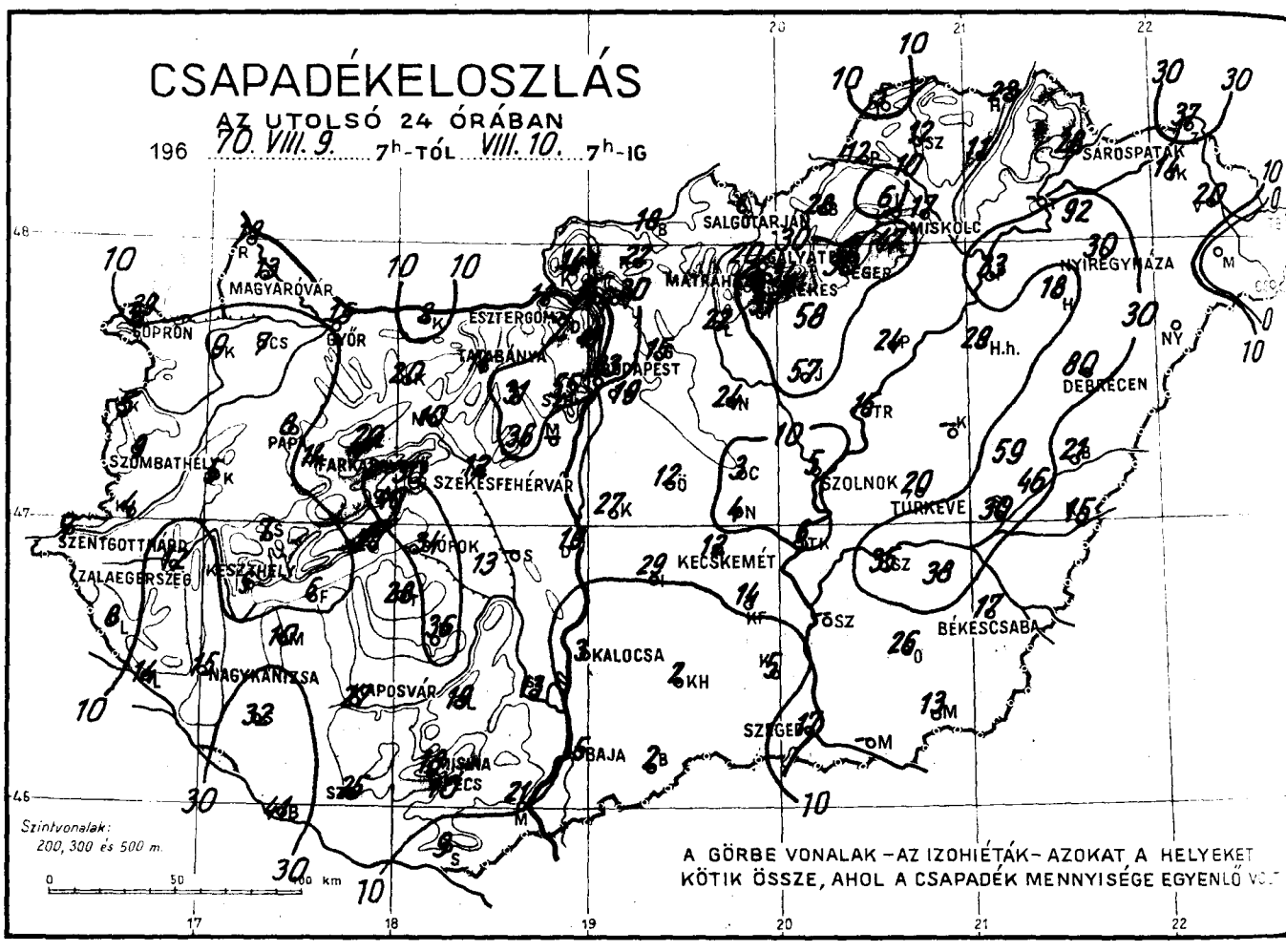
CSAPADÉKELOSZLÁS
AZ UTOLSÓ 24 ÓRÁBAN
196 70. VIII. 9. 7h-TÓL VIII. 10. 7h-IG
SÁROSPATAK
SALGÓTARJÁN
MISKOLC
NYÍREGYHÁZA
MAGYARÓVÁR
GÖPRÖN
GYŐR
ESZTERGOM
TATABÁNYA
BUDAPEST
DEBRECEN
SZOMBATHELY
SZEKESFEHÉRVÁR
SZOLNOK
TÜRKEVE
SZENTGOTTHÁRD
ZALAEGERSZEG
KESZTHELY
KECSKEMÉT
BÉKESCSABA
KALOCSA
NAGYKANIZSA
KAPOSVÁR
SZEGED
BAJA
PÉCS
Szintvonalak:
200, 300 és 500 m.
A GÖRBE VONALAK – AZ IZOHIÉTÁK – AZOKAT A HELYEKET
KÖTIK ÖSSZE, AHOL A CSAPADÉK MENNYISÉGE EGYENLŐ VOLT

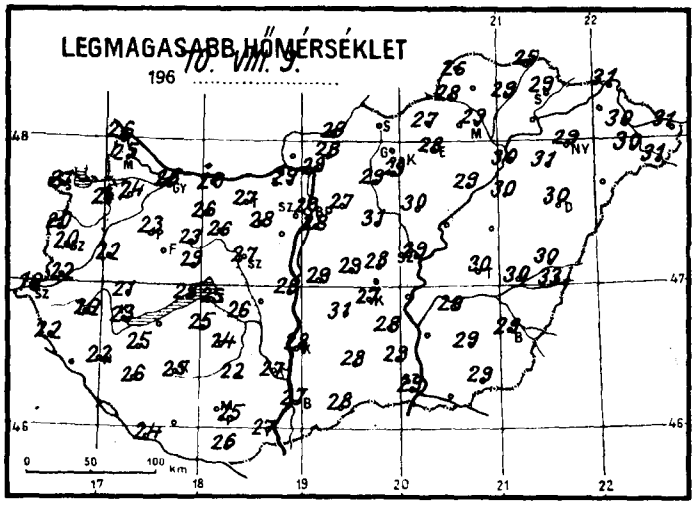
LEGMAGASABB HŐMÉRSÉKLET
196 70. VIII. 9.

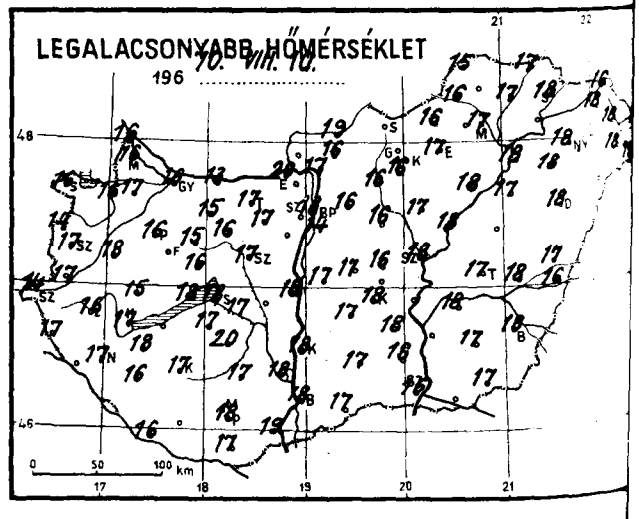
LEGALACSONYABB HŐMÉRSÉKLET
196 70. VIII. 10.

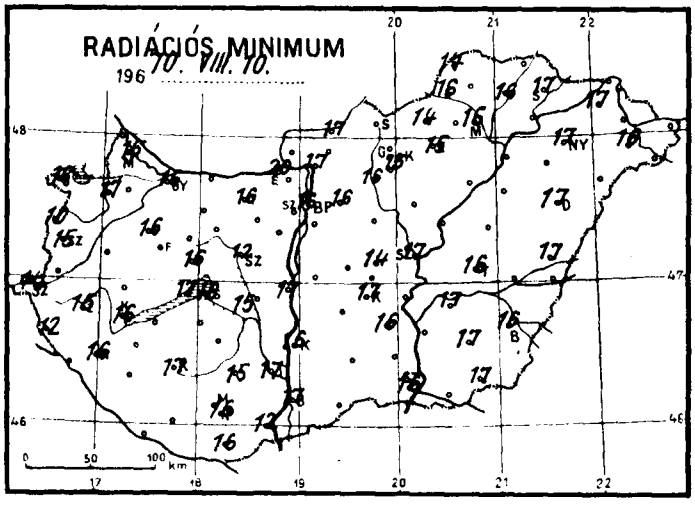
RADIÁCIÓS MINIMUM
196 70. VIII. 10.

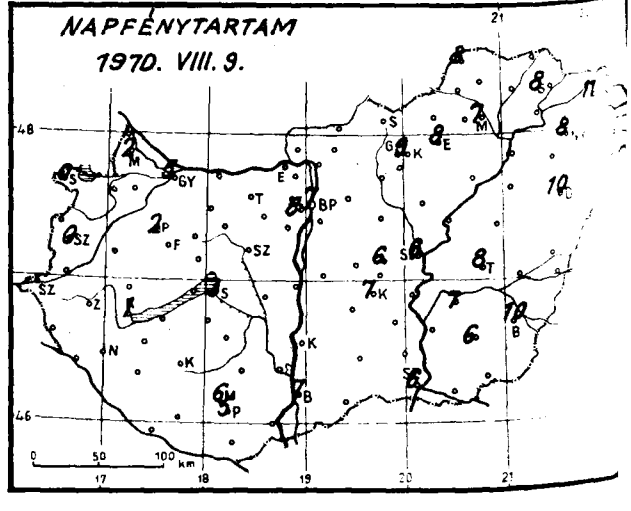
NAPFÉNYTARTAM
1970. VIII. 9.

1970. augusztus ..... hó,
10. hétfő ..... nap .....

		Az utolsó 24 óra adatai					
		Csapadék (mm)		Hőmérsékleti szélsőségek: tegnapi nappali max.	éjszakai min.	min. 5 cm-en	Napsütés (óra) tegnap
12815	Magyaróvár	13	R	25	16	15	2
822	Győr	15	R	26	16	16	5
825	Pápa	8	R	23	16	16	2
805	Sopron	29	R	21	16	16	0
812	Szombathely	9	R	20	17	15	0
910	Szentgotthárd	7	R	19	14	14	
915	Zalaegerszeg	12	R	20	16	15	
	Lenti	8		22	17	12	
925	Nagykanizsa	15	R	22	17	16	
920	Keszthely	5	R	23	17	16	1
	Tihany	27	R	25	19	17	
935	Siófok	34	R	25	18	18	3
942	Pécs	10	R	25	18	16	5
941	Misinatető (534 m)	18	R	22	16	10	6
	Siklós	9	R	26	17	16	
827	Farkasgyepű (400 m)	14	R	26	15	12	
	Veszprém	40	R	29	16	16	
833	Tatabánya	14	R	27	17	16	
839	Budapest (Ferihegy)	19	R	28	14	–	
840	Budapest OMI	33	R	29	18	16	7
841	Budapest (Szabadságh., 474 m)	55	R	27	15	13	8
	Martonvásár	–					
835	Székesfehérvár	12	R	27	17	12	
	Dunaújváros	19	R	28	18	17	
	Szekszárd	13	▼	27	18	17	
	Mohács	21	▼	27	19	12	
960	Baja	5	R	27	18	17	7
955	Kalocsa	3	R	28	18	16	
	Cegléd	3	R	28	16	14	6
860	Szolnok	5	R	29	18	17	6
970	Kecskemét	12	R	27	18	17	7
	Kiskunfélegyháza	14	R	28	18	16	
982	Szeged	17	R	29	16	16	6
	Mezőhegyes	13	R	29	17	17	
	Orosháza	26	▼	29	17	17	6
990	Békéscsaba	17	R	29	18	16	10
875	Túrkeve	20	R	30	17	16	8
	Berettyóújfalu	21	R	30	17	17	
882	Debrecen	80	R	30	18	17	10
892	Nyíregyháza	30	R	29	18	17	8
788	Kisvárda	14	R	–	18	17	11
	Mátészalka	•	⌒	30	18	16	
	Tiszabecs	•		31	15		
	Vác	44	R	29	17	17	
	Gödöllő	15	R	27	16	16	
	Lőrinci	22	R	29	16	16	
	Gyöngyös	37	R	29	16	15	
	Balassagyarmat	18	R	28	19	17	
755	Salgótarján	–					
	Galyatető (932 m)	20	R	25	13		
851	Kékestető (1000 m)	34	R	21	13	13	9
	Mátraháza (672 m)	–					
865	Eger	30	R	28	17	15	8
	Putnok	12	R	28	16	16	
	Lillafüred	6	R	27	15		
772	Miskolc	17	R	29	17	16	7
	Fügöd	11	▼	29	17	16	
778	Sárospatak	28	R	29	18	17	8

	24 órai csapadék mm	
Rajka	19	R
Kapuvár	9	R
Csorna	7	R
Komárom	9	R
Káld	5	R
Kőszeg	5	R
Körmend	4	
Letenye	14	R
Sümeg	7	
Zirc	20	
Kisbér	20	R
Mór	10	R
Alcsút	31	R
Esztergom	11	R
Dobogókő	–	
Fonyód	6	R
Tab	28	R
Sárbogárvár	13	R
Lengyel	19	R
Nagykónyi	36	R
Marcali	10	R
Somogyszob	32	R
Kaposvár	27	R
Barcs	41	R
Szigetvár	25	R
Bácsalmás	2	R
Kiskunhalas	2	R
Izsák	29	R
Kunsztmiklós	27	R
Örkény	12	R
Nagykáta	24	R
Jászapáti	57	R
Tiszakécske	6	▼
Nagykőrös	4	R
Kistelek	5	R
Makó	–	
Szentes	–	
Szarvas	35	R
Szeghalom	30	R
Körösszakál	15	▼
Tiszaroff	15	R
Poroszló	24	R ▲
Karcag	–	
Hortobágy	29	R
Polgár	33	R
Hajdúdorog	18	R
Nyírlugos	–	
Csenger	•	⌒
Vásárosnamény	20	▼
Záhony	37	R
Királyrét	14	R
Romhány	22	R
Borsodnádasd	28	R
Jósvafő	5	R
Szendrőlád	12	R
Hidasnémeti	23	R
Tokaj	–	
Szentendre	41	▼

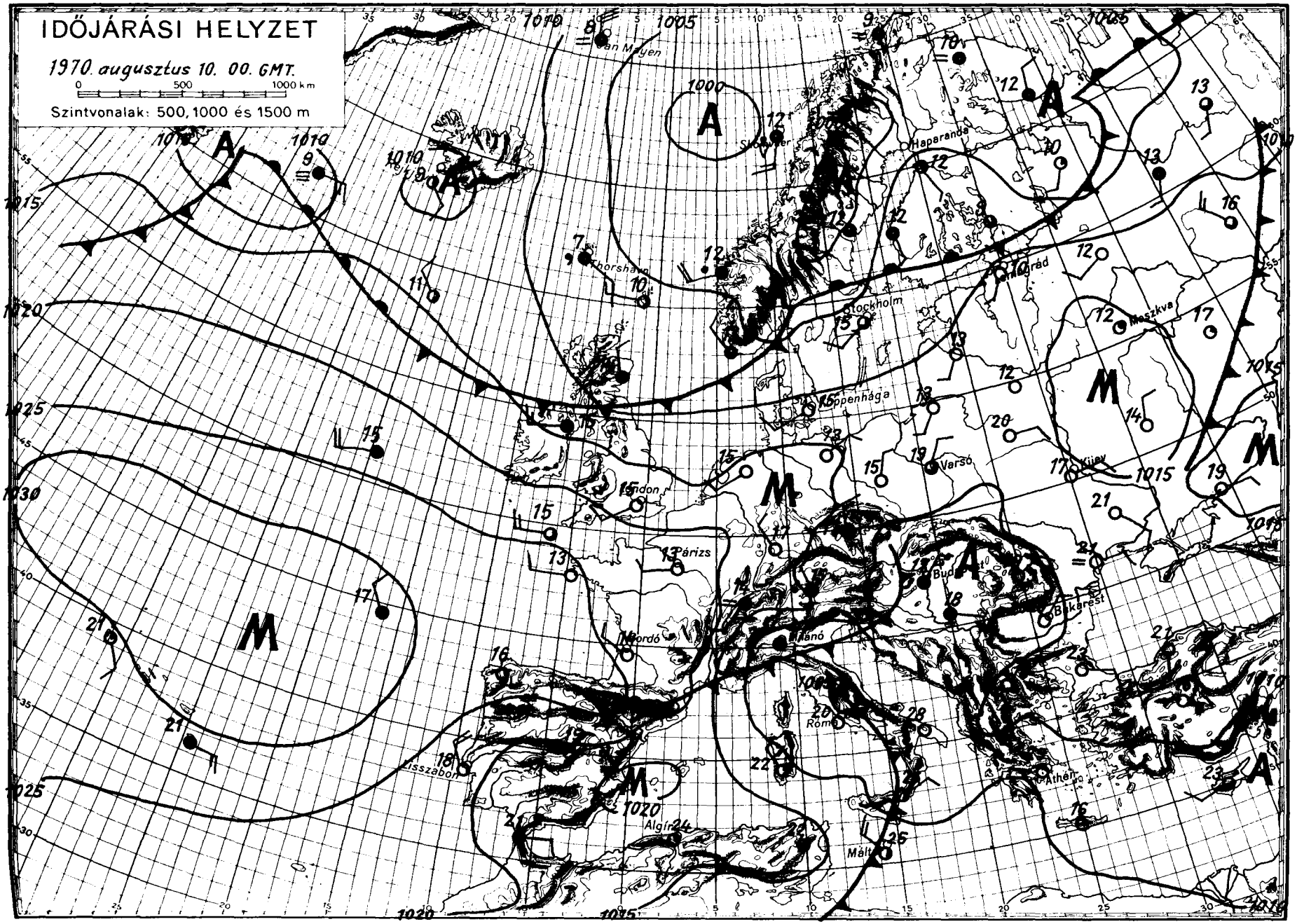

OFSET NYOMDA BUDAPEST

IDŐJÁRÁSI NAPIJELENTÉS

ЕЖЕДНЕВНЫЙ МЕТЕОРОЛОГИЧЕСКИЙ БЮЛЛЕТЕНЬ • DAILY WEATHER REPORT
BULLETIN QUOTIDIEN DE TEMPS • TÄGLICHER WETTERBERICHT

KIADJA AZ ORSZÁGOS METEOROLÓGIAI INTÉZET
BUDAPEST II. KITAIBEL PÁL UTCA 1
TELEFON: KÖZPONT: 353-500, IDŐJELZŐ OSZT.: 150-410

MEGJELENIK NAPONKÉNT • ELŐFIZETÉSI ÁRA
A POSTAI KÖLTSÉGGEL EGYÜTT NEGYEDÉVRE 60, Ft
KIADÁSÉRT FELEL AZ INTÉZET IGAZGATÓJA

83. évfolyam 223. szám. + Budapest + 1970. augusztus 11. kedd

Az időjárási helyzet ma reggel és a várható időjárás:

A Skandináv-félsziget fölött kialakult ciklon Nyugat- és Közép-Európában változékony időjárást okoz. A hüvös óceáni eredetü levegő, miután elárasztotta a Kárpát-medencét, tovább folytatta utját a Balkán-félsziget felé. Hatására szárazföldünk nagy részén hüvösebb időjárás alakult ki, d- a hőmérséklete csupsértéke általában elérte az évszaknak megfelelő értéket. A következő 36 óra folyamán a Kárpát-medence időjárása még változékony jellegü marad.

Hazánkban hétfőn északon változóan felhős volt az ég, és 8, 10 órán át sütött a nap. Máshol felhős ég mellett csak 2, 6 órás napsütést észleltek. A délutáni óráktól kezdve többfelé záporok, zivatarok alakultak ki. A lehullott eső mennyisége általában 20 mm alatt maradt, helyenként meghaladta az 50 mm-t. A legtöbb csapadékot felhőszakadásból mértek 62 mm-t a borsod megyei Kenezlőn, 63 mm-t borsod megyei Gégényben, 64 mm-t Szekszárd-, 79 mm-t Nagykonyin, 82 mm-t a zemplén megyei Vissen, 85 mm-t Barcson, 106 mm-t a tolna megyei Tamásiban. A hőmérséklet napközben nyugaton 22, 27, máshol 27, 31 fokig emelkedett. Ma hajnalra 15, 20 fokig hült le a levegő. Délelőtt borult, vagy erősen felhős volt az ég, helyenként esett az eső. A hőmérséklet 18, 24 fokig emelkedett.

Ma 12 órakor Budapesten a hőmérséklet 22 fok, a tengerszintre átszámitott légnyomás 758 mm, gyengén emelkedik.

A Balaton vizének hőmérséklete Siófoknál 11 órakor 22 fok volt.

Várható időjárás szerda estig:

Felhőátvonulások, szórványosan előforduló záporral, zivatarral. Élénk, helyenként erős északi, északnyugati szél.

Várható legalacsonyabb éjszakai hőmérséklet: 12, 17, legmagasabb nappali hőmérséklet szerdán: 23, 28 fok között.

Bartha Péterné s.k.

A hőmérséklet napi középértéke és eltérése a 90 évi átlagtól /Budapesten/:

1970. VIII. 10. 21,9 C°, +0,6 C°,

[illegible] óta ezen a napon Budapesten előfordult:

legmagasabb hőmérséklet 37,9 C° /1946/
legalacsonyabb hőmérséklet 9,4 C° /1916/

CSAPADÉKELOSZLÁS

AZ UTOLSÓ 24 ÓRÁBAN

196 70. VIII. 10. 7h-TÓL VIII. 11. 7h-IG

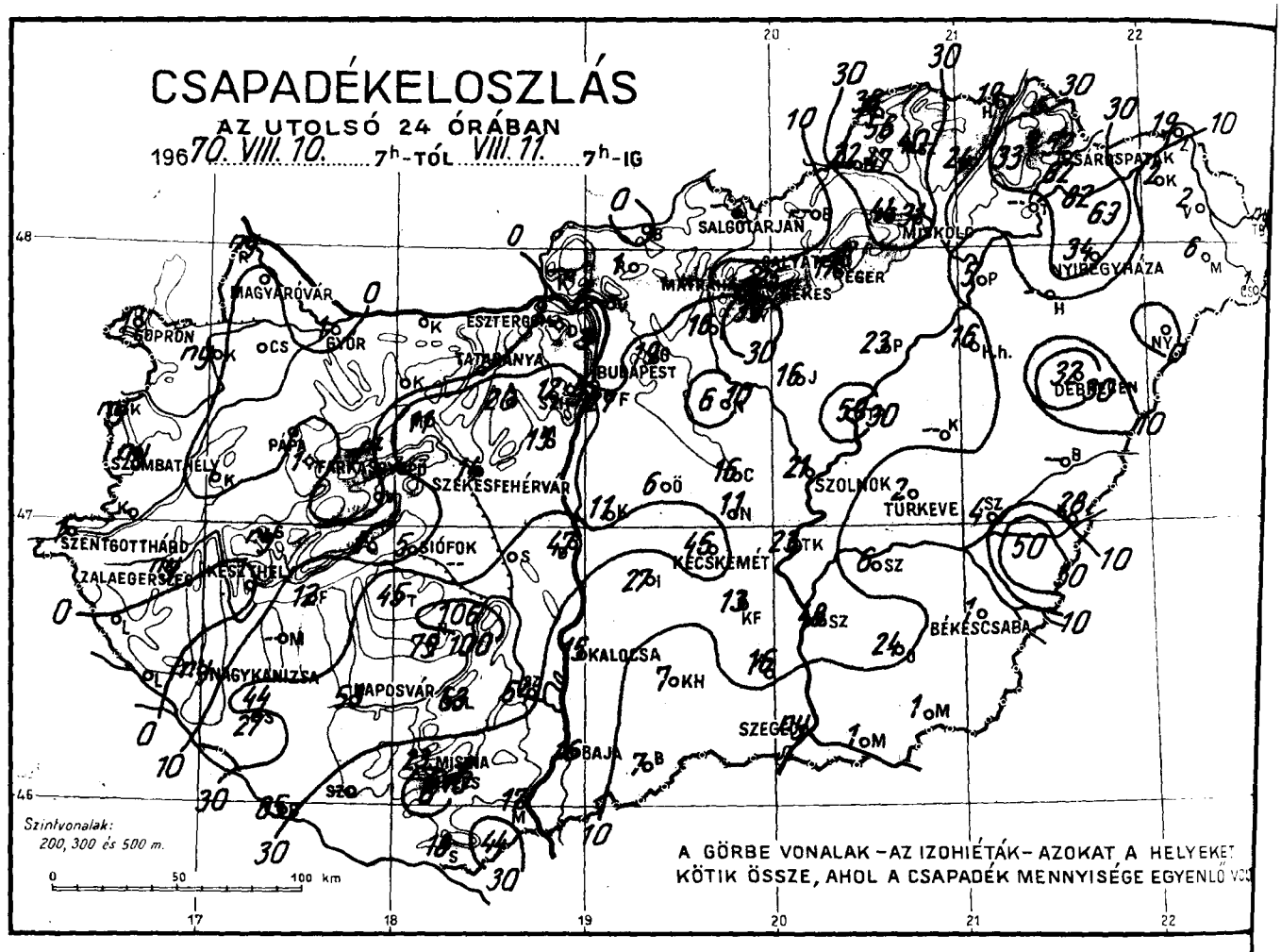

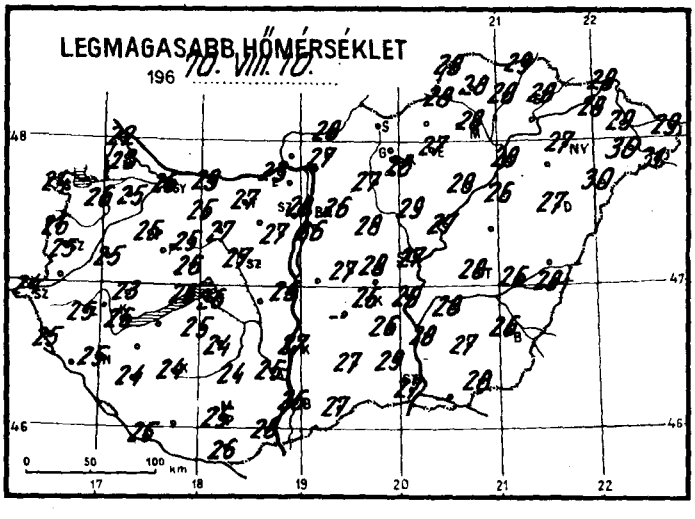

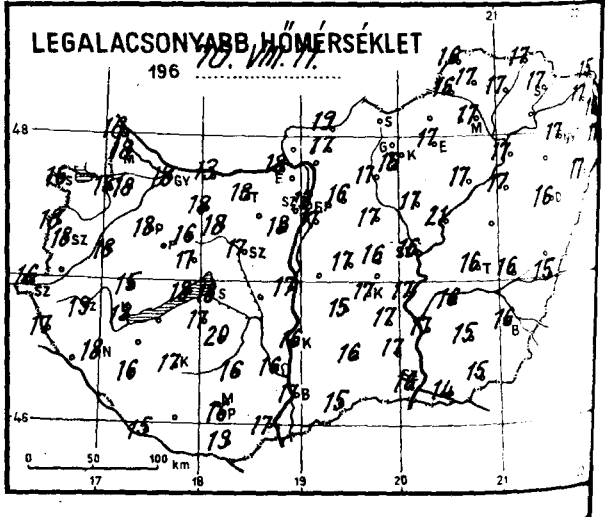

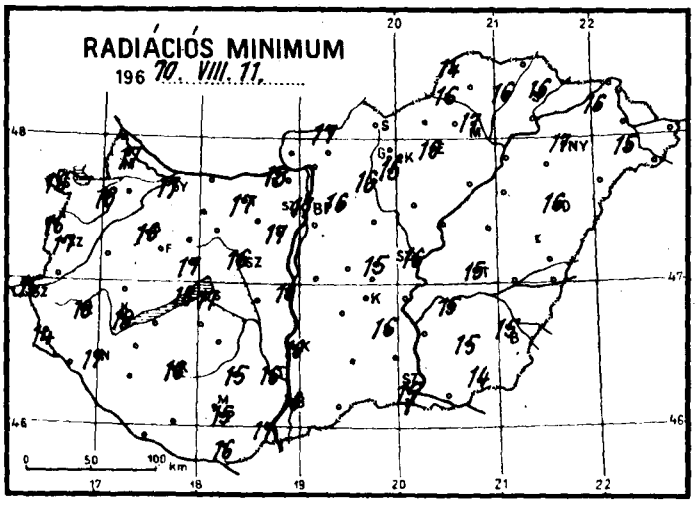

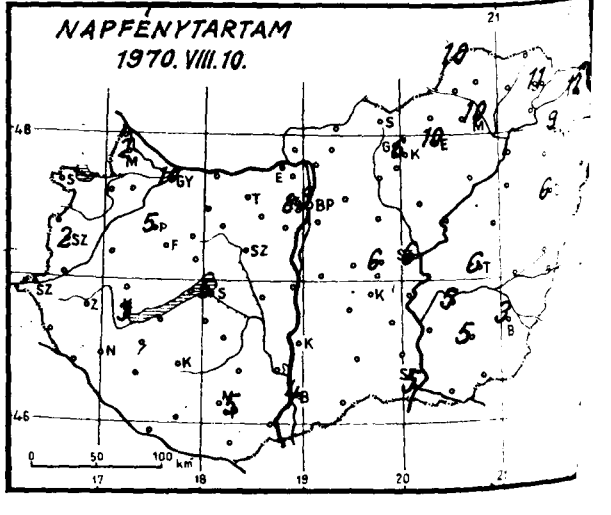

1970. augusztus hó, 11. kedd nap

	Az utolsó 24 óra adatai								
	Csapadék (mm)		Hőmérsékleti szélsőségek: tegnapi nappali max.	éjszakai min.	min. 5 cm-en	Napsütés (óra) tegnap	24 órai csapadék mm		
12815 Magyaróvár	-		23	18	17	2	Rajka	ny	
822 Győr	1	▽	26	18	17	10	Kapuvár	ny	
825 Pápa	-		25	18	16	5	Csorna	.	
805 Sopron	1		24	16	16		Komárom	.	
812 Szombathely	ny	–	25	18	17	2	Káld	-	
910 Szentgotthárd	1		24	16	16		Kőszeg	ny	
915 Zalaegerszeg	ny	↙	25	19	18		Körmend	–	
Lenti	.		25	17	14		Letenye	.	
925 Nagykanizsa	ny	⚐	25	18	17		Sümeg	ny	
920 Keszthely	.		26	19	18	3	Zirc	.	
Tihany	1	⚐	26	18	18		Kisbér	.	⚐
935 Siófok	5	⚐	26	18	17	5	Mór	11	⚐
942 Pécs	8	⚐	25	16	15	5	Alcsút	20	⚐
941 Misinatető (534 m)	23	⚐	25	14	13	–	Esztergom	-	
Siklós	18	⚐	26	19	16		Dobogókő	–	
827 Farkasgyepű (400 m)	1		25	16	15		Fonyód	12	⚐
Veszprém	.		26	17	17		Tab	45	⚐
833 Tatabánya	-		27	18	17		Sárbogárd	–	
839 Budapest (Ferihegy)	27	⚐	26	17	–		Lengyel	63	⚐
840 Budapest OMI	9	⚐	28	18	17	9	Nagykónyi	79	⚐
841 Budapest (Szabadságh., 474 m)	12	⚐	26	15	15	8	Marcali	–	
Martonvásár	15	⚐	27	18	17		Somogyszob	27	⚐
835 Székesfehérvár	14	⚐	27	17	16		Kaposvár	53	⚐
Dunaújváros	47	⚐	26	17	16		Barcs	85	⚐
Szekszárd	64	⚐ v	25	16	16		Szigetvár	–	
Mohács	17	▽	28	17	17		Bácsalmás	7	⚐
960 Baja	16	⚐	26	17	16	4	Kiskunhalas	7	
955 Kalocsa	15	⚐	27	16	16		Izsák	27	⚐
Cegléd	16	⚐	28	16	15	4	Kunsztmiklós	11	⚐
860 Szolnok	21	⚐	27	16	16	6	Örkény	6	⚐
970 Kecskemét	46	⚐	26	17			Nagykáta	6	⚐
Kiskunfélegyháza	13	⚐	26	17	16		Jászapáti	16	⚐
982 Szeged	ny	⚐	27	16	15	5	Tiszakécske	23	▽
Mezőhegyes	1	⚐	28	15	14		Nagykőrös	11	⚐
Orosháza	24	▽	27	15	15	5	Kistelek	14	⚐
990 Békéscsaba	1	⚐	26	16	15	3	Makó	1	⚐
875 Túrkeve	2		28	16	15	6	Szentes	48	⚐
Berettyóújfalu	–						Szarvas	6	⚐
880 Debrecen	32	⚐	27	16	16	6	Szeghalom	4	⚐
892 Nyíregyháza	34	⚐	27	17	17	9	Körösszakál	28	▽
Kisvárda	-		28	17	16	2	Tiszaroff	59	⚐
Mátészalka	6		30	17	15		Poroszló	23	⚐
Tiszabecs	ny	⚐	29	15			Karcag	–	
Vác	–						Hortobágy	16	⚐
Gödöllő	19	⚐	26	16	16		Polgár	5	⚐
Lőrinci	16	⚐	27	17	16		Hajdúdorog	–	
Gyöngyös	39	⚐	28	16	15		Nyírlugos	.	
Balassagyarmat	-	⚐	28	19	17		Csenger	1	⚐
755 Salgótarján	–						Vásárosnamény	2	
Galyatető (932 m)	–						Záhony	19	⚐
851 Kékestető (1000 m)	25	⚐	20	12	12	6	Királyrét	–	
Mátraháza (672 m)	–						Romhány	1	⚐
865 Eger	17	⚐	27	17	16	10	Borsodnádasd	–	
Putnok	32	⚐	28	16	16		Jósvafő	36	⚐
Lillafüred	44	⚐	25	15			Szendrőlád	40	⚐
772 Miskolc	31	⚐	28	17	17	10	Hidasnémeti	19	⚐
Füged	24	⚐	28	17	16		Tokaj	–	
778 Sárospatak	52	⚐	28	17	16	11	Szentendre	3	

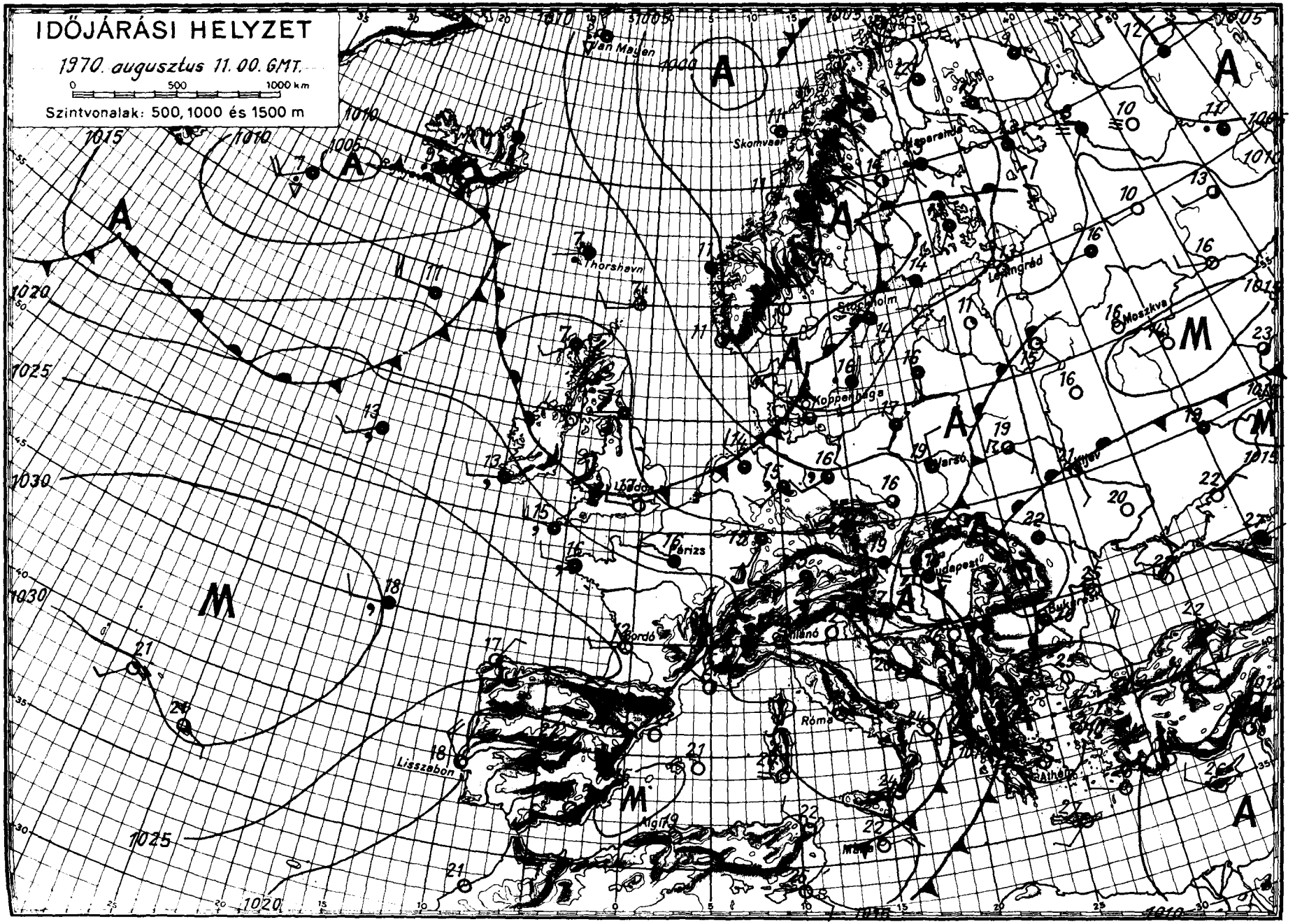

OFSET-NYOMDA, BUDAPEST

IDŐJÁRÁSI NAPIJELENTÉS

ЕЖЕДНЕВНЫЙ МЕТЕОРОЛОГИЧЕСКИЙ БЮЛЛЕТЕНЬ • DAILY WEATHER REPORT
BULLETIN QUOTIDIEN DE TEMPS • TÄGLICHER WETTERBERICHT

KIADJA AZ ORSZÁGOS METEOROLÓGIAI INTÉZET
BUDAPEST II. KITAIBEL PÁL UTCA 1
TELEFON: KÖZPONT: 353-500, IDŐJELZŐ OSZT.: 150-410

MEGJELENIK NAPONKÉNT • ELŐFIZETÉSI ÁRA
A POSTAI KÖLTSÉGGEL EGYÜTT NEGYEDÉVRE 60, Ft
KIADÁSÉRT FELEL AZ INTÉZET IGAZGATÓJA

83. évfolyam 224. szám + Budapest + 1970. augusztus 12. szerda

Az időjárási helyzet ma reggel és a várható időjárás:

A Skandináv-félszigeten keresztül élénk széllel, hüvös levegő áramlik szárazföldünk középső részei fölé. A hüvös levegővel elárasztott területeken változékony időjárás uralkodik és a kedden mért legmagasabb hőmérsékletek 2, 4 fokkal alacsonyabbak voltak a legutóbbi évek átlagánál. Kelet-Európa nagy részén még tart az igen meleg idő. Szórványosan előfordulnak záporok, zivatarok, de a hőmérséklet kora délutánra legtöbb helyen eléri, vagy néhány fokkal meg is haladja a 30 fokot. A Kárpát-medence időjárásának alakulásában további javulás mutatkozik.

Hazánkban kedden felhőátvonulások voltak. Főként az ország keleti felében többfelé esett az eső. Helyenként zivatar is keletkezett. A ma reggel 7 óráig lehullott eső mennyisége néhány helyen elérte a 10, 20, Mezőhegyesen a 4, Jósvafőn a 29, Lőrinciben a 33, Sárospatakon pediga a 87 mm-t. Napközben általában 20, 25 fokig melegedett fel a levegő. Ma hajnalban az ország területén 13, 17 fok között volt a hőmérséklet. Délelőtt felhőátvonulásokból néhány helyen még esett az eső. Az észak-nyugati szél többfelé erős volt. A hőmérséklet 11 órára 18, 22 fokig emelkedett.

Ma 12 órakor Budapesten a hőmérséklet 22 fok volt, a tengerszintre átszámitott légnyomás 763 mm, alig változik.

A Balaton vizének hőmérséklete 11 órakor Siófoknál 20 fok volt.

Várható időjárás csütörtök estig:

Kisebb felhőátvonulások.
Főként ma szórványosan előfordló esővel, délkeleten egy-két helyen zivatarral.
A helyenként erős észak-nyugati, északi szél mérséklődik.
A nappali felmelegedés kissé erősödik.

Várható legalacsonyabb éjszakai hőmérséklet: 10, 15 fok között,
legmagasabb nappali hőmérséklet csütörtökön: 25 fok körül.

Kerényi Nárcisz

Hőmérséklet napi középértéke és eltérése a 90 évi átlagtól /Budapesten/:

1970. VIII. 12.:	20,1 C°,	-1,6 C°,
1871 óta ezen a napon Budapesten előfordult:		
legmagasabb hőmérséklet	37,9 C° /1921/	
legalacsonyabb hőmérséklet	10,5 C° /1885/	

CSAPADÉKELOSZLÁS

AZ UTOLSÓ 24 ÓRÁBAN

1970. VIII. 11. 7h-TÓL VIII. 12. 7h-IG

Szintvonalak: 200, 300 és 500 m.

A GÖRBE VONALAK – AZ IZOHIÉTÁK – AZOKAT A HELYEKET KÖTIK ÖSSZE, AHOL A CSAPADÉK MENNYISÉGE EGYENLŐ VOLT

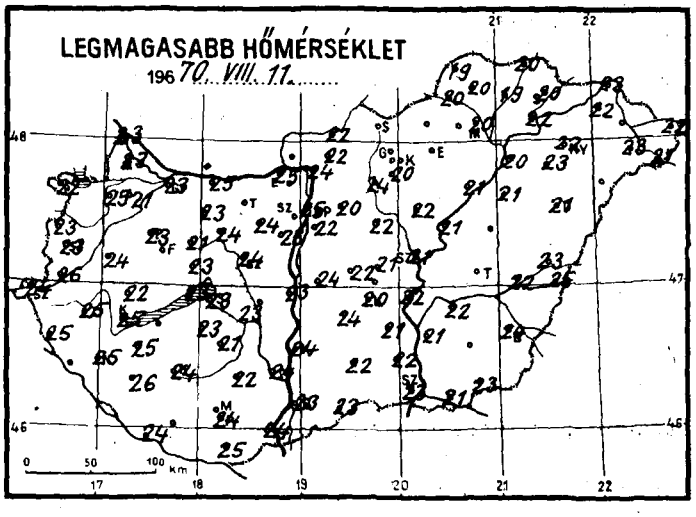

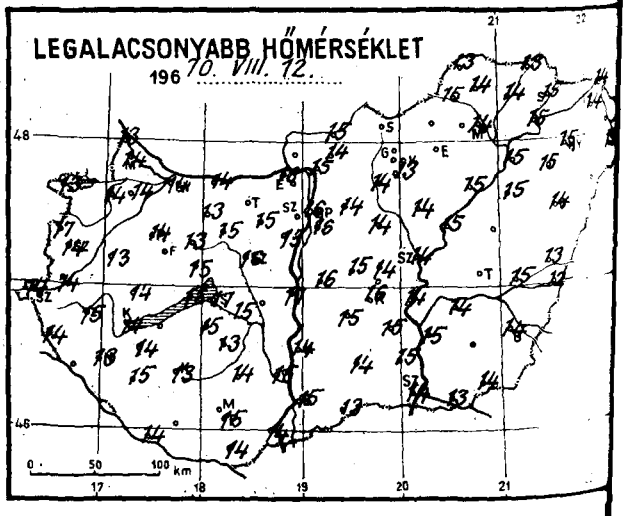

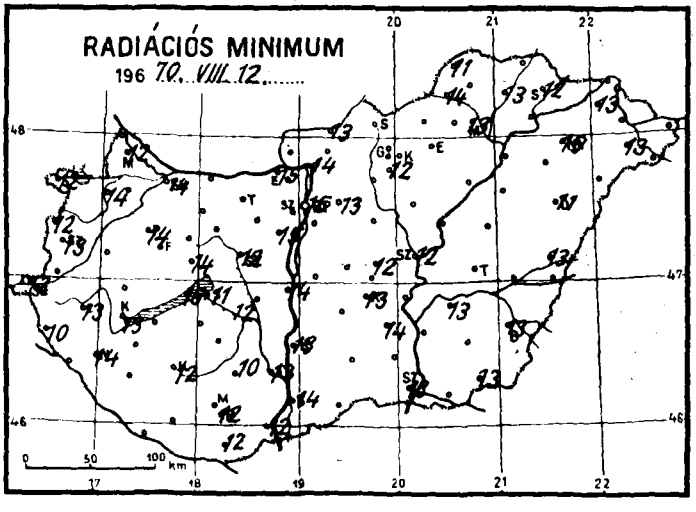

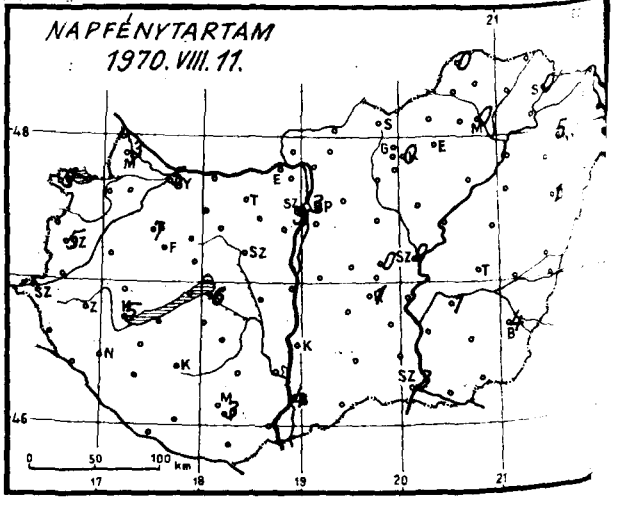

1970. augusztus hó, 12. szerda nap

	Az utolsó 24 óra adatai								
	Csapadék (mm)		Hőmérsékleti szélsőségek			Napsütés (óra) tegnap	24 órai csapadék mm		
			tegnapi nappali max.	éjszakai min.	min. 5 cm-en				
12815 Magyaróvár	2	=	23	14	12	3	Rajka	•	
822 Győr	1	=	23	14	14	5	Kapuvár	ny	⌓
825 Pápa	•		23	14	14	7	Csorna	•	⌓
805 Sopron	ny		22	13	12	5	Komárom	ny	
812 Szombathely	•	↘	23	14	13	5	Káld	•	⌓
910 Szentgotthárd	ny	∇	24	14	12		Kőszeg	•	
915 Zalaegerszeg	ny	∇	25	15	13		Körmend	•	
Lenti	1		25	14	10		Letenye	1	⌒
925 Nagykanizsa	ny	↘	25	13	11		Sümeg	•	
920 Keszthely	ny		25	14	13	5	Zirc	•	
Tihany	•		23	16	15		Kisbér	•	⌓
935 Siófok	ny	∇	23	17	11	6	Mór	•	
942 Pécs	ny	↘	24	15	12	3	Alcsút	•	
941 Misinatető (534 m)	–						Esztergom	•	
Siklós	1		25	14	12		Dobogókő	–	
827 Farkasgyepű (400 m)	ny		20	13	13		Fonyód	•	
Veszprém	•		23	15	14		Tab	•	
833 Tatabánya	–						Sárbogárd	•	
839 Budapest (Ferihegy)	ny	=	22	16	–		Lengyel	6	⌒
840 Budapest OMI	ny		25	16	15	3	Nagykónyi	•	⌓
841 Budapest (Szabadságh., 474 m)	•	⌓	21	14	12	3	Marcali	ny	⌓
Martonvásár	•		23	15	15		Somogyszob	7	⌒
835 Székesfehérvár	•		24	16	12		Kaposvár	•	⌓
Dunaújváros	ny		23	17	14		Barcs	4	
Szekszárd	•		24	15	13		Szigetvár	–	
Mohács	•		24	14	12		Bácsalmás	3	⌒
960 Baja	ny	↘	23	15	14	4	Kiskunhalas	4	
955 Kalocsa	1		24	14	13		Izsák	1	
Cegléd	7	∇	21	14	12	0	Kunsztmiklós	1	∇
860 Szolnok	2	=	21	14	12	0	Örkény	2	
970 Kecskemét	4	=	20	16	13	1	Nagykáta	8	⌓
Kiskunfélegyháza	2	⌒	21	15	14		Jászapáti	5	
982 Szeged	ny	⌒	23	14	13	3	Tiszakécske	10	
Mezőhegyes	24	⌒	23	14	13		Nagykőrös	4	
Orosháza	–						Kistelek	3	∇
990 Békéscsaba	8	⌒	24	14	13	4	Makó	10	⌒
875 Túrkeve	–						Szentes	3	∇
Berettyóújfalu	6	∇	23	13	13		Szarvas	4	∇
886 Debrecen	18	⌒	21	14	11	1	Szeghalom	1	⌒
892 Nyíregyháza	1	⌒	22	15	15	5	Körösszakál	18	⌒
788 Kisvárda	ny		22	14	13		Tiszaroff	3	
Mátészalka	•		23	15	13	3	Poroszló	11	⌒
Tiszabecs	•		22	14			Karcag	–	
Vác	•	⌓	24	15	14		Hortobágy	7	∇
Gödöllő	3	∇	20	14	13		Polgár	7	∇
Lőrinci	33		24	14			Hajdúdorog	9	⌒
Gyöngyös	8		20	13	12		Nyírlugos	–	
Balassagyarmat	5	⌒	22	15	13		Csenger	•	
755 Salgótarján	–						Vásárosnamény	–	
Galyatető (932 m)	7	∇	15	10			Záhony	ny	
851 Kékestető (1000 m)	9	=	14	10	9	0	Királyrét	•	
Mátraháza (672 m)	–						Romhány	13	⌒
865 Eger	–						Borsodnádasd	–	
Putnok	12	=	20	15	14		Jósvafő	29	∇
Lillafüred	17		20	13			Szendrőlád	11	
772 Miskolc	17	∇	20	14	13	0	Hidasnémeti	6	
Fügöd	5		19	14	13		Tokaj	4	
778 Sárospatak	87	⌒	20	15	12	0	Szentendre	•	

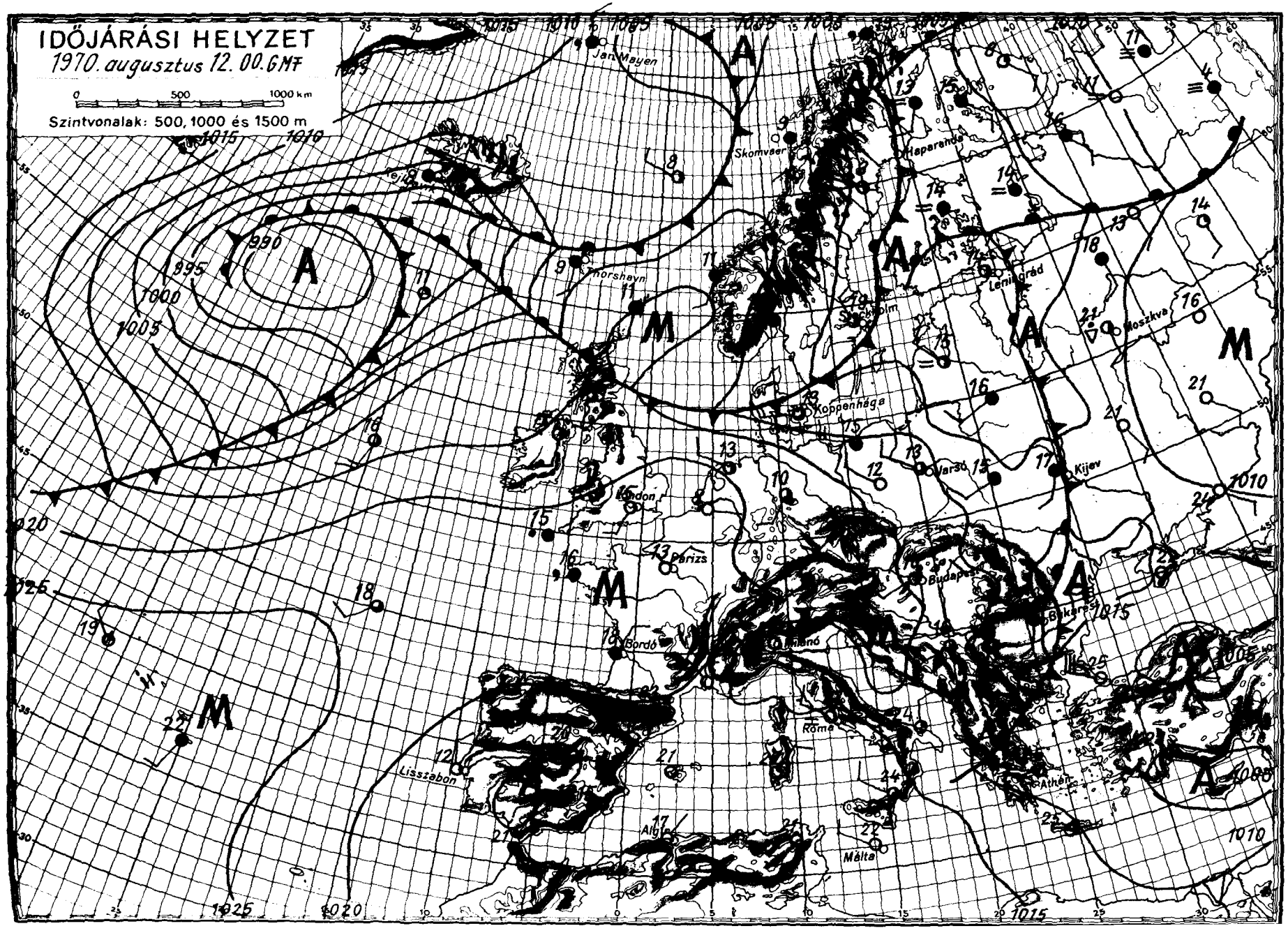

OFFSET NYOMDA BUDAPEST

IDŐJÁRÁSI NAPIJELENTÉS

ЕЖЕДНЕВНЫЙ МЕТЕОРОЛОГИЧЕСКИЙ БЮЛЛЕТЕНЬ • DAILY WEATHER REPORT
BULLETIN QUOTIDIEN DE TEMPS • TÄGLICHER WETTERBERICHT

KIADJA AZ ORSZÁGOS METEOROLÓGIAI INTÉZET
BUDAPEST II. KITAIBEL PÁL UTCA 1
TELEFON: KÖZPONT: 353-500, IDŐJELZŐ OSZT.: 150-410

MEGJELENIK NAPONKÉNT • ELŐFIZETÉSI ÁRA
A POSTAI KÖLTSÉGGEL EGYÜTT NEGYEDÉVRE 60, Ft
KIADÁSÉRT FELEL AZ INTÉZET IGAZGATÓJA

83. évfolyam 225. szám. + Budapest + 1970. augusztus 13. csütörtök

Az időjárási helyzet ma reggel és a várható időjárás:

Skandináviától Közép-Európánt át Olaszországig egy 800 km széles zóna helyezkedik el, amelyben a leszálló légmozgások hatására csendes, általában derült, száraz az idő. A Brit szigeteken és a Szovjetunió európai területének északi és középső részein erősen felhős, sokfelé esős, változékony az időjárás. A Moszkvától délre eső területeken zivatarok is keletkeznek. Közép-Európában további fokozatos melegedésre lehet számitani.

Hazánkban szerdán a keleti, északkeleti megyékben erősen, máshol változóan felhős, hüvös idő volt. Az ország nagy részén 6, 12 órán át sütött a nap. Néhány helyen, elsősorban Debrecen térségében zápor, zivatar keletkezett. A lehullott csapadék mennyisége általában 5 mm alatt maradt, csupán Hajdudorogon mértek 6, Debrecenben 11 mm-t. A hőmérséklet napközben 21, 25 fokig emelkedett. Csütörtökön hajnalban az északi, északkeleti országrészben 7, 11, máshol 10, 16 fokig hült le a levegő. Ma délelőtt a nyugati határmegyékben felhős, az ország többi részén derült, napos idő volt. A hőmérséklet 11 órakor 19, 22 fok között volt.

Ma 12 órakor Budapesten a hőmérséklet 20 fok, a tengerszintre átszámitott légnyomás 765 mm, nem változik.

A Balaton vizének hőmérséklete 11 órakor Siófoknál 21 fok volt.

Várható időjárás péntek estig:

Időnként kisebb felhősödés, eső nem valószinü.
Mérsékelt, változó irányu szél.
A nappali felmelegedés kissé erősödik.
Várható legalacsonyabb éjszakai hőmérséklet: 9, 14,
legmagasabb nappali hőmérséklet pénteken: 23, 27 fok között.

Vadkerti Ferenc s.k.

Távolabbi kilátások hétfőig:

Legalacsonyabb hajnali hőmérsékletek eleinte 10, 14, később 14, 18 fok között.
Legmagasabb nappali hőmérsékletek eleinte 23, 27, később 26, 30 fok között. Jelentős mennyiségü /legalább 5 mm/ csapadék az ország területének 30 %-án várható az időszak végén.

Távelőrejelző Csoport.

hőmérséklet napi középértéke és eltérése a 90 évi átlagtól /Budapesten/:

970. VIII. 12.:	19,1 C°,	-2,5 C°,

871 óta ezen a napon Budapesten előfordult:

egmagasabb hőmérséklet	38,7 C° /1921/
egalacsonyabb hőmérséklet	10,0 C° / 1881/

CSAPADÉKELOSZLÁS

AZ UTOLSÓ 24 ÓRÁBAN

196 70. VIII. 12. 7h-TÓL VIII. 13. 7h-IG

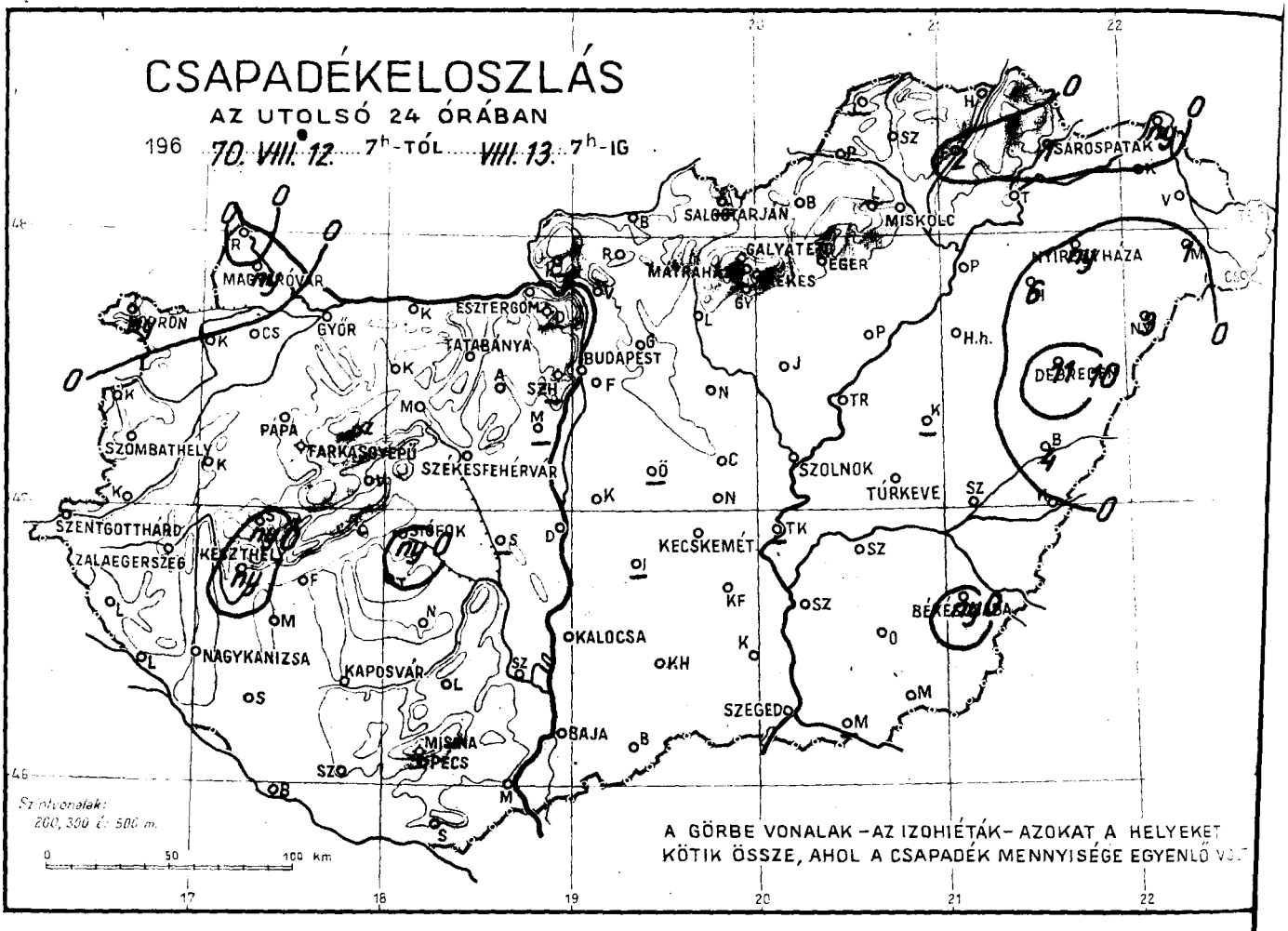

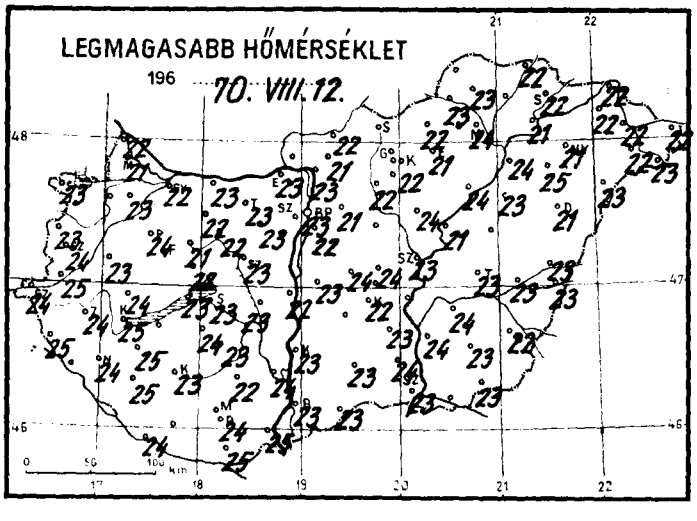

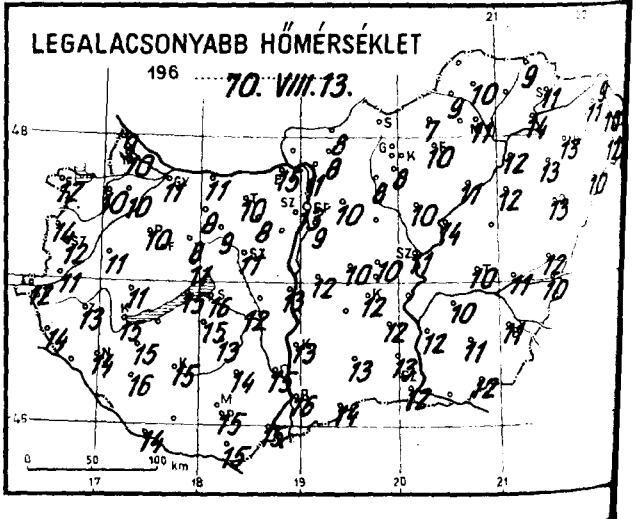

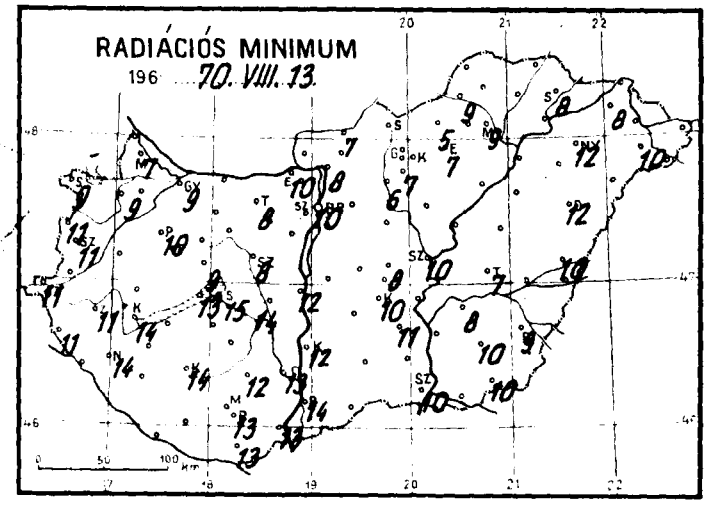

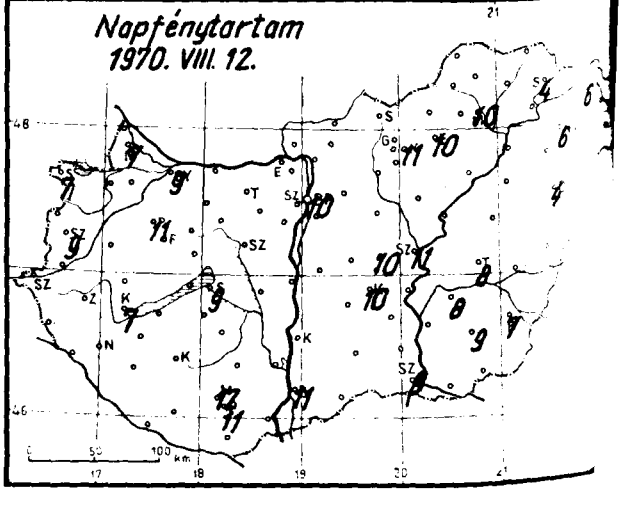

1970. augusztus hó, 13. nap csütörtök

	Az utolsó 24 óra adatai								
	Csapadék (mm)		Hőmérsékleti szélsőségek: tegnapi nappali max.	éjszakai min.	min. 5 cm-en	Napsütés (óra) tegnap	24 órai csapadék mm		
12815 Magyaróvár	ny	≡	21	10	7	7	Rajka	•	
822 Győr	•		22	11	9	9	Kapuvár	•	⌒
825 Pápa	•		24	10	10	11	Csorna	•	⌒
805 Sopron	ny	▽	23	12	9	7	Komárom	•	⌒
812 Szombathely	•		24	12	11	9	Káld	•	⌒
910 Szentgotthárd	•		24	12	11		Kőszeg	•	
915 Zalaegerszeg	•		24	13	11		Körmend	•	
Lenti	•		25	14	11		Letenye	•	
925 Nagykanizsa	•		24	14	14		Sümeg	ny	
920 Keszthely	ny		25	15	14	7	Zirc	•	
Tihany	•		23	15	13		Kisbér	•	⌒
935 Siófok	ny	▽	23	16	15	9	Mór	•	
942 Pécs	•		24	15	13	11	Alcsút	•	
941 Misinatető (534 m)	•		22	13	11	12	Esztergom	•	
Siklós	•	⌒	25	15	13		Dobogókő	—	
827 Farkasgyepű (400 m)	•		21	10	10		Fonyód	•	
Veszprém	•	⌒	22	11	9		Tab	•	
833 Tatabánya	•		23	10	8		Sárbogárd	•	
839 Budapest (Ferihegy)	•	=	22	9	—		Lengyel	•	
840 Budapest OMI	•		23	13	10	10	Nagykónyi	•	⌒
841 Budapest (Szabadságh., 474 m)	—						Marcali	•	⌒
Martonvásár	—						Somogyszob	•	
835 Székesfehérvár	•		23	11	8		Kaposvár	•	⌒
Dunaújváros	•		22	13	12		Barcs	•	
Szekszárd	•		24	15	13		Szigetvár	•	
Mohács	•		25	15	13		Bácsalmás	•	
960 Baja	•		23	16	14	11	Kiskunhalas	•	
955 Kalocsa	•		23	13	12		Izsák	—	
Cegléd	•		24	10	8	10	Kunsztmiklós	•	
860 Szolnok	•	≡	23	11	10	11	Örkény	—	
970 Kecskemét	•	=	22	12	10	10	Nagykáta	•	⌒
Kiskunfélegyháza	•		23	12	11		Jászapáti	•	⌒
982 Szeged	•		23	12	10	9	Tiszakécske	—	
Mezőhegyes	•	⌒	23	12	10		Nagykőrös	•	
Orosháza	•		23	11	10	9	Kistelek	•	
990 Békéscsaba	ny		22	11	9	7	Makó	—	
875 Túrkeve	•		23	10	7	8	Szentes	•	
Berettyóújfalu	4	⌒	23	12	10		Szarvas	•	
880 Debrecen	11	⌒	21	13	12	4	Szeghalom	•	⌒
892 Nyíregyháza	ny	▽	21	13	12	6	Körösszakál	•	
Kisvárda	•		22	11	8	6	Tiszaroff	•	
Mátészalka	1	⌒	22	12	10		Poroszló	•	⌒
Tiszabecs	•		22	12			Karcag	—	
Vác	•	⌒	23	11	8		Hortobágy	•	
Gödöllő	•	⌒	21	10			Polgár	•	
Lőrinci	•		22	8	6		Hajdúdorog	6	
Gyöngyös	•		22	8	7		Nyírlugos	3	▽
Balassagyarmat	•	⌒	22	8	7		Csenger	•	
755 Salgótarján	—						Vásárosnamény	•	
Galyatető (932 m)	•		16	8			Záhony	ny	
851 Kékestető (1000 m)	•		14	7	5	11	Királyrét	—	
Mátraháza (672 m)	—						Romhány	•	
865 Eger	•		21	10	7	10	Borsodnádasd	•	
Putnok	•	=	23	9	9		Jósvafő	•	
Lillafüred	•		21	9			Szendrőlád	•	
772 Miskolc	•		24	11	9	10	Hidasnémeti	•	
Fügöd	2		22	11	9		Tokaj	•	
778 Sárospatak	1		22	11	8	4	Szentendre	•	

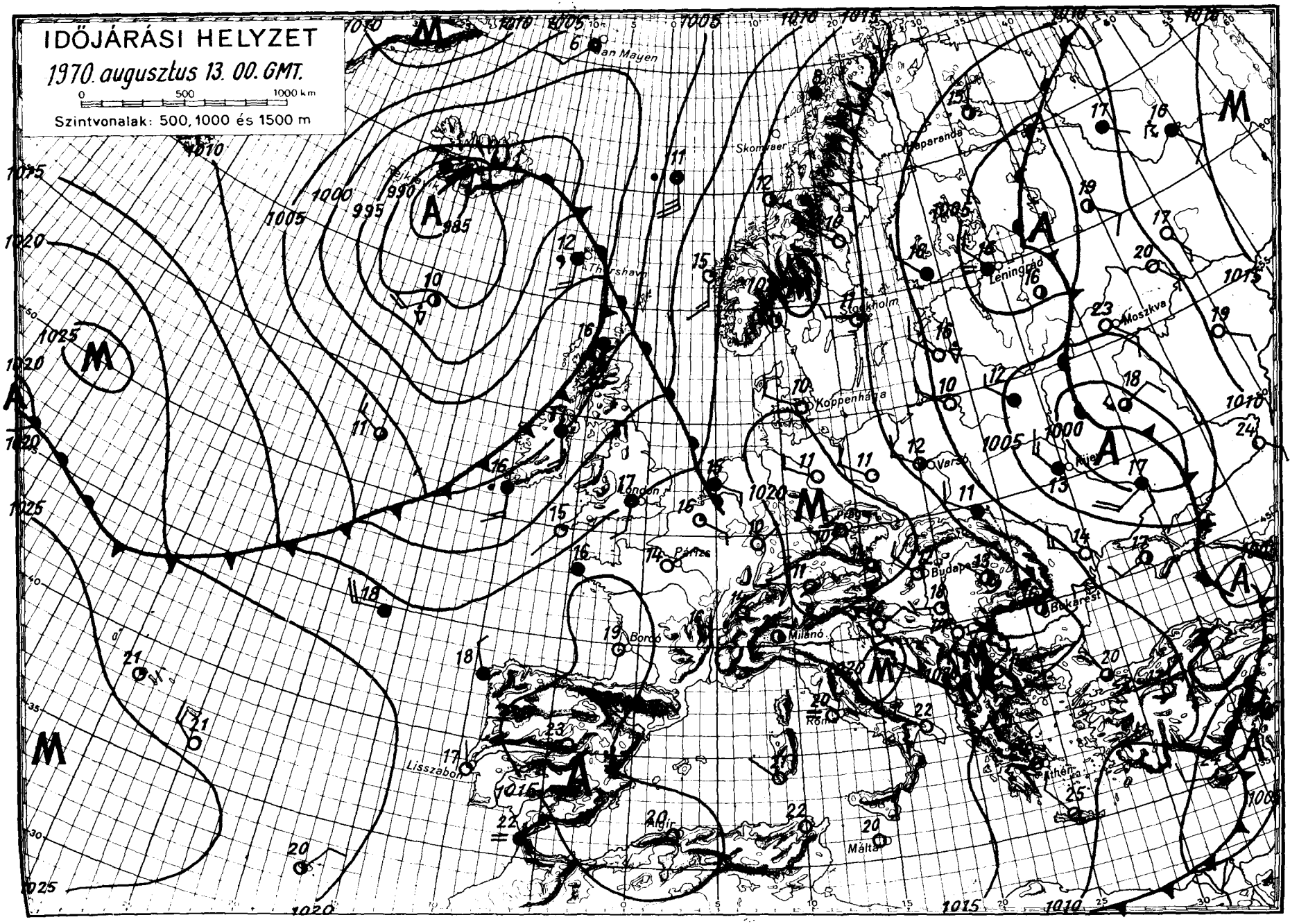

OFFSET KIOMDA BUDAPEST

IDŐJÁRÁSI NAPIJELENTÉS

ЕЖЕДНЕВНЫЙ МЕТЕОРОЛОГИЧЕСКИЙ БЮЛЛЕТЕНЬ • DAILY WEATHER REPORT
BULLETIN QUOTIDIEN DE TEMPS • TÄGLICHER WETTERBERICHT

KIADJA AZ ORSZÁGOS METEOROLÓGIAI INTÉZET
BUDAPEST II. KITAIBEL PÁL UTCA 1
TELEFON: KÖZPONT: 353-500, IDŐJELZŐ OSZT.: 150-410

MEGJELENIK NAPONKÉNT * ELŐFIZETÉSI ÁRA
A POSTAI KÖLTSÉGGEL EGYÜTT NEGYEDÉVRE 60, Ft
KIADÁSÉRT FELELŐS AZ INTÉZET IGAZGATÓJA

83. évfolyam 226. szám + Budapest + 1970. augusztus 14. péntek.

Az időjárási helyzet ma reggel és a várható időjárás:

Az elmúlt napok hűvösebb időjárását okozó óceáni levegő esőkkel, több fokos lehűléssel, helyenként heves záporokkal, zivatarokkal, ma hajnalra elérte a Szovjetunió európai területének középső részét. Közép-Európában utánpótlása megszünt, igy lassú leszálló légmozgás alakult ki. Ennek következtében itt kevesebb a felhő, általában napos, száraz, lassan melegedő az idő. Szárazföldünk nyugati államaiban ismét változékonyabb időjárást okoz az Atlanti-óceánról beszivárgó hűvösebb levegő.

Hazánkban csütörtökön általában napos száraz idő volt. A Dunántúl déli felén helyenként 25-26, máshol 20-25 fokra melegedett fel a levegő. Péntek hajnalra általában 9-15 fokig süllyedt a hőmérséklet. Ma délelőtt folytatódott a napos, száraz idő. 11 órakor 22-25 fokos hőmérsékletet mértek.

Ma 12 órakor Budapesten a hőmérséklet 23 fok, a tengerszintre átszámitott légnyomás 764 mm, alig változik.

A Balaton vizének hőmérséklete 11 órakor Siófoknál 22 fok volt.

Várható időjárás szombat estig:

Pénteken kevés felhő, száraz idő.
Szombaton, elsősorban nyugaton időnként megnövekvő felhőzet, szórványosan előforduló záporesővel, zivatarral.
Gyenge változó irányú, szombaton megélénkülő déli, délnyugati szél.
A nappali felmelegedés kissé tovább erősödik.

Várható legalacsonyabb éjszakai hőmérséklet: 11, 16,
legmagasabb nappali hőmérséklet szombaton: 25, 29 fok között.

Vissy Károly s.k.

A hőmérséklet napi középértéke és eltérése a 90 évi átlagtól /Budapesten/:

1970. VIII. 13.	19,0 C°,	-2,2 C°,

1871 óta ezen a napon Budapesten előfordult:

legmagasabb hőmérséklet	37,4 C° /1946/
legalacsonyabb hőmérséklet	7,4C° /1916/

CSAPADÉKELOSZLÁS

AZ UTOLSÓ 24 ÓRÁBAN

196 70. VIII. 13. ..... 7^h-TÓL VIII. 14. ..... 7^h-IG

Eső nem volt

Szintvonalak: 200, 300 és 500 m.

0 50 100 km

A GÖRBE VONALAK – AZ IZOHIÉTÁK – AZOKAT A HELYEKET KÖTIK ÖSSZE, AHOL A CSAPADÉK MENNYISÉGE EGYENLŐ VOLT

SOPRON, MAGYARÓVÁR, GYŐR, ESZTERGOM, TATABÁNYA, BUDAPEST, SZOMBATHELY, PÁPA, FARKASGYEPÜ, SZÉKESFEHÉRVÁR, SZENTGOTTHÁRD, ZALAEGERSZEG, KESZTHELY, SIÓFOK, NAGYKANIZSA, KAPOSVÁR, MISKOLC, SALGÓTARJÁN, GALYATETŐ, EGER, MÁTRAHÁZA, GYÖNGYÖS, SÁROSPATAK, NYÍREGYHÁZA, DEBRECEN, SZOLNOK, TÚRKEVE, KECSKEMÉT, BÉKÉSCSABA, KALOCSA, SZEGED, BAJA, MOHÁCS, PÉCS

LEGMAGASABB HŐMÉRSÉKLET 70. VIII. 13.

196 .....

LEGALACSONYABB HŐMÉRSÉKLET 70. VIII. 14.

196 .....

RADIÁCIÓS MINIMUM 70. VIII. 14.

196 .....

Napfénytartam 1970. VIII. 13.

1970. augusztus hó,
14. nap Péntek

	Az utolsó 24 óra adatai					
	Csapadék (mm)		Hőmérsékleti szélsőségek: tegnapi nappali max.	éjszakai min.	min. 5 cm-en	Napsütés (óra) tegnap
12815 Magyaróvár	•		24	9	7	13
822 Győr	•	=	23	10	9	14
825 Pápa	•		23	12	11	13
805 Sopron	•	≡	23	10	10	11
812 Szombathely	•	≡	23	12	11	10
910 Szentgotthárd	•	=	23	13	12	
915 Zalaegerszeg	•	≡	23	14	14	
Lenti	•		23	14	11	
925 Nagykanizsa	•	=	24	14	13	
920 Keszthely	•		24	14	13	12
Tihany	•		23	15	13	
935 Siófok	•		23	13	13	12
942 Pécs	•		24	15	12	5
941 Misinatető (534 m)	•		21	15	10	8
Siklós	•	⊳	24	14	12	
827 Farkasgyepű (400 m)	•		22	15	11	
Veszprém	•	⊳	23	13	11	
833 Tatabánya	•	⊳	23	11	8	
839 Budapest (Ferihegy)	•	=	22	9	–	
840 Budapest OMI	•		24	13	10	13
841 Budapest (Szabadságh.,474 m)	•	⊳	21	12	9	13
Martonvásár	•		23	10	10	
835 Székesfehérvár	•	≡	23	10	7	
Dunaújváros	•		23	12	11	
Szekszárd	•	=	24	12	11	
Mohács	•		25	13	11	
960 Baja	•		24	12	11	10
955 Kalocsa	•		23	11	10	
Cegléd	•	⊳	24	11	9	12
860 Szolnok	•		23	11	8	14
970 Kecskemét	•		22	15	7	14
Kiskunfélegyháza	•		22	13	12	
982 Szeged	•	=	23	10	8	12
Mezőhegyes	•	⊳	23	11	8	
Orosháza	•		23	11	10	13
990 Békéscsaba	•		23	10	9	13
875 Túrkeve	•		23	11	8	11
Berettyóújfalu	•	⊳	23	12	10	
882 Debrecen	•		23	11	10	11
892 Nyíregyháza	•		23	12	12	11
788 Kisvárda	•		21	11	9	8
Mátészalka	•	⊳	22	12	9	
Tiszabecs	•		21	9		
Vác	•	⊳	24	13	7	
Gödöllő	•	⊳	22	11	9	
Lőrinci	•	⊳	23	8	6	
Gyöngyös	•		23	9	8	
Balassagyarmat	•	⊳	23		7	
735 Salgótarján	–					
Galyatető (932 m)	•		18	9		
851 Kékestető (1000 m)	•		16	10	7	13
Mátraháza (672 m)	–					
845 Eger	•		23	11	8	13
Putnok	•	≡	24	10	9	
Lillafüred	•		22	10		
772 Miskolc	•	=	24	10	9	12
Fügöd	•	⊳	23	9	8	
778 Sárospatak	•		21	11	9	7

24 órai csapadék mm		
Rajka	•	
Kapuvár	•	⊳
Csorna	•	⊳
Komárom	•	⊳
Káld	•	⊳
Kőszeg	•	
Körmend	•	
Letenye	•	
Sümeg	•	
Zirc	•	
Kisbér	•	⊳
Mór	•	
Alcsút	•	
Esztergom	•	
Dobogókő	–	
Fonyód	•	
Tab	•	
Sárbogárd		
Lengyel	•	
Nagykónyi	•	⊳
Marcali	•	⊳
Somogyszob	•	
Kaposvár	•	⊳
Barcs	•	
Szigetvár	•	
Bácsalmás	•	
Kiskunhalas	•	
Izsák	•	
Kunsztmiklós	•	
Örkény	–	
Nagykáta	•	⊳
Jászapáti	•	⊳
Tiszakécske	•	
Nagykőrös	•	
Kistelek	•	
Makó	•	
Szentes	•	
Szarvas	•	
Szeghalom	•	⊳
Kőrösszakál	•	
Tiszaroff	•	
Poroszló	•	⊳
Karcag	–	
Hortobágy	•	
Polgár	•	
Hajdúdorog	–	
Nyírlugos	•	
Csenger	•	⊳
Vásárosnamény	•	
Záhony	•	
Királyrét	•	
Romhány	•	
Borsodnádasd	•	
Jósvafő	•	
Szendrőlád	•	
Hidasnemeti	•	
Tokaj	•	
Szentendre.		

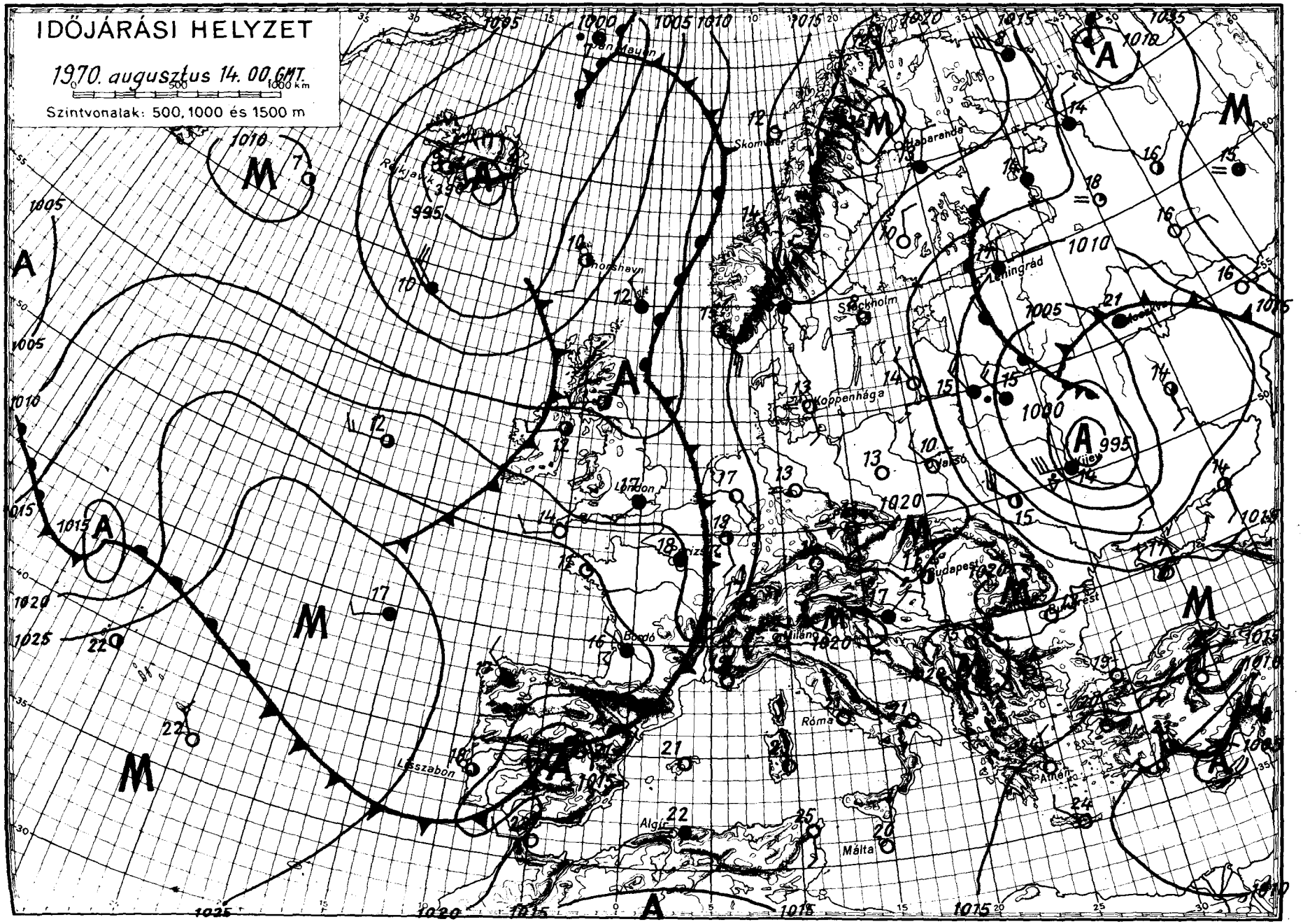
IDŐJÁRÁSI HELYZET
1970. augusztus 14. 00 GMT
0 500 1000 km
Szintvonalak: 500, 1000 és 1500 m
Reykjavik
Thorshavn
Skomvær
Tromsø
Stockholm
Leningrád
Koppenhága
London
Párizs
Bodó
Milano
Budapest
Róma
Lisszabon
Algír
Málta
Athén
Kijev
Moszkva

IDŐJÁRÁSI NAPIJELENTÉS

ЕЖЕДНЕВНЫЙ МЕТЕОРОЛОГИЧЕСКИЙ БЮЛЛЕТЕНЬ • DAILY WEATHER REPORT
BULLETIN QUOTIDIEN DE TEMPS • TÄGLICHER WETTERBERICHT

KIADJA AZ ORSZÁGOS METEOROLÓGIAI INTÉZET
BUDAPEST II. KITAIBEL PÁL UTCA 1
TELEFON: KÖZPONT: 353-500, IDŐJELZŐ OSZT.: 150-410

MEGJELENIK NAPONKÉNT * ELŐFIZETÉSI ÁRA
A POSTAI KÖLTSÉGGEL EGYÜTT NEGYEDÉVRE 60,- Ft
KIADÁSÉRT FELEL AZ INTÉZET IGAZGATÓJA

83. évfolyam 227. szám + Budapest + 1970. augusztus 15. szombat

Az időjárási helyzet ma reggel és a várható időjárás:

A hüvösebb óceáni levegő elérve a Szovjetunió európai területét sok helyen okozott esőt, zivatart. Az ezzel járó lehülés miatt most 2, 6 fokkal alacsonyabb a hőmérséklet csucsértéke az évszaknak megfelelőnél. Nyugat-és Közép-Európában a hüvös levegő beáramlása megszünt, igy lassu melegedés kezdődött. A hőmérséklet napközben általában eléri az évszaknak megfelelő értéket, vagy meghaladja azt 2, 4 fokkal. Általában száraz, napos az idő, csak egy-két helyen keletkezik zápor, zivatar. A Brit-szigeteken azonban az óceánról érkező hüvös, nedves levegő változékony, esős időjárást okoz.

Hazánkban pénteken száraz, napos volt az idő. A hőmérséklet napközben keleten 23, 26, máshol 25, 30 fokig emelkedett. Szombat hajnalra északkeleten 9, 14, máshol 15, 20 fokig hült le a levegő. Ma délelőtt nyugaton felhős, az ország többi részén derült volt az ég. A hőmérséklet 11 órára 24, 27 fokig emelkedett.

Budapesten ma 12 órakor a hőmérséklet 27 fok, a tengerszintre átszámitott légnyomás 763 mm, változatlan.

A Balaton vizének hőmérséklete Siófoknál 11 órakor 25 fok volt.

Várható időjárás vasárnap estig:

Időnként megnövekvő felhőzet, egy-két helyen záporral, esetleg zivatarral. Mérsékelt változó irányu, vasárnap napközben kissé megélénkülő és északira forduló szél.
Hüvös éjszaka.

Várható legalacsonyabb éjszakai hőmérséklet: 12, 17,
legmagasabb hőmérséklet vasárnap: 25, 29 fok között.
nappali

Bartha Péterné s.k.

A hőmérséklet napi középértéke és eltérése a 90 évi átlagtól /Budapesten/:

1970.VIII. 14	20,6 C°,	-2,2 Co,

1871 óta ezen a napon Budapesten előfordult:

legmagasabb hőmérséklet	37,2 /1952/
legalacsonyabb hőmérséklet	10,0 /1965/

CSAPADÉKELOSZLÁS

AZ UTOLSÓ 24 ÓRÁBAN

196 70. VIII. 14. 7h-TÓL VIII. 15. 7h-IG

Eso nem volt

A GÖRBE VONALAK – AZ IZOHIÉTÁK – AZOKAT A HELYEKET KÖTIK ÖSSZE, AHOL A CSAPADÉK MENNYISÉGE EGYENLŐ VOLT

Szintvonalak: 200, 300 és 500 m.

0 50 100 km

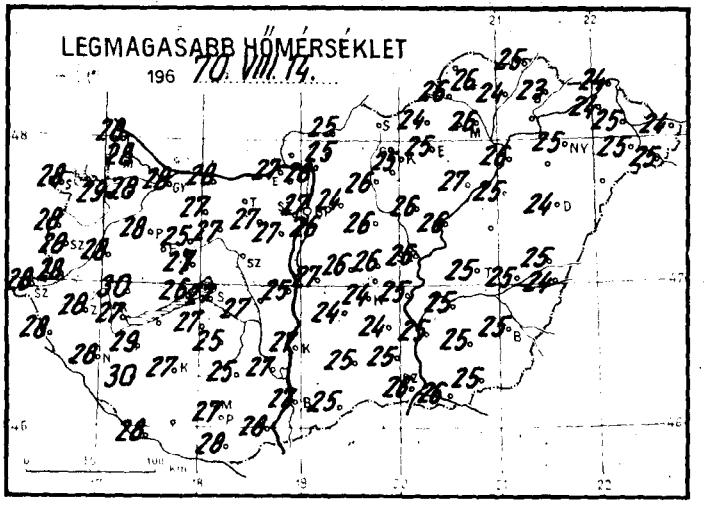

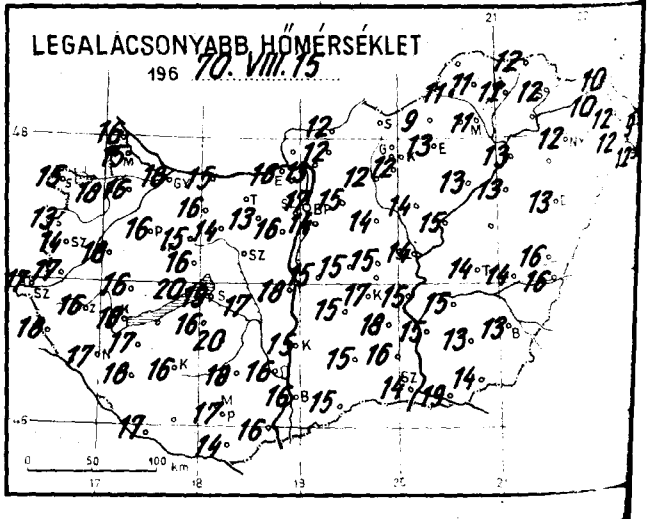

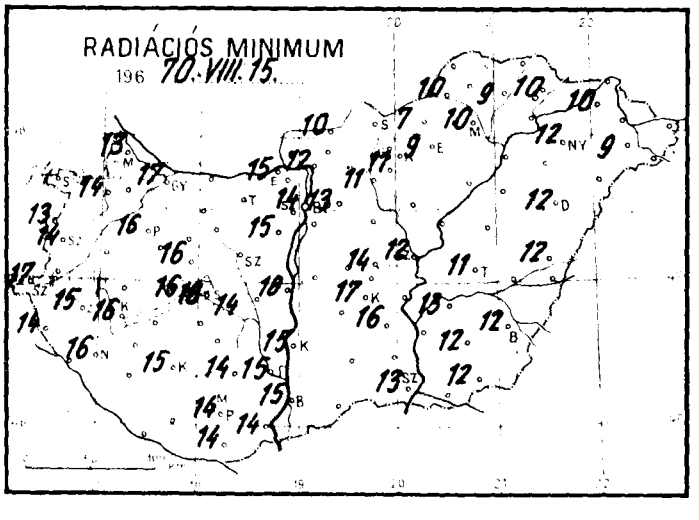

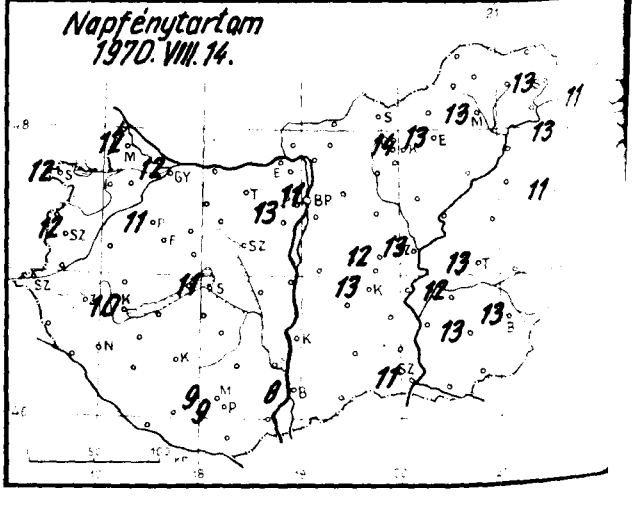

1970. augusztus hó,
15. szombat nap

	Az utolsó 24 óra adatai								
	Csapadék (mm)		Hőmérsékleti szélsőségek			Napsütés (óra) tegnap	24 órai csapadék mm		
			tegnapi nappali max.	éjszakai min.	min. 5 cm-en				
12815 Magyaróvár	•		28	15	13	12	Rajka	•	
822 Győr	•	=	28	18	17	12	Kapuvár	•	▲
825 Pápa	•	=	28	16	16	11	Csorna	•	▲
805 Sopron	•	=	28	15	14	12	Komárom	•	▲
812 Szombathely	•	=	28	14	14	12	Káld	•	▲
910 Szentgotthárd	•	=	28	17	17		Kőszeg	•	
915 Zalaegerszeg	•	=	28	16	15		Körmend	•	
Lenti	•		28	18	14		Letenye	•	
925 Nagykanizsa	•		28	17	16		Sümeg	•	
920 Keszthely	•	=	27	18	16	10	Zirc	•	
Tihany	•		26	20	16	–	Kisbér	•	
935 Siófok	•	=	27	19	18	18	Mór	•	▲
942 Pécs	•		27	17	14	9	Alcsút	•	
941 Misinatető (534 m)	•		25	20	17	9	Esztergom	•	
Siklós	•	▲	28	14	14		Dobogókő	•	
827 Farkasgyepű (400 m)	•		25	16	11		Fonyód	•	
Veszprém	•	▲	27	16	16		Tab	•	
833 Tatabánya	•						Sárbogárd	•	
839 Budapest (Ferihegy)	•	–	26	14	–		Lengyel	•	
840 Budapest OMI	•	▲	27	17	14	11	Nagykónyi	•	
841 Budapest (Szabadságh., 474 m)	•	▲	24	17	15	13	Marcali	•	▲
Martonvásár	•		27	16	15		Somogyszob	•	▲
835 Székesfehérvár	•		–	–	–		Kaposvár	•	
Dunaújváros	•		25	18	18		Barcs	•	▲
Szekszárd	•	=	27	16	15		Szigetvár	•	▲
Mohács	•		28	16	14		Bácsalmás	•	
960 Baja	•		27	16	15	8	Kiskunhalas	•	
955 Kalocsa	•		27	15	15		Izsák	•	
Cegléd	•		26	15	14	12	Kunsztmiklós	•	
860 Szolnok	•	=	26	14	12	13	Örkény	•	
970 Kecskemét	•	=	24	17	17	13	Nagykáta	•	
Kiskunfélegyháza	•		24	18	16		Jászapáti	•	▲
982 Szeged	•	=	26	14	13	11	Tiszakécske	•	▲
Mezőhegyes	•		25	14	12		Nagykőrös	•	
Orosháza	•		25	13	12	13	Kistelek	•	
990 Békéscsaba	•		25	13	12	13	Makó	•	
875 Túrkeve	•		25	14	11	13	Szentes	•	
Berettyóújfalu	•		25	16	12		Szarvas	•	
880 Debrecen	•	=	24	13	12	11	Szeghalom	•	
882 Nyíregyháza	•	=	25	12	12	13	Kőrösszakál	•	▲
Kisvárda	•		24	10	10	11	Tiszaroff	•	
788 Mátészalka	•		25	12	9		Poroszló	•	
Tiszabecs	•		24	9			Karcag	•	
Vác	•		26	13	12		Hortobágy	•	
Gödöllő	•		24	15	13		Polgár	•	
Lőrinci	•		26	12	11		Hajdúdorog	•	
Gyöngyös	•		25	12	11		Nyírlugos	•	
Balassagyarmat	•		25	12	10		Csenger	•	
755 Salgótarján	•						Vásárosnamény	•	▲
Galyatető (932 m)	•		21	11			Záhony	•	▲
741 Kékestető (1000 m)	•		18	13	11	14	Királyrét	•	
Mátraháza (672 m)	•						Romhány	•	
765 Eger	•		25	13	9	13	Borsodnádasd	•	
Putnok	•		26	11	10		Jósvafő	•	
Lillafüred	•		23	11	–		Szendrőlád	•	
772 Miskolc	•	=	26	11	10	13	Hidasnémeti	•	
Fügöd	•		24	11	9		Tokaj	•	
755 Sárospatak	•		23	12	10	13	Szentendre	•	

Szabatvan

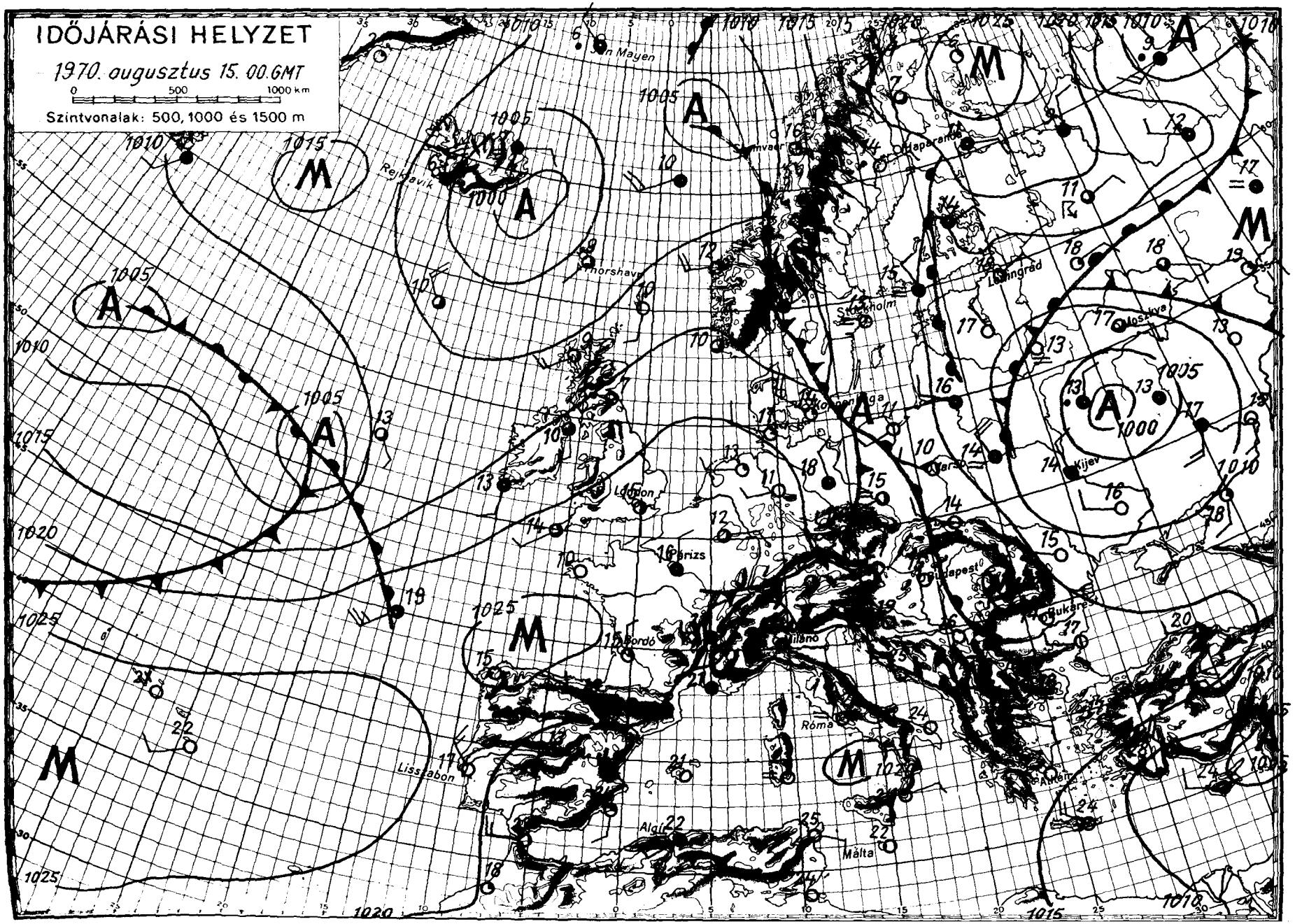

OMSZ - NYOMDA BUDAPEST

DŐJÁRÁSI NAPIJELENTÉS

ЕЖЕДНЕВНЫЙ МЕТЕОРОЛОГИЧЕСКИЙ БЮЛЛЕТЕНЬ • DAILY WEATHER REPORT
BULLETIN QUOTIDIEN DE TEMPS • TÄGLICHER WETTERBERICHT

ADJA AZ ORSZÁGOS METEOROLÓGIAI INTÉZET
UDAPEST II. KITAIBEL PÁL UTCA 1
ELEFON: KÖZPONT: 353-500, IDŐJELZŐ OSZT.: 150-410

MEGJELENIK NAPONKÉNT * ELŐFIZETÉSI ÁRA
A POSTAI KÖLTSÉGGEL EGYÜTT NEGYEDÉVRE 60, Ft
KIADÁSÉRT FELEL AZ INTÉZET IGAZGATÓJA

-5. évfolyam 228. szám + Budapest + 1970. augusztus 16. vasárnap

Az időjárási helyzet ma reggel és a várható időjárás:

A Brit-szigetek fölött kialakult alacsony - nyomási képződmény hatása alatt és Franciaországban erősen felhős, szeles, esős időjárás alakult ki. Sőt inkább erősen felhős, sokfelé esős az idő a Szovjetunió európai területének középső és déli részein. Közép- és Dél-Európában változóan felhős az ég, sőt-egy-egy zápor, zivatar keletkezhet és a hőmérséklet az évszaknak megfelelően alakul. A Kárpát-medence időjárását hétfő estig a meleg levegő határozza meg.

Hazánkban szombaton a Dunántúlon 4, 10, máshol 8, 12 órán keresztül sütött a nap. A hőmérséklet csucsértéke 26, 31 fok között alakult. Délután nyugat felől kissé hűvösebb levegő érkezett a Kárpát-medencébe, hatására a többfelé keletkezett zápor, zivatar. Éjszaka a zivatarok a keleti országrészre is átterjedtek. A zivatarokat szélrohamok helyenként jégeső is kísérte. A lehullott eső mennyisége néhány helyen elérte a 20, 40, sőt Tiszaörsön /Szolnok m/ és Gádoroson /Békés m/ a 42, Kerkafalván /Zala m/ a 47, Szalafőn /Zala m/ a 49, Egervárون /Zala m/ az 51, Ötvöskónyin /Somogy m/ az 56, Jákon az59, Felsőszölnökön /Zala m/ pedig a 70 mm-t. Ma hajnalra általában 14, 18, fokra hűlt le a levegő. Délelőtt országszerte változóan felhős volt az ég, 11 órakor 21, 24 fok közötti hőmérsékleteket mértek.

Ma 12 órakor Budapesten a hőmérséklet 25 fok volt, a tengerszintre átszámitott légnyomás 760 mm, alig változik.

A Balaton vizének hőmérséklete 11 órakor Siófoknál 24 fok volt.

Várható időjárás hétfő estig:

Időnként megnövekvő felhőzet.
Többfelé ujabb zápor, zivatar.
Mérsékelt szél.
Zivatar idején átmeneti szélerősödés.

Várható legalacsonyabb éjszakai hőmérséklet: 13, 18,
legmagasabb nappali hőmérséklet hétfőn: 24, 29 fok között.

Kerényi Nárcisz s. k.

Hőmérséklet napi középértéke és eltérése a 90 évi átlagtól /Budapesten/:

1970. VIII. 15.:	23,6 C°,	+2,3 C°.

Eddig ezen a napon Budapesten előfordult:

Legmagasabb hőmérséklet	38,5 C°,	/1952/
Legalacsonyabb hőmérséklet	10,7 C°,	/1933/

CSAPADÉKELOSZLÁS

AZ UTOLSÓ 24 ÓRÁBAN

196 70. VIII. 15. 7h-TÓL VIII. 16. 7h-IG

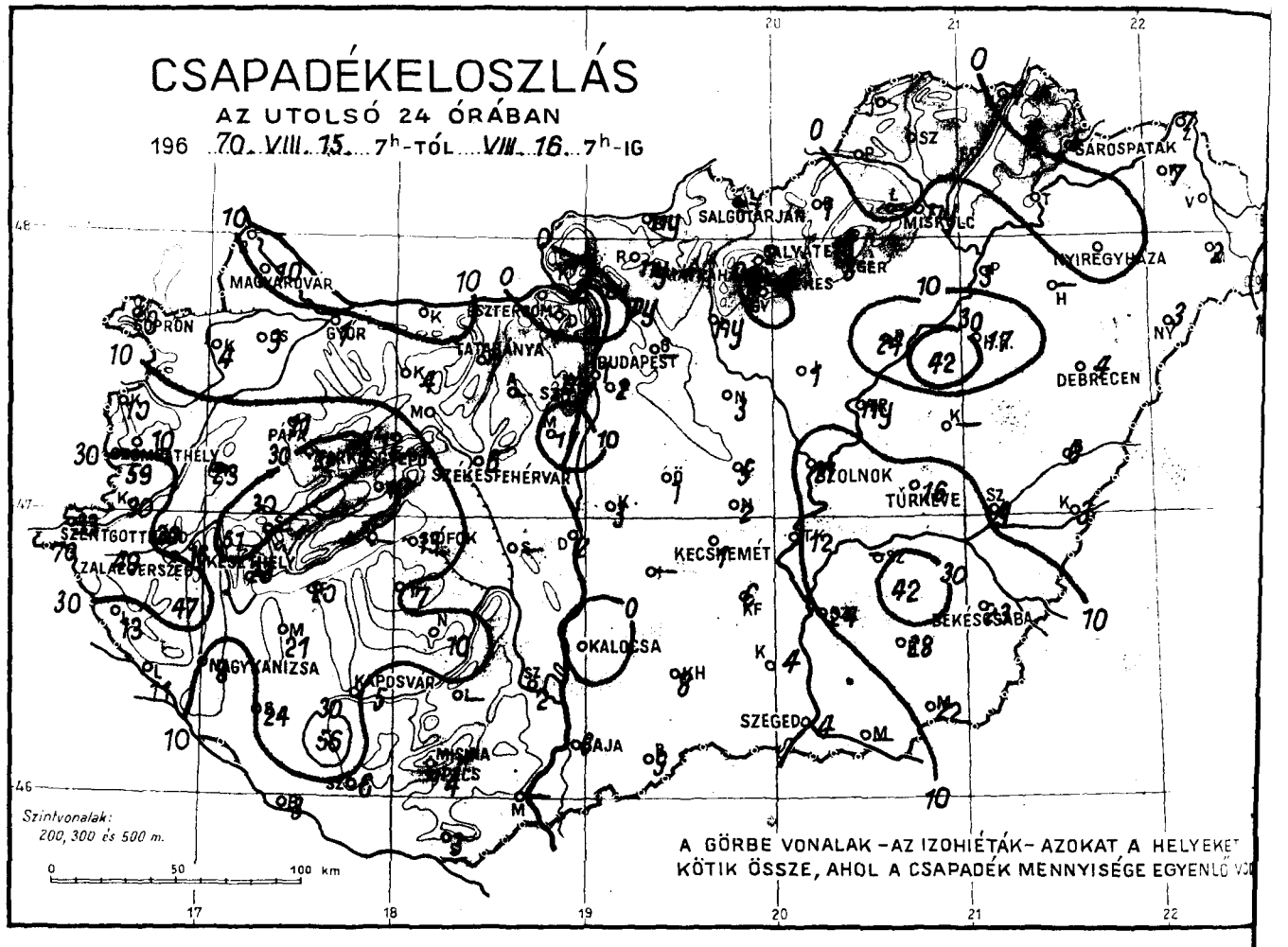

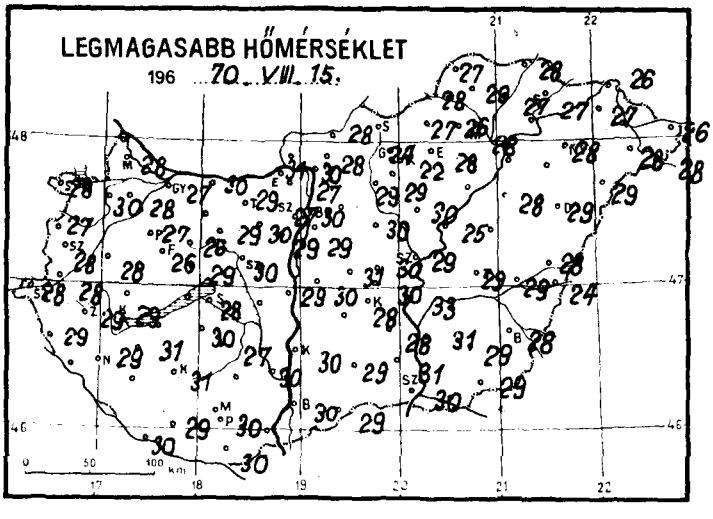

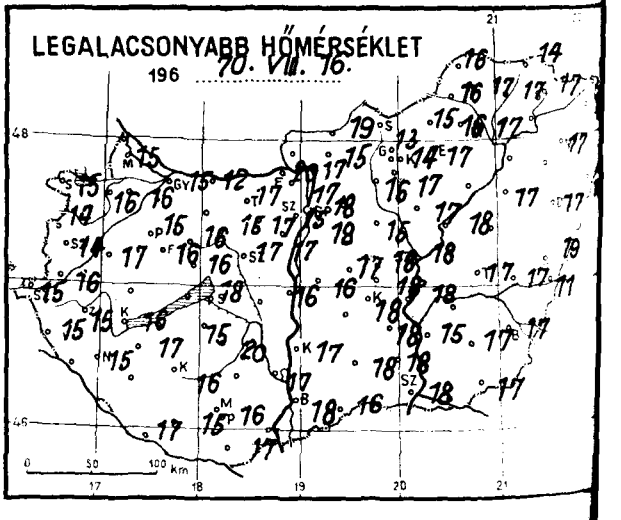

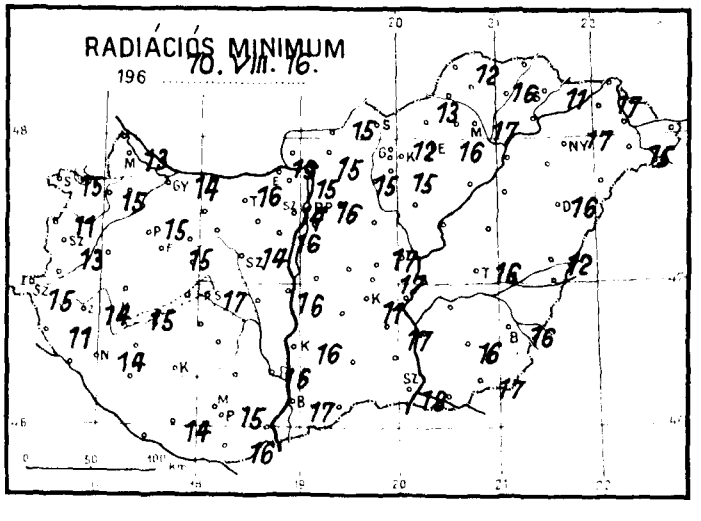

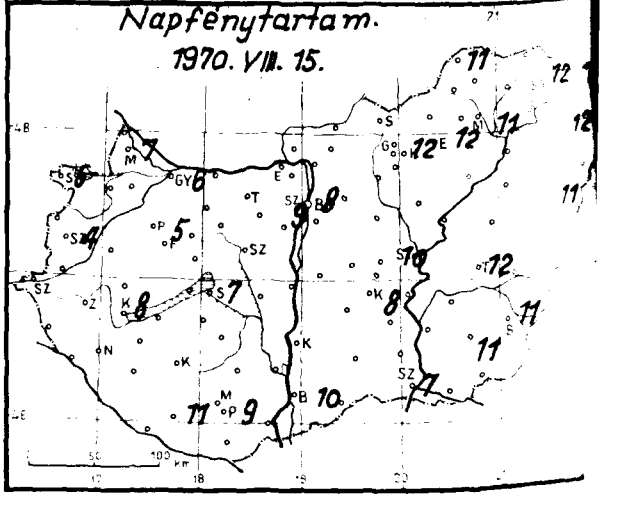

1970. augusztus hó, 16. nap vasárnap

	Az utolsó 24 óra adatai								
	Csapadék (mm)		Hőmérsékleti szélsőségek			Napsütés (óra) tegnap	24 órai csapadék mm		
			tegnapi nappali max.	éjszakai min.	min. 5 cm-en				
12815 Magyaróvár	10		28	15	13	7	Rajka		
822 Győr	1		27	15	14	6	Kapuvár	4	↯
825 Pápa	11	↯	27	15	15	5	Csorna	3	↯
805 Sopron	9	↯	28	15	15	3	Komárom	11	↯
812 Szombathely	10	↯	28	14	13	4	Káld	23	↯
910 Szentgotthárd	33	↯	28	15	15		Kőszeg	10	↯
915 Zalaegerszeg	16	↯	29	15	14		Körmend	30	↯
Lenti	13		29	15	11		Letenye	11	↯
925 Nagykanizsa	8	↯	29	15	14		Sümeg	24	↯
920 Keszthely	23	↯	29	16	15		Zirc	12	
Tihany	—		—	—	—	—	Kisbér	4	↯
935 Siófok	13	↯	28	18	17	7	Mór	9	↯
942 Pécs	4	↯	30	16	15	9	Alcsút		
941 Misinatető (534 m)	—		—	—	—	—	Esztergom		
Siklós	3		30	17	16		Dobogókő		
827 Farkasgyepű (400 m)	32	↯	26	16	15		Fonyód	20	↯
Veszprém	10	↯	29	16	15		Tab	7	↯
833 Tatabánya	7	↯	29	17	16		Sárbatvan		
839 Budapest (Ferihegy)	2	↯	29	18		—	Lengyel		
840 Budapest OMI	1	▽	30	18	16	8	Nagykónyi	10	
841 Budapest (Szabadságh., 474 m)	ny	↯	27	15	14	9	Marcali	21	↯
Martonvásár	17	↯	29	17	16		Somogyszob	—	—
835 Székesfehérvár	6	↯	30	17	14		Kaposvár	5	↯
Dunaújváros	2	↯	29	16	16		Barcs	3	↯
Szekszárd	2		30	17	16		Szigetvár	6	↯
Mohács							Bácsalmás	3	
960 Baja	6	↯	30	18	17	10	Kiskunhalas	8	
955 Kalocsa	•		30	17	16		Izsák		
Cegléd	5	↯	30	18	17	10	Kunsztmiklós	3	↯
860 Szolnok	21	↯	29	18			Örkény	1	↯
970 Kecskemét	1	↯	28	18	11	8	Nagykáta	3	↯
Kiskunfélegyháza	6		28	18	17		Jászapáti	1	
982 Szeged	4	↯	30	18	18	7	Tiszakécske	12	↯
Mezőhegyes	22	↯	29	17	17		Nagykőrös	2	↯
Orosháza	28	▽	29	17	16	11	Kistelek	4	↯
990 Békéscsaba	23	↯	28	17	16	11	Makó		
875 Túrkeve	16	↯	29	17	16	12	Szentes	24	↯
Berettyóújfalu	6		28	19	12		Szarvas		
882 Debrecen	4	↯	29	17	16	11	Szeghalom	9	↯
892 Nyíregyháza	•		28	17	17	12	Körösszakál	3	▽
788 Kisvárda	7	↯	27	17	17	12	Tiszaroff	ny	▽
Mátészalka	2		28	17	15		Poroszló	24	↯
Tiszabecs	3		26	15			Karcag		
Vác	ny		30	17	15		Hortobágy	17	↯
Gödöllő							Polgár	3	
Lőrinci	ny		29	16	15		Hajdúdorog		
Gyöngyös	•		29	17	15		Nyírlugos	3	
Balassagyarmat	ny	↯	28	19	15		Csenger	16	▽
755 Salgótarján							Vásárosnamény		
Galyatető (932 m)	2	↯	24	13			Záhony	7	
851 Kékestető (1000 m)	3	↯	22	14	12	12	Királyrét		
Mátraháza (672 m)							Romhány	ny	▽
865 Eger	8	↯	28	17	16	12	Borsodnádasd	1	↯
Putnok	•	=	28	17	17		Jósvafő	•	
Lillafüred	•		26	16			Szendrőlád	•	
772 Miskolc	ny	▽	28	17	17	11	Hidasnémeti	4	↯
Füged	•	♨	27	17	16		Tokaj		
778 Sárospatak	5	↯	27	17	11	12	Szentendre.		

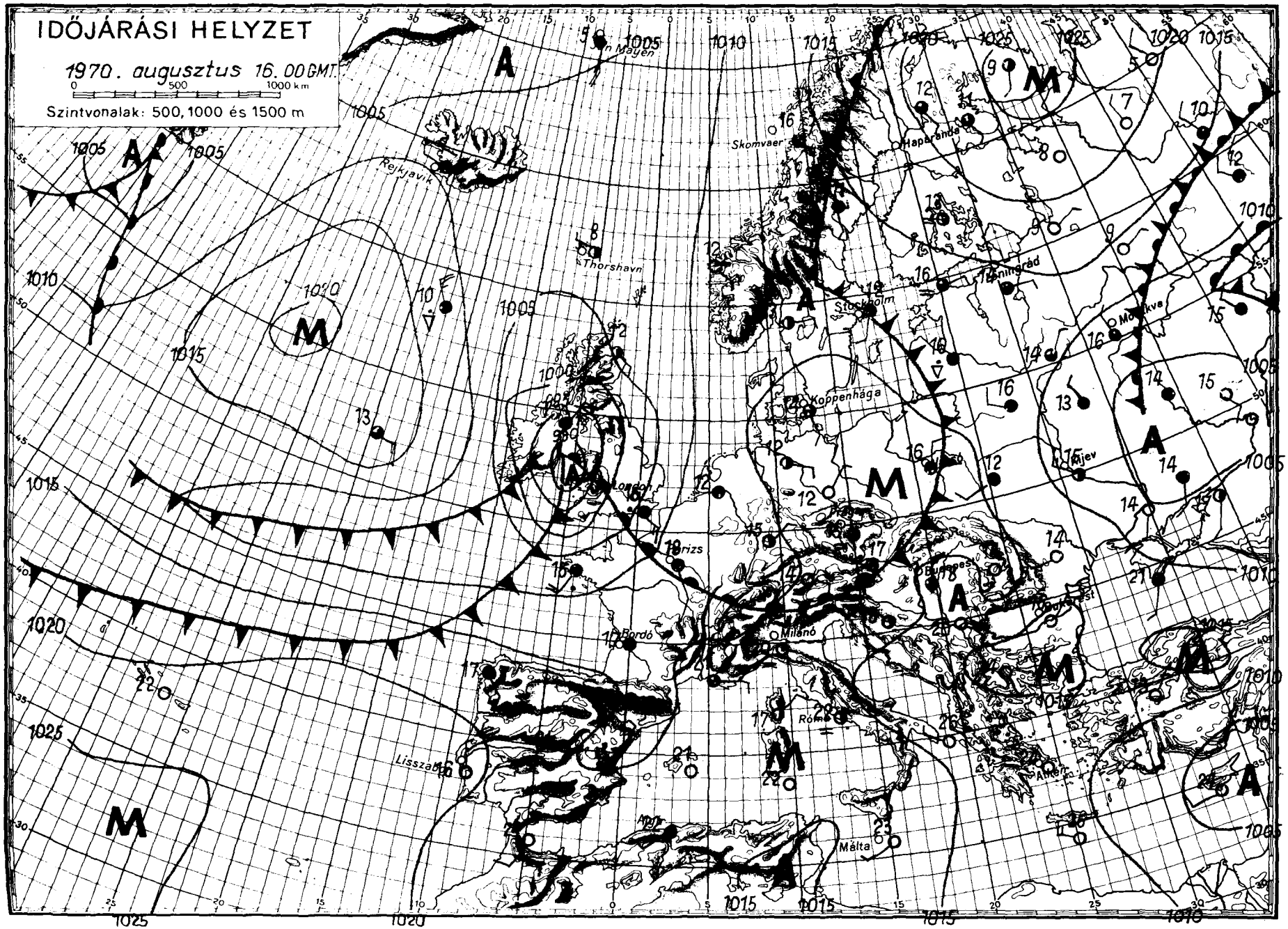

OFFSET NYOMDA BUDAPEST

IDŐJÁRÁSI NAPIJELENTÉS

ЕЖЕДНЕВНЫЙ МЕТЕОРОЛОГИЧЕСКИЙ БЮЛЛЕТЕНЬ • DAILY WEATHER REPORT
BULLETIN QUOTIDIEN DE TEMPS • TÄGLICHER WETTERBERICHT

KIADJA AZ ORSZÁGOS METEOROLÓGIAI INTÉZET
BUDAPEST II. KITAIBEL PÁL UTCA 1
TELEFON: KÖZPONT: 353-500, IDŐJELZŐ OSZT.: 150-410

MEGJELENIK NAPONKÉNT • ELŐFIZETÉSI ÁRA
A POSTAI KÖLTSÉGGEL EGYÜTT NEGYEDÉVRE 60, Ft
KIADÁSÉRT FELEL AZ INTÉZET IGAZGATÓJA

83. évfolyam 229. szám + Budapest + 1970. augusztus 17. hétfő

Az időjárási helyzet ma reggel és a várható időjárás:

Az elmult nap során Közép-Európában csendes, száraz időjárás alakult ki. Ez azonban átmeneti jellegü volt, mert Nyugat-Európán át hüvös légtömegek áramlanak Közép-Európa felé. Első hullámuk ma reggelre elérte Salzburg- Prága-Koppenhága vonalát esők záporok, élénk szél kiséretében. A hüvös levegő eléri a Kárpát medence térségét is.

Hazánkban vasárnap változóan felhős, meleg idő volt. A nap a Dunántulon 8, 11, az ország többi részén 3, 7 órán át sütött. A hőmérséklet napközben 24, 28 fokig emelkedett. A délutáni óráktól kezdve néhány helyen eső esett, egyrészt helyen zivatar is kialakult. A lehullott csapadék mennyisége általában 3 mm alatt maradt, csupán Jósvafőn mértek 40mm-t. Hétfőn hajnalban 14, 19 fokig hült le a levegő. Ma délelőtt a Dunántul nyugati felén borult, máshol változóan felhős idő volt. A nyugati megyékben néhány helyen zápor, zivatar keletkezett és megélénkült a szél. A hőmérséklet az ország területén 11 órakor 20, 26 fok között váltakozott.

Ma 12 órakor Budapesten a hőmérséklet 25 fok, a tengerszintre átszámitott légnyomás 757 mm, mérsékelten süllyed.

A Balaton vizének hőmérséklete 11 órakor Siófoknál 24 fok volt.

Várható időjárás kedd estig:

Túlnyomóan felhős idő, sokfelé esővel, zivatarral.
Időnként megélénkülő változó irányu, elsősorban a Dunántulon megerősödő, viharos lökésekkel kisért északnyugati, északi szél.
A nappali felmelegedés a nyugati határmegyékben alig, máshol mérséklődik. változik

Várható legalacsonyabb éjszakai hőmérséklet: 12, 17,
legmagasabb nappali hőmérséklet kedden: 19, 24 fok között.

Vadkerti Ferenc s. k.

Távolabbi kilátások péntekig:

Legalacsonyabb hajnali hőmérsékletek 11, 16 fok között, Legmagasabb nappali hőmérsékletek eleinte 21, később 26 fok körül. Jelentős mennyiségü /legalább 5 mm/ csapadék az ország területének 80 százalékán várható, főként az időszak elején.

Távelőrejelző Csoport

Hőmérséklet napi középértéke és eltérése a 90 évi átlagtól /Budapesten/:

VIII. 16.	22,4 C°,	+1,7 C°,

Óta ezen a napon Budapesten előfordult:

Magasabb hőmérséklet	35,5 C°,	/1952/
Alacsonyabb hőmérséklet	8,3C°,	/1910/

CSAPADÉKELOSZLÁS

AZ UTOLSÓ 24 ÓRÁBAN

196 70. VIII. 16. ..... 7h-TÓL ..... VIII. 17. 7h-IG

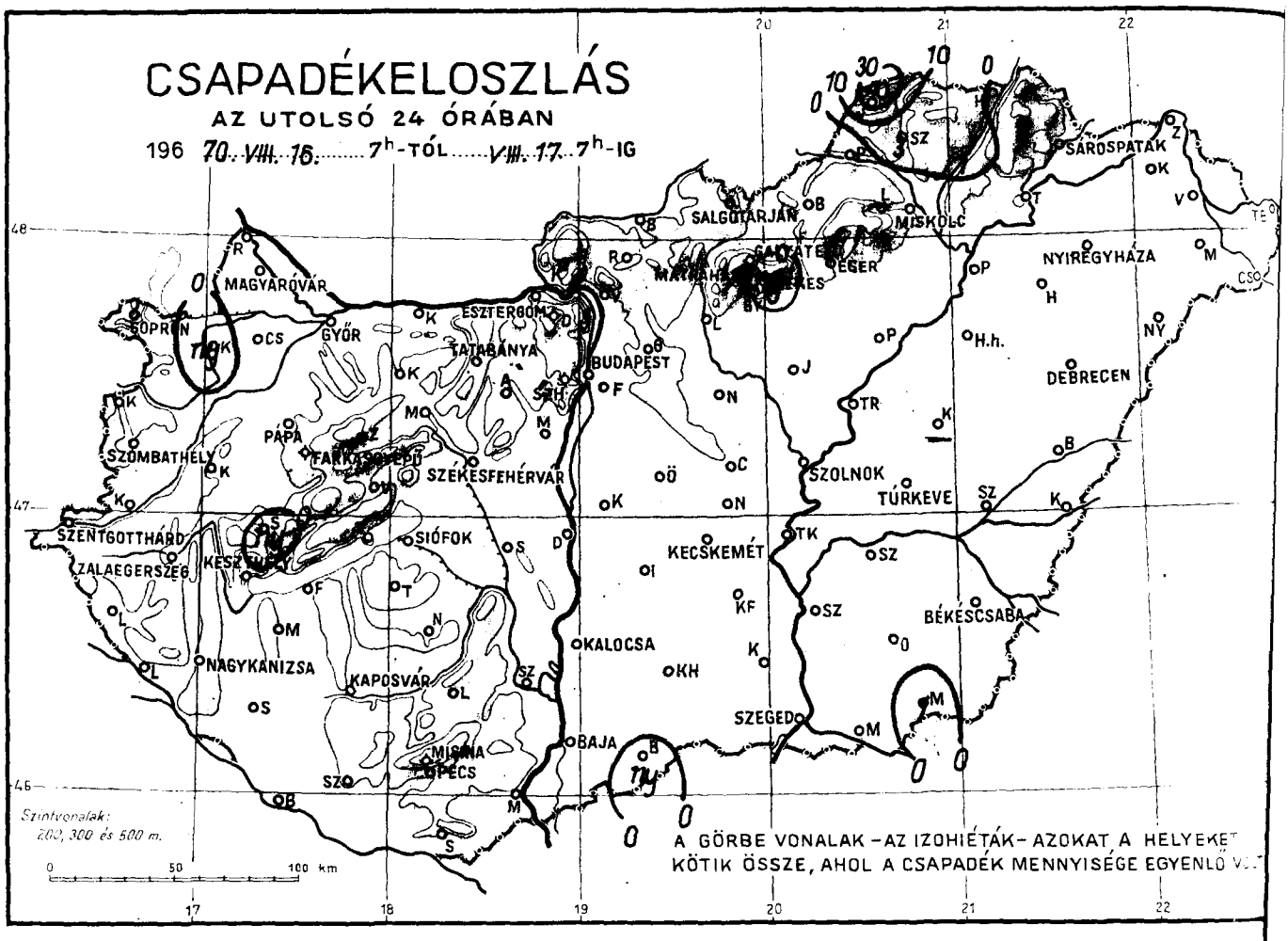

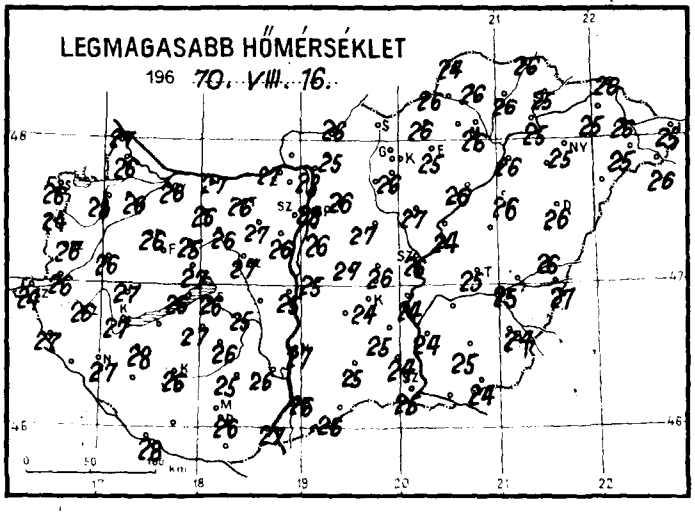

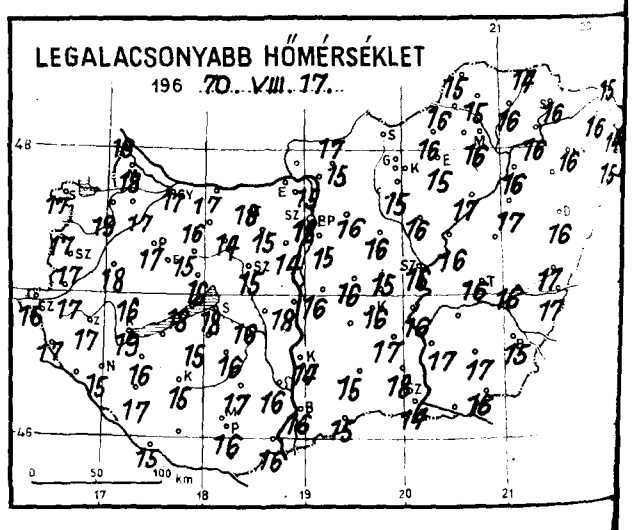

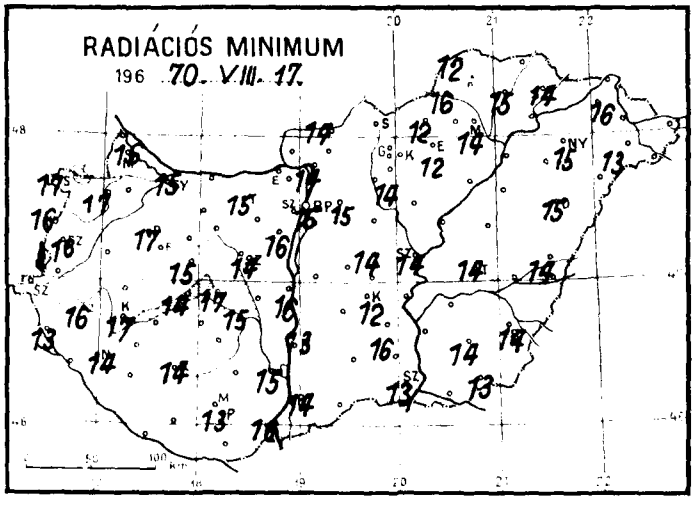

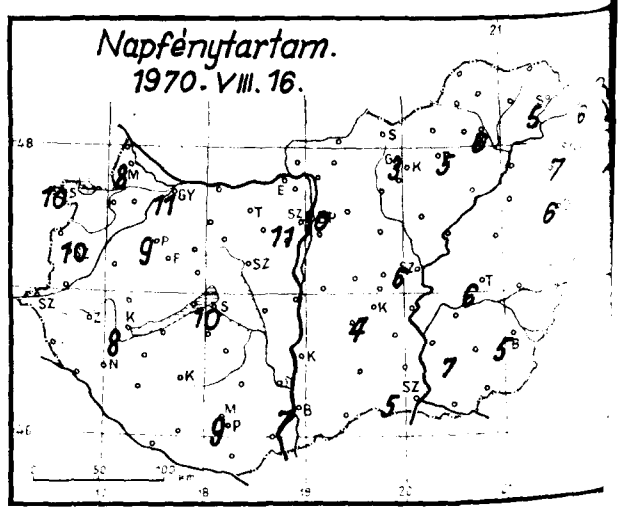

1970. augusztus hó, 17. nap hétfő

	Az utolsó 24 óra adatai								
	Csapadék (mm)		Hőmérsékleti szélsőségek			Napsütés (óra) tegnap	24 órai csapadék mm		
			tegnapi nappali max.	éjszakai min.	min. 5 cm-en				
12815 Magyaróvár	•		26	18	16	8	Rajka	•	
822 Győr	•	≡	26	17	15	11	Kapuvár	ny	≡
825 Pápa	•		26	17	17	9	Csorna	•	⊕
805 Sopron	•		26	17	17	10	Komárom	•	
812 Szombathely	•	≡	26	17	16	10	Káld	•	⊕
910 Szentgotthárd	•	≡	24	16	–		Kőszeg	•	
915 Zalaegerszeg	•	≡	26	17	16		Körmend	•	
Lenti	•		27	17	13		Letenye	•	
925 Nagykanizsa	•	≡	27	15	14		Sümeg	ny	
920 Keszthely	•	≡	27	19	17	8	Ziro	•	
Tihany	•		26	18	14		Kisbér	•	⊕
935 Siófok	•	≡	26	18	17	10	Mór	•	
942 Pécs	•	≡	26	16	13	9	Alcsút	•	
941 Misinatető (534 m)							Esztergom	•	
Siklós							Dobogókő		
827 Farkasgyepű (400 m)	•		25	16	15		Fonyód	•	
Veszprém	•	⊕	27	16	15		Tab	•	
833 Tatabánya	•		26	18	15		Sárbogárd	•	
839 Budapest (Ferihegy)	•	≡	26	15	–		Lengyel	•	
840 Budapest OMI	•	⊕	28	18	15	10	Nagykónyi	•	⊕
841 Budapest (Szabadságh., 474 m)	•	⊕	25	17	15	11	Marcali	•	⊕
Martonvásár	•		26	17	16		Somogyszob	•	
835 Székesfehérvár	•		27	15	14		Kaposvár	•	⊕
Dunaújváros	•		25	18	16		Barcs	•	
Szekszárd	•		26	16	15		Szigetvár	•	
Mohács	•		27	16	16		Bácsalmás	ny	
960 Baja	•	≡	26	16	14	7	Kiskunhalas	•	
955 Kalocsa	•		27	14	13		Izsák	•	
Cegléd	•	⊕	26	15	14		Kunsztmiklós	•	
860 Szolnok	•	≡	26	16	14	6	Örkény	•	
970 Kecskemét	•	≡	24	16	12	4	Nagykáta	•	⊕
Kiskunfélegyháza	•		25	17	16		Jászapáti	•	⊕
982 Szeged	•	≡	25	14	13	5	Tiszakécske	•	
Mezőhegyes	1		24	16	13		Nagykőrös	•	
Orosháza	•		25	17	14	7	Kistelek	•	
990 Békéscsaba	•	≡	24	15	14	5	Makó	•	
875 Túrkeve	•		25	16	14	6	Szentes	•	
Berettyóújfalu	•	⊕	26	17	14		Szarvas	•	
888 Debrecen	•	≡	26	16	15	6	Szeghalom	•	⊕
892 Nyíregyháza	•	=	25	16	15	7	Kőrösszakál	•	
788 Kisvárda	•		25	16	16	6	Tiszaroff	•	
Mátészalka	•	⊕	25	15	13		Poroszló	•	
Tiszabecs	•		25	14			Karcag	•	
Vác	•	⊕	28	15	14		Hortobágy	–	
Gödöllő	•	⊕	26	16	15		Polgár	•	
Lőrinci	•	⊕	27	15	14		Hajdúdorog	•	
Gyöngyös	•		26	15	14		Nyírlugos		
Balassagyarmat	•		26	17	14		Csenger		
755 Salgótarján							Vásárosnamény	•	⊕
Galyatető (932 m)			20	14			Záhony	•	⊕
851 Kékestető (1000 m)	ny	≡	18	14	13	3	Királyrét	•	
Mátraháza (672 m)	–						Romhány		
865 Eger	•		25	15	12	5	Borsodnádasd	•	
Putnok	•		26	16	16		Jósvafő	•	
Lillafüred	•		13	14			Szendrőlád	40	⊕
772 Miskolc	•	≡	26	16	14	6	Hidasnémeti	3	
Füged	1		26	16	15		Tokaj	•	
778 Sárospatak	•	=	25	16	14	5	Szentendre	•	

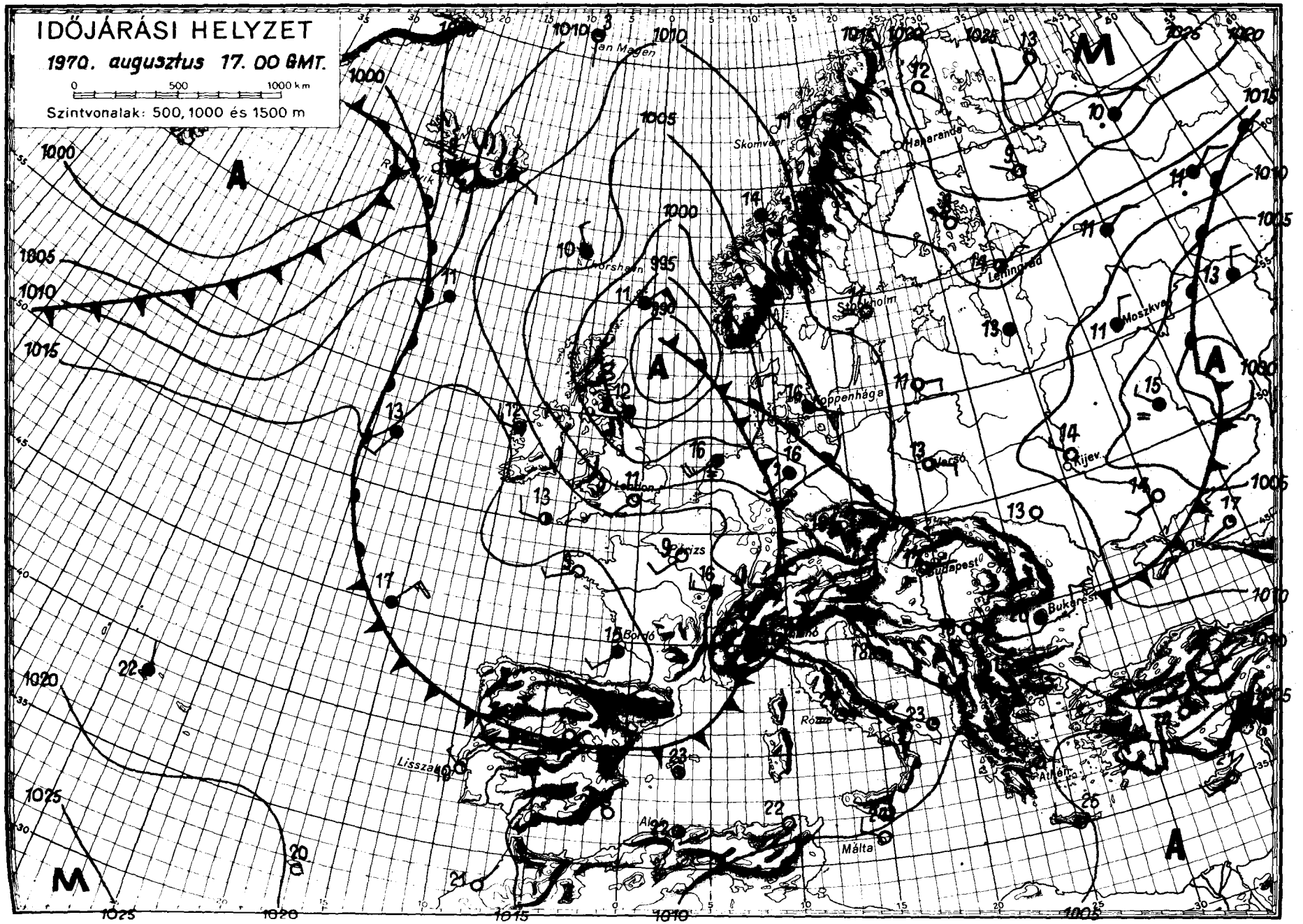

OFFSET NYOMDA, BUDAPEST

IDŐJÁRÁSI NAPIJELENTÉS

ЕЖЕДНЕВНЫЙ МЕТЕОРОЛОГИЧЕСКИЙ БЮЛЛЕТЕНЬ • DAILY WEATHER REPORT
BULLETIN QUOTIDIEN DE TEMPS • TÄGLICHER WETTERBERICHT

KIADJA AZ ORSZÁGOS METEOROLÓGIAI INTÉZET
BUDAPEST II. KITAIBEL PÁL UTCA 1
TELEFON: KÖZPONT: 353-500, IDŐJELZŐ OSZT.: 150-410

MEGJELENIK NAPONKÉNT • ELŐFIZETÉSI ÁRA
A POSTAI KÖLTSÉGGEL EGYÜTT NEGYEDÉVRE 60,- Ft
KIADÁSÉRT FELEL AZ INTÉZET IGAZGATÓJA

83. évfolyam 230. szám + Budapest + 1970. augusztus 18.kedd

Az időjárási helyzet ma reggel és a várható időjárás:

Nyugat- és Közép-Európa nagy részén az időjárást a változékonyság jellemzi. Ennek oka, hogy az óceán felől érkező légömegek nagy sebességgel áramlanak Európa középső részei fölé. Átvonulásukat szélélénkülés, eső, zivatar jelzik. Hétfőn ismét hüvös levegő vonult át a Kárpát-medencén, de kedd délelőtt már a magasabb szintekben jelentős kiszáradás figyelhető meg, igy átmenetileg szárazabb lesz hazánk időjárása.

Hazánkban hétfőn reggel az északnyugati megyékben már erősen felhős, borult idő volt. A felhőzet napközben az ország egész területére átterjedt. A csapadék eloszlás szeszélyes képet mutat. Sokfelé esett 10 mm-nél több eső, de voltak olyan részek is az országban, ahol a felhőszakadás jelentős menynyiségü csapadékot adott. 50 mm-nél nagyobb csapadékot jelentett: Nagybátony 54, Romhány 56, Mátrafüred 57, Szolnok 65, Rákóczifalva /Szolnok m./ 68, Gyöngyös 77, Kisbér 96 és Bárányos /Komáromm m./ 100 mm-t. Az egész nap erősen felhős, borult északnyugati megyékben a nappali felmelegedés 21- 25, a még részben napos többi részeken 26-29 fok volt. Kedd hajnalra északnyugaton 8-12, délkeleten 13-17 fokig hült le a levegő. Kedd délelőtt az északkeleti részek kivételével derült idő volt. Kisebb esőt már csak Debrecen és Nyiregyháza térségéből jelentettek. 11 órakor 20 foknál magasabb hőmérséklet az országban nem volt.

Ma 12 órakor Budapesten a hőmérséklet 20 fok, a tengerszintre átszámitott légnyomás 760 mm, mérsékelten emelkedik.

A Balaton vizének hőmérséklete 11 órakor Siófoknál 21 fok volt.

Várható időjárás szerda estig:

Északkeleten is csökkenő felhőzet máshol kevés nappali felhőképződés. A keleti megyékben egy-két helyen ma még kevés eső.
Az élénk északnyugati szél éjszakára mérséklődik, szerdán napközben mérsékelt változó irányu szél.
Az évszakhoz képest hüvös idő.

Várható legalacsonyabb éjszakai hőmérséklet: 7,12,
legmagasabb nappali hőmérséklet szerdán: 20,25 fok között

Máhr Jenő s.k.

Hőmérséklet napi középértéke és eltérése a 90 évi átlagtól /Budapesten/:

70. VIII.17.: 21,7C°, +1,0 C°,

Ti óta ezen a napon Budapesten előfordult:

legmagasabb hőmérséklet 34,9C°,/1892/
legalacsonyabb hőmérséklet 9,3C°, /1885/.

CSAPADÉKELOSZLÁS

AZ UTOLSÓ 24 ÓRÁBAN

196 70. VIII. 17. 7h-TÓL VIII. 18. 7h-IG

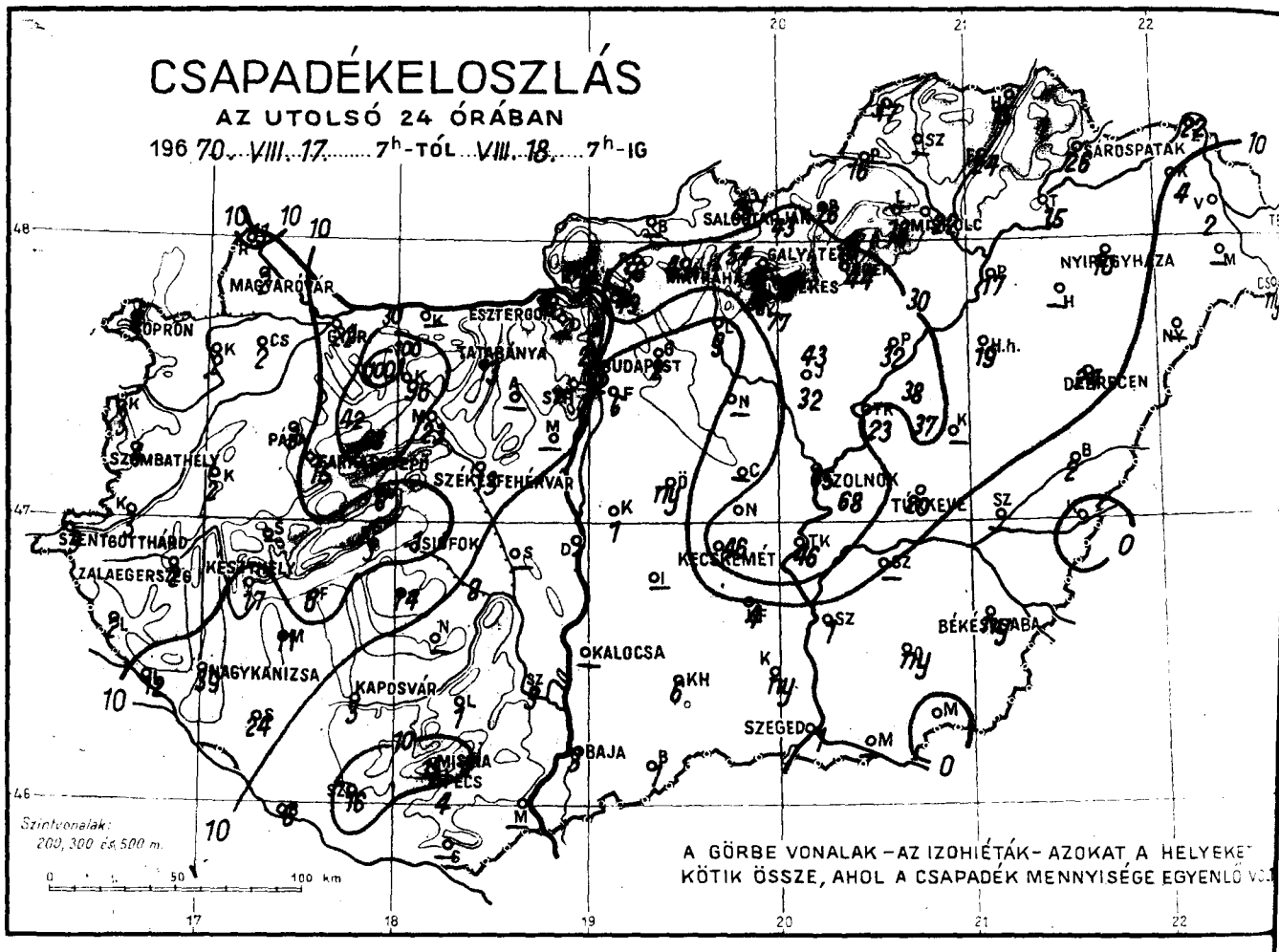

LEGMAGASABB HŐMÉRSÉKLET

196 70. VIII. 17.

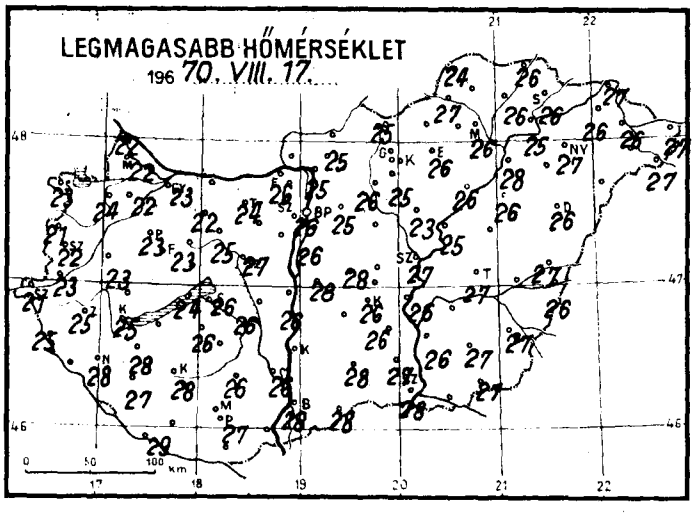

LEGALACSONYABB HŐMÉRSÉKLET

196 70. VIII. 18.

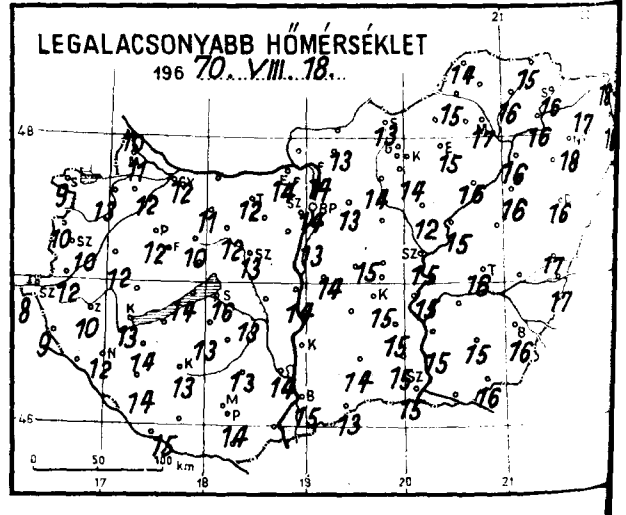

RADIÁCIÓS MINIMUM

196 70. VIII. 18.

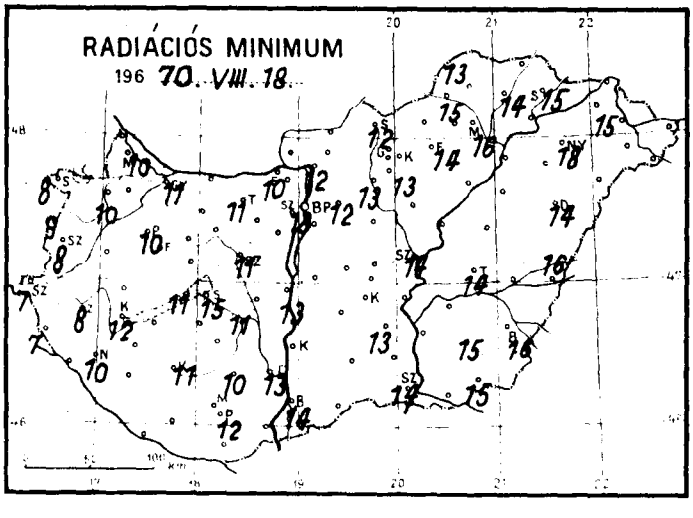

Napfénytartam.

1970. VIII. 17.

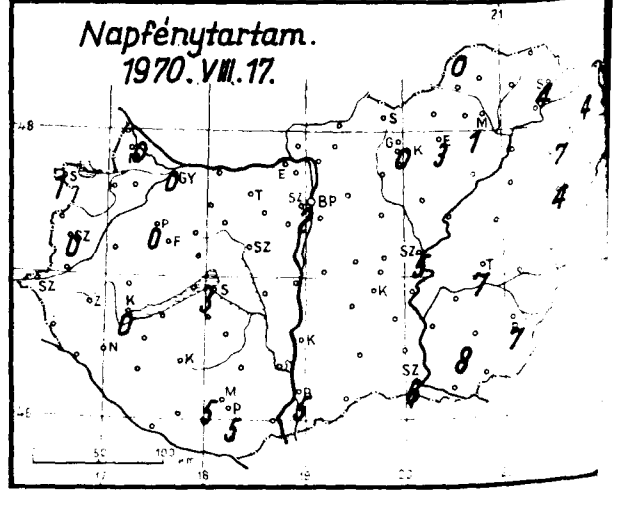

1970. augusztus hó, 18. nap kedd

	Az utolsó 24 óra adatai							
	Csapadék (mm)		Hőmérsékleti szélsőségek			Napsütés (óra) tegnap	24 órai csapadék mm	
			tegnapi nappali max.	éjszakai min.	min. 5 cm-en			
12815 Magyaróvár	2		22	11	10	0	Rajka	11	↯
822 Győr	22	↯	23	12	11	0	Kapuvár	2	∩
825 Pápa	3	⊽	23	12	10	0	Csorna	2	↯
805 Sopron	6		23	9	8	1	Komárom	–	
812 Szombathely	4	↯	22	10	8	0	Káld	2	∩
910 Szentgotthárd	3	↯	21	8	7		Kőszeg	3	↯
915 Zalaegerszeg	2	⊽	25	10	8		Körmend	8	↯
Lenti	2		25	9	7		Letenye	12	↯
925 Nagykanizsa	39	↯	28	12	10		Sümeg	–	
920 Keszthely	17	↯	25	13	12	0	Zirc	68	
Tihany	3	↯	24	14	11		Kisbér	96	↯
935 Siófok	1	↯	26	16	15	3	Mór	23	↯
942 Pécs	4	↯	27	14	12	5	Alcsút	–	
941 Misinatető (534 m)	15	↯	26	11	10	5	Esztergom	18	
Siklós	–						Dobogókő	–	
827 Farkasgyepű (400 m)	15	↯	20	10	10		Fonyód	6	↯
Veszprém	6	↯	25	12	11		Tab	14	↯
833 Tatabánya	13	↯	24	12	11		Sárbogárd	8	
839 Budapest (Ferihegy)	6	⊽	26	13	–		Lengyel	1	↯
840 Budapest OMI	2	⊽	26	14	13	2	Nagykónyi	–	
841 Budapest (Szabadságh., 474 m)	–						Marcali	11	↯
Martonvásár	–						Somogyszob	24	↯
835 Székesfehérvár	13	↯	27	13	11		Kaposvár	3	↯
Dunaújváros	1	↯	26	14	13		Barcs	6	↯
Szekszárd	3		26	14	13		Szigetvár	16	↯
Mohács	–						Bácsalmás	1	
960 Baja	3	↯	28	15	14	5	Kiskunhalas	6	↯
955 Kalocsa	–						Izsák	–	
Cegléd	–						Kunsztmiklós	1	↯
860 Szolnok	65	↯	27	15	14	5	Örkény	ny	
970 Kecskemét	46		26	15	–	–	Nagykáta	–	
Kiskunfélegyháza	4	↯	26	15	13		Jászapáti	32	↯
982 Szeged	1	↯	28	15	14	6	Tiszakécske	46	⊽
Mezőhegyes	•		27	16	15		Nagykőrös	4	↯
Orosháza	ny		27	15	15	8	Kistelek	ny	↯
990 Békéscsaba	ny	⊽	27	16	16	7	Makó	–	
875 Túrkeve	20	↯	27	16	14	7	Szentes	•	
Berettyóújfalu	2	⊽	27	17	16		Szarvas	–	
882 Debrecen	24	–	26	16	14	4	Szeghalom	1	↯
888 Nyíregyháza	10	↯	27	18	18	7	Körösszakál	•	
788 Kisvárda	4	⊽	26	17	15	4	Tiszaroff	23	↯
Mátészalka	–						Poroszló	32	↯
Tiszabecs	3		27	14			Karcag	–	
Vác	49	↯	25	14	12		Hortobágy	19	↯
Gödöllő	2	⊽	25	13	12		Polgár	17	↯
Lőrinci	9	↯	26	14	13		Hajdúdorog	–	
Gyöngyös	77	↯	25	14	13		Nyírlugos	–	
Balassagyarmat	–						Csenger	ny	
755 Salgótarján	25	⊽	25	13	12		Vásárosnamény	2	
Galyatető (932 m)	–						Záhony	22	
851 Kékestető (1000 m)	39	⊽	19	10	9	0	Királyrét	24	↯
Mátraháza (672 m)	–						Romhány	56	↯
865 Eger	44	↯	26	15	14	3	Borsodnádasd	26	↯
Putnok	16	↯	27	15	15		Jósvafő	17	
Lillafüred	18	↯	24	15			Szendrőlád	–	
772 Miskolc	22	↯	26	17	16	1	Hidasnémeti	15	↯
Füged	24		26	16	14		Tokaj	15	↯
778 Sárospatak	26	↯	26	16	15	4	Szentendre	27	⊽

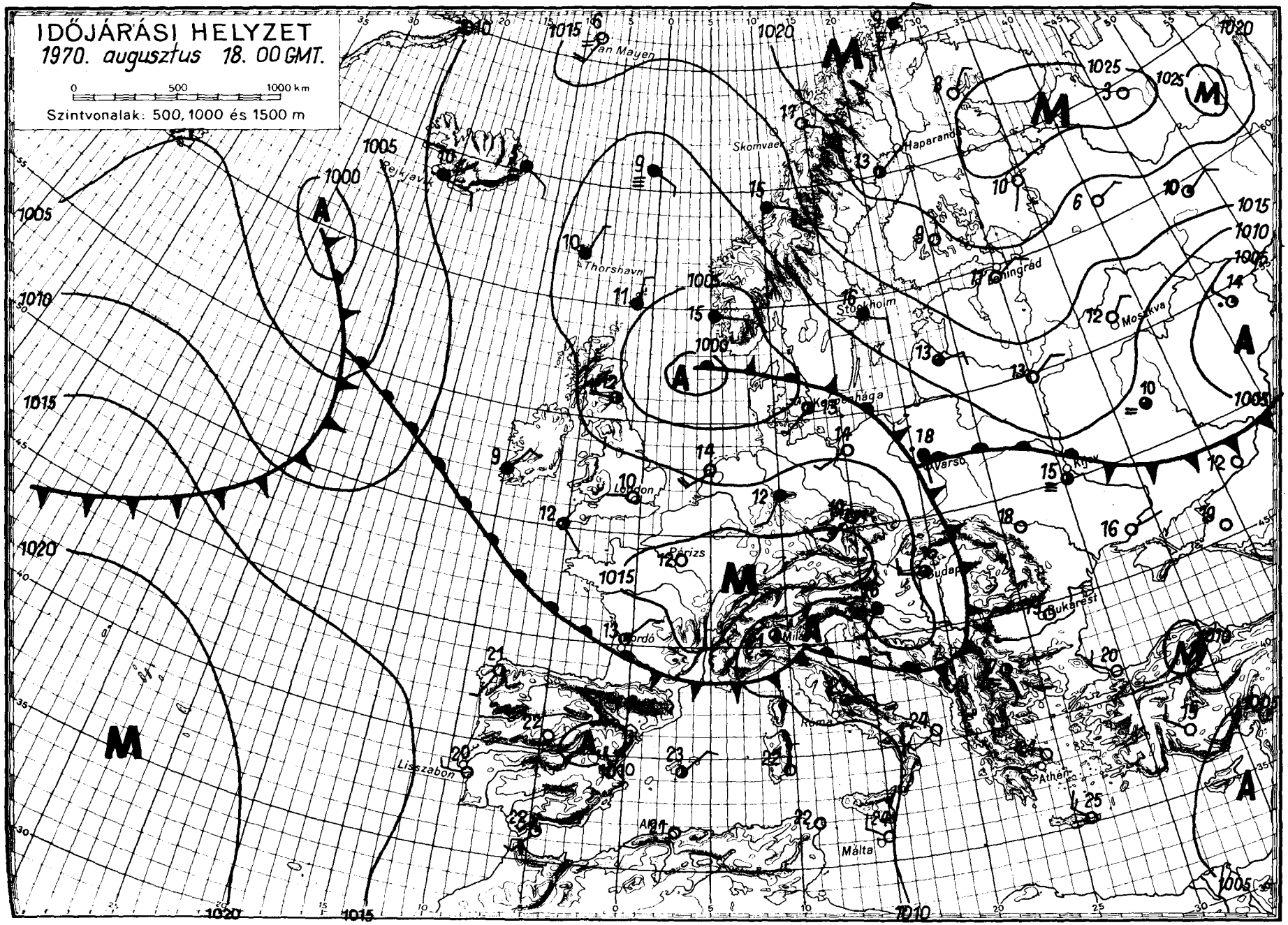
IDŐJÁRÁSI HELYZET
1970. augusztus 18. 00 GMT.
0 500 1000 km
Szintvonalak: 500, 1000 és 1500 m
Jan Mayen
Skomvaer
Haparanda
Reykjavik
Thorshavn
Leningrád
Stockholm
Moszkva
Koppenhága
Varsó
Kijev
London
Párizs
Budapest
Bukarest
Bordó
Milano
Róma
Athen
Lisszabon
Algír
Málta

IDŐJÁRÁSI NAPIJELENTÉS

ЕЖЕДНЕВНЫЙ МЕТЕОРОЛОГИЧЕСКИЙ БЮЛЛЕТЕНЬ • DAILY WEATHER REPORT
BULLETIN QUOTIDIEN DE TEMPS • TÄGLICHER WETTERBERICHT

KIADJA AZ ORSZÁGOS METEOROLÓGIAI INTÉZET
BUDAPEST II. KITAIBEL PÁL UTCA 1
TELEFON: KÖZPONT: 353-500, IDŐJELZŐ OSZT.: 150-410

MEGJELENIK NAPONKÉNT * ELŐFIZETÉSI ÁRA
A POSTAI KÖLTSÉGGEL EGYÜTT NEGYEDÉVRE 60, Ft
KIADÁSÉRT FELEL AZ INTÉZET IGAZGATÓJA

83. évfolyam 231. szám +Budapest+ 1970. augusztus 19. szerda

Az időjárási helyzet ma reggel és a várható időjárás:

Az óceánról érkező nedves, hűvös levegő a Brit-szigeteken, Nyugat-Európában és az Iberiai-félszigeteken változékony, sok helyen esős időjárást okoz. Közép-Európában, igy a Kárpát-medencében is, átmenetileg nyugalomba jutott a szárazabb levegő, és igy itt általában napos, melegedő az időjárás. A Skandinávia államaiban és a Szovjetunió európai területének északi felében szintén száraz, napos az idő és a hőmérséklet napi csúcsértéke 2, 6 fokkal magasabb, mint az évszaknak megfelelő érték. A Fekete-tenger térségében és Ukrajnában sok helyen esik az eső.

Hazánkban kedden az északkeleti megyék kivételével, száraz, napos idő volt. 10, 13 órán át sütött a nap. Északkeleten erősen felhős ég mellett csak 2, 8 órás napsütést észleltek. Délelőtt itt sok helyen esett az eső, de a lehullott eső mennyisége általában nem volt számottevő, csak Kisvárdán mértek 16 mm t, ahol zivatar alakult ki. A hőmérséklet napközben 20, 24 fokig emelkedett. Szerdán hajnalra 9, 16 fokig hült le a levegő. Délelőtt száraz, napos idő volt, a hőmérséklet 11 órára 20, 23 fokig emelkedett.

Ma 12 órakor Budapesten a hőmérséklet 22 fok, a tengerszintre átszámitott légnyomás 761 mm, alig változik.

A Balaton vizének hőmérséklete Siófoknál 11 órakor 22 fok volt.

Várható időjárás csütörtök estig:

Szerdán: változóan felhős idő, valószinüleg eső nélkül.

Csütörtökön: nyugat felől megnövekvő felhőzet, elsősorban a Dunántúlon több helyen záporral, zivatarral.
Éjszaka gyenge, napközben kissé megélénkülő változó irányú szél.
Zivatar idején átmenetileg szélerősödés.

Várható legalacsonyabb éjszakai hőmérséklet: 11, 16,
legmagasabb nappali hőmérséklet csütörtökön: általában 20, 25 fok között, keleten néhány fokkal 25 fok felett.

Bartha Péterné s.k.

hőmérséklet napi középértéke és eltérése a 90 évi átlagtól /Budapesten/:

1970.VIII.18.:	17,4 C°,	-3,4 C°,

1871 óta ezen a napon Budapesten előfordult:

legmagasabb hőmérséklet	38,2 C°,	/1892/
legalacsonyabb hőmérséklet	9,0 C°,	/1895/

CSAPADÉKELOSZLÁS

AZ UTOLSÓ 24 ÓRÁBAN

196 70. VIII. 18. 7h-TÓL VIII. 19. 7h-IG

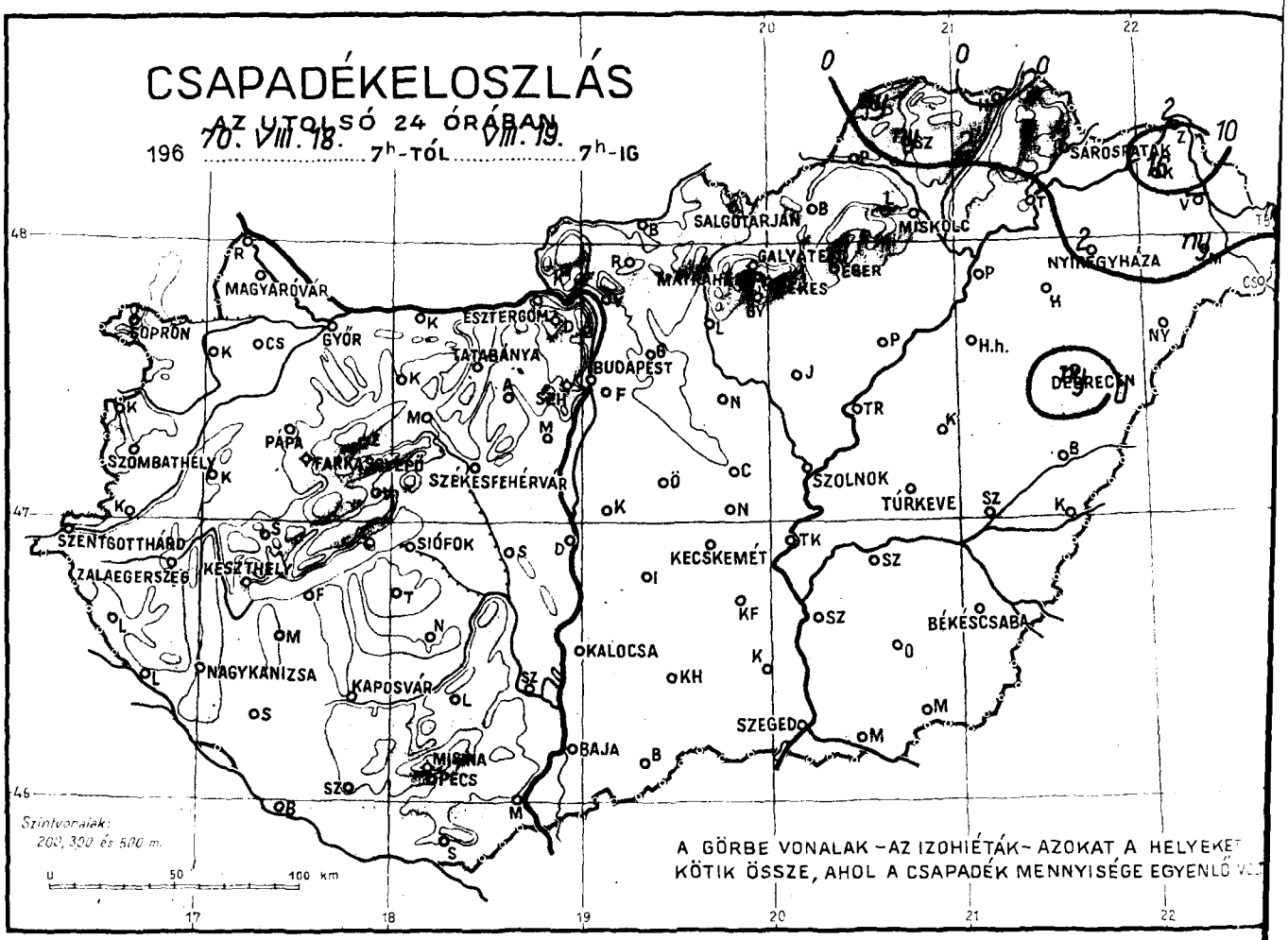

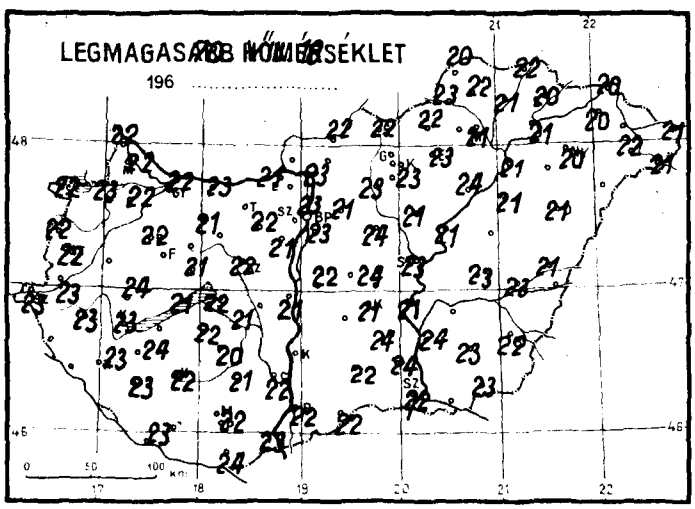

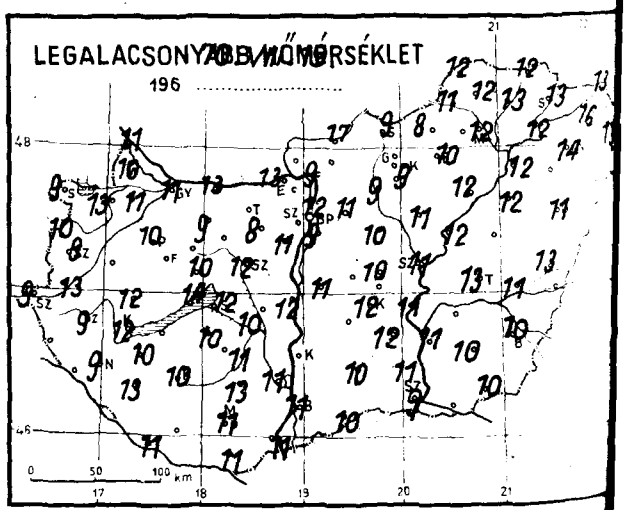

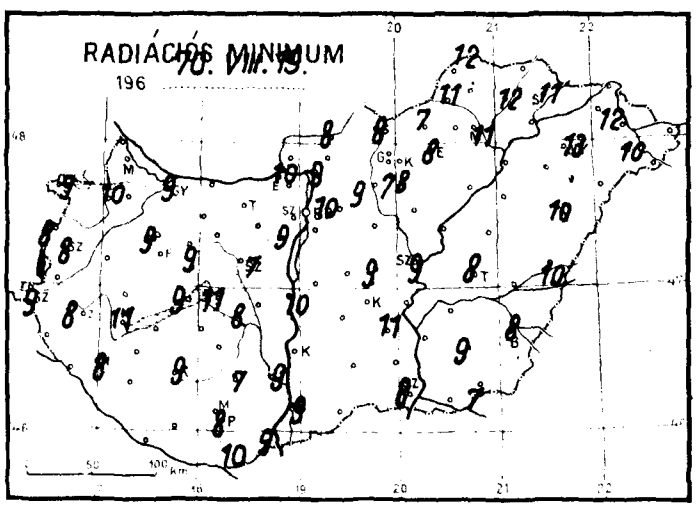

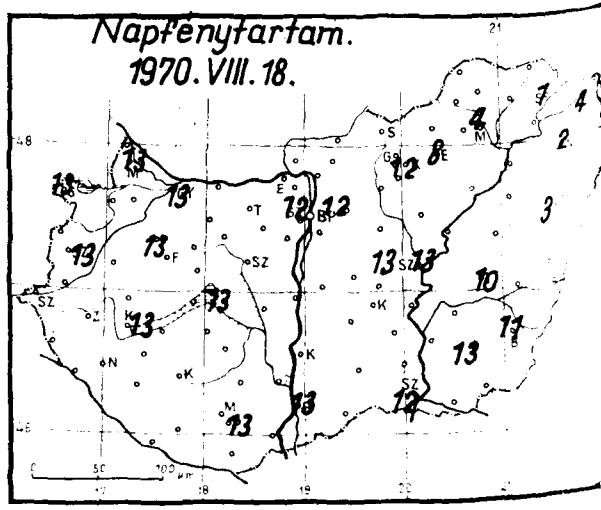

1970. augusztus hó, 19. szerda nap

	Az utolsó 24 óra adatai					
	Csapadék (mm)		Hőmérsékleti szélsőségek: tegnapi nappali max.	éjszakai min.	min. 5 cm-en	Napsütés (óra) tegnap
12815 Magyaróvár	•		22	10	–	13
822 Győr	•		22	11	9	13
825 Pápa	•		22	10	9	13
805 Sopron	•		22	9	9	13
812 Szombathely	•		22	9	8	13
910 Szentgotthárd	•	=	23	9	9	
915 Zalaegerszeg	•		23	9	8	
Lenti	–					
925 Nagykanizsa	•		23	9	8	
920 Keszthely	•		23	12	11	13
Tihany	•		21	14	9	
935 Siófok	•		22	12	11	13
942 Pécs	•		22	11	8	13
941 Misinatető (534 m)	–					
Siklós	•	↳	24	11	10	
827 Farkasgyepű (400 m)	•		20	13	10	
Veszprém	•	↳	21	10	9	
833 Tatabánya	–					
839 Budapest (Ferihegy)	•	=	23	9	–	
840 Budapest OMI	•	↳	23	12	10	12
841 Budapest (Szabadságh., 474 m)	•		19	11	9	12
Martonvásár	•		21	11	9	
835 Székesfehérvár	•		22	12	7	
Dunaújváros	•	↳	21	12	10	
Szekszárd	•	=	22	11	9	
Mohács	•		23	11	9	
960 Baja	•		22	11	9	13
955 Kalocsa	–					
Cegléd	•	↳	24	10	9	13
860 Szolnok	•	=	23	11	9	13
970 Kecskemét	•		21	12	7	13
Kiskunfélegyháza	•		24	12	11	
982 Szeged	•	=	22	9	8	12
Mezőhegyes	•	↳	23	10	7	
Orosháza	•		23	10	9	13
990 Békéscsaba	•	=	22	10	8	11
875 Túrkeve	•		23	13	8	10
Berettyóújfalu	•	↳	21	13	10	
883 880 Debrecen	ny	=	21	11	10	3
892 Nyíregyháza	2		20	14	13	2
788 Kisvárda	16	↖	20	16	12	4
Mátészalka	ny	↳	22	13	10	
Tiszabecs	ny		21	13		
Vác	•	↳	23	9	9	
Gödöllő	•	↳	21	11	9	
Lőrinci	•	↳	23	9	7	
Gyöngyös	•		23	9	8	
Balassagyarmat	•	↳	22	17	8	
755 Salgótarján	•		22	9	8	
Galyatető (932 m)	•		21	10		
851 Kékestető (1000 m)	•		16	9	6	12
Mátraháza (672 m)	–					
865 Eger	•		23	10	8	8
Putnok	•	=	23	11	11	
Lillafüred	•		19	10		
772 Miskolc	•	=	21	12	11	4
Fügöd	2	=	21	13	12	
778 Sárospatak	1		20	13	11	1

	24 órai csapadék mm	
Rajka	•	
Kapuvár	•	↳
Csorna	•	↳
Komárom	•	↳
Káld	–	
Kőszeg	•	
Körmend	•	
Letenye	•	
Sümeg	•	
Zirc	–	
Kisbér	•	
Mór	–	
Alcsút	•	
Esztergom	•	
Dobogókő	–	
Fonyód	•	
Tab	•	
Sárhatvan Sárbogárd	•	
Lengyel	•	
Nagykónyi	•	↳
Marcali	•	↳
Somogyszob	•	
Kaposvár	•	↳
Barcs	•	
Szigetvár	–	
Bácsalmás	•	
Kiskunhalas	•	
Izsák	–	
Kunsztmiklós	•	
Örkény	–	
Nagykáta	•	↳
Jászapáti	•	↳
Tiszakécske	•	
Nagykőrös	•	
Kistelek	•	
Makó	–	
Szentes	•	
Szarvas	–	
Szeghalom	•	↳
Körösszakál	–	
Tiszaroff	•	
Poroszló	•	↳
Karcag	–	
Hortobágy	•	
Polgár	•	
Hajdúdorog	–	
Nyírlugos	–	
Csenger	•	↳
Vásárosnamény	–	
Záhony	2	
Királyrét	•	
Romhány	•	
Borsodnádasd	•	
Jósvafő	ny	
Szendrőlád	ny	
Hidasnémeti	•	
Tokaj	•	
Szentendre	•	

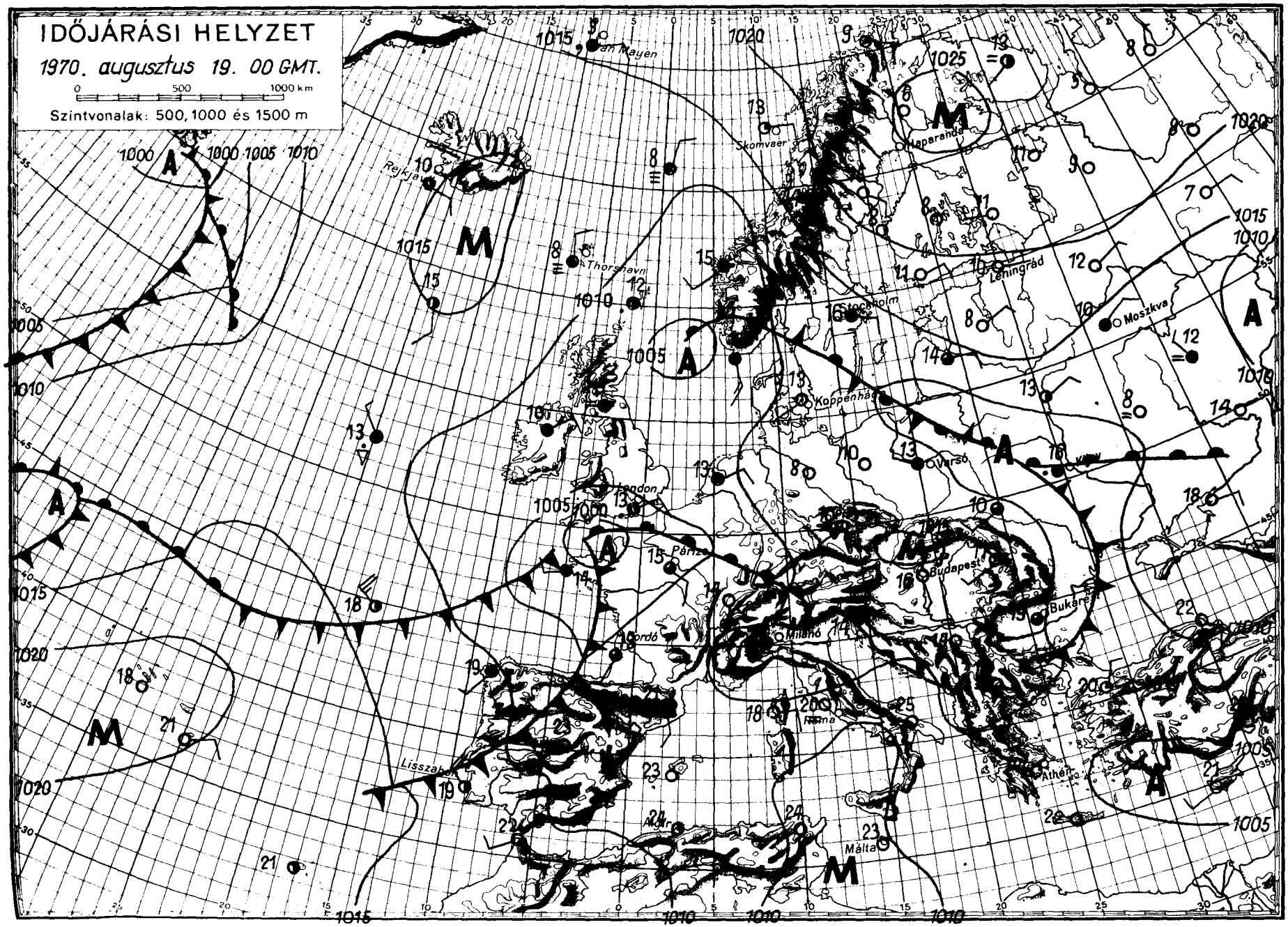
IDŐJÁRÁSI HELYZET
1970. augusztus 19. 00 GMT.
0 500 1000 km
Szintvonalak: 500, 1000 és 1500 m
Jan Mayen
Rejkjavik
Thorshavn
Skomvaer
Haparanda
Leningrád
Stockholm
Moszkva
Koppenhága
Varsó
London
Párizs
Budapest
Bukarest
Milánó
Genua
Róma
Athén
Málta
Algír
Lisszabon

IDŐJÁRÁSI NAPIJELENTÉS

ЕЖЕДНЕВНЫЙ МЕТЕОРОЛОГИЧЕСКИЙ БЮЛЛЕТЕНЬ • DAILY WEATHER REPORT
BULLETIN QUOTIDIEN DE TEMPS • TÄGLICHER WETTERBERICHT

ADJA AZ ORSZÁGOS METEOROLÓGIAI INTÉZET
UDAPEST II. KITAIBEL PÁL UTCA 1
ELEFON: KÖZPONT: 353-500, IDŐJELZŐ OSZT.: 150-410

MEGJELENIK NAPONKÉNT • ELŐFIZETÉSI ÁRA
A POSTAI KÖLTSÉGGEL EGYÜTT NEGYEDÉVRE 60, Ft
KIADÁSÉRT FELEL AZ INTÉZET IGAZGATÓJA

. évfolyam 232. szám + Budapest + 1970. augusztus 20. csütörtök

Az időjárási helyzet ma reggel és a várható időjárás:

A Brit-szigeteken keresztül óceáni hűvös levegő áramlik szárazföldünk ugati részei fölé. Hatására Franciaországban, a Benelux-államokban és az I-riai félszigeten felhős, sokfelé esős, zivataros időjárás alakult ki. Az esőna ma reggelre elérte az Alpok nyugati térségét is. Szintén felhős, esős az ő a Szovjetunió európai területének délkeleti részén. Európa többi részein las- leszálló mozgások hatására általában kevés a felhő, száraz az idő. A hőmérklet az évszaknak megfelelő, vagy annál egy-két fokkal magasabb. A Kárpátdence időjárását egyelőre még a délnyugat felől áramló meleg levegő határozmeg.

Hazánkban szerdán napos, száraz, meleg idő volt. A hőmérséklet csucsérke 22, 27 fok között alakult. Ma hajnalban az ország területén 8 és 18 fok közöti hőmérsékleteket mértek. Délelőtt az északi megyékben felhős, máshol állában derült volt az ég. A délkeleti szél helyenként megélénkült. 11 órára 24 fokra melegedett fel a levegő.

Ma 12 órakor Budapesten a hőmérséklet 23 fok volt, a tengerszintre átmitett légnyomás 761 mm, alig változik.

A Balaton vizének hőmérséklete 11 órakor Siófoknál 21 fok volt.

<u>Várható időjárás péntek estig:</u>
Időnként megnövekvő felhőzet. Néhány helyen, inkább csak nyugaton zápor, zivatar.
Mérsékelt, napközben megélénkülő délkeleti, déli szél.
Mérsékelten meleg idő.

Várható legalacsonyabb éjszakai hőmérséklet: 10, 15 fok között,
legmagasabb nappali hőmérséklet pénteken: 25 fok körül.

Kerényi Nárcisz s. k.

<u>őmérséklet napi középértéke és eltérése a 90 évi átlagtól /Budapesten/:</u>

0. VIII. 19.:	19,4 C°,	-1,8 C°

<u>l óta ezen a napon Budapesten előfordult:</u>

agasabb hőmérséklet	37,1 C°	/1946/
lacsonyabb hőmérséklet	9,1 C°	/ 1845/

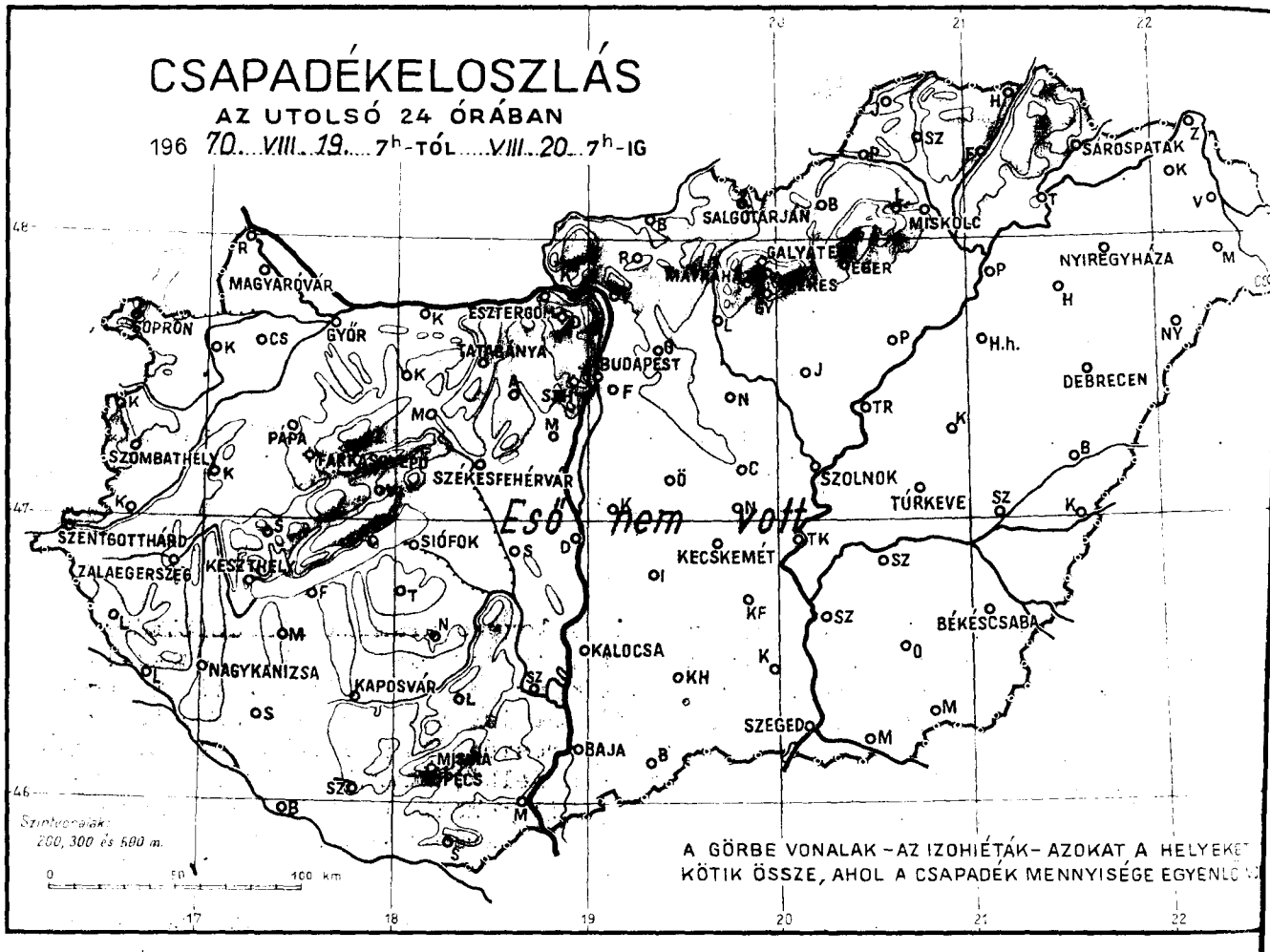
CSAPADÉKELOSZLÁS
AZ UTOLSÓ 24 ÓRÁBAN
196 70. VIII. 19. 7h-TÓL VIII. 20. 7h-IG
Eső nem volt
A GÖRBE VONALAK – AZ IZOHIÉTÁK – AZOKAT A HELYEKET
KÖTIK ÖSSZE, AHOL A CSAPADÉK MENNYISÉGE EGYENLŐ
Szintvonalak: 200, 300 és 500 m.
0 50 100 km
SÁROSPATAK
SALGÓTARJÁN
MISKOLC
GALYATETŐ
EGER
MAGYARÓVÁR
NYIREGYHÁZA
SOPRON
GYŐR
ESZTERGOM
TATABÁNYA
BUDAPEST
DEBRECEN
PÁPA
SZOMBATHELY
SZÉKESFEHÉRVÁR
SZOLNOK
TÚRKEVE
SZENTGOTTHÁRD
ZALAEGERSZEG
KESZTHELY
SIÓFOK
KECSKEMÉT
BÉKÉSCSABA
NAGYKANIZSA
KAPOSVÁR
KALOCSA
SZEGED
BAJA
MISKOLC
PÉCS

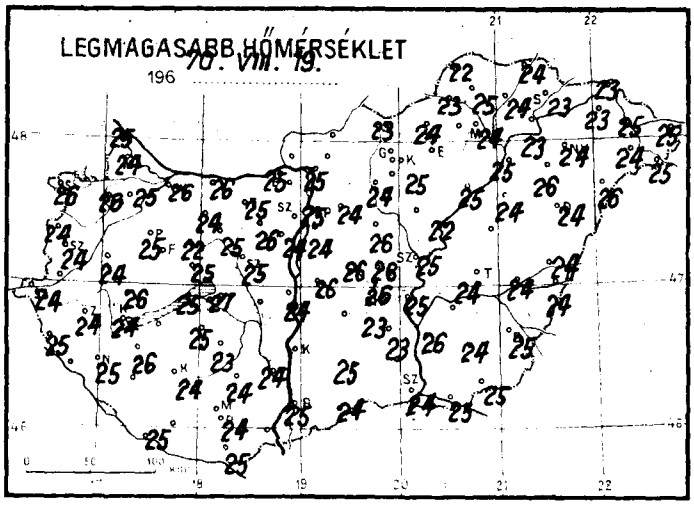
LEGMAGASABB HŐMÉRSÉKLET
196 70. VIII. 19.

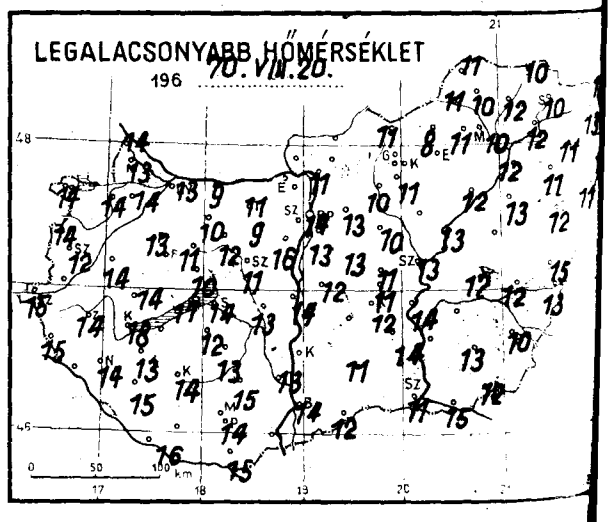
LEGALACSONYABB HŐMÉRSÉKLET
196 70. VIII. 20.

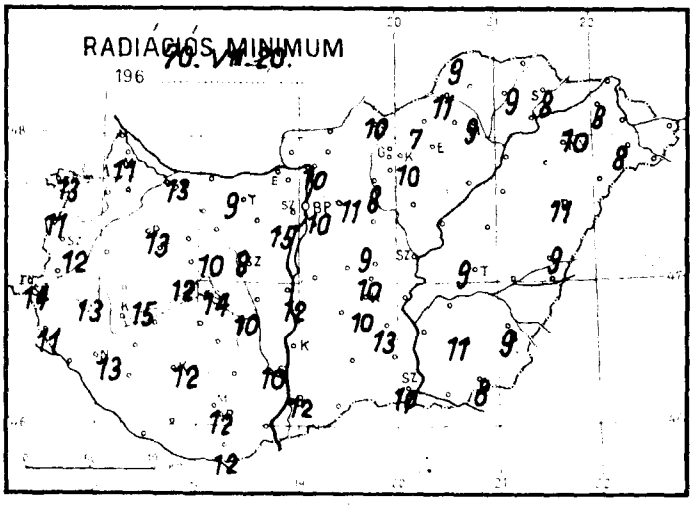
RADIÁCIÓS MINIMUM
196 70. VIII. 20.

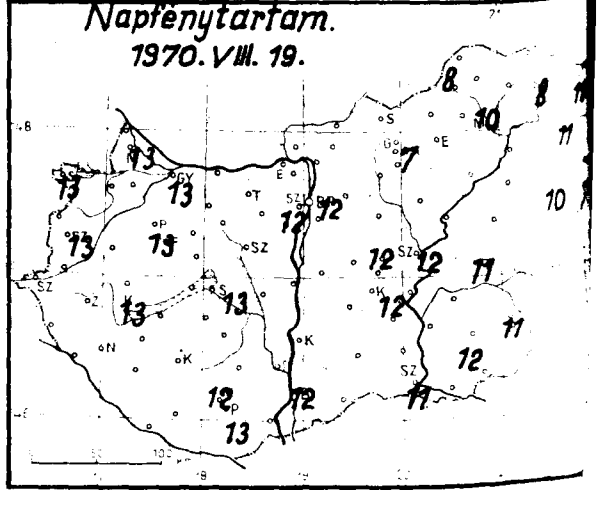
Napfénytartam.
1970. VIII. 19.

1970. augusztus hó,
20. nap csütörtök

	Az utolsó 24 óra adatai								
	Csapadék (mm)		Hőmérsékleti szélsőségek			Napsütés (óra) tegnap	24 órai csapadék mm		
			tegnapi nappali max.	éjszakai min.	min. 5 cm-en				
12815 Magyaróvár	•		24	13	11	13	Rajka	•	
822 Győr	•		26	13	13	13	Kapuvár	•	p
825 Pápa	•		25	13	13	13	Csorna	•	p
805 Sopron	•		26	14	13	13	Komárom	•	p
812 Szombathely	•		24	12	12	13	Káld	•	
910 Szentgotthárd	•		24	15	14		Kőszeg	•	
915 Zalaegerszeg	•		24	14	13		Körmend	—	
Lenti	•		25	15	11		Letenye	•	
925 Nagykanizsa	•		25	14	13		Sümeg	•	
920 Keszthely	•		24	18	15	13	Ziro	•	
Tihany	•		25	17	12		Kisbér	•	p
935 Siófok	•		27	14	14	13	Mór	•	
942 Pécs	•		24	14	12	13	Alcsút	•	
941 Misinatető (534 m)	•		23	15	13	12	Esztergom	•	
Siklós	•		25	15	12		Dobogókő	—	
827 Farkasgyepű (400 m)	•	p	23	15	13		Fonyód	•	
Veszprém	•		25	10	10		Tab	•	
833 Tatabánya	•		25	11	9		Sárbogárd	•	
839 Budapest (Ferihegy)	•	p	24	13			Lengyel	•	
840 Budapest OMI	•		25	14	10	12	Nagykónyi	•	p
841 Budapest (Szabadságh., 474 m)	•		22	13	10	12	Marcali	•	p
Martonvásár	•		24	16	15		Somogyszob	•	
835 Székesfehérvár	•		25	11	8		Kaposvár	•	p
Dunaújváros	•		24	14	12		Barcs	•	
Szekszárd	•	x	24	13	10		Szigetvár	•	
Mohács	—						Bácsalmás	•	
960 Baja	•		25	14	12	12	Kiskunhalas	•	
955 Kalocsa	—						Izsák	—	
Cegléd	•	p	26	11	9	12	Kunsztmiklós	•	
860 Szolnok	•		25	13	10	12	Örkény	•	
970 Kecskemét	•		23	12	10	12	Nagykáta	•	p
Kiskunfélegyháza	•		23	14	13		Jászapáti	•	p
982 Szeged	•		24	11	10	11	Tiszakécske	•	
Mezőhegyes	•	p	25	12	8		Nagykőrös	•	
Orosháza	•		24	13	11	12	Kistelek	•	
990 Békéscsaba	•		25	10	9	11	Makó	•	
875 Túrkeve	•		24	12	9	11	Szentes	•	
Berettyóújfalu	•	p	24	15	9		Szarvas	—	
882 Debrecen	•		24	12	11	10	Szeghalom	•	p
892 Nyíregyháza	•		24	11	10	11	Kőrösszakál	•	
788 Kisvárda	•		23	13	8	11	Tiszaroff	•	
Mátészalka	•	p	24	11	8		Poroszló	•	p
Tiszabecs	•		25	12			Karcag	—	
Vác	•	p	25	11	10		Hortobágy	•	
Gödöllő	•	p	24	13	11		Polgár	•	
Lőrinci	•	p	24	10	8		Hajdúdorog	•	
Gyöngyös	•		25	11	10		Nyírlugos	•	
Balassagyarmat	—						Csenger	•	p
755 Salgótarján	•		23	11	10		Vásárosnamény	•	p
Galyatető (932 m)	•		18	10			Záhony	•	
851 Kékestető (1000 m)	•		16	10	8	7	Királyrét	—	
Mátraháza (672 m)	—						Romhány	—	
865 Eger	•		—	11	8	9	Borsodnádasd	•	
Putnok	•	≡	23	11	11		Jósvafő	•	≡
Lillafüred	•		—	11			Szendrőlád	•	
772 Miskolc	•		24	10	9	10	Hidasnémeti	•	
Füzér	•	p	24	12	9		Tokaj	•	
778 Sárospatak	•		23	10	8	8	Szentendre	—	

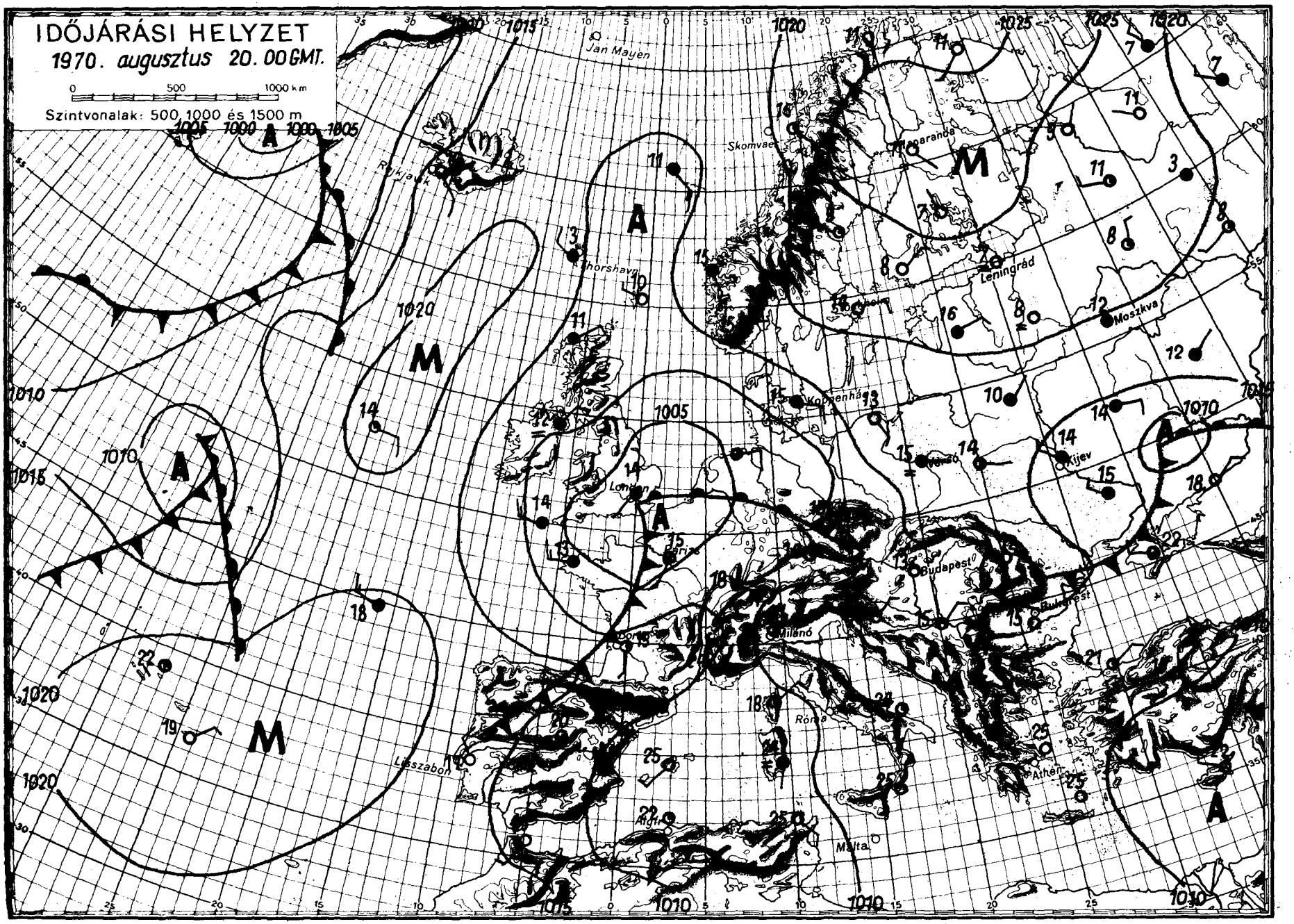

OFFSET NYOMDA BUDAPEST

IDŐJÁRÁSI NAPIJELENTÉS

ЕЖЕДНЕВНЫЙ МЕТЕОРОЛОГИЧЕСКИЙ БЮЛЛЕТЕНЬ • DAILY WEATHER REPORT
BULLETIN QUOTIDIEN DE TEMPS • TÄGLICHER WETTERBERICHT

KIADJA AZ ORSZÁGOS METEOROLÓGIAI INTÉZET
BUDAPEST II. KITAIBEL PÁL UTCA 1
TELEFON: KÖZPONT: 353-500, IDŐJELZŐ OSZT.: 150-410

MEGJELENIK NAPONKÉNT • ELŐFIZETÉSI ÁRA
A POSTAI KÖLTSÉGGEL EGYÜTT NEGYEDÉVRE 60,- Ft
KIADÁSÉRT FELEL AZ INTÉZET IGAZGATÓJA

83. évfolyam 233. szám + Budapest + 1970. augusztus 21. péntek

Az időjárási helyzet ma reggel és a várható időjárás:

Nyugat-Európában az óceáni hűvös levegő hatására felhős, változékony az időjárás. A csütörtökön itt mért legmagasabb nappali hőmérsékletek 2,3 fokkal voltak alacsonyabbak az elmult 8 év átlagánál. A hűvös levegő fokozatosan terjeszkedik, kelet, északkelet felé és ma reggelre elérte Hamburg- Drezda- Grác-Milánó vonalát esők, zivatarok kíséretében. Esőket jelentettek még a Brit szigetekről és Franciaországból is. A következő 36 órában a hűvös levegő eléri a Kárpát-medencét.

Hazánkban csütörtökön az északnyugati megyékben 4, 9 máshol 10, 13 órát tt sütött a nap. A délutáni és az éjszakai órákban a Dunántul néhány helyén jelentéktelen mennyiségü záporeső esett, egy - két helyen zivatar is keletkezett. A hőmérséklet napközben 24, 28 fokig emelkedett. Pénteken hajnalban általában 11, 18 fokig hűlt le a levegő. Ma délelőtt a nyugati, délnyugati határmegyékben felhős, máshol derült, napos idő volt. A hőmérséklet 11 órakor az ország területén 21, 28 fok között váltakozott.

Ma 12 órakor Budapesten a hőmérséklet 25 fok, a tengerszintre átszámitott légnyomás 758 mm, gyengén süllyed.

A Balaton vizének hőmérséklete 11 órakor Siófoknál 21 fok volt.

Várható időjárás szombat estig:
Felhőátvonulások, többfelé záporral, zivatarral. Időnként élénk változó irányu szél. A zivatar idején átmeneti szélerősödés.
A nappali felmelegedés mérséklődik.

Várható legalacsonyabb éjszakai hőmérséklet: 11, 16
legmagasabb nappali hőmérséklet szombaton: 21, 25 fok között.

Vadkerti Ferenc s.k.

Távolabbi kilátások hétfőig:
Legalacsonyabb hajnali hőmérsékletek 12, 17 fok között.
Legmagasabb nappali hőmérsékletek 20, 25 fok, között. Jelentős mennyiségü /legalább 5 mm/ csapadék az ország területének 90 százalékán.

hőmérséklet napi középértéke és eltérése a 90 évi átlagtól /Budapesten/:

970. VIII. 21.:	21,2 C°	-0,2 C°,

871 óta ezen a napon Budapesten előfordult:

egmagasabb hőmérséklet	36,5 C°	/1943/
egalacsonyabb hőmérséklet	8,8 C°	/1885/

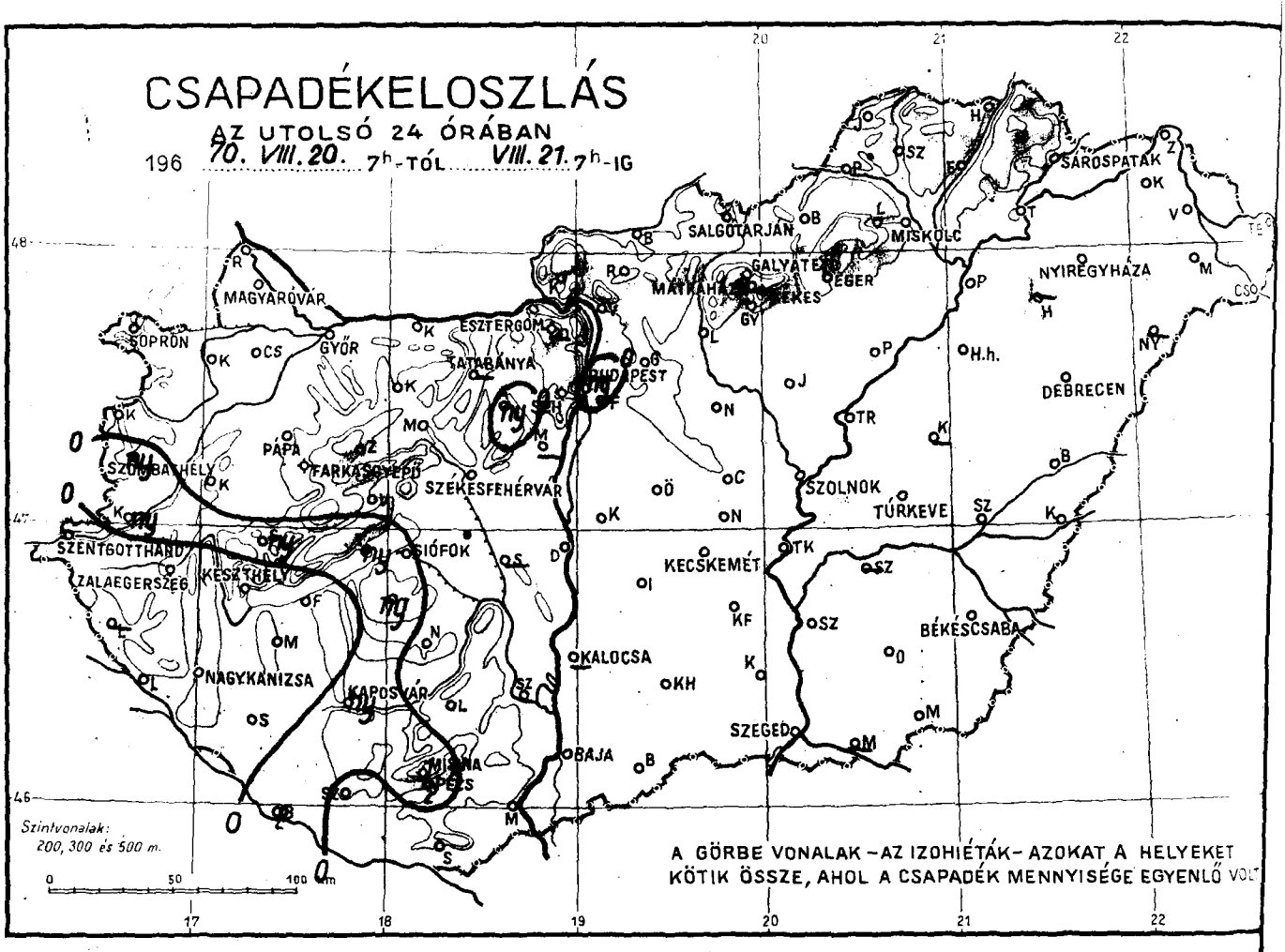
CSAPADÉKELOSZLÁS
AZ UTOLSÓ 24 ÓRÁBAN
196 70. VIII. 20. 7h-TÓL VIII. 21. 7h-IG
SÁROSPATAK
SALGÓTARJÁN
MISKOLC
GALYATETŐ
EGER
MÁTRAHÁZA
BÉKÉS
NYIREGYHÁZA
MAGYARÓVÁR
SOPRON
GYŐR
ESZTERGOM
TATABÁNYA
BUDAPEST
DEBRECEN
PÁPA
FARKASGYEPŐ
SZÉKESFEHÉRVÁR
SZOLNOK
TÚRKEVE
SZENTGOTTHÁRD
ZALAEGERSZEG
KESZTHELY
SIÓFOK
KECSKEMÉT
BÉKÉSCSABA
NAGYKANIZSA
KAPOSVÁR
KALOCSA
SZEGED
BAJA
MISKOLC
Szintvonalak: 200, 300 és 500 m.
A GÖRBE VONALAK – AZ IZOHIÉTÁK – AZOKAT A HELYEKET KÖTIK ÖSSZE, AHOL A CSAPADÉK MENNYISÉGE EGYENLŐ VOLT

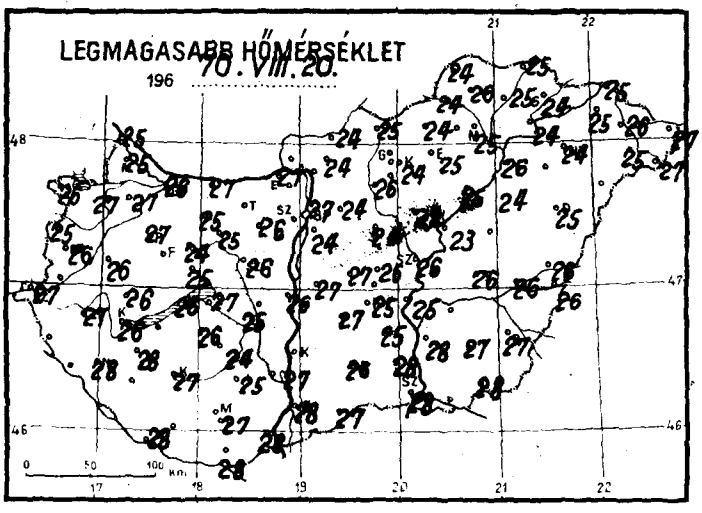
LEGMAGASABB HŐMÉRSÉKLET
196 70. VIII. 20.

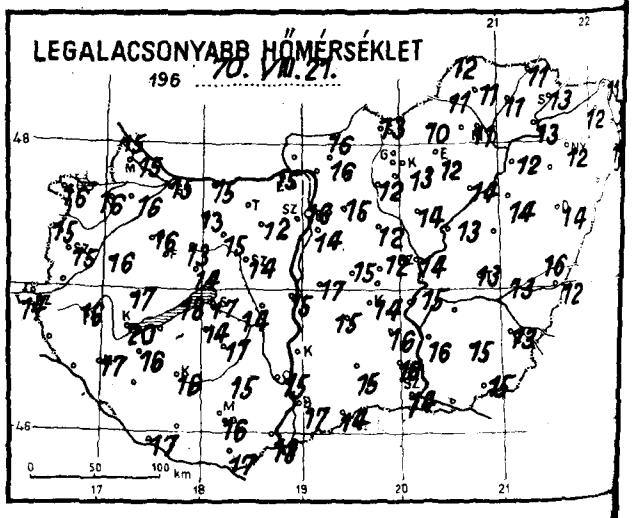
LEGALACSONYABB HŐMÉRSÉKLET
196 70. VIII. 21.

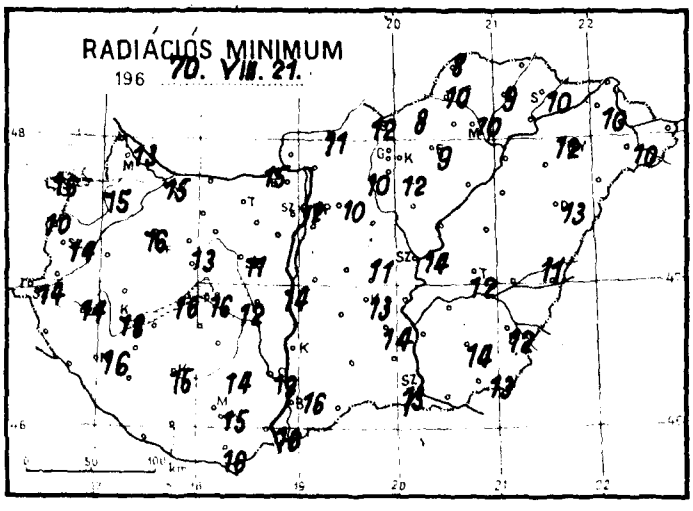
RADIÁCIÓS MINIMUM
196 70. VIII. 21.

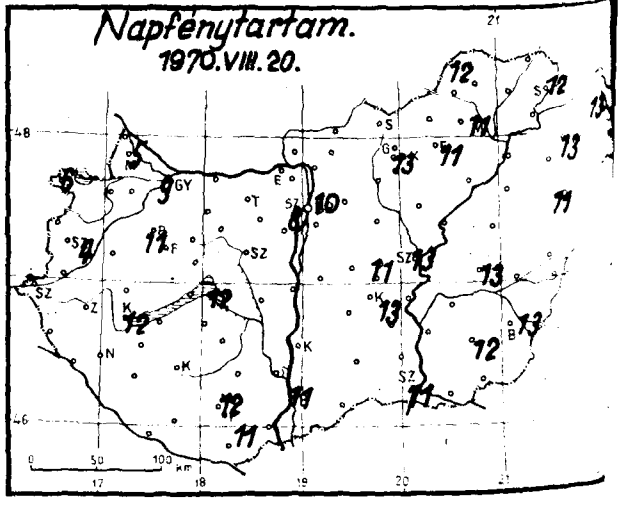
Napfénytartam.
1970. VIII. 20.

1970. augusztus hó,
21. nap **péntek**

	Az utolsó 24 óra adatai							
	Csapadék (mm)		Hőmérsékleti szélsőségek			Napsütés (óra) tegnap	24 órai csapadék mm	
			tegnapi nappali max.	éjszakai min.	min. 5 cm-en			
12815 Magyaróvár	•		25	15	13	5	Rajka	•	
822 Győr	•	=	26	15	15	9	Kapuvár	•	⊥
825 Pápa	•		27	16	16	11	Csorna	•	⊥
805 Sopron	•		26	16	16	6	Komárom	•	⊥
812 Szombathely	ny	∇	26	15	14	4	Káld	•	⊥
910 Szentgotthárd	•	=	27	14	14		Kőszeg	•	
915 Zalaegerszeg	•		27	16	14		Körmend	ny	
Lenti	—						Letenye	•	
925 Nagykanizsa	•	⊼	28	17	16		Sümeg	ny	
920 Keszthely	•	=	26	20	18	12	Zirc	•	
Tihany	ny	∇	26	18	16		Kisbér	•	⊥
935 Siófok	•		27	17	16	12	Mór	•	
942 Pécs	2	∇	27	16	11	11	Alcsút	ny	∇
941 Misinatető (534 m)	1	⊼	22	17	15	12	Esztergom	•	
Siklós	•	⊥	28	17	16		Dobogókő	—	
827 Farkasgyepű (400 m)	•		24	17	15		Fonyód	•	
Veszprém	•	⊥	25	14	13		Tab	ny	
833 Tatabánya	—						Sárbogárd	•	
839 Budapest (Ferihegy)	•		24	14	–		Lengyel	•	
840 Budapest OMI	ny	∇	27	16	12	10	Nagykónyi	•	⊥
841 Budapest (Szabadságh., 474 m)	•	=	24	14	14	8	Marcali	•	⊥
Martonvásár	—						Somogyszob	•	
835 Székesfehérvár	•		26	14	11		Kaposvár	ny	
Dunaújváros	•		26	15	14		Barcs	2	
Szekszárd	•		27	15	13		Szigetvár	•	
Mohács	•		28	18	16		Bácsalmás	•	
960 Baja	•		28	17	16	11	Kiskunhalas	•	
955 Kalocsa	—						Izsák	—	
Cegléd	•	⊥	26	12	11	11	Kunsztmiklós	•	
860 Szolnok	•	=	26	14	14	13	Örkény	•	
970 Kecskemét	•	=	25	14	13	13	Nagykáta	•	⊥
Kiskunfélegyháza	•		25	16	14		Jászapáti	•	⊥
982 Szeged	•	=	28	14	13	11	Tiszakécske	•	
Mezőhegyes	•	⊥	28	15	13		Nagykőrös	•	
Orosháza	•		27	15	14	12	Kistelek	•	
990 Békéscsaba	•		27	13	12	13	Makó	—	
875 Túrkeve	•		26	13	12	13	Szentes	•	
Berettyóújfalu	•	⊥	26	16	11		Szarvas	—	
880 Debrecen	•	=	25	14	13	11	Szeghalom	•	⊥
992 Nyíregyháza	•	=	24	12	12	13	Körösszakál	•	
Kisvárda	•		25	12	10	13	Tiszaroff	•	
Mátészalka	•	⊥	25	12	10		Poroszló	•	⊥
Tiszabecs	•		27	13			Karcag	—	
Vác	•	=	25	12	11		Hortobágy	•	
Gödöllő	•	⊥	24	10	10		Polgár	•	
Lőrinci	•	⊥	26	12	10		Hajdúdorog	—	
Gyöngyös	•		24	13	12		Nyírlugos	—	
Balassagyarmat	•	⊥	24	16	11		Csenger	•	⊥
755 Salgótarján	•		25	13	12		Vásárosnamény	•	⊥
Galyatető (932 m)	•		17	9			Záhony	•	
851 Kékestető (1000 m)	•		18	12	10	13	Királyrét	•	
Mátraháza (672 m)	—						Romhány	•	
865 Eger	•		25	12	9	11	Borsodnádasd	•	
Putnok	•	=	24	11	10		Jósvafő	•	≡
Lillafüred	•		23	11			Szendrőlád	•	
772 Miskolc	•	≡	25	11	10	11	Hidasnémeti	•	
Füged	•	⊥	25	11	9	12	Tokaj	•	
778 Sárospatak	•		24	13	10	12	Szentendre		

882

788

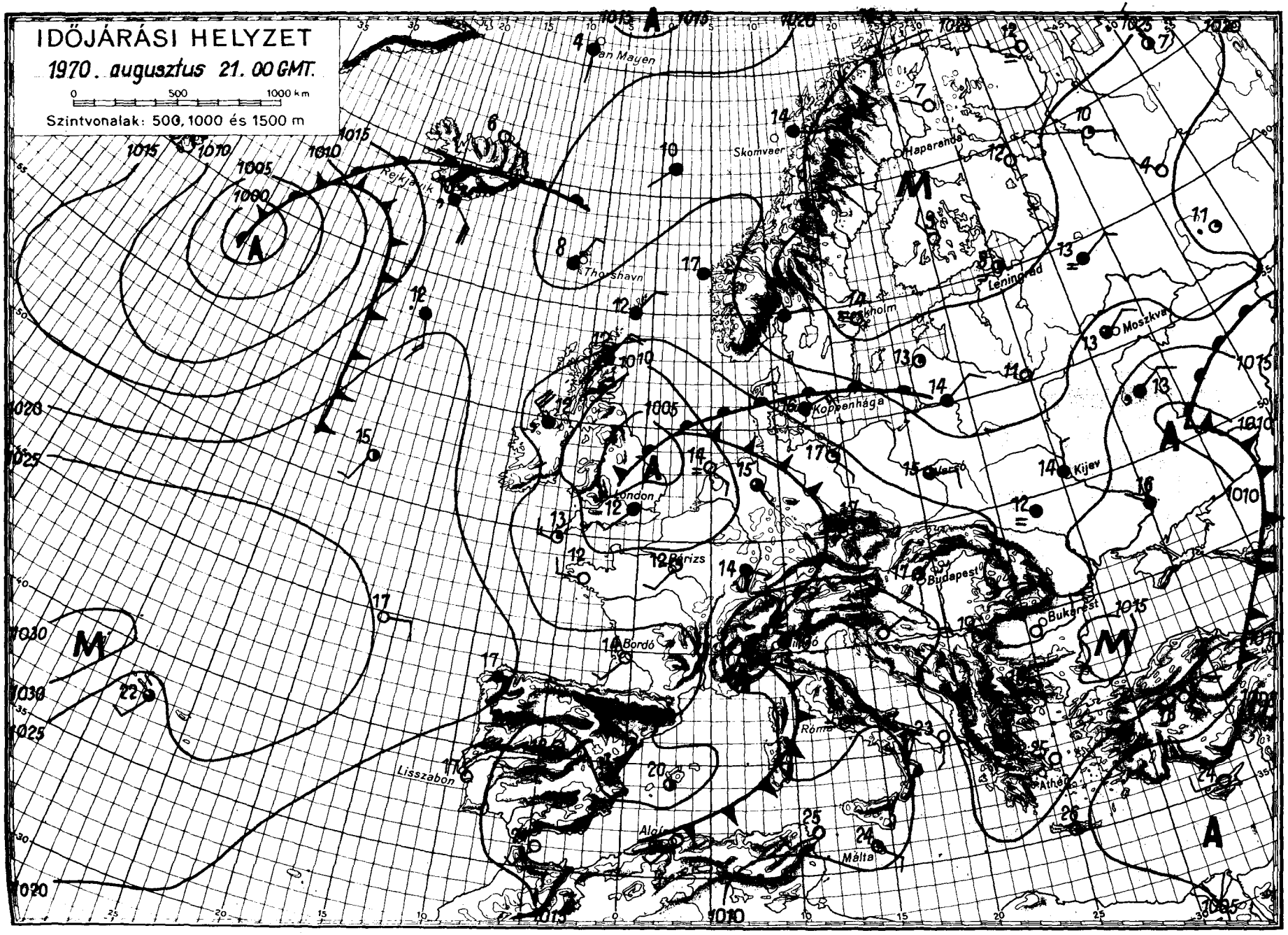

OFSZI NYOMDA BUDAPEST

IDŐJÁRÁSI NAPIJELENTÉS

ЕЖЕДНЕВНЫЙ МЕТЕОРОЛОГИЧЕСКИЙ БЮЛЛЕТЕНЬ • DAILY WEATHER REPORT
BULLETIN QUOTIDIEN DE TEMPS • TÄGLICHER WETTERBERICHT

KIADJA AZ ORSZÁGOS METEOROLÓGIAI INTÉZET
BUDAPEST II. KITAIBEL PÁL UTCA 1
TELEFON: KÖZPONT: 353-500, IDŐJELZŐ OSZT.: 150-410

MEGJELENIK NAPONKÉNT * ELŐFIZETÉSI ÁRA
A POSTAI KÖLTSÉGGEL EGYÜTT NEGYEDÉVRE 60, Ft
KIADÁSÉRT FELEL AZ INTÉZET IGAZGATÓJA

83. évfolyam 234. szám + Budapest + 1970.augusztus 22.szombat

Az időjárási helyzet ma reggel és a várható időjárás:

Továbbra is változékony az időjárás Nyugat- és Közép-Európa nagy részén. Az erősen felhős, borult, esős idő miatt a hőmérséklet csucsértéke 3-6 fokkal az előző évek átlaga alatt maradt. A nyugat felől érkező hüvösebb óceáni és a délről áramló meleg levegő keveredési zónáját a Kárpát-medence felett találjuk. Ez igen kedvező feltételeket biztosit záporok és zivatarok kialakulásának.

Hazánkban pénteken nyugat felől megnövekedett a felhőzet, de a felhőzet a keleti részeken csak az esti órákban boritotta be az eget, igy ott még 11-13 órán át sütött a nap. A felhőzeti viszonyokat jól tükrözi a nappali felmelegedés is. Az egész nap erősen felhős, borult északnyugati részeken csak 22-24 fokig melegedett fel a levegő, mig a derült déli és délkeleti megyékben 30-31 fokos hőmérsékleti csucsérték alakult ki. Az első záporok és zivatarok a Dunántulon már a déli órákban kitörtek. A késő délutáni, esti órákban egy heves zivatarzóna vonult délnyugatról - északkelet felé. Igy az esti és az éjszakai órákban az ország egész területe kapott több - kevesebb csapadékot. A ma reggel 7 óráig lehullott csapadék mennyisége a keleti határmenti részek és Somogy, illetve Vas megye egy viszonylag kis területének kivételével, mindenhol 10 mm felett volt. Néhány helyen, elsősorban Baranya, Tolna és Veszprém megyékben a zivatart felhőszakadás és jégeső is kisérte. A legtöbb esőt, 82 mm-t, Simontornyáról jelentették. Mivel az éjszaka nagy részt borult volt, hajnalra csak 13-18 fokig hült le a levegő. Ma délelőtt tovább tartott az erősen felhős, borult idő, ismétlődő esővel, egy-két helyen zivatarral.

Ma 12 órakor Budapesten a hőmérséklet 18 fok, a tengerszintre átszámitott légnyomás 757 mm, gyengén emelkedik.

A Balaton hőmérséklete 11 órakor Siófoknál 22 fok.

Várható időjárás vasárnap estig:

Szombaton erősen felhős idő ismétlődő esővel, néhány helyen zivatarral. Vasárnap időnként felszakadozó felhőzet már kevesebb esővel, zivatarral. Mérsékelt, változó irányu szél. A zivatarok idején átmeneti szélerősödés.

Várható legalacsonyabb éjszakai hőmérséklet: 11, 16 fok között, legmagasabb nappali hőmérséklet vasárnap: a felhős helyeken 20, a derültebb részeken 25 fok körül.

Máhr Jenő s.k.

A hőmérséklet napi középértéke és eltérése a 90 évi átlagtól /Budapesten:/

1970. VIII. 21.	22,9 C°,	+1,9 C°,

1871 óta ezen a napon Budapesten előfordult:

legmagasabb hőmérséklet	39,0 C°, /1943/
legalacsonyabb hőmérséklet	10,0 C°, /1940/

70 441

CSAPADÉKELOSZLÁS

AZ UTOLSÓ 24 ÓRÁBAN

196 70. VIII. 21. 7h-TÓL VIII. 22. 7h-IG

A GÖRBE VONALAK – AZ IZOHIÉTÁK – AZOKAT A HELYEKET KÖTIK ÖSSZE, AHOL A CSAPADÉK MENNYISÉGE EGYENLŐ VOLT

Szintvonalak: 200, 300 és 500 m.

0 50 100 km

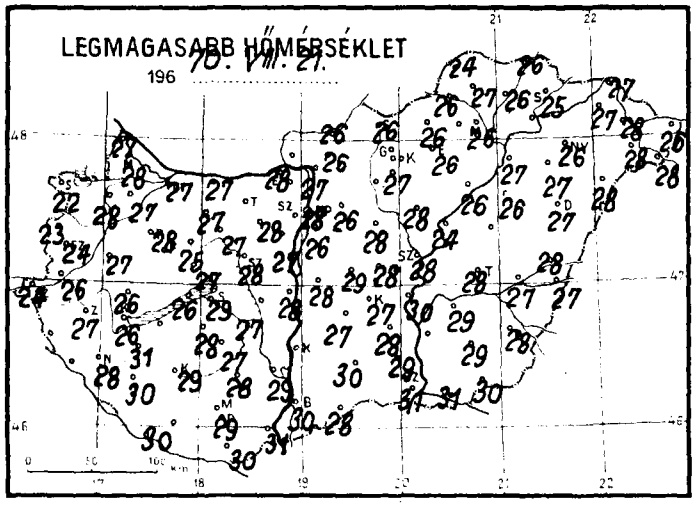

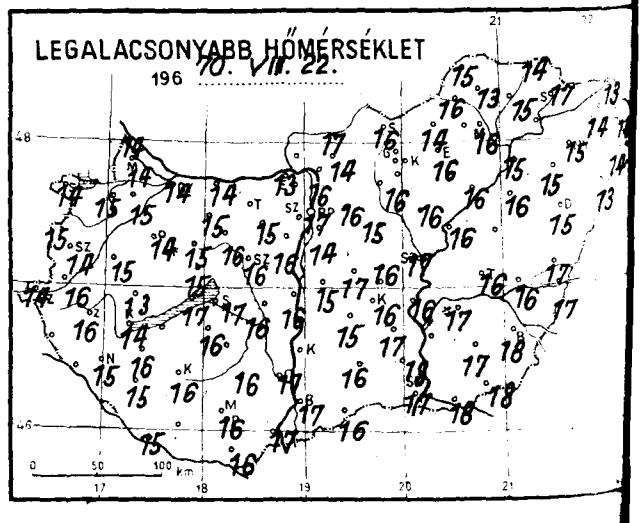

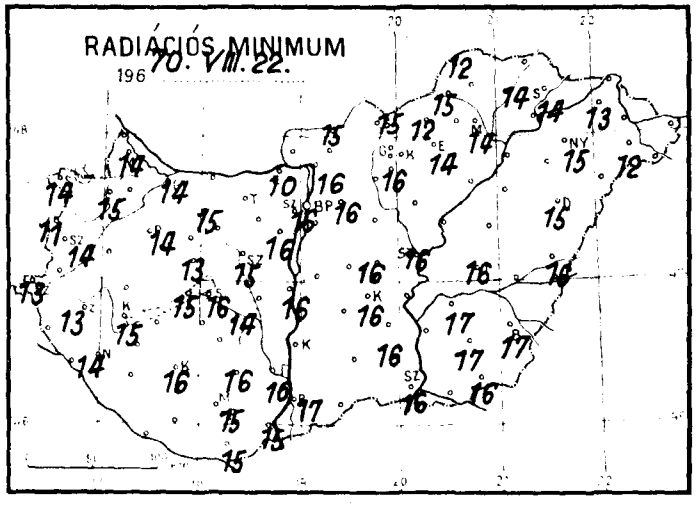

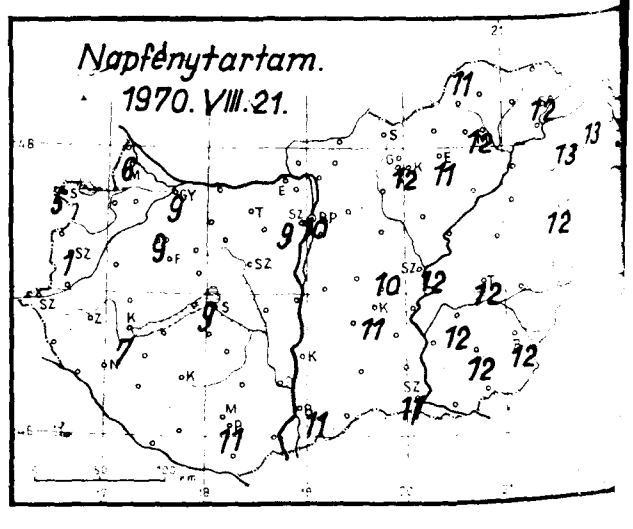

1970. augusztus hó,

22. napszombat

	Az utolsó 24 óra adatai					
	Csapadék (mm)		Hőmérsékleti szélsőségek			Napsütés (óra) tegnap
			tegnapi nappali max.	éjszakai min.	min. 5 cm-en	
12815 Magyaróvár	21	↘	28	14	14	6
822 Győr	11	↘	27	14	14	9
825 Pápa	17	↘	28	14	14	9
805 Sopron	19	↘	22	14	14	5
812 Szombathely	10	↘	24	14	14	1
910 Szentgotthárd	11	↘	24	14	13	
915 Zalaegerszeg	16	↘	27	16	13	
Lenti	6		27	14	11	
925 Nagykanizsa	2	↘	28	15	14	
920 Keszthely	3	↘	26	16	15	7
Tihany	49	↘	26	17	15	
935 Siófok	15	↘	29	17	16	9
942 Pécs	29	↘	29	16	15	11
941 Misinatető (534 m)	28	↘	28	14	10	10
Siklós	23	↘	30	16	15	
827 Farkasgyepű (400 m)	–					
Veszprém	39	↘	27	15	13	–
833 Tatabánya	–					
839 Budapest (Ferihegy)	9	↘	26	14	–	
840 Budapest OMI	15	↘	28	17	16	10
841 Budapest (Szabadságh. 474 m)	11	↘	26	15	14	9
Martonvásár	10	↘	27	16	16	
835 Székesfehérvár	31	↘	28	16	15	
Dunaújváros	7	↘	28	16	16	
Szekszárd	8		29	17	16	
Mohács	20	↘	31	17	15	
960 Baja	20	↘	30	17	17	11
955 Kalocsa	–		–			
Cegléd	9	↘	28	16	16	10
860 Szolnok	10	↘	28	16	16	12
970 Kecskemét	10	↘	27	16	16	11
Kiskunfélegyháza	11	↘	28	17	16	
982 Szeged	10	↘	31	17	16	11
Mezőhegyes	9	↘	30	18	16	
Orosháza	14	↓	29	17	17	12
990 Békéscsaba	5		28	18	17	12
875 Túrkeve	14	↘	28	16	16	12
Berettyóújfalu	8		28	17	16	
882 880 Debrecen	11	↘	27	15	15	12
892 Nyíregyháza	ny	↘	26	15	15	13
788 Kisvárda	ny		27	14	13	13
Mátészalka	1		28	14	12	
Tiszabecs	.		26	14		
Vác	7	↘	27	16	16	
Gödöllő	5	↘	26	16	16	
Lőrinci	–					
Gyöngyös	11	↘	27	16	16	
Balassagyarmat	29	↘	26	17	15	
755 Salgótarján	27	↓	26	16	15	
Galyatető (932 m)	30	↓	15	7		
851 Kékestető (1000 m)	28	↘	20	12	12	12
Mátraháza (672 m)	–					
865 Eger	15	↘	26	16	14	11
Putnok	14	↘	26	16	15	
Lillafured	22	↘	24	12		
772 Miskolc	17	↘	26	16	14	12
Fügöd	7		26	15	14	
778 Sárospatak	ny		25	17	14	12

	24 órai csapadék mm	
Rajka	28	↘
Kapuvár	21	↘
Csorna	17	↘
Komárom	15	↘
Káld	26	↘
Kőszeg	35	↘
Körmend	3	↘
Letenye	7	
Sümeg	9	↘
Zirc	19	↘
Kisbér	19	↘
Mór	15	↘
Alcsút	18	↘
Esztergom	24	
Dobogókő	–	
Fonyód	18	↘
Tab	21	↘
Sárhatvan	9	↘
Lengyel	22	↘
Nagykónyi	25	↘
Marcali	2	↘
Somogyszob	11	↘
Kaposvár	17	↘
Barcs	15	↘
Szigetvár	–	
Bácsalmás	14	↘
Kiskunhalas	15	↘
Izsák	11	
Kunsztmiklós	8	↘
Örkény	4	↘
Nagykáta	4	↘
Jászapáti	13	↘
Tiszakécske	12	
Nagykőrös	7	↘
Kistelek	11	↘
Makó	10	↘
Szentes	–	
Szarvas	6	↘
Szeghalom	12	↘
Körösszakál	7	↓
Tiszaroff	12	↘
Poroszló	15	↘
Karcag	–	
Hortobágy	8	↘
Polgár	20	↘
Hajdúdorog	27	↘
Nyírlugos	11	↘
Csenger	.	
Vásárosnamény	ny	
Záhony	.	
Királyrét	–	
Romhány	25	↘
Borsodnádasd	16	↘
Jósvafő	5	
Szendrőlád	8	↘
Hidasnémeti	2	↘
Tokaj	–	
Szentendre	8	↘

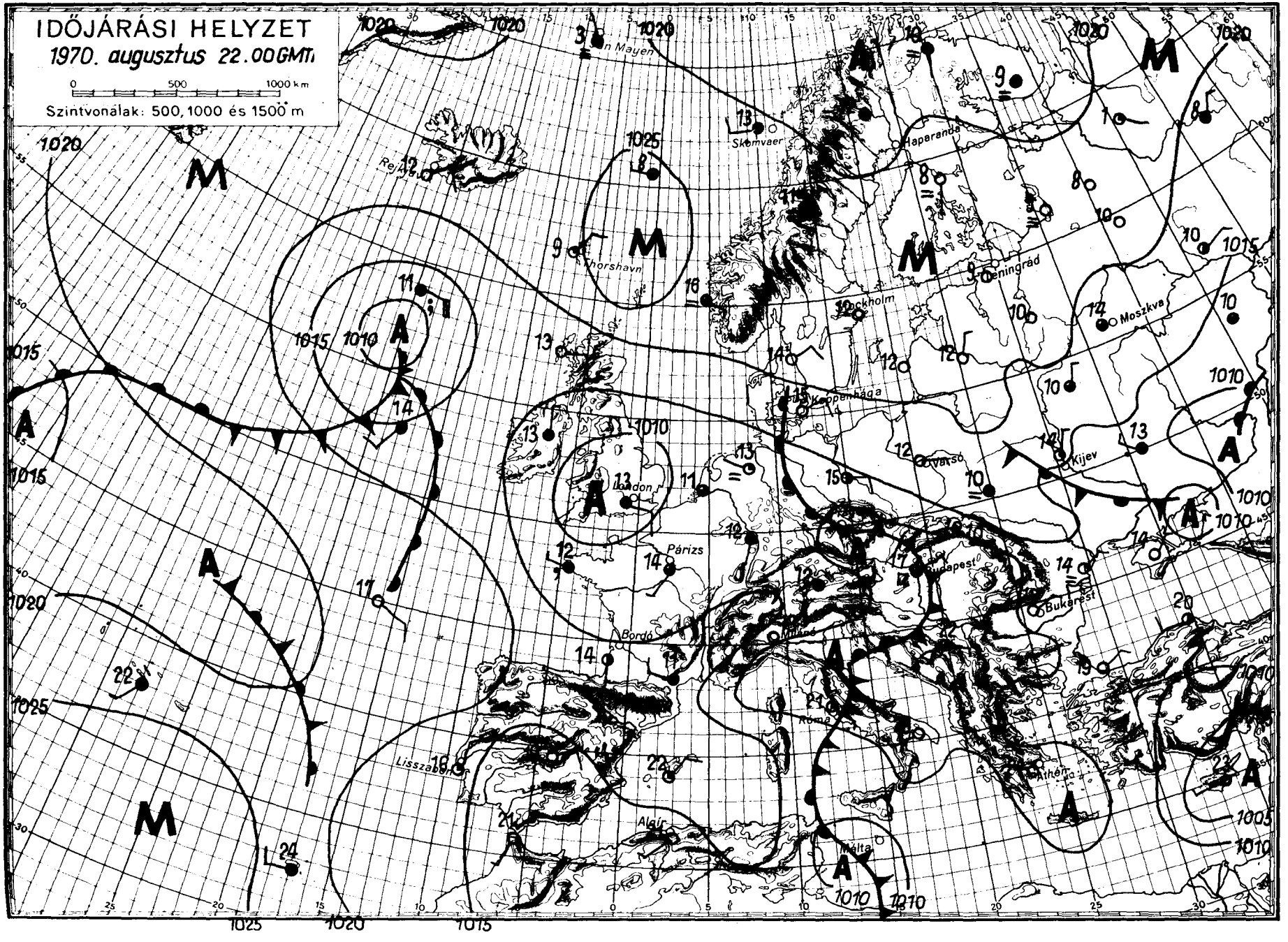
IDŐJÁRÁSI HELYZET
1970. augusztus 22.00GMT
0 500 1000 km
Szintvonalak: 500, 1000 és 1500 m
Jan Mayen
Skomvaer
Haparanda
Rejkjavik
Thorshavn
Leningrád
Stockholm
Moszkva
Koppenhága
Varsó
Kijev
London
Párizs
Budapest
Bukarest
Bordó
Milano
Róma
Athén
Lisszabon
Algír
Málta

IDŐJÁRÁSI NAPIJELENTÉS

ЕЖЕДНЕВНЫЙ МЕТЕОРОЛОГИЧЕСКИЙ БЮЛЛЕТЕНЬ • DAILY WEATHER REPORT
• BULLETIN QUOTIDIEN DE TEMPS • TÄGLICHER WETTERBERICHT

KIADJA AZ ORSZÁGOS METEOROLÓGIAI INTÉZET
BUDAPEST II. KITAIBEL PÁL UTCA 1
TELEFON: KÖZPONT: 353-500, IDŐJELZŐ OSZT.: 150-410

MEGJELENIK NAPONKÉNT • ELŐFIZETÉSI ÁRA
A POSTAI KÖLTSÉGGEL EGYÜTT NEGYEDÉVRE 60, Ft
KIADÁSÉRT FELEL AZ INTÉZET IGAZGATÓJA

83. évfolyam 235. szám + Budapest + 1970.augusztus 23. vasárnap

Az időjárási helyzet ma reggel és a várható időjárás:

yugat- és Közép-Európa időjárását továbbra is a változékonyság jellemzi. Itt ok helyen esik az eső, néhány helyen zivatar is keletkezik. A hőmérséklet napközben nem éri el az évszaknak megfelelő értéket. A csapadékzóna, amely az elult napokban a Kárpát-medencében sok esőt okozott, lassan átvonult északkelet elé, így most Lengyelországban, valamint a Cseh-medence északi részében található. A következő 36 óra folyamán a Kárpát-medencében lassu javulás várható. zzel szemben derült, napos az idő Skandinávia államaiban és a Balti-tenger érségében. Viszont a Szovjetunió európai területének északi felében szintén elhős, helyenként esős az időjárás.

Hazánkban szombaton délelőtt erősen felhős, főleg az ország északi feében sok helyen esős idő volt. A délutáni órákban a felhőzet lassan felszakadozott és az esőzés megszünt. Igy az ország déli megyéiben, ahol eső nem volt , 11, máshol csak 2, 7 órán át sütött a nap. A lehullott eső mennyisége általában 10 mm alatt maradt, de Sárospatakon és Jósvafőn 11, Körmenden 12 mm-t értek. A hőmérséklet napközben északon 17, 22, máshol 22, 26 fokig emelkedett. hajnalra a Dunántul északnyugati megyéiben 8, 11, máshol 11, 15 fokig hült a levegő. Vasárnap délelőtt változóan felhős, csapadékmentes idő volt. A hőmérséklet 11 órára 18, 20 fokig emelkedett.

Ma 12 órakor Budapesten a hőmérséklet 20 fok, a tengerszintre átszámitott légnyomás 759 mm, alig változik.

A Balaton vizének hőmérséklete Siófoknál 11 órakor 20 fok volt.

Várható időjárás hétfő estig:
Változó mennyiségü felhőzet. Néhány helyen futó eső.
Éjszaka gyenge, napközben megélénkülő, változó irányu szél.
Hüvös éjszaka.

Várható legalacsonyabb éjszakai hőmérséklet: 9, 14,
legmagasabb nappali hőmérséklet hétfőn: 20, 25 fok között.

Bartha Péterné s.k.

hőmérséklet napi középértéke és eltérése a 90 évi átlagól /Budapesten/:

0.VIII. 22.:	17,1 C°,	-3,8 C°,

óta ezen a napon Budapesten előfordult:

agasabb hőmérséklet	36,6 C°/1943/
lacsonyabb hőmérséklet	10,5 C°/1957/

70. 442

CSAPADÉKELOSZLÁS

AZ UTOLSÓ 24 ÓRÁBAN

196 70. VIII. 22. 7h-TÓL VIII. 23. 7h-IG

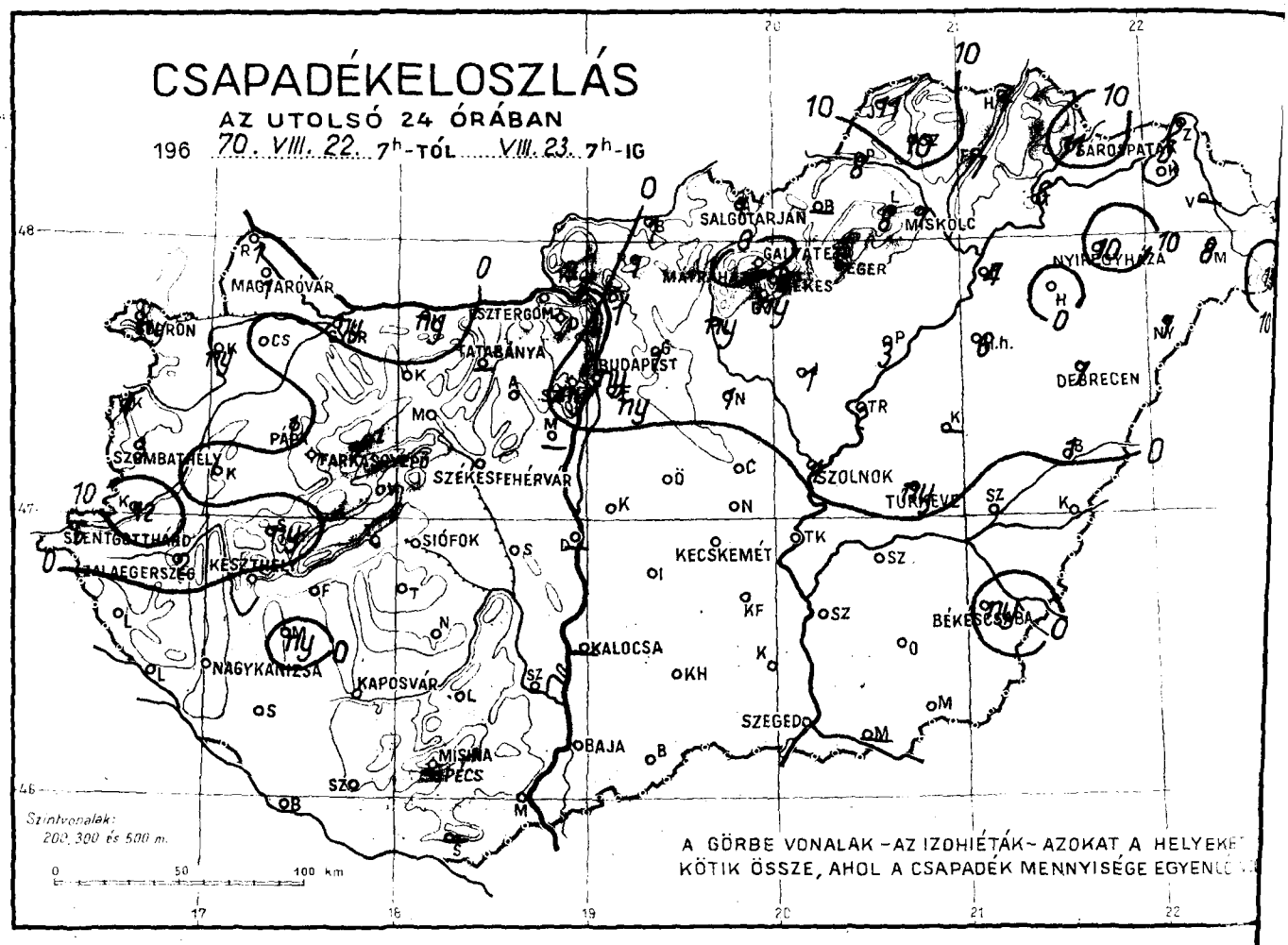

LEGMAGASABB HŐMÉRSÉKLET

196 70. VIII. 22.

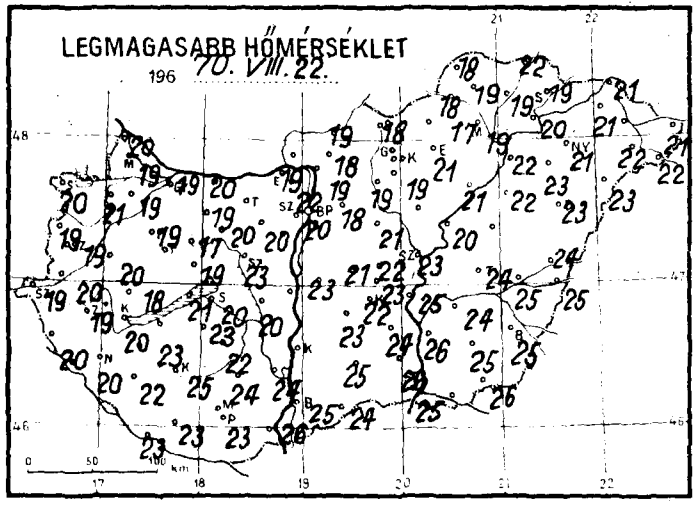

LEGALACSONYABB HŐMÉRSÉKLET

196 70. VIII. 23.

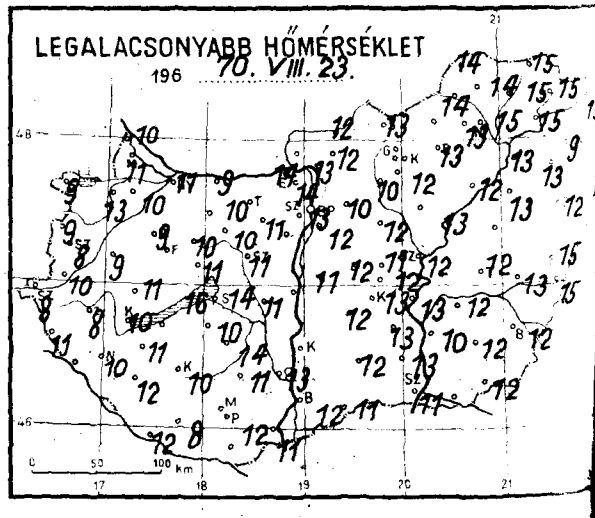

RADIÁCIÓS MINIMUM

196 70. VIII. 23.

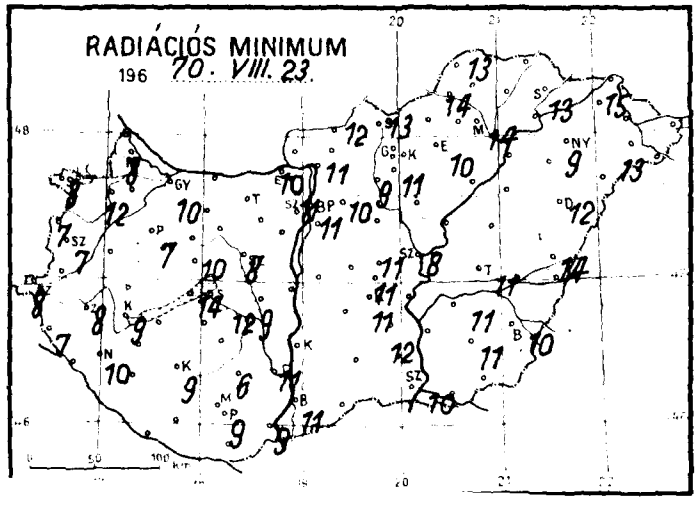

Napfénytartam.

1970. VIII. 22.

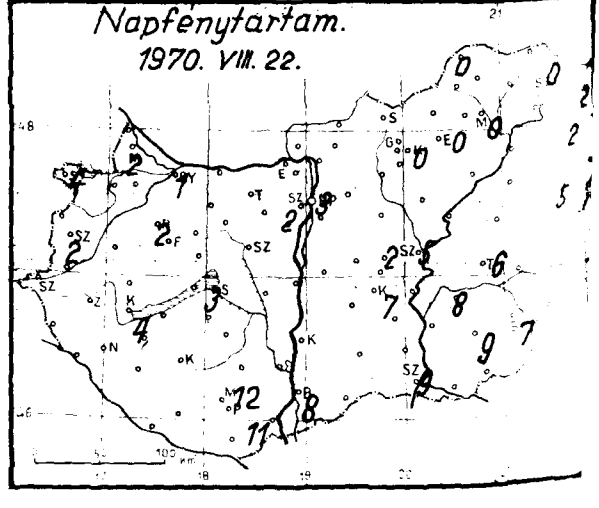

1970. augusztus hó,

23.... nap vasárnap.....

	Az utolsó 24 óra adatai								
	Csapadék (mm)		Hőmérsékleti szélsőségek			Napsütés (óra) tegnap	24 órai csapadék mm		
			tegnapi nappali max.	éjszakai min.	min. 5 cm-en				
12815 Magyaróvár	1		19	11	8	2	Rajka	1	
822 Győr	ny		19	11	10	1	Kapuvár	ny	
825 Pápa	1		19	9	7	2	Csorna	•	
805 Sopron	ny		20	9	8	4	Komárom	ny	
812 Szombathely	3		19	8	7	2	Káld	•	
910 Szentgotthárd	6		19	8	8		Kőszeg	4	
915 Zalaegerszeg	2		19	8	8		Körmend	12	
Lenti	•		24	11	7		Letenye	•	
925 Nagykanizsa	•		20	10	10		Sümeg	ny	
920 Keszthely	•		20	10	9	4	Zirc	•	
Tihany	•		21	16	14		Kisbér	•	
935 Siófok	•		20	14	12	3	Mór	•	
942 Pécs	•		23	12	9	11	Alcsút	•	
941 Misinatető (534 m)	•		23	8	8	12	Esztergom	•	
Siklós	–						Dobogókő	•	
827 Farkasgyepű (400 m)	ny		18	9	9		Fonyód	•	
Veszprém	•		19	11	10		Tab	•	
833 Tatabánya	–						Sárhatvan	•	
839 Budapest (Ferihegy)	ny		19	12	–		Lengyel	•	
840 Budapest OMI	ny		20	13	11	3	Nagykónyi	•	
841 Budapest (Szabadságh., 474 m)	ny		16	10	10	2	Marcali	ny	
Martonvásár	–						Somogyszob	•	
835 Székesfehérvár	•		23	11	8		Kaposvár	•	
Dunaújváros	–						Bares	•	
Szekszárd	•		24	13	11		Szigetvár	•	
Mohács	•		26	11	9		Bácsalmás	•	
960 Baja	•		25	12	11	8	Kiskunhalas	•	
955 Kalocsa	–						Izsák	•	
Cegléd	•		22	11	11	2	Kunsztmiklós	•	
860 Szolnok	1		23	12	8	5	Örkény	•	
970 Kecskemét	•		22	13	11	7	Nagykáta	1	
Kiskunfélegyháza	•		24	13	12		Jászapáti	1	
982 Szeged	•		25	11	10	9	Tiszakécske	•	
Mezőhegyes	•		26	12			Nagykőrös	•	
Orosháza	•		25	12	11	9	Kistelek	•	
990 Békéscsaba	ny		25	12	10	7	Makó	–	
875 Túrkeve	ny		24	12	11	6	Szentes	•	
882 Berettyóújfalu	1		24	15	14		Szarvas	•	
880 Debrecen	7		23	12	12	5	Szeghalom	•	
892 Nyíregyháza	10		21	9	9	2	Körösszakál	•	
788 Kisvárda	•		21	15	15	2	Tiszaroff	2	
Mátészalka	8		22	15	13		Poroszló	3	
Tiszabecs	9		21	12			Karcag	–	
Vác	1		19	13	11		Hortobágy	6	
Gödöllő	1		18	10	10		Polgár	4	
Lőrinci	ny		19	10	9		Hajdúdorog	•	
Gyöngyös	ny		19	12	11		Nyírlugos	1	
Balassagyarmat	1		19	12	12		Csenger	13	
755 Salgótarján	1		18	13	13		Vásárosnamény	–	
Galyatető (932 m)	•		16	8			Záhony	2	
851 Kékestető (1000 m)	2		15	9	8	0	Királyrét	–	
Mátraháza (672 m)	–						Romhány	1	
865 Eger	7		21	13	10	0	Borsodnádasd	–	
Putnok	8		18	14	14		Jósvafő	11	
Lillafüred	8		17	13			Szendrőlád	10	
772 Miskolc	7		19	15	14	0	Hidasnémeti	4	
Fügöd	7		19	15	13		Tokaj	6	
778 Sárospatak	11		19	15	13	0	Szentendre	2	

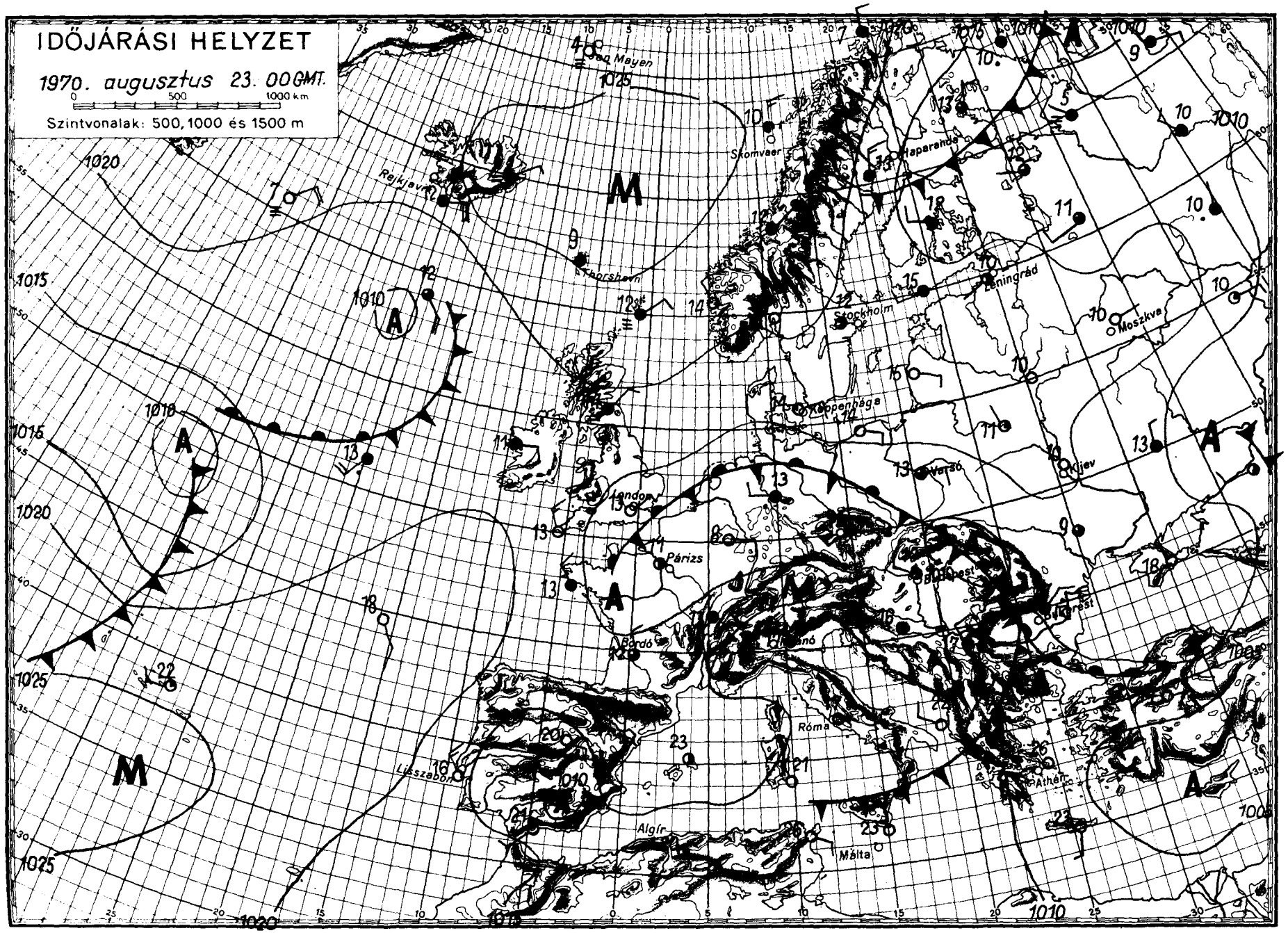

OFFSET NYOMDA BUDAPEST

IDŐJÁRÁSI NAPIJELENTÉS

ЕЖЕДНЕВНЫЙ МЕТЕОРОЛОГИЧЕСКИЙ БЮЛЛЕТЕНЬ • DAILY WEATHER REPORT
BULLETIN QUOTIDIEN DE TEMPS • TÄGLICHER WETTERBERICHT

KIADJA AZ ORSZÁGOS METEOROLÓGIAI INTÉZET
BUDAPEST II. KITAIBEL PÁL UTCA 1
TELEFON: KÖZPONT: 353-500, IDŐJELZŐ OSZT.: 150-410

MEGJELENIK NAPONKÉNT • ELŐFIZETÉSI ÁRA
A POSTAI KÖLTSÉGGEL EGYÜTT NEGYEDÉVRE 60,- Ft
KIADÁSÉRT FELEL AZ INTÉZET IGAZGATÓJA

83. évfolyam 236. szám + Budapest + 1970. augusztus 24. hétfő

Az időjárási helyzet ma reggel és a várható időjárás:

Közép-Európában és a Földközi-tenger térségében továbbra is változékony időjárás uralkodik. Sokfelé esik az eső, helyenként zivatarok keletkeznek. A vasárnap mért hőmérsékleti csúcsértékek általában 2, 4 fokkal alacsonyabbak voltak a legutóbbi évek átlagánál. Nyugat- és Észak-Európában, valamint a Szovjetunió európai területének déli részein kevés a felhő, száraz az idő. Az évszaknak megfelelő értéknél magasabb a hőmérséklet a Skandináv-félszigeten. A Kárpát-medence a változékony, hüvös időjárású zónába esik.

Hazánkban vasárnap változékony időjárás uralkodott. Ennek megfelelően voltak helyek, ahol csak 3, 5, máshol viszont 10, 12 órán keresztül sütött a nap. A hőmérséklet csúcsértéke 19, 25 fok között alakult. Főként a Dunántúlon többfelé esett az eső és keletkezett zivatar. A ma reggel 7 óráig lehullott csapadék mennyisége általában a csapadéknyom és 10 mm között váltakozott, de Lentiben 16 mm esőt mértek. Hajnalra az északi hegyvidéken 7, 10, máshol 10, 15 fokra hült le a levegő. Délelőtt országunkban borult, vagy erősen felhős volt az ég. Több helyről jelentettek újabb esőt. A hőmérséklet 11 órakor 15, 21 fok között volt.

Ma 12 órakor Budapesten a hőmérséklet 17 fok volt, a tengerszintre átszámitott légnyomás 759 mm, nem változik.

A Balaton vizének hőmérséklete 11 órakor Siófoknál 20 fok volt.

Várható időjárás kedd estig:
Általában felhős idő.
Többfelé ujabb eső, helyenként zivatar.
Mérsékelt, változó irányú szél.
Az évszakhoz képest hüvös idő.

Várható legalacsonyabb éjszakai hőmérséklet: 10, 15,
legmagasabb nappali hőmérséklet kedden: 17, 22 fok között.

Kerényi Nándorné s.k.

Távolabbi kilátások péntekig:
Legalacsonyabb hajnali hőmérsékletek 10, 15 fok között.
Legmagasabb nappali hőmérsékletek eleinte 19, később 25 fok körül.
Jelentős mennyiségü /legalább 5 mm/ csapadék az ország területének 60 százalékán várható, főként az időszak elején.

Távelőrejelző szolgálat

A hőmérséklet napi középértéke és eltérése a 90 évi átlagtól /Budapesten/:

1970. VIII. 23.:	18,2 C°,	-2,4 C°.

1871 óta ezen a napon Budapesten előfordult:

legmagasabb hőmérséklet	36,6 C° /1943/
legalacsonyabb hőmérséklet	10,5 C° /1957/

70.443.

CSAPADÉKELOSZLÁS

AZ UTOLSÓ 24 ÓRÁBAN

196 70. VIII. 23. 7h-TÓL VIII. 24. 7h-IG

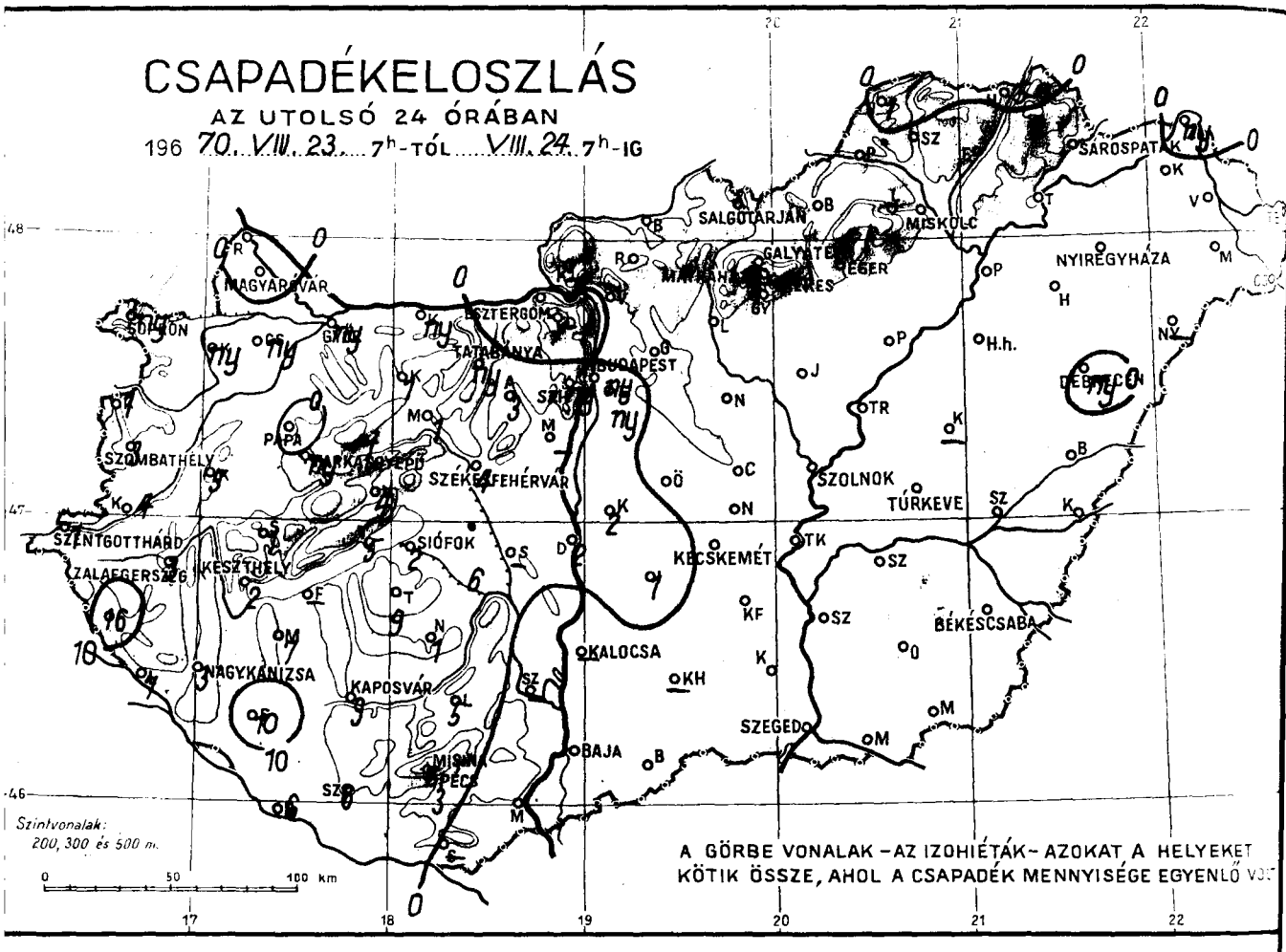

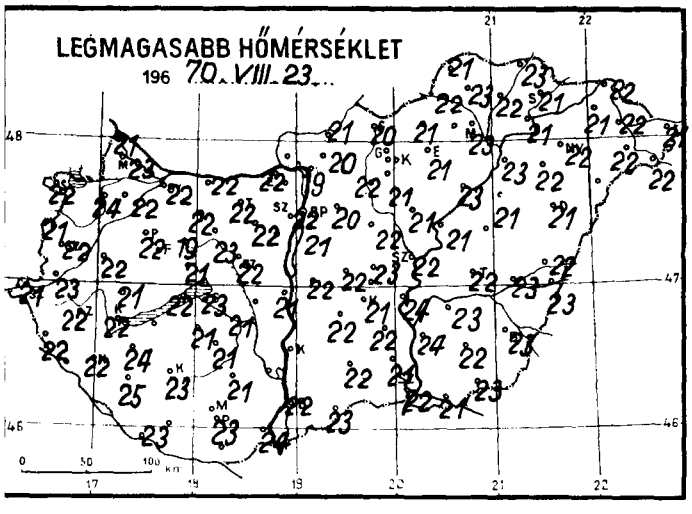

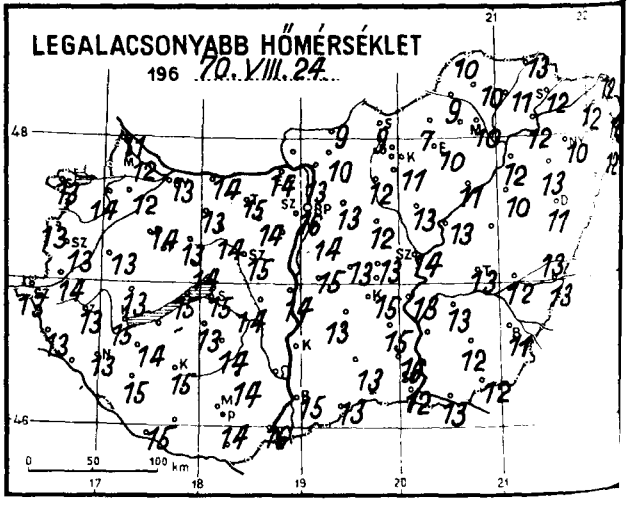

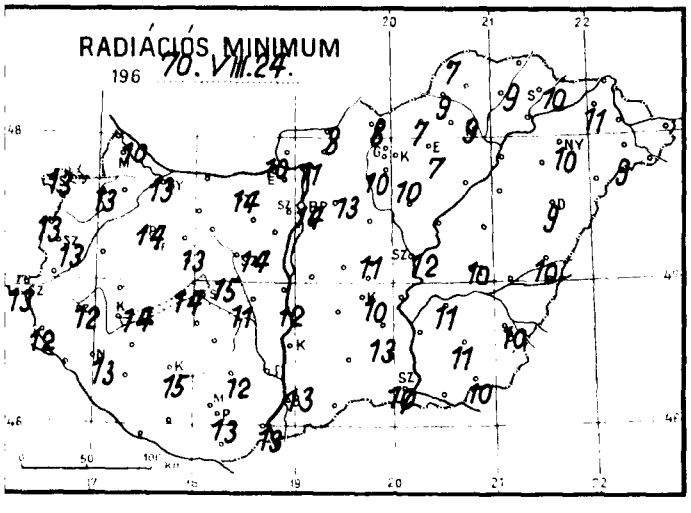

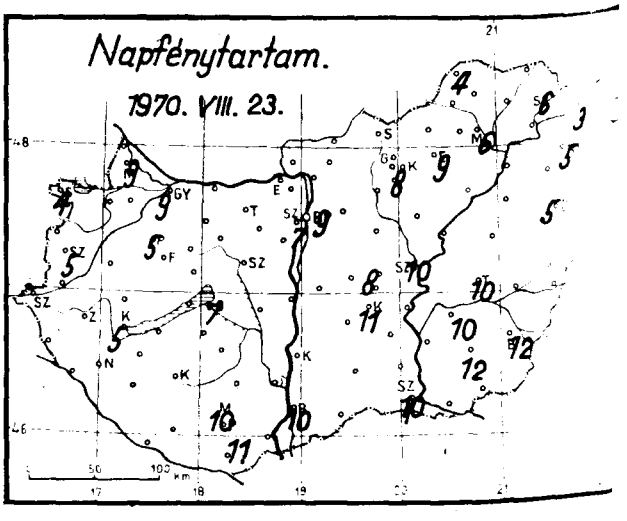

1970. augusztus hó, 24. nap hétfő

	Az utolsó 24 óra adatai							
	Csapadék (mm)		Hőmérsékleti szélsőségek			Napsütés (óra) tegnap	24 órai csapadék mm	
			tegnapi nappali max.	éjszakai min.	min. 5 cm-en			
12815 Magyaróvár	.	≡	23	12	10	9	Rajka	.	
822 Győr	ny	▽	22	13	13	9	Kapuvár	ny	⌐
825 Pápa	.	▽	22	14	14	5	Csorna	ny	
805 Sopron	ny		22	13	13	4	Komárom	ny	
812 Szombathely	3	↘	22	13	13	5	Káld	5	↘
910 Szentgotthárd	1	<	21	13	13		Kőszeg	1	
915 Zalaegerszeg	3	↘	22	13	12		Körmend	4	
Lenti	16	↘	22	13	12		Letenye	7	↘
925 Nagykanizsa	3	↘	22	13	13		Sümeg	1	
920 Keszthely	2	↘	22	15	14	5	Zire	1	
Tihany	5		22	15	14		Kisbér	1	
935 Siófok	2	▽	23	15	15	7	Mór	1	
942 Pécs	3	<	23	14	13	11	Alcsút	3	
941 Misinatető (534 m)	7		20	–	9	10	Esztergom	.	
Siklós	–						Dobogókő	–	
827 Farkasgyepű (400 m)	ny		19	13	13		Fonyód	3	↘
Veszprém	4		21	14	13		Tab	9	
833 Tatabánya	ny		22	15	14		Sárbogárd	6	
839 Budapest (Ferihegy)	ny	=	21	14	–		Lengyel	5	↘
840 Budapest OMI	ny		22	16	14	9	Nagykónyi	1	
841 Budapest (Szabadságh., 474 m)	ny		19	13	12	7	Marcali	7	↘
Martonvásár	–						Somogyszob	10	↘
835 Székesfehérvár	4		22	15	14		Kaposvár	9	↘
Dunaújváros	2		21	14	12		Barcs	6	≡
Szekszárd	–						Szigetvár	6	
Mohács	.		24	16	13		Bácsalmás	.	
960 Baja	.		22	15	13	10	Kiskunhalas	–	
955 Kalocsa	–						Izsák	1	
Cegléd	.	⌐	23	13	11	8	Kunsztmiklós	2	
860 Szolnok	.	=	22	14	12	10	Örkény	.	
970 Kecskemét	.	=	21	15	10	11	Nagykáta	.	⌐
Kiskunfélegyháza	.		22	15	13		Jászapáti	.	⌐
982 Szeged	.	=	22	12	10	10	Tiszakécske	.	
Mezőhegyes	.	⌐	23	12	10		Nagykőrös	.	
Orosháza	.		22	12	11	12	Kistelek	.	
990 Békéscsaba	.	=	23	11	10	12	Makó	.	
875 Túrkeve	.		22	13	10	10	Szentes	.	
Berettyóújfalu	.	⌐	22	13	10		Szarvas	.	
882 Debrecen	ny	=	21	11	9	5	Szeghalom	.	⌐
892 Nyíregyháza	.	=	22	10	10	5	Kőrösszakál	.	
788 Kisvárda	.	≡	21	12	11	3	Tiszaroff	.	
Mátészalka	.	⌐	22	12	9		Poroszló	.	⌐
Tiszabecs	.		21	10			Karcag	–	
Vác	.	⌐	19	13	11		Hortobágy	.	
Gödöllő	.		20	13	13		Polgár	.	
Lőrinci	.		22	12	10		Hajdúdorog	.	
Gyöngyös	.		21	11	10		Nyírlugos	–	
Balassagyarmat	.	⌐	21	9	8		Csenger	.	⌐
755 Salgótarján	.		20	9	8		Vásárosnamény	.	⌐
Galyatető (932 m)	.		16	10			Záhony	ny	
851 Kékestető (1000 m)	.	=	13	9	8	8	Királyrét	–	
Mátraháza (672 m)	–						Romhány	.	
865 Eger	.		21	10	7	9	Borsodnádasd	.	
Putnok	.	=	22	9	9		Jósvafő	1	▽
Lillafüred	.		21	9			Szendrőlád	.	
772 Miskolc	.	=	23	10	9	6	Hidasnémeti	5	↘
Füged	.	⌐	22	11	9		Tokaj	.	
778 Sárospatak	.		21	12	10	6	Szentendre	.	

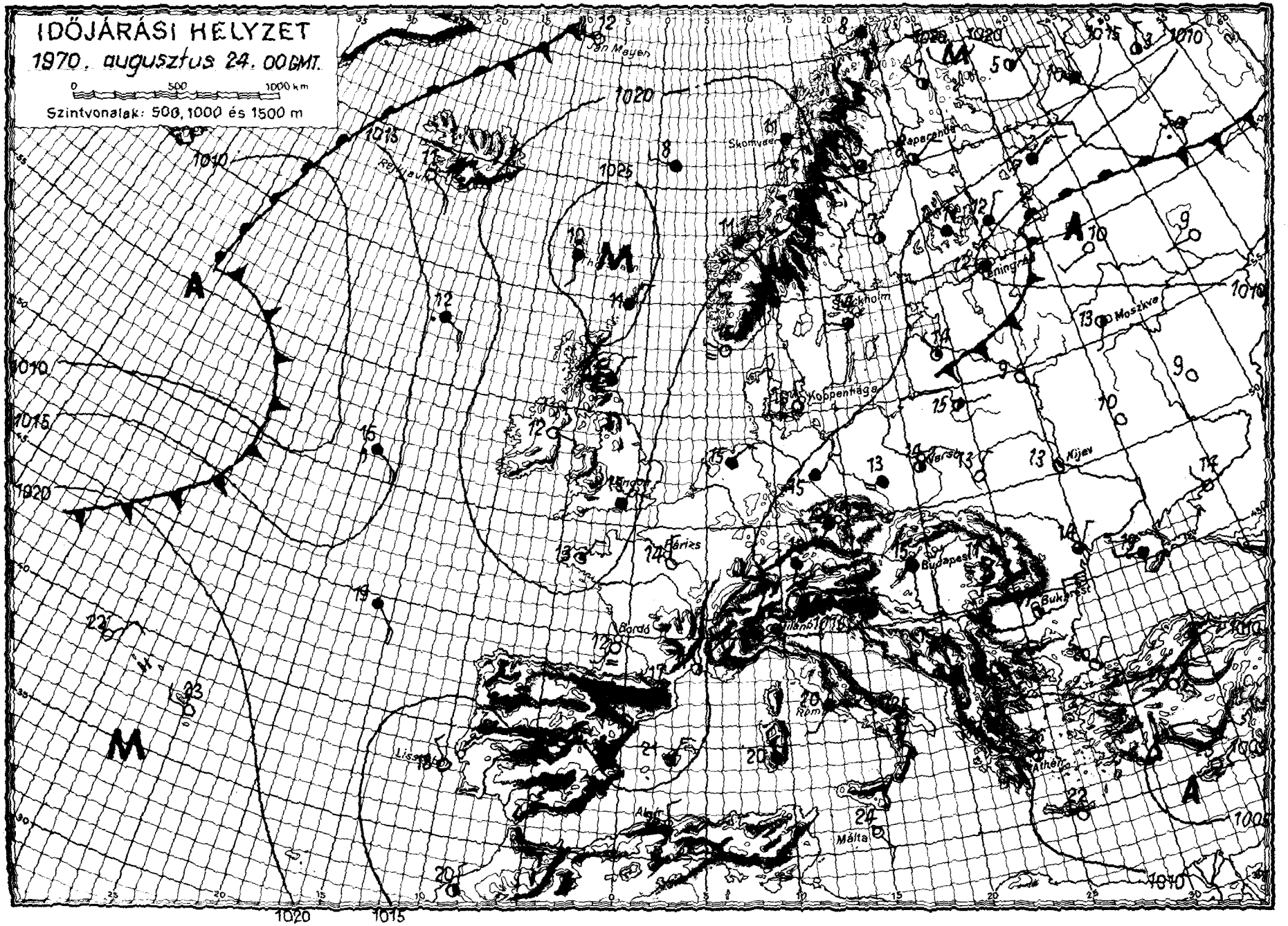

OFFSET: NYOMDA BUDAPEST

DŐJÁRÁSI NAPIJELENTÉS

ЕЖЕДНЕВНЫЙ МЕТЕОРОЛОГИЧЕСКИЙ БЮЛЛЕТЕНЬ • DAILY WEATHER REPORT
BULLETIN QUOTIDIEN DE TEMPS • TÄGLICHER WETTERBERICHT

ADJA AZ ORSZÁGOS METEOROLÓGIAI INTÉZET
DAPEST II. KITAIBEL PÁL UTCA 1
LEFON: KÖZPONT: 353-500, IDŐJELZŐ OSZT.: 150-410

MEGJELENIK NAPONKÉNT • ELŐFIZETÉSI ÁRA
A POSTAI KÖLTSÉGGEL EGYÜTT NEGYEDÉVRE 60, Ft
KIADÁSÉRT FELEL AZ INTÉZET IGAZGATÓJA

3. évfolyam 237. szám +Budapest+ 1970. augusztus 25. kedd

Az időjárási helyzet ma reggel és a várható időjárás:

Az erősen felhős, esős, helyenként zivataros, változékonyidőjárásu zóma reggelre a Kárpátoktól keletre helyeződött át. Szovjetunió európai terüle- szintén felhős, mérsékelten szeles az idő, néhány helyen esik az eső. A hőrséklet kevéssel az elmult évek átlaga alatt van. Európa nyugati felén csens, derült, a reggeli órákban ködös az idő. A hőmérsékleti viszonyok általában évszaknak megfelelőek.

Hazánkban hétfőn az északkeleti megyékben 1, 6 órán át sütött a nap. Az szág többi részén borult, vagy erősen felhős hűvös, esős időjárás volt. Heenként zivatar is keletkezett. A lehullott csapadék mennyisége Somogy, - Bácskun., - Csongrád, - Békés megyében 30, 40 mm, volt, sőt felhőszakadásból Baján , Nagyatádon /Somogy m./, Szegeden 51, Makón és Medgyesbodzáson /Békés m./ 52, mogyhatvanban /Somogy m./ 90 mm-t mértek. A hőmérséklet a naposabb északleti, keleti országrészben 20, 24, máshol csak 15, 20 fokig emelkedett. Kedn hajnalban 11, 16 fokig hült le a levegő. Ma délelőtt változóan felhős idő t. Az eső a keleti megyékben is elállt. Az északnyugati, északi szél megélénlt. A széllökések sebessége a Dunántulon helyenként elérte az 50, 60 km/órát. hőmérséklet 11 órára 18, 21 fokig emelkedett.

Ma 12 órakor Budapesten a hőmérséklet 22 fok, a tengerszintre átszámitott légnyomás 759 mm, alig változik.

A Balaton vizének hőmérséklete 11 órakor Siófoknál 19 fok volt.

Várható időjárás szerda estig:
Felhőátvonulások, néhány helyen átfutó esővel.
Az időnként élénk, helyenként erős északnyugati, északi szél fokozatosan mérséklődik.

Várható legalacsonyabb éjszakai hőmérséklet: 10, 15,
legmagasabb nappali hőmérséklet szerdán: 19, 24 fok között.

Vadkerti Ferenc s.k.

hőmérséklet napi középértéke és eltérése a 90 évi átlagtól /Budapesten/:

970. VIII.: 24	15,7 C°,	-4,8 C°,

91 óta ezen a napon Budapesten előfordult:

gmagasabb hőmérséklet	34,3 C° /1918/
galacsonyabb hőmérséklet	10,3 C° /1916/

CSAPADÉKELOSZLÁS

AZ UTOLSÓ 24 ÓRÁBAN

196 70. VIII. 24. 7^h-TÓL VIII. 25. 7^h-IG

Szintvonalak: 200, 300 és 500 m.

A GÖRBE VONALAK – AZ IZOHIÉTÁK – AZOKAT A HELYEKET KÖTIK ÖSSZE, AHOL A CSAPADÉK MENNYISÉGE EGYENLŐ VOLT

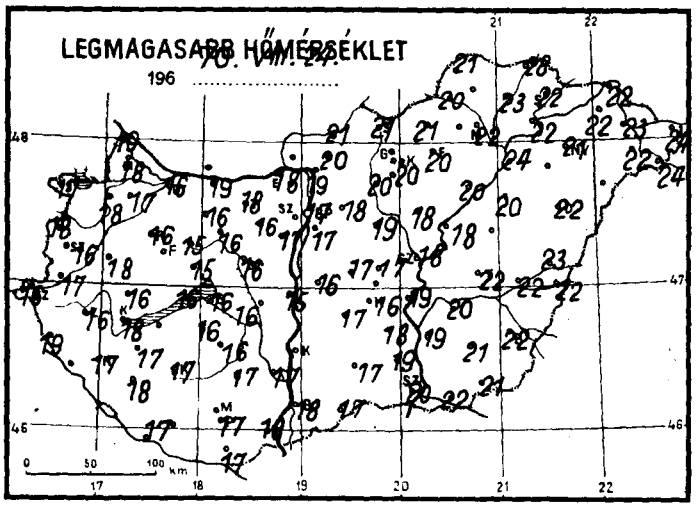

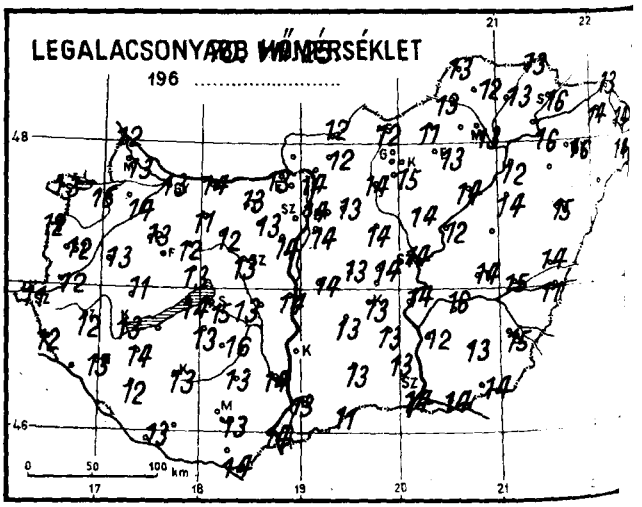

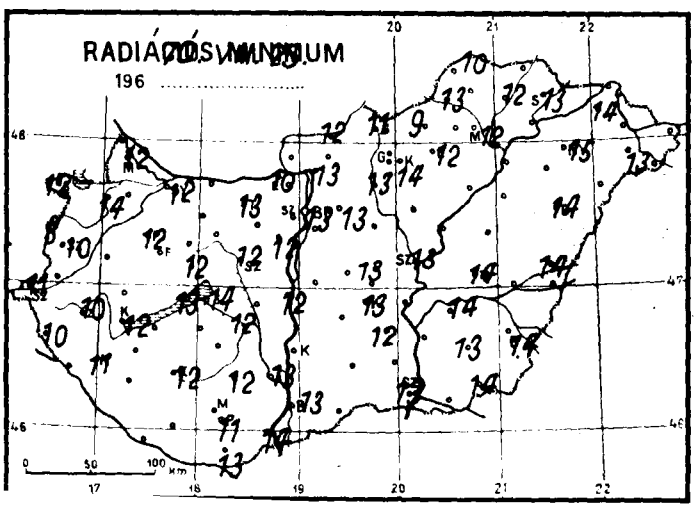

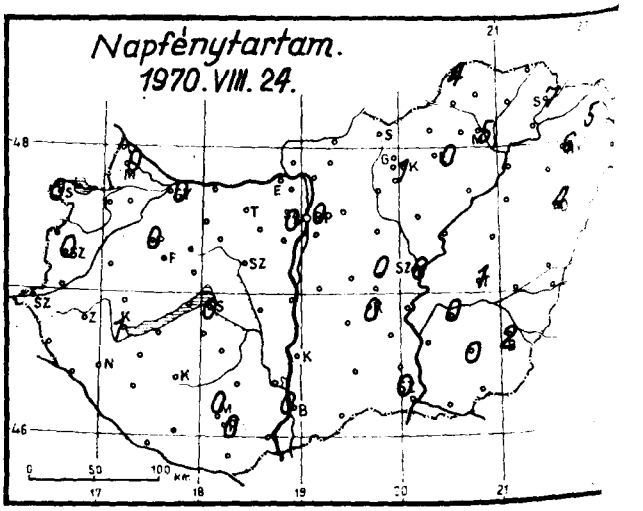

1970. augusztus ..... hó,
25. kedd ..... nap .....

	Az utolsó 24 óra adatai								
	Csapadék (mm)		Hőmérsékleti szélsőségek			Napsütés (óra) tegnap	24 órai csapadék mm		
			tegnapi nappali max.	éjszakai min.	min. 5 cm-en				
12815 Magyaróvár	•		18	13	12	0	Rajka	4	
822 Győr	1	▽	16	13	12	0	Kapuvár	6	▽
825 Pápa	1		16	13	12	0	Csorna	3	
805 Sopron	6	↱	17	13	12	0	Komárom	ny	⌒
812 Szombathely	5		16	12	10	0	Káld	1	
910 Szentgotthárd	7	≈	16	11	11		Kőszeg	3	
915 Zalaegerszeg	22	▽	16	12	10		Körmend	4	
Lenti	27		19	12	10		Letenye	36	
925 Nagykanizsa	20		17	13	11		Sümeg	7	
920 Keszthely	9		18	13	12	1	Zirc	3	
Tihany	12		16	14	13		Kisbér	6	
935 Siófok	29		16	15	14	0	Mór	14	
942 Pécs	18	=	17	13	11	0	Alcsút	8	
941 Misinatető (534 m)	22		15	11	11	0	Esztergom	30	
Siklós	17		17	14	13		Dobogókő	2	≡
827 Farkasgyepű (400 m)	5		16	12	11		Fonyód	10	
Veszprém	5		15	13	12		Tab	15	
833 Tatabánya	9		18	13	13		Sárbogárd	30	
839 Budapest (Ferihegy)	7	▽	17	14	–		Lengyel	23	
840 Budapest OMI	7		17	14	13	0	Nagykónyi	28	▽
841 Budapest (Szabadságh., 474 m)	7		15	12	11	0	Marcali	16	⌒
Martonvásár	6		17	14	12		Somogyszob	31	↱
835 Székesfehérvár	11		16	13	12		Kaposvár	38	
Dunaújváros	14		15	14	12		Barcs	24	
Szekszárd	21		17	14	13		Szigetvár	30	
Mohács	34		18	14	14		Bácsalmás	33	
960 Baja	48	=	18	13	13	0	Kiskunhalas	31	
955 Kalocsa							Izsák	20	
Cegléd	14		17	14	13	0	Kunsztmiklós	17	
860 Szolnok	17	=	18	14	13	0	Örkény	19	
970 Kecskemét	14	=	16	13	13	0	Nagykáta	10	⌒
Kiskunfélegyháza	32		18	13	12		Jászapáti	11	
982 Szeged	51	▽	20	14	13	0	Tiszakécske	17	
Mezőhegyes	24		21	14	14		Nagykőrös	13	
Orosháza	20		21	13	13	0	Kistelek	39	▽
990 Békéscsaba	17		22	15	14	2	Makó	52	
875 Túrkeve	7		22	14	14	1	Szentes	33	
Berettyóújfalu	21		23	14	14		Szarvas	13	↱
880 Debrecen	36		22	15	14	4	Szeghalom	15	
892 Nyíregyháza	•	=	21	16	15	6	Körösszakál	22	
788 Kisvárda	•		22	14	14	5	Tiszaroff	7	
Mátészalka	1	▽	22	14	13		Poroszló	5	
Tiszabecs	•		24	15			Karcag		
Vác	1	=	19	14	13		Hortobágy	3	
Gödöllő	4		18	13	13		Polgár	•	
Lőrinci	3		20	14	13		Hajdúdorog		
Gyöngyös	3		20	15	14		Nyírlugos		
Balassagyarmat	•		21	12	12		Csenger	1	
755 Salgótarján	•		21	12	11		Vásárosnamény	•	⌒
Galyatető (932 m)	1	▽	15	9			Záhony	•	
851 Kékestető (1000 m)	1		13	9	8	1	Királyrét	ny	
Mátraháza (672 m)	–						Romhány	ny	
865 Eger	•		20	13	12	0	Borsodnádasd	•	
Putnok	•	=	20	13	13		Jósvafő	•	
Lillafüred	•		20	12			Szendrőlád	•	
772 Miskolc	•		22	13	12	5	Hidasnémeti	1	↱
Füged	ny	▽	23	13	12		Tokaj	•	
778 Sárospatak			22	16	13		Szentendre	2	

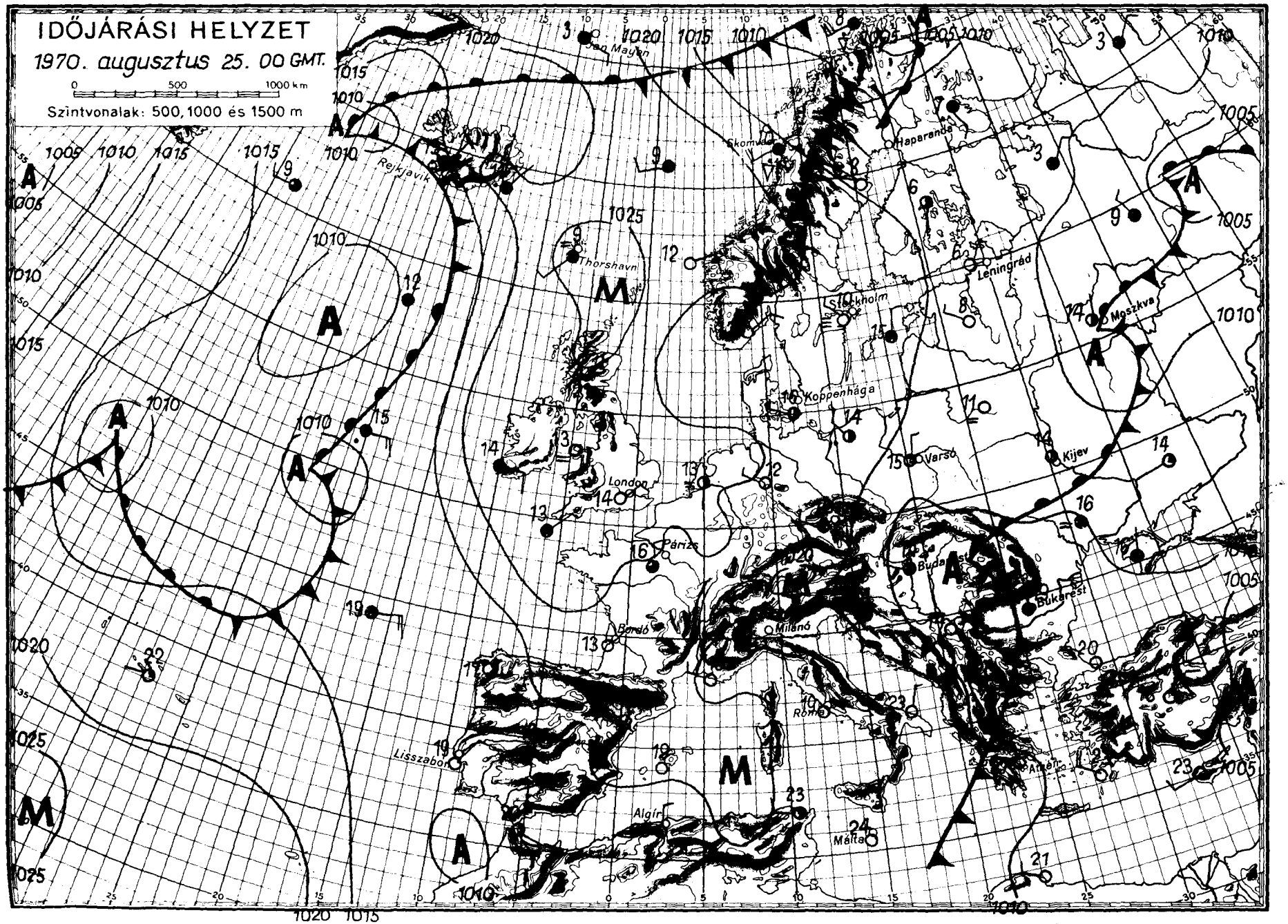

OFSET NYOMDA BUDAPEST

IDŐJÁRÁSI NAPIJELENTÉS

ЕЖЕДНЕВНЫЙ МЕТЕОРОЛОГИЧЕСКИЙ БЮЛЛЕТЕНЬ • DAILY WEATHER REPORT
BULLETIN QUOTIDIEN DE TEMPS • TÄGLICHER WETTERBERICHT

KIADJA AZ ORSZÁGOS METEOROLÓGIAI INTÉZET
BUDAPEST II. KITAIBEL PÁL UTCA 1
TELEFON: KÖZPONT: 353-500, IDŐJELZŐ OSZT.: 150-410

MEGJELENIK NAPONKÉNT • ELŐFIZETÉSI ÁRA
A POSTAI KÖLTSÉGGEL EGYÜTT NEGYEDÉVRE 60, Ft
KIADÁSÉRT FELEL AZ INTÉZET IGAZGATÓJA

83. évfolyam 238. szám + Budapest + 1970.augusztus 26. szerda

Az időjárási helyzet ma reggel és a várható időjárás:

Európa keleti térségében Finnországon és a Szovjetúnió európai területén át a fekete-tenger és a Balkán-félsziget fölé hideg levegő áramlik. Hatására itt változékony, az évszakhoz képest hüvös az idő. Ezzel szemben Európa nyugati és középső részei fölé száraz, meleg levegőt szállit a délnyugati áramlás. Igy ott a reggeli órák párás, ködös időjárásától eltekintve csendes, lassan melegedő, kellemes az idő. Ez az időjárásu zóna veszi át a Kárpát-medencében és környékén az időjárás irányitását, ezért az elkövetkező 36 óra folyamán a nappali felmelegedés erősödésére számithatunk.

Hazánkban kedden a Dunántul nyugati részein, a Duna-Tisza közének nagy részén, a Körösök vidékén és az északkeleti határ megyék egy-két helyén esett az eső. Néhány helyről zivatart jelentettek. A lehullott csapadék általában jelentéktelen mennyiségü volt, és nem érte el az 5 mm-t. Békéscsabán a zivatart kisérő záporesőből 15 mm esett. A hőmérséklet csucsértéke országszerte 20 - 24 fok között volt. Hajnalra általában 10 - 15 fokig hült le a levegő, de a nyugati, valamint az északi megyék egy-két helyén mértek 7 - 9 fokot is. Ma délelőtt nyugaton jobbára napos, keleten még változóan felhős idő volt. A hőmérséklet 11 órakor 16, 21 fok között volt.

Ma 12 órakor Budapesten a hőmérséklet 20 fok, a tengerszintre átszámitott légnyomás 765 mm, alig változik.

A Balaton vizének hőmérséklete 11 órakor Siófoknál 18 fok volt.

Várható időjárás csütörtök estig:
Változó mennyiségü felhőzet, egy-két helyen átfutó esővel, csütörtökön eső nélkül. A helyenként még élénk északi szél mérséklődik. A hajnali és a reggeli órákban párásodás, egy-két helyen köd.

Várható legalacsonyabb éjszakai hőmérséklet: 9, 14,
legmagasabb nappali hőmérséklet csütörtökön: 22, 25 fok között.

Máhr Jenő s. k.

hőmérséklet napi középértéke és eltérése a 90 évi átlagtól /Budapesten/:

970. VIII. 25.:	17,7 C°,	-2,9 C°,

71 óta ezen a napon Budapesten előfordult:

egmagasabb hőmérséklet	34,6 C°, /1890/
egalacsonyabb hőmérséklet	8,9 C°, /1922/

70/446.

CSAPADÉKELOSZLÁS

AZ UTOLSÓ 24 ÓRÁBAN

196 70. VIII. 25. 7h-TÓL VIII. 26. 7h-IG

MAGYARÓVÁR
SOPRON
GYŐR
ESZTERGOM
TATABÁNYA
BUDAPEST
SZÉKESFEHÉRVÁR
PÁPA
SZOMBATHELY
SZENTGOTTHÁRD
ZALAEGERSZEG
KESZTHELY
SIÓFOK
NAGYKANIZSA
KAPOSVÁR
MISKOLC
SALGÓTARJÁN
GALYATETŐ
MÁTRAHÁZA
EGER
NYIREGYHÁZA
SÁROSPATAK
DEBRECEN
TÚRKEVE
SZOLNOK
KECSKEMÉT
BÉKÉSCSABA
KALOCSA
SZEGED
BAJA
PÉCS

Szintvonalak: 200, 300 és 500 m.

A GÖRBE VONALAK – AZ IZOHIÉTÁK – AZOKAT A HELYEKET KÖTIK ÖSSZE, AHOL A CSAPADÉK MENNYISÉGE EGYENLŐ VOLT

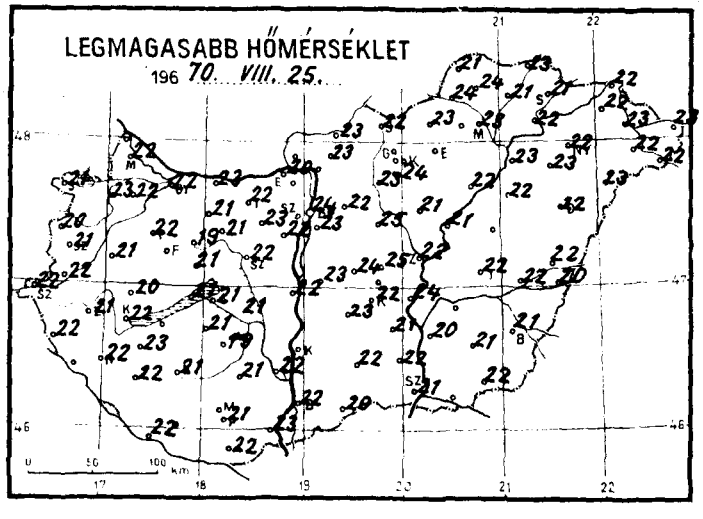

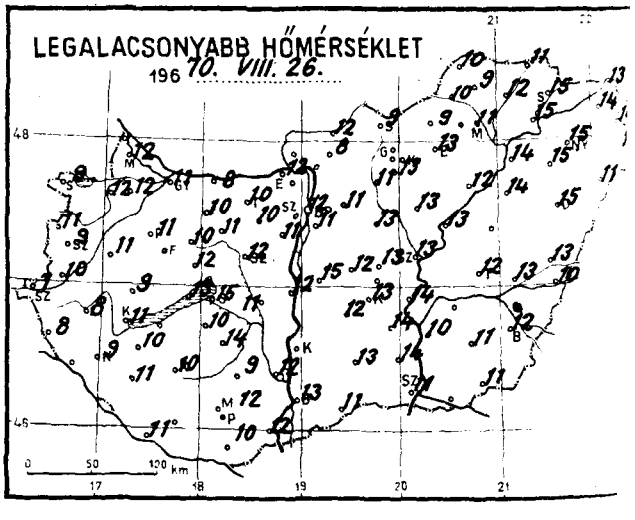

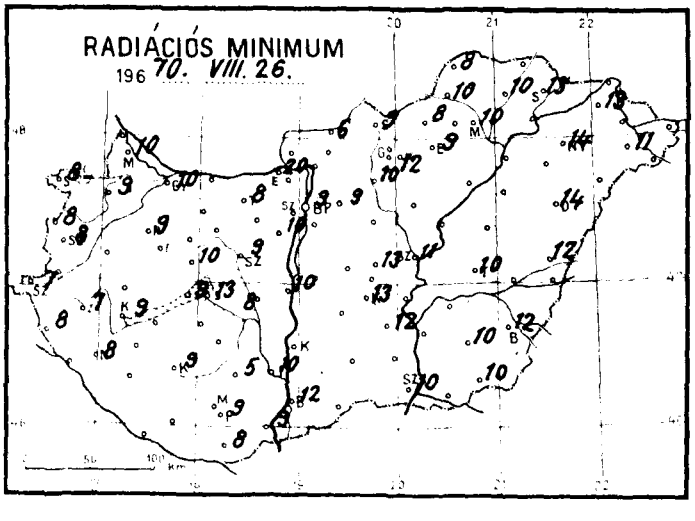

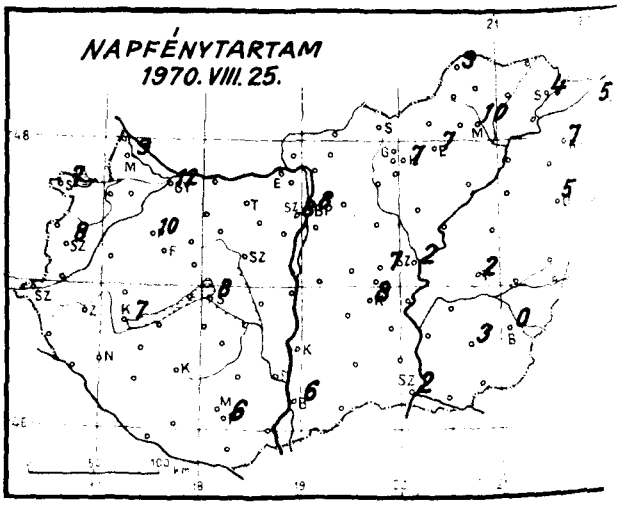

1970. augusztus hó,
26. nap szerda

	Az utolsó 24 óra adatai					
	Csapadék (mm)		Hőmérsékleti szélsőségek			Napsütés (óra) tegnap
			tegnapi nappali max.	éjszakai min.	min. 5 cm-en	
12815 Magyaróvár	ny	=	22	12	10	9
822 Győr	•	=	22	11	10	12
825 Pápa	•	↯	22	11	9	10
805 Sopron	3	↯	21	9	8	7
812 Szombathely	ny	▽	21	9	8	8
910 Szentgotthárd	ny	▽	22	7	7	
915 Zalaegerszeg	ny	▽	21	8	7	
Lenti	•		22	8	8	
925 Nagykanizsa	•		22	9	8	
920 Keszthely	•		22	11	9	7
Tihany	•		21	13	9	
935 Siófok	•		21	15	13	8
942 Pécs	2	↯	21	12	9	6
941 Misinatető (534 m)	–					
Siklós	•	⌓	22	10	8	
827 Farkasgyepű (400 m)	ny		19	10	8	
Veszprém	•		21	12	10	
833 Tatabánya	•		22	10	8	
839 Budapest (Ferihegy)	•	▽	23	11	–	
840 Budapest OMI	•	⌓	24	12	9	8
841 Budapest (Szabadságh., 474 m)	•	⌓	21	10	10	8
Martonvásár	•		22	11	10	
835 Székesfehérvár	•		22	12	9	
Dunaújváros	6	↯	22	12	10	
Szekszárd	•		22	12	10	
Mohács	•		23	12	9	
960 Baja	1	↯	22	13	12	6
955 Kalocsa	–					
Cegléd	1	▽	25	13	13	7
860 Szolnok	2	▽	22	13	11	2
970 Kecskemét	2	↯	22	13	13	6
Kiskunfélegyháza	3	↯	21	14	12	
982 Szeged	4	▽	21	11	10	2
Mezőhegyes	ny		22	11	10	
Orosháza	2	▽	21	11	10	3
990 Békéscsaba	15	↯	21	12	11	0
875 Túrkeve	•		22	12	10	2
Berettyóújfalu	ny	⌓	22	13	12	
882 ~~880~~ Debrecen	ny		22	15	14	5
892 Nyíregyháza	•		22	15	14	7
788 Kisvárda	•		22	14	13	5
Mátészalka	•	⌓	22	14	11	
Tiszabecs	•		23	14		
Vác	–					
Gödöllő	6	↯	22	11	9	
Lőrinci	2		23	11	10	
Gyöngyös	•		24	13	12	
Balassagyarmat	•	⌓	23	12	6	
755 Salgótarján	2		22	9	9	
Galyatető (932 m)	•		16	9		
851 Kékestető (1000 m)	•		15	8	7	7
Mátraháza (672 m)	–					
865 Eger	ny		–	13	9	7
Putnok	•	=	24	10	10	
Lillafüred	•		21	9		
772 Miskolc	•	=	23	11	10	10
Füged	•	⌓	21	12	10	
778 Sárospatak	ny		21	15	13	4

	24 órai csapadék mm	
Rajka	–	
Kapuvár	ny	⌓
Csorna	ny	⌓
Komárom	ny	⌓
Káld	•	
Kőszeg	2	
Körmend	ny	
Letenye	•	
Sümeg	3	↯
Zirc	•	
Kisbér	•	⌓
Mór	•	
Alcsút	•	
Esztergom	•	
Dobogókő	•	
Fonyód	•	
Tab	•	
Sárhalvan ~~Sárbogárd~~	•	
Lengyel	•	
Nagykónyi	•	⌓
Marcali	ny	⌓
Somogyszob	•	
Kaposvár	•	⌓
Barcs	ny	
Szigetvár	•	
Bácsalmás	7	
Kiskunhalas	2	↯
Izsák	ny	
Kunsztmiklós	ny	
Örkény	2	↯
Nagykáta	ny	↯
Jászapáti	7	▽
Tiszakécske	1	
Nagykőrös	ny	▽
Kistelek	2	▽
Makó	–	
Szentes	8	▽
Szarvas		
Szeghalom	2	
Körösszakál	3	
Tiszaroff	•	
Poroszló	ny	
Karcag	–	
Hortobágy	•	
Polgár	•	
Hajdúdorog	•	
Nyírlugos	•	
Csenger	•	
Vásárosnamény	ny	
Záhony	ny	
Királyrét	–	
Romhány	•	
Borsodnádasd	•	
Jósvafő	•	
Szendrőlád	•	
Hidasnémeti	•	
Tokaj	•	
Szentendre	•	

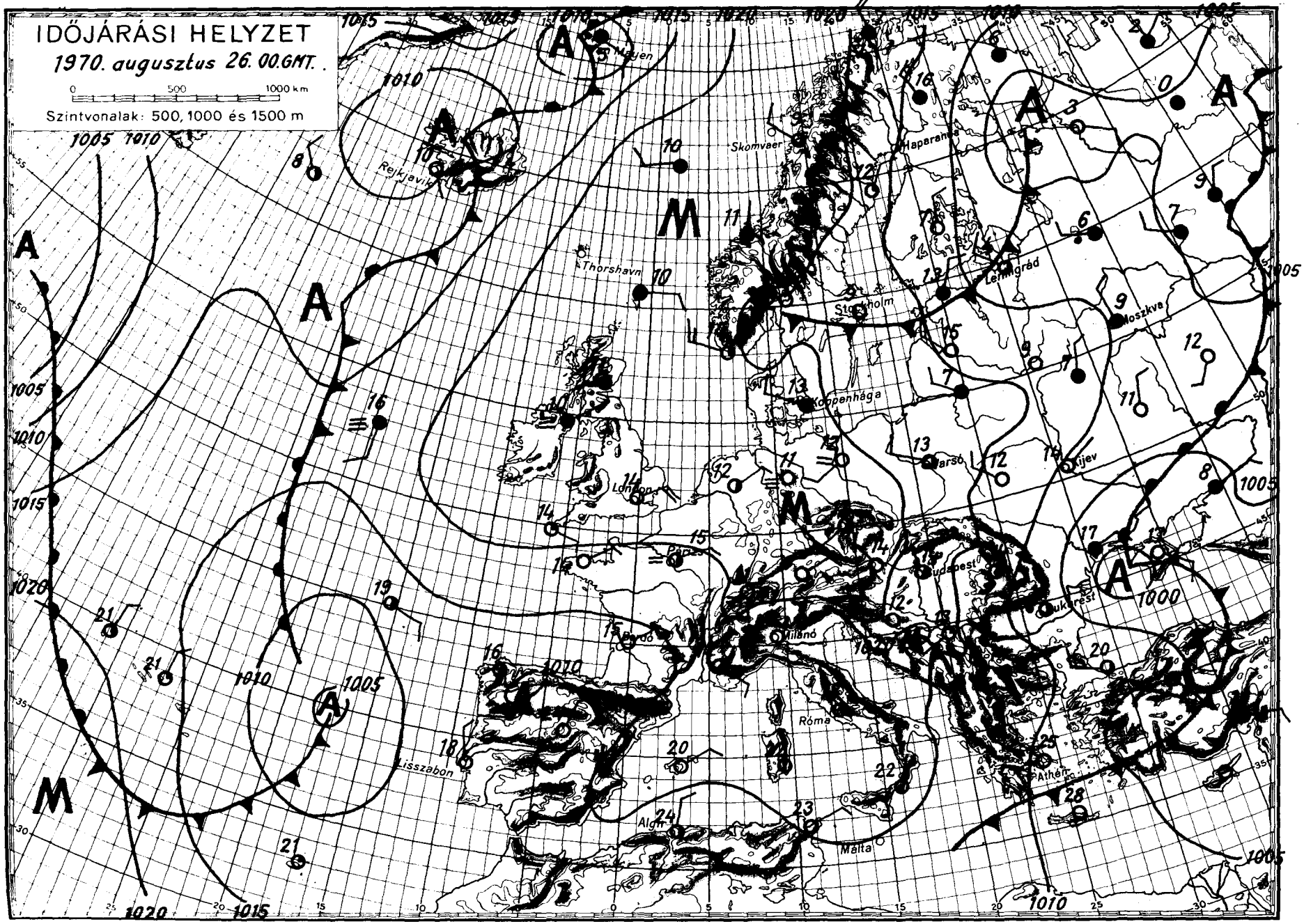
IDŐJÁRÁSI HELYZET
1970. augusztus 26. 00.GMT.
0 500 1000 km
Szintvonalak: 500, 1000 és 1500 m
Rejkjavik
Thorshavn
Skomvaer
Haparanda
Leningrád
Stockholm
Moszkva
Koppenhága
Varsó
Kijev
London
Párizs
Budapest
Bukarest
Genova
Milánó
Róma
Athén
Lisszabon
Algír
Málta

IDŐJÁRÁSI NAPIJELENTÉS

ЕЖЕДНЕВНЫЙ МЕТЕОРОЛОГИЧЕСКИЙ БЮЛЛЕТЕНЬ • DAILY WEATHER REPORT
BULLETIN QUOTIDIEN DE TEMPS • TÄGLICHER WETTERBERICHT

KIADJA AZ ORSZÁGOS METEOROLÓGIAI INTÉZET
BUDAPEST II. KITAIBEL PÁL UTCA 1
TELEFON: KÖZPONT: 353-500, IDŐJELZŐ OSZT.: 150-410

MEGJELENIK NAPONKÉNT * ELŐFIZETÉSI ÁRA
A POSTAI KÖLTSÉGGEL EGYÜTT NEGYEDÉVRE 60, Ft
KIADÁSÉRT FELEL AZ INTÉZET IGAZGATÓJA

83. évfolyam 239. szám + Budapest + 1970. augusztus. 27.csütörtök

Az időjárási helyzet ma reggel és a várható időjárás:

Nyugat- és Közép-Európában, igy a Kárpát-medencében is, nyugalomba jutott a hüvös, száraz levegő, és igy lassu melegedés kezdődött. A reggeli ködöktől eltekintve száraz, napos az idő. A nappali felmelegedés a napsütés hatására erősödik és a hőmérséklet csucsértéke eléri az évszaknak megfelelő értéket. A Szovjetunió európai területén tovább tart a felhős, helyenként esős, változékony időjárás. A következő 36 óra folyamán a Kárpát-medence időjárása lényegesen nem változik, továbbra is kellemes, melegedő időre számithatunk.

Hazánkban szerdán északkeleten változóan felhős volt az ég, és 2, 8 órán át sütött a nap. Az ország többi részén kevés nappali felhőképződés mellett 9, 12 órás napsütést észleltek. A Dunától keletre fekvő területen, sok helyen keletkezett futó eső. A lehullott eső mennyisége általában nem volt számottevő. A hőmérséklet napközben 20, 24 fokig emelkedett. Csütörtök hajnalra 8, 13 fokig hült le a levegő. Délelőtt általában derült, száraz idő volt. A hőmérséklet 11 órára 20, 22 fokig melkedett.

Ma 12 órakor Budapesten a hőmérséklet 20 fok, a tengerszintre átszámitott légnyomás 766 mm, gyengén süllyed.

A Balaton vizének hőmérséklete Siófoknál 11 órakor 19 fok volt.

Várható időjárás péntek estig:

Időnként megnövekvő felhőzet, legfeljebb az ország keleti felében futó esővel.
Mérsékelt, napközben kissé megélénkülő északi szél.
Hüvös éjszaka.

Várható legalacsonyabb éjszakai hőmérséklet: 8, 13,
legmagasabb nappali hőmérséklet pénteken: 21, 25 fok között.

Távolabbi kilátások hétfőig: Bartha Péterné s. k.

Legalacsonyabb hajnali hőmérsékletek eleinte 12, később 15 fok körül.
Legmagasabb nappali hőmérsékletek eleinte 24, később 27 fok körül.
Jelentős mennyiségü /legalább 5 mmm/ csapadék nem lesz.

Távelőrejelző Csoport

Hőmérséklet napi középértéke és eltérése a 90 évi átlagtól /Budapesten/:

1970. VIII.26.: 18,1 C°, -2,5 C°,

Azóta ezen a napon Budapesten előfordult:

Legmagasabb hőmérséklet 36,5 C°, /1950/
Legalacsonyabb hőmérséklet 7,0 C°, /1919/

70. 447.

CSAPADÉKELOSZLÁS

AZ UTOLSÓ 24 ÓRÁBAN

196 70. VIII. 26. 7h-TÓL VIII. 27. 7h-IG

SOPRON
MAGYARÓVÁR
GYŐR
ESZTERGOM
OTATABÁNYA
BUDAPEST
SZÉKESFEHÉRVÁR
SZOMBATHELY
PÁPA
FARKASGYEPŰ
SZENTGOTTHÁRD
ZALAEGERSZEG
KESZTHELY
SIÓFOK
NAGYKANIZSA
KAPOSVÁR
MISKOLC
SALGÓTARJÁN
MÁTRAHÁZA
GALYATETŐ
KEKES
EGER
NYIREGYHÁZA
DEBRECEN
SZOLNOK
TÚRKEVE
KECSKEMÉT
BÉKÉSCSABA
KALOCSA
BAJA
SZEGED
PÉCS
MISKOLC

Szintvonalak: 200, 300 és 500 m.

0 50 100 km

A GÖRBE VONALAK – AZ IZOHIÉTÁK – AZOKAT A HELYEKET KÖTIK ÖSSZE, AHOL A CSAPADÉK MENNYISÉGE EGYENLŐ VOLT

LEGMAGASABB HŐMÉRSÉKLET

196 70. VIII. 26.

LEGALACSONYABB HŐMÉRSÉKLET

196 70. VIII. 27.

RADIÁCIÓS MINIMUM

196 70. VIII. 27.

Napfénytartam.

1970. VIII. 26.

1970. augusztus hó,
27. nap csütörtök

	Az utolsó 24 óra adatai								
	Csapadék (mm)		Hőmérsékleti szélsőségek			Napsütés (óra) tegnap	24 órai csapadék mm		
			tegnapi nappali max.	éjszakai min.	min. 5 cm-en				
12815 Magyaróvár	•		22	11	9	9	Rajka	•	
822 Győr	•	–	23	11	9	10	Kapuvár	•	≡
825 Pápa	•	=	22	9	8	10	Csorna	•	⊥
805 Sopron	•		23	10	9	9	Komárom	•	⊥
812 Szombathely	•	=	22	10	8	12	Káld	•	⊥
910 Szentgotthárd	ny	▽	22	8	7		Kőszeg	•	
915 Zalaegerszeg	•	=	23	9	8		Körmend	•	
Lenti	•		23	8	4		Letenye	ny	
925 Nagykanizsa	•		22	8	8		Sümeg	•	
920 Keszthely	•		23	12	10	11	Zirc	•	
Tihany	•		22	14	11		Kisbér	ny	⊥
935 Siófok	•		21	14	13	11	Mór	•	
942 Pécs	•		21	11	9	10	Alcsút	•	
941 Misinatető (534 m)	•		19	12	10	11	Esztergom	•	
Siklós	•	⊥	23	13	11		Dobogókő	•	
827 Farkasgyepű (400 m)	•		23	10	9		Fonyód	•	
Veszprém	•	⊥	21	12	10		Tab	•	
833 Tatabánya	•		24	12	10	11	Sárbogárd	•	
839 Budapest (Ferihegy)	•	=	21	12	–		Lengyel	•	
840 Budapest OMI	•	⊥	23	13	11	11	Nagykónyi	•	⊥
841 Budapest (Szabadságh., 474 m)	•	⊥	21	12	10	10	Marcali	–	
Martonvásár	•	⊥	23	11	9		Somogyszob	•	
835 Székesfehérvár	ny		22	11	8		Kaposvár	•	⊥
Dunaújváros	•		21	13	11		Barcs	–	
Szekszárd	•		21	13	11		Szigetvár	•	
Mohács	•		22	10	8		Bácsalmás	•	
960 Baja	•	=	21	12	9	9	Kiskunhalas	•	
955 Kalocsa	–						Izsák	•	
Cegléd	ny	⊥	23	11	7	5	Kunsztmiklós	•	
860 Szolnok	•	=	22	10	8	4	Örkény	ny	
970 Kecskemét	•	=	20	12	8	9	Nagykáta	•	
Kiskunfélegyháza	•		20	12	10		Jászapáti	ny	⊥
982 Szeged	•	≡	21	9	7	7	Tiszakécske	•	
Mezőhegyes	•	⊥	21	10	8		Nagykőrös	•	
Orosháza	•		21	10	10	9	Kistelek	•	
990 Békéscsaba	ny	▽	22	10	9	8	Makó	•	
875 Túrkeve	•		21	11	8	4	Szentes	•	
Berettyóújfalu	•	⊥	22	12	11		Szarvas	•	
880 Debrecen	•		21	13	12	6	Szeghalom	ny	
892 Nyíregyháza	•		21	14	12	8	Kőrösszakál	•	
Kisvárda	•		22	11	9	8	Tiszaroff	•	
Mátészalka	•	⊥	23	12	10		Poroszló	ny	
Tiszabecs	•		22	10			Karcag	–	
Vác	–						Hortobágy	ny	
Gödöllő	•		21	11	9		Polgár	•	
Lőrinci	•	⊥	23	9	7		Hajdúdorog	•	
Gyöngyös	•		22	11	8		Nyírlugos	•	
Balassagyarmat	•	⊥	22	11	7		Csenger	•	⊥
755 Salgótarján	•		20	8	7		Vásárosnamény	•	
Galyatető (932 m)	•		17	10			Záhony	ny	
851 Kékestető (1000 m)	•		15	10	8	6	Királyrét	•	
Mátraháza (672 m)	–						Romhány	•	
865 Eger	1	=	21	11	8	2	Borsodnádasd	•	
Putnok	ny	=	22	10	10		Jósvafő	ny	
Lillafüred	1	▽	21	10			Szendrőlád	•	
772 Miskolc	•	=	22	11	10	5	Hidasnémeti	•	
Füged	•	⊥	22	12	10		Tokaj	–	
778 Sárospatak	ny	=	21	13	10	5	Szentendre	•	

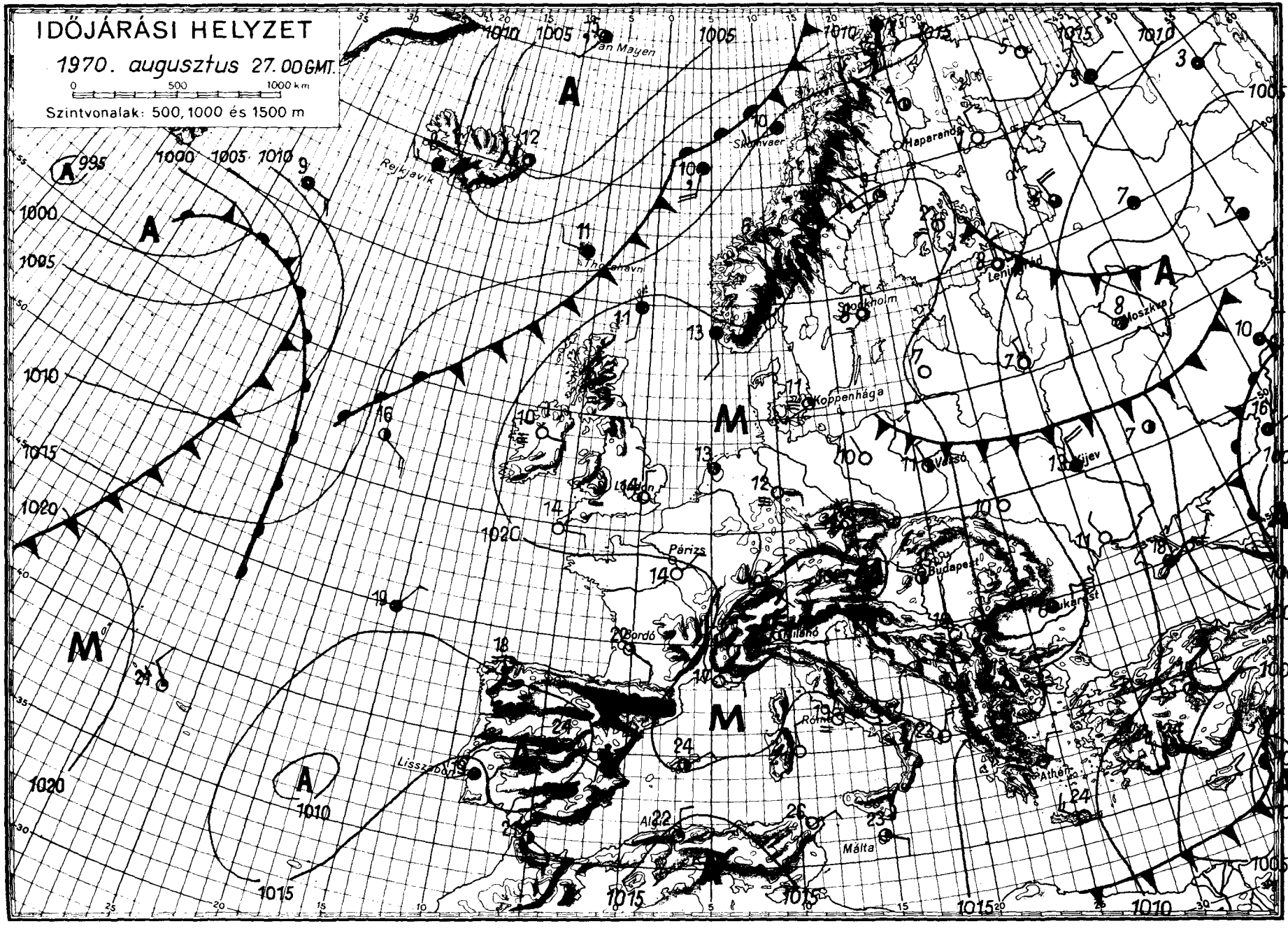

OFFSET NYOMDA BUDAPEST

IDŐJÁRÁSI NAPIJELENTÉS

ЕЖЕДНЕВНЫЙ МЕТЕОРОЛОГИЧЕСКИЙ БЮЛЛЕТЕНЬ • DAILY WEATHER REPORT
BULLETIN QUOTIDIEN DE TEMPS • TÄGLICHER WETTERBERICHT

KIADJA AZ ORSZÁGOS METEOROLÓGIAI INTÉZET
BUDAPEST II. KITAIBEL PÁL UTCA 1
TELEFON: KÖZPONT: 353-500, IDŐJELZŐ OSZT.: 150-410

MEGJELENIK NAPONKÉNT * ELŐFIZETÉSI ÁRA
A POSTAI KÖLTSÉGGEL EGYÜTT NEGYEDÉVRE 60, Ft
KIADÁSÉRT FELEL AZ INTÉZET IGAZGATÓJA

83. évfolyam 240. szám + Budapest + 1970. augusztus 28. péntek

Az időjárási helyzet ma reggel és a várható időjárás:

Nyugat- és Közép-Európába ismét visszatért a nyár. A reggeli ködöktől eltekintve, általában derült, száraz az idő. A csütörtökön mért legmagasabb hőmérsékletek ujból 2, 3 fokkal magasabbak voltak a legutobbi évek átlagánál. Az Ibériai- félszigeten viszont az óceáni hüvös levegő okoz felhős, záporos, zivataros időjárást. Észak-Európában és a Szovjetunió európai területének keleti térségében felhős, hüvös, helyenként esős az idő. Csütörtökön a hőmérséklet legtöbb helyen napközben sem emelkedett 10, 15 foknál magasabbra. Ezek az értékek 6, 10 fokkal elmaradtak a legutóbbi évek átlagától. A Kárpát-medence időjárásában szombat estig változás nem várható.

Hazánkban csütörtökön az északkeleti megyékben 7, 10, máshol 9, 13 órán keresztül sütött a nap. A meteorológiai állomások jelentései alapján csak Nyiregyházán hullott jelentéktelen mennyiségü zápor. A hőmérséklet napközben országszerte elérte a 21, 25 fokot. Ma hajnalra általában 9, 13 fokra hült le a levegő. Délelőtt az ország területén változóan felhős volt az ég. 11 órára 18, 23 fokig emelkedett a hőmérséklet.

Ma 12 órakor Budapesten a hőmérséklet 22 fok volt, a tengerszintre átszámitott légnyomás 764 mm, alig változik.

A Balaton vizének hőmérséklete 11 órakor Siófoknál 19 fok volt.

Várható időjárás szombat estig:

Időnként kisebb felhősödés, valószinüleg eső nélkül.

Éjszaka gyenge, napközben mérsékelt változó irányu szél.
Hüvös éjszaka.
Hajnalban és reggel helyenként köd.

Várható legalacsonyabb éjszakai hőmérséklet: 9, 14,
legmagasabb nappali hőmérséklet szombaton: 23, 27 fok között.

Kerényi Nárcisz s.k.

A hőmérséklet napi középértéke és eltérése a 90 évi átlagtól /Budapesten/:

1970. VIII. 27. :	18,3 C°,	-1,9 C°,

1871 óta ezen a napon Budapesten előfordult:

legmagasabb hőmérséklet	35,8 C°/1950/
legalacsonyabb hőmérséklet	8,9 C°/1899/

CSAPADÉKELOSZLÁS

AZ UTOLSÓ 24 ÓRÁBAN

1970. VIII. 27. 7h-TÓL VIII. 28. 7h-IG

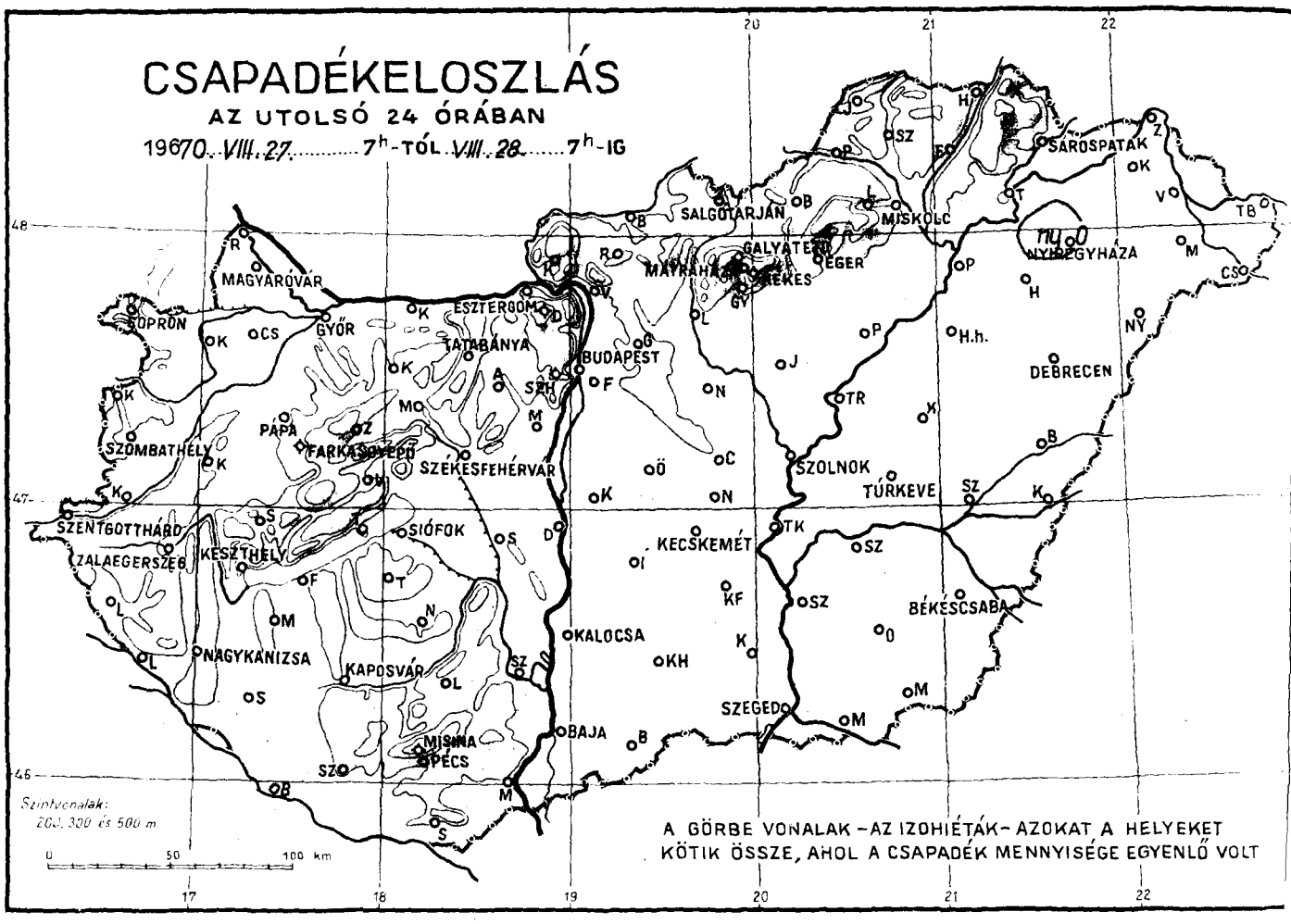

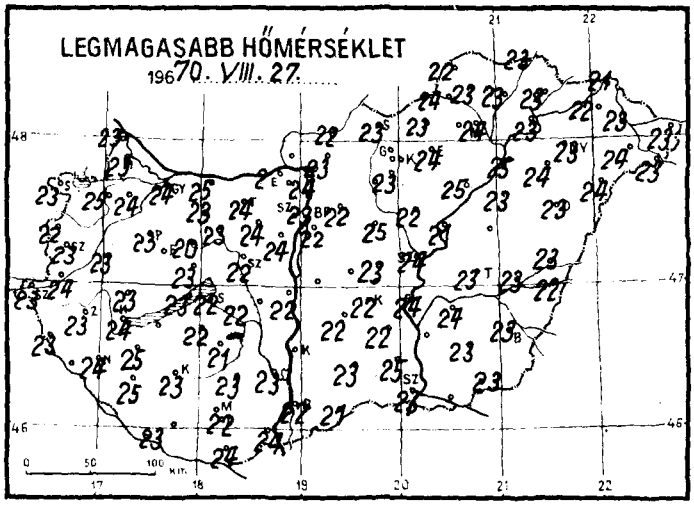

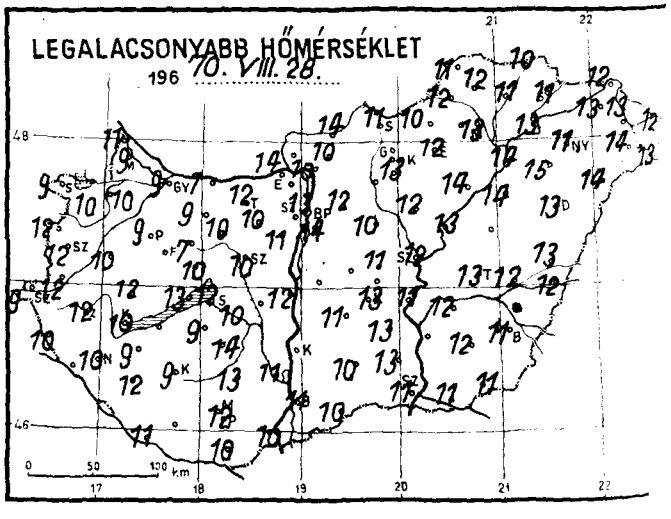

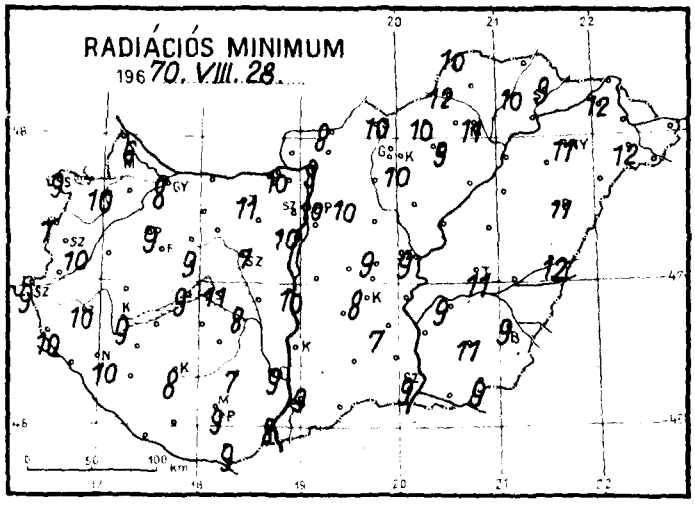

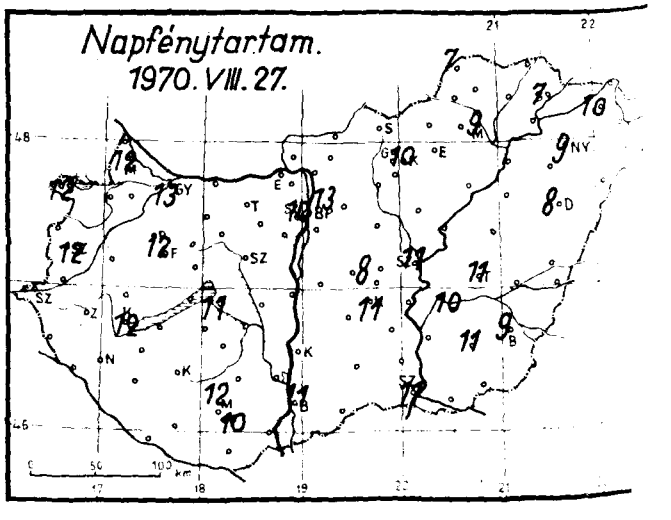

1970. augusztus hó,
28. nap péntek

	Az utolsó 24 óra adatai								
	Csapadék (mm)		Hőmérsékleti szélsőségek			Napsütés (óra) tegnap	24 órai csapadék mm		
			tegnapi nappali max.	éjszakai min.	min. 5 cm-en				
12815 Magyaróvár	.	≡	23	9	6	12	Rajka	.	
822 Győr	.	=	24	9	8	13	Kapuvár	.	⌐
825 Pápa	.	=	23	9	9	12	Csorna	.	⌐
805 Sopron	.		23	9	9	12	Komárom	.	⌐
812 Szombathely	.		23	12	10	12	Káld	.	⌐
910 Szentgotthárd	.	≡	23	9	9		Kőszeg	.	
915 Zalaegerszeg	.	=	23	12	10		Körmend	.	
Lenti	.		23	10	10		Letenye	–	
925 Nagykanizsa	.	=	24	10	10		Sümeg	.	
920 Keszthely	.	=	24	10	9	12	Zirc	.	
Tihany	.		23	13	9		Kisbér	.	⌐
935 Siófok	.		22	12	11	11	Mór	.	
942 Pécs	.		22	12	9	10	Alcsút	.	
941 Misinatető (534 m)	.		20	14	11	12	Esztergom	.	
Siklós	.	⌐	24	10	9		Dobogókő	.	
827 Farkasgyepű (400 m)	.		23	13	9		Fonyód	.	
Veszprém	.	⌐	23	10	9		Tab	.	
833 Tatabánya	.		24	12	11		Sárkeszi	.	
839 Budapest (Ferihegy)	.	=	22	14	–		Lengyel	.	
840 Budapest OMI	.	⌐	23	13	10	13	Nagykónyi	.	⌐
841 Budapest (Szabadságh., 474 m)	.	⌐	21	12	10	10	Marcali	.	⌐
Martonvásár	.		24	11	10		Somogyszob	.	
835 Székesfehérvár	.		22	10	7		Kaposvár	.	⌐
Dunaújváros	.	⌐	22	12	10		Barcs	.	≡
Szekszárd	.		23	11	9		Szigetvár	.	
Mohács	.		24	10	8		Bácsalmás	.	
960 Baja	.	=	22	11	9	11	Kiskunhalas	.	
955 Kalocsa	–						Izsák	.	
Cegléd	.		23	11	9	8	Kunsztmiklós	.	
860 Szolnok	.	=	24	12	9	11	Örkény	–	
970 Kecskemét	.	=	22	13	8	11	Nagykáta	.	⌐
Kiskunfélegyháza	.		22	13	7		Jászapáti	.	⌐
982 Szeged	.	=	23	11	9	11	Tiszakécske	.	
Mezőhegyes	.	⌐	23	11	9		Nagykőrös	.	
Orosháza	.		23	12	11	11	Kistelek	.	
990 Békéscsaba	.	=	23	11	9	9	Makó	.	
875 Túrkeve	.		23	13	11	11	Szentes	.	
Berettyóújfalu	.	⌐	23	13	12		Szarvas	.	
880 Debrecen	.		23	13	11	8	Szeghalom	.	⌐
892 Nyíregyháza	ny	∇	23	11	11	9	Kőrösszakál	.	
788 Kisvárda	.		22	13	12	10	Tiszaroff	.	
Mátészalka	.	⌐	24	14			Poroszló	.	
Tiszabecs	.		23	12			Karcag	–	
Vác	.	⌐	24	10	9		Hortobágy	.	
Gödöllő	.	⌐	22	12	10		Polgár	.	
Lőrinci	–		–	–	–		Hajdúdorog	.	
Gyöngyös	.		23	13	10		Nyírlugos	.	
Balassagyarmat	.	⌐	22	14	8		Csenger	.	⌐
755 Salgótarján	.		23	11	10		Vásárosnamény	.	⌐
Galyatető (932 m)	.		19	10			Záhony	.	
851 Kékestető (1000 m)	.		15	9	8	10	Királyrét	–	
Mátraháza (672 m)	–						Romhány	.	
865 Eger	.		24	12	9	–	Borsodnádasd	.	
Putnok	.	=	24	12	12		Jósvafő	.	
Lillafüred	.		23	11			Szendrőlád	.	
772 Miskolc	.	=	24	13	11	9	Hidasnémeti	.	
Füged	.	⌐	23	11	10		Tokaj	.	
775 Sárospatak	.	=	23	11	9	7	Szentendre	.	

Sárfatyan

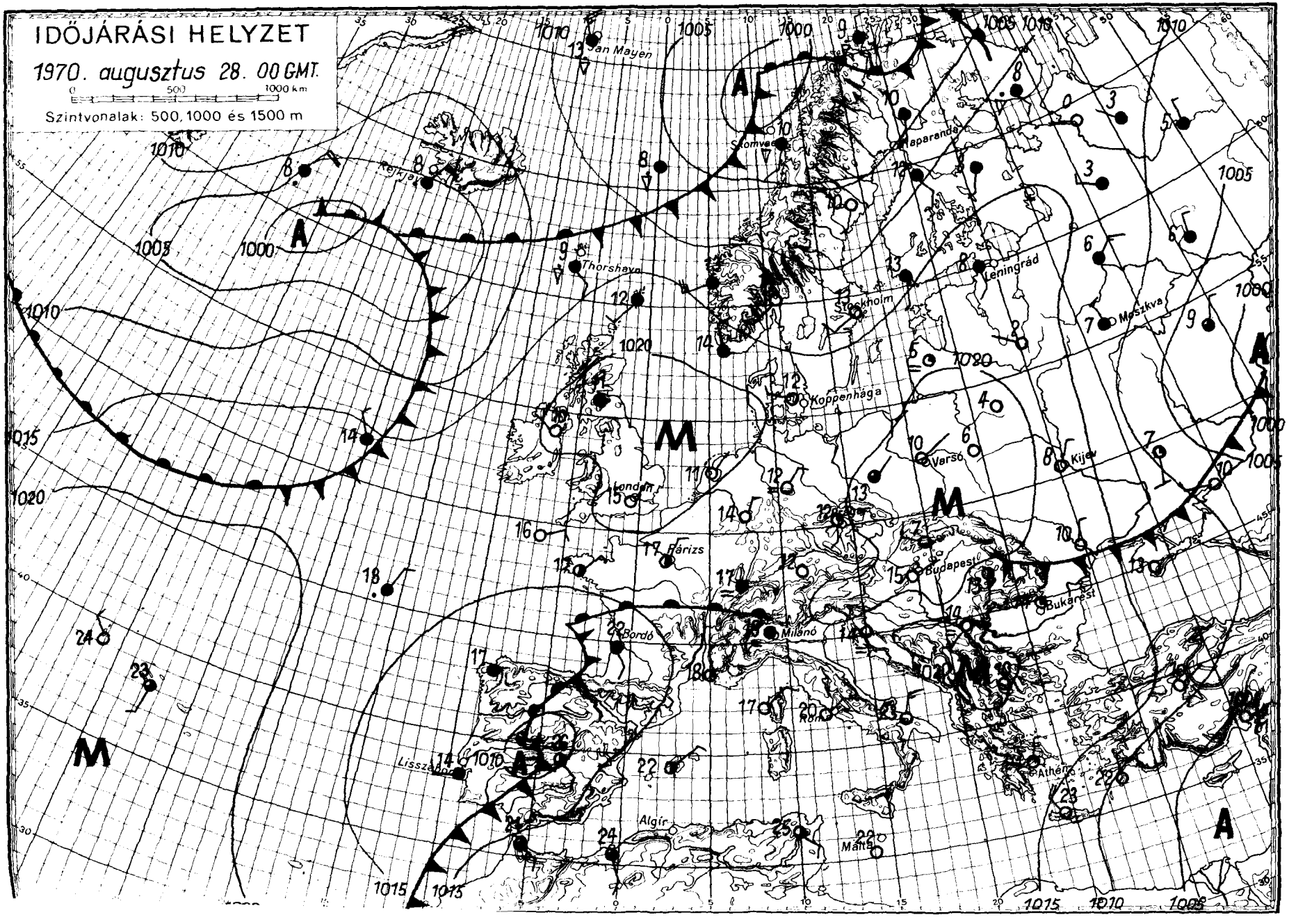
IDŐJÁRÁSI HELYZET
1970. augusztus 28. 00 GMT.
0 500 1000 km
Szintvonalak: 500, 1000 és 1500 m
Jan Mayen
Stornvee
Haparanda
Reykjavik
Thorshavn
Leningrád
Stockholm
Moszkva
Koppenhága
Varsó
Kijev
London
Párizs
Budapest
Bukarest
Bordó
Milánó
Róma
Athén
Lisszabon
Algír
Málta

IDŐJÁRÁSI NAPIJELENTÉS

ЕЖЕДНЕВНЫЙ МЕТЕОРОЛОГИЧЕСКИЙ БЮЛЛЕТЕНЬ • DAILY WEATHER REPORT
BULLETIN QUOTIDIEN DE TEMPS • TÄGLICHER WETTERBERICHT

KIADJA AZ ORSZÁGOS METEOROLÓGIAI INTÉZET
BUDAPEST II. KITAIBEL PÁL UTCA 1
TELEFON: KÖZPONT: 353-500, IDŐJELZŐ OSZT.: 150-410

MEGJELENIK NAPONKÉNT • ELŐFIZETÉSI ÁRA
A POSTAI KÖLTSÉGGEL EGYÜTT NEGYEDÉVRE 60, Ft
KIADÁSÉRT FELEL AZ INTÉZET IGAZGATÓJA

83. évfolyam 241. szám + Budapest + 1970. augusztus 29. szombat

Az időjárási helyzet ma reggel és a várható időjárás:

Közép-Európában, a Balkán-félszigeten, valamint a Szovjetúnió európai területének déli felén a reggeli ködöktől eltekintve száraz, napos, általában az évszaknak megfelelő hőmérsékletü az idő. Az óceánról érkező hüvös és enyhe légtömegek átvonulása ma reggel Franciaországban és a Földközi-tenger nyugati medencéjében okoz felhős, többfelé esős, helyenként zivataros időjárást. A Szovjetúnió európai területének középső és északi részén a nyugat felől áramló enyhe levegő hatására változékony, felhős, esős az idő.

Hazánkban pénteken a Tiszántúlon derült, máshol változóan felhős idő volt. Ennek megfelelően a keleti megyékben 10, 13, az északnyugati megyékben csak 2, 5, mig az ország többi részén 6, 10 órán át sütött a nap. A hőmérséklet napközben 22, 26 fokig emelkedett. Az éjszakai órákban a nyugati országhatár egy-két helyén jelentéktelen mennyiségü eső esett, bár Sopronban zivatar is kialakult. Szombaton hajnalban az Északi hegyvidéken 8, 11, máshol 11, 16 fokig hült le a levegő. Ma délelőtt változóan felhős volt az ég. A hőmérséklet 11 órakor az ország területén 21, 23 fok között váltakozott.

Ma 12 órakor Budapesten a hőmérséklet 23 fok, a tengerszintre átszámitott légnyomás 764 mm, gyengén süllyed.

A Balaton vizének hőmérséklete 11 órakor Siófoknál 20 fok volt.

Várható időjárás vasárnap estig:

Időnként megnövekedő felhőzet, egy-két helyen átfutó esővel, zivatarral.
Átmenetileg megélénkülő déli szél.
Kissé tovább melegszik az idő.

Várható legalacsonyabb éjszakai hőmérséklet: 11, 15,
legmagasabb nappali hőmérséklet vasárnap: 24, 27 fok között.

Vadkerti Ferenc s.k.

A hőmérséklet napi középértéke és eltérése a 90 évi átlagtól /Budapesten/:

1970. VIII. 28.	19,0 C°,	-1,3 C°.

1871 óta ezen a napon Budapesten előfordult:

legmagasabb hőmérséklet	34,0 C° /1917/
legalacsonyabb hőmérséklet	8,8 C° /1884/

70.0452.

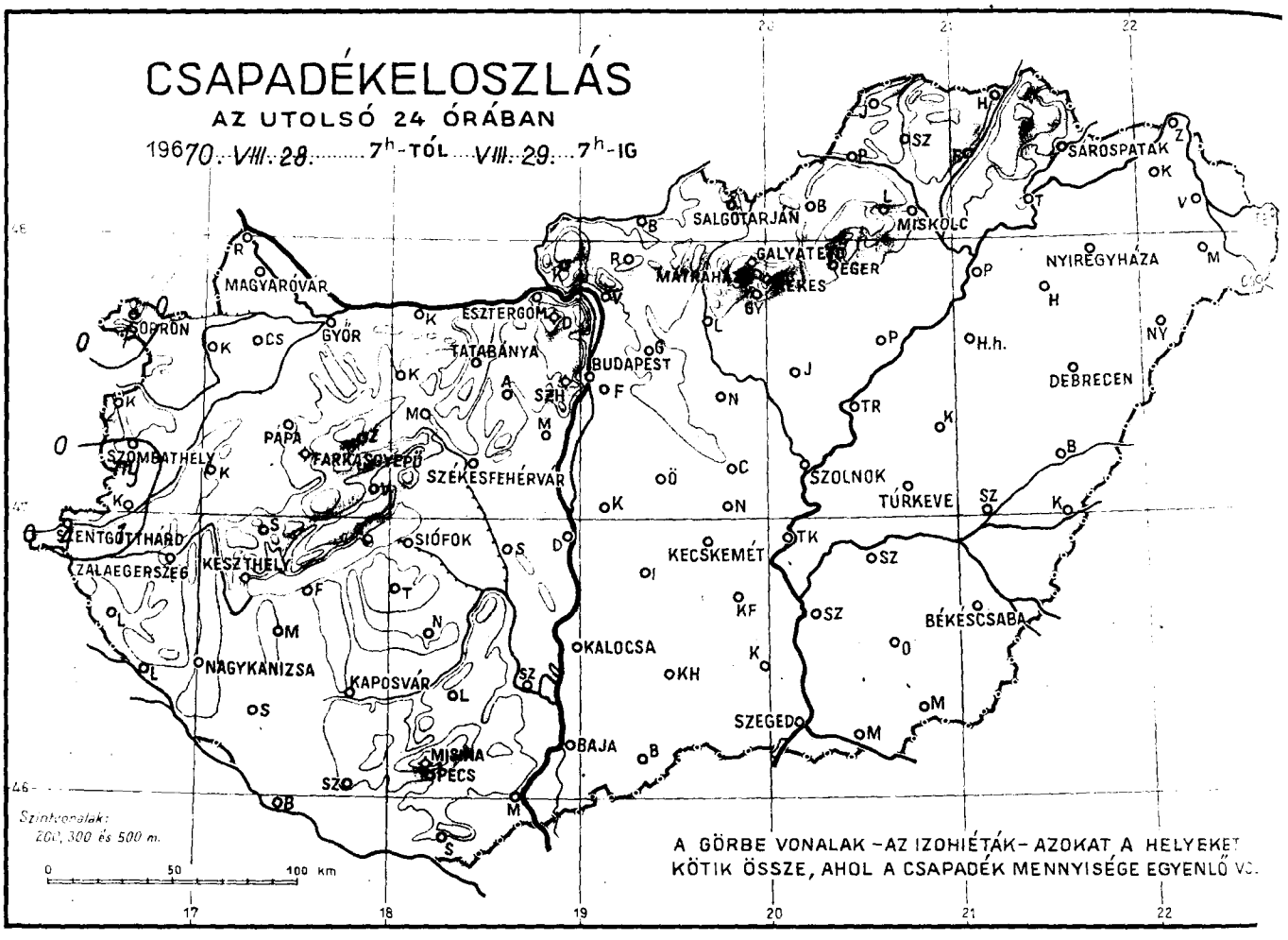
CSAPADÉKELOSZLÁS
AZ UTOLSÓ 24 ÓRÁBAN
1970. VIII. 28. 7h-TÓL VIII. 29. 7h-IG
SÁROSPATAK
SALGÓTARJÁN
MISKOLC
GALYATETŐ
EGER
MÁTRAHÁZA
HEKES
NYIREGYHÁZA
MAGYARÓVÁR
SOPRON
GYŐR
ESZTERGOM
TATABÁNYA
BUDAPEST
DEBRECEN
PÁPA
SZOMBATHELY
FARKASGYEPŰ
SZÉKESFEHÉRVÁR
SZOLNOK
TÚRKEVE
SZENTGOTTHÁRD
ZALAEGERSZEG
KESZTHELY
SIÓFOK
KECSKEMÉT
BÉKÉSCSABA
KALOCSA
NAGYKANIZSA
KAPOSVÁR
SZEGED
BAJA
MISKA
PÉCS
Szintvonalak:
200, 300 és 500 m.
0 50 100 km
A GÖRBE VONALAK – AZ IZOHIÉTÁK – AZOKAT A HELYEKET
KÖTIK ÖSSZE, AHOL A CSAPADÉK MENNYISÉGE EGYENLŐ VO.

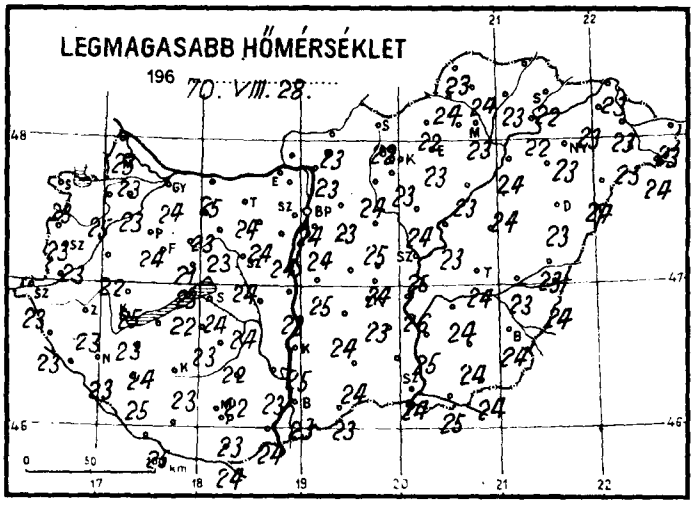
LEGMAGASABB HŐMÉRSÉKLET
1970. VIII. 28.

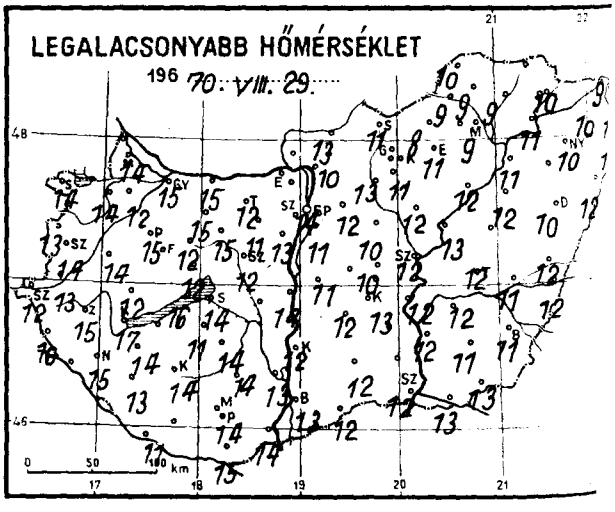
LEGALACSONYABB HŐMÉRSÉKLET
1970. VIII. 29.

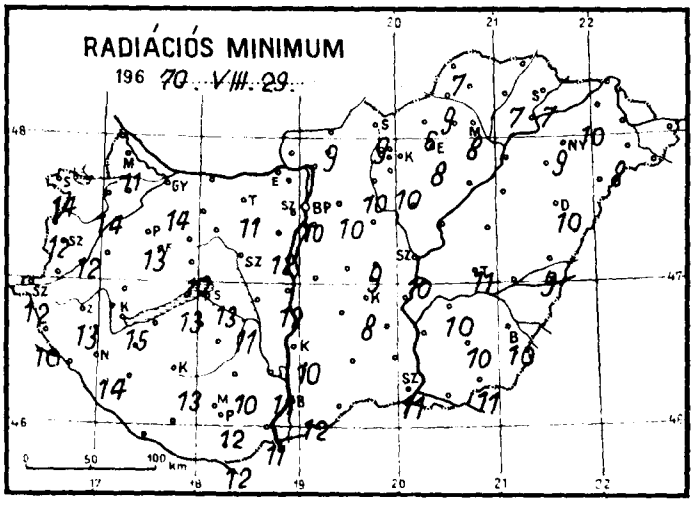
RADIÁCIÓS MINIMUM
1970. VIII. 29.

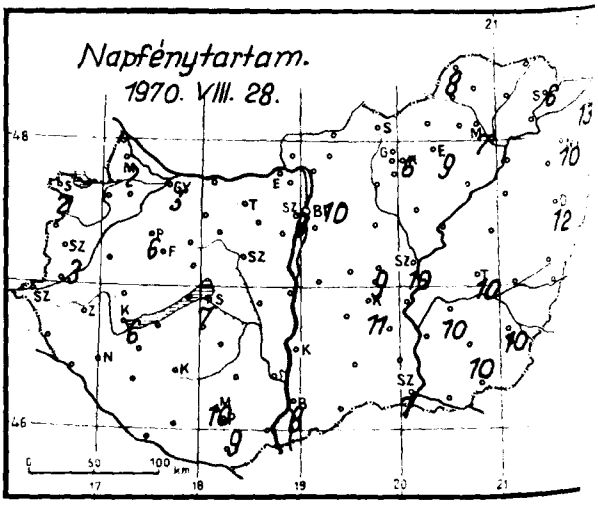
Napfénytartam.
1970. VIII. 28.

1970...augusztus. hó,

29... nap szombat.....

	Az utolsó 24 óra adatai								
	Csapadék (mm)		Hőmérsékleti szélsőségek			Napsütés (óra) tegnap	24 órai csapadék mm		
			tegnapi nappali max.	éjszakai min.	min. 5 cm-en				
12815 Magyaróvár	•		23	14	11	2	Rajka	•	
822 Győr	•	=	24	15	14	5	Kapuvár	•	⊥
825 Pápa	•		24	15	13	6	Csorna	•	⊥
805 Sopron	1	⊥	23	14	14	2	Komárom	•	⊥
812 Szombathely	ny	=	23	14	12	3	Káld	•	⊥
910 Szentgotthárd	4	=	23	12	12		Kőszeg	•	
915 Zalaegerszeg	•		23	15	13		Körmend	1	
Lenti	•		23	16	10		Letenye	•	
925 Nagykanizsa	•	=	23	15	14		Sümeg	•	
920 Keszthely	•	=	23	17	15	6	Ziro	•	
Tihany	•		22	16	13		Kisbér	•	⊥
935 Siófok	•	=	24	14	13	7	Mór	•	
942 Pécs	•		23	14	12	9	Alcsút	•	
941 Misinatető (534 m)	•		21	12	11	10	Esztergom		
Siklós	•	⊥	24	15	12		Dobogókő	•	
827 Farkasgyepű (400 m)	•		22	15	13		Fonyód	•	
Veszprém	•	⊥	23	12	10		Tab	•	
833 Tatabánya	•		24	12	11		Sárbogard	•	
839 Budapest (Ferihegy)	•		24	11	–		Lengyel	•	
840 Budapest OMI	•	⊥	24	14	10	10	Nagykónyi	•	⊥
841 Budapest (Szabadságh., 474 m)	•	⊥	22	10	9	6	Marcali	•	⊥
Martonvásár	•		24	13	12		Somogyszob	•	
835 Székesfehérvár	•		24	12	9		Kaposvár	•	⊥
Dunaújváros	•		23	14	12		Barcs	•	=
Szekszárd	•		23	13	11		Szigetvár	•	
Mohács	•		24	14	11		Bácsalmás	•	
960 Baja	•		23	13	12	8	Kiskunhalas	•	
955 Kalocsa	•		25	12	10		Izsák	•	
Cegléd	•	⊥	24	10	9	9	Kunsztmiklós	•	
860 Szolnok	•	=	25	12	10	10	Örkény		
970 Kecskemét	•		23	13	8	11	Nagykáta	•	⊥
Kiskunfélegyháza	•		23	13	12		Jászapáti	•	⊥
982 Szeged	•	=	24	12	11	7	Tiszakécske	•	
Mezőhegyes	•	⊥	24	13	11		Nagykőrös	•	
Orosháza	•		24	11	10	10	Kistelek	•	
990 Békéscsaba	•		24	11	10	10	Makó	•	
875 Túrkeve	•		24	12	11	10	Szentes	•	
Berettyóújfalu	•	⊥	23	12	9		Szarvas	•	
882 Debrecen	•		23	10	10	12	Szeghalom	•	⊥
892 Nyíregyháza	•		23	10	9	10	Kőrösszakál	•	
788 Kisvárda	•		23	10	10	13	Tiszaroff	•	
Mátészalka	•	⊥	23	10	8		Poroszló	•	⊥
Tiszabecs	•		23	11			Karcag	–	
Vác							Hortobágy	•	
Gödöllő	•		23	12	10		Polgár	•	
Lőrinci	•	⊥	24	13	10		Hajdúdorog		
Gyöngyös	•		23	11	10		Nyírlugos	•	
Balassagyarmat	•	⊥	23	13	9		Csenger	•	⊥
755 Salgótarján	•		22	11	9		Vásárosnamény	•	⊥
Galyatető (932 m)							Záhony	•	
851 Kékestető (1000 m)	•		16	10	9	6	Királyrét		
Mátraháza (672 m)	–						Romhány	•	
865 Eger	•		23	11	8	9	Borsodnádasd	•	
Putnok	•	=	24	9	9		Jósvafő	•	⊥
Lillafüred	•		21	10			Szendrőlád	•	
772 Miskolc	•	=	23	9	8	7	Hidasnémeti	•	
Fügöd	•	=	23	9	7		Tokaj	•	
778 Sárospatak	•		22	10	7	6	Szentendre	•	

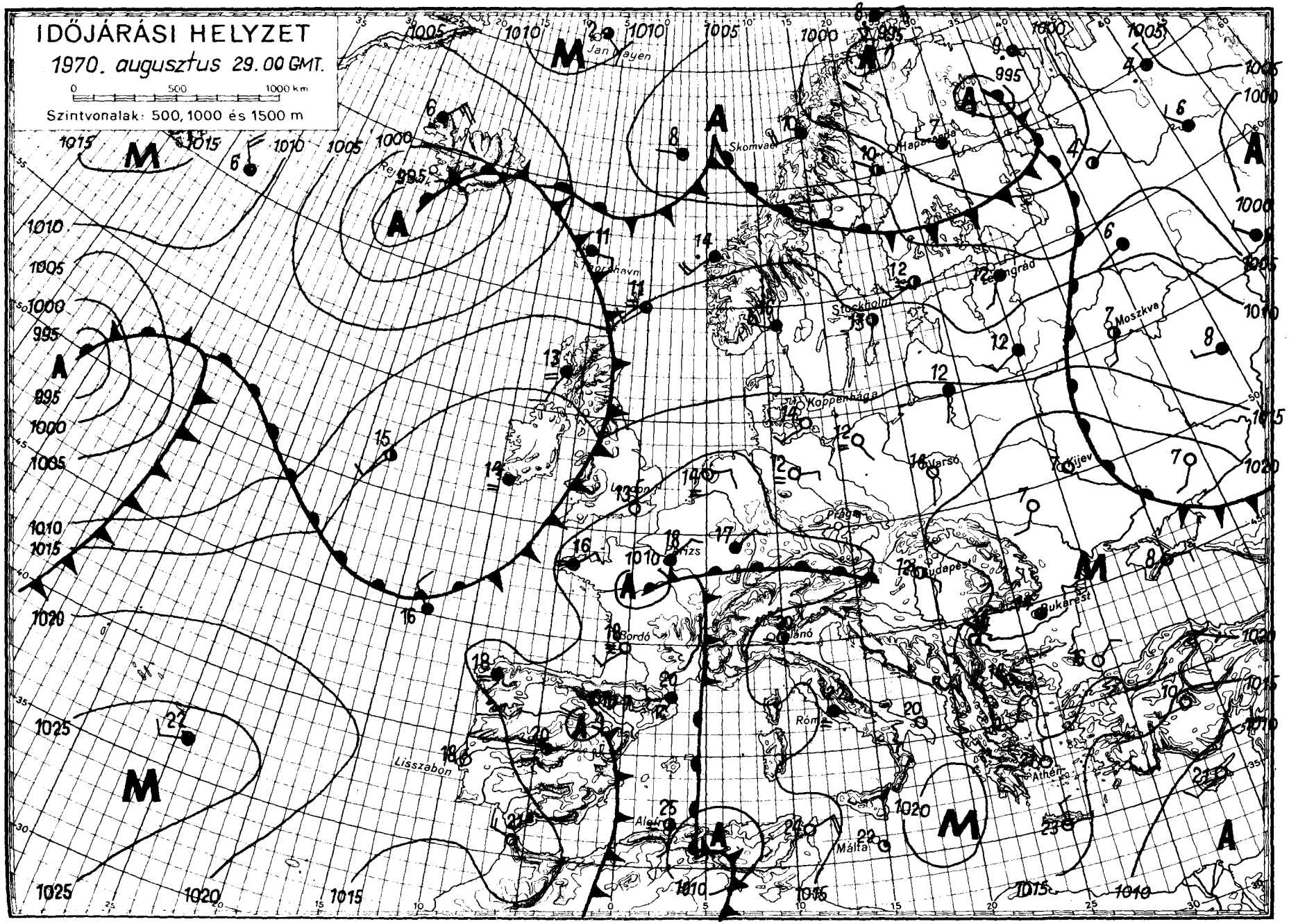
IDŐJÁRÁSI HELYZET
1970. augusztus 29.00 GMT.
0 500 1000 km
Szintvonalak: 500, 1000 és 1500 m
Jan Mayen
Skomvaer
Haparanda
Stockholm
Moszkva
Koppenhága
Varsó
Kijev
Prága
Budapest
Bukarest
Bordó
Jánó
Róma
Athén
Málta
Lisszabon
Alger
Párizs
London
Thorshavn
Rejkavik

IDŐJÁRÁSI NAPIJELENTÉS

ЕЖЕДНЕВНЫЙ МЕТЕОРОЛОГИЧЕСКИЙ БЮЛЛЕТЕНЬ • DAILY WEATHER REPORT
BULLETIN QUOTIDIEN DE TEMPS • TÄGLICHER WETTERBERICHT

KIADJA AZ ORSZÁGOS METEOROLÓGIAI INTÉZET
BUDAPEST II. KITAIBEL PÁL UTCA 1
TELEFON: KÖZPONT: 353-500, IDŐJELZŐ OSZT.: 150-410

MEGJELENIK NAPONKÉNT • ELŐFIZETÉSI ÁRA
A POSTAI KÖLTSÉGGEL EGYÜTT NEGYEDÉVRE 60, Ft
KIADÁSÉRT FELEL AZ INTÉZET IGAZGATÓJA

83. évfolyam 242. szám + Budapest + 1970. augusztus 30. vasárnap

Az időjárási helyzet ma reggel és a várható időjárás:

Az enyhe, de nedves levegővel elárasztott Nyugat- és Közép-Európa felett erősen felhős, néhány helyen esős, a reggeli órákban sokfelé párás, ködös az idő. Dél-Európában változóan felhős, de nyárias az időjárás. Csupán Olaszország térségében alakultak ki zivatarok. Kevesebb a felhő, és a több órás napsütés hatására kissé melegszik az idő Kelet-Európa nagy részén. Európa északi országaiban az egymást követő, különböző hőmérsékletü, óceáni léghullámok teszik változékonnyá az időjárást.

Hazánkban szombaton a Dunántúl középső részein és a déli megyékben csak 5 - 7, máshol 9 - 13 órán át sütött a nap. Napközben csak egy-két helyről jelentettek kisebb záporesőt. A hőmérséklet a délutáni órákban országszerte 23 - 27 fok között volt. Vasárnap hajnalra 11 - 18 fokig hült le a levegő. A kora reggeli órákban a Kárpát-medencében megnövekedett a felhőzet. A Dunántúlon és az északi megyékben többfelé esni kezdett, de a reggel 7 óráig lehullott eső csak egy-két helyen érte el a mérhető mennyiséget. A délelőtti órák időjárása az ország nagy részén erősen felhős, a Dunántúl egy részén borult volt. Néhány helyről ujabb esőt jelentettek.

Ma 12 órakor Budapesten a hőmérséklet 18 fok, a tengerszintre átszámitott légnyomás 763 mm, változatlan.

A Balaton vizének hőmérséklete Siófoknál 11 órakor 20 fok volt.

Várható időjárás hétfő estig:

Időnként felszakadozó felhőzet, többfelé további kisebb eső.
Mérsékelt, változó irányú szél.
A hajnali és a reggeli órákban sokfelé párásodás, egy-két helyen ködképződés.
Enyhe éjszaka.

Várható legalacsonyabb hajnali hőmérséklet: 13, 18 fok között,
legmagasabb nappali hőmérséklet hétfőn: általában 25, a tartósan felhős helyeken kevéssel 20 fok felett lesz.

Máhr Jenő s.k.

A hőmérséklet napi középértéke és eltérése a 90 évi átlagtól /Budapesten/:

1970. VIII. 29.:	19,7 C°,	-0,6 C°.

1871 óta ezen a napon Budapesten előfordult:

legmagasabb hőmérséklet	34,0 C° /1917/
legalacsonyabb hőmérséklet	8,8 C° /1884/

70.0453.

CSAPADÉKELOSZLÁS

AZ UTOLSÓ 24 ÓRÁBAN

196 70. VIII. 29. 7h-TÓL VIII. 30. 7h-IG

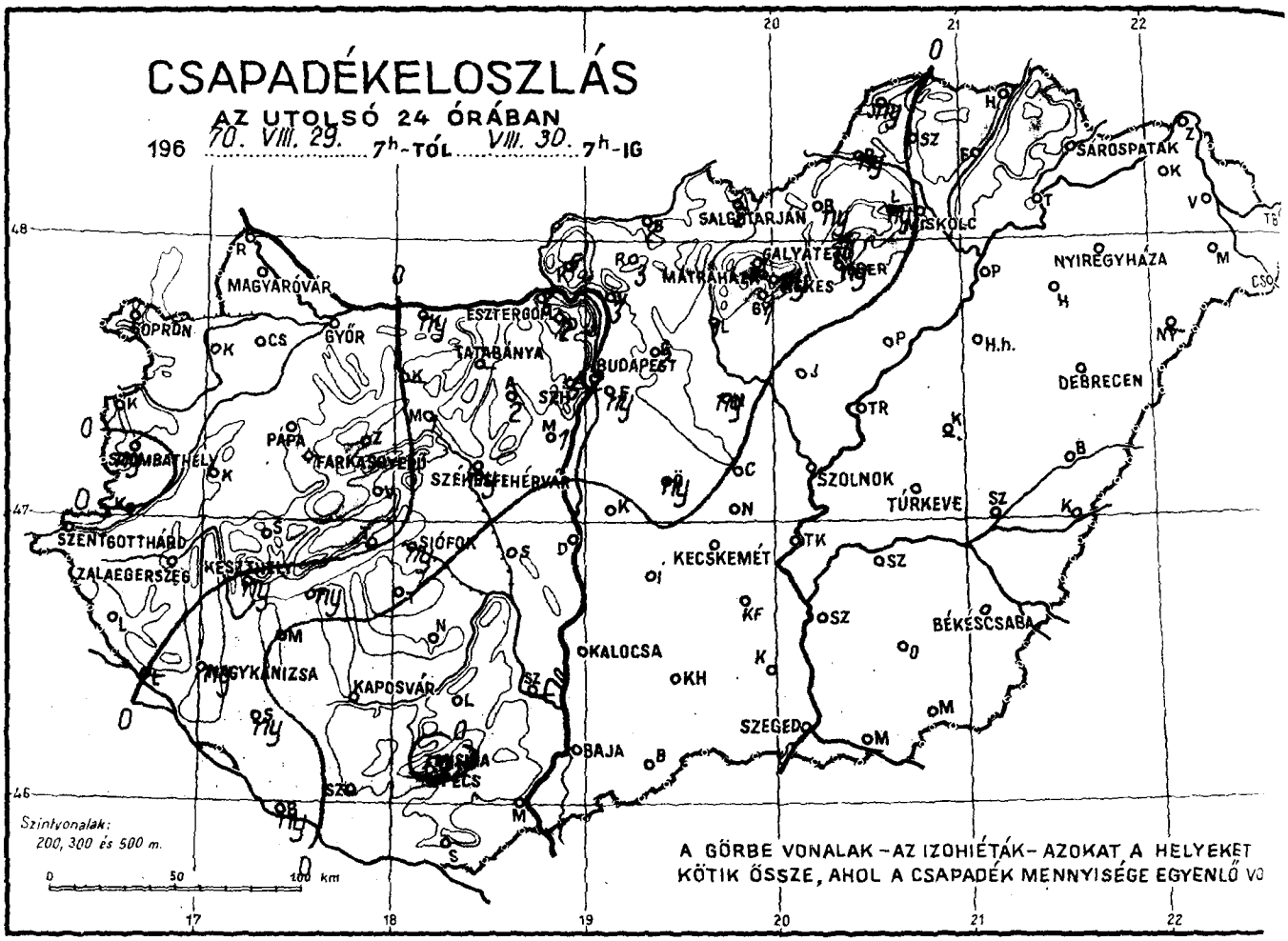

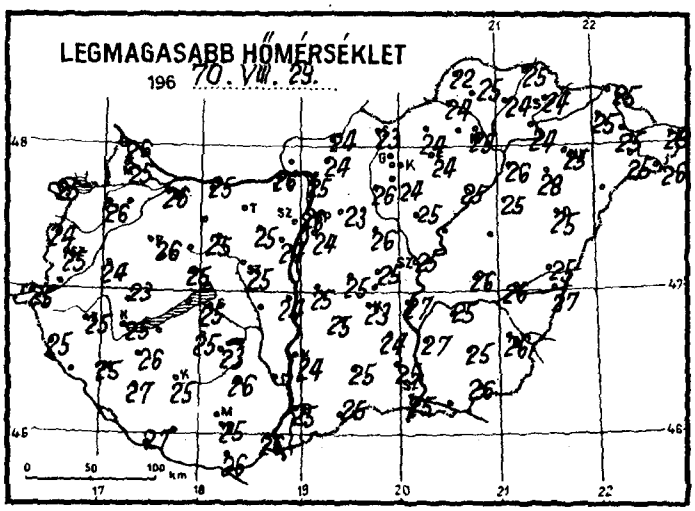

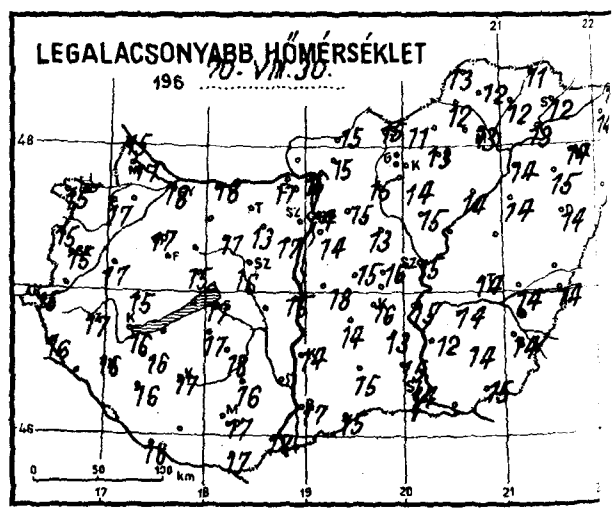

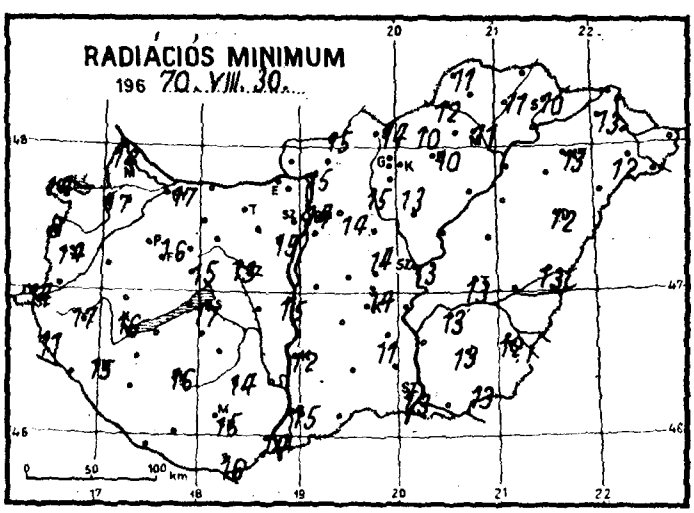

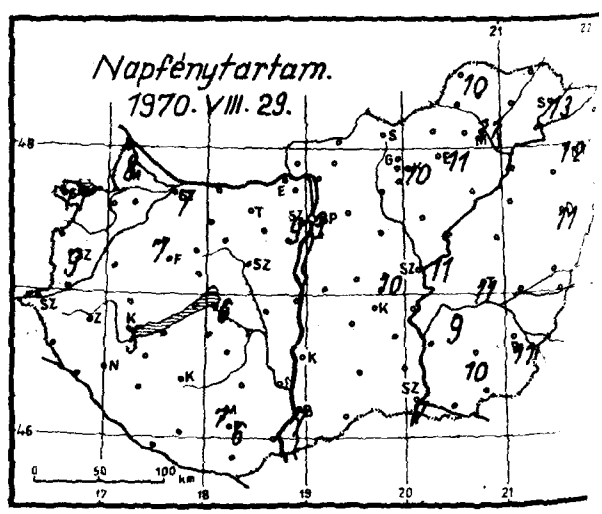

1970. augusztus hó, 30. nap vasárnap

	Az utolsó 24 óra adatai					
	Csapadék (mm)		Hőmérsékleti szélsőségek			Napsütés (óra) tegnap
			tegnapi nappali max.	éjszakai min.	min. 5 cm-en	
12815 Magyaróvár	•		25	17	14	8
822 Győr	•		26	18	17	7
825 Pápa	•		26	17	16	7
805 Sopron	•		25	15	14	11
812 Szombathely	ny		25	15	14	9
910 Szentgotthárd	•		25	15	14	
915 Zalaegerszeg	•		25	17	17	
Lenti	•		25	16	11	
925 Nagykanizsa	ny		25	16	15	
920 Keszthely	ny		25	16	16	5
Tihany	•					
935 Siófok	ny		25	17	17	6
942 Pécs	•		25	17	15	6
941 Misinatető (534 m)	ny		24	16	15	7
Siklós	•		26	17	16	
827 Farkasgyepű (400 m)						
Veszprém	•		25	15	15	
833 Tatabánya						
839 Budapest (Ferihegy)	ny		24	14		
840 Budapest OMI	2		26	14	14	9
841 Budapest (Szabadságh., 474 m)	5		24	15	14	9
Martonvásár	1		24	17	15	
835 Székesfehérvár	ny		25	16	13	
Dunaújváros	•		24	15	16	
Szekszárd						
Mohács	•		26	17	14	
960 Baja	•		25	17	15	7
955 Kalocsa	•		24	14	12	
Cegléd	•		25	16	14	10
860 Szolnok	•		25	15	13	11
970 Kecskemét	•		23	16		
Kiskunfélegyháza	•		24	13	11	
982 Szeged	•		25	14	13	7
Mezőhegyes	•		26	15	13	
Orosháza	•		25	14	13	10
990 Békéscsaba	•		26	14	12	11
875 Túrkeve	•		26	14	13	11
Berettyóújfalu	•		25	-	13	
880 Debrecen	•		25	14	12	11
892 Nyíregyháza	•		25	14	13	12
788 Kisvárda	•		25	14	13	13
Mátészalka	•		25	14	12	
Tiszabecs	•		23	13		
Vác	3		25	16	15	
Gödöllő	2		23	15	14	
Lőrinci	1		25	16	15	
Gyöngyös	1		24	14	13	
Balassagyarmat	2		24	15	15	
755 Salgótarján	2		23	15	14	
Galyatető (932 m)	1	▽	19	11		
851 Kékestető (1000 m)	ny		17	12	12	10
Mátraháza (672 m)						
865 Eger	ny		24	13	10	11
Putnok	ny		24	12	12	
Lillafüred	ny		23	12		
772 Miskolc	•		25	13	11	11
Füged	•		24	12	11	
778 Sárospatak	•		24	12	10	13

24 órai csapadék mm		
Rajka	•	
Kapuvár	•	
Csorna	•	
Komárom	ny	
Káld	•	
Kőszeg	•	
Körmend		
Letenye		
Sümeg	•	
Zirc	•	
Kisbér		
Mór		
Alcsút	2	
Esztergom		
Dobogókő	2	
Fonyód		
Tab	•	
Siófok	–	
Lengyel		
Nagykónyi	•	
Marcali	•	
Somogyszob	ny	
Kaposvár	•	
Barcs	ny	
Szigetvár	•	
Bácsalmás	•	
Kiskunhalas	•	
Izsák	•	
Kunsztmiklós	•	
Örkény	ny	
Nagykáta	ny	
Jászapáti	•	
Tiszakécske	•	
Nagykőrös	•	
Kistelek	•	
Makó		
Szentes	•	
Szarvas	•	
Szeghalom	•	
Körösszakál	•	
Tiszaroff	•	
Poroszló	•	
Karcag		
Hortobágy	•	
Polgár	•	
Hajdúdorog	•	
Nyírlugos		
Csenger	•	
Vásárosnamény	•	
Záhony		
Királyrét	5	
Romhány	3	
Borsodnádasd	ny	
Jósvafő	ny	
Szendrőlád	•	
Hidasnémeti	•	
Tokaj	•	
Szentendre	–	

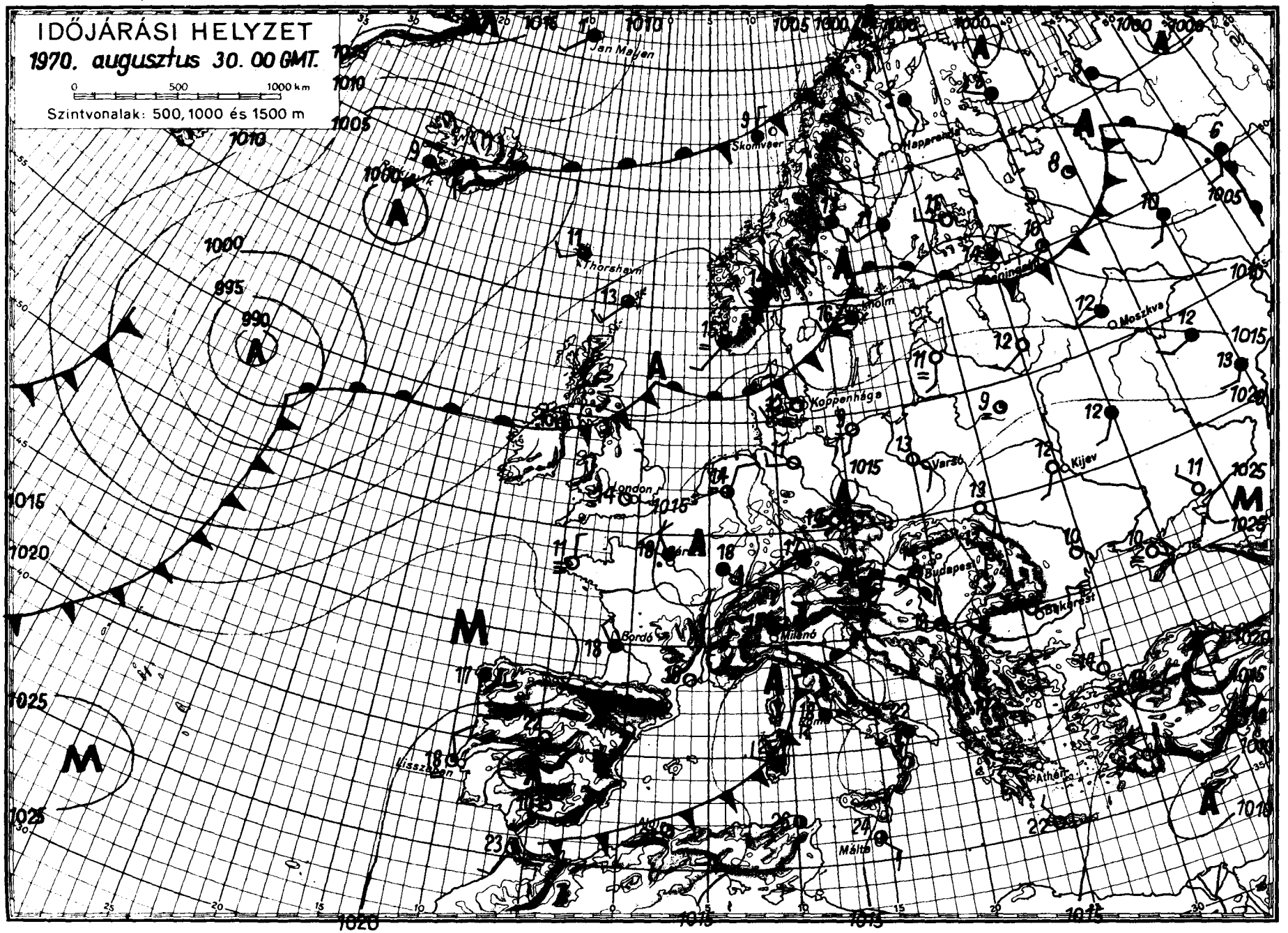
IDŐJÁRÁSI HELYZET
1970. augusztus 30. 00 GMT.
0 500 1000 km
Szintvonalak: 500, 1000 és 1500 m
Jan Mayen
Skomvaer
Thorshavn
Koppenhága
London
Bordó
Milánó
Budapest
Bukarest
Varsó
Kijev
Moszkva
Athén
Málta
Lisszabon
A
M

IDŐJÁRÁSI NAPIJELENTÉS

ЕЖЕДНЕВНЫЙ МЕТЕОРОЛОГИЧЕСКИЙ БЮЛЛЕТЕНЬ • DAILY WEATHER REPORT
BULLETIN QUOTIDIEN DE TEMPS • TÄGLICHER WETTERBERICHT

KIADJA AZ ORSZÁGOS METEOROLÓGIAI INTÉZET
BUDAPEST II. KITAIBEL PÁL UTCA 1
TELEFON: KÖZPONT: 353-500, IDŐJELZŐ OSZT.: 150-410

MEGJELENIK NAPONKÉNT • ELŐFIZETÉSI ÁRA
A POSTAI KÖLTSÉGGEL EGYÜTT NEGYEDÉVRE 60, Ft
KIADÁSÉRT FELEL AZ INTÉZET IGAZGATÓJA

83. évfolyam 243. szám + Budapest + 1970. augusztus 31. hétfő

Az időjárási helyzet ma reggel és a várható időjárás:

Nyugat- és Közép-Európában, valamint a Balkán-félszigeten változékony, általában felhős, sok helyen esős, a reggeli órákban ködös az időjárás. Az enyhe levegő hatására az emlitett területeken a hőmérséklet napközben általában eléri az évszaknak megfelelő értéket, sőt a Brit-szigeteken, Francia- és Németországban, ahol tegnap napközben felszakadozott a felhőzet, 5, 6 fokkal magasabb is volt. Dél-Európában általában kevés a felhő, száraz az idő. A Szovjetúnió európai területének középső és déli részén száraz az időjárás. A hőmérséklet napközben megközeliti a 25 fokot. Észak-Európában folytatódik a változékony időjárás.

Hazánkban vasárnap borult vagy erősen felhős volt az ég. Csak az ország északkeleti megyéiben sütött 3, 5 órán át a nap. Sokfelé esett az eső, egy-két helyen zivatar is keletkezett. A lehullott csapadék mennyisége általában nem volt számottevő, csupán Balassagyarmatról 10 mm-t jelentettek. A hőmérséklet napközben általában 19, 24, keleten 24, 27 fokig emelkedett. Ma hajnalra 14, 17 fokig hült le a levegő. Délelőtt felhős, párás, helyenként esős volt az idő. A hőmérséklet 11 órára 18, 23 fokig emelkedett.

Ma 12 órakor Budapesten a hőmérséklet 18 fok, a tengerszintre átszámitott légnyomás 763 mm, változatlan.
A Balaton vizének hőmérséklete Siófoknál 11 órakor 20 fok volt.

Várható időjárás kedd estig:

Időnként felszakadozó felhőzet, többfelé kisebb esővel.
Mérsékelt változó irányú szél.
Várható legalacsonyabb éjszakai hőmérséklet: 13, 18,
legmagasabb nappali hőmérséklet kedden: 20, 25 fok között.

Bartha Péterné s.k.

Távolabbi kilátások péntekig:

Legalacsonyabb hajnali hőmérsékletek 13, 17 fok között.
Legmagasabb nappali hőmérsékletek 21, 26 fok között.
Jelentős mennyiségü /legalább 5 mm/ csapadék az ország területének 40 százalékán várható.

Távelőrejelző Csoport.

A hőmérséklet napi középértéke és eltérése a 90 évi átlagtól /Budapesten/:

1970. VIII. 30.: 18,7 C°, -1,4 C°.

1871 óta ezen a napon Budapesten előfordult:

Legmagasabb hőmérséklet: 35,6 C° /1928/
Legalacsonyabb hőmérséklet: 7,5 C° /1884/

70.0454

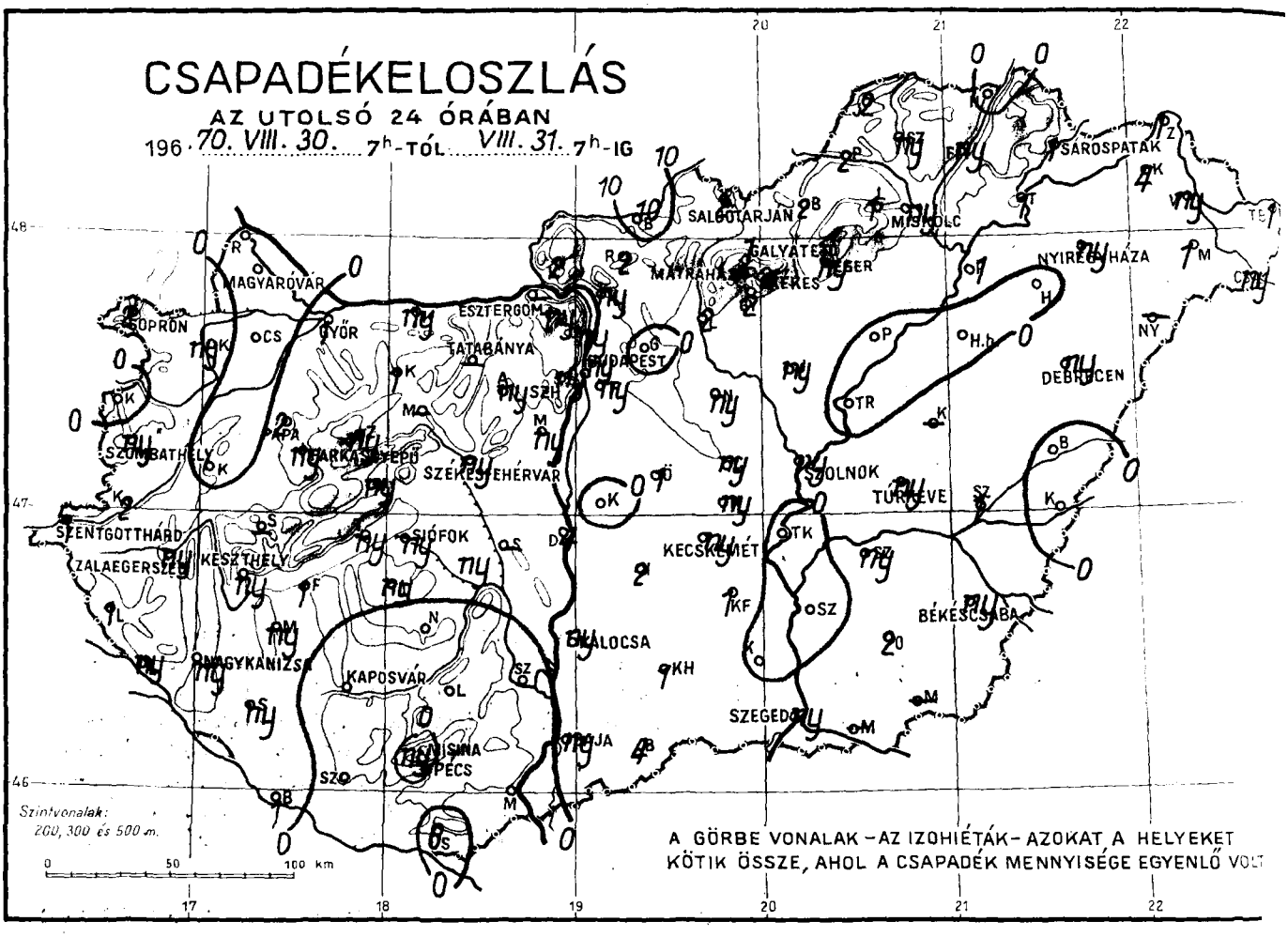
CSAPADÉKELOSZLÁS
AZ UTOLSÓ 24 ÓRÁBAN
196 70. VIII. 30. 7h-TÓL VIII. 31. 7h-IG
SÁROSPATAK
SALGÓTARJÁN
MISKOLC
GALYATETŐ
MÁTRAHÁZA
EGER
NYIREGYHÁZA
MAGYARÓVÁR
SOPRON
GYŐR
ESZTERGOM
TATABÁNYA
BUDAPEST
DEBRECEN
SZOMBATHELY
PAPA
FARKASGYEPŰ
SZÉKESFEHÉRVÁR
SZOLNOK
TÜRKEVE
SZENTGOTTHÁRD
ZALAEGERSZEG
KESZTHELY
SIÓFOK
KECSKEMÉT
BÉKÉSCSABA
KALOCSA
NAGYKANIZSA
KAPOSVÁR
SZEGED
MISINA
PÉCS
BAJA
Szintvonalak:
200, 300 és 500 m.
0 50 100 km
A GÖRBE VONALAK – AZ IZOHIÉTÁK – AZOKAT A HELYEKET
KÖTIK ÖSSZE, AHOL A CSAPADÉK MENNYISÉGE EGYENLŐ VOLT

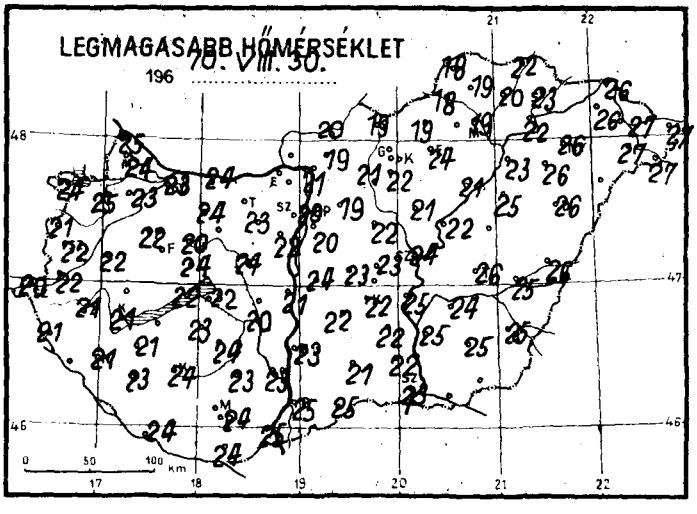
LEGMAGASABB HŐMÉRSÉKLET
196 70. VIII. 30.
0 50 100 km

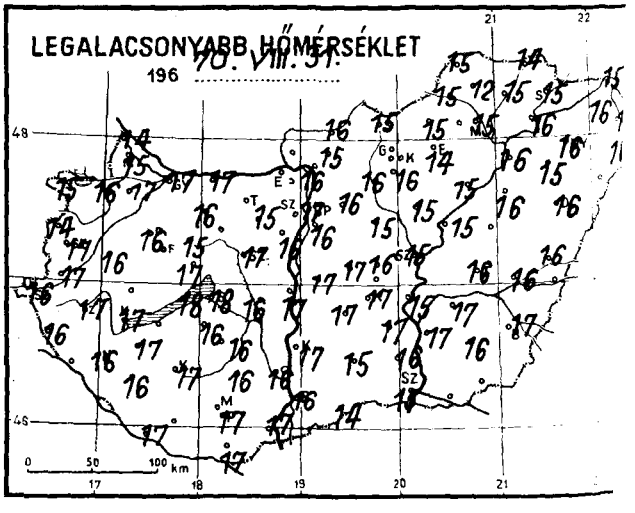
LEGALACSONYABB HŐMÉRSÉKLET
196 70. VIII. 31.
0 50 100 km

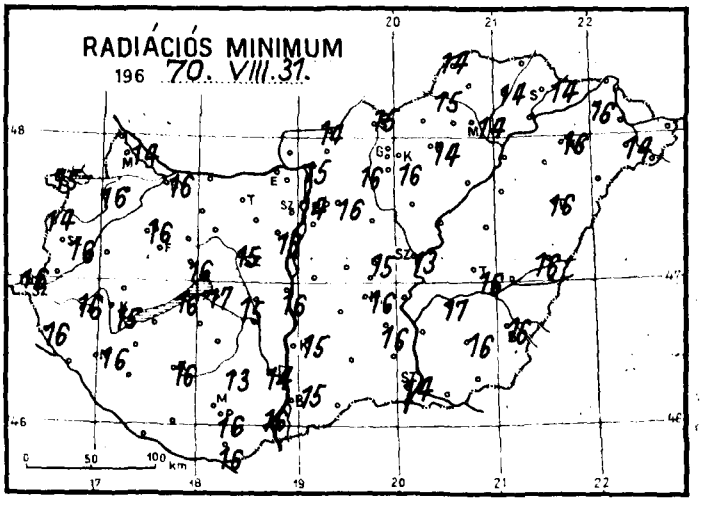
RADIÁCIÓS MINIMUM
196 70. VIII. 31.
0 50 100 km

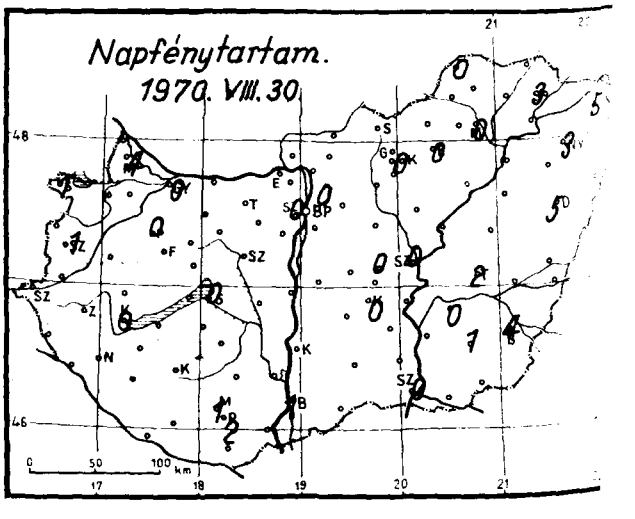
Napfénytartam.
1970. VIII. 30.
0 50 100 km

1970. augusztus hó, 31. nap hétfő

	Az utolsó 24 óra adatai								
	Csapadék (mm)		Hőmérsékleti szélsőségek			Napsütés (óra) tegnap	24 órai csapadék mm		
			tegnapi nappali max.	éjszakai min.	min. 5 cm-en				
12815 Magyaróvár	•		24	15	14	4	Rajka	•	
822 Győr	1	=	23	17	16	0	Kapuvár	ny	⌒
825 Pápa	2		22	16	16	0	Csorna	•	
805 Sopron	2	=	24	15	15	1	Komárom	ny	
812 Szombathely	ny	=	22	17	16	1	Káld	•	
910 Szentgotthárd	1	≡	20	16	16		Kőszeg	•	
915 Zalaegerszeg	ny	=	21	17	16		Körmend	2	
Lenti	1		21	16	16		Letenye	ny	
925 Nagykanizsa	ny		21	16	16		Sümeg	ny	
920 Keszthely	ny		21	17	15	0	Zirc	ny	
Tihany	ny		22	18	16		Kisbér	1	⌒
935 Siófok	ny	=	22	18	17	0	Mór	ny	
942 Pécs	•		24	17	16	2	Alcsút	ny	
941 Misinatető (534 m)	ny	▽	22	15	15	1	Esztergom	–	
Siklós	ny		24	17	16		Dobogókő	ny	
827 Farkasgyepű (400 m)	ny		23	16	15		Fonyód	1	
Veszprém	ny		22	17	16		Tab	ny	
833 Tatabánya	–						Sárbogárdon	ny	
839 Budapest (Ferihegy)	ny	=	20	16	–		Lengyel	•	
840 Budapest OMI	ny		20	17	14	0	Nagykónyi	•	⌒
841 Budapest (Szabadságh., 474 m)	ny		20	15	13	0	Marcali	ny	⌒
Martonvásár	ny		22	16	15		Somogyszob	ny	
835 Székesfehérvár	ny		24	17	15		Kaposvár	•	⌒
Dunaújváros	4		21	17	16		Barcs	1	≡
Szekszárd	•		23	16	14		Szigetvár	•	
Mohács	•		25	17	16		Bácsalmás	4	⌐
960 Baja	ny		24	16	15	1	Kiskunhalas	1	
955 Kalocsa	ny		23	17	15		Izsák	2	
Cegléd	ny	≡	23	16	15	0	Kunsztmiklós	•	
860 Szolnok	ny	=	24	15	13	0	Örkény	1	
970 Kecskemét	ny	=	22	17	16	0	Nagykáta	ny	
Kiskunfélegyháza	1		22	17	16		Jászapáti	ny	⌒
982 Szeged	ny		23	15	14	0	Tiszakécske	•	
Mezőhegyes	–						Nagykőrös	ny	
Orosháza	2		25	16	16	1	Kistelek	•	
990 Békéscsaba	ny	=	25	17	16	4	Makó	–	
875 Túrkeve	ny		26	16	16	2	Szentes	•	
Berettyóújfalu	•		26	16	16		Szarvas	ny	
882 Debrecen	ny		26	16	16	5	Szeghalom	1	
892 Nyíregyháza	ny	=	26	16	16	3	Körösszakál	•	
788 Kisvárda	4		26	16	16	5	Tiszaroff	•	
Mátészalka	1		27	16	14		Poroszló	•	⌒
Tiszabecs	1		27	14			Karcag	–	
Vác	ny	=	21	16	15		Hortobágy	•	
Gödöllő	•		19	16	16		Polgár	1	▽
Lőrinci	2		21	16	16		Hajdúdorog	•	
Gyöngyös	2		22	16	16		Nyírlugos	–	
Balassagyarmat	10	⌒	20	16	14		Csenger	ny	
755 Salgótarján	2		19	15	15		Vásárosnamény	ny	
Galyatető (932 m)	1		17	12			Záhony	1	
851 Kékestető (1000 m)	2	≡	15	12	11	0	Királyrét	2	
Mátraháza (672 m)	–						Romhány	2	
865 Eger	ny		24	14	14	0	Borsodnádasd	2	
Putnok	2		18	15	15		Jósvafő	2	≡
Lillafüred	1		19	14			Szendrőlád	ny	
772 Miskolc	ny	▽	19	15	14	0	Hidasnémeti	•	
Fügöd	ny	⌒	20	15	14		Tokaj	1	
778 Sárospatak	1		23	15	14	3	Szentendre	ny	

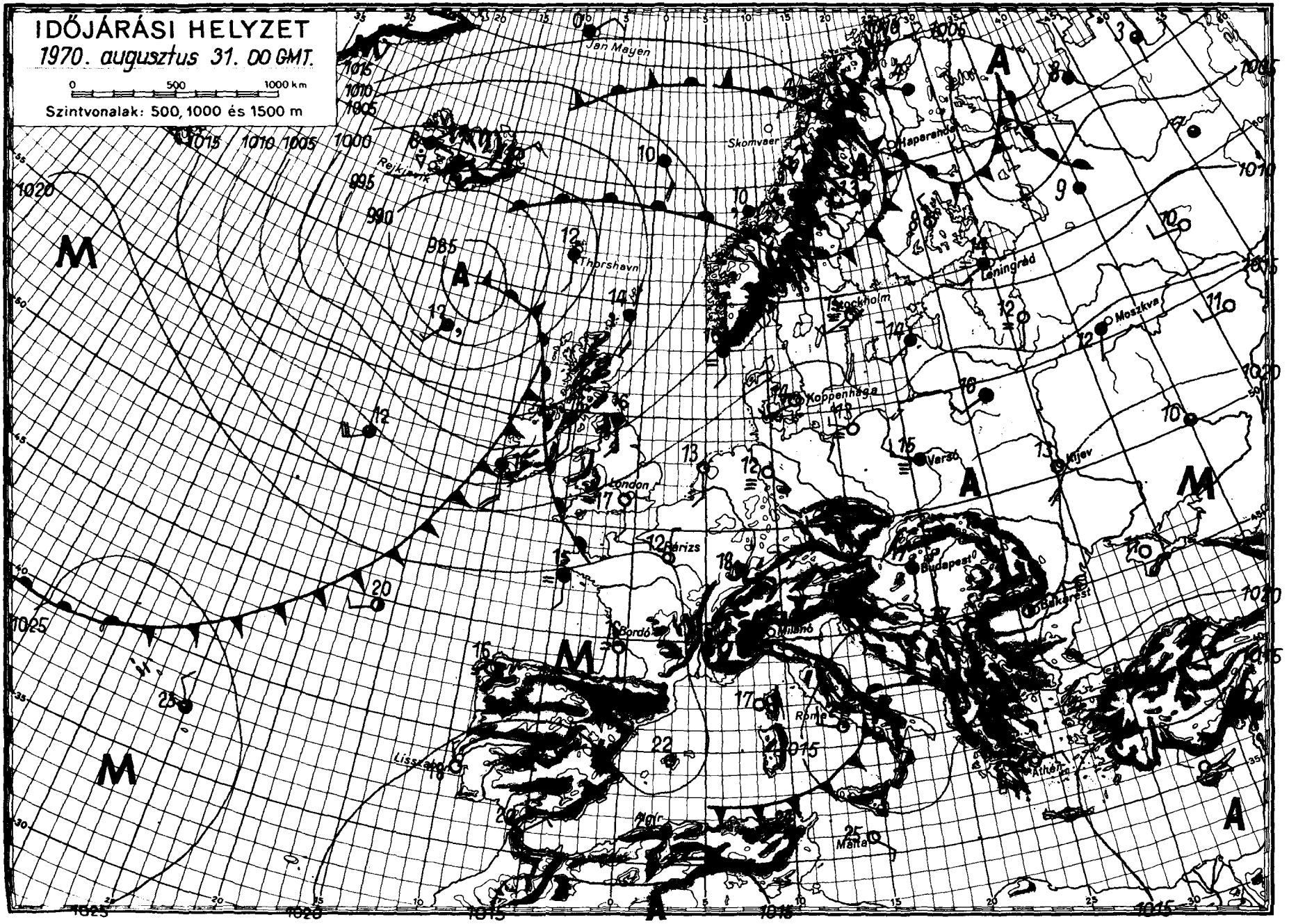

OFFSET-NYOMDA BUDAPEST

IDŐJÁRÁSI NAPIJELENTÉS

ЕЖЕДНЕВНЫЙ МЕТЕОРОЛОГИЧЕСКИЙ БЮЛЛЕТЕНЬ • DAILY WEATHER REPORT
BULLETIN QUOTIDIEN DE TEMPS • TÄGLICHER WETTERBERICHT

KIADJA AZ ORSZÁGOS METEOROLÓGIAI INTÉZET
BUDAPEST II. KITAIBEL PÁL UTCA 1
TELEFON: KÖZPONT: 353-500, IDŐJELZŐ OSZT.: 150-410

MEGJELENIK NAPONKÉNT • ELŐFIZETÉSI ÁRA
A POSTAI KÖLTSÉGGEL EGYÜTT NEGYEDÉVRE 60, Ft
KIADÁSÉRT FELEL AZ INTÉZET IGAZGATÓJA

83. évfolyam 244. szám + Budapest + 1970. szeptember 1. kedd

Az időjárási helyzet ma reggel és a várható időjárás:

A Brit-szigeteken keresztül hüvös levegő áramlik szárazföldünk középső részei fölé. A hüvös levegő első hulláma ma reggel a Benelux-államokban és Franciaországban okozott esőket. Olaszországban és a Balkán-félszigeten felhős, helyenként esős, zivataros és az évszakhoz képest hüvös időjárás uralkodik. Közép-Európában és a Szovjetunió európai területének nagy részén változóan felhős, reggel sokfelé párás, ködös az idő. A Kárpát-medence időjárásának alakulásában szerda estig lényeges változás nem várható.

Hazánkban hétfőn tulnyomóan felhős idő volt. Többfelé esett az eső. Helyenként zivatar is keletkezett. A lehullott eső mennyisége legtöbb helyen nem érte el az 5 mm-t sem, de Pápán 7, Fonyódon pedig 14 mm-t mértek. Napközben 20, 26 fokig emelkedett a hőmérséklet. Ma hajnalra a nyugati megyékben 9, 13, máshol 13, 17 fokra hült le a levegő. Délelőtt nyugaton derült, keleten felhős volt az ég és egy-két helyről ujabb esőt jelentettek. A hőmérséklet 11 órára 19, 21 fokig emelkedett.

Ma 12 órakor Budapesten a hőmérséklet 23 fok volt, a tengerszintre átszámitott légnyomás 761 mm, gyengén süllyed.

A Balaton vizének hőmérséklete 11 órakor Siófoknál 19 fok volt.

Várható időjárás szerda estig:

Ma: Keleten is felszakadozó felhőzet, néhány helyen még esővel, esetleg zivatarral.
Szerdán: Változó mennyiségü felhőzet, nyugaton egy-két helyen zápor, zivatar.
Éjszaka gyenge, napközben mérsékelt szél.
Hajnalban és reggel többfelé párásság, köd.

Várható legalacsonyabb éjszakai hőmérséklet: 10, 15,
legmagasabb nappali hőmérséklet szerdán: 22, 27 fok között.

Kerényi Nárcisz s.k.

hőmérséklet napi középértéke és eltérése a 90 évi átlagtól /Budapesten/:

970. VIII. 31.: 18,9 C° -0,8 C°.

871 óta ezen a napon Budapesten előfordult:

gmagasabb hőmérséklet 34,4 C° /1942/
galacsonyabb hőmérséklet 8,0 C° /1881/

70.0457

CSAPADÉKELOSZLÁS

AZ UTOLSÓ 24 ÓRÁBAN

196 70. VIII. 31. 7h-TÓL IX. 1. 7h-IG

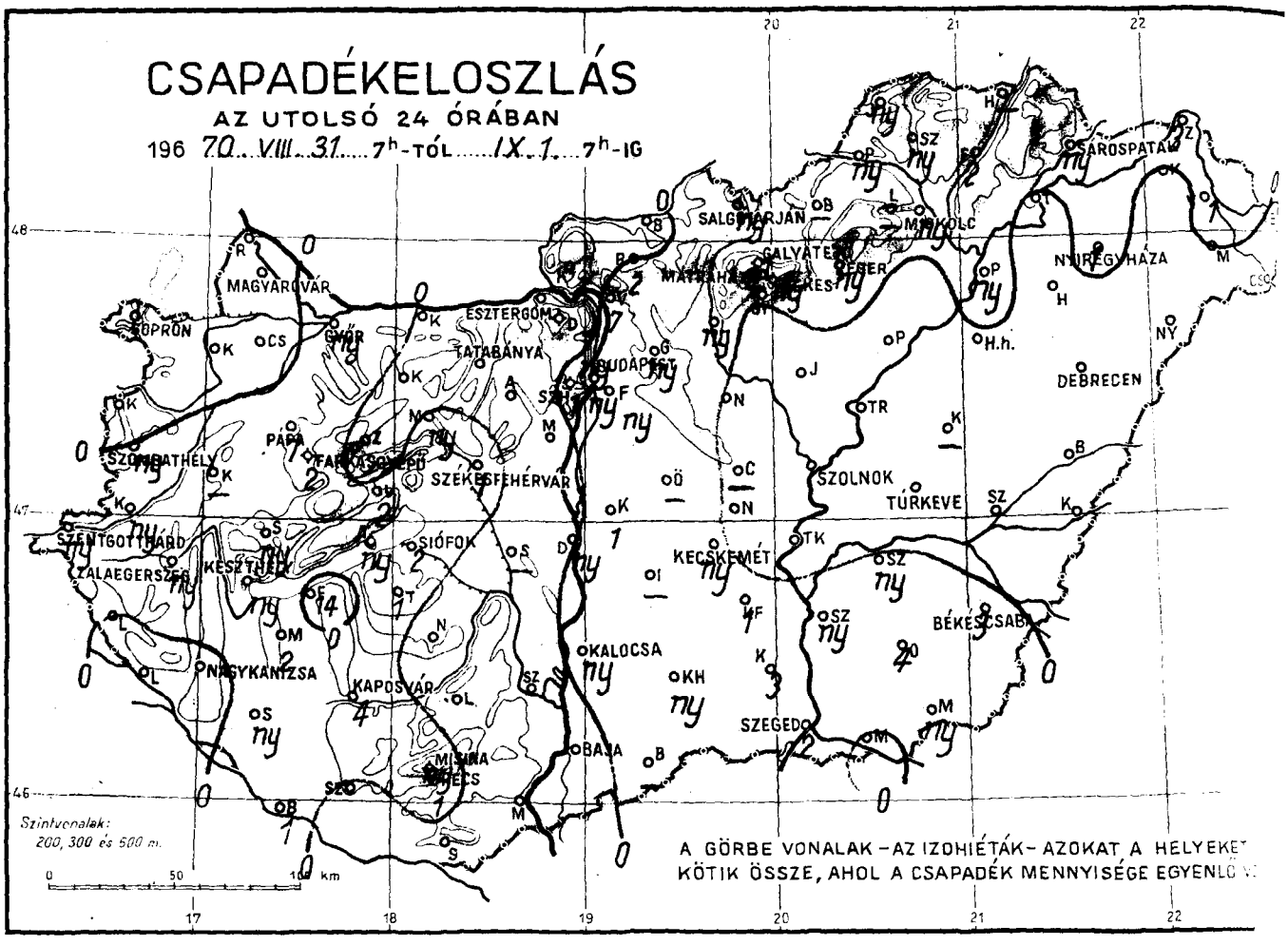

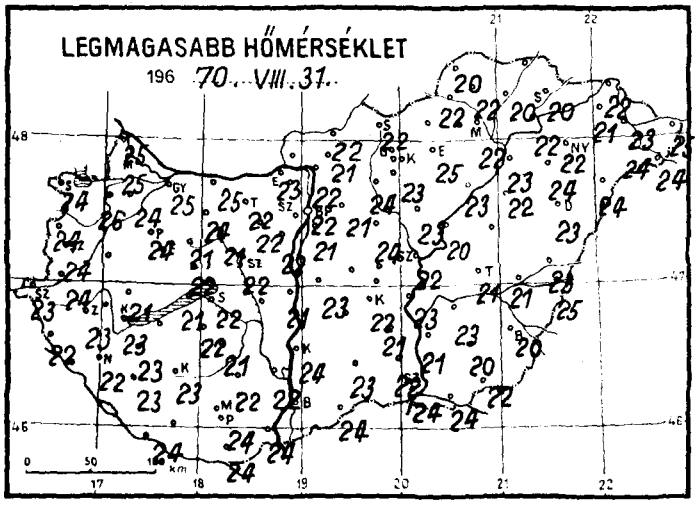

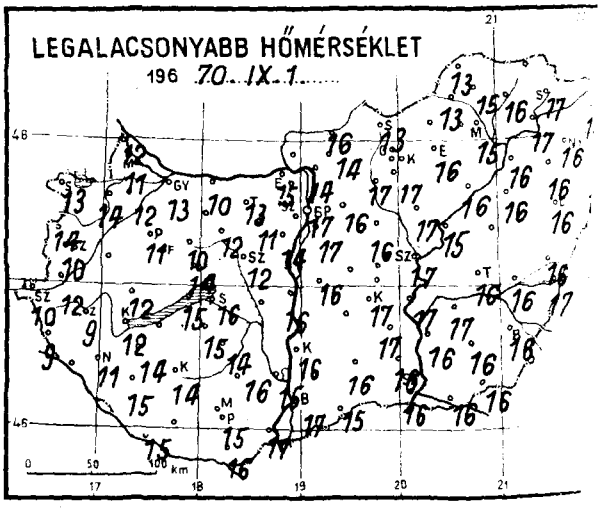

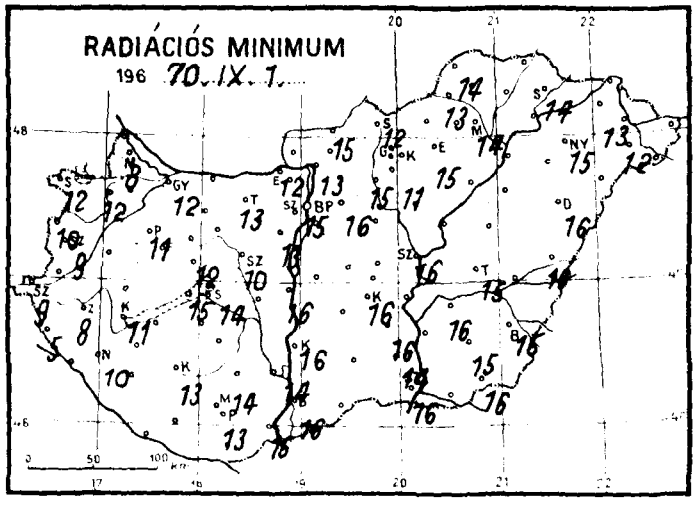

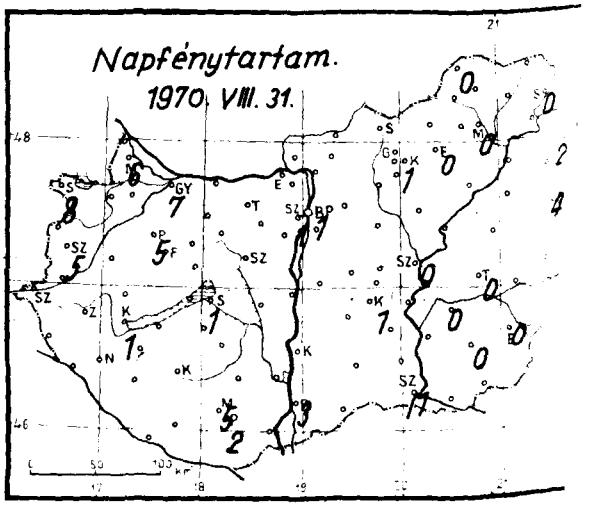

1970...szeptember hó, 1.,.. nap ..kedd.....

	Az utolsó 24 óra adatai								
	Csapadék (mm)		Hőmérsékleti szélsőségek			Napsütés (óra) tegnap	24 órai csapadék mm		
			tegnapi nappali max.	éjszakai min.	min. 5 cm-en				
12815 Magyaróvár	.		25	11	8	6	Rajka	.	
822 Győr	ny	≡	25	13	12	7	Kapuvár	.	≡
825 Pápa	7	≡	24	11	11	5	Csorna	.	⌒
805 Sopron	.	=	24	13	12	8	Komárom	.	
812 Szombathely	ny	=	24	10	9	5	Káld	.	
910 Szentgotthárd	ny	≡	23	10	9		Kőszeg	.	
915 Zalaegerszeg	ny	≡	23	9	8		Körmend	ny	
Lenti	.		22	9	5		Letenye	.	
925 Nagykanizsa	.	⌇	22	11	10		Sümeg	ny	
920 Keszthely	ny	⌇	23	12	11	1	Zirc	.	
Tihany	ny		21	15	15		Kisbér	.	⌒
935 Siófok	2	▽	22	16	14	1	Mór	ny	
942 Pécs	1		24	15	13	2	Alcsút	.	
941 Misinatető (534 m)	ny		20	15	13	5	Esztergom	.	
Siklós	.	⌒	24	16			Dobogókő	.	
827 Farkasgyepű (400 m)	2		22	13	10		Fonyód	14	⌇
Veszprém	2		22	14	12		Tab	1	
833 Tatabánya	.	⌒	22	13	13		Sárbogárvár	–	
839 Budapest (Ferihegy)	ny	=	21	17	–		Lengyel	.	
840 Budapest OMI	ny	⌒	22	17	15	1	Nagykónyi	.	⌒
841 Budapest (Szabadságh., 474 m)	1	≡	20	15	13	1	Marcali	2	⌒
Martonvásár	.		22	14	13		Somogyszob	ny	
835 Székesfehérvár	1	⌇	22	12	10		Kaposvár	4	
Dunaújváros	ny		21	16	16		Barcs	1	⌇
Szekszárd	.		22	15	14		Szigetvár	.	
Mohács	.		24	17	15		Bácsalmás	1	▽
960 Baja	.	=	24	17	16	3	Kiskunhalas	ny	
955 Kalocsa	ny	=	24	16	16		Izsák	–	
Cegléd	–						Kunsztmiklós	1	
860 Szolnok	.	=	22	17	16	0	Örkény	–	
970 Kecskemét	ny	=	22	17	16	1	Nagykáta	.	
Kiskunfélegyháza	1		21	17	16		Jászapáti	.	⌒
982 Szeged	2	▽	24	16	16	1	Tiszakécske	.	
Mezőhegyes	ny		22	16	16		Nagykőrös	.	
Orosháza	4		20	16	15	0	Kistelek	3	
990 Békéscsaba	3	=	20	16	15	0	Makó	.	
875 Túrkeve	.	=	21	16	15	0	Szentes	ny	
Berettyóújfalu	.	⌒	23	16	16		Szarvas	ny	
882 Debrecen	.	=	23	16	16	4	Szeghalom	.	⌒
892 Nyíregyháza	1	=	22	16	15	2	Körösszakál	.	
788 Kisvárda	.		21	14	13	3	Tiszaroff	.	
Mátészalka	.	⌒	24	16	12		Poroszló	.	⌒
Tiszabecs	.		25	14			Karcag	–	
Vác	7	⌒	22	14	13		Hortobágy	.	
Gödöllő	ny	⌒	21	16	16		Polgár	ny	
Lőrinci	ny	⌒	24	17	15		Hajdúdorog	.	
Gyöngyös	.		23	17	11		Nyírlugos	.	
Balassagyarmat	.	⌒	22	16	15		Csenger	.	
755 Salgótarján	ny		22	13	12		Vásárosnamény	1	⌒
Galyatető (932 m)	1		17	12			Záhony	3	
851 Kékestető (1000 m)	ny	≡	15	12	11	1	Királyrét	.	
Mátraháza (672 m)	–						Romhány	2	▽
865 Eger	ny	=	25	16	15	0	Borsodnádasd	–	
Putnok	ny	=	22	13	13		Jósvafő	ny	⌒
Lillafüred	–						Szendrőlád	ny	
772 Miskolc	ny	▽	22	15	14	0	Hidasnémeti	–	
Füged	2		20	16	14		Tokaj	.	
778 Sárospatak	ny	=	20	17	14		Szentendre	ny	

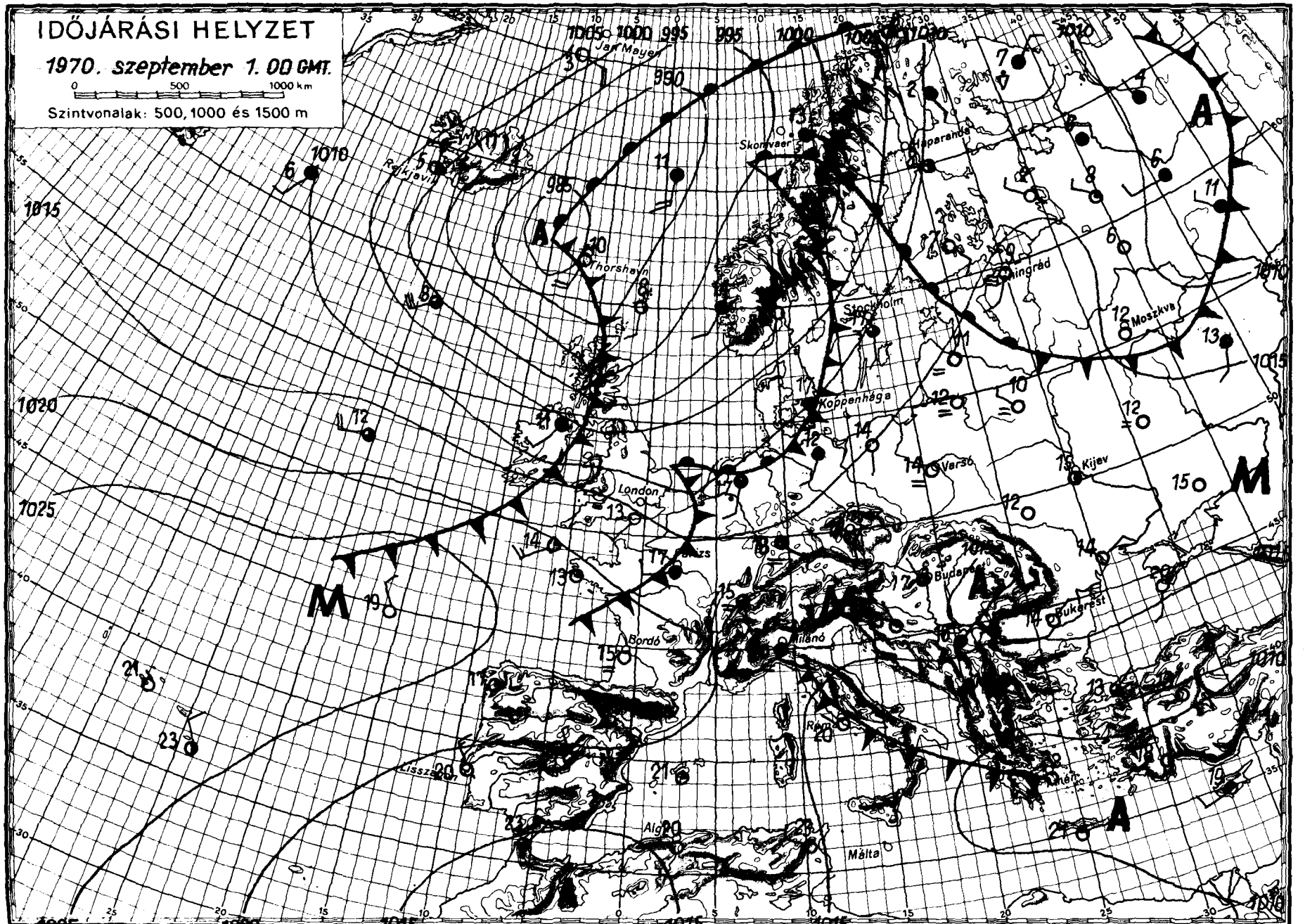

OFFSET-NYOMDA BUDAPEST

IDŐJÁRÁSI NAPIJELENTÉS

ЕЖЕДНЕВНЫЙ МЕТЕОРОЛОГИЧЕСКИЙ БЮЛЛЕТЕНЬ • DAILY WEATHER REPORT
BULLETIN QUOTIDIEN DE TEMPS • TÄGLICHER WETTERBERICHT

KIADJA AZ ORSZÁGOS METEOROLÓGIAI INTÉZET
BUDAPEST II. KITAIBEL PÁL UTCA 1
TELEFON: KÖZPONT: 353-500, IDŐJELZŐ OSZT.: 150-410

MEGJELENIK NAPONKÉNT • ELŐFIZETÉSI ÁRA
A POSTAI KÖLTSÉGGEL EGYÜTT NEGYEDÉVRE 60, Ft
KIADÁSÉRT FELEL AZ INTÉZET IGAZGATÓJA

93. évfolyam 245. szám + Budapest + 1970. szeptember 2. szerda

Az időjárási helyzet ma reggel és a várható időjárás:

Az óceánról több hullámban különböző hőmérsékletü levegő áramlik szárazföldünk belseje fölé. Ma reggel az első hullámok a Botteni-öböltől Közép-Európán át az Adriai-tenger északi térségéig húzódó, mintegy 500-700 km széles sávban okoz változékony, felhős, többfelé esős, helyenként zivataros időjárást. A Brit-szigeteken az óceáni levegőnek hatására szintén erősen felhős, sokfelé esős, szeles az idő. Kelet-Európában a reggeli ködöktől eltekintve száraz, csendes, derült az időjárás.

Hazánkban kedden a nyugati, északnyugati megyékben, valamint Sárospatak, Nyíregyháza vidékén 7, 11, máshol csak 1, 6 órán át sütött a nap. A délutáni óráktól kezdve többfelé esett az eső, és keletkezett zivatar. A lehullott csapadék mennyisége általában csapadéknyom és 11 mm között váltakozott, de néhány helyen elérte a 15, 21 mm-t, sőt felhőszakadásból Rákoshegyen 35, Mátészalkán 41, Kisvárdán 57, Fehérgyarmaton 59 mm-t mértek. A hőmérséklet napközben 22, 27 fokig emelkedett. Szerdán hajnalban 13, 18 fokig hült le a levegő. Ma délelőtt a keleti megyékben erősen, máshol változóan felhős volt az ég. Egy-két helyről jelentettek esőt, Debrecenből zivatart. A hőmérséklet 11 órakor az erősen felhős helyeken 17, 19, máshol 20, 22 fok között volt.

Ma 12 órakor Budapesten a hőmérséklet 22 fok, a tengerszintre átszámitott légnyomás 762 mm, alig változik.

A Balaton vizének hőmérséklete 11 órakor Siófoknál 20 fok volt.

Várható időjárás csütörtök estig:

Keleten is csökkenő felhőzet, inkább csak ma szorványosan előforduló esővel, zivatarral.
Az időnként élénk északnyugati, északi szél fokozatosan mérséklődik.
Az éjszakai lehülés erősödik.

Várható legalacsonyabb éjszakai hőmérséklet: 8, 13,
legmagasabb nappali hőmérséklet csütörtökön: 19, 23 fok között.

Vadkerti Ferenc s.k.

A hőmérséklet napi középértéke és eltérése a 90 évi átlagtól /Budapesten/:

1970. IX. 1.:	20,5 C°	+1,3 C°.

1871 óta ezen a napon Budapesten előfordult:

legmagasabb hőmérséklet	34,1 C°	/1942/
legalacsonyabb hőmérséklet	7,8 C°	/1926/

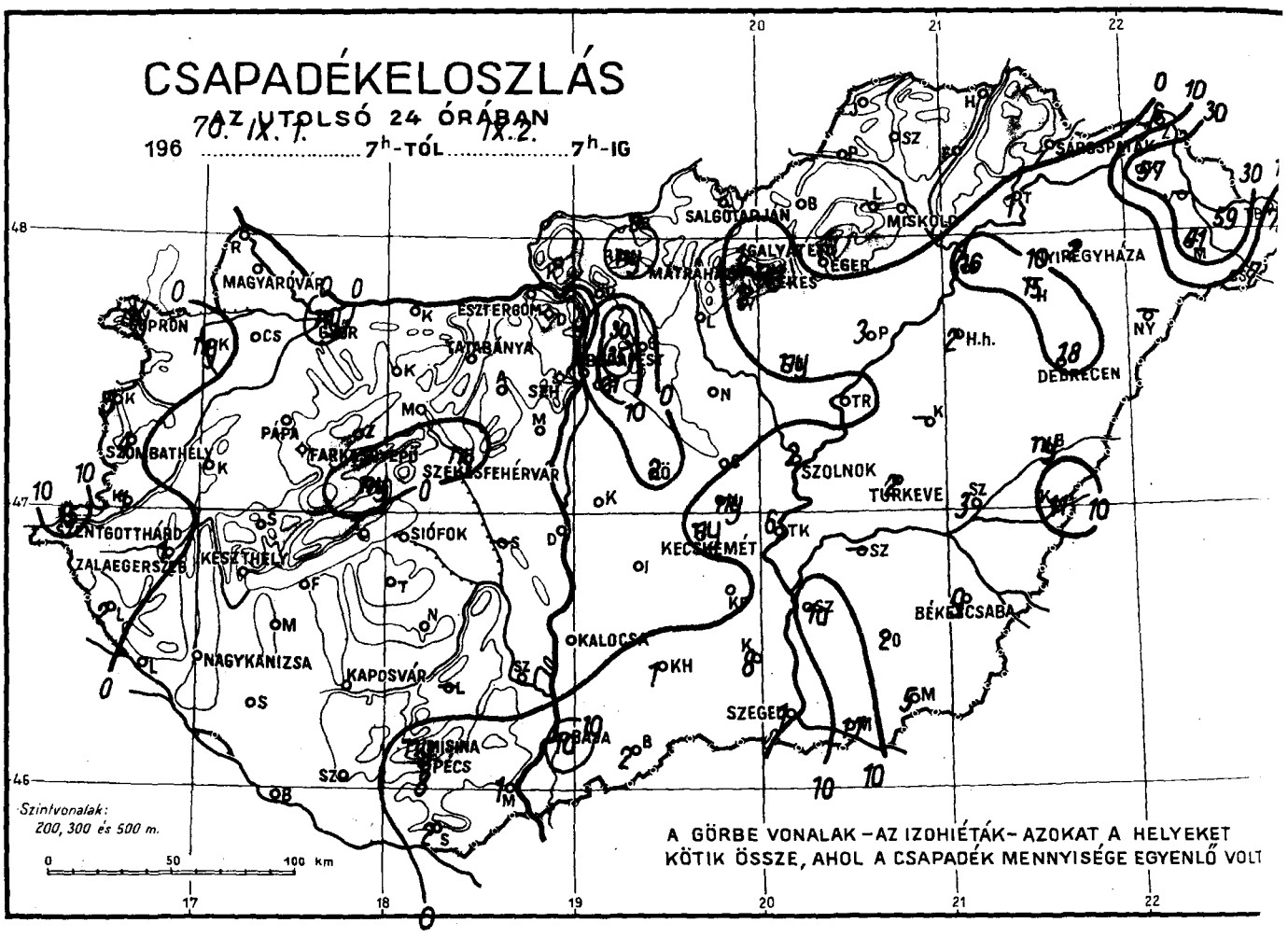
CSAPADÉKELOSZLÁS
AZ UTOLSÓ 24 ÓRÁBAN
196 70. IX. 1. 7h-TÓL IX. 2. 7h-IG
Szintvonalak: 200, 300 és 500 m.
A GÖRBE VONALAK – AZ IZOHIÉTÁK – AZOKAT A HELYEKET KÖTIK ÖSSZE, AHOL A CSAPADÉK MENNYISÉGE EGYENLŐ VOLT
MAGYARÓVÁR
ESZTERGOM
TATABÁNYA
SZOMBATHELY
PÁPA
SZEKESFEHÉRVÁR
SZENTGOTTHÁRD
ZALAEGERSZEG
KESZTHELY
SIÓFOK
NAGYKANIZSA
KAPOSVÁR
PÉCS
BAJA
KALOCSA
KECSKEMÉT
SZOLNOK
TURKEVE
SZEGED
BÉKÉSCSABA
DEBRECEN
MISKOLC
SALGÓTARJÁN
EGER
MÁTRAHÁZA
GYIREGYHÁZA
SÁROSPATAK

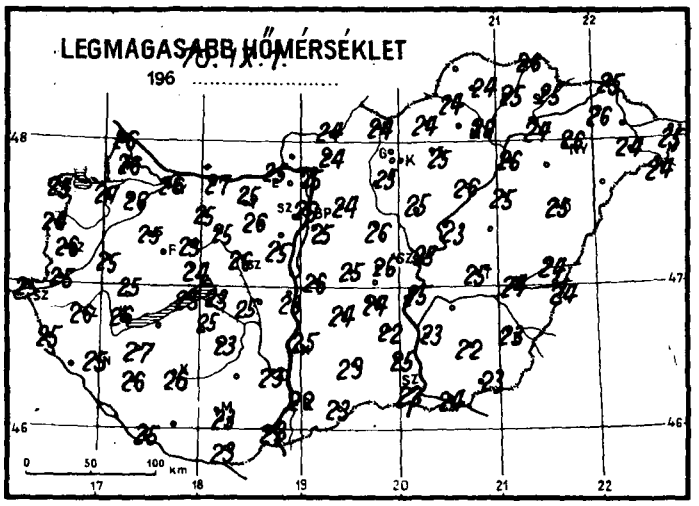
LEGMAGASABB HŐMÉRSÉKLET
196 70. IX. 1.

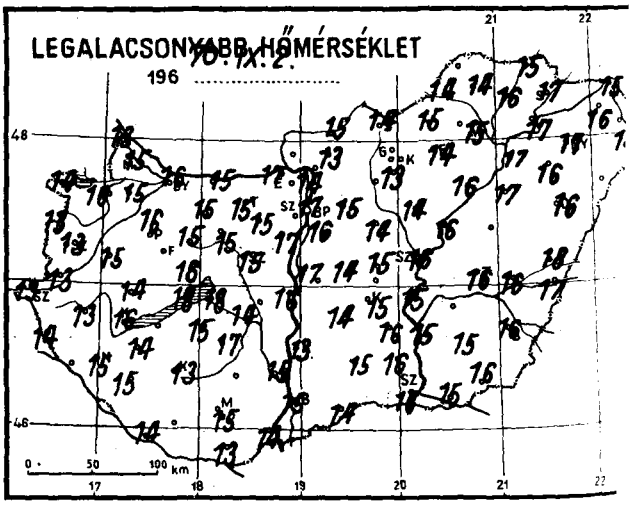
LEGALACSONYABB HŐMÉRSÉKLET
196 70. IX. 2.

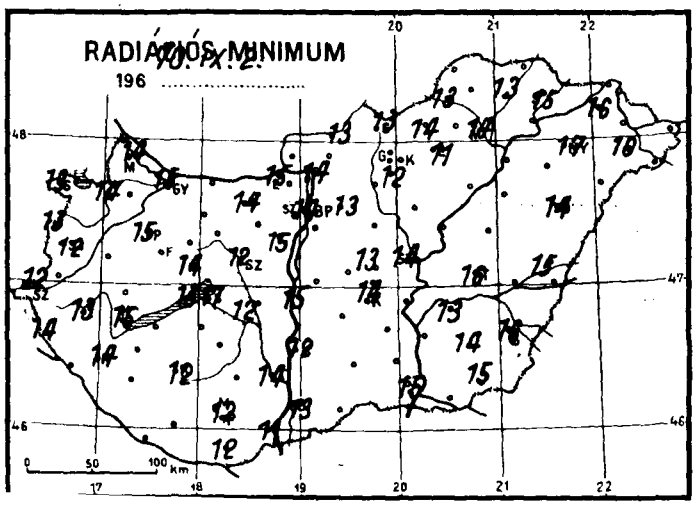
RADIÁCIÓS MINIMUM
196 70. IX. 2.

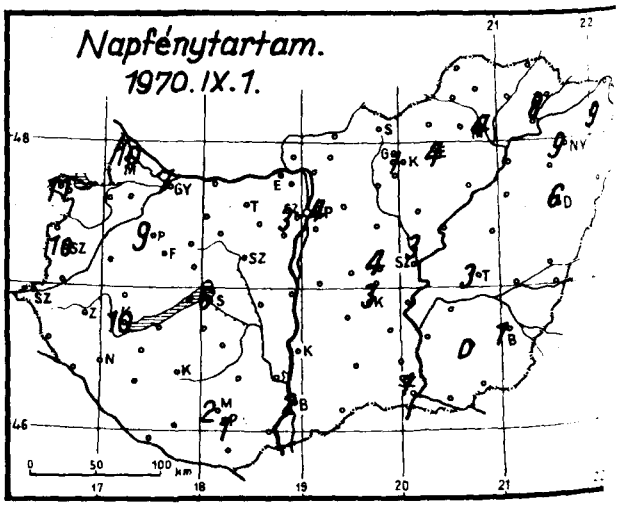
Napfénytartam.
1970. IX. 1.

1970. szeptember hó, 2. szerda nap

	Az utolsó 24 óra adatai					
	Csapadék (mm)		Hőmérsékleti szélsőségek: tegnapi nappali max.	éjszakai min.	min. 5 cm-en	Napsütés (óra) tegnap
12815 Magyaróvár	•		26	15	14	10
822 Győr	ny	↖	26	16	15	7
825 Pápa	•	=	25	16	15	9
805 Sopron	ny	↗	25	14	13	11
812 Szombathely	4	↗	26	13	12	10
910 Szentgotthárd	15	↗	25	13	12	
915 Zalaegerszeg	1	↖	26	13	13	
Lenti	2		25	14	14	
925 Nagykanizsa	•	↖	26	15	14	
920 Keszthely	•	=	26	16	15	10
Tihany	•		23	18	13	
935 Siófok	•	≡	23	18	17	6
942 Pécs	8	↗	23	15	12	1
941 Misinatető (534 m)	ny		22	14	13	2
Siklós	2	↓	23	13	12	
827 Farkasgyepű (400 m)	•		24	14	14	
Veszprém	ny		24	16	14	
833 Tatabánya	•		25	15	14	
839 Budapest (Ferihegy)	21	↗	25	16	–	
840 Budapest OMI	•	∩	26	17	14	4
841 Budapest (Szabadságh., 474 m)	•		24	15	13	3
Martonvásár	•		25	17	15	
835 Székesfehérvár	ny		26	15	12	
Dunaújváros	•		23	16	15	
Szekszárd	•		23	15	14	
Mohács	1	↓	23	14	11	
960 Baja	10	↗	22	15	13	2
955 Kalocsa	•	=	25	13	12	
Cegléd	•	∩	26	15	13	4
860 Szolnok	2	↗	25	16	14	3
970 Kecskemét	ny	↖	24	15	13	3
Kiskunfélegyháza	•		22	16	14	
982 Szeged	1	↗	23	16	15	1
Mezőhegyes	5	↗	23	16	15	
Orosháza	2		22	15	14	0
990 Békéscsaba	9	↗	23	16	16	1
875 Túrkeve	2	↗	25	16	16	3
Berettyóújfalu	ny		24	18	15	
882 Debrecen	18	↗	25	16	14	6
892 Nyíregyháza	2	↗	26	17	17	9
788 Kisvárda	57	↗	26	16	16	9
Mátészalka	41	↗	24	14	10	
Tiszabecs	7		25	15		
Vác	–					
Gödöllő	•		24	15	13	
Lőrinci	–					
Gyöngyös	2		25	13	12	
Balassagyarmat	•	∩	24	15	13	
755 Salgótarján	•		24	14	13	
Galyatető (932 m)	1	↓	18	10		
851 Kékestető (1000 m)	ny	↗	17	13	10	1
Mátraháza (672 m)	–					
865 Eger	•	=	25	14	11	4
Putnok	•	≡	24	14	13	
Lillafüred	•		23	13		
772 Miskolc	•	=	26	15	14	4
Füged	•	∩	25	16	13	
778 Sárospatak	•	=	25	17	15	8

	24 órai csapadék mm	
Rajka	•	
Kapuvár	ny	∩
Csorna	•	
Komárom	•	
Káld	•	∩
Kőszeg	5	↗
Körmend	1	↗
Letenye	•	
Sümeg	•	
Ziro	•	
Kisbér	•	∩
Mór	•	
Alcsút	•	
Esztergom	•	
Dobogókő	•	
Fonyód	•	
Tab	•	
Sárbogárd	•	
Lengyel	–	
Nagykónyi	•	∩
Marcali	•	∩
Somogyszob	•	
Kaposvár	•	∩
Barcs	•	≡
Szigetvár	•	
Bácsalmás	2	
Kiskunhalas	1	
Izsák	–	
Kunsztmiklós	•	
Örkény	2	↗
Nagykáta	•	
Jászapáti	ny	↓
Tiszakécske	6	↓
Nagykőrös	ny	↗
Kistelek	8	↗
Makó	17	↗
Szentes	10	
Szarvas	–	
Szeghalom	3	↗
Körösszakál	11	
Tiszaroff	•	
Poroszló	3	↗
Karcag	–	
Hortobágy	2	
Polgár	16	↗
Hajdúdorog	15	
Nyírlugos	–	
Csenger	7	↗
Vásárosnamény	–	
Záhony	6	↗
Királyrét	•	
Romhány	ny	
Borsodnádasd	•	
Jósvafő	–	
Szendrőlád	•	
Hidasnémeti	•	
Tokaj	1	↗
Szentendre	ny	

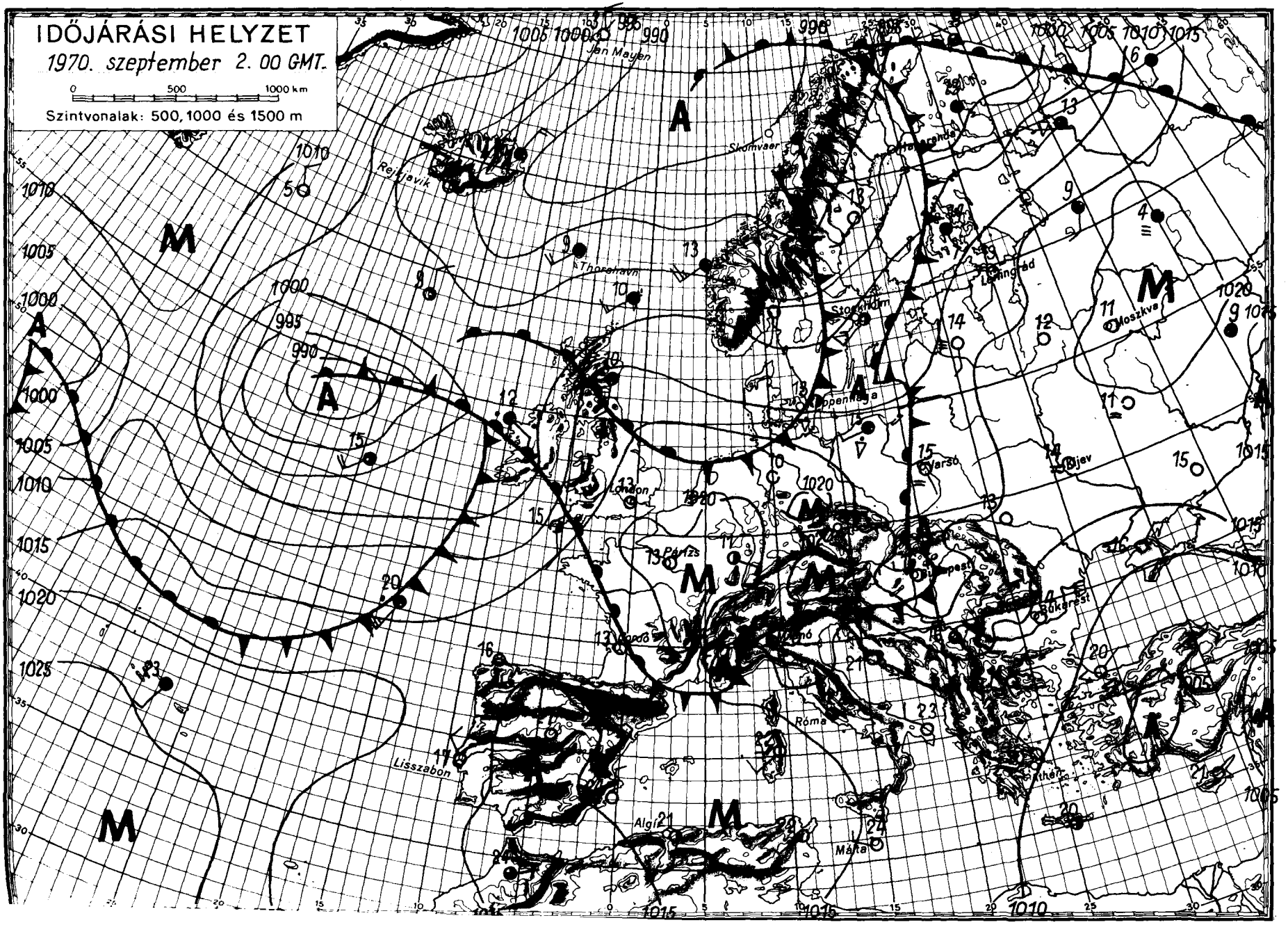

OMSZ NYOMDA BUDAPEST

IDŐJÁRÁSI NAPIJELENTÉS

ЕЖЕДНЕВНЫЙ МЕТЕОРОЛОГИЧЕСКИЙ БЮЛЛЕТЕНЬ • DAILY WEATHER REPORT
BULLETIN QUOTIDIEN DE TEMPS • TÄGLICHER WETTERBERICHT

KIADJA AZ ORSZÁGOS METEOROLÓGIAI INTÉZET
BUDAPEST II. KITAIBEL PÁL UTCA 1
TELEFON: KÖZPONT: 353-500, IDŐJELZŐ OSZT.: 150-410

MEGJELENIK NAPONKÉNT • ELŐFIZETÉSI ÁRA
A POSTAI KÖLTSÉGGEL EGYÜTT NEGYEDÉVRE 60, Ft
KIADÁSÉRT FELEL AZ INTÉZET IGAZGATÓJA

83. évfolyam 246. szám + Budapest + 1970. szeptember 3. csütörtök

Az időjárási helyzet ma reggel és a várható időjárás:

Az erősen változékony időjárást okozó óceáni légtömegek a hajnali órákban eljutottak az Alpok nyugati vidékére a Benelux-államokba, valamint a Skandináv-félsziget déli felére és többfelé kisebb esőt okoztak. Kontinensünk középső részén csendes, párás, a reggeli órákban helyenként ködös az idő. A ködök feloszlása után, a pár órás napsütés és a magasban áramló meleg levegő hatására a nappali felmelegedés általában eléri az évszaknak megfelelő értéket.

Hazánkban szerdán az ország nagy részén csak kissé volt felhős, viszont a keleti megyékben helyenként egész napon át borult maradt az ég, és itt néhány helyen kisebb eső hullott. A hőmérséklet csúcsértéke északkeleten 20 fok körül, máshol 22, 26 fok között alakult. Csütörtökön hajnalban 8, 14 fokig hűlt le a levegő. Délelőtt véltozóan felhős, csendes, száraz idő volt. A hőmérséklet 11 órakor 18, 23 fok között váltakozott.

Ma 12 órakor Budapesten a hőmérséklet 21 fok, a tengerszintre átszámitott légnyomás 762 mm, gyengén süllyedő irányzatu.

A Balaton vizének hőmérséklete Siófoknál 11 órakor 21 fok volt.

Várható időjárás péntek estig:

Változóan felhős, a reggeli órákban párás, néhány helyen ködös idő, csütörtökön eső nélkül.
Pénteken a Dunántulon már kisebb eső, zivatar lehet.
Mérsékelt változó irányu, később megélénkülő délnyugati, nyugati szél.
Az éjszakai lehűlés gyengül.

Várható legalacsonyabb éjszakai hőmérséklet: 11, 16,
legmagasabb nappali hőmérséklet pénteken: 20, 25 fok között.

Dunay Sándorné s.k.

Távolabbi kilátások hétfőig:

Legalacsonyabb hajnali hőmérsékletek 9, 14 fok között.
Legmagasabb nappali hőmérsékletek 19, 24 fok között.
Jelentős mennyiségü /legalább 5 mm/ csapadék az ország területének 60 százalékán várható.

Távelőrejelző Csoport

Hőmérséklet napi középértéke és eltérése a 90 évi átlagtól /Budapesten/:

70. IX. 2.	19,0 C°	+0,1 C°.

Óta ezen a napon Budapesten előfordult:

Legmagasabb hőmérséklet	34,3 C° /1929/
Legalacsonyabb hőmérséklet	6,8 C° /1893/

70.0461.

CSAPADÉKELOSZLÁS

AZ UTOLSÓ 24 ÓRÁBAN

196 70. IX. 2. ..... 7^h-TÓL IX. 3 7^h-IG

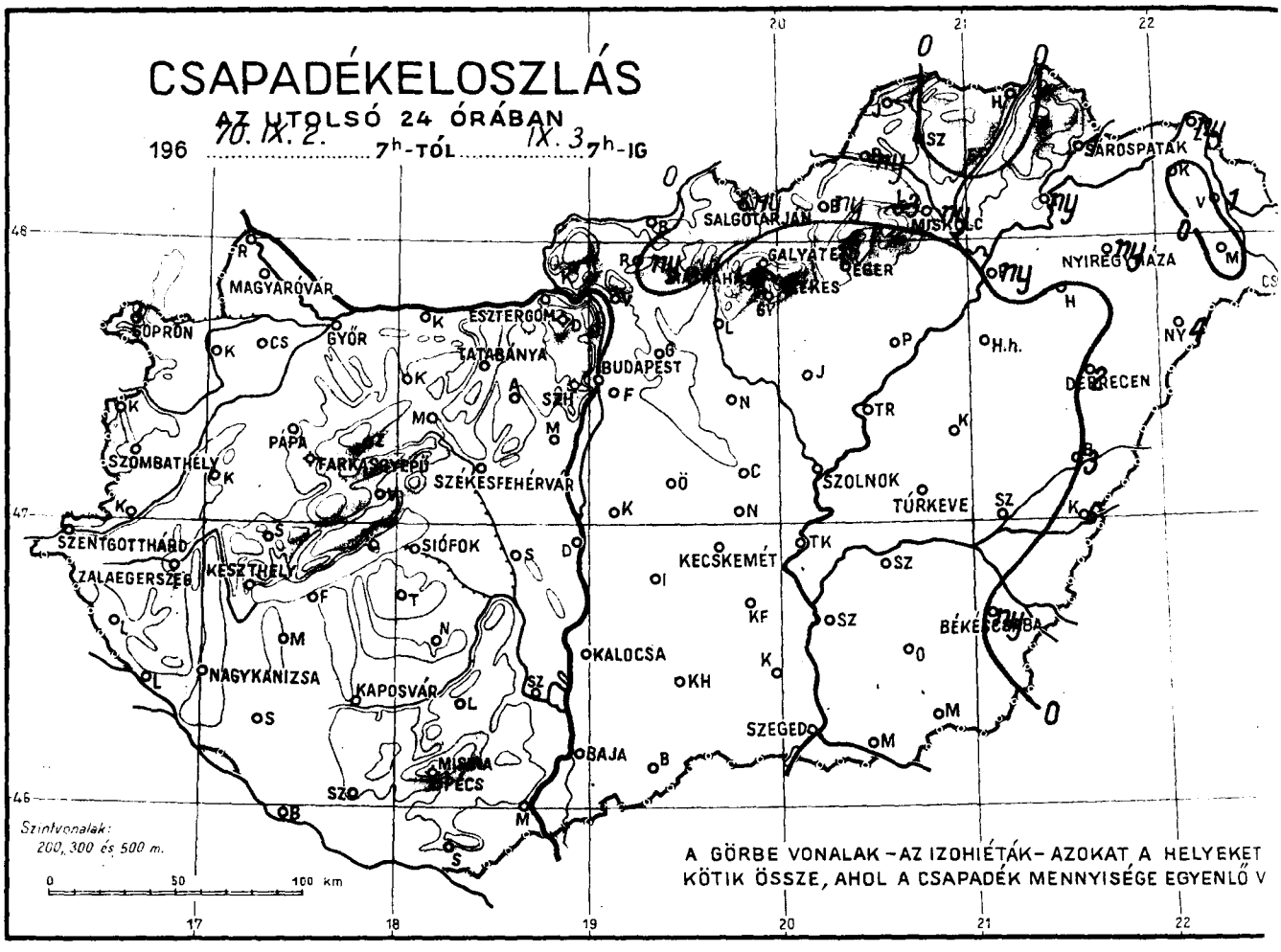

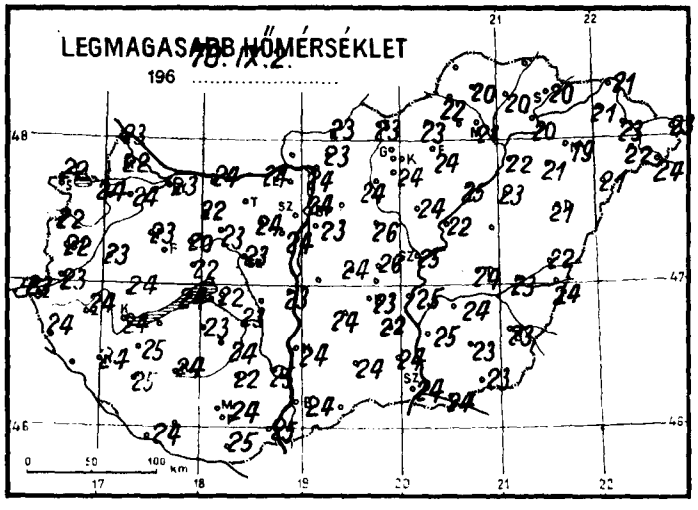

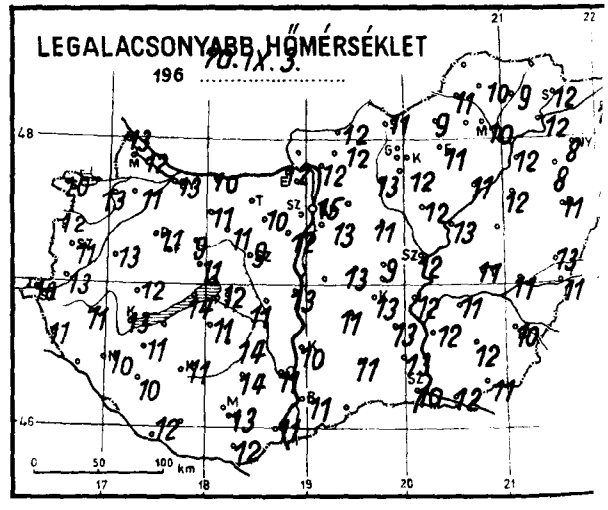

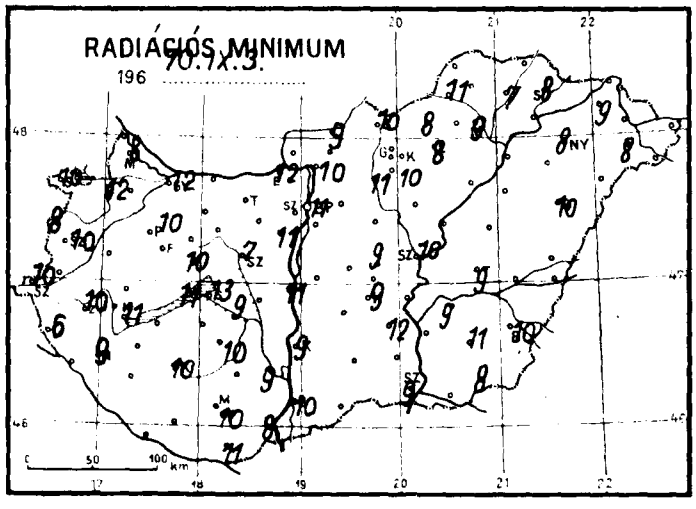

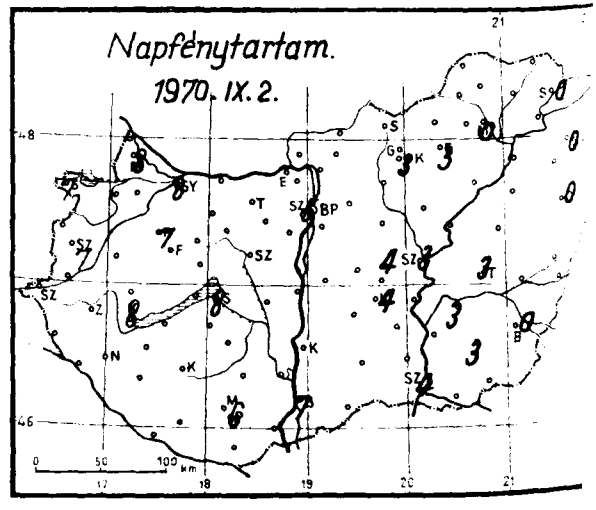

1970 szeptember

3. nap csütörtök

	Az utolsó 24 óra adatai								
	Csapadék (mm)		Hőmérsékleti szélsőségek			Napsütés (óra) tegnap	24 órai csapadék mm		
			tegnapi nappali max.	éjszakai min.	min. 5 cm-en				
12815 Magyaróvár	•		22	12	8	8	Rajka	•	
822 Győr	•	=	23	13	12	8	Kapuvár	•	∩
825 Pápa	•		23	11	10	7	Csorna	•	∩
805 Sopron	•		22	10	10	7	Komárom	•	
812 Szombathely	•	=	22	11	10	7	Káld	•	
910 Szentgotthárd	•	=	23	10	10		Kőszeg	•	
915 Zalaegerszeg	•	=	24	11	10		Körmend	•	
Lenti	•		24	11	6		Letenye	•	
925 Nagykanizsa	•	=	24	10	9		Sümeg	•	
920 Keszthely	•	=	24	13	11	8	Zirc	•	
Tihany	•		24	14	10		Kisbér	•	
935 Siófok	•	=	22	12	12	8	Mór	•	∩
942 Pécs	•		24	13	10	6	Alcsút	•	
941 Misinatető (534 m)	—						Esztergom	•	
Siklós	•	∩	25	12	11		Dobogókő	•	
827 Farkasgyepű (400 m)	•		21	14	11		Fonyód	•	
Veszprém	•	∩	22	11	10		Tab	•	
833 Tatabánya							Sárbogárd	•	
839 Budapest (Ferihegy)	•	=	23	13	—		Sárhatvan Lengyel	•	
840 Budapest OMI	•	∩	24	15	11	—	Nagykónyi	•	
841 Budapest (Szabadságh. 474 m)	•		21	12	10	5	Marcali	•	∩
Martonvásár	•		24	12	11		Somogyszob	•	∩
835 Székesfehérvár	•		23	9	7		Kaposvár	•	
Dunaújváros	•		23	13	11		Barcs	•	∩
Szekszárd	•	=	25	11	9		Szigetvár	•	≡
Mohács	•	∩	25	11	8		Bácsalmás	—	
960 Baja	•		24	11	10	7	Kiskunhalas	—	
955 Kalocsa	•		24	10	9		Izsák	•	
Cegléd	•	∩	26	9	9	4	Kunsztmiklós	•	
860 Szolnok	•	=	25	12	10	3	Örkény	—	
970 Kecskemét	•	=	23	13	9	4	Nagykáta	•	
Kiskunfélegyháza	•		22	13	12		Jászapáti	•	∩
982 Szeged	•	=	24	10	9	4	Tiszakécske	•	∩
Mezőhegyes	•	∩	23	11	8		Nagykőrös	•	∩
Orosháza	•		23	12	11	3	Kistelek	•	
990 Békéscsaba	ny	≡	23	10	10	0	Makó	•	
873 Túrkeve	•		24	11	9	3	Szentes	•	
Berettyóújfalu	3	⊽	22	13			Szarvas	•	
880 Debrecen	2	⊼	21	11	10	0	Szeghalom	•	
882 892 Nyíregyháza	ny	=	19	8	8	0	Körösszakál	•	∩
788 Kisvárda	•		21	13	9	1	Tiszaroff	5	
Mátészalka	•		22	11	8		Poroszló	•	
Tiszabecs	1		23	9			Karcag	•	∩
Vác	•	∩	24	12	10		Hortobágy	—	
Gödöllő	•	∩	23	12	11		Polgár	•	
Lőrinci	•		24	13	11		Hajdúdorog	ny	
Gyöngyös	•		24	12	10		Nyírlugos	•	
Balassagyarmat	•	∩	23	12	9		Csenger	4	
755 Salgótarján	ny		23	11	10		Vásárosnamény	6	⊽
Galyatető (932 m)	•		19	11			Záhony	1	⊽
851 Kékestető (1000 m)	•		17	9	8	3	Királyrét	ny	
Mátraháza (672 m)	—						Romhány	•	
865 Eger	•	=	24	11	8	3	Borsodnádasd	ny	
Putnok	ny	=	22	11	11		Jósvafő	ny	⊽
Lillafüred	3		20	10			Szendrőlád	—	
772 Miskolc	ny	=	21	10	9	0	Hidasnémeti	•	
Fügöd	•	∩	20	9	7		Tokaj	•	
778 Sárospatak	1		20	12	8	0	Szentendre	ny	

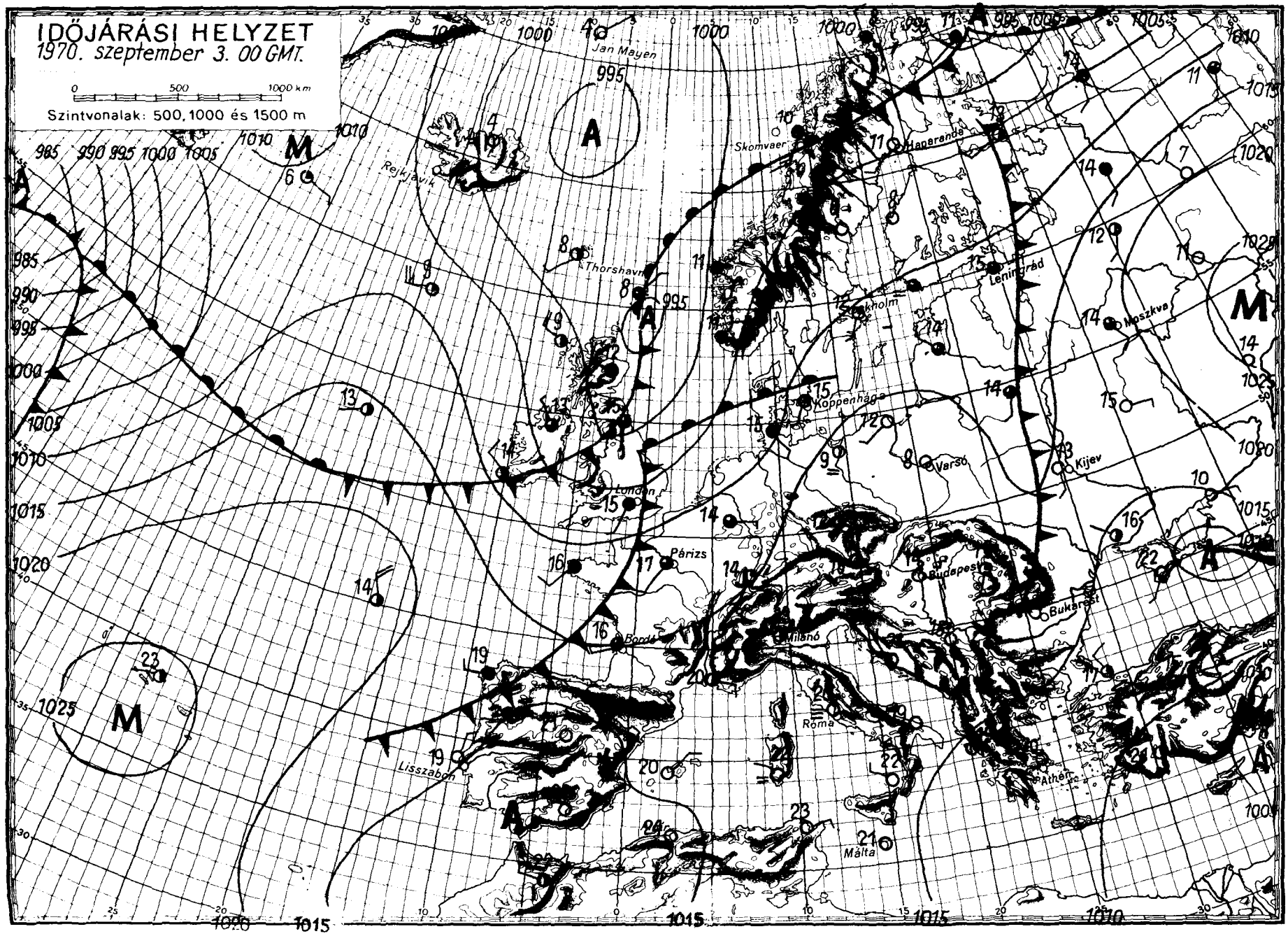
IDŐJÁRÁSI HELYZET
1970. szeptember 3. 00 GMT.
0 500 1000 km
Szintvonalak: 500, 1000 és 1500 m
Jan Mayen
Reykjavik
Thorshavn
Skomvaer
Haparanda
Leningrád
Stockholm
Moszkva
Koppenhága
Varsó
Kijev
London
Párizs
Budapest
Bukarest
Bordeaux
Milánó
Róma
Athén
Málta
Lisszabon

IDŐJÁRÁSI NAPIJELENTÉS

ЕЖЕДНЕВНЫЙ МЕТЕОРОЛОГИЧЕСКИЙ БЮЛЛЕТЕНЬ • DAILY WEATHER REPORT
BULLETIN QUOTIDIEN DE TEMPS • TÄGLICHER WETTERBERICHT

KIADJA AZ ORSZÁGOS METEOROLÓGIAI INTÉZET
BUDAPEST II. KITAIBEL PÁL UTCA 1
TELEFON: KÖZPONT: 353-500, IDŐJELZŐ OSZT.: 150-410

MEGJELENIK NAPONKÉNT • ELŐFIZETÉSI ÁRA
A POSTAI KÖLTSÉGGEL EGYÜTT NEGYEDÉVRE 60,- Ft
KIADÁSÉRT FELEL AZ INTÉZET IGAZGATÓJA

33. évfolyam 247. szám • Budapest • 1970. szeptember 4. péntek

Az időjárási helyzet ma reggel és a várható időjárás:

Szárazföldünk időjárását ujból az óceáni származásu, általában hüvös légtömegek teszik változékonnyá. A Brit-szigeteken, továbbá Közép- és Észak-Európában többfelé esik az eső, helyenként zivatar is keletkezik.

Hazánkban csütörtökön az északi megyékben 1-5, máshol 8-11 órán át sütött a nap. A hőmérséklet napközben az északi országrészben csak 20-23, az ország többi részén 24-28 fokig emelkedett. A késő délutáni óráktól kezdve sokfelé esett az eső, helyenként zivatar is keletkezett. A lehullott csapadék mennyisége általában csapadéknyom és 8 mm között váltakozott, de Sopronban 11, Szentesen 14, Fonyódon 15, Zalaegerszegen 16, Nagykónyiban 17 mm-t mértek. Pénteken hajnalban 12, 17 fokig hült le a levegő. Ma délelőtt a keleti megyékben erősen, máshol változóan felhős volt az ég. Néhány helyen esett az eső, egy-két helyen zivatar is keletkezett. A hőmérséklet 11 órakor az ország területén 17-23 fok között váltakozott.

Ma 12 órakor Budapesten a hőmérséklet 21 fok, a tengerszintre átszámitott légnyomás 762 mm, alig változik.

A Balaton vizének hőmérséklete Siófoknál 11 órakor 21 fok volt.

Várható időjárás szombat estig:

Felhőátvonulások, inkább csak ma szórványosan előforduló esővel, zivatarral.

Mérsékelt, helyenként élénk északnyugati, nyugati szél.

Várható legalacsonyabb éjszakai hőmérséklet: 10-15,
legmagasabb hőmérséklet szombaton: 19-24 fok között.

Vadkerti Ferenc s.k.

A hőmérséklet napi középértéke és eltérése a 90 évi átlagtól /Budapesten/:

1970. IX. 3.	19,9 C°	+1.0 C°

1871 óta ezen a napon Budapesten előfordult:

Legmagasabb hőmérséklet	34,2 /1929/
Legalacsonyabb hőmérséklet	5,8 /1885/

70.0465

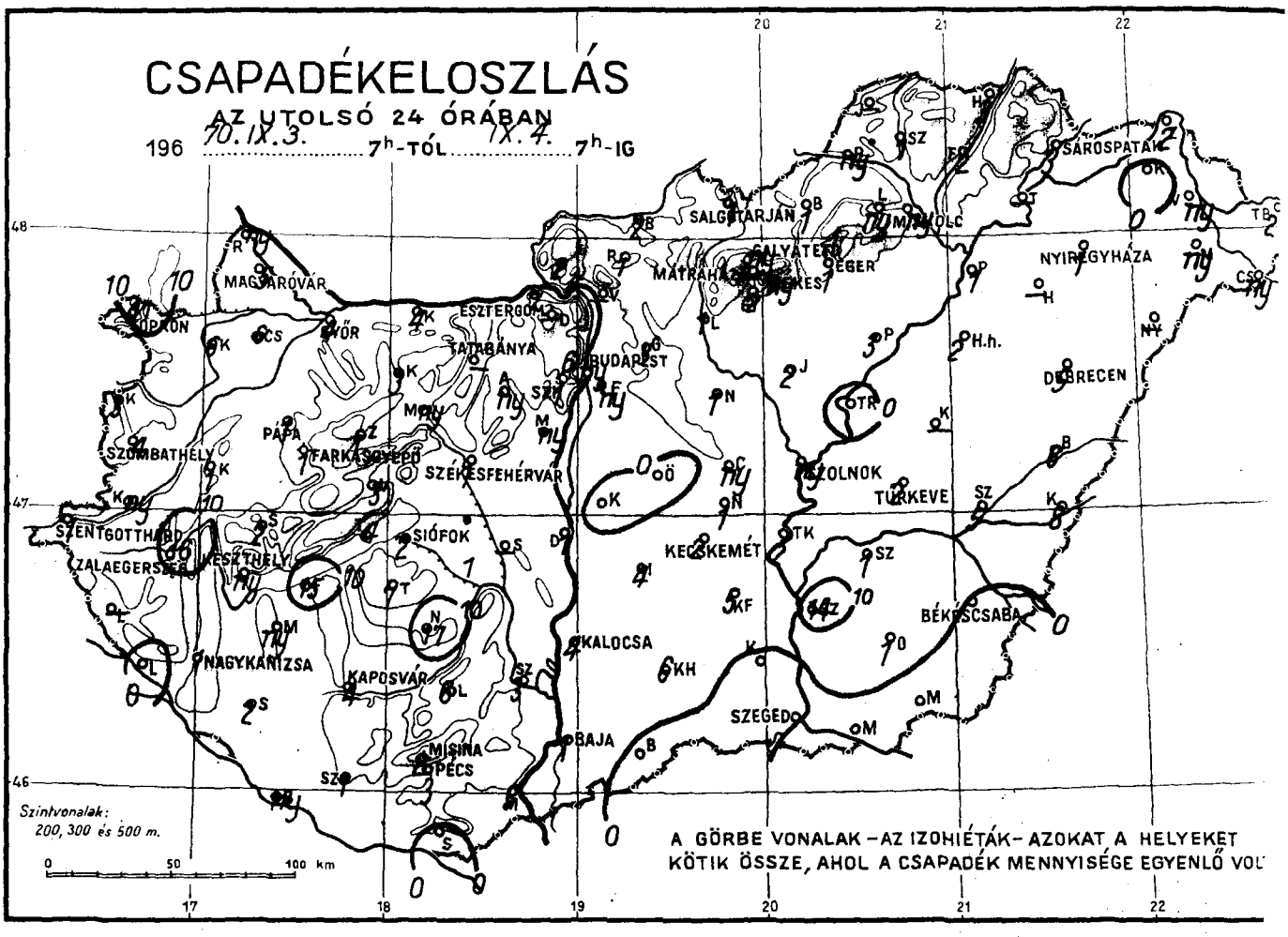
CSAPADÉKELOSZLÁS
AZ UTOLSÓ 24 ÓRÁBAN
196 70. IX. 3. 7h-TÓL IX. 4. 7h-IG
SÁROSPATAK
SALGÓTARJÁN
MISKOLC
GALYATETŐ
EGER
MÁTRAHÁZA
NYIREGYHÁZA
MAGYARÓVÁR
SOPRON
ESZTERGOM
TATABÁNYA
BUDAPEST
DEBRECEN
PÁPA
SZOMBATHELY
FARKASGYEPŐ
SZÉKESFEHÉRVÁR
SZOLNOK
TÜRKEVE
SZENTGOTTHÁRD
ZALAEGERSZEG
KESZTHELY
SIÓFOK
KECSKEMÉT
BÉKÉSCSABA
KALOCSA
NAGYKANIZSA
KAPOSVÁR
SZEGED
BAJA
MISINA
PÉCS
Szintvonalak:
200, 300 és 500 m.
0 50 100 km
A GÖRBE VONALAK – AZ IZOHIÉTÁK – AZOKAT A HELYEKET
KÖTIK ÖSSZE, AHOL A CSAPADÉK MENNYISÉGE EGYENLŐ VOL

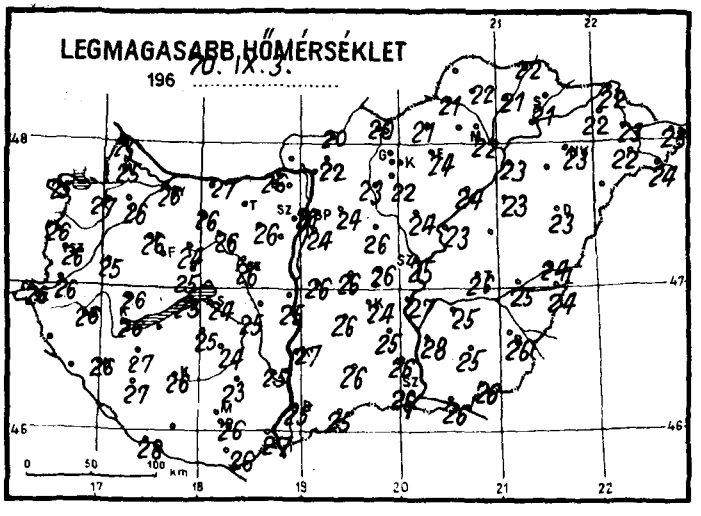
LEGMAGASABB HŐMÉRSÉKLET
196 70. IX. 3.
0 50 100 km

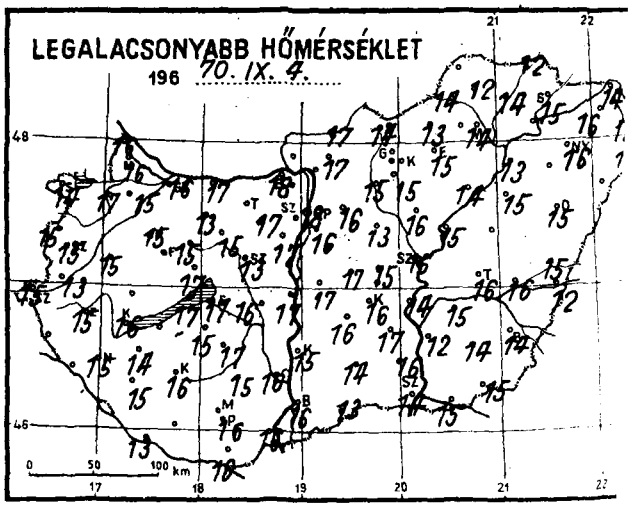
LEGALACSONYABB HŐMÉRSÉKLET
196 70. IX. 4.
0 50 100 km

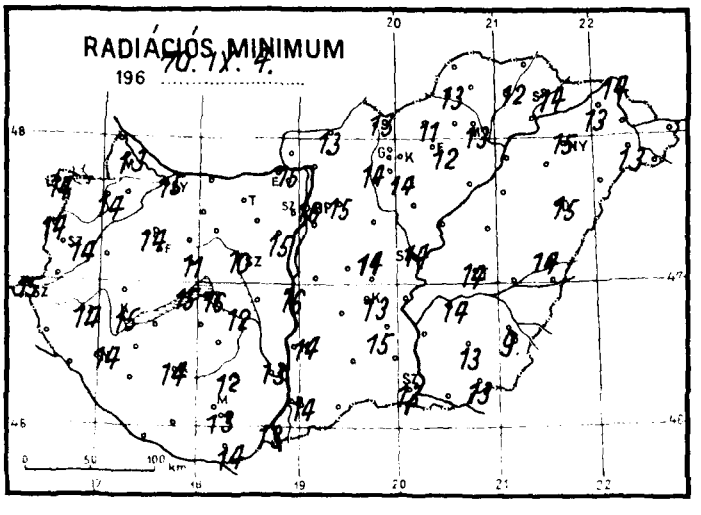
RADIÁCIÓS MINIMUM
196 70. IX. 4.
0 50 100 km

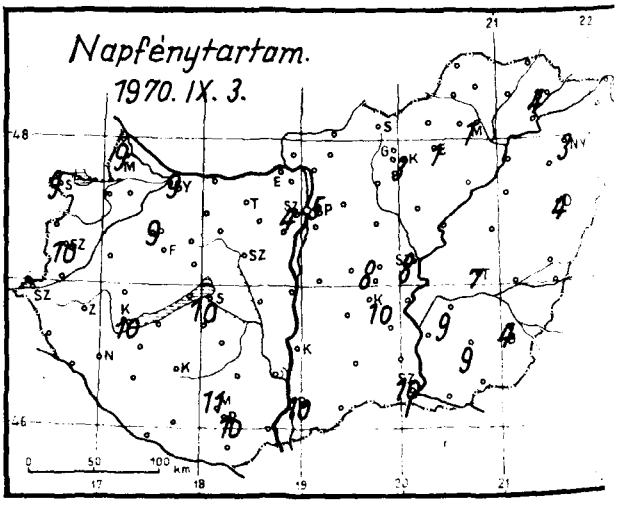
Napfénytartam.
1970. IX. 3.
0 50 100 km

1970...szeptember 4... nap ..péntek.....

	Az utolsó 24 óra adatai					
	Csapadék (mm)		Hőmérsékleti szélsőségek			Napsütés (óra) tegnap
			tegnapi nappali max.	éjszakai min.	min. 5 cm-en	
12815 Magyaróvár	5	↗	25	16	13	9
822 Győr	4	↗	26	16	15	9
825 Pápa	1	↗	26	15	14	9
805 Sopron	11	↗	25	14	14	9
812 Szombathely	4	↗	26	15	14	10
910 Szentgotthárd	1	↖	26	15	15	
915 Zalaegerszeg	16	↗	26	15	14	
Lenti	–					
925 Nagykanizsa	1	↓	26	15	14	
920 Keszthely	ny	↗	26	16	15	10
Tihany	4	↗	23	17	15	
935 Siófok	2	↗	24	17	16	10
942 Pécs	3	↗	26	16	13	10
941 Misinatető (534 m)	2	↓	24	13	13	11
Siklós	.	↗	26	16	14	
827 Farkasgyepű (400 m)	1		24	14	11	
Veszprém	3		25	17	11	
833 Tatabánya	–					
839 Budapest (Ferihegy)	ny	↗	24	16		
840 Budapest OMI	ny	∩	26	18	16	5
841 Budapest (Szabadságh., 474 m)	1		23	14	12	4
Martonvásár	ny		26	17	15	
835 Székesfehérvár	1		26	13	10	
Dunaújváros	1		25	17	16	
Szekszárd	3		25	16	13	
Mohács	5	↓	27	16	13	
960 Baja	1		25	16	14	10
955 Kalocsa	4		27	15	14	
Cegléd	ny		26	15	14	8
860 Szolnok	ny	=	25	16	14	8
970 Kecskemét	2	=	24	16	13	10
Kiskunfélegyháza	5	↗	25	17	15	
982 Szeged	.	=	26	14	13	10
Mezőhegyes	.	∩	26	15	13	
Orosháza	1	↓	25	14	13	9
990 Békéscsaba	.	≡	26	14	9	4
875 Túrkeve	2		26	16	14	7
Berettyóújfalu	6	↓	24	15	14	
880 Debrecen	5	↗	23	15	15	4
892 Nyíregyháza	1	=	23	16	15	3
788 Kisvárda	.	≡	22	16	13	6
Mátészalka	ny		22	16	13	
Tiszabecs	2		23	13		
Vác	–					
Gödöllő	5	↗	24	16	15	
Lőrinci	1	↗	23	15	14	
Gyöngyös	2		22	15	14	
Balassagyarmat	2	↓	20	17	13	
755 Salgótarján	1		20	14	13	
Galyatető (932 m)	ny		18	12		
851 Kékestető (1000 m)	ny	↗	16	12	11	3
Mátraháza (672 m)	–					
865 Eger	1		24	15	12	1
Putnok	ny	≈	21	14	13	
Lillafüred	ny		20	11		
772 Miskolc	ny	=	22	14	13	1
Füged	2		21	14	12	
778 Sárospatak	3		21	15	14	4

24 órai csapadék mm		
Rajka	ny	
Kapuvár	6	↗
Csorna	6	↗
Komárom	4	↗
Káld	1	
Kőszeg	3	
Körmend	ny	
Letenye	.	
Sümeg	2	↗
Zirc	1	
Kisbér	3	↗
Mór	ny	
Alcsút	ny	↗
Esztergom	7	
Dobogókő	–	
Fonyód	15	↗
Tab	7	
Sárbogárd	1	
Sárbatyan	6	
Lengyel	17	↓
Nagykónyi	ny	∩
Marcali	2	
Somogyszob	4	
Kaposvár	ny	
Barcs	1	↓
Szigetvár		
Bácsalmás	.	
Kiskunhalas	4	↗
Izsák		
Kunsztmiklós	.	
Örkény	.	
Nagykáta	1	
Jászapáti	2	
Tiszakécske	2	
Nagykőrös	1	↗
Kistelek	.	
Makó	.	
Szentes	14	↗
Szarvas	1	↗
Szeghalom	5	↗
Körösszakál	8	
Tiszaroff	.	
Poroszló	3	↗
Karcag	–	
Hortobágy	2	
Polgár	1	
Hajdúdorog	–	
Nyírlugos	–	
Csenger	ny	
Vásárosnamény	ny	
Záhony	2	
Királyrét	2	
Romhány	1	
Borsodnádasd	1	
Jósvafő	–	
Szendrőlád	1	
Hidasnémeti	3	
Tokaj	–	
Szentendre	6	

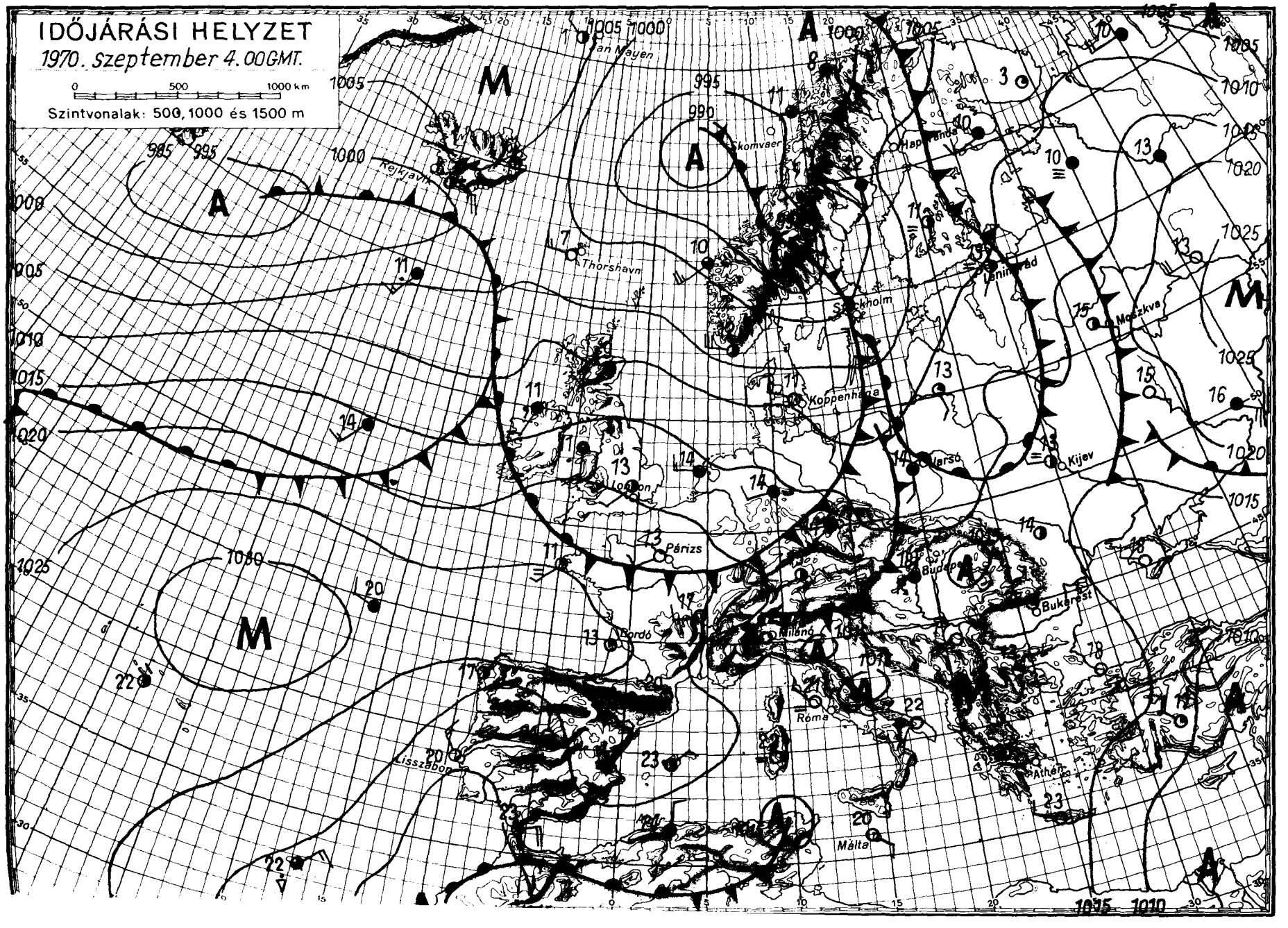

OFFSET NYOMDA BUDAPEST

IDŐJÁRÁSI NAPIJELENTÉS

ЕЖЕДНЕВНЫЙ МЕТЕОРОЛОГИЧЕСКИЙ БЮЛЛЕТЕНЬ • DAILY WEATHER REPORT
BULLETIN QUOTIDIEN DE TEMPS • TÄGLICHER WETTERBERICHT

KIADJA AZ ORSZÁGOS METEOROLÓGIAI INTÉZET
BUDAPEST II. KITAIBEL PÁL UTCA 1
TELEFON: KÖZPONT: 353-500, IDŐJELZŐ OSZT.: 150-410

MEGJELENIK NAPONKÉNT • ELŐFIZETÉSI ÁRA
A POSTAI KÖLTSÉGGEL EGYÜTT NEGYEDÉVRE 60,- Ft
KIADÁSÉRT FELEL AZ INTÉZET IGAZGATÓJA

83. évfolyam 248. szám + Budapest + 1970. szeptember 5. szombat

Az időjárási helyzet ma reggel és a várható időjárás:

Az óceánról gyors egymásutánban áramló különböző hőmérsékletü levegő Európa legnagyobb részén változékony időjárást okoz. Sokfelé esik az eső, helyenként erős szél fuj. Kevés a felhő, csendes az idő Dél-Európában. Az Afrikából származó levegő hatására Portugáliában és Spanyolországban rendkivül meleg az idő. Ott pénteken helyenként 35, 40 fokot is mértek. A Kárpát-medence időjárására vasárnap is a változékonyság lesz jellemző.

Hazánkban pénteken változóan felhős volt az ég. Ennek megfelelően voltak helyek ahol 7, 8, máshol viszont csak 1, 2 órán keresztül sütött a nap. Napközben a hőmérséklet országszerte 20, 25 fokig emelkedett. Többfelé esett az eső. A Duna vonalától keletre zivatarok is keletkeztek. A ma reggel 7 óráig lehullott eső mennyisége helyenként elérte a 10, 15, sőt Orosházán a 16, Mátészalkán a 18, Romhányban, Mezőhegyesen és Nyirlugoson a 19, Tiszabecsen pedig a 41 mm-t. Hajnalra általában 10, 15 fokra hült le a levegő. Délelőtt felhőátvonulásokból néhány helyen esett az eső. A nyugati szél időnként élénk, helyenként átmenetileg erős volt. A hőmérséklet 11 órára 17, 22 fokig emelkedett.

Ma 12 órakor Budapesten a hőmérséklet 21 fok volt, a tengerszintre átszámitott légnyomás 761 mm, gyengén süllyed.

A Balaton vizének hőmérséklete 11 órakor Siófoknál 19 fok volt.

Várható időjárás vasárnap estig:

Felhőátvonulások.
Többfelé eső, egy-két helyen zivatar.
Időnként élénk, helyenként átmenetileg erős nyugati, északnyugati szél.
A hőmérséklet az évszaknak megfelelően alakul.

Várható legalacsonyabb éjszakai hőmérséklet: 10, 15,
legmagasabb nappali hőmérséklet vasárnap: 19, 24 fok között.

Kerényi Nárcisz s.k.

hőmérséklet napi középértéke és eltérése a 90 évi átlagtól /Budapesten/:

970. IX. 4.: 18,3 C° -0,6 C°.

891 óta ezen a napon Budapesten előfordult:

legmagasabb hőmérséklet 32,5 C° /1897/
legalacsonyabb hőmérséklet 8,2 C° /1928/

70.0466.

CSAPADÉKELOSZLÁS

AZ UTOLSÓ 24 ÓRÁBAN

196 70. IX. 4. 7h-TÓL IX. 5. 7h-IG

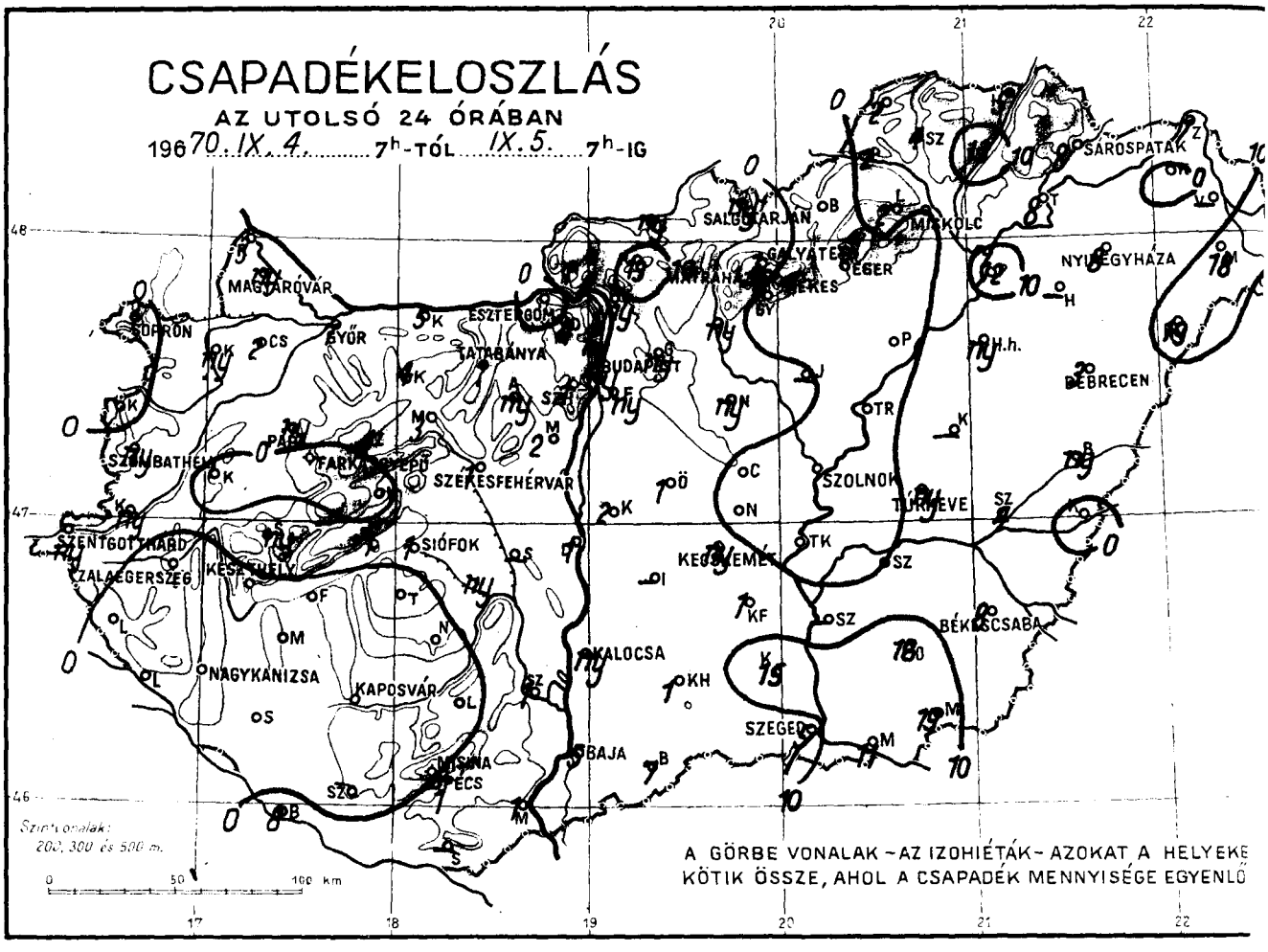

LEGMAGASABB HŐMÉRSÉKLET

196 70. IX. 4.

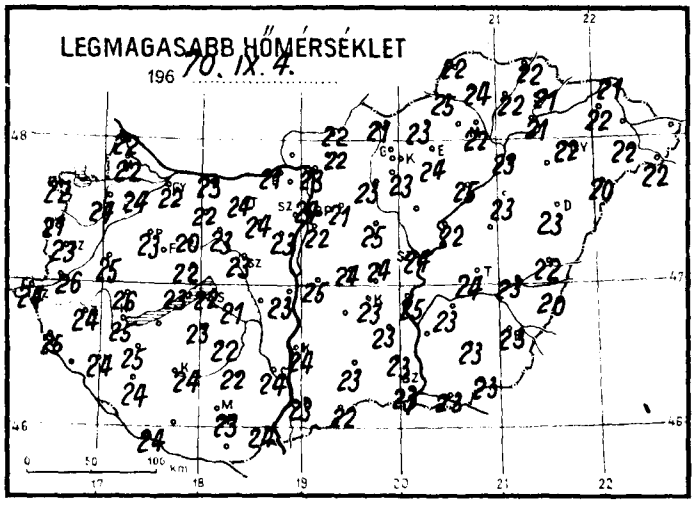

LEGALACSONYABB HŐMÉRSÉKLET

196 70. IX. 5.

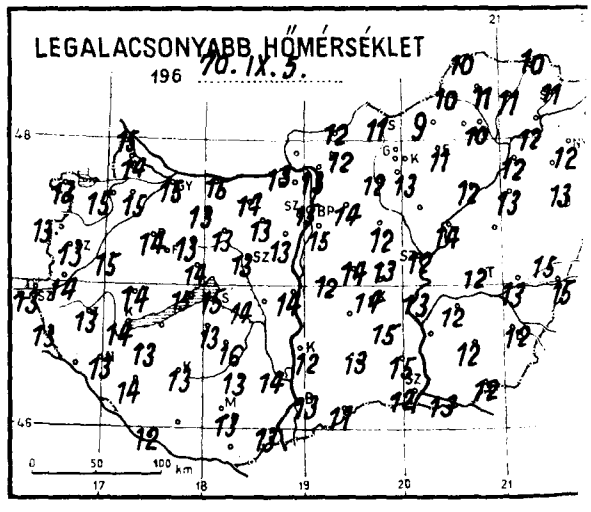

RADIÁCIÓS MINIMUM

196 70. IX. 5.

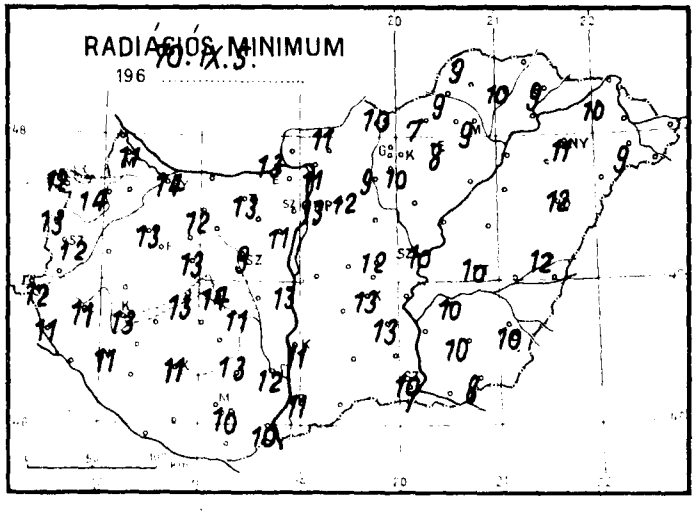

Napfénytartam.

1970. IX. 4.

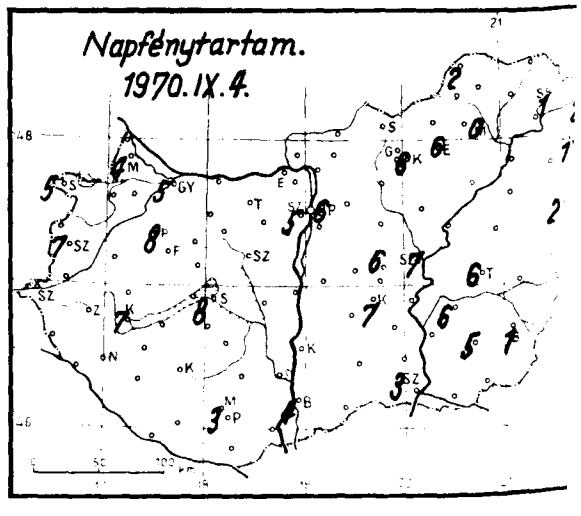

1970. szeptember hó, 5. szombat nap

	Az utolsó 24 óra adatai					
	Csapadék (mm)		Hőmérsékleti szélsőségek: tegnapi nappali max.	éjszakai min.	min. 5 cm-en	Napsütés (óra) tegnap
12815 Magyaróvár	ny		22	14	11	4
822 Győr	7	∇	22	15	14	5
825 Pápa	ny		23	14	13	8
805 Sopron	.		22	13	12	5
812 Szombathely	ny	∇	23	13	12	7
910 Szentgotthárd	ny	∇	24	13	12	
915 Zalaegerszeg	.		24	13	11	
Lenti	.		25	13	11	
925 Nagykanizsa	.		24	13	11	
920 Keszthely	.		25	14	13	7
Tihany	1		23	15	13	
935 Siófok	1		22	15	14	8
942 Pécs	1	↱	23	13	10	3
941 Misinatető (534 m)	–		–	–	–	–
Siklós	–		–	–	–	–
827 Farkasgyepű (400 m)	.		21	12	10	
Veszprém	.		22	14	13	
833 Tatabánya	1		24	14	13	
839 Budapest (Ferihegy)	ny	∇	22	15	–	
840 Budapest OMI	ny		24	15	13	6
841 Budapest (Szabadságh., 474 m)	1		20	12	10	5
Martonvásár	2		23	13	11	
835 Székesfehérvár	1		23	13	9	
Dunaújváros	1		23	14	13	
Szekszárd	1		24	14	12	
Mohács	1		24	13	10	
960 Baja	5		23	13	11	4
955 Kalocsa	ny		24	12	11	
Cegléd	.		24	13	12	6
860 Szolnok	.	∇	24	12	10	7
970 Kecskemét	ny		23	14	13	7
Kiskunfélegyháza	1		23	15	13	
982 Szeged	5	↱	23	12	10	3
Mezőhegyes	19	↱	23	12	8	
Orosháza	16	∇	23	12	10	5
990 Békéscsaba	8	↱	23	12	10	1
875 Túrkeve	ny		24	12	10	6
Berettyóújfalu	ny		22	15	12	
882 990 Debrecen	3	↱	23	13	12	2
892 Nyíregyháza	8	↱	22	12	11	1
788 Kisvárda	.		22	12	10	2
Mátészalka	18	∇	22	13	9	
Tiszabecs	41	↱	20	13		
Vác	ny	=	23	13	11	
Gödöllő	ny	∇	21	14	12	
Lőrinci	ny	∩	23	12	9	
Gyöngyös	.		23	13	10	
Balassagyarmat	ny	∇	22	17	11	
755 Salgótarján	ny		21	11	10	
Galyatető (932 m)	1		18	9		
851 Kékestető (1000 m)	.	≡	16	9	8	6
Mátraháza (672 m)	–		–	–	–	
865 Eger	.		24	11	8	6
Putnok	2	↱	25	10	9	
Lillafüred	2	↱	22	10		
772 Miskolc	.	↱	22	10	9	0
Füzöd	13	↱	22	11	10	
778 Sárospatak	8		21	11	9	1

	24 órai csapadék mm	
Rajka	3	
Kapuvár	ny	∩
Csorna	2	∇
Komárom	5	↱
Káld	.	
Kőszeg	.	
Körmend	ny	
Letenye	.	
Sümeg	ny	↱
Zirc	1	
Kisbér	4	
Mór	3	
Alcsút	ny	
Esztergom	.	
Dobogókő	4	
Fonyód	.	
Tab	.	
Sárbogárd	ny	
Lengyel	.	
Nagykónyi	.	∩
Marcali	.	∩
Somogyszob	.	
Kaposvár	.	∩
Barcs	8	↱
Szigetvár	.	
Bácsalmás	7	
Kiskunhalas	1	
Izsák	–	
Kunsztmiklós	2	
Örkény	1	
Nagykáta	ny	
Jászapáti	–	
Tiszakécske	.	
Nagykőrös	.	
Kistelek	15	↱
Makó	11	↱
Szentes	–	
Szarvas	.	
Szeghalom	4	↱
Kőrösszakál	.	
Tiszaroff	.	
Poroszló	.	∩
Karcag	–	
Hortobágy	ny	
Polgár	12	↱
Hajdúdorog	–	
Nyírlugos	19	∇
Csenger	6	↱
Vásárosnamény	–	
Záhony	7	↱
Királyrét	1	
Romhány	19	
Borsodnádasd	.	
Jósvafő	2	↱
Szendrőlád	4	↱
Hidasnémeti	5	↱
Tokaj	8	↱
Szentendre	ny	

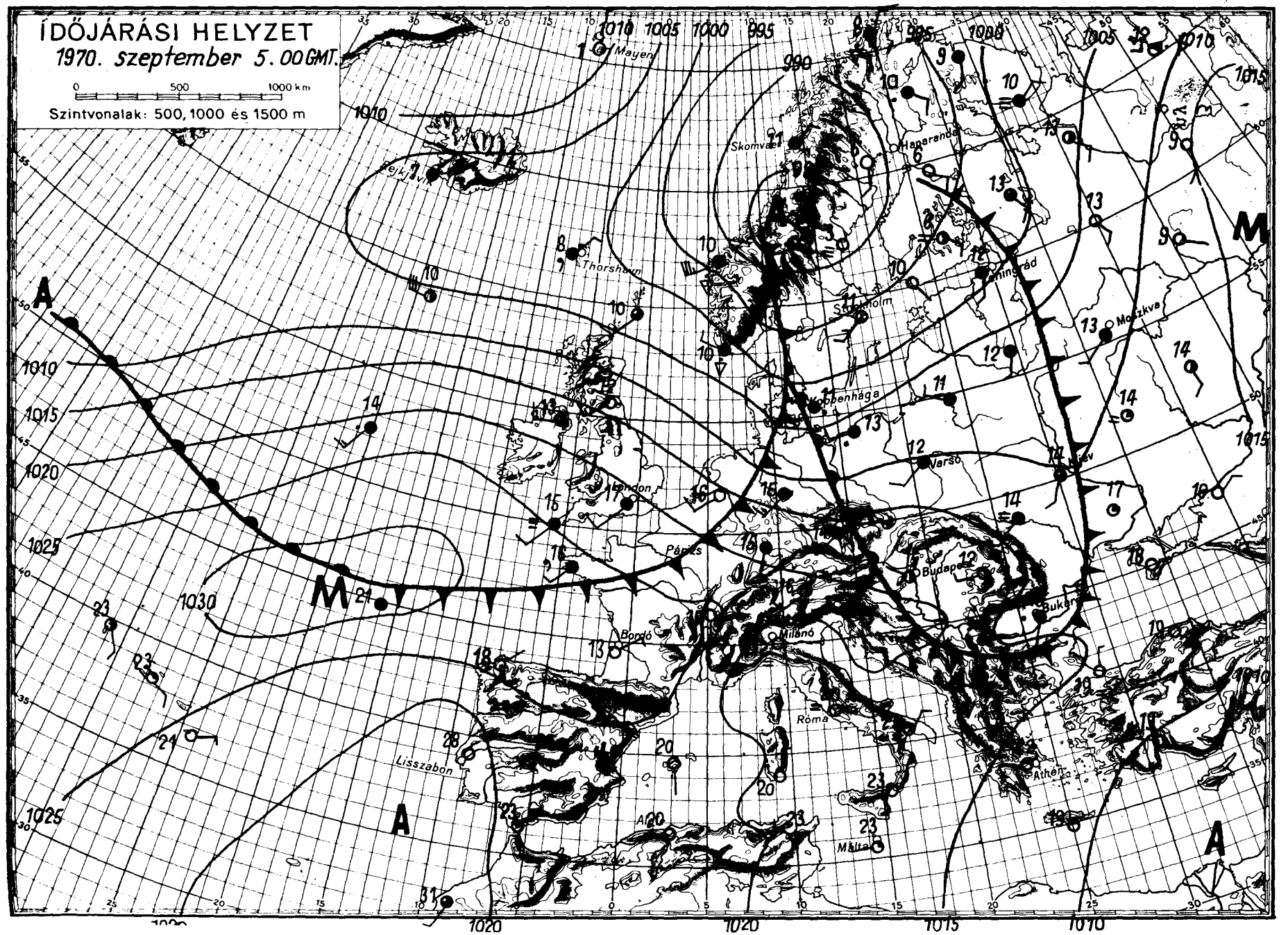

OFFSET NYOMDA BUDAPEST

IDŐJÁRÁSI NAPIJELENTÉS

ЕЖЕДНЕВНЫЙ МЕТЕОРОЛОГИЧЕСКИЙ БЮЛЛЕТЕНЬ • DAILY WEATHER REPORT
BULLETIN QUOTIDIEN DE TEMPS • TÄGLICHER WETTERBERICHT

KIADJA AZ ORSZÁGOS METEOROLÓGIAI INTÉZET
BUDAPEST II. KITAIBEL PÁL UTCA 1
TELEFON: KÖZPONT: 353-500, IDŐJELZŐ OSZT.: 150-410

MEGJELENIK NAPONKÉNT • ELŐFIZETÉSI ÁRA
A POSTAI KÖLTSÉGGEL EGYÜTT NEGYEDÉVRE 60, Ft
KIADÁSÉRT FELEL AZ INTÉZET IGAZGATÓJA

83. évfolyam 249.szám + Budapest + 1970. szeptember 6. vasárnap

Az időjárási helyzet ma reggel és a várható időjárás:

Északnyugat, észak felől több hullámban nagy sebességgel hűvös levegő áramlik szárazföldünk belseje fölé. Hatására a Skandináv-félszigeten, Közép-Európában, valamint a Szovjetuniónak a Baltikumtól délre fekvő területén felhős, szeles, változékony az idő. Szórványosan esik az eső, helyenként zivatar keletkezik. A nappali felmelegedés a Brüsszel, Athén vonaltól keletre lényegesen alacsonyabb az évszaknak megfelelőnél, mig Európa többi részein 2, 3, az Ibériai-félsziget több helyén 10 fokkal magasabb. Vasárnap Lisszabonban már reggel hét órakor 22, Athénben pedig 25 fok volt a hőmérséklet.

Hazánkban szombaton felhőátvonulások voltak. Jelentősebb napsütést csak Pécs térségében észleltek. Sok helyen volt átfutó eső, egy-két helyen zivatar. A lehullott csapadék mennyisége csapadéknyom és 8 mm között váltakozott. A hőmérséklet csucsértéke általában 20, 25 fok között alakult ki. Vasárnap hajnalban az ország nagy részén 10, 16 fokig hült le a levegő. Ma délelőtt a nyugati megyékben erősen, máshol változóan felhős volt az ég. Több helyről jelentettek átfutó esőt. A hőmérséklet 11 órakor az ország területén 15, 20 fok között volt. Az északnyugati szél helyenként megerősödött.

Ma 12 órakor Budapesten a hőmérséklet 19 fok, a tengerszintre átszámitott légnyomás 762 mm, alig változik.

A Balaton vizének hőmérséklete 11 órakor Siófoknál 19 fok volt.

Várható időjárás hétfő estig:

Felhőátvonulások, szórványosan átfutó esőkkel.
Helyenként élénk, és időnként megerősödő északnyugati, északi szél.

Várható legalacsonyabb éjszakai hőmérséklet: 9, 14,
legmagasabb nappali hőmérséklet hétfőn: 17, 22 fok között.

Vadkerti Ferenc s.k.

hőmérséklet napi középértéke és eltérése a 90 évi átlagtól /Budapesten/:

970. IX. 5.:	18,3 C°	-0,2 C°.

871 óta ezen a napon Budapesten előfordult:

gmagasabb hőmérséklet	33,8 C° /1942/
galacsonyabb hőmérséklet	7,5 C° /1901/.

70.0467.

CSAPADÉKELOSZLÁS

AZ UTOLSÓ 24 ÓRÁBAN

196 70. IX. 5. 7h-TÓL IX. 6. 7h-IG

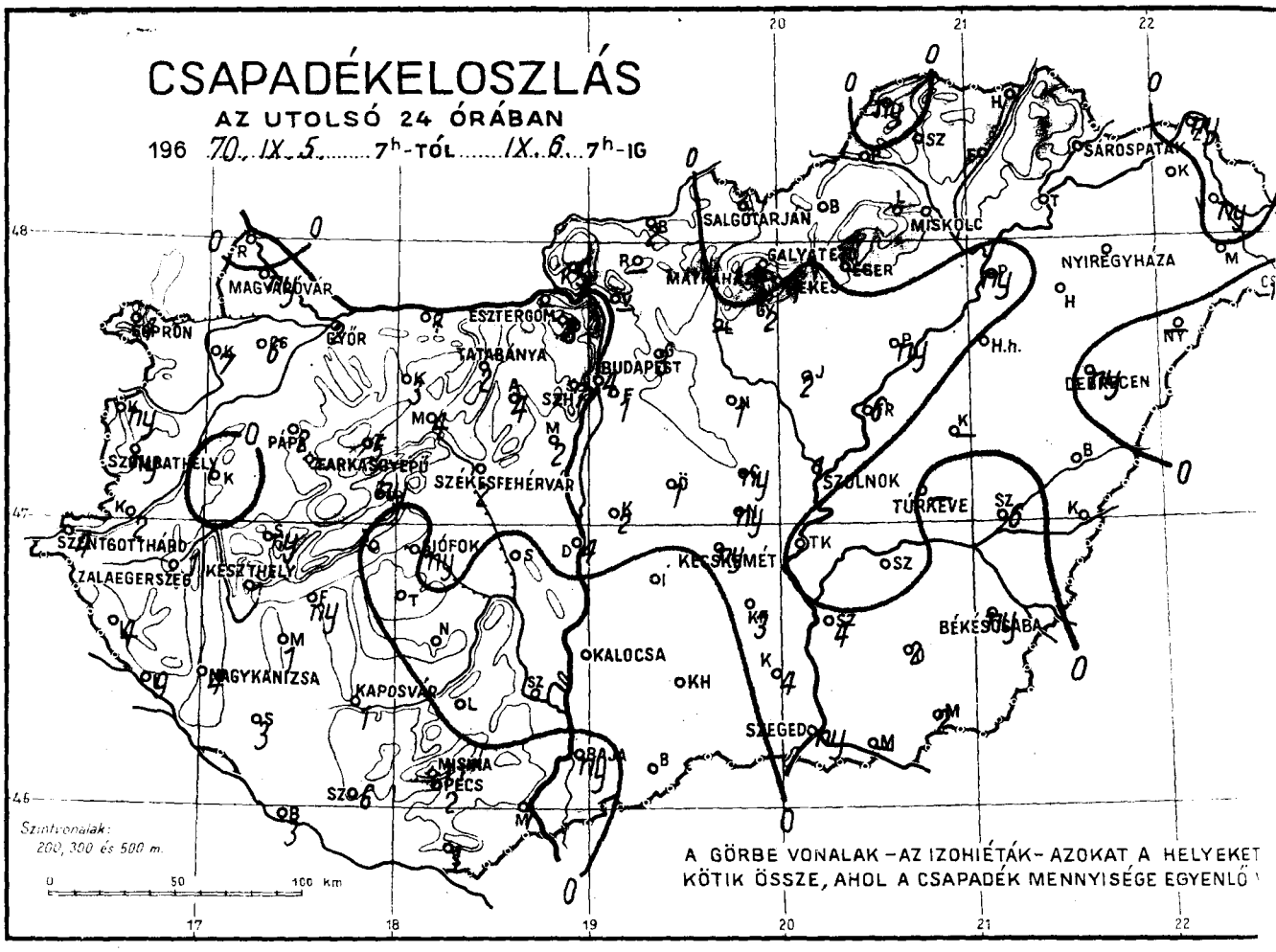

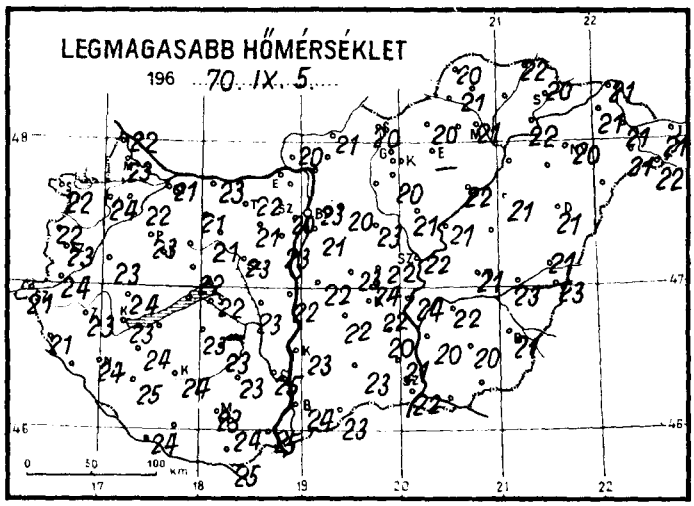

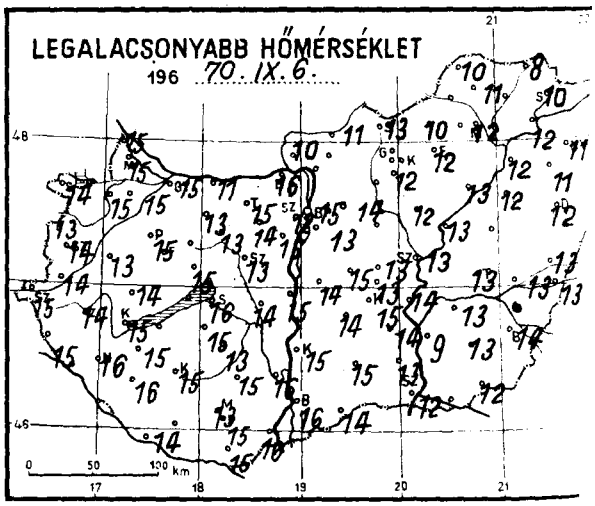

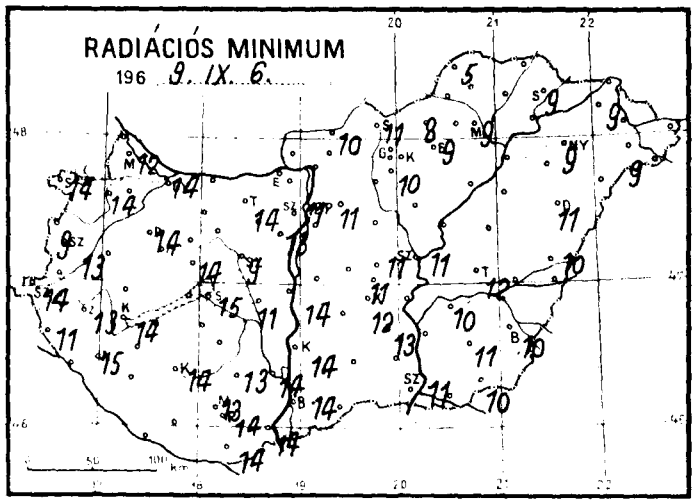

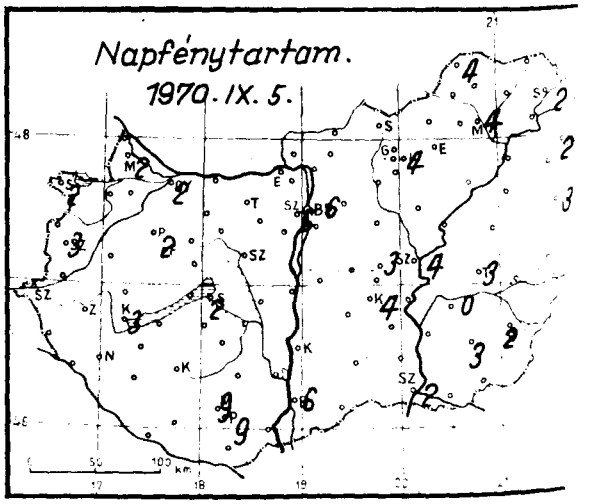

1970. szeptember 6., 6. nap vasárnap

	Az utolsó 24 óra adatai					
	Csapadék (mm)		Hőmérsékleti szélsőségek			Napsütés (óra) tegnap
			tegnapi nappali max.	éjszakai min.	min. 5 cm-en	
12815 Magyaróvár	ny		23	15	12	2
822 Győr	2		21	15	14	2
825 Pápa	2		23	15	14	2
805 Sopron	4		22	14	14	2
812 Szombathely	ny		23	14	13	3
910 Szentgotthárd	4		21	15	14	
915 Zalaegerszeg	1		23	14	13	
Lenti	4		21	15	11	
925 Nagykanizsa	4		24	16	15	
920 Keszthely	1		23	15	14	3
Tihany	—					
935 Siófok	ny		22	16	15	2
942 Pécs	2		24	15	14	9
941 Misinatető (534 m)	1	∇	22	13	13	9
Siklós	1		25	15	14	
827 Farkasgyepű (400 m)	—					
Veszprém	ny		22	15	14	
833 Tatabánya	2		22	15	14	
839 Budapest (Ferihegy)	1		21	13	—	—
840 Budapest OMI	4		23	15	—	6
841 Budapest (Szabadságh., 474 m)	7		20	12	11	6
Martonvásár	2		23	15	13	
835 Székesfehérvár	2	∇	23	13	9	
Dunaújváros	4		22	15	14	
Szekszárd	.		25	16	14	
Mohács	1		20	16	15	
960 Baja	ny		24	16	14	6
955 Kalocsa	.		23	15	14	
Cegléd	ny		22	13	11	3
860 Szolnok	1		22	13	11	4
970 Kecskemét	ny		22	15	12	4
Kiskunfélegyháza	3		20	14	13	
982 Szeged	ny		22	12	11	2
Mezőhegyes	2		19	12	10	
Orosháza	2		20	13	11	3
990 Békéscsaba	ny		21	14	10	2
875 Túrkeve	5		21	13	12	3
Berettyóújfalu	.		21	13	10	
882 Debrecen	ny		21	12	11	3
892 Nyíregyháza	.		20	11	9	2
788 Kisvárda	.		21	11	9	3
Mátészalka	.		21	11	9	
Tiszabecs	.		21	12		
Vác	—					
Gödöllő	3	∇	20	14	11	.
Lőrinci						
Gyöngyös	—					
Balassagyarmat	2	∇	20	12	10	
755 Salgótarján	2	∇	21	11	10	
Galyatető (932 m)	.		20	13	11	
851 Kékestető (1000 m)	.		15	8		
Mátraháza (672 m)	1		12	8	7	4
865 Eger	—					
Putnok	—		—	12	9	—
Lillafüred	.		21	10	10	
772 Miskolc	.		20	11		
Füged	.		21	12	9	4
778 Sárospatak	.		21	8	7	
	.		20	10	9	2

24 órai csapadék mm		
Rajka	.	
Kapuvár	7	
Csorna	6	
Komárom	1	
Káld	.	
Kőszeg	ny	
Körmend	2	
Letenye	9	
Sümeg	ny	
Ziro	5	
Kisbér	3	
Mór	4	
Alcsút	4	
Esztergom	—	
Dobogókő	8	
Fonyód	ny	
Tab	.	
Sárbogárd	.	
Sárkeresztúr	.	
Lengyel	.	
Nagykónyi	.	
Marcali	1	
Somogyszob	3	
Kaposvár	1	
Barcs	3	
Szigetvár	6	∇
Bácsalmás	.	
Kiskunhalas	.	
Izsák	.	
Kunszmiklós	2	
Örkény	1	
Nagykáta	1	∇
Jászapáti	2	
Tiszakécske	.	
Nagykőrös	ny	
Kistelek	4	∇
Makó	—	
Szentes	4	
Szarvas	.	
Szeghalom	6	R
Kőrösszakál	.	
Tiszaroff	6	
Poroszló	ny	
Karcag	—	
Hortobágy	.	
Polgár	ny	
Hajdúdorog	.	
Nyírlugos	—	
Csenger	ny	
Vásárosnamény	.	
Záhony	ny	
Királyrét	5	∇
Rombány	—	
Borsodnádasd	.	
Jósvafő	ny	
Szendrőlád	.	
Hidasnémeti	.	
Tokaj	.	
Szentendre	7	∇

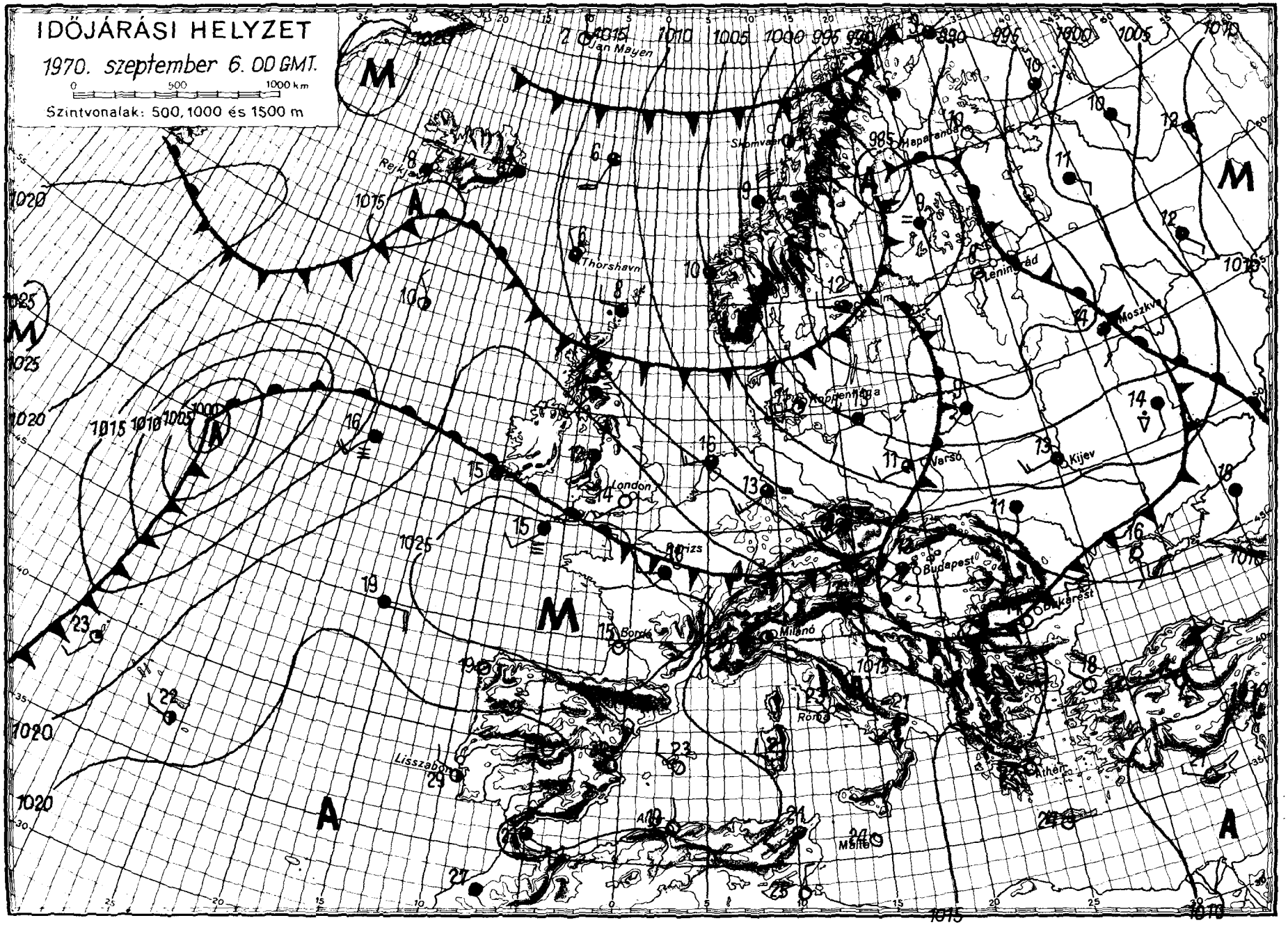
IDŐJÁRÁSI HELYZET
1970. szeptember 6. 00 GMT.
0 500 1000 km
Szintvonalak: 500, 1000 és 1500 m
Jan Mayen
Rejkjavik
Thorshavn
Skomvaer
Haparanda
Leningrád
Moszkva
Koppenhága
Varsó
Kijev
London
Budapest
Bukarest
Milánó
Bordó
Lisszabon
Athén
Malta
M
A

IDŐJÁRÁSI NAPIJELENTÉS

ЕЖЕДНЕВНЫЙ МЕТЕОРОЛОГИЧЕСКИЙ БЮЛЛЕТЕНЬ • DAILY WEATHER REPORT
BULLETIN QUOTIDIEN DE TEMPS • TÄGLICHER WETTERBERICHT

KIADJA AZ ORSZÁGOS METEOROLÓGIAI INTÉZET
BUDAPEST II. KITAIBEL PÁL UTCA 1
TELEFON: KÖZPONT: 353-500, IDŐJELZŐ OSZT.: 150-410

MEGJELENIK NAPONKÉNT • ELŐFIZETÉSI ÁRA
A POSTAI KÖLTSÉGGEL EGYÜTT NEGYEDÉVRE 60, Ft
KIADÁSÉRT FELELŐS AZ INTÉZET IGAZGATÓJA

83. évfolyam 250. szám + Budapest + 1970. szeptember 7. hétfő.

Az időjárási helyzet ma reggel és a várható időjárás:

A Skandináv-félszigeten, a Balti-tengeren és Lengyelországon át hüvös levegő áramlott Kelet-Délkelet- Európa felé. Hatására ezeken a területeken, a nappali hőmérséklet kb. 4,8 fokkal alacsonyabb, mint az utóbbi évek átlagértékei. Ugyanakkor Nyugat-Európában a délnyugat felől áramló meleg levegő néhány fokos melegedést okozott. Az Alpoktól északra pedig átmenetileg csendes, nyugodt az időjárás.

Hazánkban vasárnap főként északkeleten kissé, máshol erősen felhős volt az ég. Több helyről jelentettek futó esőt, egy-két helyről zivatart. A hőmérséklet napközben 17-23 fok között alakult. Hétfőn hajnalban északkeleten 3-8, az ország nagy részén 8-15 fokig hült le a levegő. Délelőtt felhőátvonulások voltak, és néhány helyen esett az eső. A hőmérséklet 11 órakor 14, 20 fok között váltakozott.

Ma 12 órakor Budapesten a hőmérséklet 17 fok volt, a tengerszintre átszámitott légnyomás 766 mm, alig változik.

A Balaton vizének hőmérséklete Siófoknál 11 órakor 19 fok volt.

Várható időjárás kedd estig:

Felhőátvonulások, hétfőn szórványos esőkkel, kedden valószinüleg eső nélkül.
Fokozatosan mérséklődő északnyugati, északi szél.
Hüvös éjszaka.

Várható legalacsonyabb éjszakai hőmérséklet: 5, 10,
legmagasabb nappali hőmérséklet kedden: 18, 23 fok között.

Dunay Sándorné s.k.

Távolabbi kilátások péntekig:

Legalacsonyabb hajnali hőmérséklet eleinte 10, később 13 fok körül. Legmagasabb nappali hőmérséklet eleinte 22, később 25 fok körül. Jelentős mennyiségü / legalább 5 mm / csapadék az ország területének 25 százalékán várható, az időszak második felében.

TÁVELŐREJELZŐ CSOPORT

Hőmérséklet napi középértéke és eltérése a 90 évi átlagtól /Budapesten/:

1970. IX. 7.: 16,9 C° -1,7 C°.

C. óta ezen a napon Budapesten előfordult:

legmagasabb hőmérséklet 32,3 C° /1946/
legalacsonyabb hőmérséklet 5,7 C° /1925/

70.0468.

CSAPADÉKELOSZLÁS

AZ UTOLSÓ 24 ÓRÁBAN

196 70. IX. 6. 7h-TÓL IX. 7. 7h-IG

A GÖRBE VONALAK – AZ IZOHIÉTÁK – AZOKAT A HELYEKE KÖTIK ÖSSZE, AHOL A CSAPADÉK MENNYISÉGE EGYENLŐ

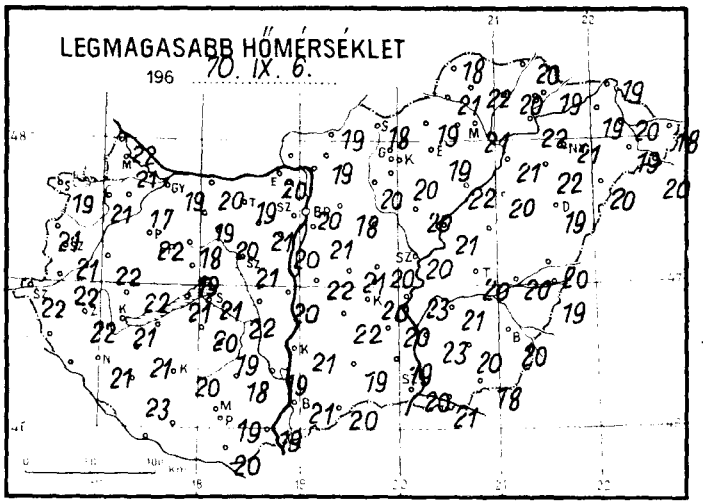

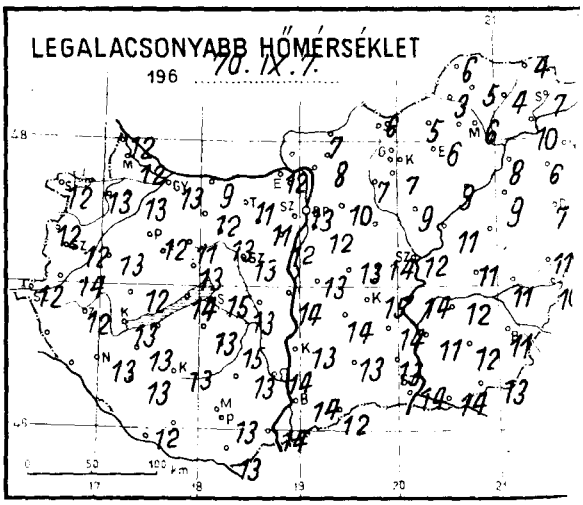

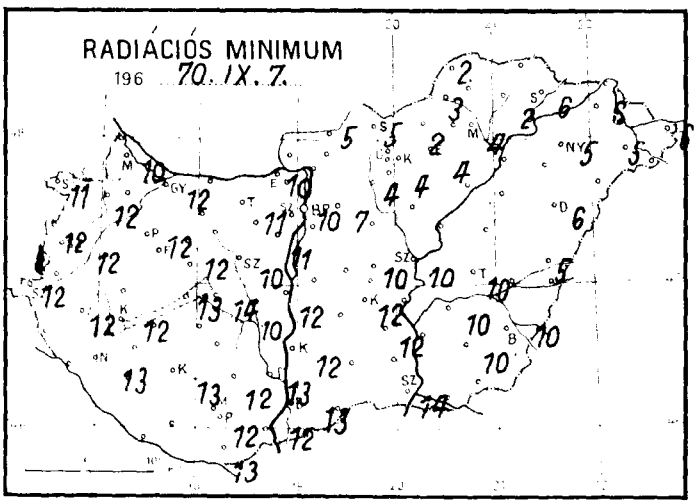

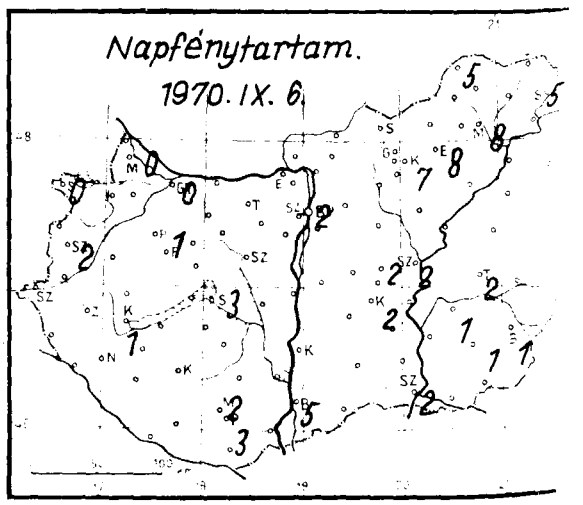

1970. szeptember hó

7. nap hétfő

	Az utolsó 24 óra adatai								
	Csapadék (mm)		Hőmérsékleti szélsőségek			Napsütés (óra) tegnap	24 órai csapadék mm		
			tegnapi nappali max.	éjszakai min.	min. 5 cm-en				
12815 Magyaróvár	•		21	12	10	0	Rajka	•	
822 Győr	ny		19	13	12	0	Kapuvár	1	⌒
825 Pápa	ny	↱	22	12	12	1	Csorna	5	
805 Sopron	7	▽	19	12	11	0	Komárom	ny	
812 Szombathely	1	▽	21	12	12	2	Káld	4	
910 Szentgotthárd	1		22	12	12		Kőszeg	4	
915 Zalaegerszeg	1	▽	22	12	12		Körmend	3	
Lenti	–						Letenye	6	
925 Nagykanizsa	5	▽	21	13	13		Sümeg	2	
920 Keszthely	ny		21	13	12	1	Zirc	1	
Tihany	•		21	14	13		Kisbér	1	
935 Siófok	ny		21	15	14	3	Mór	1	
942 Pécs	2	▽	19	13	12	3	Alcsút	ny	
941 Misinatető (534 m)	1		17	11	10	2	Esztergom	•	
Siklós	4		20	13	13		Dobogókő	•	
827 Farkasgyepű (400 m)	1		18	11	11		Fonyód	1	
Veszprém	•		19	13	12		Tab	1	
833 Tatabánya	1		19	11	11		Sárbogárd	2	
839 Budapest (Ferihegy)	1	▽	21	12	–		Lengyel	1	
840 Budapest OMI	ny		20	13	10	–	Nagykónyi	•	⌒
841 Budapest (Szabadságh., 474 m)	ny		18	9	7	2	Marcali	1	
Martonvásár	1		20	12	11		Somogyszob	2	
835 Székesfehérvár	4		21	13	10		Kaposvár	1	
Dunaújváros	•		20	14	12		Barcs	5	≡
Szekszárd	2	▽	19	14	13		Szigetvár	4	
Mohács	1		19	14	12		Bácsalmás	4	
960 Baja	2		21	14	13	5	Kiskunhalas	4	
955 Kalocsa	2		21	13	12		Izsák	•	
Cegléd	ny		20	14	10	2	Kunsztmiklós	•	
860 Szolnok	ny		20	12	10	2	Örkény	ny	
970 Kecskemét	ny		20	15	12	2	Nagykáta	ny	
Kiskunfélegyháza	•		20	14	12		Jászapáti	•	
982 Szeged	1	=	20	14	14	2	Tiszakécske	•	
Mezőhegyes	ny		18	13	13		Nagykőrös	ny	
Orosháza	ny		20	12	10	1	Kistelek	ny	
990 Békéscsaba	ny		20	11	10	1	Makó	•	
875 Túrkeve	•		20	11	10	2	Szentes	•	
Berettyóújfalu	•	⌒	20	11	5		Szarvas	•	
887 880 Debrecen	•		19	7	6	2	Szeghalom	•	
892 Nyíregyháza	ny	▽	21	6	5	5	Körösszakál	•	
788 Kisvárda	1		19	8	6	4	Tiszaroff	•	
Mátészalka	•	⌒	19	7	5		Poroszló	•	
Tiszabecs	•		18	10	6		Karcag	–	
Vác	–						Hortobágy	•	
Gödöllő	ny	▽	18	10	7		Polgár	•	
Lőrinci	ny		20	7	4		Hajdúdorog	•	
Gyöngyös	•		20	7	4		Nyírlugos	•	
Balassagyarmat	•	⌒	19	7	5		Csenger	1	↱
755 Salgótarján	•		18	6	5		Vásárosnamény	2	
Galyatető (932 m)	•		12	5			Záhony	1	↱
851 Kékestető (1000 m)	ny	▽	11	5	3	7	Királyrét	•	
Mátraháza (672 m)	–						Romhány	•	
865 Eger	4		19	6	4	8	Borsodnádasd	•	
Putnok	•	=	21	3	3		Jósvafő	•	
Lillafüred	•		19	8			Szendrőlád	•	
772 Miskolc	•		21	6	4	8	Hidasnémeti	ny	↕
Füged	•	⌒	20	4	2		Tokaj	•	
778 Sárospatak	ny		19	7	6	5	Szentendre	ny	

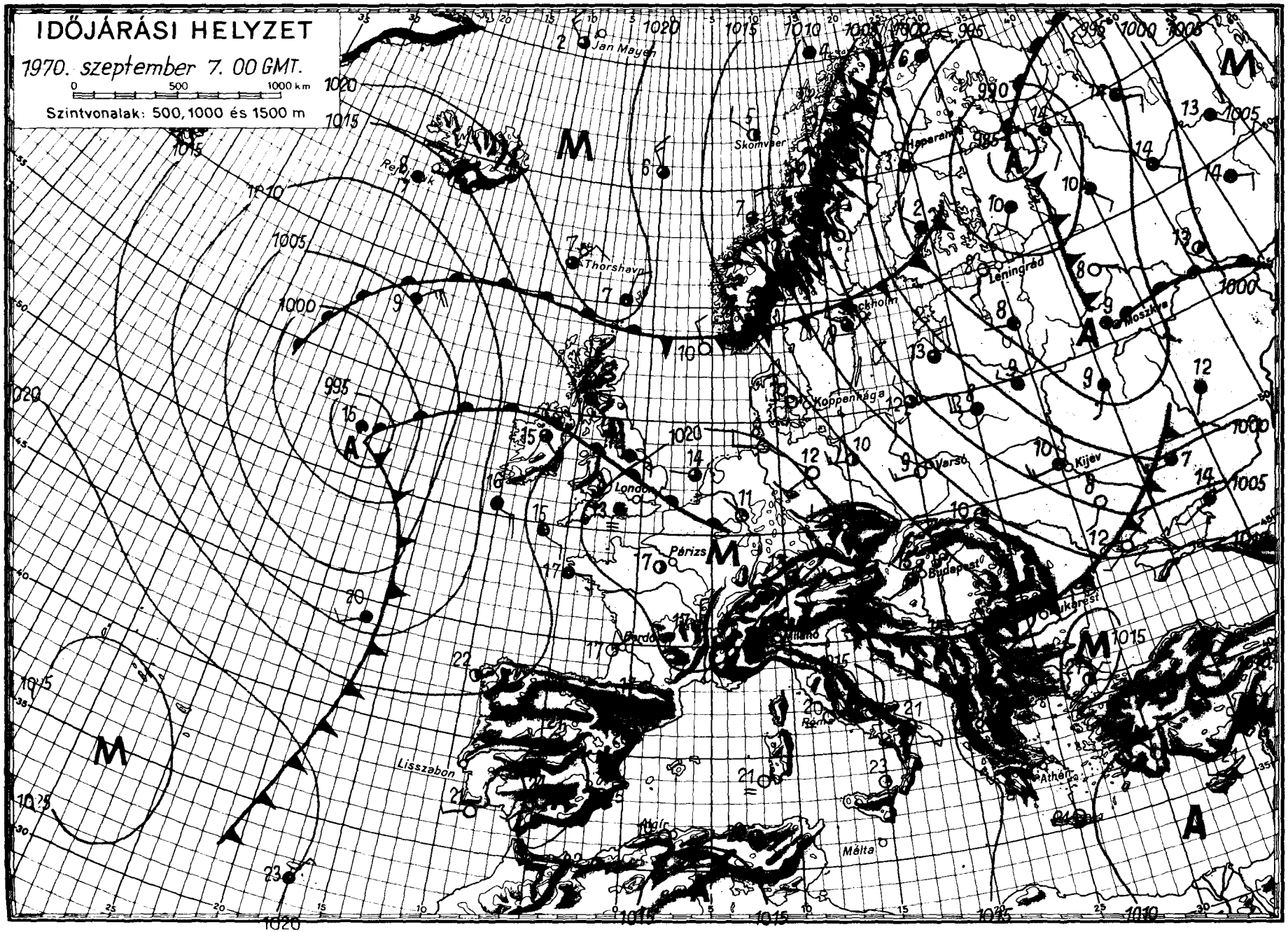

OFSET NYOMDA BUDAPEST

IDŐJÁRÁSI NAPIJELENTÉS

ЕЖЕДНЕВНЫЙ МЕТЕОРОЛОГИЧЕСКИЙ БЮЛЛЕТЕНЬ • DAILY WEATHER REPORT
BULLETIN QUOTIDIEN DE TEMPS • TÄGLICHER WETTERBERICHT

KIADJA AZ ORSZÁGOS METEOROLÓGIAI INTÉZET
BUDAPEST II. KITAIBEL PÁL UTCA 1
TELEFON: KÖZPONT: 353-500, IDŐJELZŐ OSZT.: 150-410

MEGJELENIK NAPONKÉNT • ELŐFIZETÉSI ÁRA
A POSTAI KÖLTSÉGGEL EGYÜTT NEGYEDÉVRE 60, Ft
KIADÁSÉRT FELEL AZ INTÉZET IGAZGATÓJA

83. évfolyam 251. szám + Budapest + 1970. szeptember 8. kedd

Az időjárási helyzet ma reggel és a várható időjárás:

Délnyugat felől meleg levegő áramlik Nyugat-Európán át Közép-Európa felé. A meleg levegővel elárasztott területeken, a hőmérséklet még éjszaka is 20 fok körül maradt. Néhány helyen záporeső, zivatar keletkezett. A Szovjetunió európai területén tovább tart a változóan felhős, szeles, átfutó esőkkel tarkított hideg időjárás. A legmagasabb nappali hőmérséklet hétfőn általában 5, 7 fokkal volt alacsonyabb, az elmult 8 év átlagánál.

Hazánkban hétfőn felhőátvonulások voltak, a délnyugati és az északkeleti megyékben 2, 6, máshol 7, 13 órán át sütött a nap. Néhány helyen jelentéktelen mennyiségü eső esett. A hőmérséklet napközben 17, 22 fokig emelkedett. Kedden hajnalban az északi, északkeleti országrészben 2, 6, az ország többi részén szeszélyes területi eloszlásban 5, 11 fokig hült le a levegő. Ma délelőtt a Balatontól északra fekvő területeken erősen, máshol változóan felhős volt az ég. Esőt sehonnan sem jelentettek. A hőmérséklet 11 órakor az ország területén 17, és 20 fok között váltakozott.

Ma 12 órakor Budapesten a hőmérséklet 20 fok volt, a tengerszintre átszámitott légnyomás 764 mm, mérsékelten süllyed.

A Balaton vizének hőmérséklete Siófoknál 11 órakor 18 fok volt.

Várható időjárás szerda estig:

Változó mennyiségü felhőzet, kedden eső nélkül, szerdán a nyugati megyék néhány helyén átfutó eső , esetleg zivatar.
Időnként megélénkülő déli-délnyugati szél.
Az éjszakai lehülés gyengül, a nappali felmelegedés erősödik.

Várható legalacsonyabb éjszakai hőmérséklet: 8, 13,
legmagasabb nappali hőmérséklet szerdán: 22, 27 fok között.

Vadkerti Ferenc s.k.

A hőmérséklet napi középértéke és eltérése a 90 évi átlagtól /Budapesten/:

1970. IX. 7.	15,1 C°	-3,7 C°

1871 óta ezen a napon Budapesten előfordult:

Legmagasabb hőmérséklet	33,1 C°	/1928/	
Legalacsonyabb hőmérséklet	6,4 C°	/1925/	70.0469.

CSAPADÉKELOSZLÁS

AZ UTOLSÓ 24 ÓRÁBAN

196 70. IX. 7. 7h-TÓL IX. 8 7h-IG

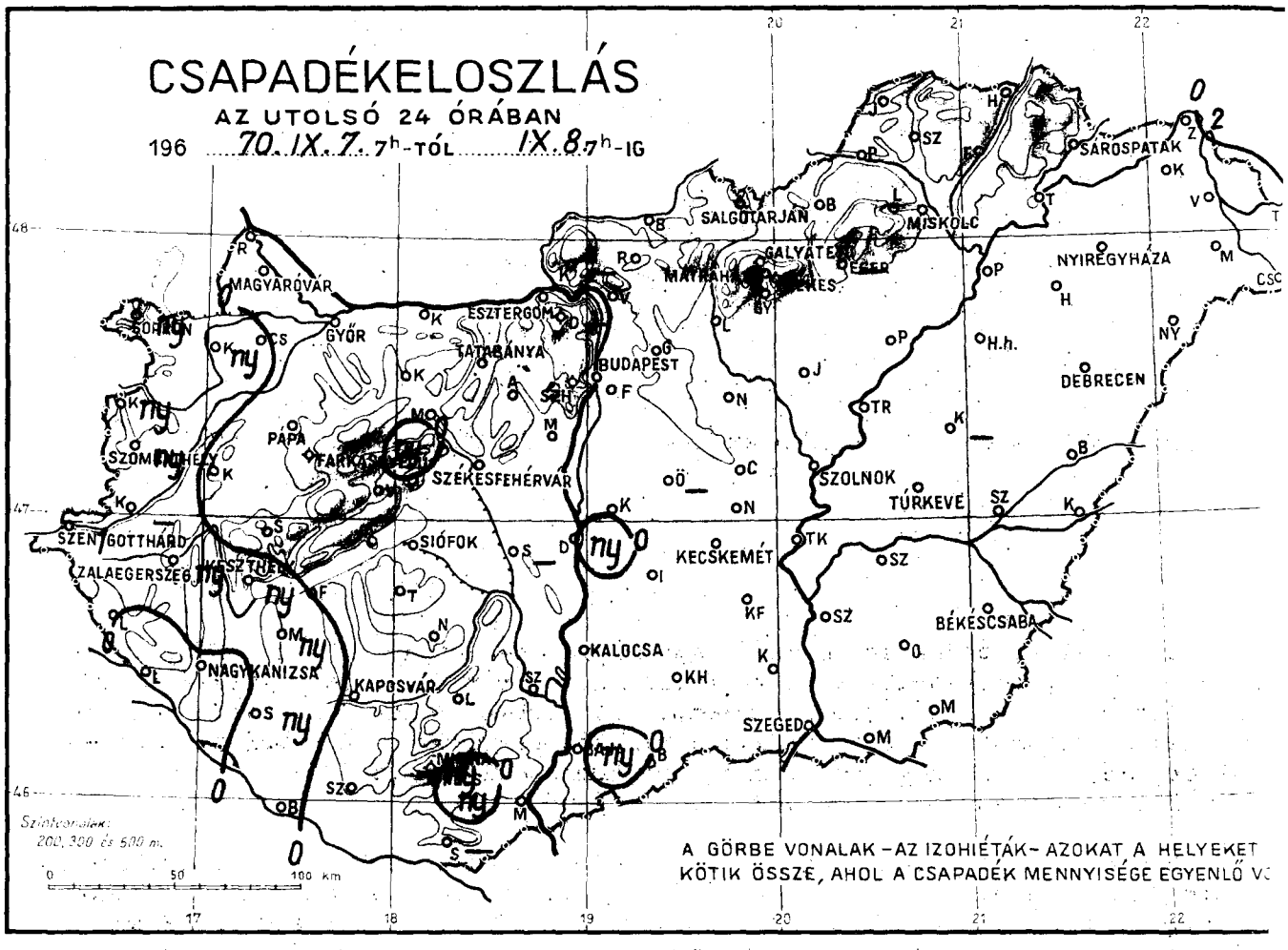

LEGMAGASABB HŐMÉRSÉKLET

196 70. IX. 7.

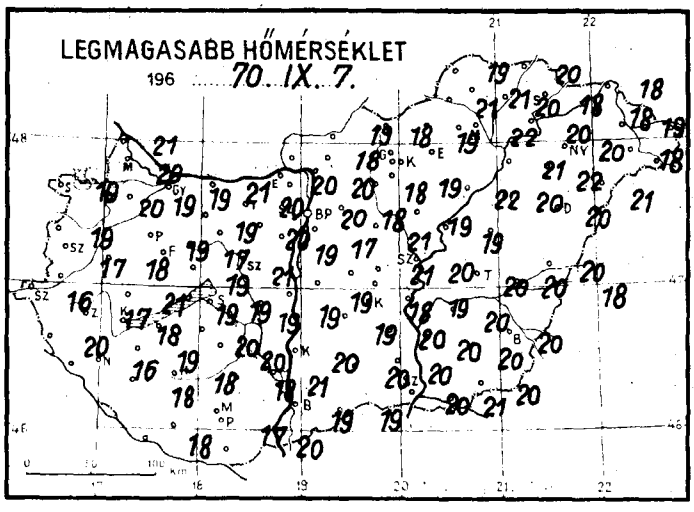

LEGALACSONYABB HŐMÉRSÉKLET

196 70. IX. 8.

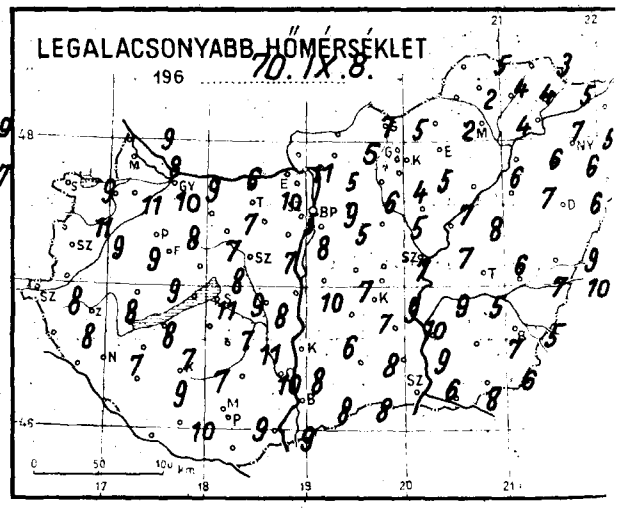

RADIÁCIÓS MINIMUM

196 70. IX. 8.

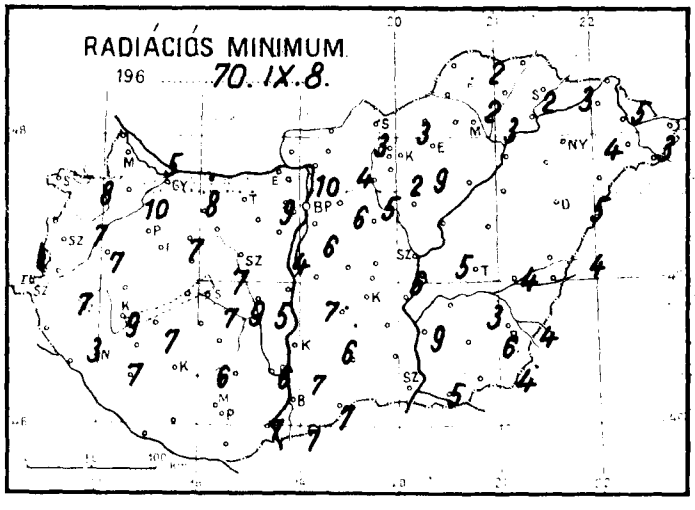

Napfénytartam.

1970. IX. 7.

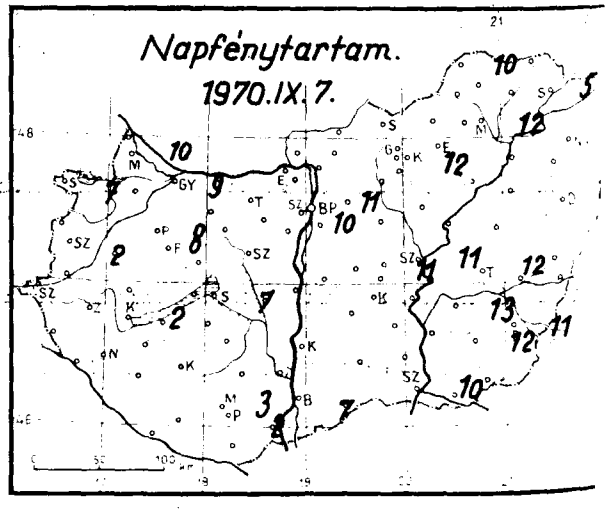

...1970... szeptember

.....8nap ....kedd.....

	Az utolsó 24 óra adatai								
	Csapadék (mm)		Hőmérsékleti szélsőségek			Napsütés (óra) tegnap	24 órai csapadék mm		
			tegnapi nappali max.	éjszakai min.	min. 5 cm-en				
12815 Magyaróvár	.		20	8	5	10	Rajka	.	
822 Győr	.		19	9	8	9	Kapuvár	ny	
825 Pápa	.		19	8	7	8	Csorna	.	⌓
805 Sopron	ny	▽̇	19	9	8	7	Komárom	.	⌓
812 Szombathely	ny	=	17	9	7	2	Káld	.	
910 Szentgotthárd	1	≡	16	8	7		Kőszeg	ny	
915 Zalaegerszeg	ny	=	17	8	7		Körmend	–	
Lenti	.		20	8	3		Letenye	.	
925 Nagykanizsa	.	≡	16	7	7		Sümeg	.	
920 Keszthely	ny		18	8	7	2	Zirc	ny	
Tihany	.		19	11	7		Kisbér	.	⌓
935 Siófok	.	=	19	9	9	7	Mór	.	
942 Pécs	ny	=	17	9	7	2	Alcsút	.	
941 Misinatető (534 m)	ny		15	10	8	3	Esztergom	.	
Siklós	–						Dobogókő	–	
827 Farkasgyepű (400 m)	.		17	10	8		Fonyód	.	
Veszprém	.	⌓	19	8	7		Tab	.	
833 Tatabánya	.		20	10	9		Sárbogárd Sárhatvan	.	
839 Budapest (Ferihegy)	.		19	5	–		Lengyel	.	
840 Budapest OMI	.	⌓	20	9	6	11	Nagykónyi	.	⌓
841 Budapest (Szabadságh., 474 m)	.	⌓	16	8	6	10	Marcali	ny	⌓
Martonvásár	.		19	8	6		Somogyszob	ny	
835 Székesfehérvár	.	≡	21	7	4		Kaposvár	.	⌓
Dunaújváros	ny		19	10	7		Barcs	.	≡
Szekszárd	.		21	8	7		Szigetvár	.	
Mohács	.		20	9	7		Bácsalmás	.	
960 Baja	ny	=	19	8	7	7	Kiskunhalas	.	
955 Kalocsa	.		20	6	6		Izsák	.	
Cegléd	.		21	7	6	11	Kunsztmiklós	.	
860 Szolnok	.	=	20	7	5	11	Örkény	–	
970 Kecskemét	.	≡	18	9	–	–	Nagykáta	.	⌓
Kiskunfélegyháza	.		20	10	9		Jászapáti	.	⌓
982 Szeged	.	≡	20	6	5	10	Tiszakécske	.	⌓
Mezőhegyes	.	≡	20	6	4		Nagykőrös	.	
Orosháza	.		20	7	6	12	Kistelek	.	
990 Békéscsaba	.		20	5	4	11	Makó	.	
875 Túrkeve	.	=	20	6	4	12	Szentes	.	
Berettyóújfalu	.	⌓	20	9	4		Szarvas	.	
880 882 Debrecen	.		20	6	5	11	Szeghalom	.	⌓
892 Nyíregyháza	.	=	20	5	4	10	Körösszakál	.	
788 Kisvárda	.		18	6	5	6	Tiszaroff	.	
Mátészalka	.	⌓	18	6	3		Poroszló	.	⌓
Tiszabecs	1		19	7			Karcag	–	
Vác	.	⌓	20	5	4		Hortobágy	.	
Gödöllő	.	⌓	18	6	5		Polgár	.	
Lőrinci	.	⌓	18	4	2		Hajdúdorog	.	
Gyöngyös	.		19	5	3		Nyírlugos	.	
Balassagyarmat	.	⌓	19	7	3		Csenger	.	⌓
755 Salgótarján	.		18	5	3		Vásárosnamény	.	⌓
Galyatető (932 m)	.		14	5			Záhony	2	
851 Kékestető (1000 m)	.		12	6	3	12	Királyrét	–	
Mátraháza (672 m)	–						Romhány	.	
865 Eger	–						Borsodnádasd	.	
Putnok	.	=	21	2	2		Jósvafő	.	
Lillafüred	.		20	6			Szendrőlád	.	
772 Miskolc	.	=	22	4	3	12	Hidasnémeti	.	
Fügöd	.	⌓	20	4	2		Tokaj	.	
778 Sárospatak			18	5	3	5	Szentendre	.	

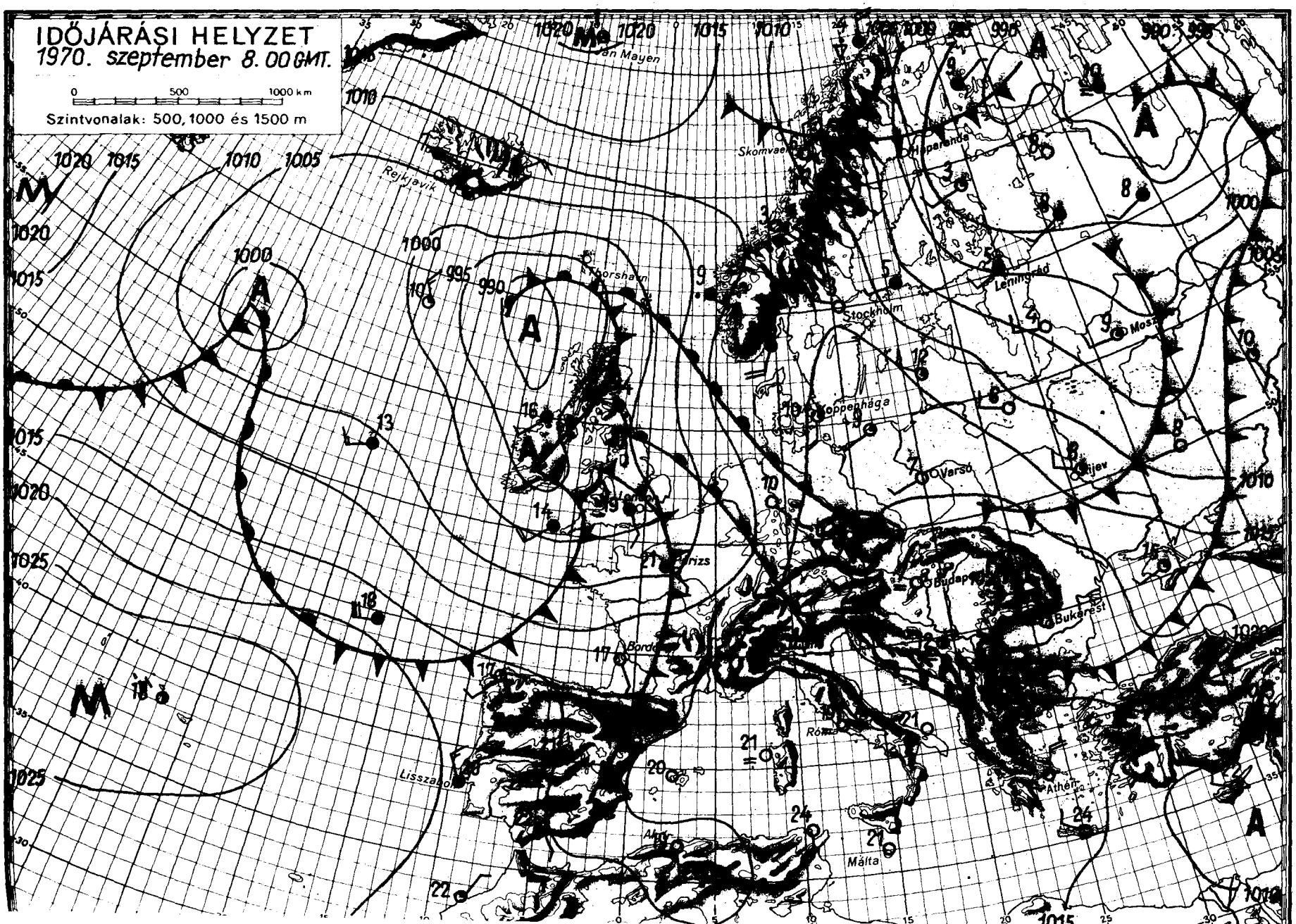

OFFSET NYOMDA BUDAPEST

IDŐJÁRÁSI NAPIJELENTÉS

ЕЖЕДНЕВНЫЙ МЕТЕОРОЛОГИЧЕСКИЙ БЮЛЛЕТЕНЬ • DAILY WEATHER REPORT
BULLETIN QUOTIDIEN DE TEMPS • TÄGLICHER WETTERBERICHT

KIADJA AZ ORSZÁGOS METEOROLÓGIAI INTÉZET
BUDAPEST II. KITAIBEL PÁL UTCA 1
TELEFON: KÖZPONT: 353-500, IDŐJELZŐ OSZT.: 150-410

MEGJELENIK NAPONKÉNT * ELŐFIZETÉSI ÁRA
A POSTAI KÖLTSÉGGEL EGYÜTT NEGYEDÉVRE 60, Ft
KIADÁSÉRT FELEL AZ INTÉZET IGAZGATÓJA

83. évfolyam 252. szám + Budapest + 1970. szeptember 9. szerda

Az időjárási helyzet ma reggel és a várható időjárás:

A Szovjetunió európai területén folytatódik a hüvös idő. Kedden a hőmérséklet csucsértéke általában 10, 15 fok között alakult. Ezek az értékek 4, 8 fokkal alacsonyabbak a legutóbbi évek átlagánál. Az óceáni nedves levegő jelenleg a Brit-szigeteken és szárazföldünk nyugati partjain okoz erősen felhős, szeles esős időjárást. Közép-Európa térségében a Földközi-tenger felől meleg levegő áramlik. Igy a Kárpát medencében meleg marad az idő.

Hazánkban kedden a Pécs-Eger vonaltól északnyugatra erősen felhős volt az ég és néhány helyen esett az eső. A lehullott eső mennyisége azonban sehol sem haladta meg az 1 mm-t. Az emlitett vonaltól délkeletre 7, 11 órán keresztül sütött a nap és eső nem volt. Napközben általában 19, 24 fokig emelkedett a hőmérséklet. Ma hajnalra az északkeleti határszélen 6, 10, az ország többi részén csak 10, 16 fokra hült le a levegő. Délelőtt országszerte változóan felhős volt az ég. A hőmérséklet 11 órára az ország lenagyobb részén elérte a 20, 24 fokot.

Ma 12 órakor Budapesten a hőmérséklet 23 fok volt, a tengerszintre átszámitott légnyomás 762 mm, alig változik.

A Balaton vizének hőmérséklete 11 órakor 19 fok volt.

Várható időjárás csütörtök estig:

Időnként megnövekvő felhőzet.
Szórványosan kisebb eső, zivatar.
Napközben megélénkülő délnyugati, nyugati szél.
Hajnalban és reggel néhány helyen párásság, köd.

Várható legalacsonyabb éjszakai hőmérséklet: 11, 16,
legmagasabb nappali hőmérséklet csütörtökön: 22, 27 fok között.

Kerényi Nárcisz

A hőmérséklet napi középértéke és eltérése a 90 évi átlagtól /Budapesten/:

1970. IX. 8.:	16,8 C°	-1,5 C°

1871 óta ezen a napon Budapesten előfordult:

legmagasabb hőmérséklet	33,1 C° /1928/
legalacsonyabb hőmérséklet	6,6 C° /1914/

70.0471

CSAPADÉKELOSZLÁS

AZ UTOLSÓ 24 ÓRÁBAN

196 70. IX. 8. 7h-TÓL IX. 9. 7h-IG

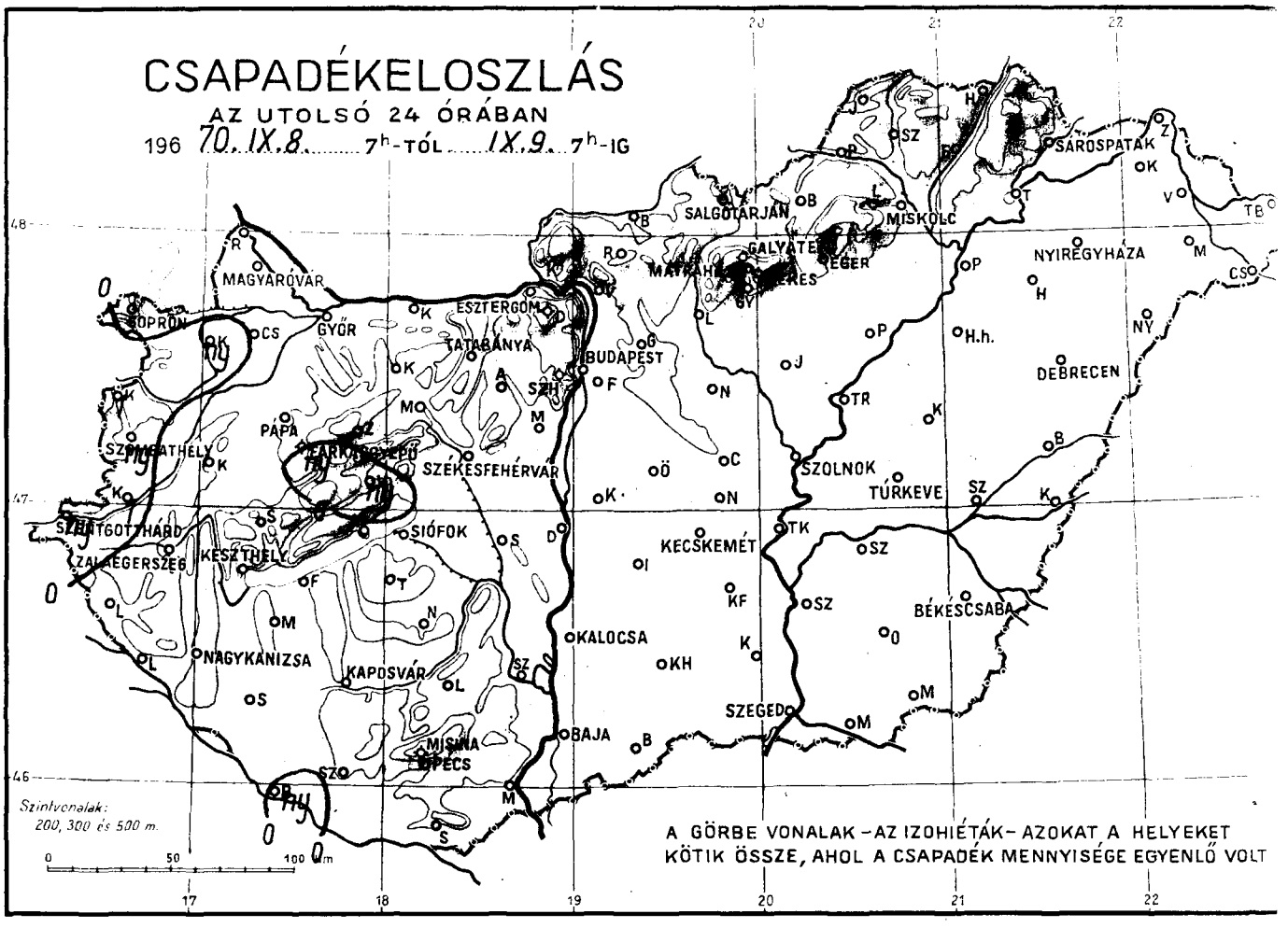

LEGMAGASABB HŐMÉRSÉKLET

196 70. IX. 8.

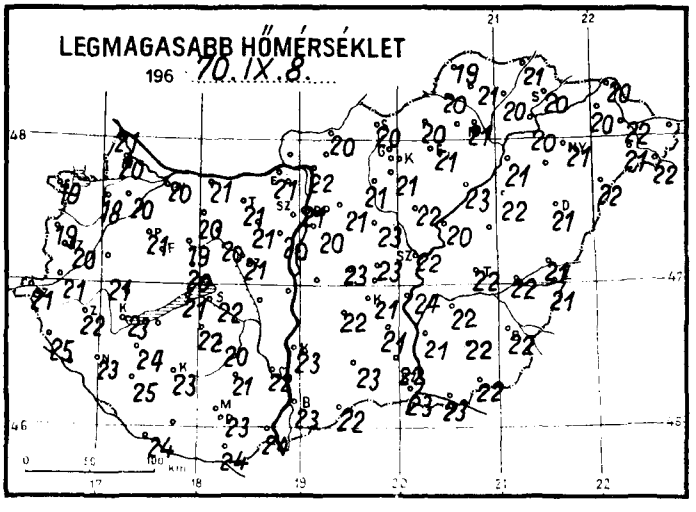

LEGALACSONYABB HŐMÉRSÉKLET

196 70. IX. 9.

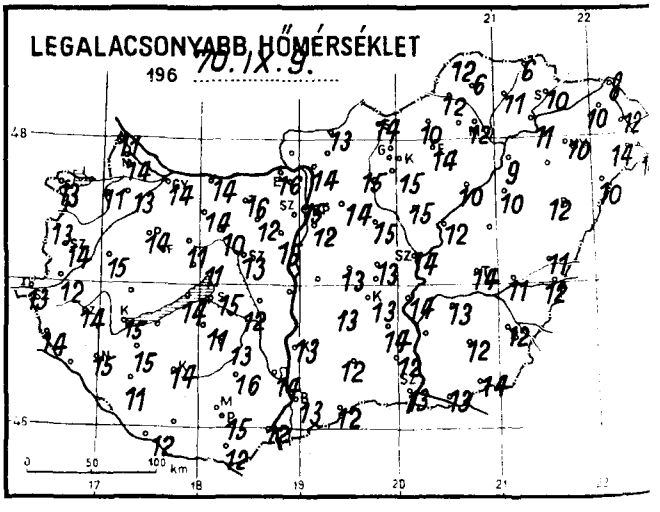

RADIÁCIÓS MINIMUM

196 70. IX. 9.

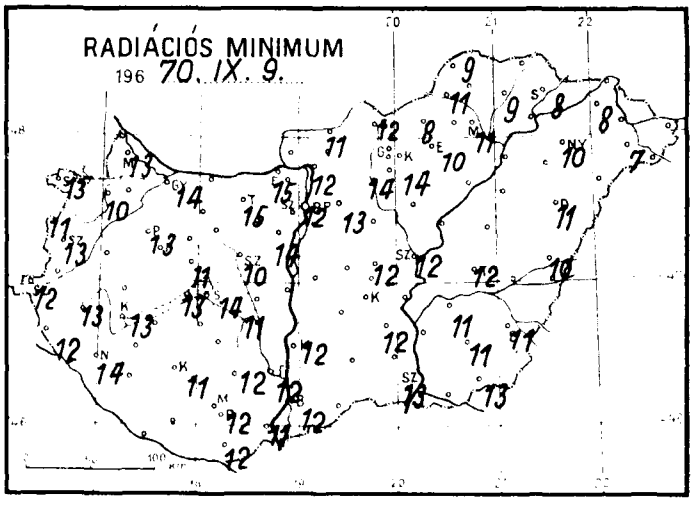

Napfénytartam.

1970. IX. 8.

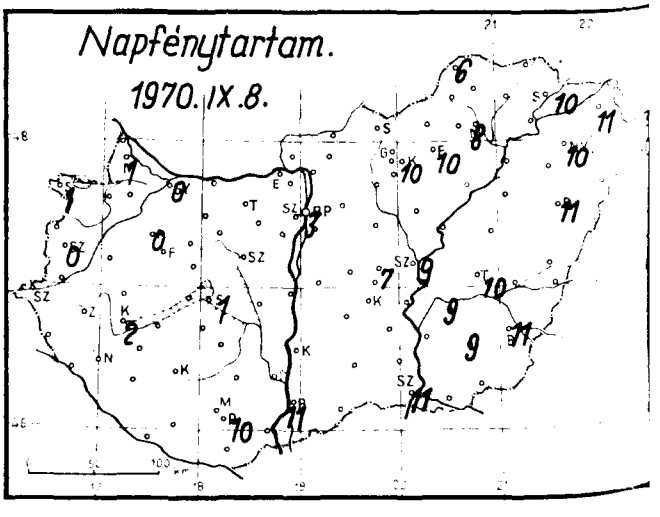

1970. szeptember 9. nap szerda

	Az utolsó 24 óra adatai							
	Csapadék (mm)		Hőmérsékleti szélsőségek			Napsütés (óra) tegnap	24 órai csapadék mm	
			tegnapi nappali max.	éjszakai min.	min. 5 cm-en			
12815 Magyaróvár	.		20	14	13	1	Rajka	.	
822 Győr	.	=	20	14	14	0	Kapuvár	ny	
825 Pápa	.		21	14	13	0	Csorna	.	⌒
805 Sopron	.		19	13	13	1	Komárom	.	
812 Szombathely	ny	=	20	14	13	0	Káld	.	⌒
910 Szentgotthárd	ny	=	21	13	12		Kőszeg	1	
915 Zalaegerszeg	.	=	22	14	13		Körmend	1	
Lenti	.		25	14	12		Letenye	.	
925 Nagykanizsa	.		23	15	14		Sümeg	.	
920 Keszthely	.		23	15	13	2	Zirc	.	
Tihany	.		21	14	13		Kisbér	.	=
935 Siófok	.	=	22	15	14	1	Mór	.	
942 Pécs	.		23	15	12	10	Alcsút	.	
941 Misinatető (534 m)	–						Esztergom	.	
Siklós	.	⌒	24	12	12		Dobogókő	–	
827 Farkasgyepű (400 m)	ny		19	11	10		Fonyód	.	
Veszprém	ny		20	11	11		Tab	.	
833 Tatabánya	.		21	16	15		Sárbogárd	.	
839 Budapest (Ferihegy)	.	=	20	12	–		Lengyel	.	
840 Budapest OMI	.		21	15	12	3	Nagykónyi	.	⌒
841 Budapest (Szabadságh., 474 m)	–						Marcali	.	
Martonvásár	.		21	15	14		Somogyszob	.	
835 Székesfehérvár	.		21	13	10		Kaposvár	.	⌒
Dunaújváros	–						Barcs	ny	=
Szekszárd	.		22	14	12		Szigetvár	.	
Mohács	.	⌒	24	12	11		Bácsalmás	.	
960 Baja	.		23	13	12	11	Kiskunhalas	.	
955 Kalocsa	.		23	13	12		Izsák	.	
Cegléd	.		23	13	12	7	Kunsztmiklós	–	
860 Szolnok	.	=	22	14	12	9	Örkény	.	
970 Kecskemét	.	=	21	13	–	–	Nagykáta	.	
Kiskunfélegyháza	.		21	14	12		Jászapáti	.	⌒
982 Szeged	.	=	23	13	13	11	Tiszakécske	.	
Mezőhegyes	.	⌒	22	14	13		Nagykőrös	.	
Orosháza	.		22	12	11	9	Kistelek	.	
990 Békéscsaba	.		22	12	11	11	Makó	.	
875 Túrkeve	.		22	14	12	10	Szentes	.	
Berettyóújfalu	.	⌒	21	11	10		Szarvas	.	
880 Debrecen	.		21	12	11	11	Szeghalom	.	
892 Nyíregyháza	.	=	21	10	10	10	Körösszakál	.	
Kisvárda	.		20	10	8	11	Tiszaroff	.	
Mátészalka	.	⌒	21	14	7		Poroszló	.	
Tiszabecs	.		21	12			Karcag	–	
Vác	.		22	14	12		Hortobágy	.	
Gödöllő	.		21	14	13		Polgár	.	
Lőrinci	.		21	15	14		Hajdúdorog	–	
Gyöngyös	.		21	15	14		Nyírlugos	.	
Balassagyarmat	.		20	13	11		Csenger	.	⌒
755 Salgótarján	.		20	14	12		Vásárosnamény	.	⌒
Galyatető (932 m)	.		14	8			Záhony	.	
851 Kékestető (1000 m)	.		14	10	9	10	Királyrét	.	
Mátraháza (672 m)	–						Romhány	.	
865 Eger	.		21	14	10	10	Borsodnádasd	.	
Putnok	.	=	20	12	11		Jósvafő	.	
Lillafüred	.		19	6			Szendrőlád	.	
772 Miskolc	.	=	21	12	11	8	Hidasnémeti	.	
Füged	.	⌒	20	11	9		Tokaj	.	
778 Sárospatak	.		20	10	8	10	Szentendre	.	

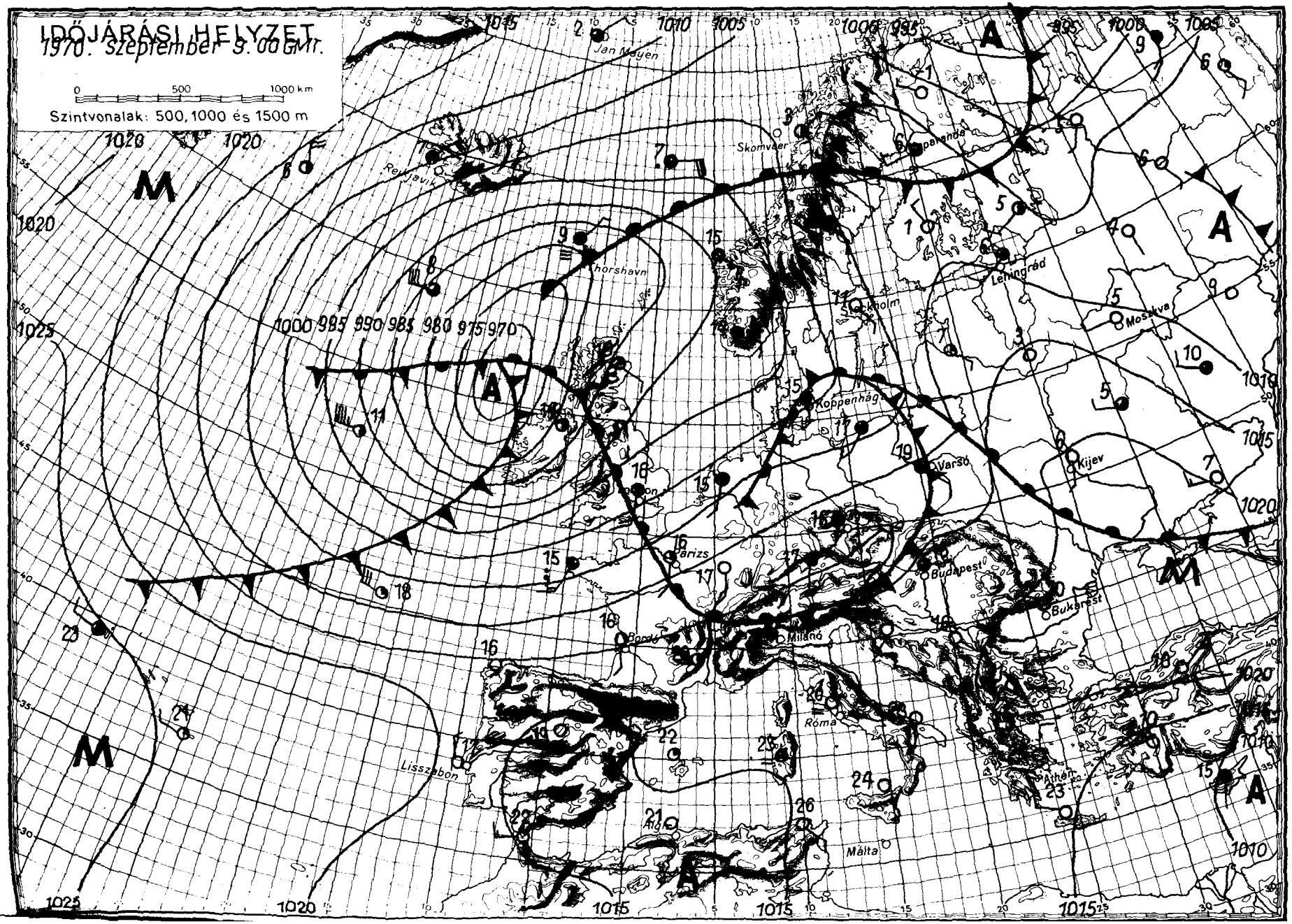

OFFSET NYOMDA BUDAPEST

IDŐJÁRÁSI NAPIJELENTÉS

ЕЖЕДНЕВНЫЙ МЕТЕОРОЛОГИЧЕСКИЙ БЮЛЛЕТЕНЬ • DAILY WEATHER REPORT
BULLETIN QUOTIDIEN DE TEMPS • TÄGLICHER WETTERBERICHT

KIADJA AZ ORSZÁGOS METEOROLÓGIAI INTÉZET
BUDAPEST II. KITAIBEL PÁL UTCA 1
TELEFON: KÖZPONT: 353-500, IDŐJELZŐ OSZT.: 150-410

MEGJELENIK NAPONKÉNT * ELŐFIZETÉSI ÁRA
A POSTAI KÖLTSÉGGEL EGYÜTT NEGYEDÉVRE 60, Ft
KIADÁSÉRT FELEL AZ INTÉZET IGAZGATÓJA

83. évfolyam 253. szám + Budapest + 1970. szeptember 10. csütörtök

Az időjárási helyzet ma reggel és a várható időjárás:

Középpontjával a Brit-szigetek északi térsége felett örvénylő hatalmas kiterjedésü ciklon áramlási rendszere határozza meg Nyugat-, Észak- és Közép-Európa időjárását. Előoldalán a délnyugati szél meleg levegőt szállitott Közép- és Észak-Európa nagy része fölé. Hátoldalán hüvös, óceáni levegő érkezett a kontinens nyugati partvidékére. E két különböző hőmérsékletü levegő találkozási zónájában - a Bordeaux-Páris-Amsterdam-Osló vonalban - éles hőmérsékleti ellentét, viharos szelek és felhős, esős időjárás alakult ki. Az elkövetkező 36 óra folyamán ennek a változékony időjárású zónának kelet-északkelet felé történő áthelyeződése várható.

Szerdán hazánkban napos, száraz idő volt. A hosszantartó zavartalan napsütés és a Kárpát-medence fölé érkező meleg levegő együttes hatására napközben a hőmérséklet az északkeleti megyék kivételével, - ahol csak 21-24 fok volt a hőmérséklet csúcsértéke - mindenhol elérte a 25 fokot, vagy egy-két fokkal meghaladta azt, sőt Mohács környékén 30 fokig melegedett fel a levegő. Csütörtök hajnalra általában 12-17, északkeleten helyenként 10-11 fokig hült le a levegő. A hajnali és a reggeli órákban néhány helyen párás, ködös volt az idő. Sopron és Veszprém körzetében gyenge ködszitálást észleltek. A délelőtt általában napos volt, de egy-két helyen a köd csak a déli órákban oszlott fel.

Ma 12 órakor Budapesten a hőmérséklet 24 fok, a tengerszintre átszámitott légnyomás 760 mm, alig változik.

A Balaton vizének hőmérséklete 11 órakor Siófoknál 20 fok volt.

Várható időjárás péntek estig:

Csütörtökön napos, meleg idő.
Pénteken hajnalban párásodás, néhány helyen ködképződés.
Napközben időnként megnövekvő felhőzet, délután északnyugaton átfutó eső lehet.
Megélénkülő déli, délnyugati szél. Enyhe éjszaka.

Várható legalacsonyabb éjszakai hőmérséklet: 13, 18
legmagasabb nappali hőmérséklet pénteken: 23, 28 fok között.

Máhr Jenő s.k.

Távolabbi kilátások hétfőig:
Legalacsonyabb hajnali hőmérsékletek 11-17 fok között. Legmagasabb nappali hőmérsékletek eleinte 23-28, később 18-23 fok között. Jelentős mennyiségü /legalább 5 mm/ csapadék az ország területének 90 százalékán várható, az időszak második felében.

Távelőrejelző csoport.

A hőmérséklet napi középértéke és eltérése a 90 évi átlagtól /Budapesten/:

1970. IX. 9.:	20,6 C°	+2,5 C°.

1871 óta ezen a napon Budapesten előfordult:

legmagasabb hőmérséklet	34,7 C° /1928/
legalacsonyabb hőmérséklet	6,1 C° /1933/

70.0474.

CSAPADÉKELOSZLÁS

AZ UTOLSÓ 24 ÓRÁBAN

196 70. IX. 9. 7h-TÓL IX. 10. 7h-IG

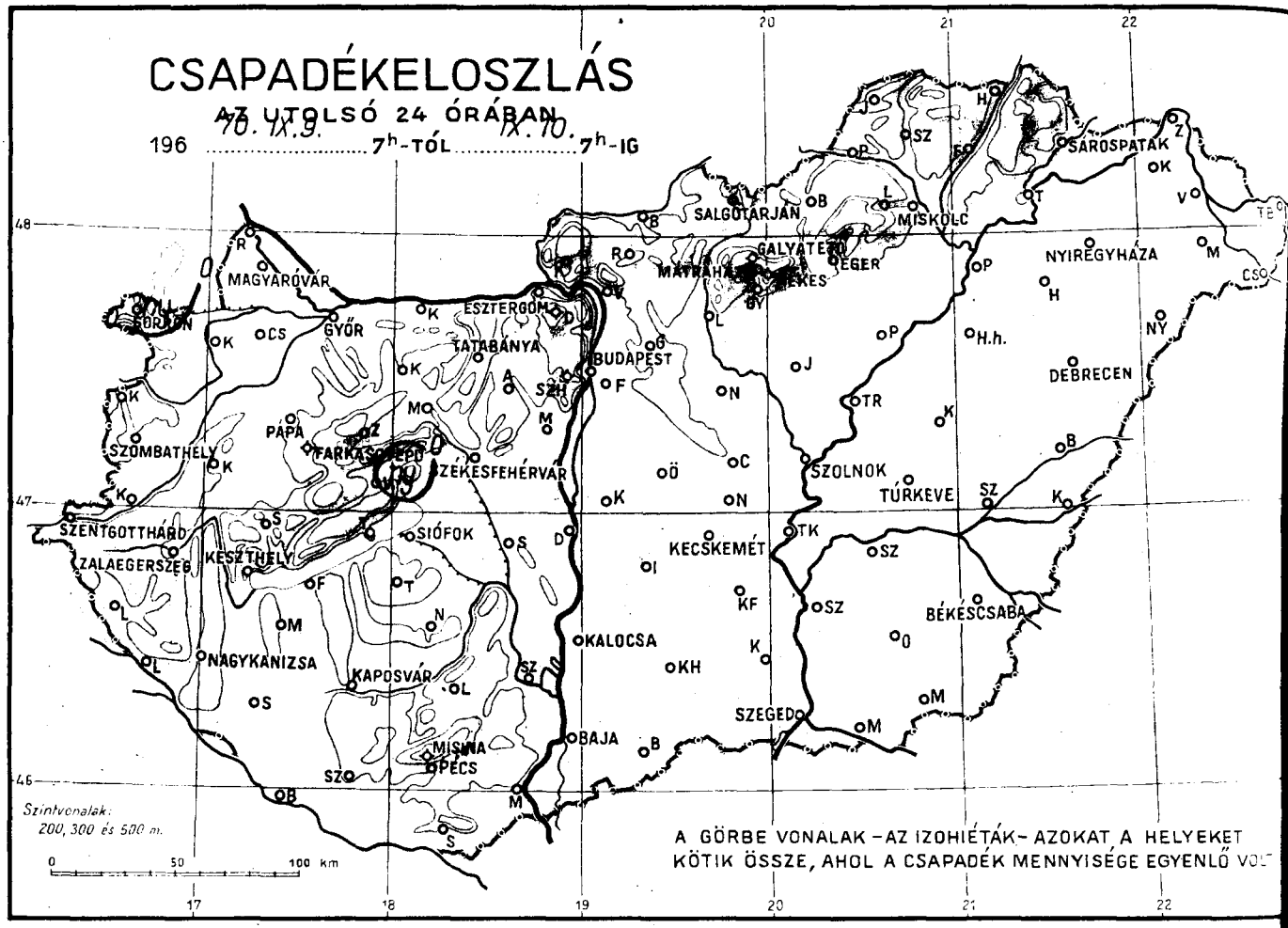

A GÖRBE VONALAK – AZ IZOHIÉTÁK – AZOKAT A HELYEKET KÖTIK ÖSSZE, AHOL A CSAPADÉK MENNYISÉGE EGYENLŐ VOLT

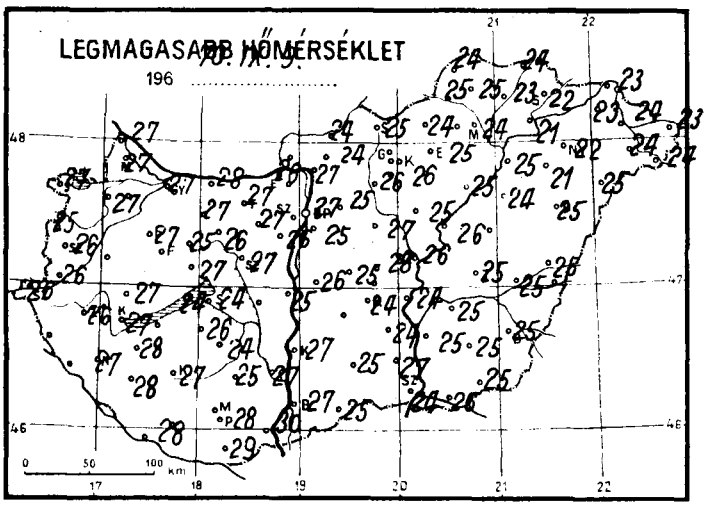

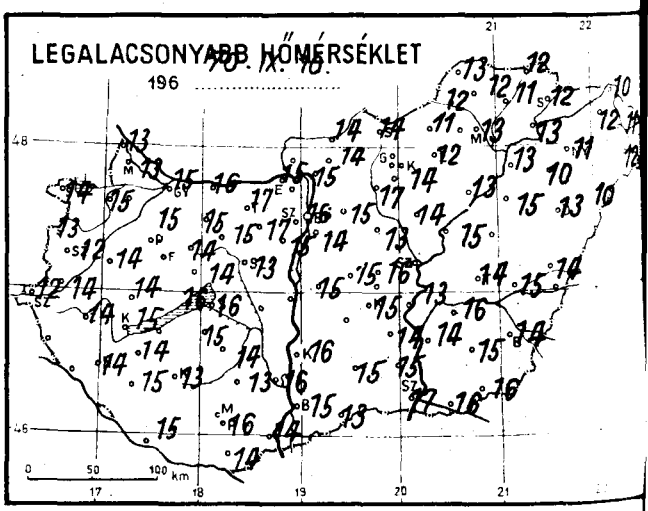

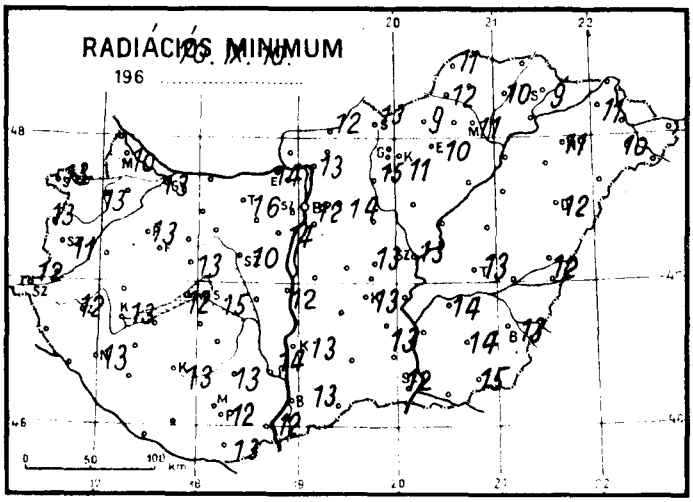

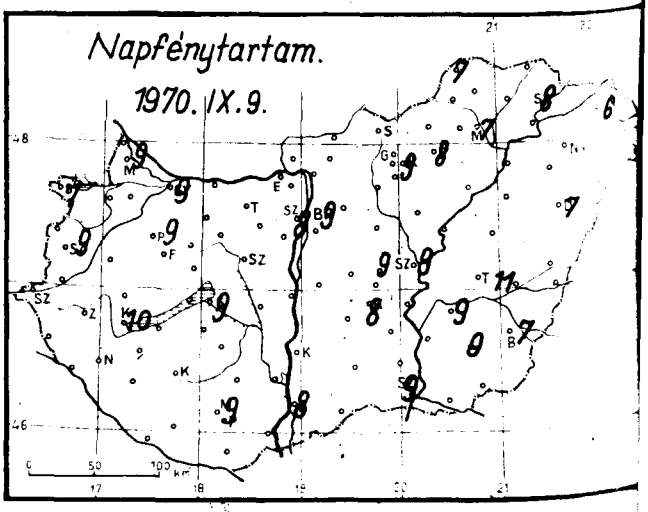

1970. szeptember hó, 10. nap csütörtök

	Az utolsó 24 óra adatai								
	Csapadék (mm)		Hőmérsékleti szélsőségek			Napsütés (óra) tegnap	24 órai csapadék mm		
			tegnapi nappali max.	éjszakai min.	min. 5 cm-en				
12815 Magyaróvár	.	=	27	13	10	9	Rajka	.	
822 Győr	.	=	27	15	13	9	Kapuvár	.	⌐
825 Pápa	.		27	15	13	9	Csorna	–	
805 Sopron	ny	≡	27	14	13	7	Komárom	.	⌐
812 Szombathely	.	≡	26	12	11	9	Káld	.	⌐
910 Szentgotthárd	.	≡	26	12	12		Kőszeg	.	
915 Zalaegerszeg	.	=	26	14	12		Körmend	.	
Lenti	–						Letenye	.	
925 Nagykanizsa	.	=	27	14	13		Sümeg	.	
920 Keszthely	.		27	15	13	10	Zirc	.	
Tihany	.		24	16	12		Kisbér	.	≡
935 Siófok	.	=	24	16	15	9	Mór	.	
942 Pécs	.		28	16	12	9	Alcsút	.	
941 Misinatető (534 m)	–						Esztergom	.	
Siklós	.	⌐	29	14	13		Dobogókő	.	
827 Farkasgyepű (400 m)	.		24	10	10		Fonyód	.	
Veszprém	ny		27	14	13		Tab	.	
833 Tatabánya	.		27	17	16		Sárbogárd	–	
839 Budapest (Ferihegy)	.	=	25	14	–		Lengyel	.	
840 Budapest OMI	.		27	16	12	9	Nagykónyi	.	
841 Budapest (Szabadságh., 474 m)	.	⌐	25	15	13	8	Marcali	.	⌐
Martonvásár	.		26	15	14		Somogyszob	.	
835 Székesfehérvár	.	≡	27	13	10		Kaposvár	.	⌐
Dunaújváros	.		25	–	12		Bares	.	
Szekszárd	.	=	27	16	14		Szigetvár	–	
Mohács	.	⌐	30	14	12		Bácsalmás	.	
960 Baja	.		27	15	13	8	Kiskunhalas	.	
955 Kalocsa	.		27	16	13		Izsák	–	
Cegléd	.		28	16	13	9	Kunsztmiklós	.	
860 Szolnok	.	=	26	15	13	9	Örkény	.	
970 Kecskemét	.	=	24	15	13	8	Nagykáta	.	⌐
Kiskunfélegyháza	.		24	14	13		Jászapáti	.	⌐
982 Szeged	.	≡	26	13	12	9	Tiszakécske	.	
Mezőhegyes	.	⌐	25	16	15		Nagykőrös	.	
Orosháza	.		25	15	14	9	Kistelek	.	
990 Békéscsaba	.	≡	25	14	13	7	Makó	.	
875 Túrkeve	.		25	14	13	11	Szentes	.	
Berettyóújfalu	.	⌐	25	14	12		Szarvas	.	
882 Debrecen	.	–	25	13	12	7	Szeghalom	.	≡
892 Nyíregyháza	.	≡	22	11	11	–	Kőrösszakál	–	
788 Kisvárda	.	=	23	12	11	6	Tiszaroff	.	
Mátészalka	.	⌐	24	12	10		Poroszló	.	⌐
Tiszabecs	.		23	11			Karcag	–	
Vác	.	⌐	27	15	13		Hortobágy	.	
Gödöllő	.	⌐	25	15	14		Polgár	.	
Lőrinci	.		26	17	15		Hajdúdorog	.	
Gyöngyös	.		26	14	11		Nyírlugos	.	
Balassagyarmat	.	⌐	24	14	12		Csenger	.	
755 Salgótarján	.		25	14	13		Vásárosnamény	.	⌐
Galyatető (932 m)	.		21	12			Záhony	.	⌐
851 Kékestető (1000 m)	.	≡	19	14	13	9	Királyrét	.	
Mátraháza (672 m)	–						Romhány	.	
865 Eger	.	=	25	12	10	8	Borsodnádasd	.	
Putnok	.	=	25	12	12		Jósvafő	.	
Lillafüred	.		22	12			Szendrőlád	.	
772 Miskolc	.	≡	24	13	11	7	Hidasnémeti	.	
Füged	.	⌐	23	11	10		Tokaj	.	
778 Sárospatak	.	=	22	12	9	8	Szentendre	.	

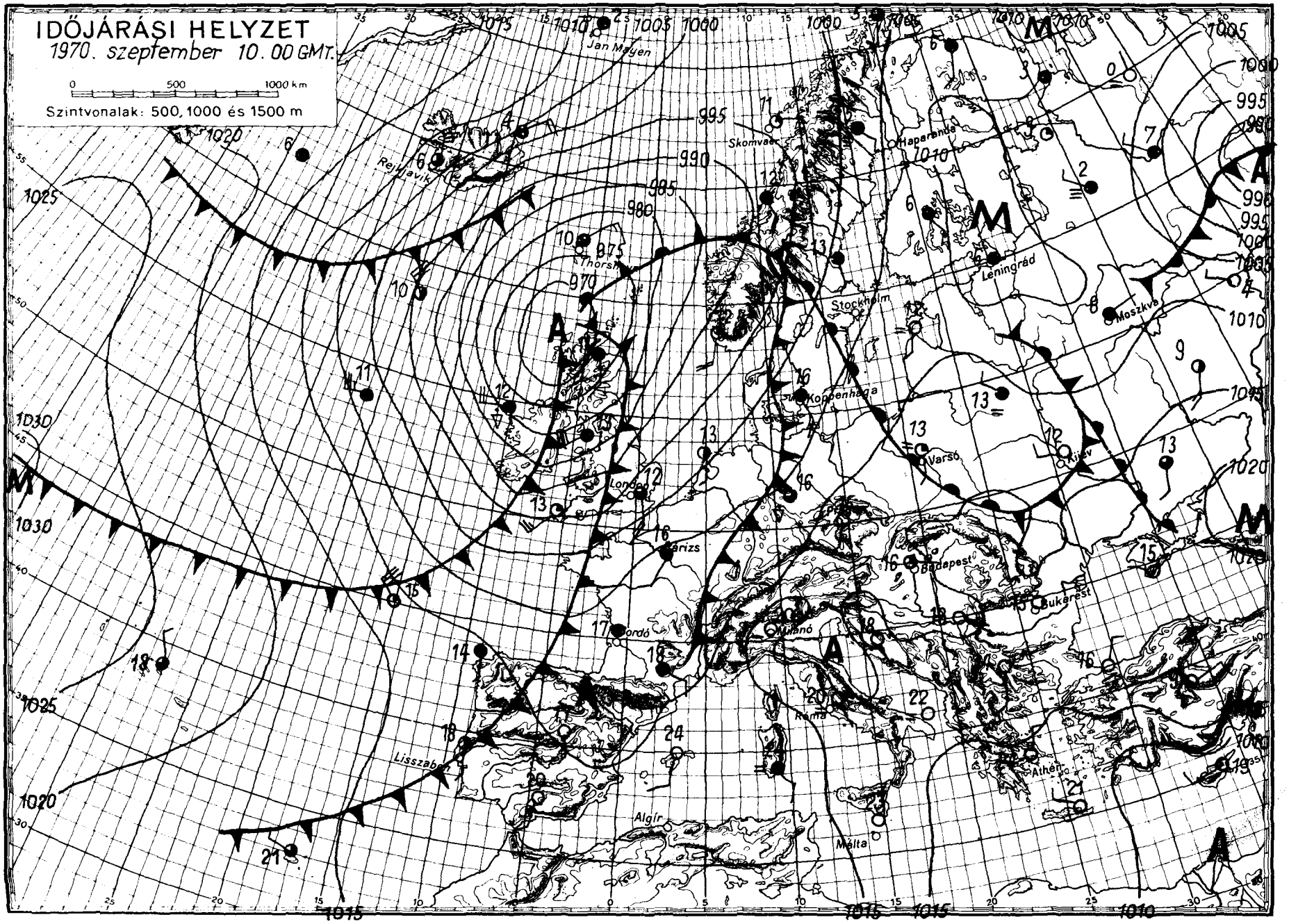

OMSZ - NYOMDA BUDAPEST

IDŐJÁRÁSI NAPIJELENTÉS

ЕЖЕДНЕВНЫЙ МЕТЕОРОЛОГИЧЕСКИЙ БЮЛЛЕТЕНЬ • DAILY WEATHER REPORT
BULLETIN QUOTIDIEN DE TEMPS • TÄGLICHER WETTERBERICHT

KIADJA AZ ORSZÁGOS METEOROLÓGIAI INTÉZET
BUDAPEST II. KITAIBEL PÁL UTCA 1
TELEFON: KÖZPONT: 353-500, IDŐJELZŐ OSZT.: 150-410

MEGJELENIK NAPONKÉNT • ELŐFIZETÉSI ÁRA
A POSTAI KÖLTSÉGGEL EGYÜTT NEGYEDÉVRE 60, Ft
KIADÁSÉRT FELEL AZ INTÉZET IGAZGATÓJA

83. évfolyam 254. szám + Budapest + 1970. szeptember 11. péntek

Az időjárási helyzet ma reggel és a várható időjárás:

Az óceáni hűvös és nedves légtömegek az Ibériai félszigeten, valamint a Brit-szigeten át megtartva eddigi vonulási irányukat elsősorban északkelet felé tartanak. Az emlitett levegőnek azonban egy-egy hulláma kontinensünk országait is érinti, igy ma hajnalban az Alpok nyugati lejtőin, a német-sikságon, Skandinávíában és Finnországban többfelé esett az eső. Tovább tart a száraz, az évszakhoz képest meleg idő a Földközi-tenger keleti medencéjében, Közép-és Délkelet-Európában. Ezeken a vidékeken az elmult napon többfelé mértek 30 fokos meleget.

Hazánkban csütörtökön északkeleten 5, 7, máshol 8, 11 órán át sütött a nap. A nappali felmelegedés északkeleten 23, 27, az ország többi részén 27, 30 fokot ért el. Pénteken hajnalban általában 13, 18 fokig hült le a levegő. Délelőtt folytatódott a nyárias, meleg idő. A hőmérséklet 11 órakor 23, 28 fok között alakult.

Ma 12 órakor Budapesten a hőmérséklet 25 fok volt, a tengerszintre átszámitott légnyomás 757 mm, változatlan.

A Balaton vizének hőmérséklete Siófoknál 11 órakor 20 fok volt.

Várható időjárás szombat estig:

Ma derült, száraz idő. Szombaton nyugat felől időnként felhősödés, a délutáni óráktól kezdve a Dunántulon záporeső, zivatar lehet. Mérsékelt, időnként megélénkülő déli, délnyugati szél.
Meleg marad az idő.
Várható legalacsonyabb éjszakai hőmérséklet: 13-18,
legmagasabb nappali hőmérséklet szombaton: 24-29 fok között.

Dunay Sándorné s.k.

A hőmérséklet napi középértéke és eltérése a 90 évi átlagtól /Budapesten/:

1970. IX. 10.	21,8 C°	3,8 C°

1871 óta ezen a napon Budapesten előfordult:

legmagasabb hőmérséklet	34,6 C° /1928/
legalacsonyabb hőmérséklet	5,5 C° /1920/

70.0475

CSAPADÉKELOSZLÁS

AZ UTOLSÓ 24 ÓRÁBAN

196 70. IX. 10. 7h-TÓL IX. 11. 7h-IG

Eső nem volt

Szintvonalak: 200, 300 és 500 m.

A GÖRBE VONALAK – AZ IZOHIÉTÁK – AZOKAT A HELYEKET KÖTIK ÖSSZE, AHOL A CSAPADÉK MENNYISÉGE EGYENLŐ VOLT

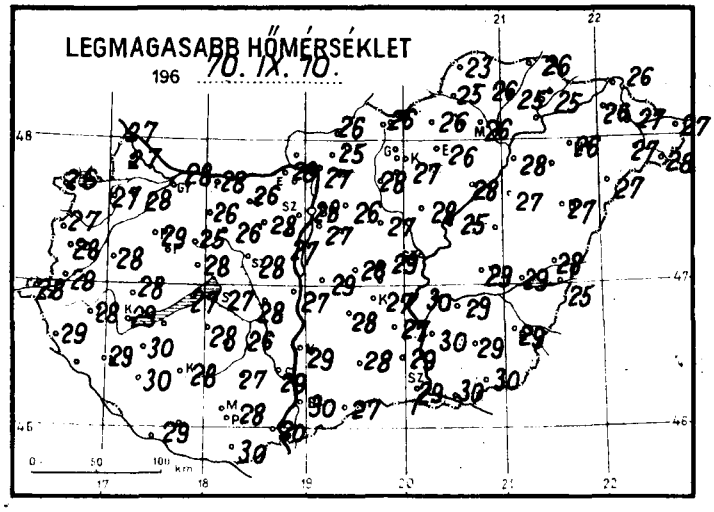

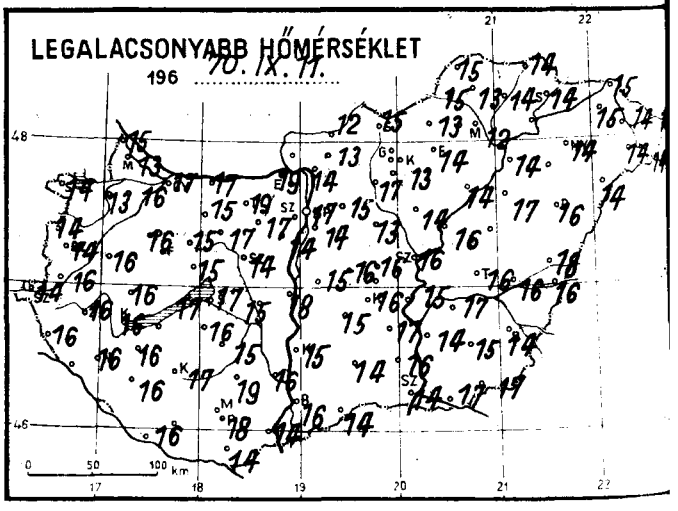

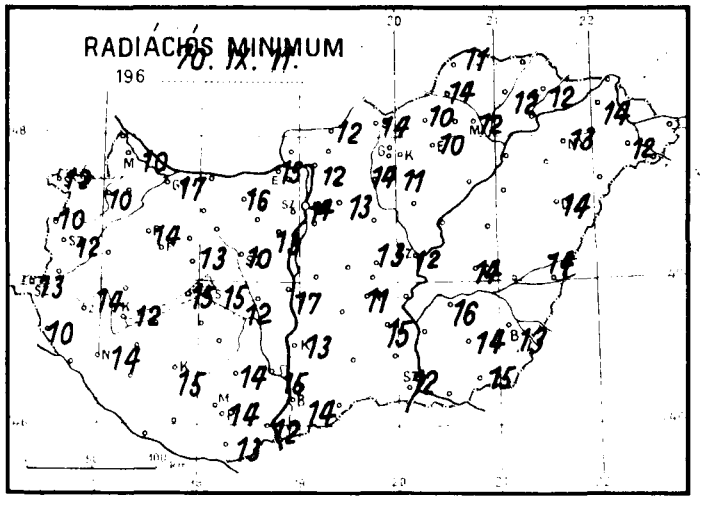

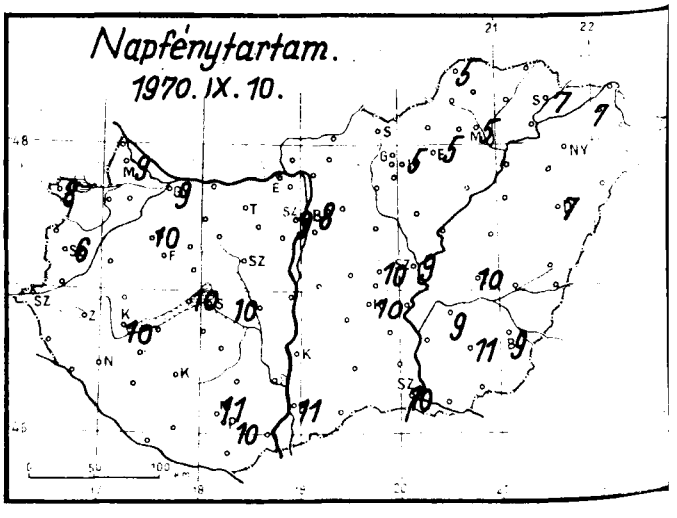

1970. szeptember hó, 11. nap péntek

	Az utolsó 24 óra adatai: Csapadék (mm)		Hőmérsékleti szélsőségek: tegnapi nappali max.	éjszakai min.	min. 5 cm-en	Napsütés (óra) tegnap	24 órai csapadék mm		
12815 Magyaróvár	.	≡	27	13	10	9	Rajka	.	
822 Győr	.	=	28	17	17	9	Kapuvár	.	∩
825 Pápa	.		29	16	14	10	Csorna	.	∩
805 Sopron	.	≡	26	14	12	8	Komárom	.	∩
812 Szombathely	.	≡	28	14	12	6	Káld	.	∩
910 Szentgotthárd	.	≡	28	14	13		Kőszeg	.	
915 Zalaegerszeg	.		28	16	14		Körmend	.	
Lenti	.		29	16	10		Letenye	.	
925 Nagykanizsa	.		29	16	14		Sümeg	.	
920 Keszthely	.		29	16	12	10	Zirc	.	
Tihany	.		24	18	14		Kisbér	.	∩
935 Siófok	.	=	27	17	15	10	Mór	.	
942 Pécs	.		28	18	14	10	Alcsút	.	
941 Misinatető (534 m)	.		26	19	12	11	Esztergom	.	
Siklós	.	∩	30	14	13		Dobogókő	.	
827 Farkasgyepű (400 m)	.		26	11	10		Fonyód	.	
Veszprém	.	∩	28	15	13		Tab	.	
833 Tatabánya	.		26	17	16		Sárkeszi	.	
839 Budapest (Ferihegy)	.	=	27	14	–		Lengyel	.	
840 Budapest OMI	.	∩	28	17	14	8	Nagykónyi	.	∩
841 Budapest (Szabadságh., 474 m)	.	∩	25	16	13	9	Marcali	.	∩
Martonvásár	.		27	14	13		Somogyszob	.	
835 Székesfehérvár	.	≡	28	14	10		Kaposvár	.	∩
Dunaújváros	.		27	18	17		Barcs	.	
Szekszárd	.		29	16	15		Szigetvár	.	
Mohács	.	∩	30	14	12		Bácsalmás	.	
960 Baja	.		30	16	14	11	Kiskunhalas	.	
955 Kalocsa	.		29	15	13		Izsák	.	
Cegléd	.		29	16	13	10	Kunsztmiklós	.	
860 Szolnok	.	=	28	16	12	9	Örkény	.	
970 Kecskemét	.	=	27	16	11	10	Nagykáta	.	∩
Kiskunfélegyháza	.		27	17	15		Jászapáti	.	∩
982 Szeged	.	≡	29	14	12	10	Tiszakécske	.	∩
Mezőhegyes	.	∩	30	17	15		Nagykőrös	.	
Orosháza	.		29	15	14	11	Kistelek	.	
990 Békéscsaba	.		29	14	13	9	Makó	.	
875 Túrkeve	.		29	16	14	10	Szentes	.	
Berettyóújfalu	.	∩	28	18	14		Szarvas	.	
880 Debrecen	.	=	27	16	14	7	Szeghalom	.	∩
892 Nyíregyháza	.	≡	26	14	13	–	Körösszakál	.	
788 Kisvárda	.		26	15	14	7	Tiszaroff	.	
Mátészalka	.	∩	27	14	12		Poroszló	.	
Tiszabecs	.		27	14			Karcag	–	∩
Vác	.	∩	27	14	12		Hortobágy	.	
Gödöllő	.	∩	26	15	13		Polgár	.	
Lőrinci	.	∩	28	17	14		Hajdúdorog	–	
Gyöngyös	.		27	13	11		Nyírlugos	.	
Balassagyarmat	.	∩	26	12	12		Csenger	.	∩
755 Salgótarján	.		26	15	14		Vásárosnamény	.	
Galyatető (932 m)	.		21	14			Záhony	.	
851 Kékestető (1000 m)	.	≡	19	14	13	5	Királyrét	.	
Mátraháza (672 m)	–						Romhány	.	
865 Eger	.		26	14	10	5	Borsodnádasd	.	
Putnok	.		25	15	14		Jósvafő	.	
Lillafüred	.		25	14			Szendrőlád	.	
772 Miskolc	.	=	26	12	12	5	Hidasnémeti	.	
Füged	.		25	14	12		Tokaj	–	
778 Sárospatak	.		25	14	12	7	Szentendre	.	

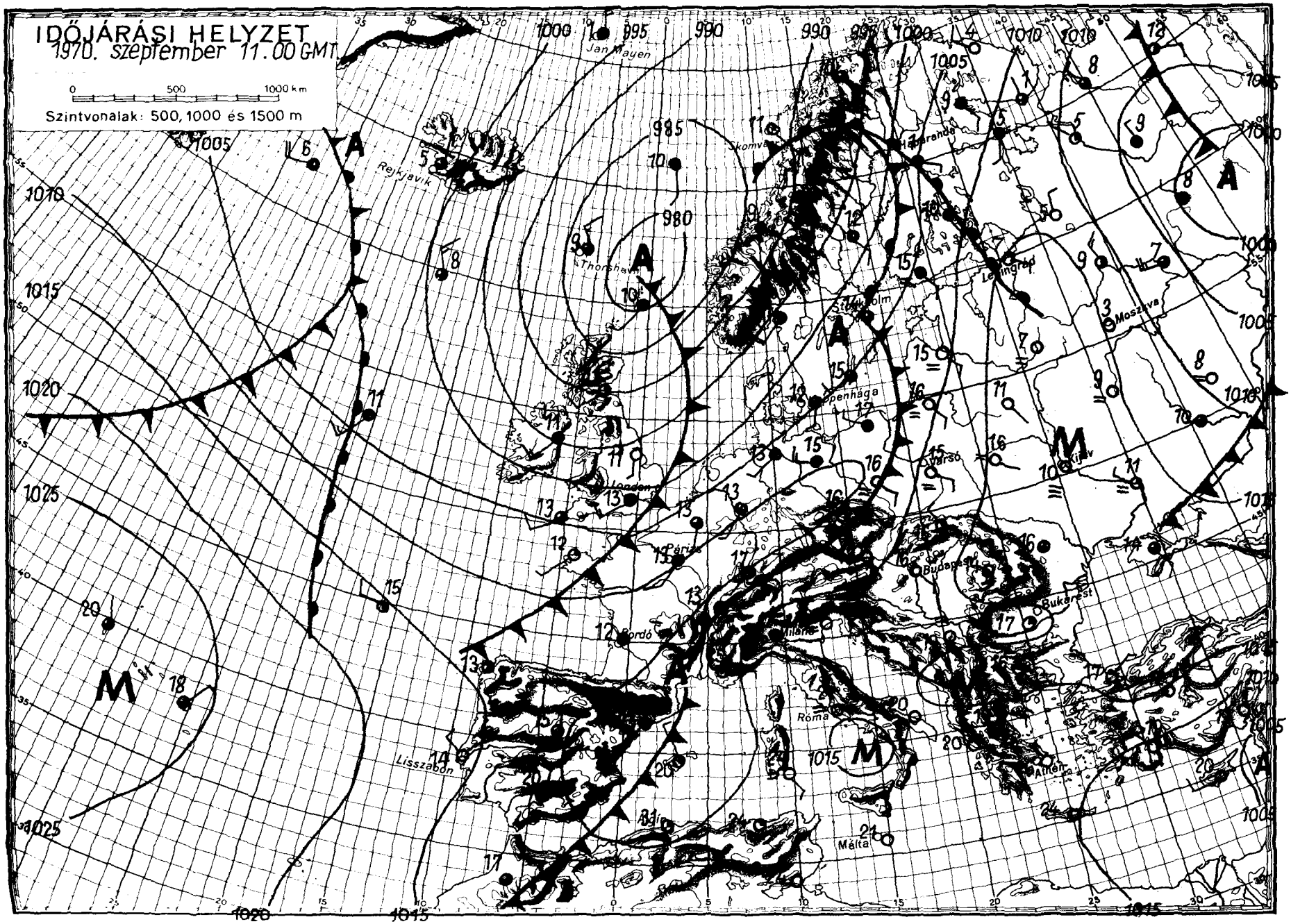

OFFSET NYOMDA BUDAPEST

IDŐJÁRÁSI NAPIJELENTÉS

ЕЖЕДНЕВНЫЙ МЕТЕОРОЛОГИЧЕСКИЙ БЮЛЛЕТЕНЬ • DAILY WEATHER REPORT
BULLETIN QUOTIDIEN DE TEMPS • TÄGLICHER WETTERBERICHT

ADJA AZ ORSZÁGOS METEOROLÓGIAI INTÉZET
UDAPEST II. KITAIBEL PÁL UTCA 1
ELEFON: KÖZPONT: 353-500, IDŐJELZŐ OSZT.: 150-410

MEGJELENIK NAPONKÉNT * ELŐFIZETÉSI ÁRA
A POSTAI KÖLTSÉGGEL EGYÜTT NEGYEDÉVRE 60, Ft
KIADÁSÉRT FELEL AZ INTÉZET IGAZGATÓJA

3. évfolyam 255. szám + Budapest + 1970. szeptember 12. szombat

Az időjárási helyzet ma reggel és a várható időjárás:

A Nyugat-Európán át fokozatosan délkelet felé tartó hüvös óceáni leve- 5 az éjszaka folyamán elérte a Kárpát-medence nyugati szélét. Eközben élénk élnyugati széllel a Kárpát-térség fölött még folytatódott a meleg földközi és rikai eredetü levegő átáramlása Kelet-Európa fölé. A következő nap folyamán mintegy 5-10 fokkal alacsonyabb hőmérsékletü óceáni levegőfajta - átmeneti lassulás után - valószinüleg már teljesen elárasztja a Kárpát-medencét.

Hazánkban pénteken is folytatódott a száraz, napos, igen meleg idő. A mérséklet napközben elérte a 27, 32 fokot. Az éjszaka nyáriasan enyhe volt: upán 14, 19 fokig hült le a levegő. A nyugat felől közeledő hüvösebb levegő tására a korareggeli órákban a délnyugati határmegyékben és Miskolc környékén lentéktelen esők voltak. Délelőtt a nyugati határszél és az ország többi ré- e között nagy hőmérsékleti és általában nagy időjárási különbség alakult ki. órakor az északnyugati határmegyékben csak 15, 19, máshol viszont 20, 28 fo- t mértek. Néhány helyen futó eső, zápor keletkezett, a Bakonytól északnyugat- helyenként élénk, átmenetileg erős északi szél fujt.

Ma 12 órakor Budapesten a hőmérséklet 25 fok, a tengerszintre átszámitott gnyomás 759 mm, gyengén süllyed.

A Balaton vizének hőmérséklete Siófoknál 11 órakor 21 fok.

Várható időjárás vasárnap estig:

Erősen felhős idő, nyugatról kelet felé terjeszkedő esőkkel, záporokkal, zivatarokkal.
Északira, északnyugatira forduló és megélénkülő, átmenetileg erős szél.
A hőmérséklet csökken.

Várható legalacsonyabb éjszakai hőmérséklet: nyugaton 9, 14,
keleten 13, 18,
legmagasabb nappali hőmérséklet vasárnap: 17, 22 fok között.

Dr. Tóth Pál s.k.

Hőmérséklet napi középértéke és eltérése a 90 évi átlagtól /Budapesten/:

0. IX. 11.: 23,6 C° +5,8 C°

óta ezen a napon Budapesten előfordult:

magasabb hőmérséklet 32,7 C° /1928/
alacsonyabb hőmérséklet 6,5 C° /1885/

70.0476.

CSAPADÉKELOSZLÁS

AZ UTOLSÓ 24 ÓRÁBAN

196 70. IX. 11. 7h-TÓL IX. 12 7h-IG

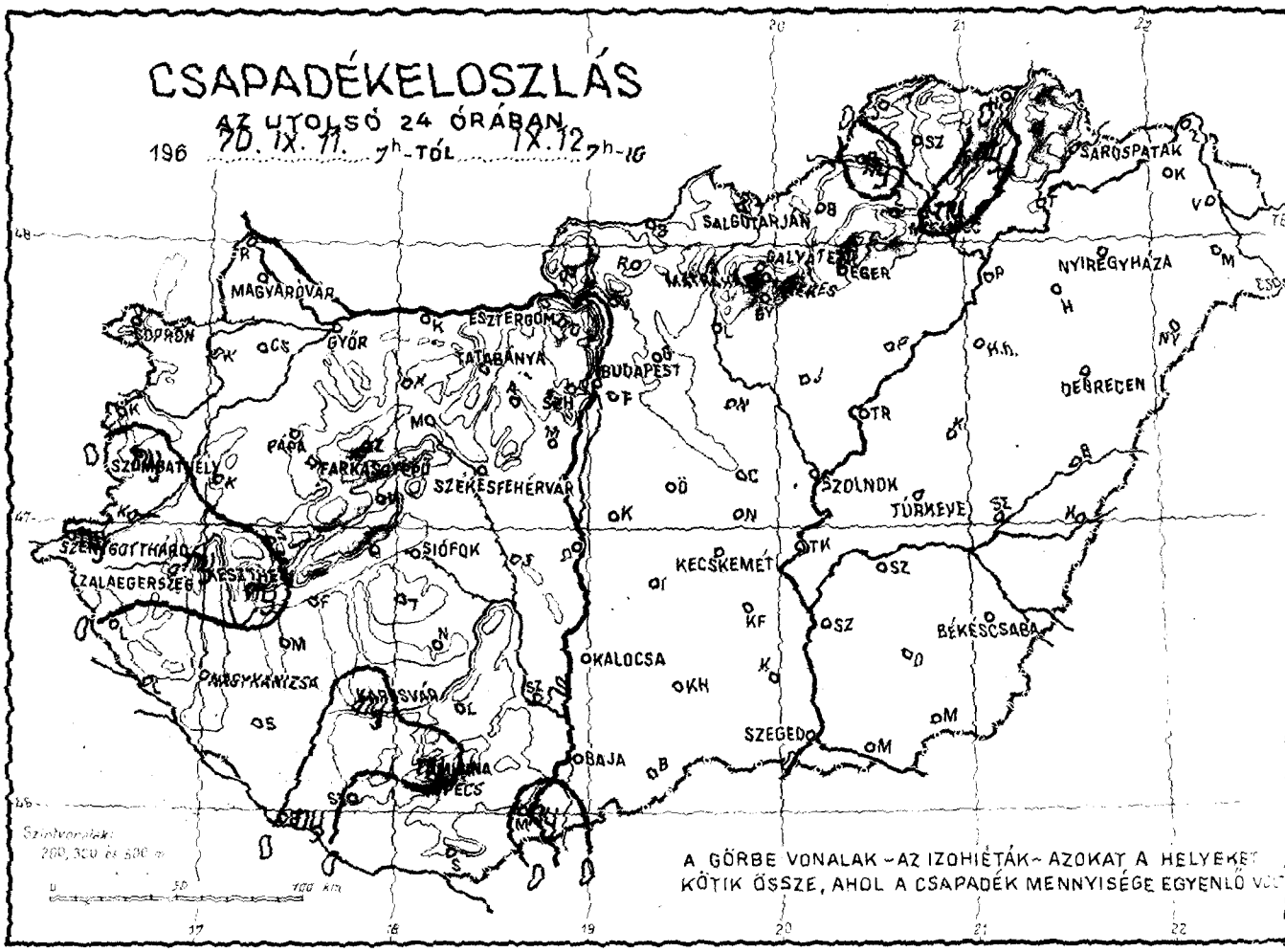

LEGMAGASABB HŐMÉRSÉKLET

196 70. IX. 11.

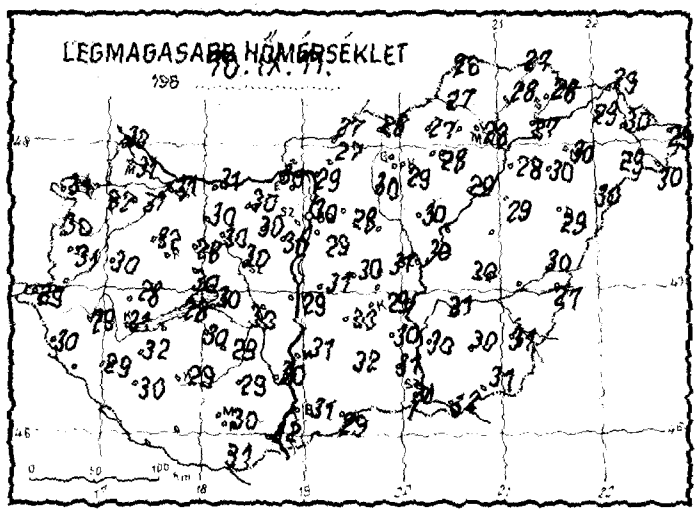

LEGALACSONYABB HŐMÉRSÉKLET

196 70. IX. 12.

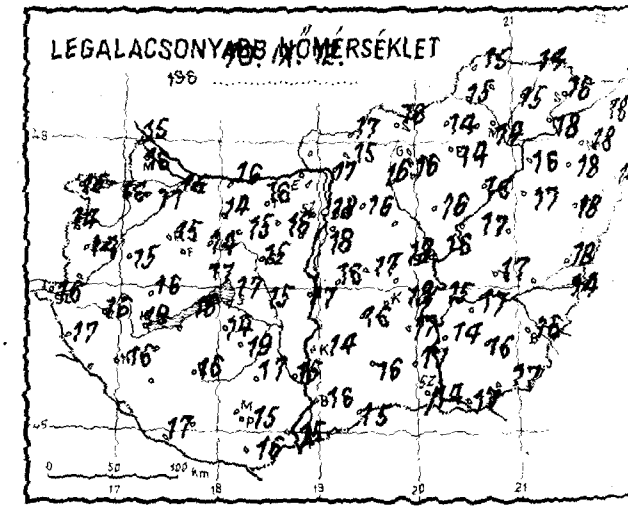

RÁDIÁCIÓS MINIMUM

196 70. IX. 12.

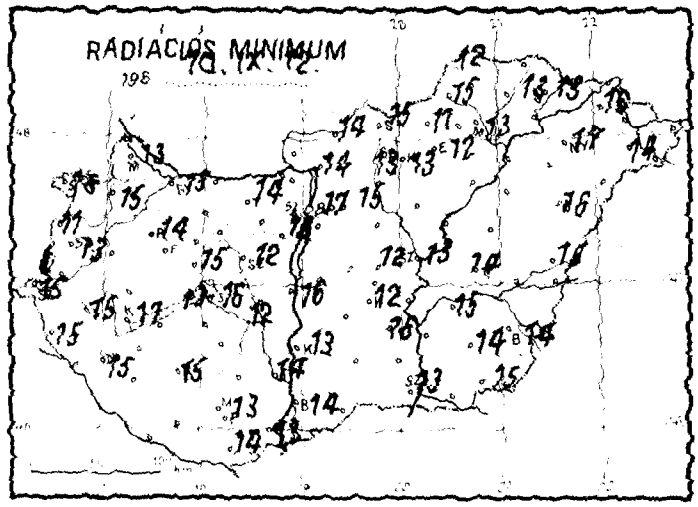

Napfénytartam.

1970. IX. 11.

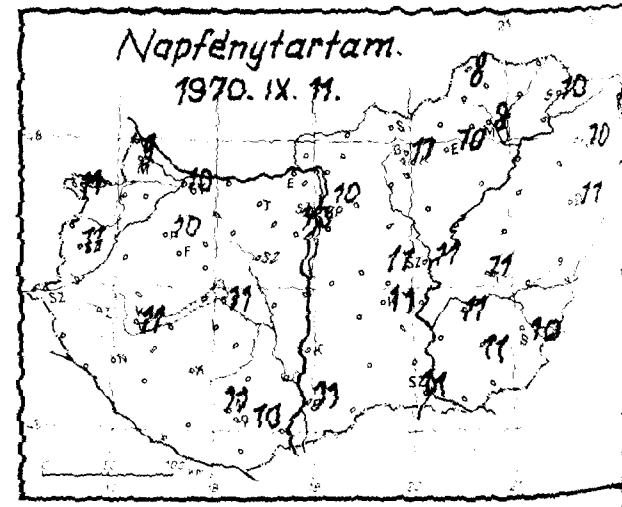

1970. szeptember ..... hó,
12. szombat ..... nap

	Az utolsó 24 óra adatai								
	Csapadék (mm)		Hőmérsékleti szélsőségek			Napsütés (óra) tegnap	24 órai csapadék mm		
			tegnapi nappali max.	éjszakai min.	min. 5 cm-en				
12815 Magyaróvár	•		31	16	15	9	Rajka	•	
822 Győr	•	=	31	16	15	10	Kapuvár	•	⊥
825 Pápa	•		32	15	14	10	Csorna	•	⊥
805 Sopron	•	<	31	15	15	11	Komárom	•	⊥
812 Szombathely	ny	▽	31	14	13	11	Káld	•	
910 Szentgotthárd	ny	▽	29	16	15		Kőszeg	•	
915 Zalaegerszeg	ny		29	16	15		Körmend	–	
Lenti	•		30	17	15		Letenye	•	
925 Nagykanizsa	•		29	16	15		Sümeg	•	
920 Keszthely	ny		31	19	17	11	Zirc	•	
Tihany	•		28	18	13		Kisbér	•	⊥
935 Siófok	•		30	17	16	11	Mór	•	
942 Pécs	•		30	15	13	10	Alcsút	•	
941 Misinatető (534 m)	ny		28	19	17	11	Esztergom	•	
Siklós	•	⊥	31	16	14		Dobogókő	•	
827 Farkasgyepű (400 m)	•		28	15	13		Fonyód	•	
Veszprém	•		30	17	15		Tab	•	
833 Tatabánya	•		30	16	14		Sárbogárd	•	
839 Budapest (Ferihegy)	•		29	18	–		Lengyel	•	
840 Budapest OMI	•		30	18	17	10	Nagykónyi	•	⊥
841 Budapest (Szabadságh., 474 m)	•	⊥	27	16	14	10	Marcali	•	⊥
Martonvásár	•		30	17	15		Somogyszob	•	
835 Székesfehérvár	•		30	15	12		Kaposvár	ny	
Dunaújváros	•		29	17	16		Barcs	ny	
Szekszárd	•		30	15	14		Szigetvár	•	
Mohács	ny	⊥	32	15	13		Bácsalmás	•	
960 Baja	•		31	16	14	11	Kiskunhalas	•	
955 Kalocsa	•		31	14	13		Izsák	•	
Cegléd	•		31	18	12	11	Kunsztmiklós	•	
860 Szolnok	•		30	16	13	11	Örkény	•	
970 Kecskemét	•		29	18	12	11	Nagykáta	–	
Kiskunfélegyháza	•		30	17	16		Jászapáti	•	
982 Szeged	•	=	31	14	13	11	Tiszakécske	•	
Mezőhegyes	•	⊥	31	17	15		Nagykőrös	•	
Orosháza	•		30	16	14	11	Kistelek	•	
990 Békéscsaba	•		31	16	14	10	Makó	•	
875 Túrkeve	•		30	17	14	11	Szentes	•	
882 Berettyóújfalu	•	⊥	30	18	15		Szarvas	•	
880 Debrecen	•		29	18	16	11	Szeghalom	–	
882 Nyíregyháza	•		30	18	17	10	Kőrösszakál	•	
Kisvárda	•		29	18	16	11	Tiszaroff	•	
Mátészalka	•	⊥	29	16	14		Poroszló	•	⊥
Tiszabecs	•		29	17			Karcag	–	
Vác	•	=	29	17	14		Hortobágy	•	
Gödöllő	•		28	16	15		Polgár	•	
Lőrinci	•		30	16	13		Hajdúdorog	•	
Gyöngyös	•		29	16	13		Nyírlugos	•	
Balassagyarmat	•	⊥	27	17	14		Csenger	•	⊥
755 Salgótarján	•		28	16	15		Vásárosnamény	•	
Galyatető (932 m)	•		23	16			Záhony	•	
851 Kékestető (1000 m)	•		22	16	14	11	Királyrét	–	
Mátraháza (672 m)	–						Romhány	•	
865 Eger	•		28	14	12	10	Borsodnádasd	•	
Putnok	ny	=	27	15	15		Jósvafő	•	
Lillafüred	–						Szendrőlád	–	
772 Miskolc	ny	=	28	14	13	8	Hidasnémeti	•	
Füged	ny	▽	28	15	13		Tokaj	•	
778 Sárospatak	•		28	16	13	11	Szentendre	•	

Sárhatvan

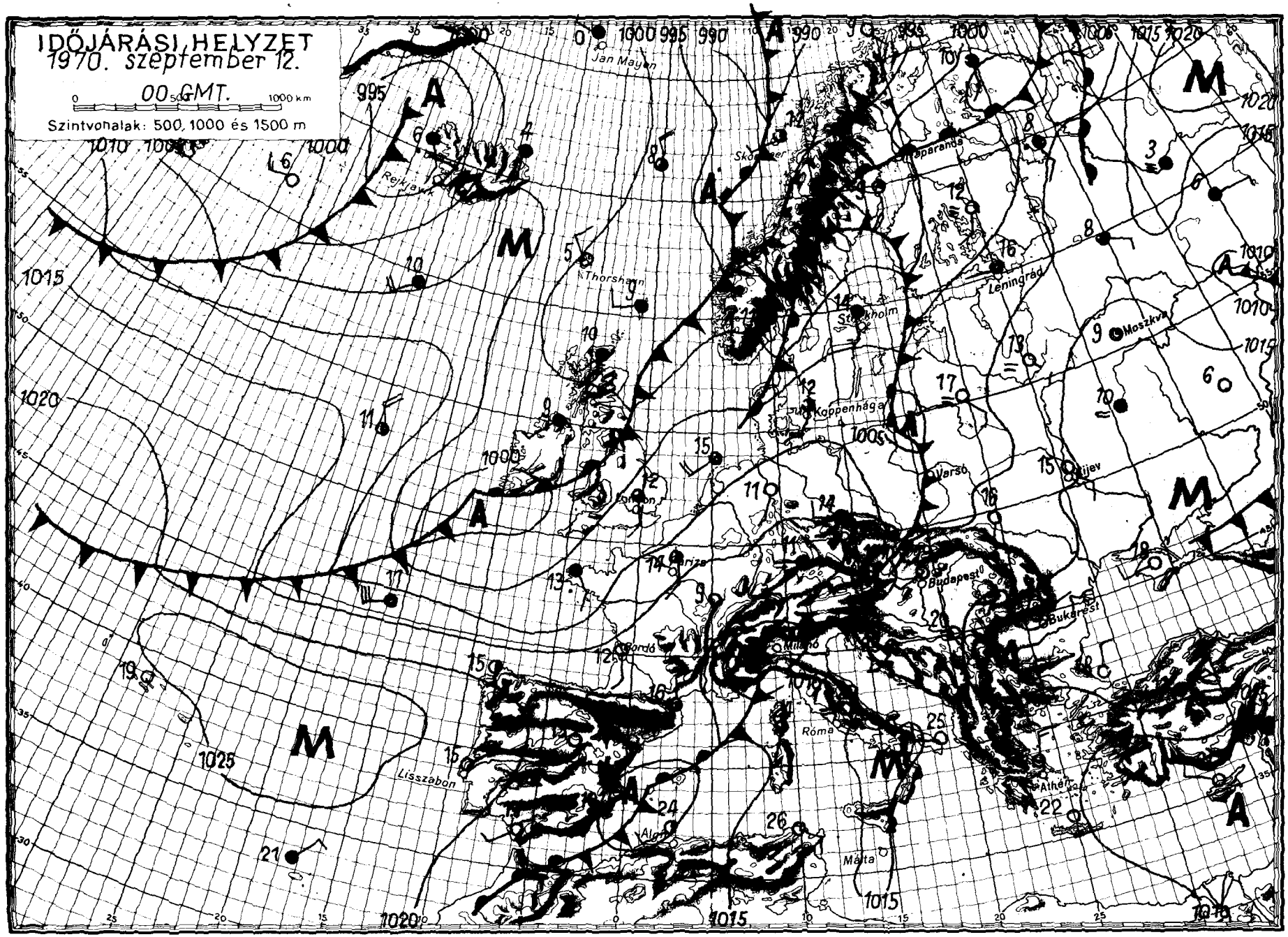

Offset nyomda Budapest

IDŐJÁRÁSI NAPIJELENTÉS

ЕЖЕДНЕВНЫЙ МЕТЕОРОЛОГИЧЕСКИЙ БЮЛЛЕТЕНЬ • DAILY WEATHER REPORT
BULLETIN QUOTIDIEN DE TEMPS • TÄGLICHER WETTERBERICHT

ADJA AZ ORSZÁGOS METEOROLÓGIAI INTÉZET
UDAPEST II. KITAIBEL PÁL UTCA 1
ELEFON: KÖZPONT: 353-500, IDŐJELZŐ OSZT.: 150-410

MEGJELENIK NAPONKÉNT * ELŐFIZETÉSI ÁRA
A POSTAI KÖLTSÉGGEL EGYÜTT NEGYEDÉVRE 60, Ft
KIADÁSÉRT FELEL AZ INTÉZET IGAZGATÓJA

3. évfolyam 256. szám + Budapest + 1970. szeptember 13. vasárnap

Az időjárási helyzet ma reggel és a várható időjárás:

Nyugat-Európa után szárazföldünk középső része is az óceánról érkező ivösebb, nedvesebb levegő hatása alá került. Ennek következtében változékoyabbra, többfelé szelesre, csapadékosra fordult az idő és a kánikula az évzaknak megfelelő hőmérsékletre mérséklődött. Az évszakhoz képest meleg, nyáias időjárás Dél- és Kelet-Európára korlátozódott.

Hazánk fölött szombaton változóan felhős volt az ég, Sopron-Szombathely irzetében csak 1-3, máshol általában 4 – 10 órán át sütött a nap. A hőmérséket napközben északnyugaton csak 18-24, az ország többi részén még 25-31 fokig nelkedett. Többfelé, főként a vasárnapra virradó éjszakai órákban kisebb záprok, zivatarok alakultak ki, a lehullott eső azonban csak a Dunántul északi élén ért el helyenként jelentősebb, 4-8 mm-t elérő mennyiséget. Vasárnap hajnalra általában 11-16, a déli, délkeleti megyékben többfelé csak 16-20 fokig ilt le a levegő. Ma délelőtt több helyről jelentettek ujabb záport, zivatart. 1 órára nyugaton és északon 17-19, máshol 20-24 fokig emelkedett a hőmérséklet.

Ma 12 órakor Budapesten a hőmérséklet 18 fok, a tengerszintre átszámitott légnyomás 758 mm, mérsékelten emelkedik.

A Balaton vizének hőmérséklete 11 órakor Siófoknál 20 fok volt.

Várható időjárás hétfő estig:

Felhőátvonulások vasárnap többfelé, hétfőn csak szórványosan előforduló futó esőkkel, egy-két helyen zivatarral.
Időnként élénk északnyugat, északi szél.
Az évszaknak megfelelő hőmérséklet.

Várható legalacsonyabb éjszakai hőmérséklet: 11-16,
legmagasabb nappali hőmérséklet hétfőn: 19-24 fok között.

Vissy Károly s.k.

hőmérséklet napi középértéke és eltérése a 90 évi átlagtól /Budapesten/:

970. IX. 12.	21,6 C°	+4,2 C°

371 óta ezen a napon Budapesten előfordult:

egmagasabb hőmérséklet	33,9 C° /1947/
egalacsonyabb hőmérséklet	5,0 C° /1890/

70.0477.

CSAPADÉKELOSZLÁS

AZ UTOLSÓ 24 ÓRÁBAN

196 70. IX. 12. ..... 7h-TÓL IX. 13. ..... 7h-IG

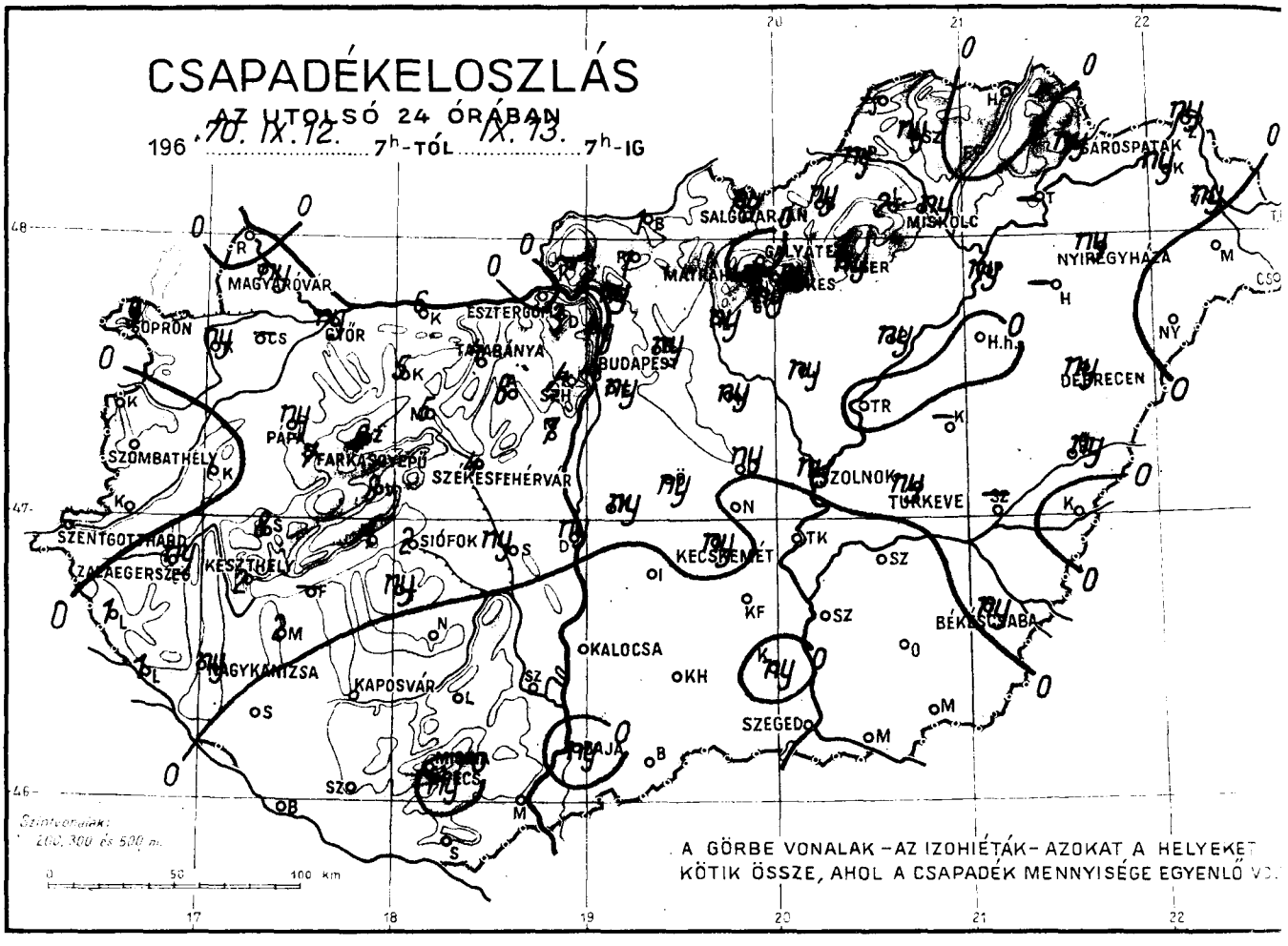

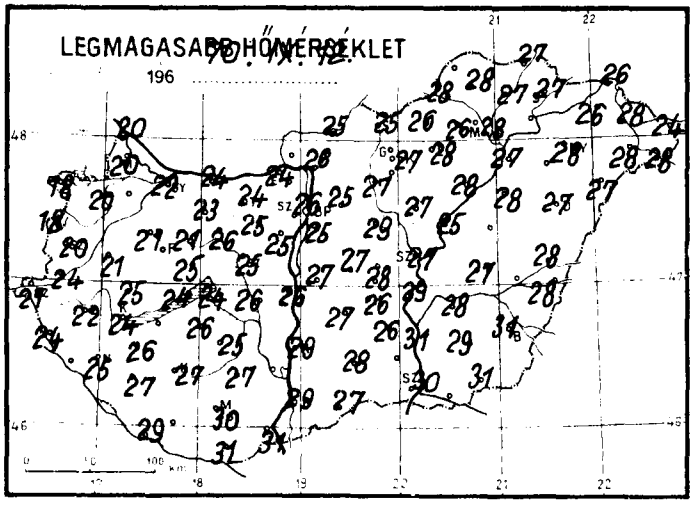

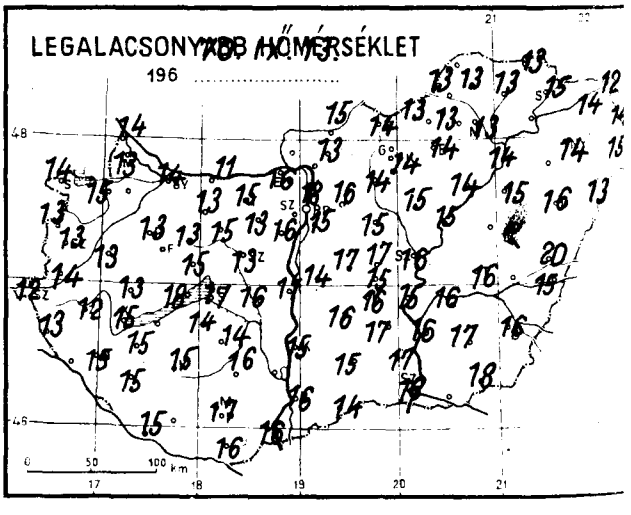

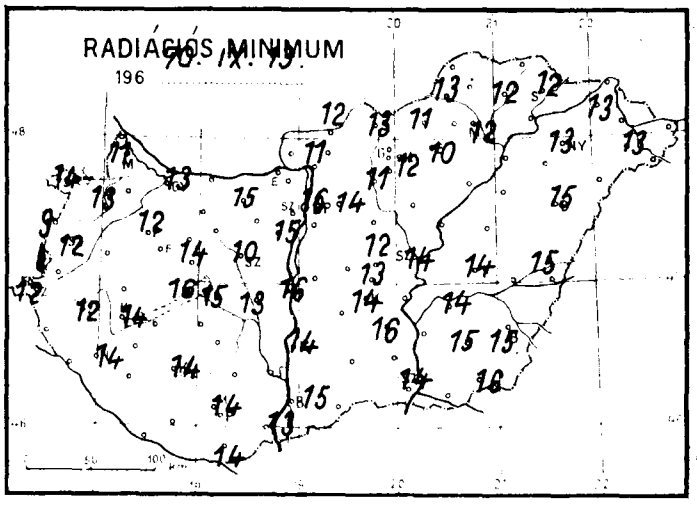

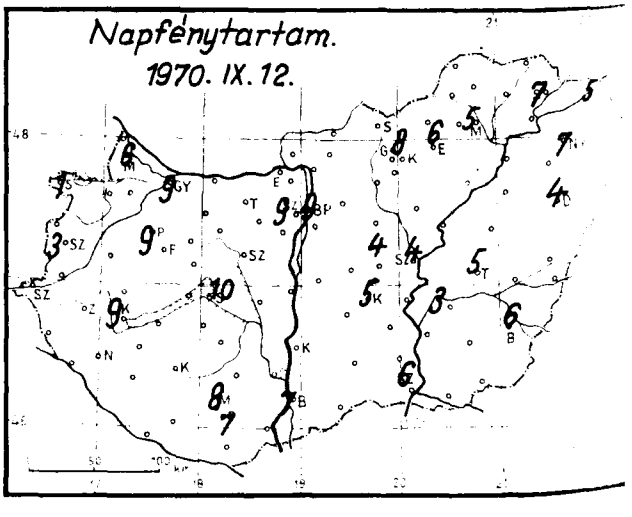

1970. szeptember hó,
13. vasárnap nap

	Az utolsó 24 óra adatai								
	Csapadék (mm)		Hőmérsékleti szélsőségek			Napsütés (óra) tegnap	24 órai csapadék mm		
			tegnapi nappali max.	éjszakai min.	min. 5 cm-en				
12815 Magyaróvár	ny		20	13	11	6	Rajka	•	
822 Győr	ny		22	14	13	9	Kapuvár	ny	
825 Pápa	ny		21	13	12	9	Csorna	–	
805 Sopron	9	▽	18	14	14	1	Komárom	6	↳
812 Szombathely	•		20	13	12	3	Káld	•	
910 Szentgotthárd	•		21	12	12		Kőszeg	•	
915 Zalaegerszeg	ny		22	12	12		Körmend	•	
Lenti	1		24	13			Letenye	1	
925 Nagykanizsa	ny	▽	25	15	14		Sümeg	8	↳
920 Keszthely	2		24	15	14	9	Zirc	6	
Tihany	1	↳	24	18	16		Kisbér	5	↳
935 Siófok	2	↳	24	17	15	10	Mór	5	↳
942 Pécs	ny	▽	30	17	14	7	Alcsút	8	↳
941 Misinatető (534 m)	•		28	20	15	8	Esztergom	•	
Siklós	•	∩	31	16	14		Dobogókő	3	
827 Farkasgyepű (400 m)	7	↳	23	13	13		Fonyód	–	
Veszprém	8	↳	25	15	14		Tab	ny	
833 Tatabánya	4	↳	24	15	15		Sárbogárd	ny	
839 Budapest (Ferihegy)	ny	▽	25	15			Lengyel	•	
840 Budapest OMI	4	↳	26	18	16	9	Nagykónyi	•	∩
841 Budapest (Szabadságh., 474 m)	4	↳	23	15	14	9	Marcali	2	↳
Martonvásár	7	▽	25	16	15		Somogyszob	•	
835 Székesfehérvár	4	↳	25	13	10		Kaposvár	•	∩
Dunaújváros	ny	↳	26	17	16		Barcs	•	
Szekszárd	–						Szigetvár	•	
Mohács	•		31	16	13		Bácsalmás	•	
960 Baja	ny	▽	29	16	15	7	Kiskunhalas	•	
955 Kalocsa	•		29	15	14		Izsák	•	
Cegléd	ny		–	17	12	4	Kunsztmiklós	ny	
860 Szolnok	ny	▽	27	16	14	4	Örkény	ny	
970 Kecskemét	ny	▽	26	16	14	5	Nagykáta	ny	
Kiskunfélegyháza	•		26	17	16		Jászapáti	ny	
982 Szeged	•		30	16	14	6	Tiszakécske	•	
Mezőhegyes	•	∩	31	18	16		Nagykőrös	•	
Orosháza	•		29	17	15		Kistelek	ny	
990 Békéscsaba	ny		31	16	15	6	Makó	–	
875 Túrkeve	ny	▽	27	16	14	5	Szentes	•	
Berettyóújfalu	ny	∩	28	20	15		Szarvas	•	
880 Debrecen	ny	▽	27	16	15	4	Szeghalom	–	
892 Nyíregyháza	ny	▽	28	14	13	4	Körösszakál	•	
Kisvárda	ny	▽	26	14	13	5	Tiszaroff	•	
Mátészalka	•	∩	28	15	13		Poroszló	ny	
Tiszabecs	•		24	14			Karcag	–	
Vác	–						Hortobágy	•	
Gödöllő	ny	▽	25	16	14		Polgár	ny	
Lőrinci	ny		27	14	11		Hajdúdorog	–	
Gyöngyös	ny		27	14	12		Nyírlugos	•	
Balassagyarmat	1		25	15	12		Csenger	•	
755 Salgótarján	ny		25	14	13		Vásárosnamény	ny	∩
Galyatető (932 m)	•		22	17			Záhony	ny	
851 Kékestető (1000 m)	ny		20	15	13	8	Királyrét	–	
Mátraháza (672 m)	–						Romhány	1	↳
865 Eger	ny		28	14	10	6	Borsodnádasd	ny	▽
Putnok	ny	=	28	13	13		Jósvafő	–	
Lillafüred	2		26	13			Szendrőlád	ny	
772 Miskolc	ny	▽	28	13	12	5	Hidasnémeti	•	
Fügöd	•	∩	27	13	12		Tokaj	–	
778 Sárospatak	ny		27	15	12	7	Szentendre	1	↳

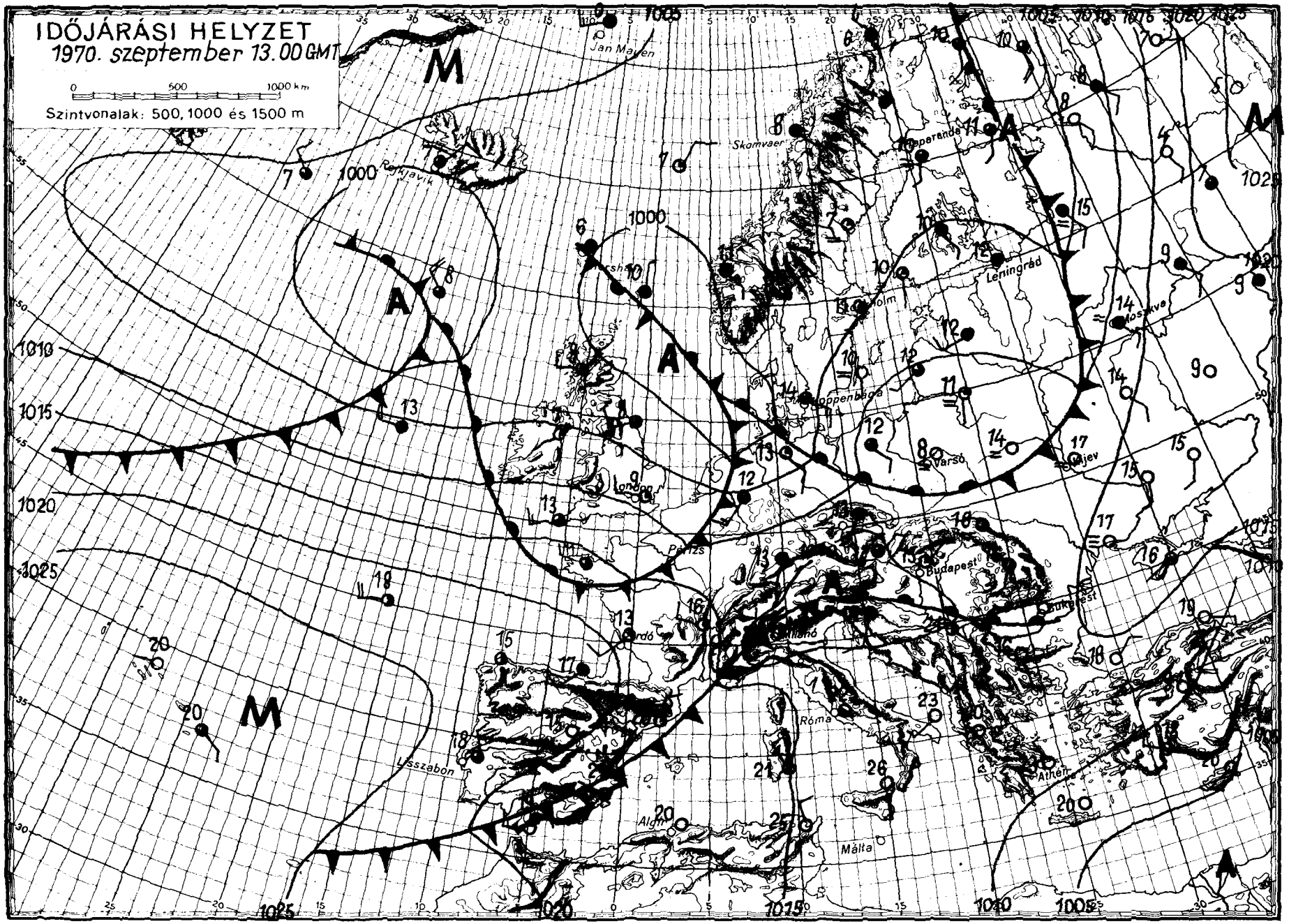

OFFSET NYOMDA BUDAPEST

IDŐJÁRÁSI NAPIJELENTÉS

ЕЖЕДНЕВНЫЙ МЕТЕОРОЛОГИЧЕСКИЙ БЮЛЛЕТЕНЬ • DAILY WEATHER REPORT
BULLETIN QUOTIDIEN DE TEMPS • TÄGLICHER WETTERBERICHT

KIADJA AZ ORSZÁGOS METEOROLÓGIAI INTÉZET
BUDAPEST II. KITAIBEL PÁL UTCA 1
TELEFON: KÖZPONT: 353-500, IDŐJELZŐ OSZT.: 150-410

MEGJELENIK NAPONKÉNT * ELŐFIZETÉSI ÁRA
A POSTAI KÖLTSÉGGEL EGYÜTT NEGYEDÉVRE 60, Ft
KIADÁSÉRT FELEL AZ INTÉZET IGAZGATÓJA

83. évfolyam 254. szám + Budapest + 1970. szeptember 14. hétfő

Az időjárási helyzet ma reggel és a várható időjárás:

Nyugat- és Közép-Európán át a hűvös óceáni levegő, egymást gyorsan követő hullámai áramlanak kelet felé. Hatásukra változékony, többfelé szeles, csapadékos az idő. Az évszakhoz képest meleg, nyárias időjárás hétfő hajnalra Dél-Európára és a Szovjetunió európai területének déli részére korlátozódott.

Hazánk fölött vasárnap változóan felhős volt az ég. A nyugati és északi határvidéken csak 1-2, máshol 2-6 órán át sütött a nap. Sokfelé alakult ki zápor zivatar, de a lehullott csapadék csak a fővárosban és környékén, az Északi-Hegyvidék térségében és a Duna-Tisza közének néhány helyén ért el jelentősebb, 3 mm-t meghaladó mennyiséget. A legtöbb esőt 10 mm-t Hidasnémetiben, 14 mm-t Nagykátán mérték. A hőmérséklet napközben általában 18-23, a déli határvidéken és a keleti megyékben többfelé még 24-28 fokig emelkedett. Hétfőre virradó éjszaka, szeszélyes területi eloszlásban 7-15 fokig hűlt le a levegő. Ma délelőtt derült, napos, száraz idő volt, 11 órára 18-23 fokig melegedett fel a levegő.

Ma 12 órakor Budapesten a hőmérséklet 22 fok, a tengerszintre átszámitott légnyomás 763 mm, alig változik.

A Balaton vizének hőmérséklete 11 órakor Siófoknál 19 fok volt.

Várható időjárás kedd estig:

Hétfőn kevés felhő, eső nem lesz.
Kedden nyugat felől megnövekvő felhőzet, elsősorban nyugaton és északon futó esőkkel, zivatarokkal.
Gyenge, változó irányu, kedden megélénkülő déli, délnyugati szél.

Várható legalacsonyabb éjszakai hőmérséklet 8-13,
legmagasabb nappali hőmérséklet kedden 21-26 fok között.

Vissy Károly s.k.

Távolabbi kilátások péntekig:

Legalacsonyabb hajnali hőmérsékletek 8-14 fok között.
Legmagasabb nappali hőmérsékletek 19-24 fok között.
Jelentős mennyiségü /legalább 5 mm/ csapadék az ország területének 80 százalékán várható.

A hőmérséklet napi középértéke és eltérése a 90 évi átlagtól/Budapesten/:

1970. IX. 13.	17,6 C°	+0,5 C°

1871 óta ezen a napon Budapesten előfordult:

legmagasabb hőmérséklet	33,9 C° /1947/
legalacsonyabb hőmérséklet	4,8 C° /1913/

70. 0478.

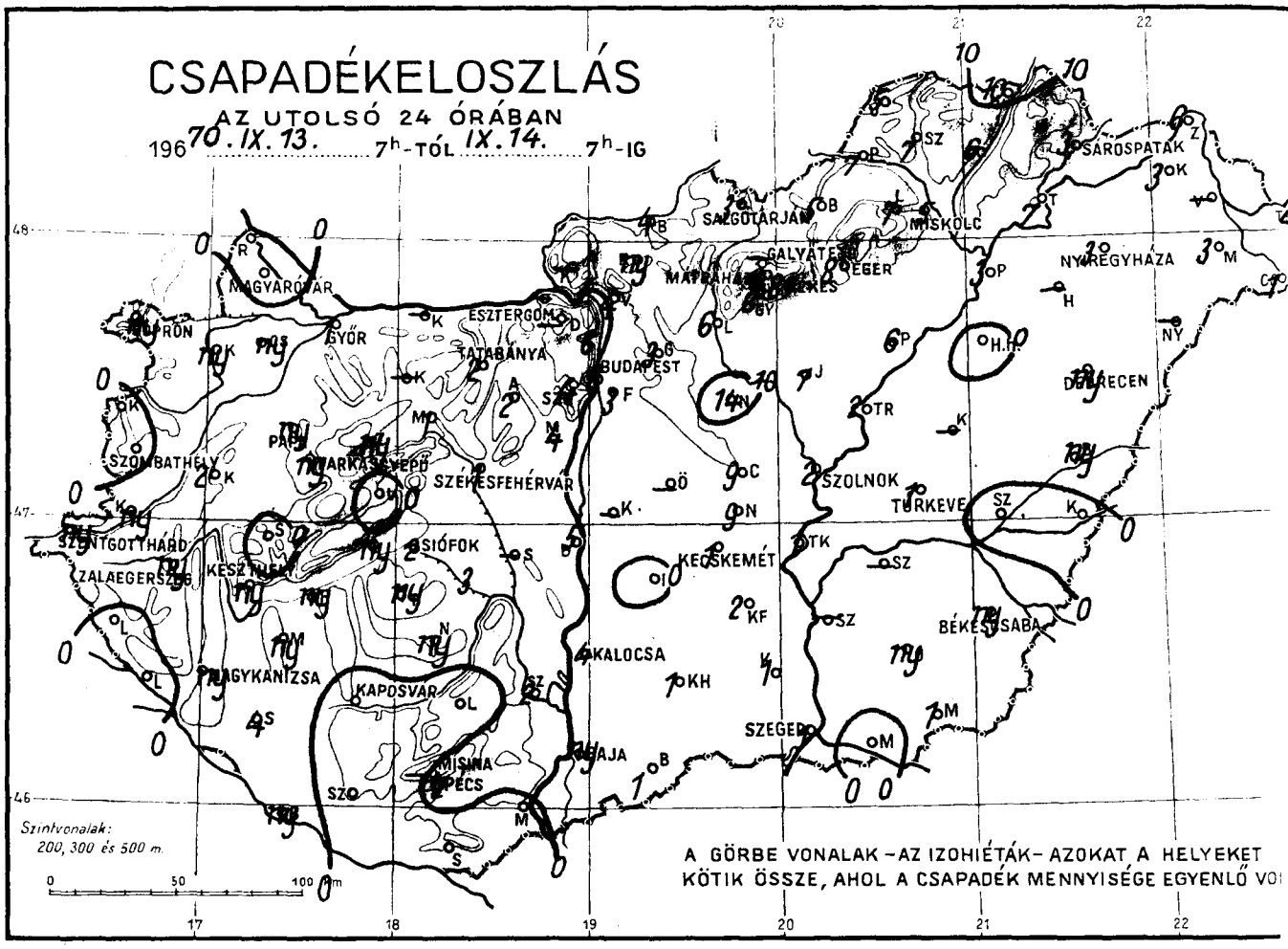
CSAPADÉKELOSZLÁS
AZ UTOLSÓ 24 ÓRÁBAN
1970. IX. 13. 7h-TÓL IX. 14. 7h-IG
SÁROSPATAK
SALGÓTARJÁN
MISKOLC
GALYATETŐ
EGER
NYÍREGYHÁZA
MAGYARÓVÁR
ESZTERGOM
GYŐR
TATABÁNYA
BUDAPEST
DEBRECEN
SZOMBATHELY
SZÉKESFEHÉRVÁR
SZOLNOK
TÜRKEVE
SZENTGOTTHÁRD
ZALAEGERSZEG
SIÓFOK
KECSKEMÉT
BÉKÉSCSABA
KALOCSA
MAGYKANIZSA
KAPOSVÁR
SZEGED
MISINA
PÉCS
BAJA
Szintvonalak:
200, 300 és 500 m.
A GÖRBE VONALAK – AZ IZOHIÉTÁK – AZOKAT A HELYEKET
KÖTIK ÖSSZE, AHOL A CSAPADÉK MENNYISÉGE EGYENLŐ VO

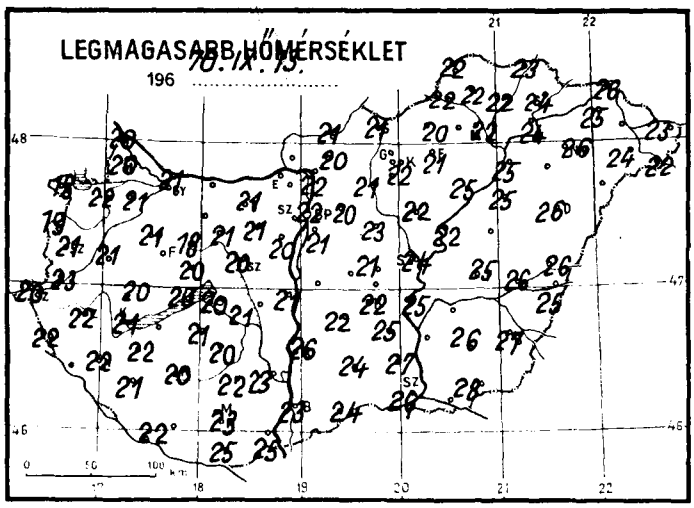
LEGMAGASABB HŐMÉRSÉKLET
1970. IX. 13.

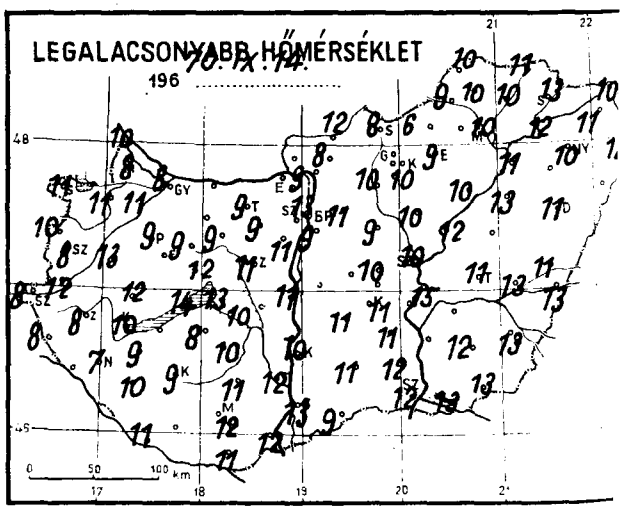
LEGALACSONYABB HŐMÉRSÉKLET
1970. IX. 14.

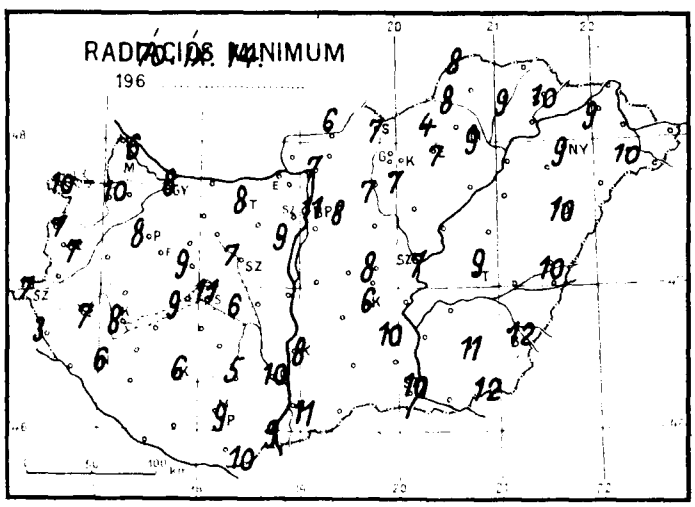
RADIÁCIÓS MINIMUM
1970. IX. 14.

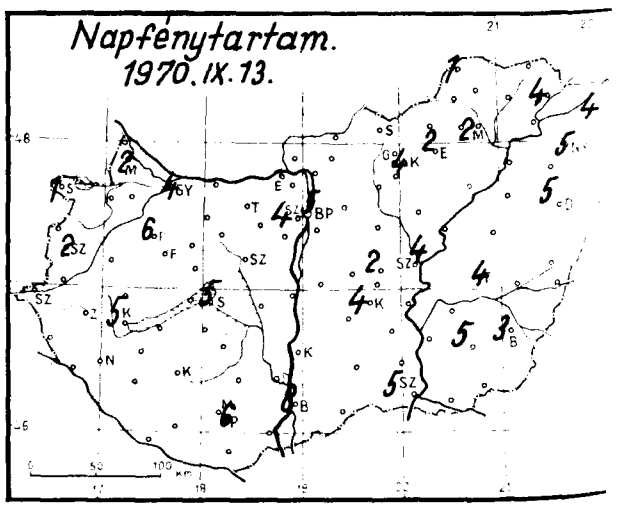
Napfénytartam.
1970. IX. 13.

1970. szeptember ..... hó,
14. hétfő. ..... nap .....

	Az utolsó 24 óra adatai								
	Csapadék (mm)		Hőmérsékleti szélsőségek: tegnapi nappali max.	éjszakai min.	min. 5 cm-en	Napsütés (óra) tegnap	24 órai csapadék mm		
12815 Magyaróvár	.	≡	20	8	6	2	Rajka	.	
822 Győr	1		21	8	8	4	Kapuvár	ny	∩
825 Pápa	ny		21	9	8	6	Csorna	ny	∇
805 Sopron	ny		18	11	10	1	Komárom	–	
812 Szombathely	.	≡	21	8	7	2	Káld	2	∩
910 Szentgotthárd	ny	∇	20	8	7		Kőszeg	.	
915 Zalaegerszeg	ny	∇	22	8	7		Körmend	ny	
Lenti	.		22	8	3		Letenye	.	
925 Nagykanizsa	ny		22	7	6		Sümeg	.	
920 Keszthely	ny	∇	21	10	8	5	Zirc	ny	
Tihany	ny		20	14	9		Kisbér	–	
935 Siófok	2	↳	20	13	11	5	Mór	1	∇
942 Pécs	2	∇	23	12	9	6	Alcsút	2	↳
941 Misinatető (534 m)	–						Esztergom	–	
Siklós	.		25	11	10		Dobogókő	–	
827 Farkasgyepű (400 m)	ny		19	11	9		Fonyód	ny	
Veszprém	.	∩	20	12	9		Tab	ny	↳
833 Tatabánya	2	∩	21	9	8		Sárbogárd	3	↳
839 Budapest (Ferihegy)	3	↳	21	9	–		Lengyel	.	
840 Budapest OMI	8	↳	22	13	11	5	Nagykónyi	ny	∩
841 Budapest (Szabadságh. 474 m)	4	↳	18	11	8	4	Marcali	ny	↳
Martonvásár	4	∇	20	11	9		Somogyszob	4	
835 Székesfehérvár	1		20	11	7		Kaposvár	.	∩
Dunaújváros	5	↳	21	11			Barcs	ny	
Szekszárd	2		23	12	10		Szigetvár	.	
Mohács	.		25	12	9		Bácsalmás	1	
960 Baja	ny	∇	23	13	11	8	Kiskunhalas	1	
955 Kalocsa	4	↳	26	10	8		Izsák	.	
Cegléd	9	↳	21	10	8	2	Kunsztmiklós	–	
860 Szolnok	2	↳	24	10	7	4	Örkény	–	
970 Kecskemét	1	↳	22	11	6	4	Nagykáta	14	↳
Kiskunfélegyháza	2	∇	25	11	10		Jászapáti	7	↳
982 Szeged	1	∇	26	12	10	5	Tiszakécske	1	
Mezőhegyes	1		28	13	12		Nagykőrös	9	↳
Orosháza	ny		26	12	11	5	Kistelek	1	∇
990 Békéscsaba	ny	↳	27	13	12	3	Makó	.	
875 Túrkeve	1	↳	25	11	9	4	Szentes	–	
Berettyóújfalu	ny	∩	26	11	10		Szarvas	–	
882 880 Debrecen	ny	↳	26	11	10	5	Szeghalom	.	∩
892 Nyíregyháza	3		26	10	9	5	Körösszakál	.	
788 Kisvárda	3		25	11	9	4	Tiszaroff	2	↳
Mátészalka	3	∇	24	12	10		Poroszló	6	↳
Tiszabecs	2	∇	23	12			Karcag	–	
Vác	4	↳	22	9	7		Hortobágy	.	
Gödöllő	3	↳	20	11	8		Polgár	3	↳
Lőrinci	6	↳	21	10	7		Hajdúdorog	–	
Gyöngyös	6	∇	22	10	7		Nyírlugos	–	
Balassagyarmat	4	↳	21	12	6		Csenger	1	∇
755 Salgótarján	3		21	8	7		Vásárosnamény	–	
Galyatető (932 m)	–						Záhony	6	↳
851 Kékestető (1000 m)	8	↳	18	8	6	4	Királyrét	–	
Mátraháza (672 m)	–						Romhány	ny	↳
865 Eger	8	↳	21	9	7	2	Borsodnádasd	5	↳
Putnok	7	↳	22	9	8		Jósvafő	5	∇
Lillafüred	7		22	10			Szendrőlád	7	↳
772 Miskolc	5	↳	22	10	9	2	Hidasnémeti	10	↳
Füged	6	∇	22	10	9		Tokaj	7	↳
778 Sárospatak	3	↳	24	13	10	4	Szentendre	6	↳

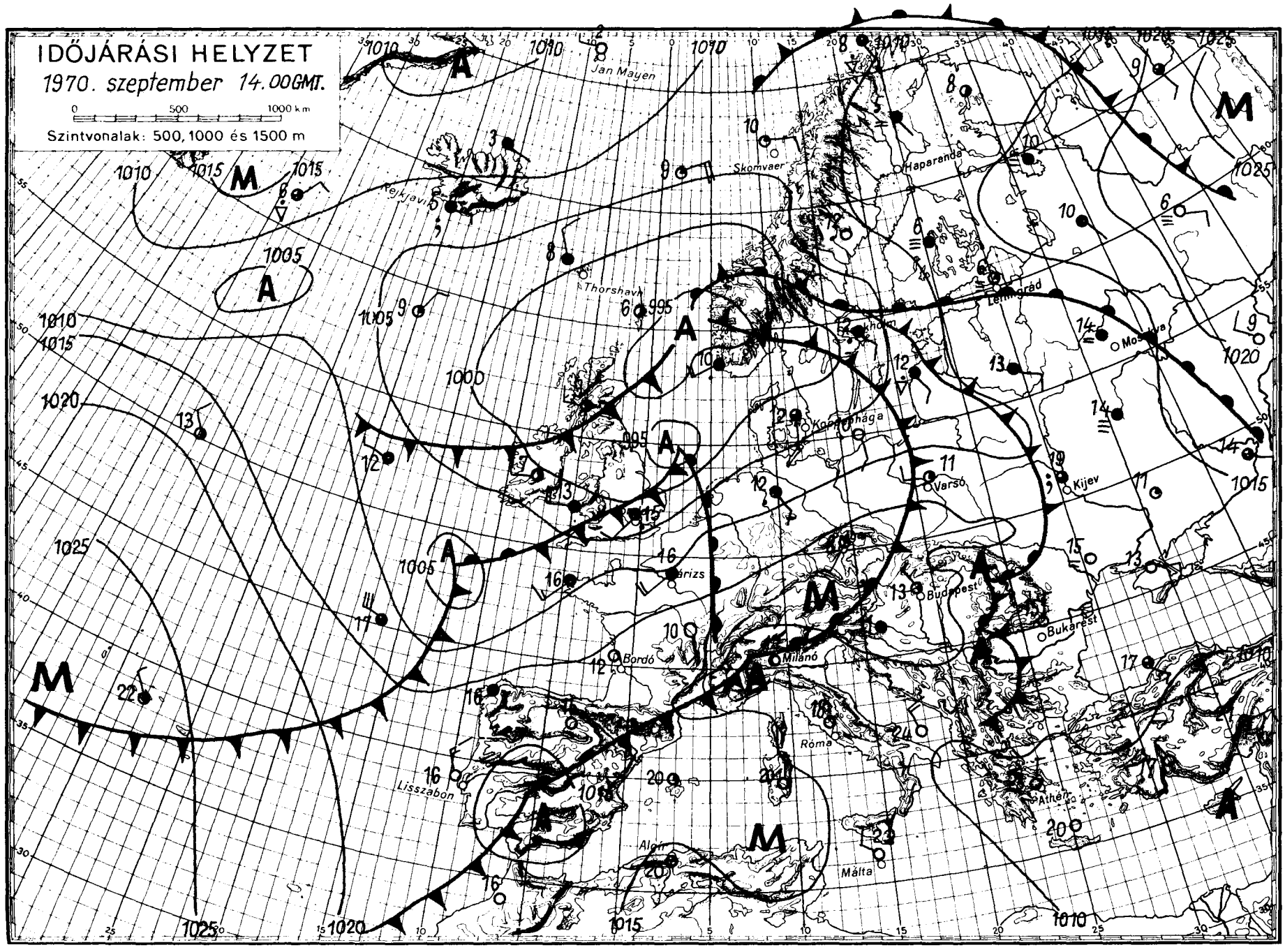
IDŐJÁRÁSI HELYZET
1970. szeptember 14.00GMT.
0 500 1000 km
Szintvonalak: 500, 1000 és 1500 m
Jan Mayen
Skomvaer
Haparanda
Reykjavik
Thorshavn
Leningrád
Moszkva
Koppenhága
Varsó
Kijev
Párizs
Budapest
Bukarest
Bordó
Milánó
Róma
Lisszabon
Algír
Athén
Málta

IDŐJÁRÁSI NAPIJELENTÉS

ЕЖЕДНЕВНЫЙ МЕТЕОРОЛОГИЧЕСКИЙ БЮЛЛЕТЕНЬ • DAILY WEATHER REPORT
BULLETIN QUOTIDIEN DE TEMPS • TÄGLICHER WETTERBERICHT

KIADJA AZ ORSZÁGOS METEOROLÓGIAI INTÉZET
BUDAPEST II. KITAIBEL PÁL UTCA 1
TELEFON: KÖZPONT: 353-500, IDŐJELZŐ OSZT.: 150-410

MEGJELENIK NAPONKÉNT • ELŐFIZETÉSI ÁRA
A POSTAI KÖLTSÉGGEL EGYÜTT NEGYEDÉVRE 60, Ft
KIADÁSÉRT FELEL AZ INTÉZET IGAZGATÓJA

83. évfolyam 258. szám + Budapest + 1970. szeptember 15. kedd

Az időjárási helyzet ma reggel és a várható időjárás:

Kontinensünk keleti felén ismét nyugodt időjárás alakult ki. A reggeli ködök felbomlása után, a több órás napsütés hatására a nappali felmelegedés általában elérte az évszaknak megfelelő értéket, sőt, a Szovjetunió európai részén egy-két fokkal meg is haladta azt. A változékony időjárást okozó óceáni légtömegek elsősorban Nyugat- és Észak-Európát érintik. Hajnalban Franciaországban és a Benelux-államokban többfelé esett az eső.

Hazánkban hétfőn 10, 12 órán át sütött a nap. A hőmérséklet csucsértéke 22, 26 fokig emelkedett. Az elmult 24 óra alatt csak a keleti megyékben egy-két helyen hullott jelentéktelen mennyiségü eső. Kedden hajnalban északon 7, 12 délen 12, 16 fokig hült le a levegő. Délelőtt változóan felhős, de jobbára napos idő volt. A hőmérséklet 11 órakor 20, 25 fok között váltakozott.

Ma 12 órakor Budapesten a hőmérséklet 22 fok volt, a tengerszintre átszámitott légnyomás 763 mm, alig változik.

A Balaton vizének hőmérséklete Siófoknál 11 órakor 20 fok volt.

Várható időjárás szerdán estig:

Változóan felhős idő, a reggeli órákban párásodás, egy-két helyen ködképződés, valószinüleg eső nélkül.
Mérsékelt változó irányu, napközben kissé megélénkülő déli, délnyugati szél.

Várható legalacsonyabb éjszakai hőmérséklet: 10, 15,
legmagasabb nappali hőmérséklet szerdán: 21, 26 fok között.

Dunay Sándorné s.k.

A hőmérséklet napi középértéke és eltérése a 90 évi átlagtól /Budapesten/:

1970. IX. 14.:	18,8 C°	+1,9 C°

1871 óta ezen a napon Budapesten előfordult:

Legmagasabb hőmérséklet	33,9 C° /1947/
Legalacsonyabb hőmérséklet	5,0 C° /1890/

70.0479.

CSAPADÉKELOSZLÁS

AZ UTOLSÓ 24 ÓRÁBAN

196 70. IX. 14. 7h-TÓL IX. 15. 7h-IG

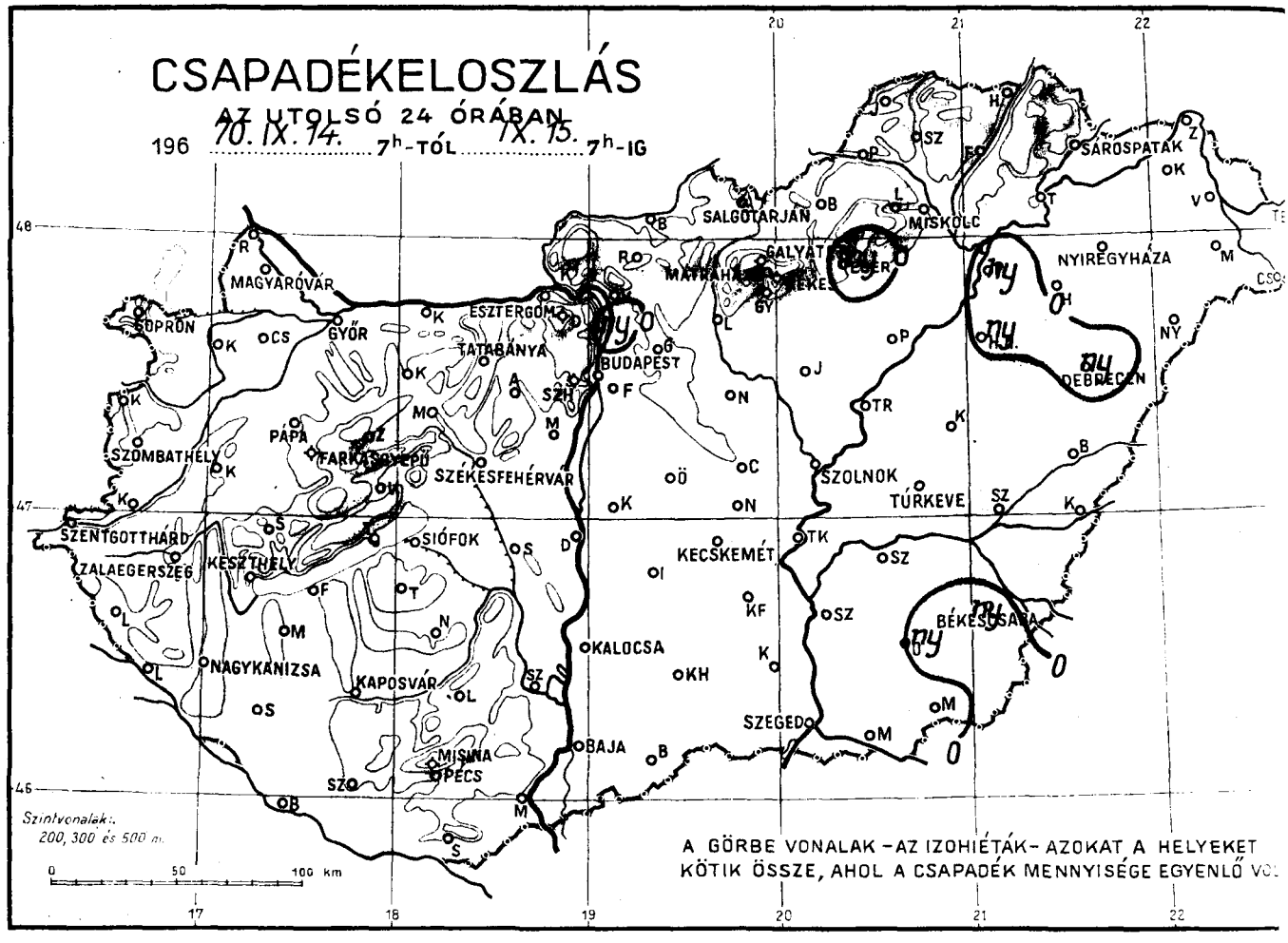

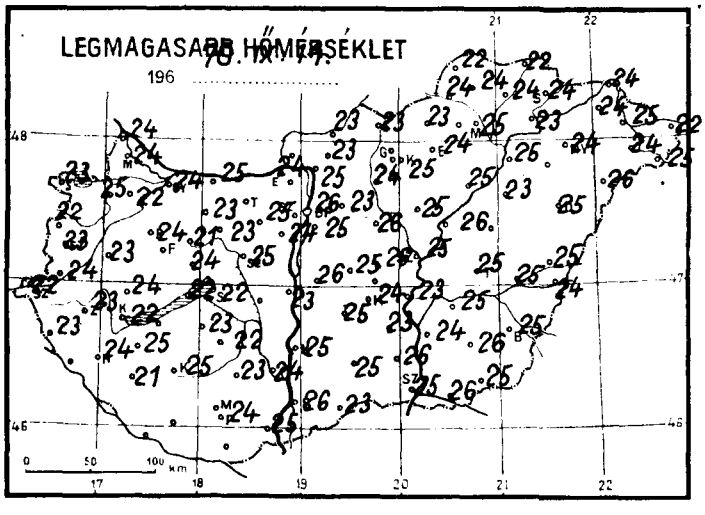

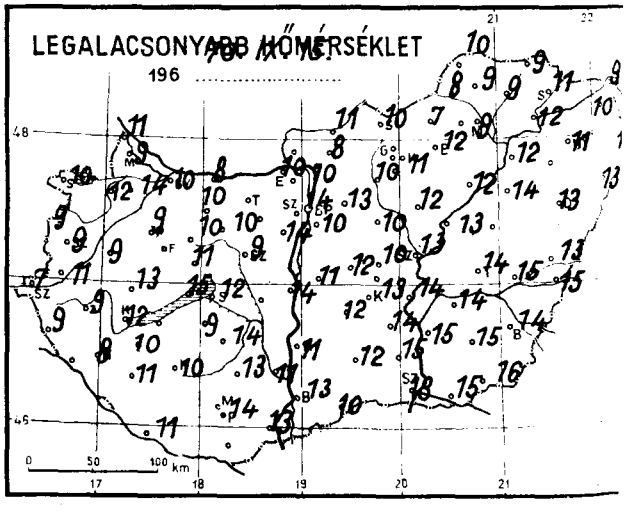

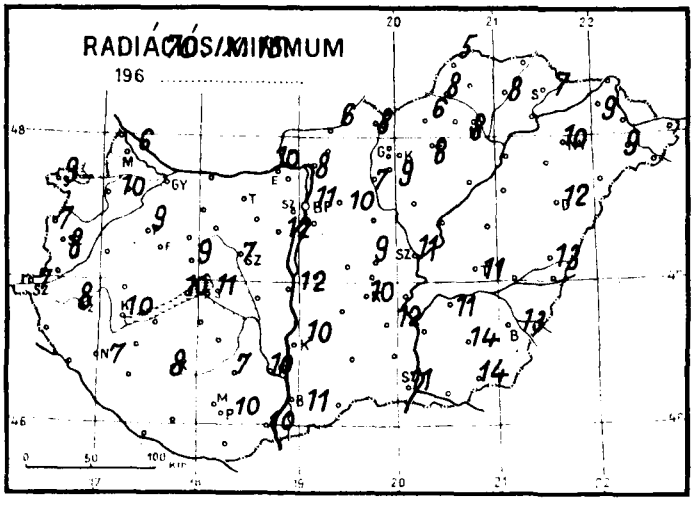

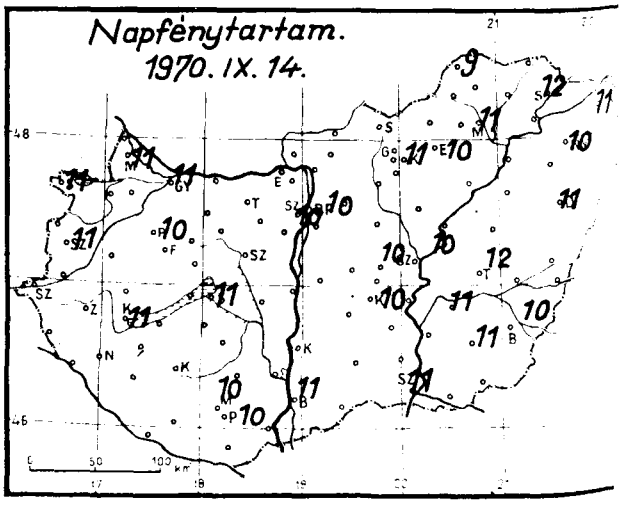

1970 szeptember hó, 15. nap kedd	Az utolsó 24 óra adatai						24 órai csapadék mm		
	Csapadék (mm)		Hőmérsékleti szélsőségek			Napsütés (óra) tegnap			
			tegnapi nappali max.	éjszakai min.	min. 5 cm-en				
12815 Magyaróvár	•		24	9	6	11	Rajka	•	
822 Győr	•	≡	24	10	9	11	Kapuvár	•	⊥
825 Pápa	•		24	9	9	10	Csorna	•	⊥
805 Sopron	•		23	10	9	11	Komárom	•	⊥
812 Szombathely	•		23	9	8	11	Káld	•	⊥
910 Szentgotthárd	•	≡	22	7	7		Kőszeg	•	
915 Zalaegerszeg	•		23	9	8		Körmend	•	
Lenti	•		23	9	–		Letenye	•	
925 Nagykanizsa	•	≡	24	8	7		Sümeg	•	
920 Keszthely	•		22	12	10	11	Zirc	•	
Tihany	•		22	15	10		Kisbér	•	⊥
935 Siófok	•		22	12	11	11	Mór	•	
942 Pécs	•		24	14	10	10	Alcsút	•	
941 Misinatető (534 m)	•		22	12	8	10	Esztergom	•	
Siklós	–						Dobogókő	•	
827 Farkasgyepű (400 m)	•		21	11	10		Fonyód	•	
Veszprém	•	⊥	24	11	9		Tab	•	
833 Tatabánya	–						Sárbogatvan	–	
839 Budapest (Ferihegy)	•		25	10	–		Lengyel	•	
840 Budapest OMI	•	⊥	26	14	11	10	Nagykónyi	•	⊥
841 Budapest (Szabadságh., 474 m)	•	⊥	23	14	10	10	Marcali	•	⊥
Martonvásár	•		24	14	12		Somogyszob	•	
835 Székesfehérvár	•		25	9	7		Kaposvár	•	⊥
Dunaújváros	•		23	14	12		Barcs	•	≡
Szekszárd	•		24	11	10		Szigetvár	•	
Mohács	•		25	13	10		Bácsalmás	•	
960 Baja	•		26	13	11	11	Kiskunhalas	•	
955 Kalocsa	•		25	11	10		Izsák	•	
Cegléd	•	⊥	26	10	9	10	Kunsztmiklós	•	
860 Szolnok	•	≡	25	13	11	10	Örkény	•	
970 Kecskemét	•	≡	24	13	10	10	Nagykáta	•	
Kiskunfélegyháza	•		23	14	12		Jászapáti	•	⊥
982 Szeged	•		25	13	11	11	Tiszakécske	•	
Mezőhegyes	•	⊥	25	16	14		Nagykőrös	•	
Orosháza	ny		26	15	14	11	Kistelek	•	
990 Békéscsaba	ny		25	14	13	10	Makó	•	
875 Túrkeve	•		25	14	11	12	Szentes	•	
Berettyóújfalu	•	⊥	25	13	13		Szarvas	•	
882 Debrecen	ny		25	13	12	11	Szeghalom	•	⊥
892 Nyíregyháza	–	≡	24	11	10	10	Körösszakál	•	
788 Kisvárda	•		24	10	9	11	Tiszaroff	•	
Mátészalka	•	⊥	24	11	9		Poroszló	•	⊥
Tiszabecs	•		22	13			Karcag	–	
Vác	•	⊥	25	10	8		Hortobágy	ny	
Gödöllő	•		23	13	10		Polgár	ny	
Lőrinci	•	⊥	24	10	7		Hajdúdorog	–	
Gyöngyös	•		25	11	9		Nyírlugos	•	
Balassagyarmat	•	⊥	23	11	6		Csenger	•	⊥
755 Salgótarján	•		23	10	8		Vásárosnamény	•	⊥
Galyatető (932 m)	•		20	15			Záhony	•	
851 Kékestető (1000 m)	•		17	12	9	11	Királyrét	•	
Mátraháza (672 m)	–						Romhány	•	
865 Eger	ny		24	12	8	10	Borsodnádasd	•	
Putnok	•	≡	24	8	8		Jósvafő	•	
Lillafüred	–						Szendrőlád	•	
772 Miskolc	•	≡	25	9	8	11	Hidasnémeti	•	
Füzöd	•	⊥	24	9	8		Tokaj	•	
778 Sárospatak	•		24	11	7	12	Szentendre	ny	

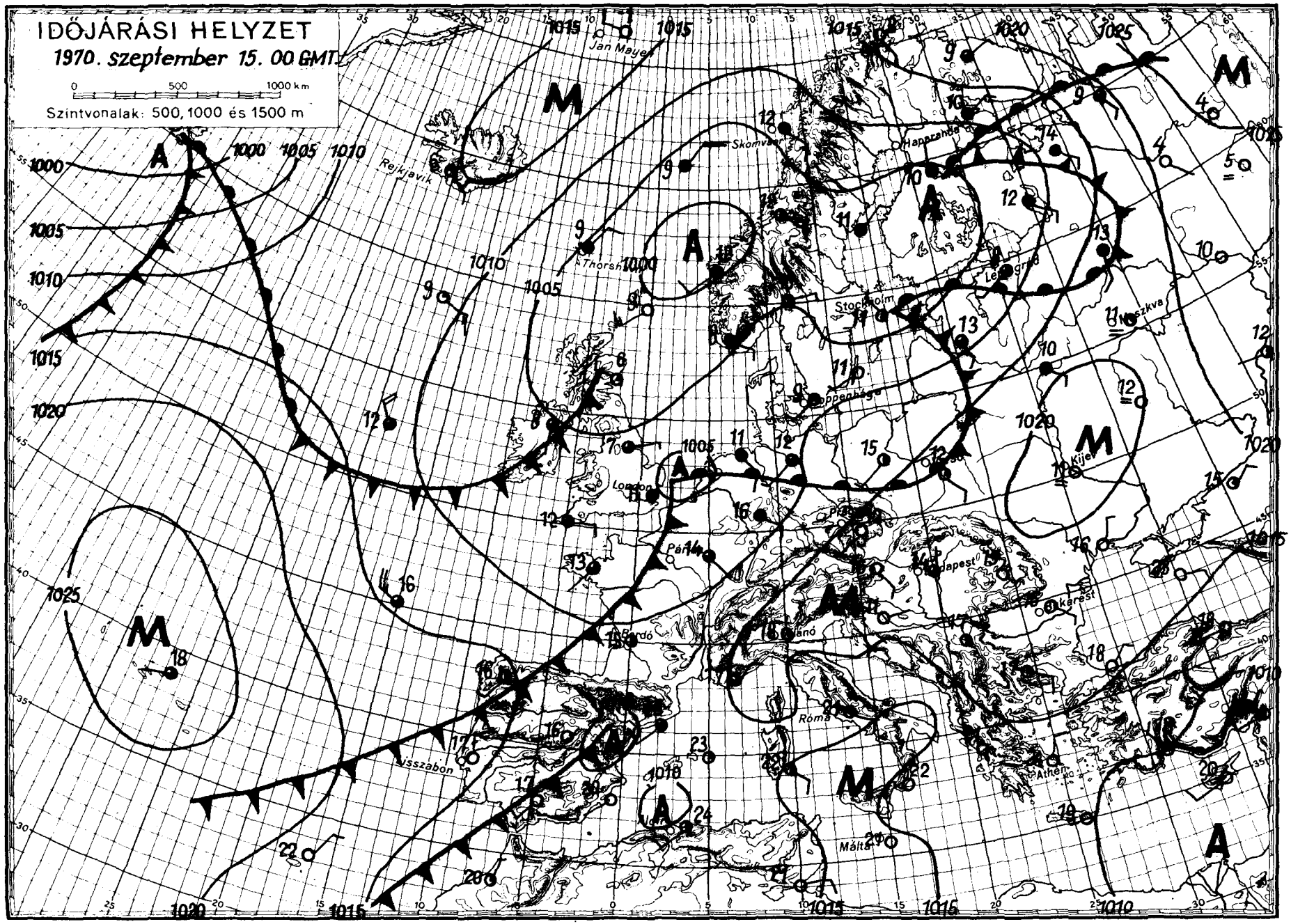

OFFSET NYOMDA BUDAPEST

IDŐJÁRÁSI NAPIJELENTÉS

ЕЖЕДНЕВНЫЙ МЕТЕОРОЛОГИЧЕСКИЙ БЮЛЛЕТЕНЬ • DAILY WEATHER REPORT
BULLETIN QUOTIDIEN DE TEMPS • TÄGLICHER WETTERBERICHT

KIADJA AZ ORSZÁGOS METEOROLÓGIAI INTÉZET
BUDAPEST II. KITAIBEL PÁL UTCA 1
TELEFON: KÖZPONT: 353-500, IDŐJELZŐ OSZT.: 150-410

MEGJELENIK NAPONKÉNT * ELŐFIZETÉSI ÁRA
A POSTAI KÖLTSÉGGEL EGYÜTT NEGYEDÉVRE 60, Ft
KIADÁSÉRT FELEL AZ INTÉZET IGAZGATÓJA

83. évfolyam 259. szám + Budapest + 1970. szeptember 16. szerda

Az időjárási helyzet ma reggel és a várható időjárás:

Az Atlanti óceánról, több hullámban, hüvös, nedves levegő áramlik szárazföldünk északi és középső részei fölé. Hatására Észak- Európában és Európa nyugati részein változékony, szeles, sokfelé esős időjárás alakult ki. A hüvös levegő első hulláma ma reggel már az Alpok térségében és a Cseh-medendében okozott esőket, zivatarokat. Olaszországban, a Balkán-félszigeten és a Szovjetunió európai területén még tart a nyár. A reggeli ködök feloszlása után napos, száraz, meleg az idő. Az elkövetkező 36 órában a Kárpát-medence időjárását is a nyugat felől érkező hüvösebb levegő határozza meg.

Hazánkban kedden napos, meleg idő volt. A hőmérséklet csucsértéke országszerte elérte a 23, 28 fokot. A késő esti órákban egy-két helyről jelentéktelen mennyiségü futó esőt jelentettek. Ma hajnalra a nyugati határszélen 8, 10, az ország többi részein 10, 17 fokra hült le a levegő. Délelőtt változóan felhős, meleg idő volt. A hőmérséklet már 11 órára elérte a 22, 27 fokot. A délnyugati szél helyenként megélénkült.

Ma 12 órakor Budapesten a hőmérséklet 24 fok volt, a tengerszintre átszámitott légnyomás 761 mm, gyengén süllyed.

Várható időjárás csütörtök estig:

Nyugat felől felhőátvonulások, esőkkel, zivatarokkal.
Időnként élénk, helyenként átmenetileg erős, viharos lökésekkel kisért nyugati, északnyugati szél.
A nappali felmelegedés csökken.

Várható legalacsonyabb éjszakai hőmérséklet: 9, 14,
legmagasabb nappali hőmérséklet csütörtökön: 18, 23 fok között.

Kerényi Nárcisz s.k.

A hőmérséklet napi középértéke és eltérése a 90 évi átlagtól /Budapesten/:

1970. IX. 15.:	21,0 C°	+4,1 C°

1871 óta ezen a napon Budapesten előfordult:

legmagasabb hőmérséklet	34,9 C° /1947/
legalacsonyabb hőmérséklet	4,7 C° /1894/

70.0484.

CSAPADÉKELOSZLÁS

AZ UTOLSÓ 24 ÓRÁBAN

196 70. IX. 15. 7^h-TÓL IX. 16. 7^h-IG

SARÓSPATAK
SALGÓTARJÁN
MISKOLC
GALYATETŐ
EGER
NYIREGYHÁZA
MAGYARÓVÁR
SOPRON
GYŐR
ESZTERGOM
TATABÁNYA
BUDAPEST
DEBRECEN
SZOMBATHELY
PÁPA
FARKASGYEPŰ
SZÉKESFEHÉRVÁR
SZOLNOK
TÚRKEVE
SZENTGOTTHÁRD
ZALAEGERSZEG
KESZTHELY
SIÓFOK
KECSKEMÉT
BÉKÉSCSABA
KALOCSA
NAGYKANIZSA
KAPOSVÁR
SZEGED
BAJA
MOHÁCS
PÉCS

Szintvonalak: 200, 300 és 500 m.

0 50 100 km

A GÖRBE VONALAK – AZ IZOHIÉTÁK – AZOKAT A HELYEKET KÖTIK ÖSSZE, AHOL A CSAPADÉK MENNYISÉGE EGYENLŐ VOLT

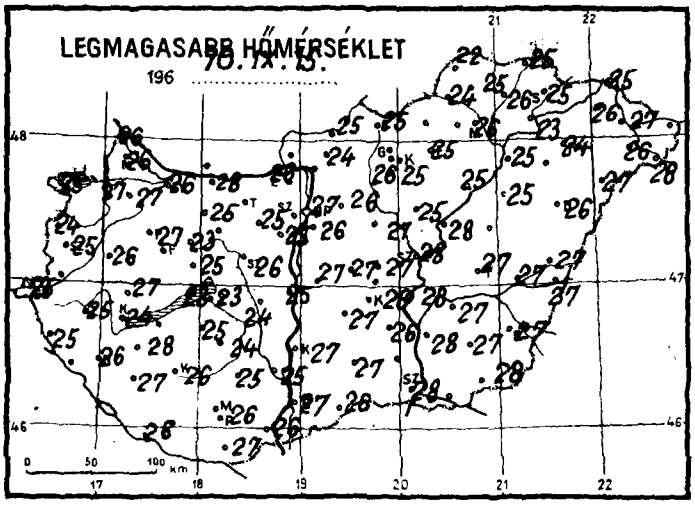

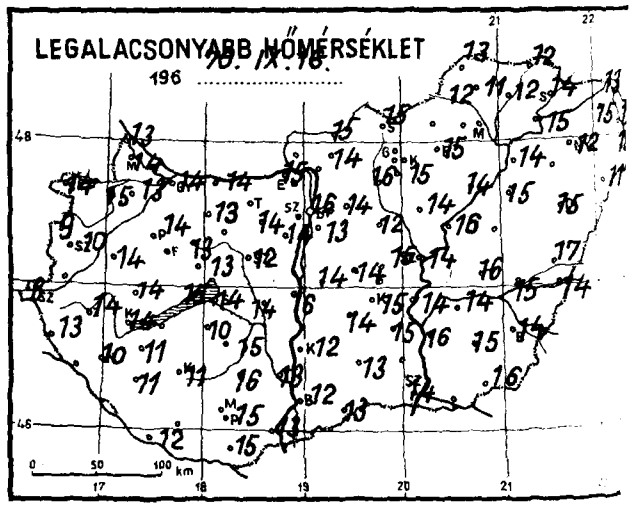

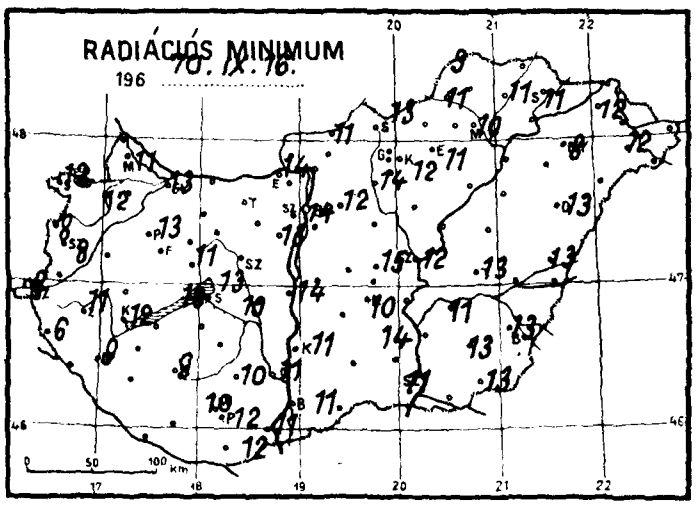

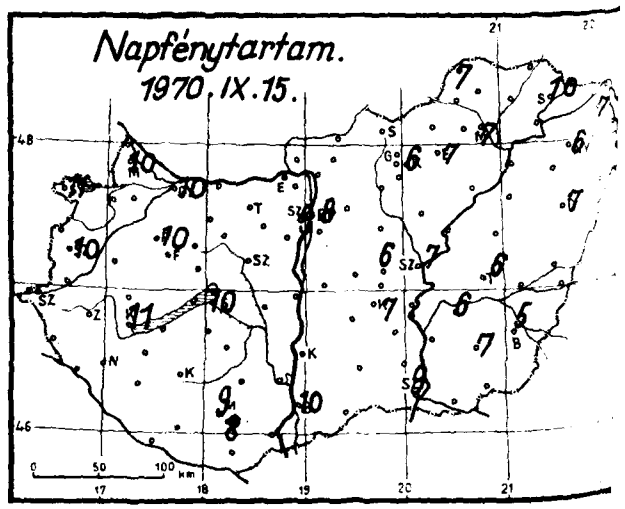

1970 szeptember hó, 16. nap szerda

	Az utolsó 24 óra adatai: Csapadék (mm)		Hőmérsékleti szélsőségek: tegnapi nappali max.	éjszakai min.	min. 5 cm-en	Napsütés (óra) tegnap
12815 Magyaróvár	•		26	14	11	10
822 Győr	•	≡	26	14	13	10
825 Pápa	•		27	14	13	10
805 Sopron	•		25	14	12	11
812 Szombathely	•	≡	25	10	8	10
910 Szentgotthárd	•	≡	25	8	8	
915 Zalaegerszeg	•		25	14	11	
Lenti	•		25	13	6	
925 Nagykanizsa	•	≡	26	10	9	
920 Keszthely	•	=	24	14	12	11
Tihany	•		23	15	10	
935 Siófok	•	=	23	14	13	10
942 Pécs	•	=	26	15	12	8
941 Misinatető (534 m)	•		24	12	12	9
Siklós	•	∩	27	15	12	
827 Farkasgyepű (400 m)	•		24	16	13	
Veszprém	•	∩	25	13	11	
833 Tatabánya	–					
839 Budapest (Ferihegy)	•	=	26	13	–	
840 Budapest OMI	•		27	16	14	8
841 Budapest (Szabadságh., 474 m)	•	∩	24	16	13	9
Martonvásár	•		25	14	13	
835 Székesfehérvár	•	≡	26	12	10	
Dunaújváros	•		25	16	14	
Szekszárd	•		25	13	11	
Mohács	•		26	13	11	
960 Baja	•	≡	27	12	11	10
955 Kalocsa	•	≡	27	12	11	
Cegléd	•	∩	27	15	15	6
860 Szolnok	•	=	28	14	12	7
970 Kecskemét	•	=	26	15	10	7
Kiskunfélegyháza	•	=	26	15	14	
982 Szeged	•		28	14	11	9
Mezőhegyes	•		28	16	13	
Orosháza	•	∩	27	15	13	7
990 Békéscsaba	•		27	14	13	5
875 Túrkeve	•		27	16	13	8
882 Berettyóújfalu	•	∩	27	17	13	
880 Debrecen	•	=	26	15	13	7
892 Nyíregyháza	•	≡	24	12	8	6
788 Kisvárda	•	=	26	15	12	7
Mátészalka	•	∩	26	12	12	
Tiszabecs	•		27	12		
Vác	–					
Gödöllő	•		26	14	12	
Lőrinci	•	∩	26	16	14	
Gyöngyös	•		25	15	12	
Balassagyarmat	•	∩	25	15	11	
755 Salgótarján	•		25	15	13	
Galyatető (932 m)	–					
851 Kékestető (1000 m)	•	≡	18	13	12	6
Mátraháza (672 m)	–					
865 Eger	•	=	25	15	11	7
Putnok	•	≡	24	12	11	
Lillafüred	•		23	12		
772 Miskolc	•	≡	26	11	10	7
Füged	ny		26	12	11	
778 Sárospatak	•	–	25	14	11	10

	24 órai csapadék mm	
Rajka	•	
Kapuvár	•	≡
Csorna	•	∩
Komárom	•	∩
Káld	•	∩
Kőszeg	•	
Körmend	–	
Letenye	•	
Sümeg	•	
Zirc	•	
Kisbér	•	∩
Mór	•	
Alcsút	•	
Esztergom	•	
Dobogókő	•	
Fonyód	–	
Tab	•	
Sárhétvan	•	
Lengyel	•	
Nagykónyi	•	∩
Marcali	•	≡
Somogyszob	•	
Kaposvár	•	∩
Barcs	•	≡
Szigetvár	•	
Bácsalmás	•	
Kiskunhalas	•	
Izsák	•	
Kunsztmiklós	•	
Örkény	•	
Nagykáta	•	
Jászapáti	•	∩
Tiszakécske	•	
Nagykőrös	•	
Kistelek	•	
Makó		
Szentes	•	
Szarvas	•	∩
Szeghalom	•	
Körösszakál	•	
Tiszaroff	•	
Poroszló	•	∩
Karcag	–	
Hortobágy	•	
Polgár	•	
Hajdúdorog	–	
Nyírlugos	•	
Csenger	•	∩
Vásárosnamény	•	∩
Záhony	•	
Királyrét	•	
Romhány	•	
Borsodnádasd	–	
Jósvafő	•	
Szendrőlád	•	
Hidasnémeti	•	
Tokaj	•	
Szentendre	•	

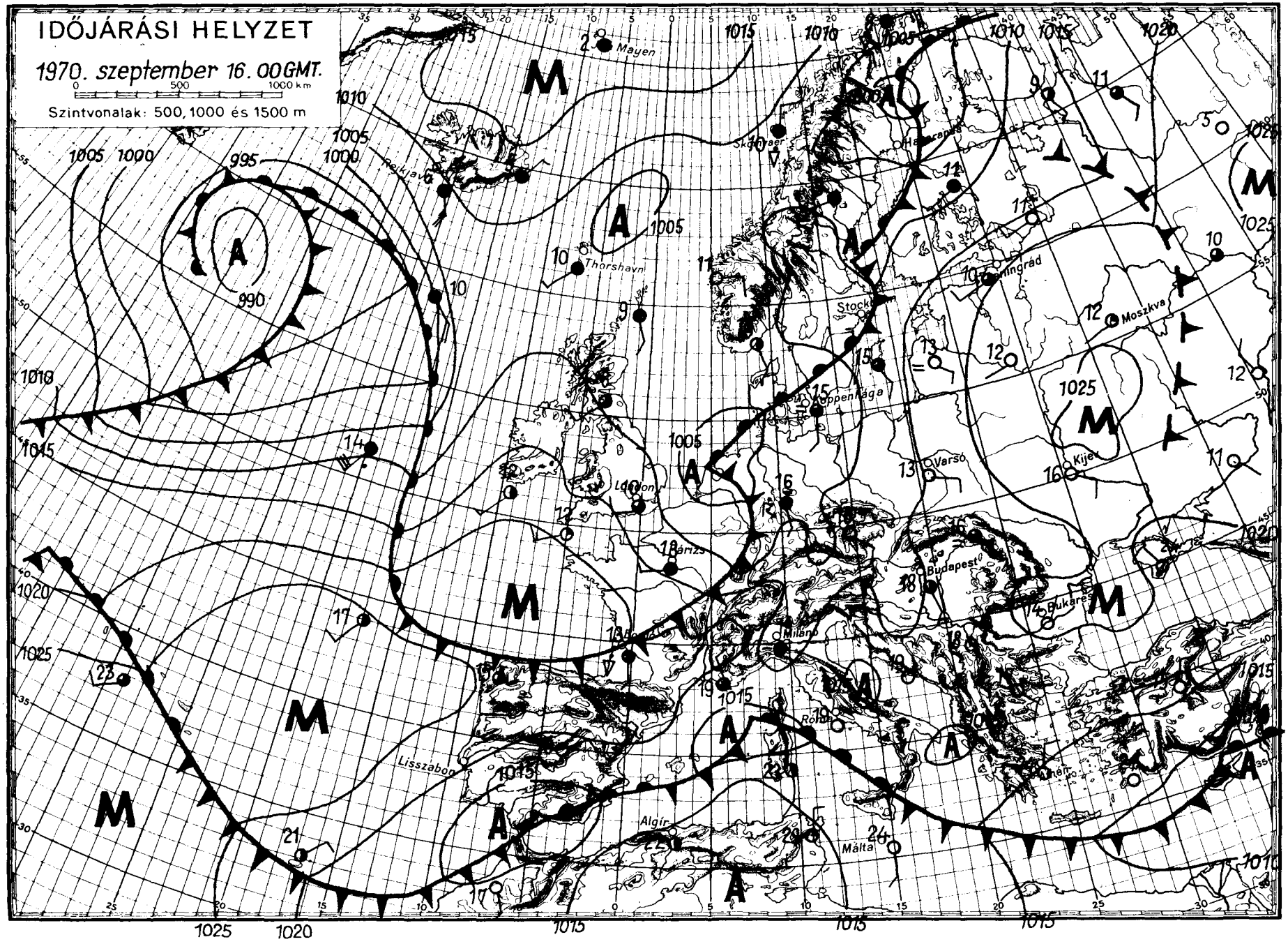

OFFSET NYOMDA BUDAPEST

IDŐJÁRÁSI NAPIJELENTÉS

ЕЖЕДНЕВНЫЙ МЕТЕОРОЛОГИЧЕСКИЙ БЮЛЛЕТЕНЬ • DAILY WEATHER REPORT
BULLETIN QUOTIDIEN DE TEMPS • TÄGLICHER WETTERBERICHT

KIADJA AZ ORSZÁGOS METEOROLÓGIAI INTÉZET
BUDAPEST II. KITAIBEL PÁL UTCA 1
TELEFON: KÖZPONT: 353-500, IDŐJELZŐ OSZT.: 150-410

MEGJELENIK NAPONKÉNT • ELŐFIZETÉSI ÁRA
A POSTAI KÖLTSÉGGEL EGYÜTT NEGYEDÉVRE 60, Ft
KIADÁSÉRT FELEL AZ INTÉZET IGAZGATÓJA

83. évfolyam 260. szám + Budapest + 1970. szeptember 17. csütörtök

Az időjárási helyzet ma reggel és a várható időjárás:

Az erős szelet, esőket, zivatarokat és jelentékeny hőmérsékletcsökkenést okozó hüvös óceáni levegő igen gyorsan halad kelet, délkelet felé. Ma reggelre már elárasztotta Olaszország és a Balkán-félsziget északi részeit és a Szovjetunió európai területének nyugati térségében okozott esőket, zivatarokat. Az Ibériai-félszigeten, Franciaországban és az Alpok térségében a hideg levegő átvonulása után nyugalomba jutott a légkör. Általában kevés a felhő, de az évszakhoz képest hüvös az idő. A meleg nyári időjárás Olaszország déli részére, Görögországra és a Szovjetunió európai területének délkeleti térségére korlátozódott.

Hazánkban szerdán még napos, meleg idő volt. A hőmérséklet csucsértéke a nyugati megyékben 22, 25, az ország többi részén 25, 30 fok között alakult. A késő délutáni órákban nyugat felől hidegfront érkezett hazánk légterébe. Hatására a szél megerősödött, elkezdett esni az eső és a hőmérsékletben nagy visszaesés mutatkozott. Ma reggelre a hideg levegő kitöltötte a Kárpát-medencét és az esőzés az ország keleti részére is átterjedt. A hideg levegő hatására többfelé zivatar is keletkezett. A reggel 7 óráig leesett eső mennyisége az északi hegyvidéken és a Duna-Tisza közén volt számottevő. Ott több helyen mértek 15, 25, sőt Szolnokon 26, Hejőbábán /Borsod m/ 29, Hidasnémetin /Borsod m/ 33, Füzödön /Borsod m/ pedig 37 mm-t. Hajnalra 10, 16 fokra hült le a levegő. Délelőtt országszerte felhős, szeles, hüvös időjárás alakult ki. Néhány helyről ujabb esőt jelentettek. A hőmérséklet 11 órára csak 13, 17 fokig emelkedett.

Ma 12 órakor Budapesten a hőmérséklet 17 fok volt, a tengerszintre átszámitott légnyomás 769 mm, mérsékleten emelkedik.

Várható időjárás péntek estig:

Felszakadozó felhőzet, már csak szórványosan előforduló kisebb esővel. Az erős, helyenként viharos északnyugati, északi szél lassan mérséklődik.

Várható legalacsonyabb éjszakai hőmérséklet: 6, 11,
legmagasabb nappali hőmérséklet pénteken: 17, 22 fok között.

Kerényi Nárcisz s.k.

Távolabbi kilátások hétfőig:
Legalacsonyabb hajnali hőmérsékletek eleinte 7, 11, később 11, 15 fok között.
Legmagasabb nappali hőmérsékletek eleinte 17, 21 később 20, 24 fok között
Jelentős mennyiségü /legalább 5 mm/ csapadék az ország területének 10 százalékán várható.

TÁVELŐREJELZŐ CSOPORT

A hőmérséklet napi középértéke és eltérése a 90 évi átlagtól /Budapesten/:

1970. IX. 16.:	20,5 C°	+3,9 C°

1871 óta ezen a napon Budapesten előfordult:

Legmagasabb hőmérséklet	32,7 C°	/1947/
Legalacsonyabb hőmérséklet	4,2 C°	/1889/.

70.0785.

CSAPADÉKELOSZLÁS

AZ UTOLSÓ 24 ÓRÁBAN

196 70. IX. 16. 7h-TÓL IX. 17. 7h-IG

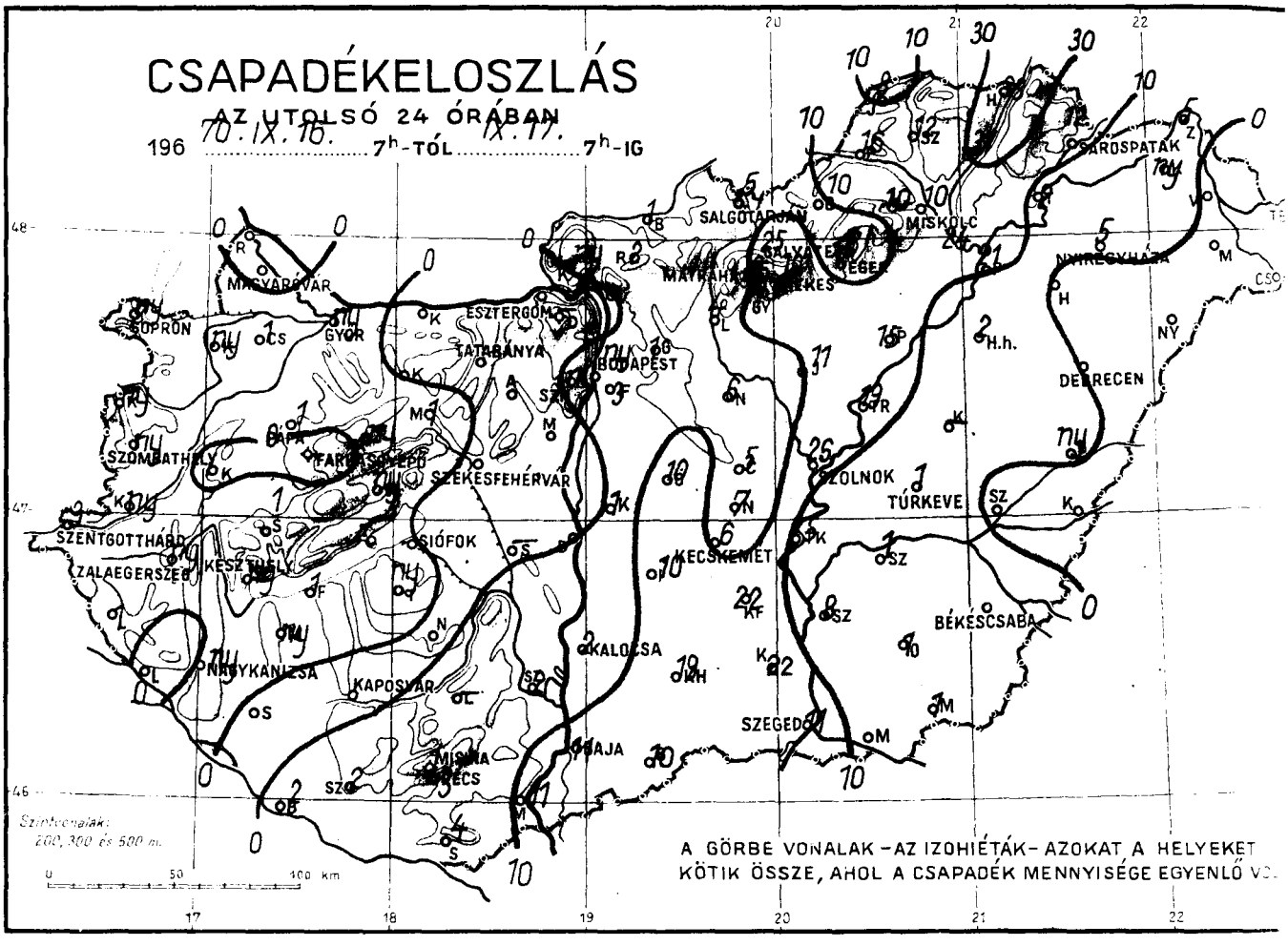

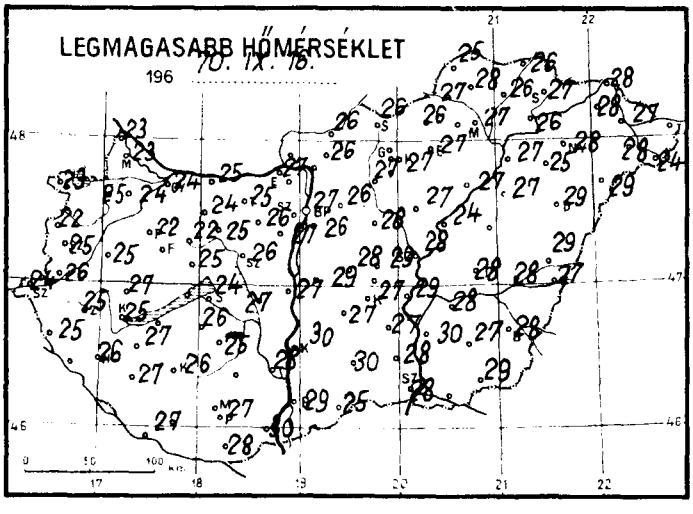

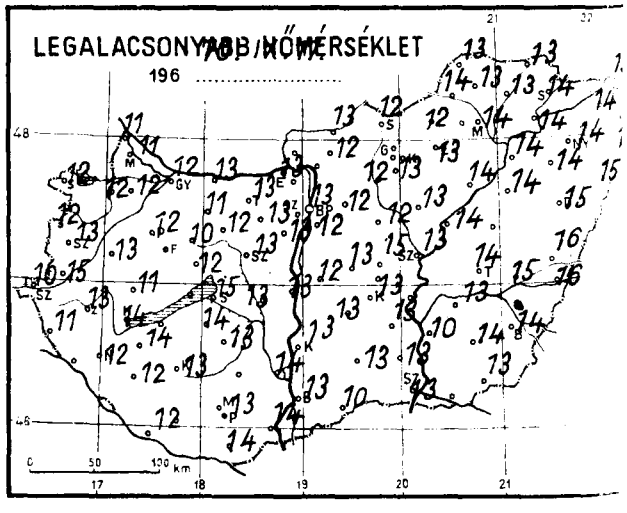

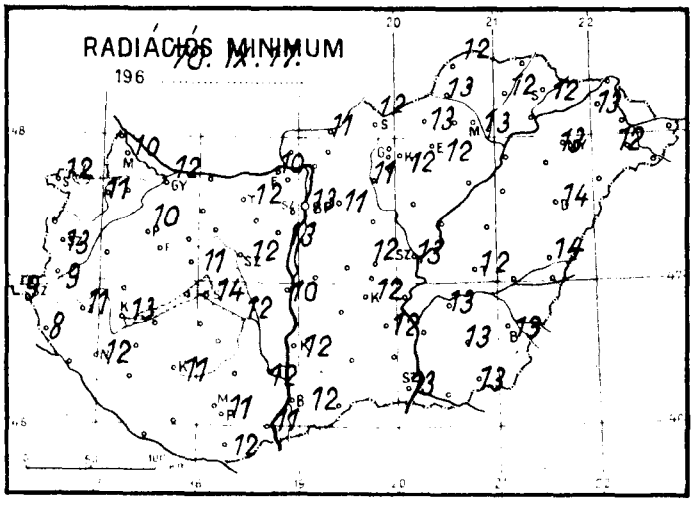

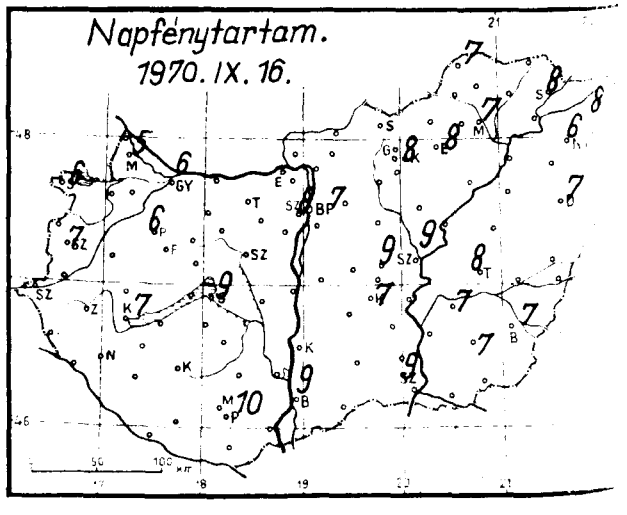

1970. szeptember hó, 17. csütörtök nap	Az utolsó 24 óra adatai: Csapadék (mm)		Hőmérsékleti szélsőségek: tegnapi nappali max.	éjszakai min.	min. 5 cm-en	Napsütés (óra) tegnap
12815 Magyaróvár	•		23	11	10	5
822 Győr	ny		24	12	12	6
825 Pápa	1		24	12	10	6
805 Sopron	ny		23	12	12	6
812 Szombathely	ny		25	13	13	7
910 Szentgotthárd	3	∇	24	10	9	
915 Zalaegerszeg	ny		25	13	11	
Lenti	1		25	11	8	
925 Nagykanizsa	ny	↯	26	12	12	
920 Keszthely	ny		25	14	13	7
Tihany	–					
935 Siófok	•	=	24	15	14	9
942 Pécs	3	↯	27	13	11	–
941 Misinatető (534 m)	1		25	10	9	10
Siklós	4	↯	28	14	12	
827 Farkasgyepű (400 m)	•		23	10	10	
Veszprém	ny		25	12	11	
833 Tatabánya	•		25	13	12	
839 Budapest (Ferihegy)	3	↯	26	12	–	
840 Budapest OMI	ny	↯	27	13	13	7
841 Budapest (Szabadsághi, 474 m)	ny		24	10	10	8
Martonvásár	•		27	13	13	
835 Székesfehérvár	•		26	13	12	
Dunaújváros	•		27	13	10	
Szekszárd	2		28	14	12	
Mohács	11	↯	30	14	11	
960 Baja	11	↯	29	13	12	9
955 Kalocsa	2	↯	30	13	12	
Cegléd	5	∇	29	15	12	9
860 Szolnok	26	↯	28	13	13	9
970 Kecskemét	6	∇	27	13	12	7
Kiskunfélegyháza	22	↯	27	13	12	
982 Szeged	11	↯	28	13	13	9
Mezőhegyes	1		29	13	13	
Orosháza	1		27	14	13	7
990 Békéscsaba	2		28	14	13	7
875 Túrkeve	1	↯	28	14	12	8
882 Berettyóújfalu	ny		29	16	14	
880 Debrecen	•	=	29	15	14	7
788 892 Nyíregyháza	5	↯	28	14	13	6
Kisvárda	ny	↯	28	14	13	8
Mátészalka	•	∩	28	14	12	
Tiszabecs	–					
Vác	–					
Gödöllő	1		26	12	11	
Lőrinci	4		27	12	11	
Gyöngyös	13		27	13	12	
Balassagyarmat	1		26	13	11	
755 Salgótarján	5		26	12	12	
Galyatető (932 m)	25	↯	15	10		
851 Kékestető (1000 m)	19	↯	20	9	8	8
Mátraháza (672 m)	–					
865 Eger	6	↯	27	13	12	8
Putnok	16	↯	27	14	13	
Lillafüred	10	↯	25	13		
772 Miskolc	10	↯	27	14	13	7
Füged	37	∇	26	13	12	
778 Sárospatak	12	↯	27	14	12	8

24 órai csapadék mm		
Rajka	•	
Kapuvár	ny	
Csorna	1	
Komárom	•	
Káld	•	
Kőszeg	ny	
Körmend	ny	
Letenye	12	↯
Sümeg	1	↯
Zirc	ny	
Kisbér	•	
Mór	1	
Alcsút	•	
Esztergom	•	
Dobogókő	–	
Fonyód	1	
Tab	ny	
Sárbogárd	•	
Lengyel	–	
Nagykónyi	•	
Marcali	ny	
Somogyszob	•	
Kaposvár	•	
Barcs	2	↯
Szigetvár	2	
Bácsalmás	10	
Kiskunhalas	19	↯
Izsák	10	↯
Kunsztmiklós	1	↯
Örkény	10	
Nagykáta	6	↯
Jászapáti	11	↯
Tiszakécske	5	↯
Nagykőrös	7	↯
Kistelek	22	↯
Makó	–	
Szentes	8	↯
Szarvas	1	↯
Szeghalom	•	∩
Körösszakál	•	
Tiszaroff	19	↯
Poroszló	15	↯
Karcag	–	
Hortobágy	2	
Polgár	21	↯
Hajdúdorog	•	
Nyírlugos	•	
Csenger	•	∩
Vásárosnamény	•	∩
Záhony	5	↯
Királyrét	ny	
Romhány	2	
Borsodnádasd	10	↯
Jósvafő	8	
Szendrőlád	12	↯
Hidasnémeti	33	↯
Tokaj	2	
Sárhatyan Szentendre	•	

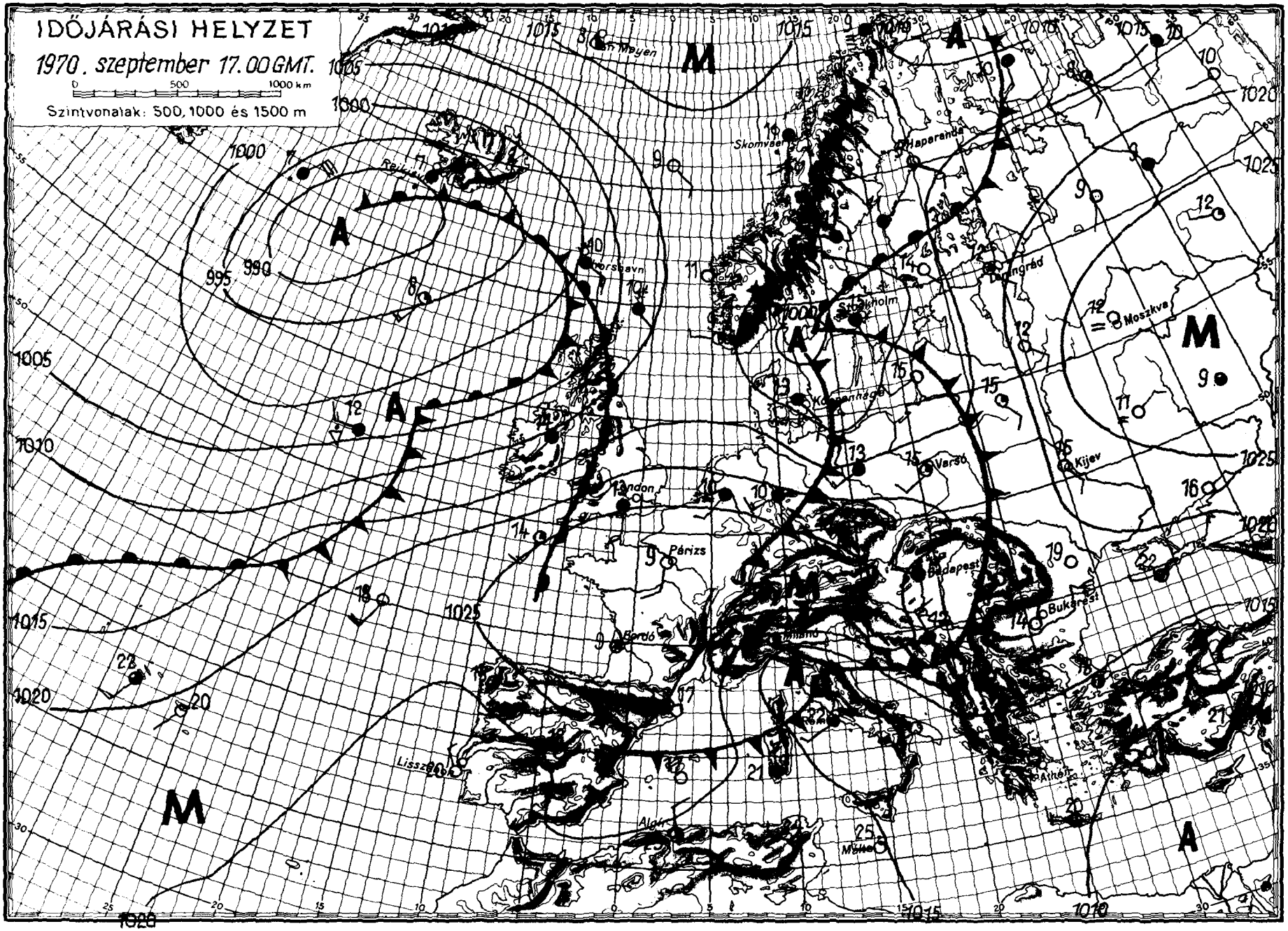
IDŐJÁRÁSI HELYZET
1970. szeptember 17.00 GMT.
0 500 1000 km
Szintvonalak: 500, 1000 és 1500 m
Jan Mayen
Skomvær
Haparanda
Leningrád
Moszkva
Stockholm
Koppenhága
Varsó
Kijev
London
Párizs
Budapest
Bukarest
Bordó
Milano
Athén
Lisszabon
Algír
Malta
M
A

IDŐJÁRÁSI NAPIJELENTÉS

ЕЖЕДНЕВНЫЙ МЕТЕОРОЛОГИЧЕСКИЙ БЮЛЛЕТЕНЬ • DAILY WEATHER REPORT
BULLETIN QUOTIDIEN DE TEMPS • TÄGLICHER WETTERBERICHT

KIADJA AZ ORSZÁGOS METEOROLÓGIAI INTÉZET
BUDAPEST II. KITAIBEL PÁL UTCA 1
TELEFON: KÖZPONT: 353-500, IDŐJELZŐ OSZT.: 150-410

MEGJELENIK NAPONKÉNT • ELŐFIZETÉSI ÁRA
A POSTAI KÖLTSÉGGEL EGYÜTT NEGYEDÉVRE 60, Ft
KIADÁSÉRT FELEL AZ INTÉZET IGAZGATÓJA

83. évfolyam 261. évfolyam + Budapest + 1970. szeptember 18. péntek

Az időjárási helyzet ma reggel és a várható időjárás:

A Közép-Európát elárasztó hüvös óceáni levegő ma éjszaka Olaszország déli részein, a Balkán-félszigeten, valamint a Szovjetunió európai területén okozott jelentékeny hőmérséklet csökkenést, helyenként erős szelet, szórványos esőt, zivatart. A lehülésre jellemző, hogy csütörtökön délben szárazföldünk legészakibb helyeinek kivételével a Balkán-félsziget északi térségében mérték a legalacsonyabb hőmérsékletet, 12 fokot. Ugyancsak változékony, szeles, többfelé csapadékos az idő a Brit-szigeteken, és Észak-Európában. Nyugat- és Közép-Európa nagy részén a reggeli ködöktől eltekintve általában száraz az idő.

Hazánkban csütörtökön hüvös, szeles idő volt. A Duna-Tisza közén és a Tiszántulon egész nap borult,vagy erősen felhős maradt az ég. A Dunántulon a délutáni órákban felszakadozott a felhőzet, és 2, 7 órára kisütött a nap. Az északkeleti, keleti megyékben sok helyen volt kisebb eső, sőt néhány helyen zivatar is keletkezett. Jelentősebb csapadékmennyiséget, 13 mm-t csak Lillafüredről jelentettek. A hőmérséklet napközben általában 15, 20, a keleti határszélen még 21, 23 fokig emelkedett. Pénteken hajnalban szeszélyes területi eloszlásban 5, 13 fokig hült le a levegő. Ma délelőtt a déli-, délnyugati országrészben erősen, máshol gyengén felhős volt az ég. Eső már sehol sem esett. A hőmérséklet 11 órakor az ország területén 16, 19 fok között váltakozott.

Ma 12 órakor Budapesten a hőmérséklet 19 fok volt, a tengerszintre átszámitott légnyomás 770 mm gyengén süllyed.

Várható időjárás szombat estig:

Időnként kisebb felhősödés, eső nem valószinü.
Tovább mérséklődő északi szél.
Hüvös éjszaka.

Várható legalacsonyabb éjszakai hőmérséklet: 6, 11,
legmagasabb nappali hőmérséklet szombaton: 18, 23 fok között.

Vadkerti Ferenc s.k.

A hőmérséklet napi középértéke és eltérése a 90 évi átlagtól /Budapesten/:

1970. IX. 17.:	14,7 C°	-1,7 C°

1871 óta ezen a napon Budapesten előfordult:

legmagasabb hőmérséklet	34,1 C° /1947/	
legalacsonyabb hőmérséklet	2,5 C° /1889/	70.0788.

CSAPADÉKELOSZLÁS

AZ UTOLSÓ 24 ÓRÁBAN

196 70. IX. 17. 7h-TÓL IX. 18. 7h-IG

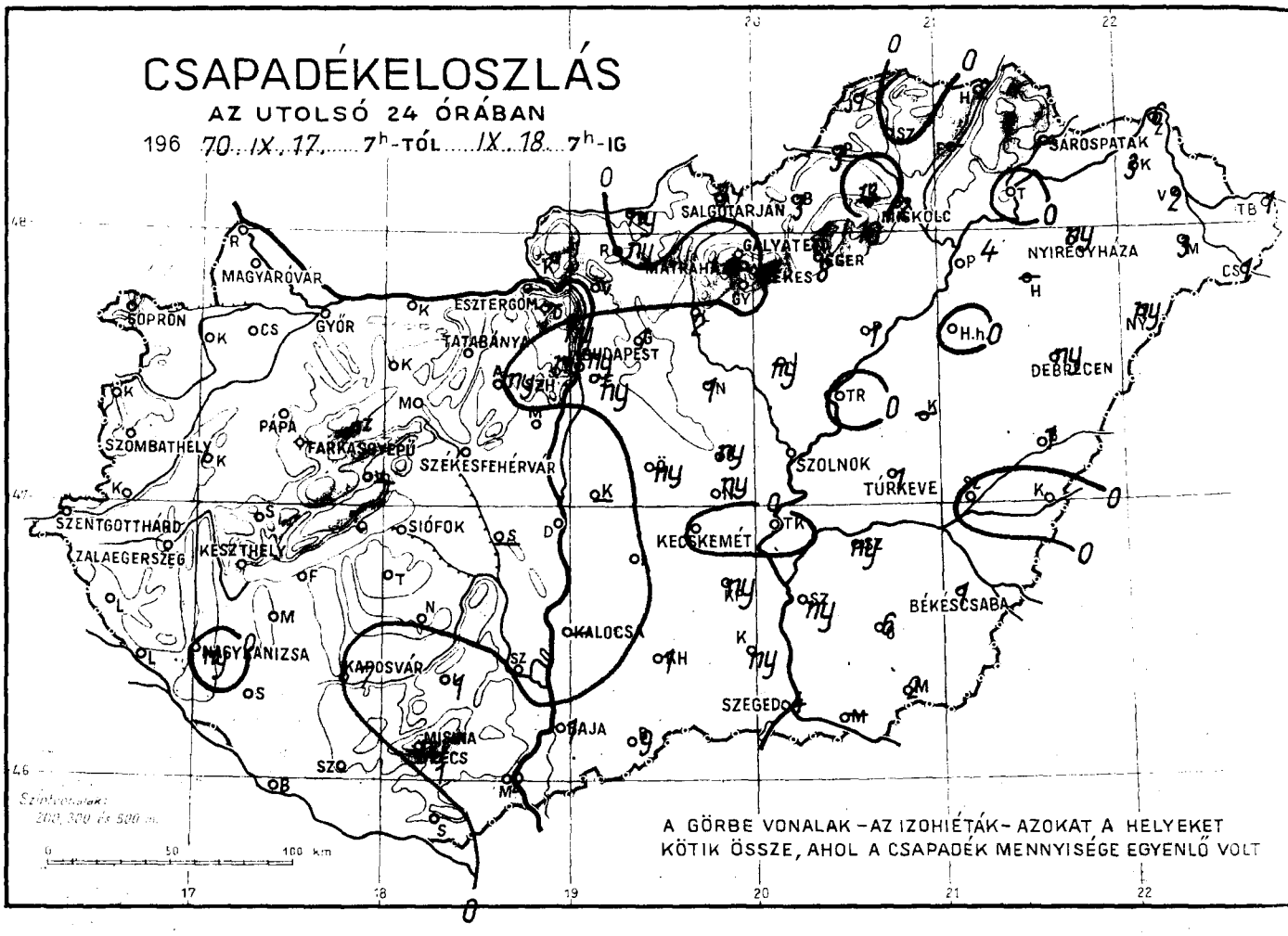

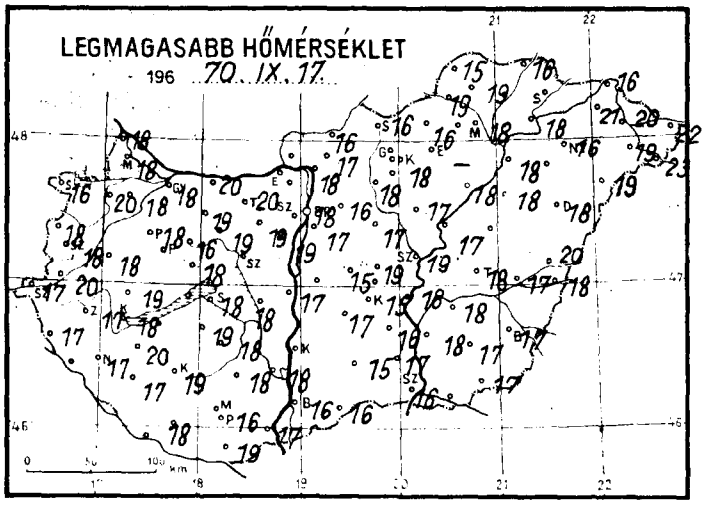

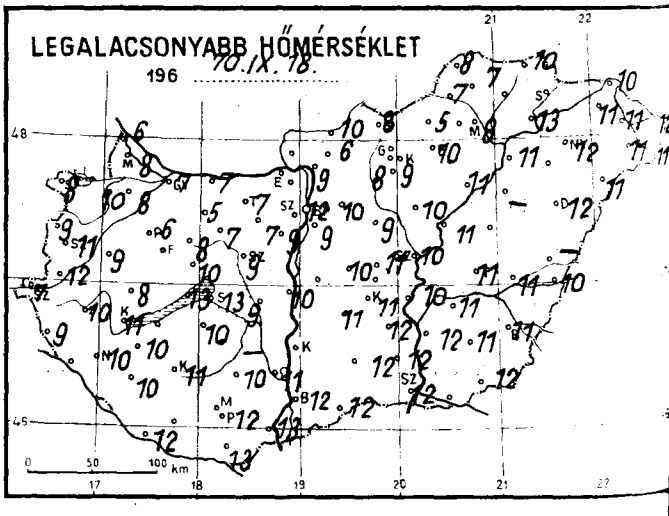

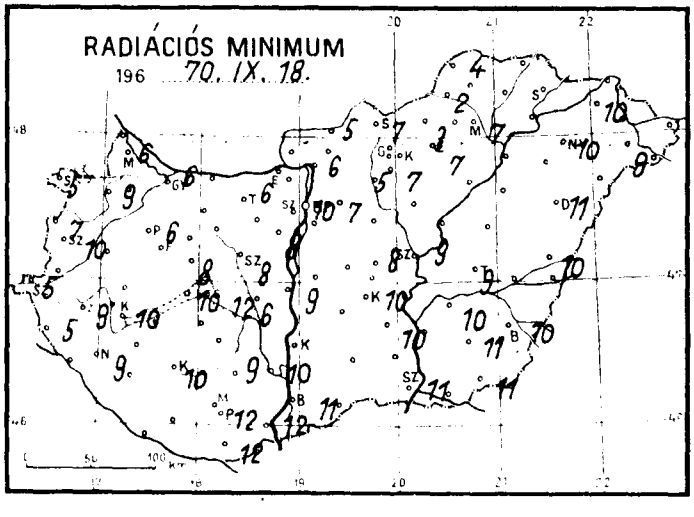

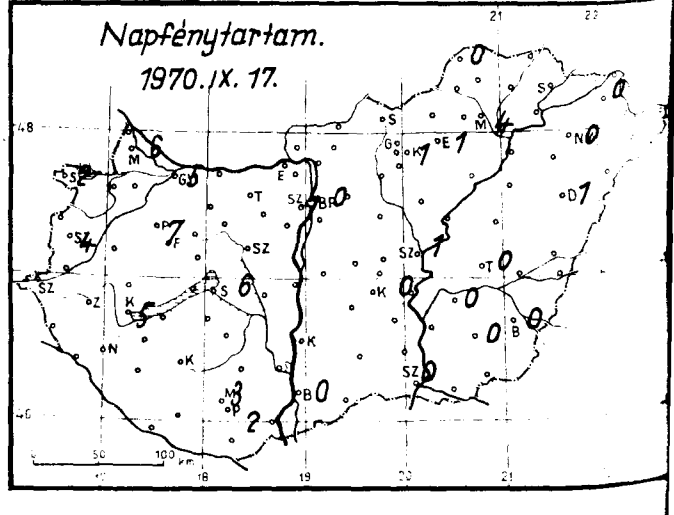

1970. szeptember hó,
18. nap péntek

	Az utolsó 24 óra adatai					
	Csapadék (mm)		Hőmérsékleti szélsőségek			Napsütés (óra) tegnap
			tegnapi nappali max.	éjszakai min.	min. 5 cm-en	
12815 Magyaróvár	•		18	8	6	6
822 Győr	•		18	7	6	5
825 Pápa	•		18	6	6	7
805 Sopron	•		16	8	5	2
812 Szombathely	•		18	11	10	4
910 Szentgotthárd	•		17	7	5	
915 Zalaegerszeg	•		17	10	9	
Lenti	•		17	9	5	
925 Nagykanizsa	ny		17	10	9	
920 Keszthely	•		18	11	10	5
Tihany	•		–	13	10	
935 Siófok	•		18	13	12	6
942 Pécs	1	∇	16	12	12	2
941 Misinatető (534 m)	ny		16	9	9	3
Siklós	•	⊸	19	13	12	
827 Farkasgyepű (400 m)	•		16	7	7	
Veszprém	ny		18	10	8	
833 Tatabánya	•		20	7	6	
839 Budapest (Ferihegy)	ny	=	17	9	–	
840 Budapest OMI	ny		18	12	10	0
841 Budapest (Szabadságh. 474 m)	ny	⊸	16	11	8	1
Martonvásár	•		19	9	8	
835 Székesfehérvár	•		19	9	8	
Dunaújváros	•		17	10	9	
Szekszárd	•		16	11	10	
Mohács	2		17	13	12	
960 Baja	1		16	12	11	0
955 Kalocsa	–					
Cegléd	ny	⊸	19	11	8	
860 Szolnok	ny	=	19	10	9	1
970 Kecskemét	•		15	11	10	0
Kiskunfélegyháza	ny		16	12	10	
982 Szeged	4	∇	16	12	11	0
Mezőhegyes	2	↱	17	12	11	
Orosháza	6		17	11	11	0
990 Békéscsaba	1	↱	17	11	10	0
875 Túrkeve	1		18	11	9	0
Berettyóújfalu	1	⊸	20	–	10	
882 Debrecen	ny		18	12	11	1
892 Nyíregyháza	ny	↱	16	12	10	0
788 Kisvárda	3		21	11	10	0
Mátészalka	3	∇	19	11	9	
Tiszabecs	1	∇	22	12		
Vác	•	⊸	18	9	6	
Gödöllő	1	⊸	16	10	7	
Lőrinci	2	⊸	18	8	5	
Gyöngyös	•		18	9	7	
Balassagyarmat	ny	⊸	16	10	5	
755 Salgótarján	3		16	8	7	
Galyatető (932 m)	•		16	6		
851 Kékestető (1000 m)	2	≡	10	6	5	1
Mátraháza (672 m)	–					
865 Eger	8	=	–	10	7	1
Putnok	3	=	19	7	2	
Lillafüred	13		–	7		
772 Miskolc	2	∇	18	8	7	4
Fügöd	–					
778 Sárospatak	–					

	24 órai csapadék mm	
Rajka	•	
Kapuvár	•	
Csorna	•	⊸
Komárom	•	⊸
Káld	•	
Kőszeg	•	
Körmend	•	
Letenye	•	
Sümeg	•	
Zirc	•	
Kisbér	•	⊸
Mór	•	
Alcsút	ny	
Esztergom	–	
Dobogókő	–	
Fonyód	•	
Tab	•	
Sárhegyhalom	•	
Lengyel	1	
Nagykónyi	•	
Marcali	•	
Somogyszob	•	
Kaposvár	7	
Bares	•	
Szigetvár	•	
Bácsalmás	9	
Kiskunhalas	1	
Izsák	2	
Kunsztmiklós	–	
Örkény	ny	
Nagykáta	1	
Jászapáti	ny	
Tiszakécske	•	
Nagykőrös	ny	
Kistelek	ny	
Makó	–	
Szentes	ny	
Szarvas	ny	
Szeghalom	•	
Körösszakál	•	
Tiszaroff	•	
Poroszló	1	
Karcag	–	
Hortobágy	•	
Polgár	4	∇
Hajdúdorog	–	
Nyírlugos	ny	
Csenger	1	↱
Vásárosnamény	2	⊸
Záhony	6	
Királyrét	•	
Romhány	ny	
Borsodnádasd	3	∇
Jósvafő	1	
Szendrőlád	•	
Hidasnémeti	2	
Tokaj	•	
Szentendre	ny	

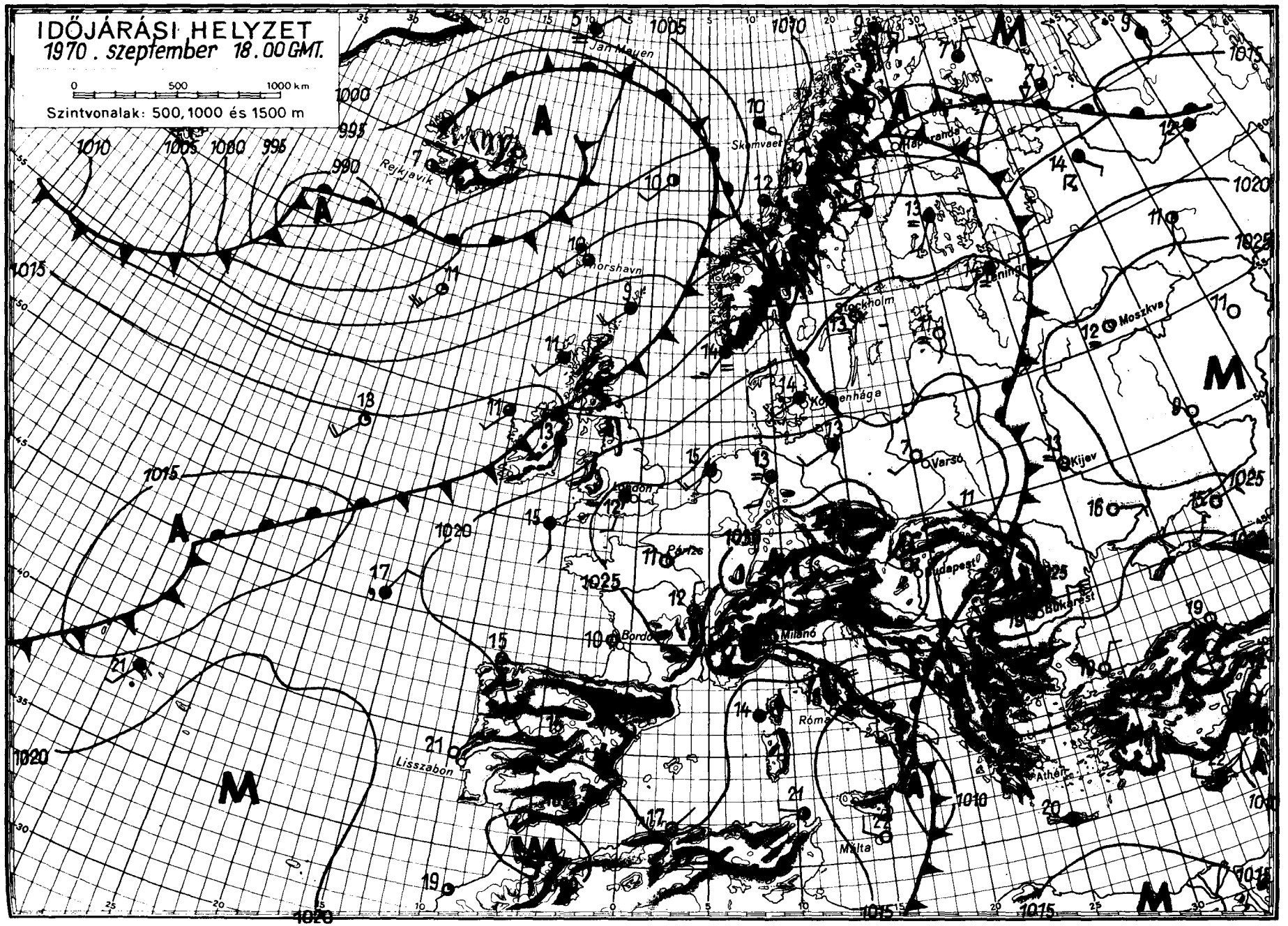

OFFSET NYOMDA BUDAPEST

IDŐJÁRÁSI NAPIJELENTÉS

ЕЖЕДНЕВНЫЙ МЕТЕОРОЛОГИЧЕСКИЙ БЮЛЛЕТЕНЬ • DAILY WEATHER REPORT
BULLETIN QUOTIDIEN DE TEMPS • TÄGLICHER WETTERBERICHT

KIADJA AZ ORSZÁGOS METEOROLÓGIAI INTÉZET
BUDAPEST II. KITAIBEL PÁL UTCA 1
TELEFON: KÖZPONT: 353-500, IDŐJELZŐ OSZT.: 150-410

MEGJELENIK NAPONKÉNT • ELŐFIZETÉSI ÁRA
A POSTAI KÖLTSÉGGEL EGYÜTT NEGYEDÉVRE 60, Ft
KIADÁSÉRT FELELŐS AZ INTÉZET IGAZGATÓJA

83. évfolyam 262. szám + Budapest + 1970. szeptember 19. szombat

Az időjárási helyzet ma reggel és a várható időjárás:

A francia tengerparttól kontinensünk középső részén át, egészen Moszkváig, magasnyomásu gerinc huzódik és benne leszálló légmozgással csendes, az évszaknak megfelelő hőmérsékletü időjárás alakult ki. Ezeken a területeken a hajnali órákban többfelé erősen párás volt a levegő, helyenként köd képződött, Lengyelországban és az Északkeleti-Kárpátokban gyengén esett. Változékonyabb az időjárás a Brit szigeteken, valamint a Skandináv-félszigeten.

Hazánkban pénteken a déli megyékben 3, 6, máshol 6, 9 órán át sütött a nap. A hőmérséklet csucsértéke is ennek megfelelően alakult, a kevésbé felhős helyeken 20, 23 fok között volt, a felhősebb részeken egy-két fokkal 20 fok alatt maradt. A déli- és északkeleti megyékből néhány helyről kisebb záport jelentettek. Szombaton hajnalban a nyugati határszélen 4, 8, az ország többi részén 8, 14 fokig hült le a levegő. A délelőtti órákban a Tiszántulon még néhány helyen esett az eső, de az ország nagy részén a reggeli felhősödés után kisütött a nap. A hőmérséklet 11 órakor 14, 20 fok között váltakozott.

Ma 12 órakor Budapesten a hőmérséklet 20 fok volt, a tengerszintre átszámitott légnyomás 768 mm, változatlan.

Várható időjárás vasárnap estig:

Jobbára napos idő, a reggeli és esti órákban párásodás, egy-két helyen ködképződés, vasárnap már valószinüleg eső nélkül.
Gyenge légáramlás.
Az évszaknak megfelelő hőmérséklet.

Várható legalacsonyabb éjszakai hőmérséklet: 6, 11 fok között,
legmagasabb nappali hőmérséklet vasárnap: 20 fok körül.

Dunay Sándorné s.k.

A hőmérséklet napi középértéke és eltérése a 90 évi átlagtól /Budapesten/:

1970. IX. 18.: 17,0 C° +0,6 C°

1871 óta ezen a napon Budapesten előfordult:

legmagasabb hőmérséklet 34,3 C° /1947/
legalacsonyabb hőmérséklet 4,0 C° /1886/.

70.0485.

CSAPADÉKELOSZLÁS

AZ UTOLSÓ 24 ÓRÁBAN

196 70. IX. 18. 7h-TÓL IX. 19. 7h-IG

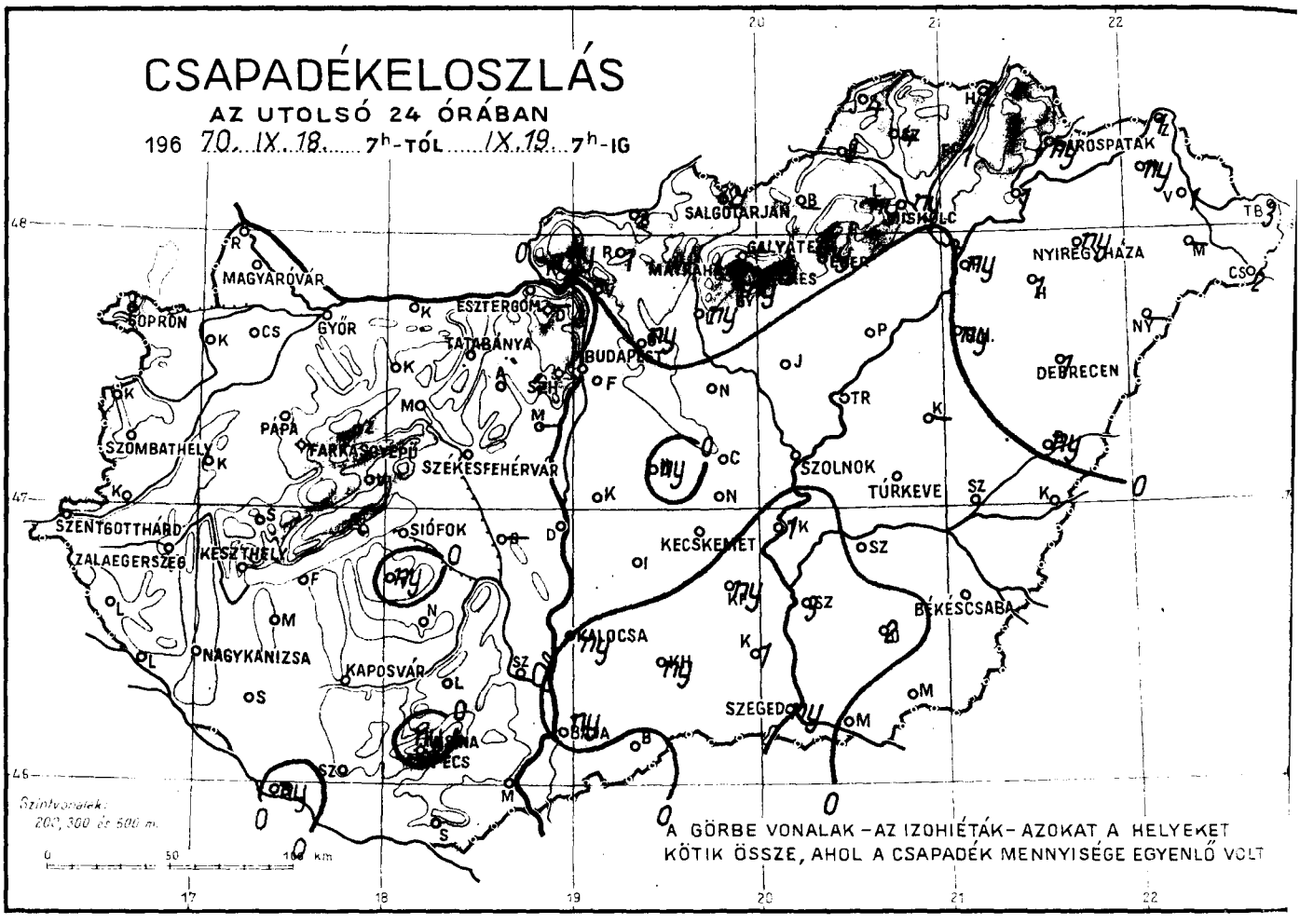

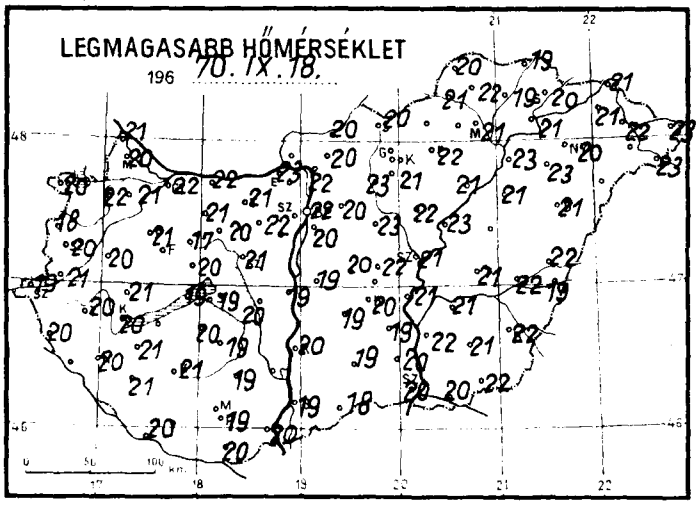

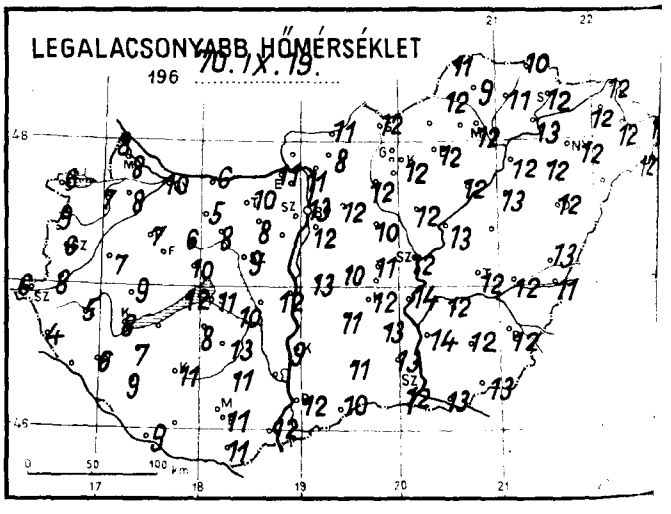

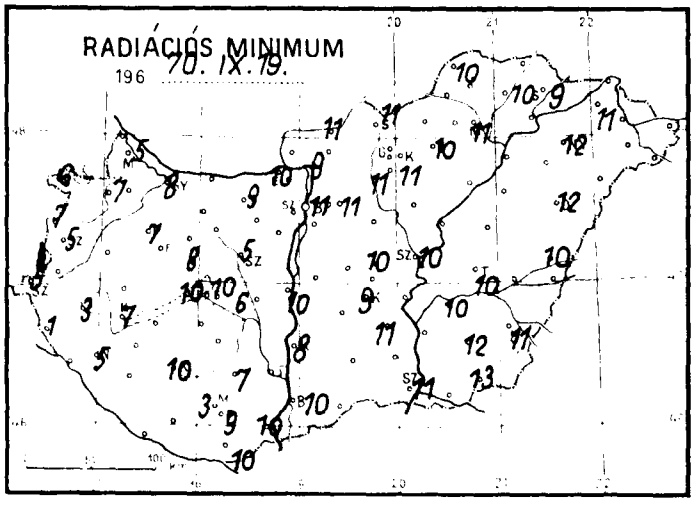

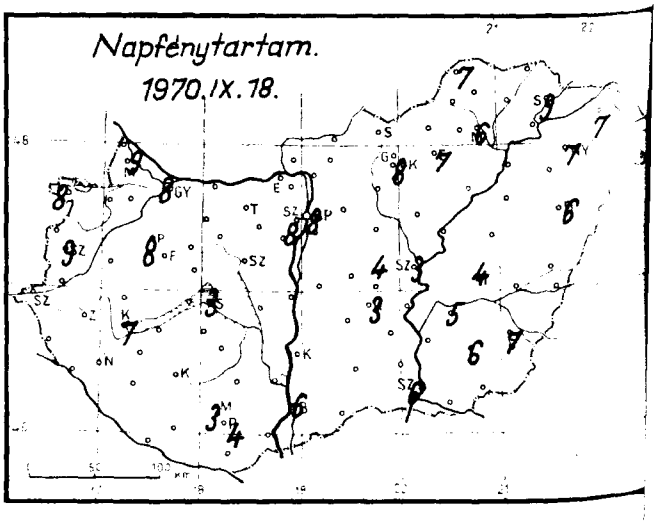

1970. szeptember hó, 19. nap szombat

	Az utolsó 24 óra adatai								
	Csapadék (mm)		Hőmérsékleti szélsőségek			Napsütés (óra) tegnap	24 órai csapadék mm		
			tegnapi nappali max.	éjszakai min.	min. 5 cm-en				
12815 Magyaróvár	.		20	8	5	9	Rajka	.	
822 Győr	.	=	22	10	8	8	Kapuvár	.	∩
825 Pápa	.		21	7	7	8	Csorna	.	∩
805 Sopron	.		20	6	6	8	Komárom	.	
812 Szombathely	.		20	6	5	9	Káld	.	∩
910 Szentgotthárd	.	=	19	6	5		Kőszeg	.	
915 Zalaegerszeg	.	=	20	5	3		Körmend	.	
Lenti	.		20	4	1		Letenye	.	
925 Nagykanizsa	.	=	20	6	5		Sümeg	.	
920 Keszthely	.		20	8	7	7	Zirc	.	
Tihany	.		19	12	10		Kisbér	.	∩
935 Siófok	.		19	11	10	3	Mór	.	
942 Pécs	.		19	11	9	4	Alcsút	.	
941 Misinatető (534 m)	ny		16	13	9	3	Esztergom	.	
Siklós	.	∩	20	11	10		Dobogókő	.	
827 Farkasgyepű (400 m)	.		18	8	7		Fonyód	.	
Veszprém	.		20	10	8		Tab	ny	
833 Tatabánya	.		21	10	9		Sárhegyfalu	.	
839 Budapest (Ferihegy)	.	=	20	12	–		Lengyel	.	
840 Budapest OMI	.		22	13	11	8	Nagykónyi	.	∩
841 Budapest (Szabadságh., 474 m)	.	∩	20	12	9	8	Marcali	.	∩
Martonvásár	–						Somogyszob	.	
835 Székesfehérvár	.		21	9	5		Kaposvár	.	∩
Dunaújváros	.		19	12	10		Barcs	ny	=
Szekszárd	–						Szigetvár	.	
Mohács	.		20	12	10		Bácsalmás	.	
960 Baja	ny	∇	19	12	10	6	Kiskunhalas	ny	
955 Kalocsa	ny		20	9	8		Izsák	.	
Cegléd	.	∩	22	11	10	4	Kunsztmiklós	.	
860 Szolnok	.	=	21	12	10	3	Örkény	ny	
970 Kecskemét	.	=	20	12	9	3	Nagykáta	.	
Kiskunfélegyháza	ny		19	13	11		Jászapáti	.	∩
982 Szeged	ny	⊓	20	12	11	6	Tiszakécske	1	
Mezőhegyes	.	∩	22	13	13		Nagykőrös	.	
Orosháza	2		21	12	12	6	Kistelek	1	
990 Békéscsaba	.		22	12	11	7	Makó	.	
875 Túrkeve	.		21	12	10	4	Szentes	3	∇
Berettyóújfalu	ny		22	13	10		Szarvas	.	
882 880 Debrecen	1	∇	21	12	12	6	Szeghalom	.	∩
892 Nyíregyháza	ny		20	12	12	7	Kőrösszakál	.	
788 Kisvárda	ny		21	12	11	7	Tiszaroff	.	
Mátészalka	–						Poroszló	.	
Tiszabecs	3		23	12			Karcag	–	
Vác	ny		22	11	9		Hortobágy	ny	
Gödöllő	ny	∇	20	12	11		Polgár	ny	
Lőrinci	ny		22	12	11		Hajdúdorog	1	
Gyöngyös	ny		21	12	11		Nyírlugos	–	
Balassagyarmat	2		20	11	11		Csenger	2	∇
755 Salgótarján	2		20	12	11		Vásárosnamény	1	
Galyatető (932 m)	–						Záhony	1	
851 Kékestető (1000 m)	ny		15	9	8	8	Királyrét	ny	
Mátraháza (672 m)	–						Romhány	1	
865 Eger	ny		22	12	10	7	Borsodnádasd	–	
Putnok	3	=	21	12			Jósvafő	4	
Lillafüred	ny		19	7			Szendrőlád	4	
772 Miskolc	ny	=	21	12	11	6	Hidasnémeti	2	
Füged	1		19	11	10		Tokaj	1	
778 Sárospatak	ny		20	12	9	9	Szentendre	1	

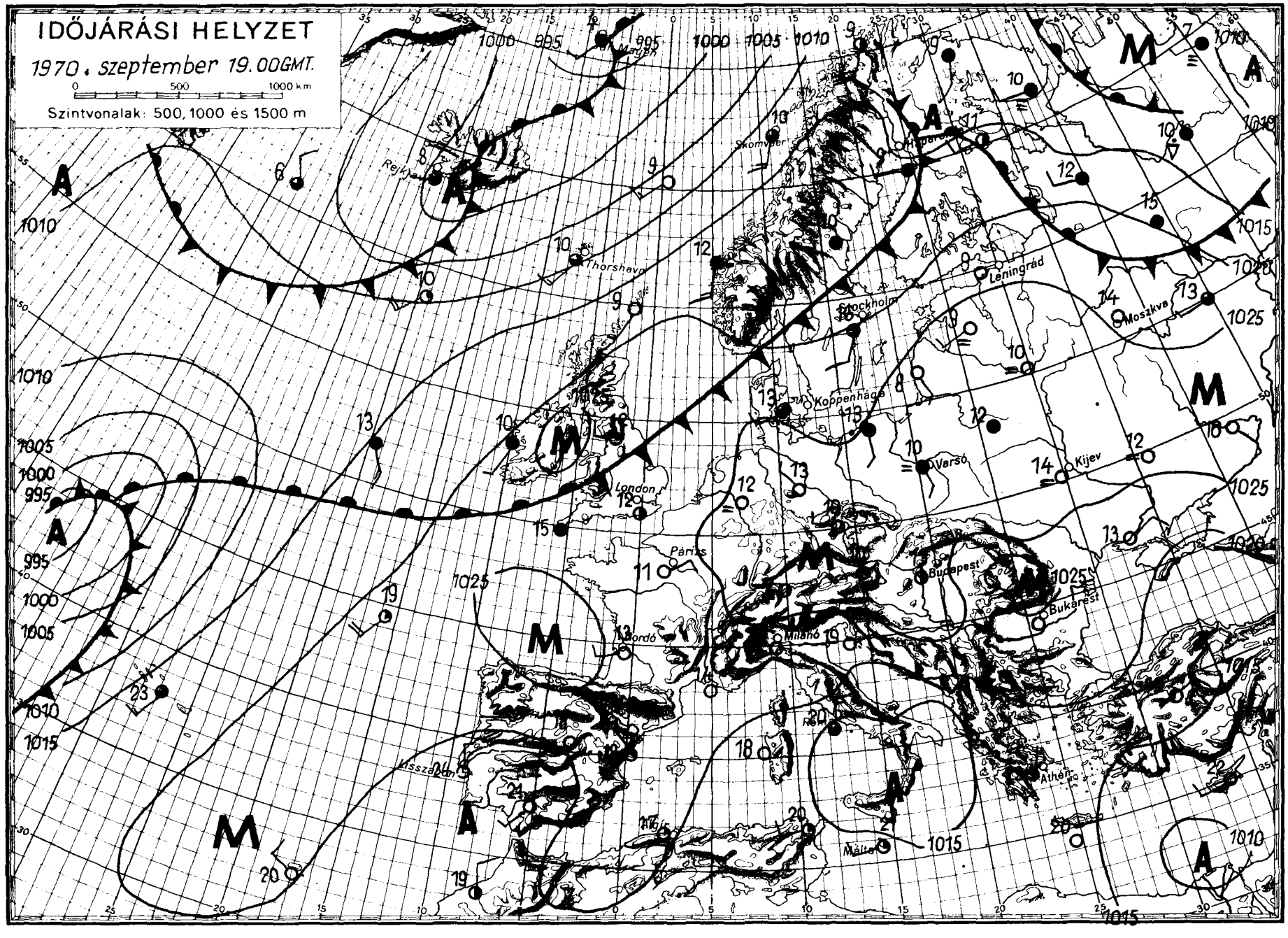
IDŐJÁRÁSI HELYZET
1970. szeptember 19.00GMT.
0 500 1000 km
Szintvonalak: 500, 1000 és 1500 m
Rejkjavik
Thorshavn
Skomvær
Stockholm
Leningrád
Moszkva
Koppenhága
Varsó
Kijev
London
Párizs
Bordó
Milánó
Budapest
Bukarest
Athén
Málta
Lisszabon
Madrid
A
M

IDŐJÁRÁSI NAPIJELENTÉS

ЕЖЕДНЕВНЫЙ МЕТЕОРОЛОГИЧЕСКИЙ БЮЛЛЕТЕНЬ • DAILY WEATHER REPORT
BULLETIN QUOTIDIEN DE TEMPS • TÄGLICHER WETTERBERICHT

KIADJA AZ ORSZÁGOS METEOROLÓGIAI INTÉZET
BUDAPEST II. KITAIBEL PÁL UTCA 1
TELEFON: KÖZPONT: 353-500, IDŐJELZŐ OSZT.: 150-410

MEGJELENIK NAPONKÉNT • ELŐFIZETÉSI ÁRA
A POSTAI KÖLTSÉGGEL EGYÜTT NEGYEDÉVRE 60, Ft
KIADÁSÉRT FELEL AZ INTÉZET IGAZGATÓJA

33. évfolyam 263. szám + Budapest + 1970. szeptember 20. vasárnap

Az időjárási helyzet ma reggel és a várható időjárás:

Szárazföldünk legnagyobb részének időjárását lassu leszálló légmozgás ha-
:ározza meg. Igy általában kevés a felhő, csak néhány helyen fordul elő kisebb
:ső, a reggeli és délelőtti órákban sokfelé párás, ködös az idő. Változékonyabb,
:zelesebb, csapadékosabb időjárást csak Észak-Európában okoznak a nyugatról érke-
:ő óceáni levegő, egymást gyorsan követő enyhébb és hüvösebb hullámai.

Hazánkban szombaton a keleti megyékben erősen felhős volt az ég, számot-
evő napsütést nem észleltek, igy csak 17-21 fokig emelkedett a hőmérséklet. Az
rszág többi részén kevesebb volt a felhő, 5-11 órán át sütött a nap és 21-25
okig melegedett fel a levegő. Csupán az Északi-Hegyvidék térségéből és a keleti
egyék néhány helyéről jelentettek kisebb esőket, a lehullott csapadék azonban
sak Csengeren és Borsodnádasdon ért el mérhető mennyiséget, 1-2 mm-t. Vasárnap
ajnalra, szeszélyes területi eloszlásban 7-15 fokig süllyedt a hőmérők higany-
zála. Ma délelőtt folytatódott a változóan felhős, csendes idő, csupán Szolnok-
ól jelentettek a reggeli órákban kisebb esőt. 11 órára 16-21 fokig melegedett
el a levegő.

Ma 12 órakor Budapesten a hőmérséklet 19 fok, a tengerszintre átszámitott légnyomás 766 mm, alig változik.

Várható időjárás hétfő estig:

Változóan felhős idő, legfeljebb néhány helyen jelentéktelen mennyiségü esővel.
Gyenge, napközben kissé megélénkülő, változó irányu szél.
Reggeli párásság, többfelé köd.

Várható legalacsonyabb éjszakai hőmérséklet: 7-12,
legmagasabb nappali hőmérséklet hétfőn: 18-23 fok között.

Vissy Károly s.k.

hőmérséklet napi középértéke és eltérése a 90 évi átlagtól /Budapesten/:

970. IX. 19.	17,0 C°	+0,6 C°

871 óta ezen a napon Budapesten előfordult:

egmagasabb hőmérséklet	33,3 C° /1947/
egalacsonyabb hőmérséklet	4,2 C° /1894/.

70.0486.

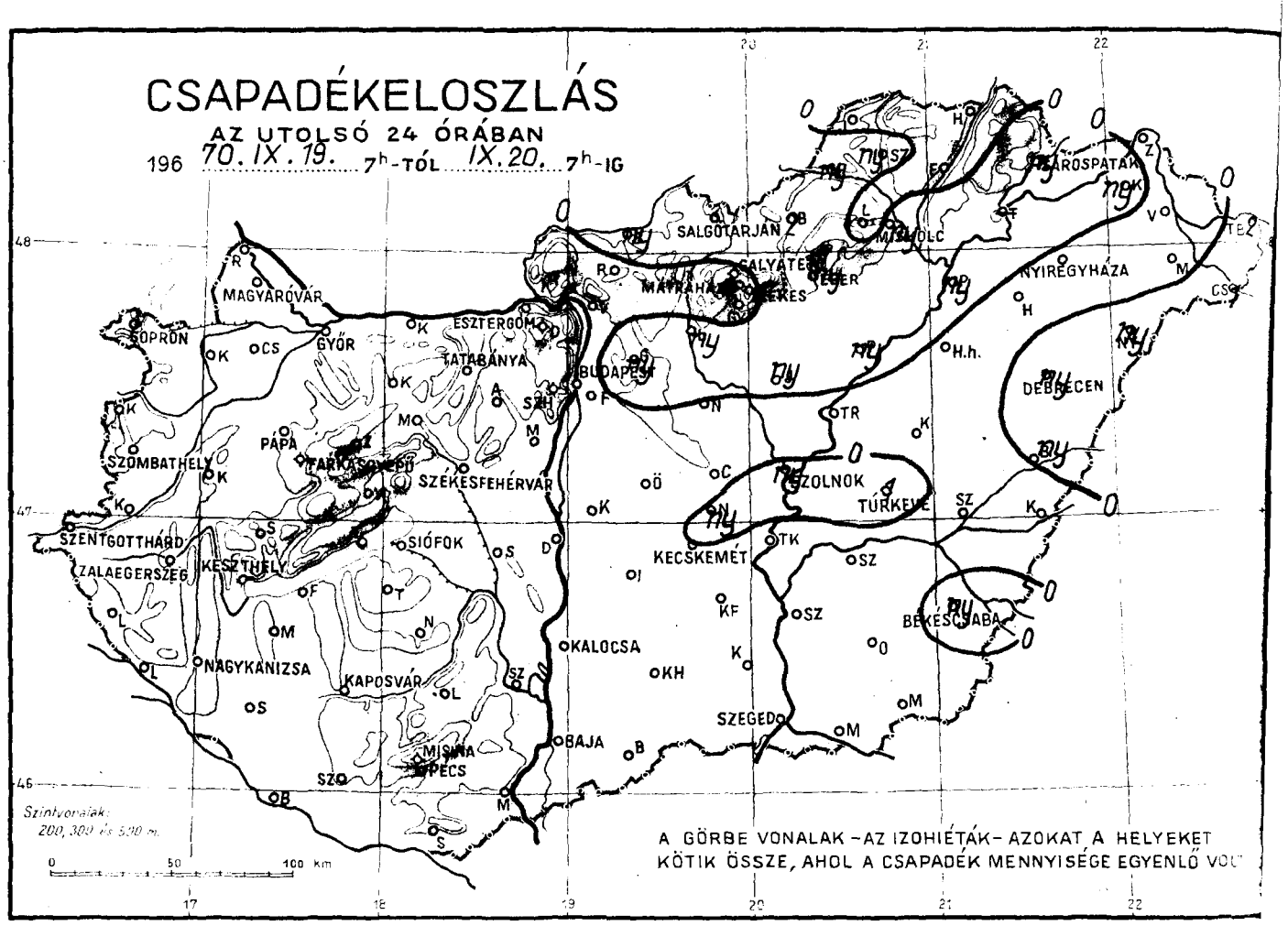
CSAPADÉKELOSZLÁS
AZ UTOLSÓ 24 ÓRÁBAN
196 70. IX. 19. 7h-TÓL IX. 20. 7h-IG
SALGÓTARJÁN
MISKOLC
NYIREGYHÁZA
MAGYARÓVÁR
SOPRON
GYŐR
ESZTERGOM
TATABÁNYA
BUDAPEST
DEBRECEN
PÁPA
SZOMBATHELY
SZÉKESFEHÉRVÁR
SZOLNOK
TÚRKEVE
SZENTGOTTHÁRD
ZALAEGERSZEG
KESZTHELY
SIÓFOK
KECSKEMÉT
BÉKÉSCSABA
KALOCSA
NAGYKANIZSA
KAPOSVÁR
SZEGED
BAJA
MISKOLC
PÉCS
Szintvonalak: 200, 300 és 500 m.
0 50 100 km
A GÖRBE VONALAK – AZ IZOHIÉTÁK – AZOKAT A HELYEKET KÖTIK ÖSSZE, AHOL A CSAPADÉK MENNYISÉGE EGYENLŐ VOL

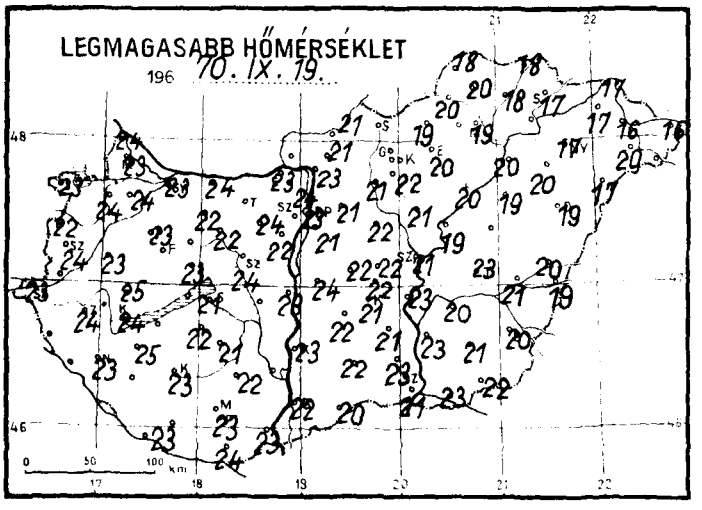
LEGMAGASABB HŐMÉRSÉKLET
196 70. IX. 19.

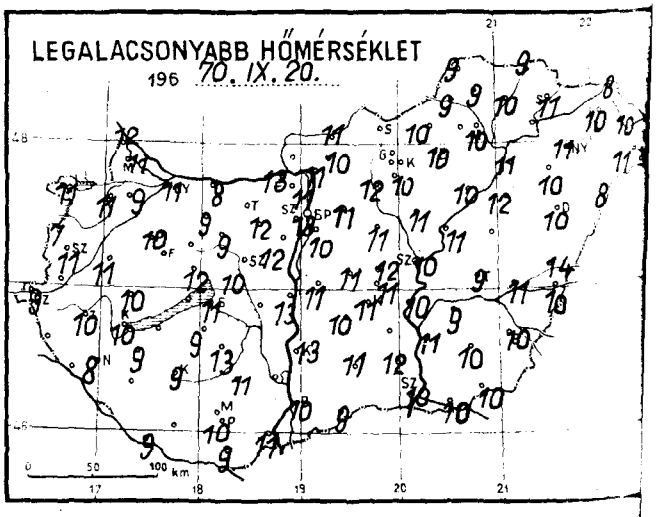
LEGALACSONYABB HŐMÉRSÉKLET
196 70. IX. 20.

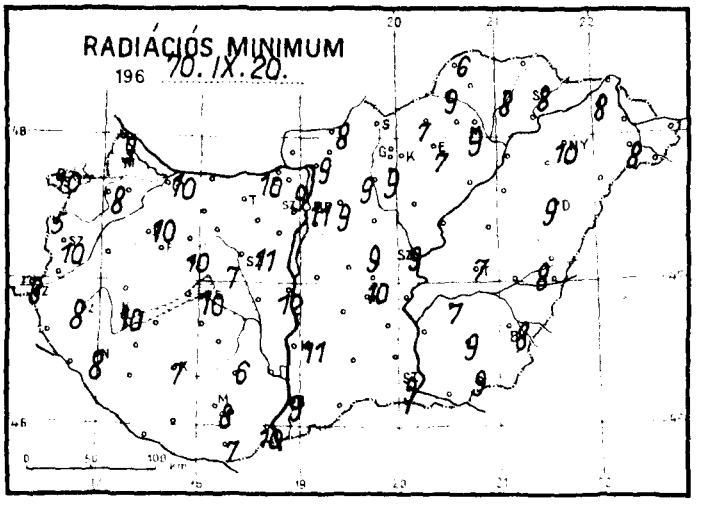
RADIÁCIÓS MINIMUM
196 70. IX. 20.

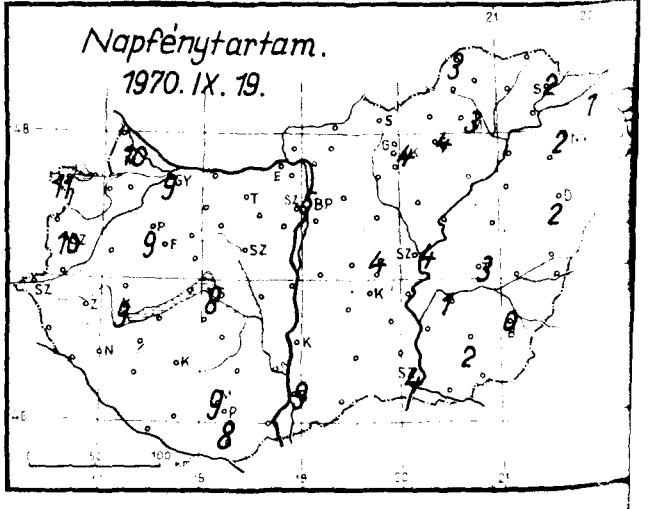
Napfénytartam.
1970. IX. 19.

1970. szeptember 20. nap vasárnap

	Az utolsó 24 óra adatai					
	Csapadék (mm)		Hőmérsékleti szélsőségek			Napsütés (óra) tegnap
			tegnapi nappali max.	éjszakai min.	min. 5 cm-en	
12815 Magyaróvár	.		23	11	9	10
822 Győr	.		23	11	10	9
825 Pápa	.		23	10	10	9
805 Sopron	.		23	11	10	11
812 Szombathely	.		24	11	10	10
910 Szentgotthárd	.		23	9	8	
915 Zalaegerszeg	.		24	10	8	
Lenti	–					
925 Nagykanizsa	.		23	8	8	
920 Keszthely	.		24	10	10	9
Tihany	–					
935 Siófok	.		21	11	10	8
942 Pécs	.		23	10	8	8
941 Misinatető (534 m)	.		20	11	11	9
Siklós	.		24	9	7	
827 Farkasgyepű (400 m)	–					
Veszprém	.		23	12	10	
833 Tatabánya	–					
839 Budapest (Ferihegy)	.		21	10	–	
840 Budapest OMI	.		23	13	11	5
841 Budapest (Szabadságh., 474 m)	–					
Martonvásár	.		22	12	11	
835 Székesfehérvár	.		24	10	7	
Dunaújváros	.		23	13	12	
Szekszárd	–					
Mohács	.		23	11	10	
960 Baja	.		22	10	9	9
955 Kalocsa	.		23	13	11	
Cegléd	.		22	12	9	4
860 Szolnok	ny		21	10	9	4
970 Kecskemét	.		21	11	–	
Kiskunfélegyháza	.		21	–		
982 Szeged	.		21	10	9	4
Mezőhegyes	.		22	10	9	
Orosháza	.		21	10	9	2
990 Békéscsaba	ny		20	10	8	0
875 Túrkeve	1		23	9	7	3
Berettyóújfalu	ny		20	14	8	
882 Debrecen	ny		19	10	9	2
892 Nyíregyháza	.		17	11	10	2
788 Kisvárda	ny		17	10	8	1
Mátészalka	.		20	11	8	
Tiszabecs	2	▽	16	9		
Vác	.		23	11	9	
Gödöllő	ny		21	11	9	
Lőrinci	ny		21	12	9	
Gyöngyös	.		22	10	9	
Balassagyarmat	ny		21	11	8	
755 Salgótarján	–					
Galyatető (932 m)	.		17	10		
851 Kékestető (1000 m)	ny		13	8	6	4
Mátraháza (672 m)	–					
865 Eger	ny		20	10	7	4
Putnok	ny		20	9	9	
Lillafüred	.		16	10		
772 Miskolc	ny		19	10	9	3
Füged	.		18	10	8	
778 Sárospatak	ny		17	11	8	2

24 órai csapadék mm		
Rajka	.	
Kapuvár	.	
Csorna	.	
Komárom	.	
Káld	.	
Kőszeg	.	
Körmend	–	
Letenye	.	
Sümeg	.	
Zirc	.	
Kisbér	–	
Mór	.	
Alcsút	.	
Esztergom	.	
Dobogókő	.	
Fonyód	–	
Tab	.	
Sárhatvan	–	
Lengyel	.	
Nagykónyi	.	
Marcali	.	
Somogyszob	.	
Kaposvár	.	
Bares	.	
Szigetvár	–	
Bácsalmás	.	
Kiskunhalas	.	
Izsák	.	
Kunsztmiklós	.	
Örkény	.	
Nagykáta	.	
Jászapáti	ny	
Tiszakécske	.	
Nagykőrös	ny	
Kistelek	.	
Makó	.	
Szentes	.	
Szarvas	.	
Szeghalom	.	
Körösszakál	.	
Tiszaroff	.	
Poroszló	ny	
Karcag	–	
Hortobágy	.	
Polgár	ny	
Hajdúdorog	.	
Nyírlugos	ny	
Csenger	1	
Vásárosnamény	.	
Záhony	.	▽
Királyrét	–	
Romhány	.	
Borsodnádasd	2	
Jósvafő	.	
Szendrőlád	ny	
Hidasnémeti	.	
Tokaj	–	
Szentendre	.	

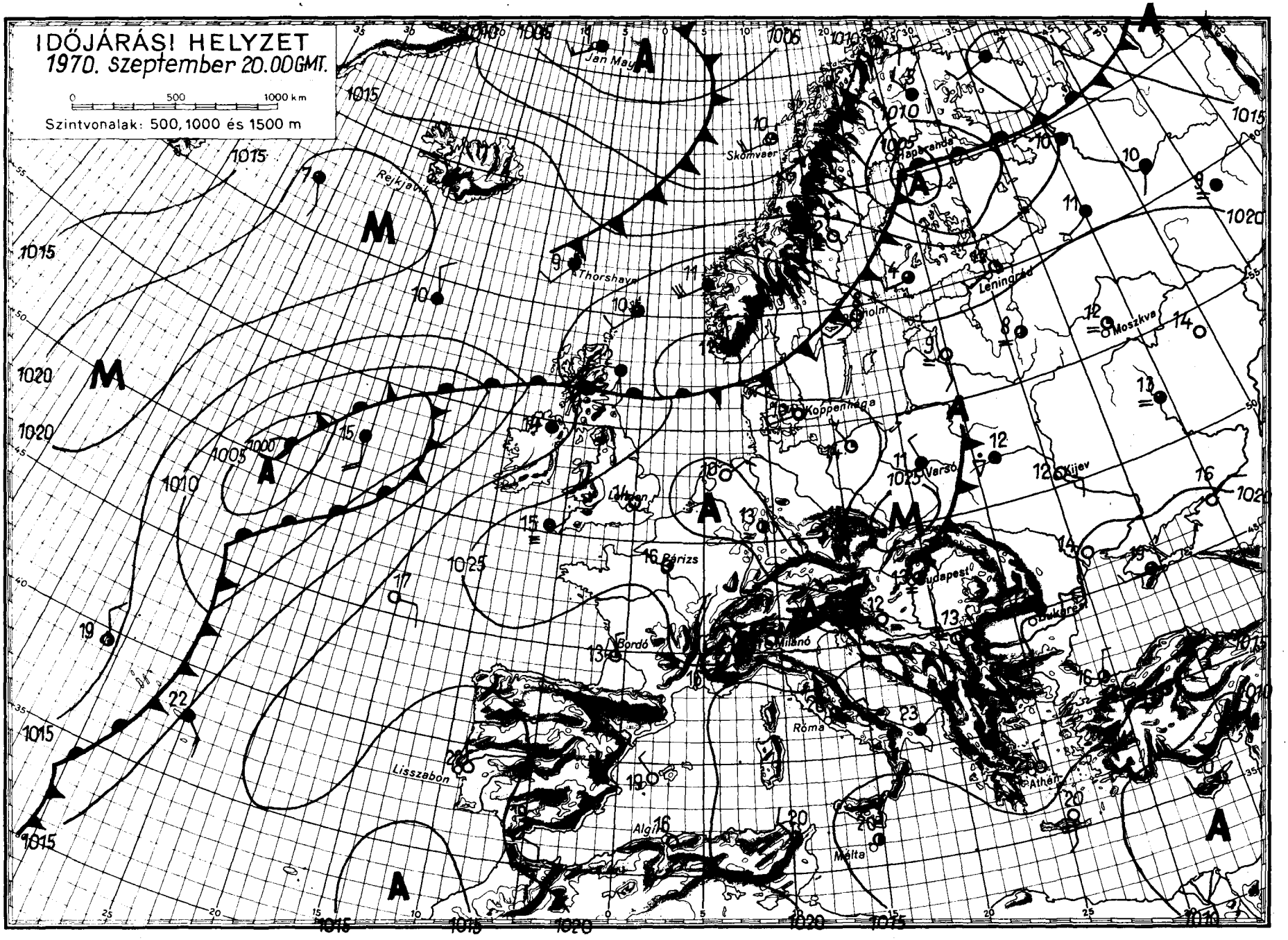
IDŐJÁRÁSI HELYZET
1970. szeptember 20.00GMT.
0 500 1000 km
Szintvonalak: 500, 1000 és 1500 m
Jan Mayen
Skomvaer
Rejkjavik
Thorshavn
Leningrád
Moszkva
Koppenhága
Varsó
Kijev
Párizs
Budapest
Bukarest
Milánó
Bordó
Róma
Athén
Lisszabon
Algír
Málta

IDŐJÁRÁSI NAPIJELENTÉS

ЕЖЕДНЕВНЫЙ МЕТЕОРОЛОГИЧЕСКИЙ БЮЛЛЕТЕНЬ • DAILY WEATHER REPORT
BULLETIN QUOTIDIEN DE TEMPS • TÄGLICHER WETTERBERICHT

KIADJA AZ ORSZÁGOS METEOROLÓGIAI INTÉZET
BUDAPEST II. KITAIBEL PÁL UTCA 1
TELEFON: KÖZPONT: 353-500, IDŐJELZŐ OSZT.: 150-410

MEGJELENIK NAPONKÉNT * ELŐFIZETÉSI ÁRA
A POSTAI KÖLTSÉGGEL EGYÜTT NEGYEDÉVRE 60, Ft
KIADÁSÉRT FELEL AZ INTÉZET IGAZGATÓJA

83. évfolyam 264. szám + Budapest + 1970. szeptember 21. hétfő

Az időjárási helyzet ma reggel és a várható időjárás:

Európa legnagyobb részén csendes, szép őszi időjárás alakult ki. Reggel sokfelől jelentenek ködöt, de a köd feloszlása után a napsütés hatására a hőmérséklet az évszaknak megfelelően, vagy annál magasabban alakul. Különösen meleg az idő Franciaországban és Spanyolországban. Ott vasárnap a hőmérséklet csucsértéke sok helyen meghaladta a 30 fokot. Észak-Európában az egymást követő különböző hőmérsékletü óceáni légtömegek okoznak változékony, szeles, sokfelé esős időjárást. A Kárpát-medence a lassu leszálló mozgások zónájába esik. Igy az elkövetkező 36 órában hazánk időjárásának alakulásában lényeges változás nem várható.

Hazánkban vasárnap a Békéscsaba- Budapest vonaltól északkeletre csak 2, 4 órán keresztül sütött a nap és néhány helyen esett az eső. A lehullott eső mennyisége azonban sehol sem haladta meg az 1, 3 mm-t. Ott a hőmérséklet csucsértéke 16, 21 fok között alakult. Az ország többi részén 5, 9 órás napsütés volt, eső nem esett és kora délutánra 19, 25 fokig emelkedett a hőmérő higanyszála. Ma hajnalban az ország területén 6 és 15 fok közötti hőmérsékleteket mértek. Délelőtt országszerte folytatódott a változóan felhős, szép őszi idő. 11 órára 16, 19 fokig emelkedett a hőmérséklet.

Ma 12 órakor Budapesten a hőmérséklet 18 fok volt, a tengerszintre átszámitott légnyomás 765 mm, alig változik.

Várható időjárás kedd estig:

Időnként megnövekvő felhőzet, szórványosan előforduló kisebb esőkkel.
Mérsékelt, napközben megélénkülő északi szél.
A nappali felmelegedés kissé gyengül.
Hajnalban és reggel helyenként párásság, köd.

Várható legalacsonyabb éjszakai hőmérséklet: 7, 12,
legmagasabb nappali hőmérséklet kedden: 16, 21 fok között.

Kerényi Nárcisz s.k.

Távolabbi kilátások péntekig:

Legalacsonyabb hajnali hőmérsékletek 6, 11 fok között.
Legmagasabb nappali hőmérsékletek 16, 21 fok között.
Jelentős mennyiségü / legalább 5 mm / csapadék az ország területének 25 százalékán várható.

TÁVELŐREJELZŐ CSOPORT

A hőmérséklet napi középértéke és eltérése a 90 évi átlagtól /Budapesten/:

1970. IX. 20.:	16,7 C°	+0,6 C°

1871 óta ezen a napon Budapesten előfordult:

legmagasabb hőmérséklet	35,2 C° /1917/
legalacsonyabb hőmérséklet	2,8 C° /1922/.

70.0486

CSAPADÉKELOSZLÁS

AZ UTOLSÓ 24 ÓRÁBAN

196 70. IX. 20. ..... 7^h-TÓL IX. 21. ..... 7^h-IG

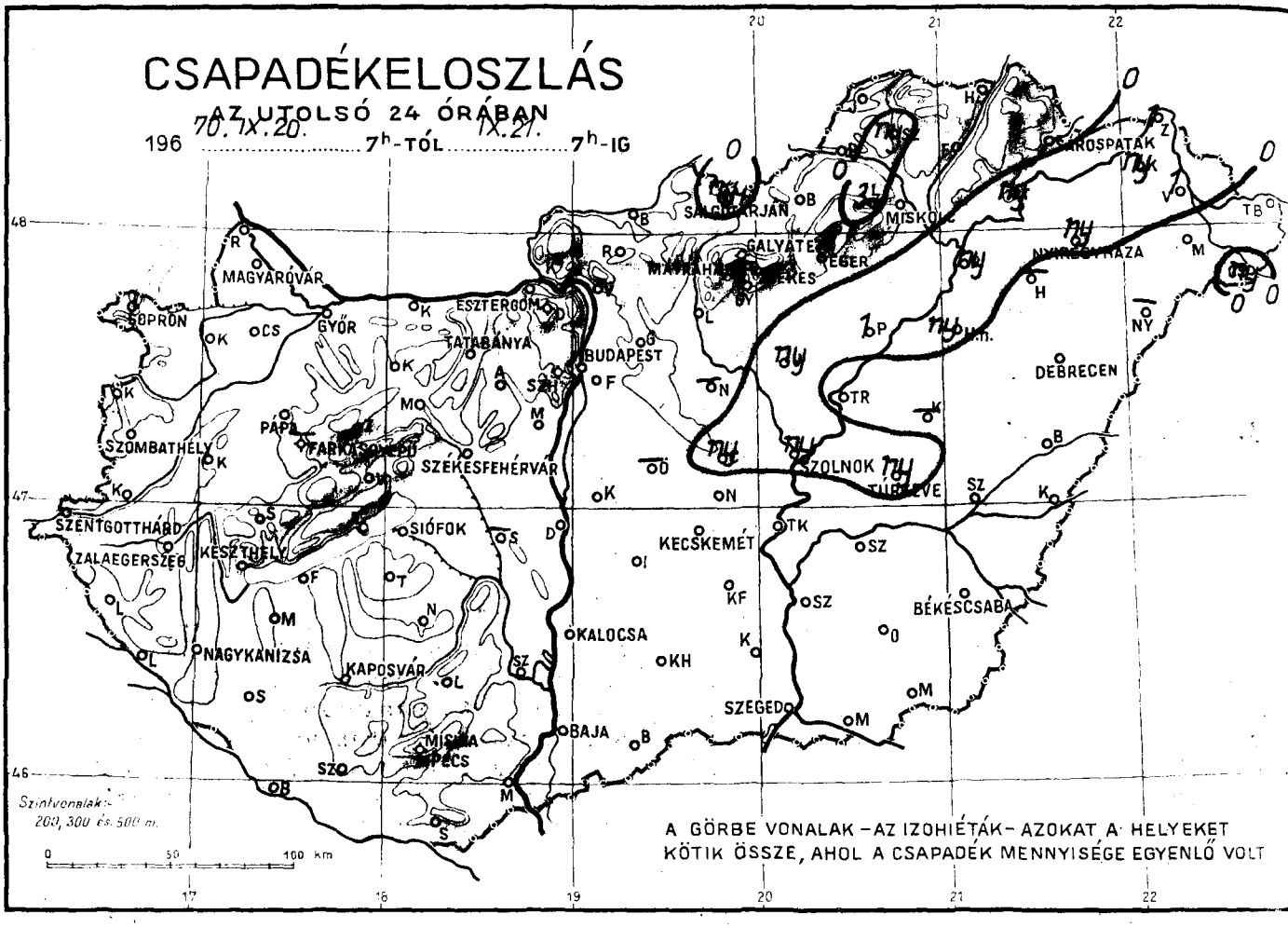

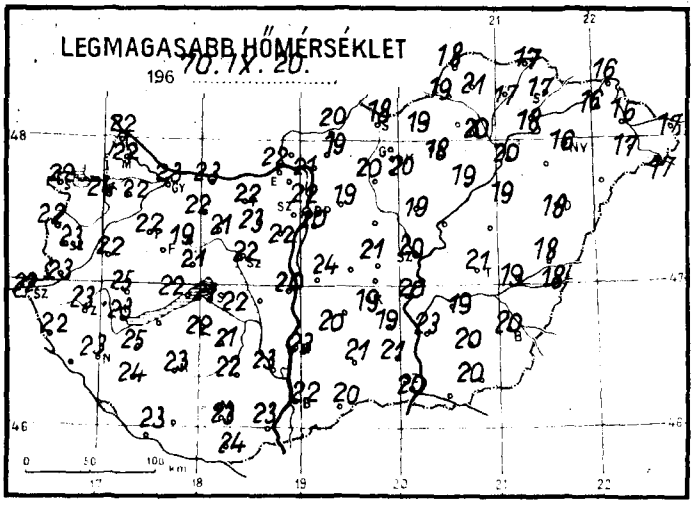

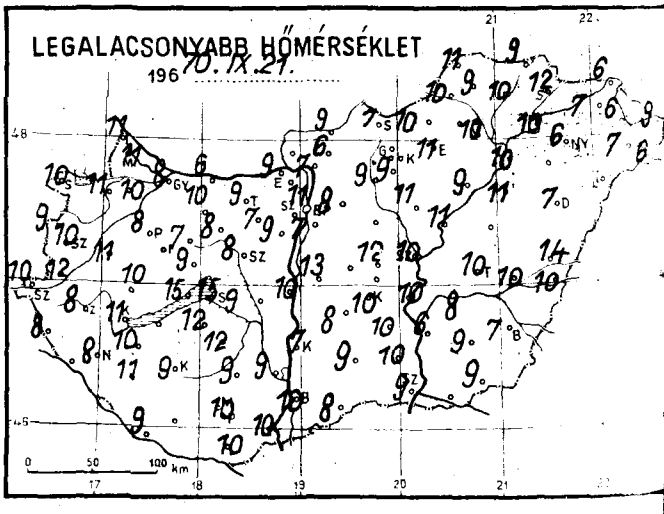

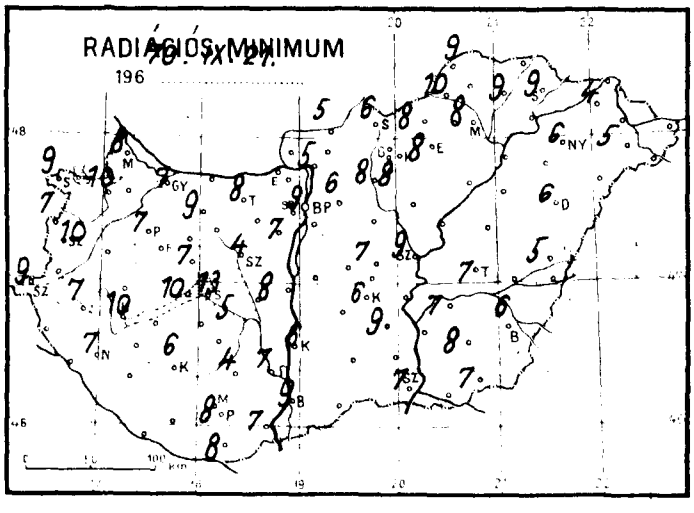

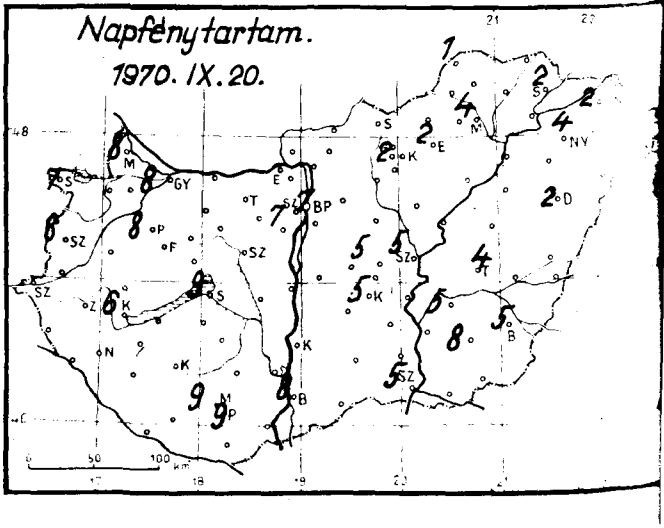

1970. szeptember hó,

21. nap hétfő

	Az utolsó 24 óra adatai					
	Csapadék (mm)		Hőmérsékleti szélsőségek			Napsütés (óra) tegnap
			tegnapi nappali max.	éjszakai min.	min. 5 cm-en	
12815 Magyaróvár	•		22	11	8	8
822 Győr	•	=	23	8	7	8
825 Pápa	•		22	8	7	8
805 Sopron	•		22	10	9	7
812 Szombathely	•		23	10	10	8
910 Szentgotthárd	•	=	22	10	9	
915 Zalaegerszeg	•		23	8	7	
Lenti	•		22	8	–	
925 Nagykanizsa	•		23	8	7	
920 Keszthely	•		23	11	10	6
Tihany	•		22	15	10	
935 Siófok	•	=	21	15	13	9
942 Pécs	•		23	10	8	9
941 Misinatető (534 m)	•		20	10	3	9
Siklós	•	⊢	24	10	8	
827 Farkasgyepű (400 m)	–					
Veszprém	•	⊢	21	9	7	
833 Tatabánya	•	⊢	22	9	8	
839 Budapest (Ferihegy)	•	=	20	7	–	
840 Budapest OMI	•	⊢	22	11	9	7
841 Budapest (Szabadságh. 474 m)	•		15	14	10	7
Martonvásár	•		22	9	7	
835 Székesfehérvár	•		22	8	4	
Dunaújváros	•		20	10	8	
Szekszárd	•		23	9	7	
Mohács	•	⊢	23	10	7	
960 Baja	•		22	10	9	8
955 Kalocsa	•		23	7	6	
Cegléd	ny		21	12	7	5
860 Szolnok	ny	=	20	10	9	5
970 Kecskemét	•	≡	19	10	6	5
Kiskunfélegyháza	•		19	10	9	
982 Szeged	•	⊢	20	9	7	5
Mezőhegyes	•		20	9	7	
Orosháza	•		20	9	8	8
990 Békéscsaba	•		20	7	6	5
875 Túrkeve	ny		21	10	7	4
Berettyóújfalu	•	⊢	18	14	5	
880 Debrecen	•	≡	18	7	6	2
892 Nyíregyháza	ny	⊽	16	6	6	4
Kisvárda	ny	=	16	7	4	2
Mátészalka	•	⊢	17	7	5	
Tiszabecs	•		17	9		
Vác	•	⊢	21	7	5	
Gödöllő	•	⊢	19	8	6	
Lőrinci	•	⊢	20	9	8	
Gyöngyös	•		20	9	8	
Balassagyarmat	•	⊢	20	9	5	
755 Salgótarján	ny		18	7	6	
Galyatető (932 m)	•		16	8		
851 Kékestető (1000 m)	•	≡	12	7	5	2
Mátraháza (672 m)	–					
865 Eger	•	=	18	11	8	2
Putnok	•	=	19	10	10	
Lillafüred	3		17	10		
772 Miskolc	•	≡	20	10	8	4
Füged	•	⊢	17	10	9	
778 Sárospatak	•	=	17	12	9	2

Rajka	•	
Kapuvár	•	⊢
Csorna	•	⊢
Komárom	•	⊢
Káld	•	
Kőszeg	•	
Körmend	•	
Letenye	•	
Sümeg	•	≡
Zirc	•	
Kisbér	•	⊢
Mór	•	
Alcsút	•	
Esztergom	•	
Dobogókő	•	
Fonyód	•	
Tab	•	
Sárbogard	•	
Lengyel	•	
Nagykónyi	•	⊢
Marcali	•	⊢
Somogyszob	•	
Kaposvár	•	⊢
Barcs	•	≡
Szigetvár	•	
Bácsalmás	•	
Kiskunhalas	•	
Izsák	•	
Kunsztmiklós	•	
Örkény	–	
Nagykáta	–	
Jászapáti	ny	
Tiszakécske	•	
Nagykőrös	•	
Kistelek	•	
Makó	–	
Szentes	•	
Szarvas	•	
Szeghalom	•	⊢
Körösszakál	•	
Tiszaroff	•	
Poroszló	1	
Karcag	–	
Hortobágy	ny	
Polgár	ny	
Hajdúdorog	–	
Nyírlugos	–	
Csenger	ny	⊢
Vásárosnamény	1	⊢
Záhony	1	
Királyrét	•	
Romhány	•	
Borsodnádasd	•	
Jósvafő	•	
Szendrőlád	ny	
Hidasnémeti	•	
Tokaj	ny	⊽
Szentendre	•	

CSAPADÉKELOSZLÁS

AZ UTOLSÓ 24 ÓRÁBAN

196 70. IX. 21. ..... 7h-TÓL IX. 22. ..... 7h-IG

Szintvonalak: 200, 300 és 500 m.

A GÖRBE VONALAK – AZ IZOHIÉTÁK – AZOKAT A HELYEKET KÖTIK ÖSSZE, AHOL A CSAPADÉK MENNYISÉGE EGYENLŐ VOLT

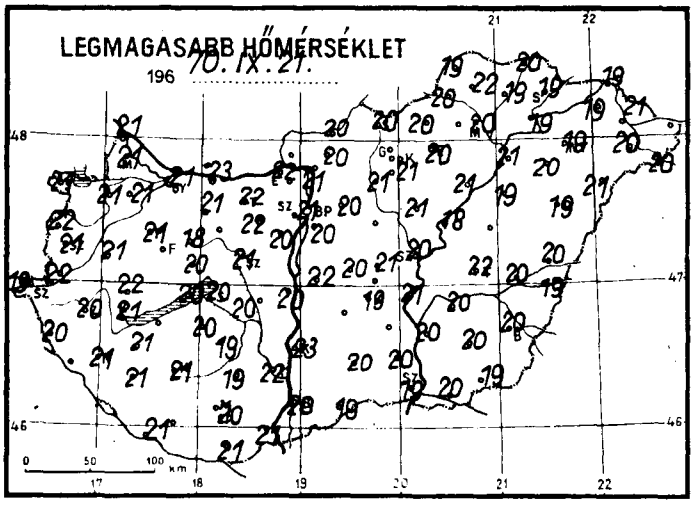

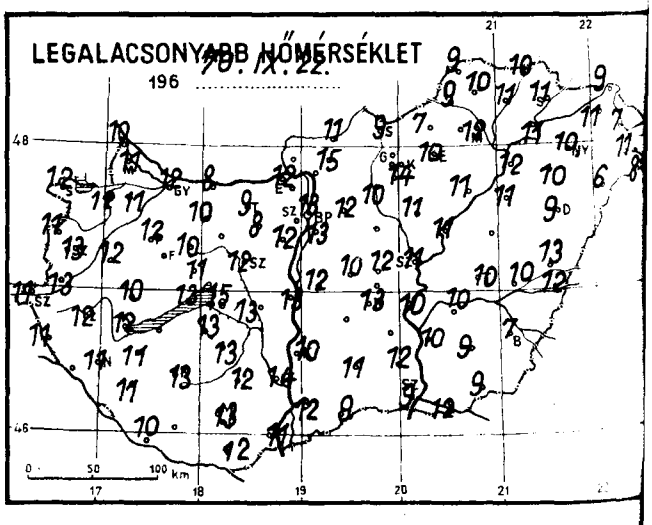

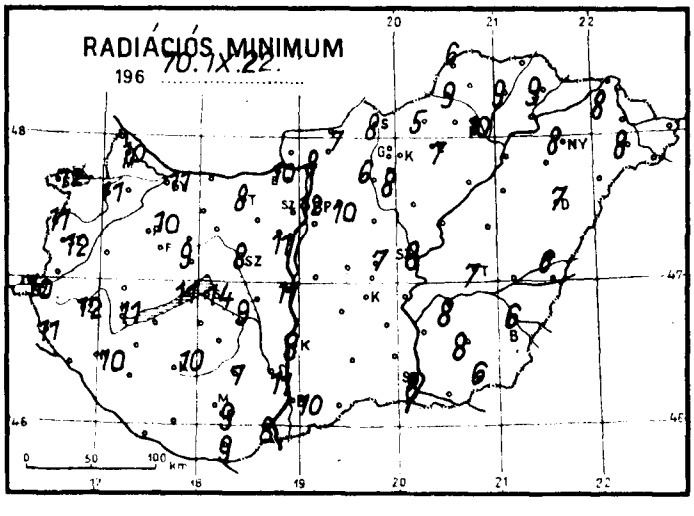

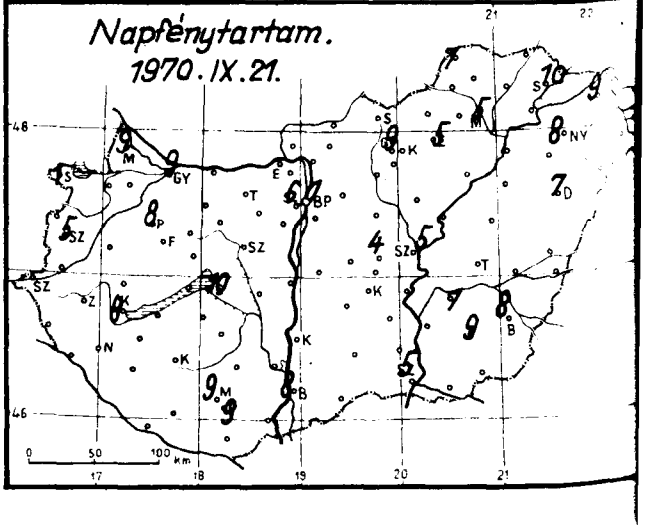

1970. szeptember ..... hó,
22. kedd ..... nap .....

	Az utolsó 24 óra adatai								
	Csapadék (mm)		Hőmérsékleti szélsőségek			Napsütés (óra) tegnap	24 órai csapadék mm		
			tegnapi nappali max.	éjszakai min.	min. 5 cm-en				
12815 Magyaróvár	•		21	11	10	9	Rajka	•	
822 Győr	ny	⁎	21	12	11	9	Kapuvár	2	⊥
825 Pápa	2		21	12	10	8	Csorna	1	
805 Sopron	5	▽	21	12	12	1	Komárom	•	
812 Szombathely	4	≡	21	13	12	5	Káld	3	
910 Szentgotthárd	1	=	19	11	10		Kőszeg	2	
915 Zalaegerszeg	3	▽	20	12	12		Körmend	2	
Lenti	•		20	11	11		Letenye	2	
925 Nagykanizsa	ny	=	21	11	10		Sümeg	ny	
920 Keszthely	ny	=	21	12	11	8	Ziro	ny	
Tihany	•		20	13	11		Kisbér	•	⊥
935 Siófok	ny	▽	20	15	14	10	Mór	ny	▽
942 Pécs	ny		20	13	9	9	Alcsút	•	
941 Misinatető (534 m)	ny		18	12	11	9	Esztergom	•	
Siklós	1		21	12	9		Dobogókő	•	
827 Farkasgyepű (400 m)	4		19	9	8		Fonyód	ny	
Veszprém	1		20	11	9		Tab	1	
833 Tatabánya	•	⊥	22	9	8		Sárbogard	•	
839 Budapest (Ferihegy)	•	=	20	13	–		Lengyel	1	
840 Budapest OMI	•		21	13	12	7	Nagykónyi	ny	
841 Budapest (Szabadságh., 474 m)	•		19	9	4	6	Marcali	ny	⊥
Martonvásár	•		20	12	11		Somogyszob	•	
835 Székesfehérvár	•		21	12	8		Kaposvár	ny	
Dunaújváros	•		20	13	11		Barcs	•	≡
Szekszárd	•		22	14	11		Szigetvár	•	
Mohács	•		21	11	8		Bácsalmás	•	
960 Baja	ny		20	12	10	8	Kiskunhalas	•	
955 Kalocsa	•		23	10	8		Izsák	–	
Cegléd	•		21	12	7	4	Kunsztmiklós	•	
860 Szolnok	ny	⁎	20	11	8	5	Örkény	•	
970 Kecskemét	•	=	19	13	–	–	Nagykáta	–	
Kiskunfélegyháza	–						Jászapáti	•	⊥
982 Szeged	ny	=	19	9	8	5	Tiszakécske	•	
Mezőhegyes	•	⊥	19	9	6		Nagykőrös	•	
Orosháza	•		20	9	8	9	Kistelek	•	
990 Békéscsaba	•	=	20	7	6	8	Makó	•	
875 Túrkeve	ny		22	10	7		Szentes	•	
Berettyóújfalu	1		20	13	6		Szarvas	•	
880 Debrecen	1	▽	19	9	7	7	Szeghalom	•	⊥
892 Nyíregyháza	ny	⁎	19	10	8	8	Kőrösszakál	•	
788 Kisvárda	1		19	11	8	9	Tiszaroff	•	
Mátészalka	2	▽	20	11	8		Poroszló	•	⊥
Tiszabecs	2		21	6			Karcag	–	
Vác	•	⊥	21	15	8		Hortobágy	ny	
Gödöllő	ny	▽	20	12	10		Polgár	•	
Lőrinci	ny	⊥	21	10	6		Hajdúdorog	•	
Gyöngyös	•		21	14	8		Nyírlugos	1	
Balassagyarmat	•	⊥	20	11	7		Csenger	2	▽
755 Salgótarján	•		20	9	8		Vásárosnamény	2	
Galyatető (932 m)	•		16	8			Záhony	2	
851 Kékestető (1000 m)	•	≡	13	7	6	9	Királyrét	•	
Mátraháza (672 m)	–						Romhány	•	
865 Eger	•		20	10	7	5	Borsodnádasd	•	
Putnok	•	≡	20	9	9		Jósvafő	ny	
Lillafüred	•		17	10			Szendrőlád	•	
772 Miskolc	•	⁎	20	12	10	5	Hidasnémeti	•	
Fügöd	•		19	11	9		Tokaj	•	
778 Sárospatak	•		19	11	9	10	Szentendre	•	

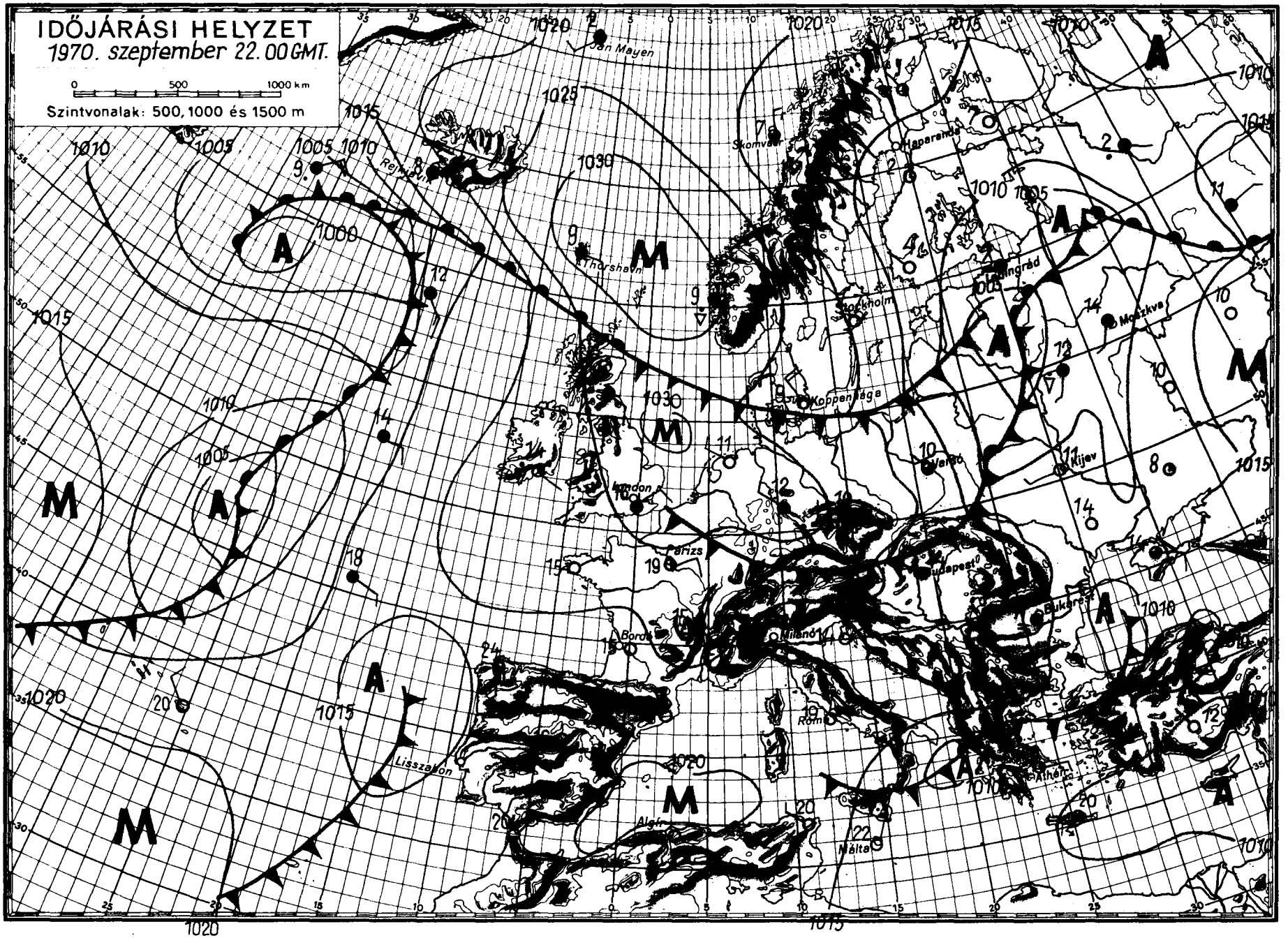

OFFSET-NYOMDA BUDAPEST

IDŐJÁRÁSI NAPIJELENTÉS

ЕЖЕДНЕВНЫЙ МЕТЕОРОЛОГИЧЕСКИЙ БЮЛЛЕТЕНЬ • DAILY WEATHER REPORT
BULLETIN QUOTIDIEN DE TEMPS • TÄGLICHER WETTERBERICHT

KIADJA AZ ORSZÁGOS METEOROLÓGIAI INTÉZET
BUDAPEST II. KITAIBEL PÁL UTCA 1
TELEFON: KÖZPONT: 353-500, IDŐJELZŐ OSZT.: 150-410

MEGJELENIK NAPONKÉNT • ELŐFIZETÉSI ÁRA
A POSTAI KÖLTSÉGGEL EGYÜTT NEGYEDÉVRE 60, Ft
KIADÁSÉRT FELEL AZ INTÉZET IGAZGATÓJA

83. évfolyam 266. szám + Budapest + 1970. IX. szeptember 23. szerda

Az időjárási helyzet ma reggel és a várható időjárás:

A Kelet-Európa felett kialakult ciklonrendszer Finnországon át hűvös és nedves levegőt szállit a Szovjetunió európai területének déli részére. Hatására változékony többfelé esős, szeles az időjárás. Nyugat-és Közép-Európában tovább tart a napos, de a reggeli órákban sokfelé párás, helyenként ködös idő. A nappali hőmérséklet a több órás napsütés következtében eléri az évszaknak megfelelő értéket.

Hazánkban kedden a délkeleti megyék kivételével 5, 11 órán át sütött a nap. A Tiszántulon egy-két helyen jelentéktelen eső hullott. A hőmérséklet csucsértéke általában 16, 21 fok között alakult. Szerdán hajnalban északkeleten 1, 4 máshol 4, 7 fokig hült le a levegő. Néhány helyről gyenge talajmenti fagyot jelentettek. Délelőtt napos, száraz idő volt, a hőmérséklet 11 órakor 14, 16 fok között váltakozott.

Ma 12 órakor Budapesten a hőmérséklet 14 fok volt, a tengerszintre átszámitott légnyomás 766 mm, változatlan.

Várható időjárás csütörtök estig:

Napközben kisebb felhősödés, eső nélkül.
A reggeli és esti órákban párásodás, helyenként köd.
Mérsékelt szél.
Egy-két helyen talajmenti fagy.

Várható legalacsonyabb éjszakai hőmérséklet: 2, 7,
legmagasabb nappali hőmérséklet csütörtökön: 15, 19 fok között.

Dunay Sándorné s.k.

A hőmérséklet napi középértéke és eltérése a 90 évi átlagtól /Budapesten/:

1970. IX. 22.:	15,0 C°	-0,5 C°

1871 óta ezen a napon Budapesten előfordult:

legmagasabb hőmérséklet:	30,2 C° /1920/
legalacsonyabb hőmérséklet:	3,1 C° /1915/

70.0494.

CSAPADÉKELOSZLÁS

AZ UTOLSÓ 24 ÓRÁBAN

196 70. IX. 22. 7h-TÓL IX. 23. 7h-IG

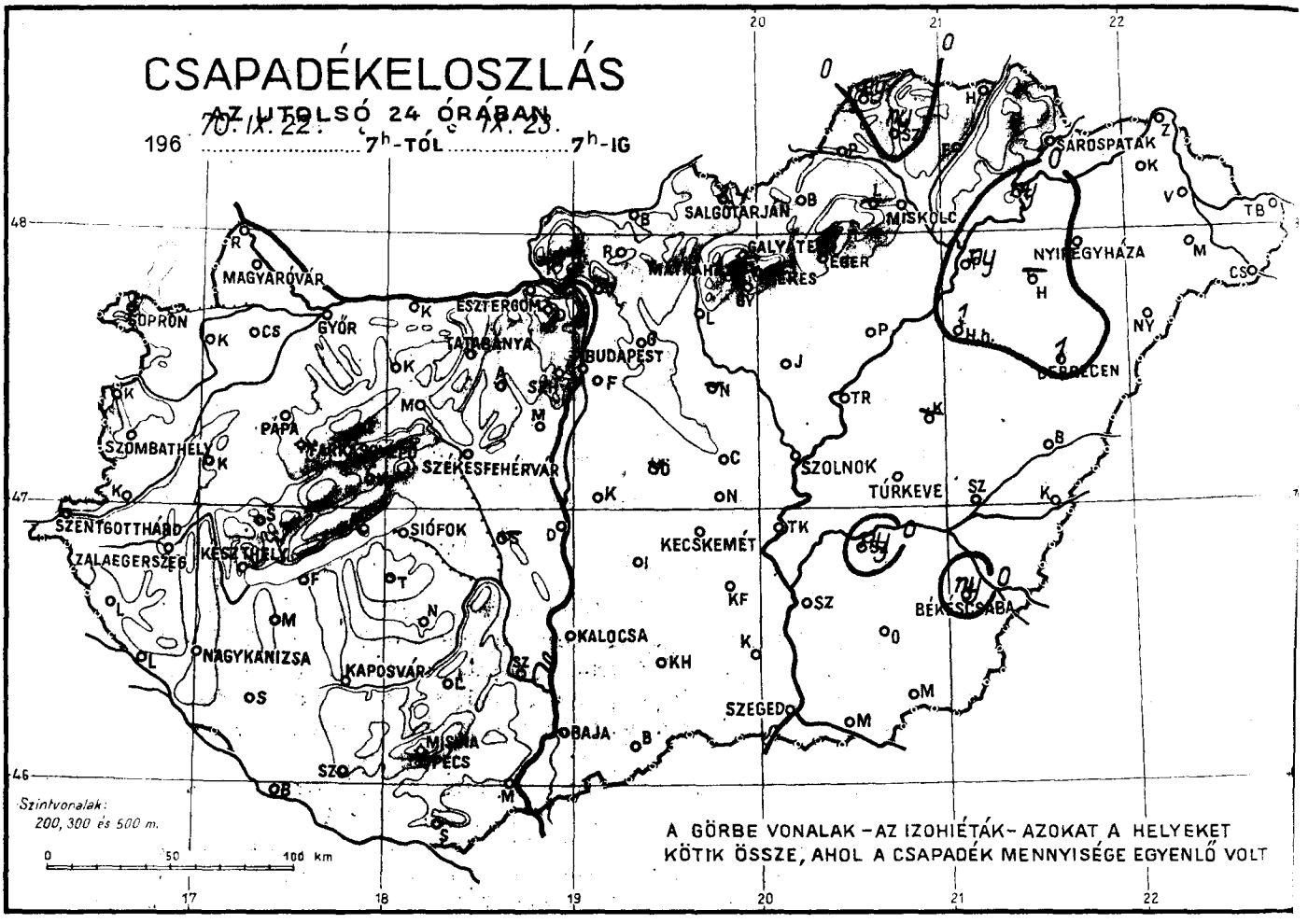

A GÖRBE VONALAK – AZ IZOHIÉTÁK – AZOKAT A HELYEKET KÖTIK ÖSSZE, AHOL A CSAPADÉK MENNYISÉGE EGYENLŐ VOLT

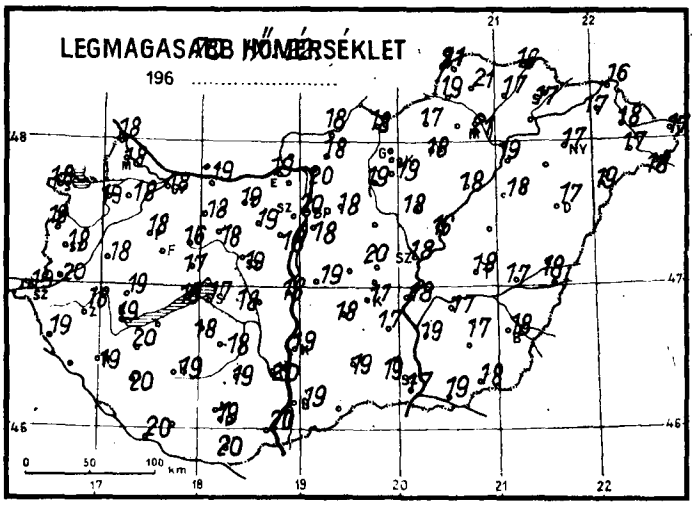

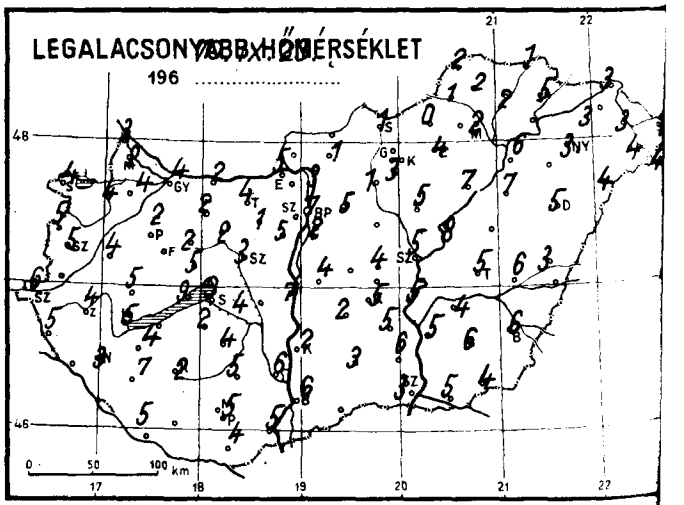

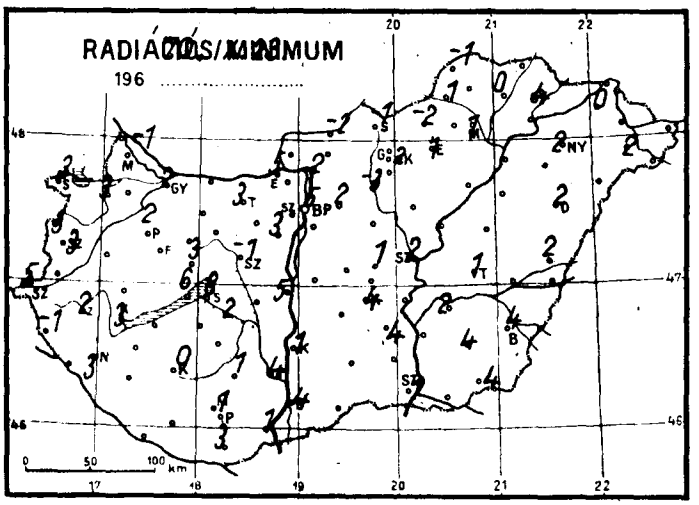

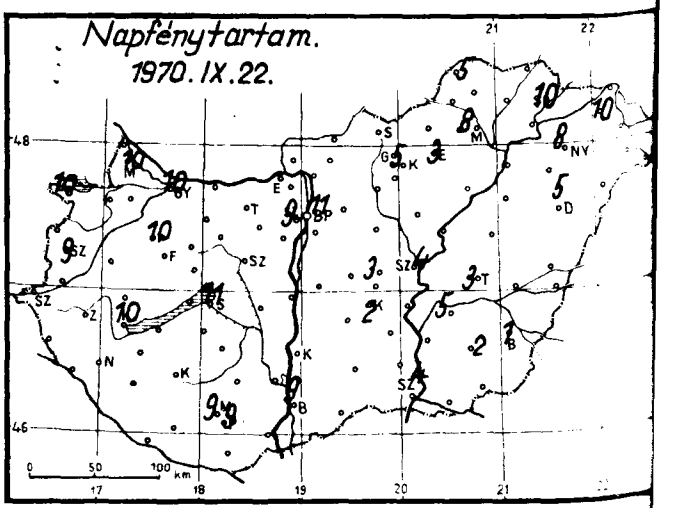

1970. szeptember hó, 23. szerda nap

	Az utolsó 24 óra adatai								
	Csapadék (mm)		Hőmérsékleti szélsőségek			Napsütés (óra) tegnap	24 órai csapadék mm		
			tegnapi nappali max.	éjszakai min.	min. 5 cm-en				
12815 Magyaróvár	•		18	2	-1	10	Rajka	•	
822 Győr	•		18	4	2	10	Kapuvár	•	
825 Pápa	•		18	2	2	10	Csorna	•	
805 Sopron	•		18	4	3	10	Komárom	•	
812 Szombathely	•		18	5	3	9	Káld	•	
910 Szentgotthárd	•		19	6	5		Kőszeg	•	
915 Zalaegerszeg	•		18	4	2		Körmend	•	
Lenti	•		19	5	-1		Letenye	•	
925 Nagykanizsa	•		19	3	3		Sümeg	•	
920 Keszthely	•		19	5	3	10	Zirc	•	
Tihany	•		18	9	6		Kisbér	•	
935 Siófok	•		17	9	8	11	Mór	•	
942 Pécs	•		19	5	1	9	Alcsút	•	
941 Misinatető (534 m)	•		19	7	6	9	Esztergom	•	
Siklós	•		20	4	3		Dobogókő	•	
827 Farkasgyepű (400 m)	•		16	5	4		Fonyód	•	
Veszprém	•		17	5	3		Tab	•	
833 Tatabánya	•		19	4	3		Sárbogárd	•	
839 Budapest (Ferihegy)	•	=	18	2	-		Lengyel	•	
840 Budapest OMI	•		20	7	5	11	Nagykónyi	•	
841 Budapest (Szabadságh., 474 m)	•		17	6	4	9	Marcali	•	
Martonvásár	•		18	5	3		Somogyszob	•	
835 Székesfehérvár	•		19	3	-1		Kaposvár	•	
Dunaújváros	•		18	7	5		Barcs	•	
Szekszárd	•		20	6	4		Szigetvár	•	
Mohács	•		20	5	1		Bácsalmás	•	
960 Baja	•		19	6	4	9	Kiskunhalas	•	
955 Kalocsa	•		19	2	1		Izsák	•	
Cegléd	•		20	4	1	3	Kunsztmiklós	•	
860 Szolnok	•	=	18	5	2	4	Örkény	•	
970 Kecskemét	•	=	17	5	4	2	Nagykáta	•	
Kiskunfélegyháza	•		17	5	4		Jászapáti	•	
982 Szeged	•	=	17	3	1	4	Tiszakécske	•	
Mezőhegyes	•		18	4	4		Nagykőrös	•	
Orosháza	•		17	6	4	2	Kistelek	•	
990 Békéscsaba	ny		18	6	4	1	Makó	•	
875 Túrkeve	•		18	5	1	3	Szentes	•	
Berettyóújfalu	•		18	3	2		Szarvas	•	
882 Debrecen	1		17	5	2	5	Szeghalom	•	
892 Nyíregyháza	•		17	3	2	8	Körösszakál	•	
788 Kisvárda	•		17	3	0	10	Tiszaroff	•	
Mátészalka	•		17	4	2		Poroszló	•	
Tiszabecs	•		17	1			Karcag	•	
Vác	•		20	3	2		Hortobágy	•	
Gödöllő	•		18	5	2		Polgár	•	
Lőrinci	•		19	1	-3		Hajdúdorog	•	
Gyöngyös	•		19	3	2		Nyírlugos	•	
Balassagyarmat	•		18	-	-2		Csenger	•	
755 Salgótarján	•		18	1	1		Vásárosnamény	•	
Galyatető (932 m)	•		15	2			Záhony	•	
851 Kékestető (1000 m)	•	=	10	2	0	5	Királyrét	•	
Mátraháza (672 m)	-						Romhány	•	
865 Eger	•		18	4	1	3	Borsodnádasd	•	
Putnok	•	=	19	1	1		Jósvafő	ny	
Lillafüred	•		18	4			Szendrőlád	ny	
772 Miskolc	•	=	21	2	1	8	Hidasnémeti	•	
Fügöd	•		17	2	0		Tokaj	ny	
778 Sárospatak	•		17	5	4	10	Szentendre	•	

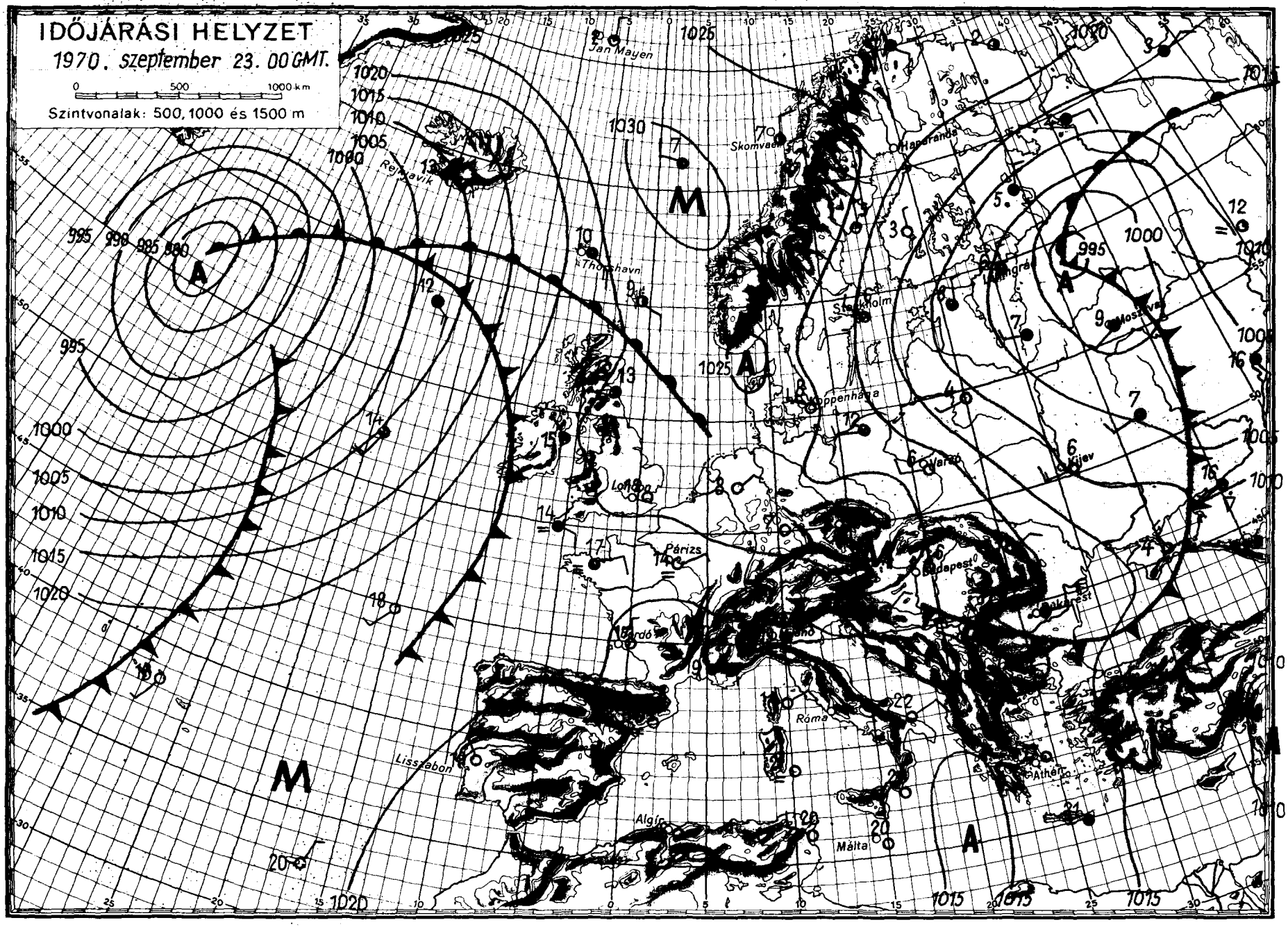

OFFSET: NYOMDA BUDAPEST

IDŐJÁRÁSI NAPIJELENTÉS

ЕЖЕДНЕВНЫЙ МЕТЕОРОЛОГИЧЕСКИЙ БЮЛЛЕТЕНЬ • DAILY WEATHER REPORT
BULLETIN QUOTIDIEN DE TEMPS • TÄGLICHER WETTERBERICHT

KIADJA AZ ORSZÁGOS METEOROLÓGIAI INTÉZET
BUDAPEST II. KITAIBEL PÁL UTCA 1
TELEFON: KÖZPONT: 353-500, IDŐJELZŐ OSZT.: 150-410

MEGJELENIK NAPONKÉNT • ELŐFIZETÉSI ÁRA
A POSTAI KÖLTSÉGGEL EGYÜTT NEGYEDÉVRE 60, Ft
KIADÁSÉRT FELEL AZ INTÉZET IGAZGATÓJA

83. évfolyam 267. szám + Budapest + 1970. szeptember 24. csütörtök

Az időjárási helyzet ma reggel és a várható időjárás:

Közép-Európában a lassan nyugalomba jutó hideg, száraz sarkvidéki eredetü levegő hatására általában napos, a reggeli órákban helyenként párás, ködös, az évszakhoz képest hüvös az idő. Szárazföldünk északi részein és a Szovjetunió európai területének nagy részén továbbra is felhős, sokfelé esős, hideg időt okoz a Jegestenger felől áramló sarkvidéki levegő. Finnország északi feléről havazásokat, hózáporokat is jelentenek. Az évszaknak megfelelő hőmérsékletü, vagy annál egy-két fokkal melegebb időjárás csak a Brit-szigeteken és Európa nyugati államaiban található.

Hazánkban szerdán száraz, napos, de az évszakhoz képest hüvös idő volt. A hőmérséklet napközben általában 15,18, a délnyugati megyékben 18, 21 fokig emelkedett. Csütörtök hajnalra általában +1, +6 fokig hült le a levegő, sőt Putnok-Borsodnádasd térségében gyengén fagyott. A Mátra környékének több helyén, a talajközeli pár centiméteres légrétegben -3 fokos hőmérsékletet is mértek. Ma délelőtt keleten változóan, máshol csak kissé volt felhős az ég. A hőmérséklet 11 órára 13, 16 fokig emelkedett.

Ma 12 órakor Budapesten a hőmérséklet 14 fok, a tengerszintre átszámitott légnyomás 768 mm, alig változik.

Várható időjárás péntek estig:

Időnként kissé megnövekvő felhőzet, eső nem lesz.
Erős reggeli párásság, helyenként köd.
Gyenge, napközben kissé megélénkülő, változó irányu szél.
Hideg éjszaka, hüvös nappal.

Várható legalacsonyabb éjszakai hőmérséklet: +1, +6 fok között, néhány mélyenfekvő helyen talajmenti fagy,
legmagasabb nappali hőmérséklet pénteken: 15, 19 fok között.

Vissy Károly s.k.

Távolabbi kilátások hétfőig:

Legalacsonyabb hajnali hőmérsékletek eleinte 1, 6 később 6, 11 fok között.
Az időszak első felében talajmenti fagy valószinüsége 60 százalék.
Legmagasabb nappali hőmérsékletek 15, 19 fok között.
Jelentős mennyiségü csapadék /legalább 5 mm/ nem lesz.

TÁVELŐREJELZŐ CSOPORT

A hőmérséklet napi középértéke és eltérése a 90 évi átlagtól /Budapesten/:

1970. IX. 23.	12,1 C°	-3,2 C°

1871 óta ezen a napon Budapesten előfordult:

legmagasabb hőmérséklet	30,8 C° /1920/	
legalacsonyabb hőmérséklet	1,2 C° /1915/.	70.0495.

CSAPADÉKELOSZLÁS

AZ UTOLSÓ 24 ÓRÁBAN

196 70. IX. 23. ..... 7h-TÓL ..... IX. 24. 7h-IG

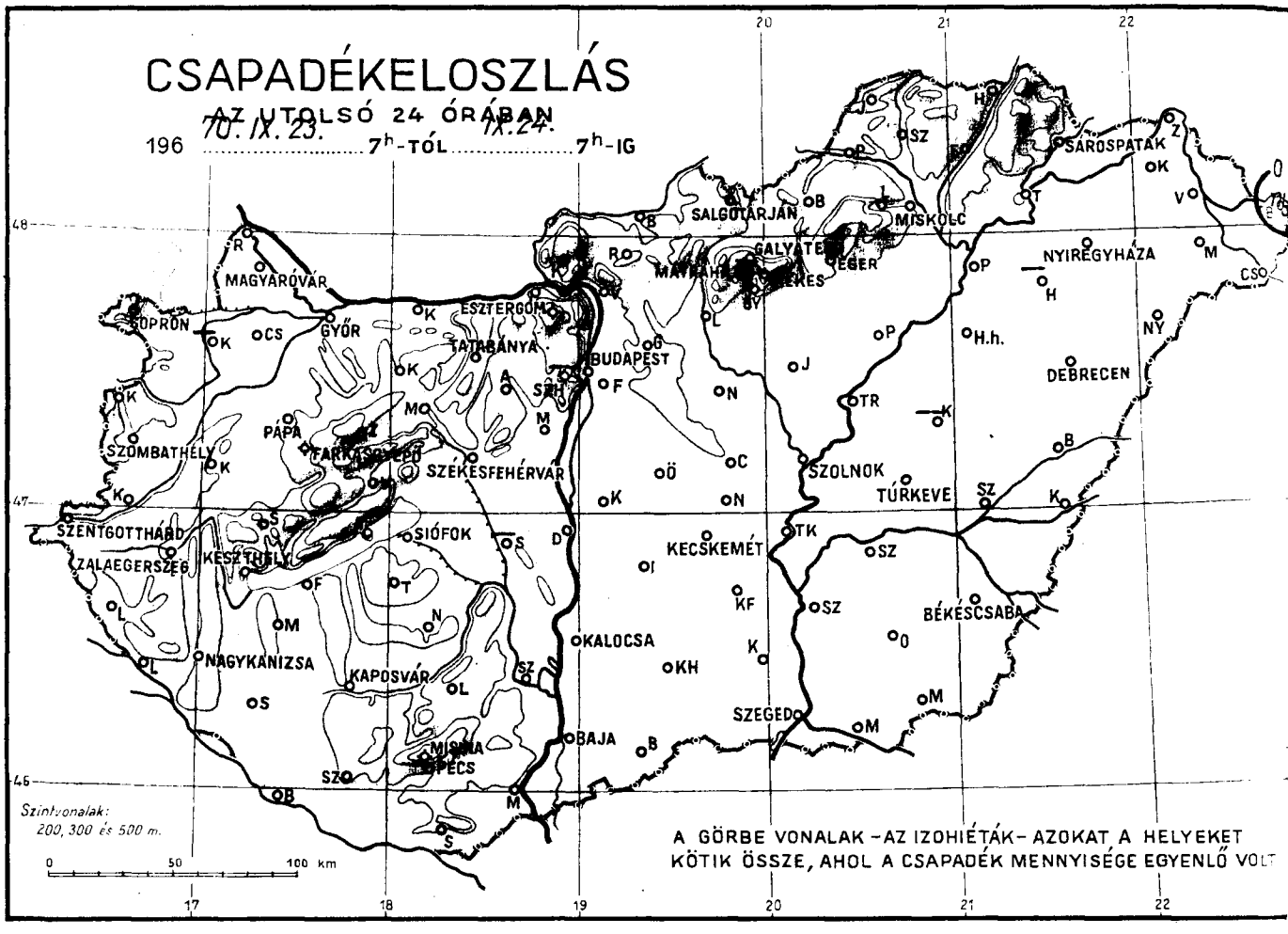

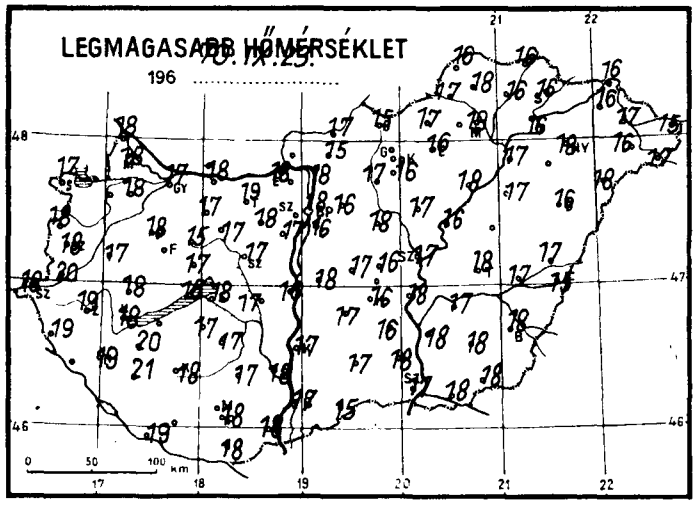

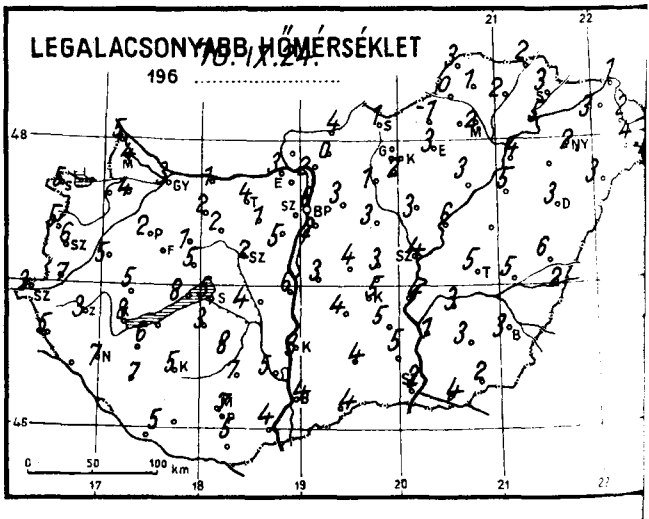

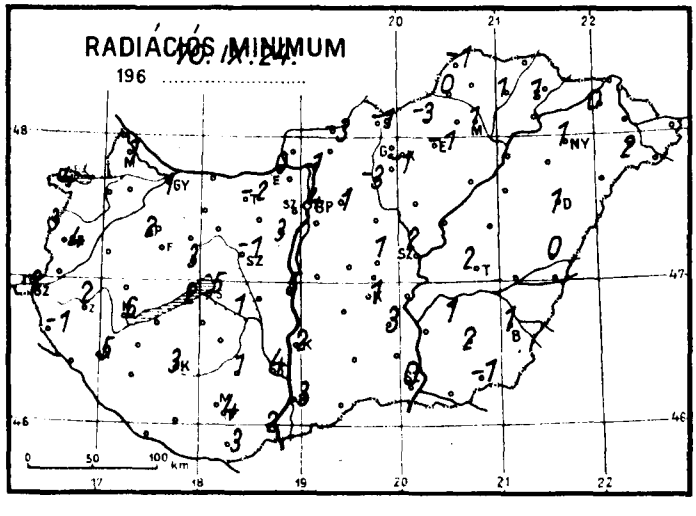

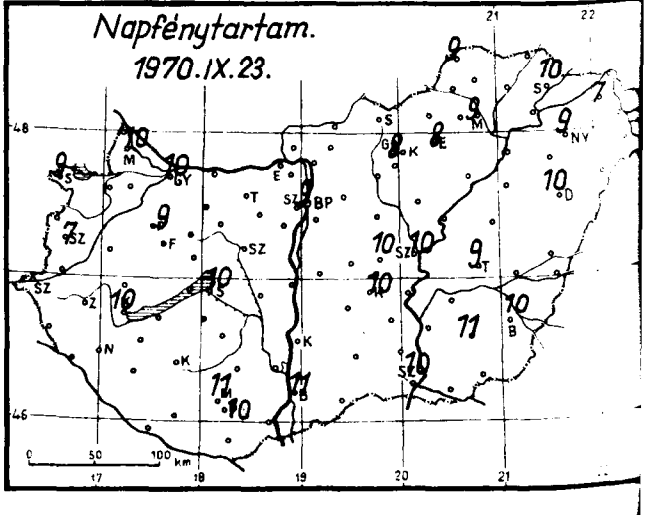

1970. szeptember hó,
24. csütörtök nap

		Az utolsó 24 óra adatai								
		Csapadék (mm)		Hőmérsékleti szélsőségek			Napsütés (óra) tegnap	24 órai csapadék mm		
				tegnapi nappali max.	éjszakai min.	min. 5 cm-en				
12815	Magyaróvár	•		18	4	1	10	Rajka	•	
822	Győr	•	=	17	3	1	10	Kapuvár	–	
825	Pápa	•		18	2	2	9	Csorna	•	⊢
805	Sopron	•		17	5	4	9	Komárom	•	⊢
812	Szombathely	•		18	6	4	7	Káld	•	
910	Szentgotthárd	•		18	3	2		Kőszeg	•	
915	Zalaegerszeg	•		19	3	2		Körmend	•	
	Lenti	•		19	5	1		Letenye	•	
925	Nagykanizsa	•	=	19	7	5		Sümeg	•	
920	Keszthely	•		18	8	6	10	Zirc	•	
	Tihany	•		16	8	2		Kisbér	•	⊢
935	Siófok	•		18	5	5	10	Mór	•	
942	Pécs	•		18	7	4	10	Alcsút	•	
941	Misinatető (534 m)	•		14	8	4	11	Esztergom	•	
	Siklós	•	⊢	18	5	3		Dobogókő	•	
827	Farkasgyepű (400 m)	•		16	5	1		Fonyód	•	
	Veszprém	•	⊢	17	5	3		Tab	•	
833	Tatabánya	•		17	2	2		Sárbogárd	•	
839	Budapest (Ferihegy)	•		16	2	–		Lengyel	•	
840	Budapest OMI	•		18	6	4	9	Nagykónyi	•	⊢
841	Budapest (Szabadságh., 474 m)	–						Marcali	•	
	Martonvásár	•		17	5	3		Somogyszob	•	
835	Székesfehérvár	•		17	2	–1		Kaposvár	•	⊢
	Dunaújváros	•		16	6	5		Barcs	•	≡
	Szekszárd	•		18	5	4		Szigetvár	•	
	Mohács	•	⊢	18	4	2		Bácsalmás	•	
960	Baja	•		17	4	3	11	Kiskunhalas	•	
955	Kalocsa	•		17	3	2		Izsák	•	
	Cegléd	•		16	3	1	10	Kunsztmiklós	•	
860	Szolnok	•	=	17	4	2	10	Örkény	•	
970	Kecskemét	•		16	5	1	10	Nagykáta	•	
	Kiskunfélegyháza	•		16	5	3		Jászapáti	•	⊢
982	Szeged	•		17	2	0	10	Tiszakécske	•	
	Mezőhegyes	•		18	2	–1		Nagykőrös	•	
	Orosháza	•		18	3	2	11	Kistelek	•	
990	Békéscsaba	•		18	3	1	10	Makó	•	
875	Túrkeve	•		18	5	2	9	Szentes	•	
	Berettyóújfalu	•	⊢	17	6	0		Szarvas	•	
883	Debrecen	•	≡	16	3	1	10	Szeghalom	•	⊢
892	Nyíregyháza	•		18	2	1	9	Körösszakál	•	
788	Kisvárda	•		16	3	0	7	Tiszaroff	•	
	Mátészalka	•	⊢	16	4	2		Poroszló	•	⊢
	Tiszabecs	ny		15	1			Karcag	–	
	Vác	•	=	18	2	1		Hortobágy	•	
	Gödöllő	•	⊢	16	3	1		Polgár	•	
	Lőrinci	•	⊢	17	1	–3		Hajdúdorog	–	
	Gyöngyös	•		16	2	–1		Nyírlugos	•	
	Balassagyarmat	•	⊢	17	4	–3		Csenger	•	⊢
755	Salgótarján	•		15	1	–1		Vásárosnamény	•	⊢
	Galyatető (932 m)	•		14	1			Záhony	•	
851	Kékestető (1000 m)	•		9	2	–1	8	Királyrét	•	
	Mátraháza (672 m)	–						Romhány	•	
865	Eger	•	=	16	3	–1	8	Borsodnádasd	•	⊢
	Putnok	•	=	17	0	0		Jósvafő	•	
	Lillafüred	•		16	3			Szendrőlád	•	
772	Miskolc	•	≡	19	2	1	9	Hidasnémeti	•	
	Fügöd	•	⊢	16	2	1		Tokaj	•	
778	Sárospatak	•		16	3	1	10	Szentendre	•	

Sárhatvan

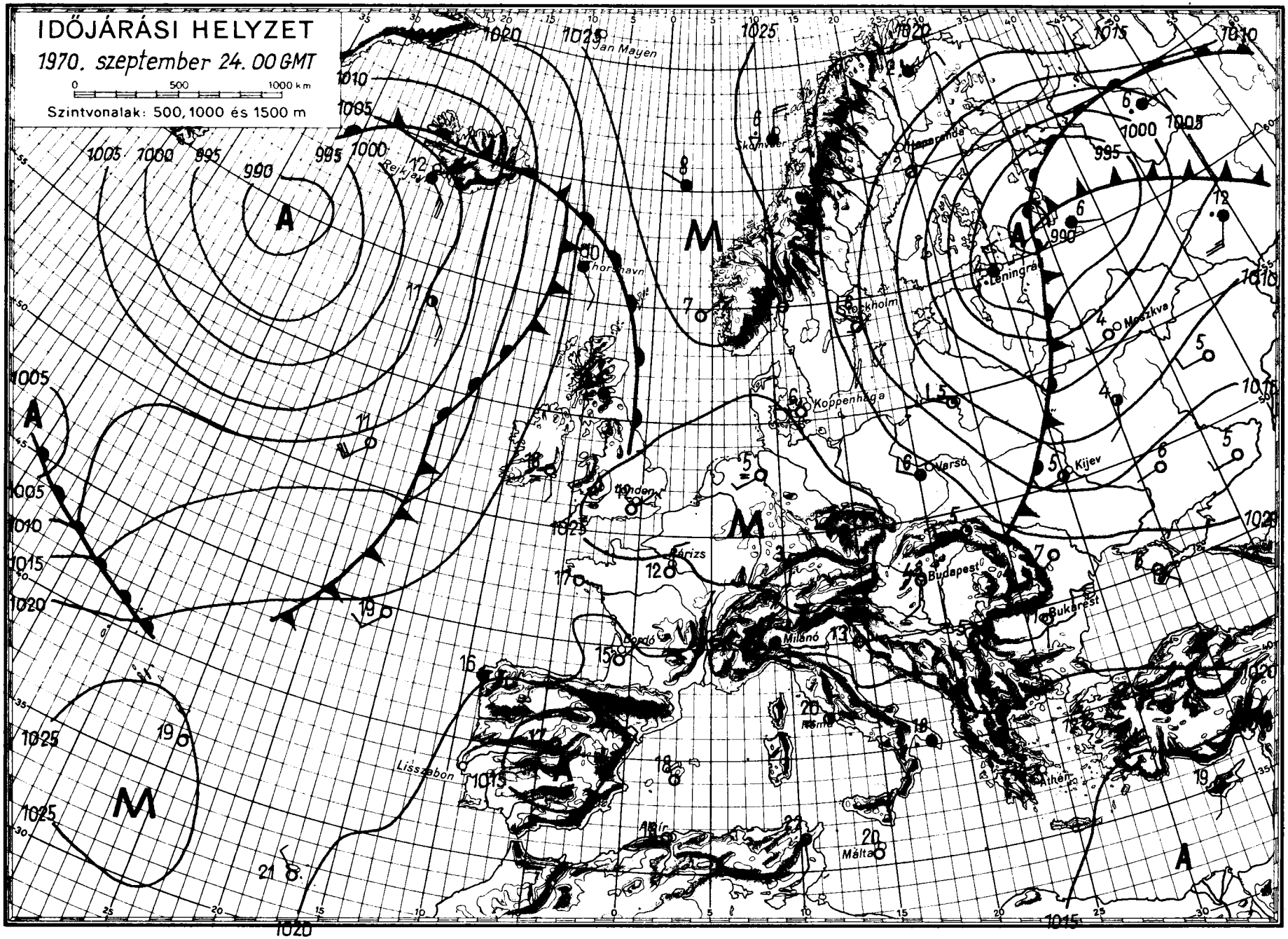

OMSZ NYOMDA BUDAPEST

IDŐJÁRÁSI NAPIJELENTÉS

ЕЖЕДНЕВНЫЙ МЕТЕОРОЛОГИЧЕСКИЙ БЮЛЛЕТЕНЬ • DAILY WEATHER REPORT
BULLETIN QUOTIDIEN DE TEMPS • TÄGLICHER WETTERBERICHT

KIADJA AZ ORSZÁGOS METEOROLÓGIAI INTÉZET
BUDAPEST II. KITAIBEL PÁL UTCA 1
TELEFON: KÖZPONT: 353-500, IDŐJELZŐ OSZT.: 150-410

MEGJELENIK NAPONKÉNT • ELŐFIZETÉSI ÁRA
A POSTAI KÖLTSÉGGEL EGYÜTT NEGYEDÉVRE 60, Ft
KIADÁSÉRT FELEL AZ INTÉZET IGAZGATÓJA

. évfolyam 268. szám + Budapest + 1970. szeptember 25. péntek.

Az időjárási helyzet ma reggel és a várható időjárás:

Észak-Európában és a Szovjetunió európai területén változékony, szeles, hűvös, sokfelé esős időjárás uralkodik. A hőmérséklet sok helyen napközben sem éri el a 10 fokot, az éjszakai lehülés pedig megközeliti a fagypontot. Hasonlóan hűvös, de a reggeli ködök feloszlása után száraz az idő Európa középső részein is. Itt az erős éjszakai lehülés után a sok napsütés sem elegendő ahhoz, hogy a hőmérséklet elérje az évszaknak megfelelő értéket. A Kárpát-medencében nyugatomba jutott a hűvös levegő, utánpótlása megszünt, igy a lehülés mértéke tovább nem fokozódik.

Hazánkban csütörtökön napos, száraz, de hűvös idő volt. A sok napsütés hatására érte le a hőmérséklet csucsértéke a 14, 18 fokot. Ma hajnalban az ország területén minusz 2 és plusz 5 fok közötti hőmérsékleteket mértek. A talajmenten minusz 2, minusz 6 fokig terjedő fagyok is előfordultak. Reggel néhány helyről ködöt is jelentettek. Délelőtt folytatódott a napos, száraz idő, de a hőmérséklet 11 órára csak 13, 16 fokig emelkedett.

Ma 12 órakor Budapesten a hőmérséklet 16 fok volt, a tengerszintre átszámitott légnyomás 766 mm, gyengén süllyed.

Várható időjárás szombat estig:

Általában kevés felhő, valószinüleg eső nélkül.
Napközben kissé megélénkülő nyugati, északnyugati szél.
Hajnalban több helyen párásodás, ködképződés.
Az éjszakai lehülés északkeleten gyengül.

Várható legalacsonyabb éjszakai hőmérséklet: -1, +4
legmagasabb nappali hőmérséklet szombaton: 15 fok körül.

Kerényi Nárcisz s.k.

A hőmérséklet napi középértéke és eltérése a 90 évi átlagtól /Budapesten/:

1970. IX. 24.:	10,9 C°	-4.2 C°

1871 óta ezen a napon Budapesten előfordult:

legmagasabb hőmérséklet	31,7 C° /1918/,
legalacsonyabb hőmérséklet	1,2 C° /1915/.

70.0494.

CSAPADÉKELOSZLÁS

AZ UTOLSÓ 24 ÓRÁBAN

196 70. IX. 24. 7h-TÓL IX. 25. 7h-IG

Eső nem volt

Szintvonalak: 200, 300 és 500 m.

A GÖRBE VONALAK – AZ IZOHIÉTÁK – AZOKAT A HELYEKET KÖTIK ÖSSZE, AHOL A CSAPADÉK MENNYISÉGE EGYENLŐ VOLT

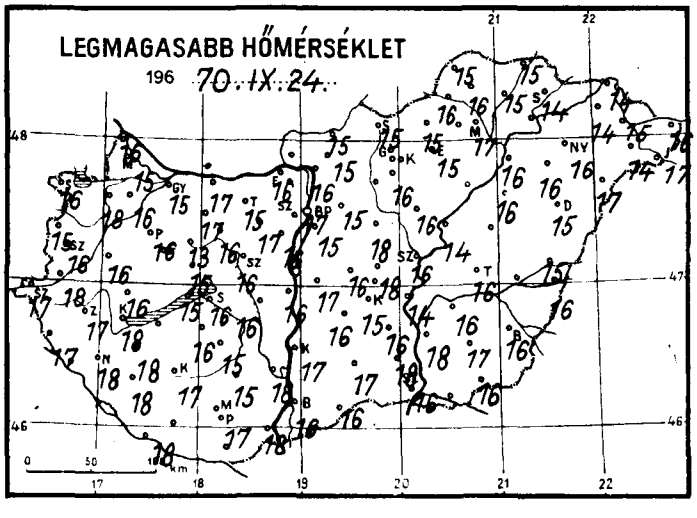

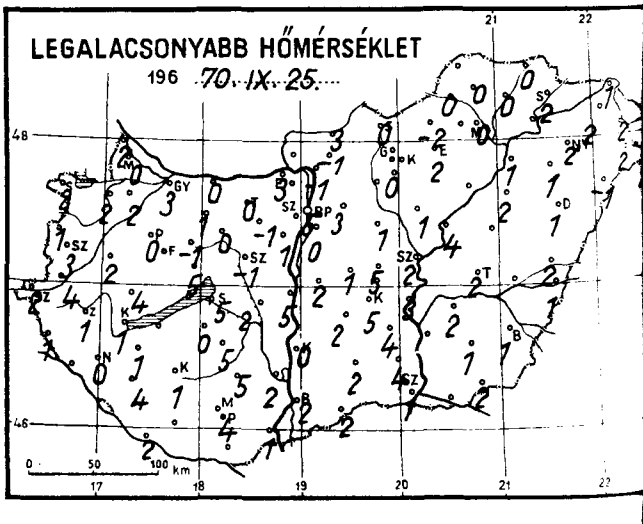

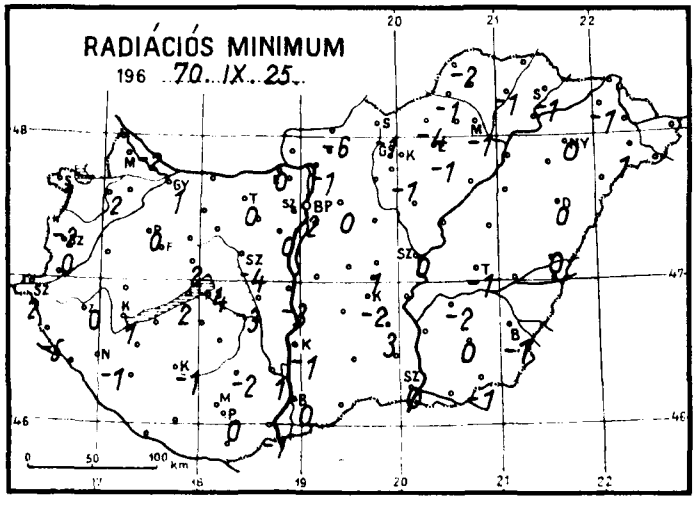

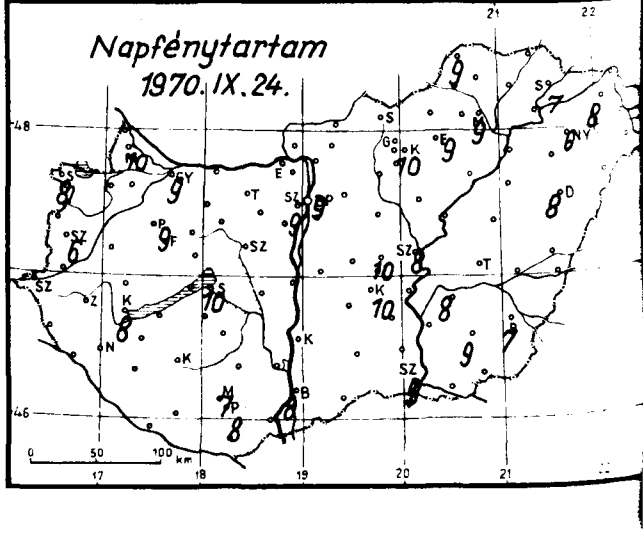

1970 szeptember 25. nap péntek

	Az utolsó 24 óra adatai								
	Csapadék (mm)		Hőmérsékleti szélsőségek			Napsütés (óra) tegnap	24 órai csapadék mm		
			tegnapi nappali max.	éjszakai min.	min. 5 cm-en				
12815 Magyaróvár	.		15	0	-2	10	Rajka	.	
822 Győr	.	≡	15	3	1	9	Kapuvár	.	≡
825 Pápa	.		16	0	0	9	Csorna	.	⊔
805 Sopron	.	=	16	2	1	8	Komárom	.	⊔
812 Szombathely	.	=	16	3	0	6	Káld	.	⊔
910 Szentgotthárd	.	≡	17	2	2		Kőszeg	.	
915 Zalaegerszeg	.	≡	17	1	0		Körmend	.	
Lenti	.		17	1	-5		Letenye	.	
925 Nagykanizsa	.	≡	18	0	-1		Sümeg	.	
920 Keszthely	.	=	18	1	1	8	Zirc	.	
Tihany	.		15	-	2		Kisbér	.	
935 Siófok	.	=	16	5	4	10	Mór	.	≡
942 Pécs	.		17	4	0	8	Alcsút	.	⊔
941 Misinatető (534 m)	.		15	7	1	7	Esztergom	.	⊔
Siklós	-						Dobogókő	.	
827 Farkasgyepű (400 m)	.		15	5	2		Fonyód	.	
Veszprém	.	⊔	15	5	2		Tab	.	
833 Tatabánya	.		15	0	0		Sárbogárd	.	
839 Budapest (Ferihegy)	.	⊔	15	0	-		Lengyel	.	
840 Budapest OMI	.		17	5	2	9	Nagykónyi	.	⊔
841 Budapest (Szabadságh., 474 m)	.	⊔	14	4	0	9	Marcali	.	⊔
Martonvásár	.		16	1	0		Somogyszob	.	
835 Székesfehérvár	.		16	-1	-4		Kaposvár	.	⊔
Dunaújváros	.		16	5	3		Barcs	.	≡
Szekszárd	.		18	2	1		Szigetvár	.	
Mohács	.	⊔	18	1	-1		Bácsalmás	.	
960 Baja	.	=	16	2	0	8	Kiskunhalas	.	
955 Kalocsa	.		17	0	-1		Izsák	.	
Ceglédd	.	⊔	18	5	1	10	Kunsztmiklós	.	
860 Szolnok	.	=	16	2	0	8	Örkény	.	⊔
970 Kecskemét	.	=	15	5	-2	10	Nagykáta	.	⊔
Kiskunfélegyháza	.		16	4	3		Jászapáti	.	⊔
982 Szeged	.	=	16	1	0	9	Tiszakécske	.	⊔
Mezőhegyes	.	⊔	16	2	-1		Nagykőrös	.	⊔
Orosháza	.		17	1	0	9	Kistelek	.	
990 Békéscsaba	.		16	1	-1	7	Makó	-	
875 Túrkeve	.	=	16	2	-1		Szentes	.	
Berettyóújfalu	.	⊔	15	2	0		Szarvas	.	
882 Debrecen	.	=	15	1	0	8	Szeghalom	-	
892 Nyíregyháza	.	=	16	2	0	6	Körösszakál	.	
788 Kisvárda	.		14	2	-1	8	Tiszaroff	.	
Mátészalka	.	⊔	14	2	1		Poroszló	.	⊔
Tiszabecs	.		16	1			Karcag	-	
Vác	.	⊔	16	-1	-1		Hortobágy	.	
Gödöllő	.	⊔	15	3	0		Polgár	.	
Lőrinci	-						Hajdúdorog	.	
Gyöngyös	.		16	0	-1		Nyírlugos	.	⊔
Balassagyarmat	.	⊔	15	3	-6		Csenger	.	⊔
755 Salgótarján	.		15	0	-1		Vásárosnamény	.	⊔
Galyatető (932 m)	.		14	1			Záhony	.	
851 Kékestető (1000 m)	.		9	2	0	10	Királyrét	.	⊔
Mátraháza (672 m)	-						Romhány	.	
865 Eger	.	=	15	2	-1	9	Borsodnádasd	.	⊔
Putnok	.	⊔	16	0	-1		Jósvafő	.	⊔
Lillafüred	.		11	2			Szendrőlád	.	
772 Miskolc	.	=	17	0	-1	9	Hidasnémeti	.	⊔
Fügöd	.	⊔	15	0	1		Tokaj	-	
778 Sárospatak	.		14	2	1	7	Szentendre	.	

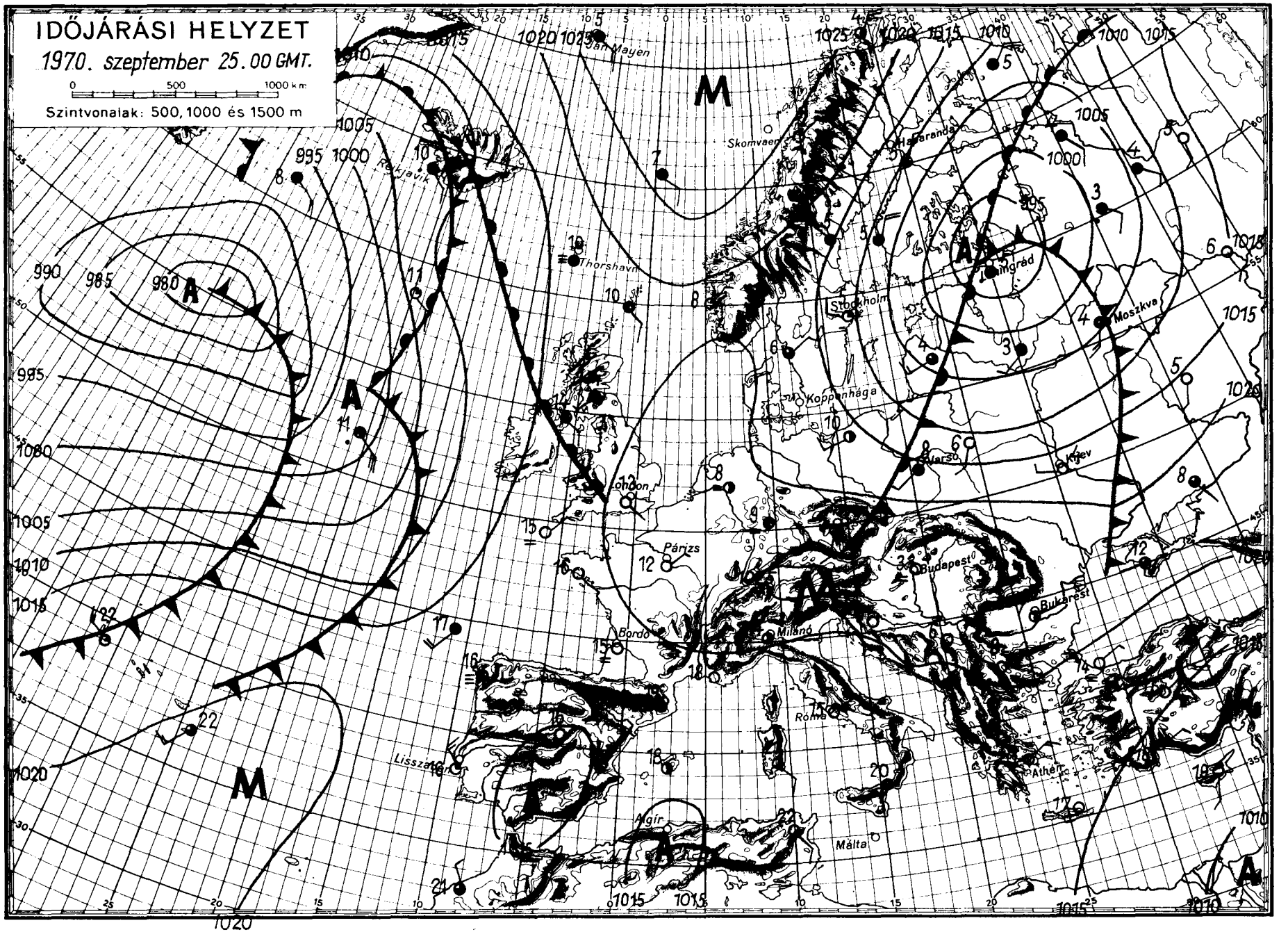

OFFSET NYOMDA BUDAPEST

IDŐJÁRÁSI NAPIJELENTÉS

ЕЖЕДНЕВНЫЙ МЕТЕОРОЛОГИЧЕСКИЙ БЮЛЛЕТЕНЬ • DAILY WEATHER REPORT
BULLETIN QUOTIDIEN DE TEMPS • TÄGLICHER WETTERBERICHT

KIADJA AZ ORSZÁGOS METEOROLÓGIAI INTÉZET
BUDAPEST II. KITAIBEL PÁL UTCA 1
TELEFON: KÖZPONT: 353-500, IDŐJELZŐ OSZT.: 150-410

MEGJELENIK NAPONKÉNT • ELŐFIZETÉSI ÁRA
A POSTAI KÖLTSÉGGEL EGYÜTT NEGYEDÉVRE 60,- Ft
KIADÁSÉRT FELEL AZ INTÉZET IGAZGATÓJA

83. évfolyam 268. szám + Budapest + 1970. szeptember 26. szombat

Az időjárási helyzet ma reggel és a várható időjárás:

A Balti-tengeren, Lengyelországon és a Kárpát-medence keleti részein át még mindig sarkvidéki eredetü hideg levegő áramlik a Fekete-tenger irányába. Ugyanakkor az Északi-tenger felől, a hideg levegővel párhuzamosan meleg, óceáni levegő mozog Közép-Európa fölött. A két nagy hőmérsékleti különbséggel rendelkező áramlás érintkezési zónájában átlag 150, 250 km széles sávban erősen felhős az égbolt, többfelé esik az eső. A keveredési zóna fokozatosan kelet felé helyeződik át, igy várható, hogy a következő 36 órában az egész Kárpát-medence a meleg levegő hatása alá kerül.

Hazánkban pénteken délelőtt országszerte derült, napos idő volt. A déli órákban észak felől megnövekedett a felhőzet. A délutáni óráktól kezdve több helyen jelentéktelen mennyiségü eső esett. A hőmérséklet napközben az északi, északkeleti országrészben csak 14, 16, máshol 17, 20 fokig emelkedett. Szombaton hajnalban az északkeleti megyékben 1, 4, az ország többi részén szeszélyes területi eloszlásban 4, 13 fokig hült le a levegő. Ma délelőtt néhány hely kivételével erősen felhős, párás volt az idő. Többfelé esett az eső. A hőmérséklet 11 órakor 10, 17 fok között volt.

Ma 12 órakor Budapesten a hőmérséklet 13 fok, a tengerszintre átszámitott légnyomás 765 mm, nem változik.

Várható időjárás vasárnap estig:

Felhőátvonulások, ma több, vasárnap már kevesebb helyen esővel.
Éjszaka gyenge, napközben kissé megélénkülő változó irányu szél.
Az éjszakai lehülés keleten is gyengül.
A hajnali és a reggeli órákban helyenként ködképződés.

Várható legalacsonyabb éjszakai hőmérséklet: 5, 10
legmagasabb nappali hőmérséklet vasárnap: 15, 20 fok között

Vadkerti Ferenc s.k.

A hőmérséklet napi középértéke és eltérése a 90 évi átlagtól /Budapesten/:

1970. IX. 25.:	12,0 C°	-3,0 C°

1871 óta ezen a napon előfordult Budapesten:

legmagasabb hőmérséklet	32,9 C° /1918/	
legalacsonyabb hőmérséklet	2,3 C° /1915/	70.0502.

CSAPADÉKELOSZLÁS

AZ UTOLSÓ 24 ÓRÁBAN

196 70. IX. 25. 7h-TÓL IX. 26. 7h-IG

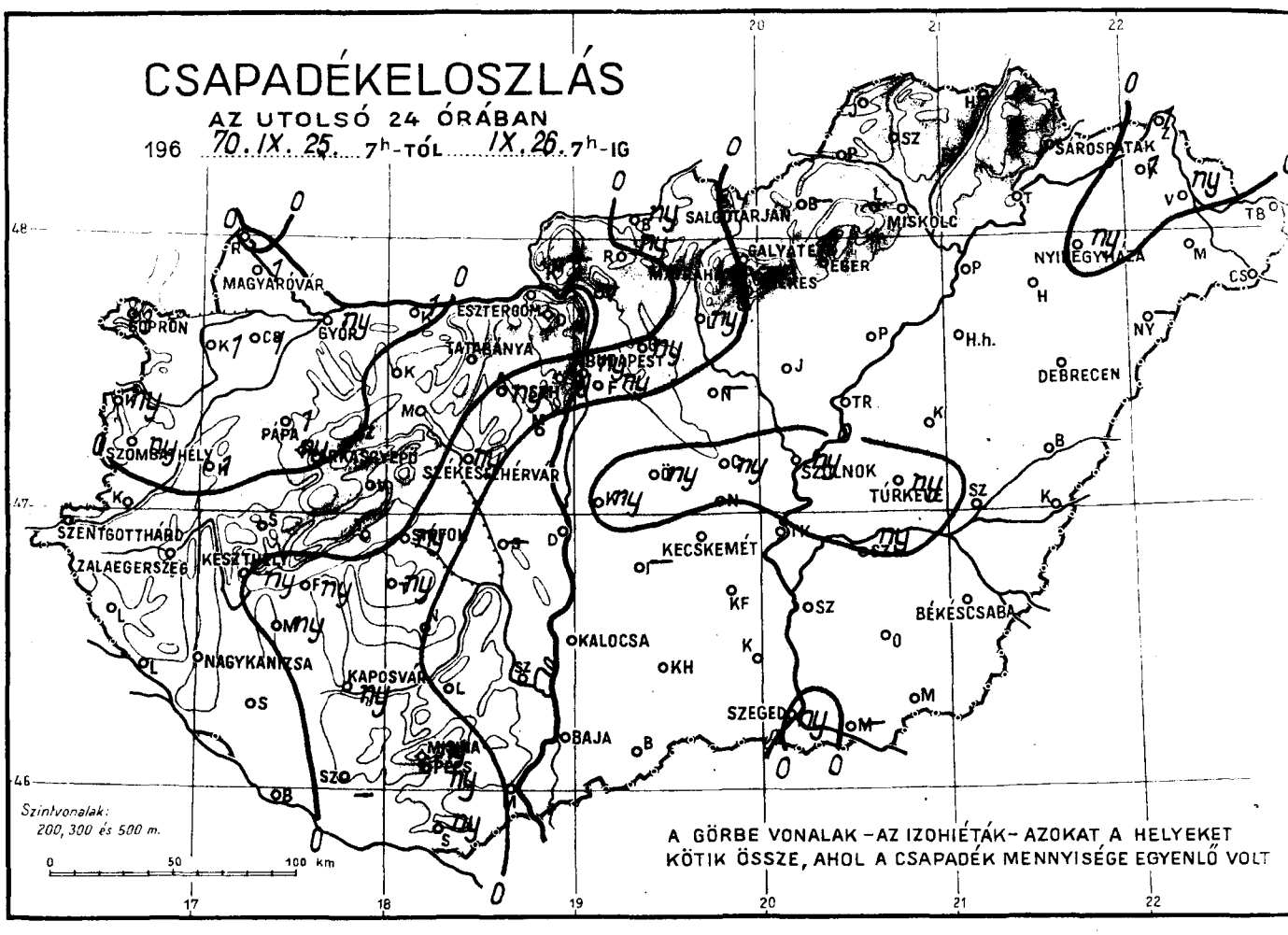

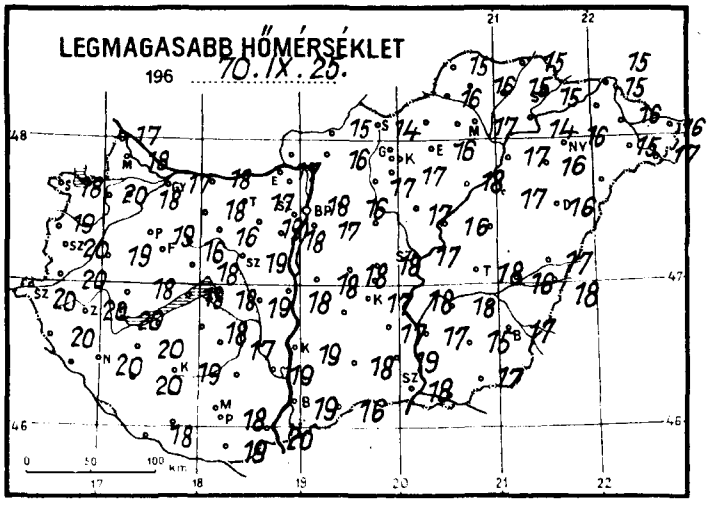

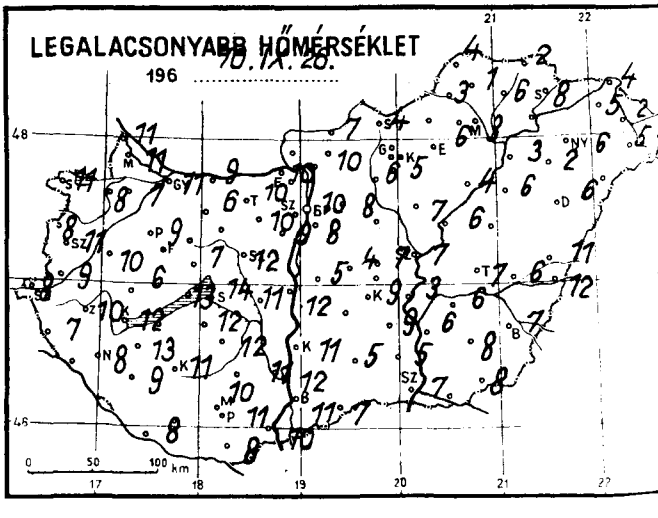

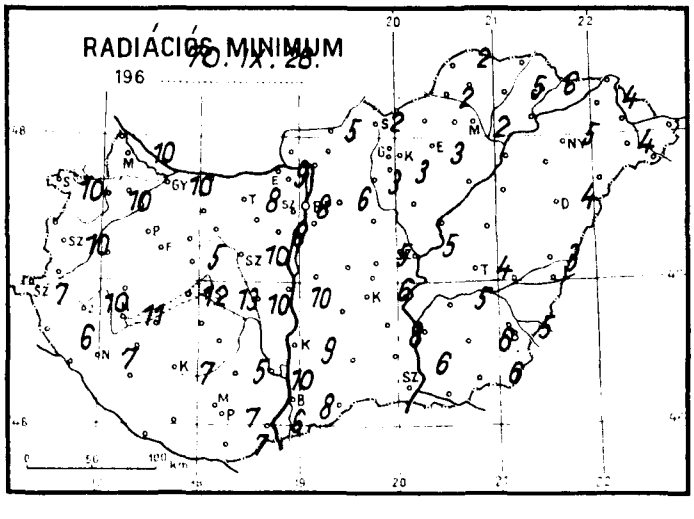

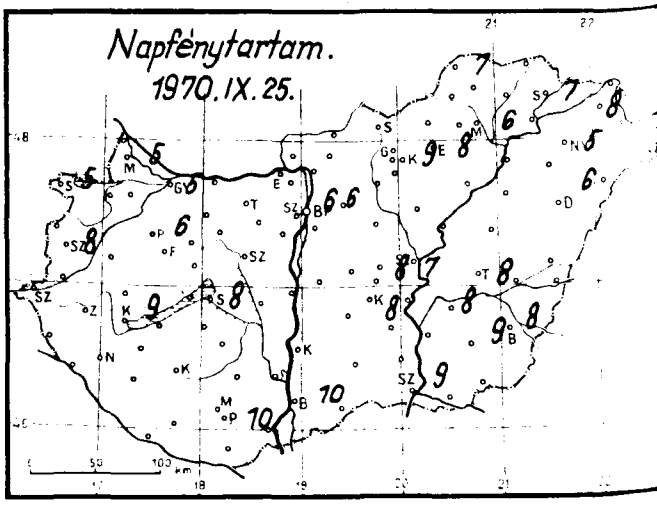

1970. szeptember 26. szombat
..... nap .....

	Az utolsó 24 óra adatai					
	Csapadék (mm)		Hőmérsékleti szélsőségek			Napsütés (óra) tegnap
			tegnapi nappali max.	éjszakai min.	min. 5 cm-en	
12815 Magyaróvár	1		18	11	10	5
822 Győr	ny	=	17	11	10	5
825 Pápa	1		19	9	–	6
805 Sopron	3	=	18	11	10	5
812 Szombathely	ny		20	11	10	8
910 Szentgotthárd	•	=	20	8	7	
915 Zalaegerszeg	•		20	10	10	
Lenti	•		20	7	6	
925 Nagykanizsa	•	=	20	8	7	
920 Keszthely	ny		20	12	11	9
Tihany	•		18	13	12	
935 Siófok	ny	=	18	14	13	8
942 Pécs	ny		18	11	7	10
941 Misinatető (534 m)	ny		16	8	8	10
Siklós	ny		19	8	7	
827 Farkasgyepű (400 m)	ny		18	5	5	
Veszprém	•		18	7	5	
833 Tatabánya	•		17	10	8	
839 Budapest (Ferihegy)	ny	=	17	8	–	
840 Budapest OMI	ny	∇	18	10	8	6
841 Budapest (Szabadságh., 474 m)	ny		15	7	4	6
Martonvásár	•		18	9	8	
835 Székesfehérvár	ny		19	12	10	
Dunaújváros	•		18	12	10	
Szekszárd	•		19	12	10	
Mohács	•		20	10	6	
960 Baja	•	=	19	11	8	10
955 Kalocsa	•		19	11	9	
Cegléd	ny		18	7	5	8
860 Szolnok	ny	=	17	7	5	7
970 Kecskemét	•	=	17	9	6	8
Kiskunfélegyháza	•		17	9	8	
982 Szeged	ny	=	18	7	6	9
Mezőhegyes	•	⊥	17	8	6	
Orosháza	•		15	8	6	9
990 Békéscsaba	•		17	7	5	8
875 Túrkeve	ny		18	7	4	8
Berettyóújfalu	•	⊥	17	11	3	
882 Debrecen	•	=	16	6	4	6
892 Nyíregyháza	ny	=	16	6	5	5
788 Kisvárda	1		15	5	4	8
Mátészalka	•	⊥	15	5	4	
Tiszabecs	•		16	5		
Vác	–					
Gödöllő	ny	∇	16	8	6	
Lőrinci	ny	⊥	17	6	3	
Gyöngyös	•		17	5	3	
Balassagyarmat	ny		15	7	5	
755 Salgótarján	•		14	4	2	
Galyatető (932 m)	•		13	–		
851 Kékestető (1000 m)	•		10	4	1	9
Mátraháza (672 m)	–					
865 Eger	•	=	16	6	3	8
Putnok	•		16	3	2	
Lillafüred	•		15	3		
772 Miskolc	•	=	17	3	2	6
Füged	•	⊥	15	6	5	
778 Sárospatak	•		15	8	6	7

24 órai csapadék mm		
Rajka	•	
Kapuvár	1	=
Csorna	1	
Komárom	1	
Káld	1	
Kőszeg	ny	
Körmend	•	
Letenye	•	
Sümeg	1	
Zirc	•	
Kisbér	•	
Mór	ny	
Alcsút	ny	∇
Esztergom	•	
Dobogókő	•	=
Fonyód	ny	
Tab	ny	
Sárbogárd	•	
Lengyel	•	
Nagykónyi	•	
Marcali	ny	
Somogyszob	•	
Kaposvár	ny	
Barcs	•	=
Szigetvár	ny	
Bácsalmás	•	
Kiskunhalas	•	
Izsák	–	
Kunsztmiklós	ny	
Örkény	ny	
Nagykáta	–	
Jászapáti	•	⊥
Tiszakécske	•	
Nagykőrös	•	
Kistelek	•	
Makó	–	
Szentes	•	
Szarvas	ny	
Szeghalom	•	⊥
Kőrösszakál	•	
Tiszaroff	•	
Poroszló	•	⊥
Karcag	–	
Hortobágy	•	
Polgár	•	
Hajdúdorog	•	
Nyírlugos	–	
Csenger	•	⊥
Vásárosnamény	ny	
Záhony	1	
Királyrét	–	
Romhány	ny	
Borsodnádasd	–	
Jósvafő	•	
Szendrőlád	•	
Hidasnémeti	•	
Tokaj	•	
Szentendre	•	

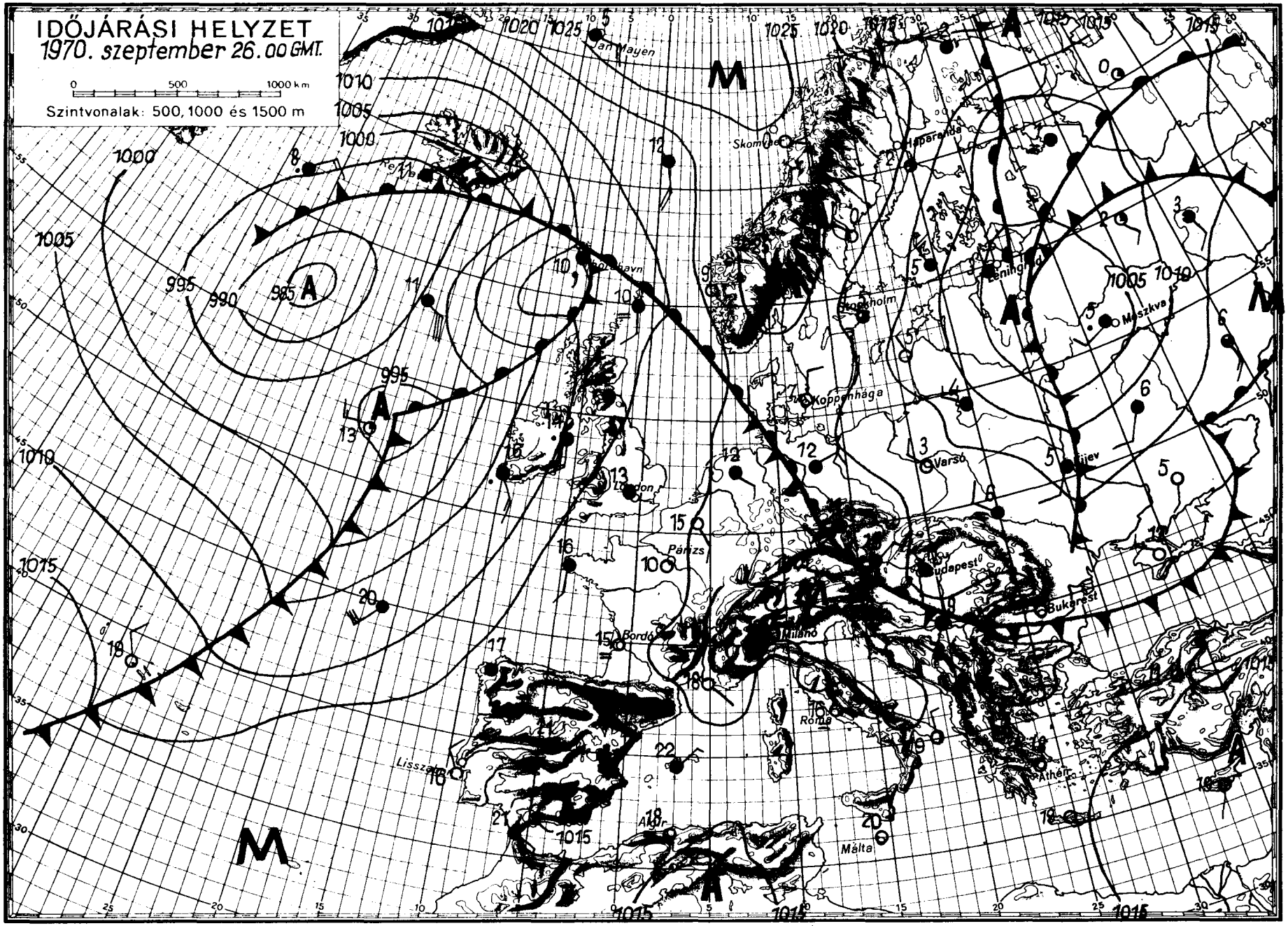

OFFSET: NYOMDA BUDAPEST

IDŐJÁRÁSI NAPIJELENTÉS

ЕЖЕДНЕВНЫЙ МЕТЕОРОЛОГИЧЕСКИЙ БЮЛЛЕТЕНЬ • DAILY WEATHER REPORT
BULLETIN QUOTIDIEN DE TEMPS • TÄGLICHER WETTERBERICHT

KIADJA AZ ORSZÁGOS METEOROLÓGIAI INTÉZET
BUDAPEST II. KITAIBEL PÁL UTCA 1
TELEFON: KÖZPONT: 353-500, IDŐJELZŐ OSZT.: 150-410

MEGJELENIK NAPONKÉNT • ELŐFIZETÉSI ÁRA
A POSTAI KÖLTSÉGGEL EGYÜTT NEGYEDÉVRE 60, Ft
KIADÁSÉRT FELEL AZ INTÉZET IGAZGATÓJA

83. évfolyam 270. szám + Budapest + 1970. szeptember 27. vasárnap

Az időjárási helyzet ma reggel és a várható időjárás:

Az óceáni és a Kelet-Európa feletti ciklon között magasnyomásu gerinc huzódik Skandináviától, a Benelux-államokon, valamint Közép-Európán át egészen a Földközi-tenger térségéig. Ezekre a területekre a kelet-európai ciklon észak felől több hullámban hideg levegőt szállit, amelynek első hulláma ma hajnalra elérte a Balkán-félszigetet és a Fekete-tenger vidékét.

Hazánkban szombaton erősen felhős volt az ég, sokfelé esett kisebb eső, de mennyisége nem volt számottevő. A kevés napsütés ellenére a hőmérséklet csucsértéke szeszélyes területi eloszlásban 12, 19 fok között alakult. Vasárnap hajnalban 0, 8 fokig hült le a levegő. Északon egy-két helyen gyenge talajmenti fagyot észleltek. Vasárnap délelőtt jobbára napos idő volt. A hőmérséklet 11 óra kor 12, 15 fok között alakult.

Ma 12 órakor Budapesten a hőmérséklet 14 fok volt, a tengerszintre átszámitott légnyomás 772 mm, változatlan.

Várható időjárás hétfő estig:

Változóan felhős, a reggeli órákban párás, egy-két helyen ködös idő, valószinüleg eső nélkül.
Mérsékelt, napközpen kissé megélénkülő szél.
Helyenként talajmenti fagy.

Várható legalacsonyabb éjszakai hőmérséklet: 2, 7. fok között,
legmagasabb nappali hőmérséklet héthőn: 15 fok körül.

Dunay Sándorné s.k.

A hőmérséklet napi középértéke és eltérése a 90 évi átlagtól /Budapesten/:

1970. IX. 26.:	12,5 C°	-2,3 C°

1871 óta ezen a napon Budapesten előfordult:

legmagasabb hőmérséklet	31.1 C° /1942/
legalacsonyabb hőmérséklet	1,9 C° /1906/

70.0503.

CSAPADÉKELOSZLÁS

AZ UTOLSÓ 24 ÓRÁBAN

196 70. IX. 26. 7h-TÓL IX. 27. 7h-IG

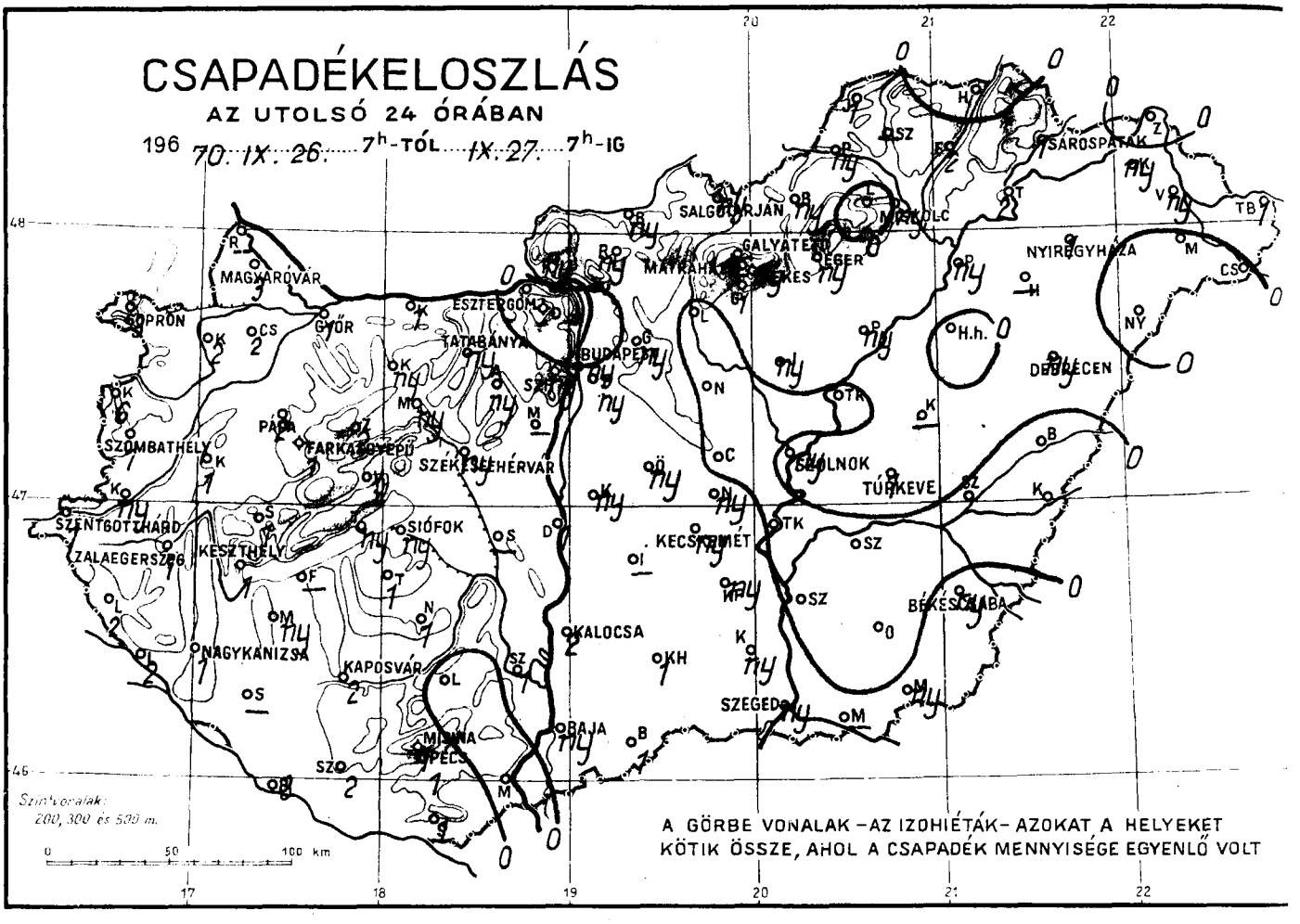

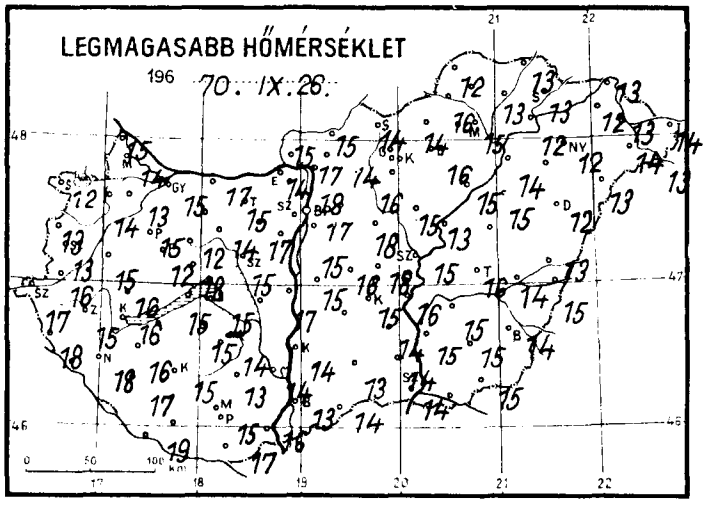

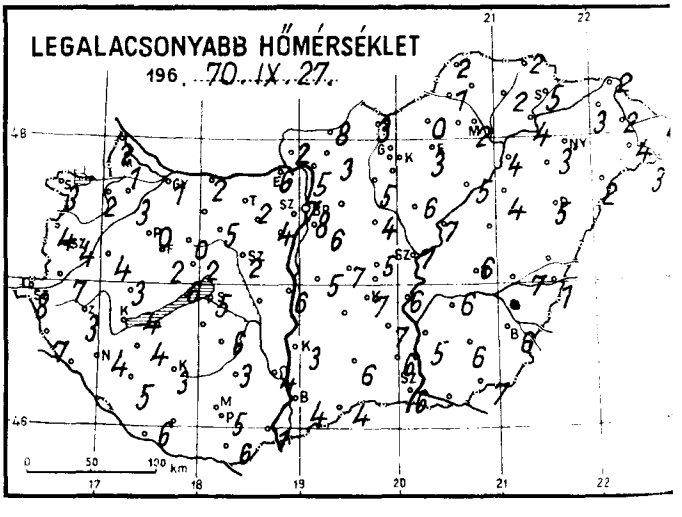

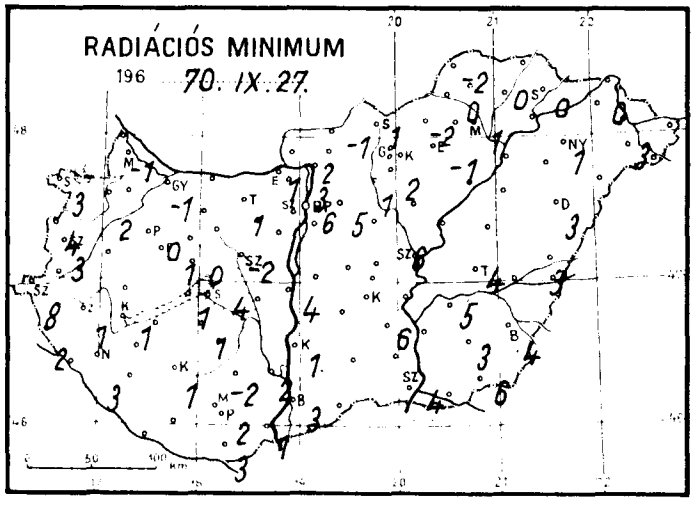

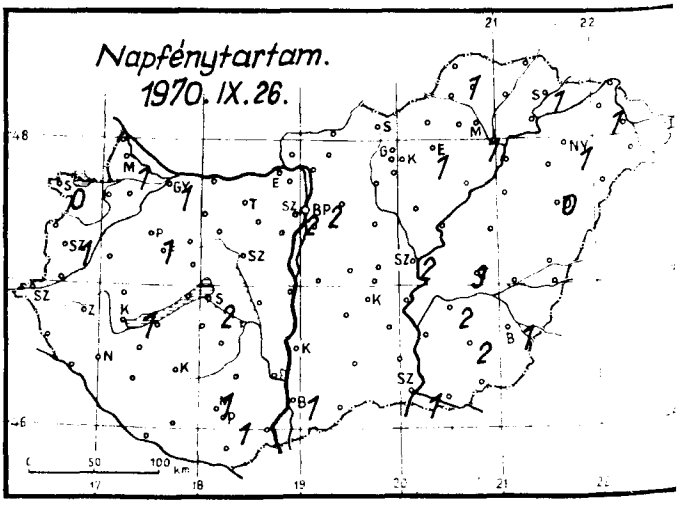

1970. szeptember hó,
27. nap vasárnap

	Az utolsó 24 óra adatai					
	Csapadék (mm)		Hőmérsékleti szélsőségek			Napsütés (óra) tegnap
			tegnapi nappali max.	éjszakai min.	min. 5 cm-en	
12815 Magyaróvár	3		14	1	-1	1
822 Győr	1		15	1	-1	1
825 Pápa	2		15	0	0	1
805 Sopron	3		12	3	3	0
812 Szombathely	1		13	4	3	1
910 Szentgotthárd	1		17	8	8	
915 Zalaegerszeg	1		15	3	1	
Lenti	2		18	7	2	
925 Nagykanizsa	1		18	4	3	
920 Keszthely	1		16	4	1	1
Tihany	ny		15	6	1	
935 Siófok	ny		15	5	4	2
942 Pécs	1		15	5	2	1
941 Misinatető (534 m)	1		12	4	-	1
Siklós	1		17	6	3	
827 Farkasgyepű (400 m)	1		12	2	1	
Veszprém	3		18	2	0	
833 Tatabánya	ny		15	2	1	
839 Budapest (Ferihegy)	ny		15	6		
840 Budapest OMI	ny	∇	17	8	6	2
841 Budapest (Szabadságh., 474 m)	ny		15	5	2	2
Martonvásár	-					
835 Székesfehérvár	ny		15	2	-2	
Dunaújváros	1		17	6	4	
Szekszárd	1		14	4	2	
Mohács	.	⊓	16	1	1	
960 Baja	ny		13	4	3	1
955 Kalocsa	2		14	3	1	
Cegléd	.	⊓	18	5	-	
860 Szolnok	ny		15	7	6	2
970 Kecskemét	ny		15	7	-	-
Kiskunfélegyháza	ny		14	7	6	
982 Szeged	ny		14	6	4	1
Mezőhegyes	ny		15	7	6	
Orosháza	.		15	6	3	2
990 Békéscsaba	ny		14	6	4	1
875 Túrkeve	1		16	6	4	3
Berettyóújfalu	.	⊓	13	-	3	
882 Debrecen	ny		12	5	3	0
892 Nyíregyháza	1		12	3	1	1
788 Kisvárda	ny		12	3	0	1
Mátészalka	.	⊓	14	4	3	
Tiszabecs	1		14	4		
Vác	.		17	5	2	
Gödöllő	ny	∇ ⊓	15	7	5	
Lőrinci	.	⊓	16	5	1	
Gyöngyös	ny		16	4	2	
Balassagyarmat	ny	⊔	15	8	-1	
755 Salgótarján	ny		14	3	1	
Galyatető (932 m)	-					
851 Kékestető (1000 m)	ny		8	2	0	3
Mátraháza (672 m)	-					
865 Eger	ny		16	3	-1	1
Putnok	ny	⊓ =	16	1	0	
Lillafüred	.		12	2		
772 Miskolc	ny		15	2	1	1
Füged	2		13	2	0	
778 Sárospatak	1		13	5	0	1

24 órai csapadék mm		
Rajka	-	
Kapuvár	2	⊓ =
Csorna	2	
Komárom	1	
Káld	1	
Kőszeg	6	
Körmend	ny	
Letenye	2	
Sümeg	1	
Zirc	2	
Kisbér	ny	⊓
Mór	ny	
Alcsút	ny	
Esztergom	.	
Dobogókő	.	
Fonyód	-	
Tab	1	
Sárbogárd	-	
Lengyel	.	
Nagykónyi	1	⊔
Marcali	ny	
Somogyszob	-	
Kaposvár	2	⊓
Barcs	3	
Szigetvár	2	
Bácsalmás	1	
Kiskunhalas	1	
Izsák	-	
Kunsztmiklós	ny	
Örkény	ny	
Nagykáta	.	
Jászapáti	ny	
Tiszakécske	.	
Nagykőrös	ny	
Kistelek	ny	
Makó	-	
Szentes	.	
Szarvas	.	
Szeghalom	.	
Körösszakál	.	
Tiszaroff	.	
Poroszló	ny	⊓
Karcag	-	
Hortobágy	.	
Polgár	ny	
Hajdúdorog	-	
Nyírlugos	.	
Csenger	.	⊓
Vásárosnamény	ny	⊓
Záhony	.	
Királyrét	ny	
Rombány	ny	
Borsodnádasd	ny	
Jósvafő	1	
Szendrőlád	-	
Hidasnémeti	.	
Tokaj	2	
Szentendre	.	

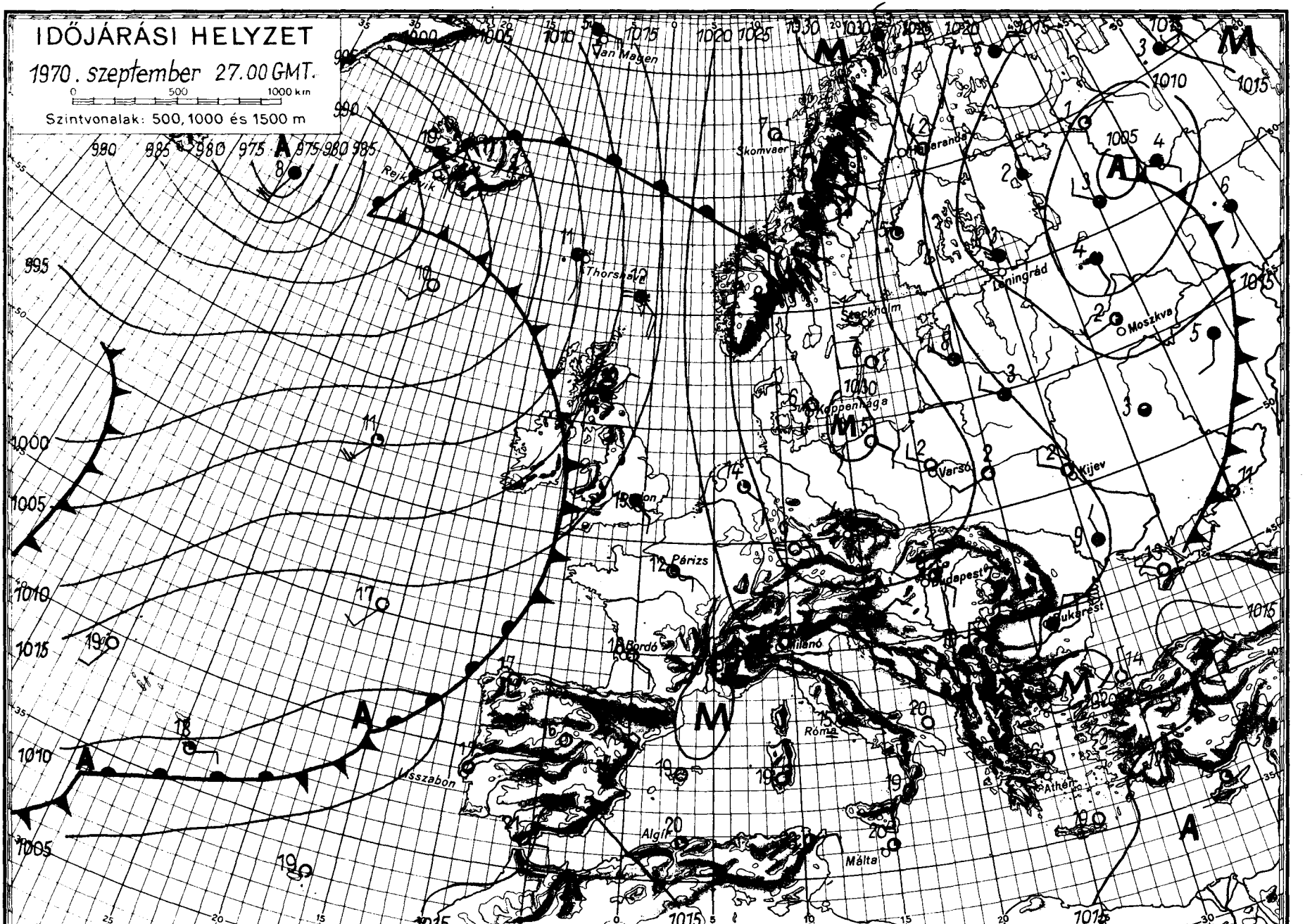
IDŐJÁRÁSI HELYZET
1970. szeptember 27.00 GMT.
0 500 1000 km
Szintvonalak: 500, 1000 és 1500 m
Jan Mayen
Skomvaer
Rejkjavik
Thorshavn
Leningrád
Moszkva
Stockholm
Koppenhága
Varsó
Kijev
Párizs
Budapest
Bukarest
Bordó
Milánó
Róma
Lisszabon
Algír
Málta
Athén

IDŐJÁRÁSI NAPIJELENTÉS

ЕЖЕДНЕВНЫЙ МЕТЕОРОЛОГИЧЕСКИЙ БЮЛЛЕТЕНЬ • DAILY WEATHER REPORT
BULLETIN QUOTIDIEN DE TEMPS • TÄGLICHER WETTERBERICHT

KIADJA AZ ORSZÁGOS METEOROLÓGIAI INTÉZET
BUDAPEST II. KITAIBEL PÁL UTCA 1
TELEFON: KÖZPONT: 353-500, IDŐJELZŐ OSZT.: 150-410

MEGJELENIK NAPONKÉNT • ELŐFIZETÉSI ÁRA
A POSTAI KÖLTSÉGGEL EGYÜTT NEGYEDÉVRE 60, Ft
KIADÁSÉRT FELEL AZ INTÉZET IGAZGATÓJA

83. évfolyam 271. szám + Budapest + 1970. szeptember 28. hétfő

Az időjárási helyzet ma reggel és a várható időjárás:

Szárazföldünk nagy részének időjárását nagy kiterjedésü magasnyomásu rendszer határozza meg, amelynek középpontja a Balti-tenger térsége fölött helyezkedik el. Hatására hüvös, a reggeli ködöktől eltekintve, száraz az idő. A hőmérséklet napközben Közép-Európában általában 15 fok alatt maradt. A Brit-szigeteken és a Szovjetunió európai területén változékony, esős az időjárás.

Hazánkban vasárnap általában derült, volt az ég, 7, 10 órán át sütött a nap. A hőmérséklet napközben 14, 18 fokig emelkedett. Ma hajnalra -1, +6 fokig hült le a levegő. Délelőtt tovább folytatódott a napos, száraz idő. A hőmérséklet 11 órára 10, 15 fokig emelkedett.

Ma 12 órakor Budapesten a hőmérséklet 14 fok volt, a tengerszintre átszámitott légnyomás 775 mm, alig változik.

Várható időjárás kedd estig:

Kevés felhő, eső nem lesz.
Mérsékelt, időnként élénk északi, északkeleti szél.
Hideg éjszaka, hüvös nappal.

Várható legalacsonyabb éjszakai hőmérséklet: -1, +4,
legmagasabb nappali hőmérséklet kedden: 12, 16 fok között.

Barta Péterné s.k.

Távolabbi kilátások péntekig:

Legalacsonyabb hajnali hőmérsékletek -1, +5 fok között.
Fagy valószinüsége 30 százalék.
Legmagasabb nappali hőmérsékletek 13, 18 fok között.
Jelentős mennyiségü /legalább 5 mm/ csapadék nem lesz.

TÁVELŐREJELZŐ CSOPORT

A hőmérséklet napi középértéke és eltérése a 90 évi átlagtól /Budapesten/:

1970. IX. 27.	10,8 C°	-3,8 C°

1871 óta ezen a napon Budapesten előfordult:

legmagasabb hőmérséklet	30,9 C° /1942/
legalacsonyabb hőmérséklet	1,7 C° /1887/

70.0504.

CSAPADÉKELOSZLÁS

AZ UTOLSÓ 24 ÓRÁBAN

196 70. IX. 27. ..... 7^h-TÓL IX. 28. ..... 7^h-IG

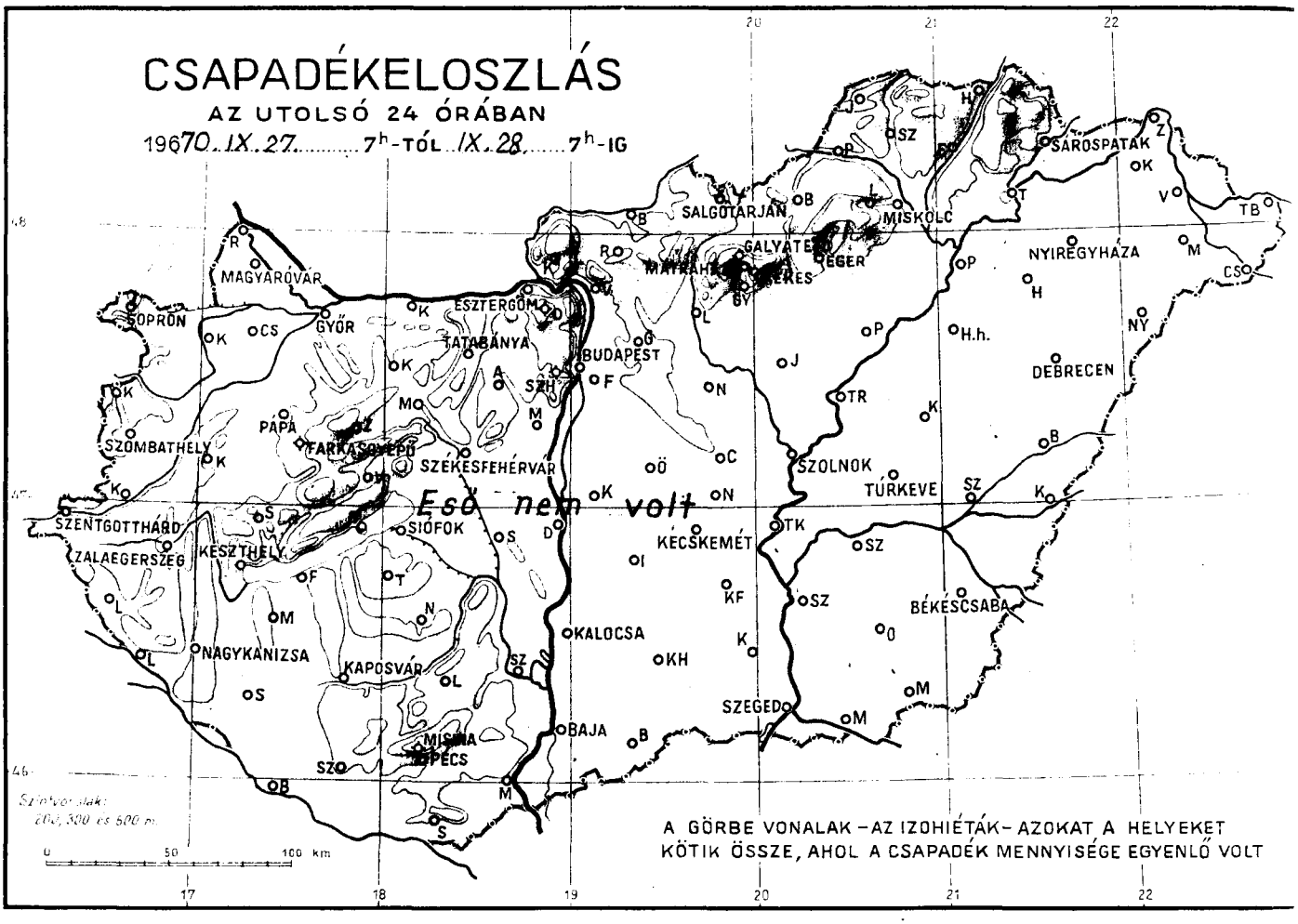

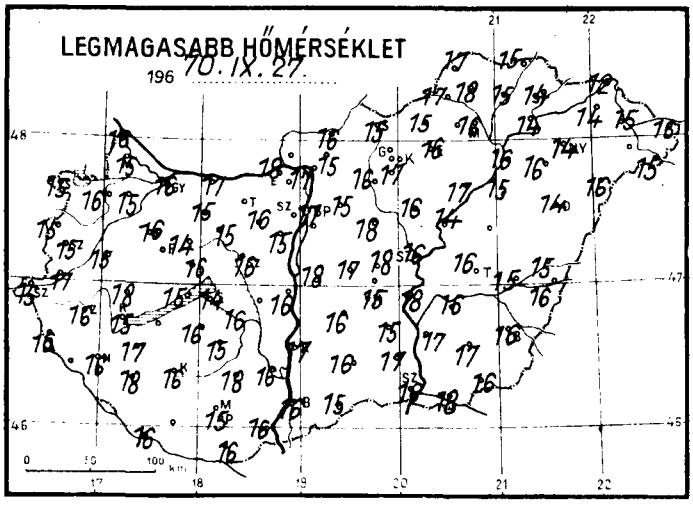

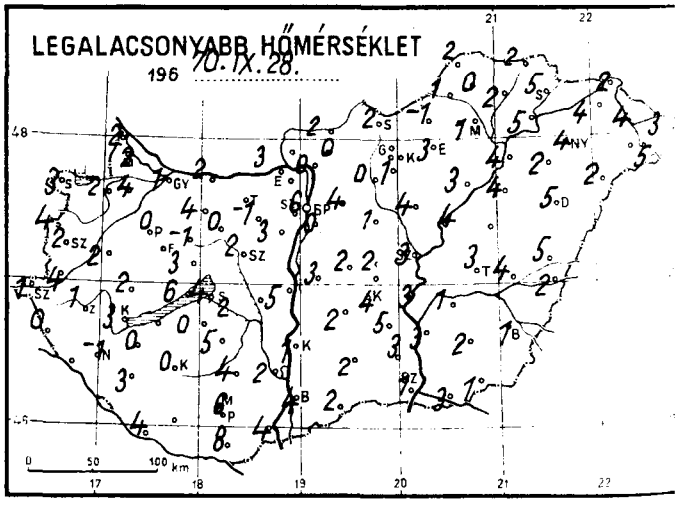

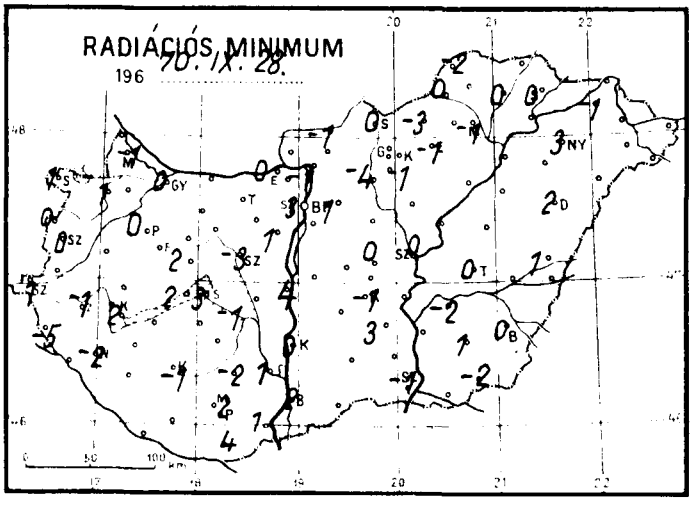

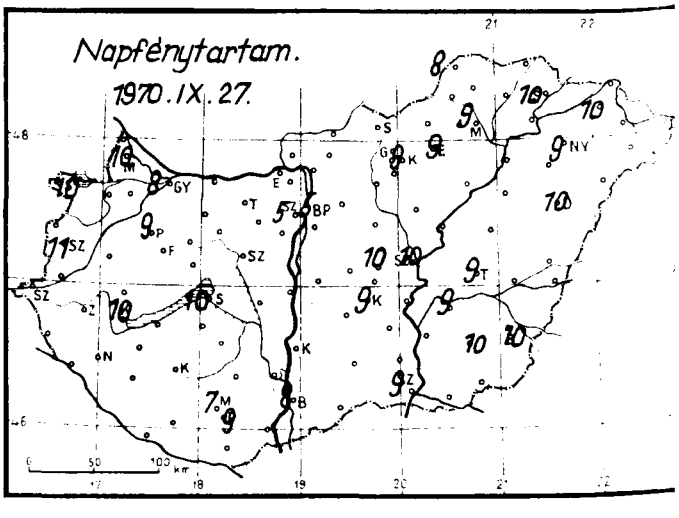

1970. szeptember hó,

28. nap hétfő

	Az utolsó 24 óra adatai								
	Csapadék (mm)		Hőmérsékleti szélsőségek			Napsütés (óra) tegnap	24 órai csapadék mm		
			tegnapi nappali max.	éjszakai min.	min. 5 cm-en				
12815 Magyaróvár	•	≡	15	2	-1	10	Rajka	•	
822 Győr	•	≡	16	1	0	8	Kapuvár	•	⌊
825 Pápa	•	≡	16	0	0	9	Csorna	•	⌐
805 Sopron	•		15	3	1	11	Komárom	•	⌐
812 Szombathely	•		15	2	0	11	Káld	•	⌐
910 Szentgotthárd	•	≡	15	1	1		Kőszeg	•	
915 Zalaegerszeg	•	=	16	1	-1		Körmend	•	
Lenti	•		16	0	-5		Letenye	•	
925 Nagykanizsa	•	≡	16	-1	-2		Sümeg	•	≡
920 Keszthely	•		15	3	2	10	Zirc	•	
Tihany	•		15	6	2		Kisbér	•	⌊
935 Siófok	•	=	14	4	3	10	Mór	•	⌊
942 Pécs	•		15	6	2	9	Alcsút	•	
941 Misinatető (534 m)	•		12	7	4	7	Esztergom	•	
Siklós	•	⌐	16	8	4		Dobogókő	–	
827 Farkasgyepű (400 m)	•		13	3	1		Fonyód	•	
Veszprém	•	⌐	16	3	2		Tab	•	
833 Tatabánya	–						Sárhatvan	•	
839 Budapest (Ferihegy)	•	=	16	0	–		Lengyel	•	
840 Budapest OMI	•		17	6	3	5	Nagykónyi	•	⌐
841 Budapest (Szabadságh., 474 m)	•	⌐	14	5	2	5	Marcali	•	⌐
Martonvásár	•		15	3	1		Somogyszob	•	
835 Székesfehérvár	•	⌊	16	2	-3		Kaposvár	•	⌐
Dunaújváros	•		16	5	4		Barcs	•	≡
Szekszárd	•		16	2	1		Szigetvár	•	
Mohács	•		16	4	1		Bácsalmás	•	
960 Baja	•	=	16	4	2	8	Kiskunhalas	•	
955 Kalocsa	•		17	1	0		Izsák	•	
Cegléd	•		18	2	0	10	Kunsztmiklós	•	
860 Szolnok	•	=	16	3	0	10	Örkény	•	
970 Kecskemét	•	=	15	4	-1	9	Nagykáta	•	
Kiskunfélegyháza	•		15	5	3		Jászapáti	•	⌊
982 Szeged	•	=	16	1	-1	9	Tiszakécske	•	
Mezőhegyes	•	⌊	16	1	-2		Nagykőrös	•	⌊
Orosháza	•		17	2	1	10	Kistelek	•	
990 Békéscsaba	•		16	1	0	10	Makó	•	
875 Túrkeve	•		16	3	0	9	Szentes	•	
Berettyóújfalu	•	⌐	15	5	1		Szarvas	•	
880 Debrecen	•		14	5	2	10	Szeghalom	•	⌐
892 Nyíregyháza	•		14	4	3	9	Körösszakál	•	
788 Kisvárda	•		14	4	-1	10	Tiszaroff	•	
Mátészalka	–						Poroszló	•	⌐
Tiszabecs	•		16	3			Karcag	–	
Vác	•	⌐	17	0	-1		Hortobágy	•	
Gödöllő	•	⌊	15	4	1		Polgár	•	
Lőrinci	•	⌊	16	0	-4		Hajdúdorog	•	
Gyöngyös	•	⌊	17	1	-1		Nyírlugos	•	
Balassagyarmat	•		16	2	-1		Csenger	•	⌐
755 Salgótarján	•		15	2	0		Vásárosnamény	•	
Galyatető (932 m)	–						Záhony	•	
851 Kékestető (1000 m)	•		8	2	0	9	Királyrét	•	⌊
Mátraháza (672 m)	–						Rombány	•	
865 Eger	•		16	3	-1	9	Borsodnádasd	•	
Putnok	•	≡	17	1	0		Jósvafő	•	⌊
Lillafüred	•		15	1			Szendrőlád	•	
772 Miskolc	•	≡	16	1	-1	9	Hidasnémeti	•	
Füged	•	⌊	15	2	0		Tokaj	•	
778 Sárospatak	•		14	5	0	10	Szentendre	•	

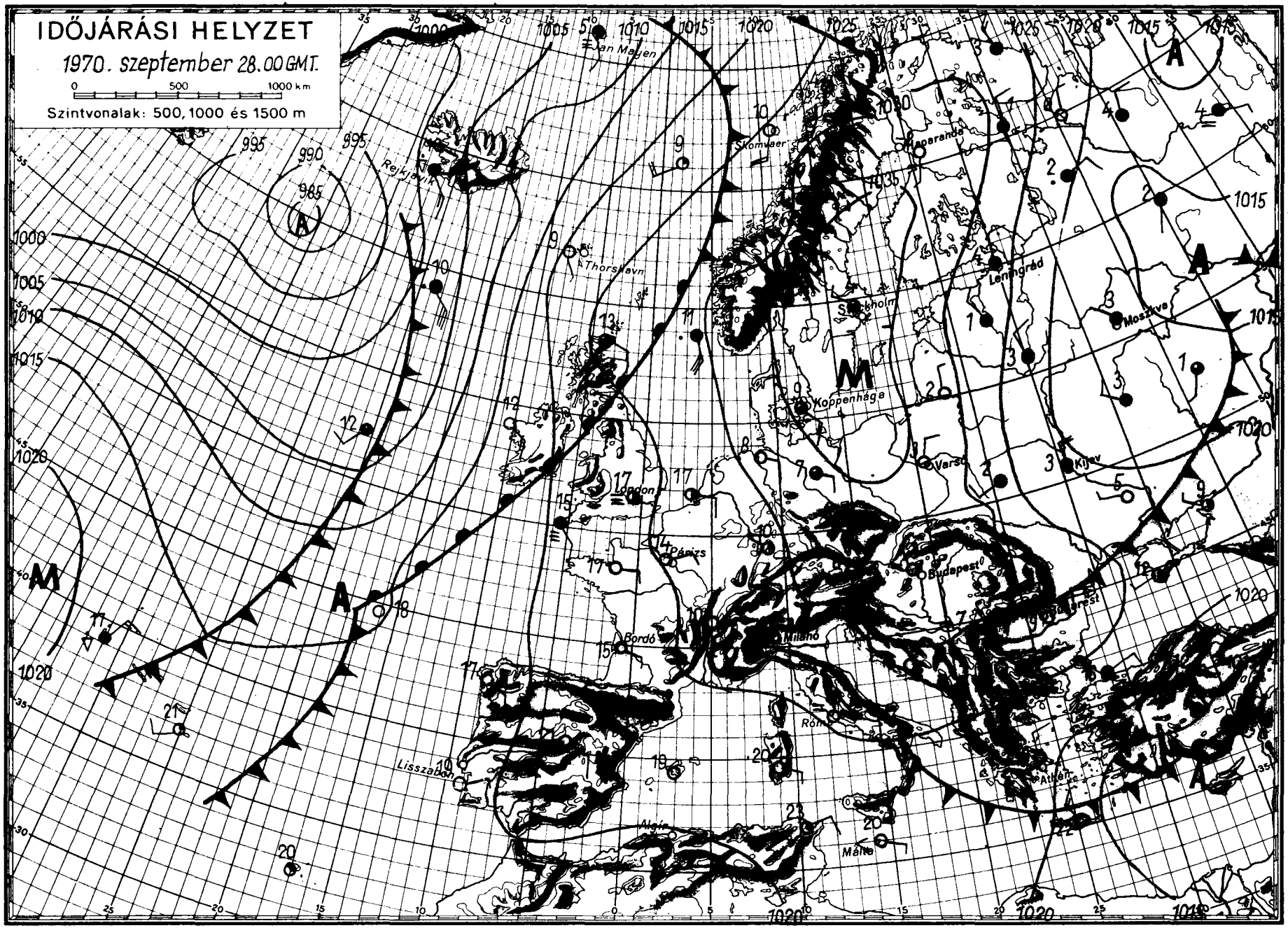

OFFSET NYOMDA BUDAPEST

IDŐJÁRÁSI NAPIJELENTÉS

ЕЖЕДНЕВНЫЙ МЕТЕОРОЛОГИЧЕСКИЙ БЮЛЛЕТЕНЬ • DAILY WEATHER REPORT
BULLETIN QUOTIDIEN DE TEMPS • TÄGLICHER WETTERBERICHT

KIADJA AZ ORSZÁGOS METEOROLÓGIAI INTÉZET
BUDAPEST II. KITAIBEL PÁL UTCA 1
TELEFON: KÖZPONT: 353-500, IDŐJELZŐ OSZT.: 150-410

MEGJELENIK NAPONKÉNT • ELŐFIZETÉSI ÁRA
A POSTAI KÖLTSÉGGEL EGYÜTT NEGYEDÉVRE 60,- Ft
KIADÁSÉRT FELEL AZ INTÉZET IGAZGATÓJA

83. évfolyam 272. szám + Budapest + 1970. szeptember 29. kedd

Az időjárási helyzet ma reggel és a várható időjárás:

Európa nyugati és keleti részei között éles hőmérsékleti különbség alakult ki. A Szovjetunió európai területén, Lengyelországban és a Kárpátok-térségében szokatlanul hideg az idő. A hőmérséklet legtöbb helyen napközben sem éri el a 10 fokot és éjszaka sok helyen előfordulnak fagypont alatti hőmérsékletek. Ugyanakkor az Ibériai-félszigeten, Franciaországban és Anglia déli részein nyárias időjárás uralkodik. A hőmérséklet csucsértéke hétfőn sokfelé elérte a 25, 29 fokot. Ezek az értékek 4, 7 fokkal magasabbak a legutóbbi évek átlagánál. A Kárpát-medencében az elkövetkező 36 órában a reggeli ködök feloszlása után száraz, hideg marad az idő.

Hazánkban hétfőn napos, a reggeli ködök feloszlása után száraz, az évszakhoz képest hideg idő volt. Az északkeleti megyékben napközben sem emelkedett a hőmérséklet 11, 15 foknál magasabbra, a Dunántulon ugyanekkor 17, 19 fokos maximumok alakultak ki. Ma hajnalban az ország területén plusz 4, és minusz 4 fok közötti hőmérsékleteket mértek. Délelőtt országszerte napos, de hideg idő volt. A hőmérséklet 11 órára csak 10, 12 fokra emelkedett.

Ma 12 órakor Budapesten a hőmérséklet 11 fok volt, a tengerszintre átszámitott légnyomás 776 mm, mérsékelten süllyed.

Várható időjárás szerda estig:

Kevés felhő. Eső nem lesz.
Éjszaka gyenge, napközben mérsékelt szél.
Hajnalban helyenként párásodás, ködképződés.
Hideg idő.

Várható legalacsonyabb éjszakai hőmérséklet: -2, +3,
legmagasabb nappali hőmérséklet szerdán: 12, 17 fok között.

Kerényi Nárcisz s.k.

A hőmérséklet napi középértéke és eltérése a 90 évi átlagtól /Budapesten/:

1970. IX. 28.:	10,6 C°	-4,0 C°

1871 óta ezen a napon Budapesten előfordult:

legmagasabb hőmérséklet	30,6 C°	/1932/
legalacsonyabb hőmérséklet	3,1 C°	/1906/

70.0504.

CSAPADÉKELOSZLÁS

AZ UTOLSÓ 24 ÓRÁBAN

196 70. IX. 28. ..... 7h-TÓL IX. 29. ..... 7h-IG

Eső nem volt

Szintvonalak: 200, 300 és 500 m.

A GÖRBE VONALAK – AZ IZOHIÉTÁK – AZOKAT A HELYEKET KÖTIK ÖSSZE, AHOL A CSAPADÉK MENNYISÉGE EGYENLŐ VOLT

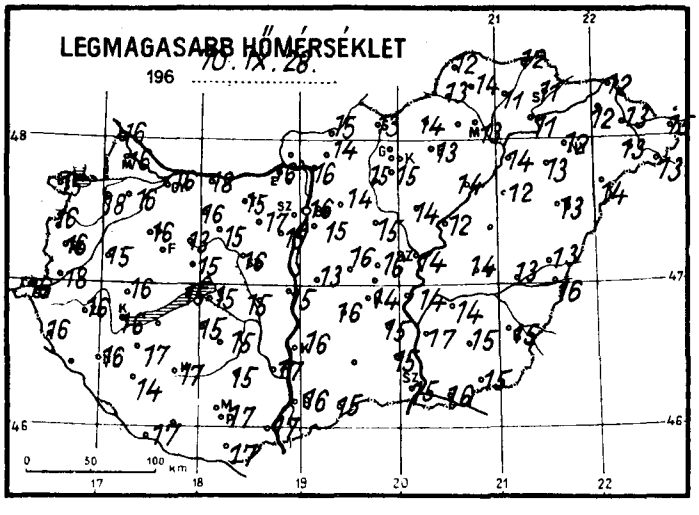

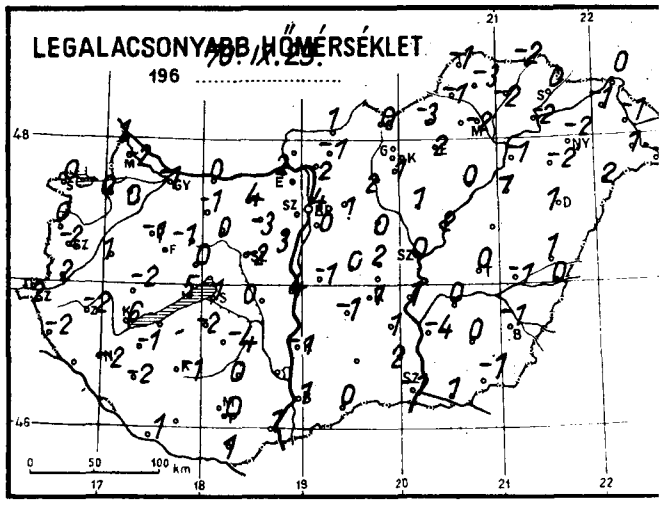

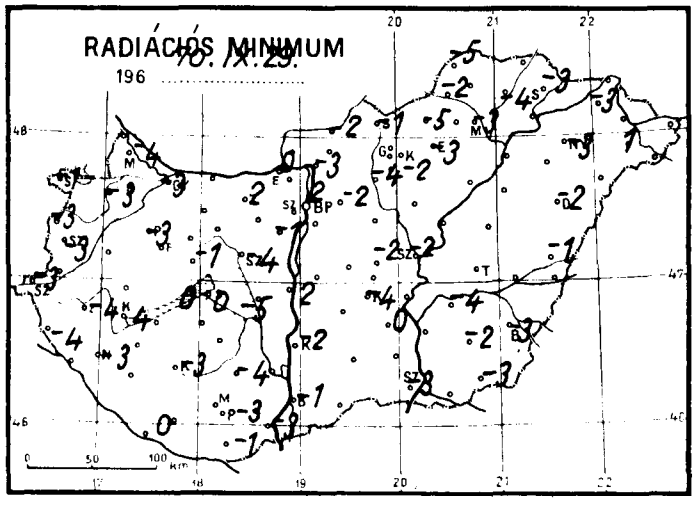

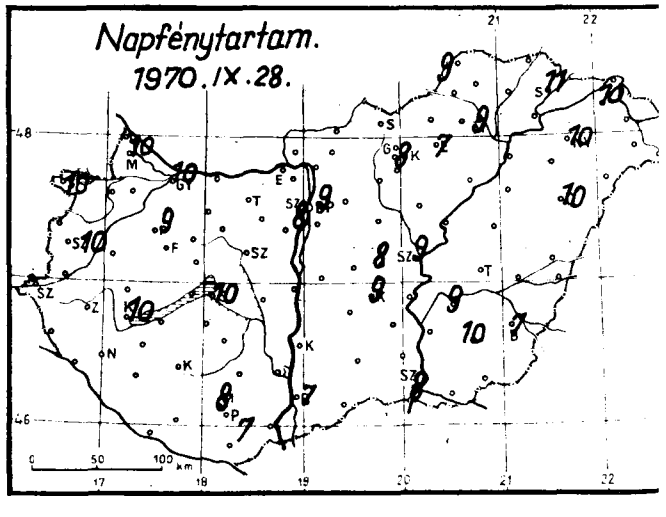

1970. szeptember hó, 29. kedd. nap

	Az utolsó 24 óra adatai								
	Csapadék (mm)		Hőmérsékleti szélsőségek: tegnapi nappali max.	éjszakai min.	min. 5 cm-en	Napsütés (óra) tegnap	24 órai csapadék mm		
12815 Magyaróvár	•		16	-2	-4	10	Rajka	•	
822 Győr	•	=	16	-1	-3	10	Kapuvár	•	⊔
825 Pápa	•	≡	16	-1	-3	9	Csorna	•	⊔
805 Sopron	•		15	0	-1	10	Komárom	•	⊔
812 Szombathely	•		16	-2	-3	10	Káld	•	⊔
910 Szentgotthárd	•	≡	16	-2	-3		Kőszeg	•	
915 Zalaegerszeg	•		16	-2	-4		Körmend	•	⊔
Lenti	•		16	-2	-4		Letenye	•	
925 Nagykanizsa	•		16	-2	-3		Sümeg	•	
920 Keszthely	•		16	6	4	10	Zirc	•	
Tihany	•		15	5	0		Kisbér	•	⊔
935 Siófok	•		15	1	0	10	Mór	•	
942 Pécs	•		17	0	-3	7	Alcsút	•	
941 Misinatető (534 m)	•		12	2	1	8	Esztergom	•	
Siklós	•		17	1	-1		Dobogókő	•	
827 Farkasgyepű (400 m)	•		14	2	2		Fonyód	•	
Veszprém	•	⊔	15	0	-1		Tab	•	
833 Tatabánya	•		15	4	2		Sárbogard	•	
839 Budapest (Ferihegy)	•		15	0	-		Lengyel	•	
840 Budapest OMI	•		16	4	2	9	Nagykónyi	•	⊔
841 Budapest (Szabadságh., 474 m)	•	⊔	14	1	-1	8	Marcali	•	⊔
Martonvásár	•		15	3	-1		Somogyszob	•	
835 Székesfehérvár	•	⊔	16	-2	-6		Kaposvár	•	⊔
Dunaújváros	•		15	4	2		Barcs	•	
Szekszárd	•		17	3	-3		Szigetvár	•	
Mohács	•	⊔	17	1	-3		Bácsalmás	•	
960 Baja	•		16	1	-1	7	Kiskunhalas	•	
955 Kalocsa	•		16	-1	-2		Izsák	•	
Cegléd	•		16	2	-2	8	Kunsztmiklós	•	
860 Szolnok	•	=	14	0	-2	9	Örkény	•	⊔
970 Kecskemét	•	=	14	1	-4	9	Nagykáta	•	
Kiskunfélegyháza	•		15	1	0		Jászapáti	•	⊔
982 Szeged	•		15	-1	-3	8	Tiszakécske	•	
Mezőhegyes	•	⊔	15	-1	-3		Nagykőrös	•	⊔
Orosháza	•		15	0	-2	10	Kistelek	•	
990 Békéscsaba	•		15	-1	-3	7	Makó	•	
875 Túrkeve	•		14	0	-		Szentes	•	
Berettyóújfalu	•	⊔	13	1	-1		Szarvas	•	
882 860 Debrecen	•		13	1	-2	10	Szeghalom	•	⊔
892 Nyíregyháza	•		12	-2	-3	10	Kőrösszakál	•	
788 Kisvárda	•		12	-1	-3	10	Tiszaroff	•	
Mátészalka	•	⊔	13	1	1		Poroszló	•	⊔
Tiszabecs	•		15	-1			Karcag	-	
Vác	•	⊔	16	-2	-3		Hortobágy	•	
Gödöllő	•	⊔	14	1	-2		Polgár	•	⊔
Lőrinci	•	⊔	15	2	-4		Hajdúdorog	•	
Gyöngyös	•		15	1	-2		Nyírlugos	•	
Balassagyarmat	•	⊔	15	1	-2		Csenger	•	⊔
755 Salgótarján	•		13	0	-1		Vásárosnamény	•	⊔
Galyatető (932 m)	-						Záhony	•	
851 Kékestető (1000 m)	•		6	-2	-3	8	Királyrét	•	⊔
Mátraháza (672 m)	-						Romhány	•	
865 Eger	•		13	2	-3	7	Borsodnádasd	•	⊔
Putnok	•	⊔	13	-1	-2		Jósvafő	•	⊔
Lillafüred	•		10	-1			Szendrőlád	•	
772 Miskolc	•	≡	13	-2	-3	9	Hidasnémeti	•	⊔
Füged	•		11	-2	-4		Tokaj	•	
778 Sárospatak	•		11	0	-3	11	Szentendre	•	

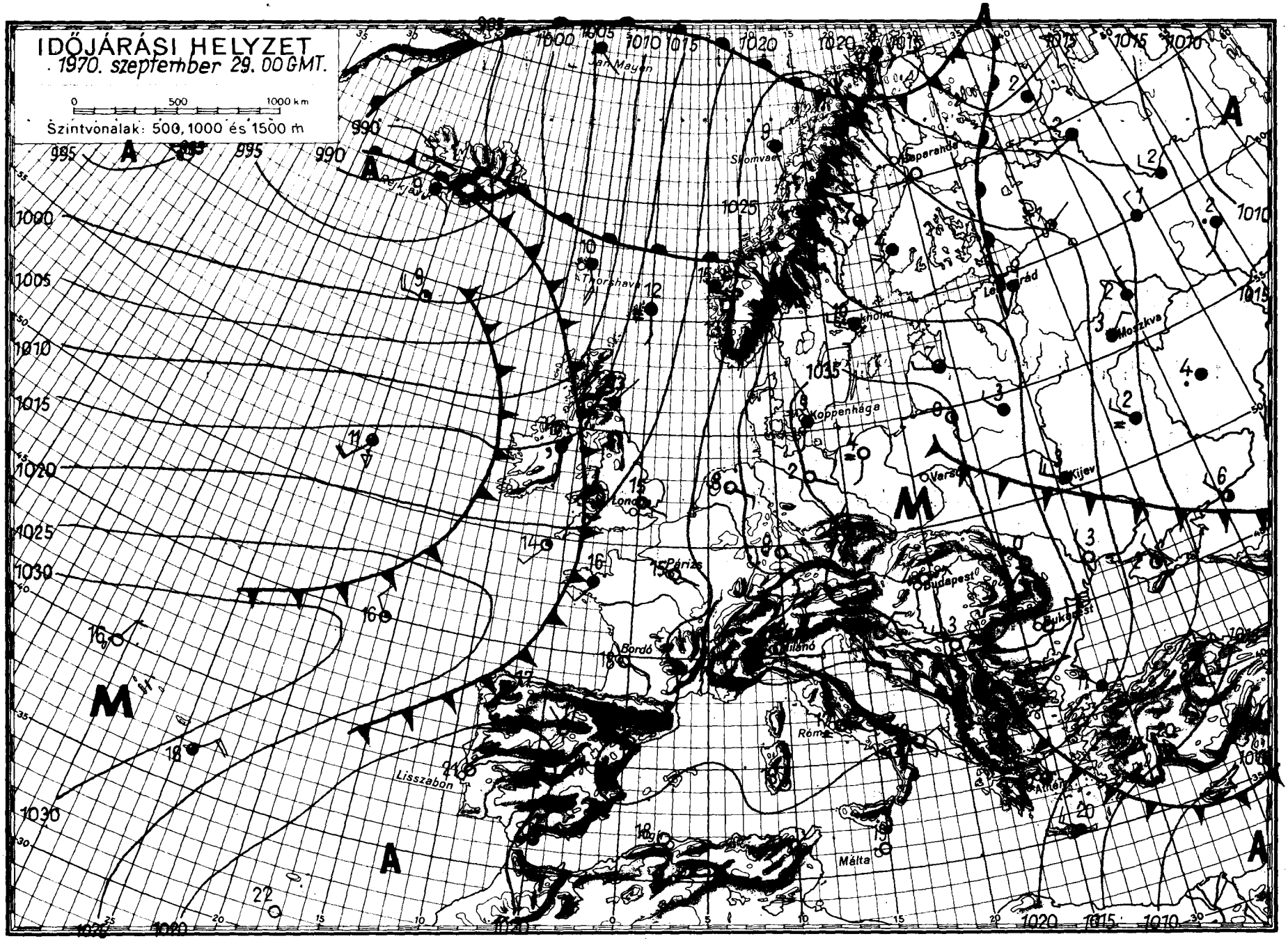

OFFSET-NYOMDA BUDAPEST

IDŐJÁRÁSI NAPIJELENTÉS

ЕЖЕДНЕВНЫЙ МЕТЕОРОЛОГИЧЕСКИЙ БЮЛЛЕТЕНЬ • DAILY WEATHER REPORT
BULLETIN QUOTIDIEN DE TEMPS • TÄGLICHER WETTERBERICHT

KIADJA AZ ORSZÁGOS METEOROLÓGIAI INTÉZET
BUDAPEST II. KITAIBEL PÁL UTCA 1
TELEFON: KÖZPONT: 353-500, IDŐJELZŐ OSZT.: 150-410

MEGJELENIK NAPONKÉNT • ELŐFIZETÉSI ÁRA
A POSTAI KÖLTSÉGGEL EGYÜTT NEGYEDÉVRE 60,- Ft
KIADÁSÉRT FELEL AZ INTÉZET IGAZGATÓJA

83. évfolyam 273. szám + Budapest + 1970. szeptember 30. szerda

Az időjárási helyzet ma reggel és a várható időjárás:

Szárazföldünk középső része felett a napok óta tartó észak-déli irányu hideg légáramlás megszünt. Ezzel egyidőben Nyugat-Európán át enyhébb légtömegek áramlanak Közép-Európa felé. Felhősödést, helyenként esőt, egy-két helyen zivatart okoznak. A hőmérséklet is emelkedik, de nem olyan mértékben, hogy elérje a Nyugat-Európában uralkodó 25 fok feletti napi csucsértéket. Elsősorban az éjszakai fagyok megszünésére lehet a Kárpát-medencében számitani.

Hazánkban kedden napos, száraz, de szokatlanul hüvös idő volt. A hőmérséklet napközben 11- 17 fokig emelkedett. Szerdán hajnalban szeszélyes területi eloszlásban+4, -4 fokig hült le a levegő. Ma délelőtt a keleti, északkeleti országrészben változóan, máshol gyengén felhős volt az ég. A hőmérséklet 11 órakor az ország területén 8, 14 fok között váltakozott.

Ma 12 órakor Budapesten a hőmérséklet 14 fok, a tengerszintre átszámitott légnyomás 767 mm, mérsékelten süllyed.

Várható időjárás csütörtök estig:

Időnként megnövekedő felhőzet, a szerda esti óráktól kezdve elsősorban a nyugati és az északi megyékben már eső lehet.
Megélénkülő, helyenként megerősödő déli, délnyugati szél.
Néhány helyen a hajnali és reggeli órákban ködképződés.
Az ország nagy részén a talajmenti fagyok megszünnek.

Várható legalacsonyabb éjszakai hőmérséklet: 2, 7,
legmagasabb nappali hőmérséklet csütörtökön: 15, 20 fok között.

Vadkerti Ferenc s.k.

A hőmérséklet napi középértéke és eltérése a 90 évi átlagtól /Budapesten/:

1970. IX. 29.:	8,3 C°	-6,4 C°

1871 óta ezen a napon Budapesten előfordult:

legmagasabb hőmérséklet	29,7 C° /1917/
legalacsonyabb hőmérséklet	1,5 C° /1921/

70.0505.

CSAPADÉKELOSZLÁS

AZ UTOLSÓ 24 ÓRÁBAN

196 70. IX. 29. ..... 7^h-TÓL IX. 30. ..... 7^h-IG

Eső nem volt

A GÖRBE VONALAK – AZ IZOHIÉTÁK – AZOKAT A HELYEKET KÖTIK ÖSSZE, AHOL A CSAPADÉK MENNYISÉGE EGYENLŐ VOLT

Szintvonalak: 200, 300 és 500 m

0 50 100 km

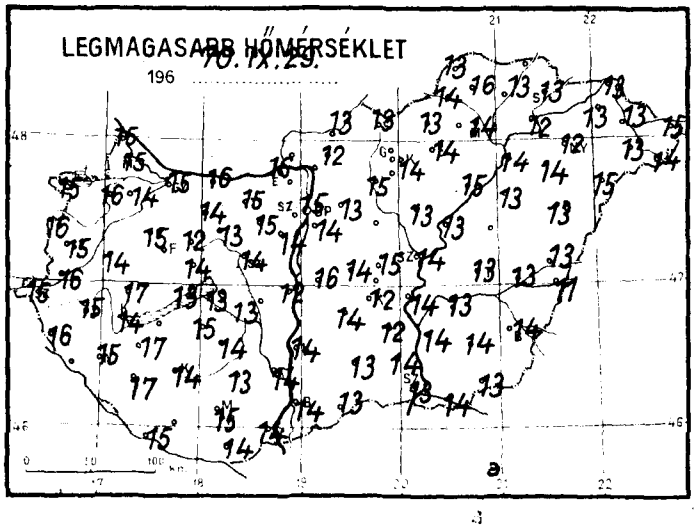

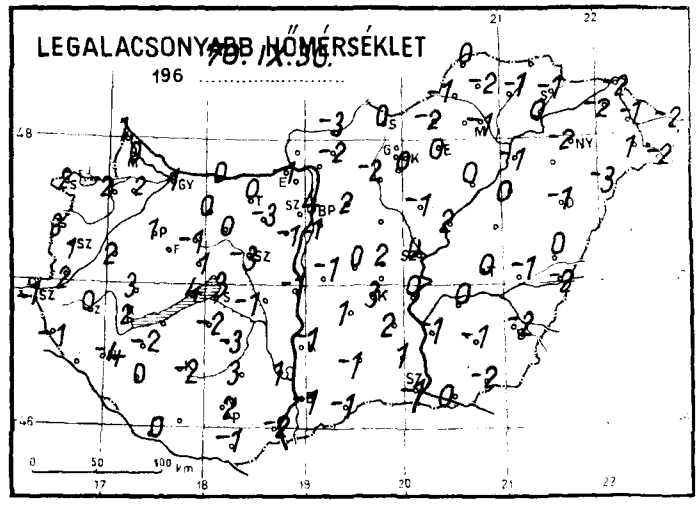

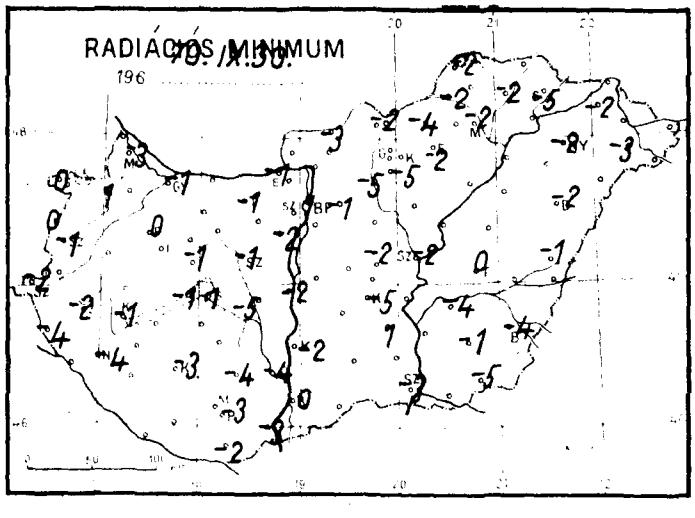

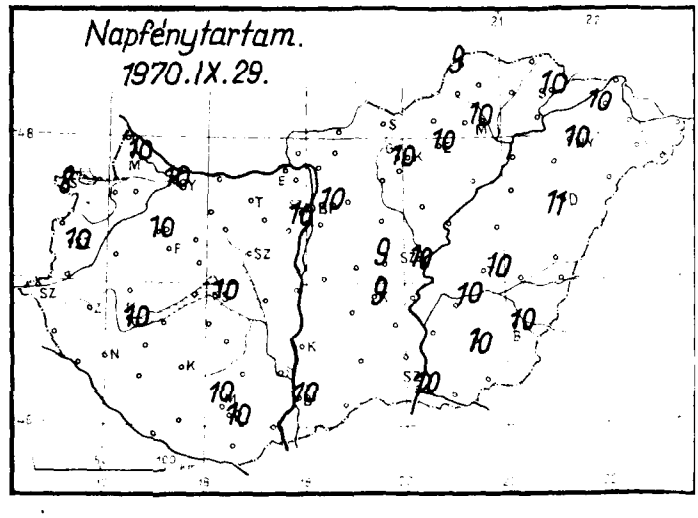

1970. szeptember 30. szerda

hó, nap

	Az utolsó 24 óra adatai								
	Csapadék (mm)		Hőmérsékleti szélsőségek: tegnapi nappali max.	éjszakai min.	min. 5 cm-en	Napsütés (óra) tegnap	24 órai csapadék mm		
12815 Magyaróvár	•	=	15	0	-3	10	Rajka	•	
822 Győr	•		15	1	-1	10	Kapuvár	•	⊔
825 Pápa	•		15	1	0	10	Csorna	•	⊔
805 Sopron	•	=	15	2	0	8	Komárom	•	⊔
812 Szombathely	•	=	15	1	-1	10	Káld	•	⊔
910 Szentgotthárd	•	=	15	-1	-2		Kőszeg	•	
915 Zalaegerszeg	•		15	0	-2		Körmend	•	
Lenti	•		16	-1	-4		Letenye	•	
925 Nagykanizsa	•	=	15	-4	-4		Sümeg	•	
920 Keszthely	•		14	2	-1	10	Zirc	•	
Tihany	•		13	4	-1		Kisbér	•	⊔
935 Siófok	•		13	3	1	10	Mór	•	⊔
942 Pécs	•		15	2	-3	10	Alcsút	•	
941 Misinatető (534 m)	•		12	5	0	10	Esztergom	•	
Siklós	•		14	-1	-2		Dobogókő	•	
827 Farkasgyepű (400 m)	•		13	2	1		Fonyód	•	
Veszprém	•	⊔	14	1	-1		Tab	•	
833 Tatabánya	•	⊔	15	0	-1		Sárbogárd	•	
839 Budapest (Ferihegy)	•	=	14	-1	-		Lengyel	•	
840 Budapest OMI	•		15	4	1	10	Nagykónyi	•	⊔
841 Budapest (Szabadságh., 474 m)	•	⊔	12	4	-1	10	Marcali	•	⊔
Martonvásár	•		14	-1	-2		Somogyszob	•	
835 Székesfehérvár	•	⊔	14	-3	-6		Kaposvár	•	⊔
Dunaújváros	•		12	-1	-2		Barcs	•	⊔
Szekszárd	•		14	1	-4		Szigetvár	•	
Mohács	•	⊔	14	-2	-3		Bácsalmás	•	
960 Baja	•		14	-1	0	10	Kiskunhalas	•	
955 Kalocsa	•		14	-1	-2		Izsák	•	
Cegléd	•	⊔	15	2	-2	9	Kunsztmiklós	•	
860 Szolnok	•	=	14	0	-2	10	Örkény	•	⊔
970 Kecskemét	•	=	12	3	-5	9	Nagykáta	-	
Kiskunfélegyháza	•		12	2	1		Jászapáti	•	⊔
982 Szeged	•	=	13	-1	-3	10	Tiszakécske	•	
Mezőhegyes	•	⊔	13	-2	-5		Nagykőrös	•	⊔
Orosháza	•		14	-1	-1	10	Kistelek	•	
990 Békéscsaba	•		14	-2	-4	10	Makó	•	
875 Túrkeve	•		13	0	0	10	Szentes	•	
Berettyóújfalu	•	⊔	13	0	-1		Szarvas	•	
880 Debrecen	•	=	13	-1	-2	11	Szeghalom	•	
892 Nyíregyháza	•	=	12	-2	-2	10	Körösszakál	•	
Kisvárda	•	=	13	-2	-2	10	Tiszaroff	•	
Mátészalka	•	⊔	13	1	-3		Poroszló	•	
Tiszabecs	•		15	-2			Karcag	-	
Vác	-						Hortobágy	•	
Gödöllő	•	⊔	13	2	-1		Polgár	•	
Lőrinci	•	⊔	15	-2	-5		Hajdúdorog	•	
Gyöngyös	•		14	0	-2		Nyírlugos	•	⊔
Balassagyarmat	•	⊔	13	-3	-3		Csenger	•	⊔
755 Salgótarján	•		13	0	-2		Vásárosnamény	•	⊔
Galyatető (932 m)	•		11	-			Záhony	•	
851 Kékestető (1000 m)	•		7	1	0	10	Királyrét	-	
Mátrahaza (672 m)	-						Romhány	•	
865 Eger	•	=	14	0	3	10	Borsodnádasd	•	⊔
Putnok	•	⊔	14	-1	-2		Jósvafő	•	⊔
Lillafüred	•		13	2			Szendrőlád	•	
772 Miskolc	•	=	14	-1	-2	10	Hidasnémeti	-	
Füged	•	⊔	13	-1	-2		Tokaj	•	⊔
778 Sárospatak	•	=	13	-1	-5	10	Szentendre	•	

Sárhatyan

88

788

157 043

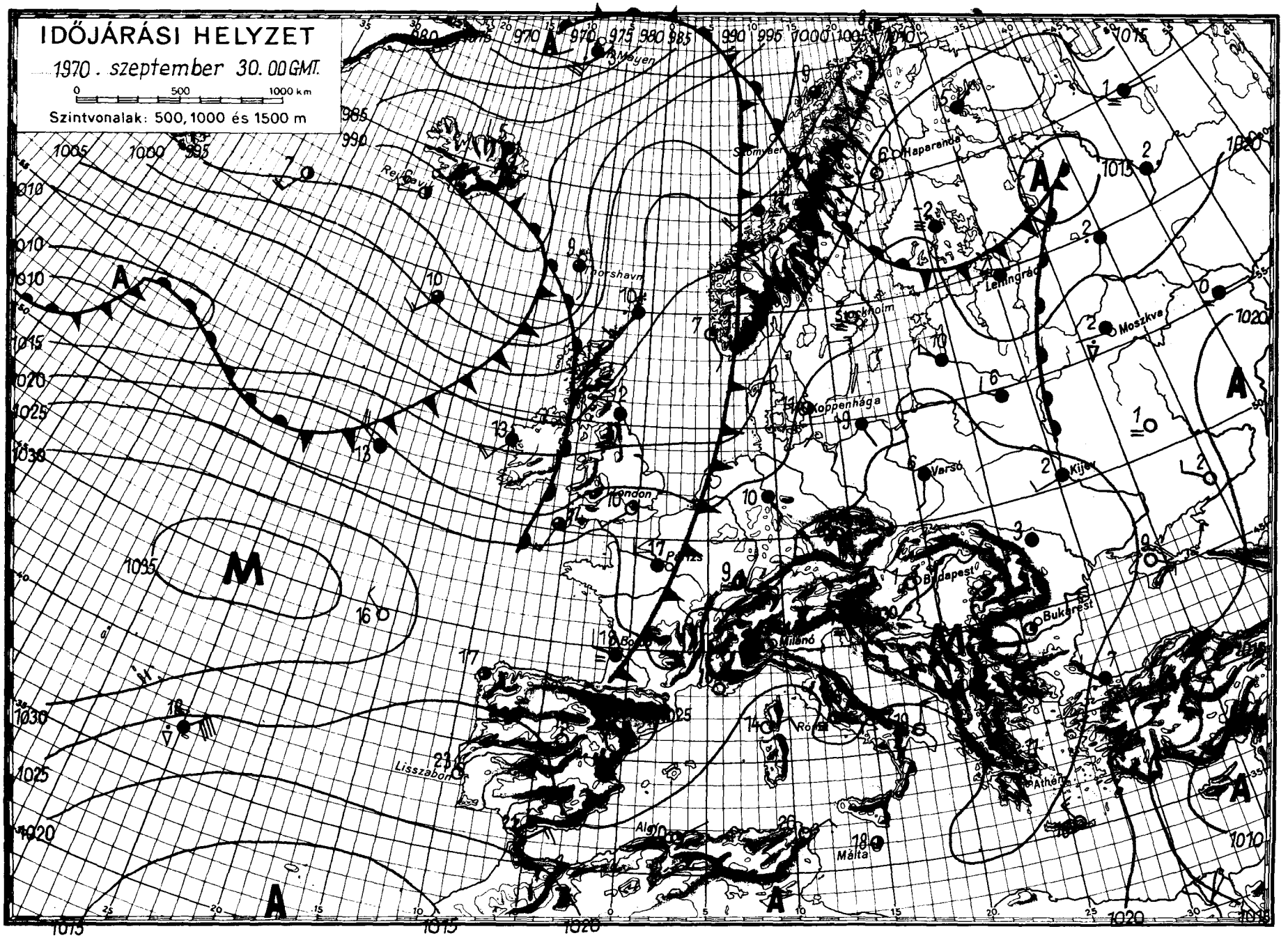

OFFSET: ATOMKA BUDAPEST