QC 989 .H9 I32

IDŐJÁRÁSI NAPIJELENTÉS

ЕЖЕДНЕВНЫЙ МЕТЕОРОЛОГИЧЕСКИЙ БЮЛЛЕТЕНЬ • DAILY WEATHER REPORT
BULLETIN QUOTIDIEN DE TEMPS • TÄGLICHER WETTERBERICHT

96. évfolyam 001 szám. + Budapest + 1983. január 1. szombat

Az időjárási helyzet és a várható időjárás:

Szárazföldünk északnyugati, északi részére az Atlanti-óceán térségéből enyhe léghullámok érkeznek. Vonulásukat erősen felhős ég, gyakran erős szél és többfelé eső, zápor, néhány helyen havas eső jelzi. Kelet-, Délkelet-Európában hideg légtömegek havazásokat, hózáporokat okoznak. A legmagasabb nappali hőmérséklet pénteken Délkelet-Európában több fokkal elmaradt az évszaknak megfelelő átlagtól. Délnyugat- Nyugat-Európában, valamint Közép-Európa egy részén magas nyomású légköri képződmény helyezkedik el, igy ezeken a területeken változóan felhős, párás, helyenként ködös, az évszaknak megfelelő hőmérsékletü az idő.

Hazánkban pénteken a délnyugati és a keleti országrészben 2-5 órán át sütött a nap. Az ország többi részén erősen felhős, vagy borult maradt az ég. Napközben sehol sem fordult elő csapadék. A hőmérséklet csúcsértéke általában -1, +4 fok között alakult. A késő esti óráktól a keleti megyékben elszórtan gyenge havazás, hószállingózás volt. A lehullott csapadék mennyisége sehol sem érte el az 1 mm-t. Szombat hajnalra -1, -6 fokig hült le a levegő. Ma délelőtt télnyomóan felhős, helyenként párás volt az idő. A keleti országrészben néhány helyen gyengén havazott. A hőmérséklet 11 órakor az ország területén -2, +1 fok között váltakozott.

Ma 12 órakor Budapesten a hőmérséklet 1 fok, a tengerszintre átszámitott légnyomás 1028 mbar, mérsékelten süllyed.

Várható időjárás vasárnap estig:

Változóan felhős, párás, főként hajnalban és reggel helyenként ködös időre lehet számitani. Szórványosan, elsősorban északon és keleten várható kisebb havazás, hószállingózás.
A nyugati, északnyugati szél időnként megélénkül.
Várható legalacsonyabb éjszakai hőmérséklet: -1, -6,
legmagasabb nappali hőmérséklet vasárnap: általában -1, +4 fok között valószinü.

LIBRARY
PER
N.O.A.A.
U. S. Dept. of Commerce

Vadkerti Ferenc s.k.

A hőmérséklet napi középértéke és eltérése a 100 évi átlagtól /Budapest belterületén/:

1982. XII. 31.	0,2°C	+0,6°C

1871 óta ezen a napon Budapesten előfordult

legmagasabb hőmérséklet:	13,5°C /1925/,
legalacsonyabb hőmérséklet:	-16,0°C /1895/.

Jan.-Mar.

83.001.

National Oceanic and Atmospheric Administration

Environmental Data Rescue Program

ERRATA NOTICE

One or more conditions of the original document may affect the quality of the image, such as:

Discolored pages
Faded or light ink
Binding intrudes into the text

This document has been imaged through the NOAA Environmental Data Rescue Program. To view the original document, please contact the NOAA Central Library in Silver Spring, MD at (301) 713-2607 x124 or www.reference@nodc.noaa.gov.

Information Manufacturing Corporation
Imaging Subcontractor
Rocket Center, West Virginia
September 14, 1999

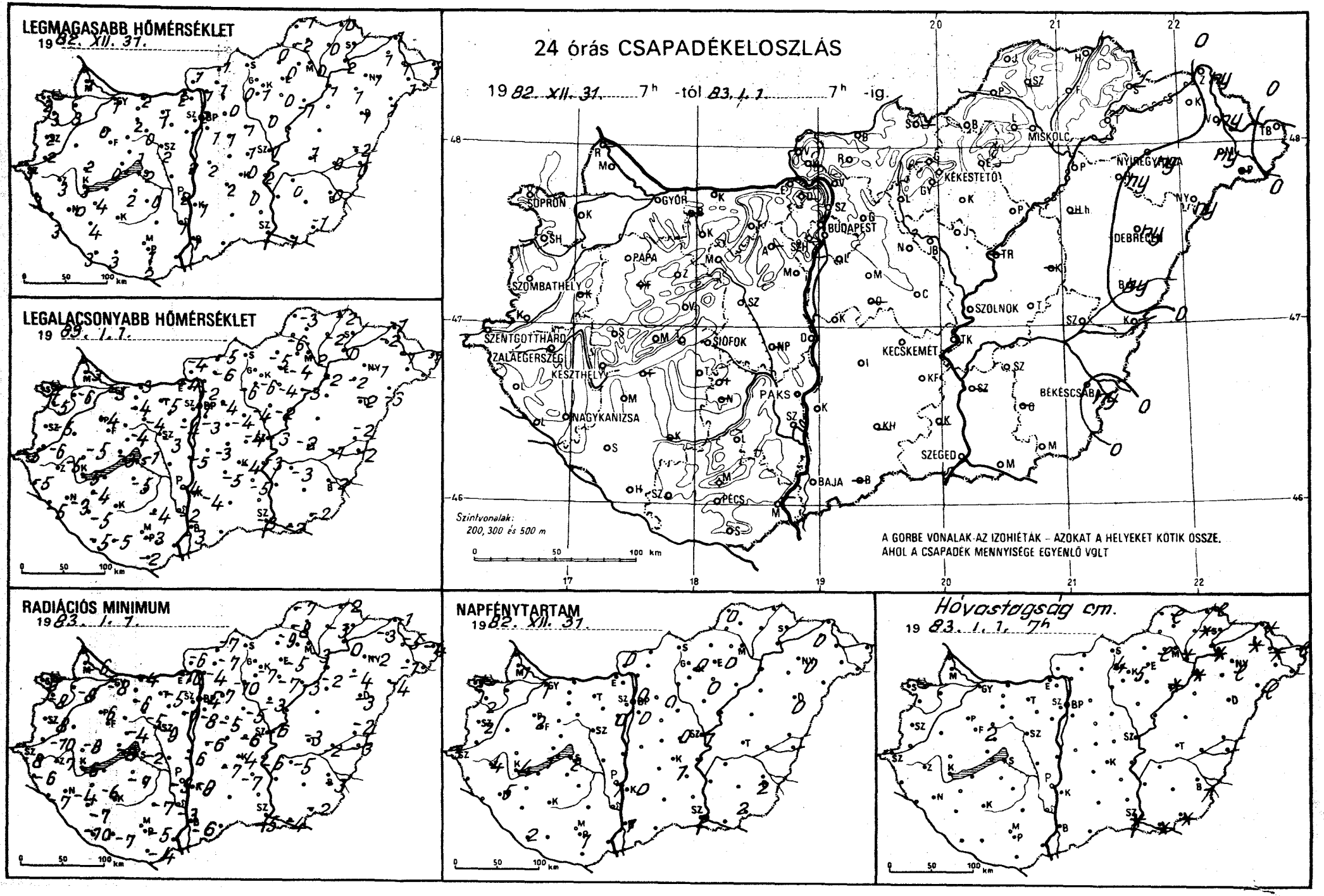
LEGMAGASABB HŐMÉRSÉKLET
1982. XII. 31.
LEGALACSONYABB HŐMÉRSÉKLET
1983. I. 7.
RADIÁCIÓS MINIMUM
1983. I. 7.
24 órás CSAPADÉKELOSZLÁS
1982. XII. 31. 7h -tól 83. I. 1. 7h -ig.
SOPRON
GYŐR
BUDAPEST
MISKOLC
NYÍREGYHÁZA
KÉKESTETŐ
DEBRECEN
PAPA
SZOMBATHELY
SZOLNOK
SZENTGOTTHÁRD
ZALAEGERSZEG
KESZTHELY
SIÓFOK
KECSKEMÉT
BÉKÉSCSABA
PAKS
NAGYKANIZSA
SZEGED
BAJA
PÉCS
Szintvonalak:
200, 300 és 500 m
A GÖRBE VONALAK AZ IZOHIÉTÁK – AZOKAT A HELYEKET KÖTIK ÖSSZE,
AHOL A CSAPADÉK MENNYISÉGE EGYENLŐ VOLT
NAPFÉNYTARTAM
1982. XII. 31.
Hóvastagság cm.
1983. I. 1. 7h
0 50 100 km

1983.I.1. 07 h-ig az utolsó 24 óra adatai						Előző nap napos órái
állomás	csapadék (mm)	Hó cm	max. hőmérséklet	min. hőmérséklet	rad. min.	
Győr	• V		1	-5	-8	1
Kapuvár	• ⌴		3	-6	-8	
Mosonmagyaróvár	• ⌴		1	-3	-6	1
Rajka	–		–	–	–	
Sopron	• ⌴		2	-4	-9	2
Sopronhorpács	• ⌴		3	-5	-8	2
Káld	–		–	–	–	
Körmend	• =		2	-6	-10	
Szentgotthárd	• ⌴		3	-5	-8	3
Szombathely	• ⌴		2	-5	-8	2
Lenti	• ⌴		3	-5	-6	
Letenye	• ⌴		3	-5	-7	
Nagykanizsa	• ⌴		0	-3	-4	5
Zalaegerszeg	• ⌴		3	-5	-7	4
Farkasgyepű	–		–	–	–	
Keszthely	• ⌴		3	-5	-6	4
Mencshely	•		0	-3	-8	1
Pápa	• ⌴		0	-4	-6	2
Sümeg	• ⌴		2	-5	-8	
Tihany	–		–	–	–	
Veszprém	•		1	-4	-4	
Zirc	•	2	-1	-3	-3	
Fonyód	–		–	–	–	
Homokszt. györgy	• ⌴		3	-5	-10	2
Kaposvár	–		–	–	–	
Marcali	• ⌴		4	-4	-5	
Siófok	•		2	-1	-2	2
Somogyszob	• ⌴		4	-5	-7	
Tab	• ⌴		2	-5	-7	
Bábolna	–		–	–	–	
Esztergom	• ⌴		2	-4	-10	
Kisbér	• ⌴		2	-4	-6	
Komárom	• ⌴		2	-3	-4	
Tatabánya	• ⌴		1	-5	-5	
Alcsútdoboz	–		–	–	–	
Dunaújváros	•		2	-5	-6	
Martonvásár	• ⌴		1	-4	-7	0
Mór	• ⌴	folt	0	-4	-5	
Nagyhörcsökp.	–		–	–	–	
Szabadbattyán	• =		2	-3	-9	
Iregszemcse	–		–	–	–	
Lengyel	• ⌴		-0	-4	-7	
Paks	• ⌴		2	-4	-9	1
Szekszárd	•		1	-2	-3	
Árpádtető	•		-1	-2	-3	
Mohács	–		–	–	–	
Pécs	•		1	-3	-5	1
Siklós	•		2	-2	-4	
Szigetvár	• V		3	-5	-7	
Budaörs	• ⌴		1	-4	-8	
Bp. Lőrinc	• ⌴		1	-3	-8	0
Bp. Met. Int.	• ⌴		2	-1	-4	0
Bp. Szab. hegy	• =		-1	-2	-3	
Cegléd	• ⌴		1	-4	-6	0
Dabogókő	–		–	–	–	
Gödöllő	• ⌴		0	-4	-7	0
Királyrét	–		–	–	–	
Monor	• ⌴		1	-4	-5	
Nagykáta	• ⌴		1	-4	-5	
Szentendre	•		1	-3	-3	

1983.I.1. 07 h-ig az utolsó 24 óra adatai						Előző nap napos órái
állomás	csapadék (mm)	Hó cm	max. hőmérséklet	min. hőmérséklet	rad. min.	
Vác	• ⌴		1	-2	-4	
Vámosmikola	• ⌴		1	-4	-6	0
Baja	• ⌴		1	-3	-6	1
Bácsalmás	–		–	–	–	
Izsák	•		2	-5	-7	
Kalocsa	•		1	-4	-8	0
Kecskemét	• ⌴		0	-4	-4	1
Kiskunfélegyháza	•		-0	-5	-7	
Kiskunhalas	–		–	–	–	
Kunszentmiklós	• ⌴		2	-3	-6	
Tiszakécske	• ⌴		2	-3	-6	
Balassagyarmat	•		1	-5	-7	
Romhány	• ⌴		1	-6	-7	
Salgótarján	–		–	–	–	
Eger	•		0	-4	-5	0
Galyatető	•	4	-4	-5	-10	
Gyöngyös	•		1	-6	-7	
Kékestető	•	5	-4	-4	-6	0
Kompolt	• ⌴		-0	-4	-7	0
Lőrinci	• V		0	-6	-10	
Poroszló	•	folt	-1	-3	-3	
Jászapáti	• =		0	-2	-3	
Jászberény	• ⌴		1	-4	-6	
Karcag	–		–	–	–	
Szolnok	• =		1	-3	-6	1
Tiszaroff	–		–	–	–	
Túrkeve	•		1	-2	-3	
Kistelek	–		–	–	–	
Makó	•	folt	1	-2	-4	
Szeged	• ⌴	folt	1	-3	-5	2
Szentes	–		–	–	–	
Borsodnádasd	• ⌴		0	-5	-9	
Füged	• =	folt	-0	-2	-3	
Hidasnémeti	•	lep.	0	-2	-2	
Jósvafő	• ⌴	lep.	-1	-3	-7	0
Lillafüred	•	lep.	1	-2	-2	
Miskolc	• =	folt	-0	-2	-3	-
Putnok	• ⌴		-2	-6	-8	
Sárospatak	–		–	–	–	
Szendrőlád	–		–	–	–	
Tokaj	•	folt	2	-0	-0	
Kisvárda	• =	folt	1	-2	-3	0
Mátészalka	ny ✱		1	-	-1	
Nyíregyháza	ny ✱	lep.	1	-1	-2	0
Nyírlugos	ny ✱	lep.	1	-3	-4	
Pátyod	–		–	–	–	
Tiszabecs	• =	lep.	1	-1	-4	
Vásárosnamény	ny ✱	folt	1	-1	-5	
Záhony	ny ✱	folt	1	-1	-1	
Berettyóújfalu	ny ✱		-2	-2	-2	
Debrecen	ny ✱		1	-2	-3	0
Hajdúdorog	ny ✱ =		1	-2	-4	
Hortobágy	–		–	–	–	
Körösszakál	•		0	-2	-3	
Polgár	• =	folt	1	-2	-2	
Békéscsaba	ny ✱ =	1	0	-2	-3	2
Mezőhegyes	•	folt	-1	-2	-2	2
Orosháza	–		–	–	–	
Szarvas	• ⌴		0	-3	-5	2
Szeghalom	• =		-0	-1	-2	

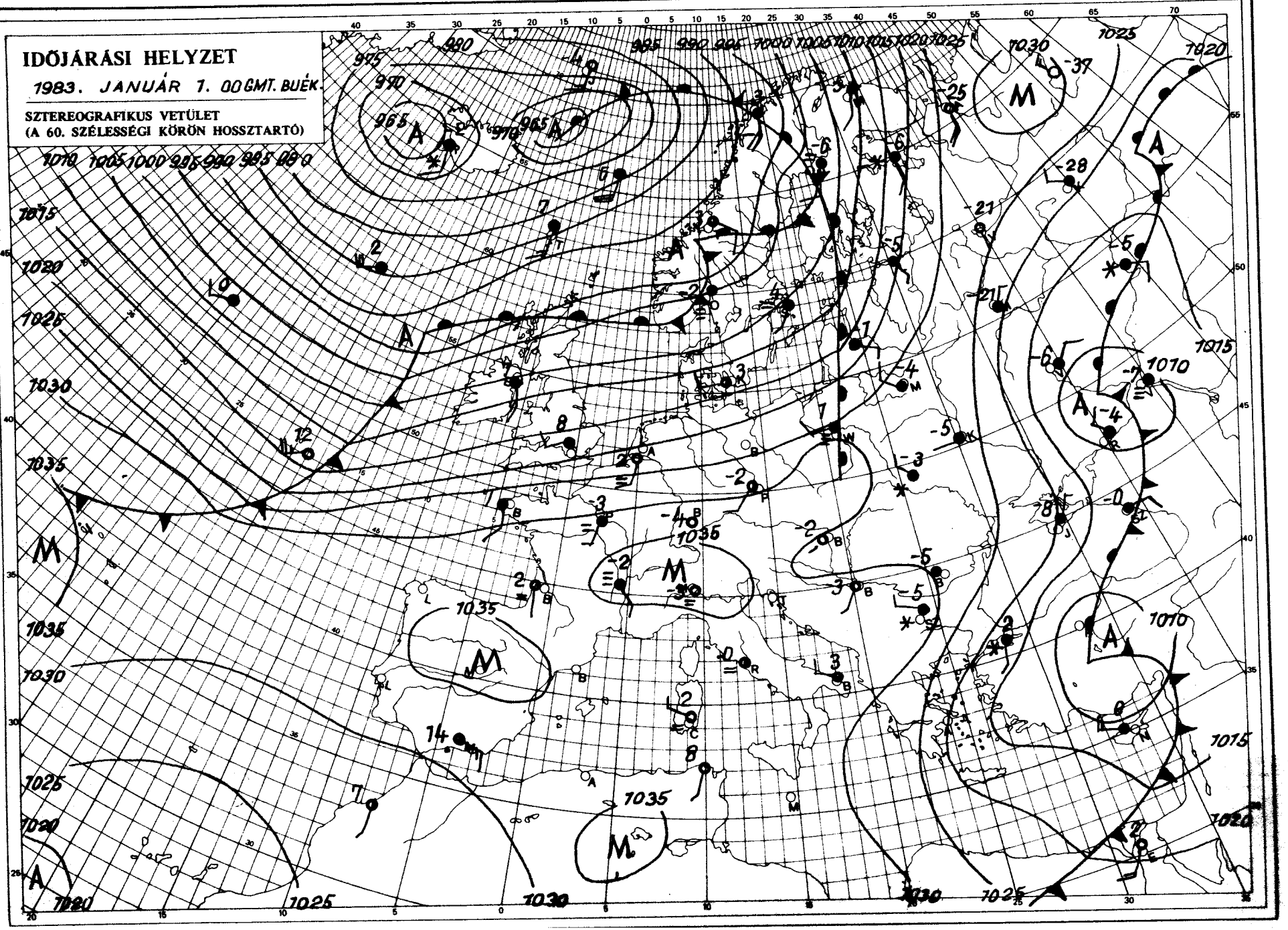

KIADJA: ORSZÁGOS METEOROLÓGIAI SZOLGÁLAT
Készíti: Központi Előrejelző Intézet Analízis- és Rövidtávú Prognózis Központja – T.: 273-018
Megjelenik naponként
Évi előfizetési díja: 1760,- Ft. – Megrendelhető: 1024 Budapest, II., Kitaibel Pál u. 1. – T.: 353-500
Kiadásért felel: az OMSZ elnöke – Szerkesztésért felel: a KEI igazgatója

IDŐJÁRÁSI NAPIJELENTÉS

ЕЖЕДНЕВНЫЙ МЕТЕОРОЛОГИЧЕСКИЙ БЮЛЛЕТЕНЬ • DAILY WEATHER REPORT
BULLETIN QUOTIDIEN DE TEMPS • TÄGLICHER WETTERBERICHT

96. évfolyam 002. szám. + Budapest + 1983. január 2. vasárnap

Az időjárási helyzet és a várható időjárás:

Kelet- Délkelet-Európában hideg a tél, gyakori havazással, hózáporral. A Szovjetunió európai területének északkeleti felén ma reggel -25, -30 fokos fagyokat mértek. Középpontjával Izland térségében nagy kiterjedésü ciklon örvénylik. Áramlási rendszerében nyugat, északnyugat felől különböző nedvességtartalmú enyhébb és hidegebb léghullámok érkeznek Nyugat- Északnyugat-Európán át szárazföldünk belseje felé. Hatásukra erősen felhős, szeles, többfelé csapadékos az időjárás. Délnyugat-Európában továbbra is magas nyomású légköri képződmény helyezkedik el, igy ott általában csak kissé felhős, párás, helyenként ködös, de ettől eltekintve száraz az idő.

Hazánkban szombaton erősen felhős, vagy borult idő volt. A délutáni óráktól többfelé esett a hó. A lehullott csapadék mennyisége csak egy-két helyen érte el az 5 mm-t. Az országban többfelé összefüggő hótakaró alakult ki, amelynek a vastagsága általában 1, 5 cm között alakult. A hőmérséklet napközben -1, +5 fokig emelkedett. Vasárnap hajnalra 0, -4 fokig hült le a levegő. Ma délelőtt általában erősen felhős, párás, helyenként ködös idő volt. Néhány helyről kisebb havazást jelentettek. A hőmérséklet 11 órakor az ország területén 0, és +4 fok között váltakozott.

Ma 12 órakor Budapesten a hőmérséklet 0 fok, a tengerszintre átszámitott légnyomás 1024 mbar, alig változik.

Várható időjárás hétfő estig:

Előbb többnyire borult, párás idő lesz. Kisebb havazás, ónos eső és eső várható. Holnap nyugat felől lassan fölszakad a felhőzet, és inkább hózáporok fordulnak elő.
Elsősorban éjszaka és reggel többfelé lesz köd.
A szél napközben időnként megélénkül.
Várható legalacsonyabb éjszakai hőmérséklet: -3, +2,
legmagasabb nappali hőmérséklet hétfőn: 1 és 6 fok között valószinü.

Pálmási Judit s.k.

A hőmérséklet napi középértéke és eltérése a 100 évi átlagtól /Budapest belterületén/:

1983. I. 1. 1,2°C +2,0°C

1871 óta ezen a napon Budapesten előfordult

legmagasabb hőmérséklet: 12,8°C /1921/,
legalacsonyabb hőmérséklet: -18,9°C /1888/.

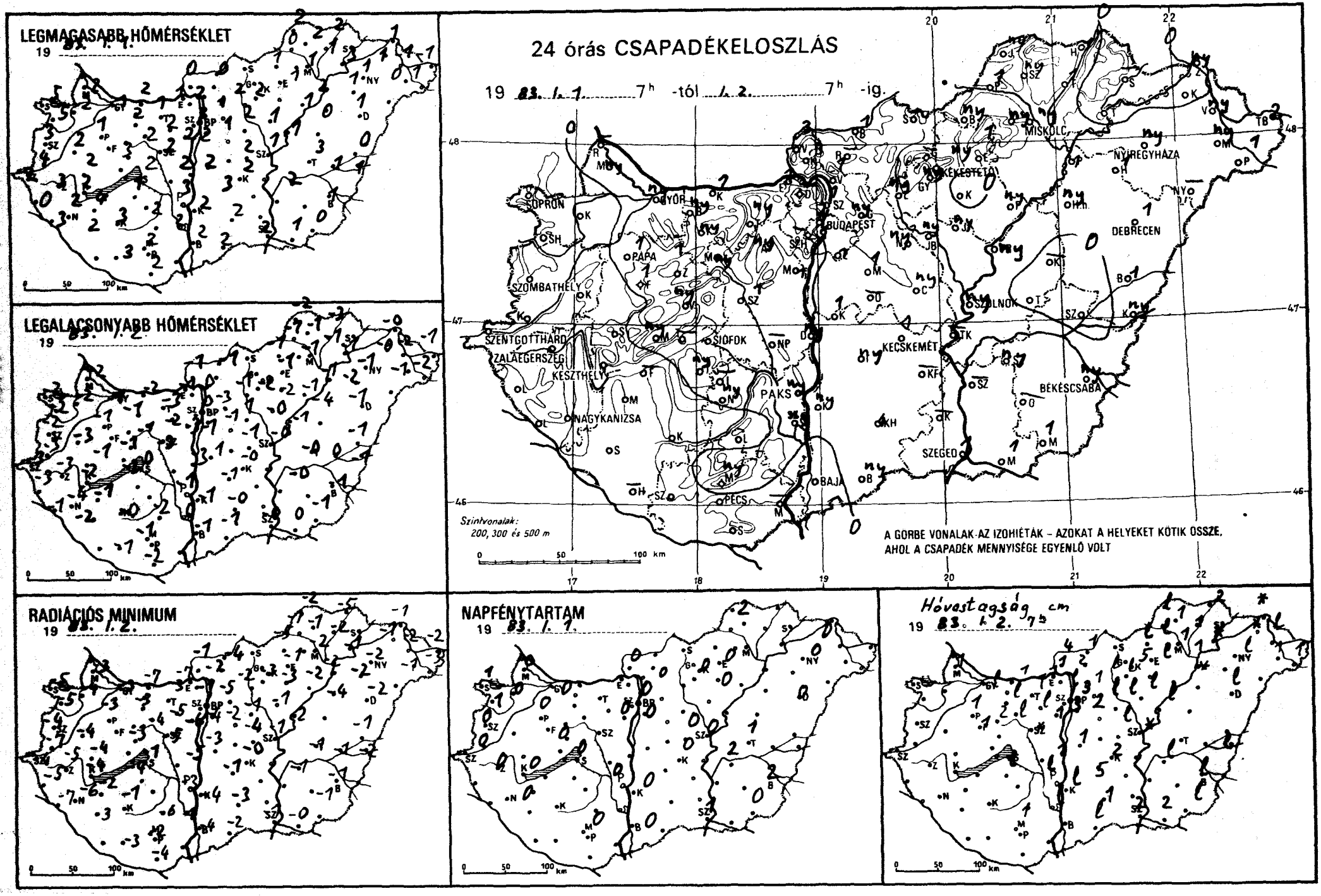
LEGMAGASABB HŐMÉRSÉKLET
19 83. 1. 1.
LEGALACSONYABB HŐMÉRSÉKLET
19 83. 1. 2.
24 órás CSAPADÉKELOSZLÁS
19 83. 1. 1. 7h -tól 1. 2. 7h -ig.
SOPRON
GYŐR
MISKOLC
NYÍREGYHÁZA
BUDAPEST
DEBRECEN
SZOMBATHELY
PAPA
SZOLNOK
SZENTGOTTHÁRD
ZALAEGERSZEG
KESZTHELY
SIÓFOK
KECSKEMÉT
PAKS
BÉKÉSCSABA
NAGYKANIZSA
SZEGED
BAJA
PÉCS
Szintvonalak:
200, 300 és 500 m
A GÖRBE VONALAK AZ IZOHIÉTÁK – AZOKAT A HELYEKET KÖTIK ÖSSZE, AHOL A CSAPADÉK MENNYISÉGE EGYENLŐ VOLT
RADIÁCIÓS MINIMUM
19 83. 1. 2.
NAPFÉNYTARTAM
19 83. 1. 1.
Hóvastagság cm
19 83. 1. 2.

83.I.2. 07 h-ig az utolsó 24 óra adatai						Előző nap napos órái
állomás	csapadék (mm)	Hó cm	max. hőmérséklet	min. hőmérséklet	rad. min.	
Győr	ny * V	lep.	1	-1	-3	0
Kapuvár	• ⊔		2	-2	-4	0
Mosonmagyaróvár	ny *	1	2	-2	-3	0
Rajka	-		-	-	-	
Sopron	•		5	-2	-5	1
Sopronhorpács	• ⊔		5	-2	-5	1
Káld	•		2	-3	-4	
Körmend	• =		4	-3	-7	
Szentgotthárd	•		2	-3	-4	0
Szombathely	• ⊔		3	-3	-4	0
Lenti	• ⊔		0	-3	-5	
Letenye	• ⊔		3	-1	-7	
Nagykanizsa	• ⊔		2	-4	-6	0
Zalaegerszeg	• ⊔		3	-3	-5	0
Farkasgyepű	1 *	1	1	-3	-4	
Keszthely	• ⊔		2	-2	-4	0
Mencshely	ny *		2	-1	-3	0
Pápa	1 * =	1	1	-1	-3	0
Sümeg	•		2	-1	-4	
Tihany	-		-	-	-	
Veszprém	ny		3	-1	-3	
Zirc	1 * =	2	2	-3	-5	
Fonyód	-		-	-	-	
Homokszt. györgy	-	-	-	-	-	-
Kaposvár	•		3	-0	-1	
Marcali	•		4	-1	-2	
Siófok	•		2	0	-1	0
Somogyszob	• ⊔		2	-2	-3	
Tab	ny *	lep.	1	-3	-4	
Bábolna	ny *	lep.	1	-1	-4	
Esztergom	1 * =	1	1	-1	-7	
Kisbér	ny * =	lep.	2	-1	-3	
Komárom	1 *	1	2	-2	-7	
Tatabánya	ny *	1	1	-3	-3	
Alcsútdoboz	ny * =	lep.	2	-2	-5	
Dunaújváros	ny *	1	2	-3	-5	
Martonvásár	1 *	1	2	-3	-6	0
Mór	ny * =	lep.	2	-1	-4	
Nagyhörcsökp.	-		-	-	-	
Szabadbattyán	1 *	folt	2	-3	-5	
Iregszemcse	-		-	-	-	-
Lengyel	• ⊔		2	-2	-6	
Paks	ny * ⊔	lep.	3	-1	-3	0
Szekszárd	ny *	lep.	2	0	-1	
Árpádtető	ny * =	1	0	0	-3	
Mohács	-		-	-	-	
Pécs	•		2	-1	-2	0
Siklós	•		2	-2	-4	
Szigetvár	• ⊔		3	-1	-3	
Budaörs	1 * ⊔	3	2	-1	-3	
Bp. Lőrinc	1 * ⊔	2	2	-1	-4	0
Bp. Met. Int.	2 * =	3	3	0	-1	0
Bp. Szab. hegy	-	-	-	-	-	
Cegléd	ny * =	lep.	2	-1	-4	0
Dobogókő	-	-	-	-	-	
Gödöllő	ny *	1	1	-3	-5	0
Királyrét	3 *	1	1	-3	-6	
Monor	1 *	2	1	-1	-2	
Nagykáta	ny *	lep.	2	1	-1	
Szentendre	1 * =	lep.	1	-1	-1	

1983.I.2. 07 h-ig az utolsó 24 óra adatai						Előző nap napos órái
állomás	csapadék (mm)	Hó cm	max. hőmérséklet	min. hőmérséklet	rad. min.	
Vác	1 * =	2	2	0	-2	
Vámosmikola	3 *	4	0	-1	-1	0
Baja	• ⊔		2	-1	-4	0
Bácsalmás	ny *	lep.	2	-1	-2	
Izsák	ny *	5	3	-1	-1	
Kalocsa	ny *	lep.	2	-1	-4	0
Kecskemét	1 * =	2	2	-0	-0	0
Kiskunfélegyháza	-		-	-	-	
Kiskunhalas	4 * =	1	2	-0	-3	
Kunszentmiklós	1 * ⊔	1	2	1	-3	
Tiszakécske	-		-	-	-	
Balassagyarmat	1 * =	1	0	-1	-4	
Romhány	-		-	-	-	
Salgótarján	-		-	-	-	
Eger	1 * =	lep.	1	-1	-1	0
Galyatető	-	-	-	-	-	
Gyöngyös	ny *	lep.	2	-2	-3	
Kékestető	ny * =	5	-1	-5	-5	0
Kompolt	• ⊔		1	-2	-3	0
Lőrinci	ny *	lep.	2	-1	-2	
Poroszló	ny *		1	-1	-2	
Jászapáti	ny * =	lep.	1	-0	-1	
Jászberény	ny *	lep.	2	-0	-1	
Karcag	-		-	-	-	
Szolnok	ny * =	folt	1	-0	-1	0
Tiszaroff	ny * =	lep.	1	-1	-2	
Túrkeve	• =		3	-0	-1	1
Kistelek	-		-	-	-	
Makó	1 * =	2	1	0	-0	
Szeged	1 * ⊔	2	2	-0	-1	1
Szentes	-		-	-	-	
Borsodnádasd	ny *	lep.	1	-1	-5	
Füged	1 * =	1	1	-1	-2	
Hidasnémeti	1 * =	2	2	-3	-5	
Jósvafő	ny * =	lep.	2	-2	-2	2
Lillafüred	ny *	lep.	1	-1	-2	
Miskolc	ny * =	1	1	-1	-2	-
Putnok	1 * =		0	-1	-1	
Sárospatak	-		-	-	-	-
Szendrőlád	ny * =	1	2	-1	-1	
Tokaj	•	folt	3	-1	-1	
Kisvárda	• =	folt	1	-0	-1	0
Mátészalka	ny *	1	0	-1	-1	
Nyíregyháza	ny * =	lep.	1	-1	-2	0
Nyírlugos	-		-	-	-	
Pátyod	1 *	1	1	-2	-3	
Tiszabecs	2 * =	-	-1	-1	-2	
Vásárosnamény	ny * =	lep.	-1	-2	-2	
Záhony	ny *	folt	1	-0	-1	
Berettyóújfalu	1 * =		0	-1	-1	
Debrecen	1 * =	lep.	1	-1	-2	0
Hajdúdorog	1 * =		1	-2	-2	
Hortobágy	ny *	folt	0	-4	-4	
Körösszakál	ny *	lep.	1	-1	-2	
Polgár	1 * =	1	2	-1	-2	
Békéscsaba	ny * =	lep.	1	-1	-1	2
Mezőhegyes	1 *	lep.	0	-1	-1	0
Orosháza	-	-	-	-	-	-
Szarvas	ny * =	lep.	2	-0	-1	2
Szeghalom	• =		1	0	-1	

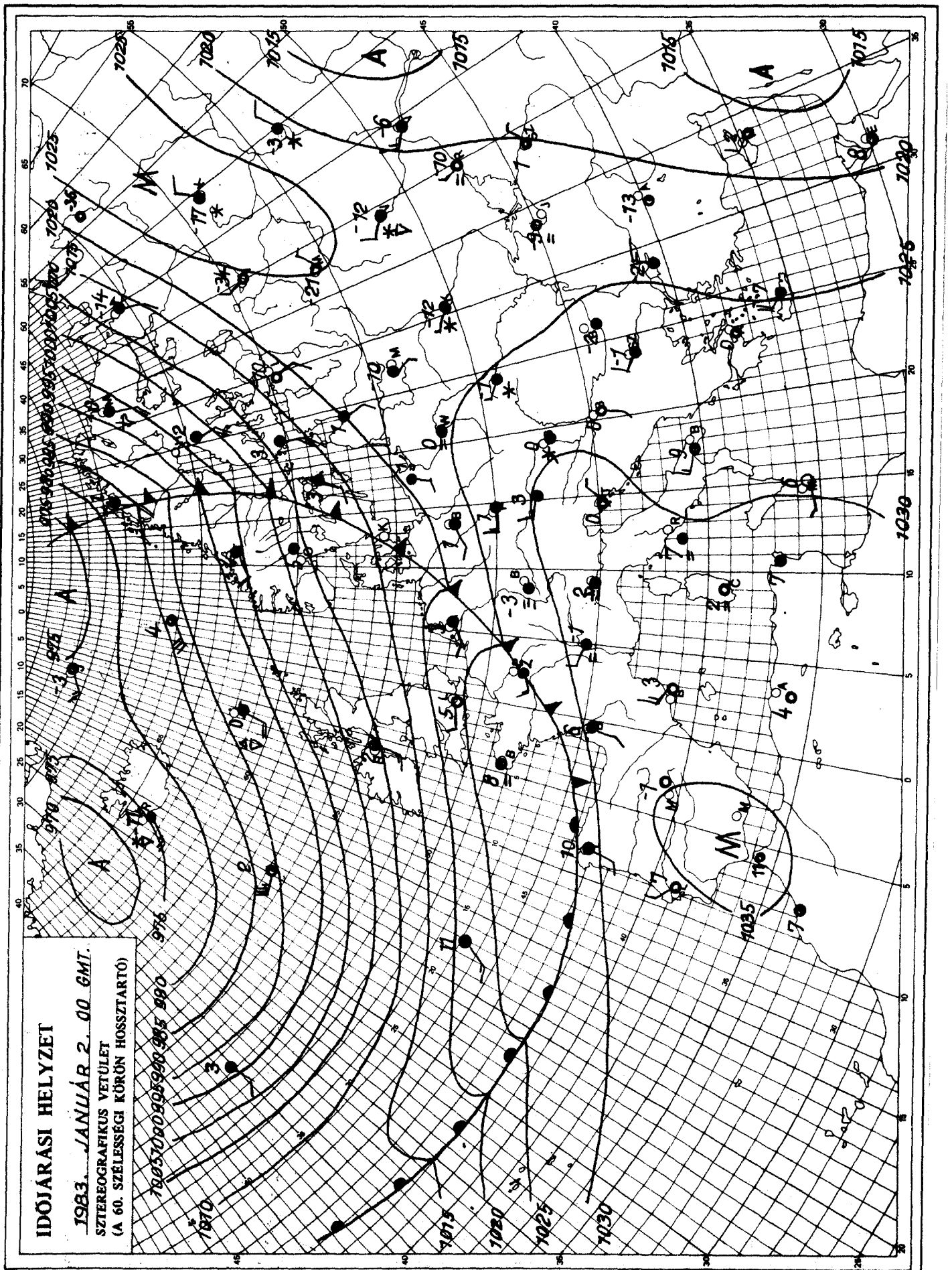

KIADJA: ORSZÁGOS METEOROLÓGIAI SZOLGÁLAT
Készíti: Központi Előrejelző Intézet Analízis- és Rövidtávú Prognózis Központja – T.: 273-018
Megjelenik naponként
Évi előfizetési díja: 1760,- Ft. – Megrendelhető: 1024 Budapest, II., Kitaibel Pál u. 1. – T.: 353-500
Kiadásért felel: az OMSZ elnöke – Szerkesztésért felel: a KEI igazgatója

IDŐJÁRÁSI NAPIJELENTÉS

ЕЖЕДНЕВНЫЙ МЕТЕОРОЛОГИЧЕСКИЙ БЮЛЛЕТЕНЬ • DAILY WEATHER REPORT
BULLETIN QUOTIDIEN DE TEMPS • TÄGLICHER WETTERBERICHT

96.évfolyam 003. szám. + Budapest + 1983. január 3. hétfő

Az időjárási helyzet és a várható időjárás:

A Szovjetunió északi felén tovább tart a kemény hideg tél. Ott még mindig gyakori a -15, -20 fokos hőmérséklet. A délebbi területeken valamint a Keleti-Kárpátok vidékén és a Balkán-félszigeten is meglehetősen hideg van, és elszórtan havazik. Európa középső részén változó a felhőzet, csöndes, helyenként ködös az idő. Számottevő csapadékot onnan már nem jelentenek. A Brit-szigetek környékén újabb ciklon alakult ki. Ez megint enyhe és nedves levegőt hoz a szárazföldön egyre nagyobb területek fölé. Reggel a Brit-szigeteken, Franciaországban és Hollandiában sokfelé esett az eső, és erős szél fújt. Az enyhe léghullámok lassanként hazánkat is elérik.

Vasárnap Magyarországon többnyire borult, párás, keleten néhol ködös idő volt. Több helyről jelentettek kisebb havazást. A hőmérséklet csúcsértéke a Dunántúlon 3,6, máshol -1, +3 fok között alakult. Késő délután egy hideghullám érte el az északnyugati országrészt, majd gyorsan haladt kelet felé. Hatására megélénkült, helyenként megerősödött az északnyugati szél, és már fölszakadozott a felhőzet. Előtte azonban egyre több helyen megeredt az eső, illetve havazott is. A ma reggel 7 óráig lehullott csapadék mennyisége csupán kevés helyen haladta meg az 1 mm-t. 3mm-nél többet nem mértek. Ma hajnalra -3, +2 fokig hült le a levegő. Délelőtt egyre jobban fölszakadozott a felhőzet. A keleti országrészből ködöt is jelentettek. Már csak néhol fordult elő kisebb havas eső és hószállingózás. A hőmérséklet 11 órára 1 és 4 fok közé emelkedett.

Ma 12 órakor Budapesten 4 fokot mértek, a tengerszintre átszámitott légnyomás 1030 mbar, nem változik.

Várható időjárás kedd estig:

Eleinte változóan felhős lesz az ég és csapadék nem várható. Később északnyugat felől időnként erősen megnövekszik a felhőzet és kisebb esőre, az északi hegyvidéken esetleg gyenge havazásra is számitani lehet.
A nyugati, délnyugati szél megélénkül, a Dunántúlon kedden napközben néhol megerősödik. Éjszaka és hajnalban többfelé képződik köd, és az északkeleten helyenként tartósan megmarad.
Várható legalacsonyabb éjszakai hőmérséklet: +2, -3
legmagasabb nappali hőmérséklet kedden: általában 3 és 8 fok között, a tartósan ködös részeken 0 fok körül alakul.

Németh Lajos s.k.

TÁVOLABBI KILÁTÁSOK SZERDÁTÓL-SZOMBATIG:

Időnként megnövekszik a felhőzet, főként az időszak elején és végén várható kisebb esők kialakulása. Az évszakhoz képest enyhe marad az idő.
A legalacsonyabb hajnali hőmérséklet: 0 fok körül lesz,
a legmagasabb nappali hőmérséklet +3, +8 fok között várható.
Jelentős mennyiségü /legalább napi 5 mm/ csapadék az ország területének 10 százalékán várható.

KÖZÉPTÁVÚ ELŐREJELZŐ OSZTÁLY

A hőmérséklet napi középértéke és eltérése a 100 évi átlagtól /Budapest belterületén/:
1983. I. 2. 3,1°C +4,3°C
1871 óta ezen a napon Budapesten előfordult
legmagasabb hőmérséklet: 11,9°C /1921/,
legalacsonyabb hőmérséklet: -21,6°C /1888/.

83.003.

LEGMAGASABB HŐMÉRSÉKLET

19 83. I. 2.

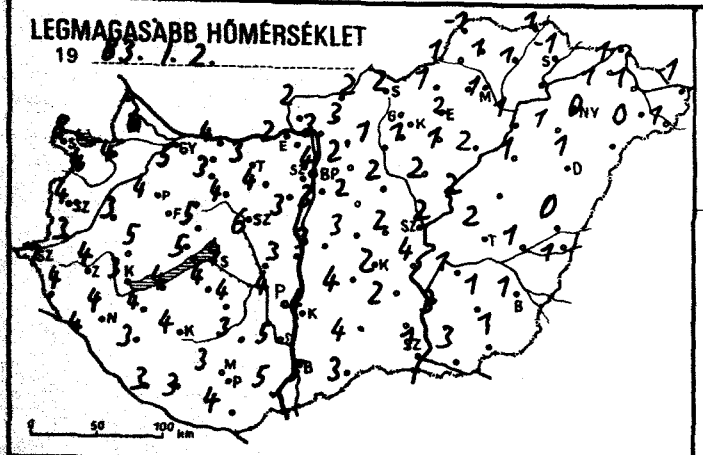

LEGALACSONYABB HŐMÉRSÉKLET

19 83. I. 3.

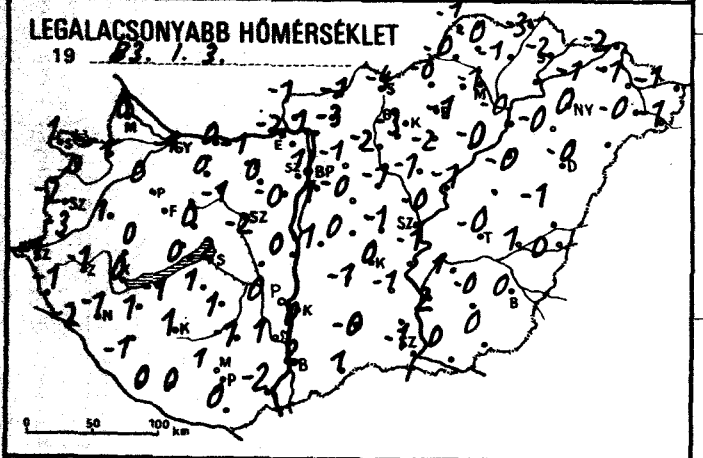

RADIÁCIÓS MINIMUM

19 83. I. 3.

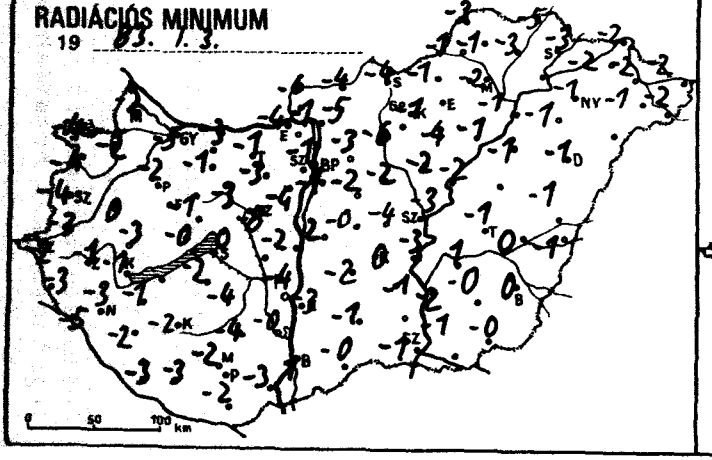

24 órás CSAPADÉKELOSZLÁS

19 83. I. 2. 7h -tól I. 3. 7h -ig.

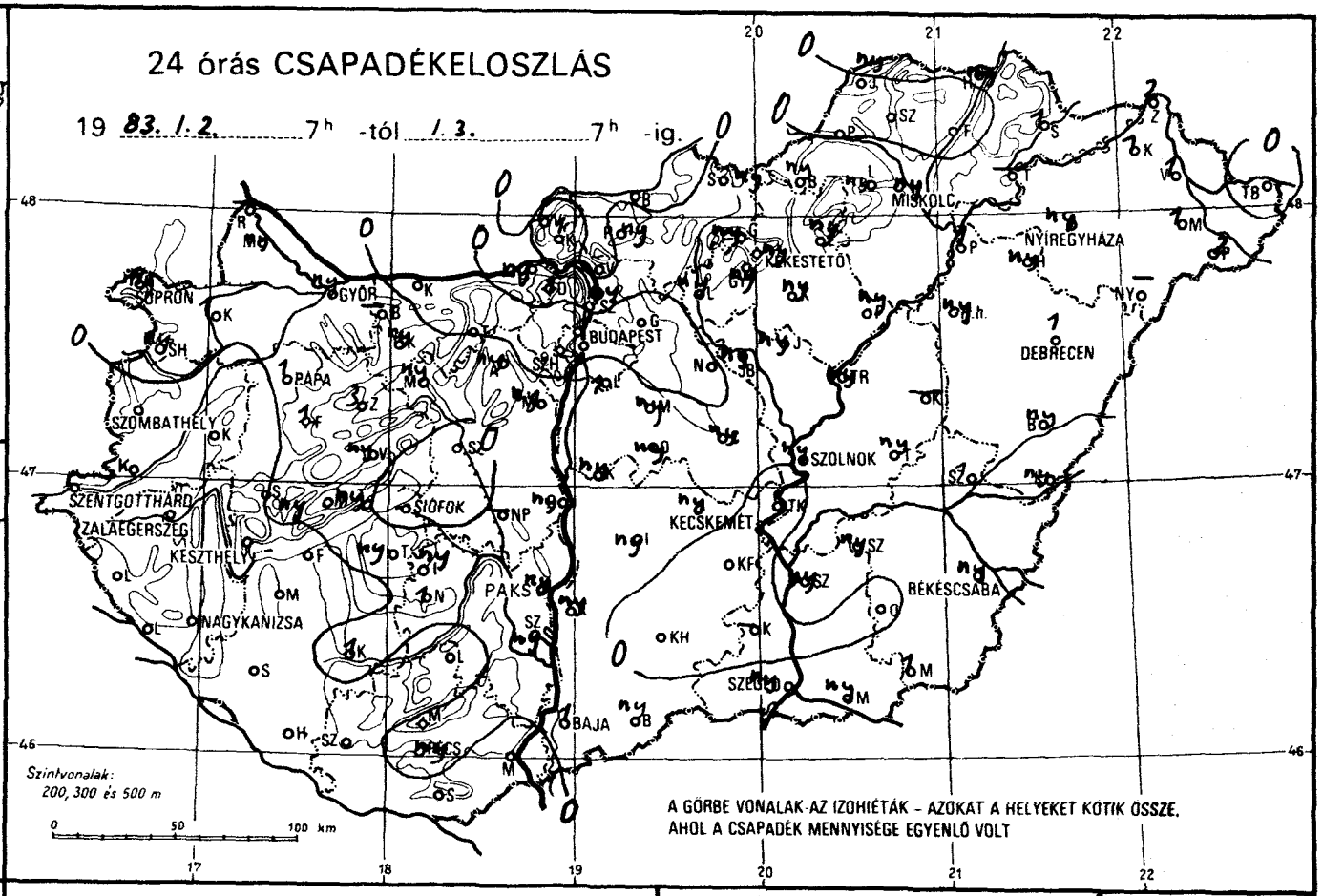

NAPFÉNYTARTAM

19 83. I. 2.

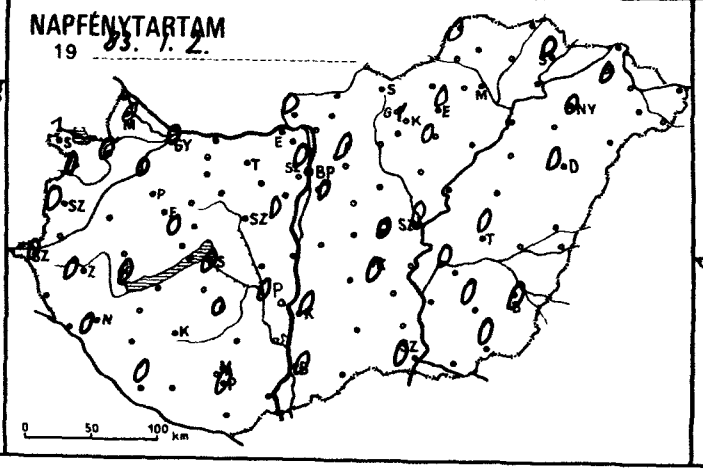

Hóvastagság cm

19 83. I. 3. 7h

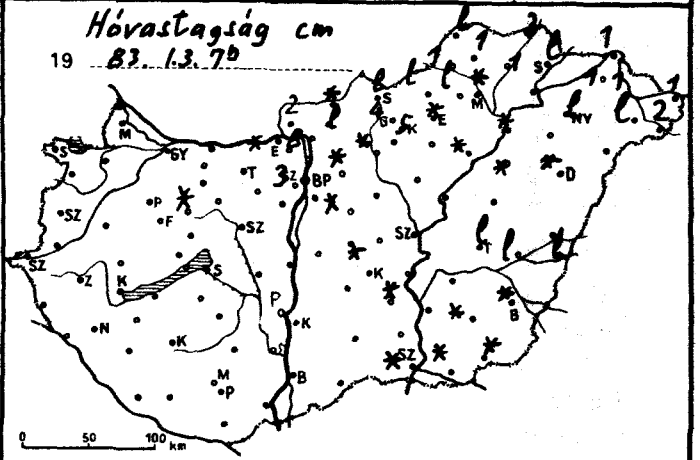

1983.I.3. 07 h-ig az utolsó 24 óra adatai

állomás	csapadék (mm)	Hó cm	max. hőmérséklet	min. hőmérséklet	rad. min.	Előző nap napos órái
Győr	ny ⌴		5	-1	-5	0
Kapuvár	1 ⌴		4	1	-2	0
Mosonmagyaróvár	ny ❜ ⌴		6	0	-2	0
Rajka	–		–	–	–	
Sopron	ny		8	1	-4	1
Sopronhorpács	ny ⌴		4	0	-4	0
Káld	•		3	1	0	
Körmend	• ⌴		3	-3	-3	
Szentgotthárd	•		7	-1	-2	0
Szombathely	• ⌴		4	-2	-4	0
Lenti	• =		4	-1	-3	
Letenye	• ⌴		4	-2	-5	
Nagykanizsa	• ⌴		4	-1	-3	0
Zalaegerszeg	• ⌴		4	-1	-1	0
Farkasgyepű	1 ❜	10	4	-2	-4	
Keszthely	• ⌴		3	0	-1	0
Mencshely	ny ❜		4	0	-1	0
Pápa	1 ⌴		4	0	-2	0
Sümeg	• ⌴		5	0	-3	
Tihany	ny *		5	0	-0	
Veszprém	ny		5	0	-1	
Zirc	3 * =	folt	5	-1	-3	
Fonyód	•		4	-1	–	
Homokszt. györgy	• ⌴		3	0	-3	0
Kaposvár	1 ⌴		4	1	-2	
Marcali	•		4	1	-1	
Siófok	• ≈		4	2	0	0
Somogyszob	•		0	-1	-2	
Tab	ny		4	1	-2	
Bábolna	–		–	–	–	
Esztergom	ny * =	folt	2	-2	-4	
Kisbér	ny ⌴		3	0	-1	
Komárom	•		4	0	-3	
Tatabánya	• ⌴		3	-1	-1	
Alcsútdoboz	ny		4	0	-3	
Dunaújváros	ny ❜		3	0	-2	
Martonvásár	ny ❜		3	-0	-4	0
Mór	ny ⌴		4	-1	-3	
Nagyhörcsökp.	–		–	–	–	
Szabadbattyán	• ≈		6	-2	-8	
Iregszemcse	ny		4	1	-4	0
Lengyel	• ⌴		3	-1	-4	
Paks	ny ⌴		4	0	-4	0
Szekszárd	ny ❜		5	1	-0	
Árpádtető	• ≈		3	-0	-2	
Mohács	•		5	-2	-3	
Pécs	ny		3	1	-2	0
Siklós	•		4	0	-2	
Szigetvár	•		3	0	-3	
Budaörs	•		4	1	-1	
Bp. Lőrinc	1 ∀ ≡		3	1	-1	0
Bp. Met. Int.	•		4	1	-1	0
Bp. Szab. hegy	•	3	1	-2	-2	
Cegléd	ny * ≈		2	-1	-4	0
Dobogókő	1 * ∀	6	-4	-4	-7	
Gödöllő	• ⌴	folt	2	-1	-3	0
Királyrét	1 *	–	3	-2	-3	
Monor	ny ⌴	folt	2	-0	-2	
Nagykáta	• ⌴		2	-1	-2	
Szentendre	ny ❜		4	0	-0	

1983.I.3. 07 h-ig az utolsó 24 óra adatai

állomás	csapadék (mm)	Hó cm	max. hőmérséklet	min. hőmérséklet	rad. min.	Előző nap napos órái
Vác	• =		3	1	-1	
Vámosmikola	• ⌴	2	2	-1	-6	0
Baja	1 * =		5	2	1	0
Bácsalmás	ny ⌴		3	1	-0	
Izsák	ny		4	-1	-2	
Kalocsa	ny ⌴		4	0	-3	0
Kecskemét	ny * ⌴	folt	2	0	0	0
Kiskunfélegyháza	•	folt	2	-1	-1	
Kiskunhalas	• ⌴		4	-0	-1	
Kunszentmiklós	ny * =		3	-1	-2	
Tiszakécske	• ⌴		4	-1	-3	
Balassagyarmat	• ⌴	folt	2	-1	-4	
Romhány	ny * ⌴	lep.	3	-3	-5	
Salgótarján	ny ∀ ≡	lep.	2	-4	-4	
Eger	ny * =	folt	2	-1	-1	0
Galyatető	ny * ∀	4	0	-6	-10	
Gyöngyös	ny * ⌴		1	-3	-4	
Kékestető	ny * ∀	5	-1	-4	-6	1
Kompolt	ny ❜ ⌴		1	-2	-4	0
Lőrinci	ny * ∀	folt	1	-2	-6	
Poroszló	ny * =	folt	2	-0	-1	
Jászapáti	ny * =		2	-1	-2	
Jászberény	ny ❜ ⌴		2	-1	-4	
Karcag	–		–	–	–	
Szolnok	ny * ≈		2	-0	-3	0
Tiszaroff	ny ≈		2	-1	-2	
Túrkeve	ny * ≡	lep.	2	-0	-1	0
Kistelek	–		–	–	–	
Makó	ny * =	folt	3	0	-1	
Szeged	ny * =	folt	1	-1	-1	0
Szentes	ny ❜ =		3	2	-2	
Borsodnádasd	ny *	lep.	1	-0	-1	
Füged	• ≡	1	1	-1	-3	
Hidasnémeti	ny * ≡	2	1	-3	-5	
Jósvafő	ny * ≡	lep.	-1	-1	-3	0
Lillafüred	ny * ≡	lep.	1	-1	-1	
Miskolc	ny * ≡	folt	1	-1	-2	–
Putnok	• ≡	1	1	-0	-1	
Sárospatak	1 *	lep.	-1	-2	-3	0
Szendrőlád	• ⌴	1	1	-0	-1	
Tokaj	–		–	–	–	
Kisvárda	1 * ≡	1	1	-1	-2	0
Mátészalka	1 *	lep.	0	-0	-1	
Nyíregyháza	ny * ≡	lep.	0	0	-1	0
Nyírlugos	–		–	–	–	
Pátyod	2 *	2	1	-1	-2	
Tiszabecs	• =	1	-1	-1	-2	
Vásárosnamény	1 * ≡	1	1	-1	-2	
Záhony	2 * ≡	1	1	-2	-2	
Berettyóújfalu	ny * ≡		0	-1	-1	
Debrecen	1 * ≡	folt	1	-0	-1	0
Hajdúdorog	ny ❜ ≡		1	-0	-1	
Hortobágy	ny ∀ ≡	folt	1	-0	-1	
Körösszakál	ny *	lep.	1	00	-1	
Polgár	1 * ≡	folt	1	-0	-1	
Békéscsaba	ny * ≈	folt	1	0	0	0
Mezőhegyes	1 *	folt	1	0	-0	0
Orosháza	• ≡	folt	1	-0	-0	0
Szarvas	ny * =		1	1	1	0
Szeghalom	1 * ≡	lep.	1	1	0	

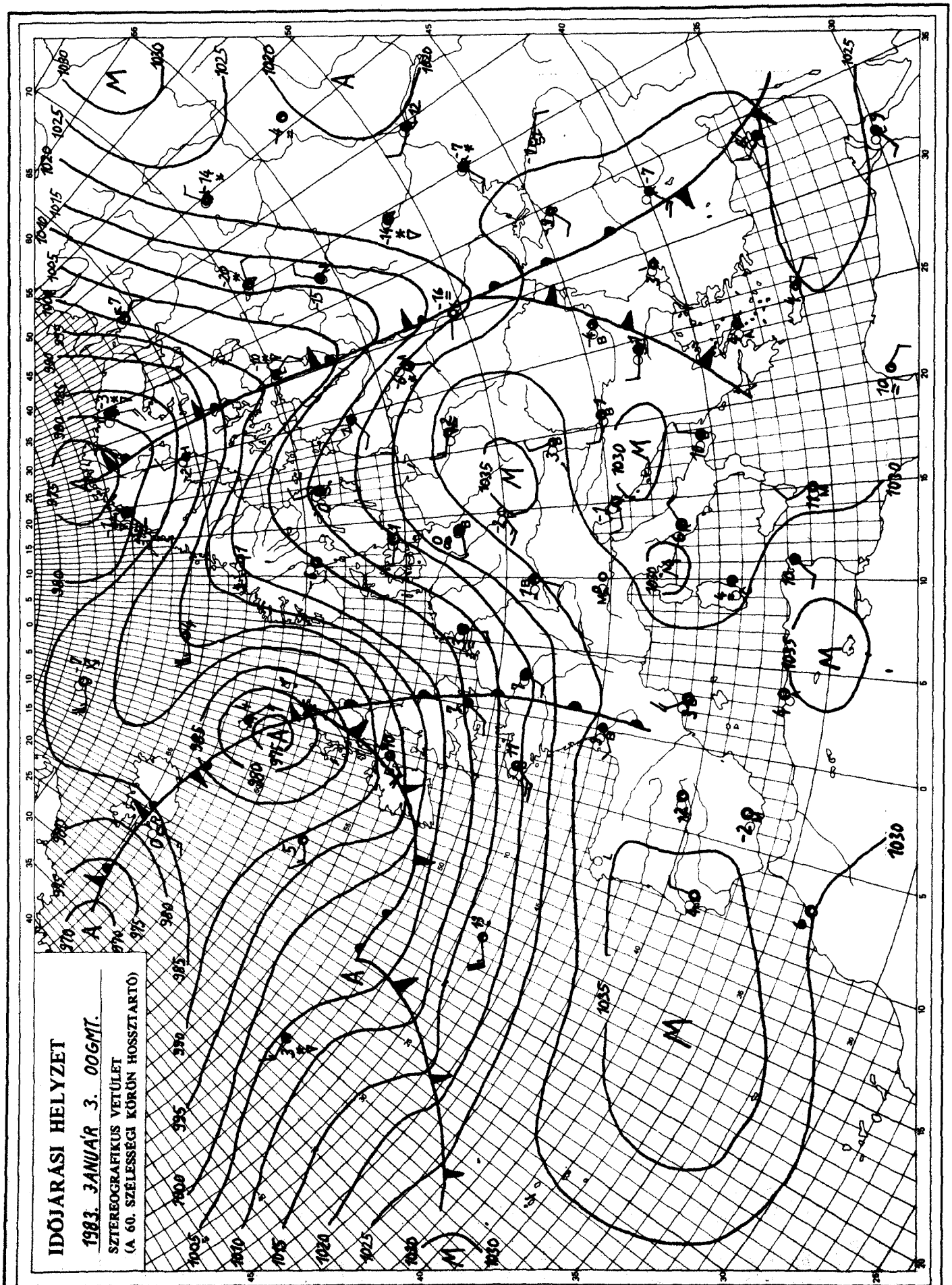

KIADJA: ORSZÁGOS METEOROLÓGIAI SZOLGÁLAT
Készíti: Központi Előrejelző Intézet Analízis- és Rövidtávú Prognózis Központja – T.: 273-018
Megjelenik naponként
Évi előfizetési díja: 1760,- Ft. – Megrendelhető: 1024 Budapest, II., Kitaibel Pál u. 1. – T.: 353-500
Kiadásért felel: az OMSZ elnöke – Szerkesztésért felel: a KEI igazgatója

IDŐJÁRÁSI NAPIJELENTÉS

ЕЖЕДНЕВНЫЙ МЕТЕОРОЛОГИЧЕСКИЙ БЮЛЛЕТЕНЬ · DAILY WEATHER REPORT
BULLETIN QUOTIDIEN DE TEMPS · TÄGLICHER WETTERBERICHT

96. évfolyam 004. szám. + Budapest + 1983. január 4. kedd

Az időjárási helyzet és a várható időjárás:

Kontinensünk legnagyobb részén az időjárást az a hatalmas kiterjedésü mérsékelt égövi ciklon alakitja, amelynek középpontja kedd délelőtt Izland és a Norvég-tenger térségében volt. Ennek a légköri képződménynek áramlási rendszerében nagy nedvességtartalmú enyhe, óceáni léghullámok érkeznek a szárazföld középső területei felé. A Brit-szigeteken, a Német-Lengyel síkságon, valamint a Kárpátok térségében sokfelé hullik csapadék. Többnyire eső, havas eső és inkább csak a magasabb hegyekben havazik. A hőmérséklet csúcsértéke Nyugat- és Közép-Európában több fokkal meghaladja a január elején szokásosat. Szerda estig Magyarország időjárását továbbra is az enyhe, óceáni léghullámok alakitják.

Hazánkban hétfőn eleinte változóan felhős volt az ég és számottevő csapadék már sehol sem hullott. A késő délutáni óráktól nyugat felől erősen megnövekedett a felhőzet és előbb a Dunántúlon, majd másutt is eleredt az eső. A keleti, északkelet megyékből havas esőt, havazást jelentettek. Hétfőn a legmagasabb nappali hőmérséklet +1 és +6 fok között váltakozott. Kedd hajnalra északkeleten általában -3, -5, az ország többi részén -3, +3 fok közé hült le a levegő. Kedd reggel 7 óráig csaknem országszerte hullott csapadék, mennyisége általában csapadéknyom és 6 mm között váltakozott, de a Kisalföldön elérte a 7, 10 mm-t. Délelőtt borult volt az ég. A Tiszántúlon és az Északi-hegyvidék térségében sokfelé havazott, másutt esett az eső. A hőmérséklet 11 órakor 0 és 9 fok között váltakozott. Nyugaton volt enyhébb idő.

Ma 12 órakor Budapesten a hőmérséklet 3 fok, a tengerszintre átszámitott légnyomás 1021 mbar, mérsékelten süllyed.

Várható időjárás szerda estig:

Eleinte túlnyomóan borult idő várható, többfelé esővel. Keleten, északkeleten helyenként havas esővel, havazással. Később nyugat felől csökken a felhőzet. Elszórtan valószinü hózápor. A többnyire élénk délnyugati szél fokozatosan északnyugatira fordul, sokfelé megerősödik, a Dunántúlon helyenként viharos széllökések is lesznek. Éjszaka néhány szélcsendes helyen köd képződik.
Várható legalacsonyabb éjszakai hőmérséklet: -1 és +4
legmagasabb nappali hőmérséklet szerdán: 3 és 8 fok között alakul.

Bozóki István s.k.

A hőmérséklet napi középértéke és eltérése a 100 évi átlagtól /Budapest belterületén/:

1983. I. 3.	3,4°C	+4,2°C

1871 óta ezen a napon Budapesten előfordult

legmagasabb hőmérséklet: 9,9°C/1966/,
legalacsonyabb hőmérséklet: -18,3°C/1891/.

83.004.

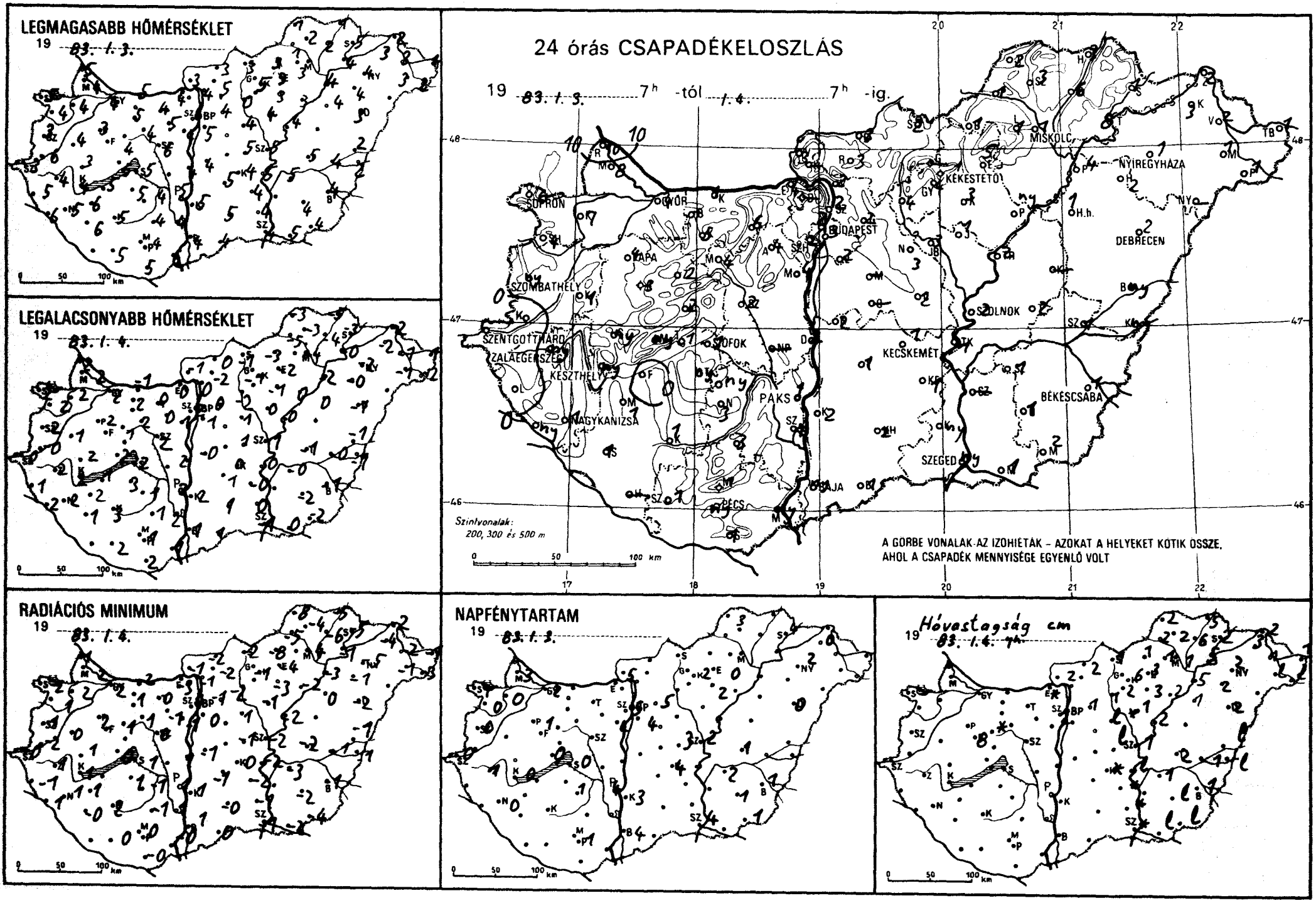
LEGMAGASABB HŐMÉRSÉKLET
19 83. I. 3.
LEGALACSONYABB HŐMÉRSÉKLET
19 83. I. 4.
RADIÁCIÓS MINIMUM
19 83. I. 4.
24 órás CSAPADÉKELOSZLÁS
19 83. I. 3. 7h -tól I. 4. 7h -ig.
SOPRON
GYŐR
BUDAPEST
MISKOLC
NYÍREGYHÁZA
KÉKESTETŐ
DEBRECEN
SZOMBATHELY
SZOLNOK
SZENTGOTTHÁRD
ZALAEGERSZEG
KESZTHELY
SIÓFOK
KECSKEMÉT
PAKS
NAGYKANIZSA
BÉKÉSCSABA
SZEGED
PÉCS
Szintvonalak:
200, 300 és 500 m
A GÖRBE VONALAK AZ IZOHIÉTÁK – AZOKAT A HELYEKET KÖTIK ÖSSZE, AHOL A CSAPADÉK MENNYISÉGE EGYENLŐ VOLT
NAPFÉNYTARTAM
19 83. I. 3.
Hóvastagság cm
19 83. I. 4. 7h

1983. I. 4 07 h-ig az utolsó 24 óra adatai						Előző nap napos órái
állomás	csapadék (mm)	Hó cm	max. hőmérséklet	min. hőmérséklet	rad. min.	
Győr	4 ⊔		4	2	2	2
Kapuvár	7 ≈		4	2	2	0
Mosonmagyaróvár	8		4	2	2	3
Rajka	10 ≈		5	2	1	
Sopron	6		5	2	2	1
Sopronhorpács	4 ✱✱⊔		4	2	1	0
Káld	1		4	1	0	
Körmend	• ⊔		6	-0	-2	
Szentgotthárd	• ≈		3	0	-0	0
Szombathely	ny ≈		3	2	1	0
Lenti	• ≈		5	1	-1	
Letenye	ny		6	2	1	
Nagykanizsa	1 ≈		5	2	1	0
Zalaegerszeg	ny ≈		4	2	1	1
Farkasgyepű	3 ✱✱	8	3	1	0	
Keszthely	ny ≈		4	2	1	0
Mencshely	ny ≈		3	0	-0	0
Pápa	4 ≈		3	2	2	1
Sümeg	ny		3	2	1	
Tihany	1 ≈		5	2	0	
Veszprém	2		4	1	1	
Zirc	2 ≈	folt	4	1	1	
Fonyód	•		5	1	-	
Homokszt. györgy	-		-	-	-	-
Kaposvár	1		5	3	2	
Marcali	1 ≈		6	2	1	
Siófok	1		5	2	1	0
Somogyszob	1		6	1	-0	
Tab	ny		5	3	1	
Bábolna	-		-	-	-	
Esztergom	4 ≈	folt	4	0	-3	
Kisbér	5 ≈		5	2	1	
Komárom	1 ≈		5	-1	-2	
Tatabánya	6		4	0	0	
Alcsútdoboz	4 ≈		5	0	-1	
Dunaújváros	2		4	2	1	
Martonvásár	4 ≈		4	1	-1	4
Mór	4		4	2	1	
Nagyhörcsökp.	-		-	-	-	
Szabadbattyán	2 ≈		6	2	0	
Iregszemcse	ny ≈		4	1	-1	1
Lengyel	3 ≈		4	1	-1	
Paks	1 ⊔		5	2	1	4
Szekszárd	1		4	2	1	
Árpádtető	1		3	1	-0	
Mohács	ny ≈		6	1	-0	
Pécs	ny		4	1	0	1
Siklós	1 ≈		5	2	-0	
Szigetvár	1 ≈		5	2	0	
Budaörs	2 ≈		5	0	-1	
Bp. Lőrinc	2 ⊔		5	1	0	4
Bp. Met. Int.	3		6	2	1	5
Bp. Szab. hegy	2 ≈ ✱	2	4	-0	-1	
Cegléd	2 ✱✱ ≈	lep.	5	1	-1	3
Dobogókő	-		-	-	-	
Gödöllő	2 ✱✱ ≈	1	4	0	-1	5
Királyrét	-		-	-	-	
Monor	-		-	-	-	
Nagykáta	3 ✱✱	lep.	4	1	1	
Szentendre	2 ≈		4	1	0	

19 83. I. 07 h-ig az utolsó 24 óra adatai						Előző nap napos órái
állomás	csapadék (mm)	Hó cm	max. hőmérséklet	min. hőmérséklet	rad. min.	
Vác	2 ?		4	0	-1	
Vámosmikola	3 ✱✱ ≈	2	3	-1	-1	5
Baja	ny ≈		4	1	1	4
Bácsalmás	1		4	1	0	
Izsák	1 ✱✱ ≈		5	1	-1	
Kalocsa	2		5	2	1	3
Kecskemét	1 ✱✱ ≈	folt	4	0	0	4
Kiskunfélegyháza	1 ✱✱ ≈	folt	4	-0	-2	
Kiskunhalas	2 ✱ ⌓		5	1	-0	
Kunszentmiklós	2 ⊔		4	-0	-1	
Tiszakécske	1 ✱✱ ≈	lep.	5	0	-2	
Balassagyarmat	3 ✱✱	2	3	0	-2	
Romhány	3 ✱✱		5	-2	-2	
Salgótarján	2 ✱✱	1	3	-1	-2	
Eger	5 ✱✱ ≈	3	3	-2	-4	0
Galyatető	-		-	-	-	
Gyöngyös	1 ✱✱	2	5	-1	-1	
Kékestető	1 ✱ ✱	6	-1	-4	-4	2
Kompolt	3 ✱ ✱	3	3	-1	-3	2
Lőrinci	4 ✱ ✱	1	0	-2	-2	
Poroszló	ny ✱✱ ≈	2	3	0	-2	
Jászapáti	1 ✱ ≈	1	4	0	-1	
Jászberény	3 ✱✱	folt	4	1	-1	
Karcag	-		-	-	-	
Szolnok	2 ✱✱ ≈	1	5	-1	-2	2
Tiszaroff	2 ✱✱ ≈	2	4	0	-2	
Túrkeve	2 ✱✱ ≈	2	5	-1	-2	1
Kistelek	ny ✱	folt	4	0	-1	
Makó	1 ✱✱	lep.	5	0	-2	
Szeged	ny ✱✱ ≈	folt	4	-1	-1	4
Szentes	-		-	-	-	
Borsodnádasd	1 ✱✱	1	3	-3	-8	
Füged	6 ≈	6	2	-4	-6	
Hidasnémeti	3 ✱ ⊔	5	1	-5	-5	
Jósvafő	2 ✱✱ ≈	2	1	-3	-8	3
Lillafüred	1 ✱✱	1	4	-2	-5	
Miskolc	1 ≈	1	3	-4	-4	-
Putnok	1 ✱ ≈	2	1	-5	-5	
Sárospatak	1 ✱	2	5	-3	-5	4
Szendrőlád	3 ✱✱ ≈	2	2	-3	-4	
Tokaj	8 ✱✱	5	4	-0	-1	
Kisvárda	3 ✱✱ ≈	3	3	-2	-4	0
Mátészalka	1 ✱✱ ≈	lep.	3	-1	-1	
Nyíregyháza	1 ✱ ≈	2	4	-2	-5	2
Nyírlugos	-	...	-	-	-	
Pátyod	1 ✱✱ ≈	lep.	2	-2	-3	
Tiszabecs	1 ✱✱ ≈	1	1	1	-1	
Vásárosnamény	2 ✱✱ ≈	1	3	-1	-2	
Záhony	2 ✱✱	2	2	-2	-2	
Berettyóújfalu	ny ✱✱	lep.	2	-1	-1	
Debrecen	2 ✱✱ ≈	2	3	-1	-2	0
Hajdúdorog	2 ✱✱	2	4	-0	-1	
Hortobágy	1 ✱✱	1	4	0	0	
Körösszakál	ny ✱✱	lep.	2	-1	-1	
Polgár	4 ✱ ≈	5	4	-2	-3	
Békéscsaba	1 ✱✱ ≈	1	4	-1	-1	1
Mezőhegyes	2 ✱✱	lep.	4	-2	-4	1
Orosháza	1 ✱✱ ≈	lep.	4	-2	-2	1
Szarvas	1 ✱✱ ≈	1	5	-0	-3	2
Szeghalom	1 ✱✱ ≈	1	4	-0	-1	

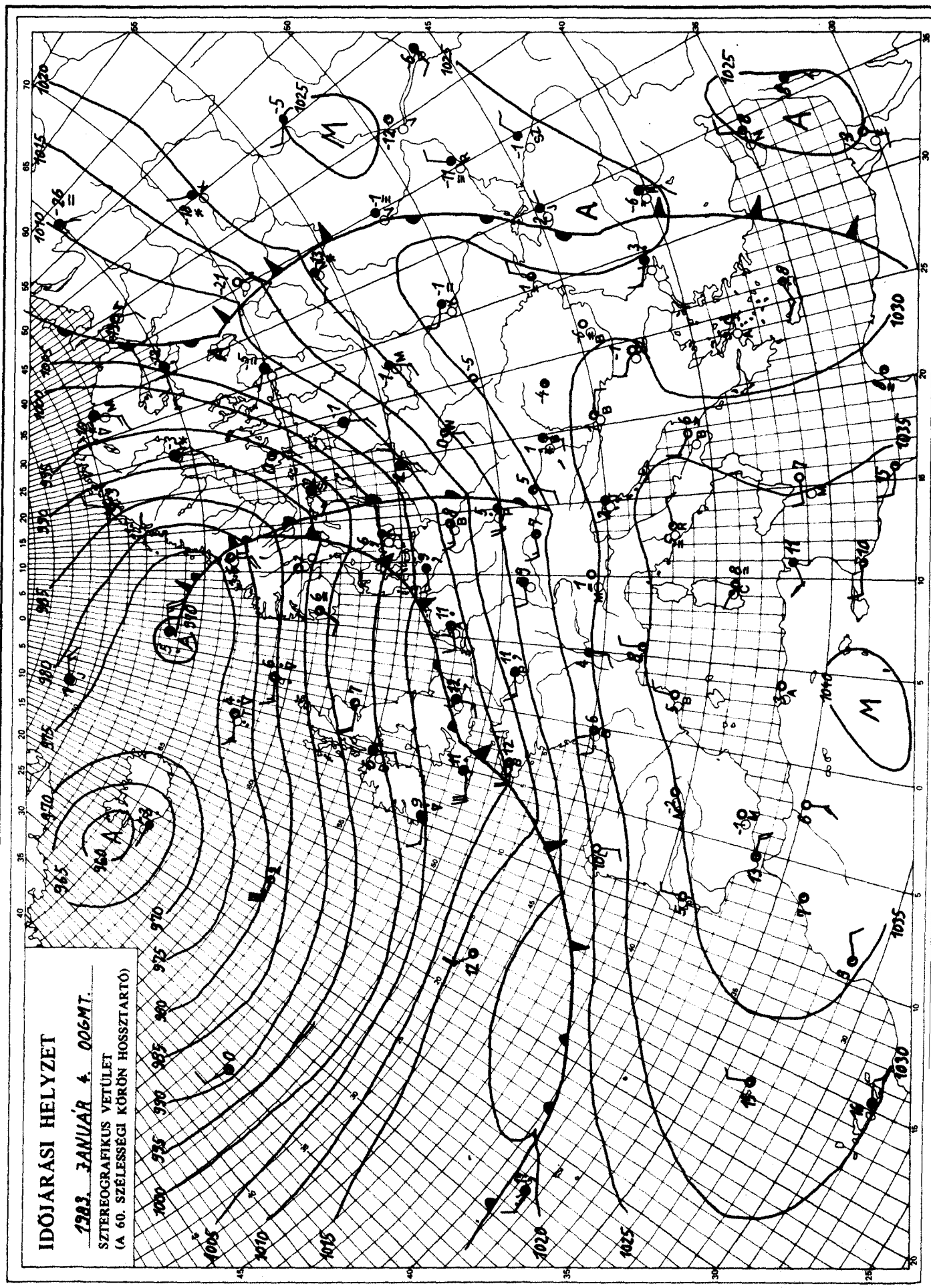

KIADJA: ORSZÁGOS METEOROLÓGIAI SZOLGÁLAT
Készíti: Központi Előrejelző Intézet Analízis- és Rövidtávú Prognózis Központja – T.: 273-018
Megjelenik naponként
Évi előfizetési díja: 1760,- Ft. – Megrendelhető: 1024 Budapest, II., Kitaibel Pál u. 1. – T.: 353-500
Kiadásért felel: az OMSZ elnöke – Szerkesztésért felel: a KEI igazgatója

IDŐJÁRÁSI NAPIJELENTÉS

ЕЖЕДНЕВНЫЙ МЕТЕОРОЛОГИЧЕСКИЙ БЮЛЛЕТЕНЬ · DAILY WEATHER REPORT
BULLETIN QUOTIDIEN DE TEMPS · TÄGLICHER WETTERBERICHT

96. évfolyam 005. szám. + Budapest + 1983. január 5. szerda

Az időjárási helyzet és a várható időjárás:

Norvég-tenger feletti középponttal nagy kiterjedésü ciklon örvénylik. Hatására a kontinens nagy részén változékony, többfelé csapadékos az idő. Az óceáni léghullámok útját a Brit-szigeteken, az Alpok vidékén, a Német-Lengyel alföldön, valamint a Keleti-Kárpátokban gyakran erősen megváltozó felhőzet, eső, zápor, a magasabb hegyekben, továbbá az északabbra fekvő területeken helyenként havazás, hószállingózás és időnként erős szél jelzi. Közép- és Nyugat-Európában az évszakhoz képest is enyhe az idő, a hőmérséklet csúcsértéke általában 4-9 fokkal meghaladja az ilyenkor szokásosat. Kelet- Délkelet-Európában viszont hideg tél van, elszórtan havazik. Az elkövetkező időszakban a Kárpát-medencében folytatódik az enyhe, változékony idő.

Magyarországon kedden napközben túlnyomóan borult idő volt. Többfelé esett az eső, a keleti, északkeleti megyékben pedig elszórtan havazott. A szerda reggelig lehullott csapadék mennyisége a nyugati országrészben csapadéknyom és 3 mm, a Duna-Tisza-közén és az Északi-Középhegységben 1 és 8 mm, a Tiszántúlon pedig 7 és 19 mm között volt. A legtöbbet - 23mm-t - Tiszabecsen mérték. Kedden a hőmérséklet csúcsértéke többnyire 4 és 10, északkeleten viszont 0 és 4 fok között alakult. Szerda hajnalra pedig -3 és +7 fokig csökkent a hőmérséklet. Kedden az esti óráktól nyugat felől fokozatosan felszakadozott a felhőzet és egyre több helyen elállt az eső. Ma délelőtt viszont a Dunántúlon fokozatosan megnövekedett a felhőzet, ott elszórtan alakult ki eső. Az északnyugati szél helyenként megerősödött. A hőmérséklet 11 órakor az országban 1 és 8 fok között váltakozott.

Ma 12 órakor Budapesten a hőmérséklet 7 fok, a tengerszintre átszámitott légnyomás 1019 mbar, alig változik.

Várható időjárás csütörtök estig:

A gyakran változó felhőzetből csaknem mindenütt - helyenként több alkalommal is - várható eső, záporeső.
A délnyugati, majd északnyugati szél időnként megerősödik. Éjszaka a szélvédett területeken köd képződik.
Várható legalacsonyabb éjszakai hőmérséklet: 0, +5 fok között
legmagasabb nappali hőmérséklet csütörtökön: 3, 8 fok között alakult.

Török Dénes s.k.

A hőmérséklet napi középértéke és eltérése a 100 évi átlagtól /Budapest belterületén/:

1983. I. 4.	4,5°C	+5,3°C

1871 óta ezen a napon Budapesten előfordult

legmagasabb hőmérséklet:	14,0°C /1917/,
legalacsonyabb hőmérséklet:	-18,1°C /1891/.

83.005.

LEGMAGASABB HŐMÉRSÉKLET

19 83. I. 4.

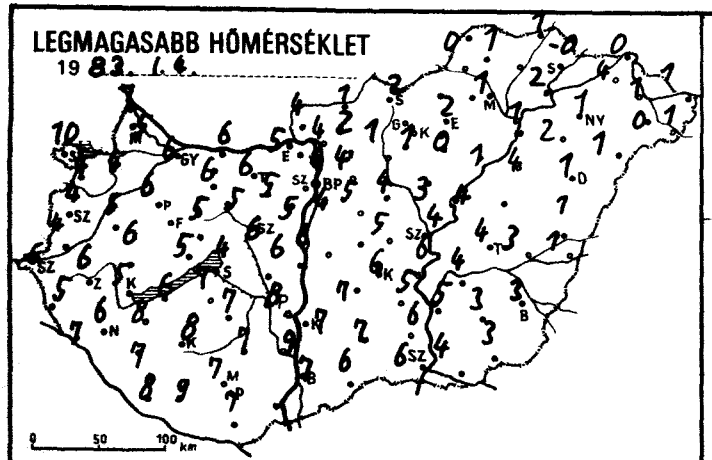

LEGALACSONYABB HŐMÉRSÉKLET

19 83. I. 5.

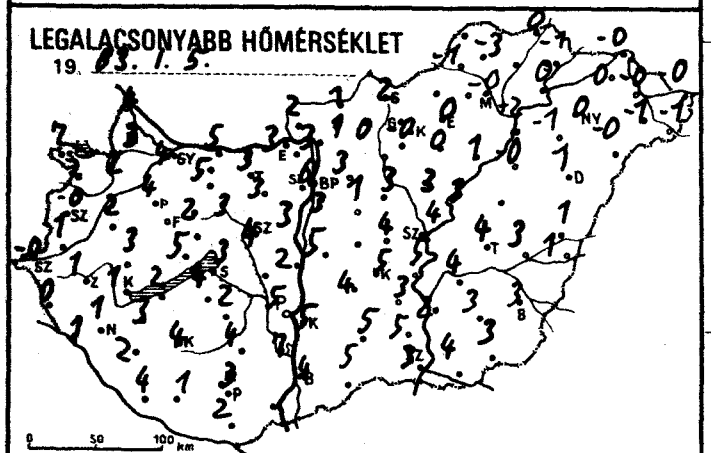

RADIÁCIÓS MINIMUM

19 83. I. 5.

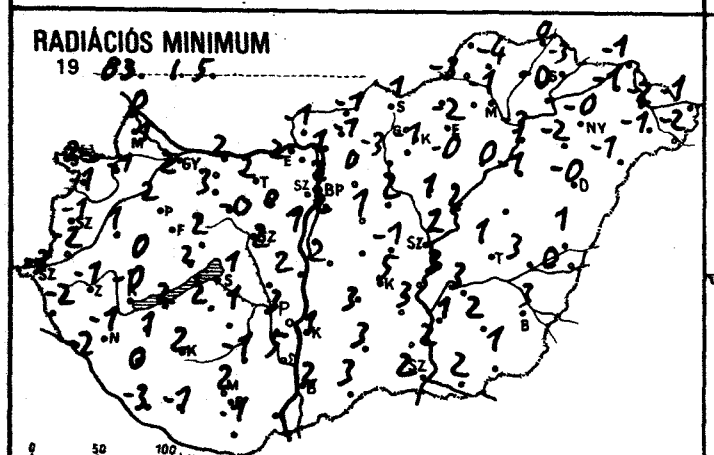

24 órás CSAPADÉKELOSZLÁS

19 83. I. 4. 7h -tól I. 5. 7h -ig.

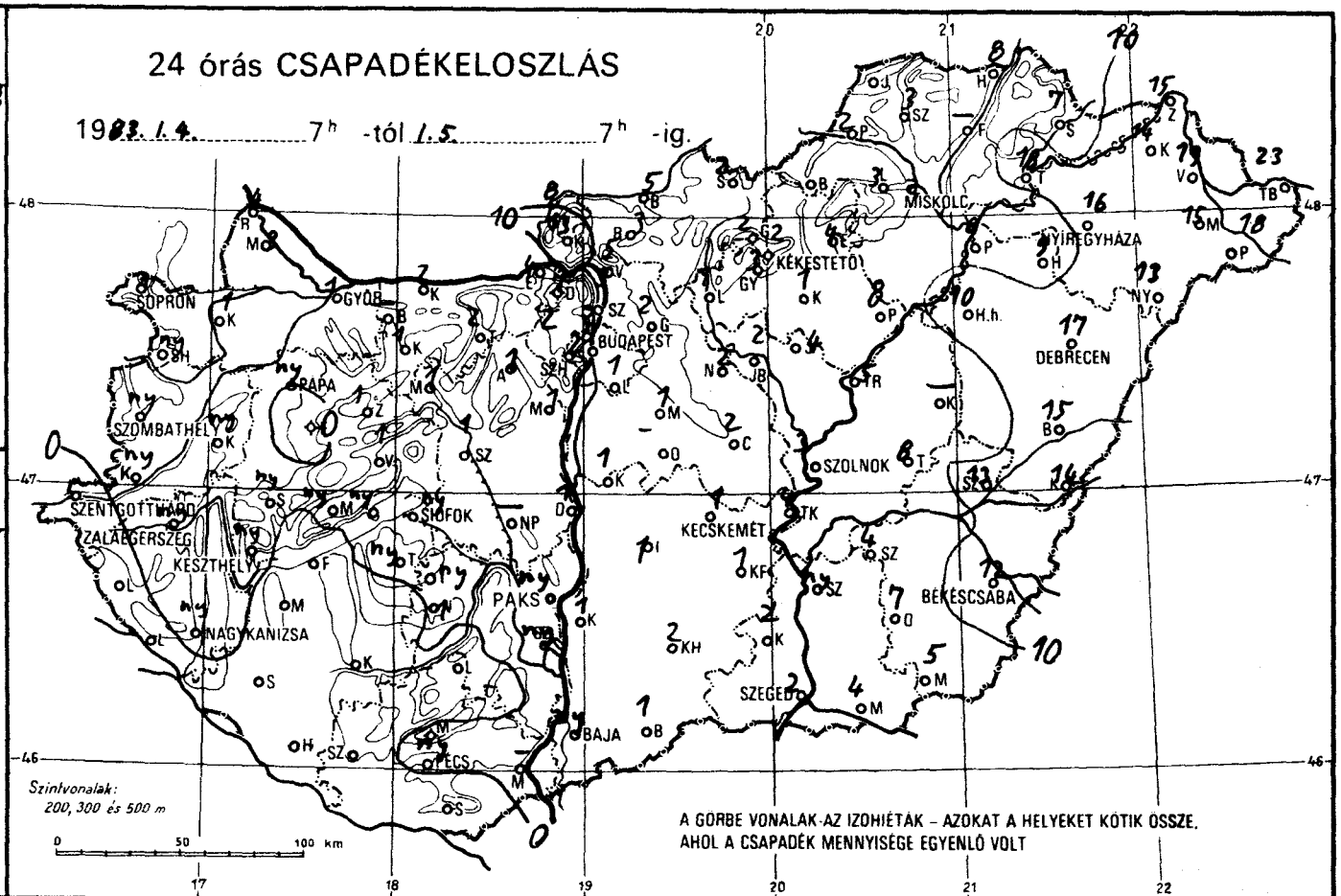

NAPFÉNYTARTAM

19 83. I. 4.

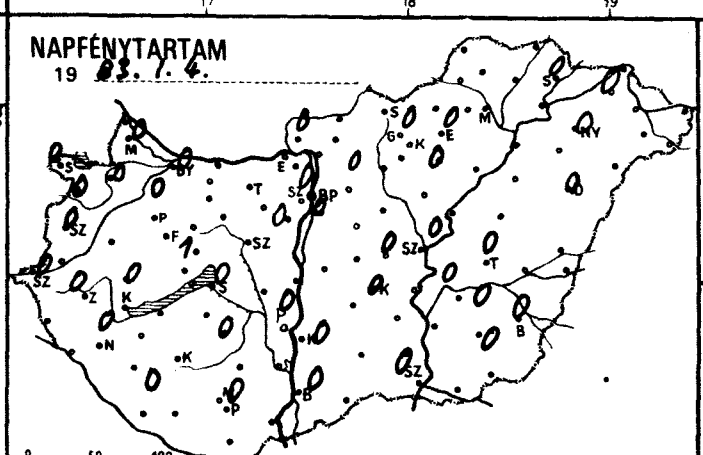

Hóvastagság cm

19 83. I. 5. 7h

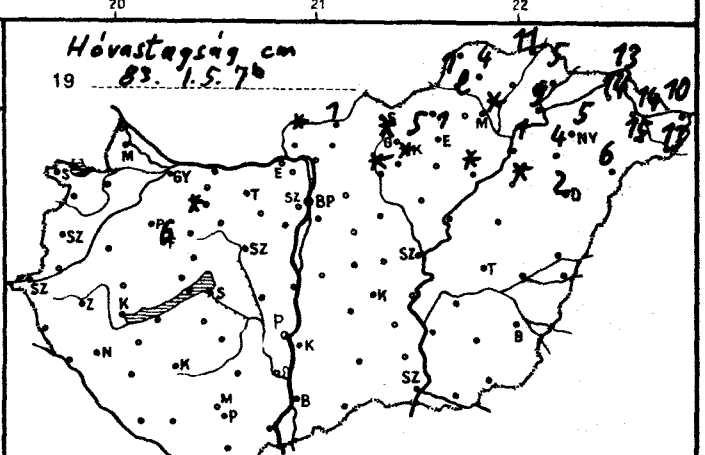

1983. I. 5. 07 h-ig az utolsó 24 óra adatai						Előző nap napos órái
állomás	csapadék (mm)	Hó cm	max. hőmérséklet	min. hőmérséklet	rad. min.	
Győr	1 ≈		6	4	2	0
Kapuvár	1		4	2	-1	0
Mosonmagyaróvár	3		5	3	1	0
Rajka	4 ≈		7	4	0	
Sopron	1		10	7	2	0
Sopronhorpács	ny =		4	2	-1	0
Káld	ny		5	2	1	
Körmend	ny ⌐		4	-1	-2	
Szentgotthárd	. =		6	-0	-3	
Szombathely	ny ⌐		4	-0	-1	0
Lenti	. =		5	0	-2	
Letenye	. ⌐		7	1	-2	
Nagykanizsa	ny ⌐		6	1	-1	0
Zalaegerszeg	ny ⌐		6	1	-1	0
Farkasgyepű	.	6	4	2	0	
Keszthely	ny =		5	1	-0	0
Mencshely	ny		4	2	0	1
Pápa	ny		6	4	2	0
Sümeg	ny ,		6	3	0	
Tihany	ny		5	5	2	
Veszprém	1 ,		5	2	2	
Zirc	1	folt	7	3	-0	
Fonyód	.		6	2	2	
Homokszt. györgy	. ≈		8	4	-3	0
Kaposvár	.		8	4	2	
Marcali	.		8	3	1	
Siófok	ny ≤		4	3	1	0
Somogyszob	.		7	2	0	
Tab	ny ,		7	4	2	
Bábolna	–		–	–	–	
Esztergom	4 ≈		5	3	2	
Kisbér	1 ≤		6	5	3	
Komárom	2		6	5	2	
Tatabánya	2		6	3	2	
Alcsútdoboz	1 ≈		5	3	0	
Dunaújváros	1 ,		6	2	2	
Martonvásár	1		5	3	-1	0
Mór	1		5	3	-0	
Nagyhörcsökp.	–		–	–	–	
Szabadbattyán	1 =		6	4	2	
Iregszemcse	ny		7	2	1	0
Lengyel	. ≈		7	4	-1	
Paks	ny ≤		8	5	3	0
Szekszárd	ny ,		9	7	5	
Árpádtető	.		8	5	3	
Mohács	–		–	–	–	
Pécs	ny		7	3	2	0
Siklós	.		7	2	-1	
Szigetvár	. ≈		9	1	-1	
Budaörs	2 =		4	2	-1	
Bp. Lőrinc	1 ∇ =		4	3	2	0
Bp. Met. Int.	2		6	6	2	0
Bp. Szab. hegy	2		4	2	2	
Cegléd	2 ≤		5	4	-1	0
Dobogókő	7		5	1	-1	
Gödöllő	2		4	3	0	0
Királyrét	13		5	2	-0	
Monor	1		5	1	1	
Nagykáta	2 *		4	3	2	
Szentendre	3 ≈		4	4	3	

1983. I. 5. 07 h-ig az utolsó 24 óra adatai						Előző nap napos órái
állomás	csapadék (mm)	Hó cm	max. hőmérséklet	min. hőmérséklet	rad. min.	
Vác	5 =		4	3	1	
Vámosmikola	8	folt	4	2	-1	0
Baja	ny =		7	4	2	0
Bácsalmás	1		6	5	3	
Izsák	1		7	4	3	
Kalocsa	1		7	5	1	0
Kecskemét	1		6	5	5	0
Kiskunfélegyháza	1 ,		5	3	3	
Kiskunhalas	2 ≤		7	5	3	
Kunszentmiklós	1 , =		6	5	2	
Tiszakécske	4		6	5	3	
Balassagyarmat	5	1	1	1	-1	
Romhány	3		2	1	-1	
Salgótarján	2 *		2	2	1	
Eger	4 *	1	2	0	-2	0
Galyatető	2 *	folt	3	-1	-3	
Gyöngyös	3 *	folt	1	-0	-1	
Kékestető	2 * ≈	5	2	-1	-3	0
Kompolt	1 , ≈		0	0	-0	0
Lőrinci	1 *	folt	1	0	-3	
Poroszló	8 ≈	folt	1	1	0	
Jászapáti	4 *		3	3	1	
Jászberény	2		3	2	0	
Karcag	–		–	–	–	
Szolnok	3 ≈		4	4	2	0
Tiszaroff	5		4	3	2	
Túrkeve	8 * •		4	4	1	0
Kistelek	2 ∇		6	5	2	
Makó	4		4	4	2	
Szeged	2 ≈		6	3	2	0
Szentes	ny		5	2	1	
Borsodnádasd	–		–	–	–	
Füged	–		–	–	–	
Hidasnémeti	8 * ≈	11	1	0	0	
Jósvafő	–		–	–	–	–
Lillafüred	3 *	lep.	2	0	-1	
Miskolc	2 * ≈	folt	1	-0	-1	–
Putnok	2 *	1	0	-1	-3	
Sárospatak	7 * ≈	5	-0	-1	-3	
Szendrőlád	3 * ≈	4	1	-3	-4	
Tokaj	18 * ≈	9	2	0	-0	
Kisvárda	14 * ≈	14	4	0	-1	0
Mátészalka	15 * ≈	15	0	-1	-1	
Nyíregyháza	16 * ≈	5	1	0	-0	0
Nyírlugos	13 * =	6	1	-0	-1	
Pátyod	18 * ≈	13	1	-1	-2	
Tiszabecs	23 * *	10	1	-0	-1	
Vásárosnamény	19 * ≈	14	1	-0	-2	
Záhony	15 * ≈	13	0	-0	-1	
Berettyóújfalu	15 * •	–	1	1	1	
Debrecen	17 ∇ • ≈	2	1	1	-0	0
Hajdúdorog	9 * • ≈	4	2	-1	-2	
Hortobágy	10 * •	folt	4	-0	-1	
Körösszakál	14 * •	–	1	1	0	
Polgár	8 * ≈	1	1	-2	-3	
Békéscsaba	12 * •		3	3	3	0
Mezőhegyes	5		3	3	1	0
Orosháza	7		3	3	2	0
Szarvas	4 *		4	4	3	0
Szeghalom	13		3	3	3	

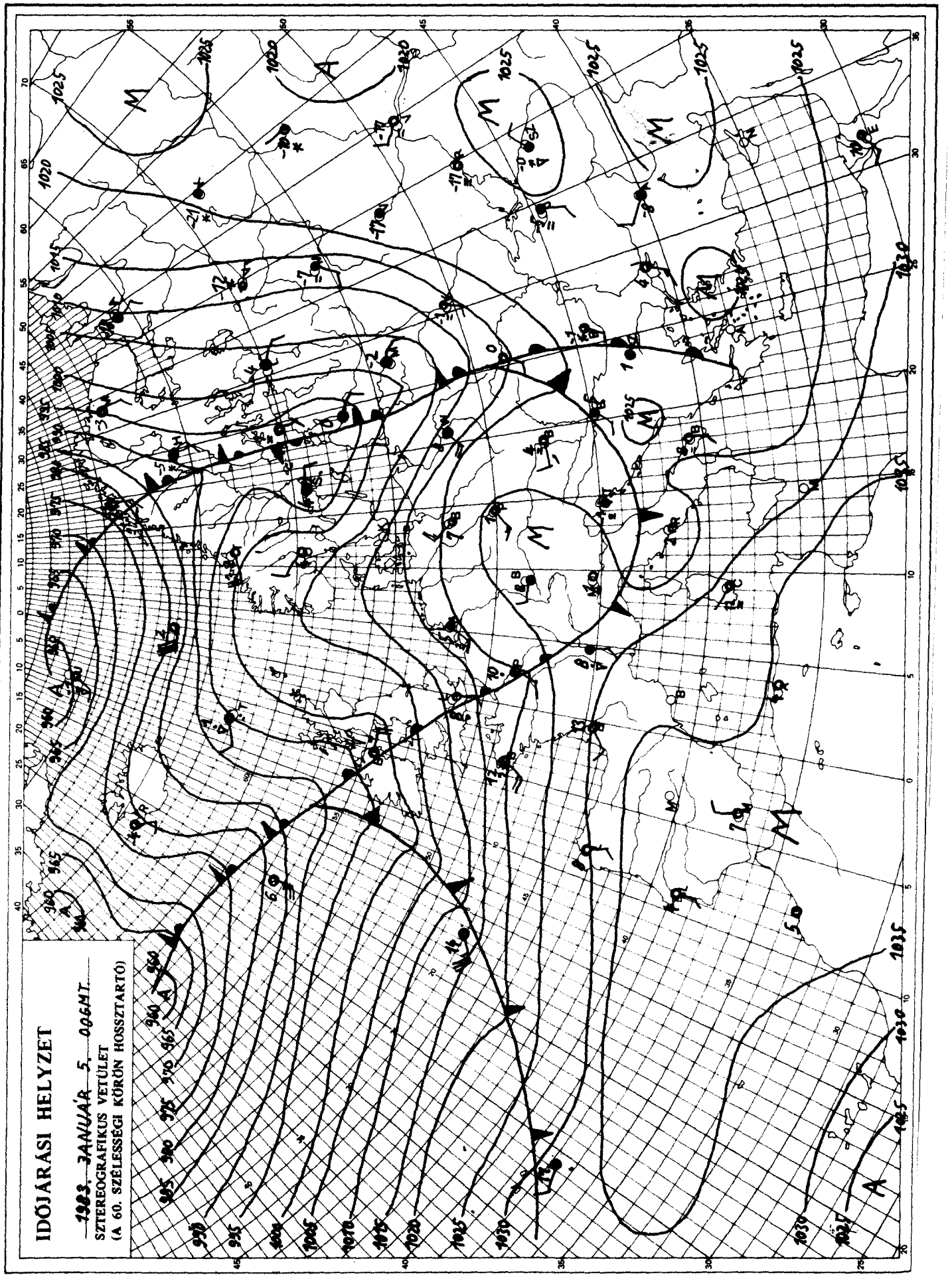

KIADJA: ORSZÁGOS METEOROLÓGIAI SZOLGÁLAT
Készíti: Központi Előrejelző Intézet Analízis- és Rövidtávú Prognózis Központja – T.: 273-018
Megjelenik naponként
Évi előfizetési díja: 1760,- Ft. – Megrendelhető: 1024 Budapest, II., Kitaibel Pál u. 1. – T.: 353-500
Kiadásért felel: az OMSZ elnöke – Szerkesztésért felel: a KEI igazgatója

IDŐJÁRÁSI NAPIJELENTÉS

ЕЖЕДНЕВНЫЙ МЕТЕОРОЛОГИЧЕСКИЙ БЮЛЛЕТЕНЬ • DAILY WEATHER REPORT
BULLETIN QUOTIDIEN DE TEMPS • TÄGLICHER WETTERBERICHT

96. évfolyam 006. szám. + Budapest + 1983. január 6. csütörtök

Az időjárási helyzet és a várható időjárás:

Szinte egész kontinensünkön enyhébb az idő a január eleji sok évi átlagnál. Ennek oka a középpontjával Izland fölött elhelyezkedő, nagy kiterjedésü, alacsony nyomású légörvény, amely enyhe, váltakozó nedvességtartalmú, óceáni eredetü léghullámokat szállit a kontinens fölé. A légörvény nagy sebességü áramlási rendszere az Ibériai-félsziget, Alpok, Finn-öböl vonaláig nyúlik, ettől északra, északnyugatra gyakran fúj viharos szél. A hőmérséklet csúcsértéek Nyugat-Európában szerdán helyenként több mint 10 fokkal haladta meg a sokéves átlagot.

Magyarországon szerdán csupán az Alföld délkeleti részén és az Északi-Középhegységben sütött ki - hosszabb rövidebb időre - a nap. A Dunántúl nyugati részében már késő délelőtt eleredt az eső. Csütörtök reggel 7 óráig a Tisza vonalától nyugatra csaknem mindenütt esett eső, többnyire 5 mm alatti, a Bakony és a Balaton környékén 5-10 mm-nyi. A hőmérséklet csúcsértéke szerdán általában 4, 9 fok között, északkeleten a tartósan ködös területeken 0, 3 fok között alakult. A legalacsonyabb éjszakai hőmérséklet az ország nagyobb részén 0, +5 fok között, a Tiszántúlon általában 0, -5 fok között, a Cserhát térségében -6, -9 fok között alakult. A köd keleten, északkeleten délelőtt sem oszlott fel, igy a hőmérséklet nulla fok közelében maradt. Az ország nagyobb részén erősen felhős idő volt, szórványosan esett az eső, a hőmérséklet 11 órakor általában 5-9 fok között volt, Sopronban 11 fokot mértek.

Ma 12 órakor Budapesten a hőmérséklet 4 fok, a tengerszintre átszámitott légnyomás 1028 mbar, alig változik.

Várható időjárás péntek estig:

Túlnyomóan borult, párás, sokfelé ködös idő, többfelé szitálással, kisebb esővel. Péntek délutántól északnyugaton elszórtan már előfordulhat záporeső. Eleinte gyenge légmozgás, pénteken fokozatosan megélénkülő déli szél.
Várható legalacsonyabb éjszakai hőmérséklet: -2, +3 fok között, északkeleten -5 fok közelében,
legmagasabb nappali hőmérséklet pénteken: a tartósan ködös helyeken 0, +4, máshol 5, 9 fok között.

H. Bóna Márta s.k.

TÁVOLABBI KILÁTÁSOK SZOMBATTÓL-KEDDIG:

Az időszak elején kisebb esők, futó hózáporok kialakulhatnak, de számottevő csapadék nem valószinü. Később csendes, párás, ködös idő várható.
A legalacsonyabb hajnali hőmérséklet eleinte: -1, +4, később -4, +1 fok között lesz. A legmagasabb nappali hőmérséklet eleinte: +2, +7, később 0, +5 fok között várható. Jelentős mennyiségü / legalább 5 mm / csapadék az ország területének 10 százalékán várható.

KÖZÉPTÁVÚ ELŐREJELZŐ OSZTÁLY

A hőmérséklet napi középértéke és eltérése a 100 évi átlagtól /Budapest belterületén/:
1983. I. 5. 6,6°C +7,7°C
1871 óta ezen a napon Budapesten előfordult
legmagasabb hőmérséklet: 12,3°C /1982/,
legalacsonyabb hőmérséklet: -19,3°C /1891/.

LEGMAGASABB HŐMÉRSÉKLET

19 83. 1. 5.

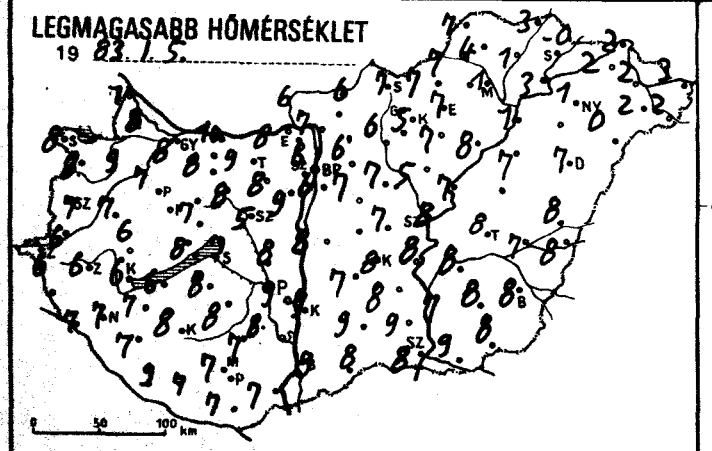

LEGALACSONYABB HŐMÉRSÉKLET

19 83. 1. 6.

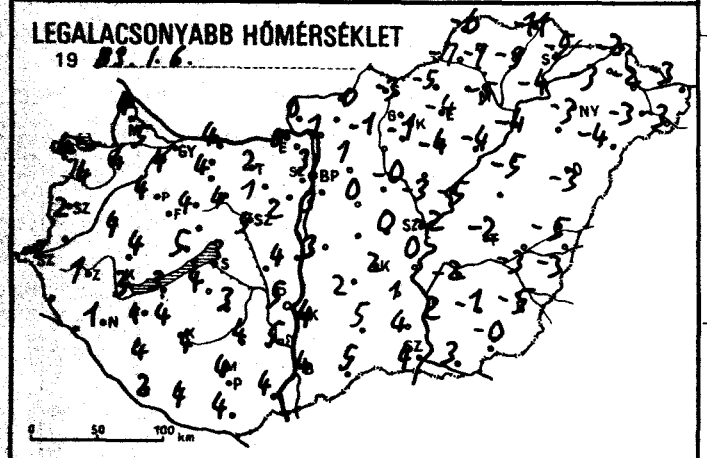

24 órás CSAPADÉKELOSZLÁS

19 83. 1. 5. 7h -tól 1. 6. 7h -ig.

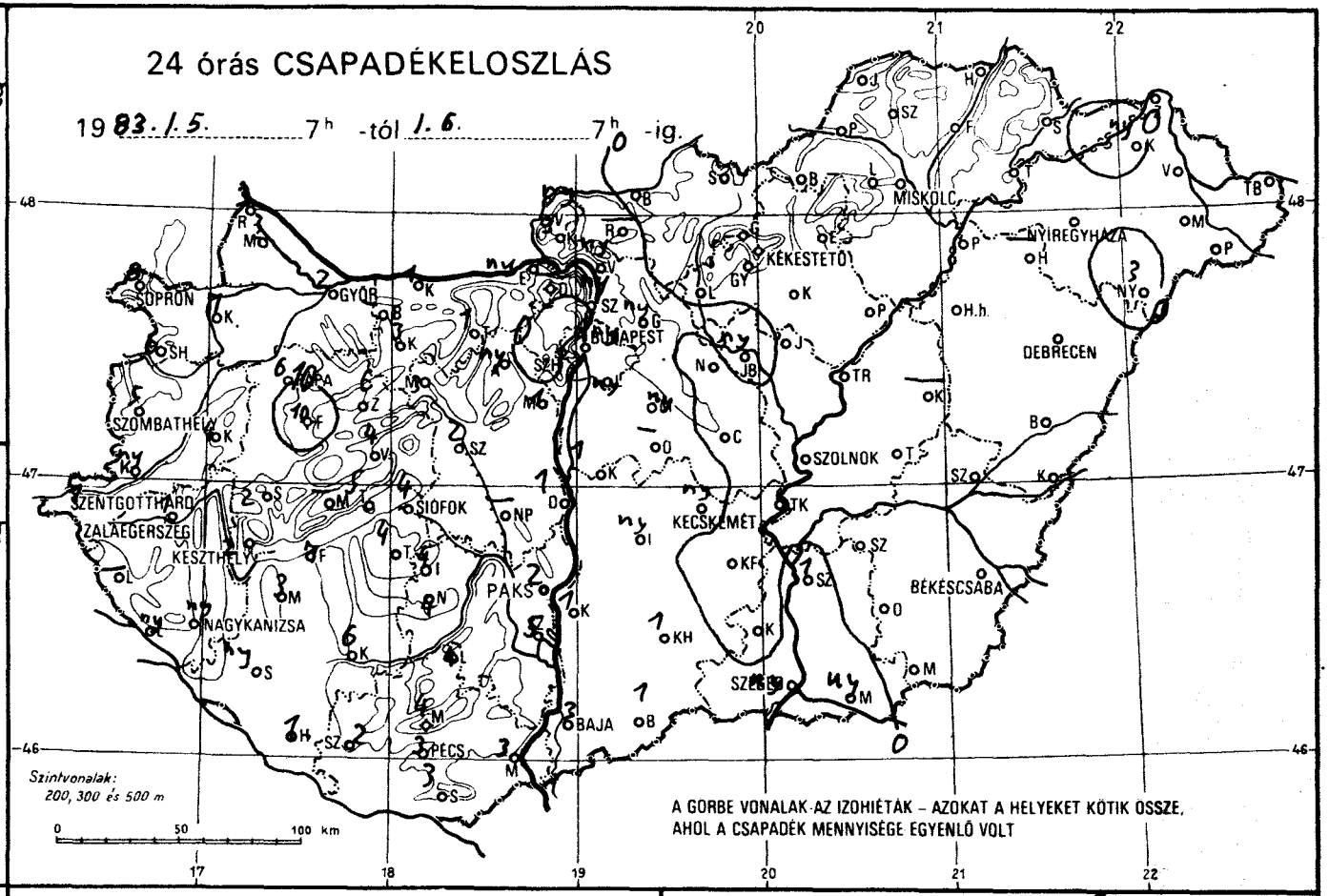

A GÖRBE VONALAK AZ IZOHIÉTÁK – AZOKAT A HELYEKET KÖTIK ÖSSZE, AHOL A CSAPADÉK MENNYISÉGE EGYENLŐ VOLT

RADIÁCIÓS MINIMUM

19 83. 1. 6.

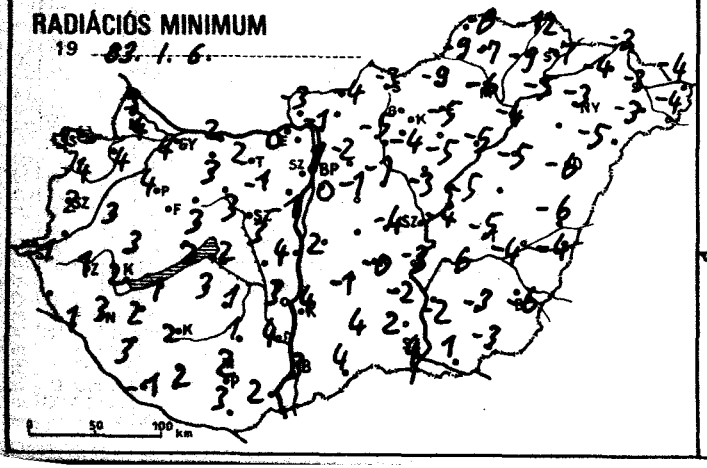

NAPFÉNYTARTAM

19 83. 1. 5.

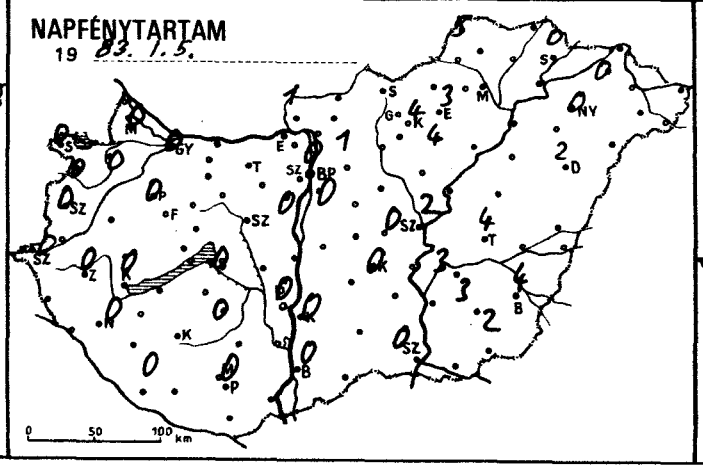

Hóvastagság cm

19 83. 1. 6. 7h

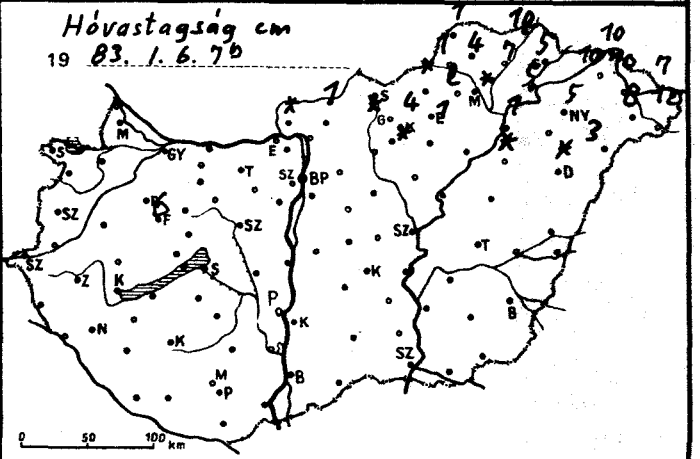

83.I.6. 07 h-ig az utolsó 24 óra adatai						
állomás	csapadék (mm)	Hó cm	max. hőmérséklet	min. hőmérséklet	rad. min.	Előző nap napos órái
Győr	2 ≈		8	4	4	0
Kapuvár	7 =		9	4	4	0
Mosonmagyaróvár	2		8	5	4	0
Rajka	3 ≈		7	4	3	
Sopron	8		8	4	3	0
Sopronhorpács	6 ≈		8	4	4	0
Káld	4		7	4	3	
Körmend	ny ⌐		6	–	–	
Szentgotthárd	1 ≈		6	2	–1	0
Szombathely	5 ≈		7	2	2	0
Lenti	–		–	–	–	
Letenye	ny ≡		7	1	–1	
Nagykanizsa	ny ⌒		7	4	3	0
Zalaegerszeg	1 ⌒		6	1	1	0
Farkasgyepű	10	6	7	2	1	
Keszthely	2 ≡		6	3.	2	0
Mencshely	–		–	–	–	–
Pápa	6		7	4	4	0
Sümeg	2		6	4	3	
Tihany	5 ≈		8	5	2	
Veszprém	4		7	4	3	
Zirc	6 =		7	2	0	
Fonyód	7		6	3	1	
Homokszt. györgy	1 , =		9	2	–1	0
Kaposvár	6		8	4	2	
Marcali	3 =		7	4	2	
Siófok	4 =		7	3	2	0
Somogyszob	ny		7	4	3	
Tab	4 =		8	4	3	
Bábolna	–		–	–	–	
Esztergom	ny ,		8	0	0	
Kisbér	3 =		8	4	3	
Komárom	1 =		10	4	2	
Tatabánya	1 ,		9	2	2	
Alcsútdoboz	ny , =		8	1	–1	
Dunaújváros	1 ,		8	4	4	
Martonvásár	1 , =		9	2	–1	0
Mór	3 ≡		8	4	3	
Nagyhörcsökp.	–		–	–	–	
Szabadbattyán	2 ≈		5	5	3	
Iregszemcse	4 ≈		8	3	1	0
Lengyel	4 =		7	4	1	
Paks	2 ≡		9	5	3	0
Szekszárd	5		8	5	4	
Árpádtető	4 =		6	4	2	
Mohács	3 ≈		7	4	2	
Pécs	3 ≈		7	4	2	0
Siklós	3 ≡		7	4	3	
Szigetvár	2 ≡		7	4	2	
Budaörs	ny		8	0	–1	
Bp. Lőrinc	ny		6	3	0	0
Bp. Met. Int.	. ≈		8	3	1	0
Bp. Szab. hegy	.		6	2	–1	
Cegléd	. ≈		7	0	–4	0
Dobogókő	–		–	–	–	
Gödöllő	ny		6	1	–2	1
Királyrét	3		6	–1	–2	
Monor	ny		7	0	–1	
Nagykáta	. ≤		7	–0	–1	
Szentendre	ny ≈		7	1	1	

83.I.6. 07 h-ig az utolsó 24 óra adatai						
állomás	csapadék (mm)	Hó cm	max. hőmérséklet	min. hőmérséklet	rad. min.	Előző nap napos órái
Vác	ny , ≈		7	1	–1	
Vámosmikola	ny * ≡	folt	6	0	–3	1
Baja	3 ≡		9	4	3	0
Bácsalmás	1 ≈		8	5	4	
Izsák	ny ≈		7	2	–1	
Kalocsa	1 ≈		9	4	4	0
Kecskemét	ny ≈		8	2	–0	0
Kiskunfélegyháza	.		8	1	–2	
Kiskunhalas	1 ≈		9	5	4	
Kunszentmiklós	1 , ≈		8	3	2	
Tiszakécske	.		8	0	–3	
Balassagyarmat	. ≈	1	6	0	–4	
Romhány	–		–	–	–	
Salgótarján	. ≡		7	–3	–3	
Eger	. ≈	1	7	–4	–5	3
Galyatető	.	folt	1	–3	–8	
Gyöngyös	. ⌐	folt	5	–1	–4	
Kékestető	. ≈	4	0	–3	–3	4
Kompolt	. ⌐		7	–4	–5	4
Lőrinci	.		6	–1	–5	
Poroszló	.		8	–4	–5	
Jászapáti	. ⌐		5	–3	–3	
Jászberény	ny ∨		7	–1	–3	
Karcag	–		–	–	–	
Szolnok	. ≈		8	–2	–4	2
Tiszaroff	. V		7	–5	–5	
Túrkeve	. ⌐		8	–2	–5	4
Kistelek	.		9	4	2	
Makó	ny ≈		9	3	–1	
Szeged	ny ≈		8	4	4	0
Szentes	1 ≈		7	2	–2	
Borsodnádasd	. ⌐	folt	7	–5	–9	
Füged	. V	7	1	–9	–9	
Hidasnémeti	. V	10	3	–11	–12	
Jósvafő	. ≈	1	7	–6	–8	5
Lillafüred	. ≈	lep.	6	–4	–6	
Miskolc	. ≈	folt	1	–5	–6	–
Putnok	. V	1	7	–7	–9	
Sárospatak	. ≈	5	–0	–5	–7	0
Szendrőlád	. V	4	4	–7	–7	
Tokaj	. ≈	5	3	–4	–5	
Kisvárda	ny * ≈	10	2	–3	–4	0
Mátészalka	. ≈	8	2	–3	–3	
Nyíregyháza	. V	5	1	–3	–3	0
Nyírlugos	3 V ⌐	3	0	–4	–5	
Pátyod	. V	12	2	–3	–4	
Tiszabecs	. ≈	7	3	–3	–4	
Vásárosnamény	. V	10	2	–2	–3	
Záhony	. ≈	10	2	–2	–3	
Berettyóújfalu	. ≈		8	–5	–6	
Debrecen	. V	folt	7	–3	–6	2
Hajdúdorog	–		–	–	–	
Hortobágy	. ≈	folt	7	–5	–5	
Körösszakál	. ≈		8	–3	–4	
Polgár	. ≈	1	1	–4	–4	
Békéscsaba	. V		8	–5	–6	4
Mezőhegyes	. ⌐		8	–0	–3	2
Orosháza	. ⌐		8	–1	–3	3
Szarvas	. ⌐		8	–2	–6	3
Szeghalom	. ≈		7	–3	–4	

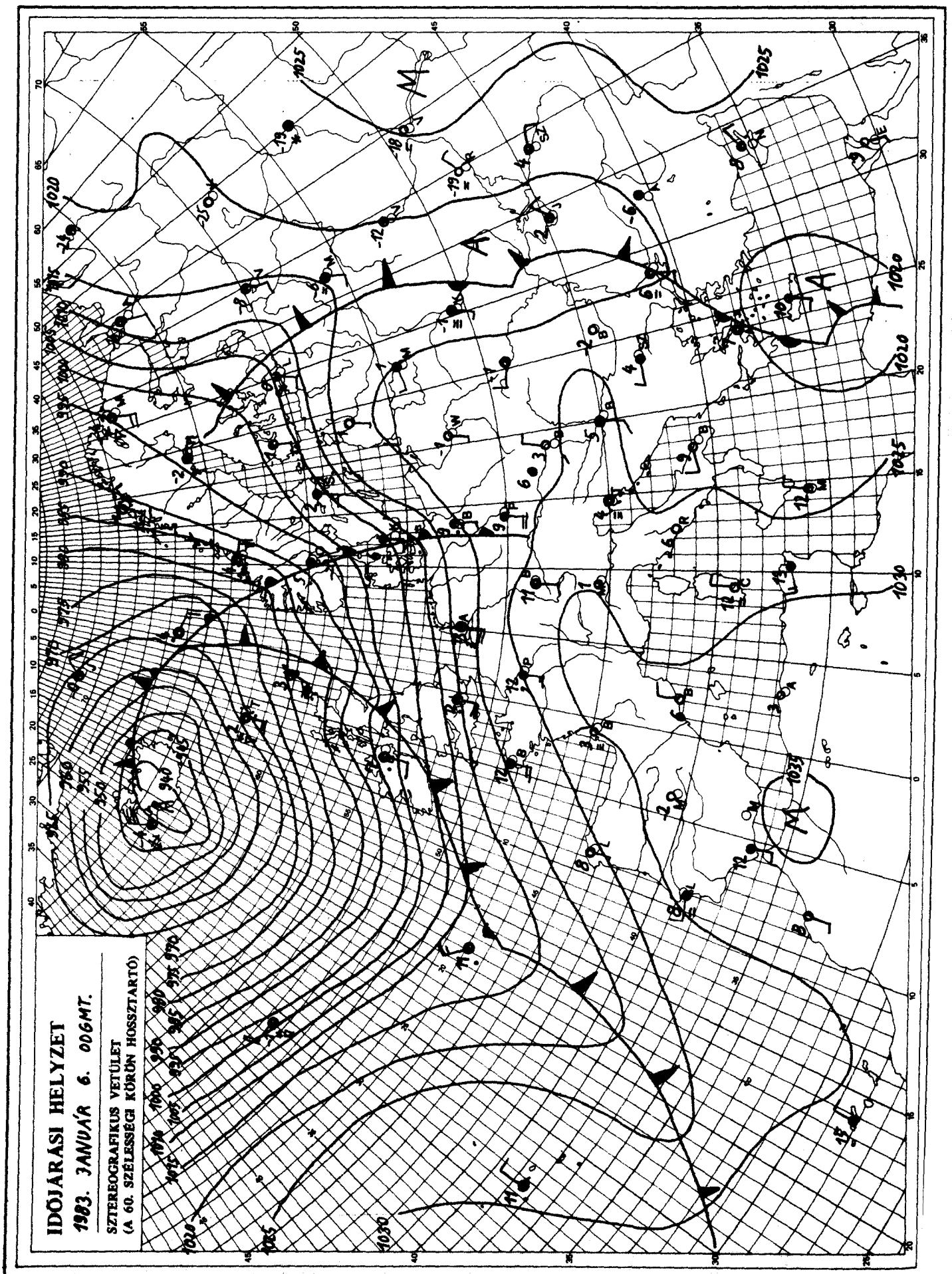

KIADJA: ORSZÁGOS METEOROLÓGIAI SZOLGÁLAT
Készíti: Központi Előrejelző Intézet Analízis- és Rövidtávú Prognózis Központja – T.: 273-018
Megjelenik naponként
Évi előfizetési díja: 1760,- Ft. – Megrendelhető: 1024 Budapest, II., Kitaibel Pál u. 1. – T.: 353-500
Kiadásért felel: az OMSZ elnöke – Szerkesztésért felel: a KEI igazgatója

IDŐJÁRÁSI NAPIJELENTÉS

ЕЖЕДНЕВНЫЙ МЕТЕОРОЛОГИЧЕСКИЙ БЮЛЛЕТЕНЬ · DAILY WEATHER REPORT
BULLETIN QUOTIDIEN DE TEMPS · TÄGLICHER WETTERBERICHT

83. évfolyam 007. szám. + Budapest + 1983. január 7. péntek

Az időjárási helyzet és a várható időjárás:

Középpontjával a Norvég-tenger és a Skandináv-félsziget északi része fölött nagy kiterjedésü ciklon örvénylik. Hatására szinte egész Európában változékony, szokatlanul enyhe az idő. Csütörtökön európaszerte a hőmérséklet csúcsértéke 2, 8, helyenként 9, 13 fokkal haladta meg a sokéves átlagot. Az Atlanti-óceán felől egymást követően nagy sebességgel különböző nedvességtartalmú, többnyire enyhe léghullámok haladnak a Brit-szigeteken és Nyugat-Európán át Észak-kelet-Európa fölé. Vonulásukat változékony, szeles, sokfelé csapadékos idő kiséri: a Brit-szigeteken és Nyugat-Európában esik az eső, Északkelet- és Kelet-Európából havazást jelentenek. A Kárpát-medencét is a következő időszakban nyugatról közeledő nedves, hüvösebb levegő éri el, változékonyabb, szeles időre számithatunk, lassanként megszünik a köd.

Hazánkban csütörtökön a Duna vonalától keletre borult, párás, főként az északkeleten és a keleti határvidéken ködös idő volt. Sok helyen volt többnyire gyenge csapadék, amelyet esőből, ködszitálásból, északkeleten ónosszitálásból jelentettek. A ma reggel 7 óráig lehullott csapadék mennyisége 3 mm alatt maradt. A legmagasabb nappali hőmérséklet a tartósan ködös helyeken -2, +3, máshol általában 4, 10 fok között alakult, de északnyugaton, ahol 2, 5 órára kisütött a nap, 11, 13 fokig emelkedett a hőmérséklet. Ma hajnalra +5, -3 fokig hült le a levegő. Délelőtt nyugaton és délkeleten helyenként változóan felhős volt az ég. Az ország legnagyobb részén folytatódott a borult, erősen párás, ködös idő. A hőmérséklet 11 órakor 0 és +7 fok között váltakozott.

Ma 12 órakor Budapesten a hőmérséklet 4 fok volt, a tengerszintre átszámitott légnyomás 1026 mbar, gyengén süllyed.

Várható időjárás szombat estig:

Eleinte többnyire borult, párás, sokfelé ködös idő lesz.
Ködszitálás és kisebb eső várható.
Később megélénkül, időnként megerősödik az északnyugati szél, és lassan megszünik a köd. Sok helyen valószinü eső, majd fölszakad a felhőzet, és elszórtan lesz záporeső.
Várható legalacsonyabb éjszakai hőmérséklet: 0, +5
legmagasabb nappali hőmérséklet szombaton: 3 és 8 fok között alakul.

Pálmási Judit s.k.

A hőmérséklet napi középértéke és eltérése a 100 évi átlagtól /Budapest belterületén/:

1983. I. 6.	4,5°C	13,7°C

1871 óta ezen a napon Budapesten előfordult

legmagasabb hőmérséklet:	13,7°C /1975/,
legalacsonyabb hőmérséklet:	-17,8°C /1938/.

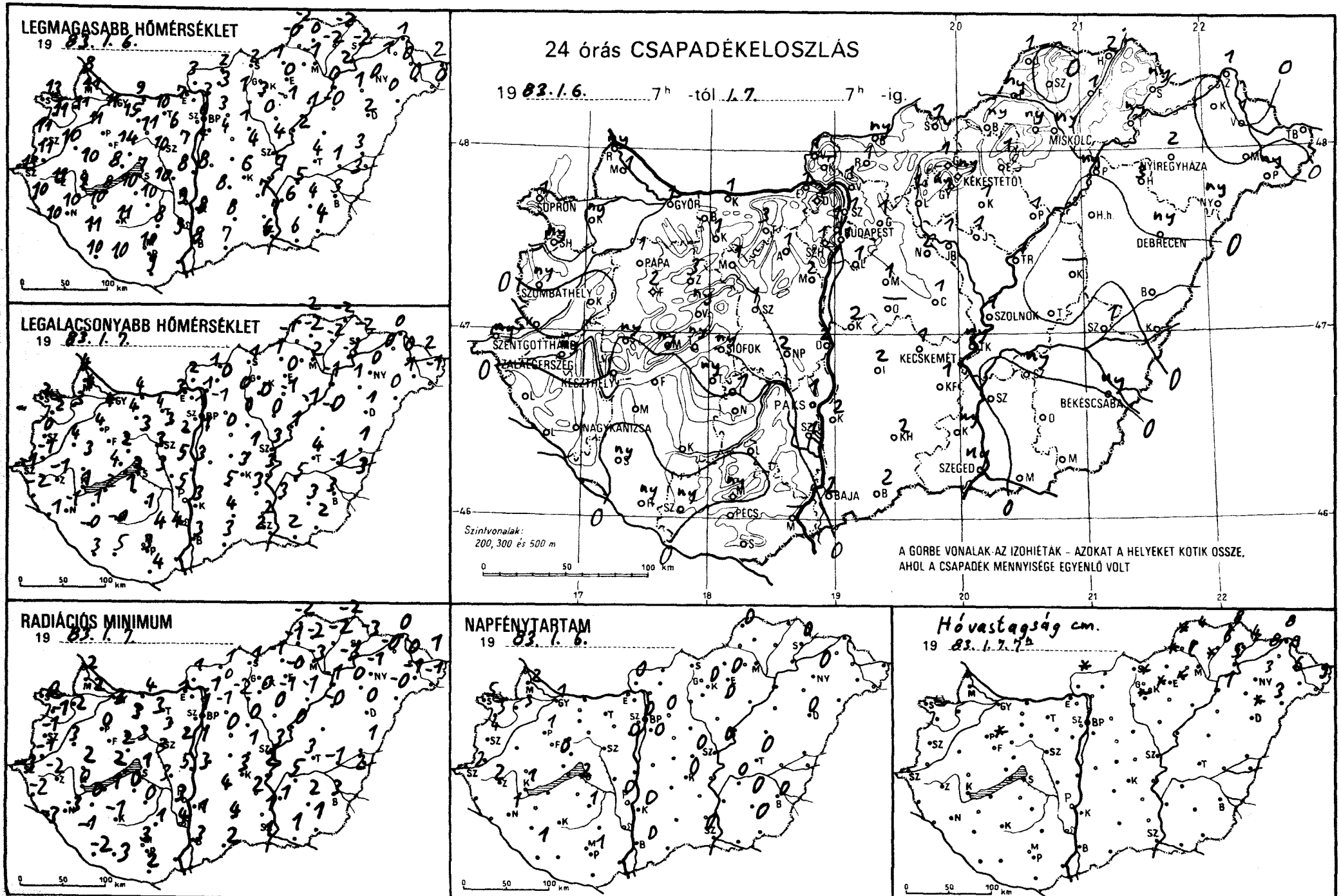
LEGMAGASABB HŐMÉRSÉKLET
19 83. I. 6.
LEGALACSONYABB HŐMÉRSÉKLET
19 83. I. 7.
24 órás CSAPADÉKELOSZLÁS
19 83. I. 6. 7h -tól I. 7. 7h -ig.
SOPRON
GYŐR
BUDAPEST
MISKOLC
NYÍREGYHÁZA
KÉKESTETŐ
DEBRECEN
PAPA
SZOMBATHELY
SZOLNOK
SZENTGOTTHÁRD
SIÓFOK
KECSKEMÉT
ZALAEGERSZEG
KESZTHELY
PAKS
BÉKÉSCSABA
NAGYKANIZSA
SZEGED
BAJA
PÉCS
Szintvonalak:
200, 300 és 500 m
A GÖRBE VONALAK AZ IZOHIÉTÁK – AZOKAT A HELYEKET KÖTIK ÖSSZE,
AHOL A CSAPADÉK MENNYISÉGE EGYENLŐ VOLT
RADIÁCIÓS MINIMUM
19 83. I. 7.
NAPFÉNYTARTAM
19 83. I. 6.
Hóvastagság cm.
19 83. I. 7. 7h
0 50 100 km

1983.I.7. 07 h-ig az utolsó 24 óra adatai						Előző nap napos órái
állomás	csapadék (mm)	Hó cm	max. hőmérséklet	min. hőmérséklet	rad. min.	
Győr	1 , ≡		11	4	3	1
Kapuvár	ny ≡		11	3	2	3
Mosonmagyaróvár	1 ≡		11	4	2	2
Rajka	ny ≡ ,		8	4	2	
Sopron	1 ≡		13	2	0	5
Sopronhorpács	ny , ≡		11	2	-1	5
Káld	. ≡		10	4	3	
Körmend	. ≡		11	-1	-1	
Szentgotthárd	ny ⌣		13	-1	-3	2
Szombathely	ny ≡		11	-0	-1	4
Lenti	. ≡		10	-2	-2	
Letenye	. ≡		10	1	-3	
Nagykanizsa	. ≡		10	-1	-3	1
Zalaegerszeg	ny ⌢		11	-1	-2	2
Farkasgyepű	2 ≡	folt	14	3	2	
Keszthely	. ≡		9	1	0	1
Mencshely	ny ≡		9	1	-1	0
Pápa	1 ⌢		11	4	0	1
Sümeg	ny , ≡		10	3	2	
Tihany	ny ≡		8	4	2	
Veszprém	ny ≡ ,		14	2	2	
Zirc	3 ≡		12	2	-0	
Fonyód	. ≡		8	2	1	
Homokszt. györgy	ny ≡ ,		10	3	-2	1
Kaposvár	. ≡		11	-0	-1	
Marcali	. ≡		10	1	0	
Siófok	ny ≡		7	2	1	2
Somogyszob	ny ≡ ,		11	-0	-1	
Tab	ny , ≡		10	1	0	
Bábolna	–		–	–	–	
Esztergom	1 =		7	3	1	
Kisbér	1 ≡		15	4	3	
Komárom	1		9	4	4	
Tatabánya	3 =		10	4	3	
Alcsútdoboz	1 , ≡		6	3	3	
Dunaújváros	2		8	5	5	
Martonvásár	2 ≡		7	2	2	0
Mór	1 ≡		11	3	3	
Nagyhörcsökp.	2		10	3	3	
Szabadbattyán	1 =		10	3	3	
Iregszemcse	1 ≡		10	1	0	1
Lengyel	. ≡		8	4	1	
Paks	1 , ≡		9	5	3	0
Szekszárd	1 ≡		9	4	4	
Árpádtető	ny ≡		10	4	3	
Mohács	–		–	–	–	
Pécs	. ≡		10	3	3	1
Siklós	. ≡		9	4	2	
Szigetvár	ny , ≡		10	5	3	
Budaörs	1 , ≡		6	1	1	
Bp. Lőrinc	1 ≡		4	1	1	0
Bp. Met. Int.	1 ≡		6	1	1	0
Bp. Szab. hegy	1 ≡ ,		6	2	2	
Cegléd	1 ≡		4	1	1	0
Dobogókő	1 , ≡		7	1	0	
Gödöllő	1 ≡		3	-1	-1	0
Királyrét	–		–	–	–	
Monor	1 ≡		4	0	0	
Nagykáta	2 ≡		1	0	0	
Szentendre	1 ≡		4	1	1	

1983.I.7. 07 h-ig az utolsó 24 óra adatai						Előző nap napos órái
állomás	csapadék (mm)	Hó cm	max. hőmérséklet	min. hőmérséklet	rad. min.	
Vác	1 , ≡		3	1	1	
Vámosmikola	1 ≡ ,	folt	3	2	1	0
Baja	2 ≡		8	3	3	0
Bácsalmás	2		7	3	2	
Izsák	2 ≡		8	5	4	
Kalocsa	2 ≡		8	3	1	0
Kecskemét	1 ≈		6	3	3	0
Kiskunfélegyháza	1 ,		7	3	2	
Kiskunhalas	2 ≡		8	4	4	
Kunszentmiklós	2 ≡		8	3	3	
Tiszakécske	ny , =		7	3	2	
Balassagyarmat	ny ≡ ,		2	1	1	
Romhány	1 , =		3	0	0	
Salgótarján	1 ,		2	1	1	
Eger	1 , ≡	folt	0	0	-0	0
Galyatető	1 =	folt	5	2	0	
Gyöngyös	ny ≡ ,	folt	3	0	0	
Kékestető	ny ≡ ,	folt	5	1	1	0
Kompolt	1 , =		-1	-1	-1	0
Lőrinci	1 ≡		1	0	-2	
Poroszló	1 ≡ ,		1	-1	-1	
Jászapáti	1 ≡		0	0	0	
Jászberény	1 ∀ ≡		0	-0	-1	
Karcag	–		–	–	–	
Szolnok	1 , ≡		4	3	3	0
Tiszaroff	1 ≡		2	1	0	
Túrkeve	.		4	4	3	0
Kistelek	ny ,		7	2	1	
Makó	. =		6	2	1	
Szeged	ny ≡		6	2	1	0
Szentes	.		6	3	1	
Borsodnádasd	ny , ≡	folt	1	-1	-1	
Füged	1 , ≡	6	-2	-2	-2	
Hidasnémeti	2 ≡	8	-2	-2	-2	
Jósvafő	1 ≡ ,		-2	-2	-2	0
Lillafüred	ny ≡ ,	lep.	-1	-1	-2	
Miskolc	ny ≡ ,	folt	-1	-2	-3	–
Putnok	ny ,	folt	-0	-1	-1	
Sárospatak	ny ≡ ,	4	-2	-2	-3	0
Szendrőlád	. V	4	0	-2	-2	
Tokaj	ny ,	5	2	-3	-3	
Kisvárda	. =	8	1	0	-0	0
Mátészalka	.	6	0	1	-1	
Nyíregyháza	2 ≈	3	0	0	-1	0
Nyírlugos	ny ⌢	3	0	0	-0	
Pátyod	ny ≈	9	0	-1	-1	
Tiszabecs	. ≈		2	2	1	
Vásárosnamény	1 =	9	0	0	0	
Záhony	1 *	8	1	0	0	
Berettyóújfalu	.		3	1	1	
Debrecen	ny	folt	2	1	0	0
Hajdúdorog	3 =		1	1	0	
Hortobágy	.		-0	-0	-0	
Körösszakál	.		3	3	2	
Polgár	ny , ≡	1	0	-1	-1	
Békéscsaba	ny ,		3	3	3	0
Mezőhegyes	.		4	2	1	0
Orosháza	.		4	3	2	0
Szarvas	ny , =		5	5	5	0
Szeghalom	1 ≡ ,		1	-1	-1	

KIADJA: ORSZÁGOS METEOROLÓGIAI SZOLGÁLAT
Készíti: Központi Előrejelző Intézet Analízis- és Rövidítávú Prognózis Központja – T.: 273-018
Megjelenik naponként
Évi előfizetési díja: 1760,- Ft. – Megrendelhető: 1024 Budapest, II., Kitaibel Pál u. 1. – T.: 353-500
Kiadásért felel: az OMSZ elnöke – Szerkesztésért felel: a KEI igazgatója

IDŐJÁRÁSI NAPIJELENTÉS

ЕЖЕДНЕВНЫЙ МЕТЕОРОЛОГИЧЕСКИЙ БЮЛЛЕТЕНЬ · DAILY WEATHER REPORT
BULLETIN QUOTIDIEN DE TEMPS · TÄGLICHER WETTERBERICHT

96. évfolyam 008. szám. + Budapest + 1983. január 8. szombat

Az időjárási helyzet és a várható időjárás:

Az Észak-Európa fölött lévő igen nagy méretü ciklon hatására nyugati áramlás alakult ki szárazföldünk nagy részén. Az óceán felől egyelőre hidegebb levegő áramlik a kontinens középső területei felé is. Emiatt ott is megszünt a nagy enyheség. A nyugatról érkező léghullámok tartos felhősödést illetve nagy csapadékot nem okoznak. Éjszaka a Brit szigeteken, Hollandiában, a Skandináv államokban és a Szovjetunió északi felén elszórtan gyenge esők, hózáporok fordultak elő. A Fekete-tenger és a Földközi-tenger környékén valamint az Alpok térségében ugyanakkor csöndes, sokfelé ködös az idő, esőt onnan nem jelentenek.

Magyarországon vasárnap estig egy nedvesebb léghullám halad át. Pénteken hazánk nagy részén borult, többfelé tartósan ködös idő volt. Sok helyről jelentettek gyenge esőt, ködszitálást, 1-2 mm-nél több csapadék nem hullott le. Az ország déli feléből 1-3 órás napsütést jelentettek. A legmagasabb nappali hőmérséklet 0 és 10 fok között volt, a ködös helyeken mérték az alacsonyabb értékeket. Éjszaka egyre több helyen mégerősödött az északi szél, és majdnem mindenütt megszünt a köd. Hajnalra -3, +4 fokig hült le a levegő. Északkeleten helyenként újból köd képződött, azonban ez néhány óra alatt meg is szünt. Délelőtt változóan, délen, délnyugaton többnyire erősen felhős idő volt, a hőmérséklet 11 órára 1, 6 fokig emelkedett.

Ma 12 órakor Budapesten 5 fokot mértek, a tengerszintre átszámitott légnyomás 1032 mbar, alig változik.

Várható időjárás vasárnap estig:

Változóan felhős, az évszakhoz képest továbbra is enyhe idő lesz.
Elsősorban éjszaka kell számitani kisebb esőre, a hegyekben gyenge havazásra.
Az északnyugati szél időnként megélénkül, a Dunántúlon vasárnap néha megerősödik.
A hajnali órákban főleg keleten szórványosan köd képződik.
A legalacsonyabb éjszakai hőmérséklet: +1, -4,
a legmagasabb nappali hőmérséklet vasárnap: 2 és 7 fok között alakul.

Németh Lajos s.k.

A hőmérséklet napi középértéke és eltérése a 100 évi átlagtól /Budapest belterületén/:

1983. I. 7.: 3,8°C, +4,5°C.

1871 óta ezen a napon Budapesten előfordult:

legmagasabb hőmérséklet 10,7°C /1975/
legalacsonyabb hőmérséklet -16,5°C /1947/.

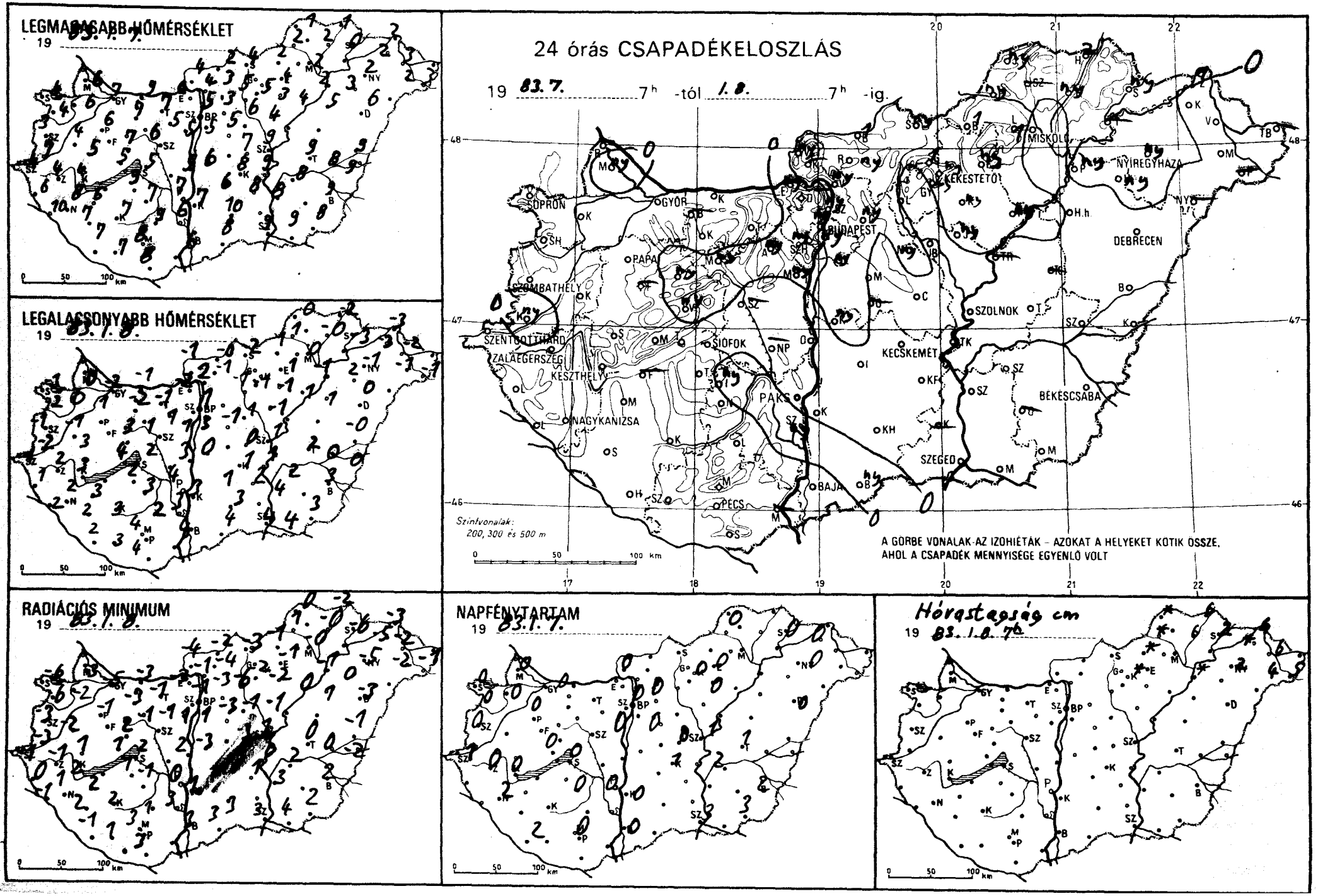
LEGMAGASABB HŐMÉRSÉKLET
19 83.1.7.
LEGALACSONYABB HŐMÉRSÉKLET
19 83.1.8.
RADIÁCIÓS MINIMUM
19 83.1.8.
24 órás CSAPADÉKELOSZLÁS
19 83.7. 7h -tól 1.8. 7h -ig.
SOPRON
GYŐR
PAPA
SZOMBATHELY
SZENTGOTTHÁRD
ZALAEGERSZEG
KESZTHELY
NAGYKANIZSA
SIÓFOK
PÉCS
PAKS
BAJA
BUDAPEST
KECSKEMÉT
SZEGED
SZOLNOK
BÉKÉSCSABA
DEBRECEN
NYÍREGYHÁZA
MISKOLC
KÉKESTETŐ
Szintvonalak: 200, 300 és 500 m
A GÖRBE VONALAK AZ IZOHIÉTÁK – AZOKAT A HELYEKET KÖTIK ÖSSZE, AHOL A CSAPADÉK MENNYISÉGE EGYENLŐ VOLT
NAPFÉNYTARTAM
19 83.1.7.
Hórastagság cm
19 83.1.8. 7h
0 50 100 km

1983.I.8 07 h-ig az utolsó 24 óra adatai						
állomás	csapadék (mm)		max. hőmérséklet	min. hőmérséklet	rad. min.	Előző nap napos órái
Győr	• ⌣		7	-2	-5	0
Kapuvár	• ⌣		6	0	-2	0
Mosonmagyaróvár	ny= ❜⌣		6	0	-3	0
Rajka	–		–	–	–	
Sopron	• ⌣		4	-1	-6	0
Sopronhorpács	•≡		4	-2	-6	0
Káld	• ⌣		4	-1	-2	
Körmend	ny≡ ❜		7	-2	-3	
Szentgotthárd	• ⌣		4	1	-1	1
Szombathely	• ⌣		3	-1	-3	0
Lenti	• =		6	1	0	
Letenye	• ≡		10	2	-1	
Nagykanizsa	•		8	2	1	2
Zalaegerszeg	• ≡		4	2	-1	0
Farkasgyepű	–		–	–	–	
Keszthely	• ≡		4	3	2	0
Mencshely	•		5	2	2	0
Pápa	• ⌣		6	1	-1	0
Sümeg	•		5	3	1	
Tihany	•		5	4	1	
Veszprém	ny ≡❜		7	3	2	
Zirc	ny≡ ❜		8	1	-1	
Fonyód	–		–	–	–	
Homokszt. györgy	• =		7	2	-1	2
Kaposvár	• ≡		7	3	2	
Marcali	•		6	3	2	
Siófok	• ≡		5	2	2	0
Somogyszob	•		7	2	2	
Tab	•		9	2	1	
Bábolna	–		–	–	–	
Esztergom	ny≡ ❜⌣		6	-2	-3	
Kisbér	• ⌣		7	-2	-3	
Komárom	•		9	-1	-3	
Tatabánya	• ⌣		7	-1	-1	
Alcsútdoboz	ny≡ ❜		5	1	-1	
Dunaújváros	•		5	3	2	
Martonvásár	ny≡ ❜		5	1	1	0
Mór	ny ≈		6	1	-1	
Nagyhörcsökp.	–		–	–	–	
Szabadbattyán	–		–	–	–	
Tregszemcse	ny ❜ =		7	3	-1	0
Lengyel	• ≈		9	2	1	
Paks	• ≡		7	4	0	0
Szekszárd	ny ❜		6	3	3	
Árpádtető	•		11	2	1	
Mohács	–		–	–	–	
Pécs	• ≡		8	4	3	0
Siklós	•		8	4	3	
Szigetvár	•		7	3	1	
Budaörs	ny ❜ ≡		4	2	-2	
Bp. Lőrinc	ny ≡❜		5	3	1	0
Bp. Met. Int.	ny		5	1	-1	0
Bp. Szab. hegy	ny ≡ ❜		5	1	-2	
Cegléd	• =		7	0	-3	0
Dobogókő	–		–	–	–	
Ödöllő	ny ≡❜⌣		3	0	-3	0
Királyrét	–		–	–	–	
Monor	• ⌣		5	-1	-3	
Nagykáta	ny		6	1	-1	
Szentendre	ny ≡ ❜		4	1	-1	

1983.I.8 07 h-ig az utolsó 24 óra adatai						
állomás	csapadék (mm)		max. hőmérséklet	min. hőmérséklet	rad. min.	Előző nap napos órái
Vác	ny≡ ❜		4	2	-1	
Vámosmikola	ny≡ ❜		4	-1	-4	0
Baja	• ≡		6	4	3	0
Bácsalmás	ny≡ ❜		8	4	3	
Izsák	• ≈		6	1	-0	
Kalocsa	•		7	3	1	0
Kecskemét	• =		8	1	1	1
Kiskunfélegyháza	•		8	2	1	
Kiskunhalas	• =		10	3	3	
Kunszentmiklós	ny≡ ❜		6	0	-3	
Tiszakécske	•		9	1	0	
Balassagyarmat	1 ❜ =		2	-0	-2	
Romhány	ny≡ ❜		3	-1	-4	
Salgótarján	ny ❜		4	-2	-3	
Eger	ny❜=		4	1	-1	0
Galyatető	1 ❜⌣		4	-2	-5	
Gyöngyös	ny≡ ❜		5	-1	-2	
Kékestető	ny ❜ ≡ folt		3	-2	-3	0
Kompolt	ny ❜⌣		3	-1	-2	0
Lőrinci	• ⌣		5	-1	-6	
Poroszló	ny≡ ❜		4	1	0	
Jászapáti	ny≡ ❜		4	-1	-1	
Jászberény	• ⌣		5	1	-2	
Karcag	–		–	–	–	
Szolnok	• ≡		9	1	1	1
Tiszaroff	–		–	–	–	
Túrkeve	• =		9	2	0	1
Kistelek	–		–	–	–	
Makó	• =		9	4	4	
Szeged	•		9	4	3	3
Szentes	•		8	4	3	
Borsodnádasd	1 ❜ folt		2	1	-1	
Füged	ny ❜ =	6	2	-0	-0	
Hidasnémeti	2 ≡	6	1	-2	-2	
Jósvafő	ny≡ ❜ folt		1	0	0	0
Lillafüred	1 ❜ ≡		2	-0	-3	
Miskolc	• ≡		2	0	-0	–
Putnok	ny≡ ❜ folt		2	1	1	
Sárospatak	ny≡ ❜	2	0	-3	-6	0
Szendrőlád	–		–	–	–	
Tokaj	–		–	–	–	
Kisvárda	• = folt		2	-3	-5	0
Mátészalka	• ≡	4	2	-1	-2	
Nyíregyháza	ny ❜ =	2	2	-1	-5	0
Nyírlugos	–		–	–	–	
Pátyod	–	5	3	-1	-1	
Tiszabecs	–		–	–	–	
Vásárosnamény	• ≡	6	3	-2	-2	
Záhony	1	6	2	-3	-3	
Berettyóújfalu	•		9	-0	-1	
Debrecen	• ⌢		6	0	-3	0
Hajdúdorog	ny ≡❜		3	2	0	
Hortobágy	• ≡		5	1	1	
Körösszakál	•		9	0	-2	
Polgár	ny ❜ ≡ folt		2	-1	-1	
Békéscsaba	• ⌢		9	3	2	2
Mezőhegyes	•		8	3	2	3
Orosháza	–		–	–	–	–
Szarvas	• ≡		8	2	2	2
Szeghalom	•		8	0	-0	

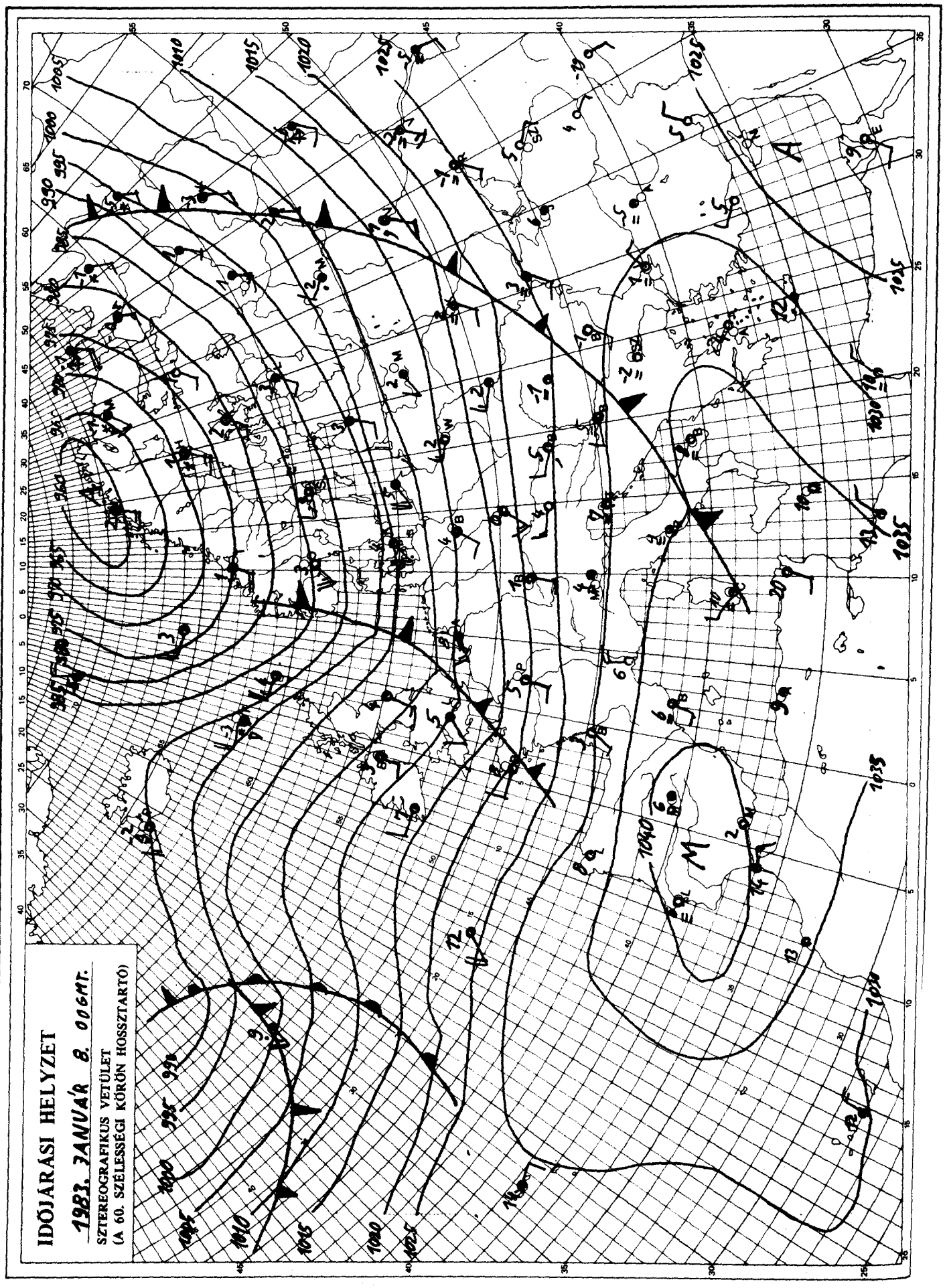

KIADJA: ORSZÁGOS METEOROLÓGIAI SZOLGÁLAT
Készíti: Központi Előrejelző Intézet Analízis- és Rövidtávú Prognózis Központja – T.: 273-018
Megjelenik naponként
Évi előfizetési díja: 1760,- Ft. – Megrendelhető: 1024 Budapest, II., Kitaibel Pál u. 1. – T.: 353-500
Kiadásért felel: az OMSZ elnöke – Szerkesztésért felel: a KEI igazgatója

IDŐJÁRÁSI NAPIJELENTÉS

ЕЖЕДНЕВНЫЙ МЕТЕОРОЛОГИЧЕСКИЙ БЮЛЛЕТЕНЬ · DAILY WEATHER REPORT
BULLETIN QUOTIDIEN DE TEMPS · TÄGLICHER WETTERBERICHT

96. évfolyam 009. szám. + Budapest + 1983. január 9. vasárnap

Az időjárási helyzet és a várható időjárás:

Európában az 50. szélességtől északra az erőteljes nyugat-keleti irányú áramlás váltakozó nedvességtartalmú enyhe óceáni léghullámokat sodor a Brit-szigeteken és a Német-Lengyel síkságon át a Szovjetunió európai területének keleti, északkeleti vidékei felé. Ezeken a területeken változékony, szeles, az évszakhoz képest szokatlanul enyhe az idő. A hőmérséklet csúcsértéke sokfelé 6, 10 fokkal haladja meg a sokévi átlagot. A szárazföld délnyugati és középső részén magas nyomású zóna húzódik. Ezeken a területeken párás, főleg éjszaka és reggel sokfelé ködös az idő. Számottevő csapadék nem hullik. Hétfő estig a Kárpát-medence időjárását is a magas nyomású légköri képződmény alakitja.

Hazánkban szombaton változó felhőzet mellett néhány órára sokfelé kisütött a nap. A kora délutáni hőmérséklet északkeleten 0, +2, másutt 3 és 8 fok között alakult. Vasárnap hajnalra +2 és -4 fok közé hült le a levegő. Éjszaka és reggel foltokban több helyen köd képződött és ennek egy része délelőtt sem oszlott föl. A ködmentes helyeken a napsütés hatására 11 órára már 3, 7 fokig emelkedett a hőmérséklet, a ködös részeken viszont csak -1, +2 fokot mutattak a hőmérők.

Ma 12 órakor Budapesten a hőmérséklet 5 fok volt, a tengerszintre átszámitott légnyomás 1035 mbar, nem változik.

Várható időjárás hétfő estig:

Változóan felhős, elszórtan párás, északkeleten helyenként tartósan ködös idő várható. Számottevő csapadék nem lesz, legfeljebb északon lehet egy-két helyen hószállingózás, gyenge eső. A nyugati, északnyugati szél időnként megélénkül. Erősödik az éjszakai lehülés.
Várható legalacsonyabb éjszakai hőmérséklet: 0 és -5
legmagasabb nappali hőmérséklet hétfőn: +2 és +7 fok között alakul.

Bozóki István s.k.

A hőmérséklet napi középértéke és eltérése a 100 évi átlagtól /Budapest belterületén/:

1983. I. 8.	4,6°C	+5,5°C

1871 óta ezen a napon Budapesten előfordult

legmagasabb hőmérséklet:	13,9°C /1916/,
legalacsonyabb hőmérséklet:	-15,8°C /1947/.

83.009.

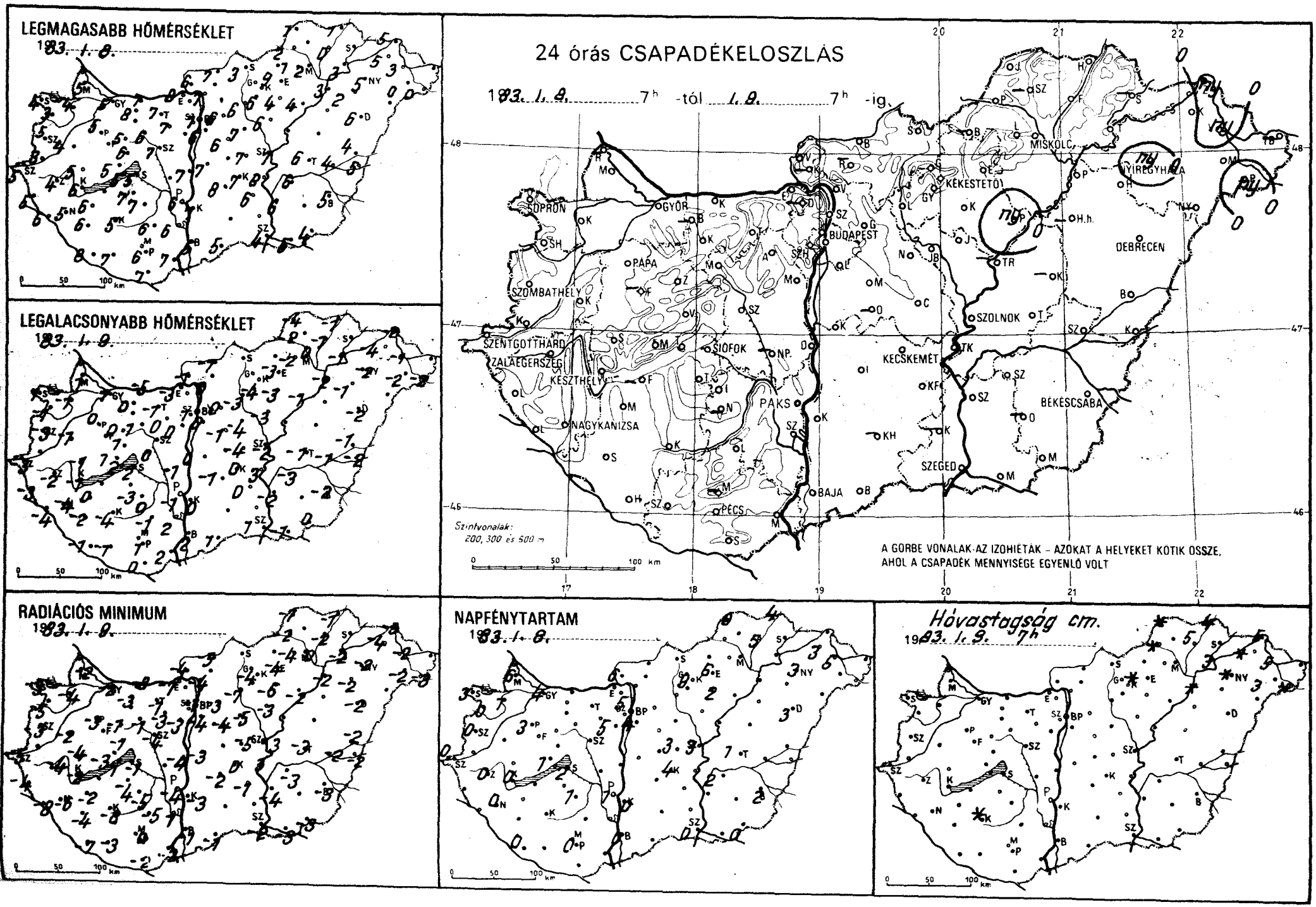
LEGMAGASABB HŐMÉRSÉKLET
1983. I. 8.
LEGALACSONYABB HŐMÉRSÉKLET
1983. I. 8.
RADIÁCIÓS MINIMUM
1983. I. 8.
24 órás CSAPADÉKELOSZLÁS
1983. I. 8. 7h -tól I. 9. 7h -ig
SOPRON
GYŐR
BUDAPEST
MISKOLC
NYÍREGYHÁZA
KÉKESTETŐ
DEBRECEN
SZOLNOK
PÁPA
SZOMBATHELY
SZENTGOTTHÁRD
ZALAEGERSZEG
KESZTHELY
SIÓFOK
KECSKEMÉT
BÉKÉSCSABA
PAKS
NAGYKANIZSA
SZEGED
BAJA
PÉCS
Szintvonalak:
200, 300 és 500 m
A GÖRBE VONALAK AZ IZOHIÉTÁK – AZOKAT A HELYEKET KÖTIK ÖSSZE,
AHOL A CSAPADÉK MENNYISÉGE EGYENLŐ VOLT
NAPFÉNYTARTAM
1983. I. 8.
Hóvastagság cm.
1983. I. 9. 7h
0 50 100 km

1983.I.9 07 h-ig az utolsó 24 óra adatai						Előző nap napos órái
állomás	csapadék (mm)	Hó cm	max. hőmérséklet	min. hőmérséklet	rad. min.	
Győr	. ⊔		5	1	-2	4
Kapuvár	. ⊔		4	-1	-4	1
Mosonmagyaróvár	. ⊔		5	1	-2	6
Rajka	–		–	–	–	
Sopron	.		4	1	-3	3
Sopronhorpács	. ⊔		3	-1	-5	0
Káld	. ⊔		4	-1	-2	
Körmend	.		3	–	–	
Szentgotthárd	. ⊔		5	-3	-5	0
Szombathely	. ⊔		5	-3	-3	0
Lenti	. V		5	-3	-4	
Letenye	. ⊔		6	-4	-8	
Nagykanizsa	. ⊔		5	-4	-6	0
Zalaegerszeg	. ⊔		4	-2	-4	0
Farkasgyepű	–		–	–	–	
Keszthely	. ⊔		6	-1	-2	0
Mencshely	.		5	1	-3	1
Pápa	. ⊔		5	0	-3	3
Sümeg	. ⊔		5	-1	-4	
Tihany	.		5	2	-1	
Veszprém	.		6	1	-1	
Zirc	. ⊔		5	0	-1	
Fonyód	–		–	–	–	
Homokszt. györgy	. ⊔		8	-1	-7	0
Kaposvár	. V	folt	5	-4	-8	
Marcali	. ⊔		6	0	-2	
Siófok	. ⊔		5	2	-1	2
Somogyszob	. ⊔		6	-2	-4	
Tab	. ⊔		7	-3	-4	
Bábolna	–		–	–	–	
Esztergom	. ⊔		8	-3	-7	
Kisbér	. ⊔		8	0	-3	
Komárom	.		7	-5	-8	
Tatabánya	. ⊔		7	-1	-1	
Alcsútdoboz	. ⊔		7	0	-3	
Dunaújváros	.		7	-1	-4	
Martonvásár	. =		7	0	-3	5
Mór	. ⊔		6	1	-1	
Nagyhörcsökp.	–		–	–	–	
Szabadbattyán	. ⊔		7	0	-4	
Iregszemcse	. ⊔		7	0	-5	1
Lengyel	. ⊔		6	-1	-5	
Paks	.		6	-1	-4	1
Szekszárd	.		6	2	1	
Árpádtető	–		–	–	–	
Mohács	. ⊔		7	2	-2	
Pécs	.		6	1	0	0
Siklós	. ⊔		7	0	-2	
Szigetvár	. ⊔		7	-1	-3	
Budaörs	.		7	-1	-4	
Bp. Lőrinc	. =		6	0	-4	4
Bp. Met. Int.	.		7	1	-1	5
Bp. Szab. hegy	.		6	0	-3	
Cegléd	. ≡		7	-4	-5	3
Dobogókő	–		–	–	–	
Gödöllő	. ⊔		6	0	-3	
Királyrét	–		–	–	–	
Monor	. ⊔		6	-1	-4	
Nagykáta	. ≡		7	-4	-5	
Szentendre	.		7	1	-1	

1983.I.9 07 h-ig az utolsó 24 óra adatai						Előző nap napos órái
állomás	csapadék (mm)	Hó cm	max. hőmérséklet	min. hőmérséklet	rad. min.	
Vác	. ⊔		7	0	-4	
Vámosmikola	. ⊔		6	-1	-4	6
Baja	. =		5	2	-1	0
Bácsalmás	.		5	1	-1	
Izsák	.		8	-1	-2	
Kalocsa	. ⊔		7	0	-3	0
Kecskemét	. ⊔		7	0	0	4
Kiskunfélegyháza	.		6	0	-1	
Kiskunhalas	–		–	–	–	
Kunszentmiklós	.		7	0	-3	
Tiszakécske	. ≡		8	3	3	
Balassagyarmat	. ⊔		7	-1	-5	
Romhány	–		–	–	–	
Salgótarján	. ⊔		3	–	–	
Eger	. ⊔		9	-3	-4	6
Galyatető	. ⊔		0	-4	-7	
Gyöngyös	. ≡		6	-4	-4	
Kékestető	.	folt	3	-3	-4	9
Kompolt	. ⊔		4	-3	-6	2
Lőrinci	. ≡		6	-3	-7	
Poroszló	ny ≡,		4	-1	-2	
Jászapáti	. ≡		6	-3	-3	
Jászberény	. ≡		7	-3	-5	
Karcag	–		–	–	–	
Szolnok	. ≡		7	-2	-3	3
Tiszaroff	–		–	–	–	
Túrkeve	. ⊔		6	-1	-3	1
Kistelek	–		–	–	–	
Makó	. ≡		5	-1	-3	
Szeged	. ⊔		4	1	-2	0
Szentes	. ≡		6	-2	-4	
Borsodnádasd	–		–	–	–	
Füzöd	. =	5	0	-1	-2	
Hidasnémeti	. ≡	4	1	-1	-1	
Jósvafő	. V	folt	1	-4	-7	0
Lillafüred	. ≡		1	-2	-4	
Miskolc	. =		2	0	0	–
Putnok	. ≡	folt	2	-2	-2	
Sárospatak	–		–	–	–	
Szendrőlád	–		–	–	–	
Tokaj	. ≡	3	3	-1	-2	
Kisvárda	. ≡	folt	5	-4	-4	3
Mátészalka	. =	3	0	-2	-2	
Nyíregyháza	ny ≡,	folt	5	-2	-2	3
Nyírlugos	–		–	–	–	
Pátyod	ny ≡	folt	0	-2	-3	
Tiszabecs	–		–	–	–	
Vásárosnamény	ny ≠ =	5	3	-1	-2	
Záhony	ny ⁂ ≡	5	3	-2	-3	
Berettyóújfalu	. ≡		4	-1	-2	
Debrecen	. ≡		6	-2	-2	3
Hajdúdorog	. =		2	-1	-2	
Hortobágy	–		–	–	–	
Körösszakál	. ≡		5	-2	-2	
Polgár	. ≡	folt	3	-2	-2	
Békéscsaba	. ≡		5	-2	-3	2
Mezőhegyes	. ≡		4	0	-3	0
Orosháza	–		–	–	–	
Szarvas	. ≡		6	-3	-3	2
Szeghalom	. =		4	-1	-2	

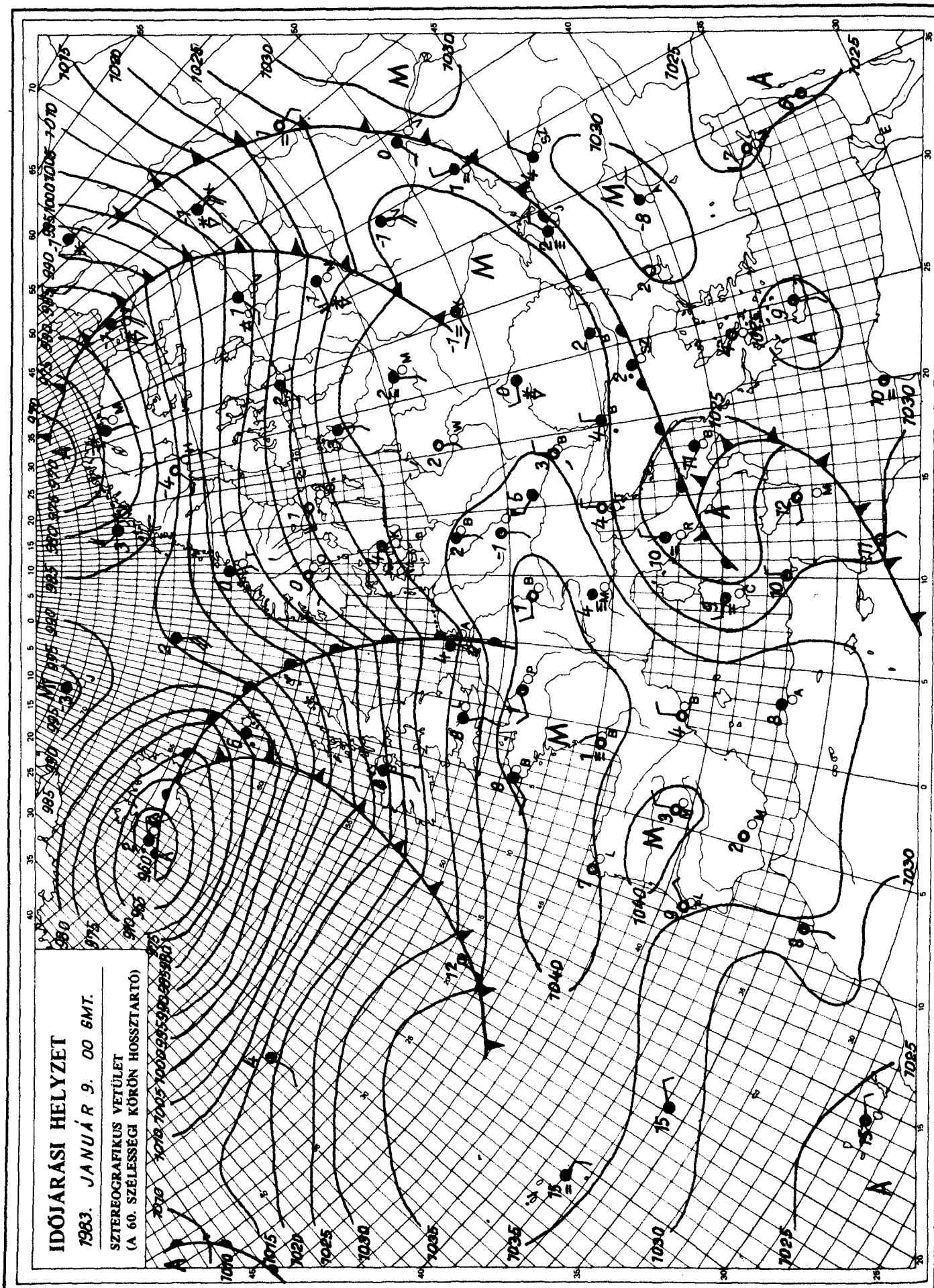

KIADJA: ORSZÁGOS METEOROLÓGIAI SZOLGÁLAT
Készíti: Központi Előrejelző Intézet Analízis- és Rövidtávú Prognózis Központja – T.: 273-018
Megjelenik naponként
Évi előfizetési díja: 1760,- Ft. – Megrendelhető: 1024 Budapest, II., Kitaibel Pál u. 1. – T.: 353-500
Kiadásért felel: az OMSZ elnöke – Szerkesztésért felel: a KEI igazgatója

IDŐJÁRÁSI NAPIJELENTÉS

ЕЖЕДНЕВНЫЙ МЕТЕОРОЛОГИЧЕСКИЙ БЮЛЛЕТЕНЬ · DAILY WEATHER REPORT
BULLETIN QUOTIDIEN DE TEMPS · TÄGLICHER WETTERBERICHT

96. évfolyam 010. szám. + Budapest + 1983. január 10. hétfő

Az időjárási helyzet és a várható időjárás:

Meglehetősen változatos Európa időjárása. Északi-tenger feletti középponttal nagy kiterjedésü ciklon örvénylik. Áramlási rendszerében - az 50-edik szélességi körtől északra - többnyire enyhe, változó nedvességtartalmú léghullámok haladnak a szárazföld belseje felé. Vonulásukat a Brit-szigeteken, a Német-Lengyel síkságon, az Alpok északi lejtőin eső, zápor, a magasabban fekvő területeken fekvő területeken havazás, hózápor és sokszor erős szél jelzi. Már napok óta tart az enyhe tél, a hőmérséklet csúcsértéke általában 5-10 fokkal meghaladja az ilyenkor szokásosat. A Pireneusi-félszigettől a Földközi-tenger nyugati medencéjén, valamint az Appenninekeen át egészen a Dinári-hegységig magas nyomású légköri képződmény húzódik. Változóan felhős, csendes, párás, helyenként tartósan ködös idő van.

Magyarországon vasárnap a keleti, északkeleti megyékben elszórtan egész nap ködös idő volt. Az ország nagyobbik részén viszont csupán átmeneti felhősödés zavarta a napsütést. Hétfőn hajnalban keleten szórványosan alakult ki kisebb havazás, hószállingózás. Vasárnap a hőmérséklet csúcsértéke a nyugati és a középső országrészben +3 és +9 fok között, a ködös tájakon viszont 0 fok körül alakult, hétfő hajnalra pedig +2 és -4 fokig csökkent a hőmérséklet. Ma délelőtt változóan felhős, helyenként szeles idő volt. A hőmérséklet 11 órakor +1 és +7 fok között alakult.

Ma 12 órakor Budapesten a hőmérséklet 7 fok, a tengerszintre átszámitott légnyomás 1033 mbar, változatlan.

Várható időjárás kedd estig:

Többnyire közepesen, időnként kissé felhős lesz az ég, ma /hétfőn/ keleten még előfordulhat jelentéktelen mennyiségü eső, hószállingózás. A nyugati, északnyugati szél többnyire élénk, napközben - főként a Dunántúlon - néha erős lesz. A szélvédett területeken éjszaka köd képződik. Várható legalacsonyabb éjszakai hőmérséklet általában 0, -5 fok között, legmagasabb nappali hőmérséklet kedden 2, 7 fok között alakul.

Török Dénes s.k.

TÁVOLABBI KILÁTÁSOK SZERDÁTÓL-SZOMBATIG:

Eleinte párás, ködös idő, erősödő éjszakai lehülés várható, majd megnövekvő felhőzetből gyenge havazás, hózápor valószinü.
Legalacsonyabb hajnali hőmérséklet eleinte -6, -1, később -3, +2 fok között lesz, a legmagasabb nappali hőmérséklet 0, +5 fok között várható. Jelentős mennyiségü /legalább napi 5 mm/ csapadék az ország területének 20 százalékán várható.

KÖZÉPTÁVÚ ELŐREJELZŐ OSZTÁLY

A hőmérséklet napi középértéke és eltérése a 100 évi átlagtól /Budapest belterületén/:

1983. I. 9. 4,0°C +5,2°C

1871 óta ezen a napon Budapesten előfordult

legmagasabb hőmérséklet: 11,7°C /1919/,
legalacsonyabb hőmérséklet: -17,6°C /1893/.

83.010

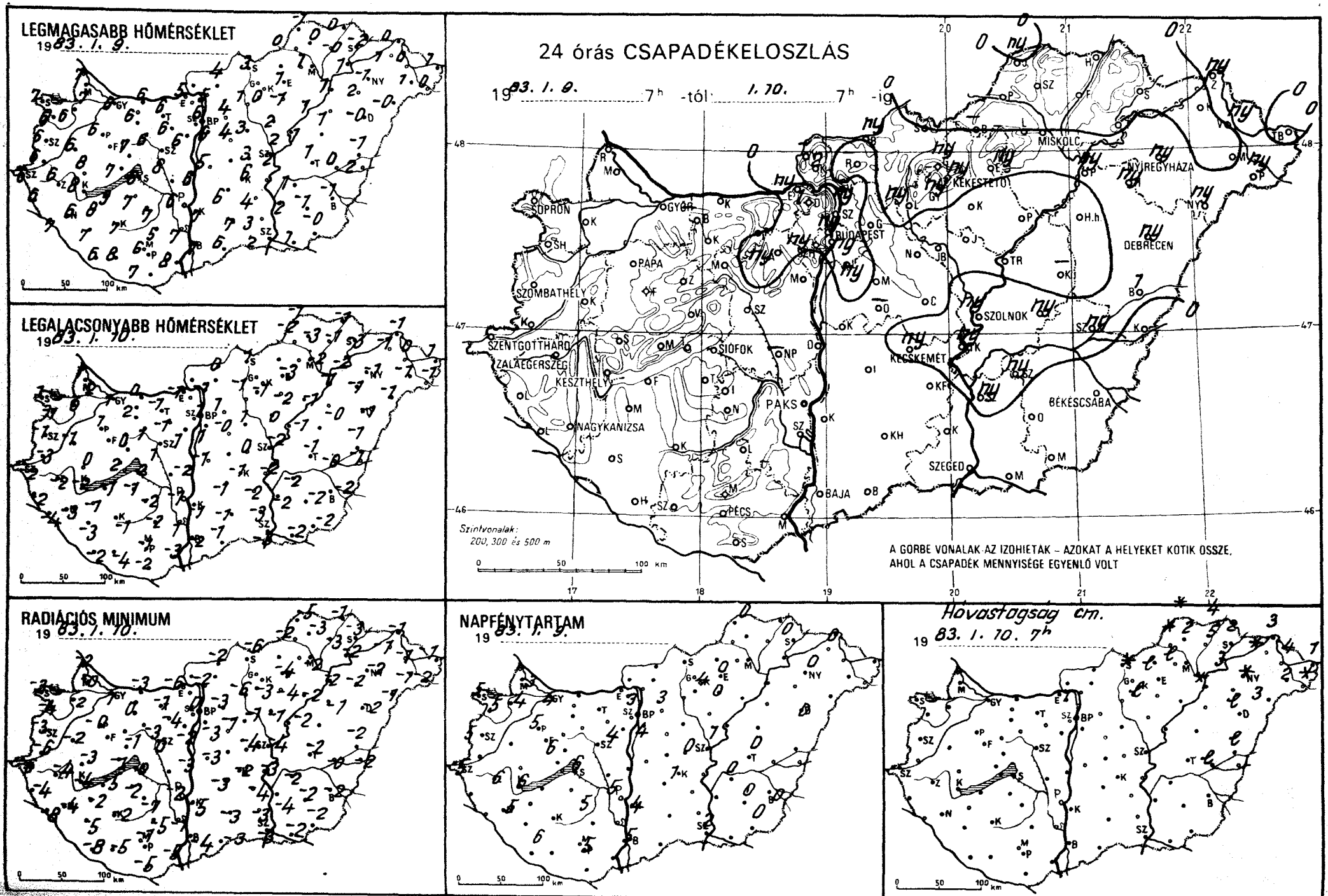
LEGMAGASABB HŐMÉRSÉKLET
19 83. 1. 9.
LEGALACSONYABB HŐMÉRSÉKLET
19 83. 1. 10.
24 órás CSAPADÉKELOSZLÁS
19 83. 1. 9. 7h -tól 1. 10. 7h -ig
SOPRON
GYŐR
BUDAPEST
MISKOLC
NYÍREGYHÁZA
KÉKESTETŐ
DEBRECEN
PAPA
SZOMBATHELY
SZOLNOK
SZENTGOTTHÁRD
ZALAEGERSZEG
KESZTHELY
SIÓFOK
KECSKEMÉT
BÉKÉSCSABA
PAKS
NAGYKANIZSA
SZEGED
BAJA
PÉCS
Szintvonalak:
200, 300 és 500 m
A GÖRBE VONALAK AZ IZOHIETÁK – AZOKAT A HELYEKET KÖTIK ÖSSZE, AHOL A CSAPADÉK MENNYISÉGE EGYENLŐ VOLT
RADIÁCIÓS MINIMUM
19 83. 1. 10.
NAPFÉNYTARTAM
19 83. 1. 9.
Hóvastagság cm.
19 83. 1. 10. 7h
0 50 100 km

83.I.10 07^h-ig az utolsó 24 óra adatai						Előző nap napos órái
állomás	csapadék (mm)	Hó cm	max. hőmérséklet	min. hőmérséklet	rad. min.	
Győr	• ⊔		6	1	1	4
Kapuvár	• ⊔		6	0	-2	4
Mosonmagyaróvár	• ⊔		7	2	-0	3
Rajka	•		7	1	-2	
Sopron	•		7	1	-3	5
Sopronhorpács	• ⊔		6	-1	-4	5
Káld	• ⊔		6	-1	-2	
Körmend	•		6	-3	-6	
Szentgotthárd	• ⊔		6	-2	-6	5
Szombathely	• ⊔		6	-1	-3	5
Lenti	• V		6	-2	-4	
Letenye	• V		7	-4	-8	
Nagykanizsa	• ⊔		6	-3	-4	5
Zalaegerszeg	• ⊔		6	-2	-4	6
Farkasgyepű	•		4	-1	-2	
Keszthely	• ⊔		8	-2	-4	6
Mencshely	•		5	-1	-4	6
Pápa	• ⊔		6	1	-0	5
Sümeg	• ⊔		8	0	-3	
Tihany	•		7	2	-1	
Veszprém	•		7	0	-1	
Zirc	•		4	1	-0	
Fonyód	•		9	-1	-5	
Homokszt. györgy	• ⊔		6	-2	-8	6
Kaposvár	• ≡		7	-1	-2	
Marcali	•		8	-1	-2	
Siófok	• ⌓		6	2	0	6
Somogyszob	• ⊔		7	-3	-5	
Tab	•		7	-1	-2	
Bábolna	-		-	-	-	
Esztergom	ny =		5	-1	-6	
Kisbér	• =		6	2	0	
Komárom	•		6	0	-3	
Tatabánya	•		6	-1	-1	
Alcsútdoboz	ny		6	-1	-4	
Dunaújváros	•		6	-2	-3	
Martonvásár	• =		6	1	-2	4
Mór	• ⊔		6	1	-3	
Nagyhörcsökp.	-		-	-	-	
Szabadbattyán	• =		8	1	0	
Iregszemcse	• ⊔		7	-2	-7	5
Lengyel	• ⊔		5	-2	-5	
Paks	• ⊔		6	-1	-2	5
Szekszárd	•		7	1	-1	
Árpádtető	•		4	1	-2	
Mohács	• ⊔		8	-3	-5	
Pécs	• ⊔		6	-1	-1	5
Siklós	• ⊔		7	-2	-5	
Szigetvár	• ⊔		8	-4	-5	
Budaörs	ny		6	-0	-4	
Bp. Lőrinc	• ⊔		6	1	-3	4
Bp. Met. Int.	ny		6	1	0	3
Bp. Szab. hegy	ny *	1	1	-1	-3	
Cegléd	• =		3	0	-4	0
Dobogókő	1 *	1	-0	-1	-3	
Gödöllő	•		4	1	-3	3
Királyrét	2		4	-0	-1	
Monor	•		4	-0	-1	
Nagykáta	•		3	1	-1	
Szentendre	ny		5	2	1	

83.I.10 07^h-ig az utolsó 24 óra adatai						Előző nap napos órái
állomás	csapadék (mm)	Hó cm	max. hőmérséklet	min. hőmérséklet	rad. min.	
Vác	• =		5	-1	-2	
Vámosmikola	-		-	-	-	-
Baja	• ⊔		7	-2	-4	5
Bácsalmás	• ⊔		6	-1	-3	
Izsák	•		6	-1	-3	
Kalocsa	• ⊔		7	-1	-5	4
Kecskemét	ny =		6	-1	-2	1
Kiskunfélegyháza	•		4	-2	-4	
Kiskunhalas	• ⊔		7	-1	-3	
Kunszentmiklós	• ⊔		5	-1	-3	
Tiszakécske	ny •		2	-2	-3	
Balassagyarmat	ny ⍢ =		4	0	-2	
Romhány	-		-	-	-	
Salgótarján	•		3	1	-6	
Eger	ny * =	lep.	1	-3	-4	0
Galyatető	ny * =	folt	-1	-4	-5	
Gyöngyös	ny ⍢	lep.	0	-1	-3	
Kékestető	ny * =	lep.	-0	-3	-4	4
Kompolt	•		-1	-2	-4	0
Lőrinci	ny		1	-1	-6	
Poroszló	•		1	-1	-2	
Jászapáti	•		2	0	-1	
Jászberény	• ⊔		3	0	-2	
Karcag	-		-	-	-	
Szolnok	ny *		2	-2	-4	1
Tiszaroff	• ⊔		1	-1	-2	
Túrkeve	ny *		1	-1	-2	0
Kistelek	• ⊔		-3	-3	-3	
Makó	•		1	-2	-2	
Szeged	•		2	-3	-3	2
Szentes	ny *		2	-2	-4	
Borsodnádasd	-		-	-	-	
Füged	• =	5	-0	-1	-3	
Hidasnémeti	• =	4	0	-1	-1	
Jósvafő	ny * V	folt	-1	-1	-5	0
Lillafüred	•		-1	-3	-4	
Miskolc	• =		1	-2	-2	-
Putnok	• =	folt	0	-2	-2	
Sárospatak	•	2	-2	-3	-3	0
Szendrőlád	• ⊔	2	0	-3	-3	
Tokaj	• ≡	3	1	-2	-2	
Kisvárda	• =	folt	1	-1	-1	0
Mátészalka	• =	2	1	-1	-1	
Nyíregyháza	ny * ≡	folt	-1	-1	-2	0
Nyírlugos	ny ⍢ ⊔	3	-0	-1	-1	
Pátyod	ny * ≡	folt	0	-1	-2	
Tiszabecs	• =	1	1	1	-1	
Vásárosnamény	ny * =	4	0	0	-1	
Záhony	ny *	3	0	-1	-1	
Berettyóújfalu	1 *	lep.	-1	-1	-2	
Debrecen	ny ⍢ ≡	lep.	-0	-1	-2	0
Hajdúdorog	ny *		2	-1	-2	
Hortobágy	• ⊔		1	-0	-1	
Körösszakál	•		2	-1	-2	
Polgár	ny * =	folt	1	-1	-2	
Békéscsaba	• V		-1	-2	-2	0
Mezőhegyes	• =		-0	-2	-2	0
Orosháza	• V		-1	-2	-2	0
Szarvas	ny *		1	-2	-2	0
Szeghalom	ny *	lep.	0	-0	-0	

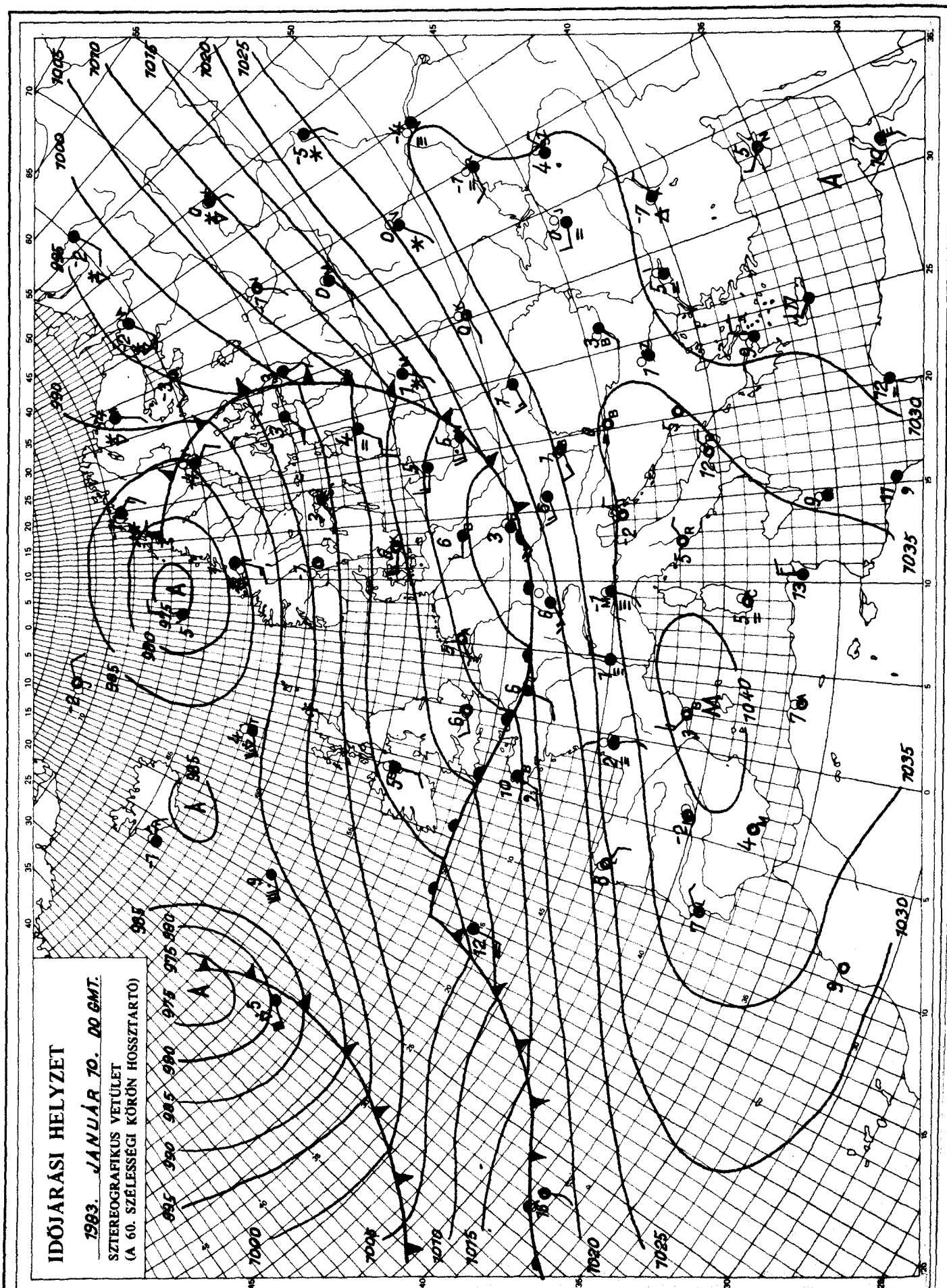

KIADJA: ORSZÁGOS METEOROLÓGIAI SZOLGÁLAT
Készíti: Központi Előrejelző Intézet Analízis- és Rövidtávú Prognózis Központja – T.: 273-018
Megjelenik naponként
Évi előfizetési díja: 1760,- Ft. – Megrendelhető: 1024 Budapest, II., Kitaibel Pál u. 1. – T.: 353-500
Kiadásért felel: az OMSZ elnöke – Szerkesztésért felel: a KEI igazgatója

IDŐJÁRÁSI NAPIJELENTÉS

ЕЖЕДНЕВНЫЙ МЕТЕОРОЛОГИЧЕСКИЙ БЮЛЛЕТЕНЬ · DAILY WEATHER REPORT
BULLETIN QUOTIDIEN DE TEMPS · TÄGLICHER WETTERBERICHT

96. évfolyam 011. szám. + Budapest + 1983. január 11. kedd

Az időjárási helyzet és a várható időjárás:

Európaszerte enyhe az időjárás, például a Finn-öböl környékén hétfőn a sokéves átlagnál több mint 10 fokkal volt magasabb a kora délutáni hőmérséklet. Az óceánról származó enyhe, váltakozó nedvességtartalmú léghullámok a kontinens északi felén nagy sebességgel vonulnak kelet felé. Egy-egy területen közel 24 óránként váltják egymást a borult, csapadékos, illetve a kevésbé felhős, szeles időszakok. Kontinensünk déli felén gyenge, leszálló légmozgás uralkodik, éjszaka sokfelé képződik köd, de ennek nagy része délelőtt feloszlik, majd ragyogóan süt a nap. A gyenge, leszálló légmozgású zóna lassanként észak felé terjeszkedik, igy Közép-Európa időjárására is egyre nagyobb hatással lesz.

Hétfőn Magyarország nagy részén 2, 3 órán át sütött a nap, csupán néhány helyről jelentettek gyönge esőt, hószállingózást. A hőmérséklet csúcsértéke általában 5, 10 fok között, a tartósan párás északkeleti országrészben -1, +4 fok között alakult. Éjszaka az ország délnyugati és északkeleti harmadán 0, -5 fokig, másutt csupán 0, +6 fokig csökkent a hőmérséklet. Főként az északkeleti országrészben többfelé képződött köd, amely foltokban még délelőtt is megmaradt. Délelőtt csapadékot sehonnan sem jelentettek, gyakran változott a felhőzet. A hőmérséklet 11 órakor általában 5, 9 fok között, a ködös területeken 0, 4 fok között, Sopronban 11 fok körül volt.

Ma 12 órakor Budapesten a hőmérséklet 10 fok, a tengerszintre átszámitott légnyomás 1033 mbar, alig változik.

Várható időjárás szerda estig:

Változóan felhős, az esti, éjszakai óráktól egyre többfelé ködös idő, egy-két helyen ködszitálás, ónos ködszitálás is valószinü. A köd több körzetben tartósan megmarad.
A ma többfelé élénk nyugati, északnyugati szél mérséklődik, holnapra általában gyenge légmozgás várható.
Várható legalacsonyabb éjszakai hőmérséklet: +2, -3,
legmagasabb nappali hőmérséklet szerdán: 4, 9, a tartósan ködös helyeken 0, +4 fok között.

H. Bóna Márta s.k.

A hőmérséklet napi középértéke és eltérése a 100 évi átlagtól /Budapest belterületén/:

1983. I. 10.	6,9°C	+8,3°C

1871 óta ezen a napon Budapesten előfordult

legmagasabb hőmérséklet:	13,6°C /1921/
legalacsonyabb hőmérséklet:	-16,9°C /1901/.

83.011.

LEGMAGASABB HŐMÉRSÉKLET

19 83. I. 10.

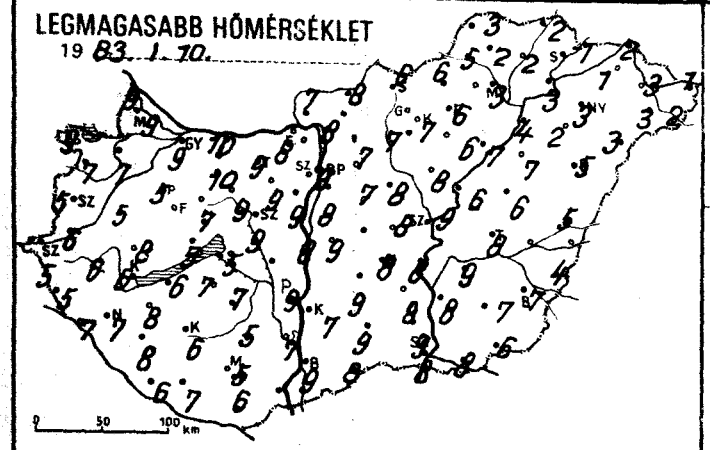

LEGALACSONYABB HŐMÉRSÉKLET

19 83. I. 11.

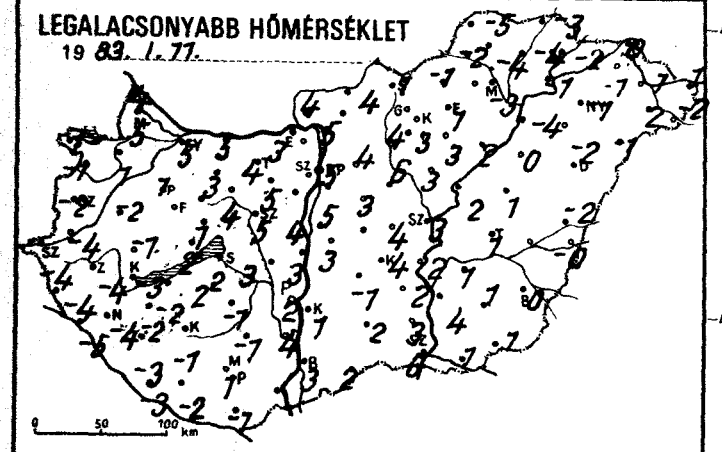

24 órás CSAPADÉKELOSZLÁS

19 83. I. 10. 7h -tól I. 11. 7h -ig.

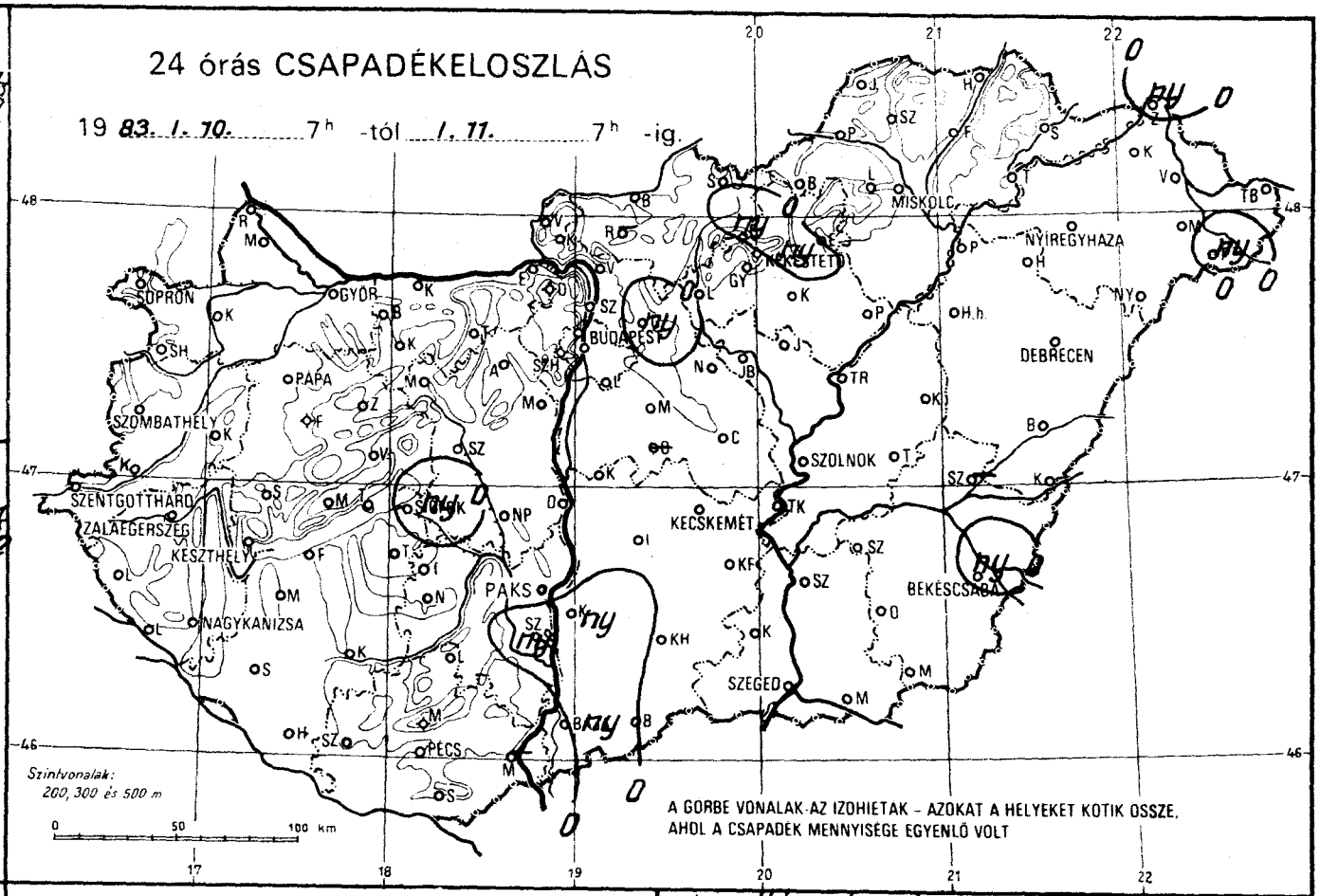

A GÖRBE VONALAK AZ IZOHIETÁK – AZOKAT A HELYEKET KÖTIK ÖSSZE, AHOL A CSAPADÉK MENNYISÉGE EGYENLŐ VOLT

RADIÁCIÓS MINIMUM

19 83. I. 11.

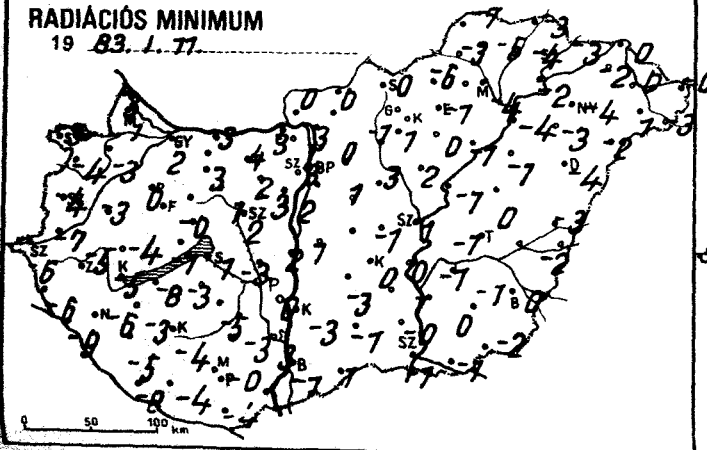

NAPFÉNYTARTAM

19 83. I. 10.

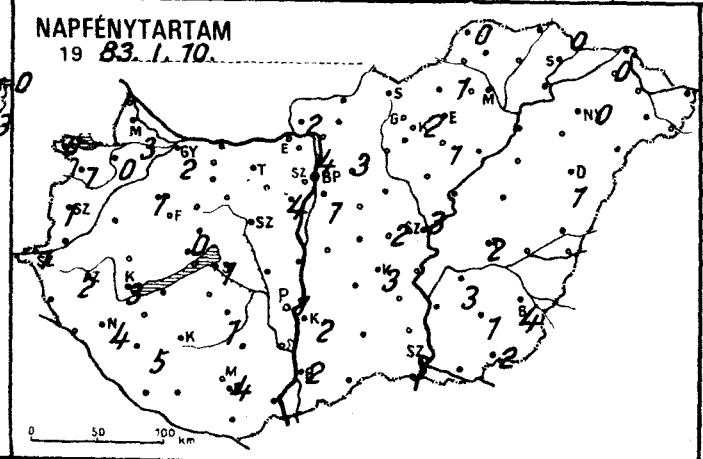

Hóvastagság cm.

19 83. I. 11. 7h

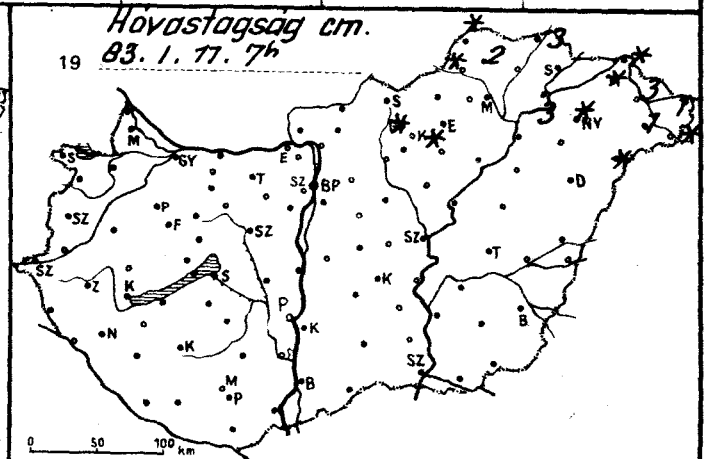

19 83.I.11 07 h-ig az utolsó 24 óra adatai

állomás	csapadék (mm)	Hó cm	max. hőmérséklet	min. hőmérséklet	rad. min.	Előző nap napos órái
Győr	. ⌓		9	5	2	2
Kapuvár	. ⌴		7	1	-3	0
Mosonmagyaróvár	.		9	5	1	3
Rajka	.		9	4	3	
Sopron	.		9	1	-3	0
Sopronhorpács	. ⌴		7	-1	-4	1
Káld	. ⌴		5	-2	-3	
Körmend	.		6	-4	-7	
Szentgotthárd	. ⌴		5	-4	-6	1
Szombathely	. ⌴		5	-2	-4	1
Lenti	. ⩛		5	-4	-6	
Letenye	. ⩛		7	-5	-9	
Nagykanizsa	. ≡		7	-4	-6	4
Zalaegerszeg	. ⌴		6	-4	-5	2
Farkasgyepű	.		4	-0	-2	
Keszthely	. ⌓		6	-3	-5	3
Mencshely	.		5	0	-2	0
Pápa	.		5	1	0	1
Sümeg	∘ ⌴		8	-1	-4	
Tihany	. ⌴		5	2	-1	
Veszprém	.		7	1	-0	
Zirc	.		7	3	-0	
Fonyód	. ⌴		6	-2	-3	
Homokszt. györgy	. ⌴		6	-3	-8	5
Kaposvár	. ⌴		6	-1	-4	
Marcali	. ⌴		8	-2	-3	
Siófok	ny		5	2	1	1
Somogyszob	. ⌴		8	-3	-5	
Tab	. ⌴		7	2	-3	
Bábolna	-		-	-	-	
Esztergom	. =		8	3	3	
Kisbér	.		10	3	3	
Komárom	.		10	5	3	
Tatabánya	.		9	4	4	
Alcsútdoboz	.		9	5	2	
Dunaújváros	.		8	3	2	
Martonvásár	. =		9	4	3	4
Mór	.		9	4	1	
Nagyhörcsökp.	.		-	3	-3	
Szabadbattyán	. =		9	5	2	
Iregszemcse	. ⌴		7	-1	-5	
Lengyel	. ⌴		5	-1	-3	
Paks	.		8	2	0	1
Szekszárd	ny ⩛		7	4	3	
Árpádtető	.		7	3	-1	
Mohács	-		-	-	-	
Pécs	. ⌴		5	1	-0	4
Siklós	. ⌴		6	-1	-4	
Szigetvár	. ⩛		7	-2	-4	
Budaörs	.		8	4	-2	
Bp. Lőrinc	.		8	5	2	1
Bp. Met. Int.	.		9	5	3	4
Bp. Szab. hegy	.		5	3	1	
Cegléd	. =		8	4	-1	2
Dobogókő	.		2	0	-1	
Gödöllő	ny		7	4	0	3
Királyrét	.		6	3	-0	
Monor	.		7	3	1	
Nagykáta	.		8	6	3	
Szentendre	.		8	5	4	

19 83.I.11 07 h-ig az utolsó 24 óra adatai

állomás	csapadék (mm)	Hó cm	max. hőmérséklet	min. hőmérséklet	rad. min.	Előző nap napos órái
Vác	. =		8	5	3	
Vámosmikola	.		7	4	0	2
Baja	ny		9	3	-1	2
Bácsalmás	. ⌴		8	2	1	
Izsák	.		9	-1	-3	
Kalocsa	ny		7	1	-3	2
Kecskemét	∘		8	4	0	3
Kiskunfélegyháza	∘		8	2	1	
Kiskunhalas	. ≡		9	2	-1	
Kunszentmiklós	. ⌴		9	3	1	
Tiszakécske	. ⌓		8	2	0	
Balassagyarmat	. =		8	4	0	
Romhány	-		-	-	-	
Salgótarján	.		6	1	0	
Eger	. =		6	1	-1	1
Galyatető	ny *	folt	1	-1	-4	
Gyöngyös	.		7	3	1	
Kékestető	ny ⩛ ≡	folt	0	-2	-2	2
Kompolt	. ⌴		6	3	0	1
Lőrinci	.		7	4	-1	
Poroszló	.		7	2	-1	
Jászapáti	.		8	3	2	
Jászberény	.		8	4	1	
Karcag	. =		6	1	0	
Szolnok	∘		9	3	1	3
Tiszaroff	.		6	2	-1	
Túrkeve	. ⌓		8	1	-1	2
Kistelek	.		9	3	-0	
Makó	.		8	1	-1	
Szeged	. ⌓		8	0	-1	3
Szentes	.		8	4	0	
Borsodnádasd	. ⌴		6	-1	-6	
Füged	. ⩛	4	2	-4	-4	
Hidasnémeti	. ≡	3	2	-3	-3	
Jósvafő	. ⩛	folt	3	-5	-7	0
Lillafüred	. ≡		5	-1	-4	
Miskolc	. ⌴		3	-3	-4	-
Putnok	. ≡	folt	5	-2	-3	
Sárospatak	. ≡		-1	-2	-3	0
Szendrőlád	. ⩛	2	2	-4	-5	
Tokaj	. ≡	3	3	-1	-2	
Kisvárda	. =	folt	1	-1	-2	0
Mátészalka	. ≡	1	3	2	-1	
Nyíregyháza	. ≡	folt	3	-1	-4	0
Nyírlugos	. ⌴	folt	3	-1	-2	
Pátyod	ny * ⩛	folt	2	-2	-3	
Tiszabecs	. ≡	1	1	1	-0	
Vásárosnamény	. =	3	3	1	0	
Záhony	ny * ≡	folt	2	0	0	
Berettyóújfalu	. ⌴		5	-2	-3	
Debrecen	. ⌴		5	-2	-4	1
Hajdúdorog	.		2	-2	-3	
Hortobágy	. ⌴		7	0	-1	
Körösszakál	. ⌴		4	-0	-2	
Polgár	. ≡		4	-4	-4	
Békéscsaba	ny *		7	0	0	4
Mezőhegyes	.		6	1	-2	2
Orosháza	. ⌴		7	1	-1	1
Szarvas	. ⌓		9	1	-1	3
Szeghalom	-		-	-	-	

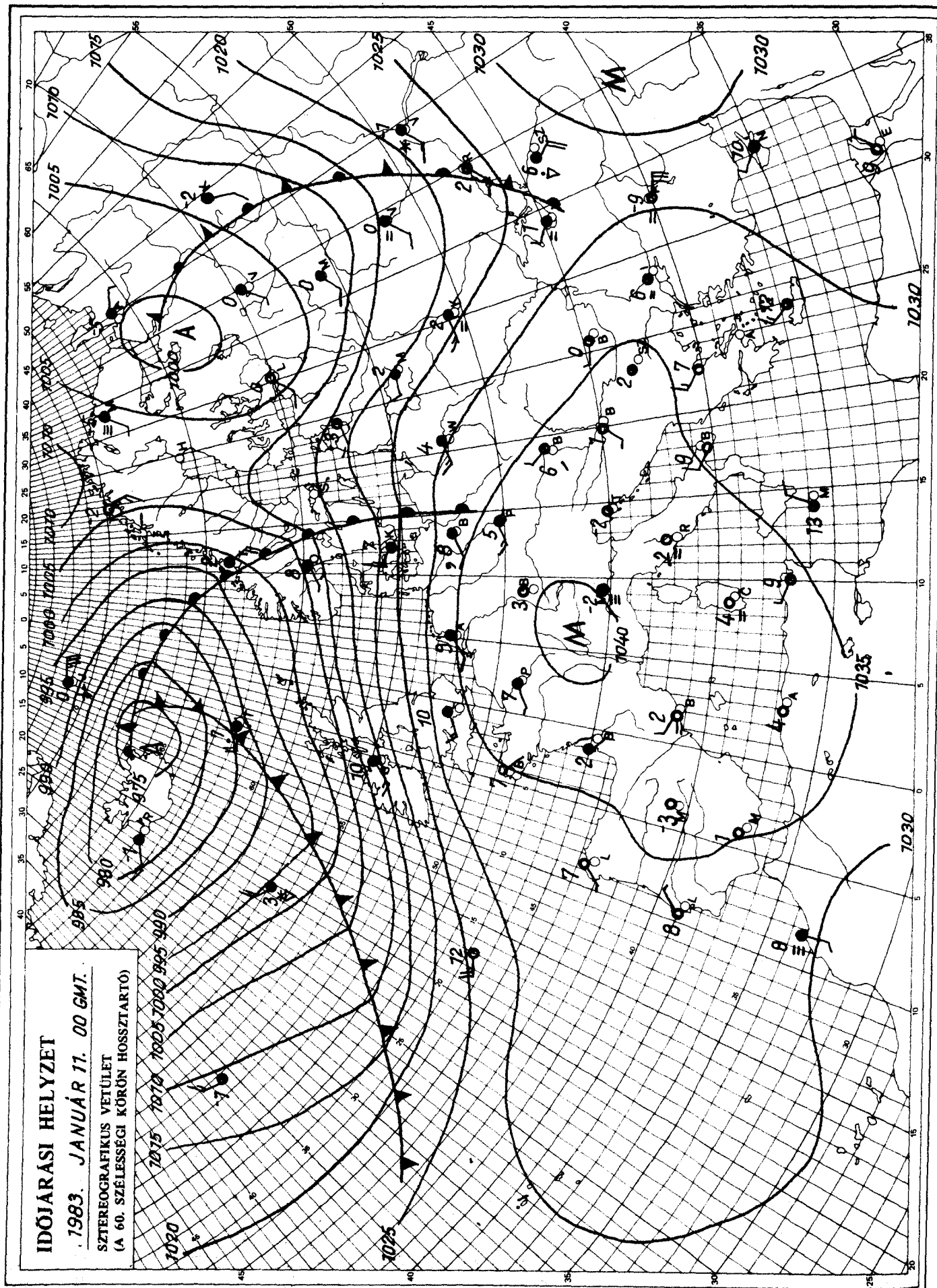

KIADJA: ORSZÁGOS METEOROLOGIAI SZOLGÁLAT
Készíti: Központi Előrejelző Intézet Analízis- és Rövidtávú Prognózis Központja – T.: 273-018
Megjelenik naponként
Évi előfizetési díja: 1760,- Ft. – Megrendelhető: 1024 Budapest, II., Kitaibel Pál u. 1. – T.: 353-500
Kiadásért felel: az OMSZ elnöke – Szerkesztésért felel: a KEI igazgatója

IDŐJÁRÁSI NAPIJELENTÉS

ЕЖЕДНЕВНЫЙ МЕТЕОРОЛОГИЧЕСКИЙ БЮЛЛЕТЕНЬ · DAILY WEATHER REPORT
BULLETIN QUOTIDIEN DE TEMPS · TÄGLICHER WETTERBERICHT

96. évfolyam 012. szám. + Budapest + 1983. január 12. szerda

Az időjárási helyzet és a várható időjárás:

Délnyugat- Nyugat- és Közép-Európa időjárását egyelőre leszálló légmozgások határozzák meg. Ennek megfelelően a felsorolt területeken csendes, párás, többfelé tartósan ködös, január közepéhez képest továbbra is enyhe az idő. A változékony, csapadékos, szeles időt kiváltó időjárási frontok pályája szerdán még a Brit-szigeteken át Skandinávia és Északkelet-Európa felé vezetett. Várható, hogy ez a pálya mindinkább délre kerül, ezáltal Nyugat- majd Közép-Európa időjárása is átalakul. Csütörtök estig ebből az átalakulásból a Kárpát-medencén belül még szinte semmi nem lesz érzékelhető.

Kedden Magyarországon általában közepesen felhős volt az ég, északkeleten és Dél-Magyarországon helyenként egész nap borult idő volt. Szerdára virradóra a Felső-Tisza vidékén néhány helyen volt eső, mennyisége sehol sem haladta meg a 3 mm-t. Kedden a legmagasabb nappali hőmérséklet a Miskolc - Debrecen vonaltól északkeletre csak -1, +4, másutt +5, +12 fok között alakult. Szerda hajnalra szeszélyes területi eloszlásban +5, -4 fokig csökkent a hőmérséklet. Délelőtt elsősorban az ország keleti felében több helyen ködös, általában azonban derült idő volt. A hőmérséklet 11 órakor a ködös helyeken csak 1, 3, máshol 4, 10 fok között alakult.

Ma 12 órakor Budapesten a hőmérséklet 4 fok volt, a tengerszintre átszámitott légnyomás 1037 mbar, gyengén emelkedik.

Várható időjárás csütörtök estig:

Az északkeleti országrészben általában ködös marad az idő, máshol inkább csak éjszaka és reggel lehet köd. Az ország nagy részén eleinte derült lesz az ég, később azonban időnként már megnövekszik a felhőzet. Számottevő csapadék nem várható, csupán ködszitálás fordulhat elő.
A szél csupán csütörtökön napközben élénkül meg.
Várható legalacsonyabb éjszakai hőmérséklet: 0, -5,
legmagasabb nappali hőmérséklet csütörtökön: a ködös helyeken 0, +5, máshol 6 és 11 fok között alakul.

Pálmási Judit s.k.

A hőmérséklet napi középértéke és eltérése a 100 évi átlagtól /Budapest belterületén/:

1983. I. 11.	8,7°C	+10,0°C

1871 óta ezen a napon Budapesten előfordult

legmagasabb hőmérséklet:	13,6°C /1903/,
legalacsonyabb hőmérséklet:	-14,5°C /1940/.

83.028.

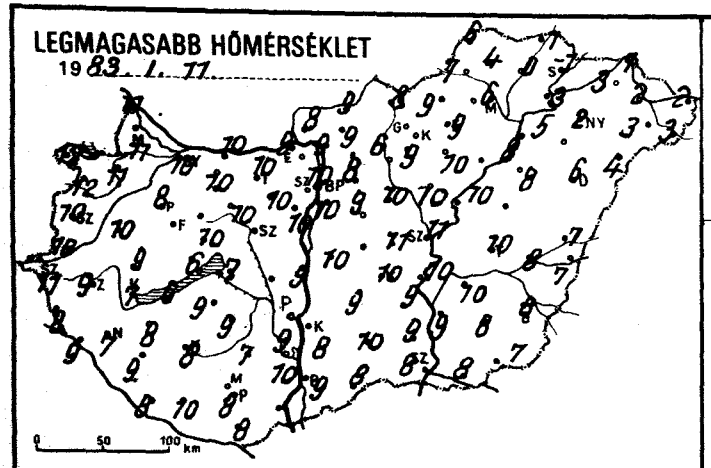
LEGMAGASABB HŐMÉRSÉKLET
1983. I. 11.
0 50 100 km

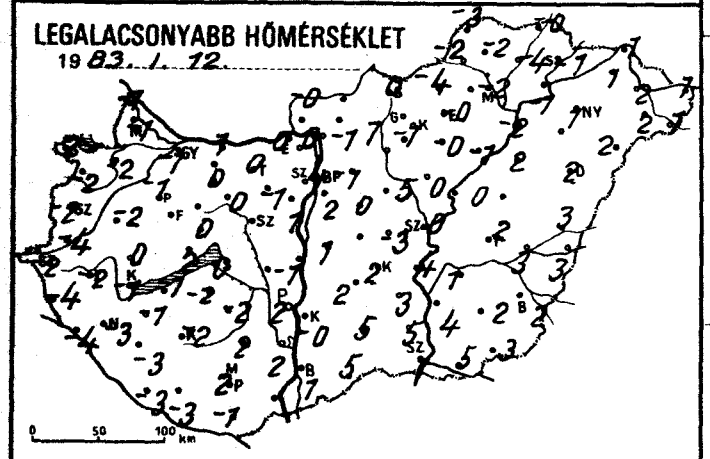
LEGALACSONYABB HŐMÉRSÉKLET
1983. I. 12.
0 50 100 km

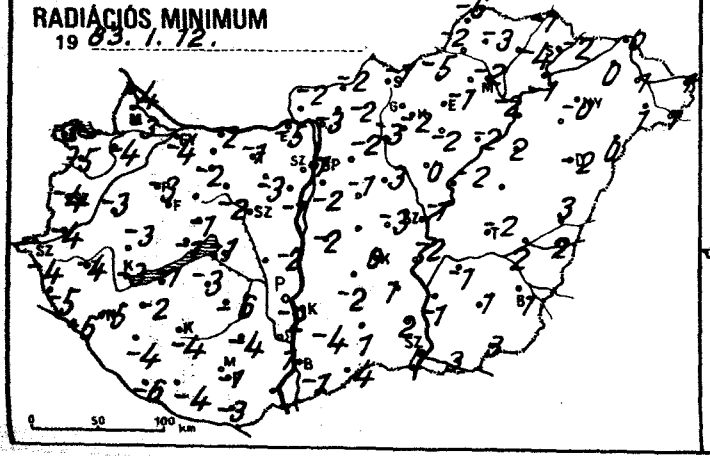
RADIÁCIÓS MINIMUM
1983. I. 12.
0 50 100 km

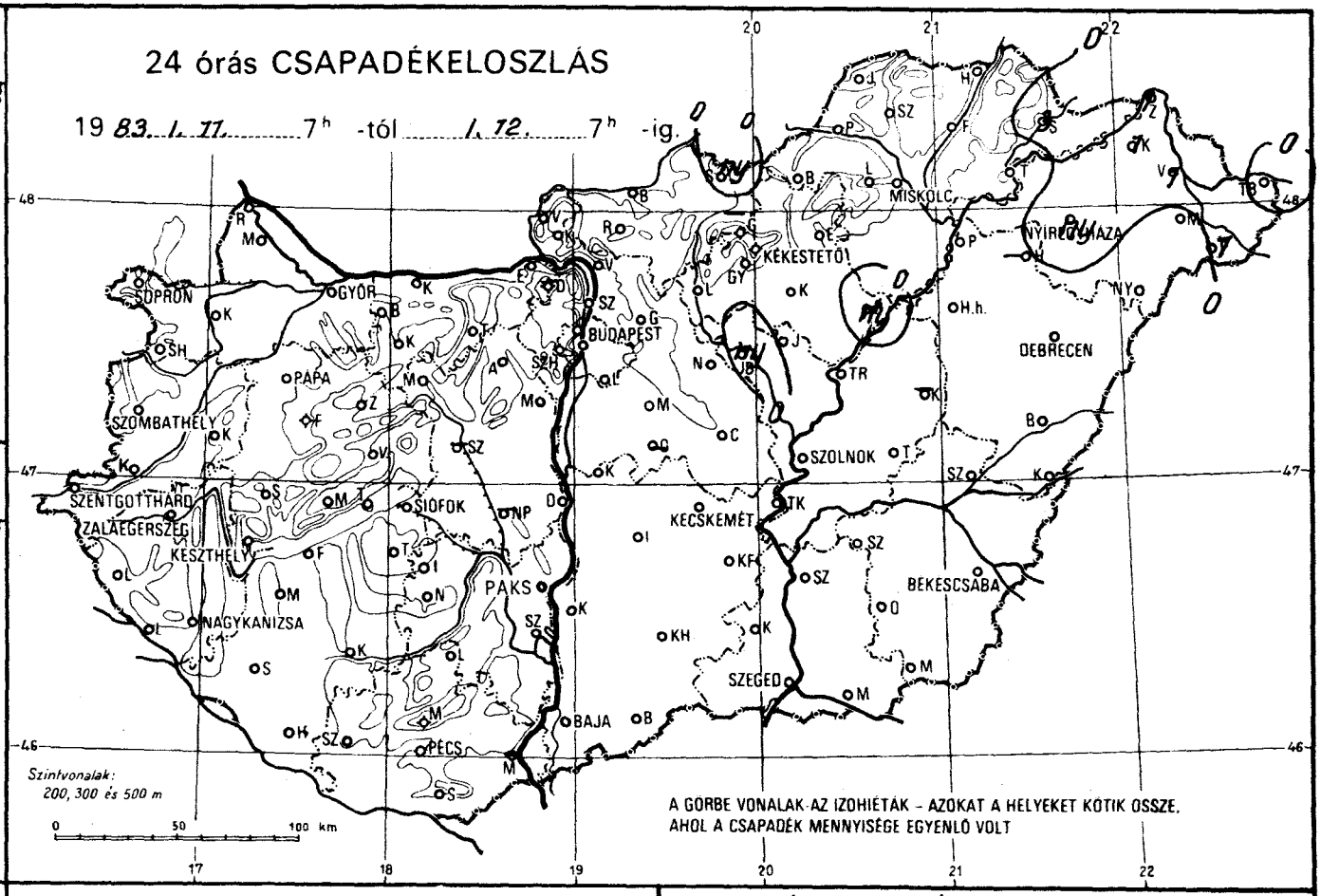
24 órás CSAPADÉKELOSZLÁS
1983. I. 11. 7h -tól I. 12. 7h -ig.
SOPRON
GYŐR
BUDAPEST
MISKOLC
NYÍREGYHÁZA
KÉKESTETŐ
DEBRECEN
PAPA
SZOMBATHELY
SZOLNOK
SZENTGOTTHÁRD
ZALAEGERSZEG
KESZTHELY
SIÓFOK
KECSKEMÉT
PAKS
NAGYKANIZSA
BÉKÉSCSABA
SZEGED
BAJA
PÉCS
Szintvonalak:
200, 300 és 500 m
0 50 100 km
A GÖRBE VONALAK AZ IZOHIÉTÁK - AZOKAT A HELYEKET KÖTIK ÖSSZE,
AHOL A CSAPADÉK MENNYISÉGE EGYENLŐ VOLT

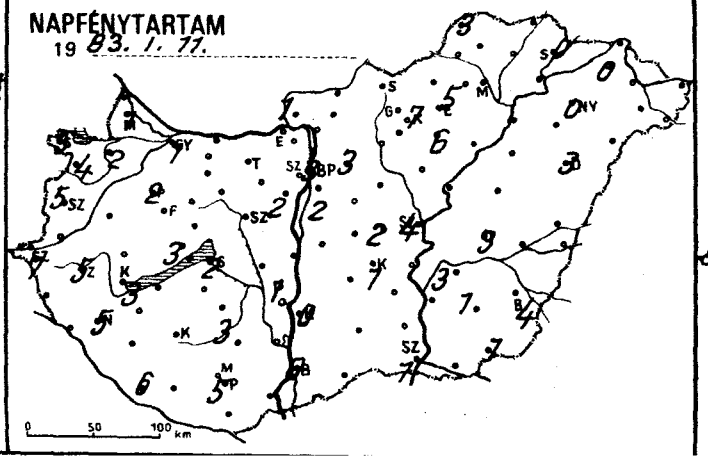
NAPFÉNYTARTAM
1983. I. 11.
0 50 100 km

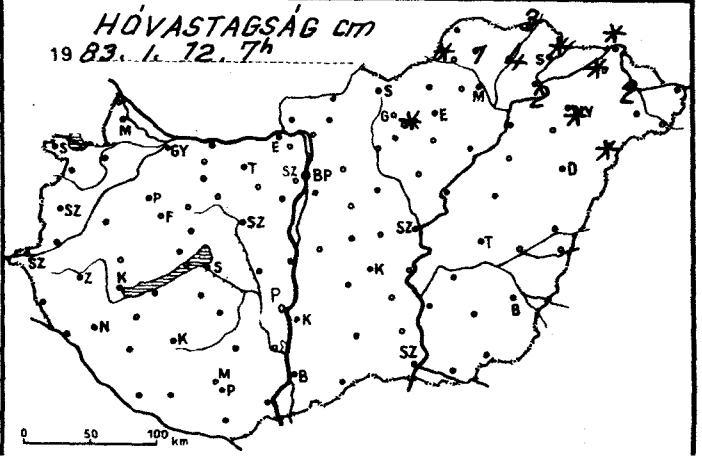
HÓVASTAGSÁG cm
1983. I. 12. 7h
0 50 100 km

1983.I.13 7 h-ig az utolsó 24 óra adatai						Előző nap napos órái
állomás	csapadék (mm)	Hó cm	max. hőmérséklet	min. hőmérséklet	rad. min.	
Győr	• ⊔		10	-1	-4	1
Kapuvár	• ⊔		11	-2	-4	2
Mosonmagyaróvár	• ⊔		11	-1	-3	1
Rajka	• ⊔		11	-1	-4	
Sopron	• ⊔		12	2	-3	3
Sopronhorpács	• ⊔		12	-2	-5	4
Káld	• ⊔		10	-2	-3	
Körmend	•		10	-4	-4	
Szentgotthárd	• ⊔		11	-2	-4	7
Szombathely	• ⊔		10	-2	-4	5
Lenti	• V		8	-4	-5	
Letenye	• V		9	-4	-6	
Nagykanizsa	• ⊔		7	-3	-5	5
Zalaegerszeg	• V		9	-2	-4	5
Farkasgyepű	•		8	2	-2	
Keszthely	• ⊔		7	-1	-3	3
Mencshely	•		9	0	-4	3
Pápa	• ⊔		8	-1	-3	2
Sümeg	• ⊔		9	0	-3	
Tihany	• ⊔		6	2	-1	
Veszprém	•		10	0	-1	
Zirc	• ⊔		9	-1	-3	
Fonyód	•		6	-1	-1	
Homokszt. györgy	• ⊔		8	-3	-6	6
Kaposvár	• ⊔		8	-2	-4	
Marcali	• ⊔		8	-1	-2	
Siófok	• ⊔		7	0	-1	2
Somogyszob	• ⊔		9	-3	-4	
Tab	• ⊔		9	-2	-3	
Bábolna	—		-	-	-	
Esztergom	• ≡		9	0	-5	
Kisbér	• ⊔		10	0	-2	
Komárom	• ⊔		10	1	-2	
Tatabánya	• ⊔		10	0	-1	
Alcsútdoboz	• ⊔		10	-1	-3	
Dunaújváros	•		9	-1	-2	
Martonvásár	• =		10	1	-1	2
Mór	• ≡		10	0	-2	
Nagyhörcsökp.	—		-	-	-	
Szabadbattyán	—		-	-	-	
Iregszemcse	• ⊔		9	-2	-6	3
Lengyel	• ⊔		7	2	-4	
Paks	•		9	2	-2	1
Szekszárd	•		10	2	1	
Árpádtető	•		8	6	-1	
Mohács	—		-	-	-	
Pécs	•		8	2	-1	5
Siklós	• ⊔		8	-1	-3	
Szigetvár	• V		10	-3	-4	
Budaörs	• ⊔		10	1	-1	
Bp. Lőrinc	• ⊔		10	2	-2	2
Bp. Met. Int.	• =		10	4	1	3
Bp. Szab. hegy	•		8	5	0	
Cegléd	• =		11	-3	-3	2
Dobogókő	—		-	-	-	
Gödöllő	• ≡		8	-1	-2	3
Királyrét	•		8	1	-2	
Monor	• ⊔		9	0	-1	
Nagykáta	• ≡		10	5	3	
Szentendre	• =		9	0	-0	

83.I.12 07 h-ig az utolsó 24 óra adatai						Előző nap napos órái
állomás	csapadék (mm)	Hó cm	max. hőmérséklet	min. hőmérséklet	rad. min.	
Vác	• ≡		9	0	-3	
Vámosmikola	• ≡		8	-0	-2	1
Baja	• ⊔		9	1	-1	0
Bácsalmás	•		8	5	4	
Izsák	•		9	2	-2	
Kalocsa	• ⊔		8	-0	-4	0
Kecskemét	• =		10	2	0	1
Kiskunfélegyháza	•		9	3	1	
Kiskunhalas	• ⊔		10	5	1	
Kunszentmiklós	• =		10	1	-2	
Tiszakécske	• ⊔		10	4	-2	
Balassagyarmat	• ≡		9	2	-2	
Romhány	• ≡		9	-1	-2	
Salgótarján	ny ≡,		8	0	-1	
Eger	• ≡		9	-0	-1	5
Galyatető	—		-	-	-	
Gyöngyös	• ≡		9	-1	-2	
Kékestető	• =	folt	3	1	-0	7
Kompolt	• ≡		10	-0	-2	6
Lőrinci	• ≡		6	1	-3	
Poroszló	ny ≡,		8	-1	-2	
Jászapáti	• ≡		10	0	0	
Jászberény	ny ≡,		10	-0	-1	
Karcag	—		-	-	-	
Szolnok	• ≡		11	0	-1	4
Tiszaroff	• ≡		10	0	-2	
Túrkeve	• =		10	2	-2	3
Kistelek	•		9	5	2	
Makó	• =		8	5	3	
Szeged	•		8	1	0	1
Szentes	◦		9	4	-1	
Borsodnádasd	• ≡		9	-4	-5	
Füged	• ≡	4	0	-4	-4	
Hidasnémeti	• ≡	3	1	-0	-1	
Jósvafő	• V		6	-3	-6	3
Lillafüred	• ≡		7	-2	-4	
Miskolc	• ≡		6	-2	-2	-
Putnok	• ≡	folt	7	-2	-2	
Sárospatak	3 ≡	folt	-1	-1	-2	0
Szendrőlád	• ≡	1	4	-2	-3	
Tokaj	• ≡	2	3	-1	-1	
Kisvárda	1 =	folt	3	1	0	0
Mátészalka	• =		3	2	1	
Nyíregyháza	ny ≡	folt	2	1	-0	0
Nyírlugos	• =	folt	4	2	0	
Pátyod	1 ≡		3	1	1	
Tiszabecs	• ≡		2	1	1	
Vásárosnamény	1 ,≡	2	2	2	1	
Záhony	1 *≡	folt	1	1	0	
Berettyóújfalu	•		7	3	3	
Debrecen	• ⊔		6	2	-2	3
Hajdúdorog	—		-	-	-	
Hortobágy	•		8	2	2	
Körösszakál	•		7	3	2	
Polgár	• ≡		5	-2	-2	
Békéscsaba	• ⊔		8	2	1	4
Mezőhegyes	•		7	3	3	1
Orosháza	• ⊔		8	2	1	1
Szarvas	• ⊔		10	1	-1	3
Szeghalom	•		8	3	2	

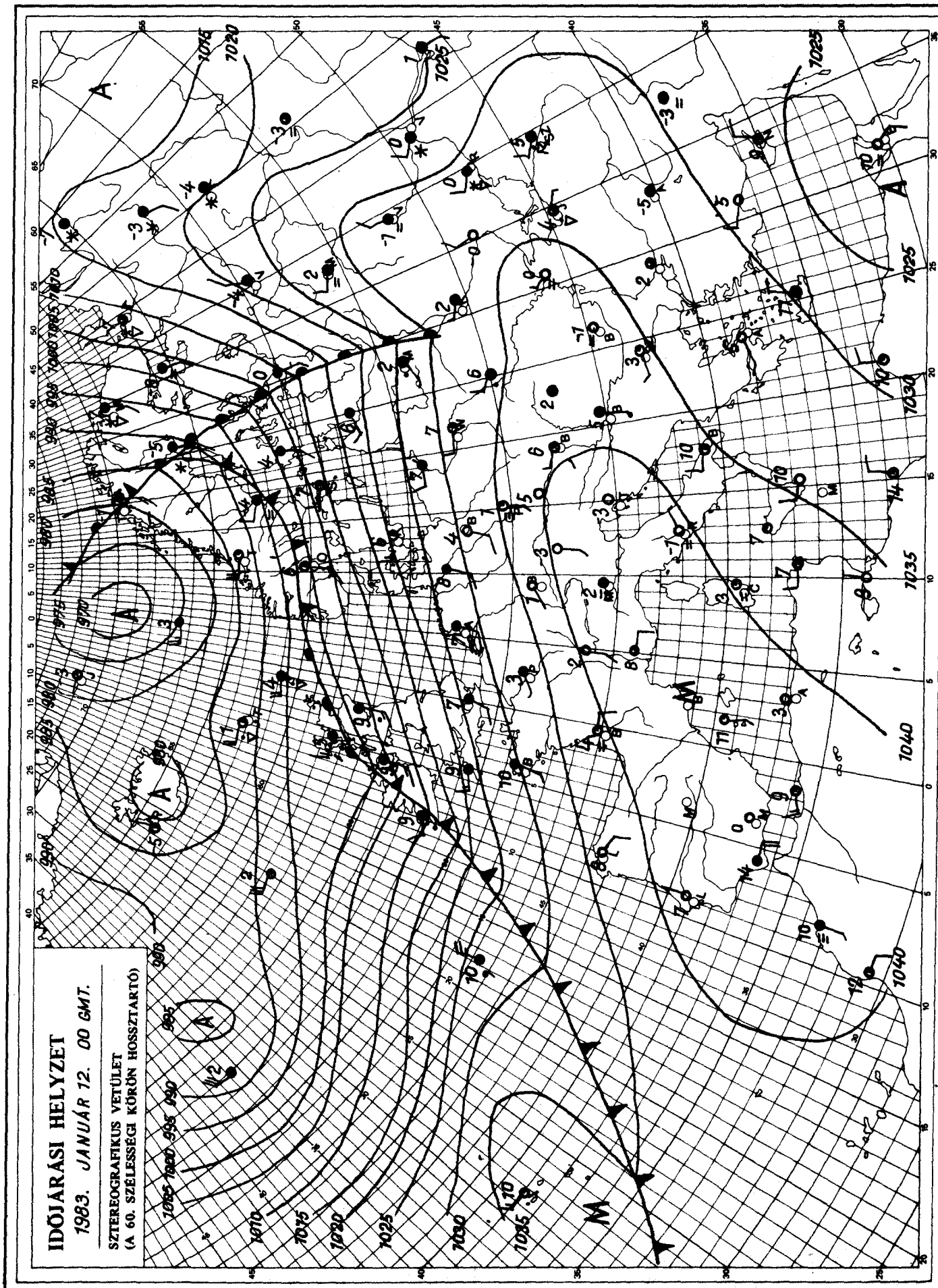

KIADJA: ORSZÁGOS METEOROLÓGIAI SZOLGÁLAT
Készíti: Központi Előrejelző Intézet Analízis- és Rövidtávú Prognózis Központja – T.: 273-018
Megjelenik naponként
Évi előfizetési díja: 1760,- Ft. – Megrendelhető: 1024 Budapest, II., Kitaibel Pál u. 1. – T.: 353-500
Kiadásért felel: az OMSZ elnöke – Szerkesztésért felel: a KEI igazgatója

IDŐJÁRÁSI NAPIJELENTÉS

ЕЖЕДНЕВНЫЙ МЕТЕОРОЛОГИЧЕСКИЙ БЮЛЛЕТЕНЬ • DAILY WEATHER REPORT
BULLETIN QUOTIDIEN DE TEMPS • TÄGLICHER WETTERBERICHT

96. évfolyam 013. szám. + Budapest + 1983. január 13. csütörtök

Az időjárási helyzet és a várható időjárás:

Szárazföldünk északi, északnyugati részén gyorsan követik egymást az enyhe és a hidegebb léghullámok. Ezek szeles, változékony és sokfelé csapadékos időjárást okoznak. Franciaországban, a Német-Lengyel alföldön és Ukrajnában is sok a felhő, de számottevő csapadék ott még nem fordult elő. Közép- és Dél-Európa területén már napok óta tart a csöndes, sokfelé ködös idő. Az óceán felől közeledő hidegebb léghullám azonban rövidesen jelentős időjárásváltozást okoz.

Szerdán Magyarország legnagyobb részén napos és száraz idő volt, északon és északkeleten viszont tartósan megmaradt a köd. A hőmérséklet csúcsértéke a napos területeken 7 és 13 fok között alakult, a ködös vidéken viszont csak 2, 6 fokot mértek. Éjszaka sokfelé képződött köd, ködszitálással és zuzmarával. A legalacsonyabb éjszakai hőmérséklet +2 és -6 fok között volt. Délelőtt a köd csak lassan oszlott föl. A hőmérséklet 11 órakor -2 és +5 fok között váltakozott.

Ma 12 órakor Budapesten a hőmérséklet 2 fok, a tengerszintre átszámitott légnyomás 1029 mbar, erősen süllyed.

Várható időjárás péntek estig:

A köd előbb a Dunántúlon, később a keleti, északkeleti megyékben is föloszlik. Északnyugat felől átmenetileg erősen megnövekszik a felhőzet és pénteken napközben többfelé várható kisebb eső, zápor. A magasabb hegyekben és keleten gyenge havazás is lehet. Fokozatosan megélénkül a déli, délnyugati, majd pénteken egyre több helyen megerősödik, a Dunántúlon viharossá fokozódik az északnyugati, északi szél.
A legalacsonyabb éjszakai hőmérséklet nyugaton: 0, +5, keleten 0, -3 fok között, a legmagasabb nappali hőmérséklet pénteken: 2, 7 fok között alakul.

Németh Lajos s.k.

TÁVOLABBI KILÁTÁSOK SZOMBATTÓL-KEDDIG:

Változékonyabbra fordul az időjárás. Északnyugat felől igen erős széllel hidegebb levegő érkezik hazánk területe fölé. Időnként erősen megnövekszik a felhőzet, havazásra is lehet számitani.
A legalacsonyabb hajnali hőmérséklet: -5, 0 fok között lesz,
legmagasabb nappali hőmérséklet: 0, +5 fok között várható.
Jelentős mennyiségü /legalább napi 5 mm/ csapadék az ország területének 40 százalékán várható.

KÖZÉPTÁVÚ ELŐREJELZŐ OSZTÁLY

A hőmérséklet napi középértéke és eltérése a 100 évi átlagtól /Budapest belterületén/:

1983. I. 12.	3,6°C	+5,1°C

1871 óta ezen a napon Budapesten előfordult

legmagasabb hőmérséklet:	12,5°C /1976/,
legalacsonyabb hőmérséklet:	-16,7°C /1893/.

83.029.

LEGMAGASABB HŐMÉRSÉKLET

1983. 1. 12.

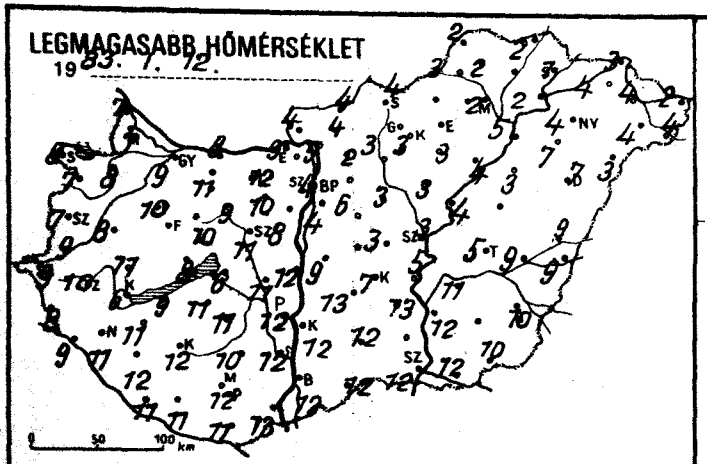

LEGALACSONYABB HŐMÉRSÉKLET

1983. 1. 13.

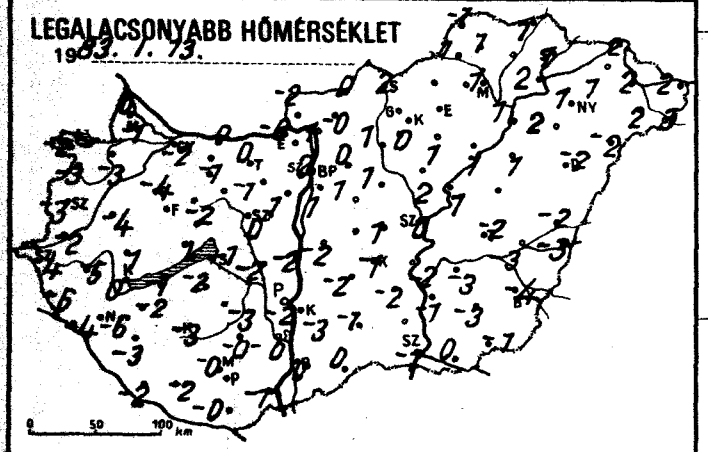

24 órás CSAPADÉKELOSZLÁS

1983. 1. 12. 7h -tól 1. 13. 7h -ig.

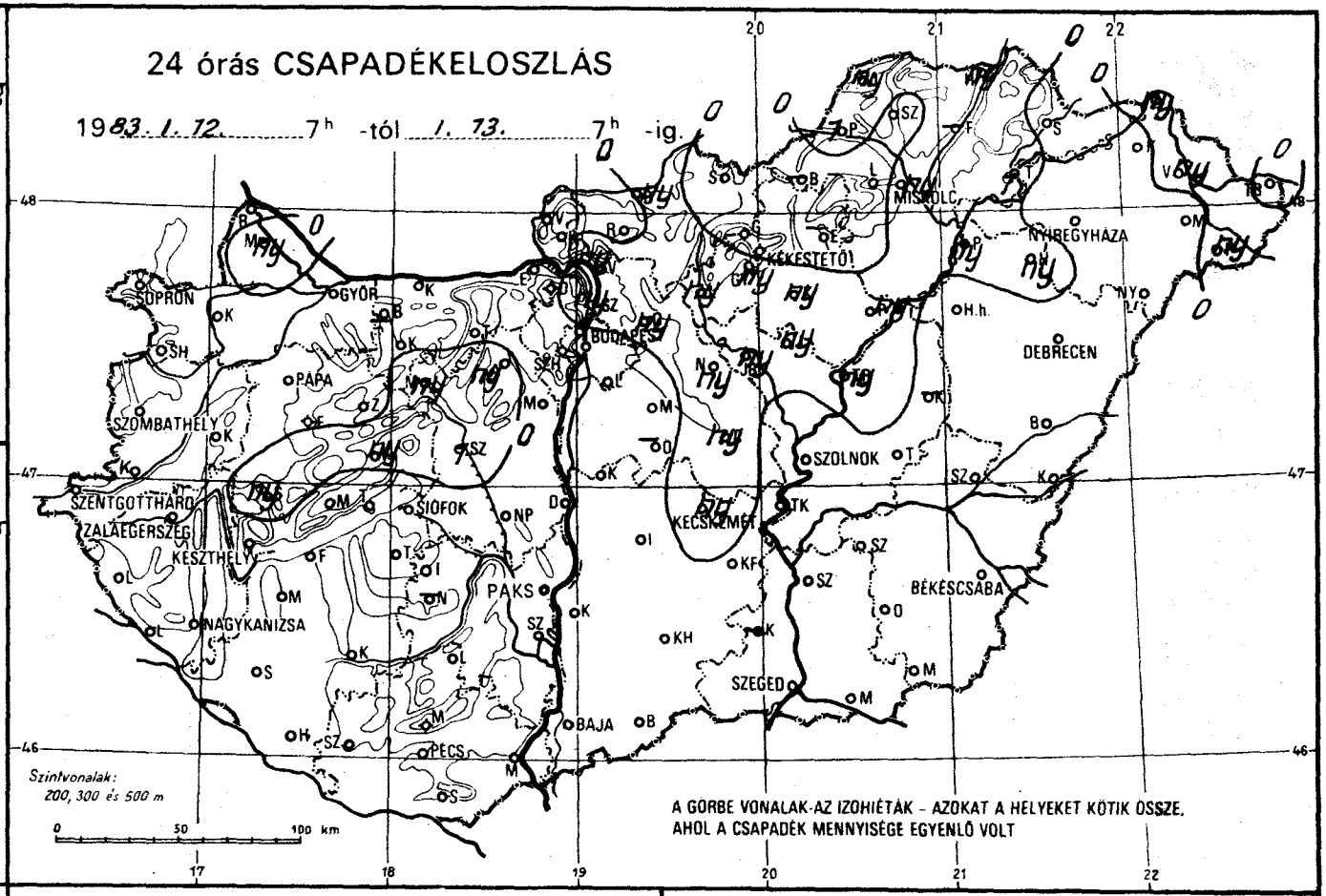

RADIÁCIÓS MINIMUM

1983. 1. 13.

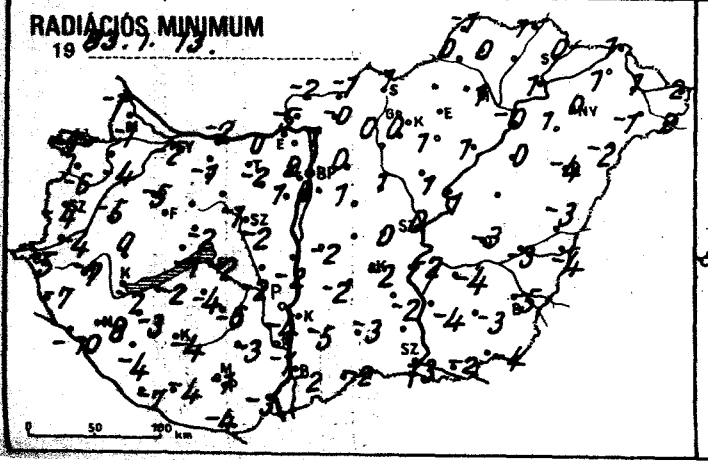

NAPFÉNYTARTAM

1983. 1. 12.

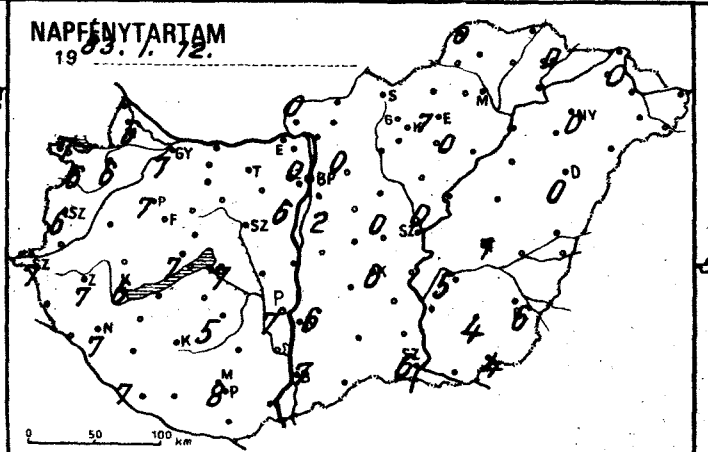

Hóvastagság cm.

1983. 1. 13. 7h

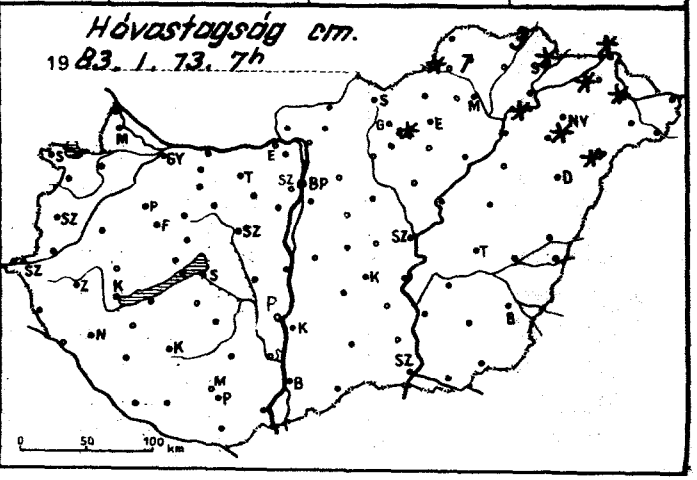

1983.I.13. 7 h-ig az utolsó 24 óra adatai						Előző nap napos órái
állomás	csapadék (mm)	Hó cm	max. hőmérséklet	min. hőmérséklet	rad. min.	
Győr	• ≡		9	-2	-2	7
Kapuvár	• ≡		8	-3	-4	6
Mosonmagyaróvár	ny ≡ ,		7	-1	-1	6
Rajka	• ≡		7	0	-1	
Sopron	• ≡		8	-2	-5	7
Sopronhorpács	• V		7	-3	-6	6
Káld	• ≡		8	-4	-5	
Körmend	• ≡		9	-2	-4	
Szentgotthárd	• ⌊		9	-4	-5	7
Szombathely	• ⌊		7	-3	-4	6
Lenti	• V		8	-6	-7	
Letenye	• V		9	-4	-10	
Nagykanizsa	• ≡		11	-6	-8	7
Zalaegerszeg	• V		10	-5	-7	5
Farkasgyepű	• ⌊		15	-1	-1	
Keszthely	• ≡		6	0	-2	6
Mencshely	• ≡		8	-2	-3	7
Pápa	• ⌊		10	-4	-5	7
Sümeg	ny ≡ ,		11	-1	0	
Tihany	• ≡		8	1	-1	
Veszprém	ny ≡ ,		10	-2	-2	
Zirc	• ≡		11	-1	-3	
Fonyód	• ≡		9	-1	-2	
Homokszt. györgy	• ≡		11	-2	-7	7
Kaposvár	• V		12	-3	-4	
Marcali	• ≡		11	-2	-3	
Siófok	• ≡		6	-1	-2	7
Somogyszob	• ≡		12	-3	-4	
Tab	• ≡		11	-2	-4	
Bábolna	–		–	–	–	
Esztergom	• ≡		9	-0	-5	
Kisbér	• ≡		11	-1	-1	
Komárom	• ≡		8	0	-2	
Tatabánya	• ≡		12	0	0	
Alcsútdoboz	ny ≡ ,		10	1	-2	
Dunaújváros	•		12	-2	-2	
Martonvásár	• ≡		8	1	1	6
Mór	ny ≡ ,		9	-1	-1	
Nagyhörcsökp.	• ≡		11	-2	-2	
Szabadbattyán	1 ≡		11	0	-2	
Iregszemcse	• ≡		11	-3	-6	5
Lengyel	• ⌊		10	-0	-3	
Paks	• ≡		12	-2	-4	7
Szekszárd	• ≡		12	-0	-1	
Árpádtető	• ≡		12	-2	0	
Mohács	• V		13	-1	-3	
Pécs	• ⌊		12	-0	-1	8
Siklós	• ⌊		11	-0	-4	
Szigetvár	• ≡		11	-2	-4	
Budaörs	• ≡		4	1	1	
Bp. Lőrinc	• ≡		4	1	0	2
Bp. Met. Int.	• ≡		4	2	2	0
Bp. Szab. hegy	• ≡		8	0	-3	
Cegléd	ny ≡ ,		3	1	0	0
Dobogókő	• V		8	0	-2	
Gödöllő	ny ≡ ,		2	0	0	0
Királyrét	• ≡		3	-0	-0	
Monor	• ≡		6	1	1	
Nagykáta	ny ≡ ,		3	1	1	
Szentendre	ny ≡ ,		3	1	1	

1983.I.13. 7 h-ig az utolsó 24 óra adatai						Előző nap napos órái
állomás	csapadék (mm)	Hó cm	max. hőmérséklet	min. hőmérséklet	rad. min.	
Vác	ny ≡ ,		5	1	1	
Vámosmikola	• ≡		4	-2	-2	0
Baja	• ⌊		12	0	-2	7
Bácsalmás	• ⌊		12	0	-2	
Izsák	•		13	-2	-2	
Kalocsa	• ≡		12	-3	-5	6
Kecskemét	ny ≡ ,		7	-1	-2	6
Kiskunfélegyháza	• ≡		13	-2	-2	
Kiskunhalas	• ≡		12	-1	-3	
Kunszentmiklós	• ⌊		9	-2	-2	
Tiszakécske	• ≡		5	-2	-2	
Balassagyarmat	ny ≡ ,		4	0	-1	
Romhány	• ≡		4	-0	-0	
Salgótarján	• ≡		4	2	1	
Eger	–		–	–	–	–
Galyatető	• ≡		7	1	-1	
Gyöngyös	ny ≡ ,		3	0	0	
Kékestető	•	folt	5	-0	-1	7
Kompolt	ny ≡ ,		3	1	1	0
Lőrinci	ny ≡ ,		3	1	0	
Poroszló	ny ≡ ,		4	1	1	
Jászapáti	ny ≡ ,		3	2	1	
Jászberény	ny ≡ ,		3	1	1	
Karcag	–		–	–	–	
Szolnok	• ≡		3	0	0	0
Tiszaroff	ny ≡ ,		4	1	1	
Túrkeve	• ≡		5	-2	-3	1
Kistelek	–		–	–	–	
Makó	• ⌊		12	0	-2	
Szeged	• ≡		12	-1	-3	6
Szentes	• ≡		12	-1	-4	
Borsodnádasd	–		–	–	–	
Füged	–		–	–	–	
Hidasnémeti	ny ≡ ,	3	2	1	1	
Jósvafő	ny ≡ ,		2	-1	-1	0
Lillafüred	• ≡		3	-2	-2	
Miskolc	ny ≡ ,		2	1	1	–
Putnok	1 , ≡	folt	3	1	0	
Sárospatak	• ≡	folt	1	1	0	0
Szendrőlád	• ≡	1	2	1	0	
Tokaj	1 ≡	folt	2	2	1	
Kisvárda	• ≡	folt	4	1	1	0
Mátészalka	• ≡		4	2	-1	
Nyíregyháza	• ≡	folt	4	1	0	0
Nyírlugos	• ≡	folt	3	-2	-2	
Pátyod	ny , ≡		4	3	2	
Tiszabecs	• ≡		2	2	2	
Vásárosnamény	ny , ≡	folt	4	2	1	
Záhony	ny ≡ ,	folt	3	2	1	
Berettyóújfalu	• ≡		9	-2	-3	
Debrecen	• ≡		7	-2	-4	0
Hajdúdorog	ny ≡ ,		7	2	1	
Hortobágy	• ≡		3	1	0	
Körösszakál	• ≡		9	-3	-4	
Polgár	ny ≡ ,		5	1	-0	
Békéscsaba	• V		10	-4	-5	6
Mezőhegyes	• ⌊		10	-1	-4	4
Orosháza	• ≡		–	-3	-3	4
Szarvas	• V		11	-3	-4	5
Szeghalom	• ≡		9	-3	-3	

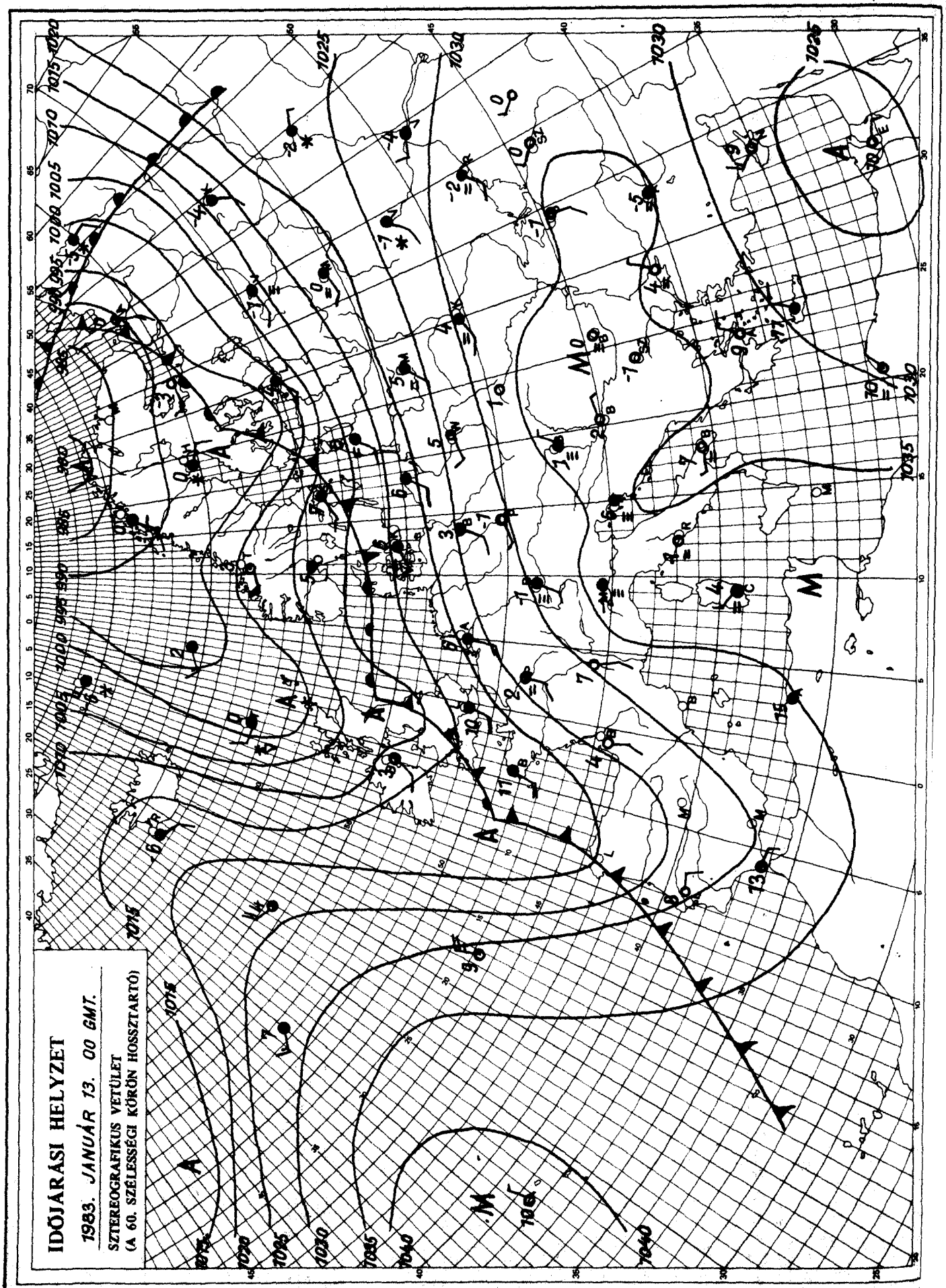

KIADJA: ORSZÁGOS METEOROLÓGIAI SZOLGÁLAT
Készíti: Központi Előrejelző Intézet Analízis- és Rövidtávú Prognózis Központja – T.: 273-018
Megjelenik naponként
Évi előfizetési díja: 1760,- Ft. – Megrendelhető: 1024 Budapest, II., Kitaibel Pál u. 1. – T.: 353-500
Kiadásért felel: az OMSZ elnöke – Szerkesztésért felel: a KEI igazgatója

IDŐJÁRÁSI NAPIJELENTÉS

ЕЖЕДНЕВНЫЙ МЕТЕОРОЛОГИЧЕСКИЙ БЮЛЛЕТЕНЬ · DAILY WEATHER REPORT
BULLETIN QUOTIDIEN DE TEMPS · TÄGLICHER WETTERBERICHT

96. évfolyam 014. szám. + Budapest + 1983. január 14. péntek

Az időjárási helyzet és a várható időjárás:

Kontinensünk nyugati és északi vidékein ciklonok alakitják az időjárást. Hatásukra a Brit-szigeteken, a Skandináv-félszigeten és a Balti-tenger medencéjében változékony, szeles, többfelé csapadékos az idő. Az Atlanti-óceán északnyugati térségéből légköri frontok haladnak a szárazföld középső területei felé. A következő napokban a Kárpát-medencébe váltakozó nedvességtartalmú, de egyre hidegebb levegő áramlik. A szél megerősödik, változékonyabbra fordul az idő.

Hazánkban csütörtökön igen nagy volt az egyes országrészek között az időjáráskülönbség. Kb. a Nagykanizsa - Baja - Békéscsaba vonaltól délre eső területeken több órán át sütött a nap és a hőmérséklet csúcsértéke elérte a 6, 10 fokot. Az ország többi részén viszont erősen párás, sokfelé egész nap ködös idő volt. Szórványosan ködszitálás is előfordult. Ezeken a területeken kora délután is csak -2, +4 fok között váltakozott a hőmérséklet. Péntek hajnalra szeszélyes területi eloszlásban +2 és -5 fok közé hült le a levegő. Délelőtt változóan felhős, keleten helyenként ködös idő volt. A Dunántúlon és a főváros térségében megélénkült az északnyugati szél. A hőmérséklet 11 órakor -2 és +7 fok között alakult.

Ma 12 órakor Budapesten 5 fokot mértek, a tengerszintre átszámitott légnyomás 1017 mbar, gyengén süllyed.

Várható időjárás szombat estig:

Keleten is egyre több helyen megszünik az erős pára. Átmenetileg országszerte csökken a felhő. Ma elszórtan várható eső, havas eső, majd hózápor. Később nyugat felől felhősödés kezdődik. Szombaton többfelé várható havazás, hózápor. Az északnyugati szél ma és holnap napközben is gyakran erős, helyenként viharos lesz.
Várható legalacsonyabb éjszakai hőmérséklet: -1 és -6 fok között,
legmagasabb nappali hőmérséklet szombaton: 0 fok körül alakul.

Bozóki István s.k.

A hőmérséklet napi középértéke és eltérése a 100 évi átlagtól /Budapest belterületén/:

1983. I. 13.	3,2°C	+4,7°C

1871 óta ezen a napon Budapesten előfordult

legmagasabb hőmérséklet: 15,0°C /1920/,
legalacsonyabb hőmérséklet: -16,4°C /1896/.

83.030.

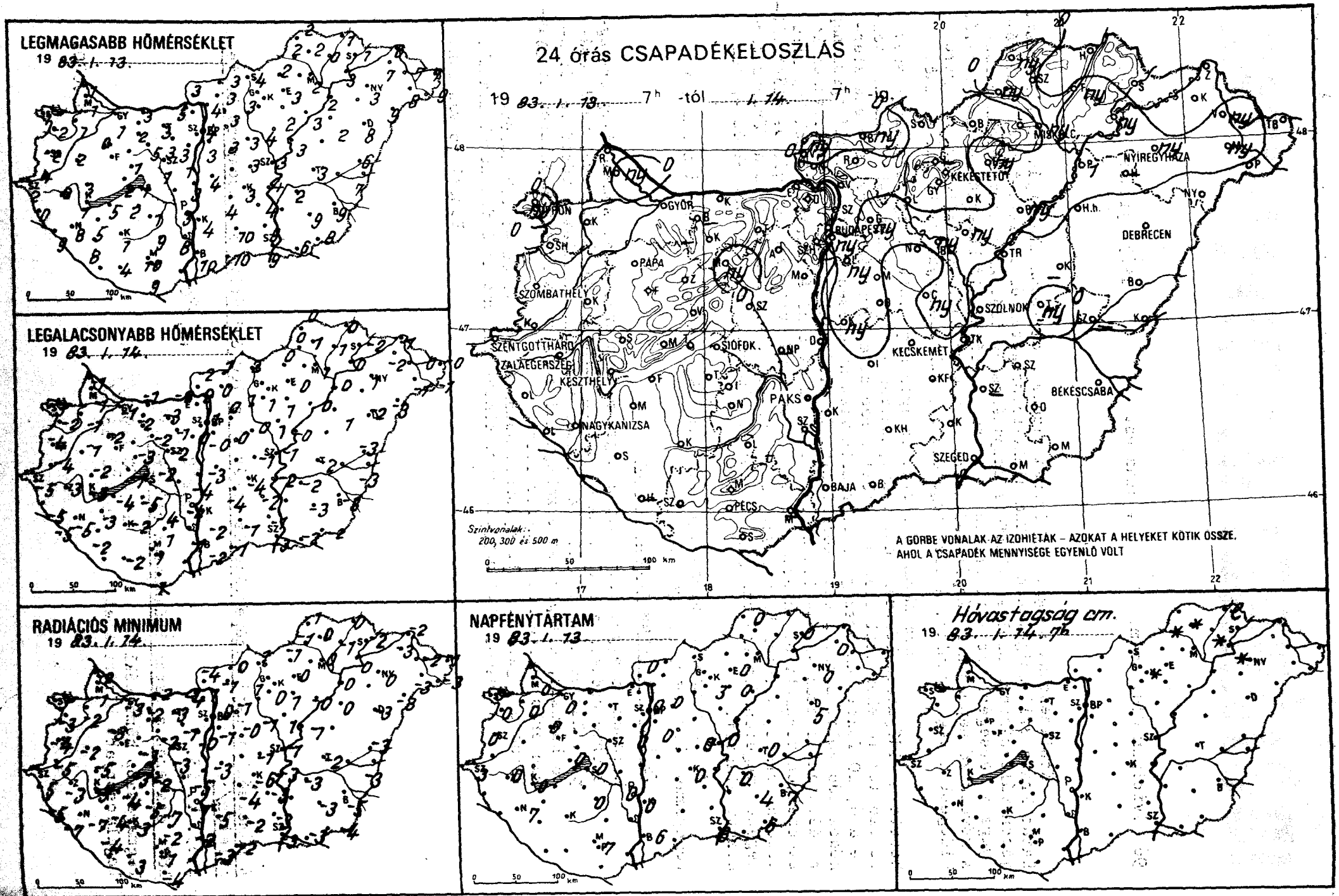
LEGMAGASABB HŐMÉRSÉKLET
19 83. I. 13.
LEGALACSONYABB HŐMÉRSÉKLET
19 83. I. 14.
24 órás CSAPADÉKELOSZLÁS
19 83. I. 13. 7h -tól I. 14. 7h -ig
GYŐR
BUDAPEST
DEBRECEN
NYÍREGYHÁZA
KECSKEMÉT
SZOLNOK
SZOMBATHELY
SZENTGOTTHÁRD
ZALAEGERSZEG
KESZTHELY
SIÓFOK
PAKS
NAGYKANIZSA
BÉKÉSCSABA
SZEGED
BAJA
PÉCS
Szintvonalak: 200, 300 és 500 m
A GÖRBE VONALAK AZ IZOHIÉTÁK – AZOKAT A HELYEKET KÖTIK ÖSSZE, AHOL A CSAPADÉK MENNYISÉGE EGYENLŐ VOLT
RADIÁCIÓS MINIMUM
19 83. I. 14.
NAPFÉNYTARTAM
19 83. I. 13.
Hóvastagság cm.
19 83. I. 14. 7h

1983.1.14 ^{h} 07 -ig az utolsó 24 óra adatai						
állomás	csapadék (mm)	Hó cm	max. hőmérséklet	min. hőmérséklet	rad. min.	Előző nap napos órái
Győr	. ≡		1	-1	-3	0
Kapuvár	. ≡		1	-1	-2	0
Mosonmagyaróvár	ny ≡,		1	-1	-1	0
Rajka	.		1	-1	-2	
Sopron	ny ≡, V		-1	-3	-3	0
Sopronhorpács	. V		-2	-2	-3	0
Káld	. ≡		2	-1	-2	
Körmend	. ≡		4	-4	-5	
Szentgotthárd	. V		2	-5	-5	3
Szombathely	. V		-2	-4	-4	0
Lenti	. V		0	-5	-5	
Letenye	. V		9	-5	-7	
Nagykanizsa	. ≡		8	-5	-7	7
Zalaegerszeg	. V		0	-3	-3	0
Farkasgyepű	. ⌴		4	-4	-4	
Keszthely	. ≡		1	-3	-5	0
Mencshely	. V		2	-4	-5	0
Pápa	. V		0	-2	-3	0
Sümeg	. ≡		3	-2	-5	
Tihany	. ≡		2	-1	-3	
Veszprém	.		1	-3	-3	
Zirc	. ⌴		2	-4	-5	
Fonyód	. ⌴		5	-4	-4	
Homokszt. györgy	–		–	–	–	–
Kaposvár	. ≡		1	-2	-3	
Marcali	. V		5	-3	-4	
Siófok	. ≡		1	-2	-2	0
Somogyszob	. ⌴		8	-2	-4	
Tab	. ≡		2	-5	-5	
Bábolna	–		–	–	–	
Esztergom	. ≡		5	-2	-4	
Kisbér	. ⌴		2	-2	-2	
Komárom	.		3	-1	-2	
Tatabánya	. ⌴		3	-3	-3	
Alcsútdoboz	. ≡		3	-1	-1	
Dunaújváros	.		3	-4	-5	
Martonvásár	. ≡		3	-0	-0	0
Mór	ny ≡, ⌴		5	-2	-2	
Nagyhörcsökp.	–		–	–	–	
Szabadbattyán	. ≡		1	-2	-3	
Iregszemcse	. ⌴		1	-4	-7	0
Lengyel	. ⌴		9	1	-2	
Paks	. V		3	-4	-7	0
Szekszárd	.		8	-1	-2	
Árpádtető	.		10	4	-1	
Mohács	–		–	–	–	
Pécs	. ⌓		10	1	-1	7
Siklós	. ⌴		9	-1	-4	
Szigetvár	. V		4	-2	-3	
Budaörs	ny ≡,		4	-1	-4	
Bp. Lőrinc	ny ≡,		3	-0	-1	0
Bp. Met. Int.	. ≡		4	1	0	0
Bp. Szab. hegy	. ≡		3	-2	-3	
Cegléd	ny ≡,		3	-1	-1	0
Dobogókő	. V		1	-2	-4	
Gödöllő	ny ≡,		3	0	-1	0
Királyrét	. ⌴		2	-1	-2	
Monor	.		3	0	-0	
Nagykáta	.		3	0	-1	
Szentendre	.		4	1	-0	

1983.1.14 ^{h} 07 -ig az utolsó 24 óra adatai						
állomás	csapadék (mm)	Hó cm	max. hőmérséklet	min. hőmérséklet	rad. min.	Előző nap napos órái
Vác	. ≡		4	2	1	
Vámosmikola	ny ≡, V		3	-2	-4	0
Baja	. ≡		10	-2	-3	6
Bácsalmás	. ⌴		10	-1	-2	
Izsák	. ≡		4	-4	-4	
Kalocsa	. ⌴		4	-2	-5	0
Kecskemét	.		3	-4	-6	0
Kiskunfélegyháza	.		4	-2	-3	
Kiskunhalas	. ⌴		10	-1	-2	
Kunszentmiklós	ny ≡,		4	-3	-3	
Tiszakécske	. ≡		4	-2	-3	
Balassagyarmat	ny ≡,		3	1	0	
Romhány	.		3	0	-1	
Salgótarján	. ≡		4	2	1	
Eger	ny ≡		3	0	0	0
Galyatető	–		–	–	–	
Gyöngyös	. =		3	1	0	
Kékestető	.	folt	2	-2	-3	3
Kompolt	. ≡		2	1	1	0
Lőrinci	. ≡		3	1	1	
Poroszló	ny ≡,		3	0	-0	
Jászapáti	ny ≡,		4	1	1	
Jászberény	ny ≡,		3	0	0	
Karcag	–		–	–	–	
Szolnok	. ≡		3	-1	-1	0
Tiszaroff	. ≡		3	-0	-1	
Túrkeve	ny ≡,		3	-2	-2	0
Kistelek	. ⌴		9	-1	-3	
Makó	. V		6	-2	-3	
Szeged	. ≡		9	-3	-3	6
Szentes	–		–	–	–	
Borsodnádasd	.		2	-0	-1	
Füzesd	ny ≡,	folt	0	-1	-1	
Hidasnémeti	. =	lep.	1	0	0	
Jósvafő	ny * ≡		2	0	-1	0
Lillafüred	. =		1	-1	-2	
Miskolc	ny , =		2	1	0	–
Putnok	ny ≡,	folt	2	0	-1	
Sárospatak			1	-2	-2	0
Szendrőlád	. ≡	folt	2	1	0	
Tokaj	ny ≡	folt	3	0	0	
Kisvárda	. =		7	-2	-3	0
Mátészalka	ny ≡, V		8	-1	-3	
Nyíregyháza	ny , ≡		3	1	0	0
Nyírlugos	. =		9	-3	-3	
Pátyod	. ⌴		9	-1	-3	
Tiszabecs	. =		7	-0	-1	
Vásárosnamény	ny ≡,		7	0	-2	
Záhony	. =		6	-1	-2	
Berettyóújfalu	. ≡		6	-3	-3	
Debrecen	. ≡		8	-2	-3	5
Hajdúdorog	–		–	–	–	
Hortobágy	. ≡		2	1	0	
Körösszakál	. ≡		7	-3	-3	
Polgár	1 =		2	0	0	
Békéscsaba	. V		9	-3	-5	7
Mezőhegyes	. ≡		8	-2	-4	6
Orosháza	. V		9	-3	-3	4
Szarvas	. V		2	-2	-3	0
Szeghalom	–		–	–	–	

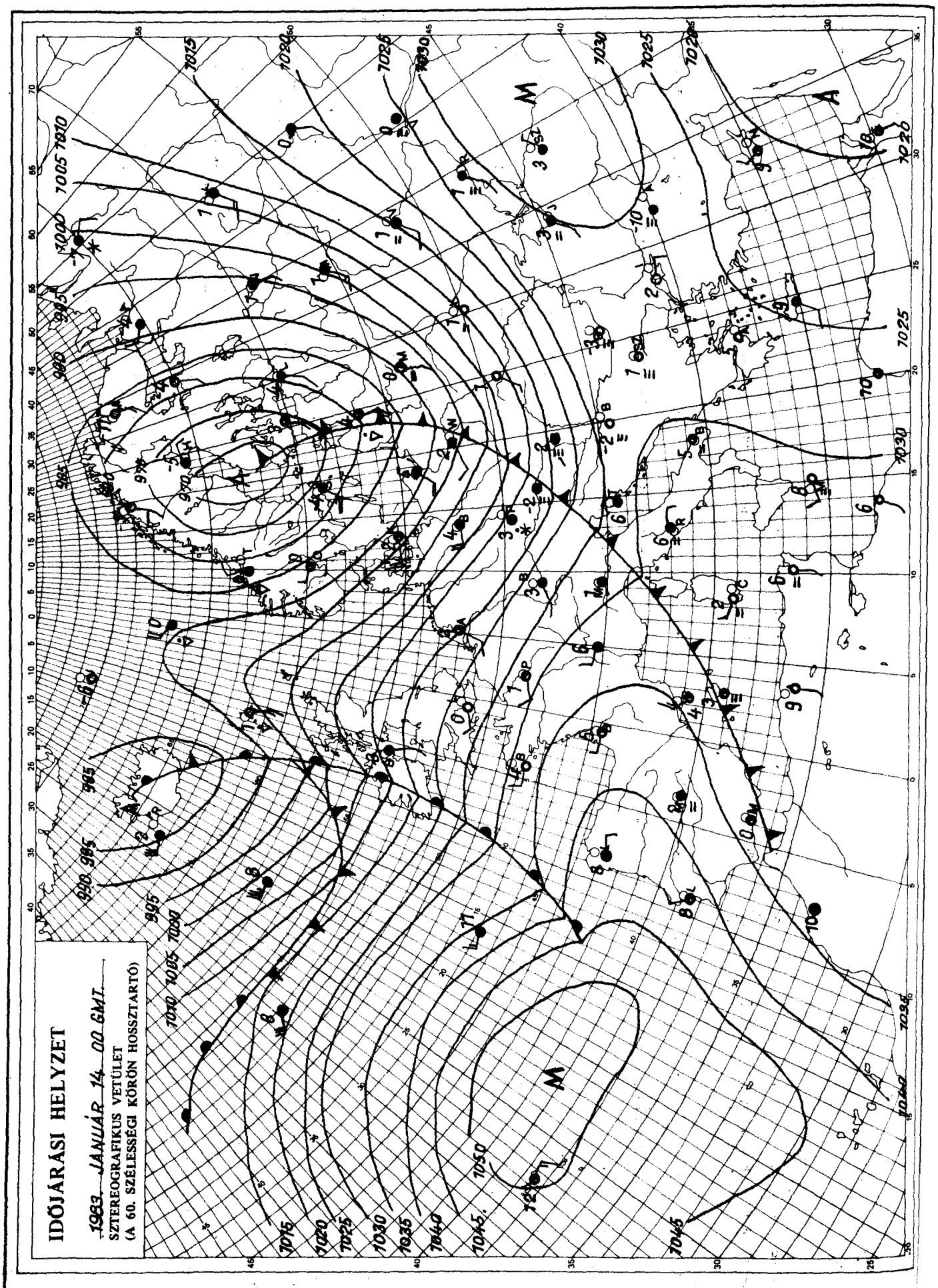

KIADJA: ORSZÁGOS METEOROLÓGIAI SZOLGÁLAT
Készíti: Központi Előrejelző Intézet Analízis- és Rövidtávú Prognózis Központja – T.: 273-018
Megjelenik naponként
Évi előfizetési díja: 1760,- Ft. – Megrendelhető: 1024 Budapest, II., Kitaibel Pál u. 1. – T.: 353-500
Kiadásért felel: az OMSZ elnöke – Szerkesztésért felel: a KEI igazgatója

IDŐJÁRÁSI NAPIJELENTÉS

ЕЖЕДНЕВНЫЙ МЕТЕОРОЛОГИЧЕСКИЙ БЮЛЛЕТЕНЬ · DAILY WEATHER REPORT
BULLETIN QUOTIDIEN DE TEMPS · TÄGLICHER WETTERBERICHT

95. évfolyam 15. szám. + Budapest + 1983. január 15. szombat

Az időjárási helyzet és a várható időjárás:

Közép- és Kelet-Európa nagy részén még mindig tart a viszonylag enyhe idő. A hőmérséklet csúcsértéke általában 4-10 fokkal meghaladja az ilyenkor szokásosat. Kontinensünk időjárását ciklonok teszik igen változatossá. Északnyugati áramlással eltérő hőmérsékletü és nedvességtartalmú léghullámok haladnak a szárazföld belseje felé. Vonulásukat a Brit-szigeteken, a Német-Lengyel alföldön, valamint az Alpok vidékén megnövekvő felhőzet, havazás, hózápor és gyakran megerősödő szél jelzi. Péntek éjszaka a Kárpát-medencét is elérte nyugat felől egy újabb felhő- és csapadéksáv. A Kelet-Európai-síkságon, a Finn-öböl mentén, továbbá a Skandináv-félsziget északi részén szintén felhős az ég és elszórtan havazik.

Magyarországon pénteken időnként csökkent a felhőzet. Előbb a Dunántúlon később másutt is fokozatosan felszállt a köd. Napközben elszórtan fordult elő esőszitálás, hószállingózás, a délutáni óráktól havazás. A szombat reggelig lehullott csapadék mennyisége csapadéknyom és 5 mm között alakult. Az északnyugati, északi szél többfelé megélénkült, helyenként meg is erősödött. Pénteken a hőmérséklet csúcsértéke 0 és 8 fok között váltakozott, szombat hajnalra pedig +1 és -6 fokig hült le a levegő. Ma délelőtt országszerte erősen felhős volt az ég. A nyugati, valamint a déli megyékben többfelé havazott. A hőmérséklet 11 órakor az országban -1 és +6 fok között váltakozott.

Ma 12 órakor Budapesten a hőmérséklet 2 fok, a tengerszintre átszámitott légnyomás 1001 mbar, mérsékelten süllyed.

Várható időjárás vasárnap estig:

Előbb túlnyomóan borult marad az ég, majd felhőátvonulások lesznek.
Sokfelé várható havazás, később hózápor.
A szél északnyugatira fordul, megerősödik, viharos lökések is kisérik.
Várható legalacsonyabb éjszakai hőmérséklet és a legmagasabb nappali hőmérséklet egyaránt 0 fok körül várható.

Bártfai Erzsébet s.k.

A hőmérséklet napi középértéke és eltérése a 100 évi átlagtól /Budapest belterületén/:

1983. I. 14. 2,9°C +4,2°C

1871 óta ezen a napon Budapesten előfordult

legmagasabb hőmérséklet: 15,1°C /1920/,
legalacsonyabb hőmérséklet: -18,8°C /1893/.

83.031.

LEGMAGASABB HŐMÉRSÉKLET

19 83. I. 14.

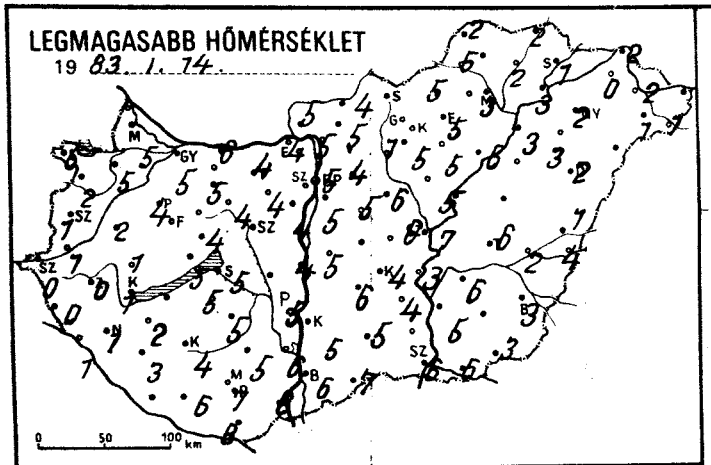

LEGALACSONYABB HŐMÉRSÉKLET

19 83. I. 16.

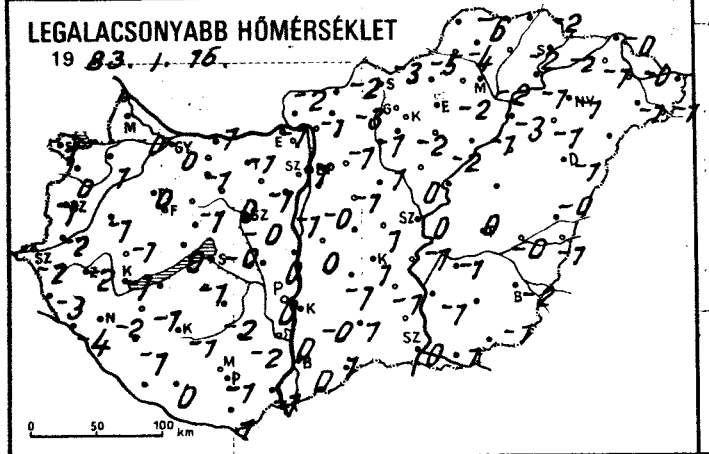

RADIÁCIÓS MINIMUM

19 83. I. 16.

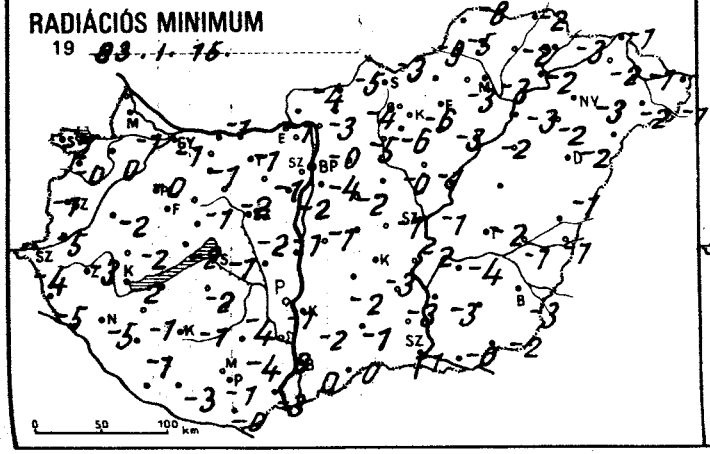

24 órás CSAPADÉKELOSZLÁS

19 83. I. 14. 7h -tól I. 15. 7h -ig.

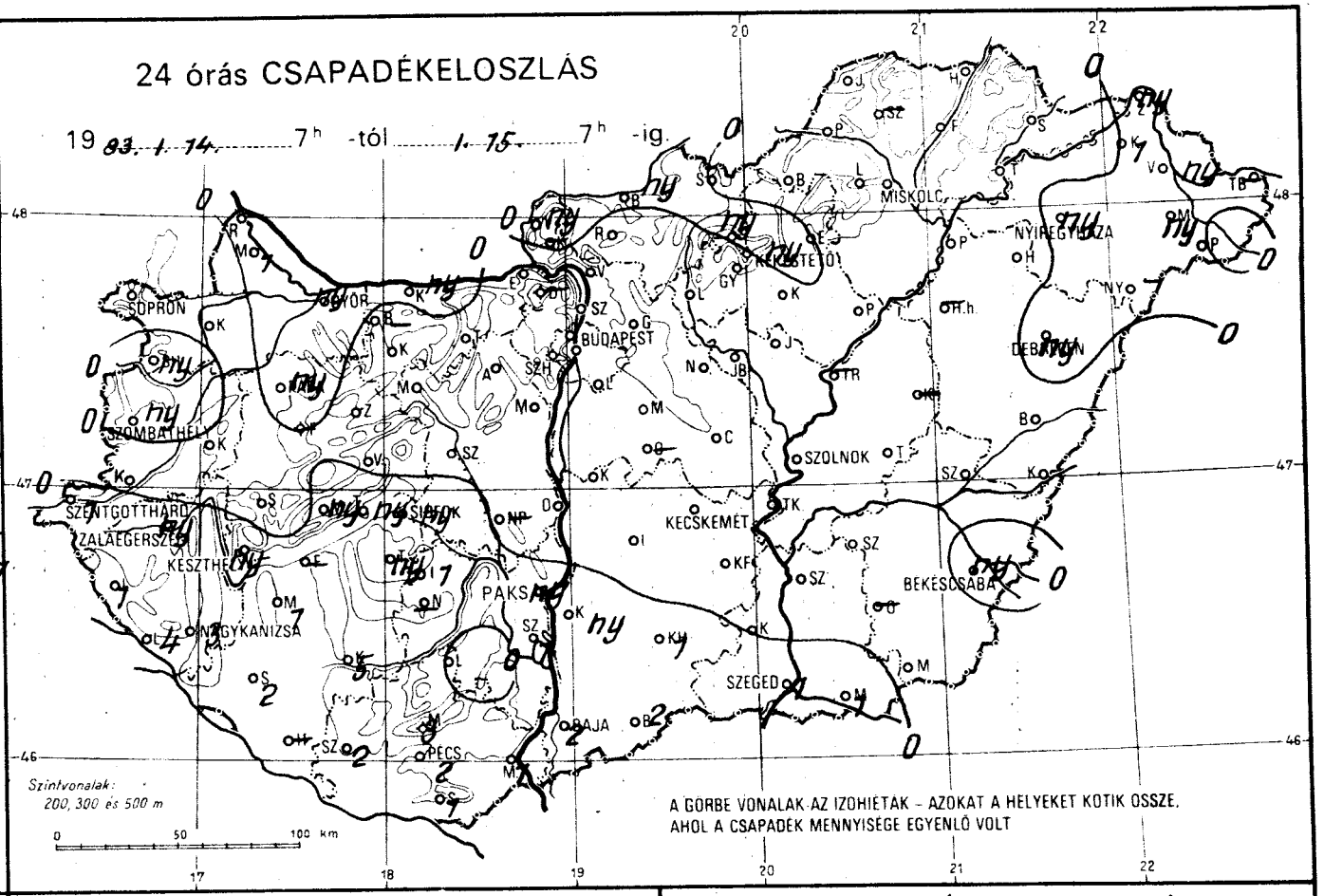

NAPFÉNYTARTAM

19 83. I. 14.

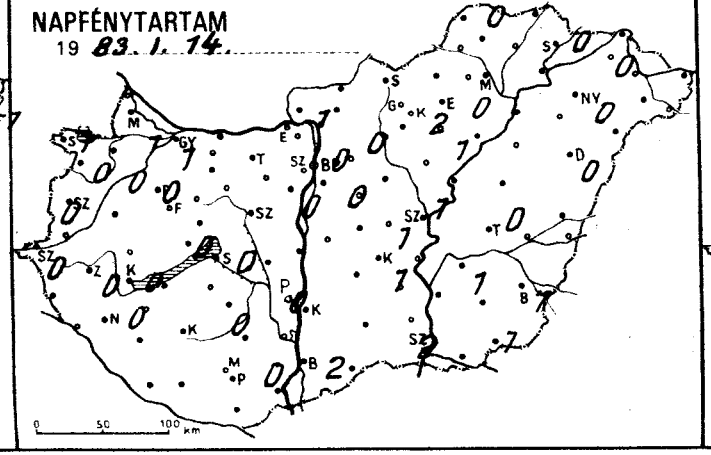

Hóvastagság cm.

19 83. I. 15. 7h

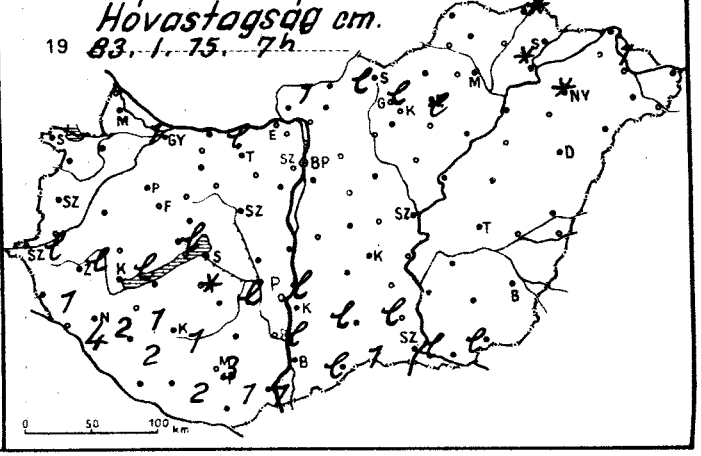

83.I.15.

19 ____ 07 h-ig az utolsó 24 óra adatai

állomás	csapadék (mm)	Hó cm	max. hőmérséklet	min. hőmérséklet	rad. min.	Előző nap napos órái
Győr	ny * =		5	0	-1	1
Kapuvár	• =		5	1	0	0
Mosonmagyaróvár	1 *	1	5	-0	-1	1
Rajka	–		–	–	–	
Sopron	•		6	1	-2	1
Sopronhorpács	ny * V		2	0	-0	0
Káld	•		2	-1	-2	
Körmend	• ⌴		1	-2	-5	
Szentgotthárd	1 * V	lep.	0	-2	-4	0
Szombathely	ny *		1	-1	-1	0
Lenti	1 * =	1	0	-3	-5	
Letenye	4 * =	4	1	-4	–	
Nagykanizsa	3 * =	2	1	-2	-5	0
Zalaegerszeg	ny * V	lep.	0	-2	-3	0
Farkasgyepű	ny * V	lep.	1	-1	-2	0
Keszthely	ny *	lep.	-3	-2	-3	0
Mencshely	ny *		4	0	-0	0
Pápa	• =		1	-1	-2	
Sümeg	ny * =		5	0	-2	
Tihany	•		4	-1	-1	
Veszprém	• =		3	-1	-2	
Zirc	–		–	–	–	
Fonyód	–		–	–	–	
Homokszt. györgy	5 *	1	4	-1	-1	
Kaposvár	1 *	1	2	-1	-1	
Marcali	ny * =		5	-0	-1	0
Siófok	2 *	2	3	-1	-1	
Somogyszob	ny *	folt	5	-1	-2	
Tab	–		–	–	–	
Bábolna	• =		4	-1	-1	
Esztergom	•		5	-1	-1	
Kisbér	ny *	lep.	6	1	-1	
Komárom	•		4	-1	-1	
Tatabánya	• =		4	-1	-1	
Alcsútdoboz	•		4	0	-1	
Dunaújváros	•		4	-1	-2	0
Martonvásár	• =		4	0	-2	
Mór	–		–	–	–	
Nagyhörcsökp.	• =		5	-0	-2	
Szabadbattyán	1 * =	lep.	5	-2	-4	0
Iregszemcse	•		5	-2	-4	
Lengyel	ny * =	lep.	5	0	-1	0
Paks	1 * =	lep.	6	0	0	
Szekszárd	3 * =	3	4	-1	-2	
Árpádtető	1 * =	1	8	-1	-3	
Mohács	2 *	1	7	-1	-1	0
Pécs	1 * =		8	1	-0	
Siklós	2 * V	2	6	0	-3	
Szigetvár	• =		5	-2	-5	
Budaörs	• ⌴		5	-0	-4	0
Bp. Lőrinc	•		5	1	-0	0
Bp. Met. Int.	•		3	0	-3	
Bp. Szab. hegy	•		6	1	-1	1
Cegléd	–		–	–	–	
Dobogókő	•		4	-1	-5	0
Gödöllő	–		–	–	–	
Királyrét	• ⌴		5	-1	-2	
Monor	•		6	1	-0	
Nagykáta	•		5	-0	-1	
Szentendre						

83.I.15.

19 ____ 07 h-ig az utolsó 24 óra adatai

állomás	csapadék (mm)	Hó cm	max. hőmérséklet	min. hőmérséklet	rad. min.	Előző nap napos órái
Vác	• =		5	-1	-3	
Vámosmikola	ny * =	1	5	-2	-4	1
Baja	2 * =	lep.	6	0	0	2
Bácsalmás	2 * =	1	7	1	0	
Izsák	• =		6	-1	-2	
Kalocsa	ny * =	lep	5	-0	-2	0
Kecskemét	• =		4	1	-3	1
Kiskunfélegyháza	•		4	-1	-3	
Kiskunhalas	1 * =	lep.	5	1	-1	
Kunszentmiklós	• =		5	0	-1	
Tiszakécske	• =		3	-1	-2	
Balassagyarmat	ny * =	lep.	4	-2	-5	
Romhány	•		5	-3	-4	
Salgótarján	•		3	-3	-3	
Eger	• =		5	2	3	0
Galyatető	ny * =	lep.	0	-5	-7	
Gyöngyös	•		5	-2	-6	
Kékestető	ny * =	lep.	-1	-6	-6	2
Kompolt	• ⌴		5	-2	-3	1
Lőrinci	• V		1	-1	-6	
Pőroszló	•		6	-1	-2	
Jászapáti	• =		5	0	1	
Jászberény	•		5	0	-2	
Karcag	–		–	–	–	
Szolnok	•		7	0	-1	1
Tiszaroff	–		–	–	–	
Túrkeve	• ⌴		6	0	-2	0
Kistelek	–		–	–	–	
Makó	1 * =	lep.	6	1	-0	
Szeged	1 * =	lep.	6	0	-1	2
Szentes	•		5	-1	-3	
Borsodnádasd	• ⌴		5	5	-9	
Füged	• =	folt	2	-2	-2	
Hidasnémeti	• =	folt	2	-2	-2	
Jósvafő	• V		2	-6	-8	0
Lillafüred	• =		3	-4	-7	
Miskolc	• =		3	-2	-3	
Putnok	• V		5	-4	-5	
Sárospatak	•		1	-2	-3	0
Szendrőlád	–		–	–	–	
Tokaj	•	folt	3	-1	-2	
Kisvárda	1 =	1	0	-1	-2	0
Mátészalka	ny =,⌴		1	-1	-2	
Nyíregyháza	ny		2	-1	-3	0
Nyírlugos	–		–	–	–	
Pátyod	• =		1	-1	-1	
Tiszabecs	–		–	–	–	
Vásárosnamény	ny , =		2	-0	-1	
Záhony	ny =,		2	-0	-1	
Berettyóújfalu	•		1	-0	-1	
Debrecen	ny , =		2	-1	-2	0
Hajdúdorog	• =		3	-1	-2	
Hortobágy	–		–	–	–	
Körösszakál	•		4	-1	-1	
Polgár	• =		3	-3	-3	
Békéscsaba	ny =		3	-2	-3	1
Mezőhegyes	•		3	-1	-2	1
Orosháza	–		–	–	–	
Szarvas	• ⌴		6	-1	-4	1
Szeghalom	• =		2	-0	-1	

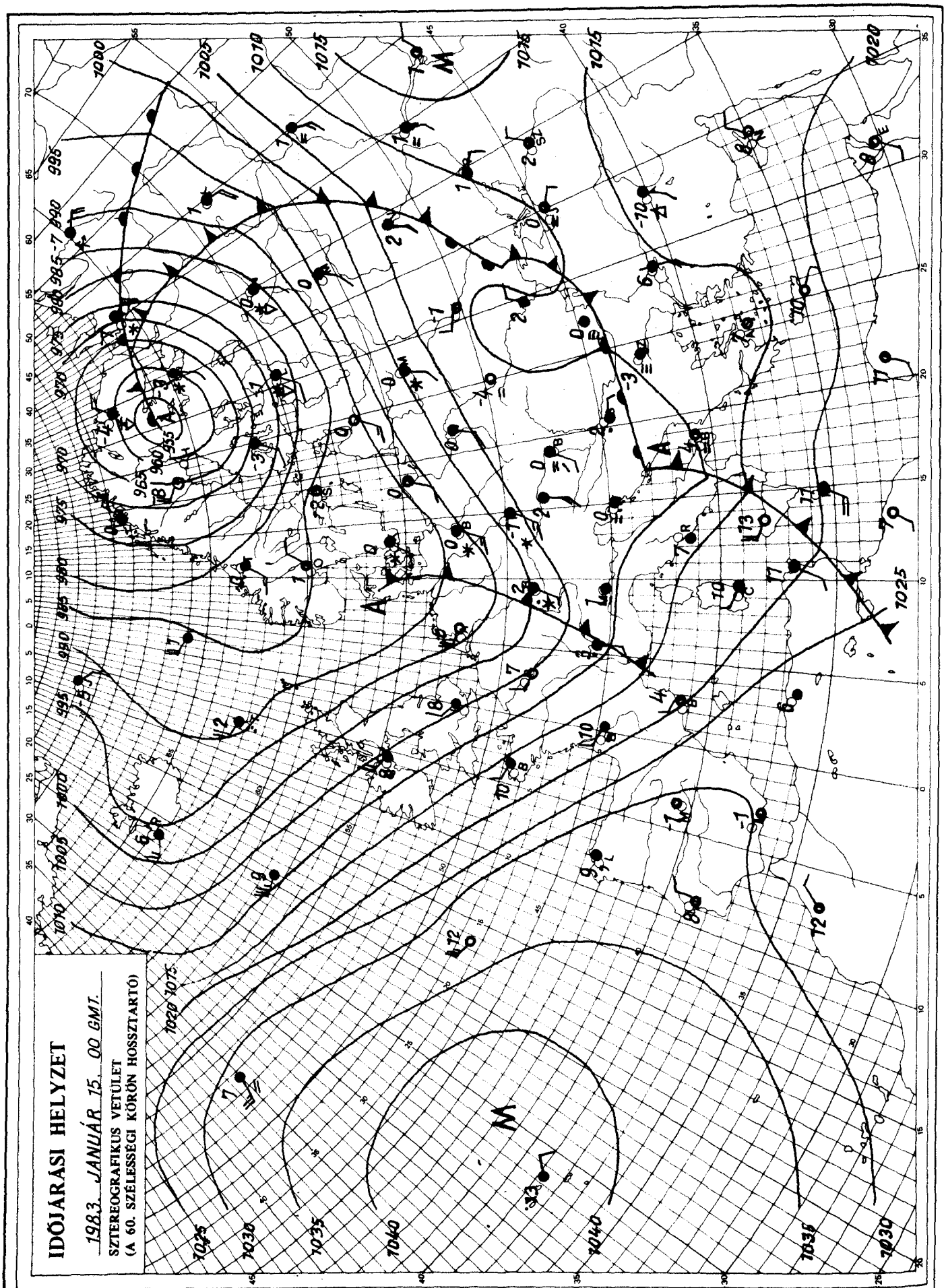

KIADJA: ORSZÁGOS METEOROLÓGIAI SZOLGÁLAT
Készíti: Központi Előrejelző Intézet Analízis- és Rövidtávú Prognózis Központja – T.: 273-018
Megjelenik naponként
Évi előfizetési díja: 1760,- Ft. – Megrendelhető: 1024 Budapest, II., Kitaibel Pál u. 1. – T.: 353-500
Kiadásért felel: az OMSZ elnöke – Szerkesztésért felel: a KEI igazgatója

IDŐJÁRÁSI NAPIJELENTÉS

ЕЖЕДНЕВНЫЙ МЕТЕОРОЛОГИЧЕСКИЙ БЮЛЛЕТЕНЬ • DAILY WEATHER REPORT
BULLETIN QUOTIDIEN DE TEMPS • TÄGLICHER WETTERBERICHT

96. évfolyam 016. szám. + Budapest + 1983. január 16. vasárnap

Az időjárási helyzet és a várható időjárás:

Európa időjárását egyetlen, több középpontú, lassanként gyengülő ciklon alakitja. A ciklon középponti területe vasárnap reggel a Skandináv-félszigetet felett helyezkedett el. Délnyugati oldalán erős áramlással váltakozva nedves és szárazabb légtömegek vonulnak a Fekete-tenger felé. Ezek a légtömegek vonulásuk során a Kárpát-medence felett is áthaladnak, változékonnyá, szelessé, időnként csapadékossá teszik az időjárást. Hétfő estig a Kárpát-medence időjárására ez a változékonyság lesz a jellemző.

Magyarországon szombaton túlnyomóan borult idő volt, csupán Nyugat-Dunántúlon sütött számottevő ideig a nap. Országszerte hullott, váltakozó mennyiségü csapadék, főként hó, hózápor, éjszaka kora reggel eső, záporeső. Kékestető térségében este dörgés, villámlás is előfordult. A hőmérséklet csúcsértéke általában 0, 6 fok között, északnyugaton helyenként 7, 8 fok körül alakult. Vasárnap reggel 7 óráig csapadéknyom és 12 mm közötti mennyiségü csapadékot mértek. A legalacsonyabb éjszakai hőmérséklet -4, +4 fok között alakult. Délelőtt a felhőátvonulásból csaknem mindenütt hullott eső, havas eső, egy-két helyen hó. A Dunántúlon és a főváros térségében időnként viharossá fokozódott az északnyugati szél. A hőmérséklet 11 órakor 1, 6 fok között volt.

Ma 12 órakor Budapesten a hőmérséklet 5 fok, a tengerszintre átszámitott légnyomás 990 mbar, erősen emelkedik.

Várható időjárás hétfő estig:

Felhőátvonulásokból szórványosan lesznek záporok, eleinte még hózáporok is. Az északnyugati szél továbbra is élénk, sokfelé erős marad, a Dunántúlon viharos széllökések is várhatók.
Várható legalacsonyabb éjszakai hőmérséklet: -2, +3,
legmagasabb nappali hőmérséklet hétfőn: +2, +7 fok között.

H. Bóna Márta s.k.

A hőmérséklet napi középértéke és eltérése a 100 évi átlagtól /Budapest belterületén/:

1983. I. 15.	3,7°C	+5,0°C

1871 óta ezen a napon Budapesten előfordult

legmagasabb hőmérséklet:	11,8°C /1873/,
legalacsonyabb hőmérséklet:	-16,4°C /1912/.

83.032

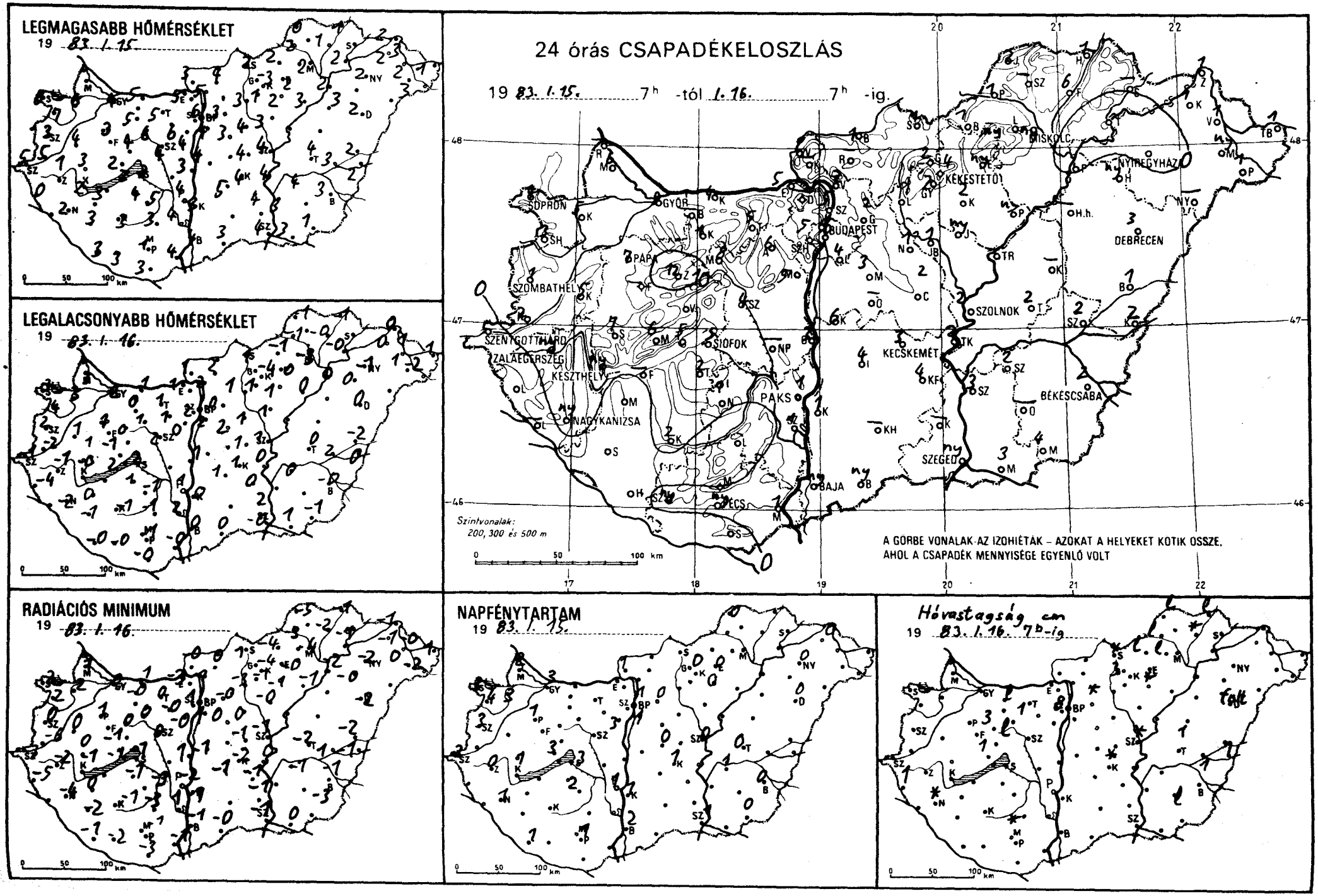
LEGMAGASABB HŐMÉRSÉKLET
19 83. I. 15.
LEGALACSONYABB HŐMÉRSÉKLET
19 83. I. 16.
RADIÁCIÓS MINIMUM
19 83. I. 16.
24 órás CSAPADÉKELOSZLÁS
19 83. I. 15. 7h -tól I. 16. 7h -ig.
SOPRON
GYŐR
BUDAPEST
MISKOLC
NYÍREGYHÁZA
KEKESTETŐ
DEBRECEN
PÁPA
SZOMBATHELY
SZENTGOTTHÁRD
ZALAEGERSZEG
KESZTHELY
SIÓFOK
NAGYKANIZSA
PAKS
KECSKEMÉT
SZOLNOK
BÉKÉSCSABA
SZEGED
BAJA
PÉCS
Szintvonalak:
200, 300 és 500 m
A GÖRBE VONALAK AZ IZOHIÉTÁK – AZOKAT A HELYEKET KÖTIK ÖSSZE,
AHOL A CSAPADÉK MENNYISÉGE EGYENLŐ VOLT
NAPFÉNYTARTAM
19 83. I. 15.
Hóvastagság cm
19 83. I. 16. 7h-ig
0 50 100 km

1983. I. 16. 07 h-ig az utolsó 24 óra adatai

állomás	csapadék (mm)	Hó cm	max. hőmérséklet	min. hőmérséklet	rad. min.	Előző nap napos órái
Győr	9		4	2	0	3
Kapuvár	5		6	3	2	3
Mosonmagyaróvár	6		5	3	1	2
Rajka	–		–	–	–	
Sopron	4		8	3	2	3
Sopronhorpács	3		7	4	2	4
Káld	5		4	1	0	
Körmend	2		5	-2	-6	
Szentgotthárd	.		5	-1	-3	2
Szombathely	1		3	2	0	3
Lenti	.	1	0	-4	-5	
Letenye	–		–	–	–	
Nagykanizsa	ny	folt	2	-2	-4	1
Zalaegerszeg	ny		1	-1	-2	0
Farkasgyepű	–	–	–	–	–	
Keszthely	ny		2	-0	-1	1
Mencshely	6	1	2	-1	-1	3
Pápa	7		3	1	1	1
Sümeg	7		3	1	0	
Tihany	5		2	2	-1	
Veszprém	8	lep.	4	0	0	
Zirc	12	3	4	1	-1	
Fonyód	–	–	–	–	–	
Homokszt. györgy	.	1	5	-0	-1	1
Kaposvár	2		3	-1	-1	
Marcali	.		3	0	0	
Siófok	5		3	2	1	3
Somogyszob	.		3	-1	-2	
Tab	2		4	1	-1	
Bábolna	–	–	–	–	–	
Esztergom	5		5	1	-3	
Kisbér	10	lep.	5	0	-1	
Komárom	4		5	1	1	
Tatabánya	5	1	5	1	0	
Alcsútdoboz	6		6	1	-0	
Dunaújváros	3		3	1	–	
Martonvásár	5		4	0	-0	3
Mór	8	1	6	1	0	
Nagyhörcsökp.	–	–	–	–	–	
Szabadbattyán	4		4	2	0	
Iregszemcse	1		5	-1	-3	3
Lengyel	.		3	-1	-3	
Paks	1		4	1	-2	2
Szekszárd	1		4	2	1	
Árpádtető	.	folt	1	-0	-3	
Mohács	1		4	-0	-1	
Pécs	ny		1	-1	-1	1
Siklós	.		3	-0	-3	
Szigetvár	ny		3	-0	-2	
Budaörs	5		5	1	-0	
Bp. Lőrinc	4		4	1	0	1
Bp. Met. Int.	6		6	2	1	1
Bp. Szab. hegy	3	8	2	-1	-2	
Cegléd	2		4	1	-1	0
Dobogókő	–	–	–	–	–	
Gödöllő	2	folt	3	0	-0	0
Királyrét	–	–	–	–	–	
Monor	3		3	2	0	
Nagykáta	1		4	1	0	
Szentendre	5		5	1	1	

1983. I. 16. 07 h-ig az utolsó 24 óra adatai

állomás	csapadék (mm)	Hó cm	max. hőmérséklet	min. hőmérséklet	rad. min.	Előző nap napos órái
Vác	2		5	2	1	
Vámosmikola	1		3	1	-0	1
Baja	ny		4	0	-1	2
Bácsalmás	ny		3	0	-0	
Izsák	4		5	1	-1	
Kalocsa	1		3	0	-1	1
Kecskemét	3	folt	4	1	-2	1
Kiskunfélegyháza	4		4	0	-1	
Kiskunhalas	–	–	–	–	–	
Kunszentmiklós	6		4	1	-1	
Tiszakécske	2	folt	4	0	0	
Balassagyarmat	1		4	2	0	
Romhány	–	–	–	–	–	
Salgótarján	1	folt	2	1	1	
Eger	ny		2	0	-0	0
Galyatető	2	3	-1	-4	-5	
Gyöngyös	2		1	1	-1	
Kékestető	4	6	-3	-4	-4	0
Kompolt	2	folt	2	1	-1	0
Lőrinci	1		3	1	-3	
Poroszló	ny	9	3	0	-1	
Jászapáti	ny		3	1	-1	
Jászberény	1		4	1	-1	
Karcag	–	–	–	–	–	
Szolnok	2	folt	4	1	-1	0
Tiszaroff	–	–	–	–	–	
Túrkeve	2	1	4	0	-2	0
Kistelek	–	–	–	–	–	
Makó	3		3	1	0	
Szeged	ny		4	-0	-1	1
Szentes	3		3	2	-1	
Borsodnádasd	1	lep.	2	-1	-4	
Füged	6	folt	1	-0	-2	
Hidasnémeti	1	lep.	1	-1	-1	
Jósvafő	2	2	0	-1	-5	0
Lillafüred	ny	lep.	2	-1	-4	
Miskolc	ny		2	-3	-4	-
Putnok	1	lep.	2	-1	-3	
Sárospatak	–	–	–	–	–	–
Szendrőlád	–	–	–	–	–	
Tokaj	.	folt	2	-0	-1	
Kisvárda	1		2	0	-1	0
Mátészalka	ny		2	1	0	
Nyíregyháza	.		2	-1	-2	0
Nyírlugos	–	–	–	–	–	
Pátyod	1		3	-2	-3	
Tiszabecs	1		1	1	1	
Vásárosnamény	1		3	1	-0	
Záhony	1		2	0	-1	
Berettyóújfalu	1		2	-2	-2	
Debrecen	3	folt	2	0	-2	0
Hajdúdorog	ny		3	0	-0	
Hortobágy	–	–	–	–	–	
Körösszakál	2	1	2	0	-1	
Polgár	.		2	0	-2	
Békéscsaba	2	1	3	-0	-1	0
Mezőhegyes	4	lep.	1	-1	-3	0
Orosháza	–	–	–	–	–	–
Szarvas	2	folt	4	0	-1	1
Szeghalom	2		3	2	1	

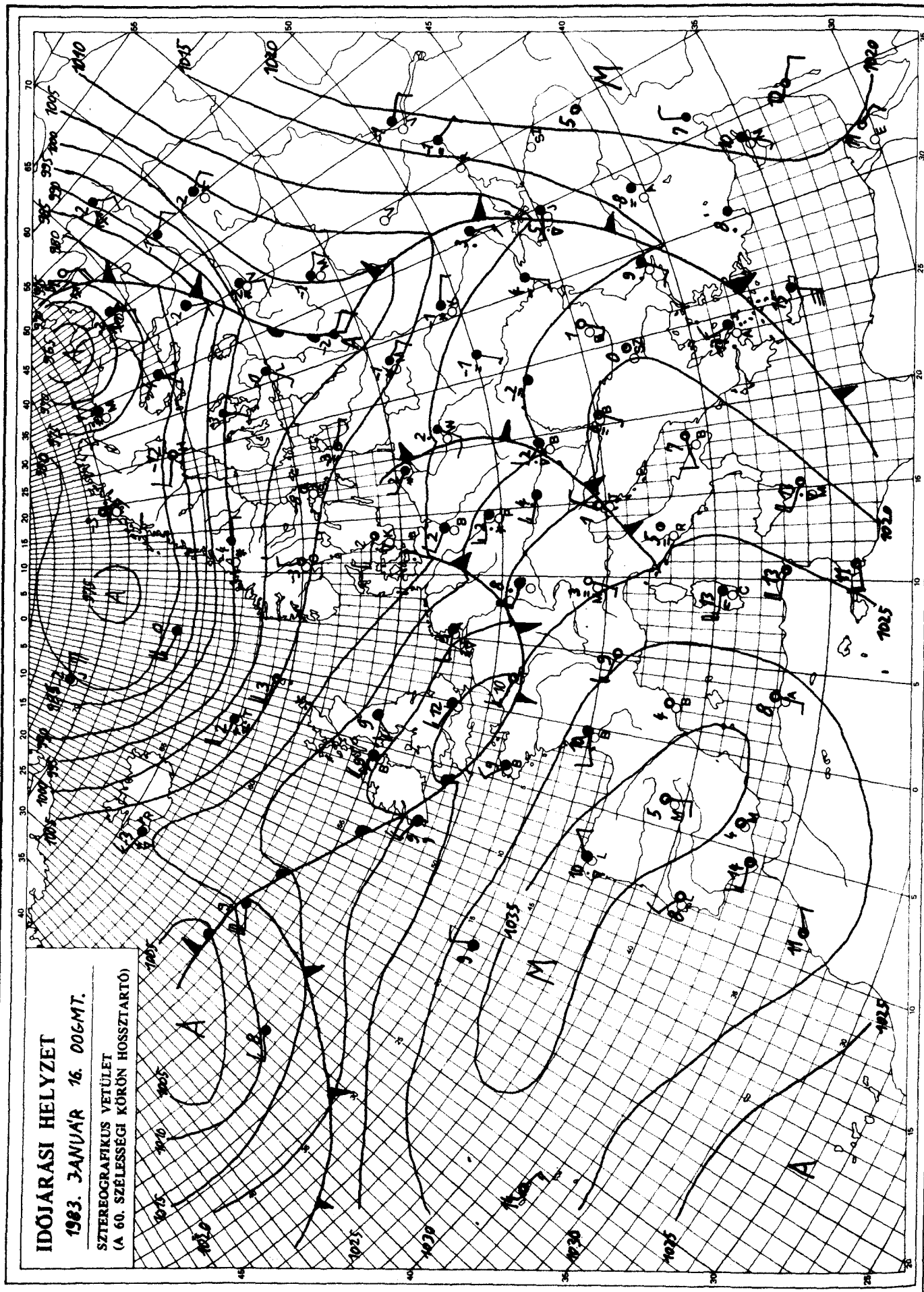

KIADJA: ORSZÁGOS METEOROLÓGIAI SZOLGÁLAT
Készíti: Központi Előrejelző Intézet Analízis- és Rövidtávú Prognózis Központja – T.: 273-018
Megjelenik naponként
Évi előfizetési díja: 1760,- Ft. – Megrendelhető: 1024 Budapest, II., Kitaibel Pál u. 1. – T.: 353-500
Kiadásért felel: az OMSZ elnöke – Szerkesztésért felel: a KEI igazgatója

IDŐJÁRÁSI NAPIJELENTÉS

ЕЖЕДНЕВНЫЙ МЕТЕОРОЛОГИЧЕСКИЙ БЮЛЛЕТЕНЬ • DAILY WEATHER REPORT
BULLETIN QUOTIDIEN DE TEMPS • TÄGLICHER WETTERBERICHT

96. évfolyam 017. szám. + Budapest + 1983. január 17. hétfő

Az időjárási helyzet és a várható időjárás:

Kontinensunk legnagyobb részén ciklonok alakitják az időjárást, ezért Európában folytatódik a változékony, sokfelé csapadékos, január közepéhez képest enyhe idő. Az ilyentájt szokásosnál alacsonyabb hőmérsékletet vasárnap csak az Ibériai-félszigetről jelentettek. A ciklonok hatására általában eső esik, tartós, nagy kiterjedésü havazás csupán a Szovjetunió európai területének északkeleti vidékein fordul elő. Kedd estig a Kárpát-medence fölé egyre enyhébb, nedves levegő érkezik, igy folytatódik az enyhe, változékony, csapadékos időjárás.

Vasárnap Magyarországon felhőátvonulások voltak. Az ország délnyugati és északkeleti megyéiben csak egy-egy órára, másutt 2, 4 órára sütött ki a nap. Hétfő reggel 7 óráig sokfelé volt csapadék. A Dunántúlon és a Duna-Tisza közének déli részén általában 8, 14 mm-t mértek, másutt ennél kevesebb volt a csapadék mennyisége. Az ország déli felében több helyen fordult elő heves zivatar is. Szekszárdon dörgés, villámlás kiséretében 18 mm eső hullott. A legmagasabb nappali hőmérséklet vasárnap 3, 7 fok között alakult. Hétfő hajnalra északkeleten és a Tiszántúlon 0, -5, máshol 0, +4 fokig csökkent a hőmérséklet. Délelőtt általában borult volt az ég, többfelé esett az eső. A hőmérséklet 11 órakor 0, és +9 fok között volt.

Ma 12 órakor Budapesten a hőmérséklet 2 fok volt, a tengerszintre átszámitott légnyomás 1012 mbar, mérsékelten süllyed.

Várható időjárás kedd estig:

Időnként kissé fölszakad a felhőzet. Mindenütt várható eső, a magasabb fekvésü helyeken eleinte még havazás. A nyugati szél napközben megélénkül, néhol megerősödik. Az esti óráktól helyenként köd képződik.
Várható legalcsonyabb éjszakai hőmérséklet: -1, +4,
legmagasabb nappali hőmérséklet kedden: 4, 9 fok között lesz.

Pálmási Judit s.k.

TÁVOLABBI KILÁTÁSOK SZERDÁTÓL-SZOMBATIG:

Az időszak elején havas eső, havazás várható. Ezt követően a csapadéktevékenység megszünik, a szél megerősödik, párás, hideg időre számithatunk.
A legalacsonyabb hajnali hőmérséklet eleinte +1, -4, majd -4, -8 fok között.
A legmagasabb nappali hőmérséklet eleinte +1, +5, majd -3, +2 fok között.
Jelentős mennyiségü /legalább napi 5 mm/ csapadék az ország területének az időszak első felében 70 százalékán várható.

KÖZÉPTÁVÚ ELŐREJELZŐ OSZTÁLY

A hőmérséklet napi középértéke és eltérése a 100 évi átlagtól /Budapest belterületén/:

1983. I. 16. 3,5°C +4,6°C

1871 óta ezen a napon Budapesten előfordult

legmagasabb hőmérséklet: 9,8°C /1956/,/1968/,
legalacsonyabb hőmérséklet: -15,5°C /1893/.

83.033.

LEGMAGASABB HŐMÉRSÉKLET

19 83. I. 16.

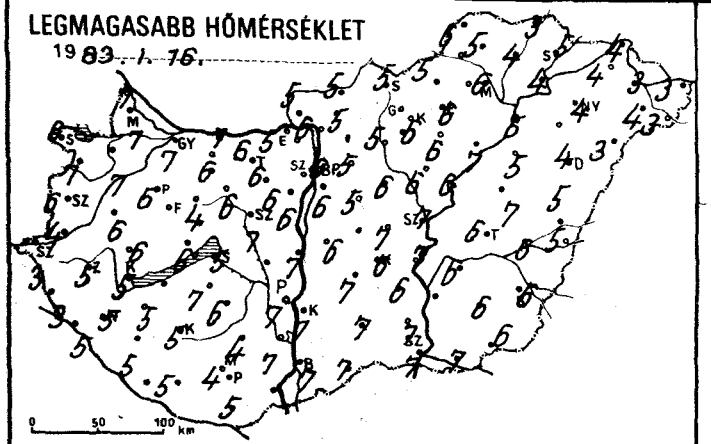

LEGALACSONYABB HŐMÉRSÉKLET

19 83. I. 17.

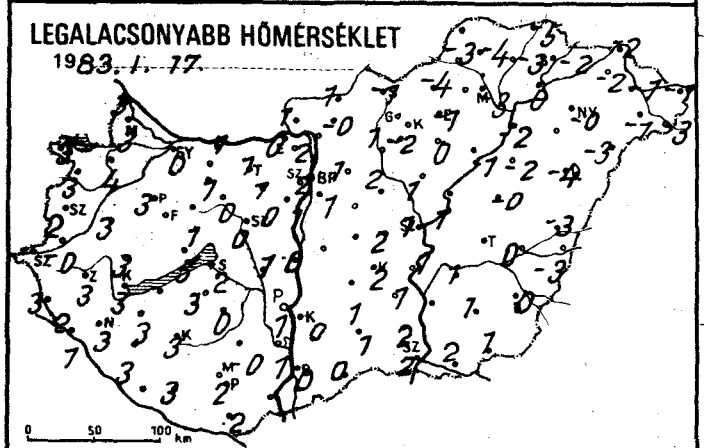

24 órás CSAPADÉKELOSZLÁS

19 83. I. 16. 7h -tól I. 17. 7h -ig.

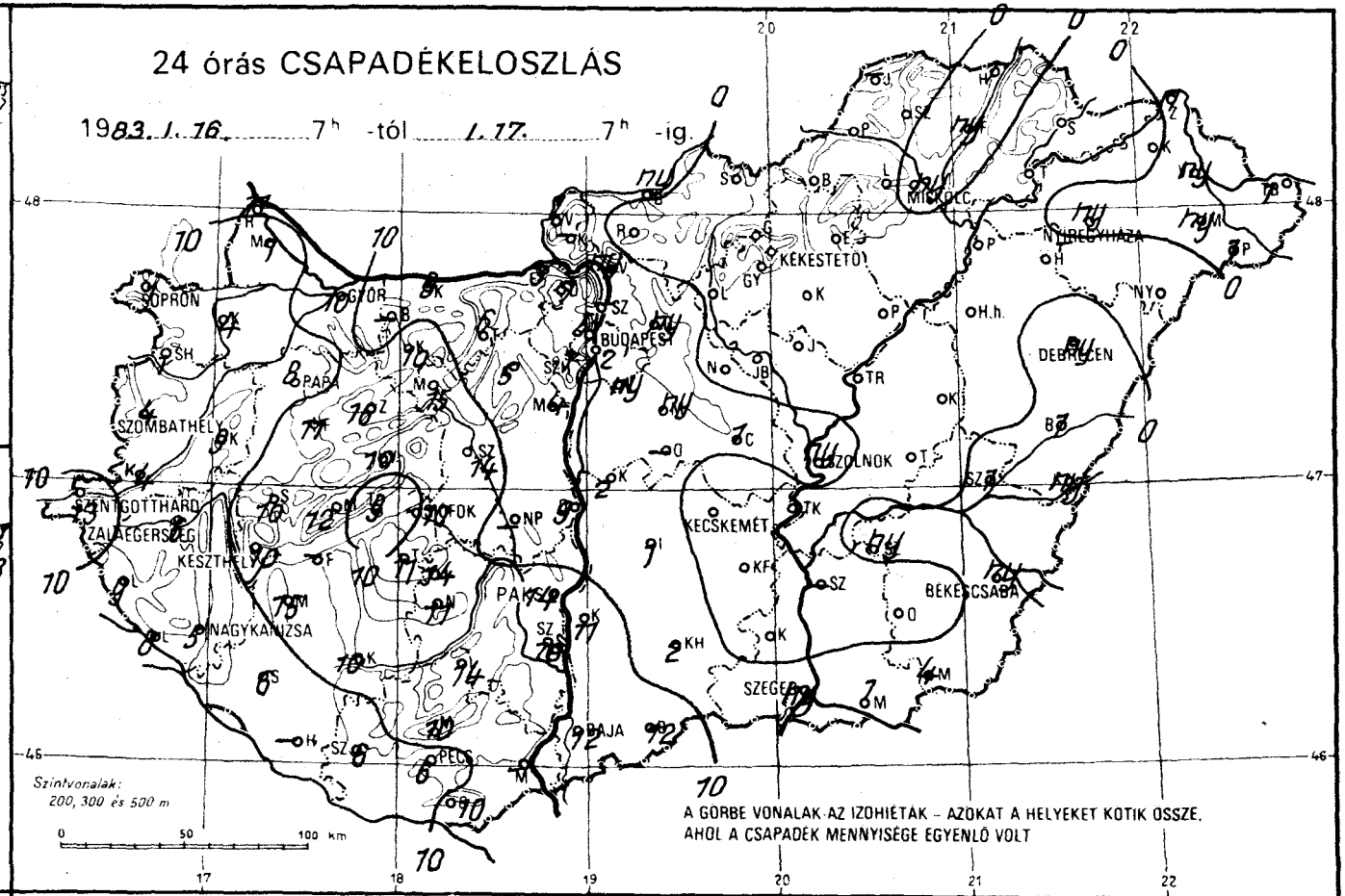

RADIÁCIÓS MINIMUM

19 83. I. 17.

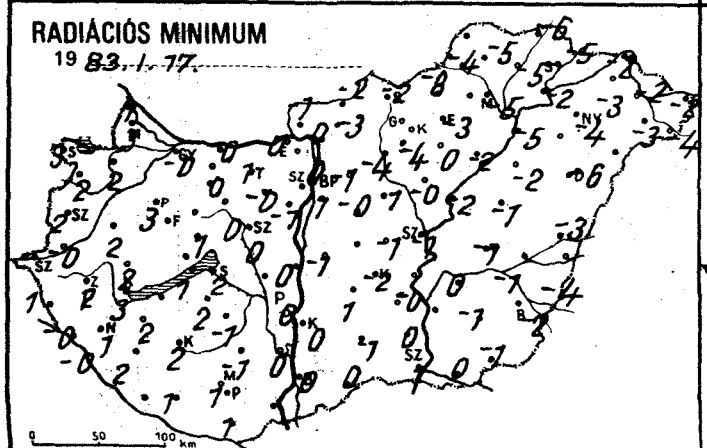

NAPFÉNYTARTAM

19 83. I. 16.

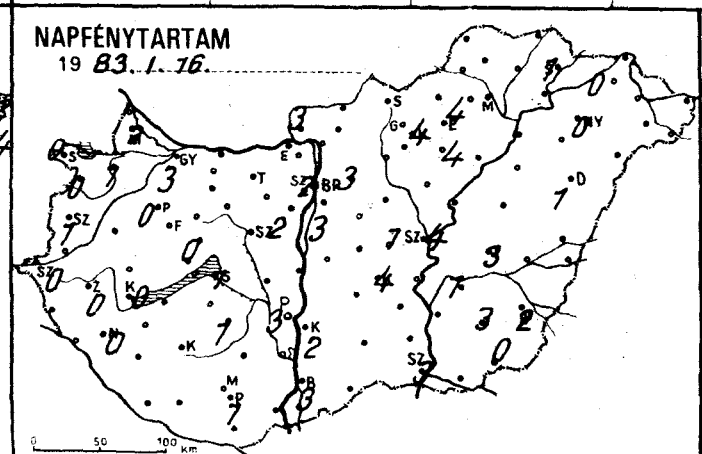

Hóvastagság cm.

19 83. I. 17. 7h

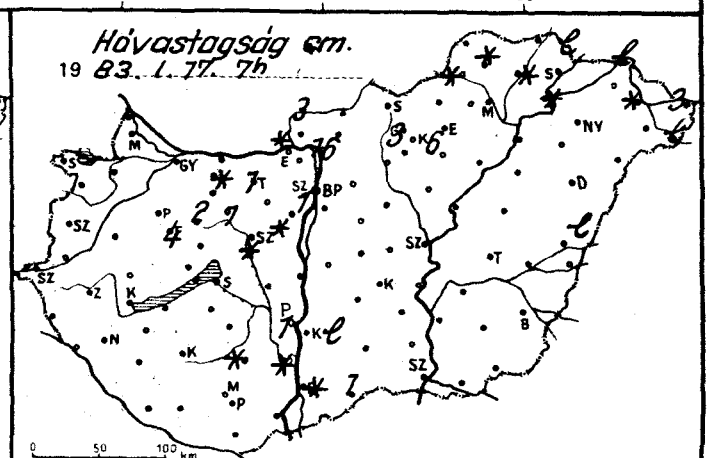

19 ⌐ • ± • ± 07 h-ig az utolsó 24 óra adatai						
állomás	csapadék (mm)	Hó cm	max. hőmérséklet	min. hőmérséklet	rad. min.	Előző nap napos órái
Győr	10 ∴		7	0	-0	3
Kapuvár	4		7	4	2	1
Mosonmagyaróvár	7		7	3	3	2
Rajka	11		7	3	1	
Sopron	1 ∴		6	3	3	0
Sopronhorpács	1		7	3	2	0
Káld	9		6	3	2	
Körmend	4 ⌴		4	-0	-0	
Szentgotthárd	13 ∴		3	3	1	0
Szombathely	4 ∴		6	2	2	1
Lenti	9 =		3	2	-0	
Letenye	8 ∴ ≡		5	1	-0	
Nagykanizsa	5 ∴		5	3	1	0
Zalaegerszeg	6 ∴		5	3	2	0
Farkasgyepű	11 ⁂	4	4	0	0	
Keszthely	10 ∴ =		5	3	3	0
Mencshely	12 ⁂ •		4	1	-0	0
Pápa	8 ∴		6	3	3	0
Sümeg	10		6	3	2	
Tihany	9 =		6	5	1	
Veszprém	10 ⁂ •		4	1	1	
Zirc	16 ⁂ =	2	4	1	0	
Fonyód	–		–	–	–	
Homokszt. györgy	–		–	–	–	–
Kaposvár	10		5	3	2	
Marcali	15		5	3	2	
Siófok	10 ⌐		5	2	2	1
Somogyszob	6 ∴		5	3	2	
Tab	11 ⁂ •		7	3	2	
Bábolna	–		–	–	–	
Esztergom	3 ⁂	folt	5	0	0	
Kisbér	10 ⁂ •	folt	6	1	0	
Komárom	9 ⁂ =		7	1	0	
Tatabánya	6 ⁂	1	6	1	1	
Alcsútdoboz	5 ⁂ •		6	1	-0	
Dunaújváros	9 ⁂ •		7	1	0	
Martonvásár	4 ⁂ • =	folt	6	0	-1	2
Mór	15 ⁂ • =	1	6	0	0	
Nagyhörcsökp.	–		–	–	–	
Szabadbattyán	14	folt	7	0	0	
Iregszemcse	14 =		6	0	-1	1
Lengyel	14 ⁂ • =	folt	4	-0	-1	
Paks	14 ⌐ ⁂	1	7	1	0	3
Szekszárd	18 ⌐ ⁂	folt	7	1	0	
Árpádtető	10 ⁂ •		3	1	0	
Mohács	–		–	–	–	
Pécs	6 ⁂ •		4	2	1	1
Siklós	10 =		5	2	1	
Szigetvár	6 ⁂ =		5	3	1	
Budaörs	5 ∴		5	1	-1	
Bp. Lőrinc	ny ∴		6	1	1	3
Bp. Met. Int.	2 =		6	2	0	2
Bp. Szab. hegy	1 ⁂	1	2	-1	-2	
Cegléd	1 =		7	2	-1	1
Dobogókő	7 ⁂ =	16	-0	-2	-2	
Gödöllő	ny ⁂ =		5	1	-1	3
Királyrét	–		–	–	–	
Monor	ny		5	1	-0	
Nagykáta	•		6	2	1	
Szentendre	–		–	–	–	

19 ⌐ • ± • ± 07 h-ig az utolsó 24 óra adatai						
állomás	csapadék (mm)	Hó cm	max. hőmérséklet	min. hőmérséklet	rad. min.	Előző nap napos órái
Vác	ny =		6	2	0	
Vámosmikola	1 ⁂ =	3	5	1	-1	3
Baja	12 ⌐ ∴	folt	7	0	0	3
Bácsalmás	12 ⌐ ⁂ ∴	1	7	0	0	3
Izsák	1 =		7	1	1	
Kalocsa	11 ⁂ ⌐	lep.	7	0	0	2
Kecskemét	• =		6	2	-2	4
Kiskunfélegyháza	•		6	1	-0	
Kiskunhalas	2 =		7	1	-1	
Kunszentmiklós	2 =		6	0	-1	
Tiszakécske	•		7	1	-1	
Balassagyarmat	ny ,		5	1	-2	
Romhány	•		5	-0	-3	
Salgótarján	•		5	-1	-2	
Eger	•		6	-1	-3	4
Galyatető	• V	3	0	-5	-7	
Gyöngyös	• ⌴		6	-2	-4	
Kékestető	• ≡	6	-3	-5	-6	4
Kompolt	• ⌴		6	0	0	4
Lőrinci	• ⌴		5	1	-4	
Poroszló	•		7	-1	-2	
Jászapáti	•		6	1	-0	
Jászberény	•		6	1	-1	
Karcag	• =		7	0	-1	
Szolnok	ny		7	1	-1	4
Tiszaroff	• ⌴		6	1	-2	
Túrkeve	•		6	1	-1	3
Kistelek	•		7	2	0	
Makó	1		7	2	0	
Szeged	ny ∴ =		7	2	1	3
Szentes	–		–	–	–	
Borsodnádasd	• ⌴		5	-4	-8	
Füged	ny ⁂	folt	4	-3	-5	
Hidasnémeti	1 ⁂	lep.	3	-5	-6	
Jósvafő	–		–	–	–	
Lillafüred	•		4	-2	-6	
Miskolc	ny ∴		6	-3	-5	
Putnok	• =	folt	6	-3	-4	
Sárospatak	• ⌴		5	-2	-5	1
Szendrőlád	• ⌴	folt	5	-4	-5	
Tokaj	•	folt	4	-0	-2	
Kisvárda	• ≡		4	-2	-3	0
Mátészalka	ny		4	-1	-3	
Nyíregyháza	ny ∴ ⌴		4	-0	-4	0
Nyírlugos	• ⌴		3	-3	-4	
Pátyod	1 ⁂	lep.	3	-3	-4	
Tiszabecs	1 ⁂ =	3	3	-1	-2	
Vásárosnamény	ny ⁂	folt	3	-1	-2	
Záhony	1 ⁂	lep.	4	-2	-2	
Berettyóújfalu	1 ⁂	lep.	5	-3	-3	
Debrecen	ny ∴ ⌴		4	-4	-6	1
Hajdúdorog	–		–	–	–	
Hortobágy	• ⌴		5	-2	-2	
Körösszakál	ny ⁂		5	-3	-4	
Polgár	• ≡		5	-2	-5	
Békéscsaba	ny ⌐ =		6	0	-2	2
Mezőhegyes	4 ⁂ •		6	1	-1	0
Orosháza	• ⌴		6	1	-1	3
Szarvas	ny		6	1	0	1
Szeghalom	1		6	0	-1	

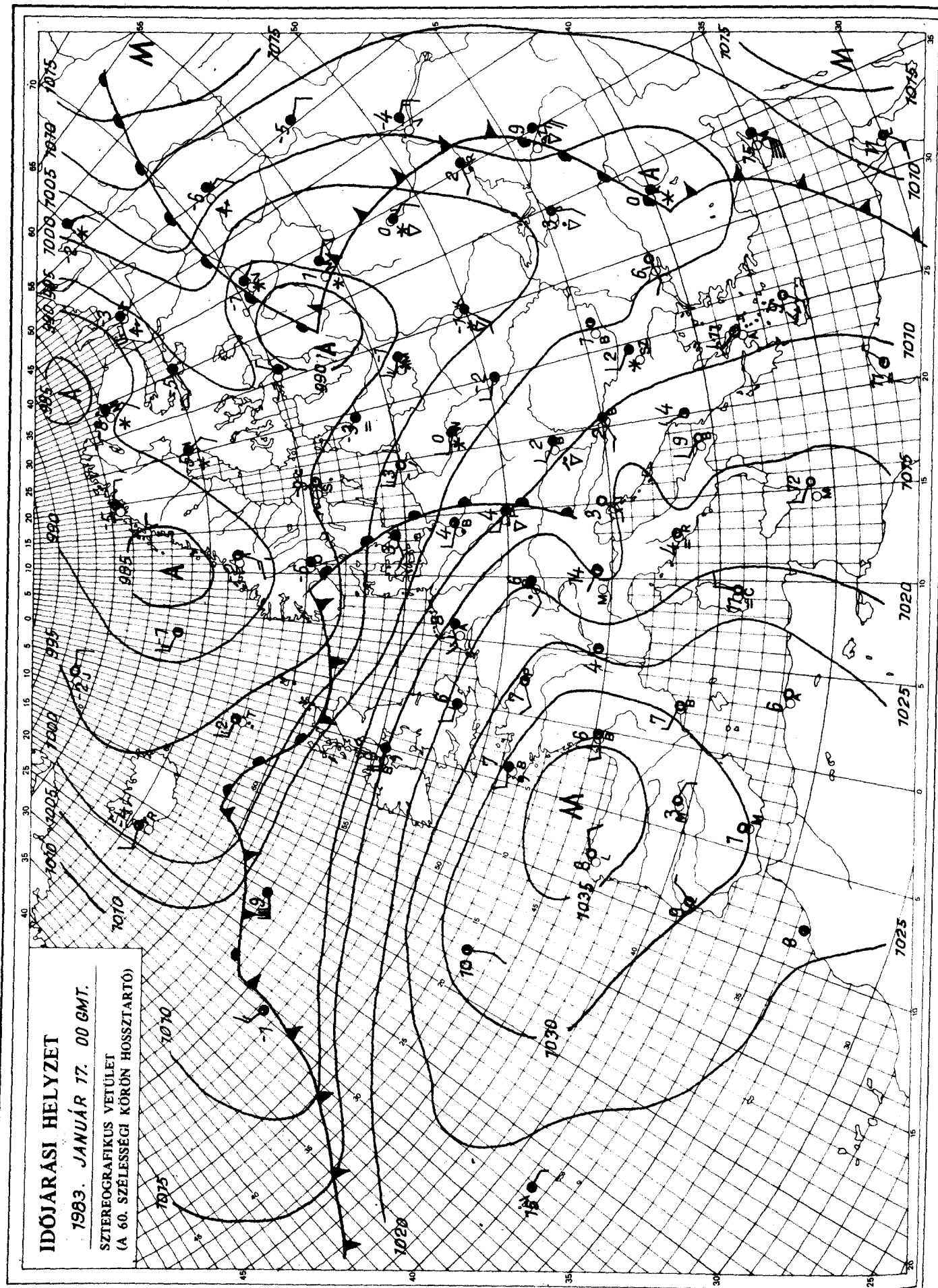

KIADJA: ORSZÁGOS METEOROLÓGIAI SZOLGÁLAT
Készíti: Központi Előrejelző Intézet Analízis- és Rövidtávú Prognózis Központja – T.: 273-018
Megjelenik naponként
Évi előfizetési díja: 1760,- Ft. – Megrendelhető: 1024 Budapest, II., Kitaibel Pál u. 1. – T.: 353-500
Kiadásért felel: az OMSZ elnöke – Szerkesztésért felel: a KEI igazgatója

IDŐJÁRÁSI NAPIJELENTÉS

ЕЖЕДНЕВНЫЙ МЕТЕОРОЛОГИЧЕСКИЙ БЮЛЛЕТЕНЬ • DAILY WEATHER REPORT
BULLETIN QUOTIDIEN DE TEMPS • TÄGLICHER WETTERBERICHT

96. évfolyam 018. szám. + Budapest + 1983. január 18. kedd

Az időjárási helyzet és a várható időjárás:

Olaszországban, Spanyolországban és Franciaország nagy részén csöndes, párás, napközben igen enyhe az idő. Szárazföldünk legnagyobb részén azonban változékony, felhős és sokfelé csapadékos időjárás uralkodik. Ennek oka egy nagy méretü ciklon, amely a Skandináv-félsziget fölött örvénylik. A légörvény enyhe levegővel árasztja el Nyugat- és Közép-Európát, valamint rövidesen a keleti vidékeket is. A Szovjetunió területén és a Skandináv-félszigeten havazik, a Német-Lengyel alföldön elszórtan esik az eső, és gyakori a viharos szél. Az emlitett ciklon közvetlenül a sarkvidék felől már hideg levegőt is hoz, egyelőre még csak a Brit-szigetek felé. A hideg léghullámok azonban rövidesen hazánkat is elérik.

Hétfőn Magyarországon eleinte borult idő volt, majd fölszakadozott a felhőzet. Az ország legnagyobb részén hullott csapadék, többnyire eső, de helyenként havazás is előfordult. A lehullott csapadék mennyisége általában csapadéknyom és 10 mm között volt, de Zircről 16 mm-t jelentettek. Több helyen megerősödött a nyugati szél. A hőmérséklet csúcsértéke 1 és 11 fok között változott, a keleti vidékeken mértek alacsonyabbat. Ma hajnalra csökkent a felhőzet, és -3, +5 fokig hült le a levegő. Délelőtt általában napos idő volt, csupán északkeleten maradt felhősebb. Néhol ködös volt az idő. A hőmérséklet 11 órára az ország területén 5, 11 fokig emelkedett. A déli szél több helyen megélénkült.

Ma 12 órakor Budapesten a hőmérséklet 9 fok, a tengerszintre átszámitott légnyomás 1008 mbar, erősen süllyed.

Várható időjárás szerda estig:

Nyugat felől erősen megnövekszik a felhőzet, majd felhőátvonulások lesznek. Több helyen várható az esti órától eleinte futó zápor, egy-két helyen zivatar, később hózápor.
Sok helyen megélénkül, időnként megerősödik a déli, délnyugati szél, majd északnyugatira fordul és viharossá fokozódik.
A hőmérséklet éjszaka és napközben +1, +6 fok között valószinü.

Vadkerti Ferenc s.k.

A hőmérséklet napi középértéke és eltérése a 100 évi átlagtól /Budapest belterületén/:

1983. I. 17. 6,9°C +7,7°C

1871 óta ezen a napon Budapesten előfordult

legmagasabb hőmérséklet: 12,8°C /1917/,
legalacsonyabb hőmérséklet: -14,8°C /1963/.

83.034.

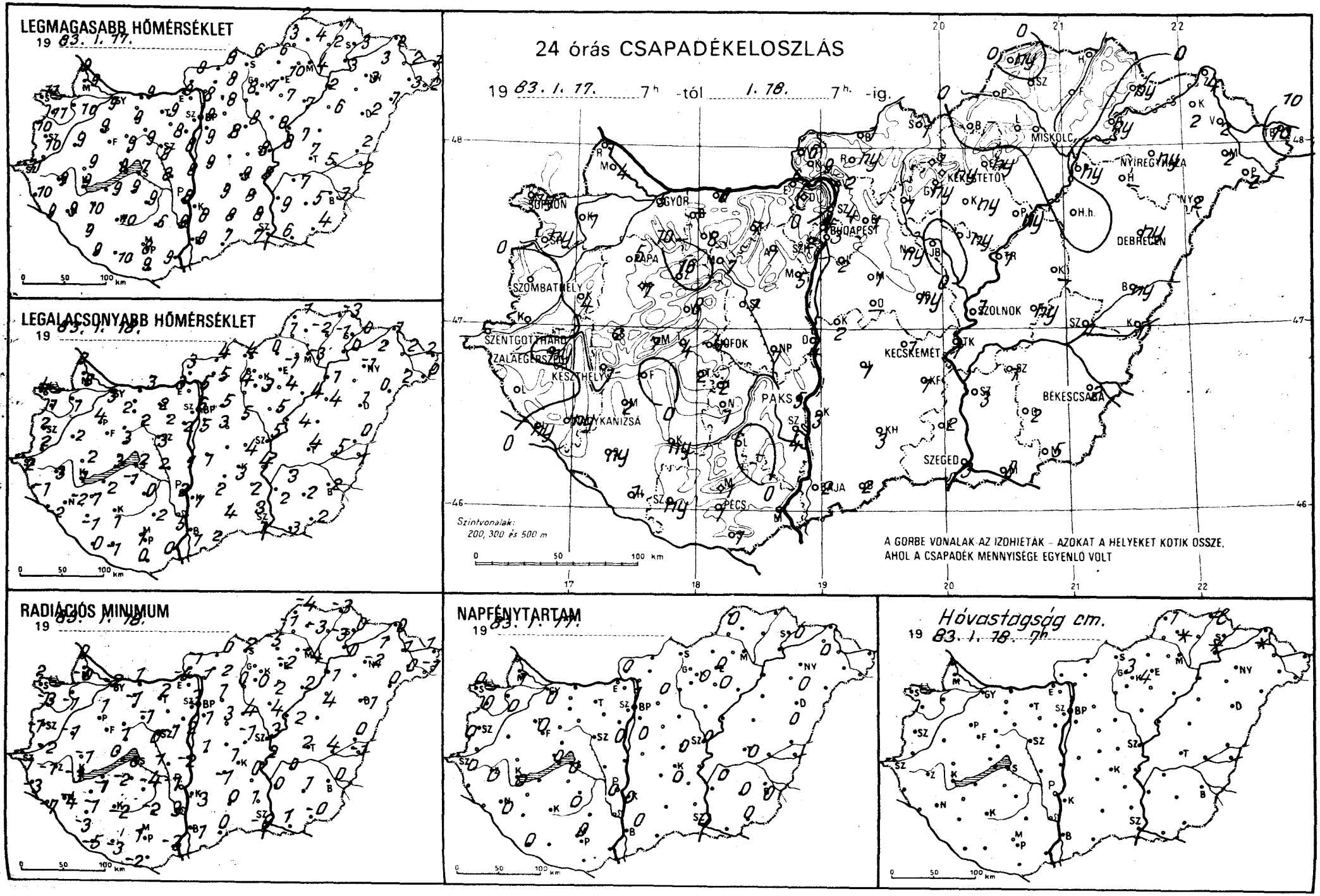
LEGMAGASABB HŐMÉRSÉKLET
19 83. I. 17.
LEGALACSONYABB HŐMÉRSÉKLET
19 83. I. 18.
RADIÁCIÓS MINIMUM
19 83. I. 18.
24 órás CSAPADÉKELOSZLÁS
19 83. I. 17. 7h -tól I. 18. 7h -ig.
Szintvonalak:
200, 300 és 500 m
A GÖRBE VONALAK AZ IZOHIETÁK – AZOKAT A HELYEKET KÖTIK ÖSSZE,
AHOL A CSAPADÉK MENNYISÉGE EGYENLŐ VOLT
NAPFÉNYTARTAM
19 83. I. 17.
Hóvastagság cm.
19 83. I. 18. 7h
0 50 100 km
MISKOLC
NYÍREGYHÁZA
DEBRECEN
GYŐR
BUDAPEST
SZOMBATHELY
PAPA
SZOLNOK
KECSKEMÉT
BÉKÉSCSABA
SZEGED
PAKS
KESZTHELY
SZENTGOTTHÁRD
PÉCS

19 83.I.18h-ig az utolsó 24 óra adatai						Előző nap napos órái
állomás	csapadék (mm)	Hó cm	max. hőmérséklet	min. hőmérséklet	rad. min.	
Győr	5 ▽ ⌓		9	3	-2	0
Kapuvár	1 ⌓		10	1	-1	0
Mosonmagyaróvár	4 =		9	3	-0	1
Rajka	1		9	3	0	
Sopron	ny ▽		11	4	2	0
Sopronhorpács	ny ⌓		11	1	-3	0
Káld	4 =		9	2	-1	
Körmend	•		10	2	-2	
Szentgotthárd	•		11	2	-1	0
Szombathely	• ⌓		10	2	-1	0
Lenti	• ⌴		10	-1	-3	
Letenye	ny ⌴		9	-2	-7	
Nagykanizsa	ny ⌴		9	-2	-4	0
Zalaegerszeg	ny ⌴		9	3	-1	0
Farkasgyepű	7 ✳ •		5	2	-1	
Keszthely	1 ⌴		9	1	-3	0
Mencshely	7 ⌴		7	2	-2	0
Pápa	5		9	4	1	0
Sümeg	2 ⌴		9	2	-1	
Tihany	4		8	3	0	
Veszprém	8 ✳ •		9	3	1	
Zirc	16 =		8	1	-2	
Fonyód	•		9	2	-1	
Homokszt. györgy	1 ,		9	0	-5	0
Kaposvár	ny ⌴		10	1	-2	
Marcali	2		10	1	-1	
Siófok	4 ⌴		7	2	0	0
Somogyszob	ny ⌴		9	-1	-3	
Tab	2 ⌴		9	-1	-2	
Bábolna	-		-	-	-	
Esztergom	6 =		8	3	-4	
Kisbér	8 ✳ ≡		9	2	-1	
Komárom	8		9	3	1	
Tatabánya	7		9	2	2	
Alcsútdoboz	7 ✳ ⌓		8	2	-1	
Dunaújváros	4		8	1	-2	
Martonvásár	5 ✳ =		8	2	-1	0
Mór	7 ✳ • =		9	2	-1	
Nagyhörcsökp.	7 ✳ •		8	2	1	
Szabadbattyán	1 =		8	3	0	
Tregszemcse	2 =		9	0	-4	0
Lengyel	• ⌴		6	2	-2	
Paks	5 ✳ • ⌴		8	2	-1	0
Szekszárd	4		9	5	3	
Árpádtető	1		8	5	-1	
Mohács	1 ⌴		9	0	-3	
Pécs	1		8	1	1	0
Siklós	1 ⌴		9	0	-2	
Szigetvár	ny ✳ ⌴		10	-1	-3	
Budaörs	4 ✳		8	2	1	
Bp. Lőrinc	2 ▽ ≡		9	5	2	0
Bp. Met. Int.	3 ✳		9	6	3	1
Bp. Szab. hegy	2 ✳ •		6	3	-3	
Cegléd	ny =		8	4	-1	0
Dobogókő	∘	1	3	1	-1	
Gödöllő	1 ✳		8	5	1	0
Királyrét	9 ✳ •		8	4	1	
Monor	1		8	3	1	
Nagykáta	ny		8	5	3	
Szentendre	4		9	4	2	

19 83.I.18h-ig az utolsó 24 óra adatai						Előző nap napos órái
állomás	csapadék (mm)	Hó cm	max. hőmérséklet	min. hőmérséklet	rad. min.	
Vác	2 =		8	5	1	
Vámosmikola	6 ✳		8	3	-1	0
Baja	2 ✳ ⌴		9	1	-1	0
Bácsalmás	2		7	2	0	
Izsák	1 =		9	2	-1	
Kalocsa	3 ⌴		8	1	-3	0
Kecskemét	1 =		9	3	1	0
Kiskunfélegyháza	1		8	2	0	
Kiskunhalas	3 =		8	4	0	
Kunszentmiklós	2 ✳ ≡		9	1	1	
Tiszakécske	1 ✳ ≡		8	4	2	
Balassagyarmat	1 ✳		9	4	0	
Romhány	ny		8	5	2	
Salgótarján	1 ✳		6	4	2	
Eger	ny ,		10	-1	-2	0
Galyatető	1 ✳	3	3	-0	-2	
Gyöngyös	ny		7	3	0	
Kékestető	ny ✳	4	1	-0	-1	0
Kompolt	ny ,		7	4	2	0
Lőrinci	1 ✳		8	4	0	
Poroszló	ny ,		7	4	2	
Jászapáti	ny		8	5	4	
Jászberény	•		9	4	1	
Karcag	-		-	-	-	
Szolnok	1 =		8	5	3	0
Tiszaroff	1 =		7	4	2	
Túrkeve	ny ✳ ⌓		7	4	2	0
Kistelek	2 ▽		8	3	1	
Makó	6 ✳ •		6	3	1	
Szeged	3 ⌓		7	1	-0	0
Szentes	3		9	2	0	
Borsodnádasd	• ⌴		6	0	-5	
Füged	• ⌓	folt	2	-1	-3	
Hidasnémeti	• ⌴	lep.	1	-3	-3	
Jósvafő	ny ✳ ⌴	1	2	1	-4	0
Lillafüred	•		7	4	-0	
Miskolc	• ⌴		4	-3	-4	-
Putnok	• ⌴		3	1	-1	
Sárospatak	ny ≡		3	0	0	0
Szendrőlád	• ⌴	folt	4	-2	-3	
Tokaj	ny ≡ ,		3	0	0	
Kisvárda	2 ≡		3	2	1	0
Mátészalka	2 ✳ ≡		3	2	-0	
Nyíregyháza	ny ≡		3	-1	-2	0
Nyírlugos	2 ✳ =		1	0	0	
Pátyod	2 ✳		2	0	-1	
Tiszabecs	10 ✳ ≡		1	2	1	
Vásárosnamény	2 ≡		2	2	1	
Záhony	4 ✳ ≡	folt	2	1	0	
Berettyóújfalu	ny ✳		2	0	0	
Debrecen	ny ✳ ⌴		2	1	-1	0
Hajdúdorog	-		-	-	-	
Hortobágy	•		6	4	4	
Körösszakál	1		2	1	-1	
Polgár	ny , =		2	1	-1	
Békéscsaba	2 ✳ ⌓		3	2	0	0
Mezőhegyes	5 ✳ •		4	2	-0	0
Orosháza	2		5	2	1	0
Szarvas	1 ✳ ⌓		7	3	0	0
Szeghalom	1 , =		5	5	4	

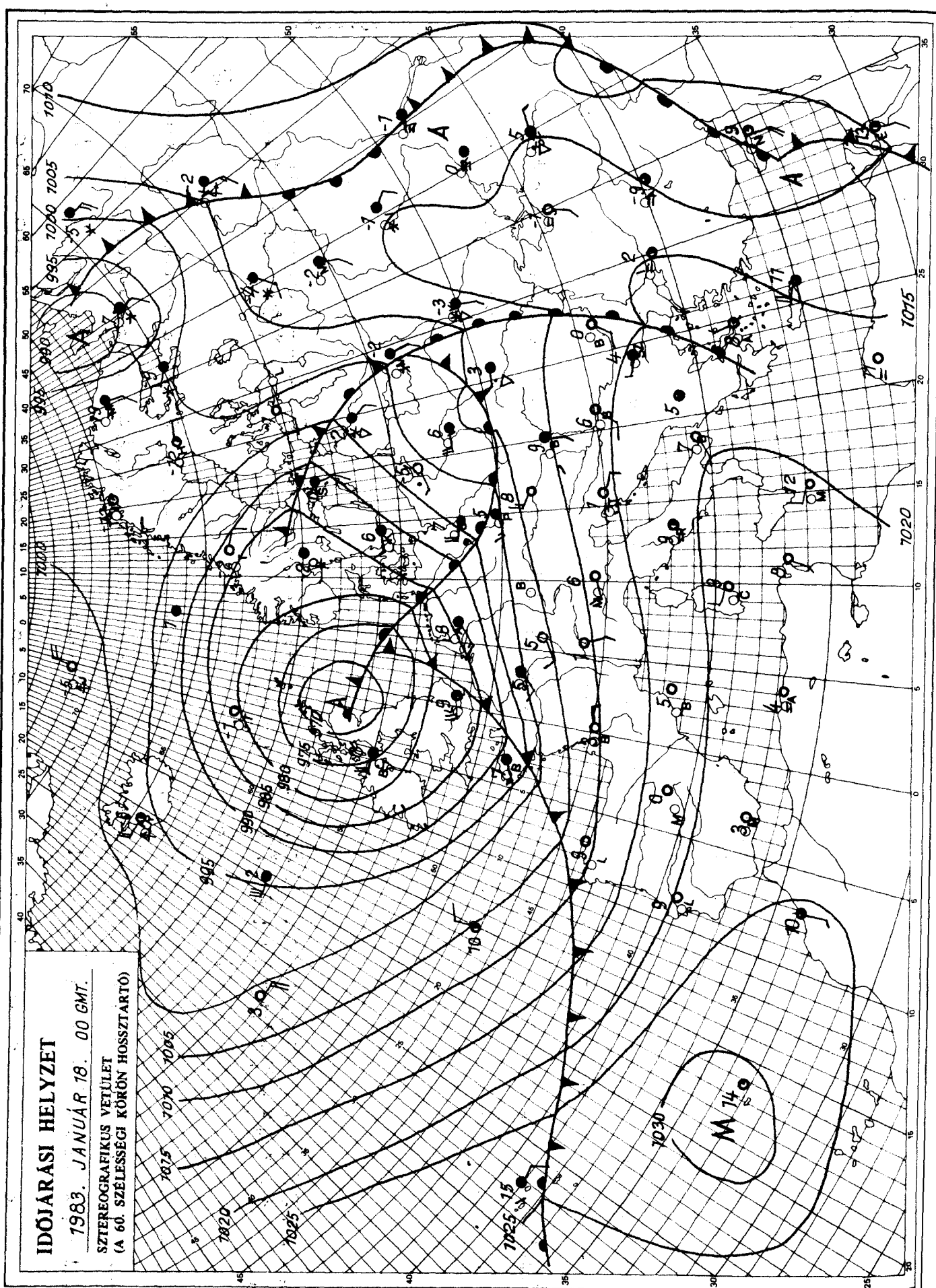

KIADJA: ORSZÁGOS METEOROLÓGIAI SZOLGÁLAT
Készíti: Központi Előrejelző Intézet Analízis- és Rövidtávú Prognózis Központja – T.: 273-018
Megjelenik naponként
Évi előfizetési díja: 1760,- Ft. – Megrendelhető: 1024 Budapest, II., Kitaibel Pál u. 1. – T.: 353-500
Kiadásért felel: az OMSZ elnöke – Szerkesztésért felel: a KEI igazgatója

IDŐJÁRÁSI NAPIJELENTÉS

ЕЖЕДНЕВНЫЙ МЕТЕОРОЛОГИЧЕСКИЙ БЮЛЛЕТЕНЬ • DAILY WEATHER REPORT
BULLETIN QUOTIDIEN DE TEMPS • TÄGLICHER WETTERBERICHT

96. évfolyam 019. szám. + Budapest + 1983. január 19. szerda

Az időjárási helyzet és a várható időjárás:

Európa nagy részén az elmúlt 24 órában gyökeresen megváltozott az időjárás. Az eddigi enyhe levegő helyébe északnyugat felől viharos gyorsasággal hideg, sarkvidéki léghullámok érkeznek. A hideg levegő első hulláma szerda reggel már elérte a Fekete-tenger környékét és a Balkán-félsziget térségét. Sokfelé fúj viharos, helyenként orkán erejü szél és elszórtan alakulnak ki hózáporok. A Kárpát-medencében és környékén a keddihez képest mintegy 10 fokkal esett vissza a hőmérséklet és csütörtök estig az erős északi széllel továbbra is hideg, sarkvidéki levegő áramlik.

Hazánkban kedden az évszakhoz képest szokatlanul enyhe, tavaszias idő volt. Országszerte több órán át sütött a nap. A hőmérséklet csúcsértéke 9 és 16 fok között váltakozott. Elsősorban a Dunántúlon többfelé fújt erős déli, délnyugati szél. A késő délutáni óráktól északnyugat felől hidegebb levegő érte el az országot, a szél északnyugatira, északira fordult és egyre több helyen viharossá fokozódott. A legerősebb széllökések elérték a 90-110 km-es sebességet óránként. Éjszaka a déli megyékben többfelé volt eső, majd havas eső, kisebb havazás. A szerda reggel 7 óráig lehullott csapadék mennyisége csapadéknyom és 8 mm között váltakozott. Szerda hajnalra -2, +5 fok közé csökkent a hőmérséklet. Délelőtt változóan felhős, továbbra is szeles idő volt. A főváros körzetében 120 km-es szél fújt óránként. A hőmérséklet 11 órakor 2 és 5 fok között alakult.

Ma 12 órakor Budapesten a hőmérséklet 5 fok volt, a tengerszintre átszámitott légnyomás 1009 mbar, gyengén emelkedik.

Várható időjárás csütörtök estig:

Délkeleten is felszakadozik a felhőzet. A felhőátvonulásokból elszórtan lehet hózápor. Általában erős, gyakran viharos északnyugati szél várható.
Várható legalacsonyabb éjszakai hőmérséklet: -1 és -6 fok között,
legmagasabb nappali hőmérséklet csütörtökön 0 fok körül alakul.

Bozóki István s.k.

A hőmérséklet napi középértéke és eltérése a 100 évi átlagtól /Budapest belterületén/:

1983. I. 18.	8,1°C	+9,2°C

1871 óta ezen a napon Budapesten előfordult

legmagasabb hőmérséklet:	14,8°C /1983/,
legalacsonyabb hőmérséklet:	-17,2°C /1891/.

83.035.

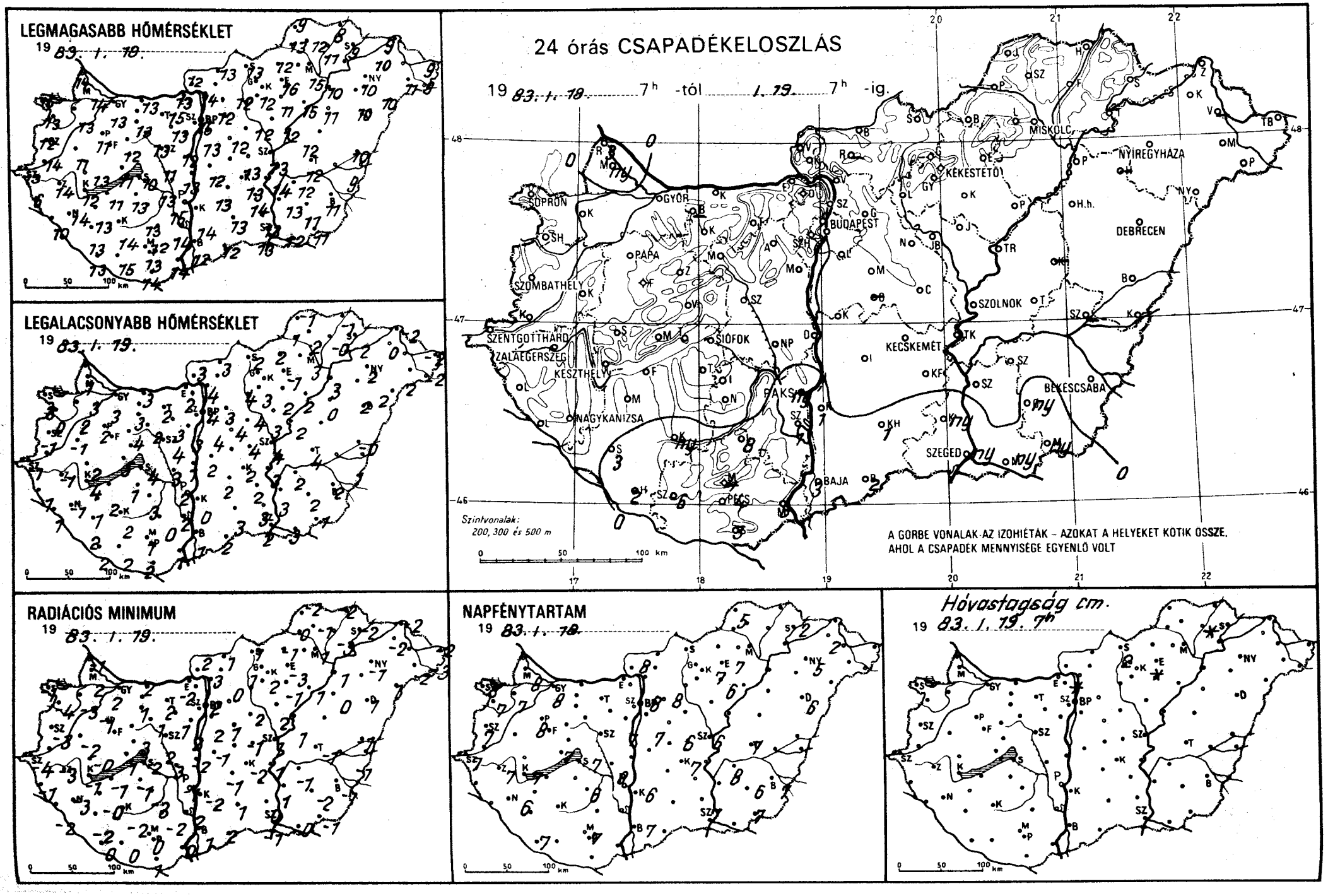
LEGMAGASABB HŐMÉRSÉKLET
19 83. I. 19.
LEGALACSONYABB HŐMÉRSÉKLET
19 83. I. 19.
24 órás CSAPADÉKELOSZLÁS
19 83. I. 18. 7h -tól I. 19. 7h -ig.
SOPRON
GYŐR
BUDAPEST
MISKOLC
NYÍREGYHÁZA
KEKESTETŐ
DEBRECEN
PAPA
SZOMBATHELY
SZOLNOK
SZENTGOTTHÁRD
ZALAEGERSZEG
KESZTHELY
SIÓFOK
KECSKEMÉT
NAGYKANIZSA
PAKS
BÉKÉSCSABA
SZEGED
BAJA
PÉCS
Szintvonalak:
200, 300 és 500 m
A GÖRBE VONALAK AZ IZOHIÉTÁK – AZOKAT A HELYEKET KÖTIK ÖSSZE,
AHOL A CSAPADÉK MENNYISÉGE EGYENLŐ VOLT
RADIÁCIÓS MINIMUM
19 83. I. 19.
NAPFÉNYTARTAM
19 83. I. 18.
Hóvastagság cm.
19 83. I. 19. 7h

1983.1.19. 7^h-ig az utolsó 24 óra adatai						Előző nap napos órái
állomás	csapadék (mm)	Hó cm	max. hőmérséklet	min. hőmérséklet	rad. min.	
Győr	· ⌓		13	3	2	8
Kapuvár	·		13	2	-3	7
Mosonmagyaróvár	ny ⌴		14	3	2	8
Rajka	3		14	1	-1	
Sopron	·		16	3	-1	8
Sopronhorpács	· ⌴		13	0	-4	7
Káld	·		11	-1	-2	
Körmend	·		14	-	-	
Szentgotthárd	· ⌴		13	-1	-4	7
Szombathely	· ⌴		12	-1	-3	7
Lenti	· =		6	1	-1	
Letenye	·		10	1	-2	
Nagykanizsa	· ⌴		14	-1	-3	6
Zalaegerszeg	· ⌴		14	-1	-3	7
Farkasgyepű	·		11	2	1	
Keszthely	· ⌴		12	4	-1	7
Mencshely	·		11	3	1	7
Pápa	·		11	2	-1	8
Sümeg	·		13	2	-0	
Tihany	·		11	5	1	
Veszprém	·		12	4	3	
Zirc	·		13	2	0	
Fonyód	·		11	2	-1	
Homokszt. györgy	2 =		13	2	0	7
Kaposvár	ny		14	2	-2	
Marcali	·		13	1	-0	
Siófok	· ⌴		10	4	2	7
Somogyszob	3		13	2	-2	
Tab	·		13	1	-1	
Bábolna	-		-	-	-	
Esztergom	· =		13	2	-2	
Kisbér	·		13	3	1	
Komárom	·		13	3	2	
Tatabánya	·		15	2	2	
Alcsútdoboz	·		13	3	1	
Dunaújváros	·		13	1	-2	
Martonvásár	·		12	3	2	7
Mór	·		13	2	1	
Nagyhörcsökp.	·		13	3	3	
Szabadbattyán	· =		11	4	2	
Iregszemcse	· =		13	3	-3	6
Lengyel	8 ✱. =		12	0	-2	
Paks	ny ⌴		15	2	-1	8
Szekszárd	1		14	2	2	
Árpádtető	4 ✱	2	13	1	0	
Mohács	3 =		14	1	0	
Pécs	4 ✱ =		13	1	0	7
Siklós	3 ✱ =		14	2	1	
Szigetvár	6 =		15	2	0	
Budaörs	·		13	3	1	
Bp. Lőrinc	·		13	4	2	7
Bp. Met. Int.	·		15	4	2	8
Bp. Szab. hegy	·		11	0	-1	
Cegléd	·		13	4	-1	6
Dobogókő	·	folt	10	-2	-3	
Gödöllő	·		12	3	0	8
Királyrét	·		13	2	1	
Monor	·		12	4	1	
Nagykáta	·		12	4	2	
Szentendre	·		14	4	3	

1983.1.19. 7^h-ig az utolsó 24 óra adatai						Előző nap napos órái
állomás	csapadék (mm)	Hó cm	max. hőmérséklet	min. hőmérséklet	rad. min.	
Vác	·		14	4	3	
Vámosmikola	·		12	3	2	8
Baja	3 ✱		12	1	1	7
Bácsalmás	2		12	2	2	
Izsák	· =		13	2	-1	
Kalocsa	1		14	0	-2	6
Kecskemét	·		13	2	-2	7
Kiskunfélegyháza	·		14	2	-2	
Kiskunhalas	1 =		13	3	1	
Kunszentmiklós	· =		12	2	-1	
Tiszakécske	· =		14	3	1	
Balassagyarmat	·		13	3	1	
Romhány	-		-	-	-	
Salgótarján	·		13	2	1	
Eger	·		16	-1	-3	7
Gyöngyös	·	2	3	-1	-5	
Kékestető	·		12	3	2	
Kompolt	·	folt	6	-4	-5	7
Lőrinci	·		11	2	-1	6
Poroszló	·		12	4	1	
Jászapáti	·		15	2	1	
Jászberény	·		12	3	2	
Karcag	-		-	-	-	
Szolnok	·		13	4	1	6
Tiszaroff	· =		12	2	1	
Túrkeve	·		12	4	-1	7
Kistelek	ny ▽		13	3	0	
Makó	ny ✱.		12	3	-0	
Szeged	ny ⌓		13	2	-1	7
Szentes	·		13	3	1	
Borsodnádasd	·		12	2	-1	
Füged	·	folt	11	-0	-3	
Hidasnémeti	·		8	-1	-2	
Jósvafő	· ⌴	folt	9	-1	-2	5
Lillafüred	·		13	2	-1	
Miskolc	·		15	3	1	-
Putnok	·		13	1	-0	
Sárospatak	·		9	2	-2	2
Szendrőlád	· ⌴		12	2	-1	
Tokaj	-		-	-	-	
Kisvárda	· ⌴		10	0	-2	2
Mátészalka	·		11	2	-2	
Nyíregyháza	·		10	2	-1	5
Nyírlugos	· =		10	2	1	
Pátyod	·		9	-2	-3	
Tiszabecs	· ⌴		9	-2	-2	
Vásárosnamény	-		-	-	-	
Záhony	· =		9	-2	-2	
Berettyóújfalu	·		10	-0	-1	
Debrecen	·		10	2	1	6
Hajdúdorog	-		-	-	-	
Hortobágy	·		11	0	0	
Körösszakál	·		9	1	-1	
Polgár	·		10	3	1	
Békéscsaba	· ⌓		11	2	-1	7
Mezőhegyes	ny ✱		11	1	-1	7
Orosháza	ny ❟		11	2	-2	6
Szarvas	· ⌓		12	2	-1	8
Szeghalom	-		-	-	-	

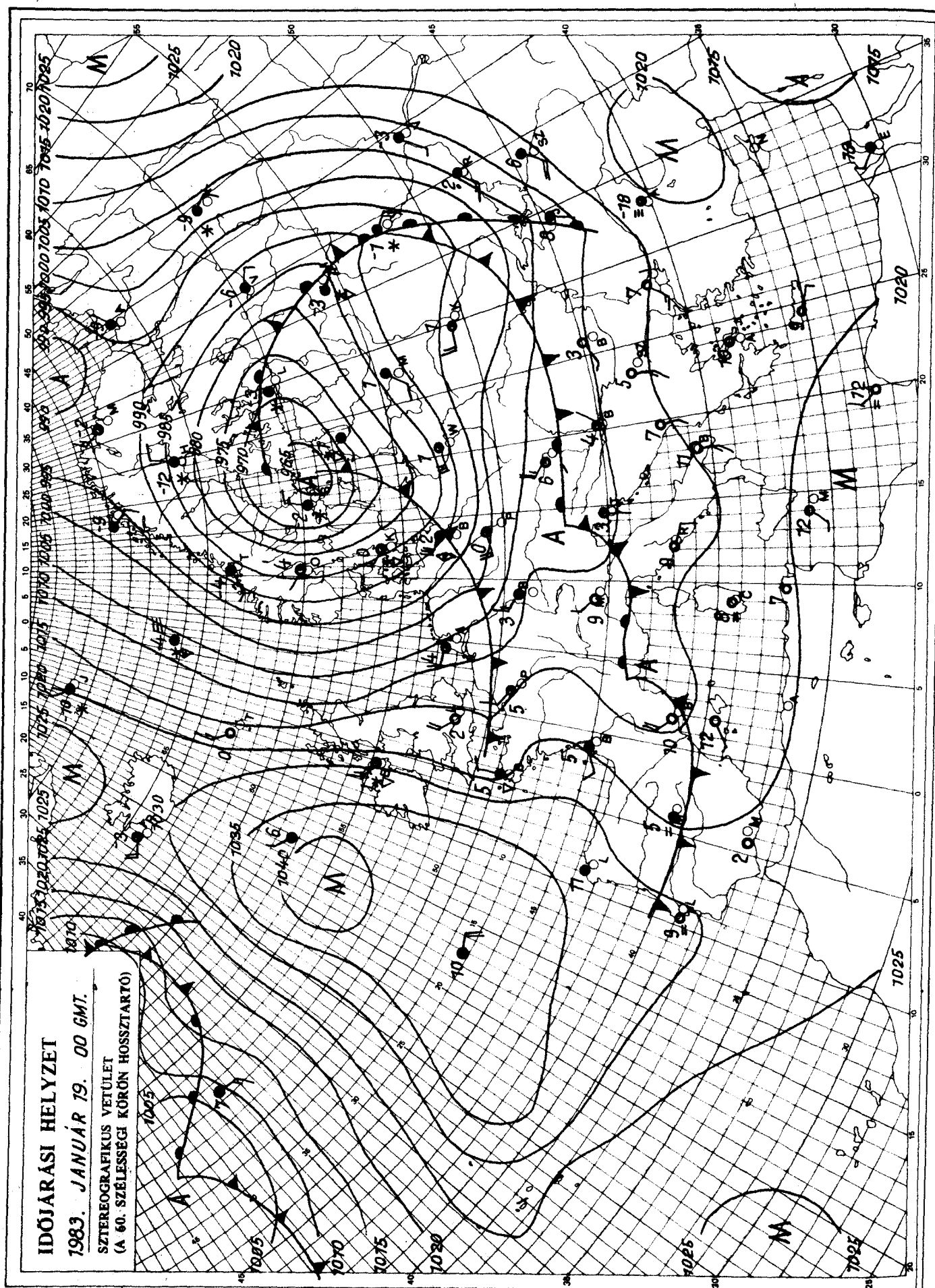

KIADJA: ORSZÁGOS METEOROLÓGIAI SZOLGÁLAT
Készíti: Központi Előrejelző Intézet Analízis- és Rövidtávú Prognózis Központja – T.: 273-018
Megjelenik naponként
Évi előfizetési díja: 1760,- Ft. – Megrendelhető: 1024 Budapest, II., Kitaibel Pál u. 1. – T.: 353-500
Kiadásért felel: az OMSZ elnöke – Szerkesztésért felel: a KEI igazgatója

IDŐJÁRÁSI NAPIJELENTÉS

ЕЖЕДНЕВНЫЙ МЕТЕОРОЛОГИЧЕСКИЙ БЮЛЛЕТЕНЬ · DAILY WEATHER REPORT
BULLETIN QUOTIDIEN DE TEMPS · TÄGLICHER WETTERBERICHT

96. évfolyam 020. szám. + Budapest + 1983. január 20. csütörtök

Az időjárási helyzet és a várható időjárás:

Az Atlanti-óceántól Franciaországon át az Alpok nyugati vonulatáig magas nyomású légköri képződmény húzódik. A hajnali, reggeli pára és köd megszünését változóan felhős idő követi. Óceáni eredetü, páradús léghullámok okoznak változékony, csapadékos időt a Brit-szigetek északi részén, valamint a Skandináv-félsziget partvidékén. Kelet-Európai sikság feletti középponttal nagy kiterjedésü mérsékeltövi ciklon örvénylik. Hatására a Szovjetunió európai területén sokfelé havazik. Az emlitett ciklon áramlási rendszerében - erős szél kiséretében - sarki eredetü hideg léghullámok haladnak a Balti-tengertől a Német-Lengyel alföldön, továbbá a Kárpát-medencén át egészen a Földközi-tengerig. A felhőátvonulásokat elszórtan kiséri hózápor.

Magyarországon szerdán szeles, változékony idő volt. Az erős északnyugati szél gyakran viharossá fokozódott. A délelőtti órákban a déli, délnyugati megyékben szórványosan alakult ki eső, havas eső. Később ott is felszakadozott a felhőzet. A gyorsan vonuló felhőzetet elszórtan kisebb hózépor kisérte. Szerdán a hőmérséklet csúcsértéke 3 és 8 fok között alakult. Csütörtök hajnalra pedig általában 0 és -4, északkeleten azonban -4 és -8 fokig hült le a levegő. Ma délelőtt folytatódott a változóan felhős, főként a Dunántúlon szeles idő. A hőmérséklet 11 órakor az országban -1 és +2 fok között alakult.

Ma 12 órakor Budapesten a hőmérséklet 1 fok, a tengerszintre átszámitott légnyomás 1022 mbar, erősen emelkedik.

Várható időjárás péntek estig:

Az időszak nagy részében csupán kisebb felhőátvonulások lesznek, egy-két helyen - főként keleten, északkeleten - futó hózápor valószinü.
Holnap /péntek/ délutántól várható, hogy északnyugat felől megnövekszik a felhőzet és az északi megyékben havazás kezdődik.
Az északnyugati, később nyugati szél ma - főként a Dunántúlon - még gyakran viharos lesz, majd mérséklődik, holnap délután csak kissé erősödik meg.
Várható legalcsonyabb éjszakai hőmérséklet: -5, -10 fok között,
legmagasabb nappali hőmérséklet pénteken: 0 fok körül várható.

Török Dénes s.k.

TÁVOLABBI KILÁTÁSOK SZOMBATTÓL-KEDDIG:

Futó hózápor, hószállingózás egy-két helyen kialakulhat. A szél időnként megerősödik.
Legalcsonyabb hajnali hőmérséklet -1, -6 fok között,
a legmagasabb nappali hőmérséklet -2, +2 fok között lesz.
Jelentős mennyiségü /legalább 5 mm naponta/ csapadék nem várható.

KÖZÉPTÁVÚ ELŐREJELZŐ OSZTÁLY

A hőmérséklet napi középértéke és eltérése a 100 évi átlagtól /Budapest belterületén/:

1983. I. 19.	4,0°C	+4,9°C

1871 óta ezen a napon Budapesten előfordult

legmagasabb hőmérséklet: 9,8°C /1920/,
legalacsonyabb hőmérséklet: -15,7°C /1942/.

73.051.

LEGMAGASABB HŐMÉRSÉKLET

1983. I. 19.

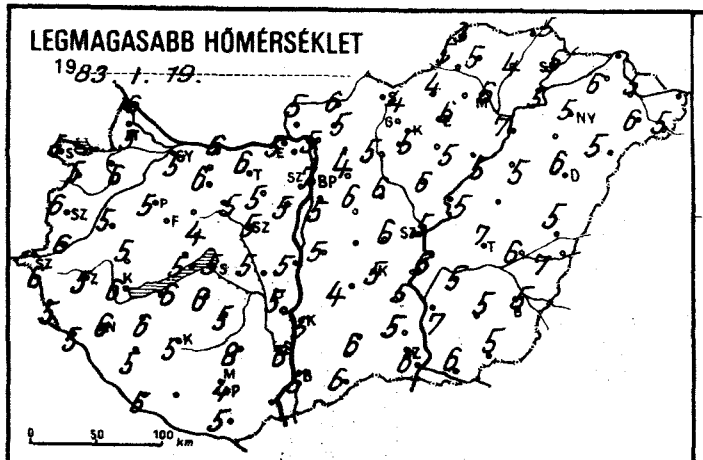

LEGALACSONYABB HŐMÉRSÉKLET

1983. I. 20.

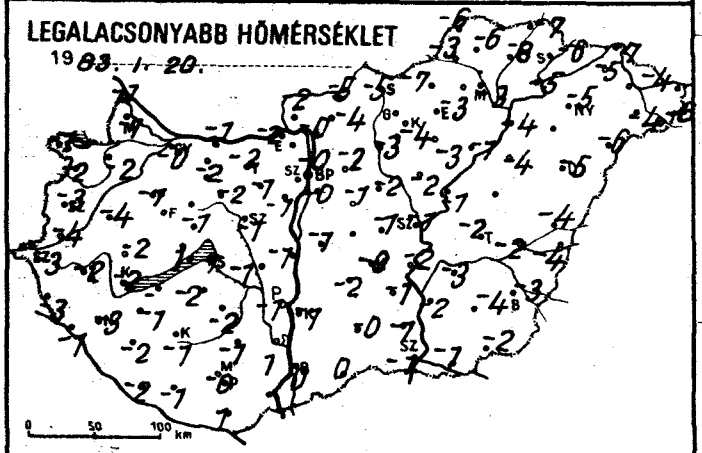

RADIÁCIÓS MINIMUM

1983. I. 20.

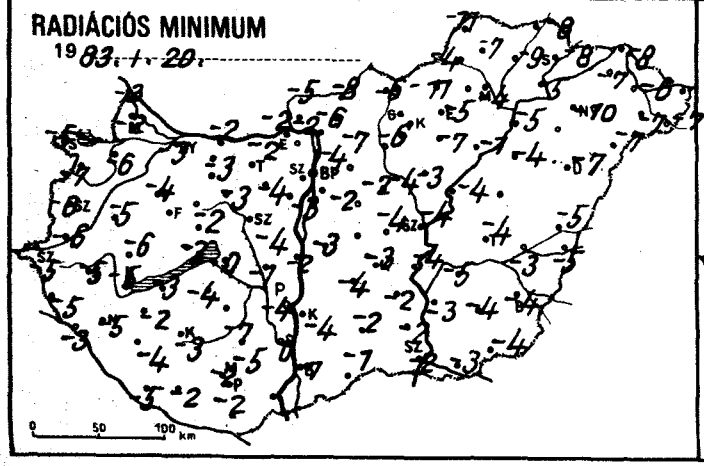

24 órás CSAPADÉKELOSZLÁS

1983. I. 19. 7h -tól I. 20. 7h -ig.

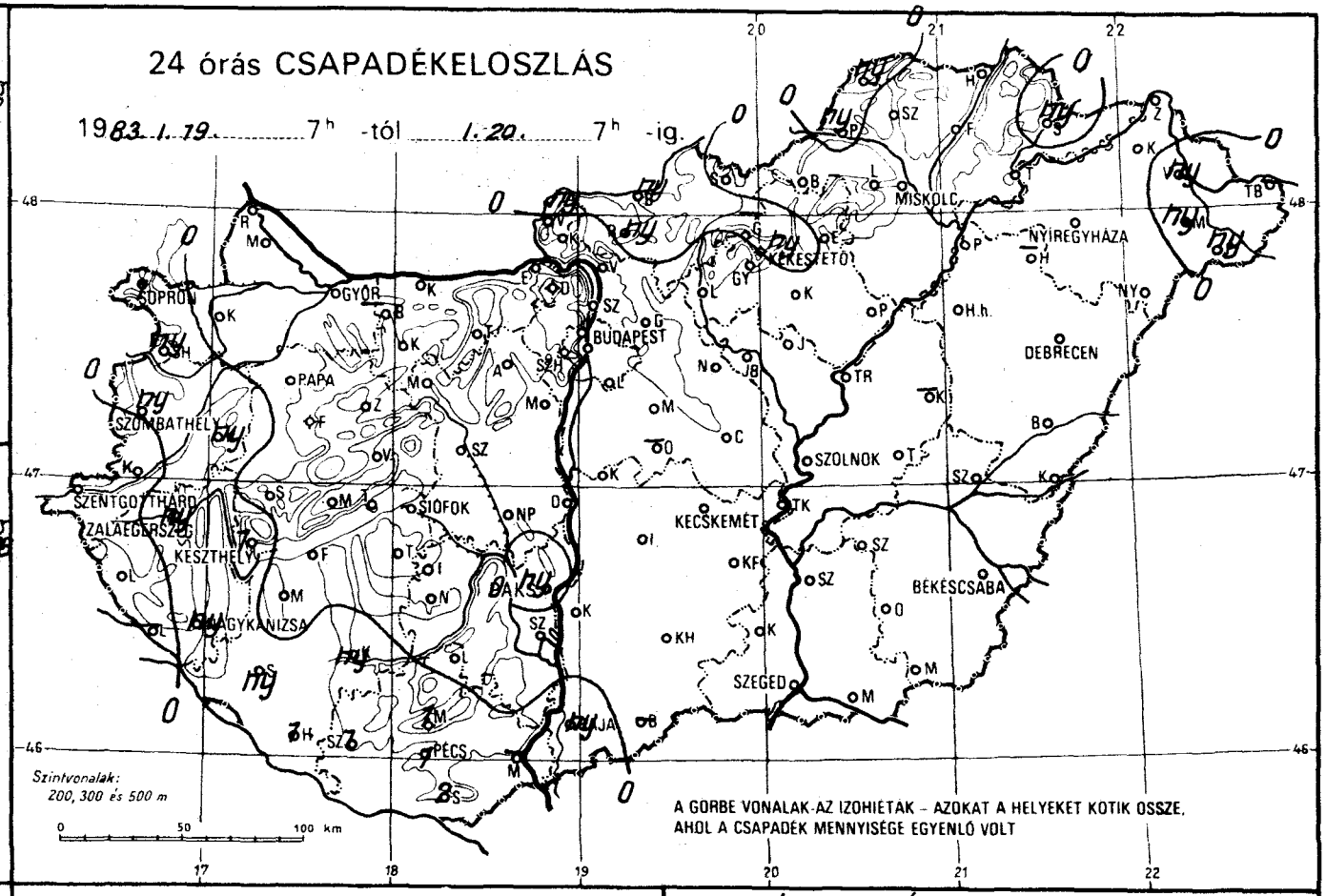

NAPFÉNYTARTAM

1983. I. 19.

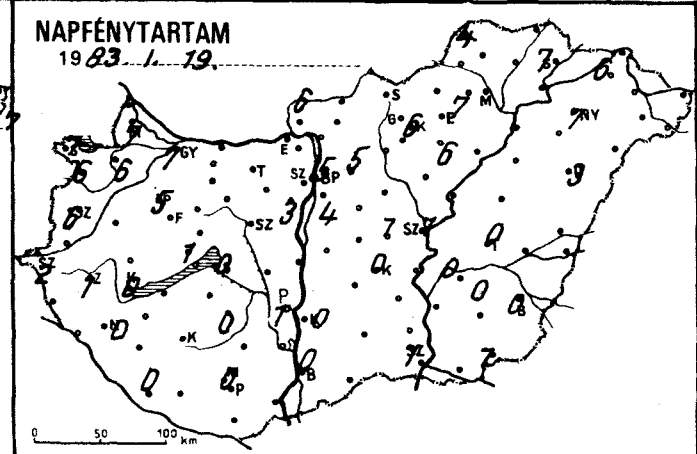

Hóvastagság cm.

1983. I. 20. 7h

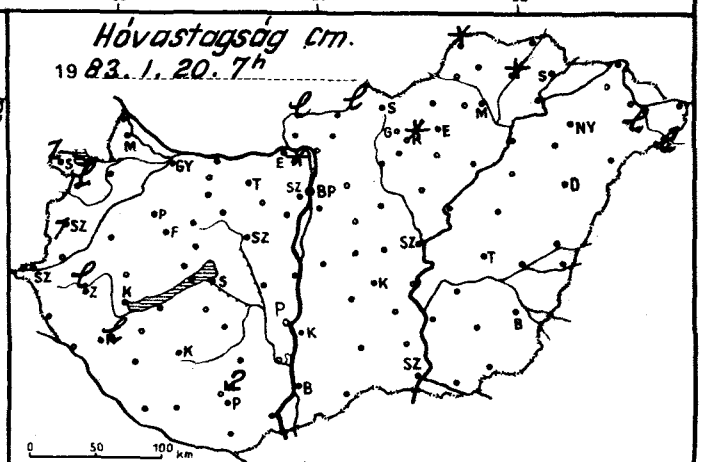

03.I.2007 h-ig az utolsó 24 óra adatai						Előző nap napos órái
állomás	csapadék (mm)	Hó cm	max. hőmérséklet	min. hőmérséklet	rad. min.	
Győr	•		5	-0	-3	7
Kapuvár	•		6	-2	-6	6
Mosonmagyaróvár	• ⌴		5	-1	-2	7
Rajka	• ✱		6	-1	-3	
Sopron	1 ✱ ▽	1	5	-1	-5	7
Sopronhorpács	ny ✱	lep.	5	-2	-7	6
Káld	ny ✱		5	-4	-5	
Körmend	•		6	-4	-6	
Szentgotthárd	•		6	-3	-5	2
Szombathely	ny ✱ ▽	1	6	-3	-6	6
Lenti	• ⌴		5	-3	-5	
Letenye	–		5	-1	-3	
Nagykanizsa	ny ✱ ▽	lep.	6	-3	-5	0
Zalaegerszeg	ny ✱ ⌴	lep.	5	-2	-5	1
Farkasgyepű	•		4	-3	-4	
Keszthely	1 ✱ ⌴		6	-2	-5	0
Mencshely	•		3	-2	-3	1
Pápa	• ⌴		5	-1	-4	5
Sümeg	• ⌴		5	-2	-6	
Tihany	•		5	1	-3	
Veszprém	•		4	-1	-2	
Zirc	•		4	-3	-4	
Fonyód	•		6	-1	-3	
Homokszt. györgy	1 ✱ ⌴		5	-2	-5	0
Kaposvár	ny =		5	-1	-3	
Marcali	•		6	-1	-2	
Siófok	•		5	1	-0	0
Somogyszob	ny		5	-2	-4	
Tab	•		6	-2	-4	
Bábolna	–		–	–	–	
Esztergom	• =		5	-2	-2	
Kisbér	• ⌴		6	-2	-3	
Komárom	•		6	-1	-2	
Tatabánya	• ⌴		6	-2	-2	
Alcsútdoboz	•		5	-1	-4	
Dunaújváros	•		5	-1	-2	
Martonvásár	•		5	-1	-3	3
Mór	•		5	-2	-3	
Nagyhörcsökp.	•		5	-1	-1	
Szabadbattyán	• =		5	-1	-4	
Iregszemcse	• ⌴		5	-2	-7	0
Lengyel	• =		8	-1	-5	
Paks	ny		5	-1	-4	1
Szekszárd	•		6	1	0	
Árpádtető	1 ✱ =	2	2	-2	-3	
Mohács	–		–	–	–	
Pécs	1 ✱		4	-0	-2	0
Siklós	2		5	1	-2	
Szigetvár	1 ✱		–	-1	-2	
Budaörs	•		5	-1	-3	3
Bp. Lőrinc	•		5	-0	-2	4
Bp. Met. Int.	•		7	-0	-2	5
Bp. Szab. hegy	•		3	-3	-5	
Cegléd	•		6	-1	-4	1
Dobogókő	• V	folt	0	-6	-8	
Gödöllő	• =		4	-2	-4	5
Királyrét	•		5	-2	-3	
Monor	• ⌴		6	-1	-2	
Nagykáta	•		6	-2	-4	
Szentendre	•		5	-1	-1	

03.I.2007 h-ig az utolsó 24 óra adatai						Előző nap napos órái
állomás	csapadék (mm)	Hó cm	max. hőmérséklet	min. hőmérséklet	rad. min.	
Vác	•		5	-0	-2	
Vámosmikola	ny ✱	lep.	5	-2	-5	6
Baja	ny ✱		5	0	-1	0
Bácsalmás	–		6	0	-1	
Izsák	•		4	-2	-4	
Kalocsa	•		5	-1	-4	0
Kecskemét	• ⌴		5	-0	-3	0
Kiskunfélegyháza	•		5	-1	-2	
Kiskunhalas	• ⌴		6	-0	-2	
Kunszentmiklós	• =		5	-1	-3	
Tiszakécske	• =		6	-2	-4	
Balassagyarmat	ny ✱	lep.	6	-5	-8	
Romhány	ny ✱		5	-4	-6	
Salgótarján	•		4	-5	-6	
Eger	•		6	-3	-5	7
Galyatető	–		–	–	–	
Gyöngyös	• ⌴		5	-4	-6	
Kékestető	ny ✱ ▽	folt	-3	-9	-10	6
Kompolt	• ⌴		5	-3	-7	6
Lőrinci	• ⌴		5	-3	-7	
Poroszló	•		5	-1	-1	
Jászapáti	• ⌴		6	-2	-3	
Jászberény	• ⌴		6	-2	-2	
Karcag	–		–	–	–	
Szolnok	•		5	-1	-4	1
Tiszaroff	• ⌴		5	-1	-4	
Túrkeve	• ⌴		7	-2	-4	0
Kistelek	•		5	-1	-2	
Makó	• ⌴		6	-1	-3	
Szeged	• ⌴		6	-1	-2	1
Szentes	•		7	-2	-3	
Borsodnádasd	• ⌴		4	-7	-11	
Füged	• ⌴	folt	4	-8	-9	
Hidasnémeti	•		5	-7	-8	
Jósvafő	ny ✱ ⌴	folt	3	-6	-11	4
Lillafüred	•		3	-4	-7	
Miskolc	•		6	-3	-4	–
Putnok	ny ✱		5	-3	-4	
Sárospatak	ny ✱ ⌴		5	-6	-8	7
Szendrőlád	• ⌴		5	-6	-7	
Tokaj	•		5	-5	-5	
Kisvárda	• ⌴		6	-5	-7	6
Mátészalka	ny ✱ ▽	lep.	6	-4	-7	
Nyíregyháza	• ⌴		5	-5	-10	7
Nyírlugos	• ⌴		5	-6	-7	
Pátyod	ny ✱	lep.	5	-6	-7	
Tiszabecs	–		–	–	–	
Vásárosnamény	ny ✱ V		5	-4	-6	
Záhony	• ⌴		–	-7	-8	
Berettyóújfalu	•		5	-4	-5	
Debrecen	•		6	-5	-7	3
Hajdúdorog	–		–	–	–	
Hortobágy	• ⌴		5	-4	-4	
Körösszakál	•		7	-4	-5	
Polgár	• ⌴		7	-4	-5	
Békéscsaba	• ⌴		5	-3	-4	0
Mezőhegyes	• ⌴		5	-2	-4	1
Orosháza	• ⌴		5	-4	-4	0
Szarvas	• ⌴		5	-3	-5	0
Szeghalom	•		6	-2	-3	

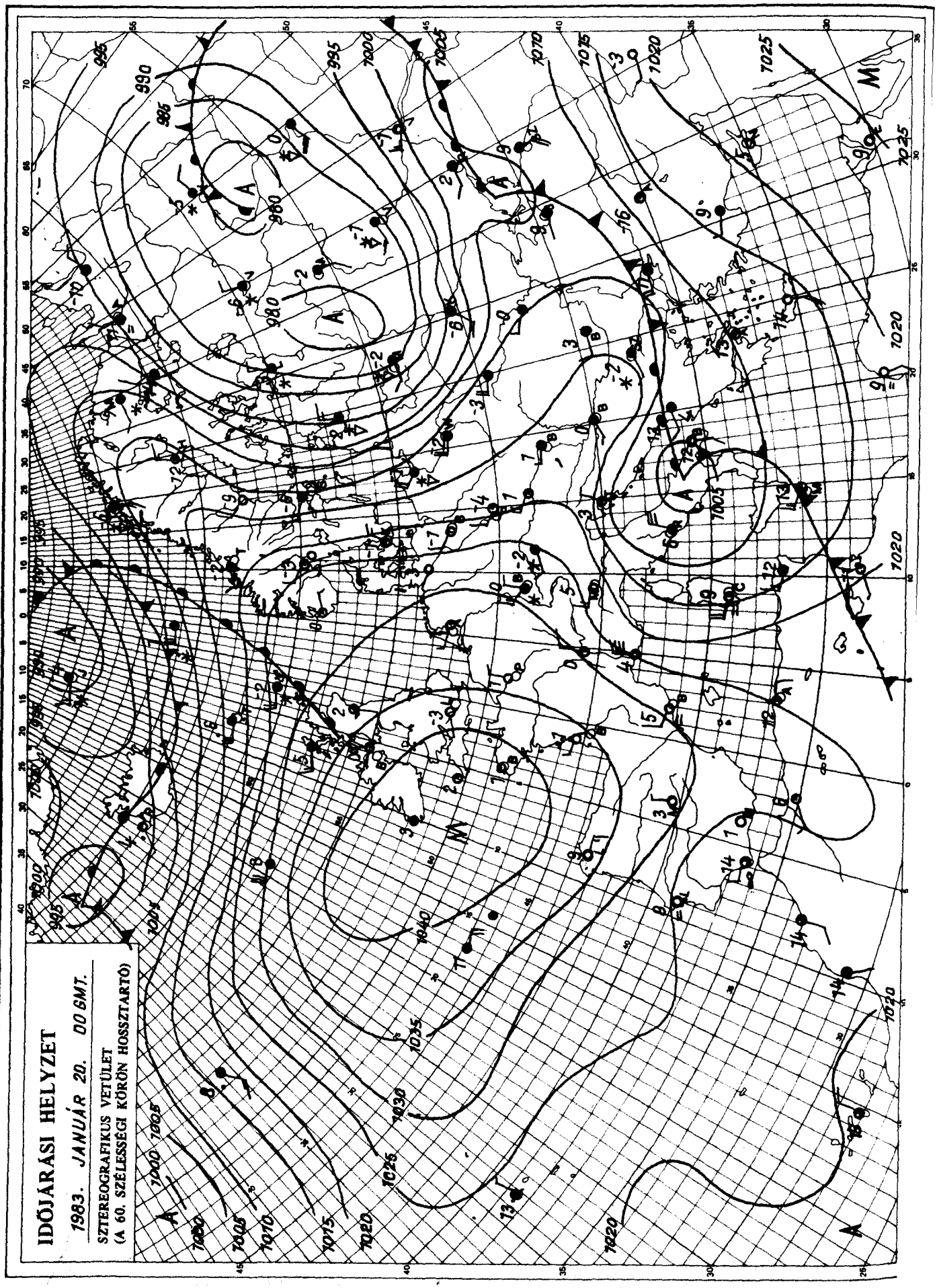

KIADJA: ORSZÁGOS METEOROLÓGIAI SZOLGÁLAT
Készíti: Központi Előrejelző Intézet Analízis- és Rövidtávú Prognózis Központja – T.: 273-018
Megjelenik naponként
Évi előfizetési díja: 1760,- Ft. – Megrendelhető: 1024 Budapest, II., Kitaibel Pál u. 1. – T.: 353-500
Kiadásért felel: az OMSZ elnöke – Szerkesztésért felel: a KEI igazgatója

IDŐJÁRÁSI NAPIJELENTÉS

ЕЖЕДНЕВНЫЙ МЕТЕОРОЛОГИЧЕСКИЙ БЮЛЛЕТЕНЬ · DAILY WEATHER REPORT
BULLETIN QUOTIDIEN DE TEMPS · TÄGLICHER WETTERBERICHT

96. évfolyam 021 szám. + Budapest + 1983. január 21. péntek

Az időjárási helyzet és a várható időjárás:

Kontinensünk egyre nagyobb részén válik az időjárás meghatározójává az a hatalmas légörvény, amelynek középpontja pénteken délelőtt Észak-Skandinávia fölött volt, és amely nagy sebességgel halad kelet, délkelet felé. A légörvény hideg levegője viharos északi széllel érte el a Skandináv partvidéket, ott jelentős lehülést és hózáporokat okozott. A légörvény nagy nedvességtartlamú, enyhébb levegője Nyugat-, Északnyugat-Európán át Közép- és Délkelet-Európa felé áramlik, a már érintett területeken havazik. A borult ég és a gyenge talajközeli légmozgás miatt a hőmérséklet alig változik.

Magyarországon csütörtökön általában 5, 7 órán át sütött a nap, csupán északkeleten volt tartósan felhős az ég, ott egy-két helyen gyönge hózápor is előfordult. A hőmérséklet csúcsértéke -1, +5 fok között váltakozott. Pénteken hajnalra északnyugaton -1, -5 fokig, az ország nagyobb részén -5, -11 fokig hült le a levegő. Délelőtt egyre jobban megnövekedett a felhőzet és főként az északi és nyugati megyékben többfelé havazott. A hőmérséklet 11 órakor -3, +2 fok között volt.

Ma 12 órakor Budapesten a hőmérséklet -1 fok, a tengerszintre átszámitott légnyomás 1029 mbar, gyengén süllyed.

Várható időjárás szombat estig:

Eleinte erősen felhős időre kell számitani, később lassan csökken a felhőzet. Többfelé várható havazás, havas eső, majd ónos eső is lehet.
A nyugati, északnyugati szél időnként megélénkül, elsősorban a Dunántúlon helyenként megerősödik.
Várható legalacsonyabb éjszakai hőmérséklet szombaton: -4, +1,
legmagasabb nappali hőmérséklet : 0, +5 fok között várható.

Vadkerti Ferenc s.k.

A hőmérséklet napi középértéke és eltérése a 100 évi átlagtól /Budapest belterületén/:

1983. I. 20. -0,1°C +1,1°C

1871 óta ezen a napon Budapesten előfordult

legmagasabb hőmérséklet: 13,6°C /1975/,
legalacsonyabb hőmérséklet: -19,0°C /1893/.

83.052.

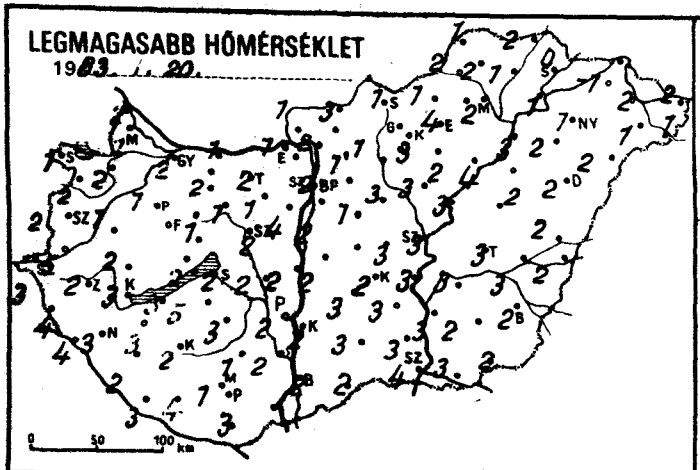
LEGMAGASABB HŐMÉRSÉKLET
1983. I. 20.

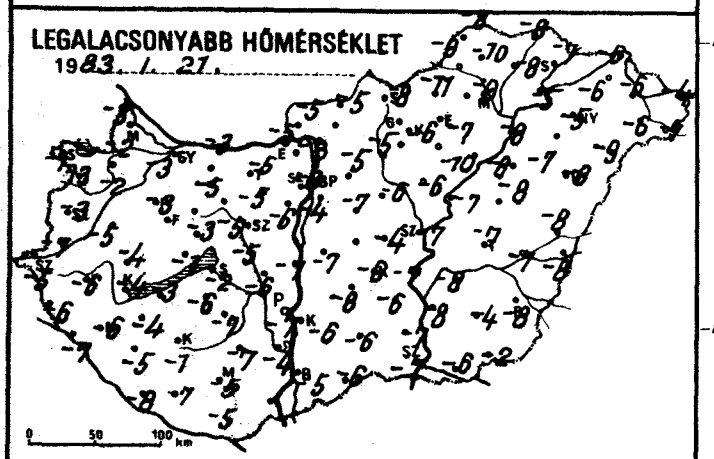
LEGALACSONYABB HŐMÉRSÉKLET
1983. I. 21.

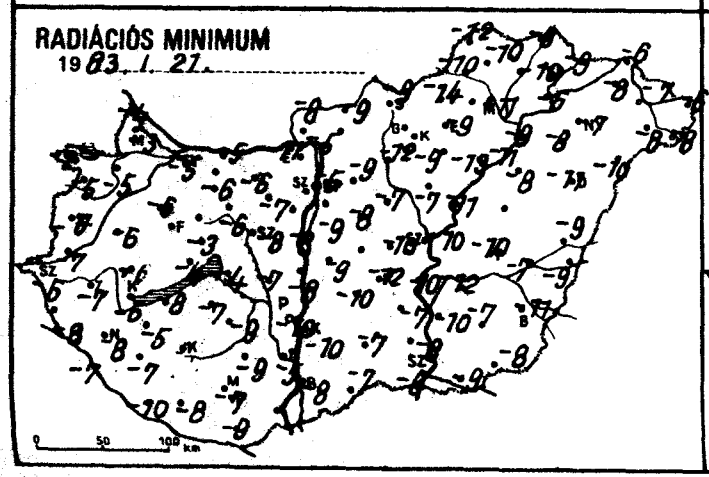
RADIÁCIÓS MINIMUM
1983. I. 21.

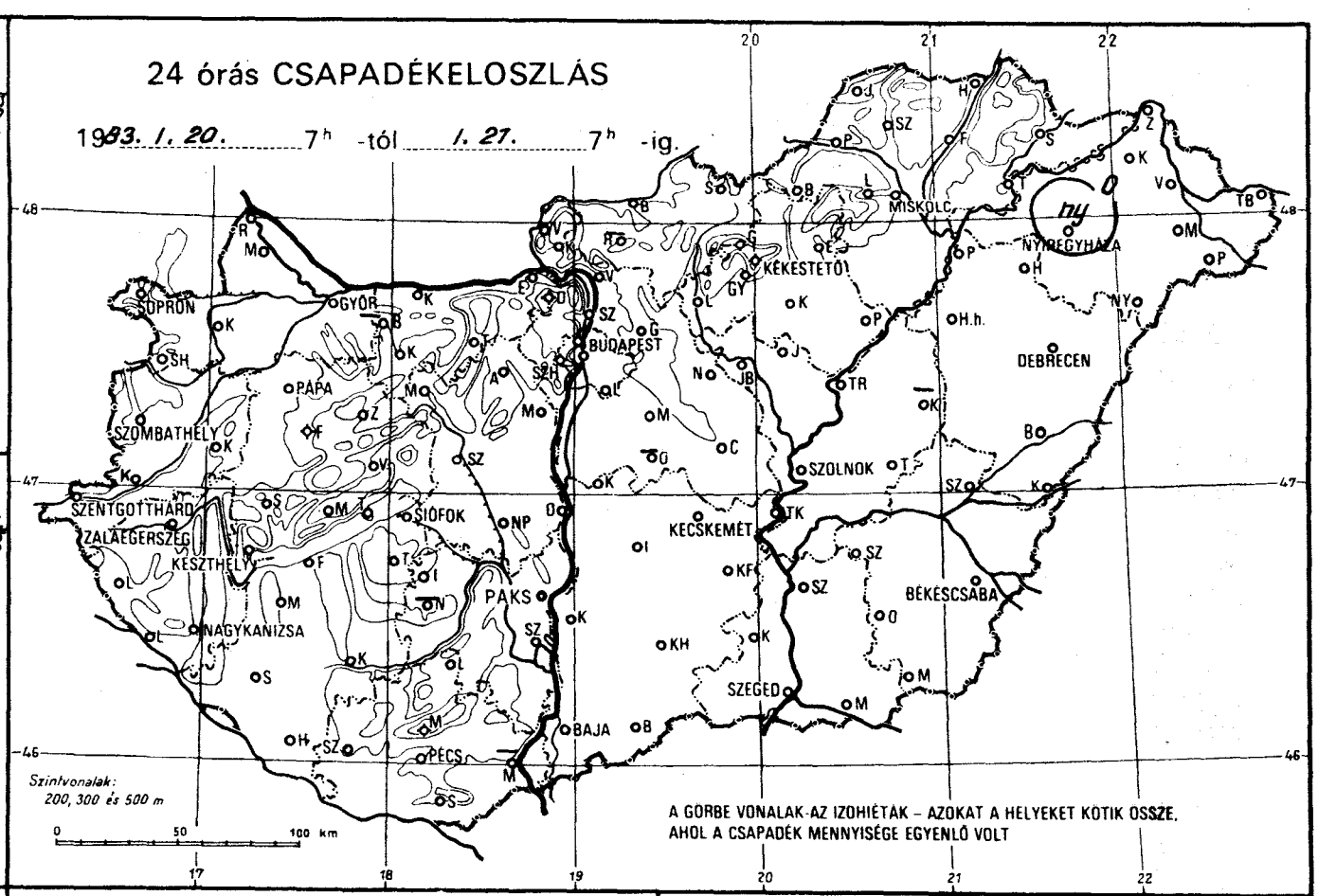
24 órás CSAPADÉKELOSZLÁS
1983. I. 20. 7h -tól I. 27. 7h -ig.
SOPRON
GYŐR
BUDAPEST
MISKOLC
NYÍREGYHÁZA
KÉKESTETŐ
DEBRECEN
PÁPA
SZOMBATHELY
SZOLNOK
SZENTGOTTHÁRD
ZALAEGERSZEG
KESZTHELY
SIÓFOK
KECSKEMÉT
PAKS
BÉKÉSCSABA
NAGYKANIZSA
SZEGED
BAJA
PÉCS
Szintvonalak:
200, 300 és 500 m
A GÖRBE VONALAK AZ IZOHIÉTÁK – AZOKAT A HELYEKET KÖTIK ÖSSZE, AHOL A CSAPADÉK MENNYISÉGE EGYENLŐ VOLT

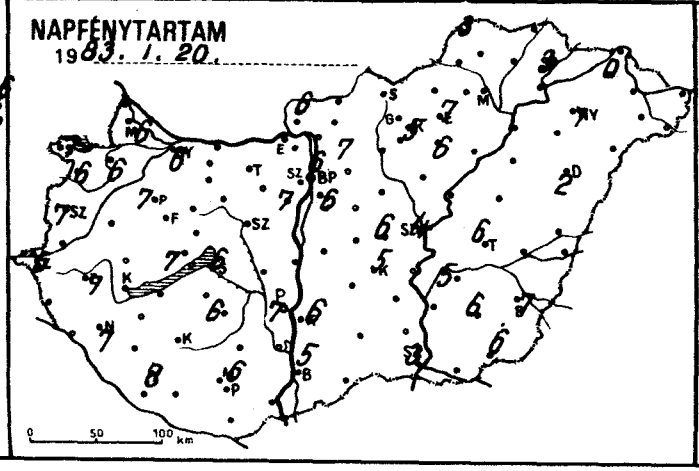
NAPFÉNYTARTAM
1983. I. 20.

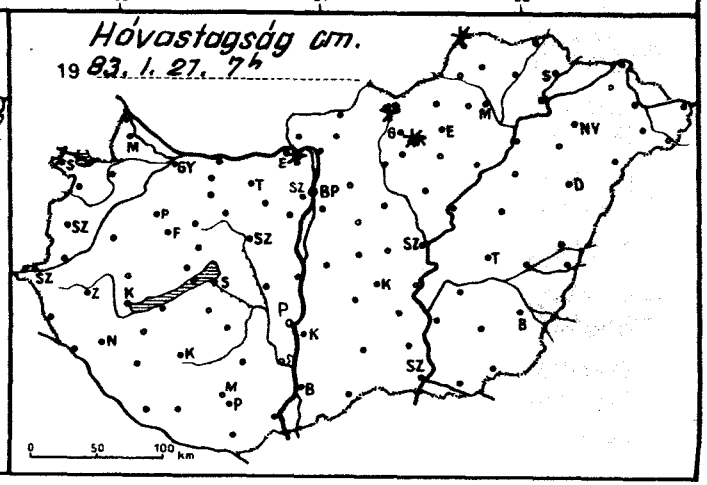
Hóvastagság cm.
1983. I. 27. 7h

1983. I. 21. 07.h-ig az utolsó 24 óra adatai						Előző nap napos órái
állomás	csapadék (mm)	Hó cm	max. hőmérséklet	min. hőmérséklet	rad. min.	
Győr	•		2	-3	-5	6
Kapuvár	•		2	-2	-5	6
Mosonmagyaróvár	• ⌴		1	-2	-3	6
Rajka	• ⌴		2	-3	-4	
Sopron	•	1	1	-1	-2	7
Sopronhorpács	•		2	-3	-5	6
Káld	•		1	-5	-6	
Körmend	•		5	-7	-7	
Szentgotthárd	•		3	-5	-6	6
Szombathely	•		2	-3	-6	7
Lenti	◦ ⌴		4	-6	-8	
Letenye	• ⌴		4	-7	-7	
Nagykanizsa	• ⌴		3	-6	-8	7
Zalaegerszeg	• ⌴		2	-6	-7	7
Farkasgyepű	•		1	-5	-6	
Keszthely	• ⌴		3	-4	-6	6
Mencshely	•		-0	-4	-5	7
Pápa	•		1	-3	-6	7
Sümeg	•		2	-4	-6	
Tihany	•		2	-1	-4	
Veszprém	•		1	-3	-3	
Zirc	•		-1	-5	-6	
Fonyód	•		3	-3	-8	
Homokszt. györgy	• ⌴		3	-8	-10	8
Kaposvár	•		2	-6	-7	
Marcali	• ⌴		3	-4	-5	
Siófok	• ⌴		2	-2	-4	6
Somogyszob	• ⌴		2	-5	-7	
Tab	• ⌴		5	-6	-7	
Bábolna	–		–	–	–	
Esztergom	• =		1	-5	-11	
Kisbér	• ⌴		2	-5	-6	
Komárom	•		6	-3	-5	
Tatabánya	• ⌴		2	-5	-6	
Alcsútdoboz	•		1	-5	-7	
Dunaújváros	•		2	-7	-8	
Martonvásár	•		4	-6	-8	7
Mór	• =		1	-5	-6	
Nagyhörcsökp.	•		2	-6	-7	
Szabadbattyán	• ⌴		2	-5	-8	
Iregszemcse	• ⌴		3	-7	-9	6
Lengyel	•		1	-7	-9	
Paks	• ⌴		2	-7	-10	7
Szekszárd	• ⌴		2	-4	-5	
Árpádtető	•	2	-1	-6	-8	
Mohács	• ⌴		3	-7	-9	
Pécs	• ⌴		1	-5	-7	6
Siklós	•		3	-5	-9	
Szigetvár	• ⌴		4	-7	-8	
Budaörs	•		1	-4	-6	
Bp. Lőrinc	• ⌴		2	-4	-9	6
Bp. Met. Int.	•		2	-3	-5	6
Bp. Szab. hegy	•		1	-6	-8	
Cegléd	• ⌴		3	-4	-10	6
Dobogókő	• V	folt	-3	-8	-11	
Gödöllő	•		1	-5	-9	7
Királyrét	•		1	-7	-9	
Monor	• ⌴		1	-7	-8	
Nagykáta	•		3	-6	-7	
Szentendre	•		2	-4	-4	

1983. I. 21. 07.h-ig az utolsó 24 óra adatai						Előző nap napos órái
állomás	csapadék (mm)	Hó cm	max. hőmérséklet	min. hőmérséklet	rad. min.	
Vác	•		2	-3	-5	
Vámosmikola	• ⌴		1	-5	-8	6
Baja	• ⌴		2	-5	-8	5
Bácsalmás	•		2	-6	-7	
Izsák	•		3	-8	-10	
Kalocsa	• ⌴		2	-6	-10	6
Kecskemét	• ⌴		2	-6	-12	5
Kiskunfélegyháza	•		3	-6	-7	
Kiskunhalas	• ⌴		3	-6	-7	
Kunszentmiklós	• ⌴		2	-7	-9	
Tiszakécske	•		3	-7	-10	
Balassagyarmat	•		3	-5	-9	
Romhány	–		–	–	–	
Salgótarján	•		1	-8	-9	
Eger	•		4	-7	-9	7
Galyatető	•	folt	6	-11	-15	
Gyöngyös	•		3	-6	-9	
Kékestető	•	folt	-7	-10	-13	5
Kompolt	• ⌴		2	-10	-13	6
Lőrinci	•		1	-5	-12	
Poroszló	•		4	-8	-11	
Jászapáti	• ⌴		3	-6	-7	
Jászberény	• ⌴		2	-6	-6	
Karcag	–		–	–	–	
Szolnok	• ⌴		3	-7	-10	4
Tiszaroff	• ⌴		3	-7	-11	
Túrkeve	• ⌴		3	-7	-10	6
Kistelek	•		3	-7	-8	
Makó	• ⌴		3	-6	-9	
Szeged	• ⌴		4	-7	-8	3
Szentes	•		3	-8	-10	
Borsodnádasd	• ⌴		1	-11	-14	
Füzöd	• ⌴		1	-8	-10	
Hidasnémeti	•		2	-8	-9	
Jósvafő	• ⌴	folt	1	-8	-12	3
Lillafüred	•		0	-8	-10	
Miskolc	•		2	-9	-11	–
Putnok	•		2	-9	-10	
Sárospatak	•		0	-7	-9	3
Szendrőlád	• ⌴		2	-10	-10	
Tokaj	•		1	-5	-6	
Kisvárda	• ≡		-1	-6	-8	0
Mátészalka	• ⌴		1	-6	-8	
Nyíregyháza	ny ⌴		1	-5	-7	1
Nyírlugos	• ⌴		2	-9	-10	
Pátyod	• ⌴		1	-7	-8	
Tiszabecs	• ⌴		2	-4	-6	
Vásárosnamény	•		2	-6	-7	
Záhony	• ⌴		0	-6	-6	
Berettyóújfalu	•		2	-8	-9	
Debrecen	• ⌴		2	-8	-11	2
Hajdúdorog	•		2	-7	-8	
Hortobágy	•		2	-8	-8	
Körösszakál	•		2	-8	-9	
Polgár	• ⌴		3	-8	-9	
Békéscsaba	• ⌴		2	-8	-11	7
Mezőhegyes	• ⌴		2	-2	-8	6
Orosháza	• ⌴		2	-4	-7	6
Szarvas	• ⌴		3	-8	-12	5
Szeghalom	•		3	-7	-7	

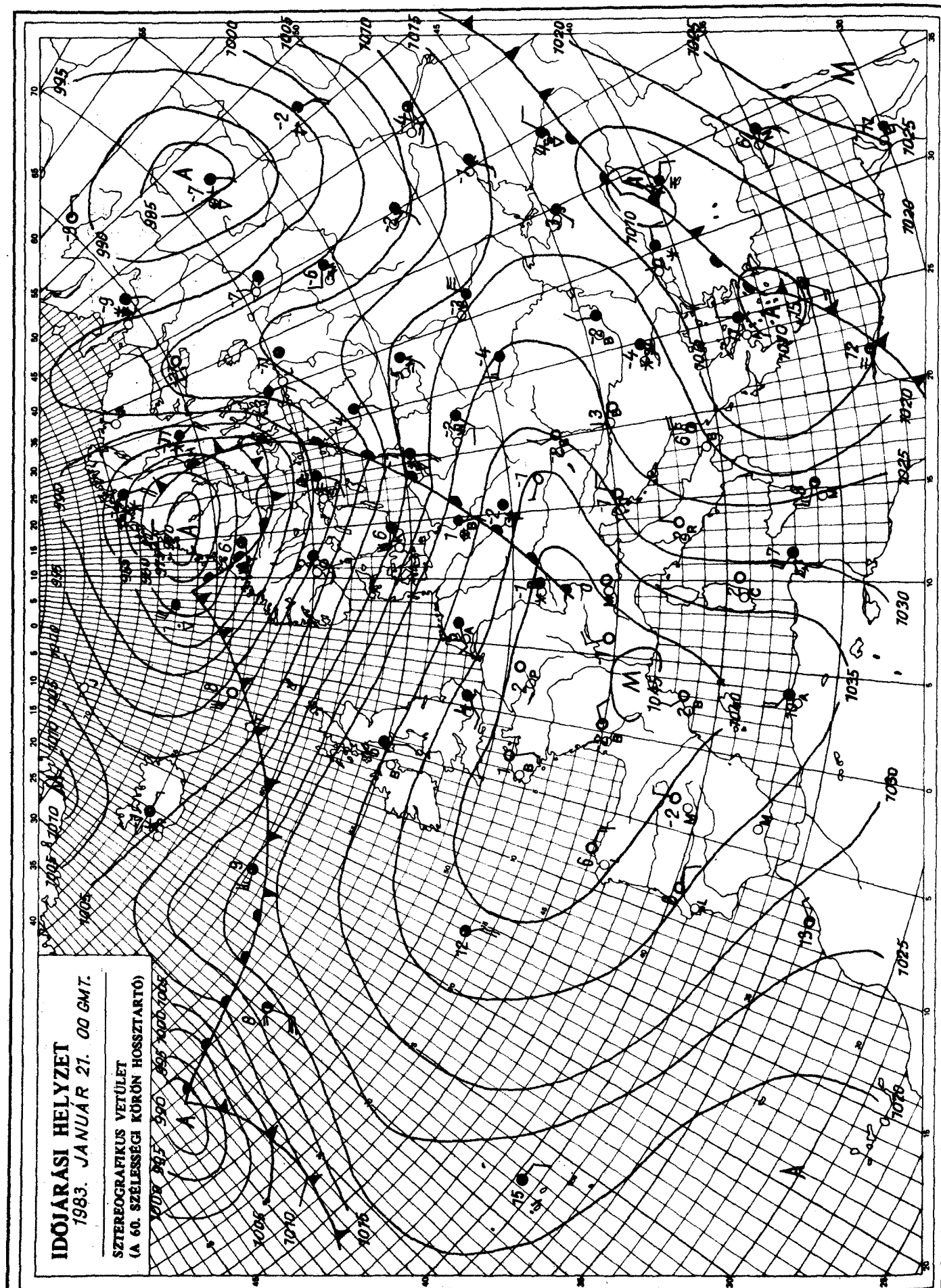

KIADJA: ORSZÁGOS METEOROLÓGIAI SZOLGÁLAT
Készíti: Központi Előrejelző Intézet Analízis- és Rövidtávú Prognózis Központja – T.: 273-018
Megjelenik naponként
Évi előfizetési díja: 1760,- Ft. – Megrendelhető: 1024 Budapest, II., Kitaibel Pál u. 1. – T.: 353-500
Kiadásért felel: az OMSZ elnöke – Szerkesztésért felel: a KEI igazgatója

IDŐJÁRÁSI NAPIJELENTÉS

ЕЖЕДНЕВНЫЙ МЕТЕОРОЛОГИЧЕСКИЙ БЮЛЛЕТЕНЬ · DAILY WEATHER REPORT
BULLETIN QUOTIDIEN DE TEMPS · TÄGLICHER WETTERBERICHT

96. évfolyam 022. szám. + Budapest + 1983. január 22. szombat

Az időjárási helyzet és a várható időjárás:

A Szovjetunió európai területén nagy kiterjedésü ciklon örvénylik. Ennek déli oldalán enyhe, nedves levegő áramlik és sokfelé havazást okoz. A légörvény ugyanakkor a sarkvidék felől egyre hidegebb és szárazabb léghullámokat hoz a Skandináv-félszigeten át a Lengyel alföld, valamint Kelet-Európa felé. A kora reggeli órákban szórványos záporokat és sok helyről viharos szelet jelentettek. Szárazföldünk nyugati, délnyugati részén csöndes, változóan felhős az idő, és számottevő csapadék nem fordul elő. Vasárnap estig hazánkat is szárazabb levegő éri el.

Hazánkban pénteken a reggeli óráktól északnyugat felől megnövekedett a felhőzet. Igy csupán csak a keleti és a délnyugati országrészben volt néhány órás napsütés. Sokfelé keletkezett kisebb havazás, hózápor, az éjszaki óráktól szórványosan esett az eső. A lehullott csapadék mennyisége sehol sem haladta meg az 1mm-t. A hőmérséklet napközben a keleti, északkeleti megyékben csak -1, +3, máshol +1, +6 fokig emelkedett. A délutáni óráktól kezdve többfelé megerősödött az északnyugati, nyugati szél, helyenként viharos széllökések voltak. Szombat hajnalra a szélvédett, kevésbé felhős helyeken -4, 0, máshol 0, +4 fokig hült le a levegő. Ma délelőtt felhőátvonulások voltak. Egy-két helyen futó eső is előfordult. Több helyen fújt erős, vagy viharos északnyugati, északi szél. Néhol orkán erejü széllökéseket is mértek. A hőmérséklet 11 órára 2 és 7 fok közé emelkedett.

Ma 12 órakor Budapesten 6 fokot mértek, a tengerszintre átszámitott légnyomás 1028 mbar, gyengén emelkedik.

Várható időjárás vasárnap estig:

Lassanként csökken a felhőzet. Ma még várható néhány helyen futó eső. Az északnyugati, északi szél éjszaka átmenetileg mérséklődik, majd holnap napközben ismét lesznek erős, néhol viharos széllökések.
Várható legalacsonyabb éjszakai hőmérséklet: általában -3, +2 fok között, a szélvédett helyeken -5 fok körül.
Legmagasabb nappali hőmérséklet vasárnap: 2 és 7 fok között alakul.

Pálmási Judit s.k.

A hőmérséklet napi középértéke és eltérése a 100 évi átlagtól /Budapest belterületén/:

1983. I. 21.	1,2°C	+2,6°C

1871 óta ezen a napon Budapesten előfordult

legmagasabb hőmérséklet:	12,1°C /1962/,
legalacsonyabb hőmérséklet:	-18,9°C /1893/.

83.053.

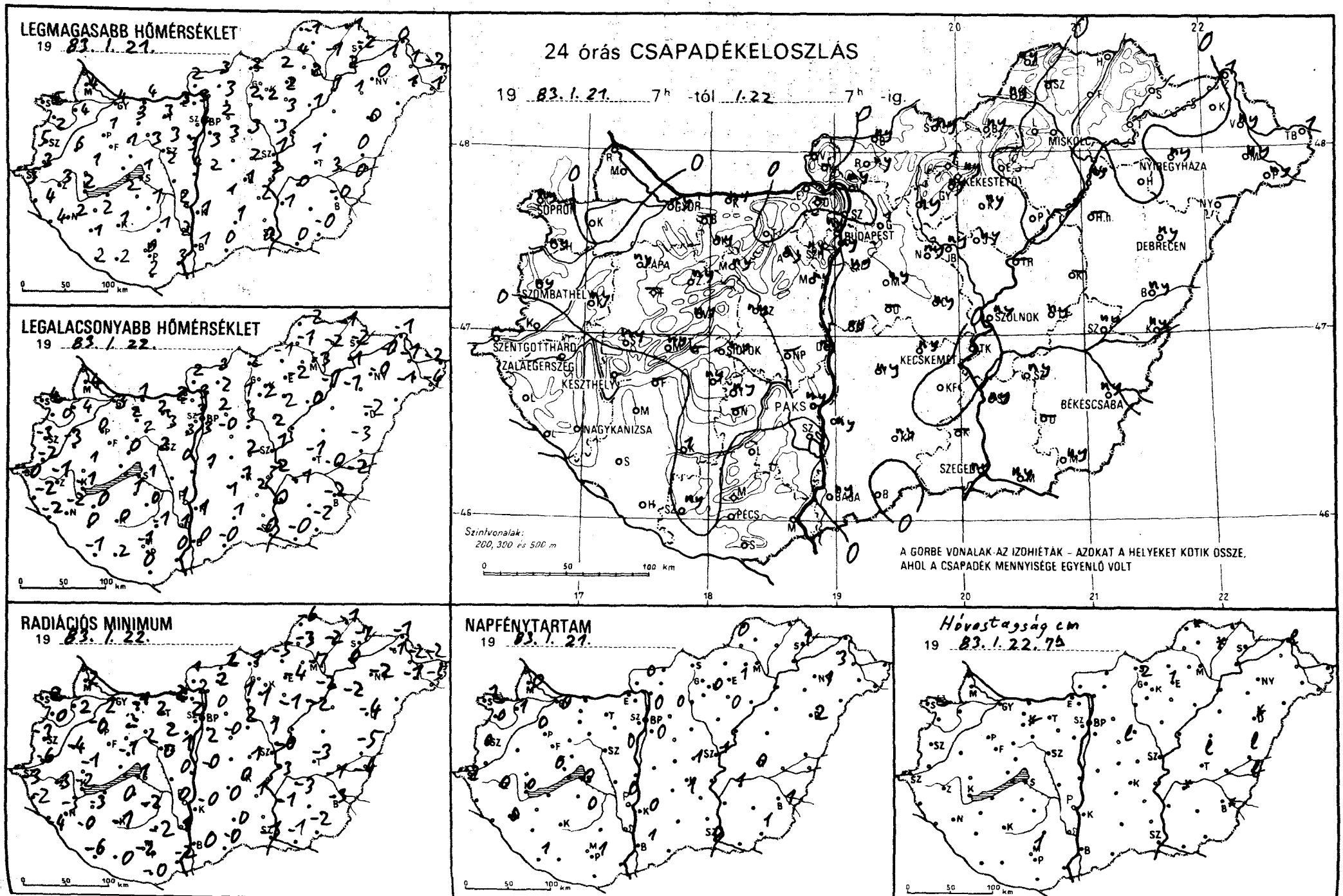
LEGMAGASABB HŐMÉRSÉKLET
19 83. I. 21.
LEGALACSONYABB HŐMÉRSÉKLET
19 83. I. 22.
24 órás CSAPADÉKELOSZLÁS
19 83. I. 21. 7h -tól I. 22. 7h -ig.
SOPRON
GYŐR
BUDAPEST
MISKOLC
NYÍREGYHÁZA
DEBRECEN
SZOMBATHELY
SZOLNOK
SZENTGOTTHÁRD
ZALAEGERSZEG
KESZTHELY
SIÓFOK
KECSKEMÉT
NAGYKANIZSA
PAKS
BÉKÉSCSABA
SZEGED
PÉCS
Szintvonalak:
200, 300 és 500 m
A GÖRBE VONALAK AZ IZOHIÉTÁK - AZOKAT A HELYEKET KÖTIK ÖSSZE, AHOL A CSAPADÉK MENNYISÉGE EGYENLŐ VOLT
RADIÁCIÓS MINIMUM
19 83. I. 22.
NAPFÉNYTARTAM
19 83. I. 21.
Hóvastagság cm
19 83. I. 22. 7h
0 50 100 km

1983.I.23-án 7^h-ig az utolsó 24 óra adatai

állomás	csapadék (mm)	Hó cm	max. hőmérséklet	min. hőmérséklet	rad. min.	Előző nap napos órái
Győr	ny * ⌴		4	3	2	0
Kapuvár	•		4	4	2	1
Mosonmagyaróvár	•		4	4	2	0
Rajka	–		–	–	–	
Sopron	ny *		5	4	2	1
Sopronhorpács	ny *		2	0	0	0
Káld	ny ▽		6	-3	-4	
Körmend	• ⩵		3	-2	-6	
Szentgotthárd	•		5	-0	-3	2
Szombathely	ny *		5	-3	-3	0
Lenti	•		4	-2	-2	
Letenye	•		4	-2	-4	
Nagykanizsa	•		2	-2	-3	0
Zalaegerszeg	• ⌴		3	-1	-3	0
Farkasgyepű	–		–	–	–	
Keszthely	•		2	-1	-2	0
Mencshely	ny *		0	-1	-2	0
Pápa	ny *		1	0	-0	0
Sümeg	ny		1	1	-1	
Tihany	–		–	–	–	
Veszprém	ny *		1	0	-1	
Zirc	ny *		1	1	-0	
Fonyód	–		–	–	–	
Homokszt. györgy	• ⌴		2	-1	-6	1
Kaposvár	1 *		1	0	-1	
Marcali	• ⌴		2	0	-3	
Siófok	ny *		1	1	1	0
Somogyszob	•		1	0	-0	
Tab	ny *		2	1	0	
Bábolna	–		–	–	–	
Esztergom	• =		3	2	-2	
Kisbér	ny *	folt	3	2	2	
Komárom	ny *		4	1	-1	
Tatabánya	•		3	2	2	
Alcsútdoboz	ny *		3	3	2	
Dunaújváros	ny *		4	0	0	
Martonvásár	ny *		3	3	1	0
Mór	ny *		3	2	2	
Nagyhörcsökp.	–		–	–	–	
Szabadbattyán	ny *		2	2	0	
Iregszemcse	ny *		1	0	-2	0
Lengyel	• =		1	-1	-2	
Paks	ny * ⌴		2	1	0	0
Szekszárd	•		2	1	1	
Árpádtető	•	1	-1	-1	-2	
Mohács	• ⌴		3	0	-2	
Pécs	• ⌴		0	-1	-2	1
Siklós	•		2	0	-0	
Szigetvár	ny ,		2	2	0	
Budaörs	ny *		3	3	2	
Bp. Lőrinc	ny * =		3	3	2	0
Bp. Met. Int.	ny *		4	3	2	0
Bp. Szab. hegy	ny *		0	-1	-2	
Cegléd	ny * =		2	2	1	1
Dobogókő	–		–	–	–	
Gödöllő	1 * =		2	2	0	0
Királyrét	–		–	–	–	
Monor	ny *	lep.	3	-0	-0	
Nagykáta	ny *		3	3	2	
Szentendre	•		3	3	1	

1983.I.23-án 7^h-ig az utolsó 24 óra adatai

állomás	csapadék (mm)	Hó cm	max. hőmérséklet	min. hőmérséklet	rad. min.	Előző nap napos órái
Vác	ny * =		3	3	2	
Vámosmikola	•		2	2	1	0
Baja	ny *		1	0	0	1
Bácsalmás	◦		0	-0	-0	
Izsák	ny *		1	1	0	
Kalocsa	ny *		1	1	-0	0
Kecskemét	ny *		1	1	0	1
Kiskunfélegyháza	•		2	2	1	
Kiskunhalas	ny ▽ =		1	1	0	
Kunszentmiklós	ny * ⌴		2	1	-0	
Tiszakécske	◦		2	-2	-3	
Balassagyarmat	ny ?		3	3	2	
Romhány	ny *		3	2	2	
Salgótarján	ny *		2	2	1	
Eger	•		2	-2	-4	1
Galyatető	1 * ▽	2	3	-3	-5	
Gyöngyös	ny *		2	2	1	
Kékestető	ny ▽	1	-4	-4	-5	0
Kompolt	ny *		3	2	-1	0
Lőrinci	ny *		2	1	1	
Poroszló	•		1	0	-2	
Jászapáti	ny *		3	2	1	
Jászberény	ny *		3	2	1	
Karcag	–		–	–	–	
Szolnok	ny *		1	1	-0	1
Tiszaroff	–		–	–	–	
Túrkeve	ny * ⌴	lep.	1	-1	-3	0
Kistelek	–		–	–	–	
Makó	ny *		0	-0	-1	
Szeged	ny *		0	-0	-1	0
Szentes	ny *		1	0	-1	
Borsodnádasd	ny *		2	-1	-5	
Fügöd	•	folt	-1	-2	-2	
Hidasnémeti	•		-1	-1	-1	
Jósvafő	ny * ⌴	folt	-1	-2	-6	0
Lillafüred	•		4	2	-1	
Miskolc	• ⊂		2	-3	-7	–
Putnok	ny *		4	-1	-3	
Sárospatak	•		-2	-2	-7	1
Szendrőlád	–		–	–	–	
Tokaj	•		2	1	0	
Kisvárda	• =		1	-0	-1	3
Mátészalka	ny *		1	-1	-1	
Nyíregyháza	ny ▽ ⌴		0	-0	-2	1
Nyírlugos	–		–	–	–	
Pátyod	ny *		1	-4	-5	
Tiszabecs	1 * =	1	-2	-2	-2	
Vásárosnamény	ny =		1	-1	-2	
Záhony	1 *	lep.	0	-1	-1	
Berettyóújfalu	ny *	lep.	0	-3	-5	
Debrecen	1 ▽	folt	0	-2	-4	2
Hajdúdorog	•		1	-1	-2	
Hortobágy	–		–	–	–	
Körösszakál	ny *	lep.	0	-2	-4	
Polgár	ny * ⩵		1	-1	-2	
Békéscsaba	ny *	folt	-0	-2	-3	1
Mezőhegyes	ny *		-0	-2	-2	1
Orosháza	–		–	–	–	–
Szarvas	ny * ⌴	folt	0	-1	-3	1
Szeghalom	ny * ⩵		3	-0	-1	

KIADJA: ORSZÁGOS METEOROLÓGIAI SZOLGÁLAT
Készíti: Központi Előrejelző Intézet Analízis- és Rövidtávú Prognózis Központja – T.: 273-018
Megjelenik naponként
Évi előfizetési díja: 1760,- Ft. – Megrendelhető: 1024 Budapest, II., Kitaibel Pál u. 1. – T.: 353-500
Kiadásért felel: az OMSZ elnöke – Szerkesztésért felel: a KEI igazgatója

IDŐJÁRÁSI NAPIJELENTÉS

ЕЖЕДНЕВНЫЙ МЕТЕОРОЛОГИЧЕСКИЙ БЮЛЛЕТЕНЬ • DAILY WEATHER REPORT
BULLETIN QUOTIDIEN DE TEMPS • TÄGLICHER WETTERBERICHT

96. évfolyam 023. szám. + Budapest + 1983. január 23. vasárnap

Az időjárási helyzet és a várható időjárás:

A Szovjetunió európai területén levő nagyméretü ciklon lassan kelet felé halad. A légörvény hatására áramló hideg léghullámok igy egyre keletebbre távolodnak Európától. Egyelőre a Szovjetunió területén még erős szelet, hófúvást és hózáporokat okoznak. Hüvösebb lett az idő és helyenként havazik a Balkán-félszigeten is. A Német-Lengyel alföldön valamint a Kárpátok vidékén még sokfelé erős a szél, változó a felhőzet, de számottevő csapadék nem fordul elő. Nyugat-Délnyugat-Európában továbbra is csöndes, párás, többnyire napos az idő. Onnan lassan egyre enyhébb és szárazabb levegő érkezik hazánk fölé is.

Szombaton Magyarországon felhőátvonulás volt. Időnként csökkent a felhőzet, igy az ország nagy részén 1-6 órán át sütött a nap. Csupán egy-két helyről jelentettek gyönge esőt. Sokfelé fújt erős, helyenként viharos északnyugati szél. Előfordultak 100-120 km-es óránkénti széllökések is. A legmagasabb nappali hőmérséklet általában 5 és 10 fok között alakult. Ma hajnalra -4, +5 fokig hült le a levegő. Délelőtt erősen felhős és napos területek váltakoztak. Helyenként erős északnyugati szél fújt. A hőmérséklet 11 órára 2 és 6 fok közé emelkedett.

Ma 12 órakor Budapesten 7 fokot mértek, a tengerszintre átszámitott légnyomás 1031 mbar, alig változik.

Várható időjárás hétfő estig:

Csak időnként növekszik meg a felhőzet és legfeljebb a keleti, északkeleti megyékben fordul elő néhány helyen átfutó zápor, hózápor.
Az erős, néhol még viharos északnyugati, északi szél csak hétfőn napközben mérséklődik.
Hajnalban szórványosan köd képződik.
Várható legalacsonyabb éjszakai hőmérséklet: általában +2 és -3 fok között, a szélvédett részeken -5 fok közelében,
a legmagasabb nappali hőmérséklet hétfőn: 3 és 8 fok között alakul.

Németh Lajos s.k.

A hőmérséklet napi középértéke és eltérése a 100 évi átlagtól /Budapest belterületén:

1983. I. 22. 5,8°C +7,5°C

1871 óta ezen a napon Budapesten előfordult

legmagasabb hőmérséklet: 12,2°C /1918/,
legalacsonyabb hőmérséklet: -19,4°C /1892/.

93.054.

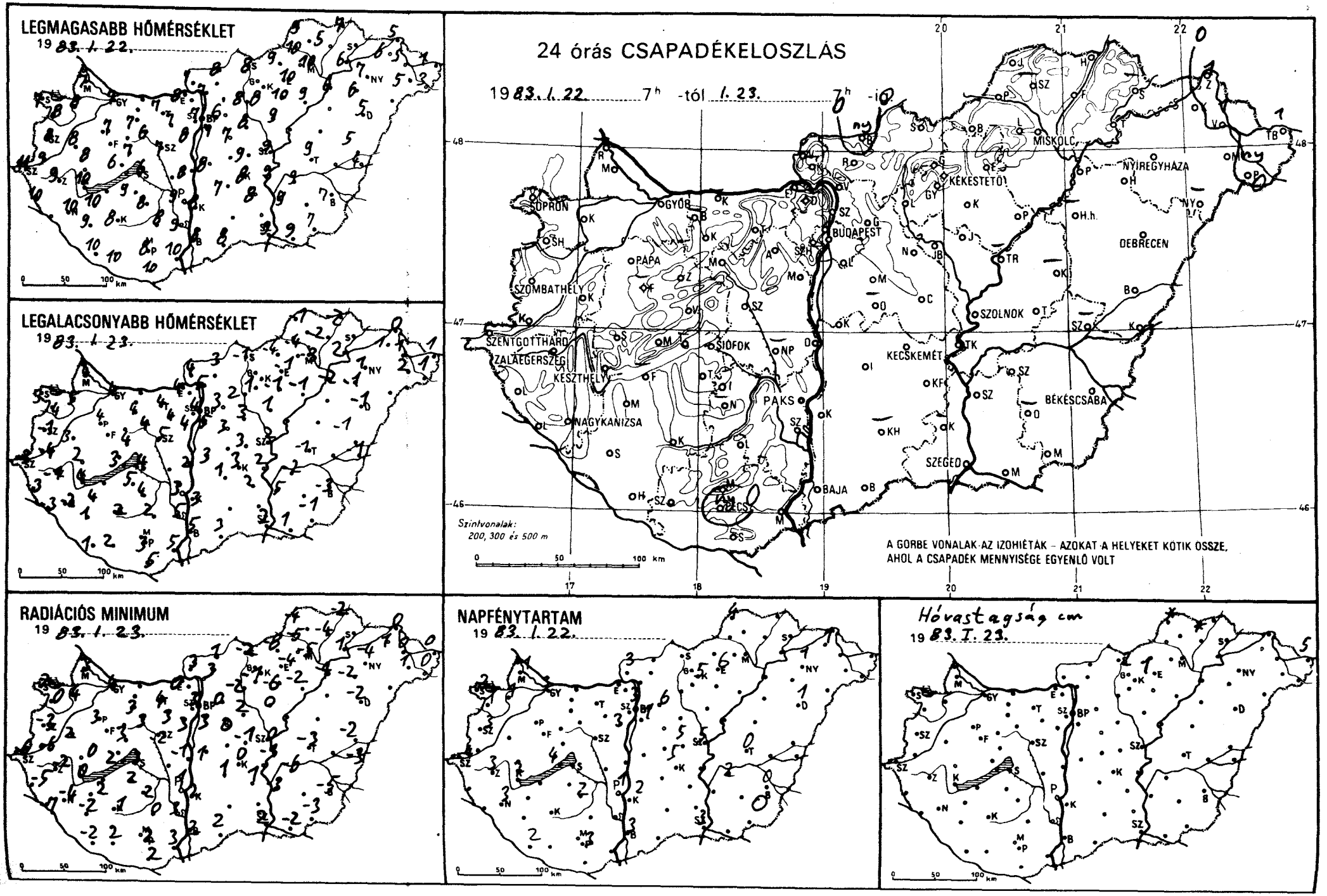
LEGMAGASABB HŐMÉRSÉKLET
1983. I. 22.
LEGALACSONYABB HŐMÉRSÉKLET
1983. I. 23.
24 órás CSAPADÉKELOSZLÁS
1983. I. 22. 7h -tól I. 23. 7h -ig
SOPRON
GYŐR
BUDAPEST
MISKOLC
NYÍREGYHÁZA
KÉKESTETŐ
DEBRECEN
SZOMBATHELY
PAPA
SZENTGOTTHÁRD
ZALAEGERSZEG
KESZTHELY
SIÓFOK
PAKS
NAGYKANIZSA
KECSKEMÉT
SZOLNOK
BÉKÉSCSABA
SZEGED
BAJA
Szintvonalak:
200, 300 és 500 m
A GÖRBE VONALAK AZ IZOHIÉTÁK – AZOKAT A HELYEKET KÖTIK ÖSSZE, AHOL A CSAPADÉK MENNYISÉGE EGYENLŐ VOLT
RADIÁCIÓS MINIMUM
1983. I. 23.
NAPFÉNYTARTAM
1983. I. 22.
Hóvastagság cm
1983. I. 23.

1983.I.23 7 h-ig az utolsó 24 óra adatai						Előző nap napos órái
állomás	csapadék (mm)	Hó cm	max. hőmérséklet	min. hőmérséklet	rad. min.	
Győr	•		7	4	4	3
Kapuvár	• =		8	5	4	1
Mosonmagyaróvár	•		7	4	3	1
Rajka	–		–	–	–	
Sopron	•		7	3	2	2
Sopronhorpács	•		8	4	0	1
Káld	•		8	3	2	
Körmend	• =		9	-4	-6	
Szentgotthárd	•		11	-3	-6	4
Szombathely	•		8	-1	-3	3
Lenti	• ⌣		10	-3	-5	
Letenye	• ⌣		–	-3	-7	
Nagykanizsa	•		10	-2	-4	3
Zalaegerszeg	•		9	-1	-2	3
Farkasgyepű	–		–	–	–	
Keszthely	•		10	4	0	2
Mencshely	•		6	3	2	4
Pápa	•		7	4	3	
Sümeg	•		8	2	0	
Tihany	–		–	–	–	
Veszprém	•		7	4	3	
Zirc	•		5	2	1	
Fonyód	–		–	–	–	
Homokszt. györgy	• =		10	1	-2	2
Kaposvár	•		8	2	1	
Marcali	•		10	4	2	
Siófok	•		6	4	3	
Somogyszob	•		9	1	-2	
Tab	•		9	5	2	
Bábolna	–		–	–	–	
Esztergom	• =		8	4	0	
Kisbér	• =		7	4	3	
Komárom	–		–	–	–	
Tatabánya	•		7	4	4	
Alcsútdoboz	•		7	4	3	
Dunaújváros	•		8	2	-1	
Martonvásár	•		8	4	3	3
Mór	• =		6	4	3	
Nagyhörcsökp.	–		–	–	–	
Szabadbattyán	• =		7	5	-2	
Iregszémcse	• =		8	4	2	2
Lengyel	•		8	2	0	
Paks	•		9	3	1	1
Szekszárd	•		9	5	3	
Árpádtető	•		6	2	-1	
Mohács	•		10	5	3	
Pécs	ny		8	3	2	3
Siklós	•		10	5	2	
Szigetvár	•		10	2	2	
Budaörs	•		7	4	2	
Bp. Lőrinc	•		7	5	3	1
Bp. Met. Int.	•		7	4	3	3
Bp. Szab. hegy	•		4	1	0	
Cegléd	• =		9	3	-1	5
Dobogókő	–		–	–	–	
Gödöllő	• =		6	3	0	6
Királyrét	–		–	–	–	
Monor	•		7	3	0	
Nagykáta	• ⌣		8	3	2	
Szentendre	•		8	4	4	

1983.I.23 7 h-ig az utolsó 24 óra adatai						Előző nap napos órái
állomás	csapadék (mm)	Hó cm	max. hőmérséklet	min. hőmérséklet	rad. min.	
Vác	• =		7	5	3	
Vámosmikola	•		7	4	3	3
Baja	•		8	5	2	3
Bácsalmás	•		8	3	2	
Izsák	•		7	1	1	
Kalocsa	•		8	3	2	2
Kecskemét	• ⌣		8	3	-0	5
Kiskunfélegyháza	•		8	2	1	
Kiskunhalas	–		–	–	–	
Kunszentmiklós	•		8	3	1	
Tiszakécske	• ⌣		9	2	-1	
Balassagyarmat	ny *		8	3	1	
Romhány	–		–	–	–	
Salgótarján	• ⌣		8	-1	-2	
Eger	•		10	-1	-4	6
Galyatető	•	2	1	-2	-5	
Gyöngyös	• ⌣		8	1	-1	
Kékestető	•	1	1	-2	-4	5
Kompolt	• =		10	-1	-6	
Lőrinci	• ⌣		8	2	-2	
Poroszló	•		9	-1	-2	
Jászapáti	•		9	1	0	
Jászberény	• ⌣		9	1	-1	
Karcag	–		–	–	–	
Szolnok	•		9	2	-0	5
Tiszaroff	–		–	–	–	
Túrkeve	• ⌣		9	-1	-3	0
Kistelek	–		–	–	–	
Makó	• ⌣		9	1	-2	
Szeged	•		9	2	2	3
Szentes	•		9	5	-3	
Borsodnádasd	•		9	-4	-8	
Füged	• ⌣	folt	5	-2	-4	
Hidasnémeti	• ⌣		7	-2	-2	
Jósvafő	• ⌣	folt	9	-1	-4	4
Lillafüred	•		9	-1	-4	
Miskolc	• ⌣		10	-3	-5	–
Putnok	• ⌣		10	-4	-5	
Sárospatak	–		–	–	–	
Szendrőlád	–		–	–	–	
Tokaj	•		6	2	1	
Kisvárda	• =		6	1	1	1
Mátészalka	•		5	2	1	
Nyíregyháza	•		7	1	-4	1
Nyírlugos	–		–	–	–	
Pátyod	ny *		3	1	0	
Tiszabecs	1 *=	5	1	1	0	
Vásárosnamény	1 =		5	1	-0	
Záhony	1 *		5	0	0	
Berettyóújfalu	•		5	-1	-2	
Debrecen	• =		5	-1	-2	1
Hajdúdorog	•		6	-1	-2	
Hortobágy	–		–	–	–	
Körösszakál	•		4	-1	-3	
Polgár	• ≡		6	-2	-4	
Békéscsaba	• ⌣		7	-3	-5	0
Mezőhegyes	• ⌣		7	-1	-3	0
Orosháza	–		–	–	–	
Szarvas	• ⌣		9	-2	-6	2
Szeghalom	–		–	–	–	

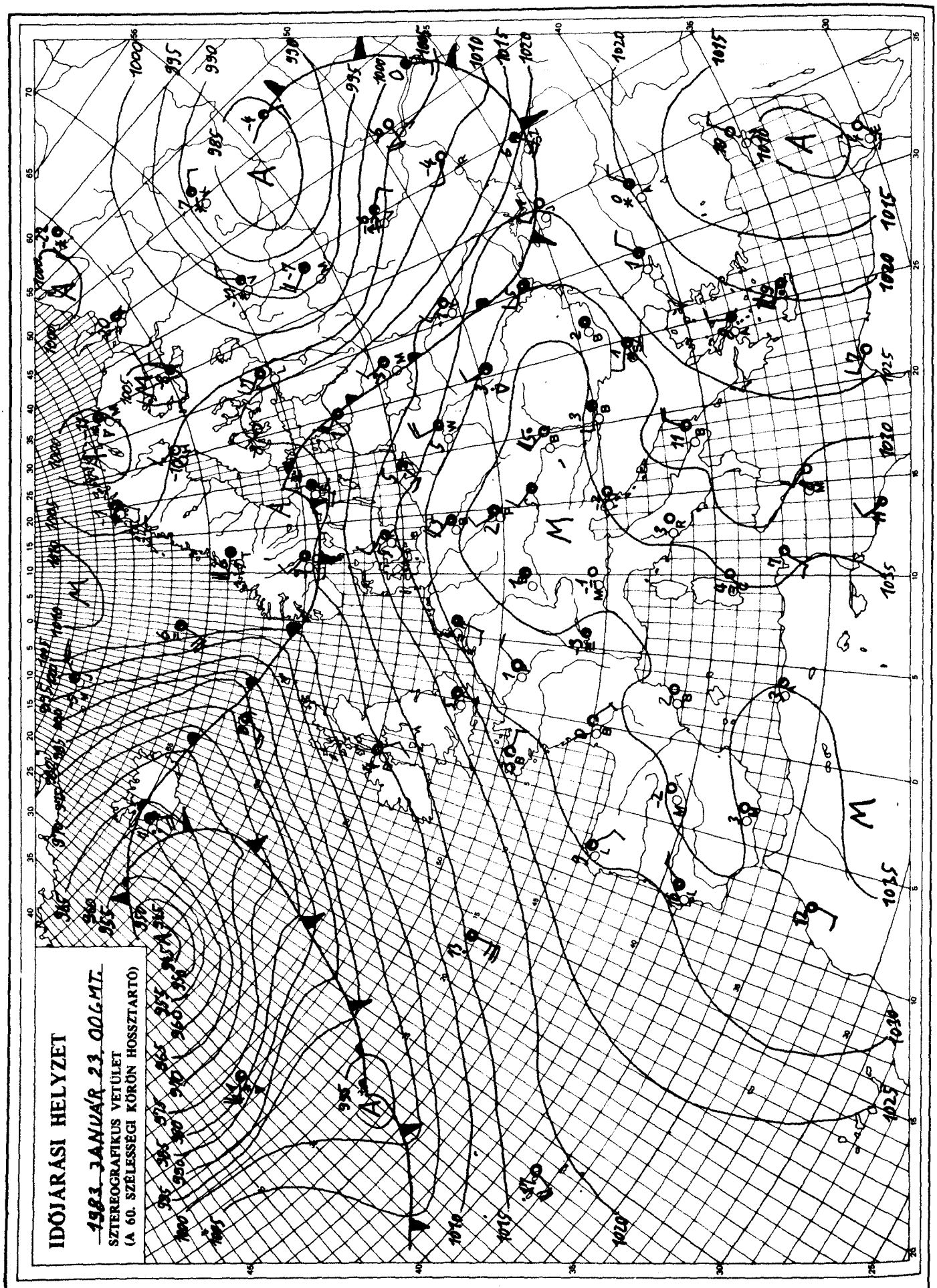

KIADJA: ORSZÁGOS METEOROLÓGIAI SZOLGÁLAT
Készíti: Központi Előrejelző Intézet Analízis- és Rövidtávú Prognózis Központja – T.: 273-018
Megjelenik naponként
Évi előfizetési díja: 1760,- Ft. – Megrendelhető: 1024 Budapest, II., Kitaibel Pál u. 1. – T.: 353-500
Kiadásért felel: az OMSZ elnöke – Szerkesztésért felel: a KEI igazgatója

IDŐJÁRÁSI NAPIJELENTÉS

ЕЖЕДНЕВНЫЙ МЕТЕОРОЛОГИЧЕСКИЙ БЮЛЛЕТЕНЬ • DAILY WEATHER REPORT
BULLETIN QUOTIDIEN DE TEMPS • TÄGLICHER WETTERBERICHT

96. évfolyam 024. szám. + Budapest + 1983. január 24. hétfő

Az időjárási helyzet és a várható időjárás:

Kontinensünk nyugati, északnyugati partvidékén enyhe, óceáni léghullámok okoznak változékony, szeles, gyakran esős időjárást. A Szovjetunió európai területét viharos északi szél kíséretében hideg, sarkvidéki eredetű levegő árasztotta el. Ezeken a területeken többfelé alakul ki hózápor, sőt hófúvásokról is érkezik jelentés. A szárazföld délnyugati, déli, valamint középső vidékein nagy kiterjedésü anticiklon található. Számottevő csapadék nem hullik, általában gyengék a légmozgások.

Hazánkban vasárnap változóan felhős, főleg a Dunántúlon és a főváros térségében szeles idő volt. A legerősebb széllökések elérték az óránkénti 70-80 km-es sebességet. A legmagasabb nappali hőmérséklet 5 és 10 fok között váltakozott. Csapadékot nem jelentettek. Éjszakára a szél sokfelé gyengült és hajnalra szeszélyes területi eloszlásban +3 és -4 fok közé hült le a levegő. Hétfő délelőtt az ország nagy részén napos idő volt, de főleg keleten helyenként erősen felhős volt az ég. A hőmérséklet 11 órakor 1 és 5 fok között alakult.

Ma 12 órakor Budapesten a hőmérséklet 7 fok volt, a tengerszintre átszámitott légnyomás 1034 mbar, alig változik.

Várható időjárás kedd estig:

Többnyire gyengén felhős, túlnyomóan napos idő várható. Csapadék nem lesz. Az éjszakai, hajnali órákban párás lesz a levegő, kisebb körzetekben köd képződik. Az időnként még erős északnyugati szél fokozatosan mérséklődik.
Várható legalacsonyabb éjszakai hőmérséklet általában -1 és -6,
legmagasabb nappali hőmérséklet kedden +2 és +7 fok között alakul.

Bozóki István s.k.

TÁVOLABBI KILÁTÁSOK SZERDÁTÓL-SZOMBATIG:

Eleinte átmenetileg megnövekszik a felhőzet, és kis mennyiségü eső, esetleg havas eső kialakulhat, majd változóan felhős idő, számottevő csapadék nem valószinü, a reggeli órákban pára, köd.
Legalacsonyabb hajnali hőmérséklet általában 0 fok körül várható.
A legmagasabb nappali hőmérséklet +2, +7 fok között alakul.
Jelentős mennyiségü /legalább 5 mm/ csapadék az ország területének 30 százalékán várható.

KÖZÉPTÁVÚ ELŐREJELZŐ OSZTÁLY

A hőmérséklet napi középértéke és eltérése a 100 évi átlagtól /Budapest belterületén/:

1983. I. 23.	5,1°C	+6,9°C

1871 óta ezen a napon Budapesten előfordult

legmagasabb hőmérséklet:	13,5°C /1918/,
legalacsonyabb hőmérséklet:	-20,0°C /1881/.

83.055.

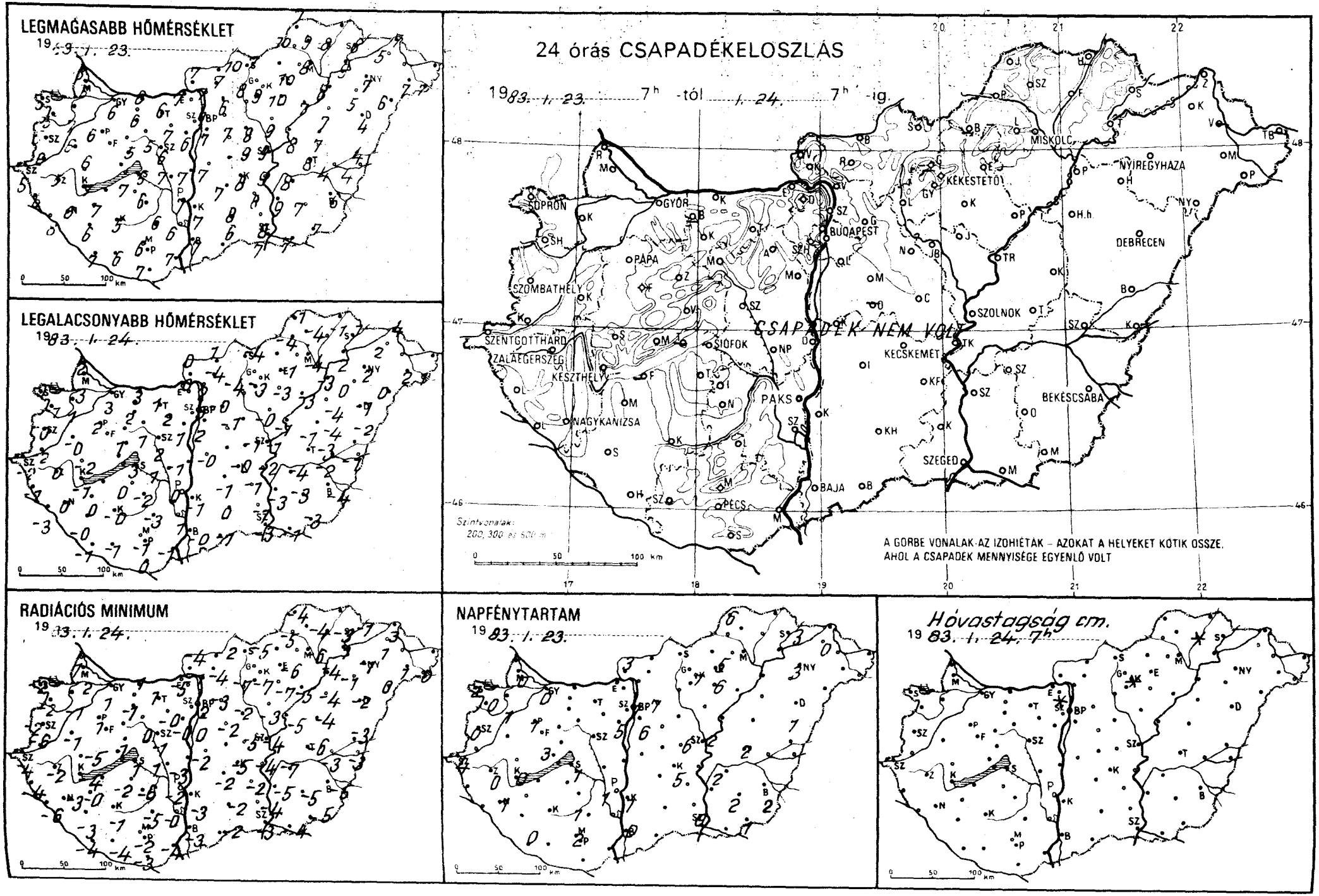
LEGMAGASABB HŐMÉRSÉKLET
1983. I. 23.
LEGALACSONYABB HŐMÉRSÉKLET
1983. I. 24.
RADIÁCIÓS MINIMUM
1983. I. 24.
24 órás CSAPADÉKELOSZLÁS
1983. I. 23. 7h -tól I. 24. 7h -ig.
CSAPADÉK NEM VOLT
A GÖRBE VONALAK AZ IZOHIÉTÁK – AZOKAT A HELYEKET KÖTIK ÖSSZE, AHOL A CSAPADÉK MENNYISÉGE EGYENLŐ VOLT
Szintvonalak: 200, 300 és 500 m
NAPFÉNYTARTAM
1983. I. 23.
Hóvastagság cm.
1983. I. 24. 7h
SOPRON
GYŐR
BUDAPEST
MISKOLC
NYÍREGYHÁZA
KÉKESTETŐ
DEBRECEN
PÁPA
SZOMBATHELY
SZOLNOK
SZENTGOTTHÁRD
ZALAEGERSZEG
KESZTHELY
SIÓFOK
KECSKEMÉT
BÉKÉSCSABA
NAGYKANIZSA
PAKS
SZEGED
BAJA
PÉCS

1983. I. 24 7 h-ig az utolsó 24 óra adatai						Előző nap napos órái
állomás	csapadék (mm)	Hó cm	max. hőmérséklet	min. hőmérséklet	rad. min.	
Győr	◦		6	3	1	0
Kapuvár	• =		7	1	-1	1
Mosonmagyaróvár	•		6	3	2	0
Rajka	◦		6	2	1	
Sopron	◦		5	0	-2	2
Sopronhorpács	◦ ⌴		5	-1	-2	0
Káld	◦		6	-0	-1	
Körmend	◦		6	-2	-6	
Szentgotthárd	•		5	-2	-4	4
Szombathely	•		5	-0	-2	0
Lenti	◦ ⌴		6	-1	-4	
Letenye	◦ ⌴		8	-3	-6	
Nagykanizsa	◦		6	0	-3	1
Zalaegerszeg	◦		5	0	-2	0
Farkasgyepű	◦		6	-1	-1	
Keszthely	• ⌴		7	-1	-4	0
Mencshely	◦		4	1	-1	3
Pápa	•		6	2	1	1
Sümeg	• ⌴		6	-2	-5	
Tihany	–		–	–	–	
Veszprém	•		5	1	1	
Zirc	◦ =		4	0	-1	
Fonyód	–		–	–	–	
Homokszt. györgy	◦		7	-1	-4	0
Kaposvár	◦		5	-0	-1	
Marcali	◦		7	0	-0	
Siófok	◦		5	3	1	1
Somogyszob	◦		6	-0	-3	
Tab	◦		7	0	-2	
Bábolna	–		–	–	–	
Esztergom	◦ =		7	-0	-5	
Kisbér	◦ ≡		6	2	-1	
Komárom	◦		6	3	1	
Tatabánya	◦		6	1	1	
Alcsútdoboz	◦ =		7	2	-0	
Dunaújváros	•		7	-1	-3	
Martonvásár	•		6	1	-0	5
Mór	◦ =		5	1	0	
Nagyhörcsökp.	◦		7	1	1	
Szabadbattyán	• =		6	2	-1	
Iregszemcse	◦ ⌴		6	-2	-6	1
Lengyel	◦ =		6	-3	-5	
Paks	•		7	0	-2	1
Szekszárd	◦ =		6	1	-0	
Árpádtető	◦		4	-1	-3	
Mohács	◦ ⌴		7	-1	-4	
Pécs	•		6	-1	-2	2
Siklós	◦		7	0	-3	
Szigetvár	◦ ⌴		6	-1	-4	
Budaörs	•		7	2	-0	
Bp. Lőrinc	◦		7	2	0	6
Bp. Met. Int.	•		7	3	2	7
Bp. Szab. hegy	◦		5	0	-2	
Cegléd	◦ =		9	-1	-5	6
Dobogókő	◦ V	folt	1	-2	-4	
Gödöllő	◦ ⌴		6	-0	-3	7
Királyrét	• ⌴		6	-2	-4	
Monor	• ⌴		7	-1	-2	
Nagykáta	◦ ⌴		8	-0	-2	
Szentendre	•		7	2	2	

1983. I. 24 7 h-ig az utolsó 24 óra adatai						Előző nap napos órái
állomás	csapadék (mm)	Hó cm	max. hőmérséklet	min. hőmérséklet	rad. min.	
Vác	◦ =		7	2	-1	
Vámosmikola	• ⌴		7	0	-4	3
Baja	◦ ⌴		7	-0	-3	0
Bácsalmás	◦		6	-1	-2	
Izsák	•		7	-1	-2	
Kalocsa	◦ ⌴		7	-1	-3	1
Kecskemét	◦ ⌴		8	-0	-5	5
Kiskunfélegyháza	◦ ⌴		8	-1	-2	
Kiskunhalas	• ⌴		8	-0	-2	
Kunszentmiklós	◦		7	-0	-2	
Tiszakécske	◦ ⌴		9	-2	-4	
Balassagyarmat	◦ ⌴		10	1	-2	
Romhány	•		7	-4	-4	
Salgótarján	◦ ⌴		7	-4	-5	
Eger	◦ =		10	-1	-6	5
Galyatető	–		–	–	–	
Gyöngyös	• ⌴		9	-3	-7	
Kékestető	•	folt	3	-4	-6	7
Kompolt	• ⌴		10	-3	-7	6
Lőrinci	• ⌴		8	-4	-7	
Poroszló	◦		7	-3	-5	
Jászapáti	• ⌴		9	-1	-3	
Jászberény	• ⌴		8	-1	-3	
Karcag	• ⌴		7	-4	-4	
Szolnok	• =		9	-1	-4	2
Tiszaroff	◦		8	-1	-5	
Túrkeve	• ⌴		8	-3	-6	2
Kistelek	• ⌴		8	-1	-4	
Makó	◦ ⌴		7	-1	-4	
Szeged	◦ ⌴		7	-3	-3	0
Szentes	◦ ⌴		9	-3	-5	
Borsodnádasd	–		–	–	–	
Fügöd	• =	folt	8	-1	-3	
Hidasnémeti	–		–	–	–	
Jósvafő	◦ ⌴		7	-1	-4	6
Lillafüred	•		8	-2	-4	
Miskolc	• =		8	-4	-6	–
Putnok	• ⌴		10	-4	-5	
Sárospatak	◦		8	1	-1	3
Szendrőlád	• ⌴		9	-4	-4	
Tokaj	•		9	2	1	
Kisvárda	• =		5	2	1	0
Mátészalka	•		7	2	1	
Nyíregyháza	◦		7	2	-1	3
Nyírlugos	◦ ⌴		6	0	0	
Pátyod	◦		7	1	-0	
Tiszabecs	–		–	–	–	
Vásárosnamény	–		–	–	–	
Záhony	•		7	4	3	
Berettyóújfalu	•		4	-2	-3	
Debrecen	• =		4	-1	-2	1
Hajdúdorog	◦		5	0	-1	
Hortobágy	• ⌴		7	-4	-4	
Körösszakál	◦		4	-1	-3	
Polgár	◦ ≡		8	-3	-4	
Békéscsaba	• ⌴		6	-4	-5	2
Mezőhegyes	• ⌴		7	-3	-5	1
Orosháza	• ⌴		7	-3	-5	2
Szarvas	• ⌴		8	-4	-7	2
Szeghalom	• –		4	-2	-3	

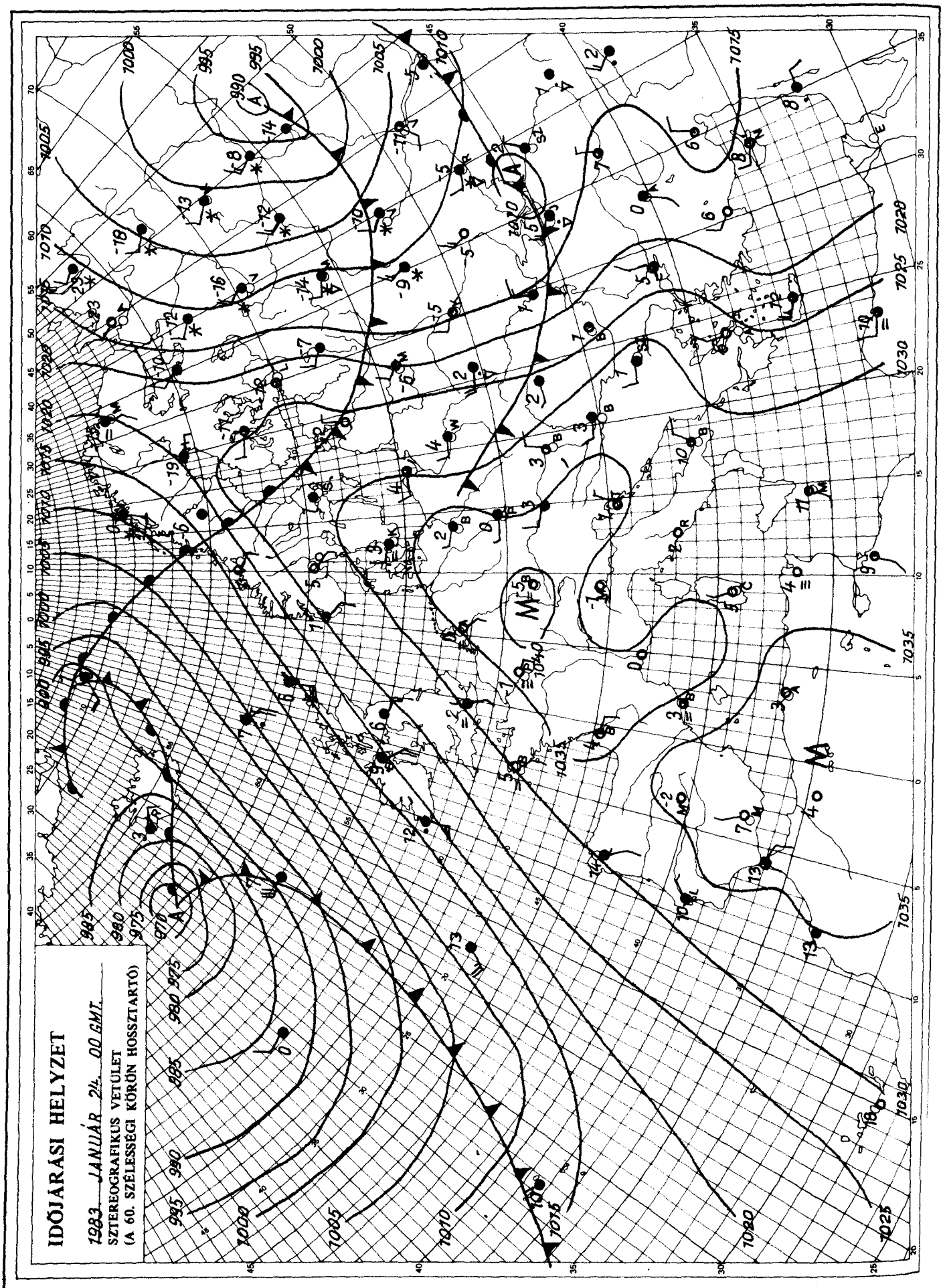

KIADJA: ORSZÁGOS METEOROLÓGIAI SZOLGÁLAT
Készíti: Központi Előrejelző Intézet Analízis- és Rövidtávú Prognózis Központja – T.: 273-018
Megjelenik naponként
Évi előfizetési díja: 1760,- Ft. – Megrendelhető: 1024 Budapest, II., Kitaibel Pál u. 1. – T.: 353-500
Kiadásért felel: az OMSZ elnöke – Szerkesztésért felel: a KEI igazgatója

IDŐJÁRÁSI NAPIJELENTÉS

ЕЖЕДНЕВНЫЙ МЕТЕОРОЛОГИЧЕСКИЙ БЮЛЛЕТЕНЬ · DAILY WEATHER REPORT
BULLETIN QUOTIDIEN DE TEMPS · TÄGLICHER WETTERBERICHT

96. évfolyam 025. szám. + Budapest + 1983. január 25. kedd

Az időjárási helyzet és a várható időjárás:

Norvég-tenger feletti középponttal nagy kiterjedésü ciklon örvénylik. Áramlási rendszerében óceáni eredetü, páradús léghullámok haladnak a kontinens fölé. Vonulásukat a Brit-szigeteken a Skandináv-félszigeten, valamint az Északi- és a Balti-tenger térségében gyakran változó felhőzet, eső, zápor, helyenként hózápor és sokszor erős szél jelzi. Hasonlóan változékony, ugyanakkor hideg idő van a Szovjetunió európai területén. Ott elszórtan havazik. Az Ibériai-félszigettől az Alpok láncolatán, továbbá a Kárpát-medencén át egészen a Kelet-Európai alföldig magas nyomású légköri képződmény húzódik. Változóan felhős, párás, helyenként tartósan ködös az idő. A hőmérséklet csúcsértéke nagy területen még mindig több fokkal haladja meg az ilyenkor szokásosat.

Magyarországon hétfőn az északkeleti megyék kivételével túlnyomóan derült, napos idő volt. Csapadékról nem érkezett jelentés. Napközben az északnyugati szél időnként megélénkült. A hőmérséklet csúcsértéke 3 és 11 fok között alakult, kedd hajnalra pedig +2 és -6 fokig hült le a levegő. A késő esti óráktól elszórtan köd képződött. Ma délelőtt a nyugati országrészben derült volt az ég, keleten viszont szórványosan fordult elő köd, néhol zúzmarával. A hőmérséklet 11 órakor -2 és +5 fok között váltakozott.

Ma 12 órakor Budapesten a hőmérséklet -1 fok, a tengerszintre átszámitott légnyomás 1040 mbar, alig változik.

Várható időjárás szerda estig:

Ma az ország nagy részén túlnyomóan napos idő lesz, eső nem várható. Éjszaka sokfelé képződik sürü köd, helyenként ónos ködszitálás is várható. Napközben megélénkülő, időnként megerősödő nyugati, északnyugati széllel a köd az ország nagy részén rövid idő alatt feloszlik. Időnként megnövekszik a felhőzet, főként az északi megyékben szórványos eső, záporeső valószinü.
Várható legalacsonyabb éjszakai hőmérséklet: -4, +1 fok között, a holnap kora délutáni hőmérséklet az ország nagy részén 5, 10 fok között, a néhány tartósabban ködös területen kevéssel 0 fok fölött alakul.

Török Dénes s.k.

A hőmérséklet napi középértéke és eltérése a 100 évi átlagtól /Budapest belterületén/:

1983. I. 24.	4,8°C	+6,3°C

1871 óta ezen a napon Budapesten előfordult

legmagasabb hőmérséklet:	11,6°C /1918/,
legalacsonyabb hőmérséklet:	-21,7°C /1942/.

83.056.

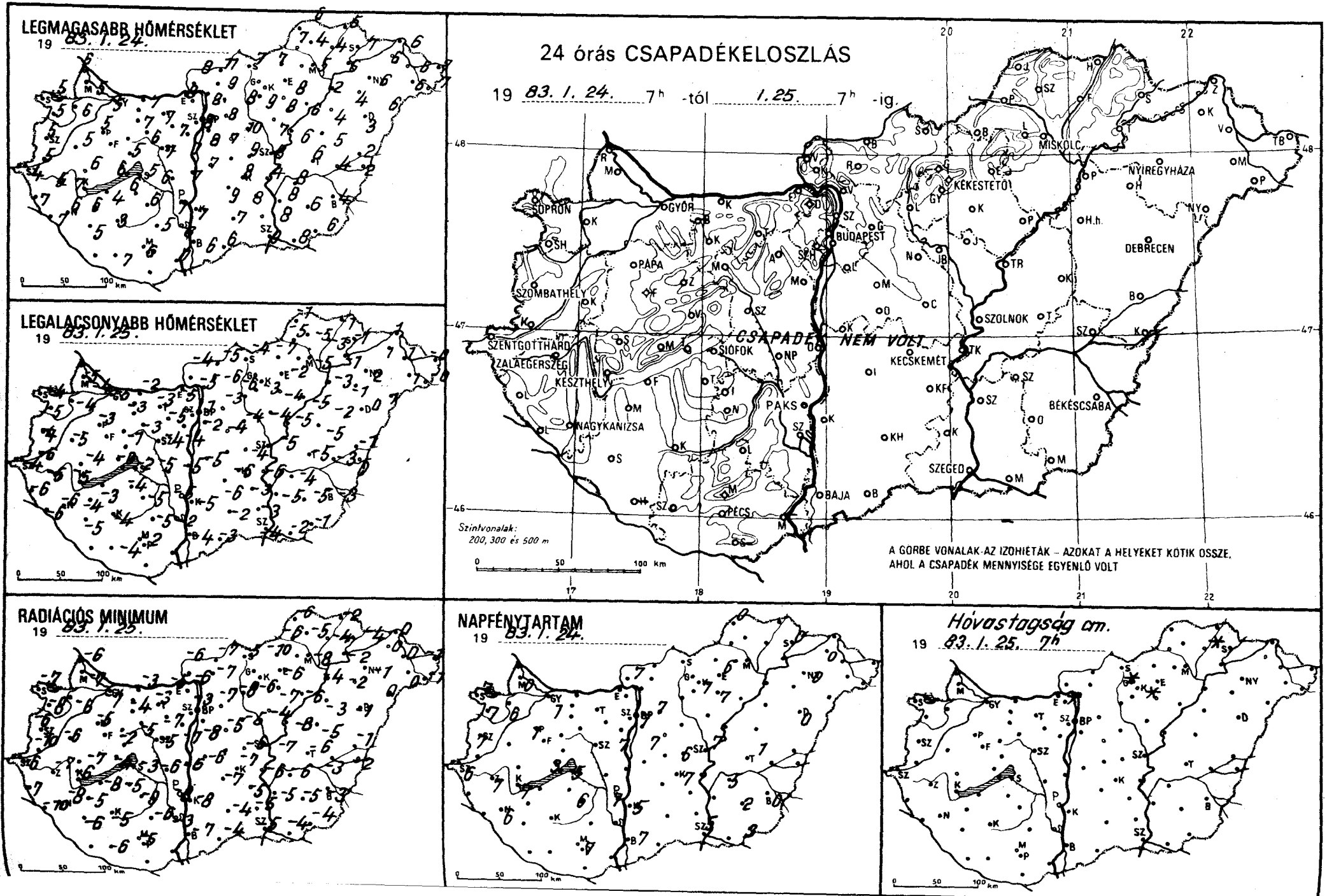
LEGMAGASABB HŐMÉRSÉKLET
19 83. 1. 24.
LEGALACSONYABB HŐMÉRSÉKLET
19 83. 1. 25.
24 órás CSAPADÉKELOSZLÁS
19 83. 1. 24. 7h -tól 1. 25. 7h -ig.
CSAPADÉK NEM VOLT
Szintvonalak: 200, 300 és 500 m
A GÖRBE VONALAK AZ IZOHIÉTÁK – AZOKAT A HELYEKET KÖTIK ÖSSZE, AHOL A CSAPADÉK MENNYISÉGE EGYENLŐ VOLT
SOPRON
GYŐR
BUDAPEST
MISKOLC
NYÍREGYHÁZA
KÉKESTETŐ
DEBRECEN
SZOMBATHELY
PÁPA
SZENTGOTTHÁRD
ZALAEGERSZEG
KESZTHELY
SIÓFOK
PAKS
NAGYKANIZSA
KECSKEMÉT
SZOLNOK
BÉKÉSCSABA
SZEGED
BAJA
PÉCS
RADIÁCIÓS MINIMUM
19 83. 1. 25.
NAPFÉNYTARTAM
19 83. 1. 24.
Hóvastagság cm.
19 83. 1. 25. 7h

1983.I.25 7^h-ig az utolsó 24 óra adatai						Előző nap napos órái
állomás	csapadék (mm)	Hó cm	max. hőmérséklet	min. hőmérséklet	rad. min.	
Győr	• V		5	−5	−7	1
Kapuvár	• ⊔		6	−4	−6	6
Mosonmagyaróvár	• V		5	−4	−7	0
Rajka	• ⊔		6	−5	−6	
Sopron	• ⊔		5	−4	−7	7
Sopronhorpács	• ⊔		5	−5	−8	7
Káld	• ⊔		5	−5	−6	
Körmend	•		5	−6	−10	
Szentgotthárd	• V		4	−4	−6	6
Szombathely	• ⊔		5	−4	−6	7
Lenti	• V		7	−6	−7	
Letenye	• V		7	−6	−10	
Nagykanizsa	• V		6	−6	−8	6
Zalaegerszeg	• V		5	−5	−7	7
Farkasgyepű	• V		4	−3	−5	
Keszthely	• ⊔		7	−5	−6	7
Mencshely	• ⊔		4	−2	−6	3
Pápa	• ⊔		5	−3	−5	1
Sümeg	• ⊔		6	−4	−7	
Tihany	• ⊔		6	−0	−4	
Veszprém	• ⊔		5	−1	−2	
Zirc	• ⊔		3	−4	−5	
Fonyód	• ⊔		4	−3	−8	
Homokszt. györgy	−		−	−	−	−
Kaposvár	• ⊔		3	−4	−5	
Marcali	• ⊔		6	−4	−5	
Siófok	• ⊔		5	−2	−3	5
Somogyszob	• ⊔		5	−5	−6	
Tab	• ⊔		6	−4	−5	
Bábolna	−		−	−	−	
Esztergom	• ⊔		8	−5	−5	
Kisbér	• ⊔		7	−3	−4	
Komárom	• V		7	−2	−3	
Tatabánya	• ⊔		7	−3	−3	
Alcsútdoboz	• V		7	−5	−7	
Dunaújváros	•		7	−5	−6	
Martonvásár	• ≡		7	−4	−7	7
Mór	• ≡		6	−3	−5	
Nagyhörcsökp.	•		6	−5	−6	
Szabadbattyán	• =		7	−4	−5	
Iregszemcse	• ⊔		6	−5	−9	6
Lengyel	• ⊔		5	−5	−6	
Paks	• ⊔		7	−5	−8	7
Szekszárd	• ≡		6	−2	−3	
Árpádtető	• ⊔		3	−1	−4	
Mohács	−		−	−	−	
Pécs	• V		6	−2	−5	7
Siklós	−		−	−	−	
Szigetvár	• V		7	−4	−6	
Budaörs	• ⊔		8	−5	−7	
Bp. Lőrinc	• V		8	−2	−8	7
Bp. Met. Int.	• ⊔		8	1	−3	7
Bp. Szab. hegy	• ⊔		7	0	−6	
Cegléd	• ≡		9	−4	−6	6
Dobogókő	• V	folt	3	−2	−6	
Gödöllő	• V		8	−3	−7	7
Királyrét	• ⊔		8	−3	−6	
Monor	• ⊔		7	−4	−5	
Nagykáta	• ≡		10	−4	−5	
Szentendre	• ≡		4	−4	−4	

1983.I.25 7^h-ig az utolsó 24 óra adatai						Előző nap napos órái
állomás	csapadék (mm)	Hó cm	max. hőmérséklet	min. hőmérséklet	rad. min.	
Vác	• ≡		8	−5	−6	
Vámosmikola	• V		8	−4	−6	7
Baja	• V		7	−4	−7	7
Bácsalmás	• V		6	−3	−4	
Izsák	• ≡		9	−6	−7	
Kalocsa	• ⊔		7	−5	−8	5
Kecskemét	• V		8	−6	−7	7
Kiskunfélegyháza	• ≡		8	−3	−5	
Kiskunhalas	• ⊔		7	−2	−4	
Kunszentmiklós	• ⊔		7	−5	−6	
Tiszakécske	• V		4	−6	−6	
Balassagyarmat	• ≡		11	−5	−7	
Romhány	• ≡		9	−6	−7	
Salgótarján	• ⊔		7	−4	−5	
Eger	• ⊔		8	−2	−6	6
Galyatető	• V	folt	6	−2	−5	
Gyöngyös	• ⊔		9	−3	−6	
Kékestető	• ≡	folt	4	−3	−4	7
Kompolt	• ⊔		8	−4	−7	7
Lőrinci	• ⊔		8	−6	−8	
Poroszló	•		6	−5	−6	
Jászapáti	• =		7	−4	−4	
Jászberény	• ⊔		8	−4	−6	
Karcag	• ≡		5	−5	−5	
Szolnok	• V		8	−5	−7	7
Tiszaroff	• V		6	−5	−8	
Túrkeve	• V		6	−5	−6	1
Kistelek	• ⊔		8	−3	−5	
Makó	• ⊔		8	−2	−4	
Szeged	• ⊔		9	−4	−5	5
Szentes	• ≡		8	−5	−5	
Borsodnádasd	• ⊔		7	−7	−10	
Fügöd	• ≡	folt	4	−3	−4	
Hidasnémeti	•		5	−1	−2	
Jósvafő	• ⊔		6	−1	−6	0
Lillafüred	•		6	−3	−4	
Miskolc	• ⊔		5	−5	−8	−
Putnok	• V		7	−5	−6	
Sárospatak	•		7	−1	−4	0
Szendrőlád	• V		4	−5	−5	
Tokaj	•		6	−1	−2	
Kisvárda	• =		6	1	0	0
Mátészalka	•		6	1	0	
Nyíregyháza	• =		6	2	−1	0
Nyírlugos	• =		6	1	0	
Pátyod	•		7	−0	−1	
Tiszabecs	•		7	−0	−1	
Vásárosnamény	• =		6	1	0	
Záhony	• =		6	1	0	
Berettyóújfalu	•		2	−1	−1	
Debrecen	• =		3	0	−1	0
Hajdúdorog	•		4	−1	−2	
Hortobágy	• ≡		4	−2	−3	
Körösszakál	•		2	0	−2	
Polgár	• =		2	−3	−4	
Békéscsaba	• V		4	−3	−3	0
Mezőhegyes	• ≡		6	−1	−4	3
Orosháza	• ≡		6	−5	−5	2
Szarvas	• V		8	−4	−6	5
Szeghalom	• ≡		4	−3	−3	

KIADJA: ORSZÁGOS METEOROLÓGIAI SZOLGÁLAT
Készíti: Központi Előrejelző Intézet Analízis- és Rövidtávú Prognózis Központja – T.: 273-018
Megjelenik naponként
Évi előfizetési díja: 1760.- Ft. – Megrendelhető: 1024 Budapest, II., Kitaibel Pál u. 1. – T.: 353-500
Kiadásért felel: az OMSZ elnöke – Szerkesztéséért felel: a KEI igazgatója

IDŐJÁRÁSI NAPIJELENTÉS

ЕЖЕДНЕВНЫЙ МЕТЕОРОЛОГИЧЕСКИЙ БЮЛЛЕТЕНЬ · DAILY WEATHER REPORT
BULLETIN QUOTIDIEN DE TEMPS · TÄGLICHER WETTERBERICHT

96. évfolyam 026. szám. + Budapest + 1983. január 26. szerda

Az időjárási helyzet és a várható időjárás:

Kontinensünk egyre nagyobb részén teszik változékonnyá az időjárást az alacsony nyomású légköri képződmények.Csupán Dél-, Délnyugat-Európában van csendes, alig változó, párás, ködös időjárás. Az Észak-Európa fölött létrejött légörvények közös, nagy sebességü áramlási rendszere a Kárpát-medence, Fekete-tenger vonalig nyúlik. Ettől északra gyors egymásutánban haladnak nyugatról kelet felé a különböző hőmérsékletü és nedvességtartalmú léghullámok, illetve az időjárási frontok. A hőmérséklet kora délutáni csúcsértéke Európa nagy részén 4, 8 fokkal haladja meg a sokéves átlagnak megfelelőt.

Kedden Magyarország nagy részén 4, 5 órán át sütött a nap,a hőmérséklet csúcsértéke 5, 8 fok között alakult. Néhány helyen, a főváros egyes részein és kisebb körzetekben a Tisza mentén megmaradt a köd, igy ezeken a területeken csak kevéssel emelkedett nulla fok fölé a hőmérséklet. Az éjszaka első felében sokfelé képződött sürü köd, majd rövid idő alatt megszüntek a ködök, megnövekedett a felhőzet, egyre több helyről jelentettek esőt, ónos esőt, az északkeleti megyékben hosszabb időn át havazott. Reggel 7 óráig csapadéknyom és 3 mm közötti mennyiség hullott. A legalacsonyabb éjszakai hőmérséklet -3, +2 fok között alakult. Szerdán délelőtt túlnyomóan borult idő volt, csaknem mindenütt előfordult gyönge eső, havas eső, északkeleten gyengén havazott. A hőmérséklet 11 órakor 2, 9 fok között váltakozott.

Ma 12 órakor Budapesten a hőmérséklet 6,3 fok, a tengerszintre átszámitott légnyomás 1033 mbar, alig változik.

Várható időjárás csütörtök estig:

Időnként felszakadozik a felhőzet, több helyen várható kisebb eső, keleten átmenetileg havas eső is előfordulhat.
A nyugati, északnyugati szél elsősorban a Dunántúlon megélénkül.
Főként éjszaka és reggel helyenként köd képződik.
Várható legalacsonyabb éjszakai hőmérséklet: -3, +2,
legmagasabb nappali hőmérséklet csütörtökön: +4, +9 fok között valószinü.

Vadkerti Ferenc s.k.

A hőmérséklet napi középértéke és eltérése a 100 évi átlagtól /Budapest belterületén/:

1983. I. 25. 1,2°C +2,8°C

1871 óta ezen a napon Budapesten előfordult

legmagasabb hőmérséklet: 12,7°C /1918/,
legalacsonyabb hőmérséklet: -21,5°C /1942/.

83.057.

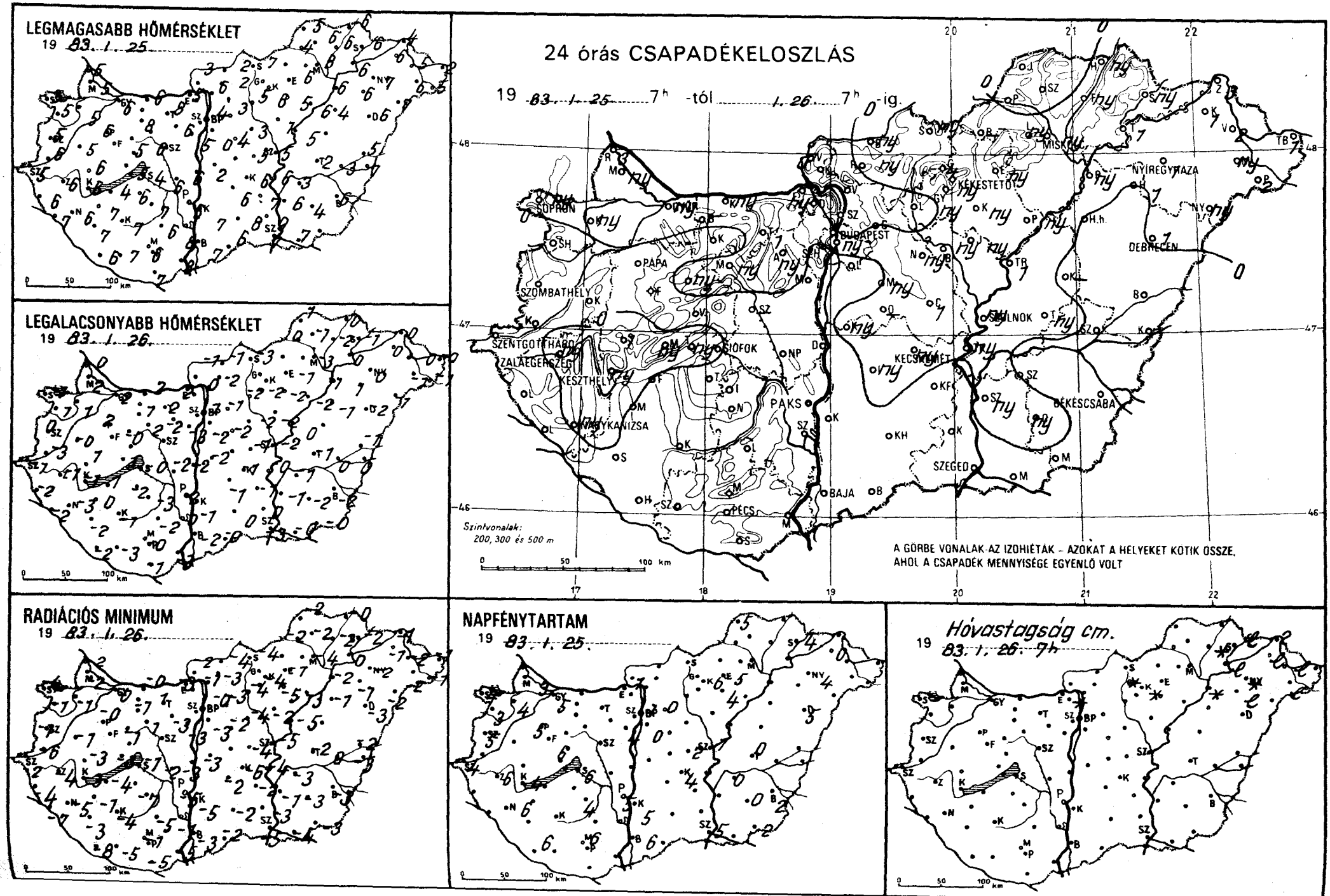
LEGMAGASABB HŐMÉRSÉKLET
19 83. I. 25
LEGALACSONYABB HŐMÉRSÉKLET
19 83. I. 26.
24 órás CSAPADÉKELOSZLÁS
19 83. I. 25. 7h -tól I. 26. 7h -ig.
SOPRON
SZOMBATHELY
PAPA
SZENTGOTTHÁRD
ZALAEGERSZEG
KESZTHELY
NAGYKANIZSA
SIÓFOK
BUDAPEST
MISKOLC
NYÍREGYHÁZA
KÉKESTETŐ
DEBRECEN
SZOLNOK
KECSKEMÉT
PAKS
BÉKÉSCSABA
SZEGED
BAJA
PÉCS
Szintvonalak:
200, 300 és 500 m
A GÖRBE VONALAK AZ IZOHIÉTÁK - AZOKAT A HELYEKET KÖTIK ÖSSZE,
AHOL A CSAPADÉK MENNYISÉGE EGYENLŐ VOLT
RADIÁCIÓS MINIMUM
19 83. I. 26.
NAPFÉNYTARTAM
19 83. I. 25.
Hóvastagság cm.
19 83. I. 26. 7h

1983.I.26. 07.h-ig az utolsó 24 óra adatai						
állomás	csapadék (mm)	Hó cm	max. hőmérséklet	min. hőmérséklet	rad. min.	Előző nap napos órái
Győr	ny		6	2	-0	5
Kapuvár	ny =		5	1	-1	4
Mosonmagyaróvár	ny		5	2	-2	3
Rajka	3 =		5	0	-2	
Sopron	ny =		3	-1	-4	4
Sopronhorpács	. ⌊		5	1	-1	3
Káld	.		5	-0	-1	
Körmend	. ⌊		6	-3	-6	
Szentgotthárd	.		5	-1	-2	4
Szombathely	.		5	0	-1	5
Lenti	. =		6	-2	-4	
Letenye	. =		7	-2	-7	
Nagykanizsa	ny =		6	-3	-5	6
Zalaegerszeg	ny V		6	-1	-4	6
Farkasgyepű	.		6	1	-0	
Keszthely	ny ≡		6	-1	-3	4
Mencshely	ny		4	0	-1	6
Pápa	.		6	2	-0	5
Sümeg	1		6	1	-3	
Tihany	ny) =		5	1	-3	
Veszprém	.		5	-0	-1	
Zirc	ny		6	0	-3	
Fonyód	.		4	1	-4	
Homokszt. györgy	.. ⌊		6	-2	-8	6
Kaposvár	.		7	-1	-4	
Marcali	.		7	0	-1	
Siófok	. ⌊		4	-0	-1	6
Somogyszob	. ⌊		7	-2	-3	
Tab	.		6	-2	-4	
Bábolna	–		–	–	–	
Esztergom	ny =		5	2	-3	
Kisbér	.		8	1	-1	
Komárom	ny		6	2	-0	
Tatabánya	1		8	2	1	
Alcsútdoboz	ny) =		6	-2	-3	
Dunaújváros	. =		6	-2	-3	
Martonvásár	. =		5	-3	-3	4
Mór	ny ≡		6	2	1	
Nagyhörcsökp.	. =		6	-2	-2	
Szabadbattyán	–		–	–	–	
Iregszemcse	. ⌊		7	-3	-7	4
Lengyel	. =		6	-2	-5	
Paks	.		6	-2	-5	5
Szekszárd	. =		8	0	-1	
Árpádtető	.		4	1	-2	
Mohács	. ⌊		8	-3	-5	
Pécs	. =		6	-0	-1	6
Siklós	. ⌊		7	-1	-5	
Szigetvár	. ⌊		7	-3	-5	
Budaörs	. =		5	-2	-3	
Bp. Lőrinc	. V ≡		0	-2	-3	0
Bp. Met. Int.	ny =		4	1	-0	1
Bp. Szab. hegy	.		3	0	-0	
Cegléd	1 ≡		5	-1	-4	2
Dobogókő	.	folt	2	-1	-2	
Gödöllő	. =		3	-1	-3	0
Királyrét	–		–	–	–	
Monor	ny		4	-2	-2	
Nagykáta	ny		3	-2	-4	
Szentendre	. =		2	-0	-1	

1983.I.26. 07.h-ig az utolsó 24 óra adatai						
állomás	csapadék (mm)	Hó cm	max. hőmérséklet	min. hőmérséklet	rad. min.	Előző nap napos órái
Vác	. =		6	0	-1	
Vámosmikola	. =		3	-1	-2	1
Baja	.		7	-2	-3	6
Bácsalmás	. ⌊		6	-0	-2	
Izsák	ny		6	-1	-2	
Kalocsa	. =		7	-1	-5	5
Kecskemét	ny =		6	-1	-6	4
Kiskunfélegyháza	.		7	-1	-2	
Kiskunhalas	. ⌊		8	0	-2	
Kunszentmiklós	ny ≡)		2	-2	-3	
Tiszakécske	ny) =		6	-0	-4	
Balassagyarmat	ny) =		2	-1	-4	
Romhány	ny) ≡		2	-2	-3	
Salgótarján	ny		7	-3	-4	
Eger	ny =		6	-1	-1	5
Galyatető	4	folt	2	-3	-2	
Gyöngyös	ny)		6	-2	-4	
Kékestető	ny * V	folt	1	-3	-4	6
Kompolt	ny *		5	-2	-5	4
Lőrinci	. =		5	-2	-4	
Poroszló	ny) =		6	-2	-3	
Jászapáti	ny =		1	-2	-2	
Jászberény	ny		3	-3	-4	
Karcag	–		–	–	–	
Szolnok	ny =		5	-2	-5	1
Tiszaroff	1 =		5	0	-5	
Túrkeve	ny =		2	-1	-2	0
Kistelek	.		9	0	-3	
Makó	. ≡		7	-0	-4	
Szeged	. ⌊		7	-3	-5	5
Szentes	ny		6	-1	-1	
Borsodnádasd	–		–	–	–	
Fügöd	ny * =	folt	6	-2	-2	
Hidasnémeti	ny ≡)		6	0	-0	
Jósvafő	. ⌊		5	1	-2	5
Lillafüred	ny ≡		6	-0	-2	
Miskolc	ny ≡		8	-3	-4	–
Putnok	. =		4	0	-2	
Sárospatak	ny *	lep.	6	-1	-2	4
Szendrőlád	. ≡		6	-1	-2	
Tokaj	1 * =	lep.	6	0	0	
Kisvárda	1 * =	lep.	6	0	-1	0
Mátészalka	ny * ≡	lep.	6	-1	-2	
Nyíregyháza	1 *	folt	7	0	-2	4
Nyírlugos	ny * =		7	-1	-2	
Pátyod	2 *		5	-1	-1	
Tiszabecs	1 * =		2	-0	-1	
Vásárosnamény	2 * =	lep.	5	-0	-2	
Záhony	3 *	2	4	0	-1	
Berettyóújfalu	. ≡		5	-1	-2	
Debrecen	1 * ≡		6	-2	-3	5
Hajdúdorog	1 *	lep.	6	1	-1	
Hortobágy	. =		4	-1	-1	
Körösszakál	.		7	-0	-3	
Polgár	ny * =	folt	6	-1	-2	
Békéscsaba	. V		6	-2	-3	2
Mezőhegyes	. ⌊		–	-0	-3	2
Orosháza	ny) ≡		4	-2	-3	0
Szarvas	. V		3	-1	-3	0
Szeghalom	. =		3	0	0	

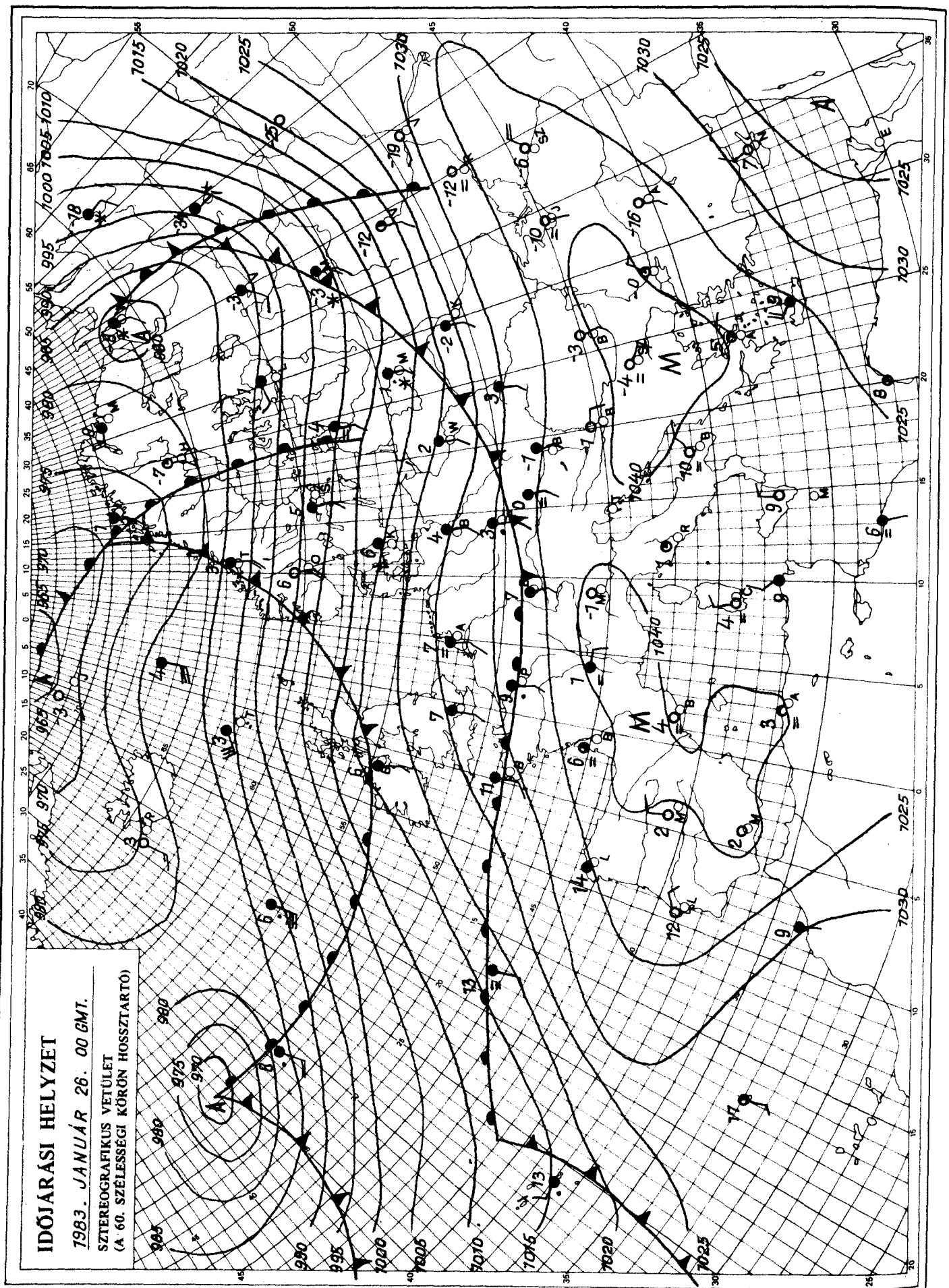

KIADJA: ORSZÁGOS METEOROLÓGIAI SZOLGÁLAT
Készíti: Központi Előrejelző Intézet Analízis- és Rövidtávú Prognózis Központja – T.: 273-018
Megjelenik naponként
Évi előfizetési díja: 1760,- Ft. – Megrendelhető: 1024 Budapest, II., Kitaibel Pál u. 1. – T.: 353-500
Kiadásért felel: az OMSZ elnöke – Szerkesztésért felel: a KEI igazgatója

IDŐJÁRÁSI NAPIJELENTÉS

ЕЖЕДНЕВНЫЙ МЕТЕОРОЛОГИЧЕСКИЙ БЮЛЛЕТЕНЬ · DAILY WEATHER REPORT
BULLETIN QUOTIDIEN DE TEMPS · TÄGLICHER WETTERBERICHT

96. évfolyam 027. szám. + Budapest + 1983. január 27. csütörtök

Az időjárási helyzet és a várható időjárás:

Az Atlanti-óceán térségéből különböző nedvességtartalmú és hőmérsékletü léghullámok érkeznek Nyugat-Európán át szárazföldünk belseje felé. Vonulásukat gyakran erősen felhős ég, a Brit-szigeteken, a Skandináv-félsziget déli felén, valamint az Alpok és a Kárpátok vidékén esők, záporok jelzik. Északkelet- Kelet-Európából szórványos havazásokat és hózáporokat jelentenek. A legmagasabb nappali hőmérséklet szerdán Európa nagy részén 5, 10, Észak-Európában helyenként 11, 14 fokkal volt magasabb, mint az évszaknak megfelelő átlag. Csütörtök estig a Kárpát-medencében folytatódik a változékony, enyhe időjárás.

Hazánkban szerdán az ország nagy részén erősen felhős, vagy borult, a keleti, északkeleti országrészben néhány helyen ködös maradt az idő. Egy-egy körzetben volt csak 1, 3 órás napsütés. Többfelé esett az eső, a keleti, északi megyékben főként a reggeli és a délelőtti órákban havas eső, hó volt. A lehullott csapadék mennyisége csapadéknyom és 8 mm között alakult. A hőmérséklet napközben a ködös helyeken csak 1, 5, máshol 5, 11 fokig emelkedett. Csütörtök hajnalra szeszélyes területi eloszlásban -4, +6 fokig hült le a levegő. Ma délelőtt a keleti, északkeleti megyékben borult, ködös maradt az ég. Az ország többi részén túlnyomóan felhős idő volt, elszórtan keletkezett kisebb eső, zápor. A hőmérséklet 11 órakor borult körzetekben 1, 4, máshol 5, 13 fok között váltakozott.

Ma 12 órakor Budapesten a hőmérséklet 9 fok, a tengerszintre átszámitott légnyomás 1027 mbar, erősen süllyed.

Várható időjárás péntek estig:

Eleinte gyakran lesz erősen felhős az ég, és sokfelé várható eső, zápor. Holnap napközben csökken a felhőzet. A köd északkeleten, néhol csak pénteken, napközben szünik meg.
A déli, majd nyugati, északnyugati szél megélénkül, több helyen megerősödik.
Várható legalacsonyabb éjszakai hőmérséklet: általában 3, 8 fok között
északkeleten helyenként 0 fok körül,
legmagasabb nappali hőmérséklet: 7 és 12 fok között alakul.

Pálmási Judit s.k.

TÁVOLABBI KILÁTÁSOK SZOMBATTÓL-KEDDIG:

Eleinte még több alkalommal erősen megnövekszik a felhőzet és esőre lehet számitani, majd csökken a felhőzet, az éjszakai lehülés erősödik.
A legalacsonyabb hajnali hőmérséklet eleinte +1, +6 fok között, majd 0 fok körül várható.
A legmagasabb nappali hőmérséklet +5, +10 fok között lesz.
Jelentős mennyiségü /legalább 5 mm napi/ csapadék az ország területének 30 százalékán várható az időszak első felében.

KÖZÉPTÁVÚ ELŐREJELZŐ OSZTÁLY

A hőmérséklet napi középértéke és eltérése a 100 évi átlagtól /Budapest belterületén/:

1983. I. 26.	5,2°C	+6,2°C

1871 óta ezen a napon Budapesten előfordult

legmagasabb hőmérséklet:	11,4°C /1916/,
legalacsonyabb hőmérséklet:	-15,0°C /1881/.

83.058.

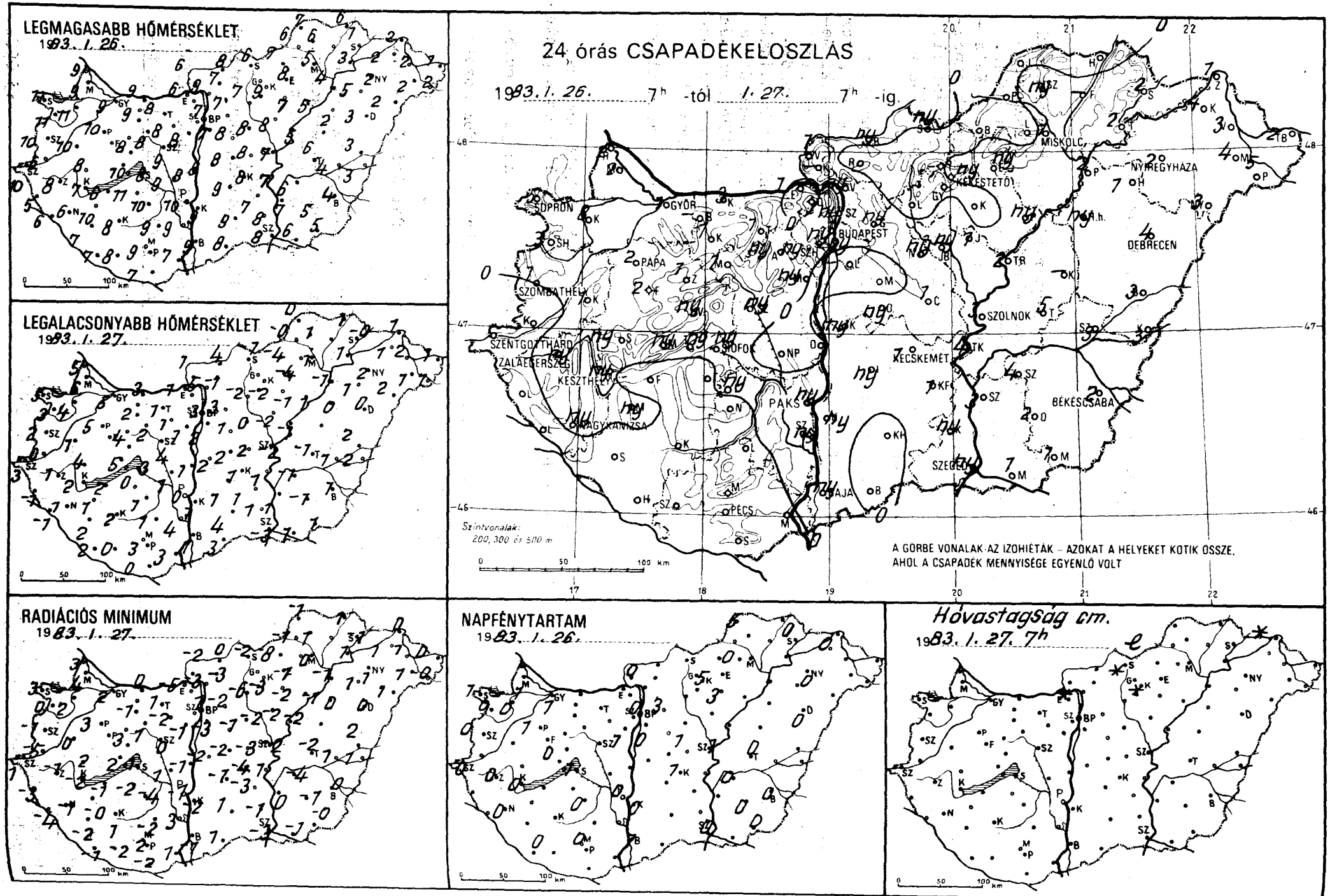
LEGMAGASABB HŐMÉRSÉKLET
1983. I. 26.
LEGALACSONYABB HŐMÉRSÉKLET
1983. I. 27.
24 órás CSAPADÉKELOSZLÁS
1983. I. 26. 7h -tól I. 27. 7h -ig.
SOPRON
GYŐR
BUDAPEST
MISKOLC
NYÍREGYHÁZA
DEBRECEN
SZOLNOK
KECSKEMÉT
BÉKÉSCSABA
SZEGED
PAKS
SZOMBATHELY
PAPA
SZENTGOTTHÁRD
KESZTHELY
PÉCS
Szintvonalak:
200, 300 és 500 m
A GÖRBE VONALAK AZ IZOHIÉTÁK – AZOKAT A HELYEKET KÖTIK ÖSSZE,
AHOL A CSAPADÉK MENNYISÉGE EGYENLŐ VOLT
RADIÁCIÓS MINIMUM
1983. I. 27.
NAPFÉNYTARTAM
1983. I. 26.
Hóvastagság cm.
1983. I. 27. 7h

1983.I.27.^{h}-ig az utolsó 24 óra adatai						Előző nap napos órái
állomás	csapadék (mm)	Hó cm	max. hőmérséklet	min. hőmérséklet	rad. min.	
Győr	1 =		9	5	2	1
Kapuvár	8 =		11	4	2	0
Mosonmagyaróvár	2 =		9	6	4	1
Rajka	2 ≡		9	5	3	
Sopron	5 =		11	5	3	1
Sopronhorpács	3 =		11	3	0	0
Káld	1 ▽̇		10	1	0	
Körmend	• =		6	-0	-5	
Szentgotthárd	•		10	3	1	0
Szombathely	1		10	2	-1	0
Lenti	• =		5	-1	-3	
Letenye	• ⌴		6	-1	-4	
Nagykanizsa	ny =		6	-1	-1	0
Zalaegerszeg	ny ▽̇ ⌴		8	1	-1	0
Farkasgyepű	2		8	3	2	
Keszthely	ny ⌴		7	2	-2	0
Mencshely	ny		8	5	1	0
Pápa	2 ≡		10	5	3	1
Sümeg	ny ,		8	4	2	
Tihany	ny ,		10	5	2	
Veszprém	ny		8	4	3	
Zirc	1 =		7	5	3	
Fonyód	•		6	2	-1	
Homokszt. györgy	•		7	2	-1	0
Kaposvár	•		8	2	1	
Marcali	ny ▽̇		10	1	-0	
Siófok	ny =		8	3	1	1
Somogyszob	•		7	2	-2	
Tab	•		11	0	-2	
Bábolna	–		–	–	–	
Esztergom	1 =		6	1	-5	
Kisbér	1 =		9	2	-1	
Komárom	3		9	3	0	
Tatabánya	1		8	1	1	
Alcsútdoboz	ny , ⌴		8	1	-2	
Dunaújváros	•		8	1	-1	
Martonvásár	ny =		8	1	-1	1
Mór	1 =		8	2	1	
Nagyhörcsökp.	•		9	1	1	
Szabadbattyán	ny , =		9	4	0	
Tregszemcse	ny		10	1	-4	0
Lengyel	• =		9	1	-2	
Paks	ny ▽̇ ≡		10	0	-1	0
Szekszárd	ny ▽̇ =		9	4	3	
Árpádtető	•		7	4	0	
Mohács	• ⌒		7	3	1	
Pécs	• =		9	3	2	0
Siklós	•		7	0	-2	
Szigetvár	• =		8	0	-2	
Budaörs	ny , =		8	1	-2	
Bp. Lőrinc	• ≡		7	2	-3	0
Bp. Met. Int.	ny , =		7	3	1	0
Bp. Szab. hegy	ny , ≡		6	4	2	
Cegléd	1 =		8	2	-3	1
Dobogókő	•	folt	2	2	2	
Gödöllő	ny ≡		7	3	-2	3
Királyrét	–		–	–	–	
Monor	• =		8	1	-1	
Nagykáta	ny ≡		8	0	-2	
Szentendre	ny , =		7	4	4	

1983.I.27.^{h}-ig az utolsó 24 óra adatai						Előző nap napos órái
állomás	csapadék (mm)	Hó cm	max. hőmérséklet	min. hőmérséklet	rad. min.	
Vác	ny , =		9	5	-3	
Vámosmikola	1 ,		6	1	-2	0
Baja	ny ⌴		9	1	-1	1
Bácsalmás	•		8	3	1	
Izsák	ny =		9	1	-1	
Kalocsa	ny		9	1	-2	0
Kecskemét	1 ⌴		8	1	-4	1
Kiskunfélegyháza	1 , =		7	1	-3	
Kiskunhalas	• =		9	4	1	
Kunszentmiklós	ny ≡ ,		8	2	-2	
Tiszakécske	4 =		7	1	1	
Balassagyarmat	ny ≡		8	4	0	
Romhány	• ≡		7	-1	-3	
Salgótarján	ny ✱	lép.	6	-1	-2	
Eger	ny ≡		8	-1	-1	0
Galyatető	• V	folt	5	-1	-3	
Gyöngyös	•		9	-2	-3	
Kékestető	ny	folt	4	-1	-3	5
Kompolt	• ≡		7	-1	-2	3
Lőrinci	• ≡		7	-2	-6	
Poroszló	ny ≡ ,		5	1	-1	
Jászapáti	1 ≡		8	-2	-2	
Jászberény	ny ▽̇ ≡		8	-3	-3	
Karcag	–		–	–	–	
Szolnok	3 ≡		7	-2	-2	1
Tiszaroff	2 ≡		5	-1	-2	
Túrkeve	5 ≡		6	-1	-2	0
Kistelek	ny ▽̇		8	1	-1	
Makó	1 =		6	1	-1	
Szeged	ny ≡		8	-3	-3	0
Szentes	3		7	1	0	
Borsodnádasd	• ≡		7	-4	-8	
Füged	–		–	–	–	
Hidasnémeti	• ≡		6	1	1	
Jósvafő	• ≡		7	0	-1	5
Lillafüred	• ≡		4	-1	-2	
Miskolc	1 ✱ ≡		5	1	0	–
Putnok	• ≡		6	-0	-1	
Sárospatak	2 ✱ ≡		1	-0	-1	0
Szendrőlád	ny ✱ ≡		6	1	1	
Tokaj	2 ✱ =		3	1	1	
Kisvárda	4 ≡		2	1	1	0
Mátészalka	4 ✱ ≡		2	1	1	
Nyíregyháza	2 ✱ ≡		2	2	1	0
Nyírlugos	3 ✱ ≡		2	2	1	
Pátyod	5 ✱ • ≡		2	1	-0	
Tiszabecs	2 ✱ ≡		1	1	0	
Vásárosnamény	3 ✱ ≡		2	2	1	
Záhony	1 ✱ ≡	folt	2	1	0	
Berettyóújfalu	3 ✱		3	2	2	
Debrecen	4 ✱ ≡		3	0	0	0
Hajdúdorog	1 ✱		5	1	1	
Hortobágy	ny ✱ ≡		2	0	0	
Körösszakál	3 ✱		3	2	1	
Polgár	2 ≡		4	-1	-1	
Békéscsaba	2 ✱ ≡		4	1	0	0
Mezőhegyes	1		5	1	-0	0
Orosháza	2 ≡		5	-1	-1	0
Szarvas	4 ≡		6	-1	-4	0
Szeghalom	3 ≡		4	1	1	

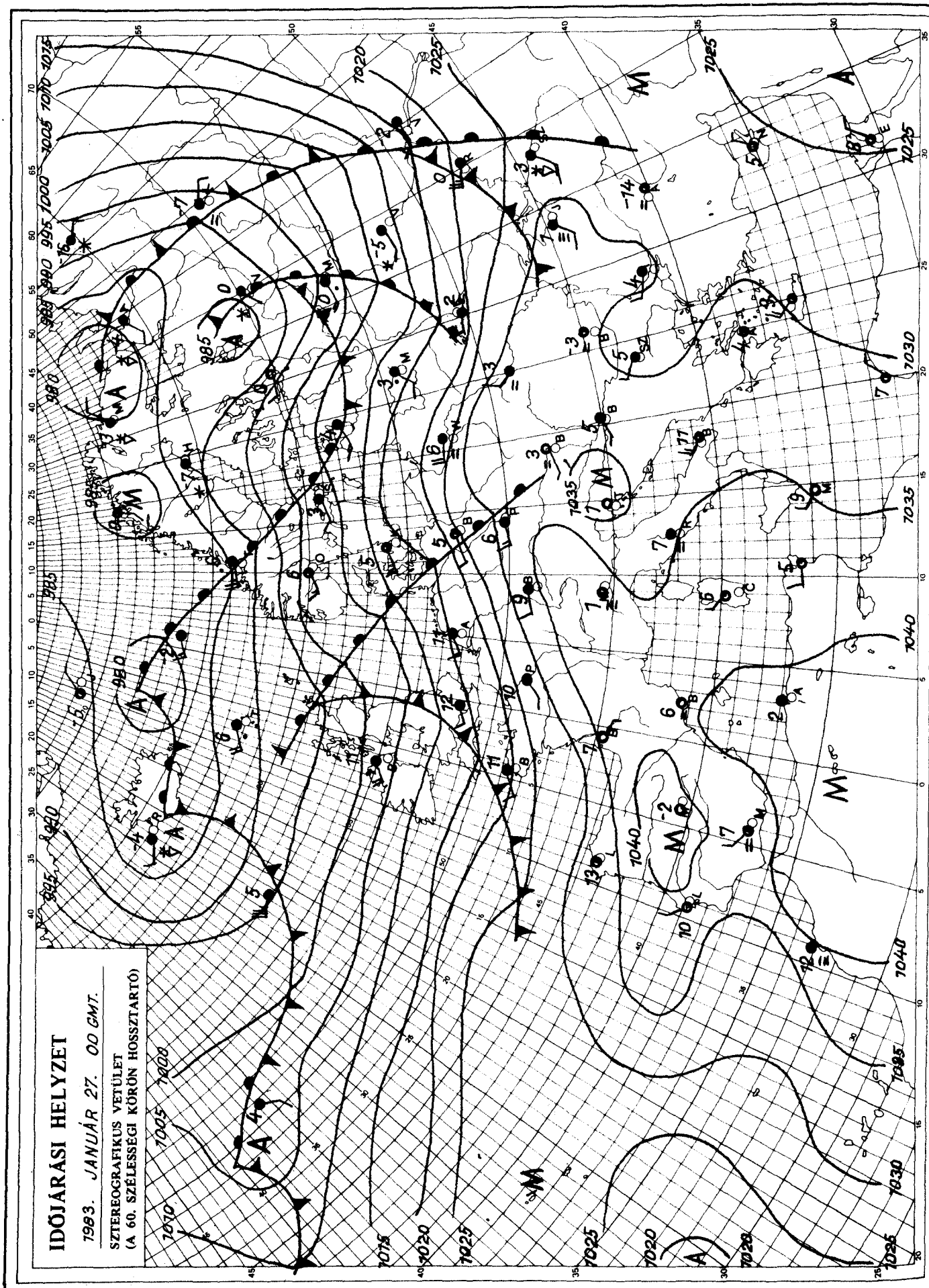

KIADJA: ORSZÁGOS METEOROLÓGIAI SZOLGÁLAT
Készíti: Központi Előrejelző Intézet Analízis- és Rövidtávú Prognózis Központja – T.: 273-018
Megjelenik naponként
Évi előfizetési díja: 1760,- Ft. – Megrendelhető: 1024 Budapest, II., Kitaibel Pál u. 1. – T.: 353-500
Kiadásért felel: az OMSZ elnöke – Szerkesztésért felel: a KEI igazgatója

IDŐJÁRÁSI NAPIJELENTÉS

ЕЖЕДНЕВНЫЙ МЕТЕОРОЛОГИЧЕСКИЙ БЮЛЛЕТЕНЬ · DAILY WEATHER REPORT
BULLETIN QUOTIDIEN DE TEMPS · TÄGLICHER WETTERBERICHT

96. évfolyam 028. szám. + Budapest + 1983. január 28. péntek

Az időjárási helyzet és a várható időjárás:

Szinte egész Európában igen enyhe az idő, csupán a Skandináv-félsziget és a Szovjetunió északi vidékein mérnek jóval fagypont alatti hőmérsékletet. Ott sokfelé havazás is előfordul. Nyugat- Közép- és Kelet-Európa területén erős nyugati áramlás alakult ki. Az óceán felől enyhe léghullámok érkeznek és változékonnyá teszik az időjárást. A gyakran változó felhőzetből eső, záporeső esik. Szárazföldünk déli részén ugyanakkor száraz, többnyire napos az idő, de nem ritka a reggeli köd. Hazánkat továbbra is az enyhe óceáni léghullámok érik el.

Csütörtökön Magyarországon többnyire erősen felhős, a keleti országrészben néhol egész nap ködös idő volt, elszórtan kisebb eső is esett. Többfelé megélénkült a déli-s szél. A hőmérséklet csúcsértéke általában 7 és 15, a ködös helyeken viszont csak 1 és 6 fok között alakult. Az esti óráktól egyre több helyen megeredt az eső, de 1-2 mm-nél több csapadékot nem jelentettek. A legalacsonyabb éjszakai hőmérséklet általában 4, 10, de délnyugaton és északkeleten helyenként 0, +3 fok között volt. Délelőtt a gyakran változó felhőzetből néhol kisebb eső fordult elő. Többfelé fújt erős, helyenként viharos északnyugati szél. A hőmérséklet 11 órára 6 és 15 fok közé emelkedett.

Ma 12 órakor Budapesten a hőmérséklet 12 fok, a tengerszintre átszámított légnyomás 1016 mbar, mérsékelten emelkedik.

Várható időjárás szombat estig:

Eleinte felhőátvonulásokból elszórtan alakul ki kisebb eső, zápor. Később nyugat felől átmenetileg erősen megnövekszik a felhőzet és előbb a Dunántúlon, majd másutt is többfelé várható eső, záporeső.
A sokfelé erős, néhol viharos északnyugati, északi szél éjszakától rövid időre mérséklődik és délnyugatira, nyugatira fordul.
Folytatódik az évszakhoz képest enyhe idő.
Várható hajnali hőmérséklet 2, 7, a szombat kora délutáni 7 és 12 fok között lesz.

Németh Lajos s.k.

A hőmérséklet napi középértéke és eltérése a 100 évi átlagtól /Budapest belterületén:/

1983. I. 27.	10,1°C	+12,6°C

1871 óta ezen a napon Budapesten előfordult

legmagasabb hőmérséklet:	13,0°C /1936/,
legalacsonyabb hőmérséklet:	-17,9°C /1954/.

83.075.

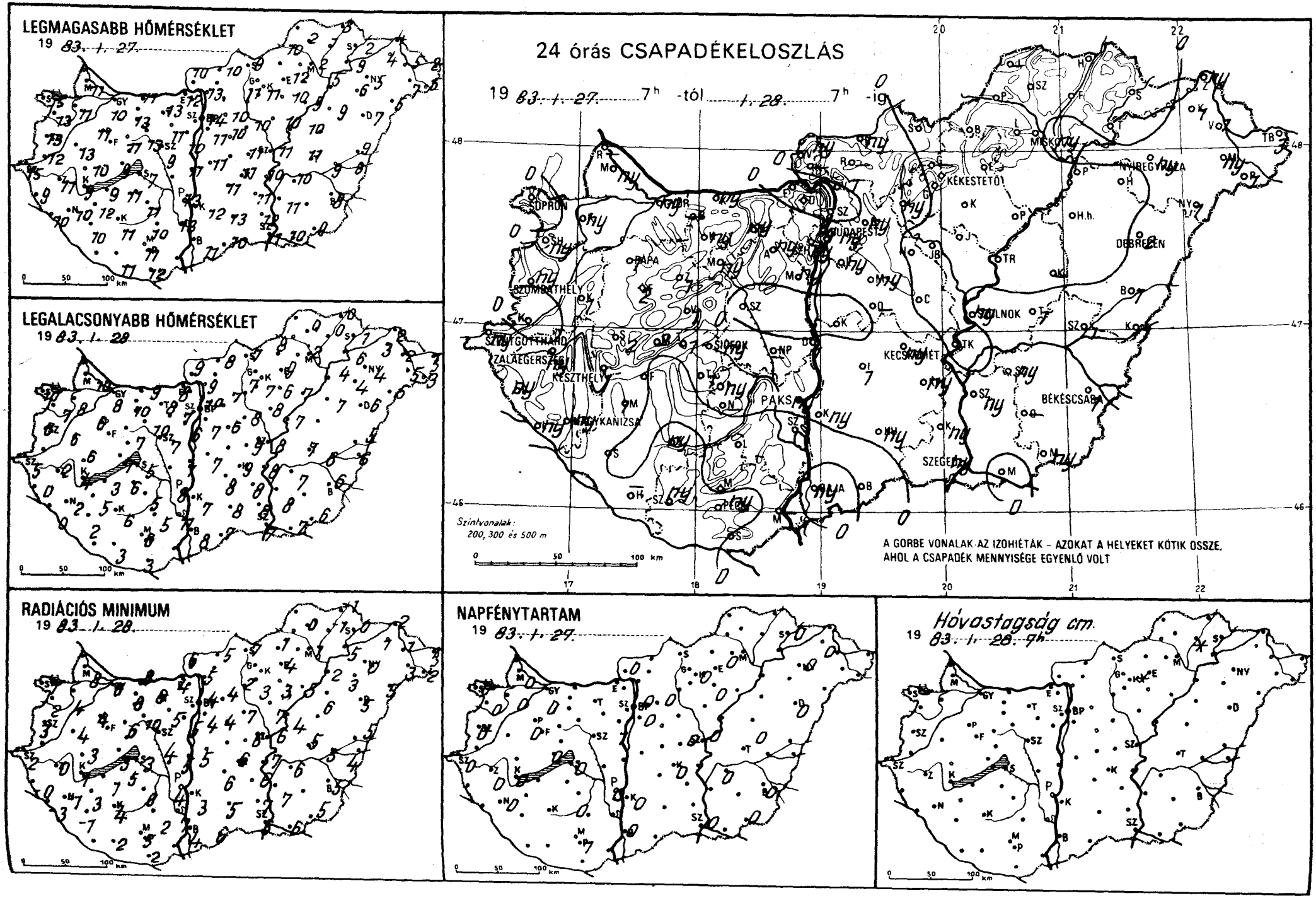
LEGMAGASABB HŐMÉRSÉKLET
19 83. I. 27.
LEGALACSONYABB HŐMÉRSÉKLET
19 83. I. 28.
RADIÁCIÓS MINIMUM
19 83. I. 28.
24 órás CSAPADÉKELOSZLÁS
19 83. I. 27. 7h -tól I. 28. 7h -ig
Szintvonalak: 200, 300 és 500 m
A GÖRBE VONALAK AZ IZOHIÉTÁK – AZOKAT A HELYEKET KÖTIK ÖSSZE, AHOL A CSAPADÉK MENNYISÉGE EGYENLŐ VOLT
NAPFÉNYTARTAM
19 83. I. 27.
Hóvastagság cm.
19 83. I. 28. 7h
SOPRON
BUDAPEST
DEBRECEN
NYÍREGYHÁZA
MISKOLC
KÉKESTETŐ
SZOMBATHELY
PAPA
SZENTGOTTHÁRD
ZALAEGERSZEG
KESZTHELY
SIÓFOK
KECSKEMÉT
BÉKÉSCSABA
PAKS
KANIZSA
SZEGED
SZOLNOK
0 50 100 km

1983.I.28. 7h-ig az utolsó 24 óra adatai						Előző nap napos órái
állomás	csapadék (mm)	Hó cm	max. hőmérséklet	min. hőmérséklet	rad. min.	
Győr	ny =		10	8	6	0
Kapuvár	ny =		11	8	4	0
Mosonmagyaróvár	ny ,		11	10	8	0
Rajka	–		–	–	–	
Sopron	.		15	10	7	0
Sopronhorpács	ny =		13	7	2	0
Káld	1		13	6	4	
Körmend	. =		12	–	–	
Szentgotthárd	ny		15	5	2	0
Szombathely	ny		13	6	3	0
Lenti	ny =		9	0	-0	
Letenye	ny ⊔		10	0	-3	
Nagykanizsa	ny =		10	2	-1	0
Zalaegerszeg	ny		11	2	0	0
Farkasgyepű	2		11	6	3	
Keszthely	1 =		9	4	1	0
Mencshely	2		9	7	4	0
Pápa	1		11	6	4	0
Sümeg	2		10	6	3	
Tihany	1		9	7	3	
Veszprém	1		11	7	6	
Zirc	1		11	9	7	
Fonyód	.		9	3	1	
Homokszt. györgy	–		–	–	–	–
Kaposvár	ny		11	6	4	
Marcali	1 ▽		12	5	3	
Siófok	ny ≈		7	5	3	0
Somogyszob	.		10	2	-1	
Tab	1 ,		11	6	5	
Bábolna	–		–	–	–	
Esztergom	. =		12	8	4	
Kisbér	ny		15	10	8	
Komárom	ny		11	9	8	
Tatabánya	ny		13	8	8	
Alcsútdoboz	ny =		11	7	5	
Dunaújváros	1		11	7	5	
Martonvásár	ny =		10	6	5	1
Mór	ny		13	10	10	
Nagyhörcsökp.	–		–	–	–	
Szabadbattyán	. ≈		9	7	4	
Iregszemcse	ny		11	5	0	0
Lengyel	. =		10	5	2	
Paks	ny		13	8	4	0
Szekszárd	.		13	11	7	
Árpádtető	.		12	9	6	
Mohács	–		–	–	–	
Pécs	ny		11	6	5	1
Siklós	.		12	3	2	
Szigetvár	ny , =		11	3	2	
Budaörs	ny ⌒		12	6	2	
Bp. Lőrinc	ny ▽		11	7	4	0
Bp. Met. Int.	ny		14	10	4	0
Bp. Szab. hegy	ny ,		9	8	5	
Cegléd	.		11	9	6	0
Dobogókő	.		9	5	2	
Gödöllő	ny		10	7	4	0
Királyrét	–		–	–	–	
Monor	ny		10	6	4	
Nagykáta	.		10	8	7	
Szentendre	.		12	10	9	

1983.I.28. 7h-ig az utolsó 24 óra adatai						Előző nap napos órái
állomás	csapadék (mm)	Hó cm	max. hőmérséklet	min. hőmérséklet	rad. min.	
Vác	1 =		13	9	5	
Vámosmikola	ny		10	9	6	0
Baja	ny =		11	8	4	0
Bácsalmás	.		10	7	6	
Izsák	1		11	8	6	
Kalocsa	ny		12	7	3	0
Kecskemét	ny		11	9	6	0
Kiskunfélegyháza	ny ▽		11	8	6	
Kiskunhalas	ny ⌒		13	8	5	
Kunszentmiklós	. =		11	7	5	
Tiszakécske	. ⌒		10	8	7	
Balassagyarmat	ny ▽		10	8	5	
Romhány	–		–	–	–	
Salgótarján	.		9	7	7	
Eger	.		12	9	4	0
Galyatető	–		–	–	–	
Gyöngyös	.		11	7	3	
Kékestető	.	folt	5	4	2	0
Kompolt	.		10	6	3	0
Lőrinci	ny ,		11	7	2	
Poroszló	.		9	7	5	
Jászapáti	.		10	8	7	
Jászberény	.		10	8	6	
Karcag	–		–	–	–	
Szolnok	ny		11	8	6	0
Tiszaroff	. =		10	7	4	
Túrkeve	1		11	7	5	0
Kistelek	ny ▽		12	8	4	
Makó	. ≈		10	7	6	
Szeged	ny ⌒		11	7	6	0
Szentes	ny		11	8	7	
Borsodnádasd	. =		10	8	1	
Füged	. =	folt	1	0	-1	
Hidasnémeti	. =		3	0	-1	
Jósvafő	–		–	–	–	–
Lillafüred	.		3	2	1	
Miskolc	ny ,		2	2	1	–
Putnok	.		4	1	-0	
Sárospatak	. ≈		2	1	0	0
Szendrőlád	.		2	0	0	
Tokaj	.		9	6	5	
Kisvárda	1 ≈		4	3	1	0
Mátészalka	ny ≈ ,		7	5	3	
Nyíregyháza	ny , ≈		5	4	0	0
Nyírlugos	1 =		5	5	5	
Pátyod	1 ≈		5	3	2	
Tiszabecs	3 =		2	1	1	
Vásárosnamény	1 =		5	2	1	
Záhony	ny ≈ ,		4	2	2	
Berettyóújfalu	1		9	5	5	
Debrecen	2 ≈		7	6	5	0
Hajdúdorog	.		6	4	3	
Hortobágy	. =		9	7	6	
Körösszakál	1		8	6	4	
Polgár	.		5	4	2	
Békéscsaba	1 ≈		8	6	5	0
Mezőhegyes	ny ,		9	6	5	0
Orosháza	–		–	–	–	–
Szarvas	ny ,		10	7	6	0
Szeghalom	1 =		9	6	5	

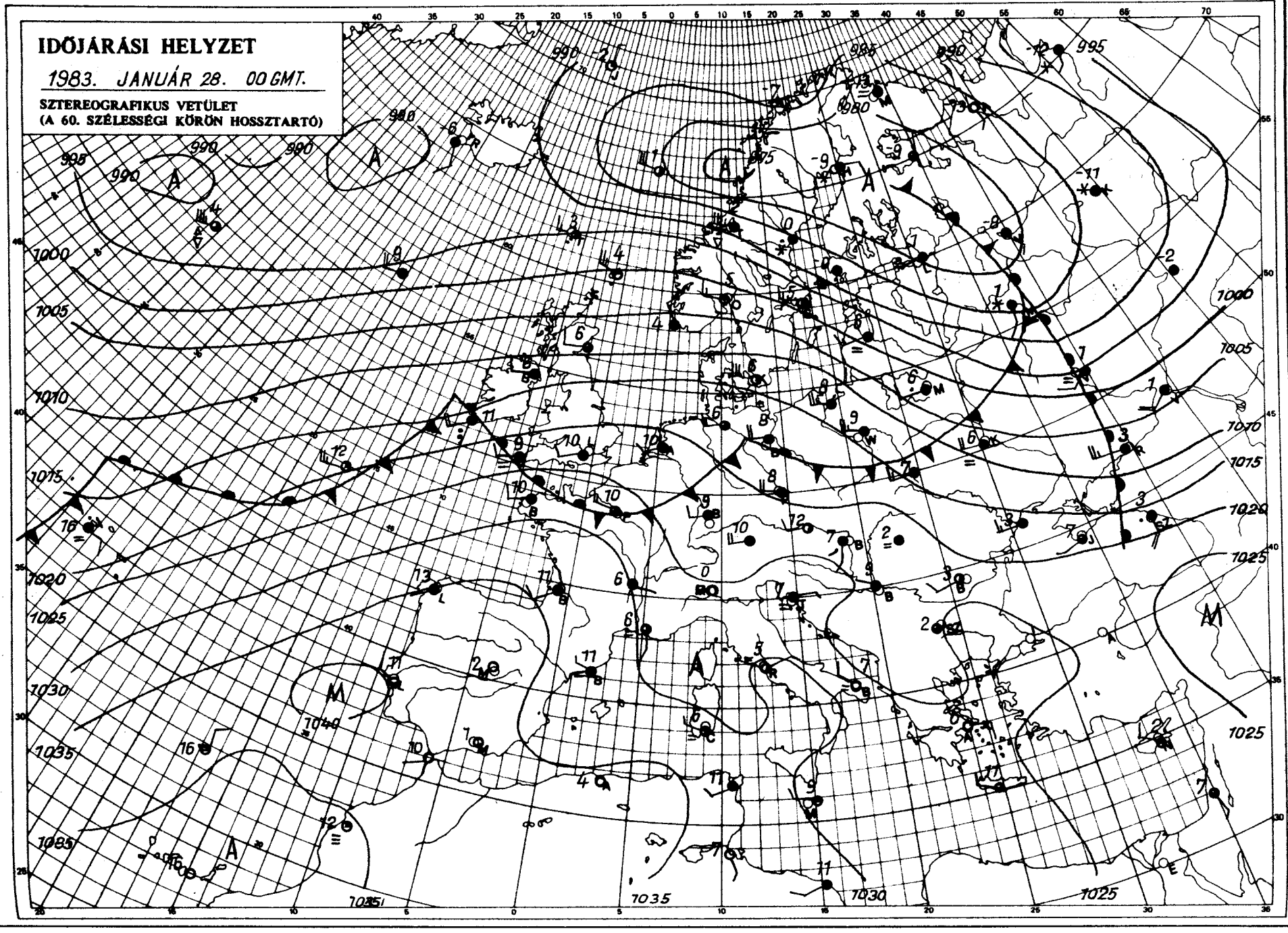

KIADJA: ORSZÁGOS METEOROLÓGIAI SZOLGÁLAT
Készíti: Központi Előrejelző Intézet Analízis- és Rövidtávú Prognózis Központja – T.: 273-018
Megjelenik naponként
Évi előfizetési díja: 1760.- Ft. – Megrendelhető: 1024 Budapest, II., Kitaibel Pál u. 1. – T.: 353-500
Kiadásért felel: az OMSZ elnöke – Szerkesztésért felel: a KEI igazgatója

IDŐJÁRÁSI NAPIJELENTÉS

ЕЖЕДНЕВНЫЙ МЕТЕОРОЛОГИЧЕСКИЙ БЮЛЛЕТЕНЬ · DAILY WEATHER REPORT
BULLETIN QUOTIDIEN DE TEMPS · TÄGLICHER WETTERBERICHT

95. évfolyam 29. szám. + Budapest + 1983. január 29. szombat

Az időjárási helyzet és a várható időjárás:

Kontinensünk legnagyobb részén folytatódik a változékony, igen enyhe időjárás. A hőmérséklet csúcsértéke pénteken is szinte egész Európában 3, 8, sőt Ukrajna és a Fekete-tenger térségében 10, 15 fokkal haladta meg a sokéves átlagot. Izlandtól, a Skandináv-félszigeten át, a Kelet-Európai-síkság középső részéig ciklon-rendszer helyezkedik el. Nyugat- és Közép-Európa fölött továbbra is erőteljes nyugat-keleti áramlás van, amellyel igen gyorsan, különböző nedvességtartalmú, enyhe léghullámok érkeznek szárazföldünk belseje fölé. Vonulásukat szeles, változékony idő kiséri. Gyakran alakul ki eső, záporeső és havazást, hózáport csupán Északkelet- Észak-Európából jelentenek. Vasárnap estig a Kárpát-medencében folytatódik a változékony, az évszakhoz képest szokatlanul enyhe idő.

Hazánkban pénteken a gyorsan vonuló felhőkből többfelé hullott eső, záporeső. A szombat reggel 7 óráig lehullott mennyisége a Kisalföldön és a főváros térségében elérte a 4, 6 mm-t, sőt Esztergomban 8 mm-t mértek. Sokfelé fújt erős helyenként viharos északnyugati szél. Január végén a szokásosnál jóval enyhébb volt az idő. A hőmérséklet csúcsértéke 8 és 16 fok között váltakozott. Éjszaka a szél átmenetileg mindenütt gyengült. A hajnali hőmérséklet 2 és 8 fok között alakult. Szombat délelőtt jobbára erősen felhős volt az ég. Elszórtan esett kisebb eső, zápor. A hőmérséklet 11 órakor már elérte a 6, 12 fokot.

Ma 12 órakor Budapesten a hőmérséklet 8 fok volt, a tengerszintre átszámitott légnyomás 1014 mbar, alig változik.

Várható időjárás vasárnap estig:

Gyakran változik a felhőzet.
Többfelé várható eső, zápor.
A megélénkülő nyugati, északnyugati szél sokfelé megerősödik, a Dunántúlon átmenetileg viharossá fokozódik.
Várható legalacsonyabb éjszakai hőmérséklet: általában +2 és +7, legmagasabb nappali hőmérséklet vasárnap 7 és 12 fok között alakul.

Bozóki István s.k.

A hőmérséklet napi középértéke és eltérése a 100 évi átlagtól /Budapest belterületén/:

1983. I. 28.	10,7°C	+12,0°C

1871 óta ezen a napon Budapesten előfordult

legmagasabb hőmérséklet:	13,7°C /1983/,
legalacsonyabb hőmérséklet:	-18,9°C /1893/.

83.076.

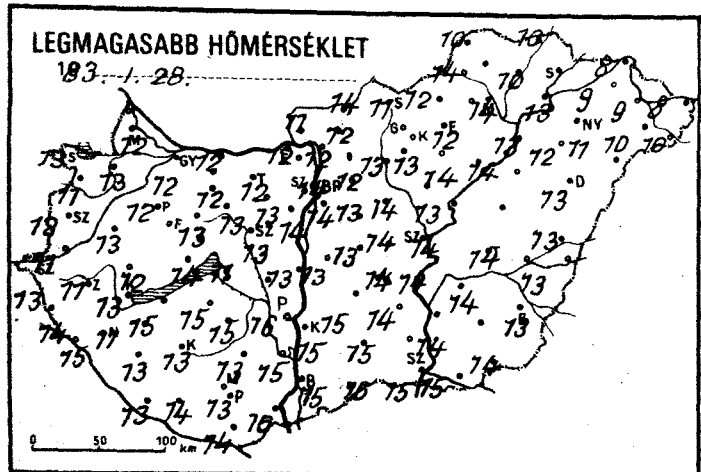
LEGMAGASABB HŐMÉRSÉKLET
1983. 1. 28.
0 50 100 km

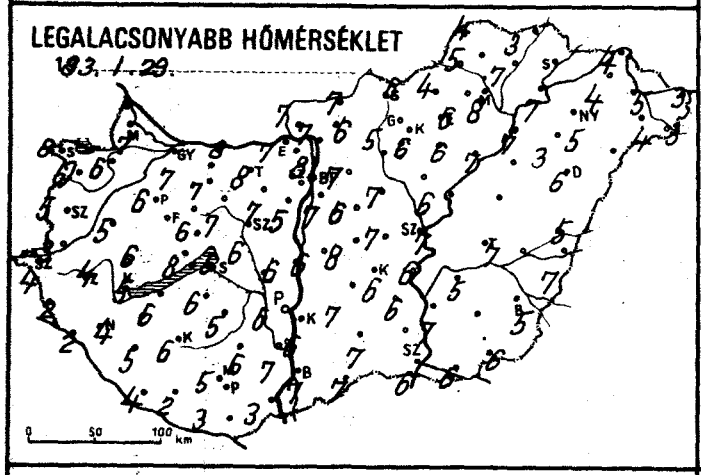
LEGALACSONYABB HŐMÉRSÉKLET
1983. 1. 29.
0 50 100 km

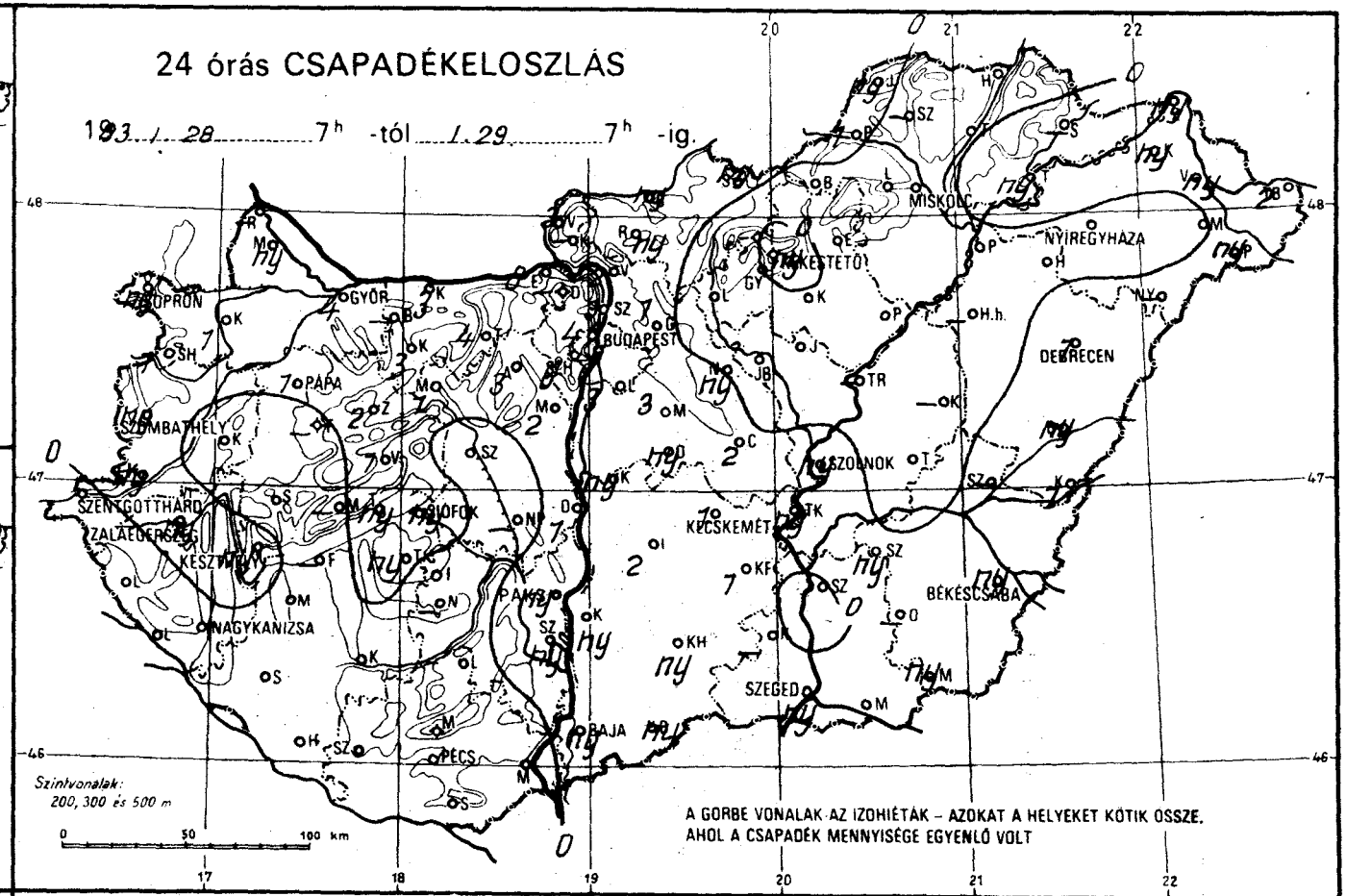
24 órás CSAPADÉKELOSZLÁS
1983. 1. 28. 7h -tól 1. 29. 7h -ig.
SOPRON
GYŐR
PÁPA
SZOMBATHELY
SZENTGOTTHÁRD
ZALAEGERSZEG
KESZTHELY
NAGYKANIZSA
SIÓFOK
PÁKS
PÉCS
BAJA
BUDAPEST
KECSKEMÉT
SZOLNOK
SZEGED
MISKOLC
NYÍREGYHÁZA
DEBRECEN
BÉKÉSCSABA
Szintvonalak:
200, 300 és 500 m
0 50 100 km
A GORBE VONALAK AZ IZOHIÉTÁK – AZOKAT A HELYEKET KÖTIK ÖSSZE,
AHOL A CSAPADÉK MENNYISÉGE EGYENLŐ VOLT

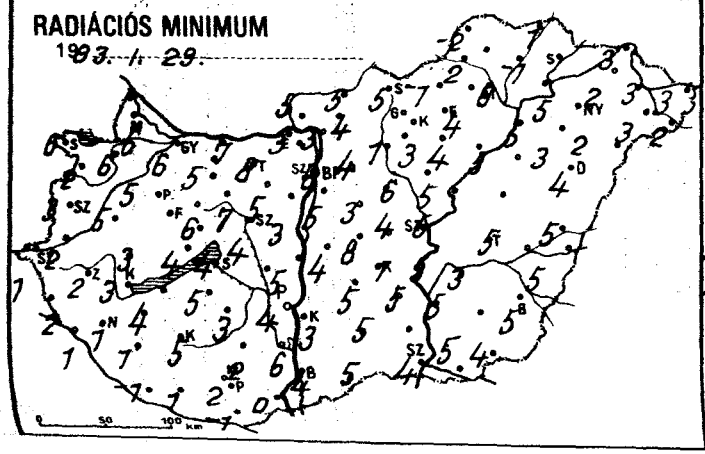
RADIÁCIÓS MINIMUM
1983. 1. 29.
0 50 100 km

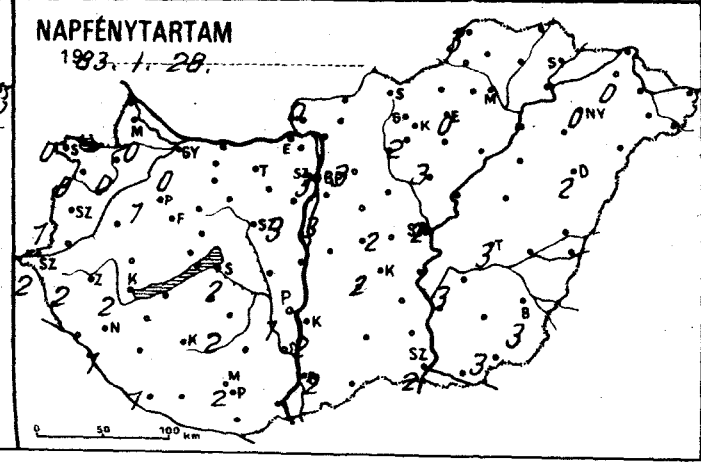
NAPFÉNYTARTAM
1983. 1. 28.
0 50 100 km

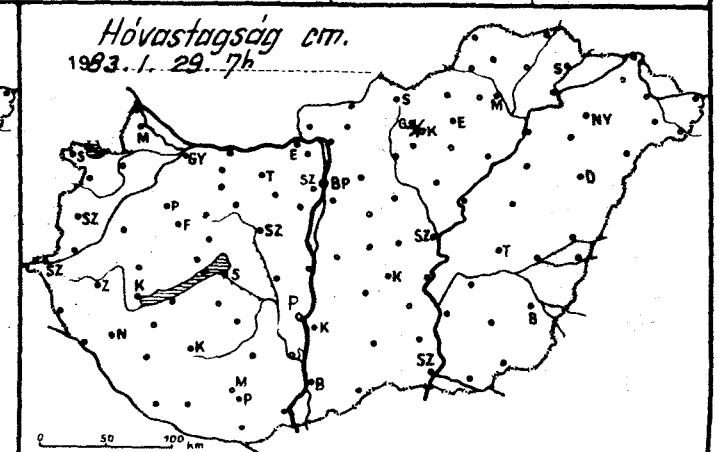
Hóvastagság cm.
1983. 1. 29. 7h
0 50 100 km

19 83.I.29. 07 h-ig az utolsó 24 óra adatai						Előző nap napos órái
állomás	csapadék (mm)	Hó cm	max. hőmérséklet	min. hőmérséklet	rad. min.	
Győr	4 ∴		12	7	6	0
Kapuvár	1 ∴		13	6	6	0
Mosonmagyaróvár	ny		12	7	6	0
Rajka	–		–	–	–	
Sopron	ny ∴		13	8	6	0
Sopronhorpács	1		11	6	2	0
Káld	.		13	5	5	
Körmend	ny		11	3	2	
Szentgotthárd	.		13	4	1	2
Szombathely	ny ∴		12	5	3	1
Lenti	. =		14	2	2	
Letenye	.		15	2	1	
Nagykanizsa	.		11	4	1	1
Zalaegerszeg	ny ∴=		11	4	2	2
Farkasgyepű	–		–	–	–	
Keszthely	ny		13	5	3	2
Mencshely	–		–	–	–	
Pápa	1 ∴		12	6	5	1
Sümeg	.		12	6	3	
Tihany	ny		14	8	4	
Veszprém	1		13	6	6	
Zirc	2		12	6	4	
Fonyód	–		–	–	–	
Homokszt. györgy	.		13	4	–1	1
Kaposvár	.		13	6	5	
Marcali	.		15	6	4	
Siófok	ny ∴		11	5	4	2
Somogyszob	.		13	5	1	
Tab	ny ,		15	6	5	
Bábolna	–		–	–	–	
Esztergom	8 ∴=		12	7	3	
Kisbér	3 ≡		12	7	5	
Komárom	3 =		12	8	7	
Tatabánya	4		12	8	8	
Alcsútdoboz	3 ∴		13	7	5	
Dunaújváros	1		13	6	5	
Martonvásár	2		14	5	3	3
Mór	1 =		13	7	7	
Nagyhörcsökp.	–		–	–	–	
Szabadbattyán	. =		13	6	4	
Iregszemcse	. ≈		15	5	3	2
Lengyel	. ≈		13	6	2	
Paks	ny ∴		16	6	4	1
Szekszárd	ny		15	7	6	
Árpádtető	.		13	7	4	
Mohács	. ⌣		16	3	0	
Pécs	.		13	5	2	2
Siklós	.		14	3	–1	
Szigetvár	. ≈		14	2	1	
Budaörs	4 ∴		13	7	3	
Bp. Lőrinc	3 ∴		14	7	5	3
Bp. Met. Int.	6		14	8	6	3
Bp. Szab. hegy	6		11	5	2	
Cegléd	2 ∴=		14	7	4	2
Dobogókő	–		–	–	–	
Gödöllő	1 ≈		12	7	4	3
Királyrét	–		–	–	–	
Monor	3		13	6	3	
Nagykáta	ny		14	7	6	
Szentendre	3 =		13	8	7	

19 83.I.29. 07 h-ig az utolsó 24 óra adatai						Előző nap napos órái
állomás	csapadék (mm)	Hó cm	max. hőmérséklet	min. hőmérséklet	rad. min.	
Vác	2 =		12	7	3	
Vámosmikola	3		11	7	5	0
Baja	ny		15	7	4	2
Bácsalmás	ny		16	7	5	
Izsák	2 =		15	7	5	
Kalocsa	ny		15	6	3	2
Kecskemét	1 =		14	6	1	2
Kiskunfélegyháza	1 ,		14	6	5	
Kiskunhalas	ny ,=		15	7	5	
Kunszentmiklós	ny ∴=		13	6	4	
Tiszakécske	ny ,=		14	6	5	
Balassagyarmat	ny ∴		14	7	5	
Romhány	ny ∴		12	6	4	
Salgótarján	ny		11	6	5	
Eger	.		12	6	4	0
Galyatető	.		5	1	0	
Gyöngyös	.		13	6	3	
Kékestető	ny ≈	folt	4	1	0	2
Kompolt	.		14	6	4	3
Lőrinci	.		13	5	1	
Poroszló	.		14	7	5	
Jászapáti	.		13	6	5	
Jászberény	.		13	6	4	
Karcag	–		–	–	–	
Szolnok	ny ∴		14	7	5	2
Tiszaroff	–		–	–	–	
Túrkeve	.		14	7	5	3
Kistelek	–		–	–	–	
Makó	ny		15	6	5	
Szeged	ny		15	6	4	2
Szentes	.		14	7	5	
Borsodnádasd	.		12	4	–1	
Füged	. =		10	7	–1	
Hidasnémeti	.		10	3	1	
Jósvafő	ny ∴		10	4	–2	3
Lillafüred	.		11	6	3	
Miskolc	.		14	8	6	–
Putnok	1 ∴		14	5	2	
Sárospatak	–		–	–	–	–
Szendrőlád	–		–	–	–	
Tokaj	ny		13	7	5	
Kisvárda	ny =		9	4	2	0
Mátészalka	.		10	4	3	
Nyíregyháza	.		11	5	2	0
Nyírlugos	–		–	–	–	
Pátyod	ny		10	3	2	
Tiszabecs	2 =		8	3	3	
Vásárosnamény	ny =		9	5	3	
Záhony	ny ,		8	4	3	
Berettyóújfalu	ny		13	5	5	
Debrecen	1		13	6	4	2
Hajdúdorog	.		12	3	3	
Hortobágy	–		–	–	–	
Körösszakál	1		13	7	5	
Polgár	.		13	7	5	
Békéscsaba	ny ∴		13	5	5	3
Mezőhegyes	ny ,		14	6	4	3
Orosháza	–		–	–	–	–
Szarvas	ny		14	5	3	3
Szeghalom	–		–	–	–	

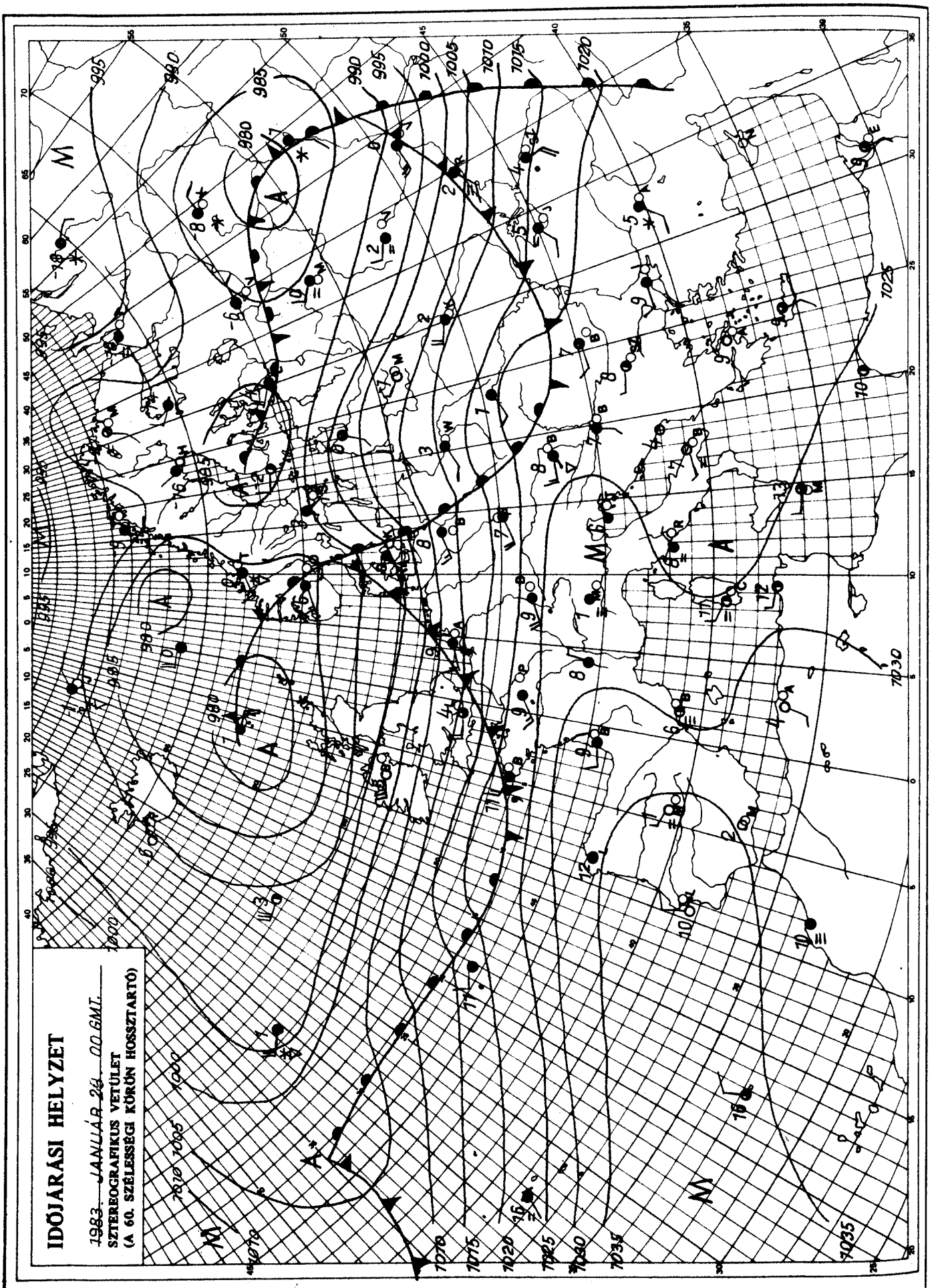

KIADJA: ORSZÁGOS METEOROLÓGIAI SZOLGÁLAT
Készíti: Központi Előrejelző Intézet Analízis- és Rövidtávú Prognózis Központja – T.: 273-018
Megjelenik naponként
Évi előfizetési díja: 1760,- Ft. – Megrendelhető: 1024 Budapest, II., Kitaibel Pál u. 1. – T.: 353-500
Kiadásért felel: az OMSZ elnöke – Szerkesztésért felel: a KEI igazgatója

IDŐJÁRÁSI NAPIJELENTÉS

ЕЖЕДНЕВНЫЙ МЕТЕОРОЛОГИЧЕСКИЙ БЮЛЛЕТЕНЬ · DAILY WEATHER REPORT
BULLETIN QUOTIDIEN DE TEMPS · TÄGLICHER WETTERBERICHT

96. évfolyam 030. szám. + Budapest + 1983. január 30 vasárnap

Az időjárási helyzet és a várható időjárás:

A Kelet-Európai síkság északi része feletti középponttal örvénylik az a nagy kiterjedésü ciklonrendszer, amelynek hatására körülbelül a 45-ik szélességi körtől északra igen változékony az idő. Az Atlanti-óceán felől több hullámban változó nedvességtartalmú és többnyire enyhe levegő áramlik a szárazföld belseje felé. A vasárnap reggeli jelentések szerint a kontinens nyugati partvidékén, a Brit-szigeteken, valamint az Alpokban többfelé esik az eső, zápor, helyenként szállingózik a hó. Ugyanakkor a Skandináv-félszigetről, továbbá a Szovjetunió európai területéről havazásról, hózáporról érkezik jelentés. Az elkövetkező időszakban a Kárpát-medencét - átmenetileg - a jelenleginél alacsonyabb hőmérsékletü levegő árasztja el.

Magyarországon szombaton változékony, szeles, enyhe idő volt. Napközben a felhőátvonulásokat szórványosan kisérte eső, zápor. A nyugati, északnyugati szél gyakran megerősödött, helyenként viharos széllökések is előfordultak. Szombaton a hőmérséklet csúcsértéke 7 és 15 fok között alakult. Vasárnap hajnalra pedig -1 és +8 fokig hült le a levegő. Ma délelőtt az ország déli részén is megnövekedett a felhőzet. A köd lassan mindenütt megszünt. Egy-két helyen kisebb eső esett. A hőmérséklet 11 órakor 4 és 11 fok között váltakozott.

Ma 12 órakor Budapesten a hőmérséklet 7 fok, a tengerszintre átszámitott légnyomás 1010 mbar, mérsékelten süllyed.

Várható időjárás hétfő estig:

Ma borult idő lesz, egyre több helyen várható ismétlődő, - többnyire gyönge - eső.
A délnyugati szél megélénkül, a Dunántúlon néha megerősödik.
Holnap /hétfőn/ északnyugat felől felszakadozik, később egyre jobban csökken a felhőzet. A felhőátvonulásból szórványos záporeső, később, főként a hegyekben hózápor is várható.
Az északnyugati szél megerősödik, a Dunántúlon időnként viharossá fokozódik.
A hőmérséklet hajnalban általában 3, 8 fok között, holnap kora délután az ország nagy részén 5 fok körül, délkeleten még 10 fok közelében várható.

Török Dénes s.k.

A hőmérséklet napi középértéke és eltérése a 100 évi átlagtól /Budapest belterületén/:

1983. I. 29. 11,4°C +12,6°C

1871 óta ezen a napon Budapesten előfordult

legmagasabb hőmérséklet: 16,5°C /1983/,
legalacsonyabb hőmérséklet: -19,6°C /1893/.

83.077.

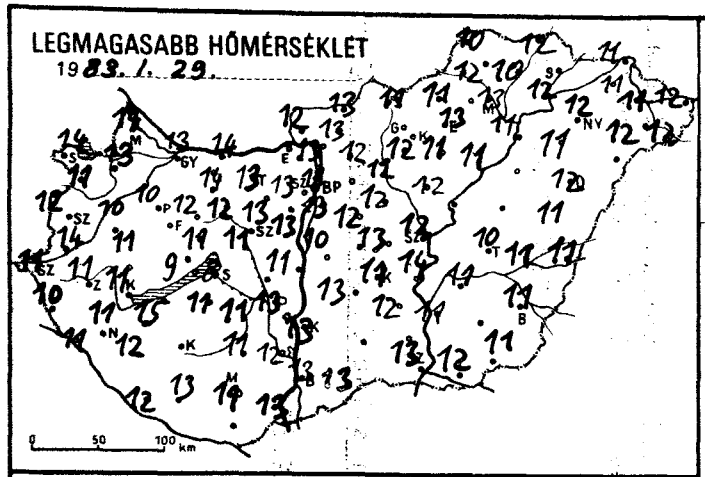
LEGMAGASABB HŐMÉRSÉKLET
1983. I. 29.
0 50 100 km

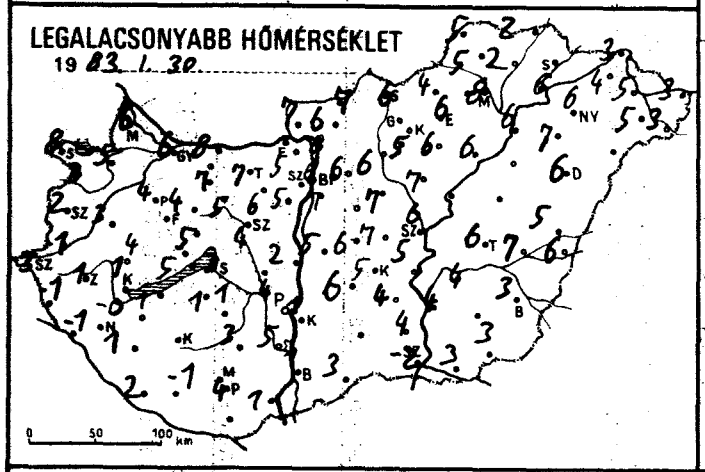
LEGALACSONYABB HŐMÉRSÉKLET
1983. I. 30.
0 50 100 km

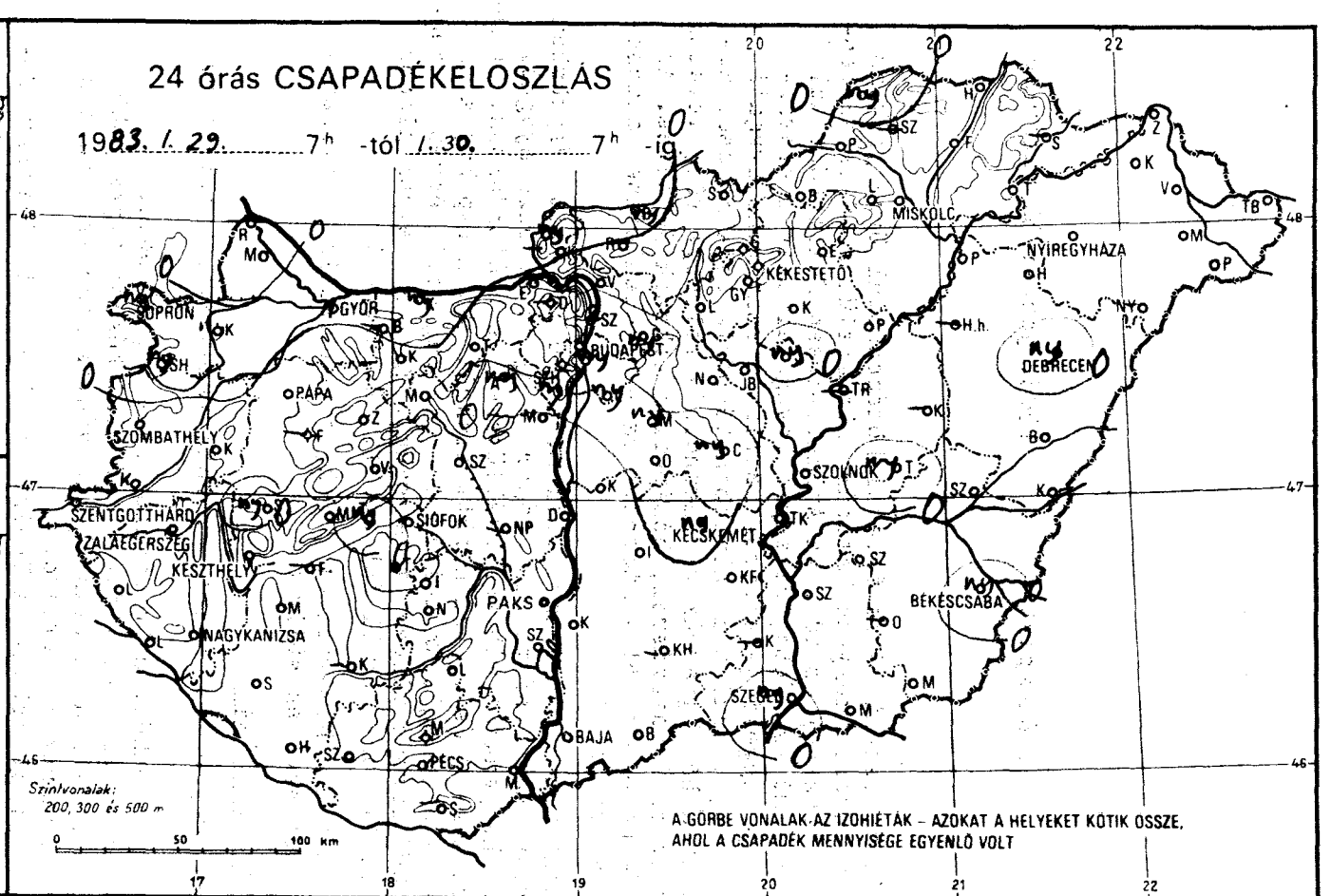
24 órás CSAPADÉKELOSZLÁS
1983. I. 29. 7h -tól I. 30. 7h -ig.
SOPRON
GYŐR
PÁPA
SZOMBATHELY
SZENTGOTTHÁRD
ZALAEGERSZEG
KESZTHELY
NAGYKANIZSA
SIÓFOK
PAKS
PÉCS
BAJA
BUDAPEST
KÉKESTETŐ
MISKOLC
NYÍREGYHÁZA
DEBRECEN
SZOLNOK
KECSKEMÉT
BÉKÉSCSABA
SZEGED
Szintvonalak: 200, 300 és 500 m
0 50 100 km
A GÖRBE VONALAK AZ IZOHIÉTÁK – AZOKAT A HELYEKET KÖTIK OSSZE, AHOL A CSAPADÉK MENNYISÉGE EGYENLŐ VOLT

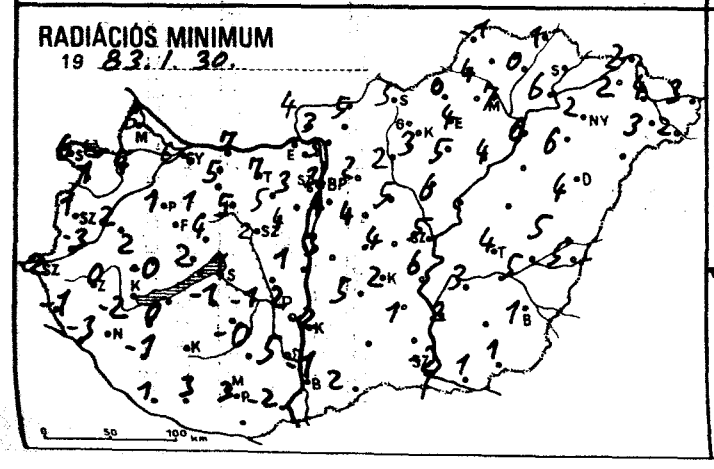
RADIÁCIÓS MINIMUM
1983. I. 30.
0 50 100 km

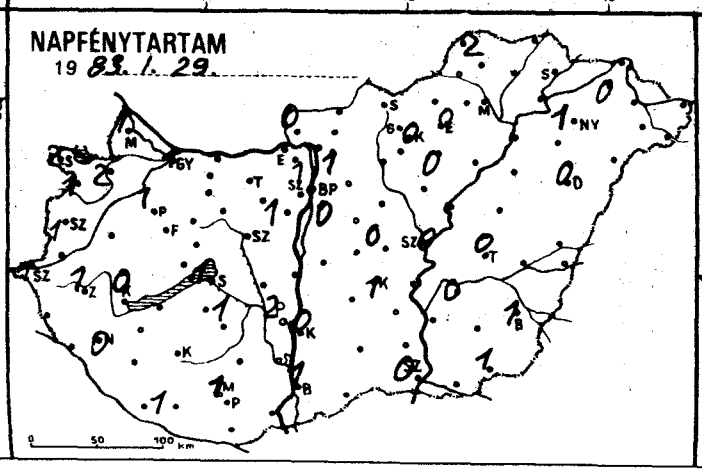
NAPFÉNYTARTAM
1983. I. 29.
0 50 100 km

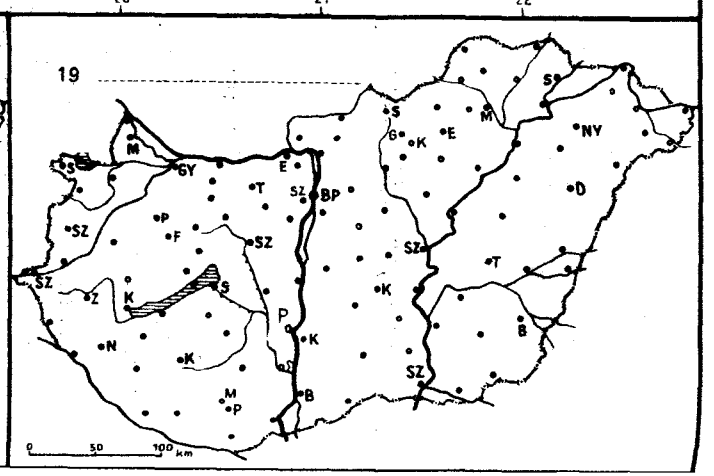
19
0 50 100 km

1983. I. 30 7 h-ig az utolsó 24 óra adatai						
állomás	csapadék (mm)	Hó cm	max. hőmérséklet	min. hőmérséklet	rad. min.	Előző nap napos órái
Győr	1		13	6	6	1
Kapuvár	ny		13	5	4	2
Mosonmagyaróvár	.		14	6	6	1
Rajka	–		–	–	–	
Sopron	ny		14	8	6	2
Sopronhorpács	ny		11	3	1	1
Káld	.		10	3	2	
Körmend	.		14	-1	–	
Szentgotthárd	.		11	3	2	1
Szombathely	.		12	2	1	1
Lenti	.		10	-1	-2	
Letenye	.		11	-1	-3	
Nagykanizsa	.		11	-0	-2	0
Zalaegerszeg	.		11	1	0	0
Farkasgyepű	–		–	–	–	
Keszthely	.		11	1	-0	0
Mencshely	–		–	–	–	
Pápa	.		10	4	1	1
Sümeg	ny		11	4	2	
Tihany	ny		9	5	2	
Veszprém	.		11	5	4	
Zirc	.		12	4	1	
Fonyód	–		–	–	–	
Homokszt. györgy	.		12	2	1	1
Kaposvár	–		–	–	–	
Marcali	.		15	1	0	
Siófok	.		8	3	1	1
Somogyszob	.		12	1	-1	
Tab	.		11	1	-1	
Bábolna	–		–	–	–	
Esztergom	–		–	–	–	
Kisbér	.		14	7	5	
Komárom	ny		14	8	7	
Tatabánya	.		13	7	7	
Alcsútdoboz	ny		13	6	5	
Dunaújváros	.		11	2	1	
Martonvásár	.		13	5	4	1
Mór	.		12	5	5	
Nagyhörcsökp.	–		–	–	–	
Szabadbattyán	.		11	4	2	
Iregszemcse	.		11	1	-1	1
Lengyel	.		11	3	-0	
Paks	.		13	4	2	2
Szekszárd	.		12	5	5	
Árpádtető	.		10	8	5	
Mohács	.		13	1	-2	
Pécs	.		11	4	3	1
Siklós	–		–	–	–	
Szigetvár	.		13	-1	-3	
Budaörs	ny		13	5	3	
Bp. Lőrinc	ny		13	6	4	1
Bp. Met. Int.	ny		13	8	6	1
Bp. Szab. hegy	.		11	6	3	
Cegléd	ny		13	7	4	0
Dobogókő	–		–	–	–	
Gödöllő	ny		12	6	2	1
Királyrét	–		–	–	–	
Monor	ny		12	6	4	
Nagykáta	.		12	7	5	
Szentendre	2		13	8	3	

1983. I. 30 7 h-ig az utolsó 24 óra adatai						
állomás	csapadék (mm)	Hó cm	max. hőmérséklet	min. hőmérséklet	rad. min.	Előző nap napos órái
Vác	.		13	6	3	
Vámosmikola	ny		12	7	4	0
Baja	.		13	1	-1	1
Bácsalmás	.		13	3	2	
Izsák	.		13	6	5	
Kalocsa	.		13	1	-2	0
Kecskemét	ny		11	5	2	1
Kiskunfélegyháza	.		12	4	1	
Kiskunhalas	–		–	–	–	
Kunszentmiklós	.		10	5	3	
Tiszakécske	.		14	5	6	
Balassagyarmat	ny		13	7	5	
Romhány	–		–	–	–	
Salgótarján	.		11	6	5	
Eger	.		13	6	4	0
Galyatető	.		5	2	0	
Gyöngyös	.		12	5	0	
Kékestető	.	folt	4	2	1	0
Kompolt	.		11	6	5	0
Lőrinci	.		12	6	2	
Poroszló	.		11	6	4	
Jászapáti	ny		12	7	6	
Jászberény	.		13	7	5	
Karcag	–		–	–	–	
Szolnok	.		12	6	5	0
Tiszaroff	–		–	–	–	
Túrkeve	ny		10	6	4	0
Kistelek	–		–	–	–	
Makó	.		12	3	1	
Szeged	ny		13	-2	-2	0
Szentes	.		11	4	2	
Borsodnádasd	.		11	4	0	
Füged	.		10	2	0	
Hidasnémeti	.		12	2	1	
Jósvafő	ny		10	5	-1	2
Lillafüred	.		11	6	3	
Miskolc	.		13	8	7	
Putnok	.		12	5	4	
Sárospatak	–		–	–	–	
Szendrőlád	–		–	–	–	
Tokaj	.		12	6	6	
Kisvárda	.		11	4	2	0
Mátészalka	.		12	5	3	
Nyíregyháza	.		12	6	2	1
Nyírlugos	–		–	–	–	
Pátyod	.		12	3	2	
Tiszabecs	.		12	3	3	
Vásárosnamény	.		11	5	4	
Záhony	.		11	3	2	
Berettyóújfalu	.		11	5	5	
Debrecen	ny		12	6	4	0
Hajdúdorog	.		11	7	6	
Hortobágy	–		–	–	–	
Körösszakál	.		11	6	5	
Polgár	.		11	6	6	
Békéscsaba	ny		11	3	1	1
Mezőhegyes	.		11	3	1	1
Orosháza	–		–	–	–	
Szarvas	.		11	4	3	0
Szeghalom	.		11	7	5	

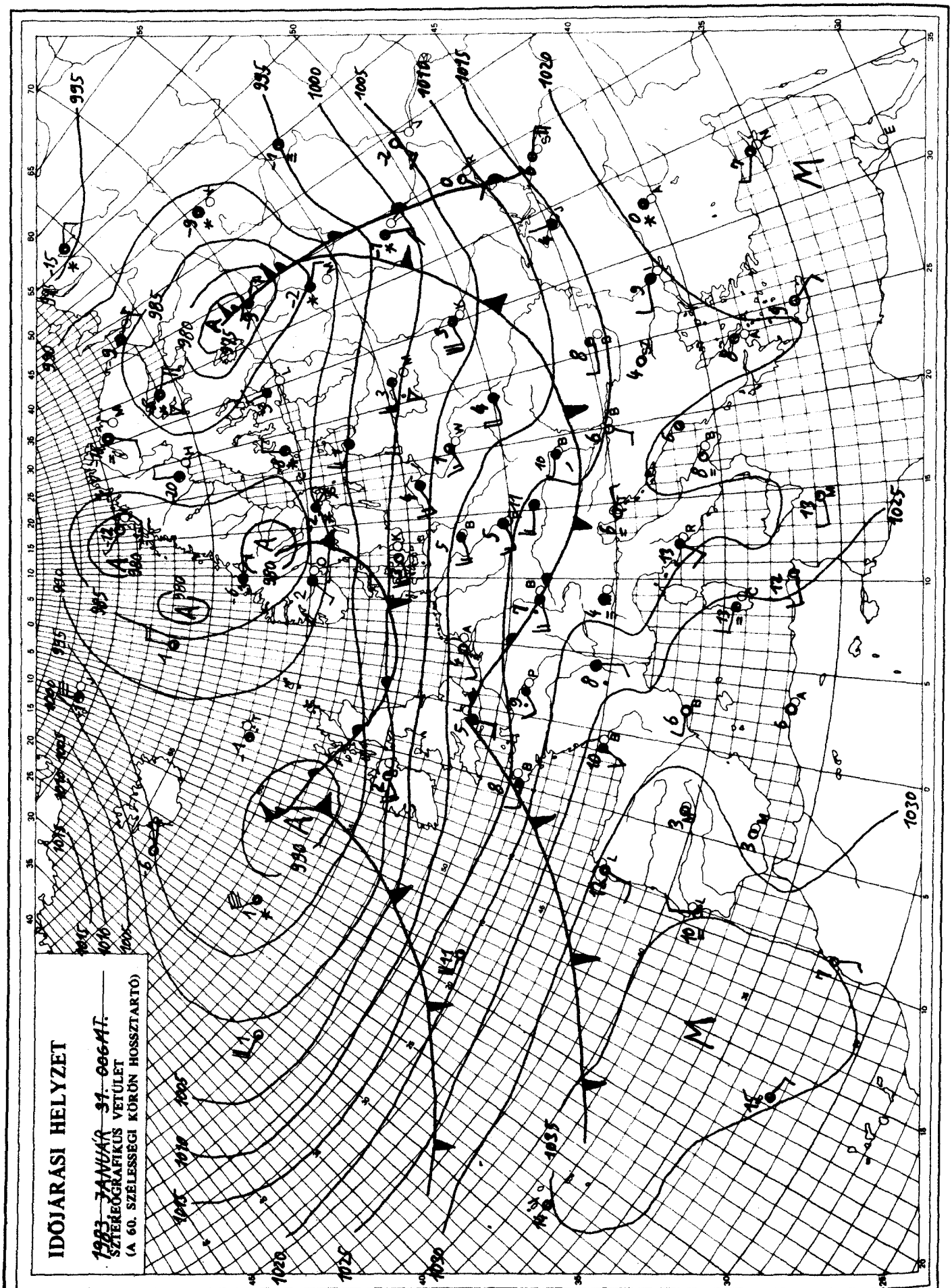

KIADJA: ORSZÁGOS METEOROLÓGIAI SZOLGÁLAT
Készíti: Központi Előrejelző Intézet Analízis- és Rövidtávú Prognózis Központja – T.: 273-018
Megjelenik naponként
Évi előfizetési díja: 1760,- Ft. – Megrendelhető: 1024 Budapest, II., Kitaibel Pál u. 1. – T.: 353-500
Kiadásért felel: az OMSZ elnöke – Szerkesztésért felel: a KEI igazgatója

IDŐJÁRÁSI NAPIJELENTÉS

ЕЖЕДНЕВНЫЙ МЕТЕОРОЛОГИЧЕСКИЙ БЮЛЛЕТЕНЬ · DAILY WEATHER REPORT
BULLETIN QUOTIDIEN DE TEMPS · TÄGLICHER WETTERBERICHT

96. évfolyam 031. szám. + Budapest + 1983. január 31. hétfő

Az időjárási helyzet és a várható időjárás:

Egyre délebbre húzódik az a nagy sebességü, nyugat-kelet irányú áramlási rendszer, amelyben mintegy 24 óránként váltják egymást a különböző hőmérsékletü és nedvességtartalmú léghullámok, azaz a légköri frontok. Az Alpok, a Kárpátok és az Appennini-félsziget térségét hétfőn hajnalra hideg levegő árasztotta el, hatására sokfelé volt zápor, a hegyekben hózápor, helyenként dörgés, villámlás kiséretében. Az erőteljes lehülést hozó légköri frontot nyugatról meleg léghullám követi, ez hétfőn hajnalban már a Brit-szigetek, Nyugat-Franciaország térségében okozott tartós esőzést, várható, hogy viszonylag rövid idő alatt eléri a Kárpát-medencét is.

Vasárnap Magyarországon túlnyomóan borult idő volt, déltől egyre több helyen eredt el az eső. Hétfő reggel 7 óráig országszerte hullott - többnyire 1, 6 mm-nyi, a déli országrészben helyenként 10, 18 mm-nyi - csapadék. A hideg levegő első hulláma éjszaka érte el az országot. A Dunántúl nyugati és déli vidékein többfelé észleltek dörgést, villámlást. Megerősödött, később viharossá fokozódott az északi, északnyugati szél. A hőmérséklet vasárnapi csúcsértéke 8, 12 fok között alakult, a legalacsonyabb éjszakai hőmérséklet 0, 8 fok között váltakozott. Hétfőn délelőtt egyre jobban felszakadozott a felhőzet, szórványos záporokról, hózáporokról érkezett jelentés. Az északi szél továbbra is gyakran viharos volt. A hőmérséklet 11 órakor 3, 6 fok között váltakozott.

Ma 12 órakor Budapesten a hőmérséklet 6 fok, a tengerszintre átszámitott légnyomás 1006 mbar, mérsékelten emelkedik.

Várható időjárás kedd estig:

Eleinte felhőátvonulások lesznek, szórványosan hózáporral, később nyugat felől erősen megnövekszik a felhőzet és több helyen valószinü havazás, majd eső. Többfelé erős, helyenként viharos északnyugati, északi szél éjszaka mérséklődik, kedden délnyugatira fordul és újból megerősödik.

Várható legalacsonyabb éjszakai hőmérséklet: általában 0, -5,
legmagasabb nappali hőmérséklet kedden: 0, +5 fok között alakul.

Vadkerti Ferenc s.k.

TÁVOLABBI KILÁTÁSOK SZERDÁTÓL-SZOMBATIG:

Eleinte felhős idő várható, havas eső, eső sokfelé valószinü, majd megerősödő északnyugati széllel a hőmérséklet csökken.
Felhőátvonulásokból futó hózáporok kialakulhatnak.
Legalacsonyabb hajnali hőmérséklet eleinte -1, +4, majd -6, -1 fok között lesz. Legmagasabb nappali hőmérséklet eleinte 2, 7, majd -1, +4 fok között várható.
Jelentős mennyiségü /legalább napi 5 mm/ csapadék az ország területének 40 százalékán várható.

KÖZÉPTÁVÚ ELŐREJELZŐ OSZTÁLY

A hőmérséklet napi középértéke és eltérése a 100 évi átlagtól /Budapest belterületén/:

1983. I. 30.	8,8°C	+8,9°C

1871 óta ezen a napon Budapesten előfordult

legmagasabb hőmérséklet:	13,8°C /1921/,
legalacsonyabb hőmérséklet:	-15,7°C /1947/,

83.078.

LEGMAGASABB HŐMÉRSÉKLET

1983. I. 30.

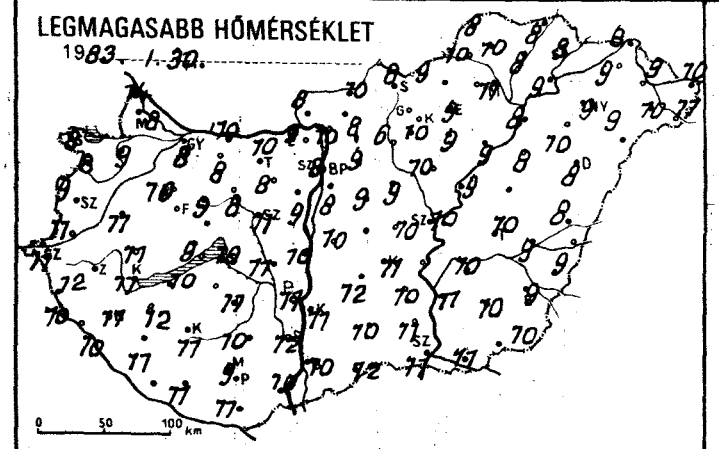

LEGALACSONYABB HŐMÉRSÉKLET

1983. I. 31.

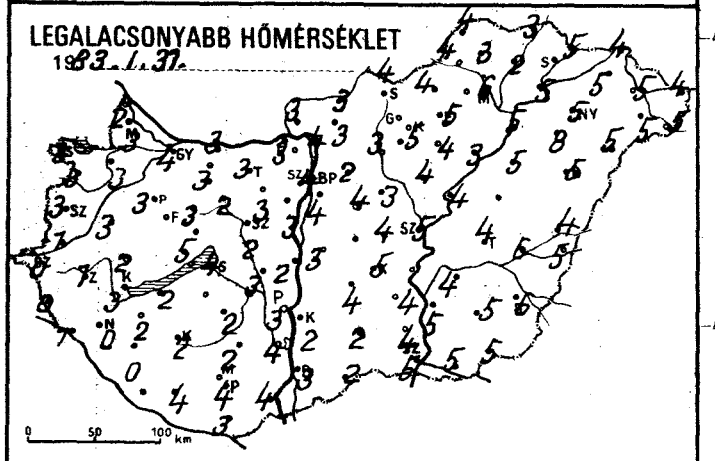

RADIÁCIÓS MINIMUM

1983. I. 31.

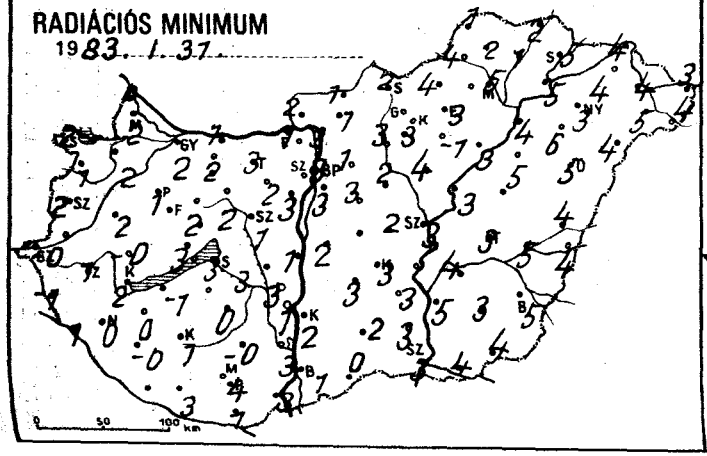

24 órás CSAPADÉKELOSZLÁS

1983. I. 30. 7h -tól I. 31. 7h -ig.

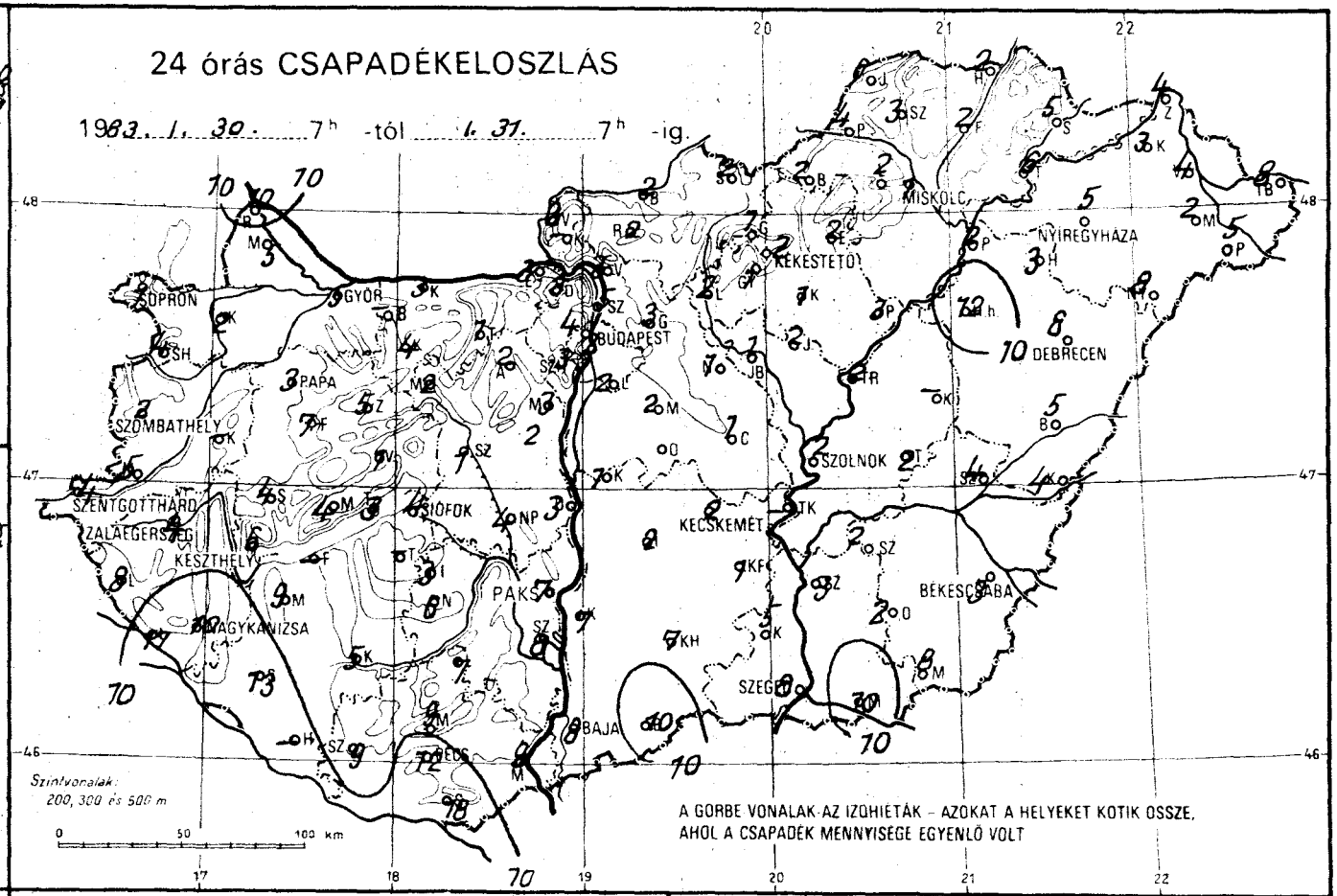

NAPFÉNYTARTAM

1983. I. 30.

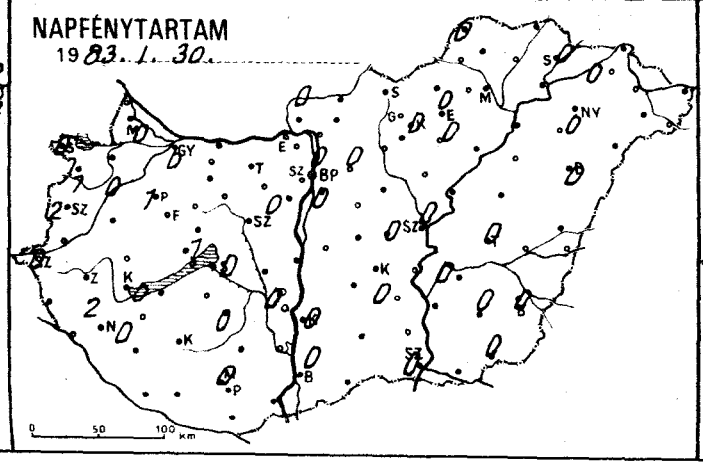

Zivatareloszlás

1983. I. 30. 7h – I. 31. 9h-ig

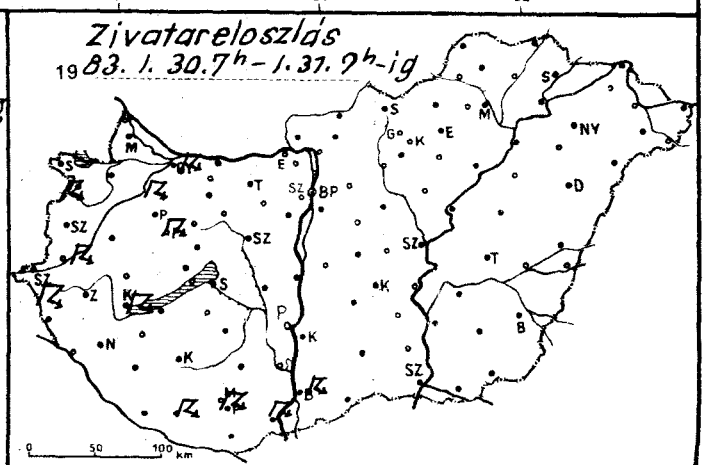

1983. I. 31 7^h-ig az utolsó 24 óra adatai						
állomás	csapadék (mm)	Hó cm	max. hőmérséklet	min. hőmérséklet	rad. min.	Előző nap napos órái
Győr	5		8	4	2	0
Kapuvár	2		9	3	2	0
Mosonmagyaróvár	5		8	3	2	0
Rajka	10		9	2	0	
Sopron	1		8	3	2	0
Sopronhorpács	4		8	3	1	1
Káld	–		11	3	2	
Körmend	5		11	-1	–	
Szentgotthárd	4	folt	11	0	-0	0
Szombathely	2		9	3	2	2
Lenti	8		10	0	-1	
Letenye	17		10	1	1	
Nagykanizsa	10	1	11	0	0	0
Zalaegerszeg	4		12	1	1	2
Farkasgyepű	7		10	1	0	
Keszthely	6		11	3	2	0
Mencshely	4		9	2	1	1
Pápa	3		10	3	1	1
Sümeg	4		11	2	-0	
Tihany	3		9	5	3	
Veszprém	1		9	3	2	
Zirc	5		10	1	0	
Fonyód	–		10	2	-1	
Homokszt. györgy	–		–	–	–	
Kaposvár	5		11	2	1	
Marcali	9		12	2	0	
Siófok	4		10	4	3	0
Somogyszob	13	folt	11	0	-0	
Tab	–		–	–	–	
Bábolna	–		–	–	–	
Esztergom	3		9	3	-1	
Kisbér	4		8	3	2	
Komárom	3		10	3	1	
Tatabánya	1		10	3	3	
Alcsútdoboz	2		8	3	2	
Dunaújváros	3		10	2	1	
Martonvásár	2		9	3	3	0
Mór	2		8	2	2	
Nagyhörcsökp.	4		11	3	3	
Szabadbattyán	1		11	2	1	
Iregszemcse	3		11	2	0	0
Lengyel	7		10	2	-0	
Paks	7		11	3	1	0
Szekszárd	8		12	4	3	
Árpádtető	9	folt	9	1	0	
Mohács	9		10	4	3	
Pécs	12		9	4	4	0
Siklós	18		11	3	1	
Szigetvár	9		11	4	3	
Budaörs	4		9	5	2	
Bp. Lőrinc	2		8	4	3	0
Bp. Met. Int.	3		8	4	3	0
Bp. Szab. hegy	3		9	0	0	
Cegléd	1		10	4	2	0
Dobogókő	3		5	2	-3	
Gödöllő	3		9	2	1	0
Királyrét	–		–	–	–	
Monor	2		9	4	3	
Nagykáta	1		9	3	2	
Szentendre	5		10	3	3	

83. I. 31 07^h-ig az utolsó 24 óra adatai						
állomás	csapadék (mm)	Hó cm	max. hőmérséklet	min. hőmérséklet	rad. min.	Előző nap napos órái
Vác	3		10	4	3	
Vámosmikola	3		8	3	2	0
Baja	8		10	3	1	0
Bácsalmás	10		12	2	0	
Izsák	2		12	4	3	
Kalocsa	7		11	2	2	0
Kecskemét	2		11	5	3	0
Kiskunfélegyháza	1		10	4	3	
Kiskunhalas	7		10	2	2	
Kunszentmiklós	1		10	3	2	
Tiszakécske	–		–	–	–	
Balassagyarmat	2		10	3	1	
Romhány	2		8	3	1	
Salgótarján	2		8	4	2	
Eger	2		9	5	3	0
Galyatető	1		4	-2	-6	
Gyöngyös	1		10	5	3	
Kékestető	2		2	-3	-3	0
Kompolt	1		9	4	-1	0
Lőrinci	2		6	3	3	
Pároszló	3		9	3	3	
Jászapáti	2		10	4	4	
Jászberény	1		9	4	2	
Karcag	–		–	–	–	
Szolnok	2		10	5	3	0
Tiszaroff	2		9	4	3	
Túrkeve	2		10	4	3	0
Kistelek	5		11	4	3	
Makó	10		11	5	4	
Szeged	8		11	5	3	0
Szentes	3		11	5	5	
Borsodnádasd	2		9	4	4	
Fügöd	2		8	2	1	
Hidasnémeti	2		8	3	2	
Jósvafő	6		8	4	1	0
Lillafüred	2		9	5	2	
Miskolc	1		11	6	5	-
Putnok	4		10	4	4	
Sárospatak	5		8	5	5	0
Szendrőlád	3		10	3	2	
Tokaj	6		9	5	5	
Kisvárda	3		9	5	4	0
Mátészalka	2		10	5	5	
Nyíregyháza	5		9	5	3	0
Nyírlugos	8		9	5	4	
Pátyod	5		11	5	4	
Tiszabecs	8		10	4	3	
Vásárosnamény	4		9	5	4	
Záhony	4		8	4	4	
Berettyóújfalu	5		8	4	4	
Debrecen	8		8	5	5	0
Hajdúdorog	3		10	8	6	
Hortobágy	12		8	5	5	
Körösszakál	4		9	5	4	
Polgár	2		8	5	4	
Békéscsaba	3		9	6	5	0
Mezőhegyes	8		10	5	4	0
Orosháza	2		10	5	3	0
Szarvas	2		10	4	4	0
Szeghalom	4		9	6	5	

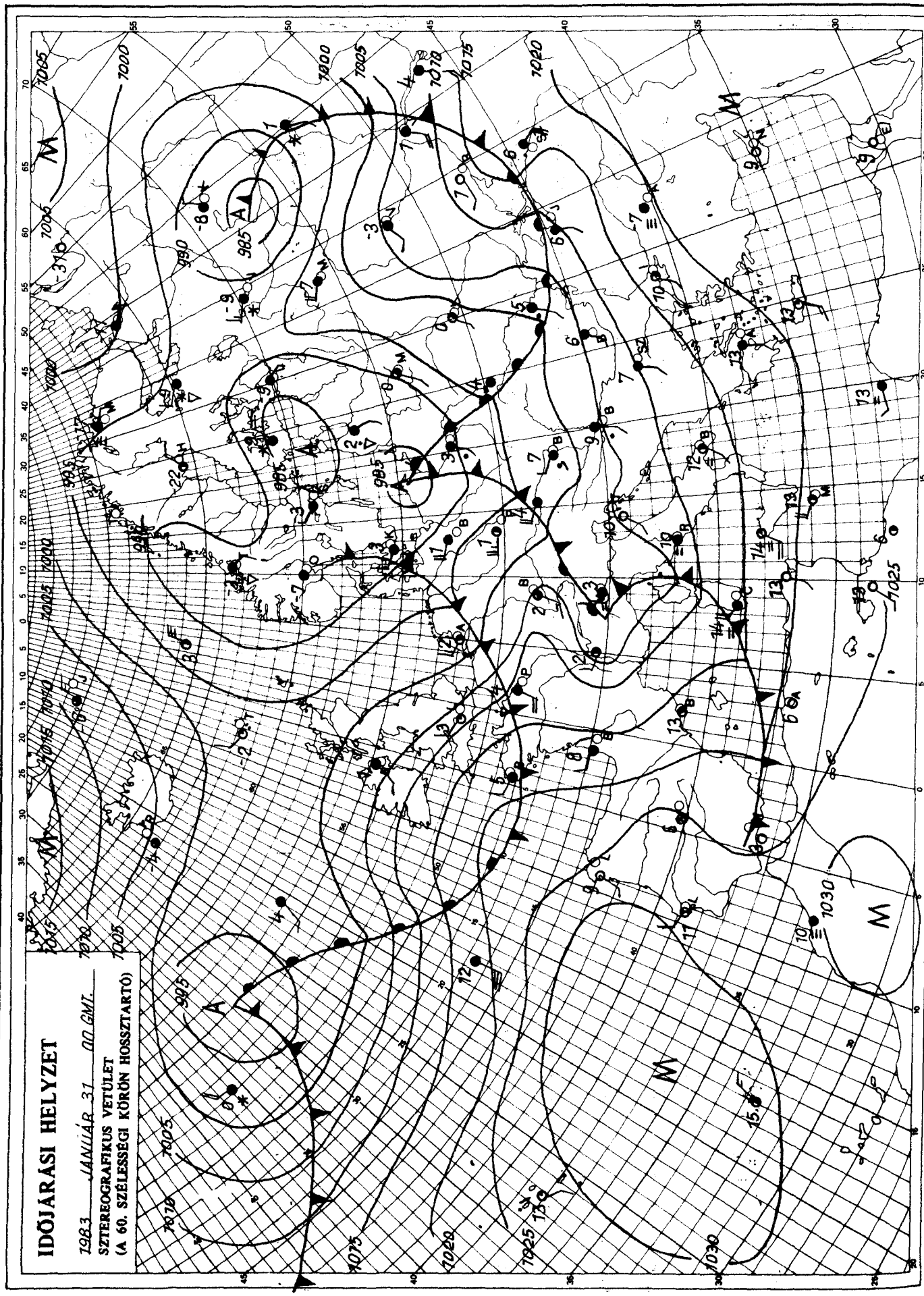

KIADJA: ORSZÁGOS METEOROLÓGIAI SZOLGÁLAT
Készíti: Központi Előrejelző Intézet Analízis- és Rövidtávú Prognózis Központja – T.: 273-018
Megjelenik naponként
Évi előfizetési díja: 1760,- Ft. – Megrendelhető: 1024 Budapest, II., Kitaibel Pál u. 1. – T.: 353-500
Kiadásért felel: az OMSZ elnöke – Szerkesztésért felel: a KEI igazgatója

H QC989.H9I32

IDŐJÁRÁSI NAPIJELENTÉS

ЕЖЕДНЕВНЫЙ МЕТЕОРОЛОГИЧЕСКИЙ БЮЛЛЕТЕНЬ • DAILY WEATHER REPORT
BULLETIN QUOTIDIEN DE TEMPS • TÄGLICHER WETTERBERICHT

96. évfolyam 032. szám. • Budapest • 1983. február 1. kedd

LIBRARY
PER
JUN 1983
N.O.A.A.
U. S. Dept. of Commerce

Az időjárási helyzet és a várható időjárás:

Délnyugat- Dél-Európa egy részén magas nyomású légköri képződmény helyezkedik el. Igy ott általában csak kissé felhős, csendes, általában száraz az idő. Középpontjával a Brit-szigetek északi térségében nagy kiterjedésü ciklon örvénylik. Áramlási rendszerében nagy sebességgel előbb enyhe, majd hideg levegő áramlik Nyugat- Északnyugat-Európán át szárazföldünk belseje felé. Vonulásukat sok helyen eső, havas eső, a Brit-szigetek északi felén, a Skandináv-félsziget déli részén, valamint az Alpok vidékén havazás, hózápor és gyakran erős, helyenként viharos szél jelzi. Szerda estig a Kárpát-medencében átmenetileg enyhülés, majd lehülés várható.

Hazánkban hétfőn eleinte erősen felhős volt az ég, majd nyugat felől fokozatosan csökkent. Ennek megfelelően a Dunántúlon 3, 6, máshol 1, 3 órán át sütött a nap. Néhány helyen zápor, hózápor alakult ki. A lehullott csapadék mennyisége sehol sem haladta meg a 3 mm-t. Sokfelé erős, időnként viharos északi, északnyugati szél fújt. A hőmérséklet csúcsértéke 5, 9 fok között alakult. Kedd hajnalra 0, -6 fokig hült le a levegő. Ma délelőtt eleinte nyugat felől megnövekedett a felhőzet, később a Kisalföldön felszakadozott. A Dunántúlon szórványosan fordult elő eső, havas eső, hózápor. A délnyugati, déli szél többfelé megélénkült, helyenként megerősödött. A hőmérséklet 11 órakor az ország területén 2, 5 fok között váltakozott.

Ma 12 órakor Budapesten a hőmérséklet 4 fok, a tengerszintre átszámitott légnyomás 1011 mbar, erősen süllyed.

Várható időjárás szerda estig:

Lassan mindenütt beborul az ég, és egyre több helyen lesz csapadék.
Többnyire eső, de néhol eleinte még havazás is várható.
Holnap nyugat felől már csökken a felhőzet, és mindinkább rövid ideig tartó záporok fordulnak elő.
A sokfelé erős, helyenként viharos délnyugati szél holnap északnyugatira fordul.
A hőmérséklet hajnalban: általában 3, 8,
szerdán kora délután: 7 és 12 fok között alakul.

Pálmási Judit s.k.

HIBAIGAZÍTÁS: Az 1983. január 30-i /vasárnapi/ Időjárási Napijelentésben, az 1871 óta, azon a napon előfordult budapesti legmagasabb hőmérséklet adata tévesen jelent meg.
Helyesen: 13 13,1°C /1983/

A hőmérséklet napi középértéke és eltérése a 100 évi átlagtól /Budapest belterületén/:

1983. I. 31.	4,7°C	+5,3°C

1871 óta ezen a napon Budapesten előfordult

legmagasabb hőmérséklet:	12,3°C /1944/,
legalacsonyabb hőmérséklet:	-16,0°C /1947/.

83.079.

LEGMAGASABB HŐMÉRSÉKLET

19 83. I. 31.

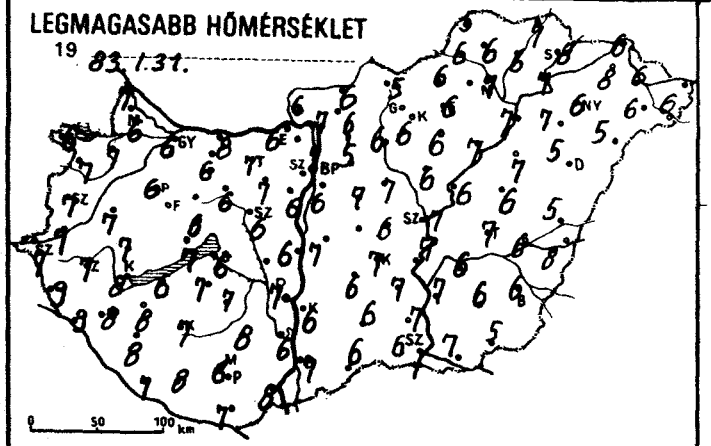

LEGALACSONYABB HŐMÉRSÉKLET

19 83. II. 1.

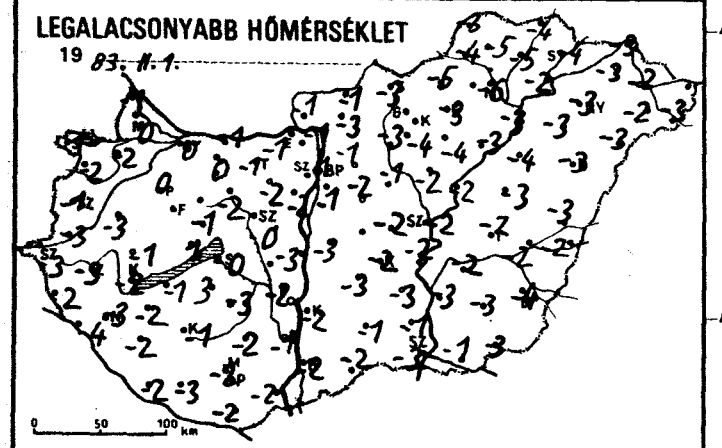

RADIÁCIÓS MINIMUM

19 83. II. 1.

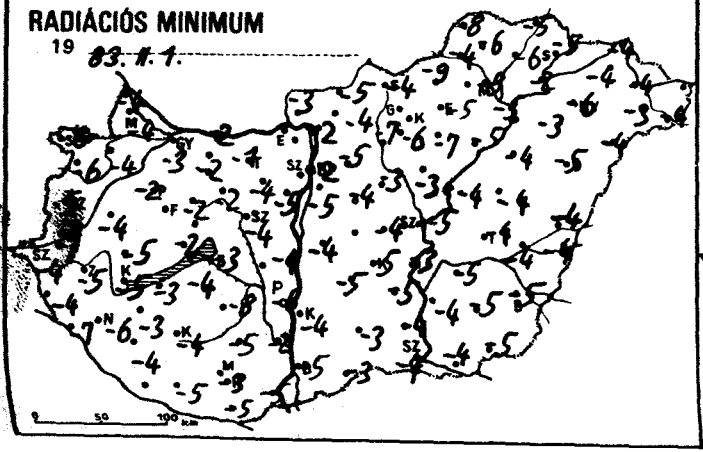

24 órás CSAPADÉKELOSZLÁS

19 83. I. 31. ..... 7 h -tól 83. II. 1. ..... 7 h -ig.

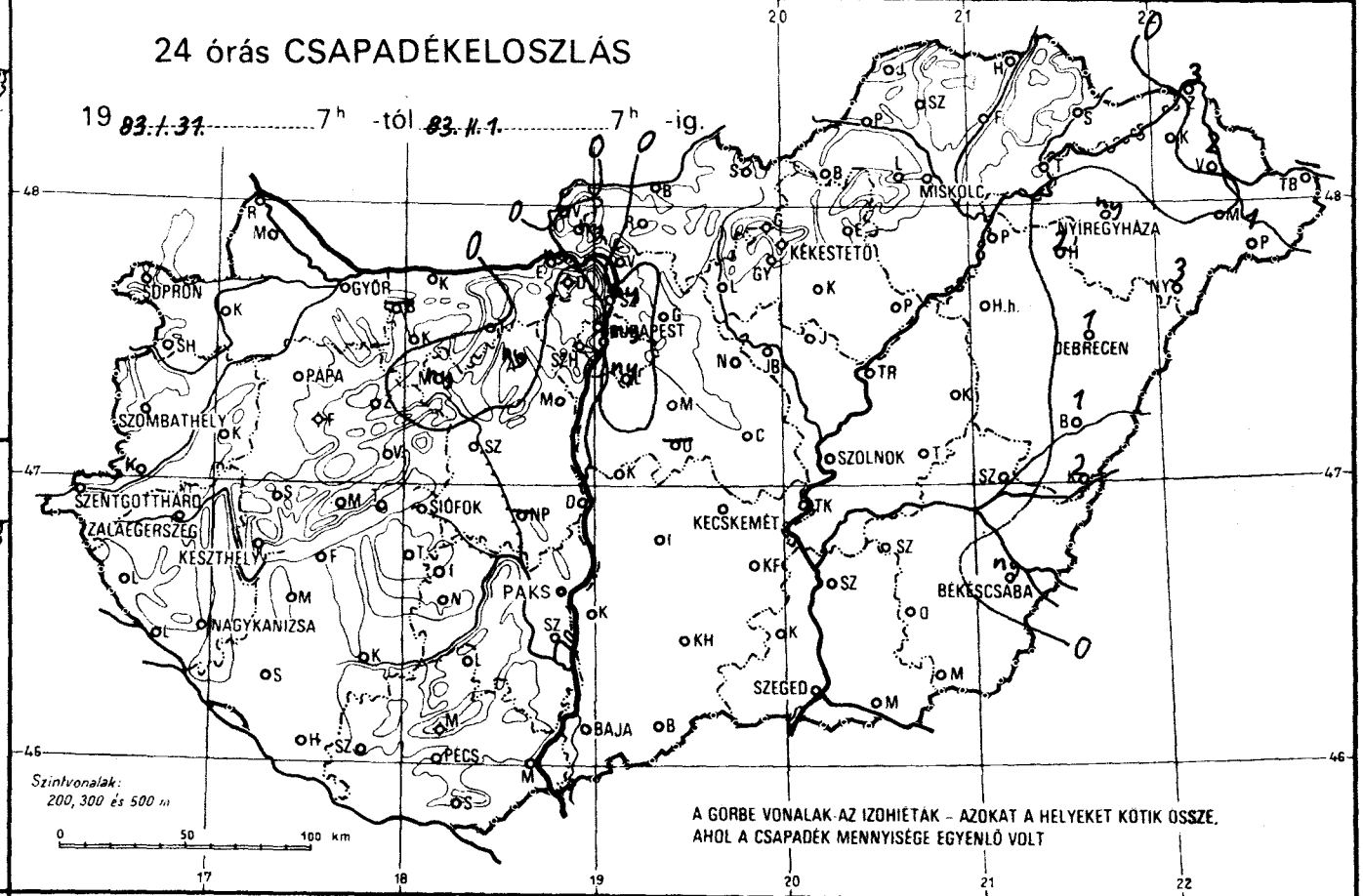

NAPFÉNYTARTAM

19 83. I. 31.

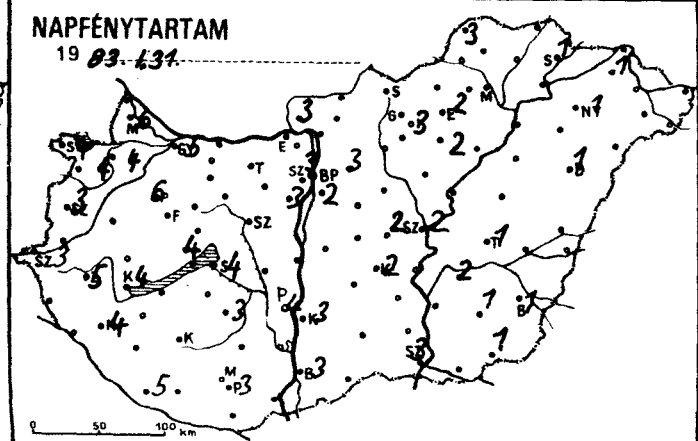

19 .....

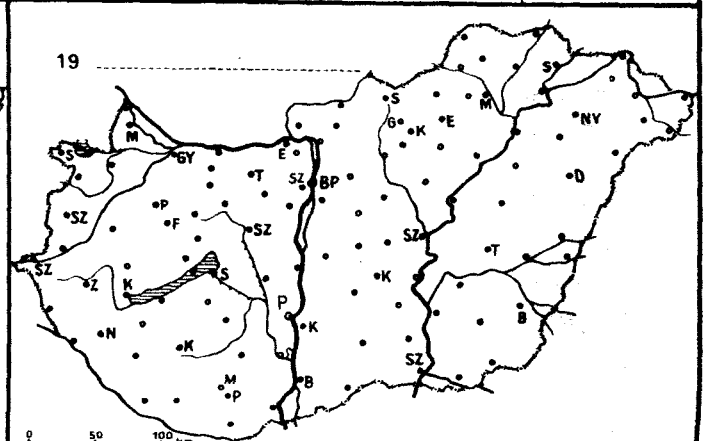

1983. II. 07.h-ig az utolsó 24 óra adatai						Előző nap napos órái
állomás	csapadék (mm)		max. hőmérséklet	min. hőmérséklet	rad. min.	
Győr	.		6	0	-3	5
Kapuvár	.		7	-2	-4	4
Mosonmagyaróvár	.	=	6	0	-4	6
Rajka	.		7	-1	-4	
Sopron	.		6	-1	-6	4
Sopronhorpács	.		7	-2	-6	4
Káld	.		7	-3	-4	
Körmend	.	⌴	7	-3	-7	
Szentgotthárd	.		7	-3	-4	3
Szombathely	.		7	-1	-5	3
Lenti	.		9	-2	-4	
Letenye	.	⌴	9	-4	-7	
Nagykanizsa	.	⌴	8	-3	-6	4
Zalaegerszeg	.	⌴	7	-3	-5	5
Farkasgyepű	.		5	-3	-4	
Keszthely	.	⌴	8	-2	-5	4
Mencshely	.		5	-2	-5	4
Pápa	.	⌴	6	0	-2	6
Sümeg	.		7	-1	-5	
Tihany	.		7	1	-2	
Veszprém	.		6	-1	-2	
Zirc	.		4	-2	-5	
Fonyód	.		6	-1	-3	
Homokszt. györgy	.	⌴	7	-2	-	5
Kaposvár	.		7	-1	-4	
Marcali	.	⌴	8	-2	-3	
Siófok	.	⌴	6	-0	-3	4
Somogyszob	.	⌴	8	-2	-4	
Tab	.		7	3	-4	
Bábolna	-		-	-	-	
Esztergom	ny	, =	6	-1	-	
Kisbér	.		6	0	-2	
Komárom	.	≡	8	-1	-2	
Tatabánya	.		7	-1	-1	
Alcsútdoboz	ny	⁂	7	-2	-4	
Dunaújváros	.		6	-3	-4	
Martonvásár	.	⌴	6	-2	-5	3
Mór	ny	=	6	-2	-2	
Nagyhörcsökp.	-		-	-	-	
Szabadbattyán	.	=	6	-0	-4	
Iregszemcse	.	⌴	7	-3	-8	3
Lengyel	.	-	8	-2	-5	
Paks	.	⌒	7	-2	-6	4
Szekszárd	.	⌴	6	-1	-2	
Árpádtető	.		3	-2	-4	
Mohács	.	⌴	8	-2	-5	
Pécs	.	⌴	6	-2	-3	3
Siklós	.	⌴	7	-2	-5	
Szigetvár	.	⌴	8	-3	-5	
Budaörs	.	⌴	6	-2	-5	
Bp. Lőrinc	ny	⁘	6	-1	-5	2
Bp. Met. Int.	ny		7	1	-2	3
Bp. Szab. hegy	.		4	-2	-5	
Cegléd	.	⌴	6	-2	-4	2
Dobogókő	.		1	-3	-5	
Gödöllő	.	⁻	5	-1	-5	3
Királyrét	ny	⁂⌴	6	-3	-4	
Monor	.	⌴	7	-2	-4	
Nagykáta	.		7	-1	-3	
Szentendre	ny	,	7	-1	-2	

1983. II. 07.h-ig az utolsó 24 óra adatai						Előző nap napos órái
állomás	csapadék (mm)		max. hőmérséklet	min. hőmérséklet	rad. min.	
Vác	.	=	7	-1	-2	
Vámosmikola	.		6	-1	-3	3
Baja	.	⌴	7	-2	-5	3
Bácsalmás	.		6	-2	-3	
Izsák	.		6	-3	-5	
Kalocsa	.	⌴	6	-2	-4	3
Kecskemét	.	⌴	7	-2	-5	2
Kiskunfélegyháza	.	⌴	7	-3	-5	
Kiskunhalas	.	⌴	6	-1	-3	
Kunszentmiklós	.	=	7	-3	-4	
Tiszakécske	.		7	-2	-3	
Balassagyarmat	.		6	-1	-5	
Romhány	.		6	-3	-4	
Salgótarján	.	⌴	5	-3	-4	
Eger	.		6	-3	-5	2
Galyatető	.		-1	-5	-8	
Gyöngyös	.	⌴	6	-4	-6	
Kékestető	.		-2	-5	-6	3
Kompolt	.	⌴	6	-4	-7	2
Lőrinci	.	⌴	6	-3	-7	
Poroszló	.		7	-3	-5	
Jászapáti	.	⌴	6	-2	-3	
Jászberény	.		7	-1	-4	
Karcag	.	⌴	6	-3	-4	
Szolnok	.	⌴	7	-2	-5	2
Tiszaroff	.	⌴	6	-2	-4	
Túrkeve	.	⌴	7	-2	-4	1
Kistelek	.	⌴	7	-1	-4	
Makó	.	⌴	7	-1	-4	
Szeged	.	⌴	6	-3	-4	3
Szentes	.	⌴	7	-3	-4	
Borsodnádasd	.	⌒	6	-5	-9	
Füged	.	⌴	6	-5	-6	
Hidasnémeti	.		7	-4	-5	
Jósvafő	.	⌴	5	-3	-8	3
Lillafüred	.		5	-3	-5	
Miskolc	.	⌴	7	-6	-8	-
Putnok	.	⌴	6	-4	-4	
Sárospatak	.	⌴	8	-4	-5	1
Szendrőlád	.	⌴	6	-5	-6	
Tokaj	.		7	-2	-2	
Kisvárda	.	≡	8	-3	-4	1
Mátészalka	.	⌴	6	-2	-3	
Nyíregyháza	ny	⁂⌴	6	-3	-6	1
Nyírlugos	3	⁂ =	5	-3	-4	
Pátyod	1	⁘⌴	6	-3	-4	
Tiszabecs	-		-	-	-	
Vásárosnamény	2	⌴	6	-2	-4	
Záhony	3		6	-3	-4	
Berettyóújfalu	1		5	-3	-4	
Debrecen	1	⁘⌴	5	-3	-5	1
Hajdúdorog	2		7	-3	-3	
Hortobágy	.		7	-4	-4	
Körösszakál	2		8	-2	-4	
Polgár	.	⌴	7	-3	-5	
Békéscsaba	ny	⌒	6	-4	-5	1
Mezőhegyes	.	⌴	5	-3	-5	1
Orosháza	.	⌴	6	-3	-5	1
Szarvas	.	⌴	6	-2	-5	2
Szeghalom	.		6	-2	-4	

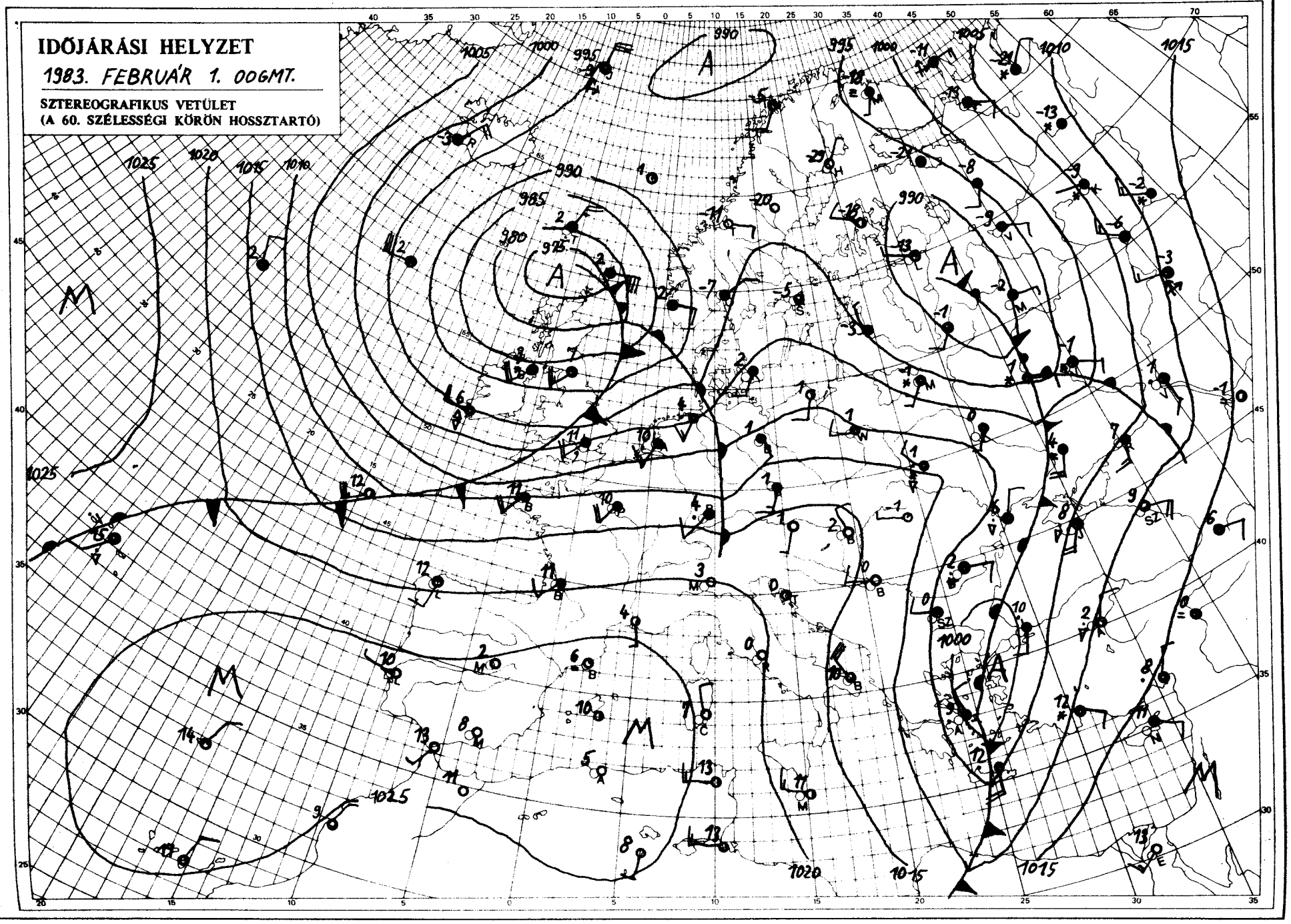

KIADJA: ORSZÁGOS METEOROLÓGIAI SZOLGÁLAT
Készíti: Központi Előrejelző Intézet Analízis- és Rövidtávú Prognózis Központja – T.: 273-018
Megjelenik naponként
Évi előfizetési díja: 1760,- Ft. – Megrendelhető: 1024 Budapest, II., Kitaibel Pál u. 1. – T.: 353-500
Kiadásért felel: az OMSZ elnöke – Szerkesztésért felel: a KEI igazgatója

IDŐJÁRÁSI NAPIJELENTÉS

ЕЖЕДНЕВНЫЙ МЕТЕОРОЛОГИЧЕСКИЙ БЮЛЛЕТЕНЬ · DAILY WEATHER REPORT
BULLETIN QUOTIDIEN DE TEMPS · TÄGLICHER WETTERBERICHT

96. évfolyam 033. szám. + Budapest + 1983. február 2. szerda

Az időjárási helyzet és a várható időjárás:

Szinte egész Európában felhős, szeles és sokfelé csapadékos az időjárás. A Szovjetunió keleti felén örvénylő hideg levegőben gyakori a hózápor. Rendkivül hideg az idő a Skandináv-félsziget északi felén. Ott ma reggel nem egy helyen mértek -25, -30 fokot. Nagy méretü ciklon örvénylik a Skandináv-félsziget déli részén. Az örvény hatására viharos széllel áramlik a levegő Nyugat- és Közép-Európán át kelet felé. A Balti-tenger környékén enyhe léghullámok okoznak havazást és esőket, a Nyugat- és Közép-Európai területeket viszont már hideg levegő árasztotta el. Onnan erős felhősödést és záporokat, hózáporokat jelentenek. Olaszországban és a Balkán-félszigeten egyelőre még nagy az enyheség, és felhős az idő. Hazánk időjárását továbbra is a nagy sebességgel áramló hidegebb léghullámok határozzák meg.

Kedden Magyarország nagy részén 1-5 órán át sütött a nap. Az erősen felhős időszakokban többfelé esett gyönge eső, és kisebb havazás is előfordult. Megélénkült, néhol megerősödött a délies szél. A hőmérséklet csúcsértéke általában 3 és 11 fok között alakult, a szeles helyeken volt a magasabb. Éjszaka újabb erős felhőzet érte el az országot a nyugatról érkező hidegfront előtt. Gyönge esők is kialakultak, 2-3 mm-nél több csapadékot sehol sem mértek. Ma hajnalra -2, +5 fokig hült le a levegő. Délelőtt erősen felhős és borult idő volt, és délen még eső is előfordult. A Dunántúlon többfelé fújt erős északnyugati szél. A hőmérséklet 11 órakor 4 és 7 fok között váltakozott.

Ma 12 órakor Budapesten a hőmérséklet 6 fok, a tengerszintre átszámitott légnyomás 1011 mbar, gyengén emelkedik.

Várható időjárás csütörtök estig:

Lassan mindenütt felszakadozik a felhőzet, majd felhőátvonulások lesznek. Eleinte többfelé, később már csak elszórtan kell számitani kisebb futó hózáporra.
Az északnyugati, északi szél ismét sokfelé viharossá fokozódik.
Várható legalacsonyabb éjszakai hőmérséklet: 0, -5,
legmagasabb nappali hőmérséklet csütörtökön: 0, +4 fok között alakul.

Németh Lajos s.k.

A hőmérséklet napi középértéke és eltérése a 100 évi átlagtól /Budapest belterületén/:

1983. II. 1.	3,9°C	+4,2°C

1871 óta ezen a napon Budapesten előfordult

legmagasabb hőmérséklet:	15,2°C /1944/,
legalacsonyabb hőmérséklet:	-18,6°C /1947/.

83.081.

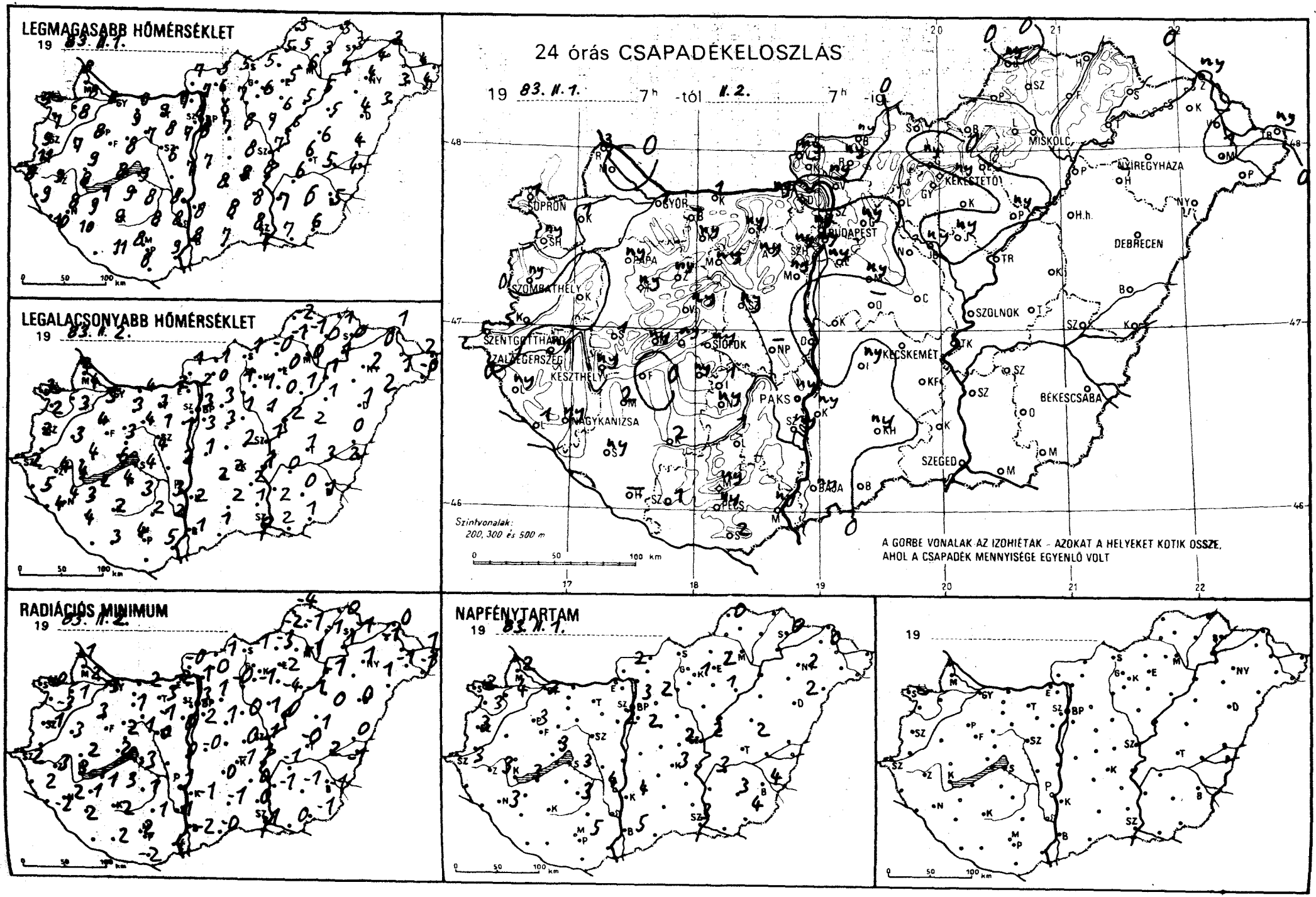
LEGMAGASABB HŐMÉRSÉKLET
19 83. II. 1.
LEGALACSONYABB HŐMÉRSÉKLET
19 83. II. 2.
RADIÁCIÓS MINIMUM
19 83. II. 2.
24 órás CSAPADÉKELOSZLÁS
19 83. II. 1. 7h -tól II. 2. 7h -ig
SOPRON
GYŐR
BUDAPEST
MISKOLC
NYÍREGYHÁZA
KEKESTETŐ
DEBRECEN
SZOMBATHELY
SZOLNOK
SZENTGOTTHÁRD
ZALAEGERSZEG
KESZTHELY
SIÓFOK
PAKS
KECSKEMÉT
BÉKÉSCSABA
NAGYKANIZSA
SZEGED
PÉCS
BAJA
Szintvonalak: 200, 300 és 500 m
A GÖRBE VONALAK AZ IZOHIÉTÁK - AZOKAT A HELYEKET KÖTIK ÖSSZE, AHOL A CSAPADÉK MENNYISÉGE EGYENLŐ VOLT
NAPFÉNYTARTAM
19 83. II. 1.
19

1983.11.2 07 h-ig az utolsó 24 óra adatai						Előző nap napos órái
állomás	csapadék (mm)		max. hőmérséklet	min. hőmérséklet	rad. min.	
Győr	1	*	8	5	3	2
Kapuvár	1	*	8	3	1	4
Mosonmagyaróvár	.		8	4	2	2
Rajka	3		8	2	-1	
Sopron	1	▽̇	9	3	-0	2
Sopronhorpács	ny	*	7	2	-3	3
Káld	.		7	3	3	
Körmend	.	⌴	11	-	-	
Szentgotthárd	.		8	2	2	3
Szombathely	ny	*	9	2	-1	3
Lenti	ny		9	5	2	
Letenye	1	*	10	4	-2	
Nagykanizsa	ny		8	4	2	3
Zalaegerszeg	ny		9	4	3	3
Farkasgyepű	ny	*	4	3	2	
Keszthely	ny	▽̇ ⌒	8	4	3	3
Mencshely	ny		6	3	1	3
Pápa	ny	▽̇	8	4	3	3
Sümeg	1		9	4	2	
Tihany	ny		8	6	2	
Veszprém	ny		8	3	2	
Zirc	ny		7	3	1	
Fonyód	.		7	2	1	
Homokszt. györgy	-		-	-	-	-
Kaposvár	2		9	2	2	
Marcali	2		9	3	1	
Siófok	ny		9	4	3	3
Somogyszob	ny		10	4	2	
Tab	ny		9	4	3	
Bábolna	-		-	-	-	
Esztergom	ny	=	7	2	-2	
Kisbér	ny	*	9	3	1	
Komárom	1	*	9	4	2	
Tatabánya	ny		9	3	3	
Alcsútdoboz	ny	*	8	1	-1	
Dunaújváros	.		7	2	0	
Martonvásár	ny	*	7	1	0	2
Mór	ny	*	7	4	1	
Nagyhörcsökp.	-		-	-	-	
Szabadbattyán	ny	, =	6	4	0	
Iregszemcse	1		8	3	1	3
Lengyel	1	=	8	2	1	
Paks	ny	▽̇ ⌒	8	3	1	4
Szekszárd	ny	▽̇	8	2	1	
Árpádtető	ny		6	2	1	
Mohács	ny		9	5	4	
Pécs	ny	▽̇	8	4	2	5
Siklós	2	=	8	-0	-2	
Szigetvár	1	=	11	3	2	
Budaörs	ny	* ⌴	8	2	-1	
Bp. Lőrinc	ny	*	8	3	2	2
Bp. Met. Int.	ny		8	3	3	3
Bp. Szab. hegy	ny		4	2	1	
Cegléd	.		8	2	0	2
Dobogókő	.		2	0	-2	
Gödöllő	ny		6	3	1	2
Királyrét	-		-	-	-	
Monor	ny		7	3	1	
Nagykáta	.		8	1	0	
Szentendre	.		7	3	2	

1983.11.2 07 h-ig az utolsó 24 óra adatai						Előző nap napos órái
állomás	csapadék (mm)		max. hőmérséklet	min. hőmérséklet	rad. min.	
Vác	ny	=	7	2	1	
Vámosmikola	ny	*	7	1	-0	2
Baja	ny	▽̇	8	1	-2	5
Bácsalmás	.		7	1	-0	
Izsák	ny		8	2	0	
Kalocsa	ny		8	2	-1	4
Kecskemét	.	=	8	2	-1	3
Kiskunfélegyháza	.		8	2	0	
Kiskunhalas	ny	, =	8	2	-1	
Kunszentmiklós	.	⌴	7	1	-0	
Tiszakécske	.		8	1	1	
Balassagyarmat	ny	* =	5	1	-1	
Romhány	ny	*	6	0	0	
Salgótarján	.		5	1	-1	
Eger	.		5	0	-2	2
Galyatető	ny	*	1	-2	-4	
Gyöngyös	.		6	1	-1	
Kékestető	ny	*	-2	-2	-4	1
Kompolt	.	⌴	6	0	-4	1
Lőrinci	.		7	1	-0	
Poroszló	ny	,	5	1	-1	
Jászapáti	ny		7	1	1	
Jászberény	ny	,	8	0	-1	
Karcag	.	=	6	2	1	
Szolnok	.		7	1	1	2
Tiszaroff	.	=	6	2	0	
Túrkeve	.		6	1	-0	2
Kistelek	.		8	1	-0	
Makó	.		7	2	0	
Szeged	.	⌴	7	0	-1	3
Szentes	.		7	2	-1	
Borsodnádasd	.		5	-0	-3	
Füged	.	=	3	0	-1	
Hidasnémeti	.	=	3	1	0	
Jósvafő	ny	* ⌴	3	-2	-4	0
Lillafüred	.		4	1	-1	
Miskolc	.		6	0	-1	-
Putnok	.	=	5	-1	-2	
Sárospatak	.		3	0	-1	0
Szendrőlád	.	=	5	-1	-1	
Tokaj	.		7	1	1	
Kisvárda	.	=	4	0	-1	0
Mátészalka	1	,	3	1	-1	
Nyíregyháza	.	⌴	4	2	1	2
Nyírlugos	.	⌴	3	2	1	
Pátyod	.		4	-0	-1	
Tiszabecs	ny	* =	4	2	1	
Vásárosnamény	-		-	-	-	
Záhony	ny	* =	3	1	0	
Berettyóújfalu	.		4	0	0	
Debrecen	.		4	1	0	2
Hajdúdorog	-		-	-	-	
Hortobágy	.		5	1	0	
Körösszakál	.		4	2	-1	
Polgár	.	=	5	1	-1	
Békéscsaba	.	⌴	5	1	-1	4
Mezőhegyes	.		6	1	-1	4
Orosháza	.		6	0	-1	3
Szarvas	.	⌴	6	0	-1	3
Szeghalom	.	=	5	3	2	

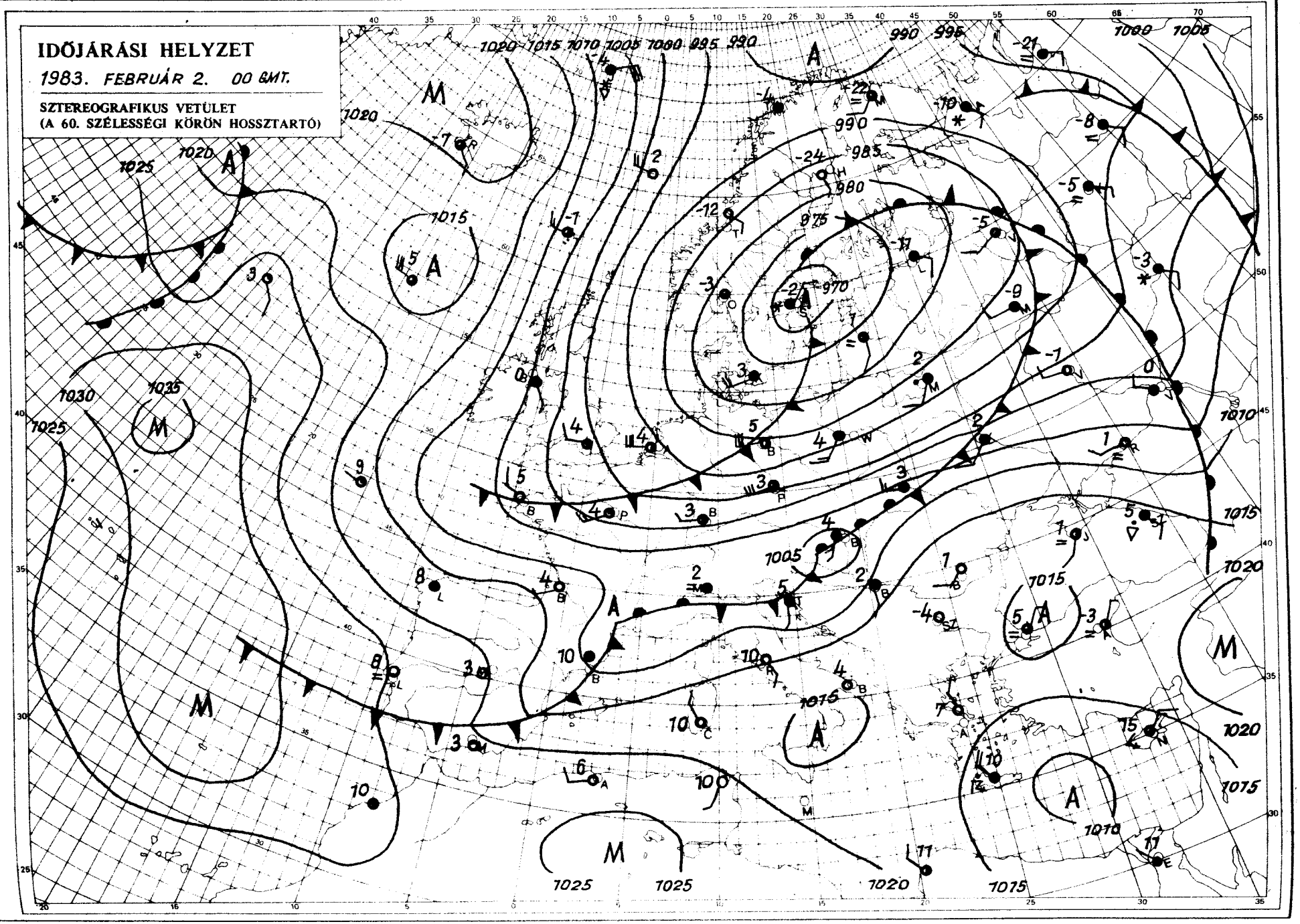

KIADJA: ORSZÁGOS METEOROLÓGIAI SZOLGÁLAT
Készíti: Központi Előrejelző Intézet Analízis- és Rövidtávú Prognózis Központja – T.: 273-018
Megjelenik naponként
Évi előfizetési díja: 1760,- Ft. – Megrendelhető: 1024 Budapest, II., Kitaibel Pál u. 1. – T.: 353-500
Kiadásért felel: az OMSZ elnöke – Szerkesztésért felel: a KEI igazgatója

IDŐJÁRÁSI NAPIJELENTÉS

ЕЖЕДНЕВНЫЙ МЕТЕОРОЛОГИЧЕСКИЙ БЮЛЛЕТЕНЬ • DAILY WEATHER REPORT
BULLETIN QUOTIDIEN DE TEMPS • TÄGLICHER WETTERBERICHT

96. évfolyam 034. szám. + Budapest + 1983. február 3. csütörtök

Az időjárási helyzet és a várható időjárás:

Európa nagy részén az elmúlt 24 órában hidegebbre fordult az időjárás. Északnyugat-észak felől több hullámban sarkvidéki eredetü levegő érkezik sokfelé viharos szél kíséretében a Brit-szigeteken és a Német-Lengyel síkságon át Délkelet-Európa felé. A hideg levegő első hulláma csütörtökön reggel már elérte a Fekete-tenger környékét és a Balkán-félsziget vidékét. A Kárpát-medencébe péntek estig eleinte nedves levegő érkezik, igy átmeneti havazásra lehet számitani.

Hazánkat szerdán kora reggel érte el a hideg levegő. Hatására az északnyugati, északi szél elsősorban a Dunántúlon és a főváros térségében többfelé viharossá fokozódott. Többfelé alakult ki eső, záporeső, majd egyre inkább havas eső, hózápor. A Balaton térségében zivatarok is előfordultak. A csütörtök reggel 7 óráig lehullott csapadék mennyisége csak a Dunántúl déli részén érte el a 4 mm-t. Szerdán a legmagasabb nappali hőmérséklet 4 és 8 fok között váltakozott. Csütörtök hajnalra általában 0, -5 fok közé hült le a levegő. Délelőtt napos, száraz idő volt. 11 órakor +2 és +4 fok között váltakozott.

Ma 12 órakor Budapesten 5 fokot mértek, a tengerszintre átszámitott légnyomás 1024 mbar, gyengén emelkedik.

Várható időjárás péntek estig:

Északnyugat, észak felől átmenetileg erősen megnövekszik a felhőzet. Főként éjszaka és holnap délelőtt várható többfelé kisebb havazás. Pénteken a felhőátvonulásokból szórványos hózápor valószinü. Délnyugati, illetve északnyugati irányból időnként megerősödik a szél.
Várható legalacsonyabb éjszakai hőmérséklet: 0 és -5,
legmagasabb nappali hőmérséklet pénteken: 0 és +5 fok között alakul.

Bozóki István s.k.

TÁVOLABBI KILÁTÁSOK SZOMBATTÓL-KEDDIG:

Eleinte felhőátvonulásokból futó hózáporok várhatók. Az időszak közepén erősen megnövekszik a felhőzet, sokfelé várható havazás, az időszak végén havas eső.
Legalacsonyabb hajnali hőmérséklet eleinte -7, -2, majd -4, +1 fok között várható,
a legmagasabb nappali hőmérséklet eleinte 0, +5 fok között, majd 0 fok körül alakul.
Jelentős mennyiségü /legalább 5 mm napi/ csapadék az ország területének 70 százalékán várható.

KÖZÉPTÁVÚ ELŐREJELZŐ OSZTÁLY

A hőmérséklet napi középértéke és eltérése a 100 évi átlagtól /Budapest belterületén/:

1983. II. 2.	5,5°C	+5,6°C

1871 óta ezen a napon Budapesten előfordult

legmagasabb hőmérséklet: 12,4°C /1944/,
legalacsonyabb hőmérséklet: -14,6°C /1963/.

83.081.

LEGMAGASABB HŐMÉRSÉKLET

1983. II. 2.

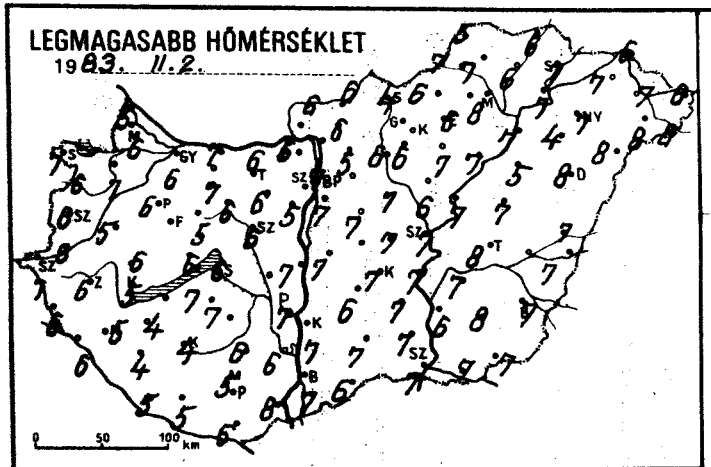

LEGALACSONYABB HŐMÉRSÉKLET

1983. II. 3.

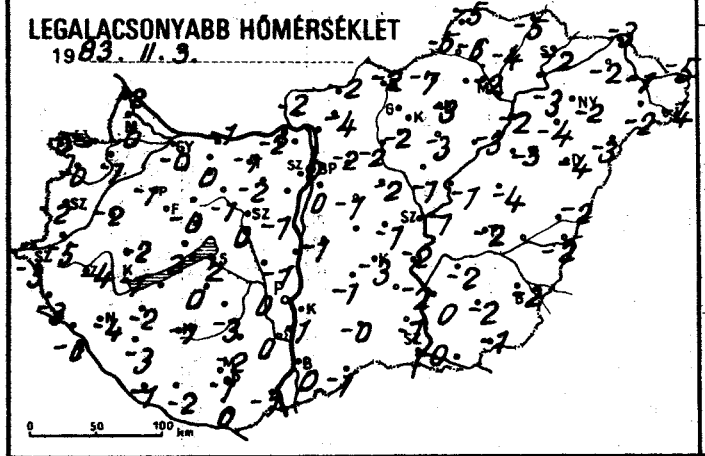

24 órás CSAPADÉKELOSZLÁS

1983. II. 2. 7h -tól II. 3. 7h -ig.

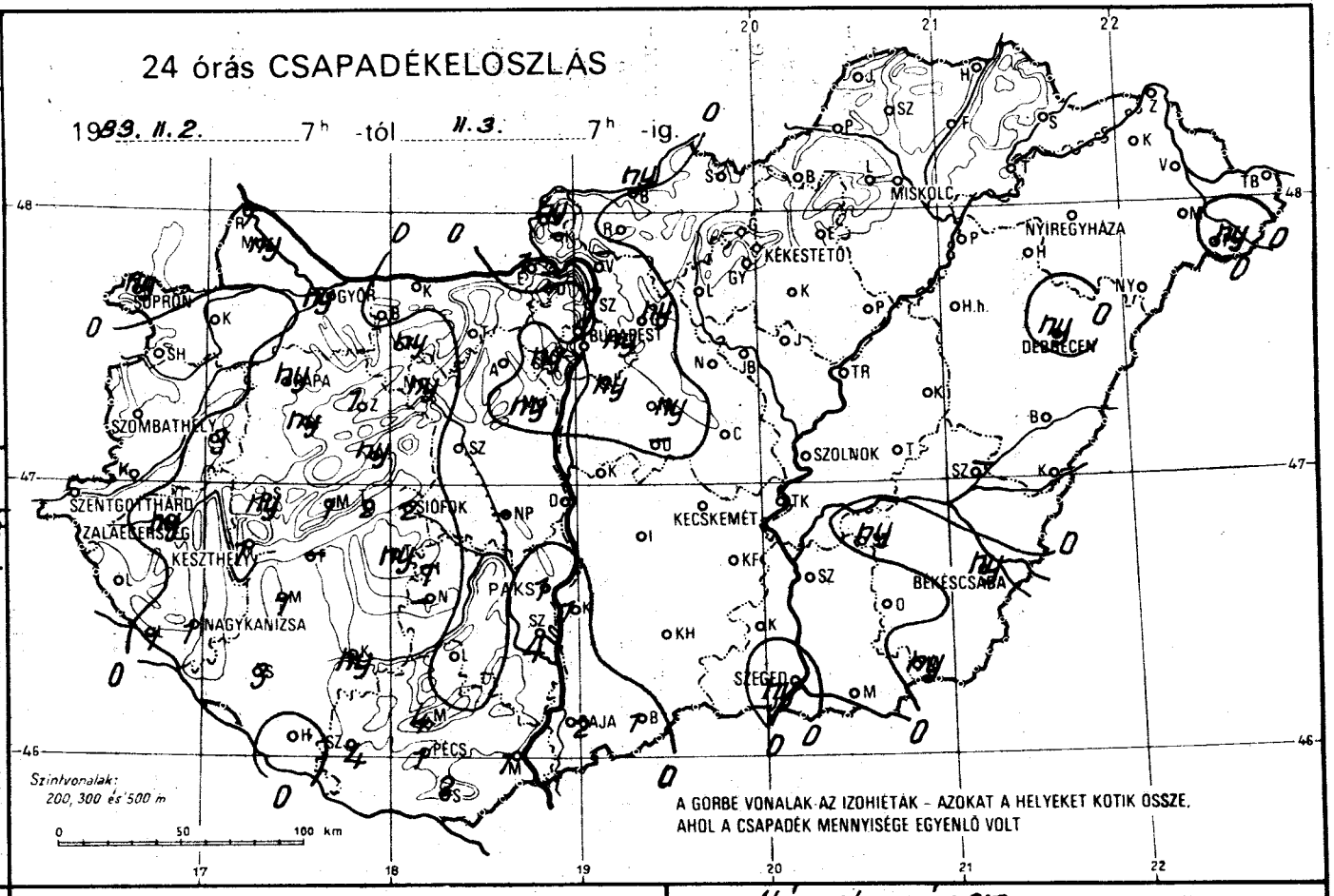

RADIÁCIÓS MINIMUM

1983. II. 3.

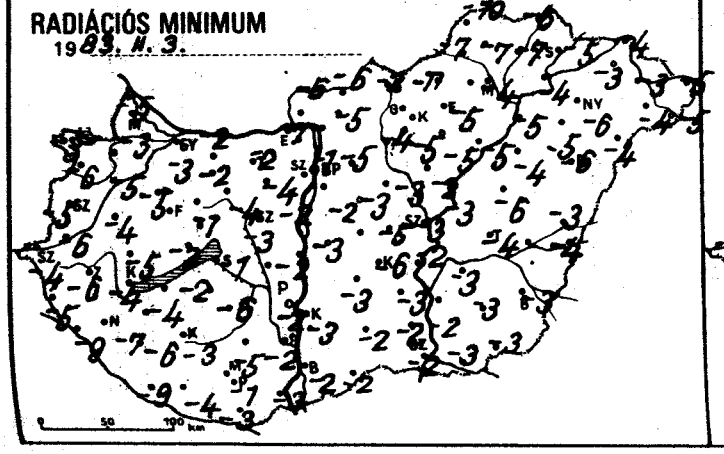

NAPFÉNYTARTAM

1983. II. 2.

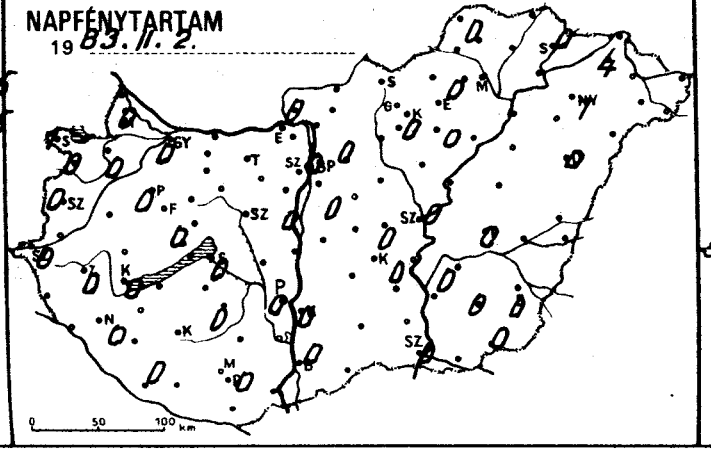

Hóvastagság cm.

1983. II. 2. 7h – II. 3. 7h-ig

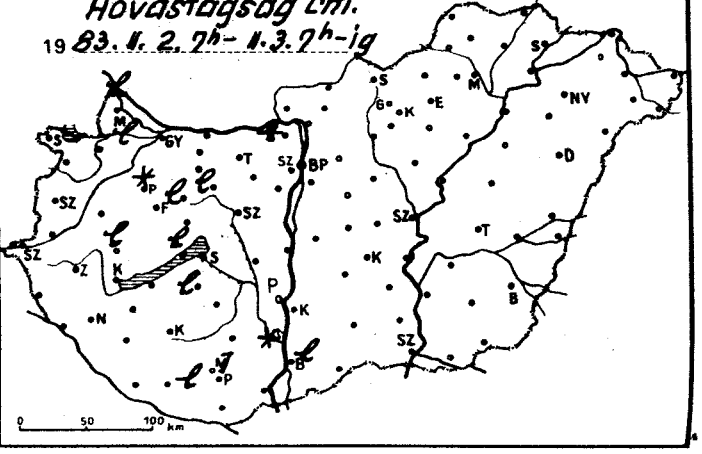

83.II.30 7 h-ig az utolsó 24 óra adatai						Előző nap napos órái
állomás	csapadék (mm)	Hó cm	max. hőmérséklet	min. hőmérséklet	rad. min.	
Győr	ny		6	-0	-3	0
Kapuvár	.		7	-1	-5	0
Mosonmagyaróvár	ny	lep.	6	0	-3	0
Rajka	1	lep.	5	-2	-5	
Sopron	ny		7	0	-3	1
Sopronhorpács	.		6	-0	-6	0
Káld	3		5	-2	-4	
Körmend	.		8	-5	-6	
Szentgotthárd	.		7	-3	-4	0
Szombathely	.		6	-2	-5	0
Lenti	.		6	-3	-5	
Letenye	1		6	-6	-9	
Nagykanizsa	1		5	-4	-7	0
Zalaegerszeg	ny		6	-4	-6	0
Farkasgyepű	ny	lep.	4	-3	-4	
Keszthely	1		5	-1	-4	0
Mencshely	1	lep.	4	-1	-3	0
Pápa	ny	folt	6	-1	-5	0
Sümeg	ny	lep.	6	-2	-5	
Tihany	2	-	6	2	-2	
Veszprém	ny		5	-0	-1	
Zirc	1	lep.	5	-2	-3	
Fonyód	-		-	-	-	
Homokszt. györgy	.		5	-1	-9	0
Kaposvár	ny		4	-1	-3	
Marcali	1		4	-2	-4	
Siófok	2		6	2	-1	0
Somogyszob	3		4	-3	-6	
Tab	ny	lep.	7	0	-2	
Bábolna	.		6	-3	-4	
Esztergom	1	folt	6	-2	-7	
Kisbér	ny		7	0	-2	
Komárom	.		7	-1	-2	
Tatabánya	.		6	-1	-2	
Alcsútdoboz	.		6	-2	-4	
Dunaújváros	.		7	-1	-2	
Martonvásár	ny		5	-1	-2	0
Mór	ny		6	-1	-4	
Nagyhörcsökp.	-		-	-	-	
Szabadbattyán	.		6	0	-3	
Iregszemcse	1		7	-3	-6	0
Lengyel	.		6	-2	-5	
Paks	1		7	0	-2	0
Szekszárd	4	folt	6	-0	-2	
Árpádtető	4	1	2	-2	-3	
Mohács	1		8	-1	-3	
Pécs	1		5	-1	-1	0
Siklós	2		6	-0	-3	
Szigetvár	4	lep.	5	-2	-4	
Budaörs	.		7	0	-3	
Bp. Lőrinc	ny		7	0	-2	0
Bp. Met. Int.	ny		7	0	-1	0
Bp. Szab. hegy	ny		3	-4	-4	
Cegléd	.		7	-1	-5	0
Dobogókő	-		-	-	-	
Gödöllő	ny		5	-2	-5	0
Királyrét	-		-	-	-	
Monor	ny		7	-1	-3	
Nagykáta	.		7	-2	-3	
Szentendre	1		6	0	-1	

83.II.30 7 h-ig az utolsó 24 óra adatai						Előző nap napos órái
állomás	csapadék (mm)	Hó cm	max. hőmérséklet	min. hőmérséklet	rad. min.	
Vác	-		-	-	-	
Vámosmikola	ny		6	-2	-6	0
Baja	2	lep.	7	0	-2	0
Bácsalmás	1		6	-1	-2	
Izsák	.		6	-1	-2	
Kalocsa	1		7	-1	-3	0
Kecskemét	.		7	-3	-6	0
Kiskunfélegyháza	.		7	-2	-3	
Kiskunhalas	.		7	-0	-2	
Kunszentmiklós	.		7	-1	-3	
Tiszakécske	.		7	-2	-2	
Balassagyarmat	ny		6	-2	-6	
Romhány	.		6	-4	-5	
Salgótarján	.		4	-2	-2	
Eger	.		6	-3	-5	0
Galyatető	.		1	-8	-12	
Gyöngyös	.		6	-2	-5	
Kékestető	.		-1	-8	-9	0
Kompolt	.		7	-3	-5	0
Lőrinci	.		6	-2	-4	
Poroszló	.		7	-3	-5	
Jászapáti	.		6	-1	-2	
Jászberény	.		7	-2	-5	
Karcag	.		7	-4	-6	
Szolnok	.		7	-1	-3	0
Tiszaroff	.		7	-1	-3	
Túrkeve	.		8	-2	-4	0
Kistelek	.		7	-1	-2	
Makó	.		7	-1	-3	
Szeged	ny		7	-0	-2	0
Szentes	.		6	0	-2	
Borsodnádasd	.		6	-7	-11	
Füged	.		6	-4	-7	
Hidasnémeti	.		6	-5	-6	
Jósvafő	.		5	-5	-10	0
Lillafüred	.		10	-4	-7	
Miskolc	.		8	-2	-4	-
Putnok	.		7	-5	-7	
Sárospatak	.		7	-2	-5	0
Szendrőlád	.		7	-6	-7	
Tokaj	.		7	-3	-4	
Kisvárda	.		7	-2	-3	4
Mátészalka	.		8	-2	-4	
Nyíregyháza	.		7	-2	-6	1
Nyírlugos	.		8	-3	-4	
Pátyod	ny		8	-4	-5	
Tiszabecs	.		6	-5	-5	
Vásárosnamény	.		7	-1	-3	
Záhony	.		6	-3	-4	
Berettyóújfalu	.		7	-2	-3	
Debrecen	ny		8	-4	-6	0
Hajdúdorog	.		4	-4	-5	
Hortobágy	.		5	-3	-4	
Körösszakál	.		7	-2	-4	
Polgár	.		7	-2	-5	
Békéscsaba	ny		7	-2	-3	0
Mezőhegyes	ny		7	-1	-3	0
Orosháza	.		8	-2	-3	0
Szarvas	ny		7	-2	-3	0
Szeghalom	-		-	-	-	

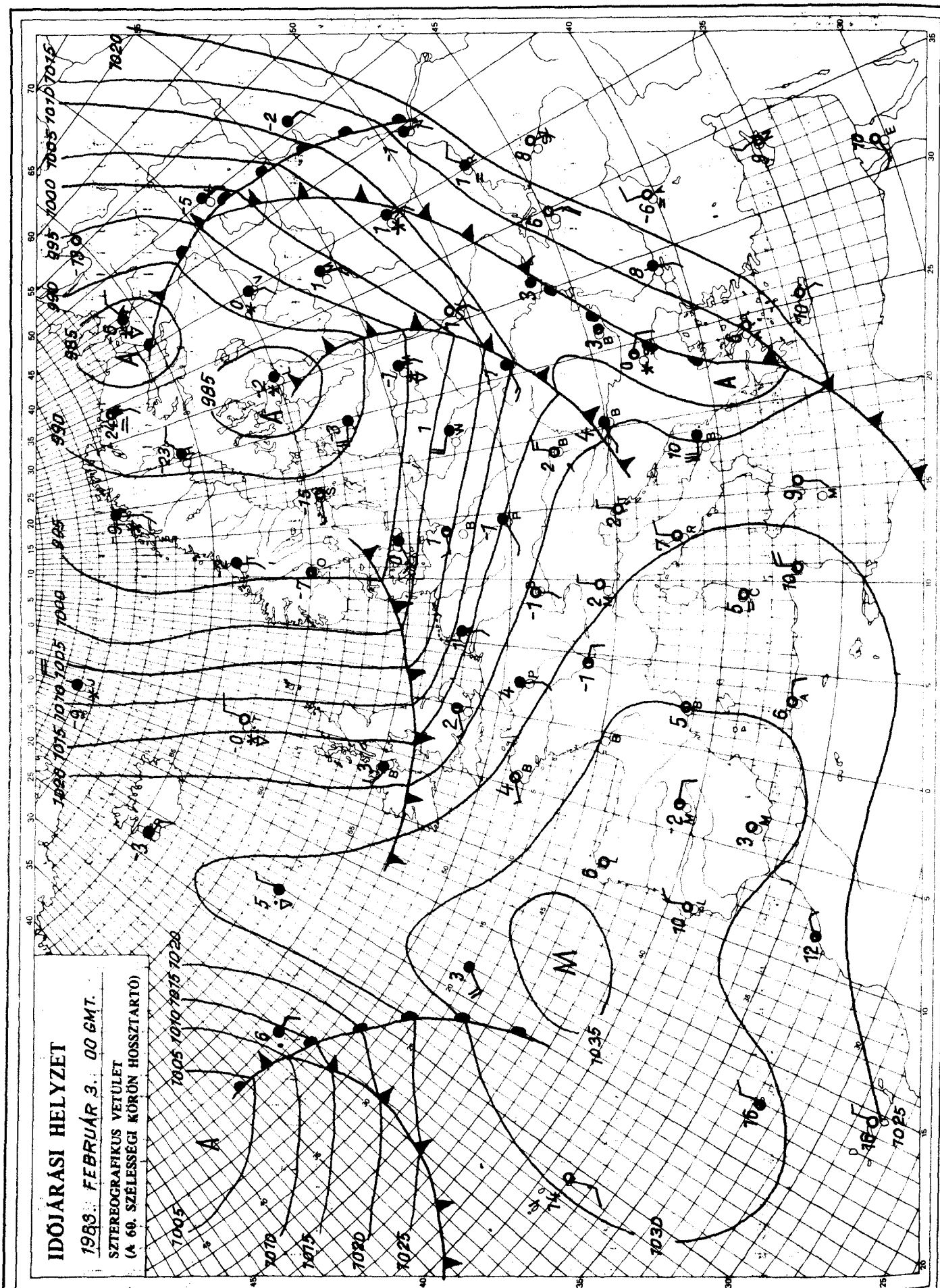

KIADJA: ORSZÁGOS METEOROLÓGIAI SZOLGÁLAT
Készíti: Központi Előrejelző Intézet Analízis- és Rövidtávú Prognózis Központja – T.: 273-018
Megjelenik naponként
Évi előfizetési díja: 1760,- Ft. – Megrendelhető: 1024 Budapest, II., Kitaibel Pál u. 1. – T.: 353-500
Kiadásért felel: az OMSZ elnöke – Szerkesztésért felel: a KEI igazgatója

IDŐJÁRÁSI NAPIJELENTÉS

ЕЖЕДНЕВНЫЙ МЕТЕОРОЛОГИЧЕСКИЙ БЮЛЛЕТЕНЬ · DAILY WEATHER REPORT
BULLETIN QUOTIDIEN DE TEMPS · TÄGLICHER WETTERBERICHT

96. évfolyam 035. szám. + Budapest + 1983. február 4. péntek

Az időjárási helyzet és a várható időjárás:

Európa nagy részén meglehetősen változékony az idő. Izland térsége feletti középponttal nagy kiterjedésü ciklon örvénylik. Az óceáni léghullámok a kontinens nyugati partvidékén okoznak felhősödést és csapadékot. Ugyancsak ciklon örvénylik a Kelet-Európai sikság északi része feletti középponttal. Hatására a Szovjetunió európai területén sokfelé, a Német-Lengyel síkságon, továbbá a Kárpát-medencében elszórtan alakul ki havazás, hózápor. A Balkán-félszigetről, valamint a Fekete-tenger partvidékéről pedig esőkről, záporokról érkezik jelentés. Viszonylag csendes, túlnyomóan napos idő van Délkelet-Európában.

Magyarországon csütörtökön eleinte derült idő volt. A déli óráktól azonban - észak felől - fokozatosan megnövekedett a felhőzet. A késő esti óráktól már szórványosan alakult ki havazás, hózápor. A péntek reggelig lehullott csapadék mennyisége csapadéknyom és 5 mm között váltakozott. Az északnyugati szél gyakran megerősödött. Csütörtökön a hőmérséklet csúcsértéke 4 és 8 fok között alakult. Péntek hajnalra pedig 0 és -5 fokig hült le a levegő. Ma délelőtt a felhőátvonulásokból elszórtan alakultak ki hózáporok. Az északnyugati szelet sokszor erős széllökések kisérték. A hőmérséklet 11 órakor az országban -2 és +3 fok között váltakozott.

Ma 12 órakor Budapesten a hőmérséklet 2 fok, a tengerszintre átszámitott légnyomás 1023 mbar, mérsékelten emelkedik.

Várható időjárás szombat estig:

Az egyre kevesebb felhő átvonulását ma(pénteken)keleten, északkeleten még többfelé, holnap csupán egy-két helyen kiséri hózápor. A ma még gyakran erős, néhol viharos északi szél holnapra mérséklődik.
Holnap késő délután nyugaton valószinüleg már megnövekszik a felhőzet és megélénkül a délnyugati szél.
Várható legalacsonyabb éjszakai hőmérséklet általában: -4, -9 fok között, a hóval boritott, szélvédett területeken kevéssel -10 fok alatt,
a legmagasabb nappali hőmérséklet szombaton 0 fok körül várható.

Török Dénes s.k.

A hőmérséklet napi középértéke és eltérése a 100 évi átlagtól /Budapest belterületén/:

1983. II. 3.	3,3°C	+3,4°C

1871 óta ezen a napon Budapesten előfordult

legmagasabb hőmérséklet: 12,9°C /1944/,
legalacsonyabb hőmérséklet: -17,6°C /1929/.

83.082.

LEGMAGASABB HŐMÉRSÉKLET

19 83. II. 3.

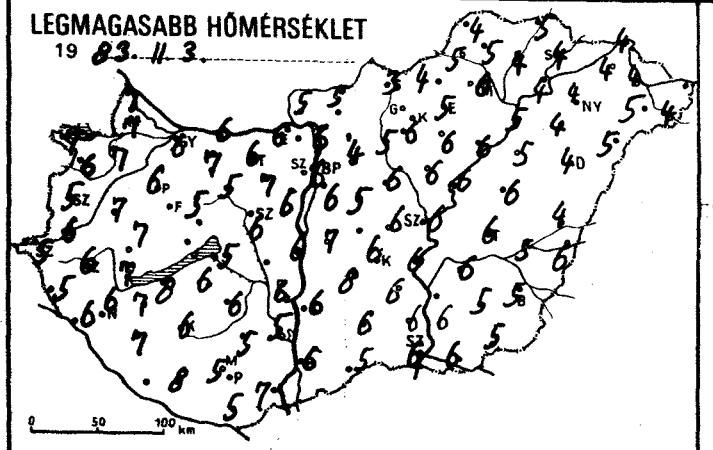

LEGALACSONYABB HŐMÉRSÉKLET

19 83. II. 4.

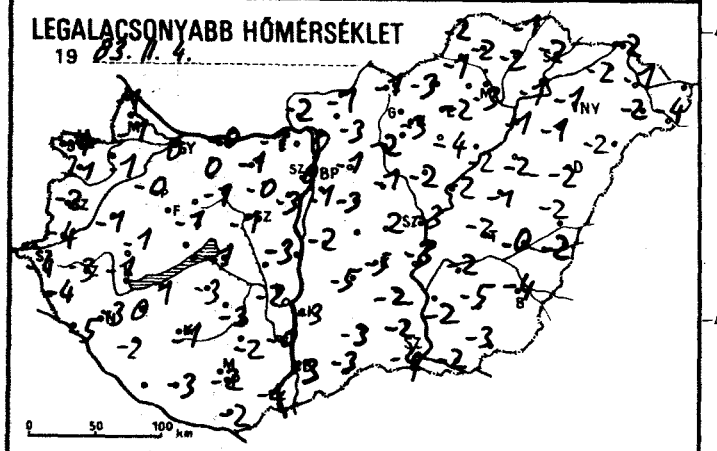

24 órás CSAPADÉKELOSZLÁS

19 83. II. 3. 7h -tól II. 4. 7h -ig.

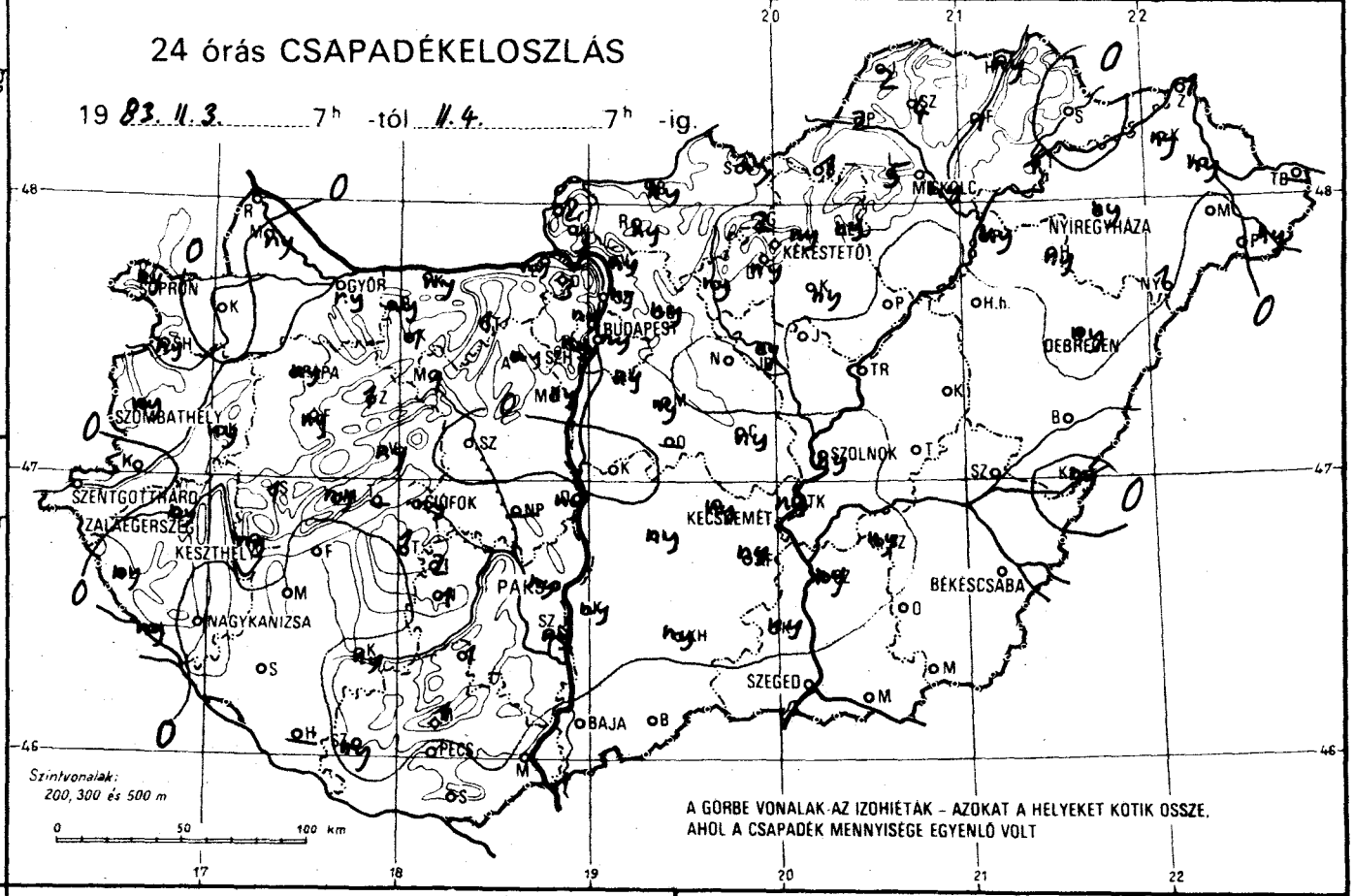

RADIÁCIÓS MINIMUM

19 83. II. 4.

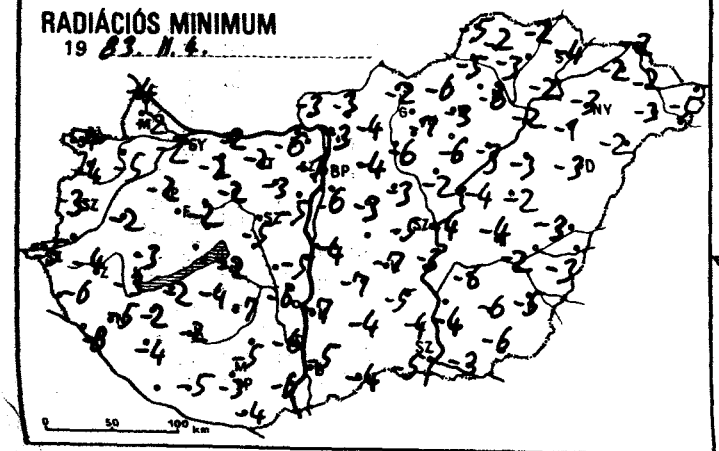

NAPFÉNYTARTAM

19 83. II. 3.

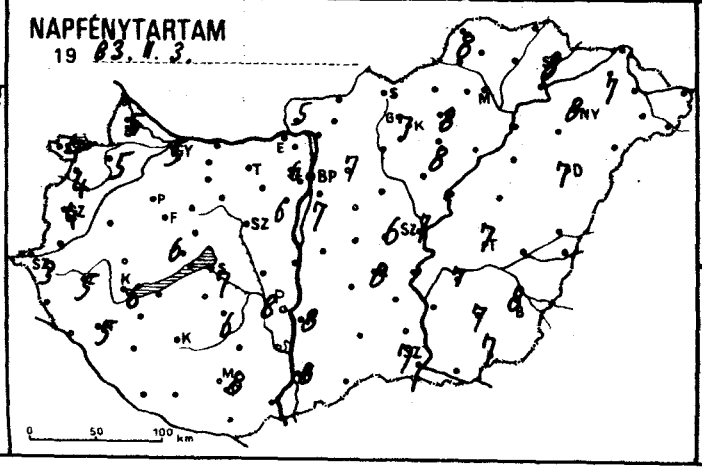

Hóvastagság cm

19 83. II. 3. 7h - II. 4. 7h -ig.

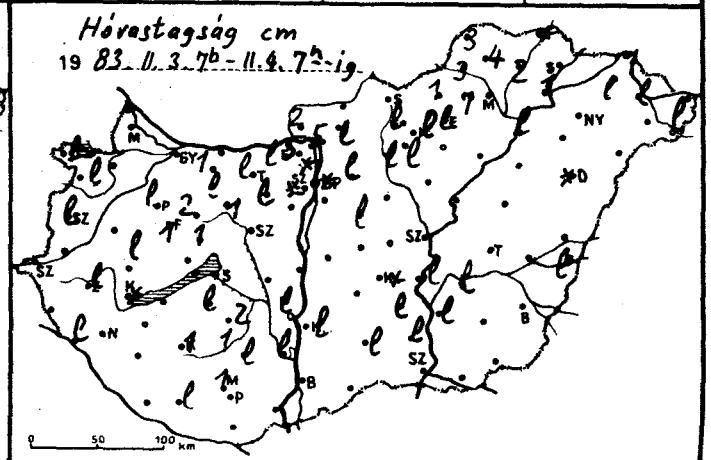

1983. II. 4. 07 h-ig az utolsó 24 óra adatai						Előző nap napos órái
állomás	csapadék (mm)	Hó cm	max. hőmérséklet	min. hőmérséklet	rad. min.	
Győr	ny ✱		6	0	-2	5
Kapuvár	. =		7	-1	-5	5
Mosonmagyaróvár	ny ✱ ⌴		7	-1	-2	5
Rajka	.		7	-1	-4	
Sopron	ny ✱ ▽	lep.	7	-4	-4	4
Sopronhorpács	ny ✱	lep.	6	-1	-4	4
Káld	ny ✱		7	-1	-2	
Körmend	. =		6	-4	-	
Szentgotthárd	.		5	-4	-5	3
Szombathely	ny ✱	lep.	5	-2	-3	4
Lenti	ny ✱		5	-4	-6	
Letenye	ny ✱	lep.	6	-5	-8	
Nagykanizsa	.		6	-3	-5	5
Zalaegerszeg	ny ✱ ▽ ⌴	lep.	6	-3	-4	5
Farkasgyepű	ny ✱	1	4	-3	-4	
Keszthely	ny ✱ ⌴	folt	7	-1	-3	6
Mencshely	ny ✱		4	-2	-3	6
Pápa	ny ✱ ▽	lep.	6	-0	-2	6
Sümeg	1 ✱	lep.	7	-1	-3	
Tihany	-		-	-	-	
Veszprém	ny ✱	1	5	-1	-2	
Zirc	1 ✱ =	2	4	-2	-4	
Fonyód	.		8	1	-2	
Homokszt. györgy	-		-	-	-	-
Kaposvár	ny ✱	1	6	-1	-2	
Marcali	1		7	0	-2	
Siófok	ny ✱ ▽		5	-1	-2	7
Somogyszob	. ⌴		7	-2	-4	
Tab	1 ✱	lep.	6	-3	-4	
Bábolna	ny ✱	1	5	-3	-3	
Esztergom	ny ✱ =	lep.	6	-1	-6	
Kisbér	1 ✱ ≡	lep.	7	0	-2	
Komárom	ny ✱		6	-0	-2	
Tatabánya	1 ✱	lep.	6	-1	-2	
Alcsútdoboz	ny ✱	lep.	7	-0	-3	
Dunaújváros	ny ✱ ?		6	-3	-5	
Martonvásár	ny ✱		6	-3	-5	6
Mór	1 ✱ =	1	5	-1	-2	
Nagyhörcsökp.	-		-	-	-	
Szabadbattyán	. ≡		6	-1	-5	
Iregszemcse	2 ✱	2	6	-3	-7	6
Lengyel	1 ✱ =	lep.	5	-2	-5	
Paks	ny ✱	lep.	6	-2	-6	8
Szekszárd	ny ✱ ▽	lep.	5	-0	-6	
Árpádtető	1 ✱ =	1	2	-2	-2	
Mohács	. ⌴		7	-4	-6	
Pécs	. ⌴		5	-2	-3	8
Siklós	.		5	-2	-4	
Szigetvár	ny ✱	lep.	8	-3	-5	
Budaörs	ny ✱ ▽	folt	6	-2	-7	
Bp. Lőrinc	ny ✱ ⌴		6	-1	-6	7
Bp. Met. Int.	ny ✱	folt	6	0	-1	6
Bp. Szab. hegy	ny ✱	folt	3	-3	-4	
Cegléd	ny ✱ =		6	2	-5	6
Dobogókő	3 ✱	5	0	-6	-7	
Gödöllő	ny ✱ ≡	lep.	4	-1	-4	7
Királyrét	3	5	4	-3	-4	
Monor	ny ✱ ⌴	lep.	5	-3	-3	
Nagykáta	.		6	-1	-3	
Szentendre	ny ✱ ⌴	lep.	6	-1	-1	

1983. II. 4. 07 h-ig az utolsó 24 óra adatai						Előző nap napos órái
állomás	csapadék (mm)	Hó cm	max. hőmérséklet	min. hőmérséklet	rad. min.	
Vác	ny ✱		6	0	-3	
Vámosmikola	2 ✱	2	5	-2	-3	5
Baja	.		6	-3	-5	8
Bácsalmás	.		5	-3	-4	
Izsák	ny ✱		8	-5	-7	-
Kalocsa	ny ✱	lep.	6	-3	-7	8
Kecskemét	ny ✱	folt	6	-5	-7	8
Kiskunfélegyháza	ny ✱	lep.	6	-2	-5	
Kiskunhalas	ny ✱ ≈	lep.	6	-3	-4	
Kunszentmiklós	. ⌴		7	-2	-4	
Tiszakécske	ny ✱	lep.	6	-3	-3	
Balassagyarmat	ny ✱		5	-1	-3	
Romhány	ny ✱	lep.	5	-3	-4	
Salgótarján	ny ✱		3	-1	-2	
Eger	ny ✱ =	lep.	5	-2	-3	8
Galyatető	2 ✱ V	lep.	-1	-6	-7	
Gyöngyös	ny ✱	lep.	6	-3	-7	
Kékestető	ny ✱ ▽	lep.	-2	-6	-7	7
Kompolt	ny ✱ ⌴		6	-4	-6	8
Lőrinci	ny ✱	lep.	5	-2	-6	
Poroszló	.		6	-2	-3	
Jászapáti	. ⌴		6	-2	-2	
Jászberény	ny ✱		8	-1	-3	
Karcag	. ⌴		6	-1	-2	
Szolnok	ny ✱ ⌴		6	-3	-4	7
Tiszaroff	. =		6	-2	-4	
Túrkeve	.		6	-2	-4	7
Kistelek	ny ✱	lep.	6	-2	-4	
Makó	. ⌴		6	-2	-3	
Szeged	. ⌴		6	-4	-5	7
Szentes	ny ✱	lep.	6	-2	-4	
Borsodnádasd	1 ✱	1	4	-3	-6	
Füged	1 ✱ =	2	4	-2	-3	
Hidasnémeti	ny ✱	folt	5	-1	-2	
Jósvafő	2 ✱ ≡	3	4	-2	-5	8
Lillafüred	5 ✱ ≡	7	4	-3	-5	
Miskolc	ny ✱		6	-3	-6	-
Putnok	2 ✱	3	5	-1	-5	
Sárospatak	.		4	-2	-4	8
Szendrőlád	4 ✱	4	5	-2	-2	
Tokaj	1 ✱	1	4	-1	-2	
Kisvárda	ny ✱ ⌴	lep.	4	-2	-2	7
Mátészalka	. ⌴		5	-2	-3	
Nyíregyháza	ny ✱ ⌴		4	-1	-3	8
Nyírlugos	1 ▽ ⌴		5	-2	-2	
Pátyod	ny ✱	lep.	4	-4	-5	
Tiszabecs	-		-	-	-	
Vásárosnamény	ny ✱	lep.	4	-1	-2	
Záhony	1 ✱	1	4	-2	-2	
Berettyóújfalu	.		4	-2	-3	
Debrecen	ny ✱ ▽	folt	4	-2	-3	7
Hajdúdorog	ny ✱		4	-1	-1	
Hortobágy	. ✱		5	-2	-3	
Körösszakál	ny ✱	lep.	6	-2	-3	
Polgár	ny ✱ =	lep.	5	-1	-2	
Békéscsaba	. ⌴		5	-4	-5	8
Mezőhegyes	. ⌴		5	-3	-6	7
Orosháza	. ⌴		5	-5	-6	7
Szarvas	ny ✱ ⌴	lep.	6	-2	-6	7
Szeghalom	. ≈	.	5	-0	-2	

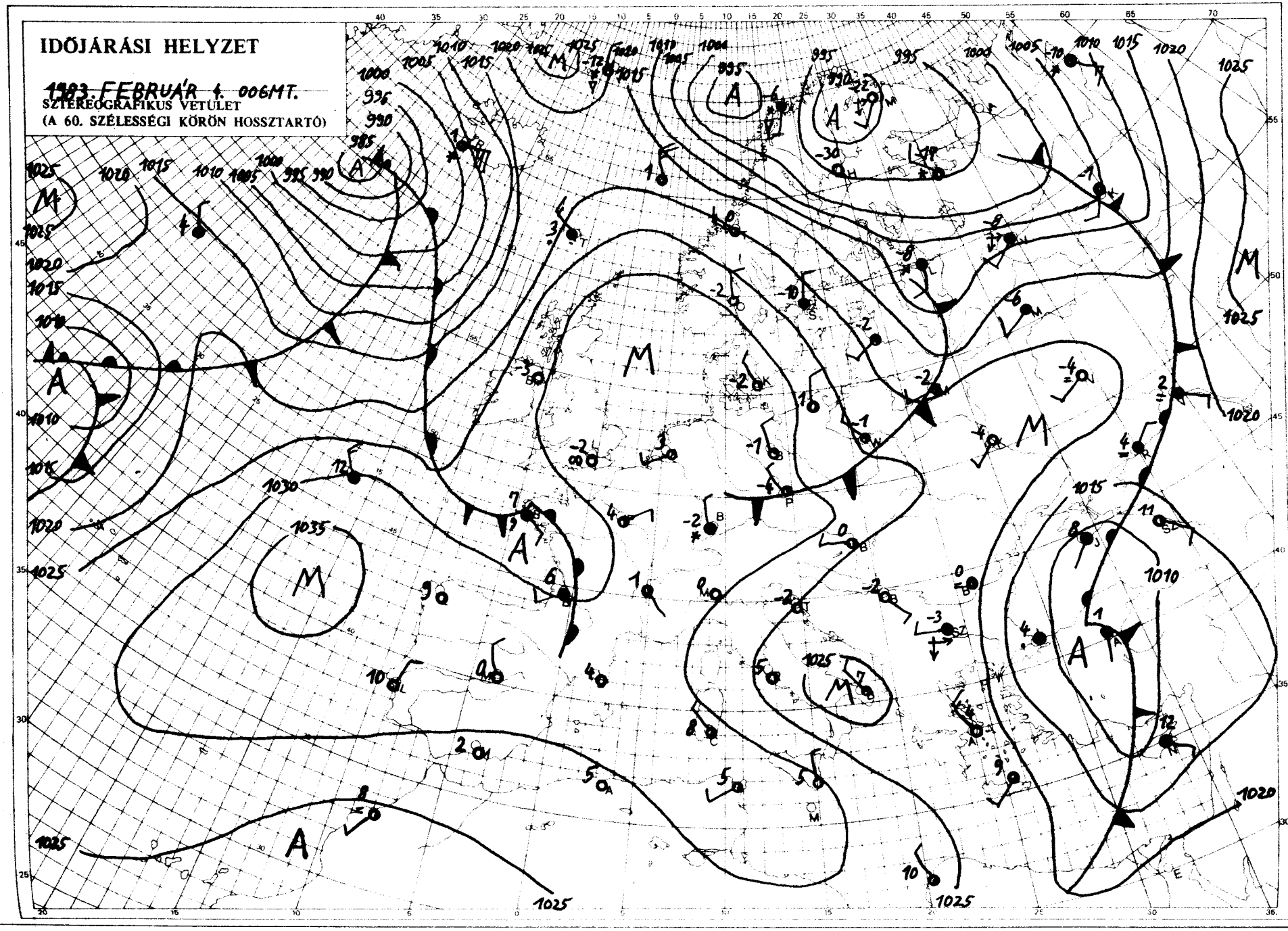

KIADJA: ORSZÁGOS METEOROLÓGIAI SZOLGÁLAT
Készíti: Központi Előrejelző Intézet Analízis- és Rövidtávú Prognózis Központja – T.: 273-018
Megjelenik naponként
Évi előfizetési díja: 1760,- Ft. – Megrendelhető: 1024 Budapest, II., Kitaibel Pál u. 1. – T.: 353-500
Kiadásért felel: az OMSZ elnöke – Szerkesztésért felel: a KEI igazgatója

IDŐJÁRÁSI NAPIJELENTÉS

ЕЖЕДНЕВНЫЙ МЕТЕОРОЛОГИЧЕСКИЙ БЮЛЛЕТЕНЬ · DAILY WEATHER REPORT
BULLETIN QUOTIDIEN DE TEMPS · TÄGLICHER WETTERBERICHT

96. évfolyam 036. szám. + Budapest + 1983. február 5. szombat

Az időjárási helyzet és a várható időjárás:

Észak-Skandináviától Közép-Európán át az Appennini-félszigetig mintegy 1000 kilométer átlagos szélességü magas nyomású légköri képződmény húzódik. Ennek területén kevés a felhő, gyenge a légmozgás, a sokéves átlagnál kissé hidegebb az időjárás. Kontinensünk keleti vidékein szeles, sokfelé csapadékos időjárás uralkodik. A kontinens óceáni partvidékét szombat délelőtt nagy nedvességtartalmú léghullám érte el a Benelux államok, Franciaország a Brit-sziget és Dél-Skandinávia térségében gyakran havazik, a délebbi területeken esik az eső. A kelet felé tartó, nagy nedvességtartalmú léghullám várhatóan rövid időn belül eléri a Kárpát-medencét.

Pénteken Magyarország nagy részén 5, 7 órán át sütött a nap, csupán szórványos, gyönge hózápor fordult elő. A keleti, északkeleti országrészben borult maradt az ég, gyakran havazott, csapadéknyom és 6 mm közötti mennyiség hullott, északkeleten 4, 8 cm csaknem összefüggő hótakaró alakult ki. A hőmérséklet csúcsértéke -1, +6 fok között alakult. Gyakran erős, néhol viharos volt az északi szél. Éjszaka az ország nagy részén jelentősen gyengült a szél, igy általában -4, -10 fokig, északkeleten helyenként -10, -14 fokig hült le a levegő. A még éjszaka is szeles vidékeken -1, -4 fok között alakult a legalacsonyabb hőmérséklet. Délelőtt napos idő volt, a hőmérséklet 11 órakor általában -1, +2 fokig emelkedett.

Ma 12 órakor Budapesten a hőmérséklet 2 fok, a tengerszintre átszámitott légnyomás 1022 mbar, mérsékelten süllyed.

Várható időjárás vasárnap estig:

Eleinte nyugat felől lassan megnövekszik a felhőzet, először a Dunántúlon, majd máshol lehet számitani havazásra, később pedig havas esőre.
A déli, délnyugati szél többfelé megerősödik.
Elsősorban északkeleten és keleten helyenként köd képződik.
A hőmérséklet hajnalban nyugaton -1, -6, keleten -7, -12,
vasárnap délután: nyugaton 0, +4, keleten 0, -3 fok között valószinü.

Vadkerti Ferenc s.k.

A hőmérséklet napi középértéke és eltérése a 100 évi átlagtól /Budapest belterületén/:

1983. II. 4. 0,7°C +0,7°C

1871 óta ezen a napon Budapesten előfordult

legmagasabb hőmérséklet: 13,8°C /1967/,
legalacsonyabb hőmérséklet: -15,8°C /1956/.

83.083.

LEGMAGASABB HŐMÉRSÉKLET

19 83.11.4.

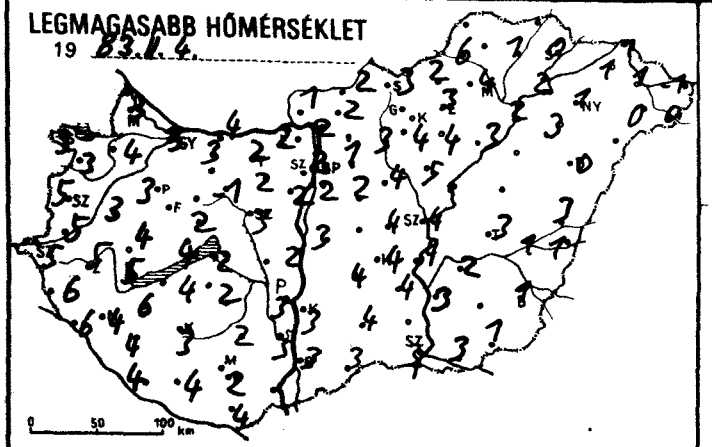

LEGALACSONYABB HŐMÉRSÉKLET

19 83.11.5.

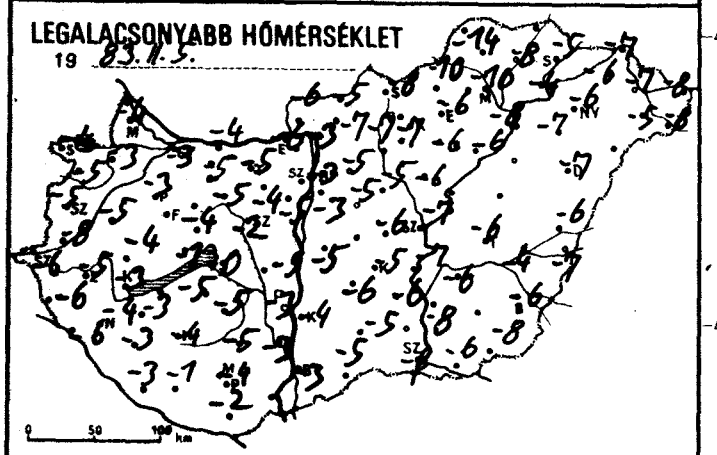

24 órás CSAPADÉKELOSZLÁS

19 83.11.4. 7h -tól 11.5. 7h -ig.

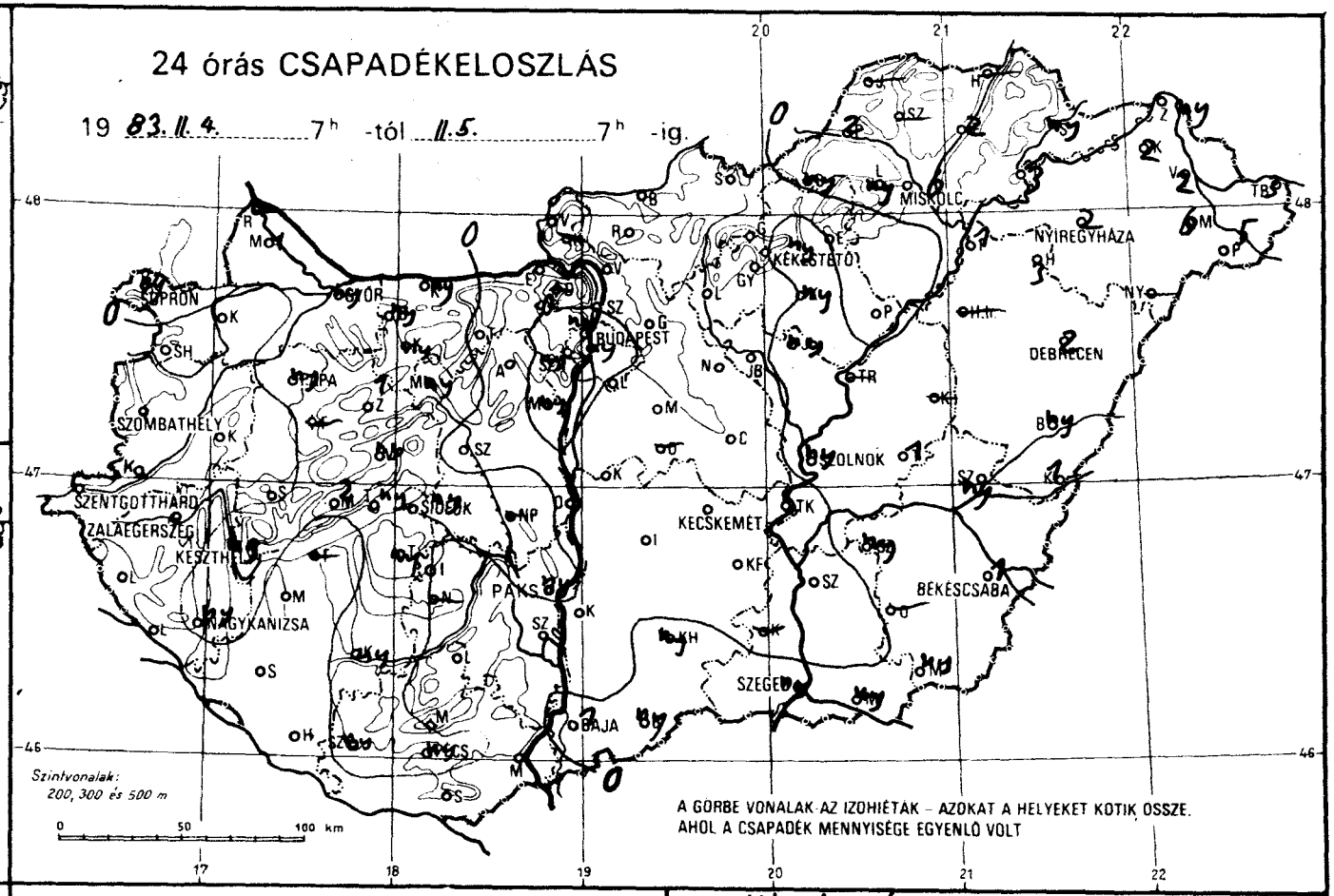

A GÖRBE VONALAK AZ IZOHIÉTÁK – AZOKAT A HELYEKET KÖTIK ÖSSZE, AHOL A CSAPADÉK MENNYISÉGE EGYENLŐ VOLT

RADIÁCIÓS MINIMUM

19 83.11.5.

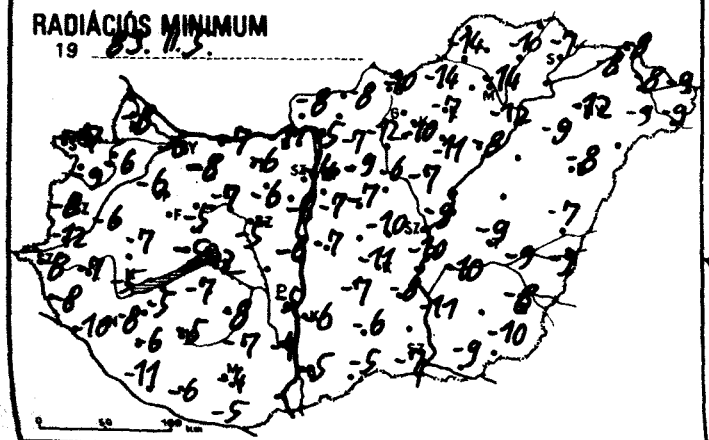

NAPFÉNYTARTAM

19 83.11.4.

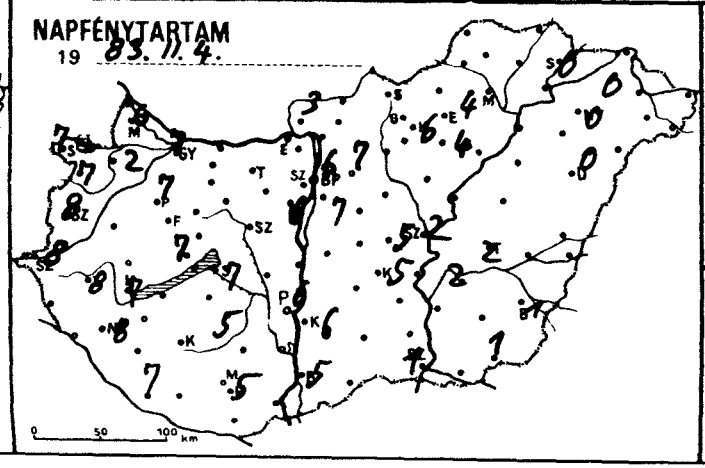

Hóvastagság cm

19 83.11.4.7h-11.5.7h-ig

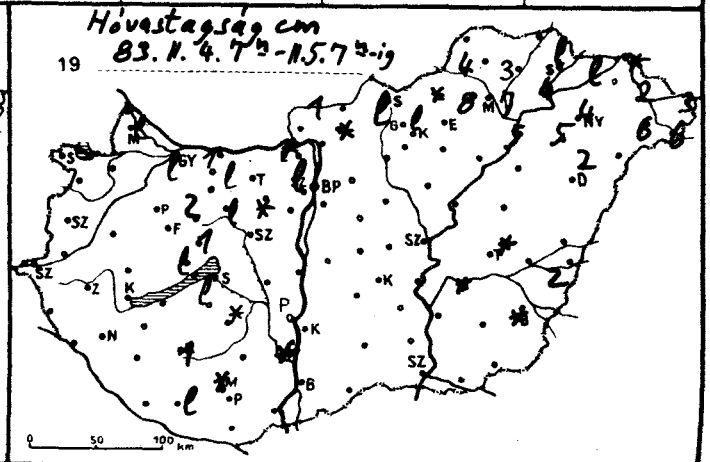

1983.II.5. 07 h-ig az utolsó 24 óra adatai						Előző nap napos órái
állomás	csapadék (mm)	Hó cm	max. hőmérséklet	min. hőmérséklet	rad. min.	
Győr	ny *	lep.	3	-3	-6	7
Kapuvár	. ⌴	1	4	-3	-6	2
Mosonmagyaróvár	1 *	lep.	3	-4	-8	6
Rajka	–		–	–	–	
Sopron	ny ⚲		3	-4	-7	7
Sopronhorpács	. ⌴		3	-5	-9	7
Káld	.		3	-5	-6	
Körmend	.		5	-8	-12	
Szentgotthárd	.		5	-6	-8	8
Szombathely	. ⌴		5	-5	-8	8
Lenti	. ⌴		6	-6	-8	
Letenye	. ⌴		6	-6	-10	
Nagykanizsa	ny * ⌴		4	-4	-8	8
Zalaegerszeg	. ⌴		5	-5	-7	8
Farkasgyepű	–		–	–	–	
Keszthely	ny *		5	-3	-5	7
Mencshely	2 *	3	1	-5	-7	7
Pápa	ny ⚲ ⌴		3	-3	-6	7
Sümeg	. ⌴		4	-4	-7	
Tihany	ny ⚲	lep.	4	-1	-5	
Veszprém	ny *	1	2	-4	-5	
Zirc	1 * =	2	1	-5	-7	
Fonyód	–		–	–	–	
Homokszt. györgy	. ⌴		4	-3	-11	7
Kaposvár	ny *	1	3	-4	-5	
Marcali	. ⌴		6	-3	-5	
Siófok	ny *		2	-0	-2	7
Somogyszob	.		4	-3	-6	
Tab	ny *	lep.	4	-5	-7	
Bábolna	ny * V	1	–	-5	-6	
Esztergom	. ⌴	folt	2	-6	-11	
Kisbér	ny *	lep.	3	-5	-8	
Komárom	ny *		4	-4	-7	
Tatabánya	. ⌴		2	-5	-6	
Alcsútdoboz	.	folt	2	-4	-6	
Dunaújváros	.		2	-5	-6	
Martonvásár	ny * ⌴		2	-5	-6	6
Mór	ny * =	lep.	-1	-5	-7	
Nagyhörcsökp.	–		–	–	–	
Szabadbattyán	. =		3	-2	-5	
Iregszemcse	.	folt	2	-5	-8	5
Lengyel	. ≈		2	-5	-7	
Paks	ny ⚲ ⌴		3	-3	-5	6
Szekszárd	. ⌴	folt	3	-3	-4	
Árpádtető	.	folt	-2	-5	-6	
Mohács	. ⌴		4	-3	-5	
Pécs	ny *		2	-4	-4	5
Siklós	. ⌴		4	-2	-5	
Szigetvár	ny *	lep.	4	-1	-6	
Budaörs	ny ⚲ ⌴		2	-3	-5	
Bp. Lőrinc	. ⌴		2	-3	-7	7
Bp. Met. Int.	ny *		2	-3	-4	6
Bp. Szab. hegy	ny *	lep.	0	-5	-7	
Cegléd	. ⌴		4	-6	-10	5
Dobogókő	–		–	–	–	
Gödöllő	. ⌴		3	-5	-9	7
Királyrét	–		–	–	–	
Monor	. ⌴		2	-5	-7	
Nagykáta	. ⌴		4	-5	-6	
Szentendre	. =		3	-3	-4	

1983.II.5. 07 h-ig az utolsó 24 óra adatai						Előző nap napos órái
állomás	csapadék (mm)	Hó cm	max. hőmérséklet	min. hőmérséklet	rad. min.	
Vác	. ⌴		2	-3	-5	
Vámosmikola	. ⌴	1	1	-6	-8	3
Baja	1 ⚲ ⌴		3	-3	-5	5
Bácsalmás	ny * ⌴		3	-5	-5	
Izsák	.		4	-6	-7	
Kalocsa	. ⌴		3	-4	-6	6
Kecskemét	. ⌴		4	-5	-11	5
Kiskunfélegyháza	. ⌴		4	-6	-8	
Kiskunhalas	ny * ⌴		4	-5	-6	
Kunszentmiklós	. ⌴		3	-5	-7	
Tiszakécske	. ⌴		4	-7	-10	
Balassagyarmat	. ⌴		2	-5	-8	
Romhány	. ⌴	folt	2	-7	-7	
Salgótarján	. ⌴		3	-8	-10	
Eger	. =		3	-6	-7	4
Galyatető	. ⌴	lep.	-2	-10	-12	
Gyöngyös	. ⌴		4	-7	-10	
Kékestető	ny * ⚲	lep.	-5	-9	-12	6
Kompolt	ny * ⌴		4	-6	-11	4
Lőrinci	. ⌴		3	-7	-12	
Poroszló	.		3	-6	-8	
Jászapáti	ny * ⌴		5	-6	-7	
Jászberény	. ⌴		3	-5	-8	
Karcag	–		–	–	–	
Szolnok	ny * ⚲ ⌴		4	-7	-9	2
Tiszaroff	–		–	–	–	
Túrkeve	1 * ⌴	folt	3	-6	-9	2
Kistelek	–		–	–	–	
Makó	ny * V		3	-6	-9	
Szeged	ny * ⌴		3	-6	-7	1
Szentes	. ≈		3	-8	-11	
Borsodnádasd	ny *	folt	2	-10	-14	
Füzöd	2 *	3	1	-8	-10	
Hidasnémeti	–		–	–	–	
Jósvafő	–		–	–	–	–
Lillafüred	ny *	8	1	-8	-10	
Miskolc	6 * ⌴	7	4	-10	-14	–
Putnok	2 * =	4	6	-14	-14	
Sárospatak	ny *	lep.	0	-5	-7	0
Szendrőlád	–		–	–	–	
Tokaj	3 *	4	2	-4	–	
Kisvárda	2 * =	lep.	1	-6	-8	0
Mátészalka	6 ⚲	6	0	-5	-9	
Nyíregyháza	2 *	4	1	-6	-12	0
Nyírlugos	–		–	–	–	
Pátyod	5 *	6	0	-8	-9	
Tiszabecs	3 * =	3	-1	-8	-9	
Vásárosnamény	2 * ≈	2	1	-7	-8	
Záhony	ny *	folt	1	-7	-8	
Berettyóújfalu	ny *	–	3	-6	-7	
Debrecen	2 ⚲ =	2	0	-7	-8	0
Hajdúdorog	3 *	5	3	-7	-9	
Hortobágy	–		–	–	–	
Körösszakál	1 *	2	1	-7	-9	
Polgár	1 * =	5	2	-8	-12	
Békéscsaba	1 ⚲ ⌴	folt	1	-6	-8	1
Mezőhegyes	ny * ⌴		1	-8	-10	1
Orosháza	–		–	–	–	–
Szarvas	ny ⚲ V	folt	2	-6	-10	2
Szeghalom	ny * =		1	-4	-9	

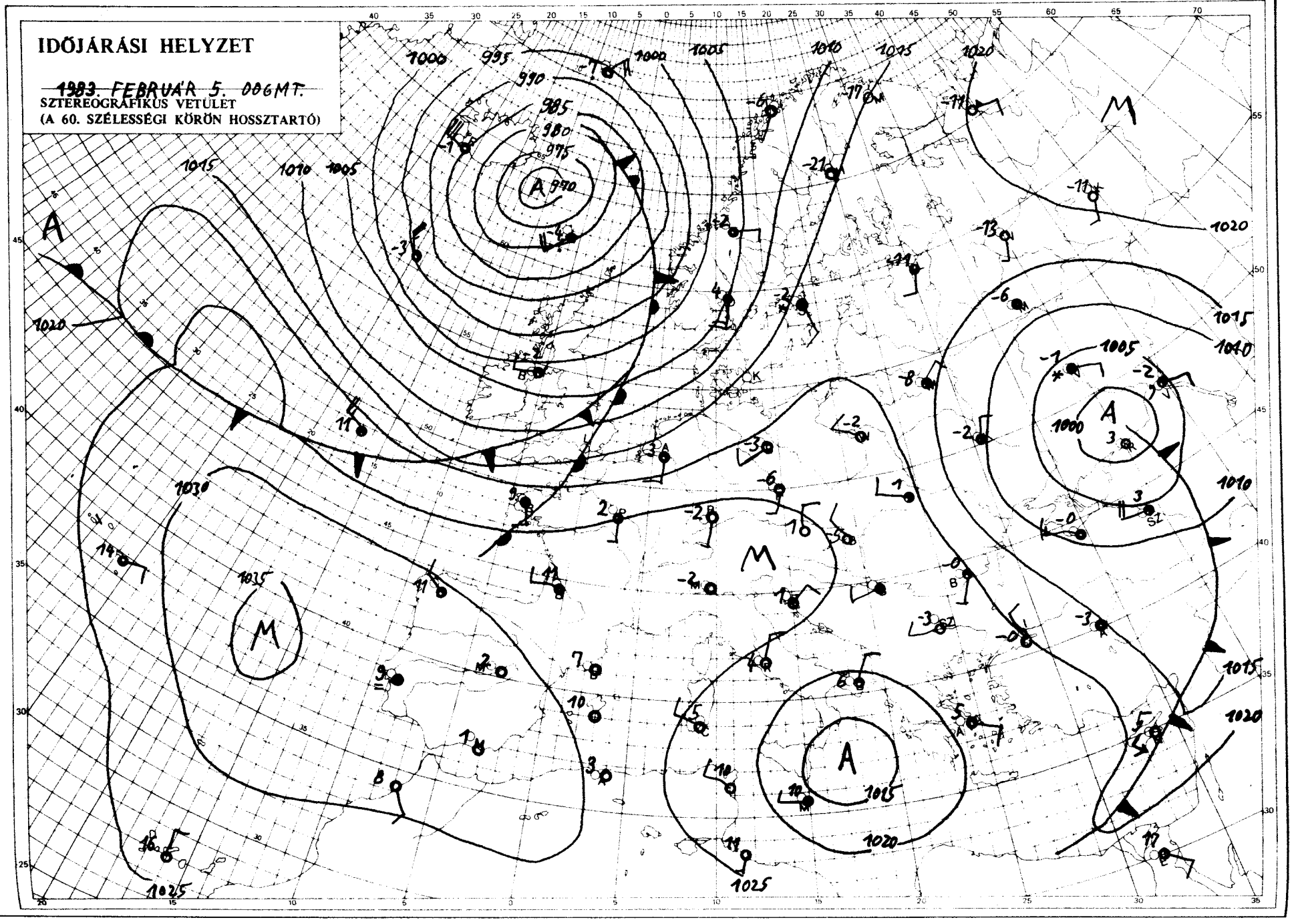

KIADJA: ORSZÁGOS METEOROLÓGIAI SZOLGÁLAT
Készíti: Központi Előrejelző Intézet Analízis- és Rövidtávú Prognózis Központja – T.: 273-018
Megjelenik naponként
Évi előfizetési díja: 1760,- Ft. – Megrendelhető: 1024 Budapest, II., Kitaibel Pál u. 1. – T.: 353-500
Kiadásért felel: az OMSZ elnöke – Szerkesztésért felel: a KEI igazgatója

IDŐJÁRÁSI NAPIJELENTÉS

ЕЖЕДНЕВНЫЙ МЕТЕОРОЛОГИЧЕСКИЙ БЮЛЛЕТЕНЬ · DAILY WEATHER REPORT
BULLETIN QUOTIDIEN DE TEMPS · TÄGLICHER WETTERBERICHT

96. évfolyam 037. szám. + Budapest + 1983. február 6. vasárnap

Az időjárási helyzet és a várható időjárás:

A Szovjetunió európai területének középső részén ciklon helyezkedik el. Igy ott felhős, szeles az idő, sokfelé havazik. Európa nyugati felén hatalmas ciklon örvénylik. A ciklon területén szinte összefüggő felhőtakaró található, ebből sokfelé hull csapadék. A Német-Lengyel síkságon, az Alpok és a Kárpátok vidékén gyakori a havazás, Olasz-és Franciaországból esőket jelentenek. Hétfő estig a Kárpát-medence időjárását is a nedves levegő határozza meg, igy marad a csapadékos idő.

Hazánkban szombaton eleinte kevés felhő volt az égen. Általában 4, 8 órán át sütött a nap. A hőmérséklet csúcsértéke 0, +5 fok között alakult. A délutáni óráktól nyugat felől megnövekedett a felhőzet. Az éjszaka második felétől eleinte elszórtan, majd egyre több helyen havazott. A lehullott csapadék mennyisége sehol sem haladta meg a 4 mm-t. Vasárnapra virradóra általában 0, -5, a keleti, északkeleti megyékben -6, -9 fokig hült le a levegő. Ma délelőtt jobbára erősen felhős, vagy borult volt az ég. Sok helyen havazott, a Dunántúlon több helyen megerősödött a déli, délkeleti szél. A hőmérséklet 11 órakor az ország területén -4, +1 fok között váltakozott.

Ma 12 órakor Budapesten a hőmérséklet -2 fok, a tengerszintre átszámitott légnyomás 1003 mbar, mérsékelten süllyed.

Várható időjárás hétfő estig:

Többnyire borult idő lesz, csupán holnap napközben szakadhat föl kissé a felhőzet. Mindenütt várható tartós havazás, de az éjszakai óráktól egyre több helyen havas eső, eső is előfordul.
A déli szél megélénkül, helyenként megerősödik, és hófúvások lesznek.
A hőmérséklet hétfőn hajnalban: +1, -4,
kora délután: 0 és +5 fok között alakul.

Pálmási Judit s.k.

A hőmérséklet napi középértéke és eltérése a 100 évi átlagtól /Budapest belterületén/:

1983. II. 5.	-0,1°C	-0,2°C

1871 óta ezen a napon Budapesten előfordult

legmagasabb hőmérséklet:	12,4°C /1926/,
legalacsonyabb hőmérséklet:	-16,8°C /1956/.

83.084.

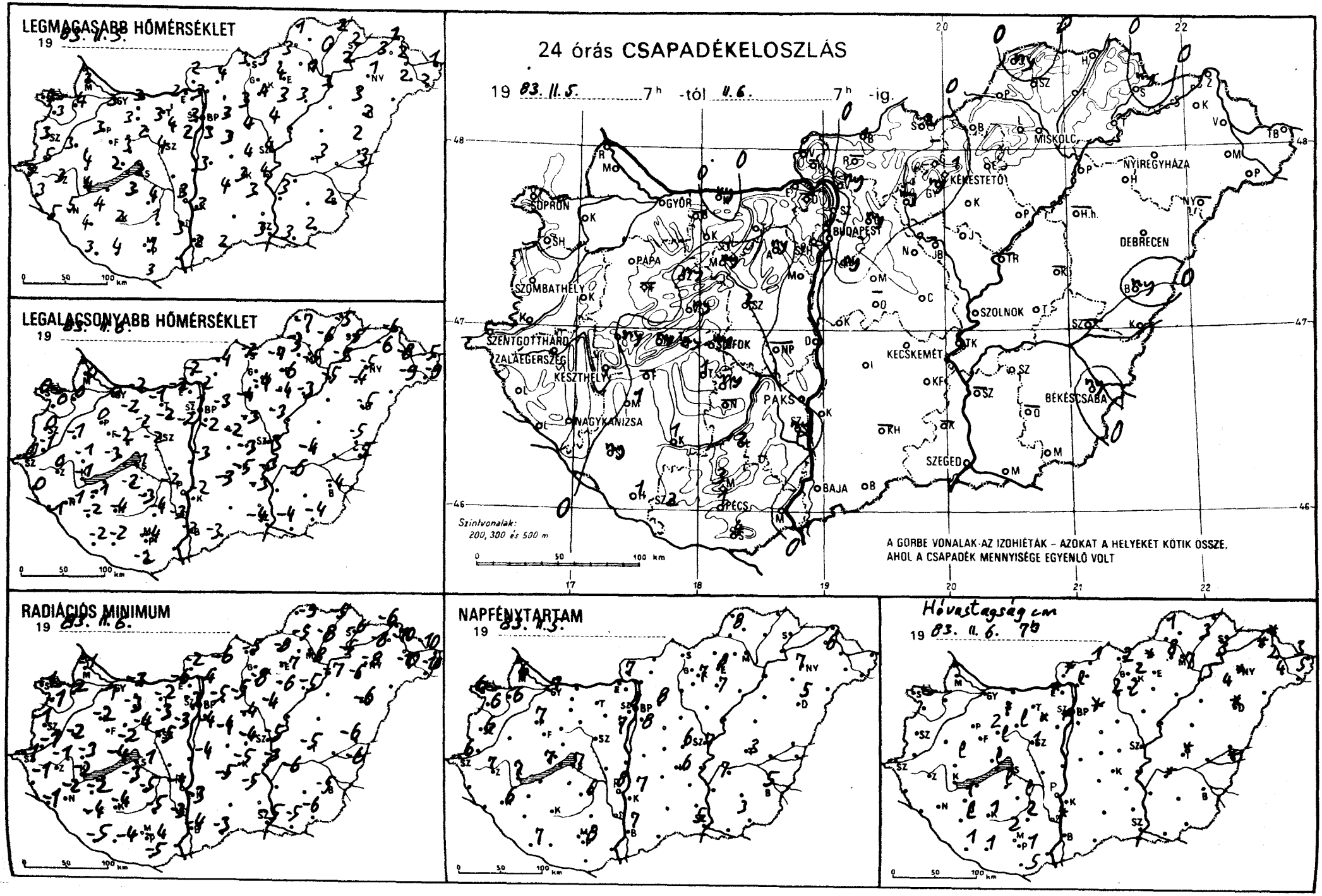
LEGMAGASABB HŐMÉRSÉKLET
19 83. II. 5.
LEGALACSONYABB HŐMÉRSÉKLET
19 83. II. 6.
24 órás CSAPADÉKELOSZLÁS
19 83. II. 5. 7h -tól II. 6. 7h -ig.
SOPRON
GYŐR
BUDAPEST
MISKOLC
NYÍREGYHÁZA
KÉKESTETŐ
DEBRECEN
PAPA
SZOMBATHELY
SZENTGOTTHÁRD
ZALAEGERSZEG
KESZTHELY
NAGYKANIZSA
SIÓFOK
PAKS
KECSKEMÉT
SZOLNOK
BÉKÉSCSABA
SZEGED
BAJA
PÉCS
Szintvonalak:
200, 300 és 500 m
A GÖRBE VONALAK AZ IZOHIÉTÁK – AZOKAT A HELYEKET KÖTIK ÖSSZE,
AHOL A CSAPADÉK MENNYISÉGE EGYENLŐ VOLT
RADIÁCIÓS MINIMUM
19 83. II. 6.
NAPFÉNYTARTAM
19 83. II. 5.
Hóvastagság cm
19 83. II. 6. 7h

1983. II. 6. 07 h-ig az utolsó 24 óra adatai						Előző nap napos órái
állomás	csapadék (mm)	Hó cm	max. hőmérséklet	min. hőmérséklet	rad. min.	
Győr	•		3	0	-1	7
Kapuvár	• ⌴		4	0	-2	6
Mosonmagyaróvár	•		3	0	-1	6
Rajka	–		–	–	–	
Sopron	•		4	0	-1	6
Sopronhorpács	• ⌴		3	0	-1	6
Káld	•		3	-1	-2	
Körmend	• ⌴		5	-1	-1	
Szentgotthárd	•		3	0	-1	6
Szombathely	•		3	0	-1	6
Lenti	•		3	0	-1	
Letenye	•		5	-1	-1	
Nagykanizsa	• ⌴		5	-1	-2	6
Zalaegerszeg	• ⌴		3	-0	-1	7
Farkasgyepű	–		–	–	–	
Keszthely	•		4	-1	-2	7
Mencshely	ny *		2	-3	-4	7
Pápa	•		3	0	-2	7
Sümeg	ny *	lep.	4	-1	-3	
Tihany	ny *	lep.	2	0	-3	
Veszprém	ny *	lep.	3	-2	-2	
Zirc	ny *	2	1	-3	-4	
Fonyód	–		–	–	–	
Homokszt. györgy	1 *	1	3	-2	-5	7
Kaposvár	1 *	1	2	-4	-4	
Marcali	1 *	1	4	-1	-2	
Siófok	ny *		2	-1	-1	7
Somogyszob	ny *	lep.	4	-2	-4	
Tab	1	lep.	3	-2	-3	
Bábolna	–		–	–	–	
Esztergom	• =	folt	2	-2	-6	
Kisbér	•	folt	3	-2	-3	
Komárom	ny *		3	-2	-3	
Tatabánya	•		3	-1	-2	
Alcsútdoboz	ny *	folt	4	-2	-3	
Dunaújváros	–		–	–	–	
Martonvásár	•		2	-2	-3	7
Mór	ny *=	lep.	2	-2	-4	
Nagyhörcsökp.	–		–	–	–	
Szabadbattyán	2 *=	1	4	-2	-5	
Iregszemcse	ny *=	lep.	4	-3	-5	6
Lengyel	2 *=	2	1	-4	-5	
Paks	• ⌴		3	-2	-4	8
Szekszárd	ny *	folt	3	-3	-3	
Árpádtető	3 *≡	2	-0	-5	-5	
Mohács	–		–	–	–	
Pécs	1 *=	1	1	-4	-4	8
Siklós	4 *=	5	3	-2	-5	
Szigetvár	2 *	1	4	-2	-4	
Budaörs	• ⌴		3	-2	-4	
Bp. Lőrinc	ny *		3	-2	-4	8
Bp. Met. Int.	•		3	-1	-3	8
Bp. Szab. hegy	•	folt	2	-5	-6	
Cegléd	• =		4	-3	-4	6
Dobogókő	–		–	–	–	
Gödöllő	ny *	folt	3	-3	-5	8
Királyrét	–•		–	–	–	
Monor	• ⌴		3	-2	-4	
Nagykáta	•		4	-3	-4	
Szentendre	•		4	-2	-2	

1983. II. 6. 07 h-ig az utolsó 24 óra adatai						Előző nap napos órái
állomás	csapadék (mm)	Hó cm	max. hőmérséklet	min. hőmérséklet	rad. min.	
Vác	ny *≡	lep.	3	-2	-4	
Vámosmikola	•	folt	2	-2	-2	7
Baja	• ⌴		2	-2	-4	7
Bácsalmás	•		2	-3	-3	
Izsák	•		4	-3	-5	
Kalocsa	•		3	-2	-3	7
Kecskemét	•		3	-5	-5	6
Kiskunfélegyháza	•		3	-3	-5	
Kiskunhalas	–		–	–	–	
Kunszentmiklós	• ⌴		3	-3	-4	
Tiszakécske	•		4	-3	-3	
Balassagyarmat	1 *⌴	1	4	-4	-6	
Romhány	–		–	–	–	
Salgótarján	2 *	2	3	-2	-5	
Eger	• ≃		4	-6	-7	8
Galyatető	–		–	–	–	
Gyöngyös	ny *	2	4	-4	-8	
Kékestető	1 *	2	-3	-10	-12	7
Kompolt	• =		3	-4	-6	7
Lőrinci	ny *=	2	3	-4	-5	
Poroszló	•		3	-3	-5	
Jászapáti	•		4	-3	-4	
Jászberény	–		–	–	–	
Karcag	–		–	–	–	
Szolnok	•		4	-3	-5	7
Tiszaroff	–		–	–	–	
Túrkeve	• =	folt	3	-4	-5	3
Kistelek	–		–	–	–	
Makó	• ⌴		3	-4	-5	
Szeged	• ⌴		3	-4	-5	5
Szentes	–		–	–	–	
Borsodnádasd	•	folt	3	-4	-8	
Füged	• =	3	0	-6	-8	
Hidasnémeti	•		2	-5	-5	
Jósvafő	ny *≡	1	1	-7	-9	8
Lillafüred	• ≡	8	1	-6	-8	
Miskolc	•	7	1	-5	-8	–
Putnok	• ≡	3	3	-7	-8	
Sárospatak	ny *		2	-5	-6	
Szendrőlád	–		–	–	–	
Tokaj	•	3	2	-5	-5	
Kisvárda	• =	folt	3	-6	-8	6
Mátészalka	•	4	2	-9	-10	
Nyíregyháza	• ⌴	folt	1	-5	-8	7
Nyírlugos	–		–	–	–	
Pátyod	• =	5	2	-9	-10	
Tiszabecs	• ≡	3	1	-5	-10	
Vásárosnamény	•	2	2	-8	-10	
Záhony	•	folt	1	-6	-6	
Berettyóújfalu	ny *		2	-5	-6	
Debrecen	•	folt	2	-5	-6	5
Hajdúdorog	•	4	3	-4	-6	
Hortobágy	–		–	–	–	
Körösszakál	•	folt	3	-5	-6	
Polgár	• =	5	3	-5	-7	
Békéscsaba	ny *⌴		2	-4	-5	5
Mezőhegyes	• ⌴		2	-4	-6	3
Orosháza	–		–	–	–	–
Szarvas	•	folt	3	-6	-6	7
Szeghalom	–		–	–	–	

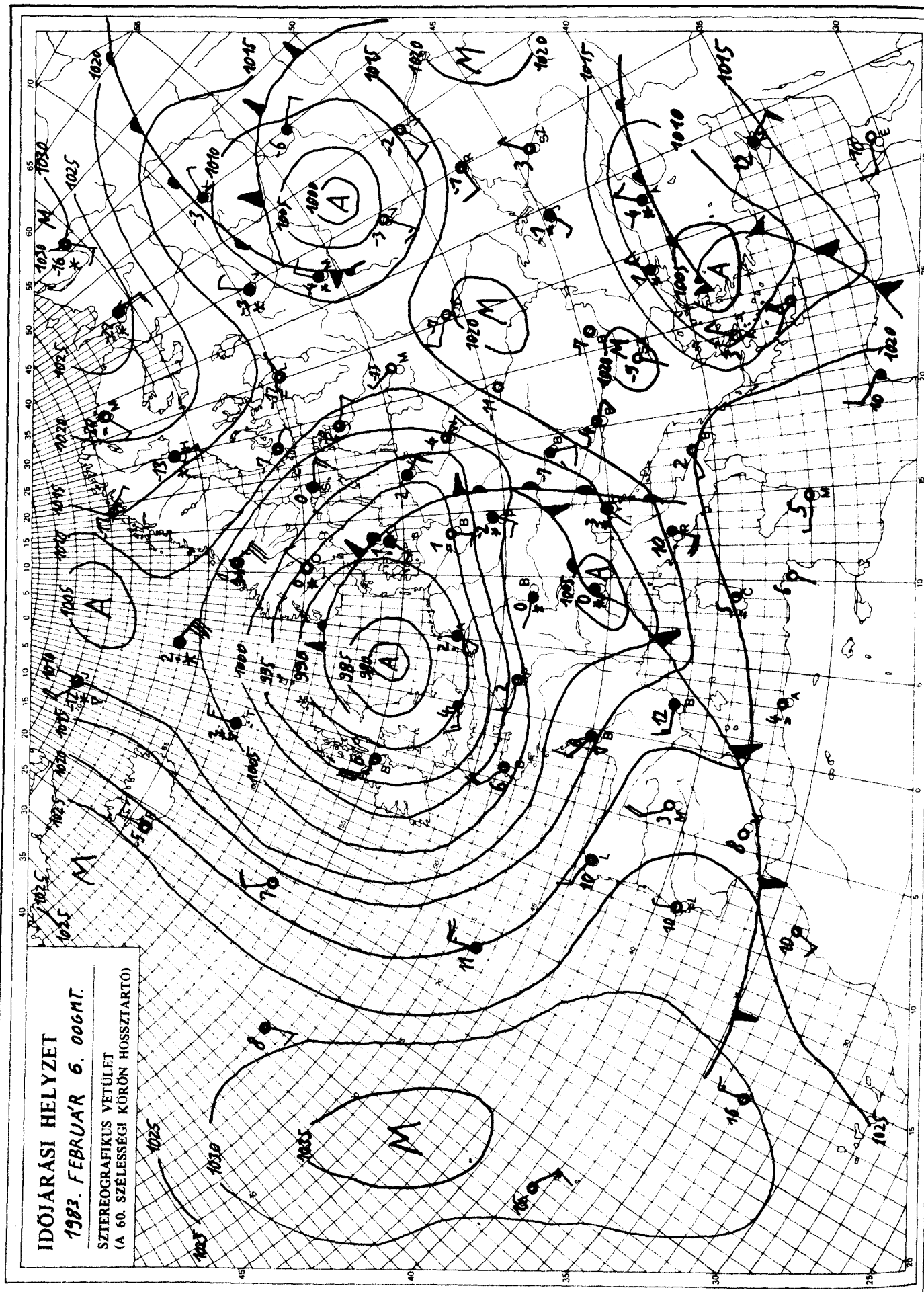

KIADJA: ORSZÁGOS METEOROLÓGIAI SZOLGÁLAT
Készíti: Központi Előrejelző Intézet Analízis- és Rövidtávú Prognózis Központja – T.: 273-018
Megjelenik naponként
Évi előfizetési díja: 1760,- Ft. – Megrendelhető: 1024 Budapest, II., Kitaibel Pál u. 1. – T.: 353-500
Kiadásért felel: az OMSZ elnöke – Szerkesztésért felel: a KEI igazgatója

IDŐJÁRÁSI NAPIJELENTÉS

ЕЖЕДНЕВНЫЙ МЕТЕОРОЛОГИЧЕСКИЙ БЮЛЛЕТЕНЬ • DAILY WEATHER REPORT
BULLETIN QUOTIDIEN DE TEMPS • TÄGLICHER WETTERBERICHT

96. évfolyam 038. szám. + Budapest + 1983. február 7. hétfő

Az időjárási helyzet és a várható időjárás:

A Skandináv-félszigettől a Földközi-tengerig, valamint az Atlanti-óceántól a Fekete-tengerig terjedő területen igen nagy méretü ciklon helyezkedik el. A légörvény mindenütt felhős, és sokfelé csapadékos időjárást okoz. Délről enyhe és nedves levegő áramlik Olaszországon és a Balkán-félszigeten át a Keleti-Kárpátok felé, igy ott többnyire eső esik. A Német-Lengyel alföldön, továbbá az Alpok és az Északi-Kárpátok vidékén viszont még mindig tartósan havazik. A Brit-szigetekről és Franciaországból erős szelet és hózáporokat jelentenek. Hazánk időjárását továbbra is az emlitett ciklon határozza meg, de már kevésbé nedves léghullámok érkeznek fölénk.

Magyarország nagy részén vasárnap reggeltől ma reggelig szinte szünet nélkül esett a hó. Az Alföldön inkább csak az esti óráktól kezdett havazni. Ma reggel 7 óráig a Dunántúl és az Északi-hegyvidék nagy részén, valamint az Alföld északi vidékein 10 mm-nél több csapadék hullott. A leggyakoribb a 10-20 mm volt, helyenként 20-30 mm-t mértek, az Alföld nagy részéről pedig 1-9 mm-t jelentettek. A néhol erős déli szél hófúvásokat is okozott. A hőmérséklet csúcsértéke -2 és +2 fok között volt. Ma hajnalra északkeleten -3, -5, máshol 0, -3 fokig hült le a levegő. Délelőtt a Dunántúlon több helyen átmenetileg megszünt a havazás, délen és keleten eső is esett. A hőmérséklet 11 órakor -1 és +3 fok között alakult.

Budapesten ma 12 órakor +1 fokot mértek, a tengerszintre átszámitott légnyomás 994 mbar, gyengén emelkedik.

Várható időjárás kedd estig:

Időnként már fölszakadozik a zárt felhőzet és kevesebb csapadék várható. Nyugaton és északon havazásra, délen és keleten havas esőre, esőre is számitani kell.
A Dunántúlon mérsékelt északnyugati, északi, a Tiszántúlon helyenként erős déli, délnyugati szél lesz.
A hajnali hőmérséklet délkeleten 0 fok körül, másutt -2 és -5 fok között alakul.
A legmagasabb nappali hőmérséklet kedden északnyugaton: 0, délkeleten 5 fok körül lesz.

Németh Lajos s.k.

TÁVOLABBI KILÁTÁSOK SZERDÁTÓL SZOMBATIG:

Felhős marad az idő, a hét folyamán továbbra is számitani kell havazásra, havas esőre, az ország délkeleti részén esőre.
Legalacsonyabb hajnali hőmérséklet: -5, 0 fok között,
legmagasabb nappali hőmérséklet: 0, +5 fok között,
jelentős mennyiségü /legalább 5 mm napi/ csapadék az ország területének 70 százalékán várható.

KÖZÉPTÁVÚ ELŐREJELZŐ OSZTÁLY

A hőmérséklet napi középértéke és eltérése a 100 évi átlagtól Budapest belterületén/:

1983. II. 6.	-0,8°C	-0,6°C

1871 óta ezen a napon Budapesten előfordult

legmagasabb hőmérséklet: 12,5°C /1933/,
legalacsonyabb hőmérséklet: -16,5°C /1954/.

83.085.

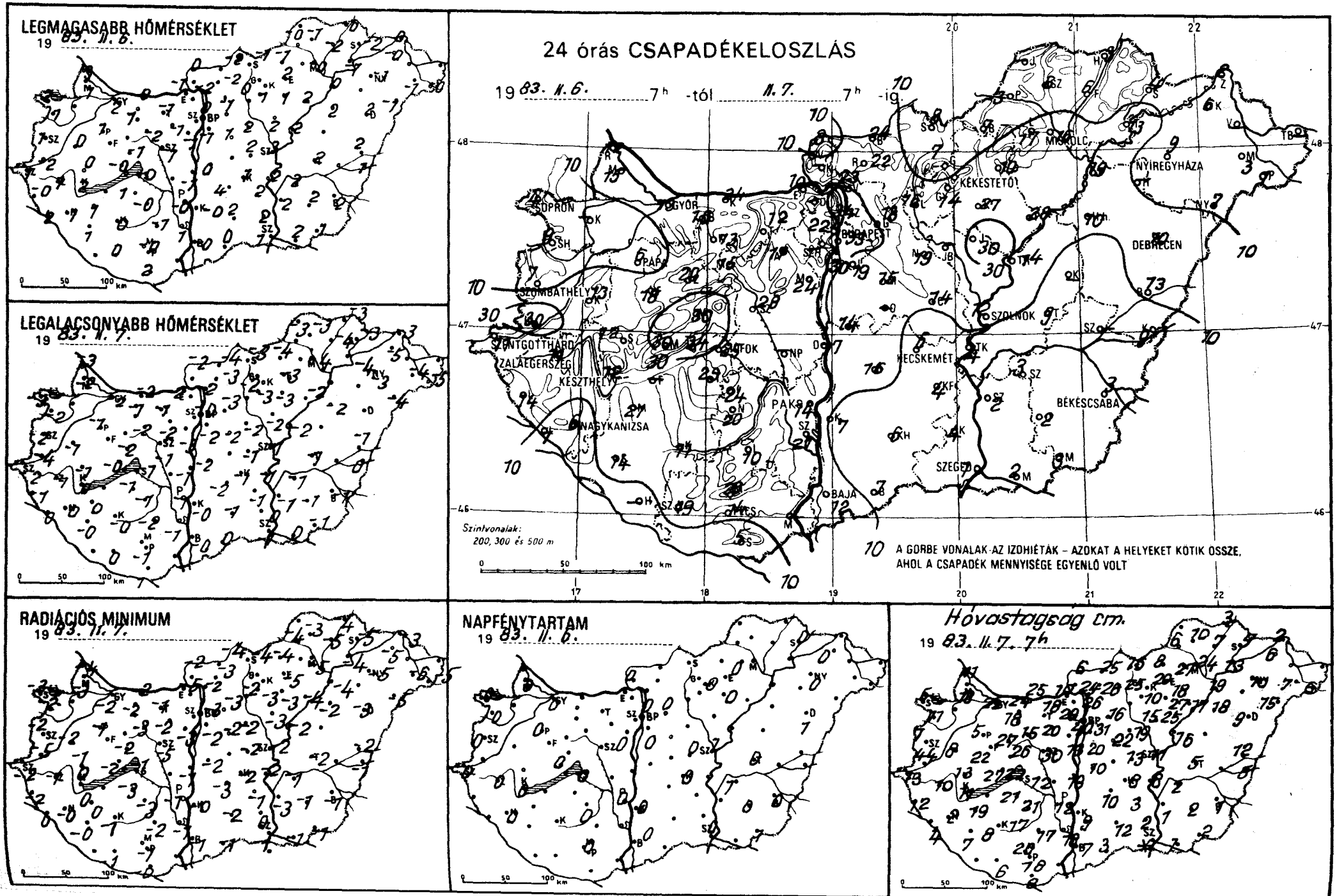
LEGMAGASABB HŐMÉRSÉKLET
19 83. II. 6.
LEGALACSONYABB HŐMÉRSÉKLET
19 83. II. 7.
RADIÁCIÓS MINIMUM
19 83. II. 7.
24 órás CSAPADÉKELOSZLÁS
19 83. II. 6. 7h -tól II. 7. 7h -ig.
Szintvonalak:
200, 300 és 500 m
A GÖRBE VONALAK AZ IZOHIÉTÁK – AZOKAT A HELYEKET KÖTIK ÖSSZE, AHOL A CSAPADÉK MENNYISÉGE EGYENLŐ VOLT
NAPFÉNYTARTAM
19 83. II. 6.
Hóvastagság cm.
19 83. II. 7. 7h
SOPRON
GYŐR
BUDAPEST
MISKOLC
NYÍREGYHÁZA
KÉKESTETŐ
DEBRECEN
SZOMBATHELY
SZOLNOK
SZENTGOTTHÁRD
ZALAEGERSZEG
KESZTHELY
KECSKEMÉT
PÉCS
PAKS
NAGYKANIZSA
BÉKÉSCSABA
SZEGED
BAJA

1983. II. 7. 7 h-ig az utolsó 24 óra adatai						Előző nap napos órái
állomás	csapadék (mm)	Hó cm	max. hőmérséklet	min. hőmérséklet	rad. min.	
Győr	13 * ≡	22	2	-2	-2	0
Kapuvár	-	-	-	-	-	-
Mosonmagyaróvár	15 *	18	1	-2	-3	0
Rajka	12 *	11	3	-3	-4	
Sopron	4 * =	5	2	-3	-3	0
Sopronhorpács	9 * =	11	1	-2	-2	0
Káld	13 *	8	0	-1	-2	
Körmend	30 *	44	-2	-4	-5	
Szentgotthárd	11 * =	13	1	-2	-2	0
Szombathely	7 * =	12	1	-2	-2	0
Lenti	14 * =	12	-0	-1	-2	
Letenye	7 *	4	2	0	0	
Nagykanizsa	6 * =	2	1	0	-0	0
Zalaegerszeg	11 * =	10	1	-1	-1	0
Farkasgyepű	18 *	22	0	-3	-3	
Keszthely	12 * =	11	2	0	-0	0
Mencshely	30 *	27	-2	-2	-2	0
Pápa	6 *	5	1	-1	-1	0
Sümeg	12 *	13	0	-1	-1	
Tihany	34 * =	22	-0	-0	-2	
Veszprém	30 *	26	-1	-2	-2	
Zirc	29 * =	27	-2	-4	-4	
Fonyód	-	-	-	-	-	
Homokszt. györgy	-	-	-	-	-	-
Kaposvár	11 *	8	0	-0	-1	
Marcali	21 *	19	1	0	0	
Siófok	25 * =	12	-0	-1	-1	0
Somogyszob	14 *	7	1	-0	-0	
Tab	29 *	21	1	-1	-3	
Bábolna	16 * V	24	-0	-2	-3	
Esztergom	10 *	10	-1	-2	-5	
Kisbér	13 *	18	1	-1	-2	
Komárom	24 *	25	-0	-2	-2	
Tatabánya	12 *	18	-1	-1	-1	
Alcsútdoboz	17 *	20	-1	-2	-2	
Dunaújváros	17 *	18	-1	-1	-1	
Martonvásár	24 *	13	-1	-3	-3	0
Mór	15 * =	15	-2	-2	-3	
Nagyhörcsökp.	-	-	-	-	-	
Szabadbattyán	28 *	30	-1	-1	-5	
Iregszemcse	24 * =	21	-0	-1	-3	0
Lengyel	10 *	17	-1	-2	-2	
Paks	14 * =	12	-0	-1	-1	0
Szekszárd	21 * =	18	1	-1	-1	
Árpádtető	26 * ≡	20	-2	-2	-2	
Mohács	-	-	-	-	-	
Pécs	14 * =	18	-0	-1	-1	0
Siklós	5 * =	8	2	-1	-0	
Szigetvár	19 * * ≡	6	0	0	-1	
Budaörs	22 *	28	-1	-2	-2	
Bp. Lőrinc	19 * =	20	-1	-2	-2	0
Bp. Met. Int.	33 *	31	0	-0	-3	0
Bp. Szab. hegy	- * =	40	-3	-4	-4	
Cegléd	14 *	13	2	-1	-2	0
Dobogókő	-	-	-	-	-	
Gödöllő	18 * +	16	-1	-3	-3	0
Királyrét	-	-	-	-	-	
Monor	15 *	22	1	-2	-2	
Nagykáta	19 *	19	2	-2	-2	
Szentendre	34 *	26	-2	-2	-3	

1983. II. 7. 7 h-ig az utolsó 24 óra adatai						Előző nap napos órái
állomás	csapadék (mm)	Hó cm	max. hőmérséklet	min. hőmérséklet	rad. min.	
Vác	23 * =	24	-2	-2	-2	
Vámosmikola	3 *	6	0	-2	-2	0
Baja	12 * =	7	-0	-0	-1	0
Bácsalmás	7 * +	3	0	0	-1	
Izsák	16 * =	10	4	-2	-3	
Kalocsa	7 *	9	-0	-0	-0	0
Kecskemét	6 * =	8	1	-1	-2	0
Kiskunfélegyháza	4 *	3	2	-1	-1	
Kiskunhalas	6 * =	12	2	-1	-2	
Kunszentmiklós	14 *	10	0	-2	-2	
Tiszakécske	4 *	8	2	-1	-2	
Balassagyarmat	24 *	25	-2	-4	-4	
Romhány	22 *	26	-2	-3	-3	
Salgótarján	8 *	16	-1	-3	-4	
Eger	10 *	18	2	-3	-5	0
Galyatető	7 *	25	-3	-7	-8	
Gyöngyös	14 * +	10	1	-3	-3	
Kékestető	16 * V	20	-7	-8	-8	0
Kompolt	27 *	27	1	-3	-3	0
Lőrinci	16 * ≡	-	0	-2	-2	
Poroszló	28 * =	17	2	-2	-4	
Jászapáti	30 *	25	2	-2	-3	
Jászberény	- *	15	2	-2	-3	
Karcag	-	-	-	-	-	
Szolnok	12 *	11	3	-1	-2	1
Tiszaroff	14 * =	16	2	-2	-2	
Túrkeve	9 *	5	2	-1	-2	0
Kistelek	4 * =	2	2	0	0	
Makó	2 *	1	2	0	-1	
Szeged	1 *	folt	1	-1	-1	0
Szentes	2 *	1	2	-1	-3	
Borsodnádasd	7 *	8	-1	-4	-4	
Fügöd	6 * =	7	-2	-4	-5	
Hidasnémeti	3 *	3	-0	-3	-4	
Jósvafő	-	-	-	-	-	-
Lillafüred	17 * +	27	-1	-4	-9	
Miskolc	16 * ≡	24	-0	-4	-5	-
Putnok	3 * ≡	6	-0	-3	-4	
Sárospatak	4 * =	5	-2	-3	-5	0
Szendrőlád	6 *	10	-1	-3	-3	
Tokaj	13 * =	13	-1	-4	-4	
Kisvárda	6 * =	6	-0	-5	-5	0
Mátészalka	3 *	7	-1	-4	-6	
Nyíregyháza	9 *	10	-1	-3	-5	0
Nyírlugos	7 * ≡	15	-1	-4	-5	
Pátyod	1 *	6	-0	-5	-5	
Tiszabecs	-	-	-	-	-	
Vásárosnamény	-	-	-	-	-	
Záhony	2 *	2	0	-3	-3	
Berettyóújfalu	13 * V	12	2	-1	-2	
Debrecen	10 *	9	2	-2	-3	1
Hajdúdorog	-	-	-	-	-	
Hortobágy	10 *	18	2	-2	-2	
Körösszakál	9 *	5	1	0	-1	
Polgár	19 * =	19	0	-3	-4	
Békéscsaba	3 * =	1	2	-1	-1	0
Mezőhegyes	3 *	2	1	-1	-1	1
Orosháza	2 *	2	2	-1	-1	0
Szarvas	3 *	2	2	-1	-1	1
Szeghalom	-	-	-	-	-	

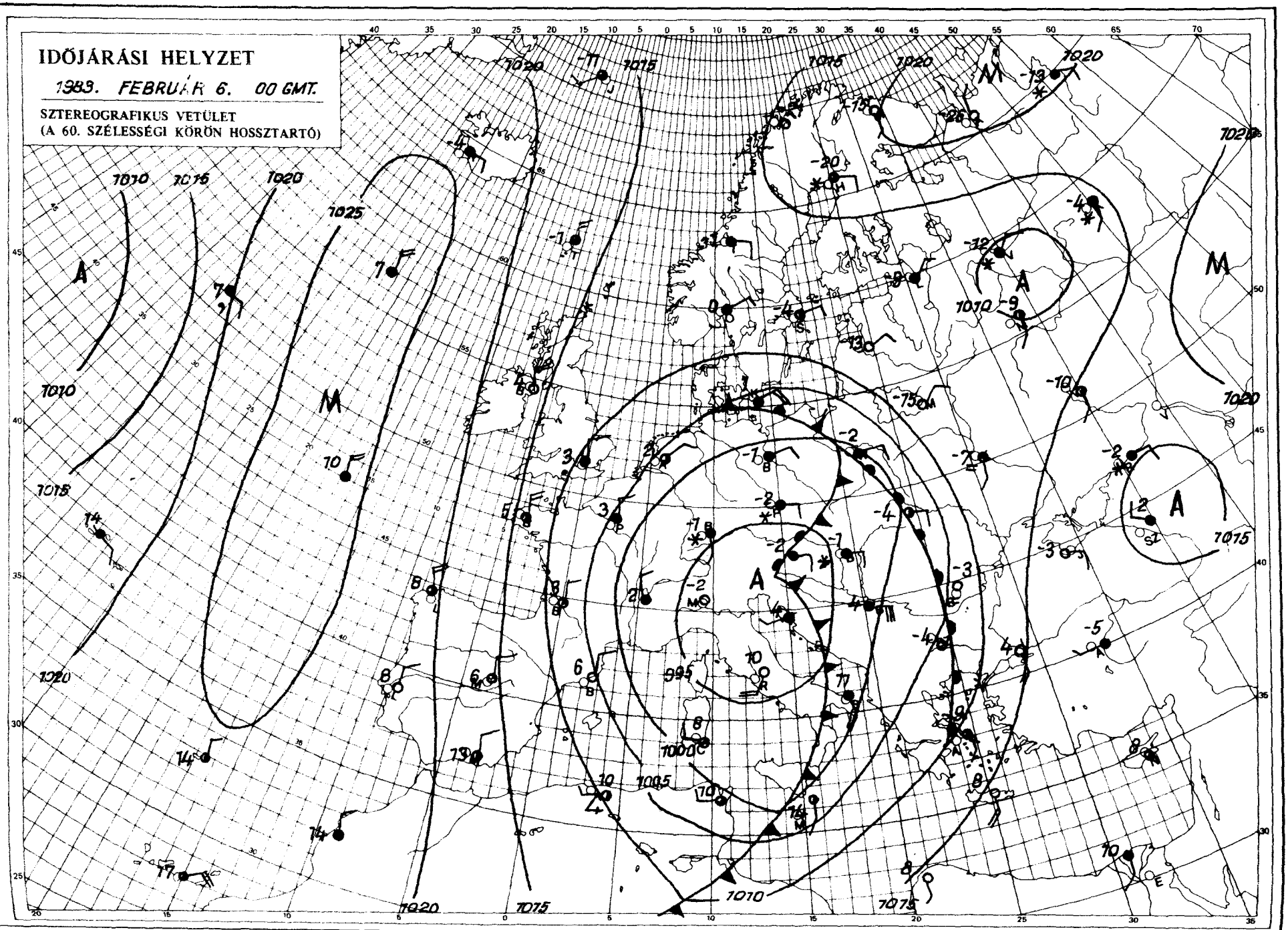

KIADJA: ORSZÁGOS METEOROLÓGIAI SZOLGÁLAT
Készíti: Központi Előrejelző Intézet Analízis- és Rövidtávú Prognózis Központja – T.: 273-018
Megjelenik naponként
Évi előfizetési díja: 1760,- Ft. – Megrendelhető: 1024 Budapest, II., Kitaibel Pál u. 1. – T.: 353-500
Kiadásért felel: az OMSZ elnöke – Szerkesztésért felel: a KEI igazgatója

IDŐJÁRÁSI NAPIJELENTÉS

ЕЖЕДНЕВНЫЙ МЕТЕОРОЛОГИЧЕСКИЙ БЮЛЛЕТЕНЬ · DAILY WEATHER REPORT
BULLETIN QUOTIDIEN DE TEMPS · TÄGLICHER WETTERBERICHT

96. évfolyam 039. szám. + Budapest + 1983. február 8. kedd

Az időjárási helyzet és a várható időjárás:

Kontinensünk legnagyobb részének időjárását egyetlen hatalmas kiterjedésü ciklon alakitja. A ciklon középpontja kedden a reggeli órákban Olaszország északi része, valamint a Kárpát-medence déli térsége fölött örvénylett. A Német-Lengyel sikságot, az Alpok és Kárpátok vidékét, valamint a Balkán-félszigetet vastag felhőtakaró boritja. Ezeken a területeken gyakori a csapadék. Sokfelé hull a hó, délen, délkeleten havas eső, eső, Görögországból zivatarokat is jelentettek. Mivel az emlitett alacsony nyomású légköri képződmény helyzetét szerda estig lényegében nem változtatja, igy továbbra is hatással lesz a Kárpát-medence időjárására.

Hazánkban hétfőn erősen felhős, ill. borult volt az ég. Délelőtt még sokfelé havazott, a Tiszántúlon időnként havas eső, eső esett. Délutánra a csapadék mindenütt megszünt, és a hőmérséklet csúcsértéke -1, +4 fok között alakult. Az éjszaka második felétől délnyugat felől újabb csapadékzóna érte el az országot. Kedd reggel 7 óráig országszerte hullott újabb csapadék: keleten, délkeleten többnyire eső, másutt hó. A csapadék mennyisége északkeleten és a Dunántúl középső részén meghaladta a 10 mm-t, sőt helyenként 15, 20 mm-t is mértek. A déli, délkeleti határvidék kivételével az országot összefüggő hótakaró boritja. Vastagsága sokfelé 20-35 cm között váltakozik. Kedd hajnalra szeszélyes területi eloszlásban +2 és -9 fok közé hült le a levegő. Délelőtt erősen felhős, ill. borult volt az ég. Eleinte még sokfelé hullott újabb csapadék, majd késő délelőtt már délnyugat felől csökkent a csapadéktevékenység. A hőmérséklet 11 órakor -1 és +3 fok között alakult.

Ma 12 órakor Budapesten a hőmérséklet +1 fok, a tengerszintre átszámitott légnyomás 1003 mbar, gyengén emelkedik.

Várható időjárás szerda estig:

Időnként csökken a felhőzet. Átmenetileg kevesebb helyen, később azonban sokfelé várható újabb csapadék, nyugaton havazás, keleten, délkeleten viszont inkább havas eső, eső formájában. Időnként megélénkül ma az északi, szerdán a délkeleti, déli szél.
Várható legalacsonyabb éjszakai hőmérséklet általában -3 és -8, délkeleten 0 és -3 fok között, a hosszabb ideig gyengén felhős, havas tájakon kevéssel -10 fok alatt,
legmagasabb nappali hőmérséklet szerdán északnyugaton -1 és +3, délkeleten pedig 3 és 8 fok között alakul.

Bozóki István s.k.

A hőmérséklet napi középértéke és eltérése a 100 évi átlagtól /Budapest belterületén/:

1983. II. 7.	1,1 °C	+1,4 °C

1871 óta ezen a napon Budapesten előfordult

legmagasabb hőmérséklet:	12,6 °C /1951/,
legalacsonyabb hőmérséklet:	-15,2 °C /1911/.

83.086.

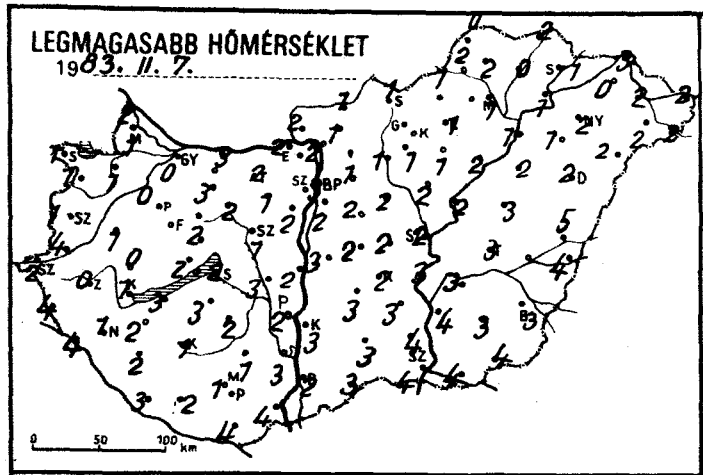
LEGMAGASABB HŐMÉRSÉKLET
1983. II. 7.
0 50 100 km

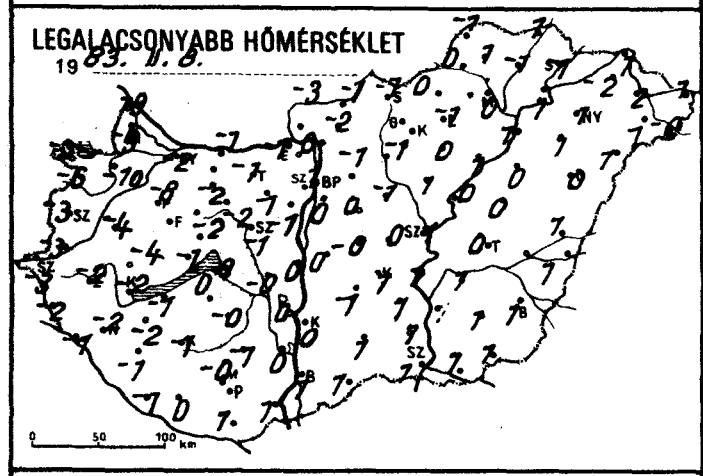
LEGALACSONYABB HŐMÉRSÉKLET
1983. II. 8.
0 50 100 km

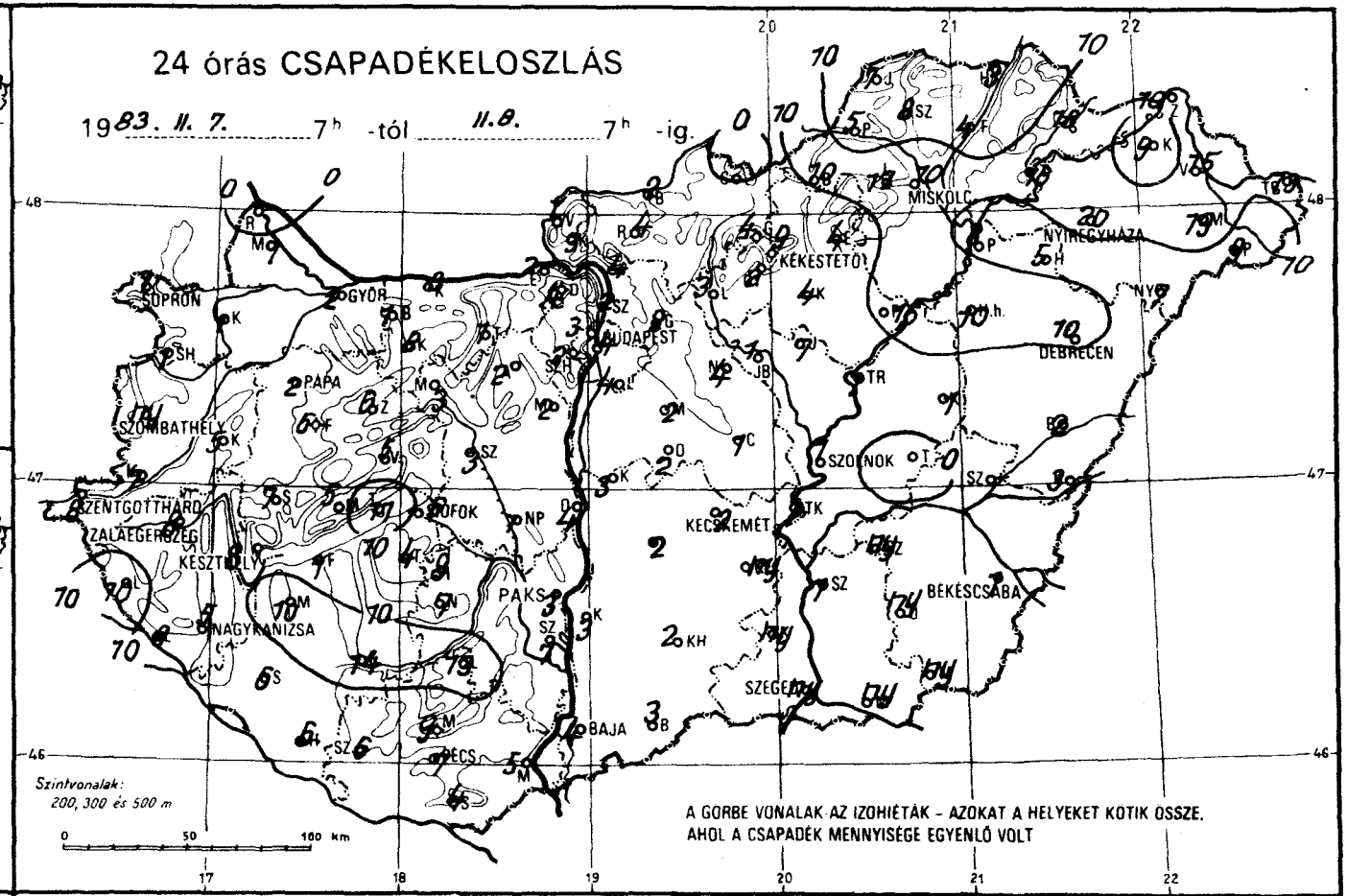
24 órás CSAPADÉKELOSZLÁS
1983. II. 7. 7h -tól II.8. 7h -ig.
SOPRON
GYŐR
PAPA
SZOMBATHELY
SZENTGOTTHÁRD
ZALAEGERSZEG
KESZTHELY
NAGYKANIZSA
SIÓFOK
PAKS
BAJA
PÉCS
BUDAPEST
KÉKESTETŐ
MISKOLC
NYÍREGYHÁZA
DEBRECEN
SZOLNOK
KECSKEMÉT
BÉKÉSCSABA
SZEGED
Szintvonalak:
200, 300 és 500 m
0 50 100 km
A GORBE VONALAK AZ IZOHIÉTÁK – AZOKAT A HELYEKET KÖTIK ÖSSZE.
AHOL A CSAPADÉK MENNYISÉGE EGYENLŐ VOLT

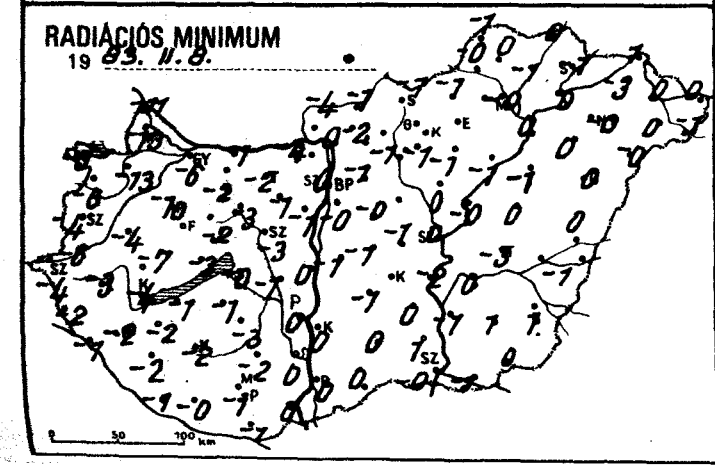
RADIÁCIÓS MINIMUM
1983. II. 8.
0 50 100 km

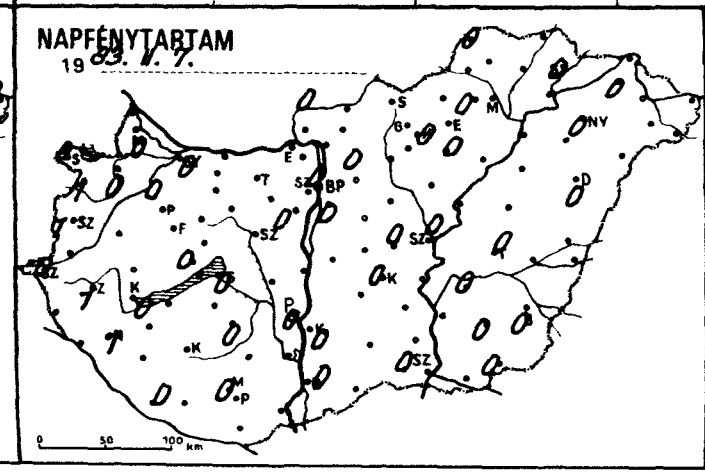
NAPFÉNYTARTAM
1983. II. 7.
0 50 100 km

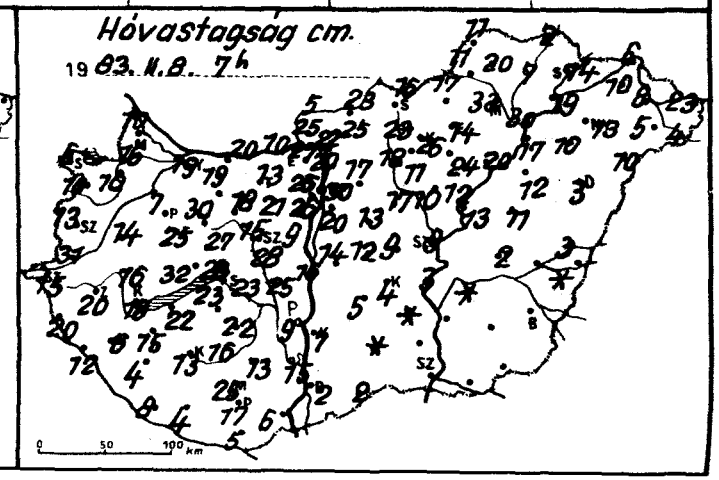
Hóvastagság cm.
1983. II. 8. 7h
0 50 100 km

1983. II. 07.^{h}-ig az utolsó 24 óra adatai						Előző nap napos órái
állomás	csapadék (mm)	Hó cm	max. hőmérséklet	min. hőmérséklet	rad. min.	
Győr	2 * ≡	19	0	-2	-6	0
Kapuvár	1 * =	10	1	-10	-13	0
Mosonmagyaróvár	1 * ≡	16	1	-9	-13	0
Rajka	. ≡	10	2	-9	-11	
Sopron	1 * =	6	1	-3	-8	0
Sopronhorpács	1 * =	10	1	-6	-6	1
Káld	5 *	14	1	-4	-4	
Körmend	7 *	31	4	-3	-6	
Szentgotthárd	8 * =	15	2	-3	-4	0
Szombathely	ny * ≡	13	1	-3	-4	1
Lenti	10 * =	20	4	-2	-2	
Letenye	9 *	12	4	-1	-1	
Nagykanizsa	5 * =	6	1	-2	-2	1
Zalaegerszeg	8 * =	20	0	-2	-3	1
Farkasgyepű	6 *	25	-0	-4	-5	
Keszthely	8 * ≡	18	1	-2	-4	0
Mencshely	5 *	32	-1	-4	-5	0
Pápa	2 * ≡	7	0	-8	-10	0
Sümeg	7 * ≡	16	0	-4	-7	
Tihany	11 * =	28	2	-1	-3	
Veszprém	5 *	27	2	-2	-2	
Zirc	6 * =	30	0	-4	-4	
Fonyód	1 *	22	3	-1	-1	
Homokszt. györgy	6 * V	8	3	-1	-1	0
Kaposvár	14 • *	13	1	-1	-2	
Marcali	10 • *	15	2	-2	-2	
Siófok	6 * =	23	2	0	-0	0
Somogyszob	6 • *	4	2	-1	-2	
Tab	4 *	23	3	-0	-1	
Bábolna	1 * V	19	1	-2	-2	
Esztergom	2 * =	10	2	-1	-4	
Kisbér	8 *	18	3	-2	-2	
Komárom	3 *	20	3	-1	-1	
Tatabánya	1 *	13	2	-1	-2	
Alcsútdoboz	2 * =	21	1	-1	-1	
Dunaújváros	4 *	16	2	0	0	
Martonvásár	2 *	9	2	-1	-1	0
Mór	3 * =	15	2	-2	-3	
Nagyhörcsökp.	1 *	25	3	-0	-1	
Szabadbattyán	3 *	28	1	-1	-3	
Iregszemcse	9 * =	22	2	-0	-3	0
Lengyel	13 * =	13	1	-1	-2	
Paks	3 * =	9	2	0	0	0
Szekszárd	7 * =	15	3	0	0	
Árpádtető	9 * ≡	25	1	-1	-2	
Mohács	5 *	6	4	1	0	
Pécs	7 * =	17	1	-0	-1	0
Siklós	4 * =	5	4	1	-1	
Szigetvár	6 *	4	2	0	-0	
Budaörs	3 * =	23	2	0	-1	
Bp. Lőrinc	4 * =	20	2	0	-0	0
Bp. Met. Int.	4 *	30	3	1	0	0
Bp. Szab. hegy	2 * ≡	26	-2	-3	-3	
Cegléd	1 * =	9	2	0	-1	0
Dobogókő	4 *	27	-2	-4	-4	
Gödöllő	2 * =	17	1	-1	-1	0
Királyrét	3 *	25	1	-1	-1	
Monor	2 *	13	2	0	-0	
Nagykáta	4 *	17	2	-1	-	
Szentendre	2 *	20	3	0	0	

1983. II. 07.^{h}-ig az utolsó 24 óra adatai						Előző nap napos órái
állomás	csapadék (mm)	Hó cm	max. hőmérséklet	min. hőmérséklet	rad. min.	
Vác	4 * =	22	2	0	0	
Vámosmikola	1 * =	5	2	-3	-4	0
Baja	4 * =	2	2	1	0	0
Bácsalmás	3 *	2	3	1	0	
Izsák	2 * =	5	3	-1	-1	
Kalocsa	3 *	7	3	0	0	0
Kecskemét	2 * =	4	2	1	-0	0
Kiskunfélegyháza	ny * =	folt	3	1	0	
Kiskunhalas	2 =	folt	3	1	0	
Kunszentmiklós	3 * V	14	3	0	-1	
Tiszakécske	1 * =	3	3	1	-2	
Balassagyarmat	2 * =	23	1	-1	-1	
Romhány	4 *	25	1	-2	-2	
Salgótarján	. ≡	16	1	-1	-1	
Eger	4 * ≡	14	1	-1	-	0
Galyatető	4 * V	23	-1	-4	-5	
Gyöngyös	2 *	11	1	0	-1	
Kékestető	9 * V	26	-1	-5	-7	0
Kompolt	4 *	24	1	0	-1	0
Lőrinci	3 * =	18	1	-1	-1	
Poroszló	16 • * =	20	2	1	-1	
Jászapáti	7 * =	12	2	1	0	
Jászberény	1 *	10	2	1	-0	
Karcag	1 * =	11	3	0	0	
Szolnok	1 *	9	2	1	0	0
Tiszaroff	1 * =	13	2	0	-0	
Túrkeve	. =	2	3	0	-3	0
Kistelek	ny * =		4	1	1	
Makó	ny * =		4	1	-1	
Szeged	ny *		4	1	-0	0
Szentes	1		4	1	-1	
Borsodnádasd	10 *	17	1	0	-1	
Fügöd	4 * =	7	0	-1	-1	
Hidasnémeti	3 *	2	2	1	0	
Jósvafő	7 * ≡	11	0	-1	-1	0
Lillafüred	17 * ≡	33	1	-1	-2	
Miskolc	10 * =	30	1	0	-0	-
Putnok	5 * =	11	2	0	-0	
Sárospatak	18 *	14	-1	-1	-1	0
Szendrőlád	8 * =	20	2	1	0	
Tokaj	16 * =	19	1	1	0	
Kisvárda	9 • * =	10	0	-2	-3	0
Mátészalka	19 *	5	2	1	0	
Nyíregyháza	20 • * =	13	2	1	-0	0
Nyírlugos	7 * =	10	2	1	-0	
Pátyod	9 *	4	2	-0	-1	
Tiszabecs	13 * =	23	2	1	0	
Vásárosnamény	15 * ≡	8	2	2	0	
Záhony	13 * ≡	6	3	1	1	
Berettyóújfalu	2 ≡	3	5	1	0	
Debrecen	10 *	3	2	0	0	0
Hajdúdorog	5 * =	10	1	1	0	
Hortobágy	10 *	12	0	-1		
Körösszakál	3	folt	4	1	-1	
Polgár	8 * =	17	1	1	0	
Békéscsaba	1 =		3	1	1	0
Mezőhegyes	ny ,		4	1	0	0
Orosháza	ny =		3	1	1	0
Szarvas	ny * =	folt	3	1	0	0
Szeghalom	-		-	-	-	

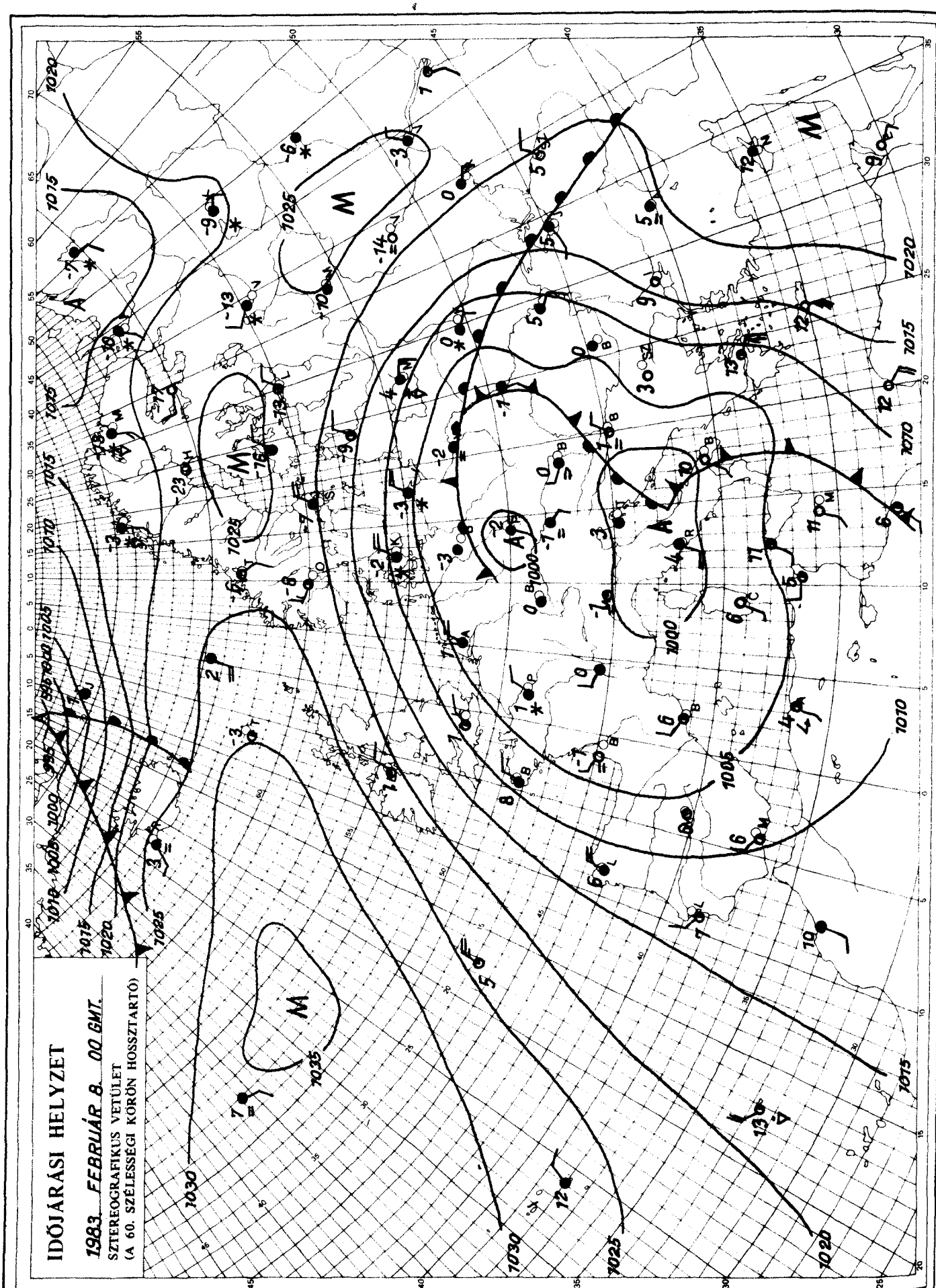

KIADJA: ORSZÁGOS METEOROLÓGIAI SZOLGÁLAT
Készíti: Központi Előrejelző Intézet Analízis- és Rövidtávú Prognózis Központja – T.: 273-018
Megjelenik naponként
Évi előfizetési díja: 1760,- Ft. – Megrendelhető: 1024 Budapest, II., Kitaibel Pál u. 1. – T.: 353-500
Kiadásért felel: az OMSZ elnöke – Szerkesztésért felel: a KEI igazgatója

IDŐJÁRÁSI NAPIJELENTÉS

ЕЖЕДНЕВНЫЙ МЕТЕОРОЛОГИЧЕСКИЙ БЮЛЛЕТЕНЬ · DAILY WEATHER REPORT
BULLETIN QUOTIDIEN DE TEMPS · TÄGLICHER WETTERBERICHT

96. évfolyam 040. szám. + Budapest + 1983. február 9. szerda

Az időjárási helyzet és a várható időjárás:

Európában változékony idő köszöntött be. Az óceáni léghullámok útjait a Brit-szigetek északi részén, valamint a Skandináv-félsziget partvidékén felhősödés, eső, zápor, az északabbra fekvő területeken havazás, házápor jelzi. Kontinensünk középső és déli részének időjárását többközéppontú sekély ciklonrendszer határozza meg. Kiterjedt havazásról érkezik jelentés a Német-Lengyel síkságról, az Alpok vidékéről, továbbá a Kelet-Európai alföldről. Ugyancsak csapadékos az idő az Appenni-félszigeten és a Kárpát-medence déli felén.

Magyarországon kedden időnként elvékonyodott, helyenként rövid időszakra fel is szakadozott a felhőzet. Sokfelé volt csapadék, a nyugati és az északi országrészben gyakran havazott, délkeleten, keleten viszont eső esett. A szerda reggelig lehullott csapadék mennyisége a középső és az északkeleti országrészben 5 és 20, másutt viszont általában 1 és 5 mm között váltakozott. Kedden a hőmérséklet csúcsértéke többnyire -1 és +4, délkeleten viszont 4 és 7 fok között alakult. Szerda hajnalra a déli és a keleti országrészben 0 és -6, északon pedig általában -5 és -13 fokig hűlt le a levegő. Délelőtt túlnyomóan borult volt az ég. A Dunántúlon sokfelé havazott, keleten elszórtan esett az eső. A hőmérséklet 11 órakor +3 és -4 fok között alakult.

Ma 12 órakor Budapesten a hőmérséklet 0 fok, a tengerszintre átszámított légnyomás 1013 mbar, mérsékelten süllyed.

Várható időjárás csütörtök estig:

Túlnyomóan borult, gyakorta csapadékos idő lesz. Időnként havas eső, ónos eső, de északon, északnyugaton többnyire havazás, délen, délkeleten főként eső várható.
A keleti szél időnként megélénkül, az északi és keleti megyékben néha megerősödik.
Várható legalacsonyabb éjszakai hőmérséklet délkeleten 0 fok körül, másutt -3, -8 fok között,
a legmagasabb nappali hőmérséklet csütörtökön északnyugaton 0 fok körül, délkeleten 5 fok közelében várható.

Török Dénes s.k.

A hőmérséklet napi középértéke és eltérése a 100 évi átlagtól /Budapest belterületén/:

1983. II. 8. 1,6°C +1,3°C

1871 óta ezen a napon Budapesten előfordult

legmagasabb hőmérséklet: 12,5°C /1894/,
legalacsonyabb hőmérséklet: -16,8°C /1929/.

83.087.

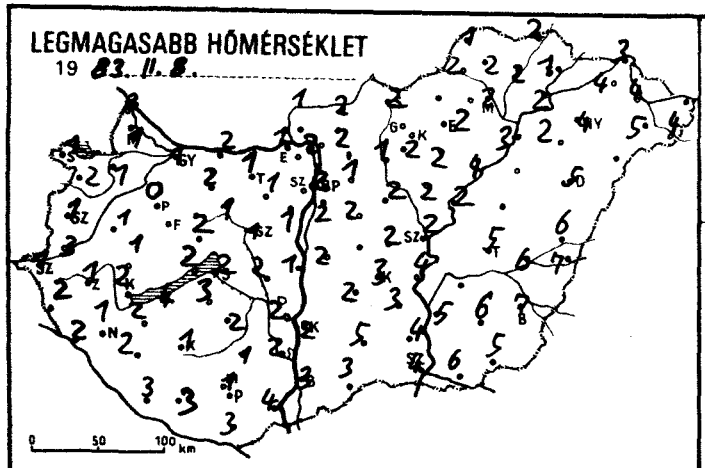
LEGMAGASABB HŐMÉRSÉKLET
19 83. II. 8.
0 50 100 km

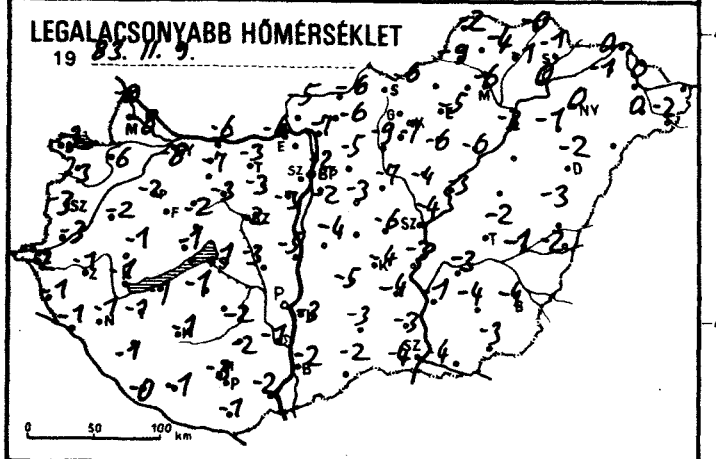
LEGALACSONYABB HŐMÉRSÉKLET
19 83. II. 9.
0 50 100 km

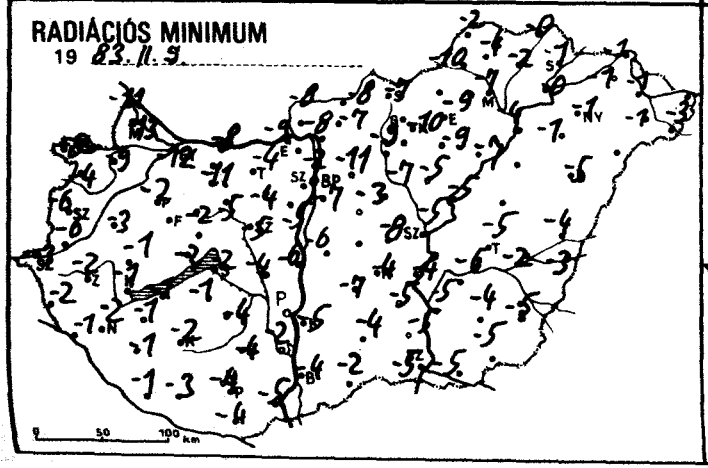
RADIÁCIÓS MINIMUM
19 83. II. 9.
0 50 100 km

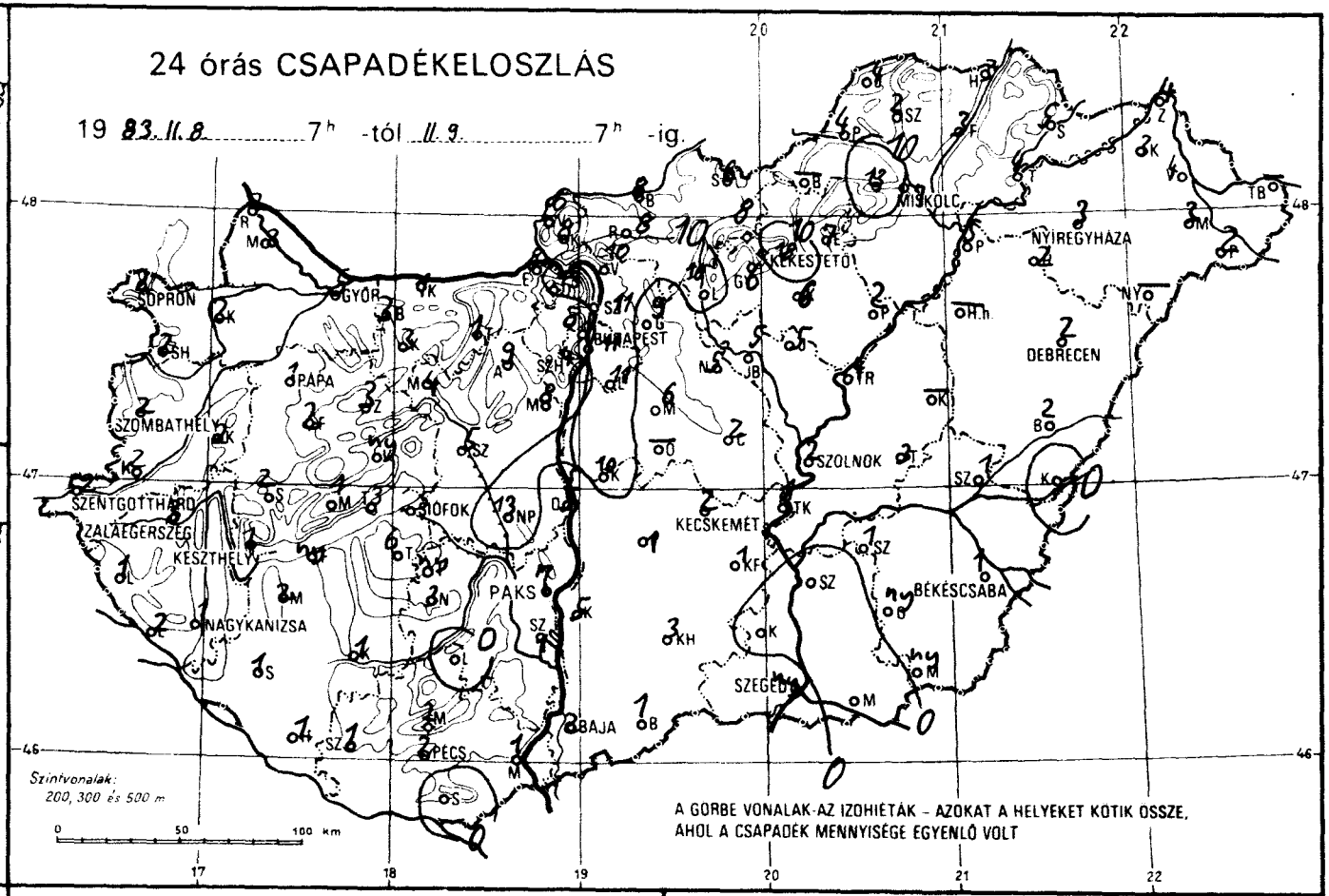
24 órás CSAPADÉKELOSZLÁS
19 83. II. 8. 7h -tól II. 9. 7h -ig.
SOPRON
GYŐR
BUDAPEST
MISKOLC
NYÍREGYHÁZA
KEKESTETŐ
DEBRECEN
PAPA
SZOMBATHELY
SZOLNOK
SZENTGOTTHÁRD
ZALAEGERSZEG
KESZTHELY
SIÓFOK
KECSKEMÉT
NAGYKANIZSA
PAKS
BÉKÉSCSABA
SZEGED
BAJA
PÉCS
Szintvonalak:
200, 300 és 500 m
0 50 100 km
A GÖRBE VONALAK-AZ IZOHIÉTÁK – AZOKAT A HELYEKET KÖTIK ÖSSZE,
AHOL A CSAPADÉK MENNYISÉGE EGYENLŐ VOLT

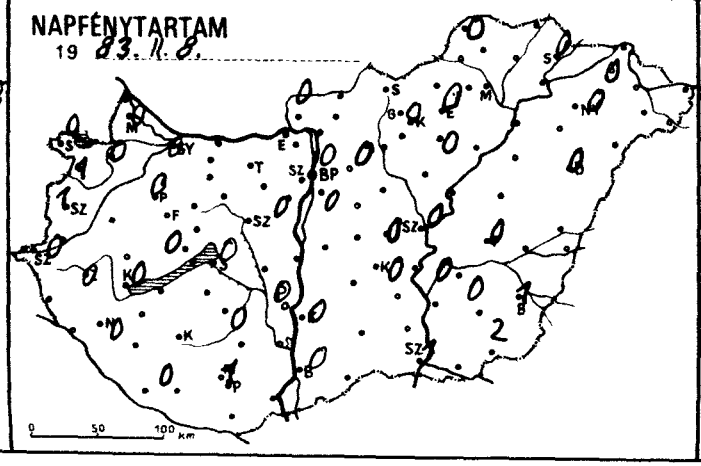
NAPFÉNYTARTAM
19 83. II. 8.
0 50 100 km

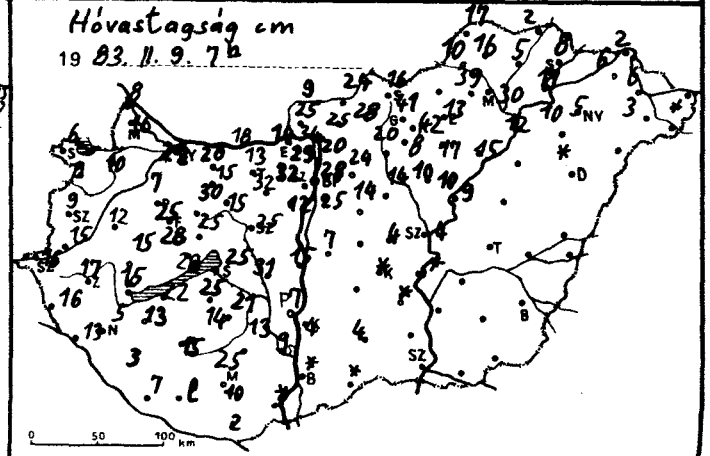
Hóvastagság cm
19 83. II. 9. 7h
0 50 100 km

1903. II. 9 ^{07} h-ig az utolsó 24 óra adatai						Előző nap napos órái
állomás	csapadék (mm)	Hó cm	max. hőmérséklet	min. hőmérséklet	rad. min.	
Győr	5 ✱ =	22	1	-8	-12	0
Kapuvár	2 ✱ =	10	1	-6	-9	0
Mosonmagyaróvár	3 ✱ V	16	1	-8	-13	0
Rajka	2 ✱ ≡	8	3	-9	-11	
Sopron	2 ✱ =	6	1	-3	-8	0
Sopronhorpács	2 ✱ =	9	2	-3	-4	1
Káld	2 ✱	12	1	-2	-3	
Körmend	2 ✱ ∀	15	3	-3	-6	
Szentgotthárd	2 ✱ =	16	1	-2	-3	0
Szombathely	2 ✱ =	9	1	-3	-6	1
Lenti	1 ✱ =	16	2	-1	-2	
Letenye	2 ✱	13	2	-1	-1	
Nagykanizsa	1 ✱ =	5	1	-1	-2	0
Zalaegerszeg	3 ✱ =	17	1	-1	-2	0
Farkasgyepű	2 ✱	25	-1	-3	-3	
Keszthely	1 ✱ ≡	15	2	-1	-1	0
Mencshely	1 ✱	28	-0	-2	-3	0
Pápa	1 ✱ ≡	7	0	-2	-2	0
Sümeg	2 ✱ ≡	15	1	-1	-1	
Tihany	3 ✱ =	18	2	-1	-2	
Veszprém	ny ✱	25	2	-2	-2	
Zirc	3 ✱ =	30	-0	-4	-4	
Fonyód	ny ✱	22	4	-1	-1	
Homokszt. györgy	1 ✱ ∀	7	3	-0	-1	0
Kaposvár	1 ✱	15	1	-1	-2	
Marcali	2 ✱	13	2	-1	-1	
Siófok	5 ✱ =	25	2	-1	-2	0
Somogyszob	1 ✱	3	2	-1	-1	
Tab	6 ✱	25	3	-1	-1	
Bábolna	3 ✱ V	20	4	-5	-7	
Esztergom	8 ✱ =	14	1	-6	-9	
Kisbér	3 ✱	15	2	-7	-11	
Komárom	1 ✱	18	2	-6	-8	
Tatabánya	1 ✱	13	1	-3	-4	
Alcsútdoboz	9 ✱ =	32	1	-3	-4	
Dunaújváros	5 ✱	15	1	-5	-6	
Martonvásár	8 ✱	12	1	-3	-5	0
Mór	4 ✱ =	15	1	-3	-5	
Nagyhörcsökp.	13 ✱	31	2	-3	-4	
Szabadbattyán	5 ✱	25	1	-2	-5	
Iregszemcse	ny ✱ =	21	2	-2	-4	0
Lengyel	.	13	1	-2	-4	
Paks	7 ✱	7	2	-	-	0
Szekszárd	1 ✱ =	9	2	-1	-2	
Árpádtető	2 ✱ =	25	-0	-3	-3	
Mohács	1	folt	4	-2	-5	
Pécs	2 ✱ =	10	1	-3	-4	1
Siklós	.	2	3	-1	-3	
Szigetvár	1 ✱ =	lep.	3	-1	-3	
Budaörs	8 ✱ =	29	1	-2	-4	
Bp. Lőrinc	11 ✱ ≡	25	2	-2	-7	0
Bp. Met. Int.	11 ✱ =	28	2	-2	-2	0
Bp. Szab. hegy	4 ✱ =	32	-1	-4	-5	
Cegléd	2 ✱ ⌴	4	2	-6	-8	0
Dobogókő	13 ✱	34	2	-6	-6	
Gödöllő	9 ✱ V	24	1	-5	-11	0
Királyrét	8 ✱	25	2	-8	-10	
Monor	6 ✱	14	2	-3	-3	
Nagykáta	5 ✱ ≡	14	2	-7	-7	
Szentendre	11 ✱	20	3	-5	-5	

1903. II. 9 ^{07} h-ig az utolsó 24 óra adatai						Előző nap napos órái
állomás	csapadék (mm)	Hó cm	max. hőmérséklet	min. hőmérséklet	rad. min.	
Vác	10 ✱ =	25	2	-7	-8	
Vámosmikola	6 ✱ V	9	1	-5	-8	0
Baja	2 ✱	folt	3	-2	-4	0
Bácsalmás	1 ⌴	folt	3	-2	-2	
Izsák	1 ✱ =	4	2	-5	-7	
Kalocsa	5 ✱ =	4	2	-3	-5	0
Kecskemét	2 ✱ ∀	folt	3	-4	-4	0
Kiskunfélegyháza	1	folt	3	-4	-5	
Kiskunhalas	3 ≡		5	-3	-4	
Kunszentmiklós	10 ✱ ∀	7	2	-4	-6	
Tiszakécske	1 ,	folt	4	-3	-4	
Balassagyarmat	8 ✱	24	2	-6	-8	
Romhány	8 ✱ V	28	2	-11	-12	
Salgótarján	6 ✱	16	2	-6	-7	
Eger	7 ✱ ≡	13	2	-5	-9	0
Galyatető	8 ✱ ∀	41	-2	-5	-9	
Gyöngyös	6 ✱	8	2	-7	-10	
Kékestető	18 ✱	42	-2	-6	-8	0
Kompolt	6 ✱ ≡	17	2	-6	-9	0
Lőrinci	10 ✱ V	20	1	-9	-9	
Poroszló	2 ✱ =	15	4	-6	-7	
Jászapáti	5 ✱ =	10	2	-4	-5	
Jászberény	5 ✱ .	10	2	-8	-9	
Karcag	-	-	-	-	-	
Szolnok	2 ✱ =	4	2	-4	-5	0
Tiszaroff	4 =	9	2	-3	-5	
Túrkeve	3 ⌴		5	-2	-5	0
Kistelek	. V		4	-3	-5	
Makó	. V		6	-4	-5	
Szeged	ny V		4	-4	-5	1
Szentes	. ⌴		5	-1	-5	
Borsodnádasd	-	-	-	-	-	
Fügöd	3 ✱ =	5	2	-1	-2	
Hidasnémeti	3 ✱ ≡	2	2	-0	-0	
Jósvafő	4 ✱ ≡	17	1	-2	-2	0
Lillafüred	13 ✱	39	2	-7	-8	
Miskolc	7 ✱ V	30	2	-6	-7	
Putnok	4 ✱ ≡	10	2	-9	-10	
Sárospatak	5	8	1	-1	-1	0
Szendrőlád	2 ✱	16	2	-4	-4	
Tokaj	4 ✱	17	2	0	-0	
Kisvárda	3 =	6	4	-1	-1	0
Mátészalka	3	3	5	0	-1	
Nyíregyháza	3	5	4	0	-1	0
Nyírlugos	-	-	-	-	-	
Pátyod	2	folt	4	-2	-3	
Tiszabecs	-	-	-	-	-	
Vásárosnamény	4 ≡	6	4	0	-1	
Záhony	4 =	2	3	0	-1	
Berettyóújfalu	2		6	-3	-4	
Debrecen	2 ✱ ≡	folt	5	-2	-5	0
Hajdúdorog	2 =	10	2	-1	-1	
Hortobágy	-		-	-	-	
Körösszakál	.		7	-2	-3	
Polgár	5 ✱ =	12	3	-2	-4	
Békéscsaba	1 V		7	-4	-5	1
Mezőhegyes	ny , ⌴		5	-3	-5	2
Orosháza	ny ≡		6	-4	-4	0
Szarvas	1 ∀		5	-3	-6	0
Szeghalom	1 ,		6	-1	-2	

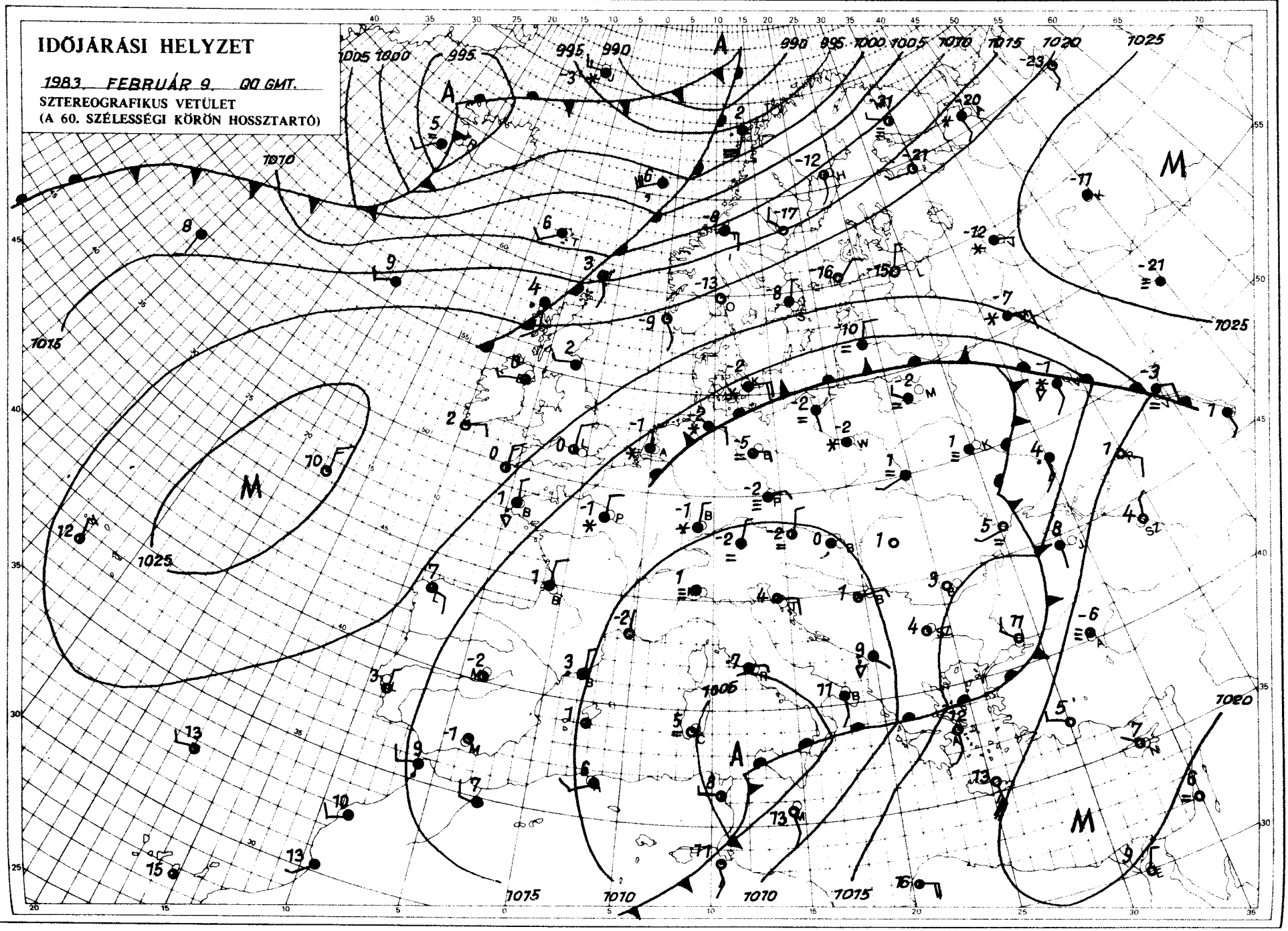

KIADJA: ORSZÁGOS METEOROLÓGIAI SZOLGÁLAT
Készíti: Központi Előrejelző Intézet Analízis- és Rövidtávú Prognózis Központja – T.: 273-018
Megjelenik naponként
Évi előfizetési díja: 1760,- Ft. – Megrendelhető: 1024 Budapest, II., Kitaibel Pál u. 1. – T.: 353-500
Kiadásért felel: az OMSZ elnöke – Szerkesztésért felel: a KEI igazgatója

IDŐJÁRÁSI NAPIJELENTÉS

ЕЖЕДНЕВНЫЙ МЕТЕОРОЛОГИЧЕСКИЙ БЮЛЛЕТЕНЬ · DAILY WEATHER REPORT
BULLETIN QUOTIDIEN DE TEMPS · TÄGLICHER WETTERBERICHT

96. évfolyam 041. szám. + Budapest + 1983. február 10. csütörtök

Az időjárási helyzet és a várható időjárás:

Kontinensünk fölött nagyjából három nagy hőmérsékleti övezet különböztethető meg. Ezeket légköri frontok láncolata választja el egymástól. A Stockholm-Koppenhága - London vonalban húzódó front északnyugati oldalán sarkvidéki eredetü, hideg levegő áramlik. Ettől délnyugatra, a Kiev - Budapest - Róma vonalban húzódó frontrendszerig valamivel enyhébb, ettől délnyugatra szokatlanul enyhe levegő áramlik. Mindkét frontrendszer néhány száz kilométeres környezetében csapadékos az időjárás.

Magyarországon szerdán borult, csapadékos idő volt, csupán az északkeleti megyékben sütött egy-két órán át a nap, de késő délutántól ott is egyre több helyen eleredt az eső. A Dunántúl északi felén többnyire hó, másutt eleinte havas eső, majd eső hullott. A csütörtök reggel 7 óráig lehullott csapadék általában 10 mm alatt volt, de a Dunántúl középső vidékein és a Tiszántúlon, valamint az Északi-középhegység magasabb csúcsain, ahol tartósabban havazott, 10, 17 mm-t mértek. A hőmérséklet csúcsértéke szerdán általában 1, 5 fok között, északnyugaton -2, +1 fok között, délkeleten viszont 5, 8 fok között alakult. Éjszaka a Dunántúlon -4, +1, másutt -1, +5 fokig hült le a levegő. Délelőtt jobbára borult, párás, helyenként gyengén ködös idő volt, csaknem mindenütt megszünt a csapadék. A hőmérséklet 11 órakor általában 1, 4 fok között, a még ködös dunántúli vidékeken 0, -2 fok között, keleten, délkeleten általában 5, 9 fok között volt.

Ma 12 órakor Budapesten a hőmérséklet 1 fok, a tengerszintre átszámitott légnyomás 1008 mbar, gyengén emelkedik.

Várható időjárás péntek estig:

Borult, párás, eleinte még több helyen ködös időre lehet számitani. Sokfelé várható eső, pénteken északnyugaton, északon havas eső, hó is valószinü.
A délkeleti, déli szél megélénkül, többfelé megerősödik.
Várható legalacsonyabb éjszakai hőmérséklet: északnyugaton 0, +4, délkeleten 5 fok közelében,
a legmagasabb nappali hőmérséklet: északnyugaton 0, +5, délkeleten 3, 8 fok között valószinü.

Vadkerti Ferenc s.k.

TÁVOLABBI KILÁTÁSOK SZOMBATTÓL-KEDDIG:

Általában felhős lesz az idő, gyakran várható csapadék. Eleinte havas eső, majd havazás, hózáporok várhatók.
Legalacsonyabb hajnali hőmérséklet eleinte -4, +1, majd -6, -1 fok között várható
legmagasabb nappali hőmérséklet eleinte 0, +5, majd 0 fok körül alakul.
Jelentős mennyiségü /legalább 5 mm napi/ csapadék az ország területének 70 százalékán várható.

KÖZÉPTÁVÚ ELŐREJELZŐ OSZTÁLY

A hőmérséklet napi középértéke és eltérése a 100 évi átlagtól /Budapest belterületén/:

1983. II. 9. 0,2°C +0,1°C

1871 óta ezen a napon Budapesten előfordult

legmagasabb hőmérséklet: 13,5°C /1928/,
legalacsonyabb hőmérséklet: -19,0°C /1917/.

LEGMAGASABB HŐMÉRSÉKLET

19 83. II. 9.

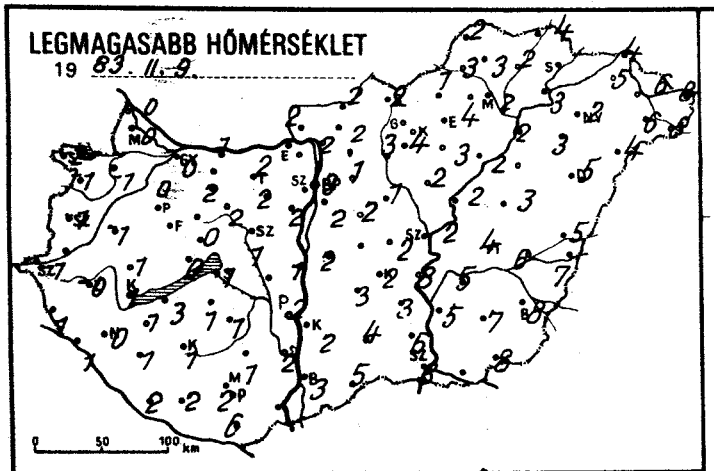

LEGALACSONYABB HŐMÉRSÉKLET

19 83. II. 70.

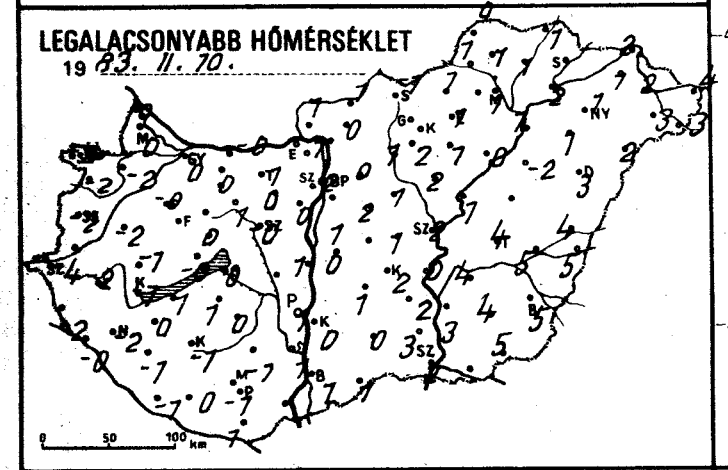

24 órás CSAPADÉKELOSZLÁS

19 83. II. 9. 7h -tól II. 70. 7h -ig.

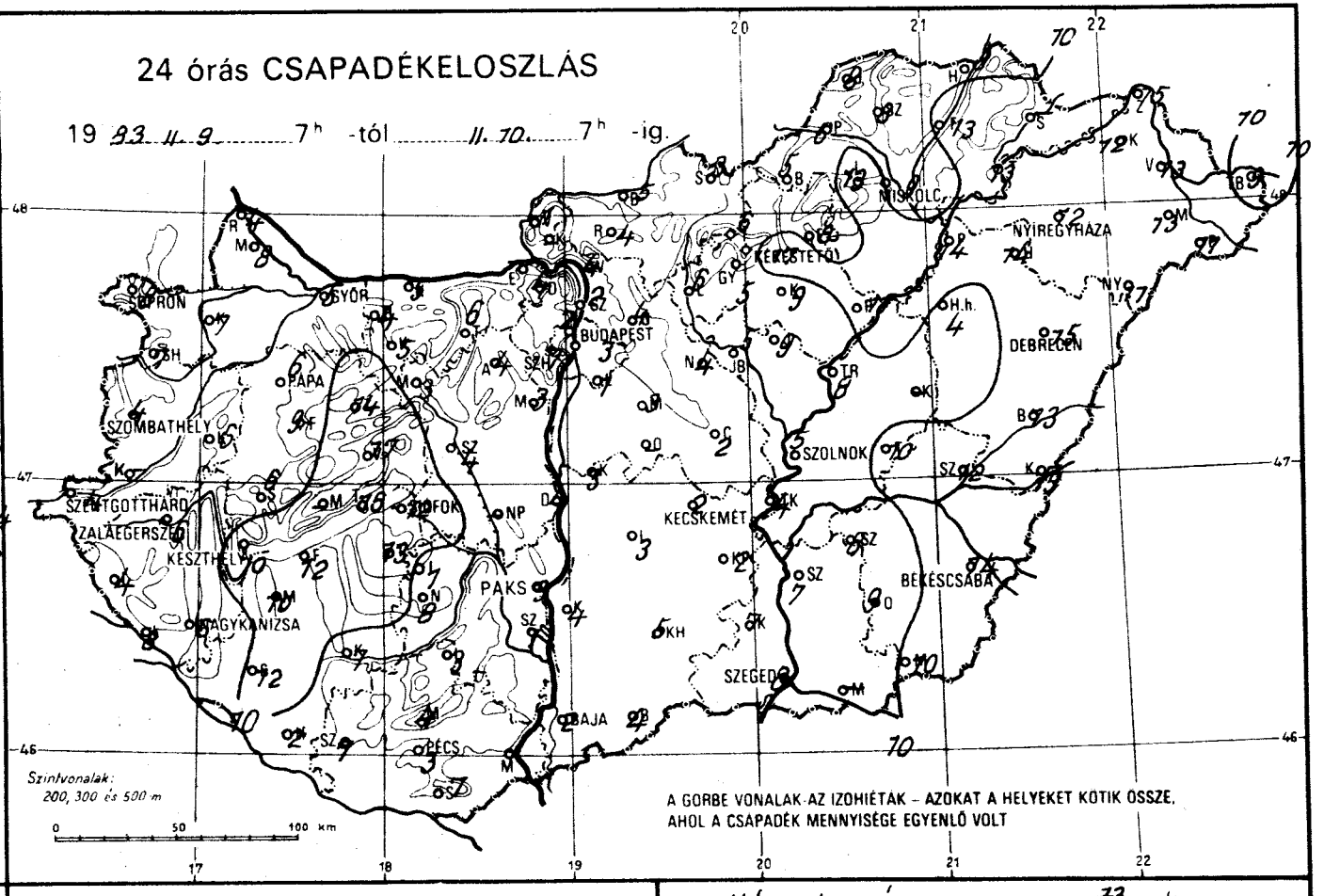

RADIÁCIÓS MINIMUM

19 83. II. 70.

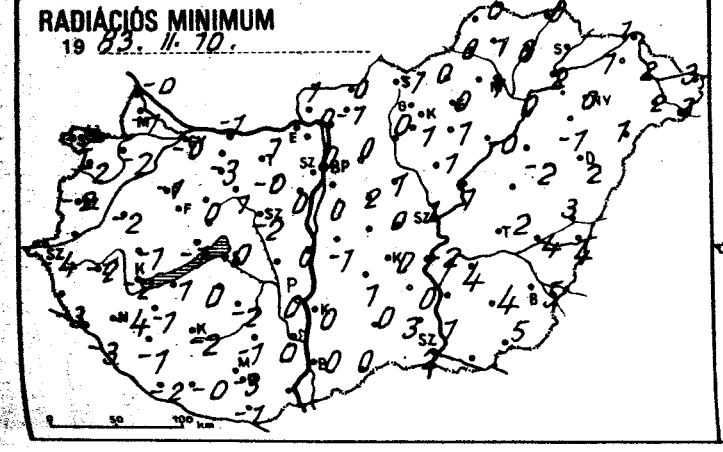

NAPFÉNYTARTAM

19 83. II. 9.

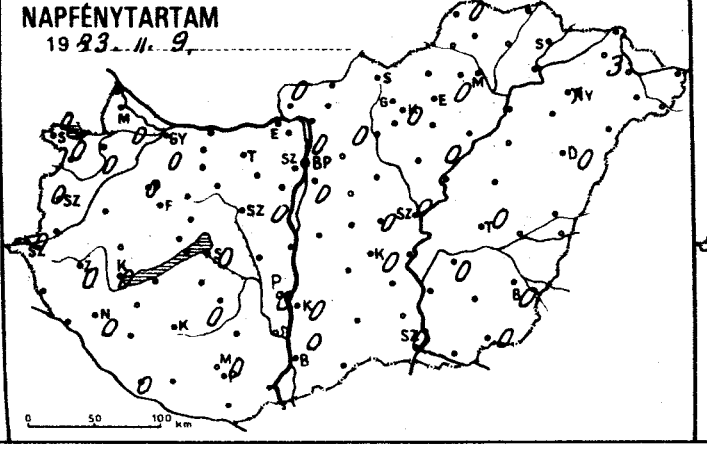

Hóvastagság cm.

19 83. II. 10. 7h

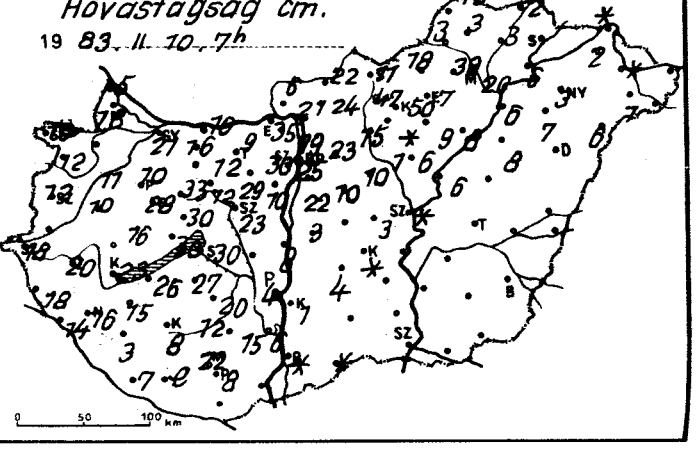

1983. II. 10^{h}-ig az utolsó 24 óra adatai						Előző nap napos órái
állomás	csapadék (mm)	Hó cm	max. hőmérséklet	min. hőmérséklet	rad. min.	
Győr	5 ✱ ≡	21	0	0	-0	0
Kapuvár	7 ✱ =	11	1	-2	-2	0
Mosonmagyaróvár	8 ✱ =	18	0	0	-1	0
Rajka	4 ✱	5	0	-0	-0	
Sopron	8 ✱ =	10	-2	-2	-2	0
Sopronhorpács	7 ✱ =	12	-1	-2	-2	0
Káld	6 ✱	10	-1	-2	-2	
Körmend	–	–	–	–	–	
Szentgotthárd	4 ✱ =	18	-1	-4	-4	0
Szombathely	4 ✱ =	12	-1	-2	-2	0
Lenti	4 ✱ =	18	1	-2	-3	
Letenye	8 ✱	14	1	-5	-3	
Nagykanizsa	6 ✱ =	16	0	-2	-4	0
Zalaegerszeg	6 ✱ =	20	-0	-2	-2	0
Farkasgyepű	9 ✱ ≡	28	2	-1	-2	
Keszthely	10 ✱ =	23	1	-1	-2	0
Mencshely	–	–	–	–	–	–
Pápa	6 ✱ ≡	10	0	-0	-1	0
Sümeg	6 ✱ ≡	16	1	-1	-1	
Tihany	16 ✱ ≡	30	0	-0	-1	
Veszprém	17 ✱	30	0	0	0	
Zirc	14 ✱ ≡	33	0	-0	-0	
Fonyód	12 ✱ ≡	26	3	1	1	
Homokszt. györgy	2 ✱	7	2	-1	-2	0
Kaposvár	7 ✱	8	1	-1	-2	
Marcali	10 ✱	15	1	0	-1	
Siófok	12 ✱	30	1	0	0	0
Somogyszob	12 ✱	3	1	-1	-1	
Tab	13 ✱	27	1	1	0	
Bábolna	4 ✱ =	16	1	-0	-5	
Esztergom	–	–	–	–	–	
Kisbér	5 ✱ ≡	12	2	0	-3	
Komárom	5 ✱	16	1	-0	-1	
Tatabánya	6 ✱	9	2	1	1	
Alcsútdoboz	4 ✱ ≡	29	2	0	-0	
Dunaújváros	4	8	1	1	0	
Martonvásár	3 ✱ =	10	2	0	0	0
Mór	3 ✱ ≡	12	2	1	1	
Nagyhörcsökp.	–	–	–	–	–	
Szabadbattyán	4 ✱	23	1	-0	-2	
Iregszemcse	1 ✱	20	1	0	-2	0
Lengyel	3 ✱ =	15	1	-1	-1	
Paks	3 =	4	2	1	0	0
Szekszárd	7 =	6	2	1	0	
Árpádtető	4 =	22	1	-1	-1	
Mohács	–	–	–	–	–	
Pécs	3 ✱ ≡	8	2	-1	-3	0
Siklós	7		6	1	-1	
Szigetvár	7 ✱ =	1 ep	2	0	-0	
Budaörs	2 ✱ ≡	24	2	1	-0	
Bp. Lőrinc	1 ✱ ≡	22	2	1	0	0
Bp. Met. Int.	3 ✱ ≡	25	3	2	0	0
Bp. Szab. hegy	7 ✱ ≡	30	-1	-1	-2	
Cegléd	2 ≡	3	2	1	0	0
Dobogókő	4 ✱ ≡	35	-1	-1	-1	
Gödöllő	4 ✱ ≡	23	1	0	0	0
Királyrét	–	–	–	–	–	
Monor	3 ≡	10	2	2	2	
Nagykáta	4 ≡	10	1	1	1	
Szentendre	2 ≡	19	2	1	0	

1983. II. 10^{h}-ig az utolsó 24 óra adatai						Előző nap napos órái
állomás	csapadék (mm)	Hó cm	max. hőmérséklet	min. hőmérséklet	rad. min.	
Vác	4 ✱ ≡	21	2	1	0	
Vámosmikola	1 =	6	2	1	1	0
Baja	2 ≡	folt	3	1	0	0
Bácsalmás	4 ≡	folt	5	1	0	
Izsák	3 ✱ ≡	4	3	1	1	
Kalocsa	4 ≡	1	2	0	0	0
Kecskemét	2 ≡	t	2	2	0	0
Kiskunfélegyháza	2 ≡		3	2	0	
Kiskunhalas	5 ≡		4	0	0	
Kunszentmiklós	3 =	3	2	0	-1	
Tiszakécske	4 =		3	0	-2	
Balassagyarmat	5 ✱ =	22	2	1	0	
Romhány	4 ✱	24	2	0	-1	
Salgótarján	3 ✱ ∀	11	2	-1	-1	
Eger	8 =	7	4	1	0	0
Galyatető	6 ✱ ≡	47	-2	-2	-3	
Gyöngyös	5	folt	4			
Kékestető	17 ✱ ≡	50		-2	-3	0
Kompolt	9 =	9	3	1	1	0
Lőrinci	6 ✱	15	3	1	0	
Poroszló	11 ≡	8	2	0	-0	
Jászapáti	9 ≡	6	2	2	1	
Jászberény	5	1	2	1	0	
Karcag	–	–	–	–	–	
Szolnok	5 =	folt	2	2	1	0
Tiszaroff	8 ≡	6	2	1	1	
Túrkeve	10 =		4	4	2	0
Kistelek	7 ∀ ≡		6	3	3	
Makó	–		–	–	–	
Szeged	8 ✱ ≡		8	2	2	0
Szentes	7 ∀ ≡		5	3	1	
Borsodnádasd	5 ✱ ≡	18	1	1	0	
Fügöd	13 =	3	2	1	0	
Hidasnémeti	8 ✱ =	2	4	1	0	
Jósvafő	8 ✱ =	13	2	0	0	0
Lillafüred	13 ✱ ≡	39	1	0	0	
Miskolc	9 =	20	2	1	1	–
Putnok	6 ≡	3	3	1	0	
Sárospatak	–	–	–	–	–	–
Szendrőlád	8 =	3	3	1	1	
Tokaj	13 =	6	3	2	2	
Kisvárda	12 =	2	5	1	1	3
Mátészalka	13	1	6	3	2	
Nyíregyháza	12	3	2	1	0	1
Nyírlugos	11 =	6	4	2	1	
Pátyod	11 ∀		8	3	2	
Tiszabecs	9 =		8	4	3	
Vásárosnamény	13 ≡	folt	6	2	2	
Záhony	15 ≡	folt	4	2	1	
Berettyóújfalu	13 ≡		5	4	3	
Debrecen	15		5	3	2	0
Hajdúdorog	14 =	7	3	1	-1	
Hortobágy	4	8	3	-2	-2	
Körösszakál	15		7	5	4	
Polgár	14 ≡	6	2	1	0	
Békéscsaba	14		8	5	5	0
Mezőhegyes	10 ≡		8	5	5	0
Orosháza	9 =		7	4	4	0
Szarvas	8 =		5	4	4	0
Szeghalom	12 =		6	5	4	

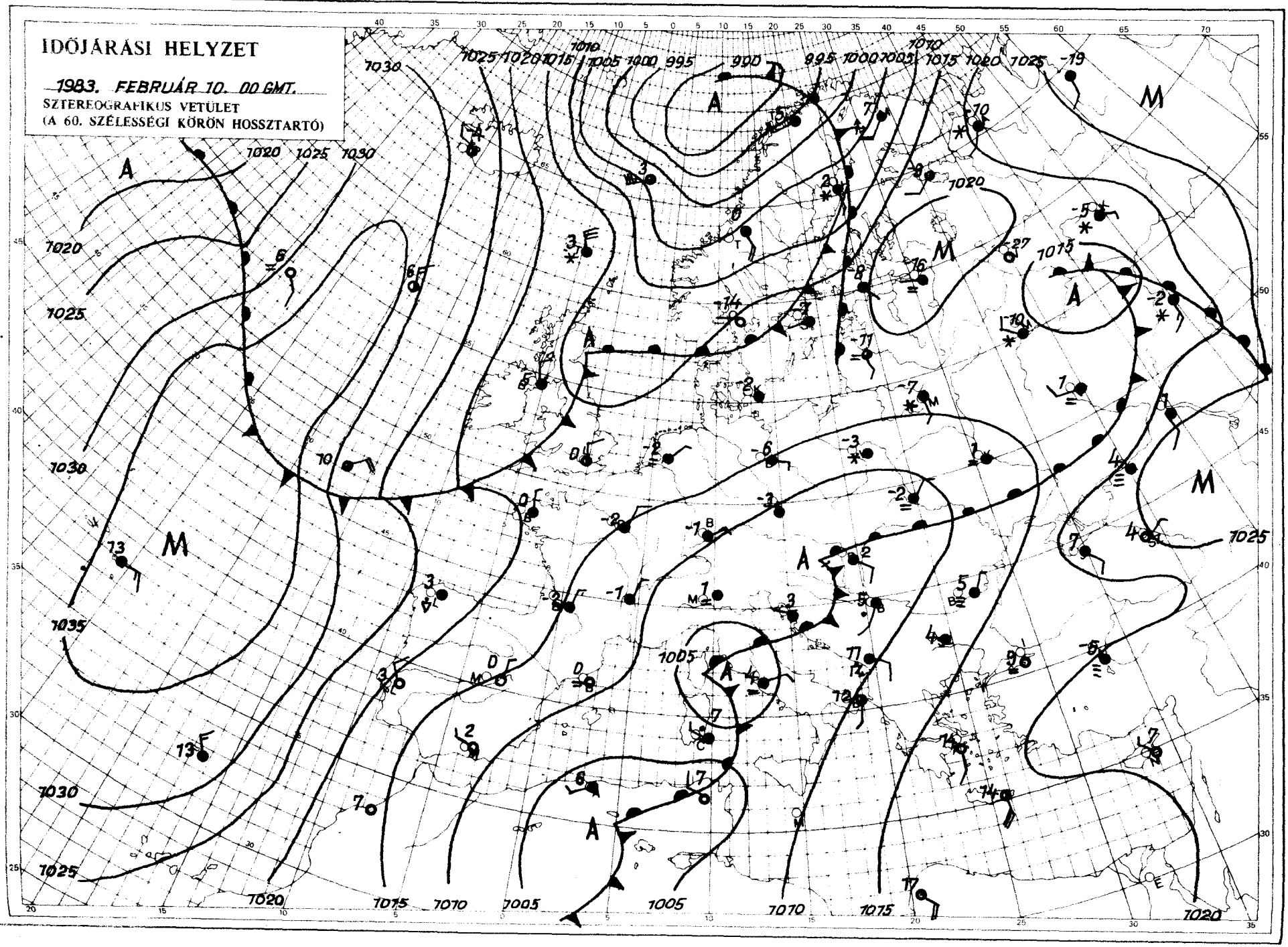

KIADJA: ORSZÁGOS METEOROLÓGIAI SZOLGÁLAT
Készíti: Központi Előrejelző Intézet Analízis- és Rövidtávú Prognózis Központja – T.: 273-018
Megjelenik naponként
Évi előfizetési díja: 1760,- Ft. – Megrendelhető: 1024 Budapest II., Kitaibel Pál u. 1. – T.: 353-500
Kiadásért felel: az OMSZ elnöke – Szerkesztésért felel: a KEI igazgatója

IDŐJÁRÁSI NAPIJELENTÉS

ЕЖЕДНЕВНЫЙ МЕТЕОРОЛОГИЧЕСКИЙ БЮЛЛЕТЕНЬ · DAILY WEATHER REPORT
BULLETIN QUOTIDIEN DE TEMPS · TÄGLICHER WETTERBERICHT

95. évfolyam 42. szám. + Budapest + 1983. február 11. péntek

Az időjárási helyzet és a várható időjárás:

Szárazföldünk északi felén viszonylag téli az idő, gyakori havazással. Középpontjával Olaszország középső része fölött nagy kiterjedésü ciklon örvénylik. Ebben a Földközi-tenger felől igen enyhe, ugyanakkor északról hideg levegő áramlik Közép- és Dél-Európa térségébe. A két fajta levegő keveredése hatalmas összefüggő felhőzetet hozott létre, amelyből sokfelé hull csapadék. Olaszországban, a Balkán-félszigeten, valamint a Keleti-Kárpátok vidékén esik az eső, máshol többnyire havazások vannak. Szombat estig is az emlitett légörvény határozza meg a Kárpát-medence időjárását, igy csapadékos marad.

Hazánkban csütörtökön a délkeleti megyékben helyenként 2, 5 órán át sütött a nap. Az ország többi részén borult, párás, néhány helyen tartósan ködös maradt az idő. A délutáni óráktól előbb a Dunántúlon, majd máshol is csapadék kezdődött. Formája havazás, havas eső, eső volt. A lehullott csapadék mennyisége a délnyugati országrészben több helyen elérte a 10, 15 mm-t, máshol általában csapadéknyom és 9 mm között alakult. A hőmérséklet napközben a keleti, délkeleti megyékben 6, 12, máshol 0, +6 fokig emelkedett. Péntek hajnalra szeszélyes területi eloszlásban -2, +5 fokig hült le a levegő. Ma délelőtt folytatódott a borult, párás, helyenként ködös idő. Sok helyről jelentettek esőt, havas esőt, a Dunántúlról havazást. A hőmérséklet 11 órakor a Dunántúlon -1, +2, máshol általában +2, +8, délkeleten, keleten 8, 11 fok között váltakozott.

Ma 12 órakor Budapesten a hőmérséklet 3 fok, a tengerszintre átszámitott légnyomás 998 mbar, mérsékelten süllyed.

Várható időjárás szombat estig:

Eleinte borult idő, sokfelé esővel, a nyugati és északnyugati megyékben havazással.
Szombaton nyugat felől felszakadozik a felhőzet és a havazásokat, esőket szórványos futó zápor ok váltják fel.
Először a Dunántúlon, majd keleten is megerősödik, néhány helyen viharossá fokozódik és északnyugatira, északira fordul a szél.
Főként a Dunántúlon hófúvások is várhatók.
Várható legalacsonyabb éjszakai hőmérséklet: a Dunántúlon -5, -1, máshol 0, +4,
legmagasabb nappali hőmérséklet szombaton: északnyugaton -3, 0, máshol 0, +4 fok között várható.

Vissy Károly s.k.

A hőmérséklet napi középértéke és eltérése a 100 évi átlagtól /Budapest belterületén/:

1983. II. 10.	2,5°C	+2,6°C

1871 óta ezen a napon Budapesten előfordult

legmagasabb hőmérséklet:	15,4°C /1925/,
legalacsonyabb hőmérséklet:	-21,8°C /1929/.

83.089.

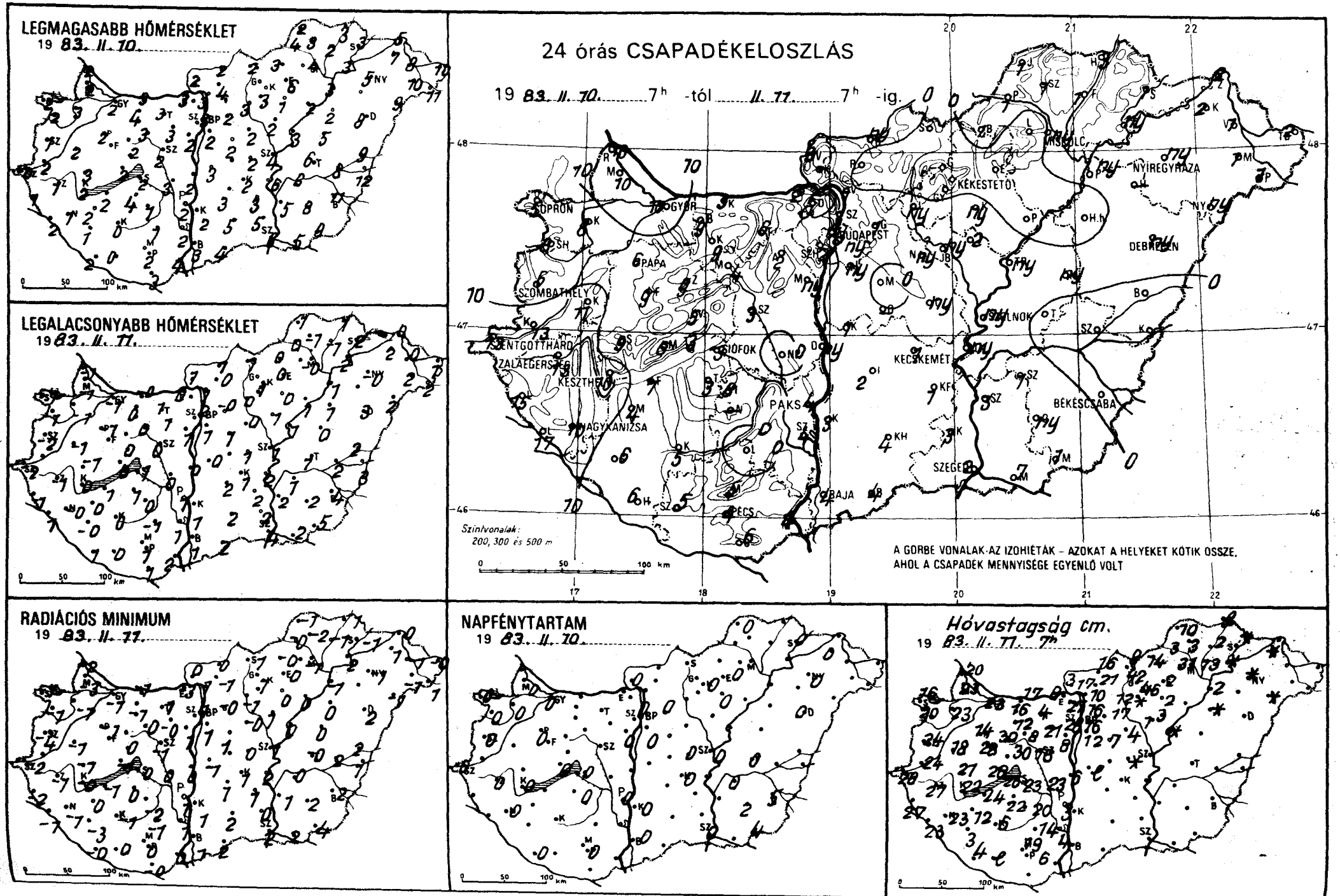
LEGMAGASABB HŐMÉRSÉKLET
19 83. II. 10.
LEGALACSONYABB HŐMÉRSÉKLET
19 83. II. 11.
24 órás CSAPADÉKELOSZLÁS
19 83. II. 10. 7h -tól II. 11. 7h -ig.
SOPRON
GYŐR
PÁPA
SZOMBATHELY
SZENTGOTTHÁRD
ZALAEGERSZEG
KESZTHELY
NAGYKANIZSA
SIÓFOK
PAKS
PÉCS
BAJA
BUDAPEST
KÉKESTETŐ
MISKOLC
NYÍREGYHÁZA
DEBRECEN
SZOLNOK
KECSKEMÉT
BÉKÉSCSABA
SZEGED
Szintvonalak:
200, 300 és 500 m
A GORBE VONALAK AZ IZOHIÉTÁK – AZOKAT A HELYEKET KÖTIK ÖSSZE,
AHOL A CSAPADÉK MENNYISÉGE EGYENLŐ VOLT
RADIÁCIÓS MINIMUM
19 83. II. 11.
NAPFÉNYTARTAM
19 83. II. 10.
Hóvastagság cm.
19 83. II. 11. 7h

83.II.11 7^h-ig az utolsó 24 óra adatai						
állomás	csapadék (mm)	Hó cm	max. hőmérséklet	min. hőmérséklet	rad. min.	Előző nap napos órái
Győr	10 * =	23	2	-1	-1	0
Kapuvár	8 * =	23	3	-1	-1	0
Mosonmagyaróvár	10 *	23	2	-1	-3	0
Rajka	16 *	20	2	-1	-2	
Sopron	5 * =	16	2	-1	-1	0
Sopronhorpács	8 * =	20	2	-1	-1	0
Káld	11 *	18	2	-1	-1	
Körmend	13 * ⌴	24	2	-	-	
Szentgotthárd	13 * =	28	-0	-2	-2	0
Szombathely	6 * =	24	1	-2	-4	0
Lenti	15 * =	27	1	-1	-2	
Letenye	17 *	23	2	1	-1	
Nagykanizsa	10 * =	23	1	-0	-1	0
Zalaegerszeg	13 * ≡	27	1	-1	-1	0
Farkasgyepű	9 * =	28	2	-1	-2	
Keszthely	10 * =	22	2	0	-0	0
Mencshely	6 * =	28	1	-1	-1	0
Pápa	6 * =	14	2	-1	-1	0
Sümeg	9 * =	21	3	-1	-1	
Tihany	3 * =	26	2	0	-1	
Veszprém	5 *	30	2	0	0	
Zirc	9 *	30	1	-2	-2	
Fonyód	7 * =	24	2	1	-1	
Homokszt. györgy	6 *	4	2	1	-0	0
Kaposvár	5 *	6	0	0	-1	
Marcali	4 * =	12	2	0	0	
Siófok	3 ▽ =	23	2	1	0	0
Somogyszob	6 *	3	1	-0	-3	
Tab	3 =	22	4	1	0	
Bábolna	9 * =	16	3	-0	-0	
Esztergom	2 =	8	3	0	-3	
Kisbér	9 * =	19	4	0	-1	
Komárom	3 * ≡	17	3	-0	-1	
Tatabánya	6 ⌴	4	3	1	1	
Alcsútdoboz	2 * =	21	3	1	-0	
Dunaújváros	ny	6	2	0	0	
Martonvásár	ny * =	8	2	1	1	0
Mór	4 * =	8	3	0	0	
Nagyhörcsökp.	.	23	3	0	0	
Szabadbattyán	3 *	16	2	0	-1	
Iregszemcse	8 * =	20	1	0	-2	0
Lengyel	. =	14	1	-1	-1	
Paks	4 =	3	2	1	1	0
Szekszárd	4 =	4	2	1	1	
Árpádtető	5	19	0	-0	-0	
Mohács	4 =		4	2	0	
Pécs	4 =	6	2	1	0	0
Siklós	6 =		3	1	-0	
Szigetvár	5 * =	lep.	0	0	0	
Budaörs	ny * ≡	11	3	1	0	
Bp. Lőrinc	ny * ≡	12	2	1	1	0
Bp. Met. Int.	ny * =	16	3	2	1	0
Bp. Szab. hegy	2 * =	28	0	-1	-2	
Cegléd	ny =	folt	2	1	0	0
Dobogókő	. ≡	27	0	-0	-2	
Gödöllő	1 * =	17	2	-0	-0	0
Királyrét	-	-	-	-	-	
Monor	. ≡	7	2	1	1	
Nagykáta	ny ≈ , ≡	4	2	0	-0	
Szentendre	1 ≡	10	3	1	1	

83.II.11 7^h-ig az utolsó 24 óra adatai						
állomás	csapadék (mm)	Hó cm	max. hőmérséklet	min. hőmérséklet	rad. min.	Előző nap napos órái
Vác	1 ≡	17	3	1	1	
Vámosmikola	3 ≡	3	2	1	0	0
Bája	4 ≡		3	1	1	0
Bácsalmás	4 =		4	2	2	
Izsák	2 ≡		3	2	1	
Kalocsa	3 =		2	1	1	0
Kecskemét	1 =		2	1	1	0
Kiskunfélegyháza	1 =		3	2	1	
Kiskunhalas	4 =		5	2	2	
Kunszentmiklós	1 ≡	lep.	3	0	-1	
Tiszakécske	ny =		6	2	2	
Balassagyarmat	ny =	16	2	1	0	
Romhány	.	21	4	0	-1	
Salgótarján	.	8	2	1	1	
Eger	. =	2	6	0	-0	0
Galyatető	.	42	0	-1	-2	
Gyöngyös	.	folt	3	1	1	
Kékestető	. ≡	46	0	-1	-2	0
Kompolt	ny , ≈	2	1	0	0	0
Lőrinci	ny =	12	3	0	-1	
Poroszló	.	-	2	1	0	
Jászapáti	2 =	3	2	1	1	
Jászberény	ny	1	2	0	-0	
Karcag	ny * ▽ ≈		5	0	0	
Szolnok	ny =		4	1	1	0
Tiszaroff	ny =	folt	3	1	0	
Túrkeve	. =		6	1	-0	0
Kistelek	3 =		5	2	0	
Makó	7		5	2	2	
Szeged	2 ≡		6	4	2	0
Szentes	3		5	2	1	
Borsodnádasd	1 ≡	14	3	0	-0	
Füged	1 =	2	2	-1	-1	
Hidasnémeti	3 * ≈	lep.	3	1	1	
Jósvafő	1 * ≡	10	2	1	-1	0
Lillafüred	. ≡	31	3	0	-2	
Miskolc	ny =	13	4	-0	-1	-
Putnok	1 ≡	3	4	0	-0	
Sárospatak	1	folt	3	2	-1	0
Szendrőlád	1 =	3	3	-1	-2	
Tokaj	ny ,	folt	3	2	2	
Kisvárda	2 =	folt	7	2	1	0
Mátészalka	1		10	2	-1	
Nyíregyháza	ny =	folt	5	-0	-1	0
Nyírlugos	ny , ≡	folt	9	2	-1	
Pátyod	1 ▽		11	2	1	
Tiszabecs	2 ≈		10	1	-0	
Vásárosnamény	1 =		8	0	-1	
Záhony	2		5	0	0	
Berettyóújfalu	.		9	2	2	
Debrecen	ny ≡		8	3	2	0
Hajdúdorog	-		-	-	-	
Hortobágy	. ≡	folt	2	1	0	
Körösszakál	.		12	3	1	
Polgár	ny ≡	2	3	1	-1	
Békéscsaba	. ⌴		11	4	2	5
Mezőhegyes	1 ,		9	5	4	4
Orosháza	ny =		8	2	2	2
Szarvas	1 ≡		6	1	0	0
Szeghalom	. =		8	2	2	

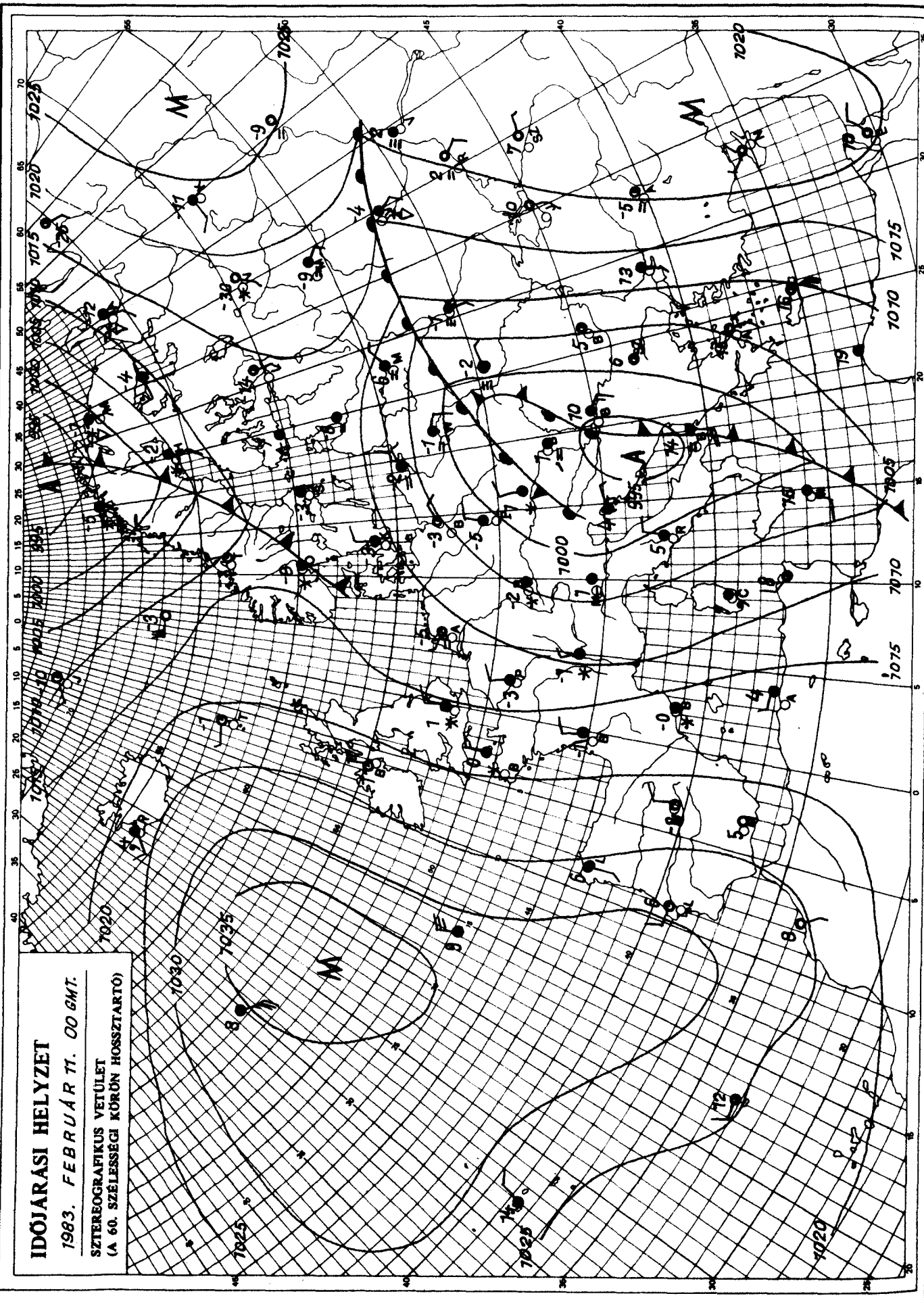

KIADJA: ORSZÁGOS METEOROLÓGIAI SZOLGÁLAT
Készíti: Központi Előrejelző Intézet Analízis- és Rövidtávú Prognózis Központja – T.: 273-018
Megjelenik naponként
Évi előfizetési díja: 1760,- Ft. – Megrendelhető: 1024 Budapest, II., Kitaibel Pál u. 1. – T.: 353-500
Kiadásért felel: az OMSZ elnöke – Szerkesztésért felel: a KEI igazgatója

IDŐJÁRÁSI NAPIJELENTÉS

ЕЖЕДНЕВНЫЙ МЕТЕОРОЛОГИЧЕСКИЙ БЮЛЛЕТЕНЬ · DAILY WEATHER REPORT
BULLETIN QUOTIDIEN DE TEMPS · TÄGLICHER WETTERBERICHT

95. évfolyam 43. szám. + Budapest + 1983. február 12. szombat

Az időjárási helyzet és a várható időjárás:

Szárazföldünk legnagyobb részén felhős és sokfelé csapadékos az időjárás. Észak-Európában elszórtan havazik, és kemény hideg a tél. Hideg levegő áramlik Nyugat-Európán át a déli vidékek felé. A Német-alföldön, Franciaországban és az Alpok vidékén gyakori a havazás. Az a ciklon, amely hazánkban is sok csapadékot okozott, lassan távolodik tőlünk. Hatására most Ukrajnában esik az eső. Esős időjárást jelentenek még Olaszországból és a Balkán-félszigetről is. Magyarországot egyre szárazabb, és hidegebb levegő éri el, emiatt már nagy csapadék nem várható.

Pénteken hazánkban igen éles időjárás különbség alakult ki. Északnyugaton, nyugaton napközben többfelé havazott, viharos északi szél fújt, és csupán 0, -1 fokig emelkedett a hőmérséklet. A keleti vidékeken viszont kora délután a napsütésben 14, 17 fokot mértek. A hőmérséklet csúcsértéke egyébként északnyugat felől délkelet felé egyre magasabb volt. Az ország nagy részén az eső esett. Helyenként zivatar is kialakult. Ma reggel 7 óráig a Dunántúl jelentős részén 10-20, néhol 20-25, máshol általában 5-10 mm csapadék hullott. Ennél kevesebbet inkább csak a Tiszántúlról jelentettek. Ma hajnalra -4, +4 fokig hült le a levegő. Nyugaton volt a hidegebb. Délelőtt már sokfelé kisütött a nap, előfordultak ködös helyek, és lassan mindenütt megszünt a havazás. A hőmérséklet 11 órakor 0 és +5 fok között alakult.

Ma 12 órakor Budapesten a hőmérséklet 1 fok, a tengerszintre átszámitott légnyomás 1008 mbar, erősen emelkedik.

Várható időjárás vasárnap estig:

Általában változóan felhős idő, szombaton elszórtan hózáporral, vasárnap az ország legnagyobb részén csapadék nélkül, a déli megyékben vasárnap délutánra erősen megnövekszik a felhőzet, ott gyenge havazás több helyen előfordulhat.
A szél mérsékelt, változó irányu lesz.
Várható legalacsonyabb éjszakai hőmérséklet: -4, -9,
legmagasabb nappali hőmérséklet vasárnap: -1, +4 fok között.

H. Bóna Márta s.k.

A hőmérséklet napi középértéke és eltérése a 100 évi átlatól /Budapest belterületén/:

1983. II. 11.	4,3°C	+4,2°C

1871 óta ezen a napon Budapesten előfordult

legmagasabb hőmérséklet:	14,8°C /1918/,
legalacsonyabb hőmérséklet:	-23,4°C /1929/.

83.090.

LEGMAGASABB HŐMÉRSÉKLET

1983. II. 11.

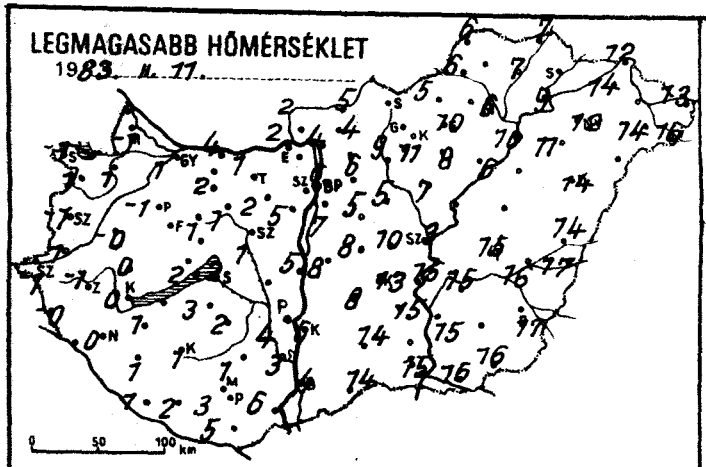

LEGALACSONYABB HŐMÉRSÉKLET

1983. II. 12.

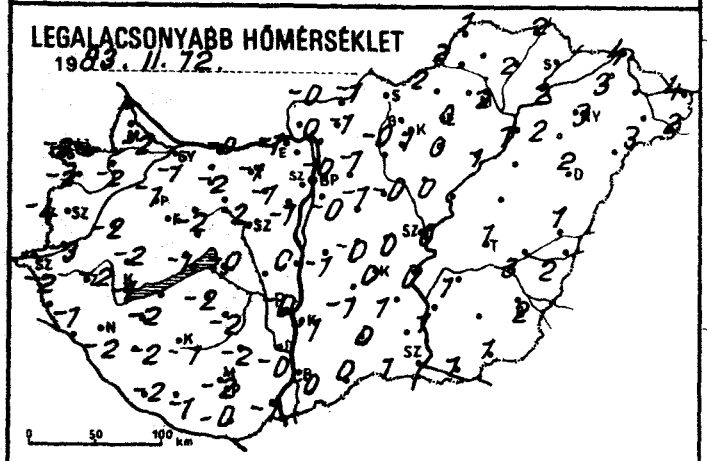

24 órás CSAPADÉKELOSZLÁS

1983. II. 11. 7h -tól II. 12. 7h -ig.

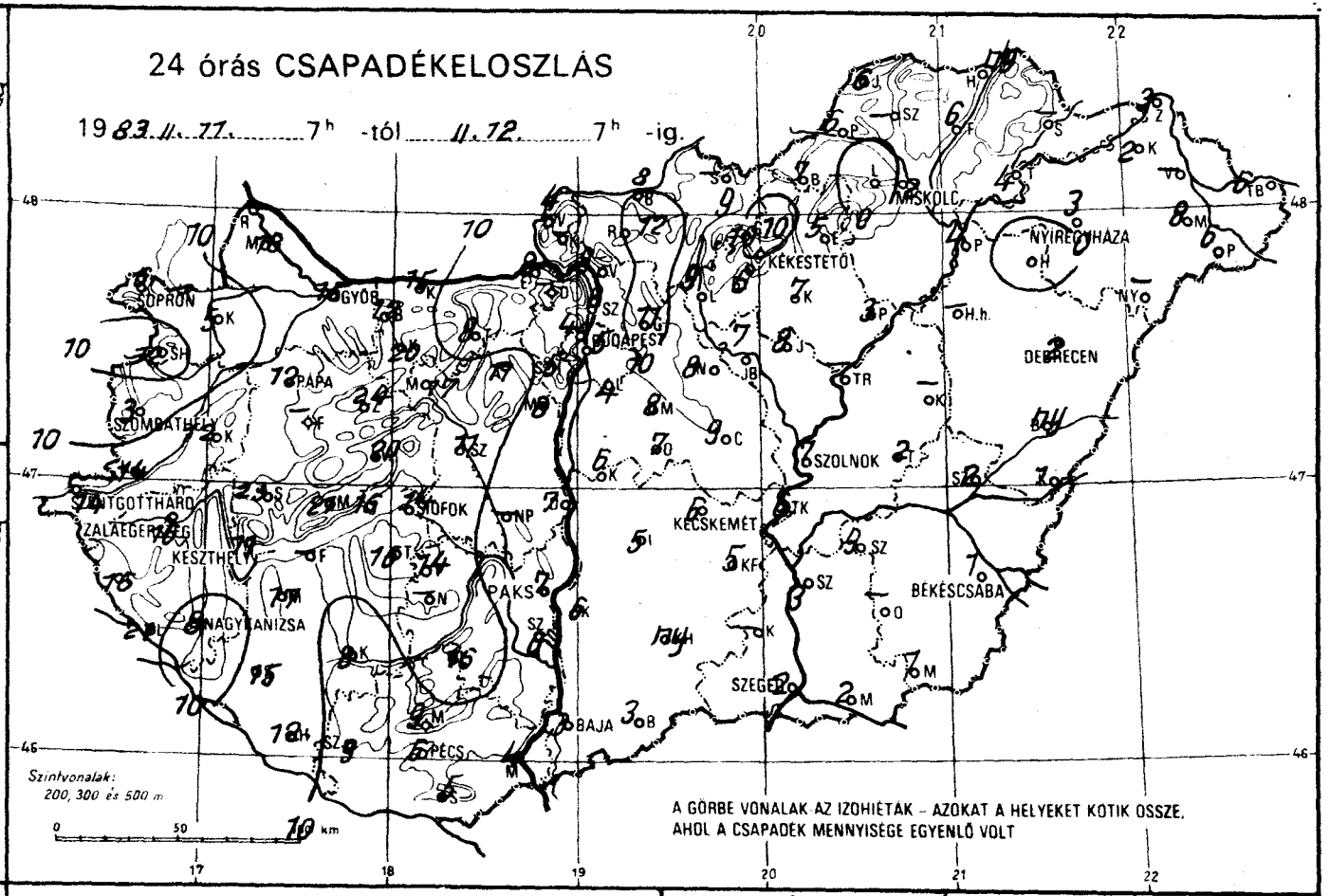

RADIÁCIÓS MINIMUM

1983. II. 12.

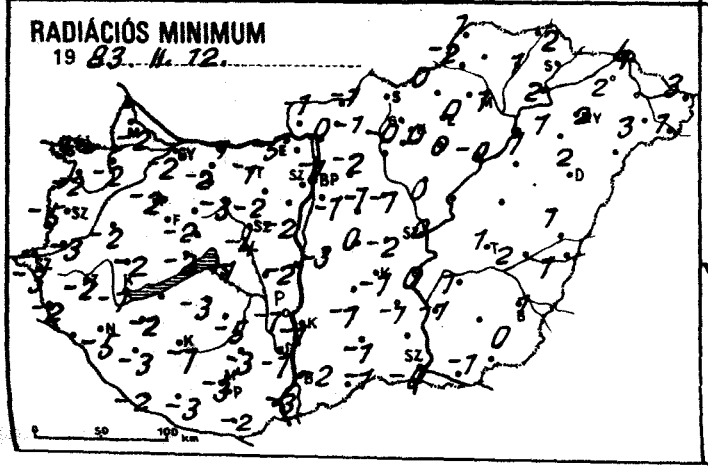

NAPFÉNYTARTAM

1983. II. 11.

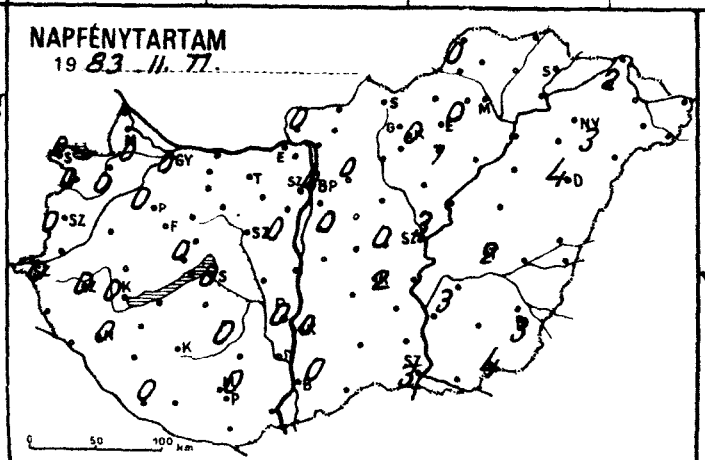

Hóvastagság cm.

1983. II. 12. 7h

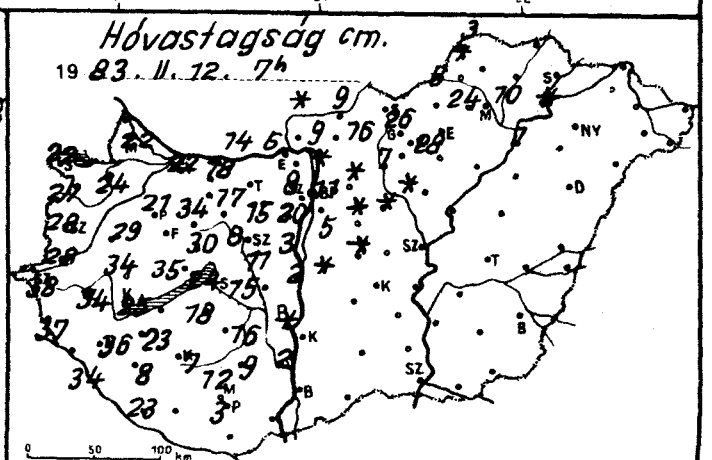

83.II.12 7 h-ig az utolsó 24 óra adatai						Előző nap napos órái
állomás	csapadék (mm)	Hó cm	max. hőmérséklet	min. hőmérséklet	rad. min.	
Győr	15 ✱=	22	1	-1	-2	0
Kapuvár	5 ✱	24	1	-2	-2	0
Mosonmagyaróvár	18 ✱	22	-1	-2	-2	0
Rajka	–	–	–	–	–	
Sopron	6 ✱	22	-1	-3	-3	0
Sopronhorpács	12 ✱	27	1	-2	-2	0
Káld	12 ✱ =	29	-0	-2	-2	
Körmend	14 ✱	28	1	-3	-3	
Szentgotthárd	14 ✱ =	38	-1	-2	-3	0
Szombathely	3 ✱	28	-1	-4	-5	0
Lenti	16 ✱ =	37	-0	-1	-2	
Letenye	21 ✱	34	2	-2	-5	
Nagykanizsa	8 ✱ =	36	0	-2	-5	0
Zalaegerszeg	16 ✱ ≡	34	-1	-2	-2	0
Farkasgyepű	–	–	–	–	–	
Keszthely	11 ✱ ≡	25	0	-1	-1	0
Mencshely	21 ✱ =	35	-0	-2	-3	0
Pápa	11 ✱	21	-1	-1	-2	0
Sümeg	23 ✱ =	34	0	-2	-2	
Tihany	16 ✱	24	2	-1	-2	
Veszprém	20 ✱	30	1	-2	-2	
Zirc	24 ✱ =	34	0	-3	-3	
Fonyód	–	–	–	–	–	
Homokszt. györgy	12 ✱	23	1	-2	-2	0
Kaposvár	8 ✱	7	1	-1	-1	
Marcali	17 ✱	23	1	-2	-2	
Siófok	14 ✱ ≡	15	2	-0	-1	0
Somogyszob	15 ✱	8	1	-2	-3	
Tab	16 ✱	18	3	-2	-3	
Bábolna	12 ✱ ∨	18	1	-1	-2	
Esztergom	8 =	6	2	-1	-5	
Kisbér	20	17	2	-2	-2	
Komárom	15 ✱	14	4	-0	-1	
Tatabánya	8	-	1	-1	-1	
Alcsútdoboz	11 ≡	15	2	-1	-2	
Dunaújváros	7	2	5	0	-2	
Martonvásár	8 ✱	3	5	-1	-2	0
Mór	17 ✱ =	8	1	-2	-3	
Nagyhörcsökp.	–	–	–	–	–	
Szabadbattyán	11 ✱ •	11	1	-1	-4	
Iregszemcse	14 =	16	2	-2	-5	0
Lengyel	16 =	9	1	-2	-3	
Paks	7 ≡	folt	4	-0	-1	0
Szekszárd	6 =	2	3	-0	-1	
Árpádtető	9 =	12	1	-2	-2	
Mohács	4 ⌴		6	-1	-3	
Pécs	6 ≡	3	3	-2	-3	0
Siklós	5		5	-0	-2	
Szigetvár	9 =		2	-1	-3	
Budaörs	4 ✱ ≡	8	6	-1	-2	
Bp. Lőrinc	4 ∨̇ ≡	5	7	-0	-1	0
Bp. Met. Int.	5 ✱ •	11	6	-0	-1	0
Bp. Szab. hegy	5	20	5	-3	-3	
Cegléd	9 ∨̇ =		10	0	-2	0
Dobogókő	–	–	–	–	–	
Gödöllő	11	folt	6	-1	-2	0
Királyrét	–	–	–	–	–	
Monor	8	folt	5	-1	-1	
Nagykáta	8	folt	5	-0	-1	
Szentendre	8	folt	5	-1	-1	

83.II.12 7 h-ig az utolsó 24 óra adatai						Előző nap napos órái
állomás	csapadék (mm)	Hó cm	max. hőmérséklet	min. hőmérséklet	rad. min.	
Vác	8 ≡	9	4	0	0	
Vámosmikola	4 ≈	folt	2	-0	-1	0
Baja	3 ≡		4	-0	-2	0
Bácsalmás	3 ⌇		14	0	-1	
Izsák	5 =		8	-1	-1	
Kalocsa	6		6	-1	-1	0
Kecskemét	6 =		13	0	-1	2
Kiskunfélegyháza	5 ∨̇		15	1	-1	
Kiskunhalas	ny =		14	0	-1	
Kunszentmiklós	6 ∨̇	folt	8	-1	-3	
Tiszakécske	6 =		15	0	0	
Balassagyarmat	8 =	9	5	-1	-1	
Romhány	12 ∨̇ =	16	4	-1	-1	
Salgótarján	–		–	–	–	
Eger	5 =		10	0	0	0
Galyatető	9 ⌇	26	6	-5	-9	
Gyöngyös	6		11	1	0	
Kékestető	10 ⌇ ▲	28	4	-5	-5	0
Kompolt	7		8	0	0	1
Lőrinci	9 =	7	9	-0	-0	
Poroszló	3		6	1	-0	
Jászapáti	8 ⌇		7	0	0	
Jászberény	7	folt	7	-0	-2	
Karcag	–		–	–	–	
Szolnok	7 ⌇		3	0	0	3
Tiszaroff	–		–	–	–	
Túrkeve	2		15	1	1	2
Kistelek	–		–	–	–	
Makó	2 ∨̇		16	1	-1	
Szeged	2 ∨̇ =		15	1	-0	3
Szentes	3 ∨̇		15	1	-1	
Borsodnádasd	7 ∨̇	6	5	2	0	
Fügöd	6 =		7	2	1	
Hidasnémeti	ny ✱		7	2	2	
Jósvafő	6 ⌇ ≡	3	6	1	1	0
Lillafüred	• =	24	4	1	1	
Miskolc	2 ≡	10	6	2	1	-
Putnok	6 =	folt	6	2	2	
Sárospatak	–		–	–	–	–
Szendrőlád	–		–	–	–	
Tokaj	4 =	folt	9	2	2	
Kisvárda	2 =		14	3	2	2
Mátészalka	8 ∨̇		14	3	3	
Nyíregyháza	3 ∨̇ ≡		12	3	2	3
Nyírlugos	–		–	–	–	
Pátyod	6 ∨̇		16	2	1	
Tiszabecs	6 =		13	4	3	
Vásárosnamény	–		–	–	–	
Záhony	3		12	4	4	
Berettyóújfalu	ny		14	1	1	
Debrecen	2 =		14	2	2	4
Hajdúdorog	•		11	2	-1	
Hortobágy	–		–	–	–	
Körösszakál	1		17	2	1	
Polgár	4 =	1	10	1	1	
Békéscsaba	1 ⌓		17	2	1	3
Mezőhegyes	1		16	1	0	4
Orosháza	–		–	–	–	–
Szarvas	9		15	1	1	3
Szeghalom	2		16	3	2	

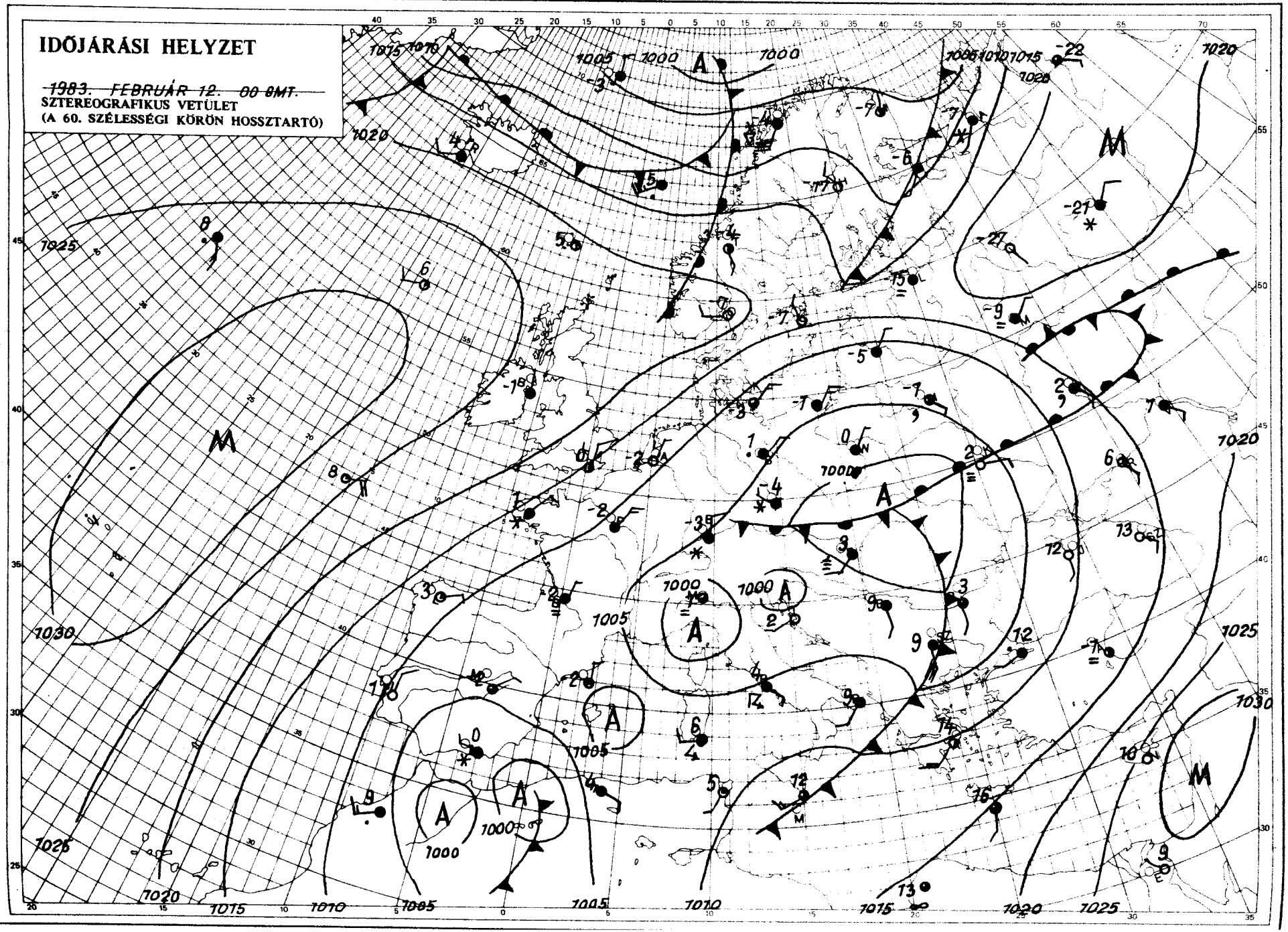

KIADJA: ORSZÁGOS METEOROLÓGIAI SZOLGÁLAT
Készíti: Központi Előrejelző Intézet Analízis- és Rövidtávú Prognózis Központja – T.: 273-018
Megjelenik naponként
Évi előfizetési díja: 1760,- Ft. – Megrendelhető: 1024 Budapest, II., Kitaibel Pál u. 1. – T.: 353-500
Kiadásért felel: az OMSZ elnöke – Szerkesztésért felel: a KEI igazgatója

IDŐJÁRÁSI NAPIJELENTÉS

ЕЖЕДНЕВНЫЙ МЕТЕОРОЛОГИЧЕСКИЙ БЮЛЛЕТЕНЬ • DAILY WEATHER REPORT
BULLETIN QUOTIDIEN DE TEMPS • TÄGLICHER WETTERBERICHT

96. évfolyam 044. szám. + Budapest + 1983. február 13. vasárnap

Az időjárási helyzet és a várható időjárás:

Közép-Európa időjárását két ciklon-örvény határozza meg. Az egyik középpontja délen, Korzika térségében található, mely páradús, enyhe levegőt szállit a Balkán-félsziget fölé és ebből természetesen a Pannon-alföldre is jut. A másik ciklon Moszkva vidékén helyezkedik el. Ennek hátoldalán, északi légpályákon száraz, hideg levegő áramlik a Lengyel-alföldön át, a Kárpátok felé. Hazánk az előbb emlitett két légköri képződmény szélén helyezkedik el, igy időjárásunk kettős hatás alatt áll.

Szombaton a pár órás napsütés ellenére elszórtan hullott délkeleten eső, másutt hó. A hőmérséklet csúcsértéke 1 és 12 fok között alakult, északon volt a hidegebb. Vasárnap hajnalra 0, -7 fokig hült le a levegő. A délelőtti órákban a Kisalföldön helyenként szállingózott a hó, keleten viszont sütött a nap. A hőmérséklet 11 órakor -1 és +4 fok között ingadozott.

Ma 12 órakor Budapesten 2 fokot mértek, a tengerszintre átszámitott légnyomás 1018 mbar, gyengén emelkedik.

Várható időjárás hétfő estig:

Északnyugaton erősen felhős ég egy-két helyen hószállingózással, másutt eleinte kevés felhő, száraz idő, majd délnyugat felől növekvő felhőzet, a déli megyékben gyenge havazással.
Az északkeleti szél mérsékelt lesz, hétfőn kissé megélénkül.
Várható legalacsonyabb éjszakai hőmérséklet: általában -2, -7 fok között, északkeleten -10 fok közelében,
legmagasabb nappali hőmérséklet hétfőn: -1, +4 fok között.

H. Bóna Márta s.k.

A hőmérséklet napi középértéke és eltérése a 100 évi átlagtól /Budapest belterületén/:

1983. II. 13.	+1,7°C	+1,3°C

1871 óta ezen a napon Budapesten előfordult

legmagasabb hőmérséklet:	15,5°C /1957/,
legalacsonyabb hőmérséklet:	-18,3°C /1929/.

83.091.

LEGMAGASABB HŐMÉRSÉKLET

19 83. II. 12.

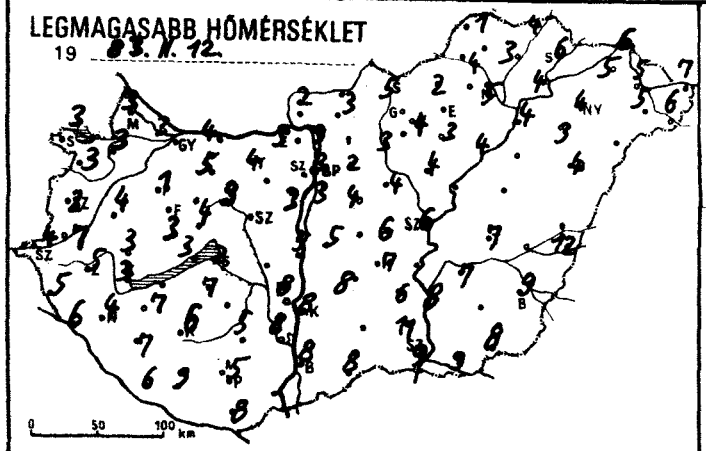

LEGALACSONYABB HŐMÉRSÉKLET

19 83. II. 13.

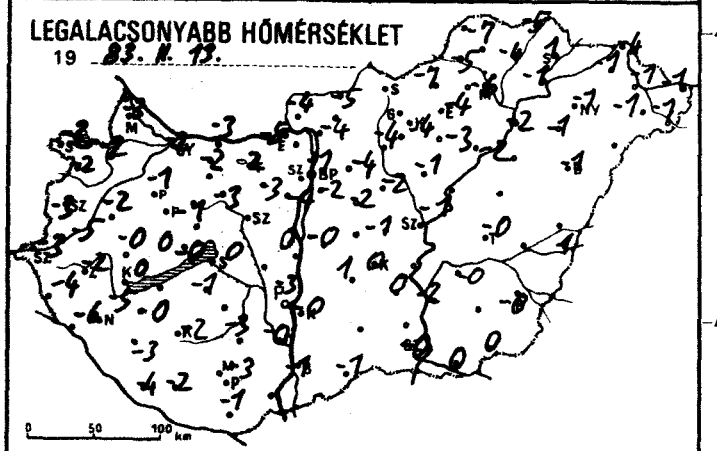

RADIÁCIÓS MINIMUM

19 83. II. 13.

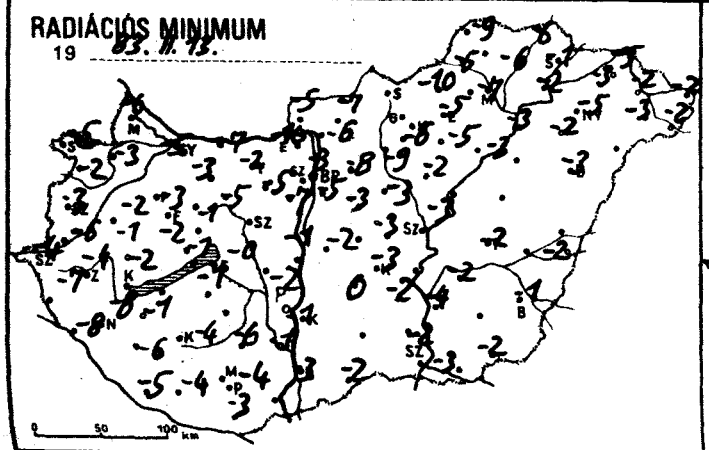

24 órás CSAPADÉKELOSZLÁS

19 83. II. 12. 7h -tól II. 13. 7h -ig.

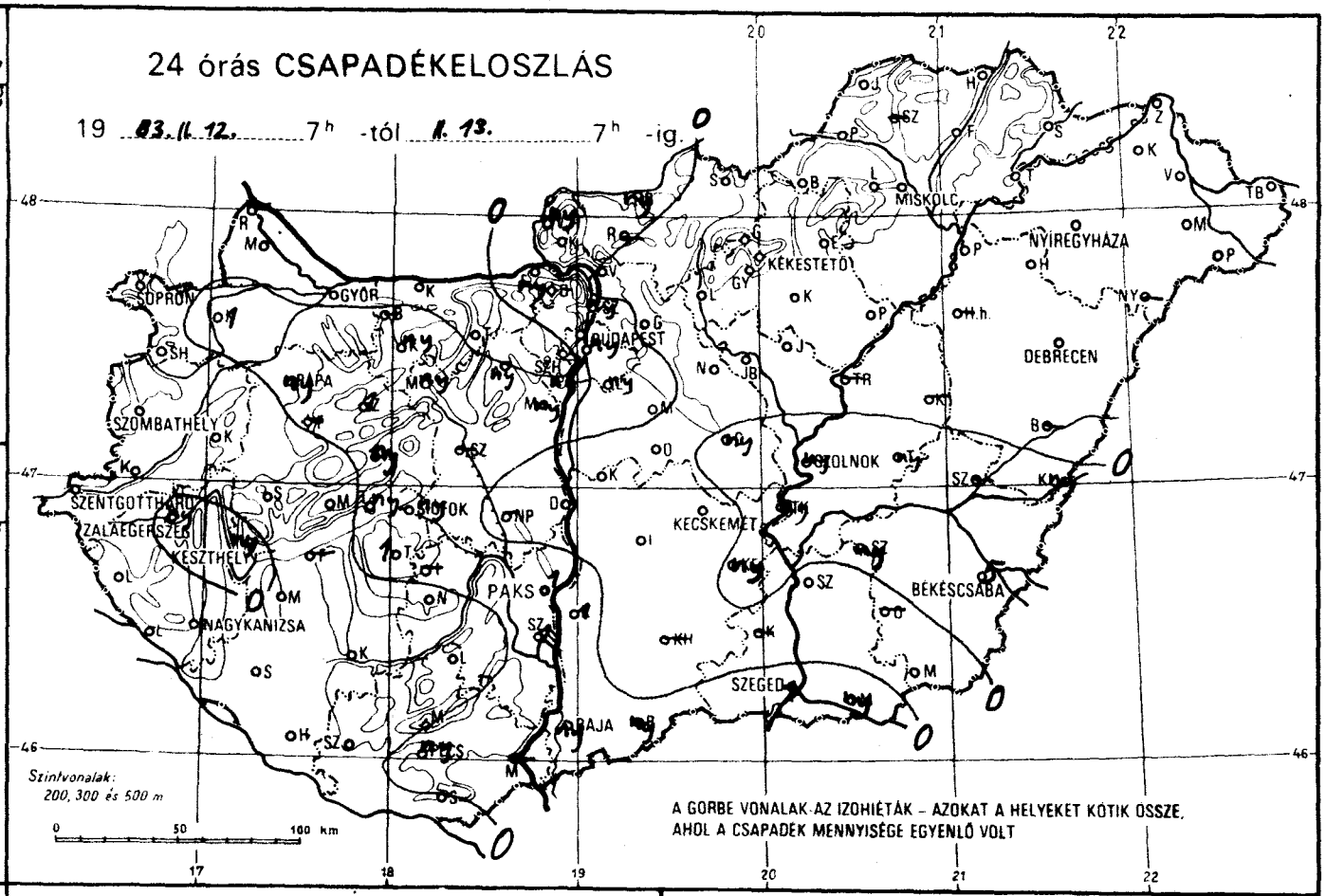

NAPFÉNYTARTAM

19 83. II. 12.

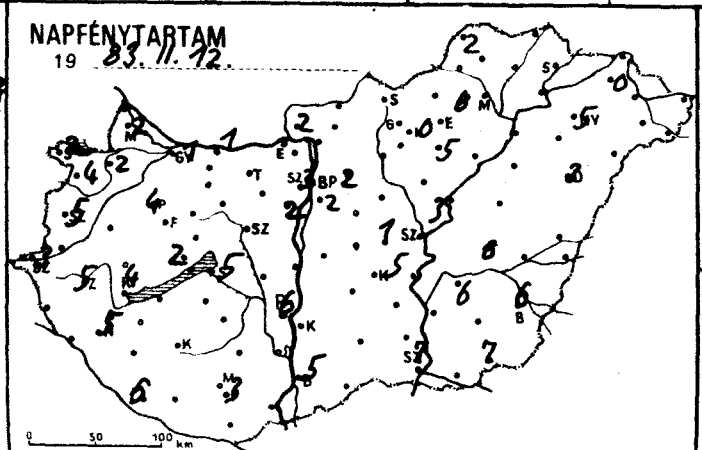

Hóvastagság cm

19 83. II. 13. 7h

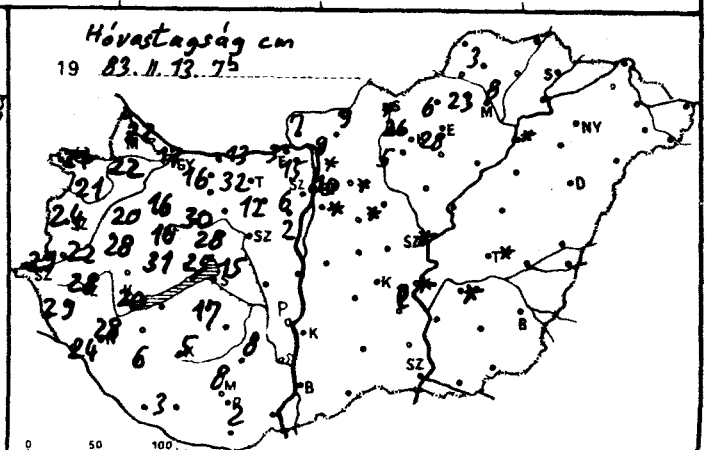

1983. II. hó 7h-ig az utolsó 24 óra adatai						Előző nap napos órái
állomás	csapadék (mm)	Hó cm	max. hőmérséklet	min. hőmérséklet	rad. min.	
Győr	•	17	3	-2	-5	1
Kapuvár	1 *	22	3	-2	-3	2
Mosonmagyaróvár	•	22	3	-3	-6	2
Rajka	–	–	–	–	–	
Sopron	• =	21	3	-3	-5	2
Sopronhorpács	•	21	3	-2	-2	4
Káld	•	20	4	-2	-2	
Körmend	•	22	7	-5	-6	
Szentgotthárd	• =	29	4	-3	-4	3
Szombathely	• =	24	2	-3	-3	5
Lenti	• =	29	5	-4	-7	
Letenye	• ≡	24	6	-6	-8	
Nagykanizsa	• ≡	28	4	-5	-8	5
Zalaegerszeg	ny * =	28	5	-2	-4	5
Farkasgyepű	–	–	–	–	–	
Keszthely	ny *	20	3	0	-2	4
Mencshely	•	31	3	0	-2	2
Pápa	ny *	16	1	-1	-3	4
Sümeg	•	28	3	-0	-1	
Tihany	ny *	25	3	-0	-1	
Veszprém	ny *	28	4	-1	-1	
Zirc	1 * =	31	3	-4	-5	
Fonyód	–	–	–	–	–	
Homokszt. györgy	• ≡	3	6	-4	-5	6
Kaposvár	•	5	6	-2	-4	
Marcali	•	15	7	-0	-1	
Siófok	ny * =	15	2	0	-0	5
Somogyszob	•	6	7	-3	-6	
Tab	1 *	17	7	-1	-1	
Bábolna	–	–	–	–	–	
Esztergom	ny * =	3	3	-5	-10	
Kisbér	ny *	16	5	-2	-3	
Komárom	•	13	4	-3	-7	
Tatabánya	•	32	4	-2	-2	
Alcsútdoboz	ny * =	12	3	-3	-5	
Dunaújváros	•		5	0	-1	
Martonvásár	ny *	2	3	-4	-7	2
Mór	ny * =	7	3	-3	-5	
Nagyhörcsökp.	–	–	–	–	–	
Szabadbattyán	–	–	–	–	–	
Iregszemcse	–	–	–	–	–	
Lengyel	• =	8	5	-3	-6	
Paks	1 =		8	0	-2	6
Szekszárd	1 =		8	-0	-1	
Árpádtető	•	8	2	-1	-3	
Mohács	–	–	–	–	–	
Pécs	ny * ⌴	2	5	-3	-4	3
Siklós	• ⌴		8	-1	-3	
Szigetvár	•		9	-2	-4	
Budaörs	ny * =	6	3	-3	-5	
Bp. Lőrinc	ny *	folt	3	-2	-5	2
Bp. Met. Int.	ny *	10	3	-1	-3	3
Bp. Szab. hegy	•	15	0	-4	-6	
Cegléd	ny * =		6	-1	-3	
Dobogókő	–	–	–	–	–	
Gödöllő	• ⌴	folt	2	-4	-8	2
Királyrét	–	–	–	–	–	
Monor	• ⌴	folt	4	-2	-3	
Nagykáta	•	folt	4	-2	-3	
Szentendre	ny *	folt	5	-3	-3	

1983. II. hó 7h-ig az utolsó 24 óra adatai						Előző nap napos órái
állomás	csapadék (mm)	Hó cm	max. hőmérséklet	min. hőmérséklet	rad. min.	
Vác	• =	9	3	-4	-6	
Vámosmikola	ny * ⌴	7	2	-4	-5	2
Baja	ny ≡		8	-1	-3	5
Bácsalmás	ny ⌴		8	-1	-2	
Izsák	○ =		8	1	0	
Kalocsa	1		8	-0	-1	6
Kecskemét	• =		7	0	-3	5
Kiskunfélegyháza	ny	lep.	11	0	-2	
Kiskunhalas	–	–	–	–	–	
Kunszentmiklós	• =		5	-0	-2	
Tiszakécske	ny * =	folt	8	1	1	
Balassagyarmat	ny ⛉ =	9	3	-5	-7	
Romhány	–	–	–	–	–	
Salgótarján	•	folt	5	–	–	
Eger	• =		–	-4	-5	6
Galyatető	•	26	-3	-7	-9	
Gyöngyös	• ⌴		4	-4	-6	
Kékestető	•	28	-4	-8	-9	0
Kompolt	• ⌴		3	-3	-5	5
Lőrinci	• =	5	3	-4	-8	
Poroszló	•		4	-2	-3	
Jászapáti	• =		4	-1	-2	
Jászberény	•	folt	3	-2	-4	
Karcag	–	–	–	–	–	
Szolnok	ny ⛉ =	folt	6	-1	-3	3
Tiszaroff	–	–	–	–	–	
Túrkeve	ny * =	folt	7	-0	-2	6
Kistelek	–	–	–	–	–	
Makó	ny , =		9	0	-3	
Szeged	1 ⛉ ⌴		9	-0	-2	7
Szentes	•		8	-2	-4	
Borsodnádasd	•	6	2	-7	-10	
Füged	• ⌴		3	-4	-6	
Hidasnémeti	•		4	-5	-6	
Jósvafő	• =	3	1	-7	-9	2
Lillafüred	•	23	4	-5	-7	
Miskolc	• =	8	5	-6	-7	-
Putnok	• ⌴		4	-5	-5	
Sárospatak	•		6	1	-1	
Szendrőlád	–	–	–	–	–	
Tokaj	•		4	-1	-2	
Kisvárda	• ≈		5	-1	-3	0
Mátészalka	• ≋		5	-1	-3	
Nyíregyháza	• ≈		4	-1	-5	5
Nyírlugos	–	–	–	–	–	
Pátyod	•		6	-1	-2	
Tiszabecs	• ≋		7	-1	-2	
Vásárosnamény	•		5	-1	-2	
Záhony	• ⌴		6	-4	-5	
Berettyóújfalu	–	–	–	–	–	
Debrecen	• ≈		4	-1	-3	3
Hajdúdorog	•		3	-1	-2	
Hortobágy	–		–	–	–	
Körösszakál	ny		12	1	-2	
Polgár	• ≈	folt	4	-2	-3	
Békéscsaba	5 ○		9	-0	-1	6
Mezőhegyes	• =		8	0	-2	7
Orosháza	–	–	–	–	–	–
Szarvas	ny * ⌴	folt	7	-0	-2	6
Szeghalom	–	–	–	–	–	

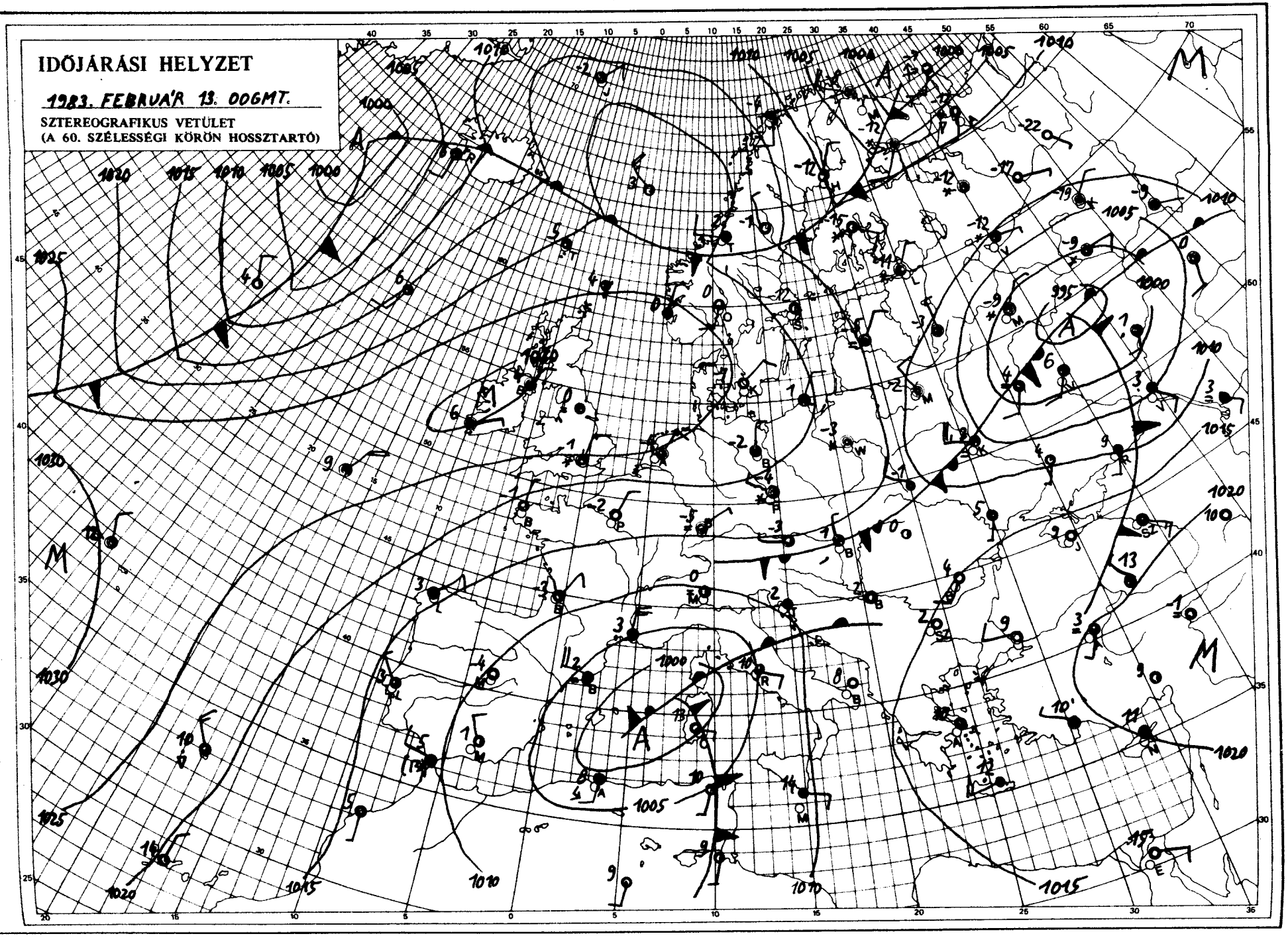

KIADJA: ORSZÁGOS METEOROLÓGIAI SZOLGÁLAT
Készíti: Központi Előrejelző Intézet Analízis- és Rövidtávú Prognózis Központja – T.: 273-018
Megjelenik naponként
Megrendelhető: 1024 Budapest, II., Kitaibel Pál u. 1. – T.: 353-500
Évi előfizetési díja: 1760,- Ft. – Kiadásért felel: az OMSZ elnöke – Szerkesztésért felel: a KEI igazgatója

IDŐJÁRÁSI NAPIJELENTÉS

ЕЖЕДНЕВНЫЙ МЕТЕОРОЛОГИЧЕСКИЙ БЮЛЛЕТЕНЬ · DAILY WEATHER REPORT
BULLETIN QUOTIDIEN DE TEMPS · TÄGLICHER WETTERBERICHT

96. évfolyam 045. szám. + Budapest + 1983. február 14. hétfő

Az időjárási helyzet és a várható időjárás:

A Brit-szigetek, az Északi-tenger, továbbá a Német-alföld felett magas nyomású légköri képződmény helyezkedik el. A hajnali, reggeli pára és köd megszünését változóan felhős, túlnyomóan napos idő követi. Nagyjából Moszkva feletti középponttal örvénylik az a mérsékeltövi ciklon, amely a Kelet-Európai síkságon okoz hideg, szeles, gyakran havas időt. A ciklon nyugati oldalán sarki eredetü hideg levegő halad Közép-Európa fölé. Ugyancsak változékony idő köszöntött be a kontinens középső és déli vidékein. Délnyugati áramlással viszonylag enyhe, páradús léghullámok vonulnak a Ligur-tengertől a szárazföld belseje felé, egyre több helyen változékony, csapadékos időt okozva.

Magyarországon vasárnap változóan felhős volt az ég. A késő esti óráktól délnyugat felől egyre több helyen kezdődött gyenge havazás, hószállingózás. A hétfő reggelig lehullott csapadék mennyisége csapadéknyom és 1 mm között volt. Vasárnap a hőmérséklet csúcsértéke általában 0 és +5, délkeleten azonban 5 és 9 fok között váltakozott. Hétfő hajnalra pedig az ország nagy részén 0 és -7, északon azonban -7 és -11 fokig hült le a levegő. Ma délelőtt lassan északkeleten is megnövekedett a felhőzet. Főként a délnyugati megyékben fordult elő elszórt gyenge havazás. A hőmérséklet 11 órakor +3 és -4 fok között alakult.

Ma 12 órakor Budapesten a hőmérséklet 0 fok, a tengerszintre átszámitott légnyomás 1017 mbar, alig változik.

Várható időjárás kedd estig:

Ma északkeleten változóan felhős idő, szórványos hószállingózás várható. Másutt túlnyomóan borult lesz az ég, ismétlődő, többnyire gyönge, délnyugaton jelentősebb havazás várható.
Holnap kelet, északkelet felől csökken a felhőzet, az ország nagy részén már csak szórványos, futó hózápor, nyugaton, délnyugaton még tartósabb havazás valószinü.
A keleti, északkeleti szél időnként megerősödik.
Várható legalacsonyabb éjszakai hőmérséklet általában -4, -9 fok között, északon, északkeleten helyenként -10 fok alatt,
a legmagasabb nappali hőmérséklet kedden -4, +1 fok között alakul.

Török Dénes s.k.

TÁVOLABBI KILÁTÁSOK SZERDÁTÓL-SZOMBATIG:

Hideg idő hózáporokkal. Erős északi, északnyugati szél várható, viharos széllökésekre számitani kell.
A legalacsonyabb hajnali hőmérséklet általában -5, -10 fok között, de szélvédett helyeken -15 fok körül lesz.
A legmagasabb nappali hőmérséklet 0, -5 fok között várható.
Jelentős mennyiségü /legalább napi 5 mm/ csapadék az ország területének 20 százalékán várható.

KÖZÉPTÁVÚ ELŐREJELZŐ OSZTÁLY

A hőmérséklet napi középértéke és eltérése a 100 évi átlagtól /Budapest belterületén/:
1983. II. 13. 0,2°C +0,1°C
1871 óta ezen a napon Budapesten előfordult
legmagasabb hőmérséklet: 17,2°C /1957/,
legalacsonyabb hőmérséklet: -18,3°C /1929/.

83.092.

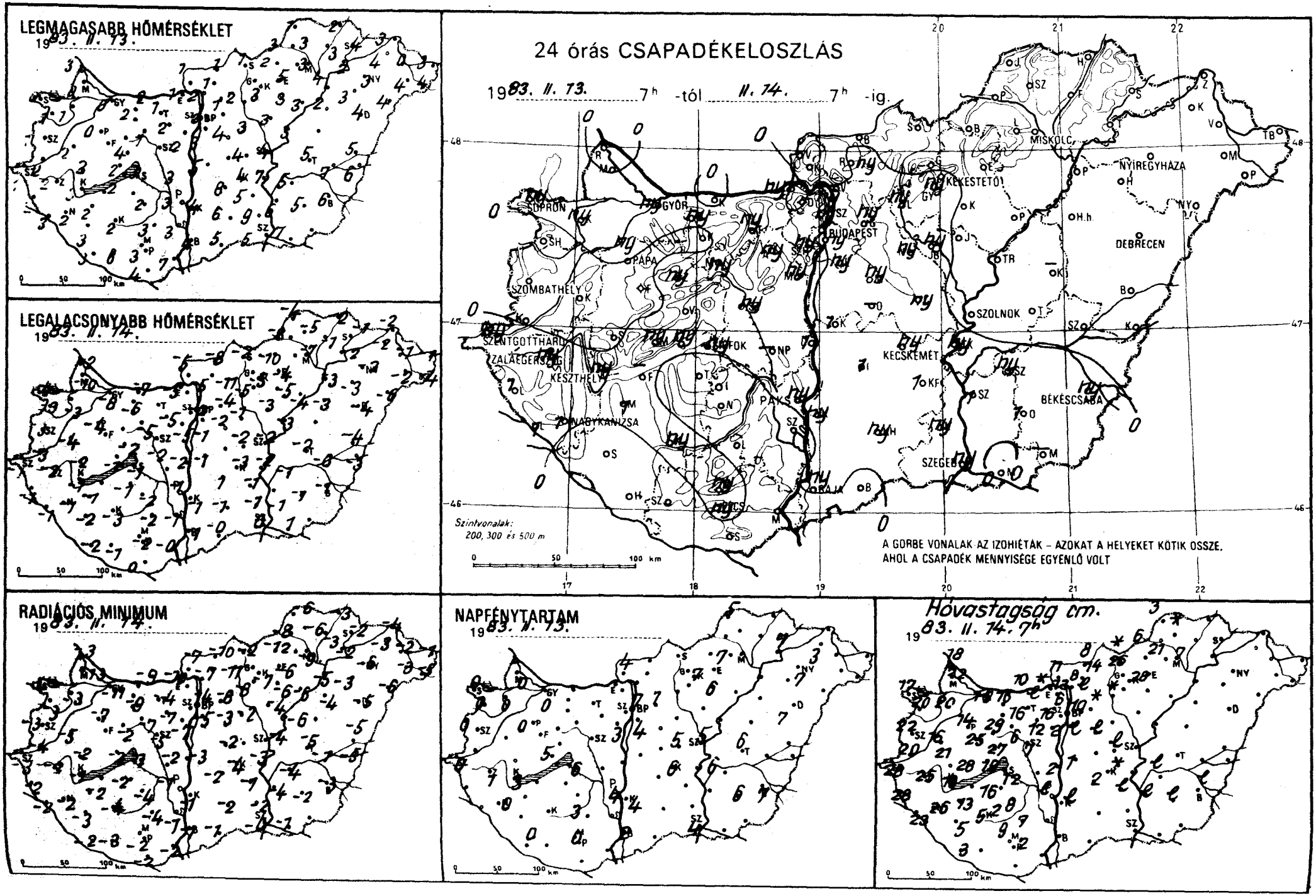
LEGMAGASABB HŐMÉRSÉKLET
1983. II. 13.
LEGALACSONYABB HŐMÉRSÉKLET
1983. II. 14.
RADIÁCIÓS MINIMUM
1983. II. 14.
24 órás CSAPADÉKELOSZLÁS
1983. II. 13. 7h -tól II. 14. 7h -ig.
Szintvonalak: 200, 300 és 500 m
A GORBE VONALAK AZ IZOHIÉTÁK – AZOKAT A HELYEKET KÖTIK ÖSSZE, AHOL A CSAPADÉK MENNYISÉGE EGYENLŐ VOLT
NAPFÉNYTARTAM
1983. II. 13.
Hóvastagság cm.
1983. II. 14. 7h
SOPRON
GYŐR
BUDAPEST
MISKOLC
NYÍREGYHÁZA
KEKESTETŐ
DEBRECEN
SZOMBATHELY
PÁPA
SZOLNOK
SZENTGOTTHÁRD
ZALAEGERSZEG
KESZTHELY
KECSKEMÉT
PÉCS
BÉKÉSCSABA
SZEGED
0 50 100 km

83.II.14. 07 h-ig az utolsó 24 óra adatai						
állomás	csapadék (mm)	Hó cm	max. hőmérséklet	min. hőmérséklet	rad. min.	Előző nap napos órái
Győr	ny * =	15	0	-8	-11	0
Kapuvár	ny * =	20	1	-3	-3	0
Mosonmagyaróvár	. V	22	0	-10	-13	0
Rajka	. V	18	3	-2	-3	
Sopron	ny * =	17	0	-4	-4	0
Sopronhorpács	. =	20	1	-3	-3	0
Káld	.	16	2	-4	-5	
Körmend	. ⌴	20	2	-3	-4	
Szentgotthárd	ny *	28	1	-1	-3	0
Szombathely	. =	22	1	-3	-3	0
Lenti	1 * =	28	2	-1	-2	
Letenye	1 *	23	3	-1	-2	
Nagykanizsa	1 * =	26	2	-1	-2	0
Zalaegerszeg	ny * =	25	2	-2	-2	1
Farkasgyepű	.	25	2	-3	-4	
Keszthely	ny * =	19	3	-1	-1	3
Mencshely	ny *	28	2	-3	-3	5
Pápa	ny * V ⌴	14	0	-4	-7	0
Sümeg	. =	21	2	-2	-2	
Tihany	ny * V =	19	2	-1	-2	
Veszprém	ny *	27	4	-2	-2	
Zirc	ny * =	29	0	-6	-10	
Fonyód	-	-	-	-	-	
Homokszt. györgy	.	3	3	-2	-2	0
Kaposvár	ny *	5	2	-3	-4	
Marcali	1 *	13	2	-1	-2	
Siófok	ny * =	12	3	-1	-1	6
Somogyszob	.	5	3	-2	-3	
Tab	.	16	2	-1	-2	
Bábolna	ny * V	16	2	-2	-4	
Esztergom	ny * =	folt	1	-5	-10	
Kisbér	.	16	2	-6	-9	
Komárom	.	10	2	-7	-9	
Tatabánya	ny *	lep.	1	-	-4	
Alcsútdoboz	ny * =	12	2	-5	-7	
Dunaújváros	1 *	2	3	-2	-2	
Martonvásár	ny * =	2	2	-5	-7	3
Mór	ny * =	6	1	-5	-7	
Nagyhörcsökp.	-	-	-	-	-	
Szabadbattyán	ny *	7	2	-2	-5	
Iregszemcse	. =	8	2	-2	-4	3
Lengyel	. =	7	3	-2	-4	
Paks	ny * =	lep.	3	-1	-1	4
Szekszárd	. =		3	-1	-1	
Árpádtető	ny * =	9	1	-3	-3	
Mohács	. ⌴		7	-0	-2	
Pécs	ny * ⌴	2	3	-2	-2	0
Siklós	.		4	0	-2	
Szigetvár	. =		6	-1	-3	
Budaörs	ny * =	6	2	-3	-5	
Bp. Lőrinc	ny * =	lep.	3	-1	-5	4
Bp. Met. Int.	ny *	10	3	-2	-4	7
Bp. Szab. hegy	ny * =	16	0	-4	-5	
Cegléd	ny * =	lep.	4	-2	-2	5
Dobogókő	.	13	-3	-6	-9	
Gödöllő	ny * =	folt	1	-4	-8	7
Királyrét	. ⌴	11	1	-9	-9	
Monor	ny *	lep.	4	-2	-3	
Nagykáta	1 *		3	-1	-2	
Szentendre	ny *	lep.	4	-4	-4	

83.II.14. 07 h-ig az utolsó 24 óra adatai						
állomás	csapadék (mm)	Hó cm	max. hőmérséklet	min. hőmérséklet	rad. min.	Előző nap napos órái
Vác	. =	8	2	-5	-7	
Vámosmikola	. ⌴		1	-5	-7	4
Baja	ny * ≈		4	-1	-1	2
Bácsalmás	.		5	-0	-1	
Izsák	1 * =	2	8	1	-2	
Kalocsa	ny * =	lep.	4	-1	-1	4
Kecskemét	ny * =	folt	4	-3	-4	6
Kiskunfélegyháza	1 * =	lep.	5	-1	-1	
Kiskunhalas	ny *		6	-1	-2	
Kunszentmiklós	1 * =	1	5	-1	-3	
Tiszakécske	ny * =	-	7	-2	-3	
Balassagyarmat	. V	8	4	-8	-10	
Romhány	ny * V	14	1	-11	-11	
Salgótarján	. =	folt	1	-2	-2	
Eger	. =		5	-4	-6	7
Galyatető	.	26	-3	-7	-8	
Gyöngyös	ny *		3	-5	-7	
Kékestető	.	28	-4	-8	-9	7
Kompolt	. ⌴		3	-5	-6	6
Lőrinci	ny ≈	folt	2	-5	-8	
Poroszló	.		3	-4	-5	
Jászapáti	. =		3	-3	-4	
Jászberény	ny *	-	3	-3	-5	
Karcag	-		-	-	--	
Szolnok	.		4	-2	-4	5
Tiszaroff	. =		3	-3	-6	
Túrkeve	. =		5	-2	-5	6
Kistelek	ny *		9	-1	-2	
Makó	.		7	1	-1	
Szeged	ny * =		5	0	-0	4
Szentes	1 *	lep.	6	-1	-4	
Borsodnádasd	.	6	2	-10	-12	
Füged	. =		3	-1	-3	
Hidasnémeti	.		2	-2	-3	
Jósvafő	. ⌴	3	1	-4	-6	5
Lillafüred	.	21	2	-7	-8	
Miskolc	. ⌴	7	3	-7	-9	-
Putnok	. ⌴		3	-8	-8	
Sárospatak	.		4	-1	-2	7
Szendrőlád	. ⌴	folt	3	-5	-6	
Tokaj	.		2	-2	-2	
Kisvárda	. ≈		4	-2	-3	3
Mátészalka	. ⌴		4	-2	-3	
Nyíregyháza	. ⌴		3	-2	-6	7
Nyírlugos	. ⌴		4	-6	-6	
Pátyod	.		4	-4	-5	
Tiszabecs	. ≈		3	-1	-1	
Vásárosnamény	.		0	-1	-2	
Záhony	. ⌴		3	-2	-4	
Berettyóújfalu	.		5	-4	-5	
Debrecen	. =		4	-4	-5	7
Hajdúdorog	.		3	-3	-3	
Hortobágy	. ⌴		2	-3	-4	
Körösszakál	.		6	-3	-5	
Polgár	. =		4	-3	-5	
Békéscsaba	ny *	lep.	6	-1	-3	7
Mezőhegyes	-		-	-	-	-
Orosháza	1 *	lep.	5	-1	-2	6
Szarvas	ny * =	lep.	5	-1	-4	6
Szeghalom	. ≈		7	0	1	

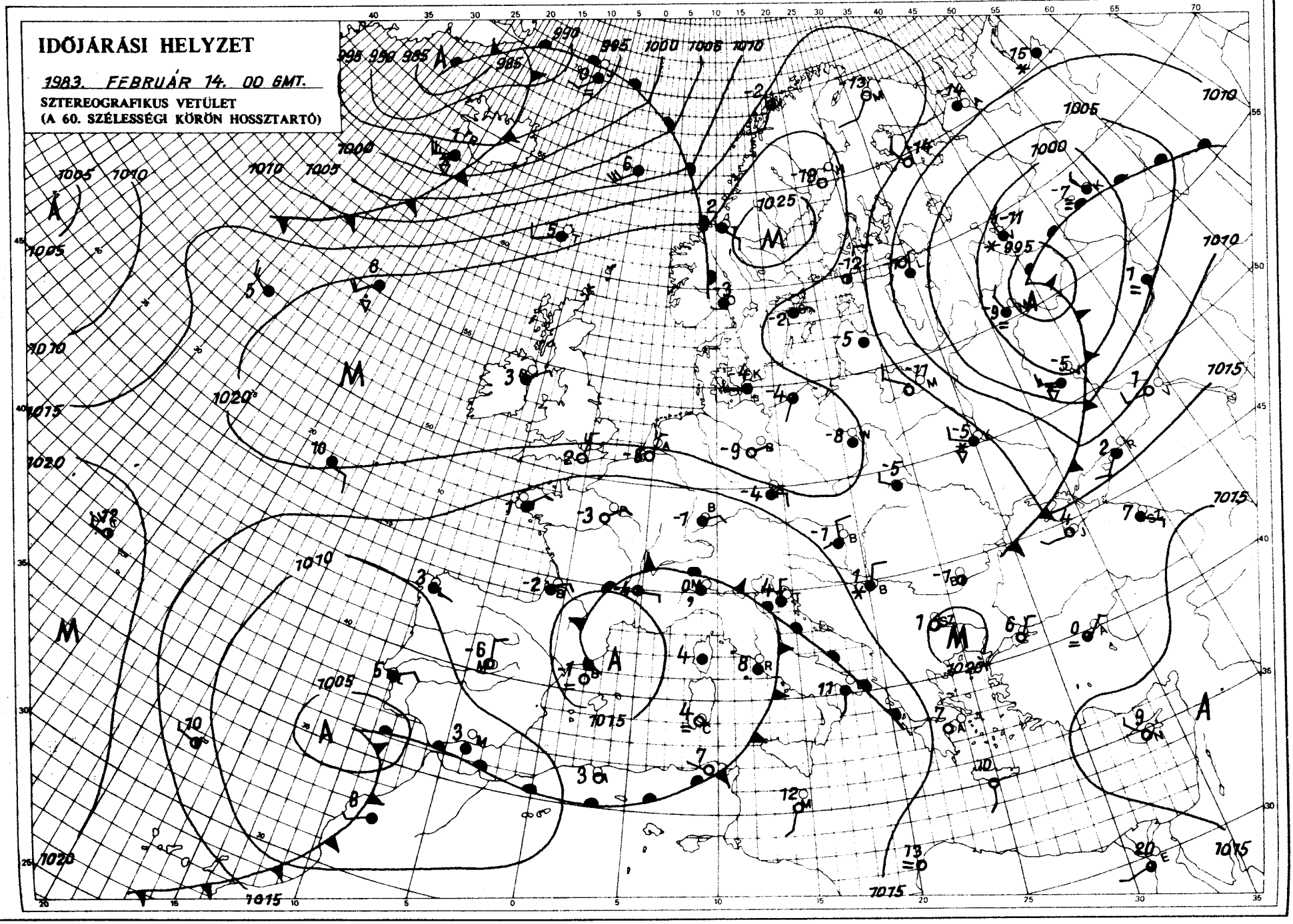

KIADJA: ORSZÁGOS METEOROLÓGIAI SZOLGÁLAT
Készíti: Központi Előrejelző Intézet Analízis- és Rövidtávú Prognózis Központja – T.: 273-018
Megjelenik naponként
Megrendelhető: 1024 Budapest, II., Kitaibel Pál u. 1. – T.: 353-500
Évi előfizetési díja: 1760,- Ft. – Megrendelhető: 1024 Budapest, II., Kitaibel Pál u. 1. – T.: 353-500
Kiadásért felel: az OMSZ elnöke – Szerkesztéséért felel: a KEI igazgatója

IDŐJÁRÁSI NAPIJELENTÉS

ЕЖЕДНЕВНЫЙ МЕТЕОРОЛОГИЧЕСКИЙ БЮЛЛЕТЕНЬ · DAILY WEATHER REPORT
BULLETIN QUOTIDIEN DE TEMPS · TÄGLICHER WETTERBERICHT

96. évfolyam 046. szám. + Budapest + 1983. február 15. kedd

Az időjárási helyzet és a várható időjárás:

Az átlagosnál enyhébb idő csupán Délkelet-Európában, illetve Skandinávia egy részén van, kontinensünk többi részén hideg, téli időjárás uralkodik. Közép-Európa felé a Kelet-Európai alföldön át sarkvidéki eredetü, viszonylag alacsony nedvességtartalmú, hideg léghullámok haladnak. Ezek szórványos hózáport, erős szelet és a sokéves átlagnál mintegy 5 fokkal hidegebb időjárást okoznak, lassanként a Kárpát-medencében is az időjárás fő meghatározói lesznek. A Dél-Európa fölött található viszonylag gyenge légörvények, melyek kedden hajnalban a Kárpát-medencében még sokfelé okoztak havazást, hófúvást, lassanként délebbre helyeződnek. A Nyugat- Közép-Európa nagy részét boritó, magas nyomású légköri képződmény területén, túlnyomóan derült, párás, helyenként ködös, hideg idő uralkodik.

Hétfőn az északkeleti országrészben 4, 7 órán át sütött a nap, ott csupán néhány helyen volt hószállingózás. Az ország nagyobb részén borult idő volt, gyakran havazott, délen egy-két helyen havas eső is előfordult. A kedden reggel 7 óráig mért csapadékmennyiség a Dunántúlon általában 2, 6 mm, másutt 1, 4 mm volt. A hőmérséklet csúcsértéke északon, északnyugaton 0, -3 fok között, másutt 1, 5 fok között alakult. Kedden hajnalra délen 0, -5 fokig, másutt általában -3, -8 fokig, északon helyenként -10 fokig hült le a levegő. Délelőtt lassanként csökkent a felhőzet, de a déli, délnyugati megyékben még gyakran havazott, a Dunántúlon a megélénkülő északi szél helyenként hófúvást okozott. A hőmérséklet 11 órakor -1, -6 fok között volt.

Ma 12 órakor Budapesten a hőmérséklet 0 fok, a tengerszintre átszámitott légnyomás 1021 mbar, gyengén emelkedik.

Várható időjárás szerda estig:

Változóan felhős, hideg időre lehet számitani, elszórtan várható kisebb havazás, hózápor.
A keleti, északkeleti szél többfelé megerősödik, a Dunántúlon helyenként hófúvások alakulnak ki.
Várható legalacsonyabb éjszakai hőmérséklet: általában -6, -11 fok között, néhány derültebb, szélvédett helyen -15 fok közelében, legmagasabb nappali hőmérséklet szerdán: -2, -6 fok között valószinü.

Vadkerti Ferenc s.k.

A hőmérséklet napi középértéke és eltérése a 100 évi átlagtól /Budapest belterületén/:

1983. II. 14.	-0,4°C	0,0°C

1871 óta ezen a napon Budapesten előfordult

legmagasabb hőmérséklet: 15,6°C /1925/,
legalacsonyabb hőmérséklet: -14,1°C /1940/.

83.100.

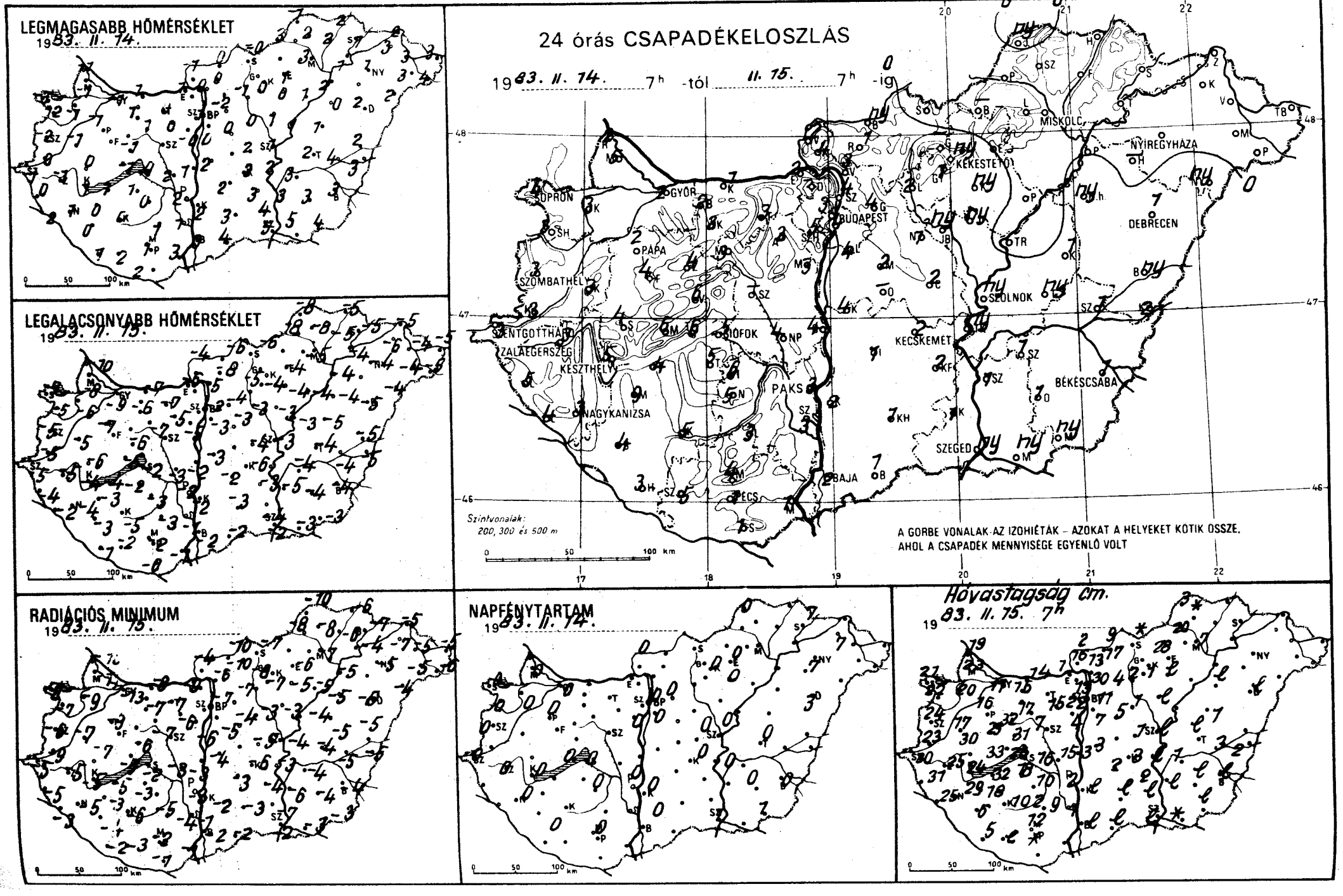
LEGMAGASABB HŐMÉRSÉKLET
1983. II. 14.
LEGALACSONYABB HŐMÉRSÉKLET
1983. II. 15.
24 órás CSAPADÉKELOSZLÁS
1983. II. 14. 7h -tól II. 15. 7h -ig
GYŐR
BUDAPEST
MISKOLC
NYÍREGYHÁZA
KÉKESTETŐ
DEBRECEN
SZOLNOK
KECSKEMÉT
BÉKÉSCSABA
SZEGED
PAKS
SZOMBATHELY
PÁPA
SZENTGOTTHÁRD
ZALAEGERSZEG
KESZTHELY
NAGYKANIZSA
SIÓFOK
PÉCS
BAJA
Szintvonalak:
200, 300 és 500 m
A GORBE VONALAK AZ IZOHIÉTÁK – AZOKAT A HELYEKET KÖTIK ÖSSZE,
AHOL A CSAPADÉK MENNYISÉGE EGYENLŐ VOLT
RADIÁCIÓS MINIMUM
1983. II. 15.
NAPFÉNYTARTAM
1983. II. 14.
Hóvastagság cm.
1983. II. 15. 7h

83.II.15 07^h-ig az utolsó 24 óra adatai						Előző nap napos órái
állomás	csapadék (mm)	Hó cm	max. hőmérséklet	min. hőmérséklet	rad. min.	
Győr	2 * ≡	17	-1	-9	-13	0
Kapuvár	3 *	20	-1	-6	-9	0
Mosonmagyaróvár	5 *	23	-1	-8	-11	0
Rajka	2 * ≡	19	-1	-10	-10	
Sopron	4 *	21	-3	-7	-8	0
Sopronhorpács	3 *	22	-2	-5	-7	0
Káld	3 *	17	-1	-5	-7	
Körmend	3 *	23	0	-5	-9	
Szentgotthárd	3 * =	30	-1	-5	-5	0
Szombathely	3 * ≡	24	-2	-5	-6	0
Lenti	5 * =	31	0	-4	-5	
Letenye	4 *	25	2	-2	-3	
Nagykanizsa	3 * =	29	1	-4	-5	0
Zalaegerszeg	3 * =	25	-1	-5	-5	0
Farkasgyepű	4 *	25	3	-8	-9	
Keszthely	5 * =	24	1	-4	-5	0
Mencshely	6 *	33	-2	-7	-8	0
Pápa	2 * =	16	-1	-7	-9	0
Sümeg	4 *	30	0	-6	-7	
Tihany	6 *	26	-1	-5	-5	
Veszprém	6 *	31	-1	-6	-6	
Zirc	4 * =	32	-1	-8	-8	
Fonyód	4 *	32	1	-4	-5	
Homokszt. györgy	3 *	5	1	-1	-2	0
Kaposvár	5 *	10	0	-5	-6	
Marcali	9 *	18	0	-3	-3	
Siófok	5 * =	16	0	-2	-2	0
Somogyszob	4 *	6	0	-3	-4	
Tab	5 *	18	1	-2	-4	
Bábolna	2 * V	16	1	-8	-8	
Esztergom	2 * =	1	1	-6	-9	
Kisbér	3 * ≡	17	1	-6	-7	
Komárom	1 *	14	1	-7	-8	
Tatabánya	3 *	-	0	-7	-7	
Alcsútdoboz	3 * =	15	0	-5	-6	
Dunaújváros	4 *	3	1	-2	-3	
Martonvásár	3 *	4	-0	-5	-6	0
Mór	3 * =	7	1	-7	-7	
Nagyhörcsökp.	4 *	15	2	-3	-3	
Szabadbattyán	-	-	-	-	-	
Iregszemcse	6 * =	10	0	-3	-5	0
Lengyel	3 * =	9	1	-3	-4	
Paks	3 * ≡	2	2	-2	-3	0
Szekszárd	3 * =	1	1	-1	-1	
Árpádtető	4 * V	12	-1	-3	-5	
Mohács	1 *		3	-1	-1	
Pécs	1 * =	folt	1	-2	-2	0
Siklós	1 =		2	-0	-1	
Szigetvár	5 *	lep.	2	-2	-3	
Budaörs	3 * =	13	0	-6	-10	
Bp. Lőrinc	4 * =	7	0	-3	-5	0
Bp. Met. Int.	4 * V	11	1	-2	-7	0
Bp. Szab. hegy	5 * =	22	-3	-4	-5	
Cegléd	2 * =	1	2	-4	-5	0
Dobogókő	-	-	-	-	-	
Gödöllő	4 * =	4	-2	-4	-7	0
Királyrét	4 *	16	-1	-6	-9	
Monor	2 *	5	0	-3	-4	
Nagykáta	1 *	1	0	-3	-3	
Szentendre	4 *	30	0	-3	-4	

83.II.15 07^h-ig az utolsó 24 óra adatai						Előző nap napos órái
állomás	csapadék (mm)	Hó cm	max. hőmérséklet	min. hőmérséklet	rad. min.	
Vác	3 * =	13	00	-5	-6	
Vámosmikola	2 * =	2	-1	-4	-4	0
Baja	2 * =	lep.	3	-2	-2	0
Bácsalmás	1 *	lep.	4	-2	-2	
Izsák	1 * =	2	2	-2	-3	
Kalocsa	2 *	lep.	2	-2	-2	0
Kecskemét	2 * =	3	2	-6	-6	0
Kiskunfélegyháza	2 *	2	3	-3	-4	
Kiskunhalas	1 * =	lep.	3	-3	-3	
Kunszentmiklós	4 * =	3	2	-3	-4	
Tiszakécske	ny * =	lep.	2	-2	-3	
Balassagyarmat	ny * =	9	0	-6	-10	
Romhány	1 *	17	0	-8	-10	
Salgótarján	.	folt	-0	-6	-7	
Eger	. =		1	-4	-6	0
Galyatető	-	-	-	-	-	
Gyöngyös	1 *	1	0	-4	-7	
Kékestető	ny ⛆	28	-5	-10	-12	0
Kompolt	ny *	lep.	0	-4	-5	0
Lőrinci	2 * =	2	-1	-5	-8	
Poroszló	.		1	-4	-5	
Jászapáti	ny *	lep.	1	-3	-3	
Jászberény	ny *	-	0	-3	-5	
Karcag	1 *	1	1	-5	-5	
Szolnok	ny *	lep.	1	-3	-4	0
Tiszaroff	. =		1	-3	-4	
Túrkeve	ny * =	lep.	2	-4	-4	0
Kistelek	1 * ≡	lep.	4	-4	-7	
Makó	ny *	folt	5	-3	-3	
Szeged	ny * =	lep.	5	-2	-2	1
Szentes	1 *	lep.	3	-5	-6	
Borsodnádasd	-	-	-	-	-	
Füged	.		2	-5	-6	
Hidasnémeti	.		2	-5	-6	
Jósvafő	ny * ⌴	3	-1	-8	-10	0
Lillafüred	.	20	1	-8	-10	
Miskolc	.	7	3	-5	-7	-
Putnok	. ⌴		3	-8	-8	
Sárospatak	.		1	-5	-7	7
Szendrőlád	. ⌴	folt	2	-8	-8	
Tokaj	.		1	-4	-4	
Kisvárda	. ≡		3	-6	-7	7
Mátészalka	.		3	-4	-5	
Nyíregyháza	. ⌴		1	-4	-5	7
Nyírlugos	ny ⛆ ⌴	-	2	-4	-4	
Pátyod	.		4	-5	-6	
Tiszabecs	. =		3	-5	-5	
Vásárosnamény	.		3	-4	-5	
Záhony	. ⌴		2	-5	-5	
Berettyóújfalu	ny * V		2	-5	-5	
Debrecen	1 * ⌴	lep.	2	-5	-6	3
Hajdúdorog	-		-	-	-	
Hortobágy	ny *	lep.	0	-4	-5	
Körösszakál	2 *	2	3	-5	-5	
Polgár	. ⌴		2	-4	-5	
Békéscsaba	1 * =	lep.	3	-4	-4	0
Mezőhegyes	ny *	lep.	4	-3	-3	1
Orosháza	1 *	lep.	3	-4	-4	0
Szarvas	1 * ≡	1	3	-4	-4	0
Szeghalom	1 * =	3	4	-4	-4	

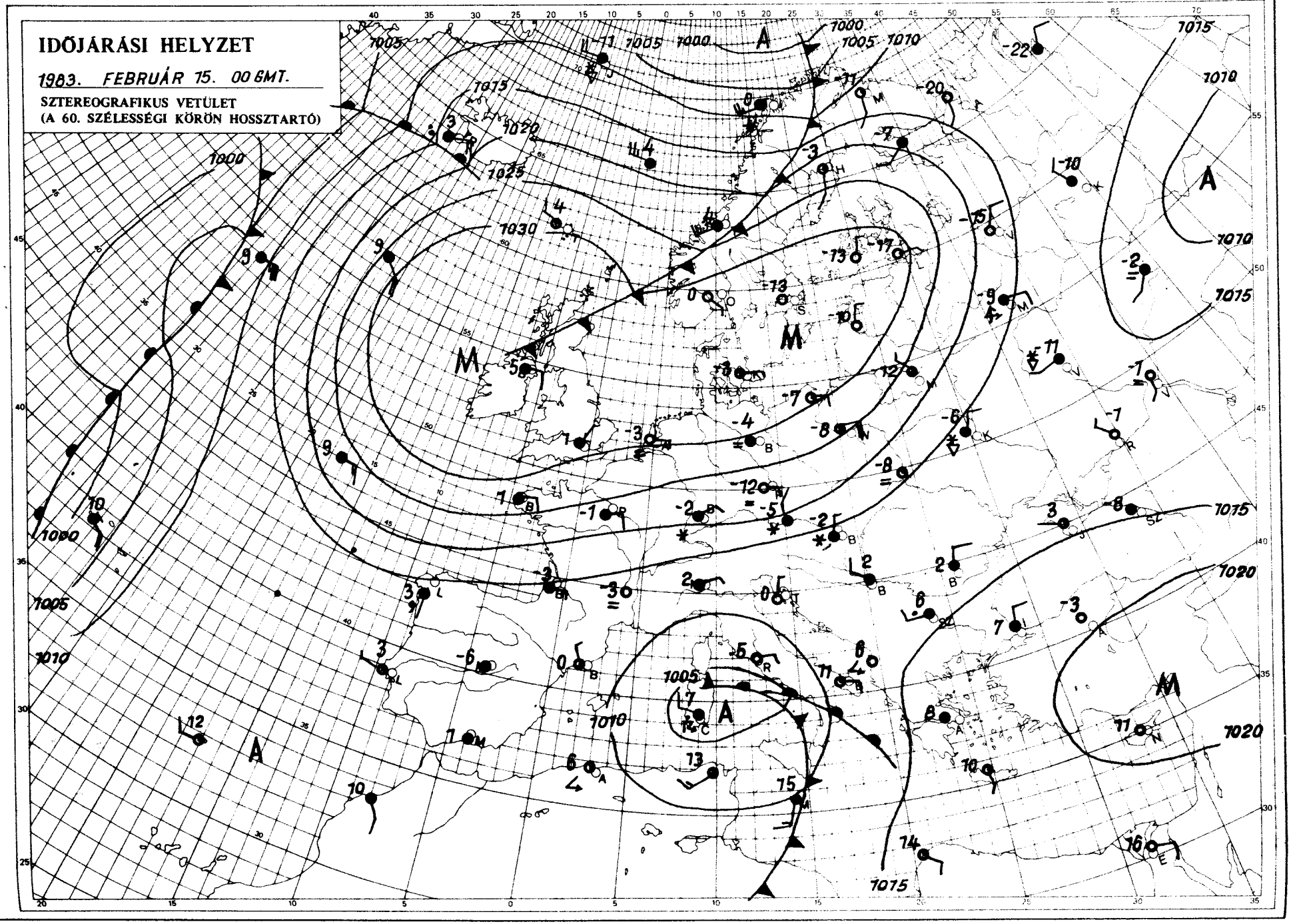

KIADJA: ORSZÁGOS METEOROLÓGIAI SZOLGÁLAT
Készíti: Központi Előrejelző Intézet Analízis- és Rövidtávú Prognózis Központja – T.: 273-018
Megjelenik naponként
Megrendelhető: 1024 Budapest, II., Kitaibel Pál u. 1. – T.: 353-500
Évi előfizetési díja: 1760,- Ft. – Megrendelhető: 1024 Budapest, II., Kitaibel Pál u. 1. – T.: 353-500
Kiadásért felel: az OMSZ elnöke – Szerkesztésért felel: a KEI igazgatója

IDŐJÁRÁSI NAPIJELENTÉS

ЕЖЕДНЕВНЫЙ МЕТЕОРОЛОГИЧЕСКИЙ БЮЛЛЕТЕНЬ · DAILY WEATHER REPORT
BULLETIN QUOTIDIEN DE TEMPS · TÄGLICHER WETTERBERICHT

96. évfolyam 047. szám. + Budapest + 1983. február 16. szerda

Az időjárási helyzet és a várható időjárás:

Középpontjával a Brit-szigetek északi részén, valamint a Skandináv-félsziget középső vidékén nagy kiterjedésü, magas nyomású légköri képződmény található. Ennek a keleti oldalán általában hideg, néha kissé nedvesebb léghullámok érkeznek Észak-Európán át szárazföldünk belseje felé. A hideg levegő nyomában gyakori a havazás, hózápor, többször erős, vagy viharos a szél, valamint a hőmérséklet jelentősen csökken. Ma reggel Kelet- Északkelet-Európából, valamint a Balkán-félszigetről jelentettek havazást, hózáport, néhány helyről esőt. Csütörtök estig a Kárpát-medence időjárását továbbra is a hideg levegő határozza meg.

Hazánkban kedden a déli, délkeleti országrészben erősen, máshol változóan felhős volt az ég. Többfelé volt kisebb havazás, hózápor. A lehullott csapadék mennyisége sehol sem haladta meg a 2 mm-t. Az északi, északkeleti szél sok helyen erős, helyenként viharos volt. A Dunántúlon több helyen hófúvás keletkezett. A hőmérséklet csúcsértéke általában -3, +3 fok között alakult, de néhány helyen csak -4, -6 fok maradt. Szerda hajnalra az ország nagy részén -7, -12, egy-egy kisebb derült, szélvédett körzetben -13, -18 fokig hült le a levegő. Ma délelőtt általában derült, napos, hideg idő volt. Az északkeleti, északi szél többfelé élénk, helyenként erős volt. A hőmérséklet 11 órakor az ország területén -3, -10 fok között váltakozott.

Ma 12 órakor Budapesten a hőmérséklet -3 fok volt, a tengerszintre átszámitott légnyomás 1028 mbar, gyengén emelkedik.

Várható időjárás csütörtök estig:

Tovább tart a hideg idő. Előbb napos idő lesz, majd északról átmeneti felhősödés és helyenként gyönge havazás várható.
Az északi szél ma tovább mérséklődik, holnap viszont ismét erős széllökések lesznek.
Várható legalacsonyabb éjszakai hőmérséklet: általában -8, -13 fok között, a derültebb, szélcsendes helyeken -15 fok körül,
a legmagasabb nappali hőmérséklet csütörtökön: -1, -6 fok között várható.

Pálmási Judit s.k.

A hőmérséklet napi középértéke és eltérése a 100 évi átlagtól /Budapest belterületén/:

1983. II. 15.	-1,0°C	-1,1°C

1871 óta ezen a napon Budapesten előfordult

legmagasabb hőmérséklet:	17,7°C /1925/,
legalacsonyabb hőmérséklet:	-18,1°C /1940/.

83.101.

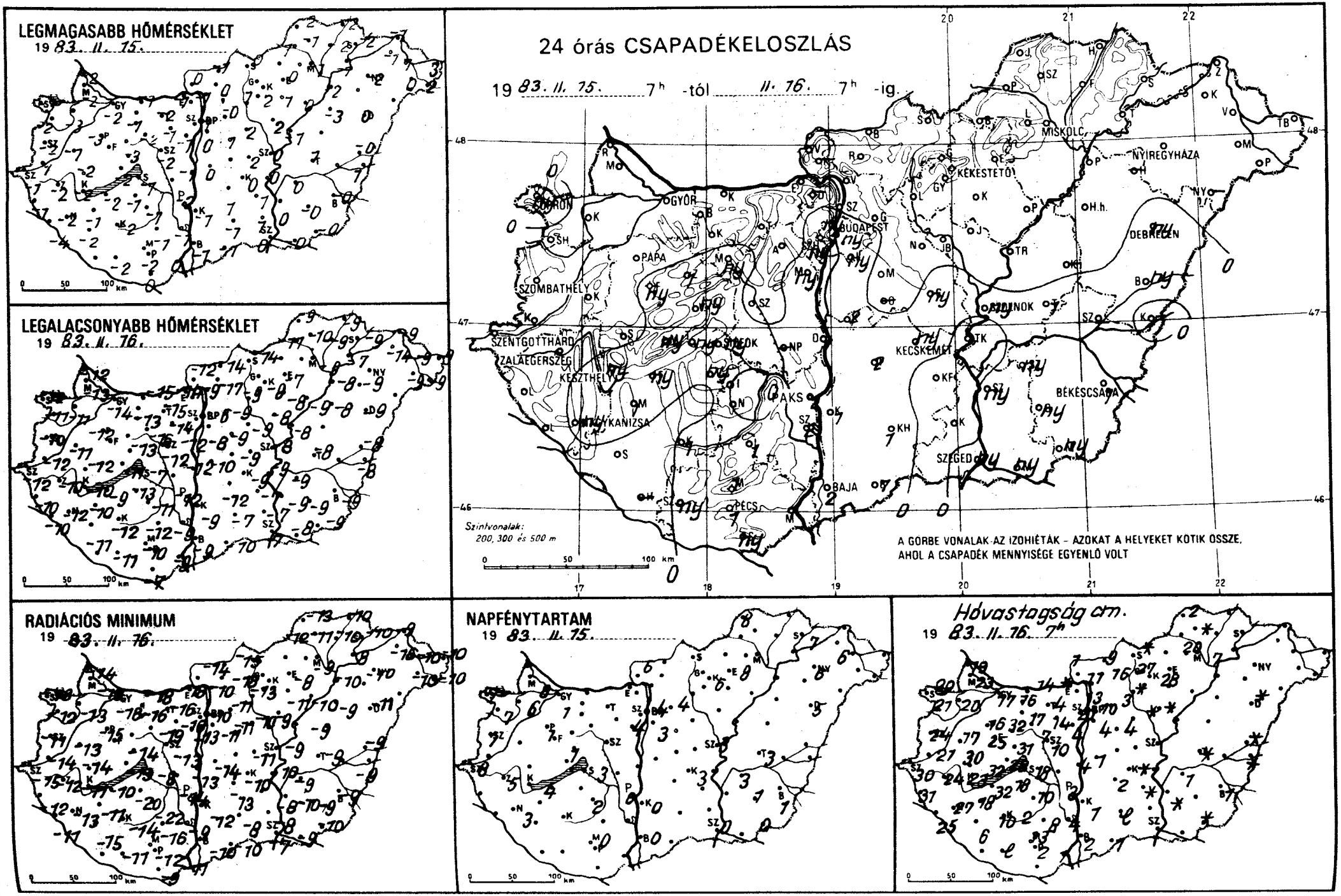
LEGMAGASABB HŐMÉRSÉKLET
19 83. II. 15.
LEGALACSONYABB HŐMÉRSÉKLET
19 83. II. 16.
24 órás CSAPADÉKELOSZLÁS
19 83. II. 15. 7h -tól II. 16. 7h -ig.
Szintvonalak:
200, 300 és 500 m
A GÖRBE VONALAK AZ IZOHIÉTÁK – AZOKAT A HELYEKET KÖTIK ÖSSZE,
AHOL A CSAPADÉK MENNYISÉGE EGYENLŐ VOLT
RADIÁCIÓS MINIMUM
19 83. II. 16.
NAPFÉNYTARTAM
19 83. II. 15.
Hóvastagság cm.
19 83. II. 16. 7h
0 50 100 km

83.II.16.

19____ 07 h-ig az utolsó 24 óra adatai

állomás	csapadék (mm)	hó cm	max. hőmérséklet	min. hőmérséklet	rad. min.	Előző nap napos órái
Győr	. =	17	-2	-14	-18	1
Kapuvár	. ⚡	20	-3	-11	-13	6
Mosonmagyaróvár	.	23	-2	-13	-19	8
Rajka	. ⚡	19	-2	-12	-14	
Sopron	ny *	20	-3	-12	-13	7
Sopronhorpács	. ⚡	21	-2	-11	-12	7
Káld	.	17	-1	-11	-13	
Körmend	.	21	1	-12	-14	
Szentgotthárd	.	30	-1	-12	-15	8
Szombathely	.	24	-2	-10	-11	7
Lenti	.	31	-1	-10	-12	
Letenye	. ⚡	25	-4	-10	-11	
Nagykanizsa	ny *	27	-2	-12	-13	3
Zalaegerszeg	.	24	-2	-10	5	
Farkasgyepű	ny * V	25	-4	-15	-15	
Keszthely	ny * =	23	-2	-10	-11	4
Mencshely	ny *	32	-2	-9	-14	1
Pápa	.	16	-3	-12	-15	1
Sümeg	.	30	-2	-12	-14	
Tihany	ny ≋	26	-2	-11	-13	
Veszprém	ny *	31	-3	-13	-14	
Zirc	1 * =	32	-4	-15	-15	
Fonyód	ny *	32	-2	-9	-10	
Homokszt. györgy	-	-	-	-	-	-
Kaposvár	1 *	10	-2	-12	-14	
Marcali	1 * ⚡	18	-1	-10	-11	
Siófok	ny * ⚡	18	-1	-7	-8	3
Somogyszob	.	6	-2	-11	-15	
Tab	ny *	18	-1	-13	-20	
Bábolna	. V	16	-0	-18	-20	
Esztergom	. =	folt	-1	-14	-18	
Kisbér	.	17	-1	-13	-16	
Komárom	.	14	-1	-15	-18	
Tatabánya	.	4	-2	-15	-16	
Alcsútdoboz	. ⌴	14	-1	-14	-16	
Dunaújváros	1 *	4	-1	-12	-13	
Martonvásár	ny *	4	-1	-12	-13	4
Mór	ny * =	7	-2	-16	-19	
Nagyhörcsökp.	-	-	-	-	-	
Szabadbattyán	.	10	-2	-12	-13	
Iregszemcse	.	10	-1	-11	-22	2
Lengyel	1 * =	8	-1	-12	-16	
Paks	2 * =	3	-2	-12	-14	0
Szekszárd	2 *	4	-1	-9	-9	
Árpádtető	1 * =	13	-3	-12	-13	
Mohács	1 *	1	0	-9	-11	
Pécs	1 * =	2	-2	-10	-12	0
Siklós	ny *		0	-7	-9	
Szigetvár	ny *	lep.	-2	-11	-11	
Budaörs	ny *	13	0	-8	-14	
Bp. Lőrinc	ny * =	4	0	-8	-11	3
Bp. Met. Int.	ny *	10	1	-6	-10	4
Bp. Szab. hegy	ny *	20	-5	-9	-12	
Cegléd	ny * =		2	-9	-11	
Dobogókő	-	-	-	-	-	
Gödöllő	.	3	-0	-9	11	4
Királyrét						
Monor	-	-	-	-	-	
Nagykáta	. ⌴	4	1	-9	11	
Szentendre	.	folt	2	-9	-10	
	.	-	-3	-9	-9	

83.II.16.

19____ 07 h-ig az utolsó 24 óra adatai

állomás	csapadék (mm)	Hó cm	max. hőmérséklet	min. hőmérséklet	rad. min.	Előző nap napos órái
Vác	. =	11	-1	-9	-10	
Vámosmikola	.	1	0	-12	-14	6
Baja	2 * ≡	2	-1	-9	-10	0
Bácsalmás	1 *	1	-1	-10	-10	
Izsák	2 *	2	1	-12	-13	
Kalocsa	1 *	1	-1	-9	-12	0
Kecskemét	ny *	folt	0	-9	-10	3
Kiskunfélegyháza	.	folt	1	-7	-8	
Kiskunhalas	1 *	lep.	-1	-7	-8	
Kunszentmiklós	2 * =	1	0	-10	-14	
Tiszakécske	.		0	-9	-12	
Balassagyarmat	.	9	-1	-14	-15	
Romhány	.	16	0	-17	-18	
Salgótarján	. ⌴	folt	0	-14	-19	
Eger	.		0	-7	-8	8
Galyatető	.	27	-5	-15	-16	
Gyöngyös	.		2	-8	-11	
Kékestető	.	28	-8	-15	-16	6
Kompolt	.		1	-8	-11	
Lőrinci	.	folt	1	-9	-13	
Poroszló	.		0	-9	-10	
Jászapáti	.		2	-8	-9	
Jászberény	.	folt	1	-8	-11	
Karcag	-		-	-	-	
Szolnok	ny *		0	-8	-9	3
Tiszaroff	. =		-1	-8	-9	
Túrkeve	1 *	folt	1	-8	-9	3
Kistelek	.		1	-7	-8	
Makó	ny *		-0	-8	-9	
Szeged	ny *		0	-7	-7	0
Szentes	ny *	folt	0	-9	-10	
Borsodnádasd	-		-	-	-	
Függöd	.	-2	-2	-9	-10	
Hidasnémeti	.		-2	-9	-10	
Jósvafő	.	2	-2	-9	-13	8
Lillafüred	.	20	-1	-12	-14	
Miskolc	.	7	-1	-9	-9	
Putnok	.		1	-11	-12	
Sárospatak	.		-2	-9	-10	7
Szendrőlád	. ⌴	folt	-1	-10	-11	
Tokaj	.		-1	-7	-8	
Kisvárda	.		-1	-14	-16	6
Mátészalka	.		0	-9	-10	
Nyíregyháza	.		-2	-9	-10	6
Nyírlugos	-		-	-	-	
Pátyod	.		2	-9	-10	
Tiszabecs	.		3	-9	-10	
Vásárosnamény	.		1	-9	-10	
Záhony			-1	-9	-9	
Berettyóújfalu	ny *	folt	-0	-8	-9	
Debrecen	ny *	folt	0	-9	-11	5
Hajdúdorog	-		-	-	-	
Hortobágy	.		-3	-8	-9	
Körösszakál	.	folt	1	-8	-9	
Polgár	⌴		-2	-8	-10	
Békéscsaba	1 * =	1	-0	-9	-9	1
Mezőhegyes						
Orosháza	ny *	folt	-0	-9	-10	0
Szarvas	ny *		-0	-9	-9	1
Szeghalom	ny *	1	0	-9	-9	3
	-		-	-	-	

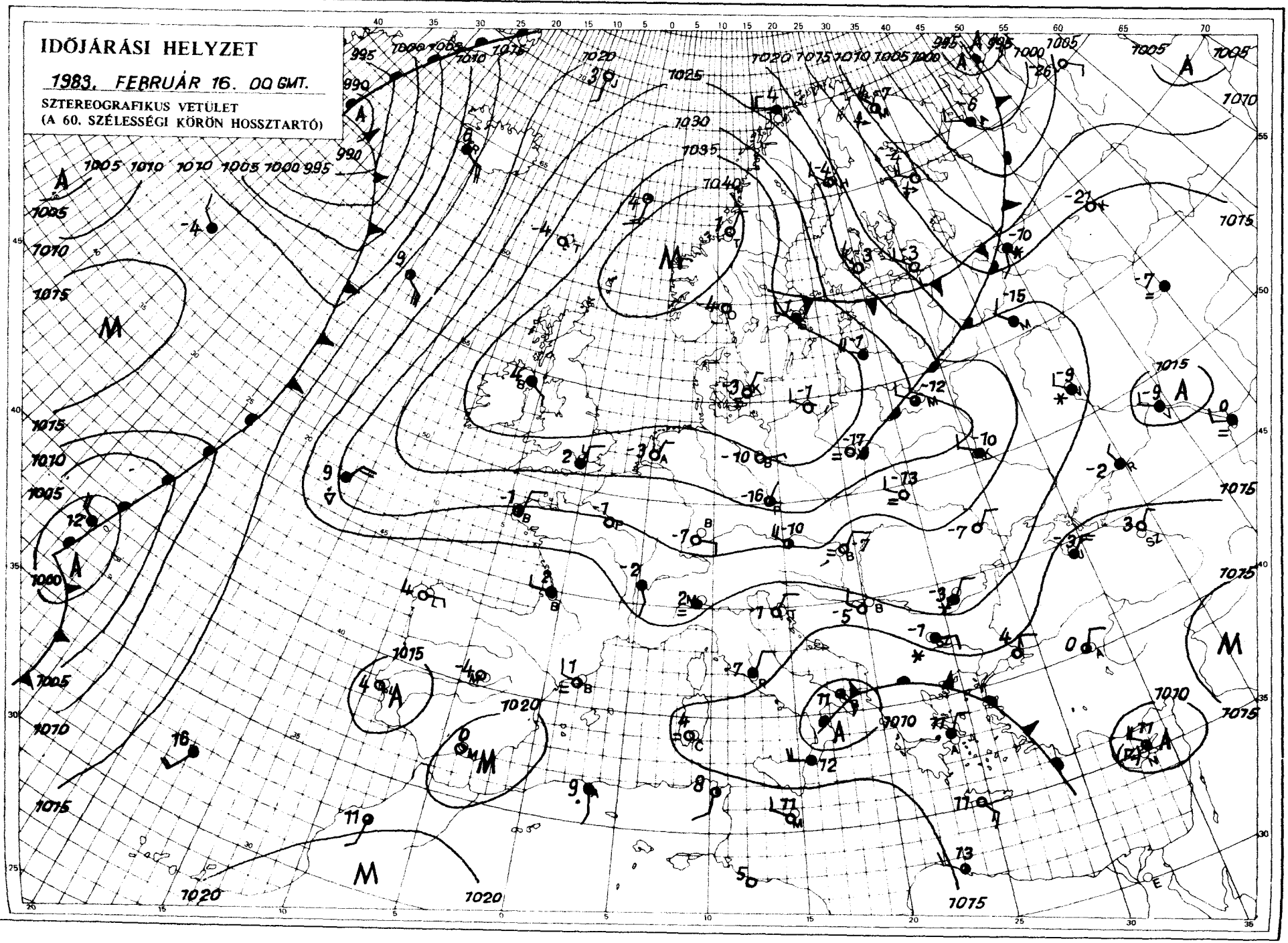

KIADJA: ORSZÁGOS METEOROLÓGIAI SZOLGÁLAT
Készíti: Központi Előrejelző Intézet Analízis- és Rövidtávú Prognózis Központja – T.: 273-018
Megjelenik naponként
Évi előfizetési díja: 1760,- Ft. – Megrendelhető: 1024 Budapest, II., Kitaibel Pál u. 1. – T.: 353-500
Kiadásért felel: az OMSZ elnöke – Szerkesztéséért felel: a KEI igazgatója

IDŐJÁRÁSI NAPIJELENTÉS

ЕЖЕДНЕВНЫЙ МЕТЕОРОЛОГИЧЕСКИЙ БЮЛЛЕТЕНЬ · DAILY WEATHER REPORT
BULLETIN QUOTIDIEN DE TEMPS · TÄGLICHER WETTERBERICHT

96. évfolyam 048. szám. +Budapest + 1983. február 17. csütörtök

Az időjárási helyzet és a várható időjárás:

A sarkvidék felől továbbra is hideg levegő áramlik nagy sebességgel Közép- Kelet- és Dél-Európa fölé. A hideg léghullámok elszórt havazást, és sokfelé hófúvást okoznak. A lehülés már a Földközi-tenger környékén is érezhető, ma hajnalban Görögországban és Olaszországban fagypont alatti hőmérsékleteket is mértek. Ott egyébként felhős az idő, és esők is előfordulnak. Kontinensünk nyugati vidékeiről viszont csöndes, száraz, de meglehetősen hideg időjárást jelentenek. Hazánk fölé továbbra is hideg levegő áramlik.

Szerdán Magyarországon napos és száraz idő volt. Helyenként erős északi szél fújt. A hőmérséklet csúcsértéke északnyugaton -3, -7, máshol +2, -4 fok között alakult. Éjszaka több helyen megerősödött az északi szél, és emiatt a Nyugat-Dunántúlon hófúvások is keletkeztek. A hőmérséklet -5 és -15 fok közé csökkent. Ma délelőtt is többnyire napos és száraz idő volt. Sokfelé fújt erős, néhol viharos szél, igy újabb hófúvásokat jelentettek. A hőmérséklet 11 órára -1 és -4 fok közé emelkedett.

Ma 12 órakor Budapesten a hőmérséklet -2 fok, a tengerszintre átszámított légnyomás 1028 mbar, mérsékelten emelkedik.

Várható időjárás péntek estig:

Csütörtökön általában csak rövid időszakokra növekszik meg a felhőzet, egy-két helyen lesz hószállingózás, gyenge hózápor. Péntekre felhősebb ég, néhány helyen gyenge havazás, hózápor várható.
Az erős, sok helyen viharos északi szél csak lassan mérséklődik, a Dunántúlon többfelé várható további hófúvás.
Várható legalacsonyabb éjszakai hőmérséklet: -8, -13 fok között, a kevésbé szeles, hóval borított helyeken -15 fok körül,
legmagasabb nappali hőmérséklet pénteken: 0, -5 fok között.

H. Bóna Márta s.k.

TÁVOLABBI KILÁTÁSOK SZOMBATTÓL-KEDDIG:

Eleinte még folytatódik a hideg, téli idő, futó hózáporok kialakulhatnak. Az időszak legvégén megnövekszik a felhőzet, és többfelé várható havazás. Az éjszakai lehülés mérséklődik.
A legalacsonyabb hajnali hőmérséklet eleinte: -8, -13, majd -2, -7 fok között várható.
Legmagasabb nappali hőmérséklet: 0, -5 fok között lesz.
Jelentős mennyiségü /legalább 5 mm napi/ csapadék az ország területének 30 százalékán várható az időszak végén.

KÖZÉPTÁVÚ ELŐREJELZŐ OSZTÁLY

A hőmérséklet napi középértéke és eltérése a 100 évi átlagtól /Budapest belterületén/:

1983. II. 16. -3,7°C -3,9°C

1871 óta ezen a napon Budapesten előfordult

legmagasabb hőmérséklet: 16,2°C /1925/,
legalacsonyabb hőmérséklet: -17,9°C /1940/.

83.102.

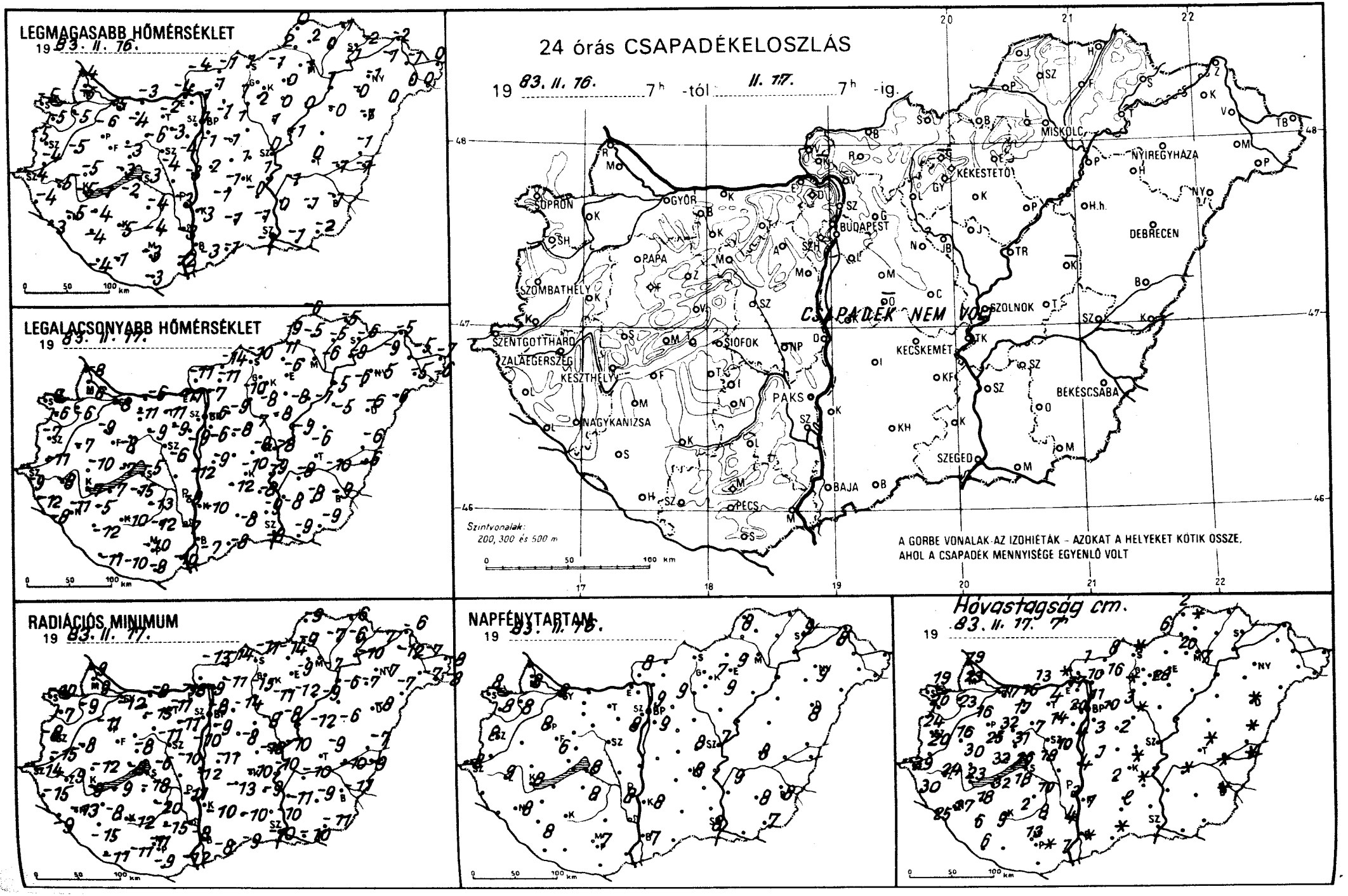
LEGMAGASABB HŐMÉRSÉKLET
19 83. II. 16.
LEGALACSONYABB HŐMÉRSÉKLET
19 83. II. 17.
24 órás CSAPADÉKELOSZLÁS
19 83. II. 16. 7h -tól II. 17. 7h -ig.
CSAPADÉK NEM VOLT
Szintvonalak:
200, 300 és 500 m
A GÖRBE VONALAK AZ IZOHIÉTÁK – AZOKAT A HELYEKET KÖTIK ÖSSZE, AHOL A CSAPADÉK MENNYISÉGE EGYENLŐ VOLT
SOPRON
GYŐR
BUDAPEST
SZOMBATHELY
PAPA
SZENTGOTTHÁRD
ZALAEGERSZEG
KESZTHELY
SIÓFOK
NAGYKANIZSA
PAKS
KECSKEMÉT
BÉKÉSCSABA
SZEGED
BAJA
PÉCS
KÉKESTETŐ
MISKOLC
NYÍREGYHÁZA
DEBRECEN
SZOLNOK
RADIÁCIÓS MINIMUM
19 83. II. 17.
NAPFÉNYTARTAM
19 83. II. 16.
Hóvastagság cm.
19 83. II. 17. 7h

19 83.II.17 07 h-ig az utolsó 24 óra adatai						Előző nap napos órái
állomás	csapadék (mm)	Hó cm	max. hőmérséklet	min. hőmérséklet	rad. min.	
Győr	. ≈	17	-5	-8	-12	8
Kapuvár	. ⊥	20	-5	-7	-13	8
Mosonmagyaróvár	.	23	-5	-6	-9	8
Rajka	.	19	-4	-8	-9	
Sopron	.	19	-5	-7	-10	8
Sopronhorpács	. ⊥	20	-5	-6	-7	8
Káld	.	16	-5	-7	-8	
Körmend	.	20	-4	-11	-15	
Szentgotthárd	.	29	-4	-9	-14	8
Szombathely	.	24	-5	-7	-8	8
Lenti	.	30	-4	-12	-15	
Letenye	. ⊥	25	-3	-8	-9	
Nagykanizsa	.	27	-5	-11	-13	8
Zalaegerszeg	.	24	-5	-8	-9	9
Farkasgyepű	.	25	-2	-11	-13	
Keszthely	.	23	-5	-7	-9	8
Mencshely	.	32	-7	-9	-10	6
Pápa	.	16	-6	-9	-11	8
Sümeg	.	30	-5	-10	-12	
Tihany	. ⊥	26	-3	-7	-9	
Veszprém	.	31	-3	-8	-8	
Zirc	. ≈	32	-6	-10	-12	
Fonyód	.	32	-1	-7	-9	
Homokszt. györgy	.	6	-4	-11	-11	8
Kaposvár	. ⊔	9	-5	-10	-12	
Marcali	. ⊥	18	-4	-5	-8	
Siófok	.	18	-3	-5	-6	8
Somogyszob	.	6	-4	-12	-15	
Tab	.	18	-2	-15	-18	
Bábolna	. ∨	16	-3	-11	-11	
Esztergom	. ≈	folt	-4	-11	-18	
Kisbér	.	17	-4	-11	-15	
Komárom	.	13	-3	-6	-8	
Tatabánya	.	4	-2	-11	-11	
Alcsútdoboz	. ⊔	14	-3	-9	-11	
Dunaújváros	.	4	-3	-12	-12	
Martonvásár	.	4	-4	-9	-10	8
Mór	. ≈	7	-6	-9	-11	
Nagyhörcsökp.	–	–	–	–	–	
Szabadbattyán	.	10	-4	-6	-10	
Iregszemcse	.	10	-4	-13	-20	8
Lengyel	. ≈	8	-4	-12	-15	
Paks	. ≈	3	-3	-9	-11	8
Szekszárd	. ≈	4	-3	-7	-8	
Árpádtető	. ≈	13	-6	-10	-13	
Mohács	. ⊔	1	-2	-10	-12	
Pécs	.	folt	-3	-10	-11	7
Siklós	.		-3	-8	-9	
Szigetvár	. ∨		-1	-10	-11	
Budaörs	.	11	-1	-8	-12	
Bp. Lőrinc	. ⊔	3	-1	-6	-9	9
Bp. Met. Int.	.	10	1	-6	-8	9
Bp. Szab. hegy	.	20	-4	-8	-9	
Cegléd	. ≈		1	-8	-10	8
Dobogókő	.	17	-5	-10	-15	
Gödöllő	. ⊔	3	-1	-9	-14	9
Királyrét	–	–	–	–	–	
Monor	. ⊔	2	-1	-8	-8	
Nagykáta	. ⊔	folt	1	-7	-8	
Szentendre	.	–	3	-9	-9	

19 83.II.17 07 h-ig az utolsó 24 óra adatai						Előző nap napos órái
állomás	csapadék (mm)	Hó cm	max. hőmérséklet	min. hőmérséklet	rad. min.	
Vác	. ≈	10	-1	-7	-9	
Vámosmikola	. ⊔	1	-4	-11	-13	8
Baja	.	folt	-3	-7	-8	7
Bácsalmás	.	folt	-1	-8	-9	
Izsák	.	-2	-1	-12	-13	
Kalocsa	.	1	-3	-10	-10	8
Kecskemét	. ⊔	folt	-1	-10	-10	8
Kiskunfélegyháza	.	folt	-0	-8	-9	
Kiskunhalas	. ⊔	lep.	-1	-8	-10	
Kunszentmiklós	. ⊔	1	2	-9	-11	
Tiszakécske	. ∨		1	-9	-10	
Balassagyarmat	. ≈	8	-1	-14	-14	
Romhány	. ⊔	16	1	-11	-11	
Salgótarján	. ⊔	folt	1	-10	-11	
Eger	.		0	-6	-9	9
Galyatető	–	–	–	–	–	
Gyöngyös	.		2	-8	-11	
Kékestető	.	28	-7	-12	-13	7
Kompolt	. ⊔		0	-8	-12	9
Lőrinci	. ⊔	folt	1	-10	-15	
Poroszló	.		0	-7	-9	
Jászapáti	. ⊔		1	-8	-8	
Jászberény	.		0	-8	-10	
Karcag	–		–	–	–	
Szolnok	. ⊔		0	-8	-10	7
Tiszaroff	. ⊔		-1	-9	-12	
Túrkeve	.	folt	-0	-6	-9	8
Kistelek	. ⊔		-1	-9	-10	
Makó	. ⊔		-1	-9	-10	
Szeged	. ⊔		-1	-8	-10	8
Szentes	.		0	-8	-11	
Borsodnádasd	.	6	-1	-11	-14	
Fügöd	.		0	-5	-6	
Hidasnémeti	.		-1	-5	-6	
Jósvafő	.	2	0	-6	-9	8
Lillafüred	.	20	-1	-10	-12	
Miskolc	.	7	1	-6	-7	–
Putnok	. ≈		2	-9	-9	
Sárospatak	.		-2	-6	-7	9
Szendrőlád	. ⊔	folt	2	-5	-7	
Tokaj	.		-1	-9	-10	
Kisvárda	. ≡		-1	-9	-12	8
Mátészalka	.		0	-5	-7	
Nyíregyháza	.		-1	-5	-7	9
Nyírlugos	.		-0	-6	-7	
Pátyod	.		0	-6	-8	
Tiszabecs	. ≡		0	-7	-8	
Vásárosnamény	.		-1	-5	-7	
Záhony	. ⊔		-2	-5	-6	
Berettyóújfalu	.	folt	-1	-6	-7	
Debrecen	.	folt	-1	-6	-8	8
Hajdúdorog	.		-0	-6	-7	
Hortobágy	.		-0	-5	-6	
Körösszakál	.	folt	-1	-6	-9	
Polgár	. ⊔		1	-5	-6	
Békéscsaba	. ⊔	folt	-1	-9	-11	8
Mezőhegyes	.		-2	-9	-11	7
Orosháza	. ⊔		-1	-8	-9	8
Szarvas	. ⊔	folt	-1	-8	-10	9
Szeghalom	.	folt	-1	-10	-10	

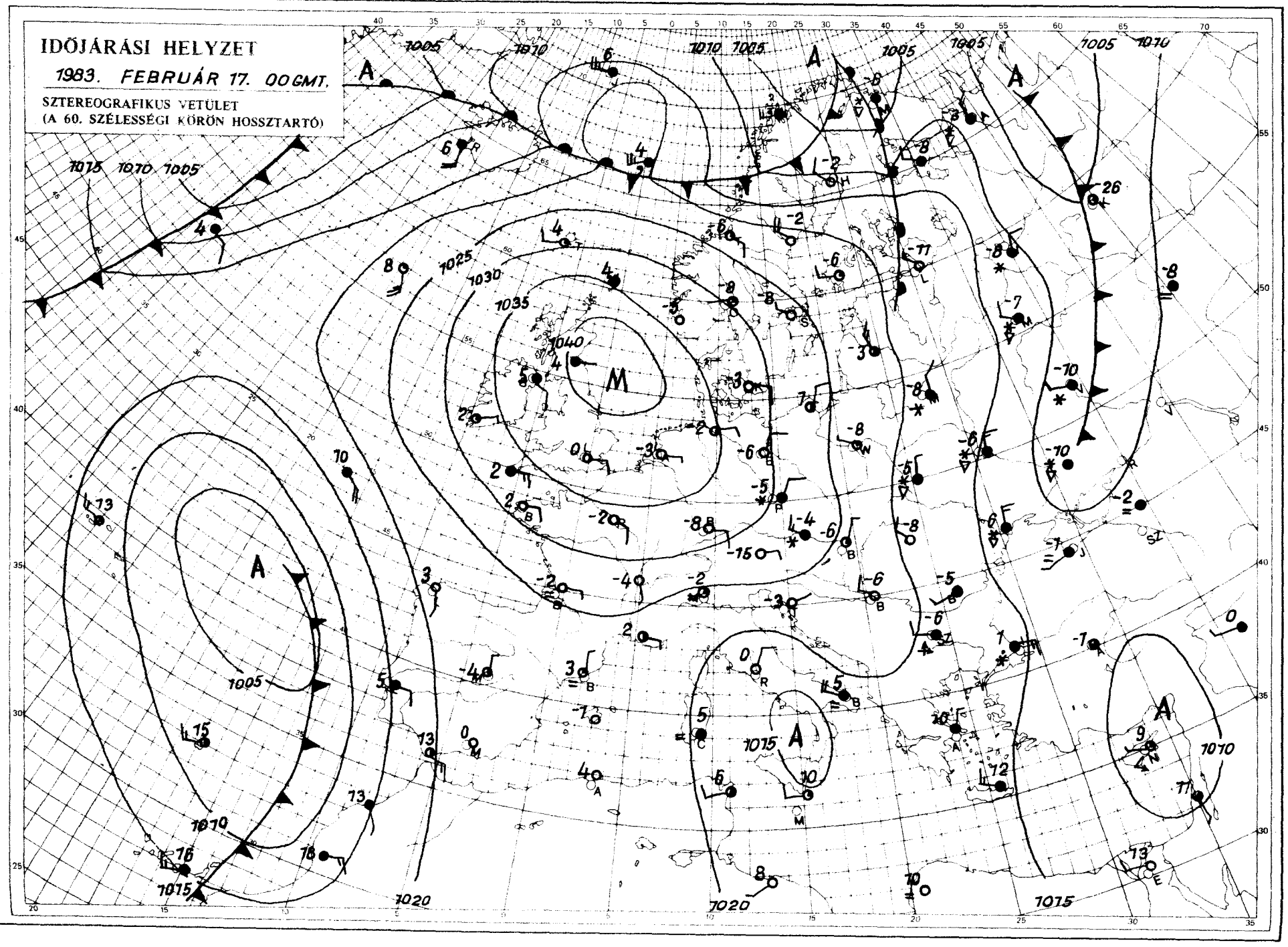

KIADJA: ORSZÁGOS METEOROLÓGIAI SZOLGÁLAT
Készíti: Központi Előrejelző Intézet Analízis- és Rövidtávú Prognózis Központja – T.: 273-018
Megjelenik naponként
Évi előfizetési díja: 1760,- Ft. – Megrendelhető: 1024 Budapest, II., Kitaibel Pál u. 1. – T.: 353-500
Kiadásért felel: az OMSZ elnöke – Szerkesztésért felel: a KEI igazgatója

IDŐJÁRÁSI NAPIJELENTÉS

ЕЖЕДНЕВНЫЙ МЕТЕОРОЛОГИЧЕСКИЙ БЮЛЛЕТЕНЬ · DAILY WEATHER REPORT
BULLETIN QUOTIDIEN DE TEMPS · TÄGLICHER WETTERBERICHT

96. évfolyam 49. szám. + Budapest + 1983. február 18. péntek

Az időjárási helyzet és a várható időjárás:

Középpontjával az Északi-tenger felett nagy területu leszálló légmozgású zóna alakult ki. Ennek keleti oldalán a Skandináv-félszigettől Közép-Európán-át egészen az Appennini- és Balkán-félszigetig több hullámban igen hideg levegő vonult délre az elmúlt napok során. Különösen erős volt a lehülés a Balkán-félszigeten, a Fekete-tenger medencéjében és Kisázsiában. A hideg levegő utánpótlása egyelőre megszünt, tegnaptól már enyhébb, nedvesebb levegő érkezik Közép-Európa fölé. A Kárpát-medence és környékének időjárását szombat estig ez a kissé enyhébb, nedvesebb levegő alakitja.

Csütörtökön Magyarországon napos, szeles, hideg idő volt. A napos órák száma 4 és 9 között volt. A főváros és környékének kivételével az egész országban szeles idő volt, a legerősebb széllökéseket a Dunántúl nyugati megyéiből jelentették. Ott hófúvások is kialakultak sok helyen. A legmagasabb nappali hőmérséklet +1, -5 fok között alakult. Ma hajnalra, szeszélyes területi eloszlásban -3, -11 fokig csökkent a hőmérséklet. Csütörtökön napközben csak egy-két helyen, az éjszakai óráktól kezdve elszórtan fordult elő kisebb havazás, hózápor. A ma reggel 7 óráig lehullott csapadék mennyisége sehol sem haladta meg az 1-mm-t. Délelőtt változóan felhős idő volt, az északi szél ismét sokfelé megerősödött. A hőmérséklet 11 órára -2, +2 fokig emelkedett.

Ma 12 órakor Budapesten a hőmérséklet +1 fok, a tengerszintre átszámitott légnyomás 1025 mbar, alig változik.

Várható időjárás szombat estig:

Változóan felhős idő várható szórványos gyenge havazással, hózáporral. A ma még gyakran erős, időnként viharos északi szél szombatra mérsékl ődik, de élénk széllökések továbbra is lesznek.
Ma még újabb hófúvások, hóátfúvások várhatók.
Várható legalacsonyabb éjszakai hőmérséklet -5 és -10,
legmagasabb nappali hőmérséklet szombaton: -3 és +2 fok között alakul.

Bozóki István s.k.

A hőmérséklet napi középértéke és eltérése a 100 évi átlagtól /Budapest belterületén/:

1983. II. 17. -2,5°C -3,1°C

1871 óta ezen a napon Budapesten előfordult

legmagasabb hőmérséklet: 13,7°C /1935/,
legalacsonyabb hőmérséklet: -16,6°C /1956/.

83.103.

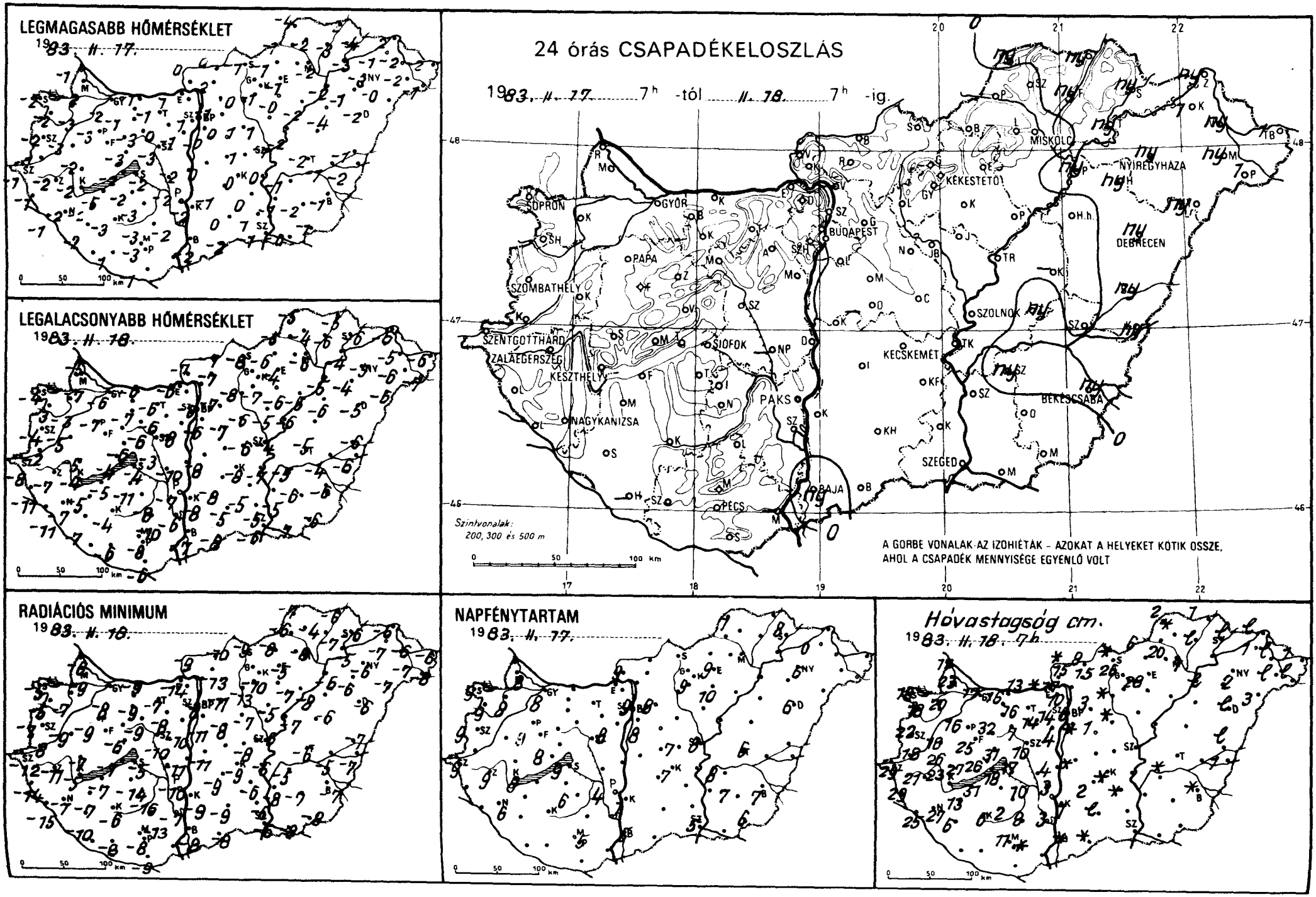
LEGMAGASABB HŐMÉRSÉKLET
1983. II. 17.
LEGALACSONYABB HŐMÉRSÉKLET
1983. II. 18.
RADIÁCIÓS MINIMUM
1983. II. 18.
24 órás CSAPADÉKELOSZLÁS
1983. II. 17. 7h -tól II. 18. 7h -ig.
SOPRON
GYŐR
BUDAPEST
MISKOLC
NYÍREGYHÁZA
KÉKESTETŐ
DEBRECEN
SZOMBATHELY
PAPA
SZOLNOK
SZENTGOTTHÁRD
ZALAEGERSZEG
KESZTHELY
SIÓFOK
KECSKEMÉT
NAGYKANIZSA
PAKS
BÉKÉSCSABA
SZEGED
BAJA
PÉCS
Szintvonalak:
200, 300 és 500 m
A GÖRBE VONALAK AZ IZOHIÉTÁK - AZOKAT A HELYEKET KÖTIK ÖSSZE,
AHOL A CSAPADÉK MENNYISÉGE EGYENLŐ VOLT
NAPFÉNYTARTAM
1983. II. 17.
Hóvastagság cm.
1983. II. 18. 7h
0 50 100 km

19 82. 11. 18. 07 h-ig az utolsó 24 óra adatai

állomás	csapadék (mm)	Hó cm	max. hőmérséklet	min. hőmérséklet	rad. min.	Előző nap napos órái
Győr	• ⊥	17	-2	-6	-8	8
Kapuvár	• ⊥	20	-3	-3	-7	8
Mosonmagyaróvár	•	23	-2	-7	-9	8
Rajka	⊥	17	-1	-5	-6	
Sopron	•	18	-2	-4	-5	9
Sopronhorpács	• ⊥	18	-2	-3	-5	9
Káld	•	16	-5	-5	-9	
Körmend	•	18	1	-2	-8	
Szentgotthárd	•	29	-1	-8	-12	9
Szombathely	•	22	-2	-4	-7	9
Lenti	•	29	-1	-11	-14	
Letenye	• ⊥	25	1	-11	-15	
Nagykanizsa	•	27	-2	-7	-7	6
Zalaegerszeg	• ⊥	21	-2	-7	-11	9
Farkasgyepű	•	25	-5	-5	-9	
Keszthely	•	23	-2	-4	-5	8
Mencshely	• ⊥	27	-5	-7	-8	8
Pápa	•	16	-3	-7	-9	9
Sümeg	•	26	-2	-5	-7	
Tihany	• ⊥	26	-2	-4	-7	
Veszprém	•	31	-3	-6	-6	
Zirc	• =	32	-4	-8	-11	
Fonyód	•	31	-5	-5	-7	
Homokszt. györgy		-	-	-	-	
Kaposvár	•	6	-3	-4	-6	
Marcali	• ⊥	13	-2	-5	-7	
Siófok	• ⊥	17	-2	-4	-5	9
Somogyszob	•	6	-2	-7	-10	
Tab	•	18	-2	-11	-14	
Bábolna	• V	16	-1	-8	-8	
Esztergom	• =	fölt	1	-8	-14	
Kisbér	•	16	-1	-7	-9	
Komárom	•	13	-1	-6	-9	
Tatabánya	•	-	-1	-6	-7	
Alcsútdoboz	•	14	0	-6	-8	
Dunaújváros	•	4	-2	-10	-11	
Martonvásár	•	4	-1	-8	-10	8
Mór	• =	7	-3	-6	-9	
Nagyhörcsökp.	-	-	-	-	-	
Szabadbattyán	•	10	-3	-3	-10	
Iregszemcse	•	10	-3	-8	-16	6
Lengyel	• =	8	-3	-10	-13	
Paks	• =	3	-2	-7	-10	4
Szekszárd	• =	3	-2	-6	-7	
Árpádtető	• =	11	4	-8	-10	
Mohács	-	-	-	-	-	
Pécs	•	fölt	-3	-8	-8	5
Siklós	•		-1	-6	-9	
Szigetvár	• V		-1	-6	-8	
Budaörs	• ⊥	10	1	-7	-12	
Bp. Lőrinc	• ⌴	fölt	0	-6	-11	8
Bp. Met. Int.	•	8	1	-5	-8	9
Bp. Szab. hegy	•	14	-3	-7	-9	
Cegléd	• =		1	-6	-8	7
Dobogókő	•	17	-4	-9	-14	
Gödöllő	•	3	-1	-7	-11	8
Királyrét	•	15	1	-9	-12	
Monor	• ⌴	1	0	-7	-8	
Nagykáta	•	fölt	1	-6	-7	
Szentendre	•	-	3	-5	-5	

19 82. 11. 18. 07 h-ig az utolsó 24 óra adatai

állomás	csapadék (mm)	Hó cm	max. hőmérséklet	min. hőmérséklet	rad. min.	Előző nap napos órái
Vác	-	-	-	-	-	
Vámosmikola	• ⌴	fölt	0	-7	-9	9
Baja	ny ∀ ⌴	fölt	-2	-7	-8	5
Bácsalmás	•	fölt	-2	-8	-8	
Izsák	•	2	-1	-8	-9	
Kalocsa	•	1	-2	-8	-9	1
Kecskemét	• =	fölt	0	-8	-9	7
Kiskunfélegyháza	•	fölt	0	-5	-6	
Kiskunhalas	• ⌴	lep.	0	-5	-9	
Kunszentmiklós	• ⌴	fölt	0	-8	-11	
Tiszakécske	•		0	-7	-6	
Balassagyarmat	• =	8	0	-7	-10	
Romhány	•	15	-2	-7	-13	
Salgótarján	•	fölt	-1	-8	-9	
Eger	• =		-1	-4	-5	9
Galyatető	•	25	-5	-11	-13	
Gyöngyös	•		-1	-7	-10	
Kékestető	•	28	-8	-12	-14	9
Kompolt	• ⌴		-0	-6	-7	10
Lőrinci	•	fölt	0	-8	-13	
Poroszló	•		-2	-6	-8	
Jászapáti	•		1	-5	-5	
Jászberény	•		0	-5	-8	
Karcag	-		-	-	-	
Szolnok	•		-1	-4	-6	8
Tiszaroff	• =		-2	-6	-7	
Túrkeve	ny * ⌴		-2	-5	-6	6
Kistelek	•		1	-5	-6	
Makó	•		-0	-7	-8	
Szeged	• ⌴		-1	-6	-6	5
Szentes	•		-1	-5	-8	
Borsodnádasd	•	6	-1	-6	-8	
Függő	ny * =	lep.	-3	-6	-7	
Hidasnémeti	ny *	1	-2	-5	-6	
Jósvafő	ny * =	2	-4	-5	-7	7
Lillafüred	•	20	-2	-10	-10	
Miskolc	•	7	-2	-6	-8	-
Putnok	• =		-1	-5	-6	
Sárospatak	ny *	lep.	-4	-6	-6	8
Szendrőlád	• ⌴	fölt	-2	-4	-4	
Tokaj	ny *		-3	-4	-5	
Kisvárda	1 * =	1	-1	-	-7	0
Mátészalka	ny ∀	lep.	-2	-6	-7	
Nyíregyháza	ny * =	2	-3	-5	-6	6
Nyírlugos	ny ∀ =	3	-0	-6	-7	
Pátyod	1 *	lep.	-1	-7	-8	
Tiszabecs	1 * =	1	-2	-6	-6	
Vásárosnamény	ny *	lep.	-2	-5	-6	
Záhony	ny * ∀	lep.	-2	-6	-6	
Berettyóújfalu	ny * ∀	lep.	-1	-6	-7	
Debrecen	ny ∀	lep.	-2	-5	-6	6
Hajdúdorog	ny *		-1	-4	-6	
Hortobágy	•		-4	-6	-6	
Körösszakál	ny *	1	-2	-6	-7	
Polgár	ny *	lep.	-2	-5	-6	
Békéscsaba	ny ∀	fölt	-1	-6	-7	7
Mezőhegyes	•		-1	-6	-8	6
Orosháza	•		-2	-6	-7	7
Szarvas	ny ∀ ⌴	fölt	-1	-5	-5	8
Szeghalom	• =		-1	-4	-5	

KIADJA: ORSZÁGOS METEOROLÓGIAI SZOLGÁLAT
Készíti: Központi Előrejelző Intézet Analízis- és Rövidtávú Prognózis Központja – T.: 273-018
Megjelenik naponként
Évi előfizetési díja: 1760,- Ft. – Megrendelhető: 1024 Budapest, II., Kitaibel Pál u. 1. – T.: 353-500
Kiadásért felel: az OMSZ elnöke – Szerkesztésért felel: a KEI igazgatója

IDŐJÁRÁSI NAPIJELENTÉS

ЕЖЕДНЕВНЫЙ МЕТЕОРОЛОГИЧЕСКИЙ БЮЛЛЕТЕНЬ • DAILY WEATHER REPORT
BULLETIN QUOTIDIEN DE TEMPS • TÄGLICHER WETTERBERICHT

96. évfolyam 050. szám. + Budapest + 1983. február 19. szombat

Az időjárási helyzet és a várható időjárás:

A Brit-szigetektől az Északi-tengeren, a Német-alföldön, valamint az Alpok nyugati vonulatán át egészen az Appennini-félszigetig magas nyomású öv húzódik. A hajnali, reggeli pára és köd megszünését változóan felhős, túlnyomóan napos idő követi. A kontinens északi és keleti részének időjárását a gyors változások jellemzik. Lappföld feletti középponttal nagy kiterjedésü ciklon örvénylik. A sarki léghullámok útját havazás és gyakran megerősödő szél jelzi. Hasonlóan változékony idő van Kelet- Délkelet-Európában. Észak felől a Kelet-Európai síkságon át hideg levegő áramlik a Földközi-tenger partvidéke felé, többfelé havazást, hózáport, és szeles időket okozva. A hideg levegővel elárasztott területen a hőmérséklet csúcsértéke átlagosan 3 és 9 fokkal elmarad az ilyenkor szokásostól.

Magyarországon pénteken változóan felhős volt az ég. Szórványosan fordult elő gyenge havazás. A gyakran erős északi szelet időnként viharos széllökések kisérték, emiatt a Dunántúlon helyenként hófúvások keletkeztek. A hőmérséklet a kora délutáni órákban -2 és +5 fok között váltakozott. Szombat hajnalra pedig -1 és -8 fokig hült le a levegő. Ma délelőtt is gyakran változott a felhőzet. A keleti megyékben elszórtan havazott. A nyugati országrészben pedig többször megerősödött a szél. A hőmérséklet 11 órakor az országban 0 és -4 fok között alakult.

Ma 12 órakor Budapesten a hőmérséklet -2 fok, a tengerszintre átszámitott légnyomás 1026 mbar, alig változik.

Várható időjárás vasárnap estig:

Jobbára erősen felhős lesz az ég, főként a keleti, északkeleti országrészben várható szórványos havazás.
Az északi szél napközben többnyire élénk, Nyugat-Dunántúlon időnként erős lesz.
Várható legalacsonyabb éjszakai hőmérséklet: -4, -9 fok között,
legmagasabb nappali hőmérséklet vasárnap 0 fok körül várható.

Török Dénes s.k.

A hőmérséklet napi középértéke és eltérése a 100 évi átlagtól /Budapest belterületén/:

1983.II.18. 0,4°C -0,6°C

1871 óta ezen a napon Budapesten előfordult

legmagasabb hőmérséklet: 14,8°C /1919/,
legalacsonyabb hőmérséklet: -18,0°C /1895/.

83.104.

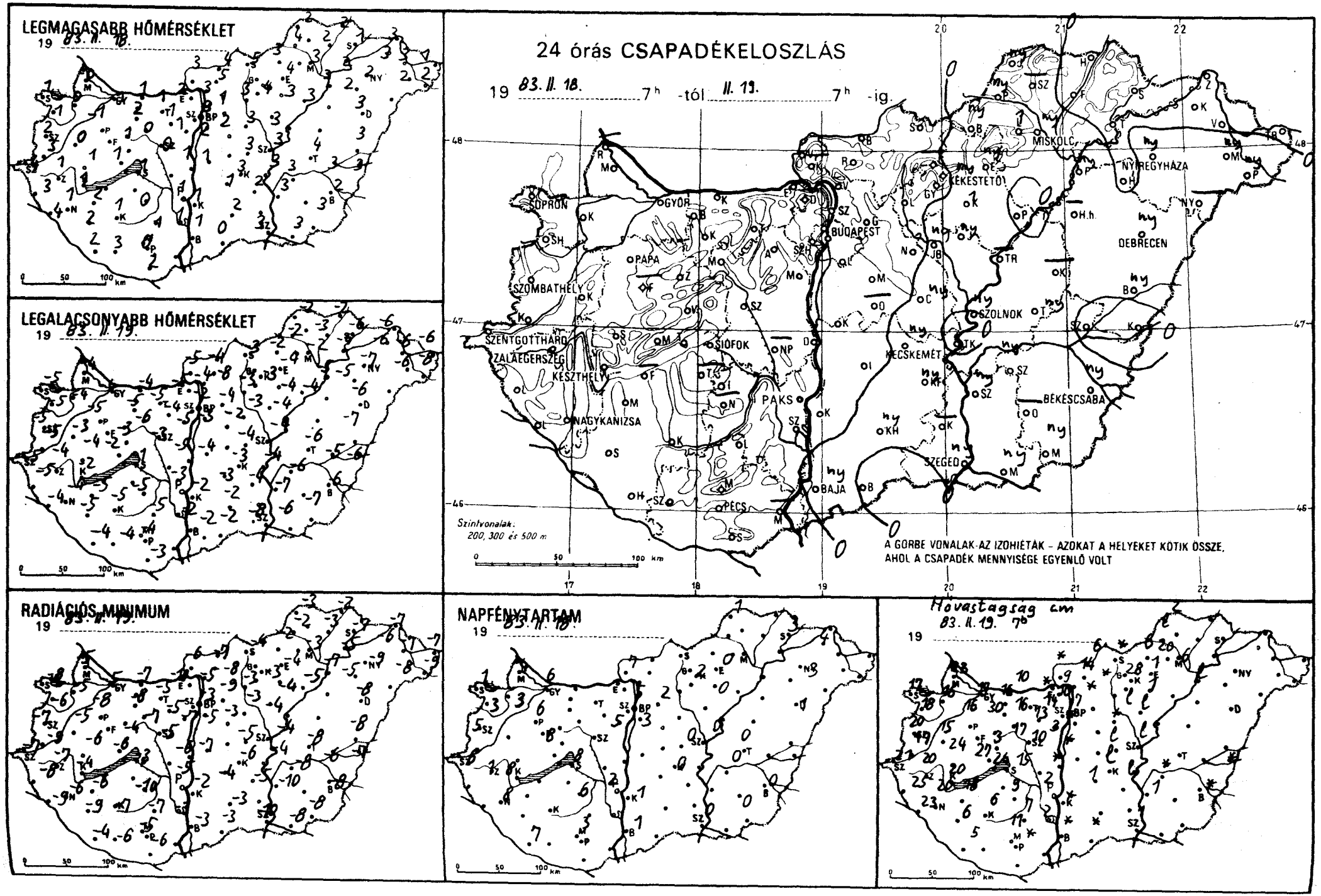
LEGMAGASABB HŐMÉRSÉKLET
19 83. II. 18.
LEGALACSONYABB HŐMÉRSÉKLET
19 83. II. 19.
RADIÁCIÓS MINIMUM
19 83. II. 19.
24 órás CSAPADÉKELOSZLÁS
19 83. II. 18. 7h -tól II. 19. 7h -ig.
SOPRON
GYŐR
BUDAPEST
MISKOLC
NYÍREGYHÁZA
KEKESTETŐ
DEBRECEN
SZOMBATHELY
PAPA
SZOLNOK
SZENTGOTTHÁRD
ZALAEGERSZEG
KESZTHELY
SIÓFOK
KECSKEMÉT
BÉKÉSCSABA
NAGYKANIZSA
PAKS
SZEGED
BAJA
PÉCS
Szintvonalak:
200, 300 és 500 m
A GÖRBE VONALAK AZ IZOHIÉTÁK – AZOKAT A HELYEKET KÖTIK ÖSSZE, AHOL A CSAPADÉK MENNYISÉGE EGYENLŐ VOLT
NAPFÉNYTARTAM
19 83. II. 18.
Hóvastagság cm
83. II. 19. 7h
19
0 50 100 km

1983.II.19 6^h-ig az utolsó 24 óra adatai						Előző nap napos órái
állomás	csapadék (mm)	Hó cm	max. hőmérséklet	min. hőmérséklet	rad. min.	
Győr	. =	17	1	-4	-5	6
Kapuvár	. ⚡→	16	0	-4	-5	3
Mosonmagyaróvár	.	23	-0	-4	-5	4
Rajka	–	–	–	–	–	
Sopron	.	17	1	-5	-8	1
Sopronhorpács	. ≡	18	1	-5	-6	3
Káld	.	15	0	-3	-5	
Körmend	. =	17	3	-5	-9	
Szentgotthárd	.	21	4	-5	-7	6
Szombathely	.	20	2	-5	-7	5
Lenti	. =	25	3	-5	-8	
Letenye	. ⚡→	23	4	-4	-9	
Nagykanizsa	.	21	1	-4	-6	8
Zalaegerszeg	.	20	1	-4	-7	1
Farkasgyepű	–	–	–	–	–	
Keszthely	.	20	1	-2	-4	8
Mencshely	.	27	-1	-4	-5	8
Pápa	.	16	-1	-5	-8	6
Sümeg	.	24	1	-4	-6	
Tihany	.	24	1	-2	-6	
Veszprém	.	31	1	-3	-4	
Zirc	. =	30	-2	-6	-7	
Fonyód	–	–	–	–	–	
Homokszt. györgy	.	5	2	-4	-4	7
Kaposvár	. ⌴	6	1	-5	-7	
Marcali	. ⚡→	18	2	-5	-6	
Siófok	.	15	1	-1	-3	8
Somogyszob	.	6	2	-5	-9	
Tab	–	–	–	–	–	
Bábolna	.	16	3	-5	-6	
Esztergom	. =	folt	2	-5	-10	
Kisbér	.	16	2	-5	-8	
Komárom	.	10	1	-4	-7	
Tatabánya	.	–	1	-5	-5	
Alcsútdoboz	. =	13	1	-4	-5	
Dunaújváros	.	folt	1	-5	-6	
Martonvásár	.	3	1	-5	-7	5
Mór	. =	7	0	-6	-7	
Nagyhörcsökp.	–	–	–	–	–	
Szabadbattyán	.	10	0	-3	-5	
Iregszemcse	.	9	0	-5	-10	6
Lengyel	. =	7	1	-5	-7	
Paks	.	2	1	-3	-5	2
Szekszárd	. =	2	1	-2	-3	
Árpádtető	. =	11	-2	-5	-7	
Mohács	–		–	–	–	
Pécs	.	folt	0	-4	-5	3
Siklós	.		2	-3	-6	
Szigetvár	.		3	-4	-6	
Budaörs	. ⚡→	10	2	-4	-7	
Bp. Lőrinc	.	folt	2	-3	-5	3
Bp. Met. Int.	.	7	3	-2	-3	5
Bp. Szab. hegy	.	14	-1	-4	-6	
Cegléd	ny * =	lep.	3	-4	-5	0
Dobogókő	–	–	–	–	–	
Gödöllő	.	folt	1	-4	-9	2
Királyrét	–	–	–	–	–	
Monor	. ⌴		2	-2	-3	
Nagykáta	.	folt	3	-3	-3	
Szentendre	.	–	4	-3	-4	

1983.II.19 6^h-ig az utolsó 24 óra adatai						Előző nap napos órái
állomás	csapadék (mm)	Hó cm	max. hőmérséklet	min. hőmérséklet	rad. min.	
Vác	. =	9	3	-4	-5	
Vámosmikola	. ⌴	folt	3	-5	-6	7
Baja	ny *	folt	1	-2	-3	1
Bácsalmás	.	folt	0	-2	-3	
Izsák	.	1	1	-3	-4	
Kalocsa	.	folt	1	-2	-2	1
Kecskemét	ny *	lep.	3	-3	-6	0
Kiskunfélegyháza	ny *	lep.	2	-4	-5	
Kiskunhalas	ny *⌴		2	-2	-3	
Kunszentmiklós	.	folt	1	-4	-7	
Tiszakécske	.		3	-4	-4	
Balassagyarmat	. =	6	4	-4	-7	
Romhány	.	14	5	-8	-8	
Salgótarján	.	folt	5	-3	-4	
Eger	ny *	1	4	-4	-4	0
Galyatető	–	–	–	–	–	
Gyöngyös	.		4	-3	-3	
Kékestető	ny ⚡=	28	-4	-7	-8	2
Kompolt	1 *	1	3	-4	-4	0
Lőrinci	.	folt	3	-3	-3	
Poroszló	.		3	-4	-5	
Jászapáti	ny *⌴	lep.	3	-4	-4	
Jászberény	ny *	lep.	3	-3	-4	
Karcag	–		–	–	–	
Szolnok	ny *	lep.	3	-4	-4	0
Tiszaroff	–		–	–	–	
Túrkeve	ny *		4	-6	-8	0
Kistelek	–		–	–	–	
Makó	ny *		3	-6	-8	
Szeged	ny *	1	3	-8	-10	0
Szentes	ny *	1	3	-7	-10	
Borsodnádasd	ny *	6	3	-2	-2	
Fügöd	. =		2	-3	-3	
Hidasnémeti	.		2	-2	-2	
Jósvafő	ny * =	2	2	-2	-3	1
Lillafüred	1 *V	20	2	-3	-3	
Miskolc	ny * =	6	3	-2	-3	-
Putnok	ny * =	lep.	4	-2	-2	
Sárospatak	.		1	-6	-7	3
Szendrőlád	–		–	–	–	
Tokaj	.		2	-4	-5	
Kisvárda	. =		3	-6	-6	4
Mátészalka	ny ⚡		2	-6	-8	
Nyíregyháza	ny *		2	-7	-9	3
Nyírlugos	–		–	–	–	
Pátyod	ny *		2	-8	-9	
Tiszabecs	.		1	-6	-7	
Vásárosnamény	.		3	-6	-7	
Záhony	.		3	-6	-7	
Berettyóújfalu	ny *		3	-7	-8	
Debrecen	ny ⚡		3	-6	-8	1
Hajdúdorog	.		2	-5	-5	
Hortobágy	–		–	–	–	
Körösszakál	.	folt	3	-6	-7	
Polgár	ny *	lep.	3	-5	-7	
Békéscsaba	ny *	folt	2	-6	-8	0
Mezőhegyes	ny *		3	-7	-8	0
Orosháza	–		–	–	–	–
Szarvas	ny ⚡	folt	3	-6	-8	0
Szeghalom	.		3	-5	-6	

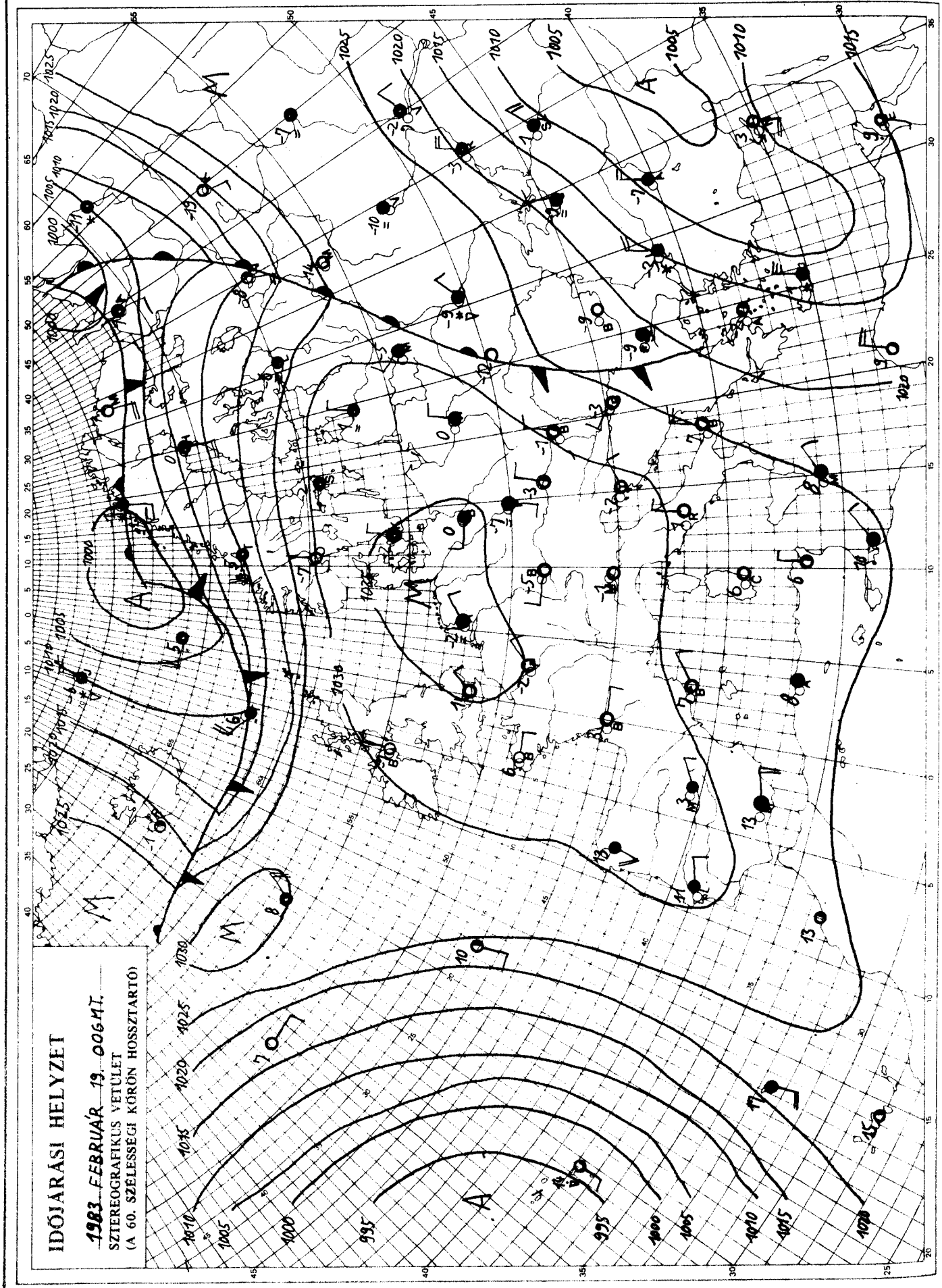

KIADJA: ORSZÁGOS METEOROLÓGIAI SZOLGÁLAT
Készíti: Központi Előrejelző Intézet Analízis- és Rövidtávú Prognózis Központja – T.: 273-018
Megjelenik naponként
Évi előfizetési díja: 1760,- Ft. – Megrendelhető: 1024 Budapest, II., Kitaibel Pál u. 1. – T.: 353-500
Kiadásért felel: az OMSZ elnöke – Szerkesztésért felel: a KEI igazgatója

IDŐJÁRÁSI NAPIJELENTÉS

ЕЖЕДНЕВНЫЙ МЕТЕОРОЛОГИЧЕСКИЙ БЮЛЛЕТЕНЬ • DAILY WEATHER REPORT
BULLETIN QUOTIDIEN DE TEMPS • TÄGLICHER WETTERBERICHT

96. évfolyam 051. szám. + Budapest + 1983. február 20. vasárnap

Az időjárási helyzet és a várható időjárás:

Kontinensünk nagy részén alacsony nyomású légörvények találhatók, emiatt változékony, szeles időjárás uralkodik. Délkelet-Európában jelentős lehülést, havazást okozott a Fekete-tengeri középpontú légörvény, a hőmérséklet csúcsértéke az Égei-tenger környékén szombaton több, mint 10 fokkal maradt el a sokéves átlagtól. Észak- Északnyugat-Európában is változékony, de a sokéves átlagnál kissé enyhébb az időjárás, sokfelé havazik, a Brit-szigetek térségében a jelentős felmelegedés hatására esik az eső. Közép-Európa nagyobb részén a felhőoszlató hatású, leszálló légmozgás uralkodik, keleti részét viszont néha nagy nedvességtartalmú léghullám érinti, emiatt szórványosan havazik.

Magyarország nagy részén szombaton jobbára erősen felhős volt az ég, helyenként gyengén havazott, a csapadék összmennyisége sehol sem haladta meg az 1 mm-t. A Dunántúl nyugati vidékein 5, 6 órán át sütött a nap, csapadékot nem jelentettek, de a főként délelőtt még gyakran erős északi szél kisebb hófúvásokat okozott. A hőmérséklet csúcsértéke -2, +3 fok között alakult. Vasárnap hajnalra szeszélyes területi eloszlásban -2, -9 fokig hült le a levegő. Délelőtt változóan felhős idő volt, szórványos gyönge havazásról, hószállingózásról érkezett jelentés. A hőmérséklet 11 órakor -2, +2 fok között váltakozott.

Ma 12 órakor Budapesten a hőmérséklet 3 fok, a tengerszintre átszámitott légnyomás 1022 mbar, alig változik.

Várható időjárás hétfő estig:

Eleinte változóan, később erősen felhős lesz az ég.
Vasárnap néhány, hétfőn több helyen várható havazás, hózápor.
Az északnyugati, északi szél időnként megélénkül, elsősorban hétfőn a Dunántúlon helyenként megerősödik, emiatt kisebb hófúvások várhatók.
Várható legalacsonyabb éjszakai hőmérséklet: általában -6, -11,
legmagasabb nappali hőmérséklet hétfőn: -3, +2 fok között valószinü.

Vadkerti Ferenc s.k.

A hőmérséklet napi középértéke és eltérése a 100 évi átlagtól /Budapest belterületén/:

1983. II. 19.	-0,1°C	-1,0°C

1871 óta ezen a napon Budapesten előfordult

legmagasabb hőmérséklet:	13,6°C /1977/,
legalacsonyabb hőmérséklet:	-17,4°C /1895/.

83.105.

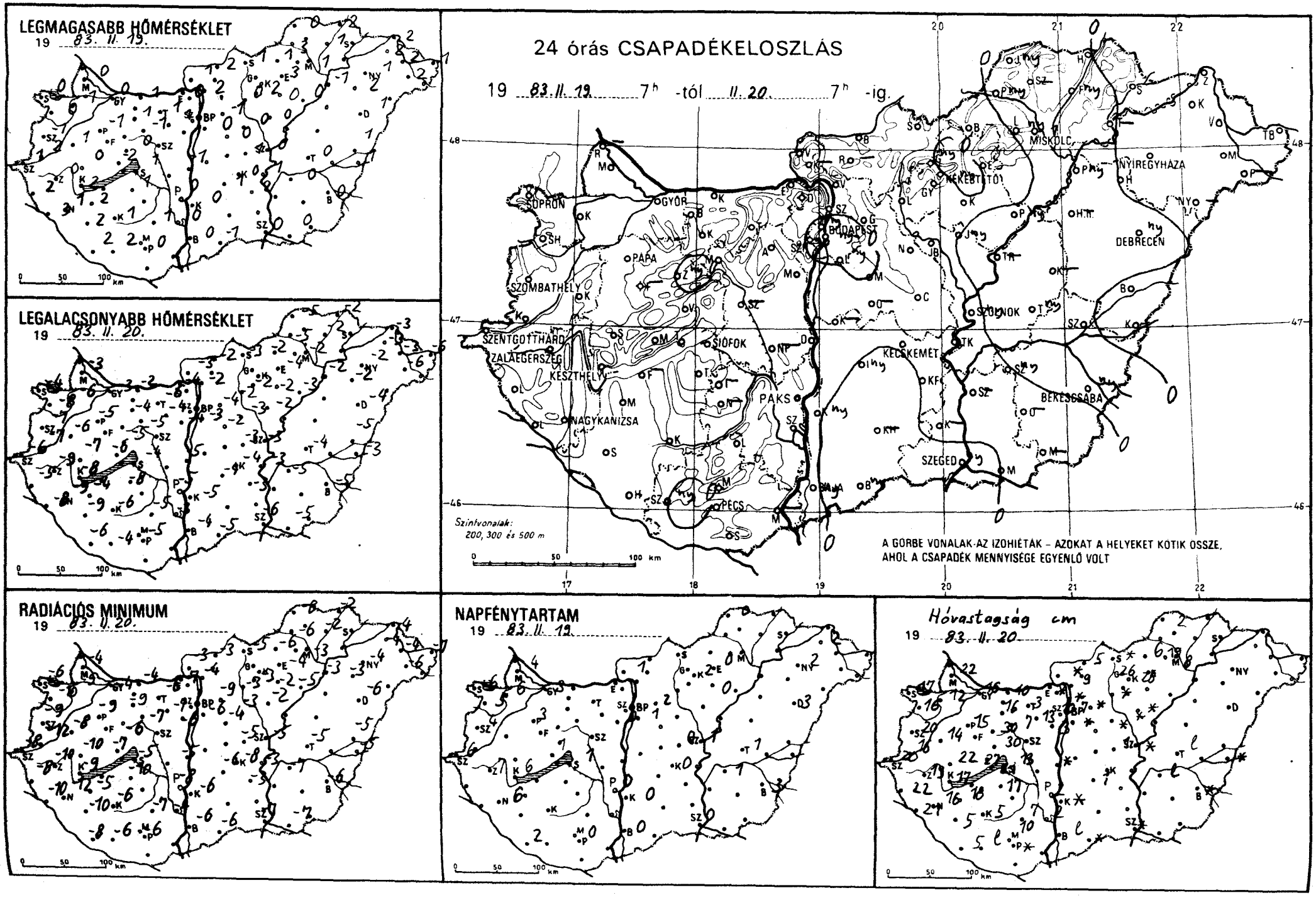
LEGMAGASABB HŐMÉRSÉKLET
19 83. II. 19.
LEGALACSONYABB HŐMÉRSÉKLET
19 83. II. 20.
24 órás CSAPADÉKELOSZLÁS
19 83. II. 19. 7h -tól II. 20. 7h -ig.
SOPRON
GYŐR
BUDAPEST
MISKOLC
NYÍREGYHÁZA
DEBRECEN
SZOMBATHELY
PAPA
SZOLNOK
SZENTGOTTHÁRD
ZALAEGERSZEG
KESZTHELY
SIÓFOK
KECSKEMÉT
BÉKÉSCSABA
PAKS
NAGYKANIZSA
SZEGED
PÉCS
Szintvonalak:
200, 300 és 500 m
A GÖRBE VONALAK AZ IZOHIÉTÁK – AZOKAT A HELYEKET KÖTIK ÖSSZE, AHOL A CSAPADÉK MENNYISÉGE EGYENLŐ VOLT
RADIÁCIÓS MINIMUM
19 83. II. 20.
NAPFÉNYTARTAM
19 83. II. 19.
Hóvastagság cm
19 83. II. 20.

19 83.II.20. 07 -ig az utolsó 24 óra adatai

állomás	csapadék (mm)	Hó cm	max. hőmérséklet	min. hőmérséklet	rad. min.	Előző nap napos órái
Győr	• =	16	-0	-3	-4	3
Kapuvár	• =	12	-1	-6	-9	6
Mosonmagyaróvár	•	22	-0	-3	-4	4
Rajka	–		–	–	–	
Sopron	•	17	0	-4	-6	6
Sopronhorpács	•	16	0	-8	-10	5
Káld	•	14	1	-6	-8	
Körmend	◦	16	2	-7	-12	
Szentgotthárd	•	20	1	-6	-8	6
Szombathely	•	20	-1	-7	-9	4
Lenti	• =	22	2	-5	-8	
Letenye	•	21	3	-8	-10	
Nagykanizsa	• =	16	1	-9	-12	6
Zalaegerszeg	•	19	0	-9	-10	7
Farkasgyepű	–		–	–	–	
Keszthely	• =	17	2	-8	-9	6
Mencshely	•	27	-2	-6	-7	1
Pápa	•	15	-1	-5	-9	3
Sümeg	•	22	0	-7	-10	
Tihany	•	21	1	-5	-7	
Veszprém	•	30	0	-5	-6	
Zirc	ny * =	30	-3	-5	-8	
Fonyód	–		–	–	–	
Homokszt. györgy	•	5	2	-6	-8	2
Kaposvár	•	5	1	-5	-6	
Marcali	◦	18	2	-4	-5	
Siófok	•	13	1	-4	-5	1
Somogyszob	◦	5	2	-9	-10	
Tab	•	17	1	-8	-10	
Bábolna	–		–	–	–	
Esztergom	◦ =	folt	0	-4	-7	
Kisbér	•	16	1	-4	-9	
Komárom	◦	10	1	-2	-4	
Tatabánya	◦	3	1	-6	-6	
Alcsútdoboz	◦ =	13	1	-4	-7	
Dunaújváros	◦	folt	-1	-5	-5	
Martonvásár	◦	3	1	-4	-6	0
Mór	• =	7	-1	-5	-7	
Nagyhörcsökp.	–		–	–	–	
Szabadbattyán	–		–	–	–	
Iregszemcse	–		–	–	–	
Lengyel	• =	7	1	-5	-7	
Paks	•	2	0	-5	-8	0
Szekszárd	• ≡	2	0	-3	-4	
Árpádtető	•	10	-2	-5	-9	
Mohács	–		–	–	–	
Pécs	◦	folt	0	-5	-6	0
Siklós	•		2	-3	-6	
Szigetvár	ny *	lep.	2	-4	-6	
Budaörs	ny * =	10	0	-2	-4	
Bp. Lőrinc	ny * =	folt	0	-3	-6	1
Bp. Met. Int.	ny * =	7	1	-1	-3	1
Bp. Szab. hegy	ny *	10	-1	-4	-5	
Cegléd	• =		1	-3	-5	0
Dobogókő	–		–	–	–	
Gödöllő	◦ =	folt	-1	-4	-9	2
Királyrét	–		–	–	–	
Monor	• ⌴		0	-2	-4	
Nagykáta	•	folt	0	-3	-3	
Szentendre	•	folt	1	-3	-3	

19 83.II.20. 07 -ig az utolsó 24 óra adatai

állomás	csapadék (mm)	Hó cm	max. hőmérséklet	min. hőmérséklet	rad. min.	Előző nap napos órái
Vác	• =	9	2	-2	-4	
Vámosmikola	◦ =	folt	1	-3	-3	1
Baja	ny *	lep.	0	-4	-6	0
Bácsalmás	ny *	folt	-1	-5	-6	
Izsák	ny *	1	1	-4	-6	
Kalocsa	ny * ⌴	folt	-0	-5	-6	0
Kecskemét	• ⌴		0	-4	-8	0
Kiskunfélegyháza	◦		2	-3	-3	
Kiskunhalas	–		–	–	–	
Kunszentmiklós	–		–	–	–	
Tiszakécske	•		1	-3	-3	
Balassagyarmat	• =	5	2	-2	-3	
Romhány	–		–	–	–	
Salgótarján	•	folt	1	-3	-5	
Eger	• =		3	-4	-4	0
Galyatető	ny *	26	-1	-6	-9	
Gyöngyös	◦		2	-2	-3	
Kékestető	ny *	28	-5	-7	-9	2
Kompolt	• ⌴		0	-2	-2	0
Lőrinci	◦ =	folt	0	-2	-3	
Poroszló	ny *		0	-3	-5	
Jászapáti	ny * =	folt	0	-2	-2	
Jászberény	•	folt	1	-2	-2	
Karcag	–		–	–	–	
Szolnok	ny * =	folt	0	-3	-5	1
Tiszaroff	–		–	–	–	
Túrkeve	ny *	lep.	0	-4	-5	1
Kistelek	–		–	–	–	
Makó	• ⌴		0	-5	-7	
Szeged	ny *	folt	0	-6	-7	0
Szentes	–		–	–	–	
Borsodnádasd	◦	6	1	-2	-6	
Füged	ny *		1	-2	-2	
Hidasnémeti	•		2	-2	-2	
Jósvafő	ny * =	2	0	-5	-8	0
Lillafüred	ny *	19	2	-4	-7	
Miskolc	1 * =	8	1	-2	-3	–
Putnok	ny * =		3	-5	-6	
Sárospatak	–		–	–	–	
Szendrőlád	–		–	–	–	
Tokaj	–		–	–	–	
Kisvárda	◦ =		2	-3	-4	2
Mátészalka	◦		2	-6	-6	
Nyíregyháza	•		1	-2	-4	2
Nyírlugos	–		–	–	–	
Pátyod	–		–	–	–	
Tiszabecs	• ⌴		1	-6	-7	
Vásárosnamény	•		2	-3	-4	
Záhony	•		2	-3	-4	
Berettyóújfalu	•		1	-5	-5	
Debrecen	ny * =		1	-4	-6	3
Hajdúdorog	•		2	-2	-3	
Hortobágy	–		–	–	–	
Körösszakál	•	folt	1	-3	-5	
Polgár	ny * =		-1	-2	-3	
Békéscsaba	ny * =	folt	0	-5	-6	3
Mezőhegyes	–		–	–	–	
Orosháza	–		–	–	–	
Szarvas	ny * ⌴	lep.	0	-5	-7	1
Szeghalom	–		–	–	–	

KIADJA: ORSZÁGOS METEOROLÓGIAI SZOLGÁLAT
Készíti: Központi Előrejelző Intézet Analízis- és Rövidtávú Prognózis Központja – T.: 273-018
Megjelenik naponként
Évi előfizetési díja: 1760,- Ft. – Megrendelhető: 1024 Budapest, II., Kitaibel Pál u. 1. – T.: 353-500
Kiadásért felel: az OMSZ elnöke – Szerkesztésért felel: a KEI igazgatója

IDŐJÁRÁSI NAPIJELENTÉS

ЕЖЕДНЕВНЫЙ МЕТЕОРОЛОГИЧЕСКИЙ БЮЛЛЕТЕНЬ · DAILY WEATHER REPORT
BULLETIN QUOTIDIEN DE TEMPS · TÄGLICHER WETTERBERICHT

96. évfolyam 052. szám. + Budapest + 1983. február 21. hétfő

Az időjárási helyzet és a várható időjárás:

Az Északi-tenger térségében magas nyomású légköri képződmény helyezkedik el, emiatt a Skandináv-félsziget déli részén, a Brit-szigetek és a Németalföld egy részén kevés a felhő, száraz az idő. Csöndes, és többnyire napos időjárás van Olaszországban és a Balkán-félszigeten is. Európa többi részén viszont ciklonok okoznak gyakori felhősödést és csapadékot. A Lengyel-síkságon, az Alpok és a Kárpátok vidékén és a Szovjetunió területén a hideg levegőben sokfelé havazik, Délnyugat-Európából viszont esőket jelentenek.

Hazánk időjárását az északról egyre nagyobb sebességgel áramló hideg, és lassanként szárazabb levegő határozza meg. Vasárnap a Dunántúl déli részén, valamint a keleti, északkeleti megyékben erősen, máshol változóan felhős idő volt. Napközben néhány, az éjszakai óráktól több helyen volt havazás, hózápor. A lehullott csapadék mennyisége sehol sem érte el a 2 mm-t. A hőmérséklet napközben -1, +6 fokig emelkedett. Hétfő hajnalra általában -1, -6, a délnyugati országrészben -7, -1 fokig hült le. Ma délelőtt egy-egy kisebb körzettől eltekintve erősen felhős, vagy borult volt az ég. Többfelé esett a hó. A Dunántúlon több helyen megerősödött az északnyugati, északi szél. A hőmérséklet 11 órakor az ország területén -1, +3 fok között váltakozott.

Ma 12 órakor Budapesten a hőmérséklet +1 fok volt, a tengerszintre átszámitott légnyomás 1019 mbar, alig változik.

Várható időjárás kedd estig:

Eleinte még gyakran lesz erősen felhős az ég, és sokfelé várható ismétlődő hózápor. Holnap csökken a felhőzet, és már csak néhány helyen alakul ki átfutó hózápor. Az északi szél megerősödik, néhol viharos széllökések is előfordulnak, tehát újabb hófúvásokra kell számitani.
Várható legalacsonyabb éjszakai hőmérséklet: -5, -10,
legmagasabb nappali hőmérséklet kedden: 0, -5 fok között lesz.

Pálmási Judit s.k.

TÁVOLABBI KILÁTÁSOK SZERDÁTÓL-SZOMBATIG:

Az erős északi szél mérséklődik. Az éjszakai lehülés erős lesz. Számottevő csapadék nem valószinü. Az időszak végén enyhülésre lehet számitani.
Legalacsonyabb hajnali hőmérséklet eleinte -7, -12, az időszak végén -8, -3 fok között várható,
legmagasabb nappali hőmérséklet eleinte -5, 0, az időszak végén -2, +3 fok között lesz.
Jelentős mennyiségü csapadék /legalább 5mm napi/ nem valószinü.

KÖZÉPTÁVÚ ELŐREJELZŐ OSZTÁLY

A hőmérséklet napi középértéke és eltérése a 100 évi átlagtól /Budapest belterületén/:

1983. II. 20.	0,6°C	-0,8°C

1871 óta ezen a napon Budapesten előfordult

legmagasabb hőmérséklet: 15,9°C /1977/,
legalacsonyabb hőmérséklet: -18,2°C /1895/.

83.106.

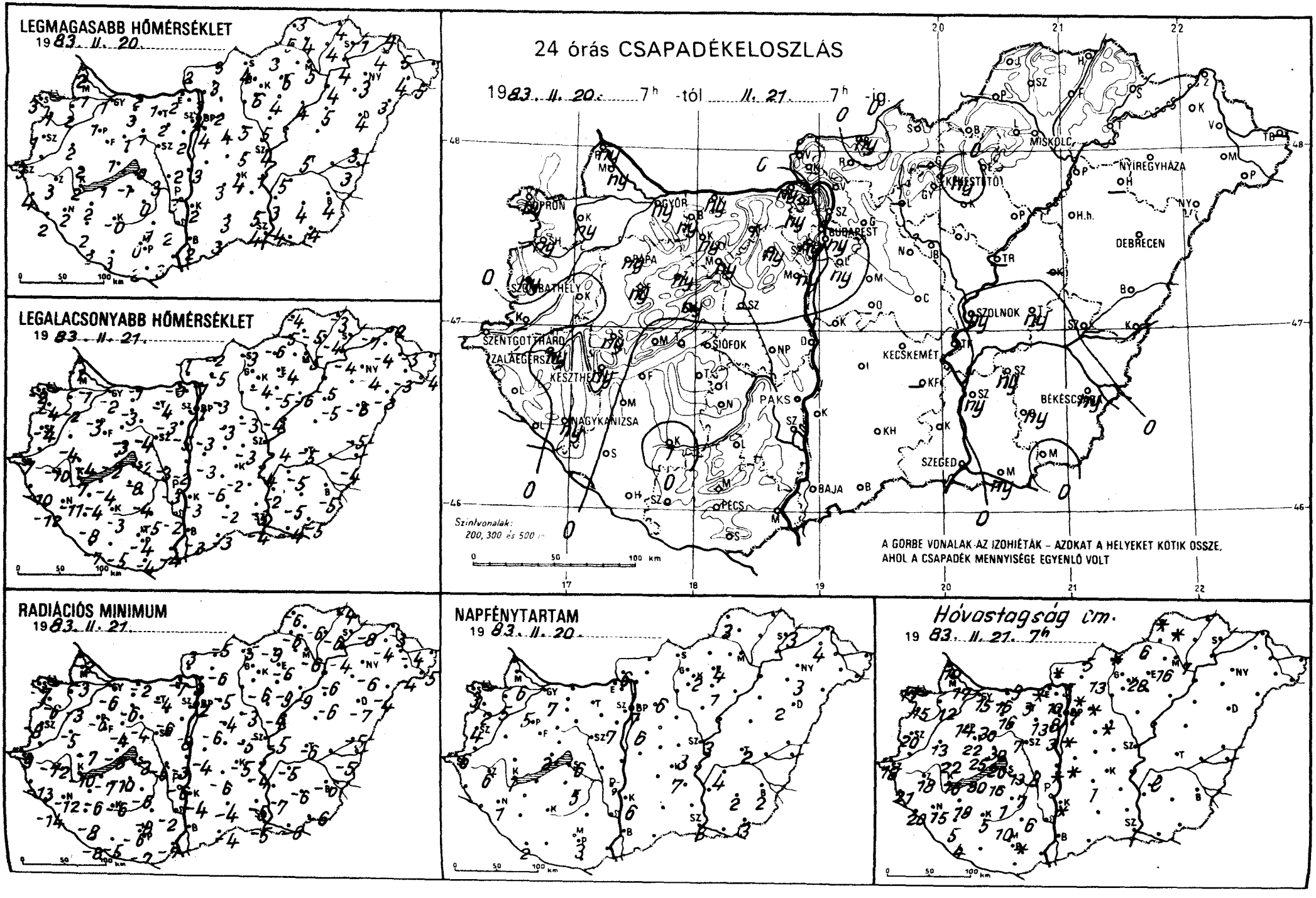
LEGMAGASABB HŐMÉRSÉKLET
1983. II. 20.
LEGALACSONYABB HŐMÉRSÉKLET
1983. II. 21.
RADIÁCIÓS MINIMUM
1983. II. 21.
24 órás CSAPADÉKELOSZLÁS
1983. II. 20. 7h -tól II. 21. 7h -ig.
Szinlvonalak:
200, 300 és 500
A GÖRBE VONALAK AZ IZOHIÉTÁK – AZOKAT A HELYEKET KÖTIK ÖSSZE, AHOL A CSAPADÉK MENNYISÉGE EGYENLŐ VOLT
NAPFÉNYTARTAM
1983. II. 20.
Hóvastagság cm.
1983. II. 21. 7h
SOPRON
GYŐR
BUDAPEST
MISKOLC
NYÍREGYHÁZA
DEBRECEN
SZOMBATHELY
SZOLNOK
SZENTGOTTHÁRD
ZALAEGERSZEG
KESZTHELY
SIÓFOK
KECSKEMÉT
PAKS
BÉKÉSCSABA
NAGYKANIZSA
SZEGED
BAJA
PÉCS

1983.II.21h-ig az utolsó 24 óra adatai						Előző nap napos órái
állomás	csapadék (mm)	Hó cm	max. hőmérséklet	min. hőmérséklet	rad. min.	
Győr	ny✱=	15	1	-2	-6	7
Kapuvár	ny✱=	12	2	-2	-3	5
Mosonmagyaróvár	ny ✱	17	1	-1	-3	6
Rajka	ny ✱	10	2	-1	-2	
Sopron	ny ✱	17	3	-2	-7	3
Sopronhorpács	ny ✱	15	1	-4	-6	2
Káld	.	13	2	-4	-5	
Körmend	-	-	-	-	-	
Szentgotthárd	.	18	3	-7	-9	6
Szombathely	ny✱=	20	1	-4	-8	4
Lenti	.Y	21	4	-10	-13	
Letenye	.≡	20	2	-12	-14	
Nagykanizsa	ny✱=	15	2	-11	-12	1
Zalaegerszeg	ny✱Y	18	3	-10	-12	6
Farkasgyepű	ny ✱	22	-1	-4	-5	
Keszthely	ny✱=	16	2	-7	-10	1
Mencshely	.	25	-1	-4	-5	2
Pápa	ny✱=	14	1	-3	-6	5
Sümeg	ny ✱	22	2	-4	-7	
Tihany	.=	20	1	-2	-6	
Veszprém	ny ✱	30	1	-3	-4	
Zirc	ny✱=	30	-1	-5	-6	
Fonyód	.	30	1	-4	-7	
Homokszt. györgy	.	4	2	-7	-8	2
Kaposvár	1 ✱	5	-0	-3	-6	
Marcali	.	18	2	-4	-6	
Siófok	.=	13	0	-2	-3	6
Somogyszob	.	5	2	-8	-8	
Tab	.	16	-1	-8	-10	
Bábolna	ny✱Y	16	3	-4	-4	
Esztergom	ny✱=	folt	2	-3	-7	
Kisbér	ny ✱	16	3	-3	-6	
Komárom	ny ✱	9	2	-1	-2	
Tatabánya	1 ▽	3	1	-4	-4	
Alcsútdoboz	ny✱=	13	2	-3	-6	
Dunaújváros	.	folt	2	-2	-3	
Martonvásár	ny ✱	3	2	-5	-8	7
Mór	ny✱=	7	1	-4	-4	
Nagyhörcsökp.	.	8	3	-3	-6	
Szabadbattyán	-		-	-	-	
Iregszemcse	.	7	0	-4	-6	5
Lengyel	.=	6	1	-5	-8	
Paks	.⌴		3	-3	-6	7
Szekszárd	.=		2	-2	-2	
Árpádtető	.	10	-1	-3	-7	
Mohács	.=		3	-4	-7	
Pécs	.⌴	folt	0	-4	-6	3
Siklós	.		2	-4	-7	
Szigetvár	.Y		3	-5	-5	
Budaörs	ny ✱	10	2	-3	-	
Bp. Lőrinc	ny✱=	folt	4	-3	-6	6
Bp. Met. Int.	ny ✱	7	4	-1	-2	7
Bp. Szab. hegy	ny✱=	8	-1	-4	-5	
Cegléd	.=		5	-3	-5	3
Dobogókő	-	-	-	-	-	
Gödöllő	.	folt	2	-3	-5	6
Királyrét	-	-	-	-	-	
Monor	.⌴		4	-3	-4	
Nagykáta	.	folt	5	-3	-3	
Szentendre	.	folt	5	-1	-2	

1983.II.21h-ig az utolsó 24 óra adatai						Előző nap napos órái
állomás	csapadék (mm)	Hó cm	max. hőmérséklet	min. hőmérséklet	rad. min.	
Vác	.=	5	3	-1	-3	
Vámosmikola	.=	folt	2	-1	-3	6
Baja	.		2	-3	-	-
Bácsalmás	.		3	-3	-4	
Izsák	.	1	3	-6	-6	
Kalocsa	.	folt	2	-3	-4	6
Kecskemét	.=		4	-2	-5	7
Kiskunfélegyháza	-		-	-	-	
Kiskunhalas	.⌴		3	-2	-4	
Kunszentmiklós	.=	folt	3	-3	-4	
Tiszakécske	.		6	-4	-4	
Balassagyarmat	ny✱=	5	3	-2	-5	
Romhány	.	13	3	-5	-6	
Salgótarján	.▬	folt	4	-3	-5	
Eger	.≡		6	-4	-6	4
Galyatető	-	-	-	-	-	
Gyöngyös	.		6	-4	-6	
Kékestető	ny✱Y	28	-4	-8	-11	2
Kompolt	.⌴		4	-5	-9	1
Lőrinci	-		-	-	-	
Poroszló	.		4	-6	-7	
Jászapáti	.		5	-4	-4	
Jászberény	.		5	-3	-5	
Karcag	-		-	-	-	
Szolnok	ny✱⌴		4	-4	-5	3
Tiszaroff	-		-	-	-	
Túrkeve	ny ✱		5	-5	-6	2
Kistelek	.		5	-3	-5	
Makó	ny ✱		4	-4	-6	
Szeged	.		4	-4	-5	3
Szentes	ny ✱		3	-2	-7	
Borsodnádasd	.	6	3	-6	-9	
Fügöd	.=		4	-4	-6	
Hidasnémeti	.		4	-3	-4	
Jósvafő	.=	folt	3	-4	-6	3
Lillafüred	.=	16	4	-6	-8	
Miskolc	.=	7	3	-5	-6	-
Putnok	.=		5	-5	-6	
Sárospatak	.		-1	-7	-8	3
Szendrőlád	.⌴	folt	4	-5	-6	
Tokaj	.=		4	-4	-4	
Kisvárda	.=		4	-4	-4	4
Mátészalka	.		4	-3	-4	
Nyíregyháza	.		3	-4	-6	3
Nyírlugos	.⌴		3	-3	-4	
Pátyod	.		5	-4	-5	
Tiszabecs	-		-	-	-	
Vásárosnamény	.		5	-3	-4	
Záhony	.		4	-2	-3	
Berettyóújfalu	.		3	-5	-5	
Debrecen	.=		4	-6	-7	2
Hajdúdorog	-		-	-	-	
Hortobágy	.⌴		5	-5	-6	
Körösszakál	.		3	-4	-5	
Polgár	.⌴		4	-5	-6	
Békéscsaba	ny▽⌴		4	-5	-6	2
Mezőhegyes	.		4	-5	-6	3
Orosháza	ny✱=		4	-5	-6	2
Szarvas	ny✱=	lep.	5	-5	-5	4
Szeghalom	-		-	-	-	

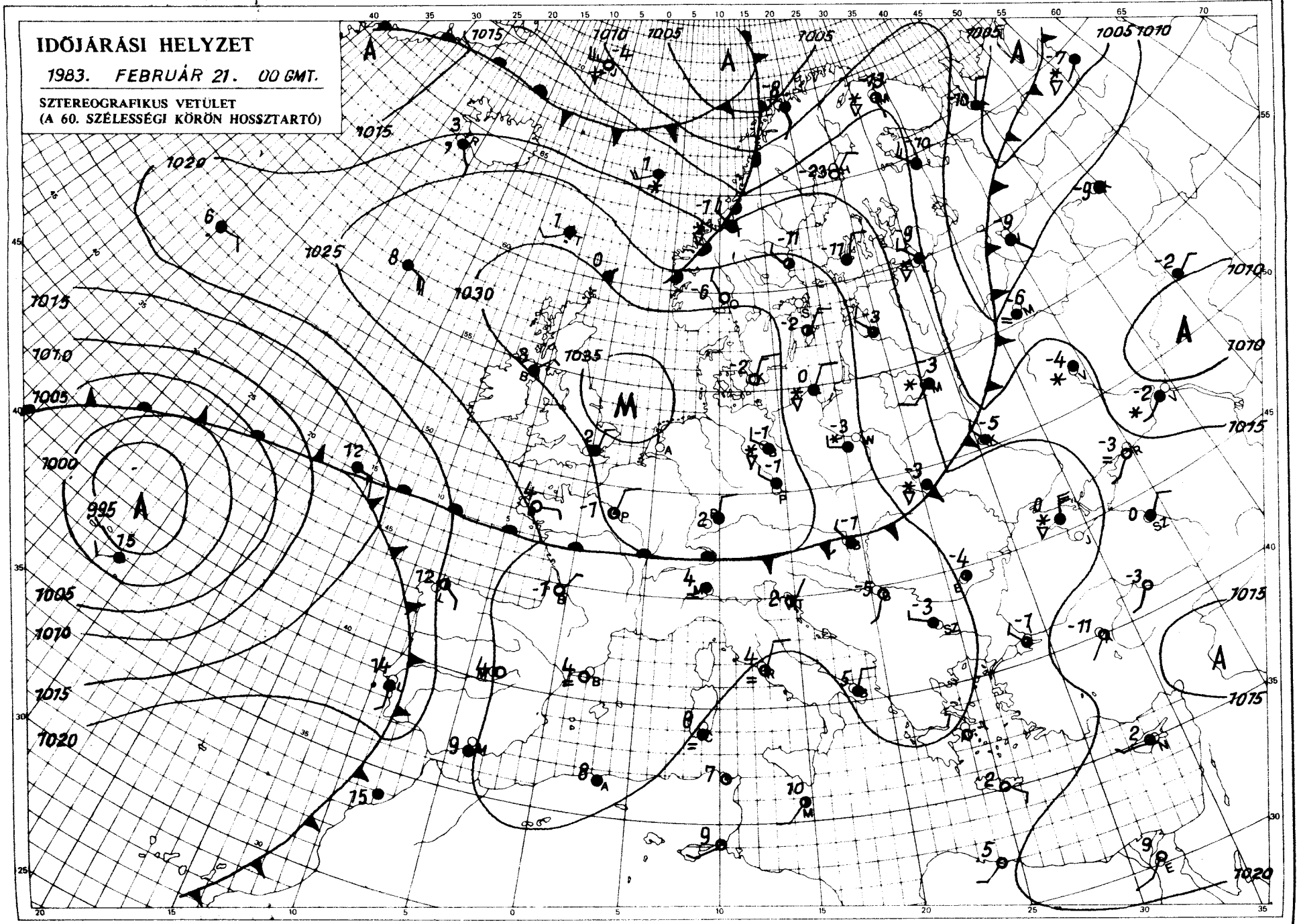

KIADJA: ORSZÁGOS METEOROLÓGIAI SZOLGÁLAT
Készíti: Központi Előrejelző Intézet Analízis- és Rövidtávú Prognózis Központja – T.: 273-018
Megjelenik naponként
Évi előfizetési díja: 1760,- Ft. – Megrendelhető: 1024 Budapest, II., Kitaibel Pál u. 1. – T.: 353-500
Kiadásért felel: az OMSZ elnöke – Szerkesztésért felel: a KEI igazgatója

IDŐJÁRÁSI NAPIJELENTÉS

ЕЖЕДНЕВНЫЙ МЕТЕОРОЛОГИЧЕСКИЙ БЮЛЛЕТЕНЬ · DAILY WEATHER REPORT
BULLETIN QUOTIDIEN DE TEMPS · TÄGLICHER WETTERBERICHT

96. évfolyam 053. szám. + Budapest + 1983. február 22. kedd

Az időjárási helyzet és a várható időjárás:

Szárazföldünk legnagyobb részét hideg levegő árasztotta el. Enyhe időjárást csupán a Földközi-tenger környékéről jelentenek, bár ott is kissé lehült a levegő. A nyugat-európai vidéken általában kevés a felhő, száraz az idő. Sok a napsütés a Lengyel alföldön valamint az Alpok és a Kárpátok térségében is. Ott a kisebb felhősödések csupán 1-1 hózáporral járnak, és sokfelé fúj viharos északi szél. Felhős idő van Kelet-, Délkelet-Európában. A Szovjetunió területén és a Fekete-tenger környékén gyakori a havazás, Görögországban pedig az eső esik. Hazánk fölé továbbra is hideg levegő áramlik.

Hétfőn országunkban előbb borult idő volt, majd északnyugatról kezdett fölszakadni a felhőzet. Északkeleten hosszú ideig havazott, másutt inkább gyakran ismétlődő hózápor fordult elő. Többfelé megerősödött az északi szél, és ez hófúvásokat is okozott. A hőmérséklet csúcsértéke 0 és +6 fok között alakult. Éjszaka a felhőátvonulásokból újabb hózáporok fordultak elő. Ma reggel 7 óráig csapadéknyom és 5 mm között volt az általában lehullott csapadék mennyisége, de az Északi-hegyvidékben mértek 8-13 mm-t is. Hajnalra -4, -12 fokig hült le a levegő. Délelőtt is tartott a szeles, hideg idő. Több órán át sütött a nap, és egy-egy hózápor keleten még előfordult. A jelentett legerősebb széllökések erőssége elérte az óránkénti 80-90 km-t. A hőmérséklet 11 órára -3, -5 fokig emelkedett.

Ma 12 órakor Budapesten -2 fokot mértek, a tengerszintre átszámitott légnyomás 1030 mbar, mérsékelten emelkedik.

Várható időjárás szerda estig:

Kevés felhő, száraz, hideg idő lesz.
A sokfelé erős, helyenként viharos északi szél fokozatosan mérséklődik.
Erősödik az éjszakai lehülés.
Várható legalacsonyabb éjszakai hőmérséklet általában -8, -13, a szélvédett, hóval boritott területeken -14, -18 fok között alakul, a legmagasabb nappali hőmérséklet szerdán: -2, -7 fok között várható.

Németh Lajos s.k.

A hőmérséklet napi középértéke és eltérése a 100 évi átlagtól /Budapest belterületén/:

1983. II. 21.	0,1°C	-1,3°C

1871 óta ezen a napon Budapesten előfordult

legmagasabb hőmérséklet: 14,4°C /1966/,
legalacsonyabb hőmérséklet: -13,3°C /1895/.

83.107.

LEGMAGASABB HŐMÉRSÉKLET

1983. II. 27.

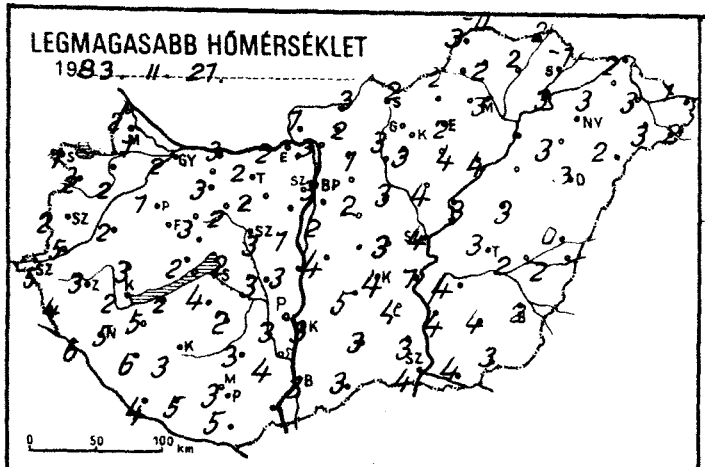

LEGALACSONYABB HŐMÉRSÉKLET

1983. II. 22.

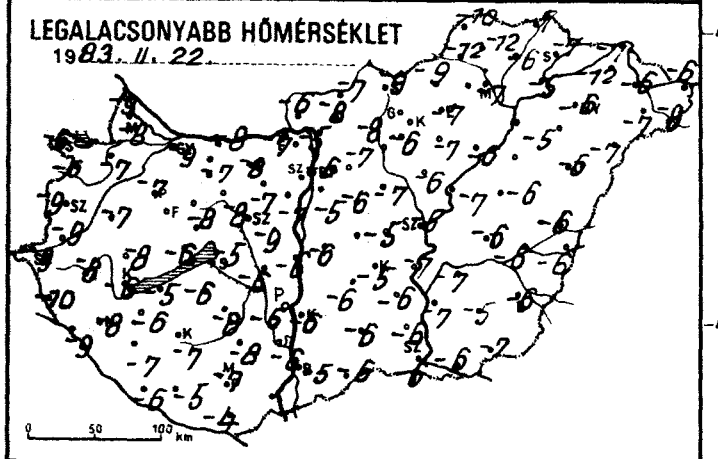

RADIÁCIÓS MINIMUM

1983. II. 22.

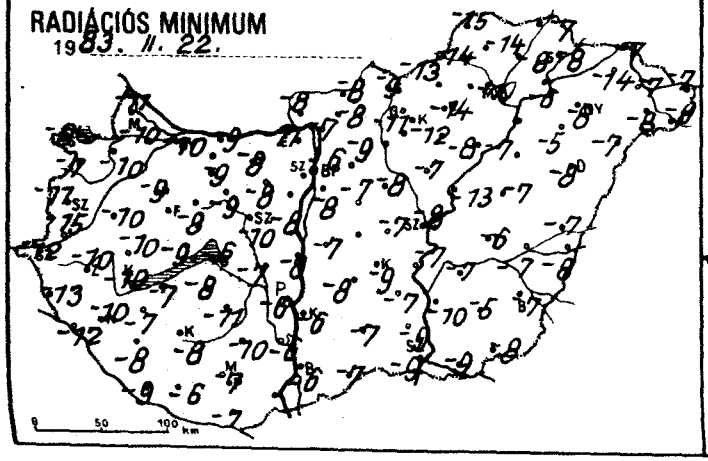

24 órás CSAPADÉKELOSZLÁS

1983. II. 21. 7h -tól II. 22. 7h -ig.

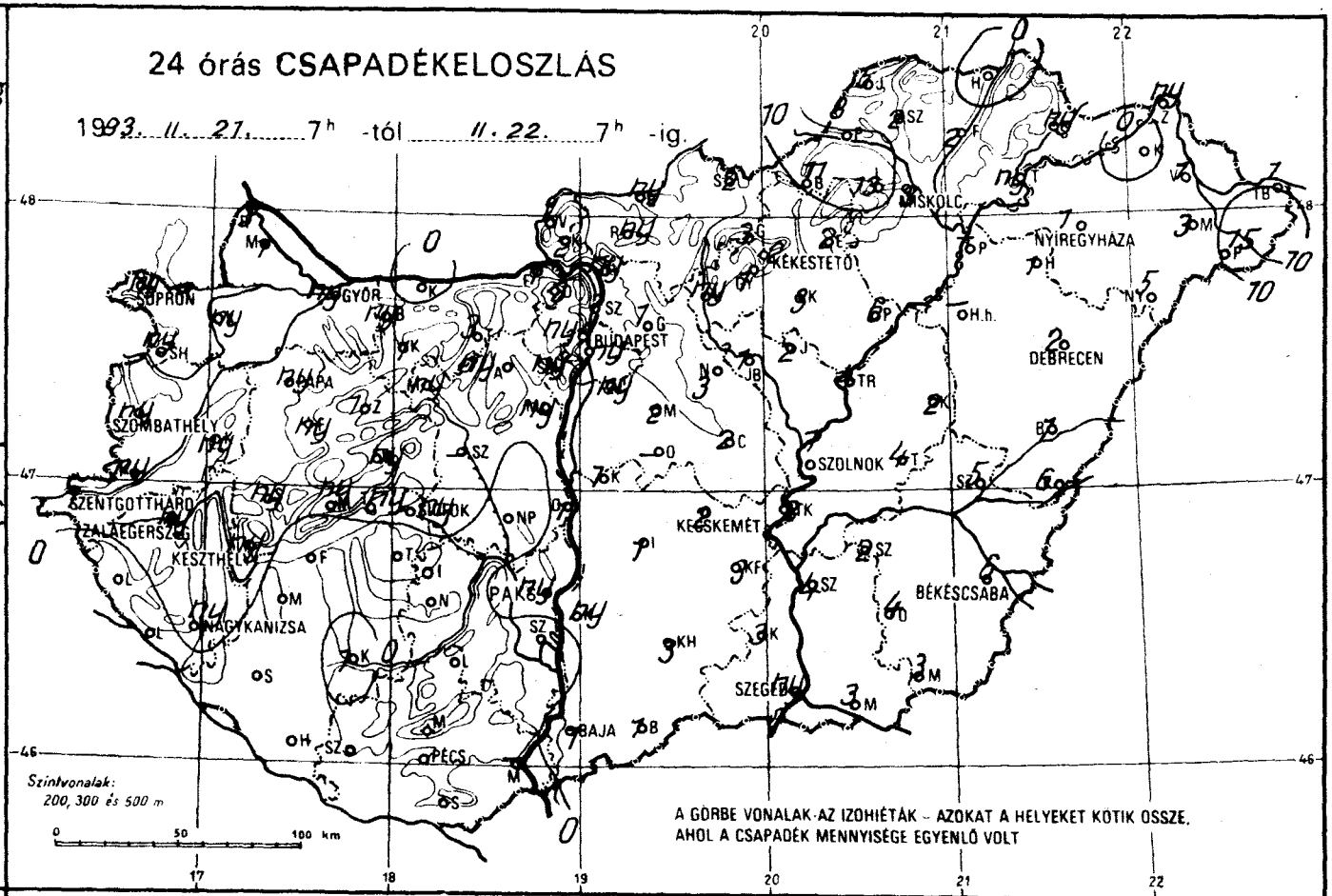

NAPFÉNYTARTAM

1983. II. 22.

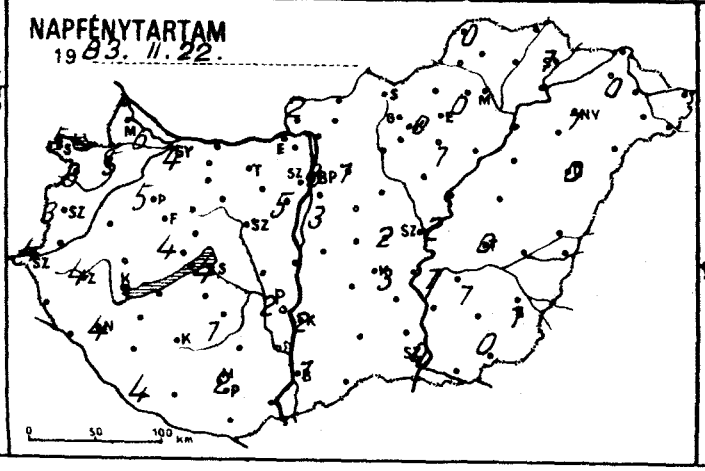

Hóvastagság cm.

1983. II. 22. 7h

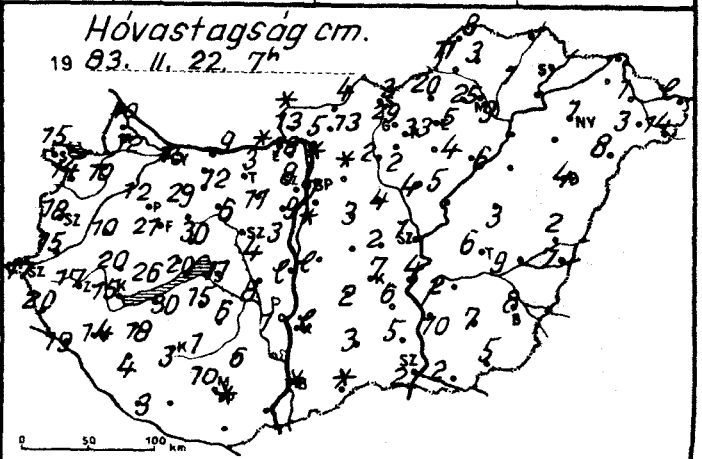

1983. II. 22^{h}-ig az utolsó 24 óra adatai						Előző nap napos órái
állomás	csapadék (mm)	Hó cm	max. hőmérséklet	min. hőmérséklet	rad. min.	
Győr	ny ✱ =	15	2	-9	-10	4
Kapuvár	ny ✱ =	10	2	-7	-10	5
Mosonmagyaróvár	1 ✱	12	1	-8	-10	6
Rajka	3 ✱	10	2	-9	-11	
Sopron	ny ✱	15	1	-6	-8	5
Sopronhorpács	ny ✱ ⛰	14	2	-6	-7	3
Káld	ny ✱	10	2	-7	-10	
Körmend	ny ✱ =	15	5	-9	-15	
Szentgotthárd	1 ✱ ⛰	17	5	-9	-12	4
Szombathely	ny ✱	18	2	-9	-11	3
Lenti	.	20	4	-10	-13	
Letenye	.	19	6	-9	-12	
Nagykanizsa	ny ✱	14	5	-8	-10	4
Zalaegerszeg	ny ✱ =	17	3	-8	-10	4
Farkasgyepű	ny ✱	21	0	-10	-11	
Keszthely	ny ✱ =	15	2	-6	-10	3
Mencshely	ny ✱ ⛰	26	2	-8	-9	4
Pápa	ny ✱	12	1	-7	-9	5
Sümeg	ny ✱	20	3	-8	-10	
Tihany	ny ✱	20	2	-6	-9	
Veszprém	ny ✱	30	3	-8	-8	
Zirc	1 ✱ =	29	0	-10	-11	
Fonyód	.	30	2	-5	-7	
Homokszt. györgy	.	3	4	-6	-9	4
Kaposvár	1 ✱	3	3	-7	-8	
Marcali	. ⛰	18	5	-6	-7	
Siófok	ny ✱ =	11	2	-5	-6	4
Somogyszob	.	4	6	-7	-8	
Tab	.	15	4	-6	-8	
Bábolna	ny ✱ V	14	4	-9	-10	
Esztergom	1 ✱ =	folt	2	-7	-11	
Kisbér	1 ✱	12	3	-7	-9	
Komárom	.	9	3	-8	-9	
Tatabánya	3 ✱	3	2	-8	-8	
Alcsútdoboz	ny ✱	11	2	-7	-8	
Dunaújváros	1 ✱	lep.	3	-6	-8	
Martonvásár	ny ✱	3	1	-7	-8	5
Mór	ny ✱	6	2	-8	-9	
Nagyhörcsökp.	.	8	3	-6	-7	
Szabadbattyán	—	4	3	-9	-10	
Tregszemcse	.	6	2	-8	-11	1
Lengyel	.	6	3	-8	-10	
Paks	ny ✱	1	3	-6	-6	2
Szekszárd	.		4	-6	-6	
Árpádtető	. =	10	1	-8	-9	
Mohács	—	—	—	—	—	
Pécs	.	folt	3	-7	-7	2
Siklós	.		5	-4	-7	
Szigetvár	.		5	-5	-6	
Budaörs	ny ✱ =	8	2	-6	-8	
Bp. Lőrinc	ny ✱	folt	2	-5	-8	3
Bp. Met. Int.	ny ✱	7	3	-6	-6	3
Bp. Szab. hegy	ny ✱	9	-1	-9	-11	
Cegléd	2 ✱ =	2	3	-5	-7	2
Dobogókő	3 ✱	18	-4	-11	-16	
Gödöllő	1 ✱	folt	1	-7	-9	1
Királyrét	2 ✱	13	1	-7	-11	
Monor	2 ✱	3	2	-6	-7	
Nagykáta	3 ✱	4	3	-7	-8	
Szentendre	1 ✱	folt	2	-6	-6	

1983. II. 22^{h}-ig az utolsó 24 óra adatai						Előző nap napos órái
állomás	csapadék (mm)	Hó cm	max. hőmérséklet	min. hőmérséklet	rad. min.	
Vác	ny ✱ =	5	3	-5	-7	
Vámosmikola	1 ✱	folt	1	-6	-8	2
Baja	1 ✱	folt	3	-5	-6	1
Bácsalmás	1 ✱ ⛰	folt	3	-6	-7	
Izsák	1 ✱	2	5	-6	-8	
Kalocsa	ny ✱	lep.	3	-6	-6	2
Kecskemét	2 ✱	7	4	-5	-9	3
Kiskunfélegyháza	3 ✱	6	4	-6	-7	
Kiskunhalas	3 ✱ =	3	3	-6	-7	
Kunszentmiklós	1 ✱ =	lep.	4	-6	-7	
Tiszakécske	2 ✱	4	1	-7	-7	
Balassagyarmat	ny ✱	4	3	-7	-8	
Romhány	ny ✱	13	2	-8	-8	
Salgótarján	2 ✱	3	2	-9	-9	
Eger	2 ✱	5	2	-7	-14	0
Galyatető	3 ✱	29	-4	-14	-14	
Gyöngyös	1 ✱	2	3	-6	-12	
Kékestető	2 ⛶ ✱ ≡	33	-5	-13	-14	0
Kompolt	3 ✱ ⌴	4	4	-7	-8	1
Lőrinci	ny ✱	2	3	-8	-11	
Poroszló	6 ✱	6	4	-6	-7	
Jászapáti	2 ✱	5	4	-6	-7	
Jászberény	1 ✱	4	3	-5	-6	
Karcag	2 ✱ =	3	3	-6	-7	
Szolnok	1 ✱	1	4	-5	-8	2
Tiszaroff	4 ✱	5	3	-7	-13	
Túrkeve	4 ✱	6	3	-6	-6	0
Kistelek	3 ✱ ⛰	5	3	-6	-9	
Makó	3 ✱	2	4	-6	-9	
Szeged	ny ✱	2	4	-6	-9	0
Szentes	4 ✱	10	4	-7	-10	
Borsodnádasd	11 ✱	20	2	-9	-13	
Fügöd	2 ✱	1	2	-6	-8	
Hidasnémeti	.		2	-7	-7	
Jósvafő	5 ✱ ⛰	8	-0	-10	-15	0
Lillafüred	13 ✱	25	3	-10	-11	
Miskolc	3 ⛶ ✱	9	3	-7	-10	-
Putnok	8 ✱	11	3	-12	-14	
Sárospatak	ny ✱		-1	-7	-8	1
Szendrőlád	2 ✱ ⌴	3	2	-12	-14	
Tokaj	ny ✱		3	-5	-6	
Kisvárda	. =		3	-12	-14	0
Mátészalka	3 ✱	3	3	-7	-8	
Nyíregyháza	1 ✱ =	1	3	-6	-8	1
Nyírlugos	5 ✱	8	2	-7	-7	
Pátyod	15 ✱	14	2	-8	-9	
Tiszabecs	1 ✱	lep.	1	-6	-7	
Vásárosnamény	1 ✱	1	3	-6	-7	
Záhony	ny ✱		2	-7	-7	
Berettyóújfalu	1 ✱	2	0	-6	-7	
Debrecen	2 ✱ ⛰	4	3	-6	-8	0
Hajdúdorog	1 ✱ =	-	3	-5	-5	
Hortobágy	—	—	—	—	—	
Körösszakál	6 ✱	7	2	-6	-8	
Polgár	—	—	—	—	—	
Békéscsaba	6 ✱ =	8	2	-6	-7	1
Mezőhegyes	3 ✱ ⛰	5	3	-7	-8	0
Orosháza	4 ✱	7	4	-5	-5	1
Szarvas	2 ✱	2	4	-7	-7	1
Szeghalom	5 ✱ =	9	2	-6	-7	

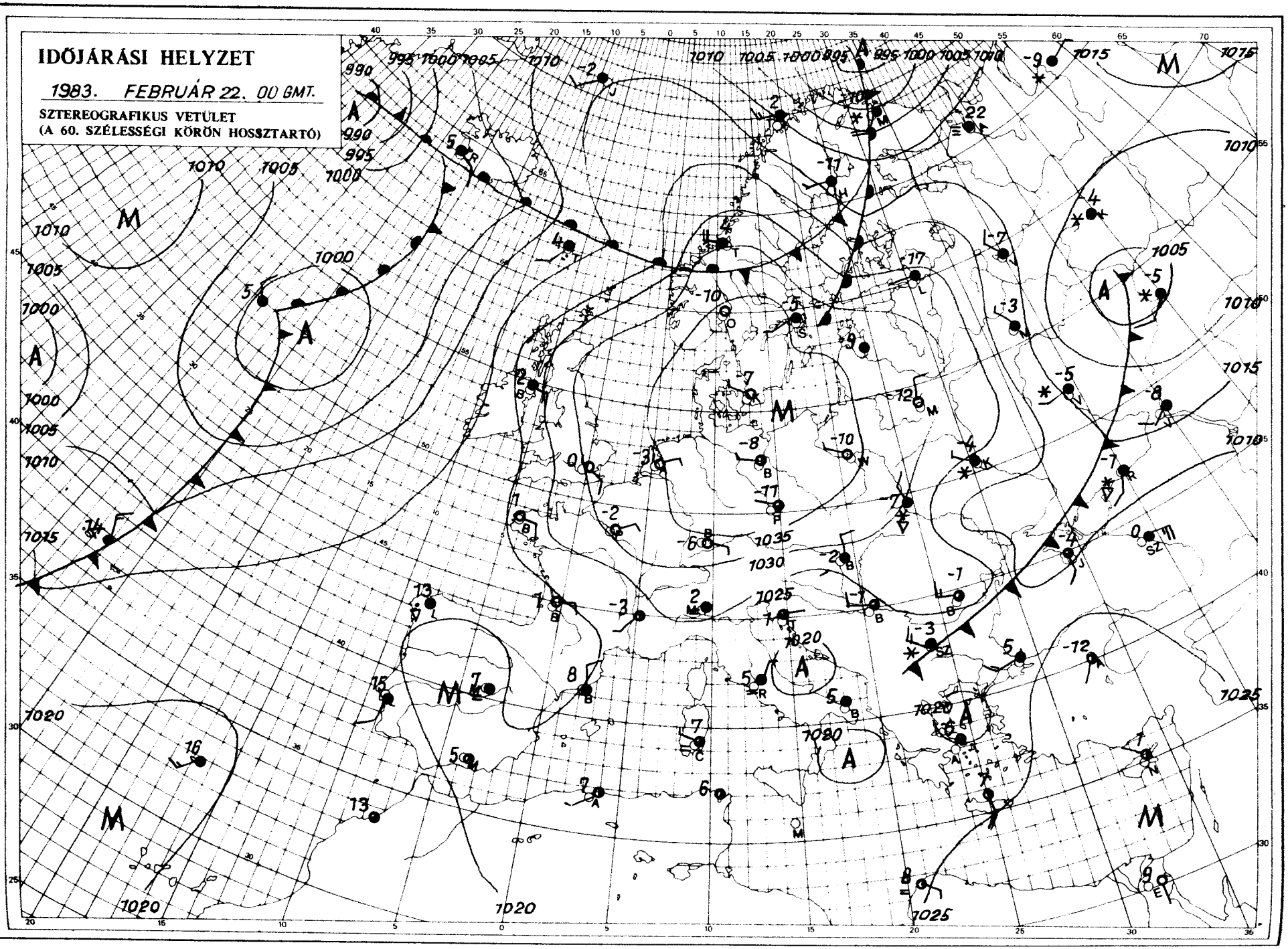

KIADJA: ORSZÁGOS METEOROLÓGIAI SZOLGÁLAT
Készíti: Központi Előrejelző Intézet Analízis- és Rövidtávú Prognózis Központja – T.: 273-018
Megjelenik naponként
Évi előfizetési díja: 1760,- Ft. – Megrendelhető: 1024 Budapest, II., Kitaibel Pál u. 1. – T.: 353-500
Kiadásért felel: az OMSZ elnöke – Szerkesztésért felel: a KEI igazgatója

IDŐJÁRÁSI NAPIJELENTÉS

ЕЖЕДНЕВНЫЙ МЕТЕОРОЛОГИЧЕСКИЙ БЮЛЛЕТЕНЬ • DAILY WEATHER REPORT
BULLETIN QUOTIDIEN DE TEMPS • TÄGLICHER WETTERBERICHT

96. évfolyam 054. szám. + Budapest + 1983. február 23. szerda

Az időjárási helyzet és a várható időjárás:

Kontinensünk legnagyobb részén az időjárást egyetlen hatalmas kiterjedésü anticiklon alakitja. A magas nyomású légköri képződmény keleti peremén több hullámban hideg, sarkvidéki eredetü levegő áramlik a Szovjetunió európai területén át a Földközi-tenger keleti medencéjébe. A kontinens nyugati, északnyugati vidékein enyhe, óceáni léghullámok okoznak változékony, szeles, gyakran esős időjárást. Az Alpok és Kárpátok térségében a száraz, hideg levegő a talaj közelében nyugalomba került. Efölé a magasban csütörtök estig enyhébb, kissé nedvesebb levegő áramlik.

Hazánkban kedden országszerte több órán át sütött a nap. Csak kisebb körzetekben növekedett meg átmenetileg a felhőzet és csupán néhány helyen fordult elő kisebb hózápor. Sokfelé fújt erős, helyenként viharos északi szél. A legerősebb széllökések a Tiszántúl középső részén időnként elérték az óránkénti 80-85 km-es sebességet. A napsütés ellenére hideg maradt napközben is az idő. A kora délutáni hőmérséklet csupán +1 és -4 fok között váltakozott. Éjszakára a szél mindenütt mérséklődött, igy a derült égbolt alatt igen erős volt a lehülés. A legalacsonyabb hőmérséklet általában -9 és -13, a hóval boritott részeken -14, -19 fok között alakult. Szerda délelőtt a keleti, északkeleti megyékben változóan felhős, másutt túlnyomóan napos, de hideg idő volt. A hőmérséklet 11 órakor -3 és -8 fok között váltakozott.

Ma 12 órakor Budapesten a hőmérséklet -2 fok, a tengerszintre átszámitott légnyomás 1038 mbar, nem változik.

Várható időjárás csütörtök estig:

Délnyugaton folytatódik a derült, száraz idő. Másutt viszont időnkénti felhősödés várható. Egy-két helyen hószállingózás lehet. A változó irányú szél néhányszor megélénkül.
Várható legalacsonyabb éjszakai hőmérséklet általában -9 és -14, délnyugaton, nyugaton, továbbá más hosszabb ideig derült hófelszinen -14 és -19 fok között,
legmagasabb nappali hőmérséklet csütörtökön -1 és -6 fok között alakul.

Bozóki István s.k.

A hőmérséklet napi középértéke és eltérése a 100 évi átlagtól /Budapest belterületén/:

1983. II.22.	-3,3°C	-4,8°C

1871 óta ezen a napon Budapesten előfordult

legmagasabb hőmérséklet:	19,0°C /1966/,
legalacsonyabb hőmérséklet:	-17,6°C /1929/.

83.108.

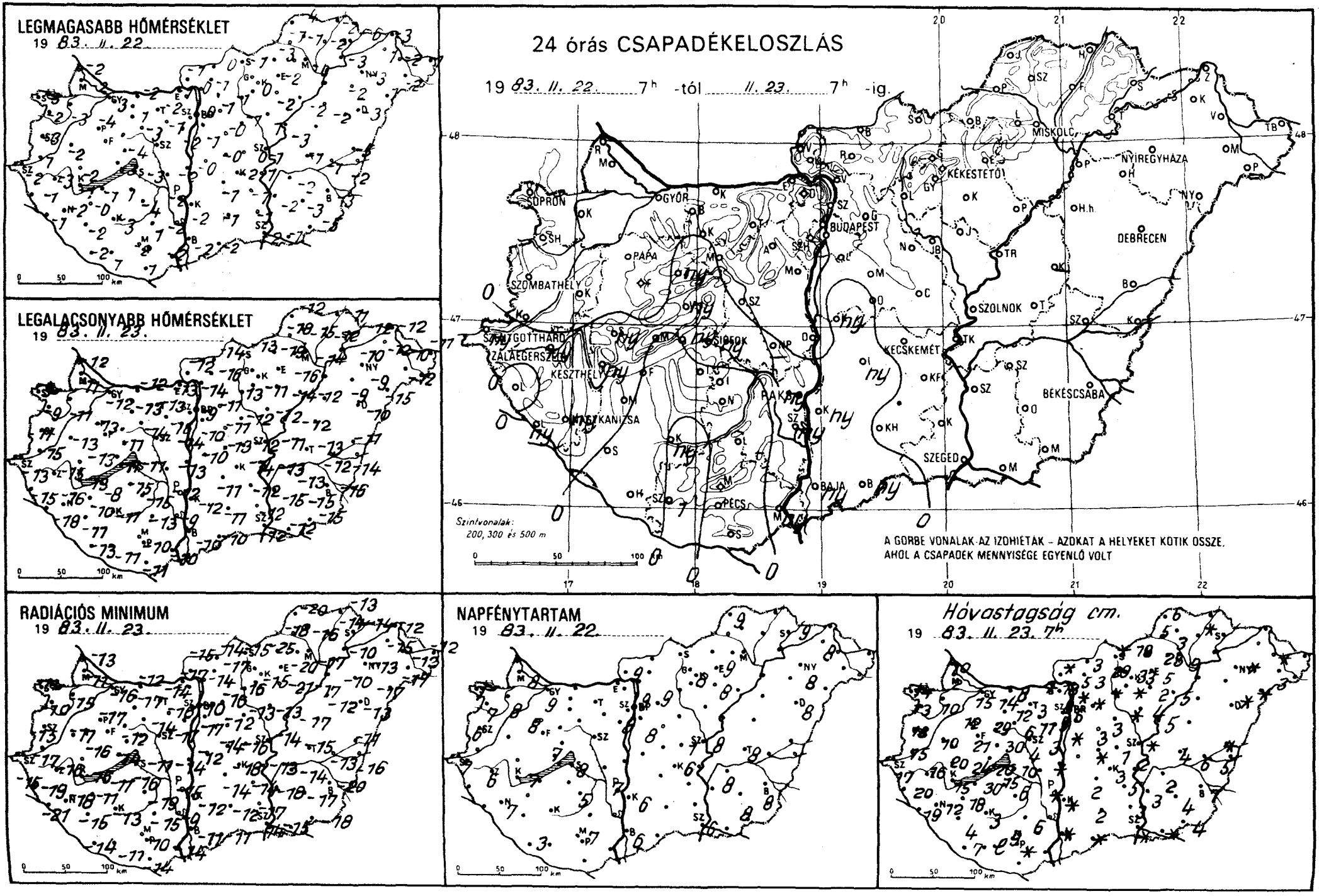
LEGMAGASABB HŐMÉRSÉKLET
19 83. II. 22.
LEGALACSONYABB HŐMÉRSÉKLET
19 83. II. 23.
24 órás CSAPADÉKELOSZLÁS
19 83. II. 22. 7h -tól II. 23. 7h -ig.
SOPRON
GYŐR
BUDAPEST
MISKOLC
NYÍREGYHÁZA
KÉKESTETŐ
DEBRECEN
SZOMBATHELY
PAPA
SZOLNOK
KECSKEMÉT
BÉKÉSCSABA
SZEGED
PÉCS
BAJA
KESZTHELY
TATABÁNYA
Szintvonalak:
200, 300 és 500 m
A GÖRBE VONALAK AZ IZOHIÉTÁK – AZOKAT A HELYEKET KÖTIK ÖSSZE,
AHOL A CSAPADÉK MENNYISÉGE EGYENLŐ VOLT
RADIÁCIÓS MINIMUM
19 83. II. 23.
NAPFÉNYTARTAM
19 83. II. 22.
Hóvastagság cm.
19 83. II. 23. 7h

83.II.23-án 07 h-ig az utolsó 24 óra adatai

állomás	csapadék (mm)	Hó cm	max. hőmérséklet	min. hőmérséklet	rad. min.	Előző nap napos órái
Győr	.	15	-3	-12	-16	9
Kapuvár	. =	10	-3	-11	-15	8
Mosonmagyaróvár	.	12	-2	-11	-11	8
Rajka	.	10	-2	-12	-13	
Sopron	.	14	-3	-9	-11	7
Sopronhorpács	.	13	-2	-9	-10	7
Káld	.	10	-2	-13	-17	
Körmend	.	15	1	-15	-17	
Szentgotthárd	ny ∀	17	-2	-13	-15	7
Szombathely	.	18	-3	-11	-13	6
Lenti	.	20	-1	-15	-19	
Letenye	ny ∀	19	1	-18	-21	
Nagykanizsa	ny ∀	12	-2	-16	-18	7
Zalaegerszeg	ny ∀ ∀	16	-3	-15	-16	6
Farkasgyepű	.	21	-5	-12	-14	
Keszthely	ny ∀	15	-1	-13	-16	7
Mencshely	.	24	-5	-12	-12	7
Pápa	.	12	-4	-13	-17	8
Sümeg	ny * ⌴	20	-2	-13	-16	
Tihany	ny ∀	20	-3	-11	-14	
Veszprém	ny *	30	-4	-11	-12	
Zirc	ny * V	29	-6	-14	-15	
Fonyód	.	30	-1	-8	-11	
Homokszt. györgy	.	3	-2	-13	-14	7
Kaposvár	ny *	3	-3	-11	-13	
Marcali	.	18	-0	-10	-11	
Siófok	ny ∀	10	-3	-11	-11	8
Somogyszob	.	4	-2	-11	-15	
Tab	.	15	1	-15	-16	
Bábolna	. V	14	-1	-15	-16	
Esztergom	. ⌴	folt	-1	-13	-17	
Kisbér	. =	12	1	-13	-17	
Komárom	.	8	-2	-12	-12	
Tatabánya	. ⌴	3	-2	-13	-14	
Alcsútdoboz	. V	11	-1	-16	-16	
Dunaújváros	.	folt	-2	-13	-14	
Martonvásár	.	3	-2	-14	-17	8
Mór	. =	6	-3	-14	-14	
Nagyhörcsökp.	–	–	–	–	–	
Szabadbattyán	.	4	–	-14	-17	
Iregszemcse	.	6	-4	-15	-19	5
Lengyel	.	6	1	-13	-15	
Paks	ny ∀	folt	-2	-12	-15	7
Szekszárd	ny ∀ ⌴		-2	-9	-9	
Árpádtető	. =	9	-5	-11	-14	
Mohács	ny ∀ ⌴		-2	-10	-14	
Pécs	.	folt	-2	-10	-10	7
Siklós	.		1	-11	-14	
Szigetvár	1 * V	lep.	1	-11	-11	
Budaörs	.	8	-1	-12	-15	
Bp. Lőrinc	. ⌴	folt	-1	-10	-15	8
Bp. Met. Int.	.	6	0	-9	-10	9
Bp. Szab. hegy	.	9	-6	-9	-15	
Cegléd	. =	1	0	-12	-16	7
Dobogókő	.	18	-1	-12	-17	
Gödöllő	. ⌴	folt	-1	-11	-16	9
Királyrét	–	–	–	–	–	
Monor	. ⌴	3	-0	-11	-12	
Nagykáta	.	3	-1	-12	-13	
Szentendre	.	folt	2	-10	-11	

83.II.23-án 07 h-ig az utolsó 24 óra adatai

állomás	csapadék (mm)	Hó cm	max. hőmérséklet	min. hőmérséklet	rad. min.	Előző nap napos órái
Vác	. =	5	0	-14	-14	
Vámosmikola	. ⌴	folt	-1	-12	-15	9
Baja	ny ∀ ⌴	folt	-2	-10	-11	6
Bácsalmás	ny *	folt	-2	-10	-11	
Izsák	ny *	2	-1	-11	-14	
Kalocsa	ny *	folt	-2	-12	-12	6
Kecskemét	. ⌴	3	-2	-14	-18	6
Kiskunfélegyháza	.	5	-1	-12	-14	
Kiskunhalas	. ⌴	2	-1	-11	-12	
Kunszentmiklós	ny * =		-0	-10	-12	
Tiszakécske	.	2	1	-13	-13	
Balassagyarmat	. =	3	0	-14	-14	
Romhány	. ⌴	13	-1	-16	-17	
Salgótarján	. ⌴	folt	-1	-13	-15	
Eger	.	5	-2	-16	-20	9
Galyatető	.	29	-6	-12	-19	
Gyöngyös	.	folt	0	-11	-15	
Kékestető	.	33	-9	-15	-15	8
Kompolt	.	2	-2	-14	-21	8
Lőrinci	. ⌴	folt	-1	-13	-16	
Poroszló	.	5	-2	-12	-17	
Jászapáti	.	4	1	-12	-13	
Jászberény	.	folt	-1	-11	-15	
Karcag	–		–	–	–	
Szolnok	.	folt	-1	-11	-14	8
Tiszaroff	. =	5	-3	-12	-17	
Túrkeve	.	4	-1	-13	-15	8
Kistelek	.	3	-1	-12	-17	
Makó	.	folt	-1	-12	-15	
Szeged	. ⌴	folt	-2	-12	-14	6
Szentes	.	3	-2	-15	-18	
Borsodnádasd	.	18	-3	-19	-25	
Füged	.	folt	-2	-12	-14	
Hidasnémeti	.		-2	-11	-13	
Jósvafő	. ↕	6	-4	-12	-20	9
Lillafüred	.	23	-2	-15	-16	
Miskolc	.	9	-0	-14	-17	-
Putnok	. =	5	-1	-18	-18	
Sárospatak	.		-6	-12	-14	9
Szendrőlád	. ⌴	3	-1	-15	-16	
Tokaj	.		-3	-10	-10	
Kisvárda	. ⌴		1	-12	-15	8
Mátészalka	.	3	-2	-12	-17	
Nyíregyháza	.	folt	-3	-9	-13	8
Nyírlugos	. ⌴	folt	1	-15	-17	
Pátyod	–		–	–	–	
Tiszabecs	.	–	-1	-11	-12	
Vásárosnamény	.	folt	-2	-10	-12	
Záhony	. ⌴		-3	-12	-12	
Berettyóújfalu	.	folt	-5	-11	-11	
Debrecen	.	folt	-3	-10	-13	8
Hajdúdorog	.		-2	-9	-10	
Hortobágy	.		-2	-12	-12	
Körösszakál	.	5	-2	-14	-16	
Polgár	–	–	–	–	–	
Békéscsaba	. ⌴	7	-3	-16	-20	8
Mezőhegyes	.	4	-5	-15	-18	-
Orosháza	.	4	-3	-15	-17	8
Szarvas	.	2	-2	-13	-14	8
Szeghalom	.	6	-1	-12	-13	

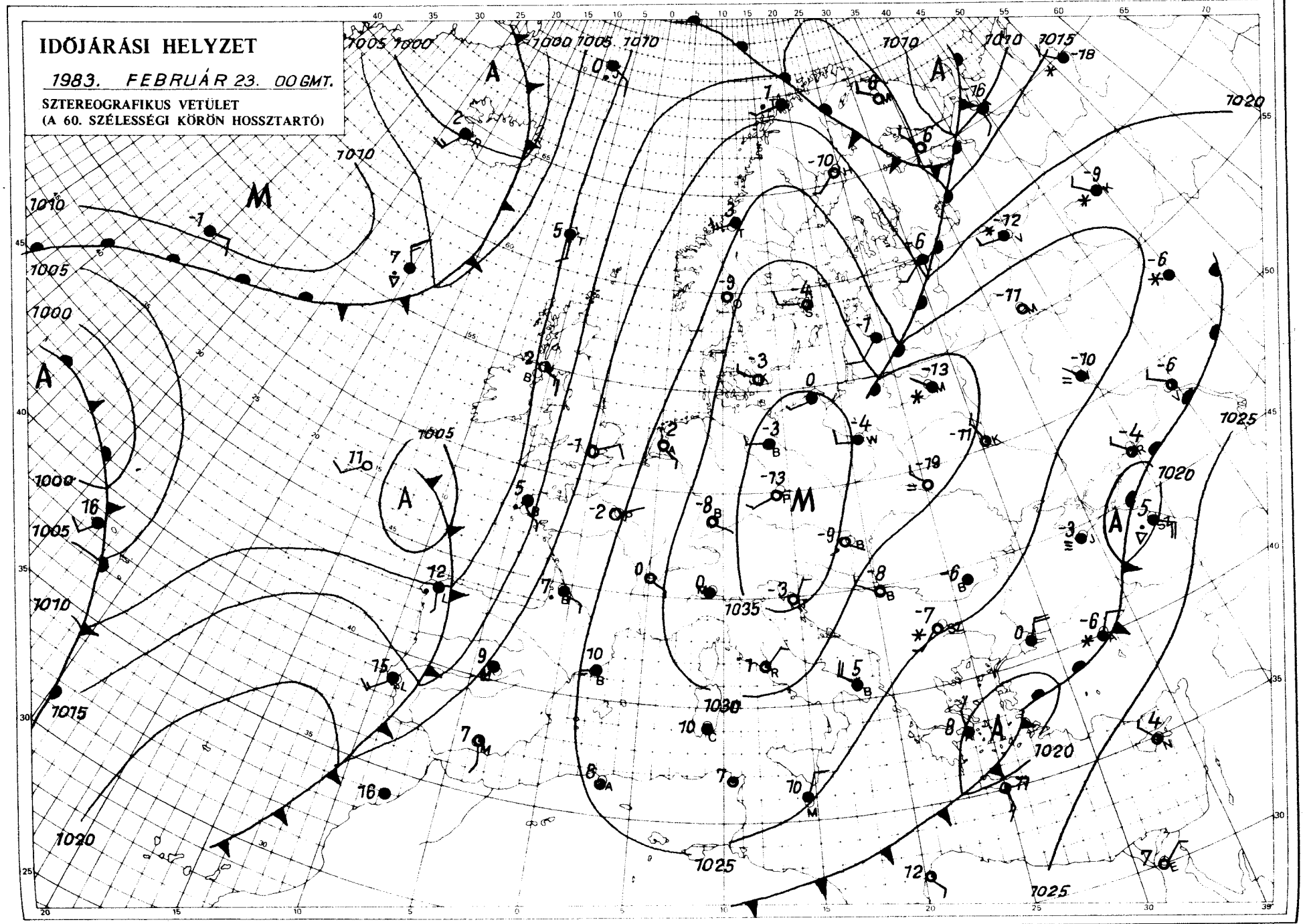

KIADJA: ORSZÁGOS METEOROLÓGIAI SZOLGÁLAT
Készíti: Központi Előrejelző Intézet Analízis- és Rövidtávú Prognózis Központja – T.: 273-018
Megjelenik naponként
Évi előfizetési díja: 1760.- Ft. – Megrendelhető: 1024 Budapest, II., Kitaibel Pál u. 1. – T.: 353-500
Kiadásért felel: az OMSZ elnöke – Szerkesztésért felel: a KEI igazgatója

IDŐJÁRÁSI NAPIJELENTÉS

ЕЖЕДНЕВНЫЙ МЕТЕОРОЛОГИЧЕСКИЙ БЮЛЛЕТЕНЬ • DAILY WEATHER REPORT
BULLETIN QUOTIDIEN DE TEMPS • TÄGLICHER WETTERBERICHT

96. évfolyam 055. szám. + Budapest + 1983. február 24. csütörtök

Az időjárási helyzet és a várható időjárás:

Az óceáni léghullámok útját a La Manche csatornán, Franciaország területén, valamint az Ibériai-félszigeten felhősödés, gyakori eső, zápor és megélénkülő szél jelzi. A Skandináv-félsziget északi felén, továbbá a Kelet-Európai síkságon többfelé havazik. Ugyancsak változékony, csapadékos idő van Délkelet-Európában, különösen a Fekete-tenger déli partvidékén. Az Északi-tengertől a Német-alföldön, az Alpok láncolatán és a Kárpát-medence nagy részén át egészen a Balkán-hegységig magas nyomású légköri képződmény húzódik. Változóan felhős, túlnyomóan napos az idő, gyenge havazás, hózápor csupán a keletebbre fekvő területeken fordul elő.

Szerdán Magyarország nagy részén derült, napos, száraz időjárás volt. Északon, északkeleten azonban időnként megnövekedett a felhőzet, és helyenként rövid ideig szállingózott a hó. A hőmérséklet csúcsértéke -3 és +3 fok között alakult, csütörtök hajnalra pedig általában -5 és -10, északkeleten azonban -1 és -6, délnyugaton viszont -10 és -16 fokig hült le a levegő. Ma délelőtt az északkeleti megyékben néhol újból szállingózott a hó, másutt viszont folytatódott a túlnyomóan napos idő. A hőmérséklet 11 órakor az országban +3 és -5 fok között váltakozott.

Ma 12 órakor Budapesten a hőmérséklet 4 fok, a tengerszintre átszámított légnyomás 1039 mbar, alig változik.

Várható időjárás péntek estig:

Néha kissé megnövekszik a felhőzet, ma a keleti megyékben még egy-két helyen hószállingózás is valószinü.
Éjszaka - főként a keleti, északkeleti országrészben - többfelé köd képződik.
A változó irányú szél többnyire gyenge, mérsékelt lesz.
Várható legalacsonyabb éjszakai hőmérséklet általában -6, -11 fok között, az északi és nyugati országrészben helyenként -15 fok körül.
a legmagasabb nappali hőmérséklet pénteken 0, +5 fok között valószinü.

Török Dénes s.k.

TÁVOLABBI KILÁTÁSOK SZOMBATTÓL-KEDDIG:

Eleinte még erős éjszakai lehülés várható, később több fokos melegedés valószinü. A hét legvégétől többfelé csapadékra is lehet számitani, először hó, később eső valószinü.
Legalacsonyabb hajnali hőmérséklet eleinte -5, -10, később -2, +3 fok között várható,
legmagasabb nappali hőmérséklet eleinte 0, +5, később 5, 10 fok között lesz.
Jelentős mennyiségü /legalább 5 mm napi/ csapadék az ország területének 30 százalékán várható.

KÖZÉPTÁVÚ ELŐREJELZŐ OSZTÁLY

A hőmérséklet napi középértéke és eltérése a 100 évi átlagtól /Budapest belterületén/:

1983. II. 23.	-3,5°C	-5,4°C

1871 óta ezen a napon Budapesten előfordult

legmagasabb hőmérséklet: 18,0°C /1903/.
legalacsonyabb hőmérséklet: -12,8°C /1901/.

83.109.

LEGMAGASABB HŐMÉRSÉKLET

19 83. II. 23.

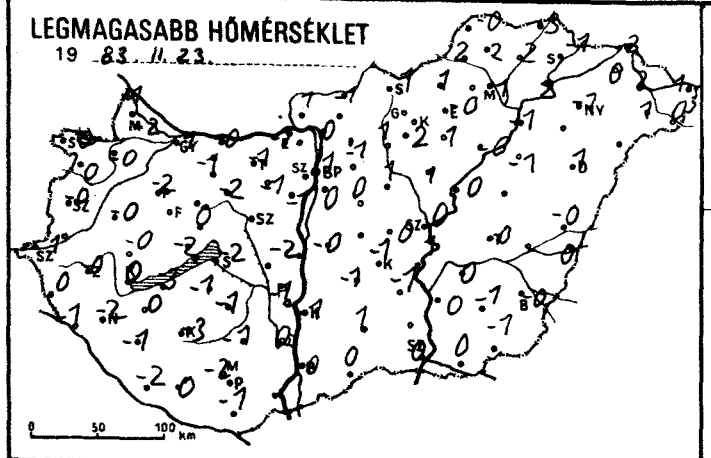

LEGALACSONYABB HŐMÉRSÉKLET

19 83. II. 24.

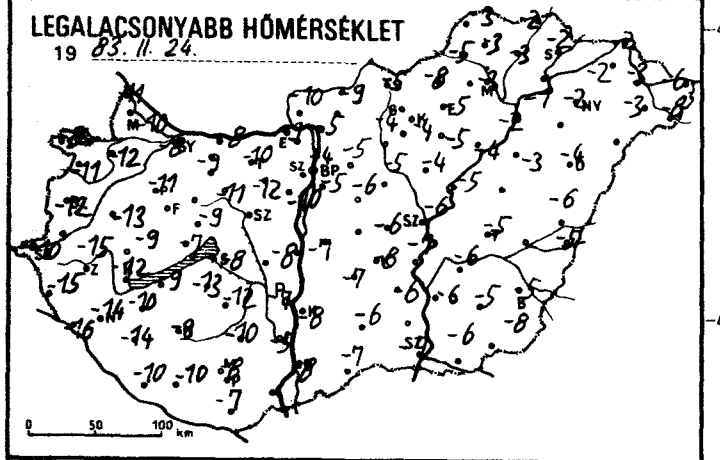

24 órás CSAPADÉKELOSZLÁS

19 83. II. 23. 7h -tól II. 24. 7h -ig.

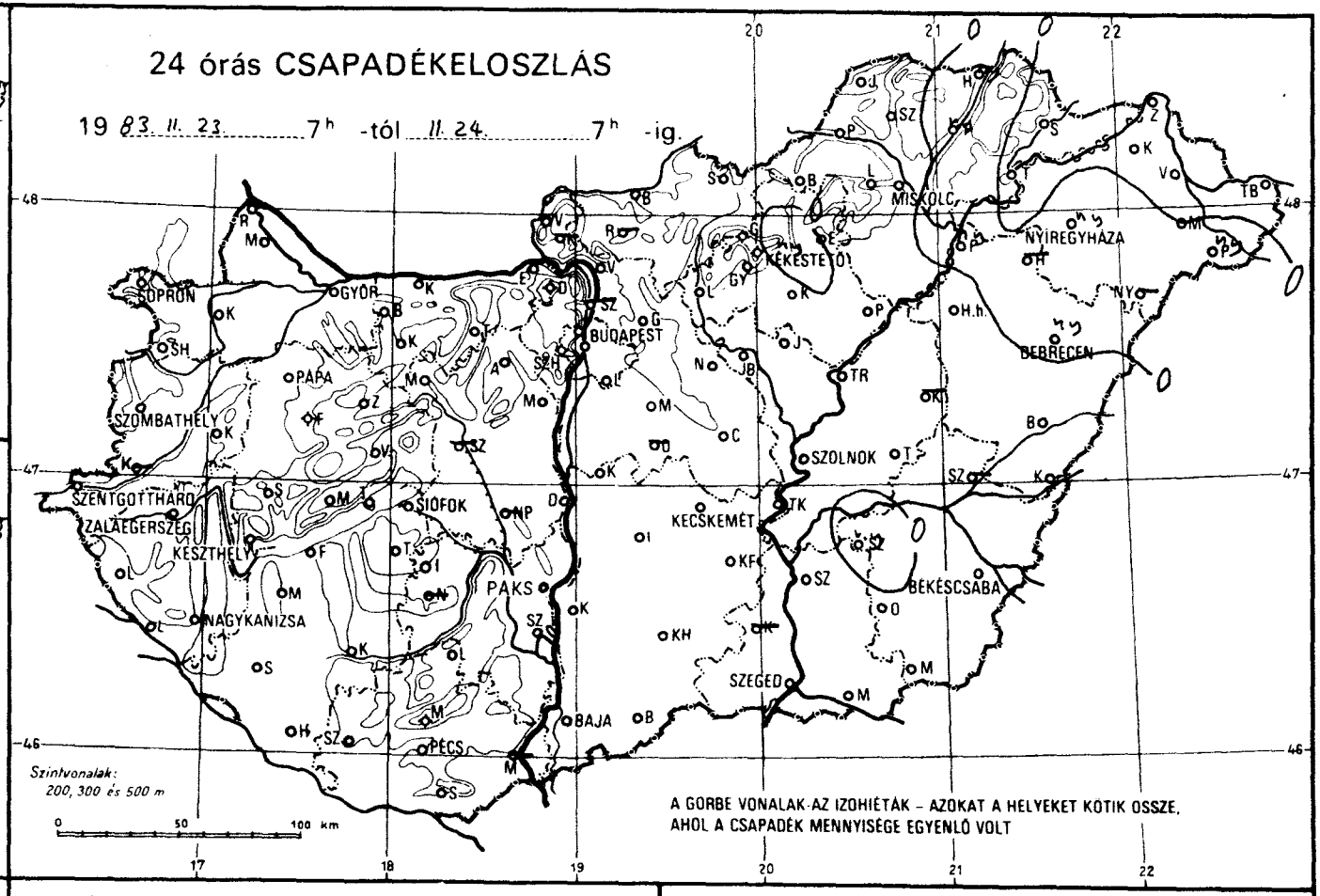

RADIÁCIÓS MINIMUM

19 83. II. 24.

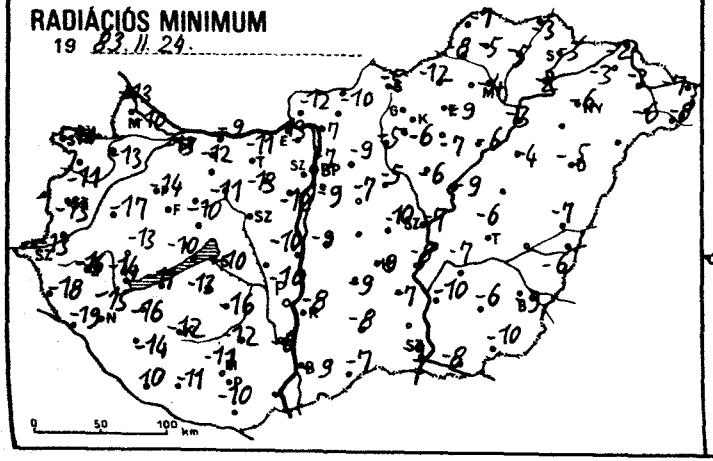

NAPFÉNYTARTAM

19 83. II. 23.

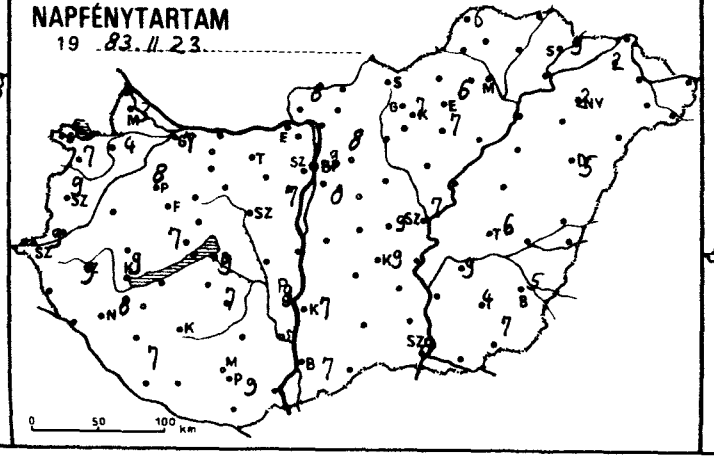

Hóvastagság cm

19 83. II. 24. 7h

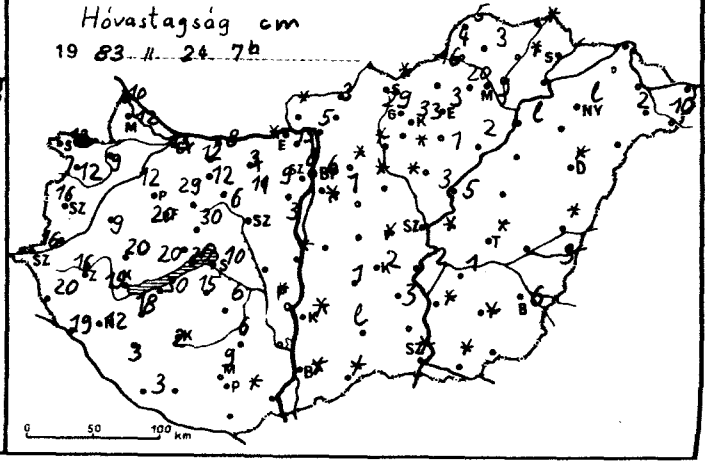

1983. II. 24.^{h}-ig az utolsó 24 óra adatai						Előző nap napos órái
állomás	csapadék (mm)	Hó cm	max. hőmérséklet	min. hőmérséklet	rad. min.	
Győr	. =	13	-1	-8	-13	7
Kapuvár	. =	9	-0	-12	-13	4
Mosonmagyaróvár	.	12	-2	-10	-10	3
Rajka	.	10	-1	-11	-13	
Sopron	. =	13	0	-8	-11	5
Sopronhorpács	. ⌴	12	0	-11	-11	7
Káld	.	9	-0	-13	-17	
Körmend	-	-	-	-	-	
Szentgotthárd	. V	16	1	-10	-13	9
Szombathely	.	16	-0	-12	-13	9
Lenti	. V	20	0	-15	-18	
Letenye	. V	19	-1	-16	-19	
Nagykanizsa	. =	12	-2	-14	-15	8
Zalaegerszeg	. V	16	-0	-15	-16	9
Farkasgyepű	.	20	-2	-10	-11	
Keszthely	.	15	0	-12	-14	9
Mencshely	.	20	-2	-7	-10	7
Pápa	.	12	-2	-11	-14	8
Sümeg	. ⌴	20	-0	-9	-13	
Tihany	.	20	-2	-7	-10	
Veszprém	.	30	0	-9	-10	
Zirc	. =	29	-2	-13	-14	
Fonyód	.	30	-3	-9	-11	
Homokszt. györgy	.	3	-2	-10	-10	7
Kaposvár	. ⌴	2	-3	-9	-12	
Marcali	.	18	0	-10	-16	
Siófok	.	10	-2	-8	-10	9
Somogyszob	.	3	-1	-14	-14	
Tab	.	15	-1	-13	-13	
Bábolna	. V	12	0	-13	-13	
Esztergom	. ⌴	folt	-1	-9	-13	
Kisbér	.	12	-1	-9	-12	
Komárom	.	8	0	-8	-9	
Tatabánya	. ⌴	3	-1	-10	-11	
Alcsútdoboz	. V	11	-1	-12	-13	
Dunaújváros	.	folt	-2	-8	-10	
Martonvásár	.	3	-1	-10	-12	7
Mór	. ≈	6	-2	-11	-11	
Nagyhörcsökp.	-	-	-	-	-	
Szabadbattyán		-	-	-	-	
Iregszemcse	. ⌴	6	-1	-12	-16	7
Lengyel	.	6	-1	-10	-12	
Paks	.	folt	-1	-7	-10	9
Szekszárd	.		0	-5	-6	
Árpádtető	.	9	-3	-6	-8	
Mohács	-	-	-	-	-	
Pécs	.	folt	-2	-8	-11	9
Siklós	.		-1	-7	-10	
Szigetvár	. V		0	-10	-11	
Budaörs	.	8	-0	-7	-10	
Bp. Lőrinc	. ⌴	folt	0	-5	-9	8
Bp. Met. Int.	.	6	1	-4	-7	9
Bp. Szab. hegy	.	9	2	-10	-11	
Cegléd	. =	folt	0	-6	-10	9
Dobogókő	.	15	-5	-7	-13	
Gödöllő	. =	folt	-1	-5	-9	8
Királyrét	-	-	-	-	-	
Monor	. ⌴	1	0	-6	-7	
Nagykáta	. =	folt	1	-5	-5	
Szentendre		-	-	-	-	

1983. II. 24.^{h}-ig az utolsó 24 óra adatai						Előző nap napos órái
állomás	csapadék (mm)	Hó cm	max. hőmérséklet	min. hőmérséklet	rad. min.	
Vác	. =	5	0	-5	-7	
Vámosmikola	. ⌴	fo t	1	-10	-12	8
Baja	. ⌴	folt	0	-8	-9	7
Bácsalmás	.	folt	0	-7	-7	
Izsák	.	1	-1	-7	-9	
Kalocsa	. ⌴	folt	-1	-8	-8	7
Kecskemét	. ⌴	2	-1	-8	-9	9
Kiskunfélegyháza	.	3	-1	-6	-7	
Kiskunhalas	. ⌴	lep.	1	-6	-8	
Kunszentmiklós	. ⌴		-0	-7	-9	
Tiszakécske	.	2	1	-7	-8	
Balassagyarmat	. ≈	3	-1	-9	-10	
Romhány	-		-	-	-	
Salgótarján	. ≈	folt	1	-5	-5	
Eger	. ≈	3	-0	-5	-9	6
Galyatető	.	29	-3	-7	-11	
Gyöngyös	.	folt	2	-4	-6	
Kékestető	ny *	33	-5	-7	-8	7
Kompolt	.	1	1	-5	-7	7
Lőrinci	. =	folt	1	-4	-5	
Poroszló	.	2	-0	-4	-6	
Jászapáti	. =	3	1	-4	-6	
Jászberény	.	folt	1	-4	-6	
Karcag	-		-	-	-	
Szolnok	. ≈	folt	0	-6	-7	7
Tiszaroff	. =	5	0	-5	-9	
Túrkeve	.	folt	0	-5	-6	6
Kistelek	-		-	-	-	
Makó	.	folt	0	-6	-8	
Szeged	.	folt	0	-7	-9	8
Szentes	.	folt	0	-6	-10	
Borsodnádasd	.	16	1	-8	-12	
Fügöd	ny * =	folt	2	-3	-5	
Hidasnémeti	ny *	folt	3	-2	-3	
Jósvafő	. =	5	-0	-3	-7	6
Lillafüred	.	20	1	-4	-5	
Miskolc	.	9	1	-3	-4	
Putnok	. ≈	4	2	-5	-8	
Sárospatak	.		-1	-2	-3	9
Szendrőlád	. ⌴	3	2	-3	-5	
Tokaj	.		2	1	2	
Kisvárda	. ≈		0	-2	-3	2
Mátészalka	.	2	1	-3	-6	
Nyíregyháza	ny * =	lep.	-1	-2	-6	2
Nyírlugos	-		-	-	-	
Pátyod	ny *	10	0	-8	-8	
Tiszabecs	. ⌴		1	-6	-7	
Vásárosnamény	.		2	-3	-3	
Záhony	.		2	2	2	
Berettyóújfalu	.	folt	-0	-6	-7	
Debrecen	ny * =	folt	1	-4	-5	5
Hajdúdorog	-		-	-	-	
Hortobágy	.		-1	-3	-4	
Körösszakál	.	3	0	-5	-6	
Polgár	ny * =	lep.	1	-2	-3	
Békéscsaba	. =	6	-0	-5	-9	5
Mezőhegyes	.		-1	-8	-10	7
Orosháza	.	folt	1	-5	-6	4
Szarvas	ny * ⌴	1	0	-6	-7	9
Szeghalom						

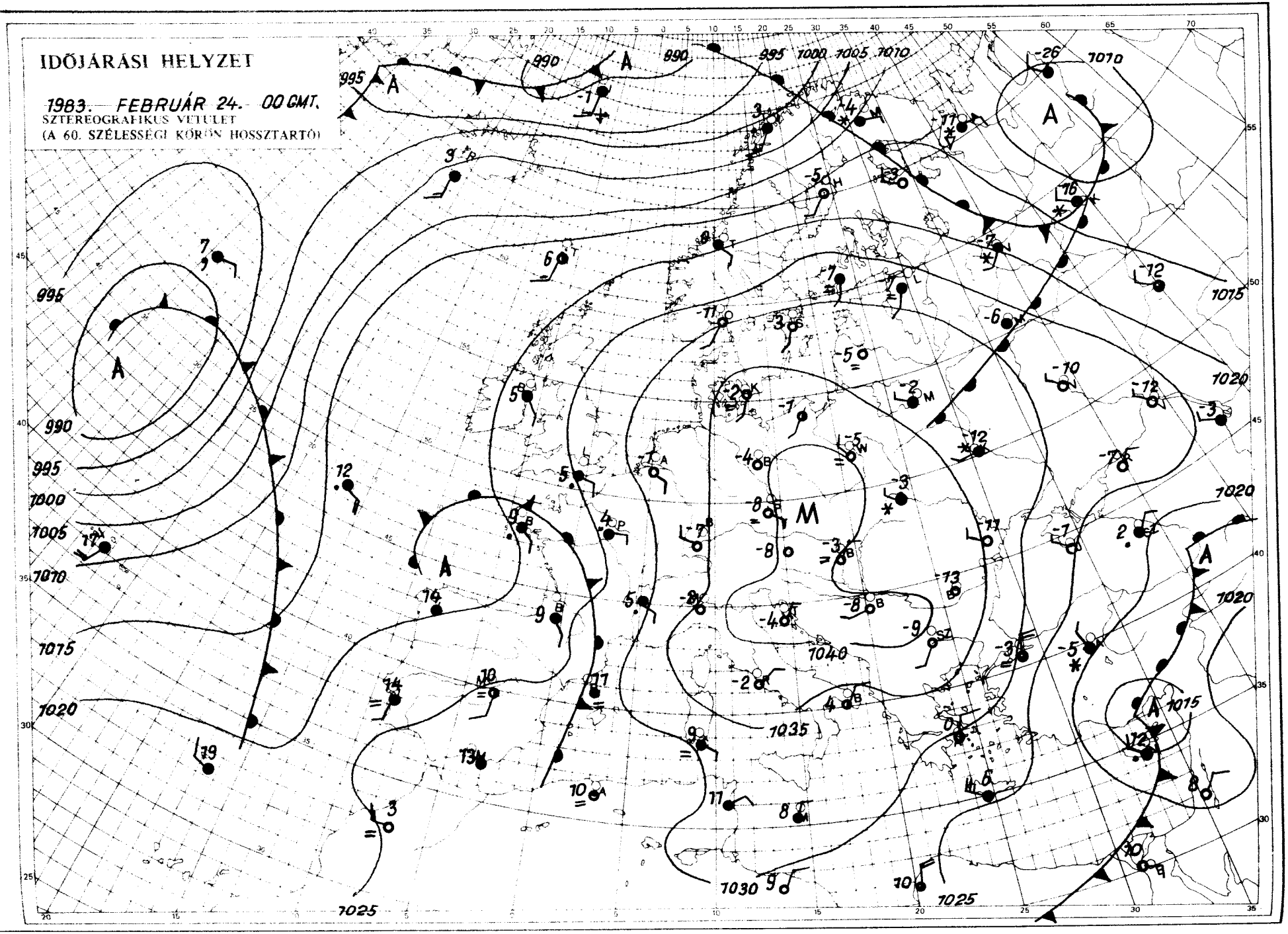

KIADJA: ORSZÁGOS METEOROLÓGIAI SZOLGÁLAT
Készíti: Központi Előrejelző Intézet Analízis- és Rövidtávú Prognózis Központja – T.: 273-018
Megjelenik naponként
Évi előfizetési díja: 1760,- Ft. – Megrendelhető: 1024 Budapest, II., Kitaibel Pál u. 1. – T.: 353-500
Kiadásért felel: az OMSZ elnöke – Szerkesztésért felel: a KEI igazgatója

IDŐJÁRÁSI NAPIJELENTÉS

ЕЖЕДНЕВНЫЙ МЕТЕОРОЛОГИЧЕСКИЙ БЮЛЛЕТЕНЬ • DAILY WEATHER REPORT
BULLETIN QUOTIDIEN DE TEMPS • TÄGLICHER WETTERBERICHT

96. évfolyam 056. szám. + Budapest + 1983. február 25. péntek

Az időjárási helyzet és a várható időjárás:

Nagyjából a Kárpát-medence térségére tehető annak a nagy kiterjedésü, magas nyomású légköri képződménynek a középpontja, amely Dél-Skandináviától Észak-Afrikáig, illetve az Alpoktól a Fekete-tengerig eső területeken csendes, párás, téli időjárást okoz. Az emlitett területeken a több órás napsütés ellenére a hőmérséklet csúcsértéke néhány fokkal elmarad a sokéves átlagtól. Az emlitett magas nyomású képződmény peremén alacsony légörvények és légköri frontok okoznak változékony, csapadékos, szeles időjárást. Pénteken reggel Spanyolország és Franciaország területén csaknem mindenütt esett az eső, a Lappföldön és a Kelet-Európai alföld északi felén sokfelé havazott, a viharos szél hófúvást okozott.

Magyarországon csütörtökön csupán az északkeleti megyékben volt számottevő felhőzet, ott egy-két helyen gyönge hózápor is előfordult. Az ország nagy részén 8, 9 órán át sütött a nap, a hőmérséklet délutánra 1, 8 fok közé emelkedett, a legenyhébb idő az Alföld középső vidékein volt. Péntek hajnalra általában -5, -11 fok közé, északon és nyugaton helyenként közel -15 fokig, mig keleten, délkeleten helyenként csupán -3, -5 fokig hült le a levegő. Egy-két helyen köd képződött, de az napfelkelte után rövidesen feloszlott, csupán gyengén párás maradt a levegő. Délelőtt országszerte sütött a nap. A hőmérséklet 11 órakor -3, +4 fok között váltakozott.

Ma 12 órakor Budapesten a hőmérséklet 4 fok, a tengerszintre átszámitott légnyomás 1038 mbar, gyengén süllyed.

Várható időjárás szombat estig:

Eleinte derült, gyengén párás, majd az esti óráktól egyre több helyen ködös időre számithatunk.
Elszórtan ködszitálás, ónos szitálás valószinü. Napközben változóan felhős, párás, az északkeleti, keleti megyékben helyenként ködös idő várható. Számottevő csapadék nem valószinü.
A déli szél eleinte gyenge, mérsékelt lesz, majd szombaton a Dunántúlon dél, délnyugat felől időnként megerősödik.
Várható legalacsonyabb éjszakai hőmérséklet -4, -9 fok között, elsősorban északkeleten helyenként kevéssel -10 fok alatt,
legmagasabb nappali hőmérséklet szombaton nyugaton 3, 8 fok között, a keleti országrészben -1, +3 fok között alakul.

Vadkerti Ferenc s.k.

A hőmérséklet napi középértéke és eltérése a 100 évi átlagtól /Budapest belterületén/:

1983. II. 24.	0,4°C	-1,6°C

1871 óta ezen a napon Budapesten előfordult

legmagasabb hőmérséklet: 13,8°C /1914/,
legalacsonyabb hőmérséklet: -11,0°C /1940/.

83.110.

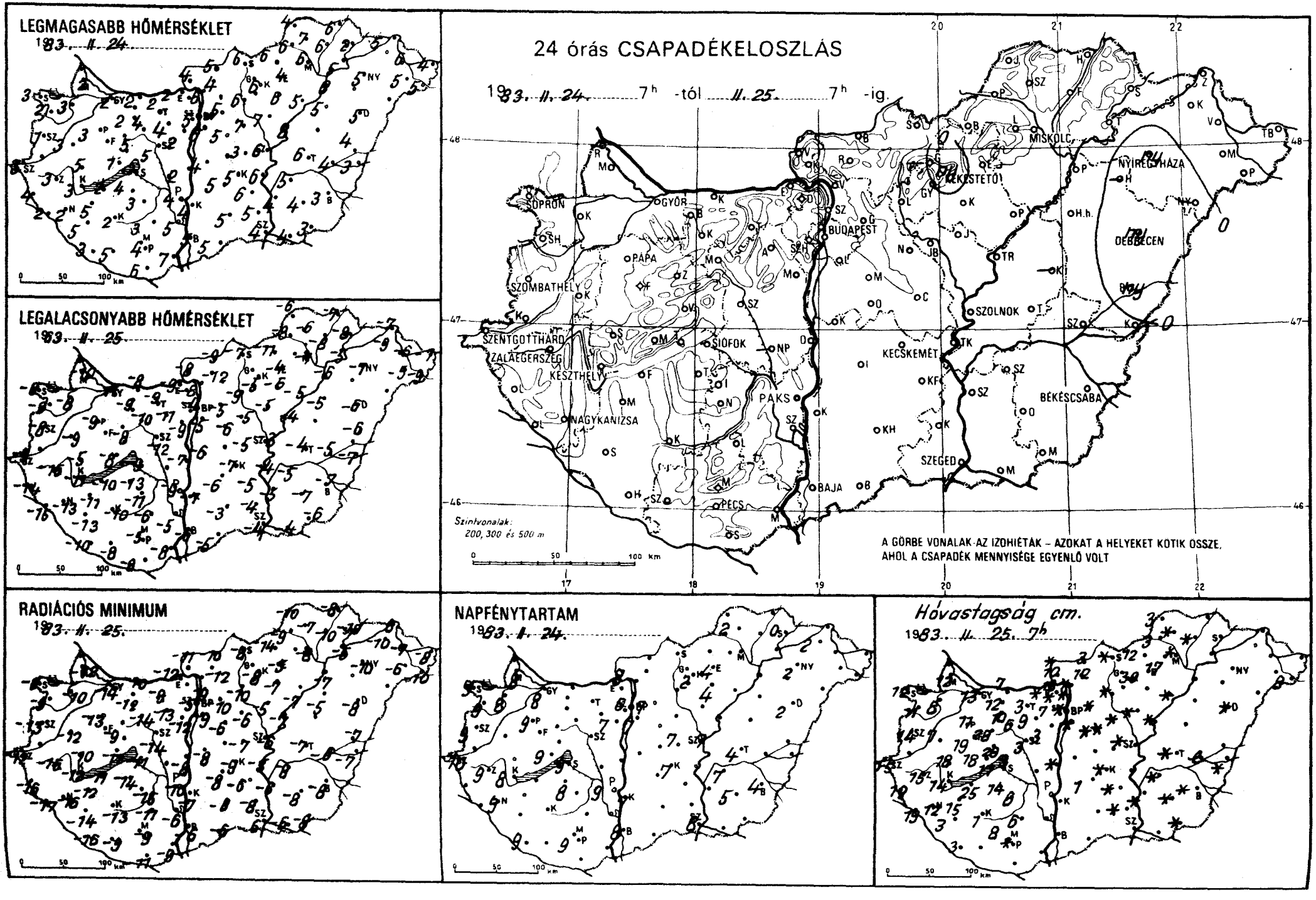
LEGMAGASABB HŐMÉRSÉKLET
1983. II. 24.
LEGALACSONYABB HŐMÉRSÉKLET
1983. II. 25.
RADIÁCIÓS MINIMUM
1983. II. 25.
24 órás CSAPADÉKELOSZLÁS
1983. II. 24. 7h -tól II. 25. 7h -ig.
SOPRON
GYŐR
MISKOLC
NYÍREGYHÁZA
BUDAPEST
DEBRECEN
PÁPA
SZOMBATHELY
SZOLNOK
SZENTGOTTHÁRD
ZALAEGERSZEG
SIÓFOK
KECSKEMÉT
KESZTHELY
PAKS
BÉKÉSCSABA
NAGYKANIZSA
SZEGED
BAJA
PÉCS
Szintvonalak:
200, 300 és 500 m
A GÖRBE VONALAK AZ IZOHIÉTÁK – AZOKAT A HELYEKET KÖTIK ÖSSZE,
AHOL A CSAPADÉK MENNYISÉGE EGYENLŐ VOLT
NAPFÉNYTARTAM
1983. II. 24.
Hóvastagság cm.
1983. II. 25. 7h

1983. II. 25. 7^h-ig az utolsó 24 óra adatai						Előző nap napos órái
állomás	csapadék (mm)	Hó cm	max. hőmérséklet	min. hőmérséklet	rad. min.	
Győr	. ≡	13	2	-11	-14	8
Kapuvár	. ⌴	8	3	-8	-10	8
Mosonmagyaróvár	. ∀	12	2	-10	-12	8
Rajka	–		–	–	–	
Sopron	.	12	3	-6	-8	9
Sopronhorpács	. ⌴	11	2	-8	-9	9
Káld	.	7	3	-9	-12	
Körmend	–		–	–	–	
Szentgotthárd	.	15	3	-9	-12	10
Szombathely	.	14	1	-8	-13	9
Lenti	. ∨	19	4	-14	-16	
Letenye	. ∨	19	2	-15	-17	
Nagykanizsa	. –	12	2	-13	-16	9
Zalaegerszeg	. ∨	15	3	-15	-15	9
Farkasgyepű	.	19	1	-5	-11	
Keszthely	.	14	3	-11	-12	8
Mencshely	.	18	2	-6	-11	9
Pápa	. ⌴	11	3	-9	-13	9
Sümeg	.	16	5	-5	-10	
Tihany	.	17	1	-8	-11	
Veszprém	.	28	5	-8	-9	
Zirc	. ∨	28	4	-13	-14	
Fonyód	.	25	2	-10	-11	
Homokszt. györgy	. ⌴	3	3	-10	-16	9
Kaposvár	. ⌴	1	2	-10	-13	
Marcali	.	15	5	-11	-12	
Siófok	.	9	2	-9	-11	9
Somogyszob	.	3	5	-13	-14	
Tab	.	14	4	-13	-14	
Bábolna	. ∨	12	4	-13	-14	
Esztergom	. ⌴	folt	2	-9	-12	
Kisbér	. ⌴	10	2	-9	-12	
Komárom	.	7	2	-8	-10	
Tatabánya	. ⌴	3	2	-9	-9	
Alcsútdoboz	. ∨	9	4	-11	-13	
Dunaújváros	.	folt	2	-7	-8	
Martonvásár	. ⌴	3	2	-9	-12	7
Mór	. ∨	6	4	-10	-14	
Nagyhörcsökp.	–		–	–	–	
Szabadbattyán	.	3	5	-12	-14	
Iregszemcse	. ⌴	6	3	-11	-15	8
Lengyel	.	6	3	-6	-11	
Paks	. ⌴		4	-9	-10	9
Szekszárd	. ⌴		5	-5	-6	
Árpádtető	. ≡	8	2	-3	-10	
Mohács	. ⌴		7	-8	-9	
Pécs	. ⌴	folt	4	-5	-9	9
Siklós	. ⌴		6	-8	-11	
Szigetvár	. ∨		5	-8	-9	
Budaörs	. ≡	folt	5	-7	-9	
Bp. Lőrinc	. ≡	folt	5	-5	-9	7
Bp. Met. Int.	. ⌴	folt	5	-4	-5	6
Bp. Szab. hegy	.	7	4	-2	-5	
Cegléd	. ≡	folt	3	-5	-7	7
Dobogókő	.	13	2	-4	-10	
Gödöllő	. ⌴	folt	5	-5	-10	7
Királyrét	. ⌴	10	6	-11	-14	
Monor	. ⌴	folt	5	-6	-6	
Nagykáta	. ≡	folt	7	-5	-6	
Szentendre	.	folt	8	-6	-7	

1983. II. 25. 7^h-ig az utolsó 24 óra adatai						Előző nap napos órái
állomás	csapadék (mm)	Hó cm	max. hőmérséklet	min. hőmérséklet	rad. min.	
Vác	. ∨	folt	6	-8	-9	
Vámosmikola	. ∨	folt	4	-8	-11	8
Baja	. ⌴		5	-6	-6	8
Bácsalmás	. ⌴		5	-5	-6	
Izsák	.	1	5	-6	-8	
Kalocsa	. ∨		4	-7	-7	7
Kecskemét	. ⌴	folt	5	-7	-9	7
Kiskunfélegyháza	. ⌴	folt	6	-5	-6	
Kiskunhalas	. ⌴		5	-3	-6	
Kunszentmiklós	. ⌴		4	-6	-8	
Tiszakécske	. ⌴		6	-4	-5	
Balassagyarmat	. ∨	3	5	-9	-10	
Romhány	. ⌴	12	4	-12	-12	
Salgótarján	. ⌴	folt	6	-7	-8	
Eger	.		4	-4	-5	4
Galyatető	–		–	–	–	
Gyöngyös	. ⌴		6	-5	-8	
Kékestető	ny ✱	30	-1	-6	-9	2
Kompolt	. ⌴		6	-6	-7	4
Lőrinci	. ⌴	folt	6	-9	-10	
Poroszló	.	folt	5	-5	-7	
Jászapáti	. ⌴	folt	7	-5	-5	
Jászberény	.	folt	6	-5	-7	
Karcag	–		–	–	–	
Szolnok	. ⌴	folt	6	-3	-6	7
Tiszaroff	. ⌴	folt	8	-4	-7	
Túrkeve	. ≡	folt	6	-4	-7	4
Kistelek	.	folt	5	-4	-8	
Makó	. ⌴		4	-4	-6	
Szeged	. ⌴		4	-4	-6	8
Szentes	. ≡		4	-5	-6	
Borsodnádasd	.	12	6	-11	-14	
Füged	. ⌴	folt	6	-8	-10	
Hidasnémeti	.		6	-7	-8	
Jósvafő	.	3	4	-6	-10	2
Lillafüred	.	17	5	-7	-8	–
Miskolc	. ≡	folt	6	-7	-8	
Putnok	. ≡	3	6	-8	-9	
Sárospatak	. ⌴		2	-8	-10	0
Szendrőlád	. ⌴	folt	7	-6	-7	
Tokaj	.		5	-5	-5	
Kisvárda	. ⌴			-9	-10	2
Mátészalka	. ≡		5	-5	-6	
Nyíregyháza	ny ✱ ⌴		5	-7	-10	2
Nyírlugos	–			–		
Pátyod	. ∨	8	5	-9	-10	
Tiszabecs	. ≡		4	-7	-8	
Vásárosnamény	. ∨		6	-6	-7	
Záhony	. ≡		5	-7	-8	
Berettyóújfalu	ny		4	-6	-7	
Debrecen	ny ✱ ∨ ⌴	folt	5	-6	-8	2
Hajdúdorog				–		
Hortobágy	.		5	-5	-5	
Körösszakál	.	folt	3	-7	-7	
Polgár	. ⌴		6	-6	-7	
Békéscsaba	. ∨	folt	3	-7	-8	4
Mezőhegyes	. ≡	folt	3	-6	-8	6
Orosháza	. ≡	folt	4	-7	-8	5
Szarvas	. ⌴	folt	5	-5	-8	7
Szeghalom	.	lop.	4	5	-6	

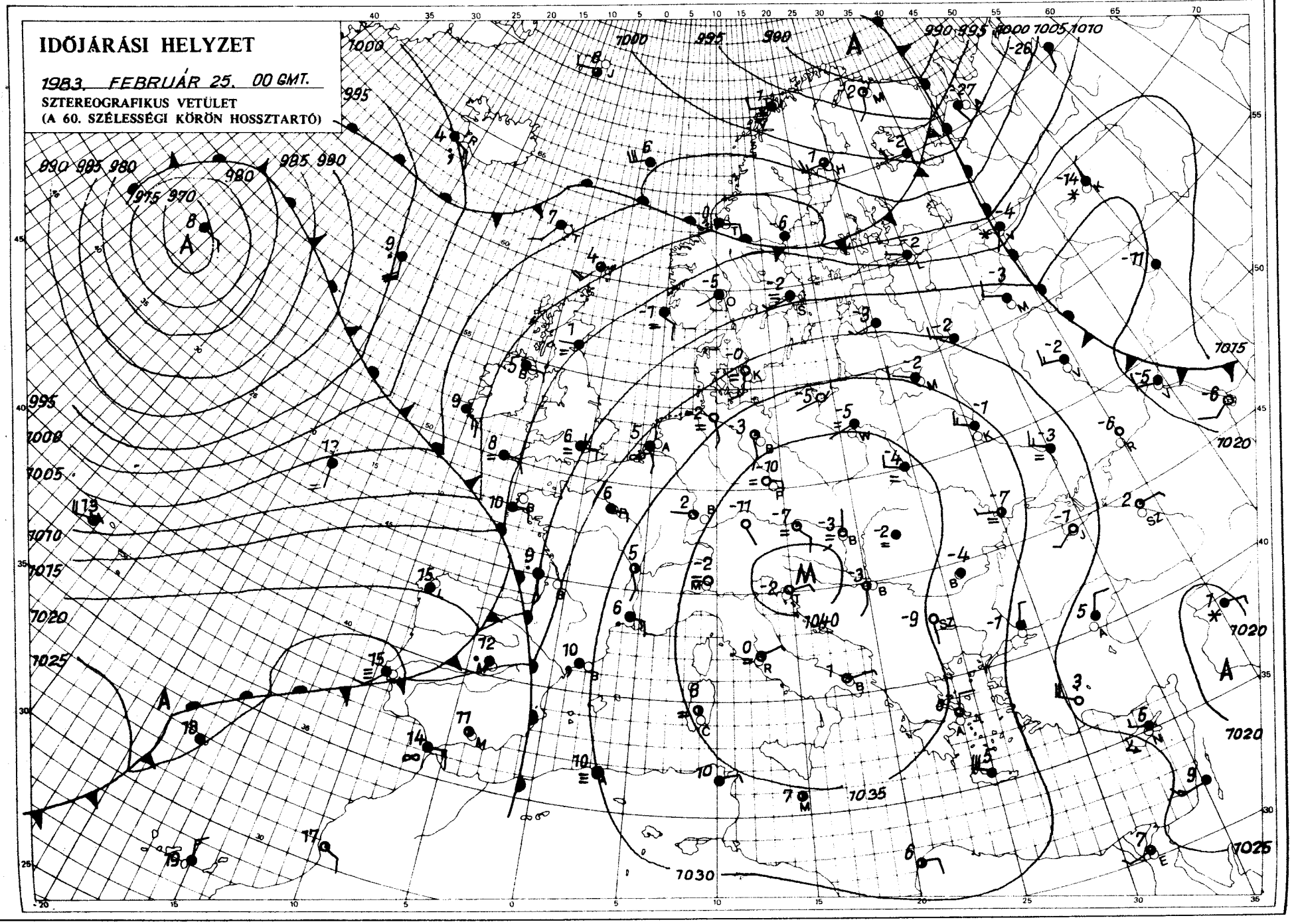

KIADJA: ORSZÁGOS METEOROLÓGIAI SZOLGÁLAT
Készíti: Központi Előrejelző Intézet Analízis- és Rövidtávú Prognózis Központja – T.: 273-018
Megjelenik naponként
Évi előfizetési díja: 1760,- Ft. – Megrendelhető: 1024 Budapest, II., Kitaibel Pál u. 1. – T.: 353-500
Kiadásért felel: az OMSZ elnöke – Szerkesztésért felel: a KEI igazgatója

IDŐJÁRÁSI NAPIJELENTÉS

ЕЖЕДНЕВНЫЙ МЕТЕОРОЛОГИЧЕСКИЙ БЮЛЛЕТЕНЬ · DAILY WEATHER REPORT
BULLETIN QUOTIDIEN DE TEMPS · TÄGLICHER WETTERBERICHT

96. évfolyam 57. szám. + Budapest + 1983. február 26. szombat

Az időjárási helyzet és a várható időjárás:

A Skandináv-félszigettől, Közép-Európán át Délkelet-Európáig mintegy 600 km széles magas nyomású zóna húzódik. Ebben a zónában általában kevés a felhő, száraz az idő, erős az éjszakai lehülés. A Szovjetunió európai területének északkeleti része fölött ciklon örvénylik. Hatására többfelé havazik és az erős szél miatt helyenként hófúvások keletkeznek. Egy másik nagy kiterjedésü légörvény Nyugat-Európa fölött található. Ennek széles felhőzetéből sokfelé hull eső, záporeső. A ciklon délnyugat felől enyhe levegőt sodor szárazföldünk belseje felé. Vasárnap estig az enyhe levegő felhőzetével együtt eléri a Kárpát-medence térségét.

Hazánkban pénteken túlnyomóan derült, száraz idő uralkodott. A több órás napsütés hatására a hőmérséklet napközben általában 2, 8 fokig emelkedett. A Dunántúl nyugati részén a déli szél több helyen megerősödött. A hajnali órákban elszórtan köd képződött, néhány helyen zűzmaralerakódással. Szombatra virradóra általában -3, -9, egy-egy kisebb körzetben -10, -11 fokig hült le a levegő. Ma délelőtt országszerte derült, napos idő volt. A déli szél a Dunántúlon többfelé megélénkült, néhány helyen megerősödött. A hőmérséklet 11 órakor az ország területén -1, +5 fok között váltakozott.

Ma 12 órakor Budapesten a hőmérséklet 5 fok, a tengerszintre átszámitott légnyomás 1028 mbar, erősen süllyed.

Várható időjárás vasárnap estig:

Lassanként nyugat felől megnövekszik a felhőzet, és többfelé várható kisebb csapadék.
Eleinte havazás, majd egyre inkább eső valószinü.
Megélénkül, helyenként megerősödik a déli szél.
Várható legalacsonyabb éjszakai hőmérséklet: -2, -7,
legmagasabb nappali hőmérséklet vasárnap: 2, 7 fok között alakul.

Pálmási Judit s.k.

A hőmérséklet napi középértéke és eltérése a 100 évi átlagtól /Budapest belterületén/:

1983. II. 25. 0,4°C -1,6°C

1871 óta ezen a napon Budapesten előfordult

legmagasabb hőmérséklet: 15,0°C /1914/,
legalacsonyabb hőmérséklet: -13,8°C /1888/.

83.150.

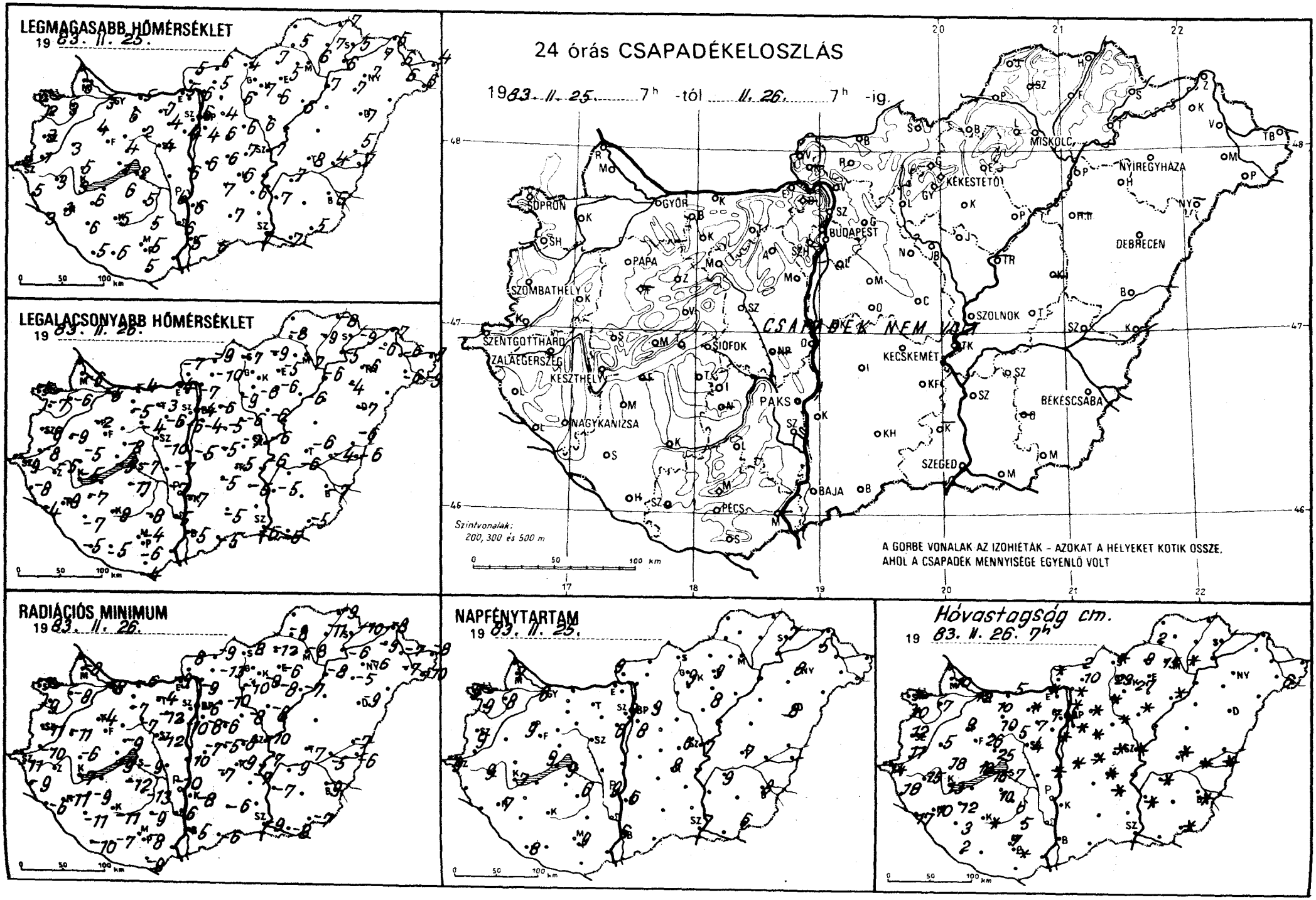
LEGMAGASABB HŐMÉRSÉKLET
19 83. II. 25.
LEGALACSONYABB HŐMÉRSÉKLET
19 83. II. 26.
24 órás CSAPADÉKELOSZLÁS
19 83. II. 25. 7h -tól II. 26. 7h -ig.
CSAPADÉK NEM VOLT
SOPRON
GYŐR
BUDAPEST
MISKOLC
NYÍREGYHÁZA
KÉKESTETŐ
DEBRECEN
PAPA
SZOMBATHELY
SZENTGOTTHÁRD
ZALAEGERSZEG
KESZTHELY
SIÓFOK
KECSKEMÉT
SZOLNOK
PAKS
NAGYKANIZSA
BÉKÉSCSABA
SZEGED
BAJA
PÉCS
Szintvonalak: 200, 300 és 500 m
A GÖRBE VONALAK AZ IZOHIÉTÁK - AZOKAT A HELYEKET KÖTIK ÖSSZE, AHOL A CSAPADÉK MENNYISÉGE EGYENLŐ VOLT
RADIÁCIÓS MINIMUM
19 83. II. 26.
NAPFÉNYTARTAM
19 83. II. 25.
Hóvastagság cm.
19 83. II. 26. 7h

83.II.26.^{h}-ig az utolsó 24 óra adatai						Előző nap napos órái
állomás	csapadék (mm)	Hó cm	max. hőmérséklet	min. hőmérséklet	rad. min.	
Győr	. ≡	12	3	-5	-8	8
Kapuvár	. ⌴	7	3	-6	-8	8
Mosonmagyaróvár	.	10	3	-6	-8	7
Rajka	–	–	–	–	–	
Sopron	.	folt	5	-6	-7	9
Sopronhorpács	.	10	2	-7	-9	9
Káld	.	5	3	-9	-11	
Körmend	.	11	1	-8	-10	
Szentgotthárd	.	14	2	-9	-11	9
Szombathely	. ⌴	12	3	-8	-11	9
Lenti	.	17	3	-4	-6	
Letenye	.	18	5	-8	-9	
Nagykanizsa	.	10	3	-9	-11	7
Zalaegerszeg	. ⌴	15	3	-5	-8	9
Farkasgyepű	–	–	–	–	–	
Keszthely	. =	13	3	-5	-7	7
Mencshely	.	18	2	-5	-6	9
Pápa	.	9	4	-2	-4	9
Sümeg	. ⌴	18	5	-5	-6	
Tihany	. ⌴	16	1	-5	-9	
Veszprém	. ⌴	25	4	-8	-9	
Zirc	.	26	3	-5	-9	
Fonyód	–	–	–	–	–	
Homokszt. györgy	. ⌴	2	5	-5	-7	8
Kaposvár	. ⌴	folt	5	-8	-11	
Marcali	.	12	6	-7	-9	
Siófok	. ⌴	7	2	-7	-9	9
Somogyszob	. ⌴	3	6	-7	-11	
Tab	.	10	6	-11	-12	
Bábolna	. ⌴	10	8	-7	-9	
Esztergom	. =	folt	5	-4	-9	
Kisbér	. ≡	10	6	-5	-7	
Komárom	.	5	5	-4	-6	
Tatabánya	. ⌴	folt	7	-3	-4	
Alcsútdoboz	. V	7	4	-6	-12	
Dunaújváros	.	folt	6	-7	-10	
Martonvásár	. ⌴	folt	4	-6	-10	6
Mór	. =	5	2	-4	-7	
Nagyhörcsökp.	–	–	–	–	–	
Szabadbattyán	. V	4	4	-10	-12	
Iregszemcse	. ⌴	6	5	-8	-13	6
Lengyel	.	5	5	-4	-9	
Paks	. ⌴		6	-7	-10	9
Szekszárd	. ⌴		6	-5	-6	
Árpádtető	.	7	2	-3	-9	
Mohács	–	–	–	–	–	
Pécs	. ⌴	folt	5	-6	-8	9
Siklós	. ⌴		6	-4	-9	
Szigetvár	. ⌴		6	-5	-7	
Budaörs	. ⌴	folt	4	-7	-10	
Bp. Lőrinc	. ≡	folt	4	-4	-8	8
Bp. Met. Int.	. ⌴ =	folt	6	-4	-6	9
Bp. Szab. hegy	.	7	2	-4	-6	
Cegléd	. ≡	folt	7	-7	-8	6
Dobogókő	–	–	–	–	–	
Gödöllő	. ⌴	folt	4	-6	-10	9
Királyrét	–	–	–	–	–	
Monor	. ⌴	folt	6	-5	-6	
Nagykáta	. ≡	folt	6	-6	-8	
Szentendre	.	folt	7	-6	-7	

83.II.26.^{h}-ig az utolsó 24 óra adatai						Előző nap napos órái
állomás	csapadék (mm)	Hó cm	max. hőmérséklet	min. hőmérséklet	rad. min.	
Vác	. ⌴	folt	6	-7	-9	
Vámosmikola	. ⌴	folt	5	-7	-8	9
Baja	. ≡		5	-5	-5	6
Bácsalmás	. ⌴		5	-5	-6	
Izsák	.		7	-5	-7	
Kalocsa	. ⌴		6	-7	-8	6
Kecskemét	. ⌴	folt	6	-5	-9	8
Kiskunfélegyháza	. ⌴	folt	6	-5	-7	
Kiskunhalas	. ⌴		7	-5	-6	
Kunszentmiklós	. ⌴	folt	6	-5	-7	
Tiszakécske	. V		7	-6	-7	
Balassagyarmat	. ⌴	2	6	-9	-9	
Romhány	. V	10	5	-10	-13	
Salgótarján	. ⌴	folt	4	-7	-8	
Eger	. ⌴		5	-5	-6	9
Galyatető	.	29	2	-6	-8	
Gyöngyös	. ⌴	27	7	-6	-9	
Kékestető	.		-0	-7	-9	9
Kompolt	. ⌴		6	-6	-8	8
Lőrinci	. V	folt	6	-9	-10	
Poroszló	.	folt	6	-6	-7	
Jászapáti	. ⌴	folt	6	-5	-6	
Jászberény	. ⌴		6	-6	-8	
Karcag	–	–	–	–	–	
Szolnok	. ⌴	folt	7	-6	-10	7
Tiszaroff	–	–	–	–	–	
Túrkeve	. ⌴	folt	8	-6	-7	7
Kistelek	–	–	–	–	–	
Makó	. ⌴		7	-6	-8	
Szeged	. ⌴		7	-6	-9	7
Szentes	. ⌴	folt	7	-5	-7	
Borsodnádasd	.	9	7	-9	-12	
Füged	. ⌴		7	-9	-11	
Hidasnémeti	.		7	-8	-9	
Jósvafő	–	–	–	–	–	–
Lillafüred	. V	15	5	-7	-8	
Miskolc	. ⌴	folt	6	-7	-8	
Putnok	◦ =	2	5	-8	-8	
Sárospatak	. ⌴		5	-9	-10	7
Szendrőlád	–	–	–	–	–	
Tokaj	.		6	-5	-6	
Kisvárda	. ⌴		7	-6	-9	5
Mátészalka	. V		6	-6	-7	
Nyíregyháza	. ⌴		7	-6	-6	8
Nyírlugos	–	–	–	–	–	
Pátyod	. V	6	6	-9	-10	
Tiszabecs	. ≡		4	-7	-8	
Vásárosnamény	. V		6	-6	-7	
Záhony	. ⌴		5	-7	-8	
Berettyóújfalu	◦		5	-6	-7	
Debrecen	. ⌴		7	-7	-9	8
Hajdúdorog	.		7	-4	-5	
Hortobágy	–	–	–	–	–	
Körösszakál	.	folt	7	-6	-6	
Polgár	. ⌴		7	-6	-8	
Békéscsaba	. V	folt	6	-7	-9	8
Mezőhegyes	. ⌴	folt	5	-5	-7	6
Orosháza	–	–	–	–	–	–
Szarvas	. ⌴	folt	7	-6	-9	9
Szeghalom	.	folt	4	-4	-5	

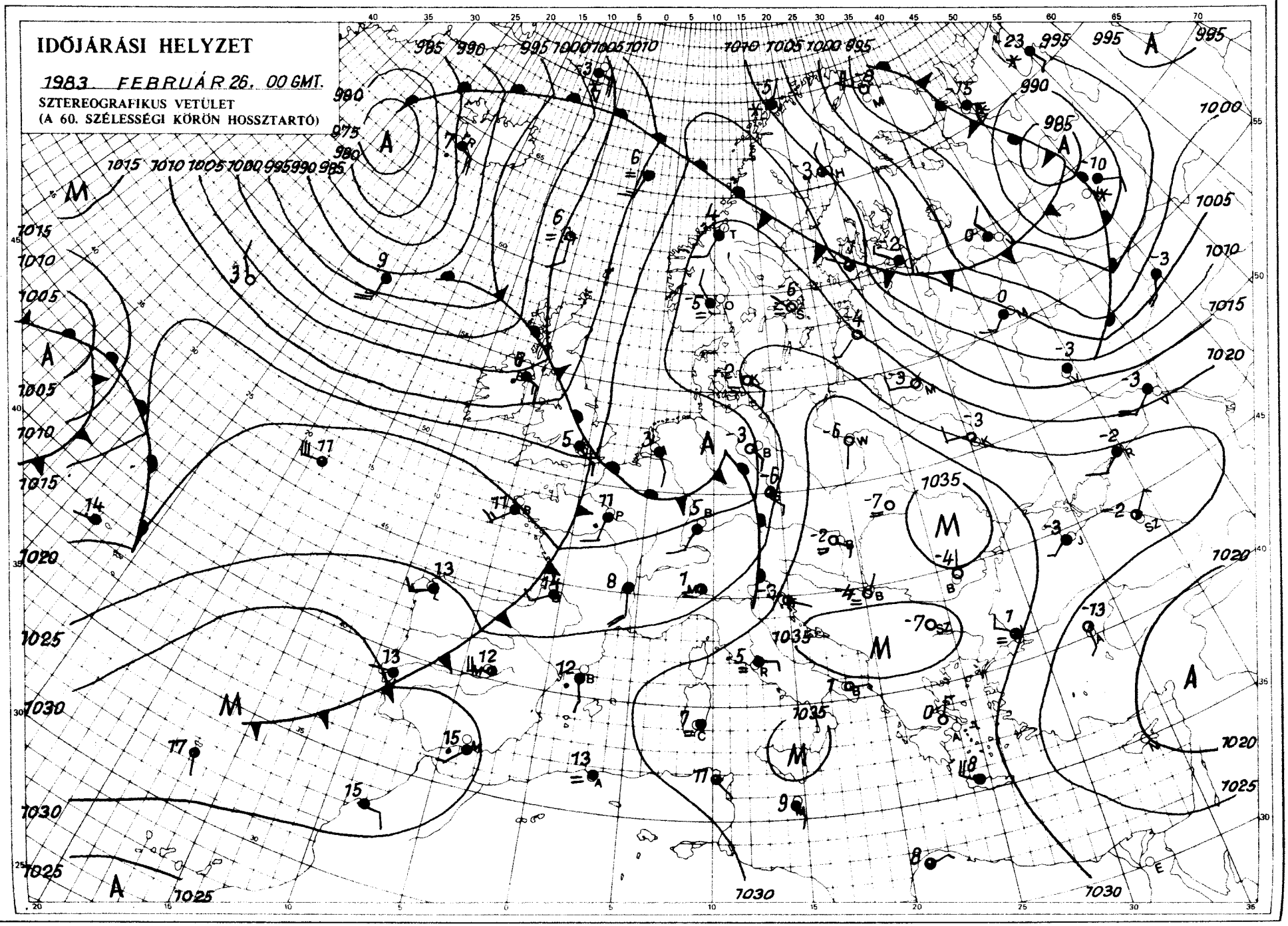

KIADJA: ORSZÁGOS METEOROLÓGIAI SZOLGÁLAT
Készíti: Központi Előrejelző Intézet Analízis- és Rövidtávú Prognózis Központja – T.: 273-018
Megjelenik naponként
Évi előfizetési díja: 1760,- Ft. – Megrendelhető: 1024 Budapest, II., Kitaibel Pál u. 1. – T.: 353-500
Kiadásért felel: az OMSZ elnöke – Szerkesztésért felel: a KEI igazgatója

IDŐJÁRÁSI NAPIJELENTÉS

ЕЖЕДНЕВНЫЙ МЕТЕОРОЛОГИЧЕСКИЙ БЮЛЛЕТЕНЬ • DAILY WEATHER REPORT
BULLETIN QUOTIDIEN DE TEMPS • TÄGLICHER WETTERBERICHT

96. évfolyam 058. szám. + Budapest + 1983. február 27. vasárnap

Az időjárási helyzet és a várható időjárás:

A Skandináv-félszigeten, Ukrajnában, a Keleti-Kárpátok vidékén, valamint a Balkán-félszigeten még kevés a felhő, csendes, párás az idő. Sok a napsütés az Ibériai-félszigeten is. Szárazföldünk többi részéből ugyanakkor felhős és sokfelé csapadékos időjárást jelentenek. A Szovjetunió északi felén gyakori a havazás, és viharos északi szél fúj. Nyugat-Európa nagy részén továbbá az Alpok és a Kárpátok vidékén át Olaszországig többé-kevésbé összefüggő felhőzet húzódik, amelyből sokfelé esik az eső. A felhőzet csak lassan halad kelet felé, igy hazánk időjárását továbbra is meghatározza.

Szombaton Magyarországon még napos idő volt. A hőmérséklet csúcsértéke általában 4 és 10 fok között alakult. Az esti óráktól nyugatról felhősödés kezdődött, és hajnalra az egész országban beborult az ég. A Kisalföldről esőt, ónos esőt is jelentettek, jelentős mennyiségü csapadék azonban nem hullott. A legalacsonyabb éjszakai hőmérséklet +2 és -5 fok között alakult. Délelőtt néhol kissé fölszakadt a felhőzet. Elsősorban a Kisalföldön volt többfelé eső, Miskolcról rövid ideig tartó havazást jelentettek. A hőmérséklet 11 órára 1 és 9 fok közé emelkedett, a melegebbet a déli országrészben mérték.

Ma 12 órakor Budapesten 6 fokot mértek, a tengerszintre átszámitott légnyomás 1017 mbar, alig változik.

Várható időjárás hétfő estig:

Időnként kissé fölszakad a felhőzet. Többfelé várható eső, az Északi-hegyvidékben még kisebb havazás is lehet. Helyenként megélénkül, néhol megerősödik a déli szél.
Várható legalacsonyabb éjszakai hőmérséklet: -2, +3,
legmagasabb nappali hőmérséklet hétfőn: általában 3 és 8 fok között alakul.

Németh Lajos s.k.

A hőmérséklet napi középértéke és eltérése a 100 évi átlagtól /Budapest belterületén/:

1983. II. 26.	2,3°C	+0,1°C

1871 óta ezen a napon Budapesten előfordult

legmagasabb hőmérséklet: 15,2°C /1914/,
legalacsonyabb hőmérséklet: -11,8°C /1888/.

83.151.

LEGMAGASABB HŐMÉRSÉKLET

19 83. 11. 26.

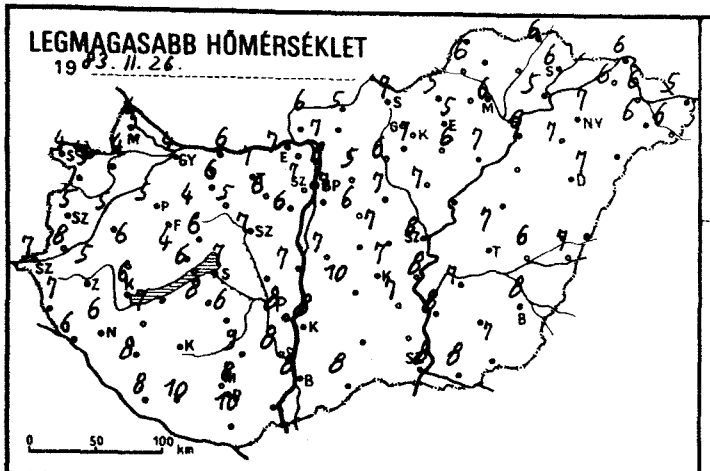

LEGALACSONYABB HŐMÉRSÉKLET

19 83. 11. 27.

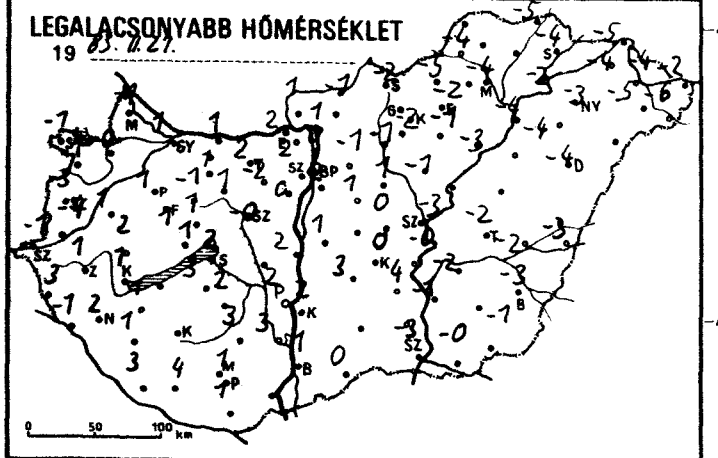

RADIÁCIÓS MINIMUM

19 83. 11. 27.

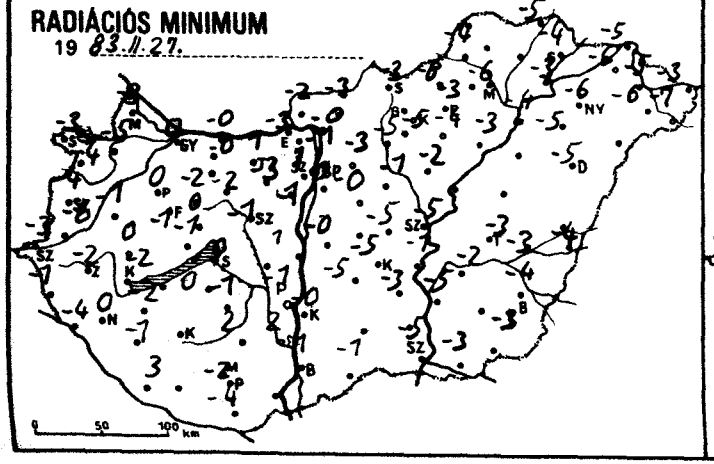

24 órás CSAPADÉKELOSZLÁS

19 83. 11. 26. 7 h -tól 11. 27. 7 h -ig.

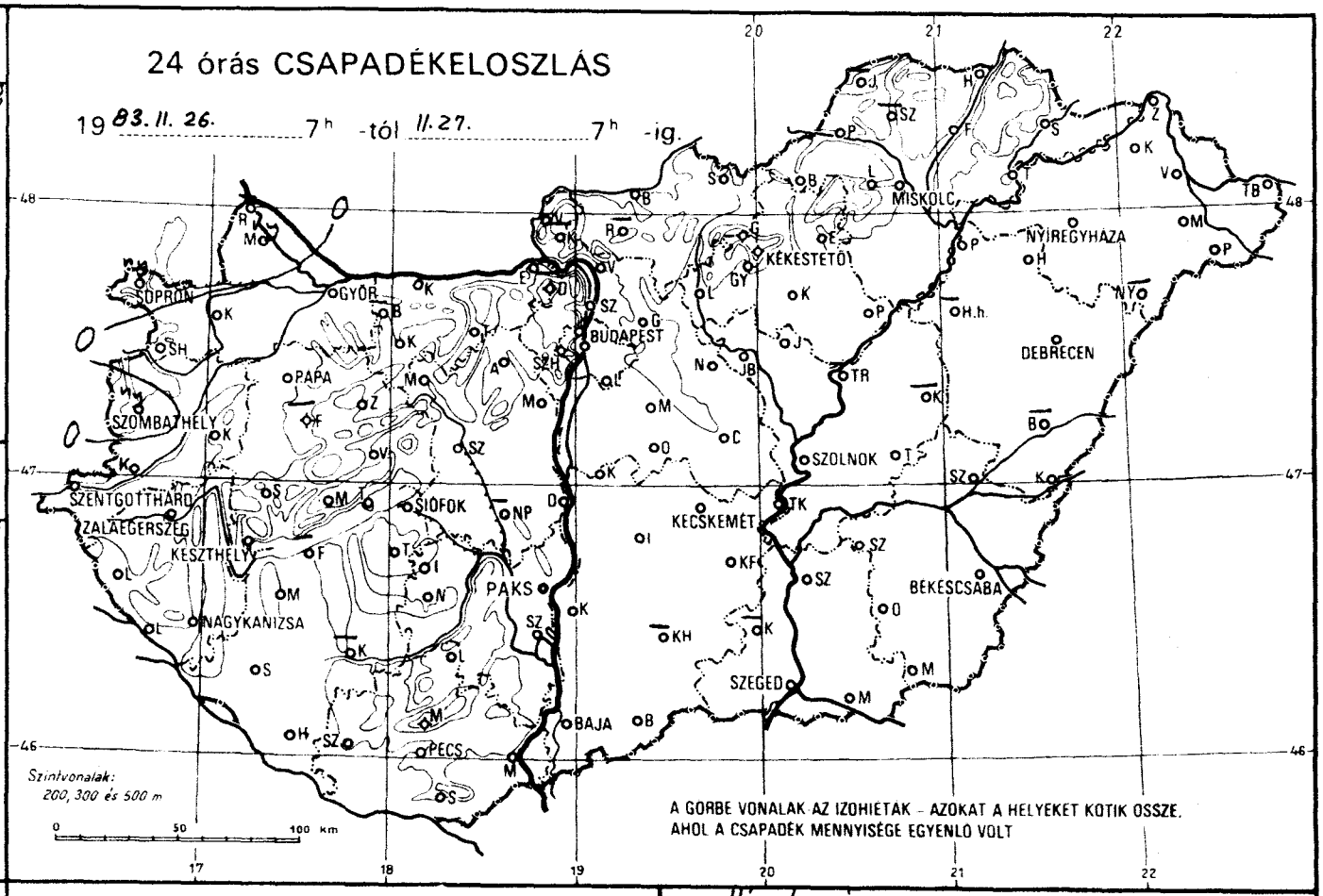

NAPFÉNYTARTAM

19 83. 11. 26.

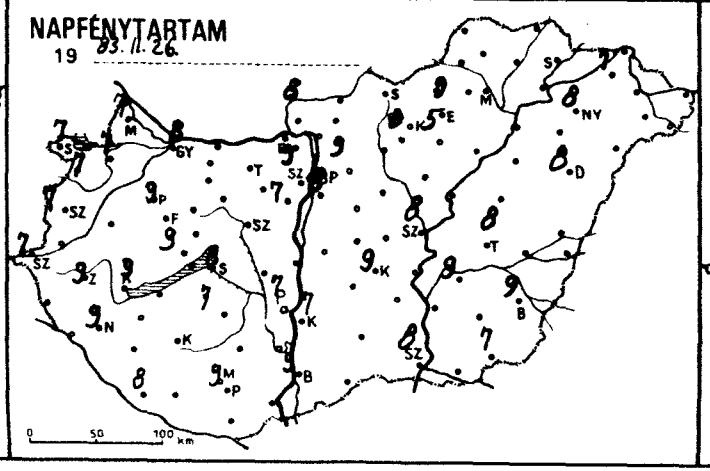

Hóvastagság cm

19 83. 11. 27. 7h

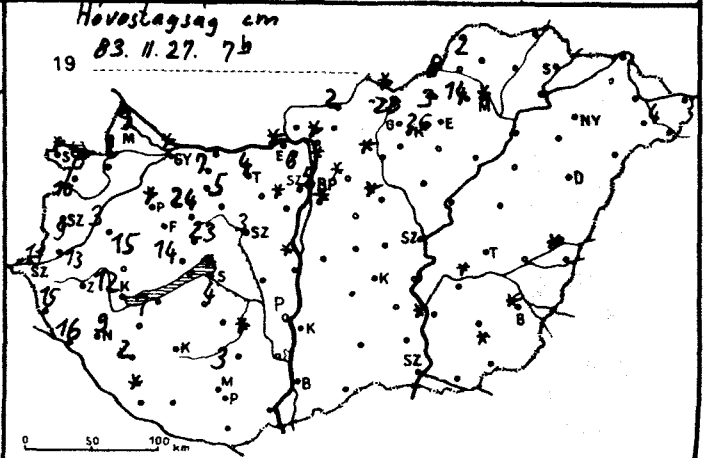

1983.II.27 7 h-ig az utolsó 24 óra adatai						Előző nap napos órái
állomás	csapadék (mm)	Hó cm	max. hőmérséklet	min. hőmérséklet	rad. min.	
Győr	.	folt	4	1	0	8
Kapuvár	. ▬	lep.	4	0	-5	7
Mosonmagyaróvár	ny =	9	4	-1	-3	7
Rajka	–	–	–	–	–	
Sopron	ny =	folt	4	-1	-3	7
Sopronhorpács	.	8	3	-1	-4	7
Káld	.	3	5	1	-1	
Körmend	. ⌴	9	8	-4	-6	
Szentgotthárd	.	11	7	-1	-3	7
Szombathely	ny =	10	5	-3	-4	7
Lenti	.	15	7	3	-1	
Letenye	. =	16	6	-1	-4	
Nagykanizsa	.	9	6	2	0	9
Zalaegerszeg	. ⌴	13	5	1	-2	9
Farkasgyepű	–	–	–	–	–	
Keszthely	. =	12	6	1	-2	9
Mencshely	.	14	4	1	-1	9
Pápa	. =	folt	5	1	0	9
Sümeg	.	15	6	2	0	
Tihany	.	11	6	1	-1	
Veszprém	.	23	6	1	0	
Zirc	. =	24	4	-1	-2	
Fonyód	–	–	–	–	–	
Homokszt. györgy	. =	folt	8	3	–	8
Kaposvár	–	–	–	–	–	
Marcali	.	8	7	1	-2	
Siófok	.	folt	7	2	0	8
Somogyszob	.	2	8	1	-1	
Tab	.	8	8	3	0	
Bábolna	–	–	–	–	–	
Esztergom	. =	folt	7	2	-3	
Kisbér	. =	7	6	1	-0	
Komárom	.		6	1	-0	
Tatabánya	.		7	2	1	
Alcsútdoboz	. =	4	6	-2	-3	
Dunaújváros	.	folt	7	2	1	
Martonvásár	.		6	0	-1	7
Mór	. =	5	5	1	-2	
Nagyhörcsökp.	–	–	–	–	–	
Szabadbattyán	. =	3	7	-0	-1	
Iregszemcse	.	4	6	2	-1	7
Lengyel	. =	folt	9	3	2	
Paks	. ⌴		8	2	-1	7
Szekszárd	. =		8	3	2	
Árpádtető	.	3	5	3	0	
Mohács	–	–	–	–	–	
Pécs	. ⌴		8	1	-2	9
Siklós	.		10	1	-4	
Szigetvár	.		10	4	3	
Budaörs	. ⌴	folt	7	1	-3	
Bp. Lőrinc	. ⌴	folt	7	2	0	8
Bp. Met. Int.	.	5	7	2	1	9
Bp. Szab. hegy	.	6	4	-0	-1	
Cegléd	. =		7	0	-5	
Dobogókő	–	–	–	–	–	
Gödöllő	. =	folt	5	-1	-3	9
Királyrét	–	–	–	–	–	
Monor	.		6	1	-0	
Nagykáta	.	folt	7	1	-1	
Szentendre	.	folt	8	0	-1	

1983.II.27 7 h-ig az utolsó 24 óra adatai						Előző nap napos órái
állomás	csapadék (mm)	Hó cm	max. hőmérséklet	min. hőmérséklet	rad. min.	
Vác	.	folt	7	1	-0	
Vámosmikola	. =		6	1	-2	8
Baja	. =		8	1	1	9
Bácsalmás	.		8	0	-1	
Izsák	.		10	3	-5	
Kalocsa	.		8	2	-0	7
Kecskemét	. =		7	0	-5	9
Kiskunfélegyháza	.		7	4	-3	
Kiskunhalas	–	–	–	–	–	
Kunszentmiklós	. ⌴		7	1	-0	
Tiszakécske	. =		8	-0	-1	
Balassagyarmat	. =	2	5	-1	-3	
Romhány	–	–	–	–	–	
Salgótarján	.	folt	7	-2	-3	
Eger	. =		5	-2	-3	9
Galyatető	.	28	0	-3	-6	
Gyöngyös	.		7	-2	-5	
Kékestető	.	26	-1	-5	-5	8
Kompolt	. ⌴		6	-1	-4	5
Lőrinci	. =	folt	6	-1	-5	
Poroszló	.		7	-3	-3	
Jászapáti	. =		7	-1	-2	
Jászberény	.		6	-1	-3	
Karcag	–	–	–	–	–	
Szolnok	.		8	-3	-5	8
Tiszaroff	–	–	–	–	–	
Túrkeve	.		7	-2	-3	8
Kistelek	–	–	–	–	–	
Makó	. =		8	-0	-3	
Szeged	. ⌴		8	-3	-5	8
Szentes	.	folt	8	-1	-5	
Borsodnádasd	.	8	5	-5	-8	
Füged	. =		6	-4	-6	
Hidasnémeti	.		6	-5	-5	
Jósvafő	–	–	–	–	–	–
Lillafüred	. ≡	14	5	-4	-6	
Miskolc	. =	folt	6	-4	-6	–
Putnok	.	2	6	-4	-4	
Sárospatak	.		6	-4	-4	
Szendrőlád	–	–	–	–	–	
Tokaj	. =		5	-2	-3	
Kisvárda	. ⌴		6	-4	-6	7
Mátészalka	. ▬		6	-5	-6	
Nyíregyháza	. ⌴		7	-3	-6	8
Nyírlugos	–	–	–	–	–	
Pátyod	. ⌴	4	6	-6	-7	
Tiszabecs	. ⌴		5	-2	-3	
Vásárosnamény	.		6	-4	-5	
Záhony	. ⌴		6	-5	-5	
Berettyóújfalu	–	–	–	–	–	
Debrecen	. ⌴		7	-4	-5	8
Hajdúdorog	. =		7	-4	-5	
Hortobágy	–	–	–	–	–	
Körösszakál	.	folt	7	-3	-4	
Polgár	. ⌴		6	-4	-4	
Békéscsaba	. ⌴	folt	8	-3	-4	9
Mezőhegyes	.	folt	7	-1	-3	7
Orosháza	–	–	–	–	–	–
Szarvas	. ⌴	folt	7	-2	-2	9
Szeghalom	. =		6	-2	-3	

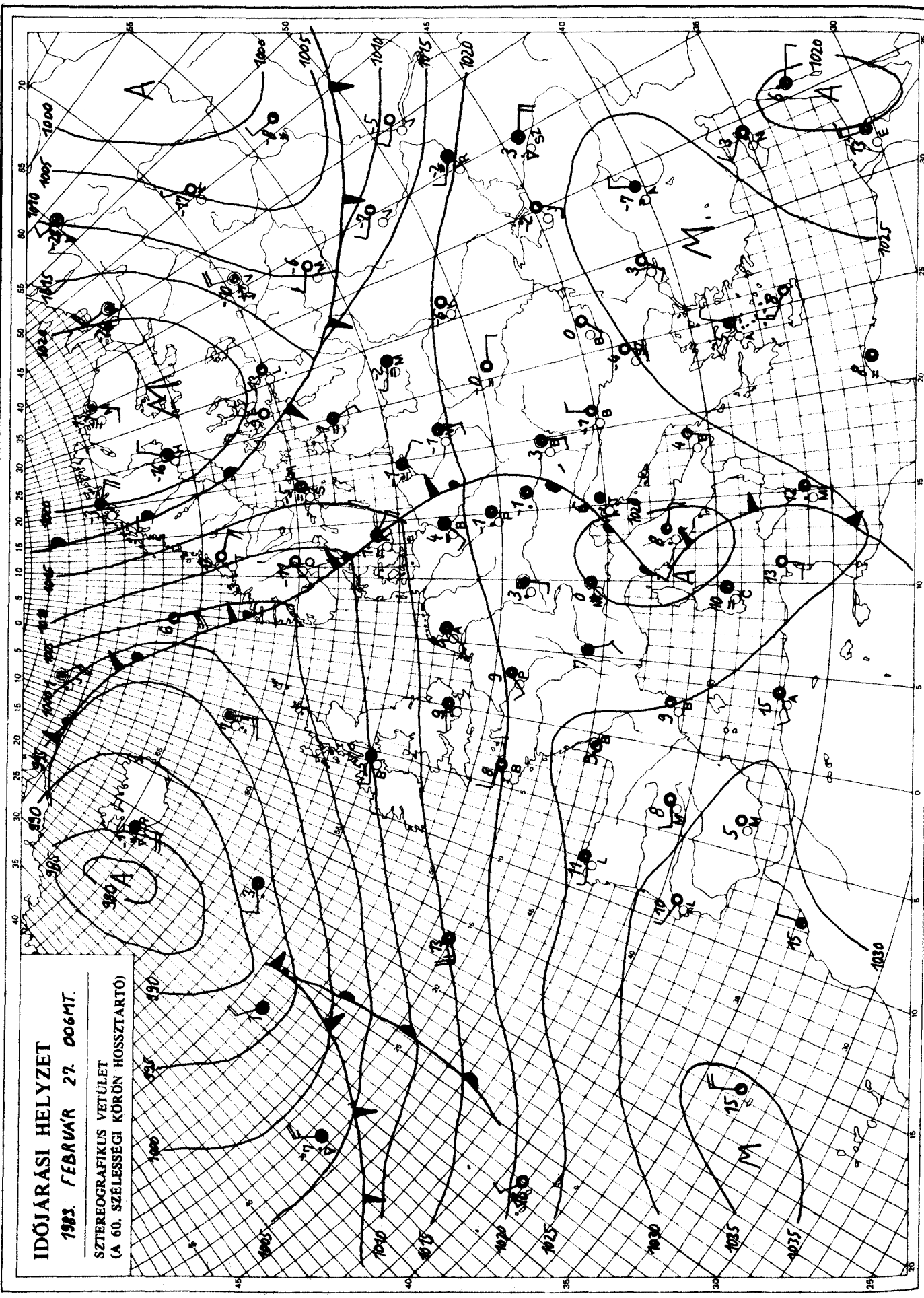

KIADJA: ORSZÁGOS METEOROLÓGIAI SZOLGÁLAT
Készíti: Központi Előrejelző Intézet Analízis- és Rövidtávú Prognózis Központja – T.: 273-018
Megjelenik naponként
Évi előfizetési díja: 1760,- Ft. – Megrendelhető: 1024 Budapest, II., Kitaibel Pál u. 1. – T.: 353-500
Kiadásért felel: az OMSZ elnöke – Szerkesztésért felel: a KEI igazgatója

IDŐJÁRÁSI NAPIJELENTÉS

ЕЖЕДНЕВНЫЙ МЕТЕОРОЛОГИЧЕСКИЙ БЮЛЛЕТЕНЬ • DAILY WEATHER REPORT
BULLETIN QUOTIDIEN DE TEMPS • TÄGLICHER WETTERBERICHT

96. évfolyam 059. szám. + Budapest + 1983. február 28. hétfő

Az időjárási helyzet és a várható időjárás:

Kontinensünk nyugati, középső, valamint déli részének időjárását ciklonok teszik változékonnyá. Hétfőn délelőtt a Benelux államok térségében, az Alpok és Kárpátok vidékén, valamint a Balkán-félszigeten sokfelé esett az eső, a magasabb hegyekben havazott. Kelet-Európát erős északi szél kiséretében igen hideg, sarkvidéki eredetü levegő árasztotta el. A Szovjetunió európai területének középső és északi vidékein a legalacsonyabb éjszakai hőmérséklet többfelé -20 fok alatt volt. A Kárpát-medence időjárását kedd estig nagy nedvességtartalmú, viszonylag enyhe léghullámok alakitják.

Hazánkban vasárnap erősen felhős, ill. borult volt az ég. A késő délutáni órákig még csak a nyugati, északnyugati megyékben, éjszaka már csaknem országszerte eleredt az eső. Északkeleten átmenetileg havas eső, kisebb havazás is előfordult. A legmagasabb nappali hőmérséklet 3 és 12 fok között alakult. A déli országrészben volt az enyhébb idő. Hétfő hajnalra -1, +4 fokig hült le a levegő. Reggel 7 óráig a lehullott csapadék mennyisége keleten nem haladta meg a 2 mm-t, a nyugati, északnyugati országrészben viszont 5, 10, sőt Rajkán és Mosonmagyaróvárott 16, 17 mm-t mértek. Hétfő délelőtt nyugaton helyenként kisütött a nap, másutt borult, párás idő volt. Elszórtan esett újabb eső. A hőmérséklet 11 órakor 2 és 8 fok között váltakozott.

Ma 12 órakor Budapesten a hőmérséklet +3 fok volt, a tengerszintre átszámitott légnyomás 1015 mbar, alig változik.

Várható időjárás kedd estig:

Folytatódik a párás, helyenként ködös idő. Nyugat felől átmenetileg csökken, később újból megnövekszik a felhőzet. Eleinte inkább csak keleten, később azonban újból sokfelé várható eső, a magasabb hegyekben havas eső. Az egyre több helyen délkeletire, délire forduló szél kedden időnként megélénkül.
Várható legalacsonyabb éjszakai hőmérséklet: -1 és +4,
legmagasabb nappali hőmérséklet kedden: +4 és +9 fok között alakul.

Bozóki István s.k.

TÁVOLABBI KILÁTÁSOK SZERDÁTÓL-SZOMBATIG:

Eleinte túlnyomóan felhős idő, ismétlődő esőkkel, majd a felhőzet felszakadozik, számottevő csapadék már nem valószinü.
A legalacsonyabb hajnali hőmérséklet eleinte 0 fok körül, majd -1, -6 fok között várható.
A legmagasabb nappali hőmérséklet +5 fok körül alakul.
Jelentős mennyiségü /legalább napi 5 mm/ csapadék az ország területének 70 százalékán várható.

KÖZÉPTÁVÚ ELŐREJELZŐ OSZTÁLY

A hőmérséklet napi középértéke és eltérése a 100 évi átlagtól /Budapest belterületén/:

1983. II. 27.	4,0°C	+1,2°C

1871 óta ezen a napon Budapesten előfordult

legmagasabb hőmérséklet:	17,8°C /1914/,
legalacsonyabb hőmérséklet:	-11,2°C /1956/.

83.152.

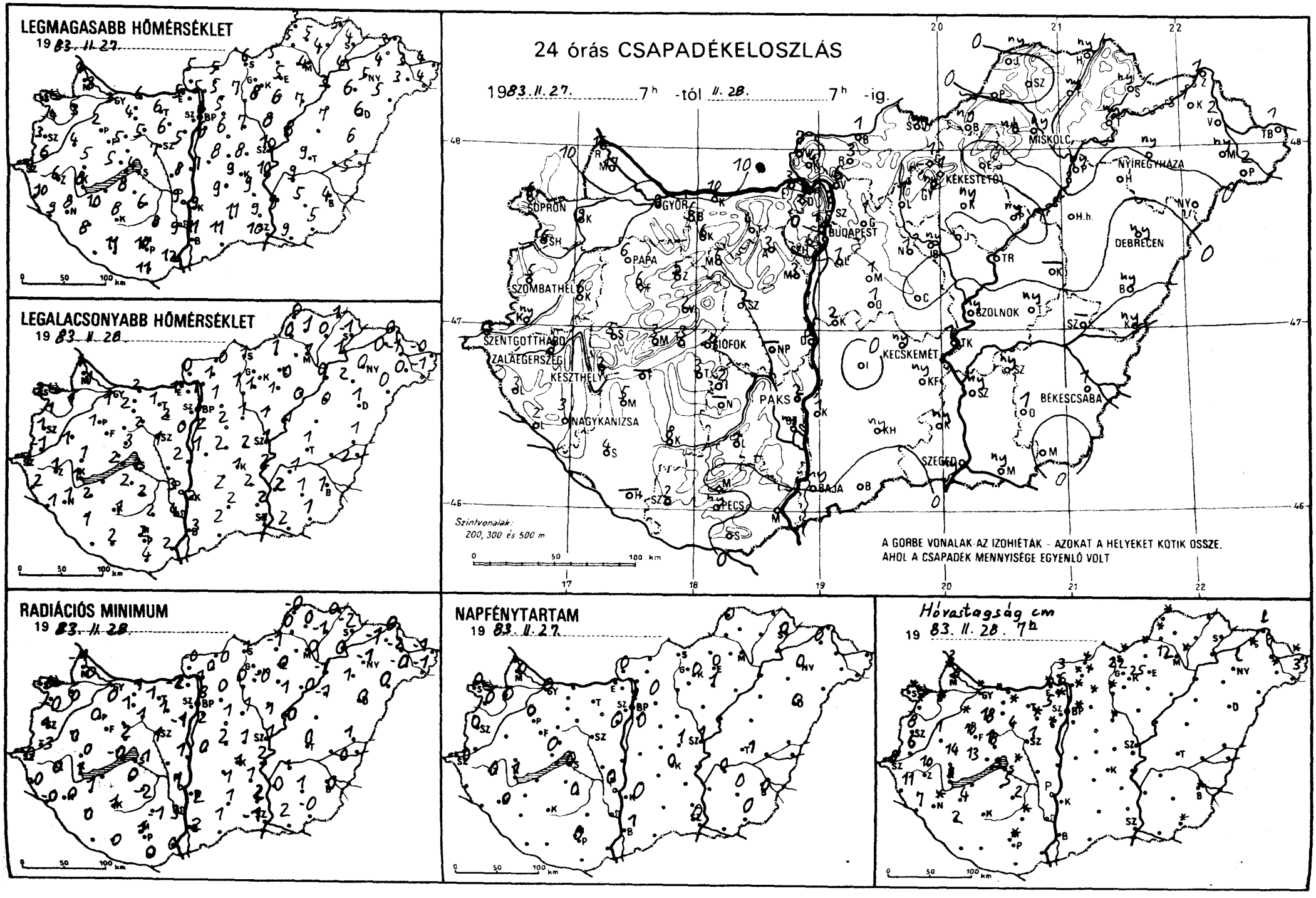
LEGMAGASABB HŐMÉRSÉKLET
19 83. II. 27.
LEGALACSONYABB HŐMÉRSÉKLET
19 83. II. 28.
RADIÁCIÓS MINIMUM
19 83. II. 28.
24 órás CSAPADÉKELOSZLÁS
1983. II. 27. 7h -tól II. 28. 7h -ig.
SOPRON
GYŐR
BUDAPEST
MISKOLC
NYÍREGYHÁZA
KÉKESTETŐ
DEBRECEN
PAPA
SZOMBATHELY
SZOLNOK
SZENTGOTTHÁRD
ZALAEGERSZEG
KESZTHELY
SIÓFOK
KECSKEMÉT
PAKS
NAGYKANIZSA
BÉKÉSCSABA
SZEGED
BAJA
PÉCS
Szintvonalak: 200, 300 és 500 m
A GÖRBE VONALAK AZ IZOHIÉTÁK - AZOKAT A HELYEKET KÖTIK ÖSSZE, AHOL A CSAPADÉK MENNYISÉGE EGYENLŐ VOLT
NAPFÉNYTARTAM
19 83. II. 27.
Hóvastagság cm
19 83. II. 28. 7h

1983. II. 28^{h}-ig az utolsó 24 óra adatai						Előző nap napos órái
állomás	csapadék (mm)	Hó cm	max. hőmérséklet	min. hőmérséklet	rad. min.	
Győr	9 ≥	folt	3	1	0	0
Kapuvár	9 ≡	folt	3	1	0	0
Mosonmagyaróvár	17 =	8	3	1	0	0
Rajka	16 ≡	3	4	1	-1	
Sopron	6	folt	3	2	-0	0
Sopronhorpács	6 ≡	folt	4	1	-0	0
Káld	6 ≡	1	4	1	0	
Körmend	ny ≡	6	6	-1	-3	
Szentgotthárd	3 =	8	7	1	0	0
Szombathely	5	8	3	1	1	0
Lenti	3 =	11	10	2	-0	
Letenye	2 ≡	7	9	1	-0	
Nagykanizsa	3 ≡	folt	8	1	0	0
Zalaegerszeg	4 ≡	10	6	1	0	0
Farkasgyepű	6 =	10	4	2	1	
Keszthely	2 ≡	9	8	1	1	1
Mencshely	3 =	13	5	2	1	0
Pápa	6 ≡	folt	2	1	0	0
Sümeg	5 ≡	14	5	1	0	
Tihany	3 ≡	9	5	2	-0	
Veszprém	2	18	5	3	2	
Zirc	5 =	18	5	2	1	
Fonyód	–		–	–	–	
Homokszt. györgy	–		–	–	–	–
Kaposvár	8		8	1	1	
Marcali	5	4	10	2	1	
Siófok	4 =	folt	4	2	1	0
Somogyszob	4 =	2	8	1	0	
Tab	3	5	8	2	0	
Bábolna	6 =	folt	7	1	0	
Esztergom	3 ≡	folt	5	1	-2	
Kisbér	6 ≡	folt	4	2	1	
Komárom	10 ≡		6	2	1	
Tatabánya	4 ≡		6	1	1	
Alcsútdoboz	3 ≡	folt	6	2	1	
Dunaújváros	8		8	2	1	
Martonvásár	3 ≡	folt	5	0	1	0
Mór	6 ≡	4	5	2	1	
Nagyhörcsökp.	–		–	–	–	
Szabadbattyán	2 =	1	7	1	1	
Iregszemcse	2 =	2	6	2	-2	0
Lengyel	1 ≥	folt	8	2	-1	
Paks	2 =		9	3	1	0
Szekszárd	ny ≥		9	4	3	
Árpádtető	. ≡	folt	7	2	1	
Mohács	. =		12	2	0	
Pécs	ny ≥		10	2	1	0
Siklós	.		11	4	0	
Szigetvár	2 =		11	2	0	
Budaörs	1 =	folt	6	2	1	
Bp. Lőrinc	1 ≡		6	2	2	0
Bp. Met. Int.	1 =	folt	6	3	3	1
Bp. Szab. hegy	. =	5	3	1	0	
Cegléd	. =		8	2	1	1
Dobogókő	3 ≡	6	3	-1	0	
Gödöllő	1 ≡	folt	5	1	0	0
Királyrét	4	3	5	1	0	
Monor	1 =		6	2	1	
Nagykáta	1 ≠	folt	7	1	1	
Szentendre	2 ≡	folt	5	2	1	

1983. II. 28^{h}-ig az utolsó 24 óra adatai						Előző nap napos órái
állomás	csapadék (mm)	Hó cm	max. hőmérséklet	min. hőmérséklet	rad. min.	
Vác	6 ≡	folt	5	1	-1	
Vámosmikola	7 ≡		5	0	-0	0
Baja	ny , ≡		11	3	2	1
Bácsalmás	. =		11	2	1	
Izsák	. ≡		9	2	1	
Kalocsa	1		9	2	2	0
Kecskemét	ny =		9	1	1	0
Kiskunfélegyháza	ny ,		9	2	1	
Kiskunhalas	ny =		11	2	1	
Kunszentmiklós	2 =		7	1	0	
Tiszakécske	1 =		10	2	2	
Balassagyarmat	1 ≡	folt	5	0	0	
Romhány	3 ≠	folt	5	1	0	
Salgótarján	ny	folt	6	1	1	
Eger	. =		5	0	0	0
Galyatető	1	22	5	-1	-1	
Gyöngyös	ny , =		8	1	0	
Kékestető	1 ≠	25	2	-1	-1	0
Kompolt	ny ,		6	1	1	1
Lőrinci	1 ≠ =	folt	7	1	-0	
Poroszló	ny		7	0	0	
Jászapáti	. =		8	1	1	
Jászberény	ny ≠		7	1	1	
Karcag	–		–	–	–	
Szolnok	ny =		10	1	1	1
Tiszaroff	. =		8	1	0	
Túrkeve	ny =		9	1	0	1
Kistelek	ny ∨		9	2	2	
Makó	ny =		9	2	2	
Szeged	ny =		10	1	-1	0
Szentes	ny		9	2	0	
Borsodnádasd	ny ≡	folt	5	1	-1	
Fügöd	ny ≠ =		4	0	-1	
Hidasnémeti	ny ≠ =		5	1	0	
Jósvafő	ny ≠ ≡	folt	3	0	-0	0
Lillafüred	ny ≡	12	3	0	-0	
Miskolc	ny ≠ =	folt	4	1	0	-
Putnok	. ≡	folt	5	0	0	
Sárospatak	ny		4	-1	-2	0
Szendrőlád	. ≡		5	1	0	
Tokaj	ny ≠		4	1	0	
Kisvárda	1 ≠ ≡	folt	4	0	-1	0
Mátészalka	ny ≠	folt	3	0	-0	
Nyíregyháza	ny ≠ ≡	lep.	5	0	-1	0
Nyírlugos	.		5	0	0	
Pátyod	2 ≠ ≡	3	4	-1	-1	
Tiszabecs	1 ≠ ≡	folt	4	-0	-1	
Vásárosnamény	2 ≠ ~	1	3	-1	-2	
Záhony	1 ≠ ~	lep.	3	0	0	
Berettyóújfalu	ny		6	1	1	
Debrecen	ny		6	1	0	0
Hajdúdorog	. =		6	2	1	
Hortobágy	.		7	0	-1	
Körösszakál	ny		5	2	-0	
Polgár	ny ≠ ⌣		3	0	-1	
Békéscsaba	1 ≤	folt	4	1	0	0
Mezőhegyes	. ≡	folt	5	1	-0	0
Orosháza	1 , ≈		5	1	1	0
Szarvas	ny =		9	1	1	0
Szeghalom	–		–	–	–	

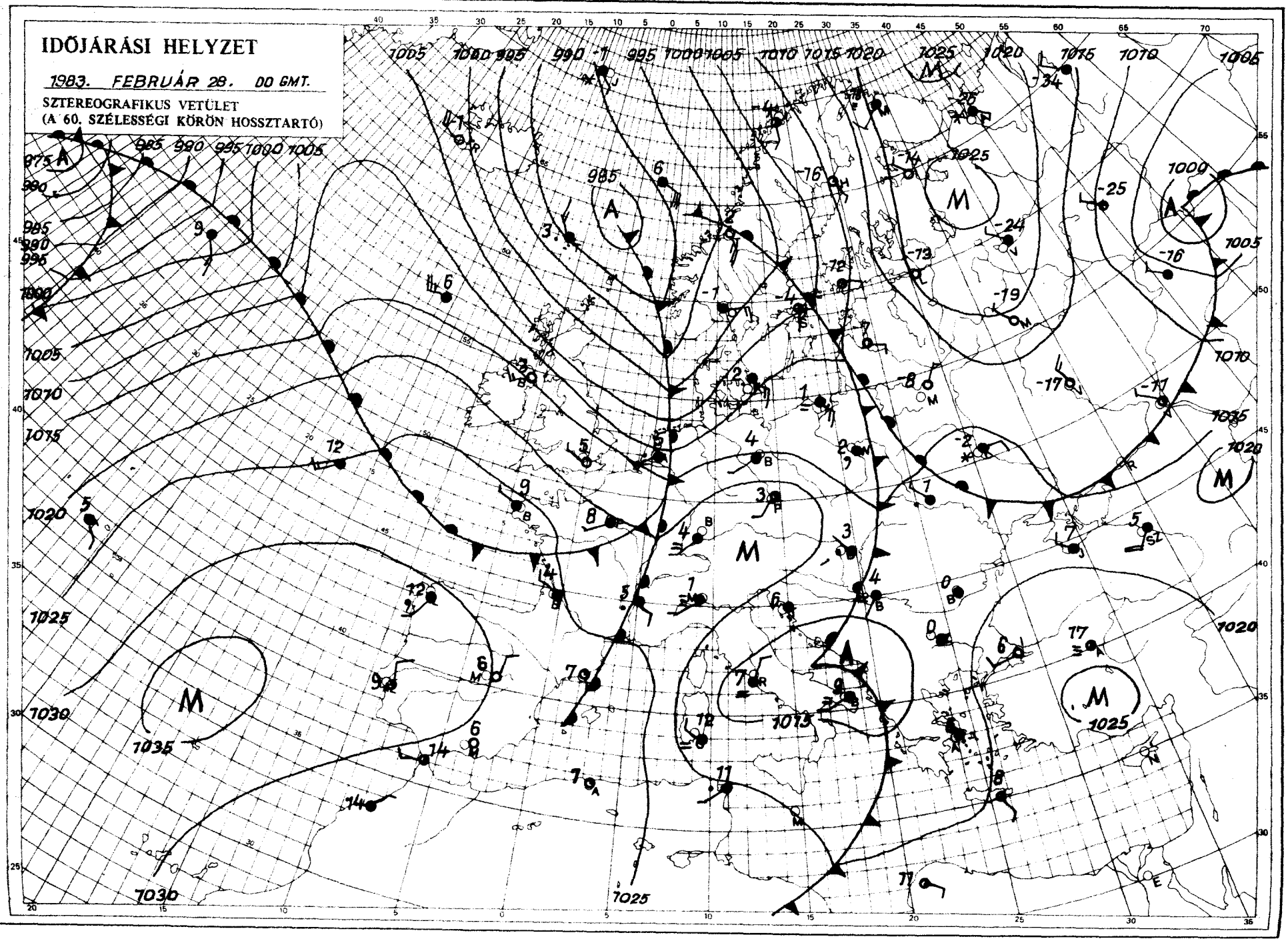

KIADJA: ORSZÁGOS METEOROLÓGIAI SZOLGÁLAT
Készíti: Központi Előrejelző Intézet Analízis- és Rövidtávú Prognózis Központja – T.: 273-018
Megjelenik naponként
Évi előfizetési díja: 1760,- Ft. – Megrendelhető: 1024 Budapest, II., Kitaibel Pál u. 1. – T.: 353-500
Kiadásért felel: az OMSZ elnöke – Szerkesztésért felel: a KEI igazgatója

H QC989 .H91 32

IDŐJÁRÁSI NAPIJELENTÉS

ЕЖЕДНЕВНЫЙ МЕТЕОРОЛОГИЧЕСКИЙ БЮЛЛЕТЕНЬ · DAILY WEATHER REPORT
BULLETIN QUOTIDIEN DE TEMPS · TÄGLICHER WETTERBERICHT

96. évfolyam 060. szám. + Budapest + 1983. március 1. kedd

Az időjárási helyzet és a várható időjárás:

Az elmúlt napok során a Szovjetunió európai területén sarki eredetü, hideg levegő halmozódott fel. A hajnali, reggeli pára megszünését változóan felhős, túlnyomóan napos idő követi. Az óceáni levegő útját Izlandon, a Brit-szigeteken, valamint a kontinens nyugati partvidékén felhősödés, eső, zápor, az északabbra fekvő területeken havazás, hózápor és gyakran megerősödő szél jelzi. Ugyancsak változékony, csapadékos idő van Közép- és Dél-Európa nagy részén. A Balti-tengertől a Német-Lengyel síkságon, az Alpok vonulatán, továbbá a Kárpát-medencén át egészen a Balkán-felszigetig többközéppontú sekély ciklonrendszer örvénylik. Sokfelé esik az eső, zápor, a hegyekben szórványosan havazik.

Hétfőn országszerte párás, helyenként tartósan ködös idő volt. A nyugati megyékben már a reggeli órákban felszakadozott a felhőzet. Eleinte még sokfelé, később inkább már csak keleten fordult elő eső, zápor, a hegyekben helyenként hószállingózás. A kedd reggelig lehullott csapadék mennyisége a Dunántúlon csapadéknyom és 4 mm, a keleti országrészben pedig szeszélyes területi eloszlásban általában 3 és 10 mm között váltakozott. Hétfőn a hőmérséklet csúcsértéke 3 és 12 fok között alakult, kedd hajnalra pedig -3 és +3 fokig hült le a levegő. Ma délelőtt folytatódott a párás, ködös idő. Nyugaton csökkent a felhőzet, keleten pedig elszórtan fordult elő eső, havas eső. A hőmérséklet 11 órakor az országban +1 és +6 fok között volt.

Ma 12 órakor Budapesten a hőmérséklet 4 fok, a tengeszintre átszámitott légnyomás 1018 mbar, gyengén emelkedik.

Várható időjárás szerda estig:

Lassankén keleten is felszakadozik a felhőzet, megszünik a csapadék, párás, ködös idő várható. Holnap, szerdán - valószinüleg csak a déli és nyugati országrészben - erősen megnövekszik a felhőzet, eső, helyenként havas eső várható.
A délkeleti szél napközben gyakran megerősödik, emiatt föloszlik a köd.
Várható legalacsonyabb éjszakai hőmérséklet -3, +2 fok között,
legmagasabb nappali hőmérséklet szerdán 4, 9 fok között alakul.

Török Dénes s.k.

LIBRARY
N.O.A.A.
U.S. Dept. of Commerce

A hőmérséklet napi középértéke és eltérése a 100 évi átlagtól /Budapest területén/:

1983. II. 28. 4,3°C +1,2°C

1871 óta ezen a napon Budapesten előfordult

legmagasabb hőmérséklet: 17,2°C /1927/,
legalacsonyabb hőmérséklet: -12,1°C /1963/.

83.153.

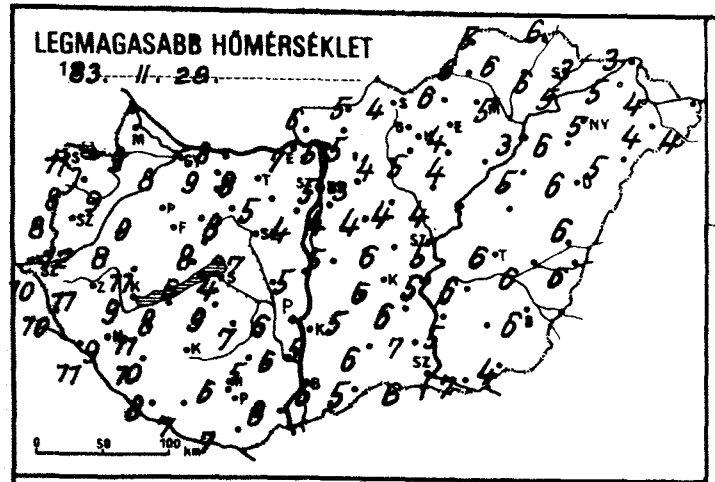
LEGMAGASABB HŐMÉRSÉKLET
1983. II. 28.
0 50 100 km

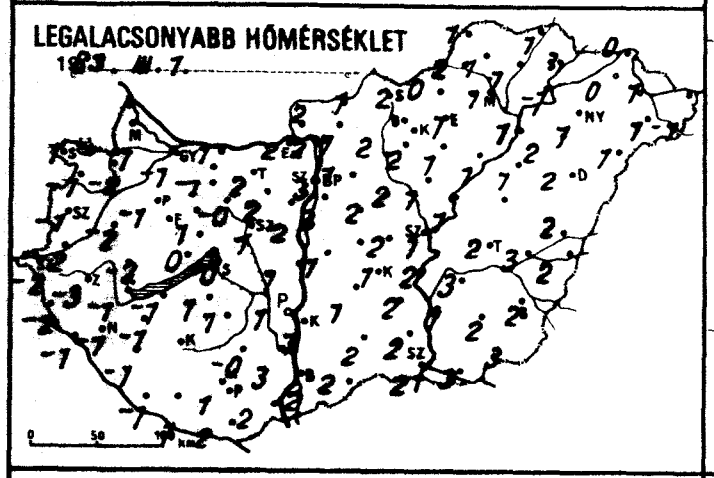
LEGALACSONYABB HŐMÉRSÉKLET
1983. III. 7.
0 50 100 km

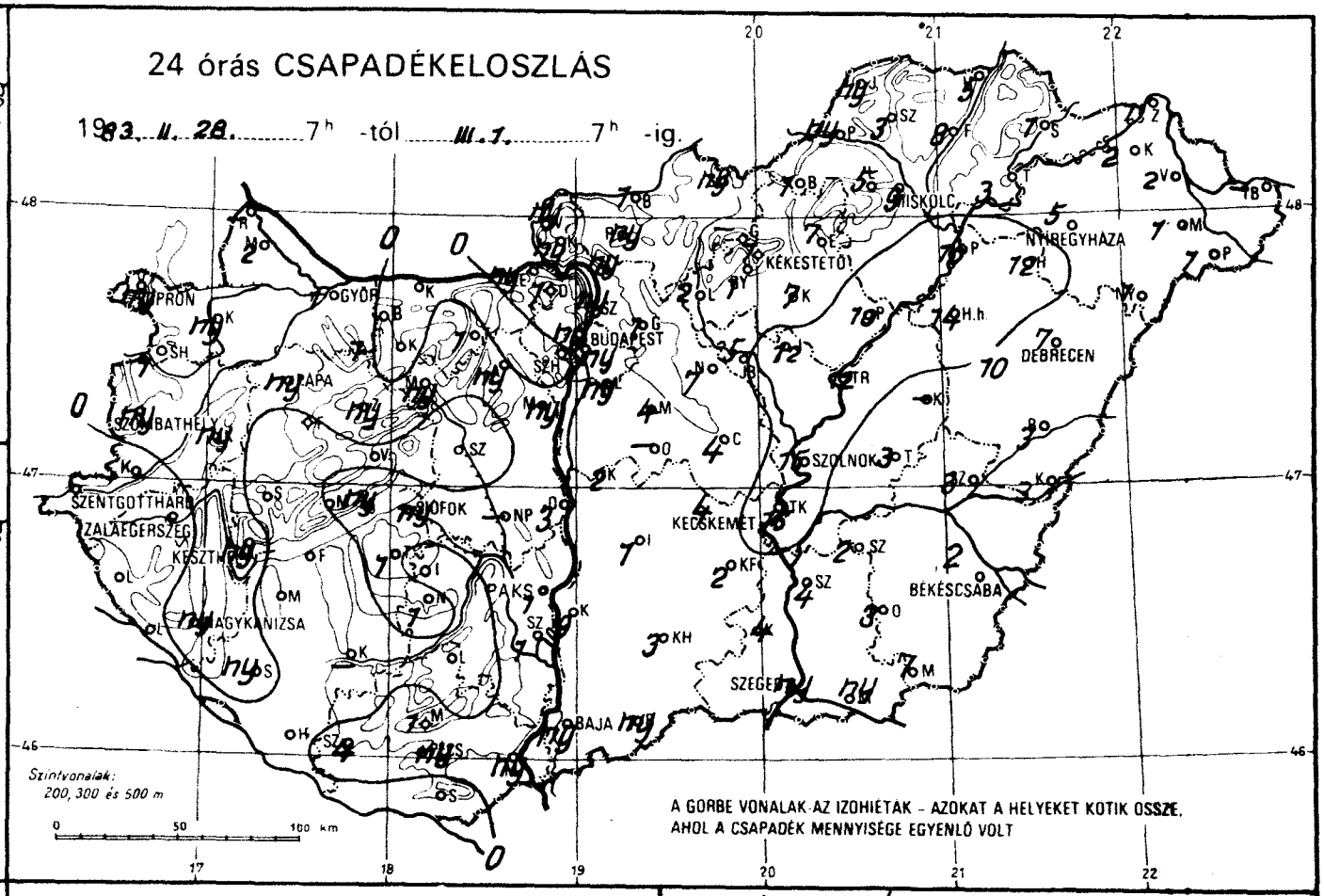
24 órás CSAPADÉKELOSZLÁS
1983. II. 28. 7h -tól III. 1. 7h -ig.
PRON
GYŐR
BUDAPEST
KÉKESTETŐ
MISKOLC
NYÍREGYHÁZA
DEBRECEN
SZOMBATHELY
SZENTGOTTHÁRD
ZALAEGERSZEG
KESZTHELY
MAGYKANIZSA
SIÓFOK
PAKS
KECSKEMÉT
SZOLNOK
BÉKÉSCSABA
SZEGED
BAJA
Szintvonalak:
200, 300 és 500 m
0 50 100 km
A GORBE VONALAK AZ IZOHIÉTÁK – AZOKAT A HELYEKET KÖTIK ÖSSZE,
AHOL A CSAPADÉK MENNYISÉGE EGYENLŐ VOLT

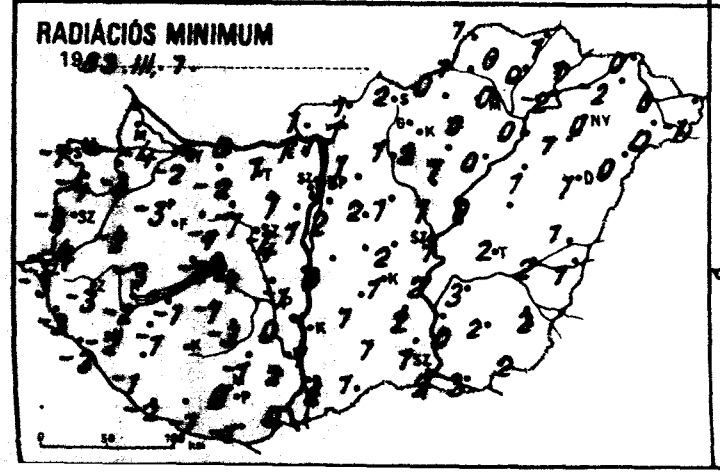
RADIÁCIÓS MINIMUM
1983. III. 7.
0 50 100 km

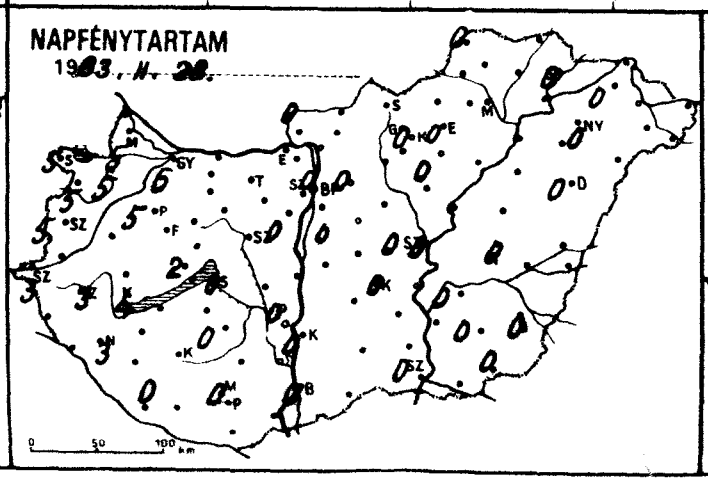
NAPFÉNYTARTAM
1983. II. 28.
0 50 100 km

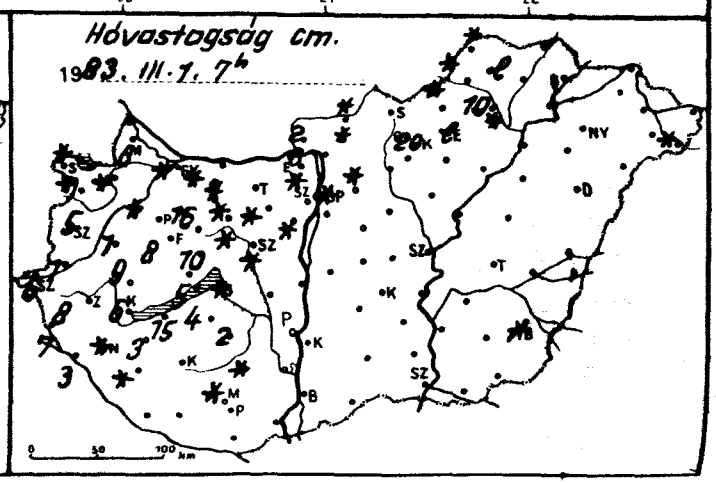
Hóvastagság cm.
1983. III. 1. 7h
0 50 100 km

1983. III. 07.^{h}-ig az utolsó 24 óra adatai						Előző nap napos órái
állomás	csapadék (mm)	Hó cm	max. hőmérséklet	min. hőmérséklet	rad. min.	
Győr	1	folt	8	-1	-2	6
Kapuvár	ny	folt	9	2	-3	5
Mosonmagyaróvár	2	6	9	-1	-4	5
Rajka	-	-	-	-	-	
Sopron	ny	folt	11	1	-1	5
Sopronhorpács	1	folt	8	-1	-4	5
Káld	ny	1	8	-2	-2	
Körmend	.	1	12	-2	-4	
Szentgotthárd	.	6	10	-2	-3	3
Szombathely	ny	5	8	-1	-3	5
Lenti	.	7	10	-2	-3	
Letenye	.	3	11	-1	-3	
Nagykanizsa	ny	folt	9	-1	-2	3
Zalaegerszeg	.	8	11	-3	-3	3
Farkasgyepű	.	8	8	1	-2	
Keszthely	ny	6	9	-1	-2	4
Mencshely	.	10	7	1	-2	2
Pápa	ny	folt	9	-1	-3	5
Sümeg	.	9	11	-2	-3	
Tihany	ny	5	6	0	-2	
Veszprém	.	10	8	1	-1	
Zirc	ny	16	7	-0	-3	
Fonyód	.	15	8	-1	-1	
Homokszt. györgy	.		8	-1	-2	0
Kaposvár	-		-	-	-	
Marcali	.	3	11	-1	-1	
Siófok	ny	folt	4	0	-1	0
Somogyszob	ny	folt	10	-1	-1	
Tab	1	4	9	1	-1	
Bábolna	1	folt	10	-1	-2	
Esztergom	ny		7	2	-1	
Kisbér	.	folt	9	-1	-2	
Komárom	.		8	1	0	
Tatabánya	1		8	2	1	
Alcsútdoboz	ny	folt	5	2	1	
Dunaújváros	3		5	1	-1	
Martonvásár	ny	folt	4	2	1	0
Mór	ny	folt	8	-0	-1	
Nagyhörcsökp.	-		-	-	-	
Szabadbattyán	.	folt	7	1	-4	
Iregszemcse	.	2	7	1	-3	0
Lengyel	.	folt	5	-0	-1	
Paks	1		6	1	0	0
Szekszárd	1		6	3	2	
Árpádtető	1	folt	3	2	0	
Mohács	ny		8	2	0	
Pécs	ny		6	1	0	0
Siklós	.		7	2	-1	
Szigetvár	4		7	1	-1	
Budaörs	ny	folt	5	2	1	
Bp. Lőrinc	ny		4	3	2	0
Bp. Met. Int.	ny	folt	5	3	3	0
Bp. Szab. hegy			2	1	1	
Ceglád	4		6	2	2	0
Dobogókő	1	3	2	-1	-1	
Gödöllő	1	folt	3	1	1	0
Királyrét	ny	2	4	1	1	
Monor	4		4	2	2	
Nagykáta	7		4	2	1	
Szentendre	ny		5	2	1	

1983. III. 07.^{h}-ig az utolsó 24 óra adatai						Előző nap napos órái
állomás	csapadék (mm)	Hó cm	max. hőmérséklet	min. hőmérséklet	rad. min.	
Vác	ny		5	2	1	
Vámosmikola	ny		6	2	1	0
Baja	ny		6	2	2	0
Bácsalmás	ny		5	2	1	
Izsák	1		5	1	1	
Kalocsa	9		5	1	1	0
Kecskemét	4		6	1	1	0
Kiskunfélegyháza	2		6	2	2	
Kiskunhalas	3		6	2	1	
Kunszentmiklós	2		5	1	0	
Tiszakécske	15		5	2	2	
Balassagyarmat	1	folt	5	1	1	
Romhány	ny	folt	5	1	1	
Salgótarján	ny		4	2	2	
Eger	7	lep.	4	1	0	0
Galyatető	-	-	-	-	-	
Gyöngyös	1		5	2	2	
Kékestető	1	20	3	-1	-2	0
Kompolt	7		4	1	1	0
Lőrinci	2		4	2	1	
Poroszló	10		-	1	0	
Jászapáti	12		4	1	1	
Jászberény	5		4	2	1	
Karcag	-		-	-	-	
Szolnok	15		5	1	1	0
Tiszaroff	12		4	1	0	
Túrkeve	3		6	2	2	0
Kistelek	4		7	2	1	
Makó	ny		7	3	3	
Szeged	ny		6	2	2	0
Szentes	4		5	1	0	
Borsodnádasd	1	folt	6	0	0	
Füged	8		6	1	0	
Hidasnémeti	5		6	1	1	
Jósvafő	ny	folt	5	1	1	0
Lillafüred	5	10	4	0	-0	
Miskolc	9	folt	5	1	0	-
Putnok	ny	folt	6	2	1	
Sárospatak	1		3	1	1	0
Szendrőlád	3	lep.	6	1	0	
Tokaj	3		5	-1	-2	
Kisvárda	2		5	0	-2	0
Mátészalka	1		4	1	0	
Nyíregyháza	5		5	1	0	0
Nyírlugos	1		5	1	0	
Pátyod	1	folt	4	-1	-1	
Tiszabecs	-		-	-	-	
Vásárosnamény	2		4	1	0	
Záhony	1		3	0	0	
Berettyóújfalu	3		6	2	1	
Debrecen	7		6	2	1	0
Hajdúdorog	12		6	2	1	
Hortobágy	14		5	1	1	
Körösszakál	3		6	2	1	
Polgár	10		3	1	0	
Békéscsaba	2	folt	6	2	2	0
Mezőhegyes	7		4	3	2	0
Orosháza	3		-	2	2	0
Szarvas	2		6	3	3	0
Szeghalom	3		6	3	2	

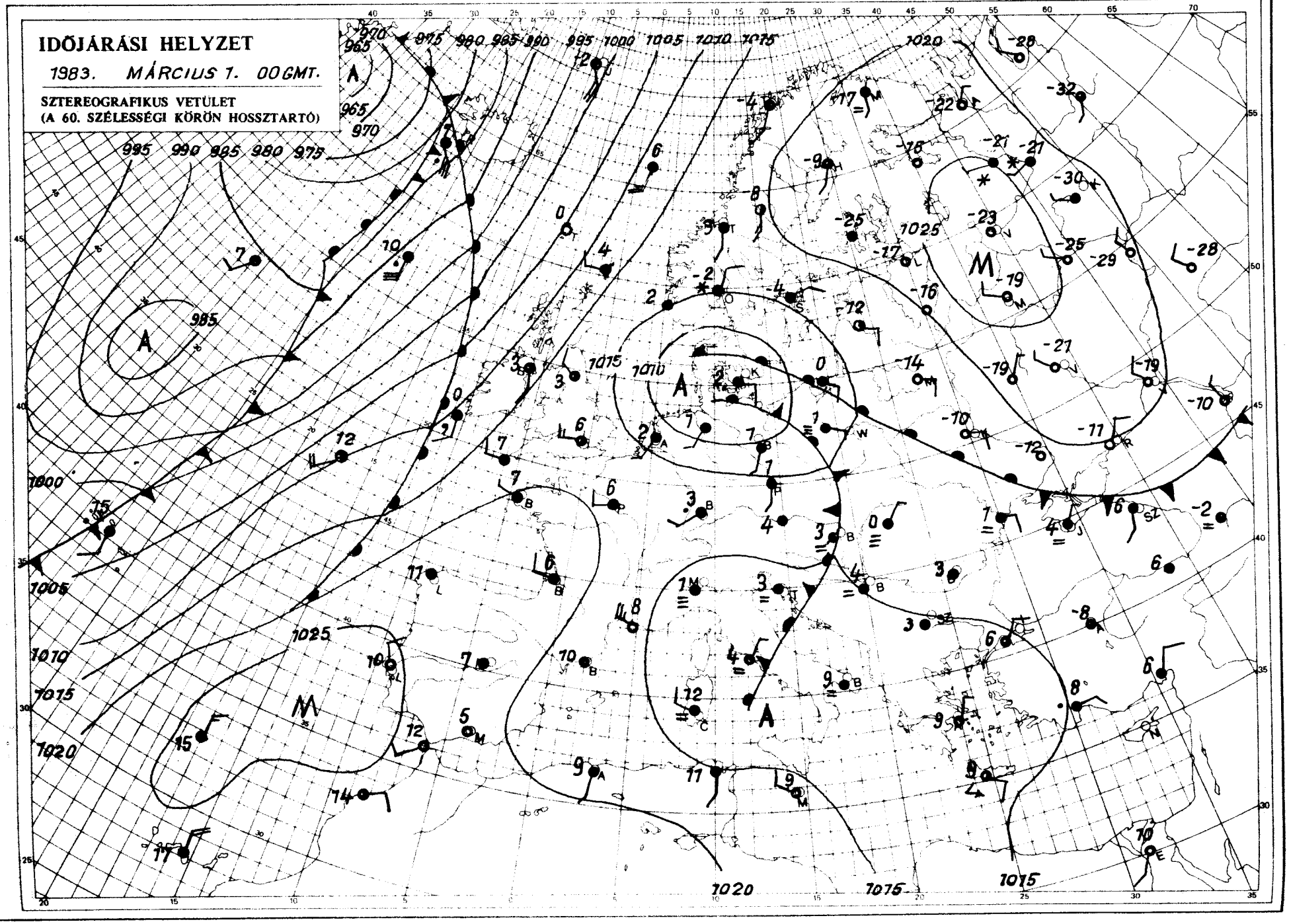

KIADJA: ORSZÁGOS METEOROLÓGIAI SZOLGÁLAT
Készíti: Központi Előrejelző Intézet Analízis- és Rövidtávú Prognózis Központja – T.: 273-018
Megjelenik naponként
Megrendelhető: 1024 Budapest, II., Kitaibel Pál u. 1. – T.: 353-500
Évi előfizetési díja: 1760,- Ft. – Megrendelhető: 1024 Budapest, II., Kitaibel Pál u. 1. – T.: 353-500
Kiadásért felel: az OMSZ elnöke – Szerkesztésért felel: a KEI igazgatója

IDŐJÁRÁSI NAPIJELENTÉS

ЕЖЕДНЕВНЫЙ МЕТЕОРОЛОГИЧЕСКИЙ БЮЛЛЕТЕНЬ · DAILY WEATHER REPORT
BULLETIN QUOTIDIEN DE TEMPS · TÄGLICHER WETTERBERICHT

96. évfolyam 061. szám. + Budapest + 1983. március 2. szerda

Az időjárási helyzet és a várható időjárás:

Kontinensünk északi, északkeleti vidékein csendes, hideg téli időjárás uralkodik, sokfelé még napközben sem emelkedik -10 fok fölé a hőmérséklet. Egy-egy futó hózáportól eltekintve száraz az idő. Az óceáni partvidéket nagy nedvességtartalmú, enyhe levegő érte el, hatására sokfelé esik az eső. Közép- és Dél-Európa térsége fölött enyhe, nagy nedvességtartalmú illetve hideg, viszonylag száraz léghullámok keverednek. Nagy területeken borult az ég, esik az eső, északon illetve a hegyekben havazik. A szakadozott felhőzetü légörvények helyzete alig változik, azaz látványos, gyors időjárás-változásra a Kárpát-medencében sem lehet számitani.

Kedden a Kisalföldön 6-8 órán át sütött a nap, a hőmérséklet csúcsértéke 5, 8 fok között alakult. Az ország többi részén borult, párás, ködös idő volt, többnyire eső, helyenként havas eső, északkeleten a hegyekben hó hullott. Szerda reggel 7 óráig csapadéknyom és 7 mm közötti mennyiséget mértek. A kedd délutáni 2, 9 fokról szerda hajnalra 0, +3 fokig, a kevésbé felhős Kisalföldön -4, +1 fokig csökkent a hőmérséklet. Délelőtt országszerte túlnyomóan borult, párás, ködös idő volt, csaknem mindenütt esett az eső, helyenként havas eső, hódara. A hőmérséklet 11 órakor 1 és 8 fok között váltakozott.

Ma 12 órakor Budapesten a hőmérséklet 6 fok, a tengerszintre átszámitott légnyomás 1024 mbar, gyengén emelkedik.

Várható időjárás csütörtök estig:

Északkeleten változóan felhős ég, valószinüleg csapadék nélkül, másutt csak lassan felszakadozó felhőzet, egyre több helyen megszünő kisebb esővel, gyenge havazással.
Napközben kevesebb helyen, éjszaka többfelé köd.
A Dunántúlon időnként élénk északi, máshol mérsékelt északkeleti, keleti szél.
Várható legalacsonyabb éjszakai hőmérséklet: -3, +2,
legmagasabb nappali hőmérséklet csütörtökön: +3, +8 fok között.

H. Bóna Márta s.k.

A hőmérséklet napi középértéke és eltérése a 100 évi átlagtól /Budapest belterületén/:

1983. III. 1.	4,3°C	+1,7°C

1871 óta ezen a napon Budapesten előfordult

legmagasabb hőmérséklet:	16,7°C /1959/,
legalacsonyabb hőmérséklet:	-14,1°C /1963/.

83.154.

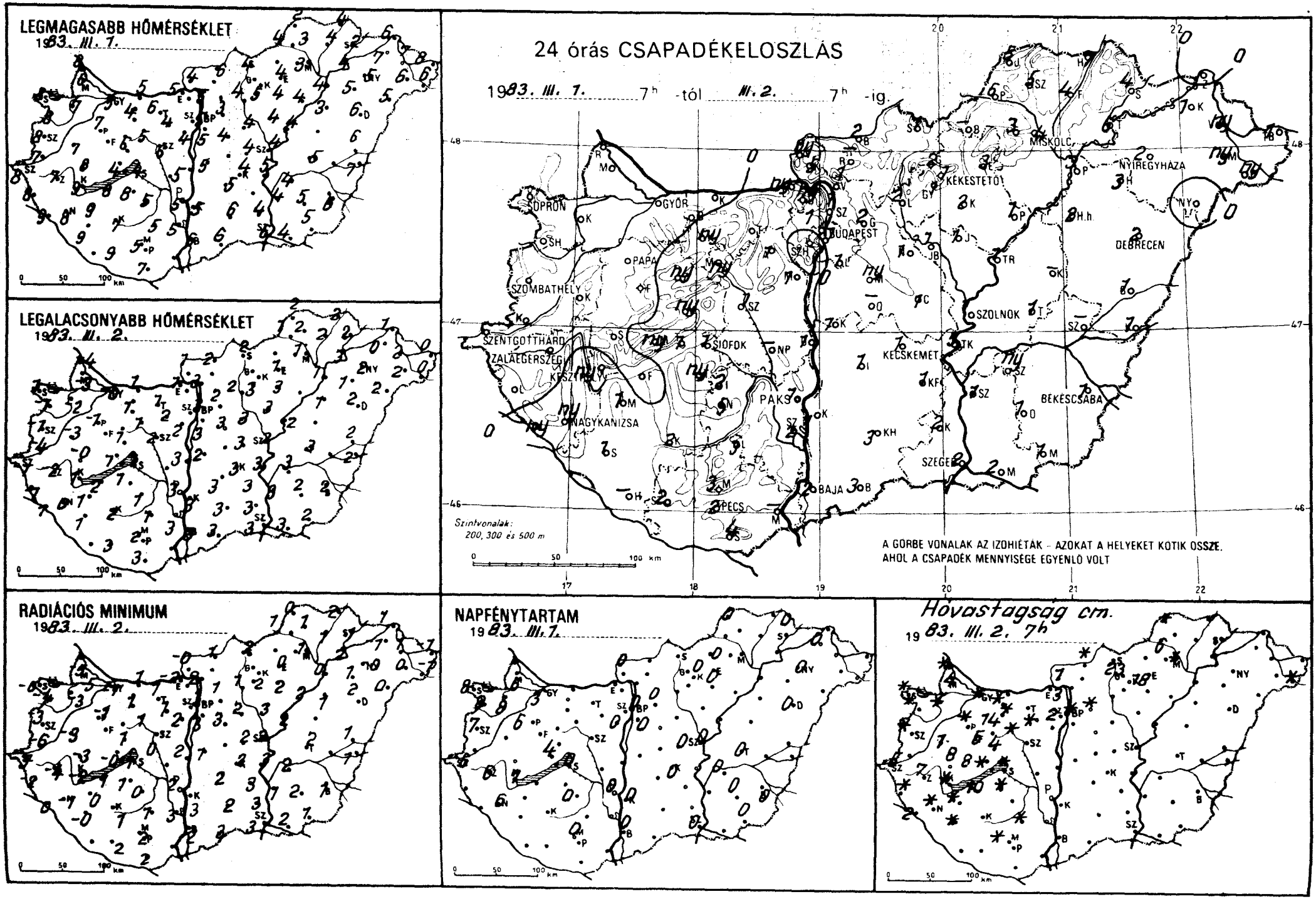
LEGMAGASABB HŐMÉRSÉKLET
1983. III. 7.
LEGALACSONYABB HŐMÉRSÉKLET
1983. III. 2.
RADIÁCIÓS MINIMUM
1983. III. 2.
24 órás CSAPADÉKELOSZLÁS
1983. III. 1. 7h -tól III. 2. 7h -ig.
SOPRON
GYŐR
BUDAPEST
MISKOLC
NYÍREGYHÁZA
KEKESTETŐ
DEBRECEN
SZOMBATHELY
PAPA
SZOLNOK
SZENTGOTTHÁRD
ZALAEGERSZEG
KESZTHELY
SIÓFOK
KECSKEMÉT
NAGYKANIZSA
PAKS
BÉKÉSCSABA
SZEGED
BAJA
PÉCS
Szintvonalak:
200, 300 és 500 m
A GÖRBE VONALAK AZ IZOHIÉTÁK - AZOKAT A HELYEKET KÖTIK ÖSSZE,
AHOL A CSAPADÉK MENNYISÉGE EGYENLŐ VOLT
NAPFÉNYTARTAM
1983. III. 7.
Hóvastagság cm.
1983. III. 2. 7h

1983. III. 07.^{h}-ig az utolsó 24 óra adatai						Előző nap napos órái
állomás	csapadék (mm)	Hó cm	max. hőmérséklet	min. hőmérséklet	rad. min.	
Győr	. ≡	folt	5	-0	-1	3
Kapuvár	. ≡	folt	7	-2	-3	8
Mosonmagyaróvár	. ∨	4	6	-3	-5	6
Rajka	. ≡	folt	8	-4	-5	
Sopron	. =	folt	8	1	-0	8
Sopronhorpács	. ⌴	folt	8	-1	-4	8
Káld	. =	1	7	-3	-3	
Körmend	. ⌴		7	-4	-6	
Szentgotthárd	. ≡	5	8	-1	-3	6
Szombathely	. ⌴	folt	8	-1	-3	7
Lenti	. =	folt	8	-1	-2	
Letenye	ny	2	9	1	0	
Nagykanizsa	ny ≡	folt	8	0	-1	6
Zalaegerszeg	. ∨	7	7	-2	-4	6
Farkasgyepű	. ≡	5	6	-1	-3	
Keszthely	ny ≡	folt	9	1	-2	7
Mencshely	ny , ≡	8	7	1	-2	4
Pápa	. ≡	folt	7	-1	-1	6
Sümeg	. ≡	8	8	-0	-3	
Tihany	1 , ≡	folt	4	1	-0	
Veszprém	ny ≡	4	6	1	1	
Zirc	ny * ≡	14	5	-3	-3	
Fonyód	. ≡	10	8	2	-1	
Homokszt. györgy	–		–	–	–	–
Kaposvár	2		7	2	1	
Marcali	1 , =	folt	9	1	0	
Siófok	1 ≡	folt	4	1	1	0
Somogyszob	1	folt	9	1	-0	
Tab	ny , ≡	folt	8	1	1	
Bábolna	. =	folt	5	-1	-1	
Esztergom	ny ≡		5	1	-2	
Kisbér	ny ≡ ,	folt	4	1	1	
Komárom	.		5	1	1	
Tatabánya	1 , ≡		6	1	1	
Alcsútdoboz	1 ≡	folt	4	2	1	
Dunaújváros	1 ≡		5	3	2	
Martonvásár	1 ≡		4	2	2	0
Mór	ny ≡	folt	5	1	1	
Nagyhörcsökp.	–		–	–	–	
Szabadbattyán	1 , ≡		6	2	0	
Iregszemcse	2 ≡		5	1	0	0
Lengyel	3 ≡	folt	5	1	1	
Paks	1 , ≡		5	3	2	0
Szekszárd	2 ≡		5	3	3	
Árpádtető	3 ∨	folt	3	1	0	
Mohács	–		–	–	–	
Pécs	2 ≡		5	2	2	0
Siklós	4 =		7	3	2	
Szigetvár	2 =		9	3	2	
Budaörs	1 ≡		4	3	2	
Bp. Lőrinc	1 ≡		5	3	3	0
Bp. Met. Int.	1	folt	5	3	3	0
Bp. Szab. hegy	. ≡	2	2	1	0	
Cegléd	1 , =		4	3	2	0
Dobogókő	ny , ≡	3	1	-0	-1	
Gödöllő	2 ≡	folt	3	2	1	0
Királyrét	5	1	4	2	1	
Monor	ny =		4	3	3	
Nagykáta	1 ≡		4	3	2	
Szentendre	1 ≡		4	2	1	

1983. III. 07.^{h}-ig az utolsó 24 óra adatai						Előző nap napos órái
állomás	csapadék (mm)	Hó cm	max. hőmérséklet	min. hőmérséklet	rad. min.	
Vác	1 , ≡		5	3	2	
Vámosmikola	ny , ≡		4	1	-0	0
Baja	2 ≡		6	3	2	0
Bácsalmás	3 =		6	3	3	
Izsák	1 ≡		5	3	2	
Kalocsa	1 ∨		5	3	3	0
Kecskemét	1 , ≡		4	3	2	0
Kiskunfélegyháza	1 , =		4	3	3	
Kiskunhalas	3 ≡		6	3	2	
Kunszentmiklós	1 ≡ ,		5	2	1	
Tiszakécske	5 ≡		5	3	3	
Balassagyarmat	2 ≡	folt	6	2	1	
Romhány	–		–	–	–	
Salgótarján	1		4	2	2	
Eger	3 ≡		4	1	0	0
Galyatető	2 * ≡	23	2	-2	-3	
Gyöngyös	1 , =		5	3	2	
Kékestető	1 * ≡	18	1	-2	-2	0
Kompolt	2		4	3	2	0
Lőrinci	2 ≡		4	2	1	
Poroszló	1 , =		4	3	2	
Jászapáti	1 =		4	3	3	
Jászberény	1 =		4	3	2	
Karcag	–		–	–	–	
Szolnok	1 ≡		4	2	2	0
Tiszaroff	1 =		4	2	2	
Túrkeve	1 =		5	3	2	0
Kistelek	2 ∨ ≡		4	3	3	
Makó	2 ≡		4	3	2	
Szeged	2 ≡		6	3	3	0
Szentes	1 ≡		4	3	1	
Borsodnádasd	–		–	–	–	
Füged	4 * =		4	2	1	
Hidasnémeti	7 =		4	2	2	
Jósvafő	5 * ≡	folt	2	2	0	0
Lillafüred	3 * ≡	6	2	1	0	
Miskolc	4 =	folt	3	1	1	–
Putnok	6 * ≡		4	1	1	
Sárospatak	4		2	2	1	0
Szendrőlád	5 ≡		3	2	1	
Tokaj	6		4	3	2	
Kisvárda	1 ≡		7	0	-1	0
Mátészalka	ny , ≡		6	2	-0	
Nyíregyháza	2 =		5	2	-0	0
Nyírlugos	. ≡		5	2	0	
Pátyod	ny	folt	6	-0	-1	
Tiszabecs	1 , ≡		8	0	-1	
Vásárosnamény	ny , ≡		7	2	-1	
Záhony	. =		6	1	1	
Berettyóújfalu	1 ≡		6	2	1	
Debrecen	2 =		6	2	2	0
Hajdúdorog	3		5	1	1	
Hortobágy	2 =		3	1	1	
Körösszakál	1		7	2	1	
Polgár	3 =		4	1	-0	
Békéscsaba	1 ≡		6	2	1	0
Mezőhegyes	1 , ≡		5	2	1	0
Orosháza	1 , ≡		5	2	2	0
Szarvas	ny ≡		4	3	2	0
Szeghalom	–		–	–	–	

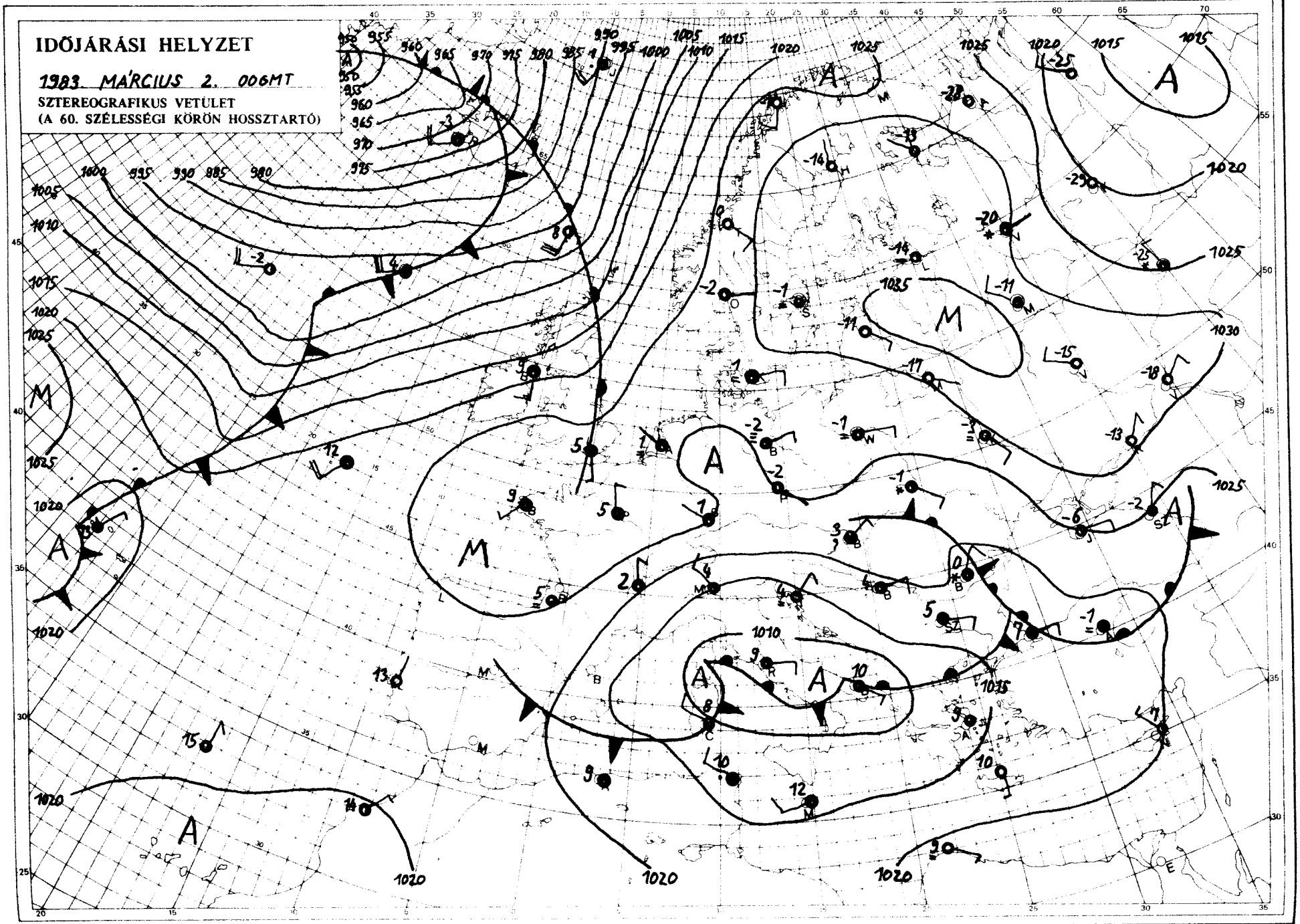

KIADJA: ORSZÁGOS METEOROLÓGIAI SZOLGÁLAT
Készíti: Központi Előrejelző Intézet Analízis- és Rövidtávú Prognózis Központja – T.: 273-018
Megjelenik naponként
Megrendelhető: 1024 Budapest. II., Kitaibel Pál u. 1. – T.: 353-500
Évi előfizetési díja: 1760,- Ft. – Megrendelhető: 1024 Budapest. II., Kitaibel Pál u. 1. – T.: 353-500
Kiadásért felel: az OMSZ elnöke – Szerkesztésért felel: a KEI igazgatója

IDŐJÁRÁSI NAPIJELENTÉS

ЕЖЕДНЕВНЫЙ МЕТЕОРОЛОГИЧЕСКИЙ БЮЛЛЕТЕНЬ · DAILY WEATHER REPORT
BULLETIN QUOTIDIEN DE TEMPS · TÄGLICHER WETTERBERICHT

~~96. évfolyam 062. szám. · Budapest · 1983. március 3. csütörtök~~

Az időjárási helyzet és a várható időjárás:

Az Ibériai-félszigettől Nyugat-Európán át egészen a Skandináv-félszigetig délkeleti részéig több ezer km hosszú, leszálló légmozgású zóna található. Ennek középső vidékén csöndes, párás az idő, délnyugati részén, az Ibériai-félszigeten nyáriasan meleg van, ugyanakkor északkeleten hideg, télies az időjárás. A Kárpát-medence jelenleg ettől a zónától délkeletre helyezkedik el. A medencébe egyszerre több irányból hideg levegő kezdett áramlani. Ennek a hideg levegőnek a nagyobb része a Földközi-tenger keleti medencéje felé tart és Bulgáriában, Görögországban, valamint Törökországban okoz heves szélviharokat, esőt, zivatarokat. A Kárpát-medence időjárását péntek estig a már emlitett hideg beáramlás határozza meg.

Szerdán Magyarország északkeleti részén több órán át sütött a nap, csapadék ott nem hullott. Az ország nagyobb része felett egész nap borult volt az ég, sok helyen volt kisebb eső, helyenként havas eső, hódara. A lehullott csapadék mennyisége csupán a délnyugati megyékben érte el a 2-4 mm-t. A legmagasabb nappali hőmérséklet a Szeged-Budapest vonaltól északkeletre 0, 12, máshol 3, 8 fok között volt. Csütörtök hajnalra -4, +3 fokig csökkent a hőmérséklet. Az északi, északkeleti szél még szerda este sok helyen megélénkült, Szabolcs- és Hajdu-megyékben, valamint a Dunántúlon jelentősen megerősödött. Csütörtök délelőtt délnyugaton még erősen felhős, vagy borult volt az ég, csapadék azonban már sehol sem hullott. Másutt általában derült, vagy közepesen felhős volt az égbolt. 11 órakor a hőmérséklet csak +3 és +6 fok között volt.

Ma 12 órakor Budapesten 6°C a hőmérséklet, a tengerszintre átszámitott légnyomás 1032 mbar, alig változik.

Várható időjárás péntek estig:

Az ország keleti részén általában kevés lesz a felhő, csapadék nem várható. Máshol változóan felhős időre kell számitani, és egy-két helyen előfordulhat gyönge eső, illetve hószállingózás.
A ma még többfelé erős, néhol viharos északi szél holnapra mérséklődik.
Várható legalacsonyabb hajnali hőmérséklet -2, -7
legmagasabb nappali hőmérséklet 2 és 7 fok között alakul.

Pálmási Judit s.k.

TÁVOLABBI KILÁTÁSOK SZOMBATTÓL-KEDDIG:

Változóan felhős idő várható. A hét végén csapadék kialakulására nem kell számitani, a jövő hét elején egy-két helyen kisebb eső, havas eső kialakulhat. A szél a hét elején megerősödik.
A legalacsonyabb hajnali hőmérséklet -2, -6 fok között lesz.
A legmagasabb nappali hőmérséklet +4, +9 fok között alakul.
Jelentős mennyiségü /legalább napi 5 mm/ csapadék nem várható.

KÖZÉPTÁVÚ ELŐREJELZŐ OSZTÁLY

A hőmérséklet napi középértéke és eltérése a 100 évi átlagtól /Budapest belterületén/:

1983. III. 2.	6,0°C	+2,9°C

1871 óta ezen a napon Budapesten előfordult

legmagasabb hőmérséklet:	16,6°C /1927/,
legalacsonyabb hőmérséklet:	-15,1°C /1886/.

83.155.

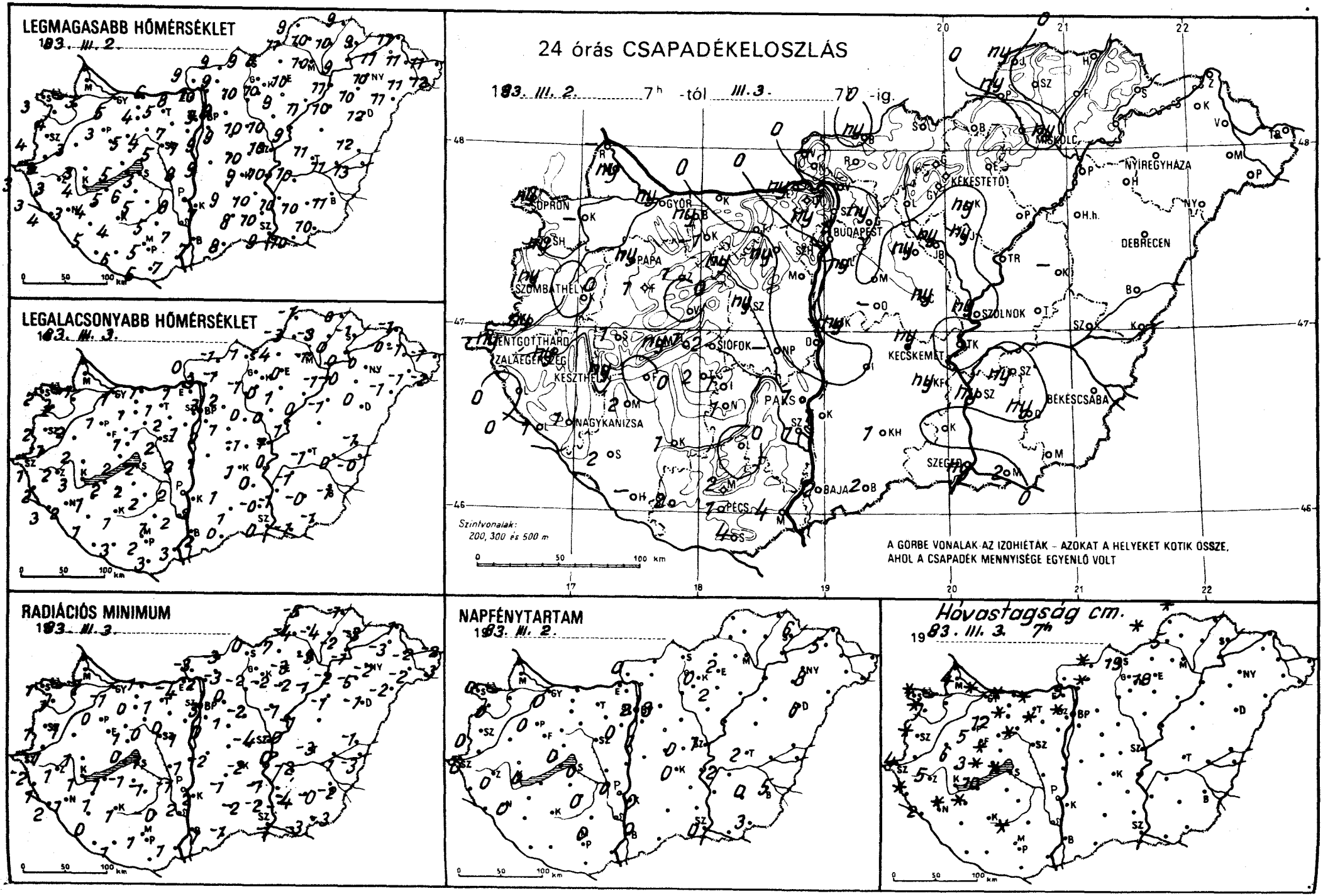
LEGMAGASABB HŐMÉRSÉKLET
1983. III. 2.
LEGALACSONYABB HŐMÉRSÉKLET
1983. III. 3.
RADIÁCIÓS MINIMUM
1983. III. 3.
24 órás CSAPADÉKELOSZLÁS
1983. III. 2. 7h -tól III. 3. 7h -ig.
SOPRON
GYŐR
BUDAPEST
KÉKESTETŐ
NYÍREGYHÁZA
DEBRECEN
SZOMBATHELY
PAPA
SZOLNOK
SZENTGOTTHÁRD
ZALAEGERSZEG
KESZTHELY
SIÓFOK
KECSKEMÉT
NAGYKANIZSA
PAKS
BÉKÉSCSABA
SZEGED
BAJA
PÉCS
Szintvonalak:
200, 300 és 500 m
A GÖRBE VONALAK AZ IZOHIÉTÁK – AZOKAT A HELYEKET KÖTIK ÖSSZE,
AHOL A CSAPADÉK MENNYISÉGE EGYENLŐ VOLT
NAPFÉNYTARTAM
1983. III. 2.
Hóvastagság cm.
1983. III. 3. 7h

1983. III. 07 h-ig az utolsó 24 óra adatai						Előző nap napos órái
állomás	csapadék (mm)	Hó cm	max. hőmérséklet	min. hőmérséklet	rad. min.	
Győr	ny , ≡	folt	5	1	-1	0
Kapuvár	–		–	–	–	–
Mosonmagyaróvár	ny ≡	4	3	1	-1	0
Rajka	–		–	–	–	
Sopron	ny	folt	3	2	1	0
Sopronhorpács	ny , ⌴	folt	4	2	1	0
Káld	.		3	2	1	
Körmend	ny		3	-1	-1	
Szentgotthárd	ny *	4	3	1	-2	0
Szombathely	ny , =	folt	4	2	1	0
Lenti	.	folt	3	2	1	
Letenye	1	2	4	3	2	
Nagykanizsa	1 =	folt	3	2	1	0
Zalaegerszeg	ny , =	5	3	2	1	0
Farkasgyepű	1 * =	5	1	-1	-1	
Keszthely	ny =		4	3	1	0
Mencshely	ny ,	3	3	1	0	0
Pápa	ny * ≡		3	1	0	0
Sümeg	1 *	6	3	2	-1	
Tihany	1 =	folt	5	2	0	
Veszprém	.	folt	5	1	1	
Zirc	1 * =	12	2	-0	-0	
Fonyód	.	10	5	2	1	
Homokszt. györgy	–		–	–	–	–
Kaposvár	1		4	1	1	
Marcali	2 =	folt	4	1	1	
Siófok	2 ≡	folt	3	2	1	0
Somogyszob	2 =		5	1	0	
Tab	2 ≡		6	2	-1	
Bábolna	ny , =	folt	4	-0	-1	
Esztergom	ny =		8	1	-4	
Kisbér	1 , =	folt	4	1	0	
Komárom	.		6	1	1	
Tatabánya	.	folt	5	1	1	
Alcsútdoboz	ny ≡	folt	7	2	0	
Dunaújváros	.		8	2	1	
Martonvásár	.		7	1	1	0
Mór	ny * =	folt	4	1	0	
Nagyhörcsökp.	–		–	–	–	
Szabadbattyán	ny , ≡		5	2	1	
Iregszemcse	1 =		5	2	-1	0
Lengyel	. =		5	1	-0	
Paks	1 , =		8	2	-1	0
Szekszárd	1 , =		7	2	2	
Árpádtető	2 =	folt	3	0	-1	
Mohács	4 ⌴		7	3	1	
Pécs	1 =		5	2	1	0
Siklós	4		6	3	–	
Szigetvár	2 , =		6	3	1	
Budaörs	ny =		9	2	1	
Bp. Lőrinc	ny =		9	2	0	1
Bp. Met. Int.	1		9	3	3	2
Bp. Szab. hegy	.	folt	6	1	1	
Cegléd	ny , =		10	-1	-4	0
Dobogókő	–	3	3	-0	-2	
Gödöllő	ny		9	2	-0	3
Királyrét	–	–	–	–	–	
Monor	.		9	1	1	
Nagykáta	ny		10	0	-2	
Szentendre	1 =		10	2	0	

1983. III. 07 h-ig az utolsó 24 óra adatai						Előző nap napos órái
állomás	csapadék (mm)	Hó cm	max. hőmérséklet	min. hőmérséklet	rad. min.	
Vác	. =		10	3	2	
Vámosmikola	. ≡		9	0	-3	1
Baja	2 ∴ ≡		7	2	1	0
Bácsalmás	2		8	0	-1	
Izsák	. ≡		9	1	-1	
Kalocsa	1		7	2	2	0
Kecskemét	ny , ⌴		9	1	-2	0
Kiskunfélegyháza	ny ,		10	0	-1	
Kiskunhalas	1 ⌴		8	1	-2	
Kunszentmiklós	ny =		9	1	-2	
Tiszakécske	.		10	0	0	
Balassagyarmat	ny =	folt	9	-1	-3	
Romhány	. ⌴	folt	9	-1	-3	
Salgótarján	.		9	1	0	
Eger	. ⌴		10	0	-3	2
Galyatető	. ⌴	19	3	-3	-5	
Gyöngyös	. =		10	0	-2	
Kékestető	.	18	1	-5	-5	0
Kompolt	ny , ⌴		9	1	-2	2
Lőrinci	. ≡		10	-1	-2	
Poroszló	.		11	0	-1	
Jászapáti	ny		10	0	-1	
Jászberény	ny , ⌴		9	0	-2	
Karcag	–		–	–	–	
Szolnok	ny , ≡		10	1	-0	1
Tiszaroff	. =		9	1	-1	
Túrkeve	. ⌴		11	-1	-3	2
Kistelek	.		10	-0	-2	
Makó	2 ⌴		10	-1	-3	
Szeged	ny ≡		9	0	-1	0
Szentes	ny		10	-1	-4	
Borsodnádasd	. ⌴	folt	8	-4	-7	
Füged	. =		10	0	-2	
Hidasnémeti	.		9	0	-1	
Jósvafő	ny ≡	folt	9	-1	-5	1
Lillafüred	.	5	7	-3	-5	
Miskolc	ny ⌴		10	-1	-3	–
Putnok	ny , ⌴		11	-3	-4	
Sárospatak	.		9	-1	-3	6
Szendrőlád	. ⌴		10	-3	-4	
Tokaj	.		9	0	-1	
Kisvárda	. ⌴		11	-0	-3	5
Mátészalka	.		11	-1	-2	
Nyíregyháza	.		10	0	-2	8
Nyírlugos	. ⌴		11	-1	-2	
Pátyod	. ⌴		12	-2	-3	
Tiszabecs	. ⌴		11	-1	-2	
Vásárosnamény	.		11	-1	-2	
Záhony	. ⌴		11	-1	-1	
Berettyóújfalu	.		12	-1	-1	
Debrecen	. ≡		12	0	-1	6
Hajdúdorog	.		10	-0	-5	
Hortobágy	. ⌴		10	-1	-1	
Körösszakál	.		13	-0	-3	
Polgár	. =		11	-1	-2	
Békéscsaba	. ⌴		11	-1	-2	5
Mezőhegyes	. ⌴		10	-1	-3	3
Orosháza	ny , ⌴		10	-0	-0	0
Szarvas	ny ∴ ≡		10	-1	-2	2
Szeghalom	. =		11	0	-1	

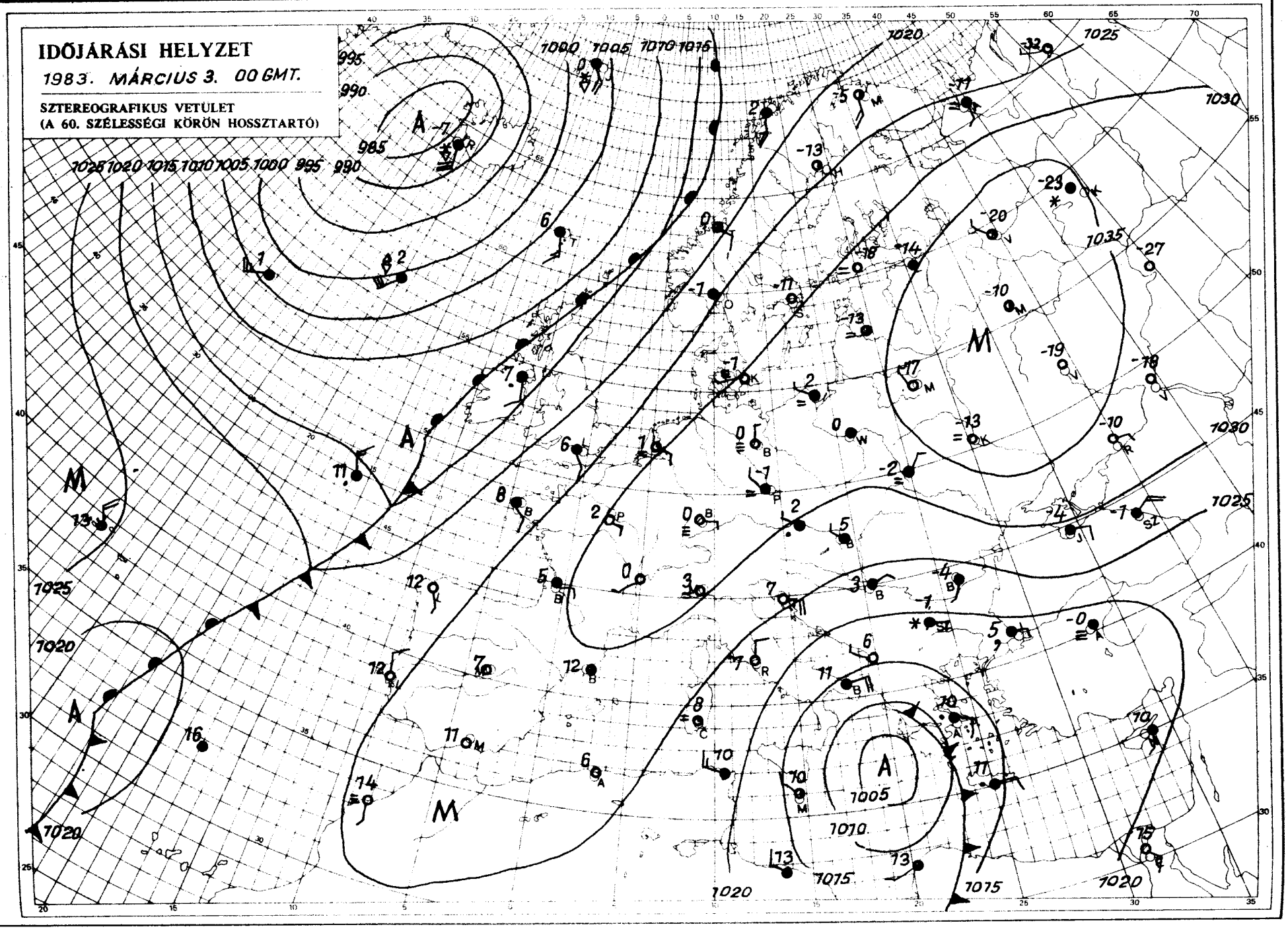

KIADJA: ORSZÁGOS METEOROLÓGIAI SZOLGÁLAT
Készíti: Központi Előrejelző Intézet Analízis- és Rövidtávú Prognózis Központja – T.: 273-018
Megjelenik naponként
Évi előfizetési díja: 1760,- Ft. – Megrendelhető: 1024 Budapest, II., Kitaibel Pál u. 1. – T.: 353-500
Kiadásért felel: az OMSZ elnöke – Szerkesztésért felel: a KEI igazgatója

IDŐJÁRÁSI NAPIJELENTÉS

ЕЖЕДНЕВНЫЙ МЕТЕОРОЛОГИЧЕСКИЙ БЮЛЛЕТЕНЬ · DAILY WEATHER REPORT
BULLETIN QUOTIDIEN DE TEMPS · TÄGLICHER WETTERBERICHT

96. évfolyam 063. szám. + Budapest + 1983. március 4. péntek

Az időjárási helyzet és a várható időjárás:

A Brit-szigetek és a Skandináv-félsziget fölött vastag felhőzetet hozott létre a nedves óceáni levegő, ott sokfelé esik az eső. Erősen felhős az idő és havazik a Szovjetunió északi vidékein, onnan még mindig hideg levegő áramlik Közép- és Kelet-Európán át dél felé. A hideg léghullámok időnként felhősödést és néhány helyen hózáport okoznak. Napos és meglehetősen enyhe az idő a Német alföldön, Franciaország, Spanyolország és Olaszország területén. A hét végén hazánk fölé lassan enyhébb levegő áramlik.

Csütörtökön országunk keleti felén és a Kisalföldön napos idő volt, máshol csak rövid időre sütött ki a nap. Az esti óráktól egyre több helyen nőtt meg a felhőzet, és a Dunántúlon, illetve keleten egy-két helyen gyönge csapadék is előfordult. Hószállingózást és esőt jelentettek. A hőmérséklet csúcsértéke csütörtökön 3 és 9 fok között alakult. Ma hajnalra +2, -5 fokig hült le a levegő, a Tiszántúlon mérték a legalacsonyabbat. Délelőtt változóan, többfelé erősen felhős idő volt. Egy-két helyen hószállingózás is előfordult. Sok helyen élénk, néhol erős északi szél fújt. A hőmérséklet 11 órakor 2, 5 fok között volt.

Ma 12 órakor Budapesten 5 fokot mértek, a tengerszintre átszámitott légnyomás 1032 mbar, változatlan.

Várható időjárás szombat estig:

Változóan felhős lesz az ég. Pénteken még lehet egy-két helyen kisebb hószállingózás, szombaton viszont már nem valószinü csapadék.
A többfelé élénk, helyenként erős északi szél mindenütt gyöngül.
Hajnalban néhány helyen köd képződik.
Várható legalacsonyabb éjszakai hőmérséklet általában +1 és -4 fok között alakul, de a tartósan derült, szélcsendes helyenken -5 fok körül lesz,
a legmagasabb nappali hőmérséklet szombaton 4 és 9 fok között várható.

Németh Lajos s.k.

A hőmérséklet napi középértéke és eltérése a 100 évi átlagtól /Budapest belterületén/:

1983. III. 3. 5,3°C +2,1°C

1871 óta ezen a napon Budapesten előfordult

legmagasabb hőmérséklet: 18,3°C /1920/,
legalacsonyabb hőmérséklet: -13,6°C /1929/.

LEGMAGASABB HŐMÉRSÉKLET

1983. III. 3.

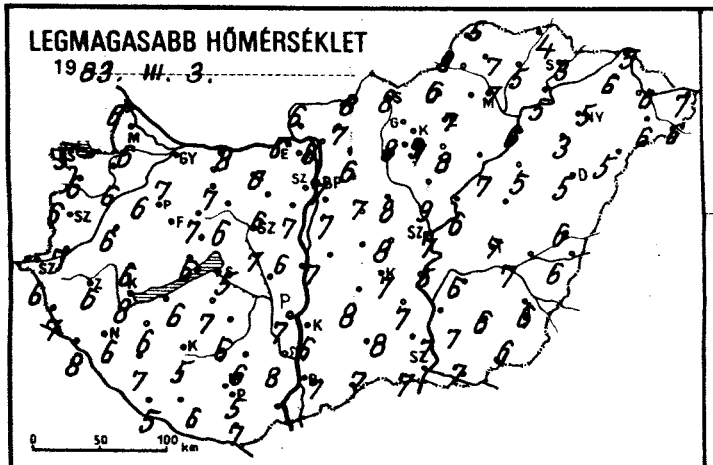

LEGALACSONYABB HŐMÉRSÉKLET

1983. III. 4.

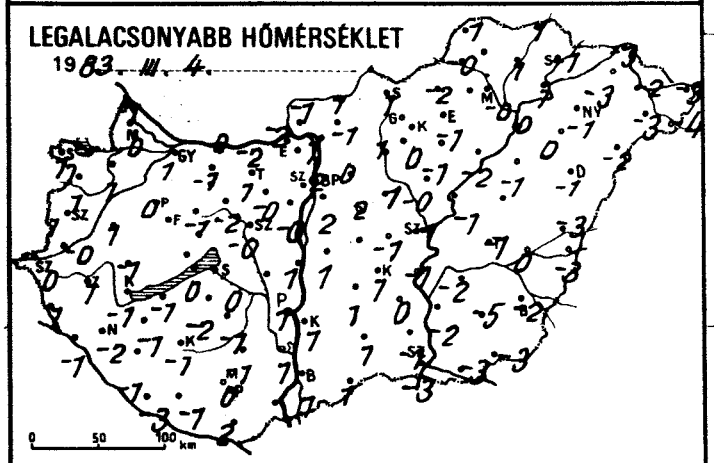

24 órás CSAPADÉKELOSZLÁS

1983. III. 3. 7h -tól III. 4. 7h -ig.

RADIÁCIÓS MINIMUM

1983. III. 4.

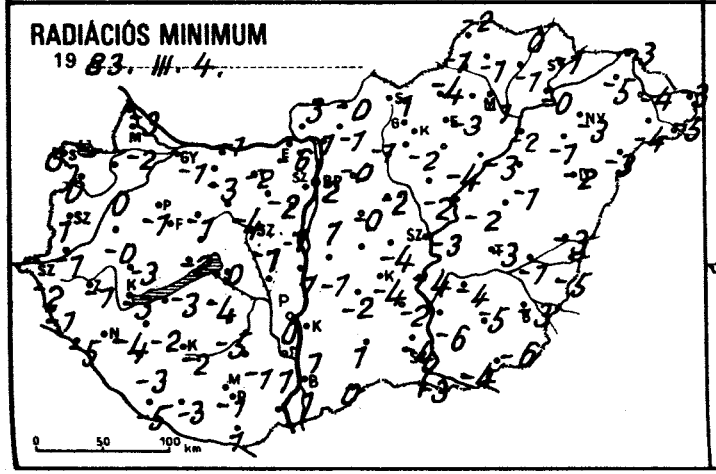

NAPFÉNYTARTAM

1983. III. 3.

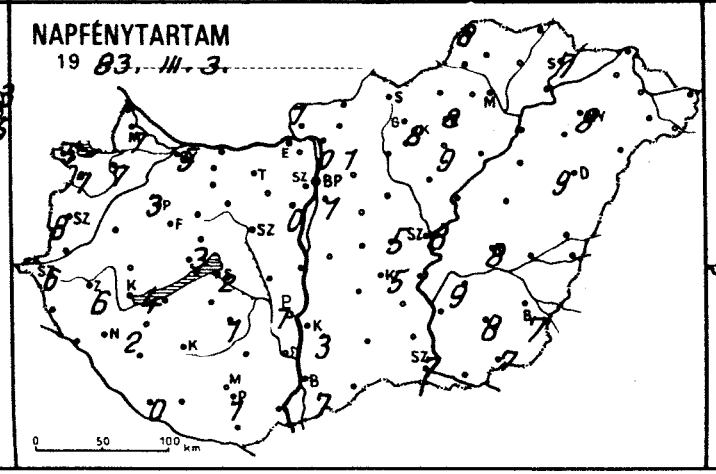

Hóvastagság cm.

1983. III. 4. 7h

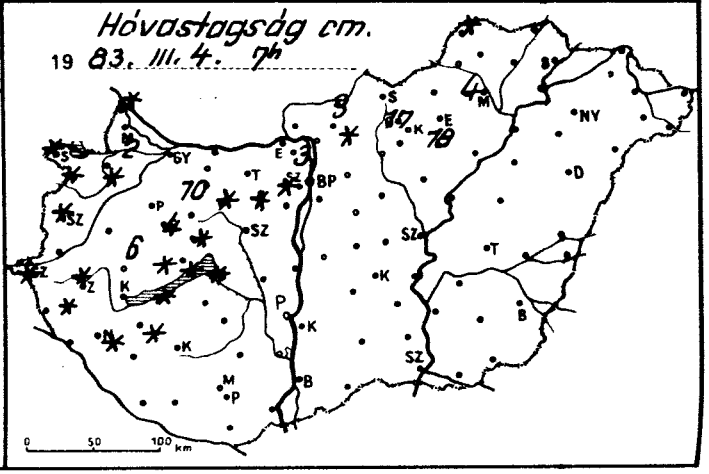

19 83.III.4 07 -ig az utolsó 24 óra adatai						Előző nap napos órái
állomás	csapadék (mm)	Hó cm	max. hőmérséklet	min. hőmérséklet	rad. min.	
Győr	• ≈		7	1	-1	5
Kapuvár	• =	folt	6	1	0	7
Mosonmagyaróvár	•	2	6	0	-2	7
Rajka	•	folt	6	-1	-3	
Sopron	• =	folt	5	1	0	5
Sopronhorpács	•	folt	6	1	0	7
Káld	•		6	1	-0	
Körmend	• ⌴		7	-0	-1	
Szentgotthárd	•	folt	6	0	-2	6
Szombathely	•	folt	6	1	1	8
Lenti	• =	folt	7	1	-1	
Letenye	•		8	-1	-5	
Nagykanizsa	•	folt	6	-2	-4	2
Zalaegerszeg	•	folt	6	1	-1	6
Farkasgyepű	•	4	4	-3	-4	
Keszthely	• ⌴		8	-1	-3	4
Mencshely	ny *	folt	4	-1	-2	3
Pápa	• =		6	0	-1	3
Sümeg	• ⌴	6	6	-1	-3	
Tihany	•	folt	6	0	-2	
Veszprém	ny *	folt	7	-1	-1	
Zirc	ny *=	10	4	-2	-3	
Fonyód	•	folt	6	-1	-3	
Homokszt. györgy	1 *⌴		5	-3	-5	0
Kaposvár	ny ⌴		5	-1	-2	
Marcali	ny	folt	6	-1	-2	
Siófok	• =	folt	5	0	0	2
Somogyszob	ny		7	-1	-3	
Tab	•		7	-2	-4	
Bábolna	• ≡		8	-1	-2	
Esztergom	• =		6	-2	-6	
Kisbér	• ⌴		7	-1	-3	
Komárom	•		8	0	-1	
Tatabánya	• ⌴		6	-2	-2	
Alcsútdoboz	• =	folt	6	1	-2	
Dunaújváros	•		6	1	1	
Martonvásár	• =		7	-0	-1	0
Mór	ny *⌴	folt	6	-2	-4	
Nagyhörcsökp.	–		–	–	–	
Szabadbattyán	• =		7	-0	-1	
Iregszemcse	• ⌴		6	-1	-5	1
Lengyel	• =		6	-1	-1	
Paks	• =		7	1	0	1
Szekszárd	• =		8	1	1	
Árpádtető	• =		3	-1	-2	
Mohács	–		–	–	–	
Pécs	ny ≡		5	0	-1	1
Siklós	•		7	2	1	
Szigetvár	• =		6	-1	-3	
Budaörs	• =		7	1	0	
Bp. Lőrinc	• =		7	2	1	1
Bp. Met. Int.	•		7	2	2	0
Bp. Szab. hegy	•	folt	4	-0	-1	
Cegléd	• =		8	-1	-4	5
Dobogókő	•	3	2	-2	-3	
Gödöllő	•		6	0	-0	1
Királyrét	•		7	-1	-1	
Monor	•		7	2	1	
Nagykáta	•		8	1	-0	
Szentendre	•		7	-1	-1	

19 83.III.4 07 -ig az utolsó 24 óra adatai						Előző nap napos órái
állomás	csapadék (mm)	Hó cm	max. hőmérséklet	min. hőmérséklet	rad. min.	
Vác	• =		8	1	1	
Vámosmikola	• ≡		6	-1	-3	1
Baja	• =		7	1	1	7
Bácsalmás	•		7	1	0	
Izsák	• ≡		8	1	-2	
Kalocsa	•		6	1	1	3
Kecskemét	ny =		7	1	-4	5
Kiskunfélegyháza	•		7	0	-2	
Kiskunhalas	• =		8	1	1	
Kunszentmiklós	• =		7	1	-1	
Tiszakécske	•		5	-1	-4	
Balassagyarmat	• =	3	8	1	-0	
Romhány	ny *	folt	7	-1	-1	
Salgótarján	•		8	1	1	
Eger	• =		7	-1	-3	8
Galyatető	•	17	2	-4	-5	
Gyöngyös	•		9	0	-2	
Kékestető	•	18	-1	-5	-6	8
Kompolt	• ⌴		8	-1	-4	9
Lőrinci	• =		8	1	-1	
Poroszló	•		7	-2	-3	
Jászapáti	•		9	-0	-2	
Jászberény	•		8	0	-3	
Karcag	–		–	–	–	
Szolnok	•		7	-1	-3	8
Tiszaroff	• =		6	-1	-2	
Túrkeve	• ⌴		7	-1	-3	8
Kistelek	•		7	-1	-4	
Makó	•		7	-3	-4	
Szeged	•		7	-3	-3	7
Szentes	•		7	-2	-6	
Borsodnádasd	•		6	-2	-4	
Fügöd	• =		5	1	-1	
Hidasnémeti	• =		4	1	0	
Jósvafő	• =	folt	5	1	-2	8
Lillafüred	• ⌴	4	5	-2	-4	
Miskolc	•		7	-0	-1	–
Putnok	• =		8	-0	-1	
Sárospatak	•		3	-1	-1	7
Szendrőlád	•		7	–	-1	
Tokaj	• =		5	1	-0	
Kisvárda	• ⌴		6	-3	-5	–
Mátészalka	• ⌴		6	-3	-4	
Nyíregyháza	•		5	-1	-3	8
Nyírlugos	•		5	-2	-3	
Pátyod	• ⌴		6	-4	-5	
Tiszabecs	• ⌴		7	-3	-3	
Vásárosnamény	•		6	-2	-4	
Záhony	•		5	-3	-3	
Berettyóújfalu	•		6	-3	-3	
Debrecen	• =		5	-1	-2	9
Hajdúdorog	• =		3	0	-1	
Hortobágy	• ⌴		5	-1	-1	
Körösszakál	•		6	-3	-5	
Polgár	• ≡		6	0	-2	
Békéscsaba	• ≡		6	-2	-3	7
Mezőhegyes	• ⌴		6	-3	-6	7
Orosháza	• ⌴		6	-5	-5	8
Szarvas	• ⌴		6	-2	-4	9
Szeghalom	•		7	0	-1	

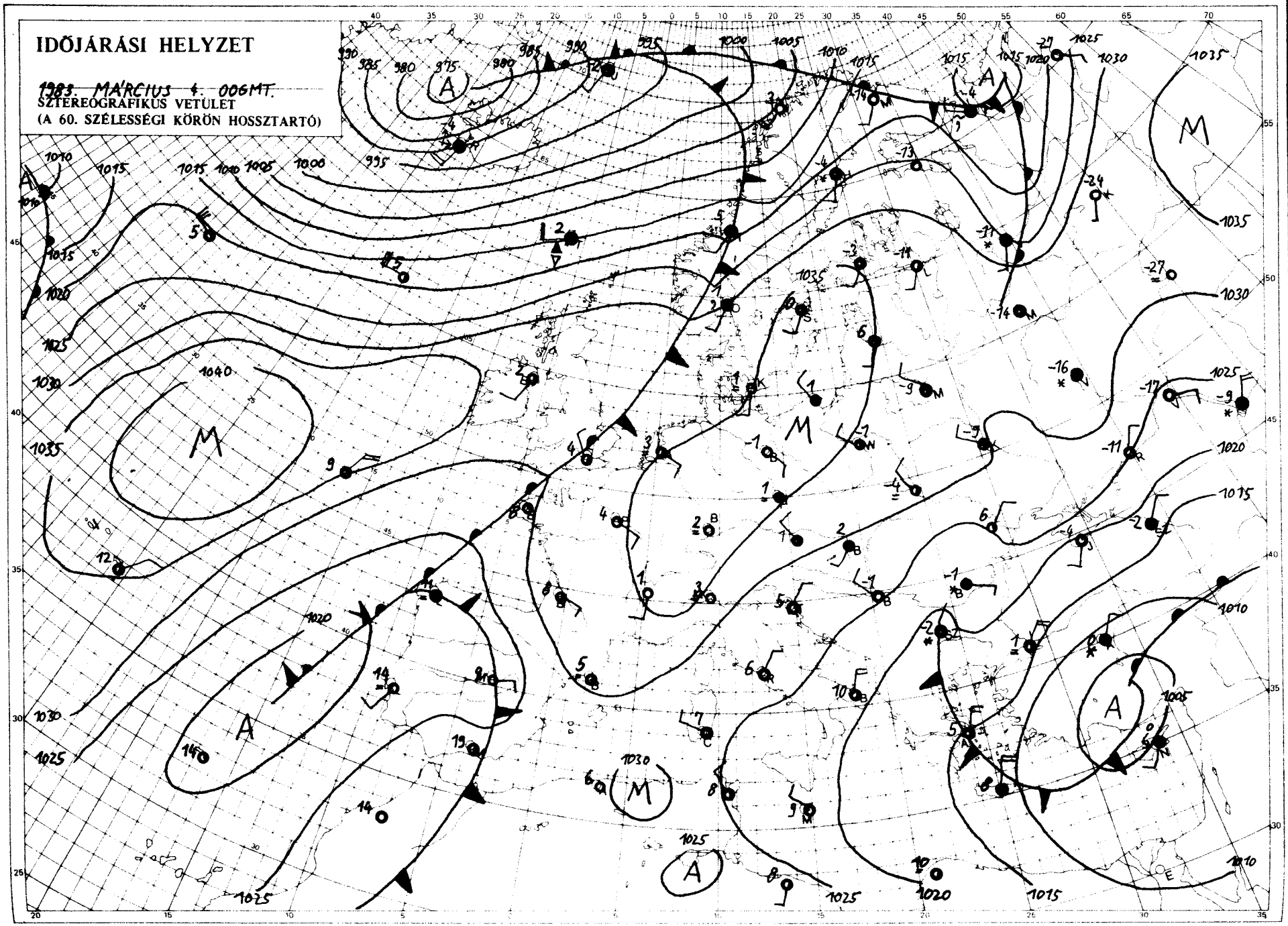

KIADJA: ORSZÁGOS METEOROLÓGIAI SZOLGÁLAT
Készíti: Központi Előrejelző Intézet Analízis- és Rövidtávú Prognózis Központja – T.: 273-018
Megjelenik naponként
Évi előfizetési díja: 1760,- Ft. – Megrendelhető: 1024 Budapest, II., Kitaibel Pál u. 1. – T.: 353-500
Kiadásért felel: az OMSZ elnöke – Szerkesztésért felel: a KEI igazgatója

IDŐJÁRÁSI NAPIJELENTÉS

ЕЖЕДНЕВНЫЙ МЕТЕОРОЛОГИЧЕСКИЙ БЮЛЛЕТЕНЬ · DAILY WEATHER REPORT
BULLETIN QUOTIDIEN DE TEMPS · TÄGLICHER WETTERBERICHT

96. évfolyam 064. szám. + Budapest + 1983. március 5. szombat

Az időjárási helyzet és a várható időjárás:

Kontinensünk keleti vidékein tovább tart a hideg, téli időjárás. Nagy területeken havazik és a hőmérséklet sokfelé napközben is fagypont alatt marad. Nyugat- Délnyugat-Európában anticiklon hatására csendes, párás, koratavaszi az idő. Középpontjával a Skandináv-félsziget középső része fölött nagy kiterjedésü mérsékelt égövi ciklon örvénylik. Ennek áramlási rendszerében az Atlanti-óceán térségéből váltakozó nedvességtartalmú, viszonylag enyhe léghullámok haladnak a Balti-tenger medencéje és a Lengyel sikság felé. Egy-egy felhősáv délebbre húzódva elérei az Alpok és Kárpátok vidékét is. Vasárnap estig megélénkülő szélre, változékonyabb időre lehet számitani a Kárpát-medencében is.

Hazánkban pénteken változóan felhős volt az ég. Egy-két helyről hószállingózást jelentettek. A hőmérséklet csúcsértéke 3 és 8 fok között alakult. A Dunántúlon, valamint a Tiszántúl északi részén többfelé fújt erős északi szél. Éjszaka a szél mindenütt jelentősen gyöngült. A legalacsonyabb hőmérséklet a hajnali órákban szeszélyes területi eloszlásban -1 és -6 fok között alakult. Szombat délelőtt változóan felhős idő volt. Csapadékot sehonnan sem jelentettek. A hőmérséklet 11 órára elérte a 2, 5 fokot.

Ma 12 órakor Budapesten a hőmérséklet 4 fok volt, a tengerszintre átszámitott légnyomás 1029 mbar, mérsékelten süllyed.

Várható időjárás vasárnap estig:

Gyakran változik a felhőzet, a késő esti óráktól egyre többfelé - főként az ország északi felében - várható eső, zápor, a hegyekben havazás is lehet. Az északnyugati szél megélénkül, a Dunántúlon időnként megerősödik.
Várható legalacsonyabb éjszakai hőmérséklet -3 és +2,
a legmagasabb nappali hőmérséklet vasárnap 5 és 10 fok között alakul.

Bozóki István s.k.

A hőmérséklet napi középértéke és eltérése a 100 évi átlagtól /Budapest belterületén/:

1983. III. 4.	3,7°C	+0,7°C

1871 óta ezen a napon Budapesten előfordult

legmagasabb hőmérséklet:	18,9°C /1920/,
legalacsonyabb hőmérséklet:	-12,0°C /1890/.

83.157.

LEGMAGASABB HŐMÉRSÉKLET

19 83. III. 4.

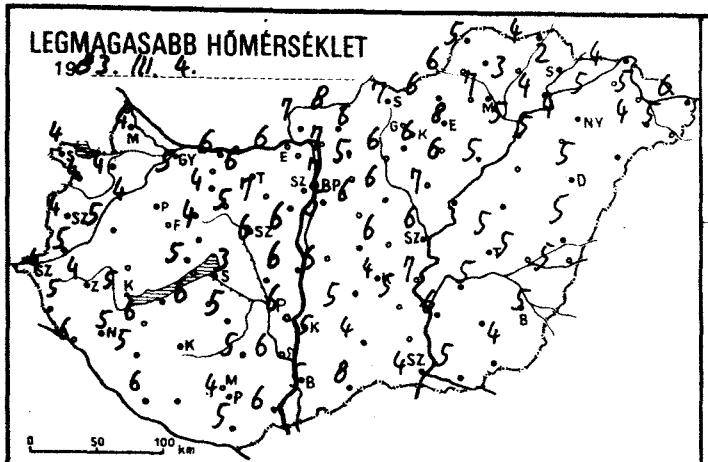

LEGALACSONYABB HŐMÉRSÉKLET

19 83. III. 5.

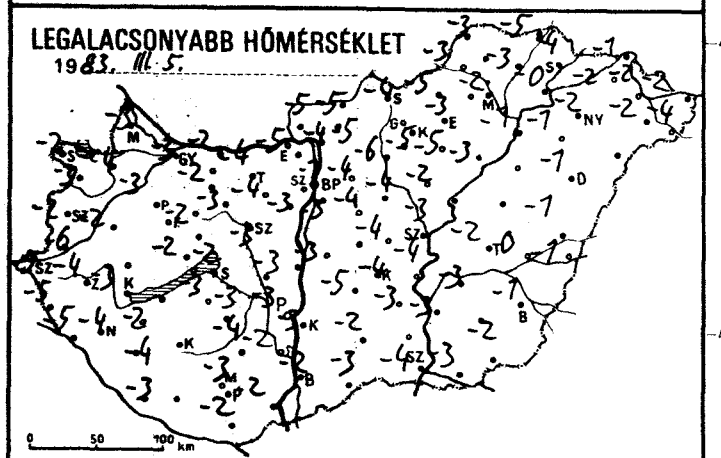

RADIÁCIÓS MINIMUM

19 83. III. 5.

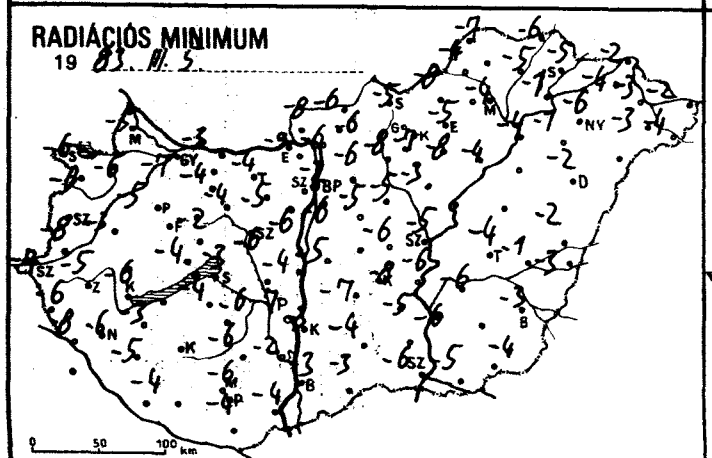

24 órás CSAPADÉKELOSZLÁS

19 83. III. 4. 7h -tól III. 5. 7h -ig.

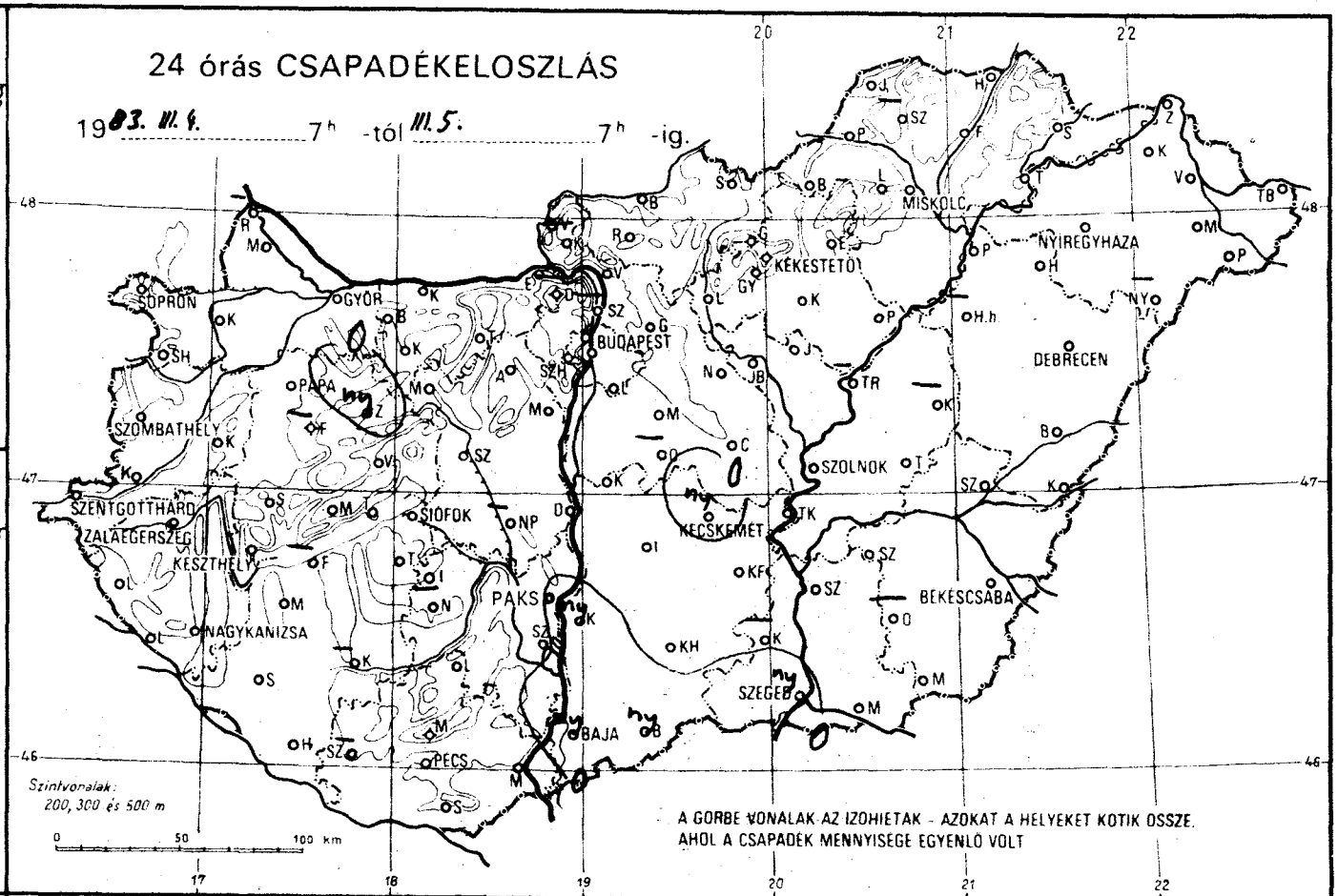

NAPFÉNYTARTAM

19 83. III. 4.

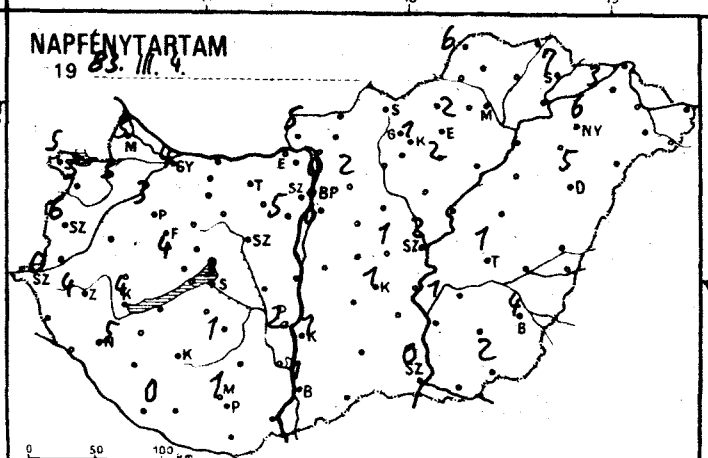

Hóvastagság cm

19 83. III. 5. 7h

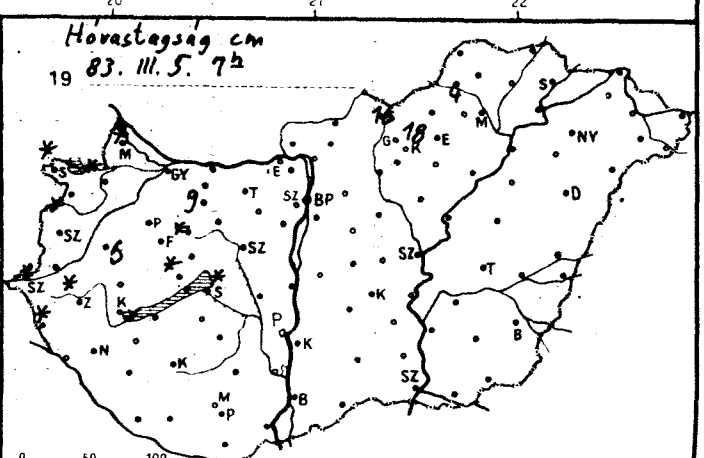

1983.III.05.^{h}-ig az utolsó 24 óra adatai						Előző nap napos órái
állomás	csapadék (mm)	Hó cm	max. hőmérséklet	min. hőmérséklet	rad. min.	
Győr	. ⊔		5	-3	-7	4
Kapuvár	. ⊔	folt	4	-4	-6	3
Mosonmagyaróvár	. ∀	folt	4	-3	-5	3
Rajka	–		–	–	–	
Sopron	. ⊔	folt	4	-2	-6	5
Sopronhorpács	. ⊔		4	-3	-6	5
Káld	. ⊔		5	-2	-3	
Körmend	. =		5	-6	-8	
Szentgotthárd	.	folt	4	-5	-7	0
Szombathely	. ⊔	folt	4	-2	–	6
Lenti	. ∨	folt	5	-5	-6	
Letenye	. ⊔		6	-5	-8	
Nagykanizsa	. ⊔		5	-4	-6	5
Zalaegerszeg	. ∨	folt	4	-4	-5	4
Farkasgyepű	–	–	–	–	–	
Keszthely	. ⊔		5	-3	-6	4
Mencshely	. ⊔	folt	2	-3	-4	4
Pápa	. ⊔		4	-3	-5	3
Sümeg	.	6	5	-3	-5	
Tihany	. ⊔	folt	5	-2	-4	
Veszprém	.	folt	4	-2	-2	
Zirc	ny * =	9	2	-3	-4	
Fonyód	–		–	–	–	
Homokszt. györgy	. ⊔		6	-3	-4	0
Kaposvár	–		–	–	–	
Marcali	. ⊔	folt	6	-2	-3	
Siófok	.	folt	3	-2	-3	3
Somogyszob	. ⊔		5	-4	-5	
Tab	. ⊔		6	-3	-4	
Bábolna	. ⊔		6	-5	-6	
Esztergom	. ⊔		6	-5	-9	
Kisbér	. ≤		4	-2	-4	
Komárom	.		6	-2	-3	
Tatabánya	. ⊔		6	-4	-4	
Alcsútdoboz	. ⊔		7	-4	-5	
Dunaújváros	. ⊔		6	-3	-4	
Martonvásár	. ⊔		6	-3	-6	5
Mór	. ⊔		5	-3	-4	
Nagyhörcsökp.	–		–	–	–	
Szabadbattyán	. =		6	-3	-6	
Iregszemcse	. ⊔		5	-3	-6	1
Lengyel	. ⊔		5	-4	-6	
Paks	. ⊔		6	-3	-7	2
Szekszárd	. =		6	-2	-2	
Árpádtető	. =		2	-3	-4	
Mohács	. ⊔		6	-2	-4	
Pécs	. ⊔		4	-3	-6	1
Siklós	. ⊔		5	-2	-4	
Szigetvár	–		–	–	–	
Budaörs	. ⊔		6	-3	-6	
Bp. Lőrinc	. ⊔		5	-3	-6	0
Bp. Met. Int.	.		7	-1	-2	0
Bp. Szab. hegy	. ⊔		4	-4	-4	
Cegléd	. =		6	-4	-6	1
Dobogókő	–	–	–	–	–	
Gödöllő	. ⊔		5	-4	-6	2
Királyrét	–		–	–	–	
Monor	. ⊔		6	-4	-5	
Nagykáta	. ⊔		6	-4	-5	
Szentendre	–		–	–	–	

1983.III.05.^{h}-ig az utolsó 24 óra adatai						Előző nap napos órái
állomás	csapadék (mm)	Hó cm	max. hőmérséklet	min. hőmérséklet	rad. min.	
Vác	. ⊔		7	-4	-6	
Vámosmikola	. ⊔		7	-5	-8	5
Baja	ny * ⊔		5	-2	-3	1
Bácsalmás	ny ⊔		8	-3	-3	
Izsák	. ≡		5	-5	-7	
Kalocsa	ny * ⊔		5	-3	-3	1
Kecskemét	ny * ⊔		4	-4	-8	1
Kiskunfélegyháza	. ⊔		5	-3	-5	
Kiskunhalas	. ⊔		4	-2	-4	
Kunszentmiklós	. ≡		6	-3	-5	
Tiszakécske	. ⊔		7	-4	-6	
Balassagyarmat	. ⊔		8	-5	-6	
Romhány	. ⊔		6	-5	-6	
Salgótarján	. ⊔		7	-4	-5	
Eger	. =		8	-3	-5	2
Galyatető	. ∨	16	4	-6	-9	
Gyöngyös	. ⊔		6	-5	-7	
Kékestető	. ∀	18	-1	-7	-7	1
Kompolt	. ⊔		6	-5	-8	2
Lőrinci	. ∨		6	-6	-8	
Poroszló	.		5	-3	-4	
Jászapáti	. ⊔		7	-2	-3	
Jászberény	. ⊔		6	-3	-5	
Karcag	–		–	–	–	
Szolnok	. ⊔		6	-3	-5	2
Tiszaroff	–		–	–	–	
Túrkeve	. ⊔		5	-2	-4	1
Kistelek	–		–	–	–	
Makó	. ⊔		5	-3	-5	
Szeged	ny * ≡		4	-4	-6	0
Szentes	.		6	-3	-6	
Borsodnádasd	.		6	-5	-8	
Füged	. =		3	-3	-5	
Hidasnémeti	.		4	-5	-6	
Jósvafő	. ⊔		5	-3	-7	6
Lillafüred	. ⊔	4	5	-3	-6	
Miskolc	. =		7	-2	-4	–
Putnok	. =		6	-3	-4	
Sárospatak	.		2	-4	-5	7
Szendrőlád	–		–	–	–	
Tokaj	.		4	-0	-1	
Kisvárda	. ⊔		5	-2	-4	3
Mátészalka	. ⊔		4	-2	-3	
Nyíregyháza	.		4	-2	-6	6
Nyírlugos	–		–	–	–	
Pátyod	.		5	-4	-4	
Tiszabecs	. ⊔		6	-2	-2	
Vásárosnamény	.		5	-2	-3	
Záhony	.		4	-1	-2	
Berettyóújfalu	.		5	-1	-2	
Debrecen	. =		5	-1	-2	5
Hajdúdorog	.		5	-1	-1	
Hortobágy	–		–	–	–	
Körösszakál	.		5	-1	-3	
Polgár	.		5	-1	-4	
Békéscsaba	.		5	-1	-3	4
Mezőhegyes	.		4	-2	-4	2
Orosháza	–		–	–	–	
Szarvas	. ⊔		5	-3	-6	1
Szeghalom	. =		5	0	-1	

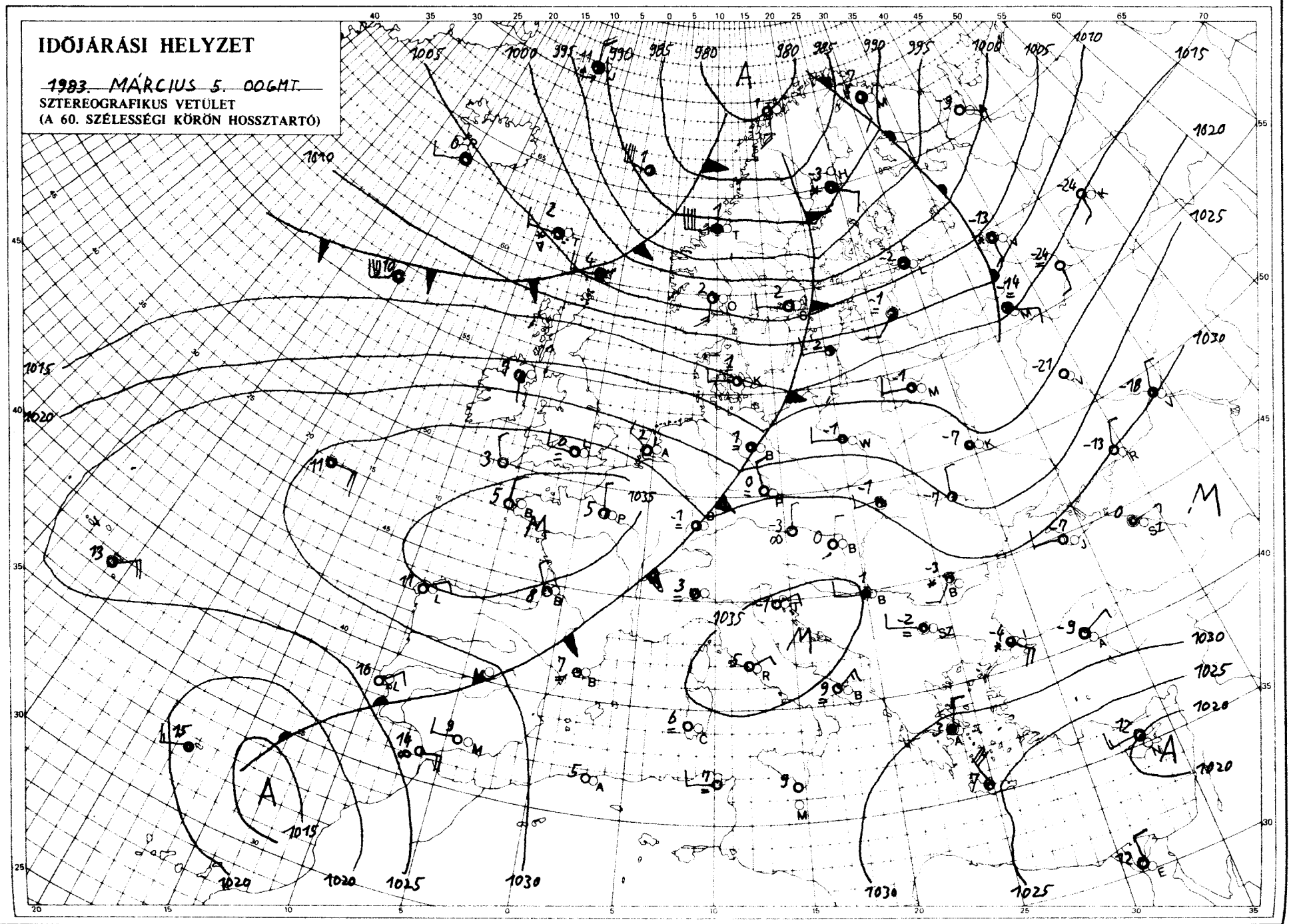

KIADJA: ORSZÁGOS METEOROLÓGIAI SZOLGÁLAT
Készíti: Központi Előrejelző Intézet Analízis- és Rövidtávú Prognózis Központja – T.: 273-018
Megjelenik naponként
Évi előfizetési díja: 1760,- Ft. – Megrendelhető: 1024 Budapest, II., Kitaibel Pál u. 1. – T.: 353-500
Kiadásért felel: az OMSZ elnöke – Szerkesztésért felel: a KEI igazgatója

IDŐJÁRÁSI NAPIJELENTÉS

ЕЖЕДНЕВНЫЙ МЕТЕОРОЛОГИЧЕСКИЙ БЮЛЛЕТЕНЬ • DAILY WEATHER REPORT
BULLETIN QUOTIDIEN DE TEMPS • TÄGLICHER WETTERBERICHT

96. évfolyam 065. szám. + Budapest + 1983. március 6. vasárnap

Az időjárási helyzet és a várható időjárás:

Az Atlanti-óceántól Franciaország területén, valamint az Alpok déli vonulatán át egészen az Appennini-félszigetig magas nyomású légköri képződmény húzódik. A hajnali, reggeli pára és köd megszünését változóan felhős, túlnyomóan napos idő követi. A kontinens északi felének időjárását ciklonok teszik változatossá. Heves nyugati, északnyugati áramlás kiséretében óceáni eredetü, páradús léghullámok haladnak a szárazföld belseje felé. Vonulásukat a Brit-szigeteken és a Német-Lengyel síkságon eső, zápor, a Kelet-Európai alföldön, továbbá a Skandináv-félsziget északi vidékein havazás, hózápor és gyakran megerősödő szél jelzi. Ugyancsak változékony, csapadékos idő van Kisázsiában, a Fekete-tenger partvidékén.

Magyarországon szombaton változóan felhős ég mellett általában 2, 6 órás napsütést észleltek. A legmagasabb nappali hőmérséklet a jobbára erősen felhős helyeken 4, 7, másutt 7, 11 fok között alakult. Csak egy-két helyen fordult elő gyenge eső. A legalacsonyabb éjszakai hőmérséklet +4 és -3 fok között volt. Ma délelőtt erősen felhős volt az ég. Az északnyugati szél megélénkült, helyenként megerősödött, sőt a fővárosban viharossá fokozódott. A hőmérséklet 11 órára 5 és 10 fok közé emelkedett.

Ma 12 órakor Budapesten a hőmérséklet 9 fok, a tengerszintre átszámitott légnyomás 1022 mbar, alig változik.

Várható időjárás hétfő estig:

Felhőátvonulásokból többfelé várható kisebb eső, futó zápor.
Az általában erős északi, északnyugati szelet gyakran kisérik viharos széllökések.
Várható legalacsonyabb éjszakai hőmérséklet általában 1 és 6, legmagasabb nappali hőmérséklet hétfőn 6 és 11 fok között várható.

Török Dénes s.k.

A hőmérséklet napi középértéke és eltérése a 100 évi átlagtól /Budapest belterületén/:

1983. III. 5. 3,9°C +0,2°C

1871 óta ezen a napon Budapesten előfordult

legmagasabb hőmérséklet: 22,2°C /1920/,
legalacsonyabb hőmérséklet: -13,9°C /1890/.

83.158.

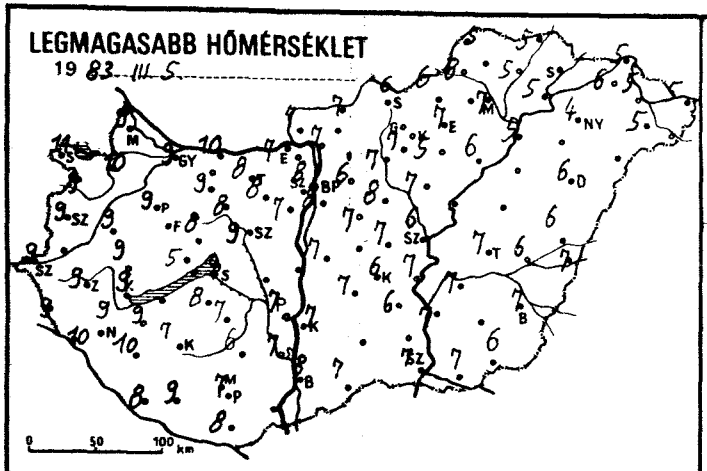
LEGMAGASABB HŐMÉRSÉKLET
19 83. III. 5.
0 50 100 km

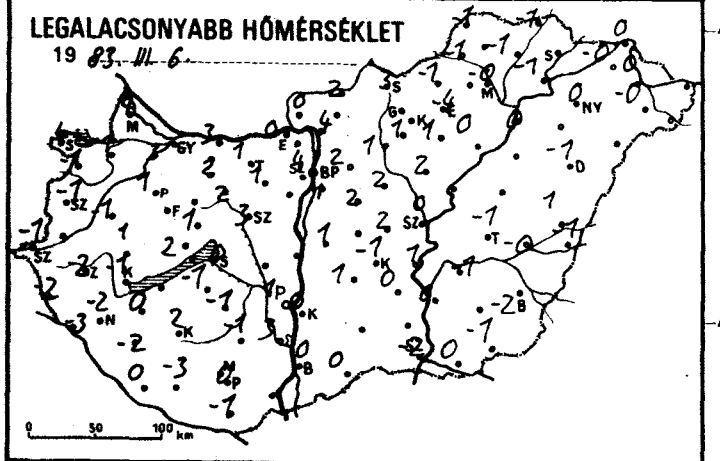
LEGALACSONYABB HŐMÉRSÉKLET
19 83. III. 6.
0 50 100 km

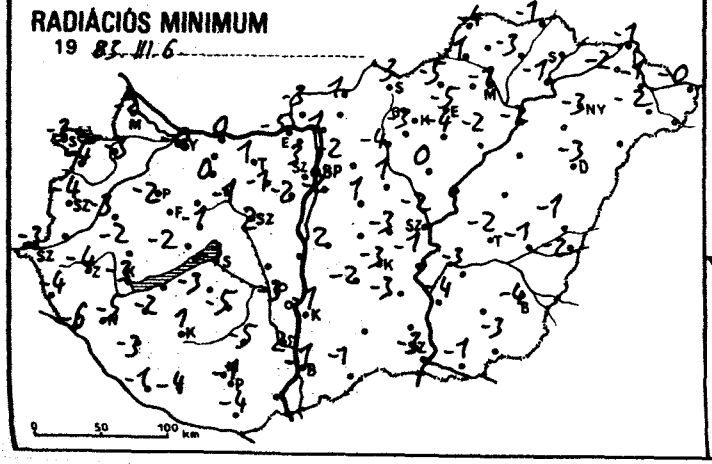
RADIÁCIÓS MINIMUM
19 83. III. 6.
0 50 100 km

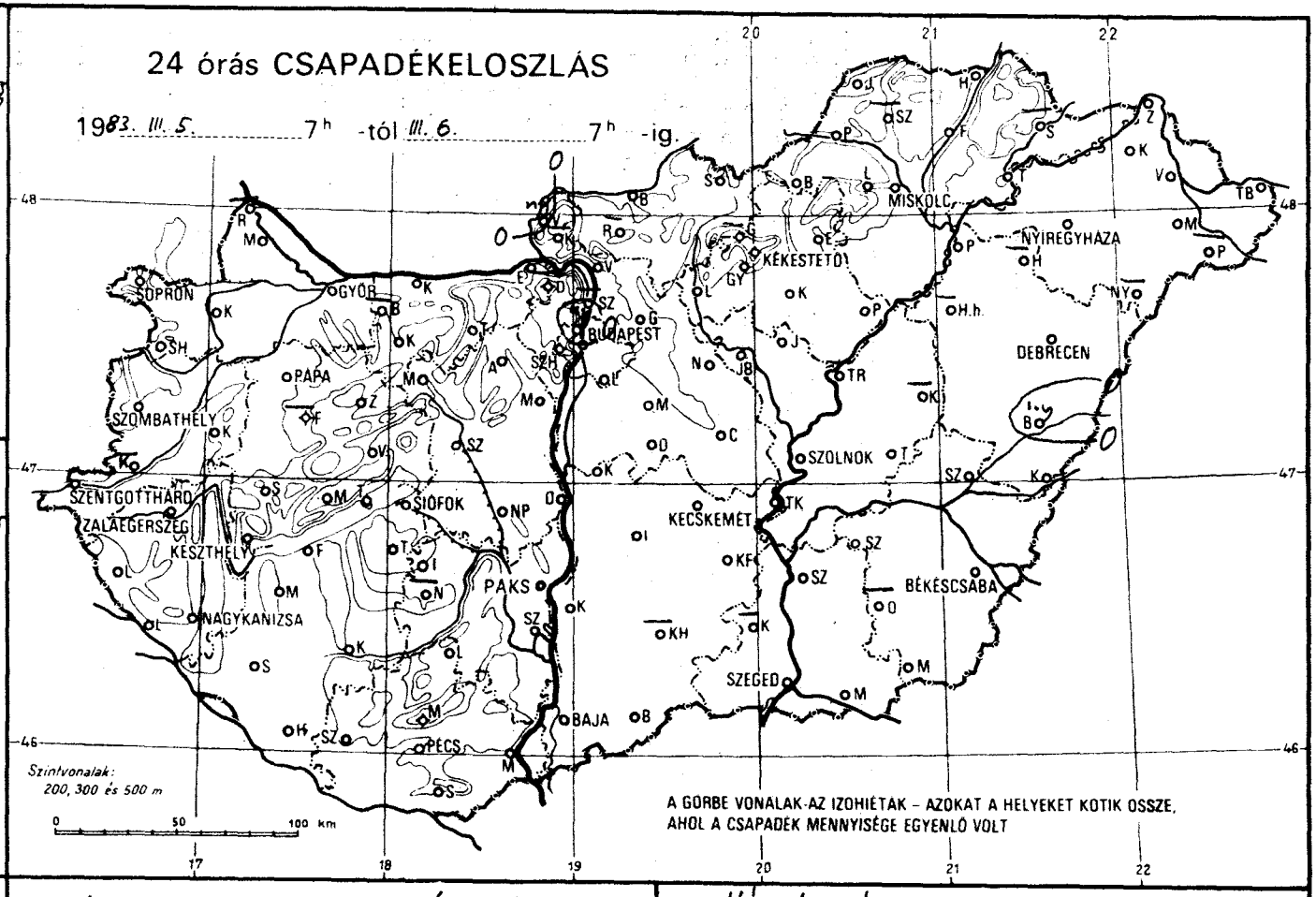
24 órás CSAPADÉKELOSZLÁS
1983. III. 5. 7h -tól III. 6. 7h -ig.
SOPRON
GYŐR
BUDAPEST
MISKOLC
NYÍREGYHÁZA
KÉKESTETŐ
DEBRECEN
SZOMBATHELY
PAPA
SZOLNOK
SZENTGOTTHÁRD
ZALAEGERSZEG
KESZTHELY
SIÓFOK
KECSKEMÉT
NAGYKANIZSA
PAKS
BÉKÉSCSABA
SZEGED
BAJA
PÉCS
Szintvonalak: 200, 300 és 500 m
0 50 100 km
A GÖRBE VONALAK AZ IZOHIÉTÁK – AZOKAT A HELYEKET KÖTIK ÖSSZE, AHOL A CSAPADÉK MENNYISÉGE EGYENLŐ VOLT

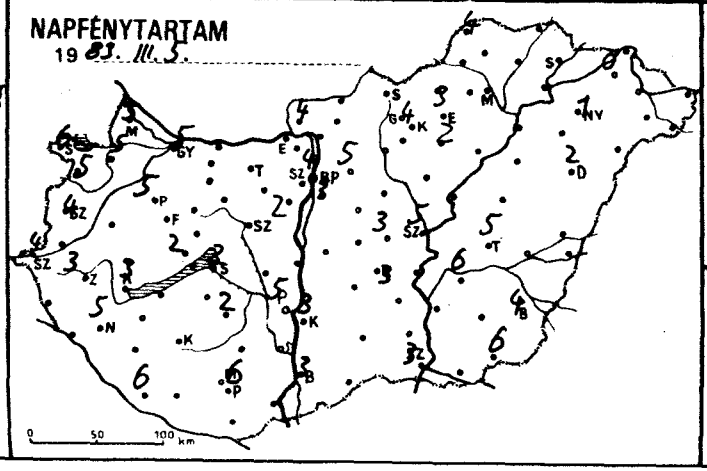
NAPFÉNYTARTAM
19 83. III. 5.
0 50 100 km

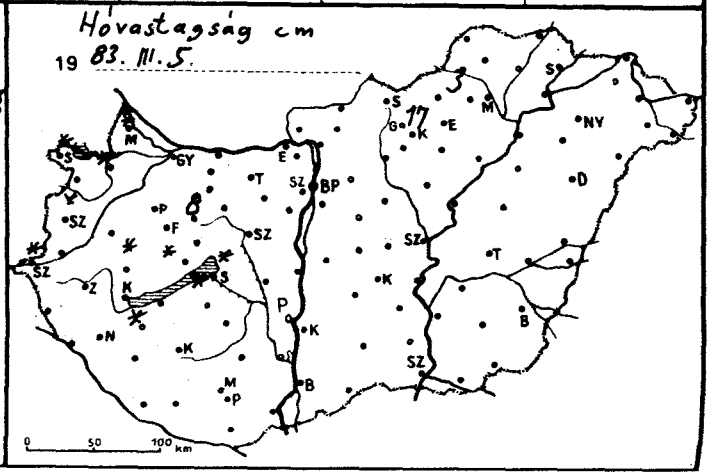
Hóvastagság cm
19 83. III. 5.
0 50 100 km

1983. III. 07 ^{h}-ig az utolsó 24 óra adatai						Előző nap napos órái
állomás	csapadék (mm)	Hó cm	max. hőmérséklet	min. hőmérséklet	rad. min.	
Győr	. ⊔		9	3	-0	5
Kapuvár	. ⊔	folt	10	1	-3	5
Mosonmagyaróvár	.	folt	9	4	-2	5
Rajka	–		–	–	–	
Sopron	.	folt	11	4	-3	6
Sopronhorpács	. ⊔		9	-1	-4	5
Káld	.		9	-1	-3	
Körmend	–		–	–	–	
Szentgotthárd	.	folt	9	-1	-3	4
Szombathely	. ⊔	folt	9	-1	-4	4
Lenti	. =		9	-2	-4	
Letenye	. ⊔		10	-3	-6	
Nagykanizsa	. ⊔		9	-2	-5	5
Zalaegerszeg	. ⊔		9	-2	-4	3
Farkasgyepű	–		–	–	–	
Keszthely	. ⊔		9	-1	-3	3
Mencshely	.	folt	5	2	-2	2
Pápa	. ⊔		9	1	-2	5
Sümeg	.	folt	9	1	-2	
Tihany	.	folt	6	1	-1	
Veszprém	.	folt	8	1	-1	
Zirc	.	8	6	1	-3	
Fonyód	–		–	–	–	
Homokszt. györgy	. =		8	0	-1	6
Kaposvár	.		7	2	1	
Marcali	.	folt	9	0	-2	
Siófok	. ⊔	folt	4	0	-1	2
Somogyszob	. ⊔		10	-2	-3	
Tab	.		8	-1	-3	
Bábolna	–		–	–	–	
Esztergom	. =		7	0	-5	
Kisbér	. =		9	2	0	
Komárom	.		10	3	0	
Tatabánya	.		8	1	1	
Alcsútdoboz	.		8	1	-1	
Dunaújváros	–		–	–	–	
Martonvásár	.		7	–	-2	2
Mór	. =		8	2	-1	
Nagyhörcsökp.	–		–	–	–	
Szabadbattyán	. =		9	3	2	
Iregszemcse	. ⊔		7	-1	-5	2
Lengyel	. =		6	-1	-5	
Paks	. ⊔		7	1	-3	5
Szekszárd	. =		7	3	2	
Árpádtető	.		6	3	0	
Mohács	–		–	–	–	
Pécs	.		7	0	-1	6
Siklós	.		8	-1	-4	
Szigetvár	.		9	-3	-4	
Budaörs	. ⊔		7	2	1	
Bp. Lőrinc	. ⊔		8	1	-2	3
Bp. Met. Int.	ny		8	4	3	4
Bp. Szab. hegy	.		5	2	1	
Cegléd	. =		7	2	-3	3
Dobogókő	–		–	–	–	
Gödöllő	.		6	2	-2	5
Királyrét	–		–	–	–	
Monor	.		7	2	1	
Nagykáta	.		8	2	1	
Szentendre	.		–	–	–	

1983. III. 06 ^{h}-ig az utolsó 24 óra adatai						Előző nap napos órái
állomás	csapadék (mm)	Hó cm	max. hőmérséklet	min. hőmérséklet	rad. min.	
Vác	. ⊔		7	4	1	
Vámosmikola	ny =		7	0	-3	4
Baja	. ⊔		8	0	-1	6
Bácsalmás	.		7	0	-1	
Izsák	.		7	1	-2	
Kalocsa	.		7	0	-1	3
Kecskemét	.		6	-1	-3	3
Kiskunfélegyháza	.		6	0	-3	
Kiskunhalas	–		–	–	–	
Kunszentmiklós	. ⊔		7	1	-2	
Tiszakécske	.		7	1	-1	
Balassagyarmat	. =		7	2	1	
Romhány	–		–	–	–	
Salgótarján	.		6	3	3	
Eger	. =		7	-4	-5	3
Galyatető	–		–	–	–	
Gyöngyös	.		7	1	-3	
Kékestető	.	17	1	-2	-5	4
Kompolt	.		5	1	-4	2
Lőrinci	. =		7	1	-4	
Poroszló	.		6	0	-2	
Jászapáti	.		7	2	0	
Jászberény	.		7	2	-0	
Karcag	–		–	–	–	
Szolnok	.		6	0	-2	5
Tiszaroff	–		–	–	–	
Túrkeve	. =		7	-1	-2	5
Kistelek	–		–	–	–	
Makó	. ⊔		7	0	-1	
Szeged	. =		7	-2	-3	3
Szentes	.		7	0	-4	
Borsodnádasd	. ⊔		6	-1	-5	
Füged	. =		5	-1	-3	
Hidasnémeti	. =		5	-1	-1	
Jósvafő	. ⊔		5	-1	-4	4
Lillafüred	.	3	6	-1	-2	
Miskolc	. =		7	-0	-1	–
Putnok	. =		8	-1	-1	
Sárospatak	–		–	–	–	
Szendrőlád	–		–	–	–	
Tokaj	.		5	-1	-1	
Kisvárda	. =		6	-0	-2	0
Mátészalka	.		5	-0	-2	
Nyíregyháza	. =		4	0	-3	1
Nyírlugos	–		–	–	–	
Pátyod	–		–	–	–	
Tiszabecs	. =		5	0	-0	
Vásárosnamény	. =		5	0	-1	
Záhony	. ⊔		5	0	-1	
Berettyóújfalu	ny		6	1	-1	
Debrecen	. =		6	-1	-3	2
Hajdúdorog	–		–	–	–	
Hortobágy	–		–	–	–	
Körösszakál	.		7	-1	-2	
Polgár	. =		5	0	-2	
Békéscsaba	. ⊔		7	-2	-4	4
Mezőhegyes	.		6	-1	-3	6
Orosháza	–		–	–	–	
Szarvas	.		7	-1	-3	6
Szeghalom	. =		6	-0	-1	

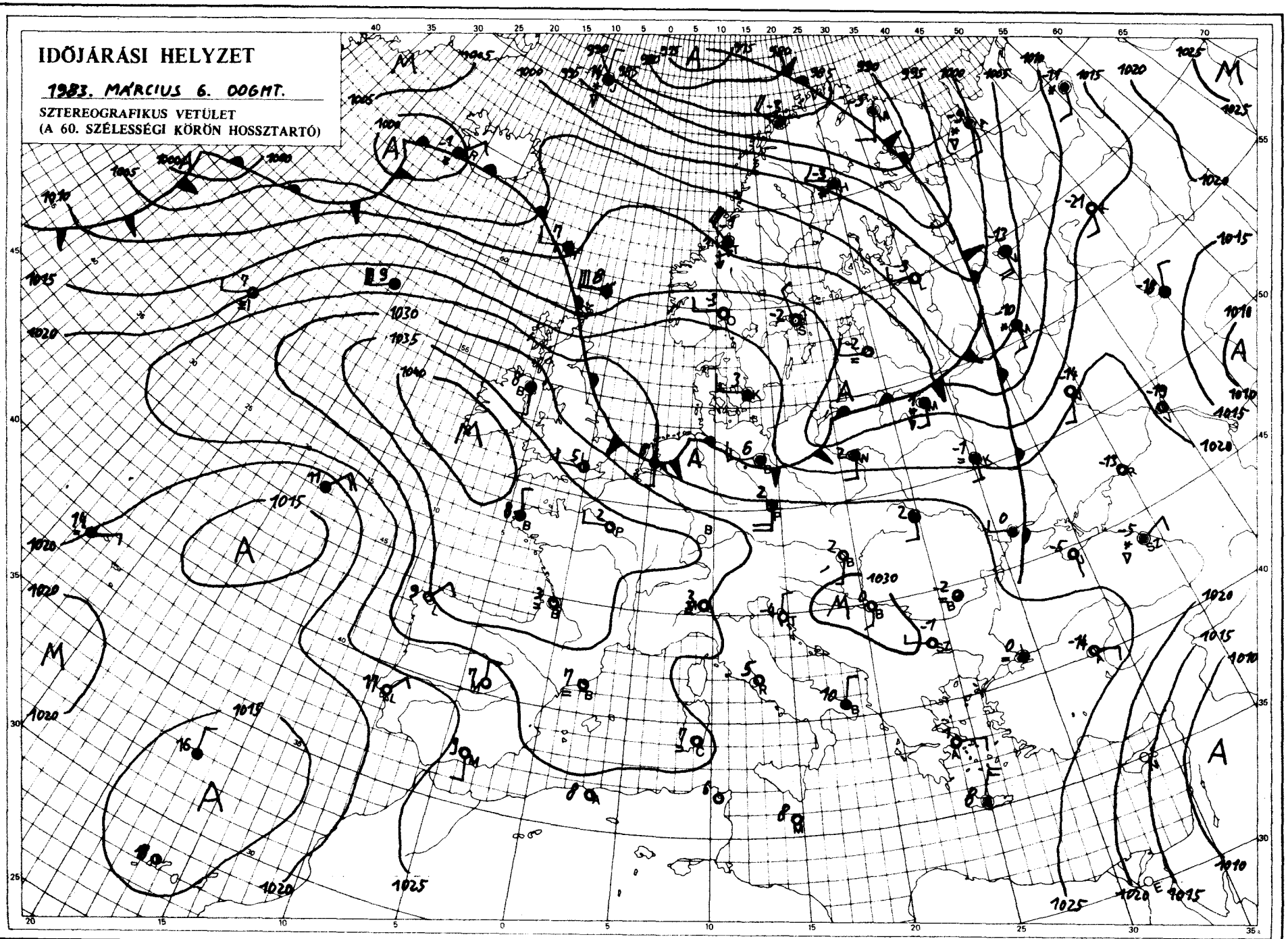

KIADJA: ORSZÁGOS METEOROLÓGIAI SZOLGÁLAT
Készíti: Központi Előrejelző Intézet Analízis- és Rövidtávú Prognózis Központja – T.: 273-018
Megjelenik naponként
Évi előfizetési díja: 1760,- Ft. – Megrendelhető: 1024 Budapest, II., Kitaibel Pál u. 1. – T.: 353-500
Kiadásért felel: az OMSZ elnöke – Szerkesztésért felel: a KEI igazgatója

IDŐJÁRÁSI NAPIJELENTÉS

ЕЖЕДНЕВНЫЙ МЕТЕОРОЛОГИЧЕСКИЙ БЮЛЛЕТЕНЬ · DAILY WEATHER REPORT
BULLETIN QUOTIDIEN DE TEMPS · TÄGLICHER WETTERBERICHT

96. évfolyam 066. szám. + Budapest + 1983. március 7. hétfő

Az időjárási helyzet és a várható időjárás:

Nagy kiterjedésü ciklonöv húzódik kontinensünk északi, északkeleti vidékei fölött. Nagy sebességü áramlási rendszere az Izland - Dél-Skandinávia - Német-Lengyel alföld - Fekete-tenger vonal mentén húzódik, átlagos szélessége több mint 1000 kilométer. Az északnyugat - délkelet irányú áramlási rendszerben folyamatosan követik egymást az enyhe, nagy nedvességtartalmú, illetve a hidegebb, szárazabb léghullámok. Az áramlási rendszer területén gyakorta csapadékos az időjárás, déli felén többnyire eső, északi oldalán hó esik. Hétfőn reggelre Dél-Skandináviát hideg léghullám érte el, ennek egy része a Kárpát-medence felé tart.

Magyarországon vasárnap csupán 1-2 órán át sütött a nap. A felhőátvonulást helyenként eső, záporeső kisérte, számottevő mennyiség 2-3 mm csupán a Tiszántúl északkeleti részén hullott. A hőmérséklet kora délután általában 8, 12 fok között váltakozott. Az északi, északnyugati szél megerősödött. Hétfő hajnalra általában 2, 7 fokig, délnyugaton helyenként 0 fokig hült le a levegő. Délelőtt folytatódott a felhőátvonulás, az ország nagy részén gyakran viharossá fokozódott az északi szél. A hőmérséklet 11 órakor 6, 12 fok között volt.

Ma 12 órakor Budapesten a hőmérséklet 9 fok, a tengerszintre átszámitott légnyomás 1016 mbar, gyengén süllyed.

Várható időjárás kedd estig:

Felhőátvonulások várhatók, szórványosan futó záporral, éjszaka néhány helyen hózáporok is előfordulhatnak.
A sokfelé erős, időnként viharos északnyugati, északi szél kedden kissé mérséklődik.
Várható legalacsonyabb éjszakai hőmérséklet: 0, +5,
legmagasabb nappali hőmérséklet kedden: 5, 10 fok között valószinü.

Vadkerti Ferenc s.k.

TÁVOLABBI KILÁTÁSOK SZERDÁTÓL-SZOMBATIG:

Eleinte változékony, szeles idő, felhőátvonulásokkal, kisebb esővel.
Az időszak legvégén a felhőzet erősen megnövekszik, többfelé várható eső, havas eső.
Legalacsonyabb hajnali hőmérséklet eleinte +1, +6, majd -2, +3 fok között várható,
legmagasabb nappali hőmérséklet eleinte +7, +11, majd +1, +6 fok között lesz.
Jelentős mennyiségü /legalább 5 mm napi/ csapadék az időszak végén az ország területének 40 százalékán várható.

KÖZÉPTÁVÚ ELŐREJELZŐ OSZTÁLY

A hőmérséklet napi középértéke és eltérése a 100 évi átlagtól /Budapest belterületén/:
1983. III. 6. 7,9°C +4,2°C
1871 óta ezen a napon Budapesten előfordult

legmagasabb hőmérséklet: 18,9°C /1920/,
legalacsonyabb hőmérséklet: -10,2°C /1888/.

83.159.

LEGMAGASABB HŐMÉRSÉKLET

19 83. III. 6.

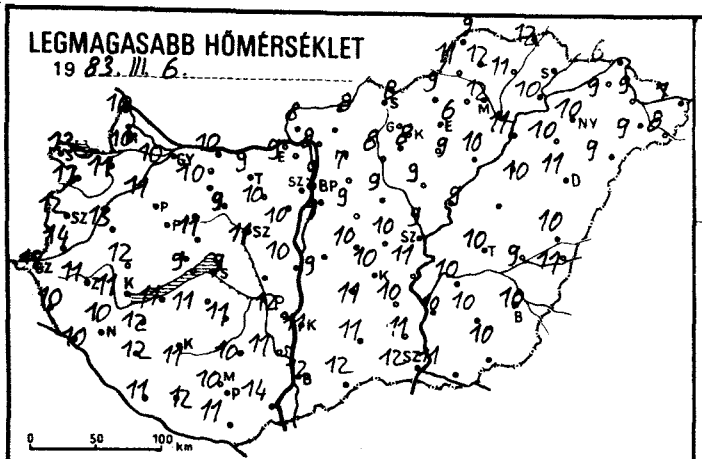

LEGALACSONYABB HŐMÉRSÉKLET

19 83. III. 7.

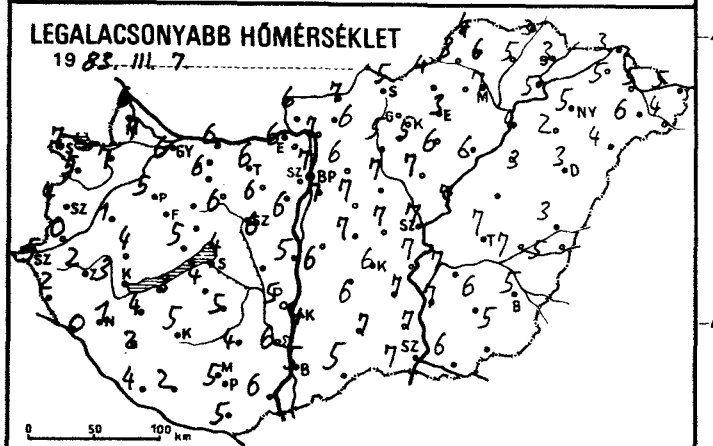

24 órás CSAPADÉKELOSZLÁS

19 83. III. 6. 7h -tól III. 7. 7h -ig.

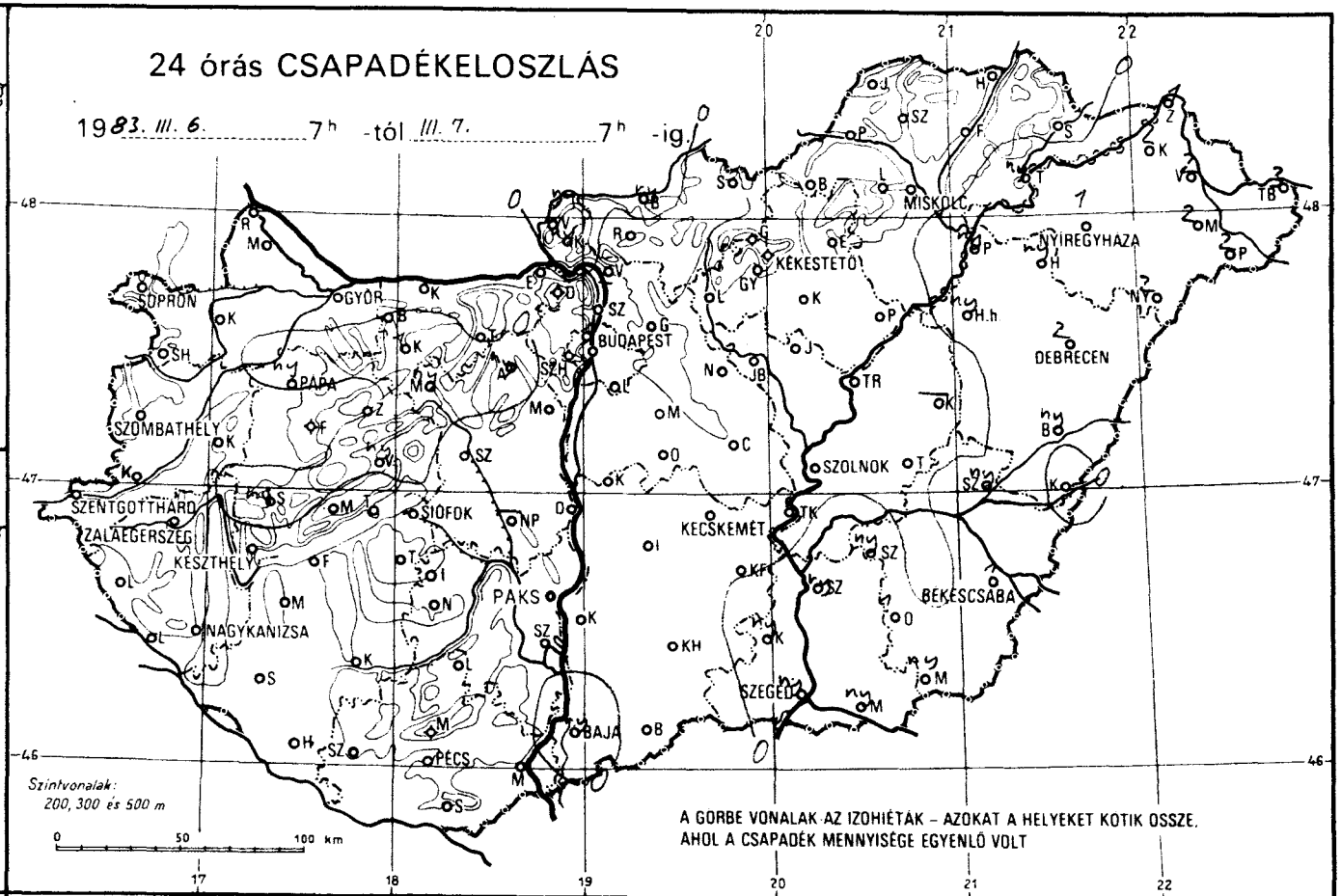

RADIÁCIÓS MINIMUM

19 83. III. 7.

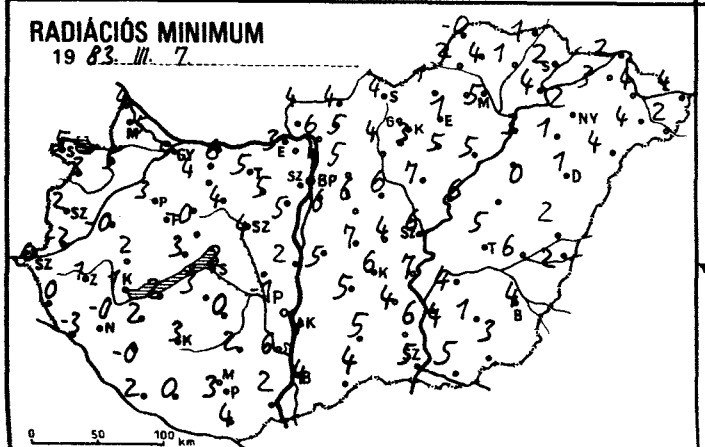

NAPFÉNYTARTAM

19 83. III. 6.

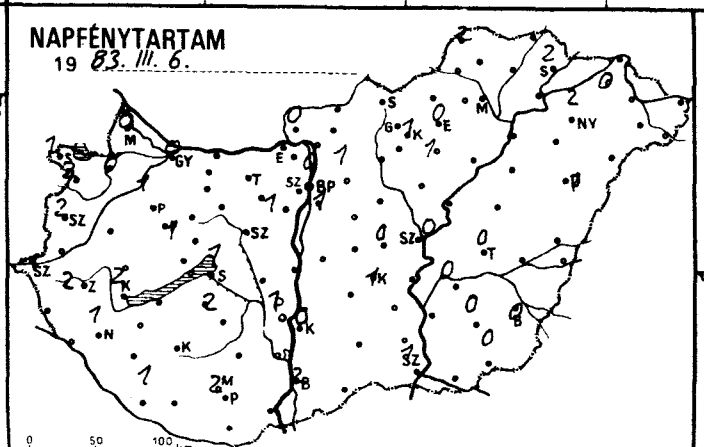

Hóvastagság cm

19 83. III. 7. 7h

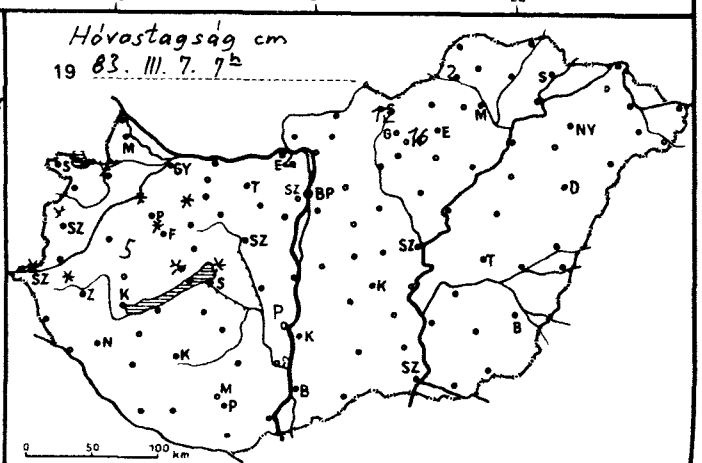

1983.III.07^{h}-ig az utolsó 24 óra adatai						Előző nap napos órái
állomás	csapadék (mm)	Hó cm	max. hőmérséklet	min. hőmérséklet	rad. min.	
Győr	.		10	6	5	0
Kapuvár	. =	folt	11	7	5	0
Mosonmagyaróvár	.		10	7	5	0
Rajka	.		10	6	4	
Sopron	.		13	7	5	1
Sopronhorpács	. ⌣		13	5	3	2
Káld	.		13	1	-0	
Körmend	. ⌣		14	0	-2	
Szentgotthárd	.	folt	12	5	0	1
Szombathely	.	folt	12	4	2	2
Lenti	. =		10	2	0	
Letenye	. =		10	0	-3	
Nagykanizsa	.		10	1	-0	1
Zalaegerszeg	. =	folt	11	2	1	2
Farkasgyepű	.	folt	10	4	1	
Keszthely	. ⌣		11	3	1	2
Mencshely	.		9	5	3	1
Pápa	ny v̇ =	folt	11	5	3	1
Sümeg	ny ?	5	12	4	2	
Tihany	.	folt	9	5	3	
Veszprém	ny		11	-	-0	
Zirc	. =	folt	8	4	1	
Fonyód	.		11	3	2	
Homokszt. györgy	. =		11	4	2	1
Kaposvár	.		11	5	3	
Marcali	. =		12	4	2	
Siófok	.	folt	9	4	2	1
Somogyszob	.		12	2	-0	
Tab	.		11	4	3	
Bábolna	.		11	5	5	
Esztergom	. =		9	6	3	
Kisbér	1 ≡		10	6	4	
Komárom	.		10	6	6	
Tatabánya	.		9	6	5	
Alcsútdoboz	ny		10	6	5	
Dunaújváros	.		10	5	2	
Martonvásár	.		10	6	5	1
Mór	ny =		9	6	4	
Nagyhörcsökp.	-		-	-	-	
Szabadbattyán	. =		11	6	4	
Iregszemcse	. =		11	5	0	2
Lengyel	. =		10	4	2	
Paks	.		12	5	-1	1
Szekszárd	. =		11	6	6	
Árpádtető	.		8	7	4	
Mohács	. ⌓		14	6	2	
Pécs	.		10	5	3	2
Siklós	.		11	5	4	
Szigetvár	.		12	2	0	
Budaörs	.		9	7	5	
Bp. Lőrinc	.		9	7	6	1
Bp. Met. Int.	.		9	7	7	0
Bp. Szab. hegy	. =		7	4	1	
Cegléd	.		10	7	4	0
Dobogókő	.	2	3	1	0	
Gödöllő	.		7	6	5	1
Királyrét	ny		7	5	4	
Monor	.		9	7	6	
Nagykáta	.		9	7	6	
Szentendre	-		-	-	-	

1983.III.07^{h}-ig az utolsó 24 óra adatai						Előző nap napos órái
állomás	csapadék (mm)	Hó cm	max. hőmérséklet	min. hőmérséklet	rad. min.	
Vác	. =		8	7	6	
Vámosmikola	ny ? =		8	6	4	0
Baja	ny v̇		12	5	4	2
Bácsalmás	.		12	5	4	
Izsák	.		11	6	5	
Kalocsa	.		11	4	4	0
Kecskemét	.		10	6	6	1
Kiskunfélegyháza	.		10	7	4	
Kiskunhalas	. ⌓		11	7	5	
Kunszentmiklós	. ⌓		9	6	5	
Tiszakécske	.		11	7	7	
Balassagyarmat	ny v̇ =		8	7	4	
Romhány	.		8	6	5	
Salgótarján	.		8	5	4	
Eger	. =		6	3	1	0
Galyatető	. ≡	12	1	1	0	
Gyöngyös	.		8	5	3	
Kékestető	. ≡	16	2	0	-0	1
Kompolt	.		9	6	5	1
Lőrinci	. =		8	5	4	
Poroszló	.		10	6	5	
Jászapáti	.		9	7	7	
Jászberény	.		8	7	5	
Karcag	-		-	-	-	
Szolnok	.		9	7	6	0
Tiszaroff	. =		9	7	6	
Túrkeve	.		10	7	5	0
Kistelek	ny v̇		11	7	6	
Makó	ny		11	6	5	
Szeged	ny ⌣		12	7	5	1
Szentes	ny		10	7	4	
Borsodnádasd	.		9	4	1	
Füged	. =		11	5	1	
Hidasnémeti	. =		12	3	1	
Jósvafő	. ⌓		9	4	-0	2
Lillafüred	.	2	9	5	3	
Miskolc	.		12	7	5	-
Putnok	. =		11	3	2	
Sárospatak	.		-	3	2	2
Szendrőlád	.		12	6	4	
Tokaj	ny		10	5	4	
Kisvárda	2 =		9	5	3	0
Mátészalka	2		9	6	4	
Nyíregyháza	1 =		10	5	2	2
Nyírlugos	2		9	4	4	
Pátyod	2		8	4	2	
Tiszabecs	3 =		7	5	4	
Vásárosnamény	2 =		9	5	4	
Záhony	1		6	3	2	
Berettyóújfalu	ny		10	3	2	
Debrecen	2 =		11	3	1	1
Hajdúdorog	ny =		10	2	1	
Hortobágy	ny		10	3	0	
Körösszakál	.		11	5	2	
Polgár	ny ? =		11	4	3	
Békéscsaba	1		10	5	4	0
Mezőhegyes	ny ?		10	5	3	0
Orosháza	1		10	6	1	0
Szarvas	ny		10	7	4	0
Szeghalom	ny ? =		9	7	6	

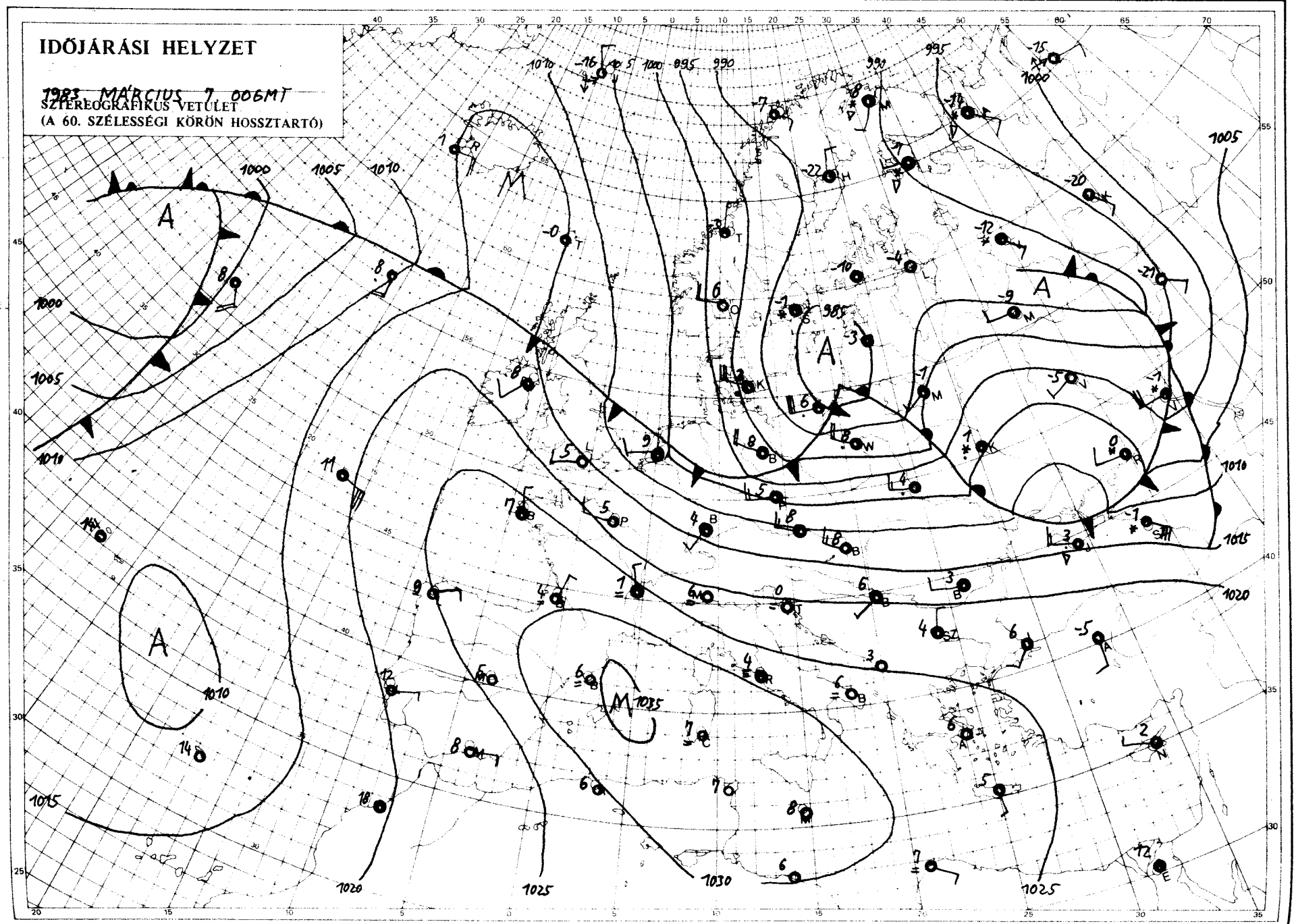

KIADJA: ORSZÁGOS METEOROLÓGIAI SZOLGÁLAT
Készíti: Központi Előrejelző Intézet Analízis- és Rövidtávú Prognózis Központja – T.: 273-018
Megjelenik naponként
Évi előfizetési díja: 1760.- Ft. – Megrendelhető: 1024 Budapest, II., Kitaibel Pál u. 1. – T.: 353-500
Kiadásért felel: az OMSZ elnöke – Szerkesztésért felel: a KEI igazgatója

IDŐJÁRÁSI NAPIJELENTÉS

ЕЖЕДНЕВНЫЙ МЕТЕОРОЛОГИЧЕСКИЙ БЮЛЛЕТЕНЬ · DAILY WEATHER REPORT
BULLETIN QUOTIDIEN DE TEMPS · TÄGLICHER WETTERBERICHT

96. évfolyam 067. szám. + Budapest + 1983. március 8. kedd

Az időjárási helyzet és a várható időjárás:

Európa nyugati, délnyugati részén magas nyomású légköri képződmény helyezkedik el, igy ott általában gyengén felhős, csendes, száraz az idő. A Szovjetunió európai területének középső vidéke fölött ciklon örvénylik. Áramlási rendszerében különböző nedvességtartalmú enyhébb és hidegebb levegő áramlik a Skandináv-félsziget felől Kelet-Európa térségébe. Vonulásukat gyakran erősen megnövekvő felhőzet, szórványos csapadék és több helyen viharos szél kiséri. Ezeknek egy-egy gyengébb hulláma érinti a Kárpát-medencét is. A legmagasabb nappali hőmérséklet hétfőn Észak- Északkelet-Európában 1, 7 fokkal alacsonyabb, mig Európa többi részén általában ugyanennyivel magasabb volt, mint a sokévi átlag.

Hazánkban hétfőn felhőátvonulások voltak. Elszórtan alakult ki futó eső, zápores. Az északnyugati szél sok helyen viharos volt. A legerősebb széllökések sebessége több helyen elérte a 90, 100 km/óra értéket. A hőmérséklet csúcsértéke általában 10, 17 fok között alakult. Kedd hajnalra szeszélyes területi eloszlásban 0, +9 fokig hült le a levegő. Ma délelőtt továbbra is felhőátvonulások voltak, de csapadékot sehonnan sem jelentettek. Az északnyugati szél többfelé erős, időnként erős, időnként viharos volt. A hőmérséklet 11 órakor az ország területén 9, 13 fok között váltakozott.

Ma 12 órakor Budapesten a hőmérséklet 11 fok, a tengerszintre átszámitott légnyomás 1024 mbar, mérsékelten emelkedik.

Várható időjárás szerda estig:

Folytatódik a változóan felhős, szeles idő.
Az ország északi felén előfordulnak átfutó helyi záporok, de jelentős csapadék nem lesz.
A délnyugati országrész kivételével élénk, gyakran erős, sőt néha viharos északi szél szerdán kissé mérséklődik.
Várható legalacsonyabb hőmérséklet reggelre általában 3 és 8 fok között, de északkeleten és délnyugaton 0 fok körül valószinü.
Szerdán a legmelegebb koradélutáni órákra 10 és 15 fok közötti hőmérséklet várható.

Aigner Szilárd s.k.

A hőmérséklet napi középértéke és eltérése a 100 évi átalgtól /Budapest belterületén/:

1983. III. 7. 8,9°C +4,8°C

1871 óta ezen a napon Budapesten előfordult

legmagasabb hőmérséklet: 22,9°C /1920/,
legalacsonyabb hőmérséklet: -12,0°C /1892/.

83.174.

LEGMAGASABB HŐMÉRSÉKLET

1983. III. 7.

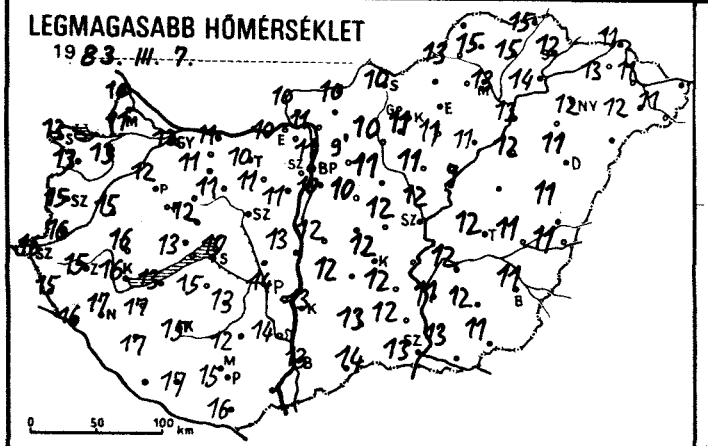

LEGALACSONYABB HŐMÉRSÉKLET

1983. III. 8.

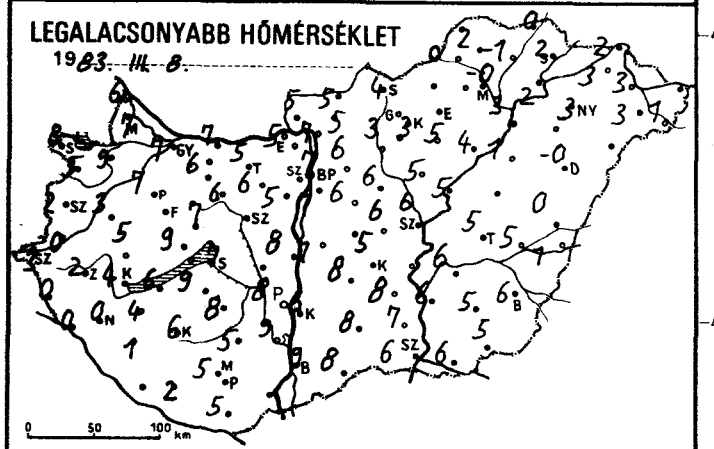

RADIÁCIÓS MINIMUM

1983. III. 8.

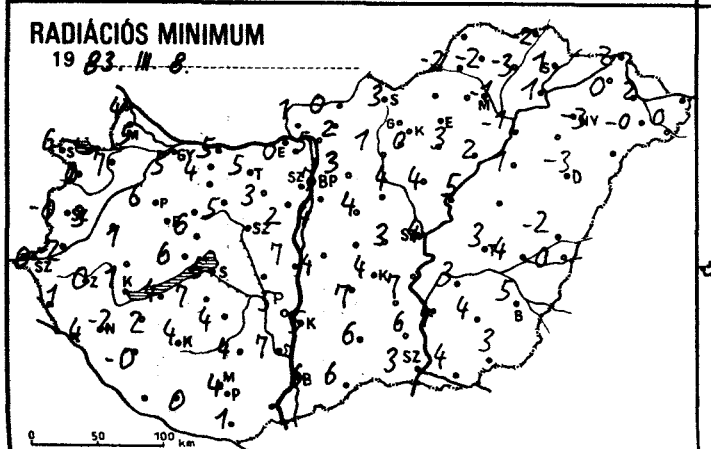

24 órás CSAPADÉKELOSZLÁS

1983. III. 7. 7h -tól III. 8. 7h -ig.

A GÖRBE VONALAK AZ IZOHIÉTÁK – AZOKAT A HELYEKET KÖTIK ÖSSZE, AHOL A CSAPADÉK MENNYISÉGE EGYENLŐ VOLT

NAPFÉNYTARTAM

1983. III. 7.

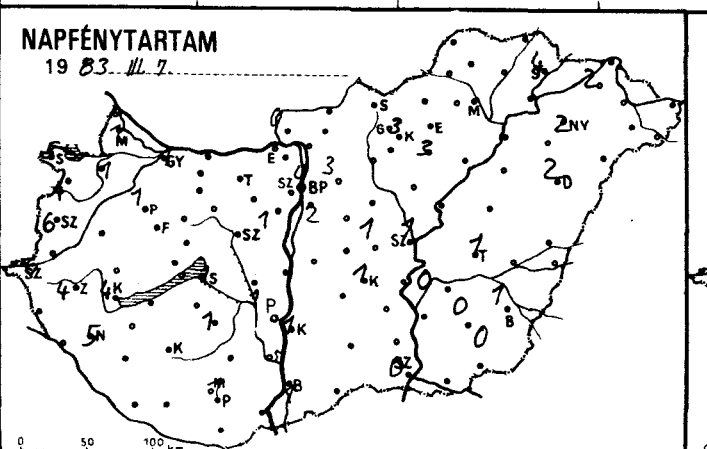

Hóvastagság cm

1983. III. 8. 7h

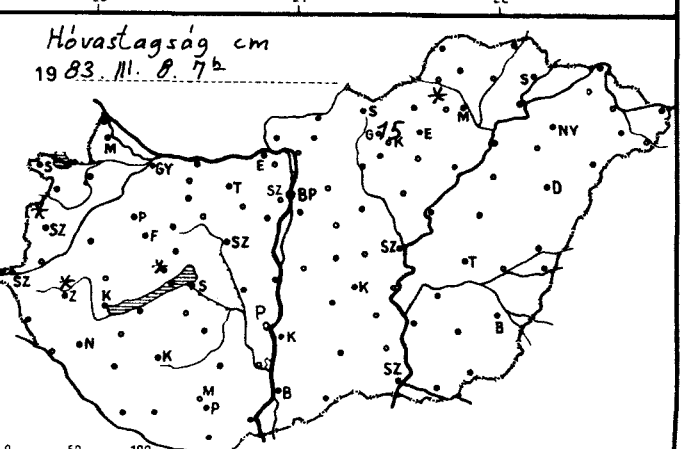

1983. III 08^{h}-ig az utolsó 24 óra adatai						Előző nap napos órái
állomás	csapadék (mm)	Hó cm	max. hőmérséklet	min. hőmérséklet	rad. min.	
Győr	.		12	7	5	1
Kapuvár	. =		13	9	7	1
Mosonmagyaróvár	.		11	7	5	1
Rajka	.		10	6	4	
Sopron	ny		13	8	6	5
Sopronhorpács	ny		13	5	0	4
Káld	.		15	3	3	
Körmend	.		16	-0	-2	
Szentgotthárd	.		16	3	0	6
Szombathely	.	folt	15	2	-0	6
Lenti	. =		15	0	-1	
Letenye	. =		16	0	-4	
Nagykanizsa	.		17	0	-2	5
Zalaegerszeg	.	folt	15	2	0	4
Farkasgyepű	.		12	6	3	
Keszthely	.		16	4	1	4
Mencshely	–		–	–	–	–
Pápa	.		12	7	6	1
Sümeg	.		16	5	1	
Tihany	.	folt	13	9	6	
Veszprém	.		12	7	6	
Zirc	.		10	6	4	
Fonyód	.		13	6	4	
Homokszt. györgy	–		–	–	–	–
Kaposvár	.		15	6	4	
Marcali	.		17	4	2	
Siófok	.		10	7	5	1
Somogyszob	.		17	1	-0	
Tab	.		15	9	7	
Bábolna	–		–	–	–	
Esztergom	. =		10	5	0	
Kisbér	.		11	6	4	
Komárom	.		11	7	5	
Tatabánya	.		10	5	5	
Alcsútdoboz	ny		11	6	3	
Dunaújváros	.		13	8	7	
Martonvásár	.		11	5	2	1
Mór	ny =		11	6	5	
Nagyhörcsökp.	–		–	–	–	
Szabadbattyán	. =		12	8	5	
Iregszemcse	.		13	8	4	1
Lengyel	. =		12	5	4	
Paks	.		14	8	5	1
Szekszárd	.		14	9	7	
Árpádtető	.		12	6	4	
Mohács	–		–	–	–	
Pécs	.		15	5	4	1
Siklós	.		16	5	1	
Szigetvár	.		17	2	0	
Budaörs	ny		11	6	4	
Bp. Lőrinc	ny		10	7	4	2
Bp. Met. Int.	.		11	7	7	4
Bp. Szab. hegy	ny ,		7	7	4	
Cegléd	. =		12	6	3	1
Dobogókő	.	1	4	2	0	
Gödöllő	.		9	6	3	3
Királyrét	–		–	–	–	
Monor	.		10	6	4	
Nagykáta	.		11	6	4	
Szentendre	–		–	–	–	

1983. III 07^{h}-ig az utolsó 24 óra adatai						Előző nap napos órái
állomás	csapadék (mm)	Hó cm	max. hőmérséklet	min. hőmérséklet	rad. min.	
Vác	. =		11	7	5	
Vámosmikola	. =		10	5	1	0
Baja	.		13	9	6	1
Bácsalmás	.		14	8	6	
Izsák	.		12	8	7	
Kalocsa	.		13	6	5	1
Kecskemét	.		12	5	4	1
Kiskunfélegyháza	.		12	8	7	
Kiskunhalas	. =		13	8	6	
Kunszentmiklós	. =		12	7	4	
Tiszakécske	–		–	–	–	
Balassagyarmat	ny		10	5	0	
Romhány	.		10	5	2	
Salgótarján	.		10	4	3	
Eger	–		–	–	–	–
Galyatető	–		–	–	–	
Gyöngyös	.		11	3	0	
Kékestető	.	15	3	-0	-2	3
Kompolt	.		11	5	3	3
Lőrinci	.		10	3	1	
Poroszló	.		11	4	2	
Jászapáti	.		11	5	4	
Jászberény	.		11	5	2	
Karcag	–		–	–	–	
Szolnok	.		12	6	4	1
Tiszaroff	. =		9	5	5	
Túrkeve	.		12	5	3	1
Kistelek	.		12	7	6	
Makó	ny		13	6	4	
Szeged	.		13	6	3	0
Szentes	.		11	6	4	
Borsodnádasd	–		–	–	–	
Füged	. =		15	-1	-3	
Hidasnémeti	.		15	0	-2	
Jósvafő	–		–	–	–	–
Lillafüred	.	folt	11	2	-0	
Miskolc	.		13	-0	-1	–
Putnok	. =		13	0	-2	
Sárospatak	.		12	2	1	4
Szendrőlád	.		15	2	-2	
Tokaj	.		14	2	1	
Kisvárda	. =		13	3	0	2
Mátészalka	.		12	3	-0	
Nyíregyháza	.		12	3	-3	2
Nyírlugos	–		–	–	–	
Pátyod	ny		11	1	0	
Tiszabecs	–		–	–	–	
Vásárosnamény	.		11	3	2	
Záhony	1		11	2	2	
Berettyóújfalu	.		11	0	-2	
Debrecen	ny		11	-0	-3	2
Hajdúdorog	–		–	–	–	
Hortobágy	.		12	1	1	
Körösszakál	.		11	1	-0	
Polgár	. =		13	3	-1	
Békéscsaba	ny		11	6	5	1
Mezőhegyes	ny ,		11	5	3	0
Orosháza	.		12	5	4	0
Szarvas	.		12	6	3	0
Szeghalom	.		11	5	4	

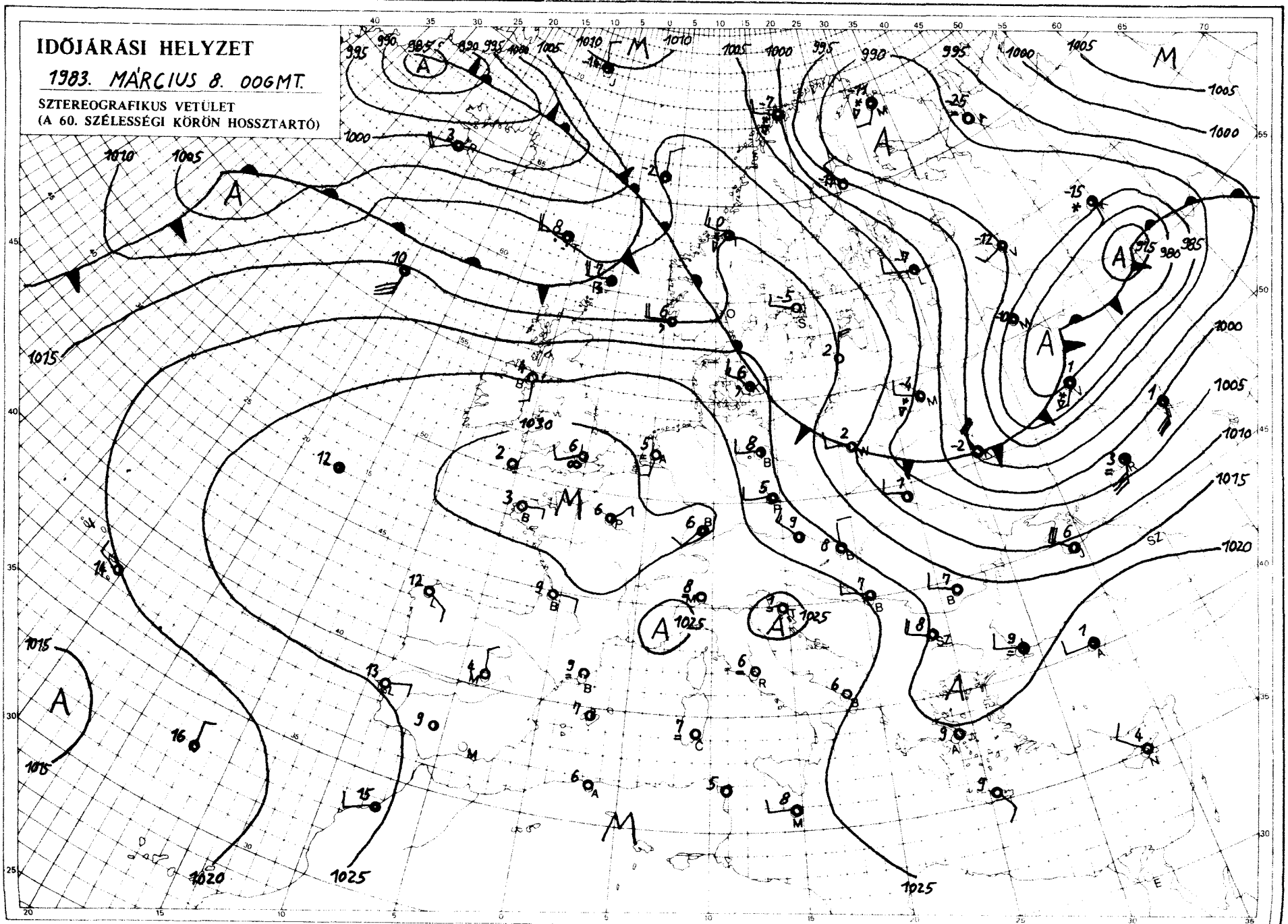

KIADJA: ORSZÁGOS METEOROLÓGIAI SZOLGÁLAT
Készíti: Központi Előrejelző Intézet Analízis- és Rövidtávú Prognózis Központja – T.: 273-018
Megjelenik naponként
Évi előfizetési díja: 1760,- Ft. – Megrendelhető: 1024 Budapest. II., Kitaibel Pál u. 1. – T.: 353-500
Kiadásért felel: az OMSZ elnöke – Szerkesztésért felel: a KEI igazgatója

IDŐJÁRÁSI NAPIJELENTÉS

ЕЖЕДНЕВНЫЙ МЕТЕОРОЛОГИЧЕСКИЙ БЮЛЛЕТЕНЬ · DAILY WEATHER REPORT
BULLETIN QUOTIDIEN DE TEMPS · TÄGLICHER WETTERBERICHT

96. évfolyam 068. szám. + Budapest + 1983. március 9. szerda

Az időjárási helyzet és a várható időjárás:

Szerdán is igen nagy különbség volt Észak-Európa és a kontinens többi részének időjárása között. Az éles határt képző borult, csapadékos, szeles időjárású frontzóna körülbelül a Fekete-tenger északkeleti partvidéke és Stockholm térsége között kigyózott. Ettől északkeletre gyakori volt a havazás, és még a déli órákban is jóval 0 fok alatt volt a hőmérséklet. A frontzónától nyugatra, illetve délre viszont kevés volt a felhő, és az egyébként is meleg levegőben gyorsan emelkedett a hőmérséklet.

Magyarország délnyugati részén már kedden is az erős napsütés volt az időjárás meghatározója, és igy 15, 17 fokig emelkedett föl a levegő. Az ország többi részén változóan felhős idő volt, és egy-egy helyi zápor is előfordult, de jelentős csapadék sehol sem hullott. A hőmérséklet keddi csúcsértéke itt 7 és 15 fok között volt. Szerdán a leghidegebb reggeli órákban általában 3 és 8 fok között, de az északkeleti, illetve a délnyugati és északnyugati megyékben 0 fok körül volt a hőmérő higanyszála, innen szerdán 11 órára 9 és 18 fok közé emelkedett. Változó felhőzet mellett túlnyomóan napos idő volt. A kedden időnként még viharos szél éjszaka mérséklődött, majd napközben ismét élénkülni kezdett.

Ma 12 órakor Budapesten a hőmérséklet 14 fok, a tengerszintre átszámitott légnyomás 1019 mbar, alig változik.

Várható időjárás csütörtök estig:

Csak rövid időszakra növekszik meg a felhőzet, és legfeljebb az északkeleti országrészben fordul elő átfutó, gyenge zápor.
Az északnyugati szél napközben helyenként élénk, néhol erős lesz.
Folytatódik az enyhe idő.
Várható legalacsonyabb éjszakai hőmérséklet: általában 2 és 7 fok között, a legmagasabb nappali hőmérséklet csütörtökön: 15 fok körül alakul.

Németh Lajos s.k.

A hőmérséklet napi középértéke és eltérése a 100 évi átlagtól /Budapest belterületén/:

1983. III. 8. 9,6°C +5,6°C

1871 óta ezen a napon Budapesten előfordult

legmagasabb hőmérséklet: 23,0°C /1920/,
legalacsonyabb hőmérséklet: -12,4°C /1892/.

83.175.

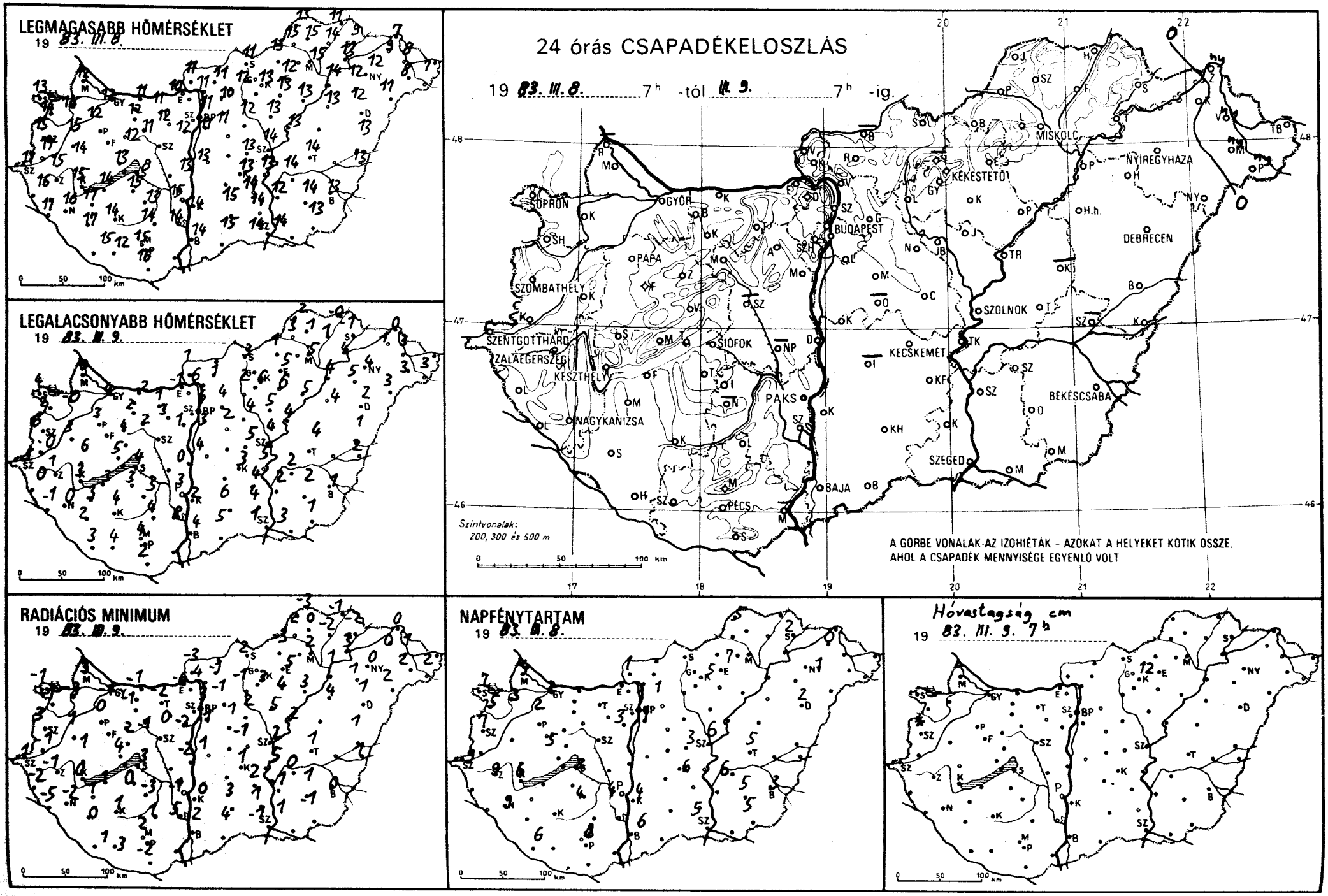
LEGMAGASABB HŐMÉRSÉKLET
19 83. III. 8.
LEGALACSONYABB HŐMÉRSÉKLET
19 83. III. 9.
24 órás CSAPADÉKELOSZLÁS
19 83. III. 8. 7h -tól III. 9. 7h -ig.
SOPRON
GYŐR
BUDAPEST
MISKOLC
NYÍREGYHÁZA
KÉKESTETŐ
DEBRECEN
SZOMBATHELY
PAPA
SZOLNOK
SZENTGOTTHÁRD
ZALAEGERSZEG
KESZTHELY
SIÓFOK
KECSKEMÉT
BÉKÉSCSABA
PAKS
NAGYKANIZSA
SZEGED
BAJA
PÉCS
Szintvonalak:
200, 300 és 500 m
A GÖRBE VONALAK AZ IZOHIÉTÁK - AZOKAT A HELYEKET KÖTIK ÖSSZE,
AHOL A CSAPADÉK MENNYISÉGE EGYENLŐ VOLT
RADIÁCIÓS MINIMUM
19 83. III. 9.
NAPFÉNYTARTAM
19 83. III. 8.
Hóvastagság cm
19 83. III. 9. 7h

1983. III. 9.^{h}-ig az utolsó 24 óra adatai						Előző nap napos órái
állomás	csapadék (mm)	Hó cm	max. hőmérséklet	min. hőmérséklet	rad. min.	
Győr	. ⌓		12	4	-1	2
Kapuvár	. ⌣		14	-0	-3	3
Mosonmagyaróvár	. ⌣		12	0	-3	4
Rajka	–		–	–	–	
Sopron	. ⌣		13	4	-1	7
Sopronhorpács	. ⌣		14	2	-1	5
Káld	.		15	3	1	
Körmend	.		17	-0	-1	
Szentgotthárd	.		17	5	1	9
Szombathely	.	folt	15	6	3	7
Lenti	. ⌣		16	0	-2	
Letenye	. ⌣		17	-1	-5	
Nagykanizsa	. ⌣		16	0	-2	9
Zalaegerszeg	. ⌓		15	1	-1	9
Farkasgyepű	. ⌣		11	4	-1	
Keszthely	. ⌓		15	3	0	6
Mencshely	. ⌓		12	5	0	5
Pápa	. ⌓		12	3	0	2
Sümeg	. ⌓		14	6	1	
Tihany	.		13	5	4	
Veszprém	.		12	4	2	
Zirc	.		9	3	-0	
Fonyód	.		14	3	1	
Homokszt. györgy	. =		15	3	1	6
Kaposvár	.		14	4	1	
Marcali	.		17	3	1	
Siófok	.		8	4	3	3
Somogyszob	. ⌓		17	2	0	
Tab	. ⌓		15	3	0	
Bábolna	. ⌣		12	-0	-1	
Esztergom	. ≡		10	-1	-6	
Kisbér	.		12	2	-1	
Komárom	.		11	2	-1	
Tatabánya	. ⌣		11	1	-2	
Alcsútdoboz	. ⌓		12	3	0	
Dunaújváros	.		13	0	-2	
Martonvásár	. ⌣		12	1	-2	3
Mór	. ⌓		11	2	-1	
Nagyhörcsökp.	–		–	–	–	
Szabadbattyán	–		–	–	–	
Iregszemcse	. ⌓		13	3	-3	4
Lengyel	.		14	4	1	
Paks	. ⌓		15	3	-1	4
Szekszárd	. =		14	8	5	
Árpádtető	.		13	8	3	
Mohács	–		–	–	–	
Pécs	.		15	4	2	8
Siklós	.		16	2	-2	
Szigetvár	.		12	4	3	
Budaörs	.		11	5	0	
Bp. Lőrinc	. ⌓		11	3	-1	1
Bp. Met. Int.	.		11	6	3	1
Bp. Szab. hegy	.		8	5	3	
Cegléd	. ≡		13	5	-1	3
Dobogókő	–		–	–	–	
Gödöllő	.		10	4	-1	1
Királyrét	. ⌓		9	3	1	
Monor	.		11	2	1	
Nagykáta	.		12	4	2	
Szentendre	–		–	–	–	

1983. III. 9.^{h}-ig az utolsó 24 óra adatai						Előző nap napos órái
állomás	csapadék (mm)	Hó cm	max. hőmérséklet	min. hőmérséklet	rad. min.	
Vác	. =		11	6	4	
Vámosmikola	. ⌣		11	1	-3	1
Baja	. ⌓		14	4	2	6
Bácsalmás	.		15	5	4	
Izsák	–		–	–	–	
Kalocsa	. ⌓		14	2	0	4
Kecskemét	. ⌓		13	3	1	6
Kiskunfélegyháza	.		14	4	2	
Kiskunhalas	. ⌓		15	6	3	
Kunszentmiklós	. =		13	4	1	
Tiszakécske	.		13	5	5	
Balassagyarmat	–		–	–	–	
Romhány	. ⌓		11	1	-1	
Salgótarján	. =		11	3	2	
Eger	.		12	5	5	7
Galyatető	–		–	–	–	
Gyöngyös	.		13	6	3	
Kékestető	.	12	3	1	-1	5
Kompolt	.		13	6	4	6
Lőrinci	. ⌣		12	2	-1	
Poroszló	.		13	5	3	
Jászapáti	. =		13	5	5	
Jászberény	.		12	4	2	
Karcag	–		–	–	–	
Szolnok	.		14	4	2	6
Tiszaroff	. =		13	4	2	
Túrkeve	.		14	4	1	5
Kistelek	.		14	4	1	
Makó	. ⌓		14	3	1	
Szeged	. ⌓		14	1	-1	5
Szentes	.		12	2	-1	
Borsodnádasd	. ⌣		13	1	-3	
Füged	. =		14	1	-2	
Hidasnémeti	. =		11	-0	-1	
Jósvafő	. ⌣		13	2	-3	5
Lillafüred	. ⌣		13	5	2	
Miskolc	.		15	5	2	–
Putnok	. =		15	3	2	
Sárospatak	. ≡		9	-1	-2	2
Szendrőlád	.		15	1	0	
Tokaj	.		13	4	3	
Kisvárda	. =		9	1	0	0
Mátészalka	ny ,		8	3	2	
Nyíregyháza	. ⌓		12	4	0	1
Nyírlugos	. =		11	3	2	
Pátyod	ny		7	3	2	
Tiszabecs	–		–	–	–	
Vásárosnamény	ny =		8	3	1	
Záhony	ny ≡ ,		7	0	0	
Berettyóújfalu	.		13	1	1	
Debrecen	. =		12	2	1	2
Hajdúdorog	.		12	5	1	
Hortobágy	.		13	4	4	
Körösszakál	.		13	2	1	
Polgár	. =		14	4	1	
Békéscsaba	. ⌣		13	1	0	3
Mezőhegyes	.		13	1	-1	5
Orosháza	.		14	2	1	5
Szarvas	.		14	2	-0	6
Szeghalom	–		–	–	–	

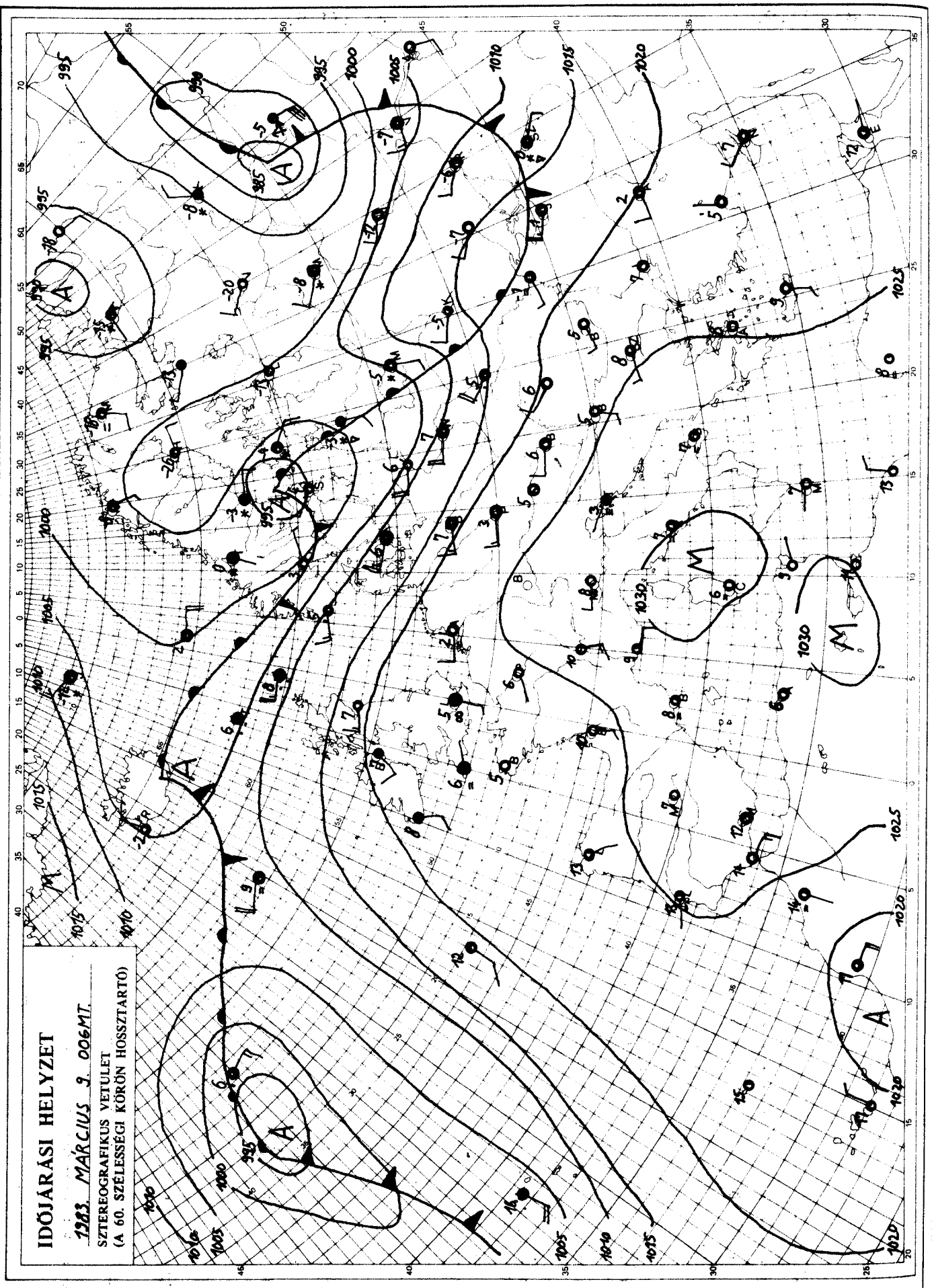

KIADJA: ORSZÁGOS METEOROLÓGIAI SZOLGÁLAT
Készíti: Központi Előrejelző Intézet Analízis- és Rövidtávú Prognózis Központja – T.: 273-018
Megjelenik naponként
Évi előfizetési díja: 1760,- Ft. – Megrendelhető: 1024 Budapest, II., Kitaibel Pál u. 1. – T.: 353-500
Kiadásért felel: az OMSZ elnöke – Szerkesztésért felel: a KEI igazgatója

IDŐJÁRÁSI NAPIJELENTÉS

ЕЖЕДНЕВНЫЙ МЕТЕОРОЛОГИЧЕСКИЙ БЮЛЛЕТЕНЬ · DAILY WEATHER REPORT
BULLETIN QUOTIDIEN DE TEMPS · TÄGLICHER WETTERBERICHT

96. évfolyam 069. szám. + Budapest + 1983. március 10. csütörtök

Az időjárási helyzet és a várható időjárás:

Kontinensünk délnyugati, déli vidékein anticiklon található. Ezeken a területeken sok a napsütés, enyhe, tavaszi az idő. Tavaszias időjárás alakult ki az Alpok és Kárpátok térségében is. Ott a legmagasabb nappali hőmérséklet többfelé 8, 10 fokkal haladja meg a sokévi átlagot. Északnyugat- Észak-Európában, valamint a Szovjetunió európai területén ciklonok okoznak változékony, szeles, gyakran csapadékos időjárást. A Kelet-Európai síkságon elszórtan havazik és a hőmérséklet helyenként napközben is fagypont alatt marad.

Hazánkban szerdán többnyire napos, az évszakhoz képest szokatlanul enyhe idő volt. A hőmérséklet csúcsértéke az ország nagy részén 15 és 22 fok között váltakozott. Csütörtök hajnalra általában 3, 8, északkeleten, valamint a délnyugati határvidéken -1, +2 fokig hült le a levegő. Délelőtt napos, enyhe idő volt. Többfelé élénk, a főváros körzetében erős északnyugati szél fújt. 11 órára 12, 18 fok közé emelkedett a hőmérséklet.

Ma 12 órakor Budapesten a hőmérséklet 13 fok volt, a tengerszintre átszámitott légnyomás 1018 mbar, alig változik.

Várható időjárás péntek estig:

Észak felől fokozatosan megnövekszik a felhőzet. Elszórtan valószinü eső, zápor, délnyugaton viszont folytatódik a derült, napos, száraz idő. A gyakran erős északnyugati szél időnként viharossá fokozódik.
Várható legalacsonyabb éjszakai hőmérséklet: általában +2 és +7, legmagasabb nappali hőmérséklet pénteken 12 és 16 fok között alakul.

Bozóki István s.k.

TÁVOLABBI KILÁTÁSOK SZOMBATTÓL-KEDDIG:

Eleinte kevés felhő, csapadék nem valószinü. A hőmérséklet csökken.
Az időszak végén nyugat felől megnövekszik a felhőzet, kisebb esők kialakulhatnak. A hőmérséklet fokozatosan emelkedik.
Legalacsonyabb hajnali hőmérséklet eleinte -3, +2, majd +2, +7 fok között lesz.
Legmagasabb nappali hőmérséklet eleinte +8, 13, majd 12, 17 fok között várható.
Jelentős mennyiségü /legalább napi 5 mm/ csapadék az ország területének 10 százalékán várható.

KÖZÉPTÁVÚ ELŐREJELZŐ OSZTÁLY

A hőmérséklet napi középértéke és eltérése a 100 évi átlagtól /Budapest belterületén/:

1983. III. 9.	12,6°C	+8,5°C

1871 óta ezen a napon Budapesten előfordult

legmagasabb hőmérséklet:	20,8°C /1975/,
legalacsonyabb hőmérséklet:	-10,8°C /1895/.

83.176.

LEGMAGASABB HŐMÉRSÉKLET

19 83. III. 9.

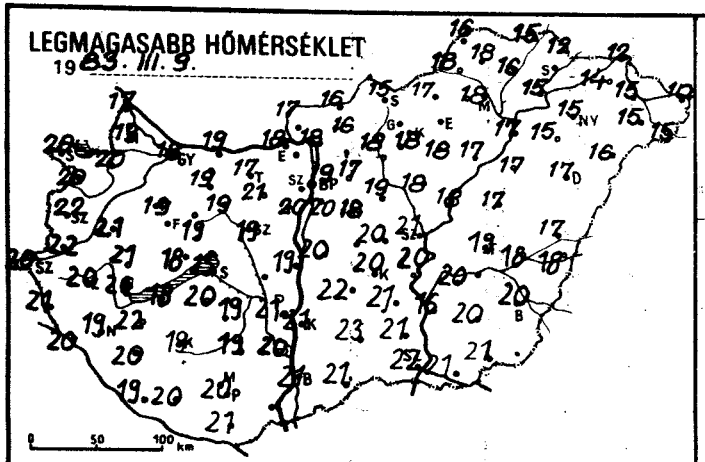

LEGALACSONYABB HŐMÉRSÉKLET

19 83. III. 10.

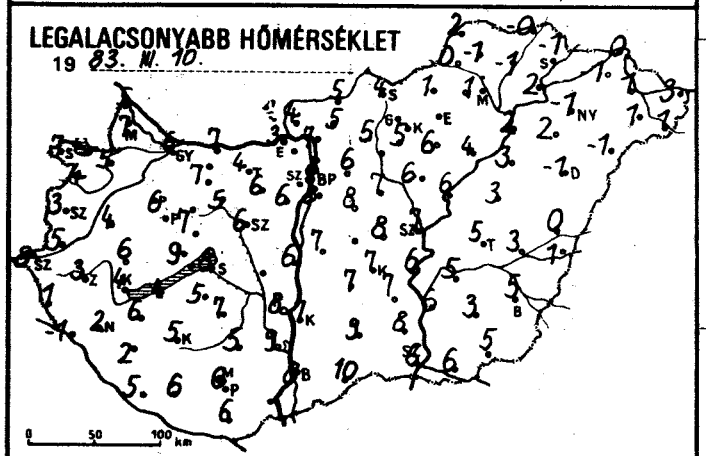

RADIÁCIÓS MINIMUM

19 83. III. 10.

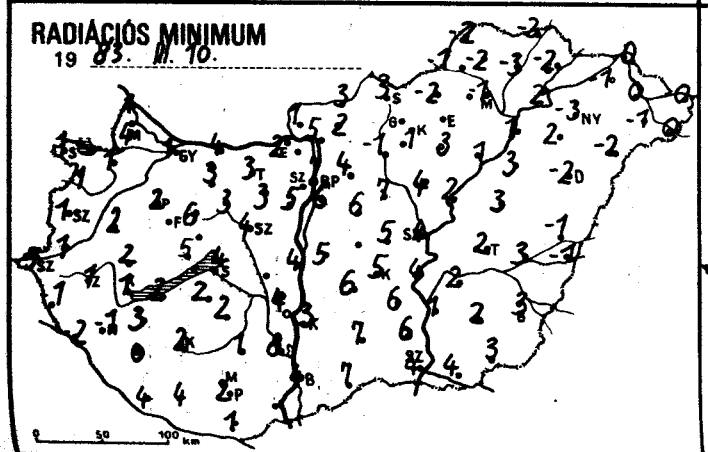

24 órás CSAPADÉKELOSZLÁS

19 83. III. 9. 7h -tól III. 10. 7h -ig.

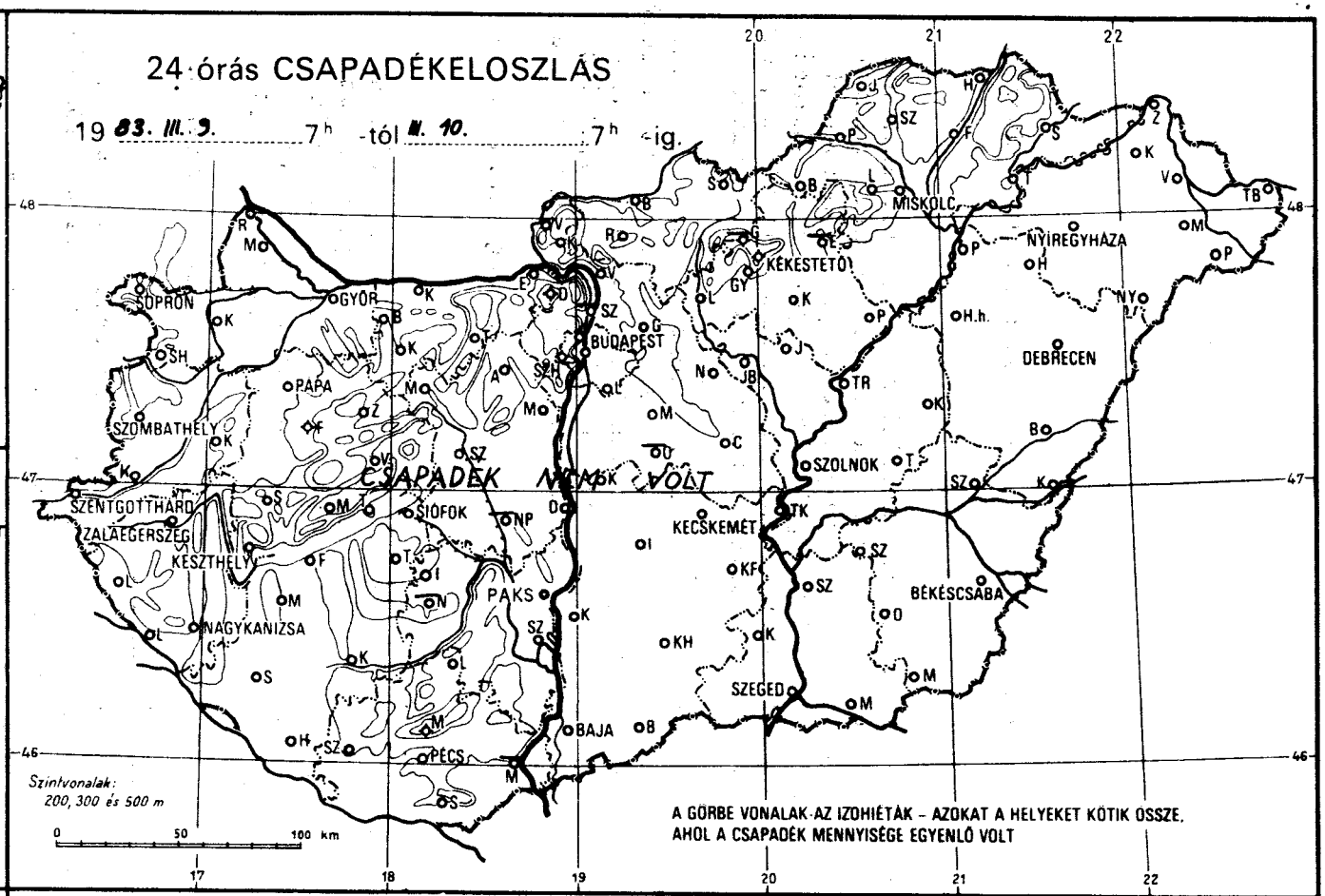

NAPFÉNYTARTAM

19 83. III. 9.

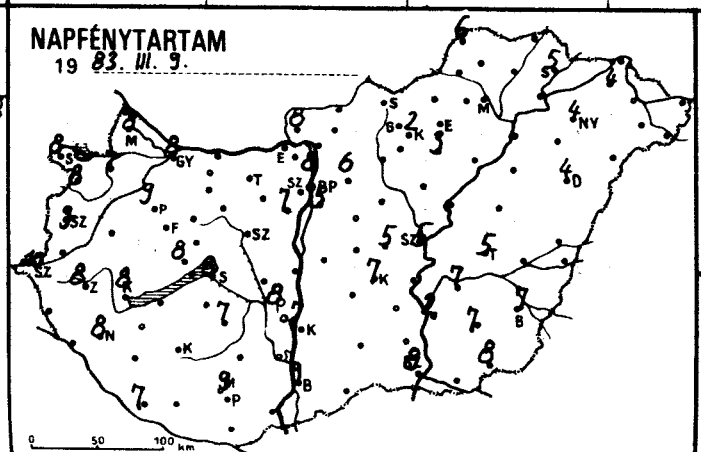

19 .....

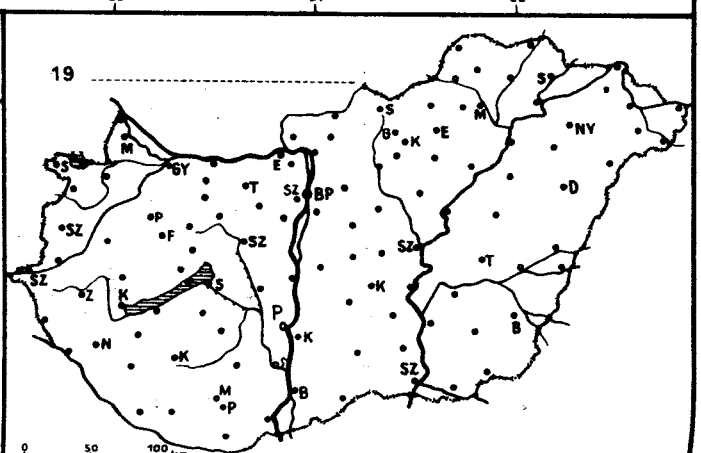

83.III.10h -ig az utolsó 24 óra adatai

állomás	csapadék (mm)	Hó cm	max. hőmérséklet	min. hőmérséklet	rad. min.	Előző nap napos órái
Győr	. ⌓		18	6	1	8
Kapuvár	. ⌴		20	5	1	7
Mosonmagyaróvár	.		19	7	4	8
Rajka	.		17	5	1	
Sopron	.		20	7	1	8
Sopronhorpács	. ⌓		20	4	1	8
Káld	.		21	4	2	
Körmend	.		22	5	1	
Szentgotthárd	.		20	8	5	10
Szombathely	.		22	3	1	9
Lenti	. =		21	1	-1	
Letenye	. ⌴		20	-1	-2	
Nagykanizsa	. ⌴		19	2	-1	8
Zalaegerszeg	. ⌓		20	3	1	8
Farkasgyepű	.		18	6	3	
Keszthely	. ⌓		20	4	1	8
Mencshely	.		18	7	4	8
Pápa	. ⌓		19	6	2	9
Sümeg	.		21	6	2	
Tihany	.		18	9	5	
Veszprém	.		19	7	6	
Zirc	. =		19	6	3	
Fonyód	.		18	4	2	
Homokszt. györgy	.		19	5	4	7
Kaposvár	.		19	5	2	
Marcali	.		22	6	3	
Siófok	.		15	8	4	8
Somogyszob	. ⌓		20	2	0	
Tab	. ⌓		20	5	2	
Bábolna	.		19	5	2	
Esztergom	. =		18	3	2	
Kisbér	.		19	7	3	
Komárom	.		19	7	4	
Tatabánya	. ⌓		17	4	3	
Alcsútdoboz	. ⌓		21	6	3	
Dunaújváros	.		19	6	4	
Martonvásár	• .		20	6	5	7
Mór	. ⌓		19	5	3	
Nagyhörcsökp.	–		–	–	–	
Szabadbattyán	. =		19	6	4	
Iregszemcse	. ⌓		19	7	2	7
Lengyel	.		19	5	1	
Paks	. ⌓		21	9	4	8
Szekszárd	.		20	9	8	
Árpádtető	.		18	8	5	
Mohács	–		–	–	–	
Pécs	.		20	6	2	9
Siklós	.		21	6	1	
Szigetvár	.		20	6	4	
Budaörs	.		19	7	5	
Bp. Lőrinc	.		20	8	6	5
Bp. Met. Int.	.		19	8	7	8
Bp. Szab. hegy	.		17	7	6	
Cegléd	. =		20	8	5	5
Dobogókő	.		12	3	2	
Gödöllő	.		17	6	4	6
Királyrét	. ⌓		16	5	2	
Monor	.		18	8	6	
Nagykáta	.		19	7	7	
Szentendre	–		–	–	–	

83.III.10h -ig az utolsó 24 óra adatai

állomás	csapadék (mm)	Hó cm	max. hőmérséklet	min. hőmérséklet	rad. min.	Előző nap napos órái
Vác	.		18	7	5	
Vámosmikola	. ⌓		17	4	1	8
Baja	. ⌓		21	8	4	9
Bácsalmás	.		21	10	7	
Izsák	.		22	7	6	
Kalocsa	.		21	7	3	7
Kecskemét	.		20	7	5	7
Kiskunfélegyháza	.		21	7	6	
Kiskunhalas	. ⌓		23	9	7	
Kunszentmiklós	. =		20	7	5	
Tiszakécske	. =		20	6	4	
Balassagyarmat	. =		16	5	3	
Romhány	.		16	5	2	
Salgótarján	.		15	4	3	
Eger	–		–	–	–	–
Galyatető	–		–	–	–	
Gyöngyös	.		18	5	1	
Kékestető	.	10	10	2	1	2
Kompolt	.		18	6	3	3
Lőrinci	. =		18	5	-1	
Poroszló	.		17	4	1	
Jászapáti	. =		18	6	4	
Jászberény	.		18	7	4	
Karcag	. =		17	3	3	
Szolnok	. =		21	7	4	5
Tiszaroff	.		18	6	2	
Túrkeve	.		19	5	2	5
Kistelek	.		21	8	6	
Makó	.		21	6	4	
Szeged	. ⌓		22	6	4	8
Szentes	. =		16	6	1	2
Borsodnádasd	. ⌴		17	1	-2	
Fügöd	. ⌴		16	-1	-3	
Hidasnémeti	. =		15	-0	-2	
Jósvafő	. ⌓		16	2	-2	6
Lillafüred	. ⌴		12	4	2	
Miskolc	. ≤		18	1	-1	–
Putnok	. =		18	0	-1	
Sárospatak	. ⌴		12	-1	-2	5
Szendrőlád	. ≤		18	-1	-2	
Tokaj	.		15	2	2	
Kisvárda	. ≡		14	-1	-1	4
Mátészalka	. ⌓		15	1	-1	
Nyíregyháza	. ≡		15	-1	-3	4
Nyírlugos	. ⌴		16	-1	-2	
Pátyod	. ≡		15	1	0	
Tiszabecs	. ≡		10	3	-0	
Vásárosnamény	. ⌓		15	1	0	
Záhony	.		12	0	0	
Berettyóújfalu	.		17	0	-1	
Debrecen	. ⌓		17	-1	-2	4
Hajdúdorog	.		15	2	2	
Hortobágy	.		17	3	3	
Körösszakál	.		18	1	-1	
Polgár	. ⌓		17	2	1	
Békéscsaba	. =		20	5	3	7
Mezőhegyes	.		21	5	3	8
Orosháza	. =		20	3	2	7
Szarvas	. ≡		20	5	2	7
Szeghalom	.		18	3	3	

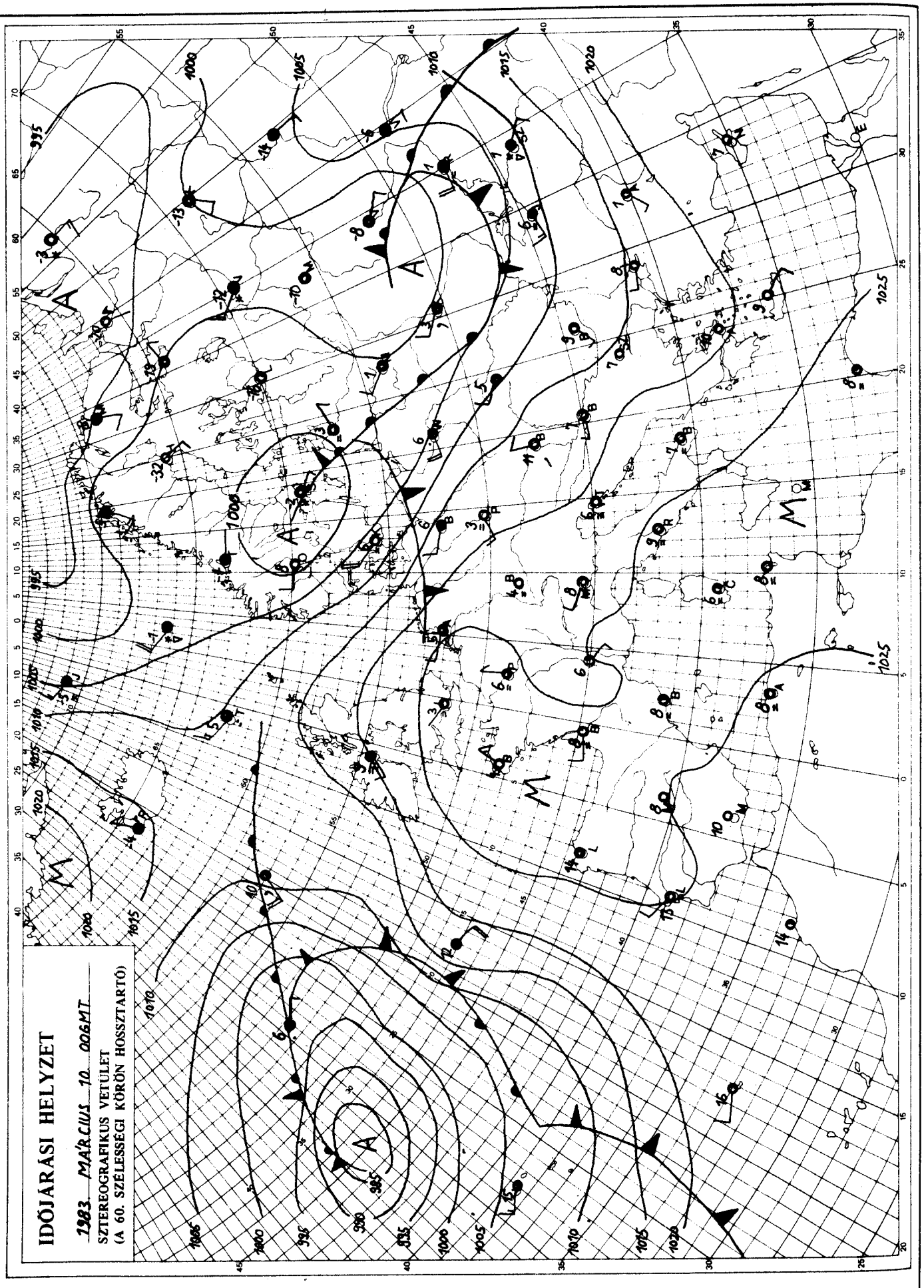

KIADJA: ORSZÁGOS METEOROLÓGIAI SZOLGÁLAT
Készíti: Központi Előrejelző Intézet Analízis- és Rövidtávú Prognózis Központja – T.: 273-018
Megjelenik naponként
Évi előfizetési díja: 1760,- Ft. – Megrendelhető: 1024 Budapest, II., Kitaibel Pál u. 1. – T.: 353-500
Kiadásért felel: az OMSZ elnöke – Szerkesztésért felel: a KEI igazgatója

IDŐJÁRÁSI NAPIJELENTÉS

ЕЖЕДНЕВНЫЙ МЕТЕОРОЛОГИЧЕСКИЙ БЮЛЛЕТЕНЬ • DAILY WEATHER REPORT
BULLETIN QUOTIDIEN DE TEMPS • TÄGLICHER WETTERBERICHT

96. évfolyam 070. szám. + Budapest + 1983. március 11. péntek

Az időjárási helyzet és a várható időjárás:

Dél - Délnyugat-Európa felett magas nyomású légköri képződmény húzódik. A hajnali, reggeli pára és köd megszünését változóan felhős, túlnyomóan napos idő követi. Még mindig meglehetősen enyhe az idő, a hőmérséklet csúcsértéke több fokkal meghaladja az ilyenkor szokásosat. Nagyjából az 50. szélességi körtől északra többközéppontú ciklonrendszer örvénylik. Benne északnyugati áramlással sarki eredetü hideg léghullámok haladnak a szárazföld belseje felé. Pénteken a délelőtti órákban közel összefüggő felhő- és csapadéksáv húzódott az Északi-tenger partvidékétől a Német-Lengyel alföldön, valamint a Kárpátok egy részén át a Kelet-Európai síkságig. Ez a légköri front fokozatosan halad dél, délkelet felé; egyre több helyen változékony, borus, szeles, helyenként csapadékos időt okozva.

Csütörtökön Magyarország nagy részén derült, napos, száraz idő volt. Csupán északkeleten növekedett meg időnként a felhőzet. A megerősödő északnyugati szelet sokszor viharos széllökések kisérték. Csütörtökön a legmagasabb nappali hőmérséklet 14 és 21 fok között váltakozott, péntek hajnalra pedig -1 és +7 fokig hült le a levegő. Ma délelőtt észak felől megnövekedett a felhőzet, és sokfelé megerősödött, helyenként viharossá fokozódott a nyugati, északnyugati szél. A hőmérséklet 11 órakor az országban 9 és 17 fok között alakult.

Ma 12 órakor Budapesten a hőmérséklet 13 fok, a tengerszintre átszámitott légnyomás 1011 mbar, gyengén süllyed.

Várható időjárás szombat estig:

Átmenetileg erősen megnövekszik, majd egyre kevesebb lesz az átvonuló felhőzet, ma - pénteken - többfelé várható futó zápor, északon hózápor. Az északi szél erős, gyakran viharos lesz, csupán szombat délutántól mérséklődik számottevően.
A hőmérséklet hajnalban általában 2, 7 fok között, holnap kora délután 4, 9 fok között várható.

Török Dénes s.k.

A hőmérséklet napi középértéke és eltérése a 100 évi átlagtól /Budapest belterületén/:

1983. III. 10. 11,8°C +7,4°C

1871 óta ezen a napon Budapesten előfordult

legmagasabb hőmérséklet: 20,6°C /1961/,
legalacsonyabb hőmérséklet: -10,2°C /1895/.

83.177.

LEGMAGASABB HŐMÉRSÉKLET

19 83. III. 10.

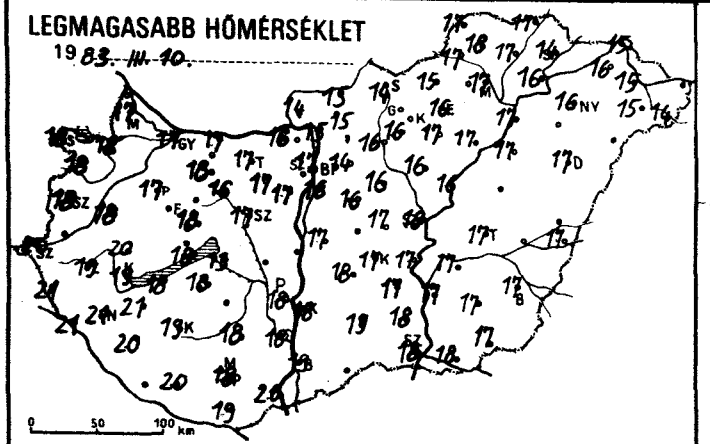

LEGALACSONYABB HŐMÉRSÉKLET

19 83. III. 11.

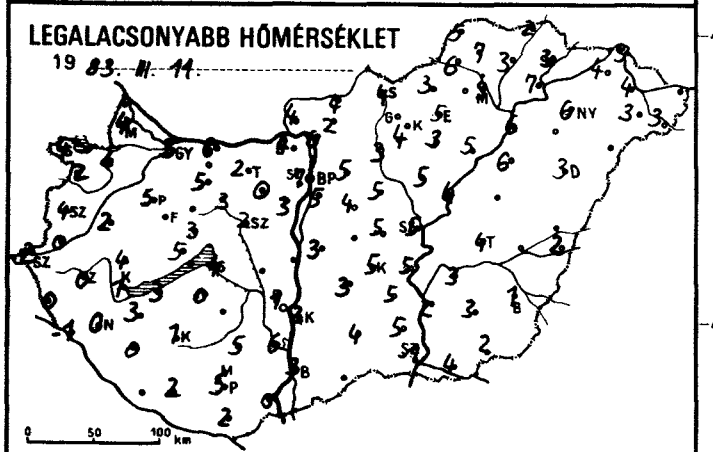

RADIÁCIÓS MINIMUM

19 83. III. 11.

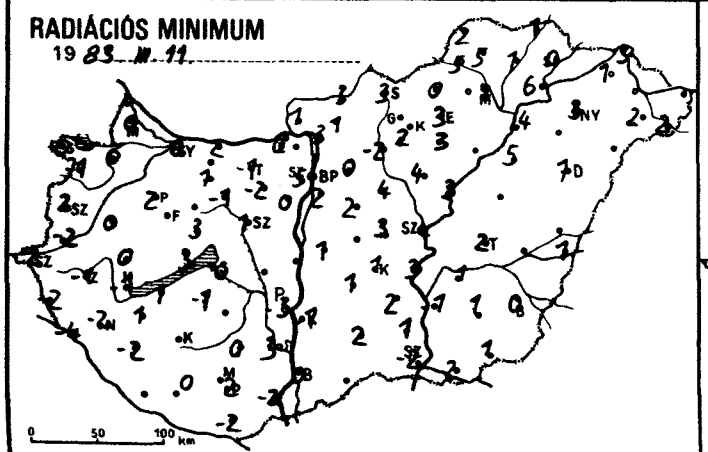

24 órás CSAPADÉKELOSZLÁS

19 83. III. 10. 7h -tól III. 11. 7h -ig.

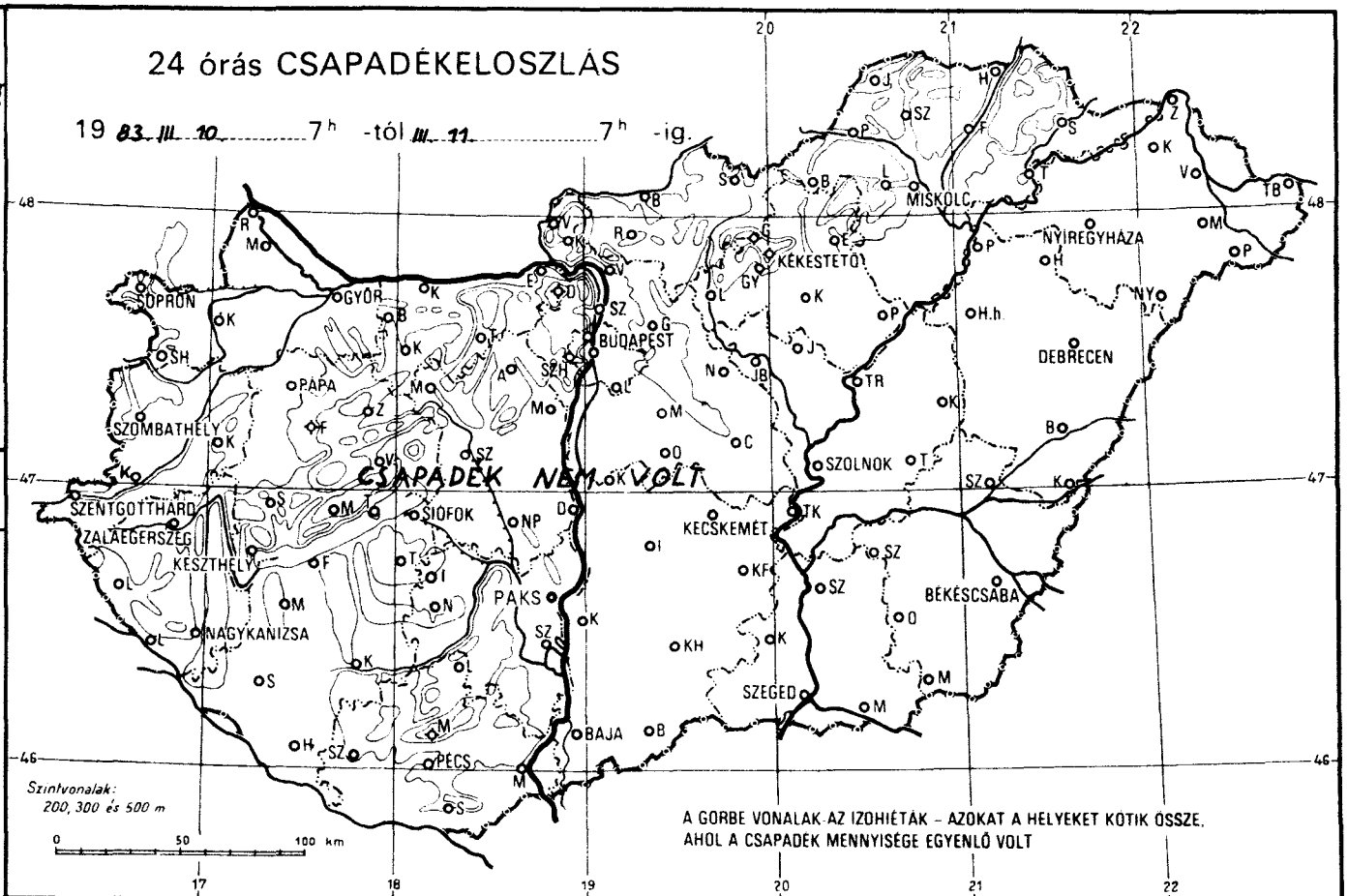

NAPFÉNYTARTAM

19 83. III. 10.

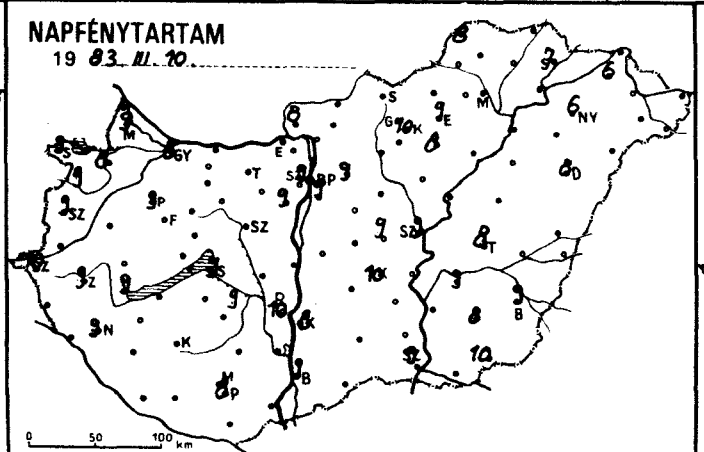

19 .....

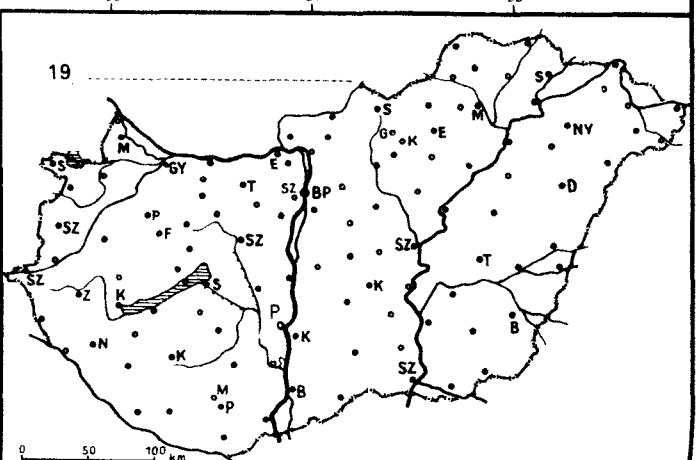

1983. III. 07-ig az utolsó 24 óra adatai						Előző nap napos órái
állomás	csapadék (mm)	Hó cm	max. hőmérséklet	min. hőmérséklet	rad. min.	
Győr	. ⌓		17	3	-0	8
Kapuvár	. ⌓		18	2	-0	8
Mosonmagyaróvár	. ⌓		17	4	0	9
Rajka	–		–	–	–	–
Sopron	. ⌓		18	4	0	9
Sopronhorpács	. ⌓		18	2	-1	9
Káld	.		18	2	0	
Körmend	–		–	–	–	
Szentgotthárd	. ⌓		20	2	2	10
Szombathely	. ⌓		18	4	2	9
Lenti	. =		21	-0	-2	
Letenye	. ⌓		21	-1	-4	
Nagykanizsa	. ⌓		21	-0	-2	9
Zalaegerszeg	. ⌓		19	-0	-1	9
Farkasgyepű	.		16	3	-0	
Keszthely	. ⌓		19	1	-1	9
Mencshely	–		–	–	–	–
Pápa	. ⌓		17	5	2	9
Sümeg	. ⌓		20	4	0	
Tihany	.		18	5	3	
Veszprém	.		18	3	3	
Zirc	.		15	6	1	
Fonyód	.		18	3	1	
Homokszt. györgy	–		–	–	–	–
Kaposvár	. ⌓		19	1	-2	
Marcali	. ⌓		21	3	1	
Siófok	.		13	4	0	9
Somogyszob	. ⌓		20	-0	-2	
Tab	. ⌓		18	0	-1	
Bábolna	.		18	-1	-1	
Esztergom	. =		16	4	0	
Kisbér	.		18	5	1	
Komárom	.		17	6	2	
Tatabánya	. ⌓		17	2	-1	
Alcsútdoboz	. ⌓		17	-0	-2	
Dunaújváros	.		17	1	-1	
Martonvásár	.		17	3	0	9
Mór	. ⌓		16	3	-1	
Nagyhörcsökp.	–		–	–	–	
Szabadbattyán	. ≡		17	2	1	
Iregszemcse	. ⌓		18	1	-4	9
Lengyel	.		18	5	0	
Paks	. ⌓		18	1	-3	10
Szekszárd	. =		18	6	3	
Árpádtető	.		17	8	2	
Mohács	. ⌓		20	0	-2	
Pécs	.		18	5	2	8
Siklós	.		19	2	-2	
Szigetvár	.		20	2	0	
Budaörs	.		16	4	0	
Bp. Lőrinc	. ⌓		16	5	2	9
Bp. Met. Int.	.		17	7	5	9
Bp. Szab. hegy	.		13	4	3	
Cegléd	. =		17	5	3	9
Dobogókő	–		–	–	–	
Gödöllő	.		14	5	0	9
Királyrét	–		–	–	–	
Monor	.		16	4	2	
Nagykáta	.		16	5	4	
Szentendre	–		–	–	–	

1983. III. 07-ig az utolsó 24 óra adatai						Előző nap napos órái
állomás	csapadék (mm)	Hó cm	max. hőmérséklet	min. hőmérséklet	rad. min.	
Vác	. ⌓		15	6	3	
Vámosmikola	. ⌓		14	4	1	8
Baja	. ⌓		19	3	-0	9
Bácsalmás	–		–	–	–	–
Izsák	.		18	3	1	
Kalocsa	. ⌓		18	2	-1	8
Kecskemét	. ⌓		17	5	1	10
Kiskunfélegyháza	.		17	5	2	
Kiskunhalas	. ⌓		19	4	2	
Kunszentmiklós	.		17	3	1	
Tiszakécske	. ⌓		17	5	3	
Balassagyarmat	. =		15	4	3	
Romhány	.		15	2	1	
Salgótarján	.		14	4	3	
Eger	. =		16	5	3	9
Galyatető	–		–	–	–	
Gyöngyös	.		16	4	2	
Kékestető	.	9	7	2	1	10
Kompolt	.		17	3	3	8
Lőrinci	.		16	3	-2	
Poroszló	.		17	5	3	
Jászapáti	.		16	5	4	
Jászberény	. ⌓		16	5	3	
Karcag	–		–	–	–	
Szolnok	.		18	5	4	9
Tiszaroff	. ⌓		16	4	3	
Túrkeve	. =		17	4	2	8
Kistelek	.		18	5	1	
Makó	. ⌓		18	4	2	
Szeged	. ⌓		18	-1	-2	9
Szentes	.		17	2	-1	
Borsodnádasd	.		15	3	-0	
Füged	. =		17	3	1	
Hidasnémeti	. =		17	2	1	
Jósvafő	. ⌓		17	5	2	8
Lillafüred	.		11	5	4	
Miskolc	.		17	9	7	–
Putnok	. =		17	6	5	
Sárospatak	.		14	3	0	7
Szendrőlád	.		18	7	5	
Tokaj	.		16	7	6	
Kisvárda	. =		16	4	1	6
Mátészalka	. ⌓		15	3	2	
Nyíregyháza	. ≡		16	6	3	6
Nyírlugos	–		–	–	–	
Pátyod	. ≡		14	3	2	
Tiszabecs	–		–	–	–	
Vásárosnamény	. =		15	4	–	
Záhony	.		15	3	3	
Berettyóújfalu	–		–	–	–	
Debrecen	. ⌓		17	3	1	8
Hajdúdorog	–		–	–	–	
Hortobágy	.		17	6	5	
Körösszakál	. ⌓		17	2	1	
Polgár	.		17	6	4	
Békéscsaba	. =		17	1	0	9
Mezőhegyes	.		17	2	1	10
Orosháza	.		17	3	1	8
Szarvas	. ⌓		17	3	1	9
Szeghalom	–		–	–	–	

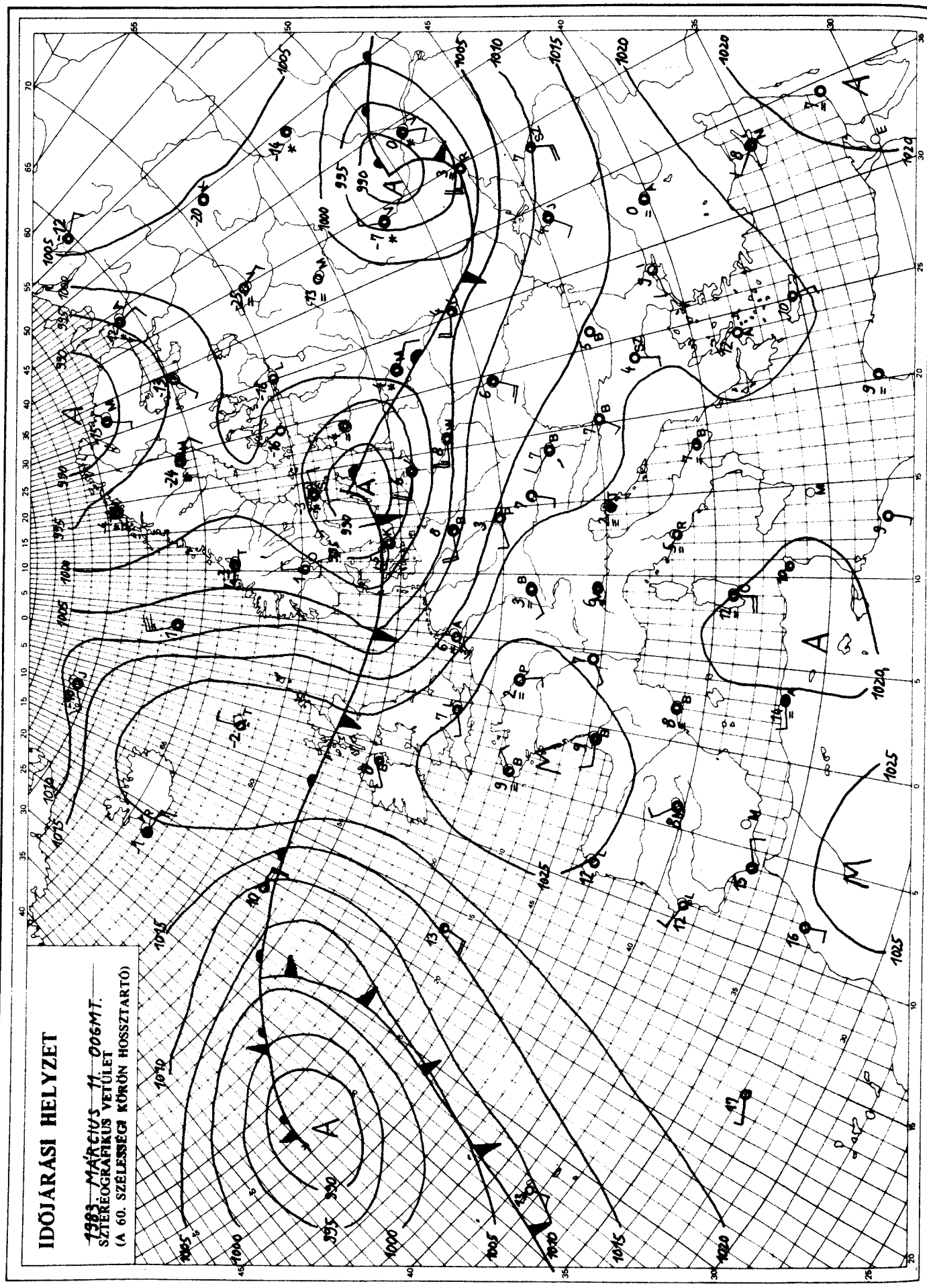

KIADJA: ORSZÁGOS METEOROLÓGIAI SZOLGÁLAT
Készíti: Központi Előrejelző Intézet Analízis- és Rövidtávú Prognózis Központja – T.: 273-018
Megjelenik naponként
Évi előfizetési díja: 1760,- Ft. – Megrendelhető: 1024 Budapest, II., Kitaibel Pál u. 1. – T.: 353-500
Kiadásért felel: az OMSZ elnöke – Szerkesztésért felel: a KEI igazgatója

IDŐJÁRÁSI NAPIJELENTÉS

ЕЖЕДНЕВНЫЙ МЕТЕОРОЛОГИЧЕСКИЙ БЮЛЛЕТЕНЬ · DAILY WEATHER REPORT
BULLETIN QUOTIDIEN DE TEMPS · TÄGLICHER WETTERBERICHT

96. évfolyam 71. szám. + Budapest + 1983. március 12. szombat

Az időjárási helyzet és a várható időjárás:

A Közép-Európán viharos sebességgel áthaladt légköri front mögött egyre nagyobb területeken épül föl magas nyomású légköri képződmény, szombaton reggel már a Brit-szigetektől a Fekete-tengerig, illetve az Appennini-félszigettől Közép-Skandináviáig húzódott. Területén kevés a felhő, középső vidékein gyenge a szél, párás a levegő. Az emlitett képződményt alacsony nyomású légörvények határolják, ezek területén változékony, szeles időjárás uralkodik. Észak-Skandináviában sokfelé havazik, a Kelet-Európai-alföld déli felén hózáporok, hófúvások alakulnak ki, az Égei-tenger partvidékén viharos északi szél kiséretében zápor-eső esik. Az óceáni partvidék fölé ismét enyhe, nagy nedvességtartalmú léghullámok érkeznek, ezért többfelé esik az eső.

Magyarországon pénteken észak felől egyre jobban megnövekedett a felhőzet, késő délutántól az északi megyékben többfelé hullott gyönge zápor, hózápor, mennyisége csupán egy-két helyen érte el a 2 mm-t. A hőmérséklet csúcsértéke északon 10, 15 fok között, a 8, 9 órán át napos déli megyékben 16, 22 fok között alakult. Gyakran viharossá fokozódott az északnyugati szél, a legerősebb széllökések sebessége meghaladta az óránkénti 100 kilométert, az Alföldről homokvihart is jelentettek. Éjszaka átmenetileg mérséklődött a szél, igy hajnalra általában -2, +3 fokig, északkeleten helyenként -3, -6 fokig csökkent a hőmérséklet. Délelőtt kisebb felhőátvonulások voltak, a nyugati megyékből több izben jelentettek futó hózáport. Ismét megerősödött az északi szél. A hőmérséklet 11 órakor 1, 6 fok között váltakozott.

Ma 12 órakor Budapesten a hőmérséklet 6 fok, a tengerszintre átszámitott légnyomás 1031 mbar, mérsékelten emelkedik.

Várható időjárás vasárnap estig:

Általában kevés felhő lesz az égen, csupán szombaton egy-két helyen valószinü átfutó eső, hózápor.
A többfelé erős, helyenként viharos északi, északkeleti szél vasárnapra mérséklődik.
Hideg éjszakára kell számitani.
Várható legalacsonyabb éjszakai hőmérséklet: -3, -8,
legmagasabb nappali hőmérséklet vasárnap: 5, 10 fok között várható.

Vadkerti Ferenc s.k.

A hőmérséklet napi középértéke és eltérése a 100 évi átlagtól /Budapest belterületén/:

1983. III. 11. 9,9°C, +5,5°C

1971 óta ezen a napon Budapesten előfordult

legmagasabb hőmérséklet: 19,9°C /1975/,
legalacsonyabb hőmérséklet: -12,0°C /1886/.

83.178.

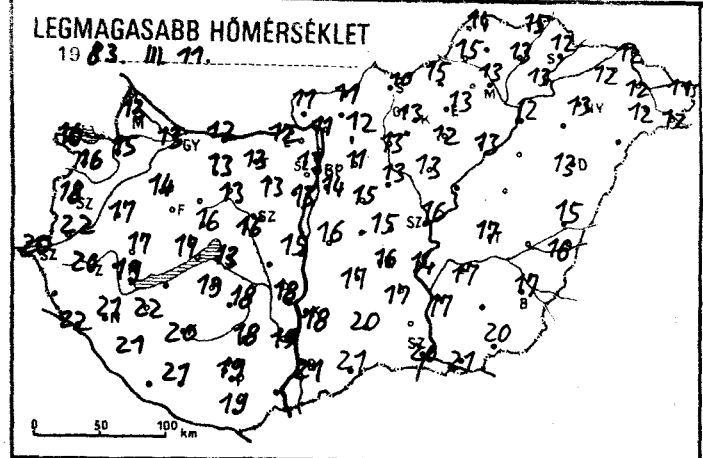
LEGMAGASABB HŐMÉRSÉKLET
19 83. III. 11.
0 50 100 km

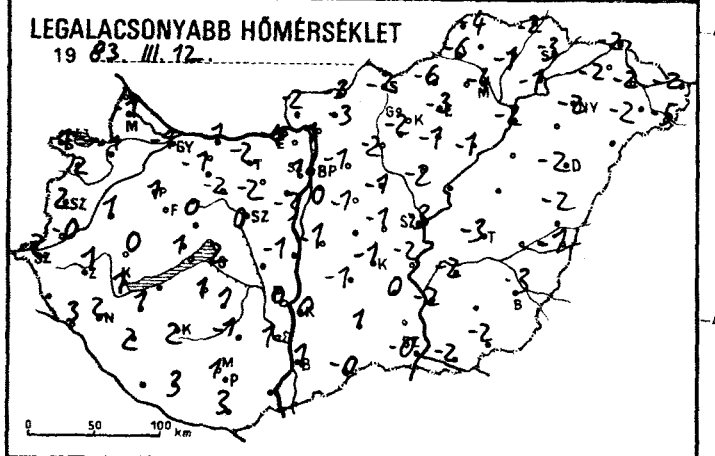
LEGALACSONYABB HŐMÉRSÉKLET
19 83. III. 12.
0 50 100 km

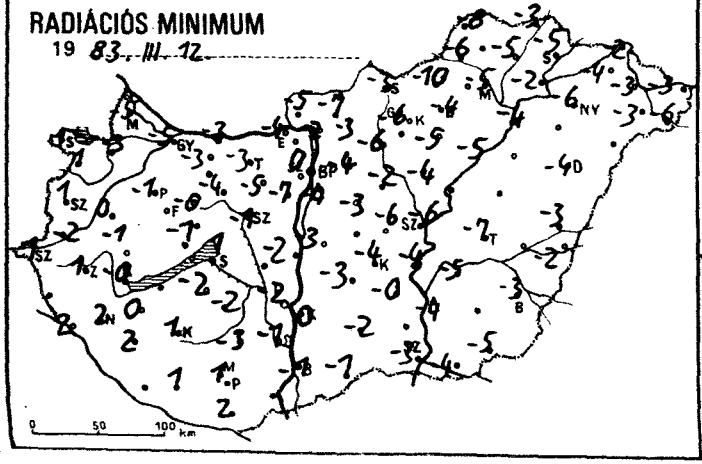
RADIÁCIÓS MINIMUM
19 83. III. 12.
0 50 100 km

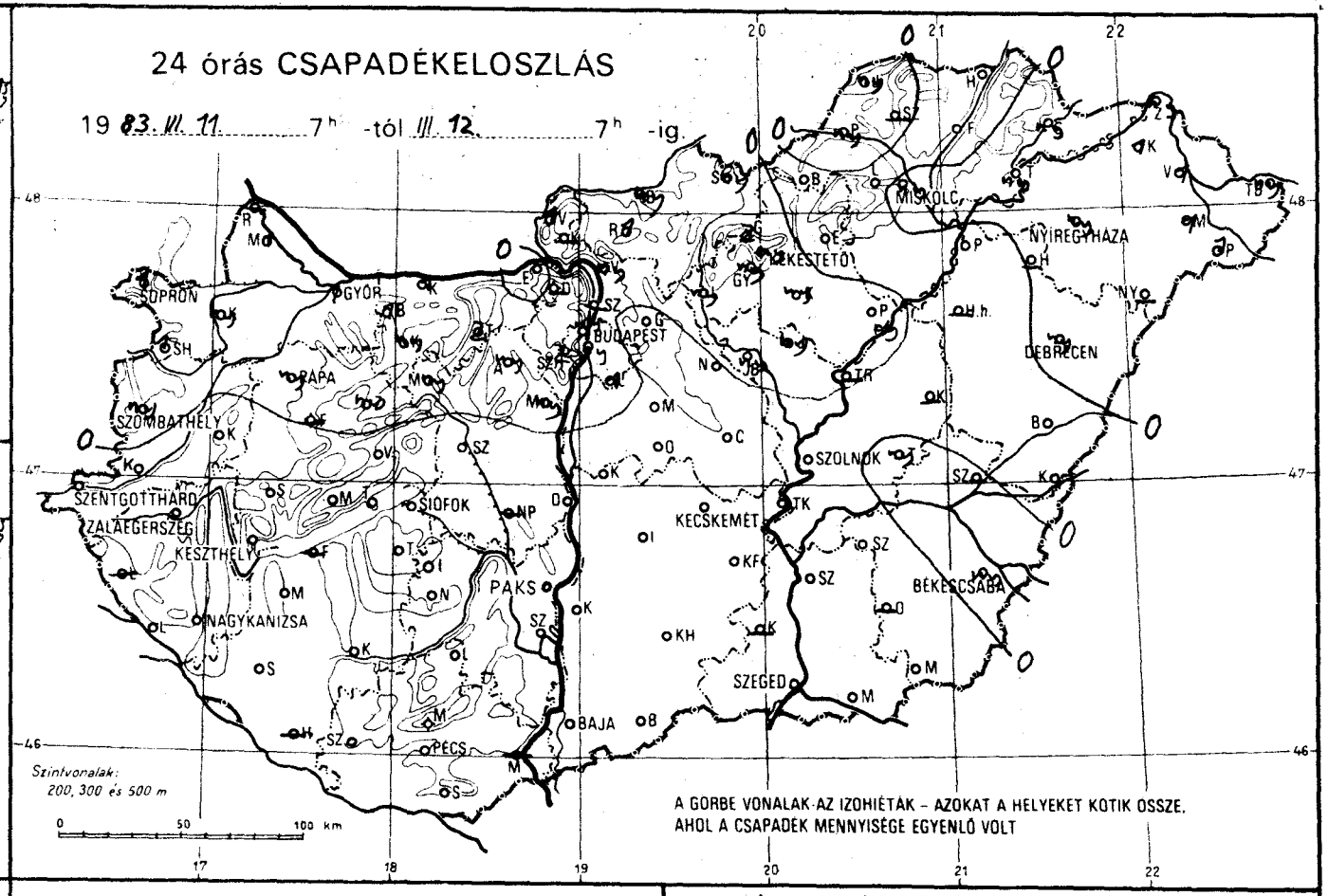
24 órás CSAPADÉKELOSZLÁS
19 83. III. 11. 7h -tól III. 12. 7h -ig.
SOPRON
GYŐR
BUDAPEST
MISKOLC
NYÍREGYHÁZA
DEBRECEN
SZOMBATHELY
SZOLNOK
SZENTGOTTHÁRD
ZALAEGERSZEG
KESZTHELY
SIÓFOK
KECSKEMÉT
PAKS
NAGYKANIZSA
BÉKÉSCSABA
SZEGED
BAJA
PÉCS
Szintvonalak: 200, 300 és 500 m
0 50 100 km
A GÖRBE VONALAK AZ IZOHIÉTÁK – AZOKAT A HELYEKET KÖTIK ÖSSZE, AHOL A CSAPADÉK MENNYISÉGE EGYENLŐ VOLT

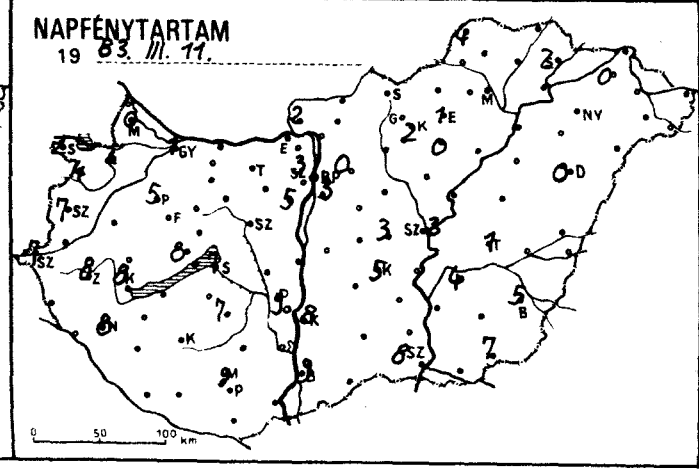
NAPFÉNYTARTAM
19 83. III. 11.
0 50 100 km

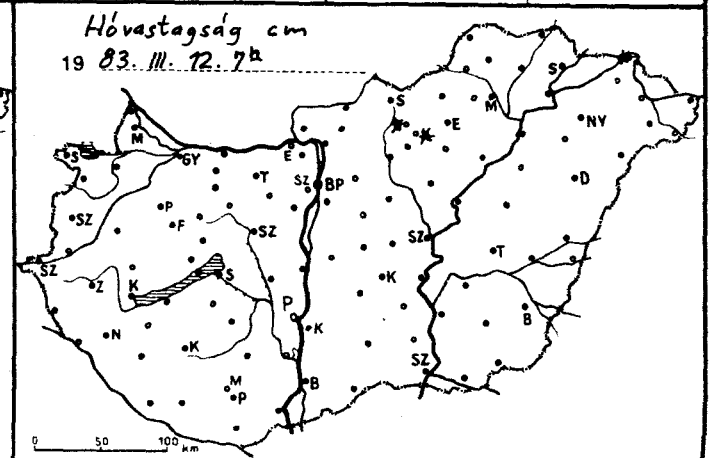
Hóvastagság cm
19 83. III. 12. 7h
0 50 100 km

83. III. 18. 7.h-ig az utolsó 24 óra adatai

állomás	csapadék (mm)	Hó cm	max. hőmérséklet	min. hőmérséklet	rad. min.	Előző nap napos órái
Győr	1 ϕ ⌴		13	-1	-5	1
Kapuvár	ny ⌴		15	-1	-3	2
Mosonmagyaróvár	1 ⌴		13	-1	-5	0
Rajka	–		–	–	–	
Sopron	1 ϕ		16	1	1	2
Sopronhorpács	1 * ⌴		16	2	1	4
Káld	.		17	1	0	
Körmend	. ⌴		22	-0	-2	
Szentgotthárd	. ⌴		20	2	1	7
Szombathely	ny ϕ		18	2	1	7
Lenti	–		–	–	–	
Letenye	.		22	3	2	
Nagykanizsa	.		21	2	2	8
Zalaegerszeg	. ⌴		20	1	1	8
Farkasgyepű	–		–	–	–	
Keszthely	. ⌴		19	1	-0	8
Mencshely	.		16	-1	-2	8
Pápa	ny ϕ		14	1	-1	5
Sümeg	.		17	0	-1	
Tihany	.		17	1	-1	
Veszprém	.		16	0	-0	
Zirc	ny		12	-1	-3	
Fonyód	–		–	–	–	
Homokszt. györgy	–		–	–	–	
Kaposvár	.		20	2	1	
Marcali	.		22	1	0	
Siófok	.		13	2	1	7
Somogyszob	. ⌴		21	2	2	
Tab	.		19	1	-2	
Bábolna	1		14	-3	-3	
Esztergom	. ⌴		12	-4	-4	
Kisbér	ny ⌴		13	-1	-3	
Komárom	1		12	-1	-3	
Tatabánya	2 ⌴		13	-2	-3	
Alcsútdoboz	ny ϕ ⌴		13	-2	-5	
Dunaújváros	.		15	-1	-2	
Martonvásár	ny ϕ ⌴		13	-3	-7	5
Mór	ny		13	-2	-4	
Nagyhörcsökp.	–		–	–	–	
Szabadbattyán	. ⌴		16	0	-1	
Tregszemcse	. ⌴		18	1	-2	7
Lengyel	. =		18	-1	-3	
Paks	. ⌴		18	0	-2	9
Szekszárd	.		19	1	-1	
Árpádtető	.		18	-1	-2	
Mohács	–		–	–	–	
Pécs	.		19	1	1	9
Siklós	.		19	3	2	
Szigetvár	.		21	3	1	
Budaörs	ny ϕ		13	-2	-5	
Bp. Lőrinc	1 ϕ		14	0	-4	3
Bp. Met. Int.	ny		13	1	0	3
Bp. Szab. hegy	2		10	-2	-3	
Cegléd	.		15	-1	-6	3
Dobogókő	–		–	–	–	
Gödöllő	.		11	-1	-4	0
Királyrét	–		–	–	–	
Monor	. ⌴		15	-1	-3	
Nagykáta	.		13	-1	-2	
Szentendre	–		–	–	–	

83. III. 12. 7.h-ig az utolsó 24 óra adatai

állomás	csapadék (mm)	Hó cm	max. hőmérséklet	min. hőmérséklet	rad. min.	Előző nap napos órái
Vác	ny		11	1	-2	
Vámosmikola	1		11	-2	-5	2
Baja	.		21	1	-1	9
Bácsalmás	.		21	-0	-1	
Izsák	.		17	-1	-3	
Kalocsa	.		18	0	0	8
Kecskemét	. ⌴		16	-1	-4	5
Kiskunfélegyháza	.		17	0	-0	
Kiskunhalas	. ⌴		20	1	-2	
Kunszentmiklós	. =		16	-1	-3	
Tiszakécske	.		14	-2	-4	
Balassagyarmat	ny ϕ ⌴		11	-3	-7	
Romhány	1 ϕ		12	-3	-3	
Salgótarján	ny ϕ		10	-2	-3	
Eger	. =		13	-3	-4	1
Galyatető	2 * folt		5	-7	-10	
Gyöngyös	ny		13	-2	-6	
Kékestető	ny * ϕ folt		4	-8	-8	2
Kompolt	ny)		12	-1	-5	0
Lőrinci	ny)		13	-2	-6	
Poroszló	ny)		13	-1	-5	
Jászapáti	ny		13	-2	-4	
Jászberény	ny ϕ		13	-1	-3	
Karcag	–		–	–	–	
Szolnok	.		16	-3	-6	3
Tiszaroff	–		–	–	–	
Túrkeve	ny ϕ ⌴		17	-3	-7	1
Kistelek	–		–	–	–	
Makó	.		21	-2	-4	
Szeged	.		20	-0	-3	8
Szentes	.		17	-2	-4	
Borsodnádasd	. ≡		15	-6	-10	
Füged	.		13	-1	-5	
Hidasnémeti	.		15	-2	-3	
Jósvafő	ny * =		14	-4	-8	4
Lillafüred	. ⌴		12	-4	-8	
Miskolc	ny ϕ		13	-4	-5	-
Putnok	ny ϕ =		15	-6	-6	
Sárospatak	ny		12	-3	-5	2
Szendrőlád	–		–	–	–	
Tokaj	ny		13	-1	-2	
Kisvárda	1 =		12	-2	-4	0
Mátészalka	1 *		12	-2	-3	
Nyíregyháza	ny ϕ		13	-2	-6	0
Nyírlugos	–		–	–	–	
Pátyod	1		12	-5	-6	
Tiszabecs	ny		11	-2	-3	
Vásárosnamény	1		12	-2	-3	
Záhony	ny * folt		12	-2	-2	
Berettyóújfalu	.		15	-2	-3	
Debrecen	ny ϕ		13	-2	-4	0
Hajdúdorog	–		–	–	–	
Hortobágy	–		–	–	–	
Körösszakál	.		16	-1	-2	
Polgár	.		12	-2	-4	
Békéscsaba	ny ϕ ⌴		17	-3	-3	5
Mezőhegyes	.		20	-2	-5	7
Orosháza	–		–	–	–	–
Szarvas	.		17	-2	-5	4
Szeghalom	–		–	–	–	

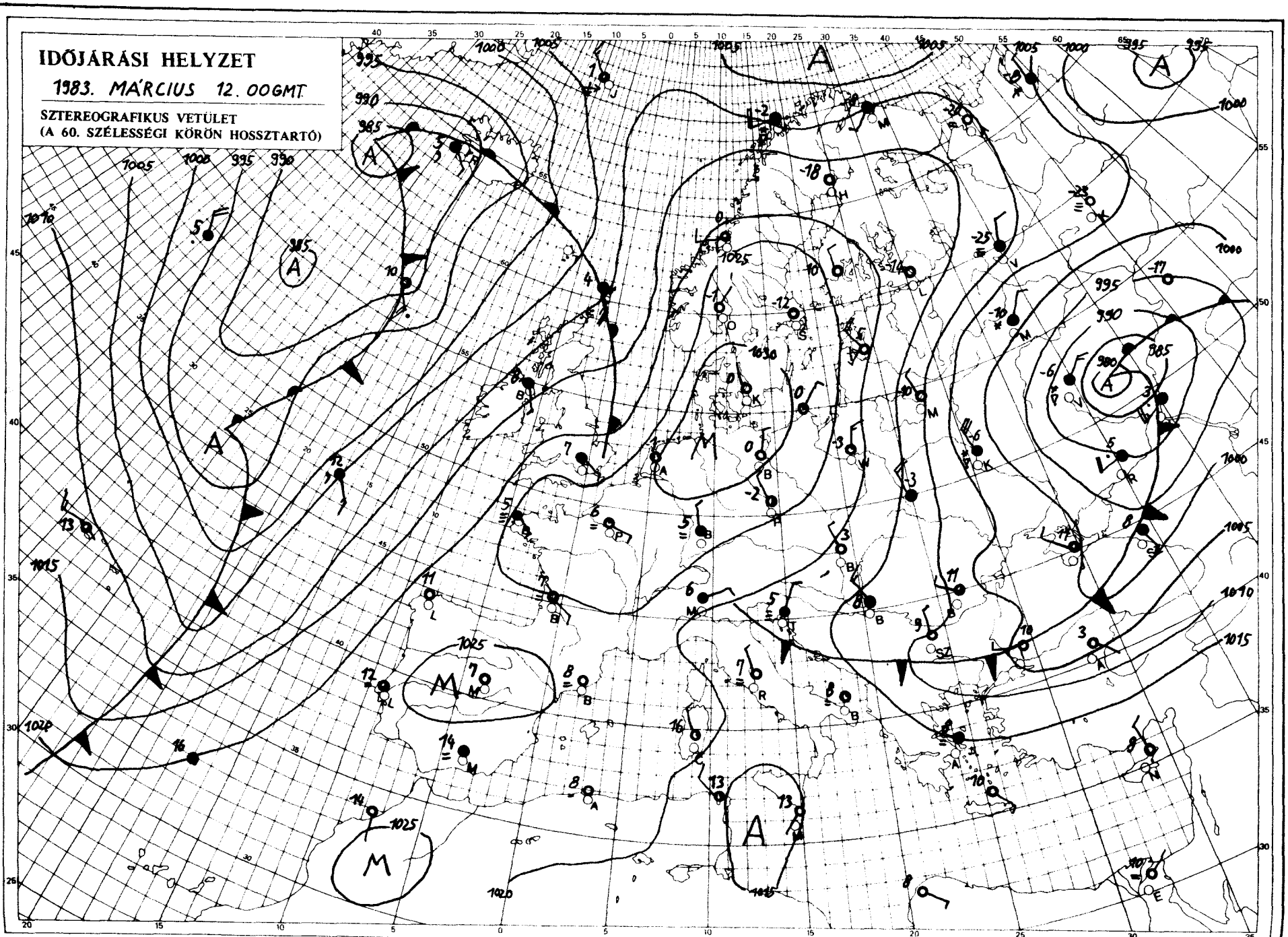

KIADJA: ORSZÁGOS METEOROLÓGIAI SZOLGÁLAT
Készíti: Központi Előrejelző Intézet Analízis- és Rövidtávú Prognózis Központja – T.: 273-018
Megjelenik naponként
Évi előfizetési díja: 1760,- Ft. – Megrendelhető: 1024 Budapest, II., Kitaibel Pál u. 1. – T.: 353-500
Kiadásért felel: az OMSZ elnöke – Szerkesztésért felel: a KEI igazgatója

IDŐJÁRÁSI NAPIJELENTÉS

ЕЖЕДНЕВНЫЙ МЕТЕОРОЛОГИЧЕСКИЙ БЮЛЛЕТЕНЬ • DAILY WEATHER REPORT
BULLETIN QUOTIDIEN DE TEMPS • TÄGLICHER WETTERBERICHT

96. évfolyam 072. szám. + Budapest + 1983. március 13. vasárnap

Az időjárási helyzet és a várható időjárás:

A Skandináv-félsziget déli részétől Közép-Európán át a Balkán-félszigetig mintegy 1200 km széles magas nyomású zóna húzódik. Az anticiklon területén gyenge a légmozgás, sok a napsütés, száraz az idő. Kelet-Európa térségébe folytatódik a hideg levegő beáramlása szórványos hózáporok kiséretében, ugyanakkor a szárazföldünk nyugati partvidékén az enyhe óceáni léghullámok alakitják az időjárást. Spanyolországban és Franciaországban még kevés a felhő, és a hőmérséklet csúcsértéke általában 15-20 fok között alakul. A Brit-szigeteket és a Skandináv-félsziget nyugati felét szeles felhőzet takarja, amiből gyakran esik az eső.

Hazánkat lassan enyhébb levegő éri el. Szombaton Magyarországon általában napos idő volt, csupán a nyugati megyékből jelentettek átmeneti felhősödést, és néhány hózáport. A lehullott csapadék mennyisége azonban a 2 mm-t nem haladta meg. Többfelé fújt erős, helyenként még viharos északi, északkeleti szél. A hőmérséklet csúcsértéke általában 3, 8, délnyugaton 9, 13 fok között alakult. Vasárnap hajnalra az északkeleti megyékben -5, -10, máshol -2, -8 fokig hült le a levegő. Ma délelőtt napos idő volt. A Dunántúl nyugati, északnyugati részén több helyen megerősödött a déli szél. A hőmérséklet 11 órakor az ország területén +1, +4 fok között váltakozott.

Ma 12 órakor Budapesten a hőmérséklet 3 fok volt, a tengerszintre átszámitott légnyomás 1037 mbar, nem változik.

Várható időjárás hétfő estig:

Holnap napközben már lehet kisebb felhősödés, de eső nem várható.
A délies szél többfelé megélénkül, főleg a Dunántúlon erős széllökések is várhatók. Ismét hideg lesz az éjszaka.
Várható legalacsonyabb hőmérséklet: általában -3, -8 fok között alakul. Napközben a vasárnapinál enyhébb idő lesz. Kora délután: 7, 12 fok várható.

Pálmási Judit s.k.

A hőmérséklet napi középértéke és eltérése a 100 évi átlagtól /Budapest belterületén/:

1983. III. 12.	3,7°C	-0,7°C

1871 óta ezen a napon Budapesten előfordult

legmagasabb hőmérséklet:	17,4°C /1936/,
legalacsonyabb hőmérséklet:	-12,0°C /1886/.

83.179.

LEGMAGASABB HŐMÉRSÉKLET

1983. III. 12.

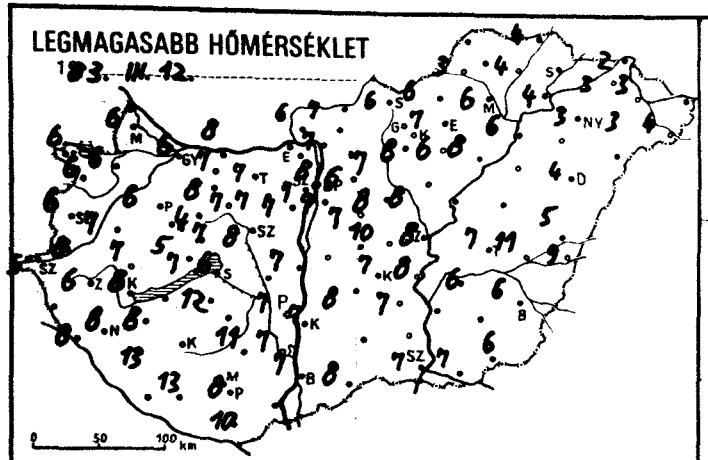

LEGALACSONYABB HŐMÉRSÉKLET

1983. III. 13.

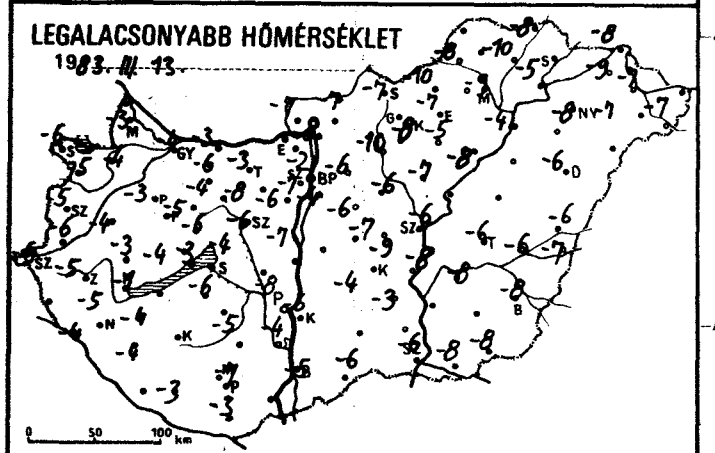

RADIÁCIÓS MINIMUM

1983. III. 13.

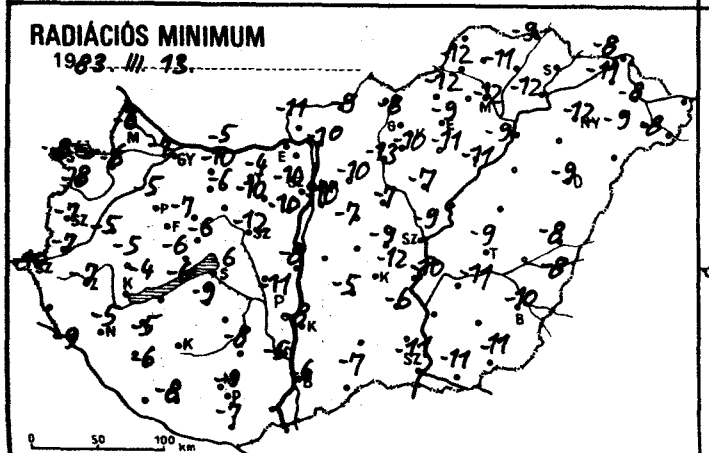

24 órás CSAPADÉKELOSZLÁS

1983. III. 12. 7h -tól III. 13. 7h -ig.

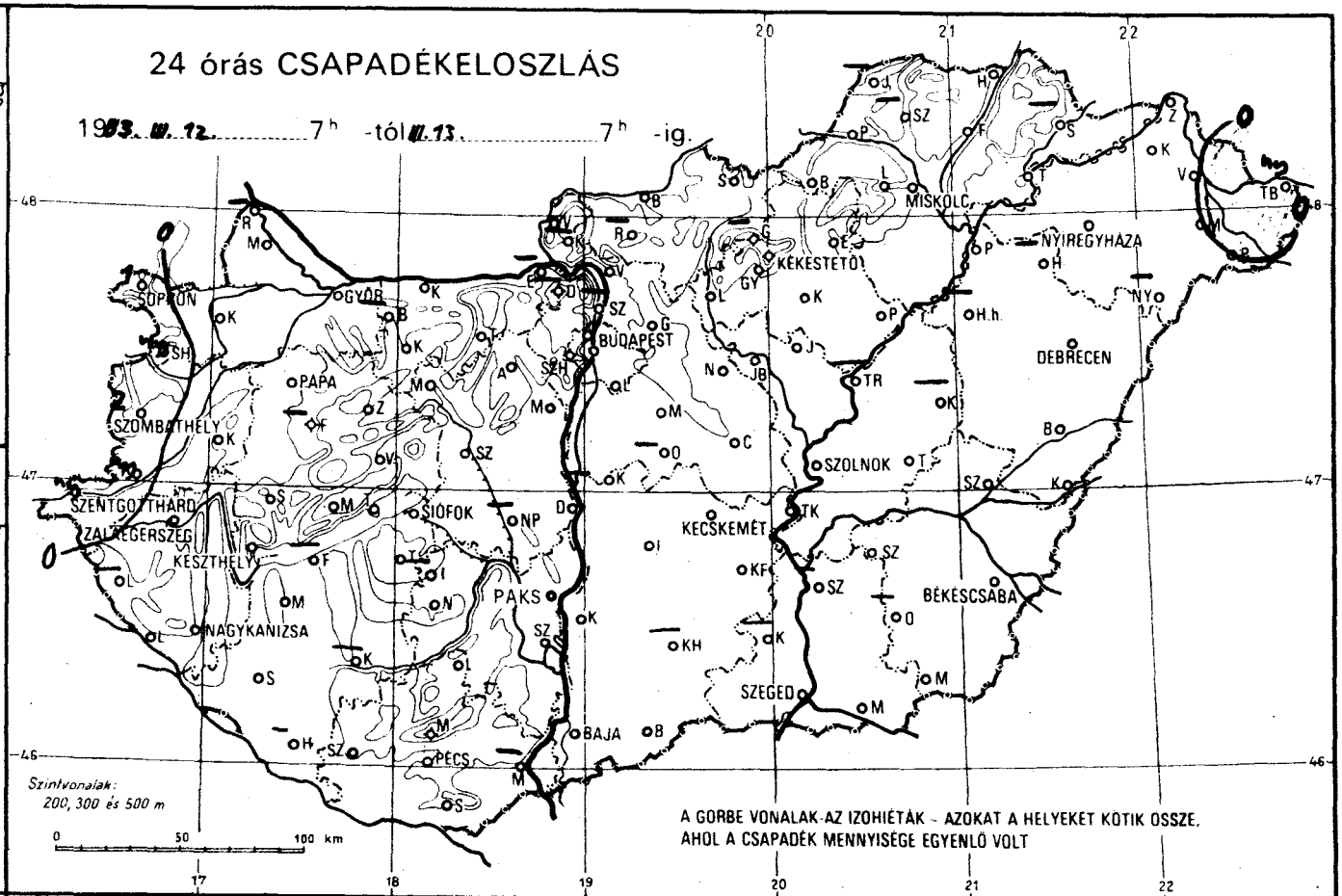

NAPFÉNYTARTAM

1983. III. 12.

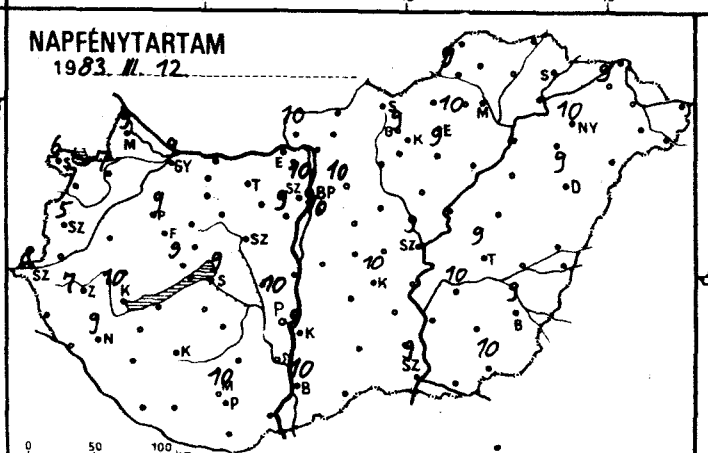

19

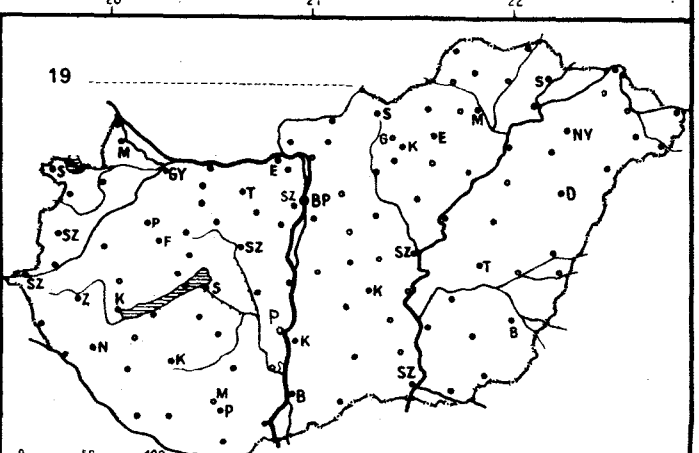

1983. III. 07-ig az utolsó 24 óra adatai						Előző nap napos órái
állomás	csapadék (mm)		max. hőmérséklet	min. hőmérséklet	rad. min.	
Győr	. ⌴		6	-3	-7	9
Kapuvár	. ⌴		6	-4	-6	7
Mosonmagyaróvár	. ⌴		6	-3	-6	9
Rajka	–		–	–	–	
Sopron	1 ⌴		6	-6	-8	6
Sopronhorpács	ny		6	-5	-8	7
Káld	.		7	-4	-5	
Körmend	ny		8	-6	-7	
Szentgotthárd	ny ⌴		5	-6	-10	8
Szombathely	2 ⌴		6	-5	-7	5
Lenti	–		–	–	–	
Letenye	. ⌴		8	-4	-9	
Nagykanizsa	. ⌴		8	-5	-7	9
Zalaegerszeg	. ⌴		6	-5	-7	7
Farkasgyepű	–		–	–	–	
Keszthely	.		8	-1	-4	10
Mencshely	.		5	-4	-6	9
Pápa	. ⌴		6	-3	-5	9
Sümeg	.		7	-3	-5	
Tihany	.		7	-3	-6	
Veszprém	. ⌴		7	-6	-6	
Zirc	. ⌴		4	-5	–	
Fonyód	–		–	–	–	
Homokszt. györgy	–		–	–	–	–
Kaposvár	–		–	–	–	
Marcali	. ⌴		8	-4	-5	
Siófok	.		6	-4	-6	9
Somogyszob	. ⌴		13	-4	-6	
Tab	. ⌴		12	-6	-9	
Bábolna	–		–	–	–	
Esztergom	–		–	–	–	
Kisbér	. ⌴		8	-2	-5	
Komárom	.		8	-3	-5	
Tatabánya	. ⌴		7	-3	-4	
Alcsútdoboz	. ⌴		7	-8	-10	
Dunaújváros	.		7	-7	-8	
Martonvásár	. ⌴		7	-6	-10	9
Mór	. =		7	-4	-6	
Nagyhörcsökp.	–		–	–	–	
Szabadbattyán	. ⌴		8	-6	-12	
Iregszemcse	–		–	–	–	
Lengyel	. ⌴		11	-5	-8	
Paks	. ⌴		7	-9	-11	9
Szekszárd	.		7	-4	-5	
Árpádtető	.		4	-5	-7	
Mohács	–		–	–	–	
Pécs	.		8	-7	-9	10
Siklós	.		10	-3	-7	
Szigetvár	.		13	-3	-8	
Budaörs	. ⌴		7	-7	-10	
Bp. Lőrinc	. ⌴		7	-4	-10	10
Bp. Met. Int.	.		8	-2	-7	10
Bp. Szab. hegy	.		5	-5	-5	
Cegléd	. ⌴		10	-7	-9	9
Dobogókő	–		–	–	–	
Gödöllő	. ⌴		6	-6	-10	10
Királyrét	–		–	–	–	
Monor	. ⌴		7	-6	-7	
Nagykáta	. ⌴		8	-6	-7	
Szentendre	–		–	–	–	

1983. III. 07-ig az utolsó 24 óra adatai						Előző nap napos órái
állomás	csapadék (mm)	Hó cm	max. hőmérséklet	min. hőmérséklet	rad. min.	
Vác	. ⌴		7	-8	-10	
Vámosmikola	. ⌴		6	-7	-11	10
Baja	.		7	-5	-6	10
Bácsalmás	.		8	-6	-7	
Izsák	.		8	-4	-5	
Kalocsa	. ⌴		7	-6	-8	9
Kecskemét	. ⌴		7	-9	-12	10
Kiskunfélegyháza	.		7	-3	-6	
Kiskunhalas	–		–	–	–	
Kunszentmiklós	.		8	-7	-9	
Tiszakécske	. ⌴		8	-8	-10	
Balassagyarmat	. ⌴		7	-7	-9	
Romhány	–		–	–	–	
Salgótarján	.		6	-7	-8	
Eger	. =		-7	-7	-9	10
Galyatető	–	–	–	–	–	
Gyöngyös	.		8	-8	-10	
Kékestető	.	folt	-1	-10	-12	9
Kompolt	.		6	-5	-11	9
Lőrinci	.		7	-10	-13	
Poroszló	.		8	-8	-11	
Jászapáti	. ⌴		8	-7	-7	
Jászberény	. ⌴		7	-9	-10	
Karcag	–		–	–	–	
Szolnok	.		8	-6	-9	9
Tiszaroff	–		–	–	–	
Túrkeve	. ⌴		7	-6	-9	9
Kistelek	–		–	–	–	
Makó	. ⌴		7	-8	-11	
Szeged	. ⌴		7	-6	-11	9
Szentes	–		–	–	–	
Borsodnádasd	. ⌴		6	-10	-12	
Füged	. ⌴		4	-10	-11	
Hidasnémeti	.		4	-8	-9	
Jósvafő	–		–	–	–	–
Lillafüred	.		6	-7	-9	
Miskolc	. ⌴		6	-9	-12	–
Putnok	. ⌴		3	-8	-12	9
Sárospatak	–		–	–	–	–
Szendrőlád	–		–	–	–	
Tokaj	.		4	-5	-5	
Kisvárda	. ⌴		3	-9	-11	9
Mátészalka	. ⌴		3	-7	-9	
Nyíregyháza	. ⌴		3	-8	-12	10
Nyírlugos	–		–	–	–	
Pátyod	. ⌴		4	-7	-8	
Tiszabecs	ny ⌴		3	-7	-8	
Vásárosnamény	.		3	-7	-8	
Záhony	. ⌴		2	-8	-8	
Berettyóújfalu	.		5	-6	-8	
Debrecen	.		4	-6	-9	9
Hajdúdorog	–		–	–	–	
Hortobágy	–		–	–	–	
Körösszakál	. ≡		9	-7	-8	
Polgár	.		6	-4	-9	
Békéscsaba	. ⌴		6	-8	-10	9
Mezőhegyes	.		6	-8	-11	10
Orosháza	–		–	–	–	–
Szarvas	.		6	-8	-10	10
Szeghalom	.		11	-6	–	

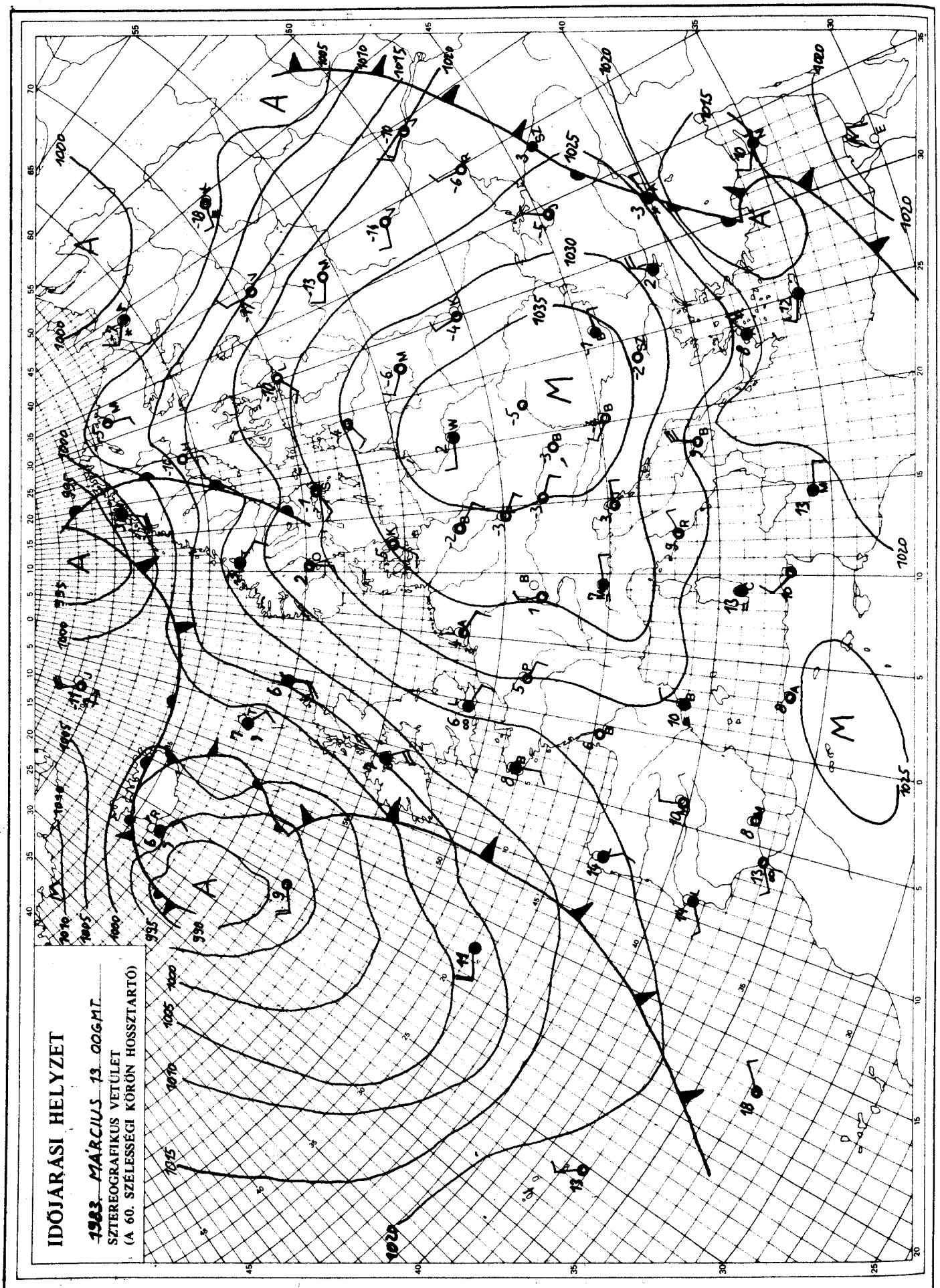

KIADJA: ORSZÁGOS METEOROLÓGIAI SZOLGÁLAT
Készíti: Központi Előrejelző Intézet Analízis- és Rövidtávú Prognózis Központja – T.: 273-018
Megjelenik naponként
Évi előfizetési díja: 1760,- Ft. – Megrendelhető: 1024 Budapest, II., Kitaibel Pál u. 1. – T.: 353-500
Kiadásért felel: az OMSZ elnöke – Szerkesztésért felel: a KEI igazgatója

IDŐJÁRÁSI NAPIJELENTÉS

ЕЖЕДНЕВНЫЙ МЕТЕОРОЛОГИЧЕСКИЙ БЮЛЛЕТЕНЬ • DAILY WEATHER REPORT
BULLETIN QUOTIDIEN DE TEMPS • TÄGLICHER WETTERBERICHT

96. évfolyam 073. szám. + Budapest + 1983. március 14. hétfő

Az időjárási helyzet és a várható időjárás:

Szárazföldünk északi részét enyhe levegő érte el, s ez ott felhősödést, a Szovjetunió területén havazást, a Skandináv-félszigeten pedig esőket okoz. Felhős, szeles, csapadékos időt jelentenek Nyugat-Európából is. A Brit-szigeteken és Franciaországban sokfelé esik az eső. Kontinensünk középső és keleti vidékein ugyanakkor továbbra is kevés a felhő, sok a napsütés, száraz, csöndes az időjárás. A Nyugat-Európa fölött lévő felhőzet csak lassan közeledik hazánk felé, igy holnap még nálunk nem okoz változást.

Magyarországon vasárnap egész nap derült maradt az ég. Nyugaton és a Tiszántúlon megélénkült, néhol megerősödött a délies szél. A hőmérséklet csúcsértéke általában 4 és 9 fok között alakult. Éjszaka is csöndes, derült idő volt, igy erősen lehült a levegő, 0, -10 fok között volt a legalacsonyabb hőmérséklet. Délelőtt az egész országból napos időt jelentettek. Többfelé megélénkült, helyenként megerősödött a délies szél. A hőmérséklet 11 órára 4 és 7 fok közé emelkedett.

Ma 12 órakor Budapesten 6 fokot mértek, a tengerszintre átszámitott légnyomás 1030 mbar alig változik.

Várható időjárás kedd estig:

Az ország nagy részén folytatódik a derült idő. Felhősödés csak a nyugati, délnyugati megyékben valószinü. Csapadék nem lesz.
A délkeleti, déli szél elsősorban a nappali órákban többfelé megélénkül, helyenként megerősödik.
Várható legalacsonyabb éjszakai hőmérséklet: általában +1, -4, keleten, északkeleten -5, -8 fok között alakul,
legmagasabb nappali hőmérséklet kedden: 9, 14 fok között várható.

Németh Lajos s.k.

TÁVOLABBI KILÁTÁSOK SZERDÁTÓL-SZOMBATIG:

Főleg nyugaton és délen várható felhősödés, és a hét közepén ezeken a területeken lehet eső. Az éjszakai lehülés gyengül, de keleten az időszak elején még fagyok is lehetnek.
Legalacsonyabb hajnali hőmérséklet +1, +6 fok között várható,
legmagasabb nappali hőmérséklet 9, 14 fok között lesz.
Jelentős mennyiségü /legalább 5 mm napi/ csapadék az ország területének 30 százalékán várható.

KÖZÉPTÁVÚ ELŐREJELZŐ OSZTÁLY

A hőmérséklet napi középértéke és eltérése a 100 évi átlagtól /Budapest belterületén/:

1983. III. 13.	2,4°C	-1,9°C

1871 óta ezen a napon Budapesten előfordult

legmagasabb hőmérséklet:	18,3°C /1934/,
legalacsonyabb hőmérséklet:	-14,5°C /1877/.

83.180.

LEGMAGASABB HŐMÉRSÉKLET

19 83. III. 73.

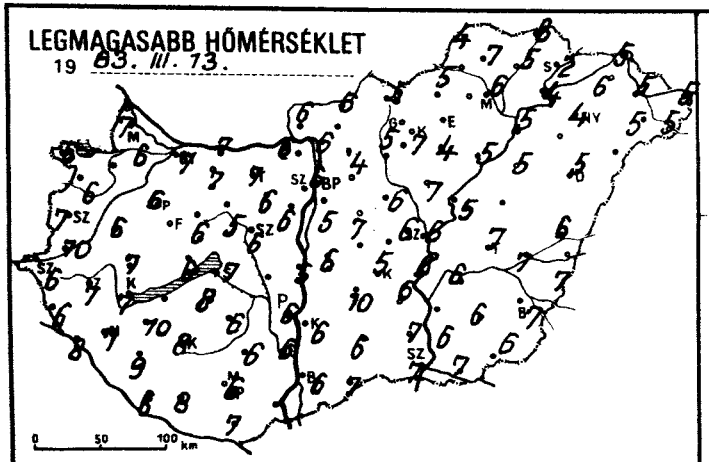

LEGALACSONYABB HŐMÉRSÉKLET

19 83. III. 74.

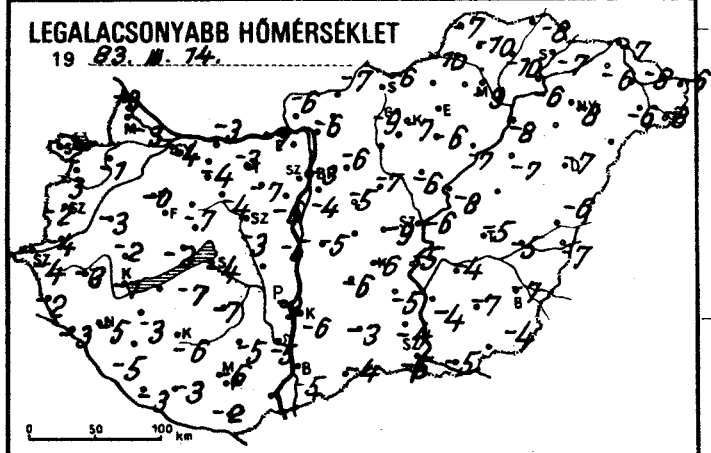

RADIÁCIÓS MINIMUM

19 83. III. 74.

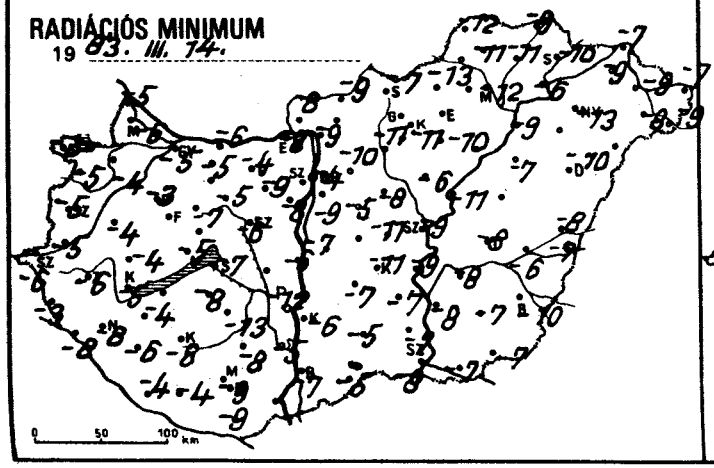

24 órás CSAPADÉKELOSZLÁS

19 83. III. 73. 7h -tól III. 74. 7h -ig.

NAPFÉNYTARTAM

19 83. III. 73.

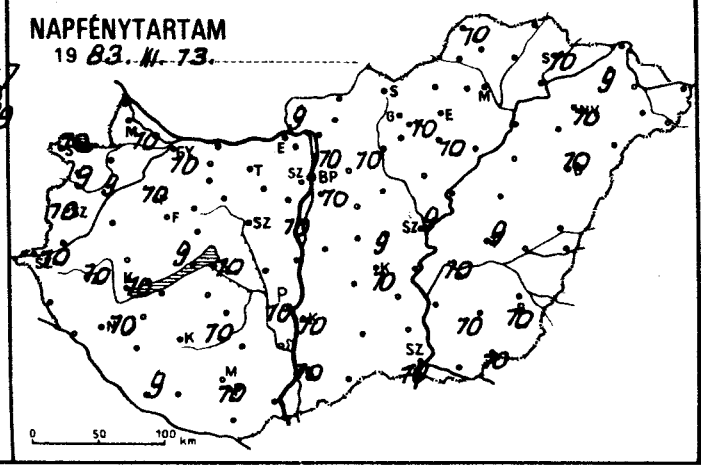

19

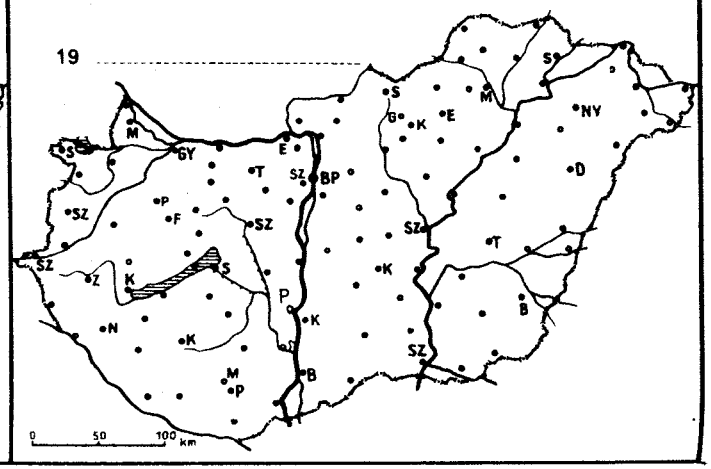

19 83.III.7-14-ig az utolsó 24 óra adatai						Előző nap napos órái
állomás	csapadék (mm)	Hó cm	max. hőmérséklet	min. hőmérséklet	rad. min.	
Győr	•		7	-4	-5	10
Kapuvár	• ⌴		7	-1	-4	9
Mosonmagyaróvár	• ⌴		6	-3	-6	10
Rajka	•		7	-3	-5	
Sopron	•		6	-2	-3	10
Sopronhorpács	• ⌴		6	-3	-5	9
Káld	•		6	-3	-4	
Körmend	•		10	-4	-5	
Szentgotthárd	• ⌴		6	-4	-6	10
Szombathely	•		7	-2	-5	10
Lenti	•		6	-2	-3	
Letenye	• ⌴		8	-3	-8	
Nagykanizsa	• ⌴		7	-5	-8	10
Zalaegerszeg	• ⌴		7	-3	-6	10
Farkasgyepű	•		5	-3	-4	
Keszthely	•		7	-1	-5	10
Mencshely	•		4	-4	-6	9
Pápa	•		6	-0	-3	10
Sümeg	•		7	-2	-4	
Tihany	• ⌴		6	-2	-5	
Veszprém	• ⌴		6	-7	-7	
Zirc	• ⌴		4	-6	-8	
Fonyód	–		–	–	–	
Homokszt. györgy	•		6	-3	-4	9
Kaposvár	• ⌴		8	-6	-8	
Marcali	• ⌴		10	-3	-4	
Siófok	• ⌴		7	-4	-7	10
Somogyszob	•		9	-5	-6	
Tab	• ⌴		8	-7	-8	
Bábolna	–		–	–	–	
Esztergom	• =		6	-7	-8	
Kisbér	• ⌴		7	-4	-5	
Komárom	•		7	-3	-4	
Tatabánya	•		7	-3	-4	
Alcsútdoboz	• ⌴		6	-7	-9	
Dunaújváros	•		5	-5	-6	
Martonvásár	• ⌴		6	-6	-8	10
Mór	• =		5	-4	-5	
Nagyhörcsökp.	–		–	–	–	
Szabadbattyán	• ⌴		6	-3	-6	
Iregszemcse	• ⌴		6	-7	-13	10
Lengyel	• ⌴		6	-5	-8	
Paks	• ⌴		6	-9	-12	10
Szekszárd	• =		6	-5	-5	
Árpádtető	•		4	-2	-5	
Mohács	–		–	–	–	
Pécs	•		6	-6	-9	10
Siklós	•		7	-2	-9	
Szigetvár	•		8	-3	-4	
Budaörs	• ⌴		6	-5	-10	
Bp. Lőrinc	• ⌴		5	-4	-9	10
Bp. Met. Int.	•		6	-3	-4	10
Bp. Szab. hegy	•		3	-4	-6	
Cegléd	• =		6	-9	-11	9
Dobogókő	–		–	–	–	
Gödöllő	• ⌴		4	-6	-10	10
Királyrét	–		–	–	–	
Monor	• ⌴		7	-5	-5	
Nagykáta	• ⌴		6	-7	-8	
Szentendre	–		–	–	–	

19 83.III.7-14-ig az utolsó 24 óra adatai						Előző nap napos órái
állomás	csapadék (mm)	Hó cm	max. hőmérséklet	min. hőmérséklet	rad. min.	
Vác	• ⌴		6	-6	-9	
Vámosmikola	• ⌴		6	-6	-8	9
Baja	•		6	-5	-7	10
Bácsalmás	•		7	-4	-5	
Izsák	•		5	-6	-7	
Kalocsa	• ⌴		6	-6	-6	10
Kecskemét	• ⌴		5	-5	-11	10
Kiskunfélegyháza	•		6	-5	-7	
Kiskunhalas	• ⌴		6	-3	-5	
Kunszentmiklós	• ⌴		6	-5	-7	
Tiszakécske	• ⌴		6	-5	-9	
Balassagyarmat	• ⌴		6	-7	-9	
Romhány	–		–	–	–	
Salgótarján	•		5	-6	-7	
Eger	–		–	–	–	–
Galyatető	•	folt	4	-8	-10	
Gyöngyös	•		7	-7	-11	
Kékestető	•	folt	-1	-8	-9	10
Kompolt	• ⌴		4	-6	-10	10
Lőrinci	• ⌴		5	-9	-11	
Poroszló	•		5	-7	-10	
Jászapáti	• ⌴		7	-6	-6	
Jászberény	• ⌴		5	-7	-10	
Karcag	–		–	–	–	
Szolnok	• ⌴		6	-6	-9	9
Tiszaroff	• ⌴		5	-8	-11	
Túrkeve	• ⌴		7	-5	-8	9
Kistelek	• ⌴		7	-4	-7	
Makó	• ⌴		7	-5	-7	
Szeged	•		7	-5	-8	10
Szentes	•		6	-4	-8	
Borsodnádasd	• ⌴		5	-10	-13	
Füged	• ⌴		5	-10	-11	
Hidasnémeti	•		6	-8	-9	
Jósvafő	• ⌴		4	-7	-12	10
Lillafüred	•		5	-6	-7	
Miskolc	• ⌴		6	-9	-12	–
Putnok	–		–	–	–	
Sárospatak	• ⌴		2	-7	-10	10
Szendrőlád	• ⌴		7	-10	-11	
Tokaj	•		4	-6	-6	
Kisvárda	• ⌴		6	-6	-9	9
Mátészalka	• ⌴		5	-6	-8	
Nyíregyháza	• ⌴		4	-8	-13	10
Nyírlugos	–		–	–	–	
Pátyod	• ⌴		5	-8	-9	
Tiszabecs	•		5	-6	-7	
Vásárosnamény	• ⌴		5	-8	-9	
Záhony	• ⌴		5	-7	-7	
Berettyóújfalu	• ⌴		6	-6	-8	
Debrecen	• ⌴		5	-7	-10	10
Hajdúdorog	–		–	–	–	
Hortobágy	• ⌴		5	-7	-7	
Körösszakál	• ⌴		7	-7	-7	
Polgár	• ⌴		5	-8	-9	
Békéscsaba	• ⌴		7	-7	-10	10
Mezőhegyes	•		6	-4	-7	10
Orosháza	• ⌴		6	-7	-7	10
Szarvas	•		6	-4	-8	10
Szeghalom	•		7	-5	-6	

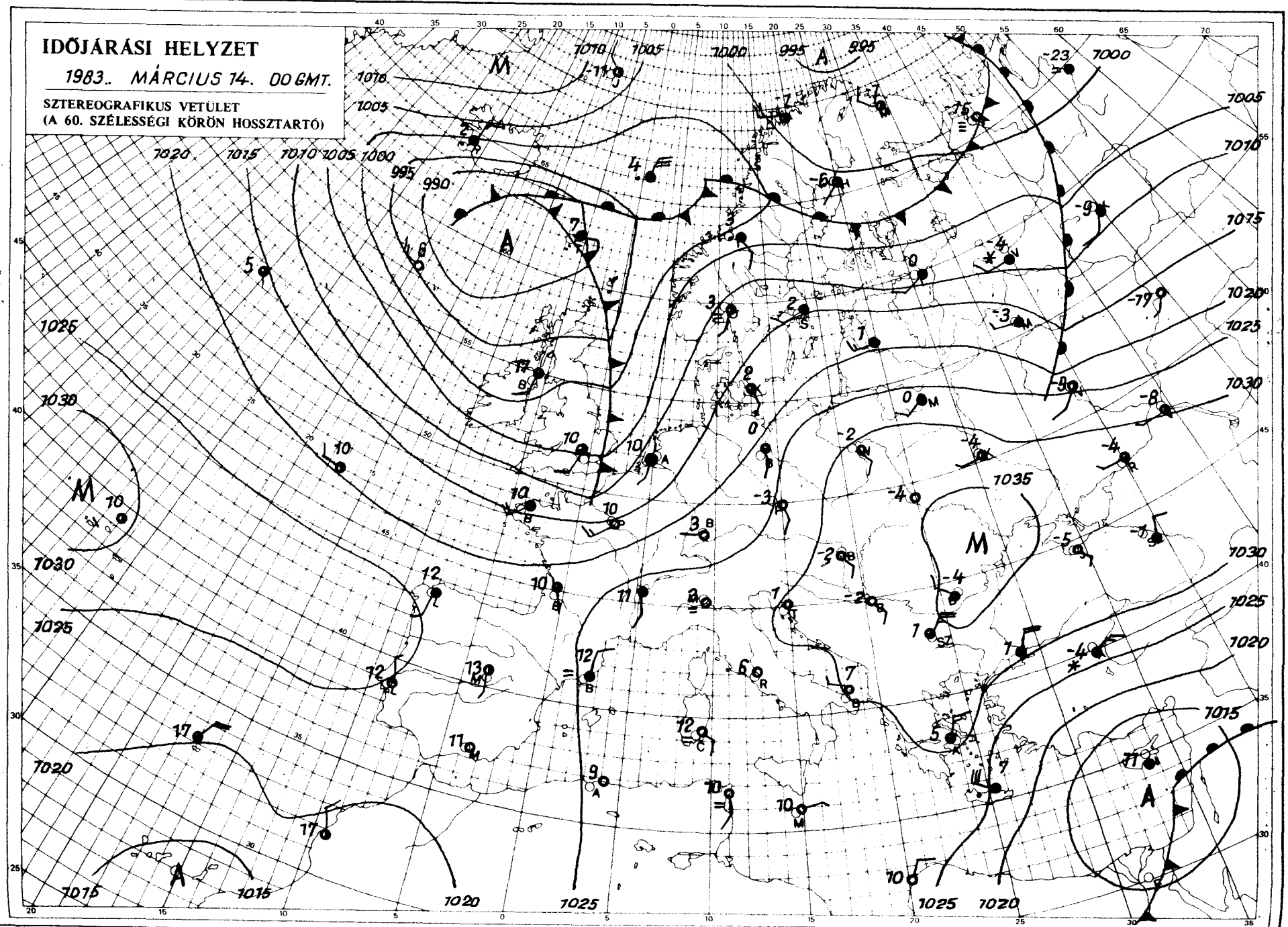

KIADJA: ORSZÁGOS METEOROLÓGIAI SZOLGÁLAT
Készíti: Központi Előrejelző Intézet Analízis- és Rövidtávú Prognózis Központja – T.: 273-018
Megjelenik naponként
Évi előfizetési díja: 1760,- Ft. – Megrendelhető: 1024 Budapest, II., Kitaibel Pál u. 1. – T.: 353-500
Kiadásért felel: az OMSZ elnöke – Szerkesztésért felel: a KEI igazgatója

IDŐJÁRÁSI NAPIJELENTÉS

ЕЖЕДНЕВНЫЙ МЕТЕОРОЛОГИЧЕСКИЙ БЮЛЛЕТЕНЬ • DAILY WEATHER REPORT
BULLETIN QUOTIDIEN DE TEMPS • TÄGLICHER WETTERBERICHT

96. évfolyam 074. szám. + Budapest + 1983. március 15. kedd

Az időjárási helyzet és a várható időjárás:

A Kelet-Európai síkság legnagyobb részén anticiklon található. Ezeken a területeken kevés a felhő, száraz, kb. az évszaknak megfelelő hőmérsékletü az idő. Az Égei-tenger környékén és Törökország nyugati, délnyugati részén viharos szél fúj, és helyenként havazik. A Skandináv-félszigettől - a Német-síkságon át - a Földközi-tenger északnyugati medencéjéig hosszan elnyúló időjárási front található. Ennek környezetében erősen felhős, ill. borult az ég. Többfelé esik az eső, zápor eső, Észak-Skandináviában havazik. A légköri front lassan kelet felé húzódik, de szerda estig a Kárpát-medencében még lényeges időjárásváltozást nem okoz.

Hazánkban hétfőn napos, de kissé hüvös idő volt. A 8-10 órás napsütés ellenére is csak 7, 12 fok közé emelkedett a kora délutáni órákra a hőmérséklet. Többfelé fújt élénk, helyenként erős délkeleti, déli szél. Éjszaka ismét erősen lehült a levegő. A hajnali órákban általában +2, -4, a keleti országrészben -4, -8 fok közé csökkent a hőmérséklet. Az éjszaka második felétől előbb a Dunántúlon, később a középső országrészben is átmenetileg megnövekedett a fátyolfelhőzet. A hőmérséklet 11 órakor 4 és 10 fok között váltakozott.

Ma 12 órakor Budapesten a hőmérséklet 6 fok volt, a tengerszintre átszámitott légnyomás 1021 mbar, erősen süllyed.

Várható időjárás szerda estig:

Folytatódik a változóan felhős idő. Holnap délnyugaton, délen átmenetileg erősen megnövekszik a felhőzet, ott eső, zápor várható. A többnyire élénk délkeleti, déli szél gyakran megerősödik, időnként viharossá fokozódik.

Várható legalacsonyabb éjszakai hőmérséklet általában +2 és -3 fok között, keleten, északkeleten -5 fok körül,
legmagasabb nappali hőmérséklet szerdán 9 és 14 fok között alakul.

Bozóki István s.k.

A hőmérséklet napi középértéke és eltérése a 100 évi átalgtól /Budapest belterületén/:

1983. III. 14. 3,5°C -1,0°C

1871 óta ezen a napon Budapesten előfordult

legmagasabb hőmérséklet: 20,8°C /1957/,
legalacsonyabb hőmérséklet: -9,5°C /1883/.

83.181.

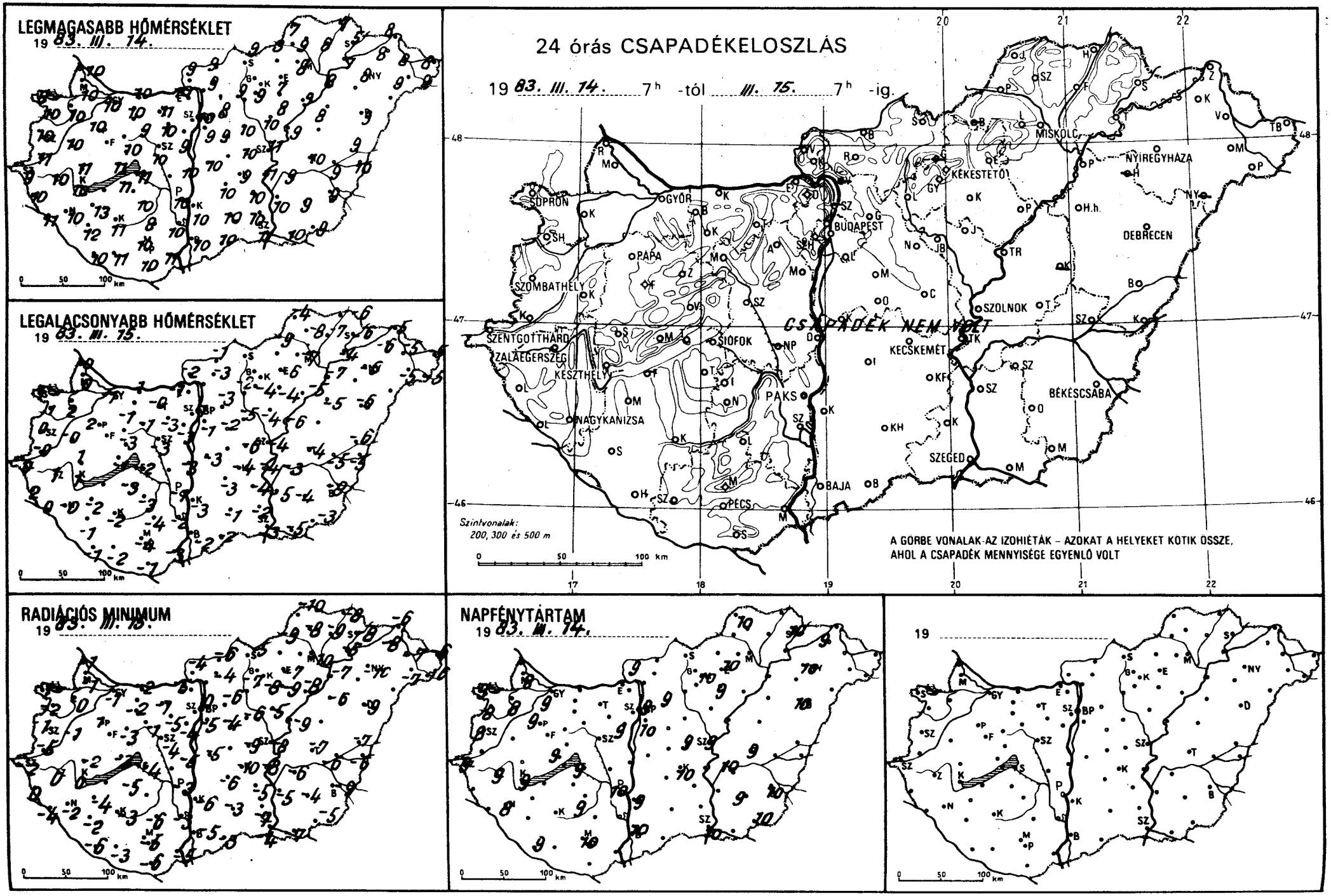
LEGMAGASABB HŐMÉRSÉKLET
19 83. III. 14.
LEGALACSONYABB HŐMÉRSÉKLET
19 83. III. 15.
24 órás CSAPADÉKELOSZLÁS
19 83. III. 14. 7h -tól III. 15. 7h -ig.
CSAPADÉK NEM VOLT
Szintvonalak:
200, 300 és 500 m
A GÖRBE VONALAK AZ IZOHIÉTÁK – AZOKAT A HELYEKET KÖTIK ÖSSZE,
AHOL A CSAPADÉK MENNYISÉGE EGYENLŐ VOLT
RADIÁCIÓS MINIMUM
19 83. III. 15.
NAPFÉNYTARTAM
19 83. III. 14.
19
SOPRON
GYŐR
BUDAPEST
MISKOLC
NYÍREGYHÁZA
KÉKESTETŐ
DEBRECEN
SZOLNOK
SZOMBATHELY
PAPA
SZENTGOTTHÁRD
ZALAEGERSZEG
KESZTHELY
SIÓFOK
PAKS
KECSKEMÉT
BÉKÉSCSABA
NAGYKANIZSA
SZEGED
BAJA
PÉCS
0 50 100 km

1983.III.15-ig az utolsó 24 óra adatai						Előző nap napos órái
állomás	csapadék (mm)	Hó cm	max. hőmérséklet	min. hőmérséklet	rad. min.	
Győr	.		10	-1	-1	9
Kapuvár	.		10	2	-0	8
Mosonmagyaróvár	. ⌴		10	0	-1	8
Rajka	.		10	0	-1	
Sopron	.		9	1	-1	9
Sopronhorpács	.		10	1	-2	8
Káld	.		10	-0	-1	
Körmend	.		11	-0	-5	
Szentgotthárd	.		9	0	-2	9
Szombathely	.		10	0	-1	8
Lenti	.		10	2	0	
Letenye	. ≈		11	0	-4	
Nagykanizsa	.		10	-0	-2	8
Zalaegerszeg	.		10	1	0	9
Farkasgyepű	.		6	-2	-2	
Keszthely	.		10	1	0	9
Mencshely	.		8	-2	-3	9
Pápa	.		10	2	1	9
Sümeg	.		11	1	-2	
Tihany	.		11	-1	-3	
Veszprém	.		10	-3	-3	
Zirc	.		7	-3	-4	
Fonyód	–		–	–	–	
Homokszt. györgy	. ≈		10	-1	-6	9
Kaposvár	. ⌴		11	-2	-3	
Marcali	. ≈		13	-2	-4	
Siófok	. ⌴		11	-2	-4	9
Somogyszob	.		12	-1	-2	
Tab	.		11	-3	-5	
Bábolna	.		11	-2	-2	
Esztergom	. ≈		10	-1	-5	
Kisbér	.		10	-1	-2	
Komárom	.		10	1	-2	
Tatabánya	.		11	-0	-1	
Alcsútdoboz	.		10	-3	-5	
Dunaújváros	.		10	-3	-5	
Martonvásár	.		9	-3	-4	9
Mór	. =		9	-1	-1	
Nagyhörcsökp.	–		–	–	–	
Szabadbattyán	. =		10	-3	-4	
Iregszemcse	.		10	-3	-7	9
Lengyel	.		8	-4	-6	
Paks	. ⌴		10	-1	-3	10
Szekszárd	. =		10	-2	-3	
Árpádtető	.		8	-1	-3	
Mohács	. ⌴		11	-3	-5	
Pécs	.		10	-4	-5	10
Siklós	.		10	-1	-6	
Szigetvár	. ⌴		11	-2	-3	
Budaörs	. ⌴		10	-3	-7	
Bp. Lőrinc	.		9	-1	-5	10
Bp. Met. Int.	.		10	1	0	9
Bp. Szab. hegy	.		6	-3	-4	
Cegléd	. =		10	-6	-9	9
Dobogókő	.		4	-4	-6	
Gödöllő	.		8	-3	-6	9
Királyrét	.		8	-5	-6	
Monor	. ⌴		9	-2	-4	
Nagykáta	.		10	-5	-6	
Szentendre	–		–	–	–	

1983.III.15-ig az utolsó 24 óra adatai						Előző nap napos órái
állomás	csapadék (mm)	Hó cm	max. hőmérséklet	min. hőmérséklet	rad. min.	
Vác	–		–	–	–	
Vámosmikola	.		9	-2	-4	9
Baja	.		10	-2	-5	10
Bácsalmás	.		10	-2	-3	
Izsák	.		10	-3	-6	
Kalocsa	.		10	-3	-6	9
Kecskemét	.		9	-4	-10	10
Kiskunfélegyháza	.		10	-4	-5	
Kiskunhalas	. ⌴		10	-1	-3	
Kunszentmiklós	. ⌴		10	-3	-5	
Tiszakécske	.		11	-4	-8	
Balassagyarmat	. ⌴		9	-1	-6	
Romhány	.		9	-3	-4	
Salgótarján	.		9	-4	-5	
Eger	. ≈		7	-6	-7	10
Galyatető	–	–	–	–	–	
Gyöngyös	.		9	-4	-8	
Kékestető	.	folt	1	-5	-6	10
Kompolt	. ⌴		8	-4	-9	9
Lőrinci	. ⌴		9	-2	-7	
Poroszló	. ⌴		9	-5	-8	
Jászapáti	. ⌴		10	-4	-5	
Jászberény	. ⌴		9	-5	-8	
Karcag	–		–	–	–	
Szolnok	. ⌴		11	-4	-8	9
Tiszaroff	. ⌴		9	-6	-9	
Túrkeve	. ⌴		10	-4	-7	9
Kistelek	.		10	-2	-7	
Makó	. ⌴		10	-5	-7	
Szeged	.		11	-3	-4	10
Szentes	.		10	-5	-5	
Borsodnádasd	–		–	–	–	
Füged	. ⌴		8	-7	-9	
Hidasnémeti	.		7	-6	-8	
Jósvafő	. ⌴		7	-4	-10	10
Lillafüred	. ⌴		7	-4	-6	
Miskolc	. ⌴		8	-7	-10	–
Putnok	. ⌴		8	-9	-9	
Sárospatak	. ⌴		5	-6	-8	10
Szendrőlád	. ⌴		9	-8	-8	
Tokaj	.		7	-4	-5	
Kisvárda	. ⌴		8	-6	-8	9
Mátészalka	. ⌴		9	-5	-7	
Nyíregyháza	. ⌴		8	-6	-6	10
Nyírlugos	–		–	–	–	
Pátyod	. ⌴		9	-5	-6	
Tiszabecs	. ≋		8	-5	-6	
Vásárosnamény	. ⌴		8	-5	-7	
Záhony	. ⌴		8	-5	-6	
Berettyóújfalu	. ⌴		9	-6	-7	
Debrecen	. ⌴		9	-6	-9	10
Hajdúdorog	–		–	–	–	
Hortobágy	.		8	-5	-6	
Körösszakál	. ⌴		10	-5	-6	
Polgár	. ⌴		8	-7	-7	
Békéscsaba	. ⌴		9	-8	-9	10
Mezőhegyes	.		9	-3	-5	10
Orosháza	. ⌴		9	-4	-4	9
Szarvas	.		9	-3	-6	10
Szeghalom	.		9	-5	-6	

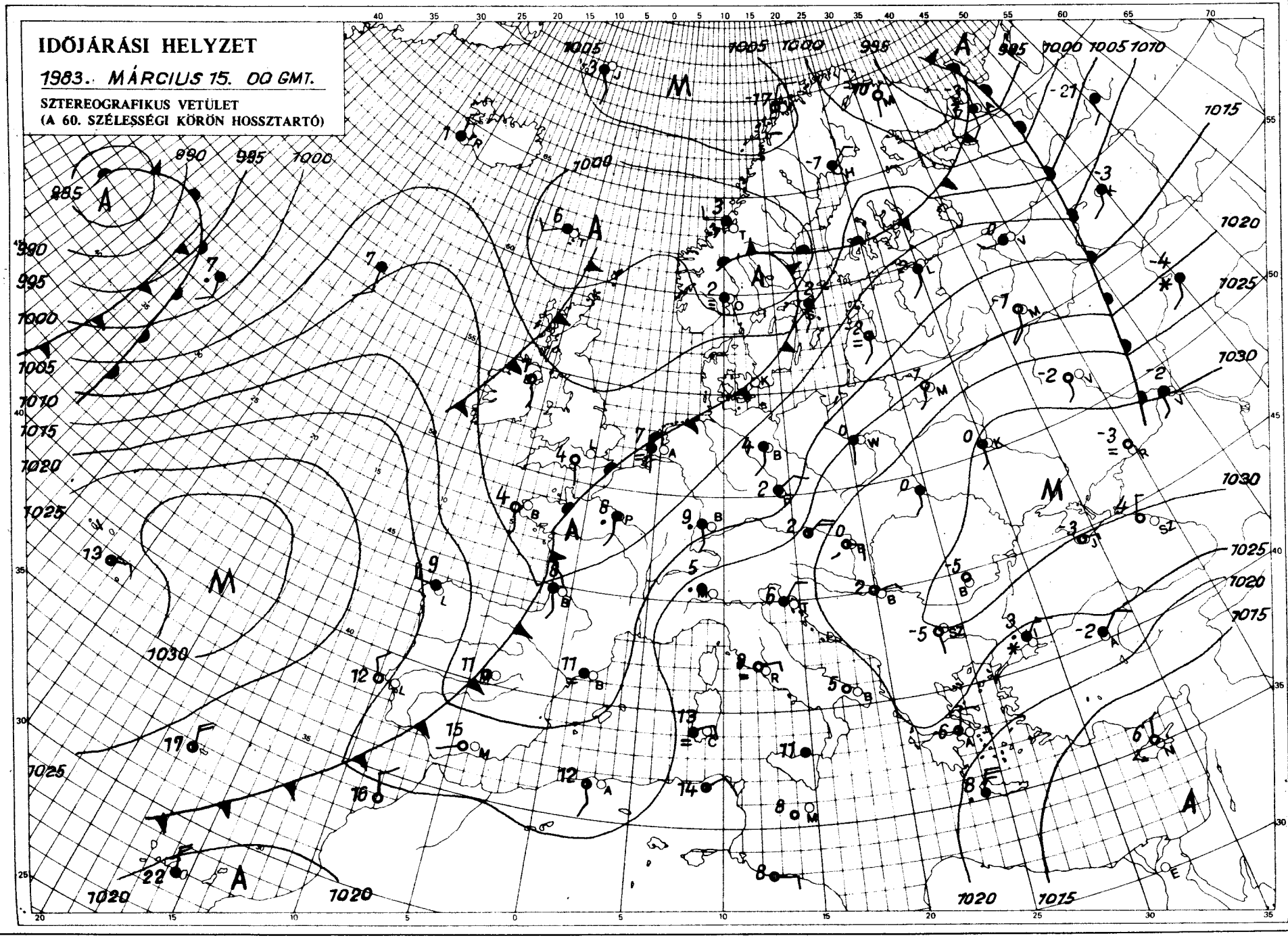

KIADJA: ORSZÁGOS METEOROLÓGIAI SZOLGÁLAT
Készíti: Központi Előrejelző Intézet Analízis- és Rövidtávú Prognózis Központja – T.: 273-018
Megjelenik naponként
Évi előfizetési díja: 1760,- Ft. – Megrendelhető: 1024 Budapest, II., Kitaibel Pál u. 1. – T.: 353-500
Kiadásért felel: az OMSZ elnöke – Szerkesztésért felel: a KEI igazgatója

IDŐJÁRÁSI NAPIJELENTÉS

ЕЖЕДНЕВНЫЙ МЕТЕОРОЛОГИЧЕСКИЙ БЮЛЛЕТЕНЬ • DAILY WEATHER REPORT
BULLETIN QUOTIDIEN DE TEMPS • TÄGLICHER WETTERBERICHT

96. évfolyam 075. szám. + Budapest + 1983. március 16. szerda

Az időjárási helyzet és a várható időjárás:

A Szovjetunió európai területén már napok óta a leszálló légáramlat határozza meg az időjárást. Emiatt a Kelet-Európai síkságon és a Fekete-tenger környékén a hajnali, reggeli pára és köd megszünését változóan felhős, túlnyomóan napos idő követi. A hőmérséklet csúcsértéke néhány fokkal meghaladja az ilyenkor szokásosat. Izland feletti középponttal nagy kiterjedésü ciklon örvénylik. Az óceáni léghullámok útját a Brit-szigeteken, továbbá a Norvég-tenger partvidékén felhősödés, eső, zápor és gyakran erős szél jelzi. Ugyancsak változékony, többfelé csapadékos idő van a kontinens középső vidékein. Korzika szigetétől az Alpok vonulatán, a Német-Lengyel alföld nagy részén, valamint a Balti-tengeren át egészen Karéliáig szakadozott felhő- és csapadéksáv húzódik. Az emlitett légköri frontnak különösen a középső szakaszán esik többfelé az eső.

Magyarországon kedden a nyugati megyékben csökkent, keleten viszont megnövekedett a fátyolfelhőzet. A gyakran erős délkeleti, déli szelet helyenként viharos széllökések kisérték. A hőmérséklet csúcsértéke általában 10 és 15 fok között alakult. Szerda hajnalra pedig a Dunántúlon -2 és +6, keleten, északkeleten viszont -6 és +3 fokig hült le a levegő. Ma délelőtt folytatódott a változóan felhős, száraz idő. A délkeleti szél időnként megélénkült. A hőmérséklet 11 órakor az országban 8 és 13 fok között váltakozott.

Ma 12 órakor Budapesten a hőmérséklet 11 fok, a tengerszintre átszámitott légnyomás 1020 mbar, változatlan.

Várható időjárás csütörtök estig:

Változóan felhős, holnap egyre inkább napos idő várható, ma a Dunántúl délnyugati részén helyenként még előfordulhat kisebb eső.
A déli, délkeleti, majd változó irányú szél eleinte élénk, időnként erős, majd többnyire mérsékelt lesz.
Várható legalacsonyabb éjszakai hőmérséklet általában 1, 6 fok között, keleten, északkeleten 0, -4 fok között,
legmagasabb nappali hőmérséklet csütörtökön 12, 17 fok között alakul.

Török Dénes s.k.

A hőmérséklet napi középértéke és eltérése a 100 évi átlagtól /Budapest belterületén/:

1983. III. 15. 7,1°C +2,3°C

1871 óta ezen a napon Budapesten előfordult

legmagasabb hőmérséklet: 20,0°C /1979/,
legalacsonyabb hőmérséklet: -7,0°C /1883/.

83.182.

LEGMAGASABB HŐMÉRSÉKLET

19 83. III. 15.

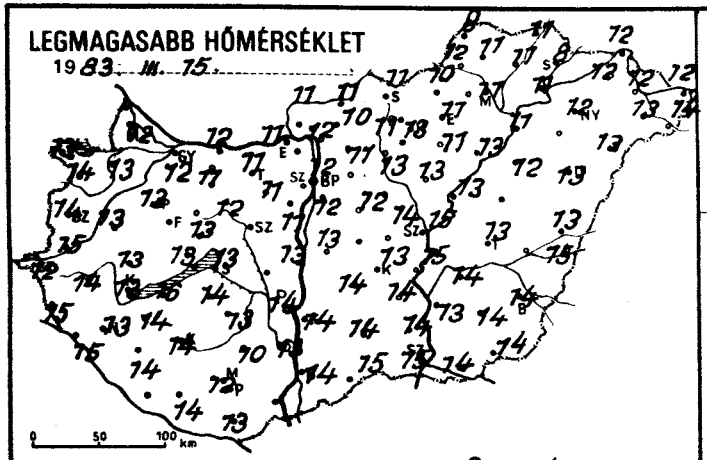

LEGALACSONYABB HŐMÉRSÉKLET

19 83. III. 16.

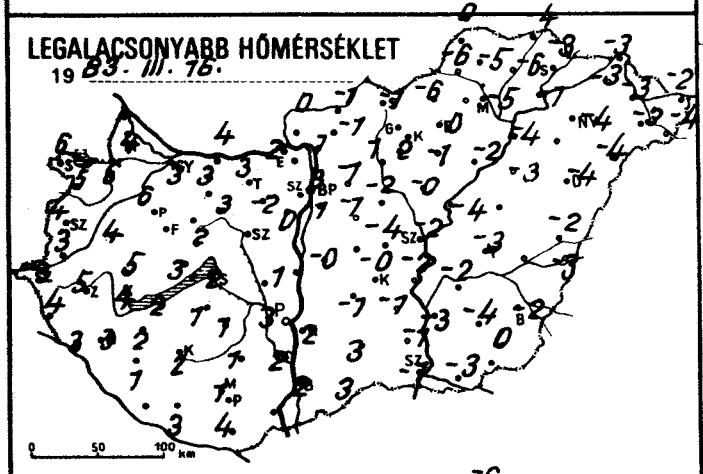

RADIÁCIÓS MINIMUM

19 83. III. 16.

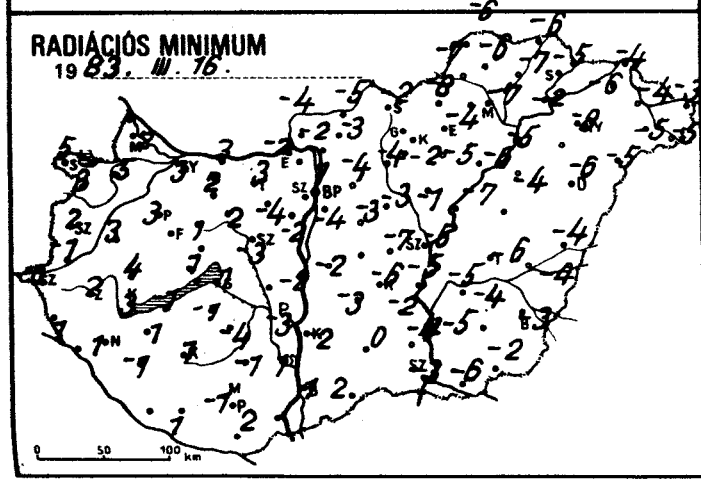

24 órás CSAPADÉKELOSZLÁS

19 83. III. 15. 7h -tól III. 16. 7h -ig.

NAPFÉNYTARTAM

19 83. III. 15.

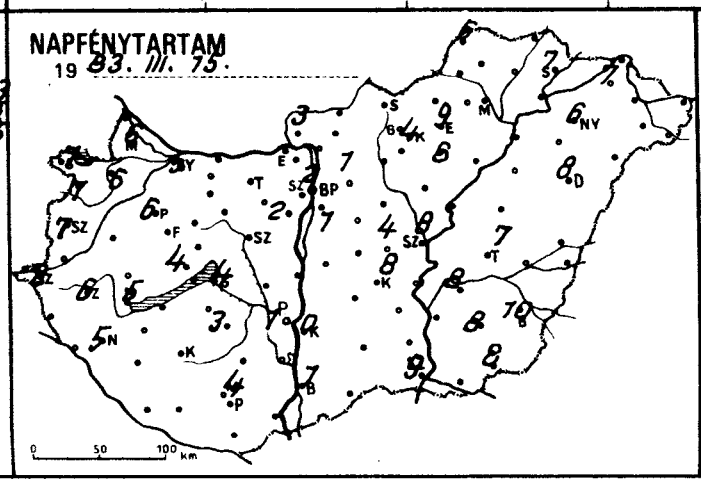

19 .....

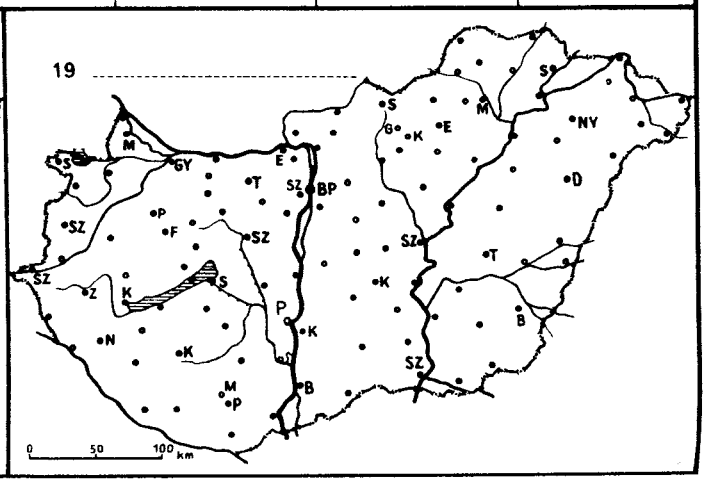

1983.III.16h-ig az utolsó 24 óra adatai						Előző nap napos órái
állomás	csapadék (mm)	Hó cm	max. hőmérséklet	min. hőmérséklet	rad. min.	
Győr	.		12	3	3	5
Kapuvár	. ≈		13	6	5	6
Mosonmagyaróvár	.		12	4	2	6
Rajka	–		–	–	–	
Sopron	.		13	6	5	7
Sopronhorpács	.		14	5	3	7
Káld	.		13	4	3	
Körmend	.		15	3	-1	
Szentgotthárd	.		12	3	0	8
Szombathely	.		14	4	2	7
Lenti	.		15	4	1	
Letenye	ny		15	3	-1	
Nagykanizsa	.		13	3	1	5
Zalaegerszeg	.		14	5	2	6
Farkasgyepű	.		11	2	1	
Keszthely	.		13	4	3	5
Mencshely	.		11	1	1	4
Pápa	.		13	6	3	6
Sümeg	.		13	5	4	
Tihany	.		13	3	1	
Veszprém	.		13	2	1	
Zirc	.		10	1	-1	
Fonyód	.		16	2	-1	
Homokszt. györgy	–		–	–	–	–
Kaposvár	.		14	2	1	
Marcali	.		14	2	1	
Siófok	. ⌓		13	2	1	4
Somogyszob	.		14	1	-1	
Tab	.		14	1	-1	
Bábolna	.		13	3	2	
Esztergom	. ≈		11	2	-2	
Kisbér	.		11	3	2	
Komárom	.		12	4	3	
Tatabánya	.		11	3	3	
Alcsútdoboz	.		11	-2	-4	
Dunaújváros	.		13	1	-2	
Martonvásár	.		11	0	-2	2
Mór	. ≈		12	3	2	
Nagyhörcsökp.	–		–	–	–	
Szabadbattyán	. ≈		10	-1	-3	
Iregszemcse	.		13	1	-4	3
Lengyel	. ≈		10	1	-1	
Paks	.		14	3	-3	1
Szekszárd	.		13	2	1	
Árpádtető	.		9	3	0	
Mohács	–		–	–	–	
Pécs	.		12	1	-1	4
Siklós	.		13	4	-2	
Szigetvár	.		14	3	1	
Budaörs	.		12	0	-3	
Bp. Lőrinc	.		12	1	-4	1
Bp. Met. Int.	.		12	3	1	2
Bp. Szab. hegy	.		9	1	-0	
Cegléd	. ≈		14	-4	-7	4
Dobogókő	.		6	-1	-3	
Gödöllő	.		11	-1	-4	1
Királyrét	.		10	-3	-4	
Monor	. ⌴		12	-1	-3	
Nagykáta	.		13	-2	-3	
Szentendre	–		–	–	–	

1983.III.16h-ig az utolsó 24 óra adatai						Előző nap napos órái
állomás	csapadék (mm)	Hó cm	max. hőmérséklet	min. hőmérséklet	rad. min.	
Vác	.		12	1	-2	
Vámosmikola	.		11	0	-4	3
Baja	.		14	2	1	1
Bácsalmás	.		15	3	2	
Izsák	.		14	-1	-3	
Kalocsa	.		14	2	-2	0
Kecskemét	.		13	-0	-6	8
Kiskunfélegyháza	.		14	-1	-2	
Kiskunhalas	. ⌓		14	3	0	
Kunszentmiklós	. ⌴		13	-0	-2	
Tiszakécske	.		15	-2	-5	
Balassagyarmat	. =		11	-1	-5	
Romhány	.		10	-1	-3	
Salgótarján	.		11	-1	-2	
Eger	. =		11	0	-4	9
Galyatető	.	folt	4	-2	-3	
Gyöngyös	.		13	2	-2	
Kékestető	.	folt	3	-1	-3	4
Kompolt	.		11	-1	-5	8
Lőrinci	.		11	1	-4	
Poroszló	. ⌴		13	-2	-6	
Jászapáti	.		13	-0	-1	
Jászberény	. ⌴		13	-1	-4	
Karcag	–		–	–	–	
Szolnok	. ⌴		15	-2	-6	8
Tiszaroff	. =		13	-4	-7	
Túrkeve	. ⌴		13	-3	-6	7
Kistelek	.		14	-1	-4	
Makó	.		14	-3	-6	
Szeged	.		15	-1	-3	9
Szentes	.		13	-3	-5	
Borsodnádasd	. ⌴		10	-6	-8	
Füged	. ⌴		11	-6	-7	
Hidasnémeti	.		11	-4	-6	
Jósvafő	. ⌴		8	0	-6	6
Lillafüred	. ⌴		10	-2	-4	
Miskolc	. ⌴		11	-5	-7	–
Putnok	. =		12	-6	-7	
Sárospatak	.		8	-3	-5	7
Szendrőlád	. ⌴		11	-5	-6	
Tokaj	.		11	-1	-2	
Kisvárda	. ⌴		12	-3	-6	7
Mátészalka	. ⌴		13	-3	-5	
Nyíregyháza	. ⌴		12	-4	-8	6
Nyírlugos	. ⌴		13	-4	-5	
Pátyod	.		14	-4	-5	
Tiszabecs	. ⌴		12	-2	-3	
Vásárosnamény	.		12	-3	-4	
Záhony	. ⌴		12	-3	-4	
Berettyóújfalu	.		13	-2	-4	
Debrecen	. ⌴		13	-4	-6	8
Hajdúdorog	–		–	–	–	
Hortobágy	.		12	-3	-4	
Körösszakál	.		15	-3	-4	
Polgár	. ⌴		11	-4	-5	
Békéscsaba	. ⌴		14	-2	-3	10
Mezőhegyes	.		14	0	-2	8
Orosháza	.		14	-4	-4	8
Szarvas	.		14	-2	-5	8
Szeghalom	–		–	–	–	

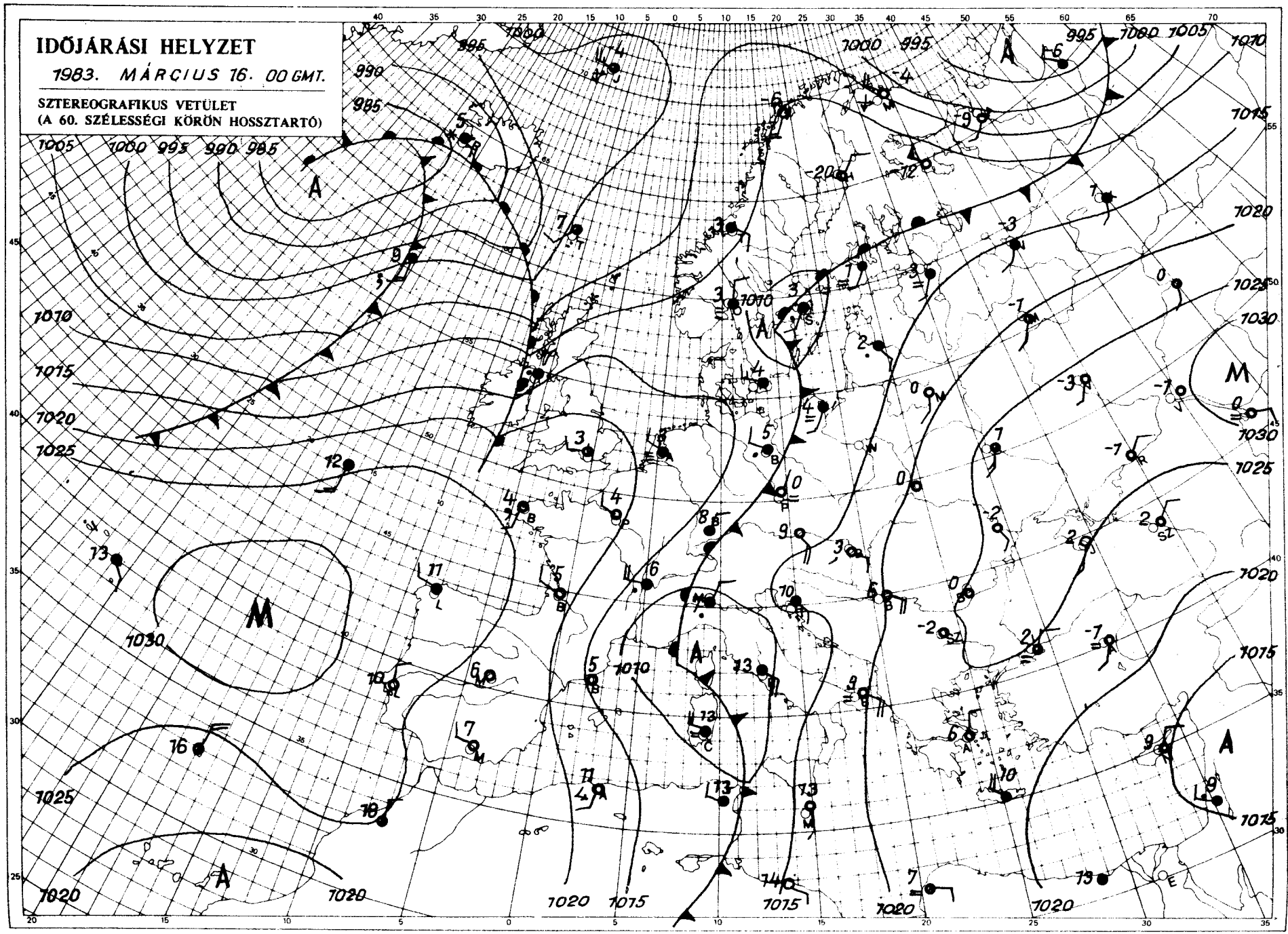

KIADJA: ORSZÁGOS METEOROLÓGIAI SZOLGÁLAT
Készíti: Központi Előrejelző Intézet Analízis- és Rövidtávú Prognózis Központja – T.: 273-018
Megjelenik naponként
Évi előfizetési díja: 1760,- Ft. – Megrendelhető: 1024 Budapest, II., Kitaibel Pál u. 1. – T.: 353-500
Kiadásért felel: az OMSZ elnöke – Szerkesztésért felel: a KEI igazgatója

IDŐJÁRÁSI NAPIJELENTÉS

ЕЖЕДНЕВНЫЙ МЕТЕОРОЛОГИЧЕСКИЙ БЮЛЛЕТЕНЬ • DAILY WEATHER REPORT
BULLETIN QUOTIDIEN DE TEMPS • TÄGLICHER WETTERBERICHT

96. évfolyam 076. szám. + Budapest + 1983. március 17. csütörtök

Az időjárási helyzet és a várható időjárás:

Kontinensünk északi, nyugati, valamint déli vidékein változékony, szeles, gyakorta csapadékos időjárás uralkodik, nyugaton és délen enyhe az idő, ezért ott eső esik, az északi vidékeken még tart a tél, ott havazik. Kontinensünk középső és keleti vidékein egyre inkább a szárító hatású, leszálló légmozgás válik uralkodóvá, hajnalonként gyengén párás a levegő, majd csaknem zavartalan a napsütés, emiatt a hőmérséklet csúcsértéke több fokkal meghaladja a sokéves március közepi átlagot.

Magyarország nyugati megyéiben szerdán csupán 1-2 órán át sütött a nap, ugyanakkor a keleti országrészben a vékony fátyolfelhőzet ellenére 9, 10 óra napfénytartamot mértek, csapadékról nem érkezett jelentés. A hőmérséklet csúcsértéke általában 13, 17 fok között alakult. Csütörtök hajnalra általában -3, +4 fok közé hűlt le a levegő, a leghidegebbet északkeleten, illetve a délnyugati megyékben mérték. Éjszaka gyengült a szél. Délelőtt az északkeleti országrész kivételével országszerte napos idő volt. A hőmérséklet 11 órakor 10, 17 fok között váltakozott.

Ma 12 órakor Budapesten a hőmérséklet 16 fok, a tengerszintre átszámított légnyomás 1023 mbar, gyengén süllyed.

Várható időjárás péntek estig:

Általában kevés felhő, száraz idő várható.
A mérsékelt változó irányú szél időnként kissé megélénkül.
Várható legalacsonyabb éjszakai hőmérséklet: általában -2, +3,
legmagasabb nappali hőmérséklet pénteken: 15, 20 fok között valószínü.

Vadkerti Ferenc s.k.

TÁVOLABBI KILÁTÁSOK SZOMBATTÓL-KEDDIG:

Enyhe idő. A felhőzet időnként megnövekedhet, és elszórtan gyenge eső is kialakulhat.
Legalacsonyabb hajnali hőmérséklet +1, +6 fok között várható,
legmagasabb nappali hőmérséklet 13, 18 fok között lesz.
Jelentős mennyiségü /legalább 5 mm napi/ csapadék nem várható.

KÖZÉPTÁVU ELŐREJELZŐ OSZTÁLY

A hőmérséklet napi középértéke és eltérése a 100 évi átlagtól /Budapest, belterületén/:

1983. III. 16. 8,8°C +3,7°C

1871 óta ezen a napon Budapesten előfordult

legmagasabb hőmérséklet: 20,6°C /1921/,
legalacsonyabb hőmérséklet: -9,7°C /1889/.

83.183.

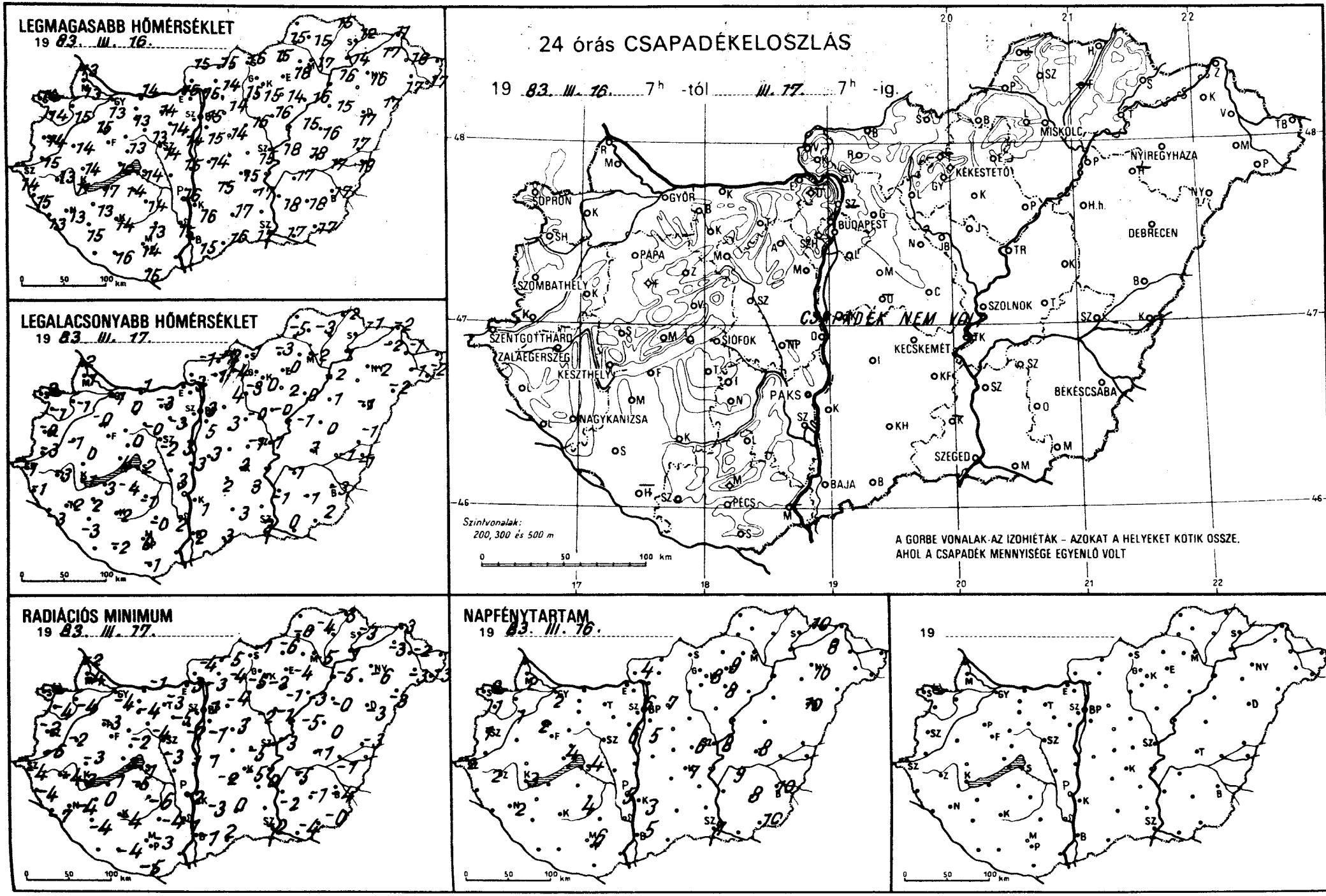
LEGMAGASABB HŐMÉRSÉKLET
19 83. III. 16.
LEGALACSONYABB HŐMÉRSÉKLET
19 83. III. 17.
24 órás CSAPADÉKELOSZLÁS
19 83. III. 16. 7h -tól III. 17. 7h -ig.
CSAPADÉK NEM VOLT
Szintvonalak:
200, 300 és 500 m
A GÖRBE VONALAK AZ IZOHIÉTÁK – AZOKAT A HELYEKET KÖTIK ÖSSZE,
AHOL A CSAPADÉK MENNYISÉGE EGYENLŐ VOLT
RADIÁCIÓS MINIMUM
19 83. III. 17.
NAPFÉNYTARTAM
19 83. III. 16.
19
0 50 100 km
SOPRON
GYŐR
BUDAPEST
MISKOLC
NYÍREGYHÁZA
KÉKESTETŐ
DEBRECEN
SZOMBATHELY
PAPA
SZOLNOK
SZENTGOTTHÁRD
ZALAEGERSZEG
KESZTHELY
SIÓFOK
KECSKEMÉT
BÉKÉSCSABA
PAKS
NAGYKANIZSA
SZEGED
BAJA
PÉCS

83.III.17.

19 07 -ig az utolsó 24 óra adatai

állomás	csapadék (mm)	Hó cm	max. hőmérséklet	min. hőmérséklet	rad. min.	Előző nap napos órái
Győr	. ⌴		13	-1	-4	2
Kapuvár	. ⌴		15	-1	-4	1
Mosonmagyaróvár	. ⌴		13	1	-4	2
Rajka	.		13	2	-2	
Sopron	.		14	2	-1	0
Sopronhorpács	. ⌴		14	-1	-4	1
Káld	.		14	-1	-2	
Körmend	.		15	-3	-6	
Szentgotthárd	. ⌴		14	-1	-4	2
Szombathely	.		14	-0	-2	1
Lenti	. ⌴		15	-1	-4	
Letenye	. ⌴		13	-3	-7	
Nagykanizsa	. ⌴		13	-2	-4	2
Zalaegerszeg	. ⌴		13	-3	-4	2
Farkasgyepű	.		12	3	0	
Keszthely	. ⌴		11	-1	-3	3
Mencshely	.		12	3	-0	4
Pápa	. ⌴		15	-0	-3	2
Sümeg	. ⌴		14	0	-3	
Tihany	.		12	4	2	
Veszprém	. ⌴		13	0	-2	
Zirc	. ⌴		12	-2	-4	
Fonyód	.		17	3	1	
Homokszt. györgy	–		–	–	–	–
Kaposvár	. ⌴		14	-2	-4	
Marcali	.		13	2	0	
Siófok	.		14	2	1	4
Somogyszob	. ⌴		15	-3	-4	
Tab	. ⌴		14	-4	-5	
Bábolna	.		15	-1	-3	
Esztergom	. ≡		15	-3	-3	
Kisbér	.		13	0	-4	
Komárom	.		14	1	-1	
Tatabánya	.		14	-3	-3	
Alcsútdoboz	. ⌴		14	-3	-5	
Dunaújváros	.		15	3	1	
Martonvásár	.		14	3	-2	6
Mór	. ⌴		13	-0	-4	
Nagyhörcsökp.	–		–	–	–	
Szabadbattyán	. =		14	-2	-3	
Tregszemcse	. ⌴		14	-1	-6	4
Lengyel	.		13	-0	-4	
Paks	.		16	3	-2	5
Szekszárd	. =		15	2	1	
Árpádtető	.		12	5	-1	
Mohács	–		–	–	–	
Pécs	.		14	0	-3	6
Siklós	.		15	-1	-5	
Szigetvár	.		16	-2	-4	
Budaörs	.		15	0	-4	
Bp. Lőrinc	.		15	5	-1	5
Bp. Met. Int.	.		15	3	1	6
Bp. Szab. hegy	.		11	6	4	
Cegléd	. =		15	-1	-5	6
Dobogókő	–		–	–	–	
Gödöllő	.		14	4	-4	7
Királyrét	. ⌓		13	-3	-3	
Monor	.		14	3	3	
Nagykáta	.		16	-0	-2	
Szentendre	–		–	–	–	

83.III.17.

19 07 -ig az utolsó 24 óra adatai

állomás	csapadék (mm)	Hó cm	max. hőmérséklet	min. hőmérséklet	rad. min.	Előző nap napos órái
Vác	. ⌓		15	-1	-3	
Vámosmikola	. =		15	-1	-4	4
Baja	.		15	2	-1	5
Bácsalmás	.		16	3	2	
Izsák	.		15	2	-2	
Kalocsa	. ⌴		16	1	-3	3
Kecskemét	.		15	2	-5	7
Kiskunfélegyháza	.		17	3	0	
Kiskunhalas	. ⌓		17	3	0	
Kunszentmiklós	. ⌓		14	3	1	
Tiszakécske	–		–	–	–	
Balassagyarmat	. ⌴		15	-2	-5	
Romhány	.		14	-4	-4	
Salgótarján	.		16	1	-1	
Eger	. =		18	0	-4	9
Galyatető	–		–	–	–	
Gyöngyös	.		15	0	-3	
Kékestető	.	folt	7	3	1	8
Kompolt	.		14	2	-1	8
Lőrinci	. ⌴		15	-3	-5	
Poroszló	. =		16	0	-3	
Jászapáti	. =		16	-0	-1	
Jászberény	. =		15	-2	-4	
Karcag	.	.	16	0	0	
Szolnok	.		18	1	-3	8
Tiszaroff	. =		15	-1	-5	
Túrkeve	.		18	1	-1	8
Kistelek	–		–	–	–	
Makó	. ⌴		17	0	-4	
Szeged	.		17	2	-2	7
Szentes	.		18	-1	-2	
Borsodnádasd	. ⌴		15	3	-6	
Füged	–		–	–	–	
Hidasnémeti	.		15	-2	-3	
Jósvafő	–		–	–	–	
Lillafüred	.		15	1	-1	
Miskolc	. =		17	-2	-5	–
Putnok	. =		15	-5	-6	
Sárospatak	.		12	-1	-3	10
Szendrőlád	. ⌴		15	-3	-4	
Tokaj	.		14	1	1	
Kisvárda	. =		17	-2	-3	8
Mátészalka	. ⌴		17	-1	-3	
Nyíregyháza	. ⌴		16	-2	-6	10
Nyírlugos	. ⌴		17	-2	-3	
Pátyod	. ⌴		17	-2	-3	
Tiszabecs	–		–	–	–	
Vásárosnamény	.		16	-1	-2	
Záhony	. ⌴		11	-2	-3	
Berettyóújfalu	.		17	-1	-3	
Debrecen	.		17	-1	-3	10
Hajdúdorog	–		–	–	–	
Hortobágy	.		15	1	-0	
Körösszakál	. ⌴		19	-1	-2	
Polgár	. ⌴		16	-2	-5	
Békéscsaba	. ⌴		17	-3	-4	10
Mezőhegyes	.		17	2	-0	10
Orosháza	.		18	-1	-1	8
Szarvas	.		17	-1	-5	9
Szeghalom	.		17	-1	-1	

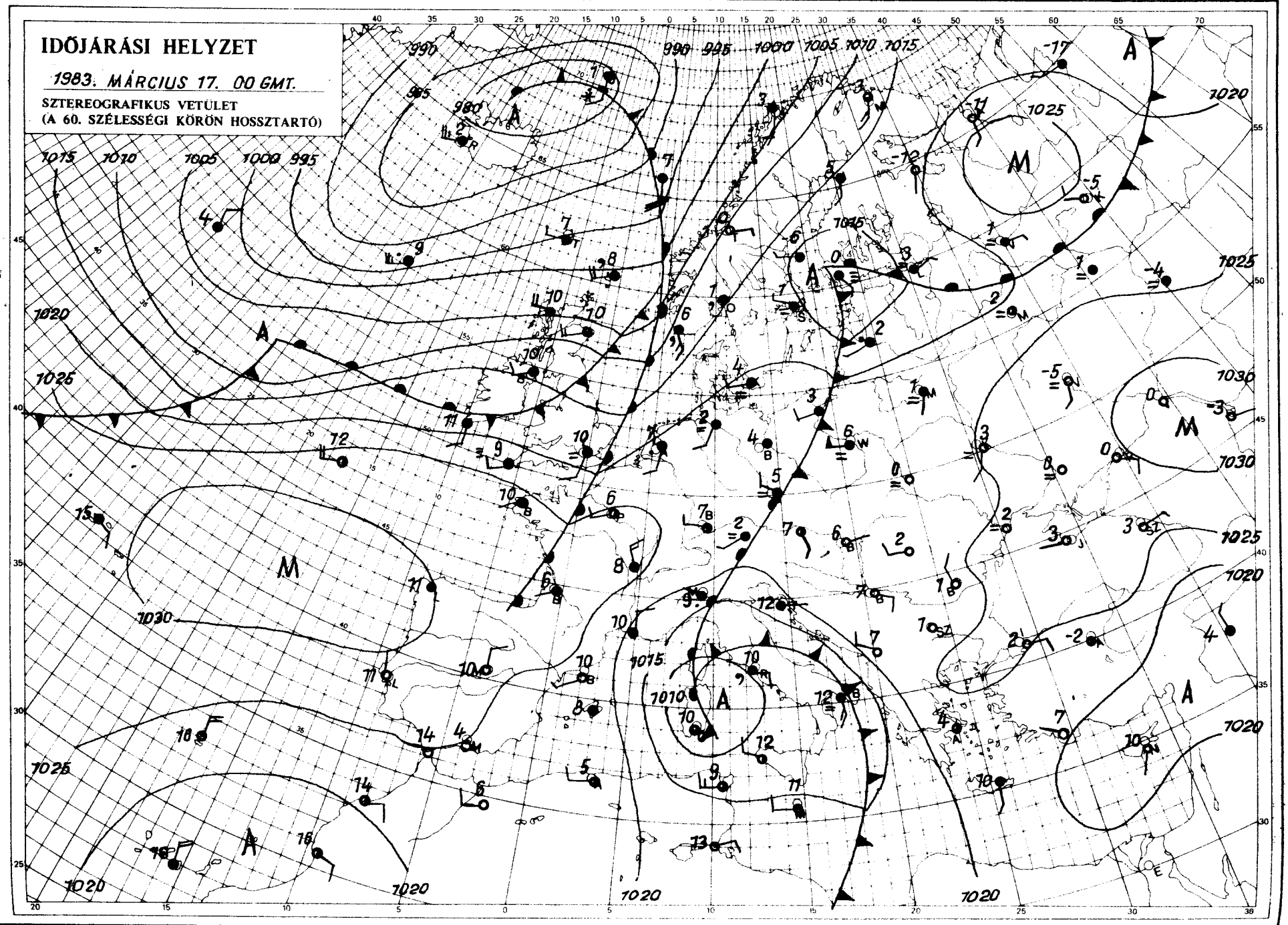

KIADJA: ORSZÁGOS METEOROLÓGIAI SZOLGÁLAT
Készíti: Központi Előrejelző Intézet Analízis- és Rövidtávú Prognózis Központja – T.: 273-018
Megjelenik naponként
Évi előfizetési díja: 1760,- Ft. – Megrendelhető: 1024 Budapest, II., Kitaibel Pál u. 1. – T.: 353-500
Kiadásért felel: az OMSZ elnöke – Szerkesztésért felel: a KEI igazgatója

IDŐJÁRÁSI NAPIJELENTÉS

ЕЖЕДНЕВНЫЙ МЕТЕОРОЛОГИЧЕСКИЙ БЮЛЛЕТЕНЬ · DAILY WEATHER REPORT
BULLETIN QUOTIDIEN DE TEMPS · TÄGLICHER WETTERBERICHT

96. évfolyam 077. szám. + Budapest + 1983. március 18. péntek

Az időjárási helyzet és a várható időjárás:

Délnyugat-Európában, valamint a Fekete-tenger környékén a magas nyomású légköri képződmény hatására gyengék a légmozgások, kevés a felhő, száraz az idő. Középpontjával a Norvég-tenger térségében nagy kiterjedésü ciklon örvénylik. Áramlási rendszerében az Atlanti-óceán felől enyhe levegő érkezik Nyugat-Európán át szárazföldünk belseje felé. Ma reggel egy nedvesebb léghullám a Brit-szigeteken és a Német-Lengyel síkságon erősebb felhősödést, valamint szórványos esőket okozott. A legmagasabb nappali hőmérséklet csütörtökön Európa nagy részén 2, 8 fokkal volt magasabb, mint az évszaknak megfelelő átlag. Szombat estig a Kárpát-medencében enyhe, de felhősebb időre kell számitani.

Hazánkban csütörtökön a keleti, északkeleti országrészben erősen fátyolfelhős volt az ég, az ország többi részén 8, 10 órán át sütött a nap. Száraz, enyhe idő volt. A hőmérséklet csúcsértéke 14, 20 fok között alakult. Péntek hajnalra általában -3, +6 fokig hült le a levegő. A kora reggeli órákban néhány helyen köd képződött. Ma délelőtt a keleti, északi megyékben helyenként megnövekedett a fátyolfelhőzet. Az északnyugati szél egy-egy körzetben megélénkült. A hőmérséklet 11 órakor az ország területén 12, 16 fok között váltakozott.

Ma 12 órakor Budapesten a hőmérséklet 15 fok volt, a tengerszintre átszámitott légnyomás 1022 mbar, alig változik.

Várható időjárás szombatig:

Átmenetileg erősen megnövekszik a felhőzet, de inkább csak északon várható kisebb eső.
Napközben helyenként élénk lesz a délnyugati, nyugati szél.
Várható legalacsonyabb hajnali hőmérséklet: 2, 7 fok,
legmagasabb nappali hőmérséklet: 12, 17 fok között alakul.

Pálmási Judit s.k.

* Az 1983. március 19-i Időjárási Napijelentést technikai okok miatt március 19-én postázzuk!

A hőmérséklet napi középértéke és eltérése a 100 évi átlagtól /Budapest belterületén/:

1983. III. 17.	10,6°C	+5,3°C

1871 óta ezen a napon Budapesten előfordult:

legmagasabb hőmérséklet:	20,0°C /1972/,
legalacsonyabb hőmérséklet:	-5,8°C /1895/.

83.184.

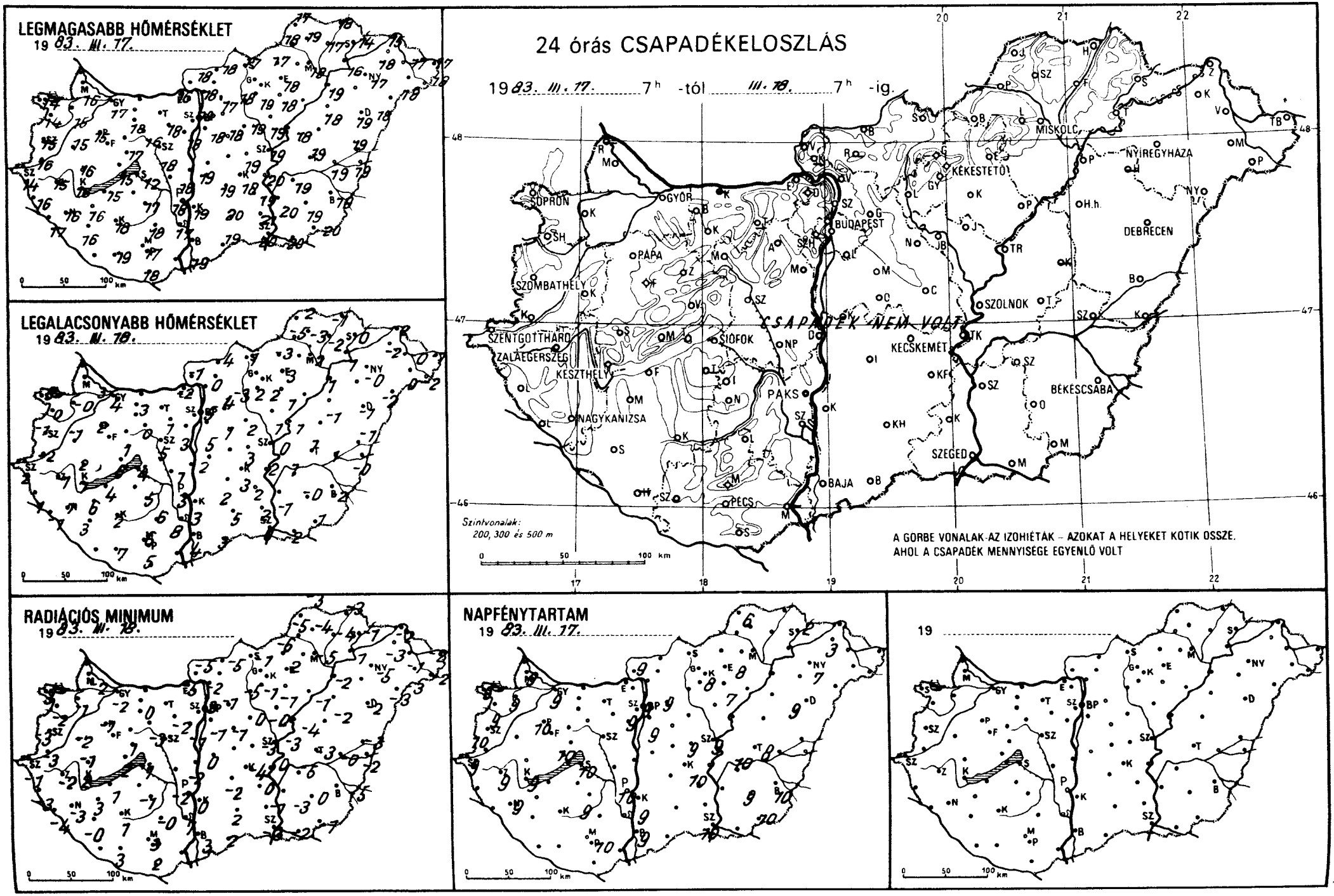
LEGMAGASABB HŐMÉRSÉKLET
19 83. III. 17.
LEGALACSONYABB HŐMÉRSÉKLET
19 83. III. 18.
24 órás CSAPADÉKELOSZLÁS
19 83. III. 17. 7h -tól III. 18. 7h -ig.
CSAPADÉK NEM VOLT
SOPRON
GYŐR
BUDAPEST
MISKOLC
NYÍREGYHÁZA
KÉKESTETŐ
DEBRECEN
SZOMBATHELY
PAPA
SZENTGOTTHÁRD
ZALAEGERSZEG
KESZTHELY
SIÓFOK
PAKS
KECSKEMÉT
SZOLNOK
NAGYKANIZSA
BÉKÉSCSABA
SZEGED
BAJA
PÉCS
Szintvonalak:
200, 300 és 500 m
A GÖRBE VONALAK AZ IZOHIÉTÁK – AZOKAT A HELYEKET KÖTIK ÖSSZE,
AHOL A CSAPADÉK MENNYISÉGE EGYENLŐ VOLT
RADIÁCIÓS MINIMUM
19 83. III. 18.
NAPFÉNYTARTAM
19 83. III. 17.
19

1983.III.18. 07-ig az utolsó 24 óra adatai						Előző nap napos órái
állomás	csapadék (mm)	Hó cm	max. hőmérséklet	min. hőmérséklet	rad. min.	
Győr	. ≡		17	4	-2	9
Kapuvár	. ⌴		15	-0	-1	9
Mosonmagyaróvár	. ≡		16	3	-2	9
Rajka	–		–	–	–	
Sopron	. ≈		14	6	3	9
Sopronhorpács	. ⌴		14	0	-2	9
Káld	. =		15	-1	-2	
Körmend	. ≈		16	-2	-3	
Szentgotthárd	. ⌴		14	2	-1	9
Szombathely	.		15	-1	-3	10
Lenti	. ≈		16	-1	-3	
Letenye	.		17	-1	-4	
Nagykanizsa	. ⌴		16	1	-3	9
Zalaegerszeg	. ⌴		15	-1	-2	9
Farkasgyepű	.		16	5	2	
Keszthely	. ⌴		16	7	2	9
Mencshely	.		15	7	3	9
Pápa	. ≡		15	2	-1	10
Sümeg	. ⌴		16	2	-1	
Tihany	. ≈		15	6	2	
Veszprém	. ≈		17	1	1	
Zirc	.		15	2	-1	
Fonyód	.		15	4	1	
Homokszt. györgy	–		–	–	–	
Kaposvár	.		18	2	1	
Marcali	.		16	6	3	
Siófok	.		12	4	1	10
Somogyszob	.		16	3	-0	
Tab	–		–	–	–	
Bábolna	.		19	-0	-1	
Esztergom	. ≡		16	-2	-5	
Kisbér	. ⌓		18	3	0	
Komárom	–		–	–	–	
Tatabánya	–		–	–	–	
Alcsútdoboz	. ⌴		18	1	-2	
Dunaújváros	. ⌴		18	1	-2	
Martonvásár	. =		18	3	-1	9
Mór	. ≡		16	0	-3	
Nagyhörcsökp.	–		–	–	–	
Szabadbattyán	. =		18	5	2	
regszemcse	. =		17	5	-1	9
engyel	.		18	6	-0	
aks	.		18	3	-2	10
zekszárd	. =		17	8	7	
rpádtető	. =		15	6	4	
ohács	–		–	–	–	
écs	. =		17	6	3	10
iklós	.		18	5	2	
zigetvár	.		19	7	3	
udaörs	. ≈		18	2	-2	
p. Lőrinc	. =		18	5	-1	9
p. Met. Int.	.		18	5	3	9
p. Szab. hegy	. ≈		15	8	5	
egléd	. ≡		19	3	-3	9
obogókő	.		13	5	2	
ödöllő	.		17	4	-1	9
irályrét	–		–	–	–	
onor	.		18	1	-1	
agykáta	. =		19	2	0	
zentendre	–		–	–	–	

1983.III.18. 07-ig az utolsó 24 óra adatai						Előző nap napos órái
állomás	csapadék (mm)	Hó cm	max. hőmérséklet	min. hőmérséklet	rad. min.	
Vác	. ⌓		18	0	-2	
Vámosmikola	. ⌴		18	-1	-5	9
Baja	.		19	4	3	9
Bácsalmás	.		19	3	2	
Izsák	.		19	2	-2	
Kalocsa	.		19	3	0	9
Kecskemét	. ⌓		18	3	-4	10
Kiskunfélegyháza	.		19	2	-0	
Kiskunhalas	. ⌓		20	5	2	
Kunszentmiklós	.		19	2	-0	
Tiszakécske	.		20	2	0	
Balassagyarmat	. ⌴		18	-4	-5	
Romhány	–		–	–	–	
Salgótarján	.		17	1	-1	
Eger	. ≈		18	3	2	8
Galyatető	.	folt	14	5	4	
Gyöngyös	.		19	2	-1	
Kékestető	.	folt	11	5	2	8
Kompolt	.		18	2	-1	7
Lőrinci	. ⌴		18	-3	-5	
Poroszló	. ≈		19	1	-1	
Jászapáti	. ≈		19	1	-0	
Jászberény	.		17	1	-2	
Karcag	–		–	–	–	
Szolnok	. ≈		19	0	-3	9
Tiszaroff	. ≈		18	1	-4	
Túrkeve	. ⌴		19	1	-3	8
Kistelek	.		21	2	-1	
Makó	. ⌴		20	2	-2	
Szeged	. ≈		20	0	-3	10
Szentes	.		20	-1	-3	
Borsodnádasd	. ⌴		17	-3	-6	
Füged	. ⌴		17	-2	-4	
Hidasnémeti	. ≈		18	-1	-3	
Jósvafő	. ≈		17	2	-3	6
Lillafüred	. ⌴		17	1	0	
Miskolc	. ⌴		18	-2	-5	
Putnok	. ≈		18	-5	-5	
Sárospatak	.		14	0	-1	2
Szendrőlád	. ⌴		19	-3	-4	
Tokaj	.		16	1	1	
Kisvárda	. ≈		18	-2	-3	8
Mátészalka	. ⌴		18	0	-3	
Nyíregyháza	. ⌴		17	-0	-5	7
Nyírlugos	. ⌴		18	-2	-3	
Pátyod	. ⌴		18	-2	-2	
Tiszabecs	. =		17	-1	-2	
Vásárosnamény	. ⌴		17	-0	-1	
Záhony	. ⌴		15	-2	-2	
Berettyóújfalu	.		19	-1	-3	
Debrecen	. ⌴		19	-1	-2	9
Hajdúdorog	–		–	–	–	
Hortobágy	.		18	-1	-2	
Körösszakál	.		19	-0	-2	
Polgár	. ⌴		19	1	-2	
Békéscsaba	.		19	-2	-5	10
Mezőhegyes	.		20	1	-1	10
Orosháza	.		19	-0	-0	9
Szarvas	. ⌓		19	1	-5	10
Szeghalom	.		19	1	-0	

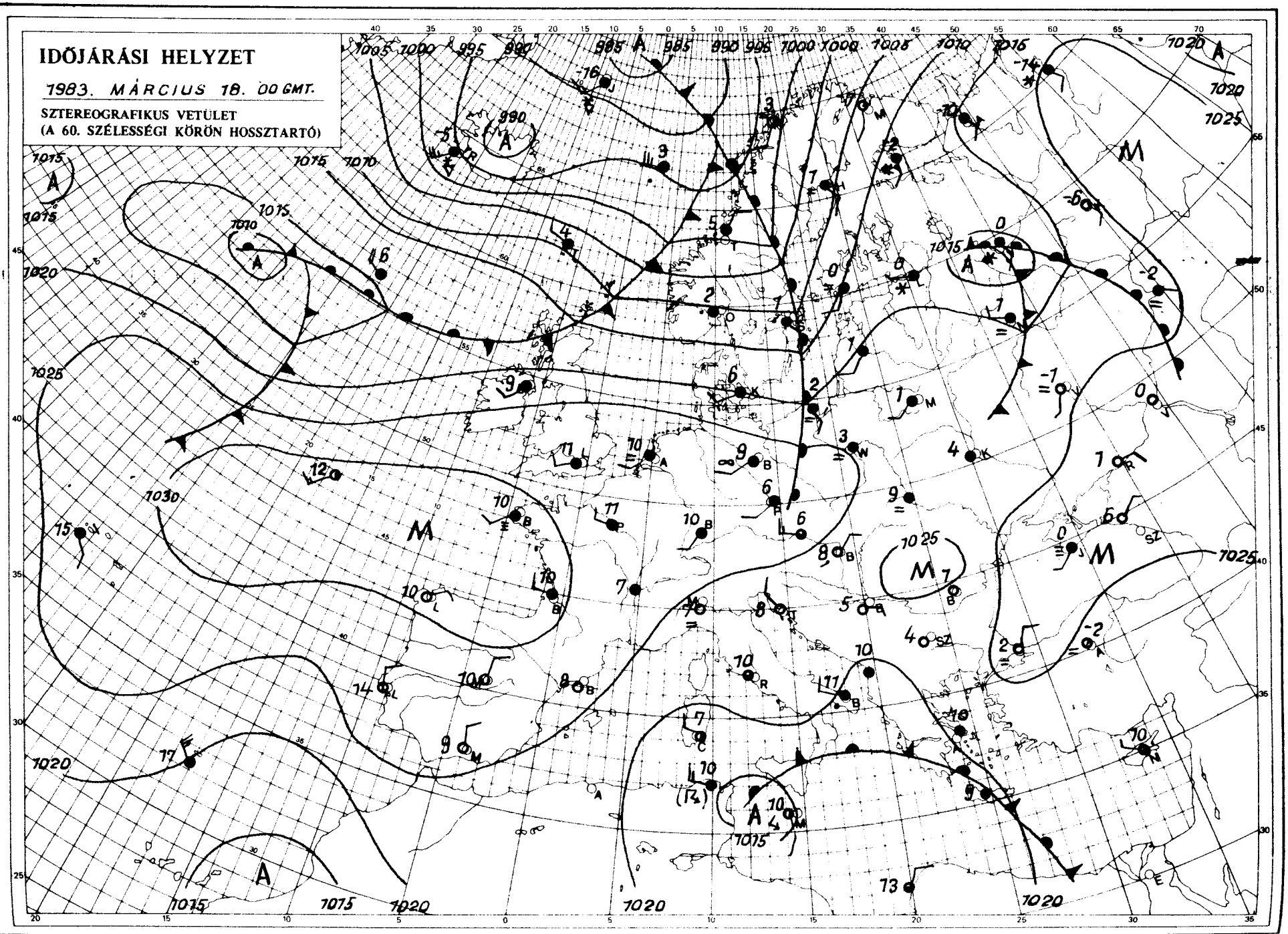

KIADJA: ORSZÁGOS METEOROLÓGIAI SZOLGÁLAT
Készíti: Központi Előrejelző Intézet Analízis- és Rövidtávú Prognózis Központja – T.: 273-018
Megjelenik naponként
Évi előfizetési díja: 1760,- Ft. – Megrendelhető: 1024 Budapest, II., Kitaibel Pál u. 1. – T.: 353-500
Kiadásért felel: az OMSZ elnöke – Szerkesztésért felel: a KEI igazgatója

IDŐJÁRÁSI NAPIJELENTÉS

ЕЖЕДНЕВНЫЙ МЕТЕОРОЛОГИЧЕСКИЙ БЮЛЛЕТЕНЬ · DAILY WEATHER REPORT
BULLETIN QUOTIDIEN DE TEMPS · TÄGLICHER WETTERBERICHT

96. évfolyam 078. szám. + Budapest + 1983. március 19. szombat

Az időjárási helyzet és a várható időjárás:

Dél-Európában csöndes, napos és igen enyhe az idő. Szárazföldünk legnagyobb részén viszont felhős és többfelé csapadékos az időjárás. A Szovjetunió és a Skandináv-félsziget északi felén hideg a levegő, igy ott a havazás a jellemző, Nyugat- és Közép-Európában pedig sok helyen esik az eső. Az Atlanti-óceán felől enyhe levegő áramlik kelet felé. Éjszaka esős, szeles időt jelentettek a Brit-szigetekről, a Német alföldről és az Alpok nyugati térségéből.Egy nedvesebb óceáni léghullám, illetve annak felhőzete hazánkat is elérte, és többfelé okozott kisebb esőt.

Pénteken hazánkban napközben még többnyire napos volt az idő. A hőmérséklet csúcsértéke 15 és 20 fok között alakult. Délután kezdődött a lassú felhősödés, és az esti órákban a Kisalföldön már gyönge zápor is előfordult. Reggelig sokfelé hullott gyönge eső, és a csapadék mennyisége csupán néhol érte el az 1-2 mm-t, általában még ennél is kevesebb volt. A legalacsonyabb éjszakai hőmérséklet 2 és 10 fok között alakult. Délelőtt voltak erősen felhős és többnyire napos vidékek is, esőt akkor már nem jelentettek. A hőmérséklet 11 órára 11, 16 fok közé emelkedett.

Ma 12 órakor Budapesten a hőmérséklet 15 fok, a tengerszintre átszámitott légnyomás 1019 mbar, mérsékelten süllyed.

Várható időjárás vasárnap estig:

Folytatódik az enyhe, tavaszi idő. Az időnként megnövekvő felhőzetből szórványosan valószinü kisebb eső, zápor.
A nyugati szél a nappali órákban élénk lesz.
Várható legalacsonyabb éjszakai hőmérséklet: 4, 9 fok,
legmagasabb nappali hőmérséklet vasárnap: 13 és 18 fok között alakul.

Németh Lajos s.k.

A hőmérséklet napi középértéke és eltérése a 100 évi átlagtól /Budapest belterületén/:

1983. III. 18.	12,4°C	+6,4°C

1871 óta ezen a napon Budapesten előfordult

legmagasabb hőmérséklet:	22,9°C /1961/,
legalacsonyabb hőmérséklet:	-5,8°C /1964/.

83.185.

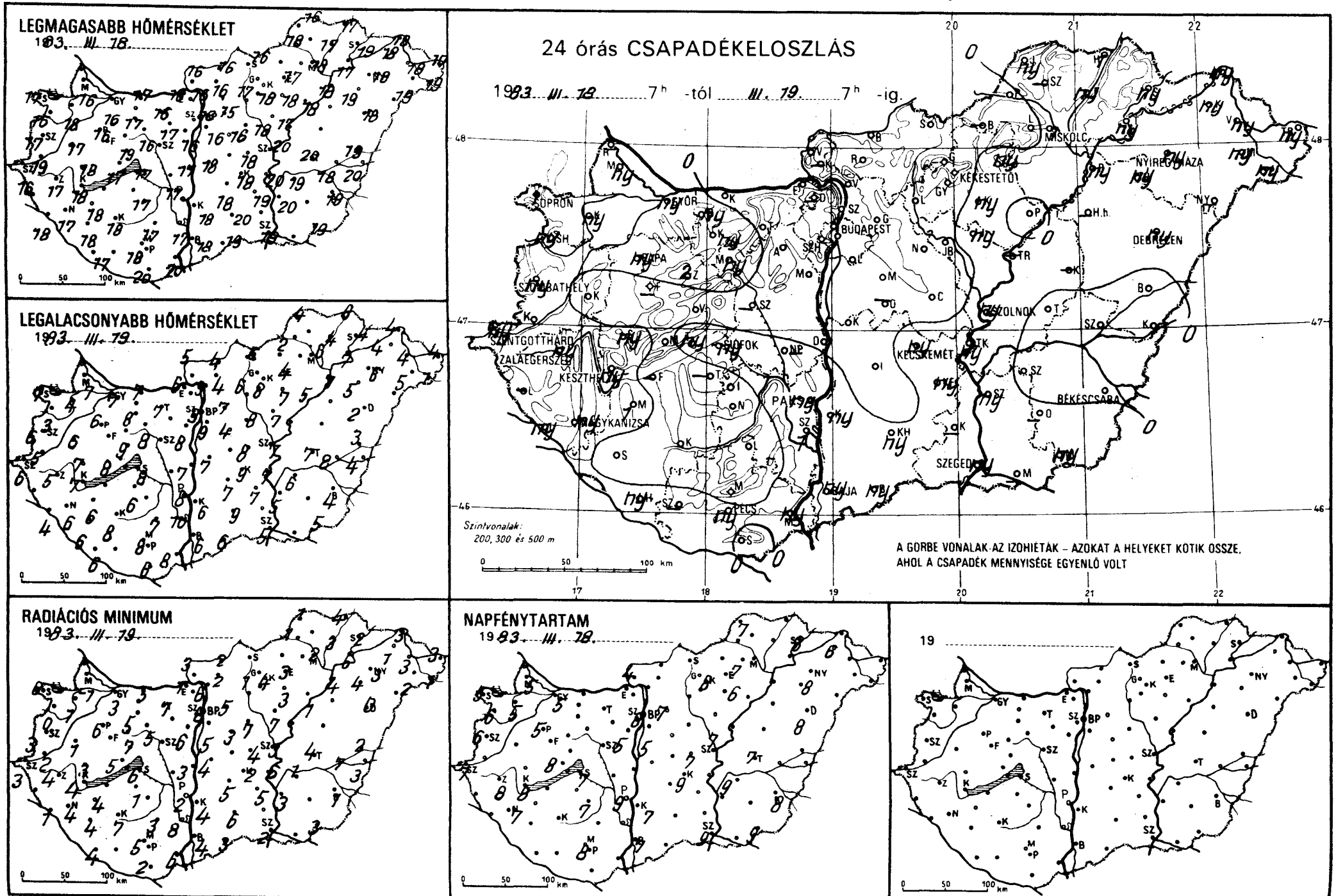
LEGMAGASABB HŐMÉRSÉKLET
1983. III. 18.
LEGALACSONYABB HŐMÉRSÉKLET
1983. III. 19.
24 órás CSAPADÉKELOSZLÁS
1983. III. 18. 7h -tól III. 19. 7h -ig.
MISKOLC
NYÍREGYHÁZA
KEKESTETŐ
SOPRON
GYŐR
BUDAPEST
DEBRECEN
SZOMBATHELY
SZOLNOK
SZENTGOTTHÁRD
ZALAEGERSZEG
KESZTHELY
SIÓFOK
KECSKEMÉT
PÉCS
SZEGED
BÉKÉSCSABA
Szintvonalak:
200, 300 és 500 m
A GÖRBE VONALAK AZ IZOHIÉTÁK – AZOKAT A HELYEKET KÖTIK ÖSSZE, AHOL A CSAPADÉK MENNYISÉGE EGYENLŐ VOLT
RADIÁCIÓS MINIMUM
1983. III. 19.
NAPFÉNYTARTAM
1983. III. 18.
19

1983. III. 19. az utolsó 24 óra adatai						Előző nap napos órái
állomás	csapadék (mm)	Hó cm	max. hőmérséklet	min. hőmérséklet	rad. min.	
Győr	ny ∴ ≡		16	7	3	5
Kapuvár	ny ⌴		18	4	1	5
Mosonmagyaróvár	ny ⌴		16	7	-1	5
Rajka	–		–	–	–	
Sopron	1 ∴		17	7	6	5
Sopronhorpács	ny ⌒		16	3	0	6
Káld	. ⌒		17	6	1	
Körmend	ny =		19	5	2	
Szentgotthárd	ny		16	6	3	7
Szombathely	ny ∴		17	6	3	6
Lenti	–		–	–	–	
Letenye	ny ≡		18	4	1	
Nagykanizsa	ny =		17	6	4	7
Zalaegerszeg	ny =		17	5	4	8
Farkasgyepű	–		–	–	–	
Keszthely	ny =		18	7	4	8
Mencshely	. ⌒		15	8	4	8
Pápa	ny ∴ =		16	6	6	5
Sümeg	ny		18	7	3	
Tihany	ny		17	8	5	
Veszprém	.		19	9	7	
Zirc	2 =		14	8	6	
Fonyód	–		–	–	–	
Homokszt. György	ny , =		17	6	4	8
Kaposvár	.		18	8	7	
Marcali	1		18	6	4	
Siófok	ny		17	8	6	7
Somogyszob	.		18	6	4	
Tab	–		–	–	–	
Bábolna	ny		17	4	3	
Esztergom	. =		16	6	1	
Kisbér	ny =		17	8	5	
Komárom	.		17	7	5	
Tatabánya	.		16	7	7	
Alcsútdoboz	. ⌒		17	–	–	
Dunaújváros	.		17	7	3	
Martonvásár	.		16	8	6	5
Mór	ny =		16	8	5	
Nagyhörcsökp.	–		–	–	–	
Szabadbattyán	–		–	–	–	
Iregszemcse	. ⌒		17	6	1	7
Lengyel	.		17	7	3	
Paks	ny ∴		17	8	2	9
Szekszárd	1 ∴		17	10	8	
Árpádtető	. =		15	9	4	
Mohács	ny ∴		20	8	6	
Pécs	ny =		18	8	5	8
Siklós	.		20	6	2	
Szigetvár	–		–	–	–	
Budaörs	. =		16	9	6	
Bp. Lőrinc	. ⌒		16	9	5	5
Bp. Met. Int.	.		16	9	8	8
Bp. Szab. hegy	.		13	7	6	
Cegléd	. =		18	8	4	7
Dobogókő	–		–	–	–	
Gödöllő	. =		15	7	5	7
Királyrét	–		–	–	–	
Monor	. ⌒		16	4	3	
Nagykáta	.		18	8	7	
Szentendre	.		17	9	8	

1983. III. 19. az utolsó 24 óra adatai						Előző nap napos órái
állomás	csapadék (mm)	Hó cm	max. hőmérséklet	min. hőmérséklet	rad. min.	
Vác	. ⌒		16	9	6	
Vámosmikola	. ⌒		16	5	3	4
Baja	ny =		18	6	4	7
Bácsalmás	ny		19	6	3	
Izsák	.		18	7	5	
Kalocsa	ny =		18	6	4	7
Kecskemét	ny ∴		18	9	2	9
Kiskunfélegyháza	ny		19	7	5	
Kiskunhalas	ny =		20	9	6	
Kunszentmiklós	. =		18	7	4	
Tiszakécske	ny ,		20	7	6	
Balassagyarmat	. ⌒		16	4	2	
Romhány	. ⌒		16	4	2	
Salgótarján	.		16	6	4	
Eger	ny , =		17	4	3	7
Galyatető	.		13	5	3	
Gyöngyös	.		18	8	4	
Kékestető	.	folt	10	3	1	8
Kompolt	ny ,		18	7	3	6
Lőrinci	. =		17	6	1	
Poroszló	.		18	5	1	
Jászapáti	ny =		17	7	7	
Jászberény	.		18	7	3	
Karcag	–		–	–	–	
Szolnok	ny =		20	7	3	7
Tiszaroff	–		–	–	–	
Túrkeve	. =		20	7	4	7
Kistelek	–		–	–	–	
Makó	–		–	–	–	
Szeged	ny		19	5	2	9
Szentes	ny		20	5	3	
Borsodnádasd	–		–	–	–	
Füged	ny , =		17	4	3	
Hidasnémeti	1 =		17	6	4	
Jósvafő	ny =		16	4	1	7
Lillafüred	. ⌴		17	6	4	
Miskolc	1 =		18	6	2	–
Putnok	. =		18	2	1	
Sárospatak	ny		19	4	2	8
Szendrőlád	–		–	–	–	
Tokaj	ny		17	7	6	
Kisvárda	ny =		18	4	1	6
Mátészalka	ny ,		19	5	2	
Nyíregyháza	ny		18	6	3	8
Nyírlugos	–		–	–	–	
Pátyod	ny		19	1	1	
Tiszabecs	ny =		17	4	3	
Vásárosnamény	ny =		18	4	3	
Záhony	ny		18	4	3	
Berettyóújfalu	.		19	3	2	
Debrecen	ny =		18	2	0	8
Hajdúdorog	ny , =		19	5	4	
Hortobágy	–		–	–	–	
Körösszakál	.		20	4	3	
Polgár	ny , ⌒		18	7	4	
Békéscsaba	. ⌒		19	4	1	8
Mezőhegyes	ny ,		19	5	3	9
Orosháza	–		–	–	–	–
Szarvas	. ⌒		19	6	1	9
Szeghalom	.		18	8	7	

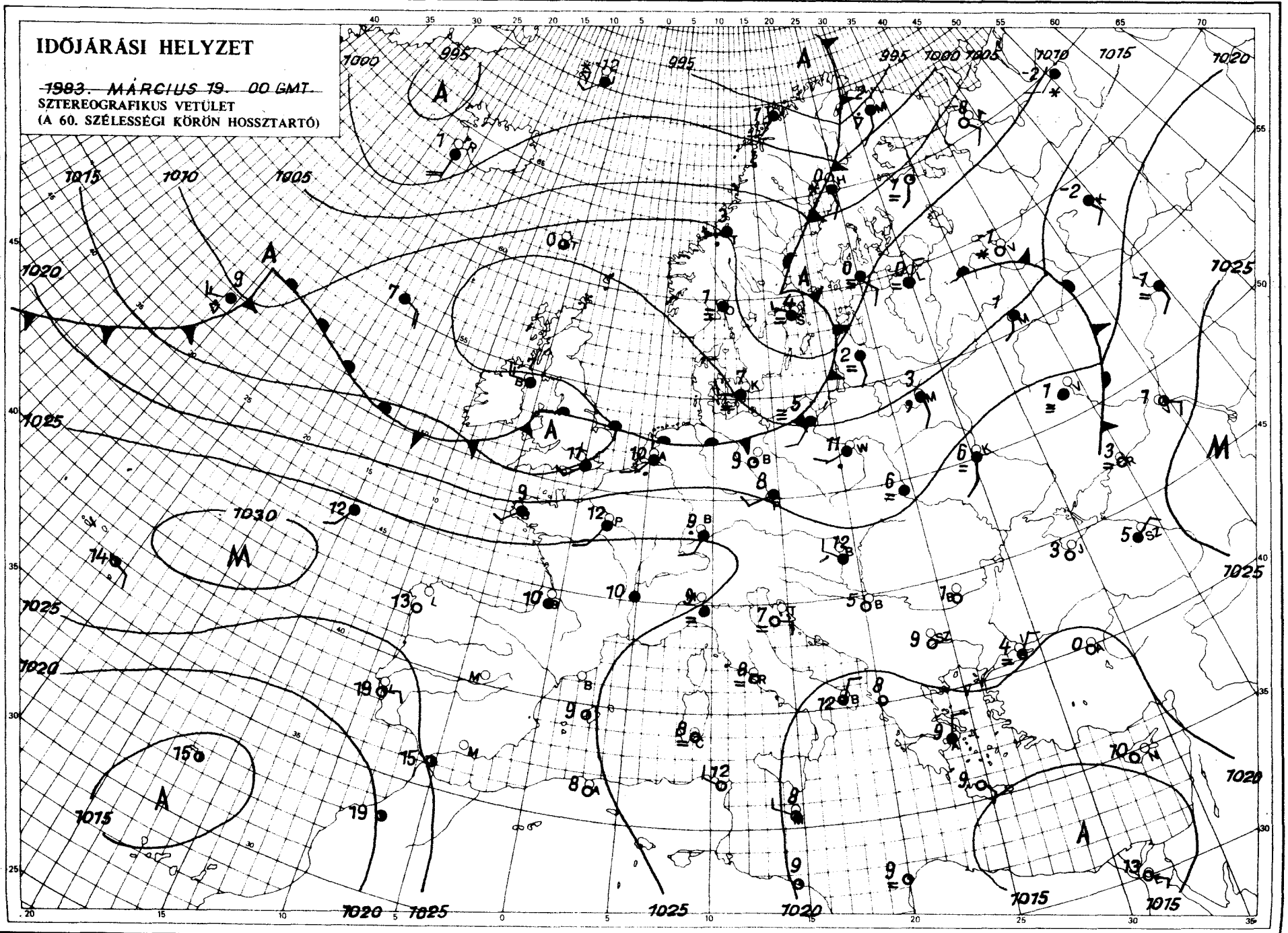

KIADJA: ORSZÁGOS METEOROLÓGIAI SZOLGÁLAT
Készíti: Központi Előrejelző Intézet Analízis- és Rövidtávú Prognózis Központja – T.: 273-018
Megjelenik naponként
Évi előfizetési díja: 1760,- Ft. – Megrendelhető: 1024 Budapest, II., Kitaibel Pál u. 1. – T.: 353-500
Kiadásért felel: az OMSZ elnöke – Szerkesztésért felel: a KEI igazgatója

IDŐJÁRÁSI NAPIJELENTÉS

ЕЖЕДНЕВНЫЙ МЕТЕОРОЛОГИЧЕСКИЙ БЮЛЛЕТЕНЬ · DAILY WEATHER REPORT
BULLETIN QUOTIDIEN DE TEMPS · TÄGLICHER WETTERBERICHT

96. évfolyam 079. szám. + Budapest + 1983. március 20. vasárnap

Az időjárási helyzet és a várható időjárás:

Az Égei-tenger és a Balkán-félsziget déli vidékeinek kivételével kontinensünk az ilyenkor szokásosnál enyhébb az időjárás. A hőmérséklet csúcsértéke általában 2, 5, helyenként 5, 10 fokkal haladja meg a sokévi átlagnak megfelelőt. A középpontjával Izland térsége fölött örvénylő mérsékelt égövi ciklon az Atlanti-óceán középső részéből váltakozó nedvességtartalmú léghullámokat sodor a szárazföld középső területei felé. Az időnként erősen megnövekvő felhőzetből többfelé hull kisebb eső, zápor, néhány helyen zivatar is kialakul. A Kárpát-medencébe hétfő estig eleinte még kevés, majd várhatóan egyre szárazabb levegő érkezik.

Hazánkban szombaton változóan felhős volt az ég. 2-7 órán át sütött a nap, és a hőmérséklet csúcsértéke általában 14 és 19 fok között váltakozott. Napközben szórványosan fordult elő kisebb eső, zápor, a keleti megyékben zivatar. Az éjszakai órákban sokfelé erősen megnövekedett a felhőzet és több helyen volt kisebb eső. Vasárnap reggel 7 óráig a lehullott csapadék mennyisége általában 5 mm alatt maradt, de néhány helyen elérte a 6, 9 mm-t. A legalacsonyabb éjszakai hőmérséklet az ország nagy részén 4 és 9 fok között váltakozott. Vasárnap délelőtt túlnyomóan felhős volt az ég és szórványosan fordult elő kisebb eső, zápor. A hőmérséklet 11 órakor 9 és 14 fok között alakult.

Ma 12 órakor Budapesten a hőmérséklet 13 fok volt, a tengerszintre átszámított légnyomás 1017 mbar, alig változik.

Várható időjárás hétfő estig:

Változóan felhős idő várható. Egyre kevesebb helyen valószinü eső, zápor. Az északnyugati, nyugati szél időnként megélénkül.
Éjszaka párás lesz a levegő, elszórtan köd képződik.
Várható legalacsonyabb éjszakai hőmérséklet +1 és +6,
a legmagasabb nappali hőmérséklet hétfőn 12 és 17 fok között alakul.

Bozóki István s.k.

A hőmérséklet napi középértéke és eltérése a 100 évi átlagtól /Budapest belterületén/:

1983. III. 19.	13,6°C	+7,5°C

1871 óta ezen a napon Budapesten előfordult

legmagasabb hőmérséklet:	21,3°C /1938/,
legalacsonyabb hőmérséklet:	-9,7°C /1875/.

83.186.

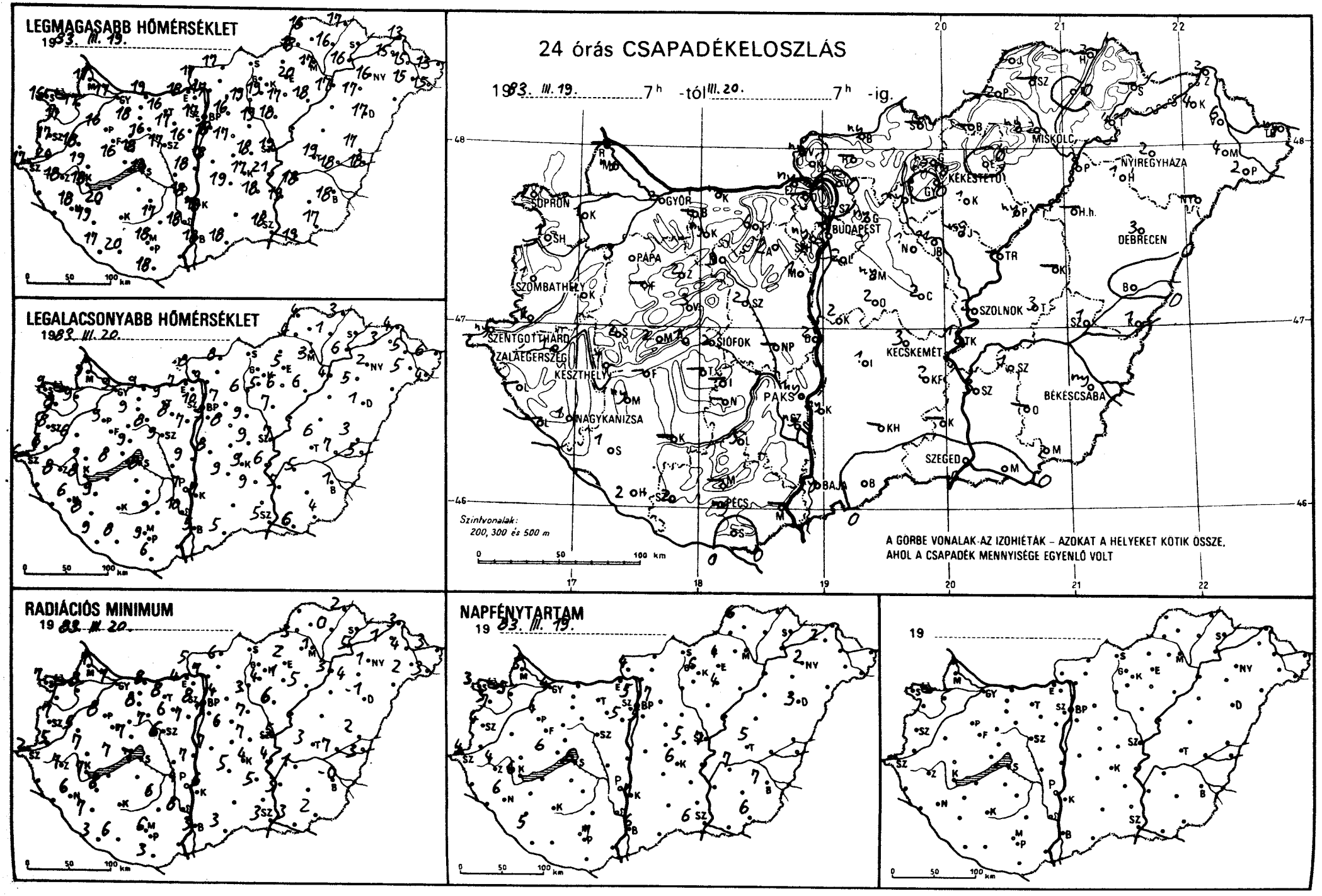
LEGMAGASABB HŐMÉRSÉKLET
1983. III. 19.
LEGALACSONYABB HŐMÉRSÉKLET
1983. III. 20.
24 órás CSAPADÉKELOSZLÁS
1983. III. 19. 7h -tól III. 20. 7h -ig.
SOPRON
GYŐR
BUDAPEST
MISKOLC
NYIREGYHÁZA
KÉKESTETŐ
DEBRECEN
PÁPA
SZOMBATHELY
SZOLNOK
SZENTGOTTHÁRD
ZALAEGERSZEG
SIÓFOK
KECSKEMÉT
KESZTHELY
PAKS
BÉKÉSCSABA
NAGYKANIZSA
SZEGED
BAJA
PÉCS
Szintvonalak:
200, 300 és 500 m
A GÖRBE VONALAK AZ IZOHIÉTÁK – AZOKAT A HELYEKET KÖTIK ÖSSZE,
AHOL A CSAPADÉK MENNYISÉGE EGYENLŐ VOLT
RADIÁCIÓS MINIMUM
19 83. III. 20.
NAPFÉNYTARTAM
19 83. III. 19.
19
0 50 100 km

83.III.20-ig az utolsó 24 óra adatai						Előző nap napos órái
állomás	csapadék (mm)	Hó cm	max. hőmérséklet	min. hőmérséklet	rad. min.	
Győr	2 ∇ ≃		17	9	7	4
Kapuvár	1		17	9	8	5
Mosonmagyaróvár	ny		17	9	7	3
Rajka	–		–	–	–	
Sopron	2 ∇		16	9	7	3
Sopronhorpács	1 ≃		17	8	7	3
Káld	1		18	6	5	
Körmend	1 ≃		20	6	5	
Szentgotthárd	ny ∇ ≡		17	6	2	4
Szombathely	1 ∇		17	8	7	4
Lenti	–		–	–	–	
Letenye	–		–	–	–	
Nagykanizsa	1 ≋		18	6	6	6
Zalaegerszeg	1 ≈		18	8	7	4
Farkasgyepű	–		–	–	–	
Keszthely	1 ∇		18	8	7	6
Mencshely	2		16	8	7	6
Pápa	3 ∇ ≈		16	9	8	4
Sümeg	2 =		19	9	7	
Tihany	1 ≈		17	9	7	
Veszprém	3		18	9	7	
Zirc	2 =		14	7	6	
Fonyód	–		–	–	–	
Homokszt. györgy	2 ≈		17	9	3	5
Kaposvár	–		–	–	–	
Marcali	ny		20	9	8	
Siófok	2 =		14	8	7	6
Somogyszob	1 ≈		19	8	7	
Tab	–		–	–	–	
Bábolna	–		–	–	–	
Esztergom	ny ≈		18	7	4	
Kisbér	ny ≡		18	9	8	
Komárom	ny		19	9	8	
Tatabánya	6		16	9	8	
Alcsútdoboz	2		17	8	6	
Dunaújváros	2		18	9	7	
Martonvásár	1 ≈		16	7	7	5
Mór	3 ≈		16	8	7	
Nagyhörcsökp.	–		–	–	–	
Szabadbattyán	2 ≈		17	9	6	
Iregszemcse	–		–	–	–	
Lengyel	3 ≈		17	9	6	
Paks	ny ≈		18	7	4	7
Szekszárd	ny ≈		18	10	8	
Árpádtető	–		–	–	–	
Mohács	–		–	–	–	
Pécs	ny		18	9	6	7
Siklós	.		18	6	3	
Szigetvár	2 ≈		20	8	6	
Budaörs	1		17	9	8	
Bp. Lőrinc	2 ∇		18	9	7	5
Bp. Met. Int.	ny		17	10	8	5
Bp. Szab. hegy	ny		14	7	6	
Cegléd	2 ∇ ≈		18	9	7	5
Dobogókő	–		–	–	–	
Gödöllő	ny ≈		16	7	4	7
Királyrét	–		–	–	–	
Monor	ny		17	8	6	
Nagykáta	1		19	9	7	
Szentendre	.		19	9	9	

83.III.20-ig az utolsó 24 óra adatai						Előző nap napos órái
állomás	csapadék (mm)	Hó cm	max. hőmérséklet	min. hőmérséklet	rad. min.	
Vác	. ≃		17	9	7	
Vámosmikola	ny		17	8	5	4
Baja	ny ≃		18	5	3	6
Bácsalmás	.		18	5	3	
Izsák	1		19	9	5	
Kalocsa	ny		18	7	6	7
Kecskemét	3 ∇		17	9	4	6
Kiskunfélegyháza	2		18	9	5	
Kiskunhalas	–		–	–	–	
Kunszentmiklós	2 ∇ ≈		18	8	7	
Tiszakécske	1 ≡		21	6	4	
Balassagyarmat	ny ≈		17	8	6	
Romhány	–		–	–	–	
Salgótarján	–		–	–	–	
Eger	. ≋		20	5	2	4
Galyatető	ny ≋		13	3	3	
Gyöngyös	. ≈		19	5	4	
Kékestető	ny ∇ ≡	fólt	10	3	2	6
Kompolt	1 ∇		17	6	1	4
Lőrinci	ny ≈		17	6	3	
Poroszló	ny ≋		18	6	5	
Jászapáti	ny ≈		18	7	6	
Jászberény	1 ≈		17	7	5	
Karcag	–		–	–	–	
Szolnok	2 ≈		19	7	5	7
Tiszaroff	–		–	–	–	
Túrkeve	3 ≈		19	6	3	5
Kistelek	–		–	–	–	
Makó	.		19	6	3	
Szeged	.		18	5	3	6
Szentes	3		19	5	3	
Borsodnádasd	–		–	–	–	
Füged	. ≡		16	1	0	
Hidasnémeti	2 ≈ ≡		17	3	2	
Jósvafő	2 ≈ ≡		16	4	–	6
Lillafüred	ny ≈ ≈		15	3	2	
Miskolc	2 ≈ ≡		17	3	1	–
Putnok	2 ≈ ≡		18	4	3	
Sárospatak	–		–	–	–	
Szendrőlád	–		–	–	–	
Tokaj	4		16	6	5	
Kisvárda	4 ≈		15	3	1	2
Mátészalka	4		15	5	2	
Nyíregyháza	2 ∇ ≈		16	2	1	2
Nyírlugos	–		–	–	–	
Pátyod	2		15	4	3	
Tiszabecs	ny ≋		13	6	3	
Vásárosnamény	6 ≈		15	5	4	
Záhony	2 ≡		13	4	3	
Berettyóújfalu	. ≡		17	3	2	
Debrecen	3 ∇ ≡		17	1	-1	3
Hajdúdorog	1 ∇		17	5	4	
Hortobágy	–		–	–	–	
Körösszakál	1		18	5	3	
Polgár	9 ≈		17	4	3	
Békéscsaba	ny ≈ ≡		18	1	-0	7
Mezőhegyes	2		17	4	2	6
Orosháza	–		–	–	–	
Szarvas	1		18	5	1	7
Szeghalom	1 ≈		18	7	7	

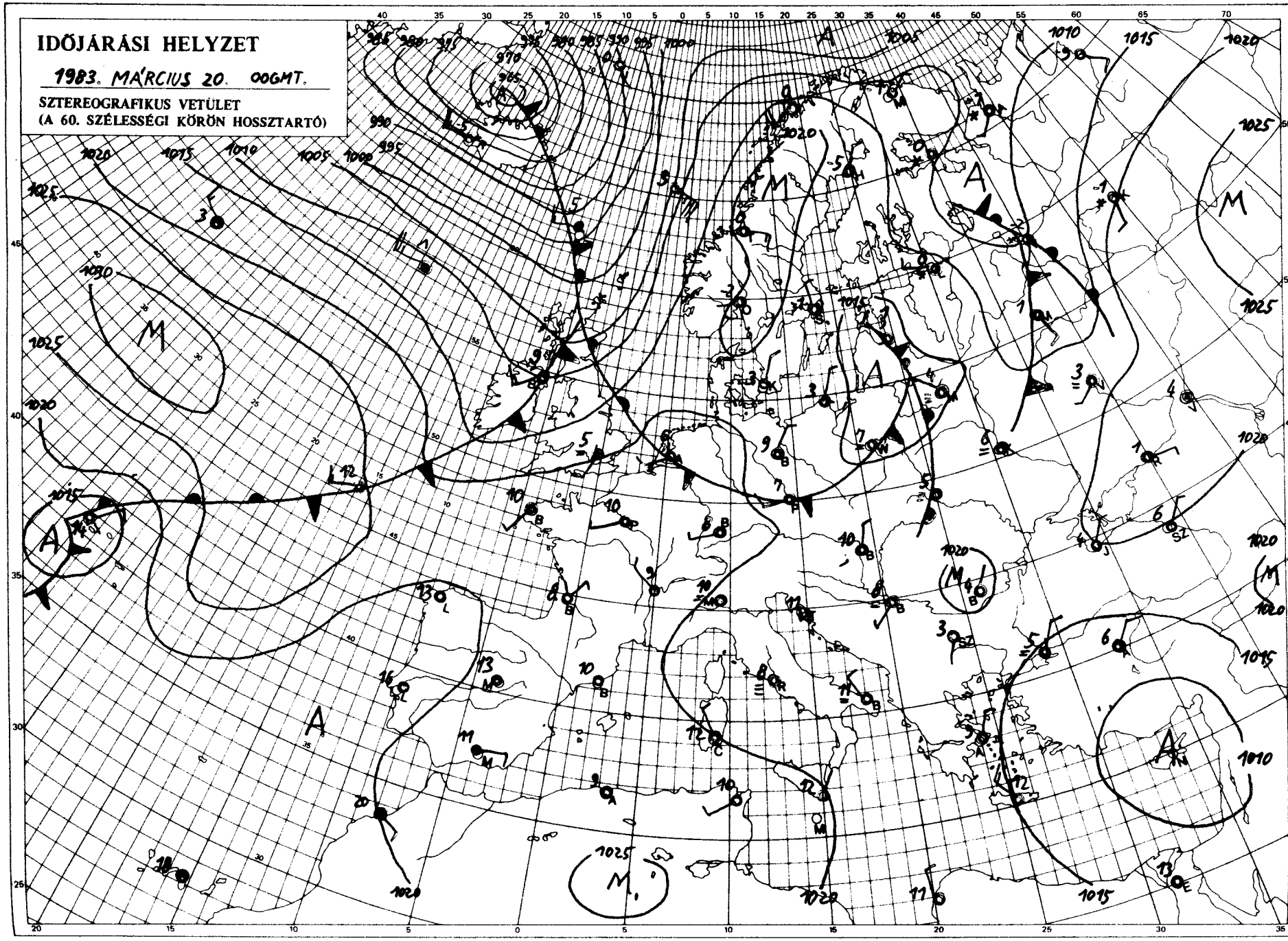

KIADJA: ORSZÁGOS METEOROLÓGIAI SZOLGÁLAT
Készíti: Központi Előrejelző Intézet Analízis- és Rövidtávú Prognózis Központja – T.: 273-018
Megjelenik naponként
Évi előfizetési díja: 1760,- Ft. – Megrendelhető: 1024 Budapest, II., Kitaibel Pál u. 1. – T.: 353-500
Kiadásért felel: az OMSZ elnöke – Szerkesztésért felel: a KEI igazgatója

IDŐJÁRÁSI NAPIJELENTÉS

ЕЖЕДНЕВНЫЙ МЕТЕОРОЛОГИЧЕСКИЙ БЮЛЛЕТЕНЬ · DAILY WEATHER REPORT
BULLETIN QUOTIDIEN DE TEMPS · TÄGLICHER WETTERBERICHT

96. évfolyam 080. szám. + Budapest + 1983. március 21. hétfő

Az időjárási helyzet és a várható időjárás:

Az Atlanti-óceán felett nagy kiterjedésü ciklon örvénylik. Hatására kontinensünkön az 50. szélességi körtől északra meglehetősen változékony az idő. Az óceáni, páradús léghullámok útját a Brit-szigeteken, valamint a Német-Lengyel síkságon felhősödés, eső, zápor és gyakran erős szél jelzi. Hasonlóan változékony idő van a Kelet-Európai alföldön. Közép- és Dél-Európa nagy részén a hajnali, reggeli pára és köd megszünését változóan felhős, enyhe idő követi. A hőmérséklet csúcsértéke több fokkal meghaladja az ilyenkor szokásosat. Az elkövetkező időszakban a Kárpát-medence időjárása változékonyra fordul.

Hazánkban vasárnap változóan felhős volt az ég, és elszórtan esett jelentéktelen mennyiségü záporeső. A hőmérséklet csúcsértéke 11 és 18 fok között volt. Hétfő hajnalra általában +1 és +8 fok közé hült le a levegő. A reggeli órákban helyenként köd képződött. A hőmérséklet 11 órakor a változóan felhős égbolt mellett 9 és 15 fok között váltakozott.

Ma 12 órakor Budapesten a hőmérséklet 14 fok volt, a tengerszintre átszámitott légnyomás 1016 mbar, gyengén süllyed.

Várható időjárás kedd estig:

Ma többnyire kissé felhős lesz az ég, eső nem várható.
Holnap erősen megnövekszik a felhőzet, csaknem országszerte valószinü eső, záporeső.
A délnyugati szél megélénkül, a Dunántúlon kedden időnként megerősödik.
Hajnalra átmenetileg erősen bepárásodik a levegő.
Várható legalacsonyabb éjszakai hőmérséklet 5, 10 fok között,
legmagasabb nappali hőmérséklet általában 10, 15 fok között,
délkeleten 15, 20 fok között alakul.

Török Dénes s.k.

TÁVOLABBI KILÁTÁSOK SZERDÁTÓL-SZOMBATIG:

Időnként borultságig megnövekszik a felhőzet. A hét folyamán több alkalommal várható eső, záporeső.
A nappali felmelegedés mérséklődik.
A legalacsonyabb hajnali hőmérséklet +3, +8 fok között lesz.
A legmagasabb nappali hőmérséklet 10, 15 fok között várható.
Jelentős mennyiségü /legalább napi 5 mm/ csapadék az ország területének 70 százalékán várható.

KÖZÉPTÁVÚ ELŐREJELZŐ OSZTÁLY

A hőmérséklet napi középértéke és eltérése a 100 évi átlagtól /Budapest belterületén/:

1983. III. 20.	12,0°C	+5,6°C

1871 óta ezen a napon Budapesten előfordult

legmagasabb hőmérséklet:	22,1°C /1957/,
legalacsonyabb hőmérséklet:	-6,8°C /1899/.

83.187.

LEGMAGASABB HŐMÉRSÉKLET

1993. III. 20.

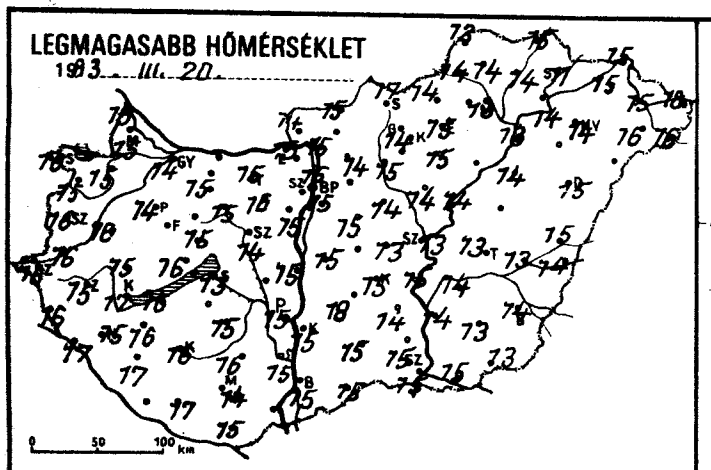

LEGALACSONYABB HŐMÉRSÉKLET

1993. III. 21.

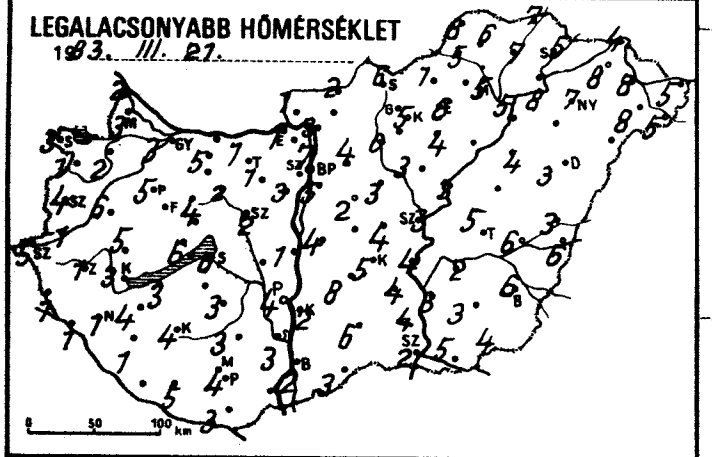

RADIÁCIÓS MINIMUM

1993. III. 21.

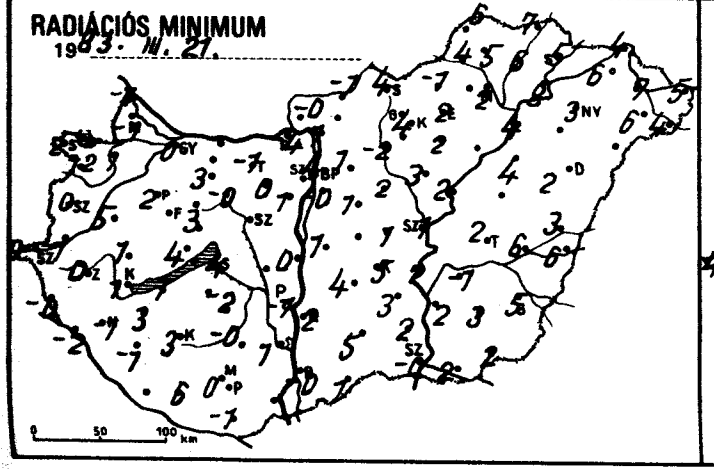

24 órás CSAPADÉKELOSZLÁS

1993. III. 20. 7h -tól III. 21. 7h -ig.

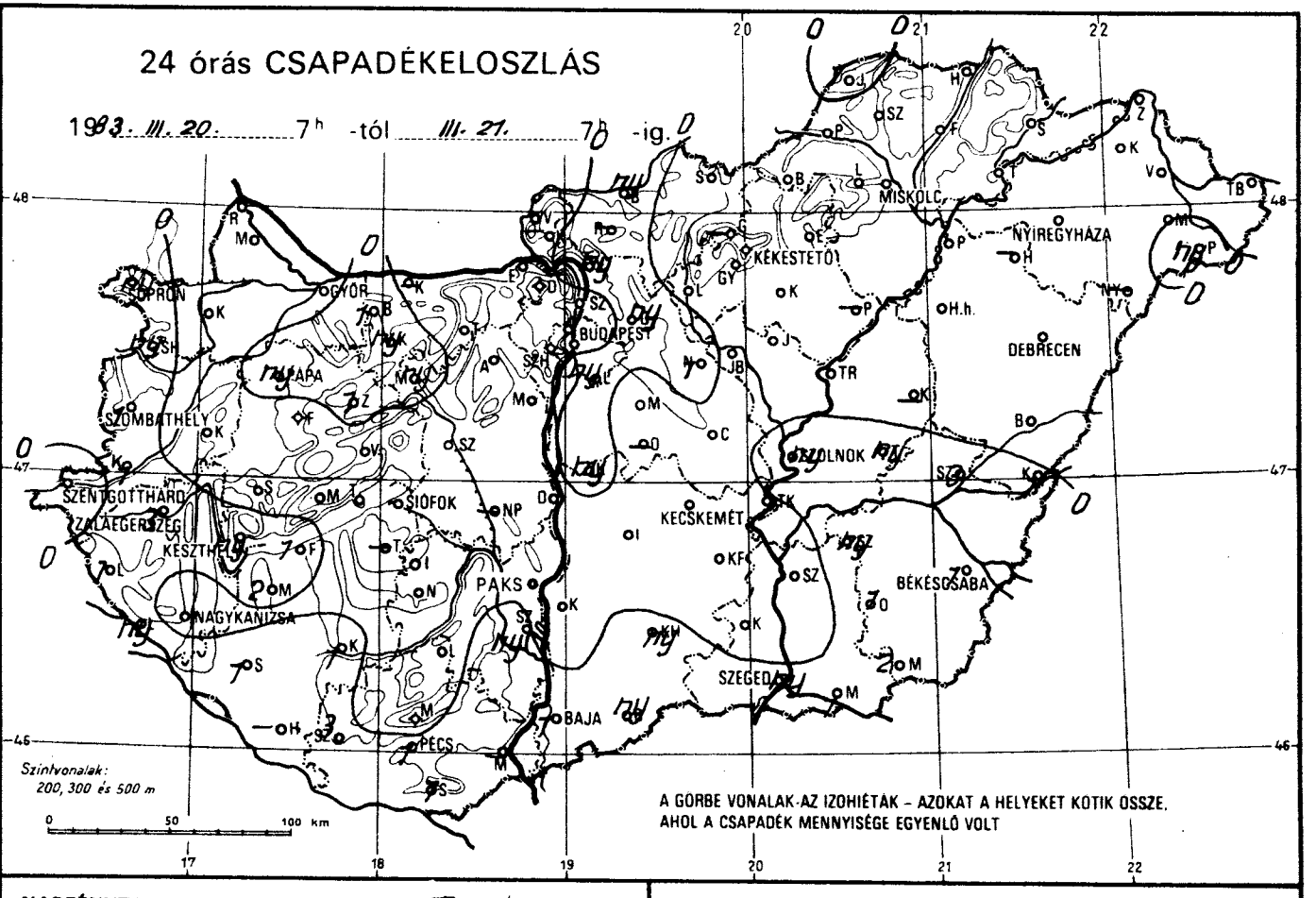

NAPFÉNYTARTAM

1993. III. 20.

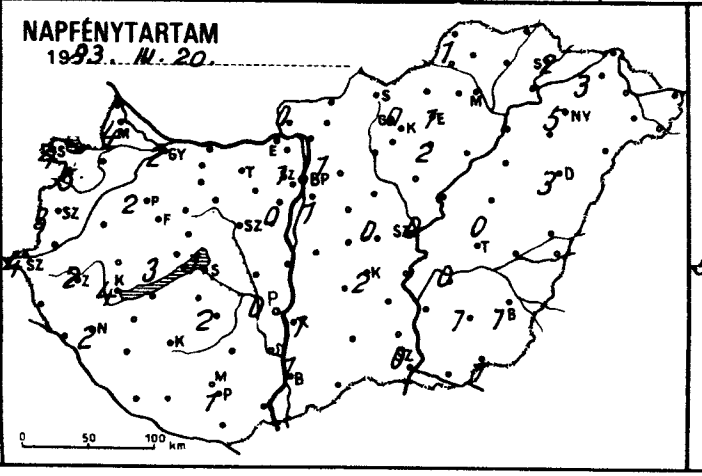

19

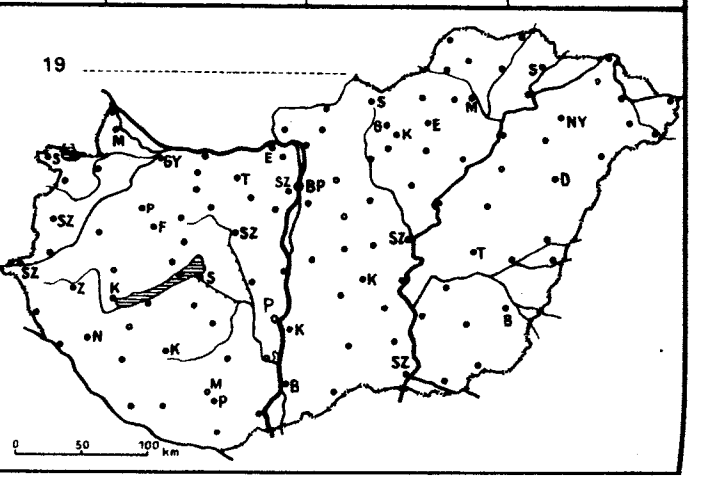

1983. III. 21-ig az utolsó 24 óra adatai						Előző nap napos órái
állomás	csapadék (mm)		max. hőmérséklet	min. hőmérséklet	rad. min.	
Győr	. ≏		14	3	0	2
Kapuvár	. ≏		15	2	1	4
Mosonmagyaróvár	. ≡		15	3	-1	4
Rajka	.		15	2	-1	
Sopron	ny ▽		16	3	2	4
Sopronhorpács	ny		15	1	-2	5
Káld	.		16	6	5	
Körmend	1		16	-1	-1	
Szentgotthárd	. ≏		16	5	0	4
Szombathely	1 ▽		16	4	0	3
Lenti	1 =		16	1	-0	
Letenye	ny ▽		15	1	-2	
Nagykanizsa	. ≡		15	1	-1	2
Zalaegerszeg	3 ▽		15	1	0	2
Farkasgyepű	. ≏		12	3	0	
Keszthely	ny ▽		17	3	1	4
Mencshely	. ≏		14	5	1	3
Pápa	ny ▽ ≏		14	5	2	2
Sümeg	. ≏		15	5	1	
Tihany	. ≏		16	6	4	
Veszprém	. ≏		15	4	3	
Zirc	1 ≡		12	2	-1	
Fonyód	1 ≀		16	3	1	
Homokszt. györgy	–		–	–	–	–
Kaposvár	1 ≏		16	4	3	
Marcali	2 ≏		16	4	3	
Siófok	. ≏		13	6	4	1
Somogyszob	1 ▽ ≏		17	1	-1	
Tab	–		–	–	–	
Bábolna	1 =		14	7	7	
Esztergom	. ≤		15	1	-4	
Kisbér	ny ≡		15	5	3	
Komárom	–		–	–	–	
Tatabánya	. ≏		15	1	1	
Alcsútdoboz	. ≡		16	1	0	
Dunaújváros	.		15	1	0	
Martonvásár	. ≡		15	3	1	0
Mór	ny ≏		15	2	-0	
Nagyhörcsökp.	–		–	–	–	
Szabadbattyán	. ≏		14	2	1	
Iregszemcse	. ≏		15	3	-2	2
Lengyel	.		16	3	-0	
Paks	. ≏		15	4	-1	0
Szekszárd	ny =		15	3	1	
Árpádtető	. =		12	7	4	
Mohács	–		–	–	–	
Pécs	1 ≏		14	4	0	1
Siklós	1		15	3	-1	
Szigetvár	3 =		17	5	6	
Budaörs	. ≡		15	5	3	
Bp. Lőrinc	ny ▽ ≡		15	5	-0	1
Bp. Met. Int.	. ≡		16	7	4	1
Bp. Szab. hegy	. ≡		12	6	4	
Cegléd	. ≡		13	4	1	0
Dobogókő	. ≏		11	4	4	
Gödöllő	ny ≡		14	4	1	1
Királyrét	–		–	–	–	
Monor	. ≡		15	2	1	
Nagykáta	1		14	3	2	
Szentendre	. ≤		15	3	3	

1983. III. 07-ig az utolsó 24 óra adatai						Előző nap napos órái
állomás	csapadék (mm)	Hó cm	max. hőmérséklet	min. hőmérséklet	rad. min.	
Vác	ny ≡		15	3	1	
Vámosmikola	. ≡		14	1	-0	0
Baja	1 ▽ ≏		15	2	-0	1
Bácsalmás	ny		15	3	1	
Izsák	. ≡		18	8	4	
Kalocsa	. ≏		15	2	2	1
Kecskemét	. ≡		15	5	5	2
Kiskunfélegyháza	. ≏		14	4	3	
Kiskunhalas	ny		15	6	5	
Kunszentmiklós	ny =		15	4	1	
Tiszakécske	. ≡		15	4	2	
Balassagyarmat	ny ▽ ≡		15	2	-1	
Romhány	–		–	–	–	
Salgótarján	.		17	6	4	
Eger	. ≡		15	6	2	1
Galyatető	–		–	–	–	
Gyöngyös	. ≡		14	5	4	
Kékestető	. ≡	folt	7	4	2	0
Kompolt	. ≏		15	4	2	2
Lőrinci	. ⌊		15	0	-2	
Poroszló	–		–	–	–	
Jászapáti	. ≡		14	3	3	
Jászberény	.		13	3	1	
Karcag	–		–	–	–	
Szolnok	ny ▽ ≡		13	3	1	0
Tiszaroff	. ≡		14	2	2	
Túrkeve	ny =		13	5	2	0
Kistelek	.		15	4	2	
Makó	1 ≏		15	5	2	
Szeged	ny ▽ ≡		15	2	-0	0
Szentes	.		14	3	2	
Borsodnádasd	.		14	1	-1	
Fügöd	. =		14	7	6	
Hidasnémeti	. =		15	7	7	
Jósvafő	1 ≡		13	8	6	1
Lillafüred	. =		12	5	3	
Miskolc	. =		13	5	2	-
Putnok	. ≡		14	5	4	
Sárospatak	.		11	5	5	2
Szendrőlád	. ≡		19	6	5	
Tokaj	.		14	8	8	
Kisvárda	. =		15	8	6	3
Mátészalka	. ≏		16	8	6	
Nyíregyháza	. ≡		14	7	3	5
Nyírlugos	–		–	–	–	
Pátyod	ny ≡		16	5	4	
Tiszabecs	. =		18	5	5	
Vásárosnamény	. =		15	8	7	
Záhony	. =		15	4	4	
Berettyóújfalu	. ≡		15	3	3	
Debrecen	. ≡		15	3	2	3
Hajdúdorog	–		–	–	–	
Hortobágy	. ≡		14	4	4	
Körösszakál	1 ≡		14	6	6	
Polgár	. ≏		13	5	4	
Békéscsaba	1 ▽ ≡		14	6	5	1
Mezőhegyes	2		13	4	2	1
Orosháza	1 =		13	3	3	1
Szarvas	ny ≡		14	2	-1	0
Szeghalom	3 =		13	6	6	

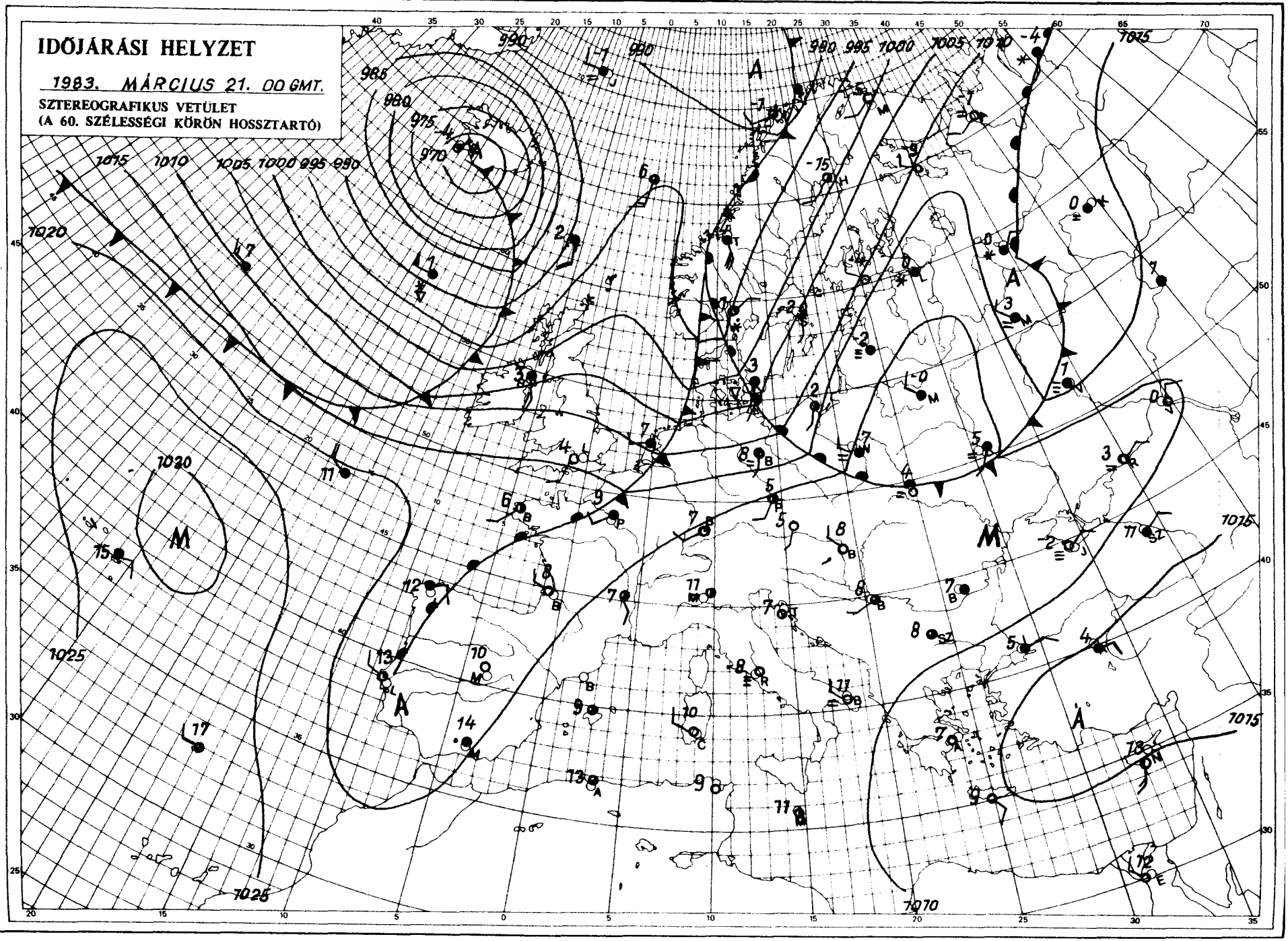

KIADJA: ORSZÁGOS METEOROLÓGIAI SZOLGÁLAT
Készíti: Központi Előrejelző Intézet Analízis- és Rövidtávú Prognózis Központja – T.: 273-018
Megjelenik naponként
Évi előfizetési díja: 1760,- Ft. – Megrendelhető: 1024 Budapest, II., Kitaibel Pál u. 1. – T.: 353-500
Kiadásért felel: az OMSZ elnöke – Szerkesztésért felel: a KEI igazgatója

IDŐJÁRÁSI NAPIJELENTÉS

ЕЖЕДНЕВНЫЙ МЕТЕОРОЛОГИЧЕСКИЙ БЮЛЛЕТЕНЬ · DAILY WEATHER REPORT
BULLETIN QUOTIDIEN DE TEMPS · TÄGLICHER WETTERBERICHT

96. évfolyam 095. szám. + Budapest + 1983. március 23. szerda

Az időjárási helyzet és a várható időjárás:

Szárazföldünk nagy részének időjárását két nagyméretü ciklon alakitja. Az egyik a Brit-szigetek fölött, a másik a Balti-tenger környékén örvénylik. Ez utóbbi a Szovjetunió európai területére enyhe levegőt sodor. Ott gyakori az eső, de havazás is előfordul, ugyanakkor a sarkvidék felől hideg léghullámok érkeznek Európa középső része fölé. Ma reggel a Német-Lengyel síkságon az Alpok és a Kárpátok területén sok helyen erős szél fújt, és szórványos záporok alakultak ki. A brit ciklon nagy sebességgel ismét enyhe, nedves levegőt szállit egyelőre Nyugat-Európa fölé. A Brit-szigeteket és Franciaországot összefüggő felhőzet boritja, amelyből sokfelé esik az eső. A Kárpát-medencét is lassanként eléri az enyhe levegő.

Hazánkban kedden erősen felhős, vagy borult idő volt. Sokfelé esett az eső, zápor, az éjszakai órákban néhány helyen havas eső, hó is előfordult. A lehullott csapadék mennyisége a Dunántúlon többfelé elérte a 10, 15, helyenként a 15, 20, néhány helyen a 21, 27 mm-t is. A hőmérséklet csúcsértéke 9, 17 fok között alakult. A délnyugati, nyugati szél sok helyen erős, helyenként viharos volt. Szerda hajnalra általában 0, +6 fokig hült le a levegő. Ma délelőtt felhőátvonulások voltak. Néhány helyről záport, a Kékesről hózáport jelentettek. A nyugati, délnyugati szél több helyen megerősödött, helyenként viharos széllökések voltak. A hőmérséklet 11 órakor az ország területén 6, 10 fok között váltakozott.

Ma 12 órakor Budapesten a hőmérséklet 8 fok volt, a tengerszintre átszámitott légnyomás 1011 mbar, gyengén emelkedik.

Várható időjárás csütörtök estig:

Eleinte felhőátvonulások lesznek elszórtan záporokkal, zivatarral, a hegyekben hózáporral. Az esti óráktól átmenetileg csökken a felhőzet, majd holnap ismét várható felhősödés.
A ma még többfelé erős nyugati szél mérséklődik, majd napközben megélénkül, a Dunántúlon megerősödik a déli szél.
Várható legalacsonyabb éjszakai hőmérséklet: -3, +2,
legmagasabb nappali hőmérséklet csütörtökön: 12, 17 fok között alakul.

Pálmási Judit s.k.

A hőmérséklet napi középértéke és eltérése a 100 évi átlagtól /Budapest belterületén/:

1983. III. 22.	9,6°C	+2,9°C

1871 óta ezen a napon Budapesten előfordult:

legmagasabb hőmérséklet:	25,4°C /1974/,
legalacsonyabb hőmérséklet:	-7,0°C /1889/.

83.259.

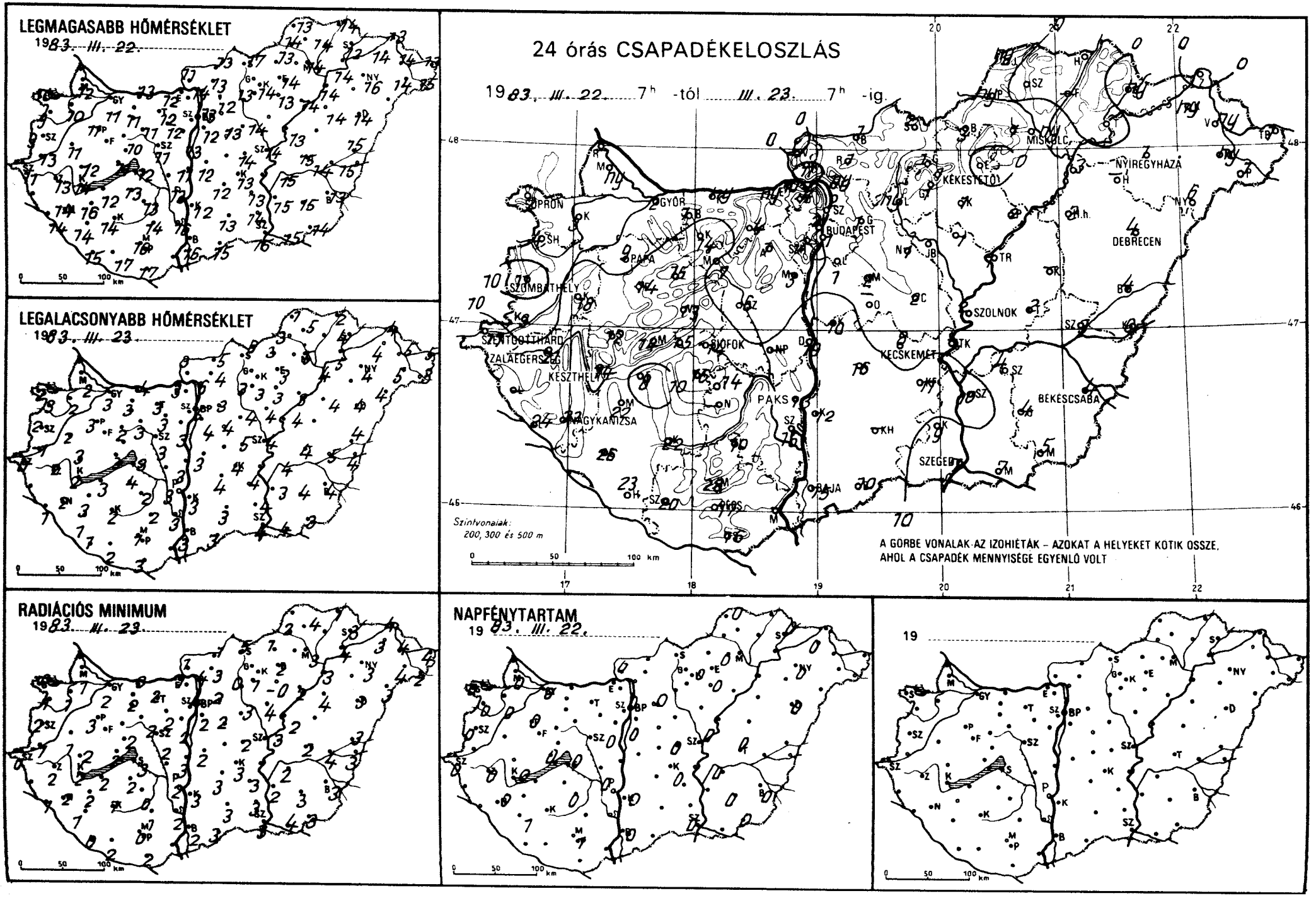
LEGMAGASABB HŐMÉRSÉKLET
1983. III. 22.
LEGALACSONYABB HŐMÉRSÉKLET
1983. III. 23.
RADIÁCIÓS MINIMUM
1983. III. 23.
24 órás CSAPADÉKELOSZLÁS
1983. III. 22. 7h -tól III. 23. 7h -ig.
Szintvonalak: 200, 300 és 500 m
A GÖRBE VONALAK AZ IZOHIÉTÁK – AZOKAT A HELYEKET KÖTIK ÖSSZE, AHOL A CSAPADÉK MENNYISÉGE EGYENLŐ VOLT
NAPFÉNYTARTAM
1983. III. 22.
19

1983. III. 23-ig az utolsó 24 óra adatai						
állomás	csapadék (mm)	Hó cm	max. hőmérséklet	min. hőmérséklet	rad. min.	Előző nap napos órái
Győr	2 ∀		11	3	2	0
Kapuvár	3 =		10	2	1	0
Mosonmagyaróvár	ny		12	2	1	0
Rajka	–		–	–	–	
Sopron	2 ∀		10	2	-0	0
Sopronhorpács	4 ∩		9	3	1	0
Káld	18		11	22	1	
Körmend	3		13	-1	-1	
Szentgotthárd	17 ✳ =		11	0	0	0
Szombathely	11 ∩		9	2	2	0
Lenti	–		–	–	–	–
Letenye	24 =		14	1	1	
Nagykanizsa	22		14	2	2	0
Zalaegerszeg	21		13	2	2	0
Farkasgyepű	14 =		11	3	1	
Keszthely	14 ∀		14	2	2	0
Mencshely	14 ⌴		9	1	1	0
Pápa	9 ∀		11	3	3	0
Sümeg	12		12	3	2	
Tihany	15		11	3	2	
Veszprém	13		10	2	2	
Zirc	15 =		10	1	1	
Fonyód	8		12	3	2	
Homokszt. györgy	23 =		15	1	0	1
Kaposvár	22		14	2	1	
Marcali	22 ∀		16	3	2	
Siófok	14 ∀ =		12	3	3	0
Somogyszob	26 ∀ =		14	1	1	
Tab	16 ∩		13	4	2	
Bábolna	1		11	3	2	
Esztergom	ny =		12	3	-1	
Kisbér	4		11	3	2	
Komárom	ny		13	4	3	
Tatabánya	4		12	3	2	
Alcsútdoboz	1		12	3	2	
Dunaújváros	19		11	3	3	
Martonvásár	3		13	3	2	0
Mór	7		11	3	2	
Nagyhörcsökp.	–		–	–	–	
Szabadbattyán	6 =		11	3	2	
Iregszemcse	14		13	2	0	0
Lengyel	10 =		14	2	1	
Paks	13 =		13	3	2	0
Szekszárd	16		16	3	2	
Árpádtető	28 ✳ ≡	3	13	0	-1	
Mohács	–		–	–	–	
Pécs	17 • ✳		16	1	0	1
Siklós	16		17	3	2	
Szigetvár	20 =		17	2	2	
Budaörs	2		13	4	3	
Bp. Lőrinc	1 ∀		12	4	2	0
Bp. Met. Int.	1		13	5	4	0
Bp. Szab. hegy	2 =		8	1	1	
Cegléd	2 ∀ =		14	5	2	0
Dobogókő	4		9	-0	-0	
Gödöllő	1 =		12	3	2	0
Királyrét	11 ∩		12	4	2	
Monor	2		13	4	2	
Nagykáta	1 ∩		13	4	3	
Szentendre	2		13	5	4	

1983. III. 23-ig az utolsó 24 óra adatai						
állomás	csapadék (mm)	Hó cm	max. hőmérséklet	min. hőmérséklet	rad. min.	Előző nap napos órái
Vác	ny ∩		14	6	4	
Vámosmikola	•		11	3	1	0
Baja	15		16	3	2	0
Bácsalmás	10 =		15	3	3	
Izsák	16		12	4	3	
Kalocsa	12		12	3	3	0
Kecskemét	8 ∩		13	4	2	0
Kiskunfélegyháza	11		13	4	3	
Kiskunhalas	–		13	3	3	
Kunszentmiklós	10 =		12	3	2	
Tiszakécske	–		–	–	–	
Balassagyarmat	1		13	5	1	
Romhány	1		13	4	3	
Salgótarján	2		17	6	5	
Eger	• =		14	3	2	0
Galyatető	1 ✳		7	-2	-4	
Gyöngyös	1 =		14	3	1	
Kékestető	1 ✳ ∀	folt	6	-2	-3	0
Kompolt	1 ∩		13	3	-0	0
Lőrinci	ny ,		13	3	0	
Poroszló	2		14	3	2	
Jászapáti	1		14	4	4	
Jászberény	1 =		14	4	1	
Karcag	–		–	–	–	
Szolnok	2		14	4	3	0
Tiszaroff	1 =		13	4	2	
Túrkeve	2 =		15	4	2	0
Kistelek	9		14	4	3	
Makó	7		15	4	4	
Szeged	7		15	4	3	0
Szentes	10		15	3	2	
Borsodnádasd	3 ∀		13	3	1	
Füged	–		–	–	–	
Hidasnémeti	•		14	2	1	
Jósvafő	ny ∩		13	1	-4	0
Lillafüred	1		14	4	2	
Miskolc	ny ∀		14	5	3	–
Putnok	ny =		14	3	2	
Sárospatak	ny		12	4	3	0
Szendrőlád	•		14	5	4	
Tokaj	•		14	5	4	
Kisvárda	ny =		14	4	3	0
Mátészalka	ny ,		14	5	4	
Nyíregyháza	1 ∀		16	4	3	0
Nyírlugos	6		15	4	3	
Pátyod	1		15	3	2	
Tiszabecs	1 ⊏ =		13	5	4	
Vásárosnamény	ny ,		14	5	4	
Záhony	–		13	4	4	
Berettyóújfalu	4		15	4	3	
Debrecen	4 ∀		14	4	3	0
Hajdúdorog	–		–	–	–	
Hortobágy	2 =		14	4	4	
Körösszakál	6		15	4	3	
Polgár	3 =		14	4	3	
Békéscsaba	4 =		13	4	3	0
Mezőhegyes	5		14	3	3	1
Orosháza	4		15	4	3	0
Szarvas	4		15	4	2	0
Szeghalom	3 =		14	5	4	

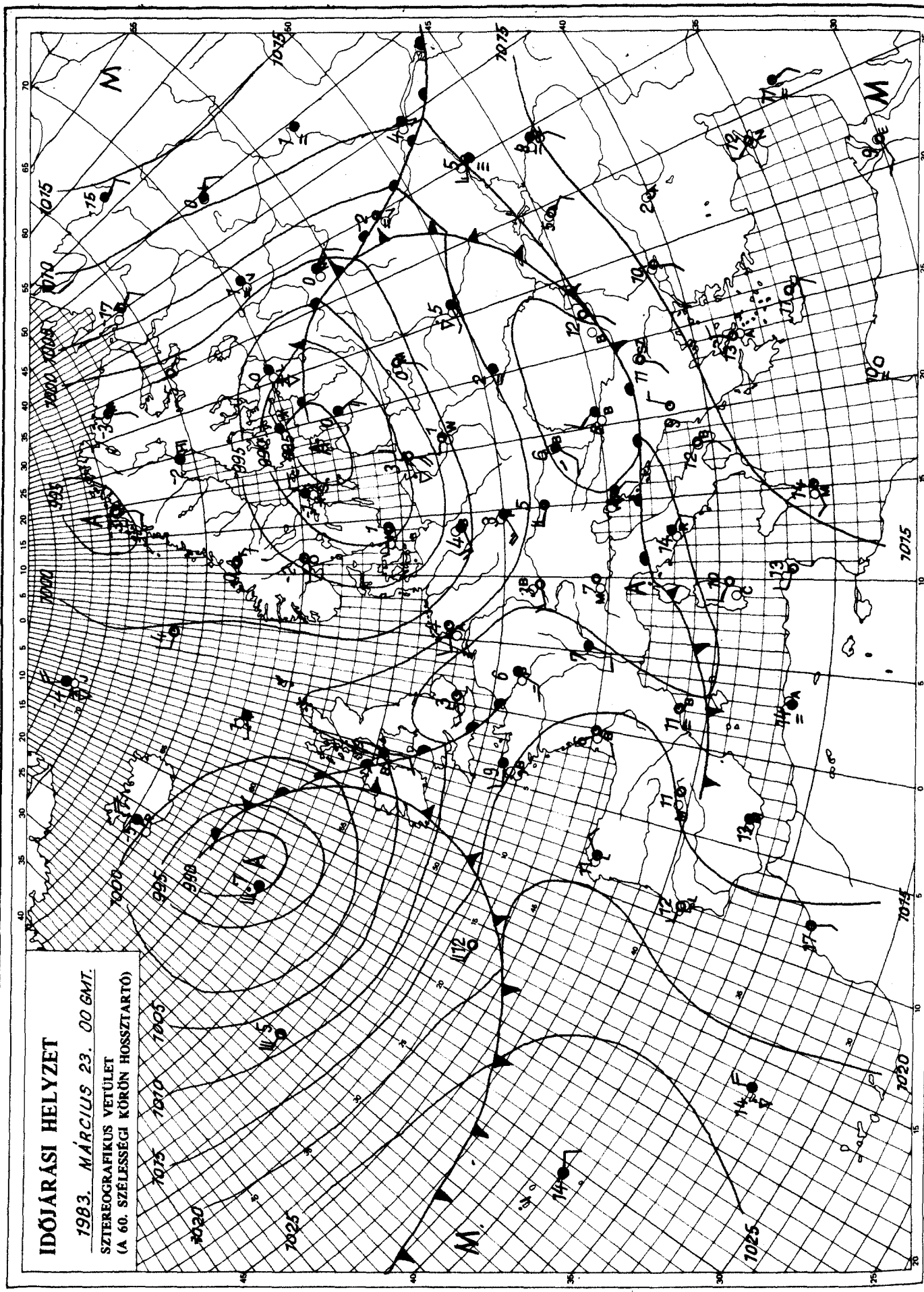

KIADJA: ORSZÁGOS METEOROLÓGIAI SZOLGÁLAT
Készíti: Központi Előrejelző Intézet Analízis- és Rövidtávú Prognózis Központja – T.: 273-018
Megjelenik naponként
Évi előfizetési díja: 1760,- Ft. – Megrendelhető: 1024 Budapest, II., Kitaibel Pál u. 1. – T.: 353-500
Kiadásért felel: az OMSZ elnöke – Szerkesztésért felel: a KEI igazgatója

IDŐJÁRÁSI NAPIJELENTÉS

ЕЖЕДНЕВНЫЙ МЕТЕОРОЛОГИЧЕСКИЙ БЮЛЛЕТЕНЬ · DAILY WEATHER REPORT
BULLETIN QUOTIDIEN DE TEMPS · TÄGLICHER WETTERBERICHT

96. évfolyam 096. szám. + Budapest + 1983. március 24. csütörtök

Az időjárási helyzet és a várható időjárás:

Szárazföldünkön sokfelé felhős és csapadékos az időjárás. A legtöbb esőt Nyugat-Európából jelentik, ahol egy igen nagy méretü ciklon található. A légörvény enyhe, nedves levegővel árasztja el Spanyolországot, Franciaországot, valamint a Német síkságot, a Brit-szigeteket viszont már hideg léghullámok érik el. A ciklon hatására hazánk fölé is egyre enyhébb és nedvesebb levegő áramlik, igy holnap felhősebbre és lassanként esősre fordul időjárásunk.

Szerdán is sokfelé volt csapadék hazánkban. A gyakran változó felhőzetből záporok, főleg az ország északi felén zivatarok is kialakultak. Nem egy helyről hózáport, és jégesőt is jelentettek. A lehullott csapadék mennyisége csapadéknyom és 4 mm között volt. Több helyen fújt erős, néhol viharos nyugati szél. A hőmérséklet csúcsértéke 9 és 13 fok között alakult. Ma hajnalra általában +3, -2 fokig hült le a levegő, de az Északi-hegyvidéken -3, -5 fokot mértek. Délelőtt többnyire napos idő volt, inkább csak az ország északi vidékein nőtt meg a felhőzet. Sokfelé megélénkült, helyenként megerősödött a déliek szél. A hőmérséklet 11 órára 10, 13 fokig emelkedett.

Ma 12 órakor Budapesten a hőmérséklet 13 fok volt, a tengerszintre átszámitott légnyomás 1008 mbar, erősen süllyed.

Várható időjárás péntek estig:

Eleinte változóan felhős idő várható, eső még nem valószinü. Később erősen megnövekszik a felhőzet, és országszerte lesz eső, zápor, zivatar. A déli, délnyugati szél mindenütt viharossá fokozódik, holnap a Kisalföldön északnyugatira fordul.
Várható legalacsonyabb éjszakai hőmérséklet 5 és 10 fok között várható, a hőmérséklet csúcsértéke holnap 12 és 17 fok között alakul.

Bártfai Erzsébet s.k.

TÁVOLABBI KILÁTÁSOK SZOMBATTÓL-KEDDIG:

Eleinte még felhős idő várható esőkkel, záporokkal, majd felszakadozik a felhőzet és az éjszakai lehülés erősödik.
A legalacsonyabb hajnali hőmérséklet eleinte +4, +9, majd -1, +4 fok között,
A legmagasabb nappali hőmérséklet 10, 15 fok között lesz.
Jelentős mennyiségü /legalább 5 mm/ csapadék az ország területének 70 százalékán várható az időszak elején.

KÖZÉPTÁVÚ ELŐREJELZŐ OSZTÁLY

A hőmérséklet napi középértéke és eltérése a 100 évi átlagtól /Budapest belterületén/:

1983. III. 23. 7,6°C +0,9°C

1871 óta ezen a napon Budapesten előfordult

legmagasabb hőmérséklet: 24,8°C /1977/,
legalacsonyabb hőmérséklet: -9,3°C /1883/.

83.260.

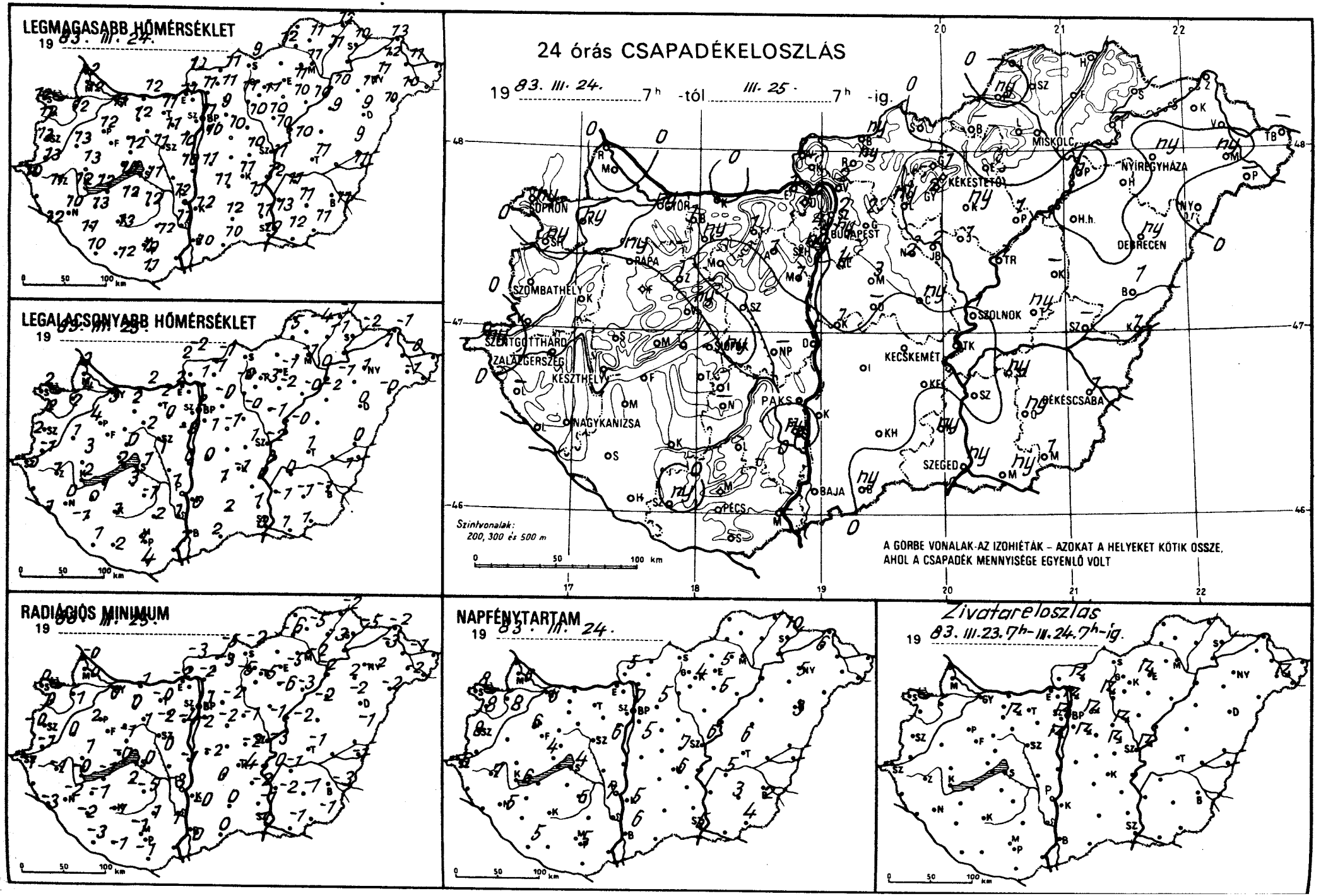
LEGMAGASABB HŐMÉRSÉKLET
19 83. III. 24.
LEGALACSONYABB HŐMÉRSÉKLET
19 83. III. 25.
24 órás CSAPADÉKELOSZLÁS
19 83. III. 24. 7h -tól III. 25. 7h -ig.
Szintvonalak: 200, 300 és 500 m
A GÖRBE VONALAK AZ IZOHIÉTÁK – AZOKAT A HELYEKET KÖTIK ÖSSZE, AHOL A CSAPADÉK MENNYISÉGE EGYENLŐ VOLT
RADIÁCIÓS MINIMUM
19 83. III. 25.
NAPFÉNYTARTAM
19 83. III. 24.
Zivatareloszlás
19 83. III. 23. 7h - III. 24. 7h -ig.
SOPRON
BUDAPEST
MISKOLC
NYÍREGYHÁZA
DEBRECEN
SZOMBATHELY
SZENTGOTTHÁRD
ZALAEGERSZEG
KESZTHELY
NAGYKANIZSA
PAKS
KECSKEMÉT
BÉKÉSCSABA
SZEGED
BAJA
PÉCS
SZOLNOK
KÉKESTETŐ
0 50 100 km

1983. III. 24-ig az utolsó 24 óra adatai						Előző nap napos órái
állomás	csapadék (mm)	Hó cm	max. hőmérséklet	min. hőmérséklet	rad. min.	
Győr	ny		11	3	0	6
Kapuvár	ny		12	2	1	8
Mosonmagyaróvár	•		12	4	0	6
Rajka	•		12	3	-0	
Sopron	ny		12	2	0	8
Sopronhorpács	ny		12	2	0	8
Káld	•		13	1	0	
Körmend	•		13	-1	-1	
Szentgotthárd	ny		10	0	-1	6
Szombathely	•		13	2	-0	8
Lenti	–		–	–	–	
Letenye	•		12	1	-3	
Nagykanizsa	•		10	0	-2	5
Zalaegerszeg	•		11	1	-1	7
Farkasgyepű	•		11	2	1	
Keszthely	•		12	2	-0	6
Mencshely	•		10	1	1	4
Pápa	ny		12	4	2	6
Sümeg	•		13	3	1	
Tihany	•		10	2	-0	
Veszprém	ny		12	0	-1	
Zirc	1		9	1	-0	
Fonyód	•		12	1	-1	
Homokszt. györgy	•		10	1	-3	5
Kaposvár	•		13	1	-1	
Marcali	•		13	0	-1	
Siófok	ny		11	1	0	4
Somogyszob	•		11	-1	-2	
Tab	•		12	3	2	
Bábolna	1		13	-1	-2	
Esztergom	1		11	2	-2	
Kisbér	ny		12	2	0	
Komárom	•		12	2	1	
Tatabánya	1		11	2	-0	
Alcsútdoboz	1		11	0	-2	
Dunaújváros	•		10	0	-1	
Martonvásár	1		10	-3	-4	6
Mór	•		11	2	1	
Nagyhörcsökp.	–		–	–	–	
Szabadbattyán	•		11	1	0	
Iregszemcse	•		12	-1	-5	6
Lengyel	•		12	2	1	
Paks	•		12	1	-3	7
Szekszárd	ny		11	1	1	
Árpádtető	•		8	3	0	
Mohács	–		–	–	–	
Pécs	•		10	1	-1	5
Siklós	•		11	4	-1	
Szigetvár	ny		12	2	-1	
Budaörs	4		11	-1	-4	
Bp. Lőrinc	4		10	1	-2	5
Bp. Met. Int.	ny		11	2	1	7
Bp. Szab. hegy	ny		8	1	-0	
Cegléd	ny		10	1	-2	7
Dobogókő	1		5	-1	-2	
Gödöllő	2		9	-0	-2	5
Királyrét	–		–	–	–	
Monor	3		10	-1	-2	
Nagykáta	2		10	-0	-1	
Szentendre	2		11	1	0	

1983. III. 24-ig az utolsó 24 óra adatai						Előző nap napos órái
állomás	csapadék (mm)	Hó cm	max. hőmérséklet	min. hőmérséklet	rad. min.	
Vác	2		11	1	-2	
Vámosmikola	1		10	-2	-3	5
Baja	•		10	1	0	6
Bácsalmás	ny		10	2	0	
Izsák	•		11	1	0	
Kalocsa	•		12	0	-0	5
Kecskemét	•		11	-1	-4	6
Kiskunfélegyháza	•		11	0	-2	
Kiskunhalas	•		12	2	0	
Kunszentmiklós	1		11	0	-2	
Tiszakécske	•		12	0	-0	
Balassagyarmat	ny		11	-1	-5	
Romhány	ny		11	-1	-3	
Salgótarján	•		9	1	-2	
Eger	•		11	-1	-5	5
Galyatető	–		–	–	–	
Gyöngyös	2		11	-3	-5	
Kékestető	1	folt	2	-1	-2	4
Kompolt	ny		10	-2	-6	5
Lőrinci	ny		11	-0	-5	
Poroszló	1		10	-0	-3	
Jászapáti	1		10	-1	-1	
Jászberény	2		9	-1	-2	
Karcag	–		–	–	–	
Szolnok	1		11	-2	-3	6
Tiszaroff	1		10	-0	-2	
Túrkeve	ny		11	1	-1	6
Kistelek	ny		11	1	-1	
Makó	ny		12	1	-1	
Szeged	ny		10	0	-1	5
Szentes	•		13	-1	-2	
Borsodnádasd	–		–	–	–	
Fügöd	•		11	-1	-3	
Hidasnémeti	•		12	-1	-2	
Jósvafő	–		–	–	–	–
Lillafüred	•		9	4	-4	
Miskolc	•		11	-1	-2	–
Putnok	ny		12	-5	-6	
Sárospatak	•		10	-2	-5	10
Szendrőlád	•		11	-4	-5	
Tokaj	–		–	–	–	
Kisvárda	•		12	1	-3	6
Mátészalka	ny		10	-1	-2	
Nyíregyháza	ny		11	1	-2	5
Nyírlugos	•		10	-0	-2	
Pátyod	–		–	–	–	
Tiszabecs	–		–	–	–	
Vásárosnamény	•		11	-0	-1	
Záhony	•		13	-1	-2	
Berettyóújfalu	1		9	-0	-1	
Debrecen	ny		9	0	-2	3
Hajdúdorog	•		11	-1	-2	
Hortobágy	•		9	-2	-2	
Körösszakál	1		11	1	-1	
Polgár	1		10	0	-2	
Békéscsaba	1		11	-1	-3	2
Mezőhegyes	1		11	1	-1	4
Orosháza	ny		11	-1	-1	3
Szarvas	ny		11	0	-1	5
Szeghalom	–		–	–	–	

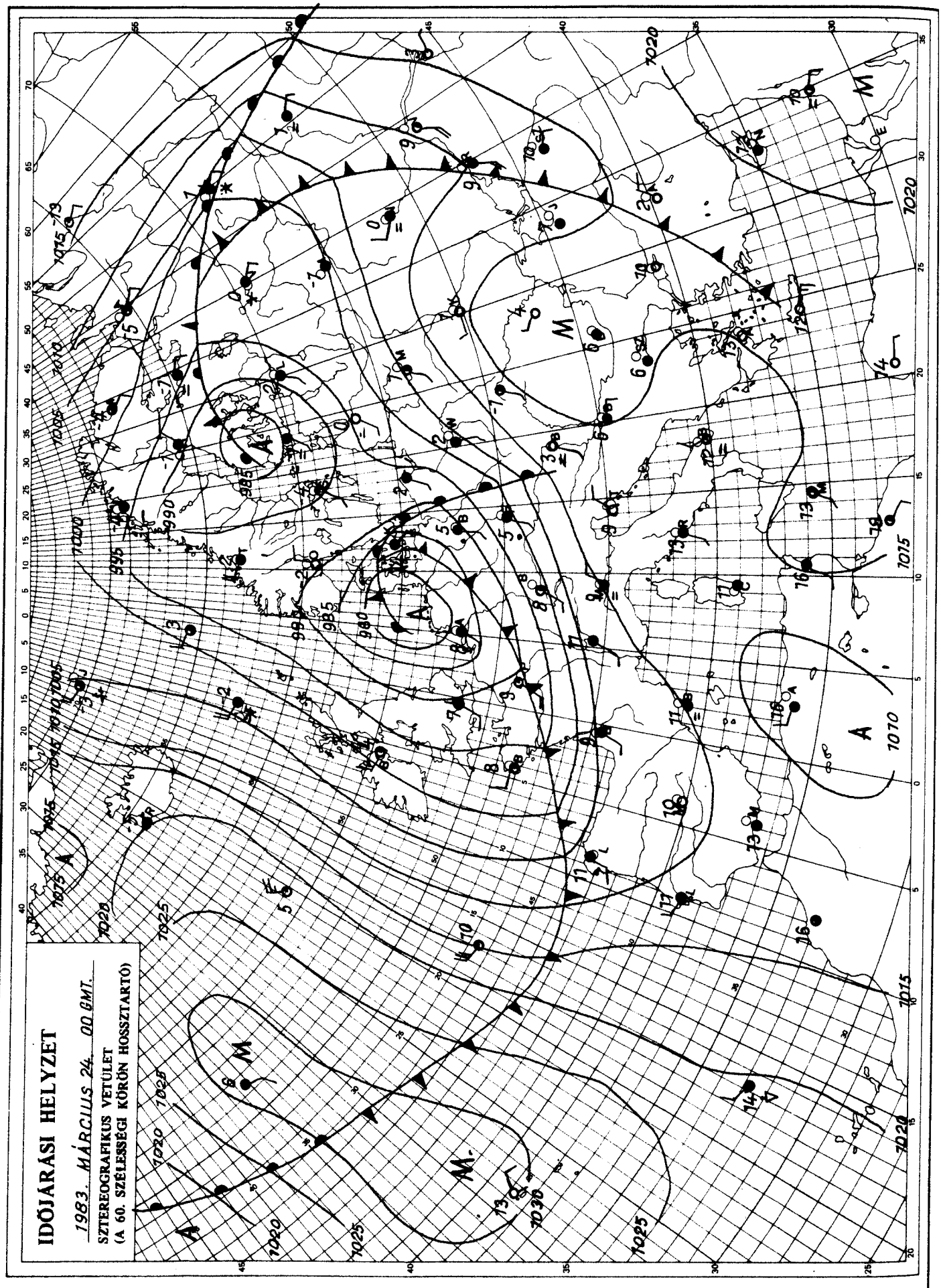

KIADJA: ORSZÁGOS METEOROLÓGIAI SZOLGÁLAT
Készíti: Központi Előrejelző Intézet Analízis- és Rövidtávú Prognózis Központja – T.: 273-018
Megjelenik naponként
Évi előfizetési díja: 1760,- Ft. – Megrendelhető: 1024 Budapest, II., Kitaibel Pál u. 1. – T.: 353-500
Kiadásért felel: az OMSZ elnöke – Szerkesztésért felel: a KEI igazgatója

IDŐJÁRÁSI NAPIJELENTÉS

ЕЖЕДНЕВНЫЙ МЕТЕОРОЛОГИЧЕСКИЙ БЮЛЛЕТЕНЬ • DAILY WEATHER REPORT
BULLETIN QUOTIDIEN DE TEMPS • TÄGLICHER WETTERBERICHT

96. évfolyam 084. szám. + Budapest + 1983. március 25. péntek

Az időjárási helyzet és a várható időjárás:

Európa legnagyobb részén többközéppontú ciklonrendszer alakitja az időjárást. Péntek délelőtt a Német-Lengyel síkságon, az Alpok és Kárpátok vidékén, valamint a Földközi-tenger északnyugati medencéjében borult volt az ég, és sokfelé esett az eső. Esőket jelentettek a Brit-szigetek térségéből is, havazást, hózáport Északkelet-Európából. A Kárpát-medencébe dél, délnyugat felől továbbra is nagy nedvességtartalmú levegő áramlik, igy szombat estig további esőre kell számitani.

Hazánkban csütörtökön változóan felhős ég mellett az északkeleti országrészben 1, 3, másutt 4, 10 órán át sütött a nap. Estig csak egy-két helyen fordult elő gyenge zápor. Erős, többfelé viharos déli, délnyugati szél fújt. A hőmérséklet csúcsértéke az északkeleti határvidéken 10, 14, az ország más részein 14 és 19 fok között váltakozott. Az esti óráktól délnyugat felől beborult az ég, és reggelig sokfelé volt eső. A lehullott csapadék mennyisége csak a Dunántúlon haladta meg egy-két helyen az 5 mm-t. Péntek hajnalra 4, 10 fok közé hült le a levegő. Délelőtt a délnyugati, déli megyékben csökkent a felhőzet, másutt még erősen felhős, esős idő volt. 11 órakor a hőmérséklet a túlnyomóan napos déli megyékben 17, 20, másutt 7 és 14 fok között alakult.

Ma 12 órakor Budapesten 16 fokot mértek, a tengerszintre átszámitott légnyomás 996 mbar, mérsékelten süllyed.

Várható időjárás szombat estig:

Ma időnként csökken a felhőzet. Szombaton viszont országszerte túlnyomóan borult lesz az ég. Mindenütt várható eső, zápor, helyenként zivatar is előfordul. Dunántúlon a hegyekben havas eső is lehet. A lehulló csapadék mennyisége jelentős lesz. Éjszaka és hajnal párás lesz a levegő, foltokban köd képződik. A gyakran megerősödő déli, délnyugati szél a Dunántúlon fokozatosan északira, északkeletire fordul.
Várható legalacsonyabb éjszakai hőmérséklet 5 és 10,
legmagasabb nappali hőmérséklet szombaton 10 és 15 fok között alakul.

Bozóki István s.k.

A hőmérséklet középértéke és eltérése a 100 évi átlagtól /Budapest belterületén/

1983. III. 24.	10,8°C	+3,6°C

1871 óta ezen a napon Budapesten előfordult

legmagasabb hőmérséklet:	23,7°C /1977/,
legalacsonyabb hőmérséklet:	-11,0°C /1883/.

83.261.

LEGMAGASABB HŐMÉRSÉKLET

19 83. 24.

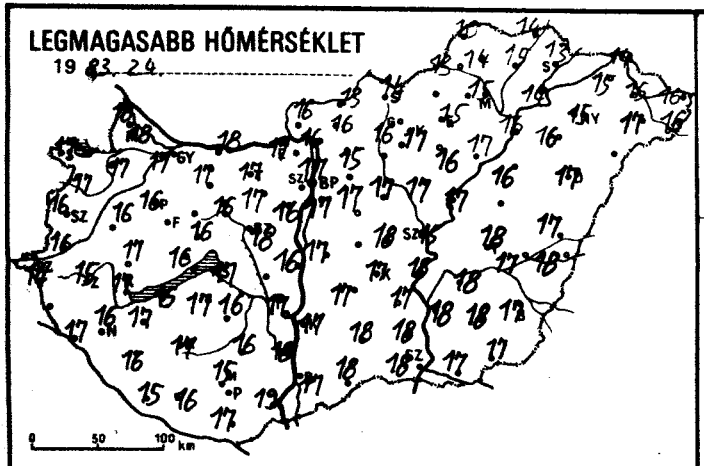

LEGALACSONYABB HŐMÉRSÉKLET

19 83. III. 25.

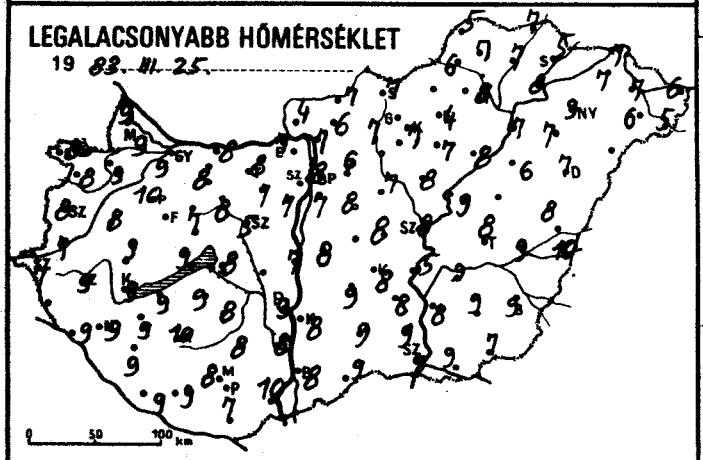

24 órás CSAPADÉKELOSZLÁS

19 83. III. 24. 7h -tól III. 25. 7h -ig.

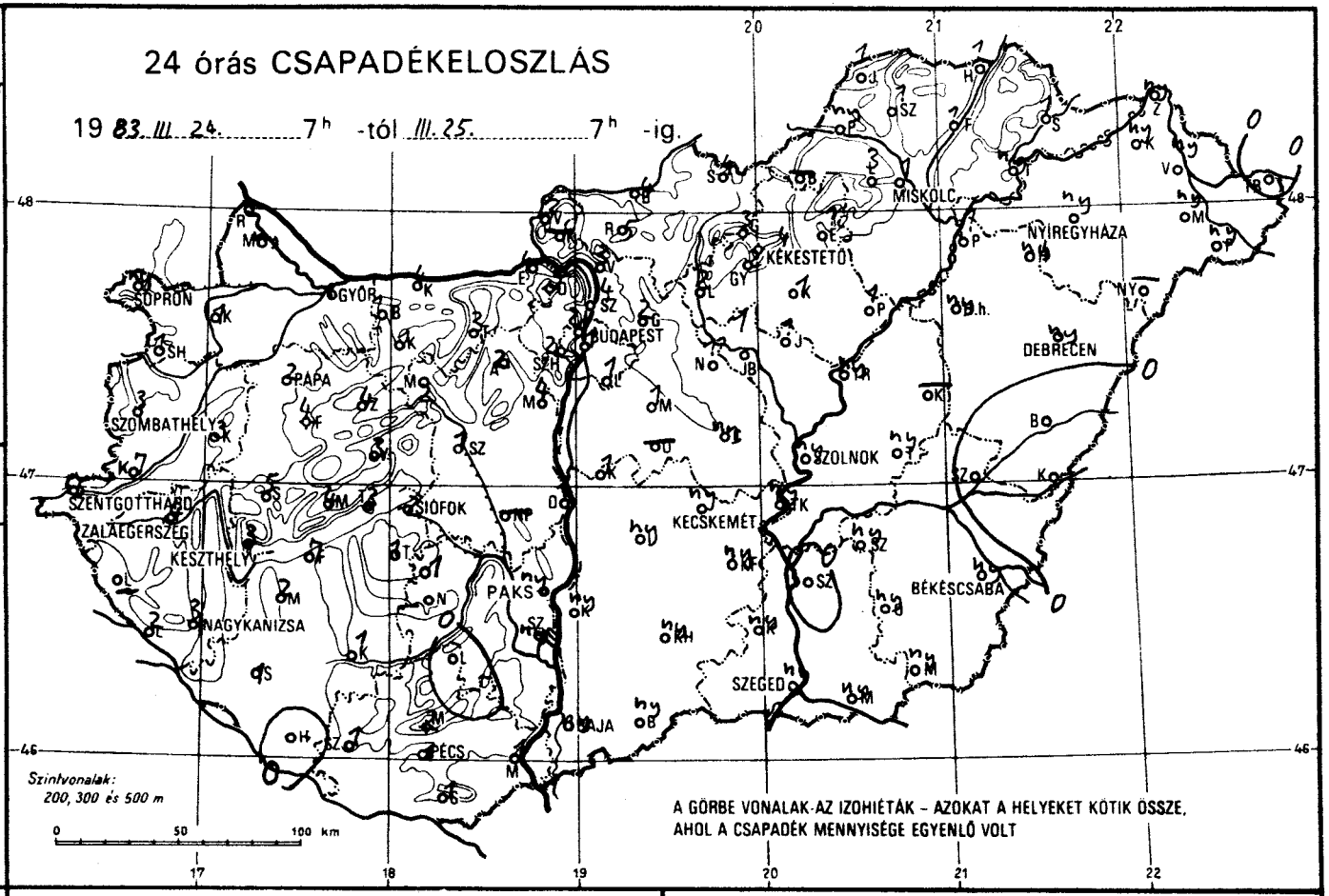

RADIÁCIÓS MINIMUM

19 83. III. 25.

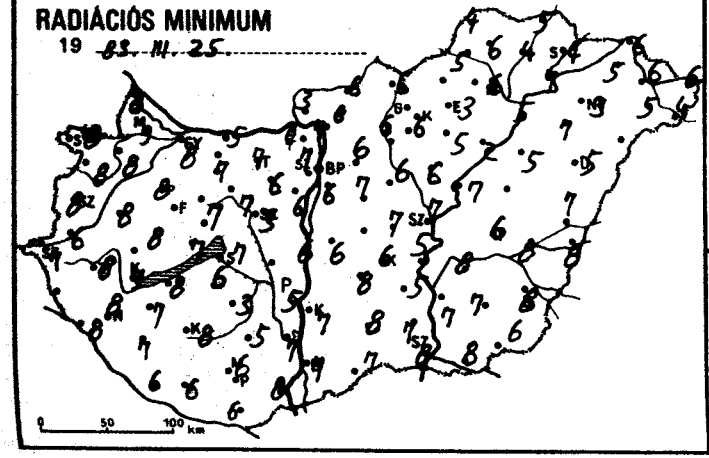

NAPFÉNYTARTAM

19 83. III. 24.

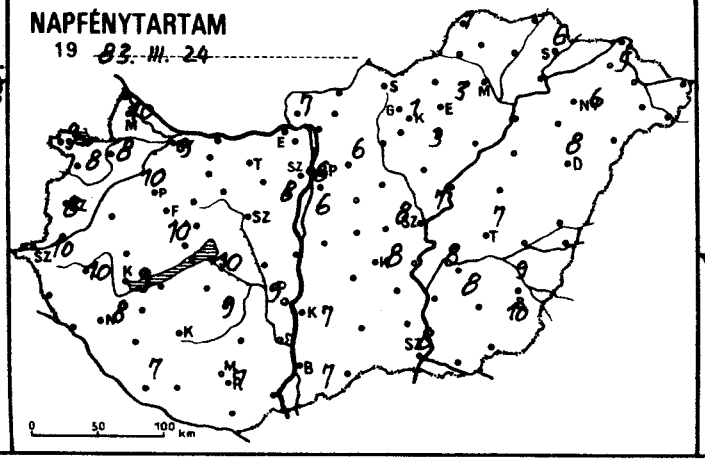

19 .....

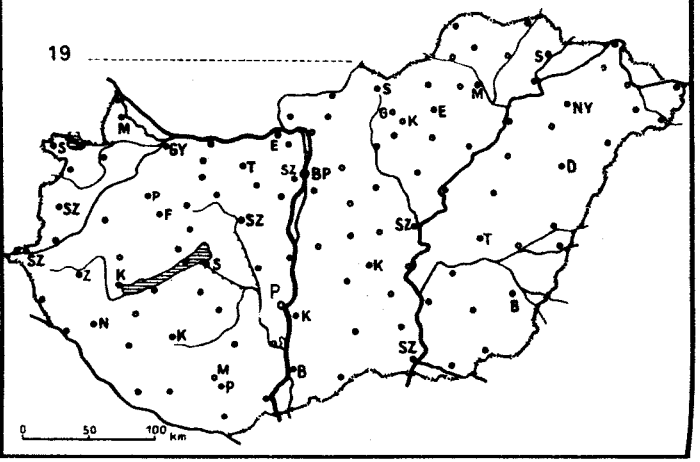

1983.III.07-ig az utolsó 24 óra adatai						Előző nap napos órái
állomás	csapadék (mm)	Hó cm	max. hőmérséklet	min. hőmérséklet	rad. min.	
Győr	1		17	9	8	9
Kapuvár	1 ≈		17	9	8	8
Mosonmagyaróvár	ny		18	9	9	10
Rajka	2		18	9	8	
Sopron	ny		17	8	8	9
Sopronhorpács	1 ⌒		17	8	8	8
Káld	3		16	8	8	
Körmend	7		16	7	6	
Szentgotthárd	5 ≈		14	7	7	10
Szombathely	3 ≈		16	8	8	8
Lenti	–		–	–	–	
Letenye	2 ≈		17	9	8	
Nagykanizsa	3		16	9	8	8
Zalaegerszeg	4		15	9	8	10
Farkasgyepű	4 ≈		15	7	6	
Keszthely	3 ⌒		17	9	9	9
Mencshely	4 ≈		14	7	7	10
Pápa	2		16	10	8	10
Sümeg	5		17	9	8	
Tihany	3 ≈		16	9	7	
Veszprém	3 ≈		16	7	7	
Zirc	4 ≈		14	6	6	
Fonyód	7		15	9	8	
Homokszt. györgy	. ≈		15	9	6	7
Kaposvár	1		17	10	8	
Marcali	2		17	9	7	
Siófok	2 ⌒		17	8	7	10
Somogyszob	1		16	9	7	
Tab	1		17	9	6	
Bábolna	1		19	8	8	
Esztergom	4 ≈		17	7	4	
Kisbér	1		17	8	7	
Komárom	4		18	8	5	
Tatabánya	3		17	8	7	
Alcsútdoboz	2 ≈		17	7	6	
Dunaújváros	1		16	7	6	
Martonvásár	4		16	7	6	8
Mór	2 ≈		16	8	7	
Nagyhörcsökp.	–		–	–	–	
Szabadbattyán	1 ≈		18	5	3	
Iregszemcse	1		16	8	3	9
Lengyel	. ≈		16	8	5	
Paks	ny ⌒		17	9	5	9
Szekszárd	ny ≈		16	8	7	
Árpádtető	2		14	8	5	
Mohács	1		19	10	8	
Pécs	1 ⌒		15	8	6	7
Siklós	1 ≈		17	7	6	
Szigetvár	1 ≈		16	9	6	
Budaörs	2		16	7	7	
Bp. Lőrinc	1		17	7	6	6
Bp. Met. Int.	1		17	8	7	6
Bp. Szab. hegy	2		14	6	6	
Cegléd	ny ≈		18	8	7	8
Dobogókő	5 ≈		12	4	4	
Gödöllő	2 ≈		15	6	6	6
Királyrét	–		–	–	–	
Monor	1		17	8	7	
Nagykáta	1		17	7	6	
Szentendre	4 ≈		16	7	7	

1983.III.07-ig az utolsó 24 óra adatai						Előző nap napos órái
állomás	csapadék (mm)	Hó cm	max. hőmérséklet	min. hőmérséklet	rad. min.	
Vác	3 ⌒		16	7	7	
Vámosmikola	2		16	4	3	7
Baja	ny		17	8	7	7
Bácsalmás	ny		18	9	7	
Izsák	ny		17	9	7	
Kalocsa	ny ≈		17	8	7	7
Kecskemét	ny		17	8	6	8
Kiskunfélegyháza	ny		17	8	5	
Kiskunhalas	ny ≈		18	9	8	
Kunszentmiklós	1 ⌒		17	8	6	
Tiszakécske	ny ≈		18	5	5	
Balassagyarmat	4 ≈		13	7	6	
Romhány	5		16	6	6	
Salgótarján	4		14	7	6	
Eger	1 ≈		15	4	3	3
Galyatető	3 ≡		7	2	1	
Gyöngyös	2		17	7	6	
Kékestető	4 ≡	folt	7	2	1	1
Kompolt	1 ≡		16	7	5	3
Lőrinci	2 ≈		16	7	6	
Poroszló	1 ≈		17	8	2	
Jászapáti	1 ≈		17	8	6	
Jászberény	1		16	8	6	
Karcag	–		–	–	–	
Szolnok	ny		15	8	7	7
Tiszaroff	ny ≈		17	9	7	
Túrkeve	ny		18	8	6	7
Kistelek	ny ≈		18	9	7	
Makó	ny		17	9	8	
Szeged	ny		18	9	8	8
Szentes	.		18	8	7	
Borsodnádasd	–		–	–	–	
Füged	1 ≈		15	7	4	
Hidasnémeti	1 ≈		14	7	5	
Jósvafő	1 ≡		10	5	4	1
Lillafüred	3		12	7	6	
Miskolc	1 ≈		15	8	6	–
Putnok	ny ≈		13	6	5	
Sárospatak	1		13	5	4	6
Szendrőlád	1 ≈		14	7	6	
Tokaj	ny		14	8	7	
Kisvárda	ny ≈		15	7	5	5
Mátészalka	ny ≈		17	6	5	
Nyíregyháza	ny ≈		15	9	3	6
Nyírlugos	–		–	–	–	
Pátyod	ny		16	5	4	
Tiszabecs	. ≈		16	6	6	
Vásárosnamény	ny ≈		15	7	6	
Záhony	ny		14	7	6	
Berettyóújfalu	.		17	8	7	
Debrecen	ny		17	7	5	8
Hajdúdorog	ny ≈		16	7	7	
Hortobágy	ny		16	6	5	
Körösszakál	.		18	10	8	
Polgár	1 ≈		16	7	5	
Békéscsaba	ny ⌒		17	9	8	9
Mezőhegyes	ny		17	7	6	10
Orosháza	ny		18	9	7	8
Szarvas	ny ⌒		18	9	8	8
Szeghalom	. ≈		17	9	8	

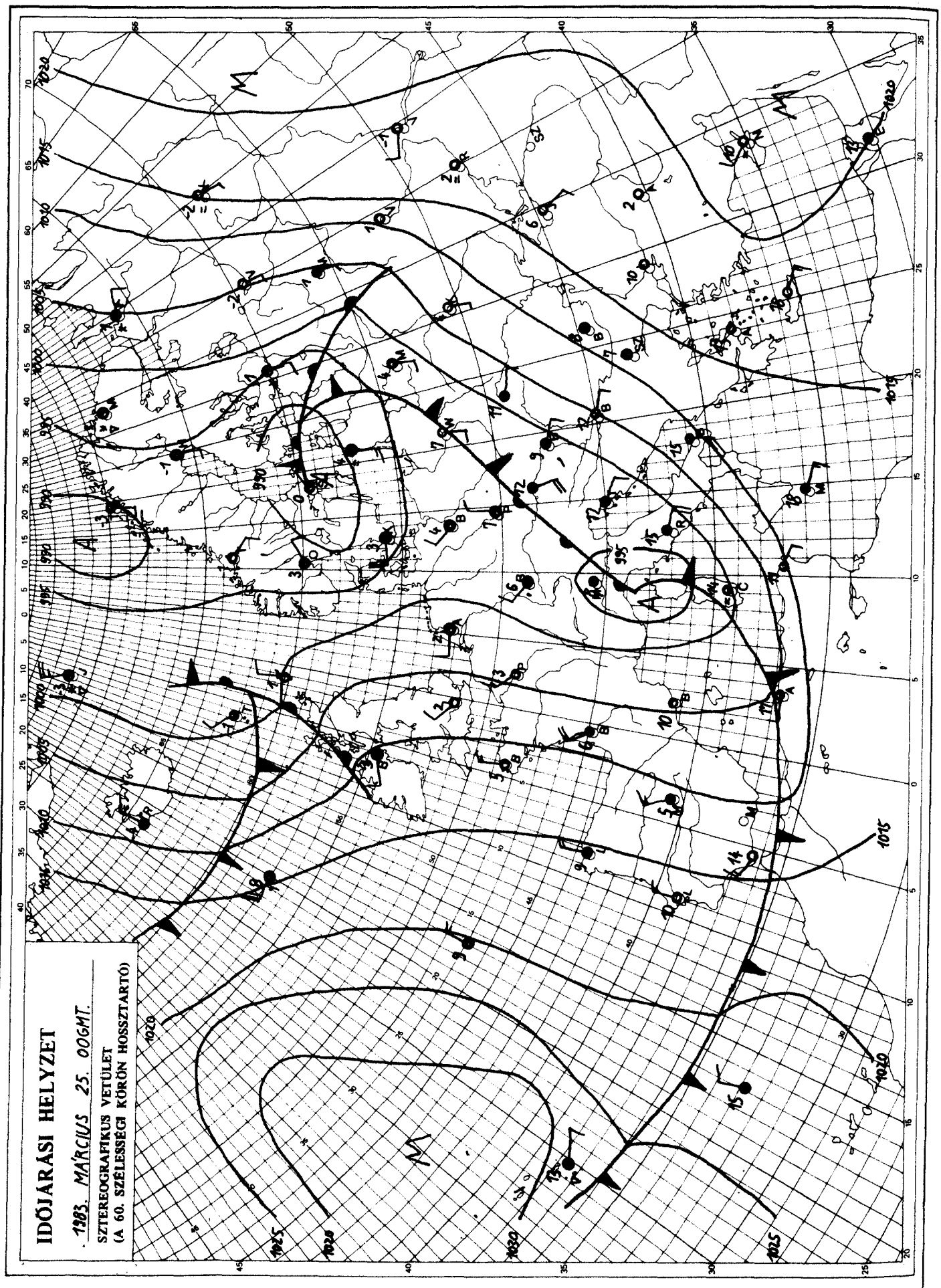

KIADJA: ORSZÁGOS METEOROLÓGIAI SZOLGÁLAT
Készíti: Központi Előrejelző Intézet Analízis- és Rövidtávú Prognózis Központja – T.: 273-018
Megjelenik naponként
Évi előfizetési díja: 1760,- Ft. – Megrendelhető: 1024 Budapest, II., Kitaibel Pál u. 1. – T.: 353-500
Kiadásért felel: az OMSZ elnöke – Szerkesztésért felel: a KEI igazgatója

ORSZÁGOS METEOROLÓGIAI SZOLGÁLAT

KÖZPONTI ELŐREJELZŐ INTÉZETE

IDŐJÁRÁSI ESEMÉNYEK NAPTÁRA

CALENDAR OF WEATHER PHENOMENA

1983. január

Az Időjárási Napijelentés havi melléklete

Dátum - *Date*	Az időjárási jelenség leirása *Description of the weather phenomenon*	Az időjárási esemény előidézője *Carrier of the phenomenon*	Érkező légtömeg *Arriving air-mass*
I.2.	Többfelé eső, zápor, a Dunántulon erős szél.	Hidegfront belép: 15 óra NW kilép: 22 óra SE	Mm
I.3.	Többfelé eső, helyenként havazás.	Melegfront belép: 3-án 13 óra W kilép: 4-én 5 óra NE	Mm
I.4.	Elszórtan eső, zápor, erős szél, északkeleten havazás.	Hidegfront belép: 4-én 23 óra W kilép: 5-én 11 óra E	Mm
I.14.	Elszórtan eső, havazás.	Melegfront belép: 14-én 19 óra W kilép: 15-én 05 óra E	Mm
I.16.	Többfelé eső, zápor, hózápor, helyenként zivatar.	Hidegfront belép: I.16-án 06 óra NW kilép: I.16-án 16 óra SE	Mm
I.18.	-	Melegfront belép: I.18-án 6 óra W kilép: I.18-án 16 óra SE	Tm
I.18.	Viharos szél.	Hidegfront belép: I.18-án 14 óra N kilép: I.18-án 21 óra S	Mm
I.22.	Viharos szél, elszórtan eső.	Hidegfront belép: I.22-én 01 óra NW kilép: I.22-én 17 óra SE	Mm
I.31.	Sokfelé eső, zápor, zivatar, viharos szél.	Hidegfront belép: I.30-án 23^{30}-kor NW kilép: I.31-én 08 órakor SE	Mm

Arktikus szárazföldi és tengeri /Ac és Am/: mérsékeltövi szárazföldi és tengeri /Mc és Mm/: szubtrópusi szárazföldi és tengeri /Tc és Tm/: helyi vagy lokális /H/.

Az időjárási esemény Budapest-i jellemzői - *Characteristics of the phenomenon over Budapest*						
Időpont - *point of time*	Hőmérsékletváltozás (fok/idő) *Temperature-shift (degree/period)*	Légnedvességváltozás (%/idő) *Humidity-shift (%/period)*	Szélirányváltozás *Wind-direction shift*	Maximális széllökés (m/s) és időpontja *Maximum guet (m/s) and its time*	Csapadék mennyisége (mm) és alakja *Amount and form of precipitation*	Megjegyzés - *Remarks*
I. 2. 16^{40}h	⊞	⊞	S-NW	16,3 m/s 23^{12}-órakor	1,3 ∀	⊞ elmosódott
⊞	⊞	⊞	⊞	⊞	3,0 •	⊞ elmosódott
I. 4. 3^{30}h	⊞	⊞	W-NW	16,2 m/s 05^{18}-órakor	0,9 •	⊞ elmosódott
I.15. 2 h	1°C/30 p	⊞	⊞	⊞	ny •	⊞ elmosódott
I.16. 9^{50}h	⊞	-15%/20 p	SW-NW	19,4 m/s 15^{01}-órakor	-	⊞ elmosódott
⊞	⊞	⊞	⊞	⊞	-	⊞ elmosódott
I.18. 15^{30}h	3°C/30 p	+20%/90 p	W-N	23,6 m/s 18^{36}-órakor	-	-
⊞	⊞	⊞	⊞	21,6 m/s 10^{41}-órakor	-	-
I.31. 2^{50}h	⊞	⊞	W-NNW	24 m/s 04^{44}-órakor	4,9 ∀	⊞ elmosódott

Arctic maritime (Am): Arctic continental (Ac): Polar maritime (Mm): Polar continental (Mc): Tropical maritime (Tm): Tropical continental (Tc): Local air mass (H).

IDŐJÁRÁSI NAPIJELENTÉS

ЕЖЕДНЕВНЫЙ МЕТЕОРОЛОГИЧЕСКИЙ БЮЛЛЕТЕНЬ • DAILY WEATHER REPORT
BULLETIN QUOTIDIEN DE TEMPS • TÄGLICHER WETTERBERICHT

96. évfolyam 085. szám. + Budapest + 1983. március 26. szombat

Az időjárási helyzet és a várható időjárás:

A kontinens nagy részének időjárását ciklonok határozzák meg. Északi eredetü hideg léghullámok délről származó enyhe, nedves levegővel keverednek. Franciaország területén és a Német-síkságon erősen felhős az ég, gyakran esik az eső, zápor, helyenként havazik és sokszor fúj erős szél. Ugyancsak változékony idő van Közép- és Dél-Európában. Mintegy 400-500 kilométer szélességü - csaknem összefüggő-felhő-és csapadéksáv húzódik az Appennini-félszigettől az Alpok keleti vonulatán, a Kárpát-medencén, valamint a Lengyel-alföldön át egészen a Finn-öbölig. A hideg levegővel elárasztott vidéken jelentősen mérséklődött a felmelegedés. Enyhe idő csupán Délkelet-Európában, a Fekete-tenger partvidékén van.

Magyarországon pénteken főként a déli megyékben szakadozott fel a felhőzet. Országszerte volt eső, zápor, a délutáni órákban sokfelé fordult elő zivatar, melyet helyenként jég is kisért. A szombat reggelig lehullott csapadék mennyisége általában 15 és 25 mm között volt, de például Galyatetőn 36, Tokaj környékén 38, Salgótarjánban pedig 41 mm-t mértek. Pénteken a hőmérséklet csúcsértéke északon, északnyugaton 10 és 17, másutt viszont 17 és 25 fok között alakult, szombat hajnalra pedig a Dunántúlon 0 és +4, a keleti országrészben 2 és 11 fokig hült le a levegő. Ma délelőtt folytatódott a túlnyomóan borult idő, újabb esővel, a Dunántúlon szórványos havazással, havas esővel. Az északi szél sokfelé megerősödött. A hőmérséklet 11 órakor északnyugaton 0 és +5, másutt pedig általában 6 és 13 fok között váltakozott.

Ma 12 órakor Budapesten a hőmérséklet 3 fok, a tengerszintre átszámitott légnyomás 993 mbar, alig változik.

Várható időjárás vasárnap estig:

Folytatódik a túlnyomóan borult, gyakran csapadékos időjárás. Többnyire eső, záporeső, az északnyugati országrészben időnként havazás, havas eső várható. Az északi, északkeleti szél gyakran erős, a Dunántúlon néha viharos lesz.
Várható legalacsonyabb éjszakai hőmérséklet 0, +5 fok között,
legmagasabb nappali hőmérséklet vasárnap északnyugaton 5 fok körül, másutt 10 fok körül alakul.

Török Dénes s.k.

A hőmérséklet napi középértéke és eltérése a 100 évi átlagtól /Budapest belterületén/:

1983. III. 25.	10,8°C	+3,0°C

1871 óta ezen a napon Budapesten előfordult

legmagasabb hőmérséklet:	25,4°C /1921/,
legalacsonyabb hőmérséklet:	-11,0°C /1883/.

LEGMAGASABB HŐMÉRSÉKLET

19 83. III. 25.

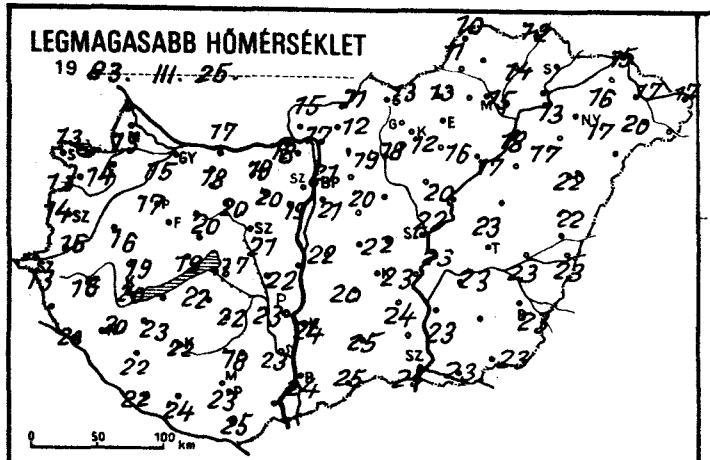

LEGALACSONYABB HŐMÉRSÉKLET

19 83. III. 26.

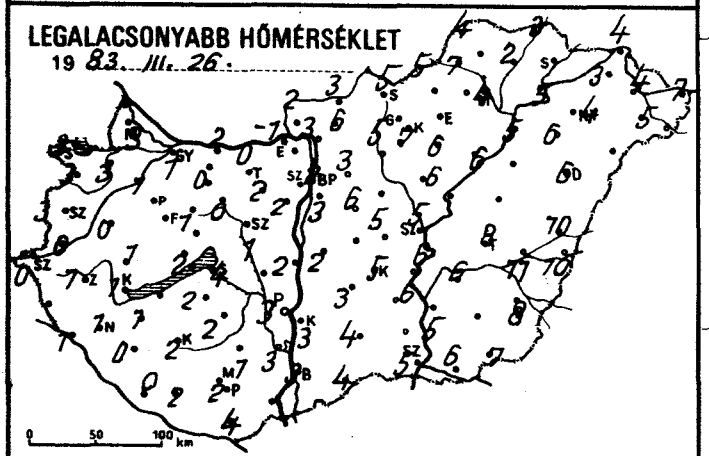

RADIÁCIÓS MINIMUM

19 83. III. 26.

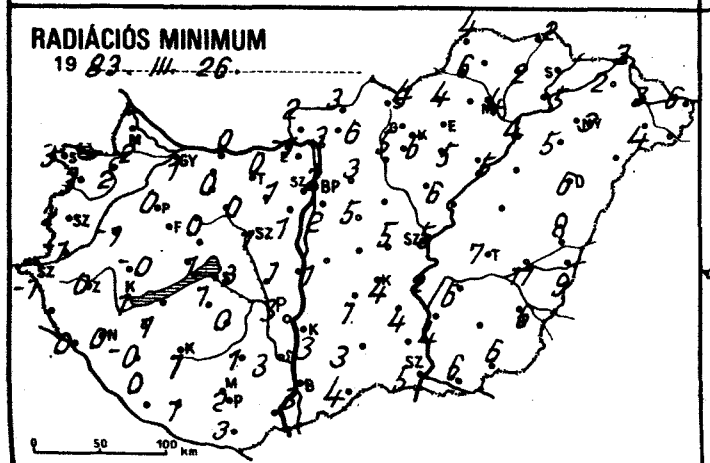

24 órás CSAPADÉKELOSZLÁS

19 83. III. 25. 7h -tól III. 26. 7h -ig.

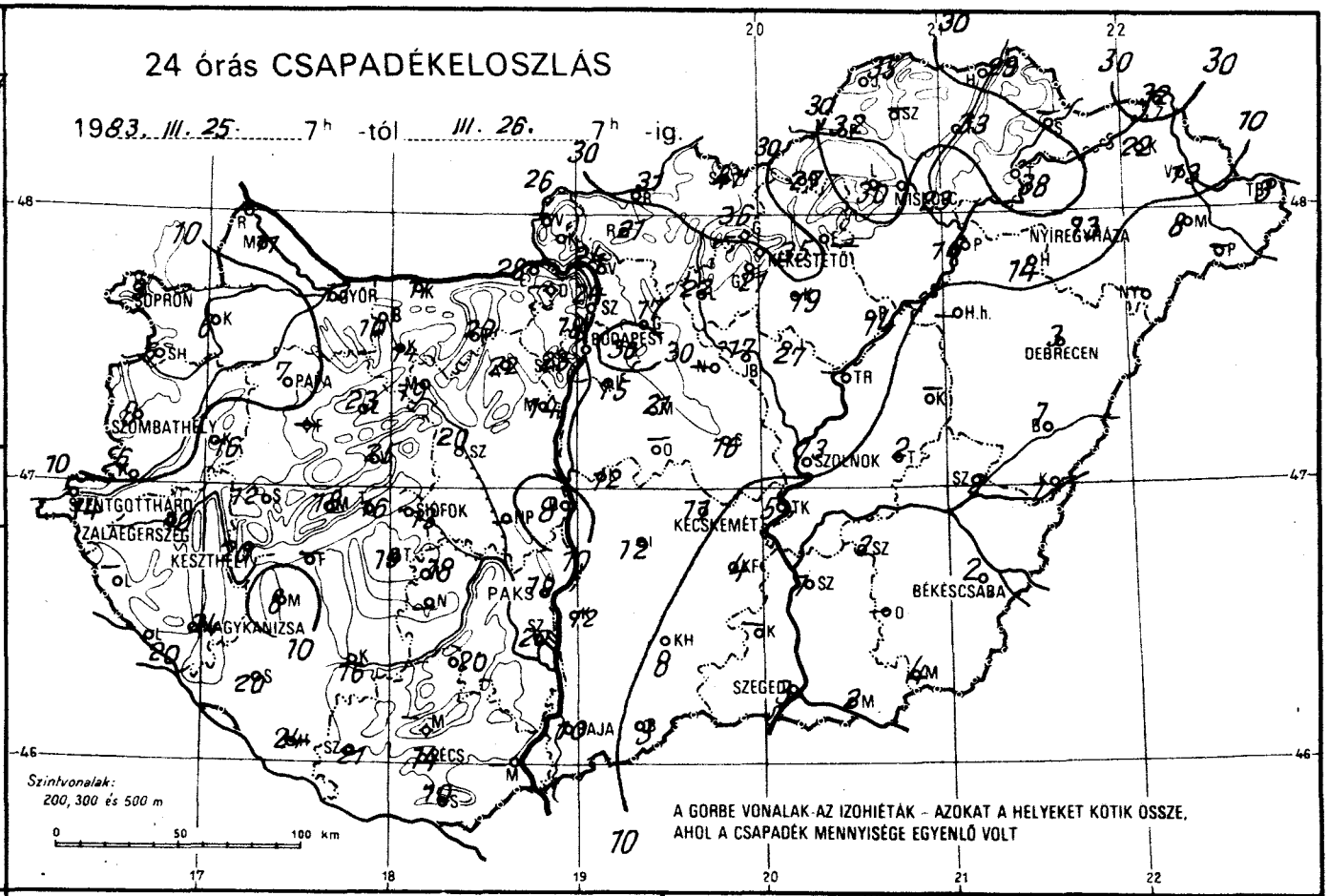

NAPFÉNYTARTAM

19 83. III. 25.

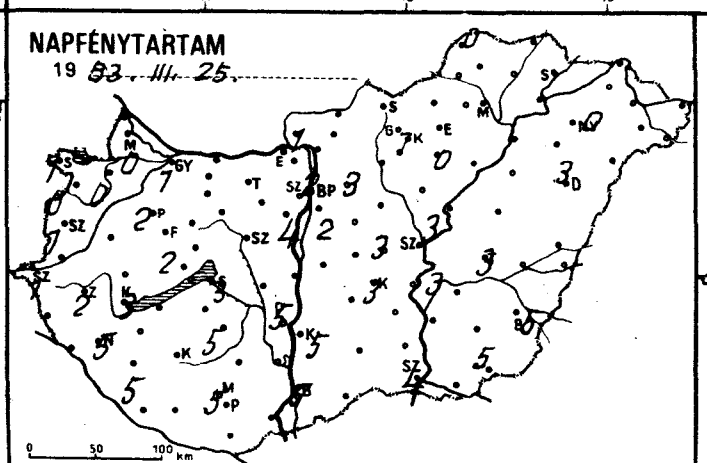

Zivatareloszlás

19 83. III. 25. 7h - III. 26. 7h -ig.

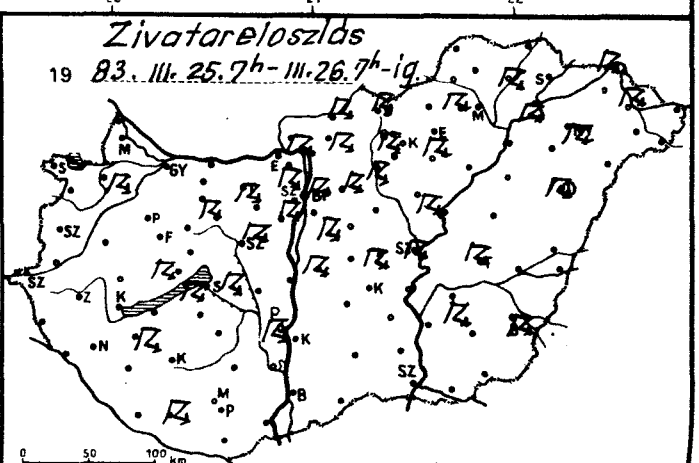

1983. III. 26-ig az utolsó 24 óra adatai						Előző nap napos órái
állomás	csapadék (mm)	Hó cm	max. hőmérséklet	min. hőmérséklet	rad. min.	
Győr	13 ▽ *		15	1	1	1
Kapuvár	6 ⊏ =		14	3	2	0
Mosonmagyaróvár	11		13	3	2	0
Rajka	–		–	–	–	
Sopron	3 ▽		13	3	3	1
Sopronhorpács	6		13	3	3	0
Káld	16 ▽		16	0	–1	
Körmend	6 ▽ *	1	16	0	–1	
Szentgotthárd	14 ▽ =	1	13	0	–1	1
Szombathely	8 ▽		14	3	2	1
Lenti	–		–	–	–	
Letenye	20 ▽ *		20	1	0	
Nagykanizsa	24 ▽ =		20	1	0	5
Zalaegerszeg	10 ▽		16	1	0	2
Farkasgyepű	–		–	–	–	
Keszthely	20 ▽		20	1	1	3
Mencshely	18 * ⊏ =	2	18	–0	–0	2
Pápa	7 ▽ =		17	1	0	2
Sümeg	12 ▽ *	folt	19	1	–0	
Tihany	16 ⊏ =		19	2	1	
Veszprém	25 ▽ *	1	20	1	0	
Zirc	23 ▽ *	10	17	–1	–1	
Fonyód	–		–	–	–	
Homokszt. györgy	24 ▽ * =		22	0	0	5
Kaposvár	16 ▽ *		22	2	1	
Marcali	8 ⊏		23	1	1	
Siófok	13 ⊏		17	4	3	3
Somogyszob	20 ▽ *	folt	22	0	–0	
Tab	19		22	2	1	
Bábolna	10 ▽ *		18	0	0	
Esztergom	28 ▽ * =	folt	18	–1	1	
Kisbér	14 ▽ *	2	18	0	0	
Komárom	11 ▽ *		17	2	0	
Tatabánya	20 * ▽	3	19	0	0	
Alcsútdoboz	22 ⊏		20	2	1	
Dunaújváros	8 ▽		22	2	1	
Martonvásár	14 ▽		19	2	1	4
Mór	19 ⊏ ≡	1	20	0	0	
Nagyhörcsökp.	–		–	–	–	
Szabadbattyán	20 ⊏ =		21	1	1	
Iregszemcse	18 ▽		22	2	0	5
Lengyel	20 ▽ =		18	1	1	
Paks	19 ⊏ ▲		23	3	3	5
Szekszárd	20 ▽ ≡		23	3	3	
Árpádtető	–		–	–	–	
Mohács	–		–	–	–	
Pécs	14 ▽		23	2	2	5
Siklós	10 ≈		25	4	3	
Szigetvár	21 ⊏ ≈		24	2	1	
Budaörs	18 ⊏ =		20	2	2	
Bp. Lőrinc	15 ⊏ =		21	3	2	2
Bp. Met. Int.	30 ⊏ ▲		21	2	2	2
Bp. Szab. hegy	23 ⊏		17	0	0	
Cegléd	16 ⊏ =		22	5	5	3
Dobogókő	–		–	–	–	
Gödöllő	17 ⊏ ≈		19	3	3	3
Királyrét	–		–	–	–	
Monor	21 ⊏ ▲		20	6	5	
Nagykáta	–		–	–	–	
Szentendre	24 ▽		16	3	2	

1983. III. 26-ig az utolsó 24 óra adatai						Előző nap napos órái
állomás	csapadék (mm)	Hó cm	max. hőmérséklet	min. hőmérséklet	rad. min.	
Vác	24 ⊏ ▲ ≈		17	3	3	
Vámosmikola	26 =		15	2	2	1
Baja	10 ▽		24	3	3	5
Bácsalmás	3		25	4	4	
Izsák	12 ▽		20	3	1	
Kalocsa	12 ▽		24	3	3	5
Kecskemét	11 ▽ ∽		23	5	4	3
Kiskunfélegyháza	4		24	6	4	
Kiskunhalas	8 =		25	4	3	
Kunszentmiklós	12 ⊏ =		22	2	1	
Tiszakécske	5 =		23	6	2	
Balassagyarmat	31 ⊏ =		11	3	3	
Romhány	21 ⊏ =		12	6	6	
Salgótarján	41 ⊏		13	5	4	
Eger	–		–	–	–	–
Galyatető	36 ⊏ ≡		9	4	2	
Gyöngyös	21 ⊏ =		12	7	6	
Kékestető	35 ⊏ ≡		10	5	3	1
Kompolt	19		16	6	5	0
Lőrinci	22 ⊏ ≈		18	5	5	
Poroszló	14 =		17	6	5	
Jászapáti	27 ⊏ ≈		20	6	6	
Jászberény	17 ▽ ≈		19	5	4	
Karcag	–		–	–	–	
Szolnok	13 ⊏ =		22	5	5	3
Tiszaroff	–		–	–	–	
Túrkeve	2 ⊏ ≡		23	8	7	3
Kistelek	–		–	–	–	
Makó	2 =		23	6	6	
Szeged	3 ▽ ≈		25	5	5	4
Szentes	1		23	5	4	
Borsodnádasd	27 ▽		13	5	5	
Füged	33 ⊏ =		14	2	2	
Hidasnémeti	29 ≈		12	3	2	
Jósvafő	35 ▽ ≡		10	4	4	0
Lillafüred	30 ⊏ ≈		12	4	3	
Miskolc	23		15	4	4	–
Putnok	32 ▽ =		11	7	6	
Sárospatak	–		–	–	–	–
Szendrőlád	–		–	–	–	
Tokaj	38 ⊏ =		13	5	5	
Kisvárda	22 ≈		16	3	2	
Mátészalka	8 ▽ *		20	5	4	
Nyíregyháza	13 ⊏		17	4	3	0
Nyírlugos	–		–	–	–	
Pátyod	–		–	–	–	
Tiszabecs	3 ≈		17	7	6	
Vásárosnamény	13 ⊏ ≈		17	4	3	
Záhony	32 ⊏		15	4	3	
Berettyóújfalu	1 ▽		22	10	8	
Debrecen	3 ⊏ ≈		22	6	6	3
Hajdúdorog	14 ⊏ =		17	6	5	
Hortobágy	–		–	–	–	
Körösszakál	1		23	10	9	
Polgár	16 ≈		18	5	4	
Békéscsaba	2 ⊏ ≡		23	8	6	6
Mezőhegyes	4 ≡		23	7	6	5
Orosháza	–		–	–	–	–
Szarvas	2 ⊏ ≈		23	6	6	3
Szeghalom	2 ≈		23	11	11	

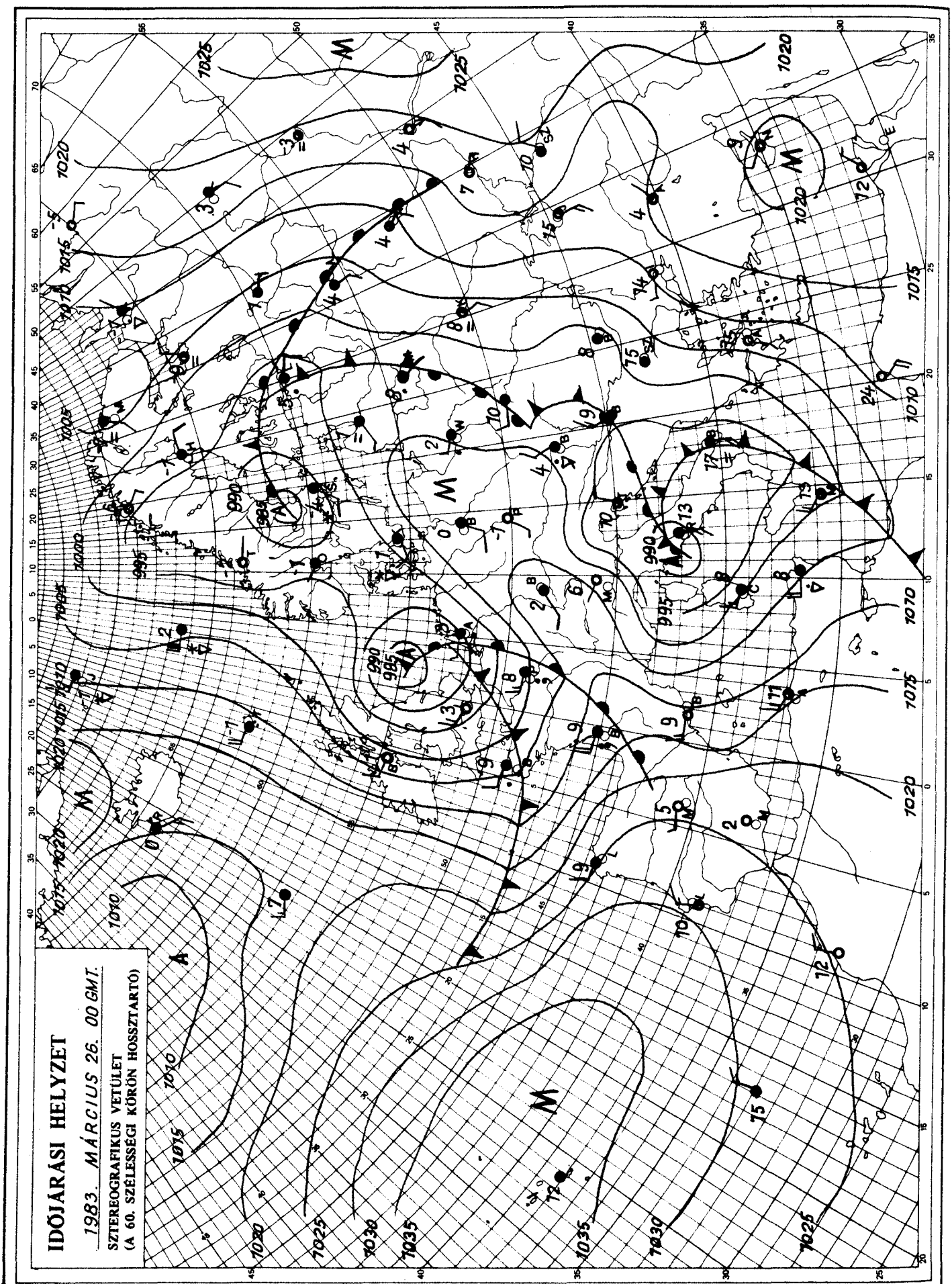

KIADJA: ORSZÁGOS METEOROLÓGIAI SZOLGÁLAT
Készíti: Központi Előrejelző Intézet Analízis- és Rövidtávú Prognózis Központja – T.: 273-018
Megjelenik naponként
Évi előfizetési díja: 1760,- Ft. – Megrendelhető: 1024 Budapest, II., Kitaibel Pál u. 1. – T.: 353-500
Kiadásért felel: az OMSZ elnöke – Szerkesztésért felel: a KEI igazgatója

IDŐJÁRÁSI NAPIJELENTÉS

ЕЖЕДНЕВНЫЙ МЕТЕОРОЛОГИЧЕСКИЙ БЮЛЛЕТЕНЬ · DAILY WEATHER REPORT
BULLETIN QUOTIDIEN DE TEMPS · TÄGLICHER WETTERBERICHT

96. évfolyam 086. szám. + Budapest + 1983. március 27. vasárnap

Az időjárási helyzet és a várható időjárás:

Több száz kilométer átlagos szélességü, hosszan elnyúló felhőzona húzódik a Leningrád - Varsó - Belgrád - Catania vonal mentén. Ettől nyugatra hideg az idő, a hőmérséklet csúcsértéke az Alpok vidékén például közel 10 fokkal marad el a sokéves átlagtól. Ugyanakkor a felhőzóna keleti oldalán szokatlanul meleg levegő áramlik, Délkelet-Európában szombaton közel 25 fokig emelkedett a hőmérséklet, ez több mint 10 fokkal magasabb a sokéves átlagnál. A Britszigetek térségét vasárnap hajnalra újabb nagy nedvességtartalmú léghullám érte el, hatására sokfelé esik az eső.

Magyarországon szombaton borult, csapadékos idő volt. Többnyire eső, záporeső hullott. Az északnyugati országrészben, valamint a hegyekben gyakran havazott. A keleti országrészben délután sokfelé dörgött, villámlott, egy-két helyen jégeső esett. A csapadék összmennyisége az ország nagyobb részén 10 mm alatt maradt, de az északkeleti országrészben 10, 18 mm-t mértek. Gyakran erős, időnként viharos volt az északi szél. A hőmérséklet csúcsértéke a Dunántúlon 2, 8 fok között, a Duna-Tisza közén 3, 10 fok között, a Tiszántúl nagy részén 10, 18 fok között alakult. Vasárnap hajnalra 0, +5 fokig csökkent a hőmérséklet. Délelőtt felszakadozott kissé a felhőzet. A keleti országrészben borult volt az ég, sokfelé esett az eső, záporeső, a hegyekből havazást is jelentettek. A hőmérséklet 11 órakor 3, 6 fok között volt.

Ma 12 órakor Budapesten a hőmérséklet 3 fok, a tengerszintre átszámitott légnyomás 999 mbar, mérsékelten emelkedik.

Várható időjárás hétfő estig:

Nyugat felől felszakadozik a felhőzet, de még szórványosan várható eső, néhány helyen havas eső, havazás.
A több helyen erős, néhol viharos északi szél hétfőn mérséklődik és délnyugatira fordul.
Hajnalban és reggel helyenként köd képződik.
Várható legalacsonyabb éjszakai hőmérséklet: -3, +2 fok között,
legmagasabb nappali hőmérséklet hétfőn: 6, 11 fok között
valószinü.

Vadkerti Ferenc s.k.

A hőmérséklet napi középértéke és eltérése a 100 évi átlagtól /Budapest belterületén/:

1983. III. 26.	4,0°C	-3,7°C

1871 óta ezen a napon Budapesten előfordult

legmagasabb hőmérséklet:	24,1°C /1921/,
legalacsonyabb hőmérséklet:	-4,6°C /1899/.

83.263.

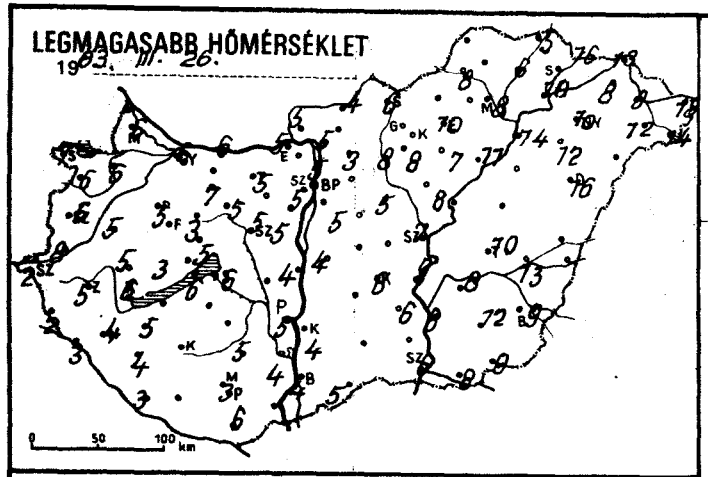
LEGMAGASABB HŐMÉRSÉKLET
1983. III. 26.
0 50 100 km

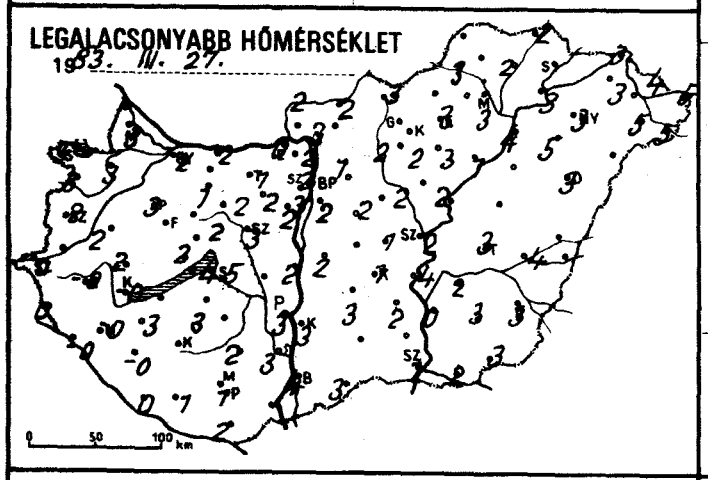
LEGALACSONYABB HŐMÉRSÉKLET
1983. III. 27.
0 50 100 km

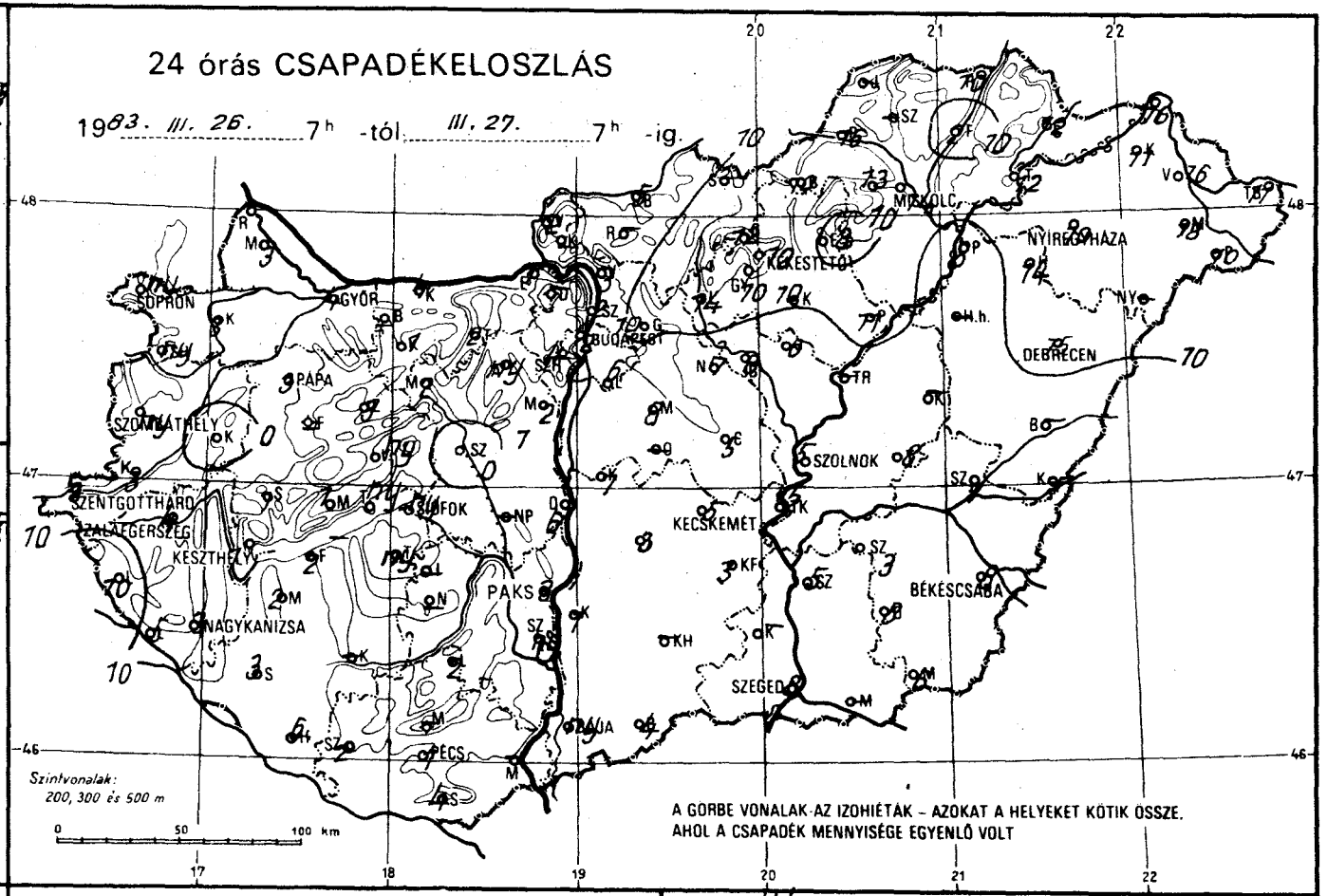
24 órás CSAPADÉKELOSZLÁS
1983. III. 26. 7h -tól III. 27. 7h -ig.
SOPRON
GYŐR
PÁPA
SZOMBATHELY
SZENTGOTTHÁRD
ZALAEGERSZEG
KESZTHELY
NAGYKANIZSA
SIÓFOK
PAKS
PÉCS
BÁJA
BUDAPEST
KECSKEMÉT
SZOLNOK
KEKESTETŐ
MISKOLC
NYÍREGYHÁZA
DEBRECEN
BÉKÉSCSABA
SZEGED
Szintvonalak:
200, 300 és 500 m
0 50 100 km
A GÖRBE VONALAK AZ IZOHIÉTÁK – AZOKAT A HELYEKET KÖTIK ÖSSZE.
AHOL A CSAPADÉK MENNYISÉGE EGYENLŐ VOLT

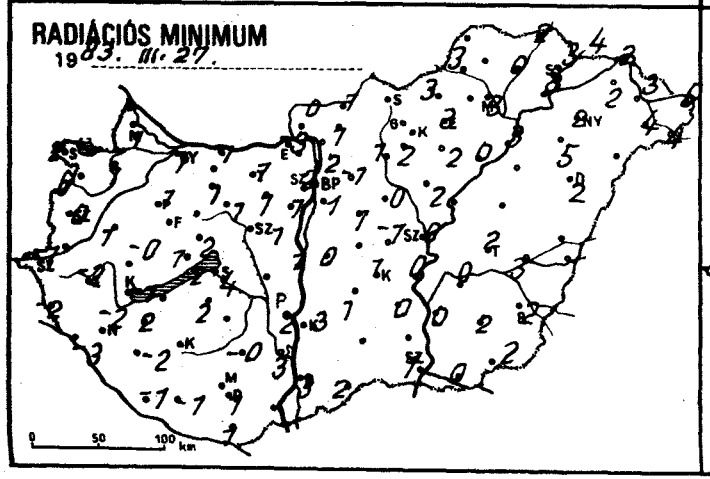
RADIÁCIÓS MINIMUM
1983. III. 27.
0 50 100 km

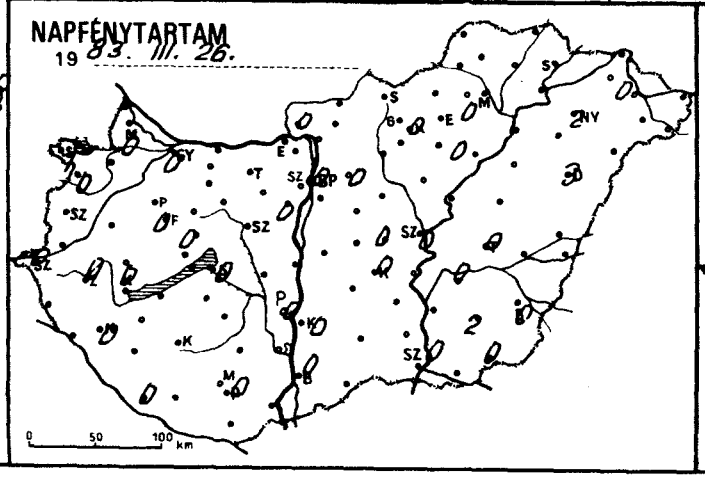
NAPFÉNYTARTAM
1983. III. 26.
0 50 100 km

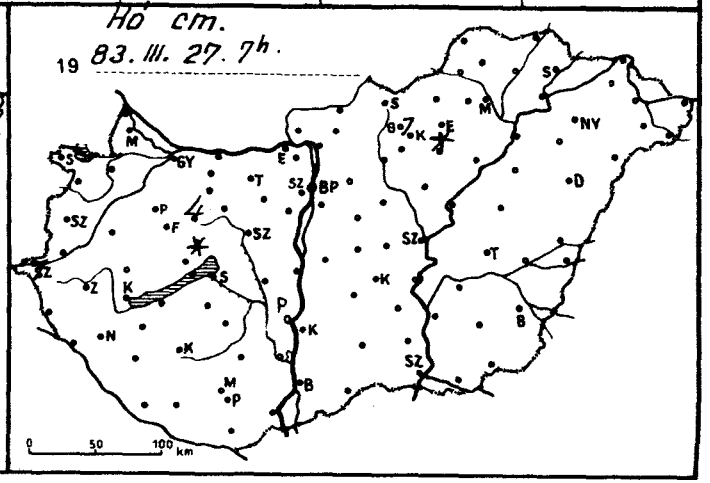
Hó cm.
1983. III. 27. 7h.
0 50 100 km

93. III. 27h-ig az utolsó 24 óra adatai						Előző nap napos órái
állomás	csapadék (mm)	Hó cm	max. hőmérséklet	min. hőmérséklet	rad. min.	
Győr	4 *		6	2	1	0
Kapuvár	3 *		6	3	1	0
Mosonmagyaróvár	3 *		6	3	1	0
Rajka	–		–	–	–	
Sopron	ny *		7	3	2	1
Sopronhorpács	ny *		6	3	0	0
Káld	.		5	2	1	
Körmend	3 * =		8	–	–	
Szentgotthárd	3 * =	1	2	0	-1	0
Szombathely	ny *	.	6	2	0	0
Lenti	10 * =		2	0	-2	
Letenye	5 * ⌴		3	-0	-3	
Nagykanizsa	3 * ⌴		4	-0	-2	0
Zalaegerszeg	4 * ⌴		5	-0	-2	0
Farkasgyepű	–		–	–	–	
Keszthely	1		6	-0	-1	0
Mencshely	1 *	folt	3	2	1	0
Pápa	3 * =		5	3	1	0
Sümeg	1 *		5	2	-0	
Tihany	ny *		6	4	2	
Veszprém	ny *		5	2	2	
Zirc	3 * =	4	3	1	-0	
Fonyód	–		–	–	–	
Homokszt. györgy	6 * =		3	0	-1	0
Kaposvár	–		–	–	–	
Marcali	2 *		5	3	2	
Siófok	ny		6	5	4	0
Somogyszob	3 *		4	-0	-2	
Tab	ny		–	3	2	
Bábolna	–		–	–	–	
Esztergom	1 =		5	-0	-3	
Kisbér	1 * =		7	1	1	
Komárom	4 *		6	2	1	
Tatabánya	2 *		5	1	1	
Alcsútdoboz	ny =		5	2	1	
Dunaújváros	6		4	2	1	
Martonvásár	1		5	2	1	0
Mór	2 * =		5	2	1	
Nagyhörcsökp.	–		–	–	–	
Szabadbattyán	. =		6	3	1	
Iregszemcse	–		–	–	–	–
Lengyel	2 * =		5	2	-0	
Paks	3 ▽		5	3	2	0
Szekszárd	ny =		4	3	3	
Árpádtető	–		–	–	–	
Mohács	–		–	–	–	
Pécs	1		3	1	1	0
Siklós	4		6	2	1	
Szigetvár	2 * =		–	1	-1	
Budaörs	2 ▽		5	3	1	
Bp. Lőrinc	6 ▽		5	2	1	0
Bp. Met. Int.	2 *		–	2	2	0
Bp. Szab. hegy	4 *		1	-1	-4	
Cegléd	5 ▽ =		5	3	1	0
Dobogókő	–		–	–	–	
Gödöllő	10 *		3	1	-1	0
Királyrét	–		–	–	–	
Monor	8		–	2	1	
Nagykáta	7		5	2	1	
Szentendre	2		5	2	2	

93. III. 27h-ig az utolsó 24 óra adatai						Előző nap napos órái
állomás	csapadék (mm)	Hó cm	max. hőmérséklet	min. hőmérséklet	rad. min.	
Vác	3 =		5	3	1	
Vámosmikola	2 *		5	2	0	0
Baja	ny *		4	4	3	0
Bácsalmás	4 ⟋		5	3	2	
Izsák	3 ⌒		–	3	1	
Kalocsa	1		4	3	3	0
Kecskemét	5 =		6	1	1	0
Kiskunfélegyháza	3 ▽		6	2	0	
Kiskunhalas	–		–	–	–	
Kunszentmiklós	7 ⟋		4	2	2	
Tiszakécske	5 ▽ =		9	4	0	
Balassagyarmat	5		4	2	1	
Romhány	–		–	–	–	
Salgótarján	–		–	–	–	
Eger	8 ▽ =		10	3	3	0
Galyatető	12 * ▽	1	8	-2	-2	
Gyöngyös	1		8	2	2	
Kékestető	12 ▽	folt	5	-2	-2	0
Kompolt	10		7	3	2	0
Lőrinci	14 ▽ =		8	2	1	
Poroszló	11		11	1	0	
Jászapáti	6 ⟋		8	2	2	
Jászberény	8 ▽ =		6	2	0	
Karcag	–		–	–	–	
Szolnok	5 ⟋ =		7	2	0	0
Tiszaroff	–		–	–	–	
Túrkeve	8 ⟋ =		10	3	2	0
Kistelek	–		–	–	–	
Makó	–		8	2	0	
Szeged	8 ▽ =		6	1	1	0
Szentes	5 ⟋		8	0	0	
Borsodnádasd	10 ▽ ≡		6	3	3	
Füged	2 ⟋ =		6	2	0	
Hidasnémeti	10 ⟋ =		5	2	2	
Jósvafő	–		–	–	–	–
Lillafüred	13 ▽ =		7	3	2	
Miskolc	14 ▽		8	3	3	–
Putnok	16 ⟋		8	3	3	
Sárospatak	12 ⟋		16	4	3	
Szendrőlád	–		–	–	–	
Tokaj	12 ⟋ =		10	3	3	
Kisvárda	11 =		8	3	2	0
Mátészalka	18 ▽		12	5	4	
Nyíregyháza	10 ⟋		10	3	2	2
Nyírlugos	–		–	–	–	
Pátyod	10 ⟋		14	5	4	
Tiszabecs	11 ⟋ ▽		18	5	5	
Vásárosnamény	16 ⟋ =		9	4	3	
Záhony	16 =		13	3	2	
Berettyóújfalu	–		–	–	–	
Debrecen	15 ⟋ =		16	3	2	3
Hajdúdorog	14 ⟋ =		12	5	5	
Hortobágy	–		–	–	–	
Körösszakál	–		–	–	–	
Polgár	8 =		14	4	3	
Békéscsaba	8 ⟋ ≡		12	3	2	2
Mezőhegyes	6 ⟋		9	3	2	0
Orosháza	–		–	–	–	
Szarvas	3 ⟋		8	2	0	0
Szeghalom	7 ⟋ =		13	4	3	

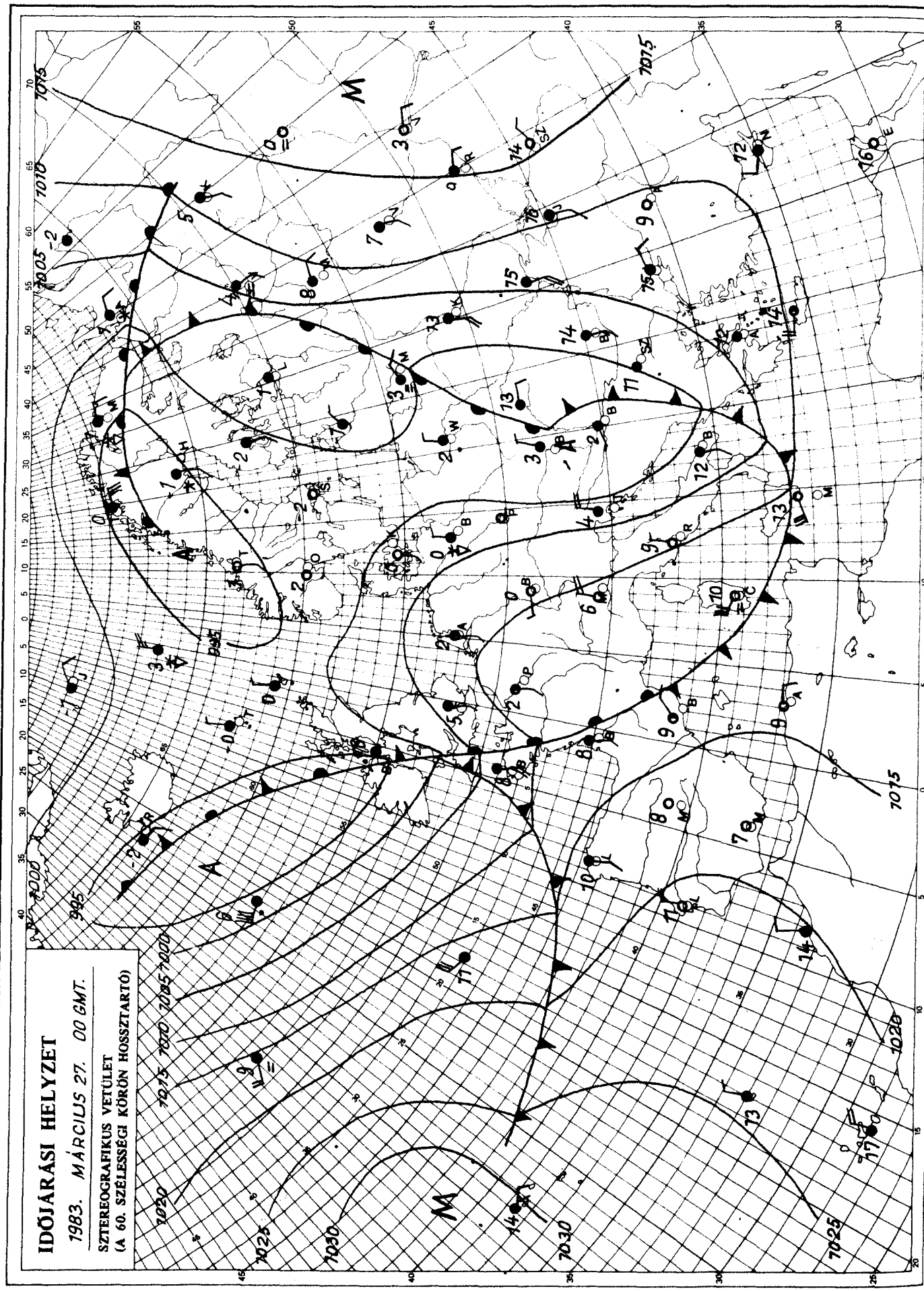

KIADJA: ORSZÁGOS METEOROLÓGIAI SZOLGÁLAT
Készíti: Központi Előrejelző Intézet Analízis- és Rövidtávú Prognózis Központja – T.: 273-018
Megjelenik naponként
Évi előfizetési díja: 1760,- Ft. – Megrendelhető: 1024 Budapest, II., Kitaibel Pál u. 1. – T.: 353-500
Kiadásért felel: az OMSZ elnöke – Szerkesztésért felel: a KEI igazgatója

IDŐJÁRÁSI NAPIJELENTÉS

ЕЖЕДНЕВНЫЙ МЕТЕОРОЛОГИЧЕСКИЙ БЮЛЛЕТЕНЬ · DAILY WEATHER REPORT
BULLETIN QUOTIDIEN DE TEMPS · TÄGLICHER WETTERBERICHT

96. évfolyam 087. szám. + Budapest + 1983. március 28. hétfő

Az időjárási helyzet és a várható időjárás:

A csapadékos, hűvös időjárást okozó ciklonok ma reggel szárazföldünk keleti, délkeleti részén helyezkedtek el. emiatt a Szovjetunió európai területének nagy részén, a Keleti-Kárpátok környékén, valamint a Balkán-félszigeten erősen felhős az ég, esők, zápo rok fordulnak elő. A Német-Lengyel síkságon, az Alpok és a Kárpátok térségében átmenetileg lecsöndesedett az idő, kevesebb a felhő, csapadék nem hullik. Nyugat-, Délnyugat-Európa fölött azonban újabb ciklon jelent meg, amelynek széles felhőzónájából többfelé esik az eső. A Kárpát-medencét lassanként eléri a felhőzet és enyhébbre fordul az idő.

Hazánkban vasárnap a nyugati, északnyugati megyékben 3, 7 órán át sütött a nap. Az ország többi részén erősen felhős, vagy borult maradt az ég. A Dunától keletre eső területeken többfelé volt eső, zápor, helyenként havas eső, hó is előfordult. A lehullott csapadék mennyisége általában sehol sem haladta meg az 5 mm-t. Többfelé erős, időnként viharos északi szél fújt. A hőmérséklet csúcsértéke 4, és 10 fok között alakult. Hétfő hajnalra a derültebb helyeken 0, -4, a felhősebb keleti, északkeleti országrészben +5, 0 fokig hűlt le a levegő. A kora reggeli órákban néhány helyen köd képződött. Ma délelőtt változóan felhős volt az ég, csapadék sehol sem fordult elő. A délnyugati, nyugati szél többfelé megélénkült. A hőmérséklet 11 órakor az ország területén 5, és 9 fok között változott.

Ma 12 órakor Budapesten a hőmérséklet 8 fok volt, a tengerszintre átszámított légnyomás 1004 mbar, mérsékelten emelkedik.

Várható időjárás kedd estig:

Eleinte változóan felhős idő lesz, eső nélkül, holnap viszont délnyugat felől erősen megnövekszik a felhőzet, és többfelé, - de főként a Dunántúlon - eső, zápor is várható.
Napközben megélénkül, helyenként megerősödik a déli szél.
Várható legalacsonyabb éjszakai hőmérséklet: 1, 6 fok között,
a legmagasabb nappali hőmérséklet kedden: 11, 16 fok között alakul.

Pálmási Judit s.k.

TÁVOLABBI KILÁTÁSOK SZERDÁTÓL-SZOMBATIG:

A hét közepén változóan felhős idő várható, a Dunántúlon kisebb esőkkel.
A hét végére megnövekvő felhőzet, sokfelé lesz eső, záporeső, helyenként zivatar.
Legalacsonyabb hajnali hőmérséklet +3, +8 fok között várható,
legmagasabb nappali hőmérséklet 15, 20 fok között lesz, de a borultabb helyeken 15 fok körül alakul.
Jelentős mennyiségü /legalább 5 mm napi/ csapadék az ország területének 40 százalékán várható, az időszak második felében.

KÖZÉPTÁVÚ ELŐREJELZŐ OSZTÁLY

A hőmérséklet napi középértéke és eltérése a 100 évi átlagtól /Budapest belterületén/:

1983. III. 27.	4,8°C	-3,5°C

1871 óta ezen a napon Budapesten előfordult

legmagasabb hőmérséklet:	22,8°C /1921/,
legalacsonyabb hőmérséklet:	-6,4°C /1899/.

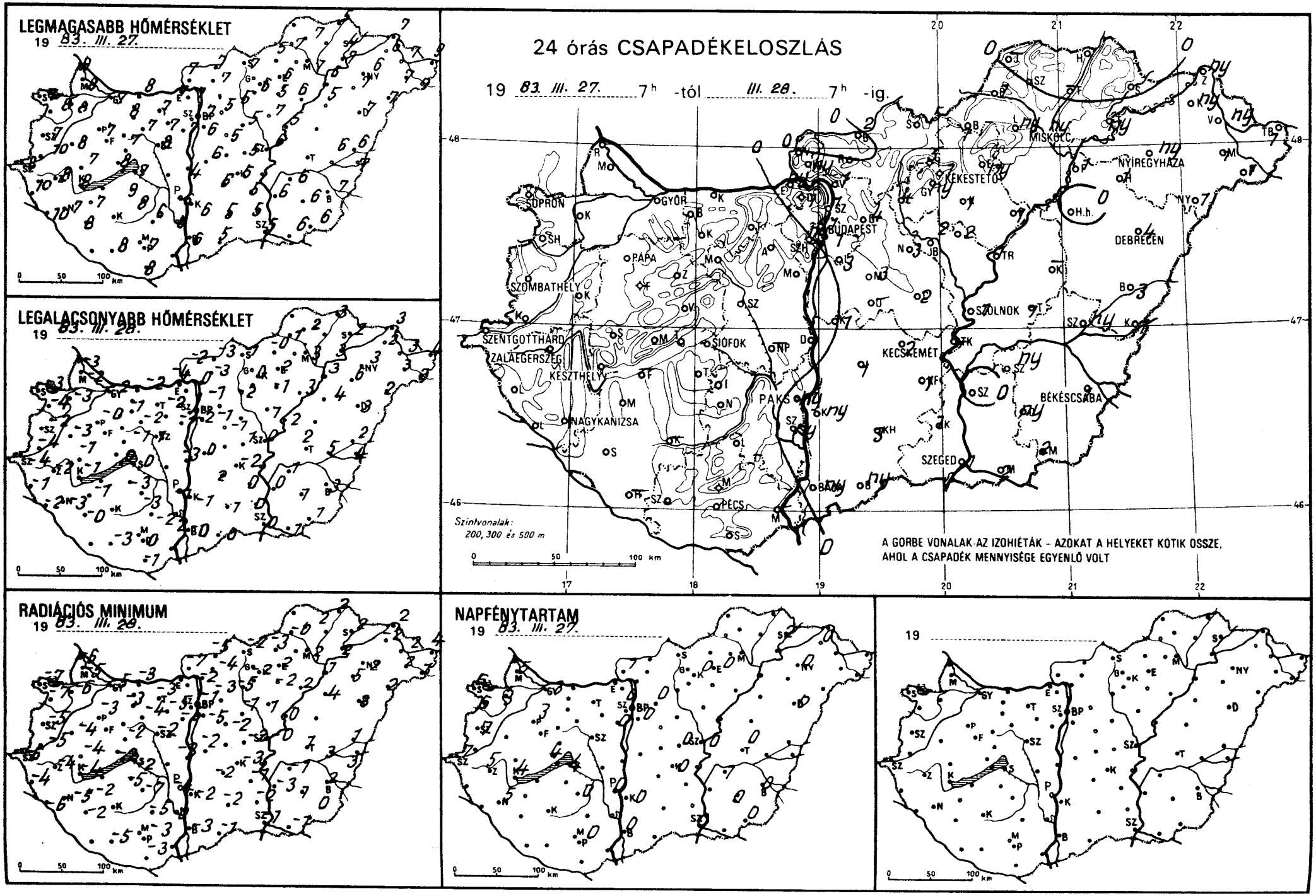
LEGMAGASABB HŐMÉRSÉKLET
19 83. III. 27.
LEGALACSONYABB HŐMÉRSÉKLET
19 83. III. 28.
24 órás CSAPADÉKELOSZLÁS
19 83. III. 27. 7h -tól III. 28. 7h -ig.
SOPRON
GYŐR
BUDAPEST
MISKOLC
NYÍREGYHÁZA
KEKESTETŐ
DEBRECEN
PAPA
SZOMBATHELY
SZOLNOK
SZENTGOTTHÁRD
ZALAEGERSZEG
KESZTHELY
SIÓFOK
KECSKEMÉT
BÉKÉSCSABA
PAKS
NAGYKANIZSA
SZEGED
PÉCS
Szintvonalak:
200, 300 és 500 m
A GÖRBE VONALAK AZ IZOHIÉTÁK – AZOKAT A HELYEKET KÖTIK ÖSSZE, AHOL A CSAPADÉK MENNYISÉGE EGYENLŐ VOLT
RADIÁCIÓS MINIMUM
19 83. III. 28.
NAPFÉNYTARTAM
19 83. III. 27.
19

1983. III. 28-ig az utolsó 24 óra adatai

állomás	csapadék (mm)	Hó cm	max. hőmérséklet	min. hőmérséklet	rad. min.	Előző nap napos órái
Győr	. ⌴		7	-2	-5	3
Kapuvár	. ⌴		8	-3	-6	3
Mosonmagyaróvár	.		8	-2	-5	5
Rajka	. ⌴		9	-3	-6	
Sopron	. ⌴		7	-3	-7	6
Sopronhorpács	. ⌴		8	-4	-7	6
Káld	. ⌴		8	-3	-4	
Körmend	.		10	-4	-5	
Szentgotthárd	. ⌴		8	-4	-6	7
Szombathely	. ⌴		7	-2	-5	7
Lenti	. ⌴		10	-1	-4	
Letenye	. ⌴		10	-2	-6	
Nagykanizsa	. ⌴		7	-3	-5	5
Zalaegerszeg	. ⌴		8	-2	-4	5
Farkasgyepű	. ⌴		6	-1	-2	
Keszthely	. ⌴		8	-1	-4	4
Mencshely	.		5	-0	-4	4
Pápa	. ⌴		7	-0	-3	3
Sümeg	. ⌴		7	-1	-4	
Tihany	. ⌴		8	0	-2	
Veszprém	. ⌴		7	-1	-2	
Zirc	.	folt	5	-3	-5	
Fonyód	-		-	-	-	
Homokszt. györgy	-		-	-	-	-
Kaposvár	-		-	-	-	
Marcali	. ⌴		7	-1	-2	
Siófok	.		7	0	-2	4
Somogyszob	. ⌴		8	-0	-2	
Tab	. ⌴		9	-3	-5	
Bábolna	. ⌴		8	-3	-4	
Esztergom	ny , ≡		7	-4	-7	
Kisbér	. ⌴		8	-1	-3	
Komárom	. ≡		8	-2	-3	
Tatabánya	. ⌴		7	-2	-3	
Alcsútdoboz	. ⌴		7	-2	-5	
Dunaújváros	. ⌴		4	-3	-3	
Martonvásár	. =		7	-2	-5	0
Mór	. ⌴		7	-2	-4	
Nagyhörcsökp.	-		-	-	-	
Szabadbattyán	. ⌴		8	1	-2	
Iregszemcse	. ⌴		8	-3	-7	0
Lengyel	. ⌴		6	-2	-5	
Paks	ny ⌴		6	-1	-4	0
Szekszárd	ny =		6	2	0	
Árpádtető	.		4	1	-2	
Mohács	-		-	-	-	
Pécs	. ⌴		7	0	-3	0
Siklós	. ⌴		8	-1	-3	
Szigetvár	. ⌴		8	-3	-5	
Budaörs	1 ⌴		6	-1	-2	
Bp. Lőrinc	3 ⌓		6,	-1	-5	0
Bp. Met. Int.	1 ⌴		7	1	-1	0
Bp. Szab. hegy	ny ✳		3	0	-6	
Cegléd	2 =		5	1	-2	0
Dobogókő	1 ⌴		1	-2	-5	
Gödöllő	4 =		5	-1	-3	0
Királyrét	ny ⌴		7	-4	-4	
Monor	3 ⌴		5	-1	-2	
Nagykáta	3 ⌴		5	0	-1	
Szentendre	1		7	-1	-1	

1983. III. 28-ig az utolsó 24 óra adatai

állomás	csapadék (mm)	Hó cm	max. hőmérséklet	min. hőmérséklet	rad. min.	Előző nap napos órái
Vác	1 ⌴		7	0	-2	
Vámosmikola	. ⌴		7	-2	-4	1
Baja	ny ⌴		6	-0	-3	0
Bácsalmás	ny		5	0	-1	
Izsák	1		6	2	-2	
Kalocsa	ny ⌴		6	-1	-2	0
Kecskemét	2 ⌴		5	-2	-3	0
Kiskunfélegyháza	1		5	0	-1	
Kiskunhalas	3 =		5	1	-2	
Kunszentmiklós	1 =		6	0	-2	
Tiszakécske	-		-	-	-	
Balassagyarmat	2 , ≡		7	-3	-5	
Romhány	. ⌴		7	-3	-4	
Salgótarján	5		7	-1	-2	
Eger	ny =		6	2	2	0
Galyatető	3 *	3	0	-3	-7	
Gyöngyös	ny ⌴		6	0	-2	
Kékestető	1 *	2	-1	-3	-5	0
Kompolt	1 ⌓		5	-1	-2	0
Lőrinci	4 ⌴		5	-2	-5	
Poroszló	1 ⌓		6	3	2	
Jászapáti	2		7	1	1	
Jászberény	2 ⌴		5	0	-2	
Karcag	-		-	-	-	
Szolnok	1 ⍛ =		6	0	-0	0
Tiszaroff	1 ⌓		5	2	0	
Túrkeve	1 =		-	2	1	0
Kistelek	1 ⍛ ≈		5	0	-2	
Makó	2		6	1	-1	
Szeged	1 =		5	0	-1	0
Szentes	.		6	0	-3	
Borsodnádasd	1 ⌴		5	-0	-3	
Füged	-		-	-	-	
Hidasnémeti	. =		5	3	2	
Jósvafő	-		-	-	-	-
Lillafüred	ny =		7	2	1	
Miskolc	ny		7	3	2	-
Putnok	1 =		7	1	-0	
Sárospatak	.		4	2	2	2
Szendrőlád	. =		7	2	2	
Tokaj	ny ,		7	3	2	
Kisvárda	ny =		6	2	-2	0
Mátészalka	1 ,		7	3	2	
Nyíregyháza	ny		6	3	2	0
Nyírlugos	1 =		7	2	2	
Pátyod	1		7	2	1	
Tiszabecs	1 =		9	4	4	
Vásárosnamény	ny =		7	3	2	
Záhony	ny		7	3	2	
Berettyóújfalu	3		6	2	1	
Debrecen	4 =		7	3	3	0
Hajdúdorog	1		7	6	5	
Hortobágy	.		5	4	4	
Körösszakál	1		7	4	3	
Polgár	1 =		6	3	1	
Békéscsaba	1 =		7	3	2	0
Mezőhegyes	2		6	1	0	0
Orosháza	ny =		6	1	1	0
Szarvas	ny ⌓		6	1	-1	1
Szeghalom	ny =		6	5	3	

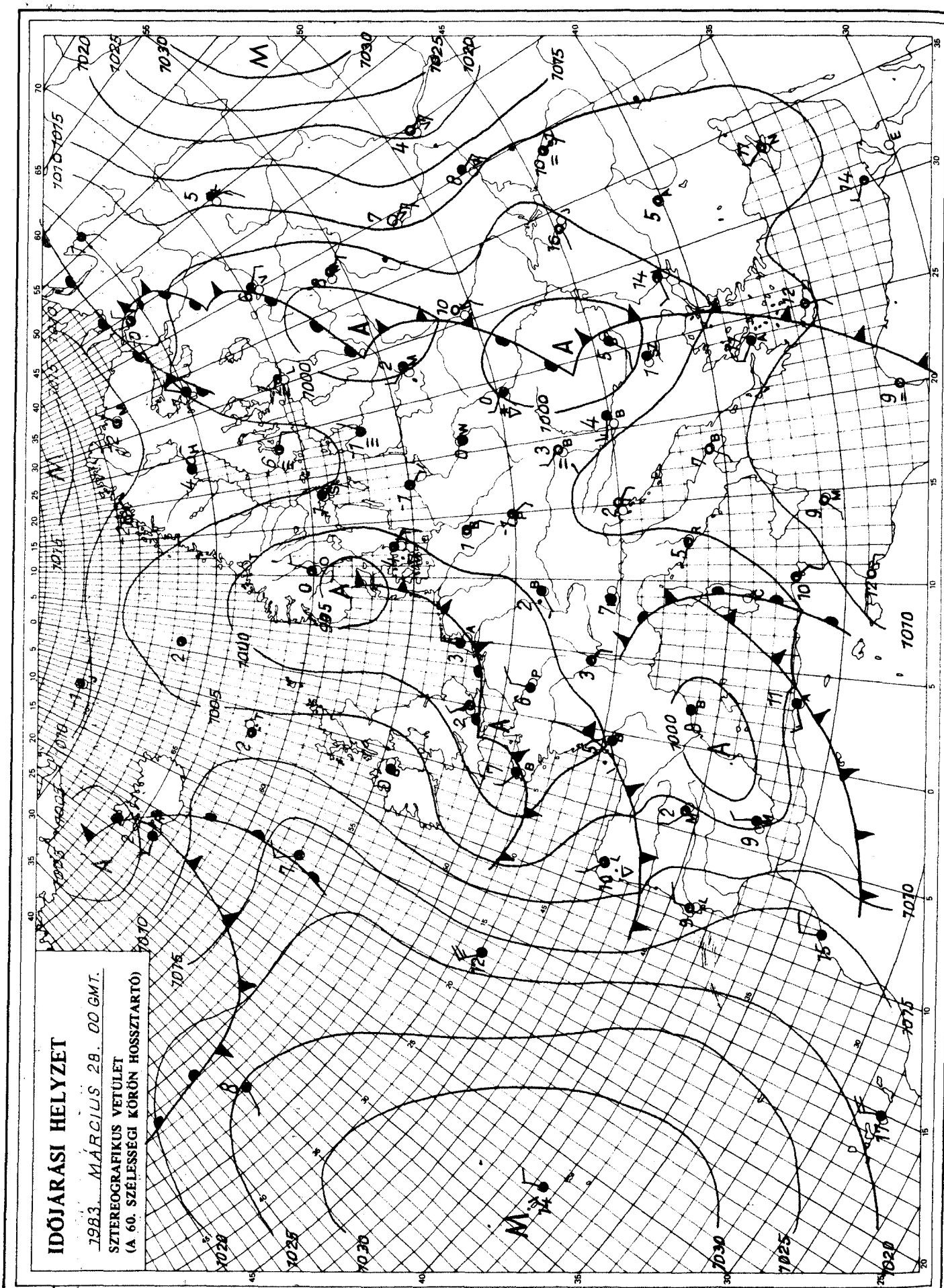

KIADJA: ORSZÁGOS METEOROLÓGIAI SZOLGÁLAT
Készíti: Központi Előrejelző Intézet Analízis- és Rövidtávú Prognózis Központja – T.: 273-018
Megjelenik naponként
Évi előfizetési díja: 1760,- Ft. – Megrendelhető: 1024 Budapest, II., Kitaibel Pál u. 1. – T.: 353-500
Kiadásért felel: az OMSZ elnöke – Szerkesztésért felel: a KEI igazgatója

IDŐJÁRÁSI NAPIJELENTÉS

ЕЖЕДНЕВНЫЙ МЕТЕОРОЛОГИЧЕСКИЙ БЮЛЛЕТЕНЬ · DAILY WEATHER REPORT
BULLETIN QUOTIDIEN DE TEMPS · TÄGLICHER WETTERBERICHT

96. évfolyam 088. szám. + Budapest + 1983. március 29. kedd

Az időjárási helyzet és a várható időjárás:

Szárazföldünk nagy részén felhős az idő. Észak-Európában hideg van, és ott többfelé havazik. Hideg levegő árasztotta el a Német-alföldet, Franciaországot és Spanyolországot is. Az emlitett területek közül viszont csak a Német-alföldön hullik csapadék, eső és hózáporok fordulnak elő. Franciaországban és Spanyolországban ugyanakkor száraz az idő, és sokfelé süt a nap. Nagy kiterjedésü felhőzet volt reggel Olaszország, a Balkán-félsziget, az Alpok és a Kárpát-medence déli vidékei fölött. Sok helyről jelentettek esőt is, Olaszországban pedig már nem egy helyen tegnap óta esik.

Hazánkat is egyre jobban eléri a csapadéksáv, majd holnap el is hagy minket, s a felhőzet is kissé csökken. Hétfőn többnyire napos idő volt országunkban. Jelentősebb felhősödés csupán az északkeleti vidékeken fordult elő. Esőt nem jelentettek. Megélénkült, helyenként megerősödött a déli szél. A hőmérséklet csúcsértéke általában 9 és 14 fok között alakult. Ma hajnalra 0, +6 fokig hült le a levegő, de sokfelé volt talajmenti fagy. Már éjszaka délnyugat felől felhősödés kezdődött, és a déli órákra szinte mindenütt beborult az ég. Délelőtt a délnyugati, nyugati vidékekről esőket is jelentettek. A hőmérséklet 11 órára 5 és 12 fok közé emelkedett.

Ma 12 órakor Budapesten 10 fokot mértek, a tengerszintre átszámitott légnyomás 1012 mbar, alig változik.

Várható időjárás szerda estig:

Eleinte országszerte erősen felhős, ill. borult lesz az ég, és elsősorban a nyugati, valamint a déli megyékben valószinü jelentős mennyiségü eső. Szerdán napközben csökken a felhőzet és már csak szórványosan fordul elő kisebb eső, zápor.
A délkeleti, déli szél időnként megélénkül.
Várható legalacsonyabb éjszakai hőmérséklet: 2, 7,
legmagasabb nappali hőmérséklet szerdán: 12 és 17 fok között alakul.

Németh Lajos s.k.

A hőmérséklet napi középértéke és eltérése a 100 évi átlagtól /Budapest belterületén/:

1983. III. 28.	7,5°C	-0,9°C

1871 óta ezen a napon Budapesten előfordult

legmagasabb hőmérséklet:	22,8°C /1888, 1949/,
legalacsonyabb hőmérséklet:	-6,5°C /1918/.

83.265.

LEGMAGASABB HŐMÉRSÉKLET

19 83. III. 28.

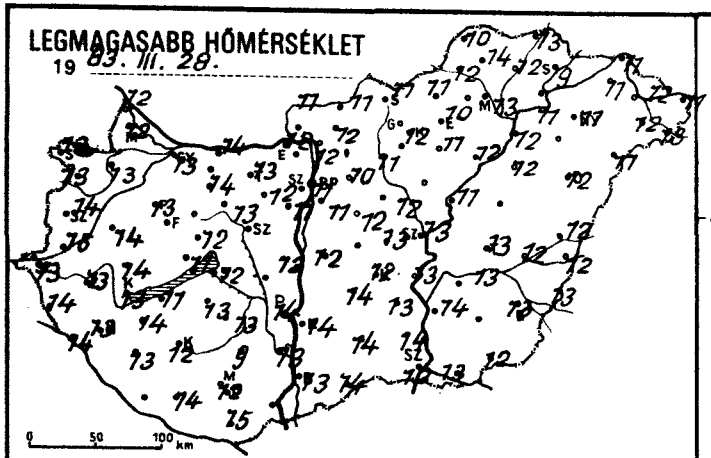

LEGALACSONYABB HŐMÉRSÉKLET

19 83. III. 29.

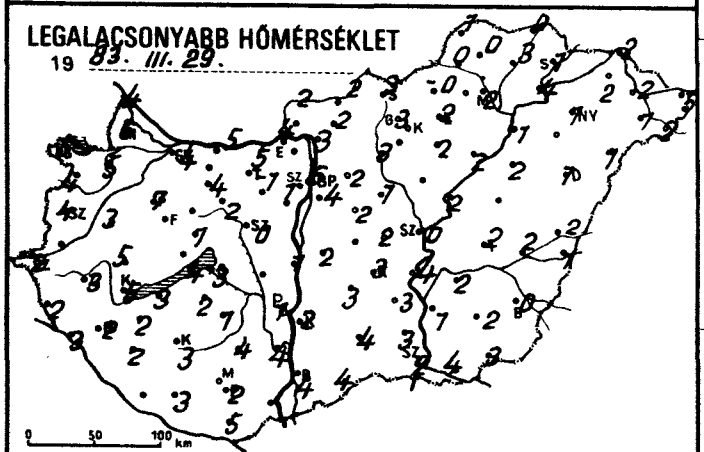

RADIÁCIÓS MINIMUM

19 83. III. 29.

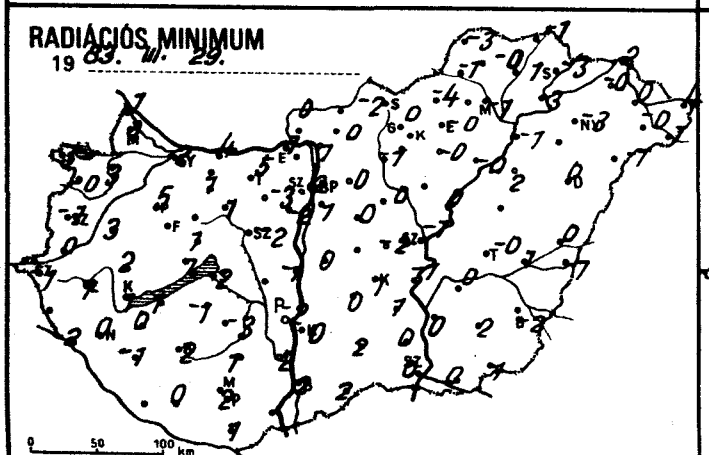

24 órás CSAPADÉKELOSZLÁS

19 83. III. 28. 7h -tól III. 29. 7h -ig.

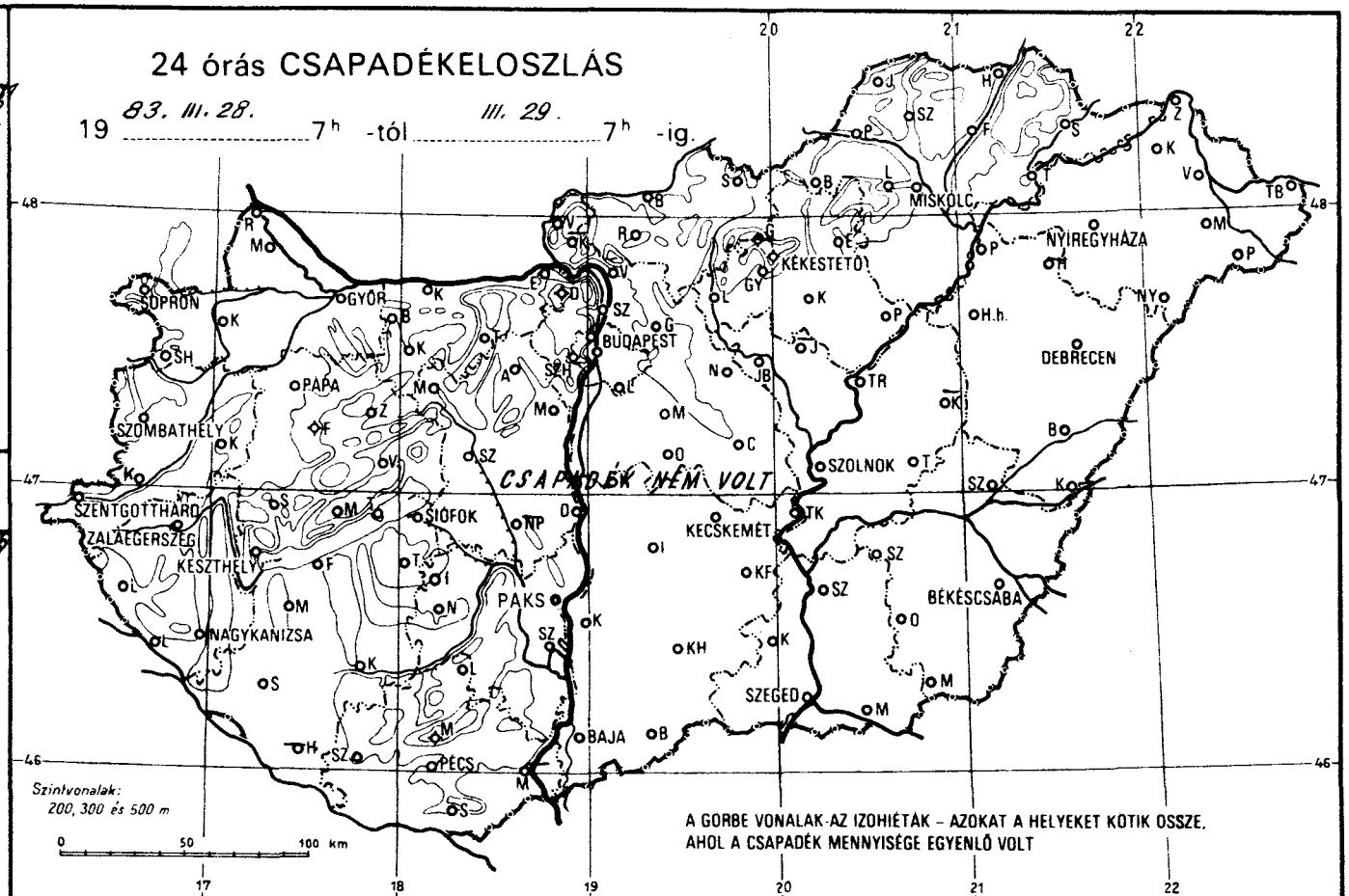

NAPFÉNYTARTAM

19 83. III. 28.

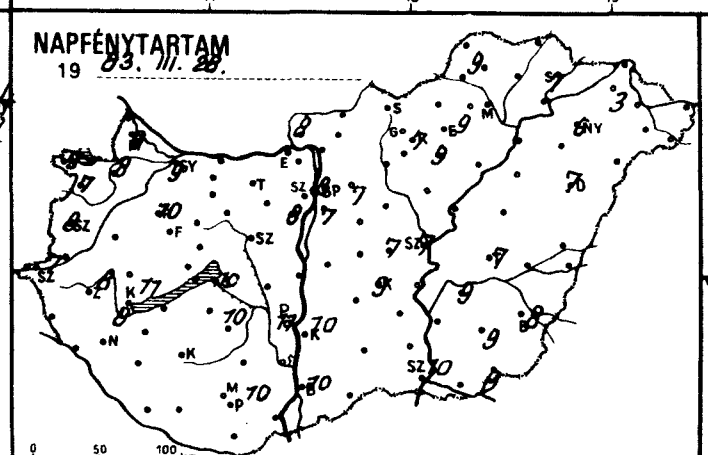

19

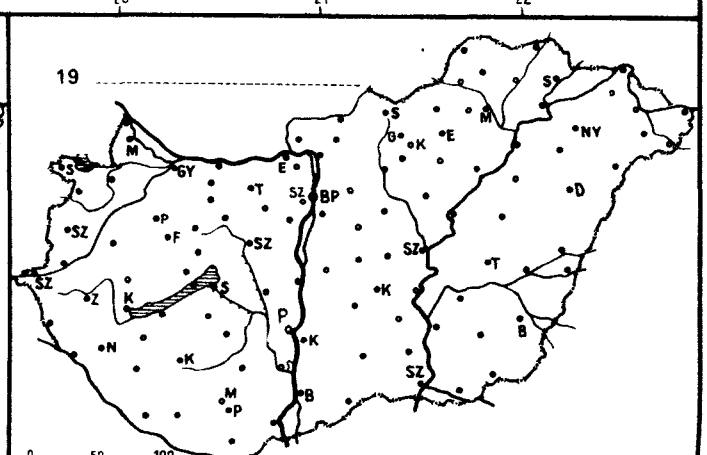

83.III.29.

19 07 -ig az utolsó 24 óra adatai

állomás	csapadék (mm)		max. hőmérséklet	min. hőmérséklet	rad. min.	Előző nap napos órái
Győr	. ⊔		13	4	2	9
Kapuvár	. ⊔		13	5	3	8
Mosonmagyaróvár	.		12	6	3	9
Rajka	.		12	4	1	
Sopron	.		13	5	3	9
Sopronhorpács	. ⊔		13	4	-0	7
Káld	.		14	3	3	
Körmend	. ⊔		16	-	-	
Szentgotthárd	.		13	2	-1	7
Szombathely	.		14	4	-1	8
Lenti	.		14	2	0	
Letenye	. ⌒		14	3	-2	
Nagykanizsa	. ⌒		13	2	0	8
Zalaegerszeg	. ⌒		13	3	1	8
Farkasgyepű	.		11	4	2	
Keszthely	. =		13	5	1	11
Mencshely	.		10	5	3	9
Pápa	.		13	7	5	10
Sümeg	.		14	5	2	
Tihany	.		11	4	1	
Veszprém	. ⌒		12	1	1	
Zirc	. =		11	2	-0	
Fonyód	.		11	3	1	
Homokszt. györgy	-		-	-	-	-
Kaposvár	.		12	3	2	
Marcali	.		14	2	0	
Siófok	. ⌒		12	3	2	10
Somogyszob	. ⌒		13	2	-1	
Tab	. ⌒		13	2	-1	
Bábolna	.		15	4	1	
Esztergom	. =		12	4	1	
Kisbér	.		14	4	1	
Komárom	.		14	5	4	
Tatabánya	.		13	5	5	
Alcsútdoboz	. ⊔		12	-1	-3	
Dunaújváros	.		12	1	-1	
Martonvásár	. ⌒		11	1	-2	8
Mór	. ⌒		13	2	1	
Nagyhörcsökp.	-		-	-	-	
Szabadbattyán	. =		11	0	-2	
Iregszemcse	. ⊔		13	1	-3	10
Lengyel	. =		9	4	1	
Paks	. ⌒		14	1	-2	11
Szekszárd	.		13	4	2	
Árpádtető	.		11	5	1	
Mohács	-		-	-	-	
Pécs	. ⊔		12	2	2	10
Siklós	.		15	5	1	
Szigetvár	. =		14	3	0	
Budaörs	. ⊔		12	2	-1	
Bp. Lőrinc	. =		11	4	1	7
Bp. Met. Int.	.		12	6	3	8
Bp. Szab. hegy	.		9	3	0	
Cegléd	. =		13	2	-2	7
Dobogókő	.		7	2	2	
Gödöllő	. ⌒		10	2	0	7
Királyrét	-		-	-	-	
Monor	.		12	2	0	
Nagykáta	. ⌒		12	1	0	
Szentendre	.		13	2	2	

83.III.29.

19 07 -ig az utolsó 24 óra adatai

állomás	csapadék (mm)		max. hőmérséklet	min. hőmérséklet	rad. min.	Előző nap napos órái
Vác	. =		12	3	1	
Vámosmikola	.		11	2	0	8
Baja	.		13	4	2	10
Bácsalmás	.		14	4	2	
Izsák	.		14	3	0	
Kalocsa	. ⌒		14	2	0	10
Kecskemét	. ⌒		12	3	1	9
Kiskunfélegyháza	.		13	3	1	
Kiskunhalas	. =		14	4	2	
Kunszentmiklós	. ⊔		12	2	0	
Tiszakécske	. =		13	4	-1	
Balassagyarmat	.		11	2	-2	
Romhány	.		12	2	0	
Salgótarján	.		11	3	2	
Eger	. =		10	2	-0	9
Galyatető	-		-	-	-	
Gyöngyös	. ⌒		12	3	0	
Kékestető	.	folt	3	1	-0	7
Kompolt	. ⌒		11	2	-0	9
Lőrinci	.		11	3	-1	
Poroszló	. ⌒		12	2	-0	
Jászapáti	-		-	-	-	
Jászberény	. ⌒		12	2	0	
Karcag	-		-	-	-	
Szolnok	. ⊔		13	0	-1	7
Tiszaroff	. ⌒		11	2	0	
Túrkeve	.		13	2	-0	7
Kistelek	.		14	3	0	
Makó	.		13	4	0	
Szeged	.		13	2	0	10
Szentes	.		14	1	0	
Borsodnádasd	. ⊔		11	-0	-4	
Fügöd	.		12	3	1	
Hidasnémeti	.		13	0	-1	
Jósvafő	. ⌒		10	1	-3	9
Lillafüred	.		11	1	-1	
Miskolc	. =		13	2	-1	-
Putnok	. =		12	0	-1	
Sárospatak	.		9	1	-3	7
Szendrőlád	. =		14	0	-0	
Tokaj	.		11	4	3	
Kisvárda	. =		11	2	-0	3
Mátészalka	. ⌒		12	1	-0	
Nyíregyháza	.		11	1	-3	6
Nyírlugos	.		11	1	-1	
Pátyod	.		13	2	1	
Tiszabecs	.		11	5	4	
Vásárosnamény	. ⌒		12	2	0	
Záhony	.		11	3	2	
Berettyóújfalu	.		12	2	0	
Debrecen	. ⊔		12	1	0	7
Hajdúdorog	-		-	-	-	
Hortobágy	.		12	2	2	
Körösszakál	.		12	1	-1	
Polgár	. ⌒		12	1	-1	
Békéscsaba	. ⊔		13	0	-2	8
Mezőhegyes	.		12	3	1	9
Orosháza	.		13	2	2	9
Szarvas	. ⌒		13	2	0	9
Szeghalom	.		12	2	1	

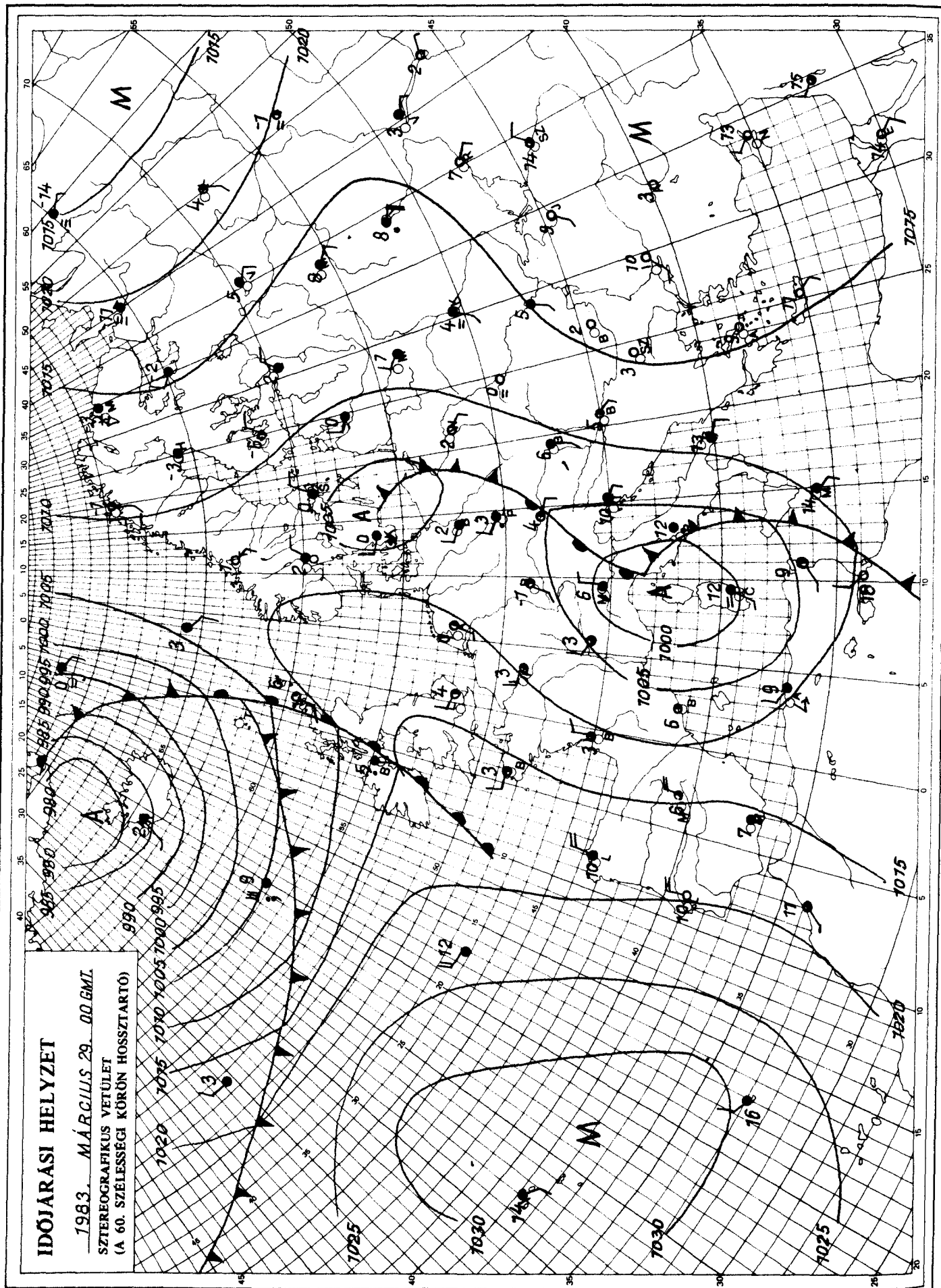

KIADJA: ORSZÁGOS METEOROLÓGIAI SZOLGÁLAT
Készíti: Központi Előrejelző Intézet Analízis- és Rövidtávú Prognózis Központja – T.: 273-018
Megjelenik naponként
Évi előfizetési díja: 1760,- Ft. – Megrendelhető: 1024 Budapest, II., Kitaibel Pál u. 1. – T.: 353-500
Kiadásért felel: az OMSZ elnöke – Szerkesztésért felel: a KEI igazgatója

IDŐJÁRÁSI NAPIJELENTÉS

ЕЖЕДНЕВНЫЙ МЕТЕОРОЛОГИЧЕСКИЙ БЮЛЛЕТЕНЬ · DAILY WEATHER REPORT
BULLETIN QUOTIDIEN DE TEMPS · TÄGLICHER WETTERBERICHT

96. évfolyam 089. szám. + Budapest + 1983. március 30. szerda

Az időjárási helyzet és a várható időjárás:

Európa legnagyobb részén ciklonok okoznak változékony, szeles, többfelé csapadékos időjárást. Szerdán délelőtt a Benelux-államokban, Dél-Skandináviában, valamint az Alpok és Kárpátok térségében erősen felhős volt az ég, és több helyről jelentettek esőt, Finnország keleti, északkeleti vidékein havazott. Az Ibériai-félszigeten és a kontinens délkeleti részén anticiklon található. Ezeken a területeken kevés a felhő, száraz az idő. A Szovjetunió európai területén a hőmérséklet csúcsértéke 2, 7 fokkal meghaladja a sokévi átlagot. A Kárpát-medencében egyelőre nedves levegő található, de csütörtök estig várhatóan szárazabb, enyhe léghullám érkezik.

Hazánkban kedden a Dunántúlon egész nap erősen felhős, ill. borult volt az ég, keleten, északkeleten viszont többfelé sütött 3, 6 órán át a nap. A nyugati és déli megyékben váltakozó intenzitással esett az eső, és a kora délutáni hőmérséklet csupán 6 és 12 fok között váltakozott. Az ország többi részén - a több, kevesebb napsütés hatására - 12, 16 fokig melegedett föl a levegő. Éjszaka a csapadékzóna kissé északkeletebbre húzódott, és szerda reggel 7 óráig a délkeleti, keleti megyék kivételével mindenütt volt eső. Mennyisége csak a Dunántúl néhány körzetében haladta meg a 10 mm-t. A legalacsonyabb éjszakai hőmérséklet általában 3 és 9 fok között váltakozott. Szerda délelőtt változóan felhős idő volt, már csak néhány helyen esett újabb eső. A hőmérséklet 11 órakor nyugaton, északnyugaton 5, 9, másutt 9, 15 fok között alakult.

Ma 12 órakor Budapesten a hőmérséklet 10 fok volt, a tengerszintre átszámitott légnyomás 1015 mbar, mérsékelten emelkedik.

Várható időjárás csütörtök estig:

Folytatódik a változóan felhős idő. Átmenetileg kevesebb helyen, később újból többfelé - főként délen - várható eső, zápor, szórványosan zivatar. Időnként megerősödő, a Dunántúlon északnyugati, északi, másutt viszont déli szél várható. Éjszaka párás lesz a levegő, helyenként köd képződik. Várható legalacsonyabb éjszakai hőmérséklet: +2 és +7,
legmagasabb nappali hőmérséklet általában 12 és 17 fok között, északnyugaton azonban 10 és 13 fok között alakul.

Bozóki István s.k.

A hőmérséklet napi középértéke és eltérése a 100 évi átlagtól /Budapest belterületén/:

1983. III. 29.	10,5°C	+2,2°C

1871 óta ezen a napon Budapesten előfordult

legmagasabb hőmérséklet:	23,2°C /1890/,
legalacsonyabb hőmérséklet:	-5,7°C /1918/.

83.266.

LEGMAGASABB HŐMÉRSÉKLET

1983. III. 29.

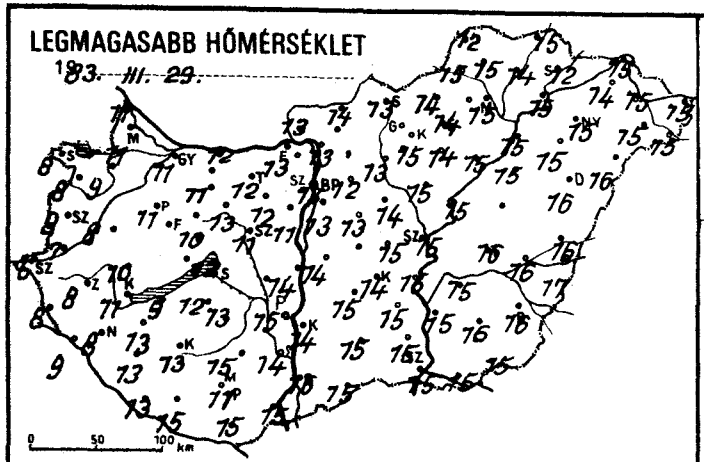

LEGALACSONYABB HŐMÉRSÉKLET

1983. III. 30.

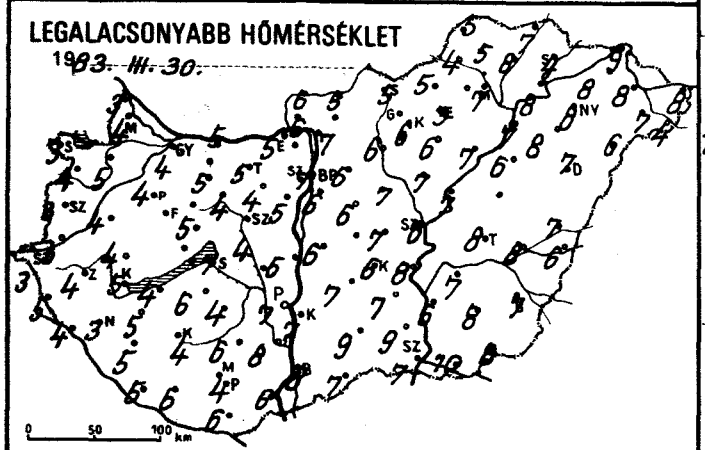

RADIÁCIÓS MINIMUM

1983. III. 30.

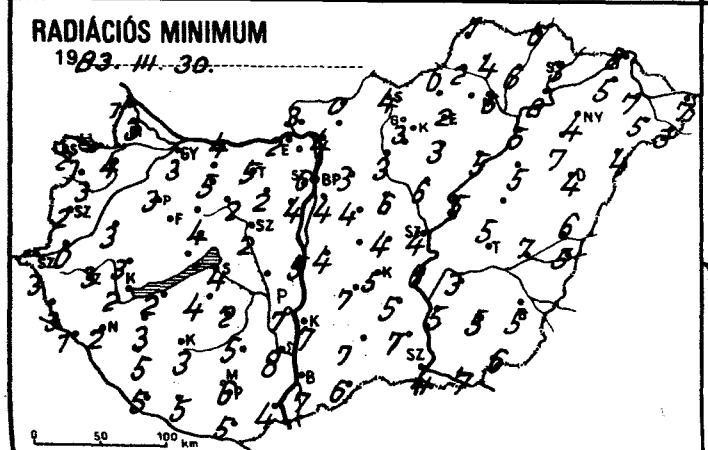

24 órás CSAPADÉKELOSZLÁS

1983. III. 29. 7h -tól III. 30. 7h -ig.

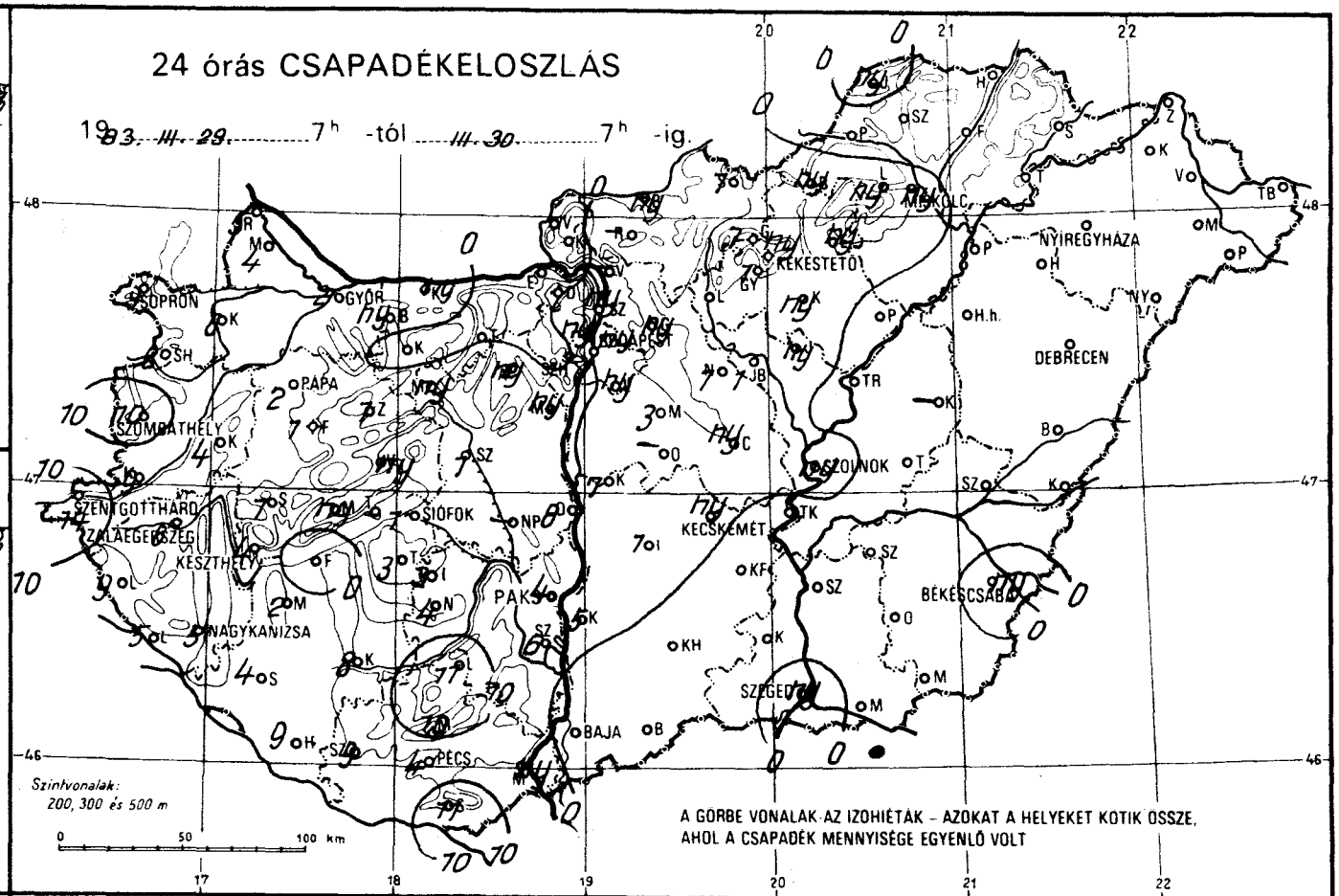

NAPFÉNYTARTAM

1983. III. 29.

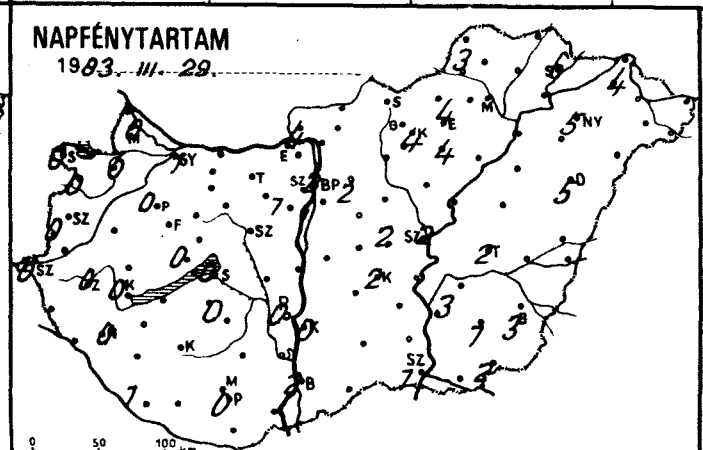

19

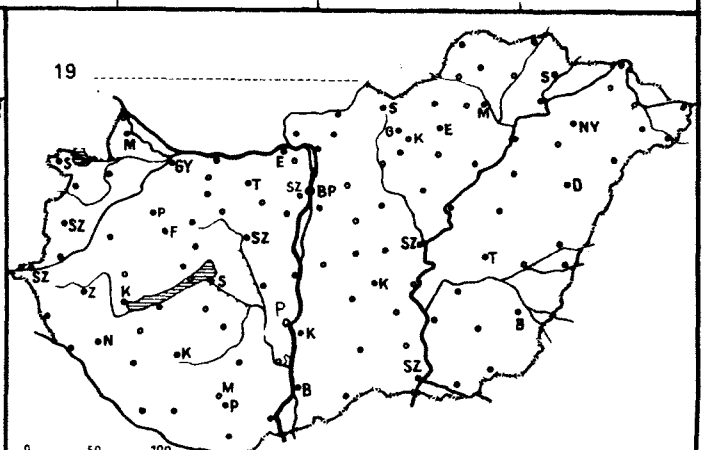

1983.III.30-ig az utolsó 24 óra adatai						Előző nap napos órái
állomás	csapadék (mm)		max. hőmérséklet	min. hőmérséklet	rad. min.	
Győr	2 ≡		11	4	3	1
Kapuvár	6 =		9	5	4	0
Mosonmagyaróvár	4 =		11	4	3	0
Rajka	5 =		11	3	1	
Sopron	9		8	3	2	0
Sopronhorpács	8 =		8	4	3	0
Káld	4		8	4	3	
Körmend	9 ⌴		7	3	0	
Szentgotthárd	14 ∇̇ ≡		6	3	3	0
Szombathely	10 =		8	3	2	0
Lenti	9 =		8	5	3	
Letenye	5 =		9	4	1	
Nagykanizsa	5 ∇̇ ≡		8	3	2	0
Zalaegerszeg	6 =		8	4	3	0
Farkasgyepű	1 ,		10	2	2	
Keszthely	4 ⌓		11	5	2	0
Mencshely	ny		10	3	3	0
Pápa	2 ≡		11	4	3	0
Sümeg	1 ,		10	4	3	
Tihany	-		-	-	-	
Veszprém	ny		10	5	4	
Zirc	1 =		9	2	2	
Fonyód	.		9	4	2	
Homokszt. györgy	9 ≡		13	5	5	1
Kaposvár	8		13	4	3	
Marcali	2		13	5	3	
Siófok	1 ⌓		12	7	4	0
Somogyszob	4		13	5	5	
Tab	3		12	6	4	
Bábolna	ny ,		13	4	2	
Esztergom	. =		13	6	2	
Kisbér	. ≡		11	5	5	
Komárom	ny		12	5	4	
Tatabánya	.		12	5	5	
Alcsútdoboz	ny =		12	4	2	
Dunaújváros	8		14	6	5	
Martonvásár	ny =		11	5	4	1
Mór	ny ⌓		13	4	2	
Nagyhörcsökp.	-		-	-	-	
Szabadbattyán	1 , =		11	4	2	
Iregszemcse	3 =		13	4	2	0
Lengyel	11 =		15	6	5	
Paks	4 ∇̇ =		15	7	7	0
Szekszárd	6 =		14	8	8	
Árpádtető	10 ≡		10	6	6	
Mohács	ny ≠		15	6	4	
Pécs	4		11	7	6	0
Siklós	11 ≈		15	6	5	
Szigetvár	9 =		15	6	5	
Budaörs	ny =		16	6	3	
Bp. Lőrinc	ny ≈		13	6	4	1
Bp. Met. Int.	ny		13	7	6	2
Bp. Szab. hegy	. =		10	5	4	
Cegléd	ny ≈		15	7	4	2
Dobogókő	. ≡		8	3	3	
Gödöllő	ny ≈		12	6	3	2
Királyrét	. ⌓		11	3	2	
Monor	3 =		13	6	4	
Nagykáta	1		14	7	6	
Szentendre	ny , =		13	6	5	

1983.III.30-án az utolsó 24 óra adatai					Előző nap napos órái
állomás	csapadék (mm)	max. hőmérséklet	min. hőmérséklet	rad. min.	
Vác	- ⌓	13	7	4	
Vámosmikola	. =	13	6	3	4
Baja	ny ≈	16	8	7	2
Bácsalmás	.	15	7	6	
Izsák	1	15	7	7	
Kalocsa	5	14	7	7	0
Kecskemét	ny	14	6	5	2
Kiskunfélegyháza	.	15	7	5	
Kiskunhalas	. =	15	9	7	
Kunszentmiklós	7 ∇̇ =	14	6	4	
Tiszakécske	. =	15	8	6	
Balassagyarmat	ny ⌓	14	5	0	
Romhány	-	-	-	-	
Salgótarján	1	13	5	4	
Eger	ny ≈	14	3	2	4
Galyatető	1	8	3	2	
Gyöngyös	1	15	6	3	
Kékestető	ny	7	3	2	4
Kompolt	ny ,	14	6	3	4
Lőrinci	2 =	13	6	3	
Poroszló	. ⌓	15	7	5	
Jászapáti	ny ≈	15	7	6	
Jászberény	1 ∇̇ =	14	7	5	
Karcag	-	-	-	-	
Szolnok	ny	15	6	4	2
Tiszaroff	. ⌓	15	7	5	
Túrkeve	.	16	8	5	2
Kistelek	.	15	9	7	
Makó	.	15	10	7	
Szeged	ny ∇̇	15	7	4	1
Szentes	.	15	6	5	
Borsodnádasd	ny ∇̇	14	5	0	
Füged	.	14	8	6	
Hidasnémeti	. =	15	7	6	
Jósvafő	ny ⌓	12	5	1	3
Lillafüred	ny , =	14	6	4	
Miskolc	ny ≈	15	7	6	-
Putnok	.	15	4	2	
Sárospatak	.	12	4	3	6
Szendrőlád	. ≈	15	5	4	
Tokaj	.	15	8	8	
Kisvárda	. =	14	8	5	4
Mátészalka	. ⌓	15	7	5	
Nyíregyháza	.	15	8	4	5
Nyírlugos	. =	16	6	4	
Pátyod	. ⌓	15	4	3	
Tiszabecs	. ⌓	15	8	7	
Vásárosnamény	. ⌓	15	8	7	
Záhony	.	15	9	8	
Berettyóújfalu	.	16	7	6	
Debrecen	. ⌴	16	7	4	5
Hajdúdorog	.	15	8	7	
Hortobágy	.	15	6	5	
Körösszakál	.	17	6	5	
Polgár	. ≈	15	7	5	
Békéscsaba	ny ⌓	16	7	5	3
Mezőhegyes	.	15	9	6	2
Orosháza	. ⌓	16	8	5	1
Szarvas	.	15	7	3	3
Szeghalom	.	16	8	7	

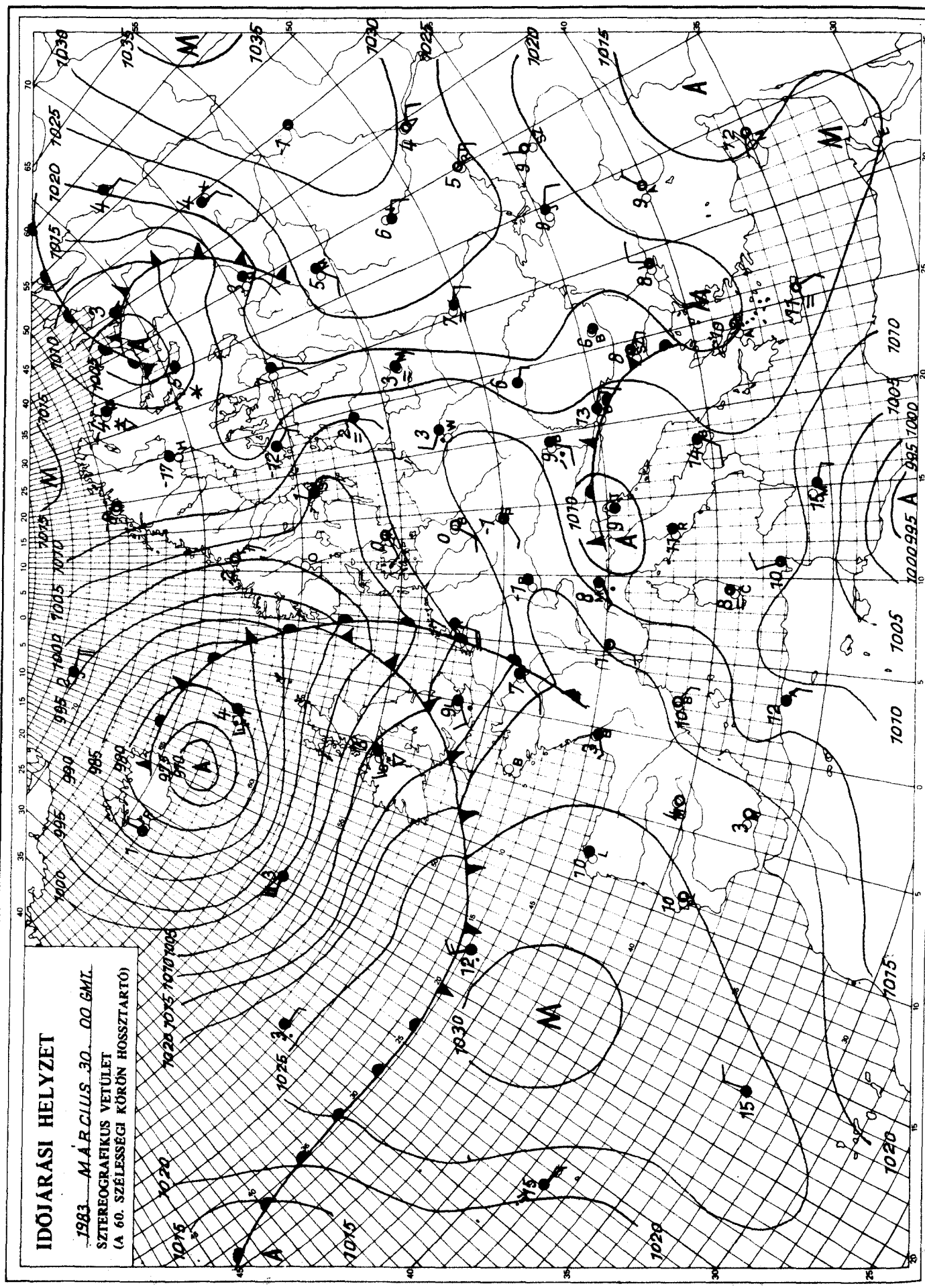

KIADJA: ORSZÁGOS METEOROLÓGIAI SZOLGÁLAT
Készíti: Központi Előrejelző Intézet Analízis- és Rövidtávú Prognózis Központja – T.: 273-018
Megjelenik naponként
Évi előfizetési díja: 1760,- Ft. – Megrendelhető: 1024 Budapest, II., Kitaibel Pál u. 1. – T.: 353-500
Kiadásért felel: az OMSZ elnöke – Szerkesztésért felel: a KEI igazgatója

IDŐJÁRÁSI NAPIJELENTÉS

ЕЖЕДНЕВНЫЙ МЕТЕОРОЛОГИЧЕСКИЙ БЮЛЛЕТЕНЬ · DAILY WEATHER REPORT
BULLETIN QUOTIDIEN DE TEMPS · TÄGLICHER WETTERBERICHT

96. évfolyam 090. szám. + Budapest + 1983. március 31. csütörtök

Az időjárási helyzet és a várható időjárás:

Északi-tenger feletti középponttal nagy kiterjedésü mérsékeltövi ciklon örvénylik. Az óceáni, páradús levegő útját a Brit-szigeteken és a Német-sikság északi felén eső, zápor, a Skandináv-félszigeten pedig helyenként havazás, hózápor, valamint sokszor erős szél jelzi. A kontinens keleti vidékeinek időjárását anticiklon határozza meg. A Kelet-Európai alföldön, továbbá a Fekete-tenger partvidékén a hajnali, reggeli pára és köd megszünését változóan felhős, túlnyomóan napos idő követi. Az afriaki partoktól az Appennini- és a Balkán-félszigeten át délies áramlattal enyhe, változó nedvességtartalmú léghullámok haladnak a szárazföld belseje felé.

Magyarországon szerdán délelőtt erősen felhős vagy borult volt az ég. Többfelé esett az eső. Délre fokozatosan megszünt az eső, és felszakadozott a felhőzet. A csütörtök reggelig lehullott csapadék mennyisége csapadéknyom és 6 mm között váltakozott. Szerdán a hőmérséklet csúcsértéke északnyugaton 9 és 13, az ország nagyobbik részén viszont 13 és 20 fok között alakult. Csütörtök hajnalra sokfelé párássá vált a levegő, foltokban köd is képződött. A legalacsonyabb éjszakai hőmérséklet a Dunántúl nyugati felében általában 0 és +5, másutt pedig 5 és 10 fok között váltakozott. Ma délelőtt folytatódott a változóan felhős, párás idő. A hőmérséklet 11 órakor az országban 5 és 13 fok között volt.

Ma 12 órakor Budapesten a hőmérséklet 14 fok, a tengerszintre átszámitott légnyomás 1009 mbar, erősen süllyed.

Várható időjárás péntek estig:

Erősen felhős, gyakran borult lesz az ég, pénteken sokfelé várható eső, záporeső, a keleti megyékben egy-két zivatar is előfordulhat.
A déli szél többnyire élénk, napközben időnként erős lesz.
Várható legalacsonyabb éjszakai hőmérséklet 4, 9 fok között, legmagasabb nappali hőmérséklet pénteken nyugaton 10, 15 fok között, keleten 15, 20 fok között alakul.

Török Dénes s.k.

TÁVOLABBI KILÁTÁSOK SZOMBATTÓL-KEDDIG:

Eleinte még felhős idő, az országban többfelé lesznek esők, majd az ünnepek alatt megkezdődik a felhőzet felszakadozása, és egyre kevesebb helyen várható eső. Az időszak második felében napos időre számithatunk már.
Legalacsonyabb hajnali hőmérséklet +4, +9 fok között várható legmagasabb nappali hőmérséklet a felhős, esős napokban 10, 14 fok között, az időszak második felében 20 fok körül alakul.
Jelentős mennyiségü /legalább 5 mm/ csapadék az időszak elején az ország területének 60 százalékán várható.

KÖZÉPTÁVÚ ELŐREJELZŐ OSZTÁLY

A hőmérséklet napi középértéke és eltérése a 100 évi átlagtól /Budapest belterületén/:

1983. III. 30.	10,7°C	+1,9°C

1871 óta ezen a napon Budapesten előrordult

legmagasabb hőmérséklet:	24,1°C /1926/,	
legalacsonyabb hőmérséklet:	-4,5°C /1918/.	

83.267.

LEGMAGASABB HŐMÉRSÉKLET

19 83. III. 30.

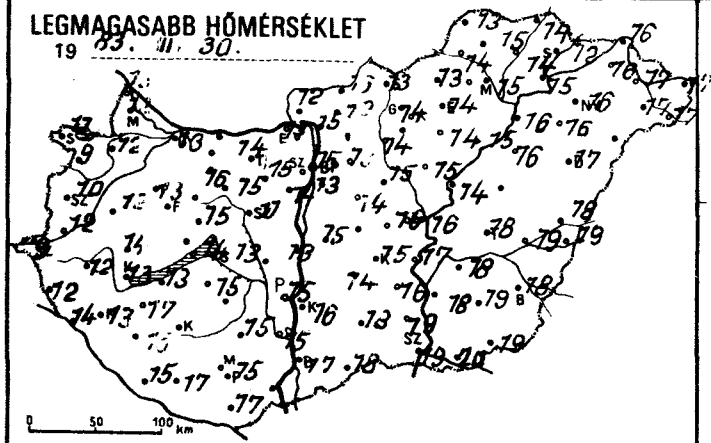

LEGALACSONYABB HŐMÉRSÉKLET

19 83. III. 31.

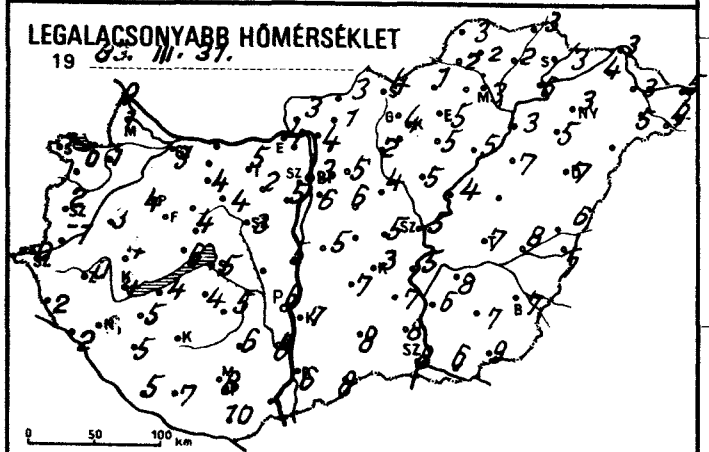

24 órás CSAPADÉKELOSZLÁS

19 83. III. 30. 7h -tól III. 31. 7h -ig.

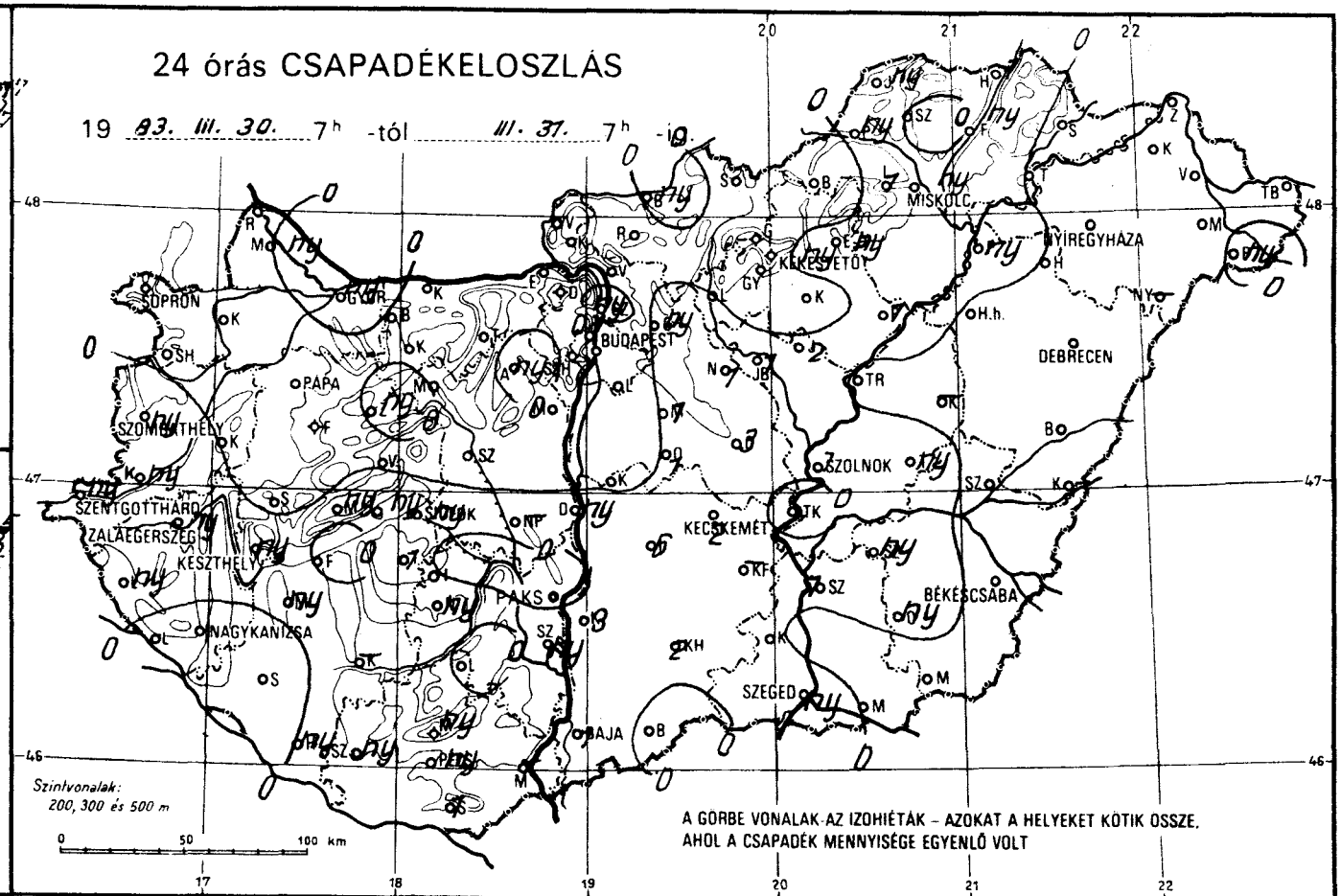

RADIÁCIÓS MINIMUM

19 83. III. 31.

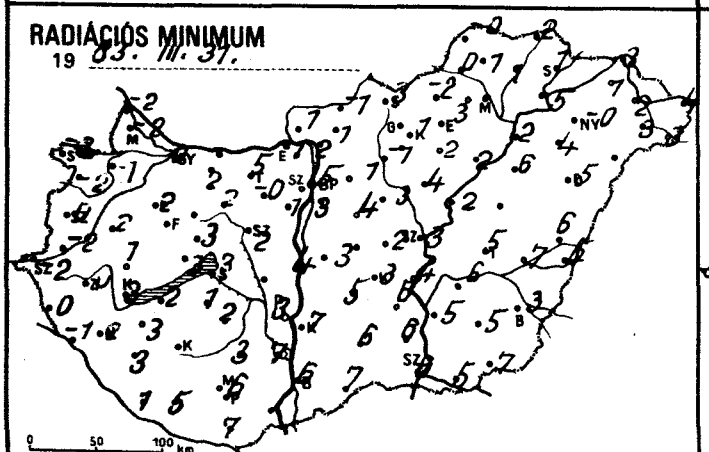

NAPFÉNYTARTAM

19 83. III. 30.

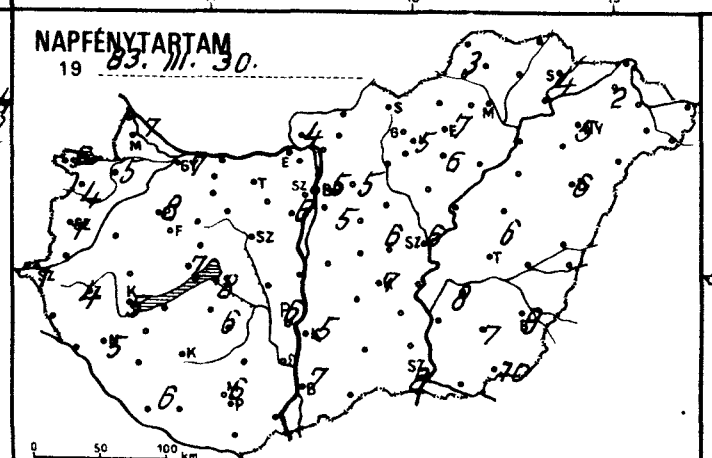

19 .....

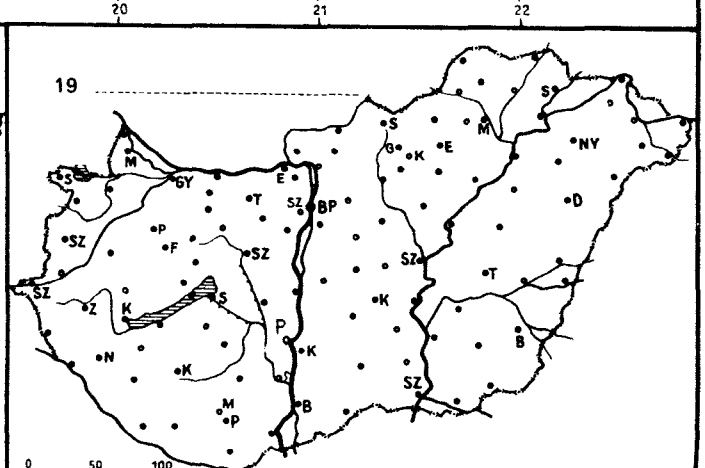

1983. III. 30-ig az utolsó 24 óra adatai						Előző nap napos órái
állomás	csapadék (mm)		max. hőmérséklet	min. hőmérséklet	rad. min.	
Győr	ny		13	3	0	7
Kapuvár	.		12	1	-1	5
Mosonmagyaróvár	ny		12	1	-2	7
Rajka	.		13	0	-2	
Sopron	.		11	1	-3	6
Sopronhorpács	.		9	0	-2	4
Káld	.		12	3	2	
Körmend	ny		12	-1	-2	
Szentgotthárd	ny		9	0	-2	1
Szombathely	ny		10	2	0	1
Lenti	ny		12	2	0	
Letenye	.		14	2	-1	
Nagykanizsa	.		13	3	2	5
Zalaegerszeg	ny		12	0	0	4
Farkasgyepü	.		13	4	2	
Keszthely	ny		13	4	3	5
Mencshely	ny		12	6	1	7
Pápa	.		13	4	2	8
Sümeg	.		14	4	1	
Tihany	ny		14	6	3	
Veszprém	.		15	4	3	
Zirc	ny		13	2	0	
Fonyód	.		13	4	2	
Homokszt. györgy	ny		15	5	1	6
Kaposvár	–		–	–	–	
Marcali	ny		17	5	3	
Siófok	ny		13	5	3	8
Somogyszob	.		15	5	3	
Tab	1		15	4	1	
Bábolna	.		15	2	1	
Esztergom	.		13	4	-1	
Kisbér	.		16	4	2	
Komárom	–		–	–	–	
Tatabánya	.		14	5	5	
Alcsútdoboz	ny		15	2	-0	
Dunaújváros	ny		13	5	4	
Martonvásár	.		14	5	1	6
Mór	.		15	4	2	
Nagyhörcsökp.	–		–	–	–	
Szabadbattyán	.		11	3	2	
Iregszemcse	.		15	5	2	6
Lengyel	.		15	6	3	
Paks	.		15	6	3	6
Szekszárd	ny		15	8	7	
Árpádtető	ny		12	7	5	
Mohács	–		–	–	–	
Pécs	ny		15	8	6	6
Siklós	1		17	10	7	
Szigetvár	ny		17	7	5	
Budaörs	ny		14	3	1	
Bp. Lőrinc	.		13	6	3	5
Bp. Met. Int.	.		15	6	5	5
Bp. Szab. hegy	.		12	7	2	
Cegléd	3		16	5	2	6
Dobogókő	.		10	5	3	
Gödöllő	ny		13	5	1	5
Királyrét	.		13	1	0	
Monor	1		14	6	4	
Nagykáta	1		15	4	3	
Szentendre	.		15	5	4	

1983. III. 31-ig az utolsó 24 óra adatai						Előző nap napos órái
állomás	csapadék (mm)		max. hőmérséklet	min. hőmérséklet	rad. min.	
Vác	.		15	4	2	
Vámosmikola	.		12	3	1	4
Baja	1		17	6	6	7
Bácsalmás	.		18	8	7	
Izsák	6		14	7	5	
Kalocsa	3		16	7	7	5
Kecskemét	2		15	3	3	7
Kiskunfélegyháza	–		16	7	6	
Kiskunhalas	2		18	8	6	
Kunszentmiklós	.		15	5	3	
Tiszakécske	.		17	5	4	
Balassagyarmat	ny		16	3	-1	
Romhány	.		12	1	1	
Salgótarján	.		13	4	3	
Eger	ny		14	5	3	7
Galyatető	.		9	4	2	
Gyöngyös	.		14	4	1	
Kékestető	ny		7	3	2	5
Kompolt	.		14	5	2	6
Lőrinci	.		14	2	-1	
Poroszló	1		15	5	2	
Jászapáti	2		15	5	4	
Jászberény	1		14	4	2	
Karcag	–		–	–	–	
Szolnok	1		16	5	3	6
Tiszaroff	.		14	4	2	
Túrkeve	ny		18	7	5	6
Kistelek	.		19	8	6	
Makó	.		20	6	5	
Szeged	ny		19	8	6	8
Szentes	1		18	6	5	
Borsodnádasd	.		13	1	-2	
Füged	ny		14	2	1	
Hidasnémeti	1		14	3	2	
Jósvafő	ny		13	3	-0	3
Lillafüred	1		14	3	2	
Miskolc	ny		15	3	1	–
Putnok	ny		14	2	0	
Sárospatak	.		12	3	1	4
Szendrőlád	.		15	2	1	
Tokaj	.		15	6	5	
Kisvárda	.		16	4	1	2
Mátészalka	.		17	5	3	
Nyíregyháza	.		16	3	-0	5
Nyírlugos	–		–	–	–	
Pátyod	ny		17	4	3	
Tiszabecs	.		17	5	4	
Vásárosnamény	.		17	3	2	
Záhony	.		16	3	3	
Berettyóújfalu	.		18	6	6	
Debrecen	.		17	7	5	6
Hajdúdorog	.		16	5	4	
Hortobágy	.		16	7	6	
Körösszakál	.		19	7	6	
Polgár	ny		16	3	2	
Békéscsaba	.		18	7	3	9
Mezőhegyes	.		19	9	7	10
Orosháza	ny		19	7	5	7
Szarvas	ny		18	8	6	8
Szeghalom	.		19	8	7	

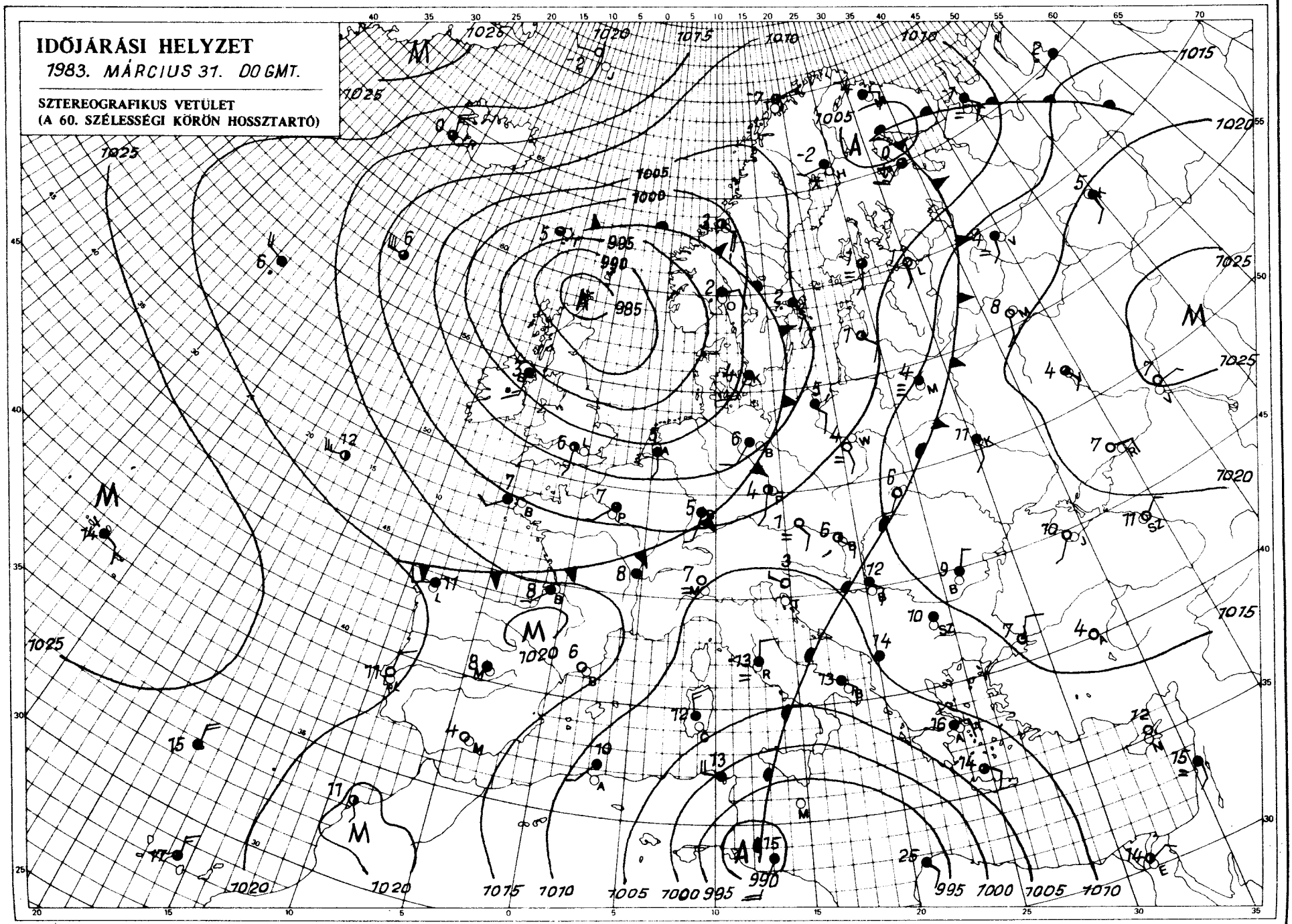

KIADJA: ORSZÁGOS METEOROLÓGIAI SZOLGÁLAT
Készíti: Központi Előrejelző Intézet Analízis- és Rövidtávú Prognózis Központja – T.: 273-018
Megjelenik naponként
Évi előfizetési díja: 1760,- Ft. – Megrendelhető: 1024 Budapest, II., Kitaibel Pál u. 1. – T.: 353-500
Kiadásért felel: az OMSZ elnöke – Szerkesztésért felel: a KEI igazgatója

8483