IDŐJÁRÁSI NAPIJELENTÉS

ЕЖЕДНЕВНЫЙ МЕТЕОРОЛОГИЧЕСКИЙ БЮЛЛЕТЕНЬ · DAILY WEATHER REPORT
BULLETIN QUOTIDIEN DE TEMPS · TÄGLICHER WETTERBERICHT

93. évfolyam 1. szám. + Budapest + 1980. január 1. kedd

QC
989
.H9
I32
1980
Jan-Mar.

Az időjárási helyzet és a várható időjárás:

A Skandináv-félszigettől Közép-Európán át a Balkán-félszigetig több középpontú, alacsony légnyomású képződmény helyezkedik el. A felsorolt területeken folytatódik a változékony időjárás. Több helyen havazik, a Balkán-félsziget délkeleti és keleti részén, valamint a Fekete-tenger környékén esik az eső. A hőmérséklet csúcsértéke kontinensünk legnagyobb részén az évszaknak megfelelő érték körül alakul. A következő időszakban a Kárpát-medencét szárazabb, egy-két fokkal hidegebb levegő éri el, elszórtan még lesz hózápor, az éjszakai lehülés erősödik.

Hazánkban hétfőn borult idő volt. A Tiszántúlon több helyen havazott, máshol csak elszórtan fordult elő gyenge hózápor. A ma reggel 7 óráig lehullott csapadék mennyisége általában nem volt számottevő, a Tiszántúlon azonban 2, 9 mm-t mértek, Békéscsabáról pedig 11 mm-t jelentettek. Az országban még több helyen 5-15 cm-es hóréteg van. A legmagasabb nappali hőmérséklet hétfőn +1, -3 fok között alakult. Ma hajnalra -1, -6 fokig hült le a levegő. Délelőtt keleten borult volt az ég, több helyen havazott. Máshol időnként felszakadozott a felhőzet. Az északnyugati szél megerősödött, helyenként viharossá fokozódott. A hőmérséklet 11 órakor -3, +3 fok között váltakozott.

Ma 12 órakor Budapesten a hőmérséklet 1 fok, a tengerszintre átszámitott légnyomás 1000 mb /750 Hgmm/, mérsékelten emelkedik.

Várható időjárás szerda estig:

Kedden: nyugaton változóan felhős idő, számottevő havazás nélkül, keleten túlnyomóan borult idő, több helyen havazással. Néhány helyen hófúvás.
Szerdán: felhőátvonulások, elszórtan hózáporral.
A többfelé erős, időnként viharos északnyugati szél csak lassan mérséklődik.
Várható legalacsonyabb éjszakai hőmérséklet: általában -3, -8 fok között, de néhány derült, szélcsendes helyen -10 fok körül,
legmagasabb nappali hőmérséklet szerdán: +1, -4 fok között.

Bartha Péterné s. k.

CENTRAL
LIBRARY
1980

A hőmérséklet napi középértéke és eltérése a 100 évi átlagtól /Budapesten/:

1979. december 31.	-1,4 C°	-1,0 C°

1871 óta ezen a napon Budapesten előfordult

legmagasabb hőmérséklet:	13,5 C° /1925/
legalacsonyabb hőmérséklet:	-16,0 C° /1895/

80.001.

National Oceanic and Atmospheric Administration

Environmental Data Rescue Program

ERRATA NOTICE

One or more conditions of the original document may affect the quality of the image, such as:

Discolored pages
Faded or light ink
Binding intrudes into the text

This document has been imaged through the NOAA Environmental Data Rescue Program. To view the original document, please contact the NOAA Central Library in Silver Spring, MD at (301) 713-2607 x124 or www.reference@nodc.noaa.gov.

Information Manufacturing Corporation
Imaging Subcontractor
Rocket Center, West Virginia
September 14, 1999

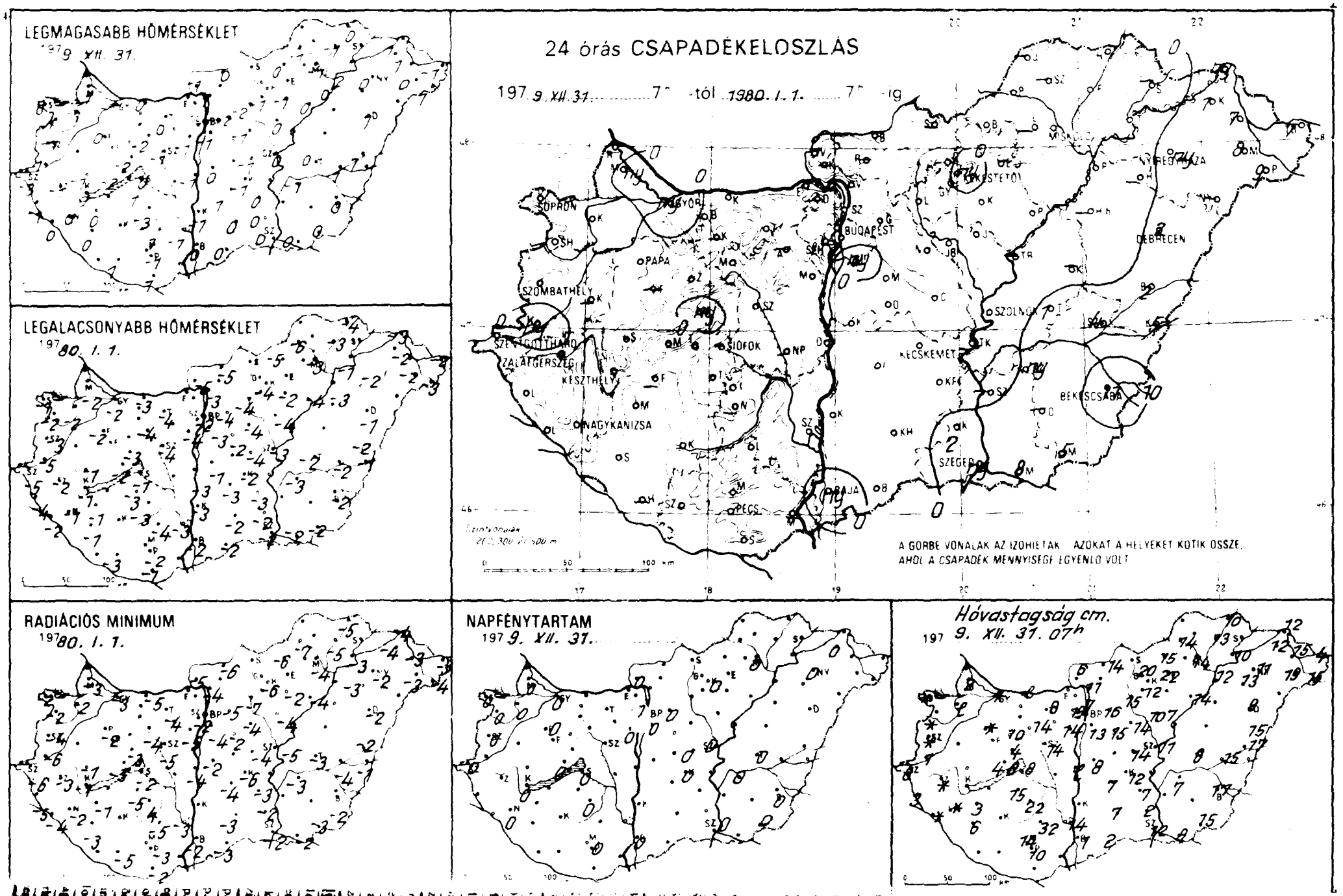
LEGMAGASABB HŐMÉRSÉKLET
1979. XII. 31.
LEGALACSONYABB HŐMÉRSÉKLET
1980. I. 1.
RADIÁCIÓS MINIMUM
1980. I. 1.
24 órás CSAPADÉKELOSZLÁS
1979. XII. 31. 7h -tól 1980. I. 1. 7h -ig
SOPRON
GYŐR
PAPA
SZOMBATHELY
SZENTGOTTHÁRD
ZALAEGERSZEG
KESZTHELY
NAGYKANIZSA
SIÓFOK
PÉCS
BAJA
BUDAPEST
KECSKEMÉT
SZOLNOK
KÉKESTETŐ
MISKOLC
NYÍREGYHÁZA
DEBRECEN
BÉKÉSCSABA
SZEGED
A GÖRBE VONALAK AZ IZOHIETAK. AZOKAT A HELYEKET KÖTIK ÖSSZE, AHOL A CSAPADÉK MENNYISÉGE EGYENLŐ VOLT
NAPFÉNYTARTAM
1979. XII. 31.
Hóvastagság cm.
1979. XII. 31. 07h

	1980.III.1. 07h -ig az utolsó 24 óra adatai					
	csapadék (mm)	Hó cm	max. hőmérséklet	min. hőmérséklet	rad. min.	napos órák
őr	2 *	2	2	1	-1	0
puvár	4 *	2	3	0	-1	0
sonmagyaróvár	1 *	lep.	2	-1	-2	0
ka	3 *	folt	2	0	-2	
ron	ny ∇	lep.	2	1	0	0
ronherpacs	2 *	folt	3	2	0	0
d	2 *	folt	2	0	0	
mend	ny *		5	-2	-2	
ntgotthárd	ny * ⊔		6	-1	-2	1
mbathely	2 *	folt	2	0	-3	0
ti	•		4	-2	-4	
mye	• ⊔		3	-2	-5	
ykamisa	1 *		2	-1	-3	0
egcsecs	1 *		3	0	-3	
kasevepü	1 *	1	0	-1	-4	
zthely	2 *	folt	3	0	-2	0
cshely	4 *	5	0	0	-1	0
a	4 *	5	1	-3	-7	0
eg	4 *	3	2	-2	-4	
ins	1 *	folt	2	2	0	
pren	2 *	1	1	0	0	
	6 *	6	0	-2	-4	
yor	–	–	–	–	–	
hokszt. gyorgy	2 *	2	2	0	-5	0
oss	1 *		1	-1	-5	
ca	2 *	folt	2	0	-1	
ok	1 *		3	2	1	0
ogszob	1 *	folt	1	1	-1	
	1 *	folt	2	-3	-5	
oln	3 *	3	1	-1	-4	
ergo	3 *	3	1	0	-3	
ér	4 * ≡	2	1	0	-4	
ar	2 *	–	–	–	–	
ba	ny *	1	1	0	0	
ate	1 *	folt	2	0	-2	
hu	6 *	8	0	-6	-6	
for	1 *		1	-1	-4	0
	4 *	3	1	-1	-5	
rh	–	–	–	–	–	
ad	ny *	folt	2	0	-6	
ze	3 *	2	2	-1	-6	0
ye	6 *	4	0	-2	-4	
k	3 *	4	1	-4	-6	
za	4 *	2	1	-1	-2	
adtető	3 *	3	-1	-2	-5	
ke	1 *	1	3	0	-1	
	2 * =	2	5	-1	-4	0
	3 *	folt	1	-1	-4	
y	1 *	2	0	-2	-3	
ő	1 ∇	1	1	1	-3	0
le	1 *	lep.	2	1	-1	0
za	ny *	1	-1	-1	-3	
d	ny * ⊔		1	-4	-6	0
g	4 *	7	-3	-5	-7	
ll	ny *	folt	0	-2	-5	0
r	2 *	2	3	-2	-4	
r	1 *		0	-4	-5	
ka	1 * ⊔		1	-4	-5	
y	1 *	lep.	0	-5	-6	
m	ny *		2	1	0	

	1980.III.1. 07h -ig az utolsó 24 óra adatai					
	csapadék (mm)	Hó cm	max. hőmérséklet	min. hőmérséklet	rad. min.	napos órák
Vac	ny		2	1	-1	
Vámosmikola	1 *	1	1	0	-2	0
Baja	2 *	1	0	0	0	0
Bacsalmás	2 *	1	0	0	-4	
Izsák	3 *	1	1	-4	-4	
Kalocsa	1 *	lep.	0	-2	-3	
Kecskemet	1 * ∇		1	-5	-9	0
Kiskunf. haza	ny *		2	-4	-6	
Kiskunhalas	2 *	1	0	-1	-8	
Kunszentmiklos	3 *	4	-1	-2	-5	
Tiszakecske	• ≡		2	-3	-3	
Balassagyarmat	ny * ⊔	folt	1	-4	-7	
Rombany	ny *	folt	1	-2	-4	
Salgotarjan	ny * ∇	folt	1	-6	-7	
Eger	• ∇ ≡		0	-5	-6	0
Galyatető	•	25	-2	-8	-8	
Gyongyos	ny *		2	-7	-8	
Kékestető	ny *	31	-6	-8	-9	0
Kompolt	• ⊔		0	-6	-9	0
Lorinci	ny * ∇ ≡	folt	0	-7	-9	
Poroszlo	• ≡		1	-5	-7	
Jaszapati	• ≡		2	-4	-5	
Jaszbereny	ny * ⊔		1	-5	-8	
Karcag	–		–	–	–	
Szolnok	ny * ⊔ ≡		0	-6	-8	0
Tiszatoll	• ⊔		0	-4	-7	
Tarkeve	ny *	folt	0	-4	-7	0
Kistelek	ny *	lep.	1	-3	-4	
Mako	ny *	lep.	1	-3	-5	
Szeged	ny *	lep.	0	-4	-5	0
Szentes	ny *	folt	0	-4	-6	
Borsodnadasd	• ⊔	folt	-1	-8	-10	
Eger	1 *	2	0	-3	-5	
Hidasnemeti	–		–	–	–	
Josvafo	ny *	5	0	-5	-8	1
Edelény	ny *		-1	-5	-6	
Miskolc	ny * =	lep.	0	-3	-5	0
Putnok	• ≡	folt	1	-8	-9	
Sárospatak	ny *	1	-1	-3	-5	1
Szendrőlad	ny *	lep.	0	-4	-4	
Tokaj	ny *	lep.	0	-1	-2	
Kisvarda	ny *	2	-1	-3	-5	0
Mátészalka	ny *	lep.	0	-4	-6	
Nyíregyháza	1 *	2	0	-2	-4	0
[illegible]	2 *	1	1	-6	-7	
[illegible]	• ⊔		1	-5	-6	
[illegible]	•		0	-7	-9	
[illegible]	ny *	1	0	-4	-5	
[illegible]	ny *	lep.	1	-5	-5	
[illegible]	ny *	lep.	1	-3	-5	
[illegible]	ny *	lep.	0	-3	-4	0
[illegible]	1 *	2	–	-3	-4	
[illegible]	ny *	lep.	1	-3	-3	
[illegible]	1 *	lep.	1	-2	-4	
[illegible]	1 *	1	1	-2	-2	
[illegible]	ny *	lep.	0	-3	-3	1
[illegible]	ny *	folt	0	-3	-4	0
[illegible]	•		0	-5	-6	0
[illegible]	• ⊔		1	-4	-8	0
[illegible]	•		0	-2	-3	

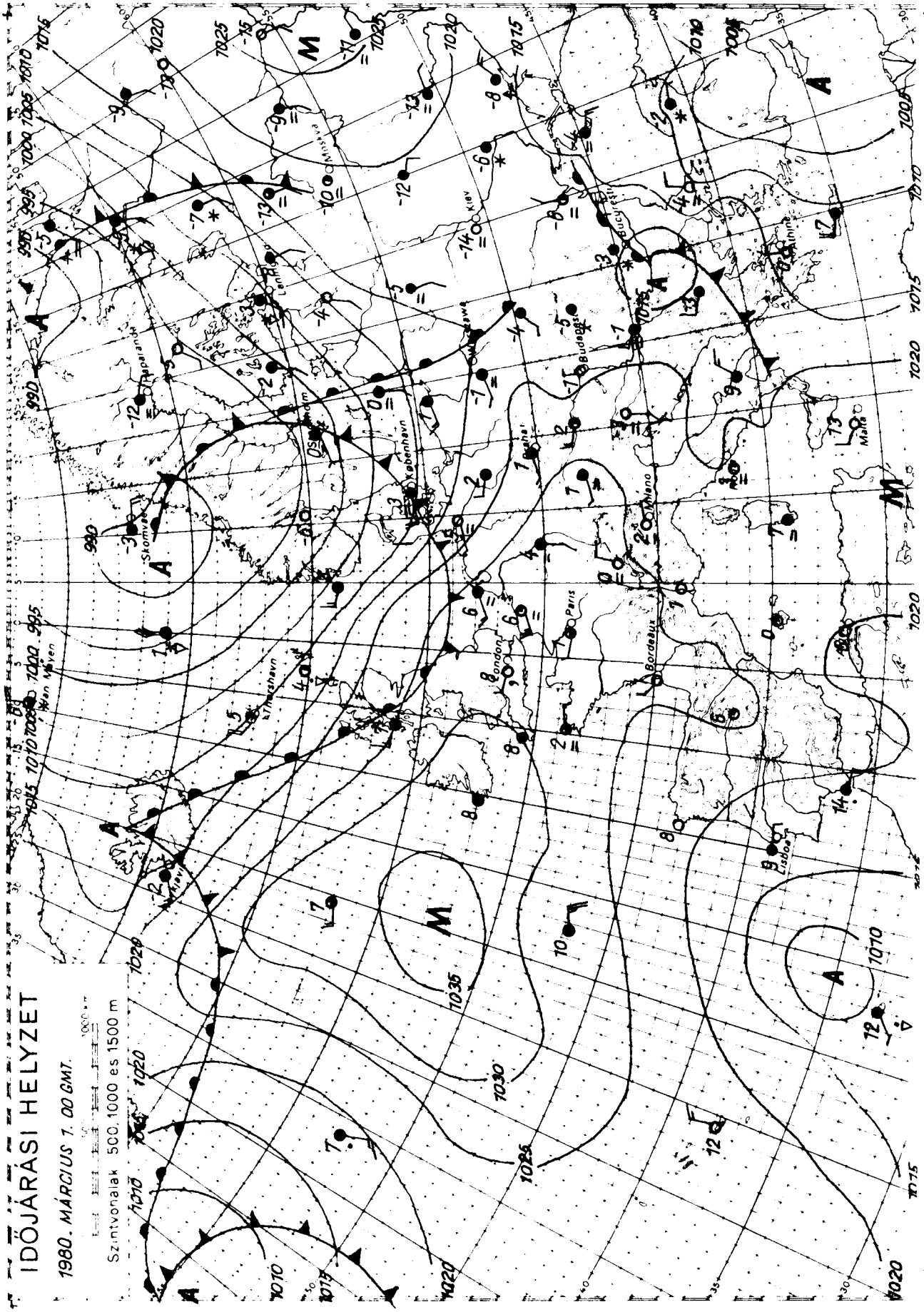

KIADJA: ORSZÁGOS METEOROLÓGIAI SZOLGÁLAT

Készíti: Központi Előrejelző Intézet Előrejelző Osztálya — T.: 273 - 018 — Megjelenik naponként

Éves előfizetési díja 1 460 Ft · Megrendelhető: 1024 Budapest, II., Kitaibel Pál u. 1. Telefon: 353-500

Kiadásért felel: az OMSZ elnöke — Szerkesztésért felel: a KEI igazgatója

IDŐJÁRÁSI NAPIJELENTÉS

ЕЖЕДНЕВНЫЙ МЕТЕОРОЛОГИЧЕСКИЙ БЮЛЛЕТЕНЬ · DAILY WEATHER REPORT
BULLETIN QUOTIDIEN DE TEMPS · TÄGLICHER WETTERBERICHT

93. évfolyam 2. szám. + Budapest + 1980. január 2. szerda

Az időjárási helyzet és a várható időjárás:

Kontinensünk legnagyobb részén az évszaknak megfelelő téli az időjárás. A középpontjával Ukrajna térsége fölött örvénylő ciklon hatására a Szovjetunió európai területének középső és északnyugati részén nagy területeken havazik, sőt az időnként viharos szél miatt hófúvás is kialakul. A ciklon nyugati oldalán több hullámban hideg levegő áramlik az Alpok és Kárpátok vidéke felé és csütörtök estig a Kárpát-medencében is ez a levegőfajta határozza meg döntően az időjárást.

Hazánkban kedden a Dunántúlon 2, 6 órán át sütött a nap, a Duna vonalától keletre viszont túlnyomóan borult volt az ég. A Tiszántúlon sokfelé havazott. A ma reggel 7 óráig lehullott hó mennyisége a keleti, északkeleti határvidéken helyenként elérte a 7, 13 mm-t. Az északnyugati, északi szél napközben többfelé viharossá fokozódott és emiatt főleg a keleti országrészben sokfelé volt hófúvás. Kedden a legmagasabb nappali hőmérséklet -2, +5 fok között váltakozott. Szerda hajnalra nyugaton, északnyugaton 0, -4, máshol -4, -11 fokig hült le a levegő. Délelőtt változóan felhős volt az ég, havazást sehonnan sem jelentettek. A hőmérséklet 11 órakor szeszélyes területi eloszlásban +1, és -7 fok között alakult.

Ma 12 órakor Budapesten a hőmérséklet 0 fok, a tengerszintre átszámitott légnyomás 1009 mb, alig változik.

Várható időjárás csütörtök estig:

Eleinte változóan felhős ég, számottevő havazás nélkül. Később időnként erősen megnövekvő felhőzet, elsősorban a keleti és északi országrészben újabb havazással.
Fokozatosan megélénkülő, csütörtökön viharos lökésekkel kisért északnyugati, északi szél.
Keleten helyenként hófúvás.
Várható legalacsonyabb éjszakai hőmérséklet: általában -3, -8, a derült, hóval boritott részeken -9, -14,
legmagasabb nappali hőmérséklet csütörtökön 0, -5 fok között.

Németh Lajos s. k.

A hőmérséklet napi középértéke és eltérése a 100 évi átlagtól /Budapesten/:

1980. január 1.	0,8 C°	+1,6 C°

1871 óta ezen a napon Budapesten előfordult

legmagasabb hőmérséklet:	12,8 C° /1921/
legalacsonyabb hőmérséklet:	-18,9 C° /1888/

80.002.

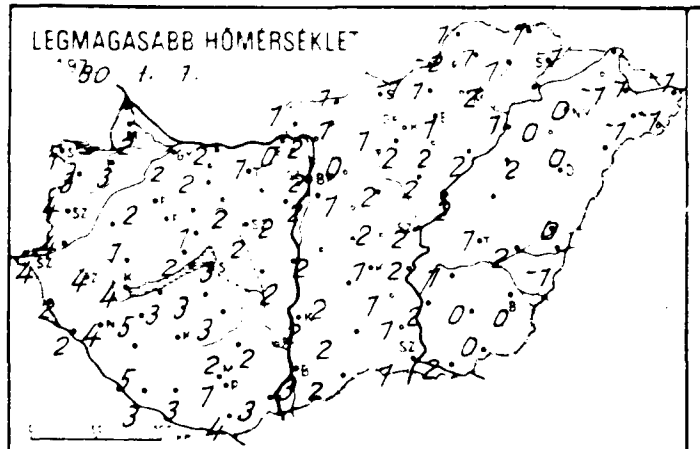
LEGMAGASABB HŐMÉRSÉKLET
1980. 1. 1.

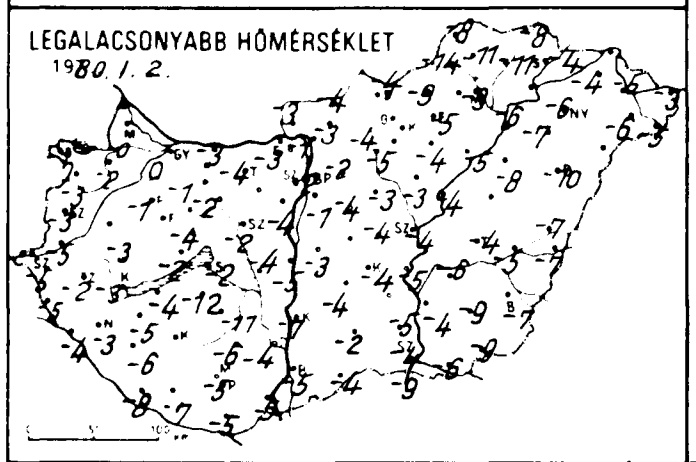
LEGALACSONYABB HŐMÉRSÉKLET
1980. 1. 2.

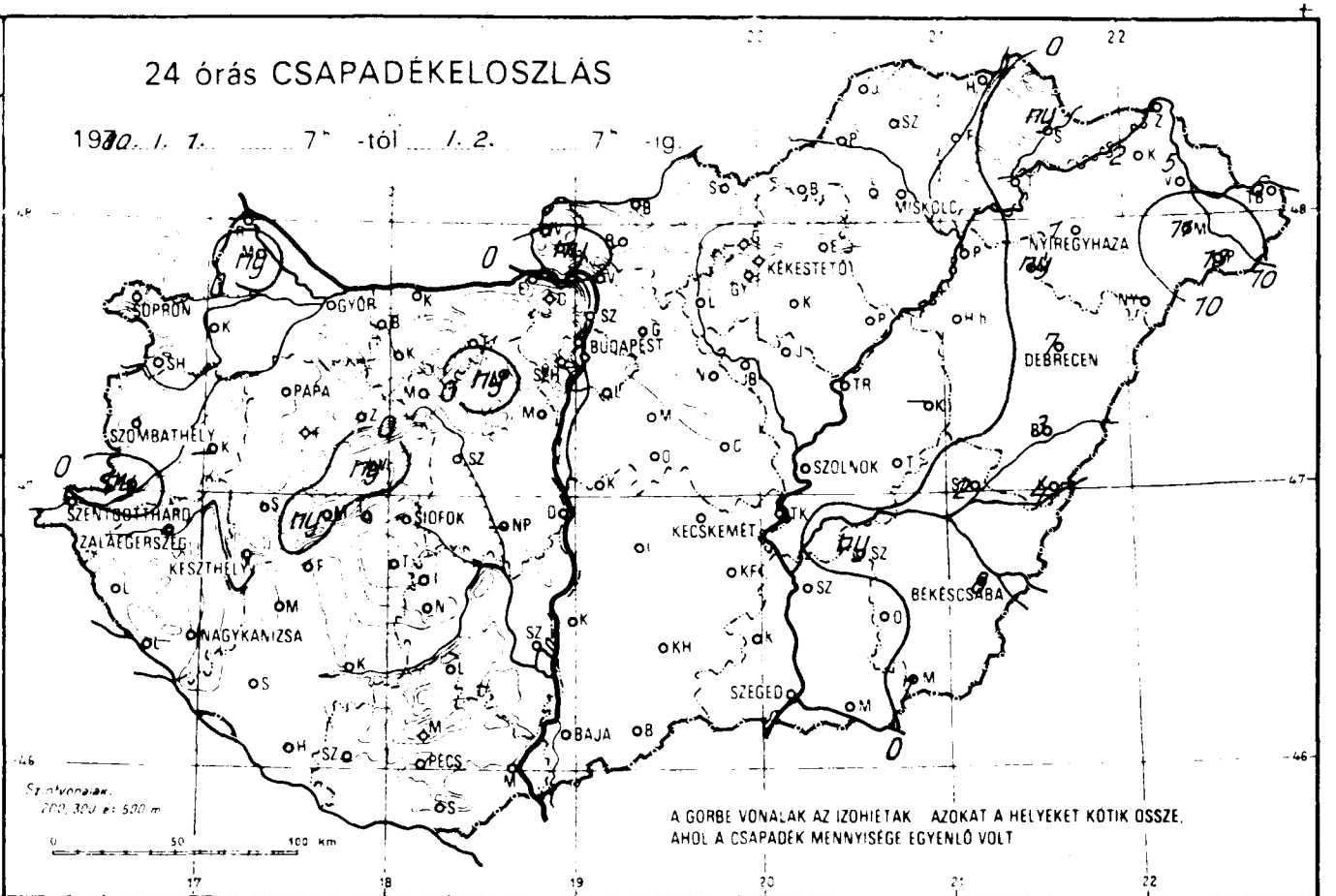
24 órás CSAPADÉKELOSZLÁS
1980. 1. 1. 7h -tól 1. 2. 7h -ig
SOPRON
GYŐR
BUDAPEST
MISKOLC
NYÍREGYHÁZA
KÉKESTETŐ
DEBRECEN
PAPA
SZOMBATHELY
SZENTGOTTHÁRD
ZALAEGERSZEG
KESZTHELY
SIÓFOK
SZOLNOK
KECSKEMÉT
BÉKÉSCSABA
NAGYKANIZSA
SZEGED
BAJA
PÉCS
A GÖRBE VONALAK AZ IZOHIETÁK AZOKAT A HELYEKET KÖTIK ÖSSZE, AHOL A CSAPADÉK MENNYISÉGE EGYENLŐ VOLT

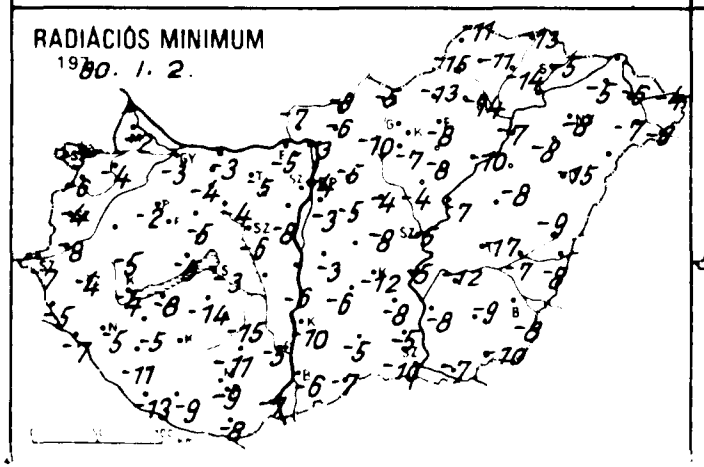
RADIÁCIÓS MINIMUM
1980. 1. 2.

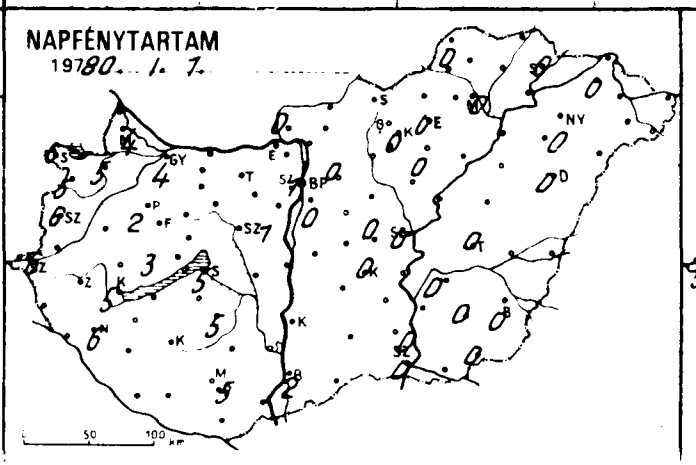
NAPFÉNYTARTAM
1980. 1. 1.

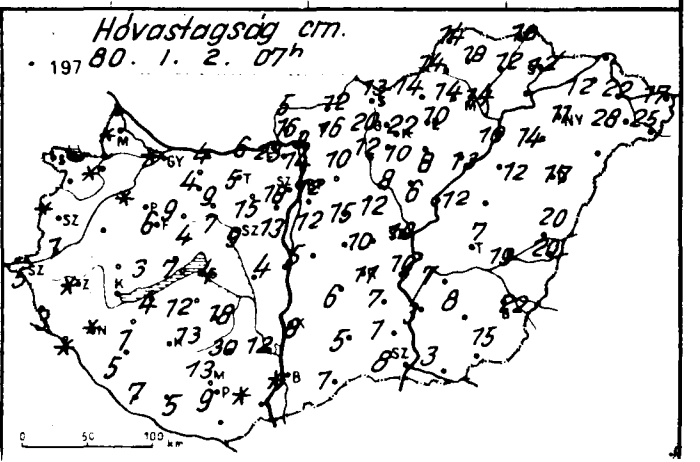
Hóvastagság cm.
1980. 1. 2. 07h

1980. I. 2. ... 07 h -ig az utolsó 24 óra adatai

	csapadék (mm)	hó cm	max. hőmérséklet	min. hőmérséklet	rad. min.	napos órák
yőr	•	folt	2	0	−3	4
apuvár	•	folt	3	−2	−4	5
osonmagyaróvár	ny *	folt	2	0	−2	4
ajka	–		–	–	–	–
ipron	•		1	−1	−3	6
ipronhorpács	•		3	−3	−6	5
ild	–		–	–	–	
örmend	ny *	1	4	−5	−8	
entgotthárd	•	5	4	−5	−7	6
ombathely	•	folt	4	−3	−4	6
nti	•	3	2	−5	−5	
tenye	• ⊔	folt	2	−4	−7	
igykanizsa	• ⊔	folt	4	−3	−5	6
laegerszeg	• ⊔	folt	4	−2	−4	
rkaszgyepű	•	6	0	−4	−10	
szthely	• ⊔		4	−3	−4	5
mcshely	ny * ∇	3	1	−4	−8	3
pa	•	folt	2	−1	−2	2
meg	• ⊔	–	−1	−3	−5	
iany	•	7	2	−2	−5	
izprem	ny *	4	1	−4	−5	
c	•	9	0	−2	−5	
ayod	•	4	3	−4	−8	
mokszt. György	•	7	3	−8	−13	
posvár	–	–	–	–	–	
rcali	•	1	5	−5	−5	
fok	•	4	3	−2	−3	5
nogyszob	•	5	5	−6	−11	
	•	12	3	−12	−14	
olna	•	4	1	−2	−4	
kergom	•	6	0	−3	−5	
bér	•	9	2	−1	−4	
nárom	•	4	2	−3	−3	
ibanya	•	5	1	−4	−5	
ütdoboz	•					
aurisaros	ny *	15	2	−2	−4	
tonyasar	•	4	2	−5	−6	
	•	13	2	−4	−8	1
	•	7	2	−2	−4	
yhorcsokp	–	–	–	–	–	
adbattyán	•	9	2	−4	−6	
izemese	•	18	3	−11	−15	5
gyel	•	30	2	−6	−11	
yk	•	13	2	−10	−13	
szard	• V	13	2	−4	−5	
pádtető	•	13	1	−3	−7	
ács	• ⊔	folt	3	−5	−7	
	•	9	1	−5	−9	5
s	•	–	4	−5	−8	
ivar	•	5	3	−7	−9	
ő	•	12	2	−1	−3	0
Met. Int.	•	12	2	−2	−4	1
Szabadhegy	•	18	−1	−4	−7	
d	•	10	2	−4	−8	0
gk	•	23	−5	−5	−6	
ill	•	10	0	−2	−5	0
yr	ny *	16	1	−2	−4	
or	•	15	1	−4	−5	
kar	•	12	2	−3	−4	
ny	–	–	–	–	–	
endre	•	2	2	−2	−2	

1980. I. 2. ... 07 h -ig az utolsó 24 óra adatai

	csapadék (mm)	hó cm	max. hőmérséklet	min. hőmérséklet	rad. min.	napos órák
Vác	•	9	2	−1	−3	
Vámosmikola	•	5	1	−3	−7	0
Baja	• ⊔	folt	3	−5	−6	2
Bácsalmás	•	1	2	−4	−7	
Izsák	•	6	2	−4	−6	
Kalocsa	•	8	2	−7	−10	
Kecskemét	•	11	1	−4	−12	0
Kiskunf. háza	•	7	1	−5	−8	
Kiskunhalas	•	5	2	−2	−5	
Kunszentmiklós	•	5	2	−3	−3	
Tiszakécske	•	10	2	−5	−5	
Balassagyarmat	•	12	1	−4	−8	
Rimahany	•	16	1	−3	−6	
Salgótarján	•	13	−1	−4	−5	
Eger	•	10	1	−5	−8	0
Galyatető	• V	20	−4	−7	−9	
Gyöngyös	•	10	2	−5	−7	
Kékestető	•	22	−5	−8	−9	0
Kompolt	•	8	2	−4	−8	0
Lőrinci	• ⊔	12	1	−4	−10	
Poroszló	•	13	2	−5	−10	
Jászapáti	•	6	2	−3	−4	
Jászbereny	•	8	2	−2	−8	
Karcag	–	–	–	–	–	
Szolnok	•	10	2	−4	−5	0
Tiszaroff	•	12	2	−4	−7	
Turkeve	•	7	1	−4	−12	0
Kistelek	•	1	1	−4	−5	
Makó	• V	3	2	−6	−7	
Szeged	•	8	1	−9	−10	0
Szentes	•	3	2	−4	−8	
Borsodnadasd	•	14	1	−9	−13	
Fugod	•	12	1	−11	−14	
Hidasnémeti	•	10	1	−8	−13	
Jósvafő	• ⊔	14	1	−8	−11	0
Lillafüred	•	14	−1	−6	−7	
Miskolc	• ⊔ =	14	2	−9	−14	0
Putnok	• V ≡	14	−2	−14	−15	
Sárospatak	ny *	12	−1	−4	−5	0
Szendrőlád	• ⊔	18	1	−11	−11	
Tokaj	–	–	–	–	–	
Kisvarda	2 *	12	−1	−4	−5	0
Mátészalka	11 * ∇	28	−1	−6	−7	
Nyíregyháza	1 * ⊔	11	0	−6	−8	0
Nyírlugos	–	–	–	–	–	
Pátyod	13 *	25	−1	−5	−6	
Tiszabecs	6 *	17	−1	−3	−4	
Vásárosnamény	5 *	22	1	−5	−6	
Zahony	–	–	–	–	–	
Berettyóújfalu	3 *	20	0	−7	−9	
Debrecen	7 * ⊔ =	17	0	−10	−15	0
Hajdúdorog	ny *	14	0	−7	−8	
Hortobágy	•	12	−2	−8	−8	
Körösszakál	4 *	20	−1	−7	−8	
Polgár	•	10	1	−6	−7	
Békéscsaba	8 * ⊔	22	0	−7	−8	0
Mezőhegyes	1 *	15	0	−9	−10	0
Orosháza	•	8	0	−9	−9	0
Szarvas	ny * ⊔	7	1	−6	−12	0
Szeghalom	2 ∇	19	2	−5	−7	

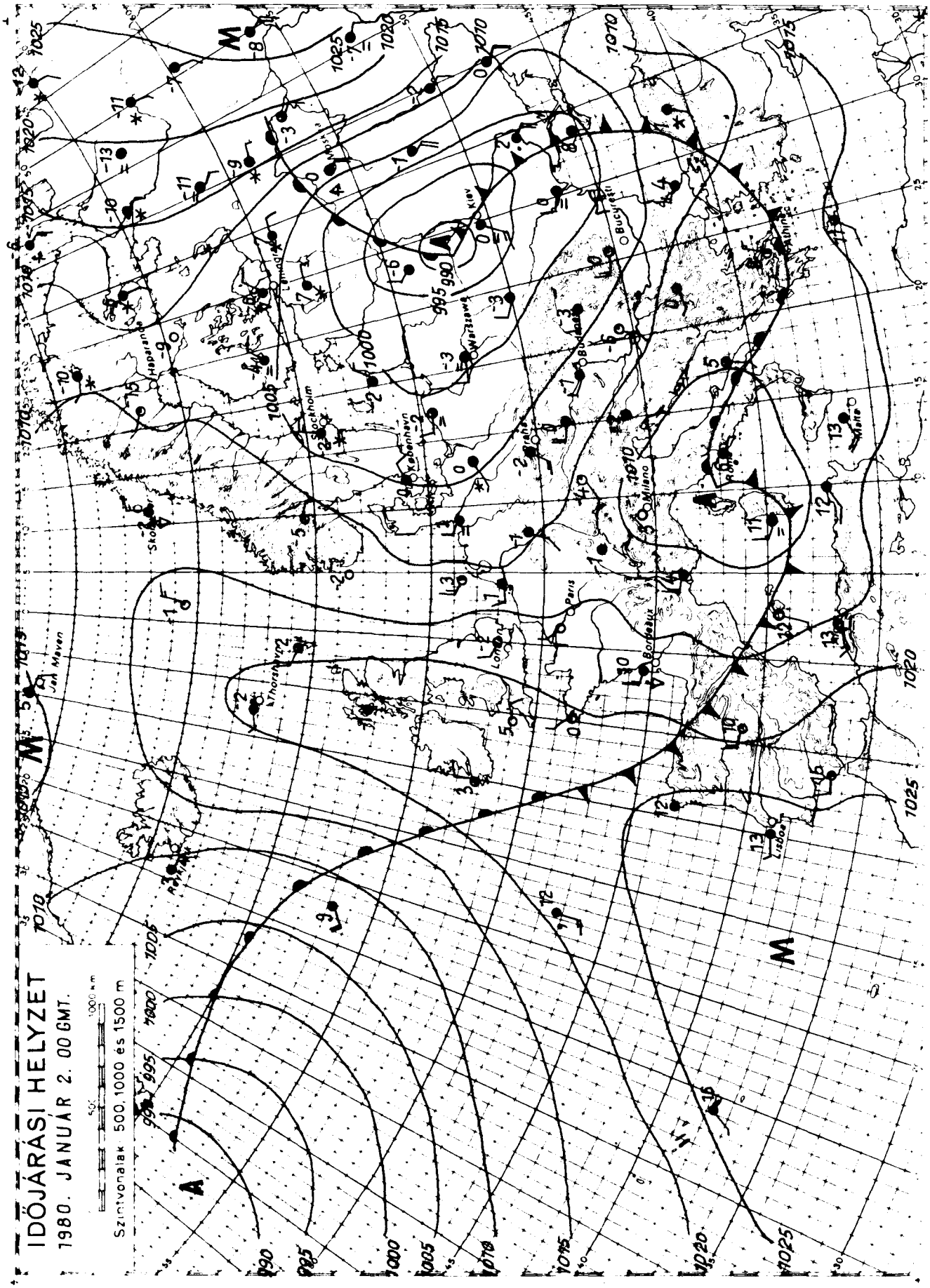

KIADJA: ORSZÁGOS METEOROLÓGIAI SZOLGÁLAT

Készíti: Központi Előrejelző Intézet Előrejelző Osztálya — T.: 273 - 018 — Megjelenik naponként

Éves előfizetési díja: 1 460 Ft. Megrendelhető: 1024 Budapest, II., Kitaibel Pál u. 1. Telefon: 353-500

Kiadásért felel: az OMSZ elnöke — Szerkesztésért felel: a KEI igazgatója

IDŐJÁRÁSI NAPIJELENTÉS

ЕЖЕДНЕВНЫЙ МЕТЕОРОЛОГИЧЕСКИЙ БЮЛЛЕТЕНЬ · DAILY WEATHER REPORT
BULLETIN QUOTIDIEN DE TEMPS · TÄGLICHER WETTERBERICHT

93. évfolyam 3. szám. + Budapest + 1980. január 3. csütörtök

Az időjárási helyzet és a várható időjárás:

Szárazföldünk legnagyobb részén az évszaknak megfelelő téli időjárás uralkodik. A Kelet-Európai sikság térségében az Északi-sark felől érkező hideg, és a déli irányból feláramló enyhe légtömegek keverednek. Az eltérő tulajdonságú légtömegek keveredését hózáporok, viharos szél, többfelé hófúvások kísérik. Délkelet-Európa fölött alacsony nyomású légörvény helyezkedik el. Hatására ebben a térségben is szeles, csapadékos az idő. Dél-Olaszországból esőt, máshonnan havas esőt, havazást jelentenek. Nyugat- és Közép-Európát északi pályán érkező hideg levegő árasztotta el. A hőmérséklet csúcsértéke átlagosan 4, 5 fokkal alacsonyabb, mint az évszaknak megfelelő.

Hazánkban szerdán változóan felhős volt az ég, átlagosan 2, 7 órán át sütött a nap. Kora délutánra -4, +4 fokig emelkedett a hőmérséklet. Csapadék sehol sem hullott. Az északi szél csak néhány helyen élénkült meg. Csütörtök hajnalra -2, -14 fokig csökkent a hőmérséklet, az alacsonyabb értékeket az északkeleti országrészben mérték. Délelőtt a Dunántúlon változóan, máshol erősen felhős volt az ég. Elszórtan havazást jelentettek. Az északi, északnyugati szél megélénkült, több helyen viharossá fokozódott. Néhány helyen hófúvás keletkezett. A hőmérséklet 11 órakor 0, és -8 fok között volt.

Ma 12 órakor Budapesten a hőmérséklet -2 fok volt, a tengerszintre átszámitott légnyomás 1012 mb, alig változik.

Várható időjárás péntek estig:

A nyugati országrészben változóan, másutt erősen felhős ég, több helyen hó, hózápor /nagyobb mennyiség a keleti országrészben/.
Erős, időnként viharossá fokozódó szél.
Több helyen hófúvás.
A várható legalacsonyabb éjszakai hőmérséklet: általában -3, -8 fok között, a derült szélvédett helyeken -10 fok körül,
legmagasabb nappali hőmérséklet pénteken 0, -5 fok között.

Poór Judit s. k.

TÁVOLABBI KILÁTÁSOK SZOMBATTÓL - KEDDIG:

Általában erősen felhős idő, ismétlődő havazással.
A hőmérséklet kissé emelkedik.
Legalacsonyabb hajnali hőmérséklet -2, -7 fok között.
Legmagasabb nappali hőmérséklet: -3, +2 fok között.
Jelentős mennyiségü /legalább 5 mm/ csapadék az ország területének 80 százalékán várható.

KÖZÉPTÁVÚ ELŐREJELZŐ OSZTÁLY

hőmérséklet napi középértéke és eltérése a 100 évi átlagtól /Budapesten/:

1980. január 2.	0,2 C°	+1,4 C°

871 óta ezen a napon Budapesten előfordult

legmagasabb hőmérséklet:	11,9 C° /1921/	
legalacsonyabb hőmérséklet:	-21,6 C° /1888/	

80.003.

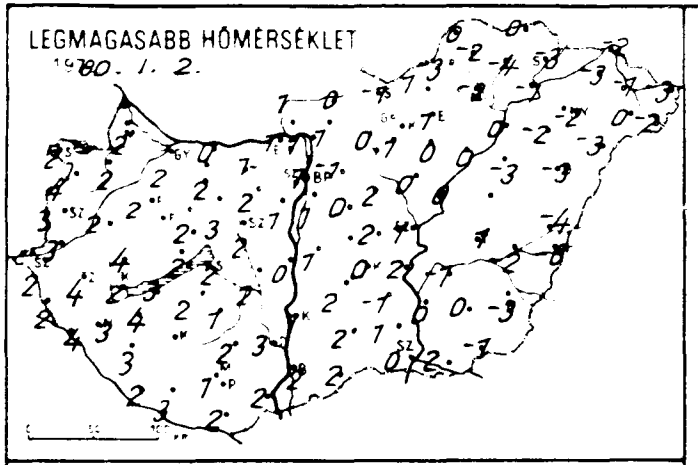
LEGMAGASABB HŐMÉRSÉKLET
1980. I. 2.

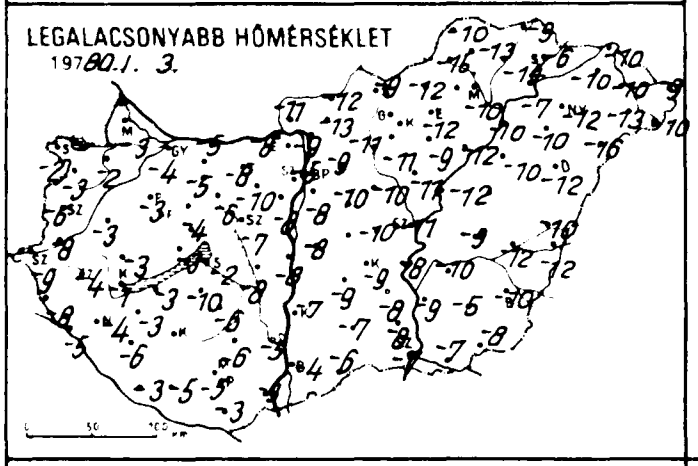
LEGALACSONYABB HŐMÉRSÉKLET
1980. I. 3.

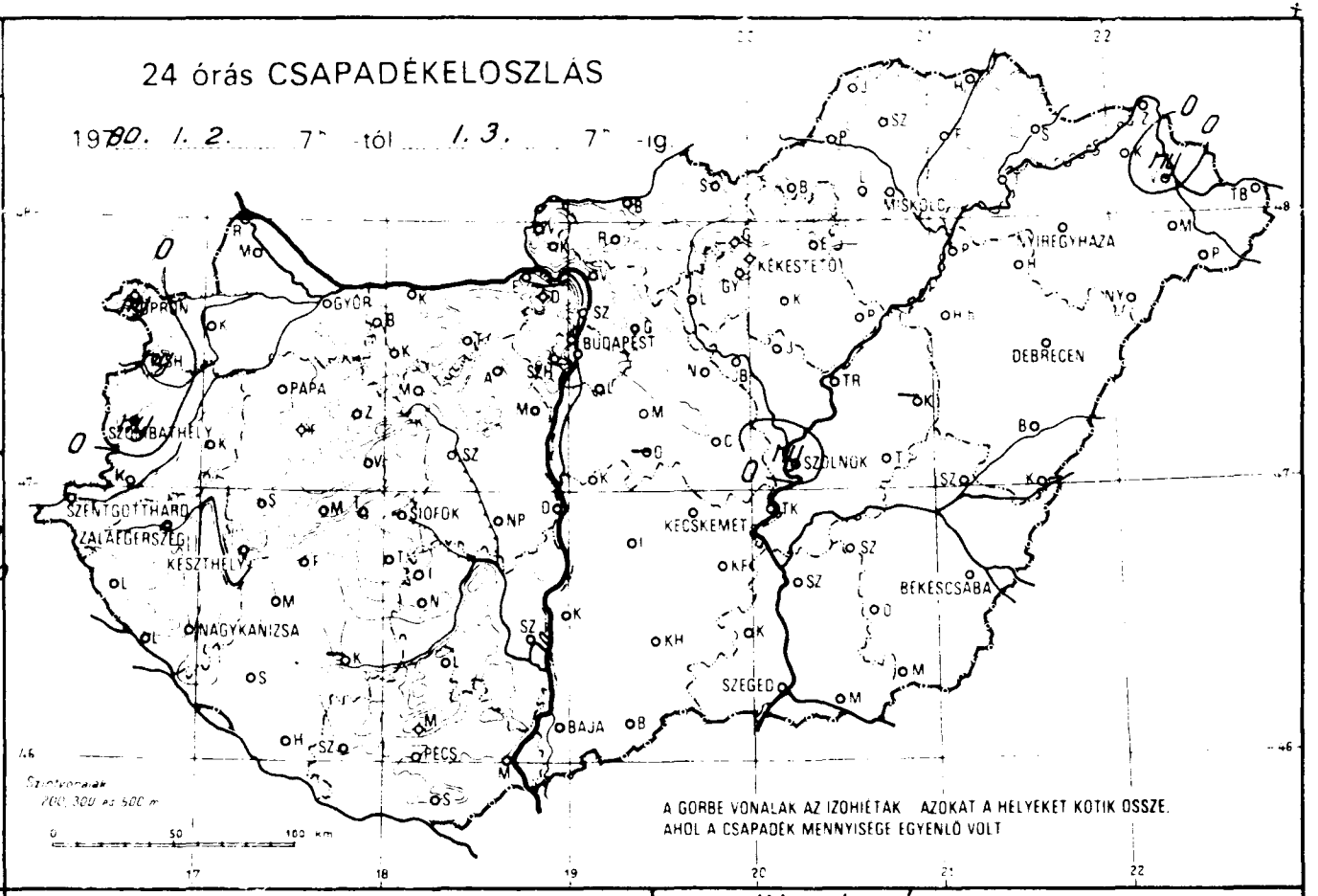
24 órás CSAPADÉKELOSZLÁS
1980. I. 2. 7h -tól I. 3. 7h -ig
GYŐR
BUDAPEST
MISKOLC
NYÍREGYHÁZA
KÉKESTETŐ
DEBRECEN
PAPA
SZOMBATHELY
SZOLNOK
SZENTGOTTHÁRD
ZALAEGERSZEG
KESZTHELY
SIÓFOK
KECSKEMÉT
BÉKÉSCSABA
NAGYKANIZSA
SZEGED
BAJA
PÉCS
A GÖRBE VONALAK AZ IZOHIÉTAK AZOKAT A HELYEKET KÖTIK ÖSSZE, AHOL A CSAPADÉK MENNYISÉGE EGYENLŐ VOLT

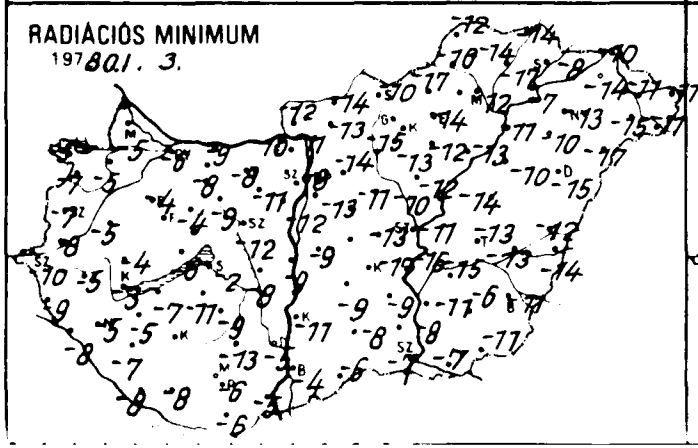
RADIÁCIÓS MINIMUM
1980. I. 3.

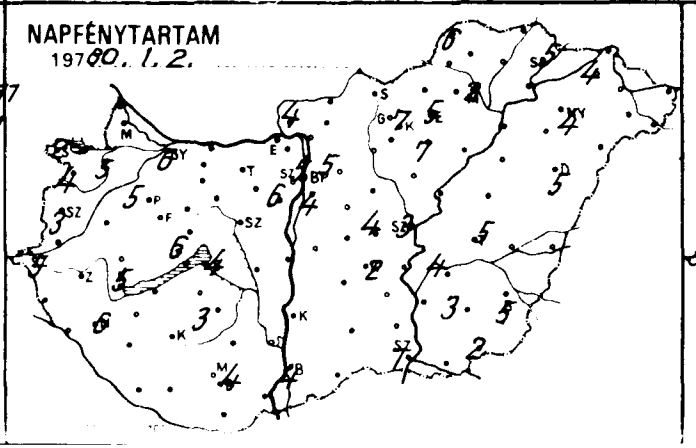
NAPFÉNYTARTAM
1980. I. 2.

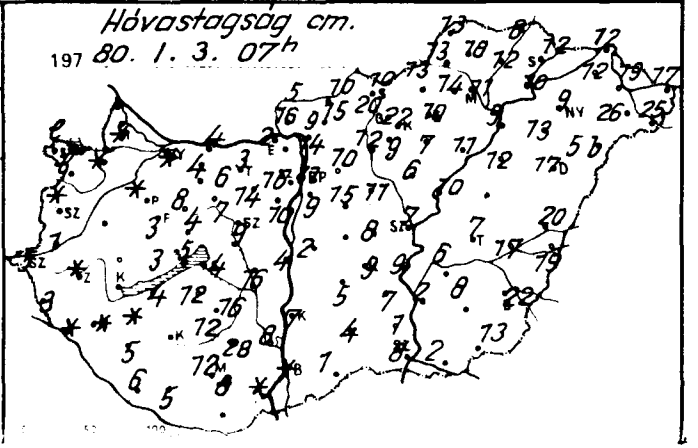
Hóvastagság cm.
1980. I. 3. 07h

	19 89.I.3. 07 h -ig az utolsó 24 óra adatai					
	csapadék (mm)	hó cm	max. hőmérséklet	min. hőmérséklet	rad. min.	napos órák
Győr	•	folt	2	-4	-6	6
Kapuvár	•	folt	2	-2	-5	5
Mosonmagyaróvár	•	folt	2	-3	-5	5
Tarcsa	–		–	–	–	
Sopron	ny ∀	lep.	2	-2	-5	2
Sopronhorpács	ny *	lep.	4	-3	-7	4
Kőszeg	•		2	-3	-5	
Szombathely	•	1	3	-8	-8	
Szentgotthárd	•	5	2	-9	-10	5
Szombathely	ny ∀	folt	3	-6	-7	3
Szentgyörgyvár	•	3	2	-8	-9	
Szetenye	•	folt	4	-5	-8	
Nagykanizsa	•	folt	3	-4	-5	6
Balatonszemes	• ⊔	folt	4	-4	-5	
Marcali	•	3	1	-5	-7	
Keszthely	•		2	-1	-3	5
Tapolca	•	3	0	-4	-5	6
Pápa	•	folt	2	-3	-4	5
Sümeg	•		4	-3	-4	
Veszprém	•	5	2	-3	-6	
Tihany	•	4	2	-4	-4	
Tata	•	8	0	-5	-7	
Tatabánya	•	4	3	-3	-7	
Komárom	•	6	2	-3	-8	
Tatabánya	–	–	–	–	–	
Tarcsa	•	folt	4	-3	-5	
Győr	•	4	2	-2	-2	4
Szombathely	•	5	3	-6	-7	
Szombathely	•	12	2	-10	-11	
Szombathely	•	4	1	-7	-11	
Esztergom	• V≡	2	1	-8	-10	
Esztergom	• ≡	6	2	-5	-8	
Komárom	•	4	0	-5	-9	
Tatabánya	•	3	1	-8	-8	
Csurgó	• V	14	2	-10	-11	
Szombathely	•	4	0	-8	-9	
Szombathely	•	10	1	-8	-12	6
Győr	•	7	3	-6	-9	
Szombathely	•	16	2	-8	-8	
Szombathely	•	9	2	-7	-12	
Szombathely	•	16	1	-6	-9	3
Szombathely	•	28	2	-6	-13	
Szombathely	•	12	2	-9	-12	
Szombathely	•	8	3	-5	-5	
Budapest	•	12	1	-6	-7	
Budapest	•	folt	2	-3	-5	
Budapest	•	8	1	-5	-6	4
Budapest	•		2	-3	-6	
Budapest		5	3	-5	-8	
Budapest	•	9	1	-8	-13	4
Budapest	•	11	1	-5	-8	5
Budapest	•	16	-1	-7	-9	
Budapest	•	8	2	-10	-13	4
Budapest	–	–	–	–	–	
Budapest	• ⊔	10	-1	-9	-14	5
Budapest	• V	16	0	-12	-13	
Budapest	•	15	0	-10	-11	
Budapest	• V	11	2	-10	-10	
Budapest	–	–	–	–	–	
Budapest	•	14	1	-6	-6	

	19 90.I.3. 07 h -ig az utolsó 24 óra adatai					
	csapadék (mm)	hó cm	max hőmérséklet	min hőmérséklet	rad min	napos órák
Vác	•	9	1	-9	-11	
Vámosmikola	• ∀	5	1	-11	-12	4
Baja	• ⊔	folt	2	-4	-4	4
Bácsalmás	•	1	2	-6	-6	
Izsák	•	5	2	-9	-9	
Kalocsa	•	7	1	-7	-11	
Kecskemét	• V	9	0	-9	-17	2
Kiskunf. háza	• V	7	-1	-8	-9	
Kiskunhalas	• ≡	4	2	-7	-8	
Kunszentmiklós	• ⊔	2	1	-8	-9	
Tiszakécske	•	9	2	-8	-16	
Balassagyarmat	• V≡	10	0	-12	-14	
Rimahany	• ≡	15	1	-13	-13	
Salgótarján	• V≡	10	-1	-9	-10	
Eger	• V≡	10	1	-12	-14	5
Gályatető	• ∀	20	-4	-10	-11	
Gyöngyös	• V	9	1	-11	-13	
Kékestető	•	22	-5	-10	-11	7
Kompolt	•	7	0	-9	-12	7
Lőrinci	• V≡	12	0	-11	-15	
Poroszló	• ∀	11	0	-12	-13	
Jászapáti	• V≡	6	0	-11	-12	
Jászberény	• V≡	7	1	-10	-13	
Karcag	–	–	–	–	–	
Szolnok	ny *	7	1	-11	-11	3
Tiszaroff	• V	10	0	-12	-14	
Túrkeve	• V	7	1	-9	-13	5
Kistelek	•	1	1	-8	-8	
Makó	•	2	2	-7	-7	
Szeged	• ⊔=	8	0	-7	-7	1
Szentes	•	2	0	-9	-11	
Borsodnádasd	•	13	1	-12	-17	
Fügöd	• V	12	-4	-14	-17	
Hidasnemeti	•	8	0	-9	-14	
Jósvafő	• V	13	0	-10	-12	6
Lillafüred	•	14	0	-10	-11	
Miskolc	• ∀	11	-2	-10	-12	2
Putnok	• V≡	13	-3	-15	-16	
Sárospatak	•	12	-3	-6	-8	5
Szendrőlád	• ⊔	18	-2	-13	-14	
Tokaj	•	10	-1	-7	-7	
Kisvárda	• V=	12	-3	-10	-14	4
Mátészalka	• V	26	0	-13	-15	
Nyíregyháza	• =	9	-2	-12	-13	4
Nyírlugos	•	5b	-3	-16	-17	
Pátyod	• V	25	-2	-10	-11	
Tiszabecs	•	17	-3	-9	-11	
Vásárosnamény	ny *V	19	-1	-10	-11	
Záhony	•	12	-2	-10	-10	
Berettyóújfalu	•	20	-4	-10	-12	
Debrecen	• ⊔=	17	-3	-12	-15	5
Hajdúdorog	• V	13	-2	-10	-10	
Hortobágy	•	12	-3	-10	-10	
Körösszakál	•	19	-6	-12	-14	
Polgár	• ⊔	9	0	-10	-11	
Békéscsaba	• ⊔	22	-3	-10	-11	5
Mezőhegyes	•	13	-1	-8	-11	2
Orosháza	•	8	0	-5	-6	3
Szarvas	• ⊔	6	-1	-10	-15	4
Szeghalom	•	17	-2	-12	-13	

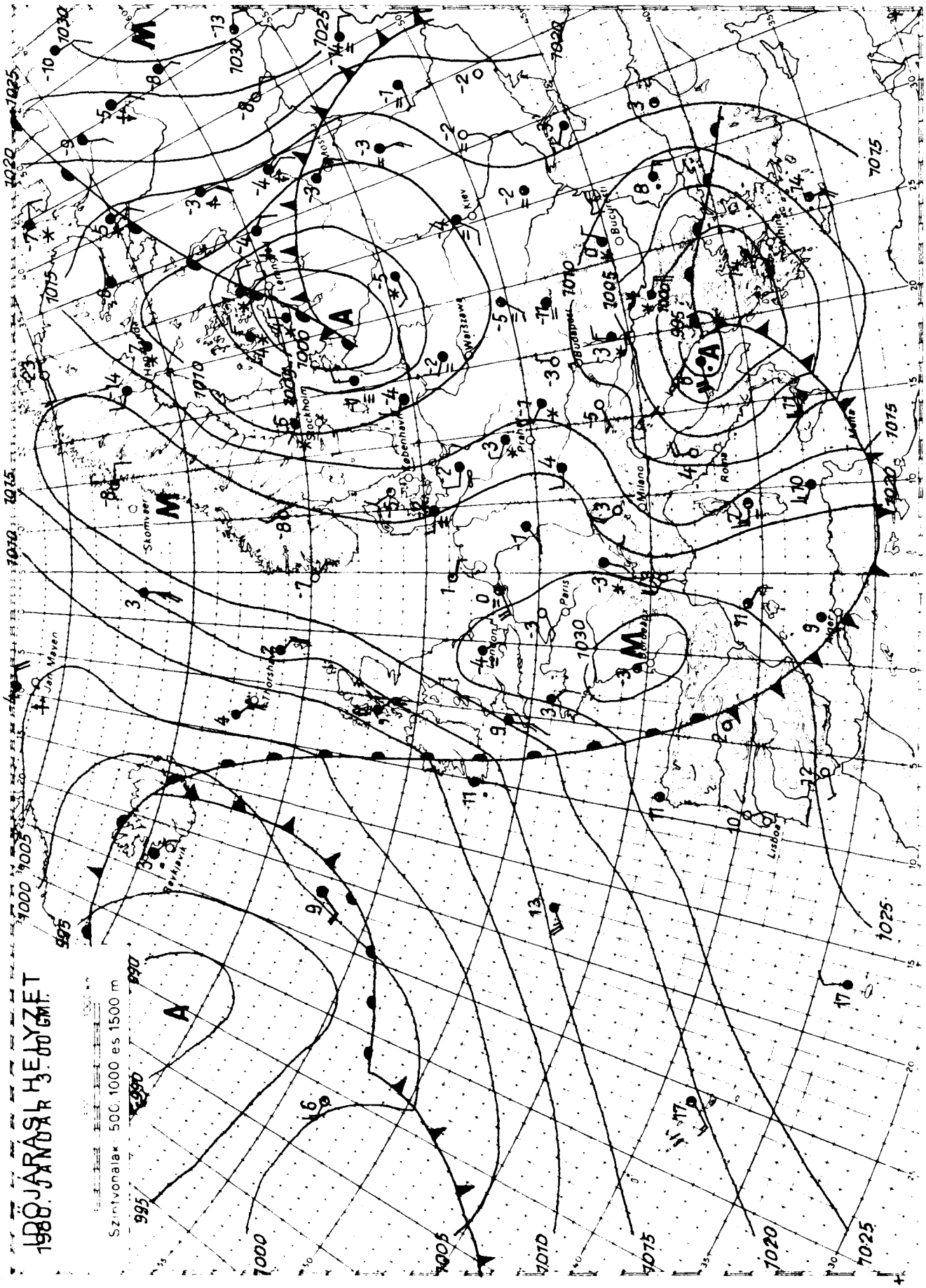

KIADJA: ORSZÁGOS METEOROLÓGIAI SZOLGÁLAT

Készíti: Központi Előrejelző Intézet Előrejelző Osztálya — T.: 273 - 078 — Megjelenik naponként

Évi előfizetési díja: 1 400 Ft - Megrendelhető: 1024 Budapest, II., Kitaibel Pál u. 1. Telefon: 353-500

Kiadásért felel: az OMSZ elnöke — Szerkesztésért felel: a KEI igazgatója

IDŐJÁRÁSI NAPIJELENTÉS

ЕЖЕДНЕВНЫЙ МЕТЕОРОЛОГИЧЕСКИЙ БЮЛЛЕТЕНЬ · DAILY WEATHER REPORT
BULLETIN QUOTIDIEN DE TEMPS · TÄGLICHER WETTERBERICHT

93. évfolyam 4. szám. + Budapest + 1980. január 4. péntek

Az időjárási helyzet és a várható időjárás:

Kelet-Európa időjárását alacsony nyomású légörvények alakitják. Hatásukra sok helyen esik a hó, a Fekete-tenger medencéjében az eső. A Földközi-tenger térségétől, a Balti-tengerig keskeny, magasnyomású zóna húzódik. Benne a leszálló légmozgások hatására általában kevés a felhő, száraz, napos, hideg az idő. Az Atlanti-óceán felől, a Brit-szigeteken át enyhe, magas nedvességtartalmú léghullámok közelednek szárazföldünk belseje fölé. Hatásukra lassú változás kezdődik időjárásunkban.

Hazánkban csütörtökön a keleti országrészben erősen, másutt változóan felhős volt az ég. Elszórtan, főként keleten volt havazás, hózápor, az északi, északnyugati szél élénk volt, időnként viharossá fokozódott. Az egyes széllökések sebessége elérte a 80 km/órát. Kora délután +1, -6 fok között volt a hőmérséklet. Ma hajnalra általában -4, -9 fokig hült le a levegő, de néhány derült, szélvédett helyen -15, -19 fokig süllyedt a hőmérő higanyszála. Délelőtt túlnyomóan derült volt az ég, csak helyenként növekedett meg átmenetileg a felhőzet. Néhány helyről kisebb havazást, hózáport, hófúvást jeleztek. A hőmérséklet 11 órakor -3 és -7 fok között volt.

Ma 12 órakor Budapesten -4 fokot mértek, a tengerszintre átszámitott légnyomás 1018 mb, gyengén emelkedik.

Várható időjárás péntek estig:

Pénteken keleten is csökkenő felhőzet, majd jobbára derült idő.
Szombaton délután nyugat felől megnövekvő felhőzet havazással, lassan mérséklődő, erős, időnként viharos északi szél.
A várható legalacsonyabb éjszakai hőmérséklet: általában -8, -13,
legmagasabb nappali hőmérséklet szombaton: 0, -5 fok között.

Poór Judit s. k.

A hőmérséklet napi középértéke és eltérése a 100 évi átlagtól /Budapesten/

1980. január 3.	-2,6 C°	-1,8 C°

1871 óta ezen a napon Budapesten előfordult

legmagasabb hőmérséklet:	9,9 C° /1966/
legalacsonyabb hőmérséklet:	-18,3 C° /1891/

80.004.

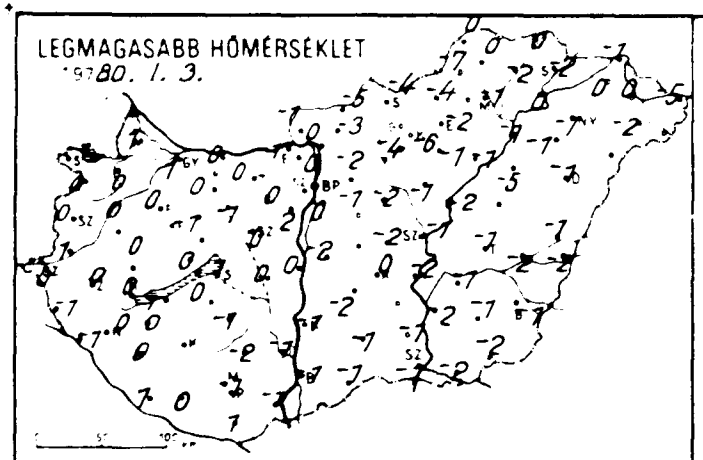
LEGMAGASABB HŐMÉRSÉKLET
1980. I. 3.

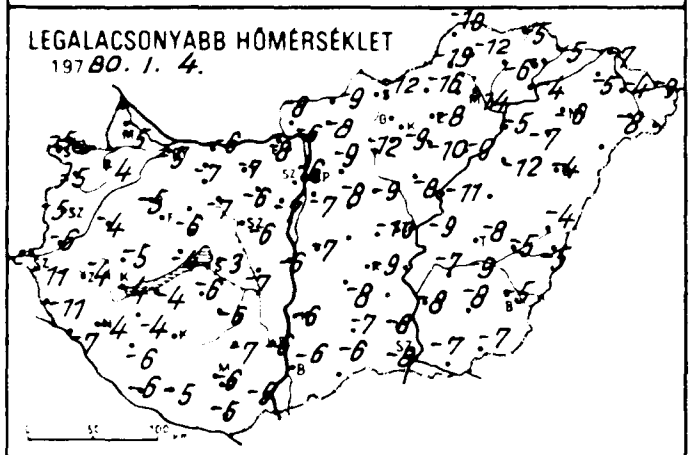
LEGALACSONYABB HŐMÉRSÉKLET
1980. I. 4.

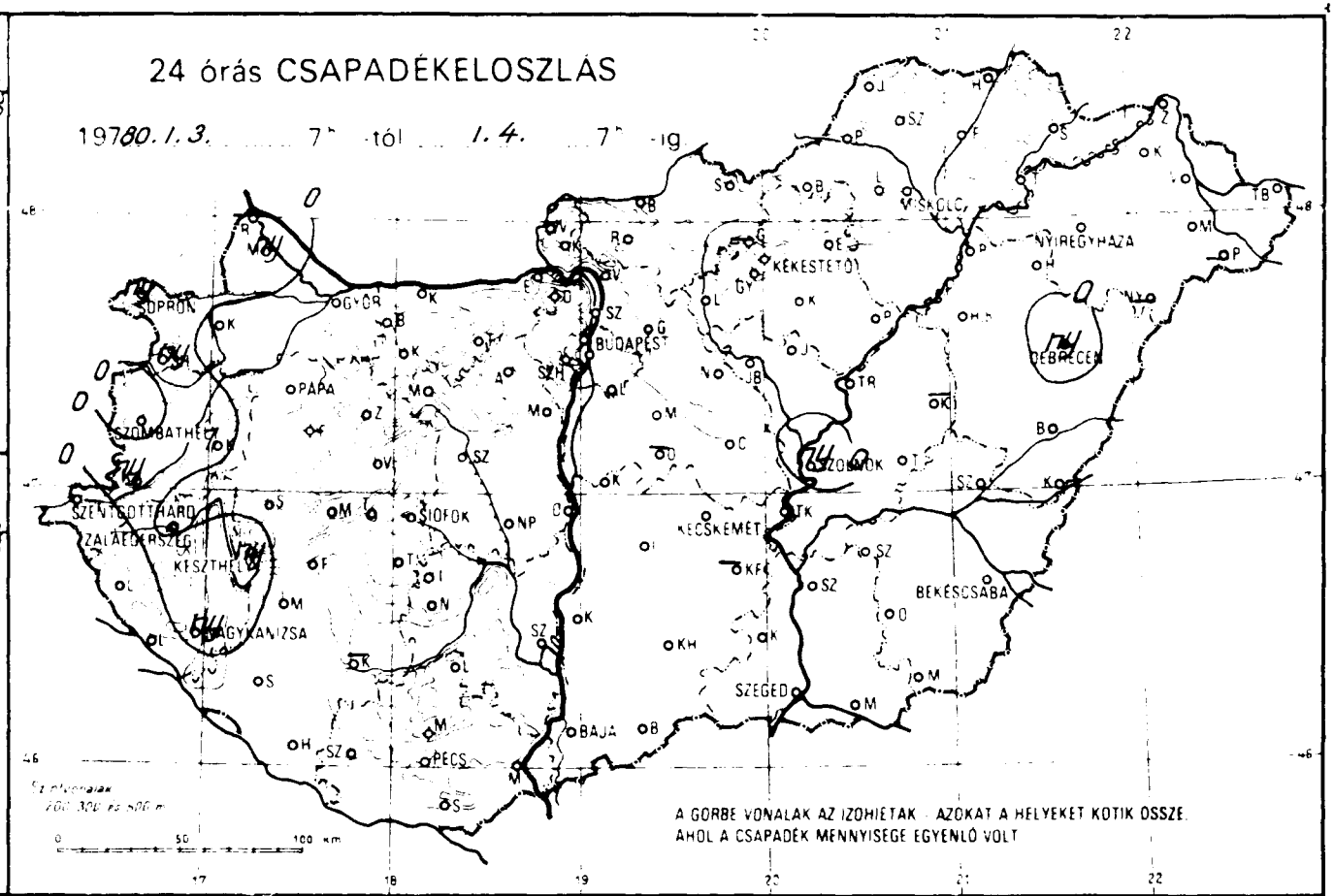
24 órás CSAPADÉKELOSZLÁS
1980. I. 3. 7h -tól I. 4. 7h -ig
GYŐR
SOPRON
BUDAPEST
DEBRECEN
NYIREGYHÁZA
KÉKESTETŐ
SZOMBATHELY
SZENTGOTTHÁRD
ZALAEGERSZEG
KESZTHELY
SIÓFOK
KECSKEMÉT
SZOLNOK
BÉKÉSCSABA
SZEGED
BAJA
PÉCS
NAGYKANIZSA
A GÖRBE VONALAK AZ IZOHIETAK - AZOKAT A HELYEKET KÖTIK ÖSSZE, AHOL A CSAPADÉK MENNYISÉGE EGYENLŐ VOLT

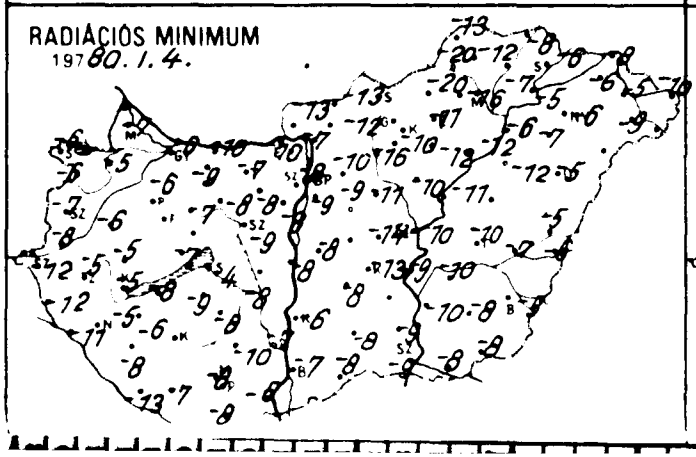
RADIÁCIÓS MINIMUM
1980. I. 4.

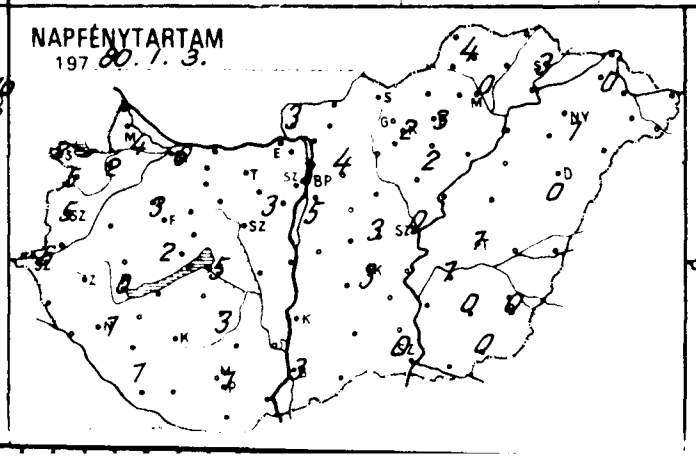
NAPFÉNYTARTAM
1980. I. 3.

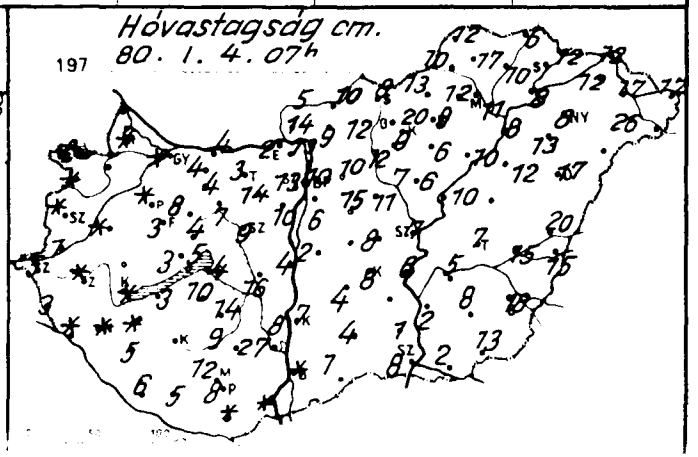
Hóvastagság cm.
1980. I. 4. 07h

197 30.1.1. 07h -ig az utolsó 24 óra adatai						
	csapadék (mm)	hó cm	max. hőmérséklet	min hőmérséklet	rad. min.	napos órák
Győr	•	folt	1	-5	-6	6
Sopronnagyarórvár	•		0	-4	-5	2
Szombathely	ny *	folt	1	-5	-7	4
Szentgotthárd	–		–	–	–	
Tatabánya	ny *	lep.	-1	-5	-6	2
Budapest	ny *	folt	0	-5	-6	5
Budapest, Lőrinci	1 *	folt	0	-4	-6	
Budapest, Pestszentimre	ny *	1	1	-6	-8	
Budapest, Kelenföld	•	5	0	-11	-12	6
Budapest, Pestszentlőrinc	•	folt	0	-5	-7	5
Budapest, Tétény	•	3	-1	-11	-12	
Budapest, Szabadkikötő	•	folt	-1	-7	-11	
Budapest, Lágymányos	ny *	folt	0	-4	-5	1
Budapest, Repülőtér	•	folt	0	-4	-5	
Budapest, Pestszentlőrinc, Erőmű	•	3	-2	-7	-8	
Budapest, Pestszentimre, Erőmű	ny *	folt	0	-4	-5	0
Budapest, Csepel, Erőmű	•	3	-2	-7	-8	2
Budapest, Csepel, Erőmű	•	folt	0	-5	-6	3
Budapest, Csepel, Erőmű	•		0	-5	-5	
Budapest, Csepel, Erőmű	•	5	0	-4	-7	
Budapest, Csepel, Erőmű	•	4	-1	-6	-7	
Budapest, Csepel, Erőmű	•	8	-2	-8	-8	
Budapest, Csepel, Erőmű	•	3	1	-4	-8	
Budapest, Csepel, Erőmű	•	6	1	-6	-13	1
Budapest, Csepel, Erőmű	–	–	–	–	–	
Budapest, Csepel, Erőmű	•	folt	0	-4	-6	
Budapest, Csepel, Erőmű	•	4	1	-3	-4	5
Budapest, Csepel, Erőmű	•	5	0	-6	-8	
Budapest, Csepel, Erőmű	•	10	0	-6	-9	
Budapest, Csepel, Erőmű	•	4	0	-6	-7	
Budapest, Csepel, Erőmű	•	2	-1	-8	-10	
Budapest, Csepel, Erőmű	•	4	0	-7	-9	
Budapest, Csepel, Erőmű	•	4	0	-6	-10	
Budapest, Csepel, Erőmű	•	3	0	-7	-7	
Budapest, Csepel, Erőmű	•	14	0	-6	-8	
Budapest, Csepel, Erőmű	•	4	0	-6	-8	
Budapest, Csepel, Erőmű	•	10	2	-7	-8	3
Budapest, Csepel, Erőmű	•	7	-1	-7	-8	
Budapest, Csepel, Erőmű	•	16	0	-7	-8	
Budapest, Csepel, Erőmű	•	9	0	-6	-9	
Budapest, Csepel, Erőmű	•	14	-1	-6	-8	3
Budapest, Csepel, Erőmű	•	27	-2	-7	-10	
Budapest, Csepel, Erőmű	•	9	0	-7	-9	
Budapest, Csepel, Erőmű	•	8	-1	-6	-7	
Budapest, Csepel, Erőmű	•	12	-3	-7	-9	
Budapest, Csepel, Erőmű	•	folt	-1	-5	-6	
Budapest, Csepel, Erőmű	•	8	-1	-6	-8	1
Budapest, Csepel, Erőmű	•	folt	1	-5	-8	
Budapest, Csepel, Erőmű	•	5	0	-5	-7	
Budapest, Csepel, Erőmű	•	6	0	-7	-9	5
Budapest, Csepel, Erőmű	•	10	0	-6	-8	3
Budapest, Csepel, Erőmű	•	13	-3	-10	-11	
Budapest, Csepel, Erőmű	•	8	-2	-10	-14	3
Budapest, Csepel, Erőmű	–	–	–	–	–	
Budapest, Csepel, Erőmű	•	10	-2	-9	-10	4
Budapest, Csepel, Erőmű	•	14	0	-8	-10	
Budapest, Csepel, Erőmű	•	15	-1	-8	-9	
Budapest, Csepel, Erőmű	•	11	-2	-9	-11	
Budapest, Csepel, Erőmű	–	–	–	–	–	
Budapest, Csepel, Erőmű	•	13	0	-6	-6	

197 30.1.1. 07h -ig az utolsó 24 óra adatai						
	csapadék (mm)	hó cm	max. hőmérséklet	min hőmérséklet	rad. min	napos órák
Vác	•	9	0	-6	-7	
Vámosmikola	•	5	-1	-8	-13	3
Baja	•	folt	-1	-6	-7	3
Bácsalmás	•	1	-1	-6	-8	
Izsák	•	4	-2	-8	-8	
Kalocsa	•	7	-1	-6	-6	
Kecskemét	• ⊔	8	0	-9	-13	3
Kiskunfélegyháza	–	–	–	–	–	
Kiskunhalas	•	4	-1	-7	-8	
Kunszentmiklós	•	2	-2	-7	-8	
Tiszakécske	•	6	-2	-7	-9	
Balassagyarmat	•	10	-5	-9	-13	
Rimahany	•	12	-3	-8	-12	
Salgótarján	• ∨	8	-4	-12	-13	
Eger	•	9	-2	-8	-11	3
Galyatető	–	–	–	–	–	
Gyöngyös	•	9	-6	-9	-10	
Kékestető	•	20	-8	-13	-16	2
Kompolt	•	6	-1	-10	-12	2
Lőrinci	•	12	-4	-12	-16	
Poroszló	•	10	-1	-9	-12	
Jászapáti	•	6	-1	-8	-10	
Jászberény	•	7	-3	-10	-10	
Karcag	–	–	–	–	–	
Szolnok	ny *	7	-1	-9	-10	2
Tiszaörs	•	10	-2	-11	-11	
Túrkeve	•	7	-1	-8	-10	1
Kistelek	•	1	-1	-8	-9	
Makó	•	2	-2	-7	-8	
Szeged	•	8	-1	-8	-9	0
Szentes	•	2	-2	-8	-10	
Borsodnádasd	•	13	-4	-16	-20	
Encsd	•	10	-2	-6	-7	
Hidasnemeti	•	6	0	-5	-8	
Jósvafő	•	12	0	-10	-13	4
Lillafüred	•	12	0	-9	-10	
Miskolc	•	11	-1	-14	-16	0
Putnok	• ∨	10	-7	-19	-20	
Sárospatak	•	12	-2	-5	-6	3
Szendrőlád	• ⊔	17	0	-12	-12	
Tokaj	•	8	0	-4	-5	
Kisvárda	•	12	0	-5	-6	0
Mátészalka	•	26	-2	-8	-9	
Nyíregyháza	•	8	-1	-6	-6	
Nyírlugos	–	–	–	–	–	
Pátyod	–	–	–	–	–	
Tiszabecs	•	17	-5	-9	-10	
Vásárosnamény	•	17	0	-4	-5	
Záhony	•	12	-1	-7	-8	
Berettyóújfalu	•	20	-1	-4	-5	
Debrecen	ny *	17	-1	-4	-5	0
Hajdúdorog	•	13	-1	-7	-7	
Hortobágy	•	12	-5	-12	-12	
Kótajszakál	•	15	-2	-5	-6	
Polgár	• ⊔	8	-1	-5	-6	
Békéscsaba	•	18	-2	-5	-5	0
Mezőhegyes	•	13	-2	-7	-8	0
Orosháza	•	8	-1	-8	-8	0
Szarvas	•	5		-9	-10	
Szeghalom	•	15	-2	-5	-7	

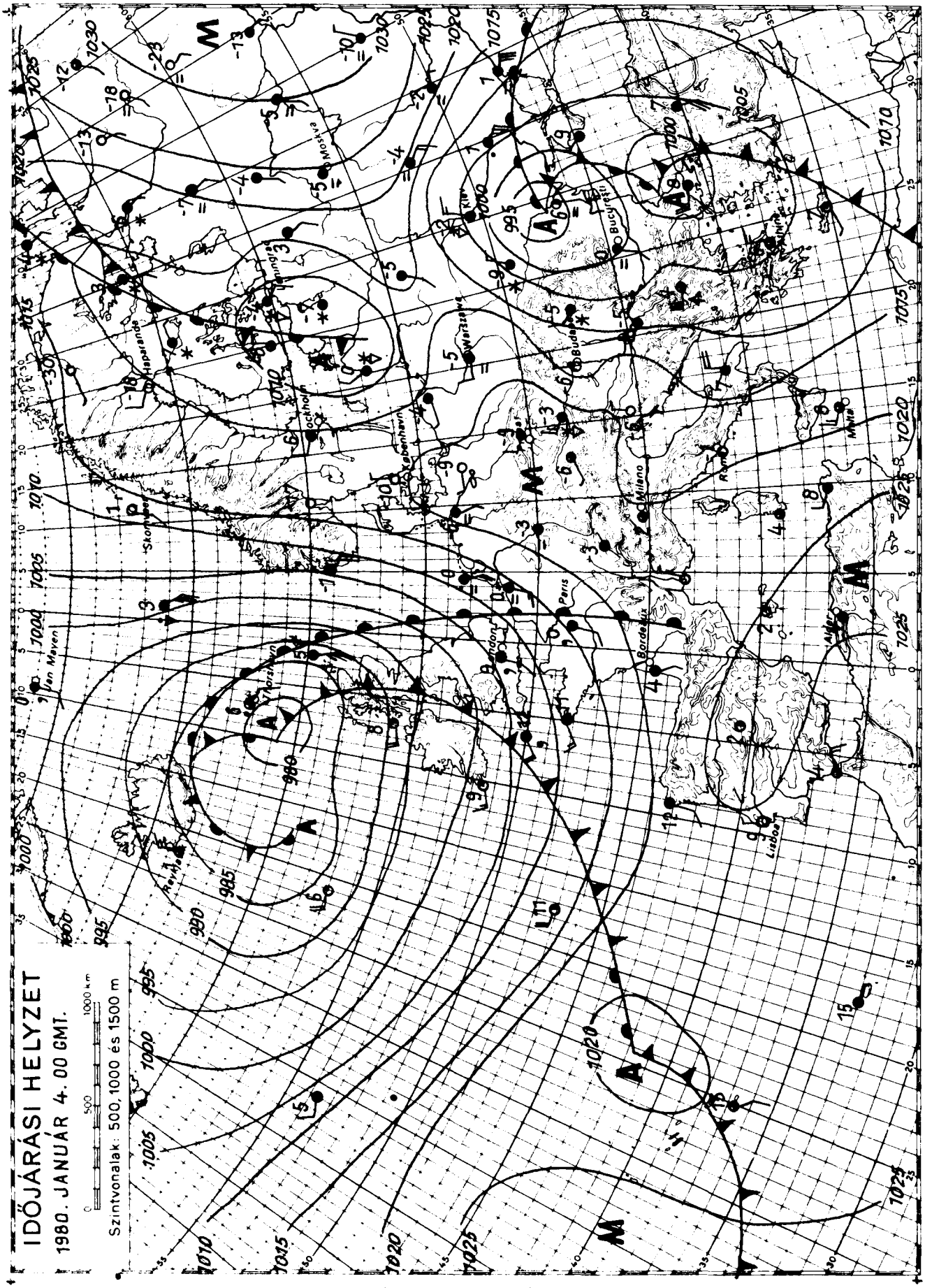

KIADJA: ORSZÁGOS METEOROLÓGIAI SZOLGÁLAT

Készíti: Központi Előrejelző Intézet Előrejelző Osztálya — T.: 273 - 078 — Megjelenik naponként —

Évi előfizetési díja: 1.460.-Ft · Megrendelhető: 1024 Budapest, II., Kitaibel Pál u. 1. Telefon: 353-500

Kiadásért felel: az OMSZ elnöke — Szerkesztésért felel: a KEI igazgatója

IDŐJÁRÁSI NAPIJELENTÉS

ЕЖЕДНЕВНЫЙ МЕТЕОРОЛОГИЧЕСКИЙ БЮЛЛЕТЕНЬ • DAILY WEATHER REPORT
BULLETIN QUOTIDIEN DE TEMPS • TÄGLICHER WETTERBERICHT •

93. évfolyam 5. szám. + Budapest + 1980. január 5. szombat

Az időjárási helyzet és a várható időjárás:

A Balti-tengertől Közép-Európán át Olaszországig mintegy 500 km széles magas nyomású zóna húzódik. Ebben a zónában gyengék a légmozgások, igy általában kevés a felhő, száraz, hideg az idő. A legmagasabb nappali hőmérséklet pénteken ezeken a területeken általában 5, 10 fokkal alacsonyabb volt, mint a sokévi átlag. Középpontjával a Brit-szigetek északi térségében nagy kiterjedésü ciklon örvénylik. Hatására az Atlanti-óceán felől enyhe levegő áramlik Nyugat-Európán át szárazföldünk belseje felé. Az enyhe levegő útját többfelé eső, ónos eső, az Alpok vidékén, valamint a Skandináv-félsziget déli részén havazás kiséri. Vasárnap estig az enyhe levegő hatása a Kárpát-medencében érezhetővé válik.

Hazánkban pénteken a keleti, északkeleti megyékben erősen felhős vagy borult idő volt. Az ország többi részén 3, 8 órán át sütött a nap. Egy-két helyen volt jelentéktelen csapadékot adó havazás, hózápor, sokfelé erős, időnként viharos, egy-két helyen orkánerejü északi szél fújt, igy hófúvások keletkeztek. A hőmérséklet napközben 0, -7 fokig emelkedett. Szombat hajnalra általában -9, -15, az északkeleti megyékben -16, -20, Putnokon -23 fokig hült le a levegő. Ma délelőtt a nyugati, északnyugati megyékben erősen felhős volt az ég, Sopronból kisebb havazást jelentettek. Az ország többi részén általában kevés felhő, derült, néhány helyen ködös idő volt. A hőmérséklet 11 órakor a nyugati országrészben -3, -7, máshol -8, -14 fok között váltakozott.

Ma 12 órakor Budapesten a hőmérséklet -8 fok, a tengerszintre átszámitott légnyomás 1018 mb, gyengén süllyed.

Várható időjárás vasárnap estig:

Nyugat felől lassan megnövekvő felhőzet.
Főként a Dunántúlon több helyen havazás.
Időnként megélénkülő, helyenként megerősödő déli, délkeleti szél.
Elsősorban az északkeleti, keleti megyékben többfelé köd.
Várható legalacsonyabb éjszakai hőmérséklet: nyugaton -5, -10, máshol általában -10, -15 fok között, egy-két derültebb, hóval borított helyen -15 fok alatt,
Legmagasabb nappali hőmérséklet vasárnap: délnyugaton 0, -5, északkeleten -5, -10 fok között.

Vadkerti Ferenc s. k.

A hőmérséklet napi középértéke és eltérése a 100 évi átlagtól /Budapesten/:

1980. január 4.	-4,6 C°	-3,8 C°

1871 óta ezen a napon Budapesten előfordult

legmagasabb hőmérséklet:	14,0 C°	/1917/
legalacsonyabb hőmérséklet:	-18,1 C°	/1891/

80.005.

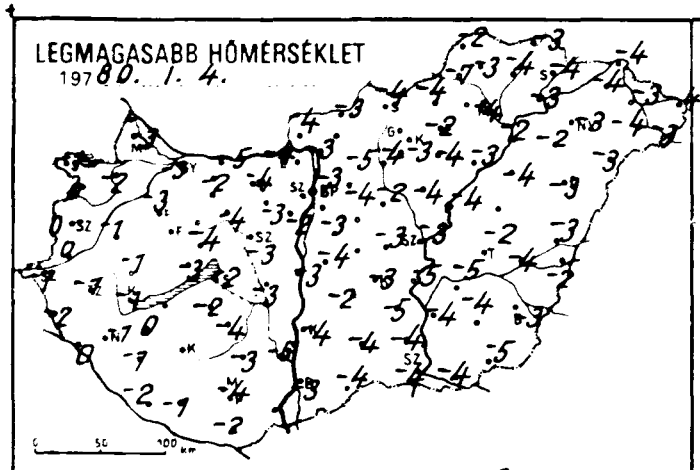
LEGMAGASABB HŐMÉRSÉKLET
1980. I. 4.

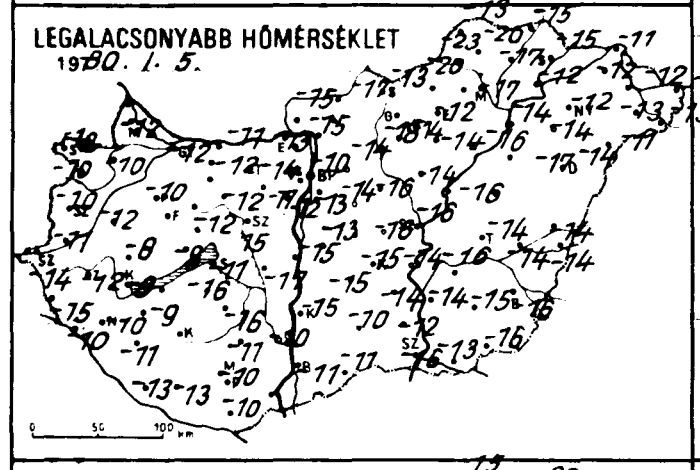
LEGALACSONYABB HŐMÉRSÉKLET
1980. I. 5.

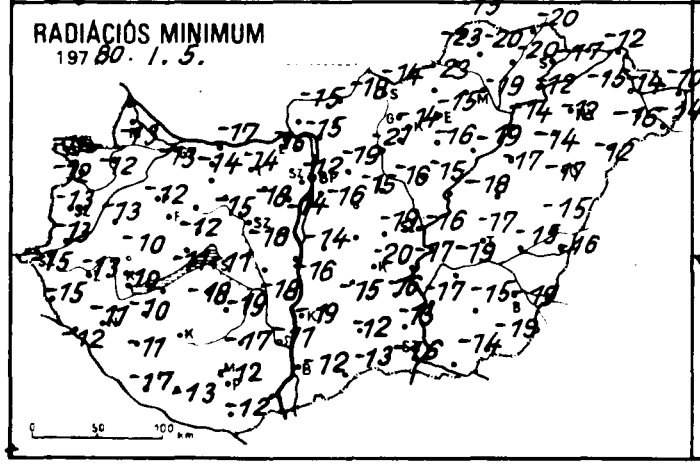
RADIÁCIÓS MINIMUM
1980. I. 5.

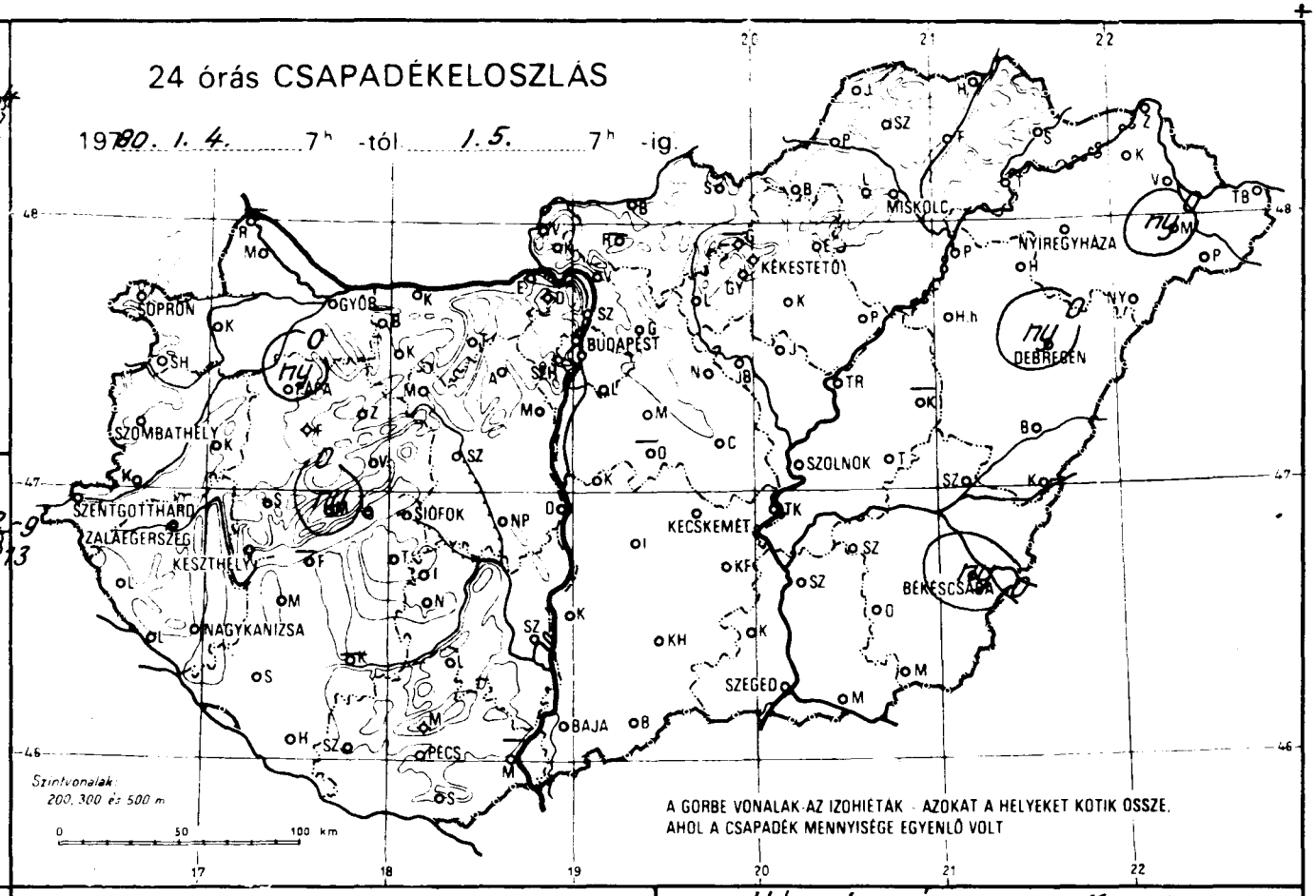
24 órás CSAPADÉKELOSZLÁS
1980. I. 4. 7h -tól 1. 5. 7h -ig.
SOPRON
GYŐR
BUDAPEST
MISKOLC
NYÍREGYHÁZA
KÉKESTETŐ
DEBRECEN
TAPA
SZOMBATHELY
SZENTGOTTHÁRD
ZALAEGERSZEG
KESZTHELY
SIÓFOK
NAGYKANIZSA
KECSKEMÉT
BÉKÉSCSABA
SZOLNOK
SZEGED
BAJA
PÉCS
Szintvonalak: 200, 300 és 500 m
A GÖRBE VONALAK AZ IZOHIÉTÁK - AZOKAT A HELYEKET KÖTIK ÖSSZE, AHOL A CSAPADÉK MENNYISÉGE EGYENLŐ VOLT

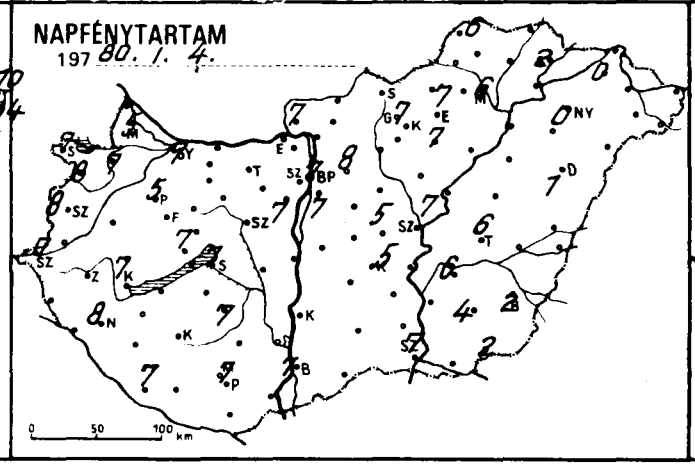
NAPFÉNYTARTAM
1980. I. 4.

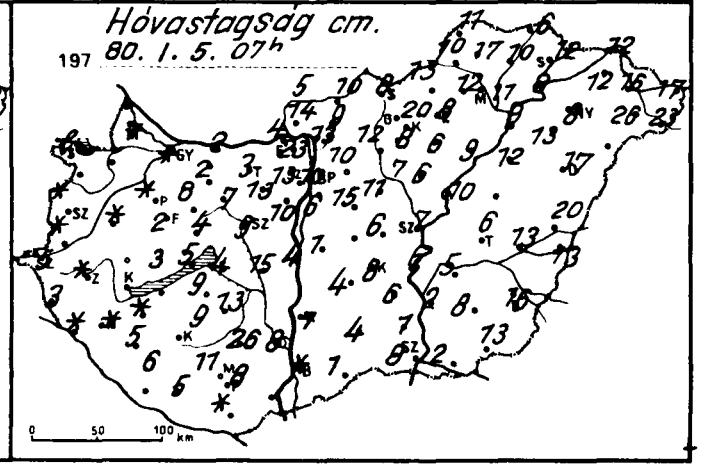
Hóvastagság cm.
1980. I. 5. 07h

	1980.I.5. 07 h -ig az utolsó 24 óra adatai					
	csapadék (mm)	hó cm	max. hőmérséklet	min. hőmérséklet	rad. min.	napos órák
Győr	. V=	folt	-3	-12	-13	7
Kapuvár	. ⊔		-2	-10	-12	7
Mosonmagyaróvár	. V	folt	-3	-12	-13	5
Rajka	–	–	–	–	–	
Sopron	. ⊔	lep.	-1	-10	-11	7
Sopronhorpács	. ⊔		0	-10	-12	8
Káld	. V	folt	-1	-12	-13	
Körmend	.	folt	0	-11	-13	
Szentgotthárd	.	5	-1	-14	-15	7
Szombathely	. ⊔	folt.	0	-10	-13	8
Lenti	. V	3	-2	-15	-15	
Letenye	. V	folt	0	-10	-12	
Nagykanizsa	.	folt	-1	-10	-11	8
Zalaegerszeg	. ⊔	folt	-1	-12	-13	
Farkasgyepű	.	2	-5	-10	-12	
Keszthely	.		-1	-8	-10	7
Mencshely	ny *	3	-5	-9	-12	7
Pápa	ny *V⊔	folt	-3	-10	-12	5
Sümeg	. ⊔		-1	-8	-10	
Tihany	. ⊔	5	-3	-8	-11	
Veszprém	. ⊔	*	-4	-12	-12	
Zirc	.	8	-5	-14	-14	
Fonyód	–	–	–	–	–	
Homokszt. György	.	6	-2	-13	-17	7
Kaposvár	–	–	–	–	–	
Marcali	.	folt	0	-9	-10	
Siófok	.	4	-2	-11	-11	7
Somogyszob	.	5	-1	-11	-11	
Tab	.	9	-2	-16	-18	
Babolna	–	–	–	–	–	
Esztergom	. V≡	4	-4	-13	-16	
Kisbér	.	2	-2	-12	-14	
Komárom	.	2	-5	-11	-17	
Tatabánya	.	3	-4	-14	-14	
Alcsútdoboz	. ⊔	13	-3	-17	-18	
Dunaújváros	.	4	-3	-15	-16	
Martonvásár	.	10	-2	-12	-14	7
Mór	.	7	-4	-12	-15	
Nagyhörcsökp.	.	15	-3	-17	-18	
Szabadbattyán	.	9	-3	-15	-18	
Iregszemcse	. ≡	13	-4	-16	-19	7
Tengyel	.	26	-3	-11	-17	
Nagykónyi	.	9	-1	-15	-19	
Szekszárd	. V	8	-6	-10	-16	
Kalocsa	.	11	-4	-6	-12	
Mohács	–	–	–	–	–	
Pécs	.	8	-4	-10	-12	7
Siklós	. V	folt	-2	-10	-12	
Szigetvár	.	5	-1	-13	-13	
Bp. Lőrinc	. ⊔=	6	-3	-13	-16	7
Bp. Met. Int.	. ⊔=	10	-3	-10	-12	7
Bp. Szab. hegy	.	13	-7	-10	-14	
Szegled	. V	6	-3	-16	-19	5
Dobogokő	.	23	-9	-12	-12	
Dudlló	. V	10	-5	-14	-19	8
Nyírjyret	. V	14	-3	-17	-17	
Monor	.	15	-4	-14	-15	
Nagykata	. V	11	-2	-16	-16	
Szécsény	–	–	–	–	–	
Szentendre	.	13	-4	-12	-13	

	1980.I.5. 07 h -ig az utolsó 24 óra adatai					
	csapadék (mm)	hó cm	max. hőmérséklet	min. hőmérséklet	rad. min.	napos órák
Vác	. V	9	-3	-15	-15	
Vámosmikola	. V	5	-4	-15	-15	7
Baja	. ⊔	folt	-3	-11	-12	7
Bácsalmás	. V	1	-4	-11	-13	
Izsák	.	4	-2	-15	-15	
Kalocsa	.	7	-4	-15	-19	
Kecskemét	. ⊔=	8	-3	-10	-20	5
Kiskunf. háza	.	6	-5	-14	-16	
Kiskunhalas	.	4	-4	-10	-12	
Kunszentmiklós	. ⊔	1	-4	-13	-14	
Tiszakécske	.	6	-5	-14	-17	
Balassagyarmat	. V	10	-3	-17	-18	
Romhány	–	–	–	–	–	
Salgótarján	. V	8	-4	-13	-14	
Eger	.	8	-2	-12	-15	7
Galyatető	–	–	–	–	–	
Gyöngyös	.	8	-3	-14	-14	
Kékestető	.	20	-8	-13	-14	7
Kompolt	.	6	-4	-14	-16	7
Lőrinci	. V	12	-4	-18	-21	
Poroszló	. V	9	-3	-16	-19	
Jászapáti	. ⊔=	6	-4	-14	-15	
Jászberény	.	7	-4	-15	-18	
Karcag	–	–	–	–	–	
Szolnok	. V≡	7	-3	-16	-16	7
Tiszaroff	.	10	-4	-16	-18	
Túrkeve	. V	6	-2	-14	-17	6
Kistelek	.	1	-4	-12	-13	
Makó	. V≡	2	-4	-13	-14	
Szeged	.	8	-4	-16	-16	7
Szentes	. V	2	-4	-14	-17	
Borsodnádasd	.	13	-4	-20	-23	
Fügöd	.	10	-4	-17	-20	
Hidasnémeti	.	6	-3	-15	-20	
Jósvafő	. ⊔	11	-2	-13	-15	6
Lillafüred	.	12	-2	-13	-14	
Miskolc	.	11	-4	-17	-19	6
Putnok	.	10	-7	-23	-23	
Sárospatak	.	12	-4	-15	-17	2
Szendrőlád	. ⊔	17	-3	-20	-20	
Tokaj	.	8	-3	-12	-12	
Kisvárda	.	12	-4	-12	-15	0
Mátészalka	ny *	26	-4	-13	-16	
Nyíregyháza	. =	8	-3	-12	-12	0
Nyírlugos	.	–	-3	-11	-12	
Pátyod	.	23	-3	-13	-14	
Tiszabecs	.	17	-4	-9	-10	
Vásárosnamény	.	16	-3	-12	-14	
Záhony	.	12	-4	-11	-12	
Berettyóújfalu	.	20	-3	-14	-15	
Debrecen	ny*⊔=	17	-3	-14	-17	1
Hajdúdorog	.	13	-2	-14	-14	
Hortobágy	.	12	-4	-17	-17	
Körösszakál	.	13	-2	-14	-16	
Polgár	. ⊔	8	-2	-14	-14	
Békéscsaba	ny*V=	16	-3	-16	-19	2
Mezőhegyes	.	13	-5	-16	-19	2
Orosháza	.	8	-4	-15	-15	4
Szarvas	. V≡	5	-5	-16	-19	6
Szeghalom	.	13	-4	-14	-15	

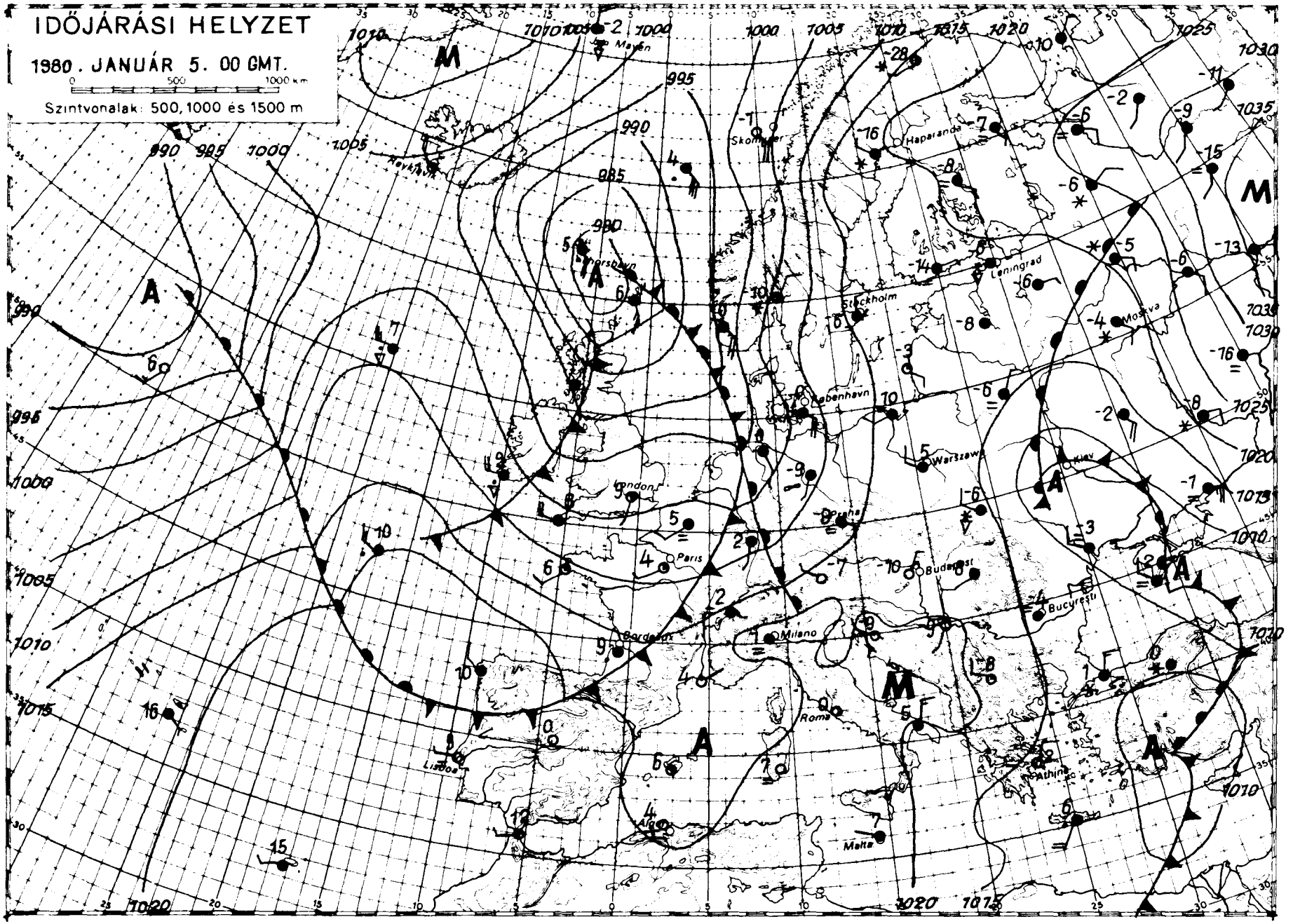

KIADJA: ORSZÁGOS METEOROLÓGIAI SZOLGÁLAT
Készíti: Központi Előrejelző Intézet Előrejelző Osztálya — T.: 273 - 018 — Megjelenik naponként —
Éves előfizetési díja: 1 460 Ft · Megrendelhető: 1024 Budapest, II., Kitaibel Pál u. 1. Telefon: 353-500
Kiadásért felel: az OMSZ elnöke — Szerkesztésért felel: a KEI igazgatója

IDŐJÁRÁSI NAPIJELENTÉS

ЕЖЕДНЕВНЫЙ МЕТЕОРОЛОГИЧЕСКИЙ БЮЛЛЕТЕНЬ • DAILY WEATHER REPORT
BULLETIN QUOTIDIEN DE TEMPS • TÄGLICHER WETTERBERICHT

93. évfolyam 006. szám. + Budapest + 1980. január 6. vasárnap

Az időjárási helyzet és a várható időjárás:

A Szovjetunió európai területének északi részei fölött viszonylag enyhe, lassú mozgású légtömeg helyezkedik el, s ennek hatására ott csak néhány helyen szállingózik a hó, általában csendes az idő. Hajnalban viszont sokfelé van köd. Szárazföldünk más vidékein ezzel szemben igen változékony az időjárás. A Balti-tengertől a Balkán-félszigetig húzódik az a széles felhő- és csapadékzóna, amely szinte egész Nyugat- és Közép-Európa időjárását meghatározza. A kontinens óceáni partvidékei fölé és a mediterrán vidékre még viszonylag enyhe levegő érkezik, ezért azokon a vidékeken a borult időszakokban eső esik, a Balkán-félszigeten, a Kárpát-medence környékén és a Német-Lengyel-síkságon azonban sokfelé havazik. A csapadékzóna mozgása igen lassú, ezért még hétfőn is meghatározója lesz időjárásunknak.

Szombaton hazánk fölött nyugat felől lassan-fokozatosan megnőtt a felhőzet, és a Dunántúlon megindult a havazás. A Duna-Tisza-közén éjszaka, a Tiszántúlon a reggeli órákban kezdődött a hóesés. A Nyirségből azonban még vasárnap a kora déli órákban sem jelentettek havazást. A ma reggel 7 óráig lehullott hó mennyisége 1 - 8 cm között volt, az országot borító hótakaró vastagsága pedig 3 - 25 cm között váltakozik. A hőmérséklet csúcsértéke szombaton -1, -8 fok között volt, vasárnap hajnalra nyugaton -3, -8, másutt -9, -17 fokig hült le a levegő. A délelőtti órákban túlnyomóan borult volt az ég, és a Nyirség kivételével kisebb-nagyobb megszakításokkal továbbra is havazott.

Ma 12 órakor Budapesten a hőmérséklet -6 fok, a tengerszintre átszámított légnyomás 1017 mb, alig változik.

Várható időjárás hétfő estig:

Időnként kissé fölszakadozik a felhőzet.
Eleinte többfelé, később szórványos ismétlődő havazás, hózápor.
Helyenként megélénkülő északi, északkeleti szél.
Hajnalban néhány helyen zúzmarás köd.
Várható legalacsonyabb éjszakai hőmérséklet általában: -5, -10 fok között, északkeleten -15 fok körül.
legmagasabb nappali hőmérséklet hétfőn: -3, -8 fok között.

Bártfai Erzsébet s.k.

A hőmérséklet napi középértéke és eltérése a 100 évi átlagtól /Budapesten/:

1980. I. 5.	-7,3 C°	-6,2 C°

1871 óta ezen a napon Budapesten előfordult

legmagasabb hőmérséklet:	10,0 C° /1919/,
legalacsonyabb hőmérséklet:	-19,3 C° /1891/.

79.006.

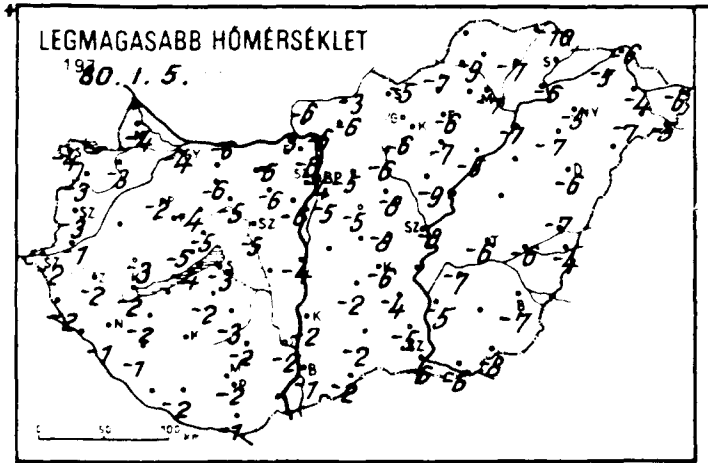
LEGMAGASABB HŐMÉRSÉKLET
1980. 1. 5.

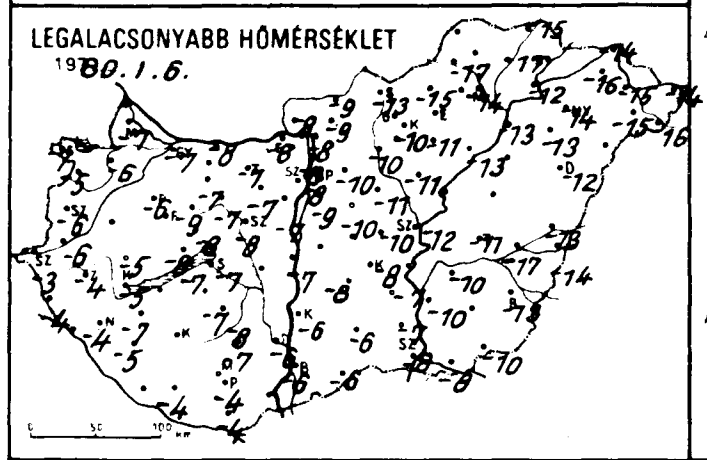
LEGALACSONYABB HŐMÉRSÉKLET
1980. 1. 6.

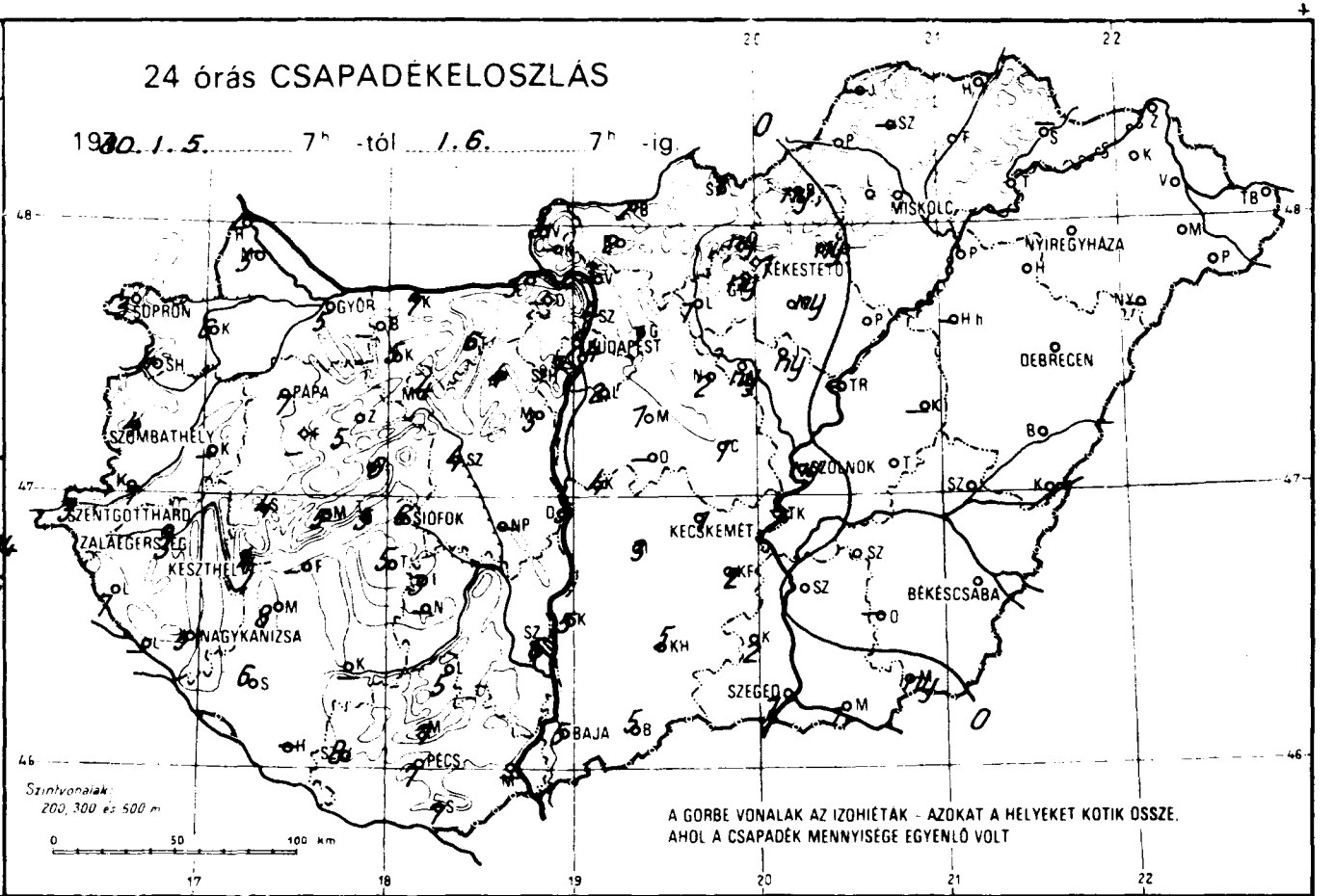
24 órás CSAPADÉKELOSZLÁS
1980. 1. 5. 7h -tól 1. 6. 7h -ig
SOPRON
GYŐR
BUDAPEST
MISKOLC
NYÍREGYHÁZA
KÉKESTETŐ
DEBRECEN
PAPA
SZOMBATHELY
SZENTGOTTHÁRD
ZALAEGERSZEG
KESZTHELY
SIÓFOK
KECSKEMÉT
BÉKÉSCSABA
NAGYKANIZSA
SZEGED
BAJA
PÉCS
Szintvonalak: 200, 300 és 500 m
A GÖRBE VONALAK AZ IZOHIÉTÁK - AZOKAT A HELYEKET KÖTIK ÖSSZE, AHOL A CSAPADÉK MENNYISÉGE EGYENLŐ VOLT

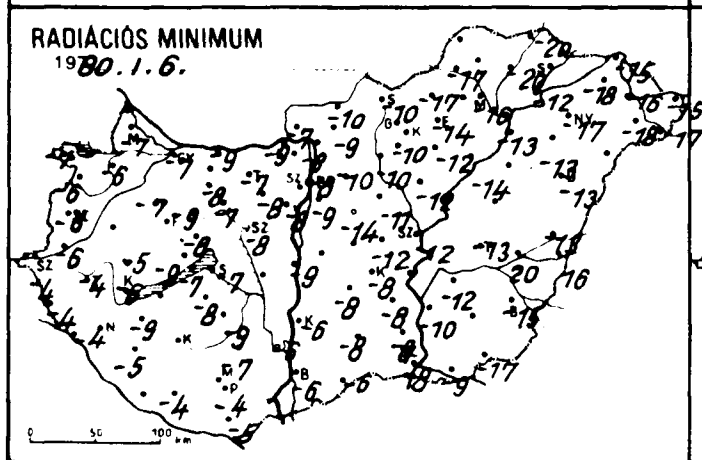
RADIÁCIÓS MINIMUM
1980. 1. 6.

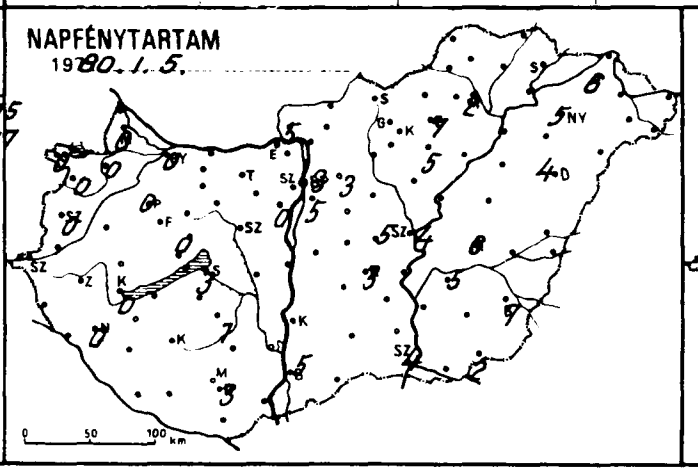
NAPFÉNYTARTAM
1980. 1. 5.

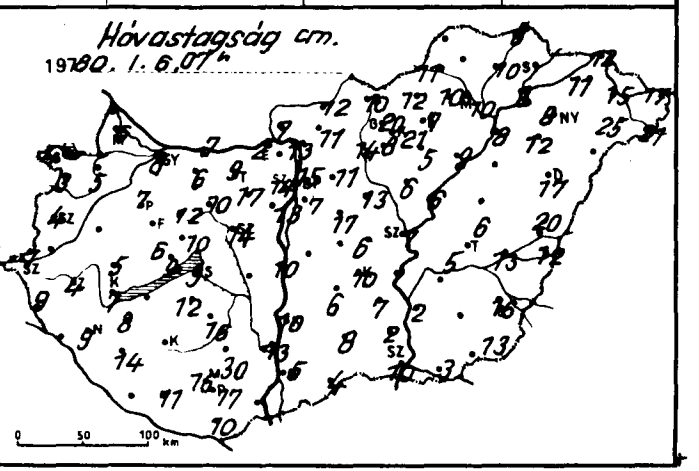
Hóvastagság cm.
1980. 1. 6. 07h

	1980.I.6. 07 h -ig az utolsó 24 óra adatai					
	csapadék (mm)	Hó cm	max. hőmérséklet	min. hőmérséklet	rad. min.	napos órák
Győr	5 *	8	-4	-7	-7	0
Kapuvár	6 *	5	-3	-6	-6	0
Mosonmagyaróvár	5 *	6	-4	-7	-7	0
Rajka	-	-	-	-	-	
Sopron	3 *	4	-4	-7	-7	0
Sopronhorpács	4 *	3	-3	-5	-6	0
Káld	-	-	-	-	-	
Körmend	7 *	5	-1	-6	-6	
Szentgotthárd	3 *	7	-2	-3	-4	0
Szombathely	4 *	4	-3	-6	-6	0
Lenti	7 *	9	-2	-4	-4	
Letenye	-	-	-	-	-	
Nagykanizsa	5 *	9	-1	-4	-4	0
Zalaegerszeg	3 *	4	-2	-4	-4	
Farkasgyepű	-	-	-	-	-	
Keszthely	4 *	7	-2	-5	-6	0
Mencshely	5 *	6	-5	-8	-9	0
Pápa	7 *	7	-2	-6	-7	0
Sümeg	4 *	5	-3	-5	-5	
Tihany	5 *	9	-4	-7	-7	
Veszprém	6 *	10	-5	-8	-8	
Zirc	5 *	12	-4	-9	-9	
Tonyód	-	-	-	-	-	
Homokszt. györgy	-	-	-	-	-	-
Kaposvár	-	-	-	-	-	
Marcali	8 *	8	-2	-7	-9	
Siófok	6 *	9	-3	-7	-7	3
Somogyszob	6 *	14	-1	-5	-5	
Tab	5 *	12	-2	-7	-8	
Bábolna	-	-	-	-	-	
Esztergom	3 *	2	-3	-8	-9	
Csbér	5 *	6	-6	-7	-8	
Komárom	7 *	7	-6	-8	-9	
Tatabánya	6 *	9	-5	-7	-7	
Ölesütdoboz	4 *	17	-6	-7	-8	
Dunaújváros	5 *	10	-4	-7	-9	
Martonvásár	3 *	13	-6	-7	-8	0
Mór	4 *	10	-5	-7	-7	
Nagyhörcsökp.	-	-	-	-	-	
Szabadbattyán	4 *	14	-5	-8	-8	
Fegszemcse	3 *	16	-3	-8	-9	1
Fengyel	5 *	30	-2	-7	-7	
Nagykonyi	-	-	-	-	-	
Szekszárd	6 *	13	-2	-6	-6	
Pápadtető	7 *	16	-2	-7	-7	
Mohács	-	-	-	-	-	
Pécs	7 *	17	-2	-4	-4	3
Siklós	7 *	10	-1	-4	-5	
Szigetvár	8 *	11	-2	-4	-4	
p. Lőrinc	2 *	7	-5	-9	-9	5
p. Met. Int	4 *	13	-4	-8	-8	3
p. Szab. hegy	1 *	14	-6	-9	-10	
Egled	1 *	6	-8	-10	-12	5
Szobgokő	-	-	-	-	-	
Sopronfalu	1 *	11	-5	-10	-10	3
Szentgyörgyvár	-	-	-	-	-	
Csorna	1 *	17	-5	-10	-14	
Csorokata	2 *	13	-8	-11	-11	
Fertőszéplak	-	-	-	-	-	
Csepreghy	4 *	15	-6	-8	-8	

	1980.I.6. 07 h -ig az utolsó 24 óra adatai					
	csapadék (mm)	Hó cm	max. hőmérséklet	min. hőmérséklet	rad. min.	napos órák
Vác	3 *	13	-6	-8	-	
Vámosmikola	3 *	7	-6	-8	-7	5
Baja	5 * ⊔	5	-1	-6	-6	5
Bácsalmás	5 *	4	-2	-6	-6	
Izsák	3 *	6	-2	-8	-8	
Kalocsa	5 *	10	-2	-6	-6	
Kecskemét	1 *	10	-6	-8	-8	3
Kiskunf. háza	2 *	7	-4	-7	-8	
Kiskunhalas	5 *	8	-2	-6	-8	
Kunszentmiklós	4 *	4	-	-	-9	
Tiszakécske	-	-	-	-	-	
Balassagyarmat	2 *	12	-3	-9	-10	
Romhány	2 *	11	-6	-9	-9	
Salgótarján	1 *	10	-5	-10	-10	
Eger	ny *	7	-6	-11	-14	7
Galyatető	ny * ∨	20	-7	-12	-14	
Gyöngyös	ny *	8	-6	-10	-10	
Kékestető	1 *	21	-7	-11	-12	7
Kompolt	ny *	5	-7	-11	-12	5
Lőrinci	1 *	14	-6	-10	-10	
Poroszló	.	9	-6	-13	-14	
Jászapáti	ny *	6	-9	-11	-12	
Jászberény	ny *	7	-7	-10	-10	
Karcag	-	-	-	-	-	
Szolnok	ny *	7	-8	-12	-12	4
Tiszaroff	-	-	-	-	-	
Túrkeve	.	6	-6	-11	-13	6
Kistelek	2 *	2	-5	-7	-8	
Makó	1 *	3	-6	-8	-9	
Szeged	1 *	10	-6	-8	-8	4
Szentes	.	2	-5	-10	-10	
Borsodnádasd	ny *	12	-7	-15	-17	
Fügöd	. ∨	10	-7	-17	-20	
Hidasnemeti	.	6	-10	-15	-20	
Jósvafő	-	-	-	-	-	-
Lillafüred	.	10	-4	-9	-10	
Miskolc	. =	10	-7	-14	-16	2
Putnok	.	11	-9	-17	-17	
Sárospatak	-	-	-	-	-	-
Szendrőlád	-	-	-	-	-	
Tokaj	.	8	-6	-12	-12	
Kisvarda	.	11	-5	-16	-18	6
Mateszalka	. ∨	25	-7	-15	-18	
Nyíregyháza	. = ⊔	8	-5	-14	-17	5
Nyírlugos	-	-	-	-	-	
Pátyod	.	21	-5	-16	-17	
Tiszabecs	.	17	-8	-14	-15	
Vásárosnameny	.	15	-4	-15	-16	
Záhony	.	12	-6	-14	-15	
Berettyoujfalu	.	20	-7	-13	-13	
Debrecen	. = ⊔	17	-6	-12	-13	4
Hajdudorog	.	12	-7	-13	-13	
Hortobágy	-	-	-	-	-	
Kopasszakál	.	12	-4	-14	-16	
Polgár	.	8	-7	-13	-13	
Békéscsaba	. ⊔	16	-7	-13	-15	7
Mezőhegyes	ny *	13	-8	-10	-17	2
Orosháza	-	-	-	-	-	-
Szarvas	.	5	-7	-10	-12	5
Szeghalom	.	13	-6	-17	-20	

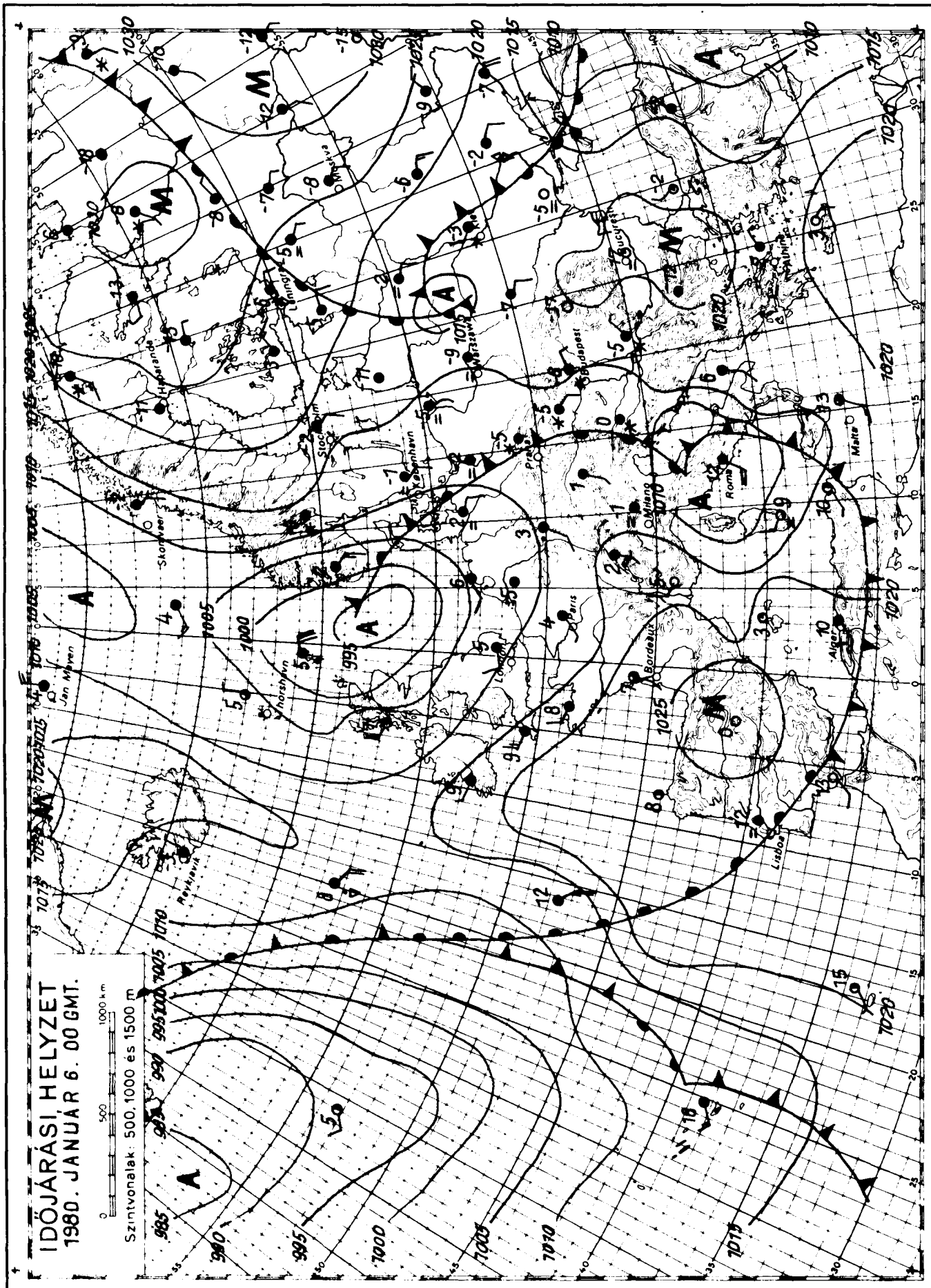

KIADJA: ORSZÁGOS METEOROLÓGIAI SZOLGÁLAT

Készíti: Központi Előrejelző Intézet Előrejelző Osztálya — T.: 273 - 078 — Megjelenik naponként —

Évi előfizetési díja: 1.460.-Ft - Megrendelhető: 1024 Budapest, II., Kitaibel Pál u. 1. Telefon: 353-500

Kiadásért felel: az OMSZ elnöke — Szerkesztésért felel: a KEI igazgatója

IDŐJÁRÁSI NAPIJELENTÉS

ЕЖЕДНЕВНЫЙ МЕТЕОРОЛОГИЧЕСКИЙ БЮЛЛЕТЕНЬ • DAILY WEATHER REPORT
BULLETIN QUOTIDIEN DE TEMPS • TÄGLICHER WETTERBERICHT

93. évfolyam 7. szám. + Budapest + 1980. január 7. hétfő

Az időjárási helyzet és a várható időjárás:

Kontinensünk legnagyobb részén többközéppontú ciklon irányitja az időjárást. Hatására többfelé borult, csapadékos az idő. Hétfő reggel esőt jelentettek Franciaország északi térségéből, valamint Görögországból, havazott a Német-síkságon, az Alpok vidékén, valamint a Kárpát-medencében és helyenként Jugoszláviában. A Szovjetunió európai területének középső és északi részén egy magas nyomású légköri képződmény helyezkedik el. Hatására ott erősen párás, ködös az idő, és számottevő csapadék nem hullik. Kedd estig a Kárpát-medence időjárásában nem várható lényeges változás, folytatódik a hideg téli idő.

Hazánkban vasárnap csak néhány helyen sütött ki rövid időre a nap, az ország nagy részén túlnyomóan borult idő volt. Napközben még csak szórványosan, éjszaka már egyre több helyen esett gyengén a hó. A hétfő reggel 7 óráig lehullott csapadék mennyisége csapadéknyom és 6 mm között váltakozott. Vasárnap a legmagasabb nappali hőmérséklet általában -2, -7 fok között alakult. Ma hajnalra az ország nagy részén -5, -10, északkeleten -12, -18 fokig hült le a levegő. Délelőtt országszerte borult idő volt. Sokfelé esett gyengén a hó. A hőmérséklet 11 órakor -4, -6 fok között váltakozott.

Ma 12 órakor Budapesten a hőmérséklet -5 fok, a tengerszintre átszámitott légnyomás 1018 mb, gyengén emelkedik.

Várható időjárás kedd estig:

Időnként felszakadozó felhőzet, hétfőn még sokfelé, kedden már kevesebb helyen ismétlődő gyenge havazással.
Mérsékelt, változó irányú szél.
Várható legalacsonyabb éjszakai hőmérséklet: általában -5, -10 fok között, néhány kevéssé felhős helyen -10 fok körül,
legmagasabb nappali hőmérséklet kedden: -2, -7 fok között.

Németh Lajos s.k.

TÁVOLABBI KILÁTÁSOK SZERDÁTÓL-SZOMBATIG:

Túlnyomóan felhős, borult idő, ismétlődő havazás valószinü.
A hőmérséklet fokozatosan kissé emelkedik.
Legalacsonyabb hajnali hőmérséklet eleinte: -6, -11, később -3, -8 fok között.
Legmagasabb nappali hőmérséklet eleinte -6, -1, később -4, +1 fok között.
Jelentős mennyiségü /legalább 5 mm/ csapadék az ország területének 40 százalékán várható.

KÖZÉPTÁVÚ ELŐREJELZŐ OSZTÁLY

A hőmérséklet napi középértéke és eltérése a 100 évi átlagtól /Budapesten/:

1980. I. 6.	-5,5 C°	-4,6 C°

1871 óta ezen a napon Budapesten előfordult

legmagasabb hőmérséklet:	13,5 C° /1975/,	
legalacsonyabb hőmérséklet:	-17,8 C° /1938/.	80.007.

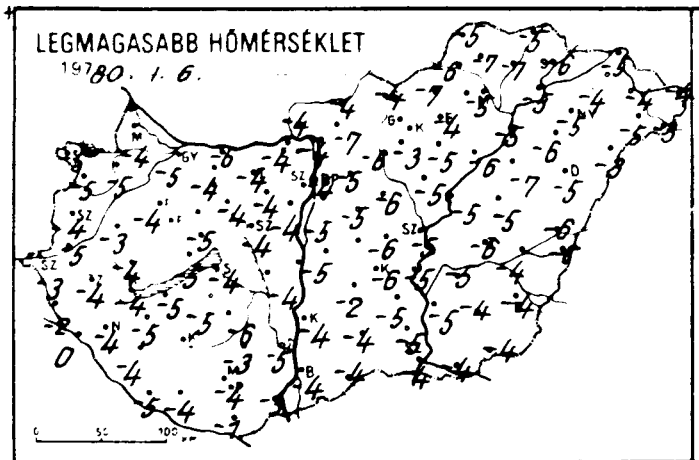
LEGMAGASABB HŐMÉRSÉKLET
1980. I. 6.

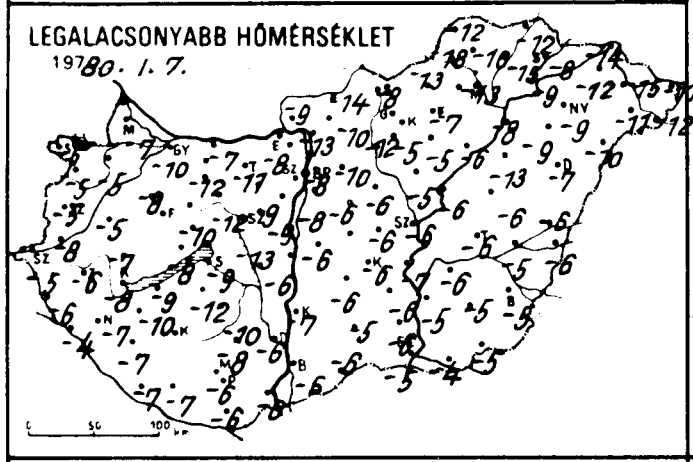
LEGALACSONYABB HŐMÉRSÉKLET
1980. I. 7.

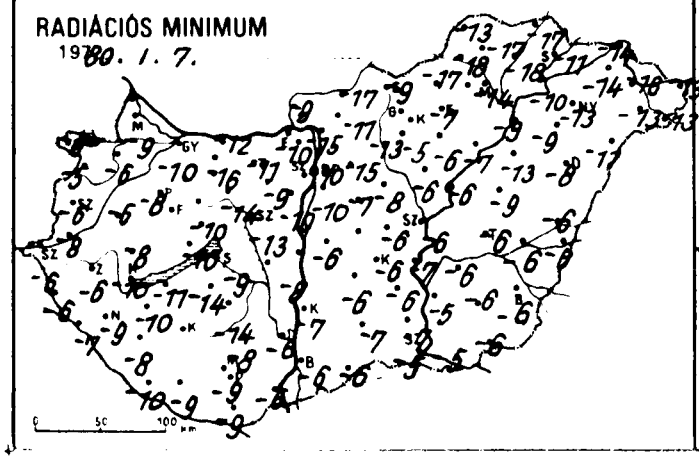
RADIÁCIÓS MINIMUM
1980. I. 7.

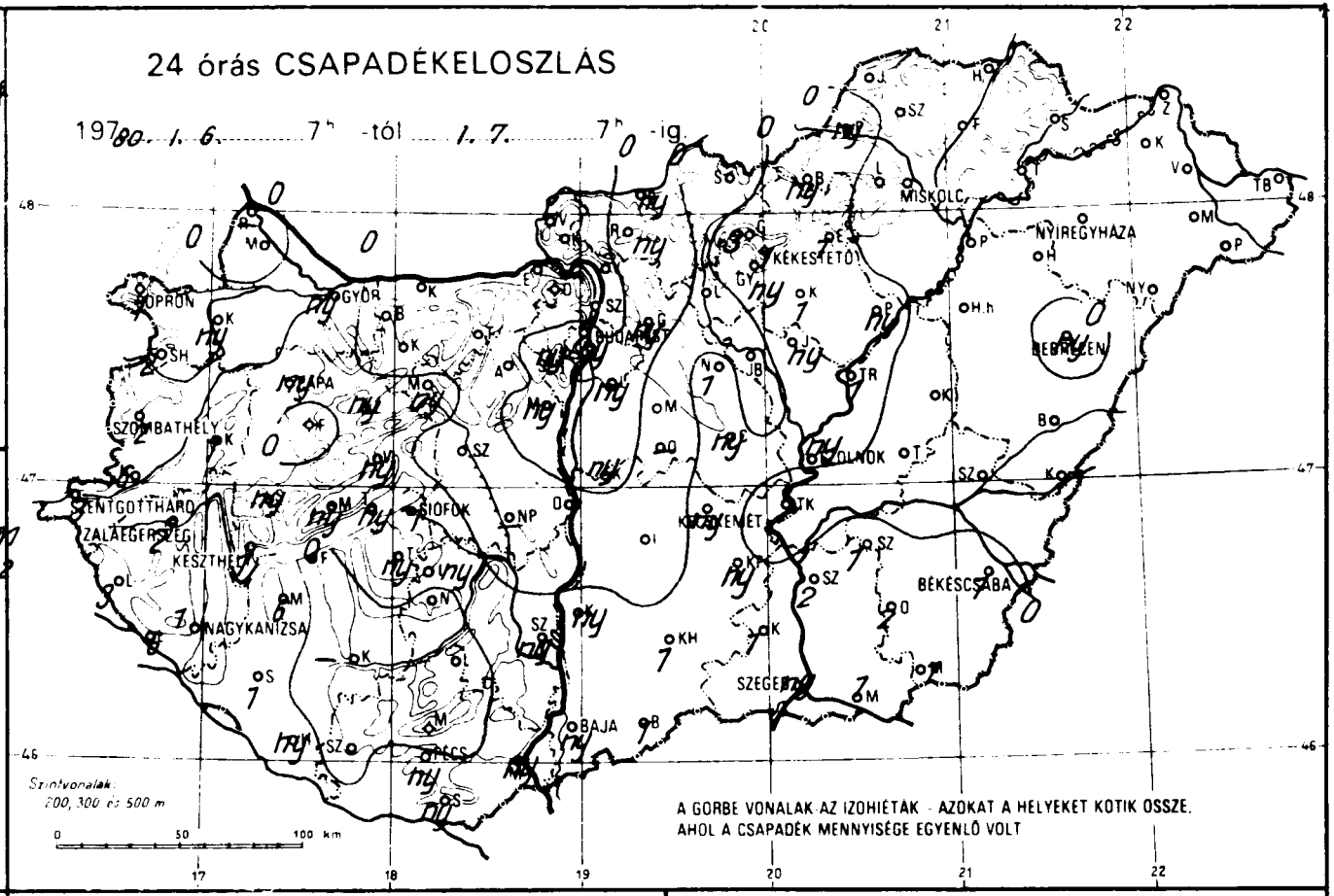
24 órás CSAPADÉKELOSZLÁS
1980. I. 6. 7h -tól I. 7. 7h -ig
SOPRON
GYŐR
MISKOLC
NYÍREGYHÁZA
KÉKESTETŐ
DEBRECEN
SZOMBATHELY
SZENTGOTTHÁRD
ZALAEGERSZEG
KESZTHELY
SIÓFOK
KECSKEMÉT
BÉKÉSCSABA
NAGYKANIZSA
SZEGED
BAJA
PÉCS
Szintvonalak: 200, 300 és 500 m
A GÖRBE VONALAK AZ IZOHIÉTÁK - AZOKAT A HELYEKET KÖTIK ÖSSZE, AHOL A CSAPADÉK MENNYISÉGE EGYENLŐ VOLT

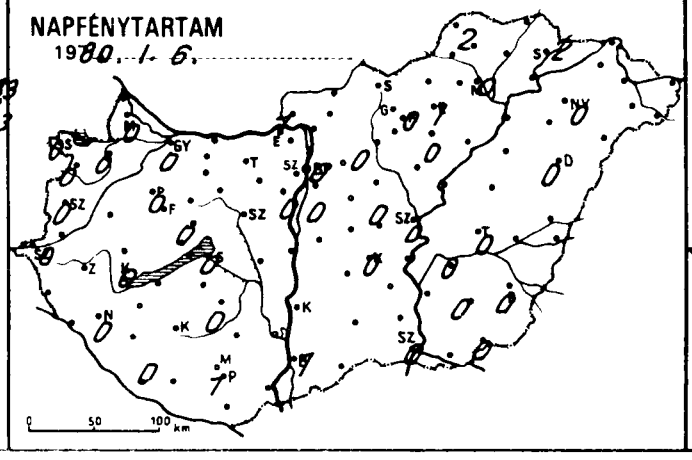
NAPFÉNYTARTAM
1980. I. 6.

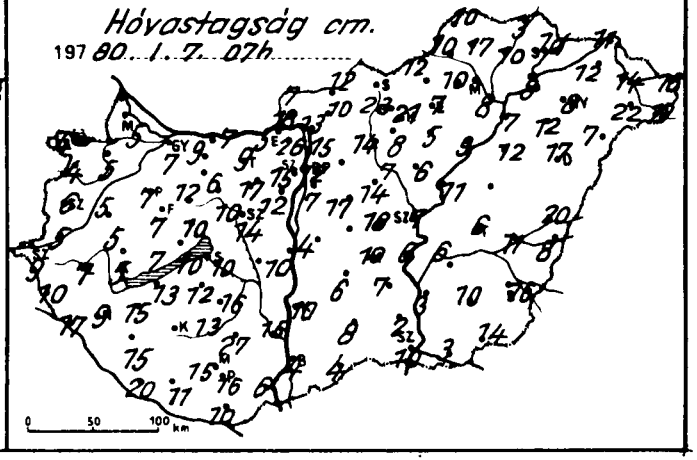
Hóvastagság cm.
1980. I. 7. 07h

	197 80.I.7. 07 h -ig az utolsó 24 óra adatai					
	csapadék (mm)	Hó cm	max. hőmérséklet	min. hőmérséklet	rad. min.	napos órák
Győr	ny * ≡	7	-5	-10	-10	0
Kapuvár	ny *	5	-5	-5	-6	0
Mosonmagyaróvár	•	5	-4	-7	-9	0
Rajka	–	–	–	–	–	
Sopron	1 *	4	-5	-6	-6	0
Sopronhorpács	2 *	4	-5	-5	-5	0
Káld	1 *	5	-5	-5	-6	
Körmend	6 *	5	-5	-8	-8	
Szentgotthárd	3 *	9	-3	-5	-6	0
Szombathely	2 *	6	-4	-5	-6	0
Lenti	3 *	10	-2	-6	-6	
Letenye	6 *	17	0	-4	-7	
Nagykanizsa	1 *	9	-4	-7	-9	0
Zalaegerszeg	2 *	7	-4	-6	-6	
Farkasgyepű	•	7	-5	-6	-8	
Keszthely	1 *	6	-4	-8	-10	0
Mencshely	ny *	7	-5	-9	-12	0
Pápa	ny * =	7	-4	-8	-8	0
Sümeg	ny *	5	-4	-7	-8	
Tihany	ny *	10	-5	-8	-10	
Veszprém	ny *	10	-5	-10	-10	
Zirc	ny *	12	-5	-13	-13	
Fonyód	•	13	-5	-9	-11	
Homokszt. györgy	ny *	20	-5	-7	-10	0
Kaposvár	–	–	–	–	–	
Marcali	6 *	15	-5	-10	-10	
Siófok	1 * =	10	-4	-9	-9	0
Somogyszob	1 *	15	-4	-7	-8	
Tab	ny *	12	-5	-12	-14	
Babolna	•	9	-4	-15	-16	
Esztergom	•	5	-4	-8	-10	
Kisber	• ≡	6	-4	-12	-16	
Komárom	• ⊔ ≡	7	-6	-7	-12	
Tatabánya	•	9	-4	-11	-11	
Alcsútdoboz	•	17	-4	-9	-9	
Dunaújváros	•	10	-4	-6	-8	
Martonvásár	ny *	12	-4	-9	-10	0
Mór	ny *	10	-4	-12	-14	
Nagyhörcsökp.	–	–	–	–	–	
Szabadbattyán	• ≡	14	-4	-13	-13	
Iregszemcse	ny * ≡	16	-6	-10	-14	0
Lengyel	•	27	-3	-8	-8	
Nagykónyi	• ≡	13	-3	-10	-13	
Szekszárd	ny * Y	15	-5	-6	-6	
Árpádtető	•	15	-5	-8	-9	
Mohács	ny *	6	-3	-6	-6	
Pécs	ny *	16	-4	-6	-9	1
Siklós	ny *	10	-1	-6	-9	
Szigetvár	•	11	-4	-7	-9	
Bp. Lőrinc	ny *	7	5	-8	-10	0
Bp. Met. Int.	ny * =	12	-4	-8	-10	0
Bp. Szab. hegy	ny *	15	-3	-9	-12	
Cegléd	ny *	6	-6	-6	-6	0
Dabogykő	•	26	-8	-9	-9	
Gödöllő	ny *	11	-5	-10	-15	0
Kecskemét	•	18	-5	-8	-9	
Mátra	•	17	-5	-6	-7	
Nagykőrös	1 *	14	-6	-6	-8	
Ócsa	–	–	–	–	–	
Szentendre	•	15	-4	-10	-10	

	197 80.I.7. 07 h -ig az utolsó 24 óra adatai					
	csapadék (mm)	Hó cm	max. hőmérséklet	min. hőmérséklet	rad. min.	napos órák
Vác	•	13	-4	-13	-15	
Vámosmikola	•	7	-4	-9	-9	1
Baja	ny * =	4	-4	-6	-6	1
Bácsalmás	1 *	4	-4	-6	-6	
Izsák	• V	6	-2	-6	-6	
Kalocsa	ny *	10	-4	-7	-7	
Kecskemét	ny *	10	-6	-6	-6	0
Kiskunf. háza	ny *	7	-5	-6	-6	
Kiskunhalas	1 *	8	-4	-5	-7	
Kunszentmiklós	ny *	4	-5	-6	-6	
Tiszakécske	•	6	-5	-7	-7	
Balassagyarmat	ny *	12	-4	-14	-17	
Romhány	ny *	10	-7	-10	-11	
Salgótarján	• V	8	-4	-8	-9	
Eger	1 * ≡	7	-4	-7	-7	1
Gályatető	3 *	23	-6	-10	-11	
Gyöngyös	ny *	8	-3	-5	-5	
Kékestető	1 *	21	-8	-9	-11	0
Kompolt	1 *	5	-5	-5	-6	0
Lőrinci	•	14	-6	-12	-13	
Poroszló	ny *	9	-6	-6	-7	
Jászapáti	ny *	6	-5	-5	-6	
Jászberény	•	7	-5	-6	-7	
Karcag	•	–	-5	-6	-9	
Szolnok	ny * =	7	-5	-6	-6	0
Tiszaroff	1 *	11	-5	-6	-6	
Túrkeve	•	6	-6	-6	-6	0
Kistelek	1 *	2	-5	-6	-7	
Makó	1 *	3	-4	-4	-5	
Szeged	ny * =	10	-4	-5	-5	0
Szentes	2 *	3	-5	-5	-5	
Borsodnádasd	ny *	12	-7	-13	-17	
Füged	•	10	-7	-15	-18	
Hidasnemeti	•	3	-5	-12	-17	
Jósvafő	•	10	-5	-12	-13	2
Lillafüred	•	10	-5	-11	-12	
Miskolc	• =	8	-5	-13	-14	0
Putnok	ny * Y	10	-6	-18	-18	
Sárospatak	•	10	-6	-8	-11	2
Szendrőlád	• ⊔	17	-7	-16	-17	
Tokaj	•	8	-5	-9	-10	
Kisvárda	•	12	-4	-12	-14	–
Mátészalka	•	22	-5	-11	-13	
Nyíregyháza	• =	8	-5	-9	-13	0
Nyírlugos	•	7	-3	-10	-11	
Pátyod	•	19	-3	-12	-13	
Tiszabecs	•	16	-4	-11	-13	
Vásárosnameny	•	14	-4	-15	-16	
Záhony	•	11	-5	-14	-14	
Berettyóújfalu	•	20	-6	-6	-6	
Debrecen	ny * =	17	-5	-7	-8	0
Hajdudorog	•	12	-6	-9	-9	
Hortobágy	•	12	-7	-13	-13	
Kösöszakál	•	8	-6	-6	-6	
Polgár	•	7	-5	-8	-9	
Békéscsaba	1 *	16	-4	-5	-6	0
Mezőhegyes	1 *	14	-4	-5	-6	0
Orosháza	2 *	10	-4	-5	-6	0
Szarvás	1 *	6	-5	-6	-6	0
Szeghalom	•	11	-4	-5	-6	

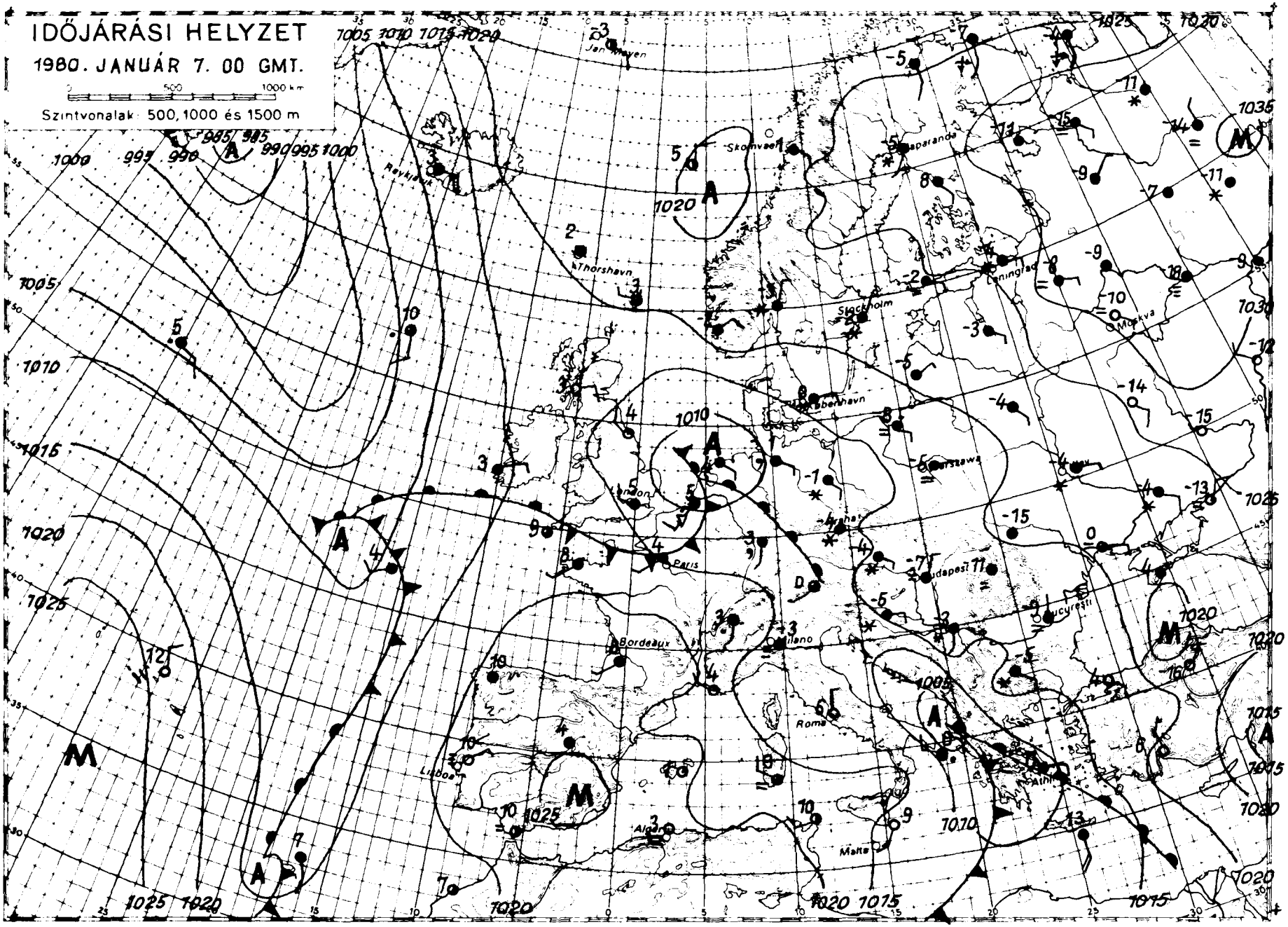

KIADJA: ORSZÁGOS METEOROLÓGIAI SZOLGÁLAT
Készíti: Központi Előrejelző Intézet Előrejelző Osztálya — T.: 273 - 078 — Megjelenik naponként
Évi előfizetési díja 1.400 Ft. Megrendelhető: 1024 Budapest, II., Kitaibel Pál u. 1. Telefon: 353-500
Kiadásért felel: az OMSZ elnöke — Szerkesztésért felel: a KEI igazgatója

IDŐJÁRÁSI NAPIJELENTÉS

ЕЖЕДНЕВНЫЙ МЕТЕОРОЛОГИЧЕСКИЙ БЮЛЛЕТЕНЬ • DAILY WEATHER REPORT
BULLETIN QUOTIDIEN DE TEMPS • TÄGLICHER WETTERBERICHT

93. évfolyam 8. szám. + Budapest + 1980. január 8. kedd

Az időjárási helyzet és a várható időjárás:

A Kelet-Európai sikság térségében, valamint a Skandináv-félsziget fölött magasnyomású légköri képződmény helyezkedik el. A leszálló légmozgások hatására változóan felhős, párás, ködös az idő, csak elszórtan alakul ki kisebb havazás. A Brit-szigetek és szárazföldünk nyugati partjai fölé enyhe, nedves léghullámok érkeznek. Hatásukra túlnyomóan borult az ég, sok helyen esik az eső. A Balkán-félszigeten és a Kárpátok vidékén alacsony nyomású légörvény alakitja az időjárást. Kiterjedt havazásról, a déli térségből esőzésről érkezett jelentés.

Hazánkban hétfőn borult, párás idő volt. Sok helyen szállingózott a hó, helyenként kisebb havazások voltak. Kora délután 0, -5 fok között volt a hőmérséklet. Hajnalra -4, -11 fokig hült le a levegő, az alacsonyabb hőmérsékletet a Dunántúlon mérték. Délelőtt néhány helyen felszakadozott a zárt felhőzet, de még több helyről jeleztek kisebb havazást, hószállingózást. Párás volt a levegő, helyenként köd keletkezett. Az egész országot összefüggő hó boritja, a hóréteg vastagsága 4 és 32 cm között van. A hőmérséklet 11 órakor 0, és -6 fok között volt.

Ma 12 órakor Budapesten a hőmérséklet -1,8 fok volt, a tengerszintre átszámitott légnyomás 1022 mb, alig változik.

Várható időjárás szerda estig:

Időnként felszakadozó felhőzet, párás, helyenként ködös idő már csak elszórtan kisebb havazással, hószállingózással.
Mérsékelt délkeleti, északkeleti szél.
Várható legalacsonyabb éjszakai hőmérséklet: általában -8, -13 fok között, néhány derült, szélvédett helyen -15 fok körül,
legmagasabb nappali hőmérséklet szerdán: -1, -6 fok között.

Poór Judit s.k.

A hőmérséklet napi középértéke és eltérése a 100 évi átlagtól /Budapesten/:

1980. I. 7.	-3,9°C	-3,2°C

1871 óta ezen a napon Budapesten előfordult

legmagasabb hőmérséklet:	10,2°C /1975/.
legalacsonyabb hőmérséklet:	-16,5°C /1947/.

80.19.

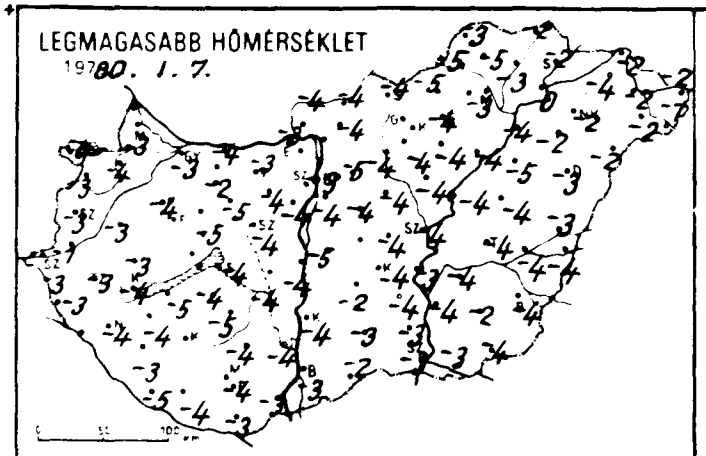
LEGMAGASABB HŐMÉRSÉKLET
1980. I. 7.

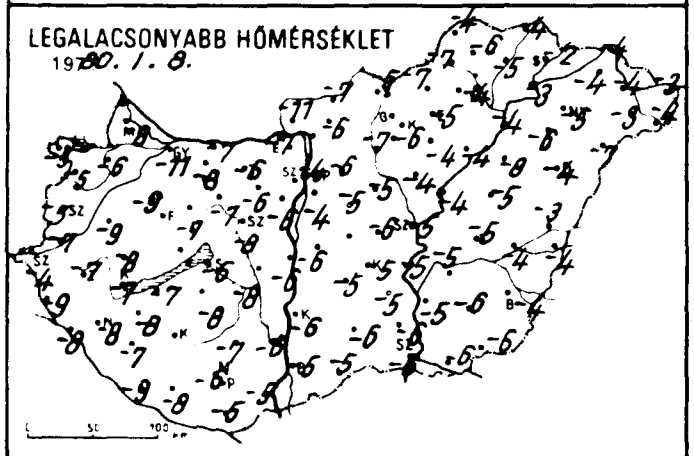
LEGALACSONYABB HŐMÉRSÉKLET
1980. I. 8.

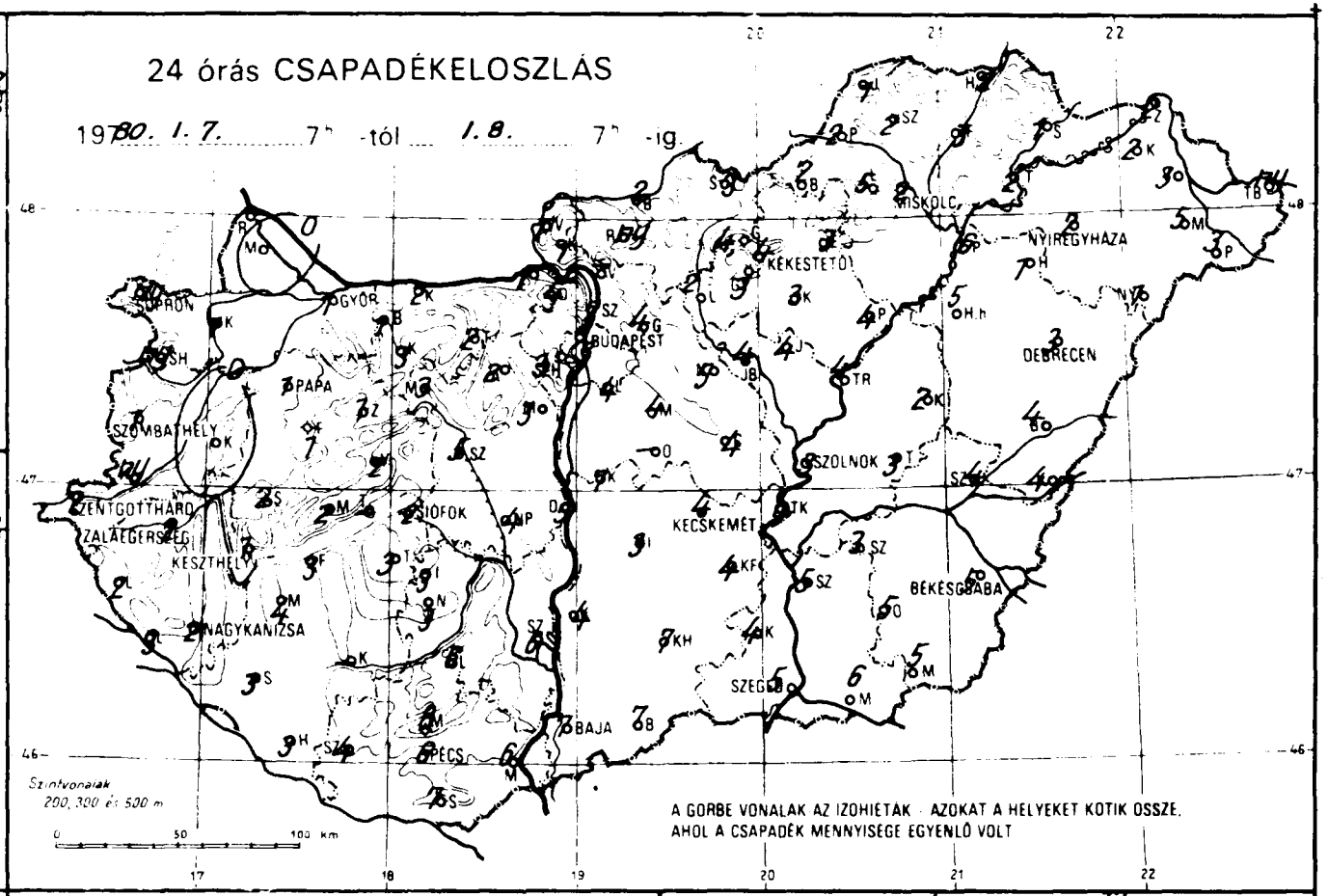
24 órás CSAPADÉKELOSZLÁS
1980. I. 7. 7h -tól I. 8. 7h -ig
GYŐR
BUDAPEST
MISKOLC
NYIREGYHÁZA
KÉKESTETŐ
DEBRECEN
PAPA
SZOMBATHELY
SZOLNOK
ZENTGOTTHÁRD
ZALAEGERSZEG
KESZTHELY
SIÓFOK
KECSKEMÉT
BÉKÉSCSABA
NAGYKANIZSA
SZEGED
BAJA
PÉCS
Szintvonalak
200, 300 és 500 m
A GÖRBE VONALAK AZ IZOHIETÁK - AZOKAT A HELYEKET KÖTIK ÖSSZE, AHOL A CSAPADÉK MENNYISÉGE EGYENLŐ VOLT

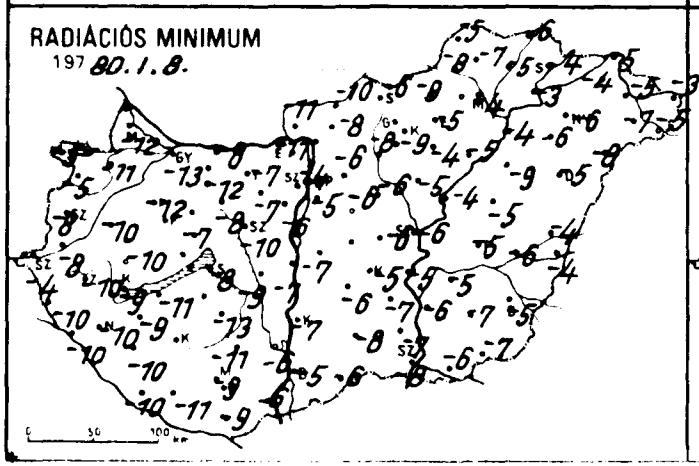
RADIÁCIÓS MINIMUM
1980. I. 8.

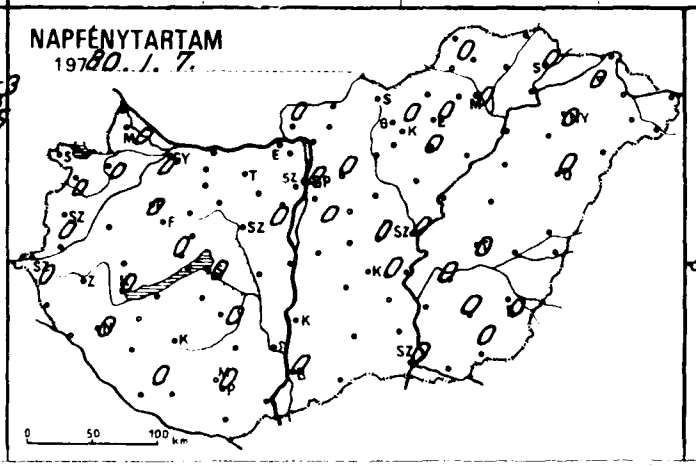
NAPFÉNYTARTAM
1980. I. 7.

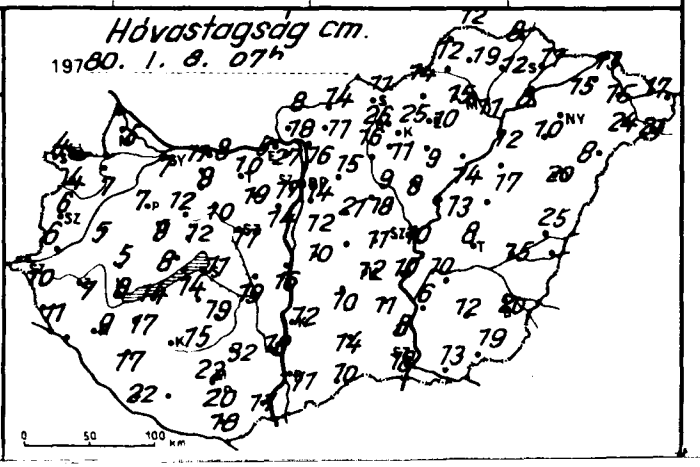
Hóvastagság cm.
1980. I. 8. 07h

	1980.I.8. 07h -ig az utolsó 24 óra adatai					
	csapadék (mm)	Hó cm	max. hőmérséklet	min. hőmérséklet	rad. min.	napos órák
Győr	1 * =	7	-3	-11	-13	0
Kapuvár	1 *	7	-4	-6	-11	0
Mosonmagyaróvár	• V	5	-3	-8	-12	0
Rajka	–	–	–	–	–	
Sopron	ny * =	4	-4	-5	-5	0
Sopronhorpács	ny *	4	-3	-5	-5	0
Káld	•	5	-3	-9	-10	
Körmend	ny *	6	-1	-7	-8	
Szentgotthárd	2 *	10	-3	-4	-4	0
Szombathely	1 * =	6	-3	-5	-8	0
Lenti	2 *	11	-3	-9	-10	
Letenye	3 *	–	–	-8	-10	
Nagykanizsa	2 *	9	-4	-8	-10	0
Zalaegerszeg	2 * =	7	-3	-7	-10	0
Farkasgyepű	1 *	8	-3	-8	-9	
Keszthely	1 *	8	-4	-7	-9	0
Mencshely	2 * V	8	-5	-7	-9	0
Pápa	1 * V ≡	7	-4	-9	-12	0
Sümeg	2 * ⊔ ≡	5	-3	-8	-10	
Tihany	–	–	–	–	–	
Veszprém	2 *	12	-5	-7	-7	
Zirc	1 *	12	-4	-9	-11	
Tonyod	3 *	14	-5	-7	-11	
Homokszt. György	3 *	22	-5	-9	-10	0
Kaposvár	–	–	–	–	–	
Marcali	4 *	17	-4	-8	-9	
Siófok	2 * =	11	-4	-6	-8	0
Somogyszob	3 *	17	-3	-7	-10	
Tab	3 *	14	-4	-11	-13	
Babolna	1 * V ≡	11	-3	-11	-13	
Esztergom	1 *	5	-3	-7	-11	
Kisber	3 * V	8	-2	-8	-12	
Komárom	2 * ⊔ ≡	8	-4	-7	-8	
Tatabánya	2 *	10	-3	-6	-7	
Alcsútdoboz	2 *	19	-4	-6	-7	
Dunaújváros	5 *	16	-4	-6	-7	
Martonvásár	3 *	14	-4	-6	-6	0
Mór	3 * ≡	10	-5	-7	-8	
Nagyhörcsökp.	4 *	19	-4	-8	-9	
Szabadbattyán	5 *	17	-4	-8	-10	
Hegyszemcse	3 *	19	-5	-8	-13	0
Fengyel	6 * V	32	-4	-7	-11	
Nagykonyi	3 *	15	-3	-7	-11	
Székszárd	6 *	18	-4	-6	-6	
Árpádtető	8 *	22	-6	-7	-9	
Monacs	6 *	11	-3	-5	-6	
Pécs	6 *	20	-4	-6	-9	0
Szalos	7 *	18	-3	-5	-9	
Szigetvár	4 *	–	-4	-8	-11	
Bp. Lőrinc	4 *	12	-4	-4	-5	0
Bp. Met. Int.	3 * =	14	-3	-4	-4	0
Bp. Szab. hegy	3 *	17	-4	-6	-9	
Cegléd	4 *	11	-4	-6	-6	0
Budapest	4 *	27	-5	-8	-8	
Gödöllő	4 *	15	-5	-6	-6	0
Budaörs	1 *	18	-4	-8	-9	
Mátyásföld	4 *	21	-4	-5	-6	
Szentkatalin	5 *	18	-4	-5	-6	
Szentlőrinc	–	–	–	–	–	
Szentendre	2 *	16	-3	-4	-5	

	1980.I.8. 07h -ig az utolsó 24 óra adatai					
	csapadék (mm)	Hó cm	max. hőmérséklet	min. hőmérséklet	rad. min.	napos órák
Vác	–	–	–	–	–	
Vámosmikola	1 *	8	-4	-11	-11	0
Baja	7 *	11	-3	-5	-5	0
Bácsalmás	7 *	10	-2	-5	-6	
Izsák	3 *	10	-2	-5	-6	
Kalocsa	4 *	12	-4	-6	-7	
Kecskemét	4 *	12	-4	-5	-5	0
Kiskunf. háza	4 *	11	-4	-5	-7	
Kiskunhalas	7 *	14	-3	-6	-8	
Kunszentmiklós	7 *	10	-5	-6	-7	
Tiszakécske	9 *	10	-3	-5	-4	
Balassagyarmat	2 *	14	-4	-7	-10	
Romhány	ny *	11	-4	-6	-8	
Salgótarján	3 *	11	-4	-5	-6	
Eger	3 *	10	-4	-5	-5	0
Galyatető	4 * V	26	-4	-7	-9	
Gyöngyös	3 *	11	-4	-6	-9	
Kékestető	4 * V	25	-5	-7	-9	0
Kompolt	3 *	9	-4	-4	-4	0
Lőrinci	2 *	16	-4	-7	-8	
Poroszló	4 *	14	-4	-4	-5	
Jászapáti	4 *	8	-4	-4	-5	
Jászberény	4 *	9	-4	-4	-8	
Karcag	2 *	–	-4	-5	-5	
Szolnok	3 *	10	-4	-5	-6	0
Tiszaörs	4 *	13	-4	-4	-4	
Túrkeve	3 *	8	-4	-5	-5	0
Kistelek	4 *	8	-3	-6	-7	
Makó	6 *	13	-3	-6	-6	
Szeged	5 *	18	-3	-6	-8	0
Szentes	5 *	6	-4	-5	-6	
Borsodnádasd	2 *	14	-5	-7	-9	
Füzesgyarmat	3 *	12	-3	-5	-5	
Hidasnémeti	2 *	8	-2	-4	-6	
Jósvafő	1 *	12	-3	-4	-5	0
Lillafüred	5 *	15	-3	-6	-7	
Miskolc	2 *	11	-3	-4	-4	0
Putnok	2 *	12	-5	-7	-8	
Sárospatak	1 *	11	-2	-2	-4	0
Szendrőlád	2 * ⊔	19	-5	-6	-7	
Tokaj	2 *	8	0	-3	-3	
Kisvárda	2 *	15	-4	-4	-4	0
Mátészalka	5 *	24	-2	-3	-7	
Nyíregyháza	2 *	10	-2	-5	-6	0
Nyírlugos	1 *	8	-2	-7	-8	
Pátyod	3 * ≡	21	-1	-4	-5	
Tiszabecs	ny *	17	-2	-3	-3	
Vásárosnamény	3 *	15	-2	-4	-5	
Záhony	2 *	13	-2	-4	-5	
Berettyóújfalu	4 *	25	-3	-3	-4	
Debrecen	3 *	20	-3	-4	-5	0
Hajdúdorog	1 *	10	-2	-6	-6	
Hortobágy	5 *	17	-5	-8	-9	
Kótajszakál	4 *	–	-4	-4	-4	
Polgár	6 *	12	-4	-4	-4	
Békéscsaba	5 *	20	-4	-4	-5	0
Mezőhegyes	5 *	19	-4	-6	-7	0
Orosháza	5 *	12	-2	-6	-7	0
Szarvas	3 *	10	-4	-5	-5	0
Szeghalom	4 *	15	-4	-4	-6	

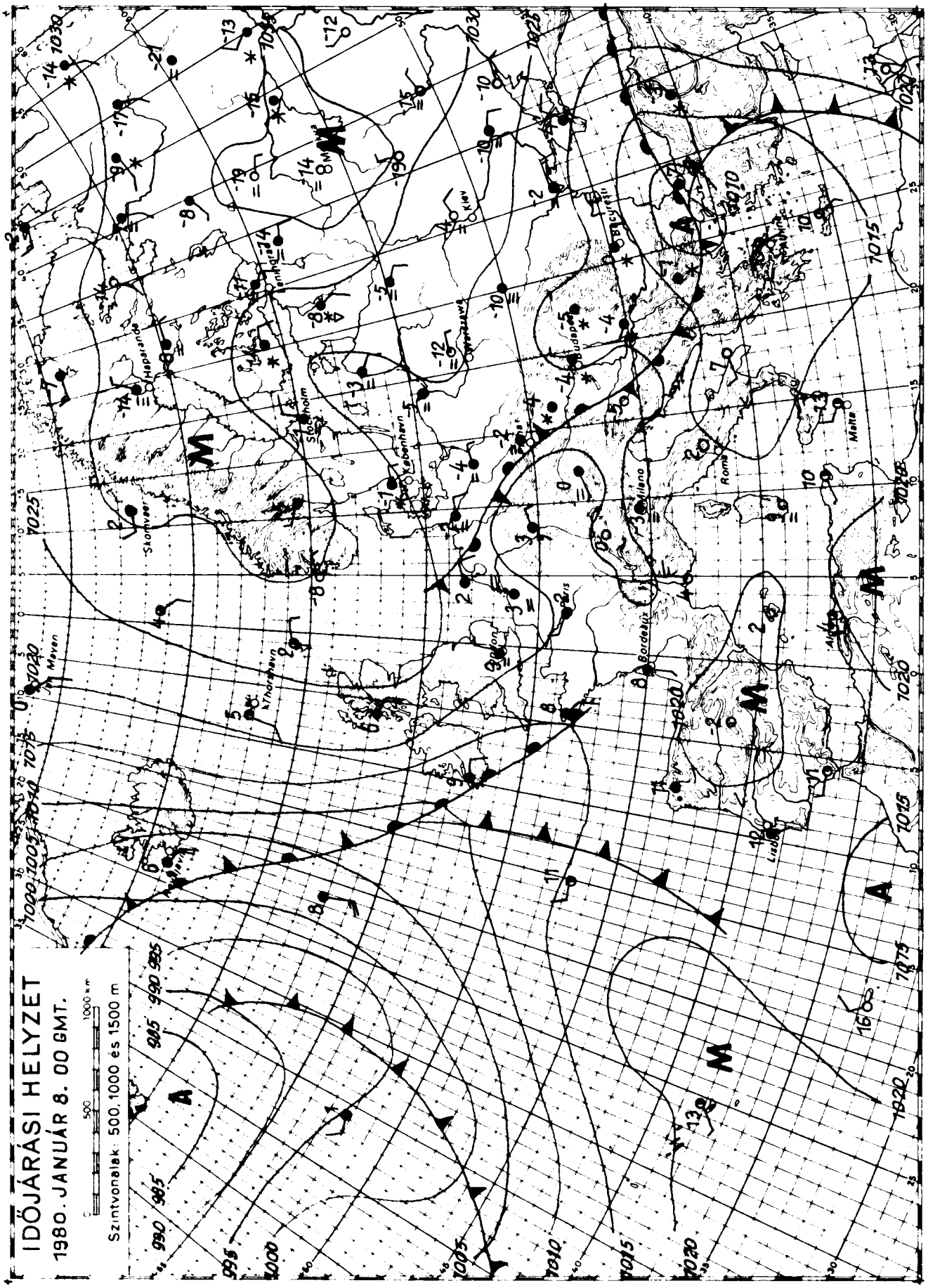

KIADJA: ORSZÁGOS METEOROLÓGIAI SZOLGÁLAT

Készíti: Központi Előrejelző Intézet Előrejelző Osztálya — T.: 273-078 — Megjelenik naponként —

Évi előfizetési díja: 1.460.-Ft - Megrendelhető: 1024 Budapest, II., Kitaibel Pál u. 1. Telefon: 353-500

Kiadásért felel: az OMSZ elnöke — Szerkesztésért felel: a KEI igazgatója

IDŐJÁRÁSI NAPIJELENTÉS

ЕЖЕДНЕВНЫЙ МЕТЕОРОЛОГИЧЕСКИЙ БЮЛЛЕТЕНЬ · DAILY WEATHER REPORT
BULLETIN QUOTIDIEN DE TEMPS · TÄGLICHER WETTERBERICHT

93. évfolyam 9. szám. + Budapest + 1980. január 9. szerda

Az időjárási helyzet és a várható időjárás:

Az Atlanti-óceán fölött nagy kiterjedésü ciklon örvénylik, ennek áramlási rendszerében nagy nedvességtartalmú léghullámok haladnak a kontinens nyugati partjai felé. Emiatt főleg a Brit-szigetek felett sokfelé csapadékos és enyhe az idő. Kelet-Európa időjárását már napok óta a felette elhelyezkedő anticiklon határozza meg. Erősen párás a levegő, az éjszakai és hajnali órákban sok helyen képződik köd, elszórtan havazik. Délnyugati áramlással enyhe és nedves levegő közeledik a Kárpát-medence felé, emiatt lassan csapadékosabbra fordul az idő.

Hazánkban kedden az északkeleti országrészben túlnyomóan borult, másutt változóan felhős volt az ég. Főleg a délelőtti órákban volt több helyen kisebb havazás, hószállingózás. A ma reggel 7 óráig lehullott csapadék mennyisége nyom és 2 mm között volt. Kedden a hőmérséklet csúcsértéke +1, -4 fok között váltakozott. Ma hajnalra -2, -9 fokig hűlt le a levegő. Délelőtt borult, párás, helyenként ködös idő volt. Debrecen környékén gyenge ónosszitálást jeleztek. A hőmérséklet 11 órakor -1, -8 fok között alakult.

Ma 12 órakor Budapesten a hőmérséklet -1,6 fok, a tengerszintre átszámitott légnyomás 1025 mb, alig vált zik.

Várható időjárás csütörtök estig:

Időnként felszakadozó felhőzet, párás, helyenként ködös idő, majd csütörtökön délnyugat felől fokozatosan meginduló havazás.
Mérsékelt déli, délkeleti szél.
Várható legalacsonyabb éjszakai hőmérséklet: -4, -9, a derült, hóval borított helyeken kevéssel -10 fok alatt,
legmagasabb nappali hőmérséklet csütörtökön: 0, -5 fok között várható.

Bozóki István - Poór Judit s.k.

A hőmérséklet napi középértéke és eltérése a 100 évi átlagtól /Budapesten/.

1980. I. 8.	1,4°C	-0,5°C

1871 óta ezen a napon Budapesten előfordult

legmagasabb hőmérséklet:	13,9°C /1916/,
legalacsonyabb hőmérséklet:	-15.8°C /1947/.

80.20.

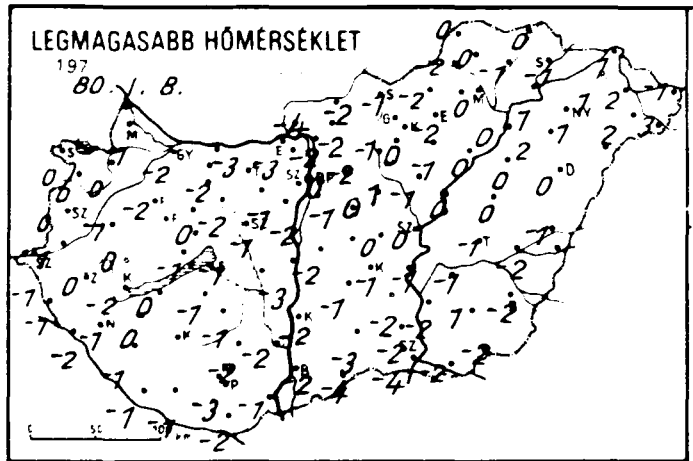
LEGMAGASABB HŐMÉRSÉKLET
1980. I. 8.

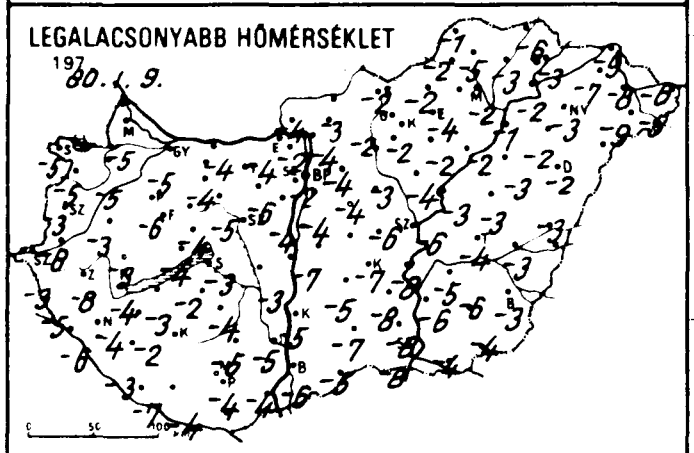
LEGALACSONYABB HŐMÉRSÉKLET
1980. I. 9.

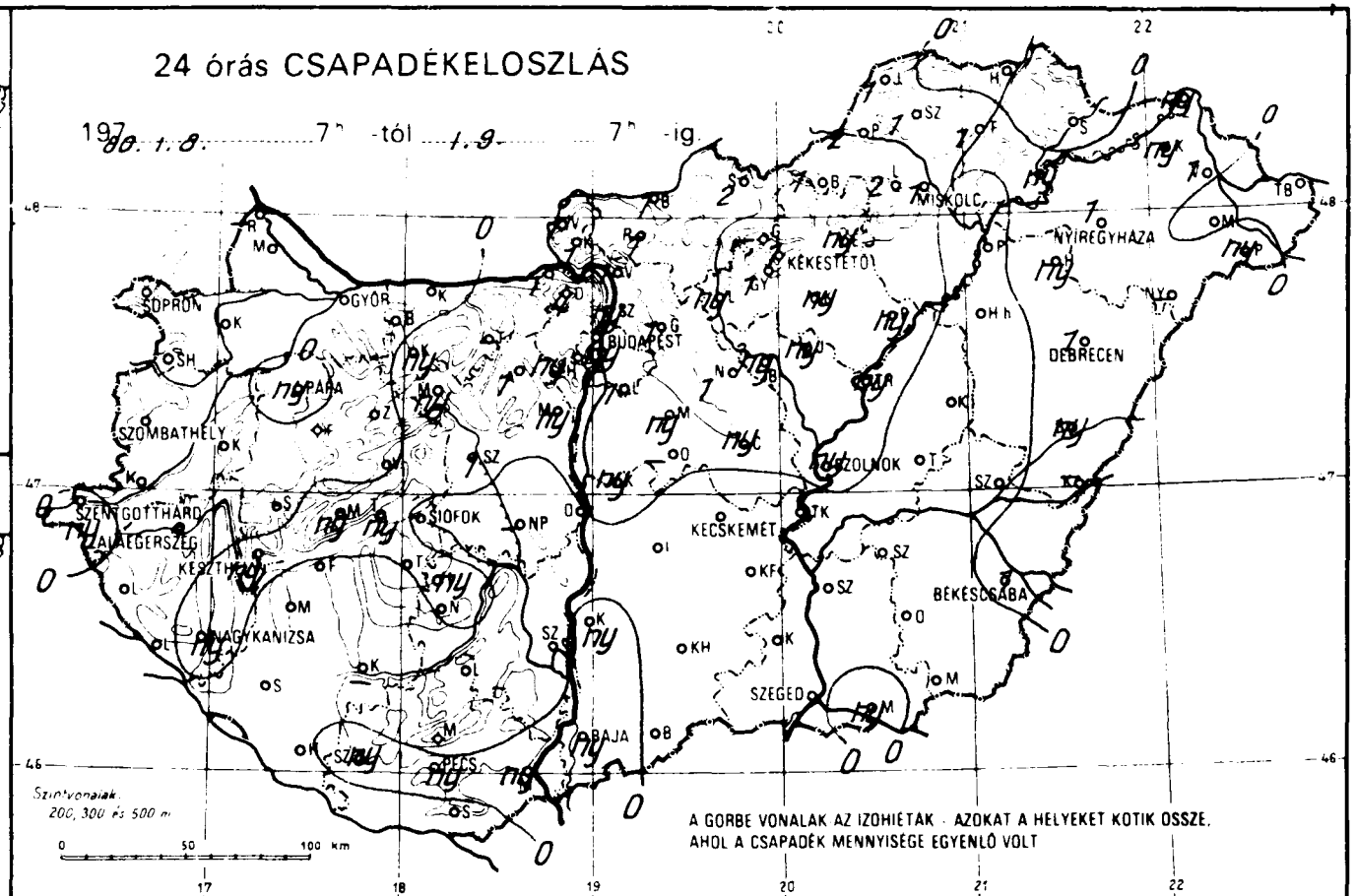
24 órás CSAPADÉKELOSZLÁS
1980. I. 8. 7h -tól I. 9. 7h -ig.
SOPRON
GYŐR
PAPA
SZOMBATHELY
SZENTGOTTHÁRD
ZALAEGERSZEG
KESZTHELY
NAGYKANIZSA
SIÓFOK
BUDAPEST
KÉKESTETŐ
MISKOLC
NYÍREGYHÁZA
DEBRECEN
SZOLNOK
KECSKEMÉT
BÉKÉSCSABA
SZEGED
BAJA
PÉCS
Szintvonalak: 200, 300 és 500 m
A GÖRBE VONALAK AZ IZOHIÉTÁK - AZOKAT A HELYEKET KÖTIK ÖSSZE, AHOL A CSAPADÉK MENNYISÉGE EGYENLŐ VOLT

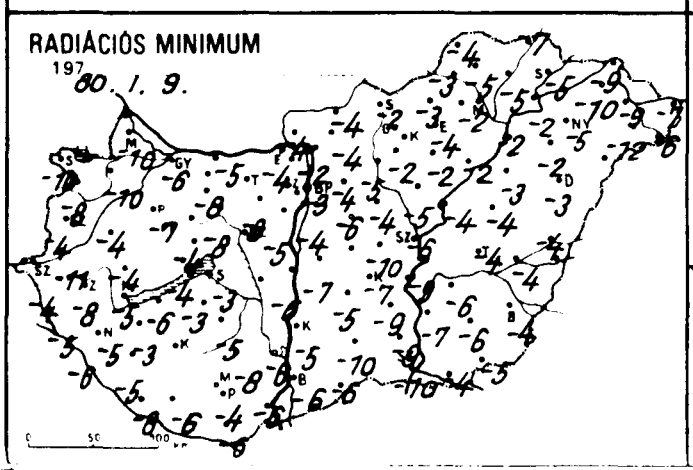
RADIÁCIÓS MINIMUM
1980. I. 9.

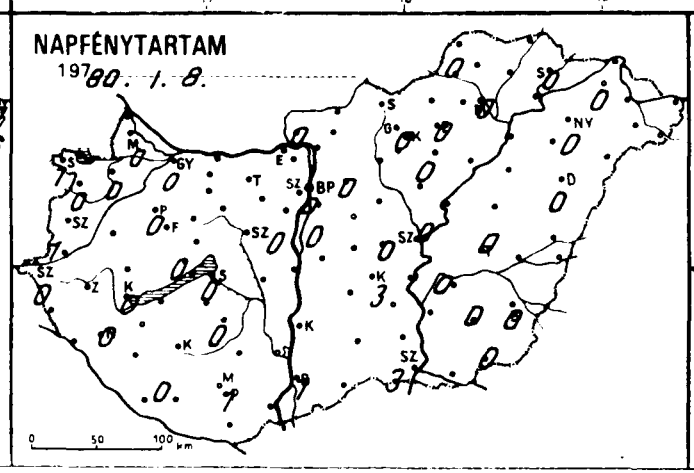
NAPFÉNYTARTAM
1980. I. 8.

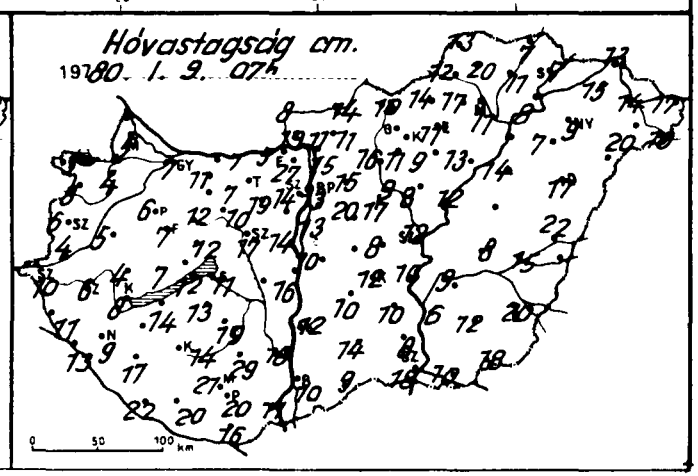
Hóvastagság cm.
1980. I. 9. 07h

	1980. I. 9. 07 h -ig az utolsó 24 óra adatai					
	csapadék (mm)	Hó cm	max. hőmérséklet	min. hőmérséklet	rad. min.	napos órák
Győr	• =	7	−2	−5	−6	0
Sopron	•	4	0	−5	−10	0
Mosonmagyaróvár	•	5	−1	−5	−10	0
Tata	–	–	–	–	–	
Szombathely	• ⊔ =	3	0	−5	−10	1
Szombathely	•	3	0	−5	−8	0
Táló	•	5	−1	−3	−4	
Körmend	•	4	1	−8	−11	
Szentgotthárd	ny * =	10	−1	−3	−4	0
Szombathely	• =	6	0	−3	−4	1
Szentgyörgyvár	•	11	−1	−5	−5	
Szeleneve	•	13	−2	−6	−6	
Nagykanizsa	ny * =	9	−1	−4	−5	0
Balaegerszeg	• =	6	0	−8	−8	
Farkasgyepű	•	7	−4	−6	−11	
Keszthely	ny * =	8	−2	−4	−5	0
Nagykanizsa	ny *	7	−4	−5	−6	0
Pápa	ny * =	6	−2	−6	−7	0
Tümeg	• ≡	4	0	−3	−4	
Tihany	ny *	12	−1	−4	−4	
Veszprém	•	12	0	−4	−4	
Zirc	•	12	−2	−6	−6	
Tatabánya	•	14	0	−3	−6	
Komárom	• ≡	22	−1	−7	−8	0
Kaposvár	–	–	–	–	–	
Marcali	•	–	0	−2	−3	
Siófok	• =	11	−1	−3	−3	0
Komárom	•	17	−1	−3	−5	
Tata	•	13	−1	−2	−3	
Szabolcs	• ≡	11	−3	−7	−7	
Esztergom	1 *	5	−3	−4	−4	
Kisber	ny * ≡	7	−2	−4	−8	
Komárom	•	7	−3	−4	−5	
Tatabánya	–	–	–	–	–	
Alcsútdoboz	1 * ≡	19	−1	−6	−8	
Dunaújváros	•	16	−3	−3	−6	
Martonvásár	ny *	14	−2	−4	−5	0
Mór	ny *	10	−2	−5	−8	
Nagyhörcsökp.	–	–	–	–	–	
Szabadbattyán	1 * ≡	17	−1	–	–	
Iregszemcse	ny * ≡	19	−1	−4	−5	0
Lengyel	•	29	−2	−5	−8	
Nagykonyi	• =	14	−1	−4	−6	
Szekszárd	•	18	−2	−5	−6	
Mátra Napfénytető	•	21	−4	−4	−6	
Mátrafüred	ny *	11	−1	−4	−6	
Pécs	ny * =	20	−3	−4	−4	1
Siófok	•	16	−2	−3	−6	
Szegetvár	ny *	20	−1	−4	−6	
Bp. Lőrinc	1 * =	13	−1	−4	−4	0
Bp. Met. Int.	ny * ≡	13	0	−2	−3	0
Bp. Szab. hegy	ny * ≡	14	−2	−5	−4	
Cegléd	ny *	8	0	−6	−10	0
Budapest	4 * ≡	27	−4	−5	−5	
Gödöllő	1 *	15	−2	−4	−4	
Kecskemét	1 * ≡	19	−2	−3	−3	
Kalocsa	ny *	20	0	−4	−6	
Szolnok	1 *	17	1	−3	−4	
Cegléd	–	–	–	–	–	
Szentendre	ny *	15	0	−2	−2	

	1980. I. 9. 07 h -ig az utolsó 24 óra adatai					
	csapadék (mm)	Hó cm	max. hőmérséklet	min. hőmérséklet	rad. min.	napos órák
Vác	1 *	11	−2	−2	−2	
Vámosmikola	1 *	8	−4	−4	−4	0
Baja	ny =	10	−2	−6	−6	1
Bácsalmás	•	9	−4	−5	−6	
Izsák	•	10	−1	−5	−5	
Kalocsa	ny	12	−2	−5	−5	
Kecskemét	• V ≡	12	−1	−7	−7	3
Kiskunf. háza	• ≡	10	−2	−8	−9	
Kiskunhalas	•	14	−3	−7	−10	
Kunszentmiklós	ny *	10	−2	−7	−7	
Tiszakécske	• ≡	10	−1	−8	−9	
Balassagyarmat	1 *	14	−2	−3	−4	
Romhány	1 * ≡	11	−2	−4	−4	
Salgótarján	2 * ≡	10	−1	−2	−2	
Eger	ny * ≡	11	−2	−4	−4	0
Gályatető	–	–	–	–	–	
Gyöngyös	1 * ≡	11	0	−2	−2	
Kékestető	1 * V ≡	26	−5	−6	−6	0
Kompolt	ny * ≡	9	−1	−2	−2	0
Lőrinci	ny * ≡	16	−1	−2	−5	
Poroszló	ny * ≡	13	0	−2	−2	
Jászapáti	ny * ≡	8	−1	−4	−5	
Jászbereny	ny *	9	−1	−3	−5	
Karcag	•	–	0	−3	−4	
Szolnok	ny * =	12	0	−6	−6	0
Tiszaroff	ny *	12	0	−3	−4	
Túrkeve	•	8	−1	−4	−4	0
Kistelek	• ≡	8	−2	−8	−9	
Makó	ny * ≡	10	−2	−4	−4	
Szeged	• =	18	−4	−8	−10	3
Szentes	•	6	−2	−6	−7	
Borsodnádasd	1 *	14	−2	−2	−3	
Fügöd	1 *	11	−1	−3	−5	
Hidasnémeti	•	7	0	−6	−7	
Jósvafő	1 *	13	0	−1	−4	0
Lillafüred	2 *	17	−1	−3	−4	
Miskolc	1 * =	11	0	−2	−2	0
Putnok	2 *	12	−2	−2	−3	
Sárospatak	•	7	−1	−3	−5	0
Szendrőlád	1 * ⊔	20	0	−5	−5	
Tokaj	ny *	8	1	−2	−2	
Kisvarda	ny * ≡	15	1	−7	−10	0
Mateszalka	•	20	2	−9	−12	
Nyíregyháza	1 * =	9	1	−3	−5	0
Nyírlugos	–	–	–	–	–	
Pátyod	ny * V	18	3	−5	−6	
Tiszabecs	• ≡	17	−1	−6	−7	
Vásárosnameny	1 *	14	2	−8	−9	
Záhony	ny *	13	1	−9	−9	
Berettyóújfalu	ny *	22	−1	−3	−4	
Debrecen	1 * ∿	17	0	−2	−3	0
Hajdúdorog	ny *	7	2	−2	−2	
Hortobágy	• ≡	14	0	−3	−3	
Kótajszakái	–	–	–	–	–	
Polgár	• ≡	11	0	−1	−2	
Békéscsaba	1 * =	20	−2	−3	−4	0
Mezőhegyes	• ≡	18	−2	−4	−5	0
Orosháza	•	12	1	−6	−6	0
Szarvas	• ≡	9	−1	−5	−6	0
Szeghalom		15	−2	−3	−4	

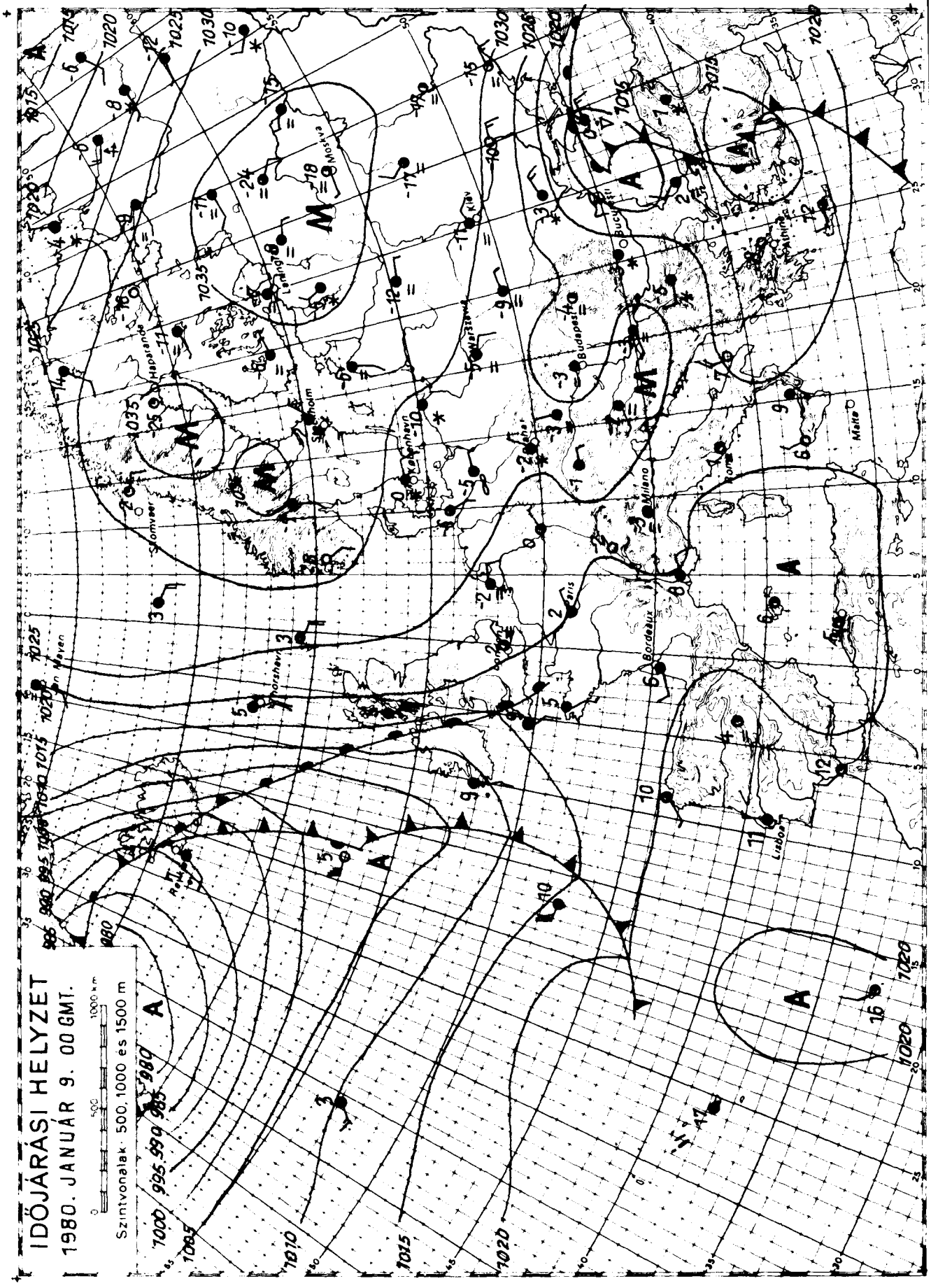

KIADJA: ORSZÁGOS METEOROLÓGIAI SZOLGÁLAT

Készíti: Központi Előrejelző Intézet Előrejelző Osztálya — T.: 273 - 018 — **Megjelenik naponként** —

Évi előfizetési díja: 1.460.-Ft · Megrendelhető: 1024 Budapest, II., Kitaibel Pál u. 1. Telefon: 353-500

Kiadásért felel: az OMSZ elnöke — Szerkesztésért felel: a KEI igazgatója

IDŐJÁRÁSI NAPIJELENTÉS

ЕЖЕДНЕВНЫЙ МЕТЕОРОЛОГИЧЕСКИЙ БЮЛЛЕТЕНЬ • DAILY WEATHER REPORT
BULLETIN QUOTIDIEN DE TEMPS • TÄGLICHER WETTERBERICHT

93. évfolyam 10. szám. + Budapest + 1980. január 10. csütörtök

Az időjárási helyzet és a várható időjárás:

A Skandináv-félsziget nagy részén, valamint a Szovjetunió európai területének középső vidékén magas nyomású légköri képződmény helyezkedik el. Igy ott változóan felhős, párás, helyenként ködös az idő. A Brit-szigetek térségében és Franciaország déli részén ciklon örvénylik. Hatására Nyugat-Északnyugat-Európa egy részén változékony, szeles, többfelé csapadékos, enyhe az időjárás. Péntek estig a Kárpát-medence időjárásában nagyobb változás még nem várható, vagyis folytatódik a téli idő.

Hazánkban szerdán általában borult, párás, helyenként ködös idő volt. Főként az ország középső részén volt szórványosan hószállingózás, gyenge havazás, ónos szitálás. A lehullott csapadék mennyisége sehol sem haladta meg az 1 mm-t. A hőmérséklet napközben +1, -4 fokig emelkedett. Csütörtök hajnalra a déli megyékben helyenként -8, -14, máshol -1, -7 fokig hült le a levegő. Ma délelőtt erősen felhős, vagy borult, párás, több helyen ködös idő volt. Szórványosan hószállingózás, kisebb havazás keletkezett. A hőmérséklet 11 órakor az ország területén 0, -5 fok között váltakozott.

Ma 12 órakor Budapesten a hőmérséklet -1 fok, a tengerszintre átszámitott légnyomás 1026 mb, alig változik.

Várható időjárás péntek estig:

Általában erősen felhős, párás, többfelé ködös idő.
Több helyen hószállingózás, kisebb havazás.
Gyenge, vagy mérsékelt változó irányú szél.
Várható legalacsonyabb éjszakai hőmérséklet: általában -3, -8 fok között, néhány kevésbé felhős helyen -10 fok alatt,
legmagasabb nappali hőmérséklet: 0, -4 fok között.

Vadkerti Ferenc s.k.

TÁVOLABBI KILÁTÁSOK SZOMBATTÓL-KEDDIG:

Felhős, párás idő várható kisebb havazással, hószállingózással.
A gyengén felhős éjszakákon -10 fok alatti hőmérsékletek is várhatók.
Legalacsonyabb hajnali hőmérséklet: -10, -5 fok között.
Legmagasabb nappali hőmérséklet: -5, 0 fok között.
Jelentős mennyiségü /legalább 5 mm/ csapadék az ország területének 30 százalékán várható.

KÖZÉPTÁVÚ ELŐREJELZŐ OSZTÁLY

A hőmérséklet napi középértéke és eltérése a 100 évi átlagtól /Budapesten/:

1980. I. 9.	-0,3°C	+0,9°C

1871 óta ezen a napon Budapesten előfordult

legmagasabb hőmérséklet:	11,7°C /1919/,
legalacsonyabb hőmérséklet:	-17,6°C /1893/.

80.21.

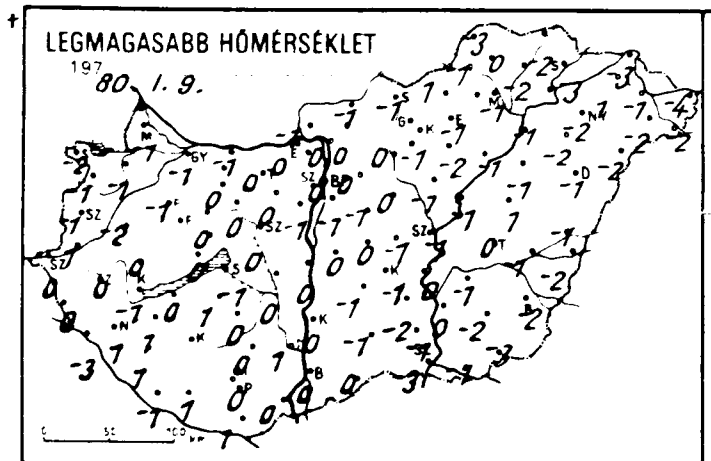
LEGMAGASABB HŐMÉRSÉKLET
1980. 1. 9.

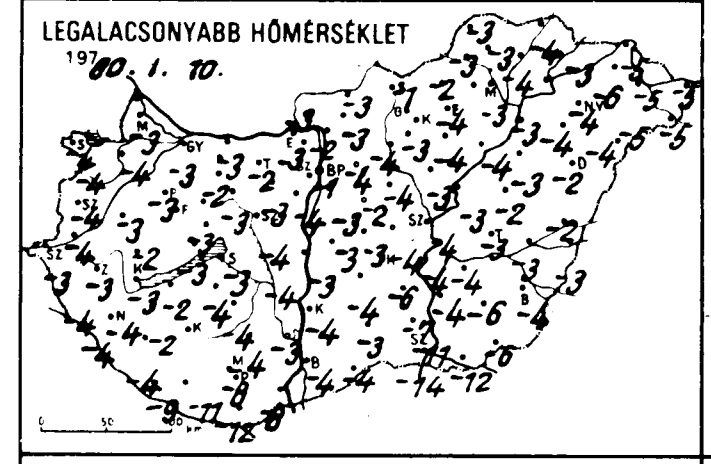
LEGALACSONYABB HŐMÉRSÉKLET
1980. 1. 10.

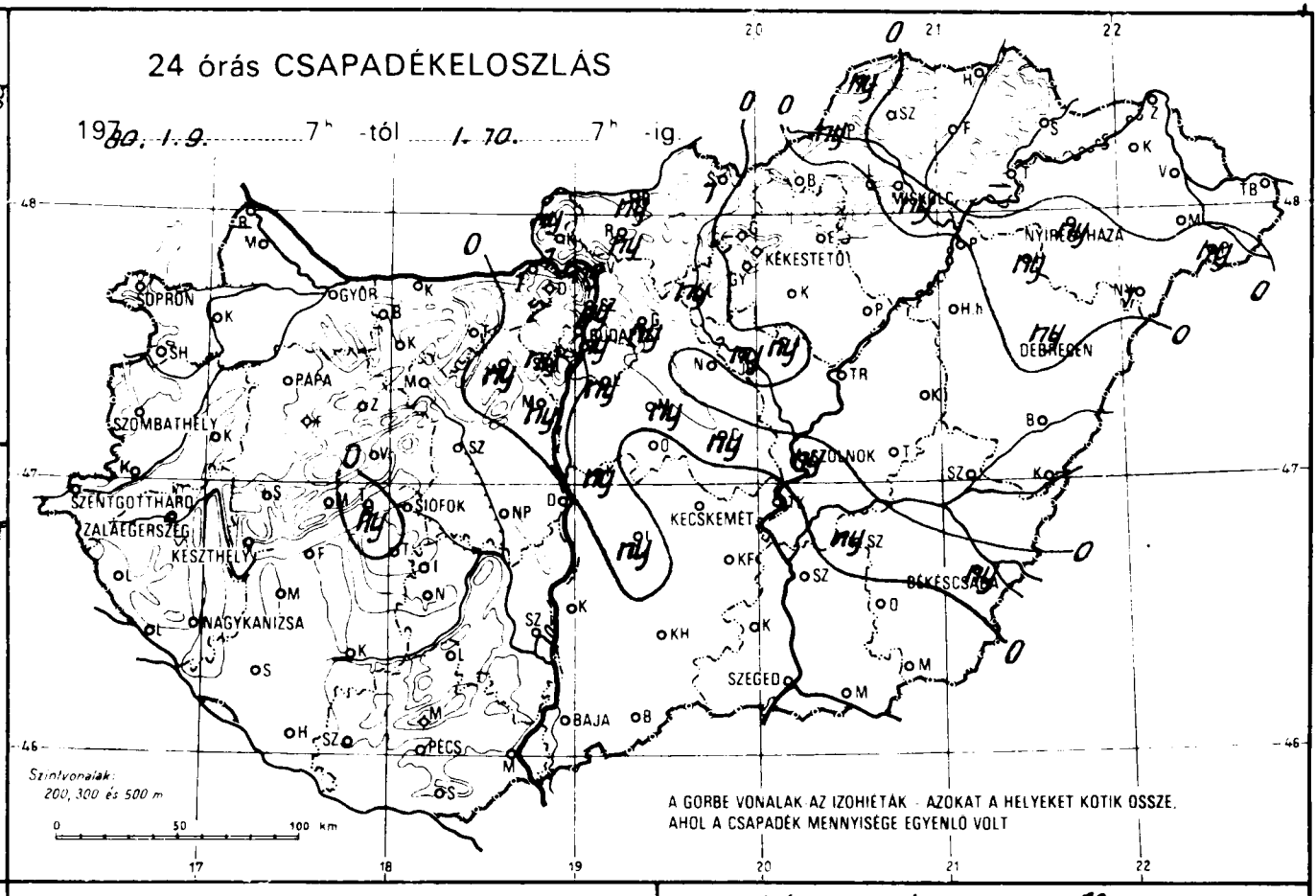
24 órás CSAPADÉKELOSZLÁS
1980. 1. 9. 7h -tól 1. 10. 7h -ig
GYŐR
SOPRON
PAPA
SZOMBATHELY
SZENTGOTTHÁRD
ZALAEGERSZEG
KESZTHELY
NAGYKANIZSA
SIÓFOK
KECSKEMÉT
KÉKESTETŐ
NYÍREGYHÁZA
DEBRECEN
SZOLNOK
BÉKÉSCSABA
SZEGED
BAJA
PÉCS
Szintvonalak: 200, 300 és 500 m
A GÖRBE VONALAK AZ IZOHIETÁK - AZOKAT A HELYEKET KÖTIK ÖSSZE, AHOL A CSAPADÉK MENNYISÉGE EGYENLŐ VOLT

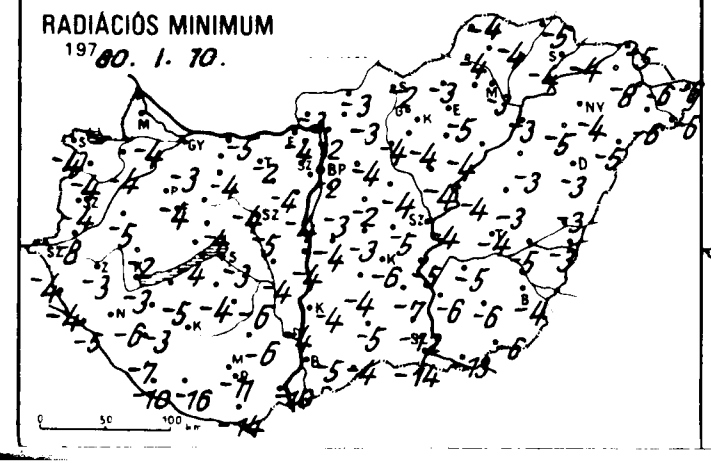
RADIÁCIÓS MINIMUM
1980. 1. 10.

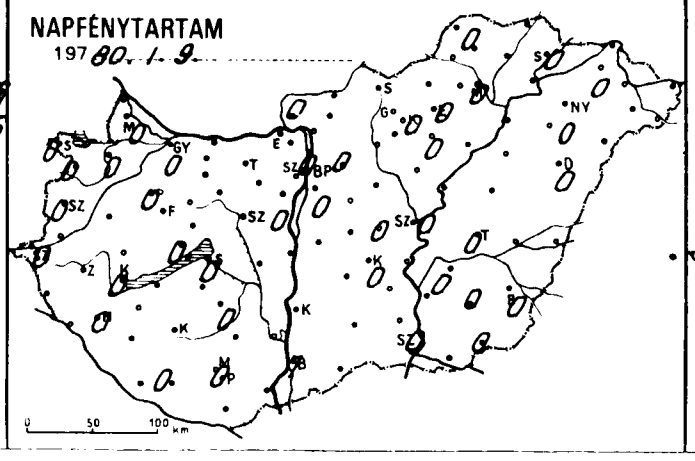
NAPFÉNYTARTAM
1980. 1. 9.

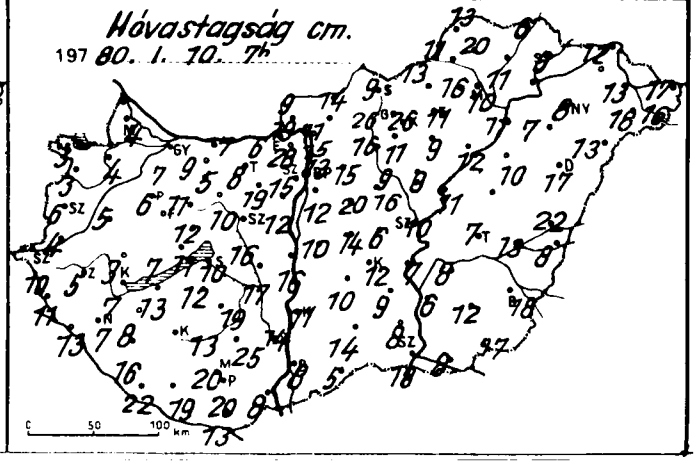
Hóvastagság cm.
1980. 1. 10. 7h

	1980. I. 10. 07h -ig az utolsó 24 óra adatai					
	csapadék (mm)	Hó cm	max. hőmérséklet	min. hőmérséklet	rad. min.	napos órák
yőr	• =	7	-1	-3	-3	0
apuvár	• ≡	4	-1	-4	-4	0
osonmagyaróvár	• ≡	4	-1	-3	-4	0
ajka	–	–	–	–	–	
opron	• =	3	-2	-4	-4	0
opronhorpács	•	3	-1	-4	-4	0
áld	•	5	-2	-3	-5	
örmend	•	4	1	-4	-8	
entgotthárd	• =	10	0	-3	-4	0
ombathely	• =	6	-1	-4	-4	0
enti	•	11	0	-4	-4	
etenye	•	13	-3	-4	-5	
agykanizsa	•	7	1	-4	-6	0
alaegerszeg	• =	5	0	-3	-3	
arkasgyepü	•	7	-1	-3	-4	
eszthely	•	7	-1	-3	-3	0
eneshely	•	7	-1	-3	-4	0
ápa	• =	6	-1	-3	-4	0
ümeg	•	3	0	-2	-2	
ihany	ny *	11	0	-3	-4	
eszprem	•	12	0	-3	-4	
ire	•	11	0	-4	-4	
onyod	•	13	0	-2	-5	
omokszt. györgy	• V≡	22	-1	-9	-10	0
aposvár	–	–	–	–	–	
arcali	• ⊔≡	8	1	-2	-3	
iófok	• =	10	-1	-3	-3	0
omogyszob	•	16	1	-4	-7	
ab	•	12	1	-4	-4	
ábolna	•	9	-1	-4	-4	
esztergom	1 *	6	0	-3	-4	
isber	• ≡	5	0	-2	-4	
omarom	• ⊔≡	7	-1	-3	-5	
atabánya	•	8	0	-2	-2	
Alcsutdoboz	ny	19	0	-3	-4	
Dunaújváros	•	16	0	-3	-4	
Martonvásár	ny	12	-1	-4	-4	0
Mór	• =	10	0	-3	-4	
Nagyhörcsökp.	•	17	0	-4	-4	
Szabadbattyán	• =	16	0	-4	-5	
Iregszemcse	• ≡	19	0	-4	-6	0
Lengyel	•	25	0	-4	-6	
Nagykónyi	• =	13	0	-4	-6	
Szekszárd	• =	14	1	-3	-4	
Árpádtető	•	20	-2	-3	-6	
Mohács	• V≡	8	0	-8	-10	
Pécs	• V=	20	0	-8	-11	0
Siklós	• V≡	13	1	-12	-14	
Szigetvár	• =	19	1	-11	-16	
Bp. Lőrinc	ny * =	12	-1	-3	-3	0
Bp. Met. Int.	ny * ≡	13	0	-1	-2	0
Bp. Szab. hegy	ny * ≡	15	-2	-4	-4	
Cegléd	ny *	6	-1	-4	-5	0
Dunabogoko	2 * ≡	28	-5	-5	-5	
Gödöllő	ny *	15	0	-4	-4	0
Kecskemét	1 * ≡	19	-1	-2	-3	
Mátra	ny *	20	-1	-2	-2	
Nagykata	• ≡	16	0	-4	-4	
Örkény	• ≡	14	0	-3	-3	
Szentendre	ny *	15	0	-2	-2	

	1980. I. 10. 07h -ig az utolsó 24 óra adatai					
	csapadék (mm)	Hó cm	max. hőmérséklet	min. hőmérséklet	rad. min.	napos órák
Vác	ny *	11	0	-2	-2	
Vámosmikola	ny *	9	-1	-3	-3	0
Baja	• =	8	0	-4	-5	1
Bácsalmás	•	5	0	-4	-4	
Izsák	ny ≡,	10	-1	-4	-4	
Kalocsa	• ≡	11	0	-4	-4	
Kecskemét	• V≡	12	-1	-6	-6	0
Kiskunf. háza	• ≡	9	-2	-7	-7	
Kiskunhalas	• ≡	14	-1	-3	-5	
Kunszentmiklós	ny *	10	0	-3	-4	
Tiszakécske	• ≡	7	0	-4	-5	
Balassagyarmat	ny	14	-1	-3	-3	
Romhány	ny *	11	0	-3	-3	
Salgótarján	1 *	9	-1	-1	-2	
Eger	• ≡	11	-1	-4	-5	0
Galyatető	• V≡	26	-4	-7	-7	
Gyöngyös	•	11	-1	-3	-4	
Kékestető	• V=	26	-5	-7	-7	0
Kompolt	•	9	-2	-4	-4	0
Lőrinci	ny	16	0	-4	-4	
Poroszló	• ≡	12	-1	-4	–	
Jászapáti	ny *	8	-1	-3	-4	
Jászberény	ny *	9	-1	-4	-4	
Karcag	•	–	1	-2	-3	
Szolnok	ny *	10	-1	-4	-4	0
Tiszaroff	•	11	-1	-3	-4	
Túrkeve	•	7	0	-3	-4	0
Kistelek	• V≡	8	-1	-11	-12	
Makó	• V≡	8	-1	-12	-13	
Szeged	• V=	18	-3	-14	-14	0
Szentes	• =	6	0	-4	-6	
Borsodnádasd	• ≡	13	1	-2	-3	
Füged	•	11	-2	-4	-4	
Hidasnémeti	•	6	-2	-4	-5	
Jósvafő	ny * ≡	13	-3	-3	-4	0
Lillafüred	•	16	-2	-3	-4	
Miskolc	ny * =	10	-1	-3	-3	0
Putnok	ny * ≡	11	-1	-3	-4	
Sárospatak	•	6	-3	-3	-4	0
Szendrőlád	• ⊔≡	20	0	-3	-4	
Tokaj	–	–	–	–	–	
Kisvárda	• ≡	15	1	-6	-8	0
Mátészalka	•	18	-2	-5	-6	
Nyíregyháza	ny *	8	-2	-4	-4	0
Nyírlugos	1 *	13	-2	-4	-5	
Pátyod	ny *	16	-2	-5	-6	
Tiszabecs	•	17	-4	-5	-6	
Vásárosnamény	•	13	-1	-5	-6	
Záhony	•	12	-3	-5	-5	
Berettyóújfalu	• ≡	22	-1	-2	-3	
Debrecen	ny * ≡	17	-1	-2	-3	0
Hajdúdorog	ny ∼,	7	-2	-4	-5	
Hortobágy	•	10	1	-3	-3	
Kösösszakál	•	8	-2	-3	-3	
Polgár	•	11	-1	-3	-3	
Békéscsaba	ny * =	18	-2	-4	-4	0
Mezőhegyes	• ≡	17	-3	-6	-6	0
Orosháza	•	12	-2	-6	-6	0
Szarvas	ny *	8	-1	-4	-5	0
Szeghalom	•	13	-1	-3	-5	

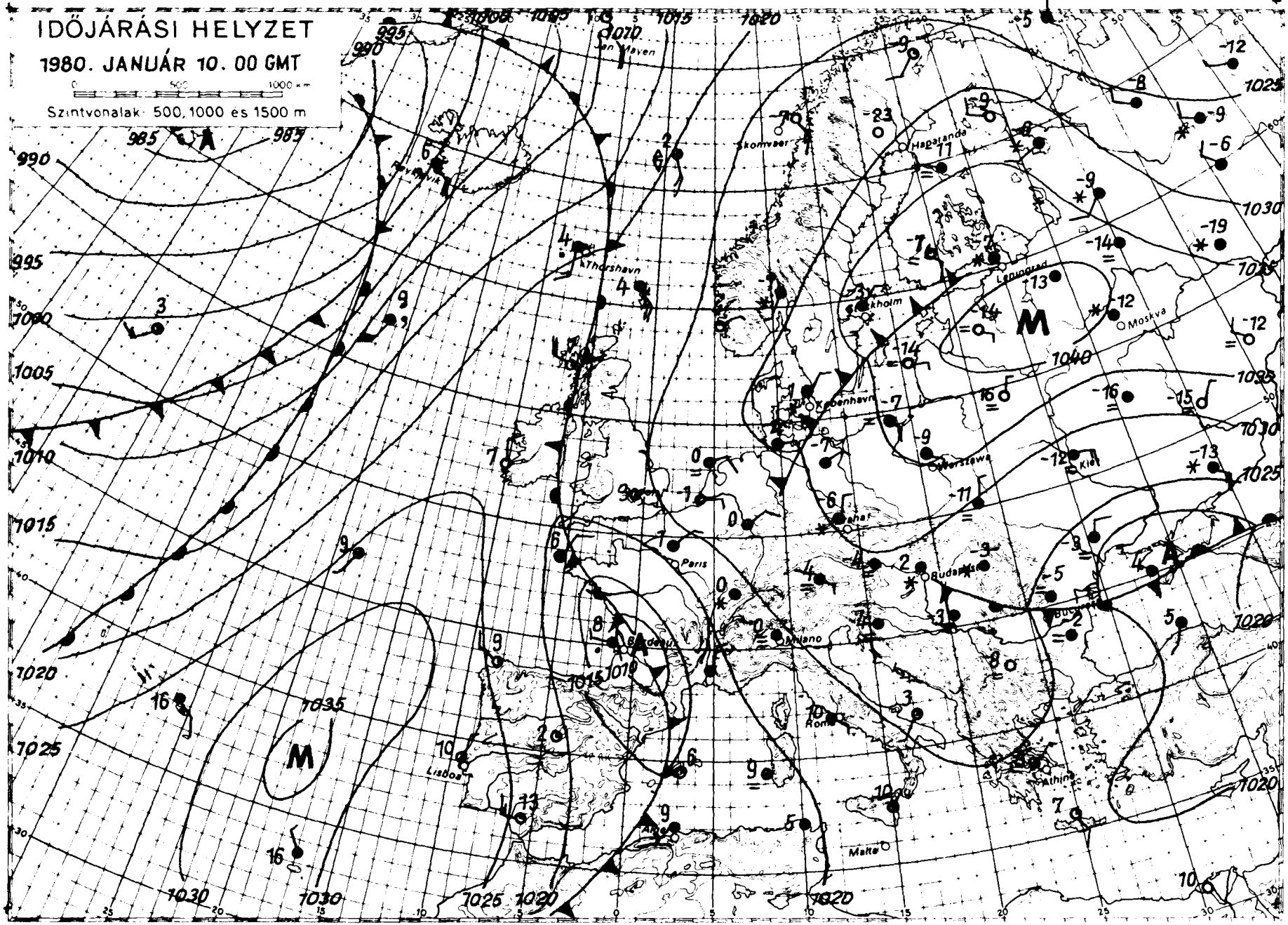

KIADJA: ORSZÁGOS METEOROLÓGIAI SZOLGÁLAT
Készíti: Központi Előrejelző Intézet Előrejelző Osztálya — T.: 273 - 078 — Megjelenik naponként —
Éves előfizetési díja: 1.460.-Ft. Megrendelhető: 1024 Budapest, II., Kitaibel Pál u. 1. Telefon: 353-500
Kiadásért felel: az OMSZ elnöke — Szerkesztésért felel: a KEI igazgatója

IDŐJÁRÁSI NAPIJELENTÉS

ЕЖЕДНЕВНЫЙ МЕТЕОРОЛОГИЧЕСКИЙ БЮЛЛЕТЕНЬ · DAILY WEATHER REPORT
BULLETIN QUOTIDIEN DE TEMPS · TÄGLICHER WETTERBERICHT

93. évfolyam 11. szám. + Budapest + 1980. január 11. péntek

Az időjárási helyzet és a várható időjárás:

Európa nagy részén egy anticiklon hatására erősen párás, sok helyen tartósan ködös, változóan felhős idő van. Számottevő csapadék nem hullik. Kivételt képez a Szovjetunió északnyugati része. Ott egy déli, délkeleti irányba mozgó ciklon nagy területen erős havazást okoz. Szórványos, gyenge havazásról érkeztek jelentések az Alpok országaiból, Jugoszláviából és Magyarországról. Dél-Olaszországban, Irországban, valamint Skóciában esős idő volt. Az időjárási alaphelyzet egyelőre nem változik.

Magyarországon csütörtökön csupán kisebb területeken sütött ki átmenetileg a nap. Az ország déli, délnyugati részének kivételével igen sok helyen hullott kevés hódara, hó. A hőmérséklet csütörtöki csúcsértéke -4 és +3 fok között volt. Pénteken hajnalra igen szeszélyes térbeli eloszlásban -3 és -14 fok közé süllyedt a hőmérséklet. Délelőtt helyenként - főként keleten ki-ki sütött a nap, de általában borult volt az ég. Elsősorban a Dunántúlról gyenge, időnként közepes erősségü havazásról is érkeztek jelentések. A Nyugat-Dunántúlon helyenként megélénkült az északi szél. A hőmérséklet 11 órakor általában -3 és -8 fok között volt.

Ma 12 órakor Budapesten a hőmérséklet -4 fok, a tengerszintre átszámított légnyomás 1030 mb /773 Hgmm/, mérsékelten emelkedik.

Várható időjárás szombat estig:

Helyenként, átmenetileg felszakadozó felhőtakaró, főként az ország nyugati, délnyugati részén ismétlődő havazás.
Általában mérsékelt, változó irányú, de a nyugati országrészben helyenként élénk, északi szél.
Erős párásság, több helyen köd.
A várható legalacsonyabb éjszakai hőmérséklet általában -3, -8, helyenként -10, -15,
a legmagasabb nappali hőmérséklet szombaton általában 0, -5 fok között.

Aigner Szilárd s.k.

A hőmérséklet napi középértéke és eltérése a 100 évi átlagtól /Budapesten/:

1980. január 10.	-0,9 °C	-0,5 °C

1871 óta ezen a napon Budapesten előfordult

legmagasabb hőmérséklet:	13,6 °C /1921/
legalacsonyabb hőmérséklet:	-16,9 °C /1901/

80.022.

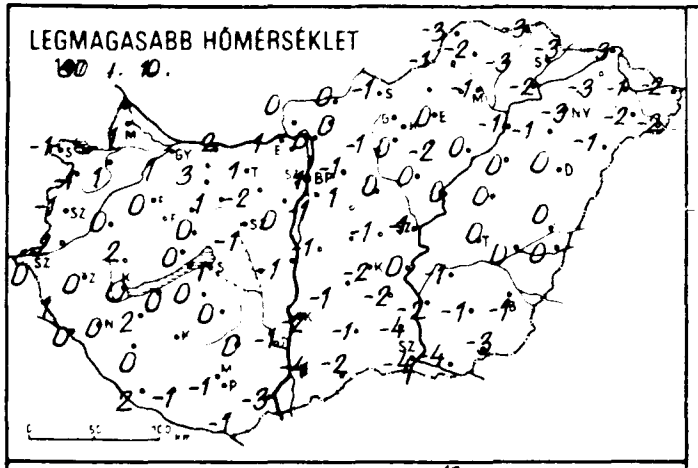
LEGMAGASABB HŐMÉRSÉKLET
1980. I. 10.

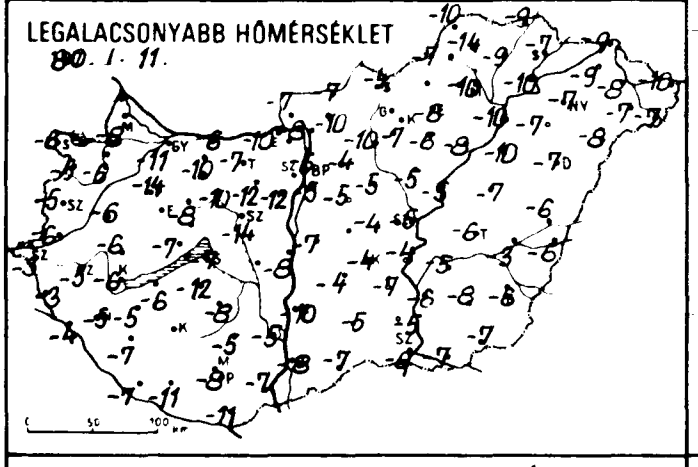
LEGALACSONYABB HŐMÉRSÉKLET
1980. I. 11.

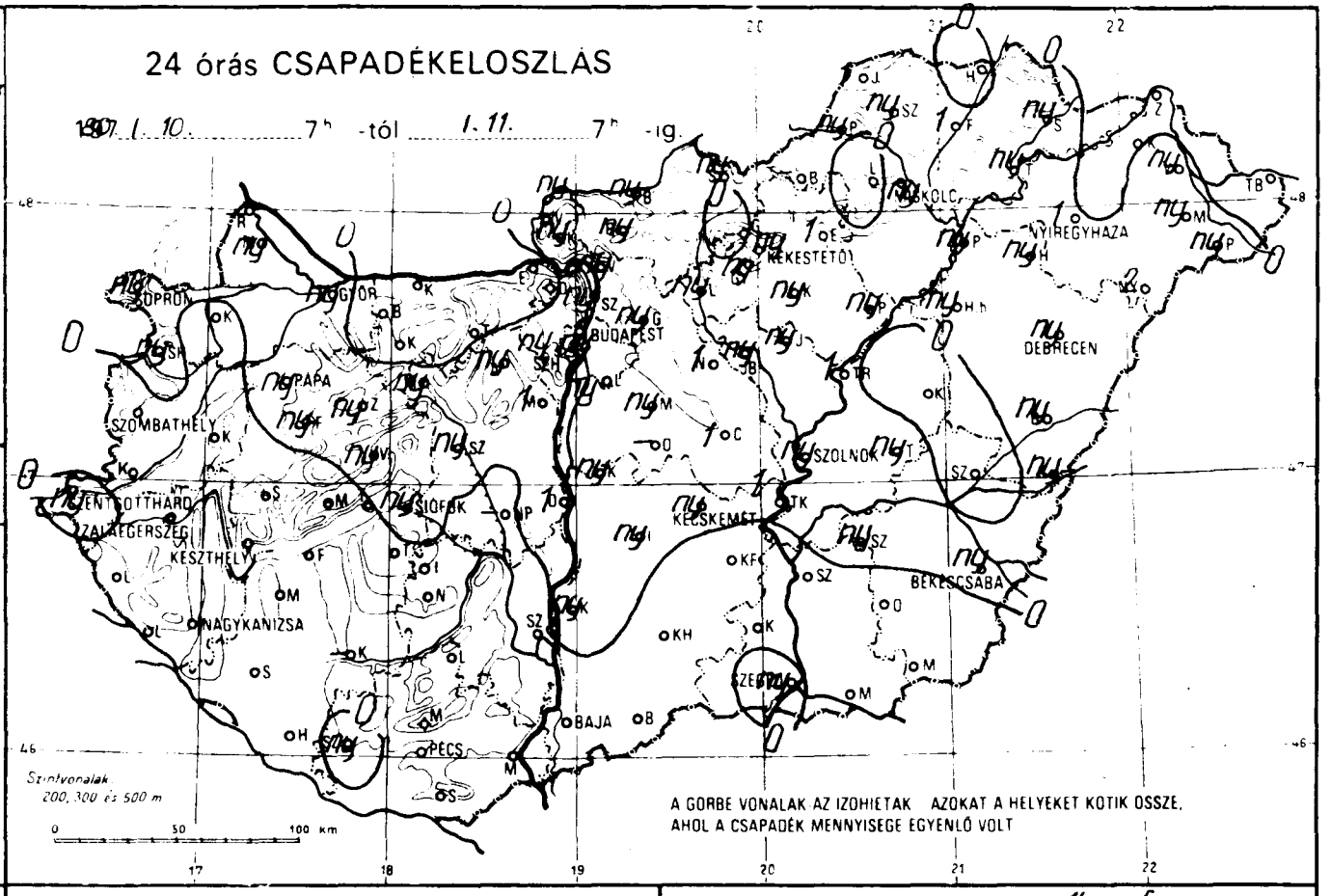
24 órás CSAPADÉKELOSZLÁS
1980. I. 10. 7h -tól I. 11. 7h -ig.
SOPRON
GYŐR
BUDAPEST
PAPA
SZOMBATHELY
SZENTGOTTHÁRD
ZALAEGERSZEG
KESZTHELY
NAGYKANIZSA
SIÓFOK
PÉCS
BAJA
SZEGED
KECSKEMÉT
SZOLNOK
KÉKESTETŐ
DEBRECEN
NYÍREGYHÁZA
BÉKÉSCSABA
Szintvonalak
200, 300 és 500 m
A GÖRBE VONALAK AZ IZOHIETÁK AZOKAT A HELYEKET KÖTIK ÖSSZE,
AHOL A CSAPADÉK MENNYISÉGE EGYENLŐ VOLT

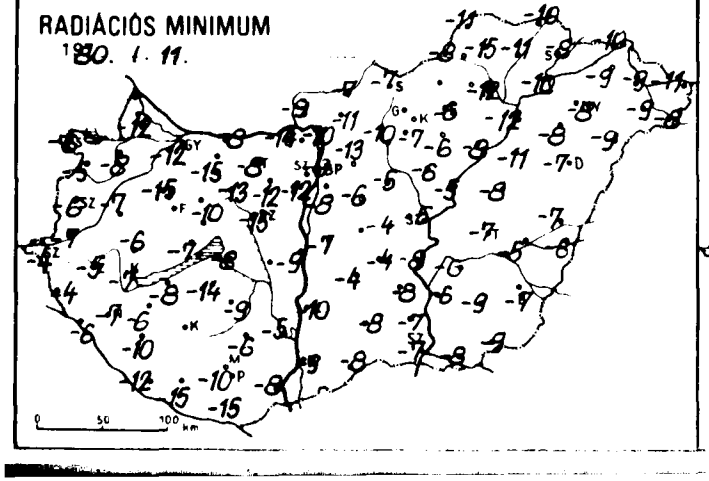
RADIÁCIÓS MINIMUM
1980. I. 11.

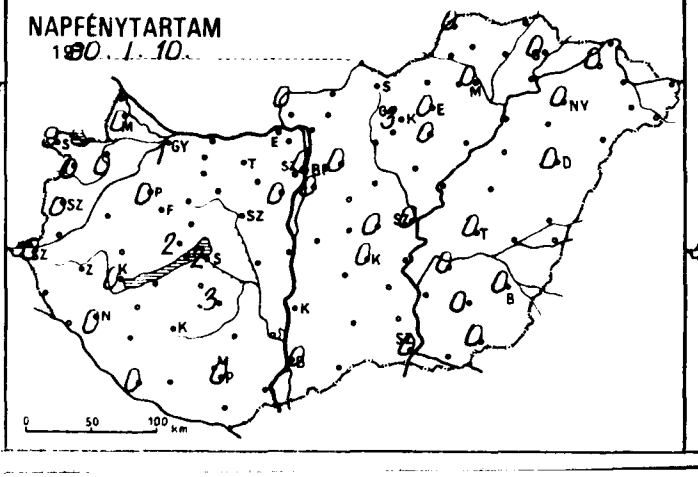
NAPFÉNYTARTAM
1980. I. 10.

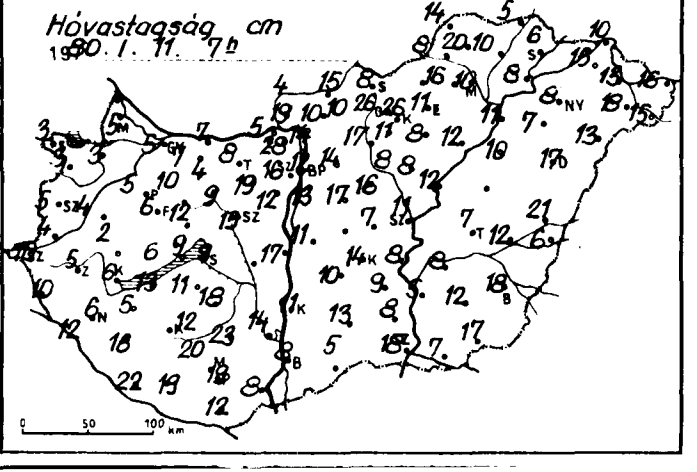
Hóvastagság cm
1980. I. 11. 7h

	1980.I.11. 07h -ig az utolsó 24 óra adatai					
	csapadék (mm)	hó cm	max. hőmérséklet	min. hőmérséklet	rad. min.	napos órák
ór	ny*V=	5	1	-11	-12	1
ovár	.	3	1	-6	-8	0
sonmagyaróvár	ny *	5	1	-8	-12	0
ka	-	-	-	-	-	
pron	ny *	3	-1	-6	-6	0
pronhorpács	ny *	3	-1	-5	-5	0
ld	.	4	0	-6	-7	
rmend	.	4	2	-6	-7	
ntgotthárd	ny *=	10	0	-3	-4	0
mbathely	. =	5	-1	-5	-6	0
nti	.	10	1	-3	-4	
enye	.	12	0	-4	-6	
gykanizsa	. V	6	0	-5	-7	0
laegerszeg	. =	5	0	-5	-5	
rkasgyepü	ny *V	6	2	-8	-10	
eszthely	. V=	6	0	-6	-7	0
lencshely	.	6	1	-5	-8	2
pa	ny *=	5	0	-14	-15	0
meg	.	2	2	-6	-6	
ihany	. V=	9	0	-7	-7	
eszprém	ny *⊔	12	0	-8	-10	
ro	ny *	10	0	-15	-16	
onyód	.	13	0	-6	-8	
lomokszt. györgy	. V=	22	2	-7	-12	0
aposvár	-	-	-	-	-	
Marcali	. V	5	2	-5	-6	
Siófok	ny *=	9	1	-7	-8	2
Somogyszob	. V	16	0	-7	-10	
Tab	. =	11	0	-12	-14	
Babolna	. V=	7	1	-11	-11	
Esztergom	. V	5	1	-10	-14	
Kisber	. =	4	3	-10	-15	
Komárom	. ⊔=	7	2	-6	-8	
Tatabánya	.	8	1	-7	-8	
Aiosutdoboz	ny*V=	19	-2	-12	-12	
Dunaujváros	1 *	17	-1	-8	-9	
Martonvásár	1*V=	12	0	-12	-12	0
Mór	ny *	9	1	-10	-13	
Nagyhorcsókp.	-	-	-	-	-	
Szabadbattyán	ny*V=	15	-1	-14	-15	
Ingyemese	. =	18	0	-8	-9	3
Tengyel	.	23	0	-5	-6	
Nagykonyi	.	12	0	-9	-12	
Szekszárd	. =	14	-1	-5	-5	
Nyugati Árpádtető	.	20	0	-5	-9	
Mohács	.	8	-3	-7	-8	
Pécs	. V=	19	-1	-8	-10	0
Siklós	.	12	-1	-5	-6	
Szigetvár	ny *	19	-1	-11	-15	
30 Lőrinc	ny V=	13	-1	-5	-8	0
30 Met. Int	ny *=	12	1	-6	-9	0
30 Szab. hegy	ny *=	16	-2	-6	-11	
Szegled	1 *	7	-1	-4	-4	0
Dobogókő	.	28	-3	-8	-10	
Csodóllő	ny*V=	14	-1	-4	-13	0
Kékalyret	ny*V=	19	0	-13	-14	
Mónok	ny *	17	1	-5	-6	
Nagykata	1 *	16	0	-5	-5	
Orkény	-	-	-	-	-	
Szentendre	ny *	14	0	-8	-8	

	1980.I.11. 07h -ig az utolsó 24 óra adatai					
	csapadék (mm)	hó cm	max. hőmérséklet	min. hőmérséklet	rad. min.	napos órák
Vác	ny*V=	10	0	-8	-10	
Vámosmikola	ny*⊔	8	0	-7	-9	0
Baja	. V=	8	-4	-8	-9	0
Bácsalmás	. V	5	-2	-7	-8	
Izsák	ny *	10	-1	-4	-4	
Kalocsa	ny *	11	-2	-10	-10	
Kecskemét	ny *	14	-2	-4	-4	0
Kiskunf. háza	.	9	-2	-7	-8	
Kiskunhalas	. =	13	-1	-5	-8	
Kunszentmiklós	ny*=	11	-1	-7	-7	
Tiszakécske	1 *	8	0	-4	-8	
Balassagyarmat	ny*V=	15	0	-7	-7	
Romhány	ny*V=	10	0	-10	-11	
Salgótarján	ny*=	8	-1	-4	-7	
Eger	1*=	11	0	-6	-6	0
Galyatető	.V=	26	-2	-8	-9	
Gyöngyös	ny *	11	0	-7	-7	
Kékestető	ny*V	26	-4	-8	-10	3
Kompolt	ny *	8	-2	-6	-6	0
Lőrinci	ny*V	17	-1	-10	-10	
Poroszló	ny *	12	0	-8	-8	
Jászapáti	ny *	8	0	-5	-6	
Jászberény	ny *	8	-1	-5	-6	
Karcag	.	-	0	-7	-8	
Szolnok	ny *	11	-1	-5	-5	0
Tiszaörff	1 *	12	0	-5	-5	
Túrkeve	ny *	7	0	-6	-7	0
Kistelek	. V	8	-4	-5	-7	
Makó	. V	7	-4	-7	-8	
Szeged	ny*V=	18	-4	-6	-7	0
Szentes	.	5	-2	-6	-6	
Borsodnádasd	-	-	-	-	-	
Füzöd	1 *	10	-3	-9	-11	
Hidasnémeti	.	5	-3	-9	-10	
Jósvafő	1*=	14	-3	-10	-11	0
Lillafüred	. V	16	-2	-7	-8	
Miskolc	ny *	10	-1	-10	-12	0
Putnok	ny *	8	-1	-7	-8	
Sárospatak	ny *	6	-3	-7	-8	0
Szendrőlád	ny *	20	-2	-14	-15	
Tokaj	ny *	8	-2	-10	-10	
Kisvárda	. =	15	-3	-9	-9	0
Mátészalka	ny *	18	-2	-7	-9	
Nyíregyháza	1 *	10	-3	-7	-8	0
Nyírlugos	2 *	13	-1	-8	-9	
Pátyod	ny *	15	-2	-7	-8	
Tiszabecs	.	16	-2	-10	-11	
Vásárosnamény	ny *	13	-1	-8	-9	
Zahony	.	10	-3	-9	-10	
Berettyóújfalu	ny *	21	0	-6	-7	
Debrecen	ny *=	17	0	-7	-7	0
Hajdudorog	ny *	7	-1	-7	-8	
Hortobágy	ny *	10	0	-10	-11	
Kőrösszakál	ny *	6	0	-6	-6	
Polgár	ny*⊔	11	-1	-10	-12	
Békéscsaba	ny*⊔=	18	-1	-6	-7	0
Mezőhegyes	.	17	-3	-7	-9	0
Orosháza	.	12	-1	-8	-9	0
Szarvas	ny *	8	-1	-5	-6	0
Szeghalom	.	12	0	-3	-5	

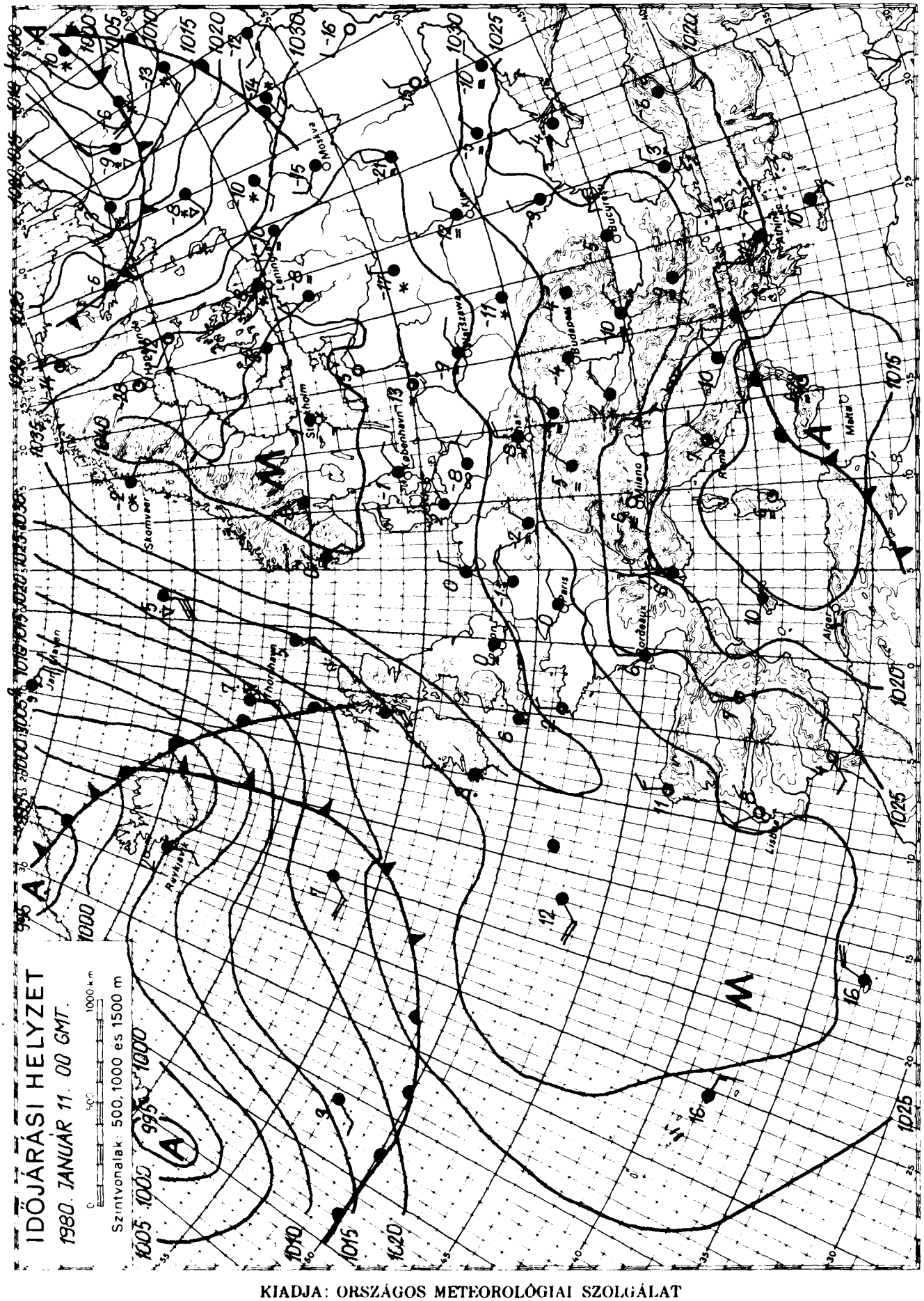

KIADJA: ORSZÁGOS METEOROLÓGIAI SZOLGÁLAT

Készíti: Központi Előrejelző Intézet Előrejelző Osztálya — T.: 273-018 — Megjelenik naponként —

Évi előfizetési díja: 1.460.-Ft · Megrendelhető: 1024 Budapest, II., Kitaibel Pál u. 1. Telefon: 353-500

Kiadásért felel: az OMSZ elnöke — Szerkesztésért felel: a KEI igazgatója

IDŐJÁRÁSI NAPIJELENTÉS

ЕЖЕДНЕВНЫЙ МЕТЕОРОЛОГИЧЕСКИЙ БЮЛЛЕТЕНЬ · DAILY WEATHER REPORT
BULLETIN QUOTIDIEN DE TEMPS · TÄGLICHER WETTERBERICHT

93. évfolyam 12. szám. + Budapest + 1980. január 12. szombat

Az időjárási helyzet és a várható időjárás:

Majdnem egész kontinesünk időjárását egy hatalmas kiterjedésü anticiklon irányitja. Ennek keleti oldalán több hullámban igen hideg, sarkvidéki eredetü levegő áramlik, viharos északi szél kiséretében a Szovjetunió európai területére. A hideg levegő első hulláma szombaton már elárasztotta a Fekete-tenger térségét is. Az erős szél miatt sokfelé van hófúvás és Északkelet-Európában ma hajnalra -30, -35 fokig hült le a levegő, de Moszkva környékéről is -20, -25 fokot jelentettek. Jelentős mennyiségü csapadékot az elmúlt 24 órában csupán a szárazföld déli, délkeleti vidékén mértek. Európa többi részén nem hullott számottevő csapadék. Vasárnap estig a Kárpát-medence időjárását a száraz, hideg, sarkvidéki levegő irányitja, igy folytatódik a téli idő.

Hazánkban pénteken északkeleten 4, 7 órán át sütött a nap, az ország többi részén jobbára erősen felhős, vagy borult maradt az ég, főleg a Dunántúlon volt kisebb havazás, hószállingózás. A szombat reggel 7 óráig lehullott csapadék mennyisége csapadéknyom és 3 mm között váltakozott. A legmagasabb nappali hőmérséklet pénteken 0 és -5 fok között alakult. Szombat hajnalra általában -6, -11, északkeleten -14, -19 fokig hült le a levegő. Délelőtt délen, délnyugaton erősen felhős volt az ég, máshol sütött a nap. A hőmérséklet 11 órakor -4, -10 fok között váltakozott.

Ma 12 órakor Budapesten a hőmérséklet -2 fok, a tengerszintre átszámitott légnyomás 1036 mb, alig változik.

Várható időjárás vasárnap estig:

Általában kissé felhős, száraz, hideg idő.
Napközben helyenként megélénkülő keleti, északkeleti szél.
Hajnalban szórványosan köd.
Várható legalacsonyabb éjszakai hőmérséklet: általában -10, -15,
északkeleten -15, -20,
legmagasabb nappali hőmérséklet vasárnap: -4, -9 fok között.

Németh Lajos s. k.

A hőmérséklet napi középértéke és eltérése a 100 évi átlagtól /Budapesten/:

1980. január 11.	-3,5 °C	-2,2 °C

1871 óta ezen a napon Budapesten előfordult

legmagasabb hőmérséklet:	13,6 °C /1903/
legalacsonyabb hőmérséklet:	-24,5 °C /1940/

80.033.

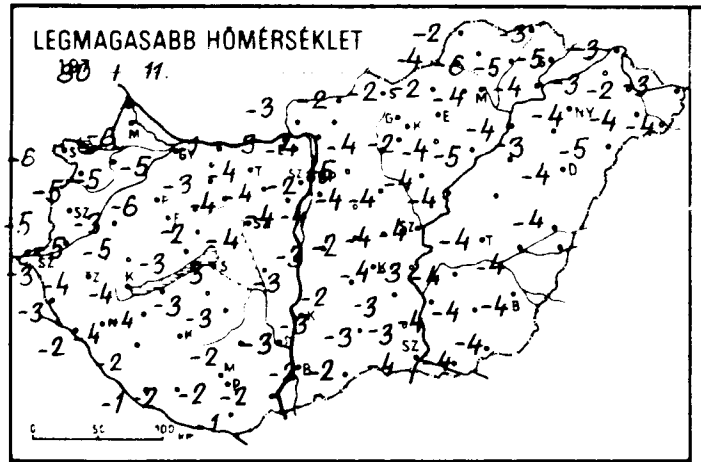
LEGMAGASABB HŐMÉRSÉKLET
80. I. 11.

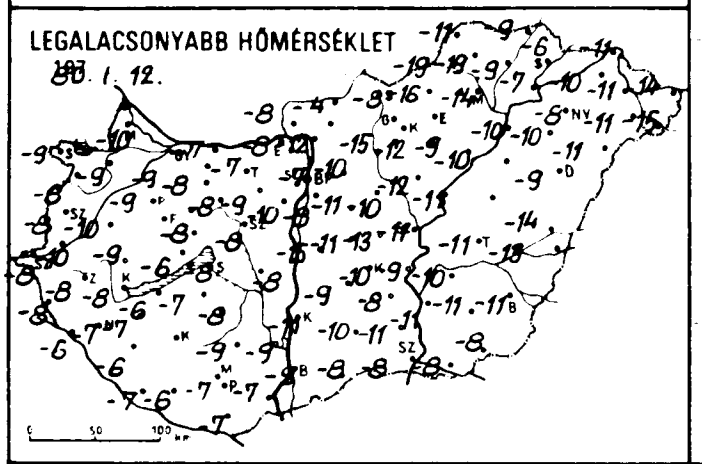
LEGALACSONYABB HŐMÉRSÉKLET
80. I. 12.

24 órás CSAPADÉKELOSZLÁS
80. I. 11. 7h -tól I. 12. 7h -ig
SOPRON
GYŐR
BUDAPEST
MISKOLC
NYIREGYHÁZA
KÉKESTETŐ
DEBRECEN
PAPA
KOMÁTHELY
SZOLNOK
SZENTGOTTHÁRD
ZALAEGERSZEG
KESZTHELY
SIÓFOK
KECSKEMÉT
BÉKÉSCSABA
NAGYKANIZSA
SZEGED
BAJA
PÉCS
Szintvonalak: 200, 300 és 500 m
A GÖRBE VONALAK AZ IZOHIETÁK - AZOKAT A HELYEKET KÖTIK ÖSSZE, AHOL A CSAPADÉK MENNYISÉGE EGYENLŐ VOLT

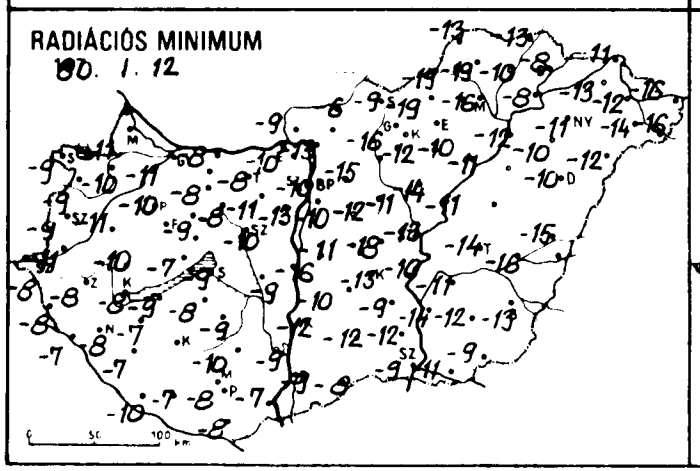
RADIÁCIÓS MINIMUM
80. I. 12.

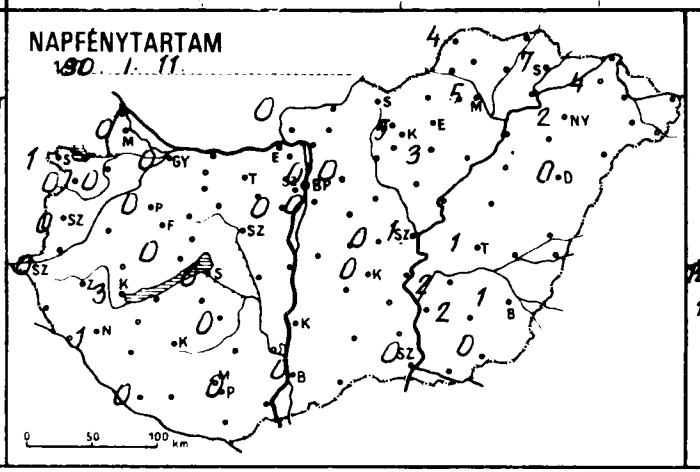
NAPFÉNYTARTAM
80. I. 11.

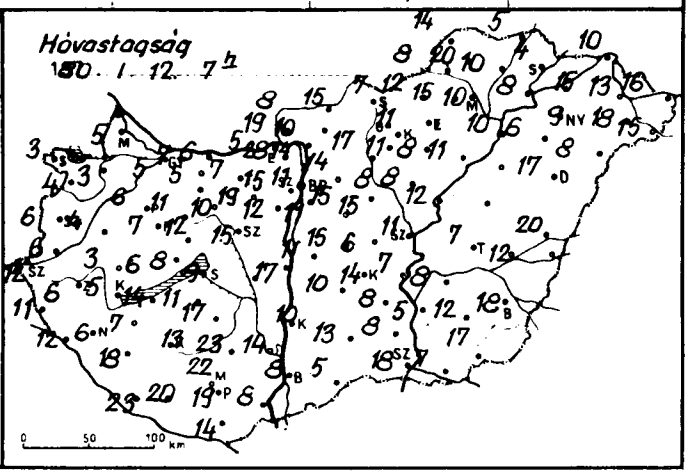
Hóvastagság
80. I. 12. 7h

	1980. I. 12. 07 h -ig az utolsó 24 óra adatai					
	csapadék (mm)	hó cm	max. hőmérséklet	min. hőmérséklet	rad. min.	napos órák
Győr	ny * =	5	-5	-9	-11	0
Kapuvár	ny ∇	3	-5	-9	-10	0
Mosonmagyaróvár	ny *	5	-6	-10	-11	0
Rajka	–	–	–	–	–	
Sopron	ny * =	3	-6	-9	-9	1
Sopronhorpács	ny *	4	-5	-8	-9	0
Káld	.	4	-3	-10	-11	
Körmend	1 *	6	-5	-10	-11	
Szentgotthárd	2 *	12	-3	-8	-8	0
Szombathely	ny * =	6	-5	-8	-9	0
Lenti	1 *	11	-3	-8	-8	
Letenye	.	12	-2	-6	-7	
Nagykanizsa	ny *	6	-4	-7	-8	1
Zalaegerszeg	1 * =	6	-4	-8	-8	
Farkasgyepű	1 ∇	7	-2	-10	-12	
Keszthely	ny * =	5	-4	-8	-8	3
Mencshely	ny *	6	-6	-9	-10	0
Pápa	1 * =	6	-6	-9	-10	0
Sümeg	1 *	3	-5	-9	-10	
Tihany	ny *	8	-3	-6	-7	
Veszprém	ny *	12	-2	-8	-9	
Zirc	ny * V ≡	11	-5	-9	-9	
Fonyód	ny *	14	–	-6	-9	
Homokszt. györgy	1 * ≡	23	-1	-7	-10	0
Kaposvár	–	–	–	–	–	
Marcali	1 *	7	-4	-7	-7	
Siófok	ny * ⊔ =	9	-3	-8	-9	0
Somogyszob	1 *	18	-2	-6	-7	
Tab	ny *	11	-3	-7	-8	
Babolna	ny *	7	-5	-8	-8	
Esztergom	. ≡	5	-3	-8	-10	
Kisbér	ny * ≡	5	-3	-8	-8	
Komárom	. ⊔ ≡	6	-1	-7	-8	
Tatabánya	.	7	-4	-7	-8	
Alcsutdoboz	ny * V ≡	19	-4	-9	-11	
Dunaújváros	.	17	-3	-8	-9	
Martonvásár	. V	12	-4	-10	-13	0
Mór	ny *	10	-4	-8	-8	
Nagyhörcsökp.	–	–	–	–	–	
Szabadbattyán	. ≡	15	-4	-8	-10	
Tegzsemcse	. ≡	17	-3	-8	-9	0
Lengyel	.	23	-2	-9	-10	
Nagykónyi	1 *	13	-1	-8	-10	
Szekszárd	. V	14	-3	-9	-9	
Mátraterő	1 *	22	-4	-8	-9	
Mohács	ny *	8	-2	-7	-7	
Pécs	ny * =	19	-2	-7	-8	0
Siklós	2 * V	14	-1	-7	-8	
Szigetvár	3 *	20	-2	-6	-7	
Bp. Lőrinc	ny ∀	11	-4	-8	-10	0
Bp. Met. Int.	ny ∀	11	-2	-7	-10	0
Bp. Szab. hegy	ny *	15	-6	-8	-9	
Szeged	. ∀	6	-4	-13	-18	0
Szobogokó	.	28	-5	-10	-11	
Budalló	ny * V	14	-5	-10	-15	0
Nagalyret	. V	19	-4	-14	-14	
Mónor	ny *	15	-4	-11	-12	
Nagykata	. V ≡	15	-4	-10	-11	
Pákony	ny *	15	-2	-11	-11	
Szentendre	.	14	-3	-8	-8	

	1980. I. 12. 07 h -ig az utolsó 24 óra adatai					
	csapadék (mm)	hó cm	max. hőmérséklet	min. hőmérséklet	rad. min	napos órák
Vác	. V	10	-4	-12	-13	
Vámosmikola	. ∀ ≡	8	-3	-8	-9	0
Baja	ny * =	8	-2	-9	-9	0
Bácsalmás	.	5	-2	-8	-8	
Izsák	.	10	-2	-9	-10	
Kalocsa	.	10	-3	-11	-12	
Kecskemét	. =	14	-4	-10	-13	0
Kiskunf. háza	.	8	-3	-8	-9	
Kiskunhalas	.	13	-3	-10	-12	
Kunszentmiklós	ny * ∀ ≡	11	-3	-15	-16	
Tiszakécske	.	7	-3	-9	-10	
Balassagyarmat	ny *	15	-2	-4	-6	
Romhány	–	–	–	–	–	
Salgótarján	. V	7	-2	-8	-9	
Eger	–	–	–	–	–	–
Galyatető	–	–	–	–	–	
Gyöngyös	. V	11	-2	-12	-12	
Kékestető	.	26	-8	-10	-11	5
Kompolt	.	8	-4	-9	-10	3
Lőrinci	. ∀ ≡	17	-4	-15	-16	
Poroszló	.	11	-5	-10	-11	
Jászapáti	.	8	-4	-12	-14	
Jászberény	. V	8	-4	-12	-16	
Karcag	–	–	–	–	–	
Szolnok	ny * =	11	-4	-11	-13	1
Tiszaroff	.	12	-4	-11	-11	
Túrkeve	.	7	-4	-11	-14	1
Kistelek	.	8	-3	-11	-12	
Makó	. V ≡	7	-4	-8	-11	
Szeged	. =	18	-4	-8	-9	0
Szentes	.	5	-4	-11	-14	
Borsodnádasd	.	12	-2	-16	-19	
Fügöd	.	10	-5	-9	-10	
Hidasnémeti	.	5	-3	-9	-13	
Jósvafő	. V	14	-2	-11	-13	4
Lillafüred	.	15	-3	-9	-10	
Miskolc	. ⊔ =	10	-4	-14	-16	5
Putnok	. ∀ ≡	8	-4	-19	-19	
Sárospatak	.	4	-5	-6	-8	7
Szendrőlád	. ⊔	20	-6	-19	-19	
Tokaj	.	8	-4	-7	-8	
Kisvárda	.	15	-3	-10	-13	4
Mátészalka	.	18	-4	-11	-14	
Nyíregyháza	.	9	-4	-8	-11	2
Nyírlugos	.	8	-5	-11	-12	
Pátyod	. V	15	-4	-15	-16	
Tiszabecs	.	16	-3	-14	-16	
Vásárosnameny	.	13	-2	-11	-12	
Záhony	.	10	-3	-11	-11	
Berettyóújfalu	.	20	-4	-14	-15	
Debrecen	.	17	-4	-9	-10	0
Hajdudorog	.	6	-3	-10	-10	
Hortobágy	–	–	–	–	–	
Körösszakál	–	–	–	–	–	
Polgár	.	10	-4	-10	-12	
Békéscsaba	. V ≡	18	-4	-11	-13	1
Mezőhegyes	. ∀ ≡	17	-4	-8	-9	0
Orosháza	.	12	-4	-11	-12	2
Szarvas	.	8	-4	-10	-11	2
Szeghalom	.	12	-4	-13	-16	

Árpádtető

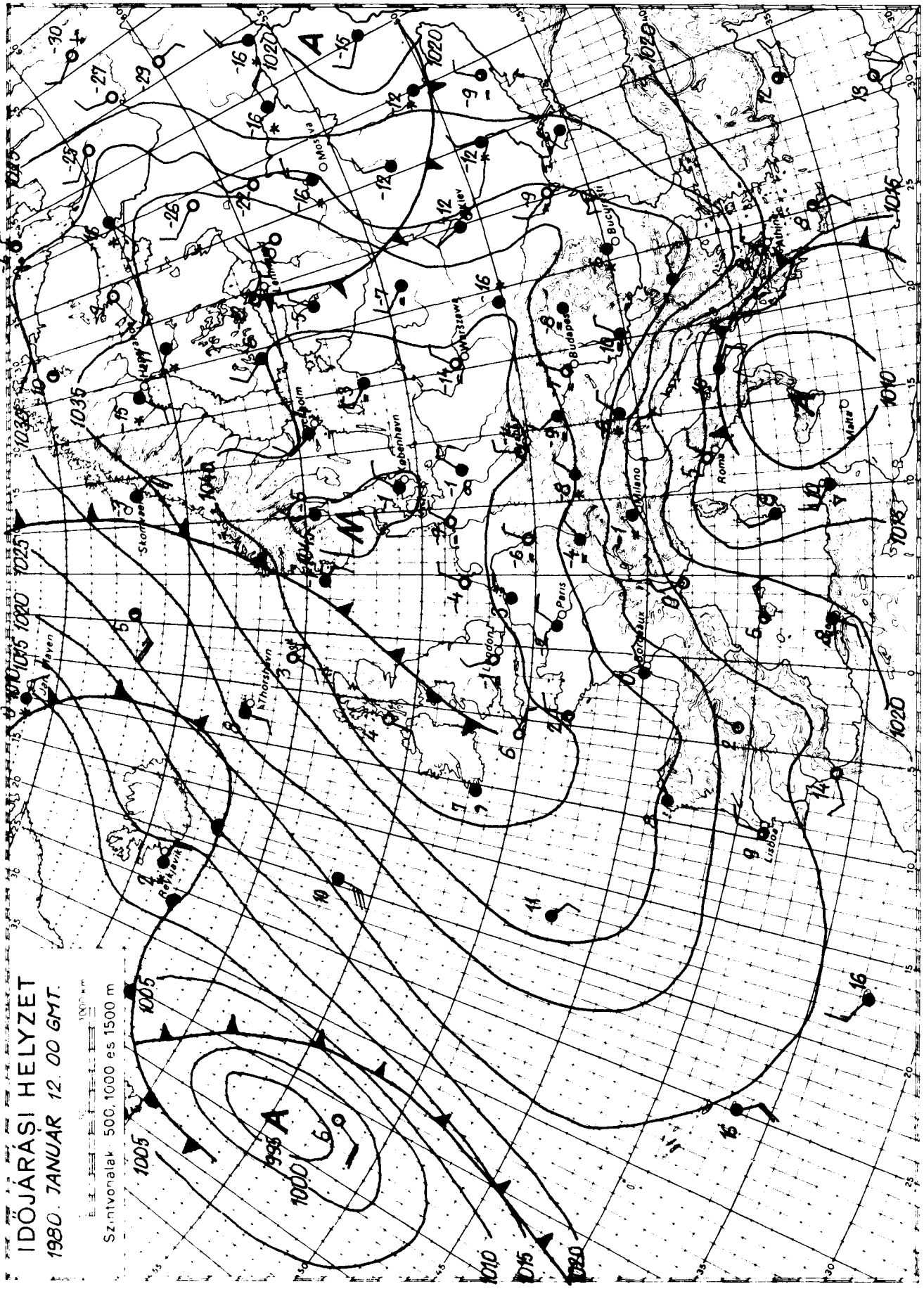

KIADJA: ORSZÁGOS METEOROLÓGIAI SZOLGÁLAT

Készíti: Központi Előrejelző Intézet Előrejelző Osztálya — T.: 273-018 — Megjelenik naponként —

Éves előfizetési díja: 1.460.-Ft - Megrendelhető: 1024 Budapest, II., Kitaibel Pál u. 1. Telefon: 353-500

Kiadásért felel: az OMSZ elnöke — Szerkesztésért felel: a KEI igazgatója

IDŐJÁRÁSI NAPIJELENTÉS

ЕЖЕДНЕВНЫЙ МЕТЕОРОЛОГИЧЕСКИЙ БЮЛЛЕТЕНЬ • DAILY WEATHER REPORT
BULLETIN QUOTIDIEN DE TEMPS • TÄGLICHER WETTERBERICHT

92. évfolyam 13. szám. + Budapest + 1980. január 13. vasárnap

Az időjárási helyzet és a várható időjárás:

Az időjárás változást okozó légköri frontok pályája kontinensünk északi térségében van. Szárazföldünk legnagyobb részének időjárását egyetlen - mintegy 6000 km átmérőjü, magas nyomású légköri képződmény alakitja. A leszálló légmozgások hatására általában kevés a felhő, párás, helyenként ködös, szokatlanul hideg az idő. Szórványosan kialakul kisebb havazás, de számottevő csapadékot sehonnan sem jelentenek. A hőmérséklet csúcsértéke általában 4, 10 fokkal alacsonyabb, mint az évszaknak megfelelő. Éjszaka sok helyen -15 fok alá süllyed a hőmérséklet, de a Szovjetunió európai területén -40 fok alatti hőmérsékleteket is mértek. Az elkövetkező időszakban térségünk továbbra is az emlitett magas nyomású zónához tartozik, ezért folytatódik a szokatlanul hideg idő.

Hazánkban szombaton délelőtt a déli, délnyugati megyékben még erősen felhős volt az ég, majd a déli óráktól már országszerte derült idő volt. Átlagosan 3, 8 órán át sütött a nap. A hőmérséklet kora délután 0, és -8 fok között volt. Vasárnap hajnalra általában -9, -15 fokig hült le a levegő, de néhány helyen -15, -21 fokot mértek. Délelőtt az északkeleti országrészben változóan felhős volt az ég, egy-két helyen gyenge hószállingózás alakult ki. Másutt derült, párás, néhány helyen ködös volt az idő. A hőmérséklet 11 órakor -6 és -14 fok között alakult.

Ma 12 órakor Budapesten a hőmérséklet -8 fok, a tengerszintre átszámitott légnyomás 1040 mb, alig változik.

Várható időjárás hétfő estig:

Általában kevés felhő, párás, helyenként ködös idő.
Néhány helyen gyenge hószállingózás.
Változó irányú gyenge, időnként kissé megélénkülő szél.
Várható legalacsonyabb éjszakai hőmérséklet általában: -15, és -20 fok között, néhány helyen -25 fok közelében,
legmagasabb nappali hőmérséklet hétfőn: -5, és -10 fok között.

Poór Judit s.k.

A hőmérséklet napi középértéke és eltérése a 100 évi átlagtól /Budapesten/:

1980. I. 12.	-3,7°C	-2,2°C

1871 óta ezen a napon Budapesten előfordult

legmagasabb hőmérséklet:	12,4°C /1976/,
legalacsonyabb hőmérséklet:	-16,7°C /1893/.

80.24.

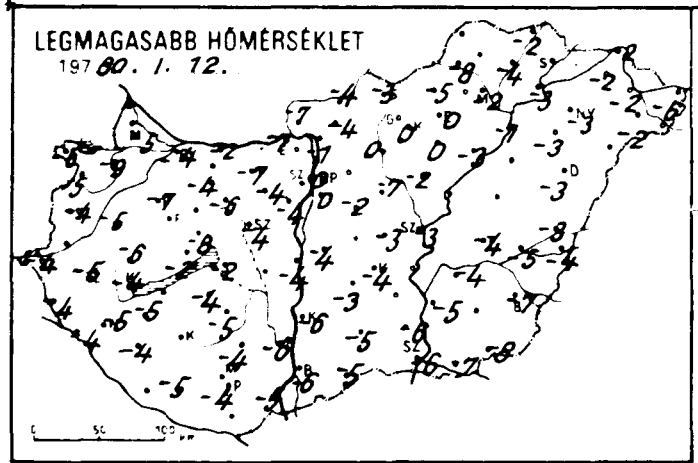
LEGMAGASABB HŐMÉRSÉKLET
1980. I. 12.

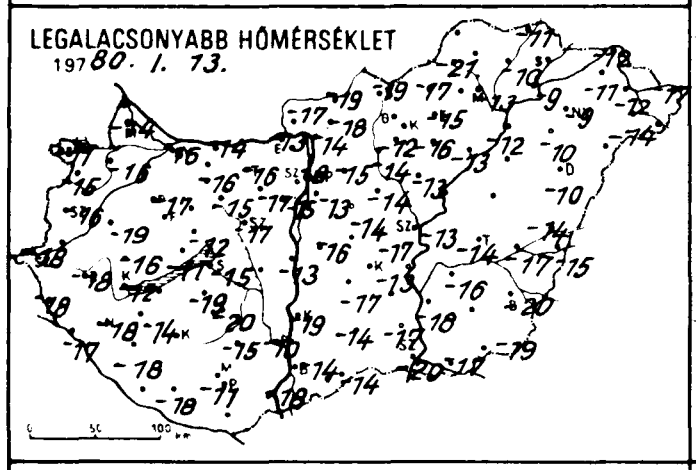
LEGALACSONYABB HŐMÉRSÉKLET
1980. I. 13.

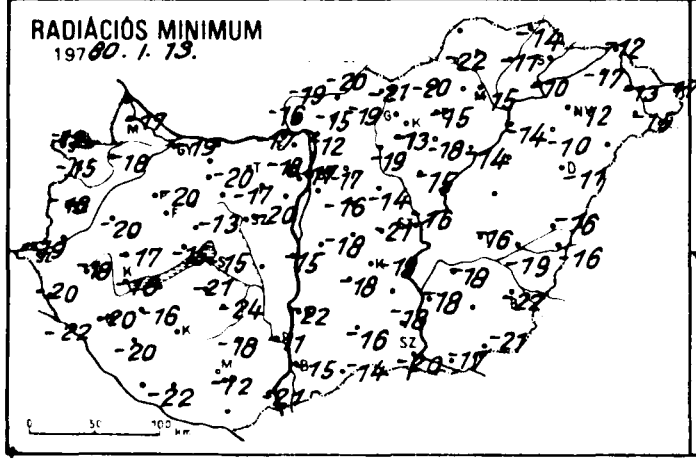
RADIÁCIÓS MINIMUM
1980. I. 13.

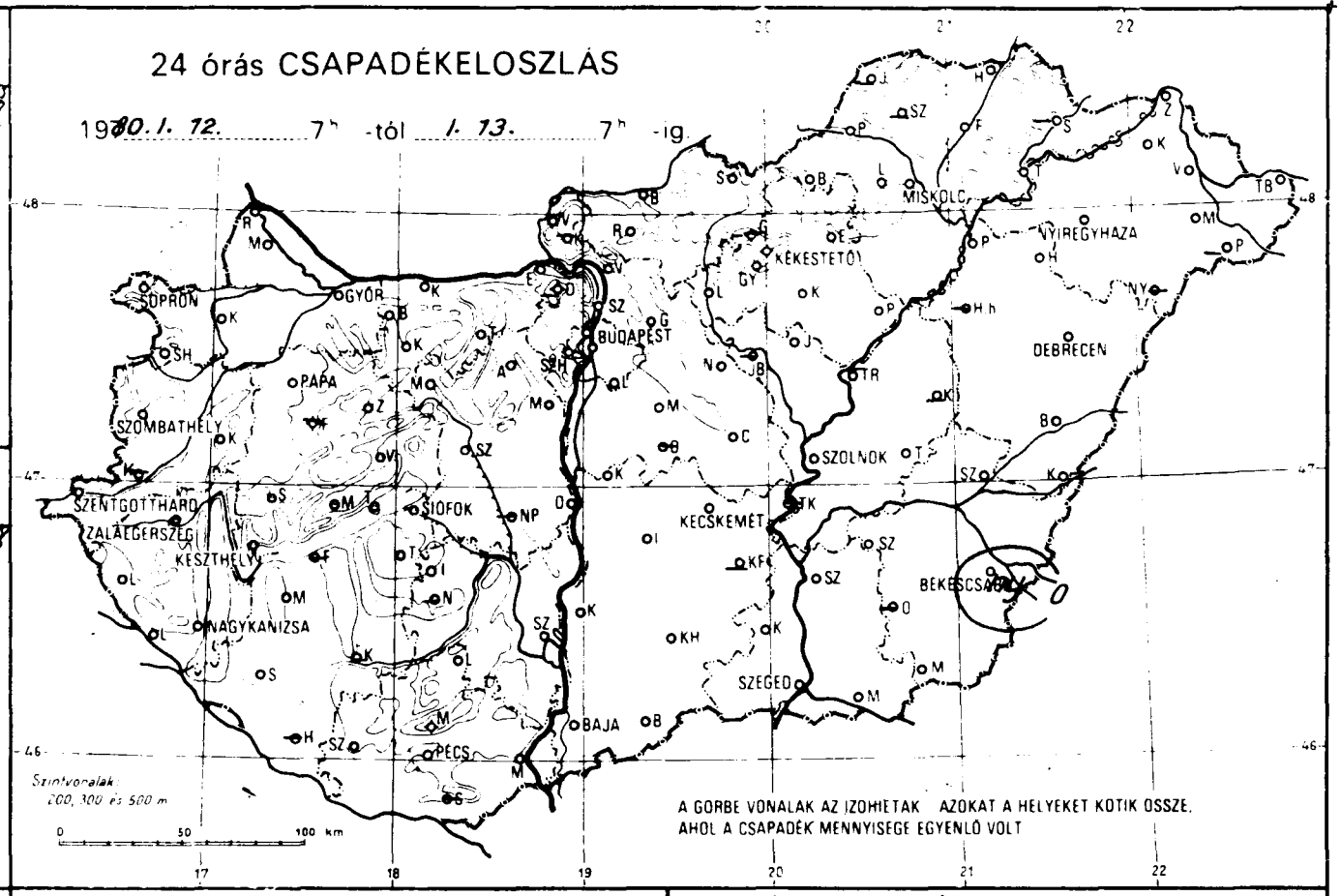
24 órás CSAPADÉKELOSZLÁS
1980. I. 12. 7h -tól I. 13. 7h -ig
SOPRON
GYŐR
PAPA
SZOMBATHELY
SZENTGOTTHÁRD
ZALAEGERSZEG
KESZTHELY
NAGYKANIZSA
SIÓFOK
BUDAPEST
MISKOLC
NYÍREGYHÁZA
KÉKESTETŐ
DEBRECEN
SZOLNOK
KECSKEMÉT
BÉKÉSCSABA
SZEGED
BAJA
PÉCS
Szintvonalak: 200, 300 és 500 m
A GÖRBE VONALAK AZ IZOHIETÁK AZOKAT A HELYEKET KÖTIK ÖSSZE, AHOL A CSAPADÉK MENNYISÉGE EGYENLŐ VOLT

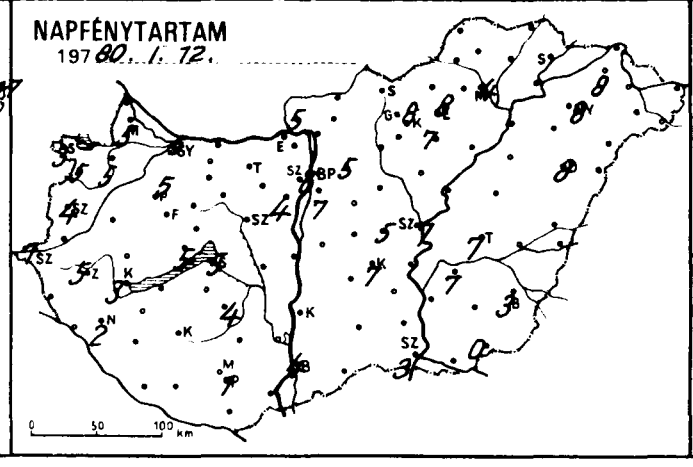
NAPFÉNYTARTAM
1980. I. 12.

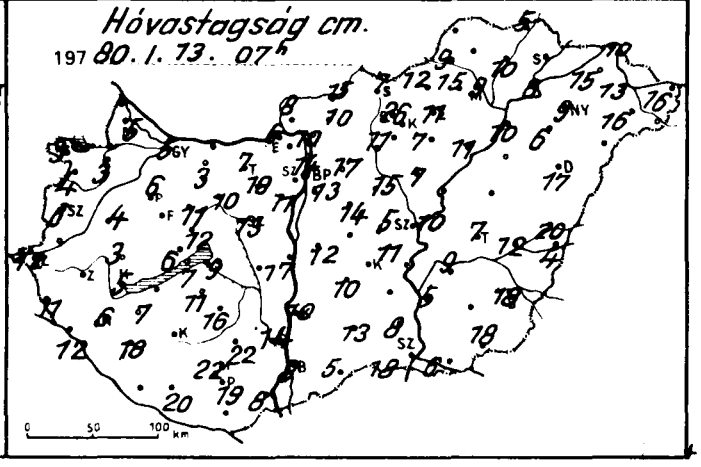
Hóvastagság cm.
1980. I. 13. 07h

	1980.I.13. 07h -ig az utolsó 24 óra adatai					
	csapadék (mm)	Hó cm	max. hőmérséklet	min. hőmérséklet	rad. min.	napos órák
Győr	• ≡V	5	-4	-16	-19	5
Kapuvár	•	3	-9	-16	-18	5
Mosonmagyaróvár	• V	5	-5	-14	-17	6
Rajka	–	–	–	–	–	
Sopron	• ≡⊔	3	-6	-11	-12	3
Sopronhorpács	• ≡	4	-5	-15	-15	5
Káld	• V	4	-5	-19	-20	
Körmend	–	–	–	–	–	
Szentgotthárd	• =	12	-4	-18	-19	1
Szombathely	• ⊔	6	-4	-16	-18	4
Lenti	• V	11	-4	-18	-20	
Letenye	•	12	-4	-17	-22	
Nagykanizsa	• V	6	-5	-18	-20	2
Zalaegerszeg	• V		-5	-18	-18	5
Farkasgyepű	–	–	–	–	–	
Keszthely	•	5	-4	-12	-16	3
Mencshely	• ⊔	6	-2	-11	-15	5
Pápa	• =⊔	6	-7	-17	-20	5
Sümeg	• V	3	-6	-16	-17	
Tihany	• ≡,	7	-4	-13	-13	
Veszprém	•	12	-8	-12	-13	
Zirc	•	11	-4	-18	-19	
Fonyód	–	–	–	–	–	
Homokszt. györgy	–	–	–	–	–	–
Kaposvár	–	–	–	–	–	
Marcali	•	7	-5	-14	-16	
Siófok	• V	9	-2	-15	-15	5
Somogyszob	•	18	-4	-18	-20	
Tab	•	11	-4	-19	-21	
Babolna	–	–	–	–	–	
Esztergom	• V	6	-7	-13	-16	
Kisbér	• ≡	3	-4	-16	-20	
Komárom	•	–	-2	-14	–	
Tatabánya	•	7	-7	-16	-17	
Alcsútdoboz	• V	19	-4	-17	-18	
Dunaújváros	•	17	-4	-13	-15	
Martonvásár	• ⊔	11	-4	-15	-17	4
Mór	•	10	-6	-15	-17	
Nagyhörcsökp.	–		–	–	–	
Szabadbattyán	• ≡V	13	-4	-17	-20	
Fregszemcse	• V	16	-5	-20	-24	4
Fengyel	•	22	-4	-15	-18	
Nagykonyi	–	–	–	–	–	
Székszárd	• ≡V	14	-6	-10	-11	
Árpádtető	•	22	-6	-10	-14	
Mohács	• V	8	-5	-18	-21	
Pécs	• V	19	-4	-11	-12	1
Siklós	–		–	–	–	
Szigetvár	•	20	-5	-18	-22	
Bp. Lőrinc	• ≡V	10	0	-13	-17	7
Bp. Met. Int.	•	11	0	-8	-12	6
Bp. Szab. hegy	•	14	-4	-18	-19	
Szeged	• V	5	-3	-17	-21	5
Dobogókő	–	–	–	–	–	
Budörs	• ⊔	13	0	-15	-20	5
Kékestető	–	–	–	–	–	
Monor	•	14	-2	-14	-16	
Nagykáta	•	15	-7	-14	-14	
Szécsény	–	–	–	–	–	
Szentendre	•	14	-6	-11	-12	

	1980.I.13. 07h -ig az utolsó 24 óra adatai					
	csapadék (mm)	Hó cm	max. hőmérséklet	min. hőmérséklet	rad. min.	napos órák
Vác	•	10	-1	-14	-15	
Vámosmikola	•	8	-7	-17	-19	5
Baja	• V	8	-6	-14	-15	4
Bácsalmás	•	5	-5	-14	-14	
Izsák	•	10	-3	-17	-18	
Kalocsa	•	10	-6	-19	-22	
Kecskemét	• V	11	-4	-13	-18	7
Kiskunf. háza	–	–	–	–	–	
Kiskunhalas	•	13	-5	-14	-16	
Kunszentmiklós	• ≡V	12	-4	-16	-18	
Tiszakécske	–	–	–	–	–	
Balassagyarmat	• V	15	-4	-19	-20	
Romhány	• V	10	-4	-18	-19	
Salgótarján	• V	7	-3	-19	-21	
Eger	•	11	0	-15	-15	8
Galyatető	–	–	–	–	–	
Gyöngyös	•	11	0	-12	-13	
Kékestető	•	26	-5	-11	-12	8
Kompolt	•	7	0	-16	-18	7
Lőrinci	• V	17	0	-14	-19	
Poroszló	•	11	-3	-13	-14	
Jászapáti	•	7	-2	-13	-15	
Jászberény	–	–	–	–	–	
Karcag	–	–	–	–	–	
Szolnok	• ≡	10	-3	-13	-16	7
Tiszaroff	–		–	–	–	
Túrkeve	•	7	-4	-14	-16	7
Kistelek	• V	8	-6	-17	-18	
Makó	• ≡V	6	-7	-17	-17	
Szeged	• ≡	18	-6	-20	-20	3
Szentes	• V	5	-5	-18	-18	
Borsodnádasd	•	12	-5	-17	-20	
Fügöd	•	10	-4	-10	-11	
Hidasnémeti	•	5	-2	-11	-14	
Jósvafő	–		–	–	–	–
Lillafüred	•	15	-5	-10	-11	
Miskolc	•	9	-2	-13	-15	4
Putnok	• V	9	-8	-21	-22	
Sárospatak	–		–	–	–	
Szendrőlád	–		–	–	–	
Tokaj	•	8	-3	-9	-10	
Kisvárda	•	15	-2	-12	-17	8
Mátészalka	•	16	-2	-14	-15	
Nyíregyháza	•	9	-3	-9	-12	8
Nyírlugos	–	–	–	–	–	
Pátyod	–	–	–	–	–	
Tiszabecs	•	16	-6	-17	-17	
Vásárosnamény	•	13	-2	-12	-13	
Zahony	•	10	-2	-12	-12	
Berettyóújfalu	• V	20	-3	-14	-16	
Debrecen	• ≡	17	-3	-10	-11	6
Hajdúdorog	•	6	-3	-10	-10	
Hortobagy	–	–	–	–	–	
Kopasszakal	• V	4	-4	-15	-16	
Polgár	•	10	-1	-12	-14	
Békéscsaba	ny * V	18	-7	-20	-22	3
Mezőhegyes	• ≡V	18	-8	-19	-21	0
Orosháza	–	–	–	–	–	–
Szarvas	• ≡V	9	-4	-16	-18	7
Szeghalom	• V	12	-5	-17	-19	

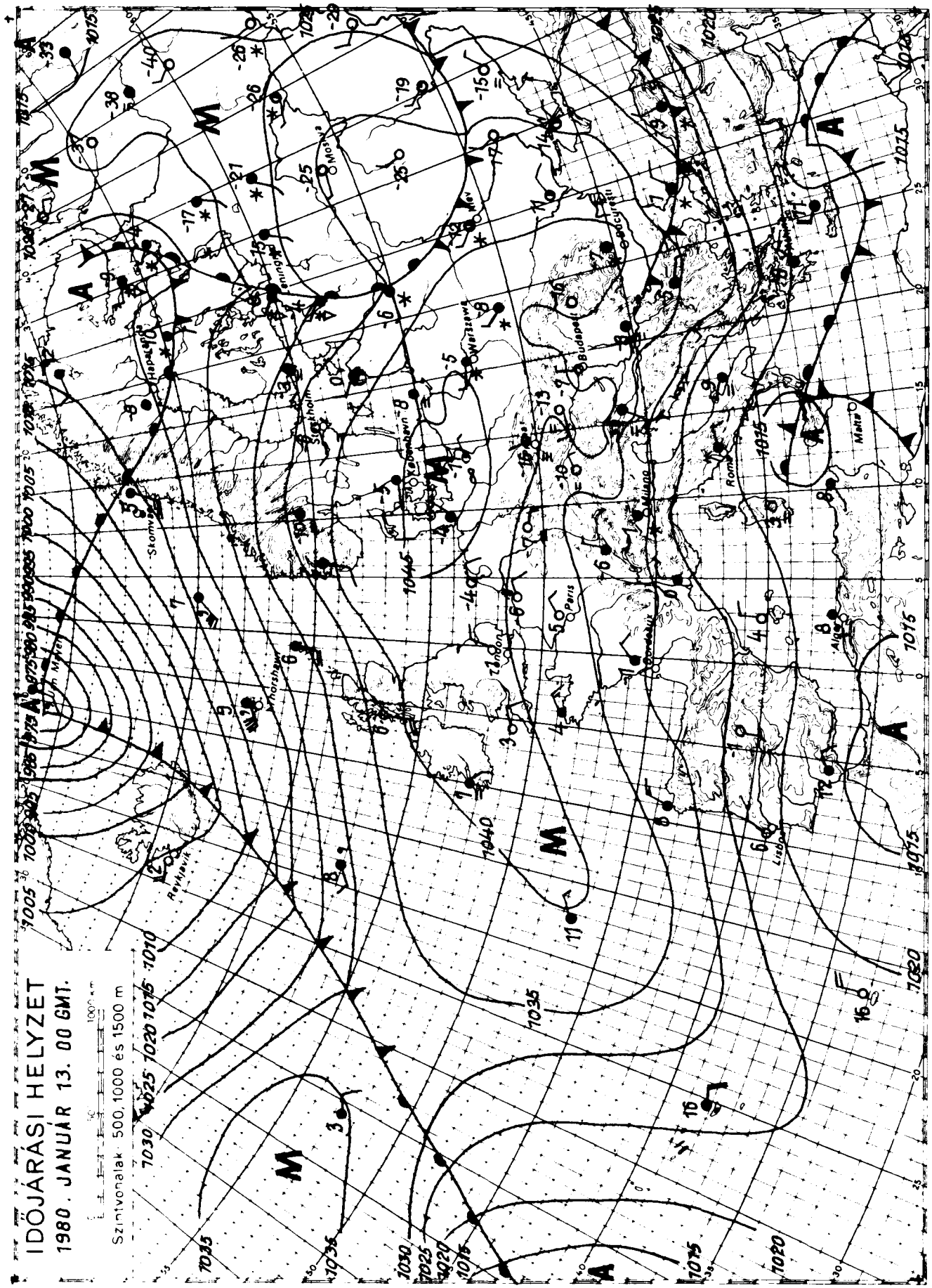

KIADJA: ORSZÁGOS METEOROLÓGIAI SZOLGÁLAT

Készíti: Központi Előrejelző Intézet Előrejelző Osztálya — T.: 273 - 018 — Megjelenik naponként —

Évi előfizetési díja: 1.460.-Ft · Megrendelhető: 1024 Budapest, II., Kitaibel Pál u. 1. Telefon: 353-500

Kiadásért felel: az OMSZ elnöke — Szerkesztésért felel: a KEI igazgatója

IDŐJÁRÁSI NAPIJELENTÉS

ЕЖЕДНЕВНЫЙ МЕТЕОРОЛОГИЧЕСКИЙ БЮЛЛЕТЕНЬ • DAILY WEATHER REPORT
BULLETIN QUOTIDIEN DE TEMPS • TÄGLICHER WETTERBERICHT

93. évfolyam 14. szám. + Budapest + 1980. január 14. hétfő

Az időjárási helyzet és a várható időjárás:

Szárazföldünk északi térsége felett gyors mozgású időjárási frontok haladnak nyugatról keletre. Hatásukra a Brit-szigeteken, a Skandináv-félszigeten, valamint a Szovjetunió európai területén túlnyomóan borult, szeles az idő, többfelé hull a hó. Közép-Európa időjárását már napok óta magas nyomású légköri képződmény határozza meg. Erősen párás a levegő, a hajnali és a reggeli órákban több felé képződik köd, amelynek egy része napközben is megmarad. Elszórtan alakul ki gyenge havazás, hószállingózás. Kedd estig a Kárpát-medence időjárásában alapvető változás még nem várható.

Vasárnap hazánkban változóan felhős, párás, helyenként ködös idő volt. Szórványosan hullott hó, de mennyisége nem volt számottevő. A hőmérséklet kora délután -3, -11 fok között alakult. Hétfő hajnalra -8, -21 fokig hült le a levegő. Délelőtt folytatódott a párás, hideg idő, elszórtan gyenge havazással. A hőmérséklet 11 órakor -8, és -15 fok között alakult.

Ma 12 órakor Budapesten a hőmérséklet -15 fok, a tengerszintre átszámitott légnyomás 1037 mb, mérsékelten süllyed.

Várható időjárás kedd estig:

Változóan felhős, párás, többfelé tartósan ködös idő, elszórtan havazás, hószállingózás.
Időnként megélénkülő mérsékelt szél.
Várható legalacsonyabb éjszakai hőmérséklet általában: -13, -18 fok között, néhány helyen -20 fok közelében,
legmagasabb nappali hőmérséklet kedden: -4, -9 fok között, néhány tartósan ködös helyen kevéssel -10 fok alatt.

Bozóki István s.k.

TÁVOLABBI KILÁTÁSOK SZERDÁTÓL-SZOMBATIG:

A hét közepétől fokozatosan megnövekszik a felhőzet, többfelé havazásra lehet számitani.
A hőmérséklet kissé emelkedik.
Legalacsonyabb hajnali hőmérséklet eleinte: -10, -15, később -6, -11 fok között.
Legmagasabb nappali hőmérséklet eleinte: -3, -8, később -2, -7 fok között.
Jelentős mennyiségü /legalább 5 mm/ csapadék az ország területének 80 százalékán várható.

KÖZÉPTÁVÚ ELŐREJELZŐ OSZTÁLY

A hőmérséklet napi középértéke és eltérése a 100 évi átlagtól /Budapesten/:

1980. I. 13.	-7,3°C	-5,8°C

1871 óta ezen a napon Budapesten előfordult

legmagasabb hőmérséklet:	15,0°C /1920/,
legalacsonyabb hőmérséklet:	-16,4°C /1890/.

80.25.

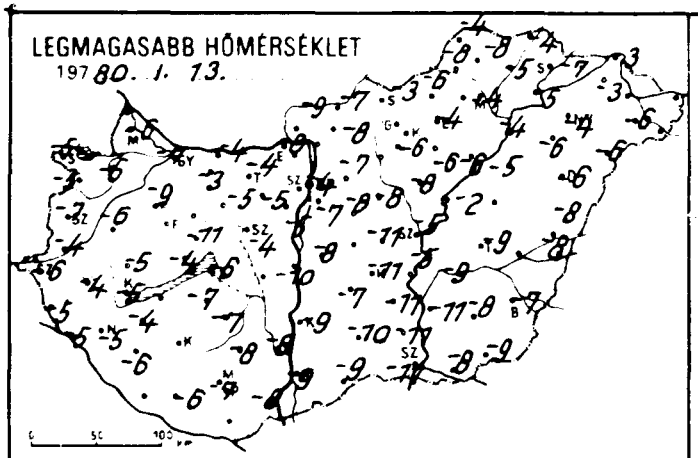
LEGMAGASABB HŐMÉRSÉKLET
1980. I. 13.

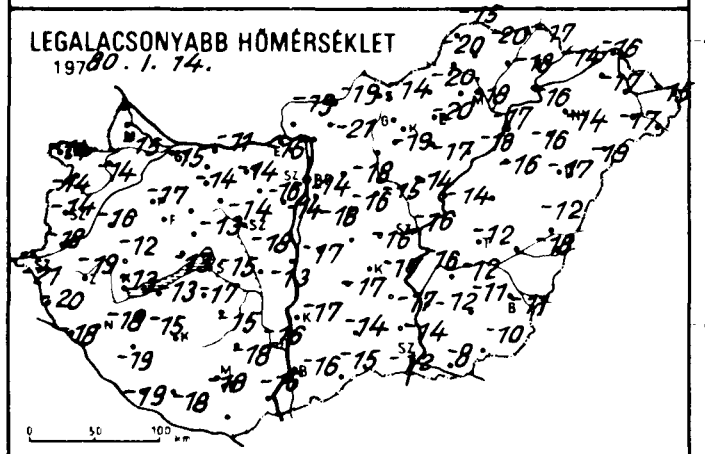
LEGALACSONYABB HŐMÉRSÉKLET
1980. I. 14.

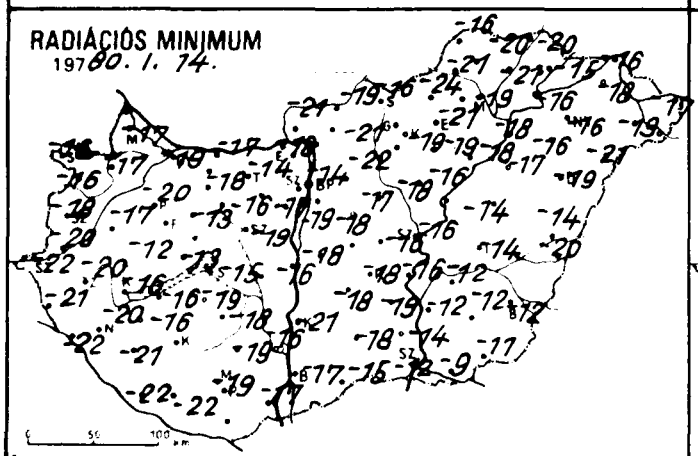
RADIÁCIÓS MINIMUM
1980. I. 14.

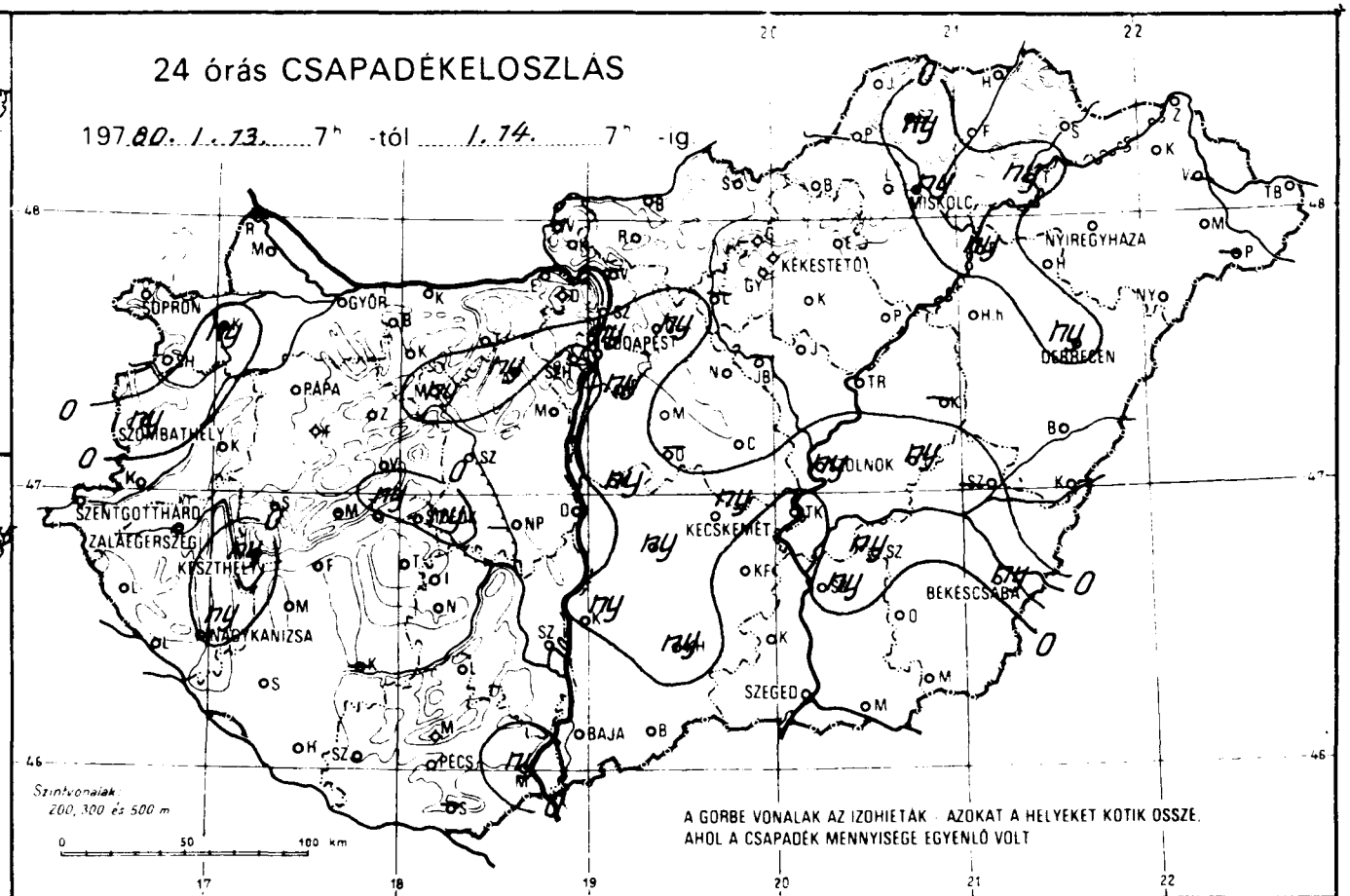
24 órás CSAPADÉKELOSZLÁS
1980. I. 13. 7h -tól I. 14. 7h -ig
SOPRON
GYŐR
BUDAPEST
PÁPA
SZOMBATHELY
SZENTGOTTHÁRD
ZALAEGERSZEG
KESZTHELY
NAGYKANIZSA
PÉCS
BAJA
SZEGED
KECSKEMÉT
BÉKÉSCSABA
DEBRECEN
NYÍREGYHÁZA
MISKOLC
KÉKESTETŐ
Szintvonalak 200, 300 és 500 m
A GÖRBE VONALAK AZ IZOHIETÁK. AZOKAT A HELYEKET KÖTIK ÖSSZE, AHOL A CSAPADÉK MENNYISÉGE EGYENLŐ VOLT

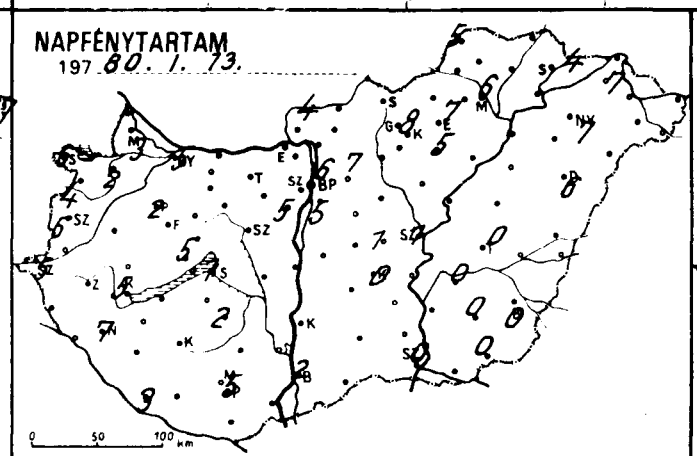
NAPFÉNYTARTAM
1980. I. 13.

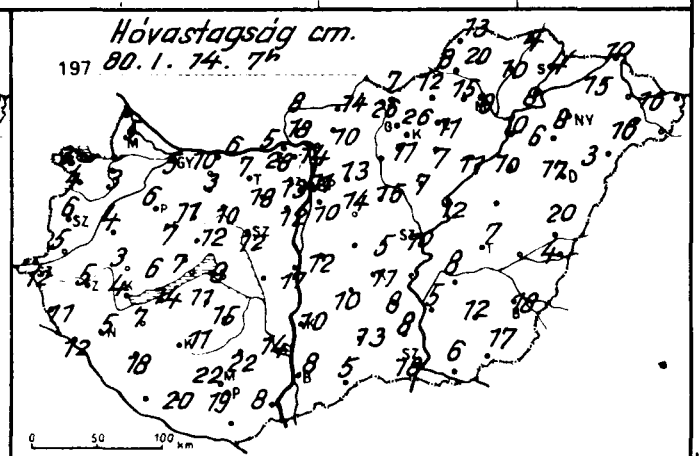
Hóvastagság cm.
1980. I. 14. 7h

	1980. I. 14. 07h -ig az utolsó 24 óra adatai					
	csapadék (mm)	Hó cm	max. hőmérséklet	min hőmérséklet	rad. min.	napos órák
Győr	. V	5	-7	-15	-19	5
Kapuvár	ny * ⊔	3	-6	-14	-17	2
Mosonmagyaróvár	. V	5	-6	-15	-17	3
Rajka	–	–	–	–	–	
Sopron	. =	3	-5	-14	-16	6
Sopronhorpács	. ⊔	4	-5	-14	-16	4
Káld	. V ≡	4	-6	-16	-17	
Körmend	.	5	-4	-18	-20	
Szentgotthárd	. =	12	-6	-21	-22	5
Szombathely	ny * ⊔	6	-7	-14	-18	6
Lenti	. V	11	-5	-20	-21	
Letenye	. V ≡	12	-5	-18	-22	
Nagykanizsa	ny *	5	-5	-18	-20	7
Zalaegerszeg	. V	5	-4	-19	-20	
Farkasgyepű	. V	7	-4	-15	-16	
Keszthely	ny * V	4	-5	-13	-16	5
Mencshely	. V	6	-5	-13	-15	5
Pápa	. V =	6	-9	-17	-20	2
Sümeg	. V ≡	3	-5	-12	-12	
Tihany	ny * V	7	-4	-13	-13	
Veszprém	. V	12	-11	-13	-13	
Zirc	. V	11	-4	-19	-20	
Fonyód	. =	14	-5	-13	-16	
Homokszt. györgy	. V ≡	23	–	-19	-22	3
Kaposvár	–	–	–	–	–	
Marcali	. V ≡	7	-4	-15	-16	
Siófok	ny *	9	-6	-15	-15	1
Somogyszob	. V	18	-6	-19	-21	
Tab	.	11	-7	-17	-19	
Bábolna	. V ≡	10	-7	-17	-21	
Esztergom	. V ≡	5	-8	-15	-18	
Kisbér	. V ≡	3	-3	-14	-18	
Komárom	.	6	-4	-11	-17	
Tatabánya	. V	7	-4	-14	-14	
Alcsútdoboz	ny * V	18	-5	-16	-17	
Dunaújváros	. V	17	-10	-13	-16	
Martonvásár	. V	12	-5	-14	-19	5
Mór	ny * V ≡	10	-5	-14	-16	
Nagyhörcsökp.	–	–	–	–	–	
Szabadbattyán	. V =	12	-4	-18	-19	
Iregszemcse	. V ≡	15	-7	-15	-18	2
Lengyel	.	22	-8	-18	-19	
Nagykonyi	.	11	-7	-15	-18	
Szekszárd	. V ≡	14	-8	-16	-16	
Szentgyörgy	.	22	-6	-12	-17	
Mohács	ny * V	8	-8	-16	-17	
Pécs	. V ≡	19	-7	-18	-19	5
Siklós	–	–	–	–	–	
Szigetvár	. V	20	-6	-18	-22	
Sár. Lőrinc	ny * V	10	-7	-18	-18	5
Sár. Met. Int.	ny * =	11	-4	-14	-14	6
Sár. Szab. hegy	. V	13	-6	-13	-14	
Szegied	. V ≡	5	-11	-16	-16	1
Szegedi Fogokő	.	28	-7	-11	-18	
Szentkirály	ny * V	13	-7	-18	-22	7
Kecskemét	. V	18	-5	-19	-20	
Monor	. V	14	-8	-16	-17	
Nagykata	. V ≡	15	-8	-15	-18	
Törökbálint	–	–	–	–	–	
Szentendre	V	14	-5	-14	-14	

	1980. I. 14. 07h -ig az utolsó 24 óra adatai					
	csapadék (mm)	Hó cm	max. hőmérséklet	min. hőmérséklet	rad. min.	napos órák
Vác	–	–	–	–	–	
Vámosmikola	. V ≡	8	-9	-19	-21	4
Baja	. V ≡	8	-9	-16	-17	2
Bácsalmás	. V	5	-9	-15	-15	
Izsák	ny *	10	-7	-17	-18	
Kalocsa	ny * ≡	10	-9	-17	-21	
Kecskemét	ny * ⊔ ≡	11	-11	-17	-18	0
Kiskunf. háza	. V	8	-11	-17	-19	
Kiskunhalas	ny * ≡	13	-10	-14	-18	
Kunszentmiklós	ny * V	12	-8	-17	-18	
Tiszakécske	. V ≡	6	-5	-16	-16	
Balassagyarmat	. V ≡	14	-7	-19	-19	
Romhány	. V ≡	10	-8	-21	-21	
Salgótarján	. V	7	-3	-14	-16	
Eger	. V ≡	11	-4	-20	-21	7
Galyatető	.	26	-6	-11	-13	
Gyöngyös	. V	11	-6	-19	-19	
Kékestető	.	26	-7	-12	-13	8
Kompolt	. V ≡	7	-6	-17	-19	5
Lőrinci	–	–	–	–	–	
Poroszló	. V ≡	11	-6	-18	-18	
Jászapáti	. V	7	-8	-14	-16	
Jászberény	–	–	–	–	–	
Karcag	–	–	–	–	–	
Szolnok	ny * ≡	10	-5	-16	-16	1
Tiszaroff	. V ≡	12	-2	-14	-14	
Túrkeve	ny * V ≡	7	-9	-12	-14	0
Kistelek	. V ≡	8	-11	-14	-14	
Makó	. V ≡	6	-8	-8	-9	
Szeged	. =	18	-11	-12	-12	0
Szentes	ny * V ≡	5	-11	-12	-12	
Borsodnádasd	.	12	-6	-20	-24	
Fügöd	. V ≡	10	-5	-18	-21	
Hidasnémeti	. =	4	-4	-17	-20	
Jósvafő	. V	13	-4	-15	-16	5
Lillafüred	.	15	-5	-15	-16	
Miskolc	ny * V	9	-4	-18	-19	6
Putnok	. V ≡	8	-8	-20	-21	
Sárospatak	. V ≡	4	-7	-14	-15	4
Szendrőlád	ny * ⊔	20	-8	-20	-20	
Tokaj	ny *	8	-5	-16	-16	
Kisvárda	. ≡	15	-3	-17	-18	7
Mátészalka	. V ≡	16	-6	-17	-19	
Nyíregyháza	. V	8	-4	-14	-16	7
Nyírlugos	. V	3	-6	-19	-21	
Pátyod	–	–	–	–	–	
Tiszabecs	.	16	–	-15	-17	
Vásárosnameny	–	–	–	–	–	
Záhony	.	10	-3	-16	-16	
Berettyóújfalu	. V ≡	20	-8	-12	-14	
Debrecen	ny * V	17	-6	-17	-19	6
Hajdúdorog	. V	6	-6	-16	-16	
Hortobágy	.	10	-5	-16	-17	
Kösvszakál	. ≡	4	-8	-18	-20	
Polgár	ny * V	10	-4	-17	-18	
Békéscsaba	ny * V ≡	18	-7	-11	-12	0
Mezőhegyes	. V ≡	17	-9	-10	-11	0
Orosháza	.	12	-8	-11	-12	0
Szarvas	ny * V ≡	8	-9	-12	-12	0
Szeghalom						

Árpadtető

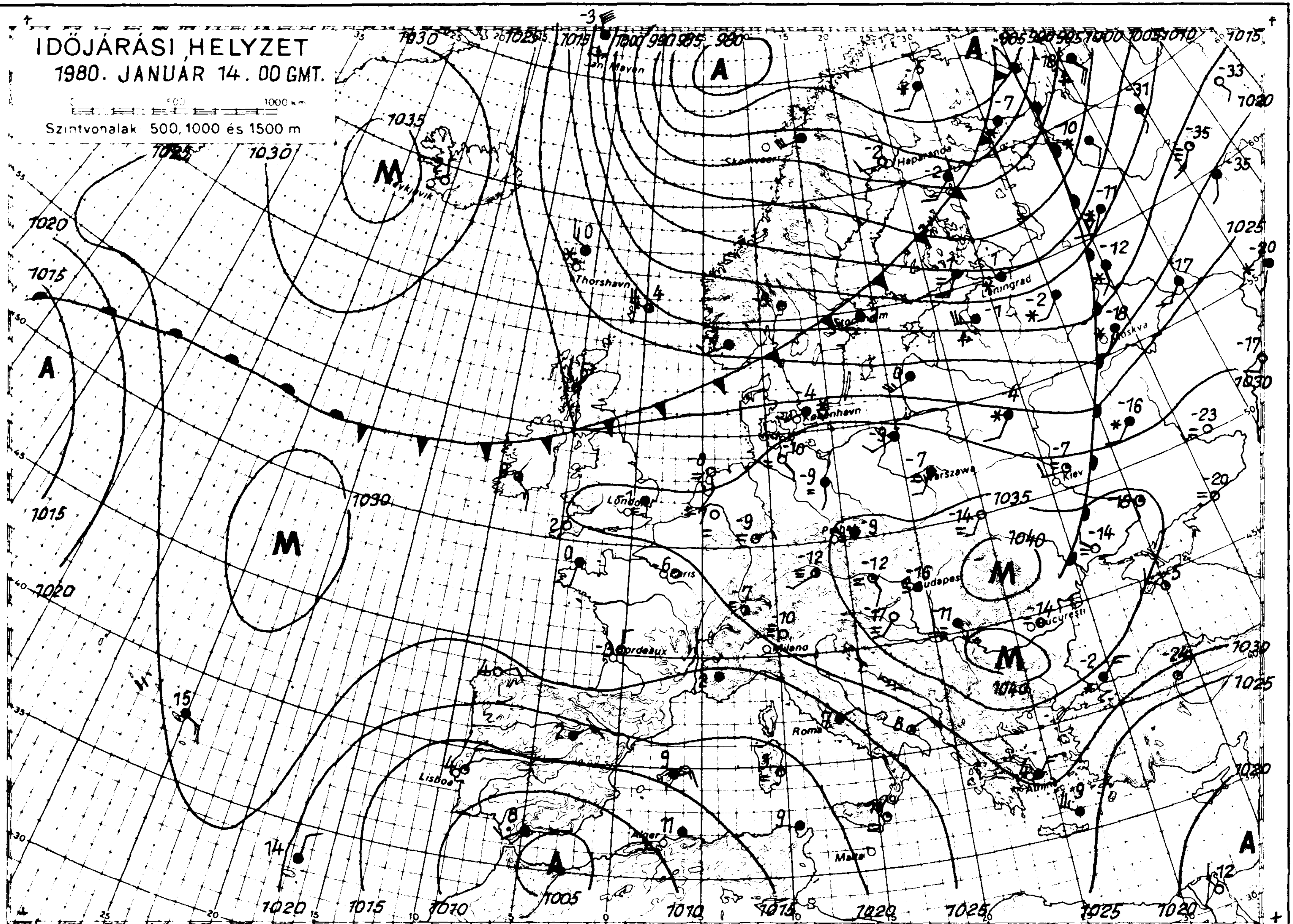

KIADJA: ORSZÁGOS METEOROLÓGIAI SZOLGÁLAT
Készíti: Központi Előrejelző Intézet Előrejelző Osztálya – T: – Megjelenik naponként –
Évi előfizetési díja: 1460,- Ft - Megrendelhető: 1024 Budapest, II., Kitaibel Pál u. 1. Telefon: 353-500
Kiadásért felel: az OMSZ elnöke – Szerkesztésért felel: a KEI igazgatója

IDŐJÁRÁSI NAPIJELENTÉS

ЕЖЕДНЕВНЫЙ МЕТЕОРОЛОГИЧЕСКИЙ БЮЛЛЕТЕНЬ · DAILY WEATHER REPORT
BULLETIN QUOTIDIEN DE TEMPS · TÄGLICHER WETTERBERICHT

93. évfolyam 15. szám. + Budapest + 1980. január 15. kedd

Az időjárási helyzet és a várható időjárás:

Európa középső részén elhelyezkedő, magas nyomású légköri képződmény az elmúlt 24 óra folyamán fokozatosan gyengült és kelet, délkelet felé helyeződött át. Ezzel egyidőben a Földközi-tenger nyugati medencéje fölött örvénylő ciklon egyre erősödött. Áramlási rendszerében dél, délnyugat felől enyhébb levegő érkezik egyelőre a magasabb szintekben kontinensünk belsejébe. Hatására a Balkán-félsziget északi részén, az Alpok és a Kárpátok egy részén szórványosan havazik, Olaszországban és Spanyolországban több helyen esik az eső. A legmagasabb nappali hőmérséklet hétfőn Nyugat- és Közép-Európában, valamint a Balkán-félszigeten 6, 10 fokkal alacsonyabb, ugyanakkor Észak-Európában 4, 9 fokkal magasabb volt, mint a sokévi átlag. Szerda estig a Kárpát-medence időjárásában is fokozatosan érezteti hatását az enyhébb levegő.

Hazánkban hétfőn az északnyugati és a délkeleti megyékben helyenként 1, 4 órán át sütött a nap. Az ország többi részén borult, párás, néhány helyen napközben is ködös idő volt. Többfelé hószállingózást, gyenge havazást észleltek. A lehullott csapadék mennyisége sehol sem érte el a 2 mm-t. A hőmérséklet csúcsértéke csak -6, -13 fok között volt. Kedd hajnalra általában -10, -18, a keleti, északkeleti megyékben helyenként -19, -24 fokig hült a levegő. Ma délelőtt a nyugati, délnyugati megyékben erősen, máshol változóan felhős, párás, néhány helyen ködös idő volt. Elszórtan hószállingózás, kisebb havazás volt. A hőmérséklet 11 órakor az ország területén -9, -12 fok között váltakozott.

Ma 12 órakor Budapesten a hőmérséklet -10 fok, a tengerszintre átszámitott légnyomás 1031 mb, erősen süllyed.

Várható időjárás szerda estig:

A keleti, délkeleti megyékben is megnövekszik a felhőzet.
Eleinte délnyugaton, később máshol is többfelé havazás.
Megélénkülő, elsősorban a Dunántúlon időnként megerősödő keleti, északkeleti szél. Kisebb hófúvások.
Több helyen köd, zuzmaralerakódás.
Várható legalacsonyabb éjszakai hőmérséklet: nyugaton -7, -12, keleten, északkeleten -12, -16,
legmagasabb nappali hőmérséklet szerdán: általában -3, -8 fok között.

Vadkerti Ferenc s. k.

A hőmérséklet napi középértéke és eltérése a 100 évi átlagtól /Budapesten/:

1980. január 14.	-11,2 °C	-9,9 °C

1871 óta ezen a napon Budapesten előfordult

legmagasabb hőmérséklet:	15,1 °C /1920/
legalacsonyabb hőmérséklet:	-18,8 °C /1893/

80.036.

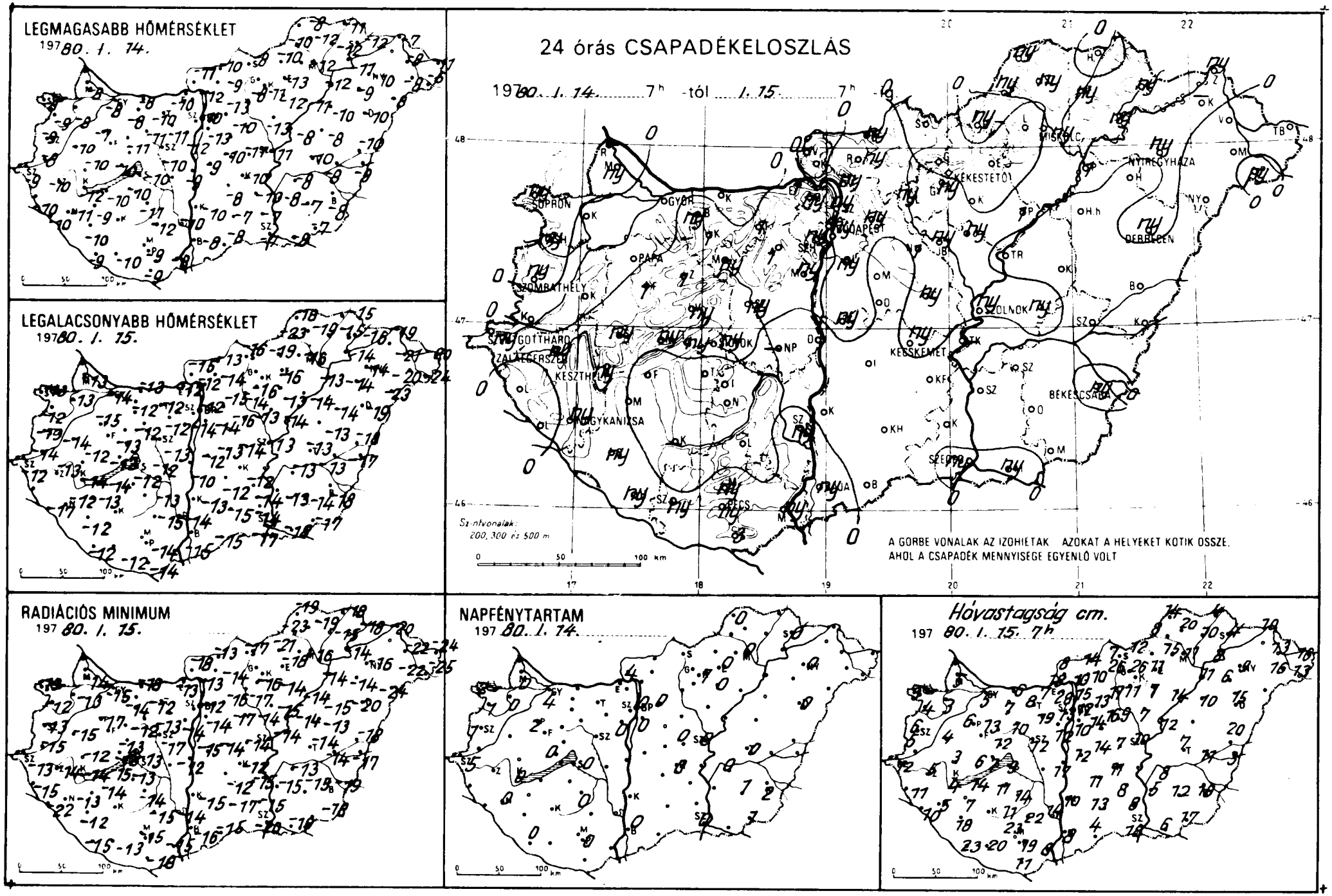
LEGMAGASABB HŐMÉRSÉKLET
1980. 1. 14.
LEGALACSONYABB HŐMÉRSÉKLET
1980. 1. 15.
RADIÁCIÓS MINIMUM
1980. 1. 15.
NAPFÉNYTARTAM
1980. 1. 14.
Hóvastagság cm.
1980. 1. 15. 7h
24 órás CSAPADÉKELOSZLÁS
1980. 1. 14. 7h -tól 1. 15. 7h
SOPRON
GYŐR
BUDAPEST
PAPA
SZOMBATHELY
GOTTHARD
ZALAEGERSZEG
KESZTHELY
NAGYKANIZSA
PÉCS
SZOLNOK
KECSKEMÉT
BÉKÉSCSABA
SZEGED
DEBRECEN
NYÍREGYHÁZA
KEKESTETŐ
MISKOLC
Szintvonalak: 200, 300 és 500 m
A GÖRBE VONALAK AZ IZOHIETÁK AZOKAT A HELYEKET KÖTIK ÖSSZE, AHOL A CSAPADÉK MENNYISÉGE EGYENLŐ VOLT

	197 80.I.15. 07 h -ig az utolsó 24 óra adatai					
	csapadék (mm)	hó cm	max. hőmérséklet	min. hőmérséklet	rad. min.	napos órák
Győr	• =	5	-8	-14	-15	4
Kapuvár	•	3	-8	-13	-13	0
Mosonmagyaróvár	ny *	5	-8	-13	-14	0
Rajka	–	–	–	–	–	
Sopron	ny *	3	-8	-13	-13	2
Sopronhorpács	ny *⊔	4	-9	-12	-12	1
Káld	• V ≡	4	-10	-14	-15	
Körmend	•	5	-8	-14	-15	
Szentgotthárd	ny *=	12	-9	-12	-13	5
Szombathely	ny*V=	6	-9	-13	-13	1
Lenti	• V	11	-10	-15	-15	
Letenye	• V	10	-10	-17	-22	
Nagykanizsa	ny*=	5	-11	-12	-13	0
Zalaegerszeg	ny*V=	5	-10	-13	-14	
Farkasgyepű	1*=	–	-9	-14	-15	
Keszthely	ny*V=	4	-12	-14	-14	0
Mencshely	ny*V	6	-11	-14	-15	0
Pápa	• =	6	-7	-15	-17	2
Sümeg	ny*V	3	-10	-12	-12	
Tihany	ny *	7	-10	-12	-12	
Veszprém	ny*V	12	-11	-13	-13	
Zirc	1*V	13	-11	-15	-15	
Bonyhád	•	14	-10	-14	-15	
Homokszt. György	ny*V≡	23	-9	-12	-15	0
Kaposvár	–	–	–	–	–	
Marcali	•	7	-9	-13	-14	
Siófok	ny*=	9	-10	-12	-13	0
Somogyszob	ny*V	18	-10	-12	-12	
Tab	•	11	-10	-12	-13	
Babolna	ny*V	7	-9	-12	-15	
Esztergom	1*≡	7	-10	-12	-13	
Kisbér	1*≡	–	-8	-12	-14	
Komárom	•	6	-8	-13	-18	
Tatabánya	1*	8	-10	-12	-12	
Alcsútdoboz	1*V≡	19	-11	-12	-13	
Dunaújváros	•	17	-9	-10	-12	
Martonvásár	ny*V	12	-12	-14	-14	0
Mór	ny*V	10	-11	-12	-12	
Nagyhörcsökp.	–	–	–	–	–	
Szabadbattyán	ny*V≡	12	-10	-13	-17	
Fegyszemcse	• ≡	14	-11	-13	-14	0
Lengyel	•	22	-12	-15	-15	
Nagykónyi	•	11	-10	-12	-14	
Szekszárd	ny*V≡	14	-10	-14	-14	
Árpádtető	ny *	23	-11	-13	-14	
Mohács	ny*V	8	-8	-15	-15	
Pécs	ny*V=	19	-9	-14	-15	0
Siklós	3*V	11	-9	-14	-18	
Szigetvár	ny *	20	-10	-12	-13	
Bp. Lőrinc	ny*V	10	-13	-14	-14	0
Bp. Met. Int.	ny *=	12	-10	-12	-12	0
Bp. Szab. hegy	ny*V≡	13	-10	-14	-15	
Cegléd	ny*V	7	-11	-14	-14	0
Dunaharaszti	ny *	28	-13	-16	-17	
Gödöllő	ny*V	13	-13	-15	-16	0
Kecskemét-Kádár	• V	18	-11	-16	-18	
Monor	• V	14	-10	-16	-17	
Szolnokszőlőskert	1*V	16	-12	-13	-14	
Szolnok	• V	14	-10	-13	-13	
Szentendre	ny *	15	-11	-12	-12	

	197 80.I.15. 07 h -ig az utolsó 24 óra adatai					
	csapadék (mm)	hó cm	max. hőmérséklet	min. hőmérséklet	rad. min.	napos órák
Vác	ny *	10	-12	-12	-13	
Vámosmikola	• ⊔	8	-11	-15	-18	4
Baja	ny*=	8	-8	-14	-16	0
Bácsalmás	• V	4	-8	-15	-15	
Izsák	•	11	-8	-12	-12	
Kalocsa	•	10	-10	-13	-15	
Kecskemét	ny*V	11	-10	-12	-12	0
Kiskunf. háza	• V	8	-10	-14	-15	
Kiskunhalas	•	13	-7	-15	-17	
Kunszentmiklós	ny*V	12	-9	-12	-15	
Tiszakécske	–	–	–	–	–	
Balassagyarmat	ny *	14	-10	-13	-13	
Romhány	ny *	10	-9	-14	-14	
Salgótarján	• V≡	7	-8	-16	-17	
Eger	• V≡	11	-13	-16	-18	0
Galyatető	• V	26	-9	-12	-13	
Gyöngyös	ny*V	11	-11	-16	-16	
Kékestető	• V	6	-8	-14	-14	7
Kompolt	• V	7	-12	-13	-14	0
Lőrinci	ny*V≡	17	-8	-14	-17	
Poroszló	1*V≡	14	-11	-14	-14	
Jászapáti	ny*V≡	7	-13	-14	-15	
Jászberény	ny*V	9	-13	-14	-14	
Karcag	• V	–	-8	-13	-13	
Szolnok	ny*V≡	10	-11	-13	-14	0
Tiszaörs	• V	12	-8	-14	-14	
Túrkeve	ny*V≡	7	-10	-13	-14	0
Kistelek	• V	8	-7	-14	-15	
Makó	ny*V	6	-8	-18	-19	
Szeged	ny*V=	18	-7	-17	-20	0
Szentes	• V	5	-8	-13	-15	
Borsodnádasd	ny *	12	-10	-19	-21	
Fügöd	ny*V	10	-12	-15	-15	
Hidasnémeti	•	4	-11	-15	-18	
Jósvafő	ny *	14	-8	-18	-19	0
Lillafüred	•	15	-11	-18	-18	
Miskolc	ny *	11	-12	-16	-16	0
Putnok	ny *	8	-10	-23	-23	
Sárospatak	ny*V	4	-12	-16	-18	0
Szendrőlád	ny*⊔	20	-12	-19	-19	
Tokaj	ny*V	8	-11	-14	-14	
Kisvarda	–	–	–	–	–	
Mátészalka	• V≡	16	-8	-20	-22	–
Nyíregyháza	ny *	9	-10	-14	-16	0
Nyírlugos	•	–	-8	-23	-24	
Pátyod	ny*V	13	-6	-24	-25	
Tiszabecs	•	16	-11	-20	-24	
Vásárosnamény	• V	13	-8	-21	-22	
Záhony	ny *	10	-7	-19	-20	
Berettyóújfalu	• V≡	20	-10	-18	-18	
Debrecen	ny*=	15	-10	-19	-20	0
Hajdúdorog	• V	6	-9	-14	-14	
Hortobágy	• ≡	10	-10	-14	-15	
Karcsa	• V≡	3	-9	-17	-17	
Polgár	1*V	11	-12	-13	-14	
Békéscsaba	ny*V=	18	-8	-18	-19	2
Mezőhegyes	• V≡	17	-7	-17	-18	1
Orosháza	•	12	-7	-14	-15	1
Szarvas	• V≡	8	-8	-13	-13	0
Szeghalom	• V	11	-8	-13	-14	

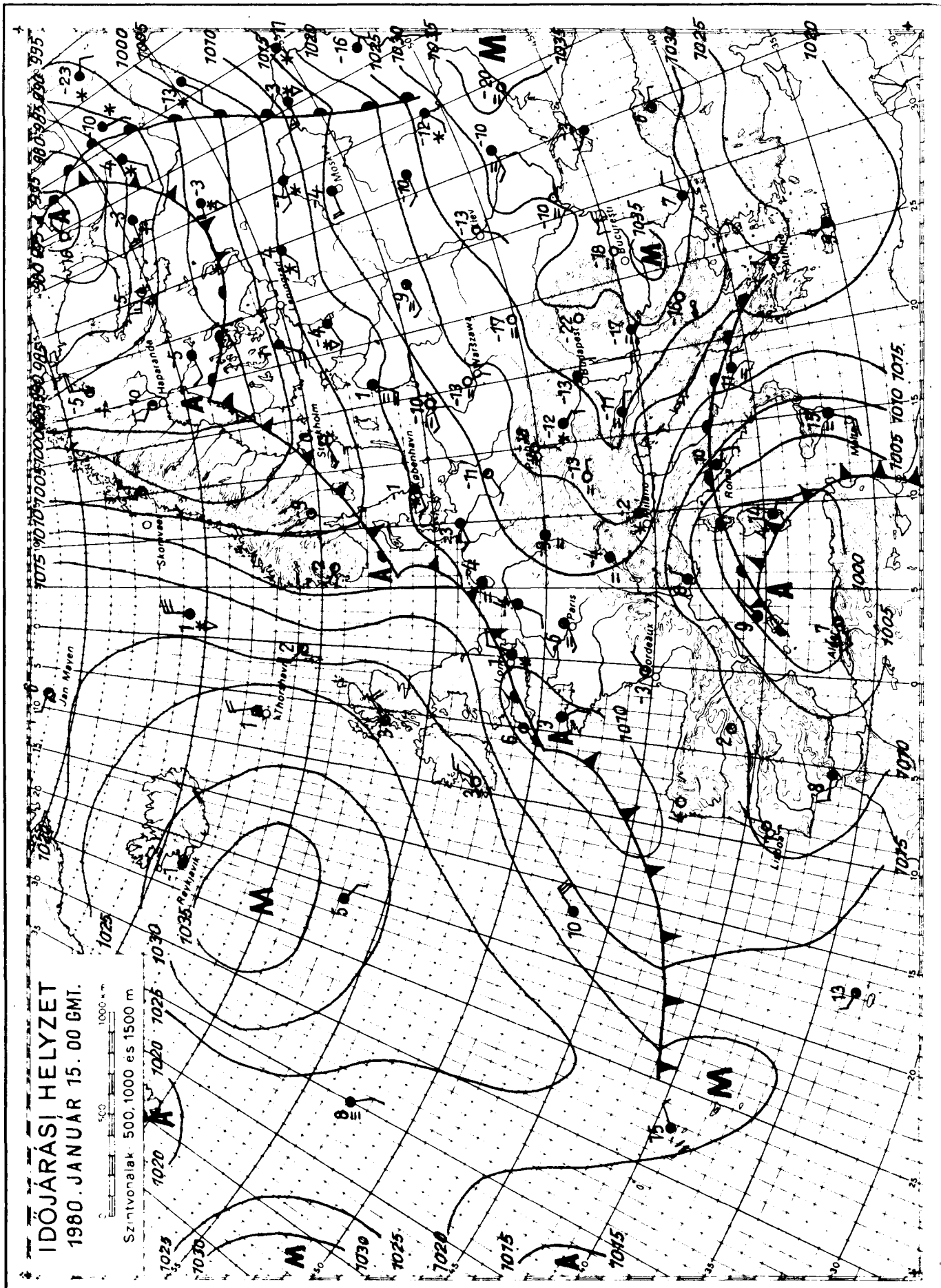

KIADJA: ORSZÁGOS METEOROLÓGIAI SZOLGÁLAT

Készíti: Központi Előrejelző Intézet Előrejelző Osztálya — T.: 273 - 018 — Megjelenik naponként

Évi előfizetési díja: 1.460 Ft - Megrendelhető: 1024 Budapest, II., Kitaibel Pál u. 1. Telefon: 353-500

Kiadásért felel: az OMSZ elnöke — Szerkesztésért felel: a KEI igazgatója

IDŐJÁRÁSI NAPIJELENTÉS

ЕЖЕДНЕВНЫЙ МЕТЕОРОЛОГИЧЕСКИЙ БЮЛЛЕТЕНЬ • DAILY WEATHER REPORT
BULLETIN QUOTIDIEN DE TEMPS • TÄGLICHER WETTERBERICHT

93. évfolyam 16. szám. + Budapest + 1980. január 16. szerda

Az időjárási helyzet és a várható időjárás:

Szerdán délelőtt Európa fölött három mérsékeltégövi ciklon örvénylett. A legnagyobb a Szovjetunió északnyugati részén és Finnországban okozott szeles, hideg, borult időt és gyakori havazást, hófúvást. Magyarország időjárása szempontjából legfontosabb légörvény a Földközi-tenger középső része felett volt és a keleti oldalán meleg, nagy mennyiségü vizpárát tartalmazó levegőt sodort a Balkán-félszigeten át a Kárpát-medence fölé. A Balkán-félszigeten és a Kárpát-medencén kivül csapadékos időt okozott Észak-Olaszországban és az Alpok déli lejtőin. A harmadik ciklon a Pireneusi-félsziget délnyugati részét boritotta be tartós esőt adó felhőtakaróval. Európa többi részén változóan felhős, párás volt az időjárás.

Magyarországon kedden csak a délkeleti országrészben sütött ki néhány órára a nap. Máshol ismétlődő gyenge hószállingózások voltak. A hőmérséklet csúcsértéke szeszélyes területi eloszlásban -3 és -10 fok között váltakozott. Az éjszaka vált intenzivebbé a melegedés, ezért az éjszakai lehülés elenyésző volt, sőt előfordultak helyek ahol nem süllyedt, hanem emelkedett a hőmérséklet. A legalacsonyabb értékeket - minusz 10, minusz 14 fokot - az ország északkeleti részén mérték. Szerdán délelőtt a magasban továbbra is meleg levegő áramlott Magyarország fölé. Az első légrétegekben viszont a Dunántúlon hideg levegő érkezett. Ezért a Dunántúlon tartósan havazott, az ország keleti felén havazás, havas eső, ónos eső egyaránt előfordult. A hőmérséklet 11 órakor -1 és -6 fok között volt.

Ma 12 órakor Budapesten a hőmérséklet -1 fok, a tengerszintre átszámitott légnyomás 1010 mb, alig változik.

Várható időjárás csütörtök estig:

Általában erősen felhős, borult ég, északnyugaton kissé felszakadozó felhőzet.
Ismétlődő havazás, délkeleten, keleten a havazáson kivül havas eső, ónos eső.
A Dunántúlon élénk, néha erős északi, az Alföldön mérsékelt, időnként élénk keleti szél.
A Dunántúlon ismétlődő hófuvás.
Várható legalacsonyabb hőmérséklet az ország északnyugati felén -8, -13, a délkeleti felén -3, -8 fok között,
legmagasabb nappali hőmérséklet csütörtökön: északnyugaton -5, délkeleten 0 fok körül.

Aigner Szilárd s.k.

A hőmérséklet napi középértéke és eltérése a 100 évi átlagtól /Budapesten/:

1980. I. 15.	-8,0°C	-6,7°C

1871 óta ezen a napon Budapesten előfordult

legmagasabb hőmérséklet:	11,8°C /1873/,
legalacsonyabb hőmérséklet:	-16,4°C /1912/.

80.37.

LEGMAGASABB HŐMÉRSÉKLET

1980. I. 15.

LEGALACSONYABB HŐMÉRSÉKLET

1980. I. 16.

24 órás CSAPADÉKELOSZLÁS

1980. I. 15. 7h -tól I. 16. 7h -ig

Szintvonalak: 200, 300 és 500 m

A GÖRBE VONALAK AZ IZOHIÉTÁK - AZOKAT A HELYEKET KÖTIK ÖSSZE, AHOL A CSAPADÉK MENNYISÉGE EGYENLŐ VOLT

RADIÁCIÓS MINIMUM

1980. I. 16.

NAPFÉNYTARTAM

1980. I. 15.

Hóvastagság cm.

1980. I. 16. 7h

	1978 0.I.16. 07 h -ig az utolsó 24 óra adatai					
	csapadék (mm)	hó cm	max. hőmérséklet	min. hőmérséklet	rad. min.	napos órák
Győr	ny *	5	-6	-6	-7	0
Kapuvár	.	3	-7	-7	-8	0
Mosonmagyaróvár	ny *	5	-6	-6	-6	0
Rajka	–	–	–	–	–	
Sopron	ny * =	3	-8	-8	-10	0
Sopronhorpács	ny *	4	-7	-7	-7	0
Káld	4 *	6	-7	-9	-11	
Körmend	5 *	7	-7	-9	-10	
Szentgotthárd	2 *	14	-8	-10	-11	0
Szombathely	1 *	7	-8	-8	-9	0
Lenti	6 *	13	-8	-8	-9	
Letenye	7 *	13	-7	–	-8	
Nagykanizsa	3 *	8	-7	-8	-9	0
Zalaegerszeg	4 *	11	-8	-8	-8	
Farkasgyepű	–	–	–	–	–	
Keszthely	1 *	5	-7	-7	-8	0
Mencshely	6 *	10	-8	-10	-10	0
Pápa	ny *	6	-4	-7	-9	0
Sümeg	5 *	8	-7	-7	-8	
Tihany	3 *	11	-7	-8	-8	
Veszprém	2 *	14	-9	-9	-9	
Zirc	1 *	14	-9	-9	-9	
Fonyód	1 *	14	-5	-7	-9	
Homokszt. György	1 ∼ ≡	22	-6	-8	-10	0
Kaposvár	–	–	–	–	–	
Marcali	1 *	10	-7	-8	-10	
Siófok	2 *	10	-7	-7	-7	0
Somogyszob	1 * ∼	19	-7	-8	-8	
Tab	3 *	13	-8	-8	-8	
Bábolna	.	7	-6	-6	-6	
Esztergom	.	7	-5	-5	-5	
Kisbér	.	7	-6	-6	-8	
Komárom	.	5	-6	-6	-7	
Tatabánya	.	7	-4	-5	-5	
Alcsútdoboz	ny *	18	-6	-6	-6	
Dunaújváros	.	17	-10	-7	-8	
Martonvásár	.	12	-3	-7	-7	0
Mór	ny *	10	-4	-6	-6	
Nagyhörcsökp.	.	13	-4	-8	-8	
Szabadbattyán	ny *	11	-7	-7	-12	
Iregszemcse	1 ∼	13	-8	-8	-8	0
Lengyel	.	22	-9	-9	-10	
Nagykónyi	.	11	-6	-6	-7	
Szekszárd	ny ∼ * ∀	12	-7	-7	-8	
Árpádtető	ny *	22	-6	-7	-8	
Mohács	–	–	–	–	–	
Pécs	ny ∼ ∀	19	-7	-7	-8	1
Siklós	ny ∼ *	9	-6	-7	-7	
Szigetvár	ny ∼	18	-6	-8	-9	
Bp. Lőrinc	.	10	-6	-6	-7	0
Bp. Met. Int.	ny *	11	-6	-6	-7	0
Bp. Szab. hegy	–	–	–	–	–	
Cegléd	.	7	-7	-9	-10	2
Dobogókő	2 *	28	-9	-10	-10	
Gödöllő	ny *	12	-8	-8	-8	0
Kiralyrét	.	18	-7	-7	-7	
Mónor	ny *	14	-4	-8	-8	
Nagykáta	1 *	16	-6	-8	-8	
Orkény	–	–	–	–	–	
Szentendre	.	15	-6	-6	-6	

	1978 0.I.16. 07 h -ig az utolsó 24 óra adatai					
	csapadék (mm)	hó cm	max. hőmérséklet	min. hőmérséklet	rad. min.	napos órák
Vác	.	10	-3	-6	-6	
Vámosmikola	.	7	-5	-6	-6	0
Baja	ny ∼	8	-6	-7	-7	3
Bácsalmás	.	4	-5	-8	-8	
Izsák	.	11	-6	-7	-7	
Kalocsa	.	10	-9	-9	-9	
Kecskemét	.	11	-8	-8	-8	0
Kiskunf. háza	.	8	-8	-8	-10	
Kiskunhalas	ny *	12	-8	-9	-10	
Kunszentmiklós	ny *	12	-8	-9	-10	
Tiszakécske	.	6	-8	-9	-9	
Balassagyarmat	ny *	13	-7	-7	-7	
Romhány	ny *	10	-6	-6	-6	
Salgótarján	.	7	-6	-6	-9	
Eger	. ≡	11	-7	-13	-14	0
Galyatető	ny *	26	-6	-7	-7	
Gyöngyös	.	11	-5	-6	-9	
Kékestető	ny *	26	-5	-5	-6	0
Kompolt	.	7	-6	-4	-7	0
Lőrinci	.	17	-4	-6	-7	
Poroszló	.	11	-8	-9	-10	
Jászapáti	.	6	-6	-8	-8	
Jászberény	.	8	-8	-8	-8	
Karcag	.	–	-3	-10	-12	
Szolnok	ny *	10	-8	-9	-12	4
Tiszaroff	.	11	-4	-10	-11	
Túrkeve	.	7	-8	-10	-11	4
Kistelek	.	8	-8	-8	-9	
Makó	ny * ∀	6	-8	-8	-8	
Szeged	ny * =	18	-8	-8	-9	6
Szentes	.	4	-9	-9	-9	
Borsodnádasd	–	–	–	–	–	
Füged	.	10	-9	-11	-14	
Hidasnémeti	.	4	-7	-7	-8	
Jósvafő	ny *	14	-8	-9	–	0
Lillafüred	ny *	15	-4	-10	-10	
Miskolc	ny * =	10	-9	-10	-11	1
Putnok	ny *	8	-8	-9	-9	
Sárospatak	.	4	-9	-9	-9	0
Szendrőlád	. ⊔	20	-8	-8	-9	
Tokaj	.	8	-8	-8	-9	
Kisvárda	–	–	–	–	–	–
Mátészalka	.	16	-8	-8	-10	
Nyíregyháza	ny *	9	-9	-10	-11	1
Nyírlugos	.	28	-5	-11	-12	
Pátyod	.	13	-6	-12	-13	
Tiszabecs	.	16	-8	-8	-8	
Vásárosnameny	ny *	13	-8	-10	-11	
Záhony	.	10	-8	-11	-11	
Berettyóújfalu	.	20	-7	-9	-9	
Debrecen	ny ∼	17	-5	-9	-10	2
Hajdúdorog	.	6	-6	-7	-8	
Hortobágy	.	10	-8	-14	-14	
Kossuthszakál	.	3	-8	-8	-10	
Polgár	.	10	-8	-10	-11	
Békéscsaba	ny ∼ =	18	-7	-8	-9	5
Mezőhegyes	1 *	16	-7	-8	-8	3
Orosháza	.	12	-7	-7	-8	2
Szarvas	.	8	-8	-8	-9	5
Szeghalom	.	11	-6	-10	-11	

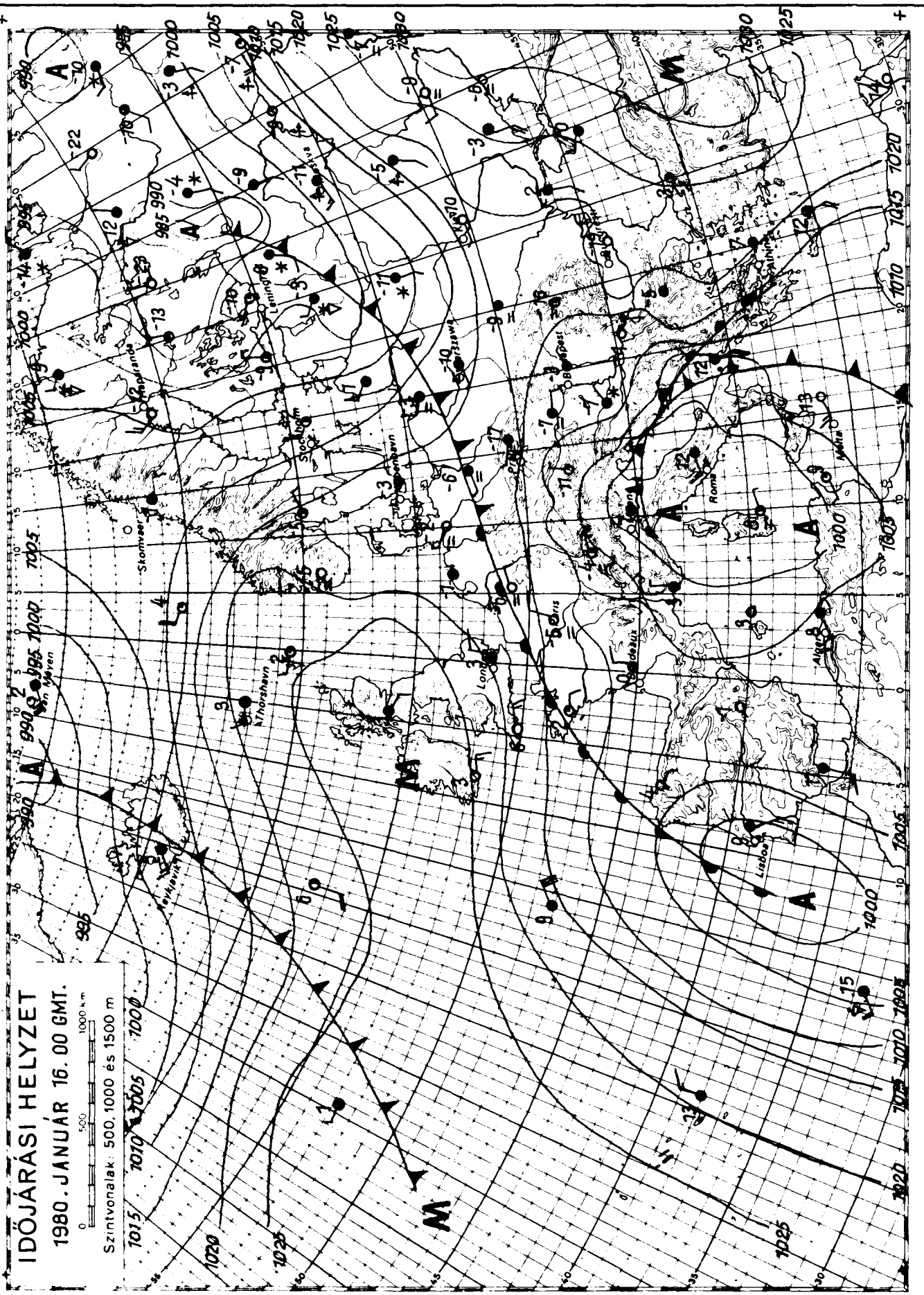

KIADJA: ORSZÁGOS METEOROLÓGIAI SZOLGÁLAT

Készíti: Központi Előrejelző Intézet Előrejelző Osztálya — T.: — Megjelenik naponként —

Évi előfizetési díja: 1.460.-Ft - Megrendelhető: 1024 Budapest, II., Kitaibel Pál u. 1. Telefon: 353-500

Kiadásért felel: az OMSZ elnöke — Szerkesztésért felel: a KEI igazgatója

IDŐJÁRÁSI NAPIJELENTÉS

ЕЖЕДНЕВНЫЙ МЕТЕОРОЛОГИЧЕСКИЙ БЮЛЛЕТЕНЬ · DAILY WEATHER REPORT
BULLETIN QUOTIDIEN DE TEMPS · TÄGLICHER WETTERBERICHT

93. évfolyam 17. szám. + Budapest + 1980. január 17. csütörtök

Az időjárási helyzet és a várható időjárás:

Szárazföldünk legnagyobb részén változékony az időjárás. A Szovjetunió európai területének északi része fölött hideg levegő örvénylik, hatására általában erősen felhős, illetve borult az ég, többfelé havazik, sőt hófúvások is vannak. Skandinávia és a Brit-szigetek északi része fölé enyhébb, de szintén nedves léghullámok érkeznek, igy ott is többfelé havazik. A Földközi-tenger, a Balkán-félsziget és a Fekete-tenger fölött több középpontú, alacsony nyomású örvény helyezkedik el. A légörvény által érintett területek fölött nagy nedvességtartalmú léghullámok vonulnak, s ezek hatására az Appennini-félsziget és a Fekete-tenger környékén esik az eső, záporok, zivatarok vannak, a Balkán félszigeten és a Kárpát-medencében pedig esik a hó. A Benelux-államok és a Német-Lengyel sikság fölött húzódó, lassabb légmozgásokkal rendelkező zóna azonban lassan megközeliti a Kárpát-medencét, s péntek estig már hatással lesz időjárásunkra.

Szerdán hazánk fölött borult volt az ég, csupán a déli határvidéken szakadozott föl rövid időre a felhőzet. Főként délelőtt esett sokfelé a hó, az ország délkeleti felén pedig havas eső, ónos eső. A csütörtök reggel 7 óráig lehullott csapadékmennyisége általában csapadéknyom és 7 mm között volt, de északnyugatról 15, 28 mm-t is jelentettek. Az időnként élénk szél északnyugaton hóbuckákat alakitott ki. A legmagasabb nappali hőmérséklet szerdán +3 és -3 fok között volt, ma hajnalra -1, -5 fokig hült le a levegő. Ma délelőtt északkeleten kissé fölszakadozott a felhőzet, másutt borult maradt az ég, és a délnyugati vidékeken helyenként még szállingózott a hó. A hőmérséklet 11 órakor 0, -4 fok között volt.

Ma 12 órakor Budapesten a hőmérséklet 0 fok, a tengerszintre átszámitott légnyomás 1019 mb, mérsékelten emelkedik.

Várható időjárás péntek estig:

Északkeleten időnként felszakadozó felhőzet, másutt borult idő.
Főként délnyugaton helyenként kisebb hószállingózás.
Hajnalban helyenként erős párásság, köd.
Többfelé élénk keleti, délkeleti szél.
Várható legalacsonyabb éjszakai hőmérséklet általában: -3, -8 fok között, északkeleten -9,-14 fok között,
legmagasabb nappali hőmérséklet pénteken: 0, -5 fok között.

Bártfai Erzsébet s. k.

TÁVOLABBI KILÁTÁSOK SZOMBATTÓL - KEDDIG

Túlnyomóan borult idő eleinte havazással, később havas esővel, esővel. Legalacsonyabb hajnali hőmérséklet 0, -5 fok között. Legmagasabb nappali hőmérséklet -2, +3 fok között. Jelentős mennyiségű /legalább 5 mm/ csapadék az ország területének 80 százalékán várható.

KÖZÉPTÁVÚ ELŐREJELZŐ O.

A hőmérséklet napi középértéke és eltérése a 100 évi átlagtól /Budapesten/:

1980. január 16. 0,5 °C +0,6 °C

1871 óta ezen a napon Budapesten előfordult:

legmagasabb hőmérséklet: 9,8 °C /1968/
legalacsonyabb hőmérséklet: -15,5 °C /1893/

80.038.

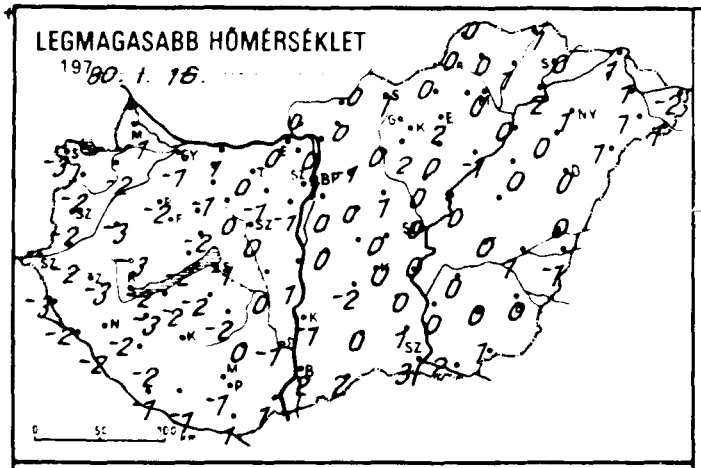
LEGMAGASABB HŐMÉRSÉKLET
1980. I. 16.

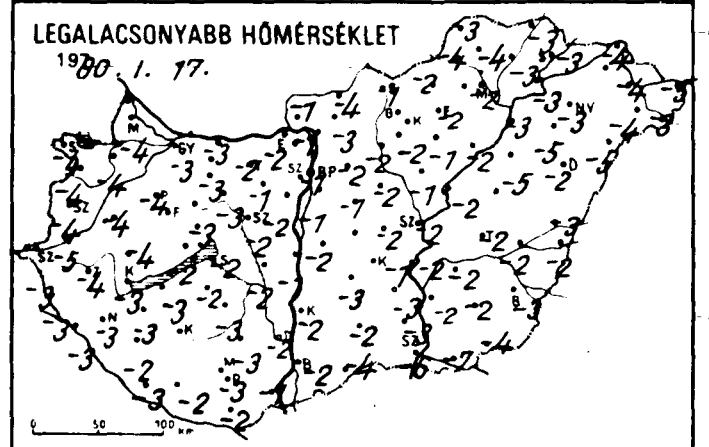
LEGALACSONYABB HŐMÉRSÉKLET
1980. I. 17.

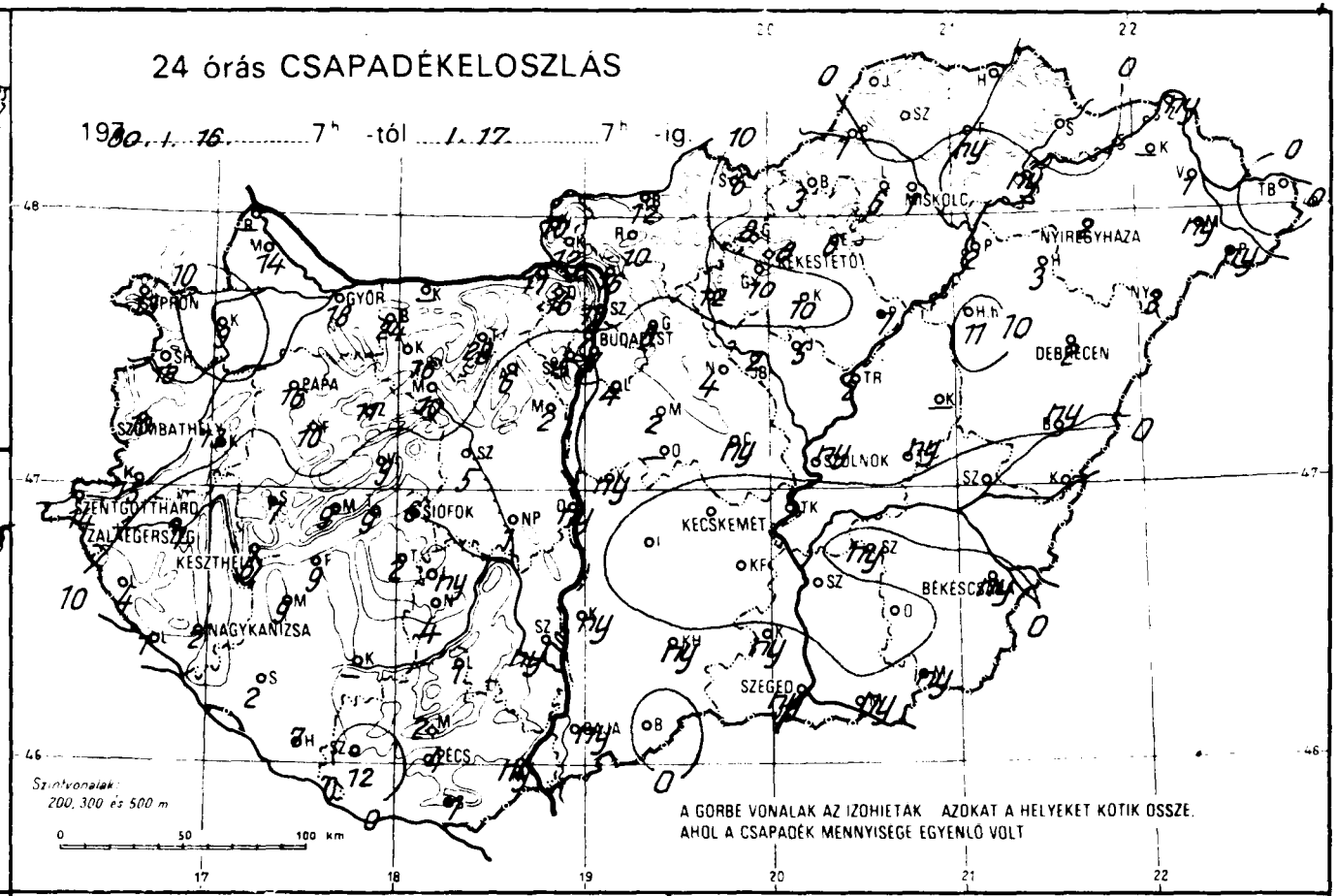
24 órás CSAPADÉKELOSZLÁS
1980. I. 16. 7h -tól I. 17. 7h -ig.
SUPRON
GYŐR
PÁPA
SZOMBATHELY
SZENTGOTTHÁRD
ZALAEGERSZEG
KESZTHELY
NAGYKANIZSA
SIÓFOK
PÉCS
BUDAPEST
KÉKESTETŐ
MISKOLC
NYIREGYHÁZA
DEBRECEN
SZOLNOK
KECSKEMÉT
BÉKÉSCSABA
SZEGED
Szintvonalak: 200, 300 és 500 m
A GÖRBE VONALAK AZ IZOHIETÁK. AZOKAT A HELYEKET KÖTIK ÖSSZE, AHOL A CSAPADÉK MENNYISÉGE EGYENLŐ VOLT

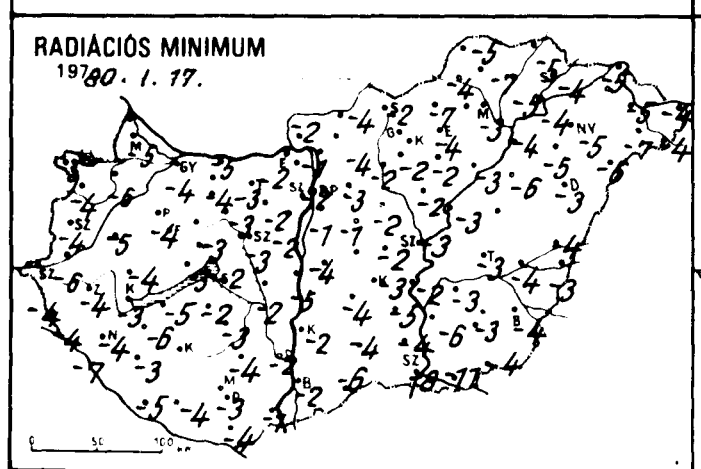
RADIÁCIÓS MINIMUM
1980. I. 17.

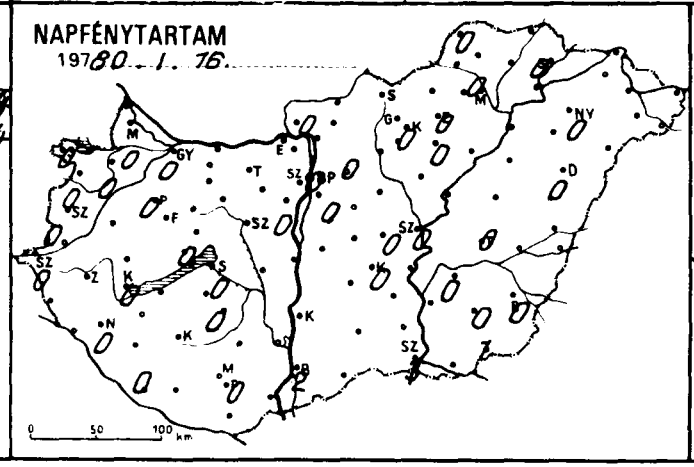
NAPFÉNYTARTAM
1980. I. 16.

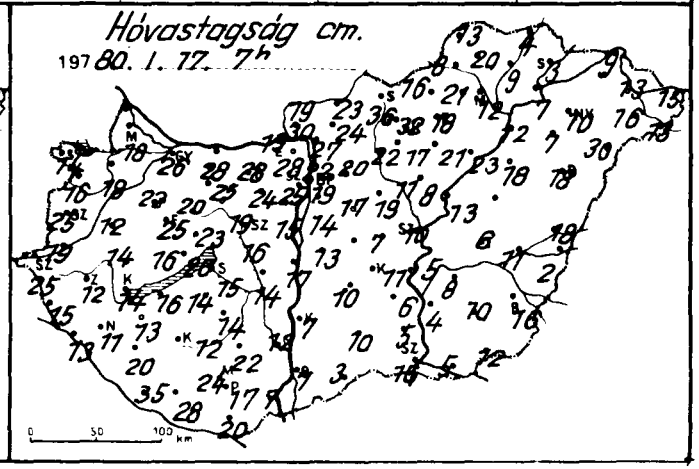
Hóvastagság cm.
1980. I. 17. 7h

80.I.17. 07 h -ig az utolsó 24 óra adatai	csapadék (mm)	hó cm	max. hőmérséklet	min. hőmérséklet	rad. min.	napos órák
Győr	18 * =	26	-1	-3	-4	0
Kapuvár	9 *	18	-2	-4	-6	0
Mosonmagyaróvár	14 *	18	-1	-4	-5	0
Rajka	-	-	-	-	-	
Sopron	13 * =	14	-3	-4	-5	0
Sopronhorpács	18 *	16	-2	-4	-4	0
Káld	13 *	12	-3	-4	-5	
Körmend	15 *	19	-2	-5	-6	
Szentgotthárd	14 *=	25	-3	-3	-4	0
Szombathely	10 * =	25	-2	-4	-4	0
Lenti	4 *	15	-2	-3	-4	
Letenye	1 *	13	-2	-3	-7	
Nagykanizsa	2 * =	11	-2	-3	-4	0
Zalaegerszeg	7 *	12	-3	-4	-4	
Farkasgyepű	10 *	25	-3	-4	-4	
Keszthely	6 * =	14	-2	-3	-3	0
Mencshely	9 *	16	-3	-4	-5	0
Pápa	16 * =	22	-2	-4	-4	0
Sümeg	7 *	14	-3	-4	-4	
Tihany	9 *	20	-2	-2	-3	
Veszprém	9 *	23	-2	-3	-3	
Zirc	11 *	20	-2	-5	-5	
Fonyód	9 *	16	-2	-3	-5	
Homokszt. györgy	7 *	35	-1	-3	-5	0
Kaposvár	-	-	-	-	-	
Marcali	9 *	13	-3	-3	-6	
Siófok	6 * =	15	-1	-2	-2	0
Somogyszob	2 *	20	-2	-2	-3	
Tab	2 *	14	-2	-2	-2	
Babolna	24 * V	28	-1	-3	-3	
Esztergom	11 *	13	0	-2	-2	
Kisbér	16 * ≡	25	-1	-3	-4	
Komárom	-	27b	1	-3	-5	
Tatabánya	28 *	28	0	-2	-3	
Alcsútdoboz	6 *	24	-1	-1	-2	
Dunaújváros	ny *	17	1	-1	-5	
Martonvásár	2 *	15	-1	-2	-2	0
Mór	10 *	19	0	-3	-3	
Nagyhörcsökp.	1 *	14	0	-2	-2	
Szabadbattyán	5 * ≡	16	0	-2	-3	
Iregszemcse	ny * ≡	14	-2	-3	-3	0
Lengyel	1 *	22	0	-3	-4	
Nagykónyi	4 *	12	-1	-3	-3	
Székszárd	ny *	12	-1	-2	-2	
Árpádtető	2 *	24	-3	-4	-5	
Mohács	ny *	7	1	-1	-1	
Pécs	4 * =	17	-1	-3	-3	0
Siklós	7 *	20	1	-2	-4	
Szigetvár	12 *	28	-1	-2	-4	
Bp. Lőrinc	4 * =	14	0	-1	-1	0
Bp. Met. Int.	7 *	19	1	-1	-2	0
Bp. Szab. hegy	5 *	25	-2	-5	-6	
Budaörs	ny *	7	0	-2	-2	0
Dobogókő	16 *	38	-2	-5	-5	
Gödöllő	8 *	20	-1	-2	-3	0
Szalvfet	12 *	30	-1	-3	-3	
Monor	2 *	17	0	-1	-1	
Nagykáta	4 *	19	1	-2	-2	
Szekny	-	-	-	-	-	
Szentendre	10 * V	22	0	-1	-2	

80.I.17. 07 h -ig az utolsó 24 óra adatai	csapadék (mm)	hó cm	max. hőmérséklet	min. hőmérséklet	rad. min.	napos órák
Vác	16 *	27	0	-1	-1	
Vámosmikola	10 *	19	0	-1	-2	0
Baja	ny ~	7	2	-2	-2	2
Bácsalmás	•	3	2	-4	-6	
Izsák	•	10	-2	-3	-4	
Kalocsa	ny	7	-1	-2	-2	
Kecskemét	•	11	0	-1	-3	0
Kiskunf. háza	•	6	0	-3	-5	
Kiskunhalas	ny *	10	0	-2	-4	
Kunszentmiklós	ny *	13	0	-2	-4	
Tiszakécske	•	5	0	-2	-2	
Balassagyarmat	12 *	23	0	-4	-4	
Romhány	10 *	24	0	-3	-4	
Salgótarján	6 * V	-	1	-1	-2	
Eger	6 *	18	2	-2	-4	0
Galyatető	8 *	36	-2	-8	-9	
Gyöngyös	10 *	17	2	-2	-2	
Kékestető	8 * V	32	-1	-8	-10	0
Kompolt	10 *	21	0	-1	-2	0
Lőrinci	12 *	22	0	-2	-2	
Poroszló	7 *	23	-1	-2	-3	
Jászapáti	5 * V	8	0	-1	-2	
Jászberény	2 *	11	0	-2	-2	
Karcag	-	-	-	-	-	
Szolnok	ny *	10	0	-2	-3	0
Tiszaroff	2 *	13	0	-2	-3	
Túrkeve	ny *	6	0	-2	-3	0
Kistelek	ny *	5	1	-3	-4	
Makó	ny *	5	2	-7	-11	
Szeged	ny ~	16	3	-6	-8	3
Szentes	•	4	0	-2	-6	
Borsodnádasd	3 *	16	0	-2	-7	
Füged	ny *	9	1	-3	-5	
Hidasnémeti	•	4	1	-3	-5	
Jósvafő	•	13	0	-3	-5	0
Lillafüred	6 *	21	-1	-3	-4	
Miskolc	1 *	12	0	-2	-3	0
Putnok	1 *	8	0	-4	-4	
Sárospatak	•	3	0	-3	-4	0
Szendrőlád	• ⊔	20	0	-4	-7	
Tokaj	ny *	7	2	-3	-4	
Kisvárda	-	-	-	-	-	
Mátészalka	ny * V	16	1	-4	-7	
Nyíregyháza	2 *	10	1	-3	-5	0
Nyírlugos	3 *	30	1	-5	-6	
Pátyod	ny *	13	1	-3	-4	
Tiszabecs	•	15	-2	-5	-7	
Vásárosnamény	1 *	13	1	-4	-5	
Záhony	ny *	9	1	-4	-5	
Berettyóújfalu	ny *	18	0	-3	-4	
Debrecen	2 *=	18	0	-2	-3	0
Hajdúdorog	3 *	7	0	-5	-5	
Hortobágy	11 *	18	0	-5	-6	
Kösvszakál	•	2	-1	-2	-3	
Polgár	2 *	12	0	-3	-4	
Békéscsaba	ny *	16	0	-3	-4	0
Mezőhegyes	ny *	12	1	-4	-4	1
Orosháza	•	10	0	-2	-3	0
Szarvas	ny * ~	8	0	-2	-3	0
Szeghalom	•	11	1	-2	-4	



KIADJA: ORSZÁGOS METEOROLÓGIAI SZOLGÁLAT

Készíti: Központi Előrejelző Intézet Előrejelző Osztálya — T.: 273-078 — Megjelenik naponként

Éves előfizetési díja: 1 460 Ft · Megrendelhető: 1024 Budapest, II., Kitaibel Pál u. 1. Telefon: 353-500

Kiadásért felel: az OMSZ elnöke — Szerkesztésért felel: a KEI igazgatója

IDŐJÁRÁSI NAPIJELENTÉS

ЕЖЕДНЕВНЫЙ МЕТЕОРОЛОГИЧЕСКИЙ БЮЛЛЕТЕНЬ • DAILY WEATHER REPORT
BULLETIN QUOTIDIEN DE TEMPS • TÄGLICHER WETTERBERICHT

93. évfolyam 18. szám. + Budapest + 1980. január 18. péntek

Az időjárási helyzet és a várható időjárás:

A Kelet-Európai sikság északi felén a térséget kitöltő hideg, és a nyugati irányból áramló enyhe légtömegek keverednek. Ez okozza, hogy sok helyen esik a hó, helyenként hózáporok vannak. Óceáni légtömegek hatására a Brit-szigeteken és a Skandináv-félszigeten borult az ég, többfelé esik az eső, havas eső. A Földközi-tenger medencéjében alacsony nyomású légörvény okoz borult, esős időt. Dél-Olaszországból zivatarokat is jeleznek. Kontinensünk belső területein és a Földközi-tenger térségében csendes, párás, hideg,téli az idő. Délnyugati irányból újabb enyhe, nedves léghullám közeledik a Kárpát-medence felé, s várható, hogy szombat estig már hatással lesz időjárásunkra.

Hazánkban csütörtökön az északkeleti országrészben több órán át sütött a nap, másutt túlnyomóan borult volt az ég, csak elszórtan fordult elő hószállingózás. A legmagasabb nappali hőmérséklet +2, -3 fok között volt. Ma hajnalra általában -2, -7 fokig hült le a levegő, de az északkeleti megyékben -13, -18 fok közötti hőmérsékletet is mértek. Délelőtt túlnyomóan borult, párás volt az idő. Néhány helyen köd keletkezett. Néhány helyen hódara hullott. A hőmérséklet 11 órakor 0, -5 fok között volt.

Ma 12 órakor Budapesten 2 fokot mértek, a tengerszintre átszámitott légnyomás 1023 mb, gyengén süllyed.

Várható időjárás szombat estig:

Erősen felhős idő, helyenként ködös idő.
Eleinte elszórtan hószállingózás, szombaton több helyen havazás.
Időnként megélénkülő déli, délkeleti szél.
A legalacsonyabb éjszakai hőmérséklet általában -2, -7 fok között, északkeleten -10 fok körül.
A szombatra várható legmagasabb nappali hőmérséklet általában 0 fok körül, északkeleten -5 fok közelében.

Poór Judit s. k.

A hőmérséklet napi középértéke és eltérése a 100 évi átlagtól /Budapesten/

1980. január 17.	-0,3 °C	+0,5 °C

1871 óta ezen a napon Budapesten előfordult

legmagasabb hőmérséklet:	12,8 °C /1917/
legalacsonyabb hőmérséklet:	-14,8 °C /1963/

80.039.

LEGMAGASABB HŐMÉRSÉKLET
1980. I. 17.

LEGALACSONYABB HŐMÉRSÉKLET
1980. I. 18.

RADIÁCIÓS MINIMUM
1980. I. 18.

24 órás CSAPADÉKELOSZLÁS

1980. I. 17. 7h -tól I. 18. 7h -ig.

Szintvonalak: 200, 300 és 500 m

A GÖRBE VONALAK AZ IZOHIETÁK AZOKAT A HELYEKET KÖTIK ÖSSZE, AHOL A CSAPADÉK MENNYISÉGE EGYENLŐ VOLT

NAPFÉNYTARTAM
1980. I. 17.

Hóvastagság cm.
1980. I. 18. 7h

	1980. I. 18. 07h -ig az utolsó 24 óra adatai					
	csapadék (mm)	hó cm	max. hőmérséklet	min. hőmérséklet	rad. min.	napos órák
Győr	ny * =	25	-2	-6	-10	0
Kapuvár	•	18	-2	-3	-3	0
Mosonmagyaróvár	•	18	-2	-6	-12	0
Rajka	–	–	–	–	–	
Sopron	ny * =	24	-3	-4	-5	0
Sopronhorpács	•	16	-2	-4	-4	0
Káld	•	12	-2	-4	-5	
Körmend	•	19	0	-5	-6	
Szentgotthárd	ny * =	25	-2	-4	-4	0
Szombathely	ny * =	25	-2	-3	-4	0
Lenti	1 *	16	-2	-3	-4	
Letenye	1 *	14	-2	-3	-3	
Nagykanizsa	1 * =	10	-2	-3	-4	0
Zalaegerszeg	ny *	13	-2	-4	-4	
Farkasgyepű	•	22	-3	-4	-5	
Keszthely	ny *	13	-1	-3	-3	0
Mencshely	•	15	-3	-5	-5	0
Pápa	ny * =	22	-3	-4	-4	0
Sümeg	•	12	-2	-3	-3	
Tihany	•	20	0	-3	-4	
Veszprém	•	22	0	-4	-5	
Zirc	•	20	-2	-5	-5	
Fonyód	•	16	0	-2	-4	
Homokszt. György	• ≡	35	1	-3	–	0
Kaposvár	–	–	–	–	–	
Marcali	7 *	12	-2	-2	-3	
Siófok	• =	14	0	-3	-3	0
Somogyszob	1 *	20	-2	-2	-3	
Tab	•	13	1	-3	-3	
Bábolna	–	–	–	–	–	
Esztergom	•	13	0	-11	-15	
Kisbér	• ≡	25	-1	-10	-10	
Komárom	•	25	-2	-8	-10	
Tatabánya	•	22	-1	-11	-12	
Alcsútdoboz	•	22	0	-12	-13	
Dunaújváros	•	17	2	-7	-8	
Martonvásár	•	14	1	-8	-12	0
Mór	•	18	-1	-10	-14	
Nagyhörcsökp.	•	12	2	-4	-5	
Szabadbattyán	• ≡	16	0	-6	-9	
Iregszemcse	• ≡	12	0	-4	-5	0
Tengyel	•	21	0	-5	-6	
Nagykónyi	•	12	1	-3	-4	
Szekszárd	• ≡	9	0	-3	-3	
Paks	• ≡	22	-2	-4	-5	
Mohács	–	–	–	–	–	
Pécs	ny =	17	-1	-3	-4	0
Siklós	•	17	0	–	-2	
Szigetvár	•	26	-1	-2	-3	
Pécs Lőrinc	• ⊔ =	13	1	-7	-11	0
Pécs Met. Int.	• =	17	2	-6	-10	0
Pécs Szab. hegy	•	21	-1	-5	-6	
Ágfalva	•	6	2	-6	-11	0
Sopronbogokő	•	38	1	-7	-11	
Bátaszék	•	19	0	-7	-10	0
Dombóvár	• ∨	29	1	-14	-15	
Tamási	•	16	2	-4	-6	
Szekszárd-Kalta	•	17	1	-5	-7	
Gyönk	–	–	–	–	–	
Mezőtelekd	•	22	2	-9	-10	

	1980. I. 18. 07h -ig az utolsó 24 óra adatai					
	csapadék (mm)	hó cm	max. hőmérséklet	min. hőmérséklet	rad. min.	napos órák
Vác	•	26	1	-14	-16	
Vámosmikola	• ∨	16	1	-13	-13	1
Baja	• =	6	0	-3	-3	0
Bácsalmás	•	3	0	-3	-3	
Izsák	•	9	-2	-6	-7	
Kalocsa	• ≡	6	0	-4	-8	
Kecskemét	•	11	-1	-4	-7	0
Kiskunf. háza	•	5	0	-3	-5	
Kiskunhalas	•	8	0	-4	-6	
Kunszentmiklós	•	13	1	-4	-5	
Tiszakécske	•	5	0	-3	-3	
Balassagyarmat	•	21	2	-13	-15	
Romhány	• ∨	24	0	-16	-18	
Salgótarján	•	19	-5	-8	-9	
Eger	• ≡	17	0	-6	-10	0
Galyatető	•	34	-3	-5	-7	
Gyöngyös	•	14	1	-7	-7	
Kékestető	•	32	-3	-7	-10	2
Kompolt	•	17	1	-5	-7	0
Lőrinci	•	22	0	-6	-7	
Poroszló	•	20	-1	-6	-7	
Jászapáti	•	8	0	-6	-8	
Jászberény	•	10	0	-7	-7	
Karcag	•	–	-1	-6	-8	
Szolnok	• =	10	-1	-4	-7	0
Tiszaroff	•	12	0	-4	-7	
Túrkeve	•	6	0	-4	-7	0
Kistelek	•	4	0	-2	-3	
Makó	•	5	-2	-2	-2	
Szeged	• =	16	-1	-2	-2	0
Szentes	•	3	0	-2	-3	
Borsodnádasd	•	15	0	-12	-17	
Füged	• ∨	9	-1	-9	-13	
Hidasnémeti	•	3	-1	-10	-14	
Jósvafő	•	13	2	-10	-14	7
Lillafüred	•	20	-1	-10	-11	
Miskolc	• ≡	12	0	-12	-15	
Putnok	•	7	0	-18	-18	
Sárospatak	•	3	-1	-5	-8	7
Szendrőlád	• ⊔	20	1	-15	-15	
Tokaj	•	7	0	-6	-7	
Kisvárda	•	15	1	-5	-6	6
Mátészalka	•	15	0	-3	-4	
Nyíregyháza	•	9	0	-4	-6	1
Nyírlugos	•	25	2	-4	-5	
Pátyod	•	13	1	-3	-4	
Tiszabecs	–	–	–	–	–	
Vásárosnamény	•	13	1	-3	-4	
Záhony	•	6	0	-4	-5	
Berettyóújfalu	•	18	-1	-2	-3	
Debrecen	ny *	17	0	-2	-3	0
Hajdúdorog	–	–	–	–	–	
Hortobágy	•	16	0	-6	-6	
Kopasszakál	•	2	0	-2	-2	
Polgár	•	10	-1	-7	-7	
Békéscsaba	ny * =	15	-1	-2	-2	0
Mezőhegyes	•	10	-1	-2	-2	0
Orosháza	•	10	0	-2	-3	0
Szarvas	•	8	0	-2	-3	0
Szeghalom	•	11	0	-3	-4	

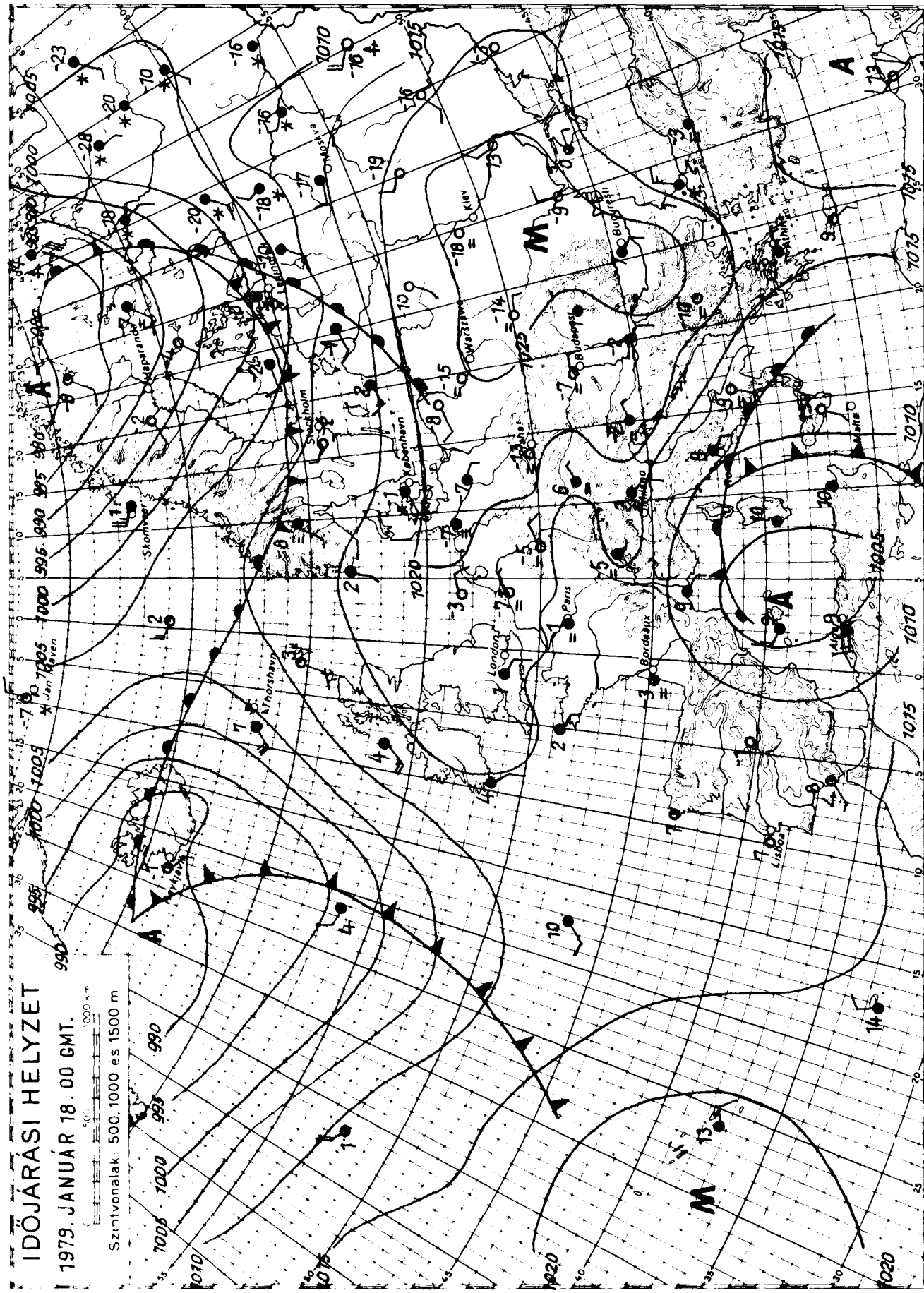

KIADJA: ORSZÁGOS METEOROLÓGIAI SZOLGÁLAT

Készíti: Központi Előrejelző Intézet Előrejelző Osztálya — T.: 273 - 018 — Megjelenik naponként —

Éves előfizetési díja: 1.460.-Ft - Megrendelhető: 1024 Budapest, II., Kitaibel Pál u. 1. Telefon: 353-500

Kiadásért felel: az OMSZ elnöke — Szerkesztésért felel: a KEI igazgatója

IDŐJÁRÁSI NAPIJELENTÉS

ЕЖЕДНЕВНЫЙ МЕТЕОРОЛОГИЧЕСКИЙ БЮЛЛЕТЕНЬ • DAILY WEATHER REPORT
BULLETIN QUOTIDIEN DE TEMPS • TÄGLICHER WETTERBERICHT

92. évfolyam 19. szám. + Budapest + 1980. január 19. szombat

Az időjárási helyzet és a várható időjárás:

Izland, valamint a Kola-félsziget felett nagy kiterjedésü ciklon örvénylik. Az erősen megnövekedett felhőzetből több ideje anticiklon határozza meg. A benne kialakult lassú leszálló légmozgás miatt változóan felhős, csendes idő van. Erősen párás a levegő, az éjszakai és a hajnali órákban sokfelé képződik köd, amelynek egy része napközben is megmarad. A Földközi-tenger felől nedves és viszonylag enyhe levegő áramlik a kontinens belseje felé, ez azonban várhatóan nem lesz számottevő hatással a Kárpát-medence időjárására.

Hazánkban pénteken eleinte túlnyomóan borult volt az ég, később több helyen felszakadozott a felhőzet. Erősen párás, helyenként egész nap ködös idő volt. Elvétve fordult elő hószállingózás. A legmagasabb nappali hőmérséklet +2, -4 fok között volt. Ma hajnalra általában -3, -10 fokig hült le a levegő, de néhány derült, szélvédett helyen -12, -18 fok közötti hőmérsékletet mértek. Délelőtt változóan felhős, erősen párás, több helyen ködös volt az idő. Csak elszórtan alakult ki hószállingózás. Gyenge maradt a légmozgás. A hőmérséklet 11 órakor 0 és -8 fok között volt.

Ma 12 órakor Budapesten a hőmérséklet -5 fok, a tengerszintre átszámitott légnyomás 1022 mb, alig változik.

Várható időjárás vasárnap estig:

Változóan felhős, párás, többfelé tartósan ködös idő, főként a délnyugati országrészben elszórtan kisebb havazással, hószállingózással.
Gyenge, időnként kissé megélénkülő szél.
Várható legalacsonyabb éjszakai hőmérséklet általában: -5, -10 fok között, a derült helyeken -15 fok közelében.
legmagasabb nappali hőmérséklet: -2, -7 fok között.

Bozóki István - Poór Judit s.k.

A hőmérséklet napi középértéke és eltérése a 100 évi átlagtól /Budapesten/:

1980. I. 18.	-2,6°C	-1,5°C

1871 óta ezen a napon Budapesten előfordult

legmagasabb hőmérséklet:	14,0°C /1975/,
legalacsonyabb hőmérséklet:	-17,2°C /1891/.

80.40.

LEGMAGASABB HŐMÉRSÉKLET
1980. I. 18.

LEGALACSONYABB HŐMÉRSÉKLET
1980. I. 19.

24 órás CSAPADÉKELOSZLÁS

1980. I. 18. 7h -tól I. 19. 7h -ig.

Szintvonalak: 200, 300 és 500 m

A GÖRBE VONALAK AZ IZOHIETÁK AZOKAT A HELYEKET KÖTI ÖSSZE, AHOL A CSAPADÉK MENNYISÉGE EGYENLŐ VOLT

RADIÁCIÓS MINIMUM
1980. I. 19.

NAPFÉNYTARTAM
1980. I. 18.

Hóvastagság cm.
1980. I. 19. 7h

	1980. I. 19. 07 h -ig az utolsó 24 ó a adatai					
	csapadék (mm)	Hó cm	max. hőmérséklet	min. hőmérséklet	rad. min.	napos órák
Győr	• V ≡	22	-1	-9	-14	0
Kapuvár	•	18	-1	-10	-13	0
Mosonmagyaróvár	• V ≡	18	-1	-10	-13	0
Rajka	–	–	–	–	–	
Sopron	• =	14	-1	-6	-7	0
Sopronhorpács	• ⊔	15	-2	-9	-9	0
Káld	• V ≡	12	-2	-7	-9	
Körmend	•	18	0	-5	-7	
Szentgotthárd	ny *	25	-1	-3	-3	0
Szombathely	ny * =	25	-1	-5	-5	0
Lenti	•	15	-1	-4	-4	
Letenye	•	14	0	-1	-2	
Nagykanizsa	ny * =	10	0	-6	-7	0
Zalaegerszeg	• =	12	-1	-5	-6	
Tarkasgyepű	• V	22	-2	-8	-11	
Keszthely	ny * =	13	-1	-12	-14	0
Mencshely	• V	15	-3	-9	-11	0
Pápa	• ⊔ =	20	-1	-18	-20	0
Sümeg	• ⊔	10	-1	-8	-11	
Tihany	–	–	–	–	–	
Veszprém	• V ≡	22	-3	-10	-11	
Zirc	• V ≡	20	-3	-11	-11	
Tonyód	–	–	–	–	–	
Homokszt. György	•	33	2	-6	-9	0
Kaposvár	–	–	–	–	–	
Marcali	•	12	0	-11	-12	
Siófok	• V ≡	14	-1	-13	-14	0
Somogyszob	•	15	0	-6	-7	
Tab	•	13	0	-14	-17	
Bábolna	• V ≡	26	-1	-11	-12	
Esztergom	• V ≡	10	-1	-11	-16	
Kisbér	• V ≡	23	-2	-8	-8	
Komárom	•	23	-2	-7	-7	
Tatabánya	•	19	1	-5	-6	
Alcsútdoboz	• V ≡	22	-1	-13	-14	
Dunaújváros	• ⊔	17	-2	-7	-8	
Martonvásár	• ⊔ ≡	14	-1	-12	-13	0
Mór	• V ≡	18	-2	-8	-11	
Nagyhörcsökp.	• V ≡	12	0	-10	-10	
Szabadbattyán	• V ≡	15	-1	-12	-15	
Fegyemcse	• V ≡	10	-1	-12	-16	0
Dengyel	•	20	-1	-10	-11	
Nagykonyi	• ≡	12	1	-12	-15	
Sárkszárd	• V ≡	8	1	-11	-11	
Árpádtető	•	21	-2	-8	-11	
Monacs	•	7	0	-7	-8	
Fiss	• ⊔ =	16	-1	-9	-11	3
Szilos	•	15	0	-10	-14	
Szigetvár	•	25	0	-11	-15	
B. Lőrinc	• V ≡	13	-1	-10	-12	0
B. Met. Int	• ⊔	16	-1	-8	-11	0
B. Szab. hegy	• V	18	-4	-6	-7	
Gyöngyös	• V ≡	6	0	-10	-12	0
Szögokő	• V	38	-1	-8	-9	
Gyöngyös	• V ≡	18	-3	-8	-16	0
Kékestető	• V	28	-2	-15	-15	
Mátra	• V ≡	16	-1	-9	-10	
Szurdokata	• V ≡	17	-1	-10	-18	
Gyöngyös	–	–	–	–	–	
Szentendre	• =	20	-1	-10	-11	

	1980. I. 19. 07 h -ig az utolsó 24 óra adatai					
	csapadék (mm)	Hó cm	max. hőmérséklet	min. hőmérséklet	rad. min.	napos órák
Vác	• V	26	-2	-13	-14	
Vámosmikola	• V ≡	15	-3	-14	-15	0
Baja	• ⊔ =	6	0	-9	-9	3
Bácsalmás	•	3	0	-7	-8	
Izsak	• ≡	9	0	-9	-10	
Kalocsa	•	6	-1	-10	-14	
Kecskemét	• V ≡	11	-1	-10	-13	0
Kiskunf. háza	• V	5	0	-11	-11	
Kiskunhalas	• ≡	6	0	-11	-12	
Kunszentmiklós	• V ≡	12	0	-10	-15	
Tiszakécske	• V ≡	5	0	-11	-11	
Balassagyarmat	• V ≡	20	-2	-13	-14	
Rimahány	• V ≡	23	-3	-13	-13	
Salgótarján	• V	18	-2	-8	-10	
Eger	• V ≡	16	-2	-8	-11	0
Galyatető	• V	34	-3	-7	-8	
Gyöngyös	•	14	-2	-11	-11	
Kékestető	• ⊔	32	-4	-7	-8	0
Kompolt	• ⊔	17	-2	-9	-10	0
Lőrinci	• V ≡	22	-2	-15	-19	
Poroszló	• ≡	19	-1	-8	-9	
Jászapáti	• V ≡	8	-2	-13	-13	
Jászberény	• V ≡	10	-2	-12	-13	
Karcag	–	–	–	–	–	
Szolnok	• V ≡	9	0	-11	-13	0
Tiszaroff	• V ≡	10	-1	-11	-16	
Túrkeve	• V ≡	6	0	-10	-12	0
Kistelek	• V ≡	4	0	-9	-10	
Makó	• V ≡	4	-4	-13	-13	
Szeged	• V ≡	15	0	-11	-11	2
Szentes	• V ≡	3	0	-8	-10	
Borsodnádasd	•	14	-3	-12	-16	
Fügöd	•	9	-3	-5	-8	
Hidasnémeti	•	3	-3	-5	-6	
Jósvafő	•	12	-3	-6	-12	1
Lillafüred	•	20	-3	-7	-10	
Miskolc	•	12	-3	-6	-10	0
Putnok	• ≡	7	-4	-12	-13	
Sárospatak	•	3	-3	-4	-5	0
Szendrőlád	• ⊔	20	-4	-10	-12	
Tokaj	–	–	–	–	–	
Kisvárda	•	15	-1	-3	-4	0
Mátészalka	•	14	1	-3	-4	
Nyíregyháza	• =	8	-1	-3	-4	0
Nyírlugos	•	20	-2	-4	-4	
Pátyod	•	12	1	-4	-5	
Tiszabecs	•	14	-2	-5	-6	
Vásárosnamény	•	13	1	-2	-3	
Zahony	•	6	-1	-3	-3	
Berettyóújfalu	•	16	1	-11	-12	
Debrecen	ny * ≡	16	1	-7	-8	0
Hajdúdorog	•	6	0	-5	-5	
Hortobágy	• ≡	12	0	-9	-9	
Kopasszakál	• V	2	0	-12	-13	
Polgár	• ⊔	9	-2	-7	-9	
Békéscsaba	• ⊔ =	12	1	-12	-15	0
Mezőhegyes	• V	9	0	-13	-14	0
Orosháza	•	10	0	-11	-12	0
Szarvas	• V ≡	7	1	-11	-14	0
Szeghalom	• V	11	1	-11	-13	

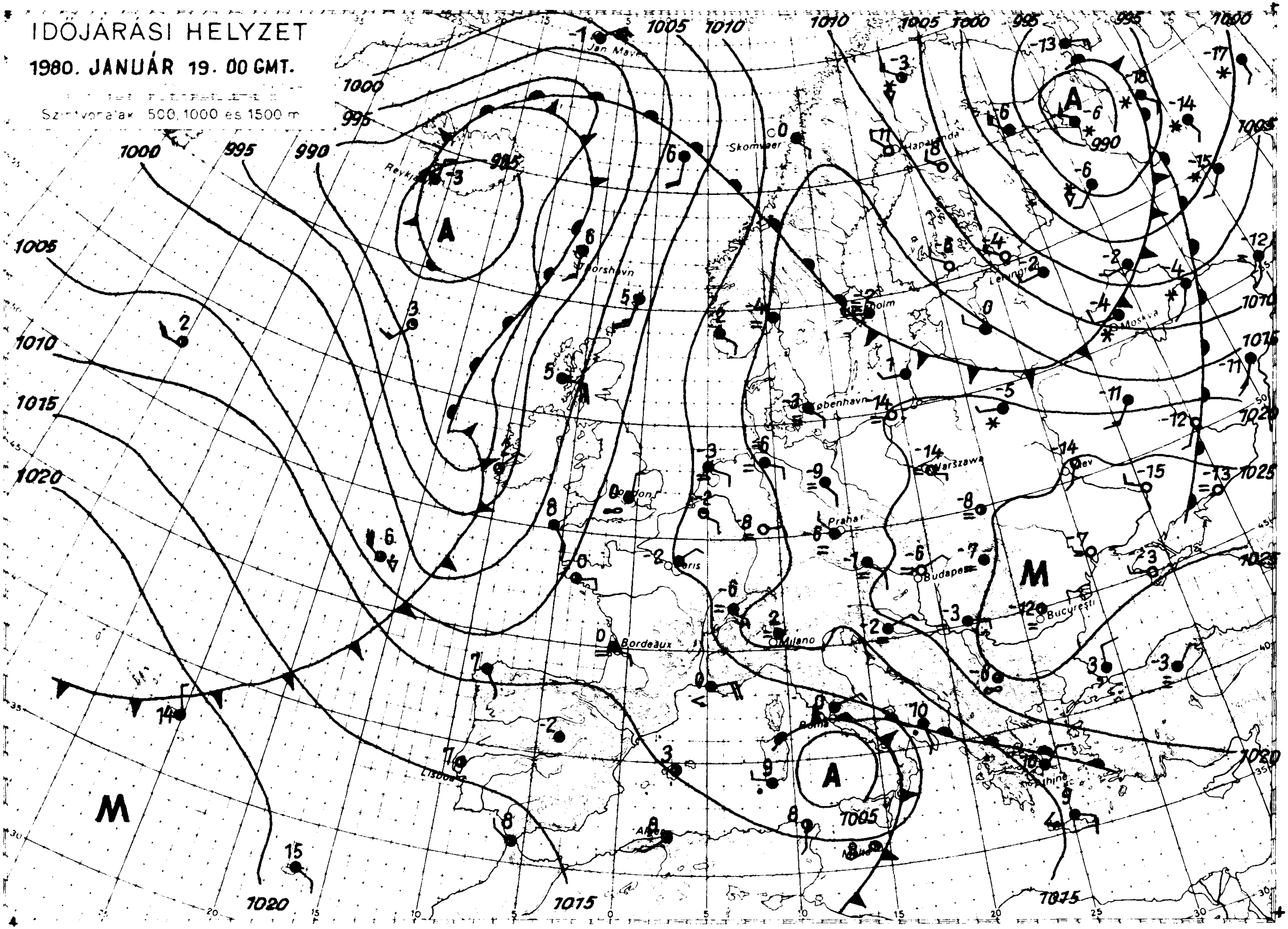

KIADJA: ORSZÁGOS METEOROLÓGIAI SZOLGÁLAT
Készíti: Központi Előrejelző Intézet Előrejelző Osztálya — T: 273 - 078 — Megjelenik naponként
Előfizetési díja 1 400 Ft. Megrendelhető: 1024 Budapest, II., Kitaibel Pál u. 1. Telefon: 353-500
Kiadásért felel: az OMSZ elnöke — Szerkesztésért felel: a KEI igazgatója

IDŐJÁRÁSI NAPIJELENTÉS

ЕЖЕДНЕВНЫЙ МЕТЕОРОЛОГИЧЕСКИЙ БЮЛЛЕТЕНЬ • DAILY WEATHER REPORT
BULLETIN QUOTIDIEN DE TEMPS • TÄGLICHER WETTERBERICHT

93. évfolyam 20. szám. 1980. január 20. vasárnap

Az időjárási helyzet és a várható időjárás:

Finnországtól Ukrajnán át a Fekete-tengerig mintegy 600 km széles magas nyomású zóna húzódik, igy ott változóan felhős, párás, helyenként ködös az idő. Szárazföldünk nyugati partvidékén az óceáni léghullámok változékony, több helyen csapadékos időjárást okoznak. A Balkán-félsziget és Olaszország északi részéből elszórt esőt, havazást jelentenek. A legmagasabb nappali hőmérséklet szombaton Észak-Északkelet-Európában 3, 8 fokkal magasabb, Európa középső részén és a Balkán-félszigeten 2, 4 fokkal alacsonyabb volt, mint a sokévi átlag. Hétfő estig a Kárpát-medence időjárásában még nagyobb változás nem várható.

Hazánkban szombaton a keleti, északkeleti országrészben 2, 7 órán át sütött a nap. Az ország többi részén erősen felhős, vagy borult, párás helyenként ködös idő volt. Egy-két helyről hószállingózást jelentettek. A hőmérséklet napközben a naposabb helyeken +2, -2, máshol -2, -7 fokig emelkedett. Vasárnap hajnalra általában -3, -8, az északkeleti megyékben -9, -16 fokig hült le a levegő. Ma délelőtt erősen felhős, borult, párás, egy-két helyen ködös idő volt. Zalaegerszegről hószállingózást jelentettek. A hőmérséklet 11 órakor az ország területén -1, -5 fok között váltakozott.

Ma 12 órakor Budapesten a hőmérséklet -1 fok, a tengerszintre átszámitott légnyomás 1021 mb, alig változik.

Várható időjárás hétfő estig:

Időnként kissé felszakadozó felhőzet.
Főként a déli, délnyugati megyékben elszórtan hószállingózás, gyenge havazás.
Mérsékelt, napközben megélénkülő délkeleti, déli szél.
Helyenként köd.
Várható legalacsonyabb éjszakai hőmérséklet: általában -3, -8 fok között, néhány kevésbé felhős helyen kevéssel -10 fok alatt, legmagasabb nappali hőmérséklet hétfőn: +1, -4 fok között.

Vadkerti Ferenc s.k.

A hőmérséklet napi középértéke és eltérése a 100 évi átlagtól /Budapesten/

1980. I. 19.	-3,5°C	-2,6°C

1871 óta ezen a napon Budapesten előfordult

legmagasabb hőmérséklet:	9,8°C /1920/,
legalacsonyabb hőmérséklet:	-15,7°C /1942/.

80.41.

LEGMAGASABB HŐMÉRSÉKLET

1980. 1. 19.

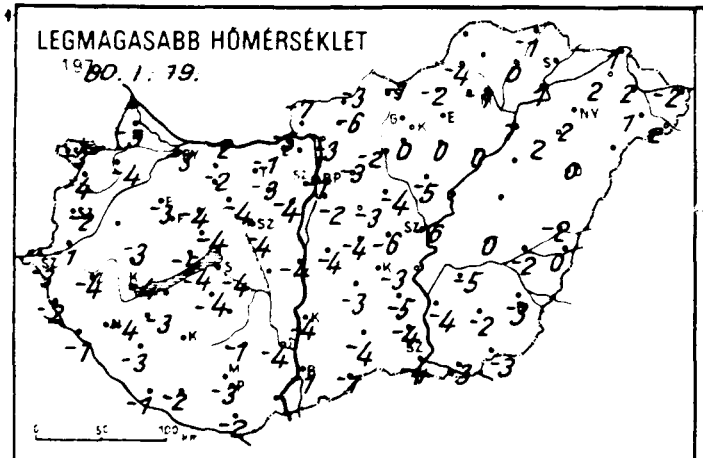

LEGALACSONYABB HŐMÉRSÉKLET

1980. 1. 20.

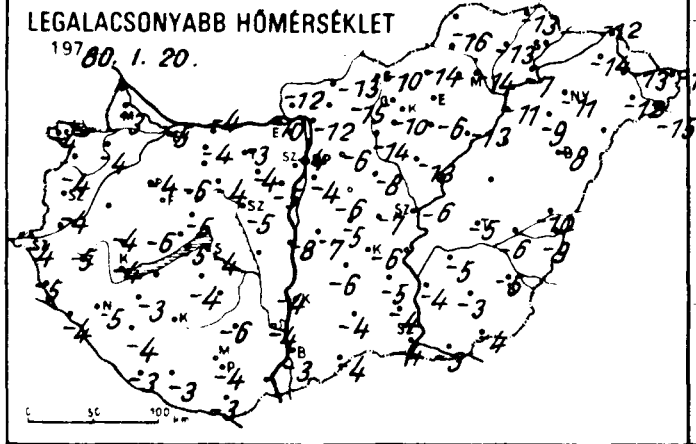

24 órás CSAPADÉKELOSZLÁS

1980. 1. 19. 7h -tól 1. 20. 7h -ig.

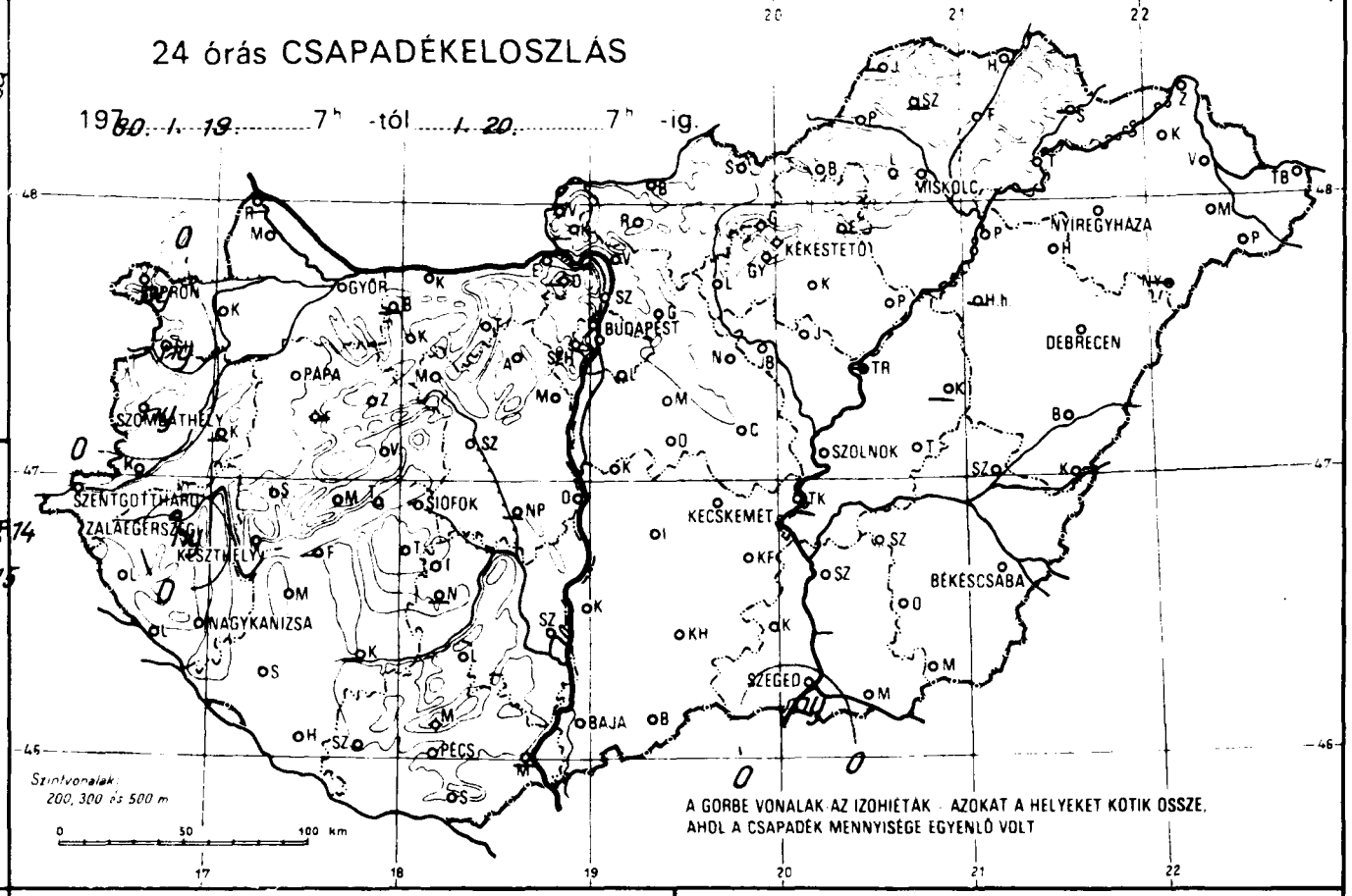

RADIÁCIÓS MINIMUM

1980. 1. 20.

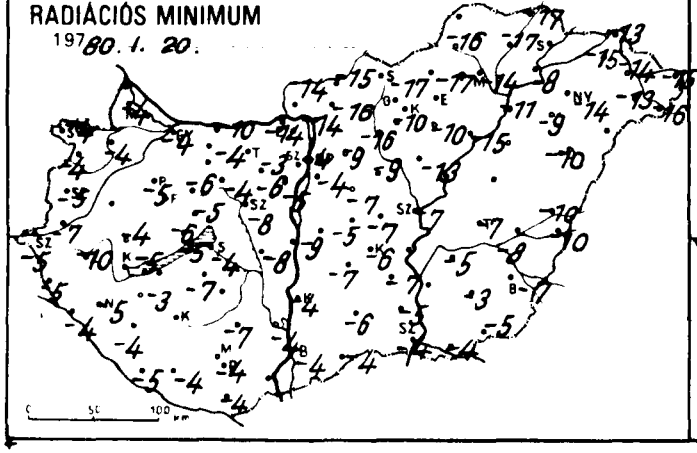

NAPFÉNYTARTAM

1980. 1. 19.

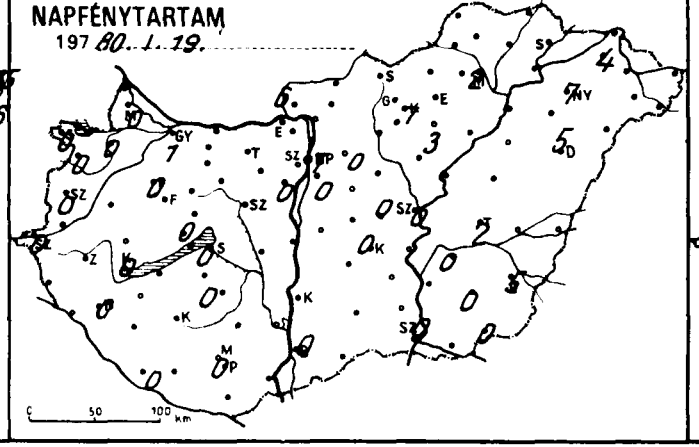

Hóvastagság cm.

1980. 1. 20. 7h

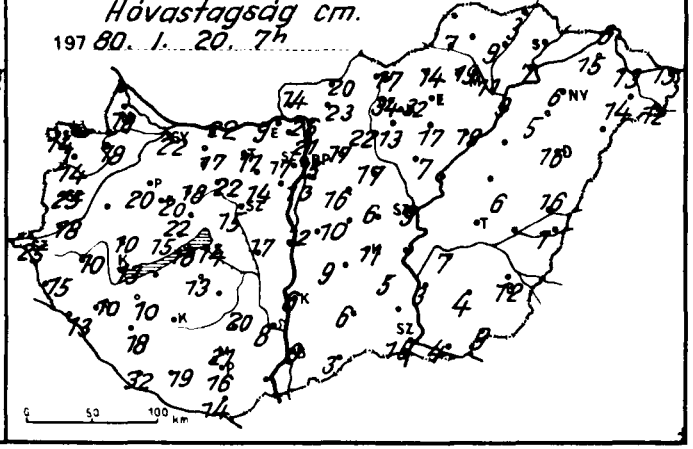

	1980. I. 20. 07h -ig az utolsó 24 óra adatai					
	csapadék (mm)	Hó cm	max. hőmérséklet	min. hőmérséklet	rad. min.	napos órák
Győr	. =	22	-3	-3	-4	1
Kapuvár	.	18	-4	-4	-4	0
Mosonmagyaróvár	.	18	-3	-3	-4	0
Rajka	–	–	–	–	–	
Sopron	ny * =	14	-3	-4	-4	0
Sopronhorpács	ny *	14	-4	-4	-4	0
Káld	–	–	–	–	–	
Körmend	.	18	-1	-6	-7	
Szentgotthárd	.	25	-3	-4	-5	0
Szombathely	ny =	25	-2	-4	-5	0
Tenti	.	15	-2	-5	-5	
Tetenye	.	13	-1	-4	-4	
Nagykanizsa	. =	10	-4	-5	-5	0
Zalaegerszeg	ny =	10	-4	-5	-10	
Farkasgyepű	–	–	–	–	–	
Keszthely	. =	13	-4	-4	-5	0
Mencshely	.	15	-5	-6	-6	0
Pápa	. =	20	-3	-4	-5	0
Sümeg	.	10	-3	-4	-4	
Tihany	.	18	-4	-5	-5	
Veszprém	. ≡	22	-4	-5	-5	
Zirc	.	20	-4	-6	-6	
Bonyód	–	–	–	–	–	
Homokszt. györgy	. ≡	32	-1	-3	-5	0
Kaposvár	–	–	–	–	–	
Marcali	.	10	-3	-3	-3	
Siófok	. =	14	-4	-4	-4	0
Somogyszob	.	18	-3	-4	-4	
Tab	.	13	-4	-4	-7	
Bábolna	–	–	–	–	–	
Esztergom	.	9	-5	-10	-14	
Kisbér	. ≡	17	-2	-4	-4	
Komárom	.	22	-2	-4	-10	
Tatabánya	.	17	-1	-3	-3	
Alcsútdoboz	. ≡	22	-3	-4	-6	
Dunaújváros	.	17	-4	-8	-8	
Martonvásár	.	14	-4	-5	-5	0
Mór	.	18	-4	-4	-4	
Nagyhörcsökp.	–	–	–	–	–	
Szabadbattyán	. ≡	15	-4	-5	-8	
Tregszemcse	. ≡	10	-4	-4	-5	0
Tengyel	.	20	-1	-6	-7	
Nagykónyi	–	–	–	–	–	
Szekszárd	. ≡ V	8	-4	-4	-4	
Ampéd	.	21	-4	-5	-6	
Mohács	–	–	–	–	–	
Pécs	. =	16	-3	-4	-4	0
Siklós	.	14	-2	-3	-4	
Szigetvár	.	19	-2	-3	-4	
Bp. Lőrinc	. =	13	-2	-4	-4	0
Bp. Met. Int.	.	15	-1	-4	-4	1
Bp. Szab. hegy	.	17	-3	-5	-6	
Budaörs	. V	6	-6	-7	-7	0
Budaörs-bogokő	–	–	–	–	–	
Budajenő	.	17	-3	-6	-9	0
Csillaghegy	–	–	–	–	–	
Budapest-Kőbánya	.	16	-3	-6	-7	
Budapest-Szépvölgy	. ≡	17	-4	-8	-9	
Budapest-Tétény	.	10	-4	-5	-5	
Budapest-Tétlen	.	21	-3	-7	-7	

	1980. I. 20. 07h -ig az utolsó 24 óra adatai					
	csapadék (mm)	Hó cm	max. hőmérséklet	min. hőmérséklet	rad. min.	napos órák
Vác	. ≡	26	-3	-12	-14	
Vámosmikola	. ⊔	14	-7	-12	-14	6
Baja	.	6	-1	-3	-4	0
Bácsalmás	.	3	-1	-4	-4	
Izsák	.	9	-3	-6	-7	
Kalocsa	.	6	-4	-4	-4	
Kecskemét	. =	11	-3	-6	-6	0
Kiskunf. háza	. ≡	5	-5	-5	-7	
Kiskunhalas	. ≡	6	-4	-4	-6	
Kunszentmiklós	. ≡ V	12	-4	-7	-9	
Tiszakécske	–	–	–	–	–	
Balassagyarmat	.	20	-3	-13	-15	
Romhány	.	23	-6	-15	-16	
Salgótarján	.	17	-1	-10	-17	
Eger	–	–	–	–	–	–
Galyatető	. V	34	-3	-6	-7	
Gyöngyös	.	13	0	-10	-10	
Kékestető	. = ⊔	32	-2	-7	-8	7
Kompolt	.	17	0	-6	-10	3
Lőrinci	. ≡ V	22	-2	-14	-16	
Poroszló	. ≡	19	0	-13	-15	
Jászapáti	. =	7	-5	-13	-13	
Jászberény	.	10	-4	-10	-19	
Karcag	–	–	–	–	–	
Szolnok	.	9	-6	-6	-7	0
Tiszaroff	–	–	–	–	–	
Túrkeve	. = V	6	0	-5	-7	2
Kistelek	.	4	-4	-4	-5	
Makó	.	4	-3	-3	-4	
Szeged	ny =	15	-4	-4	-4	0
Szentes	. V	3	-3	-4	-4	
Borsodnádasd	. ≡	14	-2	-14	-17	
Fügöd	. V	9	0	-13	-17	
Hidasnémeti	.	3	-1	-13	-17	
Jósvafő	–	–	–	–	–	–
Lillafüred	. ≡	19	-5	-10	-10	
Miskolc	. ≡ V	11	-1	-14	-14	2
Putnok	. V	7	-4	-16	-16	
Sárospatak	–	–	–	–	–	–
Szendrőlád	–	–	–	–	–	
Tokaj	.	7	1	-7	-8	
Kisvárda	. ≡ V	15	2	-14	-15	4
Máteszalka	. V	14	1	-12	-13	
Nyíregyháza	. = ⊔	6	2	-11	-14	7
Nyírlugos	–	–	–	–	–	
Pátyod	. V	12	2	-15	-16	
Tiszabecs	.	13	-2	-14	-15	
Vásárosnameny	. ≡ V	13	2	-13	-14	
Záhony	. ≡	6	1	-12	-13	
Berettyóújfalu	.	16	-2	-10	-10	
Debrecen	. =	16	0	-8	-10	5
Hajdúdorog	.	5	2	-9	-9	
Hortobágy	–	–	–	–	–	
Kórosszakál	.	1	0	-9	-10	
Polgár	. ⊔	9	1	-11	-11	
Békéscsaba	. = ⊔	12	-3	-5	-7	5
Mezőhegyes	.	9	-3	-4	-5	0
Orosháza	.	4	-2	-3	-3	0
Szarvas	.	7	-5	-5	-5	0
Szeghalom	.	11	-2	-6	-8	

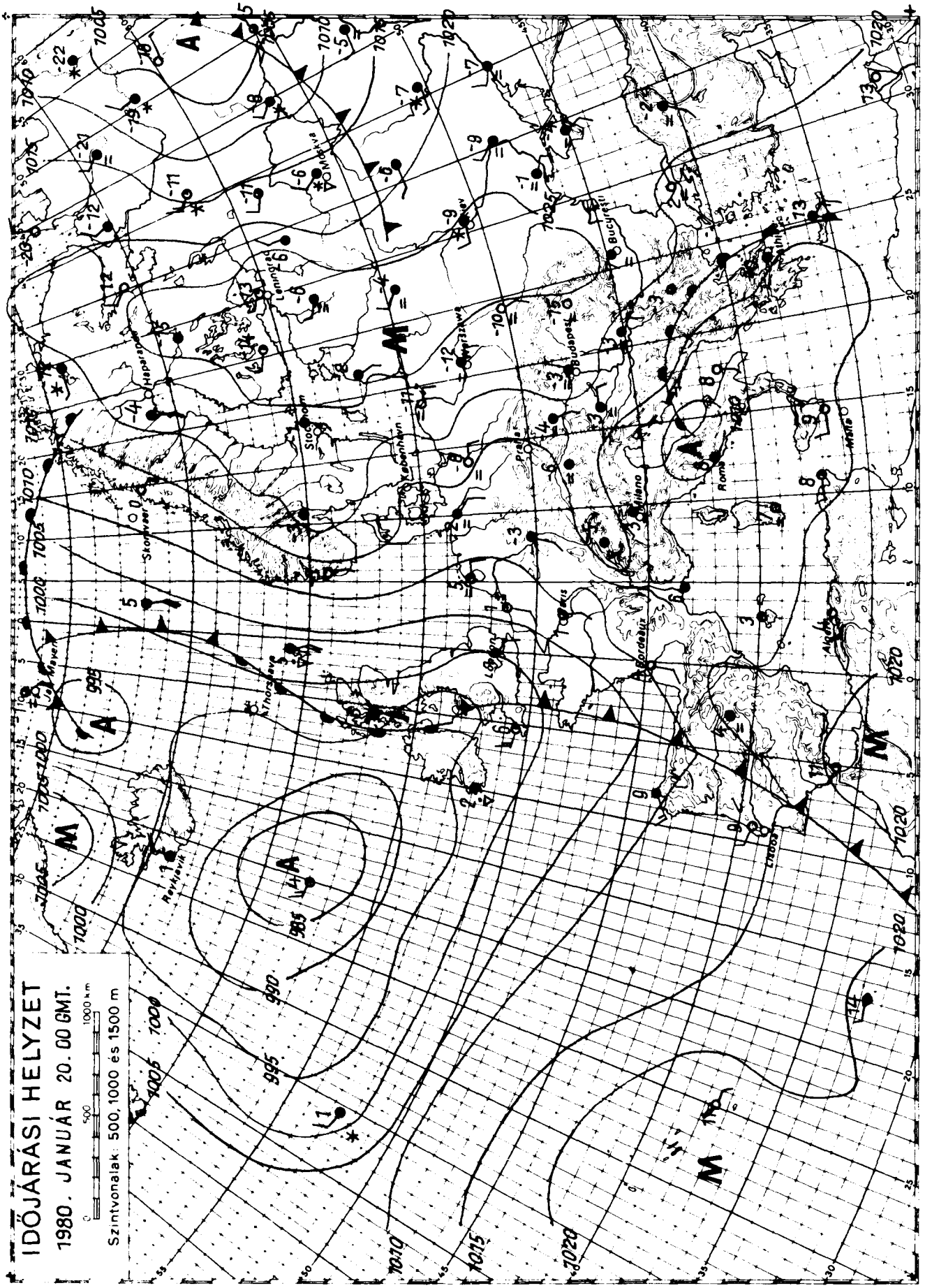

KIADJA: ORSZÁGOS METEOROLÓGIAI SZOLGÁLAT

Készíti: Központi Előrejelző Intézet Előrejelző Osztálya — T.: 273 - 018 — Megjelenik naponként —

Évi előfizetési díja: 1.460.-Ft - Megrendelhető: 1024 Budapest, II., Kitaibel Pál u. 1. Telefon: 353-500

Kiadásért felel: az OMSZ elnöke — Szerkesztésért felel: a KEI igazgatója

IDŐJÁRÁSI NAPIJELENTÉS

ЕЖЕДНЕВНЫЙ МЕТЕОРОЛОГИЧЕСКИЙ БЮЛЛЕТЕНЬ · DAILY WEATHER REPORT
BULLETIN QUOTIDIEN DE TEMPS · TÄGLICHER WETTERBERICHT

93. évfolyam 21. szám. + Budapest + 1980. január 21. hétfő

Az időjárási helyzet és a várható időjárás:

Szárazföldünk középső és keleti része fölött magas légnyomású képződmény helyezkedik el. Ezeken a területeken általában változóan felhős, erősen párás, a hajnali és a reggeli órákban több helyen ködös az idő. Ugyanakkor a Brit-szigetek fölött nagy kiterjedésü alacsony nyomású légköri képződmény található, amely nedves, enyhe léghullámokat szállit szárazföldünk nyugati része fölé. Hatásukra a Brit-szigeteken és Nyugat-Európa partvidékein borult, esős az idő, viharos szél fúj.

Hazánkban vasárnap túlnyomóan borult volt az ég, folytatódott a párás, egy-két helyen tartósan ködös idő. Számottevő havazás nem volt. A legmagasabb nappali hőmérséklet általában -3, +2 fok között alakult. Ma hajnalra szeszélyes területi eloszlásban általában -2, -9 fokig hült le a levegő, de a keleti országrészben egy-két derült helyen -11, -13 fokot is mértek. Délelőtt az ország nagy része fölött erősen felhős volt az ég, folytatódott a párás, néhány helyen ködös idő. A hőmérséklet 11 órakor 0 és -4 fok között váltakozott.

Ma 12 órakor Budapesten a hőmérséklet 0 fok, a tengerszintre átszámitott légnyomás 1024 mb, nem változik.

Várható időjárás kedd estig:

Erősen felhős, többfelé párás, helyenként tartósan ködös idő, főként kedden néhány helyen hószállingozással.
Mérsékelt, napközben megélénkülő délkeleti, déli szél.
Várható legalacsonyabb éjszakai hőmérséklet: -3, -8 fok között,
legmagasabb nappali hőmérséklet kedden: általában 0 fok körül, a tartósan ködös helyeken -5 fok közelében.

Bartha Péterné - Török Dénes s.k.

TÁVOLABBI KILÁTÁSOK SZERDÁTÓL-SZOMBATIG:

A felhőzet csak időnként szakadozik föl, többfelé várható havazás, havas eső.
Legalacsonyabb hajnali hőmérséklet: -2, -7 fok között.
Legmagasabb nappali hőmérséklet: -4, +1 fok között.
Jelentős mennyiségü /legalább 5 mm/ csapadék az ország területének 40 százalékán várható.

KÖZÉPTÁVÚ ELŐREJELZŐ OSZTÁLY

A hőmérséklet napi középértéke és eltérése a 100 évi átlagtól /Budapesten/:

1980. I. 20.	-0,3°C	+0,9°C

1871 óta ezen a napon Budapesten előfordult

legmagasabb hőmérséklet:	13,6°C /1875/,
legalacsonyabb hőmérséklet:	-19,0°C /1893/.

80.42.

LEGMAGASABB HŐMÉRSÉKLET

197 80. I. 20.

LEGALACSONYABB HŐMÉRSÉKLET

197 80. I. 21.

24 órás CSAPADÉKELOSZLÁS

197 80. I. 20. ..... 7h -tól ..... I. 21. ..... 7h -ig.

SOPRON
GYŐR
BUDAPEST
MISKOLC
NYÍREGYHÁZA
KÉKESTETŐ
DEBRECEN
PAPA
SZOMBATHELY
SZOLNOK
SZENTGOTTHÁRD
ZALAEGERSZEG
SIÓFOK
KECSKEMÉT
KESZTHELY
BÉKÉSCSABA
NAGYKANIZSA
SZEGED
BAJA
PÉCS

Szintvonalak: 200, 300 és 500 m

0 50 100 km

A GÖRBE VONALAK AZ IZOHIETAK - AZOKAT A HELYEKET KÖTIK ÖSSZE, AHOL A CSAPADÉK MENNYISÉGE EGYENLŐ VOLT

RADIÁCIÓS MINIMUM

197 80. I. 21.

NAPFÉNYTARTAM

197 80. I. 20.

Hóvastagság cm.

197 80. I. 21. 7h

	1980. I. 21. 07 h -ig az utolsó 24 óra adatai					
	csapadék (mm)	Hó cm	max. hőmérséklet	min. hőmérséklet	rad. min.	napos órák
Győr	. =	19	-1	-2	-3	0
Kapuvár	.	16	-2	-4	-6	0
Mosonmagyaróvár	.	18	-1	-4	-7	0
Rajka	–	–	–	–	–	
Sopron	. =	13	-1	-3	-3	0
Sopronhorpács	.	14	-2	-3	-4	0
Káld	. V≡	11	-2	-4	-6	
Kőrmend	.	15	-1	-4	-5	
Szentgotthárd	ny *	25	-2	-3	-4	0
Szombathely	. –	25	-2	-4	-4	0
Lenti	.	15	-2	-3	-4	
Letenye	.	13	-1	-3	-4	
Nagykanizsa	. =	10	-1	-3	-5	0
Zalaegerszeg	ny * –	10	-2	-3	-4	
Tarkasgyepű	.	20	-2	-6	-10	
Keszthely	. =	13	-1	-3	-4	0
Menesh ely	.	15	-3	-4	-6	0
Pápa	. =	20	-1	-7	-12	0
Sümeg	.	8	-1	-4	-4	
Tihany	.	16	-2	-4	-5	
Veszprém	.	22	-3	-4	-4	
Zirc	.	20	-2	-5	-5	
Tonyód	.	15	-2	-3	-5	
Homokszt. György	. ≡	32	1	-4	-7	0
Kaposvár	–	–	–	–	–	
Marcali	.	10	-1	-3	-3	
Siófok	. =	13	-1	-3	-4	0
Somogyszob	.	18	-1	-3	-4	
Tab	.	13	-1	-8	-10	
Bábolna	.	24	-1	-4	-6	
Esztergom	.	9	1	-4	-8	
Kisbér	. ≡	15	0	-2	-4	
Komárom	.	22	-1	-3	-4	
Tatabánya	.	16	0	-2	-3	
Alcsútdoboz	.	20	0	-2	-4	
Dunaújváros	.	17	-1	-3	-4	
Martonvásár	.	13	-1	-3	-4	0
Mór	.	18	-2	-3	-4	
Nagyhörcsökp.	.	12	0	-4	-4	
Szabadbattyán	. ≡	15	-2	-3	-9	
Iregszemcse	. ≡	9	-2	-6	-9	0
Lengyel	.	20	-2	-6	-10	
Nagykónyi	.	11	0	-4	-5	
Szekszárd	. V=	8	0	-5	-6	
Csurgó	. ≡	21	-3	-5	-7	
Mohács	. V	6	0	-6	-7	
Pécs	. =	16	-2	-6	-6	0
Siklós	.	12	0	-6	-10	
Szigetvár	.	18	0	-7	-11	
Bp. Lőrinc	. =	12	0	-4	-8	0
Bp. Met. Int.	. =	15	1	-1	-5	0
Bp. Szab. hegy	.	15	-2	-4	-4	
Cegléd	.	6	-2	-4	-8	0
Dobogókő	.	38	-3	-5	-7	
Gödöllő	.	16	-1	-2	-4	0
Kecskemét	. ≡	27	0	-3	-5	
Monor	.	16	-1	-3	-5	
Nagykáta	.	17	-1	-2	-2	
Szolnok	.	10	-1	-5	-6	
Szentendre	.	19	0	-3	-4	

	1980. I. 21. 07 h -ig az utolsó 24 óra adatai					
	csapadék (mm)	Hó cm	max. hőmérséklet	min. hőmérséklet	rad. min.	napos órák
Vác	.	20	1	-2	-4	
Vámosmikola	.	12	0	-2	-3	0
Baja	. ⊔ =	6	0	-5	-6	0
Bácsalmás	.	2	0	-4	-6	
Izsák	. ≡	9	-2	-5	-6	
Kalocsa	.	6	-1	-6	-10	
Kecskemét	. ⊔	11	-2	-7	-13	0
Kiskunf. háza	.	5	-2	-9	-10	
Kiskunhalas	. ≡	6	-1	-6	-8	
Kunszentmiklós	. ≡	10	-1	-4	-7	
Tiszakécske	. ≡	5	-1	-1	-6	
Balassagyarmat	.	18	0	-2	-4	
Rimahány	.	22	0	-2	-2	
Salgótarján	.	15	1	-1	-5	
Eger	. ≡	15	2	-6	-7	0
Galyatető	.	34	-3	-5	-6	
Gyöngyös	.	12	-2	-2	-2	
Kékestető	.	32	-2	-4	-4	0
Kompolt	.	17	0	-1	-2	0
Lőrinci	. ≡	22	1	-3	-4	
Poroszló	.	18	-1	-2	-3	
Jászapáti	.	7	-1	-2	-2	
Jászberény	.	9	-1	-2	-3	
Karcag	.	–	0	-3	-4	
Szolnok	. =	9	-1	-3	-4	0
Tiszaroff	.	10	-1	-2	-3	
Túrkeve	.	6	-2	-3	-5	0
Kistelek	.	4	-1	-7	-8	
Makó	. V ≡	3	0	-8	-10	
Szeged	. V	15	0	-9	-10	0
Szentes	.	3	0	-5	-8	
Borsodnádasd	–	–	–	–	–	
Füzöd	.	9	-3	-4	-5	
Hidasnémeti	.	3	-1	-5	-6	
Jósvafő	–	–	–	–	–	–
Lillafüred	.	17	0	-5	-6	
Miskolc	. =	11	-2	-2	-3	0
Putnok	.	8	-3	-4	-4	
Sárospatak	.	3	-3	-4	-5	0
Szendrőlád	. ⊔	19	-2	-3	-4	
Tokaj	.	7	-1	-2	-2	
Kisvárda	.	13	0	-5	-5	3
Mátészalka	.	14	-1	-5	-8	
Nyíregyháza	.	6	-1	-2	-4	1
Nyírlugos	.	12	2	-13	-14	
Pátyod	.	12	0	-11	-12	
Tiszabecs	.	12	-1	-11	-13	
Vásárosnamény	–	–	–	–	–	
Záhony	.	6	-1	-5	-6	
Berettyóújfalu	.	16	-1	-3	-4	
Debrecen	. =	16	-1	-2	-3	0
Hajdúdorog	.	5	-1	-4	-4	
Hortobágy	.	12	-1	-5	-6	
Kopaszkal	.	2	-2	-6	-6	
Polgár	.	8	0	-4	-4	
Békéscsaba	. =	11	0	-2	-2	0
Mezőhegyes	. ≡	7	1	-7	-8	1
Orosháza	.	10	0	-6	-6	2
Szarvas	. ⊔ =	7	-1	-7	-9	0
Szeghalom	.	11	-2	-2	-3	

Árpádtető

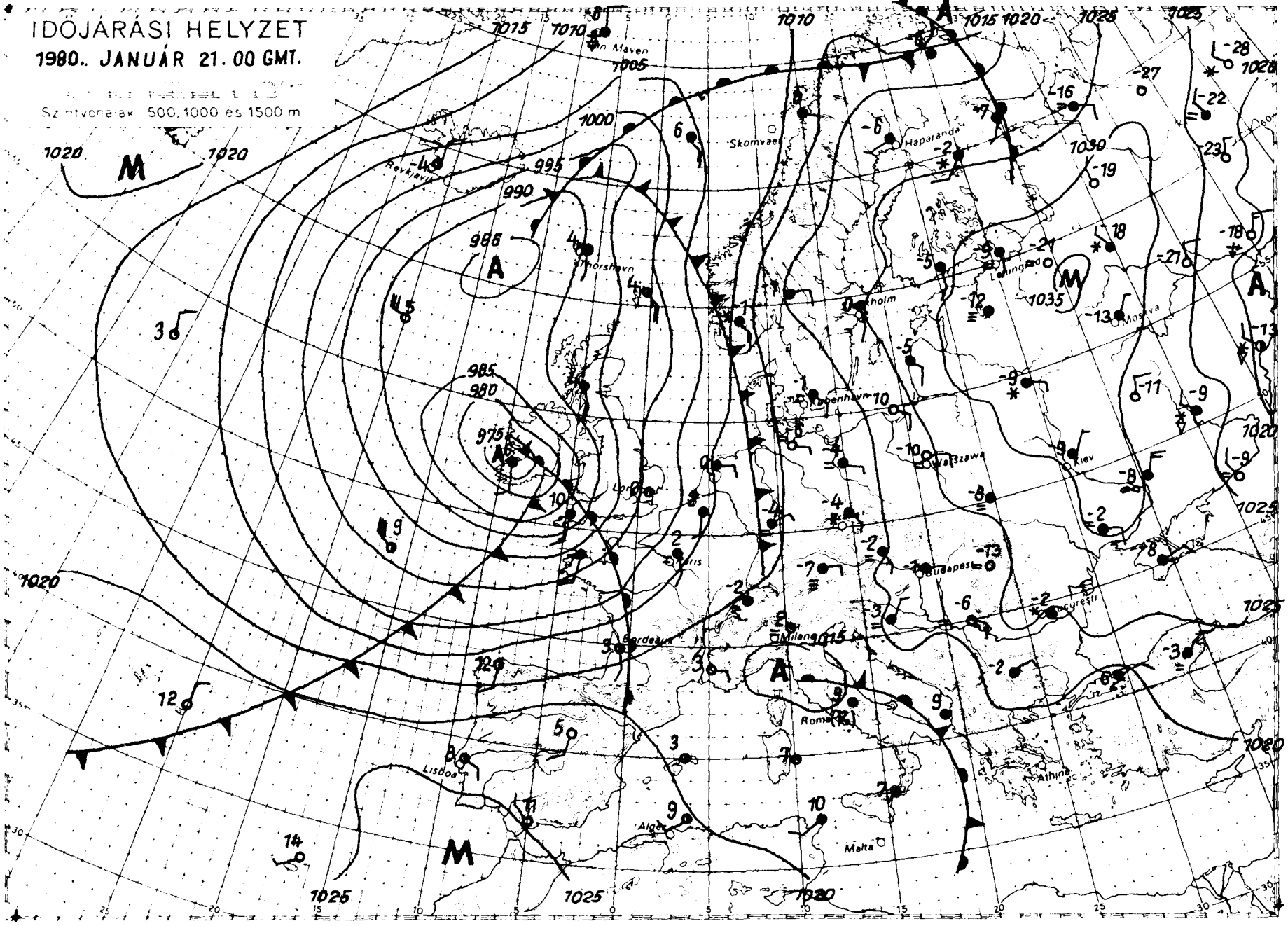

KIADJA: ORSZÁGOS METEOROLÓGIAI SZOLGÁLAT
Készíti: Központi Előrejelző Intézet Előrejelző Osztálya — T: 273 - 018 — Megjelenik naponként
Évi előfizetési díja 1.460 Ft. Megrendelhető: 1024 Budapest, II., Kitaibel Pál u. 1. Telefon: 353-500
Kiadásért felel: az OMSZ elnöke — Szerkesztésért felel: a KEI igazgatója

IDŐJÁRÁSI NAPIJELENTÉS

ЕЖЕДНЕВНЫЙ МЕТЕОРОЛОГИЧЕСКИЙ БЮЛЛЕТЕНЬ • DAILY WEATHER REPORT
BULLETIN QUOTIDIEN DE TEMPS • TÄGLICHER WETTERBERICHT

93. évfolyam 22. szám. + Budapest + 1980. január 22. kedd

Az időjárási helyzet és a várható időjárás:

Kontinensünk keleti részén, a Szovjetunió európai területén, a Keleti-Kárpátok és a Balkán térségében napok óta nem változik az időjárás jellege. A nagy térségü, gyenge, leszálló légmozgások hatására csendes, párás, helyenként egész nap ködös téli idő van, számottevő mennyiségü csapadék sehol sem hullik. A középpontjával a Brit-szigetek térségében elhelyezkedő, alacsony nyomású légörvény helyzete alig változik, hatása azonban Európa egyre nagyobb hányadára terjed ki, egyre több helyen teszi változékonyabbá az időjárást. Nyugat-Európában a szokatlanul enyhe, esős idő után ismét lehülés kezdődött. Az emlitett légörvény középpontjától távolabb fekvő Közép-Európában egyelőre kevésbé változékony, jobbára borult, párás az idő. A Kárpát-medence időjárásában várhatóan egyre nagyobb szerepe lesz a változékonyságot hozó, alacsony nyomású légörvénynek.

Hétfőn hazánk nagy része fölött erősen felhős, sőt borult volt az ég, csak a Tiszántúlon sütött ki a nap egy-két órára. Többfelé napközben is párás maradt a levegő, a Dunántúl nyugati-délnyugati részén pedig néhány helyen szállingózott a hó. A lehullott hó mennyisége csapadéknyomnál nem volt több. Délutánra -2, +3 fokig emelkedett a hőmérséklet. Éjszaka túlnyomóan borult volt az ég, nyugaton megélénkült a déli szél. Hajnalra csak 0, -4 fokig hült le a levegő, csupán a Nyirség északkeleti felében mértek -5, -10 fokot. Délelőtt az ország északnyugati részén borult, délkeleten változóan felhős volt az ég, a déli szél főként a Dunántúlon élénkült meg többfelé. A hőmérséklet 11 órára -2, +3 fokig emelkedett.

Ma 12 órakor Budapesten a hőmérséklet 1 fok, a tengerszintre átszámitott légnyomás 1022 mb, mérsékelten süllyed.

Várható időjárás szerda estig:

Eleinte: nyugaton borult, keleten változóan felhős idő.
Később: keleten is erősen megnövekvő felhőzet.
Előbb nyugaton, majd többfelé havas eső, eső.
Többfelé megerősödő, időnként viharos déli, délnyugati, majd nyugati szél.
Várható legalacsonyabb éjszakai hőmérséklet általában: 0 fok körül, keleten néhány szélvédett helyen -5 fok körül,
legmagasabb nappali hőmérséklet szerdán: néhány fokkal 0 fok fölött.

Bártfai Erzsébet s. k.

A hőmérséklet napi középértéke és eltérése a 100 évi átlagtól /Budapesten/:

1980. január 21.	0,8 °C	+2,2 °C

1871 óta ezen a napon Budapesten előfordult

legmagasabb hőmérséklet:	12,1 °C /1962/
legalacsonyabb hőmérséklet:	-18,9 °C /1893/

80.056.

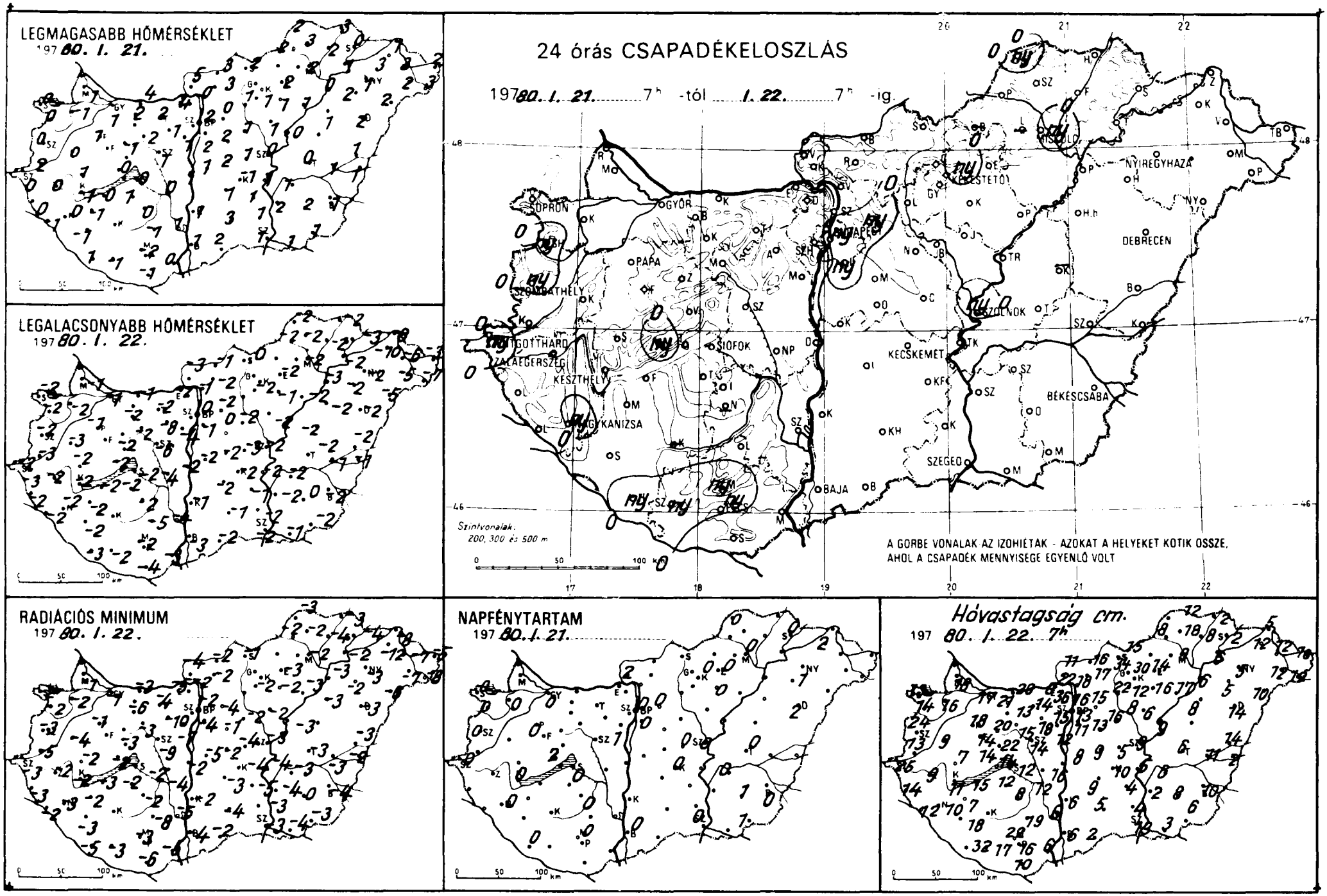
LEGMAGASABB HŐMÉRSÉKLET
197 80. I. 21.
LEGALACSONYABB HŐMÉRSÉKLET
197 80. I. 22.
RADIÁCIÓS MINIMUM
197 80. I. 22.
24 órás CSAPADÉKELOSZLÁS
197 80. I. 21. 7h -tól I. 22. 7h -ig.
SOPRON
GYŐR
PAPA
SZOMBATHELY
GOTTHARD
ZALAEGERSZEG
KESZTHELY
KANIZSA
SIÓFOK
BUDAPEST
KECSKEMÉT
SZOLNOK
KÉKESTETŐ
MISKOLC
NYIREGYHAZA
DEBRECEN
BÉKÉSCSABA
SZEGED
BAJA
Szintvonalak: 200, 300 és 500 m
A GORBE VONALAK AZ IZOHIÉTAK - AZOKAT A HELYEKET KOTIK OSSZE, AHOL A CSAPADÉK MENNYISÉGE EGYENLŐ VOLT
NAPFÉNYTARTAM
197 80. I. 21.
Hóvastagság cm.
197 80. I. 22. 7h

	197 80. I. 22. 07 h -ig az utolsó 24 óra adatai					
	csapadék (mm)	hó cm	max. hőmérséklet	min. hőmérséklet	rad. min.	napos órák
Győr	• =	17	1	-1	-1	0
Kapuvár	• ≡	16	-1	-2	-2	0
Mosonmagyaróvár	•	18	1	-1	-1	0
Rajka	–	–	–	–	–	
Sopron	• =	13	0	-2	-2	0
Sopronhorpács	ny *	14	0	-2	-2	0
Káld	•	9	0	-3	-4	
Körmend	•	13	2	-3	-5	
Szentgotthárd	ny * =	25	0	-2	-3	0
Szombathely	ny *	24	0	-2	-3	0
Lenti	•	14	0	-3	-3	
Letenye	•	12	-1	-2	-2	
Nagykanizsa	ny * =	10	0	-2	-3	0
Zalaegerszeg	• =	9	0	-2	-2	
Farkasgyepű	•	14	0	-3	-4	
Keszthely	• =	11	-1	-2	-2	0
Mencshely	ny *	14	-1	-3	-4	2
Pápa	• =	18	1	-1	-1	0
Sümeg	•	7	1	-2	-2	
Tihany	•	14	0	-2	-2	
Veszprém	•	22	-1	-2	-3	
Zirc	• ≡	20	-1	-4	-5	
Fonyód	•	15	0	-2	-3	
Homokszt. György	ny * ≡	32	1	-3	-5	0
Kaposvár	–	–	–	–	–	
Marcali	•	7	-1	-2	-2	
Siófok	• =	12	0	-2	-2	0
Somogyszob	•	18	-1	-2	-3	
Tab	•	12	1	-2	-2	
Bábolna	•	21	2	-3	-4	
Esztergom	•	8	4	-2	-5	
Kisbér	•	13	2	-2	-6	
Komárom	•	20	4	-1	-3	
Tatabánya	•	14	2	-2	-4	
Alcsútdoboz	•	18	1	-8	-10	
Dunaújváros	•	16	1	-2	-2	
Martonvásár	•	12	1	-4	-7	1
Mór	•	15	2	-2	-3	
Nagyhörcsökp.	•	12	0	-4	-4	
Szabadbattyán	•	14	1	-6	-9	
Iregszemcse	• ≡	8	0	-2	-2	0
Lengyel	•	19	-1	-5	-8	
Nagykónyi	–	–	–	–	–	
Székszárd	• ∨ =	6	1	-4	-5	
Árpádtető	ny *	22	-2	-3	-4	
Mohács	•	6	0	-3	-5	
Pécs	ny * =	16	-2	-2	-3	0
Siklós	•	10	-1	-4	-6	
Szigetvár	ny *	17	-1	-2	-3	
Bp. Lőrinc	ny * =	11	2	-1	-4	0
Bp. Met. Int.	ny * =	13	2	0	-2	0
Bp. Szab. hegy	•	15	0	-3	-5	
Pegled	•	5	1	-3	-4	0
Dobogókő	• ≡	36	-1	-5	-5	
Gödöllő	ny *	15	0	-2	-4	0
Martalyrét	•	22	1	-1	-3	
Mátrahonor	•	13	2	0	-1	
Nagykata	• ≡	16	1	-2	-2	
Szolnoky	•	9	2	-2	-2	
Szentendre	•	16	2	-1	-1	

	197 80. I. 22. 07 h -ig az utolsó 24 óra adatai					
	csapadék (mm)	hó cm	max. hőmérséklet	min. hőmérséklet	rad. min.	napos órák
Vác	•	18	0	-1	-2	
Vámosmikola	•	11	5	-3	-4	2
Baja	• ⊔	6	1	-3	-4	0
Bácsalmás	•	2	2	-2	-2	
Izsák	•	9	1	-2	-3	
Kalocsa	•	6	1	-1	-2	
Kecskemét	•	10	-1	-2	-4	0
Kiskunf. háza	•	4	1	-1	-5	
Kiskunhalas	•	5	3	-1	-4	
Kunszentmiklós	•	8	1	-2	-5	
Tiszakécske	•	5	1	-2	-4	
Balassagyarmat	•	16	3	-1	-2	
Rimahany	•	17	3	-2	-2	
Salgótarján	•	15	2	0	-1	
Eger	• ≡	14	2	-2	-3	0
Galyatető	• ∨ ≡	34	1	-6	-9	
Gyöngyös	•	12	1	-2	-2	
Kékestető	ny * ∨	30	0	-5	-5	0
Kompolt	•	16	1	-1	-2	0
Lőrinci	•	22	1	-1	-2	
Poroszló	• =	17	1	-2	-3	
Jászapáti	•	6	1	-2	-2	
Jászberény	•	8	1	-1	-3	
Karcag	–	–	–	–	–	
Szolnok	ny * ≡	9	0	-2	-3	0
Tiszaroff	•	9	0	-2	-3	
Túrkeve	•	6	0	-2	-3	0
Kistelek	•	4	1	-2	-3	
Makó	•	3	1	-1	-4	
Szeged	•	13	1	-2	-3	0
Szentes	•	2	2	-2	-4	
Borsodnádasd	–	–	–	–	–	
Fügöd	•	8	2	-2	-4	
Hidasnémeti	•	2	3	-2	-3	
Jósvafő	ny *	12	2	-2	-3	0
Lillafüred	–	–	–	–	–	
Miskolc	ny *	9	2	-2	-2	0
Putnok	•	8	2	-2	-2	
Sárospatak	•	2	0	-3	-4	0
Szendrőlád	• ⊔	18	3	-2	-2	
Tokaj	•	6	1	-2	-2	
Kisvárda	•	12	3	-10	-12	2
Mátészalka	•	12	2	-5	-7	
Nyíregyháza	• =	5	1	-2	-3	1
Nyírlugos	•	10	2	-5	-6	
Pátyod	•	12	3	-7	-8	
Tiszabecs	•	10	2	-3	-5	
Vásárosnamény	•	12	3	-6	-7	
Záhony	•	5	1	-8	-8	
Berettyóújfalu	•	14	1	-2	-3	
Debrecen	• =	14	2	-2	-3	2
Hajdúdorog	•	5	2	-2	-2	
Hortobágy	•	8	1	-2	-3	
Körösszakál	•	2	1	-1	-2	
Polgár	•	6	0	-3	-3	
Békéscsaba	• ≡	10	1	-2	-4	0
Mezőhegyes	•	6	1	-2	-3	1
Orosháza	•	8	2	0	0	1
Szarvas	•	6	1	-2	-3	0
Szeghalom	•	11	1	-1	-3	

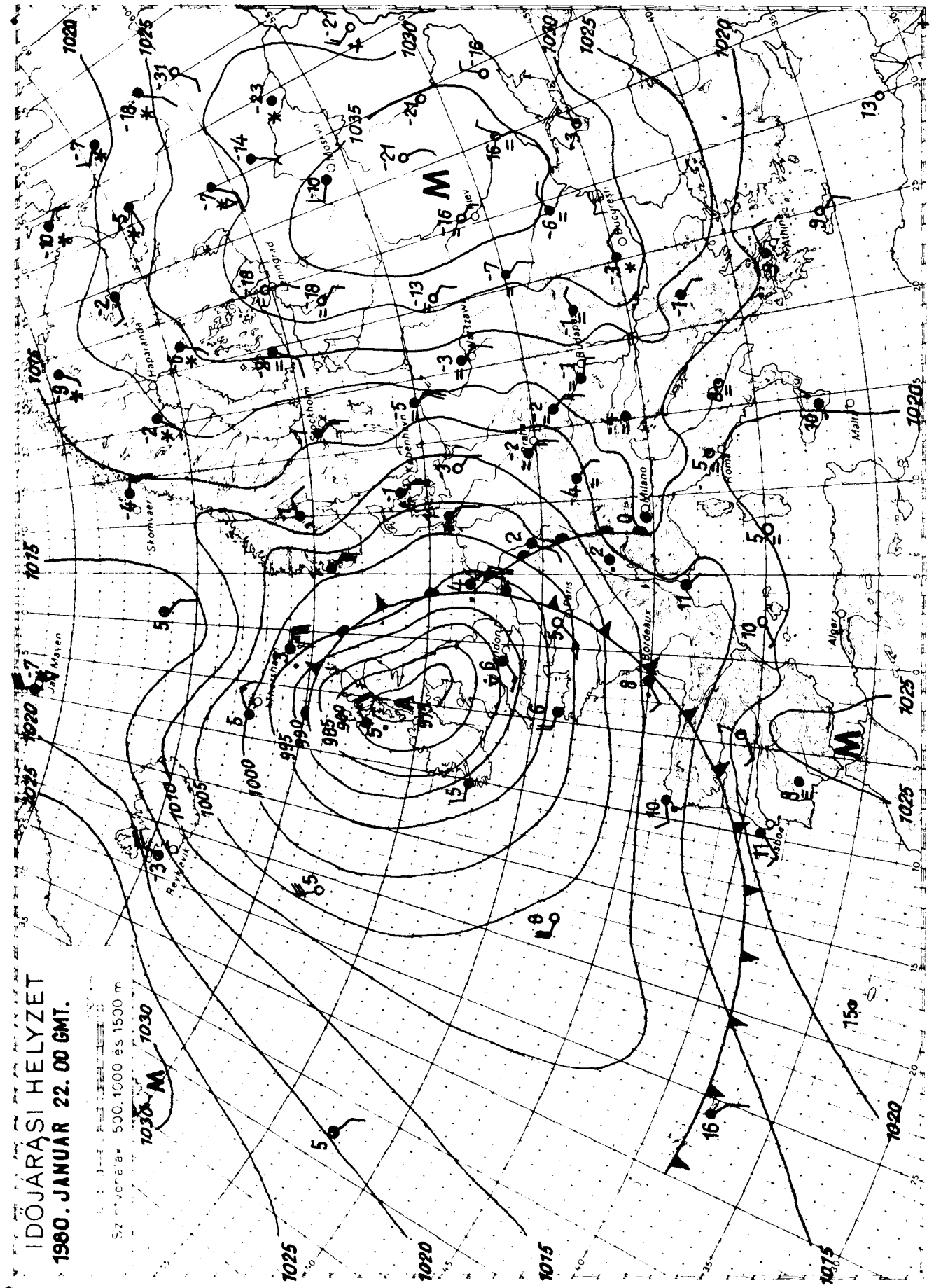

KIADJA: ORSZÁGOS METEOROLÓGIAI SZOLGÁLAT

Készíti: Központi Előrejelző Intézet Előrejelző Osztálya — T: — Megjelenik naponként

Évi előfizetési díja: 1 400 Ft. Megrendelhető: 1024 Budapest, II., Kitaibel Pál u. 1. Telefon: 353-500

Kiadásért felel: az OMSZ elnöke — Szerkesztésért felel: a KEI igazgatója

273 - 018

IDŐJÁRÁSI NAPIJELENTÉS

ЕЖЕДНЕВНЫЙ МЕТЕОРОЛОГИЧЕСКИЙ БЮЛЛЕТЕНЬ • DAILY WEATHER REPORT
BULLETIN QUOTIDIEN DE TEMPS • TÄGLICHER WETTERBERICHT

93. évfolyam 23. szám. + Budapest + 1980. január 23. szerda

Az időjárási helyzet és a várható időjárás:

A Fekete-tenger térségében, valamint a Kelet-Európai sikság középső részén a leszálló légmozgások alakitják az időjárást. Hatásukra csendes, párás, hideg az idő, csak elszórtan alakul ki hószállingózás. Középpontjával a Brit-szigetek felett nagy kiterjedésü, alacsony nyomású légörvény helyezkedik el. Ennek déli, délkeleti peremén óceáni léghullámok áramlanak szárazföldünk belseje felé. Az enyhe, nedves légtömegek hatására Nyugat- és Dél-Európában eső, Közép-Európában eső, ónos eső hullik, helyenként havazik. A Kárpát-medence fölé további enyhe léghullámok áramlanak. Ezért folytatódik az enyhe, esős idő. Hazánkban kedden a Dunántúlon erősen, máshol változóan felhős volt az ég. Az Alföldön átlagosan 2, 6 órán át sütött a nap. Párás, néhány helyen ködös volt az idő. Gyenge havazást, hószállingózást csak az északkeleti megyékből jeleztek. A délkeleti, déli szél a nyugati országrészben helyenként erőssé fokozódott. A legmagasabb nappali hőmérséklet 0 és +6 fok között volt. Ma hajnalra +2, -4 fokig csökkent a hőmérséklet. Délelőtt túlnyomóan borult volt az ég. A nyugati- és a középső országrészben sok helyen esett eső, ónos eső, az északkeleti országrészben elszórtan gyengén havazott. Az élénk déli, délnyugati szelet a Dunántúlon időnként erős széllökések kisérték. A hőmérséklet 11 órakor 0 és +5 fok között volt.

Ma 12 órakor Budapesten 0 fokot mértek, a tengerszintre átszámitott légnyomás 1013 mb, erősen süllyed.

Várható időjárás csütörtök estig:

Túlnyomóan borult idő ismétlődő esővel, ónos esővel, az északkeleti országrészben eleinte még elszórtan gyenge havazással.
Időnként megerősödő déli, délnyugati szél.
A várható legalacsonyabb éjszakai hőmérséklet 0 fok körül, legmagasabb nappali hőmérséklet csütörtökön +1, +6 fok között.

Poór Judit s. k.

A hőmérséklet napi középértéke és eltérése a 100 évi átlagtól /Budapesten/:

1980. január 22.	1,0 °C	+2,7 °C

1871 óta ezen a napon Budapesten előfordult

legmagasabb hőmérséklet:	12,2 °C /1918/
legalacsonyabb hőmérséklet:	-19,4 °C /1892/

80.057.

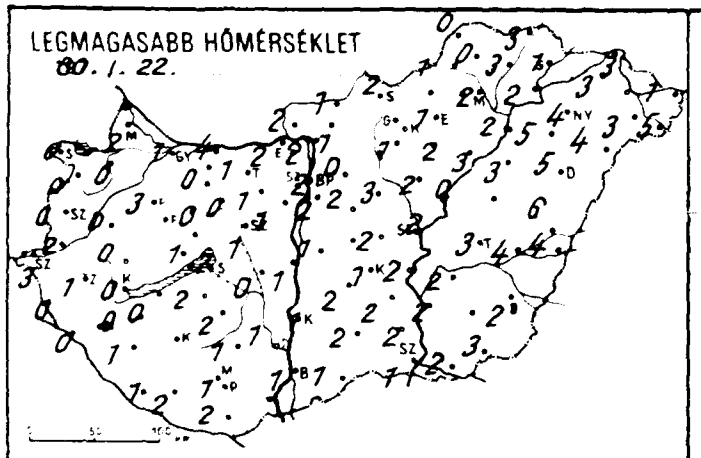
LEGMAGASABB HŐMÉRSÉKLET
80. 1. 22.

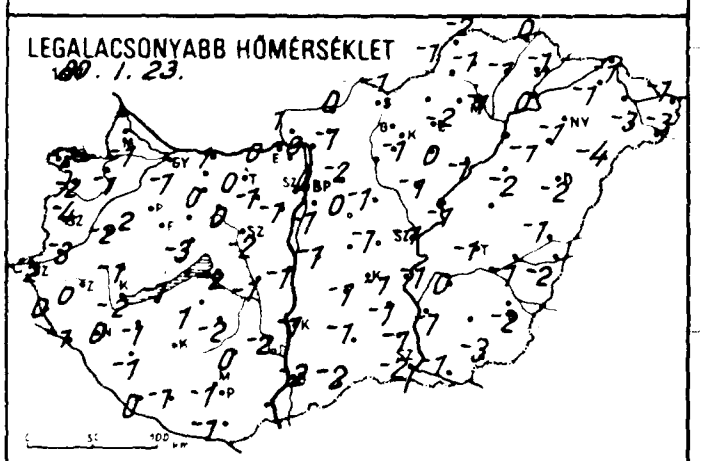
LEGALACSONYABB HŐMÉRSÉKLET
80. 1. 23.

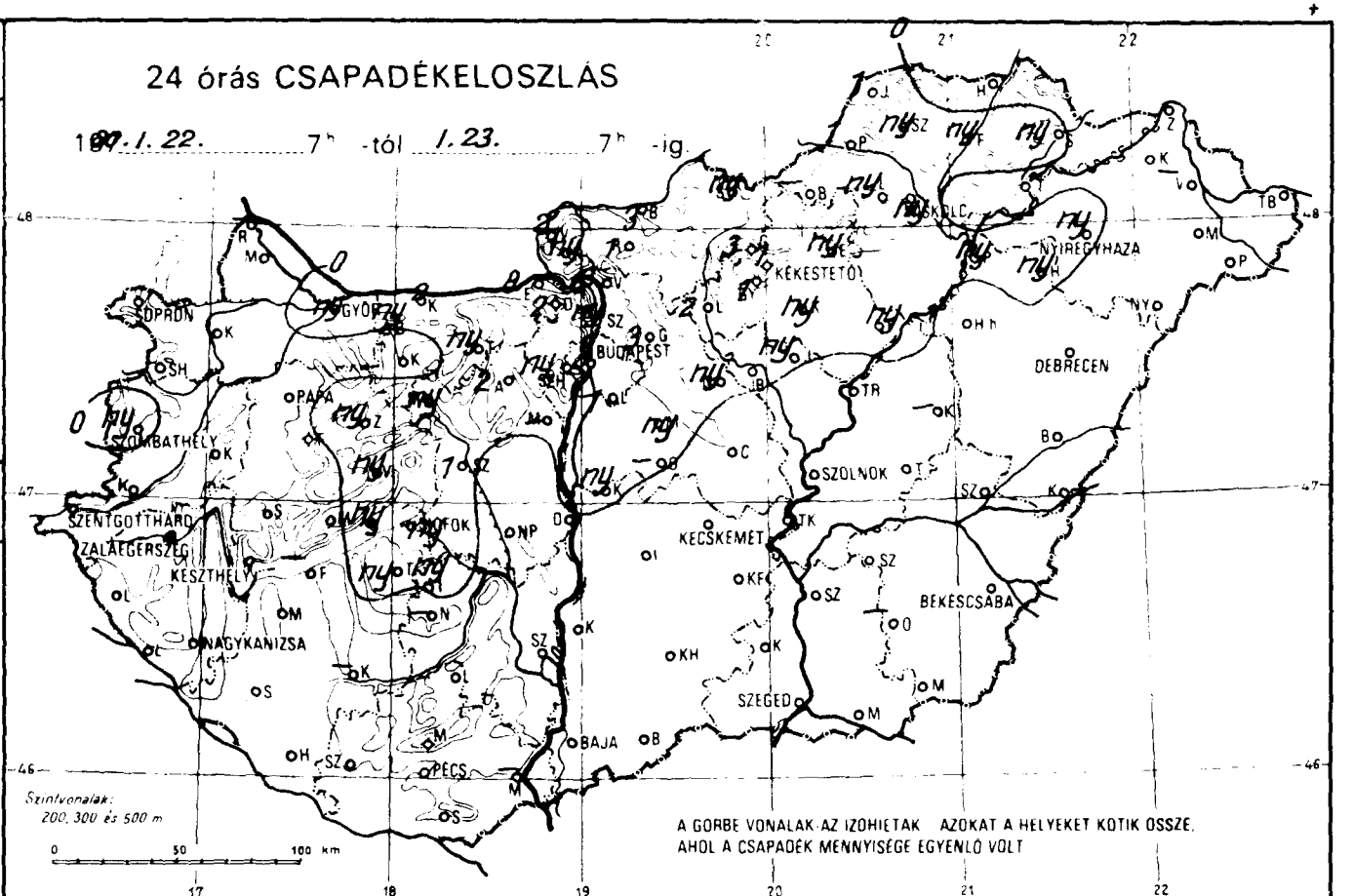
24 órás CSAPADÉKELOSZLÁS
80. 1. 22. 7h -tól 1. 23. 7h -ig.
SOPRON
GYŐR
BUDAPEST
KÉKESTETŐ
NYIREGYHÁZA
DEBRECEN
PAPA
SZOMBATHELY
SZENTGOTTHÁRD
ZALAEGERSZEG
KESZTHELY
NAGYKANIZSA
SIÓFOK
KECSKEMÉT
SZOLNOK
BÉKÉSCSABA
SZEGED
BAJA
PÉCS
Szintvonalak:
200, 300 és 500 m
0 50 100 km
A GÖRBE VONALAK AZ IZOHIETAK AZOKAT A HELYEKET KÖTIK ÖSSZE,
AHOL A CSAPADÉK MENNYISÉGE EGYENLŐ VOLT

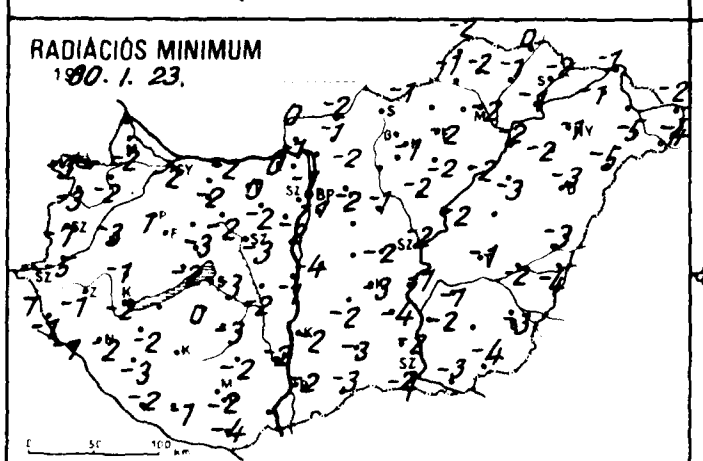
RADIÁCIÓS MINIMUM
80. 1. 23.

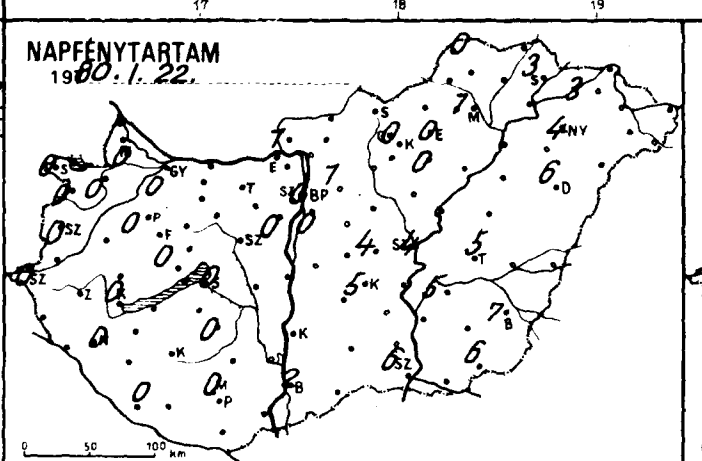
NAPFÉNYTARTAM
80. 1. 22.

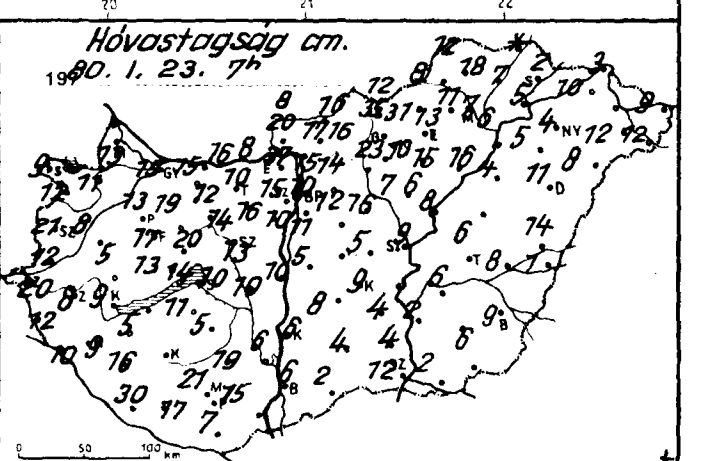
Hóvastagság cm.
80. 1. 23. 7h

	1980.I.23. 07h -ig az utolsó 24 óra adatai					
	csapadék (mm)	hó cm	max. hőmérséklet	min. hőmérséklet	rad. min.	napos órák
Győr	ny	15	1	-1	-2	0
Kapuvár	.	11	0	-1	-2	0
Mosonmagyaróvár	.	13	2	-1	-2	0
Rajka	–	–	–	–	–	
Sopron	.	9	0	-2	-3	0
Sopronhorpács	.	12	0	-2	-3	0
Káld	.	8	0	-2	-3	
Körmend	.	12	2	-3	-5	
Szentgotthárd	.	20	3	2	1	0
Szombathely	ny ,	21	0	-4	-7	0
Lenti	.	12	0	0	-1	
Letenye	.	10	0	-1	-1	
Nagykanizsa	.	9	0	0	-2	0
Zalaegerszeg	.	8	1	0	-1	
Farkasgyepű	.	17	0	-2	-2	
Keszthely	.	9	0	-2	-2	0
Menesh ely	.	13	-1	-2	-3	0
Pápa	.	13	3	2	1	0
Sümeg	.	5	0	-1	-1	
Tihany	ny ,	14	1	-1	-2	
Veszprém	ny ,	20	0	-3	-3	
Zirc	ny ∨	19	-1	-3	-4	
Fonyód	–	–	–	–	–	
Homokszt. György	.	30	1	0	-2	0
Kaposvár	–	–	–	–	–	
Marcali	.	5	0	-1	-2	
Siófok	ny	10	2	-2	-3	0
Somogyszob	.	16	1	-1	-3	
Tab	ny	11	2	1	0	
Bábolna	ny *	15	1	0	-1	
Esztergom	8	8	2	0	0	
Kisbér	.	12	0	0	-2	
Komárom	2	16	4	1	-2	
Tatabánya	ny	10	1	0	0	
Alcsútdoboz	2	16	1	-1	-2	
Dunaújváros	.	10	1	-1	-1	
Martonvásár	–	10	1	-1	-2	0
Mór	ny *	14	0	0	-2	
Nagyhörcsökp.	.	10	0	-1	-2	
Szabadbattyán	1	13	1	-2	-3	
Tregszemcse	ny	5	2	-2	-3	0
Lengyel	.	19	1	0	-2	
Nagykónyi	–	–	–	–	–	
Székszárd	. =	6	1	-2	-2	
Nagydorog	.	21	-1	-2	-3	
Mohács	–	–	–	–	–	
Pécs	.	15	1	-1	-2	0
Siklós	.	7	2	-1	-4	
Szigetvár	.	17	2	-1	-1	
Bp. Lőrinc	1 *	11	2	-1	-1	0
Bp. Met. Int.	3 ~	10	2	0	-1	0
Bp. Szab. hegy	ny *	15	-2	-3	-3	
Pilis	.	5	2	-1	-2	4
Dobogókő	2 * ≡	37	-4	-5	-5	
Budalló	3 * ∨	14	0	-2	-2	1
Naszályrét	ny *	20	0	-1	-1	
Monor	ny	12	2	0	-2	
Nagykata	ny	16	3	-1	-1	
Szikony	–	–	–	–	–	
Szentendre	ny *	15	1	0	0	

	1980.I.23. 07h -ig az utolsó 24 óra adatai					
	csapadék (mm)	hó cm	max. hőmérséklet	min. hőmérséklet	rad. min.	napos órák
Vác	3	17	2	0	-1	
Vámosmikola	2	8	2	1	0	1
Baja	.	6	1	-2	-2	2
Bácsalmás	.	2	1	-2	-3	
Izsák	.	8	2	-1	-2	
Kalocsa	.	6	1	-1	-2	
Kecskemét	.	9	1	-1	-3	5
Kiskunf. háza	.	4	2	-1	-4	
Kiskunhalas	.	4	2	-1	-3	
Kunszentmiklós	ny *	5	1	-1	-4	
Tiszakécske	.	–	2	-1	-1	
Balassagyarmat	3 *	16	1	0	-2	
Romhány	1 *	16	1	-1	-1	
Salgótarján	ny *	12	2	-1	-1	
Eger	ny *	13	1	-2	-2	0
Galyatető	3 * ∨	35	0	-6	-6	
Gyöngyös	1 *	10	1	-1	-1	
Kékestető	1 * ∨	31	-4	-7	-7	0
Kompolt	ny *	15	2	0	-2	0
Lőrinci	2 *	23	2	-1	-1	
Poroszló	ny *	16	3	-1	-2	
Jászapáti	ny *	6	2	-1	-2	
Jászberény	ny *	7	2	-1	-2	
Karcag	–	–	–	–	–	
Szolnok	.	9	2	-1	-2	4
Tiszaroff	.	8	0	-1	-2	
Túrkeve	.	6	3	-1	-1	5
Kistelek	.	4	2	-1	-2	
Makó	.	2	2	-1	-3	
Szeged	.	12	1	-2	-2	6
Szentes	.	2	2	-1	-2	
Borsodnádasd	–	–	–	–	–	
Fügöd	ny *	7	3	-1	-1	
Hidasnémeti	.	folt	3	0	0	
Jósvafő	1 *	12	0	-2	-2	0
Lillafüred	ny *	11	2	-2	-4	
Miskolc	ny *	7	2	-1	-2	1
Putnok	1 *	8	1	-1	-1	
Sárospatak	ny *	2	1	-1	-2	3
Szendrőlád	ny * ⌊	18	0	-1	-2	
Tokaj	.	5	2	0	-1	
Kisvárda	.	10	3	-1	-1	3
Mátészalka	.	12	3	-3	-5	
Nyíregyháza	ny *	4	4	-1	-1	4
Nyírlugos	.	8	4	-4	-5	
Pátyod	.	12	5	-3	-4	
Tiszabecs	.	9	1	-1	-2	
Vásárosnamény	–	–	–	–	–	
Záhony	.	3	3	-1	-1	
Berettyóújfalu	.	14	6	-1	-3	
Debrecen	.	11	5	-2	-3	6
Hajdúdorog	ny *	5	5	-1	-2	
Hortobágy	.	4	3	-2	-3	
Kösrösszakál	.	1	4	-2	-4	
Polgár	ny *	6	2	-1	-2	
Békéscsaba	.	9	2	-2	-3	7
Mezőhegyes	.	6	3	-3	-4	6
Orosháza	–	–	–	–	–	–
Szarvas	.	6	2	0	-1	5
Szeghalom	.	8	4	-1	-2	

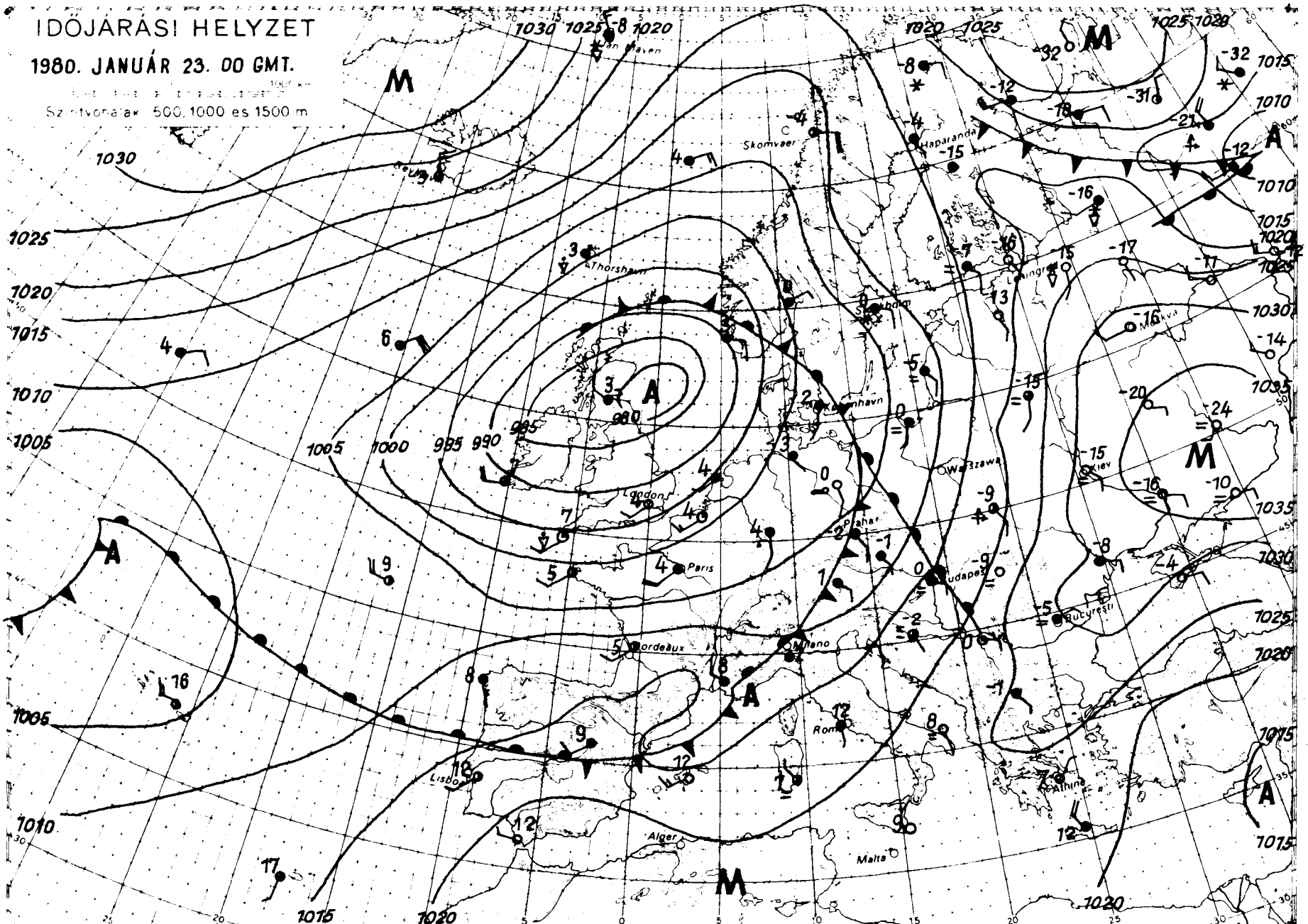

KIADJA: ORSZÁGOS METEOROLÓGIAI SZOLGÁLAT
Készíti: Központi Előrejelző Intézet Előrejelző Osztálya — T. 273 - 018 — Megjelenik naponként
Előfizetési díja 1.600 Ft. Megrendelhető: 1024 Budapest, II. Kitaibel Pál u. 1. Telefon: 353-500
Kiadásért felel az OMSZ elnöke. Szerkesztésért felel a KEI igazgatója

IDŐJÁRÁSI NAPIJELENTÉS

ЕЖЕДНЕВНЫЙ МЕТЕОРОЛОГИЧЕСКИЙ БЮЛЛЕТЕНЬ • DAILY WEATHER REPORT
BULLETIN QUOTIDIEN DE TEMPS • TÄGLICHER WETTERBERICHT

93. évfolyam 24. szám. + Budapest + 1980. január 24. csütörtök

Az időjárási helyzet és a várható időjárás:

A Kelet-Európa felett elterülő, magas nyomású légköri képződményben hideg, száraz az idő. A hőmérők higanyszála még a koradélutáni órákban is -15 fok körüli értéket mutat. Ezzel szemben a kontinens nyugati felére - a középpontjával már napok óta a Brit-szigetek felett örvénylő ciklon hatására -, enyhe, nagy nedvesség tartalmú léghullámok érkeznek, több helyen esik az eső, havas eső, átmenetileg havazik. A következő napok időjárását az előbb emlitett légtömegek határozzák meg.

Hazánkban szerdán borult, párás idő volt. Az ország egész területén hullott csapadék, mely hó, havas- és ónos eső, majd később eső formájában esett. A csapadék mennyisége a Balaton-Budapest-Miskolc vonalban általában 15-25 mm között volt, de Dobogókőn 45 mm-t mértek. A hőmérséklet csúcsértéke általában nulla és plusz 6 fok között volt. Csütörtökön a legalacsonyabb hőmérséklet plusz 1 és minusz 5 fok között váltakozott. A délelőtti órákban párás, ködös volt a levegő és elsősorban a Dunántúlról jelentettek újabb esőt, a főváros térségében havazott. A hőmérséklet 11 órakor nulla fok körül volt.

Ma 12 órakor a fővárosban nulla fokot mértek, a tengerszintre átszámitott légnyomás 1009 mb, mérsékelten süllyedő.

Várható időjárás péntek estig:

Túlnyomóan borult, párás, helyenként ködös idő.
Többfelé eső, havas eső, néhol hó.
Pénteken nyugat felől fokozatosan felszakadozó felhőzet és lassan megszünő csapadék.
Időnként megélénkülő és délnyugatira forduló szél.
A várható legalacsonyabb éjszakai hőmérséklet +3, -2,
legmagasabb nappali hőmérséklet pénteken +2, +7 fok között.

Bozóki István - dr. Illés László s. k.

TÁVOLABBI KILÁTÁSOK SZOMBATTÓL - KEDDIG:

Az elkövetkező napokban változékony időre kell számitani. Az időszak első felében kevés felhő, párás idő várható, majd megnövekszik a felhőzet havas esővel, esővel. A hőmérséklet a hét végén átmenetileg csökken.
Legalacsonyabb hajnali hőmérséklet eleinte -2, -7, később -4, +1 fok között.
Legmagasabb nappali hőmérséklet az időszak elején -1, +3, majd +1, +6 fok között.
Jelentős mennyiségü /legalább 5 mm/ csapadék az ország területének 60 százalékán várható.

KÖZÉPTÁVÚ ELŐREJELZŐ OSZTÁLY

A hőmérséklet napi középértéke és eltérése a 100 évi átlagtól /Budapesten/:

1980. január 23.	0,7 °C	+2,5 °C

1871 óta ezen a napon Budapesten előfordult

legmagasabb hőmérséklet:	13,5 °C /1918/
legalacsonyabb hőmérséklet:	-20,0 °C /1881/

80.058.

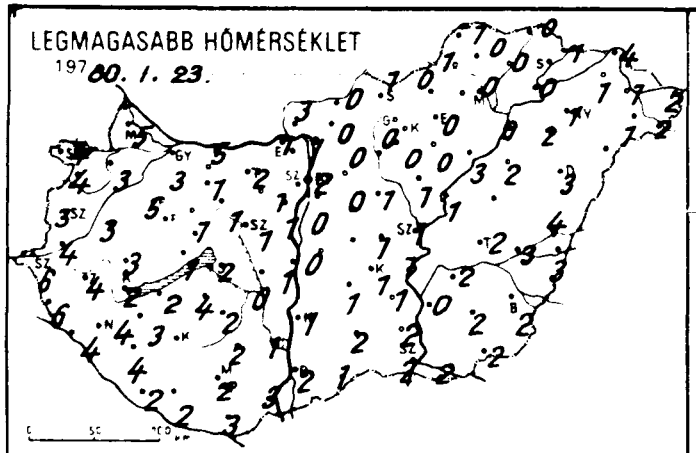
LEGMAGASABB HŐMÉRSÉKLET
1980. I. 23.

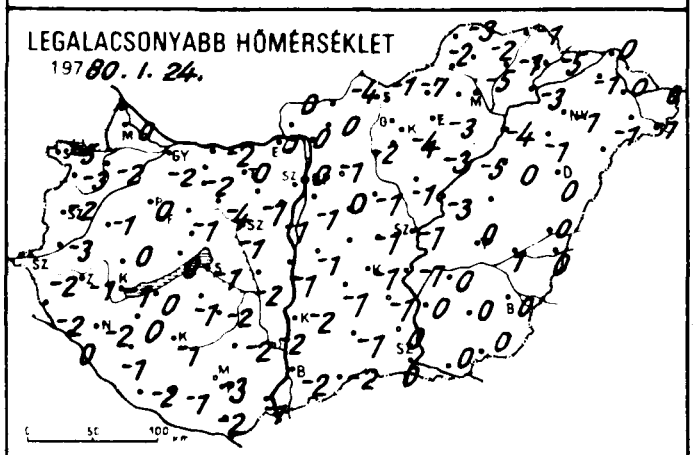
LEGALACSONYABB HŐMÉRSÉKLET
1980. I. 24.

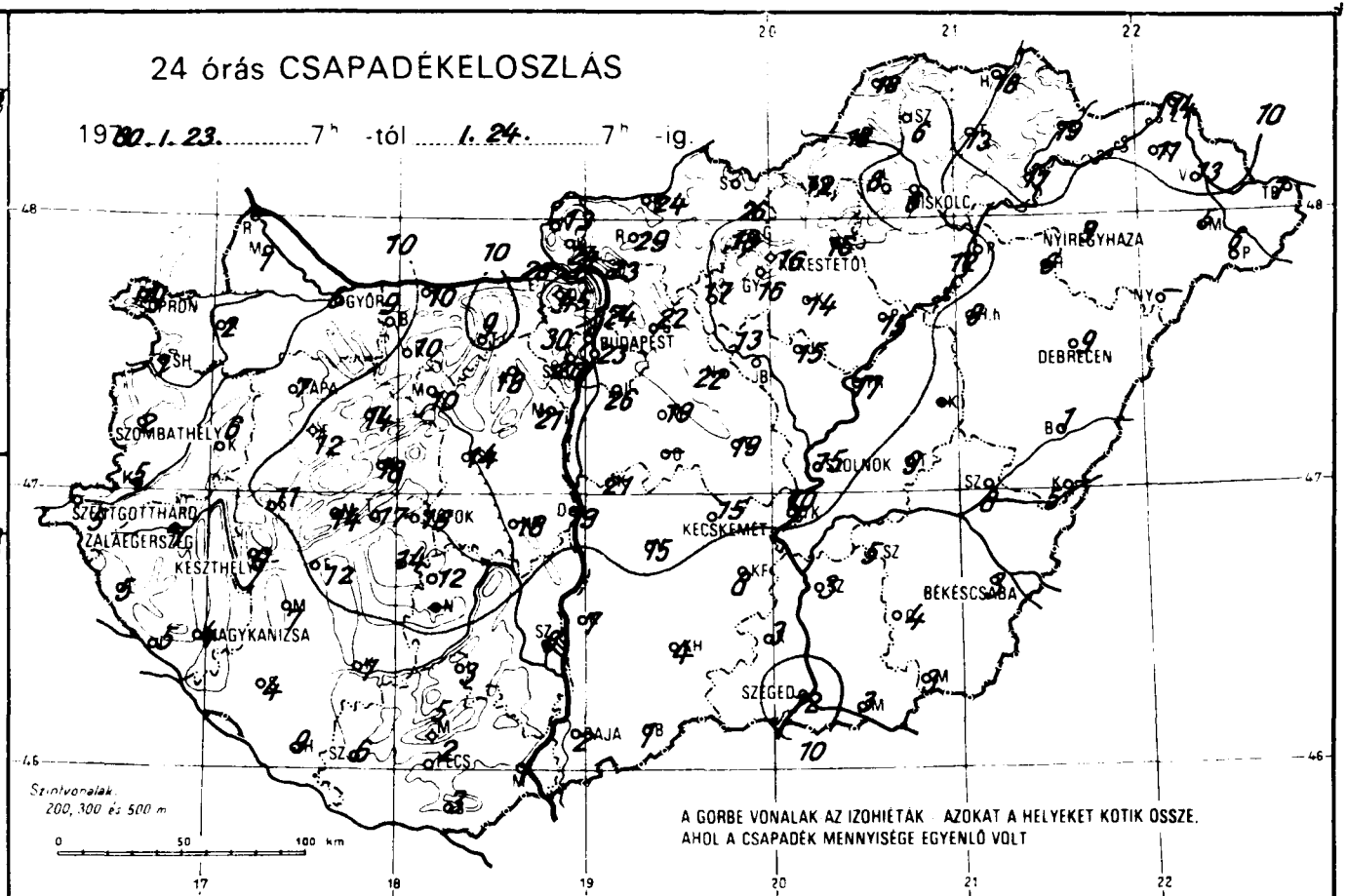
24 órás CSAPADÉKELOSZLÁS
1980. I. 23. 7h -tól I. 24. 7h -ig.
SOPRON
GYŐR
BUDAPEST
TATA
SZOMBATHELY
SZENTGOTTHÁRD
ZALAEGERSZEG
KESZTHELY
NAGYKANIZSA
PÉCS
BAJA
SZEGED
KECSKEMÉT
SOLNOK
BÉKÉSCSABA
DEBRECEN
NYÍREGYHÁZA
MISKOLC
KESZTETŐ
Szintvonalak: 200, 300 és 500 m
A GÖRBE VONALAK AZ IZOHIÉTÁK. AZOKAT A HELYEKET KÖTIK ÖSSZE, AHOL A CSAPADÉK MENNYISÉGE EGYENLŐ VOLT

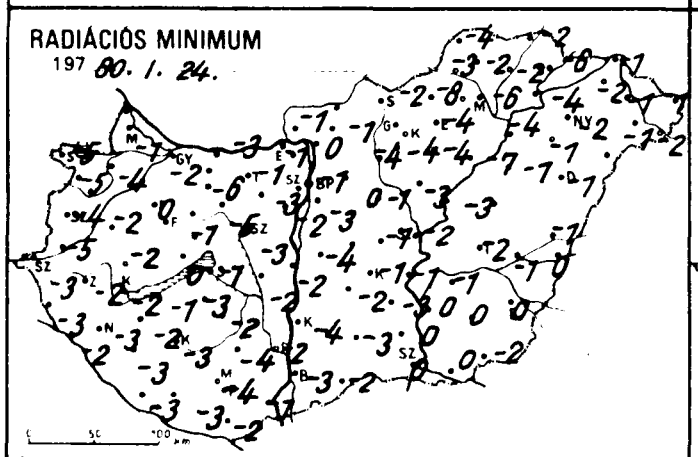
RADIÁCIÓS MINIMUM
1980. I. 24.

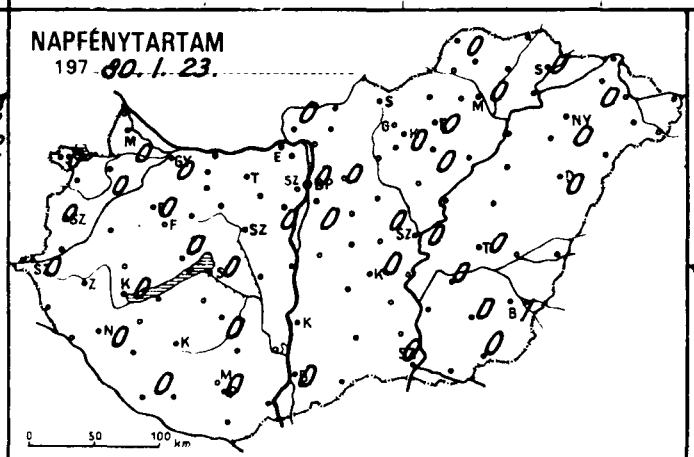
NAPFÉNYTARTAM
1980. I. 23.

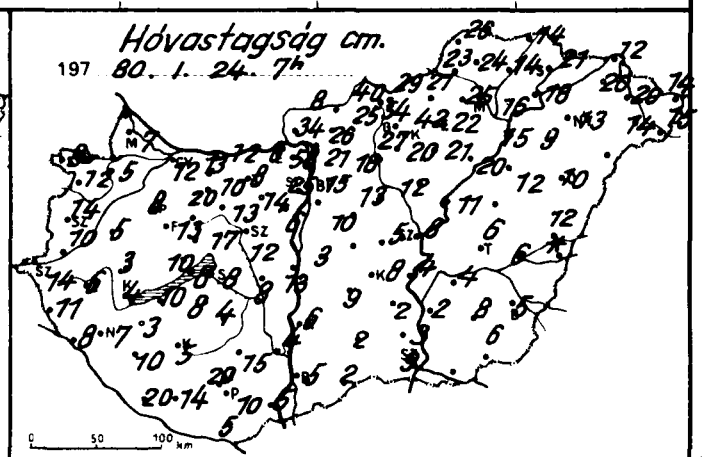
Hóvastagság cm.
1980. I. 24. 7h

1980.I.24.07h -ig az utolsó 24 óra adatai

	csapadék (mm)	hó cm	max. hőmérséklet	min. hőmérséklet	rad. min.	napos órák
Győr	6 ≡	12	3	-2	-2	0
Kapuvár	2	5	3	-2	-4	0
Mosonmagyaróvár	1 ≡	7	5	0	-1	0
Rajka	–	–	–	–	–	
Sopron	ny ⊔ ≡	9	4	-5	-5	0
Sopronhorpács	1 ⊔	12	4	-3	-5	0
Káld	6 ∾	5	3	-1	-2	
Körmend	5	10	4	-3	-5	
Szentgotthárd	5 ≡	14	6	-2	-3	0
Szombathely	2 ⊔	14	3	-2	-4	0
Lenti	5	11	6	-2	-3	
Letenye	5	8	4	0	-2	
Nagykanizsa	4	7	4	-2	-3	0
Zalaegerszeg	7 =	6	4	-1	-2	
Farkasgyepű	12 • *	13	3	-1	-2	
Keszthely	9	4	2	-1	-2	0
Mencshely	14	10	2	0	-1	0
Pápa	7	8	5	0	0	0
Sümeg	11 ≡	3	3	0	-2	
Tihany	17 • * ≡	8	1	0	0	
Veszprém	18 • * V ≡	17	1	-1	-1	
Zirc	14 • *	20	2	-2	-2	
Fonyód	12	10	2	0	-1	
Homokszt. György	9 ∾	20	2	-2	-3	0
Kaposvár	7	5	–	-1	-3	
Marcali	7 ∾	3	3	0	-2	
Siófok	16	8	2	-1	-1	0
Somogyszob	4	10	4	-1	-3	
Tab	14 • *	8	4	-1	-3	
Bábolna	9 • * V ≡	13	2	-5	-6	
Esztergom	23	8	1	0	-1	
Kisbér	10 ≡	10	1	-2	-6	
Komárom	10 ≡	12	5	-2	-3	
Tatabánya	9	8	2	0	-1	
Alcsútdoboz	18 • * ≡	14	1	-1	-3	
Dunaújváros	19 • *	13	1	-1	-2	
Martonvásár	21 • * ≡	6	1	-1	-2	0
Mór	10 ∾ * V ≡	13	1	-4	-5	
Nagyhörcsökp.	18 * ≡	8	0	-2	-2	
Szabadbattyán	14 ≡	12	1	-1	-3	
Tegszemcse	12 • * ≡	4	2	-2	-2	0
Tengyel	3 V	15	2	-2	-4	
Nagykónyi	–	–	–	–	–	
Székszárd	6 • * ≡	4	1	-2	-2	
Mindszent	5 • *	20	2	1	-2	
Mohács	1	5	3	-1	-1	
Pécs	2	10	2	-3	-4	0
Siklós	3	5	3	-2	-2	
Szigetvár	6	14	2	-1	-3	
Gp. Lőrinc	26 • * V ≡	10	0	-1	-3	0
Gp. Met. Int.	23 ∾ * * ≡	15	2	0	-1	0
Gp. Szab. hegy	20 • * ≡	25	0	-1	-2	
Szegled	19 • * ≡	5	1	-1	-1	0
Csongrád	45 * ≡	58	-2	-4	-5	
Szolnok	22 • * V ≡	18	0	-1	–	0
Szalyret	24 • *	34	1	-1	-2	
Mónor	19 • * ≡	13	0	0	0	
Nagykata	22 • * ≡	12	1	-1	-1	
Tikeny	–	–	–	–	–	
Szentendre	24 • * ≡	21	0	-1	-2	

1980.I.24.07h -ig az utolsó 24 óra adatai

	csapadék (mm)	hó cm	max. hőmérséklet	min. hőmérséklet	rad. min.	napos órák
Vác	25 * ≡	26	1	0	0	
Vámosmikola	13 • *	8	3	0	-1	0
Baja	2 ⊔ ≡	5	2	-2	-3	0
Bácsalmás	1	2	1	-2	-2	
Izsák	15 • * ≡	9	1	-1	-2	
Kalocsa	7 • *	6	1	-2	-4	
Kecskemét	15 ≡	8	1	-1	-1	0
Kiskunf. háza	8 ≡	2	1	-1	-3	
Kiskunhalas	4	2	2	-1	-3	
Kunszentmiklós	21 • * ≡	3	0	-1	-4	
Tiszakécske	10 *	4	1	-1	-1	
Balassagyarmat	24 *	40	0	-4	–	
Romhány	29 * ≡	25	0	0	-1	
Salgótarján	26 * ≡	29	1	-1	-2	
Eger	16 * ≡	22	0	-3	-4	0
Galyatető	18 *	54	-2	-4	-5	
Gyöngyös	16 • *	20	0	-4	-4	
Kékestető	16 • * V	42	-3	-5	-6	0
Kompolt	14 • * ≡	21	0	-3	-4	0
Lőrinci	17 • * ≡	27	0	-2	-4	
Poroszló	15 • * ≡	20	3	-5	-7	
Jászapáti	15 • * ≡	8	1	-1	-3	
Jászberény	13 • * ≡	8	1	-1	-2	
Karcag	–	–	–	–	–	
Szolnok	15 • * ≡	8	1	-1	-2	0
Tiszaroff	17 • * ≡	11	1	-3	-3	
Túrkeve	9	6	2	0	-2	0
Kistelek	3	3	2	0	0	
Makó	3 • * ≡	–	2	0	0	
Szeged	12 ≡	9	2	0	0	0
Szentes	3 ≡	2	0	0	0	
Borsodnádasd	12 *	21	0	-7	-8	
Füzöd	15 • *	14	0	-1	-2	
Hidásnémeti	18 • *	14	0	-1	-2	
Jósvafő	18 • *	26	-1	-3	-4	0
Lillafüred	8 *	25	2	-7	-8	
Miskolc	6 * ≡	16	0	-5	-6	0
Putnok	18 * ≡	23	1	-2	-3	
Sárospatak	19 * ≡	21	-1	-5	-6	0
Szendrőlád	6 * ⊔	24	0	-2	-2	
Tokaj	17 • *	18	0	-3	-4	
Kisvárda	11 * ≡	20	1	-1	-2	0
Mátészalka	5 • ≡	14	1	-1	-1	
Nyíregyháza	9 • * ≡	13	1	-1	-2	0
Nyírlugos	–	–	–	–	–	
Pátyod	6 *	15	2	-1	-2	
Tiszabecs	1 *	14	2	0	-1	
Vásárosnamény	13 • *	20	1	0	-1	
Zahony	14 *	12	1	-2	-2	
Berettyóújfalu	1 *	12	4	0	-1	
Debrecen	9 ≡	10	3	0	-1	0
Hajdúdorog	6 *	9	2	-1	-1	
Hortobágy	8 *	12	2	0	-1	
Kórósszakál	5	folt	3	0	0	
Polgár	12 * • ≡	15	0	-4	-4	
Békéscsaba	3 • * ≡	5	2	0	0	1
Mezőhegyes	3 ≡	6	2	0	-2	0
Orosháza	4	8	2	0	0	0
Szarvas	5	4	2	0	-1	0
Szeghalom	8	6	3	1	-1	

Ápadtető

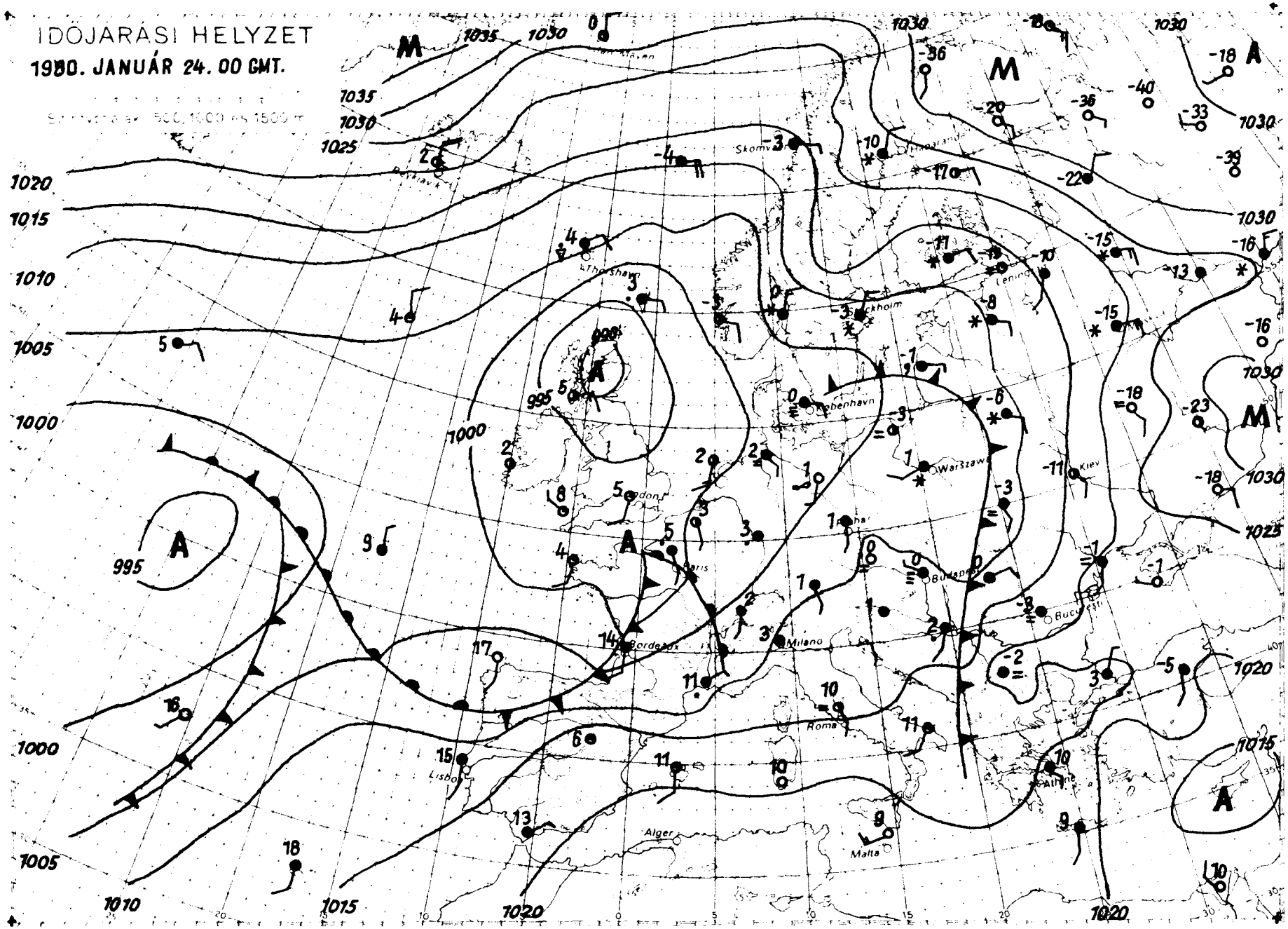

KIADJA: ORSZÁGOS METEOROLÓGIAI SZOLGÁLAT

Készíti: Központi Elorejelzo Intézet Elorejelzo Osztálya – T: 273 - 018 – Megjelenik naponként

Fő: Vízetesi díja: 1 Ft. Megrendelhető: 1024 Budapest, II. Kitaibel Pál u. 1. Telefon: 353-500

Kiadásért felel az OMSZ elnöke. Szerkesztésért felel a KEI igazgatója

IDŐJÁRÁSI NAPIJELENTÉS

ЕЖЕДНЕВНЫЙ МЕТЕОРОЛОГИЧЕСКИЙ БЮЛЛЕТЕНЬ • DAILY WEATHER REPORT
BULLETIN QUOTIDIEN DE TEMPS • TÄGLICHER WETTERBERICHT

93. évfolyam 25. szám. + Budapest + 1980. január 25. péntek

Az időjárási helyzet és a várható időjárás:

Észak-Északkelet-Európában felhalmozódott hideg levegő fokozatosan dél felé terjeszkedik. A hideg levegővel elárasztott területeken csütörtökön a legmagasabb nappali hőmérséklet általában 5, 10, helyenként 15, 20 fokkal volt alacsonyabb, mint a sokévi átlag. A hidegebb levegő és az enyhe levegő keveredési zónája ma reggel a Szovjetunió európai területének nyugati részén, a Kárpát medence déli, délkeleti felén, valamint Olaszország északi térségében helyezkedett el. Ebben a zónában erősen felhős az ég, több helyről jelentenek esőt, havas esőt, havazást. Szombat estig a Kárpát-medence időjárását is az északnyugat, észak felől áramló hideg levegő határozza meg.

Hazánkban csütörtökön erősen felhős, vagy borult, párás, helyenként ködös idő volt. Országszerte esett az eső, ónos eső, havas eső, az északi, északkeleti országrészben hó. A lehullott csapadék mennyisége általában csapadéknyom és 9 mm között volt, de néhány helyen elérte a 10 mm-t, sőt Berettyóújfalun 15 mm-t mértek. A hőmérséklet napközben az északi, északkeleti megyékben -2, +2, máshol +2, +7 fokig emelkedett. Péntek hajnalra általában +2, -3, az északkeleti országrészben helyenként -4, -10 fokig hült le a levegő. Ma délelőtt északon és északkeleten változóan, máshol erősen felhős, párás idő volt. A délnyugati megyékben szórványosan kisebb havazás, havas eső volt. A hőmérséklet 11 órakor az ország területén -2, +3 fok között váltakozott.

Ma 12 órakor Budapesten a hőmérséklet 2 fok, a tengerszintre átszámitott légnyomás 1012 mb, mérsékelten emelkedik.

Várható időjárás szombat estig:

Az északi, északkeleti országrészben változóan, máshol erősen felhős, párás, néhány helyen ködös idő.
Többfelé eleinte havas eső, havazás, később hózápor.
Időnként megélénkülő, helyenként megerősödő északi, északkeleti szél.
Kisebb hófúvások.
Várható legalacsonyabb éjszakai hőmérséklet: általában -2, -7 fok között, északkeleten kevéssel -10 fok alatt,
legmagasabb nappali hőmérséklet szombaton +1, -4 fok között.

Vadkerti Ferenc s.k.

A hőmérséklet napi középértéke és eltérése a 100 évi átlagtól /Budapesten/:

1980. január 24.	0,7 °C	+2,2 °C

1871 óta ezen a napon Budapesten előfordult

legmagasabb hőmérséklet:	11,6 °C /1918/
legalacsonyabb hőmérséklet:	-21,7 °C /1942/

80.059.

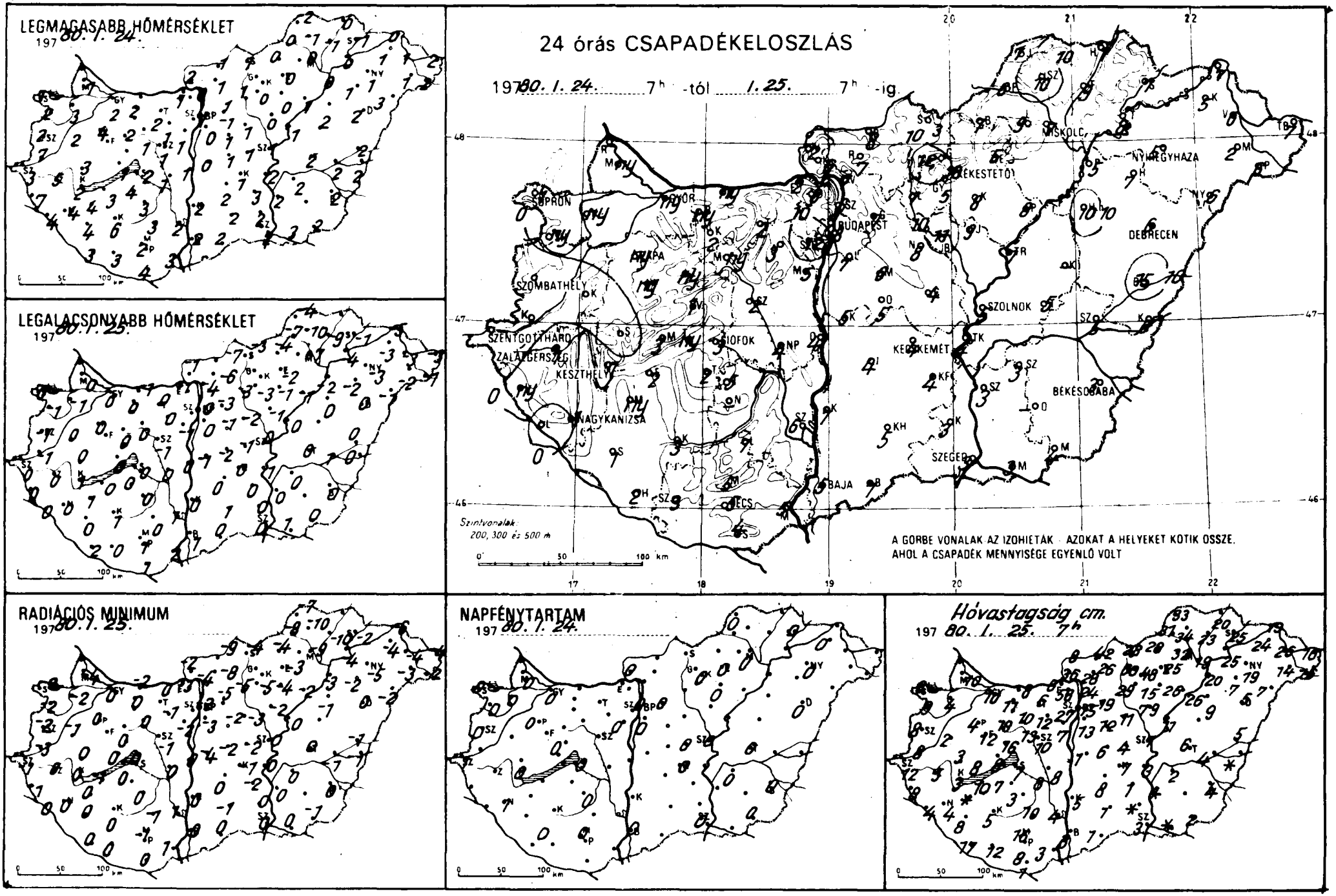

LEGMAGASABB HŐMÉRSÉKLET
1980. 1. 24.
LEGALACSONYABB HŐMÉRSÉKLET
1980. 1. 25.
RADIÁCIÓS MINIMUM
1980. 1. 25.
24 órás CSAPADÉKELOSZLÁS
1980. 1. 24. 7h -tól 1. 25. 7h -ig.
SOPRON
GYŐR
BUDAPEST
SZOMBATHELY
SZENTGOTTHARD
ZALAEGERSZEG
KESZTHELY
NAGYKANIZSA
SIÓFOK
BAJA
SZEGED
KECSKEMÉT
SZOLNOK
DEBRECEN
NYÍREGYHÁZA
MISKOLC
KÉKESTETŐ
BÉKÉSCSABA
Szintvonalak: 200, 300 és 500 m
A GORBE VONALAK AZ IZOHIETÁK - AZOKAT A HELYEKET KÖTIK ÖSSZE, AHOL A CSAPADÉK MENNYISÉGE EGYENLŐ VOLT
NAPFÉNYTARTAM
1980. 1. 24.
Hóvastagság cm.
1980. 1. 25. 7h

	1980. I. 25. 07 h -ig az utolsó 24 óra adatai					
	csapadék (mm)	hó cm	max. hőmérséklet	min. hőmérséklet	rad. min.	napos órák
Győr	ny ≡	10	2	0	0	0
Kapuvár	ny ≡	4	3	-1	-2	0
Mosonmagyaróvár	ny *	10	1	0	-4	0
Rajka	–	–	–	–	–	
Sopron	1 *.⊔=	8	1	0	-2	0
Sopronhorpács	ny ⊔	9	2	-1	-2	0
Káld	.	2	2	0	-1	
Körmend	.	8	7	-1	-3	
Szentgotthárd	. =	12	3	0	-1	1
Szombathely	. =	8	2	-1	-2	0
Lenti	ny	8	7	0	-1	
Letenye	.	4	4	0	0	
Nagykanizsa	1 *.	4	4	0	0	1
Zalaegerszeg	1 =	5	5	0	0	
Farkasgyepű	ny ≡,	12	2	-1	-2	
Keszthely	1	3	2	1	0	0
Mencshely	3	8	2	0	-1	0
Pápa	ny ≡	4	4	0	0	0
Sümeg	.	3	3	0	0	
Tihany	ny	8	1	0	0	
Veszprém	1 *.	16	0	0	0	
Zirc	ny ≡,	19	1	-1	-2	
Fonyód	2	10	3	0	-1	
Homokszt. györgy	2 ≡	17	3	2	0	0
Kaposvár	3	5	6	1	0	
Marcali	ny	folt	4	1	0	
Siófok	3	7	2	0	0	0
Somogyszob	1	8	4	0	0	
Tab	2	7	4	0	0	
Bábolna	ny, ≡	11	1	0	0	
Esztergom	2 *.	6	1	-1	-3	
Kisbér	2 ≡	10	2	0	0	
Komárom	ny ,	8	2	1	-2	
Tatabánya	2	6	2	0	0	
Alcsútdoboz	3 *.	12	1	0	-1	
Dunaújváros	4	8	1	0	0	
Martonvásár	5 *.	7	1	-1	-2	0
Mór	ny	13	1	0	0	
Nagyhörcsökp.	4	8	1	0	0	
Szabadbattyán	2	10	1	-1	-1	
Iregszemcse	5	3	3	0	0	0
Lengyel	7	10	3	0	-1	
Nagykónyi	–	–	–	–	–	
Szekszárd	6 *.≡	4	2	1	1	
Mágocs	5 ≡	16	–	0	-1	
Mohács	5	3	3	2	1	
Pécs	5 =	8	2	1	-1	0
Siklós	4	1	4	1	0	
Szigetvár	3 ≡	12	3	0	0	
Bp. Lőrinc	7 *.=	13	0	0	-3	0
Bp. Met. Int.	8 *.	15	1	0	-2	0
Bp. Szab. hegy	12 *.Y	27	-1	-3	-3	
Cegléd	4	4	1	-1	-2	0
Dobogókő	8 *.≡	58	-1	-3	-3	
Godöllő	7 *.Y	19	-1	-3	-5	0
Kiralyrét	6 *.	36	0	-5	-7	
Monor	6	12	1	-1	-2	
Nagykata	8 . *	11	1	-2	-3	
Irkeny	5 *.	6	1	-2	-2	
Szentendre	6 *.≡	24	0	-3	-3	

	1980. I. 25. 07 h -ig az utolsó 24 óra adatai					
	csapadék (mm)	hó cm	max. hőmérséklet	min. hőmérséklet	rad. min.	napos órák
Vác	7 *.Y	28	0	-4	-4	
Vámosmikola	2 *.	8	2	-1	-2	0
Baja	5	3	2	1	0	0
Bácsalmás	7 ≡	1	2	0	0	
Izsák	4	8	2	0	0	
Kalocsa	7	5	2	0	0	
Kecskemét	4 =	7	1	0	-1	0
Kiskunf. háza	4	1	3	0	-2	
Kiskunhalas	5 ≡	1	2	1	-1	
Kunszentmiklós	5 *.	1	0	-1	-4	
Tiszakécske	4 *.	3	2	1	0	
Balassagyarmat	8 *.≡	42	1	-7	-9	
Romhány	7 *.≡	26	1	-6	-8	
Salgótarján	3 *.≡	28	1	-3	-4	
Eger	5 *.≡	25	0	-2	-3	0
Galyatető	12 *.Y	60	1	-4	-5	
Gyöngyös	5 *.	15	0	-3	-5	
Kékestető	8 *Y	48	-2	-4	-6	0
Kompolt	8 *.	26	0	-1	-4	0
Lőrinci	7 *.	29	1	-3	-5	
Poroszló	8 *.	26	1	-1	-2	
Jászapáti	9 *.	9	0	-1	-2	
Jászberény	11 *.	7	1	-1	-4	
Karcag	–	–	–	–	–	
Szolnok	5 *.=	7	1	0	0	0
Tiszaroff	7 *.	11	1	0	0	
Túrkeve	5	6	2	0	0	0
Kistelek	3	folt	2	0	0	
Makó	3	folt	3	1	0	
Szeged	3	3	2	0	0	0
Szentes	3	folt	2	0	0	
Borsodnádasd	7 *	28	0	-4	-4	
Fügöd	9 *	23	-1	-9	-10	
Hidasnémeti	7 *≡	20	0	–	–	
Jósvafő	7 *⊔	33	-2	-4	-7	0
Lillafüred	9 *	32	-1	-5	-7	
Miskolc	7 *.≡	19	0	-7	-9	0
Putnok	6 *≡	31	0	-7	-8	
Sárospatak	7 *	25	-1	-1	-2	0
Szendrőlád	10 *	34	-1	-10	-10	
Tokaj	8 *	25	0	-4	-4	
Kisvárda	5 *	24	1	-3	-4	0
Mátészalka	2 *.	14	1	-2	-3	
Nyíregyháza	5 *≡	19	1	-3	-5	0
Nyírlugos	6 *.	7	3	-1	-2	
Pátyod	6 *.	16	2	-1	-2	
Tiszabecs	7 *.	16	2	-3	-4	
Vásárosnamény	6 *≡	26	1	-3	-4	
Zahony	7 *	19	0	-5	-6	
Berettyóújfalu	15	5	2	0	-1	
Debrecen	6 *.=	5	2	0	0	0
Hajdúdorog	7 *.	7	1	-2	-2	
Hortobagy	10 *.	9	2	0	-1	
Körösszakál	6 ≡	folt	2	0	-1	
Polgár	5 *	20	0	-2	-3	
Békéscsaba	3 =	4	2	0	0	0
Mezöhegyes	4 ≡	4	2	0	-1	0
Orosháza	–	–	–	–	–	–
Szarvas	3	2	2	0	0	0
Szeghalom	5	4	2	1	-1	

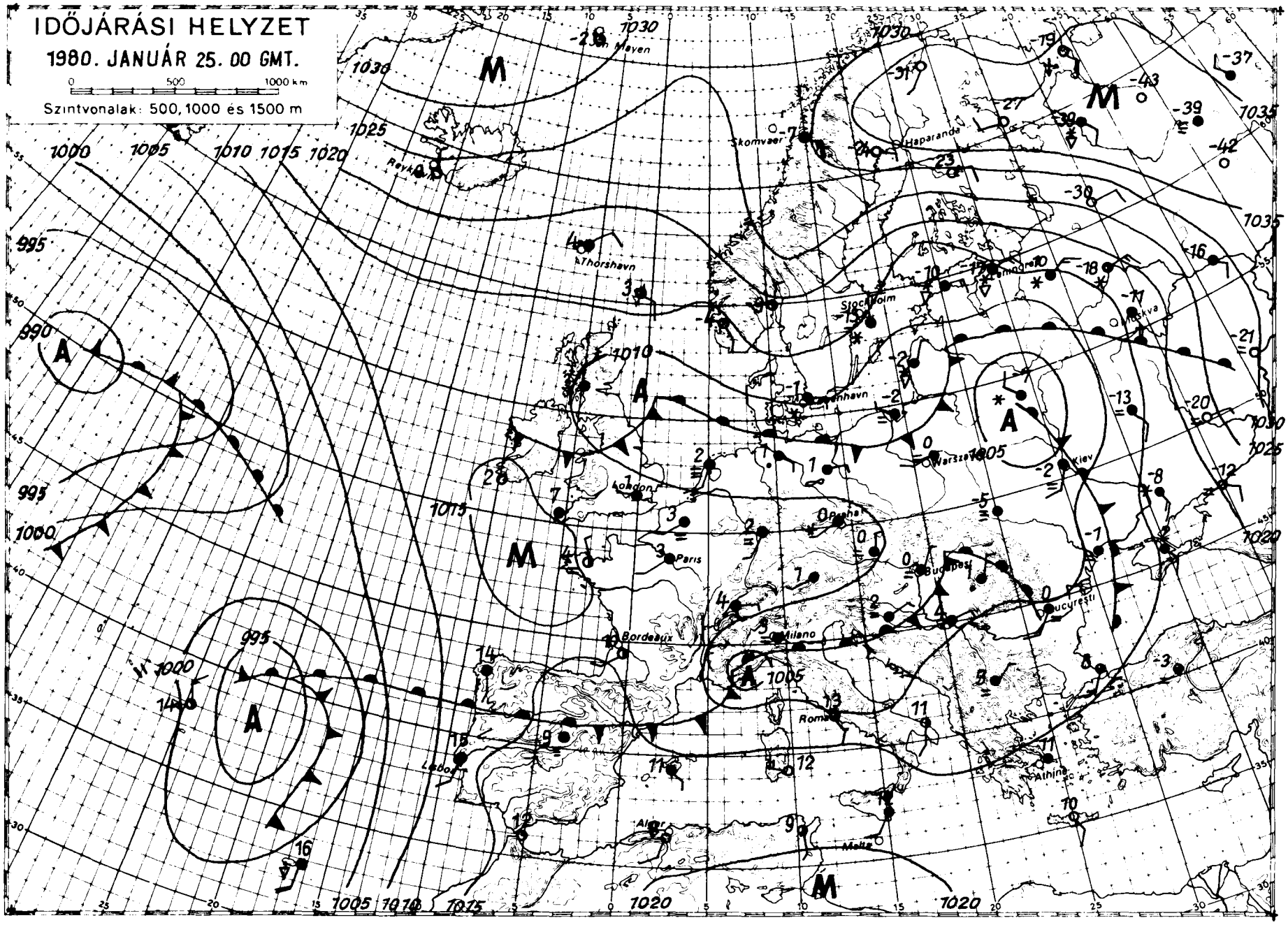

KIADJA: ORSZÁGOS METEOROLÓGIAI SZOLGÁLAT
Készíti: Központi Előrejelző Intézet Előrejelző Osztálya — T.: 273 - 078 — Megjelenik naponként —
Évi előfizetési díja: 1.460.-Ft · Megrendelhető: 1024 Budapest, II., Kitaibel Pál u. 1. Telefon: 353-500
Kiadásért felel: az OMSZ elnöke — Szerkesztésért felel: a KEI igazgatója

IDŐJÁRÁSI NAPIJELENTÉS

ЕЖЕДНЕВНЫЙ МЕТЕОРОЛОГИЧЕСКИЙ БЮЛЛЕТЕНЬ • DAILY WEATHER REPORT
BULLETIN QUOTIDIEN DE TEMPS • TÄGLICHER WETTERBERICHT

93. évfolyam 26. szám. + Budapest + 1980. január 26. szombat

Az időjárási helyzet és a várható időjárás:

Kontinensünk nagy részén a változékonyság az időjárás legfőbb jellemzője. Nagy kiterjedésű, alacsony nyomású légörvény helyezkedik el Skandináviától Észak- és Közép-Európán át a Földközi-tenterig. Nyugati oldalán, erőteljes északi áramlással sarkvidéki eredetű levegő tart több hullámban Dél-Európa felé. Észak- és Nyugat-Európa nagy részén több fokkal hidegebb az idő a január végén szokásosnál, a sarkvidéki levegő útját megerősödő északi szél és fűtő hózáporok jelzik. A Balkán vidékén és a Szovjetunió európai területének nagy részén az átlagosnál enyhébb az idő, sokfelé havazik, a déli területeken esik az eső. Dél-Európában, ahol a hideg és az enyhe levegő keveredik, túlnyomóan borult az ég, sokfelé esik az eső, havas eső, a magasabb hegyekben a hó. A hőmérséklet az évszaknak megfelelő átlagérték körül alakul. A Kárpát-medence térségét rövidesen újabb hideg léghullám éri el, hatására csökken a hőmérséklet.

Pénteken hazánk északi felén felszakadozott a felhőzet, a déli országrészben túlnyomóan borult maradt az ég, szorványosan futó havazás, havas eső, néhány helyen eső alakult ki. A lehullott csapadék mennyisége ma reggel 7 óráig általában csapadéknyom volt, az északkeleti országrészben néhány helyen 2-4 mm-t mértek. A legmagasabb nappali hőmérséklet pénteken -1, és +5 fok között volt. Ma hajnalra néhány helyen ismét köd képződött, amely délelőtt nagy részen megmaradt. Egy-két helyen futó hózápor is előfordult. Ma hajnalra szeszélyes területi eloszlásban 0, -9 fok közé csökkent a hőmérséklet. 11 órakor a hőmérséklet -6 és +4 fok között váltakozott.

Ma 12 órakor Budapesten a hőmérséklet 3 fok, a tengerszintre átszámitott légnyomás 1016 mb, alig változik.

Várható időjárás vasárnap estig:

Felhőátvonulás, szórványosan futó hózáporral.
Megélénkülő, majd megerősödő északnyugati, később északira forduló szél.
Várható legalacsonyabb éjszakai hőmérséklet általában -4, -9 fok között, néhány szélvédett területen kevéssel -10 fok alatt,
a legmagasabb nappali hőmérséklet vasárnap: -4, +1 fok között alakul.

Török Dénes s. k.

A hőmérséklet napi középértéke és eltérése a 100 évi átlagtól /Budapesten/:

1980. január 25.	2,2 °C	+3,8 °C

1871 óta ezen a napon Budapesten előfordult

legmagasabb hőmérséklet:	12,7 °C /1918/
legalacsonyabb hőmérséklet:	-21,5 °C /1942/

80.060.

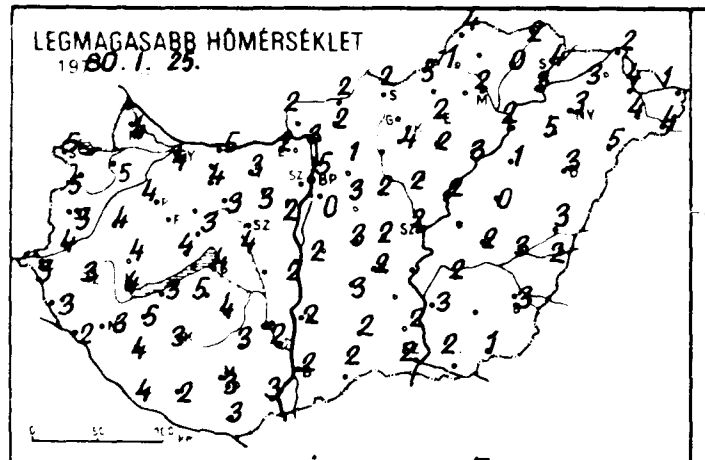
LEGMAGASABB HŐMÉRSÉKLET
1980. I. 25.

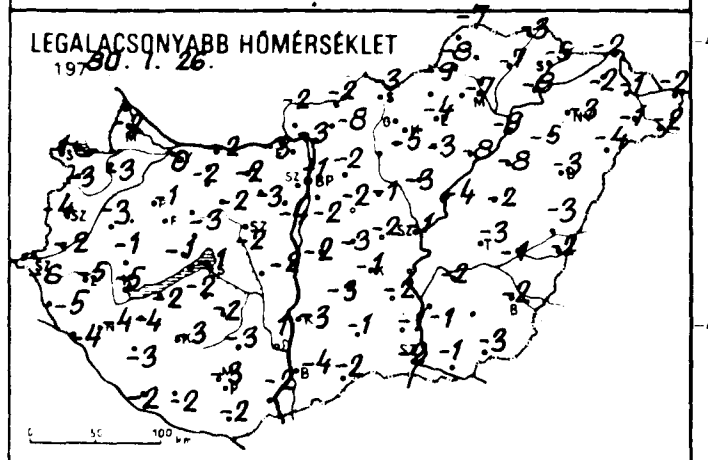
LEGALACSONYABB HŐMÉRSÉKLET
1980. I. 26.

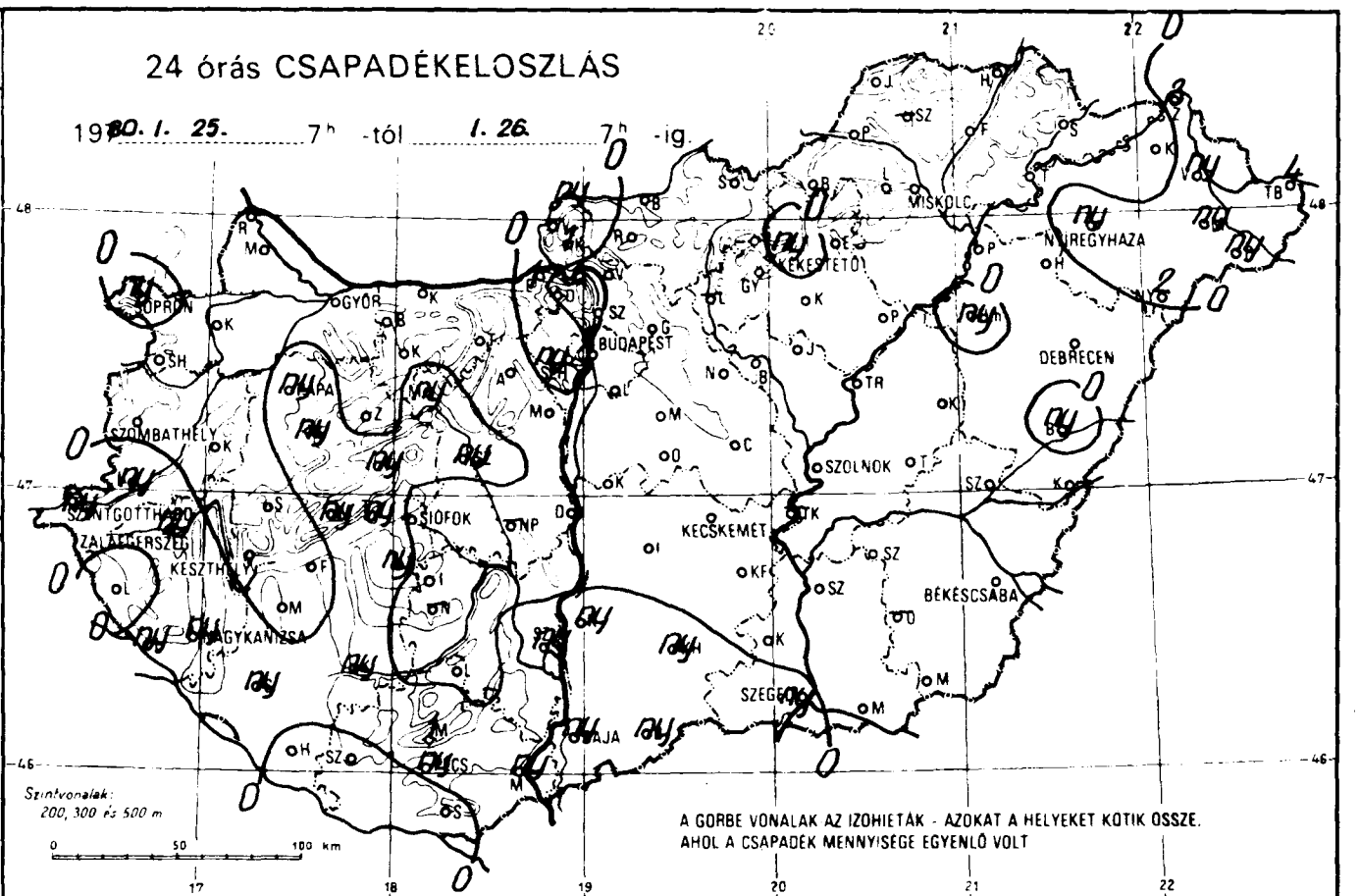
24 órás CSAPADÉKELOSZLÁS
1980. I. 25. 7h -tól I. 26. 7h -ig.
SOPRON
GYŐR
BUDAPEST
MISKOLC
NYÍREGYHÁZA
KÉKESTETŐ
DEBRECEN
SZOMBATHELY
SZOLNOK
SZENTGOTTHÁRD
ZALAEGERSZEG
KESZTHELY
SIÓFOK
KECSKEMÉT
BÉKÉSCSABA
NAGYKANIZSA
SZEGED
PÉCS
Szintvonalak:
200, 300 és 500 m
A GÖRBE VONALAK AZ IZOHIETÁK - AZOKAT A HELYEKET KÖTIK ÖSSZE,
AHOL A CSAPADÉK MENNYISÉGE EGYENLŐ VOLT

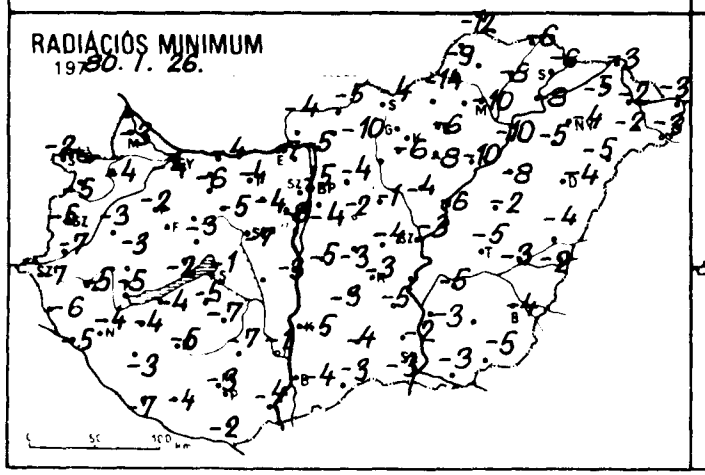
RADIÁCIÓS MINIMUM
1980. I. 26.

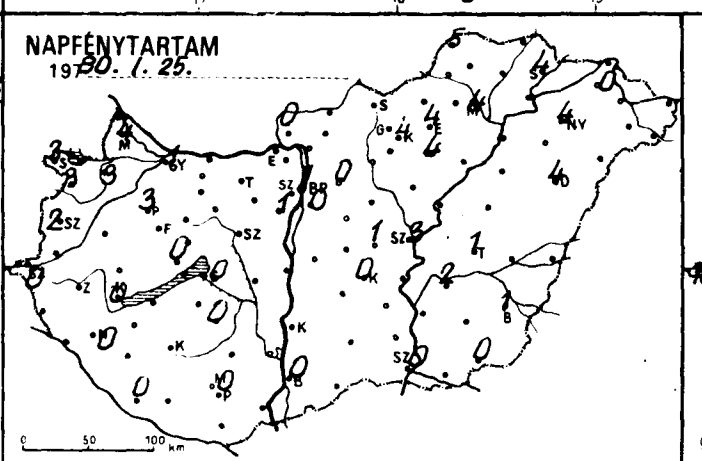
NAPFÉNYTARTAM
1980. I. 25.

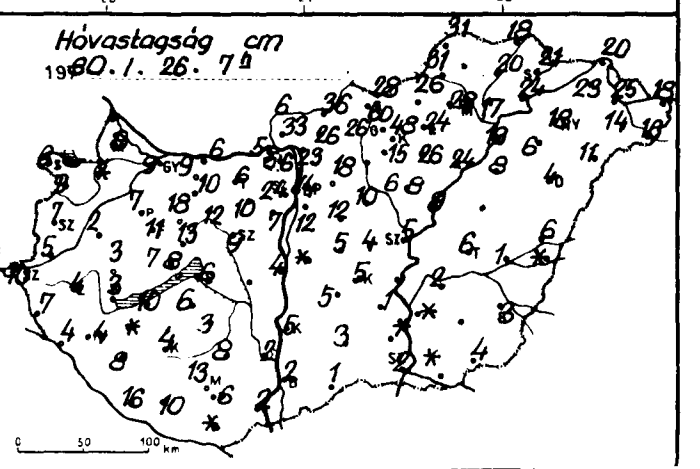
Hóvastagság cm
1980. I. 26. 7h

	1980. I. 26. 07 h -ig az utolsó 24 óra adatai					
	csapadék (mm)	hó cm	max. hőmérséklet	min. hőmérséklet	rad. min.	napos órák
Győr	•	9	4	0	-4	1
Kapuvár	• V	folt	5	-3	-4	3
Mosonmagyaróvár	•	8	4	-2	-3	4
Rajka	–	–	–	–	–	
Sopron	ny * V	6	5	1	-2	3
Sopronhorpács	•	9	5	-3	-5	3
Káld	• V	2	4	-3	-3	
Körmend	ny * =	5	4	-2	-7	
Szentgotthárd	ny * V =	10	3	-6	-7	0
Szombathely	• ⊔	7	3	-4	-5	2
Lenti	• V	7	3	-5	-6	
Letenye	ny * V =	4	2	-4	-5	
Nagykanizsa	ny * V =	4	3	-4	-4	0
Zalaegerszeg	ny * V =	4	3	-5	-5	
Farkasgyepű	ny *	11	2	-3	-5	
Keszthely	• V =	3	4	-5	-5	0
Mencshely	ny *	7	3	-1	-3	0
Pápa	ny * ⊔ =	7	4	-1	-2	3
Sümeg	•	3	4	-1	-3	
Tihany	ny =	8	4	-1	-2	
Veszprém	ny * V	13	3	-3	-3	
Zirc	•	18	2	-1	-3	
Fonyód	• =	10	3	-2	-4	
Homokszt. György	• =	16	4	-2	-7	0
Kaposvár	ny * V =	4	3	-3	-5	
Marcali	•	folt	5	-4	-4	
Siófok	• =	6	4	-1	-1	0
Somogyszob	ny	8	4	-3	-3	
Tab	ny *	6	5	-2	-5	
Bábolna	•	9	3	-2	-5	
Esztergom	1 *	5	2	-3	-7	
Kisbér	• =	10	4	-2	-6	
Komárom	•	6	5	-2	-4	
Tatabánya	•	6	3	-2	-4	
Alcsútdoboz	•	10	3	-3	-4	
Dunaújváros	•	4	2	-2	-3	
Martonvásár	•	7	2	-4	-8	1
Mór	ny *	12	3	-2	-5	
Nagyhörcsökp.	–	–	–	–	–	
Szabadbattyán	ny	9	4	-2	-7	
Iregszemcse	• =	3	4	-2	-7	0
Lengyel	•	8	3	-3	-7	
Nagykónyi	–	–	–	–	–	
Szekszárd	ny	2	2	1	-1	
Mikhatető	1 *	13	1	0	-3	
Mohács	ny * V	2	3	-2	-4	
Pécs	ny * V	6	3	-3	-3	0
Siklós	• =	folt	3	-2	-2	
Szigetvár	• =	10	2	-2	-4	
Bp. Lőrinc	• ⊔	12	0	-2	-4	0
Bp. Met. Int.	•	14	5	-1	-5	1
Bp. Szab. hegy	ny *	24	0	-3	-4	
Cegléd	•	4	2	-2	-4	1
Dobogókő	•	56	-1	-4	-4	
Gödöllő	•	18	1	-2	-4	0
Királyrét	1 *	33	4	-1	-5	
Monor	•	12	3	-2	-2	
Nagykata	•	10	2	-1	-1	
Örkény	•	5	3	-3	-3	
Szentendre	•	23	3	-2	-3	

	1980. I. 26. 07 h -ig az utolsó 24 óra adatai					
	csapadék (mm)	hó cm	max. hőmérséklet	min. hőmérséklet	rad. min.	napos órák
Vác	•	26	3	-3	-5	
Vámosmikola	ny *	6	2	-2	-4	0
Baja	ny * ⊔ =	2	2	-4	-4	0
Bácsalmás	ny *	1	2	-2	-3	
Izsák	•	5	3	-3	-3	
Kalocsa	ny *	5	2	-3	-5	
Kecskemét	• ⊔ =	5	2	-1	-3	0
Kiskunf. háza	•	1	2	-2	-5	
Kiskunhalas	ny *	3	2	-1	-4	
Kunszentmiklós	• ⊔	folt	2	-2	-5	
Tiszakécske	–	–	–	–	–	
Balassagyarmat	•	36	2	-2	-5	
Romhany	•	26	2	-3	-5	
Salgótarján	• =	28	2	-8	-10	
Eger	• V =	24	2	-4	-6	4
Galyatető	• = V	60	0	-4	-5	
Gyöngyös	•	15	4	-5	-6	
Kékestető	ny * V V =	48	-1	-5	-6	4
Kompolt	•	26	2	-3	-8	4
Lőrinci	–	–	–	–	–	
Poroszló	• V	24	3	-8	-10	
Jászapáti	•	8	2	-3	-4	
Jászberény	•	6	1	-2	-6	
Karcag	•	–	0	-2	-2	
Szolnok	• = ⊔	5	2	-1	-3	3
Tiszaroff	• V	9	2	-4	-6	
Túrkeve	• V	6	2	-3	-5	1
Kistelek	•	folt	2	-1	-2	
Makó	• ⊔	folt	2	-1	-3	
Szeged	ny ⊔	2	2	-2	-3	0
Szentes	•	folt	3	-1	-3	
Borsodnádasd	•	26	5	-9	-14	
Füged	• =	20	0	-7	-8	
Hidasnémeti	• =	18	2	-3	-6	
Jósvafő	• V	31	4	-7	-12	5
Lillafüred	• V =	28	1	-6	-8	
Miskolc	• =	17	2	-7	-10	4
Putnok	• V =	31	-1	-8	-9	
Sárospatak	• =	21	4	-5	-6	4
Szendrőlád	–	–	–	–	–	
Tokaj	• V =	24	3	-8	-8	
Kisvárda	• =	23	3	-2	-5	0
Mátészalka	ny *	14	4	-1	-2	
Nyíregyháza	ny * =	18	3	-3	-4	4
Nyírlugos	2 *	11	5	-4	-5	
Pátyod	ny *	16	4	-2	-3	
Tiszabecs	4 *	18	1	-2	-3	
Vásárosnamény	ny *	25	4	-1	-2	
Záhony	3 *	20	2	-2	-3	
Berettyóújfalu	ny *	6	3	-3	-4	
Debrecen	• =	4	3	-3	-4	4
Hajdudorog	• =	6	5	-5	-5	
Hortobagy	ny * =	8	1	-8	-8	
Kösösszakál	•	folt	2	-2	-2	
Polgár	• V =	19	2	-9	-10	
Békéscsaba	• ⊔	3	3	-2	-4	1
Mezőhegyes	•	4	1	-3	-5	0
Orosháza	–	–	–	–	–	–
Szarvas	• ⊔	2	2	-2	-5	2
Szeghalom	•	1	3	-1	-3	



KIADJA: ORSZÁGOS METEOROLÓGIAI SZOLGÁLAT

Készíti: Központi Előrejelző Intézet Előrejelző Osztálya — T.: 273-018 — Megjelenik naponként —

Évi előfizetési díja: 1.460.-Ft · Megrendelhető: 1024 Budapest, II., Kitaibel Pál u. 1. Telefon: 353-500

Kiadásért felel: az OMSZ elnöke — Szerkesztésért felel: a KEI igazgatója

IDŐJÁRÁSI NAPIJELENTÉS

ЕЖЕДНЕВНЫЙ МЕТЕОРОЛОГИЧЕСКИЙ БЮЛЛЕТЕНЬ · DAILY WEATHER REPORT
BULLETIN QUOTIDIEN DE TEMPS · TÄGLICHER WETTERBERICHT

93. évfolyam 26. szám. + Budapest + 1980. január 26. szombat

Az időjárási helyzet és a várható időjárás:

Kontinensünk nagy részén a változékonyság az időjárás legfőbb jellemzője. Nagy kiterjedésű, alacsony nyomású légörvény helyezkedik el Skandináviától Észak- és Közép-Európán át a Földközi-tenterig. Nyugati oldalán, erőteljes északi áramlással sarkvidéki eredetű levegő tart több hullámban Dél-Európa felé. Észak- és Nyugat-Európa nagy részén több fokkal hidegebb az idő a január végén szokásosnál, a sarkvidéki levegő útját megerősödő északi szél és fütő hózáporok jelzik. A Balkán vidékén és a Szovjetunió európai területének nagy részén az átlagosnál enyhébb az idő, sokfelé havazik, a déli területeken esik az eső. Dél-Európában, ahol a hideg és az enyhe levegő keveredik, túlnyomóan borult az ég, sokfelé esik az eső, havas eső, a magasabb hegyekben a hó. A hőmérséklet az évszaknak megfelelő átlagérték körül alakul. A Kárpát-medence térségét rövidesen újabb hideg léghullám éri el, hatására csökken a hőmérséklet.

Pénteken hazánk északi felén felszakadozott a felhőzet, a déli országrészben túlnyomóan borult maradt az ég, szorványosan futó havazás, havas eső, néhány helyen eső alakult ki. A lehullott csapadék mennyisége ma reggel 7 óráig általában csapadéknyom volt, az északkeleti országrészben néhány helyen 2-4 mm-t mértek. A legmagasabb nappali hőmérséklet pénteken -1, és +5 fok között volt. Ma hajnalra néhány helyen ismét köd képződött, amely délelőtt nagy részen megmaradt. Egy-két helyen futó hózápor is előfordult. Ma hajnalra szeszélyes területi eloszlásban 0, -9 fok közé csökkent a hőmérséklet. 11 órakor a hőmérséklet -6 és +4 fok között váltakozott.

Ma 12 órakor Budapesten a hőmérséklet 3 fok, a tengerszintre átszámitott légnyomás 1016 mb, alig változik.

Várható időjárás vasárnap estig:

Felhőátvonulás, szórványosan futó hózáporral.
Megélénkülő, majd megerősödő északnyugati, később északira forduló szél.
Várható legalacsonyabb éjszakai hőmérséklet általában -4, -9 fok között, néhány szélvédett területen kevéssel -10 fok alatt,
a legmagasabb nappali hőmérséklet vasárnap: -4, +1 fok között alakul.

Török Dénes s. k.

A hőmérséklet napi középértéke és eltérése a 100 évi átlagtól /Budapesten/:

1980. január 25.	2,2 °C	+3,8 °C

1871 óta ezen a napon Budapesten előfordult

legmagasabb hőmérséklet:	12,7 °C /1918/
legalacsonyabb hőmérséklet:	-21,5 °C /1942/

80.060.

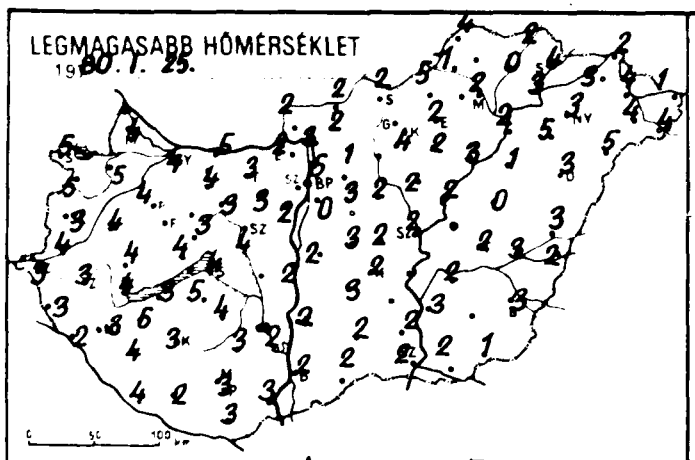
LEGMAGASABB HŐMÉRSÉKLET
1980. I. 25.

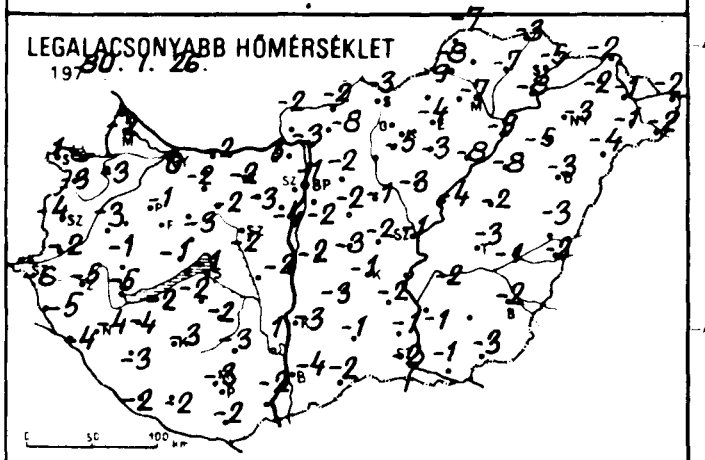
LEGALACSONYABB HŐMÉRSÉKLET
1980. I. 26.

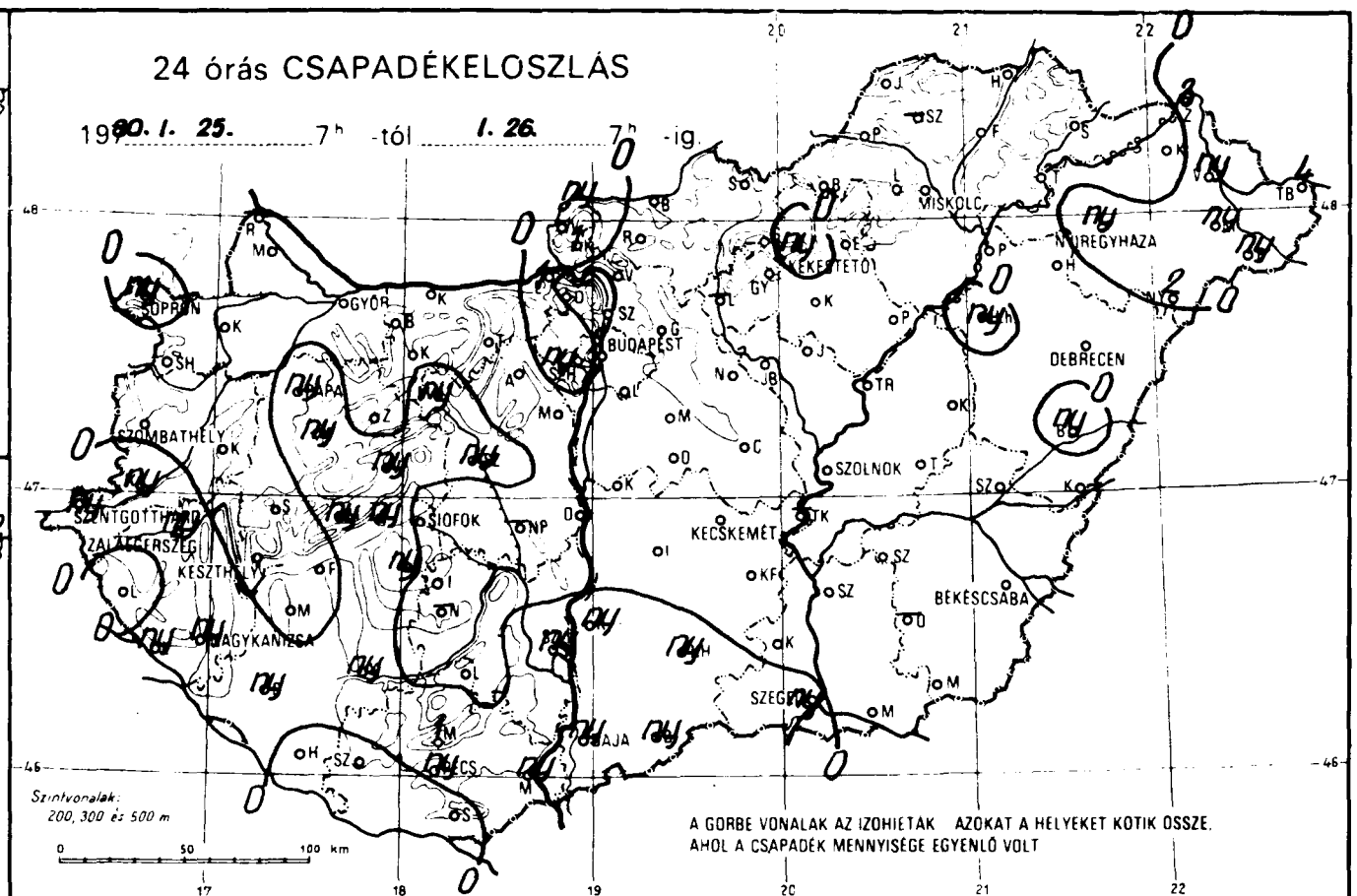
24 órás CSAPADÉKELOSZLÁS
1980. I. 25. 7h -tól I. 26. 7h -ig.
SOPRON
GYŐR
BUDAPEST
MISKOLC
NYÍREGYHÁZA
KÉKESTETŐ
DEBRECEN
SZOMBATHELY
SZENTGOTTHÁRD
ZALAEGERSZEG
KESZTHELY
SIÓFOK
KECSKEMÉT
SZOLNOK
BÉKÉSCSABA
MAGYKANIZSA
SZEGED
BAJA
PÉCS
Szintvonalak: 200, 300 és 500 m
A GÖRBE VONALAK AZ IZOHIETÁK AZOKAT A HELYEKET KÖTIK ÖSSZE, AHOL A CSAPADÉK MENNYISÉGE EGYENLŐ VOLT

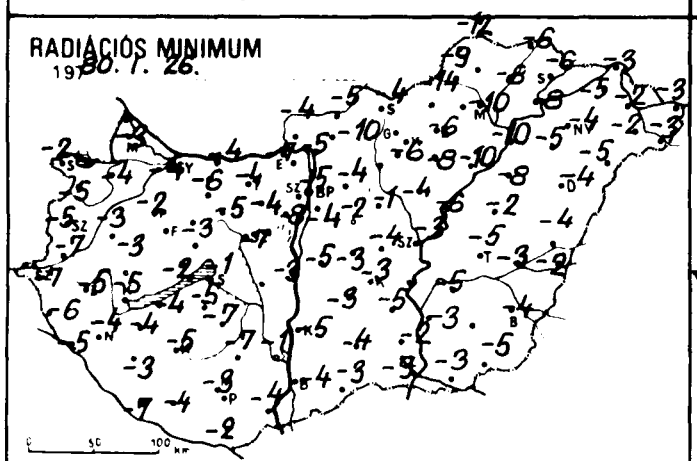
RADIÁCIÓS MINIMUM
1980. I. 26.

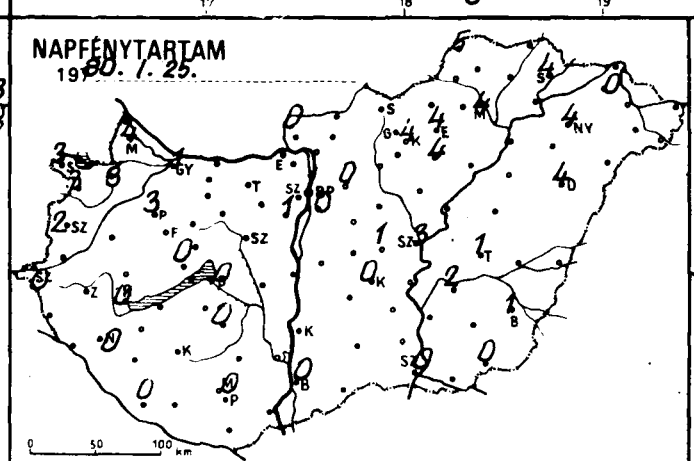
NAPFÉNYTARTAM
1980. I. 25.

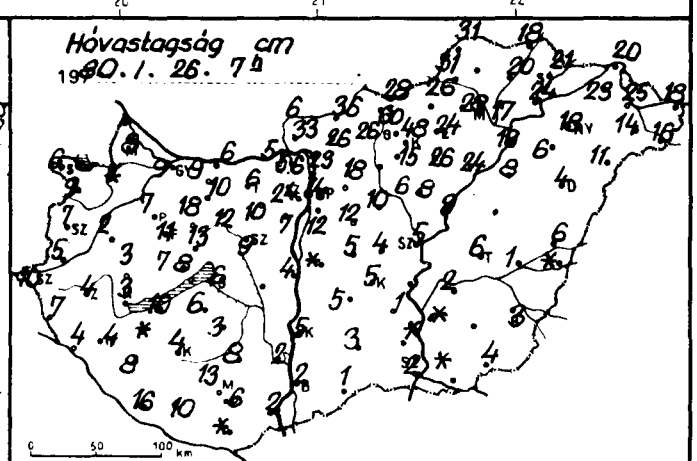
Hóvastagság cm
1980. I. 26. 7h

	1980.I.26. 07h -ig az utolsó 24 óra adatai					
	csapadék (mm)	hó cm	max. hőmérséklet	min. hőmérséklet	rad. min.	napos órák
Győr	•	9	4	0	-4	1
Kapuvár	• V	folt	5	-3	-4	3
Mosonmagyaróvár	•	8	4	-2	-3	4
Rajka	–	–	–	–	–	
Sopron	ny * V	6	5	1	-2	3
Sopronhorpács	•	9	5	-3	-5	3
Káld	• V	2	4	-3	-3	
Körmend	ny * ▪	5	4	-2	-7	
Szentgotthárd	ny * V ▪	10	3	-6	-7	0
Szombathely	• ⊔	7	3	-4	-5	2
Lenti	• V	7	3	-5	-6	
Letenye	ny * V ▪	4	2	-4	-5	
Nagykanizsa	ny * V ▪	4	3	-4	-4	0
Zalaegerszeg	ny * V ▪	4	3	-5	-5	
Farkasgyepű	ny *	11	2	-3	-5	
Keszthely	• V ▪	3	4	-5	-5	0
Mencshely	ny *	7	3	-1	-3	0
Pápa	ny * ⊔ ▪	7	4	-1	-2	3
Sümeg	•	3	4	-1	-3	
Tihany	ny ▪	8	4	-1	-2	
Veszprém	ny * V	13	3	-3	-3	
Zirc	•	18	2	-1	-3	
Fonyód	• ▪	10	3	-2	-4	
Homokszt. György	• ▪	16	4	-2	-7	0
Kaposvár	ny * V ▪	4	3	-3	-5	
Marcali	•	folt	5	-4	-4	
Siófok	• ▪	6	4	-1	-1	0
Somogyszob	ny	8	4	-3	-3	
Tab	ny *	6	5	-2	-5	
Bábolna	•	9	3	-2	-5	
Esztergom	1 *	5	2	-3	-7	
Kisbér	• ▪	10	4	-2	-6	
Komárom	•	6	5	-2	-4	
Tatabánya	•	6	3	-2	-4	
Alcsútdoboz	•	10	3	-3	-4	
Dunaújváros	•	4	2	-2	-3	
Martonvásár	•	7	2	-4	-8	1
Mór	ny *	12	3	-2	-5	
Nagyhörcsökp.	–	–	–	–	–	
Szabadbattyán	ny	9	4	-2	-7	
Iregszemcse	• ▪	3	4	-2	-7	0
Lengyel	•	8	3	-3	-7	
Nagykónyi	–	–	–	–	–	
Szekszárd	ny	2	2	1	-1	
Ámádtető	1 *	13	1	0	-3	
Mohács	ny * V	2	3	-2	-4	
Pécs	ny * V	6	3	-3	-3	0
Siklós	• ▪	folt	3	-2	-2	
Szigetvár	• ▪	10	2	-2	-4	
Bp. Lőrinc	• ⊔	12	0	-2	-4	0
Bp. Met. Int.	•	14	5	-1	-5	1
Bp. Szab. hegy	ny *	24	0	-3	-4	
Cegléd	•	4	2	-2	-4	1
Dobogókő	•	56	-1	-4	-4	
Gödöllő	•	18	1	-2	-4	0
Királyrét	1 *	33	4	-1	-5	
Mónor	•	12	3	-2	-2	
Nagykáta	•	10	2	-1	-1	
Örkény	•	5	3	-3	-3	
Szentendre	•	23	3	-2	-3	

	1980.I.26. 07h -ig az utolsó 24 óra adatai					
	csapadék (mm)	hó cm	max. hőmérséklet	min. hőmérséklet	rad. min.	napos órák
Vác	•	26	3	-3	-5	
Vámosmikola	ny *	6	2	-2	-4	0
Baja	ny * ⊔ ▪	2	2	-4	-4	0
Bácsalmás	ny *	1	2	-2	-3	
Izsák	•	5	3	-3	-3	
Kalocsa	ny *	5	2	-3	-5	
Kecskemét	• ⊔ ▪	5	2	-1	-3	0
Kiskunf. háza	•	1	2	-2	-5	
Kiskunhalas	ny *	3	2	-1	-4	
Kunszentmiklós	• ⊔	folt	2	-2	-5	
Tiszakécske	–	–	–	–	–	
Balassagyarmat	•	36	2	-2	-5	
Romhány	•	26	2	-3	-5	
Salgótarján	• ▪	28	2	-8	-10	
Eger	• V ▪	24	2	-4	-6	4
Galyatető	• ▪ V	60	0	-4	-5	
Gyöngyös	•	15	4	-5	-6	
Kékestető	ny * V V ▪	48	-1	-5	-6	4
Kompolt	•	26	2	-3	-8	4
Lőrinci	–	–	–	–	–	
Poroszló	• V	24	3	-8	-10	
Jászapáti	•	8	2	-3	-4	
Jászberény	•	6	1	-2	-6	
Karcag	•	–	0	-2	-2	
Szolnok	• ▪ ⊔	5	2	-1	-3	3
Tiszaroff	• V	9	2	-4	-6	
Túrkeve	• V	6	2	-3	-5	1
Kistelek	•	folt	2	-1	-2	
Makó	• ⊔	folt	2	-1	-3	
Szeged	ny ⊔	2	2	-2	-3	0
Szentes	•	folt	3	-1	-3	
Borsodnádasd	•	26	5	-9	-14	
Füzöd	• ▪	20	0	-7	-8	
Hidasnémeti	• ▪	18	2	-3	-6	
Jósvafő	• V	31	4	-7	-12	5
Lillafüred	• V ▪	28	1	-6	-8	
Miskolc	• ▪	17	2	-7	-10	4
Putnok	• V ▪	31	-1	-8	-9	
Sárospatak	• ▪	21	4	-5	-6	4
Szendrőlád	–	–	–	–	–	
Tokaj	• V ▪	24	3	-8	-8	
Kisvárda	• ▪	23	3	-2	-5	0
Máteszalka	ny *	14	4	-1	-2	
Nyíregyháza	ny * ▪	18	3	-3	-4	4
Nyírlugos	2 *	11	5	-4	-5	
Pátyod	ny *	16	4	-2	-3	
Tiszabecs	4 *	18	1	-2	-3	
Vásárosnamény	ny *	25	4	-1	-2	
Zahony	3 *	20	2	-2	-3	
Berettyóújfalu	ny *	6	3	-3	-4	
Debrecen	• ▪	4	3	-3	-4	4
Hajdúdorog	• ▪	6	5	-5	-5	
Hortobágy	ny * ▪	8	1	-8	-8	
Kösösszakál	•	folt	2	-2	-2	
Polgár	• V ▪	19	2	-9	-10	
Békéscsaba	• ⊔	3	3	-2	-4	1
Mezőhegyes	•	4	1	-3	-5	0
Orosháza	–	–	–	–	–	–
Szarvas	• ⊔	2	2	-2	-5	2
Szeghalom	•	1	3	-1	-3	

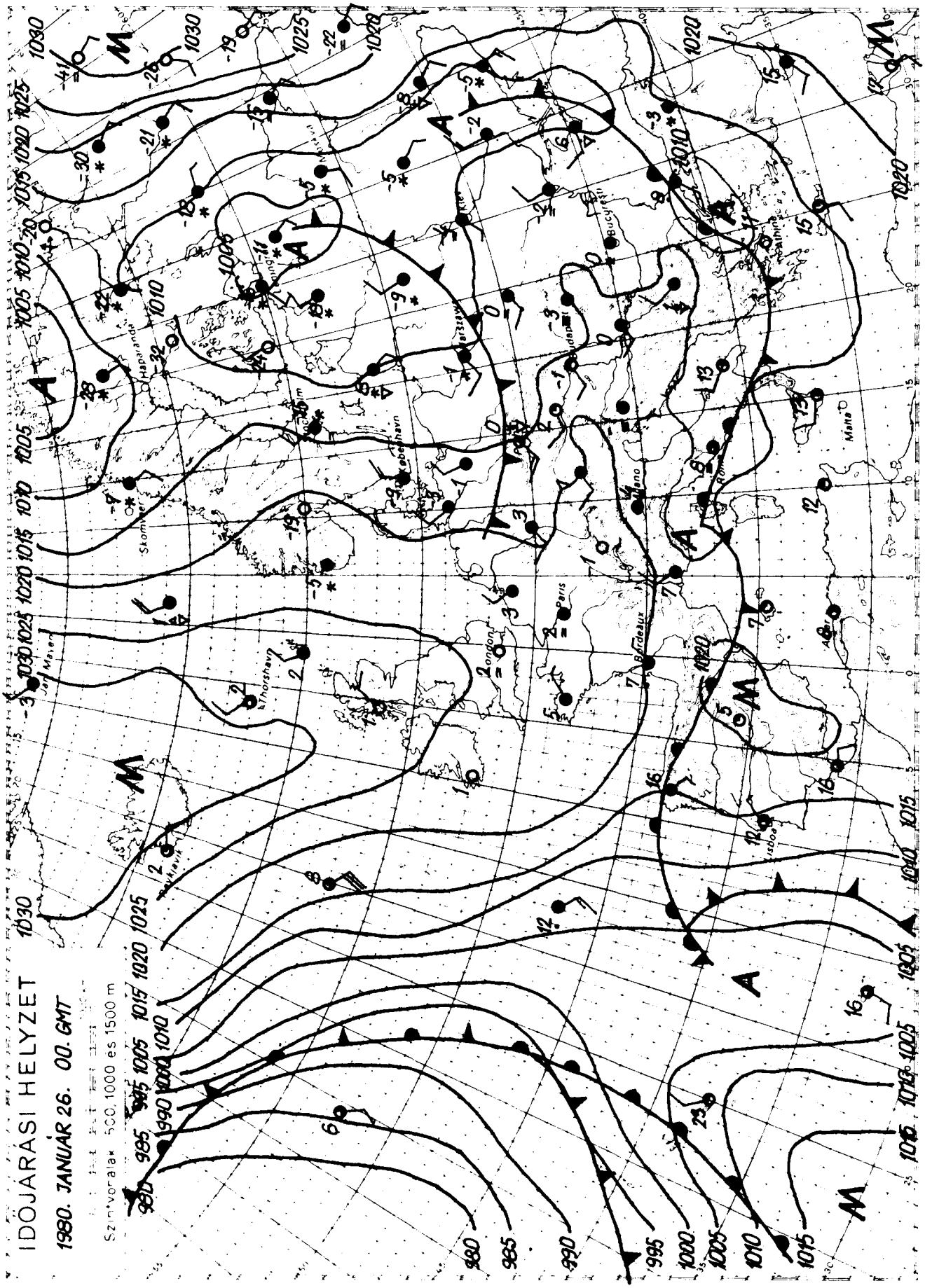

KIADJA: ORSZÁGOS METEOROLÓGIAI SZOLGÁLAT
Készíti: Központi Előrejelző Intézet Előrejelző Osztálya — T.: 273-018 — Megjelenik naponként
Évi előfizetési díja: 1 360 Ft. Megrendelhető: 1024 Budapest, II., Kitaibel Pál u. 1. Telefon: 353-500
Kiadásért felel: az OMSZ elnöke — Szerkesztésért felel: a KEI igazgatója

IDŐJÁRÁSI NAPIJELENTÉS

ЕЖЕДНЕВНЫЙ МЕТЕОРОЛОГИЧЕСКИЙ БЮЛЛЕТЕНЬ • DAILY WEATHER REPORT
BULLETIN QUOTIDIEN DE TEMPS • TÄGLICHER WETTERBERICHT

93. évfolyam 27. szám. + Budapest + 1980. január 27. vasárnap

Az időjárási helyzet és a várható időjárás:

Szárazföldünk legnagyobb részén az időjárást a gyors változások jellemzik. A Brit-szigeteket, a Skandináv-félszigetet, valamint Nyugat- és Közép-Európa északi részét hideg, sarkvidéki eredetü levegő árasztotta el. Ezeken a területeken hideg, téli időjárás uralkodik, a hőmérséklet csúcsértéke 2, 6, helyenként 10 fokkal maradt el a sokévi átlagtól. Északkelet- és Kelet-, valamint Közép-Európában a hideg léghullámok vonulását ismétlődő havazás, hózápor és megerősödő északi, északnyugati szél kiséri. Nyugat-Európában általában száraz az idő. Délkelet-Európa fölött alacsony légnyomású képződmény helyezkedik el, amely az Appennini- és a Balkán-félsziget déli részén enyhe, esős időt okoz. A következő időszakban a Kárpát-medencét észak felől hideg, szárazabb levegő éri el, emiatt a hőmérséklet kissé tovább csökken.

Hazánkban szombaton az ország nagy része fölött változóan felhős volt az ég, 2, 6 órán át sütött a nap. Több helyről jelentettek kisebb havazást, hózáport. A ma reggel 7 óráig lehullott csapadék mennyisége sehol sem haladta meg a 2 mm-t. A legmagasabb nappali hőmérséklet általában -1, +5 fok között alakult. Ma hajnalra egy-két helyen köd keletkezett és általában -2, -7, északkeleten helyenként -9, -15 fokig hült le a levegő. Délelőtt változóan felhős idő volt, néhány helyről havazást, hózáport jelentettek. A nyugati, északnyugati szél megélénkült, helyenként megerősödött, emiatt egy-két helyen hófúvás keletkezett. A hőmérséklet 11 órakor 0, -6 fok között váltakozott.

Ma 12 órakor Budapesten a hőmérséklet -2 fok, a tengerszintre átszámitott légnyomás 1014 mb, alig változik.

Várható időjárás hétfő estig:

Eleinte változóan felhős idő, több helyen ismétlődő havazással, hózáporral, később felhőátvonulások, elszórtan hózáporral.
Többfelé élénk, időnként erős, helyenként viharos lökésekkel kisért északnyugati, északi szél.
Néhány helyen hófuvás.
Várható legalacsonyabb éjszakai hőmérséklet: általában -5, -10 fok között, néhány szélvédett helyen -15 fok körül,
legmagasabb nappali hőmérséklet hétfőn: -1, -6 fok között.

Bartha Péterné s.k.

A hőmérséklet napi középértéke és eltérése a 100 évi átlagtól /Budapesten/:

1980. I. 26.	2,4°C	+3,4°C

1871 óta ezen a napon Budapesten előfordult

legmagasabb hőmérséklet:	11,4°C /1916/,
legalacsonyabb hőmérséklet:	-15,0°C /1881/.

80.61.

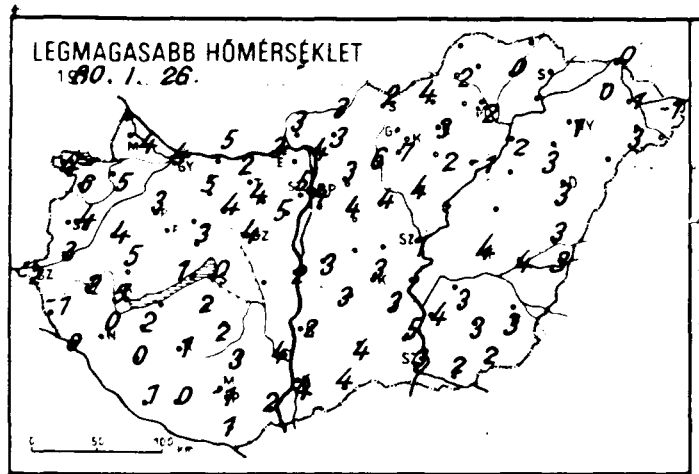
LEGMAGASABB HŐMÉRSÉKLET
1980. I. 26.

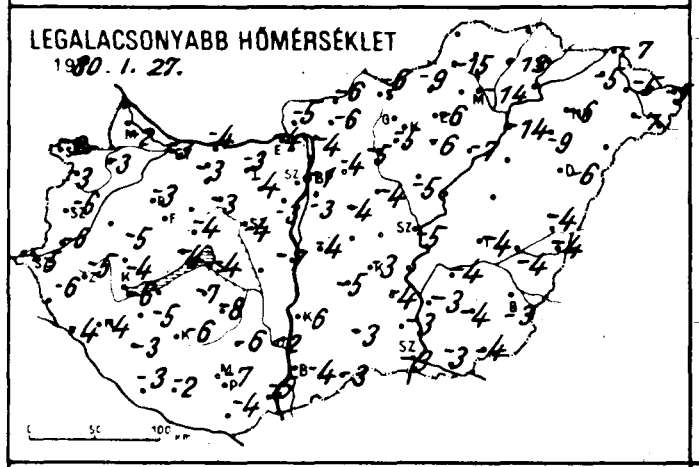
LEGALACSONYABB HŐMÉRSÉKLET
1980. I. 27.

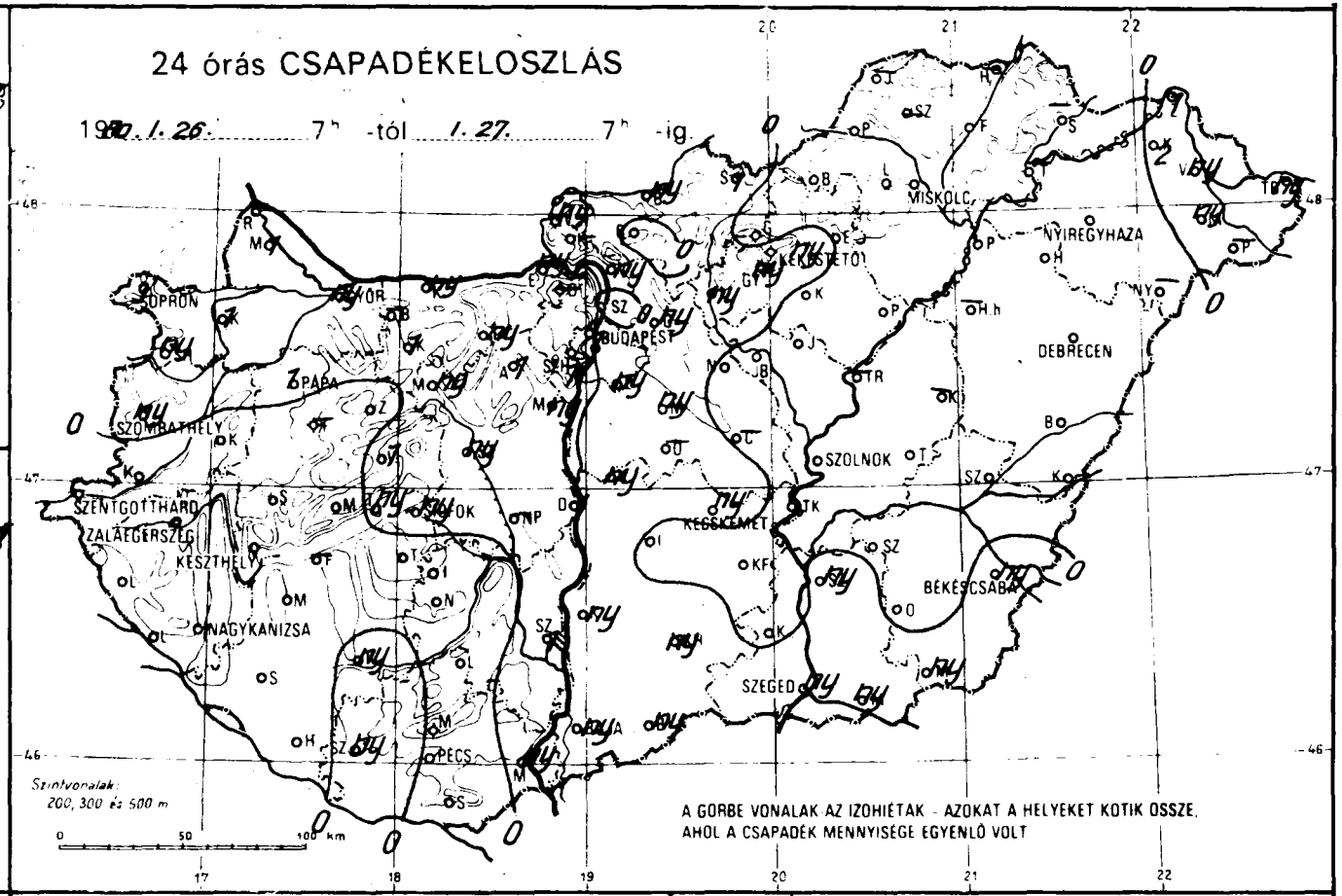
24 órás CSAPADÉKELOSZLÁS
1980. I. 26. 7h -tól I. 27. 7h -ig.
MISKOLC
NYÍREGYHÁZA
KEKESTETŐ
GYŐR
SOPRON
BUDAPEST
DEBRECEN
PAPA
SZOMBATHELY
SZOLNOK
SZENTGOTTHÁRD
ZALAEGERSZEG
KESZTHELY
KECSKEMÉT
BÉKÉSCSABA
NAGYKANIZSA
SZEGED
PÉCS
Szintvonalak: 200, 300 és 500 m
A GÖRBE VONALAK AZ IZOHIÉTAK - AZOKAT A HELYEKET KÖTIK ÖSSZE, AHOL A CSAPADÉK MENNYISÉGE EGYENLŐ VOLT

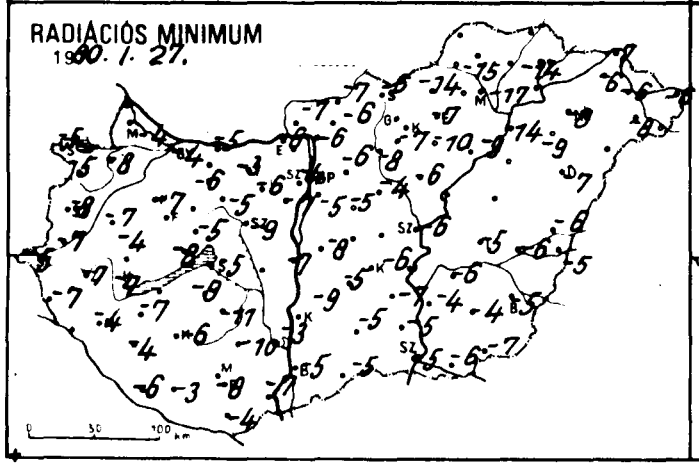
RADIÁCIÓS MINIMUM
1980. I. 27.

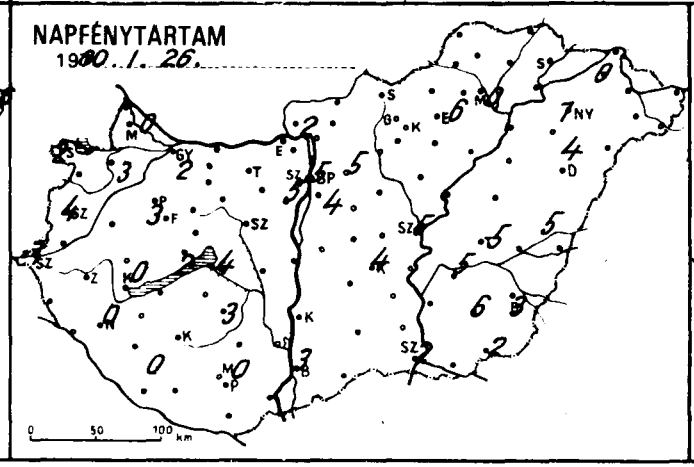
NAPFÉNYTARTAM
1980. I. 26.

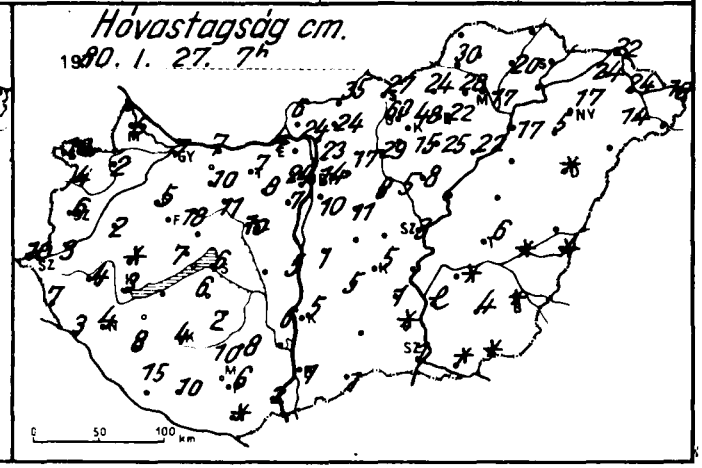
Hóvastagság cm.
1980. I. 27. 7h

	1980. I. 27., 07 h -ig az utolsó 24 óra adatai					
	csapadék (mm)	Hó cm	max. hőmérséklet	min. hőmérséklet	rad. min.	napos órák
Győr	ny ✱ ▽	7	4	-3	-4	2
Kapuvár	1 ✱	2	5	-3	-8	3
Mosonmagyaróvár	1 ✱ ▽	6	4	-2	-4	0
Rajka	–	–	–	–	–	
Sopron	3 ✱ ▽	10	4	-2	-5	2
Sopronhorpács	ny ✱	11	6	-3	-5	4
Káld	.	2	4	-5	-7	
Körmend	.	3	3	-6	-7	
Szentgotthárd	.	10	2	-5	-5	1
Szombathely	ny ✱ ␣	6	4	-6	-8	4
Lenti	. V	7	-1	-6	-7	
Letenye	.	3	0	-4	–	
Nagykanizsa	. V	4	0	-4	-4	0
Zalaegerszeg	. ␣ =	4	2	-5	-7	
Farkasgyepű	–	–	–	–	–	
Keszthely	. V =	3	5	-6	-7	0
Mencshely	.	7	1	-4	-8	2
Pápa	1 ✱ ▽	5	3	-3	-7	3
Sümeg	.	folt	5	-4	-4	
Tihany	ny ✱	7	-1	-4	-4	
Veszprém	1 ✱ ▽	–	3	-4	-5	
Zirc	ny ✱	18	2	-5	-5	
Fonyód	–	–	–	–	–	
Homokszt. György	.	15	1	-3	-6	0
Kaposvár	ny ✱	4	1	-6	-6	
Marcali	.	–	2	-5	-7	
Siófok	ny ✱	6	0	-4	-5	4
Somogyszob	. V	8	0	-3	-4	
Tab	.	6	2	-7	-9	
Bábolna	–	–	–	–	–	
Esztergom	ny ✱	4	3	-4	-6	
Kisbér	1 ✱ ▽	10	5	-3	-6	
Komárom	ny ✱	7	5	-4	-5	
Tatabánya	ny ✱	7	2	-3	-3	
Alcsútdoboz	1 ✱	8	4	-4	-6	
Dunaújváros	1 ✱	5	2	-7	-7	
Martonvásár	ny ✱	7	5	-3	-7	5
Mór	ny ✱	11	4	-3	-5	
Nagyhörcsökp.	–	–	–	–	–	
Szabadbattyán	ny ✱	10	4	-4	-9	
Iregszemcse	.	2	2	-8	-11	3
Lengyel	.	8	3	-6	-10	
Nagykónyi	–	–	–	–	–	
Szekszárd	1 ✱ ▽	6	4	-2	-3	
Árpádtető	.	10	4	-3	-7	
Mohács	ny ✱ ▽	2	2	-5	-7	
Pécs	. V	6	-1	-7	-8	0
Siklós	.	folt	1	-4	-4	
Szigetvár	ny ✱ ▽	10	0	-2	-3	
Bp. Lőrinc	ny ✱ ▽	10	4	-3	-5	4
Bp. Met. Int.	1 ✱	14	5	-1	-4	5
Bp. Szab. hegy	1 ✱	24	2	-4	-6	
Cegléd	–	–	–	–	–	
Dabogykő	–	–	–	–	–	
Godollő	ny ✱	17	3	-4	-6	5
Kiralyrét	–	–	–	–	–	
Monor	ny ✱	11	4	-4	-5	
Nagykata	.	8	4	-4	-4	
Irkény	–	–	–	–	–	
Szentendre	.	23	4	-2	-2	

	1980. I. 27., 07 h -ig az utolsó 24 óra adatai					
	csapadék (mm)	Hó cm	max. hőmérséklet	min. hőmérséklet	rad. min.	napos órák
Vác	ny ✱	24	4	-4	-6	
Vámosmikola	ny ✱	6	3	-5	-7	2
Baja	ny ✱	1	4	-4	-5	3
Bácsalmás	ny ✱	1	4	-3	-5	
Izsák	.	5	3	-5	-5	
Kalocsa	ny ✱ V	5	2	-6	-9	
Kecskemét	ny ✱ V	5	3	-3	-6	4
Kiskunf. háza	.	1	3	-4	-7	
Kiskunhalas	ny ✱	–	4	-3	-5	
Kunszentmiklós	ny ✱	1	3	-4	-8	
Tiszakécske	–	–	–	–	–	
Balassagyarmat	ny ✱ ▽	35	3	-6	-7	
Romhány	.	24	3	-6	-6	
Salgótarján	1 ✱	27	2	-6	-6	
Eger	.	22	3	-6	-7	6
Galyatető	.	60	0	-5	-6	
Gyöngyös	ny ✱	15	7	-5	-7	
Kékestető	ny ✱ V	48	-3	-8	-10	1
Kompolt	.	25	2	-6	-10	6
Lőrinci	ny ✱	29	6	-5	-8	
Poroszló	.	22	-1	-7	-9	
Jászapáti	.	8	4	-5	-6	
Jászberény	.	5	4	-5	-5	
Karcag	–	–	–	–	–	
Szolnok	. =	3	1	-5	-6	5
Tiszaroff	–	–	–	–	–	
Túrkeve	.	6	4	-4	-5	5
Kistelek	.	folt	5	-3	-5	
Makó	ny	folt	2	-3	-6	
Szeged	ny ✱	1	3	-3	-5	2
Szentes	ny ✱	lep.	4	-3	-4	
Borsodnádasd	.	24	4	-9	-14	
Fügöd	.	20	0	-13	-14	
Hidasnémeti	–	–	–	–	–	
Jósvafő	–	–	–	–	–	–
Lillafüred	.	28	-1	-10	-12	
Miskolc	. = ␣	17	2	-14	-17	0
Putnok	. V	30	2	-15	-15	
Sárospatak	–	–	–	–	–	
Szendrőlád	–	–	–	–	–	
Tokaj	–	–	–	–	–	–
Kisvárda	2 ✱	24	0	-5	-6	0
Mátészalka	ny ✱	14	3	-7	-8	
Nyíregyháza	.	17	1	-6	-8	1
Nyírlugos	–	–	–	–	–	
Pátyod	–	–	–	–	–	
Tiszabecs	ny ✱	19	-1	-5	-6	
Vásárosnamény	ny ✱	24	1	-5	-6	
Zahony	1 ✱	22	0	-7	-7	
Berettyóújfalu	. ␣	5	3	-4	-6	
Debrecen	. =	folt	3	-6	-7	4
Hajdúdorog	. ␣	5	3	-9	-9	
Hortobágy	–	–	–	–	–	
Körösszakál	.	folt	3	-4	-5	
Polgár	.	17	2	-14	-14	
Békéscsaba	ny = ✱ ␣	folt	3	-3	-5	3
Mezőhegyes	ny ␣	folt	2	-4	-7	2
Orosháza	.	4	3	-4	-4	6
Szarvas	. ␣	folt	3	-4	-6	5
Szeghalom	.	folt	4	-4	-6	

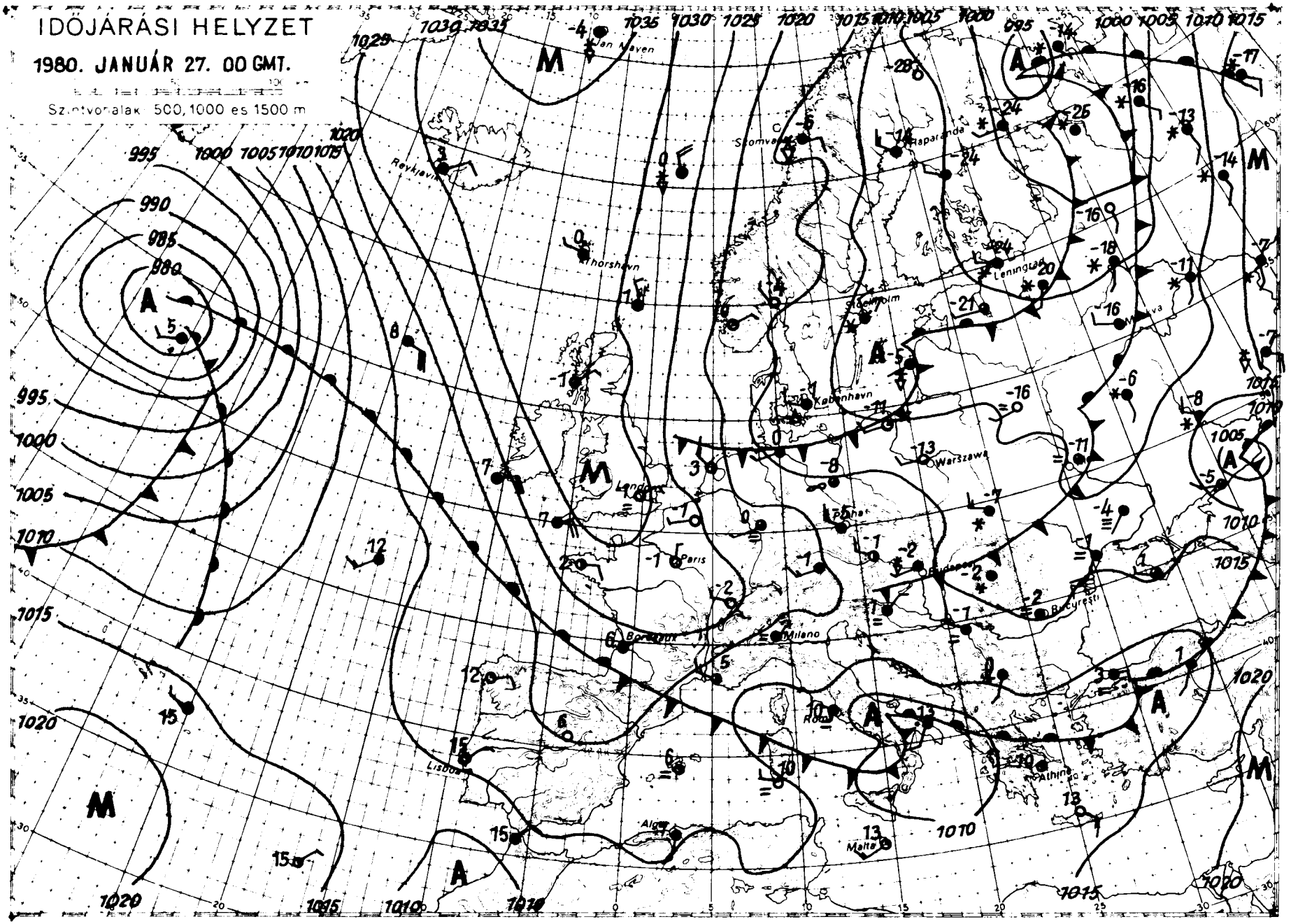

KIADJA: ORSZÁGOS METEOROLÓGIAI SZOLGÁLAT
Készíti: Központi Előrejelző Intézet Előrejelző Osztálya — T.: 273 - 018 — Megjelenik naponként
Évi előfizetési díja 1.400 Ft. Megrendelhető: 1024 Budapest, II., Kitaibel Pál u. 1. Telefon: 353-500
Kiadásért felel: az OMSZ elnöke — Szerkesztésért felel: a KEI igazgatója

IDŐJÁRÁSI NAPIJELENTÉS

ЕЖЕДНЕВНЫЙ МЕТЕОРОЛОГИЧЕСКИЙ БЮЛЛЕТЕНЬ • DAILY WEATHER REPORT
BULLETIN QUOTIDIEN DE TEMPS • TÄGLICHER WETTERBERICHT

93. évfolyam 28. szám. + Budapest + 1980. január 28. hétfő

Az időjárási helyzet és a várható időjárás:

Európa legnagyobb része fölött egyetlen magas nyomású légköri képződmény helyezkedik el. Hatására általában kevés a felhő, száraz, napos, de hideg az idő. A legmagasabb nappali hőmérséklet átlagosan 3, 6 fokkal alacsonyabb, mint az évszaknak megfelelő. A Szovjetunió európai területe fölött a térséget kitöltő és az Északi-sark felől érkező nagyon hideg légtömegek keverednek. Sok helyen esik a hó, hófúvások vannak. A hőmérséklet éjszaka több helyen -25 fok alá süllyedt. A Brit-szigeteken óceáni léghullámok enyhe, esős időt okoznak. Az elkövetkező időszakban számottevő változás még nem várható a Kárpát-medence időjárásában, ezért folytatódik a száraz, hideg idő.

Hazánkban vasárnap változóan felhős volt az ég. Az északkeleti és a nyugati országrészben elszórtan havazás, hózápor alakult ki. Az erős, időnként viharos szél több helyen hófúvást okozott. A legmagasabb nappali hőmérséklet -5 és +3 fok között volt, a magasabb hőmérsékleteket a déli országrészben mértek. Ma hajnalra általában -6, -12 fokig csökkent a hőmérséklet, de az északkeleti megyékben néhány szélvédett helyen -20 fok körüli hőmérsékletet mértek. Délelőtt derült, száraz, napos volt az idő. Az erős, időnként viharos északnyugati szél kissé mérséklődött. 11 órakor -2 és -8 fok között volt a hőmérséklet.

Ma 12 órakor Budapesten a hőmérséklet -4 fok, a tengerszintre átszámitott légnyomás 1033 mb, mérsékelten emelkedik.

Várható időjárás kedd estig:

Derült, száraz, hideg idő.
Fokozatosan tovább mérséklődő északnyugati, északi szél.
Várható legalacsonyabb éjszakai hőmérséklet általában: -10, -15 fok között, a szélcsendes helyeken -20 fok körül,
legmagasabb nappali hőmérséklet kedden: -3, -8 fok között.

Poór Judit s.k.

TÁVOLABBI KILÁTÁSOK SZERDÁTÓL-SZOMBATIG:

Tovább tart a hideg idő.
A felhőzet borultságig megnövekszik, de számottevő havazás nem várható.
Legalacsonyabb hajnali hőmérséklet: -10 fok körül.
Legmagasabb nappali hőmérséklet -5 fok körül.
Jelentős mennyiségü /legalább 5 mm/ csapadék az ország területének 10 százalékán várható.

KÖZÉPTÁVÚ ELŐREJELZŐ OSZTÁLY

A hőmérséklet napi középértéke és eltérése a 100 évi átlagtól /Budapesten/:

1980. I. 27.	-1,6°C	-0,3°C

1871 óta ezen a napon Budapesten előfordult

legmagasabb hőmérséklet:	13,0°C /1936/,	
legalacsonyabb hőmérséklet:	-17,9°C /1954/.	80.62.

LEGMAGASABB HŐMÉRSÉKLET
1980. I. 27.

LEGALACSONYABB HŐMÉRSÉKLET
1980. I. 28.

24 órás CSAPADÉKELOSZLÁS

1980. I. 27. 7h -tól 1. 28. 7h -ig.

Szintvonalak: 200, 300 és 500 m

A GÖRBE VONALAK AZ IZOHIÉTÁK – AZOKAT A HELYEKET KÖTIK ÖSSZE, AHOL A CSAPADÉK MENNYISÉGE EGYENLŐ VOLT

RADIÁCIÓS MINIMUM
1980. I. 28.

NAPFÉNYTARTAM
1980. I. 27.

Hóvastagság cm.
1980. I. 28. 7h

	1980. I. 28. 07 h -ig az utolsó 24 óra adatai					
	csapadék (mm)	Hó cm	max. hőmérséklet	min. hőmérséklet	rad. min.	napos órák
Győr	ny *	7	-1	-8	-9	3
Kapuvár	4 *	6	-1	-8	-8	1
Mosonmagyaróvár	ny *	6	-2	-8	-10	3
Rajka	–	–	–	–	–	
Sopron	4 *	12	-1	-8	-10	0
Sopronhorpács	3 *	14	0	-10	-14	0
Káld	3	5	0	-9	-11	
Körmend	–	–	–	–	–	
Szentgotthárd	ny *	10	1	-10	-12	2
Szombathely	2 *	8	0	-12	-15	0
Lenti	1 *	7	0	-10	-13	
Letenye	1 * ▽	5	0	-12	-16	
Nagykanizsa	1 * ▽	5	0	-10	-16	3
Zalaegerszeg	1 *	5	0	-8	-12	
Farkasgyepű	.	17	1	-7	-10	
Keszthely	4 * ▽	10	0	-6	-7	0
Mencshely	2 *	8	-2	-8	-10	1
Pápa	2 *	5	-1	-8	-10	3
Sümeg	4 *	5	1	-8	-10	
Tihany	ny * ▽	6	0	-5	-8	
Veszprém	ny * ▽	11	0	-8	-8	
Zirc	1 *	20	-2	-10	-10	
Fonyód	1 *	11	0	-6	-8	
Homokszt. György	1 *	16	1	-7	-9	0
Kaposvár	1 *	5	-1	-6	-8	
Marcali	3 * ▽	6	2	-6	-8	
Siófok	ny * ▽	6	0	-6	-7	3
Somogyszob	1 * ▽	8	1	-6	-9	
Tab	ny *	7	1	-7	-10	
Bábolna	ny * ▽	9	-3	-8	-10	
Esztergom	.	3	-2	-8	-11	
Kisbér	1 * ▽	11	0	-8	-11	
Komárom	ny *	7	-2	-9	-9	
Tatabánya	.	7	-2	-9	-10	
Alcsútdoboz	ny *	8	-1	-8	-10	
Dunaújváros	.	5	-1	-7	-7	
Martonvásár	.	5	-1	-8	-9	5
Mór	1 *	11	-1	-9	-10	
Nagyhörcsökp.	–	–	–	–	–	
Szabadbattyán	.	9	1	-7	-11	
Iregszemcse	ny *	2	0	-8	-9	3
Lengyel	.	8	1	-8	-12	
Nagykónyi	ny * ▽	7	2	-7	-10	
Szekszárd	ny * ▽	6	2	-6	-7	
Árpádtető	1 *	11	-1	-8	-10	
Mohács	–	–	–	–	–	
Pécs	1 *	7	-1	-7	-8	1
Siklós	–	–	–	–	–	
Szigetvár	2 *	11	1	-6	-9	
Bp. Lőrinc	.	9	-1	-6	-9	5
Bp. Met. Int	ny *	14	-1	-7	-9	6
Bp. Szab. hegy	.	23	-4	-10	-11	
Cegléd	.	4	-1	-7	-9	5
Dobogókő	–	–	–	–	–	
Gödöllő	.	16	-2	-8	-10	5
Királyrét	.	32	0	-8	-11	
Monor	.	10	-1	-12	-14	
Nagykáta	.	7	0	-7	-8	
Orkény	.	5	0	-7	-7	
Szentendre	.	21	0	-7	-7	

	1980. I. 28. 07 h -ig az utolsó 24 óra adatai					
	csapadék (mm)	Hó cm	max. hőmérséklet	min. hőmérséklet	rad. min.	napos órák
Vác	.	24	-1	-6	-8	
Vámosmikola	.	6	-3	-8	-11	5
Baja	1 * ▽	2	1	-6	-6	4
Bácsalmás	ny *	1	1	-7	-7	
Izsák	.	5	1	-6	-6	
Kalocsa	ny *	5	0	-6	-7	
Kecskemét	.	5	-1	-6	-8	5
Kiskunf. háza	.	folt	-1	-7	-9	
Kiskunhalas	ny *	folt	-1	-6	-8	
Kunszentmiklós	ny *	1	-1	-7	-10	
Tiszakécske	.	folt	1	-6	-7	
Balassagyarmat	.	32	0	-9	-12	
Romhány	–	–	–	–	–	
Salgótarján	.	26	-2	-9	-10	
Eger	ny *	22	-3	-11	-13	0
Galyatető	. ∨	60	-2	-14	-17	
Gyöngyös	ny *	15	-1	-10	-12	
Kékestető	ny * ▽	48	-7	-13	-14	2
Kompolt	.	25	-4	-9	-11	
Lőrinci	.	28	–	–	-11	1
Poroszló	1 *	22	-4	-11	-13	
Jászapáti	ny *	8	-2	-8	-9	
Jászberény	.	5	-1	-8	-11	
Karcag	ny *	–	-6	-12	-14	
Szolnok	ny * =	3	0	-7	-8	3
Tiszaroff	.	8	-2	-8	-12	
Túrkeve	.	6	-1	-8	-9	1
Kistelek	.	folt	0	-6	-7	
Makó	.	folt	1	-6	-7	
Szeged	ny *	folt	0	-6	-7	5
Szentes	.	folt	-3	-6	-7	
Borsodnádasd	ny *	24	-4	-16	-21	
Fügöd	ny *	20	-5	-14	-19	
Hidasnémeti	.	15	-3	-15	-16	
Jósvafő	ny * ⊔	28	-3	-12	-15	0
Lillafüred	1 *	26	-2	-13	-15	
Miskolc	ny * ▽	17	-3	-13	-18	1
Putnok	ny * ∨	26	-2	-22	-23	
Sárospatak	.	24	-5	-10	-14	5
Szendrőlád	ny * ⊔	31	-3	-16	-16	
Tokaj	ny *	24	-5	-10	-10	
Kisvárda	1 *	26	-3	-10	-13	3
Mátészalka	2 *	16	-2	-10	-12	
Nyíregyháza	ny *	17	-4	-12	-14	2
Nyírlugos	.	11	-2	-13	-14	
Pátyod	1 *	15	-3	-13	-14	
Tiszabecs	.	19	-3	-13	-15	
Vásárosnameny	1 *	25	-3	-10	-11	
Záhony	ny *	22	-4	-13	-13	
Berettyóújfalu	1 *	7	-2	-9	-9	
Debrecen	1 *	4	-3	-12	-15	1
Hajdúdorog	ny *	5	-3	-9	-10	
Hortobagy	2 *	10	-5	-10	-11	
Körösszakal	1 *	2	0	-10	-12	
Polgar	1 *	16	-3	-10	-14	
Békéscsaba	2 * ▽	folt	-1	-7	-7	3
Mezőhegyes	ny *	folt	-1	-7	-10	4
Orosháza	.	3	1	-7	-11	4
Szarvas	ny * ▽ ⊔	folt	0	-7	-8	3
Szeghalom	.	folt	0	-8	-10	

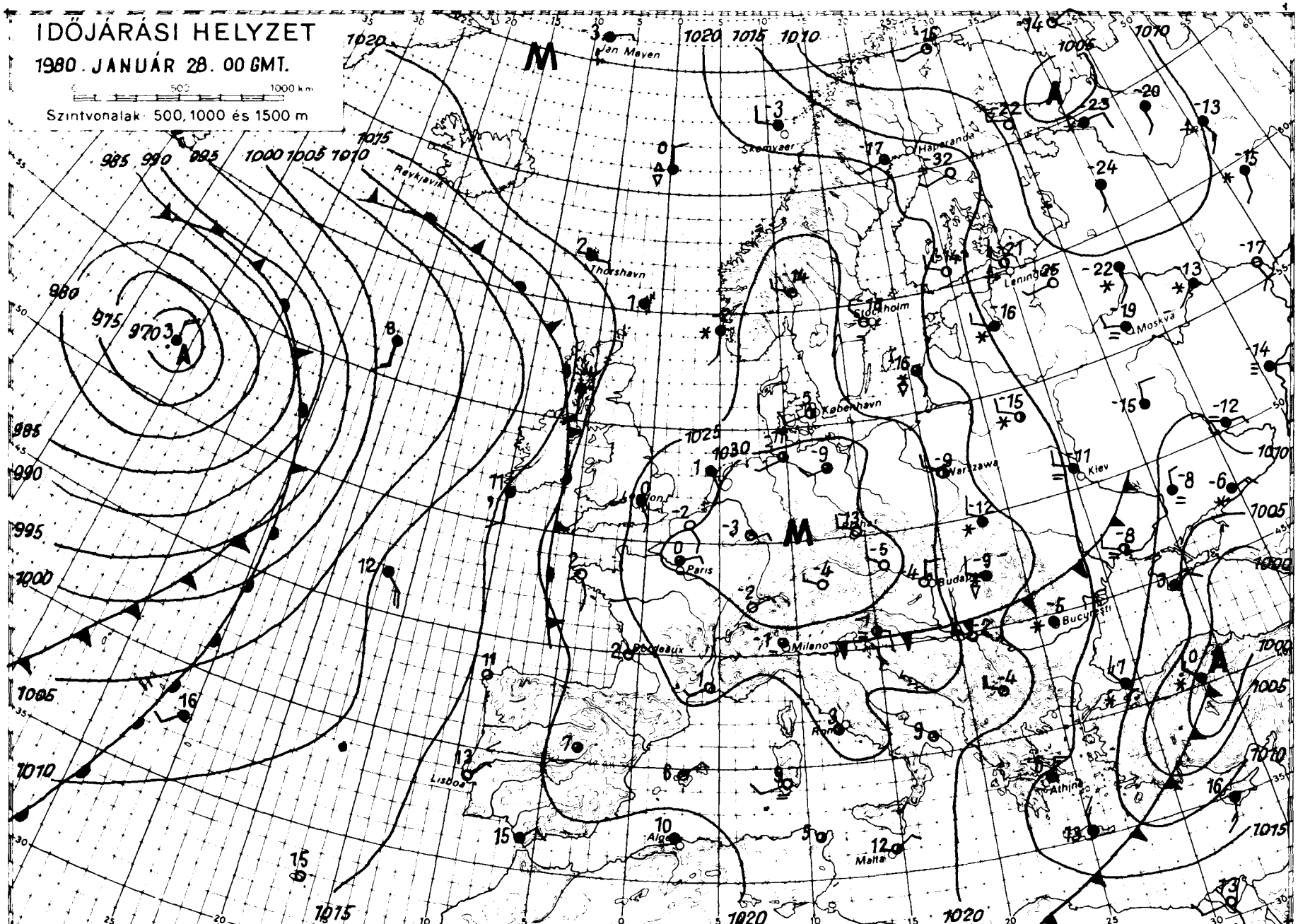

KIADJA: ORSZÁGOS METEOROLÓGIAI SZOLGÁLAT
Készíti: Központi Előrejelző Intézet Előrejelző Osztálya — T.: 273-078 — Megjelenik naponként —
Évi előfizetési díja: 1.460.-Ft. Megrendelhető: 1024 Budapest, II., Kitaibel Pál u. 1. Telefon: 353-500
Kiadásért felel: az OMSZ elnöke — Szerkesztésért felel: a KEI igazgatója

IDŐJÁRÁSI NAPIJELENTÉS

ЕЖЕДНЕВНЫЙ МЕТЕОРОЛОГИЧЕСКИЙ БЮЛЛЕТЕНЬ · DAILY WEATHER REPORT
BULLETIN QUOTIDIEN DE TEMPS · TÄGLICHER WETTERBERICHT

93. évfolyam 29. szám. + Budapest + 1980. január 29. kedd

Az időjárási helyzet és a várható időjárás:

A Brit-szigetek valamint a Szovjetunió európai területének keleti része felett ciklon örvénylik. Az erősen megnövekedett felhőzetéből több felé hull hó, hózápor. Közép-Európa időjárását lassan leépülő magas nyomású légköri képződmény határozza meg. A leszálló légmozgások miatt változóan felhős, az éjszakai és reggeli órákban helyenként párás idő van. Szórványosan havazik. A hőmérséklet mintegy 3, 5 fokkal alacsonyabb, mint a sokéves átlag. Hazánk felé a Kárpát-medencét kitöltőnél enyhébb, és nedvesebb léghullámok érkeznek, ezért mérséklődik a hideg.

Hazánkban hétfőn túlnyomóan napos, száraz idő volt. Csak az esti órától növekedett meg fokozatosan nyugat felől a felhőzet. Az erős, időnként viharos északi, északnyugati szél lassan mérséklődött. A legmagasabb nappali hőmérséklet -5 és +1 fok között volt. Ma hajnalra általában -7, -12 fokig csökkent a hőmérséklet, de az északkeleti megyékben néhány helyen -20 fok alatti hőmérsékletet is mértek. Délelőtt erősen felhős volt az ég. A déli, és a nyugati országrészből elszórtan gyenge havazást jelentettek. A szél gyenge maradt. A hőmérséklet 11 órakor -2 és -12 fok között alakult.

Ma 12 órakor Budapesten a hőmérséklet -8 fok, a tengerszintre átszámitott légnyomás 1032 mb, alig változik.

Várható időjárás szerda estig:

Általában erősen felhős, párás, helyenként ködös idő, szórványosan ismétlődő kisebb havazás.
Mérsékelt szél.
Várható legalacsonyabb éjszakai hőmérséklet: általában -4, -9, a derült, szélcsendes helyeken -15 fok körül,
legmagasabb nappali hőmérséklet szerdán +1, -4, a tartósan ködös helyeken -5 fok körül.

Bozóki István - Poór Judit s.k.

A hőmérséklet napi középértéke és eltérése a 100 évi átlagtól /Budapesten/:

1980. I. 28.	-4,7°C	-3,4°C

1871 óta ezen a napon Budapesten előfordult

legmagasabb hőmérséklet:	13,2°C /1944/,
legalacsonyabb hőmérséklet:	-18,9°C /1893/.

80.73.

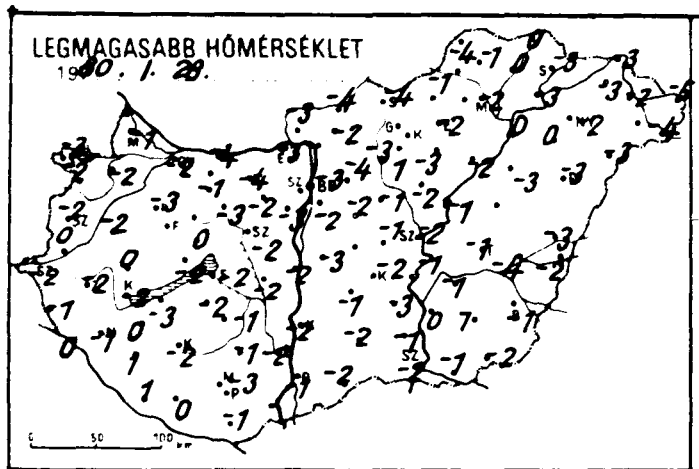
LEGMAGASABB HŐMÉRSÉKLET
1980. I. 29.

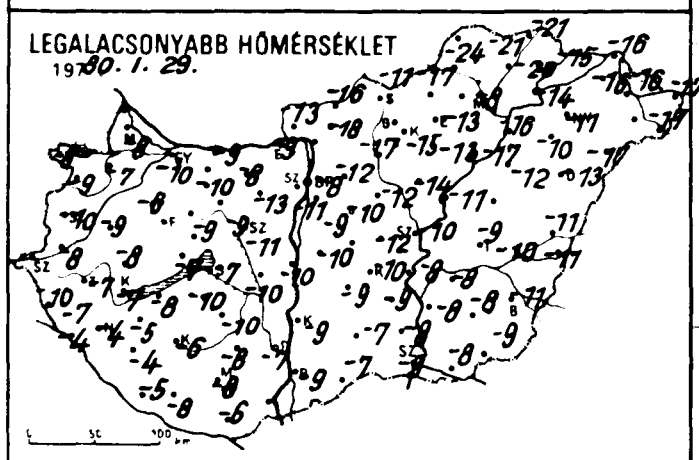
LEGALACSONYABB HŐMÉRSÉKLET
1980. I. 29.

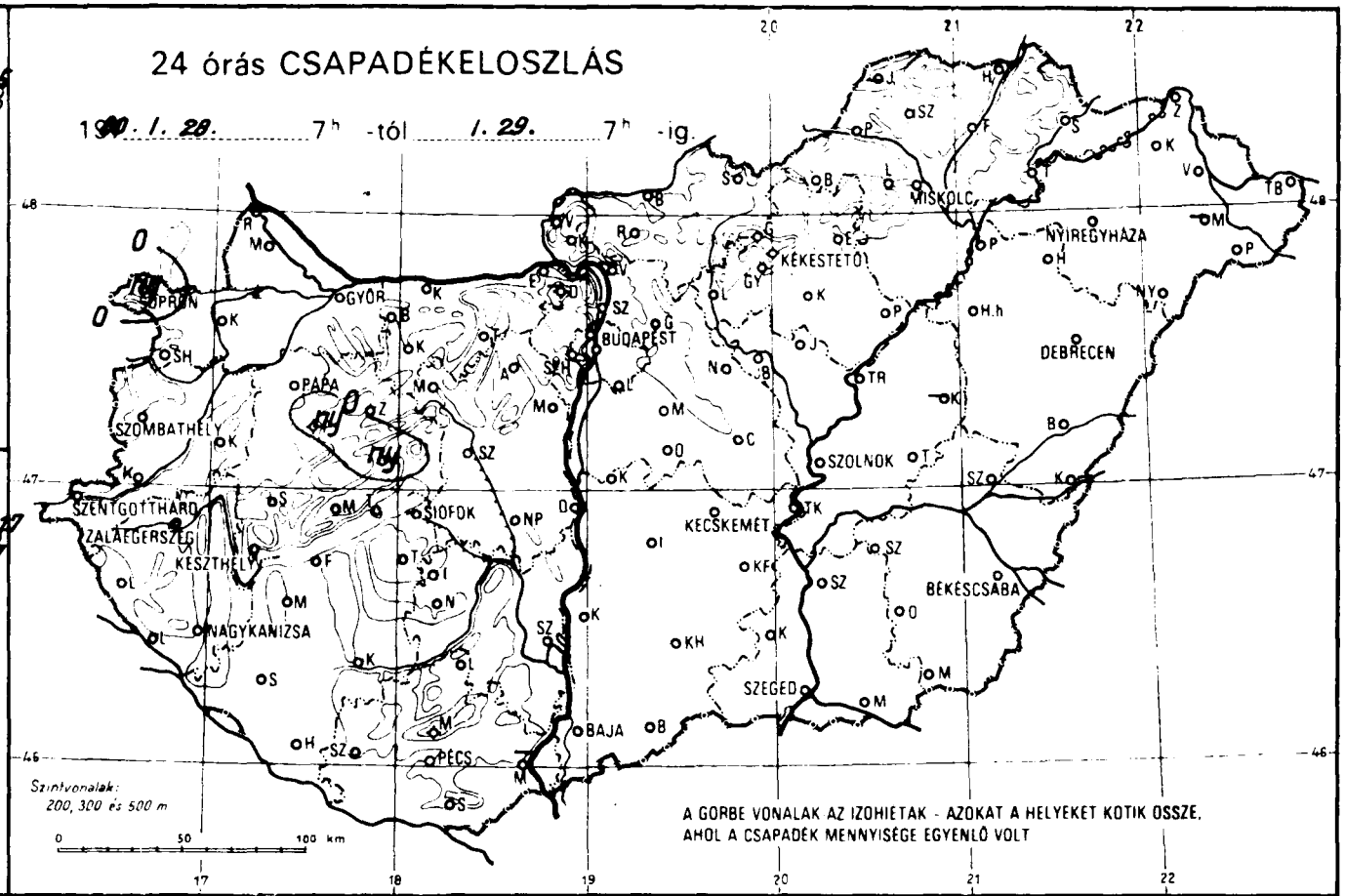
24 órás CSAPADÉKELOSZLÁS
1980. I. 28. 7h -tól I. 29. 7h -ig.
SOPRON
GYŐR
PAPA
SZOMBATHELY
SZENTGOTTHÁRD
ZALAEGERSZEG
KESZTHELY
NAGYKANIZSA
SIÓFOK
PÉCS
BAJA
BUDAPEST
MISKOLC
KÉKESTETŐ
NYÍREGYHÁZA
DEBRECEN
SZOLNOK
KECSKEMÉT
BÉKÉSCSABA
SZEGED
Szintvonalak:
200, 300 és 500 m
A GÖRBE VONALAK AZ IZOHIETÁK - AZOKAT A HELYEKET KÖTIK ÖSSZE,
AHOL A CSAPADÉK MENNYISÉGE EGYENLŐ VOLT

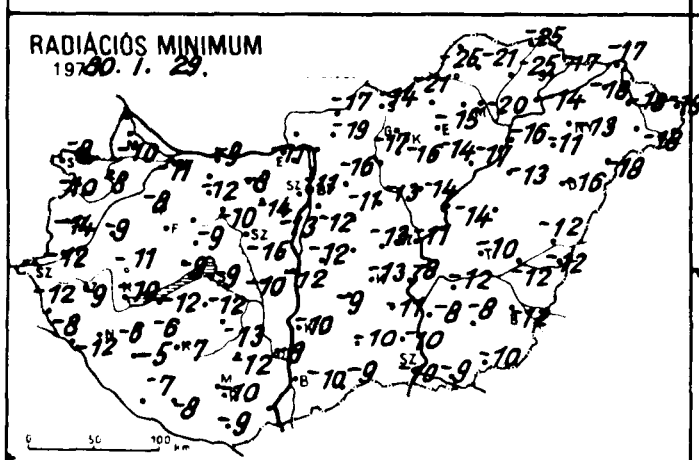
RADIÁCIÓS MINIMUM
1980. I. 29.

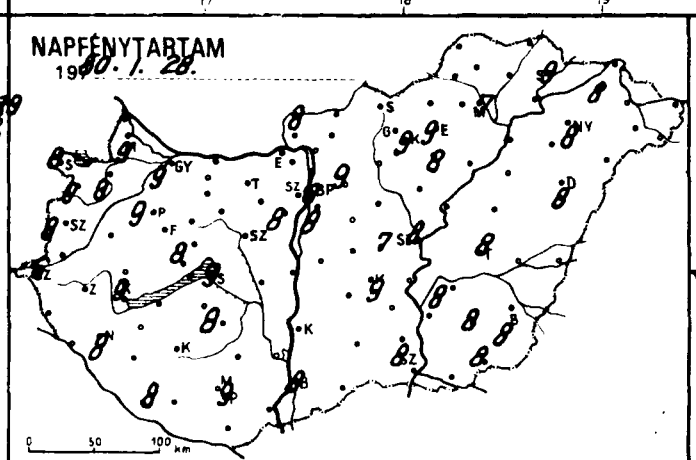
NAPFÉNYTARTAM
1980. I. 28.

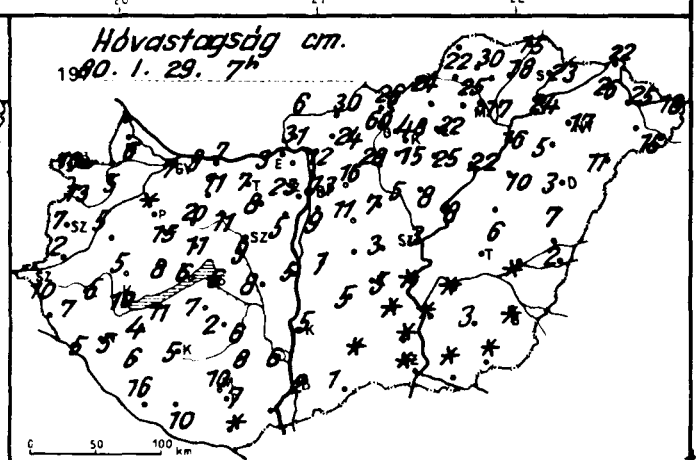
Hóvastagság cm.
1980. I. 29. 7h

	1980.I.29. 07h -ig az utolsó 24 óra adatai					
	csapadék (mm)	Hó cm	max. hőmérséklet	min. hőmérséklet	rad. min.	napos órák
Győr	.	7	-2	-10	-11	9
Kapuvár	.	5	-2	-7	-8	8
Mosonmagyaróvár	.	6	-1	-8	-10	9
Rajka	–	–	–	–	–	
Sopron	ny *	10	-3	-8	-9	8
Sopronhorpács	.	13	-2	-9	-10	9
Káld	.	5	-2	-9	-9	
Körmend	.	2	0	-8	-12	
Szentgotthárd	.	10	-2	-10	-12	6
Szombathely	.	7	-2	-10	-14	8
Lenti	.	7	-1	-7	-8	
Letenye	.	5	0	-4	-12	
Nagykanizsa	.	5	-1	-4	-6	8
Zalaegerszeg	.	5	-2	-7	-9	
Farkasgyepű	ny *	15	-3	-8	-10	
Keszthely	.	10	-2	-7	-10	9
Mencshely	.	8	-2	-8	-13	8
Pápa	.	folt	-3	-6	-8	9
Sümeg	.	5	0	-8	-11	
Tihany	.	6	-2	-7	-9	
Veszprém	ny *	11	0	-9	-9	
Zirc	.	20	-4	-12	-12	
Fonyód	.	11	-3	-8	-12	
Homokszt. György	.	16	1	-5	-7	8
Kaposvár	.	5	-2	-6	-7	
Marcali	.	4	0	-5	-6	
Siófok	.	6	-2	-7	-9	9
Somogyszob	.	6	1	-4	-5	
Tab	.	7	-2	-10	-12	
Bábolna	.	9	-5	-12	-15	
Esztergom	.	3	-3	-9	-11	
Kisbér	. ≡	11	-1	-10	-12	
Komárom	.	7	-4	-9	-9	
Tatabánya	.	7	-4	-8	-8	
Alcsútdoboz	.	8	-2	-13	-14	
Dunaújváros	.	5	-2	-10	-12	
Martonvásár	.	5	-3	-11	-13	8
Mór	.	11	-3	-9	-10	
Nagyhörcsökp.	.	8	-2	-10	-10	
Szabadbattyán	.	9	-2	-11	-15	
Iregszemcse	.	2	-1	-10	-13	8
Lengyel	.	8	-1	-8	-12	
Nagykonyi	.	6	0	-8	-10	
Szekszárd	.	6	-2	-7	-8	
Avpádtető	.	10	-4	-7	-11	
Mohács	–	–	–	–	–	
Pécs	.	7	-3	-8	-10	9
Siklós	.	folt	-1	-6	-9	
Szigetvár	.	10	0	-8	-8	
Bp. Lőrinc	. ⊔ =	9	-2	-9	-12	8
Bp. Met. Int.	. =	13	-3	-8	-11	8
Bp. Szab. hegy	.	23	-4	-9	-12	
Cegléd	.	3	-1	-12	-13	7
Dobogókő	–	–	–	–	–	
Gödöllő	.	16	-4	-12	-16	9
Királyrét	. ∨	31	-2	-15	-16	
Mónor	.	11	-2	-10	-11	
Nagykáta	.	7	-1	-12	-13	
Orkény	–	–	–	–	–	
Szentendre	.	12	-2	-8	-10	

	1980.I.29. 07h -ig az utolsó 24 óra adatai					
	csapadék (mm)	Hó cm	max. hőmérséklet	min. hőmérséklet	rad. min.	napos órák
Vác	–	–	–	–	–	
Vámosmikola	.	6	-3	-13	–	8
Baja	.	2	-1	-9	-10	8
Bácsalmás	.	1	-2	-7	-9	
Izsák	.	5	-1	-9	-9	
Kalocsa	.	5	-2	-9	-10	
Kecskemét	. ⊔ =	5	-2	-10	-13	9
Kiskunf. háza	.	folt	-3	-9	-11	
Kiskunhalas	.	folt	-2	-7	-10	
Kunszentmiklós	.	1	-3	-10	-12	
Tiszakécske	.	folt	-1	-8	-8	
Balassagyarmat	.	30	-4	-16	-17	
Romhány	.	24	-2	-18	-19	
Salgótarján	. ∨	26	-4	-11	-14	
Eger	. ≡	22	-2	-13	-15	9
Galyatető	. ∨	60	-4	-14	-15	
Gyöngyös	.	15	1	-15	-16	
Kékestető	.	48	-6	-14	-14	9
Kompolt	.	25	-3	-13	-14	8
Lőrinci	. ∨	28	-3	-17	-17	
Poroszló	. ∨ ≡	22	-2	-17	-17	
Jászapáti	.	8	-2	-14	-14	
Jászberény	.	5	-3	-14	-15	
Karcag	–	–	–	–	–	
Szolnok	. ⊔ =	3	-2	-10	-11	8
Tiszaroff	. ∨	8	-1	-11	-14	
Túrkeve	. ⊔	6	-1	-9	-10	8
Kistelek	.	folt	-1	-8	-10	
Makó	. ⊔	folt	-1	-8	-9	
Szeged	.	folt	-2	-9	-10	8
Szentes	.	folt	0	-8	-8	
Borsodnádasd	.	24	-1	-17	-21	
Füged	.	18	0	-20	-25	
Hidasnémeti	. ≡	15	0	-21	-25	
Jósvafő	–	–	–	–	–	–
Lillafüred	.	25	-1	-13	-16	
Miskolc	. ∨	17	-2	-8	-20	7
Putnok	. ∨	22	-4	-24	-25	
Sárospatak	. ∨	23	-3	-15	-17	9
Szendrőlád	. ⊔	30	-1	-21	-21	
Tokaj	.	24	-3	-14	-14	
Kisvárda	. ∨	26	-3	-16	-18	8
Mátészalka	–	–	–	–	–	
Nyíregyháza	.	17	-2	-11	-13	8
Nyírlugos	.	11	-3	-17	-18	
Pátyod	. ∨	15	-4	-17	-18	
Tiszabecs	.	18	-5	-17	-19	
Vásárosnamény	. ∨	25	-2	-16	-18	
Záhony	.	22	-3	-16	-17	
Berettyóújfalu	.	7	-3	-11	-12	
Debrecen	. ⊔ =	3	-3	-13	-16	8
Hajdúdorog	.	5	0	-10	-11	
Hortobágy	. ≡	10	-3	-12	-13	
Kösösszakál	.	2	-2	-11	-12	
Polgár	. ∨	16	0	-16	-16	
Békéscsaba	. ⊔	folt	-1	-11	-12	8
Mezőhegyes	. ⊔	folt	-2	-9	-10	8
Orosháza	.	3	1	-8	-8	8
Szarvas	. ⊔	folt	-1	-8	-12	8
Szeghalom	.	folt	-4	-10	-12	

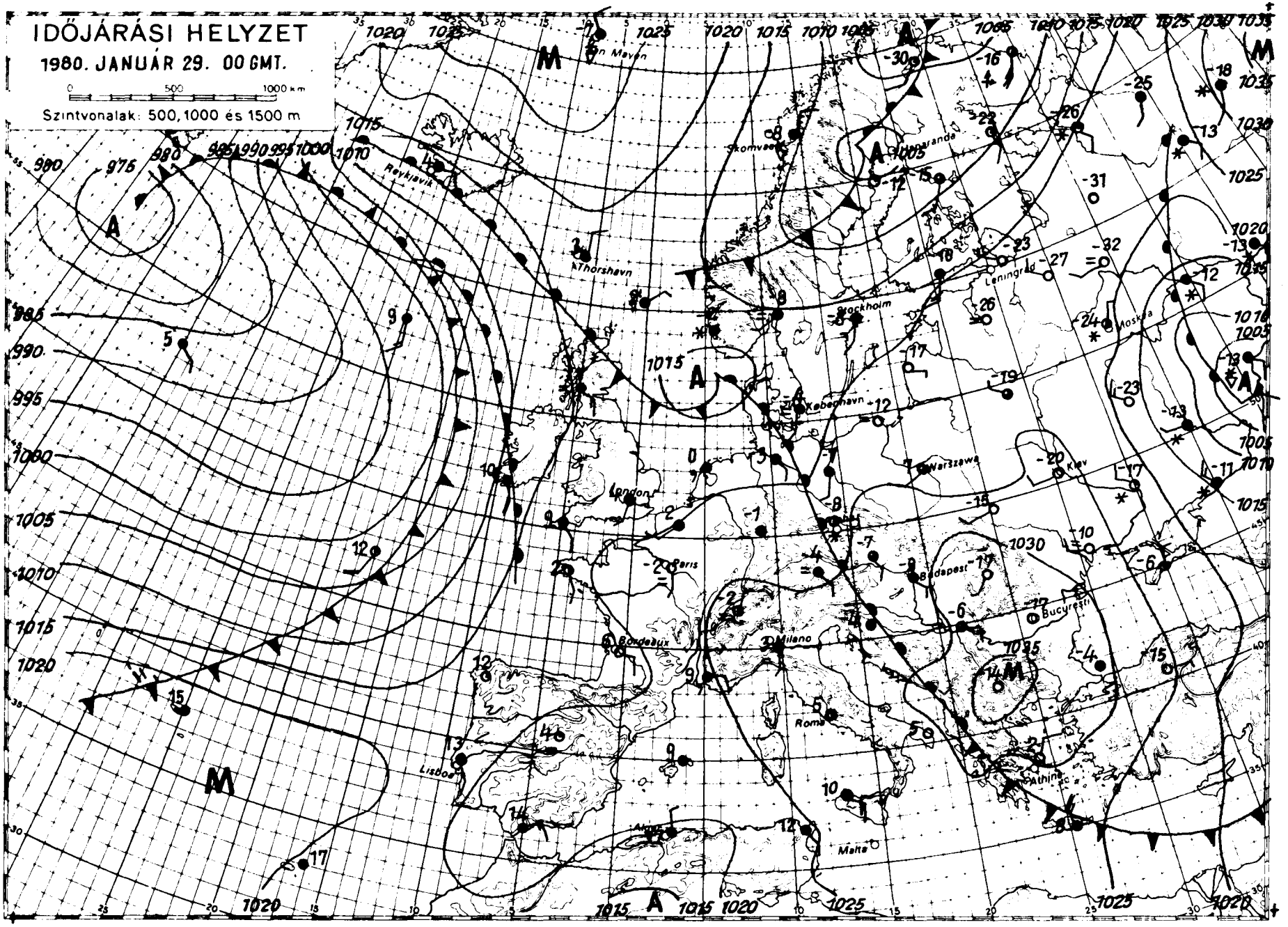

KIADJA: ORSZÁGOS METEOROLÓGIAI SZOLGÁLAT
Készíti: Központi Előrejelző Intézet Előrejelző Osztálya — T.: 273-078 — Megjelenik naponként —
Évi előfizetési díja: 1.460.-Ft - Megrendelhető: 1024 Budapest, II., Kitaibel Pál u. 1. Telefon: 353-500
Kiadásért felel: az OMSZ elnöke — Szerkesztésért felel: a KEI igazgatója

IDŐJÁRÁSI NAPIJELENTÉS

ЕЖЕДНЕВНЫЙ МЕТЕОРОЛОГИЧЕСКИЙ БЮЛЛЕТЕНЬ • DAILY WEATHER REPORT
BULLETIN QUOTIDIEN DE TEMPS • TÄGLICHER WETTERBERICHT

93. évfolyam 30. szám. + Budapest + 1980. január 30. szerda

Az időjárási helyzet és a várható időjárás:

Dél- és Közép-Európa nagy részén, valamint a Fekete-tenger térségében magas nyomású légköri képződmény helyezkedik el. Igy ezeken a területeken változóan felhős, párás, helyenként ködös az idő. Európa többi részén általában ciklonok határozzák meg az időjárást. Áramlási rendszerükben különböző hőmérsékletü és nedvességtartalmú levegő érkezik nyugat, északnyugat felől. Vonulásukat Nyugat-Északnyugat-Európában több helyen eső, havas eső, Észak- és Kelet-Európa nagy részén havazás, hófúvás kiséri. Csütörtök estig a Kárpát-medencében főként a magasabb rétegekben enyhébb levegő érkezik.

Hazánkban kedden a keleti, északkeleti megyékben 2, 6 órára kisütött a nap. Az ország többi részén erősen felhős, vagy borult idő volt. Többfelé volt kisebb havazás, hózápor. A lehullott csapadék mennyisége sehol sem érte el az 5 mm-t. A hőmérséklet napközben a délnyugati megyékben +1, -4, máshol általában 0, -8 fokig emelkedett. Szerda hajnalra a keleti, északkeleti országrészben -14, -20, máshol szeszélyes területi eloszlásban -2, -13 fokig hült le a levegő. Ma délelőtt a délnyugati megyékben változóan, máshol erősen felhős, párás, idő volt. Keleten néhány helyen hószállingózás, gyenge havazás volt. A hőmérséklet 11 órakor északkeleten -5, -9, máshol +2, -4 fok között váltakozott.

Ma 12 órakor Budapesten a hőmérséklet -4 fok, a tengerszintre átszámitott légnyomás 1021 mbar, mérsékelten süllyed.

Várható időjárás csütörtök estig:

Változóan, helyenként erősen felhős, párás, néhány helyen ködös idő. Szórványosan hószállingózás, kisebb havazás, csütörtökön nyugaton ónos eső.
Mérsékelt, időnként megélénkülő délkeleti, déli szél.
Várható legalacsonyabb éjszakai hőmérséklet: általában -3, -8, északkeleten -10, -15,
legmagasabb nappali hőmérséklet csütörtökön: általában -2, +3 fok között, tartósan ködös helyeken -5 fok közelében.

Vadkerti Ferenc s.k.

A hőmérséklet napi középértéke és eltérése a 100 évi átlagtól /Budapesten/:

1980. I. 29.	-4,7°C	-3,5°C

1871 óta ezen a napon Budapesten előfordult

legmagasabb hőmérséklet:	13,8°C /1921/,
legalacsonyabb hőmérséklet:	-15,7°C /1947/.

80.74.

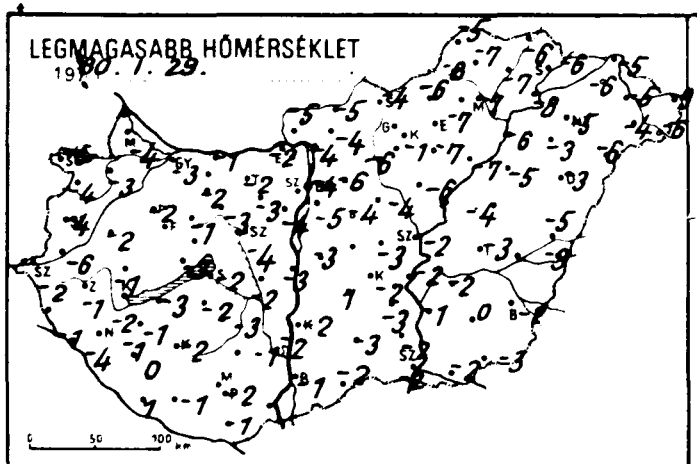
LEGMAGASABB HŐMÉRSÉKLET
1980. I. 29.

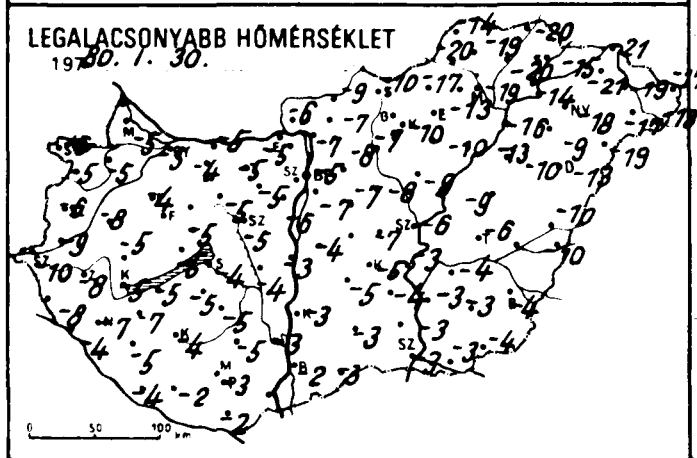
LEGALACSONYABB HŐMÉRSÉKLET
1980. I. 30.

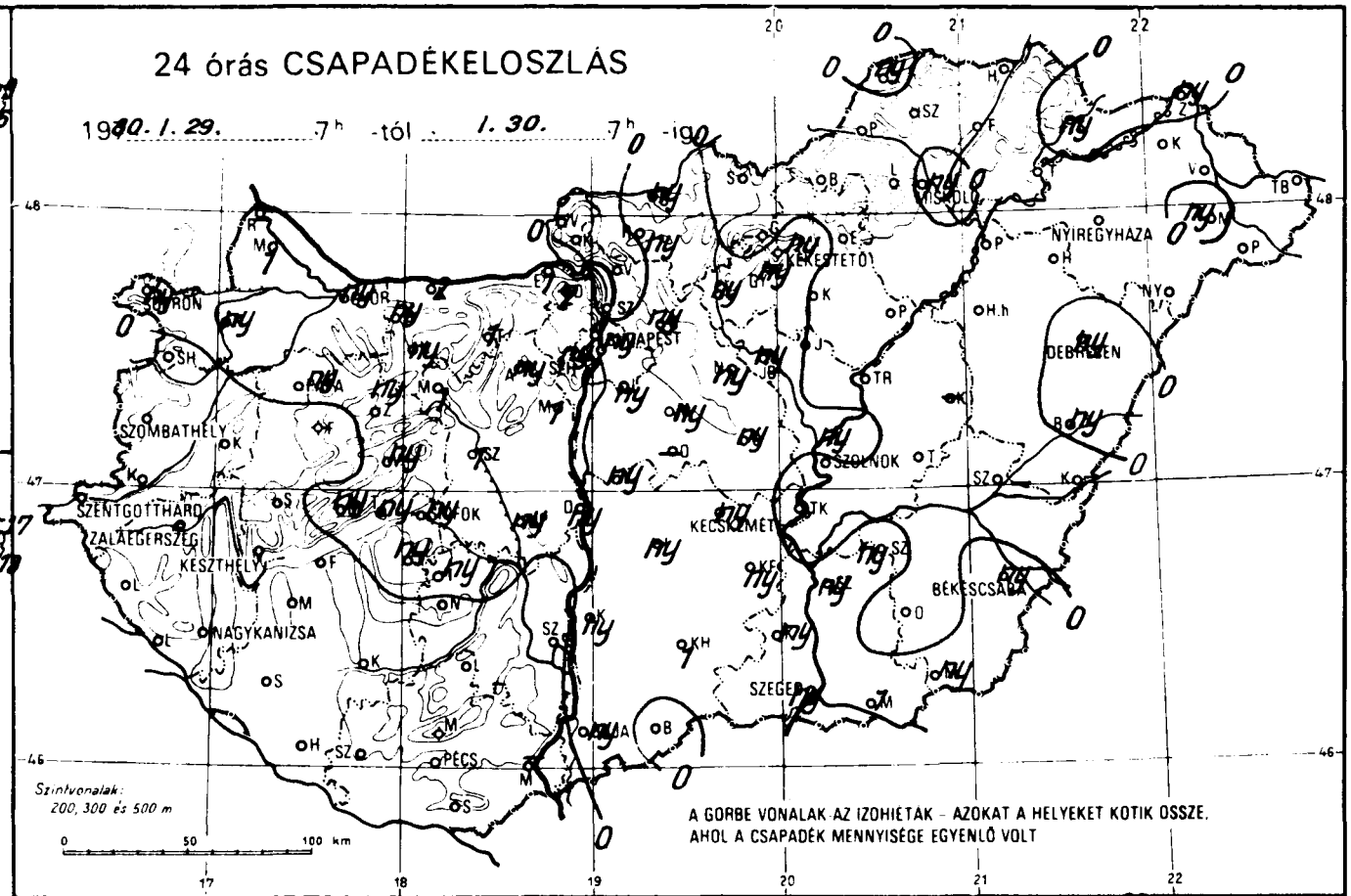
24 órás CSAPADÉKELOSZLÁS
1980. I. 29. 7h -tól 1. 30. 7h -ig
SZOMBATHELY
SZENTGOTTHÁRD
ZALAEGERSZEG
KESZTHELY
NAGYKANIZSA
PÉCS
BUDAPEST
KECSKEMÉT
SZOLNOK
DEBRECEN
NYIREGYHAZA
BÉKÉSCSABA
SZEGED
Szintvonalak: 200, 300 és 500 m
A GÖRBE VONALAK AZ IZOHIETÁK – AZOKAT A HELYEKET KÖTIK ÖSSZE, AHOL A CSAPADÉK MENNYISÉGE EGYENLŐ VOLT

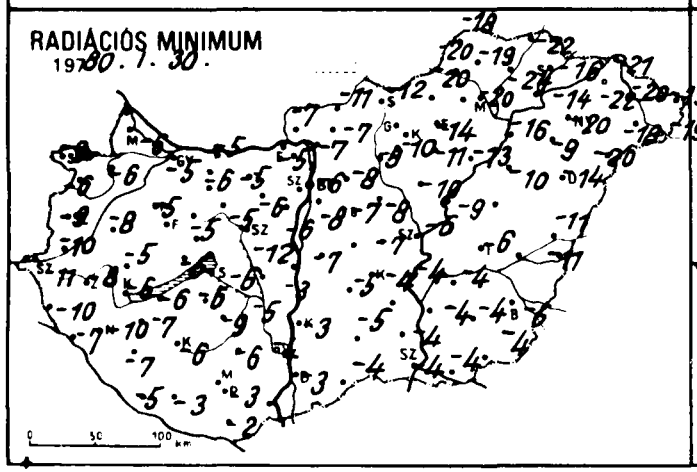
RADIÁCIÓS MINIMUM
1980. I. 30.

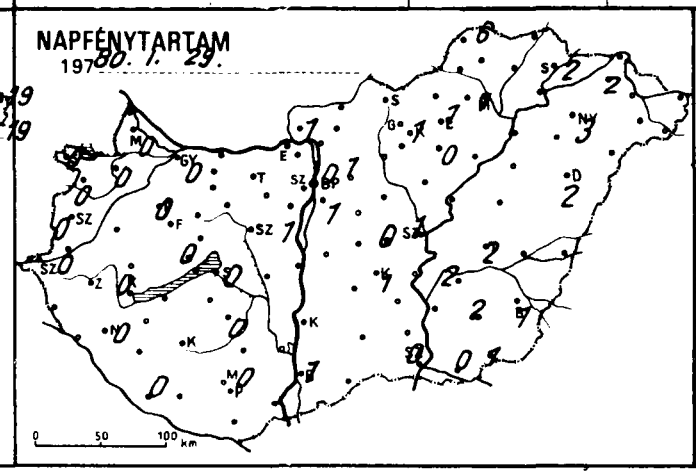
NAPFÉNYTARTAM
1980. I. 29.

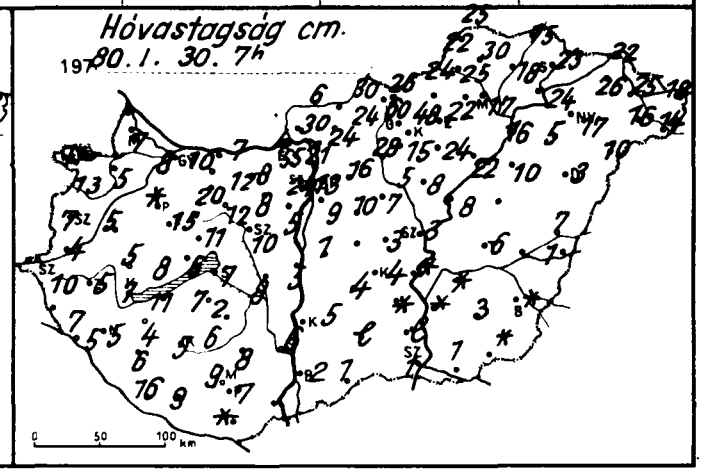
Hóvastagság cm.
1980. I. 30. 7h

	1980.I.30. 07 h -ig az utolsó 24 óra adatai					
	csapadék (mm)	Hó cm	max. hőmérséklet	min. hőmérséklet	rad. min.	napos órák
Győr	ny * =	8	-3	-5	-5	0
Kapuvár	ny *	5	-3	-5	-6	0
Mosonmagyaróvár	1 *	7	-4	-5	-6	0
Rajka	–	–	–	–	–	
Sopron	ny * ⊔	11	-5	-6	-9	0
Sopronhorpács	.	13	-4	-5	-6	0
Káld	.	5	-2	-8	-8	
Körmend	.	4	-6	-9	-10	
Szentgotthárd	. ⊔ =	10	-2	-10	-11	0
Szombathely	.	7	-4	-6	-9	0
Lenti	.	7	-1	-8	-10	
Letenye	.	5	-4	-4	-7	
Nagykanizsa	. =	5	-1	-7	-10	0
Zalaegerszeg	. =	5	-1	-8	-8	
Farkasgyepű	.	15	-3	-6	-7	
Keszthely	. =	7	-2	-5	-6	0
Mencshely	ny * V	8	-4	-7	-7	0
Pápa	ny *	folt	-2	-4	-5	0
Sümeg	.	5	-1	-5	-5	
Tihany	ny *	6	-3	-5	-5	
Veszprém	ny * ∀	11	-1	-5	-5	
Zirc	ny *	20	-4	-7	-7	
Fonyód	.	11	-3	-5	-6	
Homokszt. György	.	16	1	-4	-5	0
Kaposvár	.	5	-2	-4	-6	
Marcali	.	4	-1	-7	-7	
Siófok	ny * =	7	-2	-4	-6	0
Somogyszob	.	6	0	-5	-7	
Tab	ny *	7	-2	-5	-6	
Bábolna	ny *	10	-2	-5	-6	
Esztergom	1 *	4	-2	-5	-5	
Kisbér	ny * ≡	12	-2	-4	-6	
Komárom	2 *	7	-1	-5	-5	
Tatabánya	1 *	8	-2	-5	-5	
Alcsútdoboz	ny *	8	-3	-5	-6	
Dunaújváros	ny *	5	-3	-3	-3	
Martonvásár	1 *	5	-4	-6	-6	1
Mór	1 * ≡	12	-3	-5	-5	
Nagyhörcsökp.	ny *	8	-2	-4	-5	
Szabadbattyán	1 * ≡	10	-4	-5	-12	
Iregszemcse	ny * ≡	2	-3	-5	-9	0
Lengyel	.	8	-1	-5	-6	
Nagykónyi	.	6	-1	-3	-6	
Szekszárd	.	6	-2	-3	-4	
Árpádtető	.	9	-2	-4	-5	
Mohács	–	–	–	–	–	
Pécs	. =	7	-2	-3	-3	0
Siklós	.	folt	-1	-2	-2	
Szigetvár	.	9	1	-2	-3	
Bp. Lőrinc	ny * =	9	-5	-7	-8	1
Bp. Met. Int.	ny * =	13	-4	-5	-6	0
Bp. Szab. hegy	ny * ≡	24	-7	-7	-9	
Cegléd	ny *	3	-3	-7	-7	0
Dobogókő	2 * ∀ ≡	55	-7	-10	-10	
Gödöllő	ny *	16	-6	-8	-8	1
Királyrét	.	30	-4	-6	-7	
Monor	ny *	10	-4	-7	-7	
Nagykata	ny *	7	-4	-8	-8	
Orkény	–	–	–	–	–	
Szentendre	.	21	-4	-6	-6	

	1980.I.30. 07 h -ig az utolsó 24 óra adatai					
	csapadék (mm)	Hó cm	max. hőmérséklet	min. hőmérséklet	rad. min.	napos órák
Vác	.	24	-4	-7	-7	
Vámosmikola	.	6	-5	-6	-7	1
Baja	ny * =	2	-1	-2	-3	1
Bácsalmás	.	1	-2	-3	-4	
Izsák	ny *	4	1	-5	-5	
Kalocsa	ny *	5	-2	-3	-3	
Kecskemét	ny * =	4	-2	-5	-5	1
Kiskunf. háza	ny * ∀	folt	-3	-4	-5	
Kiskunhalas	1 *	lep.	-3	-3	-5	
Kunszentmiklós	ny * ⊔	1	-3	-4	-7	
Tiszakécske	.	folt	-2	-3	-4	
Balassagyarmat	ny *	30	-5	-9	-11	
Rombány	ny *	24	-4	-7	-7	
Salgótarján	.	26	-4	-10	-12	
Eger	. ≡	22	-7	-13	-14	1
Galyatető	. V	60	-4	-12	-13	
Gyöngyös	ny *	15	-1	-10	-10	
Kékestető	ny * V	48	-9	-12	-14	1
Kompolt	.	24	-7	-10	-11	0
Lőrinci	ny *	28	-6	-7	-8	
Poroszló	. ≡	22	-7	-13	-13	
Jászapáti	.	8	-6	-9	-10	
Jászberény	ny *	5	-5	-8	-8	
Karcag	–	–	–	–	–	
Szolnok	ny * =	3	-2	-6	-6	1
Tiszaroff	.	8	-4	-9	-9	
Túrkeve	.	6	-3	-6	-6	2
Kistelek	ny *	lep.	-2	-3	-4	
Makó	1 *	1	-2	-3	-4	
Szeged	ny * =	1	-2	-3	-4	0
Szentes	ny *	folt	-1	-3	-4	
Borsodnádasd	. ≡	24	-6	-17	-20	
Fügöd	.	18	-7	-20	-24	
Hidasnémeti	.	15	-6	-20	-22	
Jósvafő	ny * ⊔	25	-5	-14	-18	6
Lillafüred	.	25	-7	-14	-16	
Miskolc	ny * ≡	17	-7	-19	-20	1
Putnok	.	22	-8	-20	-20	
Sárospatak	ny *	23	-6	-15	-16	2
Szendrőlád	. ⊔	30	-7	-19	-19	
Tokaj	.	24	-8	-14	-14	
Kisvárda	.	26	-6	-21	-22	2
Mátészalka	ny *	16	-4	-17	-18	
Nyíregyháza	. =	17	-5	-18	-20	3
Nyírlugos	.	10	-6	-19	-20	
Pátyod	. ∀	14	-6	-18	-19	
Tiszabecs	.	18	-9	-17	-19	
Vásárosnamény	. V	25	-5	-19	-20	
Záhony	ny *	22	-5	-21	-21	
Berettyóújfalu	ny *	7	-5	-10	-11	
Debrecen	ny *	3	-3	-13	-14	2
Hajdúdorog	.	5	-3	-9	-9	
Hortobágy	.	10	-5	-10	-10	
Kopasszakál	.	1	-3	-10	-11	
Polgár	.	16	-6	-16	-16	
Békéscsaba	ny *	folt	-2	-4	-5	1
Mezőhegyes	ny *	folt	-3	-4	-4	1
Orosháza	.	3	0	-3	-4	2
Szarvas	ny *	folt	-2	-4	-4	2
Szeghalom	–	–	–	–	–	

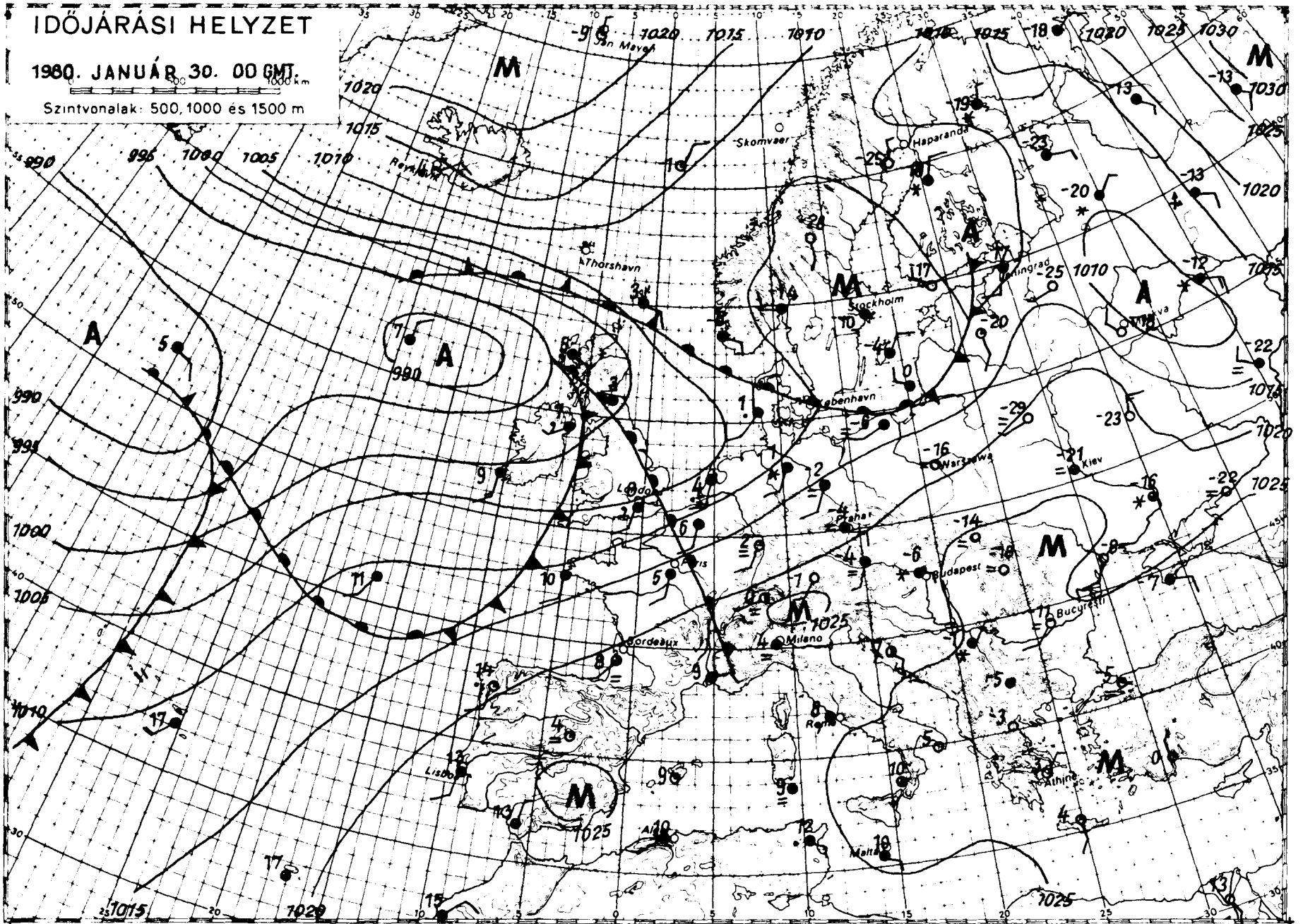

KIADJA: ORSZÁGOS METEOROLÓGIAI SZOLGÁLAT
Készíti: Központi Előrejelző Intézet Előrejelző Osztálya — T.: 273-078 — Megjelenik naponként —
Évi előfizetési díja: 1.460.-Ft - Megrendelhető: 1024 Budapest, II., Kitaibel Pál u. 1. Telefon: 353-500
Kiadásért felel: az OMSZ elnöke — Szerkesztésért felel: a KEI igazgatója

IDŐJÁRÁSI NAPIJELENTÉS

ЕЖЕДНЕВНЫЙ МЕТЕОРОЛОГИЧЕСКИЙ БЮЛЛЕТЕНЬ • DAILY WEATHER REPORT
BULLETIN QUOTIDIEN DE TEMPS • TÄGLICHER WETTERBERICHT

93. évfolyam 31. szám. + Budapest + 1980. január 31. csütörtök

Az időjárási helyzet és a várható időjárás:

Kontinensünk csaknem egész területén egyetlen, nagy kiterjedésü, több középpontú ciklonrendszer teszi változékonnyá az időjárást. A ciklonrendszer déli oldalán kialakult, nagy sebességü nyugat-kelet irányú áramlás, óceáni eredetü, enyhe levegőt szállit a kontinens középső és déli részei fölé. Emiatt szokatlanul enyhére fordult az időjárás Közép-Európában is, Délnyugat-Európában már tegnap 3-6 fokkal magasabb volt a kora délutáni hőmérséklet az utóbbi években mért átlagnál. Egy-egy területen nagy nedvességtartalmú és szárazabb, enyhe léghullámok követik egymást, ennek megfelelően napos, száraz és borult esős időszakok követik egymást. A Kárpát-medence térségét rövidesen nagyobb nedvességtartalmú léghullám éri el.

Hazánkban tegnap a délnyugati országrészben változóan felhős, száraz idő volt, 2-7 órán át sütött a nap. Emiatt a legmagasabb hőmérséklet általában +1, +7 fok között alakult, délen mértek +10 fokot is. Az ország északkeleti felén borult maradt az ég, többfelé erősen párás volt a levegő, több helyen előfordult futó havazás, hózápor, a lehullott csapadék mennyisége általában csapadéknyom, néhány helyen 1 mm volt. Hajnalra délnyugaton -1, +6, északkeleten még -4, -8 fokig csökkent a hőmérséklet. Ma délelőtt változóan felhős volt az ég, csapadékról nem érkezett jelentés, a déli, délnyugati szél megélénkült, többfelé megerősödött. A hőmérséklet a kora déli órákra általában +4, +10 fok között, néhány tartósan ködös területen kevéssel nulla fok alatt volt.

Ma 12 órakor Budapesten a hőmérséklet [illegible]6 fok, a tengerszintre átszámitott légnyomás 1009 mbar, mérsékelten süllyed.

Várható időjárás péntek estig:

Átmenetileg erősen megnövekvő felhőzet, sokfelé esővel, záporesővel, néhány helyen zivatarral.
Élénk, időnként erős, néhány helyen rövid időre viharos lökésekkel kisért délnyugati szél.
Várható legalacsonyabb éjszakai hőmérséklet: +2, +7 fok,
legmagasabb nappali hőmérséklet pénteken: +7, +12 fok között.

Török Dénes s.k.

TÁVOLABBI KILÁTÁSOK SZOMBATTÓL-KEDDIG:

Változékony idő várható.
Az időszak elején átmenetileg felszakadozik a felhőzet, majd erősen felhős lesz az idő, országszerte újabb esőkkel.
Legalacsonyabb hajnali hőmérséklet: 0, +5 fok között.
Legmagasabb nappali hőmérséklet: +5, +10 fok között.
Jelentős mennyiségü /legalább 5 mm/ csapadék az ország területének 80 százalékán várható.

KÖZÉPTÁVÚ ELŐREJELZŐ OSZTÁLY

A hőmérséklet napi középértéke és eltérése a 100 évi átlagtól /Budapesten/:

1980. I. 30.	-3,3°C	-2,4°C

1871 óta ezen a napon Budapesten előfordult

legmagasabb hőmérséklet:	10,6°C /1944/,	
legalacsonyabb hőmérséklet:	-19,6°C /1893/.	80.75.

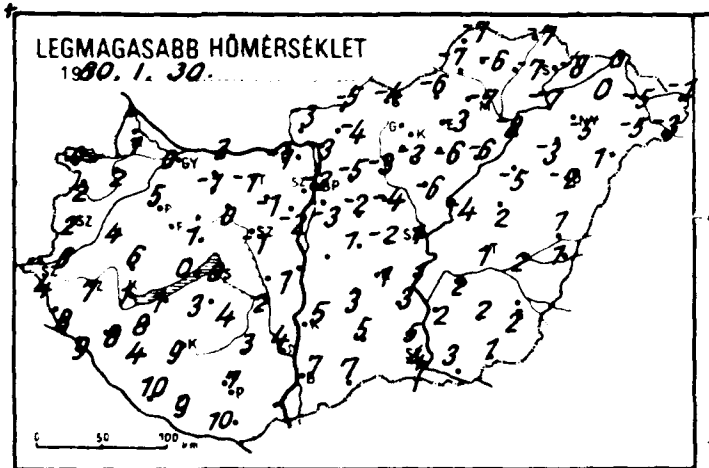
LEGMAGASABB HŐMÉRSÉKLET
1980. I. 30.

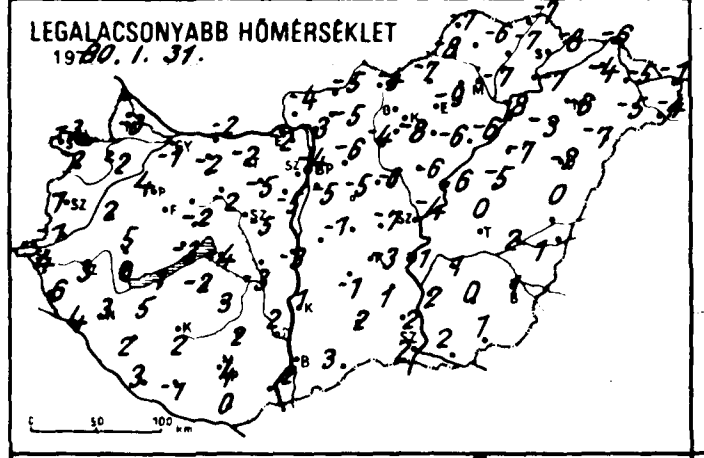
LEGALACSONYABB HŐMÉRSÉKLET
1980. I. 31.

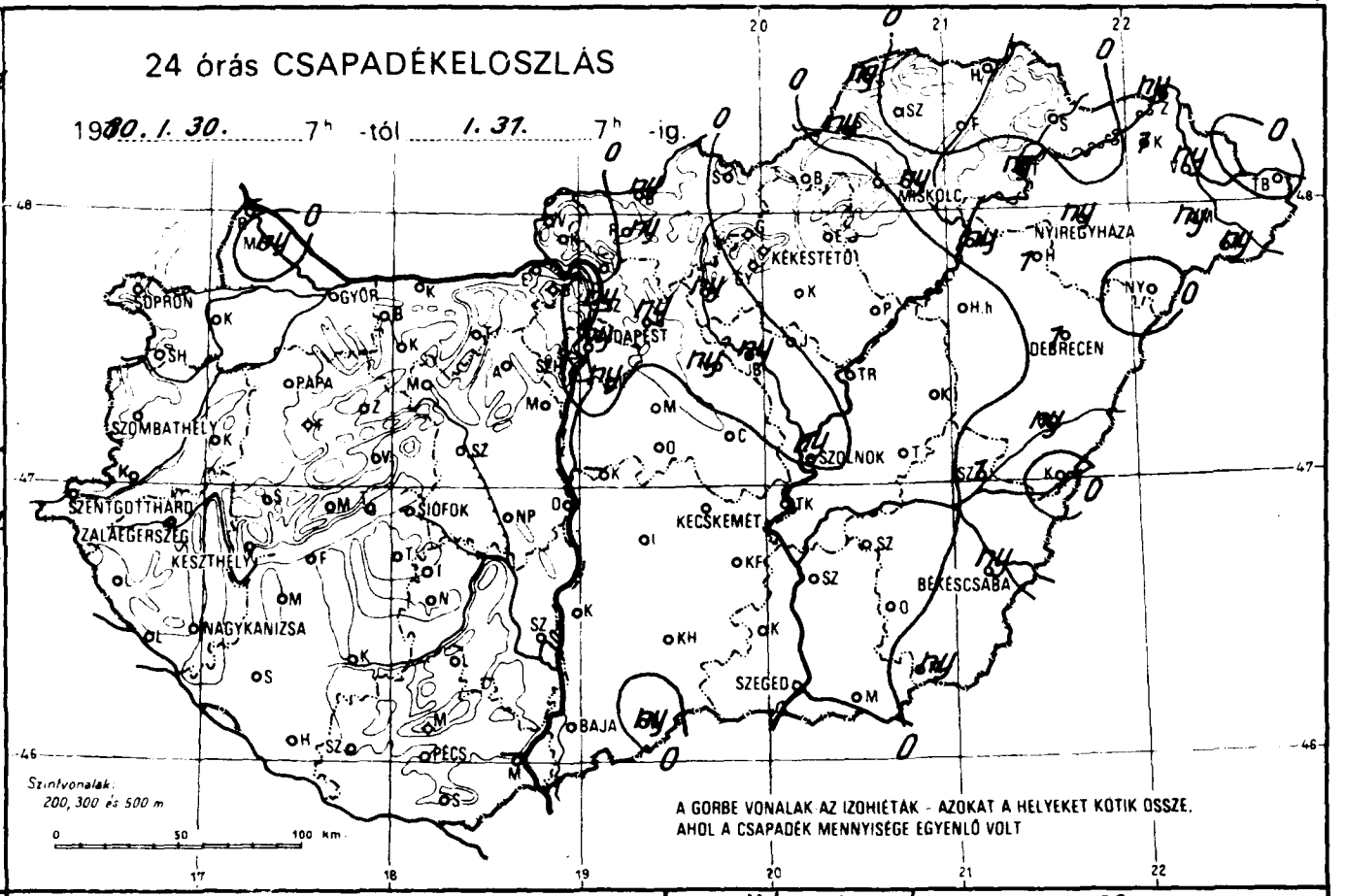
24 órás CSAPADÉKELOSZLÁS
1980. I. 30. 7h -tól I. 31. 7h -ig.
SOPRON
GYŐR
BUDAPEST
MISKOLC
NYIREGYHÁZA
KÉKESTETŐ
DEBRECEN
PAPA
SZOMBATHELY
SZOLNOK
SZENTGOTTHÁRD
ZALAEGERSZEG
KESZTHELY
SIÓFOK
KECSKEMÉT
NAGYKANIZSA
BÉKÉSCSABA
SZEGED
BAJA
PÉCS
Szintvonalak: 200, 300 és 500 m
A GÖRBE VONALAK AZ IZOHIÉTÁK - AZOKAT A HELYEKET KÖTIK ÖSSZE, AHOL A CSAPADÉK MENNYISÉGE EGYENLŐ VOLT

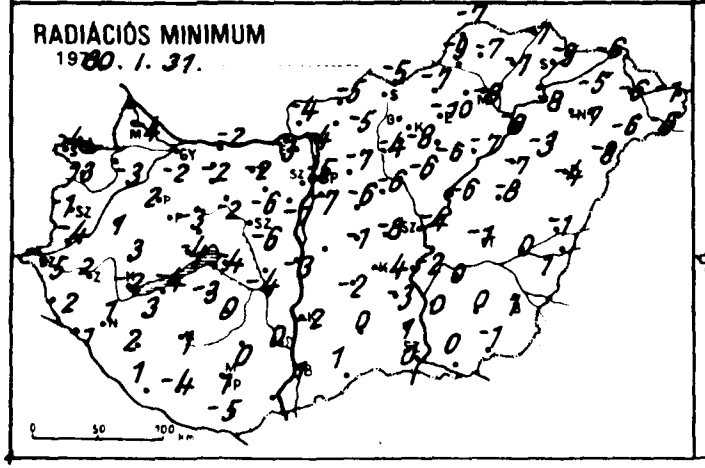
RADIÁCIÓS MINIMUM
1980. I. 31.

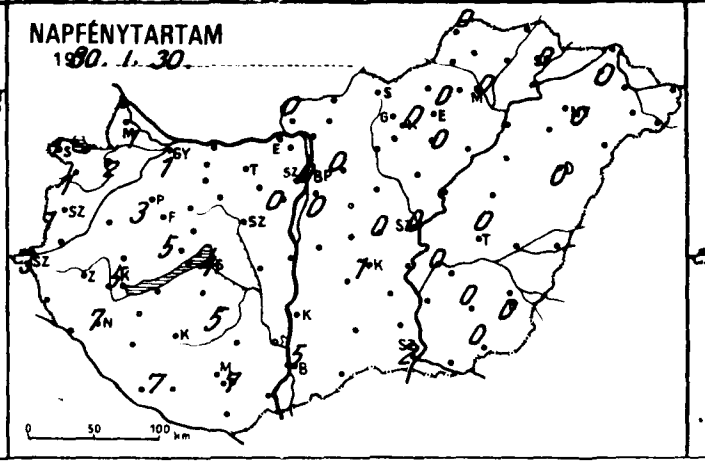
NAPFÉNYTARTAM
1980. I. 30.

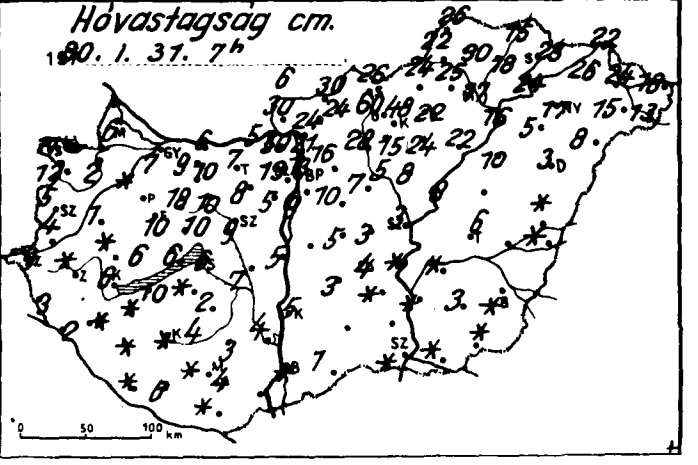
Hóvastagság cm.
1980. I. 31. 7h

	1980. I. 31. 07 h -ig az utolsó 24 óra adatai					
	csapadék (mm)	Hó cm	max. hőmérséklet	min. hőmérséklet	rad. min.	napos órák
Győr	. .	7	0	-1	-2	1
Kapuvár	. .	2	2	-2	-3	2
Mosonmagyaróvár	ny *	6	1	-3	-4	1
Rajka	–	–	–	–	–	
Sopron	. =	11	0	-3	-4	1
Sopronhorpács	.	12	2	-2	-3	1
Káld	.	1	4	2	1	
Körmend	.	4	6	-1	-4	
Szentgotthárd	.	9	4	-4	-5	3
Szombathely	.	5	2	1	-1	1
Lenti	.	3	8	6	2	
Letenye	.	2	9	4	-1	
Nagykanizsa	.	folt	8	3	1	7
Zalaegerszeg	.	folt	7	3	2	
Farkasgyepű	.	10	0	-3	-5	
Keszthely	.	6	1	0	-2	5
Mencshely	.	6	3	2	-1	5
Pápa	.	folt	5	4	2	3
Sümeg	.	folt	6	5	3	
Tihany	.	6	0	-3	-4	
Veszprém	.	10	1	-2	-3	
Zirc	.	18	4	3	0	
Fonyód	.	10	1	1	-4	
Homokszt. György	.	folt	10	3	1	7
Kaposvár	.	folt	9	2	1	
Marcali	.	folt	8	5	3	
Siófok	.	6	0	-4	-4	4
Somogyszob	.	folt	4	2	2	
Tab	.	folt	3	-2	-3	
Bábolna	.	9	-1	-1	-1	
Esztergom	.	5	-1	-2	-3	
Kisbér	.	10	-1	-2	-2	
Komárom	.	6	3	-2	-2	
Tatabánya	.	7	-1	-2	-2	
Alcsútdoboz	. =	8	-1	-5	-6	
Dunaújváros	.	5	1	-3	-3	
Martonvásár	.	5	-2	-5	-7	0
Mór	.	10	0	-2	-2	
Nagyhörcsökp.	.	7	2	-3	-4	
Szabadbattyán	.	9	-1	-5	-6	
Iregszemcse	.	2	4	3	0	5
Lengyel	.	3	3	2	0	
Nagykónyi	.	4	7	3	-2	
Szekszárd	.	4	4	2	0	
Misinatető	.	folt	7	7	3	
Mohács	–	–	–	–	–	
Pécs	.	4	7	4	1	7
Siklós	.	folt	10	0	-5	
Szigetvár	.	6	9	-1	-4	
Bp. Lőrinc	ny *	9	-3	-5	-7	0
Bp. Met. Int.	ny * =	13	-2	-4	-5	0
Bp. Szab. hegy	.	19	-1	-2	-2	
Cegléd	. V	3	-2	-7	-8	0
Dobogókő	.	50	-1	-3	-4	
Gödöllő	ny * V =	16	-5	-6	-7	0
Királyrét	. =	30	-4	-5	-6	
Mónor	.	10	-2	-5	-6	
Nagykáta	ny * V =	7	-4	-6	-6	
Örkény	.	5	1	-1	-1	
Szentendre	ny * =	21	-3	-4	-4	

	1980. I. 31. 07 h -ig az utolsó 24 óra adatai					
	csapadék (mm)	Hó cm	max. hőmérséklet	min. hőmérséklet	rad. min.	napos órák
Vác	. =	24	-3	-3	-4	
Vámosmikola	.	6	-3	-4	-4	0
Baja	.	folt	7	2	1	5
Bácsalmás	ny ,	1	7	3	1	
Izsák	.	3	3	-1	-2	
Kalocsa	.	5	5	1	-2	
Kecskemét	.	4	1	-3	-4	1
Kiskunf. háza	.	folt	3	1	-3	
Kiskunhalas	.		5	2	0	
Kunszentmiklós	–	–	–	–	–	
Tiszakécske	.	folt	1	-1	-2	
Balassagyarmat	ny * =	30	-5	-5	-5	
Romhány	ny *	24	-4	-5	-5	
Salgótarján	. =	26	-4	-4	-5	
Eger	. V =	22	-3	-9	-10	0
Galyatető	. V	60	-3	-8	-8	
Gyöngyös	. =	15	-3	-8	-8	
Kékestető	. V	48	-3	-4	-4	0
Kompolt	. V =	24	-6	-6	-6	0
Lőrinci	ny * V =	28	-3	-4	-4	
Poroszló	.	22	-6	-6	-7	
Jászapáti	. V =	8	-6	-6	-6	
Jászberény	ny * V =	5	-4	-6	-7	
Karcag	.	–	2	-5	-8	
Szolnok	ny *	3	1	-4	-4	0
Tiszaroff	.	8	-4	-6	-6	
Túrkeve	.	6	1	0	-1	0
Kistelek	.		5	2	1	
Makó	. ⌴	folt	3	2	0	
Szeged	. ⌴	folt	4	2	0	2
Szentes	.	folt	2	2	0	
Borsodnádasd	.	24	-6	-7	-7	
Füged	. V =	18	-7	-7	-7	
Hidasnémeti	.	15	-7	-8	-8	
Jósvafő	ny * =	26	-7	-7	-7	0
Lillafüred	.	25	-5	-8	-9	
Miskolc	ny * =	17	-7	-7	-8	0
Putnok	ny * =	22	-7	-8	-9	
Sárospatak	. V	23	-8	-8	-9	0
Szendrőlád	. ⌴ =	30	-6	-6	-7	
Tokaj	ny *	24	-7	-7	-8	
Kisvárda	1 *	26	0	-4	-5	0
Mátészalka	ny *	15	-5	-5	-6	
Nyíregyháza	ny * =	17	-5	-6	-7	0
Nyírlugos	.	8	1	-7	-8	
Pátyod	ny *	13	-3	-4	-5	
Tiszabecs	.	18	-1	-1	-1	
Vásárosnamény	ny *	24	-5	-5	-6	
Záhony	ny *	22	0	-6	-6	
Berettyóújfalu	ny *	folt	1	0	-1	
Debrecen	1 *	3	-2	-2	-4	0
Hajdúdorog	1 *	5	-3	-3	-3	
Hortobágy	.	10	-5	-7	-7	
Kórosszakal	.	folt	1	1	1	
Polgár	ny * V	16	-8	-8	-8	
Békéscsaba	ny *	folt	2	1	1	0
Mezőhegyes	ny	folt	1	1	-1	0
Orosháza	.	3	2	0	0	0
Szarvas	.	folt	2	1	0	0
Szeghalom	1		2	2	0	

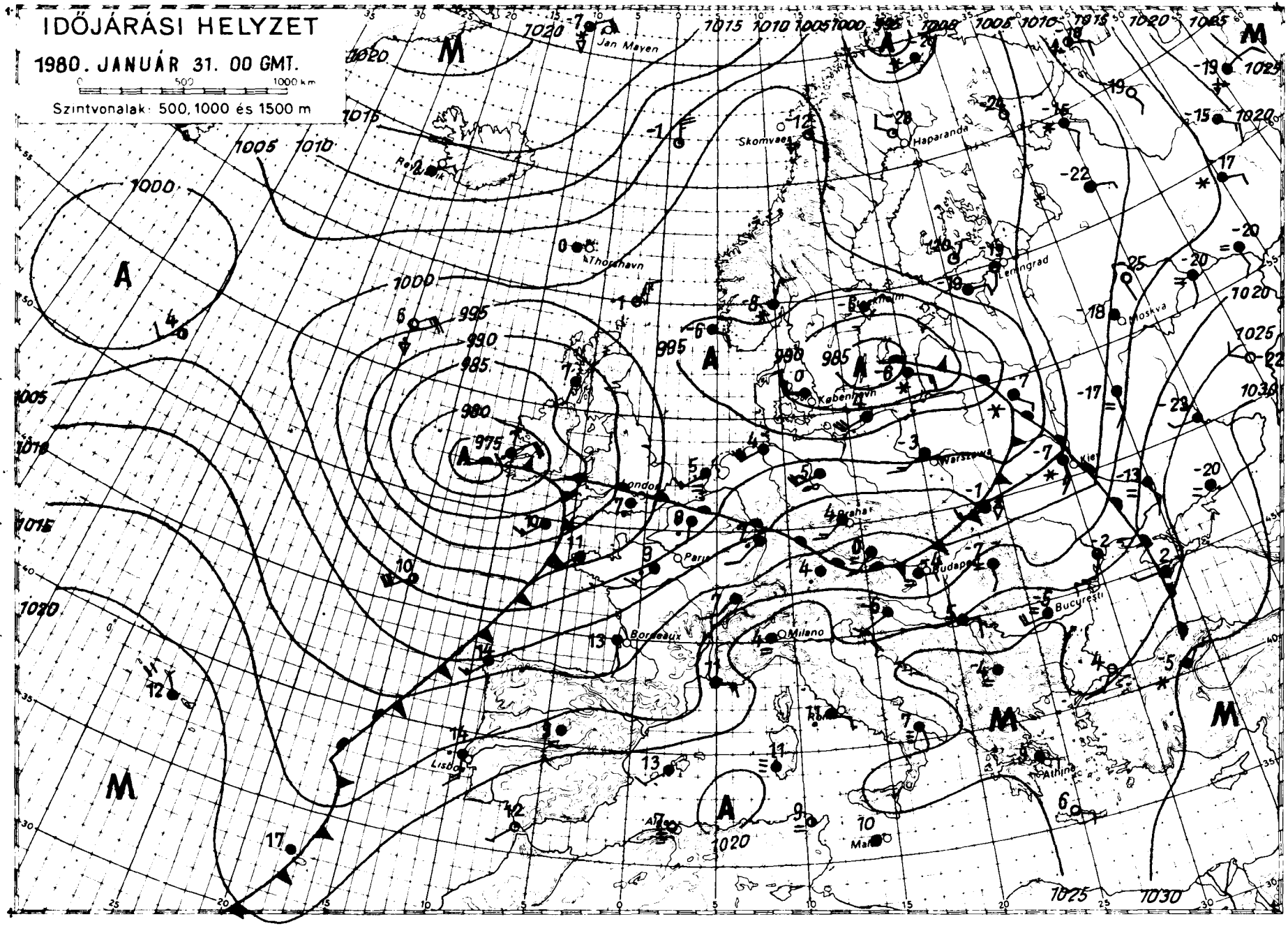

KIADJA: ORSZÁGOS METEOROLÓGIAI SZOLGÁLAT
Készíti: Központi Előrejelző Intézet Előrejelző Osztálya — T.: 273 - 018 — Megjelenik naponként —
Évi előfizetési díja: 1.460.-Ft - Megrendelhető: 1024 Budapest, II., Kitaibel Pál u. 1. Telefon: 353-500
Kiadásért felel: az OMSZ elnöke — Szerkesztésért felel: a KEI igazgatója

	197 80.I.1. 07h -ig az utolsó 24 óra adatai					
	csapadék (mm)	hó cm	max. hőmérséklet	min. hőmérséklet	rad. min.	napos órák
Győr	ny *	folt	-1	-2	-3	0
Kapuvár	.	lep.	-1	-2	-2	0
Mosonmagyaróvár	ny *	2	-1	-2	-3	0
Rajka	-	-	-	-	-	
Sopron	.	lep.	0	-1	-2	0
Sopronhorpács	.	folt	-1	-2	-2	0
Káld	-	-	-	-	-	
Körmend	ny *	1	1	-5	-6	
Szentgotthárd	. =	8	-3	-5	-6	0
Szombathely	.	folt	-1	-3	-4	0
Lenti	.	3	-1	-4	-5	
Letenye	.	folt	0	-2	-4	
Nagykanizsa	.	folt	0	-1	-2	0
Zalaegerszeg	.	folt	-1	-2	-3	
Farkasgyepű	-	-	-	-	-	
Keszthely	.	-	0	-1	-1	0
Mencshely	.	4	-2	-2	-3	0
Pápa	.	folt	0	-2	-2	0
Sümeg	.	-	-1	-1	-1	
Tihany	.	8	-1	-2	-3	
Veszprém	ny *	4	-2	-3	-3	
Zirc	.	10	-2	-4	-4	
Fonyód	-	-	-	-	-	
Homokszt. György	-	-	-	-	-	-
Kaposvár	-	-	-	-	-	
Marcali	.	3	0	-1	-1	
Siófok	.	8	0	-1	-2	0
Somogyszob	.	6	0	-1	-3	
Tab	.	15	-1	-3	-5	
Babolna	-	-	-	-	-	
Esztergom	-	-	-	-	-	
Kisbér	-	-	-	-	-	
Komárom	.	lep.	0	-3	-5	
Tatabánya	.	8	0	-4	-4	
Alcsutdoboz	-	-	-	-	-	
Dunaújváros	.	lep.	-1	-3	-4	
Martonvásár	.	14	-1	-4	-5	0
Mór	.	14	-2	-4	-4	
Nagyhörcsökp.	-	-	-	-	-	-
Szabadbattyán	.	14	-1	-4	-5	
Tegszemcse	.	22	-3	-3	-4	0
Lengyel	.	32	1	-4	-5	
Nagykonyi	-	-	-	-	-	
Sekszárd	.	14	-1	-3	-3	
Mishalató	.	14	-2	-4	-5	
Mohács	-	-	-	-	-	
Pécs	.	10	-1	-2	-3	0
Siklós	.	-	1	-1	-2	
Szigetvár	.	5	1	-3	-5	
Bp. Lőrinc	ny *	13	-1	-3	-4	0
Bp. Met. Int.	.	-	-1	-2	-2	1
Bp. Szab. hegy	.	19	-3	-5	-7	
Legled	.	14	-1	-4	-4	0
Dobogókő	-	-	-	-	-	
Gödöllő	.	16	-2	-4	-5	0
Kalyrét	-	-	-	-	-	
Monor	.	15	-1	-2	-2	
Nagykáta	.	14	-1	-4	-4	
Örkény	-	-	-	-	-	
Szentendre	.	7	0	-3	-2	

	197 80.I.1. 07h -ig az utolsó 24 óra adatai					
	csapadék (mm)	hó cm	max. hőmérséklet	min. hőmérséklet	rad min	napos órák
Vác	.	11	1	-3	-4	
Vámosmikola	.	6	-1	-5	-5	0
Baja	ny *	1	0	-2	-2	0
Bácsalmás	.	2	0	-2	-3	
Izsák	.	7	1	-3	-4	
Kalocsa	.	-	-1	-3	-	
Kecskemét	. =	12	-1	-2	-6	0
Kiskunf. háza	.	7	0	-3	-3	
Kiskunhalas	.	7	0	-2	-3	
Kunszentmiklós	.	8	0	-1	-2	
Tiszakécske	-	-	-	-	-	
Balassagyarmat	.	14	0	-5	-6	
Romhány	-	-	-	-	-	
Salgótarján	-	-	-	-	-	
Eger	-	-	-	-	-	-
Galyatető	.	20	-1	-8	-10	
Gyöngyös	.	12	-1	-4	-6	
Kékestető	ny *	22	-5	-8	-8	0
Kompolt	.	-	-1	-2	-2	
Lőrinci	.	15	-2	-4	-7	
Poroszló	.	14	0	-4	-4	
Jászapáti	.	7	0	-4	-4	
Jászberény	.	10	-1	-3	-5	
Karcag	-	-	-	-	-	
Szolnok	.	11	0	-3	-5	0
Tiszaroff	-	-	-	-	-	
Túrkeve	1 *	8	0	-2	-3	0
Kistelek	2 *	2	0	-2	-2	
Makó	8 *	8	0	-2	-2	
Szeged	ny *	12	0	-2	-2	0
Szentes	-	-	-	-	-	
Borsodnádasd	.	15	0	-5	-6	
Fügöd	.	13	-1	-3	-5	
Hidasnémeti	.	10	0	-4	-5	
Jósvafő	-	-	-	-	-	-
Lillafüred	-	-	-	-	-	
Miskolc	.	14	-1	-3	-4	0
Putnok	.	14	-1	-5	-7	
Sárospatak	-	-	-	-	-	
Szendrőlád	-	-	-	-	-	
Tokaj	.	10	2	-1	-3	
Kisvárda	1 *	12	-	-	-4	0
Mátészalka	8 *	19	0	-2	-3	
Nyíregyháza	ny *	11	0	-2	-2	0
Nyírlugos	-	-	-	-	-	
Pátyod	9 *	15	1	-3	-4	
Tiszabecs	7 *	11	-1	-2	-3	
Vásárosnamény	7 *	15	1	-2	-3	
Záhony	ny *	12	1	-3	-4	
Berettyóújfalu	2 *	15	1	-2	-2	
Debrecen	2 *	9	1	-1	-2	0
Hajdúdorog	2 *	13	0	-3	-3	
Hortobágy	-	-	-	-	-	
Kösöszakal	5 *	17	0	-1	-1	
Polgár	.	12	0	-3	-3	
Békéscsaba	11 *	17	0	-2	-2	0
Mezőhegyes	5 *	15	0	-2	-3	0
Orosháza	-	-	-	-	-	
Szarvas	ny *	7	-1	-3	-3	0
Szeghalom	4 *	15	1	-2	-4	

Árpádtető



KIADJA: ORSZÁGOS METEOROLÓGIAI SZOLGÁLAT

Készíti: Központi Előrejelző Intézet Előrejelző Osztálya — T: 273 - 078 — Megjelenik naponként —

Éves előfizetési díja: 1.460 Ft · Megrendelhető: 1024 Budapest, II., Kitaibel Pál u. 1. Telefon: 353-500

Kiadásért felel: az OMSZ elnöke — Szerkesztésért felel: a KEI igazgatója

IDŐJÁRÁSI NAPIJELENTÉS

ЕЖЕДНЕВНЫЙ МЕТЕОРОЛОГИЧЕСКИЙ БЮЛЛЕТЕНЬ • DAILY WEATHER REPORT
BULLETIN QUOTIDIEN DE TEMPS • TÄGLICHER WETTERBERICHT

93. évfolyam 32. szám. + Budapest + 1980. február 1. péntek

Az időjárási helyzet és a várható időjárás:

Kontinensünk időjárását egy hatalmas kiterjedésü, több középpontú, mérsékelt égövi ciklon teszi rendkivül változékonnyá. A ciklon délkeleti, keleti oldalán igen enyhe, nedves levegő áramlik a Földközi-tenger medencéjéből az Alpok és Kárpátok irányába, valamint Kelet-Európa felé. Hatására ezeken a területeken az évszakhoz képest enyhe az idő. Többfelé esik az eső és a hőmérséklet helyenként 5, 10 fokkal haladja meg napközben a legutóbbi évek átlagát. A ciklon nyugati oldalán nagy sebességgel hidegebb és szárazabb levegő érkezik Nyugat-Északnyugat-Európába. Ennek első hulláma péntek délelőtt már elérte a Cseh-medencét és szombat estig a Kárpát-medence időjárására is hatással lesz. Csökken a felhőzet és megszünik a tartós eső.

Hazánkban csütörtökön az északkeleti határvidéken egész nap túlnyomóan borult, párás idő volt, igy kora délután sem mértek +1, +4 foknál magasabb hőmérsékletet. Az ország többi részén ugyanakkor több órán át sütött a nap és a legmagasabb hőmérséklet 5 és 13 fok között váltakozott. Éjszaka nyugat, délnyugat felől beborult az ég és sokfelé megeredt az eső. Hajnalra az ország nagy részén 2, 10 fokig csökkent csak a hőmérséklet és csupán északkeleten volt fagy. Péntek délelőtt erősen felhős, illetve borult idő volt. Sokfelé esett újabb eső, zápor. A hőmérséklet 11 órakor 4 és 10 fok között váltakozott.

Ma 12 órakor Budapesten a hőmérséklet 4 fok, a tengerszintre átszámitott légnyomás 1003 mbar, gyengén emelkedik.

Várható időjárás szombat estig:

Eleinte túlnyomóan borult idő, sokfelé ismétlődő eső, zápor, később átmenetileg csökkenő felhőzet és már csak elszórtan záporral, az északi országrészben és a hegyekben hózáporral. Az élénk, erős lökésekkel kisért délnyugati, déli szél északnyugatira fordul és a Dunántúlon időnként viharossá fokozódik.
A legalacsonyabb éjszakai hőmérséklet és a szombati legmagasabb nappali hőmérséklet: +1, +6 fok között várható.

Németh Lajos s. k.

A hőmérséklet napi középértéke és eltérése a 100 évi átlagtól /Budapesten/:

1980. január 31.	3,7°C	+4,3°C

1871 óta ezen a napon Budapesten előfordult

legmagasabb hőmérséklet:	12,3°C /1944/
legalacsonyabb hőmérséklet:	-16,0°C /1947/

80.076.

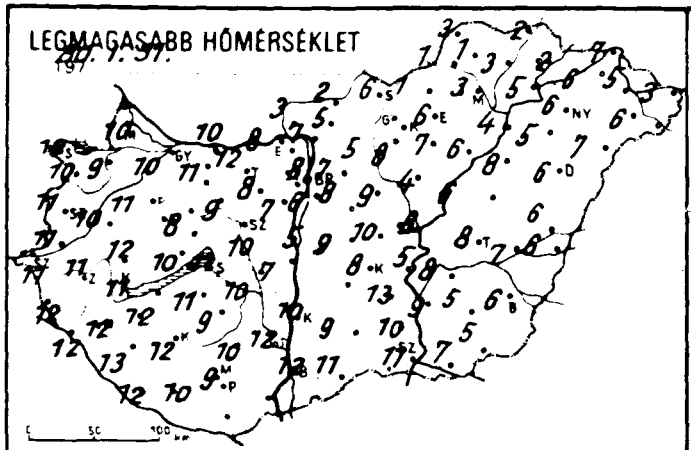
LEGMAGASABB HŐMÉRSÉKLET
80. I. 31.

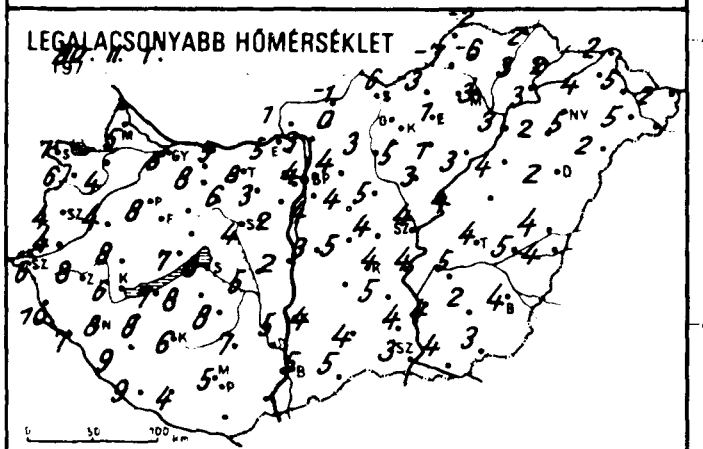
LEGALACSONYABB HŐMÉRSÉKLET
80. II. 1.

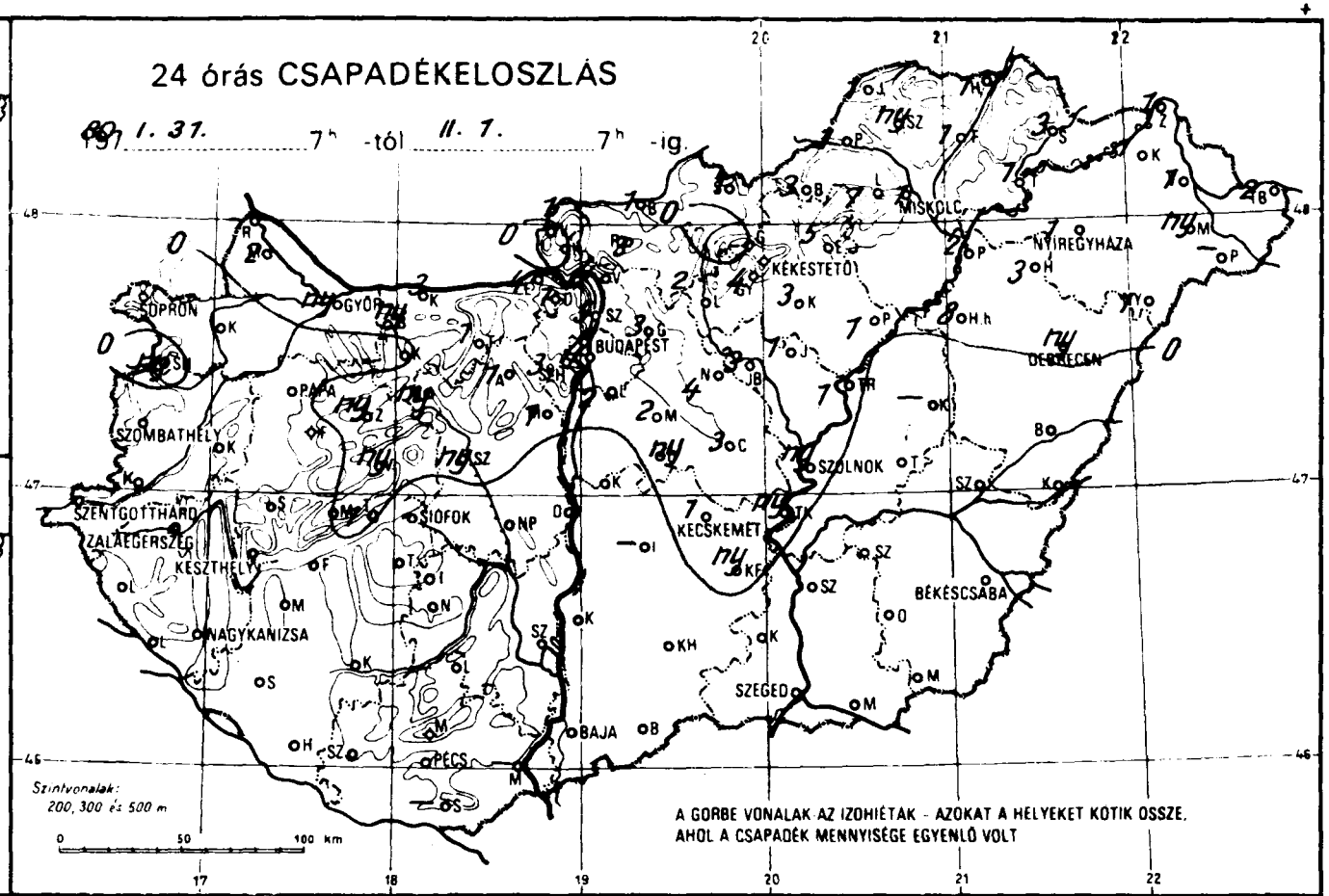
24 órás CSAPADÉKELOSZLÁS
80. I. 31. 7h -tól 80. II. 1. 7h -ig.
SOPRON
GYŐR
BUDAPEST
MISKOLC
NYÍREGYHÁZA
KÉKESTETŐ
DEBRECEN
PAPA
SZOMBATHELY
SZENTGOTTHÁRD
ZALAEGERSZEG
KESZTHELY
SIÓFOK
KECSKEMÉT
SZOLNOK
BÉKÉSCSABA
NAGYKANIZSA
SZEGED
BAJA
PÉCS
Szintvonalak: 200, 300 és 500 m
A GÖRBE VONALAK AZ IZOHIÉTÁK - AZOKAT A HELYEKET KÖTIK ÖSSZE, AHOL A CSAPADÉK MENNYISÉGE EGYENLŐ VOLT

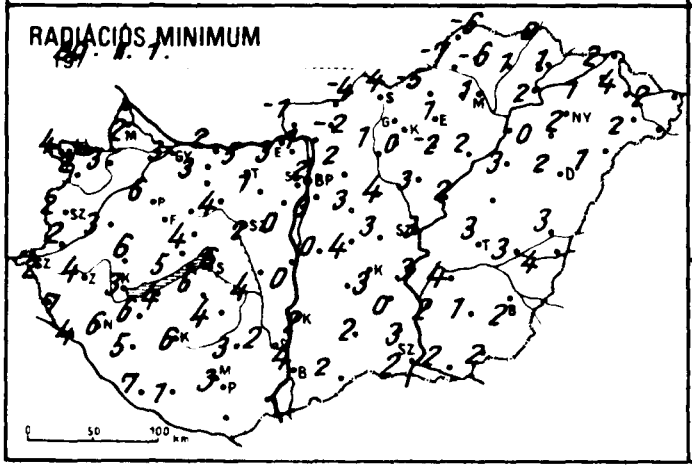
RADIÁCIÓS MINIMUM
80. II. 1.

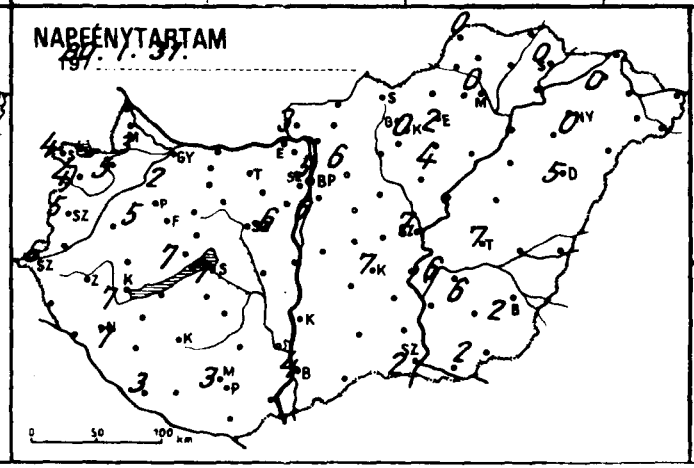
NAPFÉNYTARTAM
80. I. 31.

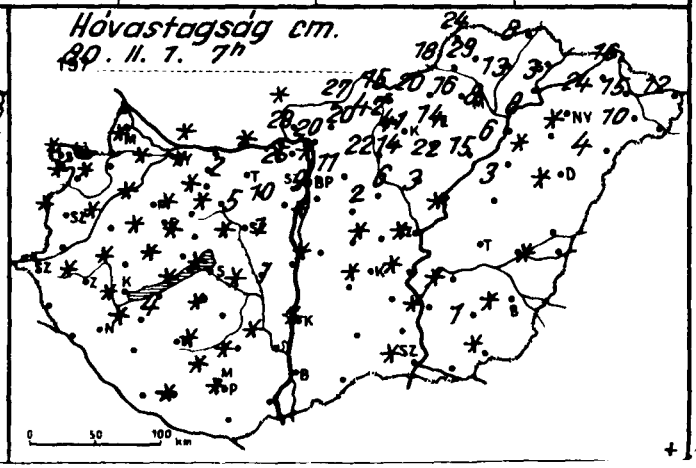
Hóvastagság cm.
80. II. 1. 7h

IDŐJÁRÁSI NAPIJELENTÉS

ЕЖЕДНЕВНЫЙ МЕТЕОРОЛОГИЧЕСКИЙ БЮЛЛЕТЕНЬ • DAILY WEATHER REPORT
BULLETIN QUOTIDIEN DE TEMPS • TÄGLICHER WETTERBERICHT

93. évfolyam 33. szám. + Budapest + 1980. február 2, szombat

Az időjárási helyzet és a várható időjárás:

A Kelet-Európai sikság és a Balkán-félsziget fölött a térséget kitöltő hideg, és a déli irányból feláramló enyhe, nedves légtömegek keverednek. Az eltérő tulajdonságú levegőfajták keveredése havazást, a délebbi területeken esőzést okoz. Közép-Európa időjárását a leszálló légmozgások alakitják. Hatásukra kevés a felhő, száraz, napos az idő. Kontinensünk nyugati területét enyhe, nedves óceáni léghullámok árasztották el. A Brit-szigeteken és Franciaországban borult, szeles az idő, sok helyen esik az eső. Az óceáni léghullámok holnap már elérik a Kárpát-medencét, ezért ismét csapadékosra fordul időjárásunk.

Hazánkban pénteken túlnyomóan borult volt az ég, csak a késő esti órától szakadozott fel a zárt felhőzet. Elszórtan alakult ki eső, záporeső. A délnyugati, nyugati szél helyenként viharossá fokozódott. A legmagasabb nappali hőmérséklet +3, és +14 fok között volt, a magasabb hőmérsékleteken a délnyugati országrészben mérték. Ma hajnalra +1, -5 fokig csökkent a hőmérséklet. Délelőtt változóan felhős, száraz, napos volt az idő. A viharos erejü szél kissé mérséklődött. A hőmérséklet 11 órakor +1, és +5 fok között volt.

Ma 12 órakor Budapesten a hőmérséklet 3 fok, a tengerszintre átszámitott légnyomás 1023 mbar, alig változik.

Várható időjárás vasárnap estig:

Eleinte változóan felhős, száraz, napos idő, majd nyugat felől fokozatosan megnövekvő felhőzet havazással, később havas esővel.
Fokozatosan tovább mérséklődő délnyugati, nyugati szél.
Várható legalacsonyabb éjszakai hőmérséklet: általában -3, -8 fok között, a felhősebb nyugati országrészben 0 fok körül, északkeleten -10 fok körül,
legmagasabb nappali hőmérséklet vasárnap: 0, +5 fok között.

Poór Judit s.k.

A hőmérséklet napi középértéke és eltérése a 100 évi átlagtól /Budapesten/:

1980. II. 1.	+6,4°C	+6,7°C

1871 óta ezen a napon Budapesten előfordult

legmagasabb hőmérséklet:	15,2°C /1944/,
legalacsonyabb hőmérséklet:	-18,6°C /1947/.

80.77.

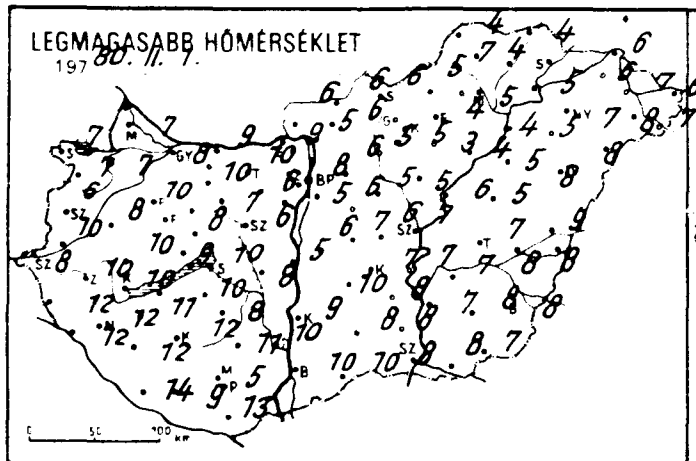
LEGMAGASABB HŐMÉRSÉKLET
1980. II. 1.

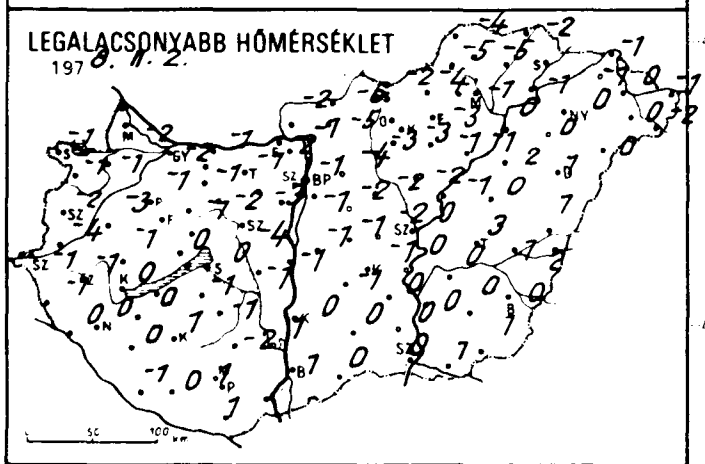
LEGALACSONYABB HŐMÉRSÉKLET
1980. II. 2.

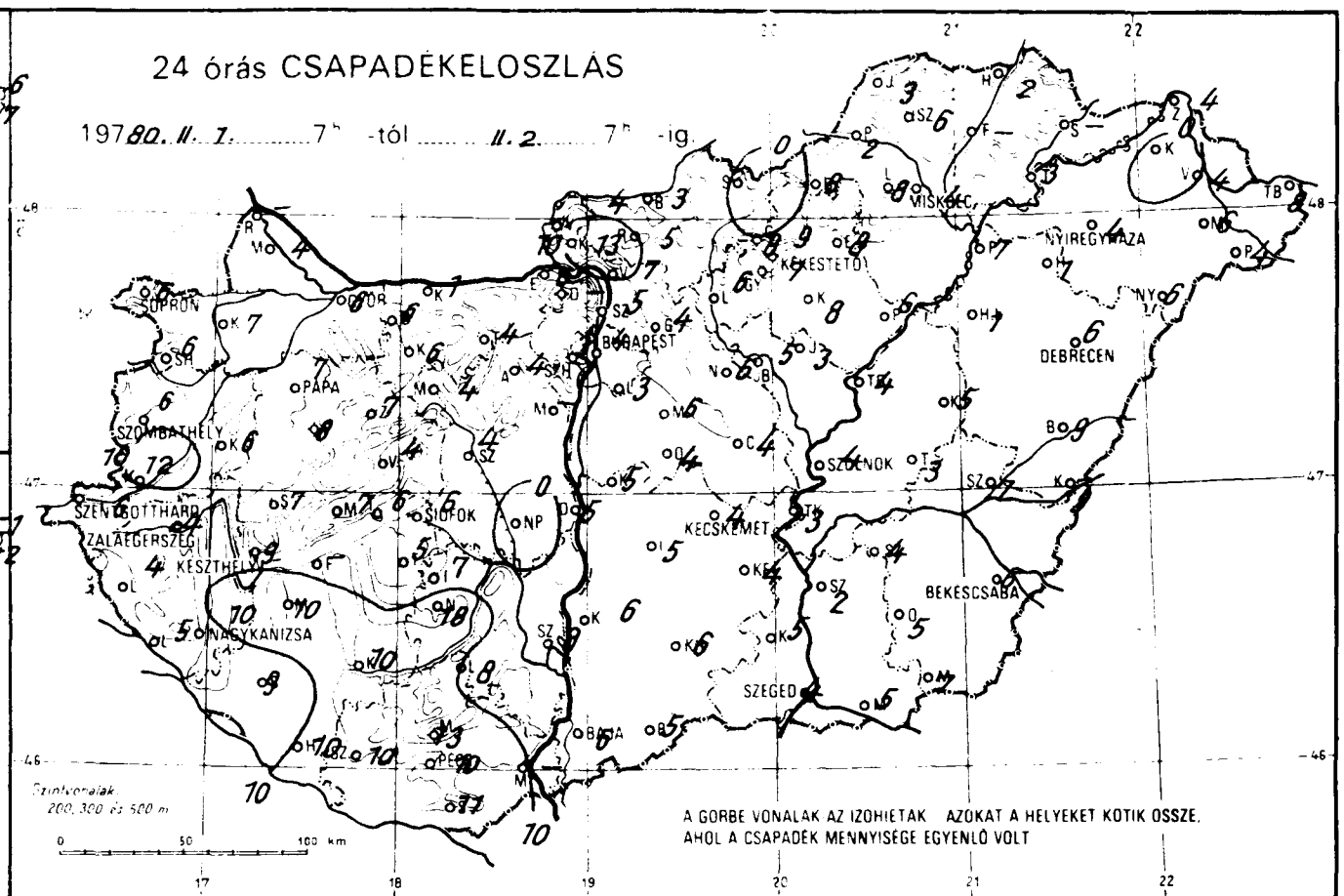
24 órás CSAPADÉKELOSZLÁS
1980. II. 1. 7h -tól II. 2. 7h -ig
SOPRON
PAPA
SZOMBATHELY
SZENTGOTTHÁRD
ZALAEGERSZEG
KESZTHELY
NAGYKANIZSA
SIÓFOK
BUDAPEST
VISKOLC
KÉKESTETŐ
NYÍREGYHÁZA
DEBRECEN
SZOLNOK
KECSKEMÉT
BÉKÉSCSABA
SZEGED
Szintvonalak 200, 300 és 500 m
A GÖRBE VONALAK AZ IZOHIETÁK AZOKAT A HELYEKET KÖTIK ÖSSZE, AHOL A CSAPADÉK MENNYISÉGE EGYENLŐ VOLT

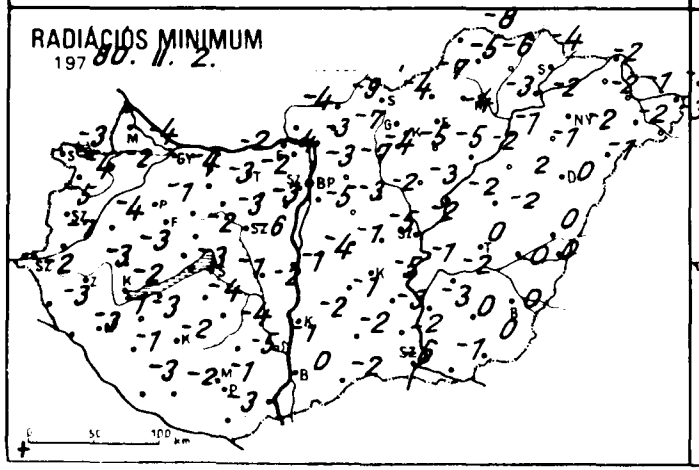
RADIÁCIÓS MINIMUM
1980. II. 2.

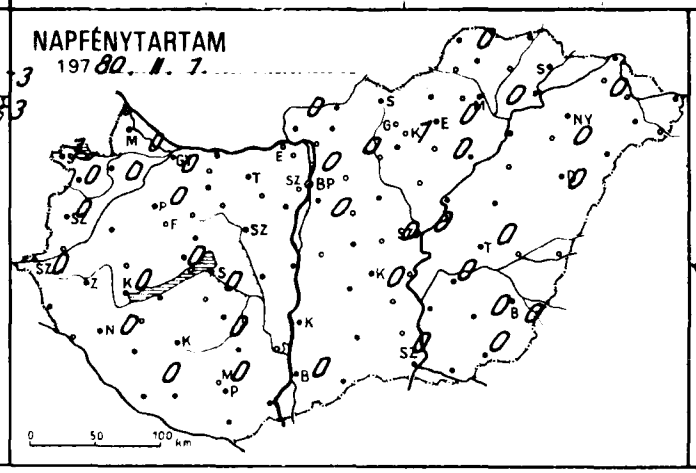
NAPFÉNYTARTAM
1980. II. 1.

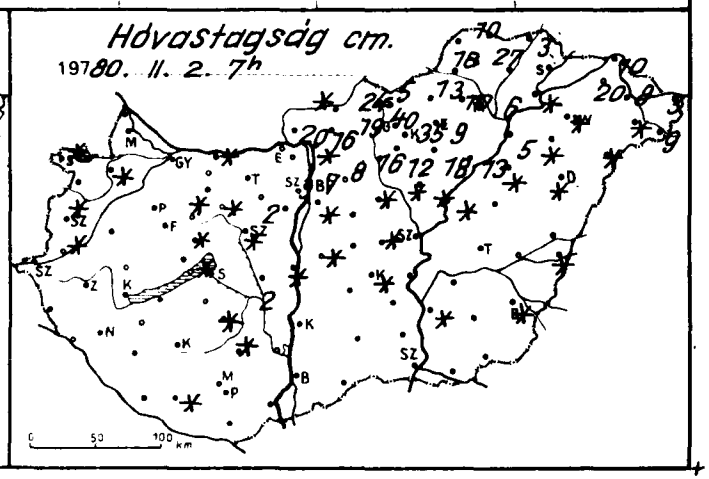
Hóvastagság cm.
1980. II. 2. 7h

	197 80.II.20 07^h -ig az utolsó 24 óra adatai					
	csapadék (mm)	Hó cm	max. hőmérséklet	min. hőmérséklet	rad. min.	napos órák
Győr	6		8	-2	-4	0
Kapuvár	7	folt	7	-1	-2	0
Mosonmagyaróvár	4		7	-2	-4	0
Rajka	-	-	-	-	-	
Sopron	6	folt	7	-1	-3	1
Sopronhorpács	6		7	-1	-4	0
Káld	6 ∨		8	-3	-4	
Körmend	12	folt	10	-4	-7	
Szentgotthárd	6 ∇̇		8	-1	-2	0
Szombathely	6 ∇̇ ⊔	folt	6	-2	-5	0
Lenti	4		12	-1	-3	
Letenye	5 ⊔		12	0	-3	
Nagykanizsa	10 ∇̇		12	0	-1	0
Zalacsegerszeg	4 ∇̇		10	-1	-3	
Farkasgyepű	8		9	-2	-4	
Keszthely	9 ∇̇		10	0	-2	0
Mencshely	7		8	-2	-3	0
Pápa	7 ∇̇		10	-1	-1	0
Sümeg	7		10	-1	-3	
Tihany	6 ∇̇	folt	9	0	-3	
Veszprém	4	folt	8	-1	-2	
Zirc	7	folt	8	-3	-5	
Fonyód	-	-	-	-	-	
Homokszt. György	10		14	-1	-3	0
Kaposvár	10		12	1	-2	
Marcali	10		11	0	-3	
Siófok	6		10	0	-1	0
Somogyszob	9 ∇̇		12	0	-1	
Tab	5		10	-1	-4	
Bábolna	6		8	-2	-5	
Esztergom	6		9	-2	-4	
Kisbér	6 ≡		10	-1	-3	
Komárom	1 ∇̇	folt	9	-1	-2	
Tatabánya	4		10	-1	-2	
Alsútdoboz	4	2	6	-3	-3	
Dunaújváros	5	folt	5	-1	-1	
Martonvásár	-		-	-	-	-
Mór	4	folt	7	-2	-3	
Nagyhörcsökp.	.	2	8	-1	-2	
Szabadbattyán	4	folt	6	-4	-6	
Iregszemcse	7	folt	8	-1	-4	0
Lengyel	8	folt	11	-2	-5	
Nagykónyi	18		9	0	-3	
Szekszárd	8		10	1	-1	
Csepel	13		7	0	-2	
Mohács	-		-	-	-	
Pécs	10		5	1	-1	0
Siklós	11		13	1	-3	
Szigetvár	10	folt	9	0	-2	
Bp. Lőrinc	3	folt	5	-1	-5	0
Bp. Met. Int.	4	7	8	-1	-3	0
Bp. Szab. hegy	3	3	5	-5	-5	
Cegléd	4	folt	6	-2	-5	0
Dobogókő	-		-	-	-	
Gödöllő	4	8	6	-4	-7	0
Kiralyrét	13 ∨	20	6	-5	-5	
Monor	6		6	-2	-3	
Nagykata	6	folt	5	-2	-2	
Örkény	4		7	-1	-1	
Szentendre	5	folt	6	-1	-2	

	197 80.II.20 07^h -ig az utolsó 24 óra adatai					
	csapadék (mm)	Hó cm	max. hőmérséklet	min. hőmérséklet	rad. min.	napos órák
Vác	7	16	5	-1	-3	
Vámosmikola	4	folt	6	-2	-4	0
Baja	6 ∇̇		10	1	0	0
Bácsalmás	5		10	0	-2	
Izsák	5		10	-1	-1	
Kalocsa	6		9	0	-2	
Kecskemét	4	folt	7	-1	-5	0
Kiskunf. háza	4		8	0	-3	
Kiskunhalas	6		8	0	-2	
Kunszentmiklós	5	folt	6	-1	-4	
Tiszakécske	3		7	0	-1	
Balassagyarmat	3	24	6	-6	-9	
Romhány	5	19	6	-5	-7	
Salgótarján	.	5	6	-2	-4	
Eger	8	9	4	-3	-4	0
Galyatető	8	40	5	-4	-5	
Gyöngyös	7	12	5	-3	-5	
Kékestető	9 • *	35	2	-7	-9	1
Kompolt	8	18	3	-1	-5	0
Lőrinci	6	16	5	-3	-4	
Poroszló	6	13	4	-1	-2	
Jászapáti	3	folt	5	-2	-3	
Jászberény	5	folt	5	-2	-5	
Karcag	5		5	0	-2	
Szolnok	4		7	0	-2	0
Tiszaroff	4	folt	6	-1	-2	
Turkeve	3		7	3	0	0
Kistelek	5		8	0	-2	
Makó	5		8	1	-1	
Szeged	4		8	0	-6	0
Szentes	2	folt	7	0	-3	
Borsodnádasd	8 ∇̇	13	5	-4	-7	
Füzöd	-	-	-	-	-	
Hidasnémeti	2	3	4	-2	-4	
Jósvafő	3 ⊔	10	4	-4	-8	0
Lillafüred	8	10	5	-3	-5	
Miskolc	4	6	5	-1	-3	0
Putnok	2	18	7	-5	-5	
Sárospatak	-	-	-	-	-	-
Szendrőlád	6 ⊔	27	4	-5	-6	
Tokaj	3	folt	5	-1	-2	
Kisvárda	.	20	6	-1	-2	0
Mátészalka	6	folt	8	0	-2	
Nyíregyháza	4	folt	7	0	-2	0
Nyírlugos	6	folt	8	0	-1	
Pátyod	4 ∇̇	9	7	-2	-3	
Tiszabecs	8	3	6	-1	-3	
Vásárosnamény	4	8	7	0	-1	
Záhony	4	10	6	-1	-2	
Berettyóújfalu	9		9	1	0	
Debrecen	6	folt	8	1	0	0
Hajdúdorog	1	folt	5	0	-1	
Hortobágy	1	folt	5	2	2	
Korosszakal	9	folt	8	2	0	
Polgár	7	5	4	0	-1	
Békéscsaba	6	folt	8	0	0	0
Mezőhegyes	7		7	1	0	0
Orosháza	5		8	0	0	0
Szarvas	4		7	0	-2	0
Szeghalom	7		8	1	0	

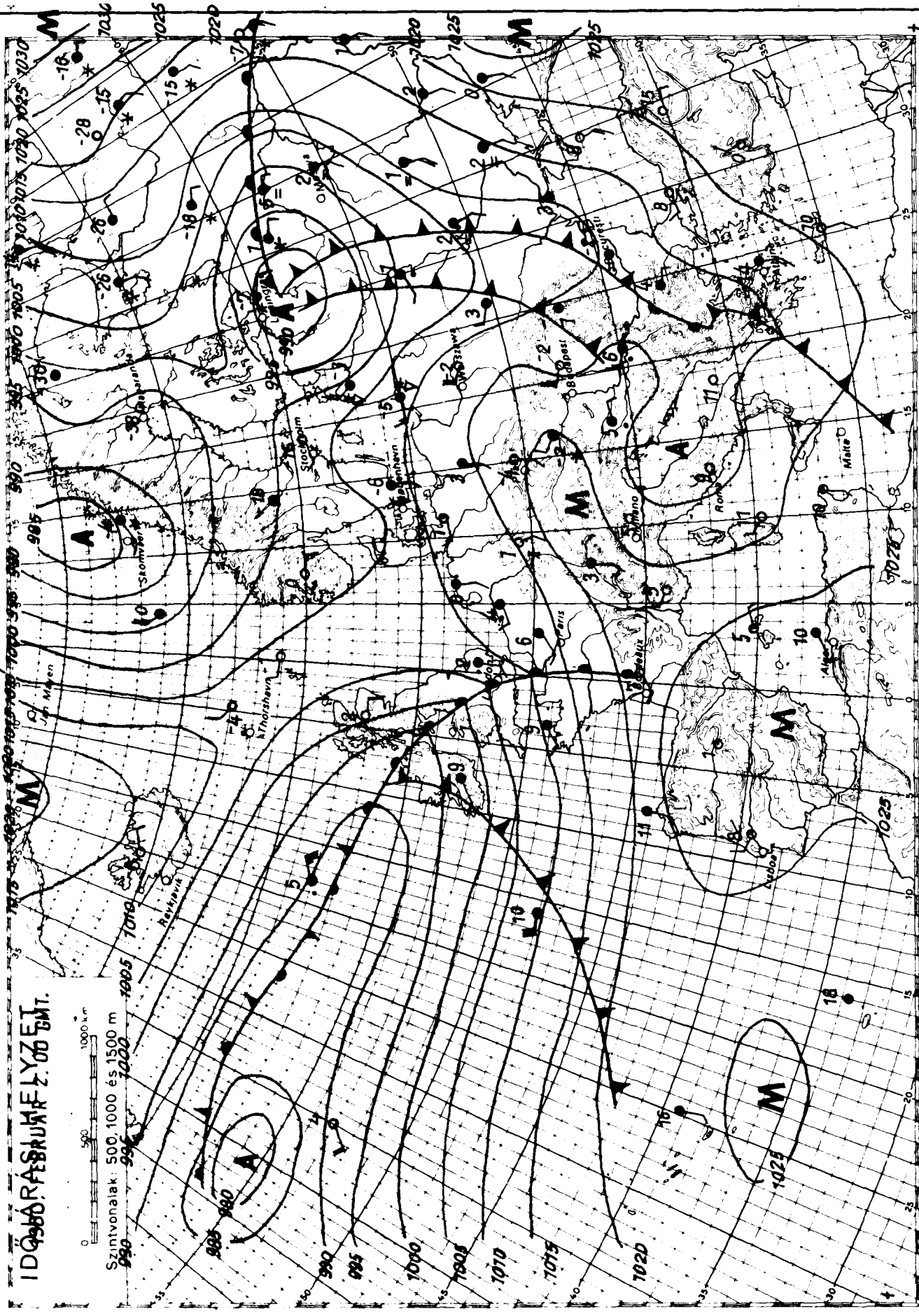

KIADJA: ORSZÁGOS METEOROLÓGIAI SZOLGÁLAT

Készíti: Központi Előrejelző Intézet Előrejelző Osztálya — T.: — Megjelenik naponként —

Évi előfizetési díja: 1.460.-Ft - Megrendelhető: 1024 Budapest, II., Kitaibel Pál u. 1. Telefon: 353-500

Kiadásért felel: az OMSZ elnöke — Szerkesztésért felel: a KEI igazgatója

IDŐJÁRÁSI NAPIJELENTÉS

ЕЖЕДНЕВНЫЙ МЕТЕОРОЛОГИЧЕСКИЙ БЮЛЛЕТЕНЬ · DAILY WEATHER REPORT
BULLETIN QUOTIDIEN DE TEMPS · TÄGLICHER WETTERBERICHT

93. évfolyam 34. szám. + Budapest + 1980. február 3. vasárnap

Az időjárási helyzet és a várható időjárás:

A Szovjetunió európai területének nagy részén hideg, téli idő van, elszórtan havazik, az északra eső vidéken helyenként hófúvások vannak. A kontinens középső és nyugati részének időjárását óceáni eredetü enyhe és nedves levegő határozza meg. Nyugatias áramlással időjárási frontok haladnak szárazföldünk belseje felé. Vonulásukat főleg Közép- és Dél-Európában eső, záporeső, a hegyeken helyenként hó kiséri. A Kárpát-medence időjárását is óceáni eredetü levegőhullám határozza meg.

Hazánkban szombaton eleinte általában kevéssé felhős volt az ég. A délutáni óráktól fokozatosan megnövekedett a felhőzet. A déli, délnyugati szél időnként megerősödött. A vasárnapra virradó éjszaka a Dunántúlon többfelé eleredt az eső, főleg az északkeleti országrészben pedig helyenként havazás indult meg. A legmagasabb nappali hőmérséklet 1 és 10 fok között alakult. Vasárnap hajnalra +4, -6 fokig csökkent a hőmérséklet. Délelőtt túlnyomóan borult idő volt többfelé esővel. Északkeleten havas esővel, havazással. A hőmérséklet 11 órakor 0 és 6 fok között alakult.

Ma 12 órakor Budapesten 2 fokot mértek, a tengerszintre átszámitott légnyomás 1014 mbar, alig változik.

Várható időjárás hétfő estig:

Tulnyomóan borult, párás idő.
Többfelé eső, főleg északkeleten kisebb havazás.
Időnként megerősödő délnyugati szél.
Várható legalacsonyabb éjszakai hőmérséklet általában -2, +3 fok között,
legmagasabb nappali hőmérséklet hétfőn +2, +7 fok között.

Bozóki István s. k.

A hőmérséklet napi középértéke és eltérése a 100 évi átlagtól /Budapesten/:

1980. február 2.	2,0°C	+2,1°C

1871 óta ezen a napon Budapesten előfordult

legmagasabb hőmérséklet:	12,4°C /1944/
legalacsonyabb hőmérséklet:	-14,6°C /1963/

80.078.

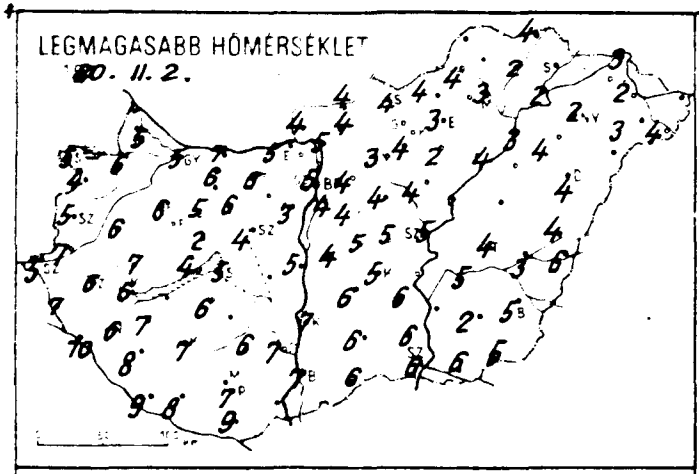
LEGMAGASABB HŐMÉRSÉKLET
1980. II. 2.

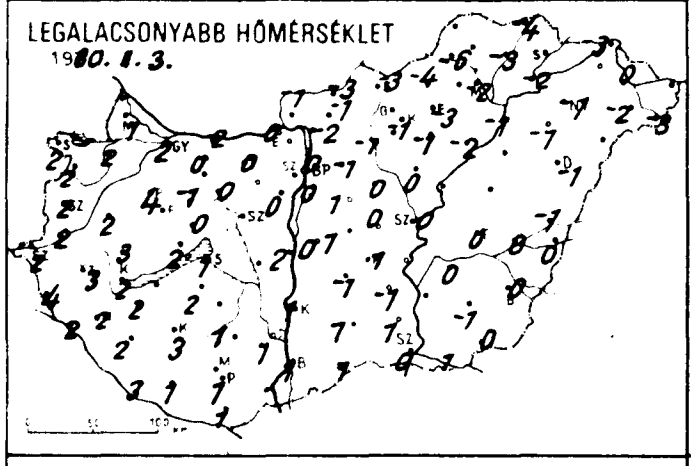
LEGALACSONYABB HŐMÉRSÉKLET
1980. II. 3.

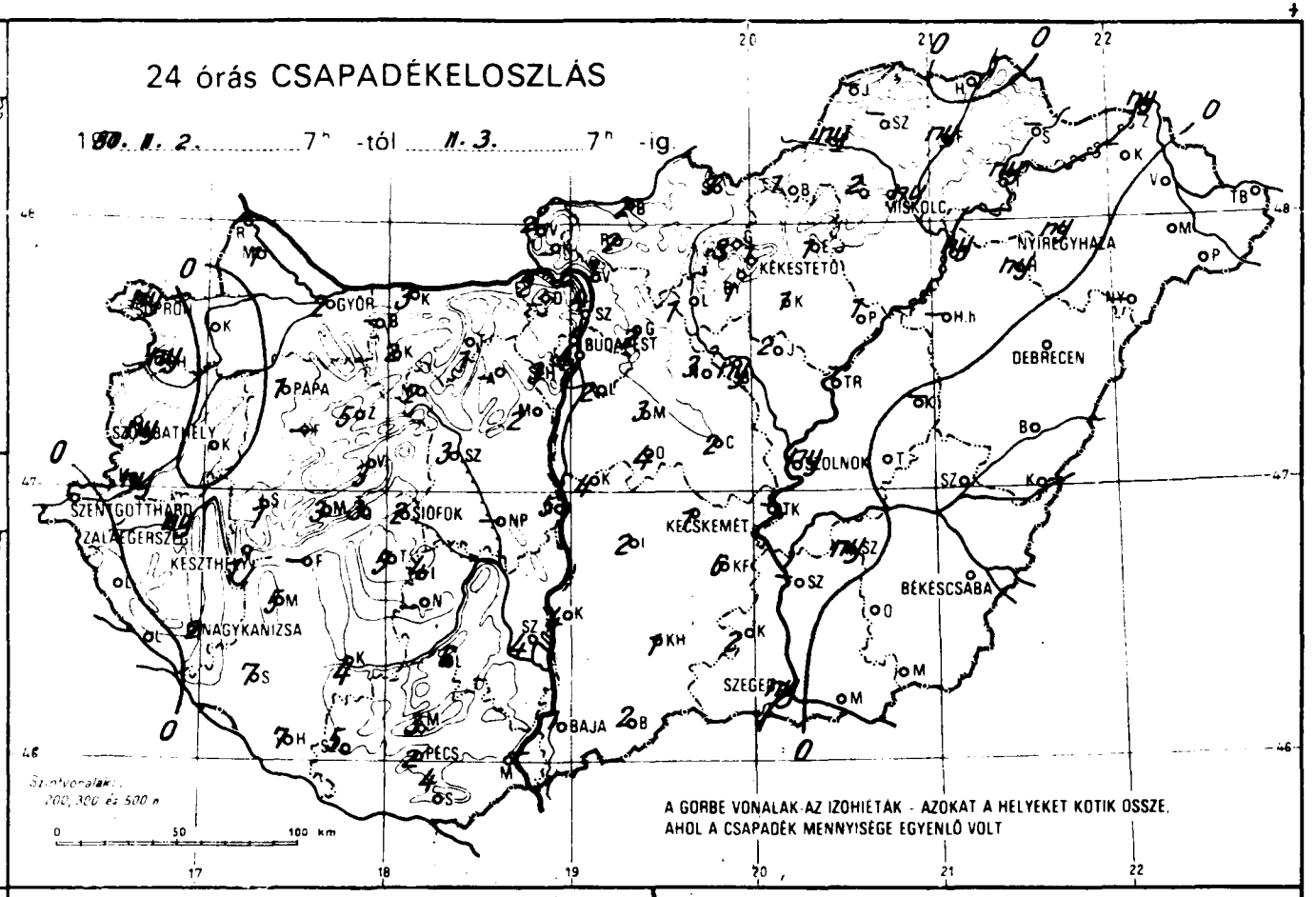
24 órás CSAPADÉKELOSZLÁS
1980. II. 2. 7h -tól II. 3. 7h -ig
GYŐR
PAPA
SZOMBATHELY
SZENTGOTTHÁRD
ZALAEGERSZEG
KESZTHELY
NAGYKANIZSA
SIÓFOK
BUDAPEST
KÉKESTETŐ
MISKOLC
NYÍREGYHÁZA
DEBRECEN
TOLNA
KECSKEMÉT
BÉKÉSCSABA
SZEGED
BAJA
PÉCS
Szintvonalak: 200, 300 és 500 m
A GÖRBE VONALAK AZ IZOHIÉTÁK - AZOKAT A HELYEKET KÖTIK ÖSSZE, AHOL A CSAPADÉK MENNYISÉGE EGYENLŐ VOLT

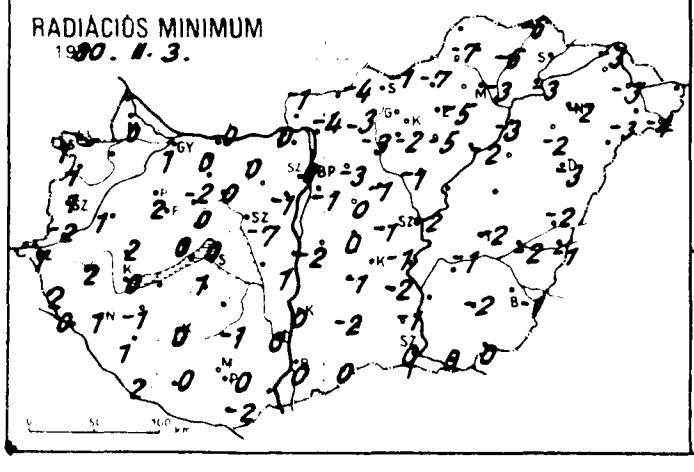
RADIÁCIÓS MINIMUM
1980. II. 3.

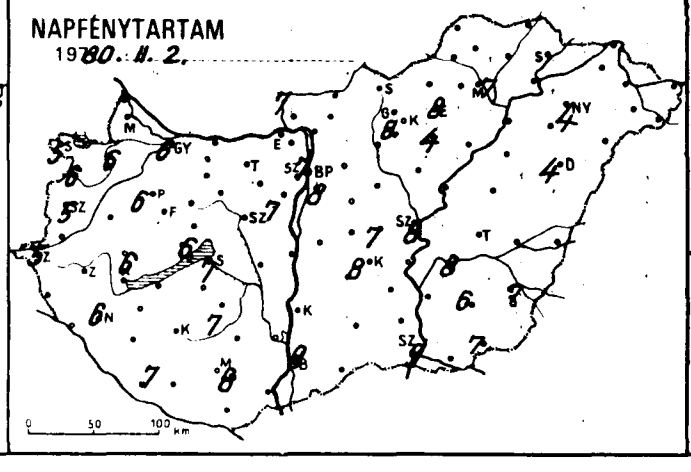
NAPFÉNYTARTAM
1980. II. 2.

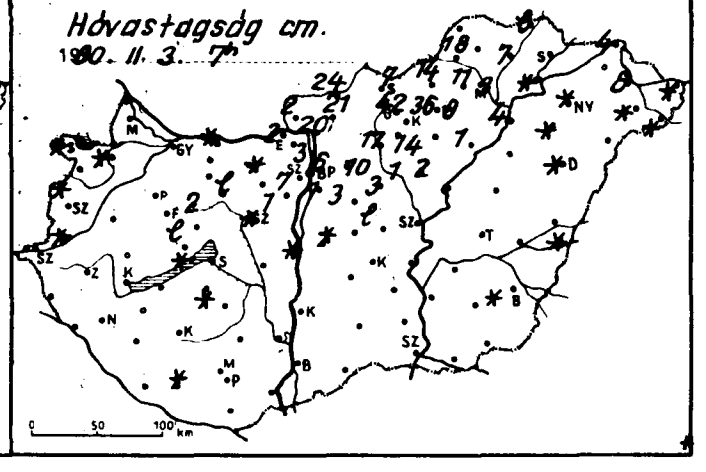
Hóvastagság cm.
1980. II. 3. 7h

	1980.11.3. 07h -ig az utolsó 24 óra adatai					
	csapadék (mm)	hó cm	max. hőmérséklet	min. hőmérséklet	rad. min.	napos órák
Győr	2		5	2	1	6
Kapuvár	.	folt	6	2	–	6
Mosonmagyaróvár	1 *		5	1	0	
Rajka	–	–	–	–	–	
Sopron	ny	folt	5	2	1	5
Sopronhorpács	ny		4	2	1	6
Káld	.		6	2	1	
Körmend	ny	folt	7	2	–2	
Szentgotthárd	.		5	2	1	5
Szombathely	ny	folt	5	2	1	5
Lenti	.		7	4	2	
Letenye	.		10	2	0	
Nagykanizsa	2		6	2	1	6
Zalaegerszeg	ny		6	3	2	
Farkasgyepű	–	–	–	–	–	
Keszthely	1		6	2	0	6
Mencshely	3		4	2	0	
Pápa	1		6	4	2	6
Sümeg	1		7	3	2	
Tihany	3	folt	5	2	0	
Veszprém	3 *	lep.	2	0	0	
Zirc	5 *	2	5	–1	–2	
Fonyód	–	–	–	–	–	
Homokszt. György	7		9	3	2	7
Kaposvár	4		7	3	0	
Marcali	5		7	2	–1	
Siófok	2		5	1	0	7
Somogyszob	7		8	2	1	
Tab	5		6	2	1	
Bábolna	–	–	–	–	–	
Esztergom	2 *	2	5	0	0	
Kisbér	2 *	lep.	6	0	0	
Komárom	3	folt	7	2	0	
Tatabánya	1 *	folt	6	0	0	
Alcsutdoboz	–	–	–	–	–	
Dunaújváros	5	folt	5	2	1	
Martonvásár	2 *	1	3	0	–1	7
Mór	2 *	lep.	6	0	0	
Nagyhörcsökp.	–	–	–	–	–	
Szabadbattyán	3	folt	4	0	–7	
Fregszemcse	4	folt	7	2	–1	7
Fengyel	6		6	1	–1	
Nagykonyi	–	–	–	–	–	
Szekszárd	4		7	1	0	
Mélyalapozó	3		5	0	–1	
Mohács	–	–	–	–	–	
Pécs	2		7	1	0	8
Siklós	4		9	1	–2	
Szigetvár	5	folt	8	1	0	
Gp. Lőrinc	2 *	1	4	0	–1	8
Gp. Met. Int.	4 *	6	5	0	0	7
Gp. Szab. hegy	3 *	7	1	–2	–2	
Megled	2 *	lep.	5	0	–1	7
Dobogokő	–	–	–	–	–	
Dudoldó	2 *	10	4	–1	–3	
Siralyfet	–	–	–	–	–	
Monor	3 *	1	4	1	0	
Nagykata	3 *	3	4	0	–1	
Orkény	4		5	1	0	
Szentendre	4 *	3	6	–1	–2	

	1980.11.3. 07h -ig az utolsó 24 óra adatai					
	csapadék (mm)	hó cm	max. hőmérséklet	min. hőmérséklet	rad. min.	napos órák
Vác	3 *	20	5	–2	–4	
Vámosmikola	2 *	2	4	–1	–1	7
Baja	1		7	1	0	8
Bácsalmás	2		6	1	0	
Izsák	2		6	–1	–1	
Kalocsa	4		7	1	0	
Kecskemét	1		5	1	–1	8
Kiskunf. háza	6 *		6	1	–2	
Kiskunhalas	1		6	1	–2	
Kunszentmiklós	4 ∇	folt	4	0	–2	
Tiszakécske	–	–	–	–	–	
Balassagyarmat	2 *	24	4	–3	–4	
Romhány	2 *	21	4	–1	–3	
Salgótarján	3 *	7	4	–1	–3	
Eger	1 *	9	3	–3	–5	8
Galyatető	3 *	42	3	–8	–8	
Gyöngyös	1 *	14	4	–1	–2	
Kékestető	1	36	–1	–6	–6	8
Kompolt	1 *	18	2	–1	–5	4
Lőrinci	1 *	17	3	–1	–3	
Poroszló	1 *	4	3	–2	–2	
Jászapáti	2 *	2	4	0	–1	
Jászberény	ny *	1	4	0	–2	
Karcag	–	–	–	–	–	
Szolnok	ny *		5	0	–2	8
Tiszaroff	–	–	–	–	–	
Túrkeve	.		4	0	–2	
Kistelek	2 ∇		6	1	–1	
Makó	.		6	1	0	
Szeged	ny		6	0	0	9
Szentes	–	–	–	–	–	
Borsodnádasd	1 *	14	4	–4	–7	
Füged	ny *	7	2	–3	–6	
Hidasnemeti	.	lep.	4	–4	–6	
Jósvafő	–	–	–	–	–	–
Lillafüred	2 *	11	1	–2	–3	
Miskolc	ny *	3	3	–2	–3	7
Putnok	ny *	18	4	–6	–7	
Sárospatak	–	–	–	–	–	–
Szendrőlád	–	–	–	–	–	
Tokaj	ny *	folt	2	–2	–3	
Kisvárda	–	–	–	–	–	–
Mátészalka	.	folt	3	–2	–3	
Nyíregyháza	ny *	folt	2	–1	–2	4
Nyírlugos	–	–	–	–	–	
Pátyod	.	folt	4	–3	–4	
Tiszabecs	.	folt	–	–	2	
Vásárosnamény	.	8	2	0	–3	
Zahony	ny *	4	3	–3	–3	
Berettyóújfalu	.		4	–1	–2	
Debrecen	. =	folt	4	–1	–3	4
Hajdudorog	ny *	folt	4	–1	–2	
Hortobágy	–	–	–	–	–	
Kopasszakál	.	folt	6	0	–1	
Polgár	ny *	4	3	–1	–3	
Békéscsaba	.	folt	5	0	–1	5
Mezőhegyes	.		5	0	0	7
Orosháza	. ≡		2	–1	–2	6
Szarvas	ny		5	0	–1	8
Szeghalom	.		3	0	–2	

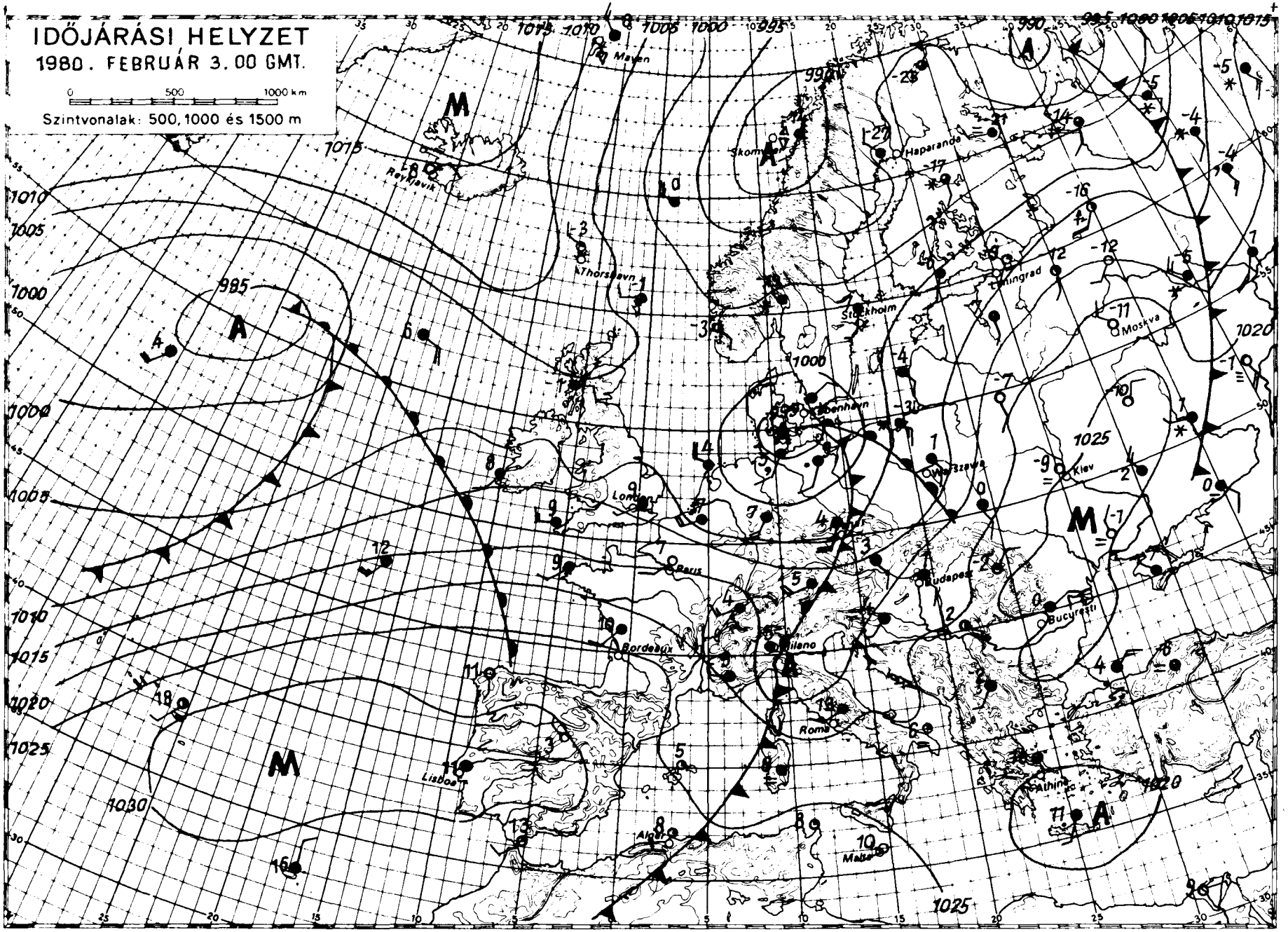

KIADJA: ORSZÁGOS METEOROLÓGIAI SZOLGÁLAT

Készíti: Központi Előrejelző Intézet Előrejelző Osztálya — T.: 273 - 078 — Megjelenik naponként —

Évi előfizetési díja: 1.460.-Ft - Megrendelhető: 1024 Budapest, II., Kitaibel Pál u. 1. Telefon: 353-500

Kiadásért felel: az OMSZ elnöke — Szerkesztésért felel: a KEI igazgatója

IDŐJÁRÁSI NAPIJELENTÉS

ЕЖЕДНЕВНЫЙ МЕТЕОРОЛОГИЧЕСКИЙ БЮЛЛЕТЕНЬ • DAILY WEATHER REPORT
BULLETIN QUOTIDIEN DE TEMPS • TÄGLICHER WETTERBERICHT

93. évfolyam 35. szám. + Budapest + 1980. február 4. hétfő

Az időjárási helyzet és a várható időjárás:

Észak- Északkelet-Európában folytatódik a hideg, téli idő. Több helyről jelentenek havazást, hófúvást, a hőmérséklet általában 5 fokkal alacsonyabb, mint az évszaknak megfelelő átlag. Európa többi részén az Atlanti-óceán térségéből érkező különböző nedvességtartalmú és hőmérsékletü léghullámok változékony, szeles időjárást okoznak. Többfelé esik az eső, záporeső, helyenként havas eső, hó. Kedd estig a Kárpát-medence időjárását is az óceáni léghullámok határozzák meg.

Hazánkban vasárnap az északnyugati megyékben 1, 4 órán át sütött a nap. Az ország többi részén erősen felhős, vagy borult, párás, helyenként ködös idő volt. Sokfelé esett az eső, havas eső, hó. A lehullott csapadék mennyisége azonban sehol sem haladta meg az 5 mm-t. A hőmérséklet napközben a kevésbé felhős helyeken 6, 11, máshol 1, 7 fok között alakult. Hétfő hajnalra északkeleten 0, -4, máshol -1, +4 fokig hült le a levegő. Ma délelőtt általában erősen felhős, vagy borult, párás, néhány helyen ködös idő volt. Többfelé esett az eső, havas eső, helyenként a hó. A déli, délnyugati szél sokfelé élénk, időnként erős volt. A hőmérséklet 12 órakor az ország területén 0, +7 fok között váltakozott.

Ma 12 órakor Budapesten a hőmérséklet 2 fok, a tengerszintre átszámitott légnyomás 1003 mbar, erősen süllyed.

Várható időjárás kedd estig:

Eleinte túlnyomóan borult, párás, néhány helyen ködös idő, országszerte eső, havas eső, hó. Később nyugat felől átmenetileg felszakadozó felhőzet, szórványosan futó eső, hózápor. Sokfelé élénk, időnként erős déli, délnyugati, majd északnyugatra forduló és többfelé viharossá fokozódó szél.
Várható legalacsonyabb éjszakai hőmérséklet: -1, +4,
legmagasabb nappali hőmérséklet kedden: 0, +5 fok között.

Vadkerti Ferenc s. k.

TÁVOLABBI KILÁTÁSOK SZERDÁTÓL - SZOMBATIG

Változóan felhős idő, időnként kisebb hózáporokra számitani lehet. Több helyen köd kialakulása várható.
Legalacsonyabb hajnali hőmérséklet -1, -6 fok között,
legmagasabb nappali hőmérséklet +2, +7 fok között.
Jelentős mennyiségü /legalább 5 mm/ csapadék az ország területének 40 százalékán várható.

KÖZÉPTÁVÚ ELŐREJELZŐ OSZTÁLY

A hőmérséklet napi középértéke és eltérése a 100 évi átlagtól /Budapesten/

1980. február 3.	2,8°C	+2,9°C

1871 óta ezen a napon Budapesten előfordult

legmagasabb hőmérséklet:	12,9°C /1944/
legalacsonyabb hőmérséklet:	-17,6°C /1929/

80.079.

LEGMAGASABB HŐMÉRSÉKLET
1980. II. 3.

LEGALACSONYABB HŐMÉRSÉKLET
1980. II. 4.

24 órás CSAPADÉKELOSZLÁS

1980. II. 3. 7h -tól II. 4. 7h -ig.

Szintvonalak: 200, 300 és 500 m

A GORBE VONALAK AZ IZOHIÉTÁK – AZOKAT A HELYEKET KÖTIK ÖSSZE, AHOL A CSAPADÉK MENNYISÉGE EGYENLŐ VOLT

RADIÁCIÓS MINIMUM
1980. II. 4.

NAPFÉNYTARTAM
1980. II. 3.

Hóvastagság cm.
1980. II. 4. 7h

	197 80. II. 4. 07 h -ig az utolsó 24 óra adatai					
	csapadék (mm)	hó cm	max. hőmérséklet	min. hőmérséklet	rad. min.	napos órák
Győr	ny		9	3	1	4
Kapuvár	ny	folt	10	0	-2	3
Mosonmagyaróvár	ny ,		9	4	0	2
Rajka	–	–	–	–	–	
Sopron	ny		8	3	-1	1
Sopronhorpács	•		8	1	-2	2
Káld	•		9	2	1	
Körmend	•	folt	11	2	-2	
Szentgotthárd	• V		10	0	-1	2
Szombathely	•	folt	9	0	-2	1
Lenti	•		11	3	1	
Letenye	•		10	2	-2	
Nagykanizsa	•		9	0	-2	2
Zalaegerszeg	• V		11	1	1	
Farkasgyepű	ny ,		8	1	-2	
Keszthely	ny		7	1	-1	2
Mencshely	ny		7	2	0	2
Pápa	ny		10	2	0	4
Sümeg	•		9	3	2	
Tihany	–		–	–	–	
Veszprém	ny	folt	4	2	1	
Zirc	ny	folt	9	0	-3	
Fonyód	•		7	2	0	
Homokszt. György	1		9	1	-3	0
Kaposvár	3		7	2	-1	
Marcali	•		9	2	1	
Siófok	ny		6	0	0	2
Somogyszob	1		9	1	0	
Tab	ny ≡,		8	1	-1	
Bábolna	•		9	1	-2	
Esztergom	2		5	0	-2	
Kisbér	1 * ≡		10	2	-2	
Komárom	ny		7	2	0	
Tatabánya	• V		9	0	-1	
Alcsútdoboz	1 ≡	folt	4	-2	-3	
Dunaújváros	•	folt	10	1	0	
Martonvásár	1	folt	3	-2	-4	0
Mór	ny		8	2	-2	
Nagyhörcsökp	–		–	–	–	
Szabadbattyán	ny ≡	folt	8	-2	-7	
Iregszemcse	4	folt	8	1	-2	1
Lengyel	•	10	7	0	-3	
Nagykónyi	ny		7	1	-2	
Szekszárd	1 ≡		6	-1	-1	
Árpádtető	2		5	1	-1	
Mohács	–		–	–	–	
Pécs	3 ⊔		6	0	-1	0
Siklós	3		7	-1	-2	
Szigetvár	ny		6	0	-1	
Bp. Lőrinc	1 *	folt	2	-2	-2	0
Bp. Met. Int.	ny * ≡	4	5	0	-2	0
Bp. Szab. hegy	–	–	–	–	–	
Cegléd	1 *		5	-1	-1	0
Dobogókő	• ≡	18	4	-1	-3	
Godollő	ny *	8	3	-2	-5	0
Kiralyrét	• ⊔	30	3	-2	-4	
Monor	ny		3	-1	-1	
Nagykata	1 *	folt	2	-2	-2	
Orkeny	4		7	0	0	
Szentendre	ny ≡,	folt	4	-1	-1	

	197 80. II. 4. 07 h -ig az utolsó 24 óra adatai					
	csapadék (mm)	hó cm	max. hőmérséklet	min. hőmérséklet	rad. min.	napos órák
Vác	1 *	20	3	-1	-2	
Vámosmikola	2 *	folt	2	-4	-4	2
Baja	2 ≡		5	0	0	0
Bácsalmás	3 ≡		4	-1	-1	
Izsák	2		6	-1	-1	
Kalocsa	1		6	0	-1	
Kecskemét	4 ≡		7	-1	-1	1
Kiskunf. háza	ny ≡		5	-1	-3	
Kiskunhalas	2		5	-1	-3	
Kunszentmiklós	1	folt	7	-1	-4	
Tiszakécske	4 ≡		4	-1	-1	
Balassagyarmat	1 *,	24	3	-2	-3	
Romhány	1 *≡	21	3	-4	-5	
Salgótarján	ny ,	folt	2	-1	-1	
Eger	1 * ≡	8	1	-1	-3	0
Galyatető	• V ≡	40	1	-3	-3	
Gyöngyös	1 * ≡	14	2	-1	-1	
Kékestető	ny *V≡	36	0	-2	-3	0
Kompolt	2 * ≡	16	2	-1	-5	0
Lőrinci	ny * ≡	16	2	-1	-1	
Poroszló	3 * ≡	11	2	-1	-2	
Jászapáti	2 V ≡	folt	3	-1	-1	
Jászberény	2 * ≡	folt	2	-1	-1	
Karcag	–		–	–	–	
Szolnok	3 *V≡		4	-1	-1	0
Tiszaroff	2 * ⊔	folt	3	-1	-1	
Túrkeve	3 ≡		2	-1	-2	0
Kistelek	ny , ≡		4	-1	-2	
Makó	1 ≡		3	0	0	
Szeged	1 ≡		3	-1	-1	0
Szentes	1		7	-2	-2	
Borsodnádasd	ny *	13	2	-2	-4	
Fügöd	1 * ≡	7	2	0	-1	
Hidasnémeti	2 * ≡	3	2	-1	-3	
Jósvafő	ny *	21	2	-2	-5	1
Lillafüred	• ≡	8	2	-3	-4	
Miskolc	1 * =	folt	2	-1	-1	0
Putnok	1 * ≡	18	4	-1	-1	
Sárospatak	2 * ≡		0	0	-1	0
Szendrőlád	2 * ≡	26	2	-1	-1	
Tokaj	3 * ≡	folt	1	0	0	
Kisvárda	7 *	folt	1	0	0	0
Mátészalka	2 *	folt	2	1	0	
Nyíregyháza	2 * ≡	folt	1	1	0	0
Nyírlugos	3 *	1	4	-2	-3	
Pátyod	5 *	folt	2	0	-1	
Tiszabecs	3	folt	4	2	1	
Vásárosnamény	4 *	6	1	1	0	
Záhony	4 *	folt	1	1	0	
Berettyóújfalu	2 *		2	1	0	
Debrecen	2 V ≡		2	1	0	0
Hajdúdorog	1 *	folt	2	0	0	
Hortobágy	• ≡	folt	1	-1	-1	
Körösszakál	2	folt	2	1	1	
Polgár	2 * ≡	4	1	0	-1	
Békéscsaba	1 * ⊔ ≡	folt	3	0	-1	0
Mezőhegyes	1 ≡		3	-1	-2	0
Orosháza	•		3	0	0	0
Szarvas	3 V ≡		3	-1	-1	0
Szeghalom	2 * ≡		2	1	-1	

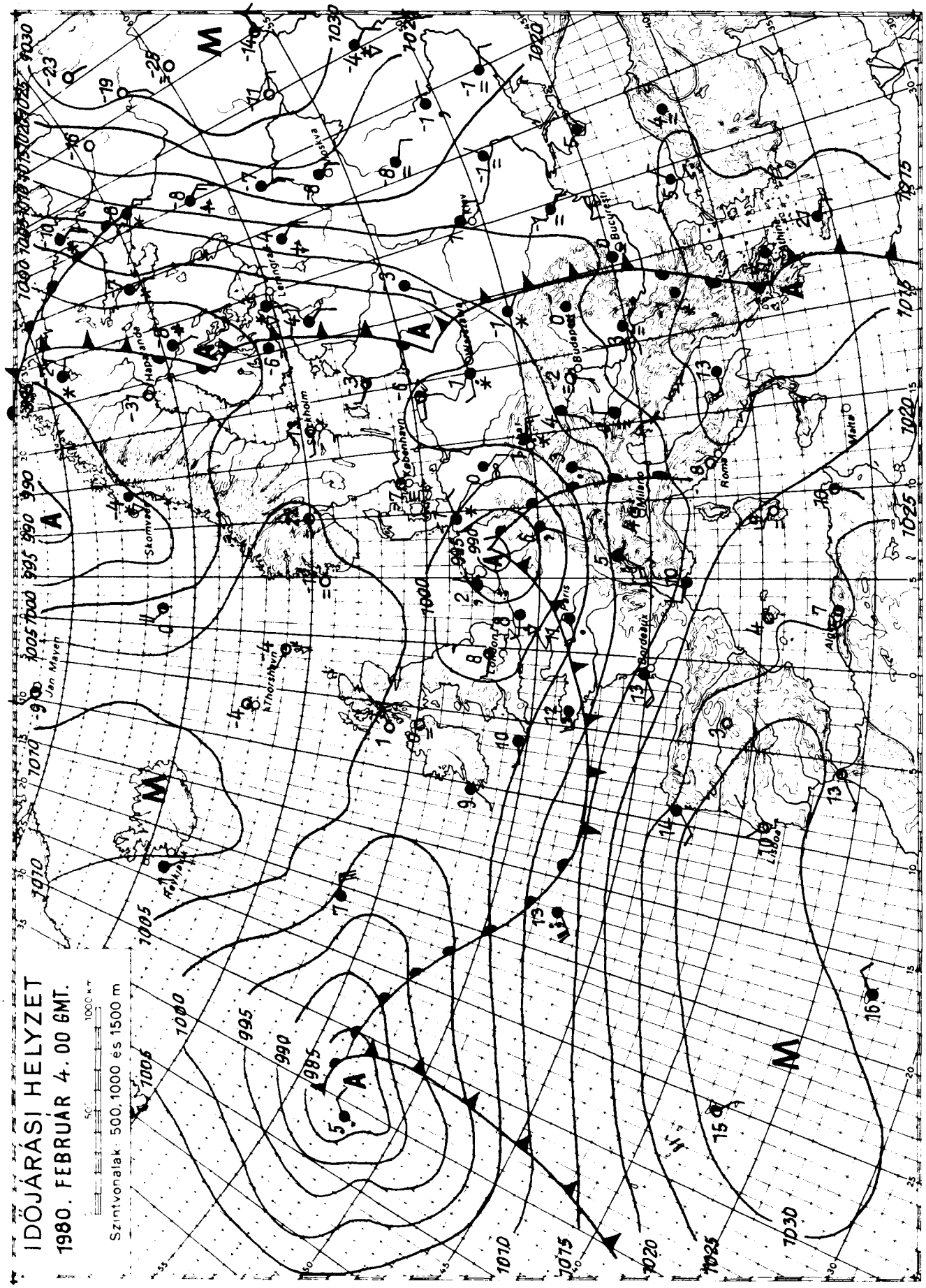

KIADJA: ORSZÁGOS METEOROLÓGIAI SZOLGÁLAT

Készíti: Központi Előrejelző Intézet Előrejelző Osztálya — T.: 273 - 018 — Megjelenik naponként —

Évi előfizetési díja: 1.460.-Ft · Megrendelhető: 1024 Budapest, II., Kitaibel Pál u. 1. Telefon: 353-500

Kiadásért felel: az OMSZ elnöke — Szerkesztésért felel: a KEI igazgatója

IDŐJÁRÁSI NAPIJELENTÉS

ЕЖЕДНЕВНЫЙ МЕТЕОРОЛОГИЧЕСКИЙ БЮЛЛЕТЕНЬ • DAILY WEATHER REPORT
BULLETIN QUOTIDIEN DE TEMPS • TÄGLICHER WETTERBERICHT

93. évfolyam 36. szám. + Budapest + 1980. február 5. kedd

Az időjárási helyzet és a várható időjárás:

A Brit-szigetvilág közelében szokatlanul alacsony középponttal rendelkező ciklon örvénylik. Hatására több hullámban enyhe és nedves léghullámok haladnak a szárazföld belseje felé. Az áramlási rendszer szélén, főleg a domborzati viszonyok következtében kisebb ciklon örvények alakulnak ki, melyek nagyobb területek időjárását huzamosabban meghatározzák. Igy a Kárpát-medencében tartósan is változékony, csapadékos idő várható.

Hazánkban hétfőn nyugaton napos, másutt erősen felhős, északkeleten tartósan ködös idő volt, sok felé hullott csapadék, hó, havas eső, illetve eső formájában. Mennyisége azonban csak az ország északi részén érte el az 5, 11 mm-t. A legmagasabb nappali hőmérséklet a Dunántúlon 7, 14, az Alföldön általában 4, 10 fok között volt, de a tartósan ködös északkeleten egész nap fagypont közelében maradt. Kedd hajnalra általában -4, +3 fokig csökkent a hőmérséklet. A délelőtti órákban északon elszórtan havazott, máshol gyengén esett az eső. A hőmérséklet 11 órakor 1 és 5 fok között volt.

Budapesten ma 12 órakor 2 fokot mértek, a tengerszintre átszámitott légnyomás 1010 mbar, erősen süllyed.

Várható időjárás szerda estig:

Kedden túlnyomóan borult idő, sokfelé eső, havas eső, hó.
Szerdán nyugat felől átmenetileg felszakadozó felhőzet, szórványosan csapadék.
Időnként viharos déli, délnyugati szél, majd északnyugati szél.
A legalacsonyabb éjszakai hőmérséklet: -1, +4,
a legmagasabb nappali hőmérséklet szerdán: 2 és 7 fok között.

Bártfai Erzsébet és dr.Illés László s. k.

A hőmérséklet napi középértéke és eltérése a 100 évi átlagtól /Budapesten/:

1980. február 4.	3,3°C	+3,3°C

1871 óta ezen a napon Budapesten előfordult

legmagasabb hőmérséklet:	13,8°C /1967/
legalacsonyabb hőmérséklet:	-15,8°C /1956/

80.081.

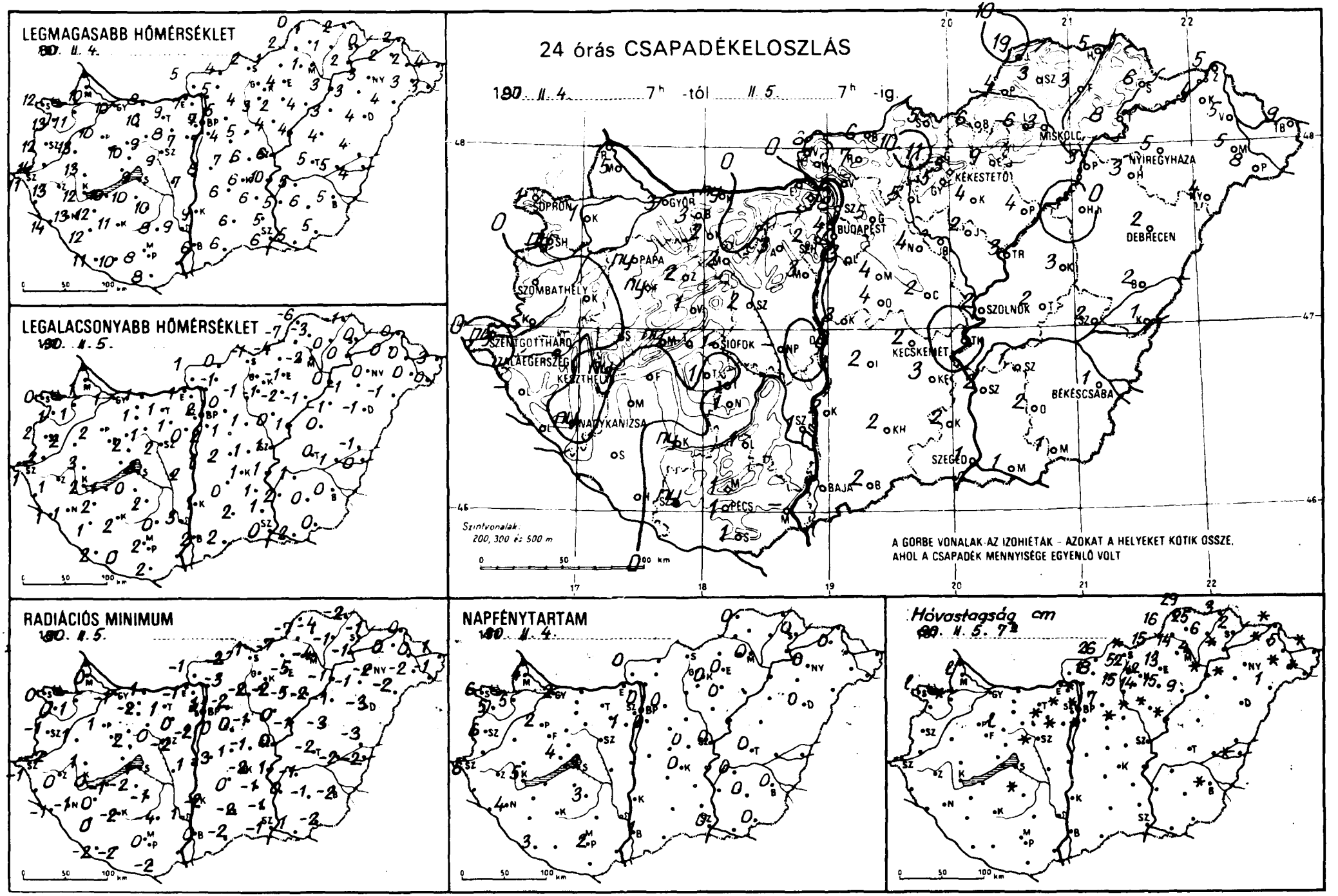
LEGMAGASABB HŐMÉRSÉKLET
80. II. 4.
LEGALACSONYABB HŐMÉRSÉKLET
80. II. 5.
RADIÁCIÓS MINIMUM
80. II. 5.
24 órás CSAPADÉKELOSZLÁS
80. II. 4. 7h -tól II. 5. 7h -ig.
SOPRON
GYŐR
PAPA
SZOMBATHELY
SZENTGOTTHÁRD
ZALAEGERSZEG
KESZTHELY
NAGYKANIZSA
BUDAPEST
SIÓFOK
MISKOLC
NYÍREGYHÁZA
KÉKESTETŐ
DEBRECEN
SZOLNOK
KECSKEMÉT
BÉKÉSCSABA
SZEGED
BAJA
PÉCS
Szintvonalak: 200, 300 és 500 m
A GÖRBE VONALAK AZ IZOHIÉTÁK - AZOKAT A HELYEKET KÖTIK ÖSSZE, AHOL A CSAPADÉK MENNYISÉGE EGYENLŐ VOLT
NAPFÉNYTARTAM
80. II. 4.
Hóvastagság cm
80. II. 5. 7h

	1980. II. 5. 07 h -ig az utolsó 24 óra adatai					
	csapadék (mm)	hó cm	max. hőmérséklet	min. hőmérséklet	rad. min.	napos órák
Győr	3 *		10	1	-1	2
Kapuvár	1	folt	11	1	1	5
Mosonmagyaróvár	5 *	lep.	10	1	0	4
Rajka	–	–	–	–	–	
Sopron	1 *	lep.	12	0	0	6
Sopronhorpács	ny		13	1	0	5
Káld	.		13	2	1	
Körmend	.		14	2	-2	
Szentgotthárd	ny ▽		11	1	-1	6
Szombathely	.		12	2	-1	6
Lenti	–		–	–	–	
Letenye	.		14	1	-1	
Nagykanizsa	ny *		13	1	-1	4
Zalaegerszeg	.		13	1	0	
Farkasgyepü	ny		8	1	0	
Keszthely	ny		12	2	0	5
Mencshely	ny		9	1	0	4
Pápa	ny		10	2	1	2
Sümeg	.		13	3	1	
Tihany	–		–	–	–	
Veszprém	1		10	2	2	
Zirc	2 *	lep.	8	0	-1	
Fonyód	.		10	1	-1	
Homokszt. György	.		11	2	-2	3
Kaposvár	ny		11	2	-2	
Marcali	.		12	2	0	
Siófok	1 ▽		9	3	1	3
Somogyszob	.		12	1	0	
Tab	1		10	0	-2	
Bábolna	3		9	1	-1	
Esztergom	.		7	1	-1	
Kisbér	2 ▽		10	1	-2	
Komárom	ny		8	1	1	
Tatabánya	.		9	1	1	
Alcsútdoboz	3 ▽	folt	8	1	0	
Dunaújváros	.		7	2	1	
Martonvásár	3	folt	7	0	-2	1
Mór	2		9	1	0	
Nagyhörcsökp.	–		–	–	–	
Szabadbattyán	2	folt	9	2	-2	
Iregszemcse	.	folt	10	2	-1	3
Lengyel	1		8	0	-4	
Nagykónyi	1 •		10	1	-2	
Szekszárd	1		9	3	1	
Misinatető	1		8	2	-2	
Mohács	–		–	–	–	
Pécs	1		8	2	0	2
Siklós	1		8	2	-2	
Szigetvár	ny		10	0	-2	
Bp. Lőrinc	3 ▽	folt	7	2	0	0
Bp. Met. Int.	4 *	folt	7	2	1	0
Bp. Szab. hegy	2 *	folt	5	-1	-3	
Cegléd	2 *		6	1	-1	0
Dobogókő	–	–	–	–	–	
Gödöllő	5 *	7	5	0	-2	0
Királyrét	–	–	–	–	–	
Monor	4		4	1	0	
Nagykáta	4 * ■	folt	5	1	-1	
Örkény	4 *		7	2	1	
Szentendre	8	folt	7	1	0	

	1980. II. 5. 07 h -ig az utolsó 24 óra adatai					
	csapadék (mm)	hó cm	max. hőmérséklet	min. hőmérséklet	rad. min.	napos órák
Vác	–	–	–	–	–	
Vámosmikola	6		5	1	-1	0
Baja	1 ▽		6	2	0	1
Bácsalmás	2		6	2	-2	
Izsák	2		6	0	0	
Kalocsa	2		9	1	-2	
Kecskemét	2		6	1	-2	0
Kiskunf. háza	3		6	1	-1	
Kiskunhalas	2		6	2	-2	
Kunszentmiklós	3		8	1	-3	
Tiszakécske	.		10	1	1	
Balassagyarmat	6 *	26	4	0	-2	
Romhány	7 *	18	5	-1	-3	
Salgótarján	5 ▽	folt	2	-1	-1	
Eger	9 * ■	13	4	-1	-5	0
Galyatető	11 ▽ ∨	52	0	-5	-7	
Gyöngyös	5 *	14	3	-1	-2	
Kékestető	5 * ∨	42	-1	-4	-6	0
Kompolt	4 *	15	2	-2	-5	0
Lőrinci	5 *	15	4	-1	-2	
Poroszló	4	9	4	-1	-2	
Jászapáti	2 *	folt	4	0	0	
Jászberény	–	folt	5	0	-2	
Karcag	3 ▽		4	0	-3	
Szolnok	2 ■		6	1	0	0
Tiszaroff	3	folt	4	1	-1	
Túrkeve	2 ⊔		5	0	-2	0
Kistelek	2 ▽		5	1	-1	
Makó	1		5	2	-1	
Szeged	1		6	0	-1	0
Szentes	2		5	2	0	
Borsodnádasd	6 *	15	1	-4	-7	
Füged	3 *	6	1	0	-1	
Hidasnémeti	5 *	3	2	-1	-2	
Jósvafő	19 *	29	0	-6	–	0
Lillafüred	6 *	14	3	-2	-3	
Miskolc	3 ▽ =	4	1	-2	-4	0
Putnok	4 *	16	2	-7	-7	
Sárospatak	6 *	2	0	0	-1	0
Szendrőlád	3 * ⊔ ■	25	1	-3	-4	
Tokaj	8 *	folt	2	0	-1	
Kisvárda	4 ■	folt	2	0	0	0
Mátészalka	5 * ■	folt	3	0	-2	
Nyíregyháza	5 ■		3	0	-2	0
Nyírlugos	4 ▽	1	4	-1	-2	
Pátyod	8 ▽	folt	3	0	-1	
Tiszabecs	9	folt	4	3	1	
Vásárosnamény	5 ■	5	2	0	0	
Záhony	5	folt	2	0	0	
Berettyóújfalu	2		4	-1	-3	
Debrecen	2 ▽ ⊔ ■		4	-1	-3	0
Hajdúdorog	3	folt	3	-1	-1	
Hortobágy	.		3	-1	-1	
Kösösszakál	1	folt	4	0	-2	
Polgár	3	folt	3	0	-1	
Békéscsaba	1	folt	5	0	-2	0
Mezőhegyes	1 ⊔		5	0	-2	0
Orosháza	2		6	0	-1	0
Szarvas	1		5	1	-1	0
Szeghalom	2		5	1	-2	

Árpádtető

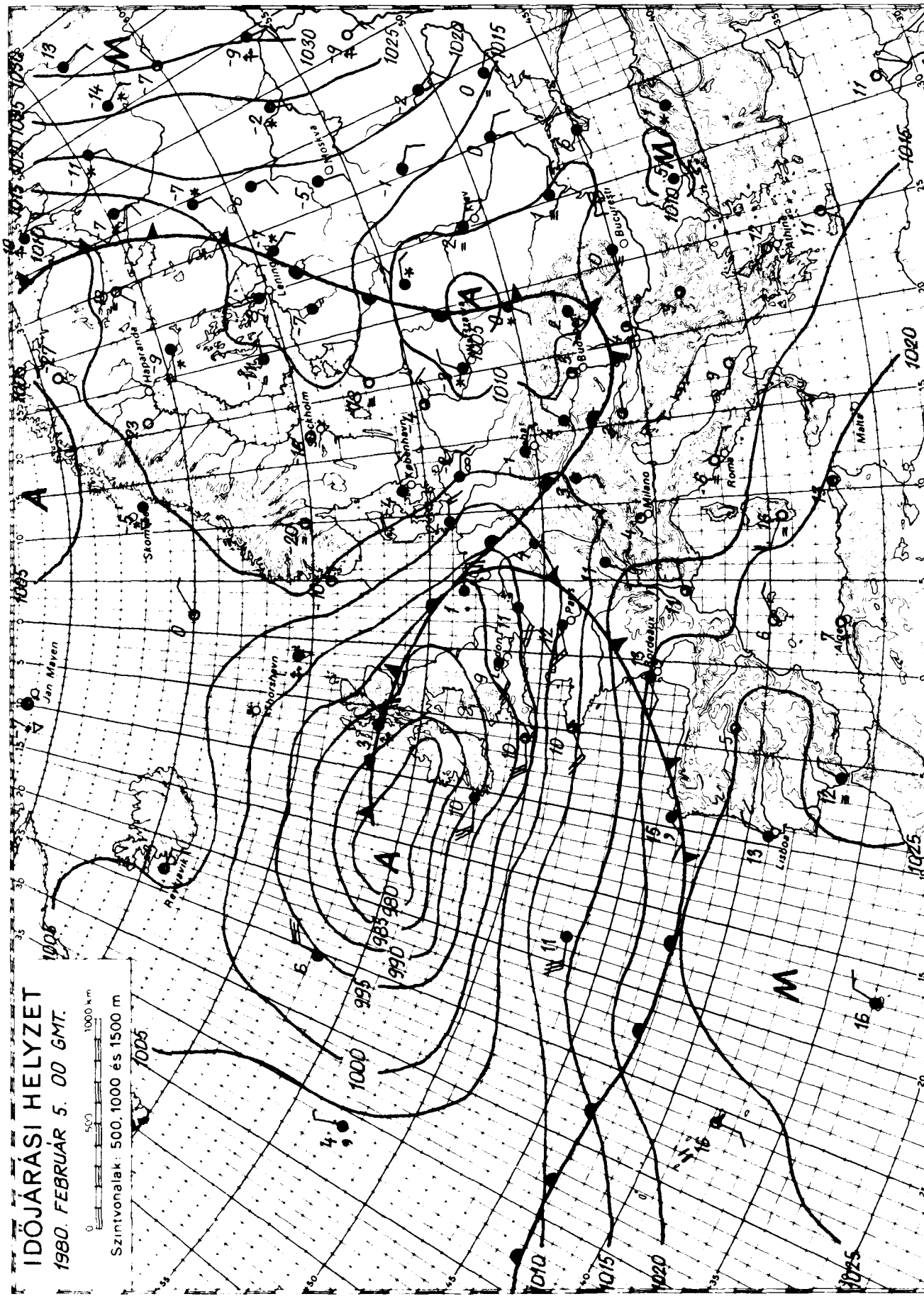

KIADJA: ORSZÁGOS METEOROLÓGIAI SZOLGÁLAT

Készíti: Központi Előrejelző Intézet Előrejelző Osztálya — T.: 273-018 — Megjelenik naponként —

Évi előfizetési díja: 1.460.-Ft · Megrendelhető: 1024 Budapest, II., Kitaibel Pál u. 1. Telefon: 353-500

Kiadásért felel: az OMSZ elnöke — Szerkesztésért felel: a KEI igazgatója

IDŐJÁRÁSI NAPIJELENTÉS

ЕЖЕДНЕВНЫЙ МЕТЕОРОЛОГИЧЕСКИЙ БЮЛЛЕТЕНЬ · DAILY WEATHER REPORT
BULLETIN QUOTIDIEN DE TEMPS · TÄGLICHER WETTERBERICHT

93. évfolyam 37. szám. + Budapest + 1980. február 6. szerda

Az időjárási helyzet és a várható időjárás:

Szárazföldünk legnagyobb részén folytatódik a változékony időjárás. Az Atlanti-óceán felől egymást követően különböző hőmérsékletü és nedvesség tartalmú léghullámok haladnak szárazföldünk belseje felé. Vonulásuk során Nyugat- és Közép-Európában gyorsan változik az időjárás: az esős időszakokat átmenetileg szárazabb idő követi. A hőmérséklet csúcsértéke általában 2, 6 fokkal haladja meg a sokévi átlagot. A Skandináv-félszigeten és Északkelet-Európában még mindig hideg, téli időjárás uralkodik, több helyen havazik és a legmagasabb nappali hőmérséklet 2, 7 fokkal elmarad az ilyenkor szokásostól. A következő időszakban hazánk időjárásában lényeges változás még nem lesz.

Hazánkban kedden túlnyomóan borult, párás idő volt. Országszerte hullott csapadék: eleinte havazott, majd a havazást mindenütt eső váltotta fel. A ma reggel 7 óráig lehullott csapadék mennyisége általában csapadéknyom és 5 mm között váltakozott, de a déli, délnyugati országrészben helyenként 10,17 mm-t is mértek. A legmagasabb nappali hőmérséklet általában +1, +8 fok között alakult. Enyhe volt az éjszaka is. Hajnalra több helyen köd keletkezett és általában 0, +7, északkeleten egy-két helyen 0, -2 fokig hült le a levegő. Délelőtt helyenként kissé felszakadozott a felhőzet, párás, egy-két helyen ködös idő volt néhány helyről jelentettek esőt, záport. A hőmérséklet 11 órakor +1, +9 fok között alakult.

Ma 12 órakor Budapesten a hőmérséklet +6 fok, a tengerszintre átszámitott légnyomás 1012 mbar, mérsékelten emelkedik.

Várható időjárás csütörtök estig:

Túlnyomóan felhős, párás, a hajnali és a reggeli órákban sokfelé ködös idő, több helyen ismétlődő esővel, záporral.
Mérsékelt, napközben megélénkülő déli, délnyugati szél.
Várható legalacsonyabb éjszakai hőmérséklet: 0, +5,
legmagasabb nappali hőmérséklet csütörtökön: 5, 10 fok között.

Bartha Péterné - Németh Lajos s. k.

A hőmérséklet napi középértéke és eltérése a 100 évi átlagtól /Budapesten/:

1980. február 5.	2,7°C	+2,6°C

1871 óta ezen a napon Budapesten előfordult

legmagasabb hőmérséklet:	12,4°C /1926/
legalacsonyabb hőmérséklet:	-16,8°C /1956/

80.082.

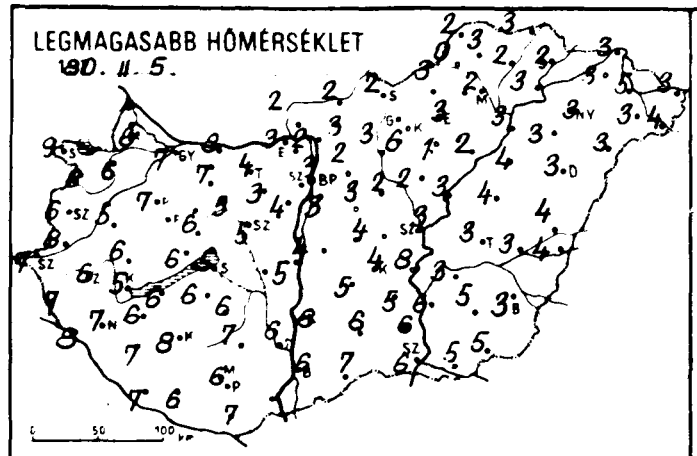
LEGMAGASABB HŐMÉRSÉKLET
1980. II. 5.

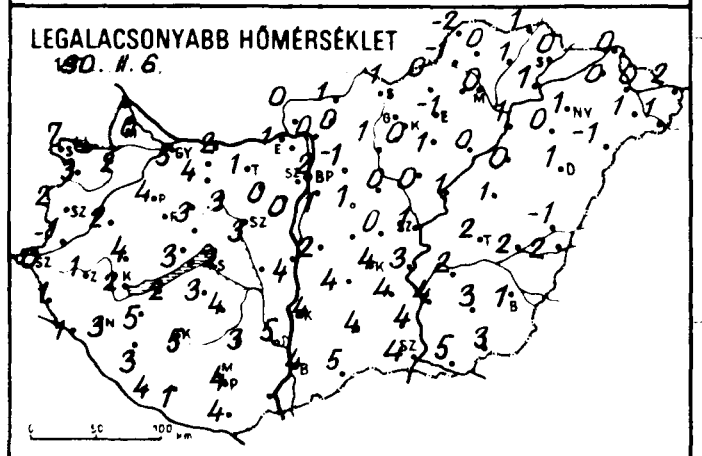
LEGALACSONYABB HŐMÉRSÉKLET
1980. II. 6.

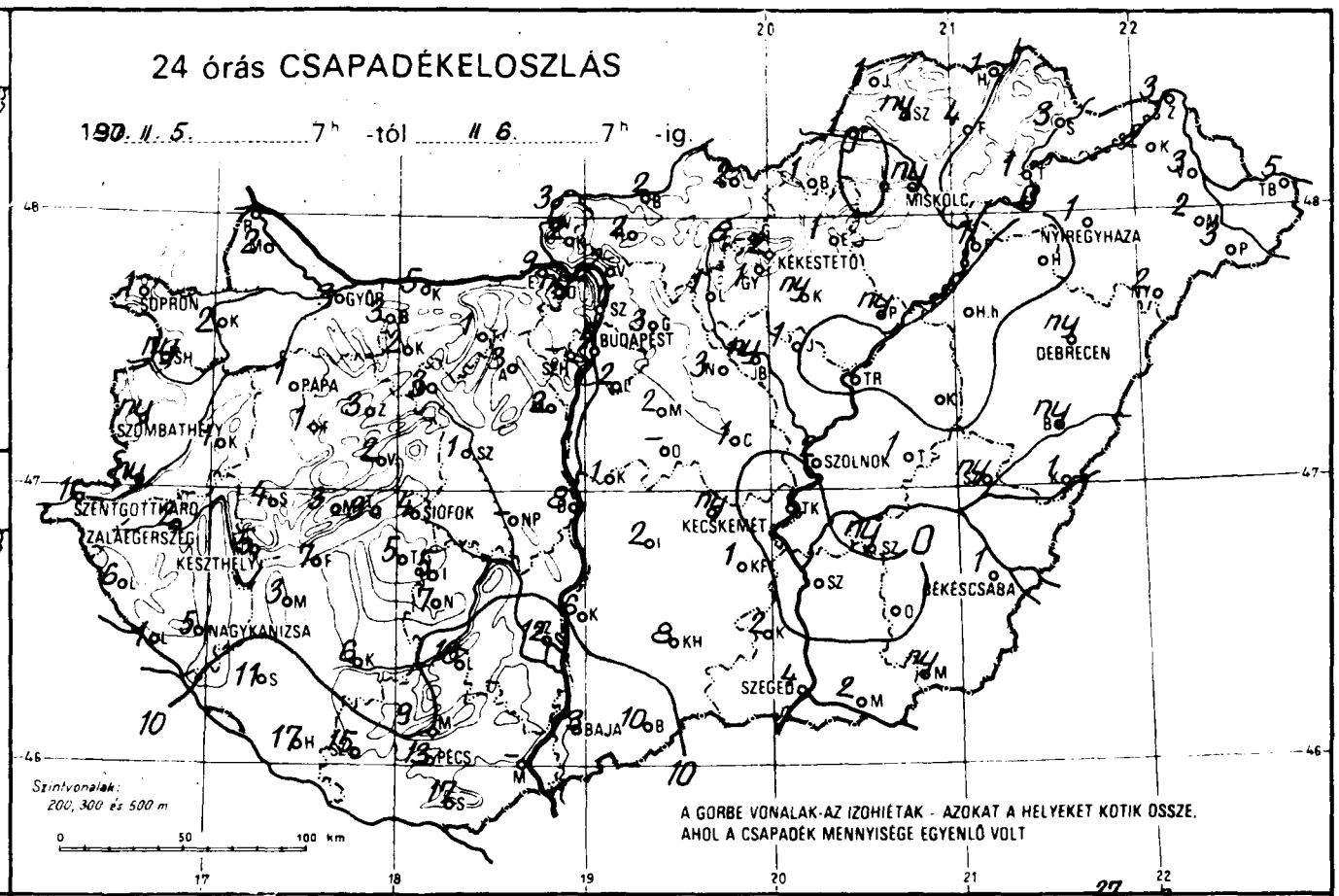
24 órás CSAPADÉKELOSZLÁS
1980. II. 5. 7h -tól II. 6. 7h -ig.
SOPRON
GYŐR
PÁPA
SZOMBATHELY
SZENTGOTTHÁRD
ZALAEGERSZEG
KESZTHELY
NAGYKANIZSA
SIÓFOK
BUDAPEST
KÉKESTETŐ
MISKOLC
NYÍREGYHÁZA
DEBRECEN
SZOLNOK
KECSKEMÉT
BÉKÉSCSABA
SZEGED
BAJA
PÉCS
Szintvonalak: 200, 300 és 500 m
A GÖRBE VONALAK AZ IZOHIÉTÁK - AZOKAT A HELYEKET KÖTIK ÖSSZE, AHOL A CSAPADÉK MENNYISÉGE EGYENLŐ VOLT

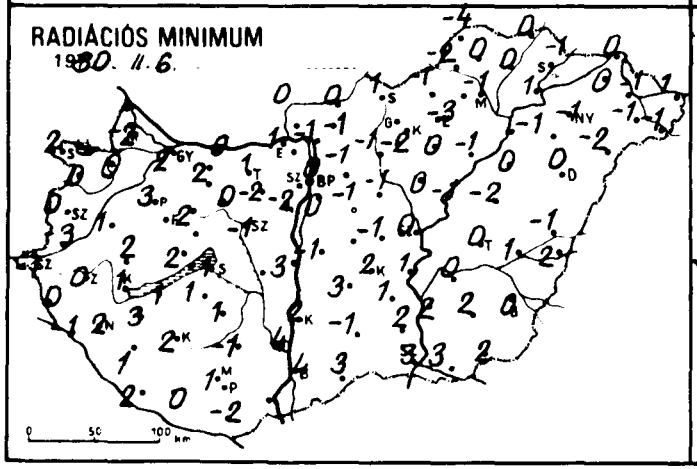
RADIÁCIÓS MINIMUM
1980. II. 6.

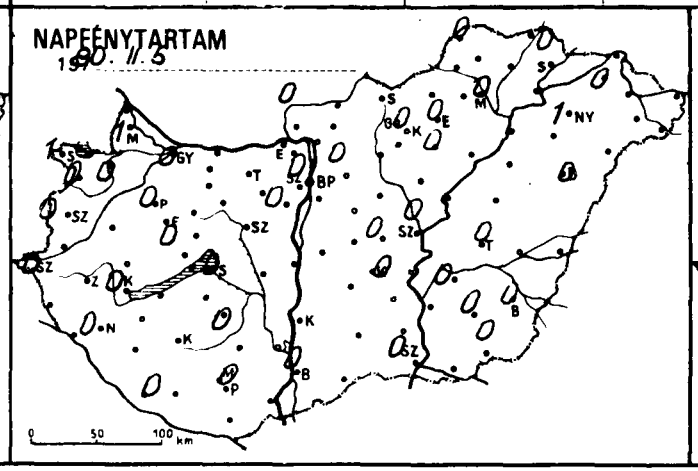
NAPFÉNYTARTAM
1980. II. 5.

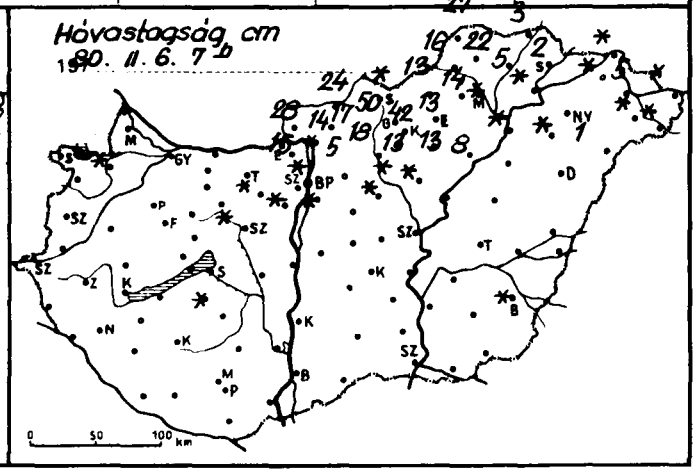
Hóvastagság, cm
1980. II. 6. 7h

1980.II.6. 07 h -ig az utolsó 24 óra adatai

	csapadék (mm)	hó cm	max. hőmérséklet	min. hőmérséklet	rad. min.	napos órák
Győr	3 *		7	5	2	0
Kapuvár	2	folt	6	2	0	0
Mosonmagyaróvár	2 *		6	0	-2	1
Rajka	–	–	–	–	–	
Sopron	1 *		9	7	2	1
Sopronhorpács	ny		6	3	0	0
Káld	1		5	2	1	
Körmend	ny		8	-1	-3	
Szentgotthárd	1 ▽ =		7	0	-1	0
Szombathely	ny ▽		6	2	0	0
Lenti	6		7	1	0	
Letenye	1 =		8	1	-1	
Nagykanizsa	5 =		7	3	2	0
Zalaegerszeg	2 ▽ =		6	1	0	
Farkasgyepű	1 ▽		6	2	0	
Keszthely	5 =		5	2	1	0
Mencshely	3 =		5	3	1	0
Pápa	1 ▽ =		7	4	3	0
Sümeg	4		6	4	2	
Tihany	3 =		6	3	2	
Veszprém	2 =		6	3	2	
Zirc	3 *		6	4	0	
Fonyód	7 =		6	2	1	
Homokszt. György	17 =		7	4	2	0
Kaposvár	6		8	5	2	
Marcali	3 =		6	5	3	
Siófok	4 ▽ =		5	2	1	0
Somogyszob	11 ▽		7	3	1	
Tab	5		6	3	1	
Bábolna	3 *		6	2	0	
Esztergom	9		3	1	1	
Kisbér	2 * =		7	4	2	
Komárom	5 *		8	2	0	
Tatabánya	1		4	1	1	
Alcsútdoboz	3 ▽	folt	3	0	-2	
Dunaújváros	8		5	4	3	
Martonvásár	2	folt	4	0	-2	0
Mór	3		5	3	0	
Nagyhörcsökp.	–		–	–	–	
Szabadbattyán	1 =	folt	5	3	-1	
Iregszemcse	5 =	folt	6	4	1	0
Lengyel	13		7	3	-1	
Nagykónyi	7		8	3	0	
Szekszárd	12 ▽		6	5	4	
Aspárd	9		5	4	2	
Mohács	–		–	–	–	
Pécs	13 =		6	4	1	0
Siklós	17		7	4	-2	
Szigetvár	15 =		6	1	0	
Bp. Lőrinc	2 ▽	folt	3	1	0	0
Bp. Met. Int.	4 *	folt	3	2	0	0
Bp. Szab. hegy	–	–	–	–	–	
Cegléd	1 *		4	0	-1	0
Dobogókő	ny ,	15	2	2	2	
Gödöllő	3 *	5	2	-1	-1	0
Kiralyrét	2	28	3	1	0	
Monor	2 *		3	1	-1	
Nagykáta	3 *	folt	2	0	-1	
Orkény	–		–	–	–	
Szentendre	7	folt	2	1	0	

1980.II.6. 07 h -ig az utolsó 24 óra adatai

	csapadék (mm)	hó cm	max. hőmérséklet	min. hőmérséklet	rad. min.	napos órák
Vác	2 *	14	2	0	-1	
Vámosmikola	3 *		2	0	0	0
Baja	13 =		6	4	4	0
Bácsalmás	10		7	5	3	
Izsák	2		5	4	3	
Kalocsa	6		8	4	2	
Kecskemét	ny , =		4	4	2	0
Kiskunf. háza	1 ,		5	4	1	
Kiskunhalas	8		6	4	-1	
Kunszentmiklós	1		4	2	-1	
Tiszakécske	.		8	3	1	
Balassagyarmat	2 *	24	2	1	0	
Romhány	2 *	17	3	0	-1	
Salgótarján	2 ▽	folt	2	1	1	
Eger	1 * =	13	3	-1	-3	0
Galyatető	8 * =	50	1	-1	-3	
Gyöngyös	1 *	13	6	0	-2	
Kékestető	2 *	42	-2	-3	-3	0
Kompolt	ny ,	13	1	1	0	0
Lőrinci	1	18	3	1	-1	
Poroszló	ny =	8	2	0	-1	
Jászapáti	1 =	folt	2	0	0	
Jászberény	ny *	folt	2	0	0	
Karcag	.		4	1	-2	
Szolnok	2 ▽ =		3	1	0	0
Tiszaroff	.		3	1	-1	
Túrkeve	1		3	2	0	0
Kistelek	2 ▽		6	4	2	
Makó	2		5	5	3	
Szeged	4		6	4	3	0
Szentes	.		6	4	2	
Borsodnádasd	1 *	13	3	0	-1	
Füged	4 *	5	2	1	0	
Hidasnémeti	1 *	3	3	1	0	
Jósvafő	1 * =	27	2	-2	-4	0
Lillafüred	. =	14	3	-2	-3	
Miskolc	ny * =	folt	2	0	-1	0
Putnok	1 *	16	0	-1	-2	
Sárospatak	3 *	2	2	0	-1	0
Szendrőlád	ny * =	22	3	0	0	
Tokaj	1 *	folt	3	1	1	
Kisvárda	2 * =	folt	3	0	0	0
Mátészalka	2 * =	folt	3	1	-1	
Nyíregyháza	1		3	1	-1	1
Nyírlugos	2 =	1	3	-1	-2	
Pátyod	3 ▽ * =	folt	4	1	-1	
Tiszabecs	5 *	folt	3	2	1	
Vásárosnamény	3 * =	5	5	0	-1	
Záhony	3 * =	folt	3	0	0	
Berettyóújfalu	ny =		4	-1	-1	
Debrecen	ny ▽ =		3	1	0	0
Hajdúdorog	.	folt	3	0	-1	
Hortobágy	.		4	0	0	
Kosszakal	1 , =		4	2	2	
Polgár	1 *	folt	3	1	0	
Békéscsaba	1 ▽	folt	3	1	0	0
Mezőhegyes	ny		5	3	2	0
Orosháza	.		5	3	2	0
Szarvas	ny *		3	2	0	0
Szeghalom	ny ,		3	2	1	

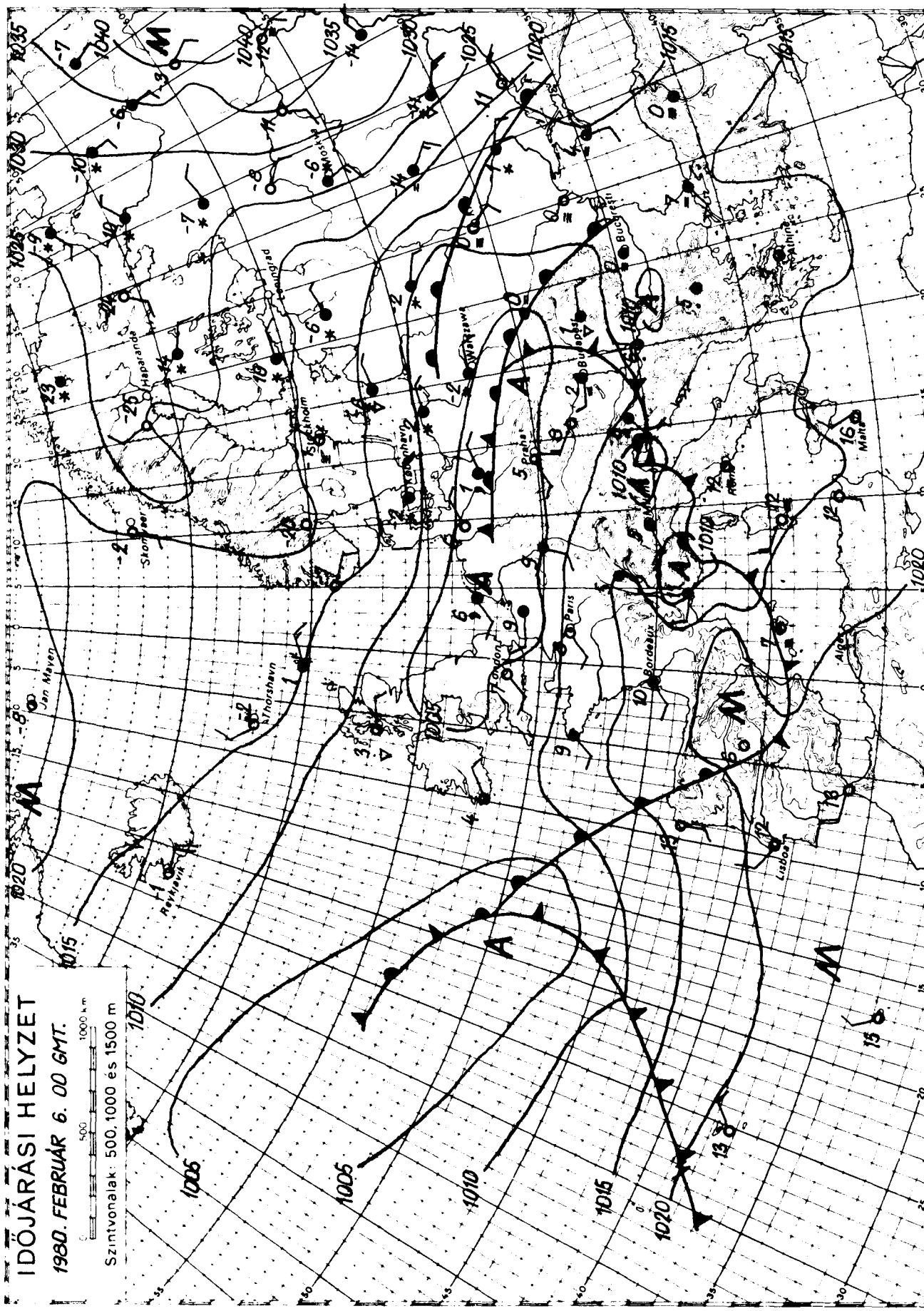

KIADJA: ORSZÁGOS METEOROLÓGIAI SZOLGÁLAT

Készíti: Központi Előrejelző Intézet Előrejelző Osztálya — T.: 273-018 — Megjelenik naponként —

Évi előfizetési díja: 1.460 Ft - Megrendelhető: 1024 Budapest, II., Kitaibel Pál u. 1. Telefon: 353-500

Kiadásért felel: az OMSZ elnöke — Szerkesztésért felel: a KEI igazgatója

IDŐJÁRÁSI NAPIJELENTÉS

ЕЖЕДНЕВНЫЙ МЕТЕОРОЛОГИЧЕСКИЙ БЮЛЛЕТЕНЬ · DAILY WEATHER REPORT
BULLETIN QUOTIDIEN DE TEMPS · TÄGLICHER WETTERBERICHT

93. évfolyam 38. szám. + Budapest + 1980. február 7. csütörtök

Az időjárási helyzet és a várható időjárás:

Szárazföldünk legnagyobb részének időjárását egyetlen,az Atlanti-óceán fölött elhelyezkedő, több középpontú, alacsony nyomású légörvény alakitja. Áramlási rendszerében enyhe, különböző nedvességtartalmú léghullámok érkeznek szárazföldünk belseje fölé. A Brit-szigetek és Franciaország térségét széles felhő- és csapadékzóna érte el. Hatására enyhe, de szeles, csapadékos az idő. Közép-Európát átmenetileg száraz levegő tölti ki, emiatt változóan felhős az ég, csapadékmentes az idő. A Skandináv-félszigeten és a Kelet-Európai sikságon borult az idő, sokfelé havazik. A hőmérséklet 4, 8 fokkal alacsonyabb, mint az évszaknak megfelelő átlag.

Hazánkban csütörtökön változóan felhős volt az ég. Elszórtan eső, záporeső alakult ki, sőt egy-két helyen zivatar keletkezett. A legmagasabb nappali hőmérséklet általában 9 és 14 fok között volt, de az északkeleti országrészben 0, és +5 fok között alakult. Ma hajnalra -2, +5 fokig csökkent a hőmérséklet. Hajnalra több helyen köd keletkezett, ezek egy része az északkeleti körzetekben napközben is megmaradt. Délelőtt változóan felhős volt az ég, csapadékot sehonnan sem jelentettek. A hőmérséklet 11 órakor +2, és +7 fok között volt.

Ma 12 órakor Budapesten 4 fokot mértek, a tengerszintre átszámitott légnyomás 1016 mbár, alig változik.

Várható időjárás péntek estig:

Változóan felhős, párás, helyenként ködös idő, a déli, délnyugati országrészben elszórtan eső. Déli, délnyugati, majd északira forduló, időnként megélénkülő szél.
A várható legmagasabb nappali hőmérséklet általában +6 és +11 fok között, a tartósan ködös helyeken +5 fok közelében lesz pénteken,
a legalacsonyabb éjszakai hőmérséklet -1, +4 fok között várható.

Poór Judit s. k.

TÁVOLABBI KILÁTÁSOK SZOMBATTÓL - KEDDIG:

Az időszak elején változóan felhős idő várható, valószinüleg csapadék nélkül. Az időszak második felében erősen megnövekvő felhőzetből ismétlődő esőkre, záporesőkre számithatunk.
Legalacsonyabb hajnali hőmérséklet -1, +4 fok között,
legmagasabb nappali hőmérséklet eleinte +7, +12 fok között,
az időszak végén kissé csökken.
Jelentős mennyiségü /legalább 5 mm/ csapadék az ország területének 60 százalékán várható.

KÖZÉPTÁVÚ ELŐREJELZŐ O.

A hőmérséklet napi középértéke és eltérése a 100 évi átlagtól /Budapesten/:

1980. február 6.	7,4°C	+7,6°C

1871 óta ezen a napon Budapesten előfordult

legmagasabb hőmérséklet:	12,5°C /1933/
legalacsonyabb hőmérséklet:	-16,5°C /1954/

80.083.

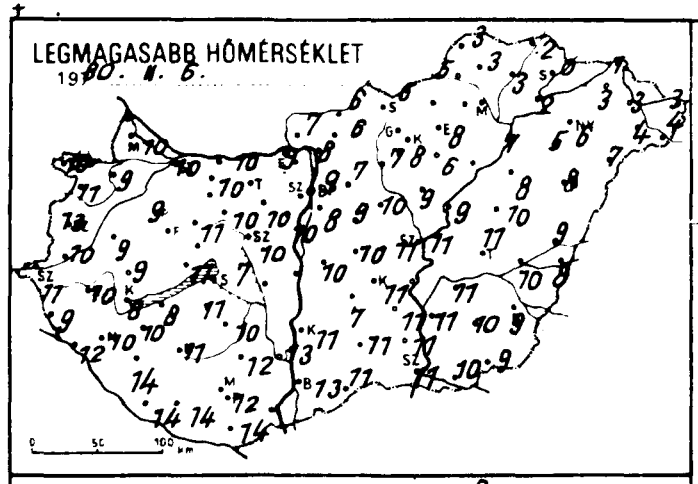
LEGMAGASABB HŐMÉRSÉKLET
1980. II. 6.

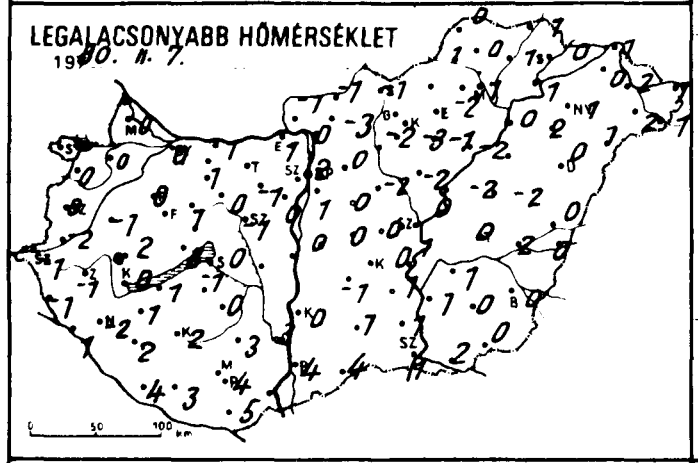
LEGALACSONYABB HŐMÉRSÉKLET
1980. II. 7.

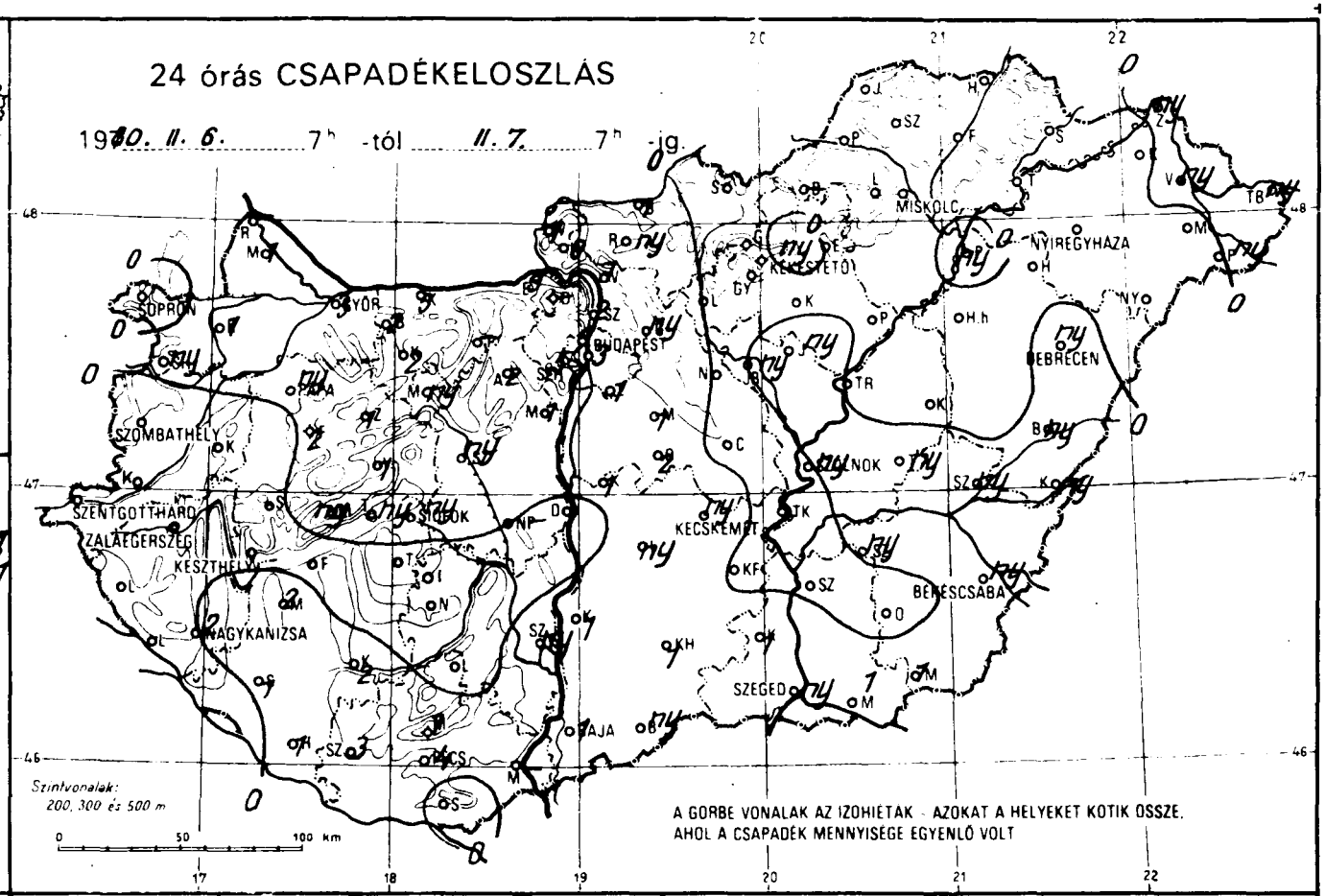
24 órás CSAPADÉKELOSZLÁS
1980. II. 6. 7h -tól II. 7. 7h -ig.
SOPRON
GYŐR
BUDAPEST
MISKOLC
NYÍREGYHÁZA
KECSKEMÉT
DEBRECEN
SZOMBATHELY
SZENTGOTTHÁRD
ZALAEGERSZEG
KESZTHELY
NAGYKANIZSA
SZOLNOK
BÉKÉSCSABA
SZEGED
Szintvonalak:
200, 300 és 500 m
A GÖRBE VONALAK AZ IZOHIETÁK - AZOKAT A HELYEKET KÖTIK ÖSSZE,
AHOL A CSAPADÉK MENNYISÉGE EGYENLŐ VOLT

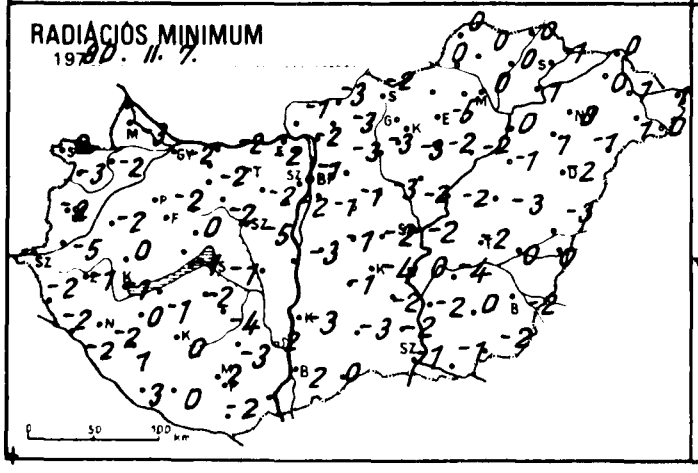
RADIÁCIÓS MINIMUM
1980. II. 7.

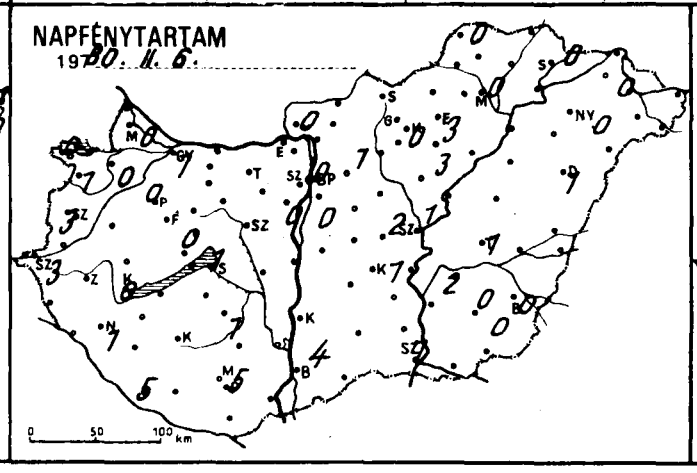
NAPFÉNYTARTAM
1980. II. 6.

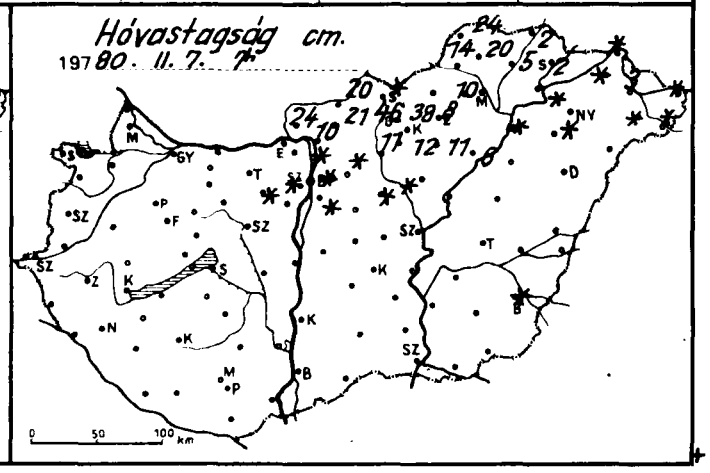
Hóvastagság cm.
1980. II. 7. 7h

	197 80.II.7. 07 h -ig az utolsó 24 óra adatai					
	csapadék (mm)	hó cm	max. hőmérséklet	min. hőmérséklet	rad. min.	napos órák
Győr	3 ▽		10	0	-2	1
Kapuvár	1 ⊔		9	0	-2	0
Mosonmagyaróvár	1 ⊔		10	0	-3	0
Rajka	–		–	–	–	
Sopron	.		10	1	0	0
Sopronhorpács	ny ⊔		11	0	-3	1
Káld	. ⊔		9	-1	-2	
Körmend	:		10	-2	-5	
Szentgotthárd	. ⊔ =		11	-1	-2	3
Szombathely	.		13	0	-2	3
Lenti	.		9	-1	-2	
Letenye	.		12	1	-2	
Nagykanizsa	2 ⊓ =		10	-2	-2	1
Zalaegerszeg	. ⊔ =		10	-1	-1	
Farkasgyepű	2		8	2	-2	
Keszthely	. ⊔ =		8	0	-1	0
Mencshely	ny		9	2	-1	0
Pápa	ny ▽ ⊔		9	0	-2	0
Sümeg	.		9	2	0	
Tihany	ny		11	3	-1	
Veszprém	1		11	1	0	
Zirc	1 ⊔		9	-2	-4	
Fonyód	.		8	1	-1	
Homokszt. györgy	1 ,		14	4	3	5
Kaposvár	2 ⊔		11	2	0	
Marcali	2		10	1	0	
Siófok	ny ⊔ =		7	0	-1	1
Somogyszob	1		14	2	1	
Tab	.		11	-1	-2	
Bábolna	2 ⊔		9	0	-2	
Esztergom	3		9	1	-2	
Kisbér	2 ≡		10	1	-2	
Komárom	5		10	1	-2	
Tatabánya	–		–	–	–	
Alcsútdoboz	2 ▽ ⊔	folt	10	-1	-2	
Dunaújváros	.		10	-1	-2	
Martonvásár	1		10	0	-2	0
Mór	ny ⊔		10	0	-2	
Nagyhörcsökp.	–		–	–	–	
Szabadbattyán	ny ⊔ ≡		10	-1	-5	
Iregszemcse	. ⊔ ≡		10	0	-4	1
Lengyel	.		12	3	-3	
Nagykónyi	.		11	–	-4	
Szekszárd	ny ▽		13	3	2	
Kaposvár	1		11	5	3	
Mohács	–		–	–	–	
Pécs	4 ▽		12	4	2	5
Siklós	.		14	5	-2	
Szigetvár	3		14	3	0	
Bp. Lőrinc	1 ▽ ⊔	folt	8	1	-1	0
Bp. Met. Int.	3 ▽ ⊔ =	folt	9	2	-1	0
Bp. Szab. hegy	5	folt	6	4	-3	
Cegléd	.		11	0	-2	2
Dobogókő	–	–	–	–	–	
Gödöllő	ny ⊔	folt	7	0	-3	1
Királyrét	8	24	6	0	-1	
Mónor	1		9	0	-1	
Nagykáta	. ⊔ ≡	folt	10	-2	-3	
Orkény	2		10	0	-1	
Szentendre	2	folt	9	0	0	

	197 80.II.7. 07 h -ig az utolsó 24 óra adatai					
	csapadék (mm)	hó cm	max. hőmérséklet	min. hőmérséklet	rad. min.	napos órák
Vác	1	10	8	0	-2	
Vámosmikola	1 ⊔ ≡		7	-1	-1	0
Baja	1		13	4	2	4
Bácsalmás	ny		11	4	0	
Izsák	ny		7	-1	-1	
Kalocsa	1 ⊔		11	0	-3	
Kecskemét	ny ⊔ =		11	0	-4	1
Kiskunf. háza	.		11	1	-2	
Kiskunhalas	1		11	1	-3	
Kunszentmiklós	1 ⊔		10	0	-3	
Tiszakécske	.		10	1	0	
Balassagyarmat	1 ▽ ≡	20	6	-1	-3	
Romhány	ny ⊓	21	6	-3	-3	
Salgótarján	. ≡	folt	6	-1	-2	
Eger	. ≡	8	8	-2	-5	3
Galyatető	.	46	1	0	-1	
Gyöngyös	. ≡	12	8	-3	-3	
Kékestető	ny	38	1	0	-2	0
Kompolt	. ≡	11	6	-1	-2	3
Lőrinci	. ▽ =	11	7	-2	-3	
Poroszló	. =	6	7	-2	-2	
Jászapáti	ny ≡		9	-2	-2	
Jászberény	ny ⊔	folt	9	-2	-3	
Karcag	.		10	-2	-3	
Szolnok	ny =		11	0	-2	1
Tiszaroff	. ≡		9	-2	-2	
Túrkeve	ny ⊔		11	0	-2	1
Kistelek	1 ▽		11	1	-2	
Makó	1 ⊔		10	2	-1	
Szeged	ny ▽ ⊔ =		11	1	-1	1
Szentes	.		11	1	-2	
Borsodnádasd	–	–	–	–	–	
Fügöd	.	5	3	1	0	
Hidasnémeti	:	2	2	1	0	
Jósvafő	. ≡	24	3	0	0	0
Lillafüred	.	10	6	-1	-2	
Miskolc	. ≡		1	1	0	0
Putnok	. ≡	14	5	1	0	
Sárospatak	. ≡	2	0	0	-1	0
Szendrőlád	. ⊔ ≡	20	3	0	0	
Tokaj	.	folt	2	1	1	
Kisvárda	. ≡	folt	3	0	0	0
Mátészalka	. ≡	folt	4	2	1	
Nyíregyháza	. ≡		6	1	0	0
Nyírlugos	. ≡		7	1	-1	
Pátyod	ny , ≡	folt	4	1	0	
Tiszabecs	ny	folt	3	1	1	
Vásárosnamény	ny ≡ ,	3	3	2	1	
Záhony	ny ≡ ,	folt	1	1	0	
Berettyóújfalu	ny ⊔		9	0	-3	
Debrecen	ny ≡		8	0	-2	1
Hajdúdorog	. ⊔	folt	5	2	1	
Hortobágy	. ≡		8	0	-1	
Körösszakál	ny , ≡		8	0	0	
Polgár	ny ≡ ,	folt	7	0	0	
Békéscsaba	ny ▽ ⊔ =	folt	9	0	-2	0
Mezőhegyes	1 ≡		9	0	-2	0
Orosháza	.		10	0	0	0
Szarvas	ny ⊔		11	0	-4	2
Szeghalom	ny ,		10	2	0	

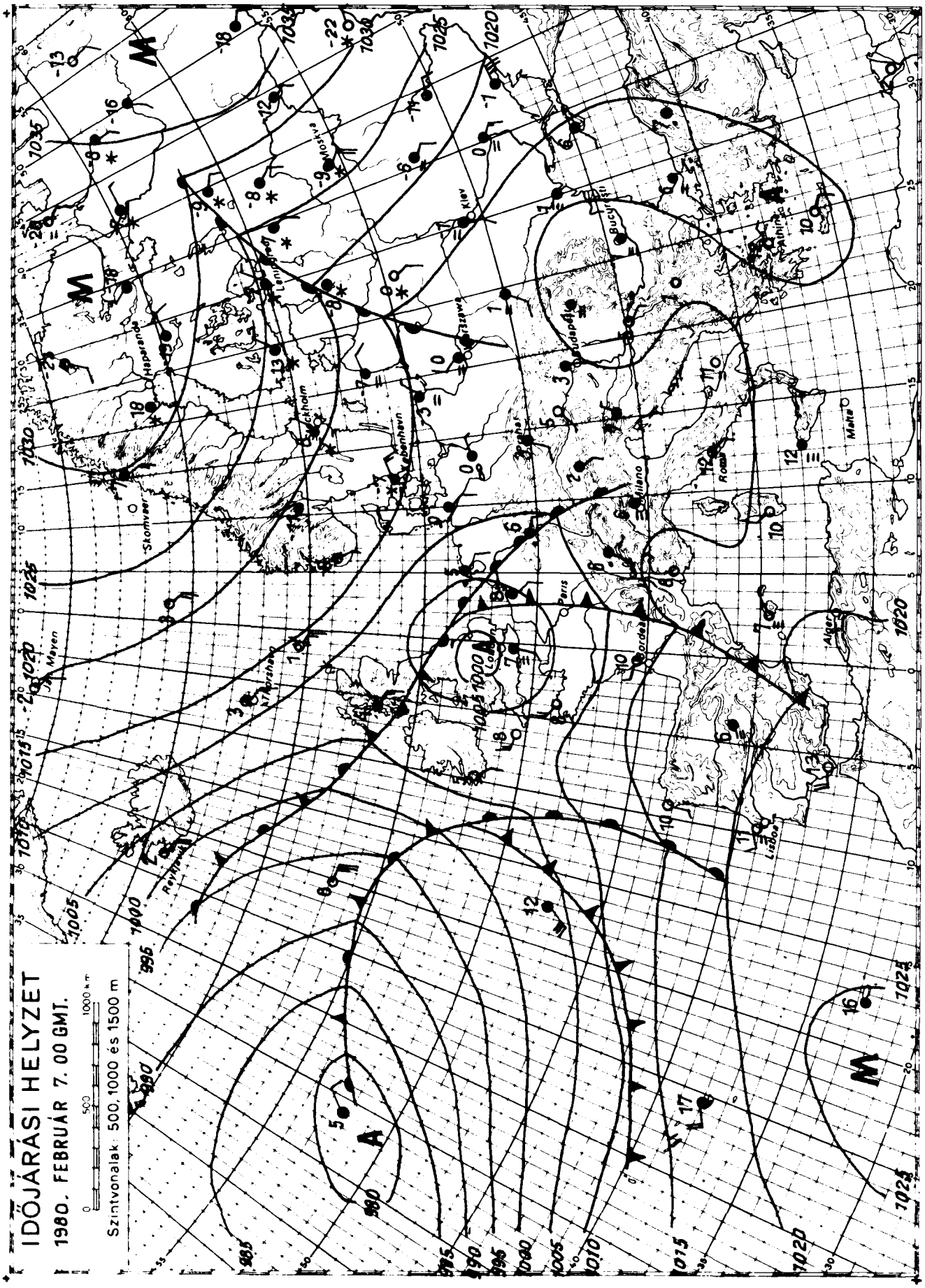

KIADJA: ORSZÁGOS METEOROLÓGIAI SZOLGÁLAT

Készíti: Központi Előrejelző Intézet Előrejelző Osztálya — T.: 273 - 078 — Megjelenik naponként —

Évi előfizetési díja: 1.460.-Ft - Megrendelhető: 1024 Budapest, II., Kitaibel Pál u. 1. Telefon: 353-500

Kiadásért felel: az OMSZ elnöke — Szerkesztésért felel: a KEI igazgatója

IDŐJÁRÁSI NAPIJELENTÉS

ЕЖЕДНЕВНЫЙ МЕТЕОРОЛОГИЧЕСКИЙ БЮЛЛЕТЕНЬ · DAILY WEATHER REPORT
BULLETIN QUOTIDIEN DE TEMPS · TÄGLICHER WETTERBERICHT

93. évfolyam 39. szám. + Budapest + 1980. február 8. péntek

Az időjárási helyzet és a várható időjárás:

A Skandináv-félszigeten és Északkelet-Európában továbbra is hideg, téli időjárás uralkodik, a hőmérséklet csúcsértéke 2, 12 fokkal marad el a sokévi átlagtól. Ugyanakkor szárazföldünk többi részén az Atlanti-óceán felől érkező enyhe léghullámok hatására az évszakhoz képest enyhe az idő. A legmagasabb nappali hőmérséklet több helyen 2, 8 fokkal haladja meg az ilyenkor szokásos értéket. Nyugat- és Közép-Európa északi felén helyenként esik az eső, máshol erősen párás, főként a hajnali és a reggeli órákban több helyen ködös az idő. A következő időszakban a Kárpát-medence időjárásában lényeges változás még nem várható, az évszakhoz képest enyhe időre számithatunk.

Hazánkban csütörtökön a déli, délkeleti országrészben időnként felszakadozott a felhőzet és főként ott sütött a nap 2, 7 órán át. Máshol erősen felhős, párás, egy-két helyen ködös idő volt. A Dunántúlon és az északi országrészben helyenként esett az eső, a ma reggel 7 óráig lehullott eső mennyisége sehol sem haladta meg a 4 mm-t. A legmagasabb nappali hőmérséklet a naposabb helyeken 10, 12, máshol általában 4, 9, de a tartósan ködös helyeken csak 1, 4 fok között alakult. Ma hajnalra többfelé keletkezett köd és +3, -3 fokig hűlt le a levegő. Délelőtt túlnyomóan felhős, párás, néhány helyen ködös idő volt. A hőmérséklet 11 órakor 2, 8 fok között váltakozott.

Ma 12 órakor Budapesten a hőmérséklet 5 fok, a tengerszintre átszámitott légnyomás 1024 mbar, alig változik.

Várható időjárás szombat estig:

Változóan felhős, párás, többfelé tartósan ködös idő, számottevő eső nélkül.
Mérsékelt változó irányú szél.
Várható legalacsonyabb éjszakai hőmérséklet: +3, -2 fok között,
legmagasabb nappali hőmérséklet szombaton: a tartósan ködös helyeken: 3, máshol 8 fok körül.

Bartha Péterné - Bozóki István s. k.

A hőmérséklet napi középértéke és eltérése a 100 évi átlagtól /Budapesten/:

1980. február 7.	3,7°C	+4,0°C

1871 óta ezen a napon Budapesten előfordult

legmagasabb hőmérséklet:	12,6°C /1951/
legalacsonyabb hőmérséklet:	-15,2°C /1911/

80.084.

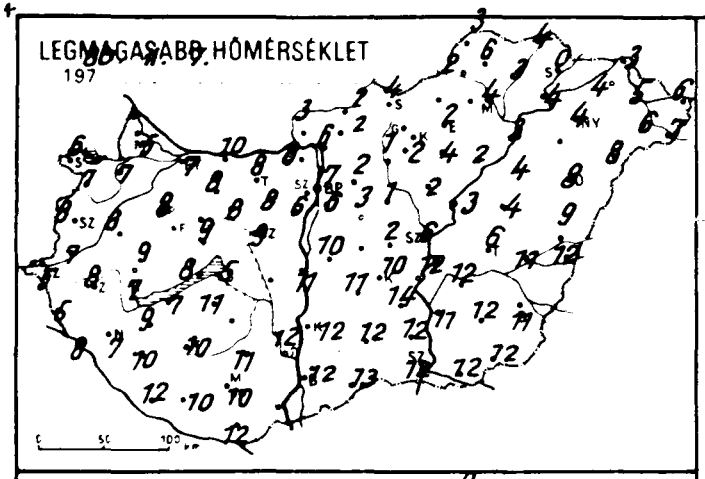
LEGMAGASABB HŐMÉRSÉKLET
197 80. II. 8.

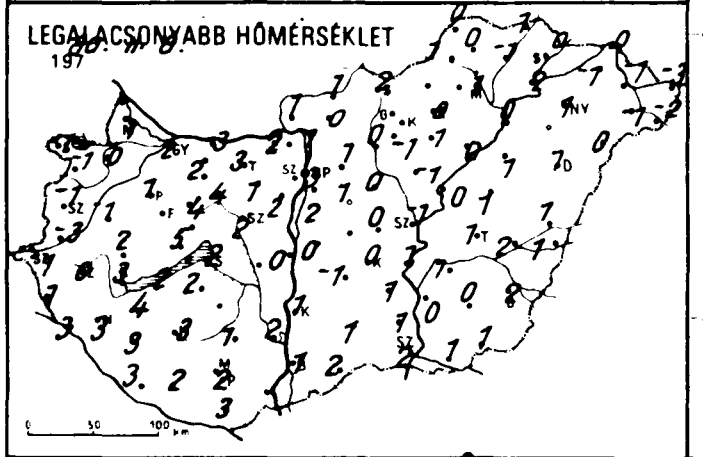
LEGALACSONYABB HŐMÉRSÉKLET
197 80. II. 8.

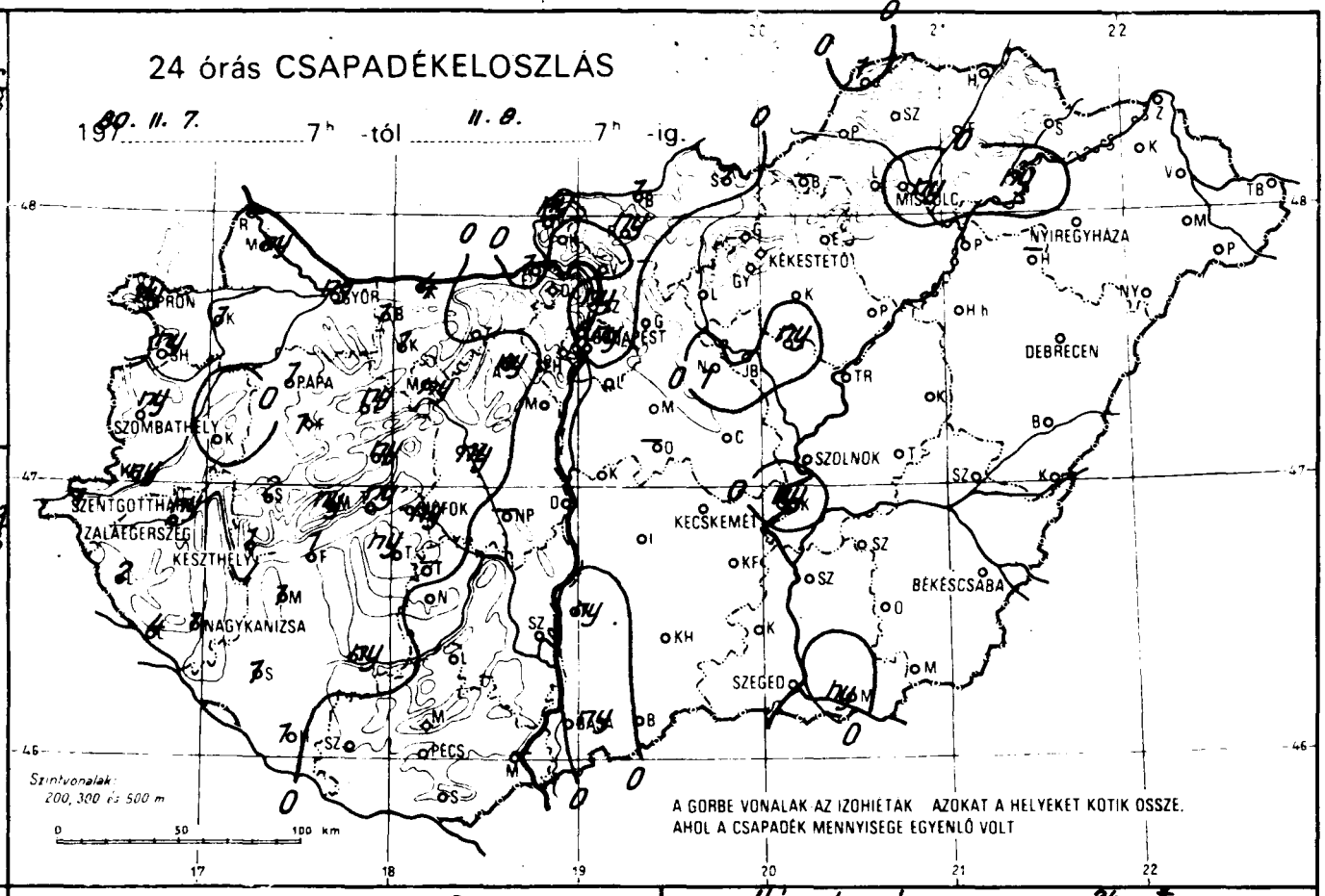
24 órás CSAPADÉKELOSZLÁS
197 80. II. 7. 7h -tól 11. 8. 7h -ig.
MISKOLC
NYIREGYHÁZA
KÉKESTETŐ
DEBRECEN
GYŐR
SOPRON
BUDAPEST
PAPA
SZOMBATHELY
SZENTGOTTHÁRD
ZALAEGERSZEG
KESZTHELY
NAGYKANIZSA
SZOLNOK
KECSKEMÉT
BÉKÉSCSABA
SZEGED
PÉCS
Szintvonalak: 200, 300 és 500 m
A GÖRBE VONALAK AZ IZOHIÉTÁK AZOKAT A HELYEKET KÖTIK ÖSSZE, AHOL A CSAPADÉK MENNYISÉGE EGYENLŐ VOLT

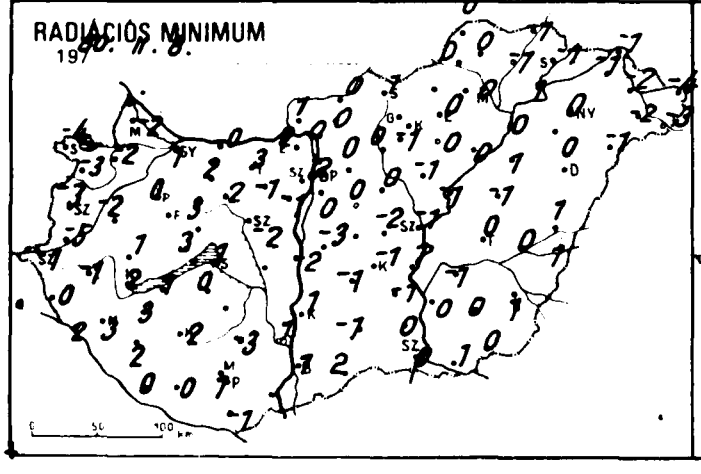
RADIÁCIÓS MINIMUM
197 80. II. 8.

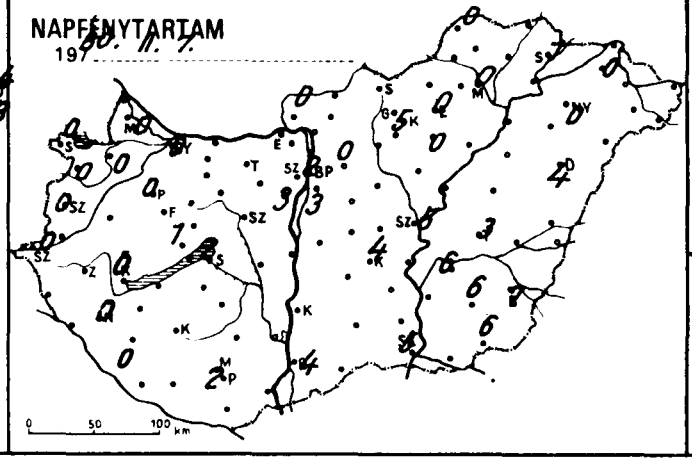
NAPFÉNYTARTAM
197 80. II. 7.

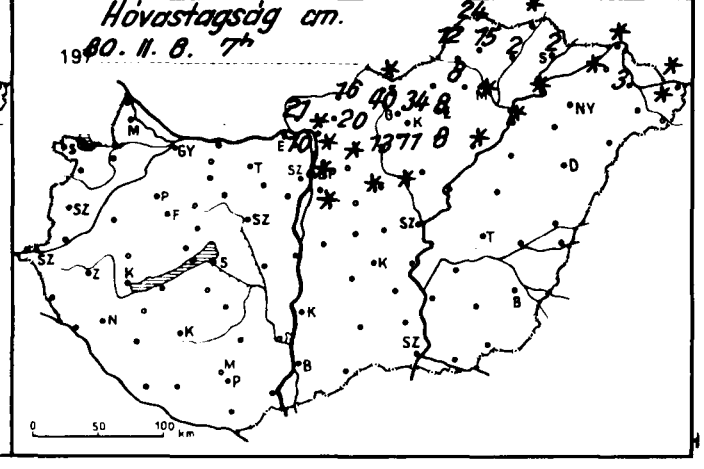
Hóvastagság cm.
197 80. II. 8. 7h

	1980.II.8. 07 h -ig az utolsó 24 óra adatai					
	csapadék (mm)	hó cm	max. hőmérséklet	min. hőmérséklet	rad. min.	napos órák
Győr	ny , ≡		7	2	1	0
Kapuvár	1 ⌊ ≡		7	0	-2	0
Mosonmagyaróvár	ny , ≡		5	1	-2	0
Rajka	–		–	–	–	
Sopron	ny ⌊		6	-1	-4	0
Sopronhorpács	ny , ⌊		7	-1	-3	0
Káld	• ⌊		8	-1	-2	
Körmend	ny ≡		7	-3	-5	
Szentgotthárd	1 ≡		5	-1	-1	0
Szombathely	ny =		8	-1	-3	0
Lenti	2 ≡		5	1	0	
Letenye	4		8	3	2	
Nagykanizsa	1 =		7	3	3	0
Zalaegerszeg	ny ≡		8	0	-1	
Farkasgyepű	1		8	3	2	
Keszthely	1 =		7	3	2	0
Mencshely	ny		9	4	3	1
Pápa	1 ≡		8	1	0	0
Sümeg	2 ≡		9	2	1	
Tihany	ny		8	5	3	
Veszprém	ny =		9	4	3	
Zirc	ny		9	3	0	
Fonyód	1 ,		7	2	1	
Homokszt. György	1 ,		12	3	0	0
Kaposvár	ny ⌐		10	3	2	
Marcali	1 ,		9	4	3	
Siófok	ny =		5	2	1	2
Somogyszob	1		10	3	2	
Tab	ny		11	2	2	
Bábolna	1 , ≡		6	2	1	
Esztergom	1 ,		8	2	2	
Kisbér	1 ,		8	2	2	
Komárom	4 ⌊ ≡		10	3	3	
Tatabánya	•		8	3	3	
Alcsútdoboz	ny		8	1	-1	
Dunaújváros	•		11	0	-2	
Martonvásár	• ≡		6	2	-1	3
Mór	ny ≡		8	4	2	
Nagyhörcsökp.	–		–	–	–	
Szabadbattyán	ny ≡		9	2	-2	
Iregszemcse	–		–	–	–	–
Lengyel	•		11	1	-3	
Nagykónyi	• ≡		11	2	0	
Szekszárd	• ≡		12	2	1	
Ámpédtető	•		9	2	1	
Mohács	–		–	–	–	
Pécs	• ⌐ =		10	2	1	2
Siklós	•		12	3	-1	
Szigetvár	• ≡		10	2	0	
Bp. Lőrinc	• ⌊ =	folt	6	2	0	3
Bp. Met. Int.	ny ≡	folt	7	3	2	2
Bp. Szab. hegy	–		–	–	–	
Cegléd	• ≡		2	0	-2	0
Dobogókő	•	10	5	2	0	
Gödöllő	•	folt	2	1	0	0
Kiralyret	•	21	3	1	0	
Mónor	•		3	1	0	
Nagykata	1 ≡	folt	1	0	0	
Orkény	–		–	–	–	
Szentendre	ny =	folt	4	1	0	

	1980.II.8. 07 h -ig az utolsó 24 óra adatai					
	csapadék (mm)	hó cm	max. hőmérséklet	min. hőmérséklet	rad. min.	napos órák
Vác	• ≡	folt	6	1	0	
Vámosmikola	ny ≡		3	1	1	0
Baja	ny ,		12	1	1	4
Bácsalmás	• ≡		13	2	2	
Izsák	•		11	-1	-1	
Kalocsa	ny , ≡		12	1	1	
Kecskemét	• ≡		10	0	-1	4
Kiskunf. háza	• ≡		14	1	-1	
Kiskunhalas	• ≡		12	1	-1	
Kunszentmiklós	• ⌊ ≡		10	0	-3	
Tiszakécske	ny ≡		12	1	1	
Balassagyarmat	1	16	2	1	0	
Romhány	ny ,	20	2	0	0	
Salgótarján	1	folt	4	2	1	
Eger	• ≡	8	2	0	0	0
Galyatető	•	40	2	0	-1	
Gyöngyös	• ≡	11	2	-1	-1	
Kékestető	•	34	5	-1	-2	5
Kompolt	•	8	4	1	0	0
Lőrinci	• ⌐	13	1	0	0	
Poroszló	• ≡	folt	2	0	0	
Jászapáti	ny =		2	-1	-1	
Jászberény	•	folt	1	1	-1	
Karcag	•		4	1	-1	
Szolnok	• ≡		6	-1	-1	5
Tiszaroff	•		3	0	-1	
Túrkeve	• ≡		6	1	0	3
Kistelek	• ≡		12	1	0	
Makó	ny ⌊ ≡		12	1	1	
Szeged	• ≡		12	2	0	5
Szentes	• ≡		11	0	0	
Borsodnádasd	–		–	–	–	
Fügöd	• ≡	2	3	-1	-1	
Hidasnémeti	•	folt	4	1	-1	
Jósvafő	1 ≡	24	3	0	0	0
Lillafüred	•	8	3	1	-1	
Miskolc	ny =	folt	4	1	0	0
Putnok	• ≡	12	2	1	0	
Sárospatak	•	2	0	0	-1	1
Szendrőlád	• ⌊ ≡	15	6	0	0	
Tokaj	ny =	folt	4	2	1	
Kisvárda	• ≡	folt	4	-1	-1	0
Mátészalka	• ≡		6	-1	-2	
Nyíregyháza	• ≡		4	1	0	0
Nyírlugos	• ≡		8	0	-1	
Pátyod	• V ≡	folt	7	-2	-3	
Tiszabecs	•	folt	6	-3	-4	
Vásárosnamény	•	3	5	-1	-2	
Záhony	• ≡	folt	3	0	-1	
Berettyoujfalu	• ≡		9	1	1	
Debrecen	• ≡		8	1	0	4
Hajdúdorog	–		–	–	–	
Hortobagy	• ≡		4	1	1	
Korosszakal	• ≡		12	1	1	
Polgar	• ≡	folt	3	0	0	
Bekescsaba	• ⌐ ≡		11	2	1	7
Mezöhegyes	• ≡		12	1	0	6
Oroshaza	•		12	0	0	6
Szarvas	• ≡		12	1	-1	6
Szeghalom	• ≡		11	2	0	

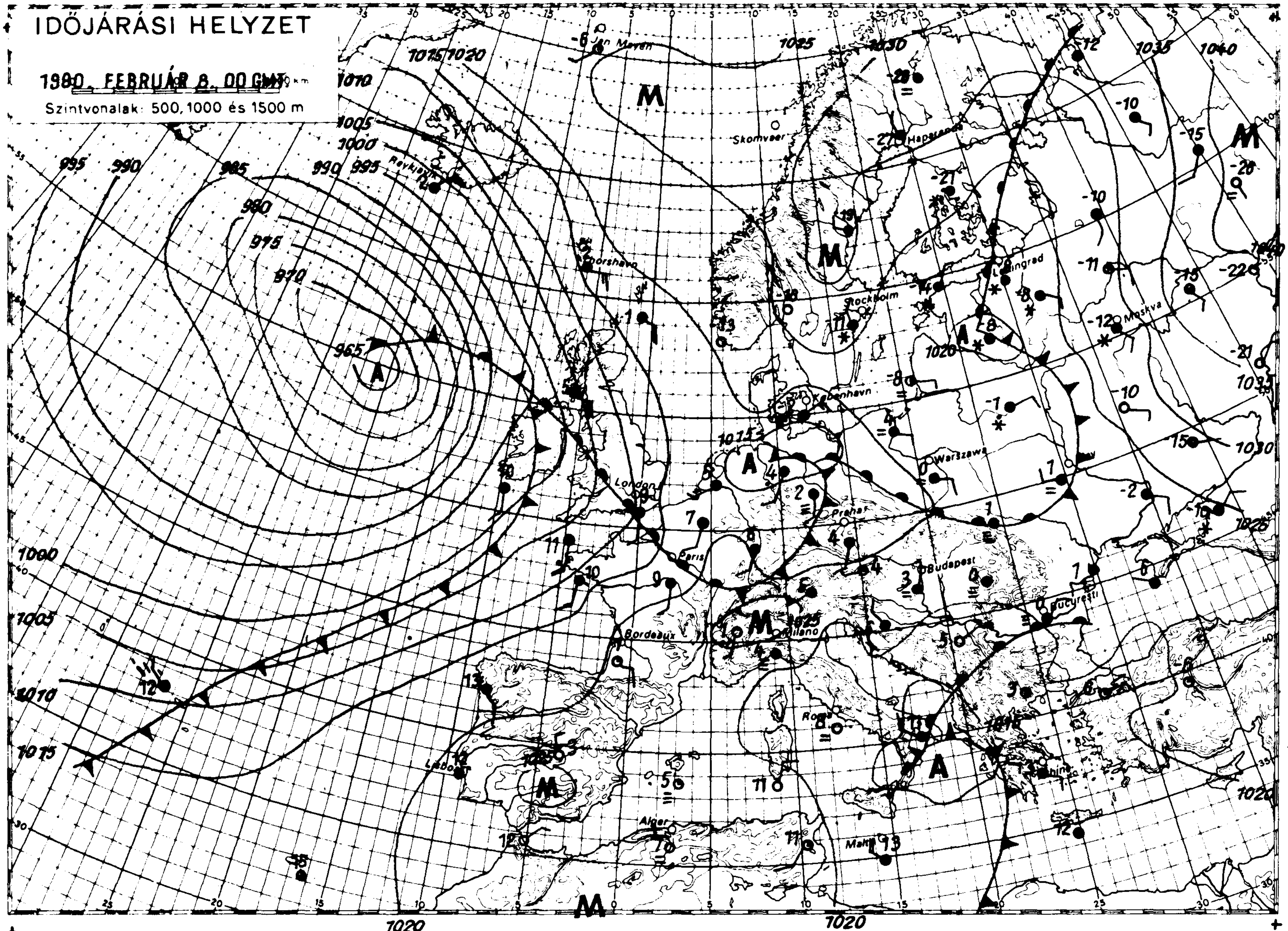

KIADJA: ORSZÁGOS METEOROLÓGIAI SZOLGÁLAT
Készíti: Központi Előrejelző Intézet Előrejelző Osztálya — T.: 273 - 018 — Megjelenik naponként —
Évi előfizetési díja: 1.460,-Ft - Megrendelhető: 1024 Budapest, II., Kitaibel Pál u. 1. Telefon: 353-500
Kiadásért felel: az OMSZ elnöke — Szerkesztésért felel: a KEI igazgatója

IDŐJÁRÁSI NAPIJELENTÉS

ЕЖЕДНЕВНЫЙ МЕТЕОРОЛОГИЧЕСКИЙ БЮЛЛЕТЕНЬ · DAILY WEATHER REPORT
BULLETIN QUOTIDIEN DE TEMPS · TÄGLICHER WETTERBERICHT

93. évfolyam 40. szám. + Budapest + 1980. február 9. szombat

Az időjárási helyzet és a várható időjárás:

A Skandináv-félszigeten, valamint a Szovjetunió európai területének északi felén tovább tart a hideg téli időjárás. Többfelé havazik, helyenként hófúvások keletkeznek, a hőmérséklet napközben is általában -10 fok alatt marad. Szárazföldünk középső részén egyenlőre még magas nyomású légköri képződmény helyezkedik el. Hatására ezeken a területeken változóan felhős, párás, elsősorban hajnalban és reggel több helyen ködös az idő. Vasárnap estig a Kárpát-medence időjárásában még nagyobb változás nem várható.

Hazánkban pénteken a keleti, északkeleti megyékben erősen felhős, párás, helyenként ködös idő volt. Elszórtan ködszitálás keletkezett. Az ország többi részén változóan felhős, száraz idő volt. Többfelé 2, 7 órán át sütött a nap. A hőmérséklet csúcsértéke a kevésbé felhős helyeken 8, 12, a tartósan ködös helyeken általában 2, 7 fok között alakult. Szombat hajnalra szeszélyes területi eloszlásban -5, +3 fokig hült le a levegő. Ma délelőtt párás, többfelé ködös idő volt. A hőmérséklet 11 órakor a ködös helyeken csak 0, +4, máshol +5, +10 fok között váltakozott.

Ma 12 órakor Budapesten a hőmérséklet 5 fok, a tengerszintre átszámitott légnyomás 1026 mbar, alig változik.

Várható időjárás vasárnap estig:

Változóan felhős, párás, elsősorban az éjszakai és a reggeli órákban többfelé ködös idő.
Elszórtan ködszitálás.
Mérsékelt, időnként megélénkülő déli, délnyugati szél.
Várható legalacsonyabb éjszakai hőmérséklet: -3, +2,
legmagasabb nappali hőmérséklet vasárnap: a tartósan ködös helyeken 2, 6, máshol 6, 11 fok között.

Vadkerti Ferenc s. k.

A hőmérséklet napi középértéke és eltérése a 100 évi átlagtól /Budapesten/:

1980. február 8.	6,4°C	+6,7°C

1871 óta ezen a napon Budapesten előfordult

legmagasabb hőmérséklet:	12,5°C /1894/
legalacsonyabb hőmérséklet:	-16,8°C /1929/

80.085.

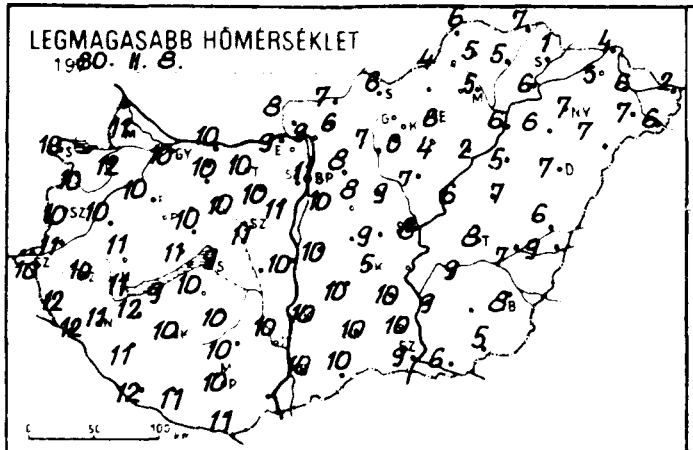
LEGMAGASABB HŐMÉRSÉKLET
1980. II. 8.

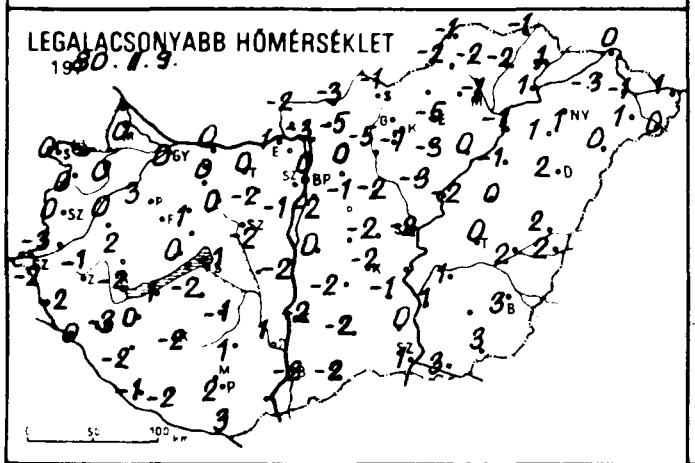
LEGALACSONYABB HŐMÉRSÉKLET
1980. II. 9.

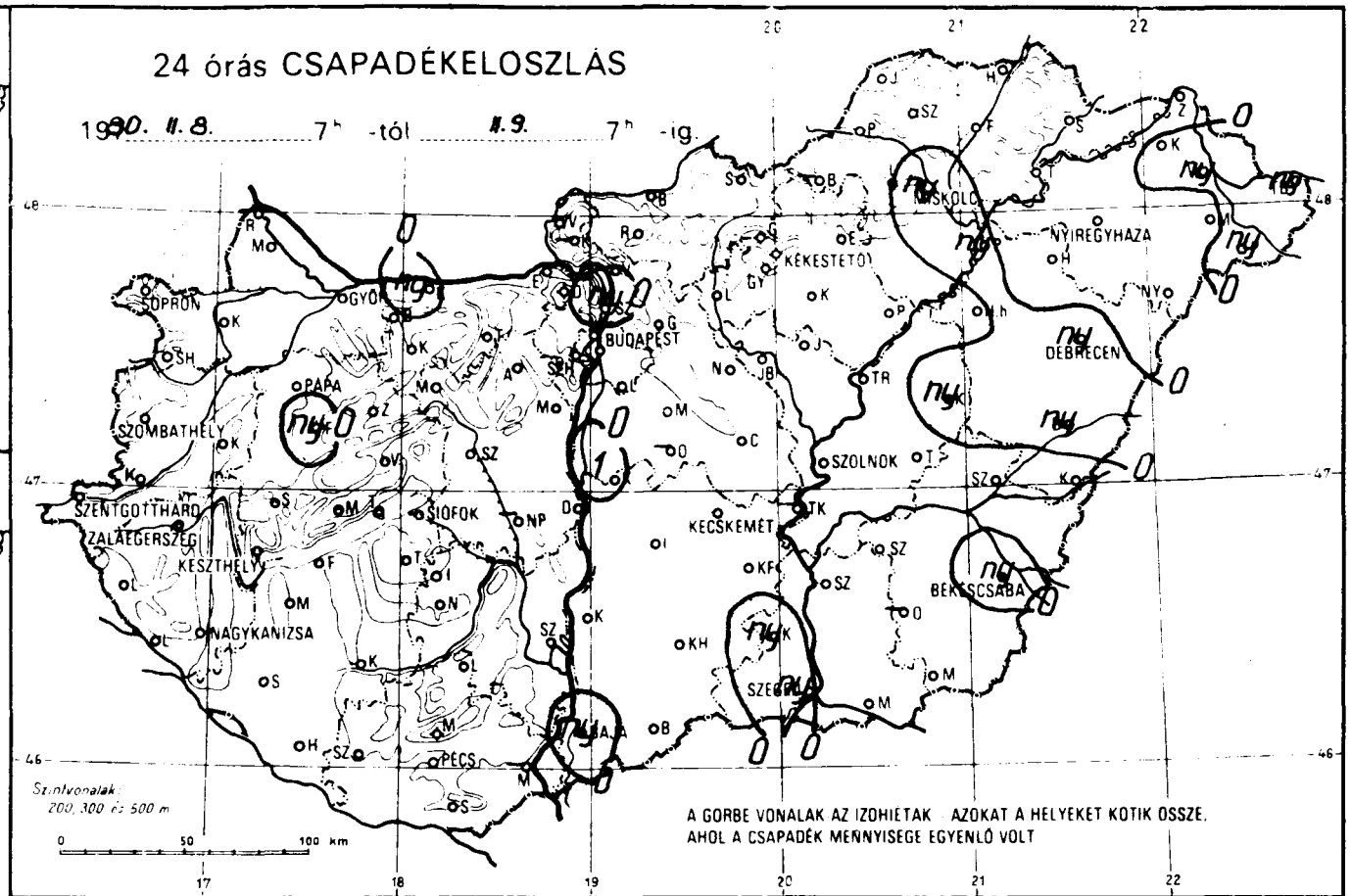
24 órás CSAPADÉKELOSZLÁS
1980. II. 8. 7h -tól II. 9. 7h -ig.
SOPRON
GYŐR
BUDAPEST
PAPA
SZOMBATHELY
SZENTGOTTHÁRD
ZALAEGERSZEG
KESZTHELY
SIÓFOK
NAGYKANIZSA
PÉCS
MISKOLC
NYÍREGYHÁZA
KÉKESTETŐ
DEBRECEN
SZOLNOK
KECSKEMÉT
BÉKÉSCSABA
SZEGED
Szintvonalak: 200, 300 és 500 m
A GÖRBE VONALAK AZ IZOHIETÁK. AZOKAT A HELYEKET KÖTIK ÖSSZE, AHOL A CSAPADÉK MENNYISÉGE EGYENLŐ VOLT

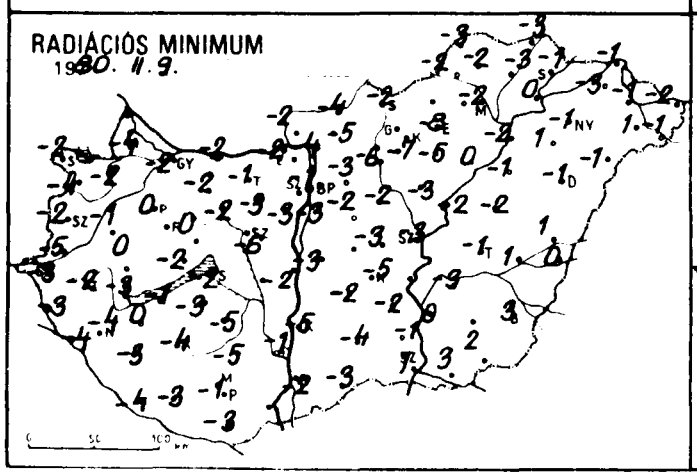
RADIÁCIÓS MINIMUM
1980. II. 9.

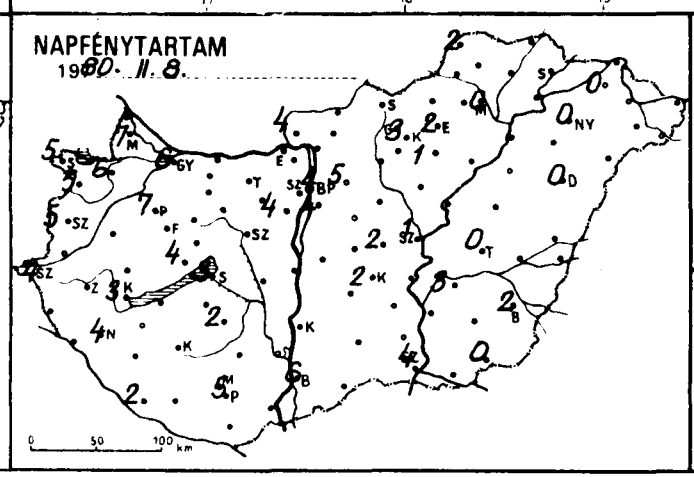
NAPFÉNYTARTAM
1980. II. 8.

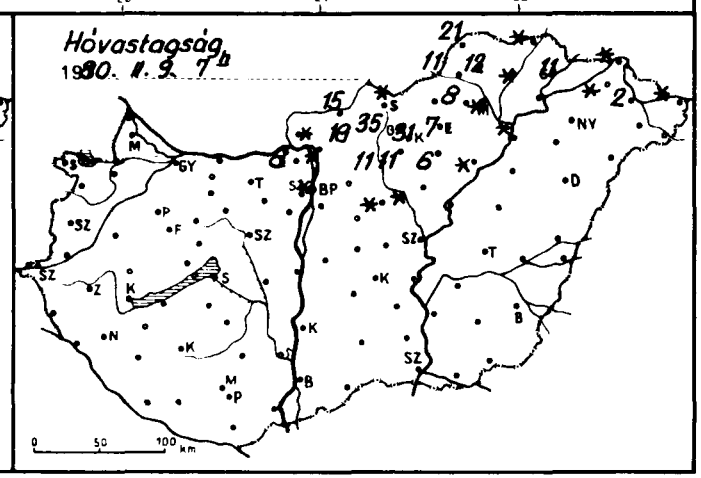
Hóvastagság
1980. II. 9. 7h

	1978 0.II.9. 07h -ig az utolsó 24 óra adatai					
	csapadék (mm)	hó cm	max. hőmérséklet	min. hőmérséklet	rad. min.	napos órák
Győr	. ⊔		10	0	−2	6
Kapuvár	. ⊔		12	0	−2	6
Mosonmagyaróvár	. ⊔		11	0	−4	7
Rajka	–		–	–	–	
Sopron	. ⊔		10	0	−2	5
Sopronhorpács	. ⊔		10	0	−4	5
Káld	. ⊔		10	0	−1	
Körmend	.		11	−3	−5	
Szentgotthárd	.⊔≡		10	−2	−3	4
Szombathely	.⊔≡		10	0	−2	5
Lenti	.V≡		12	−2	−3	
Letenye	. ⊔		12	0	−4	
Nagykanizsa	.⊔≡		11	−3	−4	4
Zalaegerszeg	.⊔≡		10	−1	−2	
Farkasgyepű	ny ⊔		8	2	−2	
Keszthely	. ⊔		11	−2	−3	3
Mencshely	. ⊔		9	2	−2	4
Pápa	. ⊔		10	3	0	7
Sümeg	. ⊔		11	2	0	
Tihany	: ≡		11	0	−2	
Veszprém	. ⊔		10	1	0	
Zirc	: ⊔		8	−1	−5	
Fonyód	.		9	1	−1	
Homokszt. György	.V≡		12	−1	−4	2
Kaposvár	.V≡		10	−2	−4	
Marcali	. ⊔		12	0	0	
Siófok	.⊔≡		9	−1	−2	3
Somogyszob	.⊔≡		11	−2	−3	
Tab	.		10	−2	−3	
Bábolna	. ⊔		10	0	−3	
Esztergom	.		9	1	−2	
Kisbér	.⊔≡		10	0	−2	
Komárom	ny .		10	0	−2	
Tatabánya	: ⊔		10	0	−1	
Alcsútdoboz	. ⊔		10	−2	−3	
Dunaújváros	.		10	−2	−2	
Martonvásár	.⊔≡		11	−1	−3	4
Mór	.⊔≡		10	0	−2	
Nagyhörcsökp.	–		–	–	–	
Szabadbattyán	:⊔≡		11	−2	−6	
Iregszemcse	.⊔≡		10	−1	−5	2
Lengyel	.		10	1	−5	
Nagykónyi	.		11	−1	−4	
Szekszárd	. ≡		10	1	−1	
Mátra Árpádtető	.		8	4	−1	
Mohács	–		–	–	–	
Pécs	.⊔≡		10	2	−1	5
Siklós	: ≡		11	3	−3	
Szigetvár	. ≡		11	−2	−3	
Bp. Lőrinc	. ⊔		10	−2	−3	4
Bp. Met. Int.	.⊔≡	folt	11	0	−1	4
Bp. Szab. hegy	–	–	–	–	–	
Vegled	. ≡		9	−2	−3	2
Dobogokő	:	8	5	1	−2	
Budaörs	.V≡		8	0	−3	5
Kőszegi-hegy	–	–	–	–	–	
Mátyásföldi	. ≡		8	−1	−2	
Nagykata	.⊔≡	folt	9	−2	−2	
Szécsény	–		–	–	–	
Szentendre	ny ≡ ⊔	folt	10	−2	−2	

	1978 0.II.9. 07h -ig az utolsó 24 óra adatai					
	csapadék (mm)	hó cm	max. hőmérséklet	min. hőmérséklet	rad. min.	napos órák
Vác	.V≡	folt	9	−3	−4	
Vámosmikola	.V≡		8	−2	−2	4
Baja	ny⊔≡		10	−2	−2	6
Bácsalmás	.⊔≡		10	−2	−3	
Izsák	.		10	−2	−2	
Kalocsa	. ⊔		10	−2	−5	
Kecskemét	.⊔≡		5	−2	−5	2
Kiskunf. háza	. ≡		10	−1	−2	
Kiskunhalas	. ≡		10	−2	−4	
Kunszentmiklós	1⊔≡		10	0	−3	
Tiszakécske	–		–	–	–	
Balassagyarmat	.V≡	15	7	−3	−4	
Romhány	.V≡	19	6	−5	−5	
Salgótarján	.V≡	folt	6	−1	−2	
Eger	.V≡	7	6	−5	−8	2
Galyatető	.	35	6	0	0	
Gyöngyös	.V≡	11	0	−7	−7	
Kékestető	. ⊔	31	4	−1	−2	3
Kompolt	. ≡	6	4	−3	−5	1
Lőrinci	.V≡	11	7	−5	−6	
Poroszló	. ≡	folt	2	0	0	
Jászapáti	.V≡		7	−3	−3	
Jászberény	.⊔≡	folt	8	−3	−4	
Karcag	ny ≡ ⊔		7	0	−2	
Szolnok	. ≡		8	−2	−3	1
Tiszaroff	. ≡		6	−2	−2	
Túrkeve	. ≡		8	0	−1	0
Kistelek	ny ⊔≡		10	0	−1	
Makó	. ≡		6	3	3	
Szeged	ny ⊔		9	1	1	4
Szentes	. ≡		9	1	0	
Borsodnádasd	–		–	–	–	
Füged	. ≡	folt	5	−2	−3	
Hidasnémeti	. ≡	folt	7	−1	−3	
Jósvafő	: ≡	21	6	−1	−3	2
Lillafüred	. ≡	8	5	1	0	
Miskolc	ny⊔≡	folt	5	−1	−2	0
Putnok	.V≡	11	4	−2	−2	
Sárospatak	. ≡	2	1	1	−1	2
Szendrőlád	.⊔≡	12	5	−2	−2	
Tokaj	. ≡		6	1	0	
Kisvárda	. ≡	folt	5	−3	−3	0
Mátészalka	. ≡		7	1	1	
Nyíregyháza	. ≡		7	1	−1	0
Nyírlugos	.		7	0	−1	
Pátyod	ny		6	0	−1	
Tiszabecs	ny	folt	2	1	−2	
Vásárosnamény	ny ≡ ⊔	2	6	−1	−1	
Záhony	. ≡	folt	4	0	−1	
Berettyóújfalu	ny ≡ ⊔		6	2	1	
Debrecen	ny ≡ ⊔		7	2	−1	0
Hajdúdorog	. ≡		6	1	1	
Hortobágy	: ≡		5	−1	−1	
Kopaszkál	. ≡		9	2	0	
Polgár	ny ≡ ⊔	folt	6	−1	−2	
Békéscsaba	ny ⊔		8	3	3	2
Mezőhegyes	. ≡		5	3	2	0
Orosháza	–		–	–	–	–
Szarvas	.⊔≡		9	1	−3	3
Szeghalom	. ≡		7	2	1	

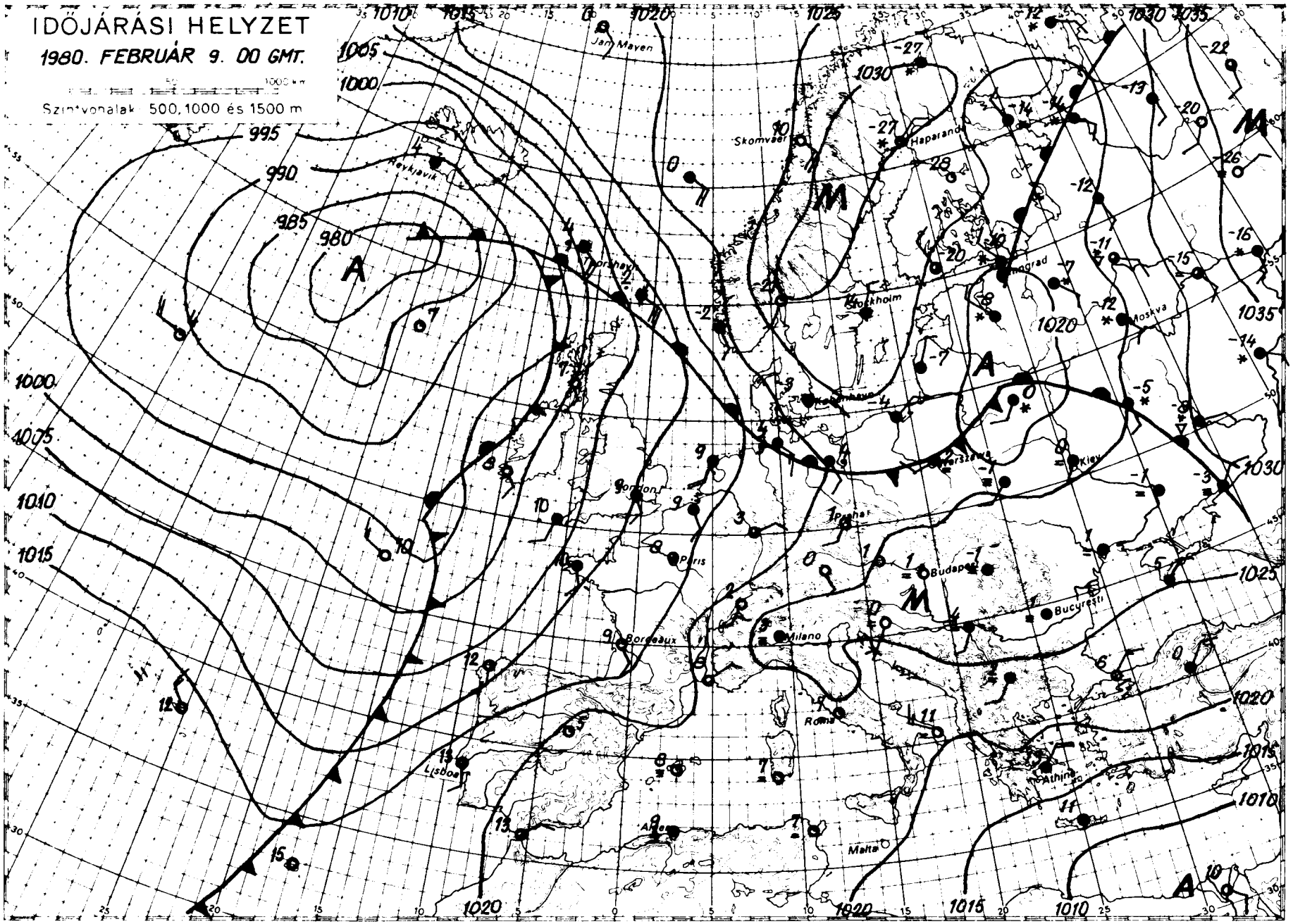

KIADJA: ORSZÁGOS METEOROLÓGIAI SZOLGÁLAT
Készült Központi Előrejelző Intézet Előrejelző Osztálya — T.: 273-018 — Megjelenik naponként —
Évi előfizetési díja: 1.460 Ft. Megrendelhető: 1024 Budapest, II., Kitaibel Pál u. 1. Telefon: 353-500
Kiadásért felel: az OMSZ elnöke — Szerkesztésért felel: a KEI igazgatója

IDŐJÁRÁSI NAPIJELENTÉS

ЕЖЕДНЕВНЫЙ МЕТЕОРОЛОГИЧЕСКИЙ БЮЛЛЕТЕНЬ · DAILY WEATHER REPORT
BULLETIN QUOTIDIEN DE TEMPS · TÄGLICHER WETTERBERICHT

93. évfolyam 41. szám. + Budapest + 1980. február 10. vasárnap

Az időjárási helyzet és a várható időjárás:

Észak-, Északkelet- és Kelet-Európa nagy részének időjárását hideg, sarkvidéki eredetü levegő határozza meg. Ezeken a területeken vasárnap reggel többfelé havazott és hőmérséklet általában -10, -20, néhány helyen pedig -20, -25 fok között váltakozott. Az Atlanti-óceán térségéből enyhe léghullámok érkeznek Nyugat-Európán át szárazföldünk belseje fölé. Hatásukra Európa nyugati részén változékony, szeles, többfelé csapadékos az idő. Kontinensünk középső részén egyelőre még gyengék a légmozgások és ezért többfelé köd, helyenként ködszitálás következik. Hétfő estig a Kárpát-medence időjárását még az enyhe levegő határozza meg, tehát folytatódik az enyhe idő.

Hazánkban szombaton a keleti és az északkeleti országrészben borult, párás, helyenként napközben is ködös idő volt. Az ország többi részén a délelőtti órákban a köd felszállt és több órán át sütött a nap. A hőmérséklet csúcsértéke a ködös helyeken csak 0, +6, máshol 6, 13 fok között alakult. Az elmúlt 24 órában jelentéktelen mennyiségü csapadék csak ködszitálásból hullott. Az esti órától az ország jelentős részén köd keletkezett. Ma hajnalra -1, +4 fokig hült le a levegő. Délelőtt a köd egy része feloszlott, de országszerte jobbára erősen felhős, párás idő volt, néhány helyről ködszitálást jelentettek. A hőmérséklet 11 órakor +1, +5 fok között alakult.

Ma 12 órakor Budapesten a hőmérséklet 2 fok, a tengerszintre átszámitott légnyomás 1022 mb, gyengén süllyed.

Várható időjárás hétfő estig:

Jobbára erősen felhős, párás, többfelé ködös idő, helyenként ködszitálással.
Az időszak végén elsősorban nyugaton néhány helyen futó záporeső.
Megélénkülő délkeleti, déli, később időnként megerősödő délnyugati szél.
Várható legalacsonyabb éjszakai hőmérséklet: -1, +4,
legmagasabb nappali hőmérséklet hétfőn: általában +7, +12 fok között.

Vadkerti Ferenc - Török Dénes s.k.

A hőmérséklet napi középértéke és eltérése a 100 évi átlagtól /Budapesten/:

1980. II. 9.	4,2°C	+4,1°C

1871 óta ezen a napon Budapesten előfordult

legmagasabb hőmérséklet:	13,5°C /1928/,
legalacsonyabb hőmérséklet:	-19,0°C /1917/.

80.86.

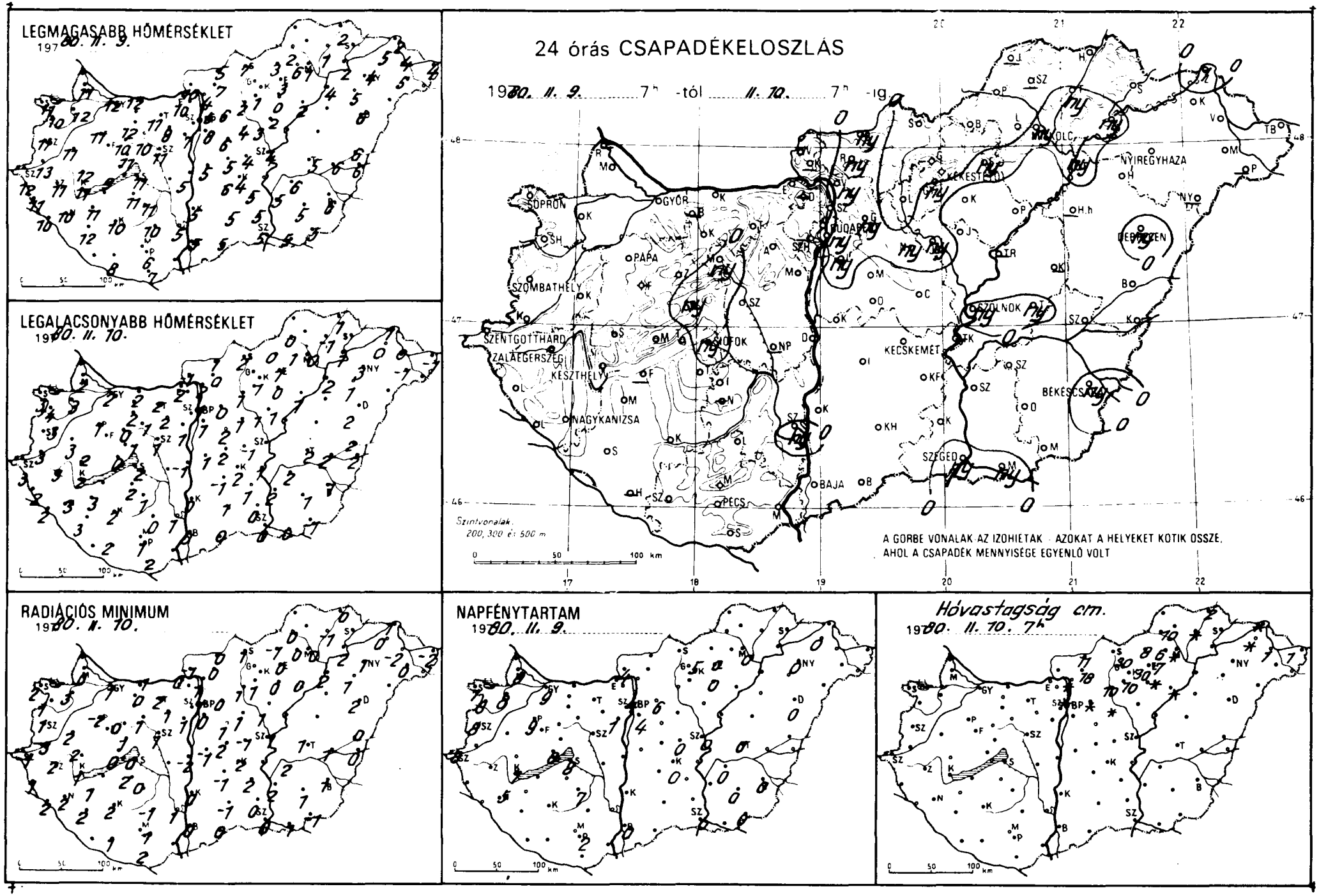
LEGMAGASABB HŐMÉRSÉKLET
1980. II. 9.
LEGALACSONYABB HŐMÉRSÉKLET
1980. II. 10.
RADIÁCIÓS MINIMUM
1980. II. 10.
24 órás CSAPADÉKELOSZLÁS
1980. II. 9. 7h -tól II. 10. 7h -ig
SOPRON
GYŐR
PÁPA
SZOMBATHELY
SZENTGOTTHARD
ZALAEGERSZEG
KESZTHELY
NAGYKANIZSA
SIÓFOK
PÉCS
BAJA
BUDAPEST
KECSKEMÉT
SZOLNOK
KÉKESTETŐ
MIKOLC
NYIREGYHAZA
DEBRECEN
BÉKÉSCSABA
SZEGED
Szintvonalak: 200, 300 és 500 m
A GÖRBE VONALAK AZ IZOHIÉTAK - AZOKAT A HELYEKET KÖTIK ÖSSZE, AHOL A CSAPADÉK MENNYISÉGE EGYENLŐ VOLT
NAPFÉNYTARTAM
1980. II. 9.
Hóvastagság cm.
1980. II. 10. 7h

	1978.II.10 07h -ig az utolsó 24 óra adatai					
	csapadék (mm)	Hó cm	max. hőmérséklet	min. hőmérséklet	rad. min.	napos órák
Győr	• ⌒ =		12	2	1	3
Kapuvár	•		12	3	3	8
Mosonmagyaróvár	•		11	2	0	8
Rajka	–		–	–	–	
Sopron	• =		11	3	2	7
Sopronhorpács	•		10	4	1	8
Káld	• ≡		11	3	2	
Körmend	•		13	3	–3	
Szentgotthárd	• =		12	3	–1	8
Szombathely	• =		11	3	1	8
Lenti	• ≡		11	2	1	
Letenye	•		10	2	2	
Nagykanizsa	• ≡		10	3	2	5
Zalaegerszeg	• =		11	3	2	
Tarkasgyepű	–		–	–	–	
Keszthely	• ≡		11	2	1	7
Mencshely	• ≡		9	0	0	8
Pápa	• ⌒ =		11	1	–2	9
Sümeg	• ≡		12	2	2	
Tihany	• ≡		9	2	–1	
Veszprém	ny ≡,		11	1	1	
Zirc	• ≡		10	0	0	
Fonyód	–		–	–	–	
Homokszt. györgy	–		–	–	–	–
Kaposvár	• ≡ ⌒		10	2	2	
Marcali	• ≡		11	3	1	
Siófok	ny ,		11	2	0	8
Somogyszob	•		12	3	2	
Tab	•		11	2	2	
Babolna	–		–	–	–	
Esztergom	•		10	2	0	
Kisbér	• ≡		12	2	0	
Komárom	•		12	2	1	
Tatabánya	• ∨		11	2	2	
Alcsútdoboz	• ≡		8	2	1	
Dunaújváros	•		5	–1	–2	
Martonvásár	• ≡		7	1	1	
Mór	ny ≡,		10	1	1	
Nagyhörcsökp.	–		–	–	–	
Szabadbattyán	• ≡		11	1	1	
Fegyzemcse	• ≡		11	1	0	7
Fengyel	•		10	0	–1	
Nagykónyi	–		–	–	–	
Székszárd	ny ≡,		5	1	1	
Árpádtető	• ≡		7	0	0	
Mohács	–		–	–	–	
Pécs	• ⌒ ≡		6	1	1	2
Szilos	• ≡		7	2	2	
Szigetvár	• =		8	2	1	
[illegible] Lőrinc	ny = ≡,		8	1	0	4
[illegible] Met. Int	ny ≡,		8	2	2	4
[illegible] Szab. hegy	–		–	–	–	
[illegible]gled	•		4	–1	–1	0
[illegible] Bogokő	–		–	–	–	
[illegible] Tóllő	ny ≡,	folt	6	0	0	6
[illegible]ayret	–		–	–	–	
[illegible]nor	• ≡		6	2	1	
[illegible]skata	ny ≡,	folt	4	1	1	
[illegible]eny	•		5	2	2	
[illegible]tendre	• ≡	folt	5	1	1	

	1978.II.10 07h -ig az utolsó 24 óra adatai					
	csapadék (mm)	Hó cm	max. hőmérséklet	min. hőmérséklet	rad. min.	napos órák
Vác	ny	folt	4	2	1	
Vámosmikola	• ≡		10	–1	–1	4
Baja	• ≡		5	0	0	0
Bácsalmás	• ≡		5	0	0	
Izsák	•		6	–1	–1	
Kalocsa	• ≡		5	0	0	
Kecskemét	• ≡		4	2	2	0
Kiskunf. háza	•		5	1	–2	
Kiskunhalas	• ≡		5	1	–1	
Kunszentmiklós	• ≡		5	1	–1	
Tiszakécske	–		–	–	–	
Balassagyarmat	ny ,	11	5	1	0	
Romhány	ny ,	18	7	0	0	
Salgótarján	• ≡		7	2	1	
Eger	ny ≡,	7	3	1	0	0
Galyatető	•	30	5	–1	–3	
Gyöngyös	ny ≡,	10	1	1	1	
Kékestető	•	30	3	0	–2	5
Kompolt	• ≡	folt	0	0	0	0
Lőrinci	• ≡	10	2	1	1	
Poroszló	• ≡	folt	2	1	0	
Jászapáti	•		2	1	–	
Jászberény	ny ,		3	1	1	
Karcag	–		–	–	–	
Szolnok	ny		4	1	1	0
Tiszaroff	–		–	–	–	
Túrkeve	ny ,		5	2	1	0
Kistelek	• ≡		5	0	0	
Makó	ny ≡,		5	0	1	
Szeged	ny ,		5	0	0	0
Szentes	•		5	2	2	
Borsodnádasd	• ≡	8	3	0	–1	
Fügöd	ny ≡,	folt	1	–1	–1	
Hidasnémeti	• ≡	folt	2	1	0	
Jósvafő	–		–	–	–	–
Lillafüred	• ≡	6	6	1	0	
Miskolc	ny ≡	folt	1	0	0	0
Putnok	• ≡	10	2	0	0	
Sárospatak	–		–	–	–	
Szendrőlád	–		–	–	–	
Tokaj	ny ≡,		4	2	2	
Kisvárda	• ≡	folt	5	0	0	0
Matészalka	• ≡		5	–1	–2	
Nyíregyháza	• ≡		4	3	1	0
Nyírlugos	–		–	–	–	
Pátyod	–		–	–	–	
Tiszabecs	•	folt	4	–1	–2	
Vásárosnameny	• ≡	1	4	0	0	
Záhony	1 ≡,	folt	2	1	1	
Berettyóújfalu	•		6	2	0	
Debrecen	ny ≡		6	2	2	0
Hajdúdorog	•		5	1	1	
Hortobágy	–		–	–	–	
Kosszakal	• ≡		6	2	0	
Polgár	ny ≡,		2	1	2	
Bekescsaba	ny ⌒,		6	1	1	0
Mezohegyes	• ≡		5	–1	–1	0
Orosháza	•		5	1	1	0
Szarvas	•		6	2	2	0
Szeghalom			6	2	1	

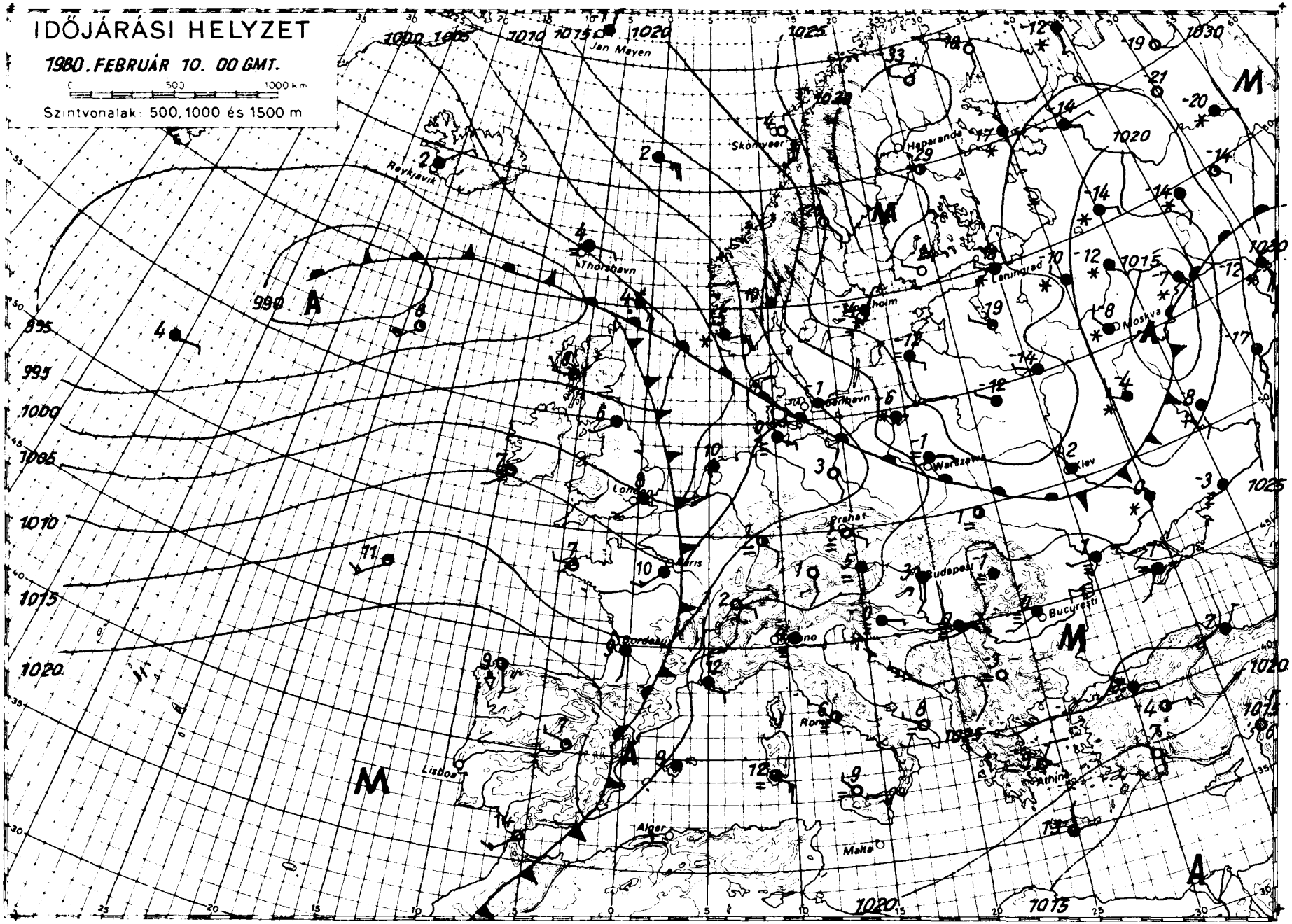

KIADJA: ORSZÁGOS METEOROLÓGIAI SZOLGÁLAT
Készíti: Központi Előrejelző Intézet Előrejelző Osztálya — T.: 273 - 018 — Megjelenik naponként
Évi előfizetési díja 1.460 Ft - Megrendelhető: 1024 Budapest, II., Kitaibel Pál u. 1. Telefon: 353-500
Kiadásért felel: az OMSZ elnöke — Szerkesztésért felel: a KEI igazgatója

IDŐJÁRÁSI NAPIJELENTÉS

ЕЖЕДНЕВНЫЙ МЕТЕОРОЛОГИЧЕСКИЙ БЮЛЛЕТЕНЬ · DAILY WEATHER REPORT
BULLETIN QUOTIDIEN DE TEMPS · TÄGLICHER WETTERBERICHT

93. évfolyam 42. szám. + Budapest + 1980. február 11. hétfő

Az időjárási helyzet és a várható időjárás:

Kontinensünk északi és keleti részén továbbra is hideg, téli az időjárás. Svédország és Finnország középső vidékén pl. napközben is -15, -20 fokot mutatnak a hőmérők, éjszaka pedig helyenként -30, -35 fokot mérnek. Többfelé havazik, hófúvások vannak. Európa többi részén ugyanakkor folytatódik az évszakhoz képest enyhe idő. Az Atlanti-óceán térségéből továbbra is váltakozó nedvességtartalmú léghullámok áramlanak a kontinens nyugati és középső területei felé. Az óceáni levegő egy nedves hulláma hétfőn reggel érte el a Kárpát-medencét és ez kedd estig fokozatosan kelet felé halad.

Hazánkban vasárnap a Tiszántúlon többfelé 3, 5 órán át sütött a nap, máshol - az Északi-Hegyvidék magasabb csúcsainak kivételével - túlnyomóan borult volt az ég. Szórványosan kisebb ködszitálás is előfordult. A legmagasabb nappali hőmérséklet a borult helyeken +1, +6, a napos részeken 7, 10 fok között váltakozott. Hétfő hajnalra általában -2, +3 fokig hült le a levegő. Délelőtt borult volt az ég. A Dunántúlon többfelé esett az eső. A csapadékzóna lassan kelet felé terjedt. A hőmérséklet 11 órakor +2, +7 fok között alakult. Budapesten vasárnap a hőmérséklet napi középértéke 2,6 fok volt, 2, 7 fokkal magasabb, mint a százéves átlag.

Ma 12 órakor Budapesten a hőmérséklet: 5 fok, a tengerszintre átszámitott légnyomás 1020 mbar, alig változik.

Várható időjárás kedd estig:

Eleinte borult idő többfelé ismétlődő esővel, záporral. Később nyugat felől csökkenő felhőzet, már kevesebb helyen esővel. Megélénkülő, a Dunántúlon megerősödő északnyugati, északi szél. Keleten helyenként köd.
Várható legalacsonyabb éjszakai hőmérséklet: -2, +3,
legmagasabb nappali hőmérséklet kedden: 4, 9 fok között alakul.

Németh Lajos s. k.

TÁVOLABBI KILÁTÁSOK SZERDÁTÓL - SZOMBATIG:

Változóan felhős idő, legfeljebb kisebb esővel. A hőmérséklet az időszak végén emelkedik.
Legalacsonyabb hajnali hőmérséklet -3, +2 fok között,
legmagasabb nappali hőmérséklet +4, +9 fok között.
Jelentős mennyiségü /legalább 5 mm/ csapadék az ország területének 10 százalékán várható.

KÖZÉPTÁVÚ ELŐREJELZŐ OSZTÁLY

A hőmérséklet napi középértéke és eltérése a 100 évi átlagtól /Budapesten/:

1980. február 10.	2,6°C	+2,7°C

1871 óta ezen a napon Budapesten előfordult

legmagasabb hőmérséklet:	15,4°C /1925/
legalacsonyabb hőmérséklet:	-21,8°C /1929/

80.087.

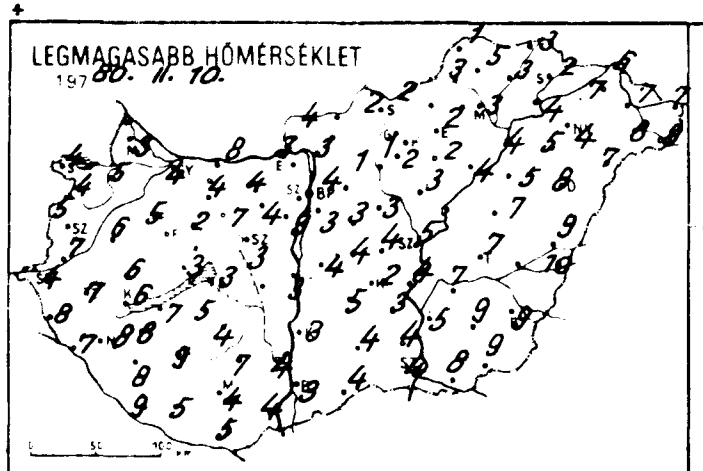
LEGMAGASABB HŐMÉRSÉKLET
197 80. II. 10.

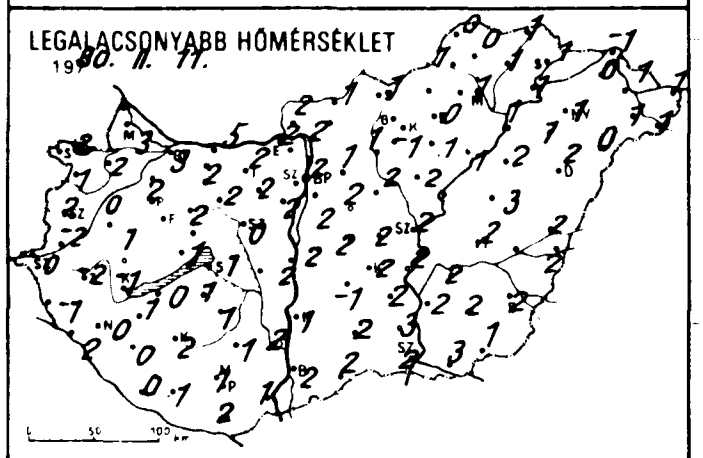
LEGALACSONYABB HŐMÉRSÉKLET
197 80. II. 11.

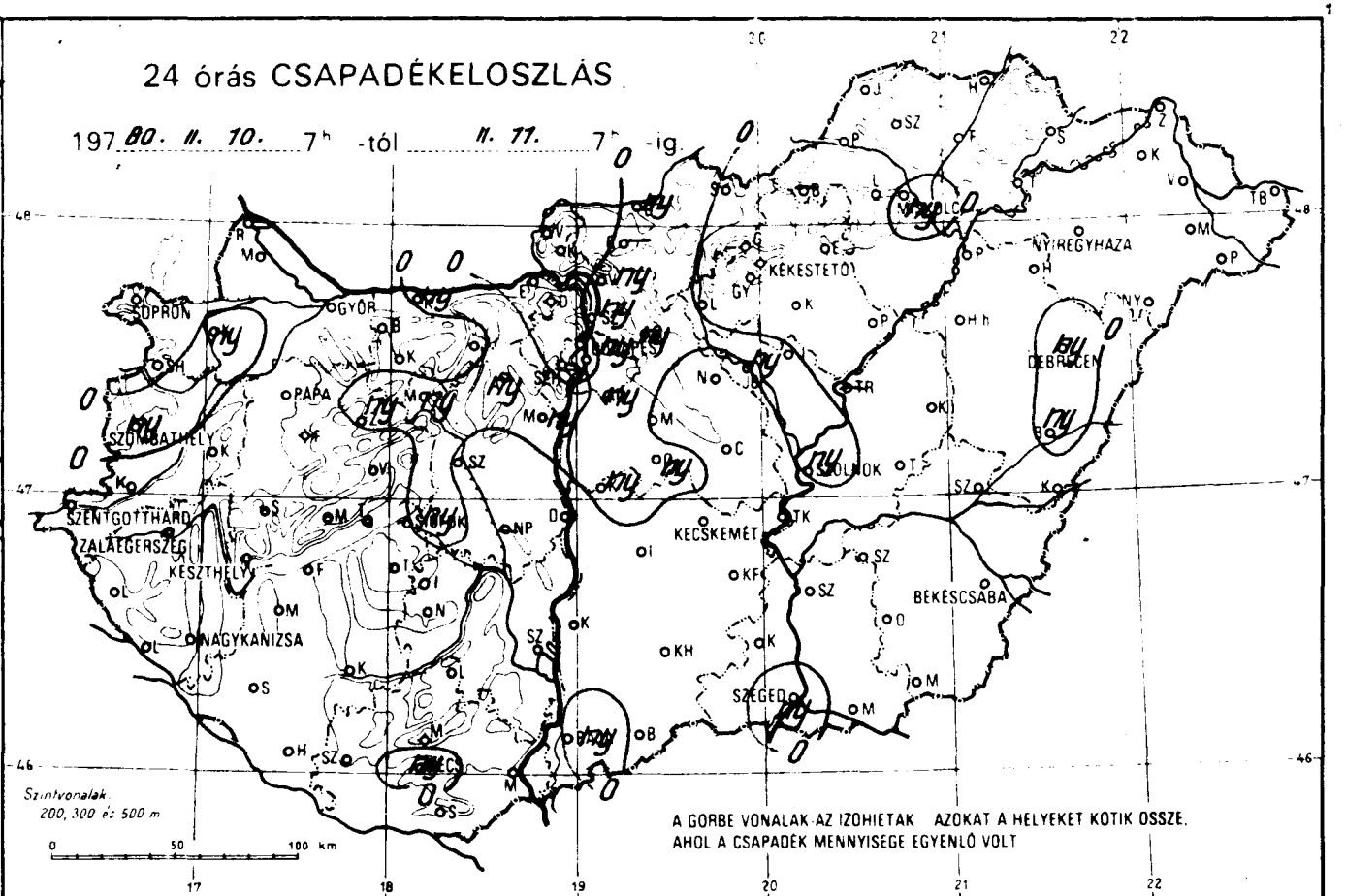
24 órás CSAPADÉKELOSZLÁS
197 80. II. 10. 7h -tól II. 11. 7h -ig.
SOPRON
GYŐR
PAPA
SZOMBATHELY
SZENTGOTTHÁRD
ZALAEGERSZEG
KESZTHELY
NAGYKANIZSA
KÉKESTETŐ
NYÍREGYHÁZA
DEBRECEN
SOLNOK
KECSKEMÉT
BÉKÉSCSABA
SZEGED
Szintvonalak: 200, 300 és 500 m
A GÖRBE VONALAK AZ IZOHIETAK AZOKAT A HELYEKET KÖTIK ÖSSZE, AHOL A CSAPADÉK MENNYISÉGE EGYENLŐ VOLT

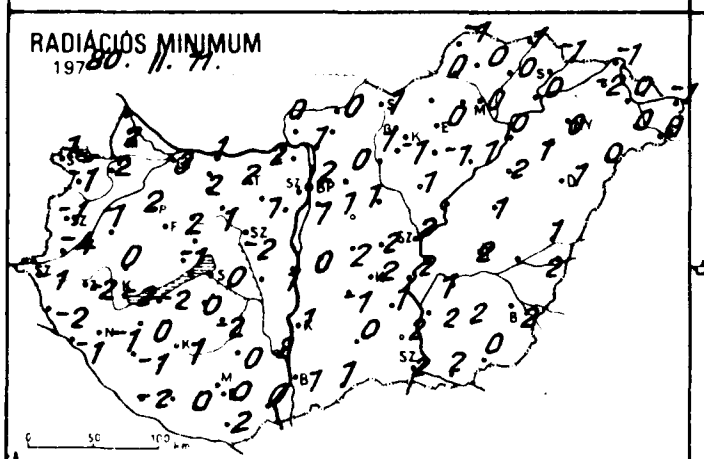
RADIÁCIÓS MINIMUM
197 80. II. 11.

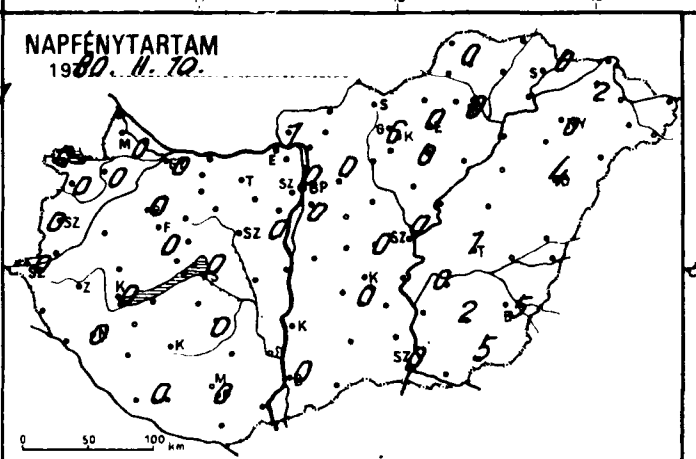
NAPFÉNYTARTAM
197 80. II. 10.

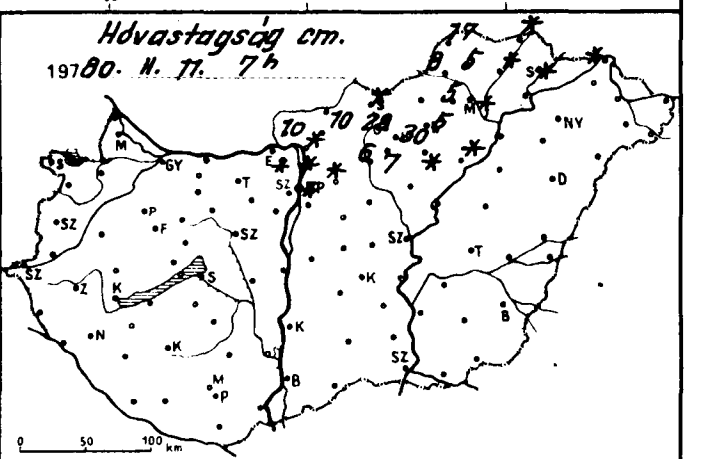
Hóvastagság cm.
197 80. II. 11. 7h

	1980.II.11.07h -ig az utolsó 24 óra adatai					
	csapadék (mm)	Hó cm	max. hőmérséklet	min. hőmérséklet	rad. min.	napos órák
Győr	• =		4	3	3	0
Kapuvár	ny ,		5	2	2	0
Mosonmagyaróvár	•		3	3	2	0
Rajka	–		–	–	–	
Sopron	•		4	2	1	0
Sopronhorpács	•		4	1	–1	0
Káld	• ≡		6	0	–1	
Körmend	•		7	–2	–4	
Szentgotthárd	• =		4	0	–1	0
Szombathely	ny		5	2	–1	0
Lenti	•		8	–1	–2	
Letenye	•		7	2	1	
Nagykanizsa	•		8	0	–1	1
Zalaegerszeg	• ⊔ ≡		7	–2	–2	
Farkasgyepű	• ≡		3	1	1	
Keszthely	•		3	–1	–2	0
Mencshely	• ≡		2	1	0	0
Pápa	• =		5	2	2	0
Sümeg	• ≡		6	1	0	
Tihany	• ≡		3	1	–1	
Veszprém	• =		2	2	2	
Zirc	ny ≡		2	1	0	
Fonyód	• ≡		7	0	–2	
Homokszt. György	• ≡		9	0	–2	0
Kaposvár	• ⌒		9	2	1	
Marcali	• ≡		8	1	0	
Siófok	ny , =		3	1	0	0
Somogyszob	•		8	0	–1	
Tab	•		5	1	0	
Bábolna	•		3	2	2	
Esztergom	•		3	2	2	
Kisbér	• ≡		4	2	2	
Komárom	ny , ⌒		8	5	1	
Tatabánya	•		4	2	2	
Alcsútdoboz	ny ,		4	2	1	
Dunaújváros	•		3	2	1	
Martonvásár	ny ,		3	2	1	0
Mór	ny ≡,		7	2	1	
Nagyhörcsökp.	–		–	–	–	
Szabadbattyán	• ≡		3	0	–2	
Iregszemcse	• ≡		4	1	–2	0
Lengyel	•		7	1	0	
Nagykónyi	•		5	0	–2	
Szekszárd	• ≡		4	2	2	
Kopácsi	•		6	2	0	
Mohács	• ⌒		4	1	0	
Pécs	ny ≡,		4	1	0	0
Siklós	•		5	2	2	
Szigetvár	• ≡		5	1	0	
Bp. Lőrinc	ny , =		3	2	1	0
Bp. Met. Int.	ny ≡,	folt	4	2	2	0
Bp. Szab. hegy	•		1	1	0	
Tegled	•		4	2	2	0
Dobogókő	• V ≡	folt	–1	–2	–2	
Gödöllő	ny ≡,	folt	1	1	0	0
Szolyvaret	• V ≡	10	2	0	–1	
Mónor	•		3	2	1	
Nagykata	•		3	2	1	
Pákeny	ny ,		4	2	2	
Szentendre	ny ≡,	folt	2	1	1	

	1980.II.11.07h -ig az utolsó 24 óra adatai					
	csapadék (mm)	Hó cm	max. hőmérséklet	min. hőmérséklet	rad. min.	napos órák
Vác	ny ,	folt	3	2	1	
Vámosmikola	•		4	2	0	1
Baja	ny ≡,		3	2	1	0
Bácsalmás	•		4	2	1	
Izsák	•		5	–1	–1	
Kalocsa	•		3	1	1	
Kecskemét	• ≡		2	2	2	0
Kiskunf. háza	• ≡		3	2	1	
Kiskunhalas	•		4	2	0	
Kunszentmiklós	ny ,		4	2	0	
Tiszakécske	•		4	2	2	
Balassagyarmat	ny ,	10	2	1	0	
Romhány	–	–	–	–	–	
Salgótarján	•	folt	2	1	1	
Eger	• ≡	5	2	0	0	0
Galyatető	•	28	7	–1	–4	
Gyöngyös	•	7	2	–1	–1	
Kékestető	• V	30	4	–4	–5	6
Kompolt	•	folt	2	1	–1	0
Lőrinci	•	6	1	1	1	
Poroszló	• ≡	folt	4	1	1	
Jászapáti	• =		3	2	1	
Jászberény	ny ,		3	2	1	
Karcag	•		7	3	1	
Szolnok	ny , ≡		5	2	2	0
Tiszaroff	–		–	–	–	
Túrkeve	•		7	2	2	1
Kistelek	•		4	3	2	
Makó	•		8	3	2	
Szeged	ny , =		4	2	2	0
Szentes	•		5	2	2	
Borsodnádasd	–		–	–	–	
Fügöd	•	folt	3	1	0	
Hidasnémeti	•	folt	3	1	1	
Jósvafő	•	17	1	0	–1	0
Lillafüred	•	5	5	–2	–3	
Miskolc	ny , =	folt	3	1	0	0
Putnok	• ≡	8	3	1	0	
Sárospatak	• ≡	folt	2	1	–1	0
Szendrőlád	•	5	5	0	0	
Tokaj	• ≡		4	1	0	
Kisvárda	• ≡		7	0	–2	2
Mátészalka	•		8	1	0	
Nyíregyháza	• ≡		4	1	0	0
Nyírlugos	•		7	0	0	
Pátyod	• ≡		8	1	0	
Tiszabecs	•		7	1	–1	
Vásárosnameny	• ≡		7	1	0	
Zahony	•	folt	6	–1	–1	
Berettyóújfalu	ny ,		9	2	1	
Debrecen	ny		8	2	1	4
Hajdúdorog	•		5	1	1	
Hortobágy	•		5	2	2	
Kosszakál	• ≡		10	2	2	
Polgár	•		4	1	0	
Békéscsaba	• =		9	2	2	5
Mezőhegyes	•		9	1	0	5
Orosháza	•		9	2	2	2
Szarvas	•		7	2	1	0
Szeghalom	–		–	–	–	

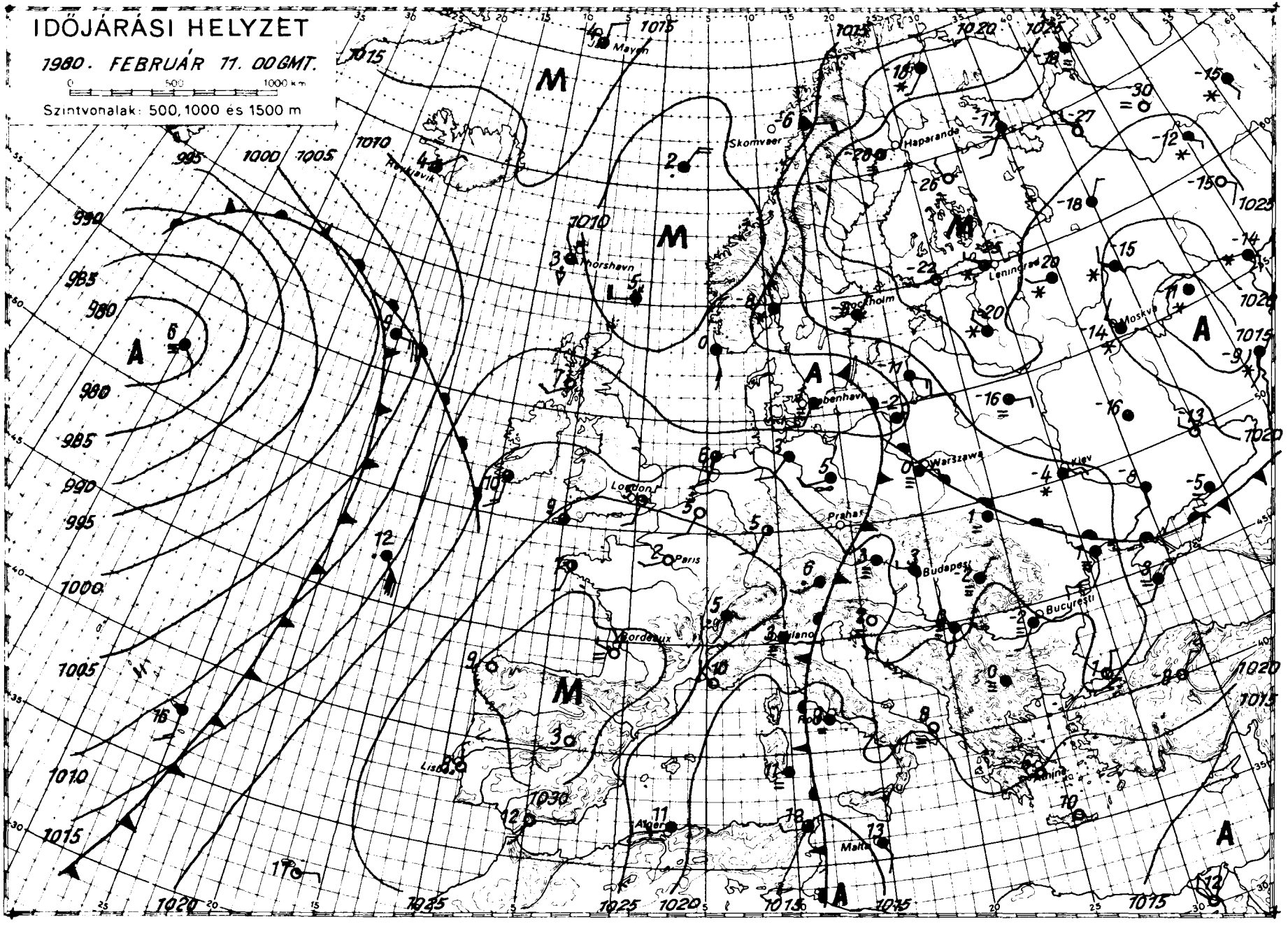

KIADJA: ORSZÁGOS METEOROLÓGIAI SZOLGÁLAT
Készíti: Központi Előrejelző Intézet Előrejelző Osztálya — T.: 273 - 078 — Megjelenik naponként —
Évi előfizetési díja: 1.460.-Ft - Megrendelhető: 1024 Budapest, II., Kitaibel Pál u. 1. Telefon: 353-500
Kiadásért felel: az OMSZ elnöke — Szerkesztésért felel: a KEI igazgatója

IDŐJÁRÁSI NAPIJELENTÉS

ЕЖЕДНЕВНЫЙ МЕТЕОРОЛОГИЧЕСКИЙ БЮЛЛЕТЕНЬ · DAILY WEATHER REPORT
BULLETIN QUOTIDIEN DE TEMPS · TÄGLICHER WETTERBERICHT

93. évfolyam 43. szám. + Budapest + 1980. február 12. kedd

Az időjárási helyzet és a várható időjárás:

Nyugat-, Délnyugat-Európában már hosszabb ideje tavaszias, enyhe az időjárás. Hétfőn például 8, 18 fokig melegedett fel a levegő. Kedden délelőtt Irországban és Angliában sok helyen esett az eső. Nyugat-, Délnyugat-Európa többi részén változóan felhős és túlnyomóan csapadékmentes idő volt. Ezzel szemben Kelet- és különösen Északkelet-Európában továbbra is nagyon hideg van. A hőmérséklet napi csúcsértékei is csupán -15, -20 fok között váltakoznak. Szórványosan, gyengén havazik. Közép-Európát néhány fokkal szintén hűvösebb levegő árasztotta el.

Magyarország felett hétfőn vonult át a hűvösebb levegő időjárási frontja. Átvonulását - többek között - a borult égbolt, az öt-hat órás esős, záporos időjárás, valamint a meg-meg élénkülő északnyugati szél jelezte. A hőmérséklet csúcsértéke általában 2 és 9 fok között volt. Ezen belül északkeleten volt a leghűvősebb. Késő este északnyugaton szakadozni kezdett a felhőtakaró. Kedden reggelre a tartós csapadék keleten is megszünt, majd országszerte felszakadozott a felhőzet. Az Alföldön és az Északi-Középhegységben erősen bepárásodott, több felé beködösödött a levegő. A legalacsonyabb hőmérséklet -3 és +3 fok között alakult. A hétfő és kedd reggel 7 óra között lehullott csapadék mennyisége csapadéknyom és 7 mm között van. Jelentősebb mennyiség az Alföld déli felén hullott. Kedden délelőtt mint térben, mint időben erősen változott a felhőzet. Egy-két helyen rövid ideig zápor is hullott. Különösen a Dunántúlon ismét megélénkült az északias szél. 11 órára a köd nagy része felszállt, a hőmérséklet 3, 8 fokig emelkedett.

Ma 12 órakor Budapesten a hőmérséklet 7 fok, a tengerszintre átszámitott légnyomás 1021 mbar, alig változik.

Várható időjárás szerda estig:

Időnként kissé megnövekvő felhőzet számottevő csapadék nélkül.
Különösen kedden gyakran élénk, néha erős északi, északnyugati szél.
Főként keleten, északkeleten éjszaka és reggel szórványosan köd.
A várható legalacsonyabb hőmérséklet általában 0, -5,
a legmagasabb nappali hőmérséklet 4, 9 fok között.

Aigner Szilárd s. k.

A hőmérséklet napi középértéke és eltérése a 100 évi átlagtól /Budapesten/:

1980. február 11.	5,9°C	+5,8°C

1871 óta ezen a napon Budapesten előfordult

legmagasabb hőmérséklet:	14,8°C /1918/
legalacsonyabb hőmérséklet:	-23,4°C /1929/

80.100.

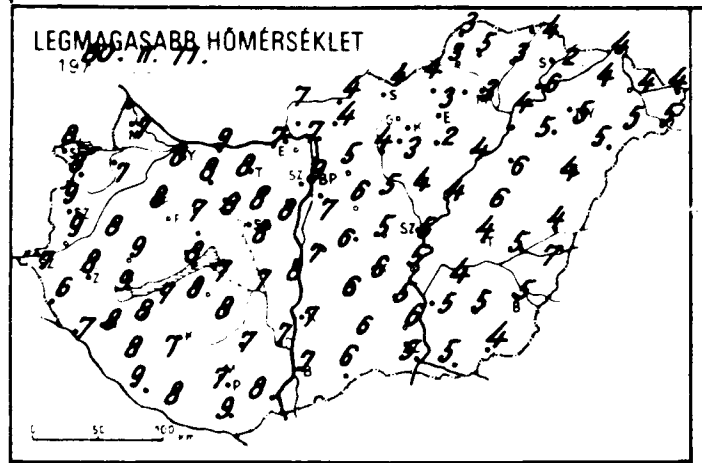
LEGMAGASABB HŐMÉRSÉKLET
1990. II. 11.

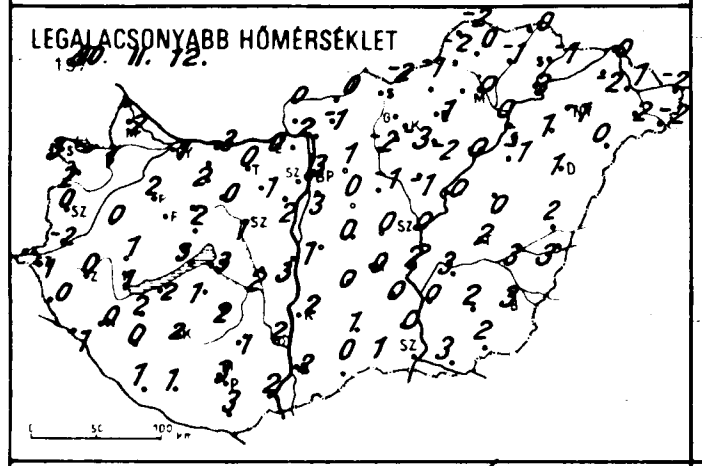
LEGALACSONYABB HŐMÉRSÉKLET
1990. II. 12.

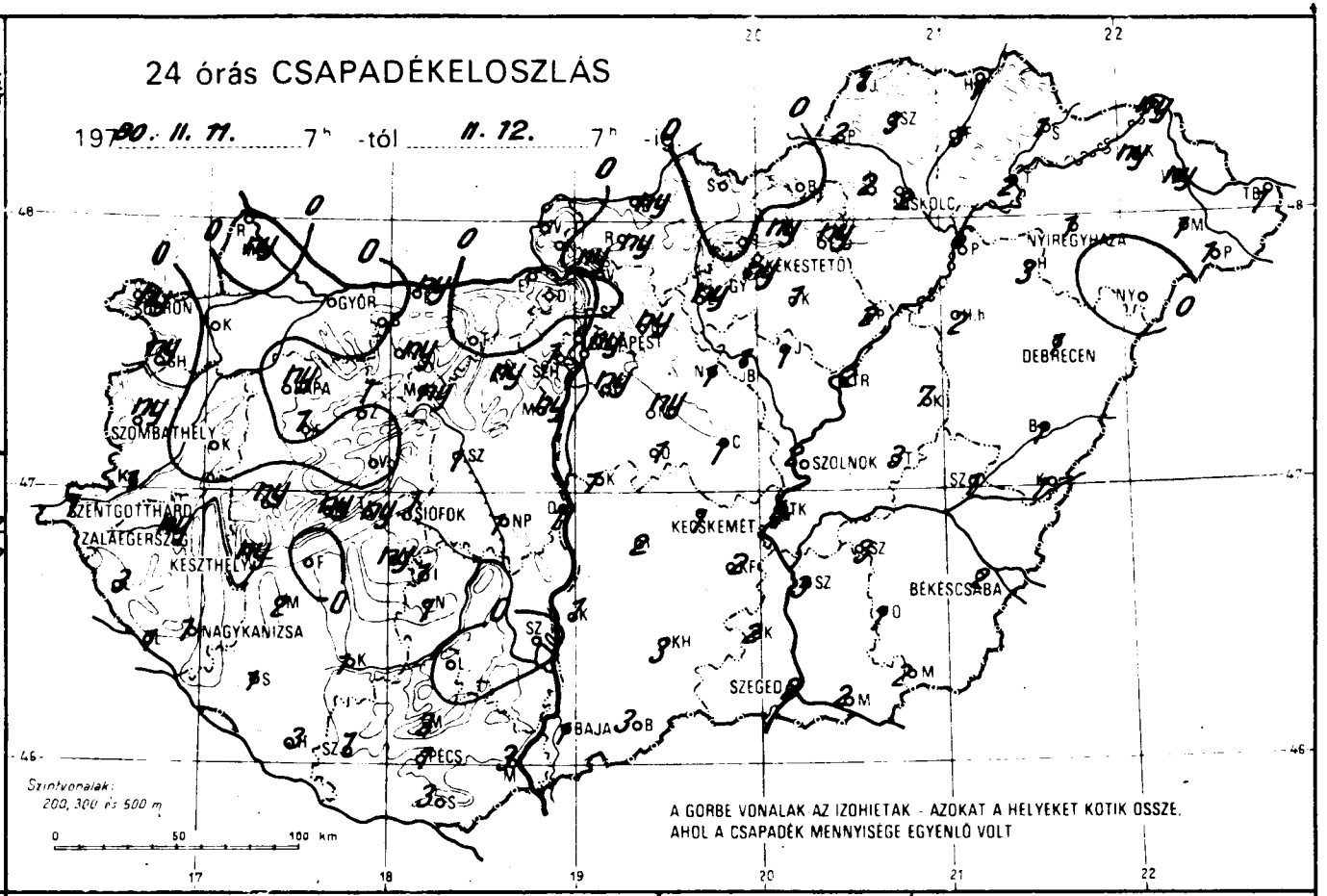
24 órás CSAPADÉKELOSZLÁS
1990. II. 11. 7h -tól II. 12. 7h -ig
GYŐR
BUDAPEST
SZOMBATHELY
SZENTGOTTHÁRD
ZALAEGERSZEG
KESZTHELY
NAGYKANIZSA
SIÓFOK
PÉCS
BAJA
KECSKEMÉT
SZEGED
SZOLNOK
DEBRECEN
NYÍREGYHÁZA
BÉKÉSCSABA
SKOLC
Szintvonalak: 200, 300 és 500 m
A GÖRBE VONALAK AZ IZOHIETÁK - AZOKAT A HELYEKET KÖTIK ÖSSZE, AHOL A CSAPADÉK MENNYISÉGE EGYENLŐ VOLT

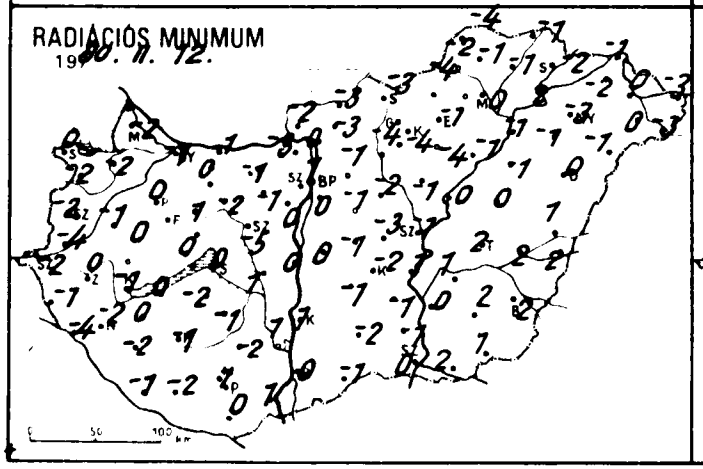
RADIÁCIÓS MINIMUM
1990. II. 12.

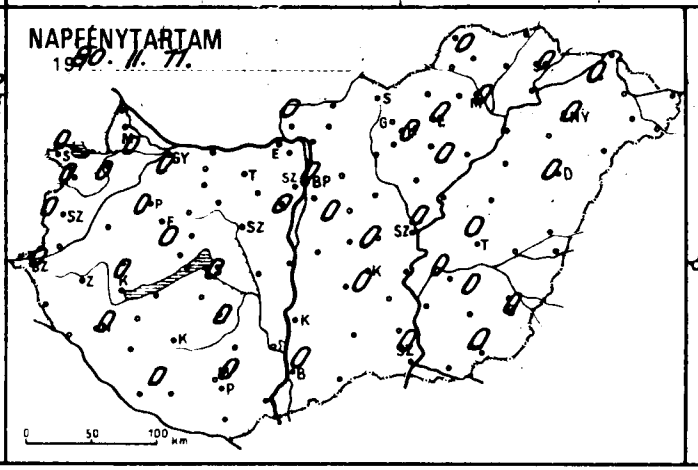
NAPFÉNYTARTAM
1990. II. 11.

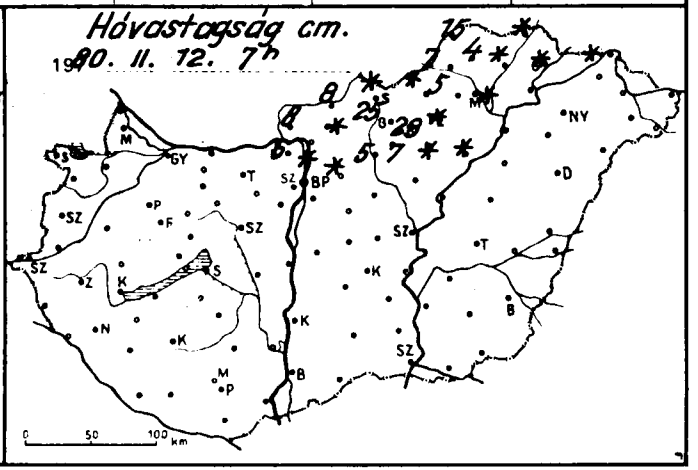
Hóvastagság cm.
1990. II. 12. 7h

	1980.II.12.07 h -ig az utolsó 24 óra adatai					
	csapadék (mm)	hó cm	max. hőmérséklet	min. hőmérséklet	rad. min.	napos órák
Győr	.		8	1	-1	0
Kapuvár	.		7	1	-2	0
Mosonmagyaróvár	ny ,		7	2	-2	0
Rajka	–		–	–	–	
Sopron	ny ⊽		8	3	0	0
Sopronhorpács	ny		8	2	-2	0
Káld	.		8	0	-1	
Körmend	1		9	-2	-4	
Szentgotthárd	1 ␣ =		7	-1	-2	0
Szombathely	ny		9	0	-2	0
Lenti	3 ≡		6	0	-1	
Letenye	1		7	-1	-4	
Nagykanizsa	1		8	0	-2	0
Zalaegerszeg	ny ,		8	0	0	
Farkasgyepű	1		5	0	-1	
Keszthely	ny ⊽		9	1	-1	0
Mencshely	ny		6	2	1	0
Pápa	ny		8	2	0	0
Sümeg	ny ,		9	1	0	
Tihany	ny ⌒		8	3	0	
Veszprém	.		7	2	1	
Zirc	1		6	1	-2	
Fonyód	.		7	2	0	
Homokszt. györgy	3		9	1	-1	0
Kaposvár	1		7	2	-1	
Marcali	2		8	2	0	
Siófok	1 ⊽		7	3	0	0
Somogyszob	1		8	0	-2	
Tab	ny		8	1	-2	
Bábolna	.		8	1	-1	
Esztergom	.		7	0	-3	
Kisbér	ny , ≡		8	2	0	
Komárom	ny ,		9	3	1	
Tatabánya	.		8	0	-1	
Alcsútdoboz	ny ⊽		8	1	-1	
Dunaújváros	1		8	3	0	
Martonvásár	ny		8	2	0	0
Mór	ny		8	0	-2	
Nagyhörcsökp.	1 ,		7	2	1	
Szabadbattyán	1 ␣		8	1	-5	
Iregszemcse	1 ≡		8	2	-1	0
Lengyel	.		7	1	-2	
Nagykónyi	1 ,		8	0	-3	
Szekszárd	.		7	2	2	
Árpádtető	3		5	1	0	
Mohács	3 ⌒		8	2	1	
Pécs	1		7	3	1	0
Siklós	3		9	3	0	
Szigetvár	1		8	1	-2	
Bp. Lőrinc	ny		7	3	0	0
Bp. Met. Int.	ny =		9	3	1	0
Bp. Szab. hegy	1 ,		6	1	-1	
Cegléd	1 , ≡		5	0	-3	0
Dobogókő	.	6	3	-1	-2	
Gödöllő	ny	folt	5	1	-1	0
Kiralyrét	.	8	6	0	-2	
Monor	ny		6	0	-1	
Nagykata	1 ␣		5	-1	-2	
Törkény	1 ␣		6	0	-1	
Szentendre	.	folt	7	2	2	

	1980.II.12.07 h -ig az utolsó 24 óra adatai					
	csapadék (mm)	hó cm	max. hőmérséklet	min. hőmérséklet	rad. min.	napos órák
Vác	ny		7	2	0	
Vámosmikola	. ␣		7	0	-2	0
Baja	1		7	2	0	0
Bácsalmás	3		6	0	-1	
Izsák	2		6	0	-1	
Kalocsa	1		7	2	1	
Kecskemét	1 ≡		6	0	-2	0
Kiskunf. háza	2 ≡		5	0	-1	
Kiskunhalas	3		6	1	-2	
Kunszentmiklós	1 ,		7	1	0	
Tiszakécske	4 ≡		5	2	1	
Balassagyarmat	ny	8	4	0	-3	
Romhány	ny ,	folt	4	-1	-3	
Salgótarján	. ∨	folt	4	-2	-3	
Eger	ny ≡	folt	3	1	-1	0
Galyatető	.	25	4	-3	-3	
Gyöngyös	ny	7	3	-3	-4	
Kékestető	ny *	29	3	-3	-4	0
Kompolt	1 ,	folt	2	-2	-4	0
Lőrinci	ny , ␣	5	4	-2	-4	
Poroszló	2	folt	4	0	-1	
Jászapáti	1 ≡		4	-1	-1	
Jászberény	1 ␣ ≡		4	-1	-2	
Karcag	7		6	0	0	
Szolnok	2 ≡		5	0	-1	0
Tiszaroff	2 ≡		4	0	0	
Túrkeve	3		4	2	2	0
Kistelek	2		6	0	-1	
Makó	2		5	3	2	
Szeged	2 =		5	1	0	0
Szentes	3 ≡		5	0	0	
Borsodnádasd	. ␣	folt	4	-1	-4	
Füged	3 ≡	folt	3	-1	-1	
Hidasnémeti	1 , ≡	folt	4	0	-1	
Jósvafő	1 ␣	15	3	-2	-4	0
Lillafüred	2	5	3	0	-1	
Miskolc	2 ≡	folt	3	0	0	0
Putnok	2 ≡	7	3	-2	-2	
Sárospatak	1 ,	folt	2	1	-2	0
Szendrőlád	3 ␣ ≡	4	5	0	-1	
Tokaj	2		6	3	2	
Kisvárda	ny		4	-2	-2	0
Mátészalka	1 ,		5	2	0	
Nyíregyháza	1 =		5	-1	-3	0
Nyírlugos	.		5	0	-1	
Pátyod	1 ≡		5	-2	-3	
Tiszabecs	1		4	-2	-3	
Vásárosnameny	ny		4	1	0	
Záhony	ny	folt	4	0	-1	
Berettyóújfalu	1 ,		4	2	1	
Debrecen	1 ≡		4	1	0	0
Hajdudorog	3 ≡		5	1	-1	
Hortobágy	2 ≡		6	-1	-1	
Körösszakál	1 ,		7	3	2	
Polgár	6 ⊽ ≡		4	0	-1	
Békéscsaba	2 =		5	3	2	0
Mezőhegyes	2 ≡		4	2	1	0
Orosháza	1		5	2	2	0
Szarvas	3		4	3	1	0
Szeghalom	1 ,		5	3	2	

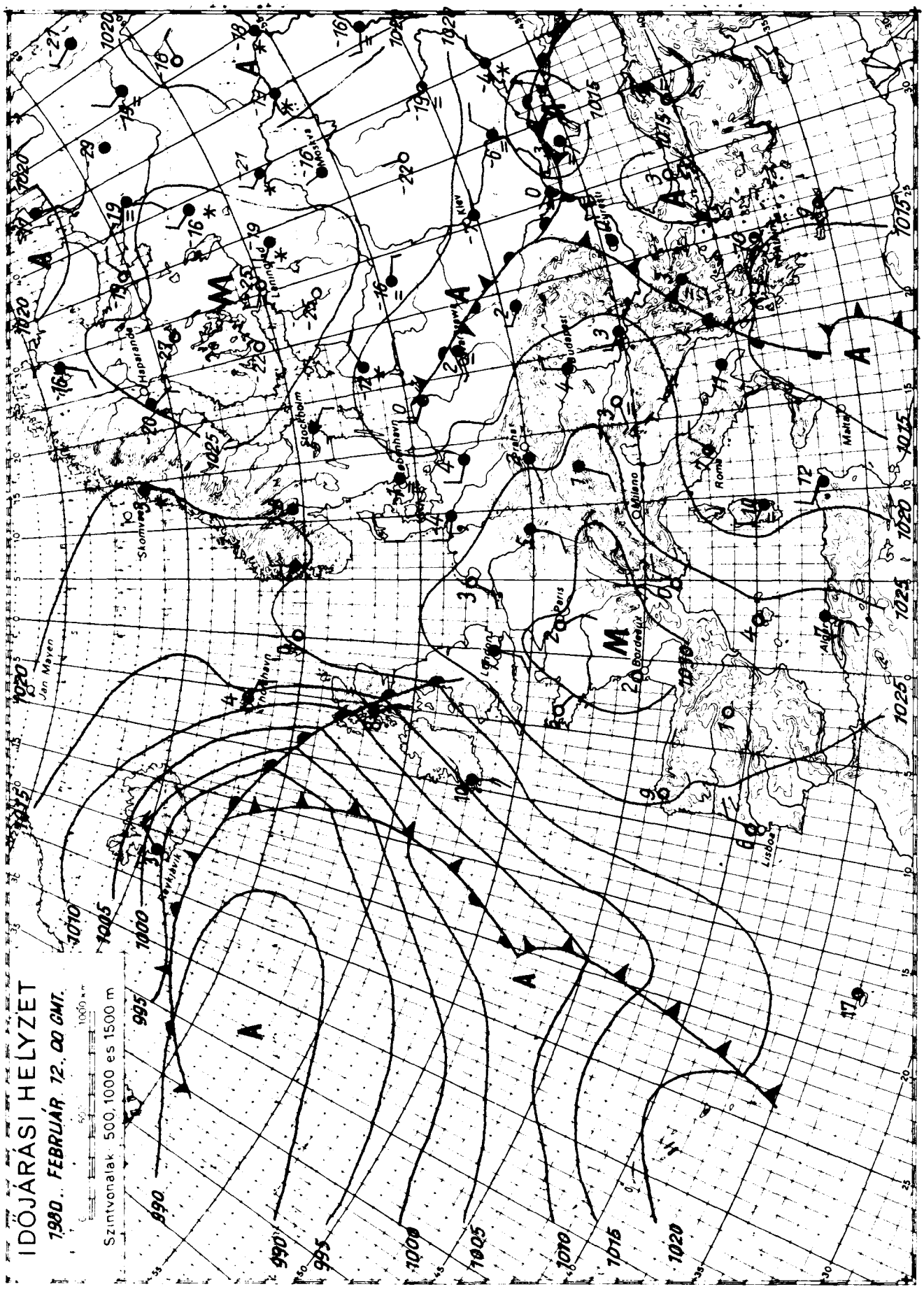

KIADJA: ORSZÁGOS METEOROLÓGIAI SZOLGÁLAT

Készíti: Központi Előrejelző Intézet Előrejelző Osztálya — T.: 273-018 — Megjelenik naponként

Évi előfizetési díja: 1.460.-Ft · Megrendelhető: 1024 Budapest, II., Kitaibel Pál u. 1. Telefon: 353-500

Kiadásért felel: az OMSZ elnöke — Szerkesztésért felel: a KEI igazgatója

IDŐJÁRÁSI NAPIJELENTÉS

ЕЖЕДНЕВНЫЙ МЕТЕОРОЛОГИЧЕСКИЙ БЮЛЛЕТЕНЬ · DAILY WEATHER REPORT
BULLETIN QUOTIDIEN DE TEMPS · TÄGLICHER WETTERBERICHT

93. évfolyam 44. szám. + Budapest + 1980. február 13. szerda

Az időjárási helyzet és a várható időjárás:

Európa területének legnagyobb részét továbbra is a napokkal ezelőtt ideáramlott enyhe légtömegek töltik ki. Igy Skandinávia és Kelet-Európa kivételével, - ahol a leszálló légmozgások hatására általában száraz, derült, de igen hideg van - Nyugat- és Közép-Európában még mindig az évszakhoz képest szokatlanul enyhe az idő. A középpontjával Anglia felett örvénylő ciklon hatása, mely az eddigi meleg levegőt szállitotta Közép-Európa felé, tovább gyengült és a Kárpát-medencétől északkeletre elhelyezkedő hüvösebb légtömegek is beleszólnak majd hazánk időjárásának alakulásába.

Hazánkban kedden több órán át sütött a nap. Ennek ellenére azonban elszórtan jelentéktelen mennyiségü záporeső esett, illetve északkeleten egy-két helyen szállingózott a hó. A hőmérséklet csúcsértéke 3 és 10 fok között váltakozott. Szerda hajnalra -4, +3 fokig csökkent a hőmérséklet. A délelőtti órákban az ország középső kis részének kivételével sütött a nap. A hőmérséklet 11 órakor 2 és 7 fok között váltakozott.

A fővárosban ma 12 órakor 3 fokot mértek, a tengerszintre átszámitott légnyomás 1023 mbar, alig változik.

Várható időjárás csütörtök estig:

Változóan felhős, helyenként párás, ködös az idő.
Szórványosan kisebb eső, a hegyekben hószállingózás.
Dél, délkeletire forduló és megélénkülő szél.
Legalacsonyabb éjszakai hőmérséklet: +1, -4,
legmagasabb nappali hőmérséklet csütörtökön 3, 8 fok között.

Bozóki István és dr. Illés László s.k.

A hőmérséklet napi középértéke és eltérése a 100 évi átlagtól /Budapesten/:

1980. február 12.	5,5°C	+5,1°C

1871 óta ezen a napon Budapesten előfordult

legmagasabb hőmérséklet:	15,5°C /1957/
legalacsonyabb hőmérséklet:	-18,3°C /1929/

80.101.

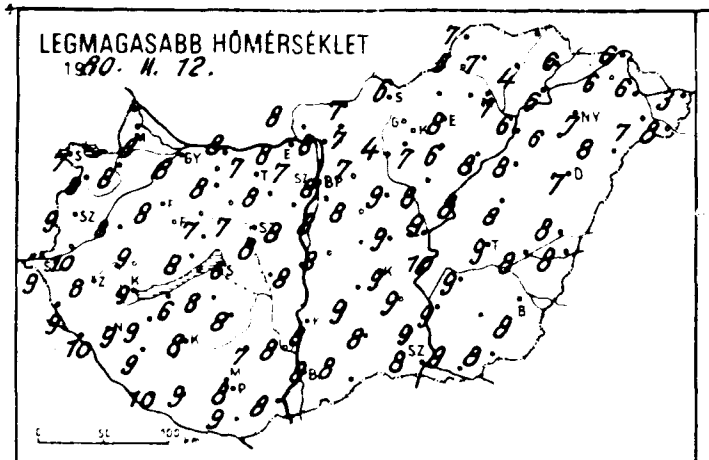
LEGMAGASABB HŐMÉRSÉKLET
1980. II. 12.

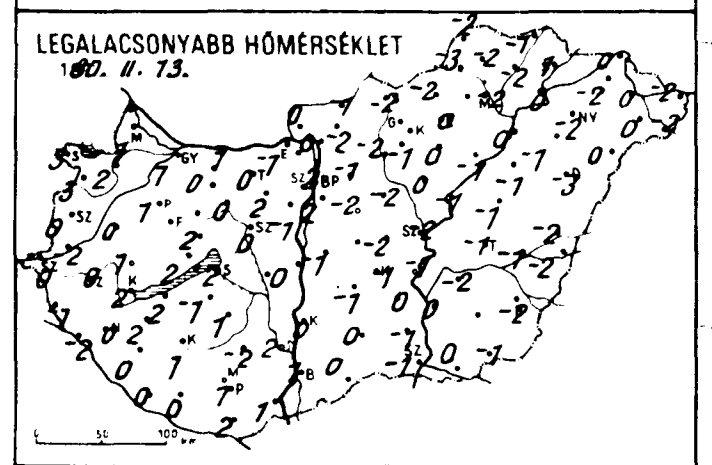
LEGALACSONYABB HŐMÉRSÉKLET
1980. II. 13.

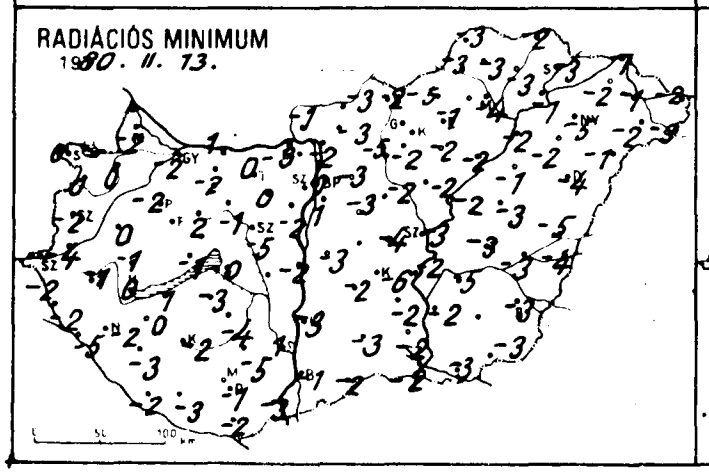
RADIÁCIÓS MINIMUM
1980. II. 13.

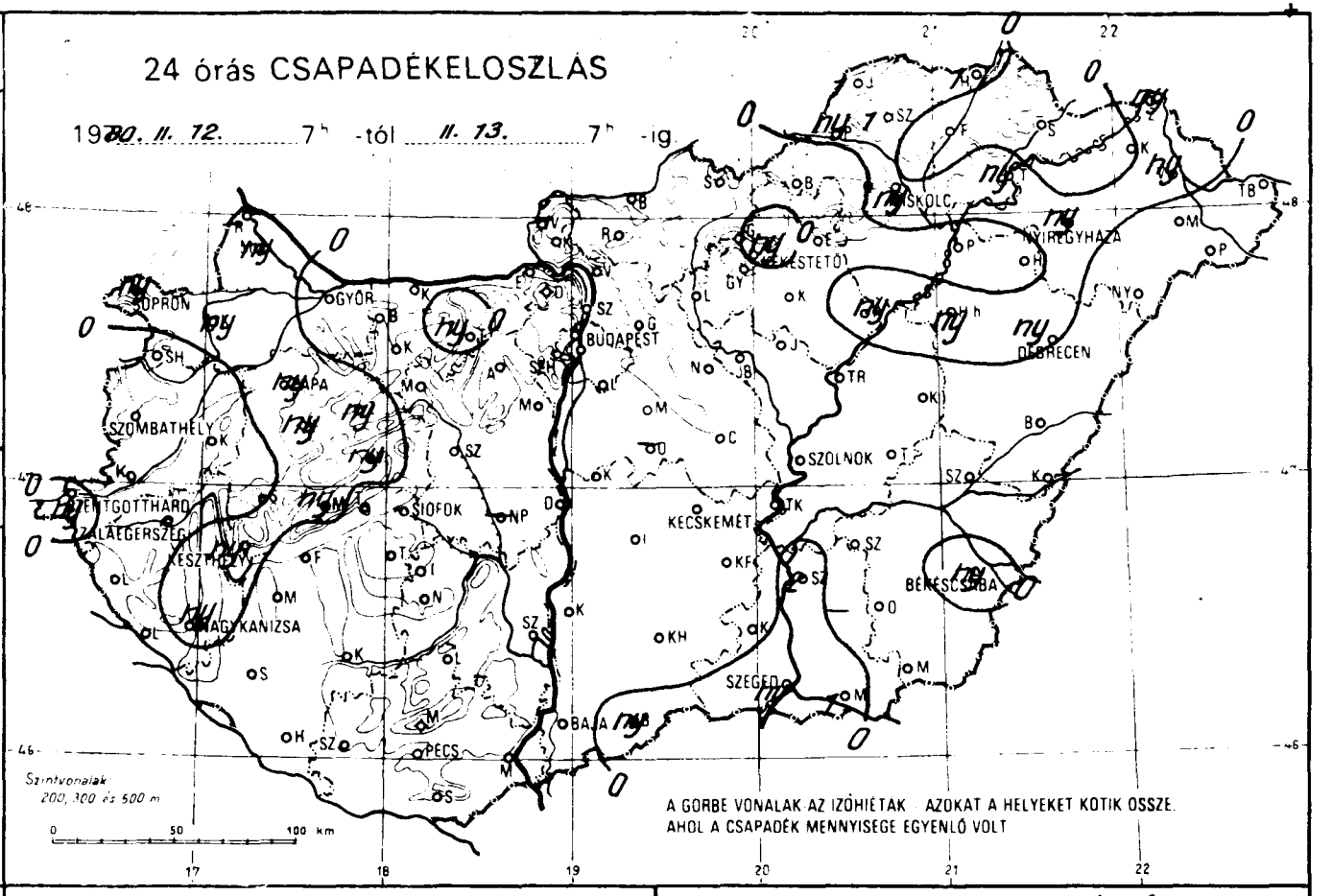
24 órás CSAPADÉKELOSZLÁS
1980. II. 12. 7h -tól II. 13. 7h -ig
SOPRON
GYŐR
BUDAPEST
SZOMBATHELY
SZENTGOTTHARD
ZALAEGERSZEG
KESZTHELY
NAGYKANIZSA
SIÓFOK
PÉCS
BAJA
KECSKEMÉT
SZOLNOK
SZEGED
BÉKÉSCSABA
DEBRECEN
NYIREGYHÁZA
MISKOLC
Szintvonalak
200, 300 és 500 m
A GORBE VONALAK AZ IZÓHIÉTÁK AZOKAT A HELYEKET KÖTIK ÖSSZE,
AHOL A CSAPADÉK MENNYISÉGE EGYENLŐ VOLT

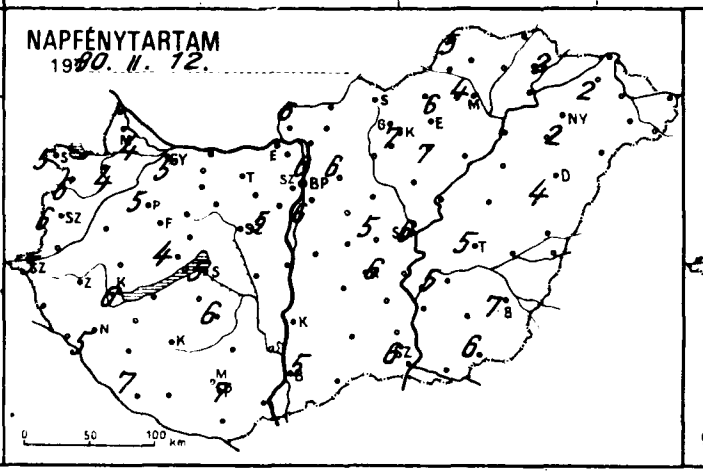
NAPFÉNYTARTAM
1980. II. 12.

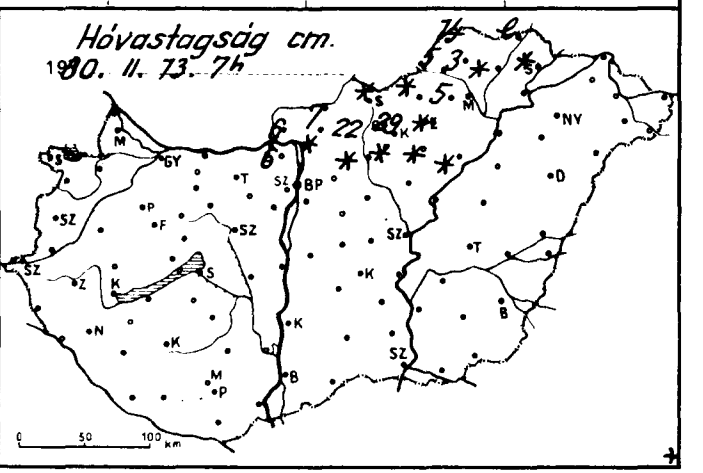
Hóvastagság cm.
1980. II. 13. 7h

ORSZÁGOS METEOROLÓGIAI SZOLGÁLAT

KÖZPONTI ELŐREJELZŐ INTÉZETE

IDŐJÁRÁSI ESEMÉNYEK NAPTÁRA

CALENDAR OF WEATHER PHENOMENA

1979. DECEMBER

Az Időjárási Napijelentés havi melléklete

Dátum - *Date*	Az időjárási jelenség leirása *Description of the weather phenomenon*	Az időjárási esemény előidézője *Carrier of the phenomenon*	Érkező légtömeg *Arriving air-mass*
6.	eső, záporeső	Nagykanizsa-Miskolc vonal mentén konvergencia: 05^h - 7-én 10^h-ig	
10.	az ország északi felében elszórtan eső, záporeső	meleg front: belépés 05^h-kor NNW-n kilépés 11-én 04^h-kor NE-n	Mc
11.	országszerte eső, zápor	meleg front: belépés 04^h-kor NW-n kilépés 16^h-kor keleten	Mc
11.	elszórtan eső, zápor	hideg front: belépés 21^h-kor NW-n kilépés 12-én 05^h-kor E-n	Mc
12.	sokfelé viharos északi-északnyugati szél, eső, zápor, hózápor	hideg front: belépés 06^h-kor NW-n kilépés 18^h-kor E-n	Ac
14-15.	sokfelé havazás	regionális ciklon átvonulás SW-ről E-re, 12^h-tól 15-én 04^h-ig	
16.	eső, havazás	hideg front: belépés 05^h-kor NW-n kilépés 16^h-kor E-n	Mc
18.	eső, havas eső, hó	hideg front: belépés 06^h-kor NW-n kilépés 18^h-kor SE-n	Mc
20-21.	eső, havas eső, hó	hideg front: belépés 07^h-kor NW-n a hideg fronton a Szeged-Debrecen vonalban hullám képződött 22^h-kor kilépés 21-én 07^h-kor keleten	Mc
22-23.	esők	földközi-tengeri ciklon előoldala 22-én 00^h-tól 23-án 06^h-ig	
23-25.	esők	Nagykanizsa-Miskolc vonal mentén konvergencia zóna: 23-án 18^h-tól 25-én 06^h-ig	
28-29.	országszerte havazás, délnyugaton havas eső, eső	lassan kelet felé mozgó Genovai-ciklon melegszektora: 28-án 18^h-tól 29-én 18^h-ig	

Arktikus szárazföldi és tengeri /Ac és Am/: mérsékeltövi szárazföldi és tengeri /Mc és Mm/: szubtropusi szárazföldi és tengeri /Tc és Tm/: helyi vagy lokális /H/.

Az időjárási esemény Budapest-i jellemzői - *Characteristics of the phenomenon over Budapest*

Időpont - *point of time*	Hőmérsékletváltozás (fok/idő) *Temperature-shift (degree/period)*	Légnedvességváltozás (%/idő) *Humidity-shift (%/period)*	Szélirányváltozás *Wind-direction shift*	Maximális széllökés (m/s) és időpontja *Maximum gust (m/s) and its time*	Csapadék mennyisége (mm) és alakja *Amount and form of precipitation*	Megjegyzés - *Remarks*
					ny ●	
10^{55}	+2/1 ó	⊞	S - SW	SW 11,8 14^{22}	ny ●	⊞ elmosódott
11^{12}	⊞	⊞	S - WSW	WSW 15,0 11^{12}	8,6 ●	⊞ elmosódott
23^{35}	⊞	-26/20 p	SSW - NW	NW 19,5 02^{35}	ny ▽	⊞ elmosódott
13^{00}	-7,5/4 ó	-9/10 p	-	NW 24,7 14^{30}	0,0	
					4,2 *	
12^{28}	⊞	-21/2 ó	SW - NW	NW 10,0 13^{49}	0,0	
					0,0	Budapesten az átvonulás elmosódott
					8,4 ●	Budapesten az átvonulás elmosódott
					0,5 ●	
					4,0 ●	
					13,4 *	

Arctic maritime (Am): Arctic continental (Ac): Polar maritime (Mm): Polar continental (Mc): Tropical maritime (Tm): Tropical continental (Tc): Local air mass (H).

	1980.II.13.07 h -ig az utolsó 24 óra adatai					
	csapadék (mm)	hó cm	max. hőmérséklet	min. hőmérséklet	rad. min.	napos órák
Győr	• ␣		8	1	−2	5
Kapuvár	ny ,		8	2	0	4
Mosonmagyaróvár	ny ∇̇ ␣		8	1	−2	4
Rajka	–		–	–	–	
Sopron	ny ∇̇		7	3	0	5
Sopronhorpács	•		8	3	0	6
Káld	•		8	0	0	
Körmend	•		10	−2	−4	
Szentgotthárd	ny ∇̇		9	0	−2	5
Szombathely	•		9	0	−2	6
Lenti	•		9	−1	−2	
Letenye	• ␣		10	−2	−5	
Nagykanizsa	ny ∇̇		9	0	−2	5
Zalaegerszeg	• ␣		8	0	−1	
Farkasgyepű	ny		6	1	0	
Keszthely	ny		9	2	0	6
Mencshely	ny		6	1	0	4
Pápa	ny ␣ =		8	1	−2	5
Sümeg	•		9	1	−1	
Tihany	•		8	2	−1	
Veszprém	ny ∇̇		7	2	2	
Zirc	ny		5	0	−2	
Fonyód	•		6	2	1	
Homokszt. györgy	•		10	0	−2	7
Kaposvár	• ␣		8	1	−2	
Marcali	•		9	2	0	
Siófok	•		6	2	0	5
Somogyszob	• ␣		9	0	−3	
Tab	•		8	−1	−3	
Bábolna	• ␣		8	0	−1	
Esztergom	•		8	−1	−3	
Kisbér	• ␣		8	0	−2	
Komárom	•		8	1	1	
Tatabánya	ny		7	0	0	
Alcsútdoboz	• ⌓		8	2	0	
Dunaújváros	•		8	0	−2	
Martonvásár	•		8	−1	−2	5
Mór	•		7	0	−1	
Nagyhörcsökp.	–		–	–	–	
Szabadbattyán	• ␣		8	0	−5	
Iregszemcse	• ␣ ≡	•	8	1	−4	6
Lengyel	•		7	−2	−5	
Nagykónyi	•		9	−4	−5	
Szekszárd	•		8	2	1	
Árpádtető	•		6	0	−2	
Mohács	• ␣		8	1	−3	
Pécs	• ␣		8	1	−1	7
Siklós	•		9	2	−2	
Szigetvár	•		9	0	−3	
Sp. Lőrinc	• ␣ =		8	2	1	6
Sp. Met. Int.	• =		8	2	0	6
Sp. Szab. hegy	•		6	1	0	
Egled	•		9	−2	−4	5
Jobogókő	•	6	2	−1	−2	
Csdöllő	• ␣		7	−1	−3	6
Szalyret	•	6	7	0	−1	
Mátnor	•		8	−2	−3	
Nagykata	• ␣		9	−2	−2	
Cikeny	–		–	–	–	
Szentendre	•		9	0	0	

	1980.II.13.07 h -ig az utolsó 24 óra adatai					
	csapadék (mm)	hó cm	max. hőmérséklet	min. hőmérséklet	rad. min.	napos órák
Vác	• ␣		8	0	−2	
Vámosmikola	• ␣		8	0	−1	6
Baja	• ␣ =		8	1	−1	5
Bácsalmás	ny ␣		8	0	−2	
Izsák	• ≡		9	−1	−2	
Kalocsa	• ␣		8	0	−3	
Kecskemét	• ␣ ≡		9	−1	−6	6
Kiskunf. háza	•		9	0	−2	
Kiskunhalas	•		8	0	−3	
Kunszentmiklós	• ␣ ≡		8	−1	−3	
Tiszakécske	• ≡		10	−1	−2	
Balassagyarmat	• ␣	7	7	−1	−3	
Romhány	•	folt	7	−2	−3	
Salgótarján	• ∨	folt	6	−2	−2	
Eger	• ≡	folt	8	0	−1	6
Galyatető	•	22	6	−3	−3	
Gyöngyös	•	folt	7	−1	−2	
Kékestető	ny *	29	1	−3	−6	7
Kompolt	•	folt	6	0	−2	7
Lőrinci	• ␣	folt	4	−2	−5	
Poroszló	ny , ␣	folt	8	−1	−2	
Jászapáti	• ␣ =		8	0	−2	
Jászberény	• ␣		8	−2	−4	
Karcag	•		8	−1	−3	
Szolnok	• ≡		9	−2	−3	6
Tiszaroff	•		8	−1	−2	
Túrkeve	• ␣		9	−1	−3	5
Kistelek	•		9	−1	−2	
Makó	1 ␣ ≡		9	0	−3	
Szeged	ny ∇̇ ␣ =		8	−1	−2	6
Szentes	2 ∇̇ ␣		9	0	−2	
Borsodnádasd	• ␣	folt	–	−2	−5	
Füged	•	folt	4	−2	−3	
Hidasnémeti	1 *	lep.	–	−1	−2	
Jósvafő	1 ␣ ≡	14	7	−2	−3	5
Lillafüred	•	5	7	−1	−3	
Miskolc	ny ∇̇ =		7	−2	−4	4
Putnok	ny *	5	5	−3	−3	
Sárospatak	•	folt	6	1	−3	2
Szendrőlád	1 ␣ ≡	3	7	−2	−3	
Tokaj	ny		6	0	−1	
Kisvárda	•		6	−2	−2	2
Mátészalka	•		7	0	−2	
Nyíregyháza	ny ∇̇ =		7	−2	−5	2
Nyírlugos	•		8	0	−1	
Pátyod	• ∨		8	−2	−3	
Tiszabecs	•		3	−2	−2	
Vásárosnameny	ny ␣		6	0	−1	
Záhony	ny		6	0	−1	
Berettyóújfalu	• ␣		8	−2	−5	
Debrecen	ny ∇̇ ␣ ≡		7	−3	−4	4
Hajdúdorog	• ␣		6	−1	−2	
Hortobagy	ny		8	−1	−1	
Kopasszakal	• ≡		8	−2	−4	
Polgar	• ␣		6	0	−2	
Bekescsaba	ny ∇̇ ∨ ≡		8	−2	−3	7
Mezőhegyes	• ␣ ≡		8	−1	−3	6
Oroshaza	–		–	–	–	–
Szarvas	• ∨		9	−2	−5	5
Szeghalom	•		8	−1	−3	

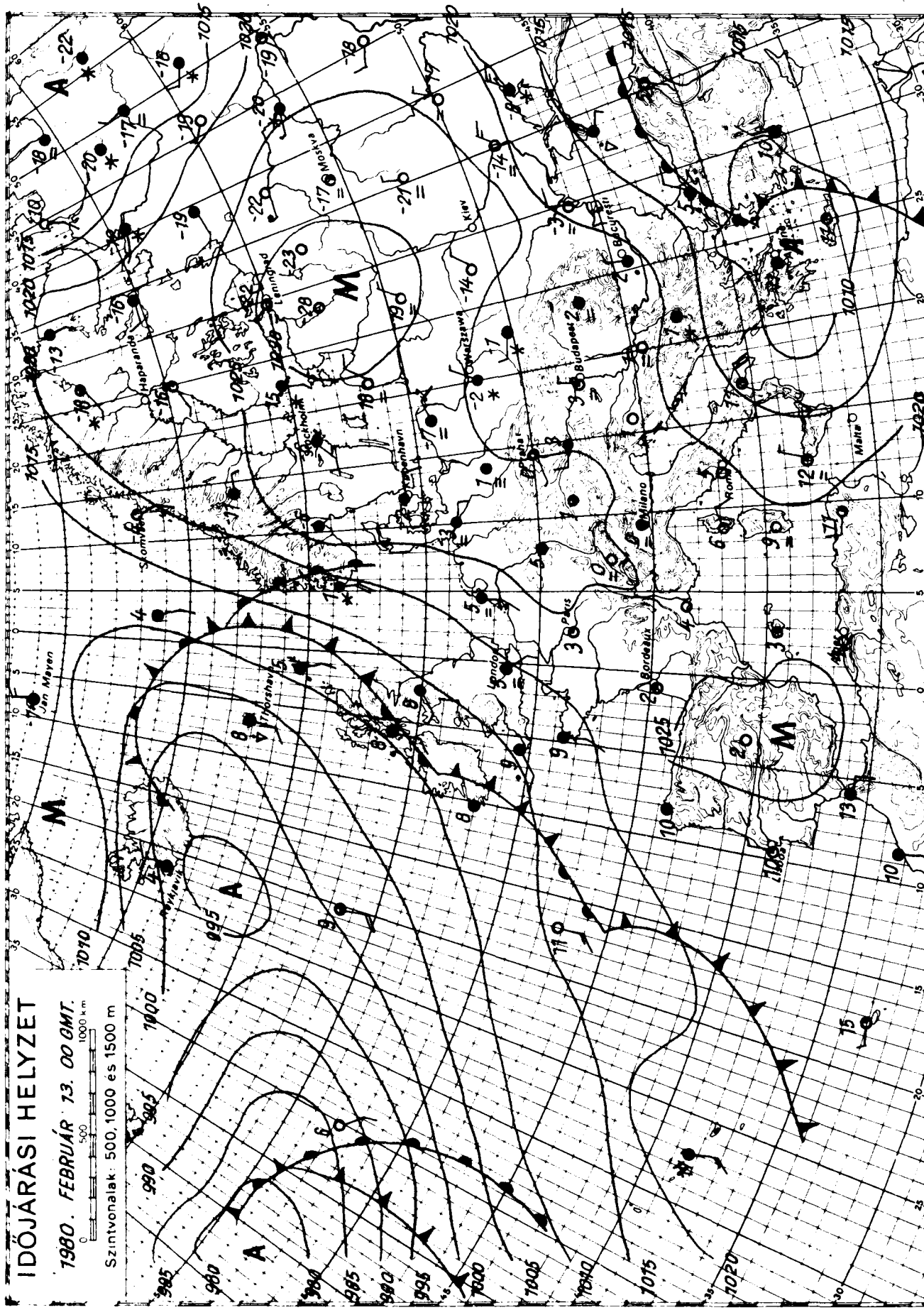

KIADJA: ORSZÁGOS METEOROLÓGIAI SZOLGÁLAT

Készíti: Központi Előrejelző Intézet Előrejelző Osztálya — T.: 273 - 018 — Megjelenik naponként —

Évi előfizetési díja: 1.460.-Ft - Megrendelhető: 1024 Budapest, II., Kitaibel Pál u. 1. Telefon: 353-500

Kiadásért felel: az OMSZ elnöke — Szerkesztésért felel: a KEI igazgatója

IDŐJÁRÁSI NAPIJELENTÉS

ЕЖЕДНЕВНЫЙ МЕТЕОРОЛОГИЧЕСКИЙ БЮЛЛЕТЕНЬ · DAILY WEATHER REPORT
BULLETIN QUOTIDIEN DE TEMPS · TÄGLICHER WETTERBERICHT

93. évfolyam 45. szám. + Budapest + 1980. február 14. csütörtök

Az időjárási helyzet és a várható időjárás:

Északnyugat-Észak-Európában a különböző hőmérsékletü és nedvességtartalmú léghullámok változékony, szeles, többfelé csapadékos időjárást okoznak. Középpontjával Kiev térségében nagy kiterjedésü, magas nyomású légköri képződmény helyezkedik el. Hatására Kelet- és Közép-Európa nagy részén változóan felhős, párás, a reggeli órákban helyenként ködös az idő. Péntek estig a Kárpát-medence időjárását az eddiginél hidegebb levegő határozza meg.

Hazánkban szerdán az északi megyékben, valamint a Duna-Tisza közén erősen felhős, vagy borult, párás idő volt. Az ország többi részén ugyanakkor 2, 8 órán át sütött a nap. A Dunántúlon és az északi országrészben többfelé esett eső, záporeső, főként északon hó. A lehullott csapadék mennyisége csak néhány helyen érte el a 4, 6 mm-t. A hőmérséklet a borult helyeken +1, +6, máshol 6, 10 fokig emelkedett. Csütörtök hajnalra általában +2, -4, az északkeleti megyékben helyenként -5, -8 fokig hült le a levegő. A reggeli órákban több helyen köd képződött. Ma délelőtt az északkeleti, északi megyékben derült, máshol változóan felhős, párás, egy-két helyen ködös idő volt. Egy-két helyről gyenge havazást, hószállingózást jelentettek. A hőmérséklet 11 órakor az ország területén -1, +4 fok között váltakozott.

Ma 12 órakor Budapesten a hőmérséklet 5 fok, a tengerszintre átszámitott légnyomás 1025 mbar, alig változik.

Várható időjárás péntek estig:

A nyugati, délnyugati megyékben erősen, máshol gyengén vagy közepesen felhős, párás, főként hajnalban és reggel több helyen ködös idő. Legfeljebb néhány helyen kisebb eső, hó.
Gyenge, napközben kissé megélénkülő keleti, délkeleti szél.
Várható legalacsonyabb éjszakai hőmérséklet: általában 0, -5, északkeleten -5, -9,
legmagasabb nappali hőmérséklet pénteken: +2, +7 fok között.

Vadkerti Ferenc s. k.

TÁVOLABBI KILÁTÁSOK SZOMBATTÓL - KEDDIG:

Változóan felhős idő, helyenként kisebb eső, gyenge havazás várható, de jelentős mennyiségü csapadék nem valószinü. A hőmérséklet emelkedik.
Legalacsonyabb hajnali hőmérséklet -4, +1 fok között,
legmagasabb nappali hőmérséklet +3, +8 fok között.
Jelentős mennyiségü /legalább 5 mm/ csapadék az ország területének 20 százalékán várható.

KÖZÉPTÁVÚ ELŐREJELZŐ OSZTÁLY

A hőmérséklet napi középértéke és eltérése a 100 évi átlagtól /Budapesten/:

1980. február 13.	4,1°C	+4,0°C

1871 óta ezen a napon Budapesten előfordult

legmagasabb hőmérséklet:	17,2°C /1957/
legalacsonyabb hőmérséklet:	-18,3°C /1929/

80.102.

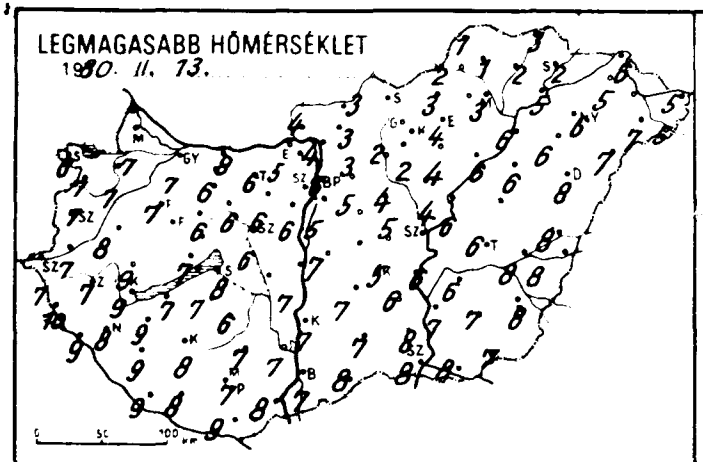
LEGMAGASABB HŐMÉRSÉKLET
1980. II. 13.

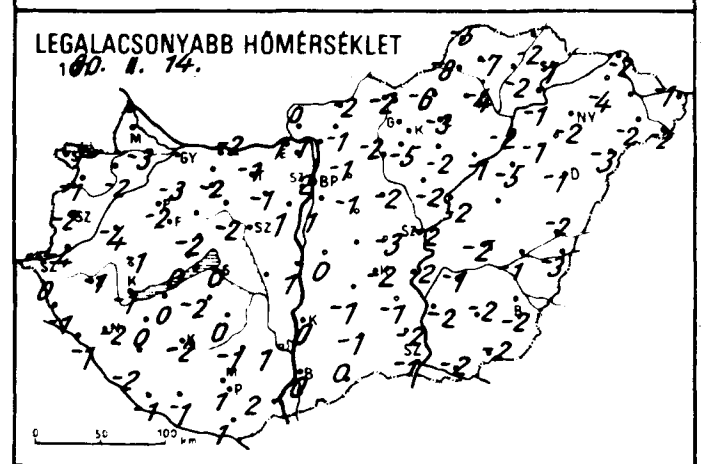
LEGALACSONYABB HŐMÉRSÉKLET
1980. II. 14.

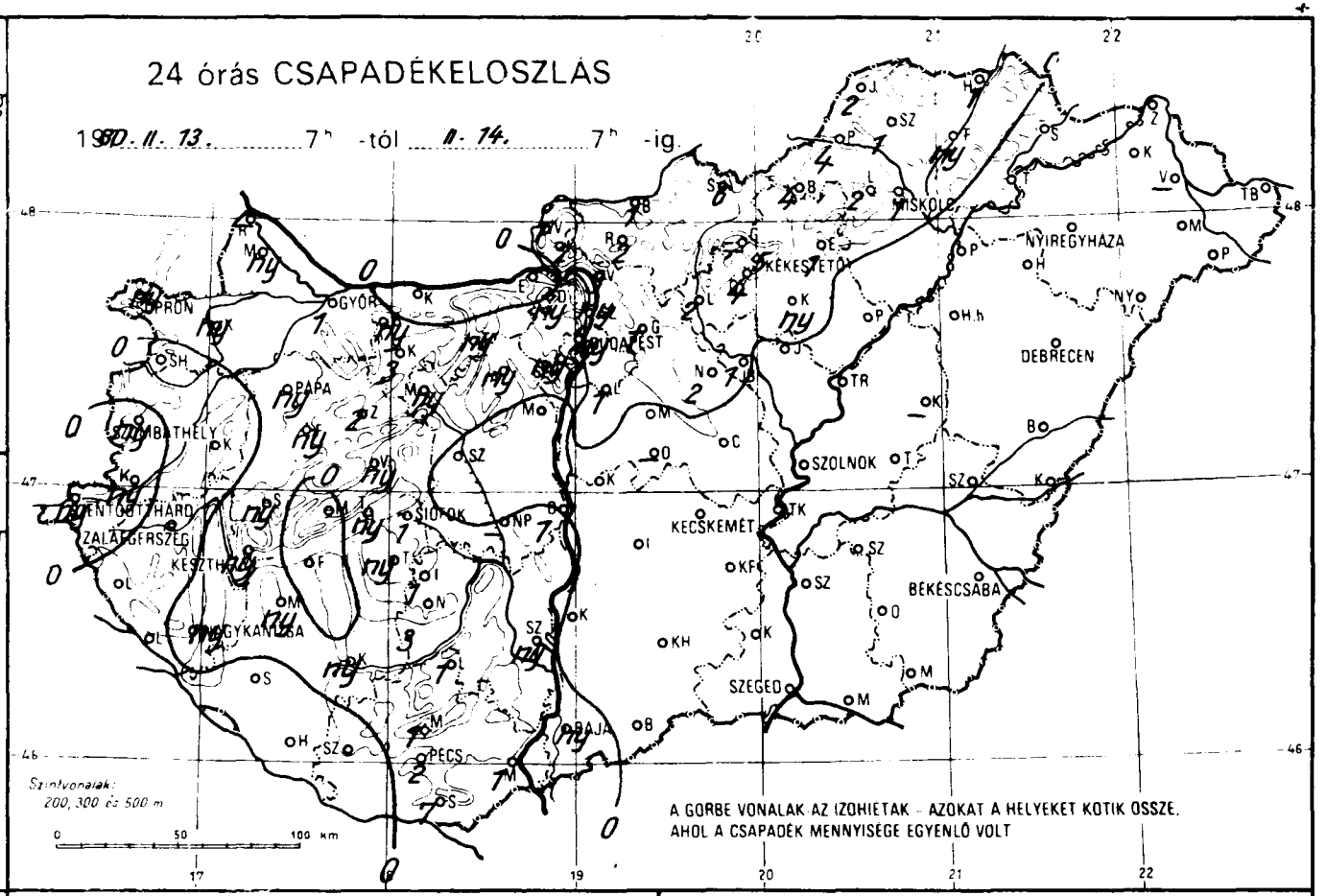
24 órás CSAPADÉKELOSZLÁS
1980. II. 13. 7h -tól II. 14. 7h -ig.
GYŐR
SOPRON
BUDAPEST
MISKOLC
NYÍREGYHÁZA
KÉKESTETŐ
DEBRECEN
SZOLNOK
KECSKEMÉT
BÉKÉSCSABA
SZEGED
PÉCS
BAJA
SIÓFOK
KESZTHELY
ZALAEGERSZEG
SZOMBATHELY
Szintvonalak:
200, 300 és 500 m
A GÖRBE VONALAK AZ IZOHIETAK - AZOKAT A HELYEKET KÖTIK ÖSSZE,
AHOL A CSAPADÉK MENNYISÉGE EGYENLŐ VOLT

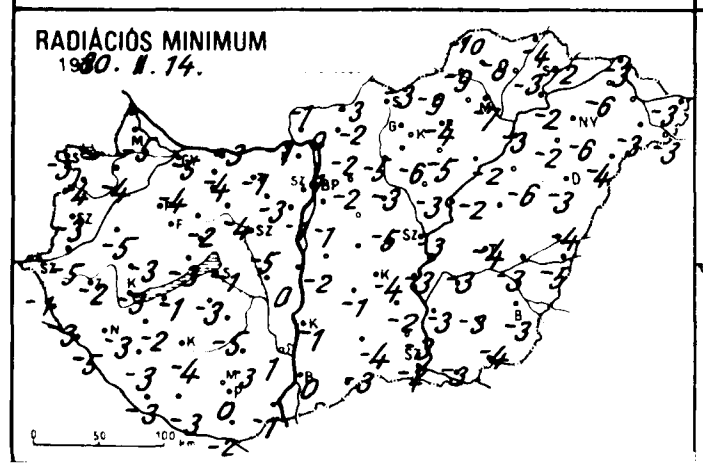
RADIÁCIÓS MINIMUM
1980. II. 14.

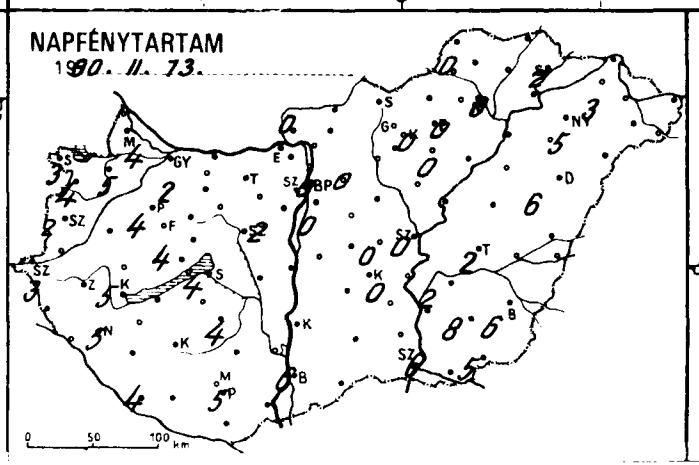
NAPFÉNYTARTAM
1980. II. 13.

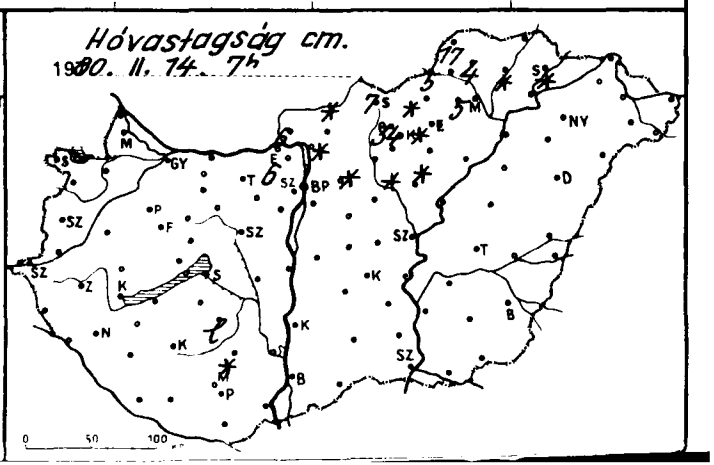
Hóvastagság cm.
1980. II. 14. 7h

	1980. II. 14. 07 h -ig az utolsó 24 óra adatai					
	csapadék (mm)	hó cm	max. hőmérséklet	min. hőmérséklet	rad. min.	napos órák
Győr	1 ⊽ V ≡		7	-3	-5	2
Kapuvár	ny ⊽ ⊔		7	-2	-4	5
Mosonmagyaróvár	ny V ≡		7	-3	-5	4
Rajka	–		–	–	–	
Sopron	ny ⊽ ⊔ =		6	-1	-3	3
Sopronhorpács	. ⊔		7	-1	-4	4
Káld	. V		8	-4	-5	
Körmend	ny		7	-4	-5	
Szentgotthárd	ny ⊽		7	0	-1	3
Szombathely	ny ⊽ ⊔ =		7	-2	-3	2
Lenti	. ≡		10	-1	-3	
Letenye	. ⊔		9	-1	-5	
Nagykanizsa	ny ⊽ =		8	-2	-3	5
Zalaegerszeg	. ⊔ ≡		7	-1	-2	
Farkasgyepű	ny * ⊔		5	-3	-4	
Keszthely	ny ⊽ ⊔ =		9	-1	-3	5
Mencshely	. ⊔		5	-1	-3	4
Pápa	ny ⊽ ⊔ =		7	-2	-4	4
Sümeg	ny ⊔		9	-1	-3	
Tihany	ny ⊽		7	0	-3	
Veszprém	ny ⊽		6	-2	-2	
Zirc	2 * V	1	5	-4	-7	
Fonyód	.		7	0	-1	
Homokszt. György	. ⊔ ≡		9	-1	-3	4
Kaposvár	ny * ⊔		8	-2	-4	
Marcali	ny , ≡		9	0	-2	
Siófok	1 ⊽ =		8	0	-1	4
Somogyszob	. ≡		9	-2	-3	
Tab	...		7	-2	-3	
Bábolna	ny ⊽ ⊔ ≡		6	-4	-5	
Esztergom	.		5	1	-1	
Kisbér	3 * V ≡		6	-2	-4	
Komárom	. ⊔ ≡		8	-2	-3	
Tatabánya	ny		6	-1	-1	
Alcsútdoboz	ny ⊽ ⊔		6	-1	-3	
Dunaújváros	1		7	1	0	
Martonvásár	.		6	1	-1	2
Mór	ny * ⊔		6	-2	-4	
Nagyhörcsökp.	–		–	–	–	
Szabadbattyán	. ⊔		6	0	-5	
Iregszemcse	1 ≡		6	0	-5	4
Lengyel	1 *	folt	7	-1	-3	
Nagykónyi	3 *	hep.	8	1	-4	
Szekszárd	ny ,		7	1	1	
Mesinatető + e + ő	1 * ≡	2	6	0	-2	
Mohács	1		8	2	-1	
Pécs	2 ⊽ =		7	1	0	5
Siklós	7		9	1	-2	
Szigetvár	.		8		-3	
Bp. Lőrinc	1 ⊽ ⊔		5		-1	0
Bp. Met. Int	ny ⊽ =		6	2	1	0
Bp. Szab. hegy	ny ⊽		3	0	-1	
Cegléd	. ⊔		5	3	-5	0
Dobogókő	ny *	6	5	2	3	
Gödöllő	1 ≡		3		-1	0
Királyrét	2	6	3	0	0	
Monor	.		5	-1	2	
Nagykata	2 ⊔ ≡		4	-2	-3	
Örkény	–		–	–	–	
Szentendre	ny =		5	1	0	

	1980. II. 14. 07 h -ig az utolsó 24 óra adatai					
	csapadék (mm)	hó cm	max. hőmérséklet	min. hőmérséklet	rad. min.	napos órák
Vác	3		4	1	0	
Vámosmikola	1		4	0	-1	0
Baja	ny ⊽ =		7	0	0	6
Bácsalmás	.		8	0	-3	
Izsák	.		7	-1	-1	
Kalocsa	.		7	0	-1	
Kecskemét	. ⊔ =		5	-2	-4	0
Kiskunf. háza	.		6	-1	-2	
Kiskunhalas	.		7	-1	-4	
Kunszentmiklós	.		7	0	-2	
Tiszakécske	.		6	-2	-3	
Balassagyarmat	1 * ⊔	folt	3	-2	-3	
Romhány	2 *	folt	3	-1	-2	
Salgótarján	6 ⊽	7	2	-2	-3	
Eger	1 V ≡	folt	4	-3	-4	0
Galyatető	–	..	–	–	–	
Gyöngyös	4 * V	folt	2	-5	-6	
Kékestető	5 ⊽ V	34	-2	-6	-7	0
Kompolt	ny , ⊔	folt	4	-2	-5	0
Lőrinci	2 * ⊔ ≡	folt	2	-2	-5	
Poroszló	. ⊔		6	-1	-2	
Jászapáti	. ⊔ =		4	-2	-3	
Jászberény	1 ⊔		5	-2	-5	
Karcag	–		–	–	–	
Szolnok	. ⊔ =		6	-2	-3	0
Tiszaroff	. V		6	-2	-2	
Túrkeve	. ⊔		6	-2	-4	2
Kistelek	.		8	-2	-3	
Makó	. ⊔ ≡		8	-2	-3	
Szeged	. ⊔		8	-1	-2	6
Szentes	. ⊔		7	-2	-3	
Borsodnádasd	4 * ⊔	folt	3	-6	-9	
Füged	ny *	folt	2	-2	-3	
Hidasnémeti	1 *		3	-2	-4	
Jósvafő	2 * ⊔	17	1	-5	-10	0
Lillafüred	2 *	5	2	-5	-6	
Miskolc	1 * =		3	-4	-7	0
Putnok	4 * ≡	5	2	-8	-9	
Sárospatak	.	folt	2	1	-2	2
Szendrőlád	1 * V	4	1	-7	-8	
Tokaj	.		5	-1	-2	
Kisvárda	.		5	-4	-6	3
Mátészalka	. ⊔		7	-2	-3	
Nyíregyháza	.		6	-2	-6	5
Nyírlugos	.		7	-3	-4	
Pátyod	. V		5	-2	-3	
Tiszabecs	.		5	-1	-3	
Vásárosnamény	–		–	–	–	
Záhony	.		6	-2	-3	
Berettyóújfalu	. ⊔		8	-2	-4	
Debrecen	. ⊔ =		8	-1	-3	6
Hajdúdorog	.		6	-1	-2	
Hortobagy	.		6	-5	-6	
Kopócsakat	. ⊔		8	-3	-5	
Polgár	. ⊔		6	-2	-3	
Békéscsaba	. ⊔ ≡		8	-2	-3	6
Mezőhegyes	. ⊔ ≡		7	-2	-4	5
Orosháza	.		7	-2	-3	8
Szarvas	. ⊔		6	-1	-3	2
Szeghalom			8	-1	-3	

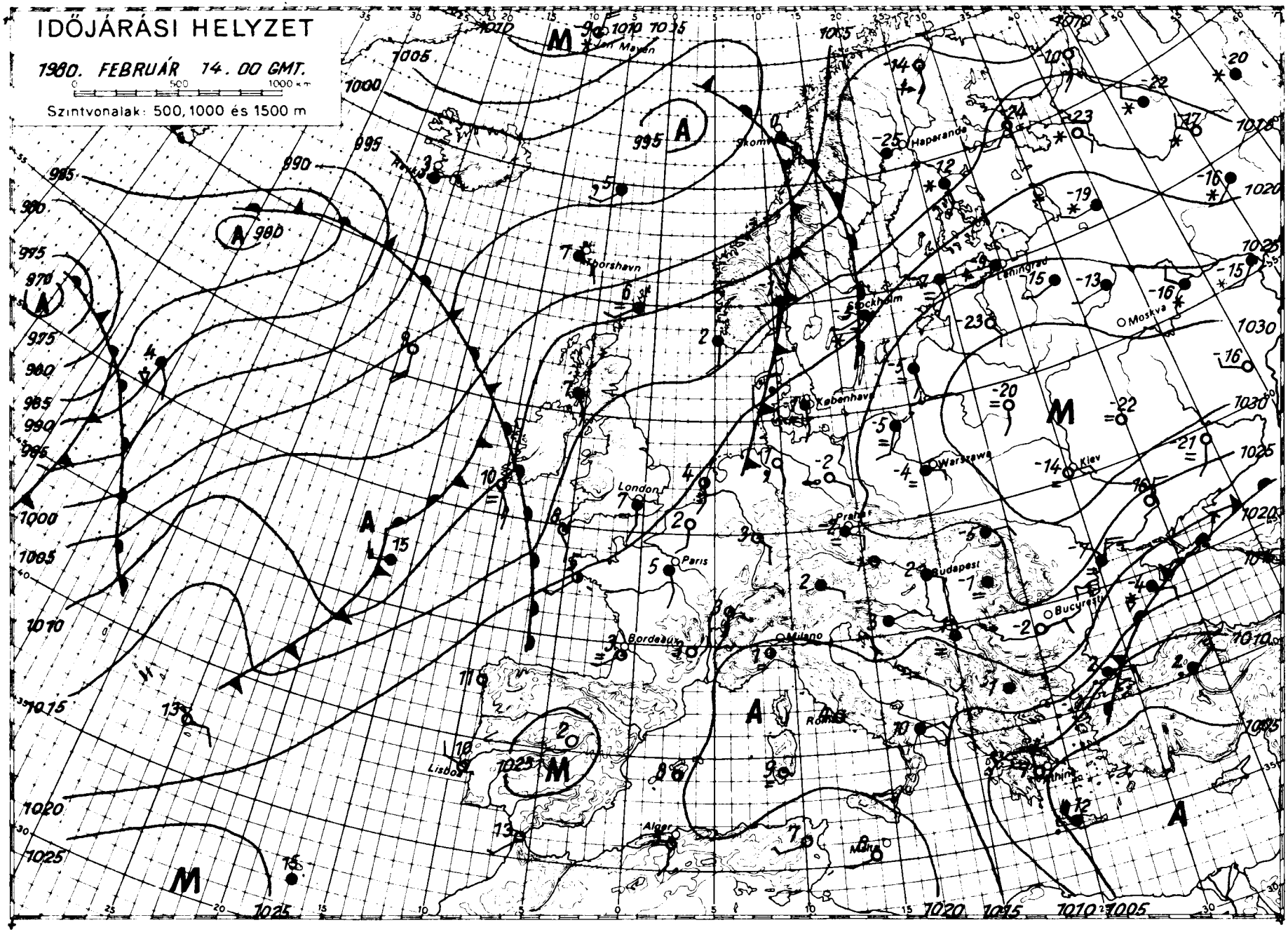

KIADJA: ORSZÁGOS METEOROLÓGIAI SZOLGÁLAT

Készíti: Központi Előrejelző Intézet Előrejelző Osztálya — T.: 273 - 078 — Megjelenik naponként —

Évi előfizetési díja: 1.460.-Ft - Megrendelhető: 1024 Budapest, II., Kitaibel Pál u. 1. Telefon: 353-500

Kiadásért felel: az OMSZ elnöke — Szerkesztésért felel: a KEI igazgatója

IDŐJÁRÁSI NAPIJELENTÉS

ЕЖЕДНЕВНЫЙ МЕТЕОРОЛОГИЧЕСКИЙ БЮЛЛЕТЕНЬ · DAILY WEATHER REPORT
BULLETIN QUOTIDIEN DE TEMPS · TÄGLICHER WETTERBERICHT

93. évfolyam 46. szám. + Budapest + 1980. február 15. péntek

Az időjárási helyzet és a várható időjárás:

A Moszkva-Budapest-Róma vonalban mintegy 1200 km átlagos szélességü, magas nyomású légköri képződmény húzódik. A területén állandósult, gyenge leszálló légmozgások hatására, csendes, párás, téli időjárás alakult ki. Sokfelé napközben is ködös az idő. A Kárpátoktól északkeletre napról-napra erősödik az éjszakai lehülés, nem ritka a minusz 20 fok körüli legalacsonyabb hőmérséklet sem, ezeken a helyeken napközben sem emelkedik minusz 5 foknál magasabbra a hőmérséklet. Délkelet-Európában változékonyabb az időjárás, a magasabb hegyekben többször havazik, a Fekete-tenger délnyugati partvidékén esik az eső. Kontinensünk nyugati partvidékén enyhe, változékony, csapadékos időjárás alakult ki. A Kárpát-medence időjárásában egyelőre nem várható lényeges változás.

Hazánkban csütörtökön változóan felhős volt az ég, az ország nagy részén 3-8 órán át sütött a nap, néhány helyen azonban borult maradt az ég és erősen párás a levegő. Jelentősebb mennyiségü csapadék sehol sem hullott, a déli országrészben néhány helyen előfordult futó hószállingózás. A legmagasabb hőmérséklet nulla és +8 fok között alakult. Ma hajnalra az ország nagy részén nulla -6, északkeleten -6, -9 fokig csökkent a hőmérséklet. Ismét sokfelé képződött köd, helyenként még a déli órákban is sürü köd volt. A hőmérséklet 11 órára általában minusz 1, +3 fokig emelkedett, de a tartósan ködös területeken csak minusz 1, minusz 4 fokot mértek.

Ma 12 órakor Budapesten a hőmérséklet 4 fok, a tengerszintre átszámitott légnyomás 1026 mbar, alig változik.

Várható időjárás szombat estig:

Változóan felhős, párás éjszaka sokfelé, néhány helyen napközben is ködös idő szórványos ködszitálással, zúzmaralerakódással.
Gyenge, változó irányú szél.
Várható legalacsonyabb éjszakai hőmérséklet általában: minusz 2, minusz 7 fok között, az Északi-hegyvidéken helyenként minusz 10 fok körül,
legmagasabb nappali hőmérséklet holnap: minusz 1, plusz 4 fok között.

Török Dénes s.k.

A hőmérséklet napi középértéke és eltérése a 100 évi átlagtól /Budapesten/:

1980. II. 14.	4,3°C	+4,3°C

1871 óta ezen a napon Budapesten előfordult

legmagasabb hőmérséklet:	15,6°C /1925/,
legalacsonyabb hőmérséklet:	-14,1°C /1940/.

80.106.

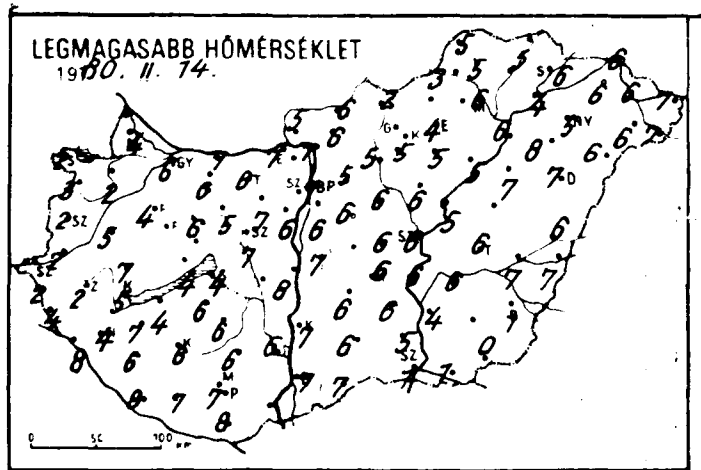
LEGMAGASABB HŐMÉRSÉKLET
1980. II. 14.

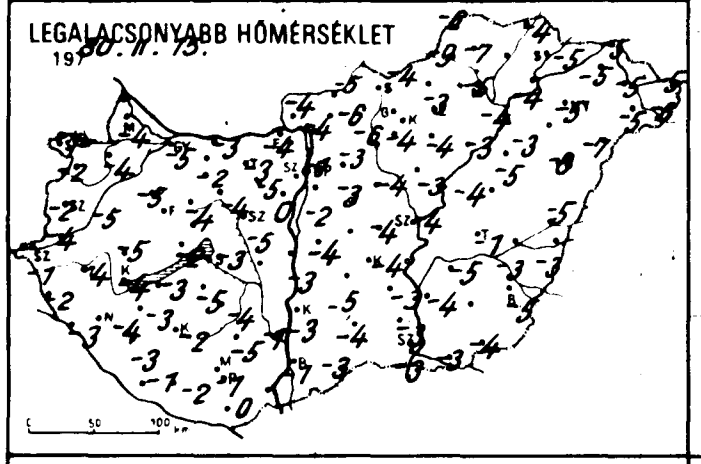
LEGALACSONYABB HŐMÉRSÉKLET
1980. II. 15.

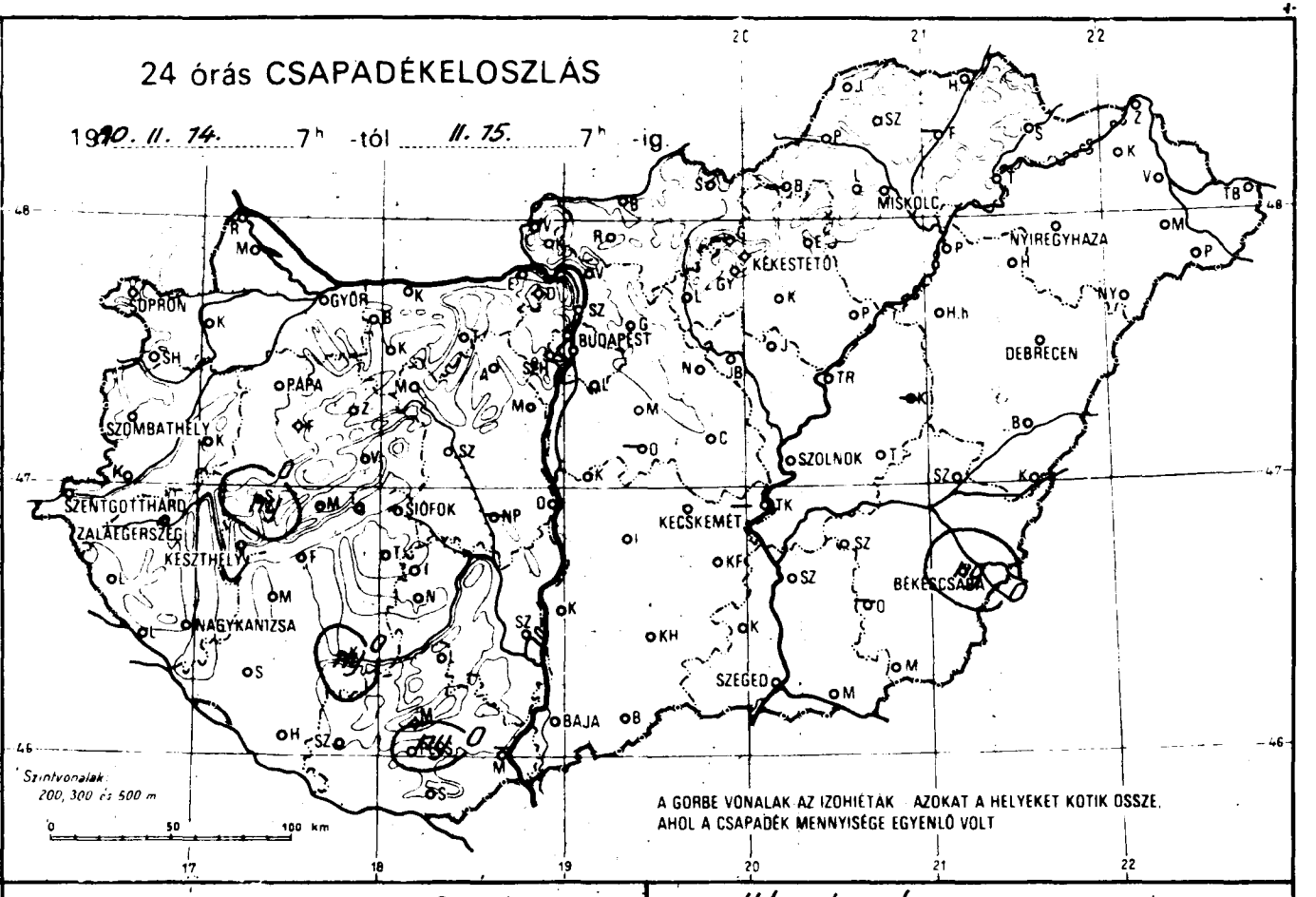
24 órás CSAPADÉKELOSZLÁS
1980. II. 14. 7h -tól II. 15. 7h -ig
MISKOLC
NYIREGYHAZA
KEKESTETŐ
DEBRECEN
GYŐR
SOPRON
BUDAPEST
PAPA
SZOMBATHELY
SZOLNOK
SZENTGOTTHÁRD
ZALAEGERSZEG
KESZTHELY
SIÓFOK
KECSKEMÉT
BÉKÉSCSABA
NAGYKANIZSA
SZEGED
BAJA
Szintvonalak: 200, 300 és 500 m
A GÖRBE VONALAK AZ IZOHIÉTÁK AZOKAT A HELYEKET KÖTIK ÖSSZE, AHOL A CSAPADÉK MENNYISÉGE EGYENLŐ VOLT

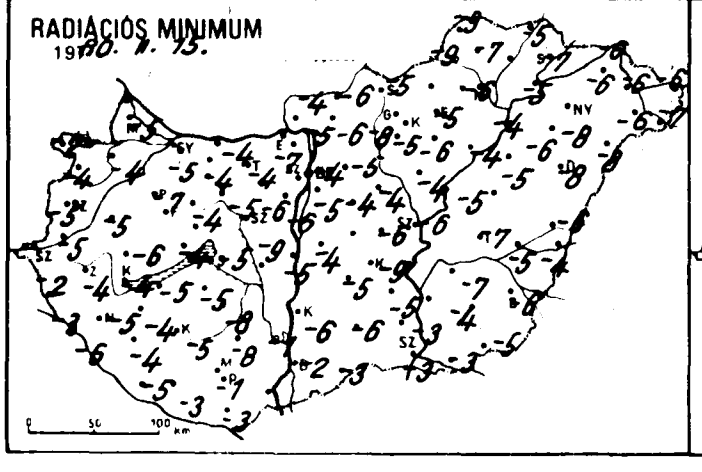
RADIÁCIÓS MINIMUM
1980. II. 15.

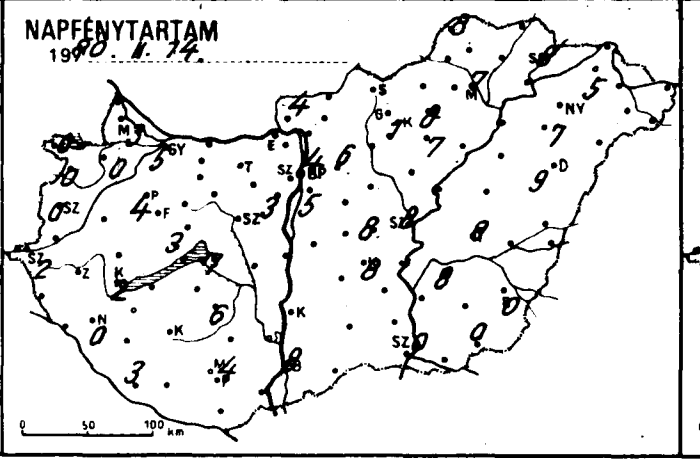
NAPFÉNYTARTAM
1980. II. 14.

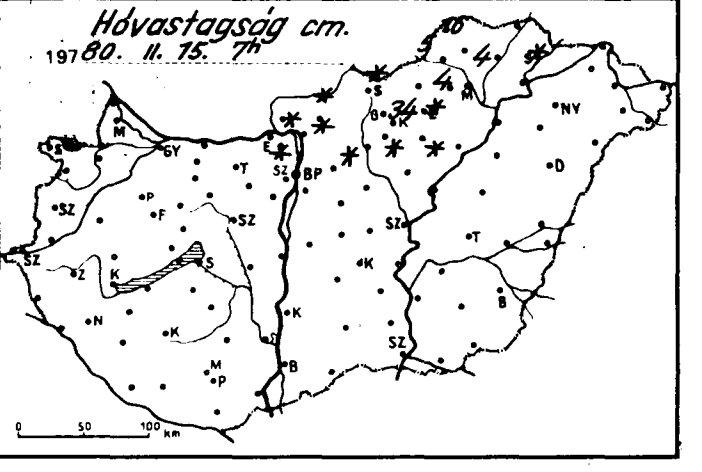
Hóvastagság cm.
1980. II. 15. 7h

	1980.II.15.07h -ig az utolsó 24 óra adatai					
	csapadék (mm)	Hó cm	max. hőmérséklet	min. hőmérséklet	rad. min.	napos órák
Győr	• V ≡		6	-5	-9	5
Kapuvár	* ⊔ ≡		2	-4	-4	0
Mosonmagyaróvár	• V ≡		4	-4	-5	3
Rajka	–		–	–	–	
Sopron	• ⊔ ≡		2	-1	-2	0
Sopronhorpács	• ⊔		3	-2	-4	0
Káld	• V ≡		5	-5	-5	
Körmend	• ≡		2	-4	-5	
Szentgotthárd	• ⊔ =		2	-1	-2	2
Szombathely	• ⊔		2	-2	-5	0
Lenti	• V ≡		4	-2	-3	
Letenye	• ⊔		8	-3	-6	
Nagykanizsa	• V ≡		4	-4	-5	0
Zalaegerszeg	• V ≡		2	-4	-4	
Farkasgyepű	• ⊔		5	-2	-4	
Keszthely	• V ≡		5	-4	-4	2
Mencshely	• ⊔		5	-2	-5	3
Pápa	• V ≡		4	-5	-7	4
Sümeg	ny * V ≡		7	-5	-6	
Tihany	• ⊔ ≡		4	-2	-4	
Veszprém	• ⊔ ≡		6	-4	-4	
Zirc	• V ≡		4	-5	-9	
Fonyód	• ≡		4	-3	-5	
Homokszt. györgy	• ⊔ ≡		8	-1	-5	3
Kaposvár	ny * V ≡		6	-2	-5	
Marcali	• ⊔ ≡		7	-3	-4	
Siófok	• ⊔ =		4	-3	-5	7
Somogyszob	• ⊔ ≡		6	-3	-4	
Tab	• ≡		6	-5	-5	
Bábolna	• ⊔		4	-4	-7	
Esztergom	• V		7	-4	-7	
Kisbér	• ⊔ ≡		6	-2	-4	
Komárom	• ⊔ ≡		7	-3	-4	
Tatabánya	• ⊔		6	-3	-4	
Alcsútdoboz	• V		7	-5	-6	
Dunaújváros	•		8	-3	-5	
Martonvásár	• ⊔ ≡		6	0	-6	3
Mór	• ⊔ ≡		5	-4	-5	
Nagyhörcsökp.	–		–	–	–	
Szabadbattyán	• ⊔ ≡		7	-5	-9	
Iregszemcse	• ⊔ ≡		6	-4	-8	6
Lengyel	•		6	-5	-8	
Nagykónyi	• ≡		7	-5	-7	
Szekszárd	• ≡		6	-1	-1	
Árpádtető	•		5	-3	-6	
Mohács	–		–	–	–	
Pécs	ny * ≡		7	-1	-1	4
Siklós	•		8	0	-3	
Szigetvár	•		7	-2	-3	
Bp. Lőrinc	• V =		6	-2	-5	5
Bp. Met. Int.	• ⊔ =		7	-1	-4	4
Bp. Szab. hegy	•		4	-2	-4	
Cegléd	• ⊔		6	-4	-6	8
Dobogókő	•	folt	1	-2	-5	
Gödöllő	• V		5	-3	-5	6
Királyrét	• V	folt	6	-6	-7	
Monor	•		6	-3	-4	
Nagykáta	• V		6	-4	-4	
Örkény	–		–	–	–	
Szentendre	• ≡		8	-3	-3	

	1980.II.15.07h -ig az utolsó 24 óra adatai					
	csapadék (mm)	Hó cm	max. hőmérséklet	min. hőmérséklet	rad. min.	napos órák
Vác	• V ≡		7	-4	-5	
Vámosmikola	• V ≡		5	-4	-4	4
Baja	• ≡		7	-1	-2	8
Bácsalmás	• ⊔ ≡		7	-3	-3	
Izsák	• ≡		6	-5	-5	
Kalocsa	• V		7	-3	-6	
Kecskemét	• ⊔ ≡		6	-4	-9	8
Kiskunf. háza	• ≡		6	-3	-5	
Kiskunhalas	• ≡		6	-4	-6	
Kunszentmiklós	• ⊔ ≡		7	-4	-4	
Tiszakécske	• ≡		6	–	–	
Balassagyarmat	• ⊔ ≡	folt	6	-5	-6	
Romhány	• V ≡	folt	6	-6	-6	
Salgótarján	• V	folt	2	-4	-5	
Eger	• ≡	folt	4	-3	-5	8
Galyatető	–	–	–	–	–	
Gyöngyös	• V	folt	5	-4	-5	
Kékestető	• V	34	-2	-6	-10	1
Kompolt	• ⊔	folt	5	-4	-6	7
Lőrinci	• V	folt	5	-6	-8	
Poroszló	• ⊔ ≡		5	-3	-4	
Jászapáti	• ⊔ =		6	-3	-4	
Jászberény	• ⊔		5	-4	-6	
Karcag	–		–	–	–	
Szolnok	• ≡		6	-4	-6	8
Tiszaroff	• V ≡		5	-4	-5	
Túrkeve	• V ≡		6	-1	-7	8
Kistelek	• ≡		5	-3	-3	
Makó	• ⊔ ≡		1	-3	-3	
Szeged	• ≡		1	-3	-3	0
Szentes	• ⊔ ≡		4	-4	-4	
Borsodnádasd	–		–	–	–	
Füged	–		–	–	–	
Hidasnémeti	•		5	-4	-5	
Jósvafő	• ⊔	16	5	-6	-9	8
Lillafüred	•	4	3	-6	-8	
Miskolc	• V ≡		6	-5	-6	7
Putnok	• V ≡	5	3	-9	-9	
Sárospatak	• V	folt	6	-5	-7	8
Szendrőlád	• V ≡	4	5	-7	-7	
Tokaj	• V		4	-4	-5	
Kisvárda	• ⊔ ≡		6	-5	-6	5
Mátészalka	• ⊔ ≡		6	-5	-6	
Nyíregyháza	• ≡		5	-5	-8	7
Nyírlugos	•		6	-7	-8	
Pátyod	• V		7	-6	-7	
Tiszabecs	•		7	-5	-6	
Vásárosnamény	• V ≡		6	-5	-6	
Záhony	•		6	-5	-6	
Berettyóújfalu	• ⊔		6	-5	-6	
Debrecen	• V ≡		7	-8	-8	9
Hajdudorog	• ⊔		8	-3	-6	
Hortobágy	• ≡		7	-5	-5	
Kótosszakál	•		7	-3	-4	
Polgár	• ⊔		6	-4	-4	
Békéscsaba	ny, V =		1	-5	-6	0
Mezőhegyes	•		0	-4	-5	0
Orosháza	–		–	–	–	–
Szarvas	• V ≡		6	-5	-7	8
Szeghalom	•		7	-3	-5	

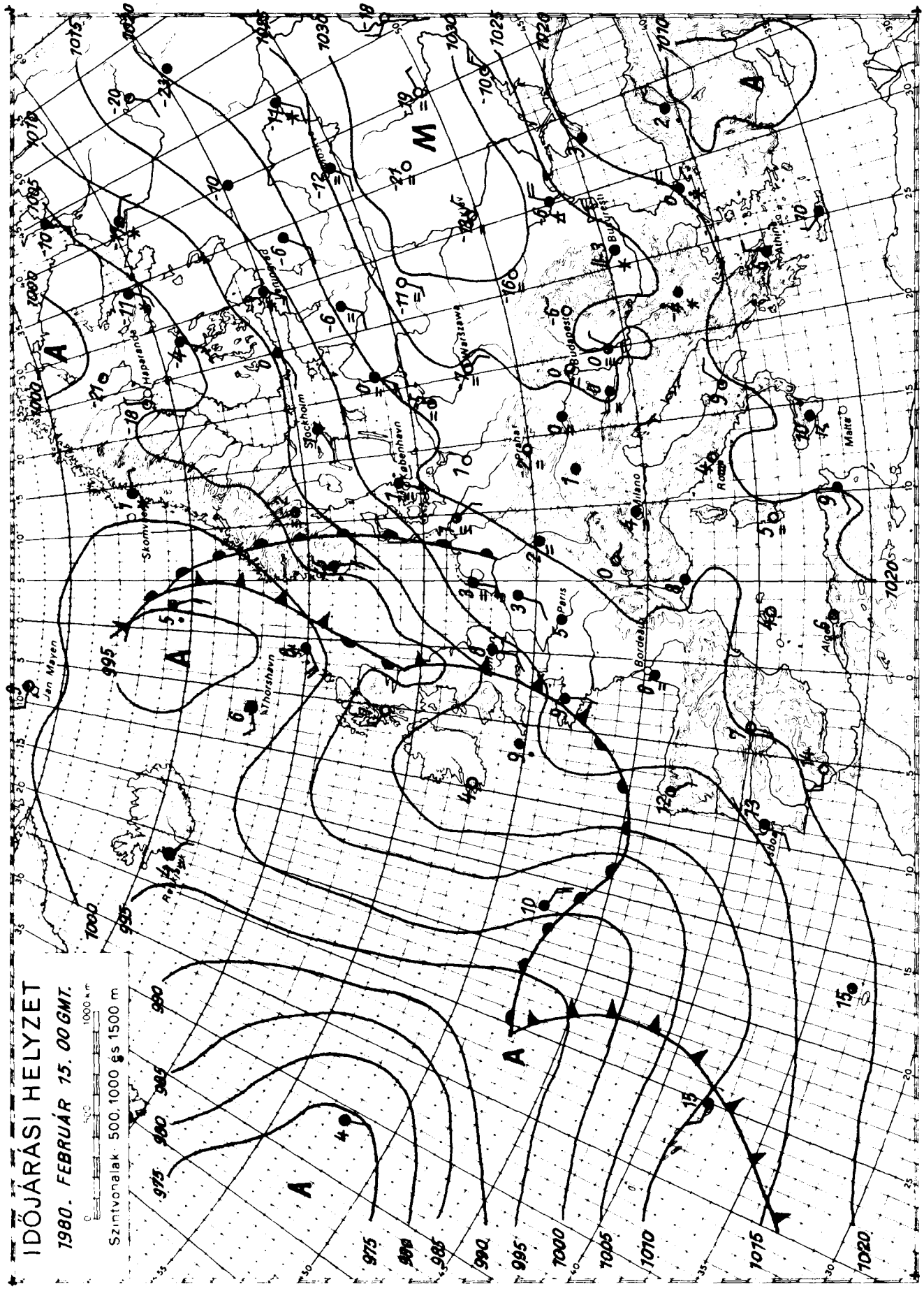

KIADJA: ORSZÁGOS METEOROLÓGIAI SZOLGÁLAT

Készíti: Központi Előrejelző Intézet Előrejelző Osztálya — T.: 273 - 018 — Megjelenik naponként —

Éves előfizetési díja: 1 460 Ft · Megrendelhető: 1024 Budapest, II., Kitaibel Pál u. 1. Telefon: 353-500

Kiadásért felel: az OMSZ elnöke — Szerkesztésért felel: a KEI igazgatója

IDŐJÁRÁSI NAPIJELENTÉS

ЕЖЕДНЕВНЫЙ МЕТЕОРОЛОГИЧЕСКИЙ БЮЛЛЕТЕНЬ • DAILY WEATHER REPORT
BULLETIN QUOTIDIEN DE TEMPS • TÄGLICHER WETTERBERICHT

93. évfolyam 47. szám. + Budapest + 1980. február 16. szombat

Az időjárási helyzet és a várható időjárás:

Kelet- és Közép-Európában továbbra is magas nyomású légköri képződmény irányitja az időjárást. Hatására csendes, párás, sokfelé tartósan ködös az idő. Számottevő csapadék sehol sem hullik. Nyugat- Északnyugat-Európa időjárását óceáni léghullámok alakitják. A Brit-szigeteken és a Benelux-Államok vidékén sokfelé esik az eső, a Skandináv-félszigeten havazik, a Kárpát-medencében egyelőre erősen párás, ködös az idő, de vasárnap már kevesebb helyen várható köd.

Hazánkban pénteken változóan felhős, többfelé egész nap ködös idő volt. A ködös helyeken kora délután is csak 0, +3 fok között váltakozott a hőmérséklet. Ott azonban, ahol néhány órára kisütött a nap, 4, 8 fokig melegedett föl a levegő. Szombat hajnalra általában -2, -7, északkeleten -7, -10 fok között alakult a legalacsonyabb hőmérséklet. Néhány kisebb körzet kivételével az országot sürü ködtakaró boritotta, amely a déli órákra csak a nyugati, északnyugati megyékben oszlott föl. A hőmérséklet 11 órakor a ködös helyeken -2, -5, máshol -1, +2 fok között váltakozott.

Ma 12 órakor Budapesten a hőmérséklet -2 fok, a tengerszintre átszámitott légnyomás 1024 mbar, gyengén süllyed.

Várható időjárás vasárnap estig:

Szombaton változóan felhős, párás, délen és keleten tartósan ködös idő.
Vasárnap túlnyomóan borult ég, több helyen kisebb havazással, nyugaton ónos esővel, majd esővel.
Megélénkülő délnyugati szél.
Várható legalacsonyabb éjszakai hőmérséklet: általában 0, -5 fok között, keleten kevéssel -5 fok alatt,
legmagasabb nappali hőmérséklet vasárnap: nyugaton 5, keleten 0 fok körül.

Németh Lajos s.k.

A hőmérséklet napi középértéke és eltérése a 100 évi átlagtól /Budapesten/:

1980. II. 15.	2,5°C	+2,4°C

1871 óta ezen a napon Budapesten előfordult

legmagasabb hőmérséklet:	17,7°C /1925/,
legalacsonyabb hőmérséklet:	-18,1°C /1940/.

80.104.

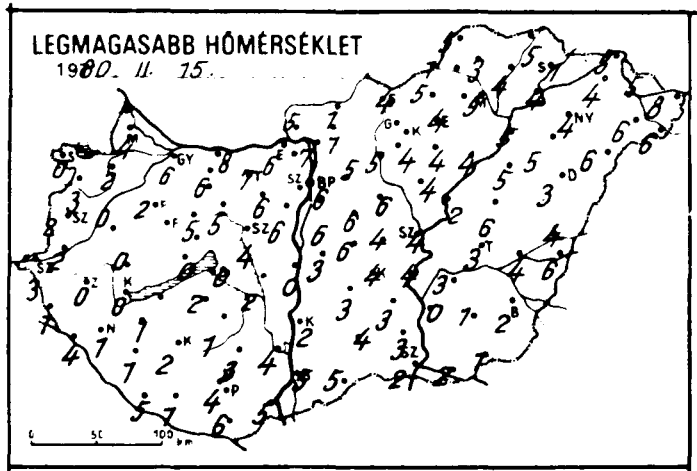
LEGMAGASABB HŐMÉRSÉKLET
1980. II. 15.

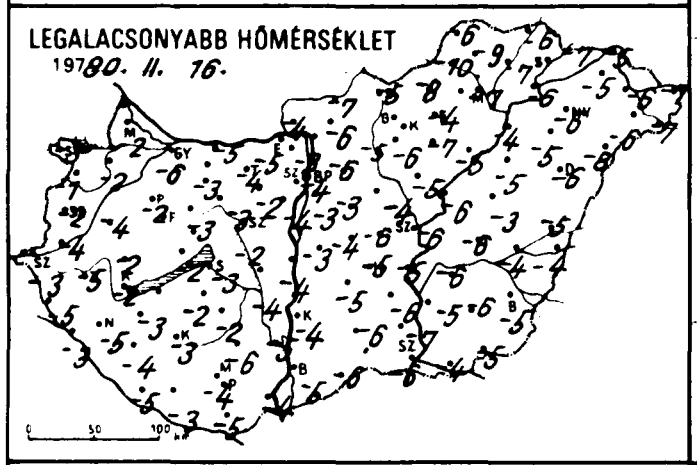
LEGALACSONYABB HŐMÉRSÉKLET
1980. II. 16.

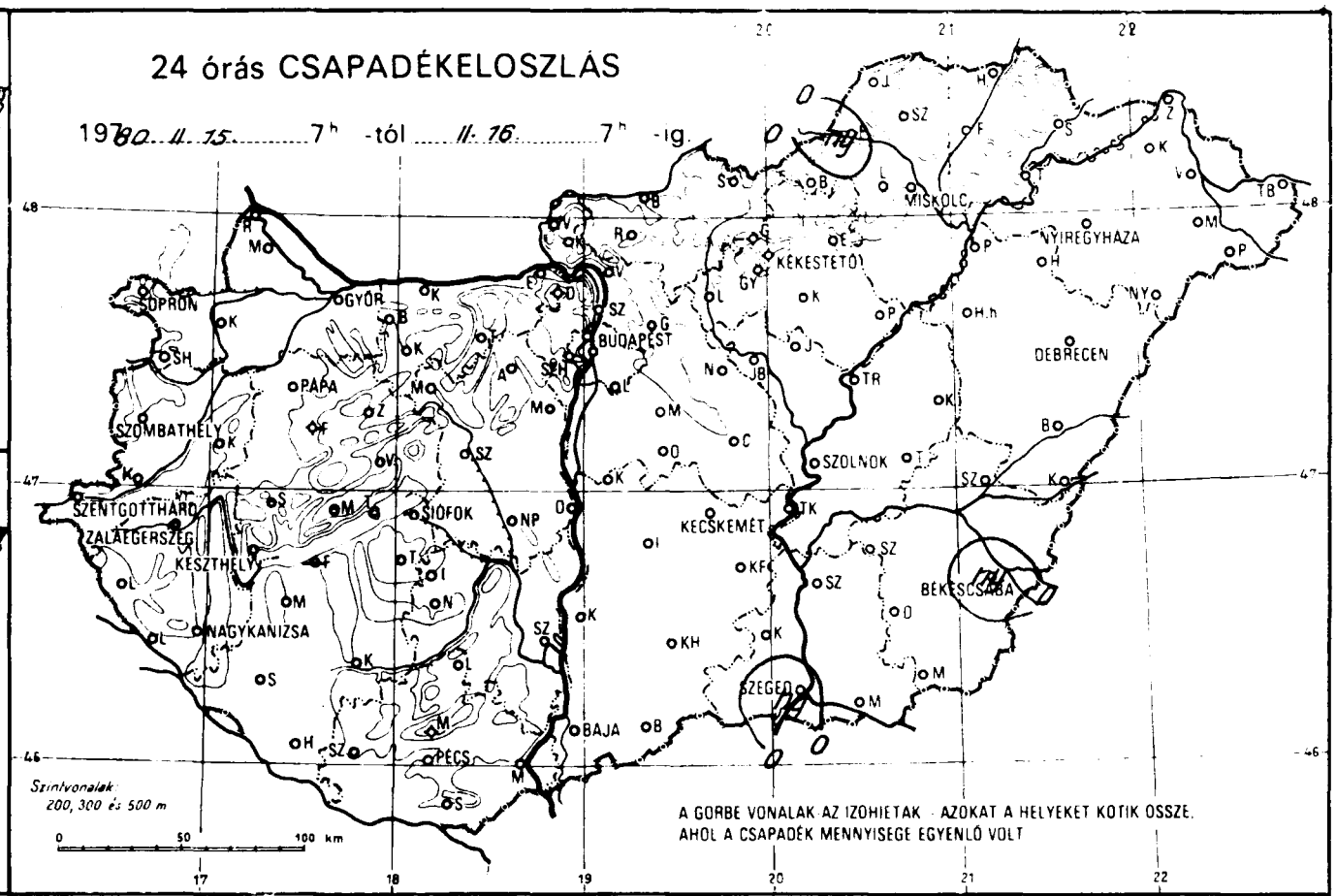
24 órás CSAPADÉKELOSZLÁS
1980. II. 15. 7h -tól II. 16. 7h -ig.
SOPRON
GYŐR
BUDAPEST
VISKOLC
NYIREGYHÁZA
KÉKESTETŐ
DEBRECEN
PAPA
SZOMBATHELY
SZOLNOK
SZENTGOTTHÁRD
ZALAEGERSZEG
SIÓFOK
KECSKEMÉT
KESZTHELY
BÉKÉSCSABA
NAGYKANIZSA
SZEGED
BAJA
PÉCS
Szintvonalak: 200, 300 és 500 m
A GÖRBE VONALAK AZ IZOHIETÁK. AZOKAT A HELYEKET KÖTIK ÖSSZE, AHOL A CSAPADÉK MENNYISÉGE EGYENLŐ VOLT

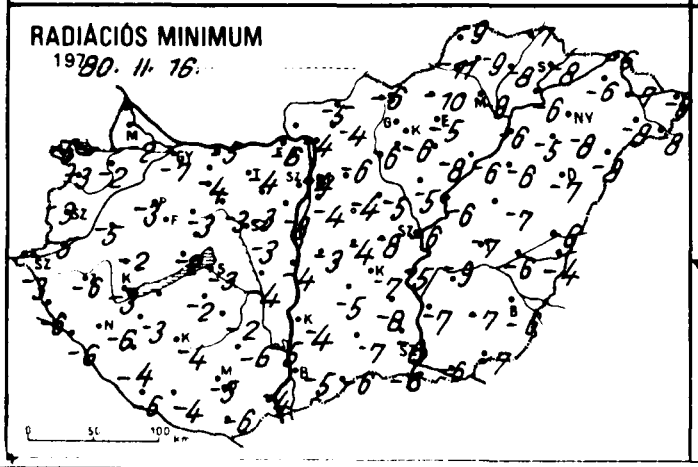
RADIÁCIÓS MINIMUM
1980. II. 16.

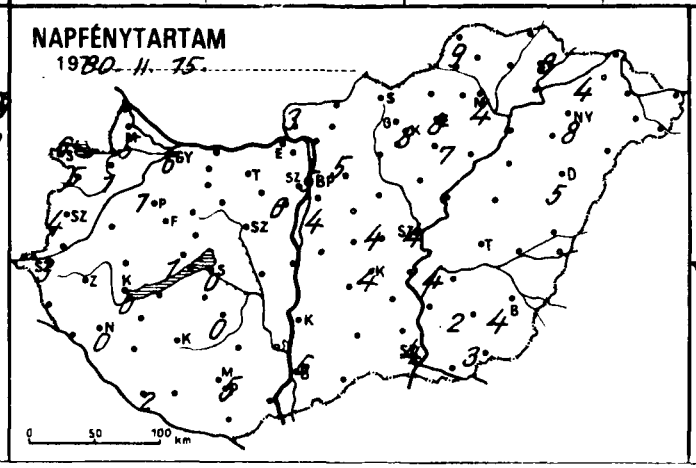
NAPFÉNYTARTAM
1980. II. 15.

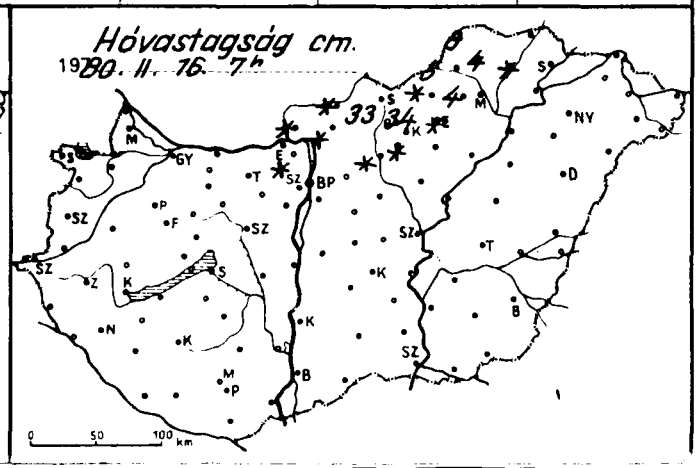
Hóvastagság cm.
1980. II. 16. 7h

	1978.II.16. 07h -ig az utolsó 24 óra adatai					
	csapadék (mm)	Hó cm	max. hőmérséklet	min. hőmérséklet	rad. min.	napos órák
Győr	• V ≡		6	-6	-7	6
Kapuvár	•		2	-2	-2	1
Mosonmagyaróvár	•		4	-2	-2	5
Rajka	–		–	–	–	
Sopron	• ⊔ ≡		6	-3	-6	6
Sopronhorpács	• ⊔		3	-1	-3	5
Káld	•		0	-4	-5	
Körmend	•		2	-4	-5	
Szentgotthárd	•		3	-3	-3	3
Szombathely	• ⊔ ≡		2	-2	-3	4
Lenti	• V ≡		1	-5	-6	
Letenye	• ⊔ ≡		4	-3	-6	
Nagykanizsa	• V ≡		1	-5	-6	0
Zalaegerszeg	• V ≡		0	-5	-6	
Farkasgyepű	• ⊔		5	-3	-4	
Keszthely	• V ≡		0	-2	-3	0
Mencshely	• V ≡		2	-3	-3	1
Pápa	• ⊔ ≡		2	-2	-3	1
Sümeg	• ≡		0	-2	-2	
Tihany	• V ≡		0	-2	-2	
Veszprém	•		5	-3	-3	
Zirc	• V		6	-4	-9	
Fonyód	–		–	–	–	
Homokszt. György	• ⊔ ≡		5	-5	-6	2
Kaposvár	• V		2	-3	-4	
Marcali	• ≡		1	-3	-3	
Siófok	• ≡		0	-3	-3	0
Somogyszob	• ≡		1	-4	-4	
Tab	•		2	-2	-2	
Bábolna	• ⊔		7	-3	-6	
Esztergom	• V		6	-5	-6	
Kisbér	• V ≡		6	-3	-4	
Komárom	• ⊔ ≡		8	-5	-5	
Tatabánya	• ⊔		7	-4	-4	
Alcsútdoboz	• ⊔ ≡		6	-2	-3	
Dunaújváros	• ⊔		0	-4	-4	
Martonvásár	• ⊔ ≡		6	-4	-8	6
Mór	•		5	-3	-3	
Nagyhörcsökp.	• ≡		2	-4	-4	
Szabadbattyán	• ≡		4	-2	-3	
Iregszemcse	• ⊔ ≡		1	-2	-2	0
Lengyel	•		3	-6	-6	
Nagykónyi	• ≡		1	-3	-6	
Szekszárd	• ≡		4	-5	-5	
Mátaszőlős	• ≡		3	-3	-6	
Mohács	• V ≡		5	-4	-4	
Pécs	• V ≡		4	-4	-5	5
Siklós	• V ≡		6	-5	-6	
Szigetvár	• ≡		1	-3	-4	
Bp. Lőrinc	• V ≡		6	-3	-4	4
Bp. Met. Int.	• ⊔ ≡		6	-4	-4	5
Bp. Szab. hegy	•		3	-5	-6	
Cegléd	• V ≡		4	-6	-8	4
Dobogókő	•	folt	1	-4	-5	
Gödöllő	• V ≡		5	-6	-6	5
Királyrét	• V ≡	folt	5	-7	-8	
Monor	• ≡		6	-3	-4	
Nagykáta	• V ≡		6	-4	-5	
Örkény	• V ≡		6	-4	-4	
Szentendre	≡		7	-2	-2	

	1978.II.16. 07h -ig az utolsó 24 óra adatai					
	csapadék (mm)	Hó cm	max. hőmérséklet	min. hőmérséklet	rad. min.	napos órák
Vác	• V ≡		7	-3	-4	
Vámosmikola	• V ≡		5	-4	-5	3
Baja	• V ≡		5	-5	-5	6
Bácsalmás	• V ≡		5	-6	-6	
Izsák	• ≡		3	-5	-5	
Kalocsa	• V ≡		2	-4	-4	
Kecskemét	• ⊔ ≡		4	-5	-7	4
Kiskunf. háza	• V ≡		3	-6	-8	
Kiskunhalas	• ≡		4	-6	-7	
Kunszentmiklós	• ⊔ ≡		3	-3	-3	
Tiszakécske	• ≡		4	-5	-5	
Balassagyarmat	• V ≡	folt	1	-7	-7	
Romhány	• V ≡	folt	1	-6	-6	
Salgótarján	• V	folt	4	-5	-6	
Eger	• ≡	folt	4	-4	-5	8
Galyatető	•	33	2	-6	-7	
Gyöngyös	• V ≡	folt	4	-6	-6	
Kékestető	• ⊔	34	-2	-6	-9	8
Kompolt	• ⊔ ≡		4	-7	-8	7
Lőrinci	• V ≡	folt	5	-5	-6	
Poroszló	• ⊔ ≡		4	-5	-6	
Jászapáti	• V ≡		4	-5	-5	
Jászberény	• V ≡		5	-8	-10	
Karcag	• ≡		6	-3	-7	
Szolnok	• V ≡		4	-6	-6	4
Tiszaörs	• V ≡		2	-6	-6	
Túrkeve	• V ≡		3	-6	-7	4
Kistelek	• V ≡		3	-7	-8	
Makó	• ⊔ ≡		2	-4	-6	
Szeged	ny*V ≡		2	-6	-6	4
Szentes	• ⊔ ≡		0	-5	-7	
Borsodnádasd	• V	folt	5	-8	-10	
Füged	• V	folt	4	-7	-8	
Hidasnémeti	•		5	-6	-7	
Jósvafő	• ⊔	8	5	-6	-9	9
Lillafüred	•	4	5	-6	-8	
Miskolc	• V ≡		5	-7	-9	4
Putnok	ny*V ≡	5	1	-10	-11	
Sárospatak	• V		1	-7	-8	8
Szendrőlád	• V ≡	4	3	-9	-9	
Tokaj	• ⊔ ≡		4	-6	-6	
Kisvárda	• V ≡		4	-5	-6	4
Mátészalka	• ⊔ ≡		6	-6	-8	
Nyíregyháza	• ≡		4	-6	-8	8
Nyírlugos	• ≡		6	-8	-9	
Pátyod	• V ≡		6	-7	-8	
Tiszabecs	•		8	-7	-8	
Vásárosnamény	• V ≡		5	-6	-7	
Záhony	•		5	-5	-6	
Berettyóújfalu	• V ≡		4	-5	-6	
Debrecen	• V ≡		3	-6	-7	5
Hajdúdorog	• ⊔ ≡		5	-5	-5	
Hortobagy	• ≡		5	-5	-6	
Körösszakál	• V ≡		6	-4	-4	
Polgár	• ⊔ ≡		5	-4	-6	
Békéscsaba	ny*V ≡		2	-5	-6	4
Mezőhegyes	• ⊔ ≡		1	-5	-7	3
Orosháza	•		1	-6	-7	2
Szarvas	• V ≡		3	-6	-9	4
Szeghalom	≡		4	-4	-6	

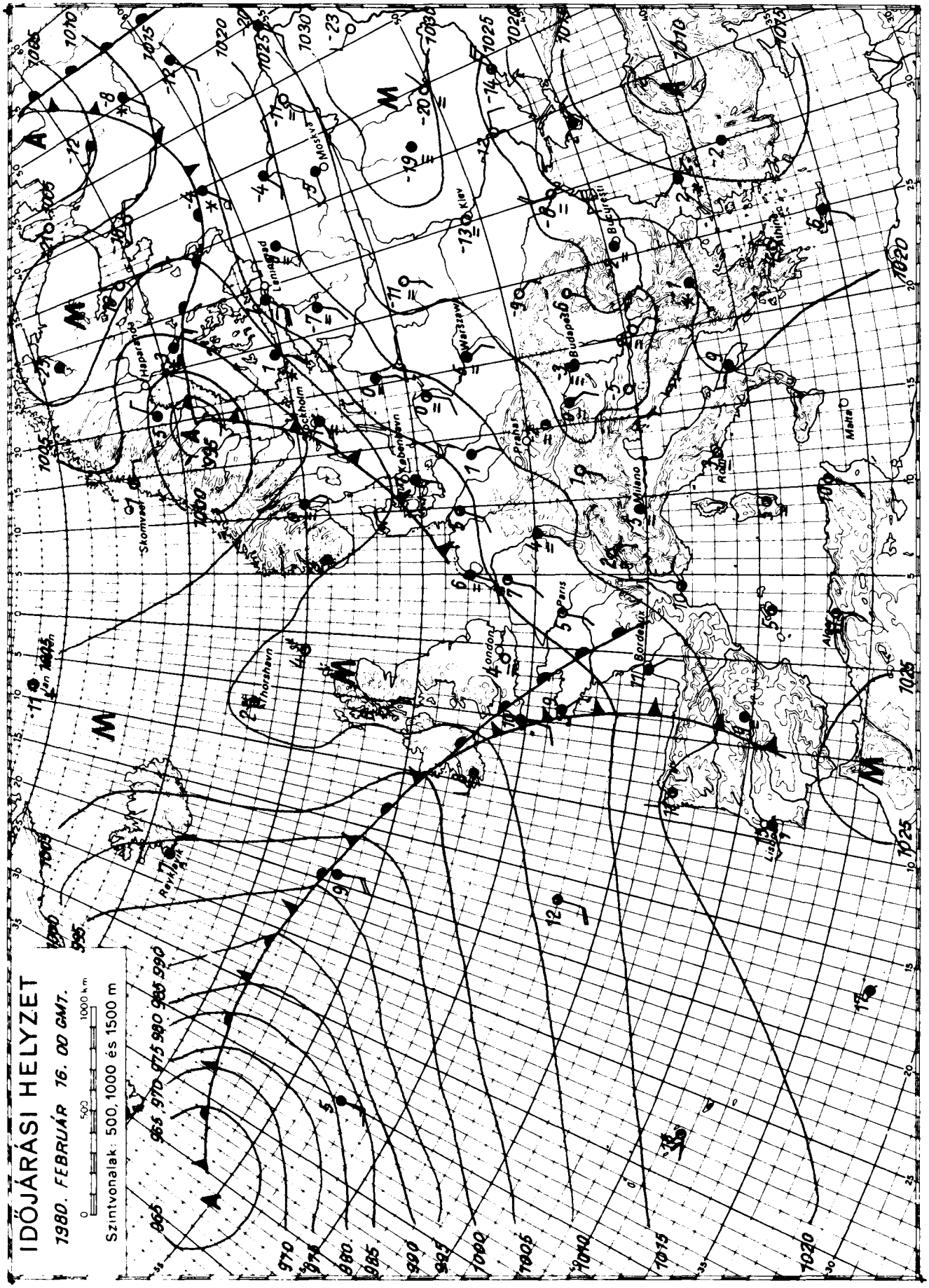

KIADJA: ORSZÁGOS METEOROLÓGIAI SZOLGÁLAT

Készíti: Központi Előrejelző Intézet Előrejelző Osztálya — T.: 273 - 018 — Megjelenik naponként —

Évi előfizetési díja: 1.460.-Ft · Megrendelhető: 1024 Budapest, II., Kitaibel Pál u. 1. Telefon: 353-500

Kiadásért felel: az OMSZ elnöke — Szerkesztésért felel: a KEI igazgatója

IDŐJÁRÁSI NAPIJELENTÉS

ЕЖЕДНЕВНЫЙ МЕТЕОРОЛОГИЧЕСКИЙ БЮЛЛЕТЕНЬ · DAILY WEATHER REPORT
BULLETIN QUOTIDIEN DE TEMPS · TÄGLICHER WETTERBERICHT

93. évfolyam 48. szám. + Budapest + 1980. február 17. vasárnap

Az időjárási helyzet és a várható időjárás:

A Szovjetunió európai területei fölé időről-időre hideg, sarkvidéki léghullámok érkeznek, ezért arrafelé már napok óta téli az időjárás. Sokfelé havazik, hófúvások vannak, erős az éjszakai lehülés, és még napközben sem emelkedik a hőmérséklet -5, -10 fok fölé. Szárazföldünk nyugati-északnyugati vidékeit ugyanakkor enyhe, óceáni léghullámok árasztják el, s ezek hatására a változékony, csapadékos idő ellenére is enyhébbek a nappalok a február közepén megszokottnál. Egy-egy nedves léghullám Közép-Európa fölé is eljut, s átmenetileg változékonyabbá teszi az időt.

Hazánkat szombaton csak a késő délutáni, esti órákban érte el egy óceáni léghullám, ezért a nap jó részében még csendes volt az idő. A reggeli köd csak lassan oszlott föl, sőt keleten helyenként egész nap meg is maradt. A Dunántúlon a köd feloszlása után 1-5 órára kisütött a nap, azután azonban növekedni kezdett a felhőzet. A hőmérséklet csúcsértéke szombaton általában +1, +5 fok között volt, de a tartósan ködös keleti vidékeken csak 0, -3 fokot mértek. Éjszaka mindenütt beborult az ég, és előbb északon, majd nyugaton is megeredt az eső, havas eső, hó. A ma reggel 7 óráig lehullott csapadék mennyisége csapadéknyom és 6 mm között volt. Hajnalra +2, -5 fokig hült le a levegő. Délelőtt borült, párás idő volt. Sokfelé esett az eső, havas eső, hó. A hőmérséklet 11 órakor -1, +4 fok között volt.

Ma 12 órakor Budapesten a hőmérséklet 0 fok volt, a tengerszintre átszámitott légnyomás 1020 mbar, alig változik.

Várható időjárás hétfő estig:

Vasárnap: túlnyomóan borült idő, a Dunántúlon esővel, keleten havas esővel, hóval.
Hétfőn északnyugat felől lassan fölszakadozó felhőzet, inkább már csak délen és keleten esővel, hóval helyenként.
Átmenetileg megerősödő északnyugati szél.
Hajnalban helyenként köd.
Várható legalacsonyabb éjszakai hőmérséklet: -1, -6,
legmagasabb nappali hőmérséklet hétfőn: 2, 7 fok között.

Bártfai Erzsébet s. k.

A hőmérséklet napi középértéke és eltérése a 100 évi átlagtól /Budapesten/:

1980. február 16.	-0,5°C	-0,7°C

1871 óta ezen a napon Budapesten előfordult

legmagasabb hőmérséklet:	15,2°C /1925/
legalacsonyabb hőmérséklet:	-17,9°C /1940/

80.105.

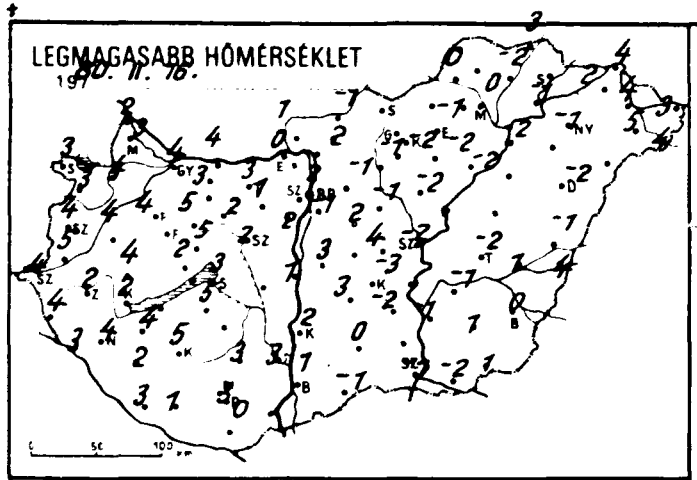
LEGMAGASABB HŐMÉRSÉKLET
1990. II. 16.

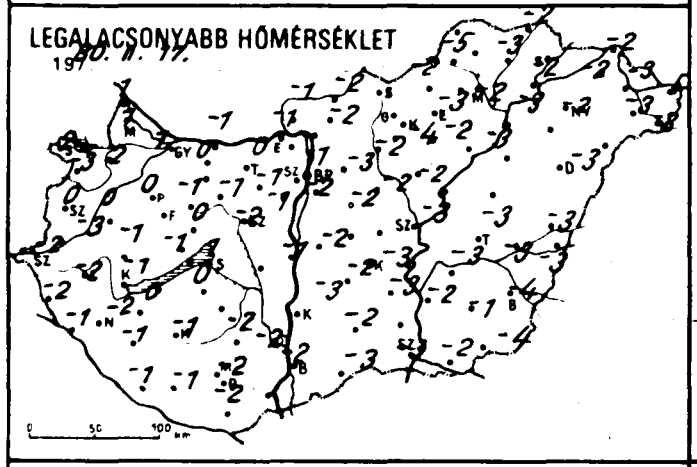
LEGALACSONYABB HŐMÉRSÉKLET
1990. II. 17.

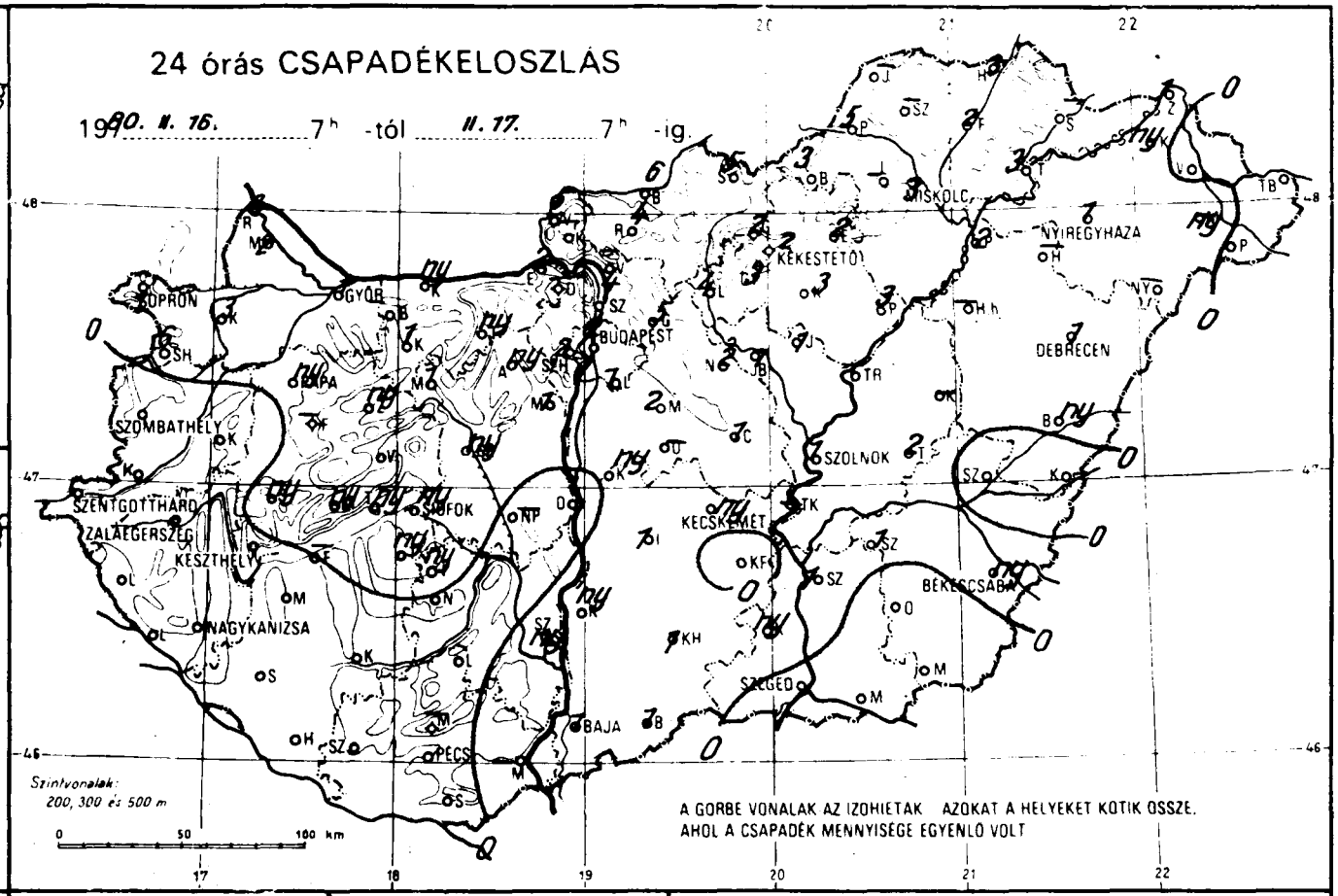
24 órás CSAPADÉKELOSZLÁS
1990. II. 16. 7h -tól II. 17. 7h -ig.
SOPRON
GYŐR
BUDAPEST
MISKOLC
NYÍREGYHÁZA
KÉKESTETŐ
DEBRECEN
SZOMBATHELY
SZOLNOK
SZENTGOTTHÁRD
ZALAEGERSZEG
KESZTHELY
SIÓFOK
KECSKEMÉT
BÉKÉSCSABA
NAGYKANIZSA
SZEGED
BAJA
PÉCS
Szintvonalak:
200, 300 és 500 m
A GÖRBE VONALAK AZ IZOHIETAK AZOKAT A HELYEKET KÖTIK ÖSSZE,
AHOL A CSAPADÉK MENNYISÉGE EGYENLŐ VOLT

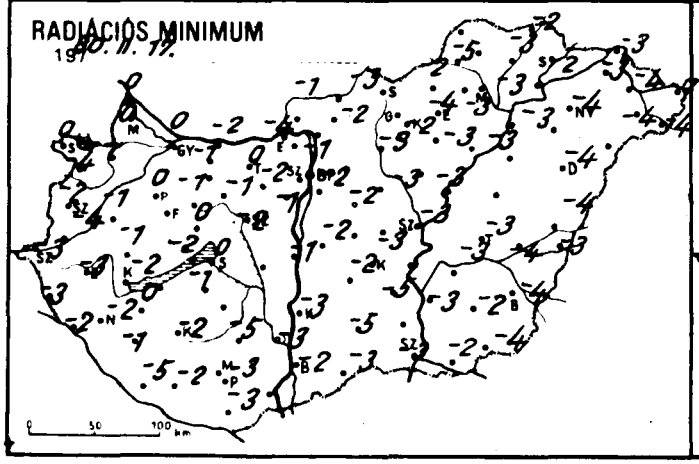
RADIÁCIÓS MINIMUM
1990. II. 17.

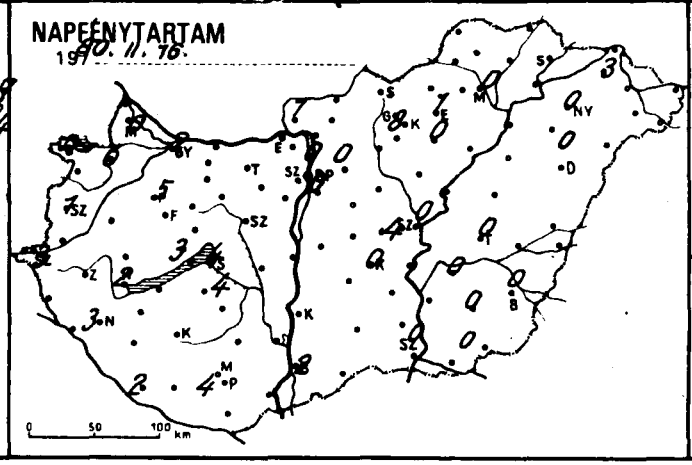
NAPFÉNYTARTAM
1990. II. 16.

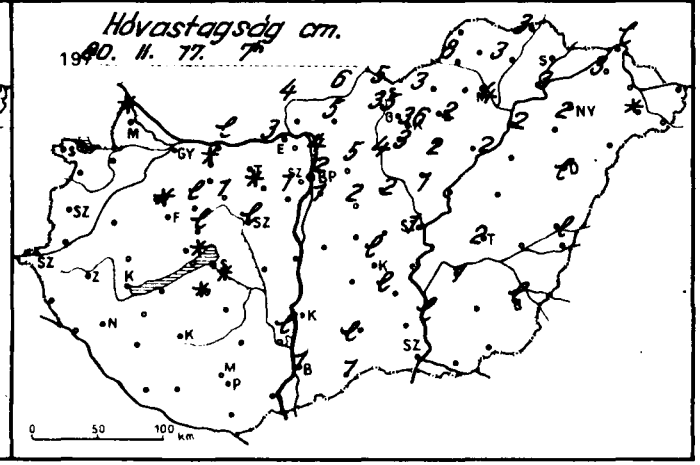
Hóvastagság cm.
1990. II. 17. 7h

	1980.II.17.07h -ig az utolsó 24 óra adatai					
	csapadék (mm)	hó cm	max. hőmérséklet	min. hőmérséklet	rad. min.	napos órák
Győr	1 *		4	1	0	2
Kapuvár	3		4	2	1	0
Mosonmagyaróvár	2		3	1	0	0
Rajka	3	folt	2	1	0	
Sopron	1 ≡		3	2	0	0
Sopronhorpács	6		3	-3	-4	
Káld	•		4	0	-4	
Körmend	•		5	-3	-4	
Szentgotthárd	•		4	-2	-3	3
Szombathely	• ≡		4	0	-2	1
Lenti	• ≡		4	-2	-3	
Letenye	• ≡		3	-1	-2	
Nagykanizsa	•	•	4	-2	-2	3
Zalaegerszeg	• =		2	-2	-3	
Farkasgyepű	–	–	–	–	–	
Keszthely	• ≡		2	-1	-2	2
Mencshely	• *		2	-1	-2	3
Pápa	ny * =	folt	3	0	0	5
Sümeg	ny *		4	-1	-1	
Tihany	ny *	folt	2	0	0	
Veszprém	ny *	lep.	5	0	0	
Zirc	ny *	lep.	5	-1	-2	
Fonyód	–		–	–	–	
Homokszt. györgy	• ≡		3	-1	-5	2
Kaposvár	•		5	-1	-2	
Marcali	•		4	0	0	
Siófok	ny *		3	1	0	4
Somogyszob	• ≡		2	-1	-1	
Tab	ny *	folt	5	0	-2	
Bábolna	–	–	–	–	–	
Esztergom	2 *	3	0	-1	-4	
Kisbér	1 * ≡	folt	3	0	-1	
Komárom	ny * =	lep.	4	-1	-2	
Tatabánya	ny *		3	0	0	
Alcsútdoboz	ny *	lep.	1	-1	-2	
Dunaújváros	•		1	-1	-2	
Martonvásár	1 *	lep.	0	-2	-2	0
Mór	1 *	1	2	-1	-1	
Nagyhörcsökp.	–	–	–	–	–	
Szabadbattyán	ny *	lep.	2	-2	-2	
Iregszemcse	ny * =	lep.	2	-1	-2	4
Lengyel	•		3	-2	-5	
Nagykónyi	–	–	–	–	–	
Szekszárd	ny *	lep.	1	-2	-2	
Ártándi-tó	–		3	-2	-3	
Mohács	–	–	–	–	–	
Pécs	• ≡		3	-2	-3	4
Siklós	• ≡		0	-2	-3	
Szigetvár	• =		1	-1	-2	
Bp. Lőrinc	1 *	1	-1	-2	-2	1
Bp. Met. Int.	2 *	2	2	-1	-1	0
Bp. Szab. hegy	2 *	1	0	-4	-4	
Cegléd	1 *	1	4	-1	-4	
Dobogókő	–	–	–	–	–	
Gödöllő	5 *	5	-1	-3	-3	0
Királyrét	–	–	–	–	–	
Monor	2 *	2	2	-2	-2	
Nagykáta	2 *	2	-1	-2	-3	
Örkény	–	–	–	–	–	
Szentendre	4 *	4	1	0	-1	

	1980.II.17.07h -ig az utolsó 24 óra adatai					
	csapadék (mm)	hó cm	max. hőmérséklet	min. hőmérséklet	rad. min.	napos órák
Vác	–	–	–	–	–	
Vámosmikola	5 ▼	4	1	-1	-1	1
Baja	1 *	1	1	-2	-2	2
Bácsalmás	1 *	1	-1	-3	-3	
Izsák	1 *	1	3	-2	-2	
Kalocsa	ny *		2	-3	-3	
Kecskemét	ny *	lep.	-3	-3	-3	0
Kiskunf. háza	• * ▼	lep.	-2	-3	-5	
Kiskunhalas	1 *	lep.	0	-2	-5	
Kunszentmiklós	ny *		3	-2	-2	
Tiszakécske	–	–	–	–	–	
Balassagyarmat	6 *	6	-1	-2	-3	
Romhány	4 *	5	2	-2	-2	
Salgótarján	5 *	5	–	–	–	
Eger	2 *	2	-1	-3	-3	1
Galyatető	2 * ≡	35	3	-4	-6	
Gyöngyös	3 *	3	-2	-4	-4	
Kékestető	2 * ▼	36	-1	-6	-6	8
Kompolt	3 *	2	-2	-2	-3	0
Lőrinci	4 *	4	-1	-2	-2	
Poroszló	3 *	2	-2	-3	-3	
Jászapáti	1 *	1	-2	-2	-2	
Jászberény	1 *	1	-2	-2	-3	
Karcag	–	–	–	–	–	
Szolnok	1 *	1	-2	-3	-3	0
Tiszaroff	–	–	–	–	–	
Türkeve	2 *	2	-2	-3	-3	0
Kistelek	ny *	lep.	-1	-3	-4	
Makó	• ▼		-2	-2	-2	
Szeged	• =		-1	-3	-3	0
Szentes	1 *	lep.	-1	-2	-3	
Borsodnádasd	3 *	3	–	-2	-2	
Fügöd	2 *	3	-2	-3	-3	
Hidasnémeti	3 *	3	3	-2	-2	
Jósvafő	–	–	–	–	–	–
Lillafüred	–	–	–	–	–	
Miskolc	3 *	4	0	-2	-3	0
Putnok	5 *	8	0	-5	-5	
Sárospatak	–	–	–	–	–	–
Szendrőlád	–	–	–	–	–	
Tokaj	3 *	3	-1	-2	-2	
Kisvárda	ny *	1	2	-2	-3	3
Mátészalka	ny * ⊔	folt	5	-3	-4	
Nyíregyháza	1 *	2	-1	-2	-4	0
Nyírlugos	–	–	–	–	–	
Pátyod	• ▼		4	-3	-4	
Tiszabecs	•	3	3	-5	-7	
Vásárosnameny	•		4	-3	-4	
Záhony	1 *	lep.	4	-2	-3	
Berettyóújfalu	ny *	lep.	-1	-3	-4	
Debrecen	1 *	lep.	-2	-3	-4	0
Hajdúdorog	–	–	–	–	–	
Hortobágy	–	–	–	–	–	
Kösösszakál	•		4	-3	-3	
Polgár	2 *	2	-2	-3	-3	
Békéscsaba	ny *	lep.	0	-4	-4	0
Mezőhegyes	•		1	-4	-4	0
Orosháza	•		1	-2	-2	0
Szarvas	1 *	1	-1	-3	-3	0
Szeghalom			1	-3	-4	

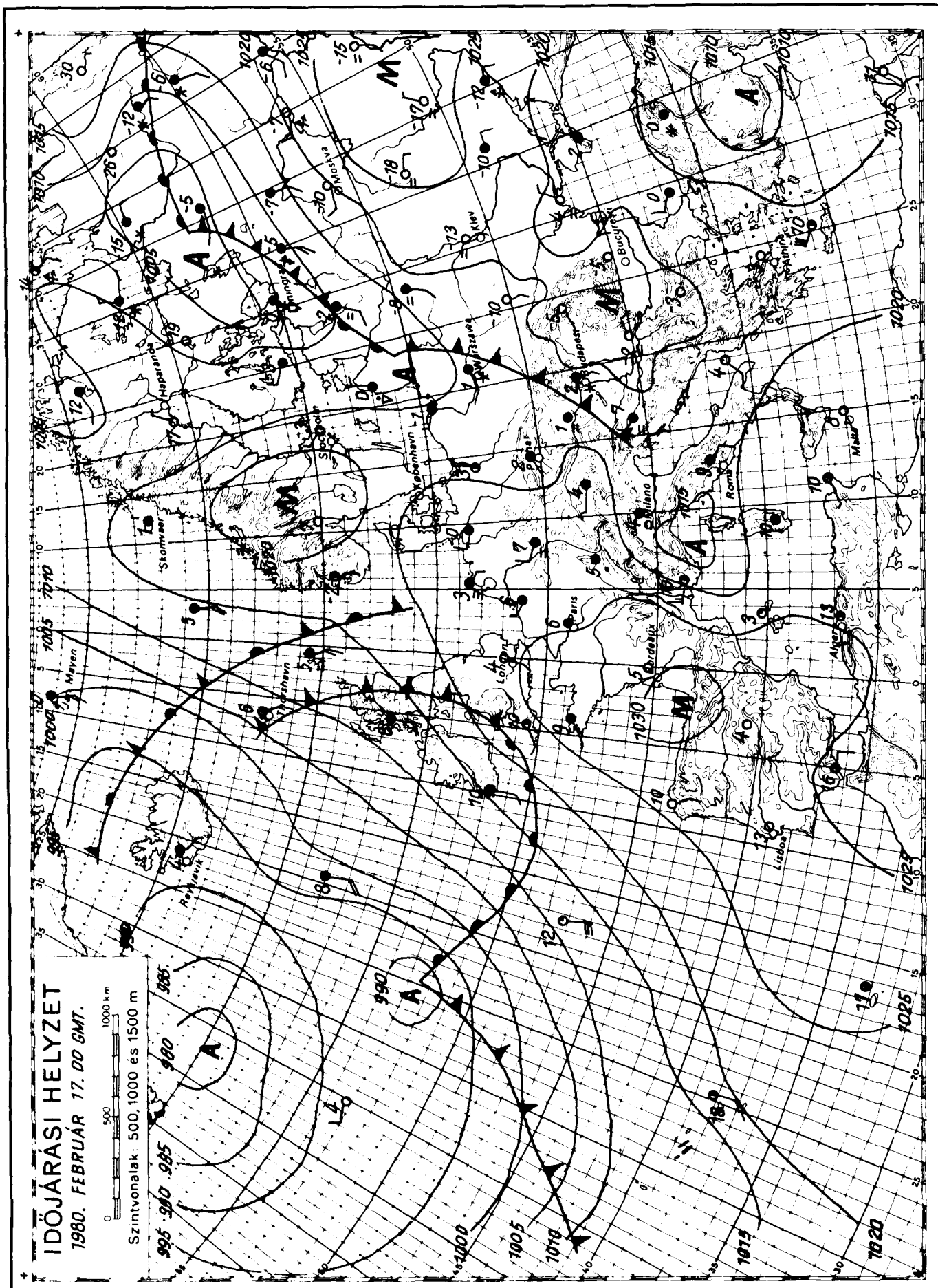

KIADJA: ORSZÁGOS METEOROLÓGIAI SZOLGÁLAT

Készíti: Központi Előrejelző Intézet Előrejelző Osztálya — T.: 273 - 078 — Megjelenik naponként —

Évi előfizetési díja: 1.460.-Ft · Megrendelhető: 1024 Budapest, II., Kitaibel Pál u. 1. Telefon: 353-500

Kiadásért felel: az OMSZ elnöke — Szerkesztésért felel: a KEI igazgatója

IDŐJÁRÁSI NAPIJELENTÉS

ЕЖЕДНЕВНЫЙ МЕТЕОРОЛОГИЧЕСКИЙ БЮЛЛЕТЕНЬ · DAILY WEATHER REPORT
BULLETIN QUOTIDIEN DE TEMPS · TÄGLICHER WETTERBERICHT

93. évfolyam 49. szám. + Budapest + 1980. február 18. hétfő

Az időjárási helyzet és a várható időjárás:

Középpontjával Izland fölött nagy kiterjedésü ciklon örvénylik, amely enyhe, nedves léghullámokat szállit a Brit-szigeteken át a Skandináv-félsziget fölé. Ezeken a területeken erősen felhős, párás, helyenként csapadékos az idő, a hőmérséklet csúcsértéke általában 2, 7 fokkal haladja meg a sokévi átlagot. Kontinensünk nyugati, középső és északi része fölött lelassultak a légmozgások és általában csendes, erősen párás időjárás alakult ki. Az Appennini-, a Balkánfélsziget és Kárpát-medence fölött észak felől érkező hüvös, valamint kelet, délkelet felől beszivárgó enyhe, nedves levegő keveredik, emiatt ezeken a területeken is több helyen csapadékos az idő.

Hazánkban vasárnap túlnyomóan borult, párás, helyenként tartósan ködös idő volt. Sokfelé havazott, időnként havas eső, eső esett. A ma reggel 7 óráig lehullott csapadék mennyisége csapadéknyom és 5 mm között váltakozott. A keleti országrészben hétfőn reggel általában 1, 5 cm-es hóréteg volt, Kékestetőről 37, Galyatetőről 40 cm-es hóréteget jelentettek. A legmagasabb nappali hőmérséklet vasárnap a Dunántúlon +2, +7, máshol 0, +2 fok között volt. Ma hajnalra általában +2, -3, északkeleten egy-két helyen -3, -5 fokig hült le a levegő. Délelőtt jobbára erősen felhős, párás idő volt, néhány helyen havazott, ill. havas eső esett. A hőmérséklet 11 órakor 0, +3 fok között váltakozott.

Ma 12 órakor Budapesten a hőmérséklet 2 fok, a tengerszintre átszámitott légnyomás 1027 mbar, gyengén emelkedik.

Várható időjárás kedd estig:

Hétfőn kevés helyen, kedden többfelé felszakadozó felhőzet, szórványosan előforduló kisebb havazással, havas esővel. Mérsékelt, időnként megélénkülő északi, északkeleti szél.
Várható legalacsonyabb éjszakai hőmérséklet: +1, -4,
legmagasabb nappali hőmérséklet kedden: +1, +6 fok között.

Bartha Péterné - Bozóki István s. k.

TÁVOLABBI KILÁTÁSOK SZERDÁTÓL - SZOMBATIG:

Eleinte változóan felhős idő várható hideg éjszakákkal. Később erősen megnövekszik a felhőzet, és sokfelé várható eső, záporeső.
Legalacsonyabb hajnali hőmérséklet eleinte -7, -2, később 0 fok körül.
Legmagasabb nappali hőmérséklet eleinte +1, +6, később +4, +9 fok között.
Jelentős mennyiségü /legalább 5 mm/ csapadék az ország területének 40 százalékán várható.

KÖZÉPTÁVÚ ELŐREJELZŐ OSZTÁLY

A hőmérséklet napi középértéke és eltérése a 100 évi átlagtól /Budapesten/:

1980. február 17.	+1,1°C	+0,5°C

87 óta ezen a napon Budapesten előfordult

legmagasabb hőmérséklet:	13,7°C /1935/
legalacsonyabb hőmérséklet:	-16,6°C /1956/

80.106.

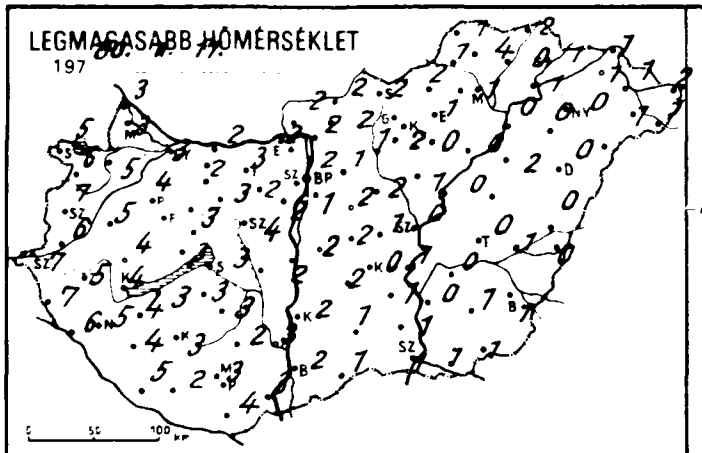
LEGMAGASABB HŐMÉRSÉKLET
197 80. II. 17.

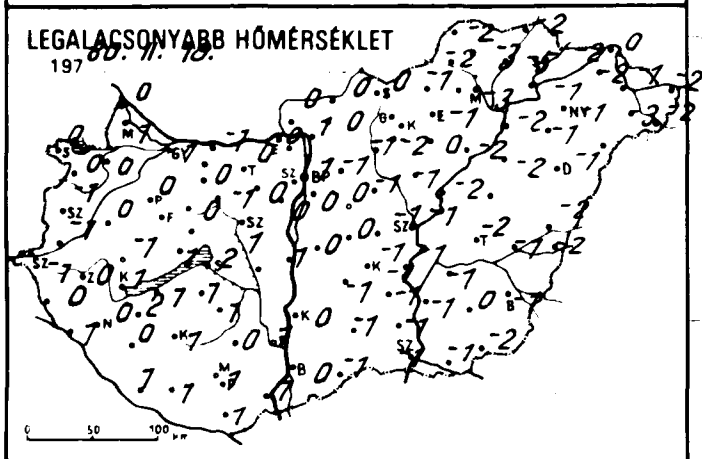
LEGALACSONYABB HŐMÉRSÉKLET
197 80. II. 18.

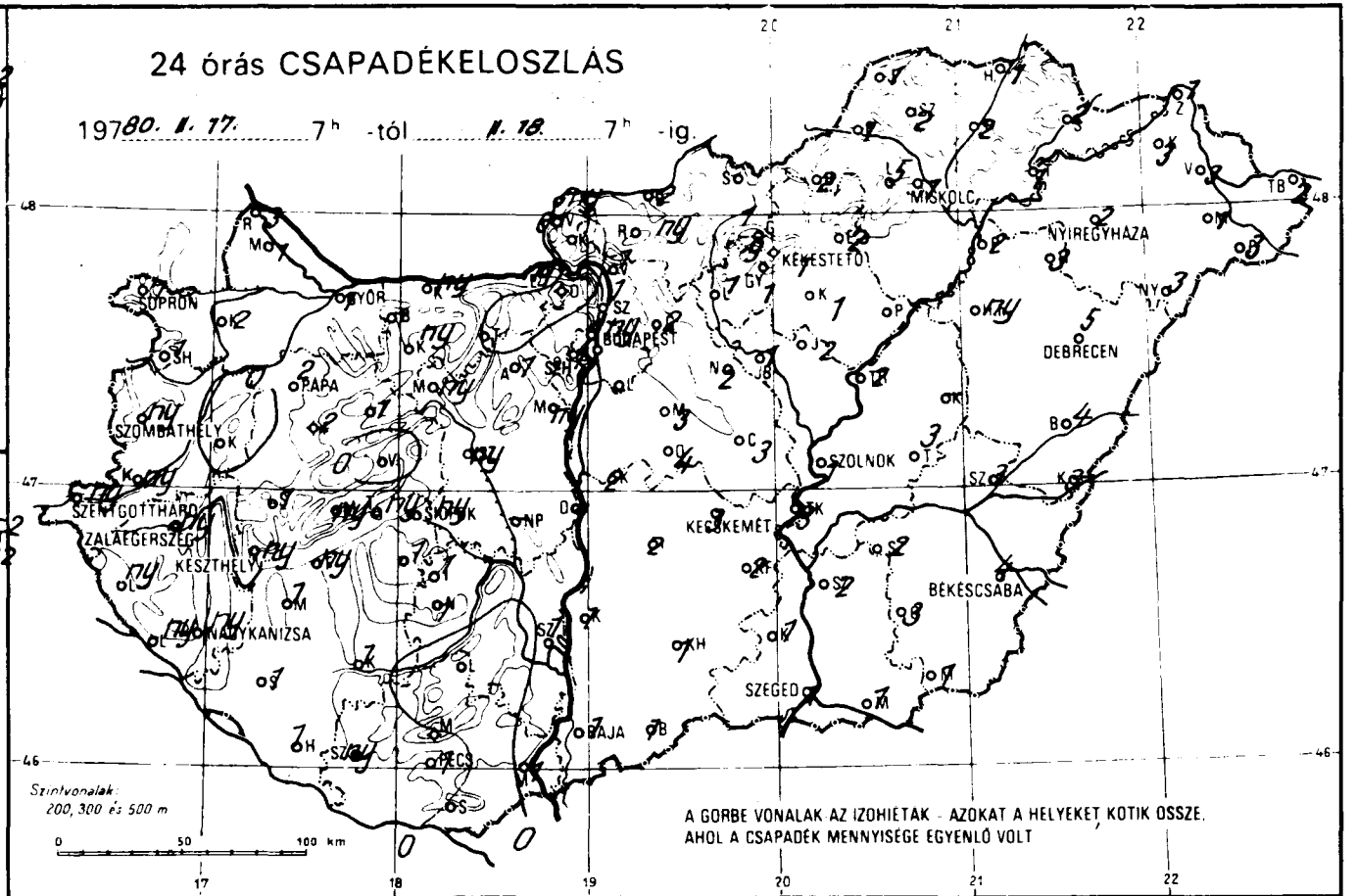
24 órás CSAPADÉKELOSZLÁS
1978 0. II. 17. 7h -tól II. 18. 7h -ig.
SOPRON
GYŐR
BUDAPEST
MISKOLC
NYIREGYHÁZA
KEKESTETŐ
DEBRECEN
PAPA
SZOMBATHELY
SZOLNOK
SZENTGOTTHÁRD
ZALAEGERSZEG
KESZTHELY
KECSKEMÉT
BÉKÉSCSABA
NAGYKANIZSA
SZEGED
PÉCS
Szintvonalak: 200, 300 és 500 m
A GÖRBE VONALAK AZ IZOHIÉTÁK - AZOKAT A HELYEKET KÖTIK ÖSSZE, AHOL A CSAPADÉK MENNYISÉGE EGYENLŐ VOLT

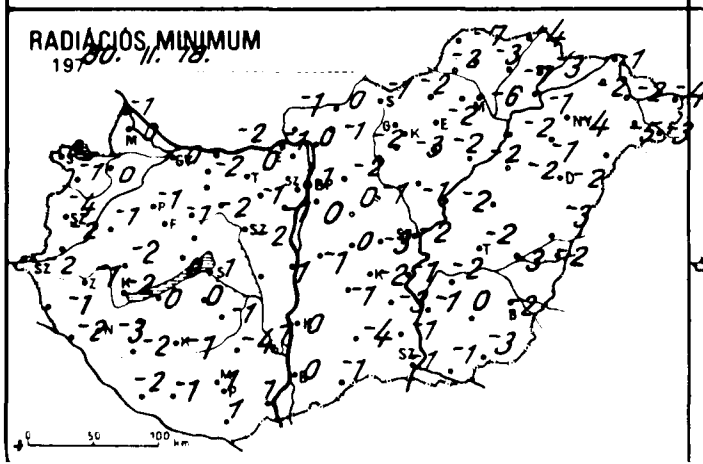
RADIÁCIÓS MINIMUM
197 80. II. 18.

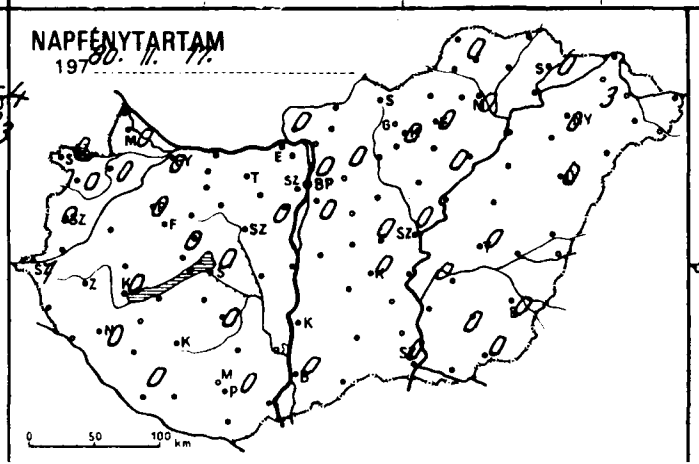
NAPFÉNYTARTAM
197 80. II. 17.

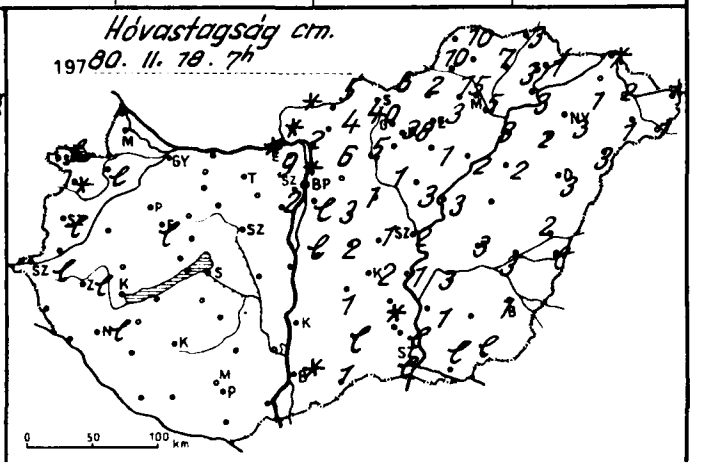
Hóvastagság cm.
197 80. II. 18. 7h

O R S Z Á G O S M E T E O R O L Ó G I A I S Z O L G Á L A T

KÖZPONTI ELŐREJELZŐ INTÉZETE

IDŐJÁRÁSI ESEMÉNYEK NAPTÁRA

CALENDAR OF WEATHER PHENOMENA

1980. JANUÁR

Az Időjárási Napijelentés havi melléklete

Dátum - *Date*	Az időjárási jelenség leirása *Description of the weather phenomenon*	Az időjárási esemény előidézője *Carrier of the phenomenon*	Érkező légtömeg *Arriving air-mass*
16-17	országszerte havazások	meleg front: belépés 10^h-kor SSE-n, a meleg fronton 12^h-kor hullám képződött, amely 17-én 11^h-kor feloszlott	Mm
23.	havazás, havas eső, ónos eső	meleg front: belépés 03^h-kor NW-n kilépés 24^h-kor NE-n	Mm
23-24.	eső, havas eső, hó	hideg front: belépés 17^h-kor W-n a hideg fronton hullámképződés, kilépés 24-én 04^h-kor NE-n	Mm
24-25.	eső, havas eső, hó	regionális ciklon átvonulás 09^h-tól 24^h-ig W - E irányban	
27.	havazás, hózápor	hideg front: belépés 17^h-kor NW-n kilépés 24^h-kor SE-n	Ac
30-31.	erős meleg advekció	meleg front: belépés 12^h-kor W-n kilépés 31-én 05^h-kor NE-n	Mm

Arktikus szárazföldi és tengeri /Ac és Am/: mérsékeltövi szárazföldi és tengeri /Mc és Mm/: szubtrópusi szárazföldi és tengeri /Tc és Tm/: helyi vagy lokális /H/.

Az időjárási esemény Budapest-i jellemzői - *Characteristics of the phenomenon over Budapest*						
Időpont - *point of time*	Hőmérsékletváltozás (fok/idő) *Temperature-shift (degree/period)*	Légnedvességváltozás (%/idő) *Humidity-shift (%/period)*	Szélirányváltozás *Wind-direction shift*	Maximális széllökés (m/sec) és időpontja *Maximum gust (m/s) and its time*	Csapadék mennyisége (mm) és alakja *Amount and form of precipitation*	Megjegyzés - *Remarks*
					7,3 *	
					23,6 ●* *	Budapesten az átvonulás elmosódott
22^{00}	⊞	⊞	SSW - WNW	-		⊞ elmosódott
					7,6 * *	
19^{57}	⊞	-7,5/30 p	WNW - NNW	16,6 NNW 19^{57}	0,0	⊞ napi menet elmosódott
21^{00}	+1/30 p	+2/20 p	-	4,5 S 21^{30}	0,0	

Arctic maritime (Am): Arctic continental (Ac): Polar maritime (Mm): Polar continental (Mc): Tropical maritime (Tm): Tropical continental (Tc): Local air mass (H).

	1970.11.10.07h -ig az utolsó 24 óra adatai					
	csapadék (mm)	hó cm	max. hőmérséklet	min. hőmérséklet	rad. min.	napos órák
Győr	1 *		3	1	0	0
Kapuvár	2 *	lep.	5	0	0	0
Mosonmagyaróvár	1 *		3	1	0	0
Rajka	3		3	0	-1	
Sopron	1 *	lep.	5	0	0	0
Sopronhorpács	1 *	folt	6	0	-1	0
Káld	. ∀		5	0	-1	
Körmend	ny		6	-1	-2	
Szentgotthárd	1 *	lep.	7	-1	-2	1
Szombathely	ny *	lep.	7	-1	-4	0
Lenti	ny *		7	0	-1	
Letenye	ny *		6	1	-2	
Nagykanizsa	ny *	lep.	5	0	-3	0
Zalaegerszeg	ny *	lep.	5	0	-1	
Farkasgyepű	2 •*	lep.	1	-2	-2	
Keszthely	ny		4	1	-2	0
Mencshely	ny		2	-1	-2	0
Pápa	2		4	0	-1	0
Sümeg	1 *		4	-1	-2	
Tihany	ny		3	1	0	
Veszprém	.		3	0	-1	
Zirc	1 *		1	-2	-2	
Fonyód	ny ,		3	1	0	
Homokszt. György	1 ,		5	1	-2	0
Kaposvár	1		3	1	-1	
Marcali	1		4	2	1	
Siófok	ny *		3	2	1	0
Somogyszob	1		4	0	-2	
Tab	1		3	1	0	
Bábolna	–		–	–	–	
Esztergom	ny ,	folt	2	0	-1	
Kisbér	ny ,=		2	0	-2	
Komárom	ny		2	-1	-2	
Tatabánya	. ∀		3	0	0	
Alcsútdoboz	1 *		2	0	-1	
Dunaújváros	1 *		2	1	1	
Martonvásár	ny *		2	0	-1	0
Mór	ny *		3	-1	-2	
Nagyhörcsökp.	–		–	–	–	
Szabadbattyán	ny *=		4	1	-2	
Iregszemcse	1 ≡		3	1	-1	0
Lengyel	.		2	0	-4	
Nagykónyi	1 *		4	1	-1	
Szekszárd	1 *		3	1	1	
Árpádtető	.		3	0	-2	
Mohács	1 *		3	1	1	
Pécs	1 *=		3	1	1	0
Siklós	.		4	1	1	
Szigetvár	ny ,		2	1	-1	
Bp. Lőrinc	1 *	lep.	1	0	0	0
Bp. Met. Int.	ny *=	folt	2	1	1	0
Bp. Szab. hegy	1 *≡	2	-1	-2	-2	
Cegléd	3 *	1	1	-1	-3	0
Dobogókő	.	9	-1	-3	-3	
Gödöllő	2 *≡	6	1	-1	-2	0
Királyrét	. ≡	folt	0	0	-2	
Monor	3 *≡	3	2	0	0	
Nagykáta	2 *≡	1	2	-1	-1	
Örkény	4 *≡	2	2	0	0	
Szentendre	1 *		2	1	0	

	1970.11.10.07h -ig az utolsó 24 óra adatai					
	csapadék (mm)	hó cm	max. hőmérséklet	min. hőmérséklet	rad. min.	napos órák
Vác	1 *	2	2	1	0	
Vámosmikola	ny	folt	2	0	-1	0
Baja	1 *	folt	2	0	0	0
Bácsalmás	1 *	1	1	-1	-1	
Izsák	2 *	1	2	-1	-1	
Kalocsa	1 *		2	0	0	
Kecskemét	3 *≡	2	0	-1	-2	0
Kiskunf. háza	2 *	folt	1	-1	-3	
Kiskunhalas	1 *	lep.	1	-1	-4	
Kunszentmiklós	2 *	lep.	2	0	-1	
Tiszakécske	3 *∀≡	1	1	-1	-1	
Balassagyarmat	2 *≡	5	2	0	0	
Romhány	ny *	4	2	0	-1	
Salgótarján	1 ∀	6	2	0	-1	
Eger	2 *≡	3	1	-1	-2	0
Galyatető	9 *∀	40	1	-5	-5	
Gyöngyös	1 *	1	2	-2	-3	
Kékestető	1 *∀≡	38	-2	-6	-6	0
Kompolt	1 *	1	0	0	-2	0
Lőrinci	1 *≡	5	1	-1	-2	
Poroszló	1 *	2	0	-2	-2	
Jászapáti	2 *=	3	1	-1	-1	
Jászberény	1 *	1	1	0	-2	
Karcag	–		–	–	–	
Szolnok	1 *	2	0	-1	-2	0
Tiszaroff	2 *	3	0	-2	-2	
Túrkeve	3 *	3	0	-2	-2	0
Kistelek	1 *	lep.	1	-1	-1	
Makó	1 *	lep.	1	-1	-1	
Szeged	1 *=	lep.	1	-1	-1	0
Szentes	2 *	1	0	-1	-1	
Borsodnádasd	2 *	2	2	-1	-2	
Füged	2 *	3	0	-5	-7	
Hidasnémeti	1 *	3	2	-2	-4	
Jósvafő	1 *	10	1	-2	-7	0
Lillafüred	5 *	15	2	-4	-5	
Miskolc	1 *=		1	-3	-6	0
Putnok	1 *≡	10	1	-2	-2	
Sárospatak	2 *	1	1	-2	-3	0
Szendrőlád	2 *	7	4	-3	-3	
Tokaj	1 *	3	1	-1	-1	
Kisvárda	3 *	1	1	-2	-2	3
Mátészalka	1 *≡	1	1	-3	-5	
Nyíregyháza	2 *	3	0	-1	-4	0
Nyírlugos	3 *	3	–	–	–	
Pátyod	3 *≡	1	1	-2	-3	
Tiszabecs	2 *	folt	2	-2	-4	
Vásárosnamény	3 *	2	1	-1	-2	
Záhony	1 *	folt	1	0	-1	
Berettyóújfalu	4 *	2	0	-2	-3	
Debrecen	5 *	3	0	-1	-2	0
Hajdúdorog	3 *	2	0	-1	-1	
Hortobágy	ny ,	2	2	-2	-2	
Korosszakál	3 *	lep.	0	-2	-2	
Polgár	2 *	3	0	-2	-2	
Békéscsaba	4 *	1	1	-1	-2	0
Mezőhegyes	1 *	lep.	1	-2	-3	0
Orosháza	3 *	–	1	0	0	0
Szarvas	2 *∀≡	3	0	-1	-2	0
Szeghalom	3 *	3	1	-1	-3	

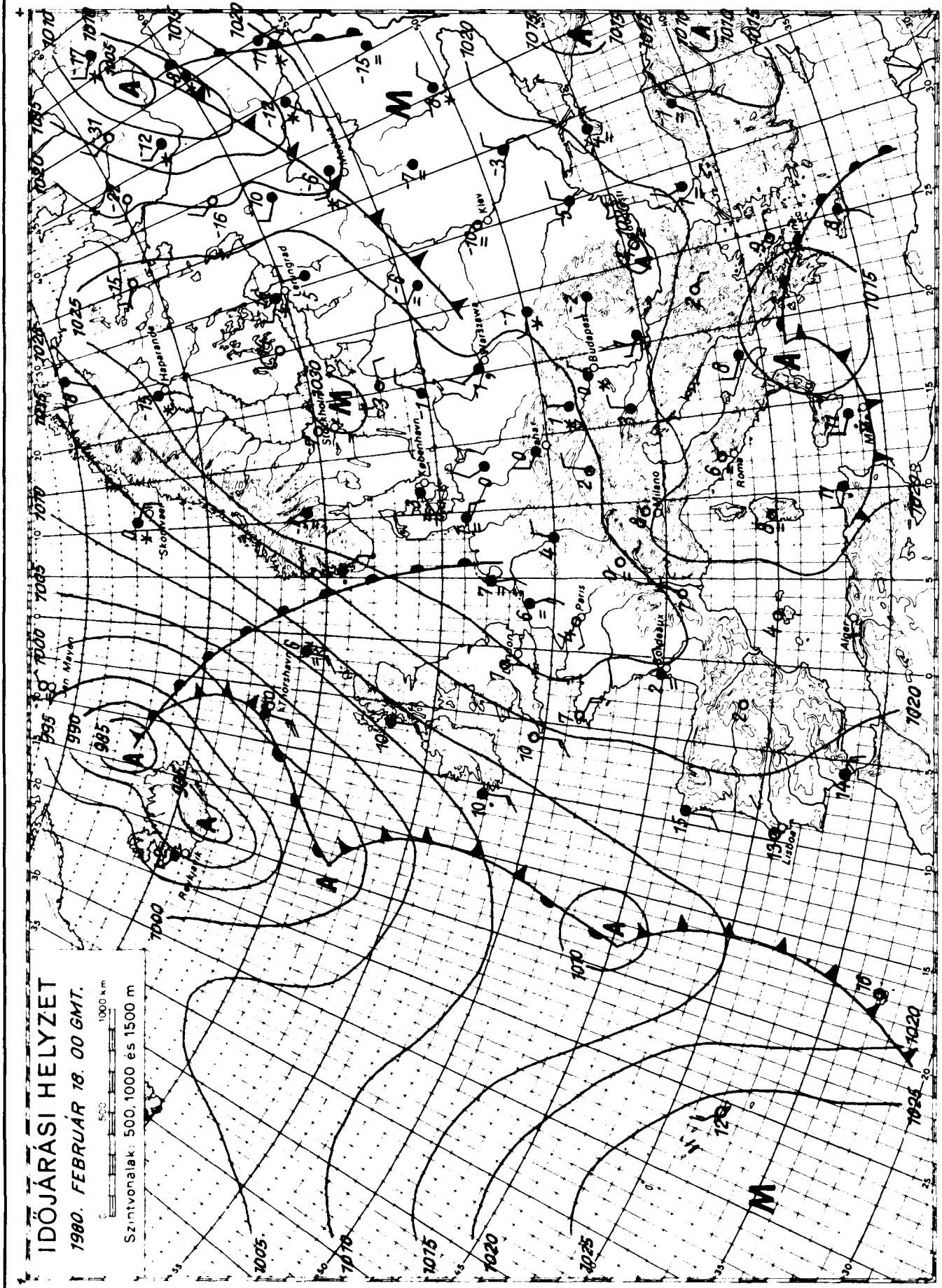

KIADJA: ORSZÁGOS METEOROLÓGIAI SZOLGÁLAT

Készíti: Központi Előrejelző Intézet Előrejelző Osztálya — T.: 273 - 018 — **Megjelenik naponként** —

Évi előfizetési díja: 1.460.-Ft · Megrendelhető: 1024 Budapest, II., Kitaibel Pál u. 1. Telefon: 353-500

Kiadásért felel: az OMSZ elnöke — Szerkesztésért felel: a KEI igazgatója

IDŐJÁRÁSI NAPIJELENTÉS

ЕЖЕДНЕВНЫЙ МЕТЕОРОЛОГИЧЕСКИЙ БЮЛЛЕТЕНЬ · DAILY WEATHER REPORT
BULLETIN QUOTIDIEN DE TEMPS · TÄGLICHER WETTERBERICHT

93. évfolyam 50. szám. + Budapest + 1980. február 19. kedd

Az időjárási helyzet és a várható időjárás:

Európa nyugati és északi partvidékén az óceáni léghullámok változékony, szeles, több helyen csapadékos időjárást okoznak. Középpontjával Minszk térségében nagy kiterjedésü magas nyomású légköri képződmény helyezkedik el. Hatására Kelet-Európa egy részén és Közép-Európában változóan felhős, párás, néhány helyen ködös az idő. A legmagasabb nappali hőmérséklet hétfőn Nyugat- Észak-Európában 2, 5 fokkal magasabb volt, Európa többi részén általában csak kevéssel tér el a sokévi átlagtól. Szerda estig a Kárpát-medencében is az évszaknak megfelelő időre lehet számitani.

Hazánkban hétfőn az északnyugati megyékben, valamint az északkeleti, keleti országrészben néhány órára kisütött a nap. Az ország többi részén erősen felhős, vagy borult maradt az ég. Többfelé esett a hó, havas eső, eső. A lehullott csapadék mennyisége sehol sem haladta meg a 4 mm-t. A hőmérséklet napközben +1, +7 fokig emelkedett. Kedd hajnalra általában +1, -4, északkeleten néhány helyen -5, -8 fokig hült le a levegő. Ma délelőtt több helyen felszakadozott a felhőzet. Elsősorban a nyugati, délnyugati megyékből hószállingózást, kisebb havazást jelentettek. A hőmérséklet 11 órakor az ország területén 0, +4 fok között váltakozott.

Ma 12 órakor Budapesten a hőmérséklet 4 fok, a tengerszintre átszámitott légnyomás 1032 mbar, gyengén emelkedik.

Várható időjárás szerda estig:

Változóan felhős, párás, elsősorban a reggeli órákban helyenként ködös idő.
Főként nyugaton néhány helyen hószállingózás, gyenge havazás.
Mérsékelt, napközben kissé megélénkülő keleti, délkeleti szél.
Várható legalacsonyabb éjszakai hőmérséklet: általában -1, -6 fok között,
északkeleten egy-két helyen -10 fok közelében,
legmagasabb nappali hőmérséklet szerdán: +1, +6 fok között.

Vadkerti Ferenc s. k.

A hőmérséklet napi középértéke és eltérése a 100 évi átlagtól /Budapesten/:

1980. február 18.	2,5°C	+1,5°C

1871 óta ezen a napon Budapesten előfordult

legmagasabb hőmérséklet:	14,8°C /1919/
legalacsonyabb hőmérséklet:	-18,0°C /1895/

80.118.

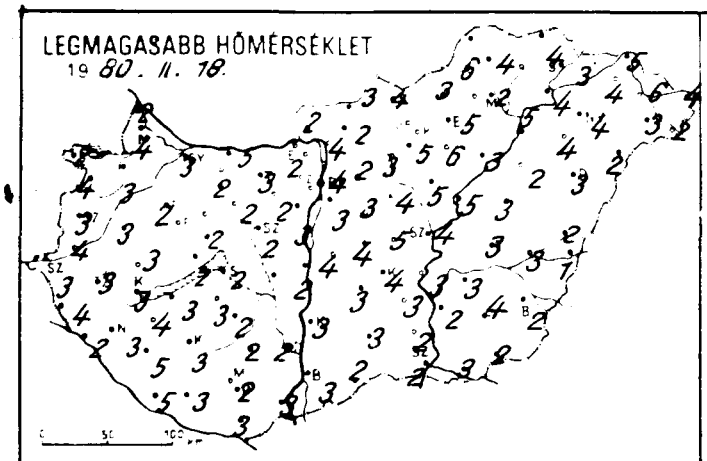
LEGMAGASABB HŐMÉRSÉKLET
19 80. II. 18.

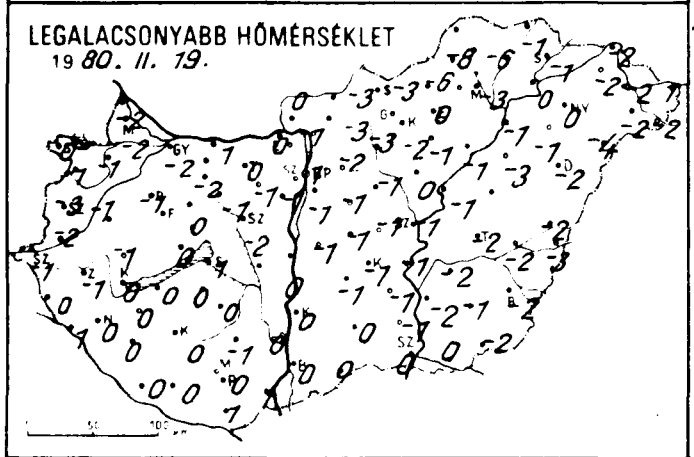
LEGALACSONYABB HŐMÉRSÉKLET
19 80. II. 19.

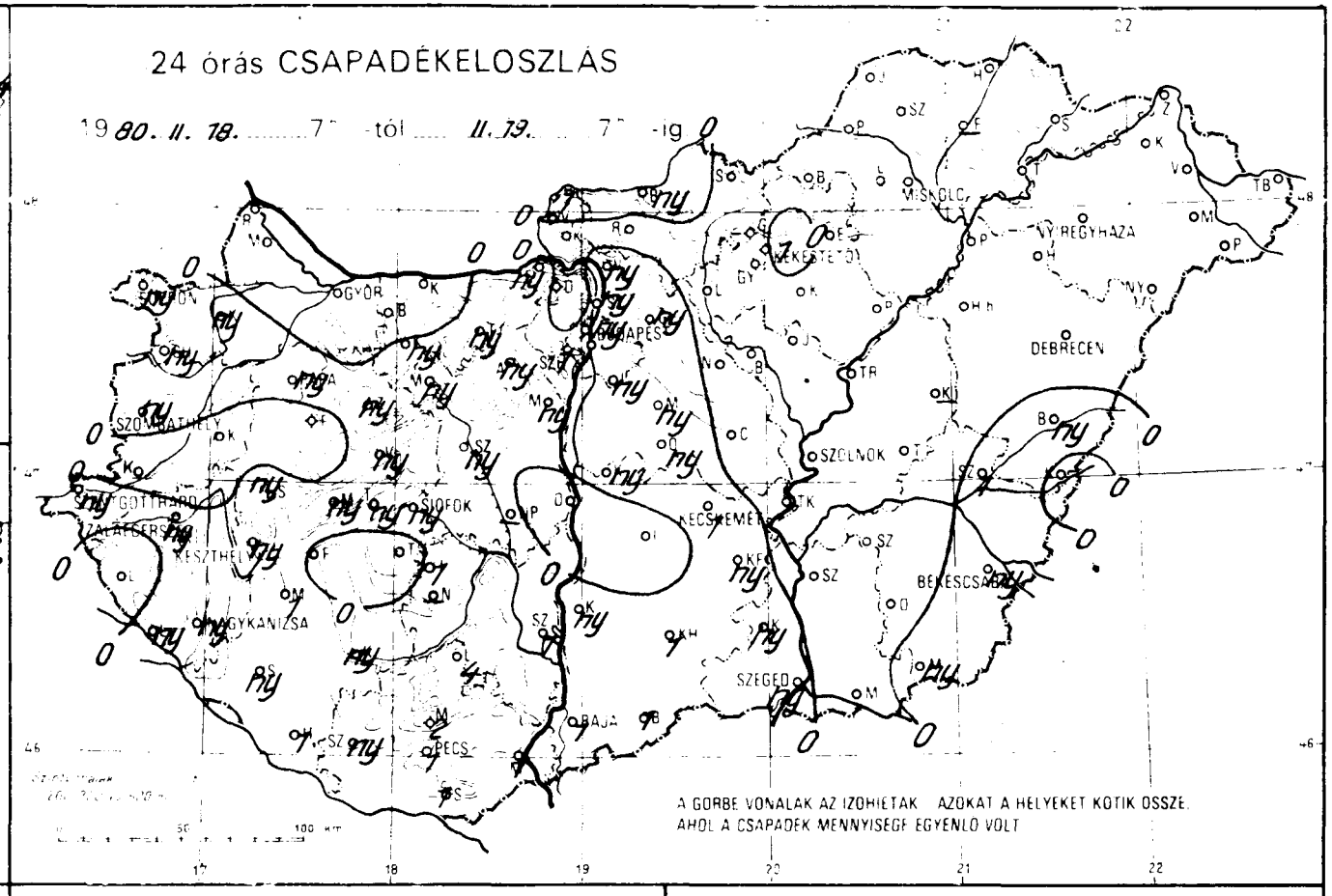
24 órás CSAPADÉKELOSZLÁS
19 80. II. 18. 7h -tól II. 19. 7h -ig
GYŐR
BUDAPEST
MISKOLC
NYÍREGYHÁZA
DEBRECEN
SZOMBATHELY
SZOLNOK
KECSKEMÉT
SIÓFOK
KESZTHELY
MAGYKANIZSA
BÉKÉSCSABA
SZEGED
BAJA
PÉCS
A GÖRBE VONALAK AZ IZOHIETAK AZOKAT A HELYEKET KÖTIK ÖSSZE.
AHOL A CSAPADÉK MENNYISÉGE EGYENLŐ VOLT

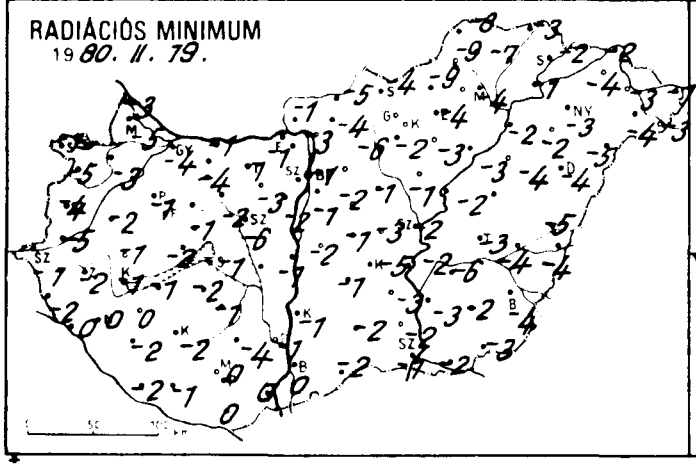
RADIÁCIÓS MINIMUM
19 80. II. 19.

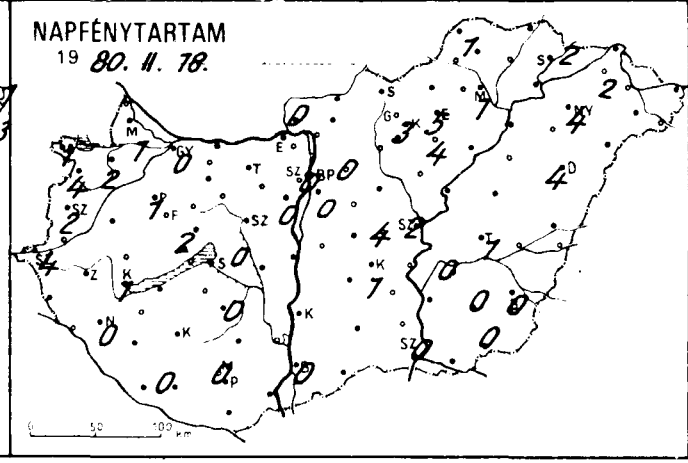
NAPFÉNYTARTAM
19 80. II. 18.

Hóvastagság cm.
19 80. II. 19. 7h

	19 80.11.19. 6 h -ig az utolsó 24 óra adatai					
	csapadék (mm)	hó cm	max. hőmérséklet	min. hőmérséklet	rad. min.	napos órák
Győr	• ␣ =		3	-2	-4	0
Kapuvár	ny *		3	-1	-3	2
Mosonmagyaróvár	• ␣		4	-2	-5	1
Rajka	•		2	-2	-3	
Sopron	ny * ∇ =		2	0	-1	1
Sopronhorpács	ny *		4	-1	-5	4
Káld	•		3	-1	-2	
Körmend	•		4	-2	-5	
Szentgotthárd	ny * ∇		3	-1	-1	4
Szombathely	ny *		3	-3	-4	2
Lenti	•		4	0	-2	
Letenye	ny *		2	1	0	
Nagykanizsa	ny *	lep.	3	0	0	0
Zalaegerszeg	ny * ∇		3	-1	-2	
Tarkasgyepü	•	folt	1	-2	-3	
Keszthely	ny *		3	0	-1	1
Meneshely	ny *		1	-1	-2	2
Pápa	ny * ∇ =		2	-1	-1	1
Sümeg	ny		3	-1	-1	
Tihany	ny		2	0	-2	
Veszprém	ny * ∇	lep.	2	0	-1	
Zirc	ny *		1	-2	-5	
Tonyód	•		3	0	-1	
Homokszt. György	1 * =	lep.	5	0	-2	0
Kaposvár	ny *	lep.	3	0	-2	
Marcali	1 *	lep.	4	0	0	
Siófok	ny * =		2	1	-1	0
Somogyszob	ny *	lep.	5	0	-2	
Tab	•		3	0	-2	
Bábolna	• ␣		2	-1	-4	
Esztergom	ny *		2	0	-1	
Kisber	ny * ␣ ≡		2	-2	-4	
Komárom	•		5	1	-1	
Tatabánya	ny * ␣		3	0	-1	
Alcsútdoboz	ny * ␣		2	-1	-3	
Dunaújváros	•		2	0	-1	
Martonvásár	ny * ∇ ␣		3	-1	-2	0
Mór	ny * ≡		2	-1	-2	
Nagyhörcsökp.	–		–	–	–	
Szabadbattyán	ny * ≡		2	-2	-6	
Tegzemese	1 ␣ ≡		2	0	-1	0
Fengyel	4 *	folt	2	-1	-4	
Nagykónyi	–		–	–	–	
Székszárd	1 * ≡	lep.	2	0	-1	
Árpádtető	2 * ≡	2	1	-1	-2	
Mohács	1 *		3	1	0	
Pécs	1 * =	lep.	2	0	0	0
Siklós	1		3	1	0	
Szigetvár	ny *	lep.	3	0	-1	
Bp. Lőrinc	ny * ␣		3	-1	-1	0
Bp. Met. Int.	ny * =		4	1	-1	0
Bp. Szab. hegy	1 *	folt	0	-2	-3	
Cegléd	•	folt	5	-1	-3	4
Debrecen	•	9	-2	-3	-5	
Gödöllő	ny *	3	2	-2	–	0
Karalyfet	•	3	3	-3	-5	
Mónor	ny *		3	-1	-2	
Nagykáta	• ␣	folt	4	-1	-1	
Orkény	ny *		4	-1	-1	
Szentendre	ny *		4	0	-2	

	19 80.11.19. 6 h -ig az utolsó 24 óra adatai					
	csapadék (mm)	hó cm	max. hőmérséklet	min. hőmérséklet	rad. min.	napos órák
Vác	ny * ␣		4	-1	-3	
Vámosmikola	1 *	folt	2	0	-1	0
Baja	1 * =		3	0	0	0
Bácsalmás	1 *		2	0	-2	
Izsák	•		3	-1	-1	
Kalocsa	ny *		3	0	-1	
Kecskemét	ny * =		4	-1	-5	1
Kiskunf. haza	1 *		3	-1	-3	
Kiskunhalas	1 *		3	0	-2	
Kunszentmiklós	ny *		4	-1	-2	
Tiszakécske	•		3	-1	-2	
Balassagyarmat	ny *	folt	3	-3	-5	
Rimahany	•	folt	2	-3	-4	
Salgótarján	• V	3	4	-3	-4	
Eger	• ≡	folt	5	0	-4	5
Galyatető	•	40	2	-5	-6	
Gyöngyös	•	folt	5	-2	-2	
Kékestető	1 * V	38	-4	-6	-7	3
Kompolt	•	folt	6	-1	-3	4
Lőrinci	•	folt	3	-3	-6	
Poroszló	•	1	3	-1	-3	
Jászapáti	•		5	0	-1	
Jászbereny	• ␣	folt	4	0	-3	
Karcag	–		–	–	–	
Szolnok	• =		4	-1	-2	2
Tiszaörs	•	folt	3	-1	-2	
Turkeve	• ≡	folt	3	-2	-3	1
Kistelek	ny *		2	-1	-2	
Makó	• ␣		3	0	-2	
Szeged	ny * =	lep.	2	0	-1	0
Szentes	•		2	-2	-3	
Borsodnádasd	•	folt	3	-6	-9	
Fugod	–		–	–	–	
Hidasnémeti	•	lep.	4	-1	-3	
Jósvafő	•	10	–	–	-8	1
Lillafüred	•	13	2	-6	-7	
Miskolc	• ␣ =	folt	2	-3	-4	1
Putnok	• V ≡	8	6	-8	-9	
Sárospatak	•		3	-1	-2	2
Szendrőlád	• ␣	7	4	-6	-7	
Tokaj	•	folt	4	0	-1	
Kisvárda	• ␣	folt	4	-2	-4	2
Mátészalka	• ␣ ≡		3	-2	-4	
Nyíregyháza	•	folt	4	0	-3	4
Nyírlugos	•	1	2	-4	-5	
Pátroha	• ␣	folt	2	-2	-3	
Tuzsér	•		4	1	-1	
Vásárosnamény	•	1	6	-2	-3	
Záhony	•		5	-2	-2	
Berettyóújfalu	ny * ≡		2	-2	-5	
Debrecen	• ␣ =	folt	3	-2	-4	4
Hajdúdorog	•	folt	4	-1	-2	
Hortobágy	•	folt	2	-3	-4	
Kótajszakál	• ≡	folt	1	-3	-4	
Pocsaj	•	folt	5	-1	-2	
Békéscsaba	ny * ␣	folt	2	-2	-4	0
Mezőhegyes	ny * ␣ ≡		2	-2	-3	0
Orosháza	•		4	-1	-2	0
Szarvas	• V ≡		3	-2	-6	0
Szeghalom	1 ≡		3	-2	-4	

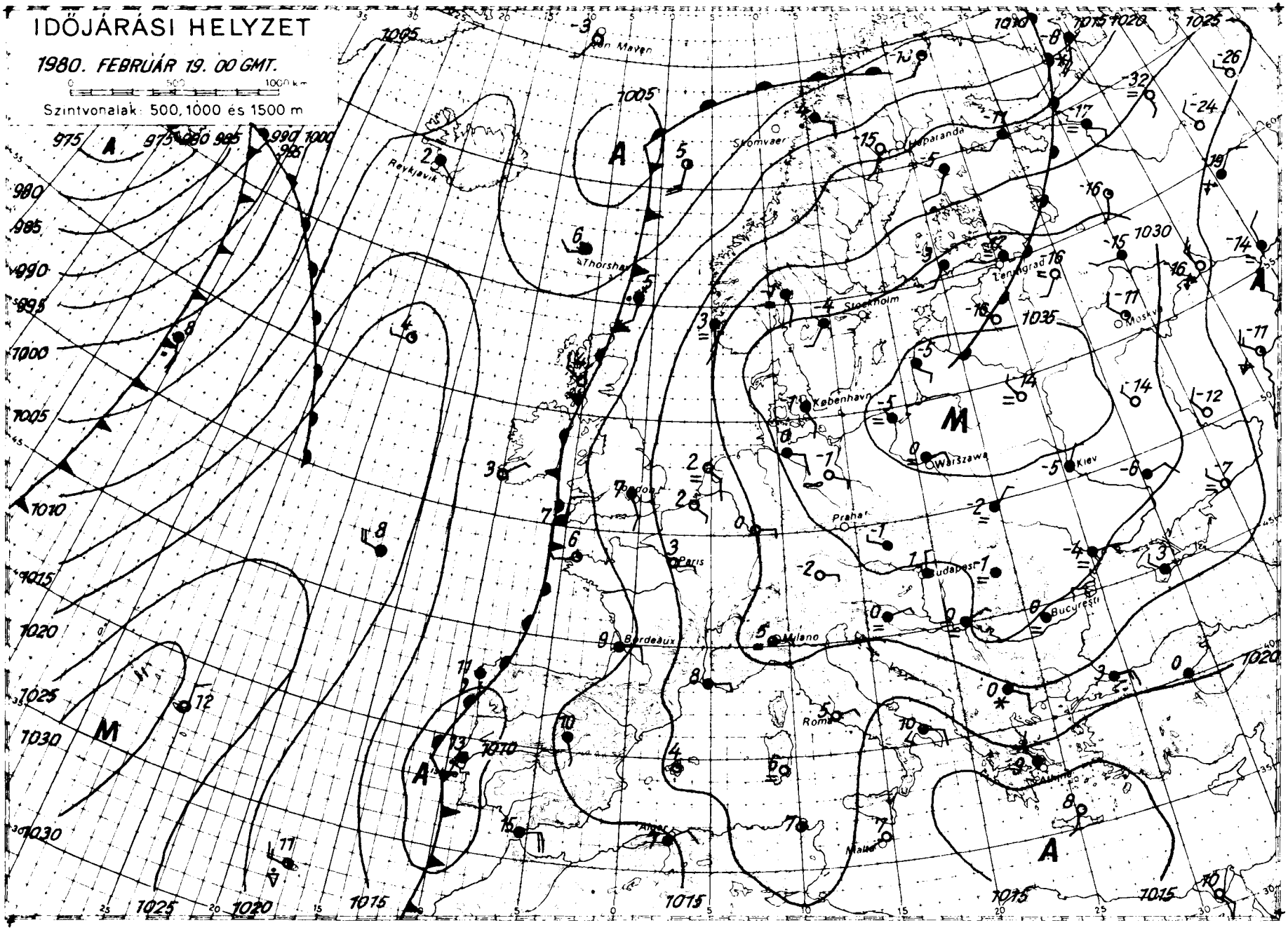

KIADJA: ORSZÁGOS METEOROLÓGIAI SZOLGÁLAT
Készült: Központi Előrejelző Intézet Előrejelző Osztálya — T.: 273 - 076 — Megjelenik naponként
Évi előfizetési díja: 1.460 Ft - Megrendelhető: 1024 Budapest, II., Kitaibel Pál u. 1. Telefon: 353-500
Kiadásért felel: az OMSZ elnöke - Szerkesztésért felel: a KEI igazgatója

IDŐJÁRÁSI NAPIJELENTÉS

ЕЖЕДНЕВНЫЙ МЕТЕОРОЛОГИЧЕСКИЙ БЮЛЛЕТЕНЬ · DAILY WEATHER REPORT
BULLETIN QUOTIDIEN DE TEMPS · TÄGLICHER WETTERBERICHT

93. évfolyam 51. szám. + Budapest + 1980. február 20. szerda

Az időjárási helyzet és a várható időjárás:

Kontinensünk nyugati partjainál több középponttal rendelkező ciklonok örvénylenek. Ezek hatása azonban csák az Atlanti-óceán partvidékeinél okoz változékony időt. Elsősorban Délnyugat-Európában erősen felhős, borúlt az ég, és ott több álkalommal esik az eső. A szárazföld más részein, Kelet-Európa kivételével, - ahol gyakran havazik és viharos északi szél fúj - derült, csendes az idő. Igy Közép-Európában is a leszálló légmozgások határozzák meg az időjárás alakulását.

Hazánkban kedden a délnyugati részeket kivéve, több órán át sütött a nap. A változóan felhős égbolt mellett a Dunántúlon gyenge hózáporok alakultak ki. A hőmérséklet csúcsértéke 2 és 9 fok között váltakozott. Szerda hajnalra nulla, -9 fokig csökkent a hőmérséklet. A délelőtti órákban párás, de mindenütt napos idő volt. A hőmérséklet 11 órakor 1 és 5 fok között volt.

Ma 12 órakor a fővárosban 4 fokot mértek, a tengerszintre átszámitott légnyomás 1034 mbar, változatlan.

Várható időjárás csütörtök estig:

Általában kevés felhő, csapadék nem lesz.
Párás, hajnalban többfelé ködös idő.
Gyenge légmozgások.
Legalacsonyabb éjszakai hőmérséklet: -2, -7,
legmagasabb nappali hőmérséklet csütörtökön: 2 és 7 fok között.

Dr. Illés László és Török Dénes s. k.

A hőmérséklet napi középértéke és eltérése a 100 évi átlagtól /Budapesten/:

1980. február 19.	3,3°C	+2,4°C

1871 óta ezen a napon Budapesten előfordult

legmagasabb hőmérséklet:	13,6°C /1977/
legalacsonyabb hőmérséklet:	-17,4°C /1895/

80.139.

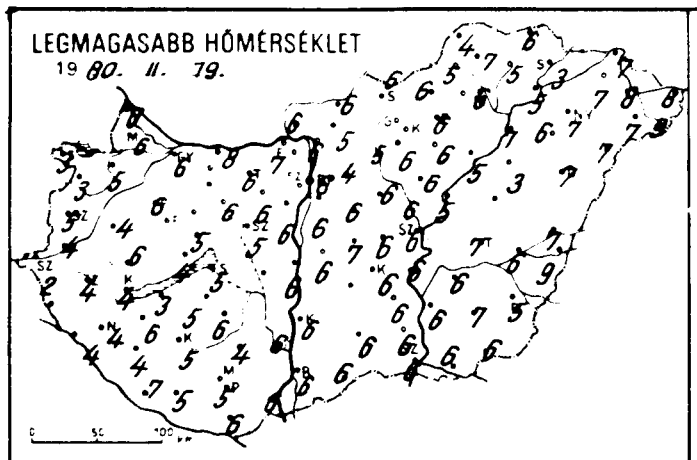
LEGMAGASABB HŐMÉRSÉKLET
19 80. II. 19.

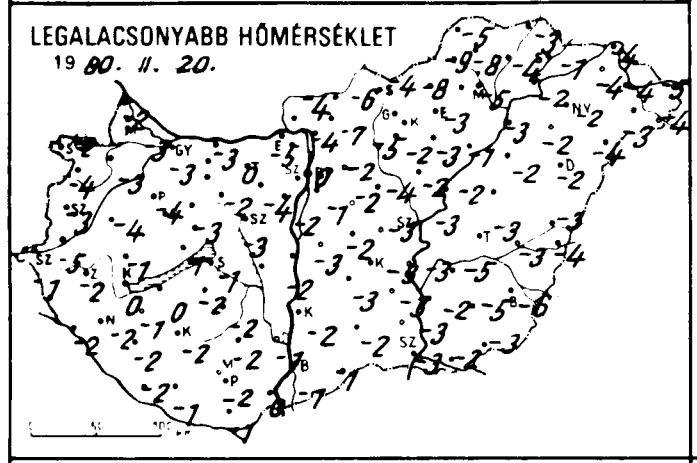
LEGALACSONYABB HŐMÉRSÉKLET
19 80. II. 20.

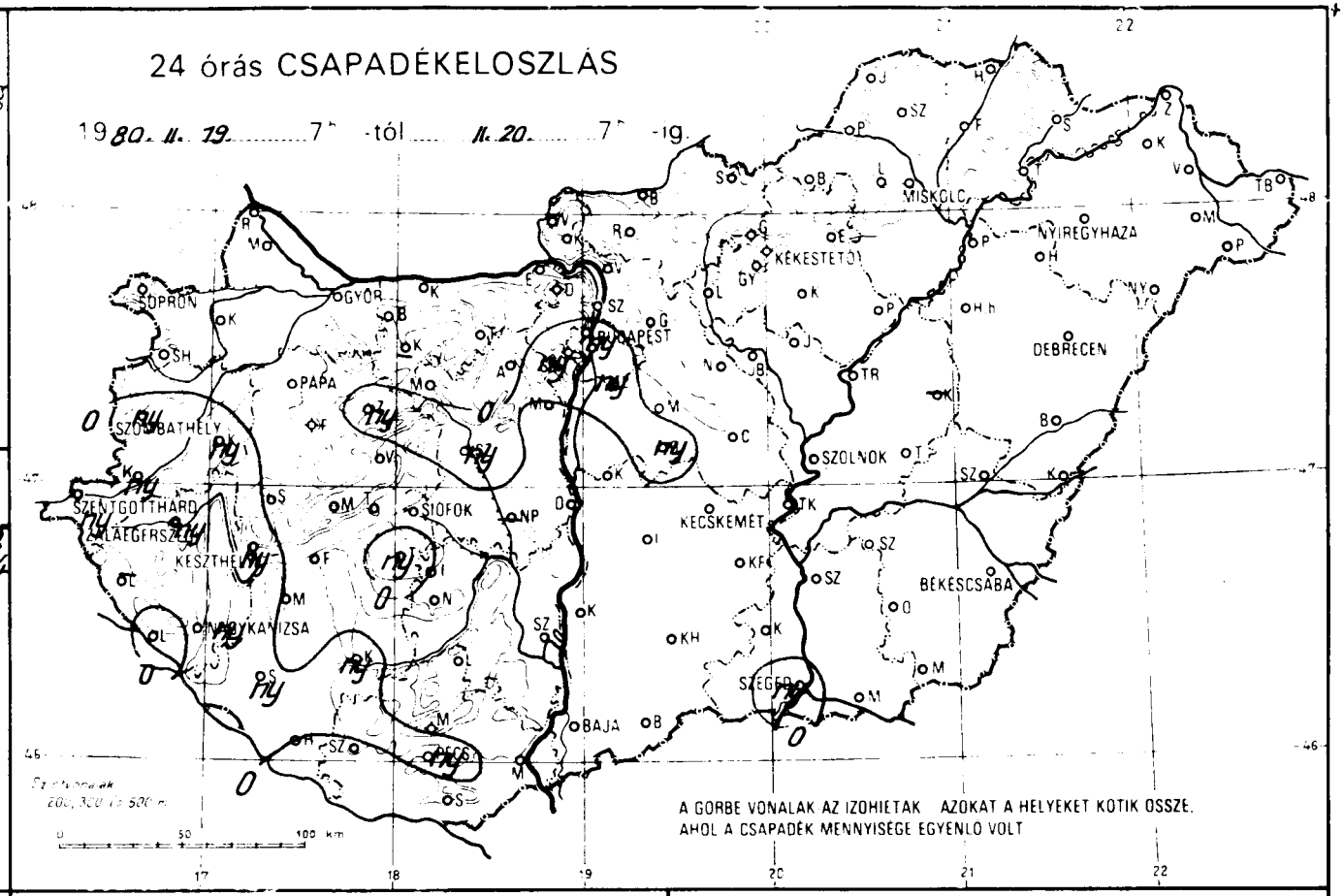
24 órás CSAPADÉKELOSZLÁS
19 80. II. 19. 7h -tól II. 20. 7h -ig
SOPRON
GYŐR
BUDAPEST
MISKOLC
NYÍREGYHÁZA
KÉKESTETŐ
DEBRECEN
PAPA
SZOMBATHELY
SZENTGOTTHÁRD
ZALAEGERSZEG
KESZTHELY
SIÓFOK
SZOLNOK
KECSKEMÉT
BÉKÉSCSABA
NAGYKANIZSA
SZEGED
BAJA
A GÖRBE VONALAK AZ IZOHIETAK AZOKAT A HELYEKET KÖTIK ÖSSZE,
AHOL A CSAPADÉK MENNYISÉGE EGYENLŐ VOLT

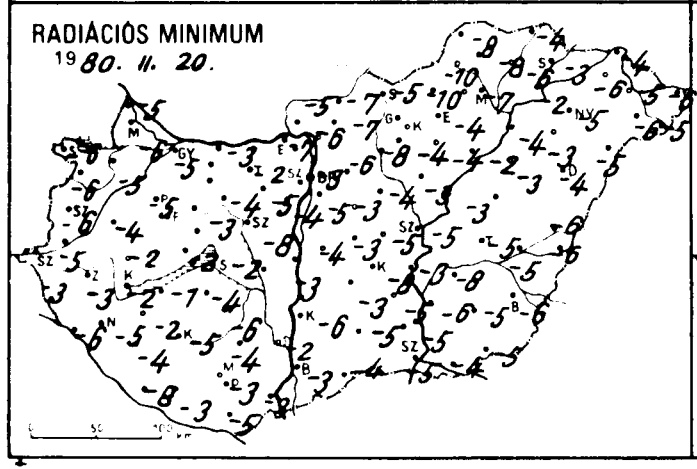
RADIÁCIÓS MINIMUM
19 80. II. 20.

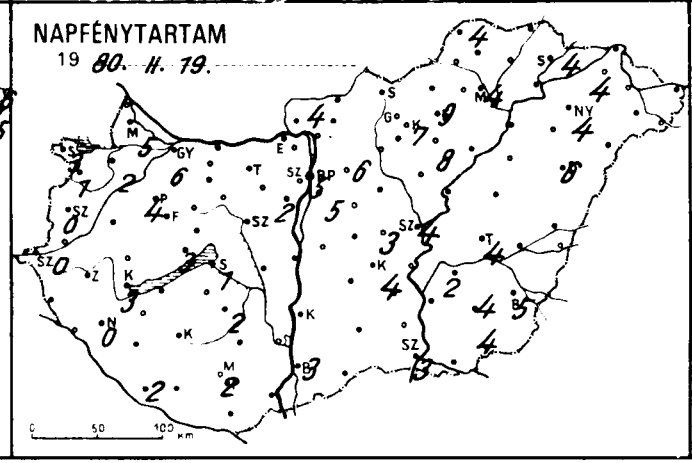
NAPFÉNYTARTAM
19 80. II. 19.

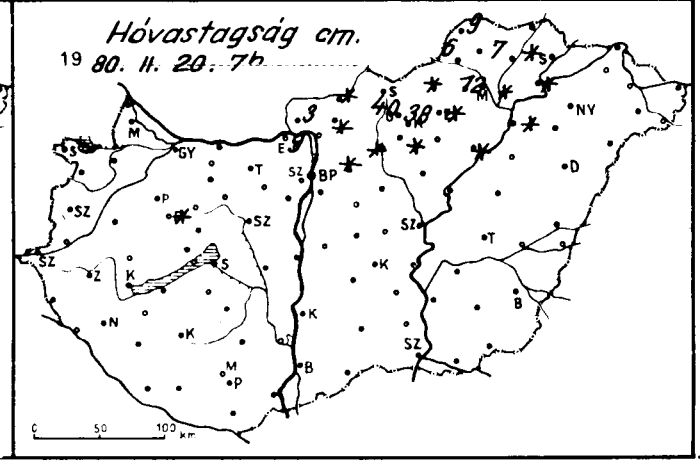
Hóvastagság cm.
19 80. II. 20. 7h

80.II.20.

	19 ..... 07h -ig az utolsó 24 óra adatai					
	csapadék (mm)	hó cm	max. hőmérséklet	min. hőmérséklet	rad. min	napos órák
Győr	• ␣ =		6	-3	-5	6
Kapuvár	• ␣		5	-3	-5	2
Mosonmagyaróvár	• ␣		6	-3	-6	5
Rajka	•		6	-2	-5	
Sopron	• ␣ ≡		3	-2	-6	3
Sopronhorpács	• ␣		3	-4	-6	1
Káld	ny * V ≡		4	-4	-4	
Körmend	ny *		4	-5	-5	
Szentgotthárd	ny * =		2	-1	-3	0
Szombathely	ny * ␣ =		5	-3	-6	0
Lenti	–		–	–	–	
Letenye	• ␣		4	-2	-6	
Nagykanizsa	ny * ␣ ≡		4	-2	-5	0
Zalaegerszeg	ny * ␣ =		4	-2	-3	
Farkasgyepű	• ␣	folt	4	-3	-4	
Keszthely	ny * =		4	0	-2	3
Mencshely	•		4	-1	-4	3
Pápa	• ␣ ≡		6	-4	-5	4
Sümeg	•		6	-1	-2	
Tihany	•		4	1	-2	
Veszprém	• ␣		5	-3	-3	
Zirc	ny * ␣		5	-3	-7	
Fonyód	•		3	0	-1	
Homokszt. György	• ␣ ≡		7	-2	-8	2
Kaposvár	ny * ␣ ≡		5	-2	-5	
Marcali	• ␣ ≡		6	-1	-2	
Siófok	• ␣ =		5	-1	-2	1
Somogyszob	ny * ␣		4	-2	-4	
Tab	ny ≡		5	-2	-4	
Bábolna	• ␣		7	-3	-5	
Esztergom	• V ≡		7	-5	-7	
Kisbér	–		–	–	–	
Komárom	•		8	-3	-3	
Tatabánya	• ␣		6	0	-2	
Mesutdoboz	• ␣		6	-4	-5	
Dunaújváros	•		6	-2	-3	
Martonvásár	• ␣		6	-2	-4	2
Mór	• ␣		6	-2	-4	
Nagyhörcsökp.	–		–	–	–	
Szabadbattyán	ny * ␣ ≡		5	-3	-8	
Tegszemcse	• ␣ ≡		6	-2	-6	2
Lengyel	•		4	-2	-4	
Nagykónyi	•		5	-2	-5	
Szekszárd	•		6	-1	-2	
Szigetvár	•		3	-2	-5	
Mohács	• ␣		6	0	-3	
Pécs	ny * V ␣ =		5	-2	-3	2
Siklós	•		6	-1	-5	
Szigetvár	•		5	-1	-3	
Bp. Lőrinc	ny * ␣		6	-1	-5	5
Bp. Met. Int.	ny * ␣ =		6	0	-3	5
Bp. Szab. hegy	ny *		3	-1	-3	
Szeged	• ␣		6	-3	-5	3
Szabadszállás	•	9	1	-3	-5	
Szolnok	• ␣	folt	4	-2	-6	6
Kecskemét	• V	3	5	-7	-8	
Monor	•		6	-2	-3	
Nagykáta	• ␣ ≡		6	-4	-4	
Szécsény	ny * ␣		7	-2	-3	
Szécsénytendre	•		7	-2	-3	

80.II.20.

	19 ..... 07h -ig az utolsó 24 óra adatai					
	csapadék (mm)	hó cm	max. hőmérséklet	min. hőmérséklet	rad. min	napos órák
Vác	• V		6	-4	-6	
Vámosmikola	• ␣		6	-4	-5	4
Baja	•		6	-1	-3	3
Bácsalmás	•		6	-1	-4	
Izsák	•		–	-3	-3	
Kalocsa	•		6	-2	-6	
Kecskemét	• ␣ ≡		6	-3	-8	4
Kiskunf. háza	•		6	-3	-5	
Kiskunhalas	• ≡		6	-2	-5	
Kunszentmiklós	• ␣		6	-3	-4	
Tiszakécske	•		6	-3	-3	
Balassagyarmat	• ␣	folt	6	-6	-7	
Rombány	• V	folt	5	-7	-7	
Salgótarján	• V		6	-4	-5	
Eger	• ≡	folt	6	-3	-4	9
Galyatető	•	40	3	-3	-4	
Gyöngyös	•	folt	6	-2	-4	
Kékestető	•	38	0	-6	-11	7
Kompolt	• ␣		6	-3	-4	8
Lőrinci	• V ≡	folt	5	-5	-8	
Poroszló	• ␣	folt	5	-1	-2	
Jászapáti	• ␣ =		6	-2	-3	
Jászbereny	• ␣		6	-3	-6	
Karcag	–		–	–	–	
Szolnok	• ≡		6	-3	-5	4
Tiszaroff	• ␣		5	-2	-3	
Túrkeve	• ␣		7	-3	-5	4
Kistelek	•		6	-3	-5	
Makó	• ␣		6	-2	-4	
Szeged	ny * ␣ =		6	-3	-5	3
Szentes	•		6	-2	-6	
Borsodnádasd	• ␣	folt	6	-8	-10	
Fügöd	•	folt	5	-4	-6	
Hidasnemeti	•		6	-3	-4	
Jósvafő	• ␣	9	4	-5	-8	4
Lillafüred	•	12	4	-6	-7	
Miskolc	• V ≡	folt	6	-5	-7	4
Putnok	• V ≡	6	5	-9	-10	
Sárospatak	•		3	-1	-3	4
Szendrőlád	• ␣	7	7	-8	-8	
Tokaj	•	folt	5	-2	-2	
Kisvárda	• ␣		7	-4	-6	4
Mátészalka	• ␣		7	-3	-6	
Nyíregyháza	• =		7	-2	-5	4
Nyírlugos	•		7	-4	-5	
Pátyod	• ␣		9	-4	-5	
Tiszabecs	•		8	-5	-6	
Vásárosnamény	• ␣		8	-4	-5	
Záhony	•		7	-4	-4	
Berettyóújfalu	• ␣		7	-3	-6	
Debrecen	• ␣ =		7	-2	-4	6
Hajdudorog	• ␣		6	-2	-3	
Hortobágy	•	folt	3	-2	-3	
Kopasszakái	•		9	-4	-6	
Polgár	• ␣	folt	7	-3	-4	
Békéscsaba	• V ≡		5	-6	-6	5
Mezőhegyes	• ␣		6	-3	-5	4
Orosháza	•		7	-5	-5	4
Szarvas	• V ≡		6	-5	-8	–
Szeghalom	•		6	-3	-5	

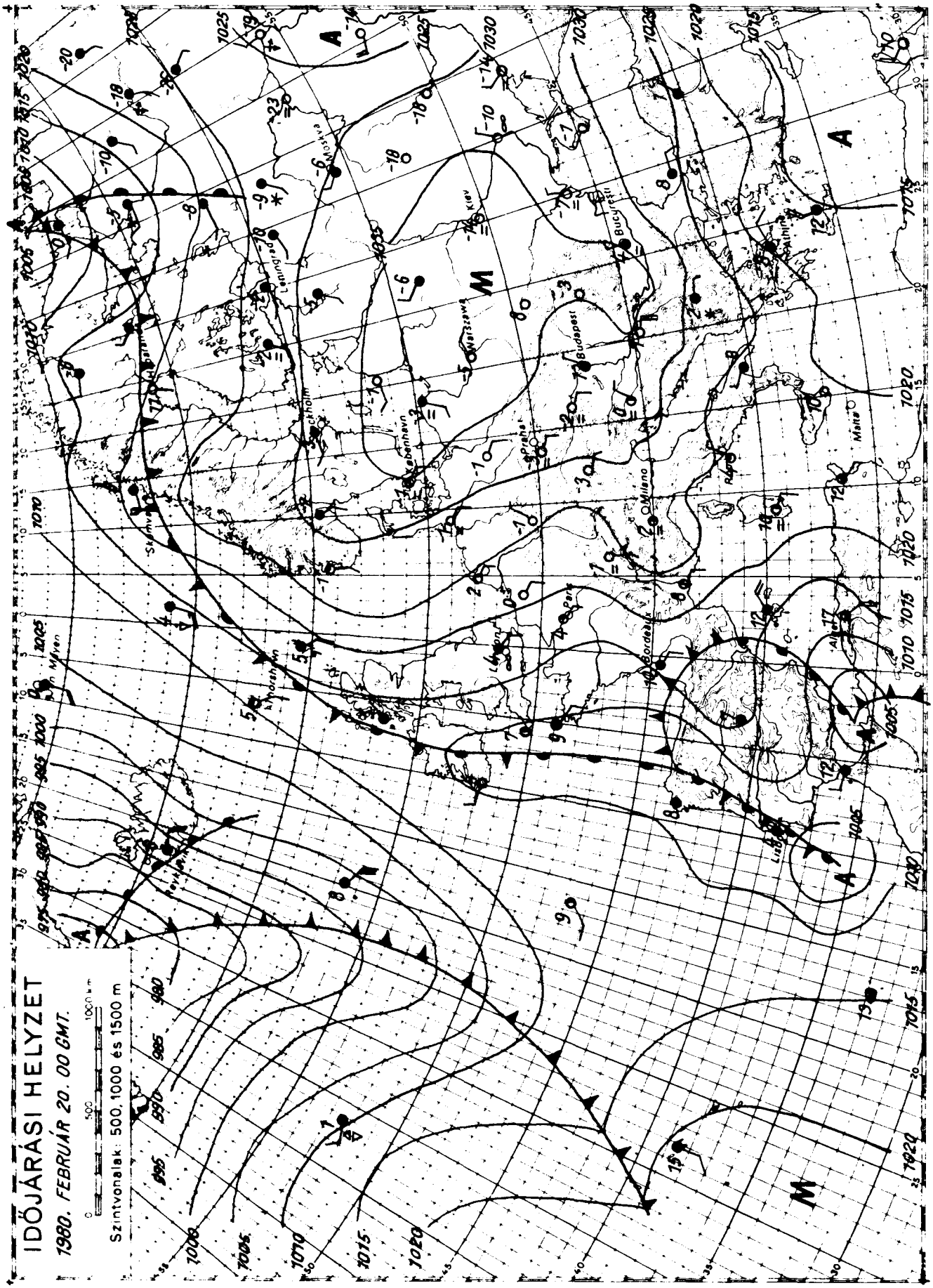

KIADJA: ORSZÁGOS METEOROLÓGIAI SZOLGÁLAT

Készíti: Központi Előrejelző Intézet Előrejelző Osztálya — T.: 273 - 078 — Megjelenik naponként

Éves előfizetési díja: 1.460 Ft - Megrendelhető: 1024 Budapest, II., Kitaibel Pál u. 1. Telefon: 353-500

Kiadásért felel: az OMSZ elnöke - Szerkesztésért felel: a KEI igazgatója

IDŐJÁRÁSI NAPIJELENTÉS

ЕЖЕДНЕВНЫЙ МЕТЕОРОЛОГИЧЕСКИЙ БЮЛЛЕТЕНЬ · DAILY WEATHER REPORT
BULLETIN QUOTIDIEN DE TEMPS · TÄGLICHER WETTERBERICHT

93. évfolyam 52. szám. + Budapest + 1980. február 21. csütörtök

Az időjárási helyzet és a várható időjárás:

Kontinensünk nyugati, északnyugati partvidékén az enyhe, nedves, óceáni léghullámok hatására változékony, az Ibériai-félszigeten és a Brit-szigetek térségében többfelé esős az idő. Európa többi részén anticiklon irányítja az időjárást. Az anticiklon a Skandináv-félszigettől, a Német-Lengyel síkságon át a Földközi-tenger középső medencéjéig húzódik. Ezeken a területeken csendes, párás, helyenként ködös az idő. Számottevő csapadék csak Kelet- Északkelet-Európában fordul elő. A Kárpát-medencében péntek estig továbbra is anticiklon határozza meg az időjárást, így folytatódik a csendes párás, helyenként napközben is ködös idő.

Hazánkban szerdán az ország nagy részén 4, 9 órán át sütött a nap. Kora délutánra 3, 8 fokig melegedett föl a levegő. Csütörtök hajnalra szürke, sűrű köd keletkezett, és ennek egy része még a déli órákig sem szállott föl. A legalacsonyabb éjszakai hőmérséklet általában -2, -7, északkeleten egy-két helyen -8, -10 fok között váltakozott. Ma délelőtt a ködmentes helyeken napos, száraz idő volt és 11 órakor +1, +5 fok között váltakozott a hőmérséklet. A ködös Tiszántúlon ugyanakkor 0, -3 fok között váltakozott a hőmérséklet.

Ma 12 órakor Budapesten a hőmérséklet 5 fok, a tengerszintre átszámított légnyomás 1032 mbar, alig változik.

Várható időjárás péntek estig:

Általában derült, hajnalban és reggel többfelé, napközben elszórtan ködös idő, csapadék nélkül.
Mérsékelt légmozgás.
Várható legalacsonyabb éjszakai hőmérséklet: -3, -8,
legmagasabb nappali hőmérséklet pénteken: általában 4, 8 fok között, a ködös helyeken 0 fok körül.

Németh Lajos s. k.

TÁVOLABBI KILÁTÁSOK SZOMBATTÓL - KEDDIG:

Az elkövetkező napokban lényeges változás nem várható időjárásunk alakulásában. Általában kevés lesz a felhő, de a reggeli órákban sokfelé várható köd.
Legalacsonyabb hajnali hőmérséklet -3, -8 fok között,
legmagasabb nappali hőmérséklet általában +3, +8 fok között, a tartósan ködös helyeken azonban csak 0 fok körül alakul.
Jelentős mennyiségű /legalább 5 mm/ csapadék nem várható.

KÖZÉPTÁVÚ ELŐREJELZŐ OSZTÁLY

A hőmérséklet napi középértéke és eltérése a 100 évi átlagtól /Budapesten/:

1980. február 20.	3,1°C	+1,7°C

1871 óta ezen a napon Budapesten előfordult

legmagasabb hőmérséklet:	15,9°C /1977/
legalacsonyabb hőmérséklet:	-18,2°C /1895/

80.120.

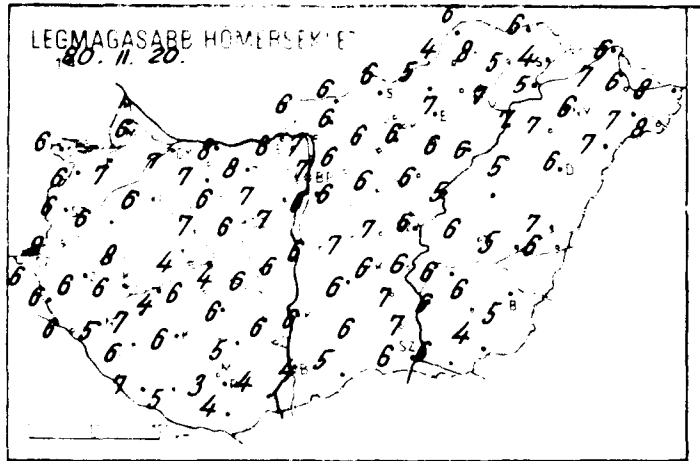
LEGMAGASABB HŐMÉRSÉKLET
1980. II. 20.

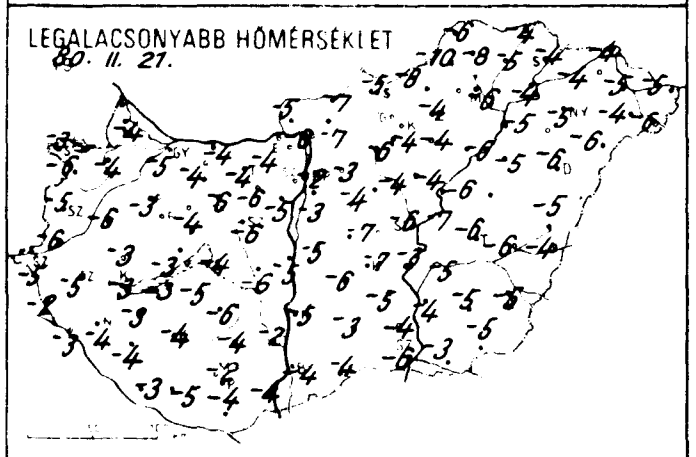
LEGALACSONYABB HŐMÉRSÉKLET
80. II. 21.

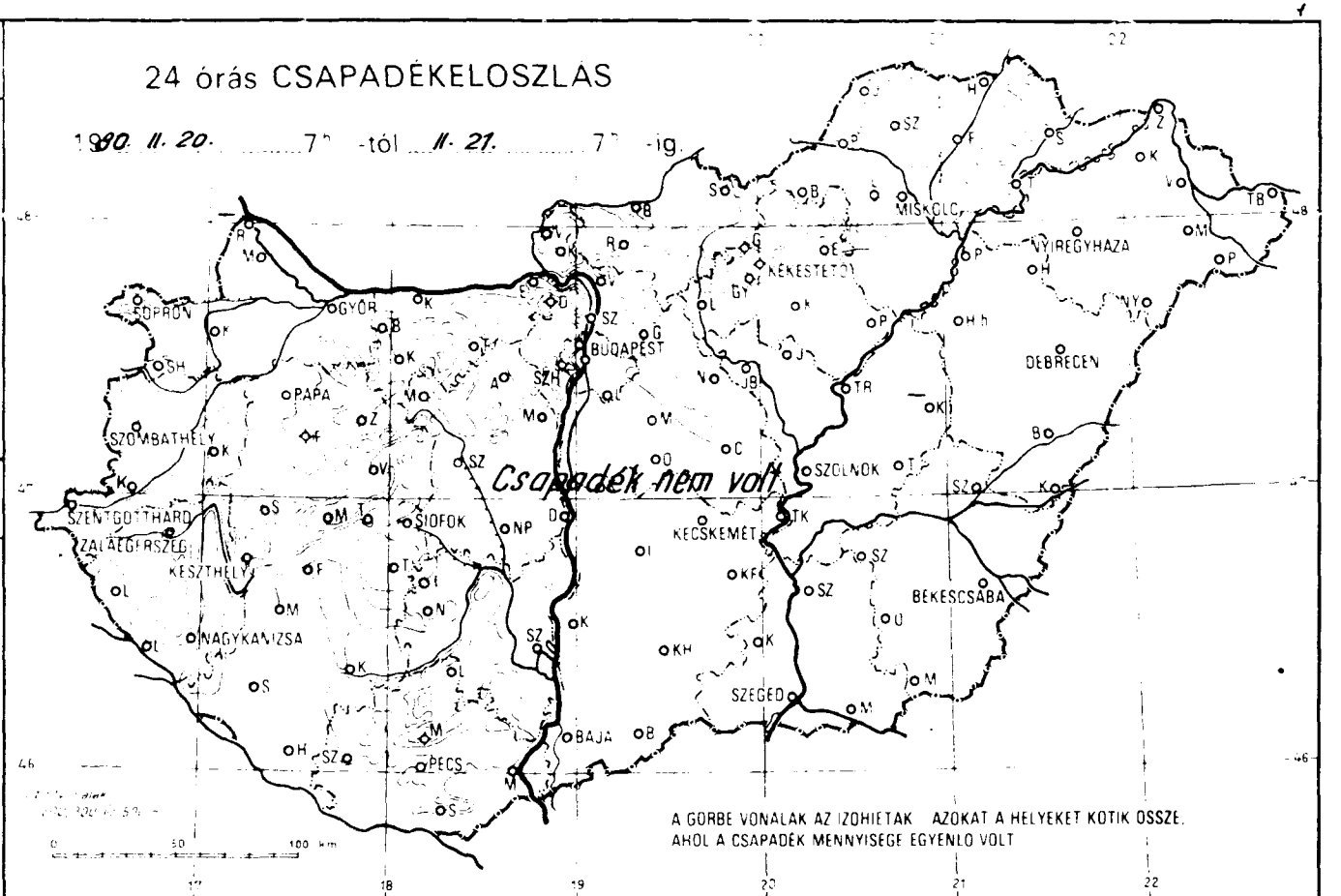
24 órás CSAPADÉKELOSZLÁS
1980. II. 20. 7h -tól II. 21. 7h -ig.
Csapadék nem volt
A GÖRBE VONALAK AZ IZOHIETÁK AZOKAT A HELYEKET KÖTIK ÖSSZE,
AHOL A CSAPADÉK MENNYISÉGE EGYENLŐ VOLT
SOPRON
GYŐR
BUDAPEST
MISKOLC
NYÍREGYHÁZA
KÉKESTETŐ
DEBRECEN
PAPA
SZOMBATHELY
SZENTGOTTHÁRD
ZALAEGERSZEG
KESZTHELY
SIÓFOK
SZOLNOK
KECSKEMÉT
BÉKÉSCSABA
NAGYKANIZSA
SZEGED
BAJA
PÉCS

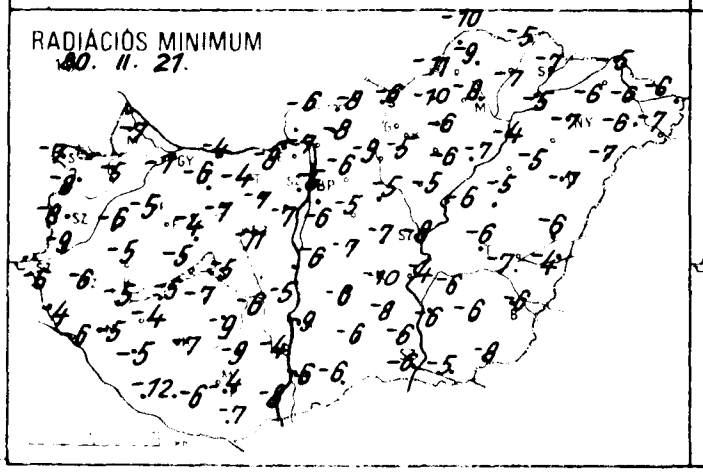
RADIÁCIÓS MINIMUM
1980. II. 21.

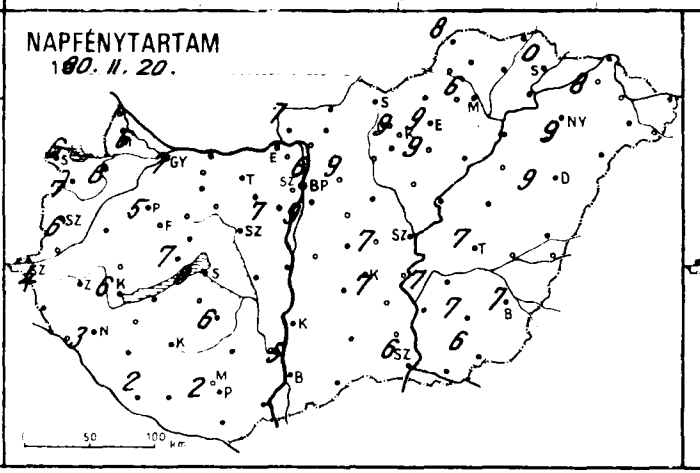
NAPFÉNYTARTAM
1980. II. 20.

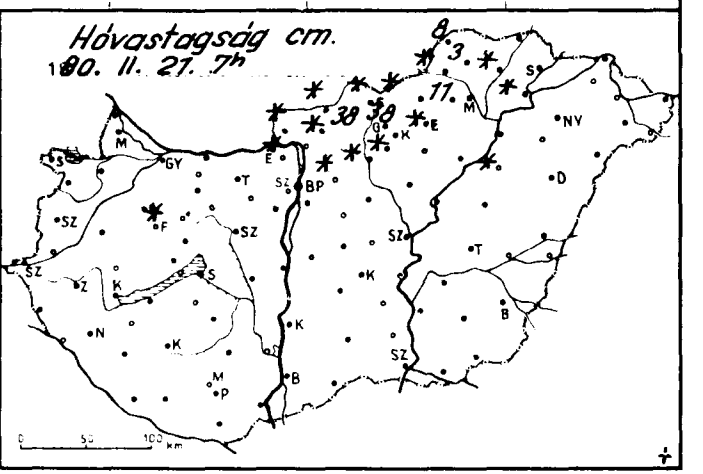
Hóvastagság cm.
1980. II. 21. 7h

	1980.II.21. 07h -ig az utolsó 24 óra adatai					
	csapadék (mm)	hó cm	max. hőmérséklet	min. hőmérséklet	rad. min.	napos órák
Győr	• ⊔ ≡		7	-5	-7	7
Kapuvár	• ⊔		7	-4	-5	6
Mosonmagyaróvár	• ⊔ ≡		6	-4	-7	6
Rajka	–		–	–	–	
Sopron	• ⊔ =		6	-3	-7	6
Sopronhorpács	• ⊔		6	-6	-8	7
Káld	• V		6	-6	-6	
Körmend	•		8	-6	-9	
Szentgotthárd	• ⊔ =		6	-5	-6	4
Szombathely	• ⊔ =		6	-5	-8	6
Lenti	•		6	-2	-4	
Letenye	• ⊔		6	-3	-6	
Nagykanizsa	• ⊔ =		5	-4	-5	3
Zalaegerszeg	• ⊔		6	-5	-6	
Tarkásgyepű	• ⊔	folt	6	-4	-6	
Keszthely	• ⊔ =		6	-3	-5	6
Meneshely	• ⊔		6	-3	-7	7
Pápa	• ⊔		6	-3	-5	5
Sümeg	• ⊔		8	-3	-5	
Tihany	•		4	-3	-5	
Veszprém	• ⊔		7	-4	-4	
Zirc	• ⊔		6	-7	-8	
Tonyód	• ⊔		4	-3	-5	
Homokszt. György	• ⊔ ≡		7	-3	-12	2
Kaposvár	• ⊔ ≡		6	-4	-7	
Marcali	• ⊔		7	-3	-4	
Siófok	• ⊔ =		4	-4	-5	8
Somogyszob	• ⊔		6	-4	-5	
Tab	•		6	-5	-7	
Bábolna	• ⊔		7	-5	-8	
Esztergom	•		8	-4	-8	
Kisber	• ⊔ ≡		7	-4	-6	
Komárom	• ⊔ ≡		8	-4	-4	
Tatabánya	• ⊔		8	-4	-4	
Vértesvidéki	• V		7	-6	-7	
Dunaújváros	• ≡		6	-5	-5	
Martonvásár	• ⊔		7	-5	-7	7
Mór	• ⊔ ≡		6	-6	-7	
Nagyhörcsökp.	• V		6	-6	-6	
Szabadbattyán	• ⊔ ≡		6	-6	-11	
Ősi	• ⊔ ≡		6	-6	-9	6
Szegyel	•		5	-4	-9	
Nagykonyi	• ≡		7	-5	-7	
Szekszárd	•		6	-2	-4	
Árpádtető	•		4	-2	-6	
[illegible]	• V		4	-4	-8	
[illegible]	• ⊔ =		3	-2	-4	2
[illegible]	•		4	-4	-7	
[illegible]	•		5	-5	-6	
[illegible]	• ⊔ ≡		6	-3	-6	9
[illegible]	• ⊔ =		7	-2	-5	6
[illegible]	•		4	-1	-8	
[illegible]	• ⊔ ≡		7	-6	-7	7
[illegible]	•	folt	3	-3	-6	
[illegible]	• ⊔	folt	6	-3	-6	9
[illegible]	• V	folt	7	-8	-9	
[illegible]	•		6	-4	-5	
[illegible]	• ⊔ ≡		6	-4	-5	
[illegible]	• V ≡		7	-7	-7	
[illegible]	• ≡		8	-3	-4	

	1980.II.21. 07h -ig az utolsó 24 óra adatai					
	csapadék (mm)	hó cm	max. hőmérséklet	min. hőmérséklet	rad. min.	napos órák
Vác	• V		7	-6	-7	
Vámosmikola	• V ≡		6	-5	-6	7
Baja	• ⊔ =		4	-4	-6	5
Bácsalmás	• ⊔		5	-4	-6	
Izsák	•		6	-6	-6	
Kalocsa	• ⊔		6	-5	-9	
Kecskemét	• ⊔ ≡		6	-7	-10	7
Kiskunf. háza	• ≡		7	-5	-8	
Kiskunhalas	•		6	-3	-6	
Kunszentmiklós	• V ≡		6	-5	-6	
Tiszakécske	• ≡		6	-3	-4	
Balassagyarmat	• V ≡	folt	6	-7	-8	
Rimahany	• V	folt	6	-7	-8	
Salgótarján	• V	folt	6	-5	-6	
Eger	• ≡	folt	7	-4	-6	9
Galyatető	•	38	2	-3	–	
Gyöngyös	• ⊔	folt	6	-4	-5	
Kékestető	• ⊔	38	-1	-4	-12	9
Kompolt	• ⊔		6	-4	-6	9
Lőrinci	• V ≡	folt	6	-6	-9	
Poroszló	• ⊔ ≡		6	-6	-7	
Jászapáti	• ⊔ =		6	-4	-5	
Jászbereny	• ⊔		6	-3	-6	
Karcag	–		–	–	–	
Szolnok	• V ≡		6	-7	-8	7
Tiszaroff	• V ≡		5	-6	-6	
Túrkeve	• ⊔ ≡		6	-6	-6	7
Kistelek	•		7	-4	-6	
Makó	• ⊔ ≡		6	-3	-5	
Szeged	• ⊔ ≡		6	-6	-6	6
Szentes	• V ≡		6	-4	-6	
Borsodnádasd	• ⊔	folt	5	-8	-10	
Füzesgyarmat	• ⊔	folt	5	-5	-7	
Hidasnémeti	•		6	-4	-5	
Jósvafő	• ⊔	8	6	-6	-10	8
Lillafüred	•	11	5	-6	-7	
Miskolc	• ≡		7	-6	-8	6
Putnok	• V ≡	folt	4	-10	-11	
Sárospatak	• V		4	-4	-7	0
Szendrőlád	• V ≡	3	8	-8	-9	
Tokaj	•	folt	5	-4	-5	
Kisvárda	• ⊔ ≡		7	-4	-6	8
Mátészalka	• ⊔		7	-4	-6	
Nyíregyháza	• =		6	-5	-7	9
Nyírbátor	•		7	-6	-7	
Pátroha	• V		8	-6	-7	
Tiszabecs	•		8	-5	-6	
Vásárosnamény	• ⊔		6	-5	-6	
Záhony	•		6	-4	-5	
Berettyóújfalu	• V ≡		7	-5	-6	
Debrecen	• V ≡		6	-6	-7	9
Hajdúböszörmény	• ⊔ ≡		7	-5	-5	
Hortobágy	• ≡	folt	5	-5	-5	
Kál[illegible]	• V ≡		6	-4	-4	
P[illegible]	• ⊔		7	-3	-4	
[illegible]	• V ≡		5	-5	-6	7
[illegible]	• ⊔ ≡		4	-5	-8	6
[illegible]	•		6	-5	-6	
[illegible]	•		6	-5	-6	7
[illegible]	• ≡		5	-6		

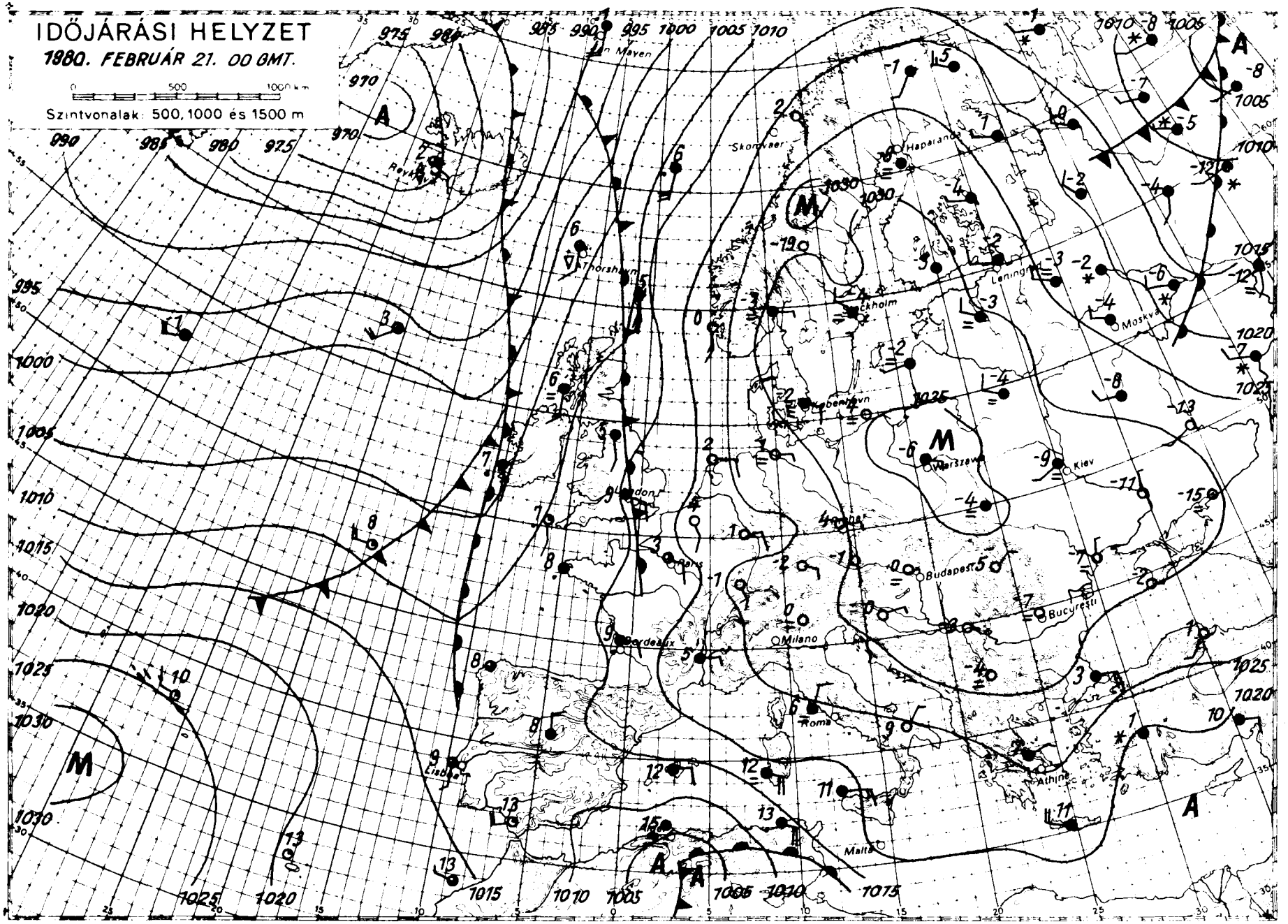

KIADJA: ORSZÁGOS METEOROLÓGIAI SZOLGÁLAT

Készült: Központi Előrejelző Intézet Előrejelző Osztálya — T: 273-078 — Megjelenik naponként — Éves előfizetési díja: 1 460 Ft · Megrendelhető: 1024 Budapest, II., Kitaibel Pál u. 1. Telefon: 353-500

Kiadásért felel: az OMSZ elnöke — Szerkesztésért felel: a KEI igazgatója

IDŐJÁRÁSI NAPIJELENTÉS

ЕЖЕДНЕВНЫЙ МЕТЕОРОЛОГИЧЕСКИЙ БЮЛЛЕТЕНЬ • DAILY WEATHER REPORT
BULLETIN QUOTIDIEN DE TEMPS • TÄGLICHER WETTERBERICHT

93. évfolyam 53. szám. + Budapest + 1980. február 22. péntek

Az időjárási helyzet és a várható időjárás:

Napok óta változatlan Európa időjárási képe. A szárazföld nyugati partvidékei és a Kelet-Európai sikság egy része fölé váltakozó hőmérsékletü és nedvességtartalmú léghullámok vonulnak, ezért az emlitett vidékeken túlnyomóan csapadékos az idő, átmeneti, derültebb időszakok után beborúl az ég, megerősödik a szél, és az óceáni partvidékeken sokfelé esik az eső, a Moszkva környéki vidékeken pedig havazik. Szárazföldünk más részein nyugodt, nagy változásoktól mentes az idő. Lassú a légmozgás még a magasban is, általában kevés a felhő, ezért a ködmentes helyeken napos az idő. A reggeli órákra azonban sokfelé keletkezik köd, s ez nem egy helyen napközben is megmarad. A Kárpát-medence is a nyugodt időjárású zónához tartozik, igy nagy változás nem várható.

Csütörtökön hazánkban a reggeli köd majdnem mindenütt feloszlott, s azután derült, száraz idő volt. A 6-8 órás napsütés hatására délutánra 3, 8 fokig melegedett föl a levegő. A tartósan ködös Tiszántúlon azonban csak -1, +4 fok között volt a hőmérséklet csúcsértéke. Éjszaka ismét egyre több helyen keletkezett köd, hajnalra -3, -8 fokig hült le a levegő. Délelőtt a köd feloszlott az ország jó részén, s a napsütés hatására 1, 6 fokig emelkedett a hőmérséklet 11 órára. Tartósan ködös helyek azonban ma délelőtt is voltak, s azokon a vidékeken 11 órakor is csak 0, -3 fokot mértek.

Ma 12 órakor Budapesten a hőmérséklet -1 fok, a tengerszintre átszámitott légnyomás 1034 mbar, alig változik.

Várható időjárás szombat estig:

Párás, éjszaka és reggel országszerte, napközben több helyen ködös idő, helyenként zúzmaralerakódással. A ködmentes helyeken néhány órás napsütés. Gyenge légmozgás.
Várható legalacsonyabb éjszakai hőmérséklet: -3, -8 fok között,
legmagasabb nappali hőmérséklet szombaton: a tartósan ködös helyeken 0 fok körül, másutt 4, 9 fok között.

Bártfai Erzsébet s. k.

A hőmérséklet napi középértéke és eltérése a 100 évi átlagtól /Budapesten/:

1980. február 21.	3,0°C	+1,6°C

1871 óta ezen a napon Budapesten előfordult

legmagasabb hőmérséklet:	14,4°C /1966/
legalacsonyabb hőmérséklet:	-13,3°C /1895/

80.[illegible].

LEGMAGASABB HŐMÉRSÉKLET
1980. II. 21.

LEGALACSONYABB HŐMÉRSÉKLET
1980. II. 22.

24 órás CSAPADÉKELOSZLÁS

1980. II. 21. 7h -tól II. 22. 7h -ig

A GÖRBE VONALAK AZ IZOHIETÁK. AZOKAT A HELYEKET KÖTIK ÖSSZE, AHOL A CSAPADÉK MENNYISÉGE EGYENLŐ VOLT

RADIÁCIÓS MINIMUM
1980. II. 22.

NAPFÉNYTARTAM
1980. II. 21.

Hóvastagság cm.
1980. II. 22. 7h

	19 80.II.22. 7h -ig az utolsó 24 óra adatai					
	csapadék (mm)	hó cm	max. hőmérséklet	min. hőmérséklet	rad. min.	napos órák
Győr	• ⊔ ≡		7	-5	-7	8
Kapuvár	• ⊔		7	-4	-6	7
Mosonmagyaróvár	• ⊔ ≡		7	-5	-8	7
Rajka	–		–	–	–	
Sopron	• ⊔ =		7	-4	-7	9
Sopronhorpács	• ⊔		6	-6	-8	7
Káld	• V		7	-6	-7	
Kormend	•		8	-6	-6	
Szentgotthárd	• V =		7	-5	-6	7
Szombathely	• ⊔ =		7	-4	-7	9
Lenti	• V		7	-5	-6	
Letenye	• ⊔		6	-6	-9	
Nagykanizsa	• V =		6	-6	-8	7
Zalaegerszeg	• V =		6	-6	-7	
Farkasgyepű	• ⊔		6	-3	-6	
Keszthely	• ⊔ =		6	-4	-5	8
Meneshely	• ⊔		6	-4	-7	7
Pápa	• ⊔ =		7	-4	-6	8
Sümeg	• ⊔		8	-4	-6	
Tihany	• ⊔ ≡		6	-3	-5	
Veszprém	• ⊔		8	-4	-4	
Zirc	• ⊔		7	-7	-10	
Tonyod	• ⊔		3	-4	-7	
Homokszt. György	• V ≡		8	-3	-10	7
Kaposvár	• ⊔ ≡		6	-4	-7	
Marcali	• ⊔		6	-4	-5	
Siófok	• ⊔ =		5	-4	-6	8
Somogyszob	• ⊔		7	-5	-6	
Tab	•		7	-5	-6	
Bábolna	• ⊔		7	-5	-8	
Esztergom	• V ≡		7	-6	-9	
Kisbér	• ⊔ ≡		8	-4	-6	
Komárom	• ⊔ ≡		5	-5	-5	
Tatabánya	• ⊔		6	-5	-5	
Alcsútdoboz	• V		8	-6	-7	
Dunaújváros	•		6	-5	-6	
Martonvásár	• V ≡		8	-6	-8	7
Mór	• ⊔ ≡		7	-5	-6	
Nagyhörcsökp.	–		–	–	–	
Szabadbattyán	• ⊔ ≡		8	-6	-10	
Tegszemese	• ⊔ ≡		8	-6	-9	6
Jengyel	•		6	-3	-9	
Nagykonyi	•		8	-6	-9	
Sékszárd	• ≡		6	-2	-3	
Árpádtető	•		5	-2	-6	
Mohács	–		–	–	–	
[illegible]es	• ⊔ =		6	-2	-4	8
[illegible]slos	•		6	-4	-8	
Szigetvár	•		6	-5	-6	
[illegible] Lőrinc	• ⊔ =		8	-2	-4	8
[illegible] Met. Int	• ⊔ =		8	-2	-4	7
[illegible] Szab. hegy	•		7	0	-8	
[illegible]gled	• ⊔ ≡		9	-5	-5	7
[illegible]bogoko	•	folt	3	-2	-5	
[illegible]sollo	• ⊔ ≡	folt	7	-3	-4	9
[illegible]sárvet	• V	folt	8	-7	-7	
M[illegible]nor	• ≡		8	-4	-4	
[illegible]agykata	• V ≡		8	-4	-5	
[illegible]keny	• V ≡		8	-5	-5	
[illegible]entendre	• ≡		9	-3	-4	

	19 80.II.22. 7h -ig az utolsó 24 óra adatai					
	csapadék (mm)	hó cm	max. hőmérséklet	min. hőmérséklet	rad. min.	napos órák
Vác	• V ≡		8	-5	-6	
Vámosmikola	• V ≡		7	-4	-5	6
Baja	• V ≡		7	-4	-5	7
Bácsalmás	• ⊔ ≡		7	-5	-6	
Izsák	• ≡		6	-6	-7	
Kalocsa	• ⊔		7	-5	-8	
Kecskemét	• ⊔ ≡		7	-6	-9	7
Kiskunf. háza	• ≡		7	-5	-8	
Kiskunhalas	•		7	-5	-7	
Kunszentmiklós	• V ≡		7	-4	-5	
Tiszakécske	• V ≡		6	-3	-4	
Balassagyarmat	• V ≡	folt	6	-6	-6	
Romhány	• V ≡	folt	6	-6	-6	
Salgótarján	• ⊔ V	folt	6	-4	-6	
Eger	• V ≡	folt	6	-6	-7	8
Galyatető	•	37	4	-1	–	
Gyöngyös	• V ≡	folt	8	-5	-5	
Kékestető	•	37	3	-2	-10	10
Kompolt	• ⊔ ≡		6	-3	-4	7
Lőrinci	• V ≡	folt	7	-5	-6	
Poroszló	• ≡		6	-2	-3	
Jászapáti	• ⊔ ≡		8	-2	-3	
Jászberény	• ⊔ ≡		8	-3	-4	
Karcag	–		–	–	–	
Szolnok	• V ≡		7	-4	-4	4
Tiszaörs	• ≡		0	-3	-3	
Turkeve	• ≡		2	-3	-3	0
Kistelek	• V ≡		6	-4	-4	
Makó	• V ≡		1	-4	-4	
Szeged	• V ≡		5	-5	-5	6
Szentes	ny ≠ V ≡	lep.	4	-4	-4	
Borsodnádasd	–		–	–	–	
Fugöd	• ⊔ ≡	folt	7	-5	-6	
Hidasnemeti	•		7	-3	-4	
Jósvafő	• ⊔	7	7	-4	-7	8
Lillafüred	•	3	6	-5	-6	
Miskolc	• V ≡	folt	6	-5	-6	4
Putnok	• V ≡	folt	6	-11	-11	
Sárospatak	• V		7	-5	-6	7
Szendrőlád	• ⊔	1	7	-8	-8	
Tokaj	• V ≡	folt	5	-4	-4	
Kisvárda	• ⊔		6	-3	-4	8
Mátészalka	• V ≡		4	-4	-4	
Nyíregyháza	• ⊔		5	-3	-5	8
Nyírlugos	•		7	-5	-6	
Pátyod	• V ≡		3	-3	-4	
Tiszabecs	•		4	-4	-5	
Vásárosnamény	• V ≡		4	-3	-4	
Záhony	• ≡		5	-4	-5	
Berettyóújfalu	• V ≡		-1	-3	-3	
Debrecen	ny, V ≡		-1	-4	-4	0
Hajdúdorog	• ⊔		2	-4	-4	
Hortobágy	• ≡		3	-3	-3	
Kopócsakert	• V ≡		5	-2	-2	
Pócsa	ny ≡, ⊔		5	-3	-3	
Békéscsaba	• V ≡		0	-3	-3	0
Mezőberény	• ⊔ ≡		0	-5	-6	0
Orosháza	•		0	-5	-6	0
Szarvas	• V ≡		2	-3	-3	0
Szeghalom	• V ≡		0	-2	-3	

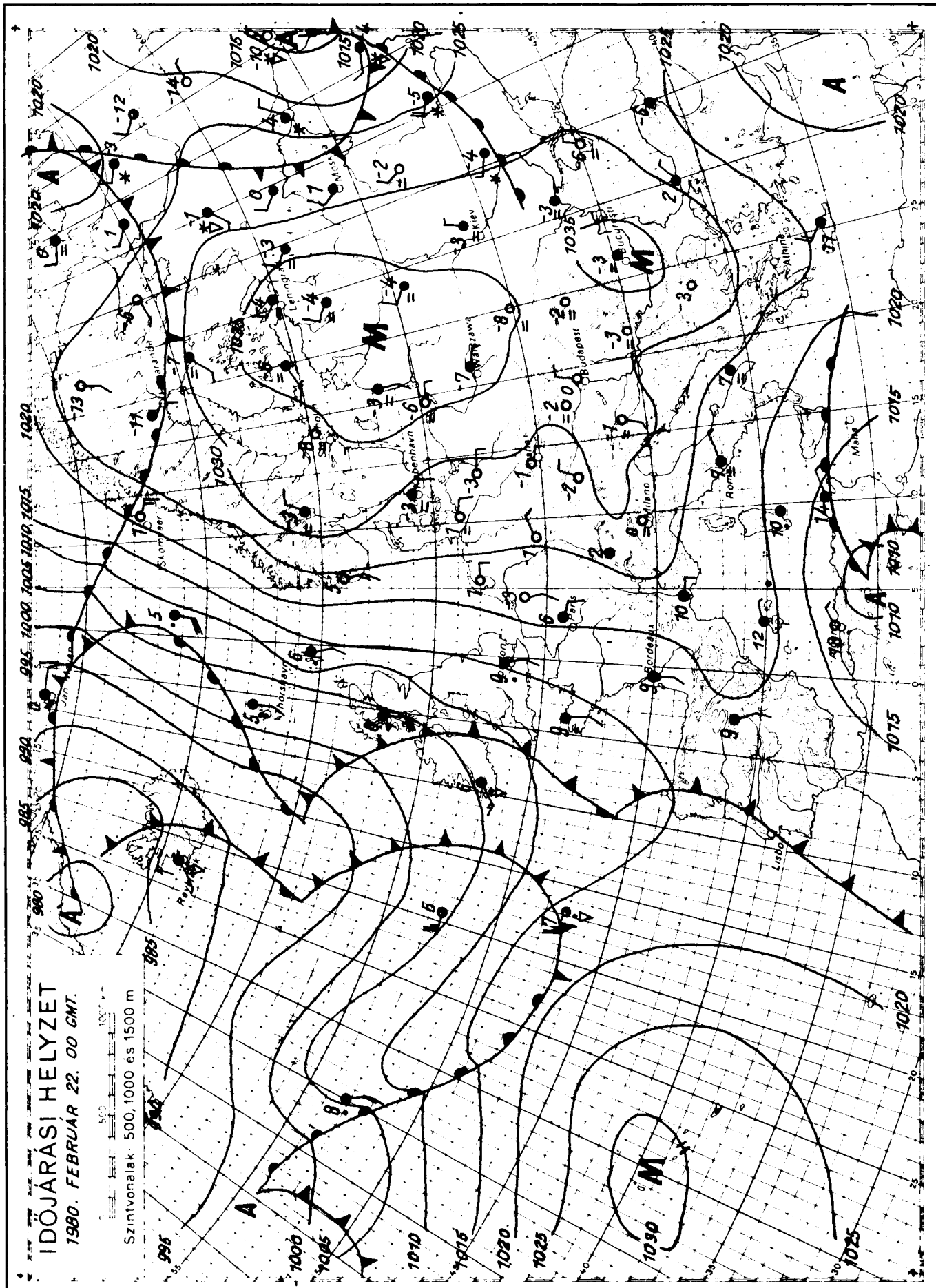

KIADJA: ORSZÁGOS METEOROLÓGIAI SZOLGÁLAT

Készíti: Központi Előrejelző Intézet Előrejelző Osztálya — T.: 273 - 018 — **Megjelenik naponként**

Évi előfizetési díja: 1.460 Ft - Megrendelhető: 1024 Budapest, II., Kitaibel Pál u. 1. Telefon: 353-500

Kiadásért felel: az OMSZ elnöke — Szerkesztésért felel: a KEI igazgatója

IDŐJÁRÁSI NAPIJELENTÉS

ЕЖЕДНЕВНЫЙ МЕТЕОРОЛОГИЧЕСКИЙ БЮЛЛЕТЕНЬ · DAILY WEATHER REPORT
BULLETIN QUOTIDIEN DE TEMPS · TÄGLICHER WETTERBERICHT

93. évfolyam 54. szám. + Budapest + 1980. február 23. szombat

Az időjárási helyzet és a várható időjárás:

Változékonyan alakul Nyugat- és Észak-Európa időjárása. Az Atlanti-óceán felől több hullámban enyhe és nedves levegő áramlik a kontinens nyugati partjai felé. Az általában erősen megnövekedett felhőzetet többfelé kiséri eső, a délebbre eső vidéken zápor. Közép-Európa időjárását már napok óta a felette elhelyezkedő magas nyomású légköri képződmény határozza meg. A benne kialakult lassú leszálló légmozgás miatt csendes, erősen párás idő van. Az éjszakai és a hajnali órákban képződött köd egy része napközben is megmarad. A Kárpát-medence is nyugodt időjárású zónához tartozik, igy lényeges változás még valószinüleg nem lesz.

Hazánkban pénteken a keleti országrészben egész nap párás ködös idő, másutt derült, száraz idő volt. Az Alföldön elszórtan fordult elő ködszitálás. A hőmérséklet csúcsértéke általában 5, 10 fok között, a tartósan ködös helyeken 0 fok körül alakult. Szombat hajnalra -1, -6 fokig csökkent a hőmérséklet. Ma délelőtt erősen párás, többfelé ködös idő volt szórványos ködszitálással. A hőmérséklet 11 órakor -2, +3 fok között változott.

Ma 12 órakor Budapesten a hőmérséklet 2 fok, a tengerszintre átszámitott légnyomás 1039 mbar, gyengén emelkedik.

Várható időjárás vasárnap estig:

Erősen párás, többfelé ködös idő. A tartósan ködös helyeken ködszitálás, zúzmaralerakódás, a ködmentes helyeken túlnyomóan derült idő. Gyenge szél.
Várható legalacsonyabb éjszakai hőmérséklet: -1, -6,
legmagasabb nappali hőmérséklet vasárnap általában 3, 8 fok között, a tartósan ködös helyeken 0 fok körül.

Bozóki István s. k.

A hőmérséklet napi középértéke és eltérése a 100 évi átlagtól /Budapesten/:

1980. február 22.	1,2°C	-0,3°C

1871 óta ezen a napon Budapesten előfordult

legmagasabb hőmérséklet:	19,0°C /1966/
legalacsonyabb hőmérséklet:	-17,6°C /1929/

80.122.

LEGMAGASABB HŐMÉRSÉKLET

19 80. II. 22.

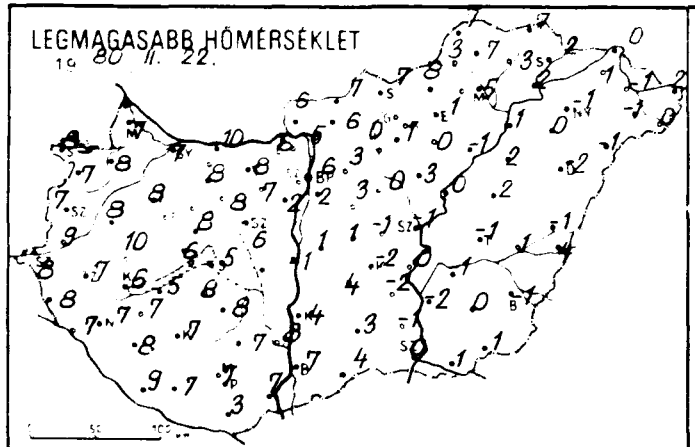

LEGALACSONYABB HŐMÉRSÉKLET

19 80. II. 23.

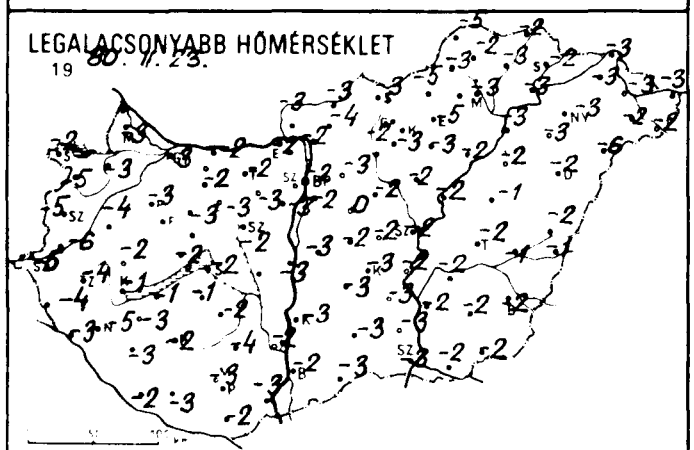

24 órás CSAPADÉKELOSZLÁS

19 80. II. 22. 7h -tól II. 23. 7h -ig.

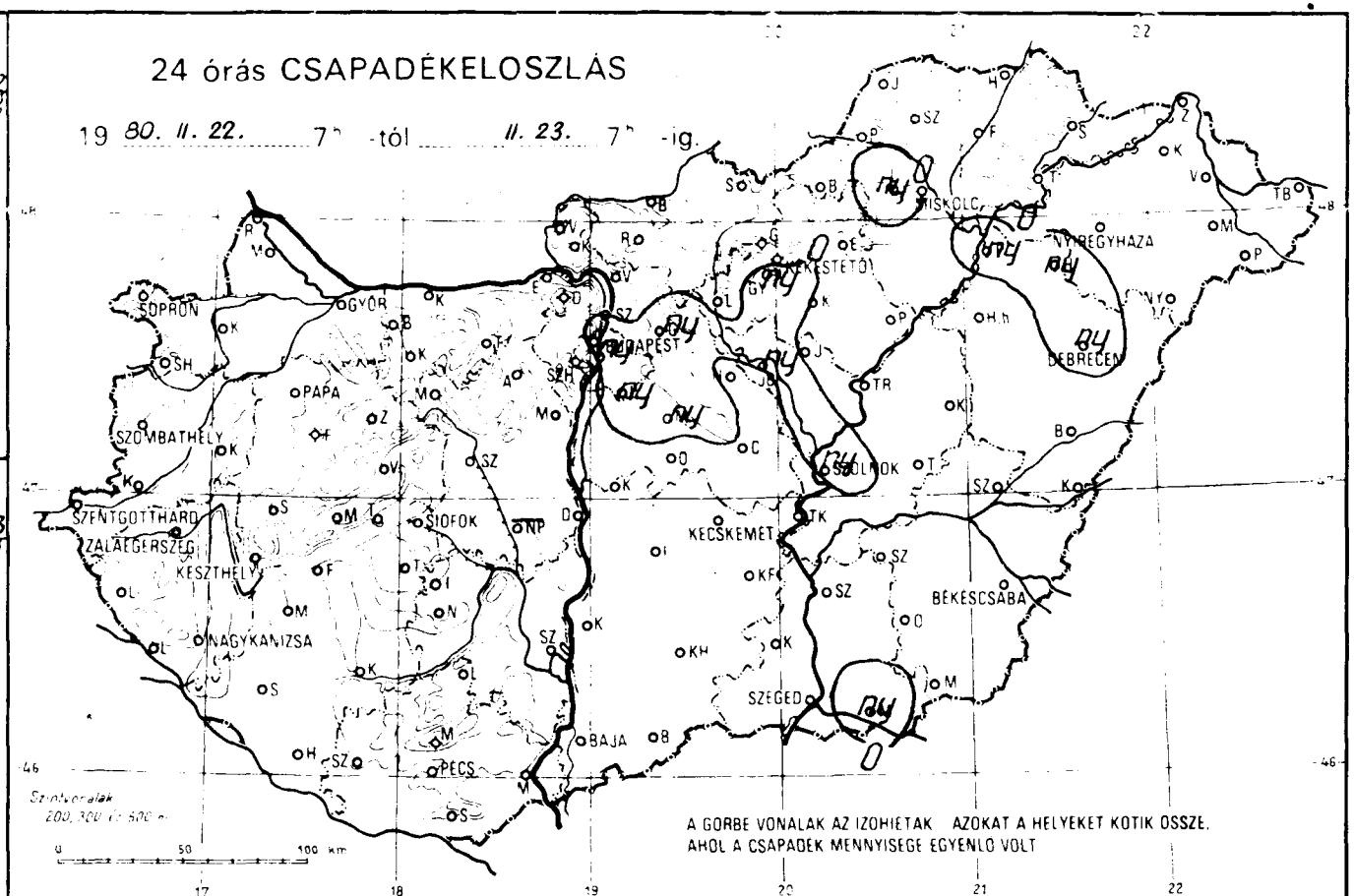

RADIÁCIÓS MINIMUM

19 80. II. 23.

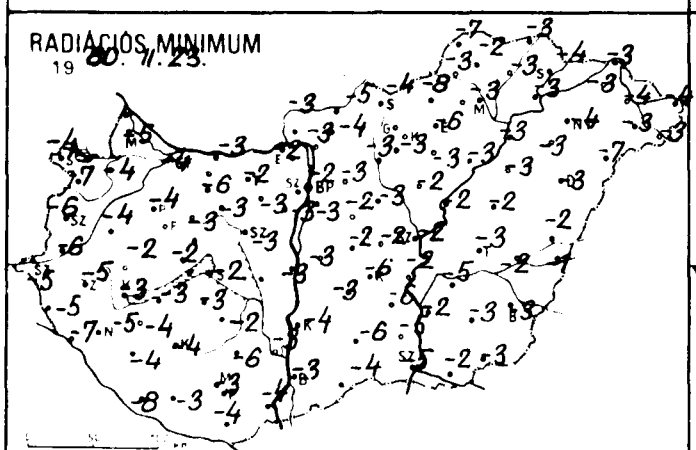

NAPFÉNYTARTAM

19 80. II. 22.

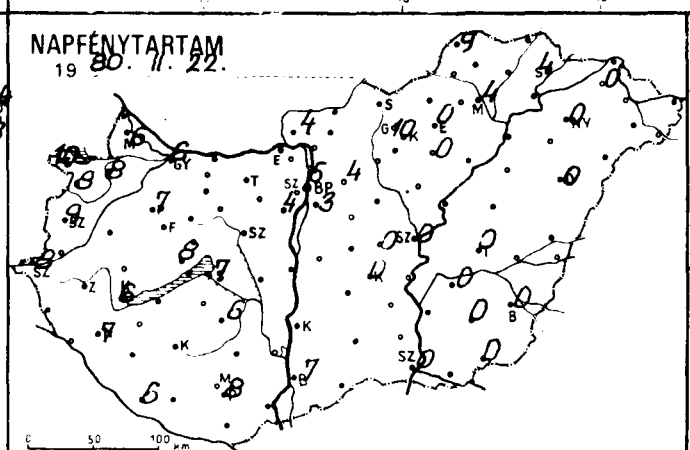

Hóvastagság cm

19 80. II. 23. 7h

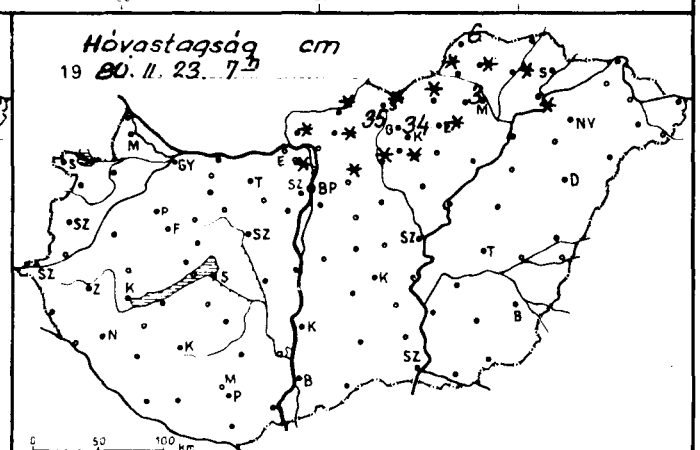

	1980.II.23. 07 h -ig az utolsó 24 óra adatai					
	csapadék (mm)	hó cm	max. hőmérséklet	min. hőmérséklet	rad. min.	napos órák
Győr	. ⊔		7	-3	-4	6
Kapuvár	. V≡		8	-3	-4	8
Mosonmagyaróvár	. ⊔≡		7	-3	-5	6
Rajka	–		–	–	–	
Sopron	. ⊔=		8	-2	-4	10
Sopronhorpács	. ⊔≡		7	-5	-7	8
Káld	. V≡		8	-4	-4	
Körmend	. ≡		9	-6	-6	
Szentgotthárd	. ⊔		8	-5	-5	8
Szombathely	. ⊔≡		7	-5	-6	9
Lenti	. V≡		8	-4	-5	
Letenye	. ⊔≡		7	-3	-7	
Nagykanizsa	. ⊔≡		7	-5	-5	7
Zalaegerszeg	. V≡		7	-4	-5	
Farkasgyepű	. ⊔≡		8	-4	-4	
Keszthely	. ≡		6	-1	-3	6
Mencshely	. V≡		7	-4	-8	8
Pápa	. ⊔=		8	-3	-4	7
Sümeg	. ⊔≡		10	-2	-2	
Tihany	. ≡		6	-2	-2	
Veszprém	. ⊔≡		8	-3	-3	
Zirc	. ⊔≡		8	-4	-7	
Fonyód	. ≡		5	-1	-3	
Homokszt. György	. ⊔≡		9	-2	-8	6
Kaposvár	. ⊔≡		7	-2	-4	
Marcali	. ≡		7	-3	-4	
Siófok	. ≡		5	-2	-2	7
Somogyszob	. ⊔		8	-3	-4	
Tab	.		8	-1	-3	
Bábolna	. ⊔		7	-3	-5	
Esztergom	. V		6	-2	-2	
Kisbér	. ⊔≡		8	-2	-6	
Komárom	.		10	-2	-3	
Tatabánya	. ⊔		8	-2	-2	
Alcsutdoboz	. ≡		7	-3	-3	
Dunaújváros	.		-1	-3	-3	
Martonvásár	. ⊔≡		2	-3	-3	4
Mór	. V≡		8	-3	-3	
Nagyhörcsökp.	–		–	–	–	
Szabadbattyán	. ≡		6	-2	-3	
Iregszemcse	. ⊔≡		8	-2	-2	6
Tengyel	.		7	-4	-6	
Nagykónyi	.		9	-2	-3	
Szekszárd	. ≡		8	-2	-3	
Árpádtető	. ≡		5	-4	-5	
Mohács	. ⊔		7	-3	-4	
Pécs	. ⊔≡		7	-3	-3	8
Siklós	.		3	-2	-4	
Szigetvár	.		7	-3	-3	
Bp. Lőrinc	ny≡,		2	-2	-3	3
Bp. Met. Int.	ny≡,		6	-2	-2	5
Bp. Szab. hegy	. V≡		5	-5	-5	
Cegléd	. V		-1	-2	-2	0
Dabogykö	. V≡	folt	6	-6	-6	
Gödöllő	ny≡,V	folt	3	-3	-3	4
Kecskemét	. V≡	folt	6	-4	-5	
Mónor	ny		3	0	-2	
Nagykata	. V≡		0	-2	-3	
Örkény	. ⊔		1	-2	-2	
Szentendre	.		6	-2	-2	

	1980.II.23. 07 h -ig az utolsó 24 óra adatai					
	csapadék (mm)	hó cm	max. hőmérséklet	min. hőmérséklet	rad. min.	napos órák
Vác	. ≡		5	-2	-3	
Vámosmikola	. V≡		6	-3	-3	4
Baja	. ⊔=		7	-2	-3	7
Bacsalmás	.		4	-3	-4	
Izsák	.		4	-3	-3	
Kalocsa	. ⊔		4	-3	-4	
Kecskemét	. ⊔≡		-2	-3	-6	0
Kiskunf. háza	. V		-2	-3	-6	
Kiskunhalas	.		3	-3	-6	
Kunszentmiklós	. ≡		1	-3	-3	
Tiszakécske	. V		0	-2	-2	
Balassagyarmat	. V≡	folt	7	-3	-5	
Romhány	.	folt	6	-4	-4	
Salgótarján	. V≡	folt	7	-3	-4	
Eger	. V≡	folt	1	-5	-6	0
Galyatető	.	35	3	-2	-3	
Gyöngyös	ny≡,	folt	1	-3	-3	
Kékestető	.	34	2	-3	-5	10
Kompolt	. ⊔≡		0	-3	-3	0
Lőrinci	. V≡	folt	0	-2	-3	
Poroszló	. ≡		-1	-2	-3	
Jászapáti	. V=		3	-2	-2	
Jászbereny	ny,⊔		1	-2	-3	
Karcag	. ≡		2	-1	-2	
Szolnok	ny,V≡		-1	-2	-2	0
Tiszaroff	. V≡		0	-2	-2	
Turkeve	.		-1	-2	-3	0
Kistelek	.		-1	-3	-5	
Makó	ny≡,		1	-2	-2	
Szeged	. ⊔=		0	-3	-5	0
Szentes	. V		-2	-2	-2	
Borsodnádasd	. ⊔	folt	8	-5	-8	
Fugod	.	folt	3	-3	-3	
Hidasnemeti	. ≡		7	-2	-3	
Jósvafő	. V≡	6	7	-5	-7	9
Lillafured	ny *	3	6	-3	-5	
Miskolc	. ≡		5	-3	-3	4
Putnok	. ≡	folt	3	-3	-3	
Sárospatak	. V≡		2	-2	-4	4
Szendrőlád	. ≡	folt	7	-2	-2	
Tokaj	. ≡	folt	2	-3	-3	
Kisvárda	. V≡		1	-3	-3	0
Mátészalka	. V≡		-1	-2	-3	
Nyíregyháza	. ≡		-1	-3	-4	0
Nyírlugos	. ≡		-1	-6	-7	
Pátyod	. V≡		0	-2	-3	
Tiszabecs	.		2	-3	-4	
Vásárosnamény	. V≡		-1	-3	-4	
Záhony	.		0	-3	-3	
Berettyóújfalu	. V		-1	-2	-2	
Debrecen	ny≡,		-2	-2	-3	0
Hajdudorog	ny≡,V		0	-3	-3	
Hortobagy	. ≡		2	-2	-3	
Kötcsicsaka	. V		4	-1	-1	
Püspökladány	ny≡,		1	-3	-3	
Békéscsaba	. V≡		-1	-2	-3	0
Mezőtúr	.		1	-2	-3	0
Orosháza	.		0	-2	-3	0
Szarvas	. V		-1	-2	-5	0
Szeghalom	. V≡		1	–	-2	

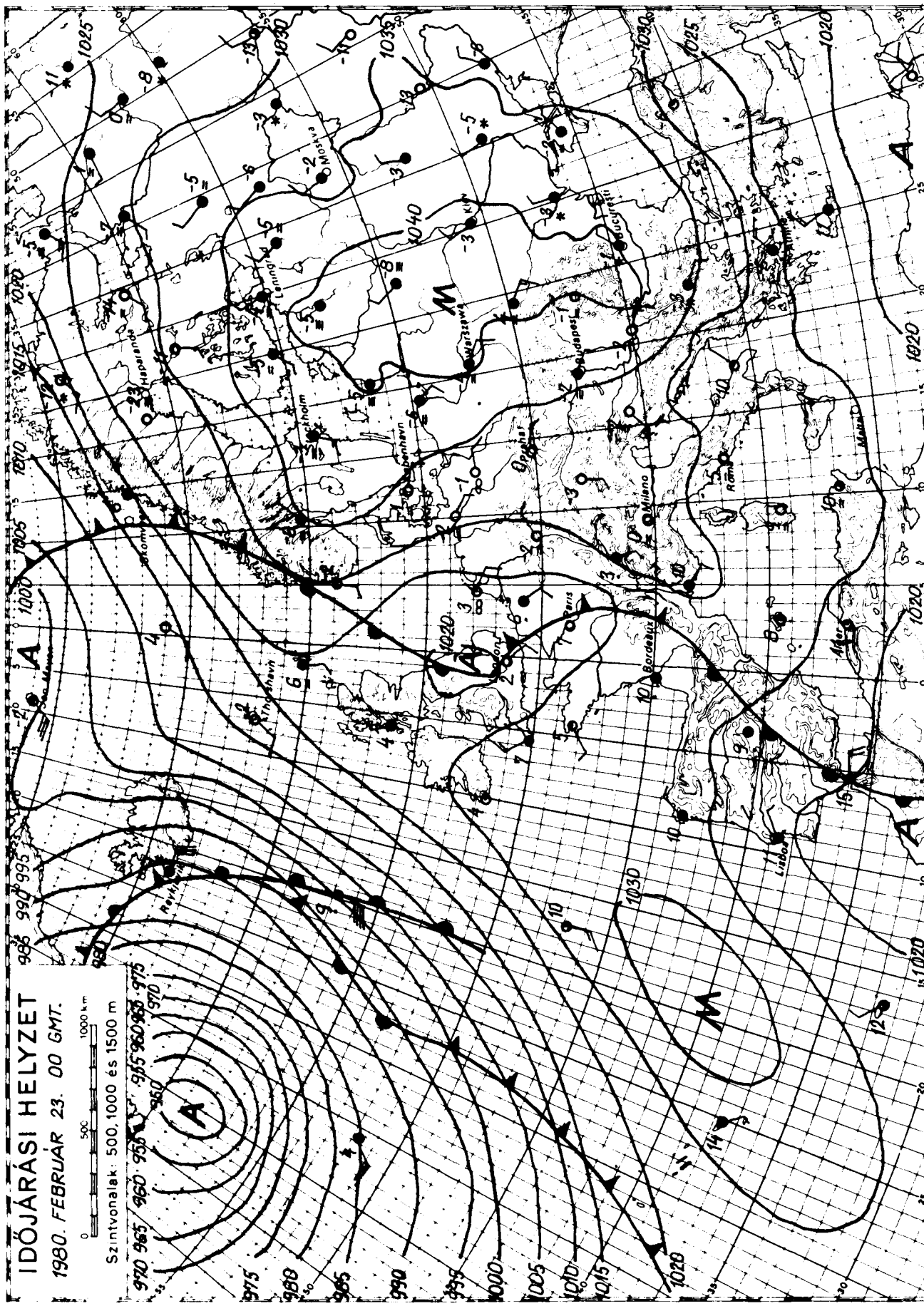

KIADJA: ORSZÁGOS METEOROLÓGIAI SZOLGÁLAT

Készíti: Központi Előrejelző Intézet Előrejelző Osztálya — T.: 273-018 — Megjelenik naponként —

Évi előfizetési díja: 1.460.-Ft - Megrendelhető: 1024 Budapest, II., Kitaibel Pál u. 1. Telefon: 353-500

Kiadásért felel: az OMSZ elnöke — Szerkesztésért felel: a KEI igazgatója

IDŐJÁRÁSI NAPIJELENTÉS

ЕЖЕДНЕВНЫЙ МЕТЕОРОЛОГИЧЕСКИЙ БЮЛЛЕТЕНЬ · DAILY WEATHER REPORT
BULLETIN QUOTIDIEN DE TEMPS · TÄGLICHER WETTERBERICHT

93. évfolyam 55. szám. + Budapest + 1980. február 24. vasárnap

Az időjárási helyzet és a várható időjárás:

Szárazföldünk nyugati partvidékén és a Szovjetunió európai területének északi felén a nedves léghullámok változékony, szeles, többfelé csapadékos időjárást okoznak. Ugyanakkor középpontjával Varsó térségében továbbra is nagy kiterjedésű, magas nyomású légköri képződmény helyezkedik el. Hatására Közép-Európában, Ukrajnában, valamint a Skandinív-félsziget déli részén változóan felhős, párás, többfelé ködös az idő. A legmagasabb nappali hőmérséklet szombaton Nyugat- és Északnyugat-Európa nagy részén 2, 6 fokkal magasabb, mig Közép-Európában és a Balkán-félszigeten ugyanennyivel alacsonyabb volt, mint a sokévi átlag. Hétfő estig a Kárpát-medence időjárásában lényeges változás nem várható.

Hazánkban szombaton a Dunántúl egy részén és a főváros környékén 2, 6 órán át sütött a nap. Az ország többi részén erősen felhős, vagy borult, helyenként ködös idő volt. Néhány helyről ködszitálást jelentettek. A hőmérséklet csúcsértéke a borult, ködös helyeken csak -2, +2, máshol +2, +6 fok között alakult. Vasárnap hajnalra 0, -6 fokig hült le a levegő. A reggeli órákban szórványosan keletkezett köd. Ma délelőtt a keleti, északkeleti megyékben erősen, máshol változóan felhős párás, néhány helyen ködös idő volt. A hőmérséklet 11 órakor a ködös helyeken -1, -4, máshol 0, +3 fok között váltakozott.

Ma 12 órakor Budapesten a hőmérséklet 3 fok, a tengerszintre átszámitott légnyomás 1041 mb, alig változik.

Várható időjárás hétfő estig:

Változóan felhős, párás, főként hajnalban és reggel helyenként ködös idő.
Néhány helyen ködszitálás, zuzmaralerakódás.
Mérsékelt, időnként kissé megélénkülő délkeleti, déli szél.
Várható legalacsonyabb éjszakai hőmérséklet: -2, -7,
legmagasabb nappali hőmérséklet hétfőn: általában 2, 7 fok között, a tartósan ködös, borult helyeken 0 fok közelében.

Vadkerti Ferenc s.k.

A hőmérséklet napi középértéke és eltérése a 100 évi átlagtól /Budapesten/:

1980. II. 23.	1,4°C	-0,5°C

1871 óta ezen a napon Budapesten előfordult

legmagasabb hőmérséklet:	18,0°C /1903/,
legalacsonyabb hőmérséklet:	-12,8°C /1901/.

80.123.

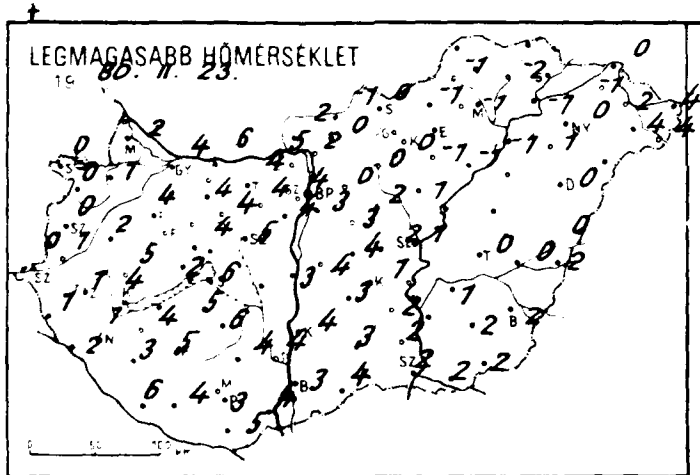
LEGMAGASABB HŐMÉRSÉKLET
19 80. II. 23.

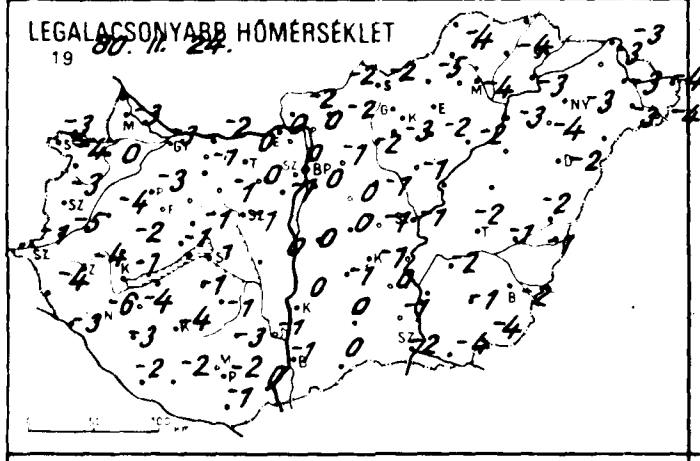
LEGALACSONYABB HŐMÉRSÉKLET
19 80. II. 24.

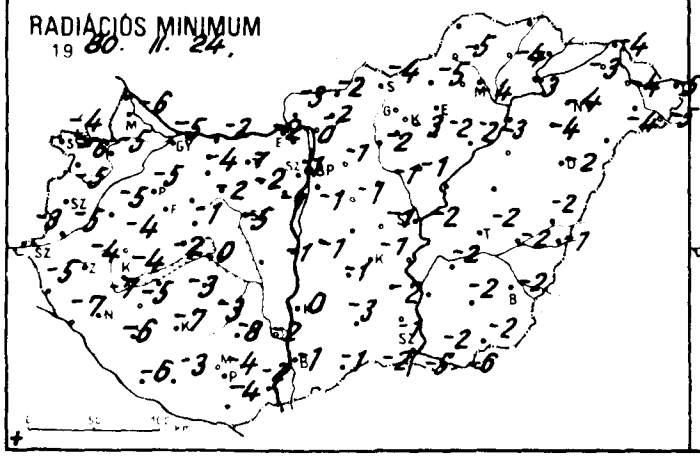
RADIÁCIÓS MINIMUM
19 80. II. 24.

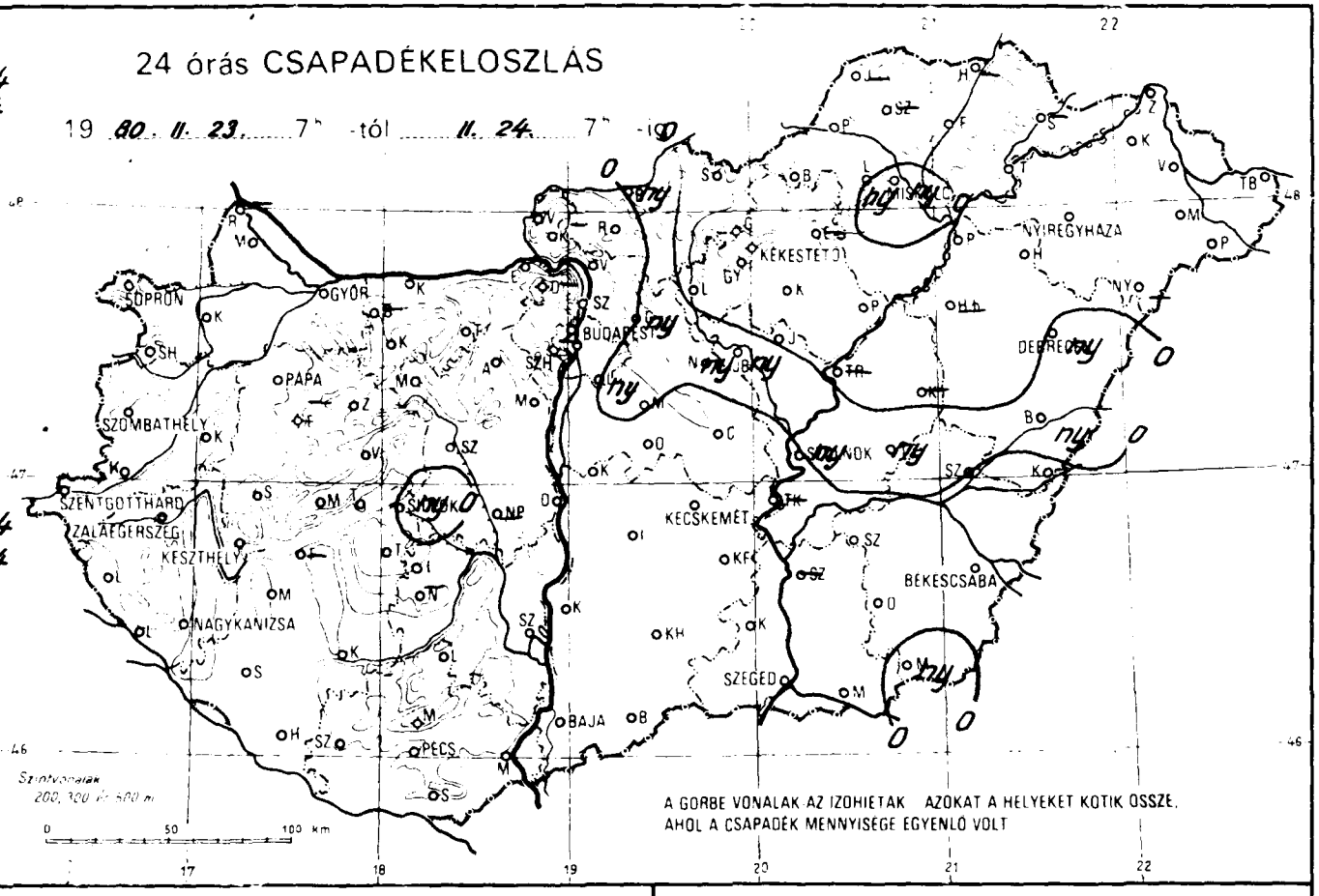
24 órás CSAPADÉKELOSZLÁS
19 80. II. 23. 7h -tól II. 24. 7h -ig
SOPRON
GYŐR
BUDAPEST
PÁPA
SZOMBATHELY
SZENTGOTTHÁRD
ZALAEGERSZEG
KESZTHELY
NAGYKANIZSA
PÉCS
BAJA
SZEGED
KECSKEMÉT
BÉKÉSCSABA
DEBRECEN
NYÍREGYHÁZA
KÉKESTETŐ
A GÖRBE VONALAK AZ IZOHIETÁK AZOKAT A HELYEKET KÖTIK ÖSSZE, AHOL A CSAPADÉK MENNYISÉGE EGYENLŐ VOLT

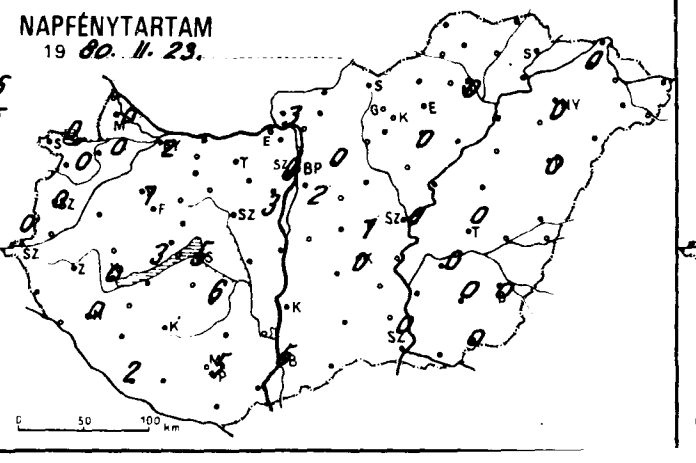
NAPFÉNYTARTAM
19 80. II. 23.

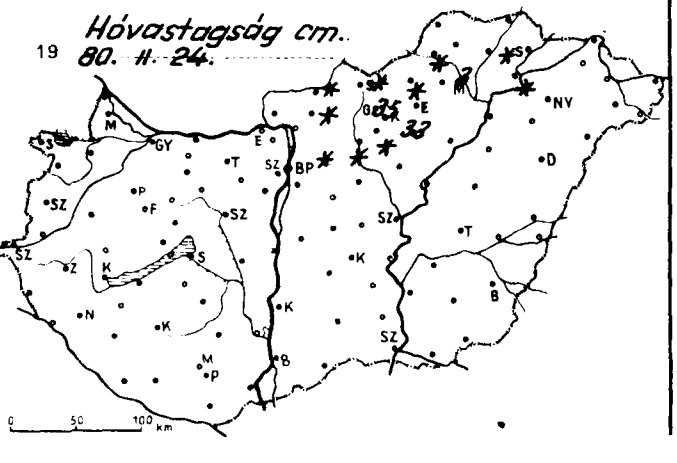
Hóvastagság cm.
19 80. II. 24.

	1980.II.24 07h -ig az utolsó 24 óra adatai					
	csapadék (mm)	Hó cm	max. hőmérséklet	min. hőmérséklet	rad. min.	napos órák
Győr	• ⊔		4	-3	-5	2
Kapuvár	•		1	0	-5	0
Mosonmagyaróvár	• ⊔		2	-3	-6	0
Rajka	–		–	–	–	
Sopron	• ⊔=		0	-3	-4	0
Sopronhorpács	• ⊔		0	-4	-6	0
Káld	• V		2	-4	-5	
Körmend	•		1	-5	-5	
Szentgotthárd	• ⊔		0	-2	-3	0
Szombathely	• ≡⊔		0	-3	-5	0
Lenti	• V		1	-4	-5	
Letenye	• ⊔		2	-3	-7	
Nagykanizsa	• ≡⊔		1	-6	-7	0
Zalaegerszeg	• =		1	-4	-4	
Farkasgyepű	–		–	–	–	
Keszthely	• =		4	-1	-4	0
Mencshely	•		2	-1	-2	3
Pápa	• =⊔		4	-3	-5	1
Sümeg	•		5	-2	-4	
Tihany	• ⊔		5	1	-2	
Veszprém	• =		4	-1	-1	
Zirc	•		2	-2	-6	
Fonyód	–		–	–	–	
Homokszt. György	• ⊔		6	-2	-6	2
Kaposvár	• V		5	-4	-7	
Marcali	•		4	-4	-5	
Siófok	ny=≡,		6	1	0	5
Somogyszob	• ⊔		3	-3	-6	
Tab	•		5	-1	-3	
Bábolna	–		–	–	–	
Esztergom	•		5	0	-2	
Kisbér	•		4	-1	-4	
Komárom	•		6	-2	-2	
Tatabánya	•		4	0	-1	
Alcsútdoboz	•		4	0	-2	
Dunaújváros	•		3	0	-1	
Martonvásár	•		4	-1	-1	3
Mór	•		4	-1	-2	
Nagyhörcsökp.	–		–	–	–	
Szabadbattyán	•		5	-1	-5	
Tegszemcse	•		6	-1	-3	6
Tengyel	•		4	-3	-8	
Nagykónyi	–		–	–	–	
Szekszárd	•		4	-1	-2	
Árpádtető	•		2	-3	-6	
Mohács	• ⊔		4	0	-2	
Pécs	• =⊔		3	-2	-4	5
Siklós	•		5	-1	-4	
Szigetvár	•		4	-2	-3	
Bp. Lőrinc	ny≡,=		3	0	-1	2
Bp. Met. Int.	•		4	0	-1	3
Bp. Szab. hegy	–		–	–	–	
Tegled	•		2	-1	-1	1
Budabogokó	–		–	–	–	
Budadöllő	ny≡,	folt	0	-1	-1	0
Katalyvret	–		–	–	–	
Monor	•		3	0	-1	
Nagykata	ny		2	-1	-1	
Törökny	•		4	0	0	
Szentendre	•		3	0	-1	

	1980.II.24. 07h -ig az utolsó 24 óra adatai					
	csapadék (mm)	Hó cm	max. hőmérséklet	min. hőmérséklet	rad. min	napos órák
Vác	•		2	0	0	
Vámosmikola	• ⊔		2	-2	-3	3
Baja	•=⊔		3	-1	-1	5
Bácsalmás	•		4	0	-1	
Izsák	•		3	-1	-1	
Kalocsa	•		4	0	0	
Kecskemét	• =		1	-1	-1	0
Kiskunf. haza	•		2	0	-2	
Kiskunhalas	•		3	0	-3	
Kunszentmiklós	•		4	0	-1	
Tiszakécske	–		–	–	–	
Balassagyarmat	ny≡,	folt	-1	-2	-2	
Romhány	•	folt	0	-2	-2	
Salgótarján	• V	folt	0	-2	-4	
Eger	–		–	–	–	–
Galyatető	•	35	3	-4	-4	
Gyöngyös	•	folt	0	-3	-3	
Kékestető	•	33	0	-3	-5	10
Kompolt	•		-1	-2	-2	0
Lőrinci	•	folt	0	-2	-2	
Poroszló	•		-1	-2	-2	
Jászapáti	• =		1	-1	-1	
Jászbereny	ny≡,		1	-1	-1	
Karcag	–		–	–	–	
Szolnok	ny≡,=		1	-1	-2	0
Tiszaroff	–		–	–	–	
Túrkeve	ny=,		0	-2	-2	0
Kistelek	•		2	-1	-1	
Makó	• V		2	-4	-5	
Szeged	• =		2	-2	-2	0
Szentes	–		–	–	–	
Borsodnádasd	• ⊔	folt	-1	-5	-5	
Fügöd	• ⊔	folt	-2	-4	-4	
Hidasnemeti	–		–	–	–	
Jósvafő	–		–	–	–	–
Lillafüred	ny≡,	3	3	-3	-4	
Miskolc	ny≡,		-1	-4	-4	0
Putnok	•	folt	-1	-4	-5	
Sárospatak	–		–	–	–	
Szendrőlád	–		–	–	–	
Tokaj	• V	folt	-1	-3	-3	
Kisvárda	• ⊔		-1	-3	-3	0
Mátészalka	•		4	-3	-4	
Nyíregyháza	• ≡		0	-3	-4	0
Nyírlugos	–		–	–	–	
Pátyod	• V		4	-4	-5	
Tiszabecs	•		4	-4	-5	
Vásárosnamény	•		2	-3	-4	
Záhony	•		0	-3	-4	
Berettyóújfalu	ny≡,		0	-2	-2	
Debrecen	ny≡,=		0	-2	-2	0
Hajdudorog	•		1	-4	-4	
Hortobágy	–		–	–	–	
Kokoszárkert	•		2	-1	-1	
Poroszló	•		-1	-3	-3	
Békéscsaba	• =		2	-2	-2	0
Mezőtúr	ny≡,		2	-4	-6	0
Orosháza	•		2	-1	-2	0
Szarvas	•		1	-2	-2	0
Szeghalom	•		0	-1	-2	

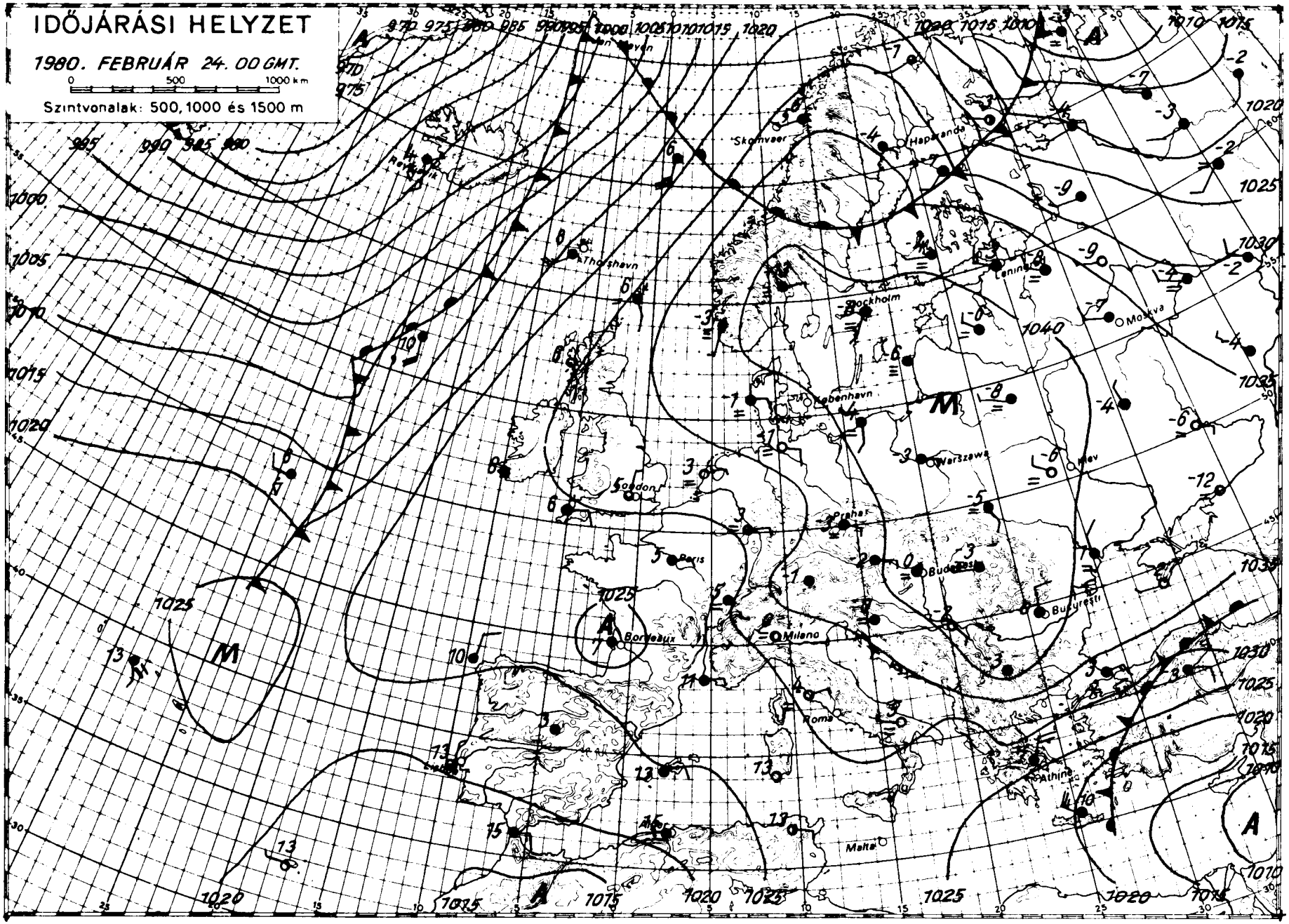

KIADJA: ORSZÁGOS METEOROLÓGIAI SZOLGÁLAT

Készíti: Központi Előrejelző Intézet Előrejelző Osztálya — T.: 273 - 078 — Megjelenik naponként —

Évi előfizetési díja: 1.460.-Ft - Megrendelhető: 1024 Budapest, II., Kitaibel Pál u. 1. Telefon: 353-500

Kiadásért felel: az OMSZ elnöke — Szerkesztésért felel: a KEI igazgatója

IDŐJÁRÁSI NAPIJELENTÉS

ЕЖЕДНЕВНЫЙ МЕТЕОРОЛОГИЧЕСКИЙ БЮЛЛЕТЕНЬ · DAILY WEATHER REPORT
BULLETIN QUOTIDIEN DE TEMPS · TÄGLICHER WETTERBERICHT

93. évfolyam 56. szám. + Budapest + 1980. február 25. hétfő

Az időjárási helyzet és a várható időjárás:

Kontinensünk óceáni partvidékén a gyakori változások jellemzik az időjárást. Nagy kiterjedésü, gyors mozgású felhő,- és csapadékzónák haladnak délnyugatról északkelet felé, a Brit-szigetek és Nyugat-Franciaország térségében gyakran esik az eső, Észak-Skandináviában többfelé havazik. A Szovjetunió európai területén hideg, nagy nedvességtartalmú léghullámok követik egymást, nagy területeken havazik és a hőmérséklet több fokkal alatta marad az átlagosnak. Európa nagy részén, csakúgy mint a Kárpát-medencében, továbbra is csendes, párás idő van és egyelőre nem várható lényeges időjárás-változás.

Vasárnap az ország nagy részén változóan felhős, száraz idő volt, többnyire 4, 7 órán át sütött a nap. A Tiszántúlon és az északkeleti országrészben viszont egész nap borult maradt az ég és helyenként a köd sem oszlott föl. Kora délután a borult, ködös helyeken nulla és minusz 2 fok közötti, máshol általában 4 és 7 fok közötti hőmérsékletet mértek. Éjszaka néhány helyen újabb köd képződött, hétfő hajnalra minusz 3, minusz 8 fokig hült le a levegő. Csapadékról nem érkezett jelentés. Délelőtt helyenként még borult, ködös idő volt, az ország nagy részén, főként a Dunántúlon viszont zavartalanul sütött a nap. A hőmérséklet 11 órakor a ködös helyeken -1, -2 fok, máshol +2, +4 fok között volt.

Ma 12 órakor Budapesten a hőmérséklet -2 fok, a tengerszintre átszámitott légnyomás 1030 mb, mérsékelten süllyed.

Várható időjárás kedd estig:

Változóan felhős, párás, éjszaka többfelé ködös idő, csapadék nélkül.
Megélénkülő északira, északkeletire forduló szél.
Várható legalacsonyabb éjszakai hőmérséklet: minusz 3, minusz 8 fok között,
legmagasabb nappali hőmérséklet kedden: 2 és 7 fok között.

Török Dénes s.k.

TÁVOLABBI KILÁTÁSOK SZERDÁTÓL-SZOMBATIG:

Általában felhős, párás lesz az idő, kisebb havazás, havas eső a hét második felében várható.
Az erős éjszakai fagyok fokozatosan mérséklődnek.
Legalacsonyabb hajnali hőmérséklet eleinte: -3, -7, a hét második felében pedig 0, -5 fok között.
Legmagasabb nappali hőmérséklet: +3, +8 fok között.
Jelentős mennyiségü /legalább 5 mm/ csapadék az ország területének 20 százalékán várható.

KÖZÉPTÁVÚ ELŐREJELZŐ OSZTÁLY

A hőmérséklet napi középértéke és eltérése a 100 évi átlagtól /Budapesten/:

1980. II. 24.	+2,3°C	+0,3°C

1871 óta ezen a napon Budapesten előfordult

legmagasabb hőmérséklet:	13,8°C /1914/,
legalacsonyabb hőmérséklet:	-11,0°C /1940/.

80.124.

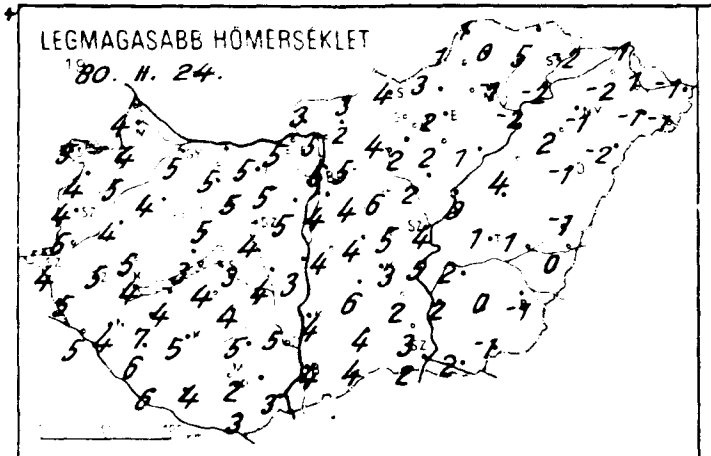
LEGMAGASABB HŐMERSÉKLET
1980. II. 24.

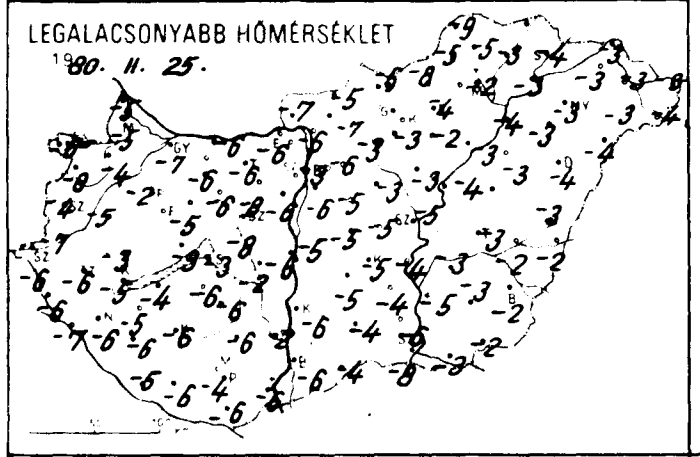
LEGALACSONYABB HŐMÉRSÉKLET
1980. II. 25.

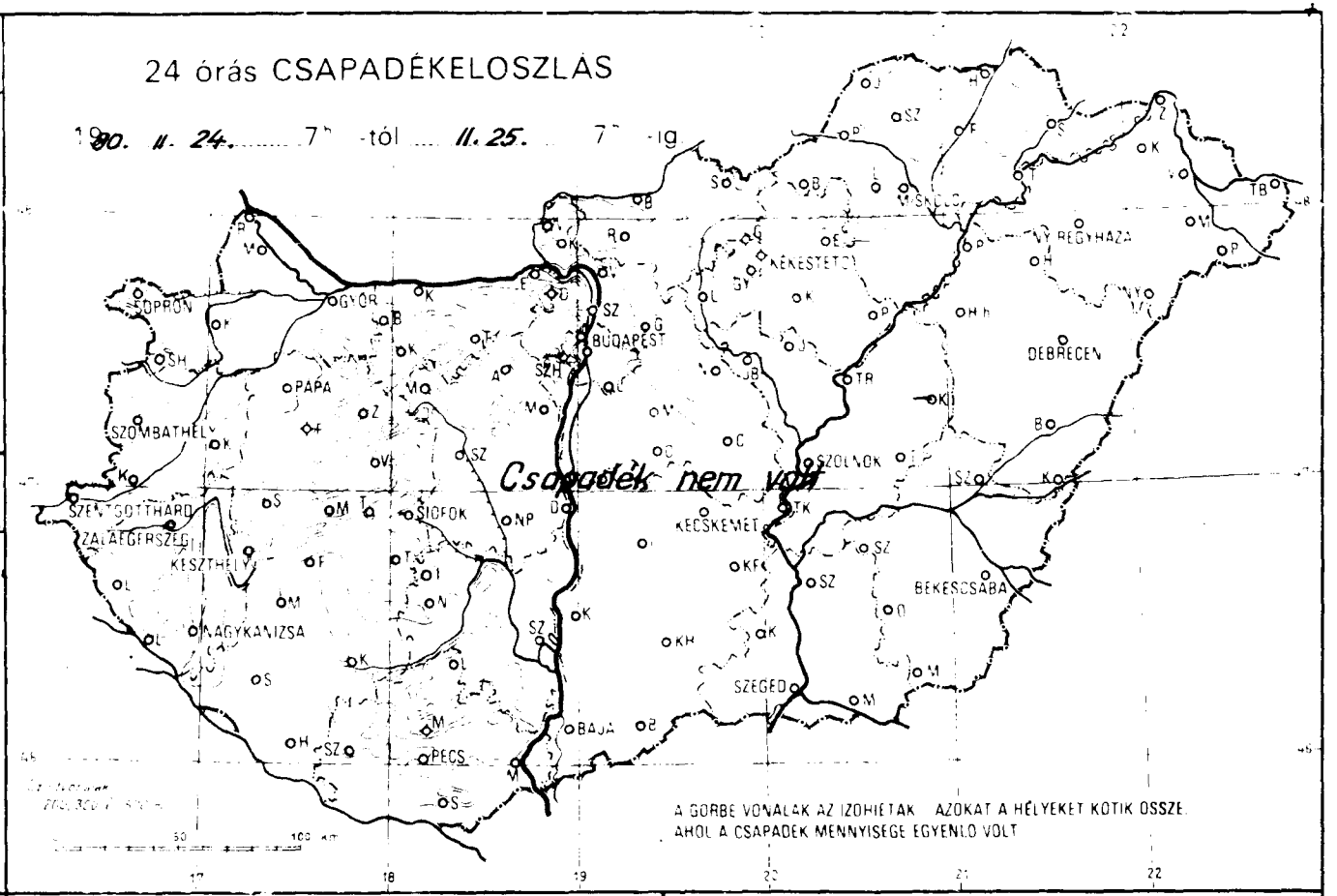
24 órás CSAPADÉKELOSZLÁS
1980. II. 24. 7h -tól II. 25. 7h -ig
Csapadék nem volt
A GÖRBE VONALAK AZ IZOHIETÁK AZOKAT A HELYEKET KÖTIK ÖSSZE, AHOL A CSAPADÉK MENNYISÉGE EGYENLŐ VOLT
SOPRON
GYŐR
BUDAPEST
PAPA
SZOMBATHELY
SZENTGOTTHÁRD
ZALAEGERSZEG
KESZTHELY
SIÓFOK
NAGYKANIZSA
PÉCS
BAJA
SZEGED
KECSKEMÉT
SZOLNOK
KÉKESTETŐ
NYÍREGYHÁZA
DEBRECEN
BÉKÉSCSABA

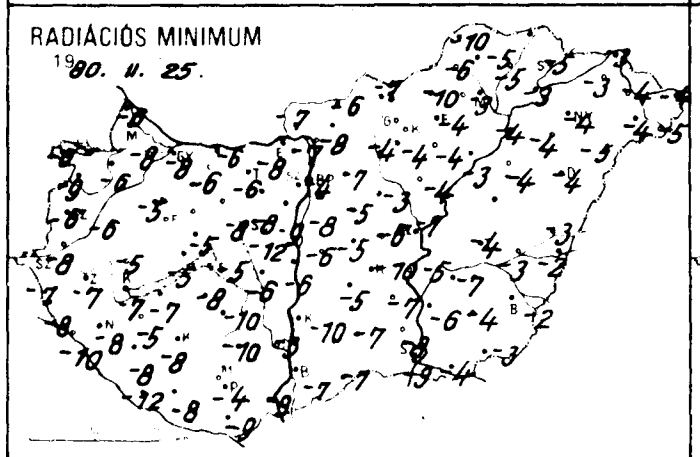
RADIÁCIÓS MINIMUM
1980. II. 25.

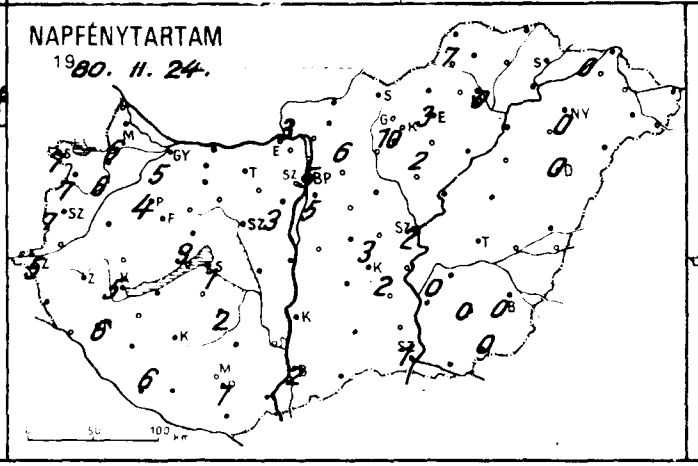
NAPFÉNYTARTAM
1980. II. 24.

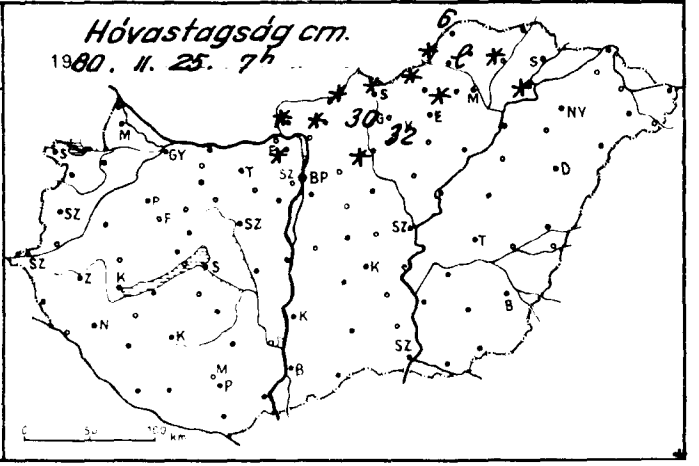
Hóvastagság cm.
1980. II. 25. 7h

	1980.II.25. 07h-ig az utolsó 24 óra adatai					
	csapadék (mm)	Hó cm	max. hőmérséklet	min. hőmérséklet	rad. min.	napos órák
Győr	• V=		5	-7	-8	5
Kapuvár	• V		5	-4	-6	6
Mosonmagyaróvár	• ⊔		4	-5	-8	6
Rábca	• ⊔		4	-5	-6	
Sopron	• ⊔≡		5	-6	-6	7
Sopronhorpács	• ⊔		4	-8	-9	7
Kőszeg	• V		4	-5	-6	
Körmend	•		5	-7	-8	
Szentgotthárd	• V=		4	-6	-7	5
Szombathely	• ⊔=		4	-4	-6	7
Pinnye	• V		5	-6	-8	
Csurgó	• V=		5	-7	-10	
Nagykanizsa	• V=		4	-6	-8	6
Zalaegerszeg	• ⊔=		5	-6	-7	
Farkasgyepű	• ⊔		3	-7	-9	
Keszthely	• ⊔=		4	-5	-7	5
Veszprém	• ⊔		2	-4	-8	3
Pápa	• ⊔=		4	-2	-5	4
Sümeg	• ⊔		5	-3	-5	
Tihany	•		3	-3	-5	
Veszprém	• ⊔		5	-5	-5	
Zirc	• ⊔		4	-7	-11	
Tamási	• ⊔		4	-4	-7	
Komoszt. György	• V≡		6	-5	-12	6
Kaposvár	• V≡		5	-6	-8	
Marcali	• ⊔		7	-5	-5	
Siófok	• ⊔=		3	-3	-5	1
Somogyszob	• ⊔		6	-6	-8	
Lib	•		4	-6	-8	
Szabolna	•		4	-8	-9	
Esztergom	• V≡		5	-6	-8	
Tisber	• ⊔≡		5	-6	-6	
Komárom	• ⊔≡		–	-6	-6	
Tatabánya	• ⊔		5	-6	-6	
Csesztdoboz	• ⊔		6	-8	-8	
Szinajúváros	•		3	-6	-6	
Martonvásár	• ⊔≡		5	-6	-9	3
Tár	• ⊔≡		5	-6	-8	
Budaörshotesokp.	•		4	-2	-6	
Budaörsbattyán	• ⊔≡		4	-8	-12	
Budaörszemesse	• ⊔≡		4	-6	-10	2
Budapest	•		5	-6	-10	
Budakeszi	• ≡		5	-7	-9	
Budakeszi	• ≡		5	-2	-3	
Budapest Árpádtető	•		1	-3	-7	
Budapest	• ⊔		3	-6	-9	
Budapest	• ⊔=		2	-4	-4	1
Budapest	• V		3	-6	-9	
Budapest	•		4	-6	-8	
Budapest	• ⊔≡		4	-6	-8	5
Budapest	• ⊔≡		6	-3	-4	5
Budapest	–		–	–	–	
Budapest	• ⊔≡		5	-5	-6	3
Budapest	•	folt	0	-4	-5	
Budapest	• V≡		5	-6	-7	6
Budapest	• V	folt	5	-9	-9	
Budapest	• ≡		4	-5	-5	
Budapest	• V≡		6	-3	-3	
Budapest	• V≡		4	-5	-5	
Budapest	• ≡		6	-4	-4	

	1980.II.25. 07h-ig az utolsó 24 óra adatai					
	csapadék (mm)	Hó cm	max. hőmérséklet	min. hőmérséklet	rad. min.	napos órák
Vác	• V		5	-6	-7	
Vámosmikola	• V≡		3	-7	-7	3
Baja	• V=		4	-6	-7	2
Bácsalmás	• ⊔		4	-4	-7	
Izsák	•		6	-5	-5	
Kalocsa	• ⊔		4	-6	-10	
Kecskemét	• ⊔=		3	-5	-10	2
Kiskunfélegyháza	• ⊔		2	-4	-7	
Kiskunhalas	•		4	-4	-7	
Kunszentmiklós	• ⊔≡		4	-5	-6	
Tiszakécske	• V≡		5	-4	-5	
Balassagyarmat	• ≡	folt	3	-5	-6	
Rétság	• V≡	folt	2	-7	-8	
Salgótarján	• V≡	folt	4	-6	-7	
Eger	• V≡		2	-4	-4	3
Galyatető	•	30	8	0	-2	
Gyöngyös	•		2	-3	-4	
Kékestető	•	32	4	1	-6	10
Kompolt	• ⊔		2	-2	-4	2
Lőrinci	• V≡	folt	4	-3	-4	
Poroszló	•		1	-3	-3	
Jászapáti	• ⊔=		2	-3	-4	
Jászberény	• V≡		5	-3	-5	
Karcag	–		–	–	–	
Szolnok	• V≡		4	-5	-7	2
Tiszaroff	• V		0	-4	-4	
Fürkeve	•		1	-3	-4	0
Kistelek	•		3	-6	-8	
Makó	• ⊔≡		2	-3	-4	
Szeged	• V≡		2	-8	-9	1
Szentes	• V		2	-5	-6	
Borsodnádasd	• V≡	folt	3	-8	-10	
Fugod	• ⊔≡	folt	5	-3	-5	
Hidasnémeti	–	–	–	–	–	
Jósvafő	• V≡	6	1	-9	-10	7
Lillafüred	• V≡	folt	5	-6	-7	
Miskolc	• ≡		-1	-2	-3	0
Putnok	• V≡	folt	1	-5	-6	
Sárospatak	•		-2	-4	-5	
Szendrőlád	• V≡	lep.	0	-5	-5	
Tokaj	•	folt	-2	-3	-3	
Kisvarda	•		-2	-3	-3	0
Mátészalka	• ≡		-1	-3	-4	
Nyíregyháza	• =		-1	-3	-4	0
Nyírbátor	•		-2	-4	-5	
Pátroha	•		-1	-4	-5	
Fehérgyarmat	•		-1	-3	-4	
Vásárosnamény	•		1	-3	-4	
Zahony	•		-1	-3	-3	
Berettyóújfalu	•		-1	-3	-3	
Debrecen	• =		-1	-4	-4	0
Hajdúszoboszló	•		2	-3	-4	
Hortobágy	•		4	-3	-4	
Karcag	•		0	-2	-2	
Püspökladány	•		-2	-4	-4	
Berettyóújfalu	• =		-1	-2	-2	0
Mezőtúr	• ≡		-1	-2	-3	0
Orosháza	•		0	-3	-4	0
Szarvas	• V		2	-3	-7	0
[illegible]	•		1	[illegible]	-3	

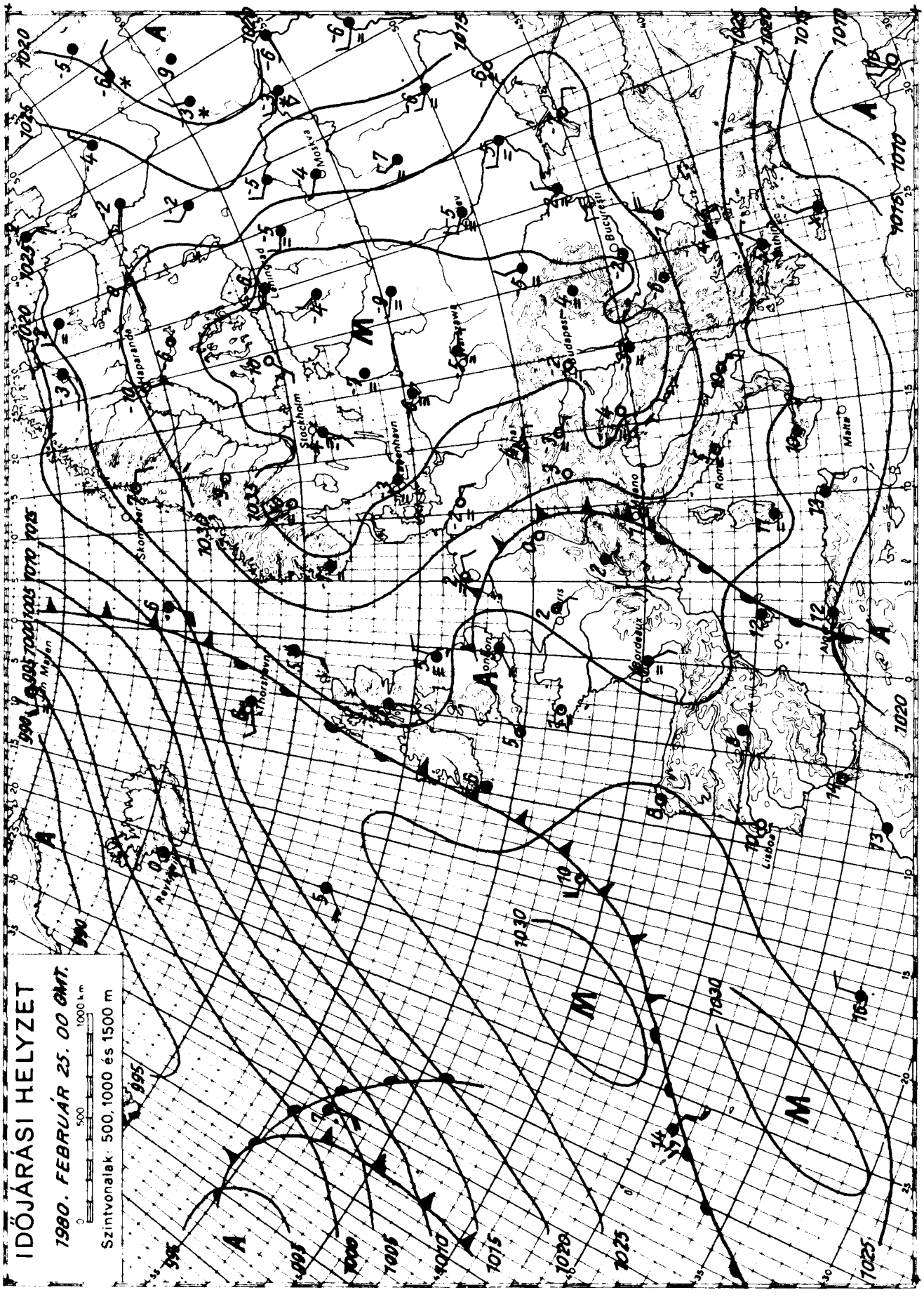

KIADJA: ORSZÁGOS METEOROLÓGIAI SZOLGÁLAT

Készíti: Központi Előrejelző Intézet Előrejelző Osztálya — T.: 273 - 018 — Megjelenik naponként —

Évi előfizetési díja: 1.460.-Ft - Megrendelhető: 1024 Budapest, II., Kitaibel Pál u. 1. Telefon: 353-500

Kiadásért felel: az OMSZ elnöke — Szerkesztésért felel: a KEI igazgatója

IDŐJÁRÁSI NAPIJELENTÉS

ЕЖЕДНЕВНЫЙ МЕТЕОРОЛОГИЧЕСКИЙ БЮЛЛЕТЕНЬ • DAILY WEATHER REPORT
BULLETIN QUOTIDIEN DE TEMPS • TÄGLICHER WETTERBERICHT

93. évfolyam 57. szám. + Budapest + 1980. február 26. kedd

Az időjárási helyzet és a várható időjárás:

A változékonyságot okozó óceáni léghullámok továbbra is kontinensünk északnyugati partvidékét érintik. Hatásukra a Brit-szigeten és a Skandinávfélszigeten a borúlt, csapadékos és kevésbé felhős, szárazabb időszakok gyorsan váltogatják egymást. Európa középső és déli részén ugyanakkor még mindig anticiklon irányitja az időjárást. Ezeken a területeken csendes, párás, helyenként egész nap ködös az idő. Az anticiklon keleti oldalán a Szovjetunió európai területére hideg, sarkvidéki eredetü levegő érkezik. A hideg levegő már elárasztotta a Fekete-tenger medencéjét és szerda estig hatása már a Kárpát-medencében is érezhető lesz. Kevesebb köd várható és néhány helyen futó havazás is lehet.

Hazánkban hétfőn kb. az Esztergom-Kecskemét-Szeged vonaltól keletre, északkeletre borúlt, erősen párás, helyenként egész nap ködös idő volt. Ott kora délután is -2, +3 fokot mutattak a hőmérők. Az emlitett vonaltól nyugatra, délnyugatra ugyanakkor 4, 9 órán át sütött a nap, és általában 6, 12 fokig melegedett föl a levegő. Éjszaka a Dunántúlon képződött sokfelé köd. Kedd hajnalra az ország nagy részén -2, -7 fokig hült le a levegő. Délelőtt már csak délnyugaton volt néhány helyen köd. Máshol változóan felhős volt az ég és 11 órakor -3, +1 fok között alakult a hőmérséklet. Egyedül Sopronban mértek +6 fokot.

Ma 12 órakor Budapesten a hőmérséklet -1 fok, a tengerszintre átszámitott légnyomás 1026 mbar, alig változik.

Várható időjárás szerda estig:

Változóan felhős, délnyugaton hajnalban még helyenként ködös idő. Legfeljebb néhány helyen lehet futó havazás.
Megélénkülő délkeleti, keleti szél.
Várható legalacsonyabb éjszakai hőmérséklet: -3, -8,
legmagasabb nappali hőmérséklet szerdán: +1, +6 fok között.

Németh Lajos s. k.

A hőmérséklet napi középértéke és eltérése a 100 évi átlagtól /Budapesten/:

1980. február 25.	-0,6°C	-2,6°C

1871 óta ezen a napon Budapesten előfordult

legmagasabb hőmérséklet:	15,0°C /1914/
legalacsonyabb hőmérséklet:	-13,8°C /1888/

80.141.

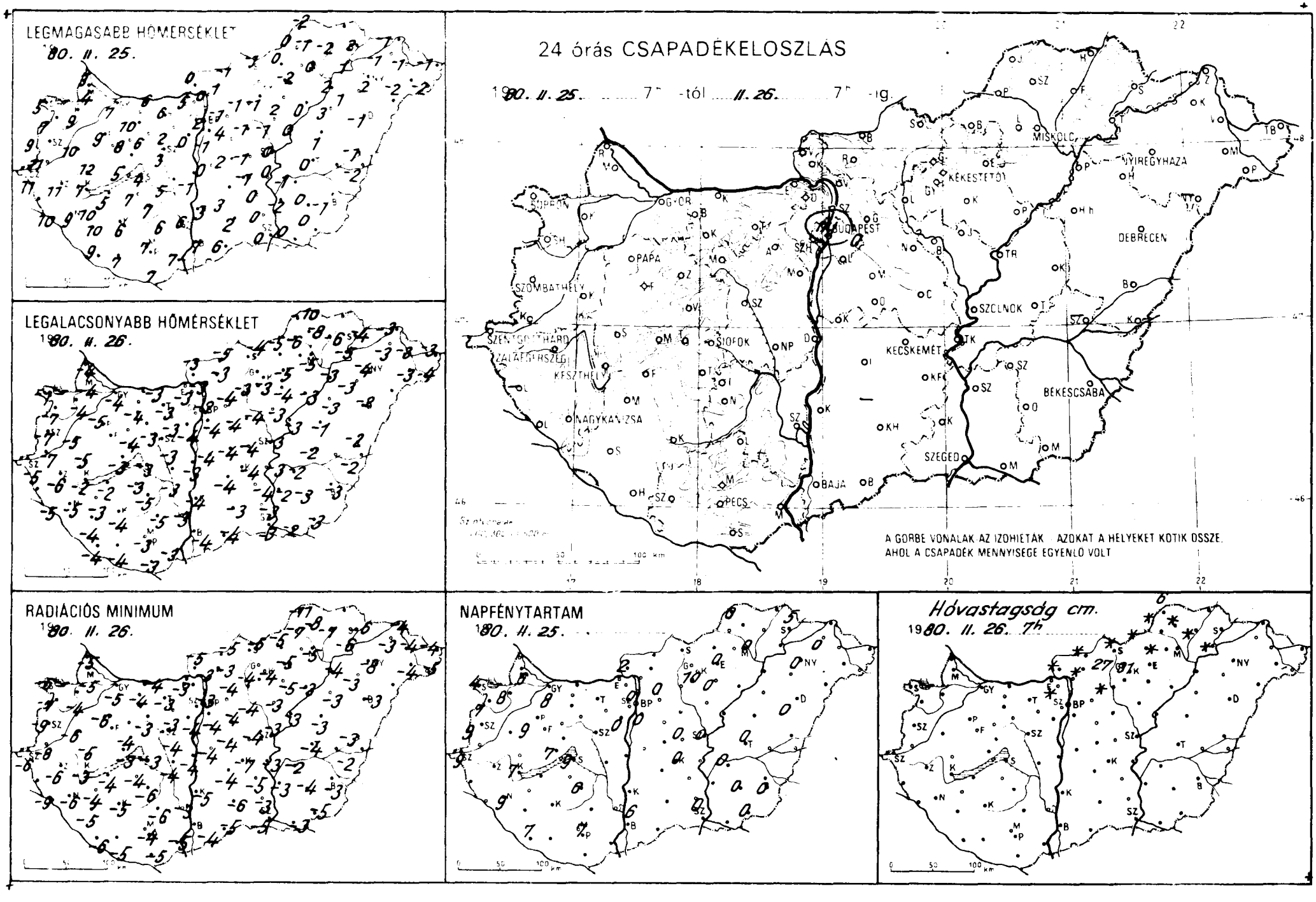
LEGMAGASABB HŐMÉRSÉKLET
1980. II. 25.
LEGALACSONYABB HŐMÉRSÉKLET
1980. II. 26.
RADIÁCIÓS MINIMUM
1980. II. 26.
24 órás CSAPADÉKELOSZLÁS
1980. II. 25. 7h -tól II. 26. 7h -ig.
BUDAPEST
GYŐR
PAPA
SZOMBATHELY
SZENTGOTTHÁRD
ZALAEGERSZEG
KESZTHELY
NAGYKANIZSA
SIÓFOK
PÉCS
BAJA
KECSKEMÉT
SZEGED
SZOLNOK
KÉKESTETŐ
MISKOLC
NYIREGYHÁZA
DEBRECEN
BÉKÉSCSABA
A GÖRBE VONALAK AZ IZOHIÉTÁK. AZOKAT A HELYEKET KÖTIK ÖSSZE, AHOL A CSAPADÉK MENNYISÉGE EGYENLŐ VOLT
NAPFÉNYTARTAM
1980. II. 25.
Hóvastagság cm.
1980. II. 26. 7h

	1980.II.26. 07 h -ig az utolsó 24 óra adatai					
	csapadék (mm)	hó cm	max. hőmérséklet	min. hőmérséklet	rad. min.	napos órák
Győr	• V ≡		7	-4	-5	8
Kapuvár	• ⊔ ≡		9	-4	-4	8
Mosonmagyaróvár	• ⊔ ≡		4	-4	-5	6
Rajka	• ≡		3	-4	-5	
Sopron	• ⊔		5	-1	-6	4
Sopronhorpács	• V ≡		7	-7	-7	7
Káld	• V ≡		10	-5	-6	
Körmend	•		11	-7	-8	
Szentgotthárd	• ⊔ =		11	-5	-6	9
Szombathely	• ⊔ ≡		9	-7	-9	9
Lenti	–		–	–	–	
Letenye	• V ≡		10	-5	-9	
Nagykanizsa	• V ≡		9	-5	-6	9
Zalaegerszeg	• V ≡		11	-6	-6	
Farkasgyepű	• ⊔ ≡		9	-5	-6	
Keszthely	• ⊔ ≡		7	-2	-3	7
Menesh ely	• V ≡		7	-6	-7	7
Pápa	• V ≡		9	-5	-6	9
Sümeg	• V ≡		12	-5	-5	
Tihany	• V ≡		5	-3	-3	
Veszprém	• V ≡		8	-4	-4	
Zirc	• ⊔ ≡		9	-6	-9	
Fonyód	• ≡		5	-2	-4	
Homokszt. György	• ⊔ ≡		9	-4	-6	7
Kaposvár	• V ≡		6	-4	-5	
Marcali	• ⊔ ≡		10	-3	-4	
Siófok	• ≡		4	-3	-3	9
Somogyszob	• ⊔ ≡		10	-4	-5	
Tab	• ≡		7	-3	-4	
Bábolna	• V ≡		7	-4	-5	
Esztergom	• ≡		5	-3	-3	
Kisbér	• V ≡		10	-4	-4	
Komárom	• ⊔ ≡		6	-3	-4	
Tatabánya	• ⊔		6	-3	-3	
Alcsutdoboz	• ≡		2	-3	-3	
Dunaújváros	•		-1	-3	-4	
Martonvásár	• ⊔ ≡		0	-4	-4	0
Mór	• V ≡		6	-3	-3	
Nagyhörcsökp.	• ≡		5	-3	-4	
Szabadbattyán	• ≡		3	-3	-4	
Tregszemese	• ⊔ ≡		7	-5	-6	6
Lengyel	•		6	-5	-6	
Nagykónyi	• ≡		8	-4	-6	
Szekszárd	• ≡		6	-3	-3	
Mátrakeresztes	•		4	-6	-9	
Mohács	• ⊔		7	-3	-5	
Pécs	• V ≡		7	-3	-4	7
Siklós	• ≡		7	-3	-5	
Szigetvár	• ≡		7	-4	-5	
Bp. Lőrinc	• V ≡		-1	-4	-4	0
Bp. Met. Int.	ny ≡,		2	-2	-3	0
Bp. Szab. hegy	• V ≡		0	-5	-7	
Cegléd	• ≡		-1	-4	-4	0
Dabas	•	folt	6	-2	-4	
Gödöllő	• V ≡		-1	-4	-4	0
Katalyfet	• V ≡	folt	-1	-5	-5	
Monor	•		4	-4	-4	
Nagykáta	•		-1	-4	-4	
Örkény	• ⊔		2	-4	-4	
Szentendre	• ≡		0	-2	-2	

	1980.II.26. 07 h -ig az utolsó 24 óra adatai					
	csapadék (mm)	hó cm	max. hőmérséklet	min. hőmérséklet	rad. min.	napos órák
Vác	• ≡		0	-3	-3	
Vámosmikola	• V ≡		0	-3	-5	2
Baja	• V ≡		7	-4	-4	6
Bácsalmás	•		6	-4	-5	
Izsák	•		3	-4	-4	
Kalocsa	• ⊔		3	-4	-5	
Kecskemét	•		-1	-4	-7	0
Kiskunf. háza	•		0	-4	-5	
Kiskunhalas	•		2	-3	-6	
Kunszentmiklós	• ≡		0	-4	-4	
Tiszakécske	•		0	-3	-3	
Balassagyarmat	• V ≡	folt	-1	-5	-5	
Romhány	• ≡	folt	1	-3	-3	
Salgótarján	• V ≡	folt	-1	-4	-6	
Eger	• ≡		-2	-5	-5	0
Gályatető	•	27	7	-1	-2	
Gyöngyös	•		-1	-3	-4	
Kékestető	•	31	4	-2	-5	10
Kompolt	• ⊔		2	-4	-5	0
Lőrinci	• ≡	folt	-1	-3	-4	
Poroszló	• ≡		0	-3	-3	
Jászapáti	•		-1	-3	-3	
Jászbereny	•		-1	-4	-4	
Karcag	•		1	-1	-3	
Szolnok	• =		0	-3	-3	0
Tiszaroff	•		0	-3	-3	
Túrkeve	•		0	-2	-4	0
Kistelek	•		0	-3	-3	
Makó	•		0	-2	-3	
Szeged	• =		0	-3	-5	0
Szentes	•		-2	-2	-3	
Borsodnádasd	• V	folt	0	-5	-5	
Füzér	•	folt	-2	-6	-7	
Hidasnémeti	–		–	–	–	
Jósvafő	• V	6	-2	-10	-11	0
Lillafüred	•	folt	0	-7	-8	
Miskolc	• =		0	-5	-5	0
Putnok	• V ≡	folt	0	-6	-7	
Sárospatak	• V		2	-4	-6	5
Szendrőlád	• V	folt	-1	-8	-8	
Tokaj	•	folt	1	-5	-6	
Kisvárda	•		-1	-3	-3	0
Mátészalka	•		-2	-3	-4	
Nyíregyháza	• ⊔ =		2	-4	-8	0
Nyírlugos	–		–	–	–	
Pátyod	•		-2	-4	-5	
Tiszabecs	•		-1	-3	-4	
Vásárosnamény	•		-1	-3	-4	
Záhony	•		-1	-3	-4	
Berettyóújfalu	•		-1	-2	-3	
Debrecen	• =		-1	-2	-3	0
Hajdúdorog	•		1	-3	-3	
Hortobágy	•		3	-3	-3	
Kokosszakál	•		-2	-2	-2	
Polgár	•		2	-3	-4	
Békéscsaba	• =		-1	-3	-3	0
Mezőbegyes	•		0	-3	-5	0
Orosháza	•		0	-3	-4	0
Szarvas	•		-1	-2	-2	0
Szeghalom	–		–	–	–	

Árpádtető

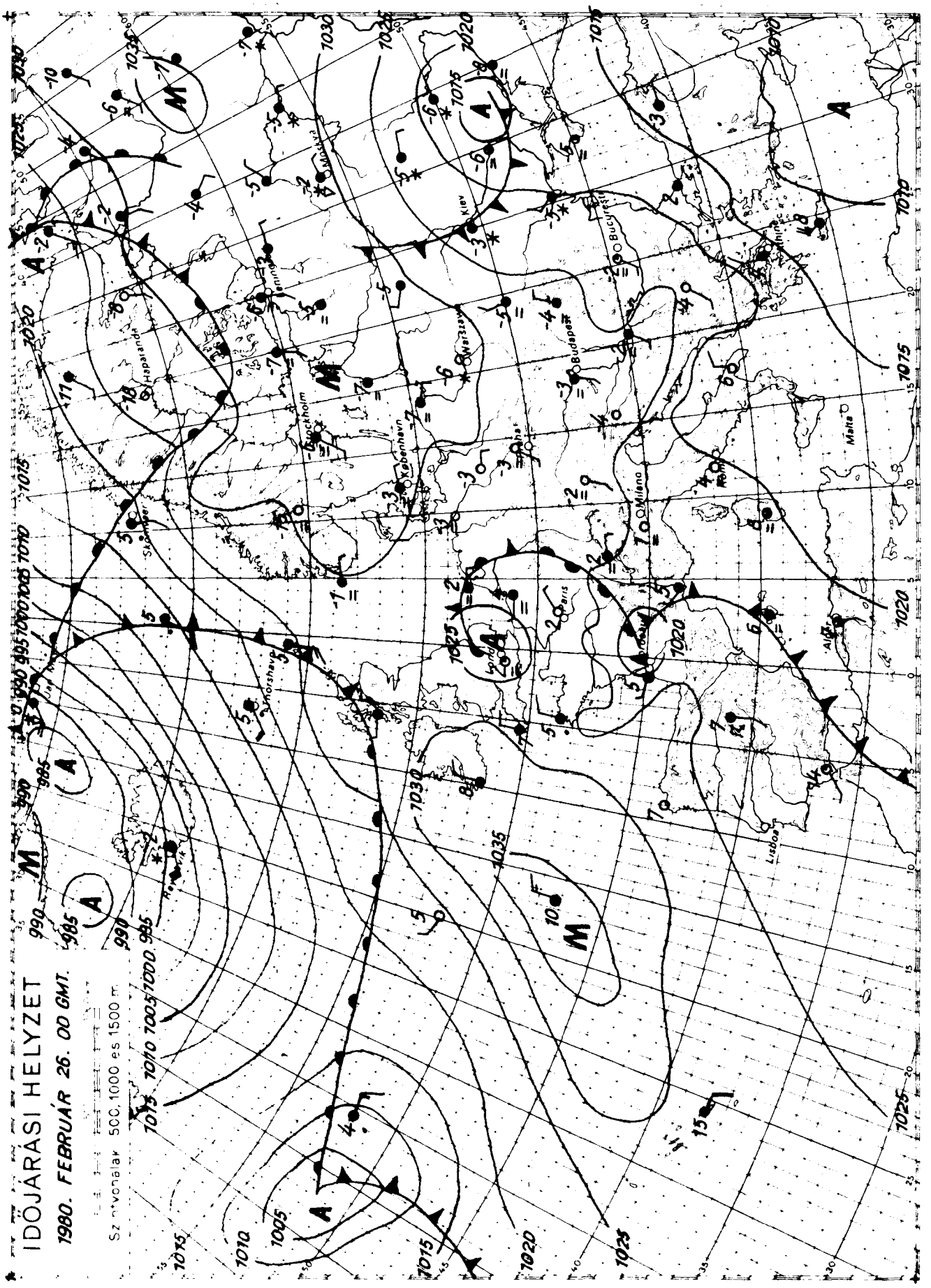

KIADJA: ORSZÁGOS METEOROLÓGIAI SZOLGÁLAT

Készült: Központi Előrejelző Intézet Előrejelző Osztálya — T: 273-078 — Megjelenik naponként —

Évi előfizetési díja: 1 460 Ft. Megrendelhető: 1024 Budapest, II., Kitaibel Pál u. 1. Telefon: 353-500

Kiadásért felel: az OMSZ elnöke — Szerkesztésért felel: a KEI igazgatója

IDŐJÁRÁSI NAPIJELENTÉS

ЕЖЕДНЕВНЫЙ МЕТЕОРОЛОГИЧЕСКИЙ БЮЛЛЕТЕНЬ • DAILY WEATHER REPORT
BULLETIN QUOTIDIEN DE TEMPS • TÄGLICHER WETTERBERICHT

93. évfolyam 58. szám. + Budapest + 1980. február 27. szerda

Az időjárási helyzet és a várható időjárás:

Szárazföldünk fölött - kb. Moszkva-Koppenhága tengely mentén -, egy mintegy 2000-2500 km széles, magas nyomású zóna húzódik. A leszálló légmozgások hatására kontinensünk legnagyobb részén csendes, párás, helyenként ködös az idő. Ukrajna, a Fekete-tenger, valamint a Balkán-félsziget térségét hideg levegő árasztotta el. Több helyről havazást, hózáporokat jeleznek. A Skandináv-félsziget és a Kelet-Európai-sikság északi része fölött gyors mozgású ciklonok okoznak változékony, szeles, csapadékos időjárást. A Kárpát-medence időjárását csütörtök estig az északkelet felől áramló hideg, száraz levegő alakitja.

Hazánkban kedden változóan felhős, párás, helyenként ködös volt az idő. A ködök legnagyobb része napközben megszünt, és több órára kisütött a nap. Csapadék sehol sem hullott. Mérsékelt volt a légmozgás. A legmagasabb nappali hőmérséklet általában +1, és +6 fok között alakult, de a tartósan ködös helyeken 0 fok közelében maradt. Az északnyugati és az északkeleti országrészben a több órás napsütés hatására helyenként +7, +9 fokig melegedett fel a levegő. Szerda hajnalra -3, -9 fokig csökkent a hőmérséklet. Délelőtt a Dunántúlon erősen párás, ködös, másutt jobbára derült volt az idő. Az északkeleti szél a Tiszántúlon időnként megélénkült. A hőmérséklet 11 órakor +1, és -4 fok között volt.

Ma 12 órakor Budapesten a hőmérséklet +1 fok, a tengerszintre átszámitott légnyomás 1030 mbar, alig változik.

Várható időjárás csütörtök estig:

Változóan felhős, főként a Dunántúlon erősen párás, ködös idő, csapadék nélkül.
Időnként megélénkülő északkeleti, keleti szél.
Várható legalacsonyabb éjszakai hőmérséklet -5, -10 fok között,
legmagasabb nappali hőmérséklet csütörtökön: -2, +3 fok között.

Poór Judit s.k.

A hőmérséklet napi középértéke és eltérése a 100 évi átlagtól /Budapesten/:

1980. II. 26.	+0,3°C	-1,9°C

1871 óta ezen a napon Budapesten előfordult

legmagasabb hőmérséklet:	15,2°C /1914/,
legalacsonyabb hőmérséklet:	-11,8 C /1888/.

80.142.

LEGMAGASABB HŐMERSÉKLET
80. 11. 26.

LEGALACSONYABB HŐMERSÉKLET
80. 11. 27.

24 órás CSAPADÉKELOSZLÁS

1980. 11. 26. 7h -tól 11. 27. 7h -ig.

A GÖRBE VONALAK AZ IZOHIETÁK AZOKAT A HELYEKET KÖTIK ÖSSZE, AHOL A CSAPADÉK MENNYISÉGE EGYENLŐ VOLT

RADIÁCIÓS MINIMUM
80. 11. 27.

NAPFÉNYTARTAM
80. 11. 26.

Hóvastagság cm.
1980. 11. 27. 7h

	1980.II.27. 07h -ig az utolsó 24 óra adatai					
	csapadék (mm)	Hó cm	max. hőmérséklet	min. hőmérséklet	rad. min.	napos órák
Győr	• V ≡		2	-4	-4	0
Kapuvár	• ⊔ ≡		3	-4	-5	4
Mosonmagyaróvár	•		2	-3	-3	1
Rajka	•		1	-3	-4	
Sopron	• ⊔ =		8	-5	-7	9
Sopronhorpács	• V ≡		8	-6	-6	5
Káld	• V		3	-4	-4	
Körmend	•		7	-6	-6	
Szentgotthárd	• ⊔ ≡		6	-5	-6	7
Szombathely	• V ≡		7	-6	-7	4
Lenti	• V ≡		7	-5	-5	
Letenye	• V ≡		7	-3	-5	
Nagykanizsa	• V ≡		2	-4	-5	2
Zalaegerszeg	• ⊔ =		4	-6	-6	
Farkasgyepű	• ⊔ ≡		2	-7	-8	
Keszthely	• V ≡		0	-6	-6	0
Mencshely	• V ≡		-1	-6	-8	0
Pápa	• ≡		-1	-3	-4	0
Sümeg	• ⊔		3	-5	-5	
Tihany	• ⊔ ≡		2	-3	-5	
Veszprém	• ⊔ ≡		0	-5	-6	
Zirc	• ⊔ ≡		1	-8	-9	
Fonyód	• ⊔ ≡		1	-4	-6	
Homokszt. György	• V ≡		-1	-4	-12	0
Kaposvár	• V ≡		-2	-5	-7	
Marcali	• ⊔ ≡		2	-5	-6	
Siófok	ny, V ≡		1	-4	-5	1
Somogyszob	• ⊔ ≡		0	-5	-6	
Tab	• ≡		2	-6	-7	
Bábolna	• V ≡		-2	-4	-4	
Esztergom	• V ≡		1	-5	-6	
Kisbér	• V ≡		0	-4	-4	
Komárom	• ⊔ ≡		1	-2	-4	
Tatabánya	• ⊔		0	-4	-5	
Alcsútdoboz	• V ≡		0	-6	-6	
Dunaújváros	• ⊔		0	-7	-8	
Martonvásár	• ⊔		1	-8	-11	3
Mór	• V ≡		1	-6	-6	
Nagybörzsökp.	• V ≡		4	-8	-8	
Szabadbattyán	• V ≡		3	-6	-10	
Tegzemese	ny * ⊔ ≡		2	-7	-10	2
Tengyel	•		3	-7	-10	
Nagykonyi	• ≡		3	-6	-9	
Székszárd	• V ≡		1	-5	-5	
Árpádtető	• ≡		-2	-5	-7	
Mohács	• V		1	-6	-8	
Pécs	• V ≡		0	-6	-6	0
Siklós	•		2	-3	-6	
Szigetvár	• ≡		0	-5	-6	
Bp. Lőrinc	• ⊔ =		4	-6	-9	3
Bp. Met. Int.	• ⊔ ≡		3	-4	-6	2
Bp. Szab. hegy	• ⊔		3	-6	-10	
Cegléd	• ⊔		5	-8	-10	5
Dobogókő	• V	folt	5	-7	-8	
Gödöllő	• ⊔		4	-5	-8	4
Kiralytet	• V ≡		5	-9	-10	
Monor	•		4	-6	-6	
Nagykata	• ⊔		4	-6	-6	
Ócsa	• ⊔		5	-6	-6	
Szentendre	• V ≡		2	-6	-6	

	1980.II.27. 07h -ig az utolsó 24 óra adatai					
	csapadék (mm)	Hó cm	max. hőmérséklet	min. hőmérséklet	rad. min.	napos órák
Vác	• V		3	-7	-7	
Vámosmikola	• V		-2	-3	-4	0
Baja	ny * V =		1	-6	-8	3
Bácsalmás	• ⊔		3	-6	-7	
Izsák	•		3	-7	-7	
Kalocsa	ny * ⊔		2	-7	-11	
Kecskemét	• ⊔		3	-6	-12	5
Kiskunf. haza	•		0	-5	-8	
Kiskunhalas	•		4	-5	-8	
Kunszentmiklós	• V		-1	-7	-7	
Tiszakécske	•		4	-6	-6	
Balassagyarmat	• V ≡	folt	1	-5	-6	
Romhány	• V ≡	folt	1	-7	-7	
Salgótarján	• V	folt	4	-5	-6	
Eger	•		5	-5	-7	7
Galyatető	–	–	–	–	–	
Gyöngyös	• V		4	-6	-9	
Kékestető	•	31	-1	-8	-10	10
Kompolt	• ⊔		4	-4	-8	5
Lőrinci	• V	folt	2	-8	-10	
Poroszló	• ⊔		5	-5	-6	
Jászapáti	• ⊔		5	-5	-6	
Jászberény	• ⊔		4	-5	-6	
Karcag	•		0	-5	-8	
Szolnok	• ⊔		4	-6	-9	4
Tiszaroff	• V		4	-6	-7	
Turkeve	•		4	-5	-7	2
Kistelek	•		2	-7	-8	
Makó	• ⊔		0	-6	-8	
Szeged	• V =		1	-6	-8	0
Szentes	•		0	-6	-8	
Borsodnádasd	• ⊔	folt	7	-9	-12	
Fugod	•	folt	3	-5	-7	
Hidasnemeti	–	–	–	–	–	
Jósvafő	–	–	–	–	–	–
Lillafüred	•	folt	4	-8	-9	
Miskolc	•		7	-5	-7	8
Putnok	• ⊔	folt	1	-11	-12	
Sárospatak	–	–	–	–	–	–
Szendrőlád	• ⊔	folt	9	-9	-10	
Tokaj	•		4	-4	-5	
Kisvárda	• ⊔		4	-3	-9	8
Mátészalka	• ⊔		1	-7	-8	
Nyíregyháza	• ⊔		4	-5	-8	7
Nyírlugos	•		5	-6	-7	
Pátyod	• ⊔		5	-6	-7	
Tiszabecs	•		5	-7	-8	
Vásárosnamény	• ⊔		6	-6	-8	
Záhony	•		5	-5	-6	
Berettyóújfalu	• ⊔		4	-6	-7	
Debrecen	• ⊔ =		5	-5	-7	5
Hajdudorog	•		5	-5	-5	
Hortobágy	•		3	-5	-6	
Kótajszakál	•		3	-6	-7	
Polgár	• ⊔		6	-6	-8	
Békéscsaba	• ⊔ =		1	-7	-10	0
Mezőhegyes	• ⊔		0	-7	-9	0
Orosháza	•		2	-6	-7	0
Szarvas	• ⊔		2	-6	-8	1
Szeghalom	•		4	-6	-8	

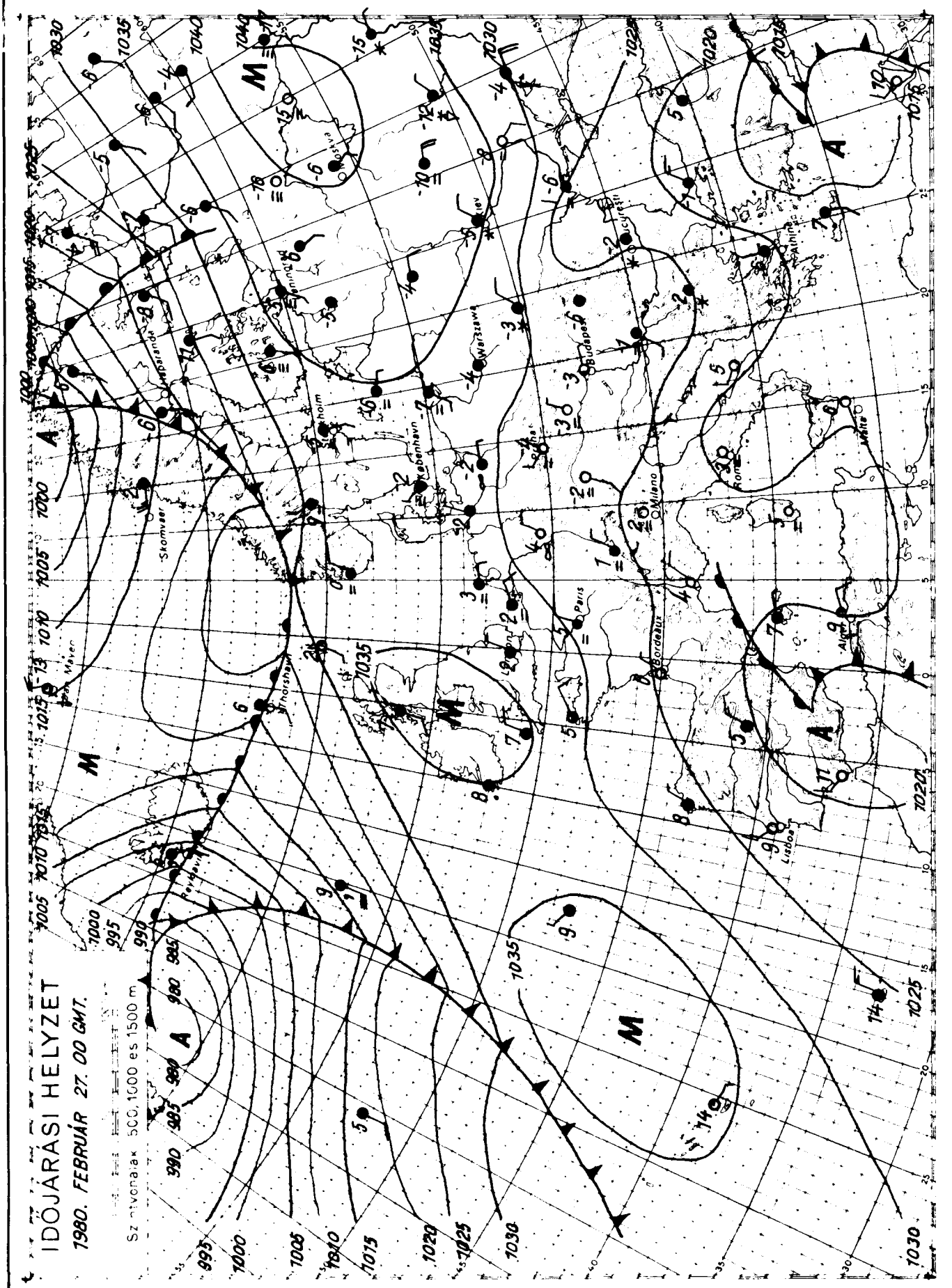

KIADJA: ORSZÁGOS METEOROLÓGIAI SZOLGÁLAT

Készíti: Központi Előrejelző Intézet Előrejelző Osztálya — T: 273 - 018 — Megjelenik naponként

Évi előfizetési díja: 1 460 Ft. Megrendelhető: 1024 Budapest, II., Kitaibel Pál u. 1. Telefon: 353-500

Kiadásért felel: az OMSZ elnöke — Szerkesztésért felel: a KEI igazgatója

IDŐJÁRÁSI NAPIJELENTÉS

ЕЖЕДНЕВНЫЙ МЕТЕОРОЛОГИЧЕСКИЙ БЮЛЛЕТЕНЬ · DAILY WEATHER REPORT
BULLETIN QUOTIDIEN DE TEMPS · TÄGLICHER WETTERBERICHT

93. évfolyam 59. szám. + Budapest + 1980. február 28. csütörtök

Az időjárási helyzet és a várható időjárás:

Észak-Európa felett nyugatias áramlással különböző hőmérsékletü és nedvességtartalmú léghullámok haladnak a szárazföld belseje felé. Vonulásukat elszórtan kiséri havazás, hózápor. Nyugat-Európa időjárását már napok óta a felette elhelyezkedő, magas nyomású zóna határozza meg. A benne kialakult lassú, leszálló légmozgás miatt csendes, párás az idő. Az éjszakai és hajnali órákban képződött köd egy része napközben is megmarad. A Balkán-félszigetet, valamint a Feketetenger térségét hideg levegő árasztotta el. Szórványosan havazik. A Kárpát-medence időjárását is főleg az északkeleti áramlással érkező száraz, hideg levegő határozza meg.

Hazánkban szerdán az évszakhoz képest kissé hideg, eleinte erősen párás, többfelé ködös idő volt. A kora délutáni órákra a köd feloszlott és kevéssé felhős, napos idő következett. Csak egy-két helyen fordult elő ködszitálás. A legmagasabb nappali hőmérséklet -2, +5 fok között alakult. Csütörtök hajnalra -2, -10 fokig csökkent a hőmérséklet. Délelőtt a Dunántúlon erősen felhős, párás, másutt derült, száraz idő volt. Később nyugaton is felszakadozott a felhőzet. A hőmérséklet 11 órakor +1, -3 fok között volt.

Ma 12 órakor Budapesten a hőmérséklet 1 fok volt, a tengerszintre átszámitott légnyomás 1030 mbar, mérsékelten süllyed.

Várható időjárás péntek estig:

Változóan felhős, az éjszakai és a hajnali órákban helyenként ködös idő, számottevő csapadék nélkül.
Időnként megerősödő északi, északkeleti szél.
A várható legalacsonyabb éjszakai hőmérséklet: -4, -9,
a legmagasabb nappali hőmérséklet pénteken -1, +4 fok között.

Bozóki István s. k.

TÁVOLABBI KILÁTÁSOK SZOMBATTÓL - KEDDIG:

Időnként megnövekszik a felhőzet, helyenként kisebb havazás várható.
Tovább tart a hideg idő.
Legalacsonyabb hajnali hőmérséklet -3, -8 fok között
legmagasabb nappali hőmérséklet 0, +5 fok között.
Jelentős mennyiségü /legalább 5 mm/ csapadék az ország területének 20 százalékán várható.

KÖZÉPTÁVÚ ELŐREJELZŐ OSZTÁLY

A hőmérséklet napi középértéke és eltérése a 100 évi átlagtól /Budapesten/:

1980. február 27.	-0,3°C	-3,1°C

1871 óta ezen a napon Budapesten előfordult

legmagasabb hőmérséklet:	17,8°C /1914/
legalacsonyabb hőmérséklet:	-11,2°C /1956/

80.143.

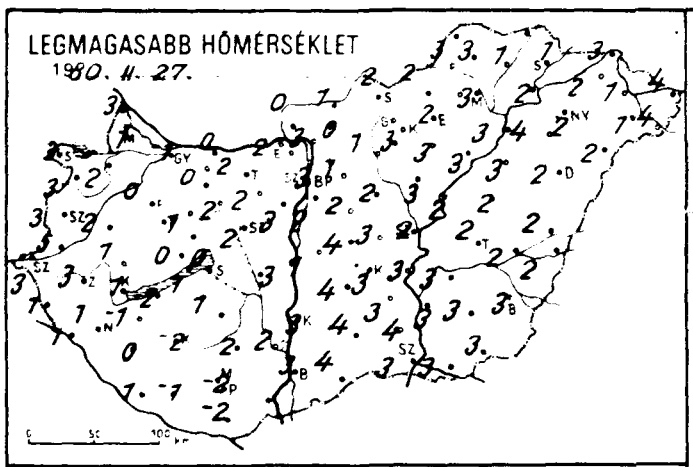
LEGMAGASABB HŐMÉRSÉKLET
1980. II. 27.

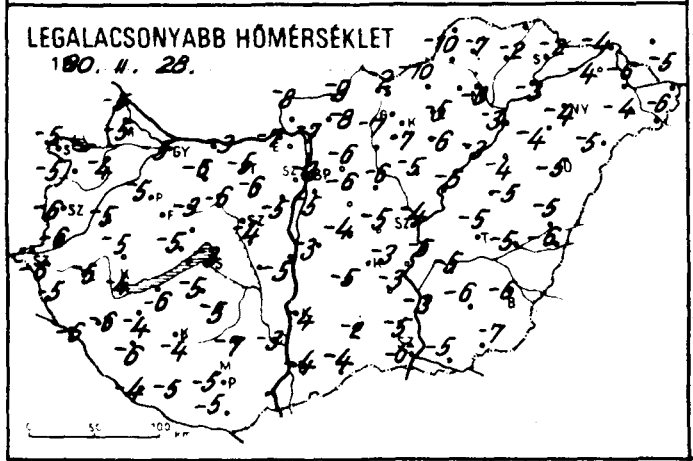
LEGALACSONYABB HŐMÉRSÉKLET
1980. II. 28.

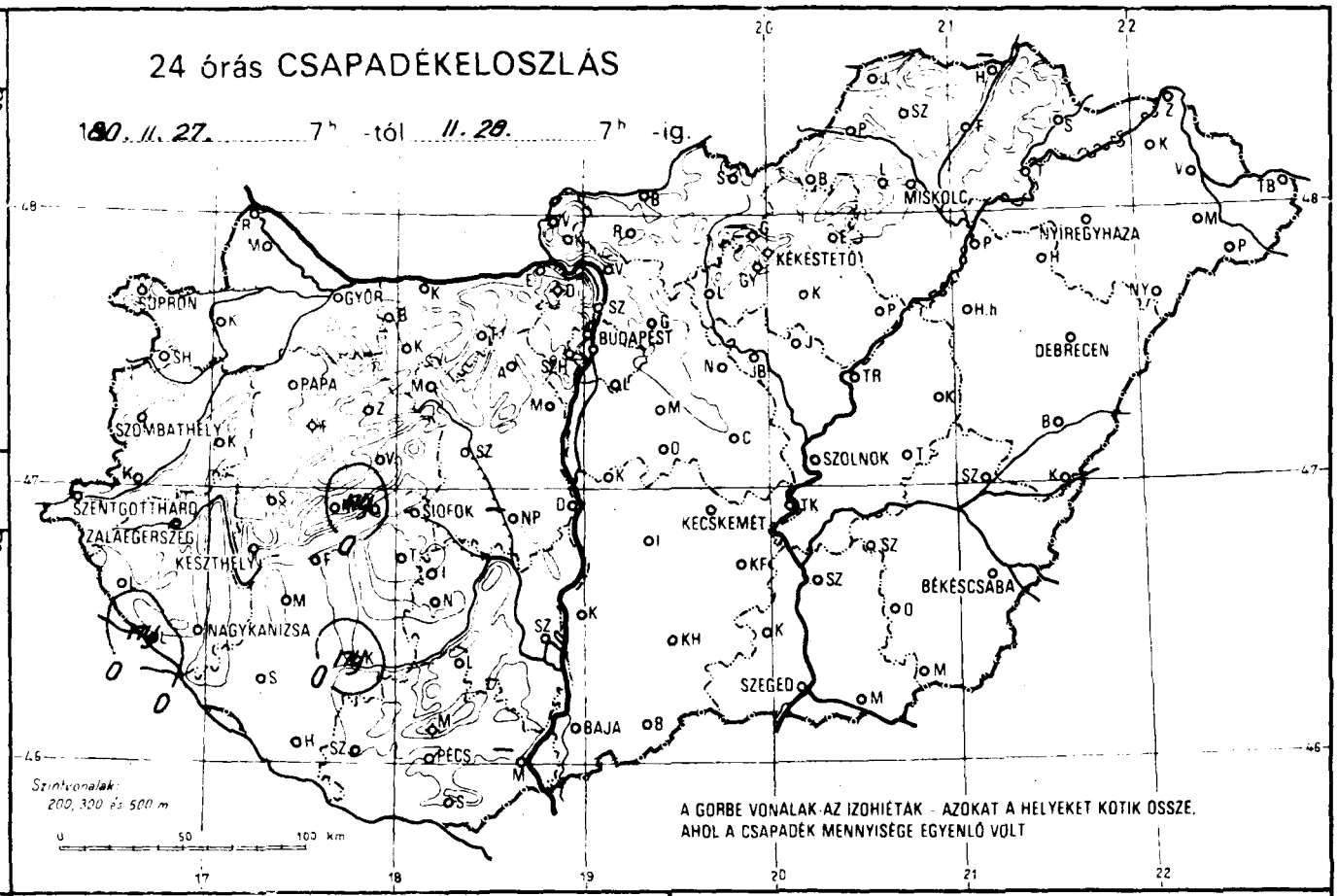
24 órás CSAPADÉKELOSZLÁS
1980. II. 27. 7h -tól II. 28. 7h -ig.
SOPRON
GYŐR
BUDAPEST
MISKOLC
NYÍREGYHÁZA
KÉKESTETŐ
DEBRECEN
PAPA
SZOMBATHELY
SZOLNOK
SZENTGOTTHÁRD
ZALAEGERSZEG
KESZTHELY
SIÓFOK
KECSKEMÉT
BÉKÉSCSABA
NAGYKANIZSA
SZEGED
BAJA
PÉCS
Szintvonalak: 200, 300 és 500 m
A GÖRBE VONALAK AZ IZOHIÉTÁK - AZOKAT A HELYEKET KÖTIK ÖSSZE, AHOL A CSAPADÉK MENNYISÉGE EGYENLŐ VOLT

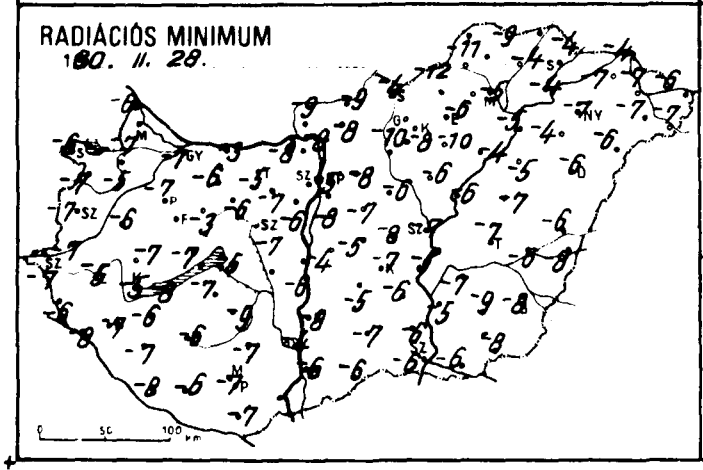
RADIÁCIÓS MINIMUM
1980. II. 28.

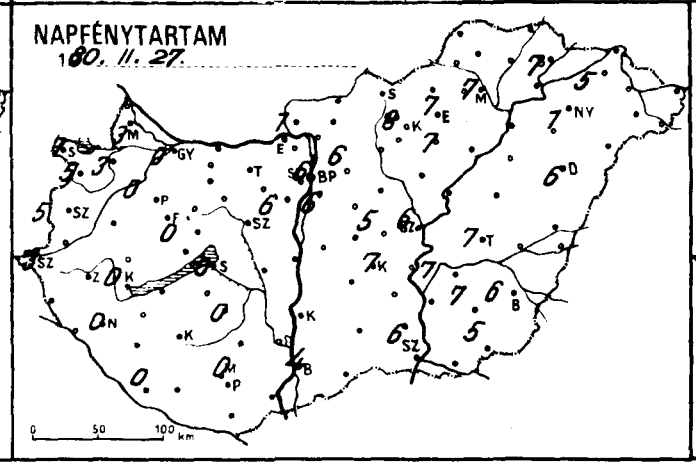
NAPFÉNYTARTAM
1980. II. 27.

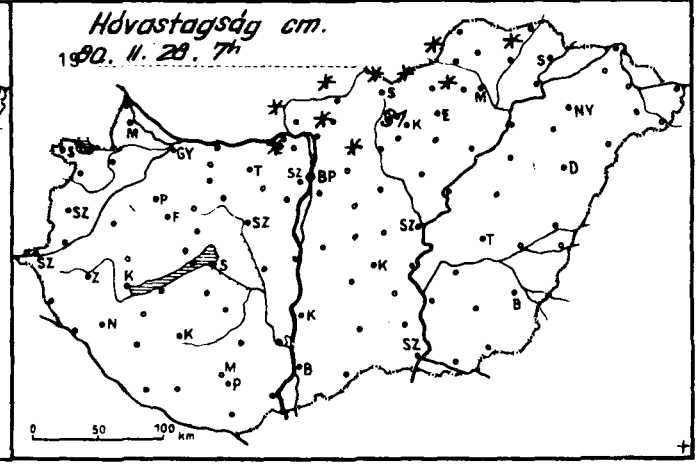
Hóvastagság cm.
1980. II. 28. 7h

	1980.II.28.07h -ig az utolsó 24 óra adatai					
	csapadék (mm)	hó cm	max. hőmérséklet	min. hőmérséklet	rad. min.	napos órák
Győr	• V≡		-1	-5	-7	0
Kapuvár	• ⊔		2	-4	-5	3
Mosonmagyaróvár	• ⊔		1	-5	-7	3
Rajka	• ⊔		3	-5	-6	
Sopron	• ⊔ =		3	-5	-6	7
Sopronhorpács	• ⊔		3	-5	-7	5
Káld	•		2	-5	-6	
Körmend	•		5	-6	-7	
Szentgotthárd	•		3	-6	-7	3
Szombathely	• ⊔ =		3	-6	-7	5
Lenti	• V ≡		1	-5	-6	
Letenye	ny * V≡		1	-6	-8	
Nagykanizsa	• ⊔ =		1	-6	-7	0
Zalaegerszeg	• ⊔ =		3	-5	-5	
Farkasgyepü	• ⊔ ≡		-3	-6	-8	
Keszthely	• ⊔ =		1	-4	-5	0
Mencshely	• V ≡		-2	-6	-8	0
Pápa	• ⊔ =		0	-5	-7	0
Sümeg	•		1	-5	-7	
Tihany	ny ≡, ⊔		0	-5	-7	
Veszprém	• ⊔		1	-3	-3	
Zirc	• ⊔		-2	-8	-10	
Fonyód	• ⊔		-2	-6	-8	
Homokszt. György	• ⊔ ≡		1	-4	-8	0
Kaposvár	ny * V		-2	-4	-6	
Marcali	• V ≡		-1	-4	-6	
Siófok	• ⊔ =		0	-3	-5	0
Somogyszob	• ⊔		0	-6	-7	
Tab	•		1	-5	-7	
Bábolna	• ⊔		-1	-5	-5	
Esztergom	• V =		2	-7	-8	
Kisbér	• ⊔ ≡		0	-6	-6	
Komárom	•		0	-3	-3	
Tatabánya	• ⊔		2	-5	-5	
Alcsútdoboz	• ⊔ ≡		2	-6	-7	
Dunaújváros	•		3	-5	-6	
Martonvásár	•		3	-5	-6	6
Mór	• ⊔ ≡		2	-6	-6	
Nagyhörcsökp.	–		–	–	–	
Szabadbattyán	• ⊔ =		2	-4	-7	
Iregszemcse	• ⊔ ≡		1	-5	-9	0
Lengyel	•		2	-7	-7	
Nagykónyi	• ≡		1	-5	-8	
Szekszárd	•		2	-3	-4	
Misnaeto Árpádtető	•		-3	-5	-8	
Mohács	–		–	–	–	
Pécs	• =		-2	-5	-7	0
Siklós	•		-2	-5	-7	
Szigetvár	•		-1	-5	-6	
Bp. Lőrinc	• ⊔		2	-5	-8	6
Bp. Met. Int.	• ⊔		3	-3	-5	6
Bp. Szab. hegy	• ⊔		1	-6	-10	
Cegléd	• ⊔		3	-5	-8	5
Dobogókő	•	folt	1	-7	-9	
Gödöllő	• ⊔		1	-6	-8	6
Kiralyret	• V	folt	0	-10	-11	
Mónor	•		2	-6	-7	
Nagykata	•		2	-6	-6	
Orkény	• ⊔		4	-4	-5	
Szentendre	•		-1	-5	-6	

	1980.II.28.07h -ig az utolsó 24 óra adatai					
	csapadék (mm)	hó cm	max. hőmérséklet	min. hőmérséklet	rad. min.	napos órák
Vác	• V		3	-7	-8	
Vámosmikola	• V≡		0	-8	-9	1
Baja	• ⊔		3	-4	-6	4
Bácsalmás	•		4	-4	-6	
Izsák	•		4	-5	-5	
Kalocsa	• ⊔		3	-4	-8	
Kecskemét	•		3	-3	-7	7
Kiskunf. haza	•		3	-3	-6	
Kiskunhalas	•		4	-2	-7	
Kunszentmiklós	• ≡		1	-3	-4	
Tiszakécske	•		3	-5	-5	
Balassagyarmat	• V	folt	1	-9	-9	
Romhány	• V≡	folt	0	-8	-8	
Salgótarján	• V	folt	2	-2	-4	
Eger	•		2	-5	-6	7
Galyatető	–	–	–	–	–	
Gyöngyös	• V		3	-7	-8	
Kékestető	• ⊔	31	-5	-10	-11	8
Kompolt	•		3	-6	-10	7
Lőrinci	• ⊔	folt	1	-7	-10	
Poroszló	• ⊔		3	-3	-4	
Jászapáti	• ⊔		3	-5	-6	
Jászbereny	• ⊔		2	-6	-9	
Karcag	•		2	-5	-7	
Szolnok	• ⊔		2	-4	-7	6
Tiszaroff	• ⊔		2	-5	-6	
Túrkeve	•		2	-5	-7	7
Kistelek	•		4	-5	-6	
Makó	• ⊔		3	-5	-6	
Szeged	• ⊔		3	-6	-6	6
Szentes	•		3	-3	-5	
Borsodnádasd	• ⊔	folt	2	-10	-12	
Fügöd	•	folt	1	-2	-4	
Hidasnémeti	–		–	–	–	
Jósvafő	–		–	–	–	
Lillafured	•	folt	1	-6	-7	
Miskolc	•		3	-3	-5	7
Putnok	• V	folt	3	-10	-11	
Sárospatak	•		1	-2	-4	7
Szendrőlád	• ⊔		3	-7	-9	
Tokaj	•		2	-3	-4	
Kisvarda	• ⊔		2	-4	-7	5
Mátészalka	• ⊔		1	-4	-7	
Nyíregyháza	•		2	-4	-7	1
Nyírlugos	•		2	-5	-6	
Pátyod	•		4	-6	-7	
Tiszabecs	•		4	-5	-6	
Vásárosnamény	•		1	-6	-7	
Zahony	•		3	-4	-4	
Berettyóújfalu	•		2	-5	-6	
Debrecen	• =		2	-5	-6	6
Hajdúdorog	•		4	-4	-4	
Hortobágy	•		3	-4	-5	
Körösszakal	•		2	-6	-8	
Polgár	• ⊔		3	-3	-5	
Békéscsaba	• ⊔		3	-6	-8	6
Mezőhegyes	• ⊔		3	-7	-8	5
Orosháza	•		3	-6	-9	7
Szarvas	• ⊔		3	-5	-7	7
Szeghalom			2	-5	-6	

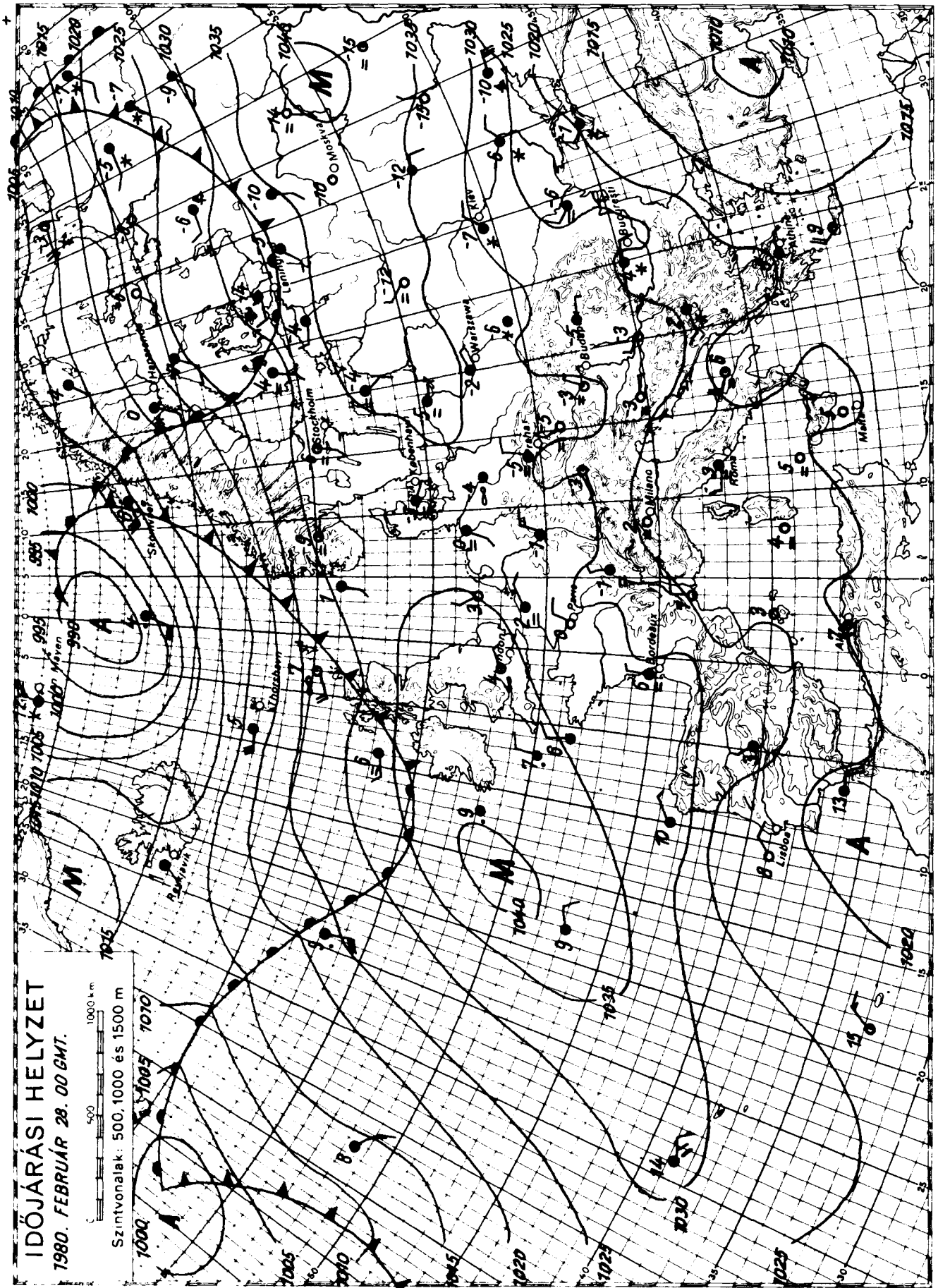

KIADJA: ORSZÁGOS METEOROLÓGIAI SZOLGÁLAT

Készíti: Központi Előrejelző Intézet Előrejelző Osztálya — T.: — Megjelenik naponként —

Évi előfizetési díja: 1.460.-Ft - Megrendelhető: 1024 Budapest, II., Kitaibel Pál u. 1. Telefon: 353-500

Kiadásért felel: az OMSZ elnöke — Szerkesztésért felel: a KEI igazgatója

273 - 076

IDŐJÁRÁSI NAPIJELENTÉS

ЕЖЕДНЕВНЫЙ МЕТЕОРОЛОГИЧЕСКИЙ БЮЛЛЕТЕНЬ • DAILY WEATHER REPORT
BULLETIN QUOTIDIEN DE TEMPS • TÄGLICHER WETTERBERICHT

93. évfolyam 60. szám. + Budapest + 1980. február 29. péntek

Az időjárási helyzet és a várható időjárás:

Nyugat-és Kelet-Európa nagy részén magas nyomású légköri képződmény helyezkedik el. Igy ezeken a területeken változóan felhős, párás, helyenként ködös az idő. Középpontjával a Skandináv-félsziget északi része fölött, nagy kiterjedésü ciklon örvénylik. Áramlási rendszerében Észak-Európán át különböző hőmérsékletü és nedvességtartalmú léghullámok érkeznek szárazföldünk belseje felé. Vonulásukat változékony, szeles, többfelé csapadékos időjárás jelzi. Péntek estig a Kárpát-medence időjárását is a nedves léghullámok határozzák meg, igy változékonyabb és csapadékosabb időre számithatunk.

Hazánkban csütörtökön az északi és déli országrészben erősen felhős, vagy borult idő volt. Az ország többi részén 2, 7 órán át sütött a nap. Néhány helyen jelentéktelen csapadék-mennyiséget adó havazás, hózápor fordult elő. A hőmérséklet napközben 0, +4 fokig emelkedett. Péntek hajnalra -1, -9 fokig hült le a levegő. Ma délelőtt erősen felhős, illetve borult, párás idő volt. Elsősorban a Dunántúlon sokfelé esett a hó. A hőmérséklet 11 órakor az ország területén -3, +1 fok között váltakozott.

Ma 12 órakor Budapesten a hőmérséklet -2 fok, a tengerszintre átszámitott légnyomás 1019 mbar, mérsékelten süllyed.

Várható időjárás szombat estig:

Túlnyomóan borult, párás idő, átmenetileg felszakadozó felhőzet. Országszerte havazás, szombaton északnyugat felől havas eső, eső. Időnként megélénkülő, többfelé megerősödő nyugati, északnyugati szél. Várható legalacsonyabb éjszakai hőmérséklet: 0, -5, legmagasabb nappali hőmérséklet szombaton: általában 0, +5 fok között.

Vadkerti Ferenc s.k.

A hőmérséklet napi középértéke és eltérése a 100 évi átlagtól /Budapesten/:

1980. II. 28.	+0,3°C	-2,8°C

1871 óta ezen a napon Budapesten előfordult

legmagasabb hőmérséklet:	17,2°C /1927/,
legalacsonyabb hőmérséklet:	-12,1°C /1963/.

80.144.

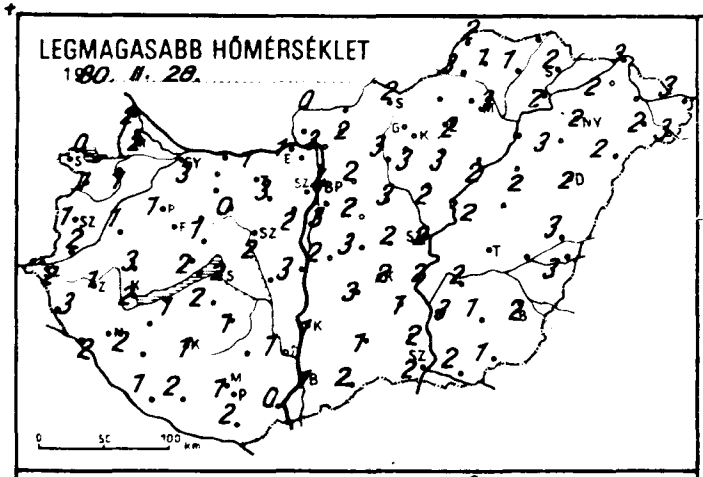
LEGMAGASABB HŐMÉRSÉKLET
1980. II. 28.

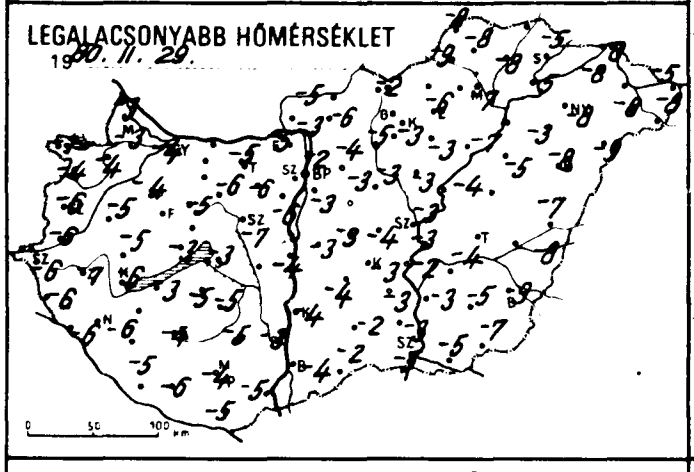
LEGALACSONYABB HŐMÉRSÉKLET
1980. II. 29.

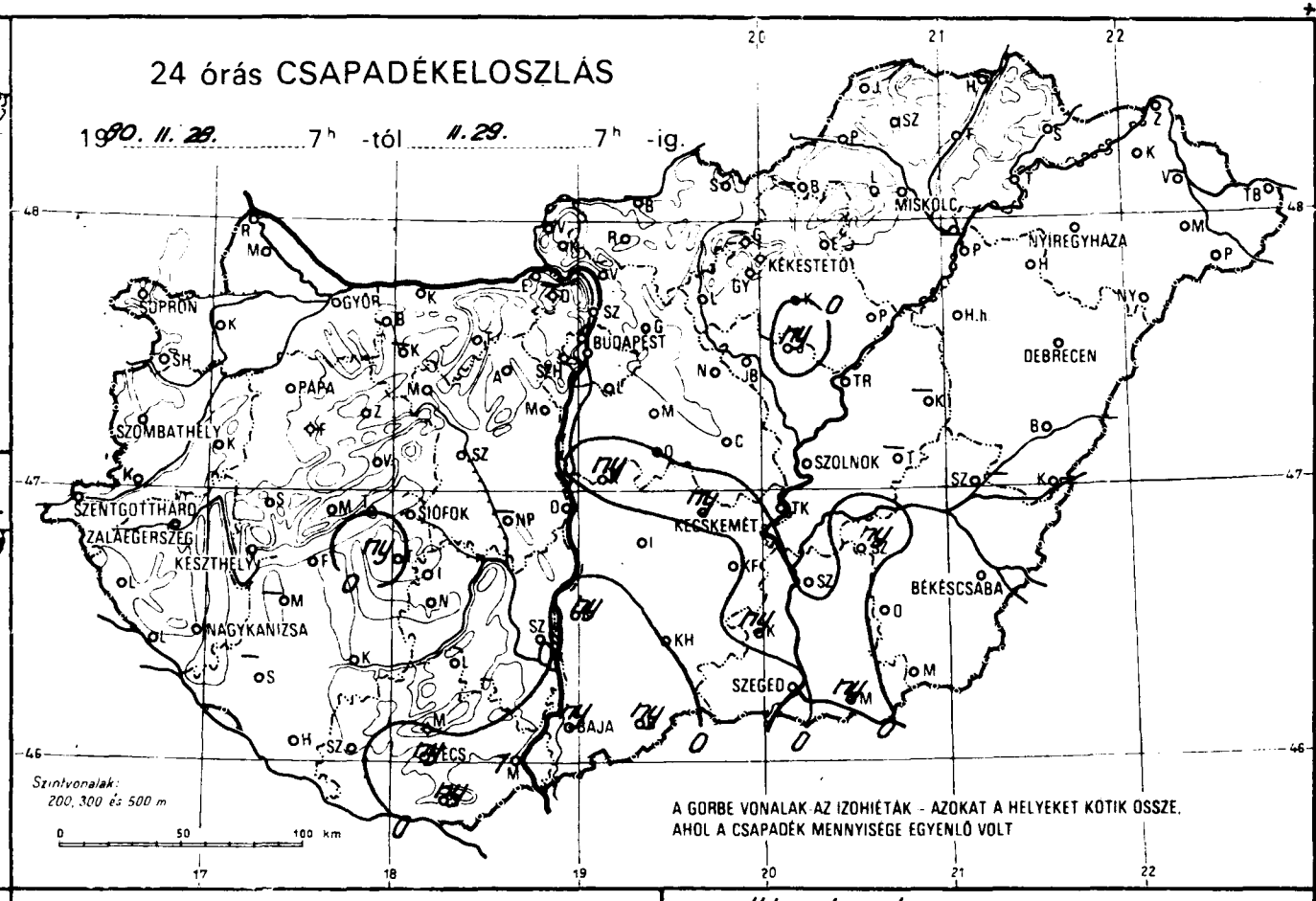
24 órás CSAPADÉKELOSZLÁS
1980. II. 28. 7h -tól II. 29. 7h -ig.
SOPRON
GYŐR
PAPA
SZOMBATHELY
SZENTGOTTHÁRD
ZALAEGERSZEG
KESZTHELY
NAGYKANIZSA
SIÓFOK
BUDAPEST
MISKOLC
KÉKESTETŐ
NYÍREGYHÁZA
DEBRECEN
SZOLNOK
KECSKEMÉT
BÉKÉSCSABA
SZEGED
BAJA
PÉCS
Szintvonalak: 200, 300 és 500 m
A GÖRBE VONALAK AZ IZOHIÉTÁK - AZOKAT A HELYEKET KÖTIK ÖSSZE, AHOL A CSAPADÉK MENNYISÉGE EGYENLŐ VOLT

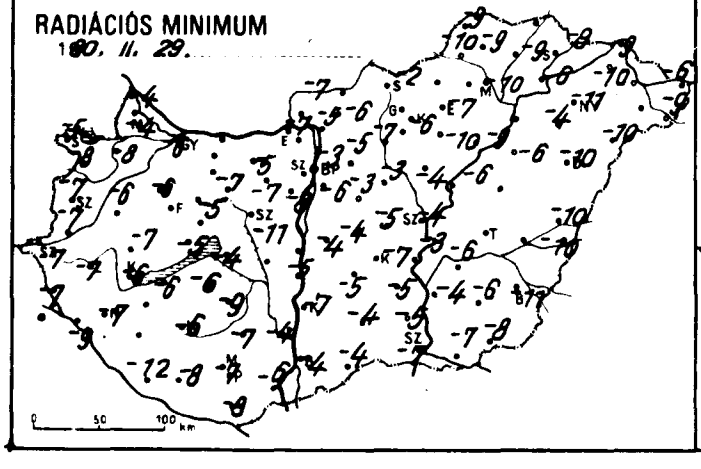
RADIÁCIÓS MINIMUM
1980. II. 29.

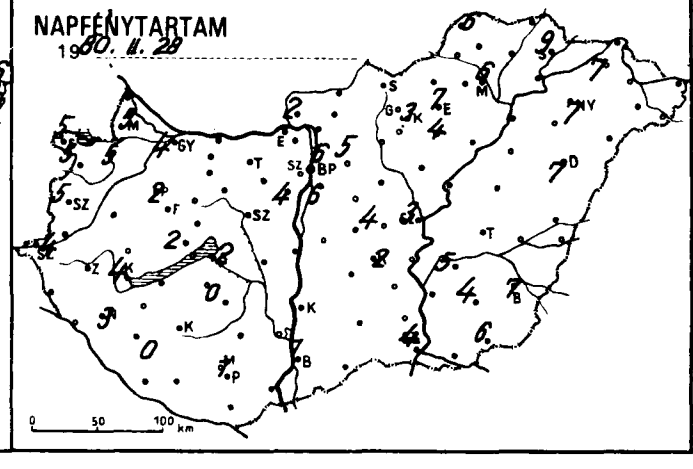
NAPFÉNYTARTAM
1980. II. 28.

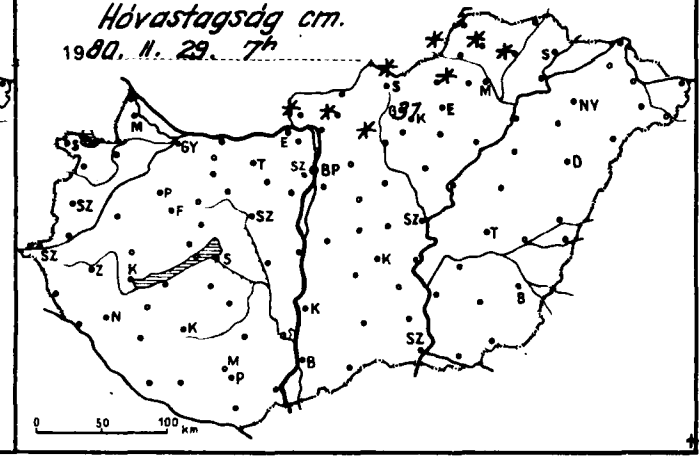
Hóvastagság cm.
1980. II. 29. 7h

	1980. II. 29. 07h -ig az utolsó 24 óra adatai					
	csapadék (mm)	Hó cm	max. hőmérséklet	min. hőmérséklet	rad. min.	napos órák
Győr	. ⊔		3	-4	-6	4
Kapuvár	. ⊔		1	-4	-8	5
Mosonmagyaróvár	. ⊔		2	-3	-4	5
Rajka	.		2	-3	-4	
Sopron	. =		0	-1	-5	5
Sopronhorpács	.		1	-4	-8	5
Káld	. V		1	-5	-6	
Körmend	.		2	-6	-7	
Szentgotthárd	. ⊔ =		2	-6	-7	4
Szombathely	. ⊔		1	-6	-7	5
Lenti	. V =		3	-6	-7	
Letenye	. ⊔		2	-6	-9	
Nagykanizsa	. ⊔ =		2	-6	-7	3
Zalaegerszeg	. ⊔ =		1	-7	-7	
Farkasgyepű	. ⊔		-1	-6	-8	
Keszthely	. V =		2	-6	-6	4
Mencshely	. ⊔		0	-5	-6	2
Pápa	. ⊔ =		1	-4	-6	2
Sümeg	. ⊔		3	-5	-7	
Tihany	.		2	-3	-5	
Veszprém	. ⊔		1	-5	-5	
Zirc	. ⊔		0	-7	-11	
Fonyód	.		1	-3	-6	
Homokszt. György	. ⊔ ≡		1	-5	-12	0
Kaposvár	. ⊔		1	-4	-6	
Marcali	–		–	–	–	
Siófok	. ⊔ =		2	-3	-4	2
Somogyszob	–		–	–	–	
Tab	ny *		2	-5	-6	
Bábolna	. ⊔		1	-5	-7	
Esztergom	. ≡		1	-5	-7	
Kisbér	–		–	–	–	
Komárom	–		–	–	–	
Tatabánya	. ⊔		1	-5	-5	
Alcsútdoboz	. ⊔ ≡		3	-6	-7	
Dunaújváros	.		3	-4	-5	
Martonvásár	. ⊔		2	-6	-8	4
Mór	. ⊔ ≡		0	-6	-7	
Nagyhörcsökp.	–		–	–	–	
Szabadbattyán	. ⊔ ≡		2	-7	-11	
Iregszemcse	. ⊔ ≡		1	-5	-9	0
Lengyel	.		–	-5	-7	
Nagykónyi	. ≡		1	-4	-6	
Szekszárd	.		1	-3	-4	
Mezőfalva	.		-2	-4	-7	
Mohács	1 * ⊔		0	-5	-7	
Pécs	ny * ⊔ =		1	-4	-7	1
Siklós	ny *		2	-5	-8	
Szigetvár	.		2	-6	-8	
Bp. Lőrinc	. ⊔ =		3	-3	-6	6
Bp. Met. Int.	. =		4	-2	-3	6
Bp. Szab. hegy	. ⊔ ≡		1	-7	-7	
Cegléd	.		2	-4	-5	4
Dobogókő	–		–	–	–	
Gödöllő	.		2	-4	-5	5
Királyrét	. V	folt	3	-7	-7	
Monor	.		2	-3	-3	
Nagykáta	.		3	-3	-3	
Örkény	.		3	-3	-4	
Szentendre	.		5	-3	-3	

	1980. II. 29. 07h -ig az utolsó 24 óra adatai					
	csapadék (mm)	Hó cm	max. hőmérséklet	min. hőmérséklet	rad. min.	napos órák
Vác	.		3	-3	-5	
Vámosmikola	. ⊔ =		0	-5	-7	2
Baja	ny * ⊔ =		1	-4	-6	1
Bácsalmás	ny *		2	-2	-4	
Izsák	.		3	-4	-5	
Kalocsa	ny *		1	-4	-7	
Kecskemét	ny *		2	-3	-7	2
Kiskunf. háza	.		1	-3	-5	
Kiskunhalas	.		1	-2	-4	
Kunszentmiklós	ny * ≡		2	-3	-4	
Tiszakécske	.		2	-2	-3	
Balassagyarmat	–		–	–	–	
Romhány	.	folt	2	-6	-6	
Salgótarján	.	folt	2	-2	-2	
Eger	. ≡		2	-6	-7	7
Galyatető	–	–	–	–	–	
Gyöngyös	.		3	-3	-6	
Kékestető	. V ≡	31	-6	-10	-11	3
Kompolt	. ⊔		3	-3	-10	4
Lőrinci	.	folt	3	-5	-7	
Poroszló	.		2	-7	-9	
Jászapáti	ny *		2	-3	-4	
Jászberény	.		2	-3	-6	
Karcag	–		–	–	–	
Szolnok	.		2	-3	-4	3
Tiszaroff	.		2	-4	-6	
Túrkeve	–		–	–	–	–
Kistelek	ny *		2	-3	-5	
Makó	ny * ⊔		2	-5	-7	
Szeged	.		2	-5	-7	4
Szentes	.		3	-3	-4	
Borsodnádasd	–		–	–	–	
Füged	.	folt	1	-8	-9	
Hidasnémeti	–		–	–	–	
Jósvafő	. ⊔	5	2	-8	-9	6
Lillafüred	.	folt	0	-5	-6	
Miskolc	. =		3	-7	-10	6
Putnok	. V	folt	3	-9	-10	
Sárospatak	.		2	-5	-9	9
Szendrőlád	. ⊔	folt	1	-8	-9	
Tokaj	.		2	-5	-6	
Kisvárda	. ⊔		2	-8	-10	7
Mátészalka	. ⊔		2	-8	-10	
Nyíregyháza	. ⊔		2	-8	-11	7
Nyírlugos	.		2	-9	-10	
Pátyod	. ⊔		3	-8	-9	
Tiszabecs	.		3	-5	-6	
Vásárosnamény	–		–	–	–	
Záhony	.		3	-8	-9	
Berettyóújfalu	. ⊔		3	-7	-10	
Debrecen	. ⊔ =		2	-8	-10	7
Hajdúdorog	. ⊔		3	-3	-4	
Hortobágy	.		2	-5	-6	
Körösszakál	. ⊔		3	-8	-10	
Polgár	–		–	–	–	
Békéscsaba	. ⊔ =		2	-9	-11	7
Mezőhegyes	. ⊔		1	-7	-8	6
Orosháza	.		1	-5	-6	4
Szarvas	ny *		2	-4	-6	5
Szeghalom	–		–	–	–	

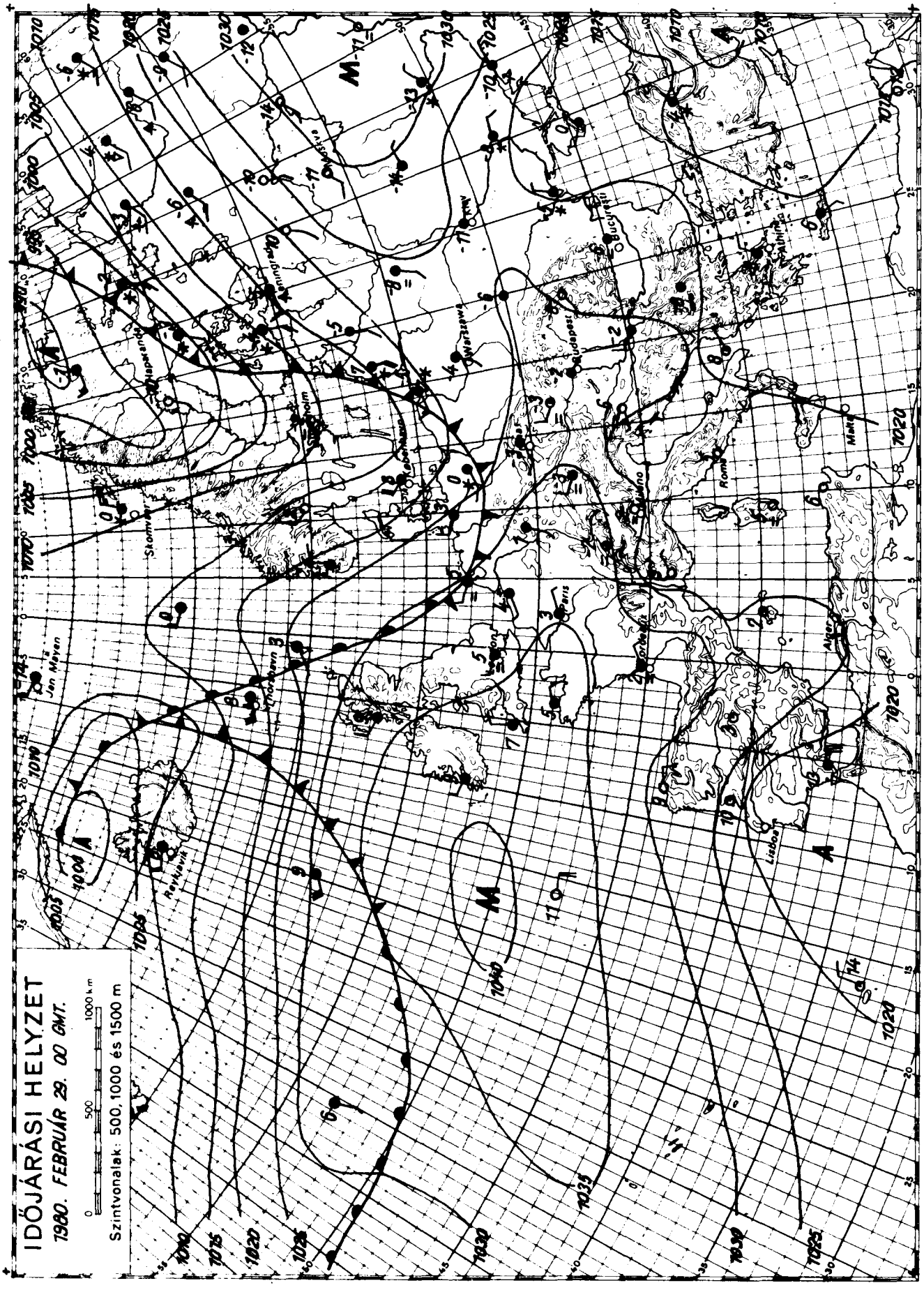

KIADJA: ORSZÁGOS METEOROLÓGIAI SZOLGÁLAT

Készíti: Központi Előrejelző Intézet Előrejelző Osztálya — T.: 273 - 018 — Megjelenik naponként —

Évi előfizetési díja: 1.460.-Ft - Megrendelhető: 1024 Budapest, II., Kitaibel Pál u. 1. Telefon: 353-500

Kiadásért felel: az OMSZ elnöke — Szerkesztésért felel: a KEI igazgatója

	197 80.II.1. 07 h -ig az utolsó 24 óra adatai					
	csapadék (mm)	hó cm	max. hőmérséklet	min. hőmérséklet	rad. min.	napos órák
Győr	ny	folt	10	6	3	2
Kapuvár	.	folt	9	4	3	5
Mosonmagyaróvár	2	folt	10	5	2	3
Rajka	–	–	–	–	–	
Sopron	.	folt	12	7	4	4
Sopronhorpács	ny	folt	10	6	2	4
Káld	.	folt	10	4	3	
Körmend	.		11	4	2	
Szentgotthárd	.		11	6	2	6
Szombathely	.	folt	11	4	2	5
Lenti	.		12	10	7	
Letenye	.		12	7	4	
Nagykanizsa	.		12	8	6	7
Zalaegerszeg	.	folt	11	8	4	
Farkasgyepű	.	folt	9	6	4	
Keszthely	.	folt	11	6	3	7
Mencshely	.	folt	9	7	5	7
Pápa	.	folt	11	8	6	5
Sümeg	.	folt	12	8	6	
Tihany	1	folt	10	7	5	
Veszprém	ny ,	folt	8	6	4	
Zirc	ny	folt	9	6	1	
Fonyód	.	4	11	7	4	
Homokszt. György	.		12	9	7	3
Kaposvár	.		12	6	6	
Marcali	.	folt	12	8	6	
Siófok	.	folt	11	8	6	7
Somogyszob	.		13	9	5	
Tab	.		11	8	6	
Bábolna	ny ,	folt	11	7	6	
Esztergom	4	folt	8	5	3	
Kisbér	. =	folt	11	8	3	
Komárom	3	folt	10	5	2	
Tatabánya	1	2	12	8	5	
Alcsútdoboz	1	5	8	3	1	
Dunaújváros	.	folt	9	5	5	
Martonvásár	1	1	7	2	0	6
Mór	ny	folt	9	6	4	
Nagyhörcsökp.	.	folt	10	5	4	
Szabadbattyán	ny	folt	10	4	2	
Iregszemcse	.	folt	9	8	4	7
Lengyel	.	folt	10	7	3	
Nagykónyi	.	folt	10	3	1	
Szekszárd	.	folt	12	5	2	
Kisinatető	.	folt	11	7	5	
Árpádtető						
Mohács	–		–	–	–	
Pécs	.	folt	9	5	3	3
Siklós	–		–	–	–	
Szigetvár	.	folt	10	4	1	
Bp. Lőrinc	2	folt	6	4	3	6
Bp. Met. Int.	4	9	8	4	2	5
Bp. Szab. hegy	3	10	6	3	2	
Cegléd	3	folt	10	4	3	7
Dobogókő	1 ,	25	6	4	3	
Gödöllő	3	11	7	4	2	6
Királyrét	.	28	3	–3	–4	
Monor	2		8	4	3	
Nagykáta	4	2	9	5	4	
Örkény	ny		9	5	4	
Szentendre	5	folt	7	4	2	

	197 80.II.1. 07 h -ig az utolsó 24 óra adatai					
	csapadék (mm)	hó cm	max. hőmérséklet	min. hőmérséklet	rad. min.	napos órák
Vác	4	20	7	3	1	
Vámosmikola	1	folt	3	1	–1	3
Baja	.		12	5	4	4
Bácsalmás	.		11	5	2	
Izsák	–	–	–	–	–	
Kalocsa	.	folt	10	4	2	
Kecskemét	1	folt	8	4	3	7
Kiskunf. háza	ny ,		13	5	0	
Kiskunhalas	.		9	4	2	
Kunszentmiklós	.	folt	5	3	0	
Tiszakécske	ny ,	folt	5	4	3	
Balassagyarmat	1	27	2	–1	–4	
Romhány	3	20	5	0	–2	
Salgótarján	1	15	6	6	4	
Eger	5	14	6	1	1	2
Galyatető	10	42	2	0	0	
Gyöngyös	4	14	8	5	0	
Kékestető	6	41	1	0	0	0
Kompolt	3	22	7	1	–2	4
Lőrinci	2	22	5	3	1	
Poroszló	1	15	6	3	2	
Jászapáti	1	3	4	3	3	
Jászberény	3	6	8	4	4	
Karcag	–	–	–	–	–	
Szolnok	ny	folt	8	4	3	7
Tiszaroff	1	folt	6	4	2	
Túrkeve	.		8	4	3	7
Kistelek	.		10	4	3	
Makó	.		7	4	2	
Szeged	.	folt	11	3	2	2
Szentes	.	folt	9	4	2	
Borsodnádasd	3 ⊽	20	1	–3	–5	
Füged	1	13	3	3	1	
Hidasnémeti	1 *	8	2	2	0	
Jósvafő	1	24	3	–2	–6	0
Lillafüred	7	16	2	–1	–5	
Miskolc	1 ⊽	8	3	3	1	0
Putnok	1 ,	18	1	–7	–7	
Sárospatak	3	3	2	2	1	0
Szendrőlád	ny ,	29	1	–6	–6	
Tokaj	1	8	5	3	2	
Kisvárda	1	24	6	4	1	0
Mátészalka	ny ,	10	6	5	2	
Nyíregyháza	1	folt	6	5	2	0
Nyírlugos	1 ,	4	7	2	1	
Pátyod	–	–	–	–	–	
Tiszabecs	2	12	3	2	2	
Vásárosnamény	1	15	5	5	4	
Záhony	1	16	7	2	2	
Berettyóújfalu	.		6	4	3	
Debrecen	ny ⊽	folt	6	2	2	5
Hajdúdorog	3	folt	5	2	–	
Hortobágy	8	3	8	4	3	
Körösszakál	.	folt	6	4	4	
Polgár	2	6	4	3	–	
Békéscsaba	.	folt	6	4	2	2
Mezőhegyes	.	folt	5	3	2	2
Orosháza	.	1	5	2	1	4
Szarvas	.	folt	8	5	4	6
Szeghalom	.		7	5	3	

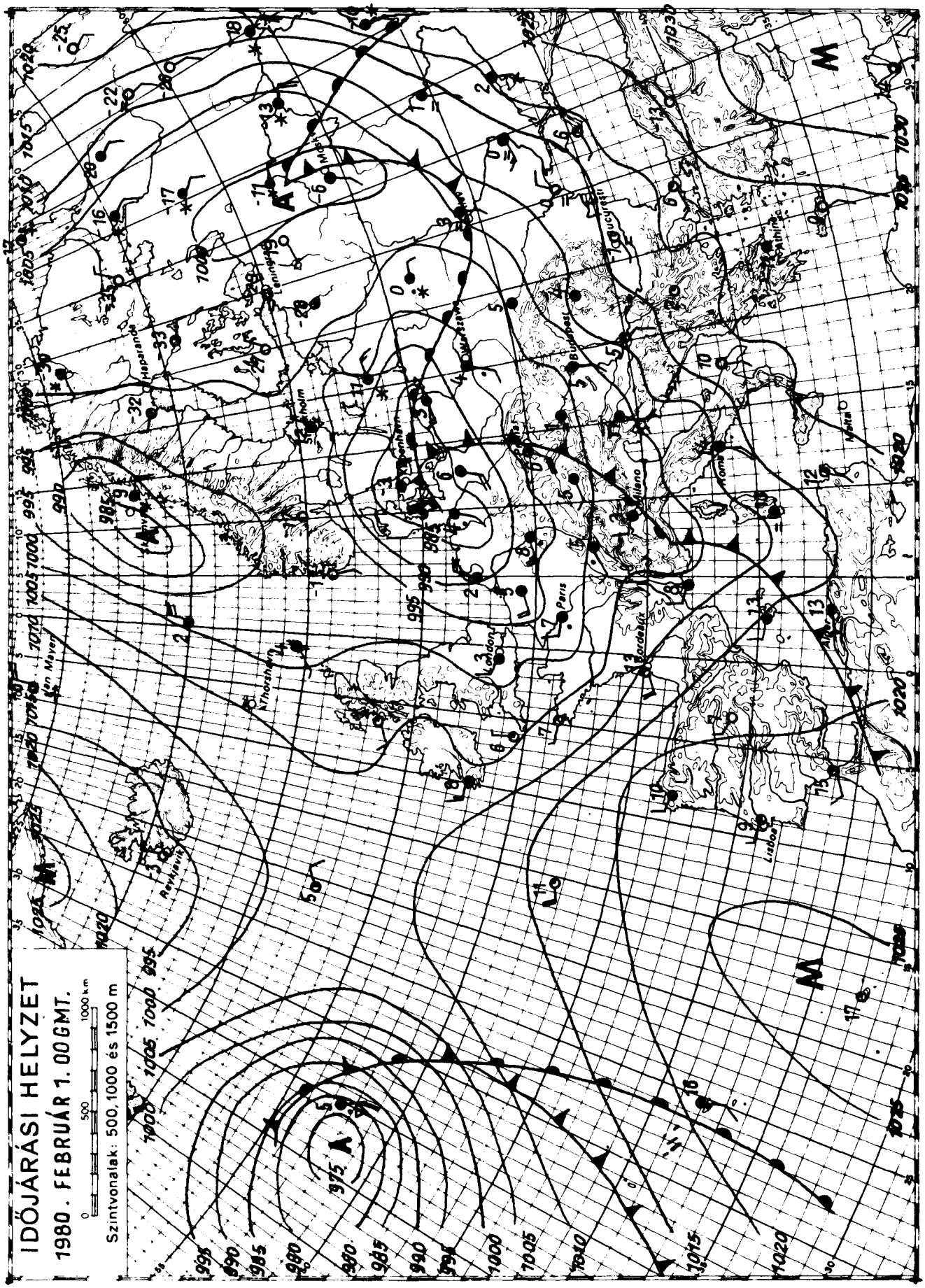

KIADJA: ORSZÁGOS METEOROLÓGIAI SZOLGÁLAT

Készíti: Központi Előrejelző Intézet Előrejelző Osztálya — T.: 273 - 018 — Megjelenik naponként —

Évi előfizetési díja: 1.460.-Ft - Megrendelhető: 1024 Budapest, II., Kitaibel Pál u. 1. Telefon: 353-500

Kiadásért felel: az OMSZ elnöke — Szerkesztésért felel: a KEI igazgatója

IDŐJÁRÁSI NAPIJELENTÉS

ЕЖЕДНЕВНЫЙ МЕТЕОРОЛОГИЧЕСКИЙ БЮЛЛЕТЕНЬ • DAILY WEATHER REPORT
BULLETIN QUOTIDIEN DE TEMPS • TÄGLICHER WETTERBERICHT

93. évfolyam 61. szám. + Budapest + 1980. március 1. szombat

Az időjárási helyzet és a várható időjárás:

Kontinensünk legnagyobb részén változékonnyá fordult az időjárás. A Skandináv-félsziget fölött több középpontú, hatalmas kiterjedésü ciklon áramlási rendszerében, gyorsan követik egymást a nedves és különböző hőmérsékletü léghullámok Közép-Európán át szárazföldünk déli részei fölé. Emiatt ott mindenütt változékony, szeles, csapadékos az idő. A sarkvidék felől még újabb hideg levegő árasztja el Kelet-Európa nyugati részét, a Balkán-félszigetet és Törökországot. Ezeken a területeken is téliesre fordult az idő, a hőmérséklet csúcsértéke több helyen 6, 8 fokkal maradt el a sokévi átlagtól. Vasárnap estig a Kárpát-medence időjárását továbbra is a változékonyság jellemzi.

Hazánkban pénteken túlnyomóan borult idő volt. A reggeli órákban északnyugaton havazás kezdődött, amely fokozatosan átterjedt az ország többi részére is. A ma reggel 7 óráig lehullott csapadék mennyisége a Tiszántúlon csapadéknyom és 2 mm között, máshol általában 2-6 mm között volt. A legmagasabb nappali hőmérséklet pénteken általában -1, +3 fok között alakult, de a nyugati országrészben 4, 6 fokot is mértek. Az északnyugati szél többfelé megerősödött, főként a Dunántúlon helyenként viharossá fokozódott. Ma hajnalra a szél lassan mérséklődött, és a hőmérséklet általában +1, -5, északkeleten néhány helyen -5, -8 fokig csökkent. Ma délelőtt az ország legnagyobb részén erősen felhős idő volt. Több helyen havazott, havas eső, északnyugaton eső is esett. A hőmérséklet 11 órakor 0, +7 fok között váltakozott.

Ma 12 órakor Budapesten a hőmérséklet +1, 4 fok, a tengerszintre átszámitott légnyomás 1018 mbar, alig változik.

Várható időjárás vasárnap estig:

Változóan felhős idő, ma többfelé, holnap szórványosan havazással, havas esővel, esővel, az időszak vége felé hózáporral.
Megélénkülő, később időnként megerősödő északnyugati szél.
Várható legalacsonyabb éjszakai hőmérséklet: -4, +1 fok között,
legmagasabb nappali hőmérséklet vasárnap: +3, +8 fok között.

Török Dénes s.k.

A hőmérséklet napi középértéke és eltérése a 100 évi átlagtól /Budapesten/:

1980. II. 29.	+0,5°C	-2,1°C

1871 óta ezen a napon Budapesten előfordult

legmagasabb hőmérséklet:	15,0°C /1960/
legalacsonyabb hőmérséklet:	-14,6°C /1888/.

80.146.

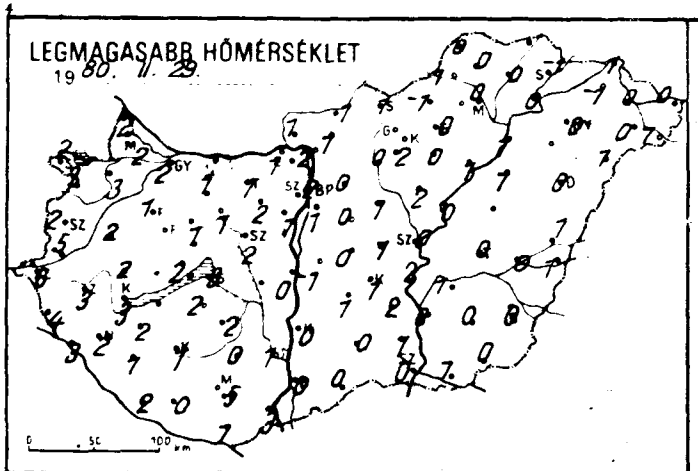
LEGMAGASABB HŐMÉRSÉKLET
1980. II. 29.

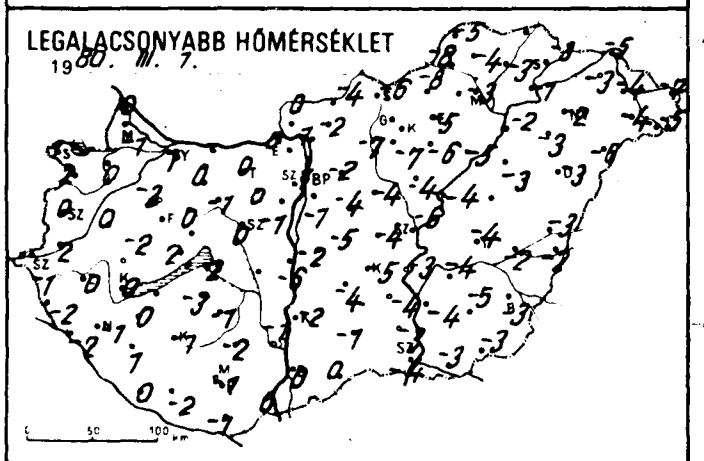
LEGALACSONYABB HŐMÉRSÉKLET
1980. III. 7.

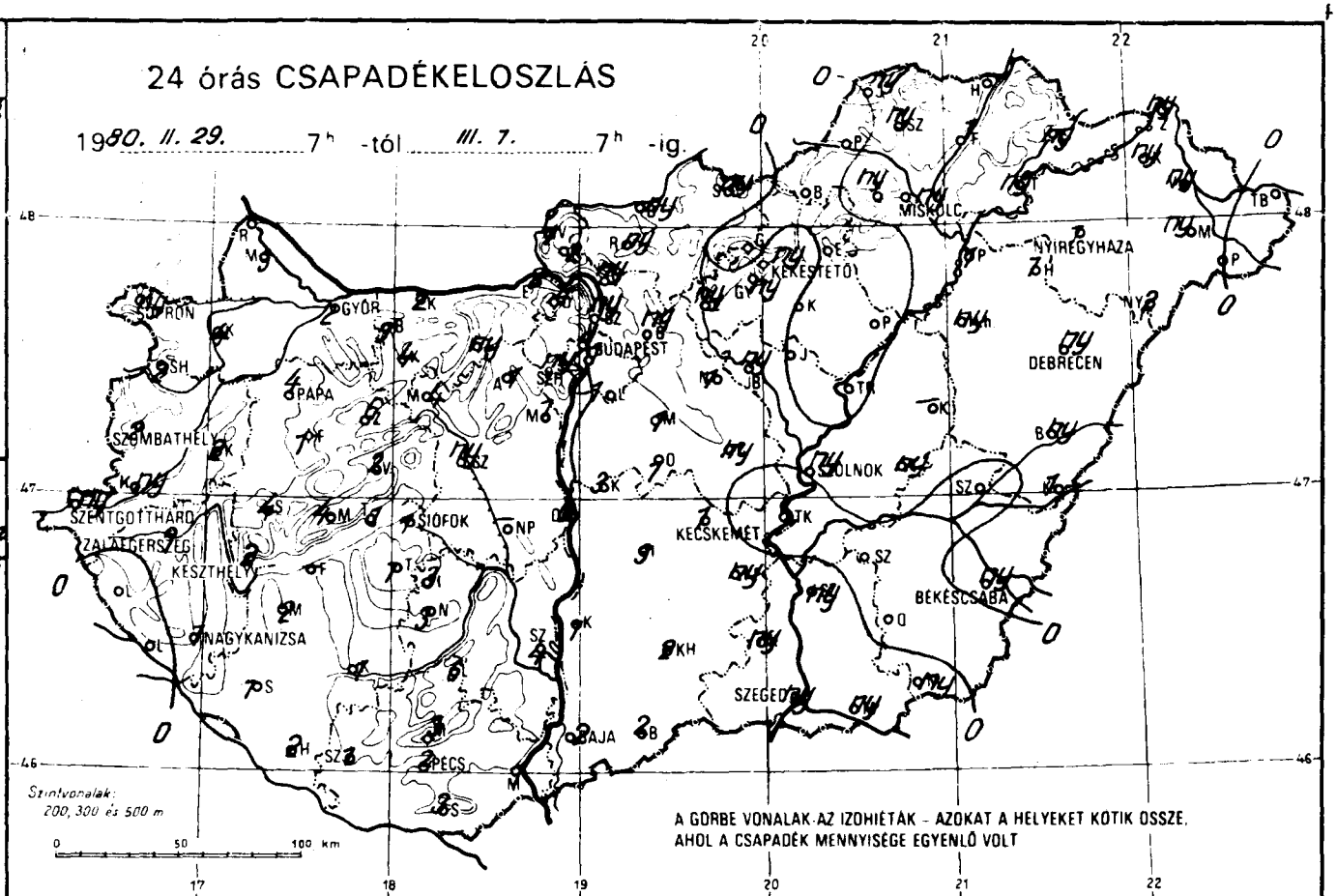
24 órás CSAPADÉKELOSZLÁS
1980. II. 29. 7h -tól III. 7. 7h -ig.
GYŐR
SOPRON
PAPA
SZOMBATHELY
SZENTGOTTHÁRD
ZALAEGERSZEG
KESZTHELY
NAGYKANIZSA
SIÓFOK
BUDAPEST
MISKOLC
KÉKESTETŐ
NYÍREGYHÁZA
DEBRECEN
SOLNOK
KECSKEMÉT
BÉKÉSCSABA
SZEGED
BAJA
PÉCS
Szintvonalak: 200, 300 és 500 m
A GÖRBE VONALAK AZ IZOHIÉTÁK - AZOKAT A HELYEKET KÖTIK ÖSSZE, AHOL A CSAPADÉK MENNYISÉGE EGYENLŐ VOLT

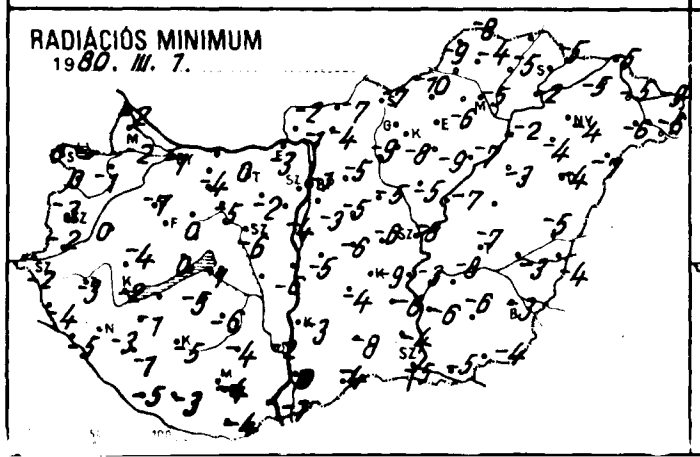
RADIÁCIÓS MINIMUM
1980. III. 7.

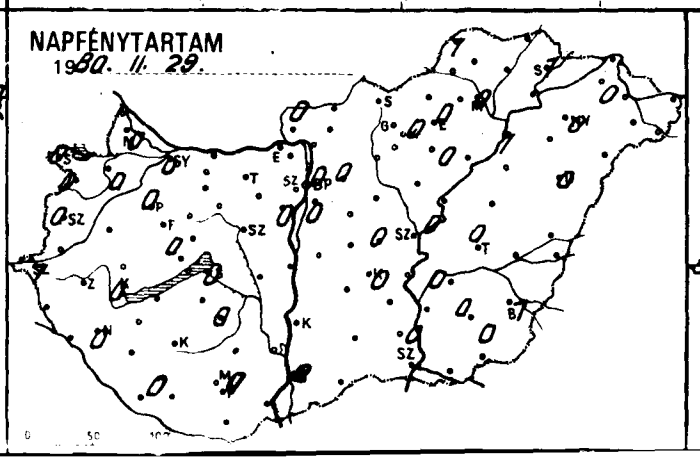
NAPFÉNYTARTAM
1980. II. 29.

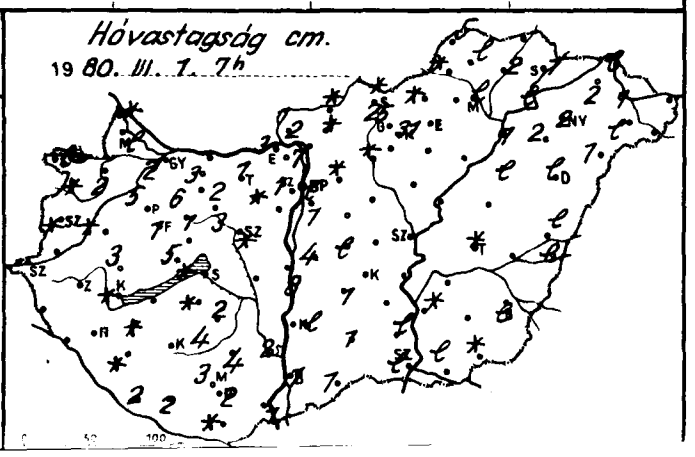
Hóvastagság cm.
1980. III. 7. 7h

IDŐJÁRÁSI NAPIJELENTÉS

ЕЖЕДНЕВНЫЙ МЕТЕОРОЛОГИЧЕСКИЙ БЮЛЛЕТЕНЬ · DAILY WEATHER REPORT
BULLETIN QUOTIDIEN DE TEMPS · TÄGLICHER WETTERBERICHT

93. évfolyam 62. szám. + Budapest + 1980. március 2. vasárnap

Az időjárási helyzet és a várható időjárás:

Középpontjával Finnország térsége fölött hatalmas kiterjedésü ciklon örvénylik. Ennek áramlási rendszerében északnyugatról- délkelet felé, nagy sebességgel váltakozó hőmérsékletü és nedvességtartalmú léghullámok vonulnak az Atlanti-óceán északnyugati vidékéről, Közép-Európán át, a Földközi-tenger középső és keleti területei felé. Hatásukra nagyon változékony az időjárás. A borult, esős, valamint a kevésbé felhős, szárazabb időszakok kb. 15, 20 óránként váltogatják egymást. Hétfő estig a Kárpát-medencét újból nedves léghullám éri el, igy ismét megnövekszik a felhőzet és csapadék is várható.

Hazánkban szombaton jobbára erősen felhős, többfelé egész nap borult volt az ég. Országszerte esett eső, havas eső, elsősorban keleten és északon havazott. A vasárnap reggel 7 óráig lehullott csapadék mennyisége csapadéknyom és 9 mm között váltakozott. Szombaton a legmagasabb nappali hőmérséklet a délnyugati, nyugati határvidéken 8, 12, az ország nagy részén 3, 8, az északkeleti országrészben viszont csak 0 és +3 fok között alakult. Ma hajnalra szeszélyes területi eloszlásban +4, -6 fokig hült le a levegő. Délelőtt a felhőátvonulások mellett túlnyomóan napos idő volt. A hőmérséklet 11 órakor északkeleten 2, 4, máshol 4, 9 fok között alakult.

Ma 12 órakor Budapesten a hőmérséklet 8 fok, a tengerszintre átszámitott légnyomás 1016 mbar, gyengén süllyed.

Várható időjárás hétfő estig:

Vasárnap felhőátvonulások legfeljebb egy-két helyen futó záporral.
Hétfőn északnyugat felől megnövekvő felhőzet, többfelé újabb eső, eleinte helyenként hó.
Fokozatosan mérséklődő északnyugati, északi szél.
Hajnalban néhány szélvédett helyen köd.
Várható legalacsonyabb éjszakai hőmérséklet: nyugaton 0, keleten -5 fok körül,
legmagasabb nappali hőmérséklet hétfőn: általában 3, 8 fok között.

Németh Lajos s. k.

A hőmérséklet napi középértéke és eltérése a 100 évi átlagtól /Budapesten/:

1980. március 1.	3,6°C	+0,4°C

1871 óta ezen a napon Budapesten előfordult

legmagasabb hőmérséklet:	16,7°C /1959/
legalacsonyabb hőmérséklet:	-1,1°C /1963/

80.146.

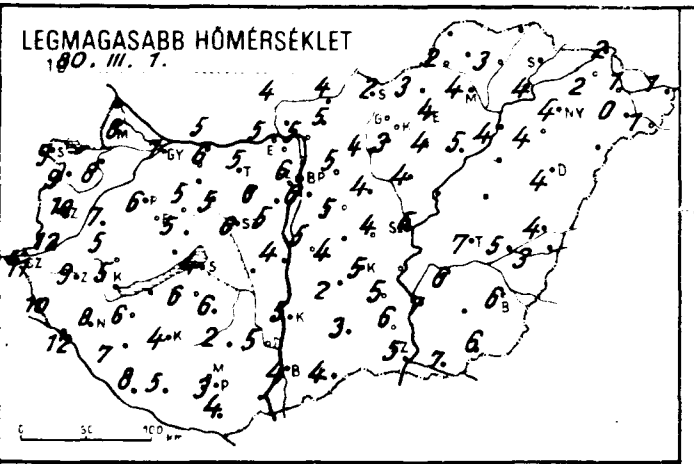
LEGMAGASABB HŐMÉRSÉKLET
1980. III. 1.

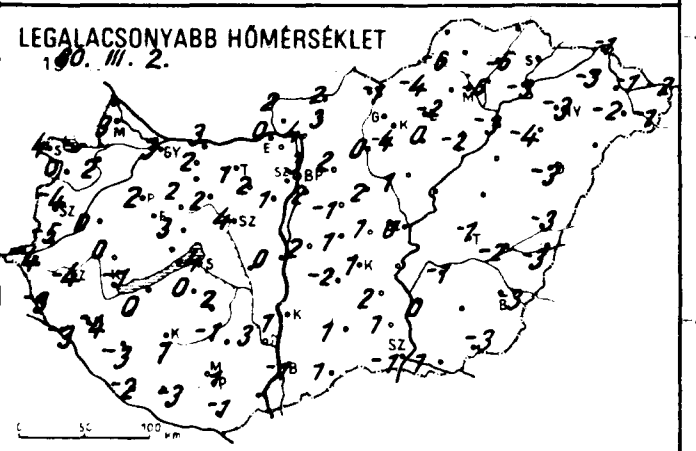
LEGALACSONYABB HŐMÉRSÉKLET
1980. III. 2.

24 órás CSAPADÉKELOSZLÁS
1980. III. 1. 7h -tól III. 2. 7h -ig.
GYŐR
BUDAPEST
MISKOLC
NYÍREGYHÁZA
KÉKESTETŐ
DEBRECEN
PAPA
SZOMBATHELY
SZOLNOK
SZENTGOTTHÁRD
ZALAEGERSZEG
SIÓFOK
KECSKEMÉT
KESZTHELY
BÉKÉSCSABA
NAGYKANIZSA
SZEGED
BAJA
PÉCS
Szintvonalak: 200, 300 és 500 m
A GÖRBE VONALAK AZ IZOHIÉTAK - AZOKAT A HELYEKET KÖTIK ÖSSZE, AHOL A CSAPADÉK MENNYISÉGE EGYENLŐ VOLT

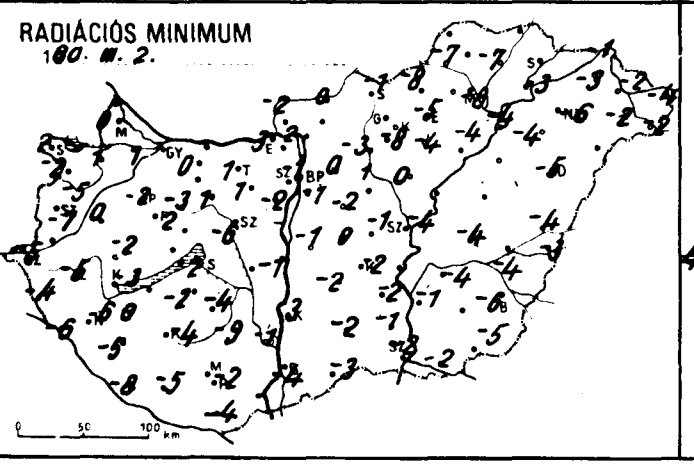
RADIÁCIÓS MINIMUM
1980. III. 2.

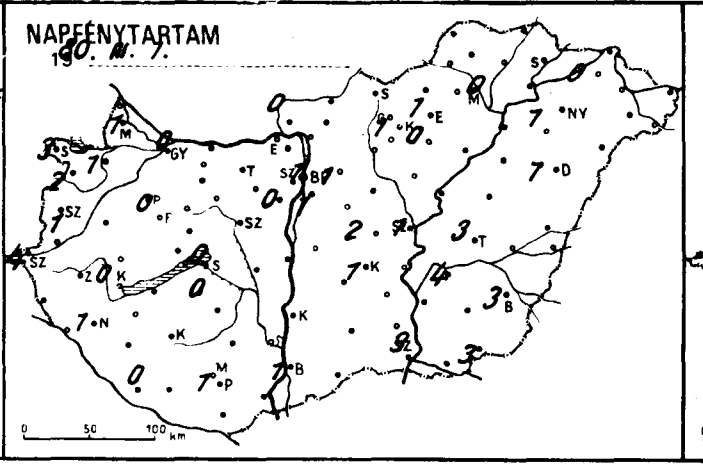
NAPFÉNYTARTAM
1980. III. 1.

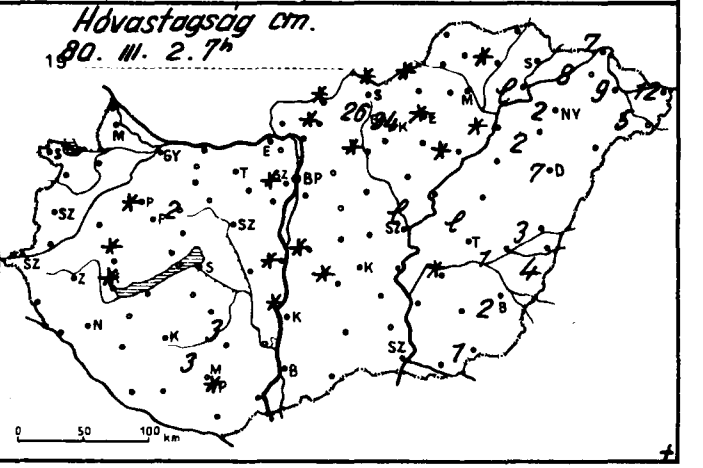
Hóvastagság cm.
1980. III. 2. 7h

	19 80.III.2. 07 h -ig az utolsó 24 óra adatai					
	csapadék (mm)	hó cm	max. hőmérséklet	min. hőmérséklet	rad. min.	napos órák
Győr	ny *		7	3	1	0
Kapuvár	ny *		8	2	1	1
Mosonmagyaróvár	ny		8	3	0	1
Rajka	–		–	–	–	
Sopron	ny		9	4	2	3
Sopronhorpács	ny *		9	0	–2	2
Káld	•		7	0	0	
Körmend	ny *		12	–5	–7	
Szentgotthárd	• ␣		11	–4	–5	4
Szombathely	ny *		10	–4	–5	1
Lenti	•		10	–3	–4	
Letenye	• ␣		12	–3	–6	
Nagykanizsa	ny *␣		8	–4	–6	1
Zalaegerszeg	ny *␣		9	–4	–5	
Farkasgyepü	–	–	–	–	–	
Keszthely	ny *	folt	5	–1	–3	0
Mencshely	–	–	–	–	–	–
Pápa	2 *	folt	6	2	–2	0
Sümeg	ny *	folt	5	0	–2	
Tihany	–	–	–	–	–	
Veszprém	1 *		5	3	2	
Zirc	2 *	2	5	2	–3	
Fonyód	–	–	–	–	–	
Homokszt. györgy	• ␣		8	–2	–8	0
Kaposvár	ny *␣		4	1	–4	
Marcali	ny *		6	0	0	
Siófok	ny *		4	4	2	0
Somogyszob	• ␣		7	–3	–5	
Tab	ny *		6	0	–2	
Bábolna	•		–	–	–	
Esztergom	ny ,		5	0	–3	
Kisbér	ny *		6	2	0	
Komárom	2 *		5	3	–	
Tatabánya	2		5	1	1	
Alcsútdoboz	1 ▽		6	2	1	
Dunaújváros	1 *	folt	4	0	–1	
Martonvásár	1 *		5	1	–2	0
Mór	1 ,		5	2	1	
Nagyhörcsökp.	–		–	–	–	
Szabadbattyán	ny		6	4	–6	
Iregszemcse	ny *␣		6	2	–4	0
Lengyel	2 *	3	2	–1	–9	
Nagykónyi	–	–	–	–	–	
Szekszárd	2 *		5	3	–1	
Árpádtető	1 *	3	3	1	–3	
Mohács	–	–	–	–	–	
Pécs	ny *	folt	3	1	–2	1
Siklós	•		4	–1	–4	
Szigetvár	•	folt	5	–3	–5	
Bp. Lőrinc	2 *		6	2	–1	1
Bp. Met. Int.	1 *		6	3	–1	1
Bp. Szab. hegy	1 *	folt	3	0	–2	
Cegléd	1 *		4	1	–1	2
Dobogókő	–	–	–	–	–	
Gödöllő	2 *		5	2	0	1
Királyrét	–	–	–	–	–	
Monor	2 *		5	–1	–2	
Nagykáta	3 *		4	2	1	
Örkény	2 ▽		4	1	0	
Szentendre	2		6	2	0	

	19 80.III.2. 07 h -ig az utolsó 24 óra adatai					
	csapadék (mm)	hó cm	max. hőmérséklet	min. hőmérséklet	rad. min.	napos órák
Vác	1 *		5	4	2	
Vámosmikola	1 *		4	2	–2	0
Baja	2 *␣		4	–1	–4	1
Bácsalmás	2 *		4	1	–3	
Izsák	2 *	folt	2	–2	–2	
Kalocsa	2 *	folt	5	1	–3	
Kecskemét	2 *		5	1	–2	1
Kiskunf. háza	2 *		5	2	–2	
Kiskunhalas	3 *		3	1	–2	
Kunszentmiklós	3 *	folt	5	2	–1	
Tiszakécske	–	–	–	–	–	
Balassagyarmat	ny ▽	folt	4	2	0	
Romhány	2 *	folt	5	3	1	
Salgótarján	2 ▽	folt	2	–1	–1	
Eger	1 *	folt	4	–2	–5	1
Galyatető	2 *	26	–1	–7	–9	
Gyöngyös	2 *␣		3	–4	–8	
Kékestető	2 ▽ ∀	34	–1	–3	–5	1
Kompolt	1 *		4	0	–4	0
Lőrinci	2 *	folt	4	0	–3	
Poroszló	1 *␣	folt	5	–2	–4	
Jászapáti	2 *␣		4	1	0	
Jászberény	2 *␣		5	1	–3	
Karcag	–	–	–	–	–	
Szolnok	3 *	lep.	5	0	–4	1
Tiszaroff	–	–	–	–	–	
Túrkeve	2 *	lep.	7	–1	–4	3
Kistelek	2 *		6	1	–1	
Makó	2 *␣		7	1	–2	
Szeged	1 ▽ ␣		5	–1	–2	3
Szentes	1 *␣		7	0	–1	
Borsodnádasd	1 *␣	folt	3	–4	–8	
Fügöd	1 *	folt	3	–6	–7	
Hidasnémeti	–	–	–	–	–	
Jósvafő	–	–	–	–	–	–
Lillafüred	ny *		3	–6	–7	
Miskolc	ny *		4	–6	–8	0
Putnok	ny ▽		2	–6	–7	
Sárospatak	–		–	–	–	–
Szendrőlád	–		–	–	–	
Tokaj	3 *	lep.	4	–3	–3	
Kisvárda	8 *	8	2	–3	–3	0
Mátészalka	5 *	5	0	–2	–2	
Nyíregyháza	3 ▽	2	4	–3	–6	1
Nyírlugos	–	–	–	–	–	
Pátyod	6 *	5	1	–1	–2	
Tiszabecs	9 *	12	1	–2	–4	
Vásárosnamény	6	9	1	–1	–2	
Záhony	7 *	7	2	–1	–1	
Berettyóújfalu	4 *	3	4	–3	–4	
Debrecen	7 ▽	7	4	–3	–5	1
Hajdúdorog	4 *	2	4	–4	–4	
Hortobágy	–	–	–	–	–	
Kórosszakál	6 *=	4	3	–3	–3	
Polgár	1 *␣	folt	4	–3	–4	
Békéscsaba	6 *␣	2	6	–3	–6	3
Mezőhegyes	1 *	1	6	–3	–5	3
Orosháza	–	–	–	–	–	–
Szarvas	3 *	folt	6	–1	–4	4
Szeghalom	3 *	1	5	–2	–4	

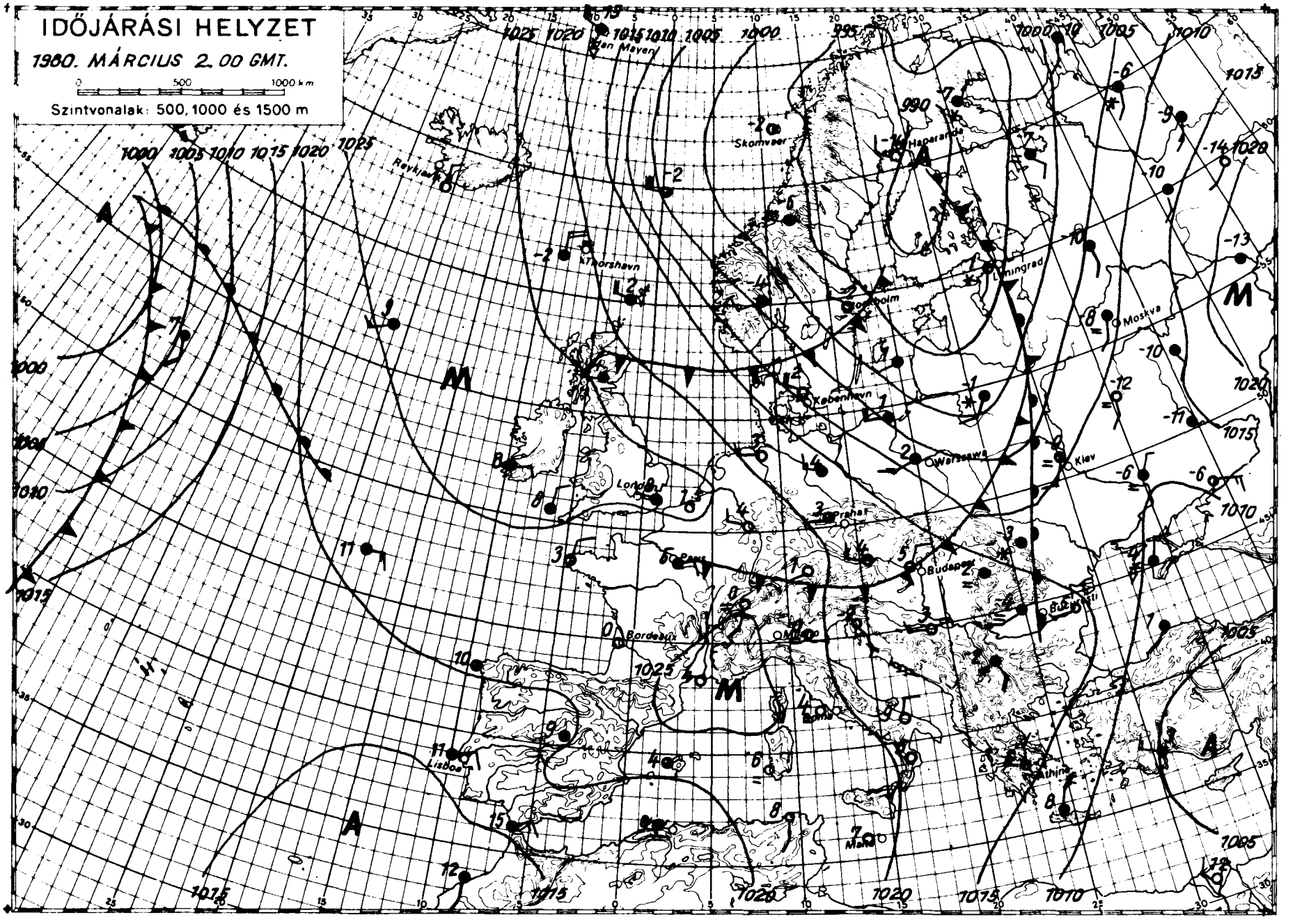

KIADJA: ORSZÁGOS METEOROLÓGIAI SZOLGÁLAT

Készíti: Központi Előrejelző Intézet Előrejelző Osztálya — T.: 273-010 — Megjelenik naponként —

Évi előfizetési díja: 1.460.-Ft - Megrendelhető: 1024 Budapest, II., Kitaibel Pál u. 1. Telefon: 353-500

Kiadásért felel: az OMSZ elnöke — Szerkesztésért felel: a KEI igazgatója

IDŐJÁRÁSI NAPIJELENTÉS

ЕЖЕДНЕВНЫЙ МЕТЕОРОЛОГИЧЕСКИЙ БЮЛЛЕТЕНЬ • DAILY WEATHER REPORT
BULLETIN QUOTIDIEN DE TEMPS • TÄGLICHER WETTERBERICHT

93. évfolyam 63. szám. + Budapest + 1980. március 3. hétfő

Az időjárási helyzet és a várható időjárás:

Középpontjával a Kelet-Európai sikság fölött nagy kiterjedésü, alacsony nyomású légörvény helyezkedik el. Ennek keleti peremén enyhe, nedves léghullámok áramlanak délről északi irányba. Hatásukra a Szovjetunió európai területén túlnyomóan borult az ég, sokfelé havazik. Ugyanakkor az emlitett ciklon nyugati oldalán hideg sarkvidéki levegő több hulláma érkezik szárazföldünk belseje felé. A hideg légtömegek vonulását a hőmérséklet süllyedése és hózáporok jelzik. Az elkövetkező időszakban a Kárpát-medence időjárását továbbra is az északi pályán érkező hideg levegő alakitja.

Hazánkban vasárnap változóan felhős volt az ég. Átlagosan 4-9 órán át sütött a nap. Az élénk nyugati szél helyenként viharossá erősödött. Csapadékot sehonnan sem jeleztek. Kora délután általában +7, +12 fok között volt a hőmérséklet. Hétfő hajnalra -3, +5 fokig hült le a levegő. A délelőtti órákban felhőátvonulásokból szórványosan alakult ki futó hózápor. Az élénk északi, északnyugati szél - az átmeneti éjszakai mérséklődés után - ismét, sokhelyen viharossá fokozódott. A hőmérséklet 11 órakor +1, és +5 fok között volt.

Ma 12 órakor Budapesten 3 fokot mértek, a tengerszintre átszámitott légnyomás 1009 mbar, gyengén emelkedik.

Várható időjárás kedd estig:

Felhőátvonulások szórványos hózáporral.
Csak lassan mérséklődő, helyenként viharos északnyugati szél.
A várható legalacsonyabb éjszakai hőmérséklet: -4, -9,
legmagasabb nappali hőmérséklet kedden: 0, +5 fok között.

Póór Judit s. k.

TÁVOLABBI KILÁTÁSOK SZERDÁTÓL - SZOMBATIG:

Időnként kissé megnövekszik a felhőzet, szórványosan gyenge havazás, majd néhány helyen kisebb eső lehetséges.
Melegszik az idő.
Legalacsonyabb hajnali hőmérséklet eleinte -3, -8, később -2, +3 fok között.
Legmagasabb nappali hőmérséklet eleinte +2, +6, majd +5, +10 fok között.
Jelentős mennyiségü /legalább 5 mm/ csapadék az ország területének 20 százalékán várható.

KÖZÉPTÁVÚ ELŐREJELZŐ OSZTÁLY

A hőmérséklet napi középértéke és eltérése a 100 évi átlagtól Budapesten/:

1980. március 2.	+7,1°C	+4,0°C

1871 óta ezen a napon Budapesten előfordult

legmagasabb hőmérséklet:	16,6°C /1927/
legalacsonyabb hőmérséklet:	-15,1°C /1886/

80.147.

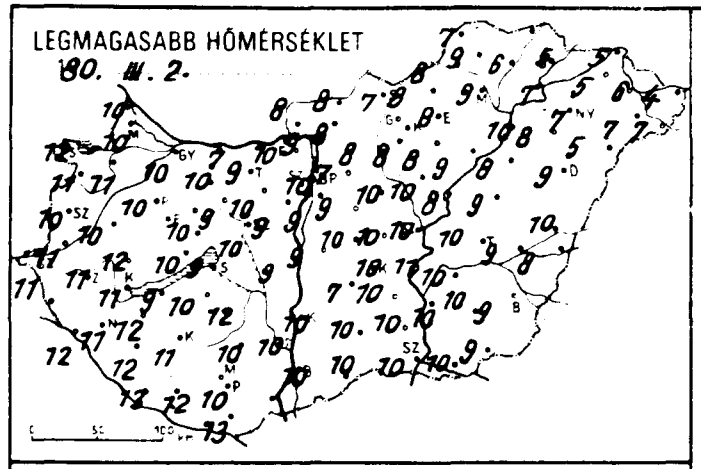
LEGMAGASABB HŐMÉRSÉKLET
80. III. 2.

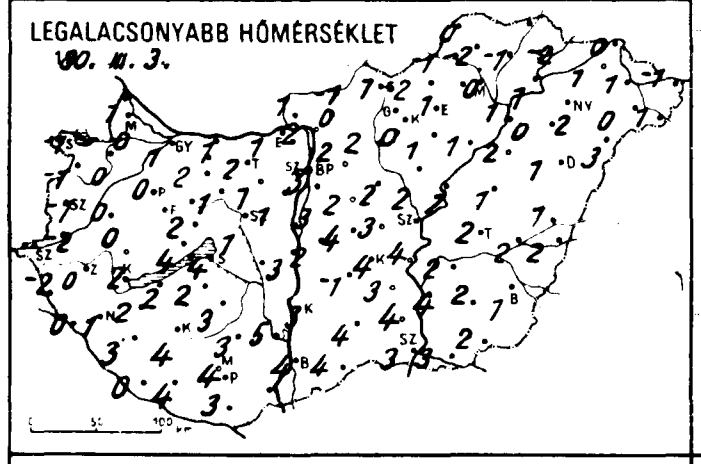
LEGALACSONYABB HŐMÉRSÉKLET
80. III. 3.

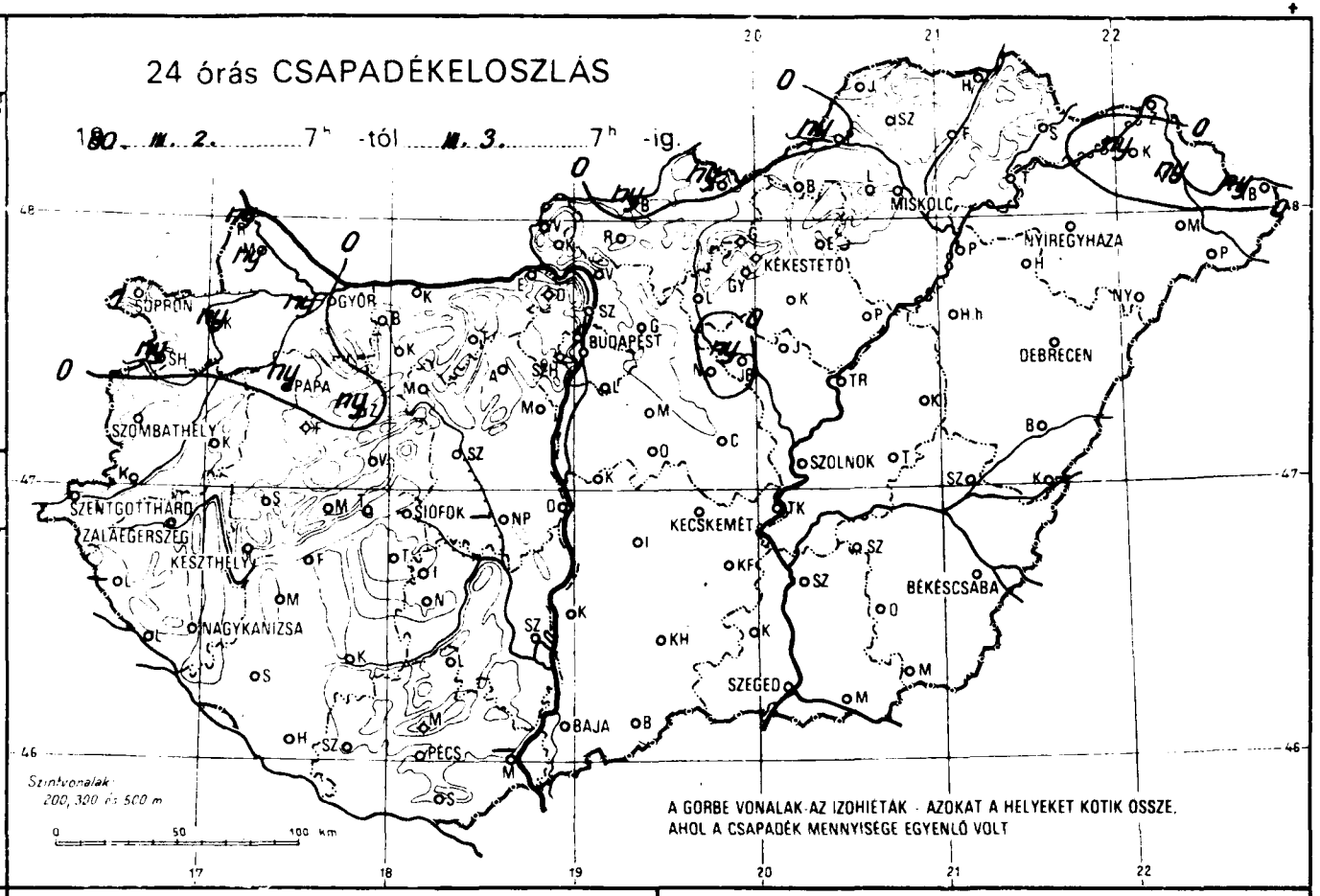
24 órás CSAPADÉKELOSZLÁS
80. III. 2. 7h -tól III. 3. 7h -ig.
SOPRON
GYŐR
BUDAPEST
MISKOLC
NYÍREGYHÁZA
KÉKESTETŐ
DEBRECEN
PAPA
SZOMBATHELY
SZENTGOTTHÁRD
ZALAEGERSZEG
KESZTHELY
SIÓFOK
NAGYKANIZSA
SZOLNOK
KECSKEMÉT
BÉKÉSCSABA
SZEGED
BAJA
PÉCS
Szintvonalak: 200, 300 és 500 m
A GÖRBE VONALAK AZ IZOHIETÁK - AZOKAT A HELYEKET KÖTIK ÖSSZE, AHOL A CSAPADÉK MENNYISÉGE EGYENLŐ VOLT

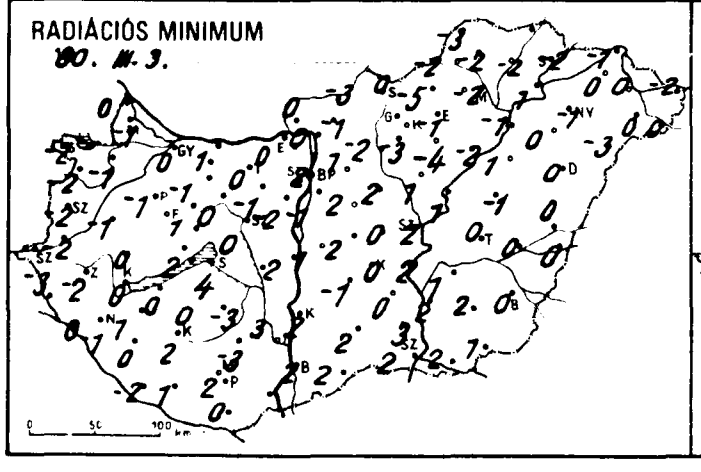
RADIÁCIÓS MINIMUM
80. III. 3.

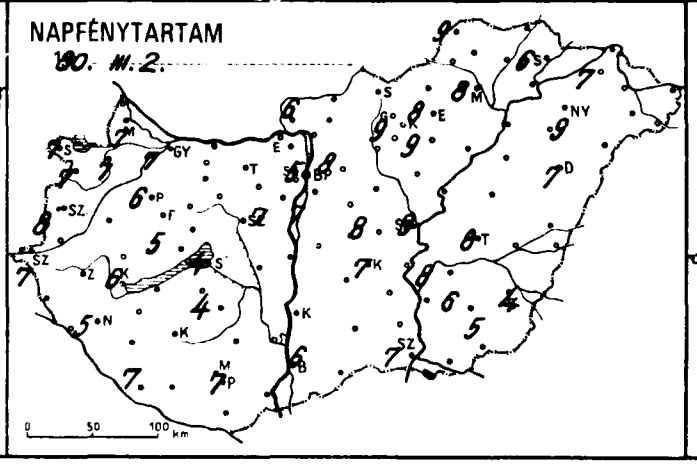
NAPFÉNYTARTAM
80. III. 2.

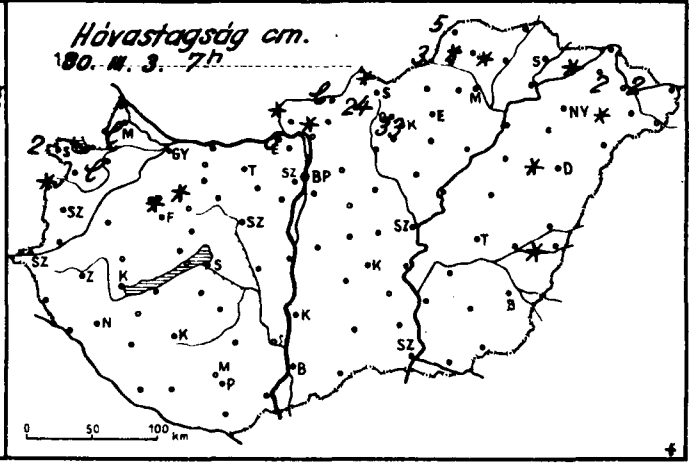
Hóvastagság cm.
80. III. 3. 7h

	1980.III.3. 07h -ig az utolsó 24 óra adatai					
	csapadék (mm)	hó cm	max. hőmérséklet	min. hőmérséklet	rad. min.	napos órák
Győr	ny ✱		10	1	0	7
Kapuvár	ny *	lep.	11	0	-1	7
Mosonmagyaróvár	ny ✱	lep.	10	0	-1	7
Rajka	ny *		10	1	0	
Sopron	1 ✱	2	12	-1	-2	7
Sopronhorpács	ny ✱	folt	11	-1	-2	7
Káld	•		10	0	-1	
Körmend	•		11	-2	-2	
Szentgotthárd	• =		11	-2	-3	7
Szombathely	•		10	-1	-2	8
Lenti	–		–	–	–	
Letenye	•		12	0	0	
Nagykanizsa	• =		11	1	-1	5
Zalaegerszeg	• –		11	0	-2	
Farkasgyepű	•	folt	9	-1	-2	
Keszthely	• =		11	2	0	6
Mencshely	•		8	0	0	5
Pápa	ny ✱		10	0	-1	6
Sümeg	•		12	0	0	
Tihany	•		10	4	2	
Veszprém	•		10	2	1	
Zirc	ny *	folt	8	-1	-2	
Fonyód	•		9	2	0	
Homokszt. György	• =		13	0	-2	7
Kaposvár	•		11	4	2	
Marcali	•		12	2	1	
Siófok	•		9	4	4	4
Somogyszob	•		12	3	0	
Tab	•		10	2	0	
Bábolna	•		9	1	-2	
Esztergom	•		10	1	0	
Kisber	• =		10	2	-1	
Komárom	•		7	1	1	
Tatabánya	•		9	2	0	
Alcsútdoboz	•		10	1	-1	
Dunaújváros	•		9	3	2	
Martonvásár	•		9	1	-2	7
Mór	•		9	1	0	
Nagyhörcsökp.	–		–	–	–	
Szabadbattyán	•		10	1	0	
Iregszemcse	•		12	3	-3	4
Lengyel	•		10	3	-3	
Nagykónyi	•		11	2	-1	
Szekszárd	•		10	5	3	
Csurgó	•		8	4	2	
Mohács	–		–	–	–	
Pécs	•		10	4	2	7
Siklós	•		13	3	0	
Szigetvár	•		12	4	1	
Bp. Lőrinc	•		9	3	-1	7
Bp. Met. Int.	•		10	3	2	5
Bp. Szab. hegy	•		7	0	-1	
Cegléd	•		10	3	0	8
Dobogokő	•	5	4	-3	-3	
Gödöllő	•		7	2	1	8
Királyrét	•	folt	8	-1	-2	
Mónor	•		9	2	2	
Nagykata	•		10	2	2	
Orkény	•		10	4	2	
Szentendre	•		10	2	2	

	1980.III.3. 07h -ig az utolsó 24 óra adatai					
	csapadék (mm)	hó cm	max. hőmérséklet	min. hőmérséklet	rad. min.	napos órák
Vác	•		9	2	0	
Vámosmikola	•		8	1	0	6
Baja	•		10	4	2	6
Bácsalmás	•		10	4	2	
Izsák	•		7	-1	-1	
Kalocsa	•		10	3	2	
Kecskemét	•		10	4	0	7
Kiskunf. háza	•		10	3	0	
Kiskunhalas	•		10	4	2	
Kunszentmiklós	•		9	2	1	
Tiszakécske	•		11	4	2	
Balassagyarmat	ny *	lep.	8	-1	-3	
Romhány	•	folt	8	0	-1	
Salgótarján	ny *	folt	7	1	0	
Eger	•		8	1	-1	8
Galyatető	•	24	0	-3	-4	
Gyöngyös	•		8	0	-3	
Kékestető	•	33	1	-3	-5	9
Kompolt	•		8	1	-4	9
Lőrinci	•		8	2	-2	
Poroszló	•		9	1	-2	
Jászapáti	•		10	2	1	
Jászberény	ny ✱		9	2	2	
Karcag	•		9	1	-1	
Szolnok	•		10	3	2	9
Tiszaroff	•		8	2	1	
Túrkeve	•		10	2	0	8
Kistelek	•		10	4	3	
Makó	•		10	3	2	
Szeged	•		10	3	2	7
Szentes	•		10	4	2	
Borsodnádasd	• ⊔		8	-2	-5	
Füged	•	folt	6	-1	-2	
Hidasnémeti	–		–	–	–	
Jósvafő	•	5	7	0	-3	9
Lillafüred	•		7	-3	-4	
Miskolc	•		9	0	-2	8
Putnok	ny ✱	3	8	-1	-2	
Sárospatak	•		5	-2	-2	6
Szendrőlád	•	folt	9	-2	-2	
Tokaj	•		7	1	1	
Kisvárda	ny *	folt	5	1	0	7
Mátészalka	•	folt	7	0	0	
Nyíregyháza	• =		7	2	-1	9
Nyírlugos	•		5	3	-3	
Pátyod	•		7	1	0	
Tiszabecs	ny ✱	2	4	-1	-2	
Vásárosnameny	ny *	2	6	1	0	
Záhony	•		5	0	-1	
Berettyóújfalu	•		10	1	0	
Debrecen	• =	folt	9	1	0	7
Hajdudorog	•		8	0	0	
Hortobágy	•		8	2	1	
Körösszakál	•	folt	8	2	0	
Polgár	•		10	1	-1	
Békéscsaba	• =		9	1	0	4
Mezőhegyes	•		9	2	1	5
Orosháza	•		10	2	2	6
Szarvas	•		10	2	1	8
Szeghalom	•		9	2	0	

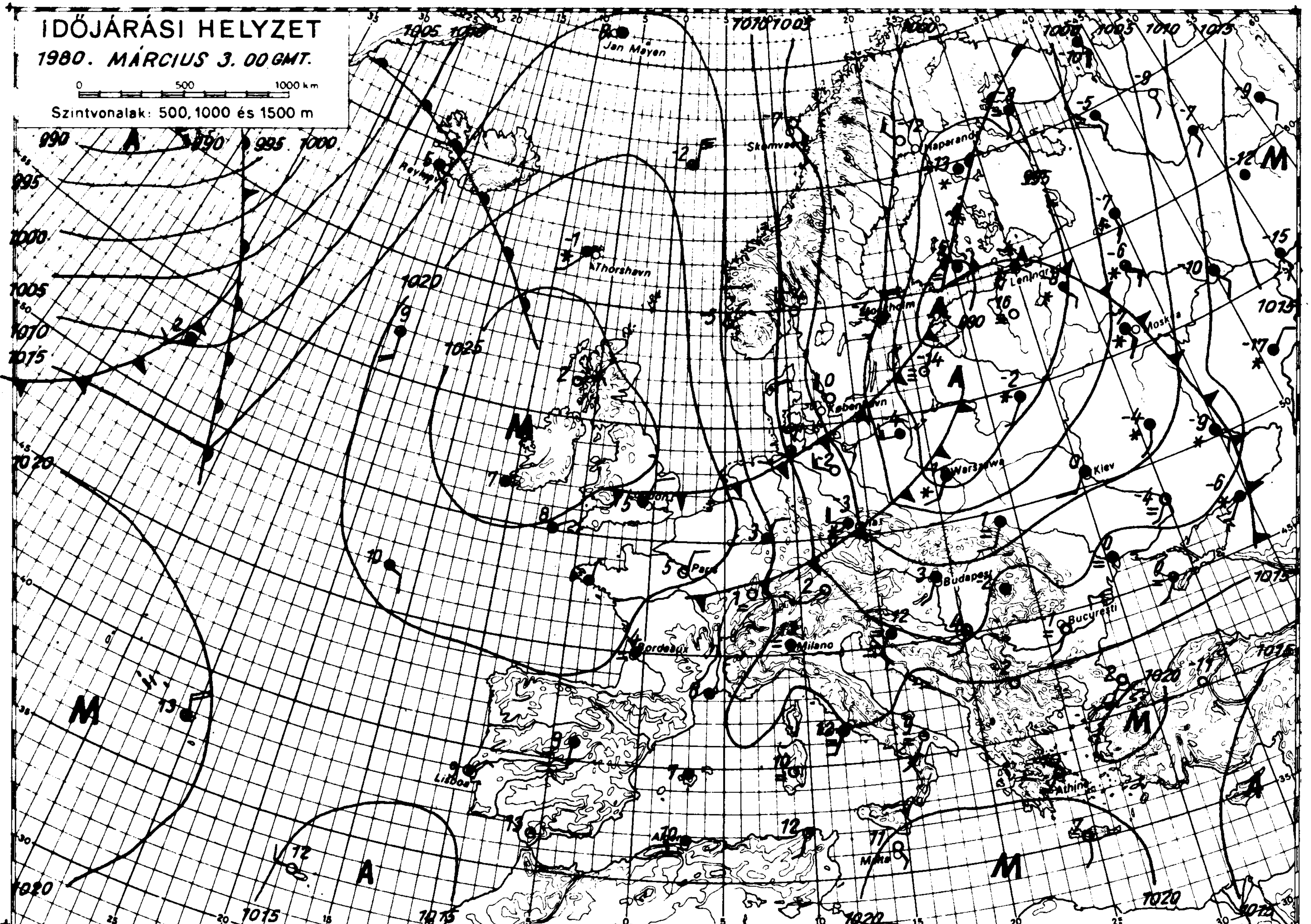

KIADJA: ORSZÁGOS METEOROLÓGIAI SZOLGÁLAT
Készíti: Központi Előrejelző Intézet Előrejelző Osztálya — T.: 273-078 — Megjelenik naponként —
Évi előfizetési díja: 1.460,-Ft - Megrendelhető: 1024 Budapest, II., Kitaibel Pál u. 1. Telefon: 353-500
Kiadásért felel: az OMSZ elnöke — Szerkesztésért felel: a KEI igazgatója

IDŐJÁRÁSI NAPIJELENTÉS

ЕЖЕДНЕВНЫЙ МЕТЕОРОЛОГИЧЕСКИЙ БЮЛЛЕТЕНЬ • DAILY WEATHER REPORT
BULLETIN QUOTIDIEN DE TEMPS • TÄGLICHER WETTERBERICHT

93. évfolyam 64. szám. + Budapest + 1980. március 4. kedd

Az időjárási helyzet és a várható időjárás:

A Kelet-Európai-sikság felett már napok óta nagy kiterjedésü ciklon örvénylik. Az örvény keleti részén viszonylag enyhe és nedves levegő áramlik észak felé. Vonulását erősen megnövekedett felhőzet és sokfelé meginduló havazás jelzi. Az emlitett ciklon nyugati peremén viszont északnyugati, északi áramlással több hullámban hideg levegő halad a kontinens belseje felé. Így általában erősen felhős az égbolt és szórványosan fordul elő havazás, hózápor. Az elkövetkező időszakban a Kárpát-medence időjárását már a korábbihoz képest enyhébb levegő határozza meg.

Hazánkban hétfőn a déli országrészben erősen, másutt változóan felhős idő volt. Főleg északon fordult elő kisebb havazás, hózápor. Az általában élénk északnyugati szelet a Dunántúlon időnként viharos széllökések kisérték. A hőmérséklet csúcsértéke +3, +9 fok között alakult. Kedd hajnalra -2, -9 fokig csökkent a hőmérséklet. A délelőtti órákban a felhőátvonulásokat elszórtan kisérte hózápor. A nyugati, északnyugati szél újból sokfelé megerősödött. A hőmérséklet 11 órakor -2, +3 fok között váltakozott az országban.

Ma 12 órakor Budapesten a hőmérséklet +1 fok, a tengerszintre átszámitott légnyomás 1016 mbar, gyengén emelkedik.

Várható időjárás szerda estig:

Felhőátvonulások, kedden szórványosan, szerdán néhány helyen hózápor.
Fokozatosan mérséklődő erős, néha viharos nyugati, északnyugati szél.
Várható legalacsonyabb éjszakai hőmérséklet: -3, -8,
legmagasabb nappali hőmérséklet szerdán: +3, +8 fok között.

Bozóki István s.k.

A hőmérséklet napi középértéke és eltérése a 100 évi átlagtól /Budapesten/:

1980. III. 3.	2,6°C	-0,6°C

1871 óta ezen a napon Budapesten előfordult

legmagasabb hőmérséklet:	18,3°C /1920/,
legalacsonyabb hőmérséklet:	-13,6°C /1929/.

80.161.

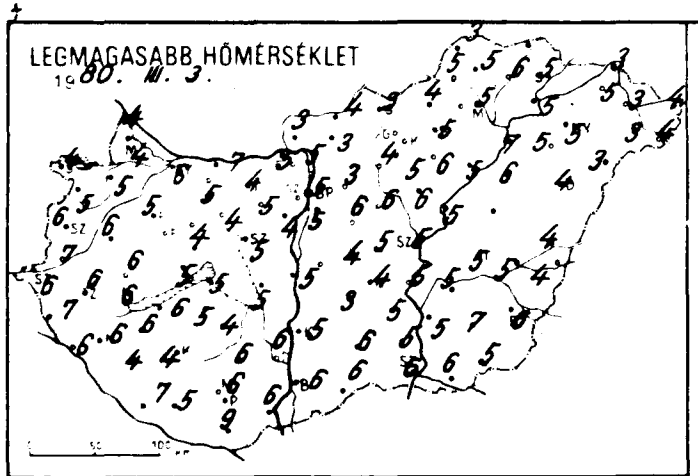
LEGMAGASABB HŐMÉRSÉKLET
1980. III. 3.

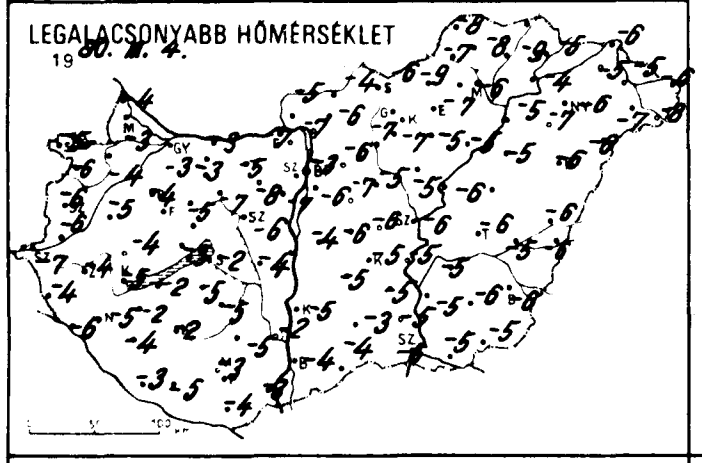
LEGALACSONYABB HŐMÉRSÉKLET
1980. III. 4.

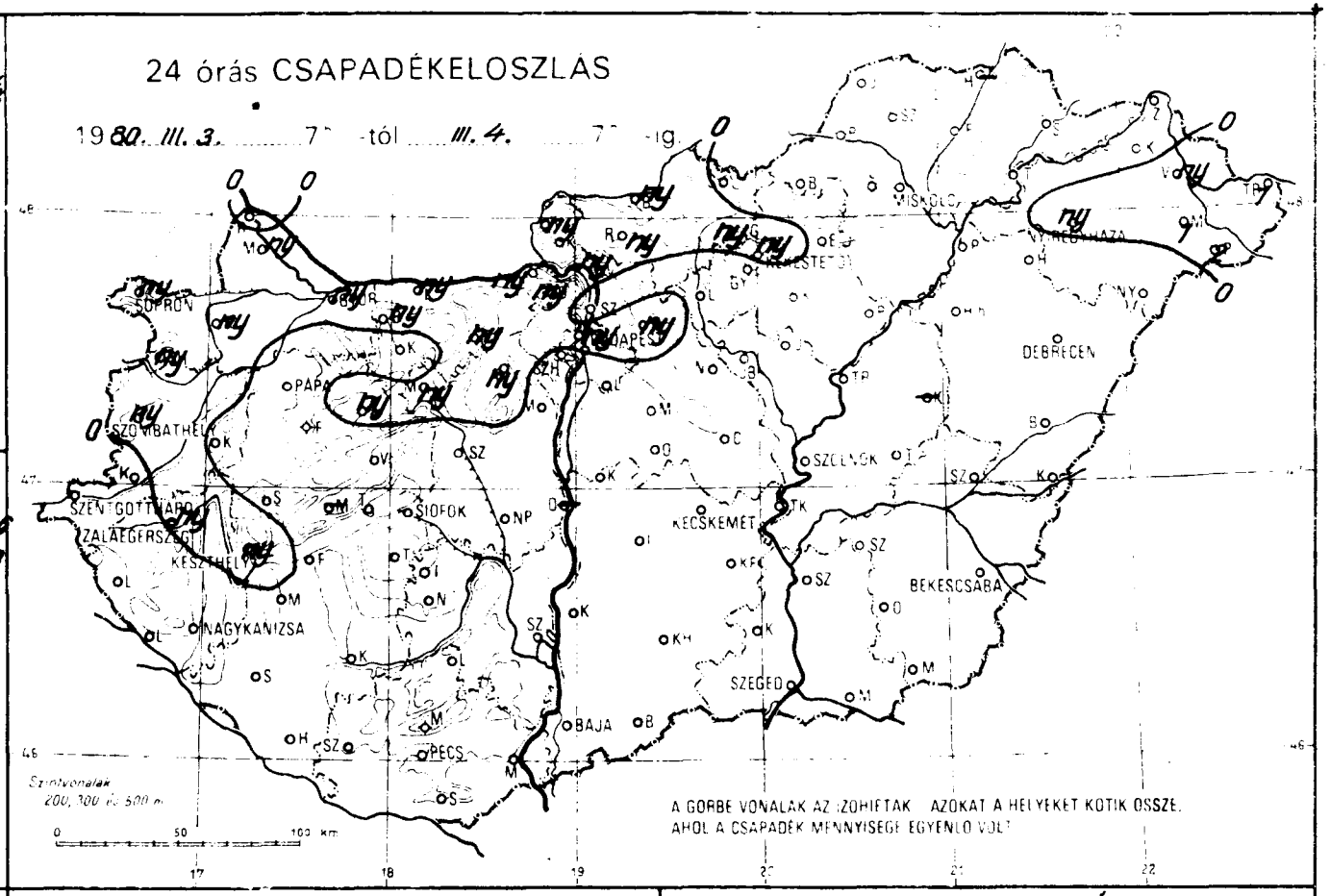
24 órás CSAPADÉKELOSZLÁS
1980. III. 3. 7h -tól III. 4. 7h -ig.
SOPRON
SZOMBATHELY
SZENTGOTTHÁRD
ZALAEGERSZEG
KESZTHELY
NAGYKANIZSA
PÁPA
SIÓFOK
PÉCS
BAJA
SZEGED
KECSKEMÉT
BÉKÉSCSABA
SZOLNOK
DEBRECEN
MISKOLC
NYÍREGYHÁZA
Szintvonalak 200, 300 és 500 m
A GÖRBE VONALAK AZ ISOHIETAK AZOKAT A HELYEKET KÖTIK ÖSSZE, AHOL A CSAPADÉK MENNYISÉGE EGYENLŐ VOLT

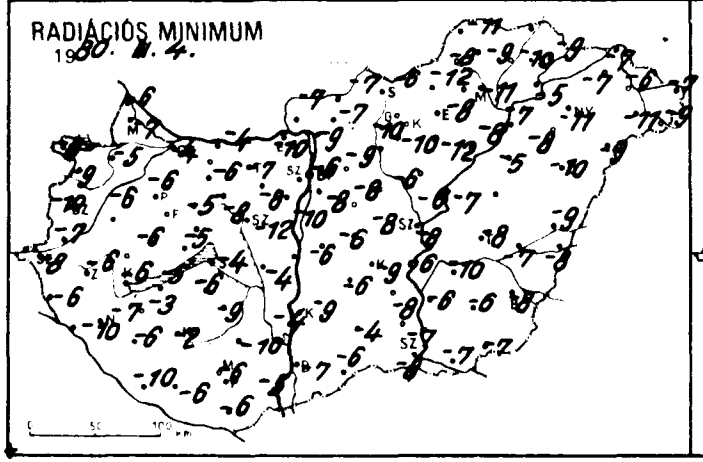
RADIÁCIÓS MINIMUM
1980. III. 4.

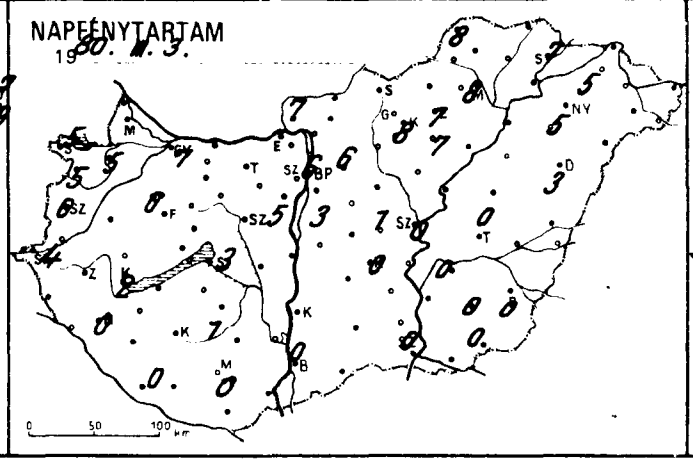
NAPFÉNYTARTAM
1980. III. 3.

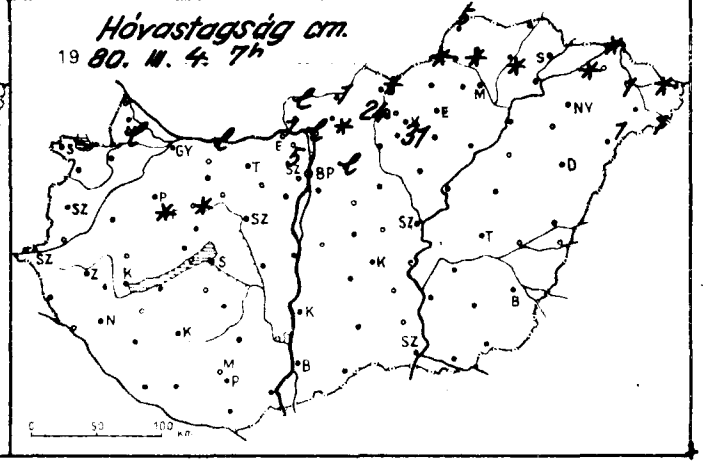
Hóvastagság cm.
1980. III. 4. 7h

	1980.III.4. 07h -ig az utolsó 24 óra adatai					
	csapadék (mm)	Hó cm	max. hőmérséklet	min. hőmérséklet	rad. min.	napos órák
Győr	ny ✱ ⊔		6	-3	-4	7
Kapuvár	ny ✱		5	-4	-5	5
Mosonmagyaróvár	ny ✱	lep.	4	-3	-7	7
Rajka	•		4	-4	-6	
Sopron	ny ✱		4	-5	-8	5
Sopronhorpács	ny ✱ ⊔		5	-6	-9	5
Káld	•		6	-5	-6	
Körmend	•		7	-6	-7	
Szentgotthárd	• ⊔		6	-7	-8	4
Szombathely	ny ✱ ⊔		6	-6	-10	6
Lenti	•		7	-4	-6	
Letenye	• ⊔		6	-6	-10	
Nagykanizsa	• ⊔		6	-5	-7	0
Zalaegerszeg	ny ✱ ⊔		6	-4	-6	
Farkasgyepű	• ⊔	folt	2	-6	-8	
Keszthely	ny ✱ ⊔		6	-5	-6	2
Menesh ely	–		–	–	–	–
Pápa	• ⊔		5	-4	-6	6
Sümeg	• ⊔		6	-4	-6	
Tihany	• ⊔		5	-3	-5	
Veszprém	•		4	-5	-5	
Zirc	ny ✱	folt	5	-5	-10	
Fonyód	•		6	-2	-5	
Homokszt. György	•		7	-3	-10	0
Kaposvár	• ⊔		4	-2	-2	
Marcali	•		6	-2	-3	
Siófok	•		5	-2	-4	3
Somogyszob	• ⊔		4	-4	-6	
Tab	•		5	-5	-6	
Bábolna	ny ✱		5	-5	-8	
Esztergom	ny ✱		5	-7	-10	
Kisber	•		5	-3	-6	
Komárom	ny ✱	lep.	7	-3	-4	
Tatabánya	ny ✱ ⊔		4	-5	-7	
Alcsútdoboz	ny ✱ ⊔		5	-8	-8	
Dunaújváros	–		–	–	–	
Martonvásár	•		4	-7	-10	5
Mór	ny ✱		4	-7	-8	
Nagyhörcsökp.	•		4	-4	-4	
Szabadbattyán	• ⊔		5	-6	-12	
Iregszemcse	• ⊔		4	-5	-9	1
Lengyel	•		6	-5	-10	
Nagykonyi	•		5	-6	-9	
Szekszárd	•		6	-2	-4	
Árpád tető	•		4	-3	-7	
Mohács	• ⊔		6	-3	-5	
Pécs	• ⊔		6	-3	-6	0
Siklós	• ≡		9	-4	-6	
Szigetvár	•		5	-5	-6	
Bp. Lőrinc	• ⊔		5	-6	-8	3
Bp. Met. Int	ny ✱		5	-3	-6	6
Bp. Szab. hegy	•		2	-7	-10	
Cegléd	•		5	-6	-8	1
Dabogykó	ny ✱	5	0	-7	-9	
Gödöllő	ny ✱	lep.	3	-6	-9	6
Királyrét	ny ✱	1	4	-8	-9	
Mónor	•		6	-7	-8	
Nagykata	•		6	-5	-6	
Örkény	• ⊔		4	-6	-6	
Szentendre	•		6	-4	-5	

	1980.III.4. 07h -ig az utolsó 24 óra adatai					
	csapadék (mm)	Hó cm	max. hőmérséklet	min. hőmérséklet	rad. min.	napos órák
Vác	ny ✱	lep.	5	-7	-9	
Vámosmikola	ny ✱	lep.	3	-5	-7	7
Baja	• ⊔		6	-4	-7	0
Bácsalmás	•		6	-4	-6	
Izsák	•		3	-5	-6	
Kalocsa	• ⊔		5	-5	-9	
Kecskemét	• ⊔		4	-5	-9	0
Kiskunf. haza	•		5	-5	-8	
Kiskunhalas	•		6	-3	-4	
Kunszentmiklós	•		5	-4	-6	
Tiszakécske	•		5	-5	-6	
Balassagyarmat	ny ✱	1	4	-4	-7	
Rimahany	ny ✱	folt	3	-6	-7	
Salgótarján	•	folt	3	-6	-6	
Eger	•		5	-7	-8	7
Galyatető	ny ✱	24	-1	-8	-8	
Gyöngyös	• ⊔		5	-7	-10	
Kékestető	ny ✱	31	-3	-10	-12	8
Kompolt	• ⊔		6	-5	-12	7
Lőrinci	• ⊔		4	-7	-10	
Poroszló	•		5	-5	-8	
Jászapáti	•		6	-5	-6	
Jászberény	• ⊔		6	-5	-8	
Karcag	–		–	–	–	
Szolnok	• ⊔		5	-6	-8	0
Tiszaroff	•		5	-6	-7	
Túrkeve	•		5	-6	-8	0
Kistelek	•		5	-5	-7	
Makó	• ⊔		6	-5	-7	
Szeged	•		6	-6	-8	0
Szentes	•		5	-5	-6	
Borsodnádasd	• ⊔		4	-9	-12	
Fügöd	•	folt	6	-9	-10	
Hidasnemeti	–		–	–	–	
Jósvafő	•	5	3	-8	-11	8
Lillafüred	•		4	-6	-7	
Miskolc	• =		5	-6	-11	8
Putnok	•	folt	5	-7	-8	
Sárospatak	• ⊻		5	-5	-9	7
Szendrőlád	• ⊔	folt	5	-8	-9	
Tokaj	•		5	-4	-5	
Kisvárda	• ⊔	folt	5	-5	-7	5
Mátészalka	1 ✱	1	3	-7	-11	
Nyíregyháza	ny ✱		5	-6	-11	5
Nyírlugos	•		3	-8	-9	
Pátyod	2 ✱	1	4	-8	-9	
Tiszabecs	1 ✱	folt	4	-6	-7	
Vásárosnamény	ny ✱	1	3	-5	-6	
Zahony	•	folt	3	-6	-7	
Berettyóújfalu	• ⊔		4	-6	-9	
Debrecen	• ⊔		4	-6	-10	3
Hajdudorog	• ⊔		5	-7	-8	
Hortobágy	•		6	-5	-5	
Kötcsszakál	•		4	-6	-8	
Polgár	• ⊔		7	-5	-7	
Békéscsaba	• ⊔		6	-6	-8	0
Mezőberény	• ⊔		5	-5	-7	0
Orosháza	•		7	-6	-6	0
Szarvas	• ⊔		5	-5	-10	0
Szeghalom	•		5	-5	-7	

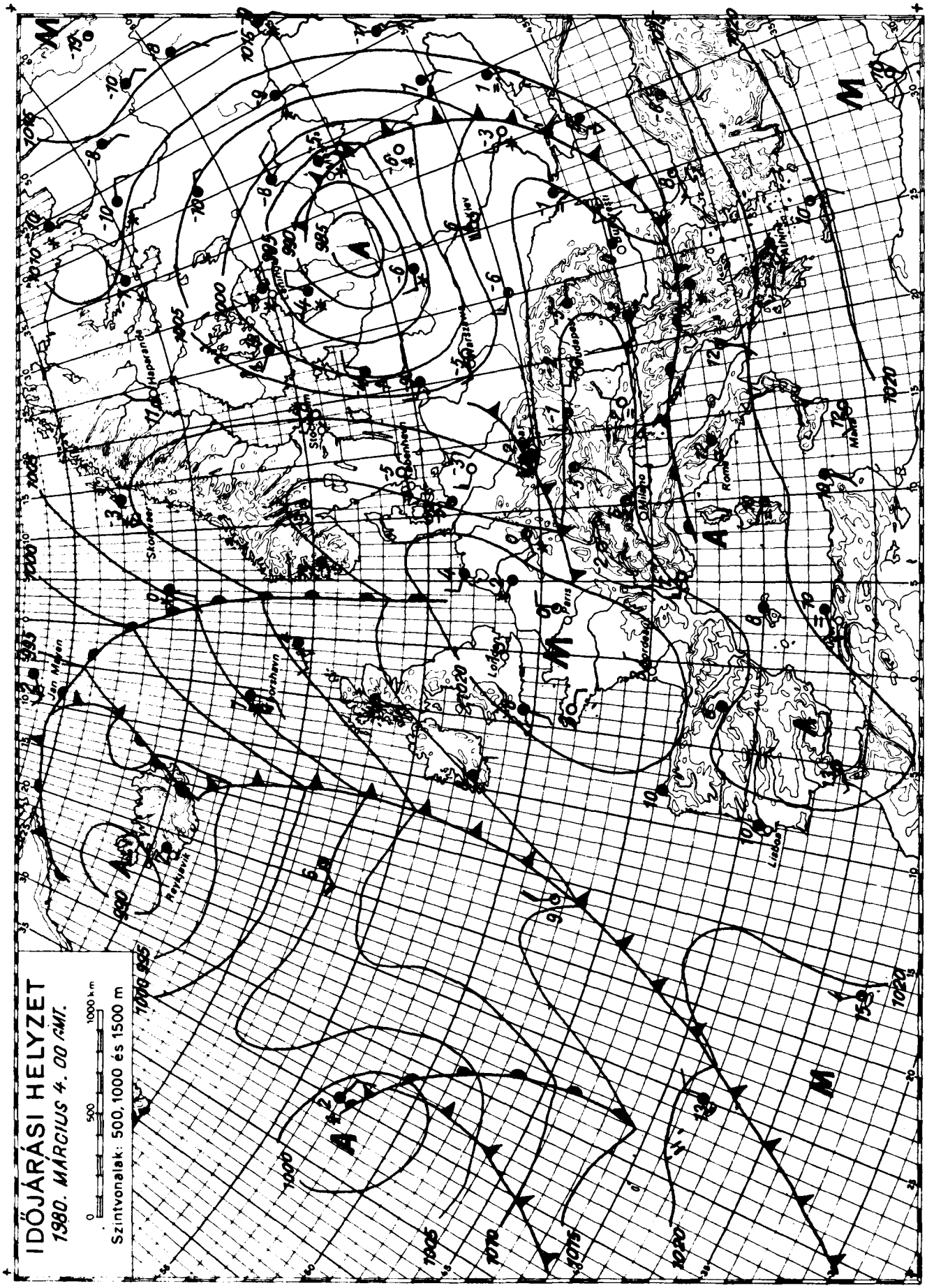

KIADJA: ORSZÁGOS METEOROLÓGIAI SZOLGÁLAT

Készíti: Központi Előrejelző Intézet Előrejelző Osztálya — T.: 273 - 018 — Megjelenik naponként —

Évi előfizetési díja: 1.460.-Ft · Megrendelhető: 1024 Budapest, II., Kitaibel Pál u. 1. Telefon: 353-500

Kiadásért felel: az OMSZ elnöke — Szerkesztésért felel: a KEI igazgatója

IDŐJÁRÁSI NAPIJELENTÉS

ЕЖЕДНЕВНЫЙ МЕТЕОРОЛОГИЧЕСКИЙ БЮЛЛЕТЕНЬ · DAILY WEATHER REPORT
BULLETIN QUOTIDIEN DE TEMPS · TÄGLICHER WETTERBERICHT

93. évfolyam 65. szám. + Budapest + 1980. március 5. szerda

Az időjárási helyzet és a várható időjárás:

A Brit-szigeteken és a Skandináv-félszigeten az óceáni léghullámok változékony, szeles, szórványosan csapadékos időjárást okoznak. Középpontjával Moszkva térségében ciklon örvénylik. Hatására a Szovjetunió európai területének nagy részén erősen felhős az ég, többfelé esik a hó, helyenként hófúvások keletkeznek. A Balkán-félsziget északi részén magas nyomású légköri képződmény helyezkedik el. Igy ott és a Kárpát-medence nagyobb részén változóan felhős, néhány gyenge havazástól eltekintve száraz, hideg az idő.

Hazánkban kedden az északkeleti, keleti megyékben erősen, máshol változóan felhős idő volt. Sokfelé keletkezett futó havazás, hózápor. A lehullott csapadék mennyisége azonban sehol sem haladta meg a 6 mm-t. A hőmérséklet csúcsértéke északkeleten általában -1, +2, máshol +1, +6 fok között volt. Az északias szél több helyen viharossá fokozódott. Szerda hajnalra általában -2, -8, é- szakkeleti, keleti megyékben -9, -13 fokig hült le a levegő. Ma délelőtt a keleti, északkeleti megyékben túlnyomóan felhős, máshol gyengén felhős volt az ég. Keleten egy-két helyről hózáport jelentettek. A hőmérséklet 11 órakor általában 2, 5, az erősen felhős helyeken 0, -3 fok között váltakozott.

Ma 12 órakor Budapesten a hőmérséklet 4 fok, a tengerszintre átszámitott légnyomás 1025 mbar, alig változik.

Várható időjárás csütörtök estig:

A keleti, északkeleti megyékben is fokozatosan csökkenő felhőzet, szerdán egy-két helyen hózáporral.
Csütörtökön általában kevés felhő, csapadék nem várható.
Mérsékelt, napközben többfelé megélénkülő déli, délnyugati szél.
Várható legalacsonyabb éjszakai hőmérséklet: általában -1, -6, keleten -7, -10,
legmagasabb nappali hőmérséklet csütörtökön: nyugaton 6, 11, máshol: 3, 8 fok között.

Vadkerti Ferenc s.k.

A hőmérséklet napi középértéke és eltérése a 100 évi átlagtól /Budapesten/:

1980. III. 4.	0,1°C	-2,9°C

1871 óta ezen a napon Budapesten előfordult

legmagasabb hőmérséklet:	18,9°C /1920/,
legalacsonyabb hőmérséklet:	-12,0°C /1890/.

80.162.

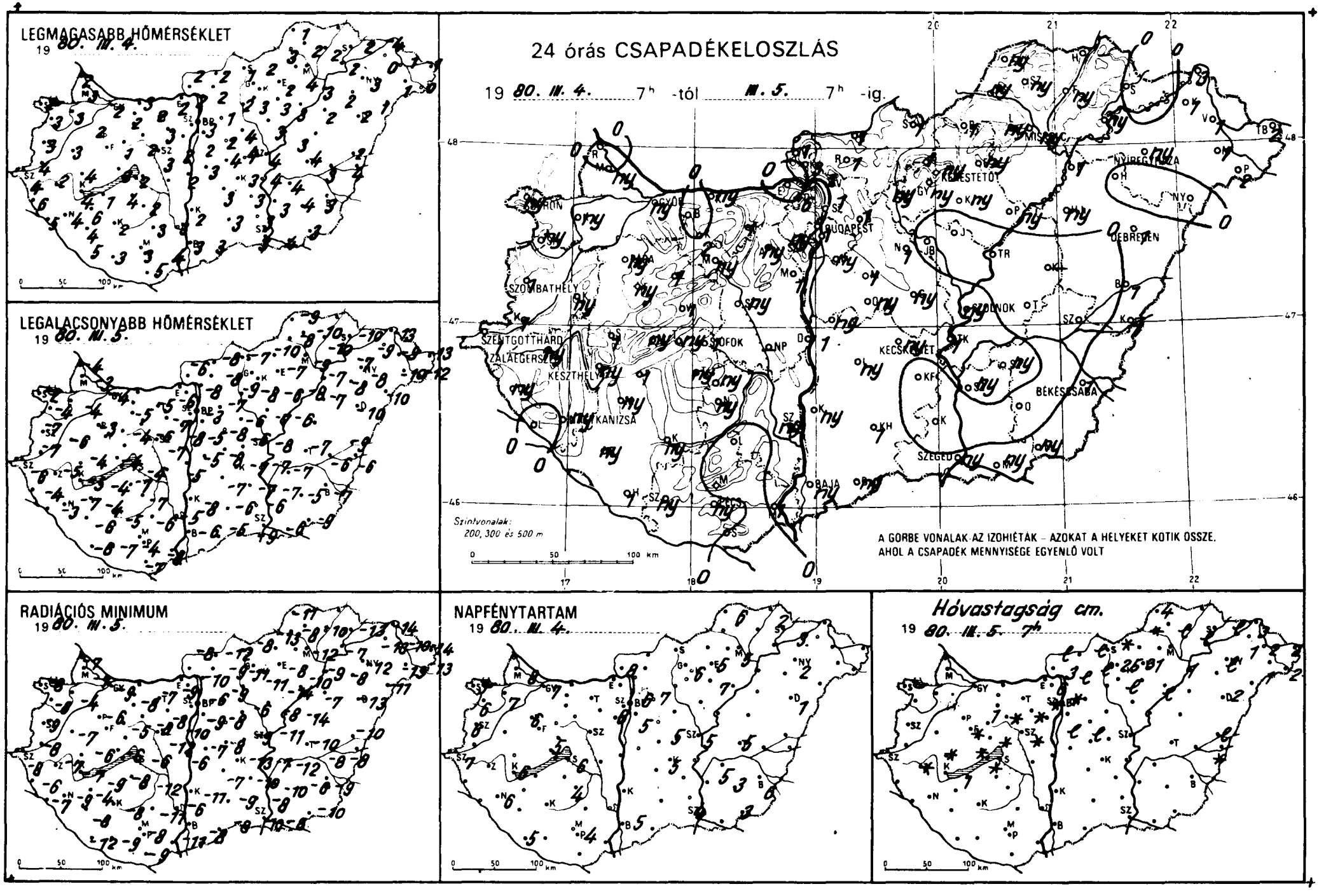
LEGMAGASABB HŐMÉRSÉKLET
19 80. III. 4.
LEGALACSONYABB HŐMÉRSÉKLET
19 80. III. 5.
24 órás CSAPADÉKELOSZLÁS
19 80. III. 4. 7h -tól III. 5. 7h -ig.
Szintvonalak: 200, 300 és 500 m
A GÖRBE VONALAK AZ IZOHIÉTÁK – AZOKAT A HELYEKET KÖTIK ÖSSZE, AHOL A CSAPADÉK MENNYISÉGE EGYENLŐ VOLT
RADIÁCIÓS MINIMUM
19 80. III. 5.
NAPFÉNYTARTAM
19 80. III. 4.
Hóvastagság cm.
19 80. III. 5. 7h

	1980. III. 5. 07 h -ig az utolsó 24 óra adatai					
	csapadék (mm)	Hó cm	max. hőmérséklet	min. hőmérséklet	rad. min.	napos órák
Győr	ny ✱		2	-4	-9	7
Kapuvár	ny ✱		3	-4	-4	7
Mosonmagyaróvár	ny ✱		3	-3	-7	8
Rajka	•		2	-4	-7	
Sopron	ny ✱		2	-2	-8	3
Sopronhorpács	ny ✱		3	-4	-8	6
Káld	ny ✱		3	-6	-7	
Körmend	1 ✱		4	-7	-8	
Szentgotthárd	1 ✱		4	-6	-8	7
Szombathely	1 ✱		3	-7	-9	6
Lenti	ny ✱		6	-4	-6	
Letenye	• ⊔		5	-3	-7	
Nagykanizsa	ny ✱ ⊔		4	-7	-9	6
Zalaegerszeg	ny ✱	folt	2	-5	-7	
Farkasgyepű	ny ✱	folt	1	-6	-9	
Keszthely	ny ✱ ⊔		4	-5	-7	6
Mencshely	ny ✱ ⊔	folt	-1	-5	-8	5
Pápa	ny ✱ ⊔		2	-3	-6	6
Sümeg	1 ✱	folt	4	-4	-6	
Tihany	ny ✱ ⊔		3	-4	-6	
Veszprém	1 ✱	folt	1	-4	-5	
Zirc	1 ✱	1	0	-8	-13	
Fonyód	1 ✱	1	1	-4	-9	
Homokszt. György	1 ✱ ⊔		5	-6	-12	5
Kaposvár	ny ✱ ⊔		2	-5	-8	
Marcali	ny ⊔		6	-4	-4	
Siófok	1 ✱ ⊔		2	-4	-6	6
Somogyszob	ny ✱ ⊔		4	-6	-8	
Tab	ny ✱	folt	4	-7	-8	
Bábolna	•		2	-6	-9	
Esztergom	•		2	-6	-9	
Kisbér	2 ✱		2	-5	-8	
Komárom	ny ✱		3	–	–	
Tatabánya	1 ✱ ⊔		2	-5	-7	
Alcsútdoboz	ny ✱	folt	3	-7	-8	
Dunaújváros	1 ✱		2	-5	-6	
Martonvásár	1 ✱		2	-8	-10	6
Mór	ny ✱	folt	2	-6	-8	
Nagyhörcsökp.	–		–	–	–	
Szabadbattyán	ny ✱	folt	3	-7	-12	
Iregszemcse	ny ✱ ⊔		2	-7	-12	4
Lengyel	•		3	-6	-11	
Nagykónyi	ny ✱		3	-3	-10	
Szekszárd	ny ✱		3	-5	-6	
Árpádtető	•		-1	-4	-9	
Mohács	1 ✱ ⊔		4	-8	-11	
Pécs	ny ✱		3	-4	-8	4
Siklós	•		5	-7	-9	
Szigetvár	ny ✱		3	-7	-9	
Bp. Lőrinc	ny ✱	lep.	2	-5	-9	5
Bp. Met. Int.	1 ✱	folt	3	-3	-6	6
Bp. Szab. hegy	ny ✱	folt	-1	-5	-8	
Cegléd	ny ✱		4	-6	-9	5
Dobogókő	6 ✱	6	-3	-9	-13	
Gödöllő	1 ✱		1	-7	-9	7
Királyrét	3 ✱	3	2	-10	-11	
Mónor	1 ✱		2	-8	-8	
Nagykáta	1 ✱		4	-6	-6	
Örkény	ny ✱	lep.	4	-8	-8	
Szentendre	1 ✱		4	-6	-6	

	1980. III. 5. 07 h -ig az utolsó 24 óra adatai					
	csapadék (mm)	Hó cm	max. hőmérséklet	min. hőmérséklet	rad. min.	napos órák
Vác	1 ✱	lep.	2	-8	-10	
Vámosmikola	1 ✱	lep.	2	-6	-8	8
Baja	ny ✱ ⊔		3	-6	-8	5
Bácsalmás	ny ✱		3	-5	-8	
Izsák	ny ✱		3	-7	-7	
Kalocsa	ny ✱ ⊔		2	-8	-11	
Kecskemét	ny ✱ ⊔		3	-7	-13	5
Kiskunf. háza	•		3	-7	-10	
Kiskunhalas	1 ✱		3	-6	-9	
Kunszentmiklós	ny ✱ ⊔		3	-5	-7	
Tiszakécske	1 ✱		4	-7	-7	
Balassagyarmat	1 ✱	lep.	2	-8	-12	
Romhány	1 ✱	lep.	2	-8	-9	
Salgótarján	1 ✱	folt	1	-7	-8	
Eger	ny ✱		2	-7	-8	5
Galyatető	1 ✱ ≡	25	-2	-8	-9	
Gyöngyös	ny ✱	lep.	3	-8	-11	
Kékestető	ny ✱	31	-6	-11	-12	6
Kompolt	ny ✱		3	-6	-14	7
Lőrinci	ny ✱ ⊔		2	-9	-11	
Poroszló	ny ✱	lep.	3	-8	-10	
Jászapáti	•		3	-7	-8	
Jászberény	• ⊔		3	-6	-6	
Karcag	–		–	–	–	
Szolnok	ny ✱ ⊔		4	-8	-11	5
Tiszaroff	•		3	-6	-10	
Túrkeve	•		4	-7	-10	5
Kistelek	•		3	-6	-8	
Makó	ny ✱ ⊔		4	-6	-8	
Szeged	ny ✱		3	-9	-10	4
Szentes	ny ✱		3	-7	-10	
Borsodnádasd	1 ✱ ⊔		2	-10	-13	
Fügöd	ny	lep.	2	-10	-12	
Hidasnémeti	–		–	–	–	
Jósvafő	ny ✱	4	1	-9	-11	6
Lillafüred	ny ✱		1	-8	-9	
Miskolc	ny ✱		4	-9	-12	5
Putnok	ny ✱	folt	3	-8	-8	
Sárospatak	•	lep.	2	-10	-13	3
Szendrőlád	ny ✱ ⊔	lep.	2	-10	-10	
Tokaj	ny ✱		2	-7	-7	
Kisvárda	1 ✱	1	0	-9	-13	1
Mátészalka	1 ✱	1	1	-10	-13	
Nyíregyháza	ny ✱	lep.	3	-8	-12	2
Nyírlugos	•		1	-10	-11	
Pátyod	2 ✱	2	0	-12	-13	
Tiszabecs	2 ✱	2	-1	-13	-14	
Vásárosnameny	1 ✱	2	1	-9	-10	
Záhony	3 ✱	3	-4	-13	-14	
Berettyóújfalu	1 ✱	lep.	2	-9	-10	
Debrecen	1 ✱	2	2	-10	-13	1
Hajdudorog	•		2	-8	-8	
Hortobágy	ny ✱		2	-7	-7	
Körösszakál	1 ✱	folt	4	-6	-8	
Polgár	1 ✱	1	3	-7	-9	
Békéscsaba	1 ✱ ⊔		3	-7	-9	6
Mezőhegyes	ny ✱ ⊔		3	-9	-10	3
Orosháza	•		4	-5	-6	3
Szarvas	ny ✱ ⊔		4	-7	-12	5
Szeghalom	•		3	-6	-8	

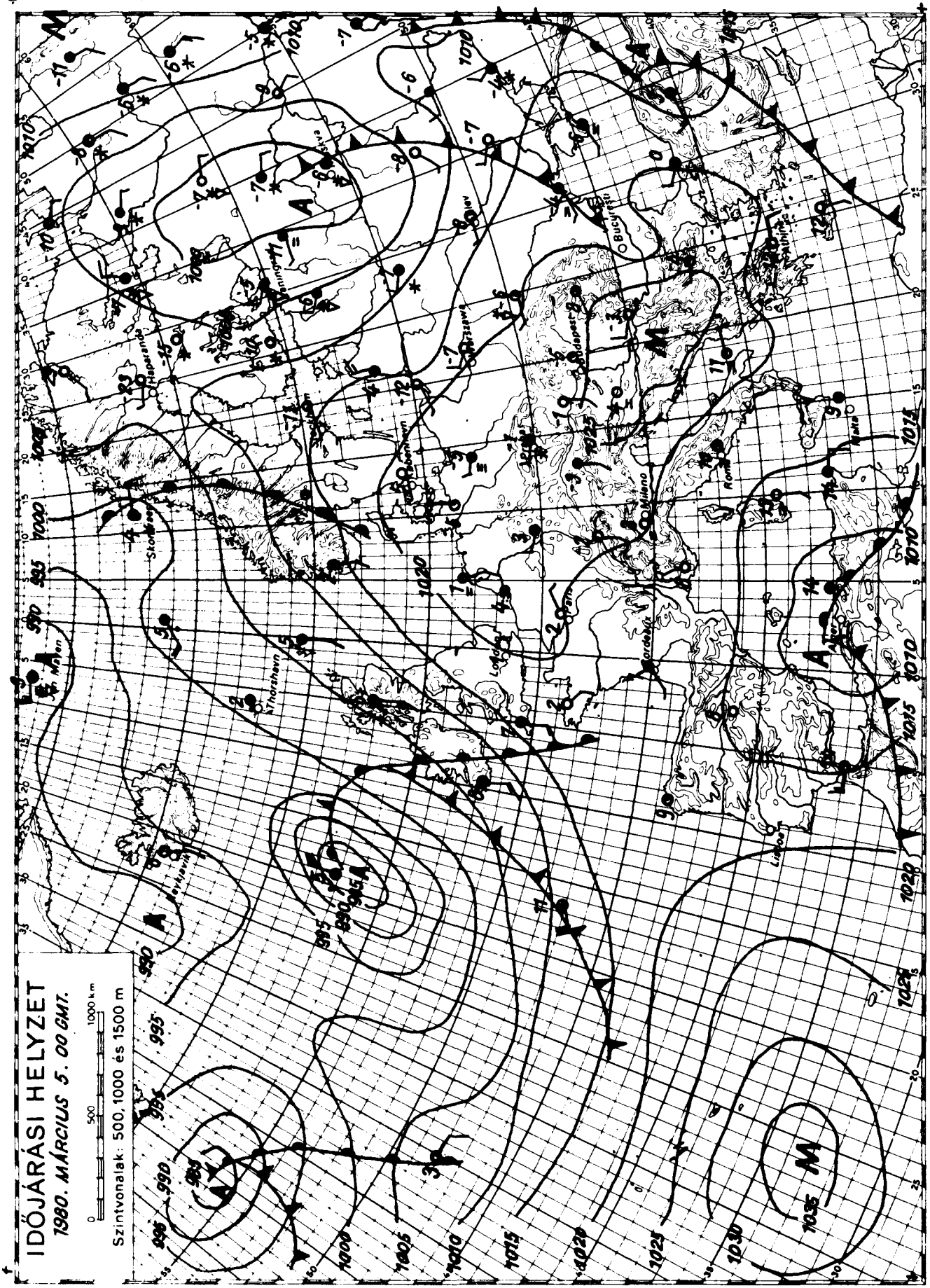

KIADJA: ORSZÁGOS METEOROLÓGIAI SZOLGÁLAT

Készíti: Központi Előrejelző Intézet Előrejelző Osztálya — T.: 273-078 — Megjelenik naponként —

Évi előfizetési díja: 1.460.-Ft - Megrendelhető: 1024 Budapest, II., Kitaibel Pál u. 1. Telefon: 353-500

Kiadásért felel: az OMSZ elnöke — Szerkesztésért felel: a KEI igazgatója

IDŐJÁRÁSI NAPIJELENTÉS

ЕЖЕДНЕВНЫЙ МЕТЕОРОЛОГИЧЕСКИЙ БЮЛЛЕТЕНЬ · DAILY WEATHER REPORT
BULLETIN QUOTIDIEN DE TEMPS · TÄGLICHER WETTERBERICHT

93. évfolyam 66. szám. + Budapest + 1980. március 6. csütörtök

Az időjárási helyzet és a várható időjárás:

Kelet-Európában anticiklon határozza meg az időjárást. Lassultak a légmozgások, és általában csöndes, párás az idő. Az Atlanti-óceán, illetve a Földközi-tenger térségében örvénylő ciklonok hatására ugyanakkor Európa nyugati és déli területeit igen enyhe és nedves levegő árasztotta el. Az enyhe léghullámok vonulását a Brit-szigeteken, Franciaországban, az Appennini-félszigeten és Görögországban a változékony, szeles csapadékos időjárás jellemzi. A Kárpát-medence térségét dél- és északnyugat felől egyaránt enyhébb, nagyobb nedvességtartalmú levegő éri el.

Hazánkban szerdán keleten, északkeleten változóan felhős, máshol jobbára derült idő volt. Az Északi-hegyvidéken és a Tiszántúlon helyenként gyenge havazás, hózápor előfordult. A lehullott csapadék mennyisége csapadéknyom és 2 mm között alakult. A Dunántúlon és a Duna-Tisza közén 7-10 órán át sütött a nap, emiatt ezeken a területeken a hőmérséklet csúcsértéke általában 6 és 10 fok között, keleten, északkeleten viszont csak 1 és 5 fok között alakult. Csütörtökön hajnalra általában nulla, mínusz 6 fokig csökkent a hőmérséklet, északkeleten viszont előfordult mínusz 8, mínusz 9 fok is. Csütörtökön délelőtt változóan felhős, napos, száraz idő volt, a hőmérséklet 11 órára: +2, +6 fokig emelkedett.

Ma 12 órakor Budapesten a hőmérséklet 5 fok, a tengerszintre átszámitott légnyomás 1019 mbar, erősen süllyed.

Várható időjárás péntek estig:

Eleinte változóan felhős idő, csapadék nélkül, majd erősen megnövekvő felhőzet és többfelé eső, később záporeső.
Kissé mérséklődő déli, délkeleti, majd ismét megélénkülő, többfelé megerősödő, délire, délnyugatira forduló szél.
A várható legalacsonyabb éjszakai hőmérséklet általában 0, +5 fok között, északkeleten kevéssel 0 fok alatt.
A legmagasabb nappali hőmérséklet pénteken 7 és 12 fok között.

Török Dénes s. k.

TÁVOLABBI KILÁTÁSOK SZOMBATTÓL - KEDDIG:

Változóan, időnként erősen felhős idő, várható ismétlődő esőkkel, záporesőkkel.
Legalacsonyabb hajnali hőmérséklet +1, +6 fok között,
legmagasabb nappali hőmérséklet +8, +13 fok között.
Jelentős mennyiségü /legalább 5 mm/ csapadék az ország területének 60 százalékán várható.

KÖZÉPTÁVÚ ELŐREJEZLŐ OSZTÁLY

A hőmérséklet napi középértéke és eltérése a 100 évi átlagtól /Budapesten/:

1980. március 5.	2,4°C	-1,3°C

1871 óta ezen a napon Budapesten előfordult

legmagasabb hőmérséklet:	22,2°C /1920/
legalacsonyabb hőmérséklet:	-13,9°C /1890/

80.163.

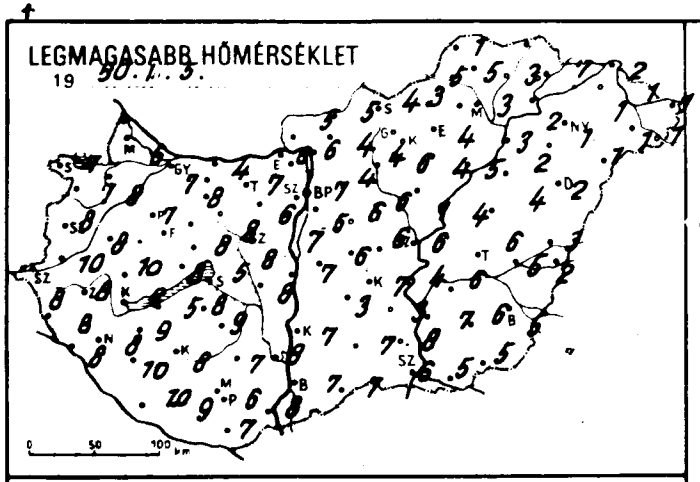
LEGMAGASABB HŐMÉRSÉKLET
19 80. III. 5.

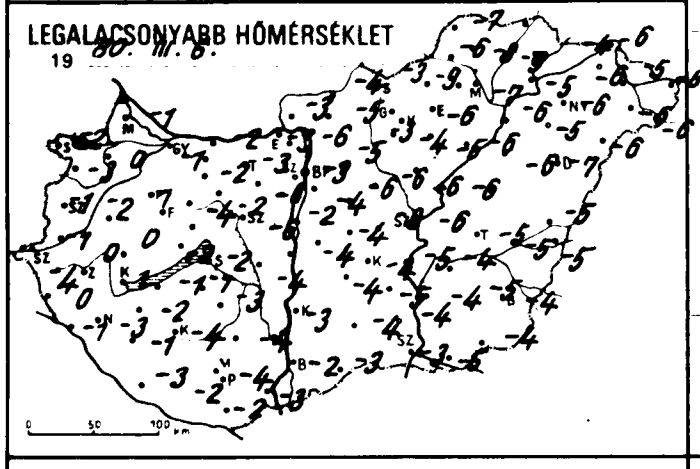
LEGALACSONYABB HŐMÉRSÉKLET
19 80. III. 6.

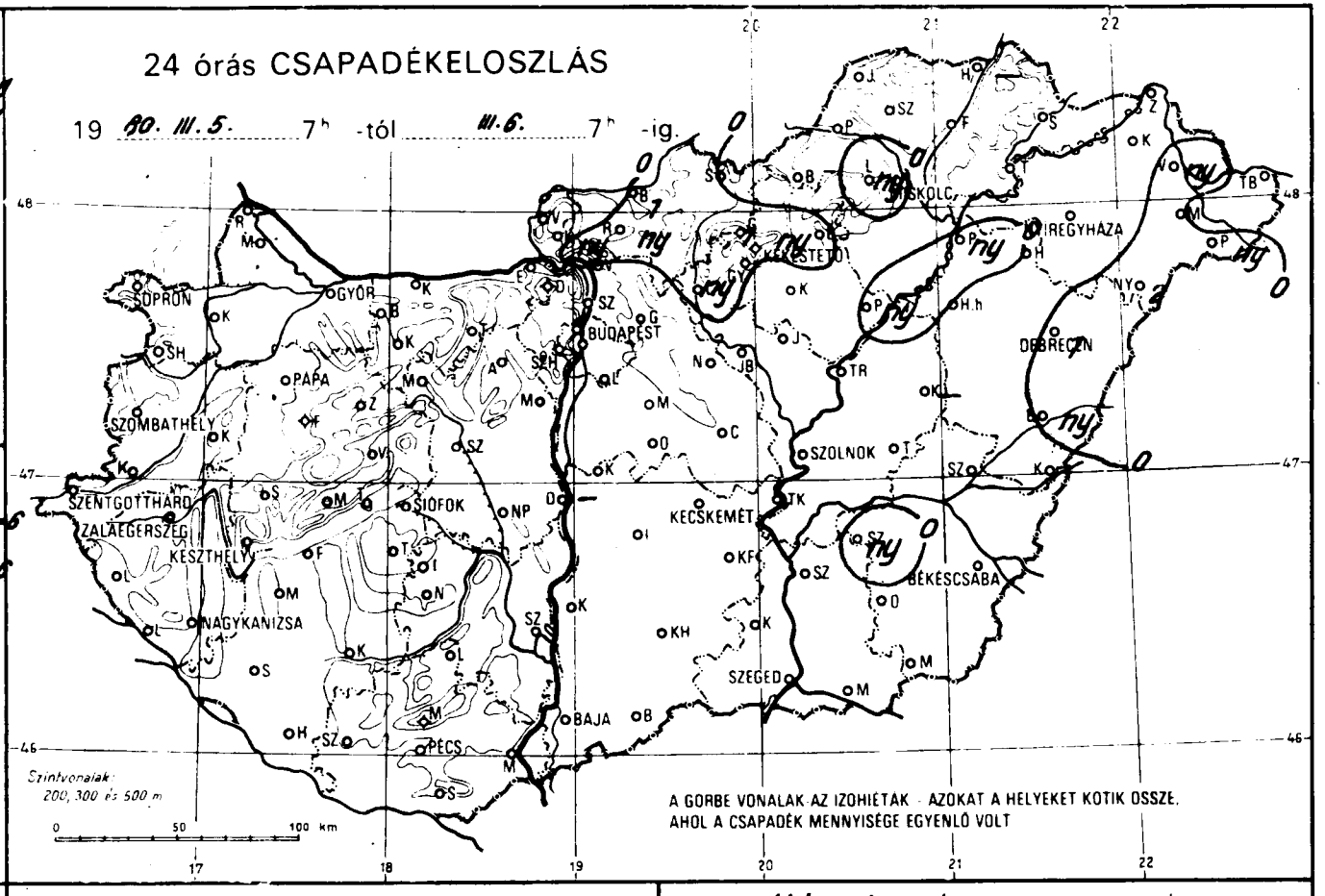
24 órás CSAPADÉKELOSZLÁS
19 80. III. 5. 7h -tól III. 6. 7h -ig.
SOPRON
GYŐR
BUDAPEST
PAPA
SZOMBATHELY
SZENTGOTTHÁRD
ZALAEGERSZEG
KESZTHELY
NAGYKANIZSA
SIÓFOK
KECSKEMÉT
SZOLNOK
DEBRECEN
MISKOLC
NYÍREGYHÁZA
BÉKÉSCSABA
SZEGED
BAJA
PÉCS
Szintvonalak: 200, 300 és 500 m
A GÖRBE VONALAK AZ IZOHIÉTAK - AZOKAT A HELYEKET KÖTIK ÖSSZE, AHOL A CSAPADÉK MENNYISÉGE EGYENLŐ VOLT

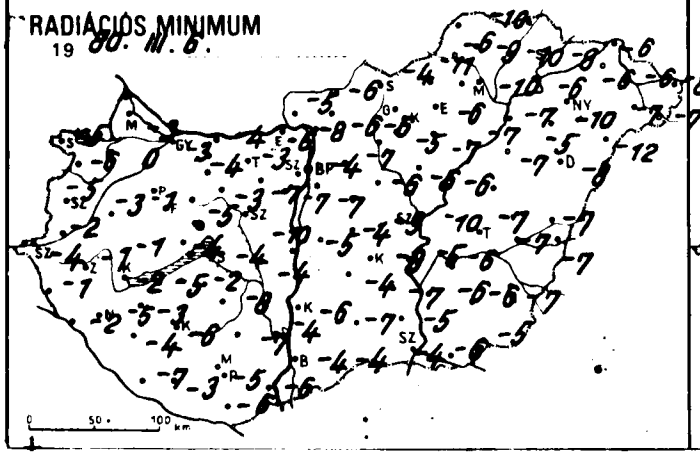
RADIÁCIÓS MINIMUM
19 80. III. 6.

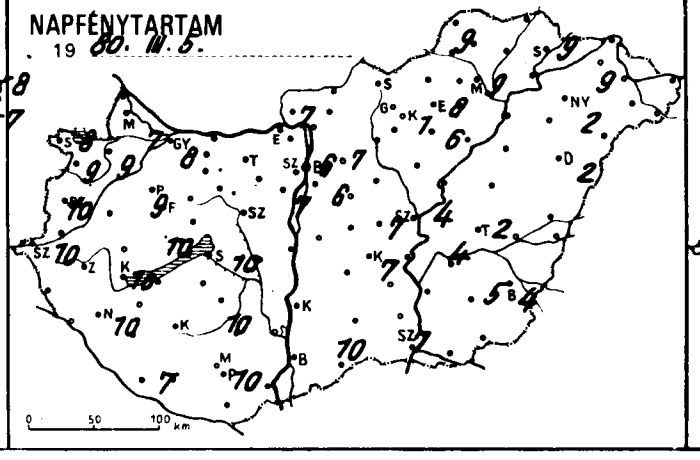
NAPFÉNYTARTAM
19 80. III. 5.

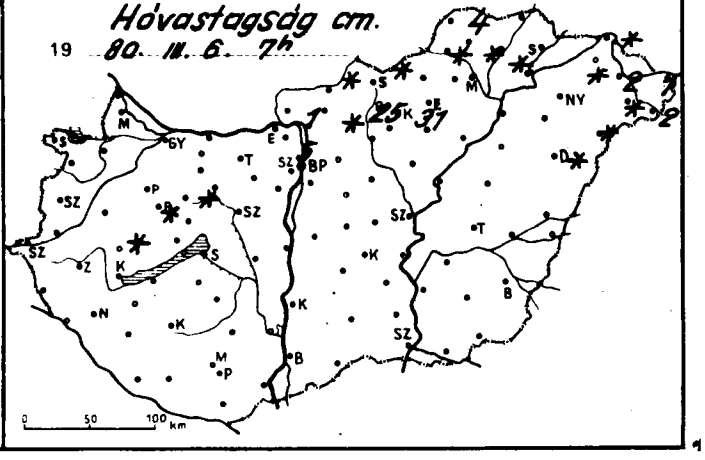
Hóvastagság cm.
19 80. III. 6. 7h

80.III.6.

	19 ..... 07 h -ig az utolsó 24 óra adatai					
	csapadék (mm)	hó cm	max. hőmérséklet	min. hőmérséklet	rad. min.	napos órák
Győr	•		7	-1	-3	8
Kapuvár	•		8	0	0	9
Mosonmagyaróvár	•		6	-1	-3	7
Rajka	–		–	–	–	
Sopron	•		7	-2	-5	8
Sopronhorpács	•		7	-3	-6	9
Káld	•		8	-2	-3	
Körmend	•		10	-1	-2	
Szentgotthárd	•		8	-4	-4	10
Szombathely	•		8	-1	-5	10
Lenti	•		8	0	-1	
Letenye	•		8	-1	-2	
Nagykanizsa	•		8	-3	-5	10
Zalaegerszeg	•		8	0	-1	
Farkasgyepű	•	folt	6	-3	-4	
Keszthely	•		6	1	-2	10
Mencshely	•		6	-3	-5	10
Pápa	•		7	1	-1	9
Sümeg	•	folt	10	0	-1	
Tihany	•		8	-2	-4	
Veszprém	•		8	-4	-5	
Zirc	• ⊔	folt	6	-5	-8	
Fonyód	•		5	-1	-5	
Homokszt. György	•		10	-3	-7	7
Kaposvár	• ⊔		8	-4	-6	
Marcali	•		9	-2	-3	
Siófok	• ⊔		5	-2	-4	10
Somogyszob	•		10	-1	-4	
Tab.	•		8	-1	-2	
Bábolna	•		7	-3	-4	
Esztergom	•		6	-3	-6	
Kisbér	•		8	-2	-4	
Komárom	•		4	-2	-4	
Tatabánya	• ⊔		7	-3	-3	
Alcsútdoboz	• ⊔		6	-6	-7	
Dunaújváros	–		–	–	–	
Martonvásár	•		7	-2	-7	7
Mór	•		8	-2	-3	
Nagyhörcsökp.	•		8	-4	-4	
Szabadbattyán	• ⊔		8	-6	-10	
Iregszemcse	• ⊔		9	-3	-8	10
Lengyel	•		7	-4	-7	
Nagykónyi	•		8	-2	-5	
Szekszárd	•		[illegible]	-3	-4	
Árpádtető			4	-3	-5	
Misinatető	•		8	-3	-6	
Mohács	• ⊔		6	-4	-5	10
Pécs	• ⊔		7	-2	-6	
Siklós	•		9	-2	-3	
Szigetvár	•		5	-4	-7	6
Bp. Lőrinc	• ⊔		7	-3	-4	6
Bp. Met. Int.	• ⊔		3	-6	-7	
Bp. Szab. hegy	•		6	-8	-9	7
Cegléd	• V		2	-7	-7	
Dobogókő	•	5	4	-5	-7	7
Gödöllő	• ⊔		5	-9	-10	
Királyrét	ny * V	1	6	-6	-6	
Monor	•		6	-6	-6	
Nagykáta	• ⊔		6	-4	-4	
Örkény	• ⊔		8	-4	-4	
Szentendre	•					

80.III.6.

	19 ..... 07 h -ig az utolsó 24 óra adatai					
	csapadék (mm)	hó cm	max. hőmérséklet	min. hőmérséklet	rad. min.	napos órák
Vác	• ⊔		6	-6	-8	
Vámosmikola	•		5	-3	-5	7
Baja	•		7	-2	-4	10
Bácsalmás	•		7	-3	-4	
Izsák	•		3	-4	-4	
Kalocsa	•		7	-4	-6	
Kecskemét	• ⊔		7	-4	-8	7
Kiskunf. háza	•		3	-5	-7	
Kiskunhalas	•		7	-4	-7	
Kunszentmiklós	•		7	-4	-5	
Tiszakécske	•		4	-5	-5	
Balassagyarmat	1 * ⊔	folt	5	-4	-6	
Romhány	ny *	folt	4	-5	-6	
Salgótarján	•	folt	4	-3	-4	
Eger	•		4	-6	-6	8
Galyatető	1 * V	25	3	-2	-4	
Gyöngyös	•		6	-4	-5	
Kékestető	ny * V	31	-4	-8	-9	1
Kompolt	• ⊔		4	-5	-7	6
Lőrinci	ny * ⊔		4	-3	-6	
Poroszló	ny * ⊔		5	-6	-7	
Jászapáti	•		1	-6	-6	
Jászberény	• ⊔		4	-5	-7	
Karcag	–		–	–	–	
Szolnok	•		6	-6	-10	4
Tiszaroff	• ⊔		4	-6	-8	
Túrkeve	•		6	-5	-7	2
Kistelek	•		8	-4	-5	
Makó	• ⊔		5	-5	-6	
Szeged	•		6	-3	-4	7
Szentes	•		7	-4	-6	
Borsodnádasd	• ⊔ =		3	-9	-11	
Füged	•	folt	3	-9	-10	
Hidasnémeti	–		–	–	–	
Jósvafő	• ⊔	4	1	-7	-10	9
Lillafüred	ny *		1	-8	-9	
Miskolc	• =		3	-7	-10	9
Putnok	•	folt	5	-6	-6	
Sárospatak	• ⊔		7	-4	-8	9
Szendrőlád	• ⊔	folt	5	-8	-9	
Tokaj	• ⊔		2	-5	-6	
Kisvárda	• ⊔	folt	1	-6	-6	9
Mátészalka	•	folt	1	-6	-7	
Nyíregyháza	• ⊔		1	-6	-10	2
Nyírlugos	2 *	folt	1	-6	-12	
Pátyod	ny *	2	1	-6	-7	
Tiszabecs	•	1	1	-6	-8	
Vásárosnamény	ny *	2	1	-5	-6	
Záhony	•	folt	2	-6	-6	
Berettyóújfalu	ny * ⊔		3	-5	-7	
Debrecen	1 * V ⊔	folt	2	-7	-8	2
Hajdúdorog	• ⊔		2	-5	-5	
Hortobágy	•		4	-6	-7	
Körösszakál	•		2	-5	-7	
Polgár	ny * ⊔		3	-6	-7	
Békéscsaba	• ⊔		5	-4	-7	4
Mezőhegyes	• ⊔		5	-4	-5	–
Orosháza	•		6	-5	-6	5
Szarvas	ny * ⊔		6	-4	-6	4
Szeghalom	•		5	-5	-7	

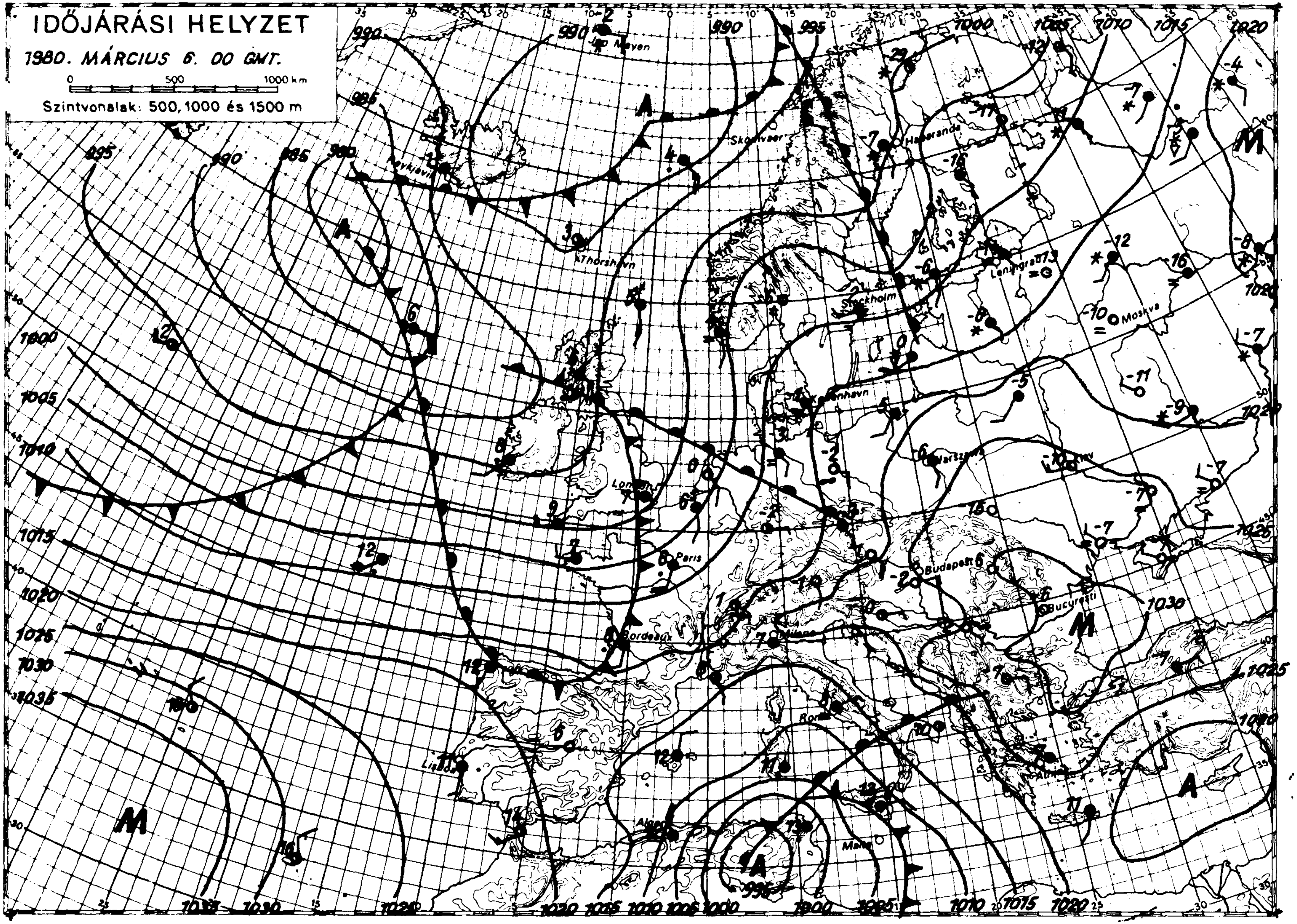

KIADJA: ORSZÁGOS METEOROLÓGIAI SZOLGÁLAT

Készíti: Központi Előrejelző Intézet Előrejelző Osztálya — T.: 273-010 — Megjelenik naponként —

Évi előfizetési díja: 1.460.-Ft - Megrendelhető: 1024 Budapest, II., Kitaibel Pál u. 1. Telefon: 353-500

Kiadásért felel: az OMSZ elnöke — Szerkesztésért felel: a KEI igazgatója

IDŐJÁRÁSI NAPIJELENTÉS

ЕЖЕДНЕВНЫЙ МЕТЕОРОЛОГИЧЕСКИЙ БЮЛЛЕТЕНЬ · DAILY WEATHER REPORT
BULLETIN QUOTIDIEN DE TEMPS · TÄGLICHER WETTERBERICHT

93. évfolyam 67. szám. + Budapest + 1980. március 7. péntek

Az időjárási helyzet és a várható időjárás:

Szinteegész kontinensünk időjárását egy hatalmas kiterjedésü mérsékelt égővi ciklon irányitja. Ennek középpontja a Brit-szigetek fölött található. A ciklon áramlási rendszerében délnyugat- dél felől enyhe, nedves levegő érkezik Közép-, és Kelet-Európába. Hatására sokfelé erősen felhős vagy borult az ég. Szombaton délelőtt a Német-sikságon, az Alpok nyugati térségében, valamint a Balkán-félszigeten és az Égei-tenger környékén sokfelé hullott csapadék. Csapadékzóna érte el a Kárpát-medence déli részét is, amely szombat estig valószinüleg fokozatosan észak-északkelet felé terjed.

Hazánkban csütörtökön a Dunántúl nyugati részén 2, 6, máshol 7, 10 órán át sütött a nap. Csapadékot késő estig sehonnan sem jelentettek. A legmagasabb nappali hőmérséklet 4 és 10 fok között váltakozott. Éjszaka az ország legnagyobb részén erősen megnövekedett a felhőzet és néhány helyen már előfordult jelentéktelen mennyiségü csapadék. Hajnalra általában +2, -3 fokig hült le a levegő. Péntek délelőtt jobbára erősen felhős volt az ég. A déli és keleti országrészben több helyen esett eső, helyenként havas eső, átmenetileg hó. A délkeleti, déli szél többfelő megerősödött. A hőmérséklet 11 órakor +1, +7 fok között alakult.

Ma 12 órakor Budapesten a hőmérséklet 3 fok, a tengerszintre átszámitott légnyomás 1004 mbar, mérsékelten süllyed.

Várható időjárás szombat estig:

Jobbára esősen felhős idő, többfelé ismétlődő eső, zápor, keleten eleinte helyenként havas eső, hó.
Élénk, erős lökésekkel kisért délkeleti, déli szél.
Várható legalacsonyabb éjszakai hőmérséklet: 0, +5,
legmagasabb nappali hőmérséklet szombaton: 4, 9 fok között.

Németh Lajos s. k.

A hőmérséklet napi középértéke és eltérése a 100 évi átlagtól /Budapesten/:

1980. március 6.	3,1°C	-0,6°C

1871 óta ezen a napon Budapesten előfordult

legmagasabb hőmérséklet:	18,9°C /1920/
legalacsonyabb hőmérséklet:	-10,2°C /1888/

80.164.

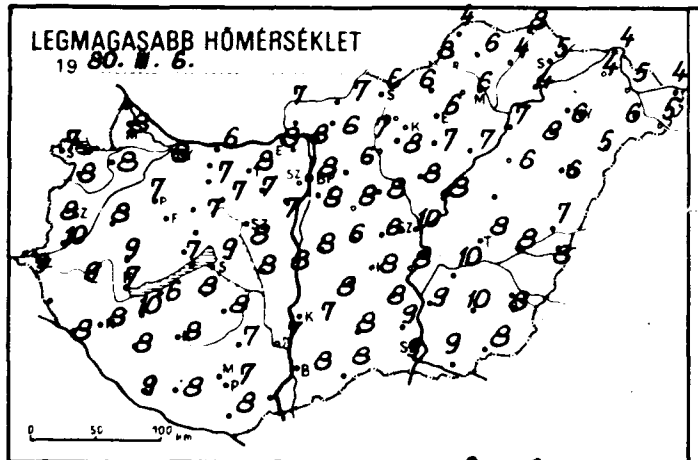
LEGMAGASABB HŐMÉRSÉKLET
19 80. III. 6.

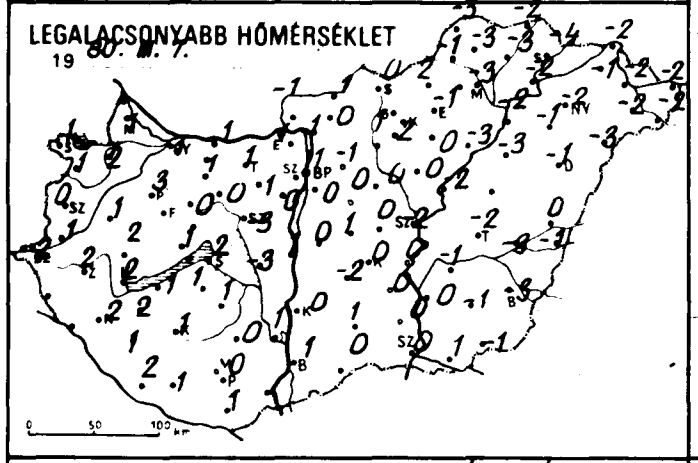
LEGALACSONYABB HŐMÉRSÉKLET
19 80. III. 7.

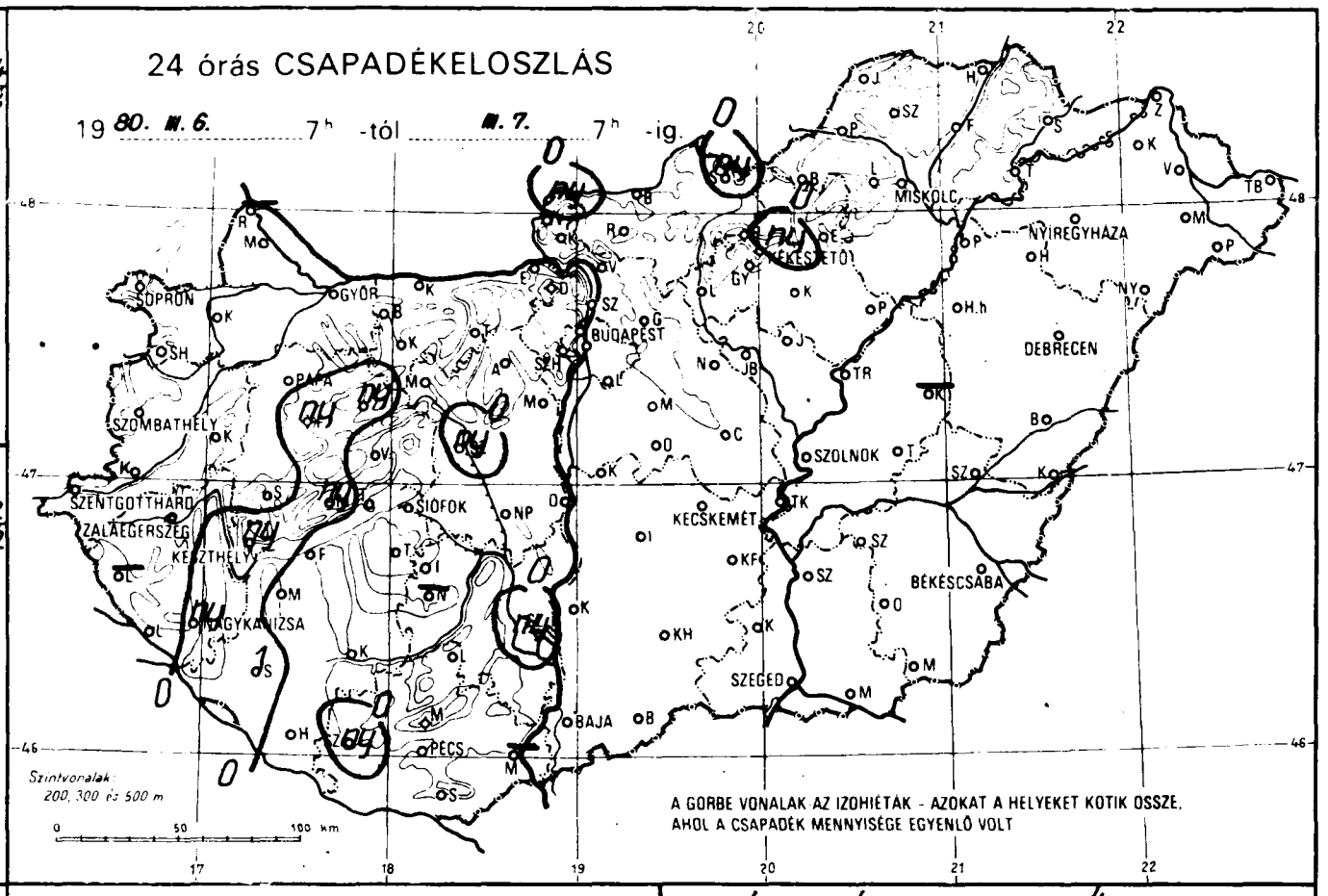
24 órás CSAPADÉKELOSZLÁS
19 80. III. 6. 7h -tól III. 7. 7h -ig.
GYŐR
BUDAPEST
MISKOLC
NYIREGYHÁZA
DEBRECEN
SZOMBATHELY
SZENTGOTTHÁRD
ZALAEGERSZEG
KESZTHELY
SIÓFOK
KECSKEMÉT
BÉKÉSCSABA
SZEGED
BAJA
PÉCS
Szintvonalak: 200, 300 és 500 m
A GÖRBE VONALAK AZ IZOHIÉTÁK - AZOKAT A HELYEKET KÖTIK ÖSSZE, AHOL A CSAPADÉK MENNYISÉGE EGYENLŐ VOLT

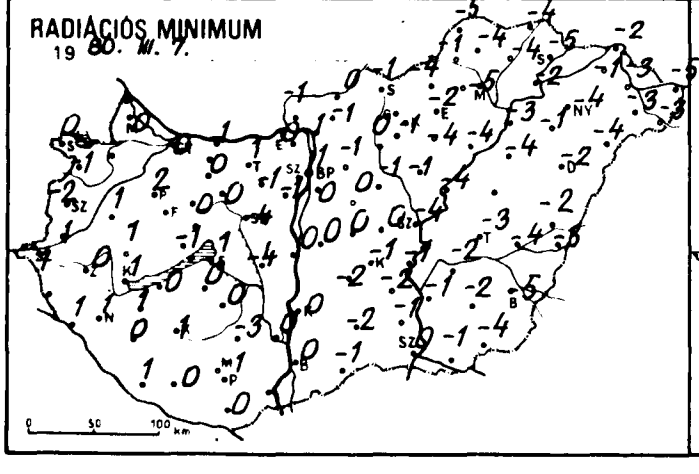
RADIÁCIÓS MINIMUM
19 80. III. 7.

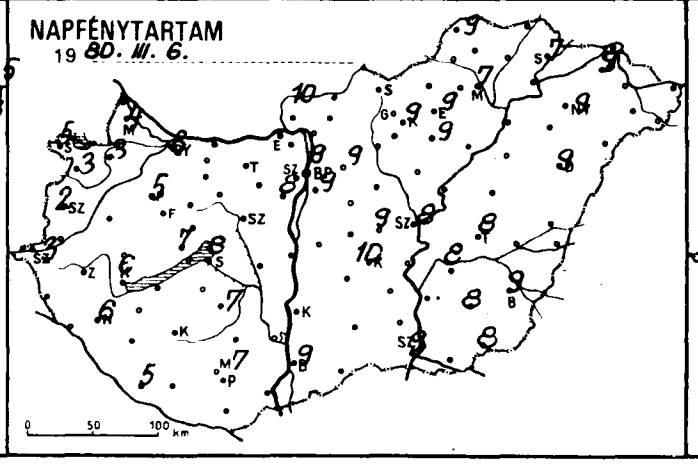
NAPFÉNYTARTAM
19 80. III. 6.

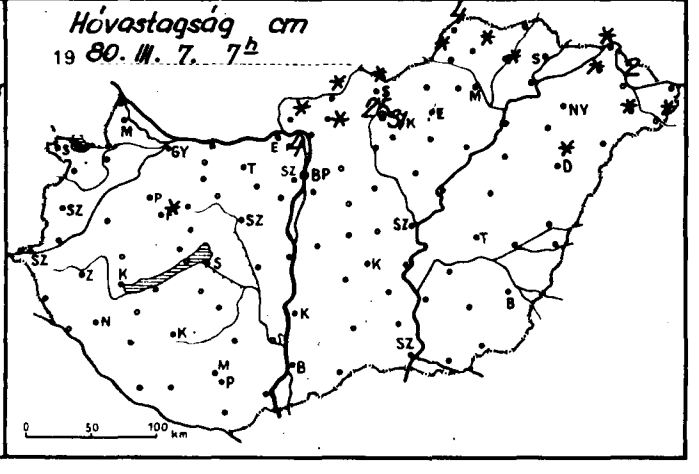
Hóvastagság cm
19 80. III. 7. 7h

	1980.III.7.07h -ig az utolsó 24 óra adatai					
	csapadék (mm)	hó cm	max. hőmérséklet	min. hőmérséklet	rad. min.	napos órák
Győr	•		8	1	0	6
Kapuvár	•		8	2	–	3
Mosonmagyaróvár	•		8	1	0	4
Rajka	–		–	–	–	
Sopron	•		7	1	0	5
Sopronhorpács	•		8	1	-1	3
Káld	•		8	1	1	
Körmend	•		10	1	1	
Szentgotthárd	•		9	2	1	3
Szombathely	•		8	0	-2	2
Lenti	–		–	–	–	
Letenye	•		8	–	1	
Nagykanizsa	ny *		8	2	1	6
Zalaegerszeg	•		9	2	0	
Farkasgyepű	ny *	folt	5	-1	-1	
Keszthely	ny *		7	2	1	6
Mencshely	ny *		6	0	-1	7
Pápa	•		7	3	2	5
Sümeg	•		9	2	1	
Tihany	•		7	1	-1	
Veszprém	•		7	0	0	
Zirc	ny *		5	-3	-3	
Fonyód	•		6	1	0	
Homokszt. György	•		9	2	1	5
Kaposvár	•		8	1	1	
Marcali	•		10	2	1	
Siófok	•		9	2	1	8
Somogyszob	1 *		8	1	0	
Tab	•		8	1	0	
Bábolna	•		8	1	1	
Esztergom	•		8	1	0	
Kisbér	• ≡		7	1	0	
Komárom	•		6	1	1	
Tatabánya	•		8	1	1	
Alcsútdoboz	•		7	1	-1	
Dunaújváros	•		8	1	0	
Martonvásár	•		7	0	-1	8
Mór	•		7	0	0	
Nagyhörcsökp.	•		8	-3	-4	
Szabadbattyán	ny ⁹		8	-3	-4	
Iregszemcse	•		8	1	0	7
Lengyel	•		7	0	-3	
Nagykónyi	–		–	–	–	
Szekszárd	ny ⁹		7	1	0	
Árpádtető	•		5	-1	-2	
Mohács	–		–	–	–	
Pécs	• =		7	0	-1	7
Siklós	•		8	1	0	
Szigetvár	ny		8	1	0	
Bp. Lőrinc	•		8	0	0	9
Bp. Met. Int.	•		8	1	1	9
Bp. Szab. hegy	•		5	-2	-2	
Cegléd	•		6	0	0	9
Dobogókő	•	4	3	-4	-4	
Gödöllő	•		6	-1	-1	9
Kiralyret	•	folt	5	0	0	
Monor	•		8	0	0	
Nagykáta	•		8	0	-1	
Örkény	•		6	1	0	
Szentendre	•		8	1	1	

	1980.III.7.07h -ig az utolsó 24 óra adatai					
	csapadék (mm)	hó cm	max. hőmérséklet	min. hőmérséklet	rad. min.	napos órák
Vác	•		8	1	1	
Vámosmikola	ny *		7	-1	-1	10
Baja	•		8	1	0	9
Bácsalmás	•		8	0	-1	
Izsák	•		8	-2	-2	
Kalocsa	•		7	0	0	
Kecskemét	•		8	0	-1	10
Kiskunf. háza	•		8	0	-2	
Kiskunhalas	•		8	1	-2	
Kunszentmiklós	•		8	0	0	
Tiszakécske	•		8	0	-1	
Balassagyarmat	•	folt	7	1	0	
Romhány	•	folt	6	0	-1	
Salgótarján	ny *	folt	6	0	-1	
Eger	•		6	-1	-2	9
Galyatető	•	25	1	-11	-11	
Gyöngyös	•		8	2	-1	
Kékestető	ny *	31	-1	-7	-7	9
Kompolt	•		7	0	-4	9
Lőrinci	•		7	1	0	
Poroszló	•		7	-3	-4	
Jászapáti	•		8	0	-1	
Jászberény	•		8	0	-2	
Karcag	–		–	–	–	
Szolnok	•		10	-2	-4	8
Tiszaroff	•		8	-2	-4	
Túrkeve	•		8	-2	-3	8
Kistelek	•		9	0	-1	
Makó	•		9	1	-1	
Szeged	•		9	0	0	9
Szentes	•		9	0	-1	
Borsodnádasd	•		6	2	-4	
Fügöd	•	folt	4	-3	-4	
Hidasnémeti	•		8	-2	-4	
Jósvafő	•	4	4	-3	-5	9
Lillafüred	•		5	-2	-3	
Miskolc	• =		6	-3	-5	7
Putnok	•	folt	8	-1	-1	
Sárospatak	•		5	-4	-5	7
Szendrőlád	• ⊔	folt	6	-3	-4	
Tokaj	•		4	-2	-2	
Kisvárda	•	folt	4	-1	-1	9
Mátészalka	•	folt	6	-2	-3	
Nyíregyháza	•		6	-2	-4	9
Nyírlugos	•		5	-3	-4	
Pátyod	•	folt	5	-2	-3	
Tiszabecs	•		4	-2	-5	
Vásárosnameny	•	2	5	-2	-3	
Záhony	•	folt	4	-2	-2	
Berettyóújfalu	•		7	0	-2	
Debrecen	•	folt	6	-1	-2	9
Hajdúdorog	•		8	-1	-1	
Hortobágy	•		6	-3	-4	
Körösszakál	•		8	-1	-3	
Polgár	•		7	-2	-3	
Békéscsaba	•		8	-3	-5	9
Mezőhegyes	•		8	-1	-4	8
Orosháza	•		10	-1	-2	8
Szarvas	•		10	-1	-2	8
Szeghalom	•		8	-3	-4	

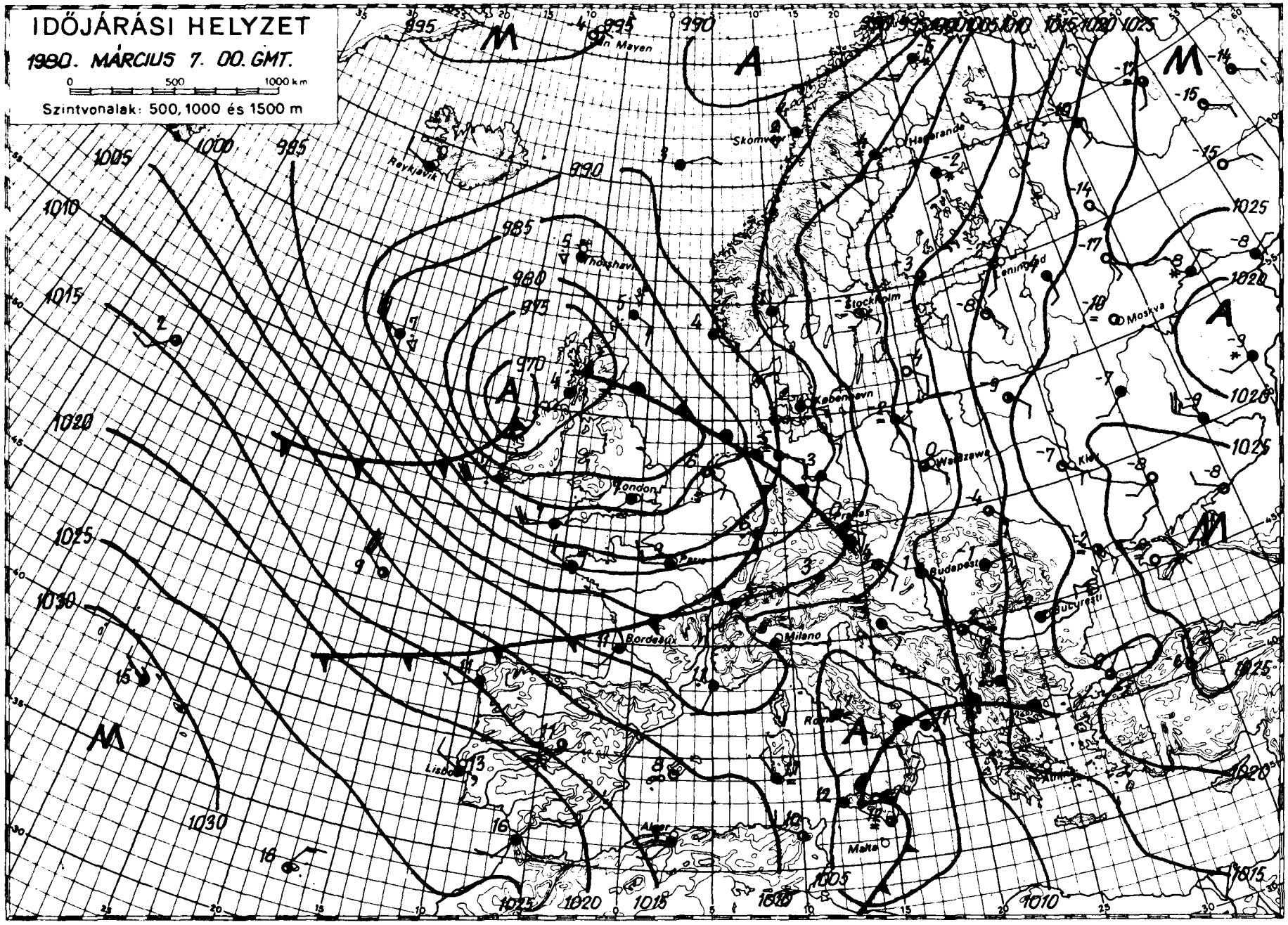

KIADJA: ORSZÁGOS METEOROLÓGIAI SZOLGÁLAT

Készíti: Központi Előrejelző Intézet Előrejelző Osztálya — T.: 273-018 — Megjelenik naponként —

Évi előfizetési díja: 1.460.-Ft - Megrendelhető: 1024 Budapest, II., Kitaibel Pál u. 1. Telefon: 353-500

Kiadásért felel: az OMSZ elnöke — Szerkesztésért felel: a KEI igazgatója

IDŐJÁRÁSI NAPIJELENTÉS

ЕЖЕДНЕВНЫЙ МЕТЕОРОЛОГИЧЕСКИЙ БЮЛЛЕТЕНЬ · DAILY WEATHER REPORT
BULLETIN QUOTIDIEN DE TEMPS · TÄGLICHER WETTERBERICHT

93. évfolyam 68. szám. + Budapest + 1980. március 8. szombat

Az időjárási helyzet és a várható időjárás:

A Szovjetunió európai területe fölött nagy kiterjedésü magas nyomású légköri képződmény helyezkedik el. Hatására ebben a térségben csendes, párás, hideg az idő, csak néhány helyen fordul elő kisebb havazás, Európa legnagyobb részének időjárását a Benelux államok középponttal örvénylő ciklon alakitja. Ennek déli peremén enyhe, különböző nedvességtartalmu léghullámok áramlanak gyors egymásutánban a kontinens belseje felé. Hatásukra jobbára felhős, enyhe, csapadékos az idő. A Kárpát-medence időjárását az elkövetkező időszakban továbbra is a délnyugati irányból érkező ciklon légtömegek határozzák meg.

Pénteken hazánkban túlnyomóan borult volt az ég. Előbb a déli megyékben, majd országszerte esett eső, havas eső, északon hó. A déli, délkeleti szél napközben megerősödött. A hőmérséklet kora délután általában +4, +10 fok között volt. Szombat reggelre -1, +3 fokig csökkent a hőmérséklet. A reggel 7 óráig lehullott csapadék mennyisége általában 5 és 10 mm között váltakozott. Délelőtt déli irányból helyenként felszakadozott a felhőzet. Főként az északi és a nyugati körzetekben esett havas eső, eső. A déli, délkeleti szél helyenként megélénkült. A hőmérséklet 11 órakor +1, és +8 fok között volt.

Ma 12 órakor Budapesten +2 fokot mértek, a tengerszintre átszámitott légnyomás 1001 mbar, alig változik.

Várható időjárás vasárnap estig:

Időnként felszakadozó felhőzet, párás, helyenként ködös idő, ismétlődő esővel, helyenként havas esővel.
Megélénkülő déli, délkeleti szél.
A várható legalacsonyabb éjszakai hőmérséklet 0, +5,
a legmagasabb nappali hőmérséklet vasárnap általában +4, +9 fok között.

Poór Judit s. k.

A hőmérséklet napi középértéke és eltérése a 100 évi átlagtól /Budapesten/:

1980. március 7.	+2,3°C	-1,8°C

1871 óta ezen a napon Budapesten előfordult

legmagasabb hőmérséklet:	22,9°C /1920/
legalacsonyabb hőmérséklet:	-12,0°C /1892/

80.165.

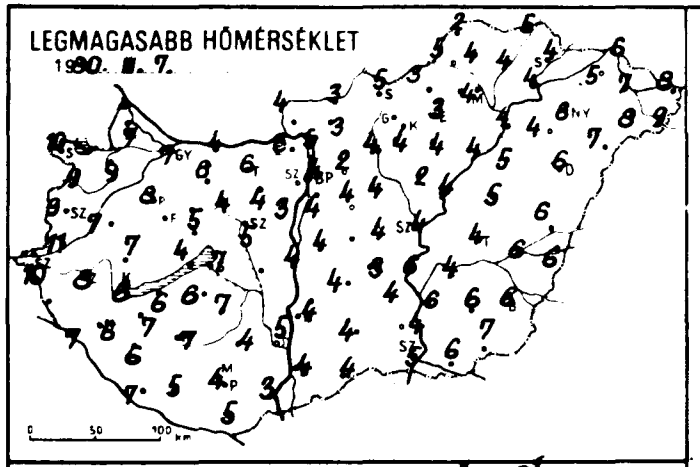
LEGMAGASABB HŐMÉRSÉKLET
1980. III. 7.

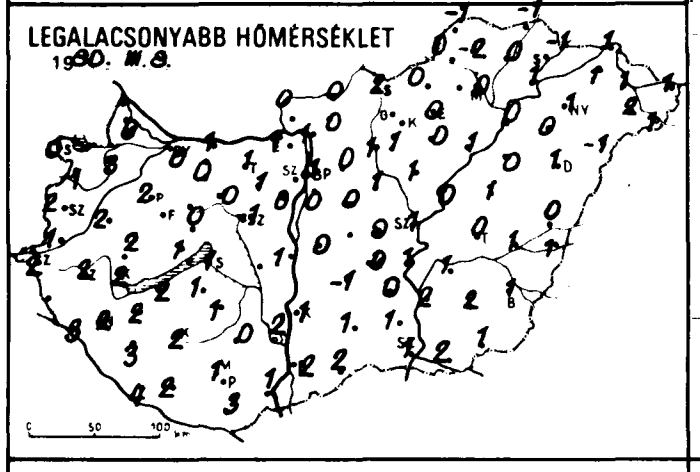
LEGALACSONYABB HŐMÉRSÉKLET
1980. III. 8.

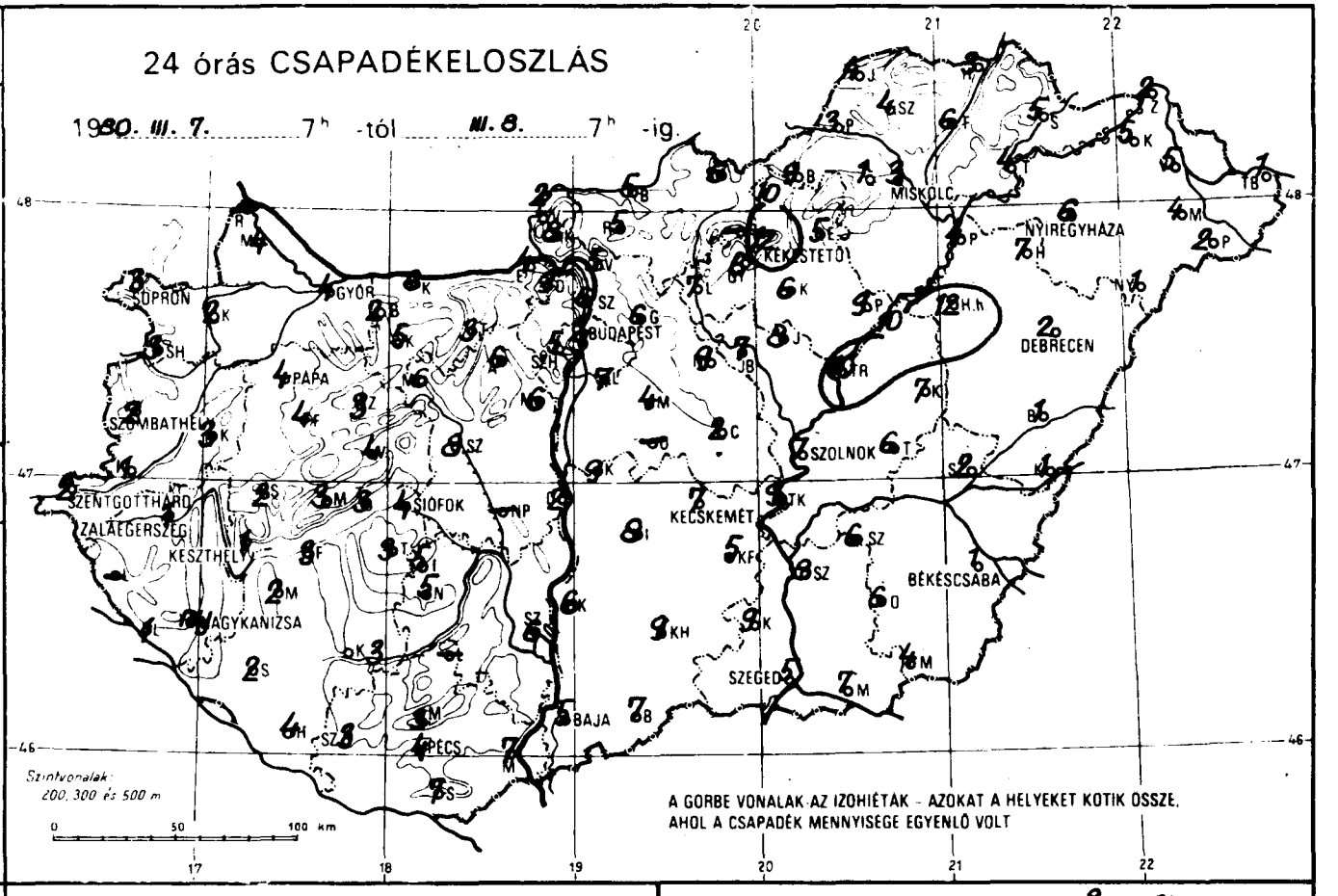
24 órás CSAPADÉKELOSZLÁS
1980. III. 7. 7h -tól III. 8. 7h -ig.
SOPRON
GYŐR
BUDAPEST
MISKOLC
NYÍREGYHÁZA
KEKESTETŐ
DEBRECEN
PAPA
SZOMBATHELY
SZOLNOK
SZENTGOTTHÁRD
ZALAEGERSZEG
KESZTHELY
SIÓFOK
KECSKEMÉT
BÉKÉSCSABA
NAGYKANIZSA
SZEGED
BAJA
PÉCS
Szintvonalak: 200, 300 és 500 m
A GÖRBE VONALAK AZ IZOHIÉTÁK - AZOKAT A HELYEKET KÖTIK ÖSSZE, AHOL A CSAPADÉK MENNYISÉGE EGYENLŐ VOLT

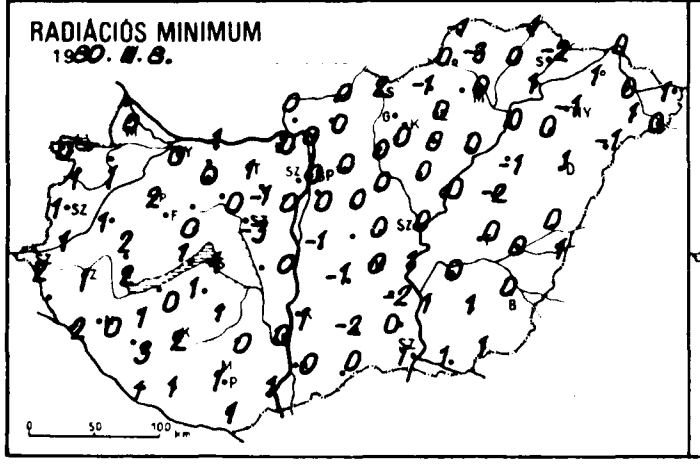
RADIÁCIÓS MINIMUM
1980. III. 8.

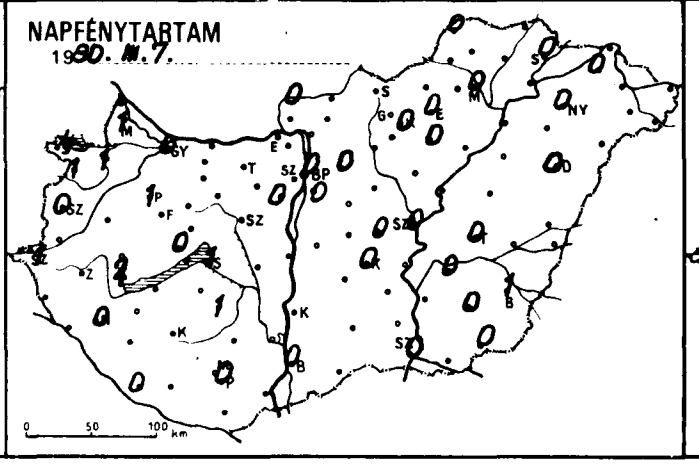
NAPFÉNYTARTAM
1980. III. 7.

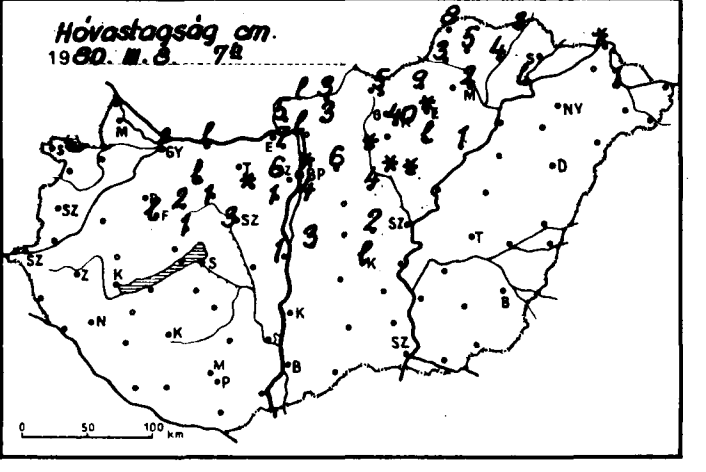
Hóvastagság cm.
1980. III. 8. 7h

	1980.III.8. 07h -ig az utolsó 24 óra adatai					
	csapadék (mm)	hó cm	max. hőmérséklet	min. hőmérséklet	rad. min.	napos órák
Győr	4•*	lep.	7	0	0	0
Kapuvár	2 =		9	3	1	1
Mosonmagyaróvár	4 *	lep.	7	0	0	1
Rajka	–		–	–	–	
Sopron	3*=		10	0	0	4
Sopronhorpács	3 =		9	1	1	1
Káld	3		7	2	1	
Körmend	1		11	1	1	
Szentgotthárd	2 ⌒		10	2	2	1
Szombathely	2		9	2	1	0
Lenti	–		–	–	–	
Letenye	1 ⌒		7	3	2	
Nagykanizsa	ny		6	2	0	0
Zalaegerszeg	1		8	2	1	
Farkasgyepű	4•*	lep.	5	–1	–1	
Keszthely	1 *		6	2	2	2
Mencshely	3 *		5	0	–1	0
Pápa	4		8	2	2	1
Sümeg	2		7	2	2	
Tihany	3 =		4	1	1	
Veszprém	4*=	1	5	0	0	
Zirc	3*=	2	5	–1	–1	
Fonyód	3		6	2	0	
Homokszt. györgy	4 =		7	4	1	0
Kaposvár	3		7	2	2	
Marcali	2		7	2	1	
Siófok	4 =		7	1	1	1
Somogyszob	2		6	3	3	
Tab	3		6	1	1	
Bábolna	2 *		6	0	0	
Esztergom	4		6	1	0	
Kisbér	5•*=	lep.	6	0	0	
Komárom	6•*	lep.	4	1	1	
Tatabánya	3•*		6	1	1	
Alcsútdoboz	6•*	folt	4	1	–1	
Dunaújváros	2 *	1	4	1	0	
Martonvásár	6•*	1	3	0	0	0
Mór	6•*	1	4	0	0	
Nagyhörcsökp.	–		–	–	–	
Szabadbattyán	8•*⊔=	3	5	–1	–3	
Iregszemcse	5 =		7	1	1	1
Lengyel	–		4	0	0	
Nagykónyi	5		6	1	0	
Szekszárd	6		5	2	0	
Szigetvár	3 =		2	1	0	
Mohács	7		3	1	1	
Pécs	4		4	1	1	0
Siklós	7		5	3	1	
Szigetvár	3		5	2	1	
Bp. Lőrinc	7 *	4	4	0	0	0
Bp. Met. Int.	9 *	folt	4	1	0	0
Bp. Szab. hegy	5 *=	6	5	–1	–2	
Cegléd	2 *	2	4	0	0	0
Dobogókő	9 *=	7	–1	–2	–3	
Gödöllő	6 *	6	2	0	0	0
Királyrét	8 *	5	3	1	0	
Monor	4 *=		4	0	0	
Nagykáta	9•*=	4	4	1	0	
Örkény	–		–	–	–	
Szentendre	6 *		4	0	0	

	1980.III.8. 07h -ig az utolsó 24 óra adatai					
	csapadék (mm)	hó cm	max. hőmérséklet	min. hőmérséklet	rad. min.	napos órák
Vác	5•*	lep.	5	1	0	
Vámosmikola	2 *	lep.	4	0	0	0
Baja	5 *	–	4	2	0	0
Bácsalmás	7		4	2	0	
Izsák	8		4	–1	–1	
Kalocsa	6•*		4	1	1	
Kecskemét	7•*	lep.	3	0	0	0
Kiskunf. háza	5 *		4	0	–2	
Kiskunhalas	9•*		4	1	–2	
Kunszentmiklós	9•*	3	4	0	–1	
Tiszakécske	9		6	1	1	
Balassagyarmat	5 *	3	3	0	0	
Romhány	5 *	3	3	0	0	
Salgótarján	6 *	5	5	2	2	
Eger	5*•	folt	3	0	0	0
Galyatető	–	–	–	–	–	
Gyöngyös	6 *		4	1	0	
Kékestető	12•*V=	40	–4	–4	–4	0
Kompolt	6•*	lep.	4	0	0	0
Lőrinci	7 •*=	folt	4	1	0	
Poroszló	9•*=	1	4	1	0	
Jászapáti	8•*=	folt	2	1	0	
Jászberény	7•*	folt	4	0	0	
Karcag	7		5	1	–2	
Szolnok	7 *=	–	4	1	0	0
Tiszaroff	10•*	–	4	0	0	
Túrkeve	6		4	0	0	0
Kistelek	9 *		4	1	0	
Makó	7		6	2	1	
Szeged	5 *=	–	5	1	1	0
Szentes	8 *		6	2	1	
Borsodnádasd	9 *	9	3	0	–1	
Füged	6 *	4	4	0	0	
Hidasnémeti	3 *	3	5	–1	–1	
Jósvafő	4 *	8	2	–1	–1	0
Lillafüred	1		3	0	–1	
Miskolc	3 *	2	4	0	0	0
Putnok	3 *	3	5	0	0	
Sárospatak	5		4	–1	–2	0
Szendrőlád	4 *⊔	5	4	–2	–3	
Tokaj	4•*	lep.	4	1	1	
Kisvárda	5		5	1	1	0
Mátészalka	4		8	2	1	
Nyíregyháza	6		6	1	–1	0
Nyírlugos	1 •		7	–1	–1	
Pátyod	2		9	1	0	
Tiszabecs	1		8	1	1	
Vásárosnameny	5	1	7	1	0	
Záhony	2	folt	6	1	0	
Berettyóújfalu	1		6	0	0	
Debrecen	2		6	1	1	0
Hajdúdorog	7		4	0	0	
Hortobágy	12		5	0	–1	
Körösszakál	1		6	1	1	
Polgár	4 =		4	0	0	
Békéscsaba	1 *=		6	1	0	1
Mezőhegyes	4 *		7	1	1	0
Orosháza	6		6	2	1	0
Szarvas	6 *		4	1	0	0
Szeghalom	2		6	1	0	

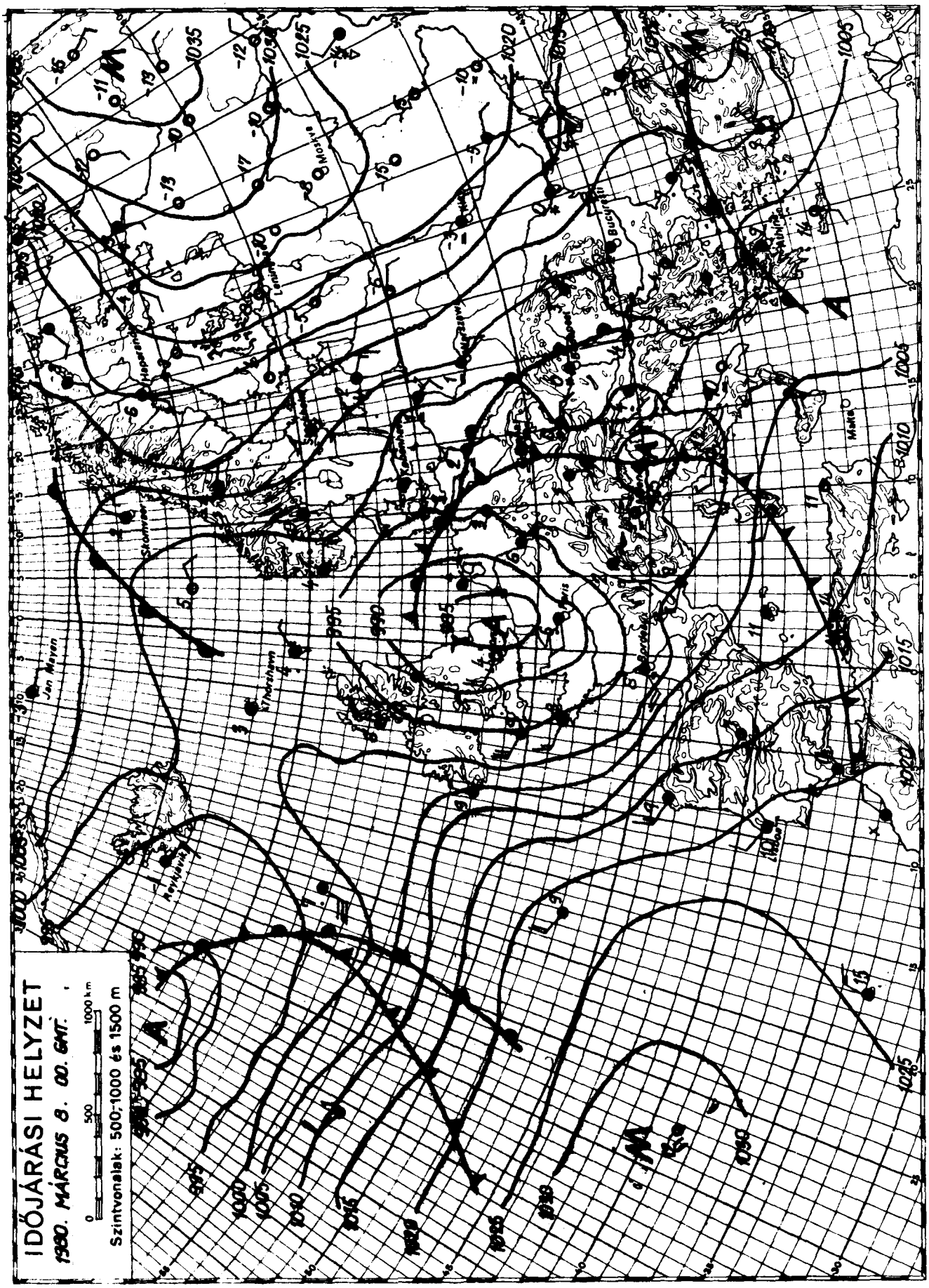

KIADJA: ORSZÁGOS METEOROLÓGIAI SZOLGÁLAT

Készíti: Központi Előrejelző Intézet Előrejelző Osztálya — T.: 273-018 — **Megjelenik naponként** —

Évi előfizetési díja: 1.460.-Ft - Megrendelhető: 1024 Budapest, II., Kitaibel Pál u. 1. Telefon: 353-500

Kiadásért felel: az OMSZ elnöke — Szerkesztésért felel: a KEI igazgatója

IDŐJÁRÁSI NAPIJELENTÉS

ЕЖЕДНЕВНЫЙ МЕТЕОРОЛОГИЧЕСКИЙ БЮЛЛЕТЕНЬ · DAILY WEATHER REPORT
BULLETIN QUOTIDIEN DE TEMPS · TÄGLICHER WETTERBERICHT

93. évfolyam 69. szám. + Budapest + 1980. március 9. vasárnap

Az időjárási helyzet és a várható időjárás:

A Szovjetunió európai területének jelentős része felett magas nyomású zóna húzódik. Változóan felhős, párás, az évszakhoz képest hideg idő van. Elszórtan hull a hó. Az Adriai-tenger feletti centrummal nagy kiterjedésü ciklon örvénylik. Ez délnyugati áramlással enyhe és nagy nedvességtartalmú levegőt szállit Európa belseje fölé. Vonulását többfelé kiséri eső, zápor. Erősen párás a levegő, az éjszakai órákban képződött köd egy része napközben is megmarad. A Kárpát-medence időjárását a továbbiakban is a délnyugat felől érkező enyhe és nedves levegő alakitja.

Hazánkban szombaton túlnyomóan borult, párás, helyenként tartósan ködös idő volt. Napközben többfelé esett ismétlődő jelleggel eső, zápor, a reggeli órákban északon elszórtan hó, havas eső. Késő este Nagykanizsán zivatar volt. Vasárnap reggelre -3, +5 fokig csökkent a hőmérséklet. A reggel 7 óráig lehullott csapadék mennyisége csapadéknyom és 10 mm között váltakozott. Délelőtt borult, párás, többfelé ködös idő volt. A déli órákra a nyugati megyékben kissé felszakadozott a felhőzet. Elszórtan esett az eső. A hőmérséklet 11 órakor +2, +7 fok között alakult.

Ma 12 órakor Budapesten 6 fokot mértek, a tengerszintre átszámitott légnyomás 1007 mbar, mérsékelten emelkedik.

Várható időjárás hétfő estig:

Időnként felszakadozó felhőzet, többfelé eső, zápor. Erősen párás, helyenként tartósan ködös idő. Időnként megélénkülő délnyugati szél.
A várható legalacsonyabb éjszakai hőmérséklet -1, +4,
a legmagasabb nappali hőmérséklet hétfőn +5, +10 fok között.

Bozóki István s. k.

A hőmérséklet napi középértéke és eltérése a 100 évi átlagtól /Budapesten/:

1980. március 8.	3,5°C	-0,5°C

1871 óta ezen a napon Budapesten előfordult

legmagasabb hőmérséklet:	23,0°C /1920/
legalacsonyabb hőmérséklet:	-12,4°C /1892/

80.166.

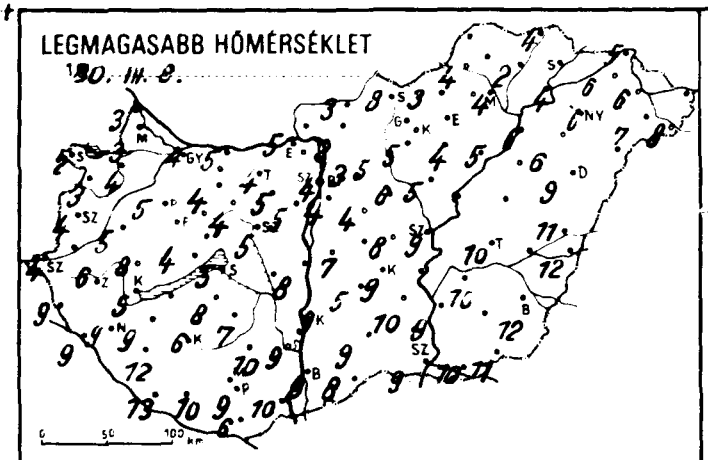
LEGMAGASABB HŐMÉRSÉKLET
1980. III. 9.

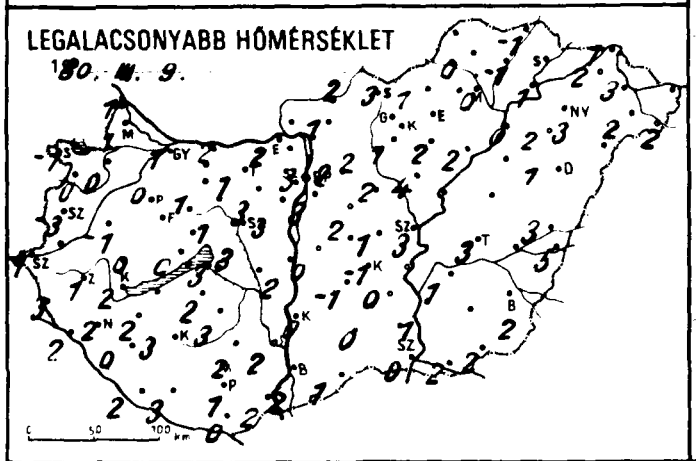
LEGALACSONYABB HŐMÉRSÉKLET
1980. III. 9.

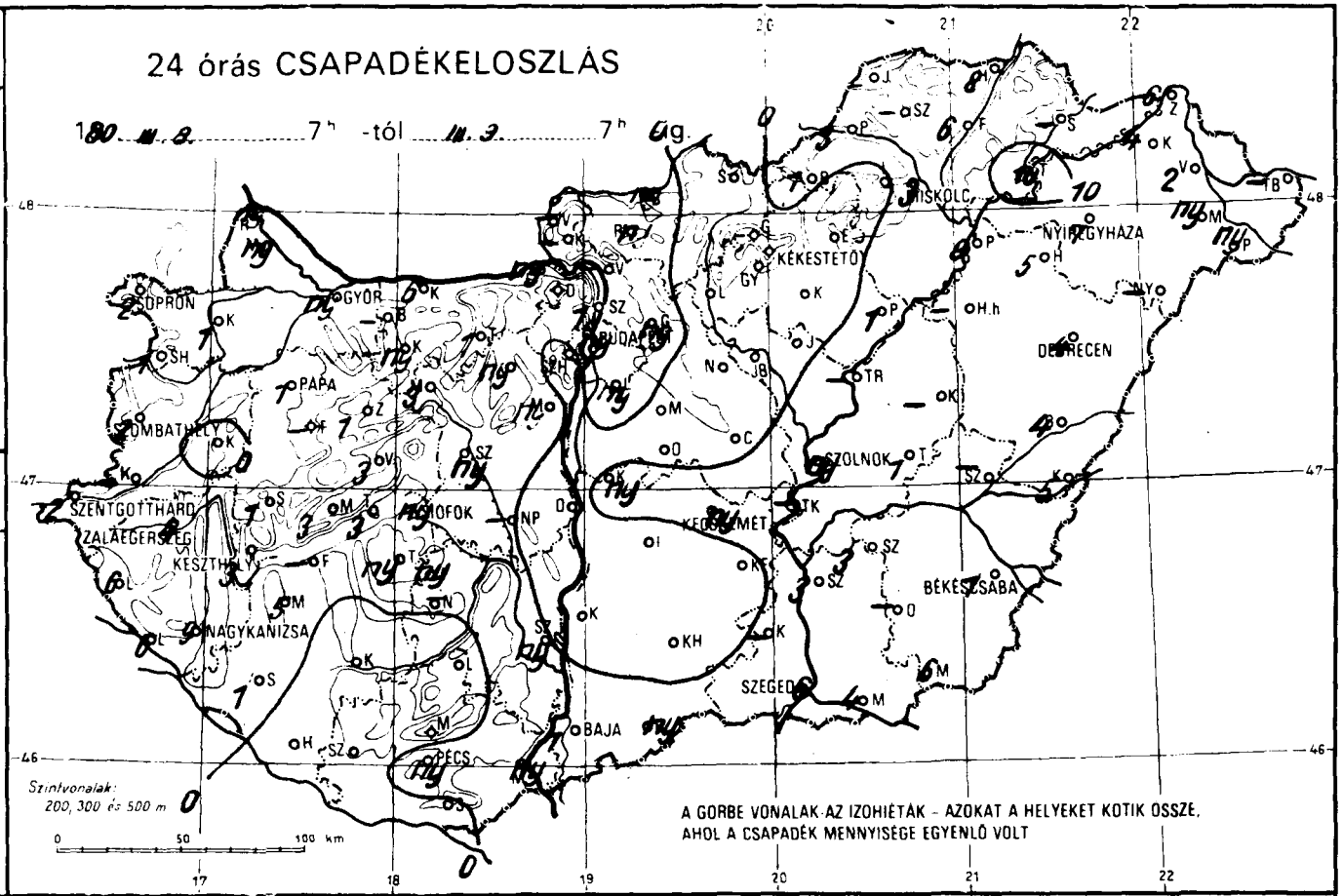
24 órás CSAPADÉKELOSZLÁS
1980. III. 8. 7h -tól III. 9. 7h ig.
SOPRON
GYŐR
PAPA
SZOMBATHELY
SZENTGOTTHÁRD
ZALAEGERSZEG
KESZTHELY
NAGYKANIZSA
MOFOK
BUDAPEST
KÉKESTETŐ
MISKOLC
NYÍREGYHÁZA
DEBRECEN
SZOLNOK
KECSKEMÉT
BÉKÉSCSABA
SZEGED
BAJA
PÉCS
Szintvonalak: 200, 300 és 500 m
A GÖRBE VONALAK AZ IZOHIÉTÁK - AZOKAT A HELYEKET KÖTIK ÖSSZE, AHOL A CSAPADÉK MENNYISÉGE EGYENLŐ VOLT

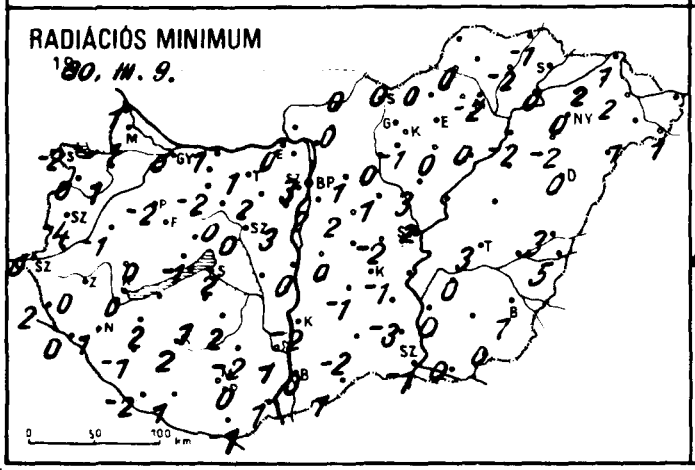
RADIÁCIÓS MINIMUM
1980. III. 9.

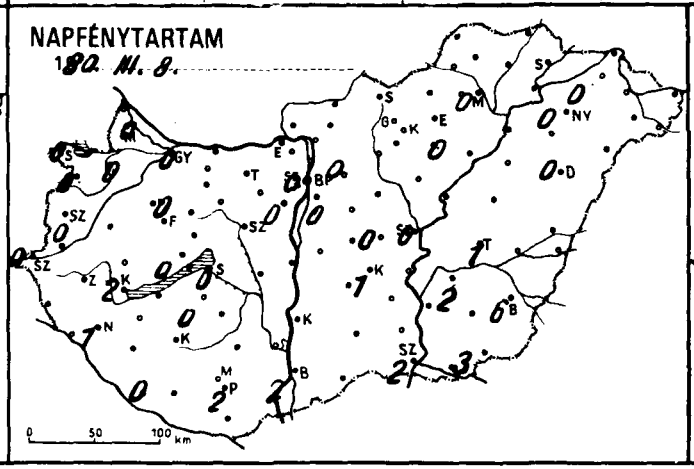
NAPFÉNYTARTAM
1980. III. 8.

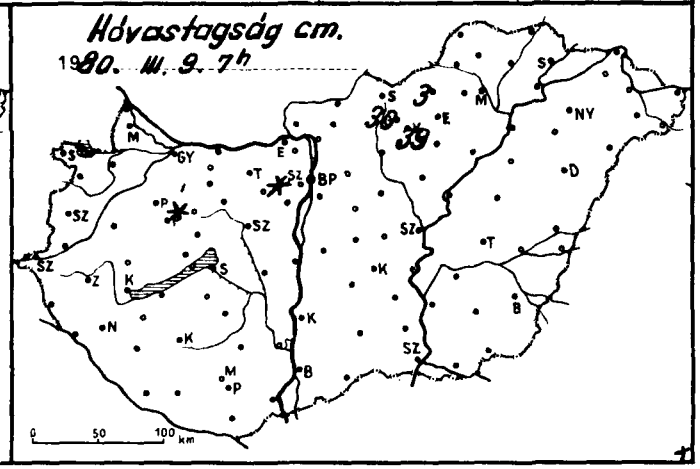
Hóvastagság cm.
1980. III. 9. 7h

	1980. III. 9. 07 h -ig az utolsó 24 óra adatai					
	csapadék (mm)	hó cm	max. hőmérséklet	min. hőmérséklet	rad. min.	napos órák
Győr	ny * ≡		4	1	0	0
Kapuvár	1		4	0	1	0
Mosonmagyaróvár	ny *		3	1	1	0
Rajka	ny		3	1	1	
Sopron	2 * ≡		2	-1	-2	0
Sopronhorpács	1 *		3	0	0	0
Káld	. ⌒		5	-1	-1	
Körmend	–		–	–	–	
Szentgotthárd	2 ≡		4	1	0	0
Szombathely	2 * ≡		4	-3	-4	0
Lenti	6		9	3	2	
Letenye	6 ⌐		9	2	0	
Nagykanizsa	9 ⌐ ▲		9	2	1	1
Zalaegerszeg	4 ▽ ≡		6	1	0	
Farkasgyepű	–		–	–	–	
Keszthely	3 ▽ =		5	2	0	2
Mencshely	3 ⌊		4	0	-1	0
Pápa	1 ⌒ ≡		5	0	-2	0
Sümeg	1		8	0	0	
Tihany	3		4	2	0	
Veszprém	3 ≡		3	0	0	
Zirc	1	folt	2	-1	-1	
Fonyód	–		–	–	–	
Homokszt. György	.		13	2	-2	0
Kaposvár	.		6	3	2	
Marcali	5		9	2	2	
Siófok	ny =		5	3	2	0
Somogyszob	1		12	0	-1	
Tab	ny		8	2	1	
Bábolna	–		–	–	–	
Esztergom	ny ≡,		5	2	0	
Kisbér	ny ≡,		4	1	-2	
Komárom	6		5	2	1	
Tatabánya	1 ⌒		4	1	1	
Alcsútdoboz	ny		5	3	2	
Dunaújváros	.		8	2	0	
Martonvásár	ny ⌐ * ▽		5	3	3	0
Mór	3		4	1	0	
Nagyhörcsökp.	–		–	–	–	
Szabadbattyán	ny		5	3	0	
Iregszemcse	ny		7	3	2	
Lengyel	.		10	2	-2	
Nagykónyi	–		–	–	–	
Szekszárd	ny ≡,		9	2	1	
Mosinatető	.		6	2	1	
Mohács	ny		10	2	1	
Pécs	ny ⌒ ≡		9	1	0	2
Siklós	.		6	0	-1	
Szigetvár	.		10	3	1	
Bp. Lőrinc	ny * =		4	3	2	0
Bp. Met. Int.	ny		4	3	3	0
Bp. Szab. hegy	.	folt	2	1	0	
Cegléd	.		8	1	-2	0
Dobogókő	–		–	–	–	
Gödöllő	ny *	folt	3	2	1	0
Királyrét	–		–	–	–	
Monor	.		4	2	2	
Nagykáta	.		6	2	1	
Örkény	–		–	–	–	
Szentendre	1		4	3	3	

	1980. III. 9. 07 h -ig az utolsó 24 óra adatai					
	csapadék (mm)	hó cm	max. hőmérséklet	min. hőmérséklet	rad. min.	napos órák
Vác	–		–	–	–	
Vámosmikola	–		–	–	–	–
Baja	1 ▽ ≡,		9	2	0	2
Bácsalmás	ny		8	1	1	
Izsák	.		5	-1	-1	
Kalocsa	.		9	0	-2	
Kecskemét	ny ≡,		9	-1	-1	1
Kiskunf. háza	.		10	0	-3	
Kiskunhalas	.		9	0	-2	
Kunszentmiklós	ny		7	0	0	
Tiszakécske	–		–	–	–	
Balassagyarmat	ny ▽	folt	3	2	0	
Romhány	ny ,	folt	3	1	0	
Salgótarján	.		8	3	0	
Eger	–		–	–	–	–
Galyatető	.	30	2	0	-1	
Gyöngyös	.		5	1	-1	
Kékestető	. =	39	1	-2	-4	0
Kompolt	.		4	2	0	0
Lőrinci	.		5	2	0	
Poroszló	1		5	2	0	
Jászapáti	.		5	4	3	
Jászberény	.		6	3	1	
Karcag	–		–	–	–	
Szolnok	ny ≡		9	3	2	0
Tiszaroff	–		–	–	–	
Túrkeve	1		10	3	3	1
Kistelek	–		–	–	–	
Makó	4		10	2	0	
Szeged	6 ≡		9	0	-1	2
Szentes	3		9	1	0	
Borsodnádasd	1 *	3	3	1	0	
Fügöd	6 *		2	-1	-2	
Hidasnémeti	8 *		4	-1	-1	
Jósvafő	–		–	–	–	–
Lillafüred	.		4	0	-1	
Miskolc	3 *		4	0	-2	0
Putnok	3 *		4	0	0	
Sárospatak	–		–	–	–	–
Szendrőlád	–		–	–	–	
Tokaj	10		4	1	0	
Kisvárda	4		6	2	2	0
Mátészalka	ny		7	2	1	
Nyíregyháza	7 ≡		6	3	0	0
Nyírlugos	–		–	–	–	
Pátyod	ny		8	2	1	
Tiszabecs	–		–	–	–	
Vásárosnameny	2		6	3	2	
Záhony	6		5	1	1	
Berettyóújfalu	4		11	3	3	
Debrecen	4 ▽ ≡		9	1	0	0
Hajdúdorog	5		6	2	2	
Hortobágy	–		–	–	–	
Körösszakál	5		12	5	5	
Polgár	8 ▽		6	0	-2	
Békéscsaba	1 ▽ ⌒		12	2	1	6
Mezőhegyes	6		11	2	0	3
Orosháza	–		–	–	–	–
Szarvas	3 ▽		10	1	0	2
Szeghalom	–		–	–	–	

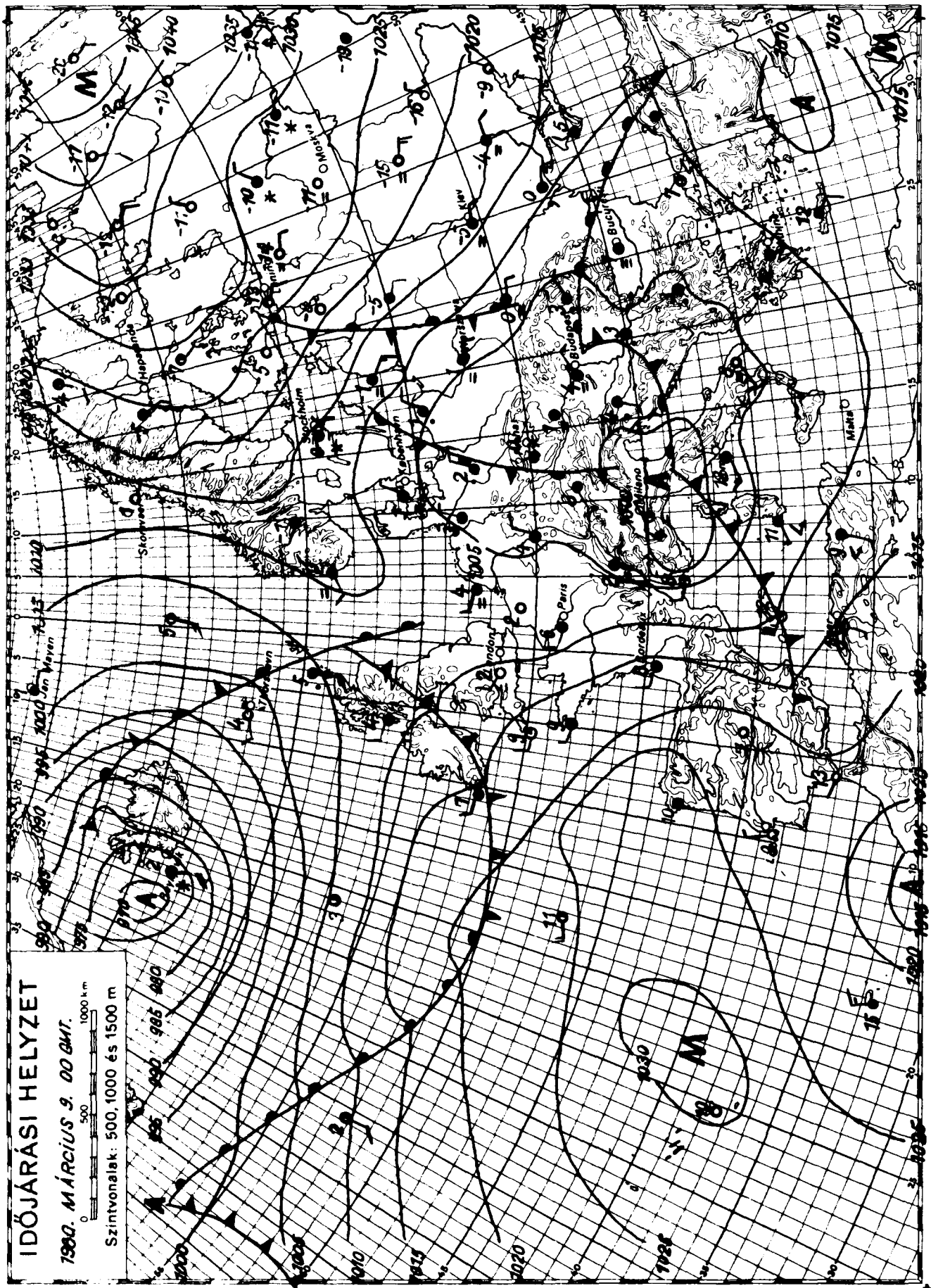

KIADJA: ORSZÁGOS METEOROLÓGIAI SZOLGÁLAT

Készíti: Központi Előrejelző Intézet Előrejelző Osztálya — T.: 273 - 018 — **Megjelenik naponként** —

Évi előfizetési díja: 1.460.-Ft - Megrendelhető: 1024 Budapest, II., Kitaibel Pál u. 1. Telefon: 353-500

Kiadásért felel: az OMSZ elnöke — Szerkesztésért felel: a KEI igazgatója

IDŐJÁRÁSI NAPIJELENTÉS

ЕЖЕДНЕВНЫЙ МЕТЕОРОЛОГИЧЕСКИЙ БЮЛЛЕТЕНЬ · DAILY WEATHER REPORT
BULLETIN QUOTIDIEN DE TEMPS · TÄGLICHER WETTERBERICHT

93. évfolyam 70. szám. + Budapest + 1980. március 10. hétfő

Az időjárási helyzet és a várható időjárás:

Kelet-Európa fölött magas nyomású légköri képződmény helyezkedik el. Igy ezeken a területeken változóan felhős, hideg az idő. A Fekete-tenger térségében ég. Olaszország déli részén ciklon örvénylik. Hatásukra a Földközi-tenger keleti medencéjében, a Szovjetunió európai területének délnyugati részén, valamint Közép-Európa nagy részén túlnyomóan felhős az ég, több helyen esik az eső, szórványosan havazik. A Brit szigetek környékén egy újabb ciklon változékony, szeles, csapadékos időjárást okoz. Kedd estig a Kárpát-medence időjárása változékony, szeles marad.

Hazánkban vasárnap a déli, délnyugati megyékben erősen felhős, vagy borúlt idő volt. Az ország többi részén 1, 8 órán át sütött a nap. Egy-két helyen keletkezett jelentéktelen mennyiségü eső, záporeső. Többfelé megerősödött az északnyugati, északi szél. A hőmérséklet csúcsértéke 6, 11 fok között alakult. Hétfő hajnalra -2, +4 fokig hült le a levegő. A kora reggeli órákban néhány helyen köd képződött. Ma délelőtt változóan felhős volt az ég, egy-két helyről záporesőt jelentettek. Az északnyugati, északi szél több helyen erős, néhány helyen viharos volt. A hőmérséklet 11 órakor 5, 8 fok között váltakozott.

Ma 12 órakor Budapesten a hőmérséklet 8 fok, a tengerszintre átszámitott légnyomás 1013 mbar, mérsékelten emelkedik.

Várható időjárás kedd estig:

Változóan felhős idő. Elszórtan záporeső, főként északon hózápor. A többfelé erős, néhány helyen viharos északnyugati, északi szél éjszakára mérséklődik, kedden napközben délnyugatira fordul. Hajnalban és reggel helyenként köd.
Várható legalacsonyabb éjszakai hőmérséklet: -3, +2,
legmagasabb nappali hőmérséklet kedden: általában 5, 10 fok között.

Vadkerti Ferenc s. k.

TÁVOLABBI KILÁTÁSOK SZERDÁTÓL - SZOMBATIG:

Eleinte változóan felhős idő várható, futó hózáporok előfordulhatnak. Az időszak végén borúltságig megnövekszik a felhőzet, eső valószinü. Legalacsonyabb hajnali hőmérséklet eleinte -4, +1, később 0, +5 fok között.
Legmagasabb nappali hőmérséklet 5, 10 fok között.
Jelentős mennyiségü /legalább 5 mm/ csapadék az ország területének 30 százalékán várható.

KÖZÉPTÁVÚ ELŐREJELZŐ OSZTÁLY

A hőmérséklet napi középértéke és eltérése a 100 évi átlagtól /Budapesten/:

1980. március 9.	5,8°C	+1,7°C

1871 óta ezen a napon Budapesten előfordult

legmagasabb hőmérséklet:	20,8°C /1975/
legalacsonyabb hőmérséklet:	-10,8°C /1892/

80.167.

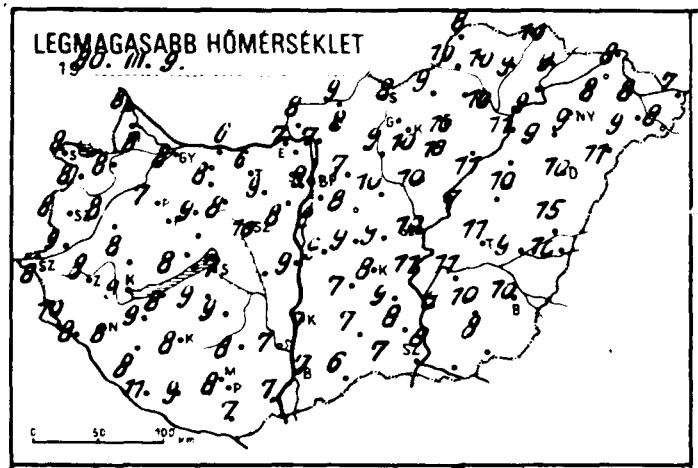
LEGMAGASABB HŐMÉRSÉKLET
1980. III. 9.

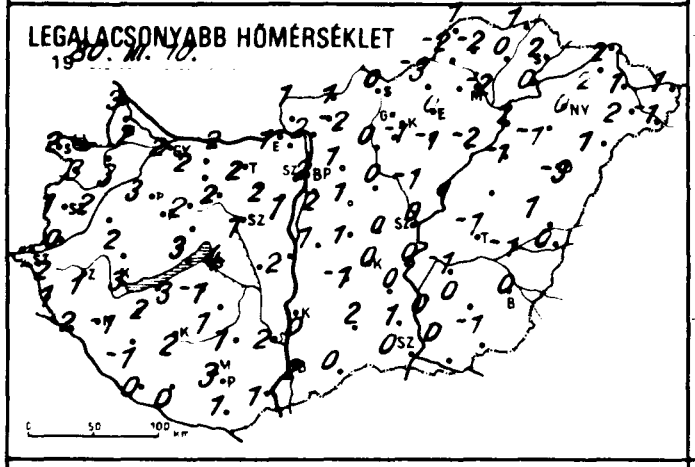
LEGALACSONYABB HŐMÉRSÉKLET
1980. III. 10.

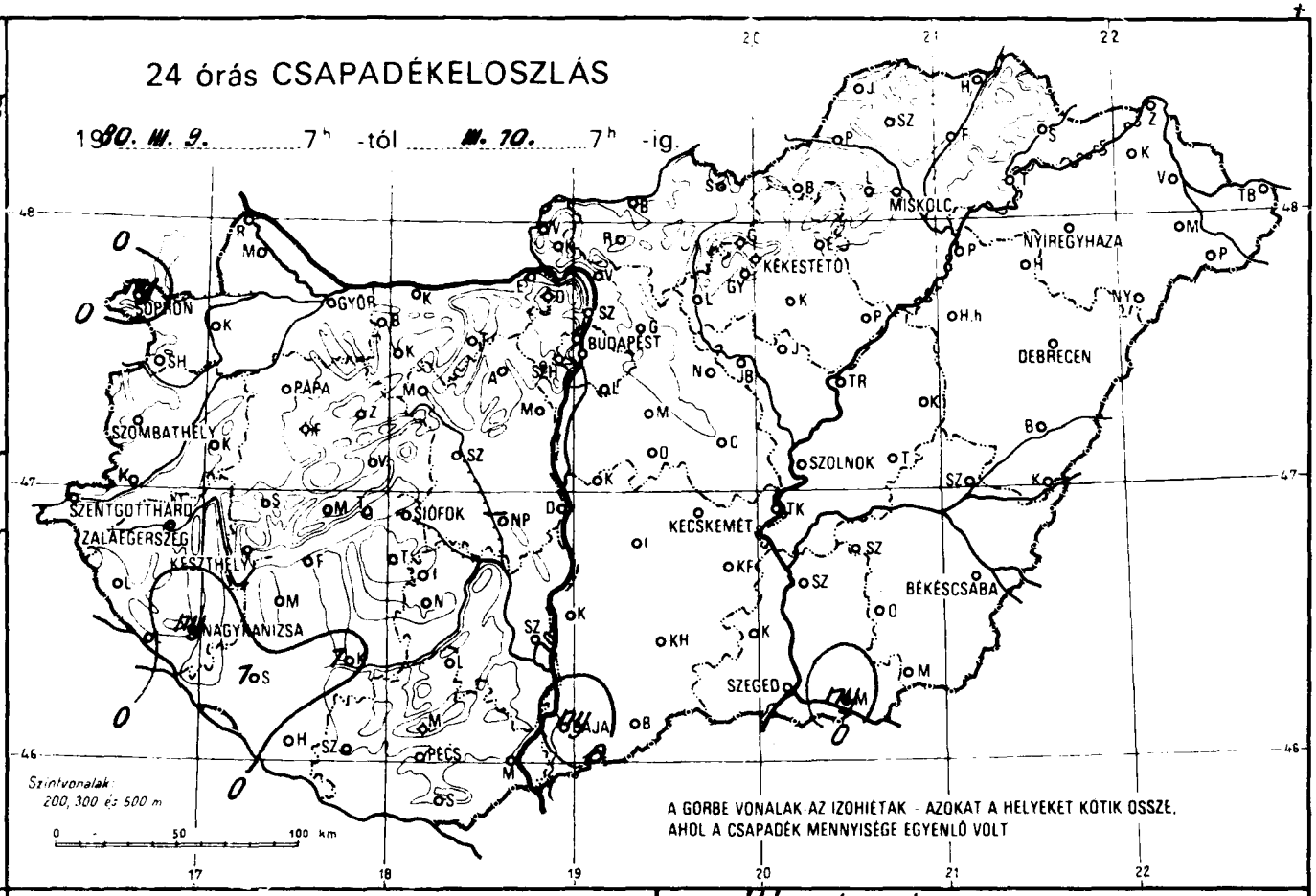
24 órás CSAPADÉKELOSZLÁS
1980. III. 9. 7h -tól III. 10. 7h -ig.
SOPRON
GYŐR
BUDAPEST
MISKOLC
NYÍREGYHÁZA
KÉKESTETŐ
DEBRECEN
PAPA
SZOMBATHELY
SZOLNOK
SZENTGOTTHÁRD
ZALAEGERSZEG
KESZTHELY
SIÓFOK
KECSKEMÉT
BÉKÉSCSABA
NAGYKANIZSA
SZEGED
PÉCS
Szintvonalak: 200, 300 és 500 m
A GÖRBE VONALAK AZ IZOHIÉTAK - AZOKAT A HELYEKET KÖTIK ÖSSZE, AHOL A CSAPADÉK MENNYISÉGE EGYENLŐ VOLT

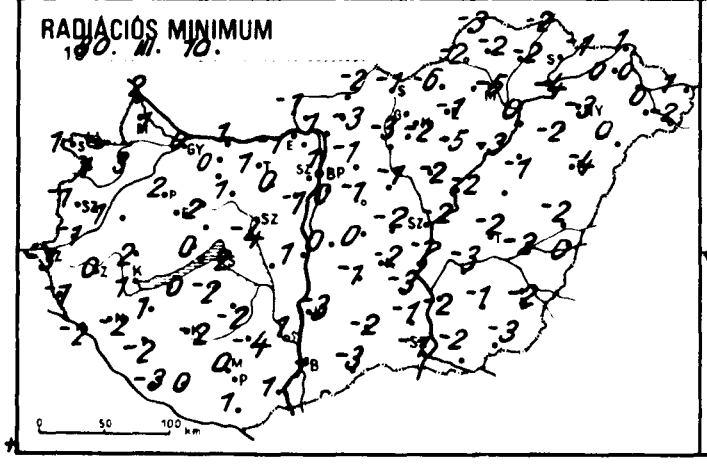
RADIÁCIÓS MINIMUM
1980. III. 10.

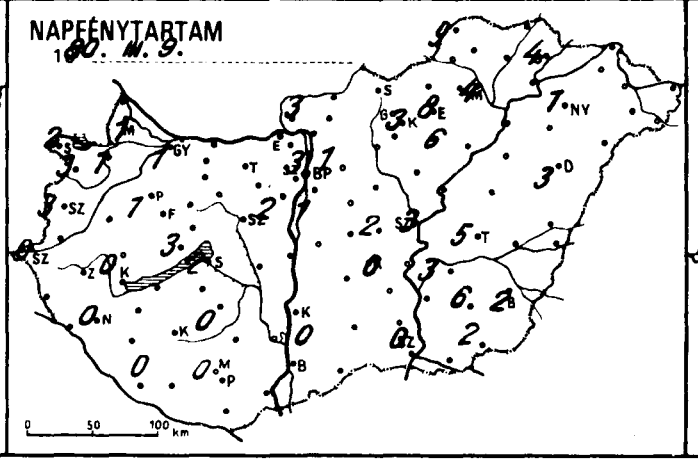
NAPFÉNYTARTAM
1980. III. 9.

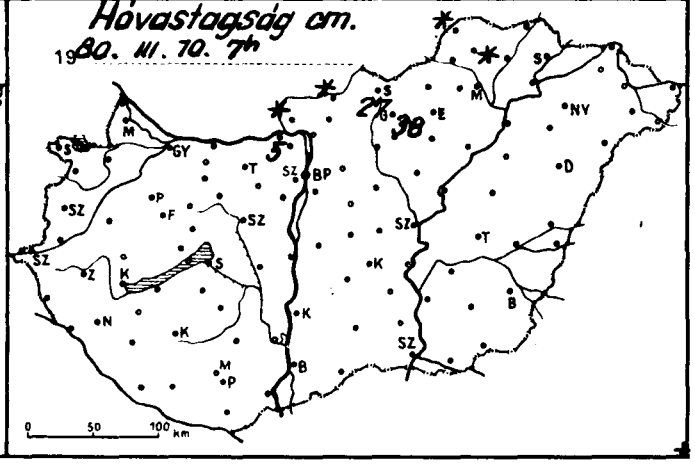
Hóvastagság cm.
1980. III. 10. 7h

	1980. III. 10. 07 h -ig az utolsó 24 óra adatai					
	csapadék (mm)	hó cm	max. hőmérséklet	min. hőmérséklet	rad. min.	napos órák
Győr	.		8	2	0	1
Kapuvár	.		8	3	3	1
Mosonmagyaróvár	.		8	2	1	1
Rajka	.		8	3	2	
Sopron	ny ▽		8	2	1	2
Sopronhorpács	.		8	3	1	3
Káld	.		8	2	1	
Körmend	.		9	0	-1	
Szentgotthárd	. ⊔ ≡		8	-2	-3	0
Szombathely	.		8	1	-1	3
Lenti	.		10	1	-1	
Letenye	.		8	2	-2	
Nagykanizsa	ny		8	-1	-2	0
Zalaegerszeg	.		8	1	0	
Farkasgyepű	.		8	1	0	
Keszthely	.		9	3	1	0
Mencshely	.		8	2	1	3
Pápa	.		7	3	2	1
Sümeg	.		8	2	2	
Tihany	.		8	3	0	
Veszprém	.		9	2	2	
Zirc	.		7	1	-1	
Fonyód	.		8	3	0	
Homokszt. György	. ⊔		11	0	-3	0
Kaposvár	1		8	2	-2	
Marcali	.		9	2	1	
Siófok	.		7	4	2	2
Somogyszob	1		8	-1	-2	
Tab	.		9	-1	-2	
Bábolna	.		7	2	1	
Esztergom	.		7	1	-1	
Kisbér	.		8	2	0	
Komárom	. ▽		6	2	1	
Tatabánya	.		6	2	1	
Alcsútdoboz	.		9	2	0	
Dunaújváros	.		9	2	1	
Martonvásár	.		8	1	-1	2
Mór	.		8	2	1	
Nagyhörcsökp.	–		–	–	–	
Szabadbattyán	.		10	1	-4	
Iregszemcse	.		9	1	-2	0
Lengyel	.		8	1	-4	
Nagykónyi	.		9	0	-3	
Szekszárd	.		7	2	1	
Kisnána	.		5	1	-1	
Mohács	.		7	1	1	
Pécs	.		8	3	0	0
Siklós	.		7	1	1	
Szigetvár	.		9	0	0	
Bp. Lőrinc	. ⊔ =		8	2	0	1
Bp. Met. Int.	. =		9	2	1	3
Bp. Szab. hegy	.		6	0	-1	
Cegléd	. ⊔		9	0	-2	2
Dobogókő	. ≡	5	4	-1	-2	
Gödöllő	.		7	1	-1	1
Királyrét	. ⊔	fol+	8	-1	-2	
Monor	.		8	1	-1	
Nagykáta	.		10	0	-1	
Örkény	.		9	1	0	
Szentendre	. ⊔		8	2	2	

	1980. III. 10. 07 h -ig az utolsó 24 óra adatai					
	csapadék (mm)	hó cm	max. hőmérséklet	min. hőmérséklet	rad. min.	napos órák
Vác	.		7	2	1	
Vámosmikola	.		8	1	-1	3
Baja	ny ≡,		7	2	1	0
Bácsalmás	.		6	0	-3	
Izsák	.		7	-1	-1	
Kalocsa	.		7	0	-3	
Kecskemét	. ⊔ ≡		8	0	-2	0
Kiskunf. háza	.		9	0	-3	
Kiskunhalas	.		7	2	-2	
Kunszentmiklós	.		9	1	0	
Tiszakécske	. ≡		11	0	-1	
Balassagyarmat	.	folt	9	1	-2	
Romhány	. =		8	-2	-3	
Salgótarján	. ≡		8	0	-1	
Eger	.		10	0	-1	8
Galyatető	. ▽	27	3	-2	-3	
Gyöngyös	. ⊔		10	-1	-2	
Kékestető	.	38	2	-2	-4	3
Kompolt	. ⊔		10	-1	-5	6
Lőrinci	. ⊔		9	0	-3	
Poroszló	. ⊔ ≡		11	-2	-3	
Jászapáti	. ⊔ =		10	-1	-2	
Jászberény	. ⊔		10	1	-2	
Karcag	.		11	-1	-2	
Szolnok	.		10	0	-2	3
Tiszaroff	. ⊔ ≡		7	1	-2	
Túrkeve	.		11	-1	-2	5
Kistelek	.		8	1	-1	
Makó	ny ≡, ⊔		8	0	-2	
Szeged	. ⊔ =		7	0	-1	0
Szentes	.		8	0	-2	
Borsodnádasd	. ⊔ ≡		9	-3	-6	
Fügöd	.	folt	9	0	-2	
Hidasnémeti	.		10	1	-2	
Jósvafő	. ⊔	folt	8	1	-3	9
Lillafüred	.		6	-2	-3	
Miskolc	. ▽ ≡		10	-2	-5	4
Putnok	. ▽ ≡		10	-2	-2	
Sárospatak	.		9	2	-1	4
Szendrőlád	. ⊔ ≡		10	-2	-2	
Tokaj	.		9	0	-4	
Kisvárda	.		8	2	0	1
Mátészalka	. ⊔		9	2	0	
Nyíregyháza	. ⊔ =		9	0	-3	1
Nyírlugos	.		11	1	0	
Pátyod	. ⊔		8	-1	-2	
Tiszabecs	.		7	1	1	
Vásárosnamény	. ⊔		8	1	0	
Záhony	.		8	2	1	
Berettyóújfalu	. ≡		15	1	-2	
Debrecen	. ▽ ≡		10	-3	-4	3
Hajdúdorog	.		9	-1	-2	
Hortobágy	.		10	-1	-1	
Körösszakál	. ≡		10	0	0	
Polgár	. ⊔		11	2	0	
Békéscsaba	. ⊔		10	0	-2	2
Mezőhegyes	. ⊔		8	-1	-3	2
Orosháza	.		10	0	-1	6
Szarvas	. ⊔		11	-1	-3	3
Szeghalom	.		9	-1	-2	

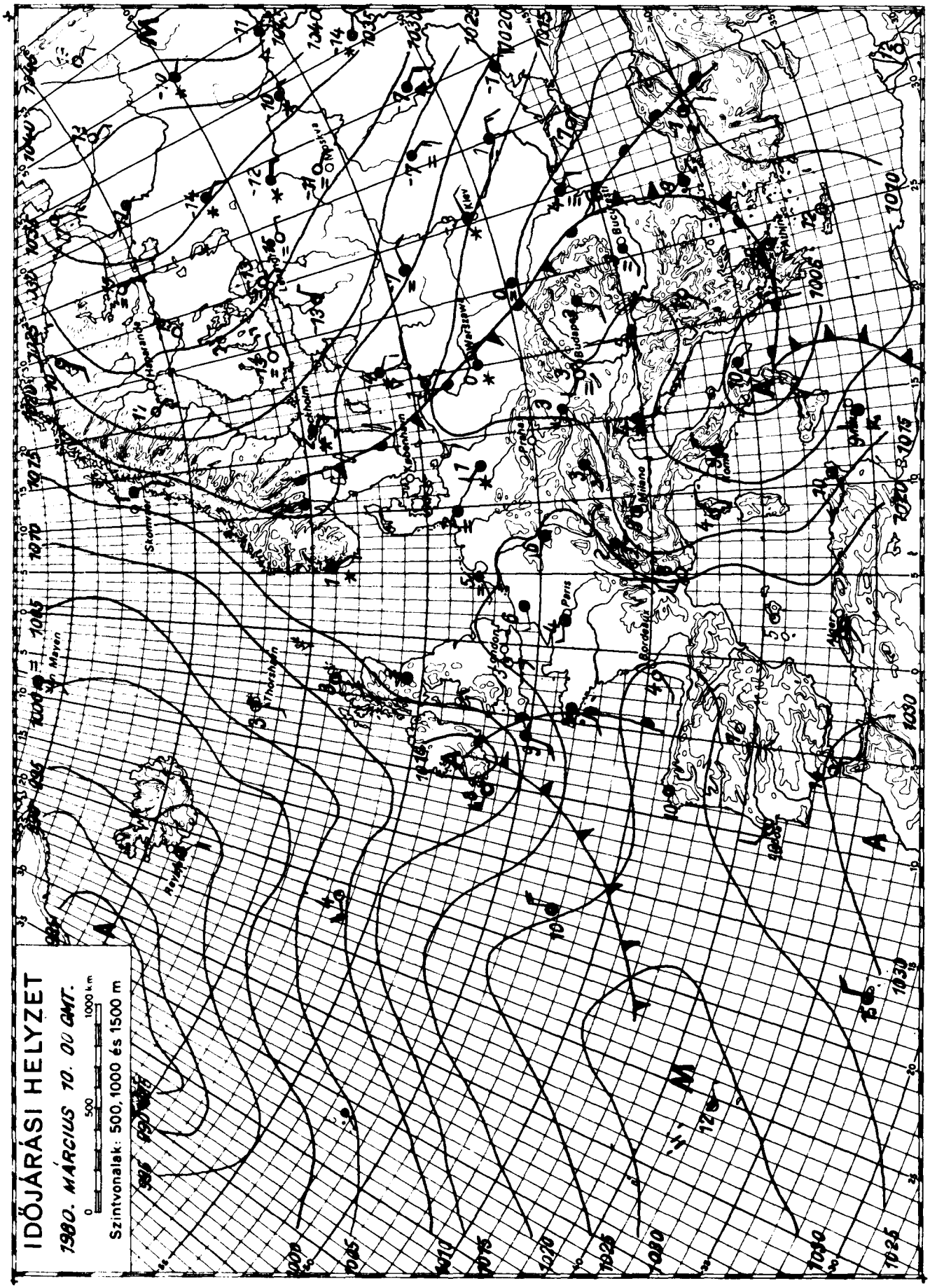

KIADJA: ORSZÁGOS METEOROLÓGIAI SZOLGÁLAT

Készíti: Központi Előrejelző Intézet Előrejelző Osztálya — T.: 273 - 018 — **Megjelenik naponként** —

Évi előfizetési díja: 1.460.-Ft - Megrendelhető: 1024 Budapest, II., Kitaibel Pál u. 1. Telefon: 353-500

Kiadásért felel: az OMSZ elnöke — Szerkesztésért felel: a KEI igazgatója

IDŐJÁRÁSI NAPIJELENTÉS

ЕЖЕДНЕВНЫЙ МЕТЕОРОЛОГИЧЕСКИЙ БЮЛЛЕТЕНЬ · DAILY WEATHER REPORT
BULLETIN QUOTIDIEN DE TEMPS · TÄGLICHER WETTERBERICHT

93. évfolyam 71. szám. · Budapest · 1980. március 11. kedd

Az időjárási helyzet és a várható időjárás:

Kontinensünk nyugati partvidékén változékony az időjárás. Az egy-egy területére váltakozva érkező enyhe, óceáni és hüvös, sarkvidéki eredetü léghullámok hatására borult, esős illetve kevésbé felhős, szeles időszakok váltják egymást. A hőmérséklet az utóbbi években ugyanezen a napon mértek átlaga körül alakul. Többnyire borult, többször csapadékos az idő Közép-Európában. Gyakori az eső, záporeső, emiatt a hőmérséklet kissé alacsonyabb, mint a március elejének megfelelő. Ukrajna, a Balkán és a Keleti-Kárpátok térségében hüvös levegő áramlik, egy-egy kisebb hulláma érinti a Kárpát-medencét is. Az emlitett területeken borult az ég és váltakozva eső, havas eső, hó hullik. A Közép-Európát boritó felhő- és csapadékzóna mozgása nagyon lassú, ezért egyelőre nem lesz lényeges változás időjárásunkban.

Hazánkban hétfőn változóan felhős volt az ég, a keleti országrészben csak néhány, mig a Dunántúl nagy részén több órán át sütött a nap. A Duna-Tisza-közén, Dél-Tiszántúlon és az Északi-hegyvidék nyugati felén többször hullott havas eső, eső, néhány helyen futó hózápor is kialakult. A lehullott csapadék mennyisége általában csapadéknyom és 2 mm között volt. Éjszaka -3, +3 fokig csökkent a hőmérséklet, változóan felhős volt az ég kedden délelőtt is, szórványosan hullott gyönge eső, havas eső. A hőmérséklet 11 órakor 2 és 6 fok között alakult.

Ma 12 órakor Budapesten a hőmérséklet 2 fok, a tengerszintre átszámitott légnyomás 1018 mbar, gyengén emelkedik.

Várható időjárás szerda estig:

Változóan felhős idő, főként északon szórványosan eső, havas eső.
Általában gyenge, napközben kissé élénkebb, változó irányú szél.
Hajnalra helyenként párásság.
Várható legalacsonyabb éjszakai hőmérséklet: -1, +4 fok között,
legmagasabb nappali hőmérséklet szerdán: 6 és 11 fok között.

Török Dénes s.k.

A hőmérséklet napi középértéke és eltérése a 100 évi átlagtól /Budapesten/:

1980. III. 10.	5,1°C	+0,7°C

1871 óta ezen a napon Budapesten előfordult

legmagasabb hőmérséklet:	20,6°C /1961/
legalacsonyabb hőmérséklet:	-10,2°C /1895/.

80.184.

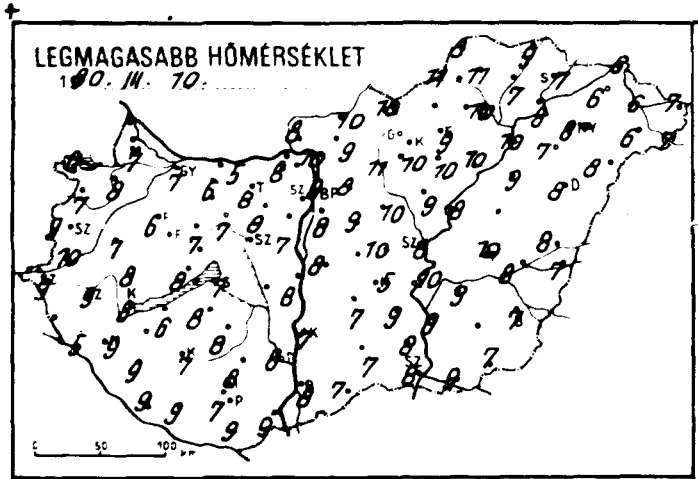
LEGMAGASABB HŐMÉRSÉKLET
1980. III. 10.

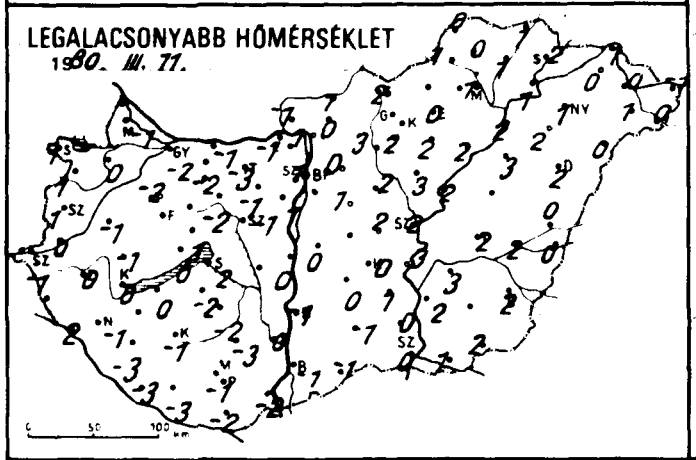
LEGALACSONYABB HŐMÉRSÉKLET
1980. III. 11.

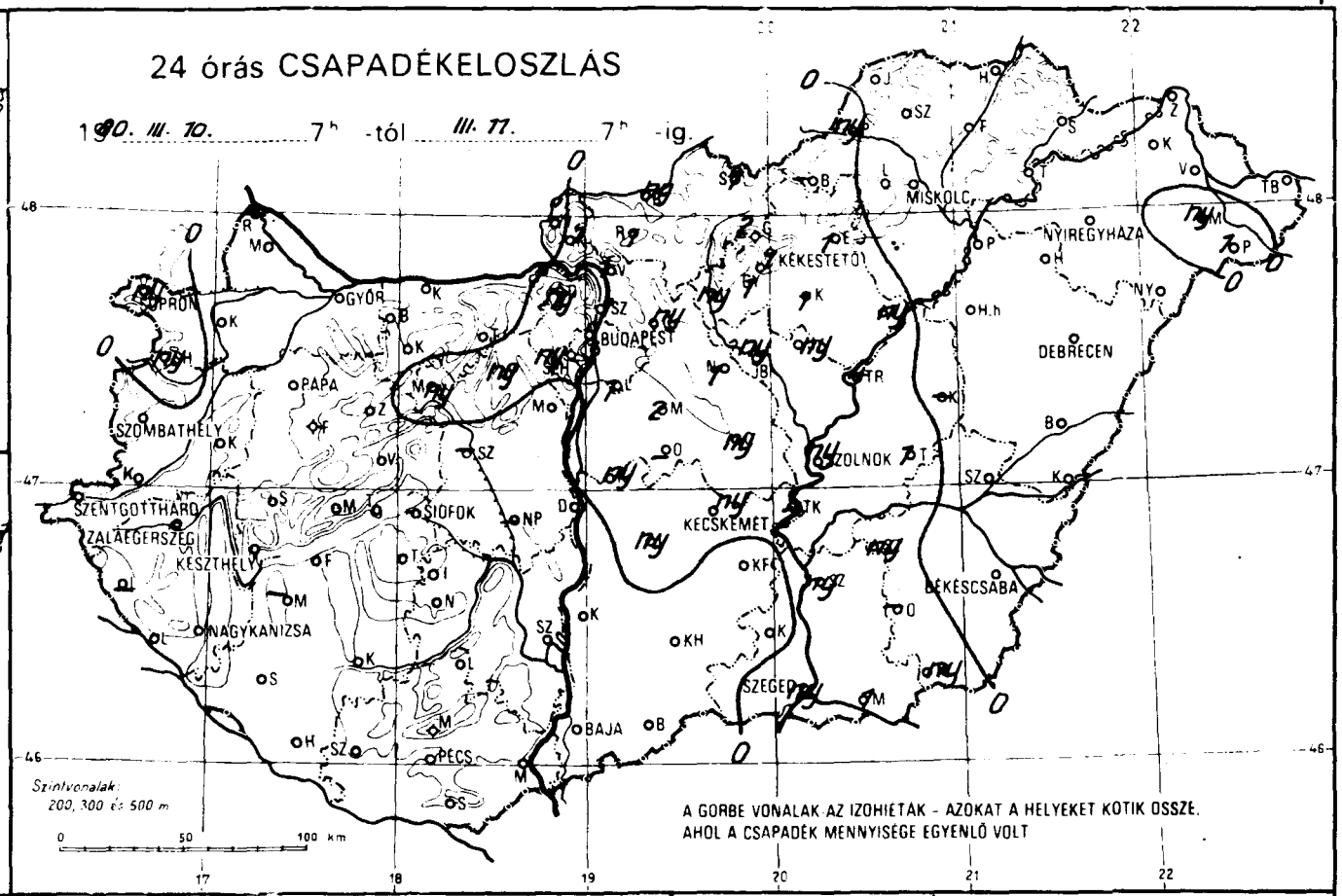
24 órás CSAPADÉKELOSZLÁS
1980. III. 10. 7h -tól III. 11. 7h -ig.
MISKOLC
NYIREGYHÁZA
KÉKESTETŐ
GYŐR
BUDAPEST
DEBRECEN
PAPA
SZOMBATHELY
SZOLNOK
SZENTGOTTHÁRD
ZALAEGERSZEG
SIÓFOK
KECSKEMÉT
KESZTHELY
BÉKÉSCSABA
NAGYKANIZSA
SZEGED
BAJA
PÉCS
Szintvonalak: 200, 300 és 500 m
A GÖRBE VONALAK AZ IZOHIÉTÁK - AZOKAT A HELYEKET KÖTIK ÖSSZE, AHOL A CSAPADÉK MENNYISÉGE EGYENLŐ VOLT

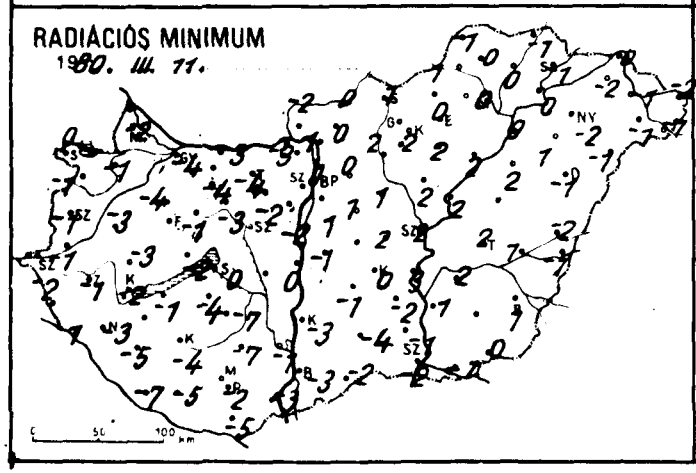
RADIÁCIÓS MINIMUM
1980. III. 11.

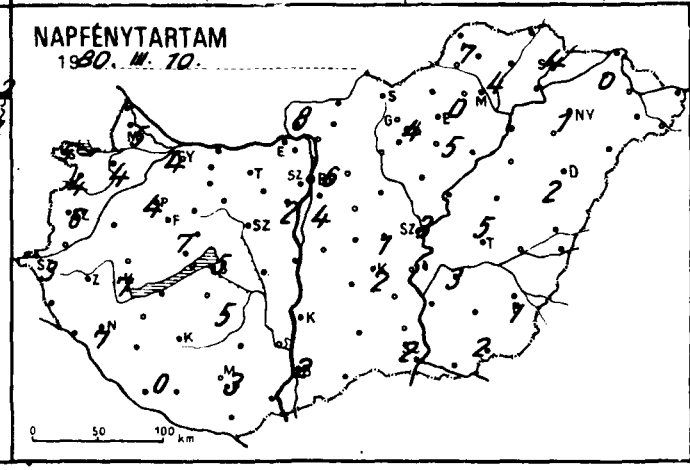
NAPFÉNYTARTAM
1980. III. 10.

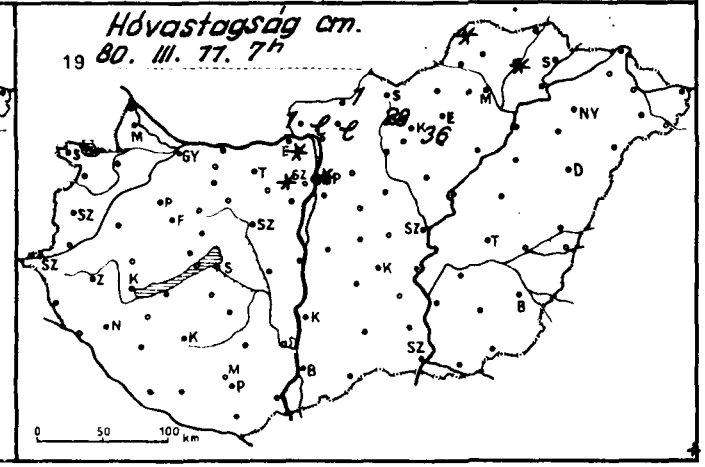
Hóvastagság cm.
1980. III. 11. 7h

	1980.III.11 07h -ig az utolsó 24 óra adatai					
	csapadék (mm)	Hó cm	max. hőmérséklet	min. hőmérséklet	rad. min.	napos órák
Győr	• ⊔=		7	-2	-4	4
Kapuvár	•		8	0	-1	-4
Mosonmagyaróvár	• ⊔		7	-1	-2	5
Rajka	–		–	–	–	
Sopron	ny ⚲=		6	1	0	5
Sopronhorpács	ny		7	1	-1	4
Káld	•		7	-1	-3	
Körmend	•		10	0	-1	
Szentgotthárd	• =		9	-1	-2	3
Szombathely	•		9	1	-1	6
Lenti	–		–	–	–	
Letenye	• ⊔		5	2	-1	
Nagykanizsa	•		9	-1	-3	7
Zalaegerszeg	•		9	0	-1	
Farkasgyepű	• ⊔		4	-3	-4	
Keszthely	•		8	0	-2	7
Mencshely	• ⊔		5	-2	-3	7
Pápa	• ⊔=		6	-2	-4	4
Sümeg	•		8	-1	-3	
Tihany	•		8	0	-2	
Veszprém	• ⊔		7	-1	-1	
Zirc	• ⊔		4	-2	-4	
Fonyód	•		6	0	-1	
Homokszt. György	• ⊔		9	-3	-7	0
Kaposvár	• ⊔		7	-1	-4	
Marcali	–		–	–	–	
Siófok	•		7	2	0	5
Somogyszob	• ⊔		9	-3	-5	
Tab	•		8	-2	-4	
Babolna	• ⊔		6	-3	-5	
Esztergom	•		8	-1	-3	
Kisbér	• ⊔≡		6	-2	-4	
Komárom	• ⊔		5	-1	-3	
Tatabánya	•		8	-3	-4	
Alcsútdoboz	ny ⊔		8	-1	-2	
Dunaújváros	•		8	0	0	
Martonvásár	•		7	-1	-2	2
Mór	ny ⊔		7	-2	-3	
Nagyhörcsökp.	–		–	–	–	
Szabadbattyán	–		–	–	–	
Tregszemcse	•		8	-2	-7	5
Lengyel	•		8	-3	-7	
Nagykonyi	•		10	-2	-6	
Szekszárd	•		8	0	-1	
Kunpeszér	•		5	-2	-4	
Mohács	• ⊔		9	-2	-3	
Pécs	• ⊔		7	-1	-2	3
Siklós	•		9	-2	-5	
Szigetvár	•		9	-3	-5	
Bp. Lőrinc	1 *		8	1	1	4
Bp. Met. Int.	1 *	folt	9	1	1	6
Bp. Szab. hegy	ny *	folt	6	-1	-1	
Legled	ny ,		10	2	2	1
Dobogókő	ny ,	folt	4	-2	-3	
Godollő	ny *		8	0	0	
Királyrét	1 *	1	9	0	0	
Monor	2		9	1	1	
Nagykata	1		10	2	1	
Orkény	–		–	–	–	
Szentendre	1 *		10	1	0	

	1980.III.11 07h -ig az utolsó 24 óra adatai					
	csapadék (mm)	Hó cm	max. hőmérséklet	min. hőmérséklet	rad. min.	napos órák
Vác	1 *	lep.	10	1	1	
Vámosmikola	•		8	-1	-2	8
Baja	• ⊔		8	-1	-3	2
Bácsalmás	•		7	-1	-2	
Izsák	ny *		7	0	-1	
Kalocsa	• ⊔		7	-1	-3	
Kecskemét	ny		5	0	0	2
Kiskunf. háza	•		9	1	-2	
Kiskunhalas	•		7	-1	-4	
Kunszentmiklós	ny *		8	0	-1	
Tiszakécske	2		10	3	3	
Balassagyarmat	ny *	1	10	1	0	
Romhány	1 *	lep.	9	0	0	
Salgótarján	7 ⚲		10	2	1	
Eger	1 ≡		9	0	0	0
Galyatető	2 *≡	28	3	-2	-3	
Gyöngyös	1		10	2	2	
Kékestető	1 *⚲∀	36	2	-4	-4	4
Kompolt	1		10	2	2	5
Lőrinci	ny		11	3	2	
Poroszló	ny		10	2	2	
Jászapáti	ny =		9	3	2	
Jászberény	ny		10	2	1	
Karcag	–		–	–	–	
Szolnok	ny		8	2	2	3
Tiszaroff	4		8	2	2	
Túrkeve	1		10	2	2	5
Kistelek	•		8	0	-1	
Makó	1		9	1	-1	
Szeged	ny =		8	0	-2	2
Szentes	ny		9	2	1	
Borsodnádasd	–		–	–	–	
Fügöd	•	folt	7	1	0	
Hidasnémeti	•		9	1	-1	
Jósvafő	•	folt	8	0	-1	7
Lillafüred	•		8	0	-1	
Miskolc	•		10	1	0	4
Putnok	ny ,		11	1	1	
Sárospatak	•		7	2	-1	4
Szendrőlád	• ⊔		11	0	0	
Tokaj	•		8	1	0	
Kisvárda	•		6	0	-2	0
Mátészalka	ny ,		6	1	-1	
Nyíregyháza	•		8	1	-2	1
Nyírlugos	•		8	0	-1	
Pátyod	1		7	0	-1	
Tiszabecs	•		7	-1	-2	
Vásárosnamény	•		6	0	-1	
Zahony	•		6	1	0	
Berettyóújfalu	•		8	0	-2	
Debrecen	• =		8	2	-1	2
Hajdúdorog	•		7	2	1	
Hortobágy	•		9	3	2	
Kórosszakál	•		7	0	-1	
Polgár	•		10	2	0	
Békéscsaba	•		7	2	1	1
Mezőhegyes	ny		7	2	0	2
Orosháza	–		–	–	–	–
Szarvas	ny		9	3	2	3
Szeghalom	•		8	2	1	

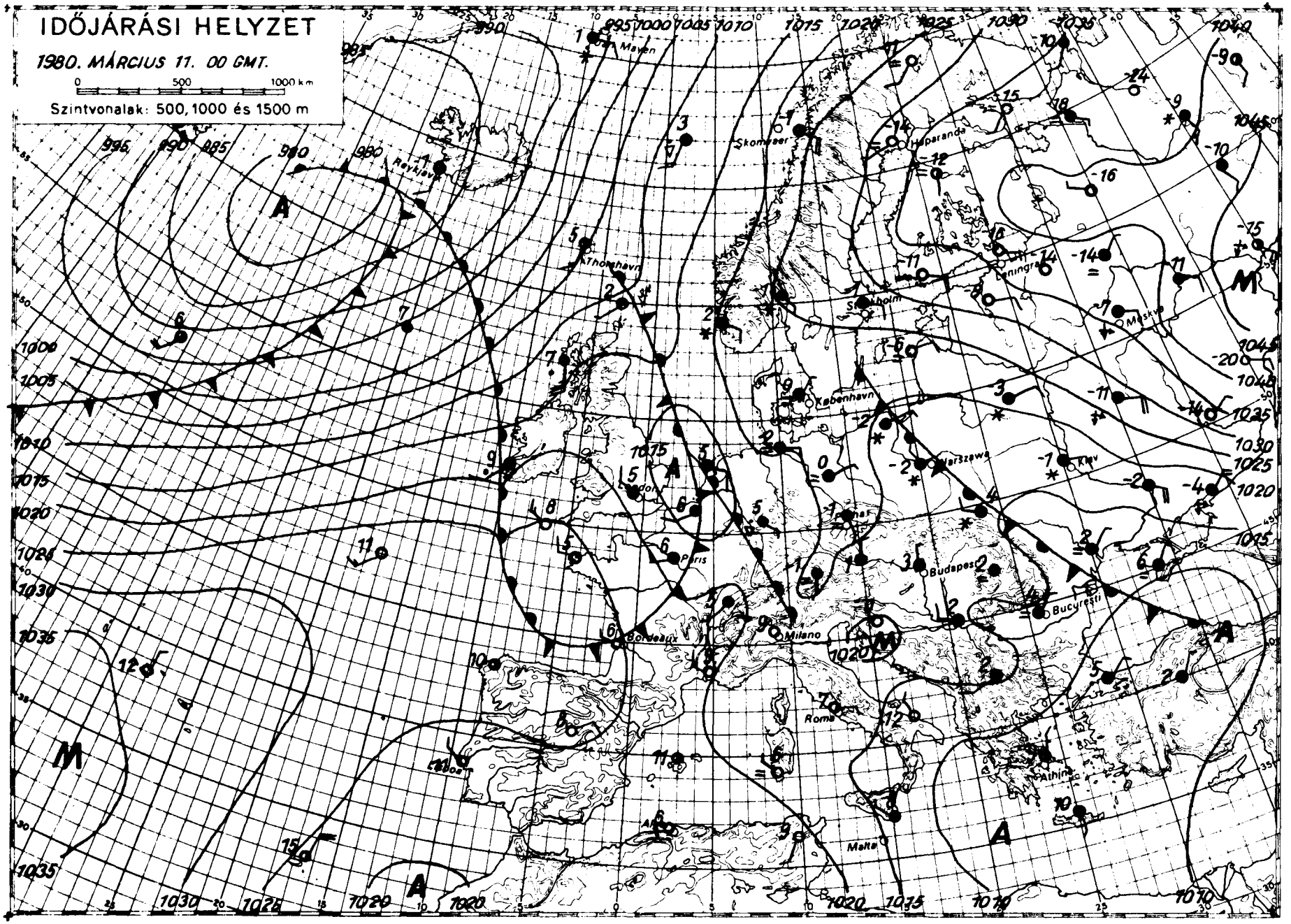

KIADJA: ORSZÁGOS METEOROLÓGIAI SZOLGÁLAT

Készíti: Központi Előrejelző Intézet Előrejelző Osztálya — T.: 273 - 078 — Megjelenik naponként

Évi előfizetési díja: 1.460.-Ft - Megrendelhető: 1024 Budapest, II. Kitaibel Pál u. 1. Telefon: 353-500

Kiadásért felel: az OMSZ elnöke — Szerkesztésért felel: a KEI igazgatója

IDŐJÁRÁSI NAPIJELENTÉS

ЕЖЕДНЕВНЫЙ МЕТЕОРОЛОГИЧЕСКИЙ БЮЛЛЕТЕНЬ · DAILY WEATHER REPORT
BULLETIN QUOTIDIEN DE TEMPS · TÄGLICHER WETTERBERICHT

93. évfolyam 72. szám. + Budapest + 1980. március 12. szerda

Az időjárási helyzet és a várható időjárás:

Kelet- Északkelet-Európa időjárását egy hatalmas kiterjedésü anticiklon irányitja. Hatására a Szovjetunió európai területén hideg, téli az idő. A Feketetenger térségében és Ukrajnában viharos erejü szél fúj és hófúvások is előfordulnak. Északnyugat-Európa időjárását az Atlanti-óceán térségéből származó,váltakozó hőmérsékletü léghullámok alakitják. A Brit-szigeteken és Norvégiában sokfelé esik az eső, zápor eső. A hőmérséklet ezeken a területeken kb. a sokévi átlagnak megfelelően alakul. Közép-Európában lelassultak a légmozgások, igy már napok óta alig változik az időjárás jellege. Változóan felhős az ég, szórványosan esik az eső, havazik. Lényeges időjárásváltozásra csütörtök estig a Kárpát-medencében sem lehet számitani.

Hazánkban kedden a Dunántúlon és az északkeleti országrészben 4, 9 órán át sütött a nap, máshol erősen felhős, vagy borult volt az ég. Elszórtan esett eső, havas eső, helyenként havazott. A szerda reggel 7 óráig lehullott csapadék mennyisége általában csapadéknyom és 2 mm között váltakozott, de a Mátrában elérte a 6, 7 mm-t. Kedden a legmagasabb nappali hőmérséklet az ország nagy részén 5, 10 fok között alakult. Szerda hajnalra -3, +3 fokig hült le a levegő. Délelőtt változóan felhős volt az ég, néhány helyen kisebb eső, havas eső esett. A hőmérséklet 11 órakor 2, 7 fok között volt.

Ma 12 órakor Budapesten a hőmérséklet 5 fok, a tengerszintre átszámitott légnyomás 1020 mbar, alig változik.

Várható időjárás csütörtök estig:

Változóan felhős idő, szórványosan esővel, havas esővel, havazással.
Csütörtökön megélénkülő délkeleti, déli szél.
Hajnalban helyenként köd.
Várható legalacsonyabb éjszakai hőmérséklet: -2, +3,
legmagasabb nappali hőmérséklet csütörtökön: 5, 10 fok között.

Németh Lajos s. k.

A hőmérséklet napi középértéke és eltérése a 100 évi átlagtól /Budapesten/:

1980. március 11.	3,9°C	-0,5°C

1871 óta ezen a napon Budapesten előfordult

legmagasabb hőmérséklet:	19,9°C /1975/
legalacsonyabb hőmérséklet:	-12,0°C /1886/

80.185.

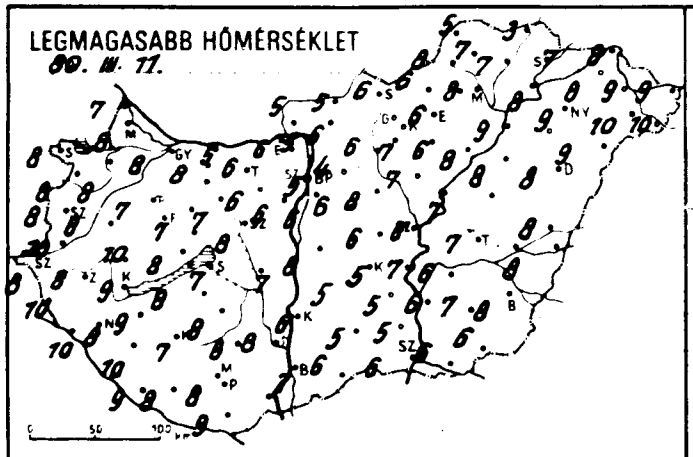
LEGMAGASABB HŐMÉRSÉKLET
80. III. 11.

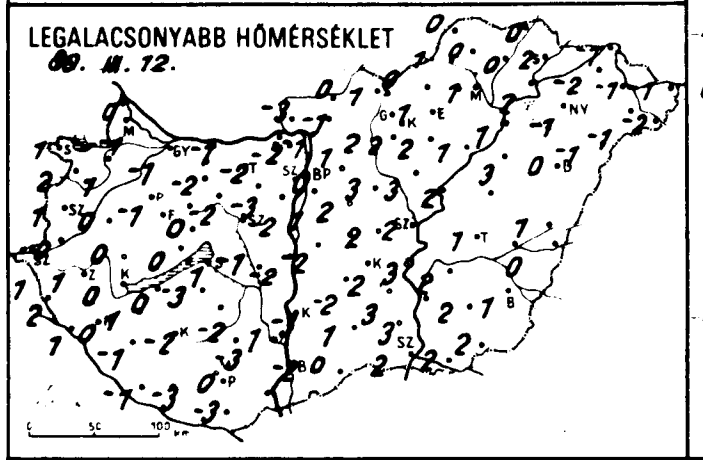
LEGALACSONYABB HŐMÉRSÉKLET
80. III. 12.

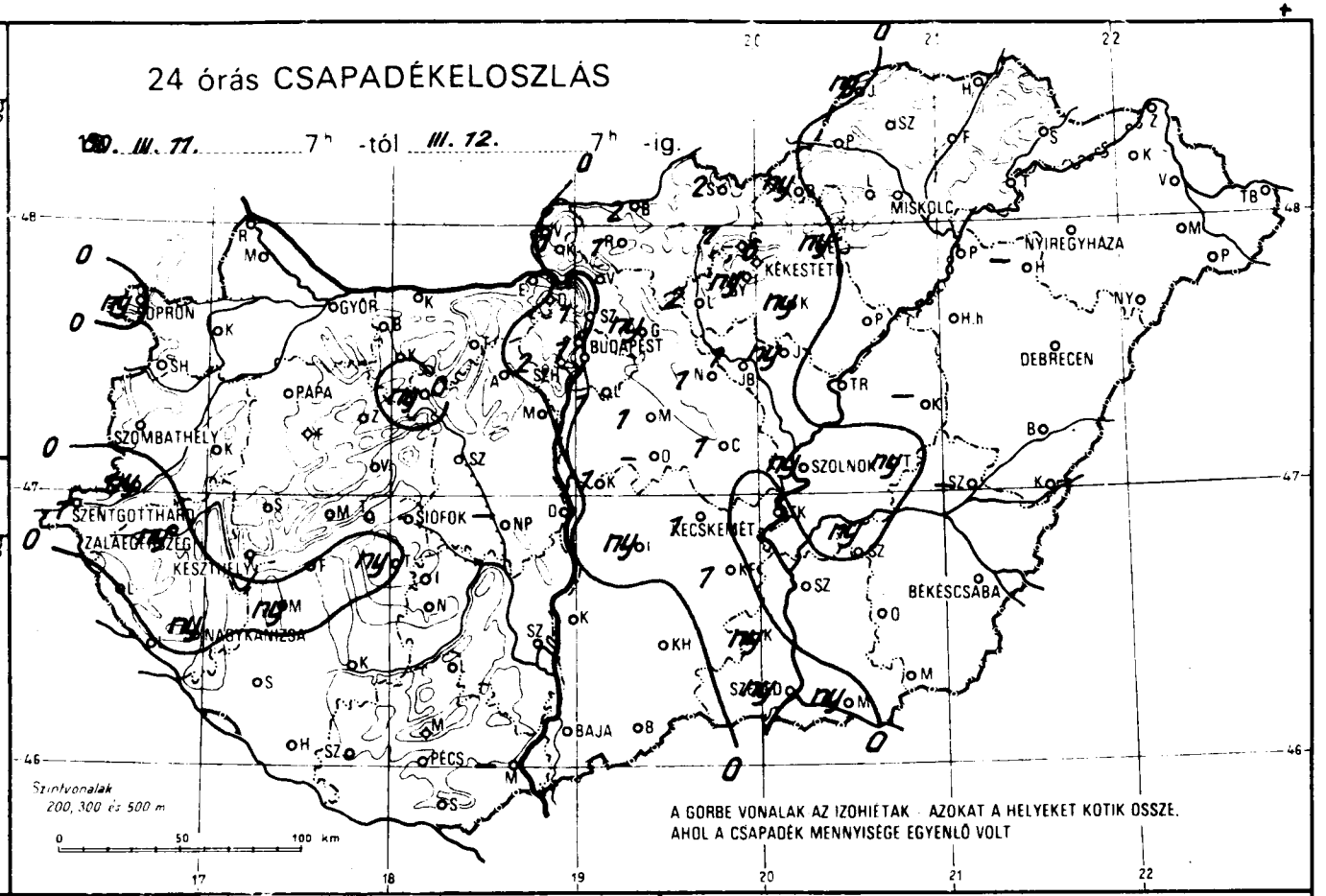
24 órás CSAPADÉKELOSZLÁS
80. III. 11. 7h -tól III. 12. 7h -ig.
GYŐR
SOPRON
BUDAPEST
MISKOLC
NYIREGYHÁZA
KÉKESTETŐ
DEBRECEN
PAPA
SZOMBATHELY
SZOLNOK
SZENTGOTTHÁRD
ZALAEGERSZEG
KESZTHELY
SIÓFOK
KECSKEMÉT
BÉKÉSCSABA
NAGYKANIZSA
BAJA
PÉCS
Szintvonalak
200, 300 és 500 m
A GÖRBE VONALAK AZ IZOHIÉTAK - AZOKAT A HELYEKET KÖTIK ÖSSZE,
AHOL A CSAPADÉK MENNYISÉGE EGYENLŐ VOLT

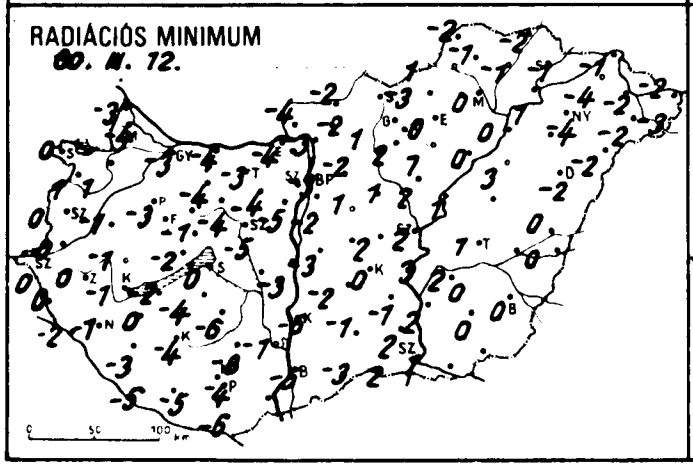
RADIÁCIÓS MINIMUM
80. III. 12.

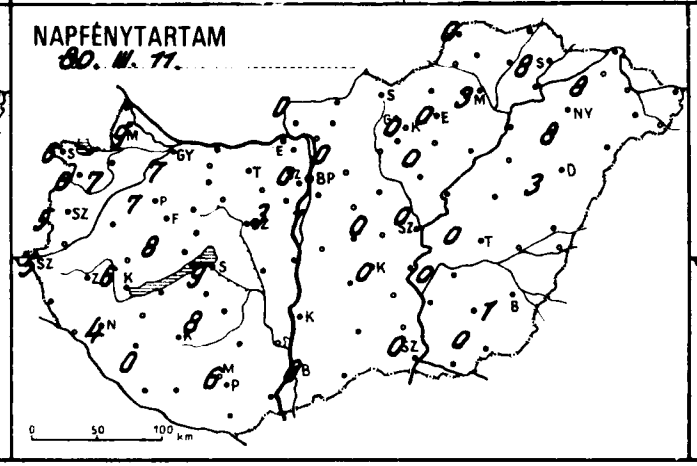
NAPFÉNYTARTAM
80. III. 11.

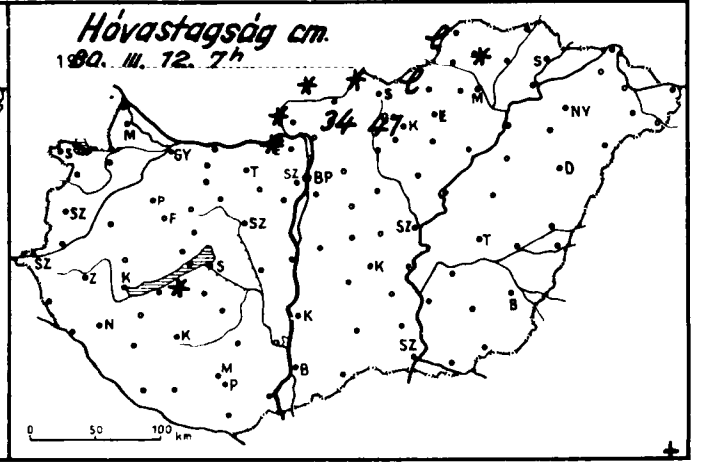
Hóvastagság cm.
80. III. 12. 7h

	1980.III.12.07^h -ig az utolsó 24 óra adatai					
	csapadék (mm)	hó cm	max. hőmérséklet	min. hőmérséklet	rad. min.	napos órák
Győr	: =		8	-1	-3	7
Kapuvár	.		8	1	1	7
Mosonmagyaróvár	.		8	-1	-4	9
Rajka	.		7	0	-3	
Sopron	ny =		8	1	0	6
Sopronhorpács	.		8	2	1	6
Káld	:		8	0	-1	
Körmend	ny *		10	0	0	
Szentgotthárd	1		8	1	0	5
Szombathely	. =		8	1	0	5
Lenti	.		10	2	0	
Letenye	.		10	1	-2	
Nagykanizsa	ny *		8	0	-1	4
Zalaegerszeg	ny * ⊔ =		8	1	0	
Farkasgyepű	.		6	-2	-4	
Keszthely	.		9	0	-1	6
Mencshely	:		6	0	-3	8
Pápa	. =		7	-1	-3	7
Sümeg	:		10	0	-1	
Tihany	.		8	0	-2	
Veszprém	.		7	0	-1	
Zirc	.		5	-3	-7	
Fonyód	.		7	0	-2	
Homokszt. György	. ⊔ ≡		9	-1	-5	0
Kaposvár	. ⊔		7	-2	-4	
Marcali	ny *		9	1	0	
Siófok	: ⊔ =		7	1	0	9
Somogyszob	.		10	-1	-3	
Tab	ny *	folt	8	-3	-4	
Bábolna	:		7	-2	-5	
Esztergom	. =		6	-2	-4	
Kisbér	. =		8	-2	-4	
Komárom	.		5	-1	-4	
Tatabánya	: ⊔		6	-2	-3	
Alcsútdoboz	. ⊔		6	-3	-4	
Dunaújváros	.		7	-2	-3	
Martonvásár	. ⊔		6	-2	-5	3
Mór	ny *		7	-2	-4	
Nagyhörcsökp.	–		–	–	–	
Szabadbattyán	. =		8	-1	-5	
Iregszemcse	. ⊔ ≡		8	-2	-6	8
Lengyel	.		8	-3	-8	
Nagykonyi	:		9	-3	-6	
Szekszárd	:		8	1	-1	
Kisnagyő	.		5	0	-4	
Mohács	–		–	–	–	
Pécs	. ⊔ =		8	0	-4	6
Siklos	.		9	-3	-6	
Szigetvár	.		8	-3	-5	
Bp. Lőrinc	1 * ≡ ⊔		6	1	-2	1
Bp. Met. Int.	1 * =		5	0	-3	0
Bp. Szab. hegy	2 * ⊔		3	-1	-2	
Cegléd	1		6	2	2	0
Dobogókő	.	folt	0	-2	-4	
Gödöllő	ny * =		4	1	-2	0
Királyrét	1 * ⊔	folt	4	-3	-4	
Monor	1		6	2	1	
Nagykata	1		8	3	1	
Örkény	–		–	–	–	
Szentendre	1		6	0	-1	

	1980.III.12.07^h -ig az utolsó 24 óra adatai					
	csapadék (mm)	hó cm	max. hőmérséklet	min. hőmérséklet	rad. min.	napos órák
Vác	1 * ≡ ⊔		5	-1	-3	
Vámosmikola	. ⊔		5	-3	-4	0
Baja	. ⊔ =		7	-2	-5	6
Bácsalmás	.		6	0	-3	
Izsák	ny *		5	-2	-2	
Kalocsa	. ⊔		6	-3	-6	
Kecskemét	1 ⌓ =		5	2	0	0
Kiskunf. háza	1 ,		5	3	-1	
Kiskunhalas	.		5	1	-1	
Kunszentmiklós	1 * ⊔ ≡		8	-2	-3	
Tiszakécske	.		7	3	3	
Balassagyarmat	2 *	folt	5	0	-2	
Romhány	1 *		6	-1	-2	
Salgótarján	2 *	folt	6	1	0	
Eger	ny		6	1	0	0
Galyatető	7 * ≡	34	6	-1	-2	
Gyöngyös	ny ,		7	2	2	
Kékestető	6 *	41	-1	-4	-5	0
Kompolt	ny ,		6	2	1	0
Lőrinci	2		6	2	1	
Poroszlo	.		8	1	0	
Jászapáti	ny		7	3	2	
Jászbereny	1		6	3	2	
Karcag	–		–	–	–	
Szolnok	ny ⊽		6	2	2	0
Tiszaroff	.		7	2	1	
Túrkeve	ny		7	1	1	0
Kistelek	ny ,		5	3	2	
Makó	ny *		6	2	1	
Szeged	ny		6	2	2	0
Szentes	.		6	2	2	
Borsodnádasd	ny *	lep.	6	0	-3	
Fügöd	:	folt	7	0	-1	
Hidasnémeti	.		3	0	-2	
Jósvafő	ny *	lep.	5	0	-2	0
Lillafüred	.		6	0	-1	
Miskolc	: =		8	1	0	3
Putnok	:		8	1	1	
Sárospatak	:		7	2	-1	8
Szendrőlád	:		7	0	-1	
Tokaj	. ⊔		8	2	1	
Kisvárda	.		8	-2	-4	8
Mátészalka	. ⊔		10	-1	-2	
Nyíregyháza	. ⊔		9	-1	-4	8
Nyírlugos	.		9	-1	-2	
Pátyod	:		10	-2	-3	
Tiszabecs	. ⊔		9	-1	-2	
Vásárosnamény	:		9	-1	-2	
Zahony	. ⊔		8	-1	-1	
Berettyoújfalu	.		8	1	0	
Debrecen	. ⊔ =		8	0	-2	3
Hajdudorog	–		–	–	–	
Hortobagy	.		8	3	3	
Kotosszakai	:		8	0	0	
Polgar	:		9	1	0	
Bekescsaba	.		8	1	0	1
Mezöhegyes	.		6	2	0	0
Orosháza	.		7	2	0	0
Szarvas	ny *		6	2	2	0
Szeghalom	–		–	–	–	

Árpádtető

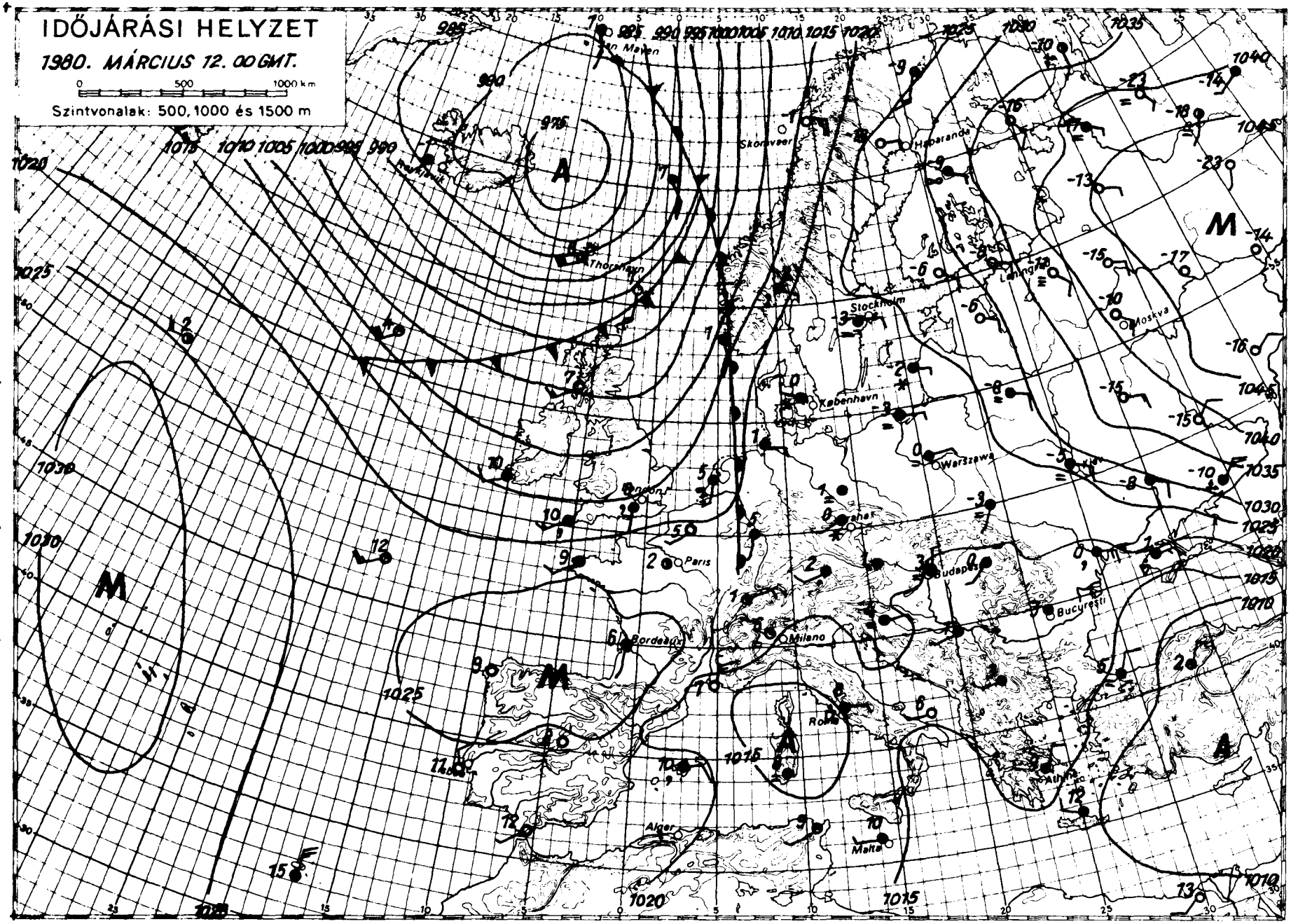

KIADJA: ORSZÁGOS METEOROLÓGIAI SZOLGÁLAT

Készíti: Központi Előrejelző Intézet Előrejelző Osztálya — T.: 273 - 018 — Megjelenik naponként —

Évi előfizetési díja: 1.460.-Ft · Megrendelhető: 1024 Budapest, II., Kitaibel Pál u. 1. Telefon: 353-500

Kiadásért felel: az OMSZ elnöke — Szerkesztésért felel: a KEI igazgatója

IDŐJÁRÁSI NAPIJELENTÉS

ЕЖЕДНЕВНЫЙ МЕТЕОРОЛОГИЧЕСКИЙ БЮЛЛЕТЕНЬ • DAILY WEATHER REPORT
BULLETIN QUOTIDIEN DE TEMPS • TÄGLICHER WETTERBERICHT

93. évfolyam 73. szám. + Budapest + 1980. március 13. csütörtök

Az időjárási helyzet és a várható időjárás:

Középpontjával Moszkva térsége fölött továbbra is nagy kiterjedésü, magas nyomású légköri képződmény helyezkedik el. Hatására a Szovjetunió európai területén száraz, hideg, téli az idő. A hőmérséklet csúcsértéke általában 2, 6, Ukrajna körzetében 6, 8 fokkal marad el a sokéves átlagtól. Az Atlanti-óceán felől -egy több középpontú ciklon áramlási rendszerében- különböző hőmérsékletü és nedvességtartalmú léghullámok érkeznek kontinensünk belseje fölé. Nyugat-Európát az elmúlt 24 órában enyhe, nedves légtömeg árasztotta el, és túlnyomóan borult, csapadékos időjárást okoz. Az elkövetkező időszakban a Kárpát-medence időjárását is ez a légtömeg alakitja.

Hazánkban szerdán változóan felhős volt az ég, szórványosan esett eső, záporeső, főként északon havas eső, hó. A lehullott csapadék mennyisége csapadéknyom és 4 mm között volt. Kora délután általában 5 és 10 fok között volt a hőmérséklet. Csütörtök hajnalra +2, -4 fokig hült le a levegő. Délelőtt a Dunántúlon túlnyomóan borult, másutt változóan felhős volt az ég. Esőt, havas esőt, néhány helyről átmeneti havazást jelentettek. A déli, délkeleti szél többfelé megélénkült. A hőmérséklet 11 órakor általában +3, +8 fok között volt, de északnyugaton 0, +3 fok között alakult.

Ma 12 órakor Budapesten a hőmérséklet 7 fok, a tengerszintre átszámitott légnyomás 1019 mbar, gyengén süllyed.

Várható időjárás péntek estig:

Nyugaton időnként erősen megnövekvő felhőzet, másutt kevesebb felhő.
Főként a Dunántúlon eső, záporeső, átmenetileg havas eső, hózápor.
Élénk, időnként megerősödő délkeleti, déli szél.
Várható legalacsonyabb éjszakai hőmérséklet általában 0, +5, a keleti országrészben 0, -3 fok között,
legmagasabb nappali hőmérséklet pénteken: 7, 12 fok között.

Pálmási Judit - Poór Judit s.k.

TÁVOLABBI KILÁTÁSOK SZOMBATTÓL-KEDDIG:

Eleinte túlnyomóan felhős idő, többfelé záporeső, eső, később a felhőzet csökken és csapadék már nem valószinü.
Legalacsonyabb hajnali hőmérséklet: 0, +5 fok között.
Legmagasabb nappali hőmérséklet eleinte: 8, 13, később 6, 10 fok között.
Jelentős mennyiségü /legalább 5 mm/ csapadék az ország területének 30 százalékán várható.

KÖZÉPTÁVÚ ELŐREJELZŐ OSZTÁLY

A hőmérséklet napi középértéke és eltérése a 100 évi átlagtól /Budapesten/:

1980. III. 12.	+4,2°C	-0,2°C

1871 óta ezen a napon Budapesten előfordult

legmagasabb hőmérséklet:	17,4°C /1936/,
legalacsonyabb hőmérséklet:	-12,0°C /1886/.

80.186.

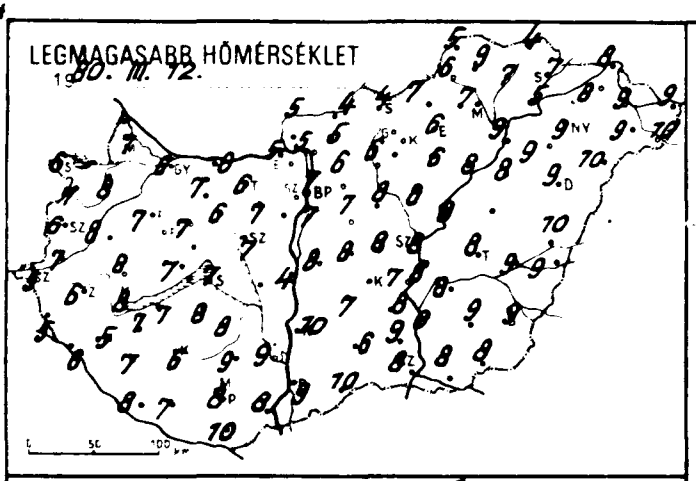
LEGMAGASABB HŐMÉRSÉKLET
1980. III. 72.

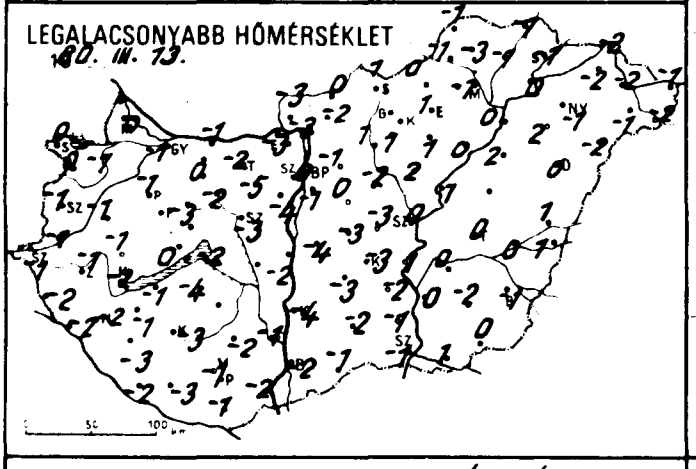
LEGALACSONYABB HŐMÉRSÉKLET
1980. III. 73.

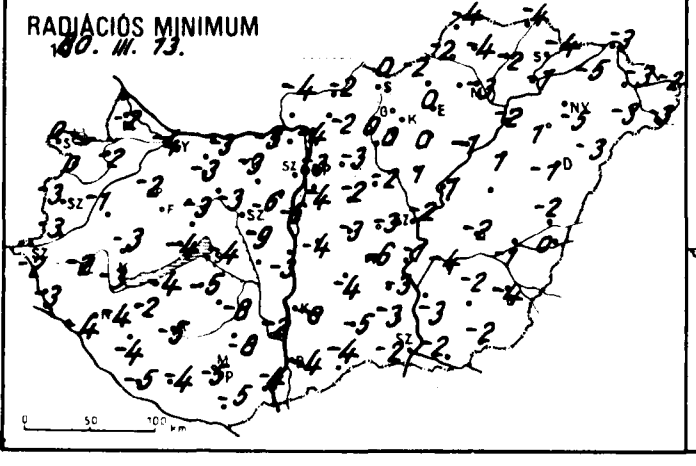
RADIÁCIÓS MINIMUM
1980. III. 73.

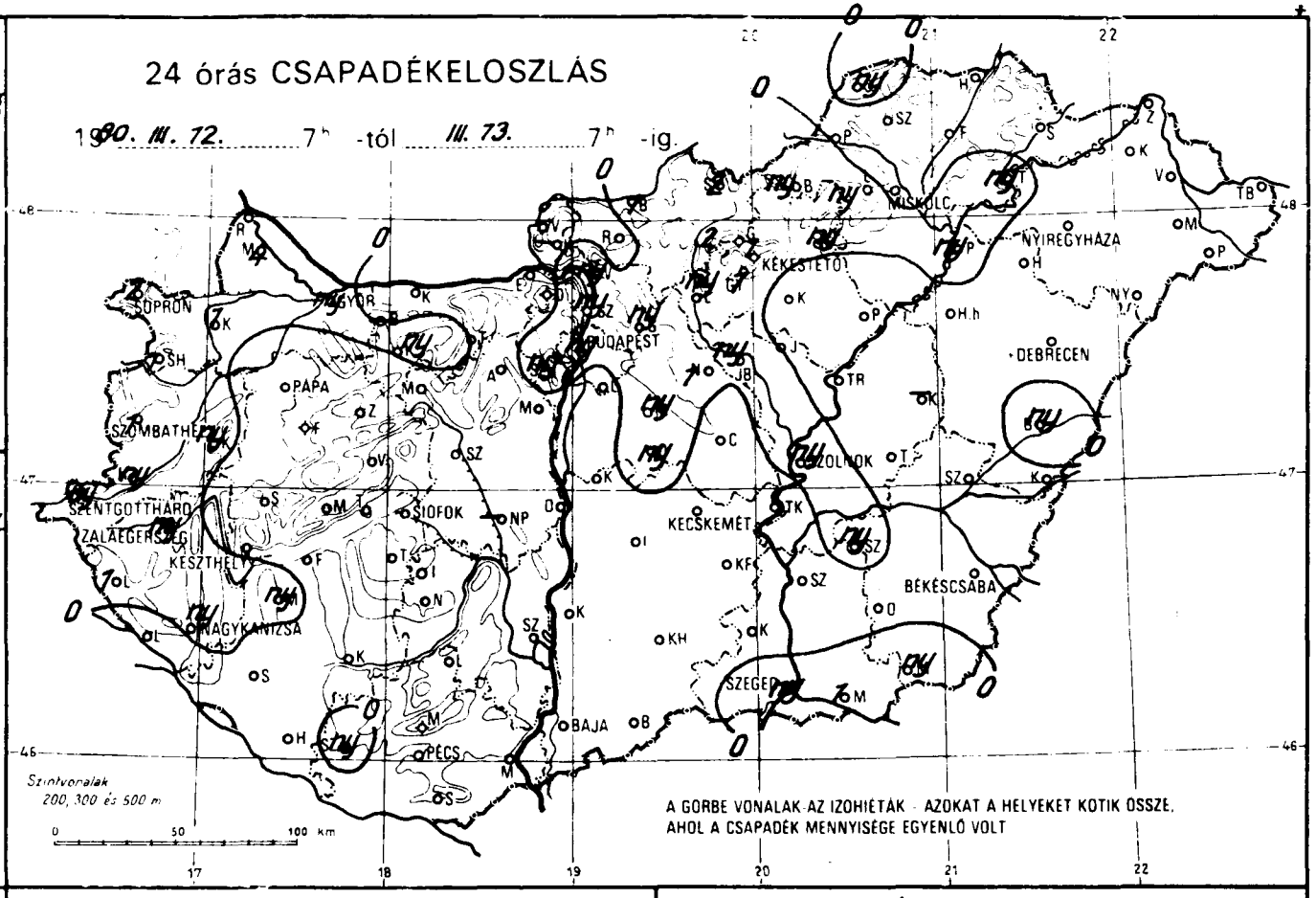
24 órás CSAPADÉKELOSZLÁS
1980. III. 72. 7h -tól III. 73. 7h -ig.
SOPRON
GYŐR
BUDAPEST
MISKOLC
NYÍREGYHÁZA
KÉKESTETŐ
DEBRECEN
PAPA
SZOMBATHELY
SZOLNOK
SZENTGOTTHÁRD
ZALAEGERSZEG
KESZTHELY
SIÓFOK
KECSKEMÉT
NAGYKANIZSA
BÉKÉSCSABA
SZEGED
BAJA
PÉCS
Szintvonalak
200, 300 és 500 m
A GÖRBE VONALAK AZ IZOHIÉTÁK - AZOKAT A HELYEKET KÖTIK ÖSSZE, AHOL A CSAPADÉK MENNYISÉGE EGYENLŐ VOLT

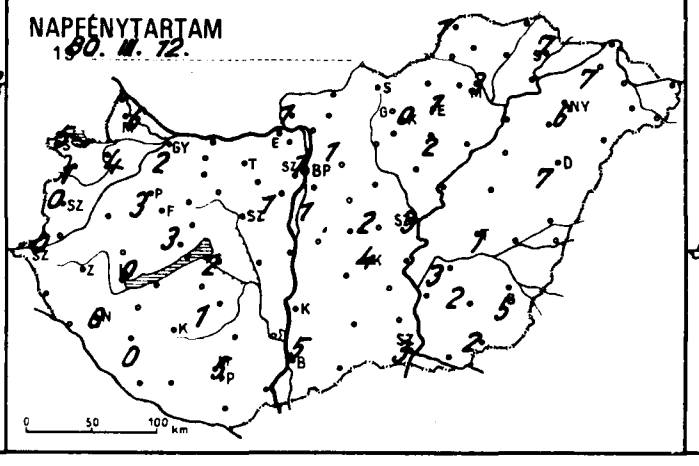
NAPFÉNYTARTAM
1980. III. 72.

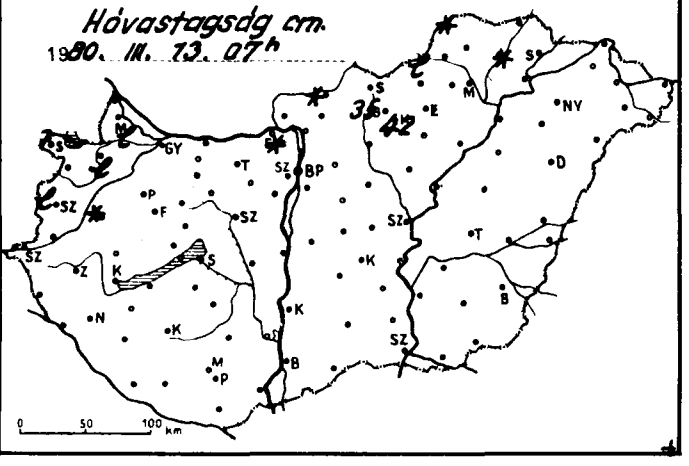
Hóvastagság cm.
1980. III. 73. 07h

	19 80.III.13. 07 h -ig az utolsó 24 óra adatai					
	csapadék (mm)	Hó cm	max. hőmérséklet	min. hőmérséklet	rad. min.	napos órák
Győr	ny		6	-1	-4	2
Kapuvár	1 *	lep.	8	-1	-2	4
Mosonmagyaróvár	4 *	lep.	7	0	-2	6
Rajka	–		–	–	–	
Sopron	2 *	1	6	0	0	5
Sopronhorpács	1 *		7	0	0	1
Káld	ny *	folt	8	-1	-1	
Körmend	ny		7	-1	-3	
Szentgotthárd	ny * =		5	-1	-2	0
Szombathely	1 *	lep.	6	-1	-3	0
Lenti	1		5	-2	-3	
Letenye	. ␣		6	-2	-4	
Nagykanizsa	ny ⊽		5	-2	-4	0
Zalaegerszeg	ny ⊽ ␣		6	-1	-2	
Farkasgyepű	.		5	-1	-5	
Keszthely	. =		8	-2	-3	0
Mencshely	. ␣		6	-2	-4	3
Pápa	. ␣ =		7	-1	-2	3
Sümeg	.		8	-1	-3	
Tihany	. ␣ ≡		7	0	-4	
Veszprém	. ␣		7	-3	-3	
Zirc	. ␣		4	-3	-6	
Fonyód	. ␣		7	-1	-4	
Homokszt. György	. ≡		8	-2	-5	0
Kaposvár	. V		6	-3	-5	
Marcali	ny *		7	-1	-2	
Siófok	. ␣ =		7	-2	-4	2
Somogyszob	. ␣		7	-3	-4	
Tab	.		8	-4	-5	
Bábolna	. ␣		6	-3	-5	
Esztergom	.		5	-3	-5	
Kisbér	ny ≡		7	0	-3	
Komárom	.		6	-1	-3	
Tatabánya	. ␣		6	-2	-3	
Alcsútdoboz	. ␣ ≡		7	-5	-6	
Dunaújváros	. ≡		4	-2	-3	
Martonvásár	. ␣ ≡		7	-4	-6	1
Mór	. ␣		6	-2	-3	
Nagyhörcsökp.	–		–	–	–	
Szabadbattyán	. ␣ ≡		7	-3	-9	
Iregszemcse	. ␣ ≡		8	-4	-8	1
Lengyel	.		9	-2	-8	
Nagykónyi	.		9	-4	-6	
Szekszárd	.		9	-1	-2	
Mucsony Árpádtető	.		6	0	-4	
Mohács	. ␣		8	-2	-4	
Pécs	. ␣ ≡		8	-1	-5	5
Siklós	.		10	-1	-5	
Szigetvár	ny		7	-3	-4	
Bp. Lőrinc	. ␣ ≡		7	-1	-4	1
Bp. Met. Int.	ny ␣ ≡		7	0	-3	1
Bp. Szab. hegy	ny ␣ ≡		4	-1	-7	
Cegléd	. ␣ ≡		8	-3	-3	2
Dobogókő	. V ≡	folt	2	-3	-5	
Gödöllő	ny , ␣		6	-1	-3	1
Királyrét	–	–	–	–	–	
Mónor	ny		7	0	-2	
Nagykata	1 ␣ ≡		8	-2	-2	
Örkény	ny ␣ ≡		8	-3	-3	
Szentendre	ny = ,		6	-1	-2	

	19 80.III.13. 07 h -ig az utolsó 24 óra adatai					
	csapadék (mm)	Hó cm	max. hőmérséklet	min. hőmérséklet	rad. min.	napos órák
Vác	ny * V ≡		5	-3	-4	
Vámosmikola	. ␣ ≡		5	-3	-4	1
Baja	. ␣ =		9	-2	-4	5
Bácsalmás	. ␣		10	-1	-4	
Izsák	. ≡		7	-3	-4	
Kalocsa	. ␣		10	-4	-8	
Kecskemét	. ␣ ≡		7	-3	-6	4
Kiskunf. háza	.		8	-2	-3	
Kiskunhalas	. ≡		6	-2	-5	
Kunszentmiklós	. ␣ ≡		8	-4	-4	
Tiszakécske	. ≡		8	1	-1	
Balassagyarmat	1 ⊽ ≡	folt	4	0	-2	
Romhány	. ≡		5	-2	-2	
Salgótarján	2 *		4	1	0	
Eger	ny * ≡		6	1	0	1
Galyatető	2 *	35	3	-3	-4	
Gyöngyös	1 *		7	1	0	
Kékestető	1 ⊽	42	-1	-4	-4	0
Kompolt	.		6	1	0	2
Lőrinci	ny , ␣		6	1	0	
Poroszló	.		8	0	-1	
Jászapáti	.		8	2	1	
Jászberény	ny * ␣		7	1	-1	
Karcag	–		–	–	–	
Szolnok	ny =		8	0	-2	3
Tiszaörff	.		8	1	1	
Túrkeve	.		8	0	-2	1
Kistelek	. ≡		9	-1	-3	
Makó	1 , V ≡		8	1	-2	
Szeged	ny ⊽ ␣ ≡		8	-1	-2	3
Szentes	. =		6	0	-3	
Borsodnádasd	ny *	lep.	7	0	-2	
Fügöd	.	folt	7	-1	-2	
Hidasnémeti	.		4	-1	-4	
Jósvafő	ny *	folt	5	-1	-4	1
Lillafüred	ny *		5	-1	-2	
Miskolc	. =		7	-1	-3	3
Putnok	. ␣ ≡		6	-1	-2	
Sárospatak	.		7	-1	-4	7
Szendrőlád	. ␣		9	-3	-4	
Tokaj	ny *		5	0	-1	
Kisvárda	. ␣		8	-2	-5	7
Mátészalka	. ␣		9	-1	-3	
Nyíregyháza	. ␣ =		9	-1	-5	6
Nyírlugos	.		10	-2	-3	
Pátyod	. ␣		10	-2	-3	
Tiszabecs	.		9	-1	-2	
Vásárosnamény	. ␣		9	-2	-3	
Záhony	.		8	-2	-3	
Berettyóújfalu	ny		10	1	-2	
Debrecen	. =		9	0	-1	7
Hajdudorog	.		9	2	1	
Hortobágy	.		8	2	1	
Korösszakál	.		9	1	0	
Polgár	ny *		9	0	-2	
Békéscsaba	. ␣ ≡		9	-1	-4	5
Mezőhegyes	ny ␣		8	0	-2	2
Orosháza	.		9	-2	-2	2
Szarvás	ny ␣ ≡		8	0	-4	3
Szeghalom	.		9	0	-1	

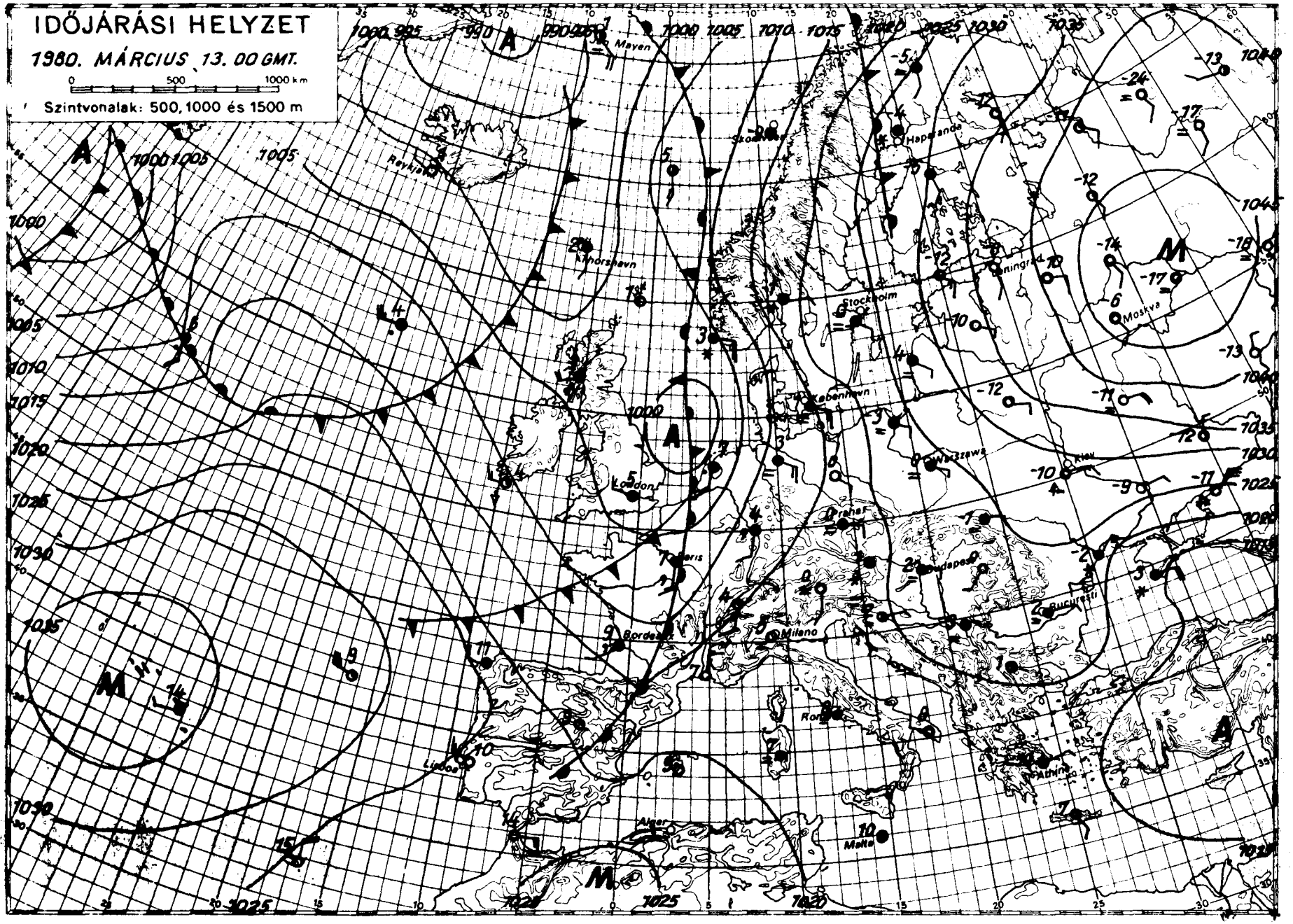

KIADJA: ORSZÁGOS METEOROLÓGIAI SZOLGÁLAT

Készíti: Központi Előrejelző Intézet Előrejelző Osztálya — T.: 273-078 — Megjelenik naponként —

Évi előfizetési díja: 1.460.-Ft - Megrendelhető: 1024 Budapest, II., Kitaibel Pál u. 1. Telefon: 353-500

Kiadásért felel: az OMSZ elnöke — Szerkesztéséért felel: a KEI igazgatója

IDŐJÁRÁSI NAPIJELENTÉS

ЕЖЕДНЕВНЫЙ МЕТЕОРОЛОГИЧЕСКИЙ БЮЛЛЕТЕНЬ · DAILY WEATHER REPORT
BULLETIN QUOTIDIEN DE TEMPS · TÄGLICHER WETTERBERICHT

93. évfolyam 74. szám. + Budapest + 1980. március 14. péntek

Az időjárási helyzet és a várható időjárás:

Európa keleti felén elterülő anticiklonban hideg, száraz levegő vonul Közép-Európa felé. Haladását, illetve annak erősségét azonban mindjobban lefékezi a Dániától az Alpokon át egészen Algirig húzódó, alacsony nyomású légköri képződmény, melyben több középponttal rendelkező ciklonok örvénylenek. Ezen örvényrendszerek alaposan összekavarják az ottlévő enyhe, nagy nedvesség-tartalmú léghullámokat. Igy nagy kiterjedésü felhőzónák alakulnak ki, s sok helyen esik az eső Nyugat- és Dél-Európában. A hétvége időjárását az utóbb emlitett légtömegek határozzák meg.

Hazánkban csütörtökön általában napos idő volt, de ennek ellenére sok helyen időnként erősebben megnövekedett a felhőzet és jelentéktelen mennyiségü havas eső esett. A hőmérséklet csütörtökön általában 8, és 12 fok között volt. Péntek hajnalra északkelet kivételével -3, +3 fokig csökkent a hőmérséklet. A délelőtti órákban a Dunántúlon lassan megnövekedett a felhőzet. A hőmérséklet 11 órakor 4 és 9 fok között váltakozott. Északi hegyeinkben még mindig sportolásra alkalmas hótakaró található. Igy a Kékesen 42, Bánkúton 40, és Nagyhideghegyen 35 cm vastag a hó.

Ma 12 órakor Budapesten 8 fokot mértek, a tengerszintre átszámitott légnyomás 1020 mbar, gyengén süllyedő.

Várható időjárás szombat estig:

Délnyugaton időnként erősebben megnövekvő felhőzet, szórványosan esővel.
Másutt változóan felhős ég, számottevő csapadék nélkül.
Megélénkülő délkeleti szél.
A legalacsonyabb éjszakai hőmérséklet -2, +3,
a legmagasabb nappali hőmérséklet szombaton: 10, 15 fok között.

Demeter Éva és dr. Illés László s. k.

A hőmérséklet napi középértéke és eltérése a 100 évi átlagtól /Budapesten/:

1980. március 13.	5,5°C	+1,3°C

1871 óta ezen a napon Budapesten előfordult

legmagasabb hőmérséklet:	18,3°C /1934/
legalacsonyabb hőmérséklet:	-14,5°C /1877/

80.187.

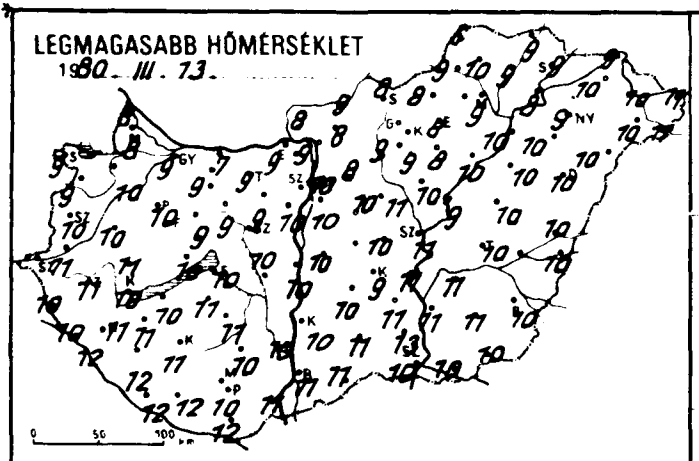
LEGMAGASABB HŐMÉRSÉKLET
1980. III. 13.

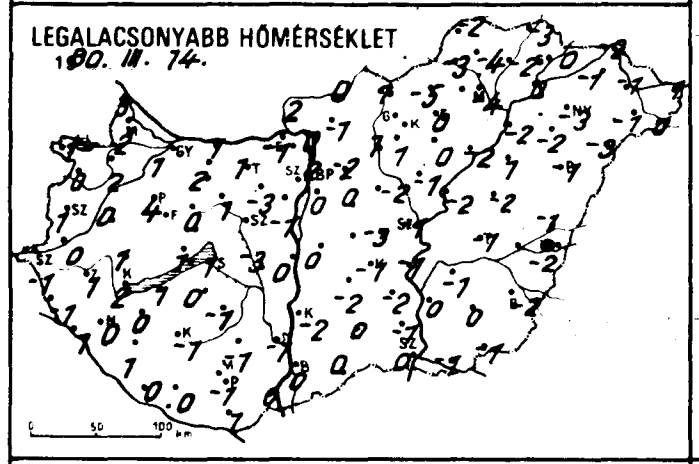
LEGALACSONYABB HŐMÉRSÉKLET
1980. III. 14.

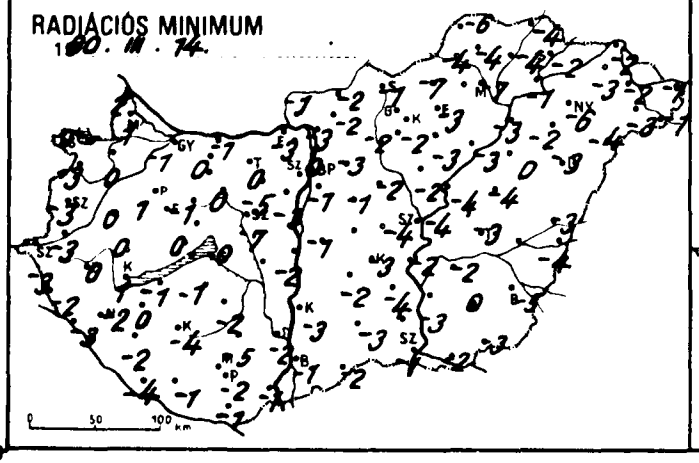
RADIÁCIÓS MINIMUM
1980. III. 14.

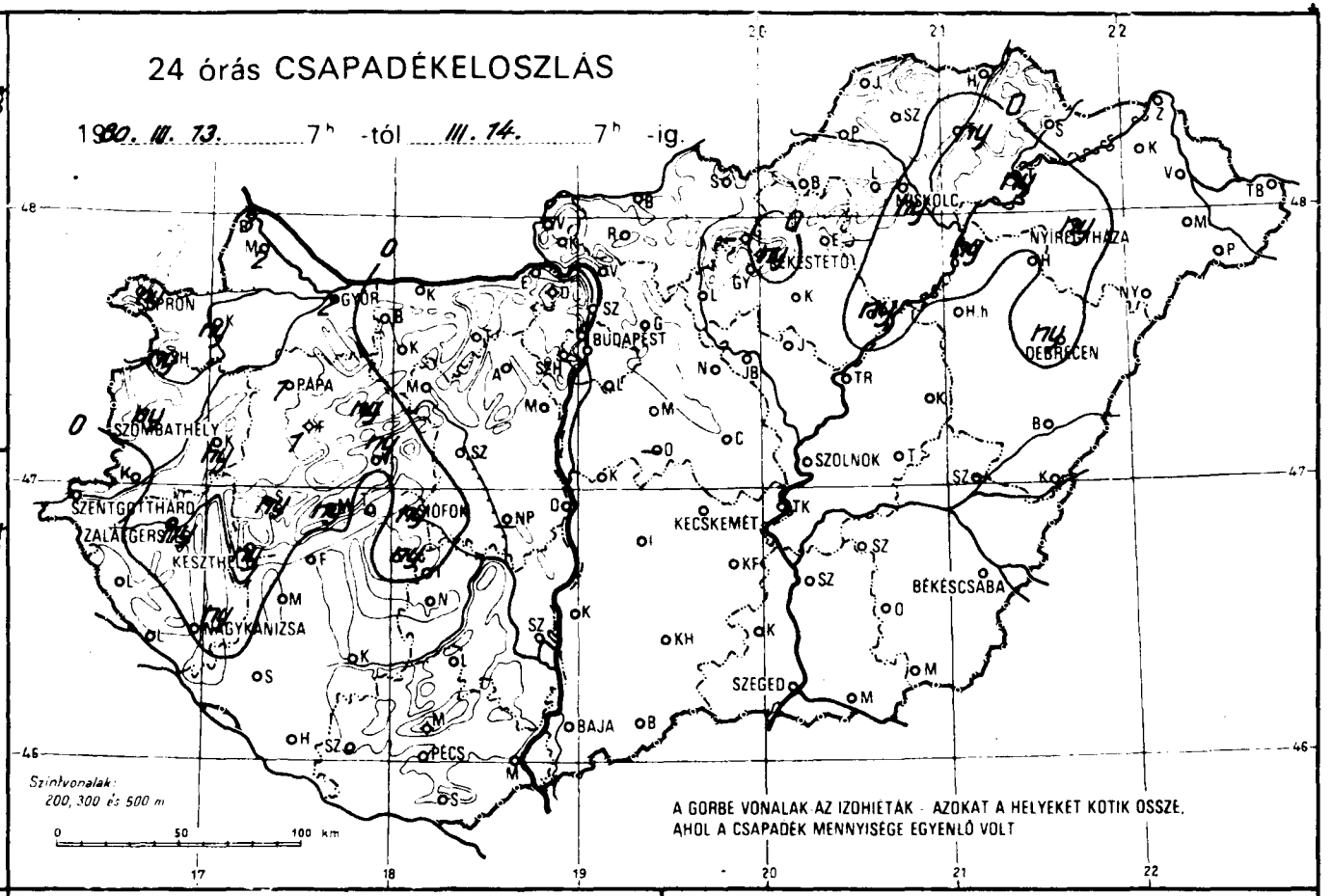
24 órás CSAPADÉKELOSZLÁS
1980. III. 13. 7h -tól III. 14. 7h -ig.
SOPRON
GYŐR
BUDAPEST
MISKOLC
NYÍREGYHÁZA
KÉKESTETŐ
DEBRECEN
PAPA
SZOMBATHELY
SZENTGOTTHÁRD
ZALAEGERSZEG
KESZTHELY
SIÓFOK
NAGYKANIZSA
SZOLNOK
KECSKEMÉT
BÉKÉSCSABA
SZEGED
BAJA
PÉCS
Szintvonalak:
200, 300 és 500 m
A GÖRBE VONALAK AZ IZOHIÉTÁK - AZOKAT A HELYEKET KÖTIK ÖSSZE, AHOL A CSAPADÉK MENNYISÉGE EGYENLŐ VOLT

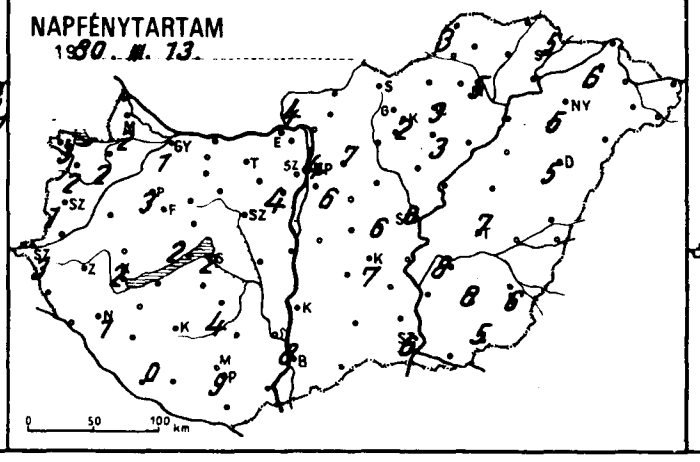
NAPFÉNYTARTAM
1980. III. 13.

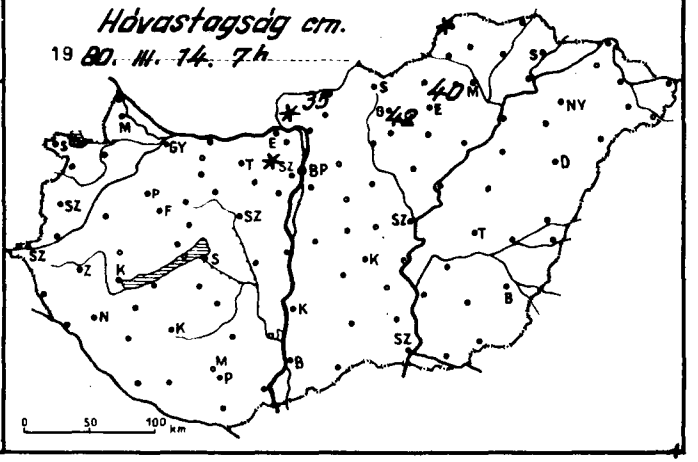
Hóvastagság cm.
1980. III. 14. 7h

	1980.III.14 07h -ig az utolsó 24 óra adatai					
	csapadék (mm)	hó cm	max. hőmérséklet	min. hőmérséklet	rad. min.	napos órák
Győr	2 ✱=		9	1	-1	1
Kapuvár	ny ✱		10	2	0	2
Mosonmagyaróvár	2 ✱		8	2	1	2
Rajka	3 ✱		8	3	2	
Sopron	ny ✱=		9	1	0	3
Sopronhorpács	ny ✱		9	0	-3	2
Káld	ny ✱		10	0	0	
Körmend	•		11	0	-3	
Szentgotthárd	•		10	-1	-3	3
Szombathely	ny ✱=		10	1	-3	1
Lenti	•		10	-1	-2	
Letenye	• ⊔		12	1	-3	
Nagykanizsa	ny		11	0	-2	1
Zalaegerszeg	ny ,⌓		11	1	0	
Farkasgyepű	1 ✱		8	5	-2	
Keszthely	ny ✱		10	2	1	2
Mencshely	ny ✱≡		9	-1	-2	2
Pápa	1 ✱		10	4	1	3
Sümeg	ny ✱		11	1	0	
Tihany	•		10	1	0	
Veszprém	ny ✱		9	0	-1	
Zirc	ny ≡		4	-1	-3	
Fonyód	•		10	1	-1	
Homokszt. György	• ⊔≡		12	0	-4	0
Kaposvár	• ⊔		11	-1	-4	
Marcali	• ⊔		11	0	0	
Siófok	ny⌓=		10	1	0	2
Somogyszob	•		12	1	-2	
Tab	ny		11	0	-1	
Bábolna	•		10	0	-1	
Esztergom	•		9	-1	-3	
Kisbér	•		9	2	0	
Komárom	•		7	1	-1	
Tatabánya	•		9	1	0	
Alcsútdoboz	• ⊔		9	-3	-5	
Dunaújváros	•		10	0	-2	
Martonvásár	• ⊔		10	-1	-3	4
Mór	•		9	1	0	
Nagyhörcsökp.	–		–	–	–	
Szabadbattyán	• ⊔≡		10	-3	-7	
Iregszemcse	• ⊔≡		11	-1	-2	4
Lengyel	•		10	-1	-5	
Nagykónyi	•		11	1	-2	
Szekszárd	•		10	-1	-2	
Árpádtető	• ≡		9	-1	-2	
Mohács	• ⊔		11	0	-1	
Pecs	• ≡		10	-1	-2	9
Siklós	•		12	1	-1	
Szigetvár	•		12	0	-1	
Bp. Lőrinc	• ⊔=		10	0	-1	6
Bp. Met. Int.	• ⊔=		10	2	0	4
Bp. Szab. hegy	• ⊔		7	-1	-3	
Cegléd	• ⊔		10	-3	-4	6
Dobogókő	• ≡	folt	3	-2	-3	
Gödöllő	• ⊔		8	-2	-3	7
Királyrét	• ⊔	folt	7	-3	-4	
Monor	•		10	0	-1	
Nagykáta	• ⊔≡		11	-2	-2	
Örkény	–		–	–	–	
Szentendre	•		9	0	-2	

	1980.III.14 07h -ig az utolsó 24 óra adatai					
	csapadék (mm)	hó cm	max. hőmérséklet	min. hőmérséklet	rad. min.	napos órák
Vác	• ⊔		9	0	-3	
Vámosmikola	•		8	2	-1	4
Baja	• ⊔=		11	0	-1	8
Bácsalmás	• ⊔		11	0	-2	
Izsák	•		10	-2	-2	
Kalocsa	• ⊔		10	-2	-3	
Kecskemét	• ⊔		9	-1	-3	7
Kiskunf. háza	•		11	-2	-4	
Kiskunhalas	•		11	0	-3	
Kunszentmiklós	•		10	0	-1	
Tiszakécske	•		11	-1	-2	
Balassagyarmat	• ⊔		9	0	-2	
Romhány	•		8	-1	-2	
Salgótarján	•		8	1	-1	
Eger	• ≡		8	0	-3	3
Galyatető	–	–	–	–	–	
Gyöngyös	•		9	1	-2	
Kékestető	ny ✱ ⊔	42	0	-3	-4	2
Kompolt	• ⊔		8	0	-3	3
Lőrinci	• ⊔		9	1	-2	
Poroszló	ny ✱ ⊔		10	-2	-3	
Jászapáti	• ⊔		10	-1	-2	
Jászberény	• ⊔		10	0	-3	
Karcag	•		10	-2	-4	
Szolnok	• ⊔=		11	-1	-4	8
Tiszaroff	• ⊔		9	-2	-4	
Túrkeve	• ⊔		10	-1	-3	7
Kistelek	•		13	-1	-3	
Makó	• ⊔		10	-1	-2	
Szeged	• ⊔=		10	0	-1	6
Szentes	• ⊔		11	0	-3	
Borsodnádasd	• ⊔		8	-5	-7	
Füged	ny ✱ ⊔		9	-2	-4	
Hidasnémeti	• ⌓		9	-3	-4	
Jósvafő	• ⊔	folt	6	-2	-6	3
Lillafüred	•		6	-2	-3	
Miskolc	ny ✱ ⊔≡		9	-4	-7	5
Putnok	• V≡		9	-3	-4	
Sárospatak	•		9	0	-2	5
Szendrőlád	• ⊔≡		10	-4	-4	
Tokaj	ny ✱		8	0	-1	
Kisvárda	•		10	-1	-3	6
Mátészalka	• ⊔		10	-1	-3	
Nyíregyháza	ny ✱ ⊔=		9	-3	-6	5
Nyírlugos	•		10	-3	-4	
Pátyod	• ⊔		11	0	-1	
Tiszabecs	•		11	-1	-1	
Vásárosnamény	•		10	-1	-2	
Záhony	•		9	-2	-2	
Berettyóújfalu	• ⊔		10	-1	-3	
Debrecen	ny ✱ ⊔=		10	-1	-3	5
Hajdúdorog	•		10	-2	-2	
Hortobágy	•		10	1	0	
Körösszakál	•		10	-2	-4	
Polgár	ny ✱ ⊔		10	-2	-3	
Békéscsaba	• ⊔≡		10	-2	-5	6
Mezőhegyes	• ⊔		10	-1	-3	5
Orosháza	•		11	0	0	8
Szarvas	• ⊔		11	-1	-2	8
Szeghalom	–		–	–	–	

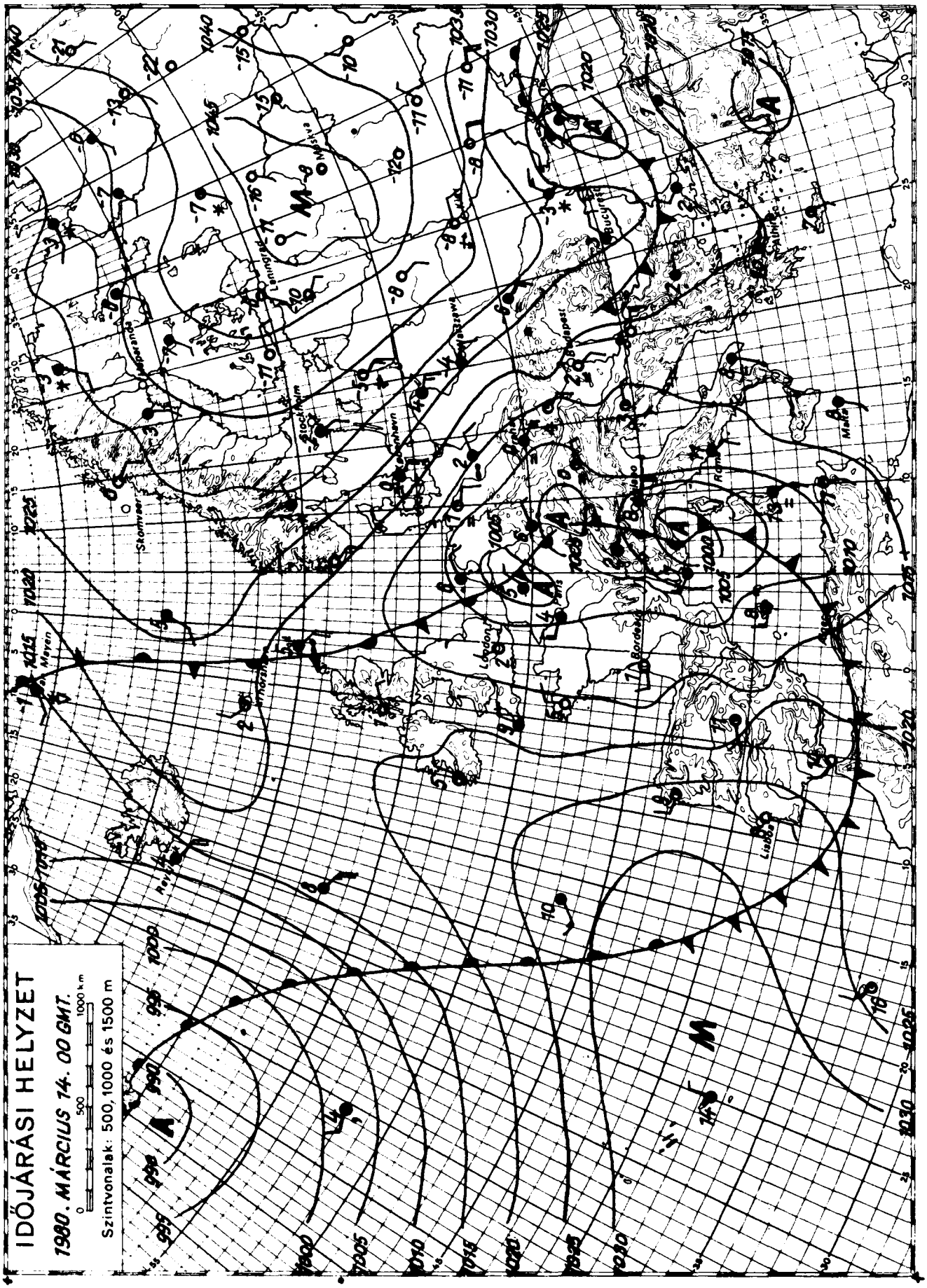

KIADJA: ORSZÁGOS METEOROLÓGIAI SZOLGÁLAT

Készíti: Központi Előrejelző Intézet Előrejelző Osztálya — T.: 273 - 078 — Megjelenik naponként —

Évi előfizetési díja: 1.460.-Ft - Megrendelhető: 1024 Budapest, II., Kitaibel Pál u. 1. Telefon: 353-500

Kiadásért felel: az OMSZ elnöke — Szerkesztésért felel: a KEI igazgatója

ORSZÁGOS METEOROLÓGIAI SZOLGÁLAT

KÖZPONTI ELŐREJELZŐ INTÉZETE

IDŐJÁRÁSI ESEMÉNYEK NAPTÁRA

CALENDAR OF WEATHER PHENOMENA

1980. FEBRUÁR

Az Időjárási Napijelentés havi melléklete

1980. FEBRUÁR

Dátum - *Date*	Az időjárási jelenség leírása *Description of the weather phenomenon*	Az időjárási esemény előidézője *Carrier of the phenomenon*	Érkező légtömeg *Arriving air-mass*
1.	Esők, záporok	instabilitási vonal: belép: 7 órakor NW-n kilép: 15 órakor SE-n	
1.	Esők, záporok	hideg front: belép: 17 órakor NW-n kilép: 2-án 03 órakor NE-n	Mm
2.	Esők, havazás	meleg front: belép: 19 órakor W-n kilép: 3-án 09 órakor keleten	Mm
4.	Eső, zápor, hó	meleg front: belép: 00 órakor W-n kilép: 15 órakor keleten	Mm
4.	Eső, záporok, szélvihar	hideg front: belép: 14 órakor NW-n kilép: 20 órakor keleten	Mm
5.	Eső, havas eső, hó	meleg front: belép: 08 órakor NW-n kilép: 24 órakor E-n	Mm
11.	Eső, zápor	hideg front: belép: 08 órakor NW-n kilép: 18 órakor SE-n	Mm
17.	Eső, havas eső, hó, hózápor	Konvergencia Magyarország felett 00 órától 18-án 14 óráig	
25-28	Száraz, hideg idő	Fekete-tengeri ciklon hátoldalán erős lehűlés 25-én 12 órától 28-án 12 óráig	Mc
29.	Havazások	meleg front: belép: 07 órakor NW-n kilép: 18 órakor E-n	Mm
29.	Elszórtan havazás, hózápor	hideg front: belép: 18 órakor NW-n kilép: 1-én 05 órakor	Mm

Arktikus szárazföldi és tengeri /Ac és Am/: mérsékeltövi szárazföldi és tengeri /Mc és Mm/: szubtrópusi szárazföldi és tengeri /Tc és Tm/: helyi vagy lokális /H/.

Az időjárási esemény Budapest-i jellemzői - *Characteristics of the phenomenon over Budapest*						
Időpont - *point of time*	Hőmérsékletváltozás (fok/idő) *Temperature-shift (degree/period)*	Légnedvességváltozás (%/idő) *Humidity-shift (%/period)*	Szélirányváltozás *Wind-direction shift*	Maximális széllökés (m/s) és időpontja *Maximum gust (m/s) and its time*	Csapadék mennyisége (mm) és alakja *Amount and form of precipitation*	Megjegyzés - *Remarks*
10^{46}	⊞	⊞	S - NW	NW 11,7 10^{46}	7,4 •	⊞ elmosódott
19^{40}	⊞	-9/10 perc	SW - NW	NW 22,2 0^{45}	0,0	⊞ elmosódott
4^{50}	⊞	+24/2 óra	SE - S	-	4,1 ⁂	⊞ elmosódott
10^{40}	⊞	⊞	-	S 12,6 11^{30}	3,6 ⁂	⊞ elmosódott
16^{30}	⊞	-15/10 perc	S - NW	NW 15,8 17^{20}	0,1 ∇	⊞ elmosódott
11^{30}	+1/30 perc	⊞	SSW - SE	-	3,2 ⁂∇	⊞ elmosódott
16^{20}	⊞	⊞	S - NW	NW 9,5 16^{50}	0,3 •	⊞ elmosódott
					0,4 *	
8^{40}	⊞	+5/20 perc	SW - NW	NW 13,1 9^{20}	0,5 *	⊞ elmosódott
19^{40}	⊞	⊞	NNW - N	NNW 13,3 17^{22}	0,0	⊞ elmosódott

Arctic maritime (Am): Arctic continental (Ac): Polar maritime (Mm): Polar continental (Mc): Tropical maritime (Tm): Tropical continental (Tc): Local air mass (H).

IDŐJÁRÁSI NAPIJELENTÉS

ЕЖЕДНЕВНЫЙ МЕТЕОРОЛОГИЧЕСКИЙ БЮЛЛЕТЕНЬ • DAILY WEATHER REPORT
BULLETIN QUOTIDIEN DE TEMPS • TÄGLICHER WETTERBERICHT

93. évfolyam 75. szám. • Budapest • 1980. március 15. szombat

Az időjárási helyzet és a várható időjárás:

A Szovjetunió európai területe, valamint Észak-Európa fölött már napok óta egy nagy kiterjedésü anticiklon helyezkedik el, amelynek hatására az emlitett területeken túlnyomóan száraz, napos, de hideg az idő. An anticiklon peremén továbbra is hideg levegő áramlik a Fekete-tenger térségén át a Kárpát-medence keleti részei fölé. Ugyanakkor az Észak-Olaszország fölött örvénylő ciklon átmenetileg még nedves, enyhe levegőt szállit a Kárpátok és az Alpok térsége fölé. Az enyhe léghullámok hatására Dél-Európában, a Kárpát-medencéig benyuló széles felhőzóna alakult ki, amelyből többfelé esik az eső, záporeső, Olaszországban zivatarok is keletkeznek. A következő időszakban a Kárpát-medence időjárásában lényeges változás még nem várható.

Hazánkban pénteken változóan felhős idő volt, több helyen 4, 10 órán át sütött a nap. Napközben csapadékot nem jelentettek. A napsütés hatására kora délutánra általában 8, 12 fokig melegedett fel a levegő. Az éjszakai órákban a nyugati, délnyugati országrészben megnövekedett a felhőzet és elszórtan eső, havas eső, egy-két helyen havazás alakult ki. Ma hajnalra szeszélyes területi eloszlásban +2, -3 fokig hült le a levegő. Ma délelőtt nyugaton túlnyomóan borult idő volt, néhány helyről jelentettek esőt, havas esőt, havazást. Ugyanakkor a keleti országrészben általában kevés volt a felhő. A hőmérséklet 11 órakor a keleti országrészben 7, 11, máshol általában +1, +7 fok között váltakozott.

Ma 12 órakor Budapesten a hőmérséklet 6 fok, a tengerszintre átszámitott légnyomás 1019 mbar, alig változik.

Várható időjárás vasárnap estig:

Változóan felhős idő, elsősorban a délnyugati, nyugati országrészben elszórtan eső, havas eső, egy-két helyen havazás.
Többfelé élénk, időnként erős délkeleti, keleti szél.
Várható legalacsonyabb éjszakai hőmérséklet: +2, -3,
legmagasabb nappali hőmérséklet vasárnap: általában 8, 13 fok között.

Pálmási Judit - Vadkerti Ferenc s.k.

A hőmérséklet napi középértéke és eltérése a 100 évi átlagtól /Budapesten/:

1980. III. 14.	6,8°C	+2,3°C

1871 óta ezen a napon Budapesten előfordult

legmagasabb hőmérséklet:	20,8°C /1957/,
legalacsonyabb hőmérséklet:	-9,5°C /1883/.

80.188.

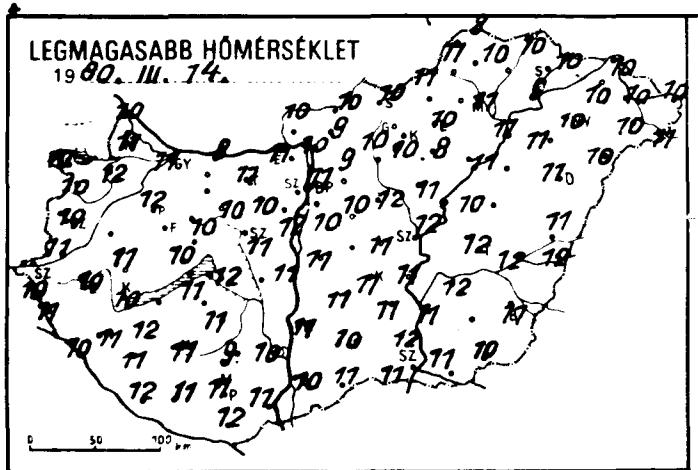
LEGMAGASABB HŐMÉRSÉKLET
1980. III. 14.

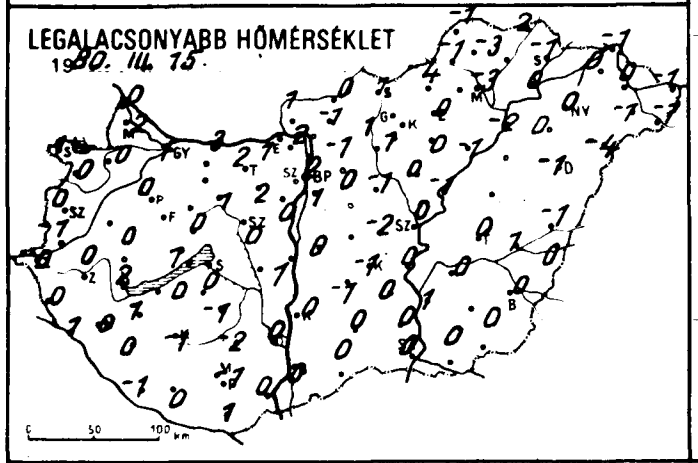
LEGALACSONYABB HŐMÉRSÉKLET
1980. III. 15.

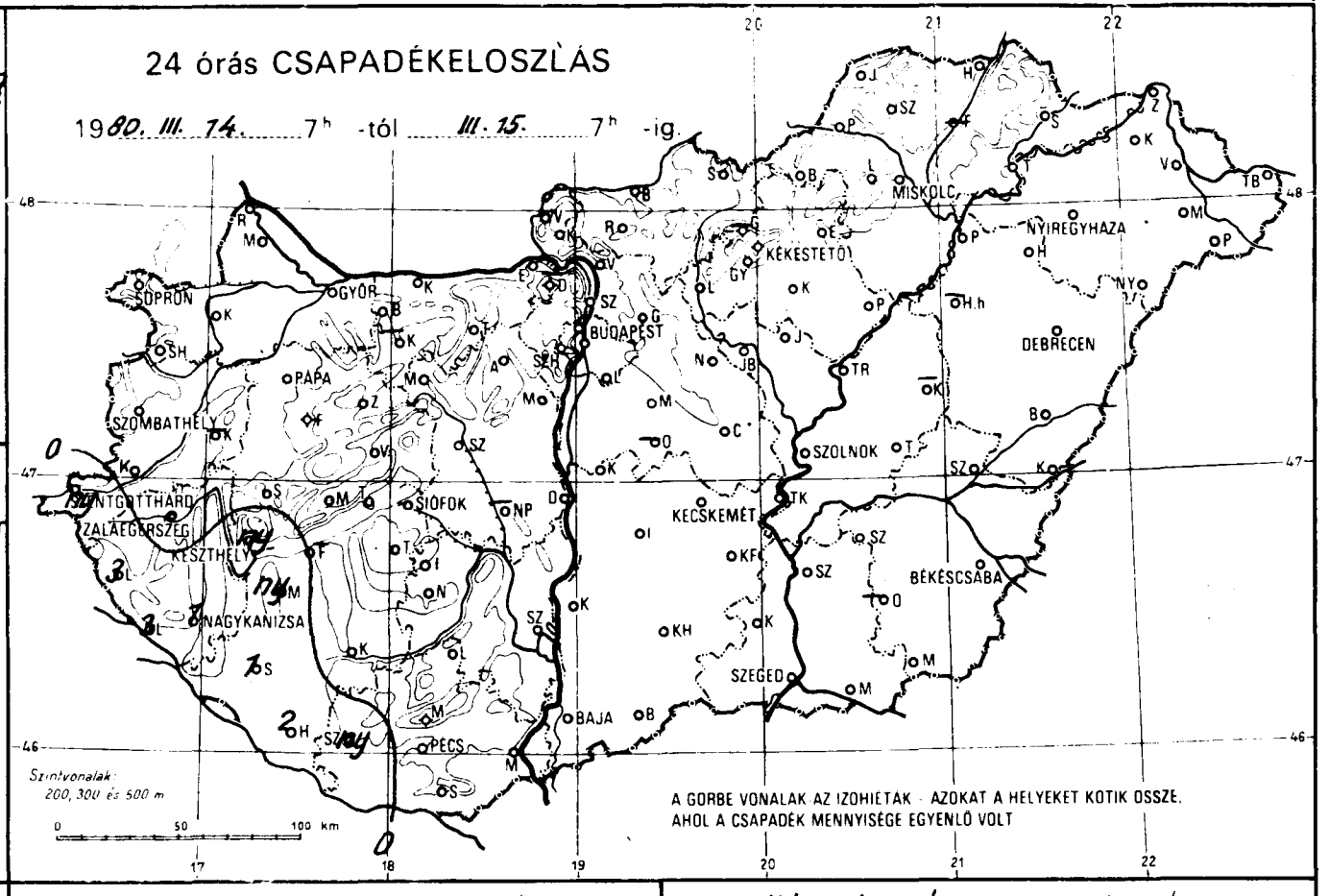
24 órás CSAPADÉKELOSZLÁS
1980. III. 14. 7h -tól III. 15. 7h -ig.
SOPRON
GYŐR
BUDAPEST
MISKOLC
NYÍREGYHÁZA
KÉKESTETŐ
DEBRECEN
PAPA
SZOMBATHELY
SZOLNOK
KECSKEMÉT
SIÓFOK
ZALAEGERSZEG
KESZTHELY
NAGYKANIZSA
BÉKÉSCSABA
SZEGED
BAJA
PÉCS
Szintvonalak: 200, 300 és 500 m
A GÖRBE VONALAK AZ IZOHIÉTÁK - AZOKAT A HELYEKET KÖTIK ÖSSZE, AHOL A CSAPADÉK MENNYISÉGE EGYENLŐ VOLT

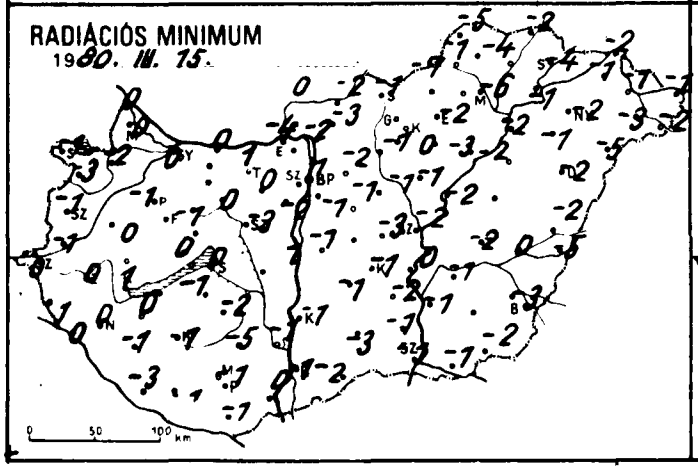
RADIÁCIÓS MINIMUM
1980. III. 15.

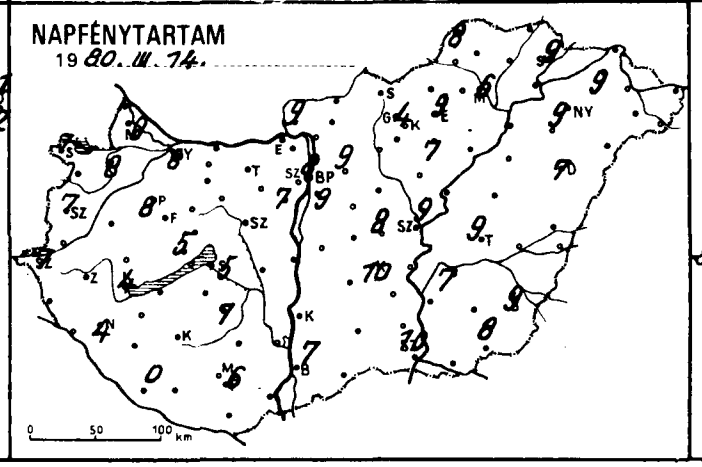
NAPFÉNYTARTAM
1980. III. 14.

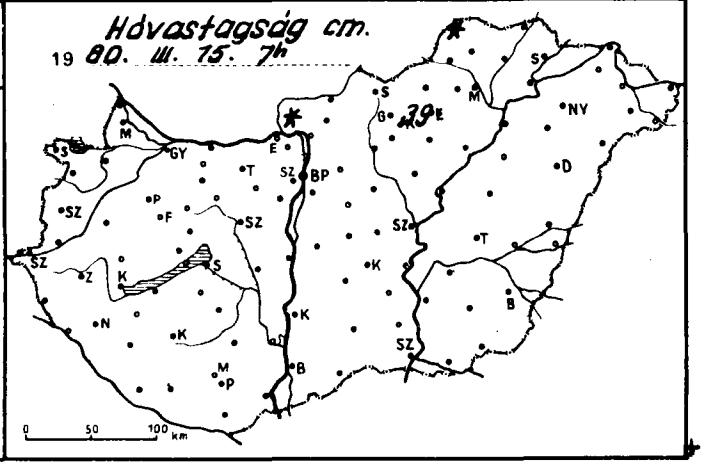
Hóvastagság cm.
1980. III. 15. 7h

	80.III.15.07h -ig az utolsó 24 óra adatai					
	csapadék (mm)	Hó cm	max. hőmérséklet	min. hőmérséklet	rad. min.	napos órák
Győr	↖		11	1	0	8
Kapuvár	•		12	0	-2	8
Mosonmagyaróvár	•		11	2	0	9
Rajka	•		10	0	0	
Sopron	• =		10	1	-1	7
Sopronhorpács	•		10	0	-3	7
Káld	–		–	–	–	
Körmend	•		11	-1	-1	
Szentgotthárd	ny *		10	0	0	7
Szombathely	•		10	0	-1	7
Lenti	3 *		11	0	-1	
Letenye	3 *		10	1	0	
Nagykanizsa	1		11	0	0	4
Zalaegerszeg	•		10	0	0	
Farkasgyepű	•		9	-1	-2	
Keszthely	ny		10	2	1	4
Mencshely	•		9	-1	-2	5
Pápa	•		12	0	-1	8
Sümeg	•		11	0	0	
Tihany	•		10	1	0	
Veszprém	•		10	0	-1	
Zirc	•		8	0	-3	
Fonyód	–		–	–	–	
Homokszt. györgy	2		12	-1	-3	0
Kaposvár	• =		11	-1	-1	
Marcali	ny *		12	1	0	
Siófok	•		12	0	0	5
Somogyszob	1		11	0	-1	
Tab	•		11	0	-1	
Bábolna	•		11	1	0	
Esztergom	•		11	1	-4	
Kisbér	–		–	–	–	
Komárom	•		8	3	0	
Tatabánya	•		11	2	1	
Alcsútdoboz	•		10	2	0	
Dunaújváros	•		11	1	1	
Martonvásár	•		12	0	-2	7
Mór	•		10	1	0	
Nagyhörcsökp.	–		–	–	–	
Szabadbattyán	•		11	0	-3	
Iregszemcse	•		11	-1	-2	7
Lengyel	•		9	-2	-5	
Nagykónyi	•		11	0	-1	
Szekszárd	•		10	0	-1	
Árpádtető	•		7	-2	-4	
Mohács	•		11	0	0	
Pécs	• =		11	-1	-1	6
Siklós	•		12	1	-1	
Szigetvár	ny		11	0	-1	
Bp. Lőrinc	• ⊔		10	1	-1	9
Bp. Met. Int.	•		11	2	1	8
Bp. Szab. hegy	•		7	-1	-1	
Cegléd	•		11	-2	-3	8
Dobogókő	–	–	–	–	–	
Gödöllő	•		9	-1	-2	9
Királyrét	• ⊔	folt	9	-2	-3	
Monor	•		10	0	-1	
Nagykáta	•		12	-1	-1	
Őrkény	–		–	–	–	
Szentendre	•		11	1	0	

	80.III.15.07h -ig az utolsó 24 óra adatai					
	csapadék (mm)	Hó cm	max. hőmérséklet	min. hőmérséklet	rad. min.	napos órák
Vác	•		10	2	-2	
Vámosmikola	•		10	1	0	9
Baja	•		10	0	-1	7
Bácsalmás	•		11	0	-2	
Ízsák	•		11	-1	-1	
Kalocsa	•		11	0	-1	
Kecskemét	• =		11	-1	-1	10
Kiskunf. háza	•		11	0	-2	
Kiskunhalas	•		10	0	-3	
Kunszentmiklós	•		11	0	-1	
Tiszakécske	•		11	0	0	
Balassagyarmat	•		10	0	-2	
Romhány	•		9	-1	-3	
Salgótarján	•		10	1	-1	
Eger	•		10	0	-2	9
Galyatető	–	–	–	–	–	
Gyöngyös	•		10	1	0	
Kékestető	• ⊔	39	2	-4	-5	4
Kompolt	•		8	0	-3	7
Lőrinci	•		10	1	-1	
Poroszló	•		11	-1	-2	
Jászapáti	•		11	0	-1	
Jászberény	•		11	0	-2	
Karcag	–		–	–	–	
Szolnok	• =		12	0	-2	9
Tiszaroff	•		10	-1	-2	
Túrkeve	•		12	0	-2	9
Kistelek	•		12	0	-1	
Makó	• ⊔		11	0	-1	
Szeged	•		11	0	-1	10
Szentes	•		11	1	-1	
Borsodnádasd	• ⊔		11	-4	-7	
Fügöd	–		–	–	–	
Hidasnémeti	•		10	2	-2	
Jósvafő	• ⊔	folt	8	-1	-5	8
Lillafüred	•		8	-3	-4	
Miskolc	• ⊔ =		11	-3	-6	6
Putnok	• ⊔		11	-1	-1	
Sárospatak	•		10	-1	-4	9
Szendrőlád	• ⊔		10	-3	-4	
Tokaj	•		9	0	-1	
Kisvárda	•		10	0	-1	9
Mátészalka	• ⊔		10	-1	-3	
Nyíregyháza	•		10	0	-2	9
Nyírlugos	•		10	-4	-5	
Pátyod	• ⊔		11	-1	-2	
Tiszabecs	•		10	-1	-1	
Vásárosnamény	•		10	0	-1	
Zahony	•		10	-1	-2	
Berettyóújfalu	• ⊔		11	-1	-2	
Debrecen	•		11	-1	-2	7
Hajdudorog	•		11	0	-1	
Hortobágy	–		–	–	–	
Körösszakál	•		12	0	-5	
Polgár	•		11	-2	-2	
Békéscsaba	•		11	0	-3	9
Mezőhegyes	•		10	0	-2	8
Orosháza	–		–	–	–	
Szarvas	•		12	0	-1	7
Szeghalom	•		12	1	0	

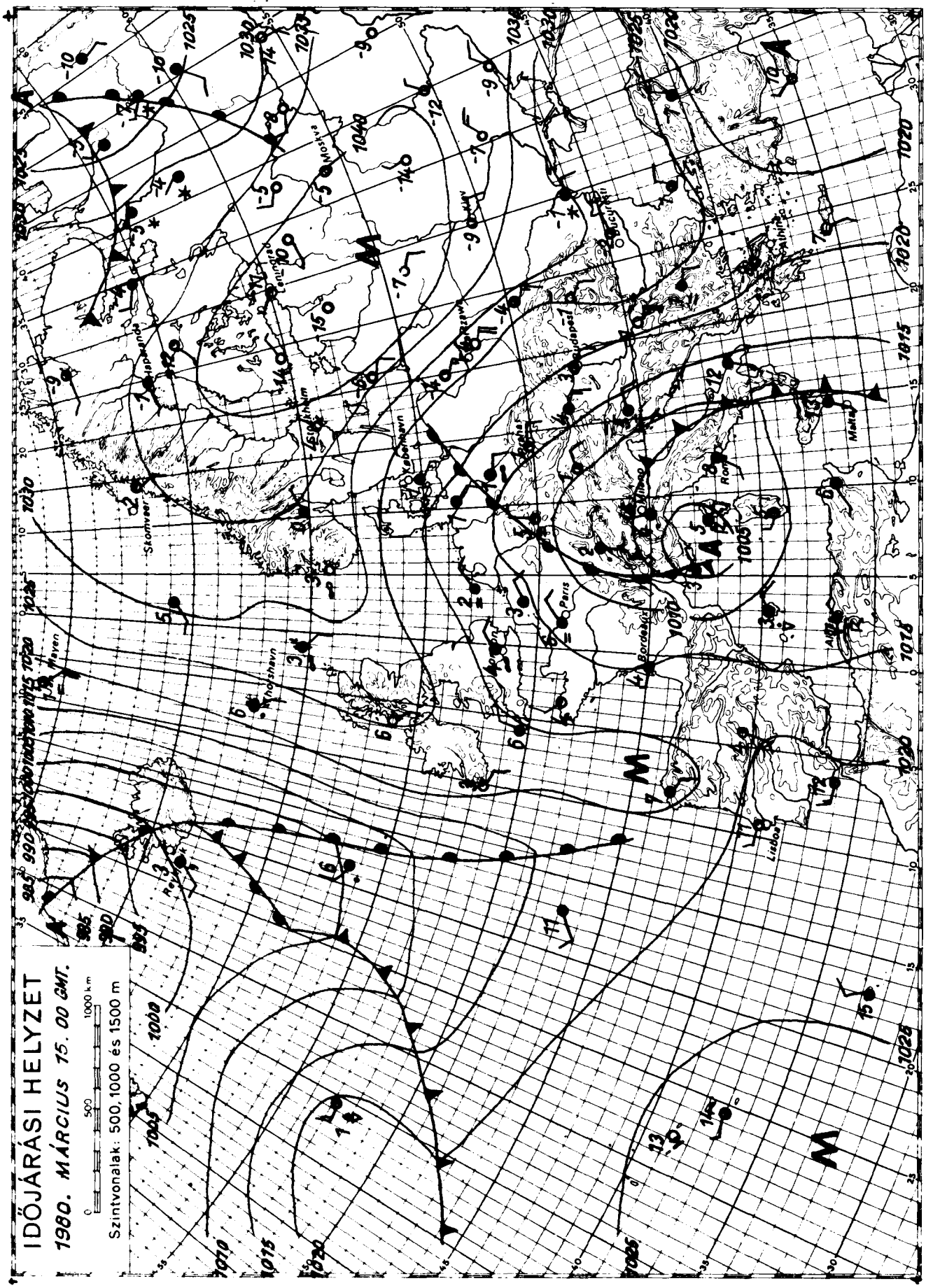

KIADJA: ORSZÁGOS METEOROLÓGIAI SZOLGÁLAT

Készíti: Központi Előrejelző Intézet Előrejelző Osztálya — T.: 273 - 078 — Megjelenik naponként —

Évi előfizetési díja: 1.460.-Ft - Megrendelhető: 1024 Budapest, II., Kitaibel Pál u. 1. Telefon: 353-500

Kiadásért felel: az OMSZ elnöke — Szerkesztésért felel: a KEI igazgatója

IDŐJÁRÁSI NAPIJELENTÉS

ЕЖЕДНЕВНЫЙ МЕТЕОРОЛОГИЧЕСКИЙ БЮЛЛЕТЕНЬ · DAILY WEATHER REPORT
BULLETIN QUOTIDIEN DE TEMPS · TÄGLICHER WETTERBERICHT

93. évfolyam 76. szám. + Budapest + 1980. március 16. vasárnap

Az időjárási helyzet és a várható időjárás:

A szárazföld keleti és északi felén egy hosszan elnyúló, magas nyomású zóna terül el. Ezen a területen a leszálló légmozgások hatására derült, száraz az idő. A középpontjával a Vatikán-Állam felett örvénylő ciklonban, - mely egyébként kelet felé helyeződik át, - több hullámban enyhe tavaszt idéző légtömegek vonulnak a Balkánon át a Kárpát-medence felé. Igy az Adria térségében sok helyen nyári záporok, zivatarok alakulnak ki. Ezek hatása azonban nálunk, az Ukrajna felől áramló hüvösebb, szárazabb levegő következtében mérsékeltebben érvényesül.

Hazánkban szombaton délnyugaton erősebben megnövekedett a felhőzet és ott elszórtan jelentéktelen mennyiségü eső, havas eső hullott. Az ország keleti felén sok helyen 5, 10 órán át sütött a nap. A hőmérséklet csúcsértéke a borult helyeken 2, 7, a napos részeken viszont, és ez volt a többség, 8, 14 fokig melegedett fel a levegő. Vasárnap hajnalra -2, +3 fokig csökkent a hőmérséklet. A délelőtti órákban a Dunántúlon ismét erősebben megnövekedett a felhőzet. A hőmérséklet 11 órakor 5 és 9 fok között váltakozott. A délkeleti szél a Dunántúl déli részén fokozatosan megerősödött.

Ma 12 órakor Budapesten a hőmérséklet 9 fok, a tengerszintre átszámitott légnyomás 1019 mbar, gyengén süllyed.

Várható időjárás hétfő estig:

Délen erősen felhős idő, elszórtan esővel, záporral, máshol változóan felhős idő.
Időnként élénk, helyenként erős déli, délkeleti szél.
Várható legalacsonyabb hajnali hőmérséklet: -2, +3,
legmagasabb nappali hőmérséklet hétfőn: 9, 14 fok között.

Dr. Illés László és Török Dénes s.k.

A hőmérséklet napi középértéke és eltérése a 100 évi átlagtól /Budapesten/:

1980. III. 15.	7,0°C	+2,2°C

1871 óta ezen a napon Budapesten előfordult

legmagasabb hőmérséklet:	20,0°C /1979/,
legalacsonyabb hőmérséklet:	-7,0°C /1883/.

80.189.

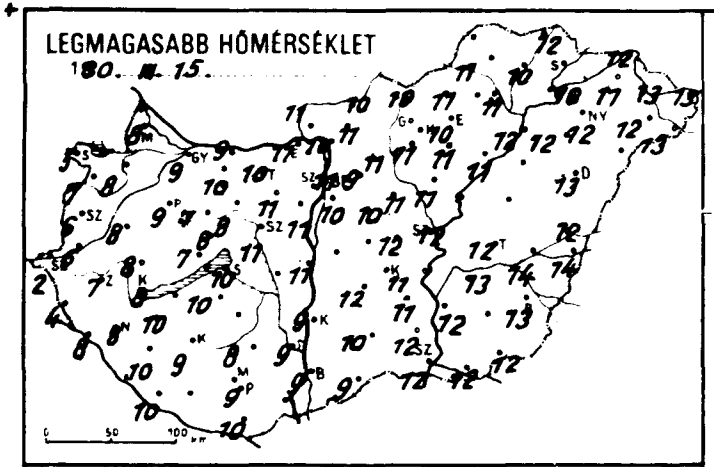
LEGMAGASABB HŐMÉRSÉKLET
1980. III. 15.

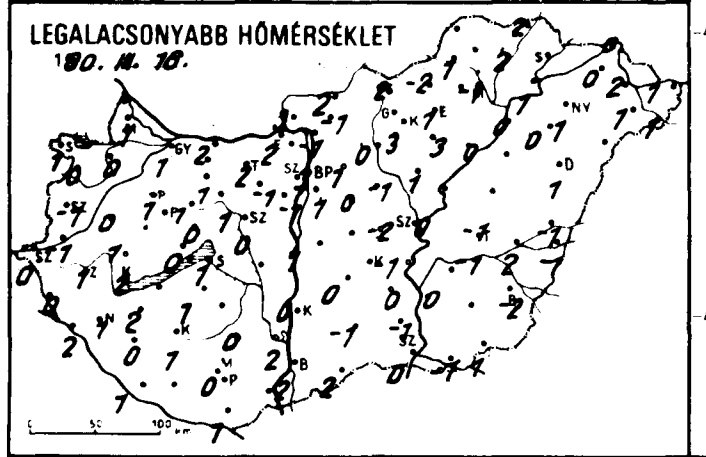
LEGALACSONYABB HŐMÉRSÉKLET
1980. III. 16.

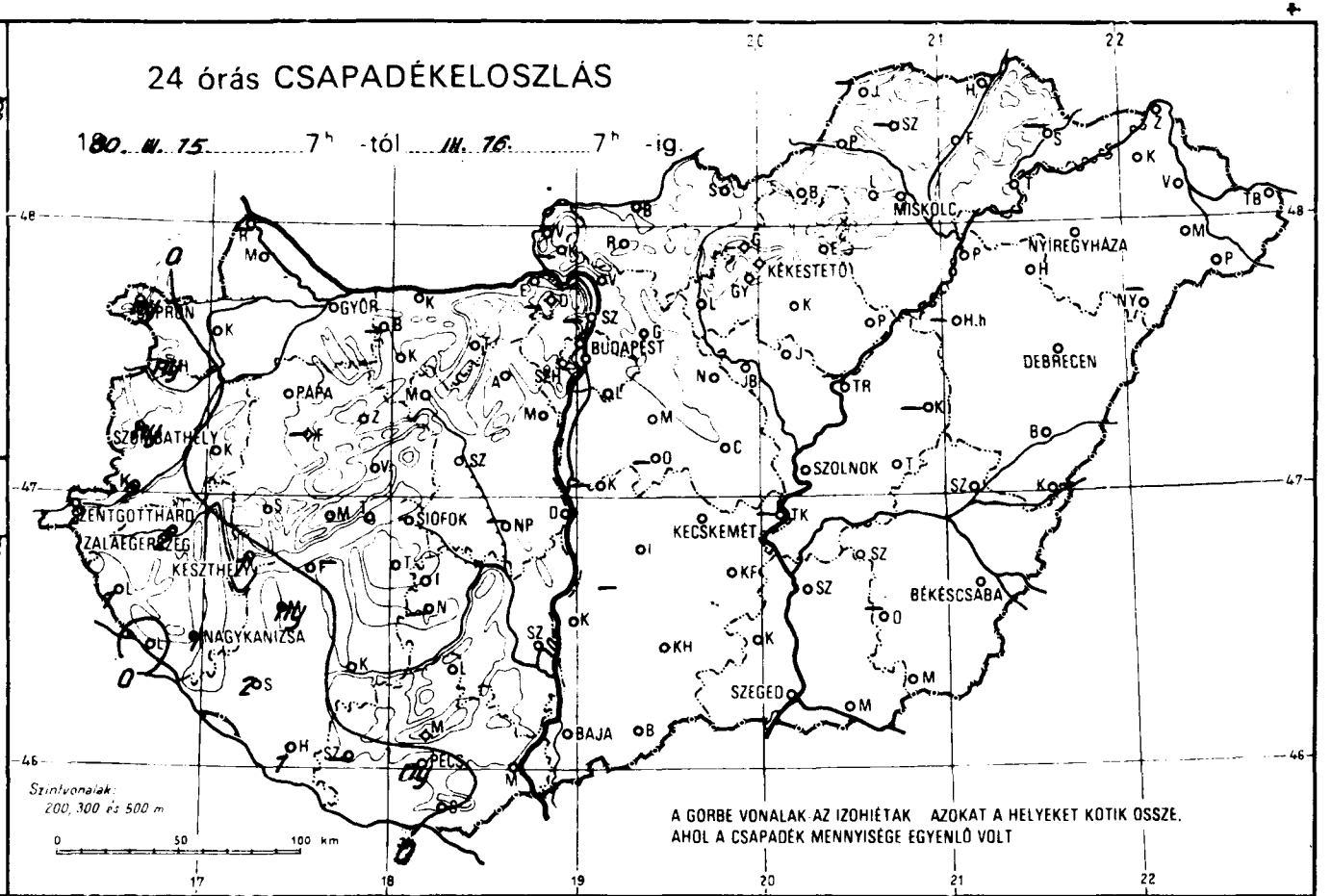
24 órás CSAPADÉKELOSZLÁS
1980. III. 15. 7h -tól III. 16. 7h -ig.
SOPRON
GYŐR
BUDAPEST
PAPA
SZOMBATHELY
SZENTGOTTHÁRD
ZALAEGERSZEG
KESZTHELY
NAGYKANIZSA
SIÓFOK
PÉCS
BAJA
SZEGED
KECSKEMÉT
SZOLNOK
KÉKESTETŐ
MISKOLC
NYÍREGYHÁZA
DEBRECEN
BÉKÉSCSABA
Szintvonalak: 200, 300 és 500 m
A GÖRBE VONALAK AZ IZOHIÉTAK AZOKAT A HELYEKET KÖTIK ÖSSZE, AHOL A CSAPADÉK MENNYISÉGE EGYENLŐ VOLT

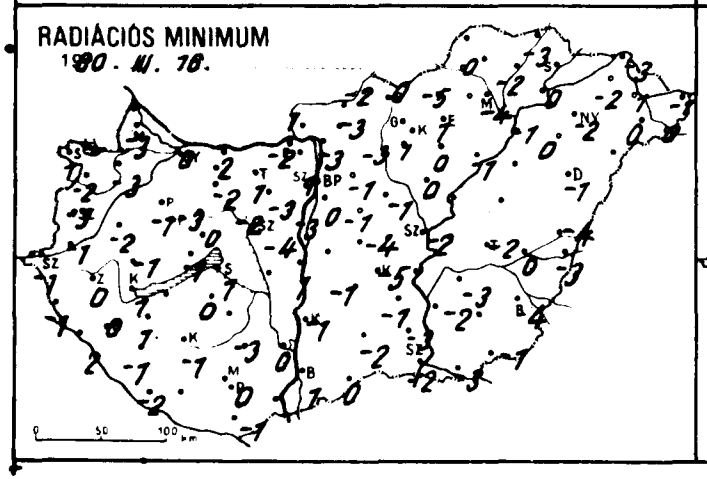
RADIÁCIÓS MINIMUM
1980. III. 16.

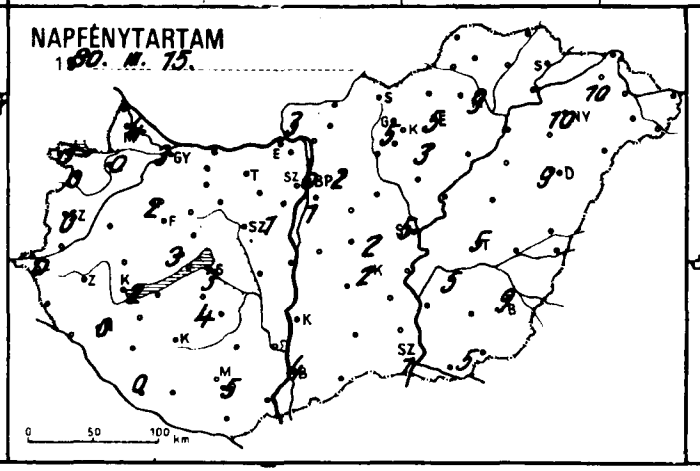
NAPFÉNYTARTAM
1980. III. 15.

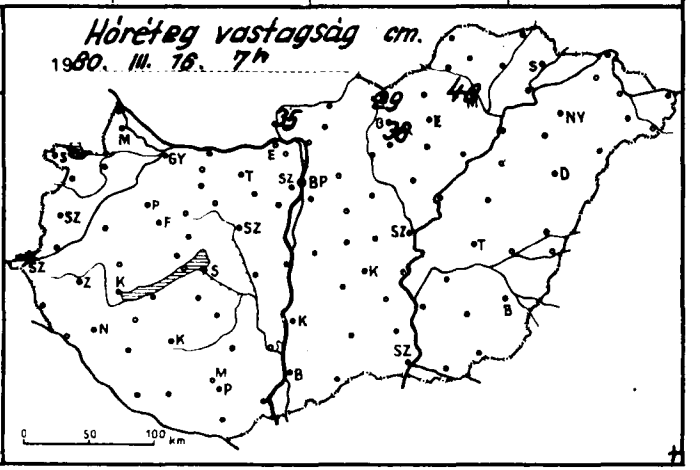
Hóréteg vastagság cm.
1980. III. 16. 7h

	80.III.16. 07h -ig az utolsó 24 óra adatai					
	csapadék (mm)	Hó cm	max. hőmérséklet	min. hőmérséklet	rad. min.	napos órák
Győr	.		9	1	0	3
Kapuvár	.		8	0	-3	0
Mosonmagyaróvár	. ⊔		8	1	-3	4
Rajka	–		–	–	–	
Sopron	ny *		5	1	1	0
Sopronhorpács	ny *		7	0	-2	0
Káld	.		8	8	-2	
Körmend	2 *		6	-1	-1	
Szentgotthárd	2 *	folt	2	0	-1	0
Szombathely	ny *		6	-1	-3	0
Lenti	1 *		4	0	-1	
Letenye	.		8	2	2	
Nagykanizsa	1		8	1	0	0
Zalaegerszeg	.		7	1	0	
Farkasgyepű	–		–	–	–	
Keszthely	1		8	2	1	2
Mencshely	.		7	0	-1	3
Pápa	.		9	1	-1	2
Sümeg	.		8	1	-1	
Tihany	.		9	2	1	
Veszprém	.		8	0	0	
Zirc	.		7	1	-3	
Fonyód	–		–	–	–	
Homokszt. György	1 ,		10	1	-2	0
Kaposvár	.		9	1	-1	
Marcali	ny *		10	2	1	
Siófok	.		10	1	1	3
Somogyszob	2		10	0	-1	
Tab	.		10	1	0	
Bábolna	–		–	–	–	
Esztergom	.		11	2	-2	
Kisbér	. =		10	1	-2	
Komárom	.		9	2	2	
Tatabánya	.		10	2	1	
Alcsútdoboz	. ⊔		11	-1	-3	
Dunaújváros	.		11	1	1	
Martonvásár	.		11	-1	-3	1
Mór	.		8	1	-2	
Nagyhörcsökp.	–		–	–	–	
Szabadbattyán	.		11	0	-4	
Iregszemcse	.		10	1	0	4
Lengyel	.		8	0	-3	
Nagykónyi	–		–	–	–	
Szekszárd	.		9	2	0	
Kisnyárló	.		5	-1	-3	
Mohács	–		–	–	–	
Pécs	ny		9	0	0	5
Siklós	.		10	1	-1	
Szigetvár	–		–	–	–	
Bp. Lőrinc	.		10	1	0	1
Bp. Met. Int.	.		11	3	1	0
Bp. Szab. hegy	.		7	0	-2	
Cegléd	.		12	-2	-4	2
Dobogókő	–		–	–	–	
Gödöllő	.		9	1	-1	2
Kiralyrét	–		–	–	–	
Monor	.		10	0	-1	
Nagykáta	. ⊔		11	-1	-1	
Örkény	–		–	–	–	
Szentendre	–		–	–	–	

Árpádtető

	80.III.16. 07h -ig az utolsó 24 óra adatai					
	csapadék (mm)	Hó cm	max. hőmérséklet	min. hőmérséklet	rad. min.	napos órák
Vác	.		10	-1	-3	
Vámosmikola	.		11	3	1	3
Baja	.		9	2	1	4
Bácsalmás	.		9	2	0	
Izsák	.		12	0	-1	
Kalocsa	.		9	0	-1	
Kecskemét	. ⊔		11	-1	-5	2
Kiskunf. háza	.		11	0	-1	
Kiskunhalas	.		10	-1	-2	
Kunszentmiklós	–		–	–	–	
Tiszakécske	–		–	–	–	
Balassagyarmat	.		10	2	-2	
Romhány	.		11	-1	-3	
Salgótarján	.		10	2	0	
Eger	.		10	1	1	5
Galyatető	.		3	-4	-5	
Gyöngyös	.		11	3	1	
Kékestető	.	38	2	-3	-4	5
Kompolt	.		11	3	0	3
Lőrinci	. ⊔		11	0	-3	
Poroszló	.		11	0	-1	
Jászapáti	.		11	1	0	
Jászberény	.		11	1	-1	
Karcag	–		–	–	–	
Szolnok	.		12	0	-2	5
Tiszaroff	–		–	–	–	
Túrkeve	. ⊔		12	-1	-2	5
Kistelek	.		12	-1	-3	
Makó	. ⌒		12	-1	-3	
Szeged	.		12	0	-2	1
Szentes	.		12	0	-2	
Borsodnádasd	. ⊔		11	-2	-5	
Fügöd	.		10	2	-2	
Hidasnemeti	.		12	2	-3	
Jósvafő	–		–	–	–	–
Lillafüred	.		7	0	-1	
Miskolc	.		11	-1	-4	9
Putnok	.		11	1	0	
Sárospatak	–		–	–	–	–
Szendrőlád	–		–	–	–	
Tokaj	.		10	1	0	
Kisvárda	.		11	0	-2	10
Mátészalka	.		12	1	0	
Nyíregyháza	.		12	1	-2	10
Nyírlugos	–		–	–	–	
Pátyod	. ⊔		13	1	0	
Tiszabecs	.		13	2	1	
Vásárosnamény	.		12	0	-3	
Zahony	. ⊔		12	-1	-4	
Berettyóújfalu	.		13	1	-1	9
Debrecen	.		12	0	0	
Hajdudorog	–		–	–	–	
Hortobágy	–		–	–	–	
Körösszakál	.		14	-1	-3	
Polgár	.		12	0	-1	
Békéscsaba	. ⊔		13	-2	-4	9
Mezőhegyes	.		12	1	-1	5
Orosháza	–		–	–	–	
Szarvas	.		13	-1	-3	5
Szeghalom	.		14	2	0	

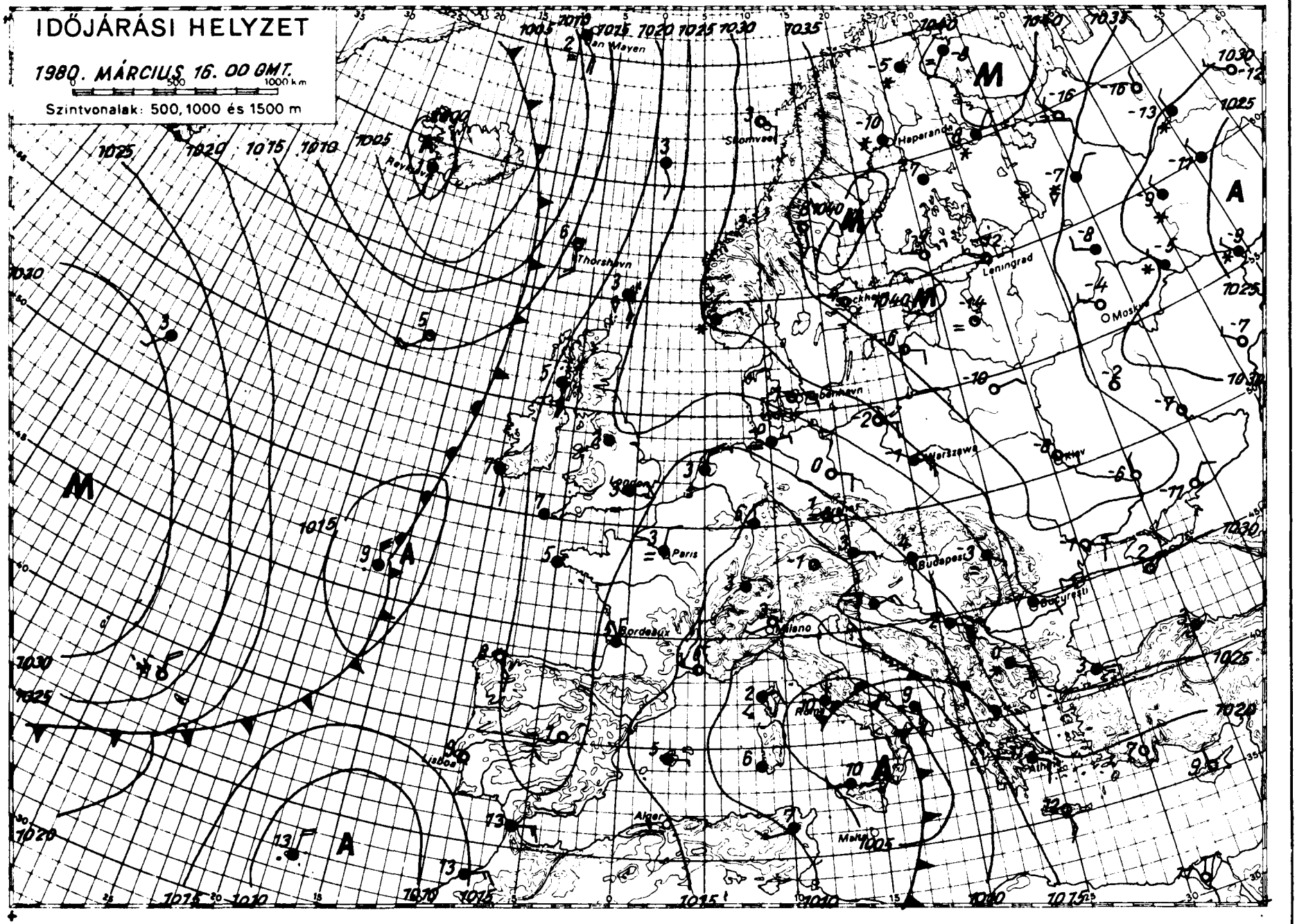

KIADJA: ORSZÁGOS METEOROLÓGIAI SZOLGÁLAT

Készült: Központi Előrejelző Intézet Előrejelző Osztálya — T.: 273-070 — Megjelenik naponként

Évi előfizetési díja: 1.460 Ft · Megrendelhető: 1024 Budapest, II., Kitaibel Pál u. 1. Telefon: 353-500

Kiadásért felel: az OMSZ elnöke — Szerkesztésért felel: a KEI igazgatója

IDŐJÁRÁSI NAPIJELENTÉS

ЕЖЕДНЕВНЫЙ МЕТЕОРОЛОГИЧЕСКИЙ БЮЛЛЕТЕНЬ • DAILY WEATHER REPORT
BULLETIN QUOTIDIEN DE TEMPS • TÄGLICHER WETTERBERICHT

93. évfolyam 77. szám. + Budapest + 1980. március 17. hétfő

Az időjárási helyzet és a várható időjárás:

Kontinensünk északi és keleti részét hideg, sarkvidéki eredetü levegő árasztotta el. Ezeken a területeken továbbra is téli az idő. Elszórtan havazik, hózáporok vannak és éjszaka sokfelé -10, -15 fokig csökken a hőmérséklet. A szárazföld nyugati és délkeleti vidékén ciklonok hatására változékony az időjárás. Görögországban és az Égei-tenger környékén sokfelé esik az eső, zivatarok vannak, a Brit-szigeteken viharos szél kiséretében záporok, hózáporok fordulnak elő. A Kárpát-medencébe kelet, északkelet felől az itt lévőnél néhány fokkal hidegebb, száraz levegő szivárog, igy kedd estig az évszakhoz képest kissé hüvös időre lehet számitani.

Hazánkban vasárnap a déli, délnyugati megyékben egész nap erősen felhős, ill. borult volt az ég, máshol 4, 11 órán át sütött a nap. A legmagasabb nappali hőmérséklet 7 és 13 fok között váltakozott. Hétfő hajnalra az erősen felhős helyeken 0, +3, a derült részeken -1, -5 fokig hült le a levegő. Déli előtt nyugaton és délen erősen felhős, máshol túlnyomóan napos idő volt. A hőmérséklet 11 órakor 4, 8 fok között alakult.

Ma 12 órakor Budapesten a hőmérséklet 8 fok, a tengerszintre átszámitott légnyomás 1016 mbar, gyengén süllyed.

Várható időjárás kedd estig:

Lassan délen és nyugaton is csökkenő felhőzet, majd országszerte általában kevés felhő.
Csapadék nem valószinü.
Kedden megélénkülő északkeleti, keleti szél.
Hajnalban néhány helyen köd.
Várható legalacsonyabb éjszakai hőmérséklet: 0, -5,
legmagasabb nappali hőmérséklet kedden: 6, 11 fok között.

Németh Lajos s.k.

TÁVOLABBI KILÁTÁSOK SZERDÁTÓL-SZOMBATIG:

Változóan felhős idő.
Jelentős mennyiségü csapadék nem várható.
Legalacsonyabb hajnali hőmérséklet: -4, +1 fok között.
Legmagasabb nappali hőmérséklet: +5, 10 fok között.
Jelentős mennyiségü /legalább 5 mm/ csapadék az ország területének 10 százalékán várható.

KÖZÉPTÁVÚ ELŐREJELZŐ OSZTÁLY

A hőmérséklet napi középértéke és eltérése a 100 évi átlagtól /Budapesten/:

1980. III. 16.	7,2°C	+2,1°C

1871 óta ezen a napon Budapesten előfordult

legmagasabb hőmérséklet:	20,6°C /1921/,
legalacsonyabb hőmérséklet:	-9,7°C /1889/.

80.190.

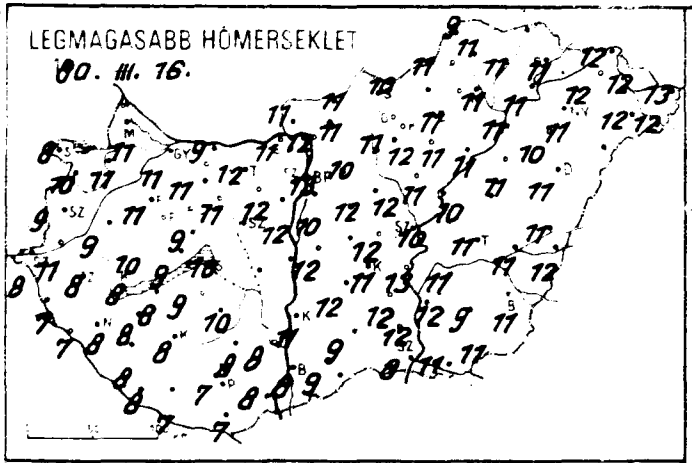
LEGMAGASABB HŐMERSEKLET
1980. III. 16.

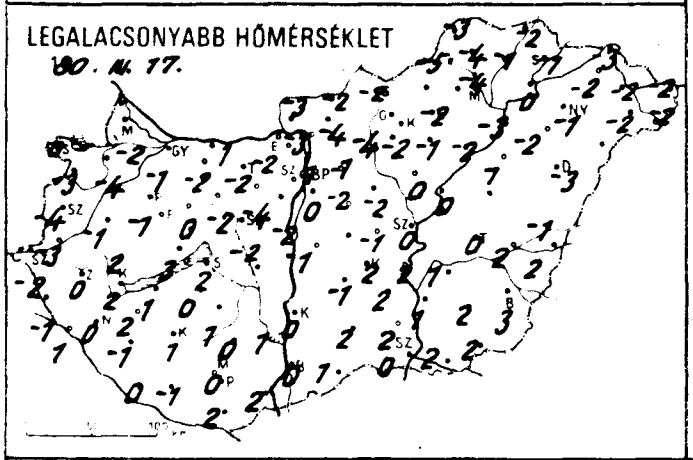
LEGALACSONYABB HŐMÉRSÉKLET
1980. III. 17.

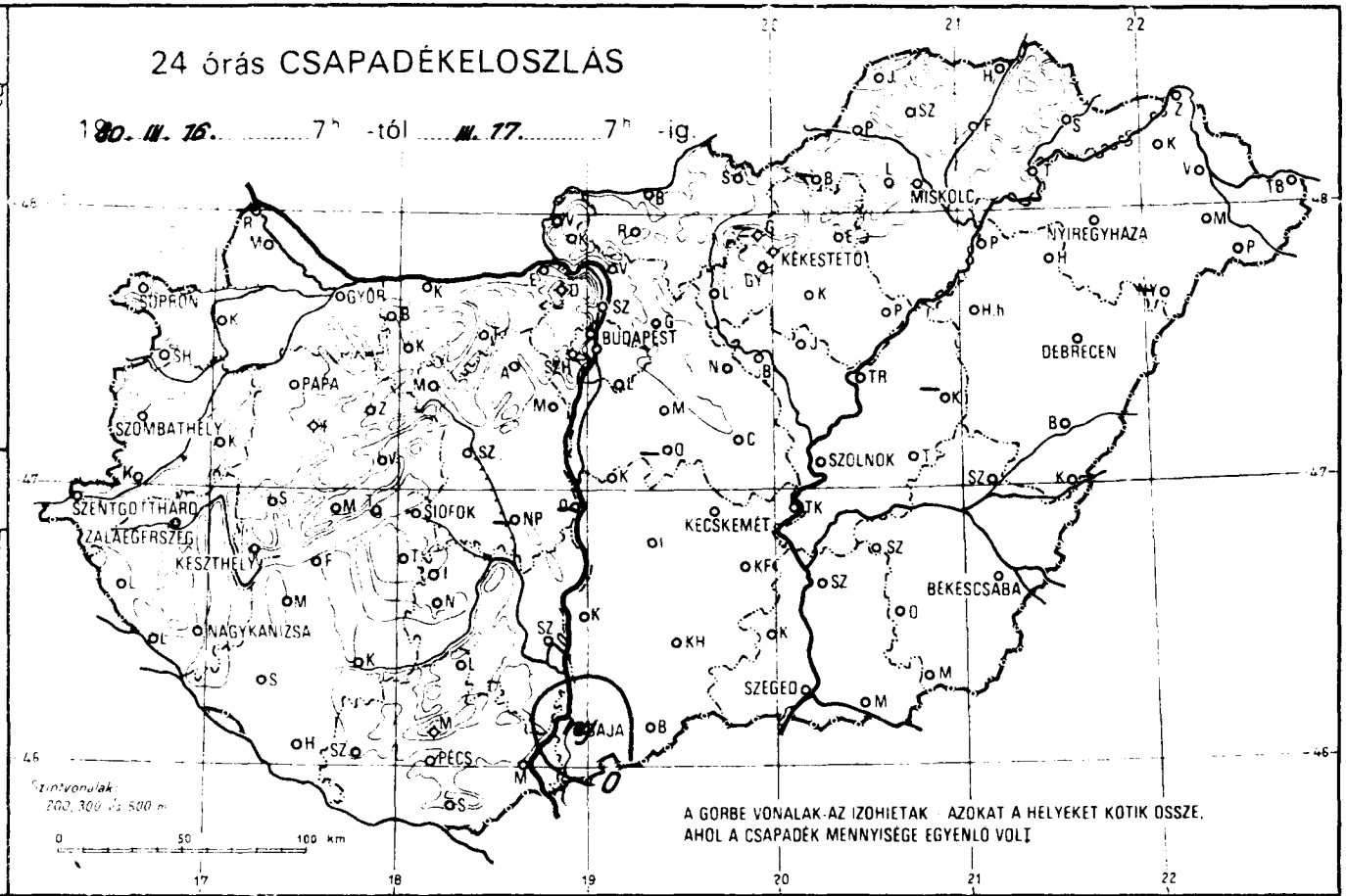
24 órás CSAPADÉKELOSZLÁS
1980. III. 16. 7h -tól III. 17. 7h -ig.
SOPRON
GYŐR
BUDAPEST
MISKOLC
NYÍREGYHÁZA
KÉKESTETŐ
DEBRECEN
PAPA
SZOMBATHELY
SZOLNOK
SZENTGOTTHÁRD
ZALAEGERSZEG
SIÓFOK
KECSKEMÉT
KESZTHELY
BÉKÉSCSABA
NAGYKANIZSA
SZEGED
PÉCS
A GÖRBE VONALAK AZ IZOHIETÁK AZOKAT A HELYEKET KÖTIK ÖSSZE, AHOL A CSAPADÉK MENNYISÉGE EGYENLŐ VOLT

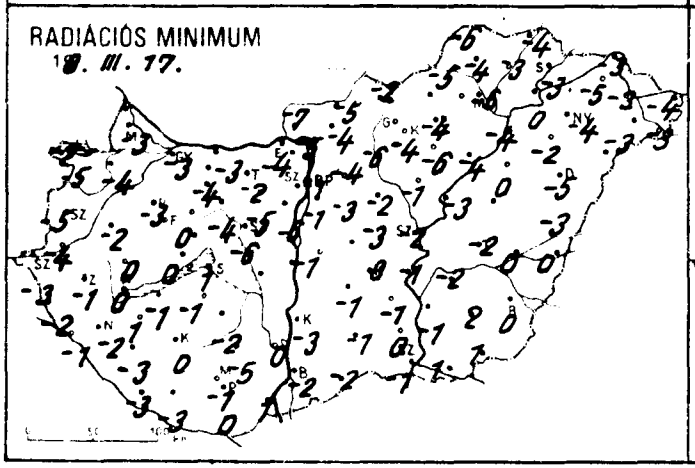
RADIÁCIÓS MINIMUM
1980. III. 17.

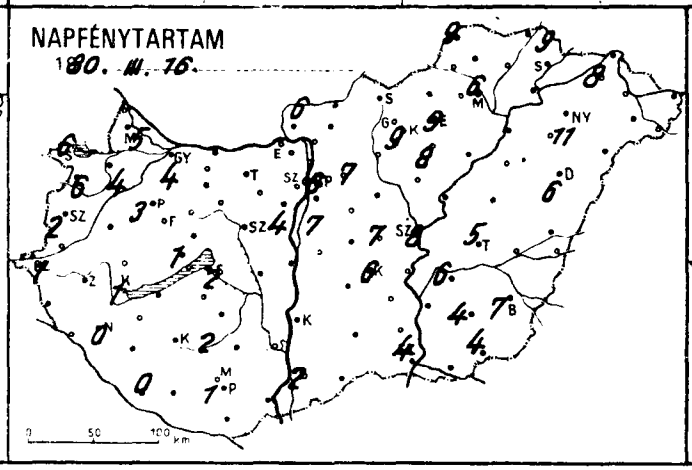
NAPFÉNYTARTAM
1980. III. 16.

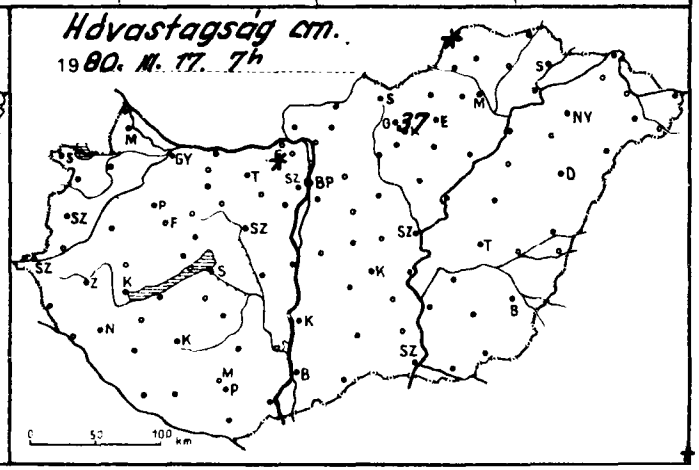
Hóvastagság cm.
1980. III. 17. 7h

	80.III.17. 07 h -ig az utolsó 24 óra adatai					
	csapadék (mm)	Hó cm	max. hőmérséklet	min. hőmérséklet	rad. min.	napos órák
Győr	• ⊔ =		11	-1	-3	4
Kapuvár	• V		11	-4	-4	4
Mosonmagyaróvár	• ⊔		11	-2	-3	5
Rajka	–		–	–	–	
Sopron	• =		8	0	-2	6
Sopronhorpács	• ⊔		10	-3	-5	6
Káld	•		9	-1	-2	
Körmend	•		11	-3	-4	
Szentgotthárd	• ⊔ =		8	-2	-3	1
Szombathely	• ⊔ =		9	-4	-5	2
Lenti	•		7	-1	-2	
Letenye	•		7	1	-1	
Nagykanizsa	•		8	0	-2	0
Zalaegerszeg	• ⊔		8	0	-1	
Farkasgyepű	•		9	-1	-4	
Keszthely	•		8	2	0	1
Mencshely	•		8	1	-1	1
Pápa	• ⊔ =		11	-1	-3	3
Sümeg	•		10	2	0	
Tihany	•		9	3	0	
Veszprém	• ⊔		9	0	0	
Zirc	•		9	0	-4	
Fonyód	•		8	1	-1	
Homokszt. györgy	•		8	0	-3	0
Kaposvár	•		8	1	0	
Marcali	•		8	2	1	
Siófok	•		10	2	1	2
Somogyszob	•		8	-1	-3	
Tab	•		9	0	-1	
Bábolna	• ⊔		11	-3	-6	
Esztergom	•		11	-2	-4	
Kisbér	• ⊔		11	-2	-4	
Komárom	•		9	1	-3	
Tatabánya	• ⊔		12	-2	-2	
Alcsútdoboz	• ⊔		12	-4	-5	
Dunaújváros	–		–	–	–	
Martonvásár	•		12	-2	-6	4
Mór	• ≡		11	-2	-4	
Nagyhörcsökp.	–		–	–	–	
Szabadbattyán	•		11	-2	-6	
Tregszemese	• ≡		10	1	-2	2
Lengyel	•		8	0	-5	
Nagykónyi	•		9	1	-1	
Szekszárd	•		8	1	0	
Árpádtető	•		4	-1	-3	
Mohács	•		8	2	1	
Pécs	•		7	0	-1	1
Siklós	•		7	2	0	
Szigetvár	•		7	-1	-3	
Bp. Lőrinc	• ⊔		10	0	-1	7
Bp. Met. Int.	• ⊔ =		13	1	-1	6
Bp. Szab. hegy	•		9	0	-5	
Cegléd	•		12	-1	-3	7
Dabogokő	•	folt	7	0	-2	
Gödöllő	• ⊔		10	-1	-4	7
Kutalyret	• ⊔		10	-4	-4	
Mátra	•		12	-2	-3	
Nagykata	•		12	-2	-2	
Ócsény	–		–	–	–	
Szentendre	•		12	-1	-2	

	80.III.17. 07 h -ig az utolsó 24 óra adatai					
	csapadék (mm)	Hó cm	max. hőmérséklet	min. hőmérséklet	rad. min.	napos órák
Vác	• ⊔		12	-3	-5	
Vámosmikola	• ⊔		11	-3	-7	6
Baja	ny ⊔		8	0	-2	2
Bácsalmás	•		9	1	-2	
Izsák	•		12	-1	-1	
Kalocsa	•		11	0	-3	
Kecskemét	•		11	2	0	6
Kiskunf. háza	•		11	2	-1	
Kiskunhalas	•		9	2	-1	
Kunszentmiklós	•		12	1	-1	
Tiszakécske	•		13	2	-1	
Balassagyarmat	• ⊔		11	-2	-5	
Romhány	•		11	-4	-4	
Salgótarján	•		10	-2	-2	
Eger	•		11	-2	-4	9
Galyatető	–		–	–	–	
Gyöngyös	•		12	-2	-4	
Kékestető	•	37	2	-3	-6	9
Kompolt	• ⊔		11	-1	-6	8
Lőrinci	• ⊔		11	-4	-6	
Poroszló	•		11	-2	-4	
Jászapáti	• =		11	0	-1	
Jászberény	• ⊔		10	-1	-3	
Karcag	–		–	–	–	
Szolnok	•		10	0	-2	8
Tiszaroff	•		10	0	-3	
Túrkeve	•		11	0	-2	5
Kistelek	•		12	2	0	
Makó	•		11	2	1	
Szeged	• =		8	0	-1	4
Szentes	•		12	1	-1	
Borsodnádasd	–		–	–	–	
Fügöd	•		11	-1	-3	
Hidasnemeti	• ⊔		12	-2	-4	
Jósvafő	• ⊔	folt	9	-3	-6	9
Lillafüred	•		8	-2	-3	
Miskolc	• =		11	-4	-6	6
Putnok	• ⊔		11	-5	-5	
Sárospatak	•		11	-1	-3	9
Szendrőlád	• ⊔		11	-4	-4	
Tokaj	•		11	0	0	
Kisvárda	• ⊔		12	-2	-5	8
Mátészalka	• ⊔		12	-2	-3	
Nyíregyháza	• ⊔		11	-1	-4	11
Nyírlugos	–		–	–	–	
Pátyod	• ⊔		12	-2	-3	
Tiszabecs	•		13	-2	-4	
Vásárosnamény	• ⊔		12	-2	-3	
Zahony	•		12	-3	-3	
Berettyóújfalu	•		11	-1	-3	
Debrecen	• ⊔ =		11	-3	-5	6
Hajdúdorog	• ⊔		10	-2	-2	
Hortobágy	•		11	1	0	
Kékcsaládi	•		12	2	0	
Polgár	• ⊔		11	-3	-4	
Békéscsaba	•		11	3	0	7
Mezőhegyes	•		11	2	1	4
Orosháza	•		9	2	2	4
Szarvas	•		11	1	-2	6
Szeghalom	•		11	2	0	

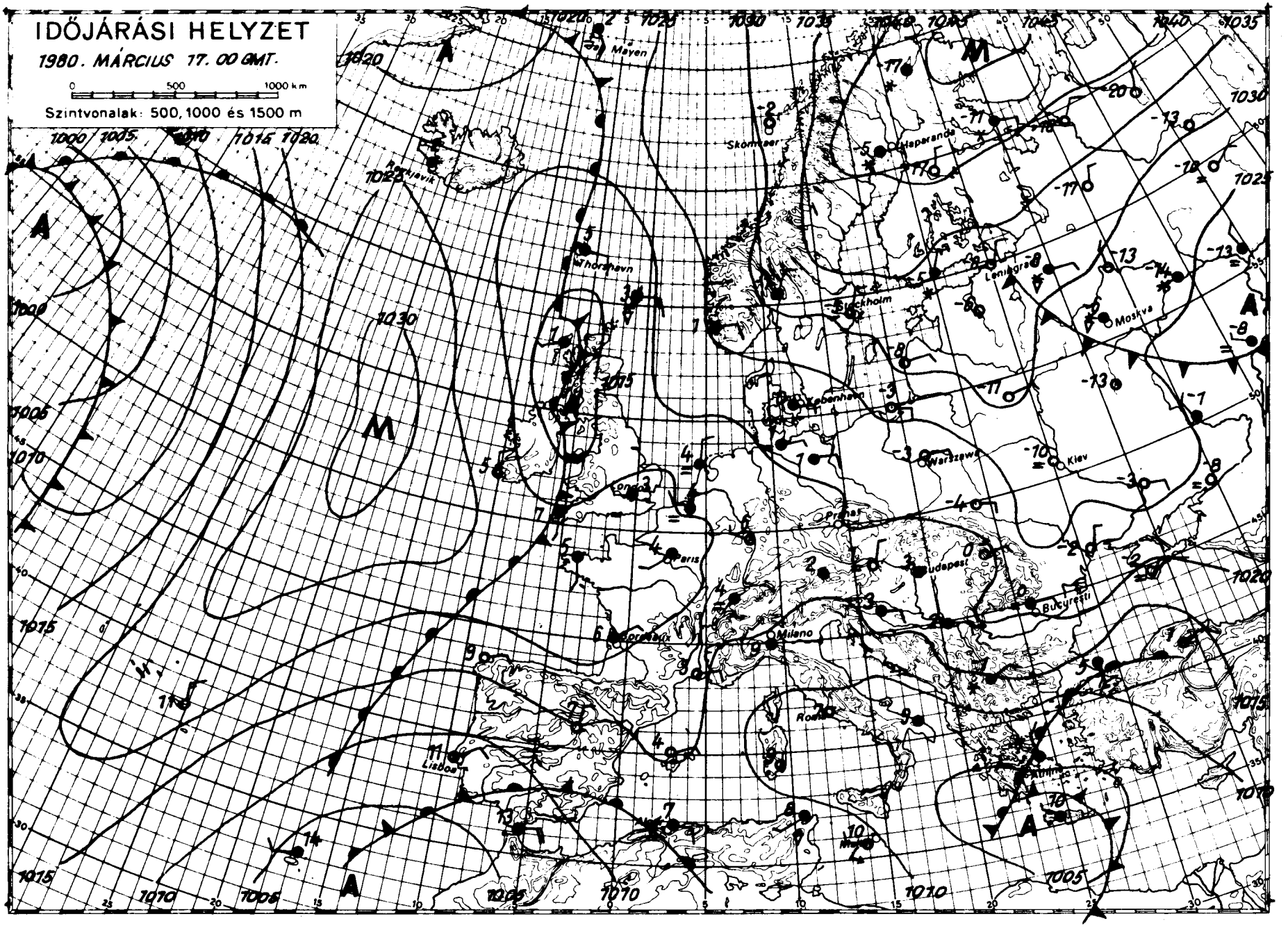

KIADJA: ORSZÁGOS METEOROLÓGIAI SZOLGÁLAT

Készíti: Központi Előrejelző Intézet Előrejelző Osztálya — T.: 273 - 078 — Megjelenik naponként —

Évi előfizetési díja: 1.460.-Ft - Megrendelhető: 1024 Budapest, II., Kitaibel Pál u. 1. Telefon: 353-500

Kiadásért felel: az OMSZ elnöke — Szerkesztésért felel: a KEI igazgatója

IDŐJÁRÁSI NAPIJELENTÉS

ЕЖЕДНЕВНЫЙ МЕТЕОРОЛОГИЧЕСКИЙ БЮЛЛЕТЕНЬ · DAILY WEATHER REPORT
BULLETIN QUOTIDIEN DE TEMPS · TÄGLICHER WETTERBERICHT

93. évfolyam 78. szám. + Budapest + 1980. március 18. kedd

Az időjárási helyzet és a várható időjárás:

Középpontjával Fenno-Skandinávia fölött nagy kiterjedésü,magas nyomású légköri képződmény helyezkedik el. Hatására a Skandináv-félszigeten, a Szovjetunió európai területén és a Balkán-félszigeten csendes, párás, hideg az idő, csak szórványosan alakul ki havazás. A hőmérséklet csúcsértéke átlagosan 3, 7 fokkal alacsonyabb, mint az évszaknak megfelelő átlag. A Brit-szigetek fölött ciklon örvénylik és Angliában, valamint kontinensünk nyugati partjai mentén borúlt, esős időt okoz. Közép-Európában átmenetileg elgyengültek a légmozgások és alapvetően a helyi tényezők alakitják az időjárást. A Kárpát-medencét északi irányból hideg levegő közelitette meg. Hatására holnaptól mérséklődik a nappali felmelegedés.

Hazánkban hétfőn a délnyugati, déli megyékben jobbára erősen felhős, másutt napos idő volt. Csapadékot sehonnan sem jelentettek. Kora délutánra 8, 13 fokig emelkedett a hőmérséklet. Kedd hajnalra általában +2, -4 fokig hült le a levegő. Délelőtt az északkeleti országrészben erősen felhős volt az ég, másutt általában kevés volt a felhő. Csapadék nem volt. A délkeleti, déli szél megélénkült, helyenként megerősödött. A hőmérséklet 11 órakor 4, és 10 fok között alakult.

Ma 12 órakor Budapesten 8 fokot mértek, a tengerszintre átszámitott légnyomás 1015 mbar, gyengén süllyed.

Várható időjárás szerda estig:

Változóan felhős idő csapadék nélkül.
Déli, délkeleti, majd északira forduló élénk, időnként megerősödő szél.
Várható legalacsonyabb éjszakai hőmérséklet: +1, -4 fok között,
a legmagasabb nappali hőmérséklet szerdán: 5, 10 fok között.

Poór Judit s. k.

A hőmérséklet napi középértéke és eltérése a 100 évi átlagtól /Budapesten/:

1980. március 17.	+6,8°C	+1,5°C

1871 óta ezen a napon Budapesten előfordult

legmagasabb hőmérséklet:	20,0°C /1972/
legalacsonyabb hőmérséklet:	-5,8°C /1895/

80.191.

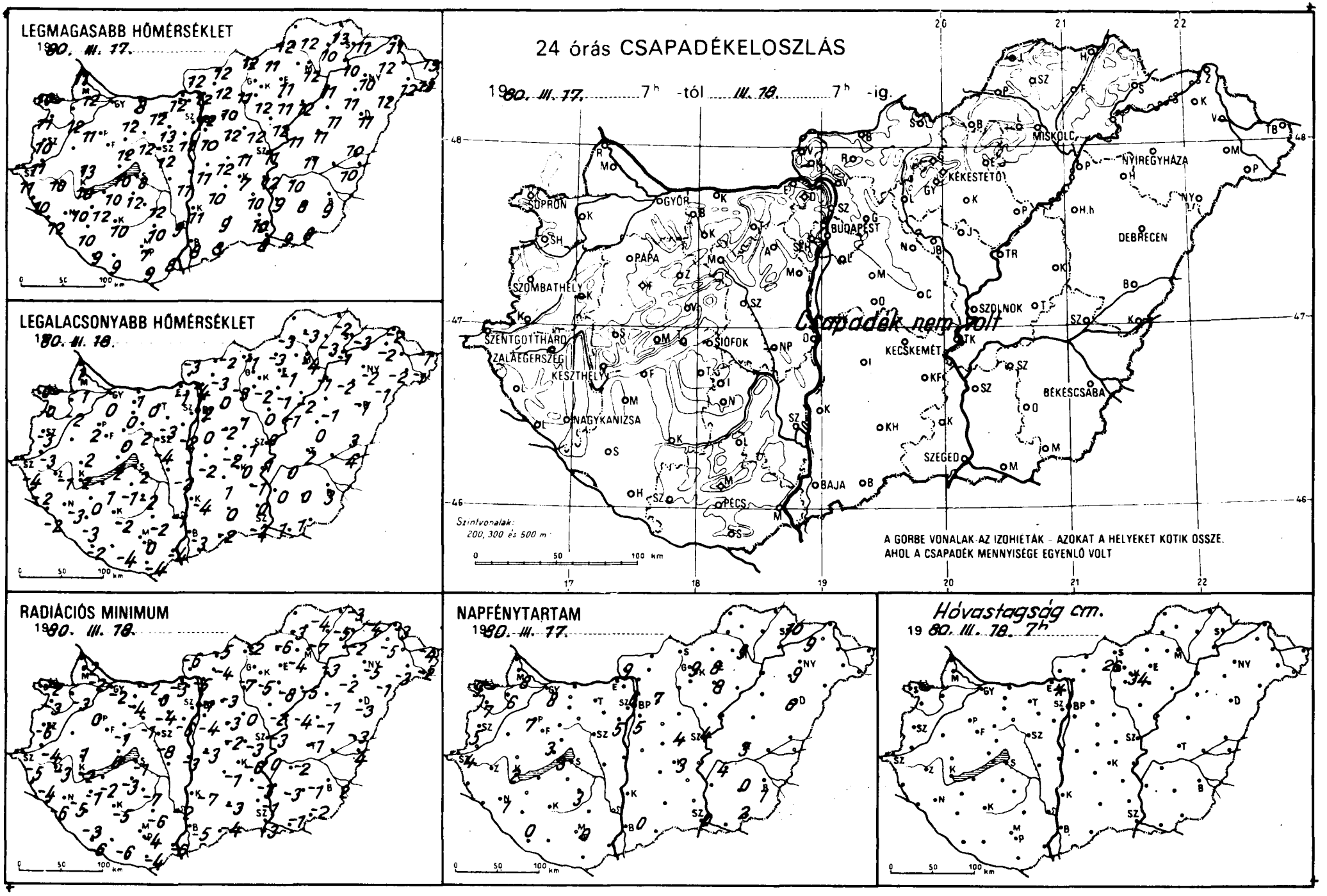
LEGMAGASABB HŐMÉRSÉKLET
1980. III. 17.
LEGALACSONYABB HŐMÉRSÉKLET
1980. III. 18.
RADIÁCIÓS MINIMUM
1980. III. 18.
24 órás CSAPADÉKELOSZLÁS
1980. III. 17. 7h -tól III. 18. 7h -ig.
Csapadék nem volt
SOPRON
GYŐR
PÁPA
SZOMBATHELY
SZENTGOTTHARD
ZALAEGERSZEG
KESZTHELY
NAGYKANIZSA
SIÓFOK
PÉCS
BAJA
BUDAPEST
KÉKESTETŐ
MISKOLC
NYIREGYHÁZA
DEBRECEN
SZOLNOK
KECSKEMÉT
BÉKÉSCSABA
SZEGED
Szintvonalak: 200, 300 és 500 m
A GORBE VONALAK AZ IZOHIÉTÁK - AZOKAT A HELYEKET KÖTIK ÖSSZE, AHOL A CSAPADÉK MENNYISÉGE EGYENLŐ VOLT
NAPFÉNYTARTAM
1980. III. 17.
Hóvastagság cm.
1980. III. 18. 7h

	1980. III. 18. 07 h -ig az utolsó 24 óra adatai					
	csapadék (mm)	hó cm	max. hőmérséklet	min. hőmérséklet	rad. min.	napos órák
Győr	•		11	0	−2	8
Kapuvár	• ⊔		12	−2	−3	6
Mosonmagyaróvár	• ⊔		12	1	−2	8
Rajka	•		11	1	−2	
Sopron	• ⊔ =		10	0	−2	9
Sopronhorpács	• ⊔		11	0	−3	7
Káld	–		–	–	–	
Körmend	•		11	−3	−4	
Szentgotthárd	• ⊔ =		11	−4	−5	4
Szombathely	• ⊔		10	−3	−6	5
Lenti	•		10	−2	−4	
Letenye	• ⊔		12	−2	−6	
Nagykanizsa	• ⊔		10	−3	−5	1
Zalaegerszeg	• ⊔		10	−1	−3	
Farkasgyepű	•		9	1	0	
Keszthely	• ⊔		10	2	−2	2
Mencshely	•		9	1	−3	3
Pápa	•		11	2	0	7
Sümeg	•		13	2	1	
Tihany	•		10	2	0	
Veszprém	•		12	0	−1	
Zirc	• ⊔		9	0	−6	
Fonyód	•		10	1	−2	
Homokszt. györgy	• ⊔ ≡		9	−2	−6	0
Kaposvár	• ⊔		10	−2	−5	
Marcali	•		12	0	−1	
Siófok	•		8	2	−1	3
Somogyszob	• ⊔		10	−3	−3	
Tab	•		12	−1	−3	
Bábolna	• ⊔		12	−2	−6	
Esztergom	•		12	−1	−3	
Kisbér	• ≡		12	0	−4	
Komárom	•		8	1	−2	
Tatabánya	•		12	0	0	
Alcsútdoboz	• ⊔		13	−3	−4	
Dunaújváros	•		11	−2	−3	
Martonvásár	•		12	−2	−6	5
Mór	•		12	2	−1	
Nagyhörcsökp.	–		–	–	–	
Szabadbattyán	• ⊔ ≡		12	−4	−8	
Iregszemcse	• ⊔ ≡		12	−2	−7	3
Lengyel	•		10	−2	−6	
Nagykónyi	•		11	−2	−5	
Szekszárd	•		9	−1	−2	
Ámpédtető	•		6	0	−4	
Mohács	• ⊔		8	−4	−6	
Pécs	• ⊔		7	0	−4	0
Siklós	•		9	−4	−4	
Szigetvár	•		9	−4	−6	
Bp. Lőrinc	• ⊔ =		10	0	−4	5
Bp. Met. Int.	• ⊔ ≡		12	2	−1	6
Bp. Szab. hegy	•		8	−1	−2	
Cegléd	•		11	1	−3	4
Dobogókő	•	folt	7	0	−2	
Gödöllő	•		10	0	−3	7
Királyrét	–		–	–	–	
Monor	•		12	−2	−3	
Nagykáta	•		12	1	0	
Örkény	• ⊔		12	−2	−2	
Szentendre	•		14	−1	−2	

	1980. III. 18. 07 h -ig az utolsó 24 óra adatai					
	csapadék (mm)	hó cm	max. hőmérséklet	min. hőmérséklet	rad. min.	napos órák
Vác	• ⊔		12	−4	−5	
Vámosmikola	• ⊔		12	−3	−6	9
Baja	• ⊔ =		8	−3	−5	0
Bácsalmás	•		8	−2	−4	
Izsák	•		10	1	−1	
Kalocsa	•		11	−4	−7	
Kecskemét	• ⊔ ≡		7	0	−6	3
Kiskunf. háza	•		10	−1	−3	
Kiskunhalas	•		9	0	−3	
Kunszentmiklós	•		11	−2	−3	
Tiszakécske	•		12	1	0	
Balassagyarmat	• ⊔ ≡		12	−2	−5	
Romhány	• ≡		12	−3	−4	
Salgótarján	• V ≡		12	−1	−2	
Eger	•		11	−1	−4	8
Galyatető	•	26	6	−1	−1	
Gyöngyös	•		12	−2	−5	
Kékestető	•	34	3	−1	−3	9
Kompolt	• ⊔		11	−1	−8	8
Lőrinci	• ⊔		11	−3	−7	
Poroszló	• ⊔		12	−2	−5	
Jászapáti	• ⊔		12	0	−2	
Jászberény	• ⊔		11	0	−3	
Karcag	•		11	0	−1	
Szolnok	• =		11	0	−3	4
Tiszaroff	• ⊔		11	−1	−4	
Túrkeve	•		11	2	−1	3
Kistelek	•		10	0	−1	
Makó	•		9	1	−1	
Szeged	• ⊔ =		8	−2	−3	0
Szentes	•		9	0	−3	
Borsodnádasd	• ⊔		11	−3	−6	
Fügöd	•		10	−3	−5	
Hidasnémeti	•		13	−2	−3	
Jósvafő	–		–	–	–	–
Lillafüred	–		–	–	–	
Miskolc	• =		12	−4	−7	9
Putnok	• ⊔		12	−3	−3	
Sárospatak	•		11	−3	−4	10
Szendrőlád	• ⊔		12	−3	−4	
Tokaj	•		10	−1	−2	
Kisvárda	• ⊔		12	−2	−5	9
Mátészalka	• ⊔		12	−2	−3	
Nyíregyháza	• ⊔ =		10	−2	−5	9
Nyírlugos	•		12	−1	−1	
Pátyod	• ⊔		13	−1	−2	
Tiszabecs	•		13	−1	−4	
Vásárosnamény	–		–	–	–	
Záhony	•		11	−2	−3	
Berettyóújfalu	•		10	3	−3	
Debrecen	• =		11	−1	−3	8
Hajdúdorog	•		11	−2	−2	
Hortobágy	•		11	−1	−1	
Körösszakál	•		10	4	4	
Polgár	• ⊔		11	−1	−3	
Békéscsaba	• =		9	3	2	1
Mezőhegyes	•		8	1	−2	2
Orosháza	•		8	0	−1	0
Szarvas	•		10	0	−2	4
Szeghalom	–		–	–	–	

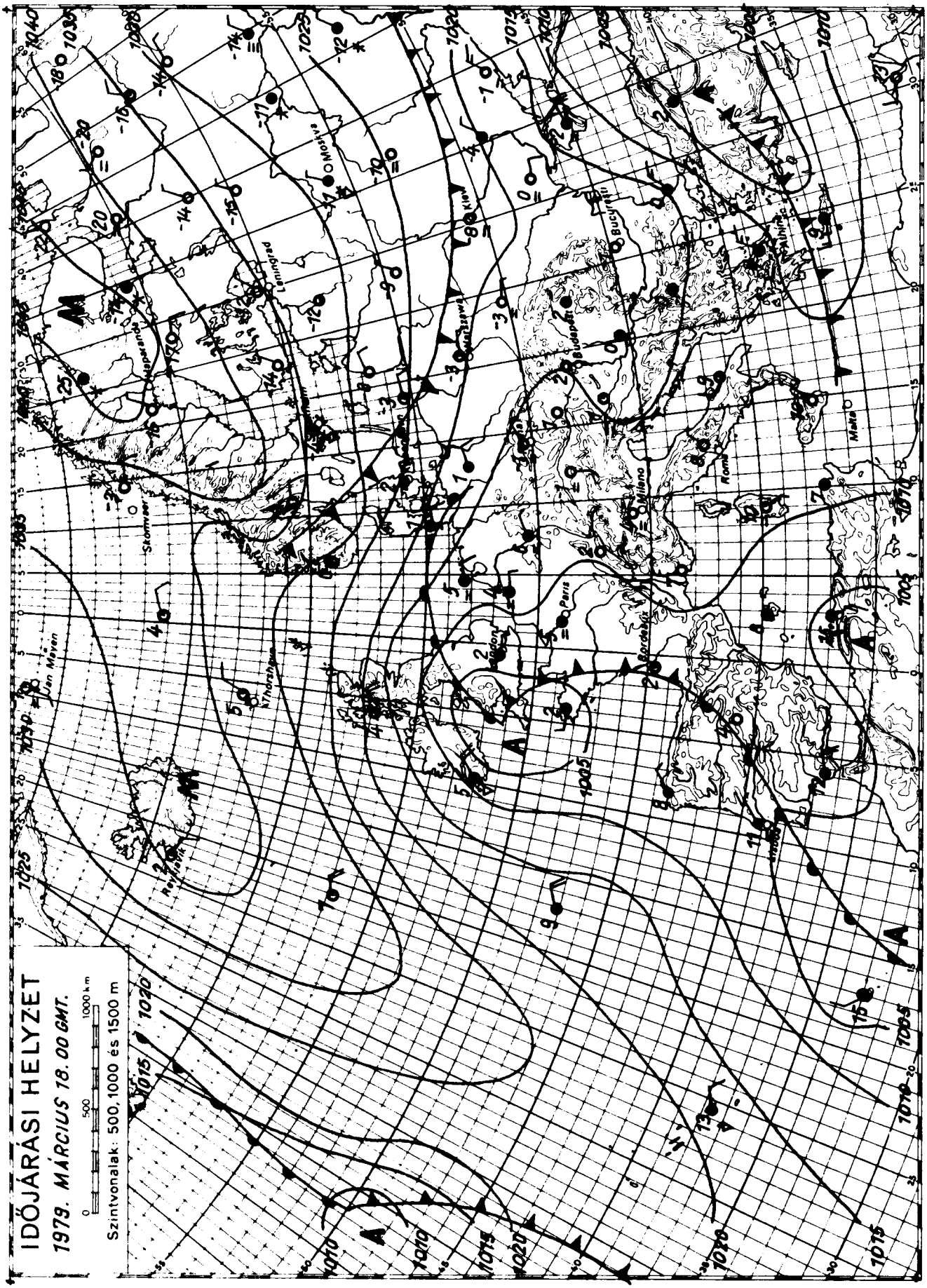

KIADJA: ORSZÁGOS METEOROLÓGIAI SZOLGÁLAT

Készíti: Központi Előrejelző Intézet Előrejelző Osztálya — T.: 273 - 018 — Megjelenik naponként —

Évi előfizetési díja: 1.460.-Ft - Megrendelhető: 1024 Budapest, II., Kitaibel Pál u. 1. Telefon: 353-500

Kiadásért felel: az OMSZ elnöke — Szerkesztésért felel: a KEI igazgatója

IDŐJÁRÁSI NAPIJELENTÉS

ЕЖЕДНЕВНЫЙ МЕТЕОРОЛОГИЧЕСКИЙ БЮЛЛЕТЕНЬ · DAILY WEATHER REPORT
BULLETIN QUOTIDIEN DE TEMPS · TÄGLICHER WETTERBERICHT

93. évfolyam 79. szám. · Budapest · 1980. március 19. szerda

Az időjárási helyzet és a várható időjárás:

A Skandináv-félsziget felett már napok óta magas nyomású légköri képződmény helyezkedik el. Változóan felhős, csendes, párás, hideg idő van. A hajnali, reggeli órákban képződött köd egy része napközben is megmarad. Szórványosan havazik. Nyugat-Európa időjárását több középpontú ciklonrendszer határozza meg. Az erősen megnövekedett felhőzetet többfelé kiséri eső, zápor. A kontinens belseje felett a Brüsszel-Prága-Ogyessza vonalától délre enyhe, északra viszont hideg levegő helyezkedik el. Az elkövetkező időszakban várható, hogy az említett hideg levegő a Kárpát-medence időjárására is hatással lesz.

Hazánkban kedden az északkeleti országrészben több, másutt kevesebb felhő volt. Csapadékot sehonnan sem jelentettek. Kora délutánra 9, 13 fokig melegedett fel a levegő. Szerda hajnalra általában +3, -4 fokig csökkent a hőmérséklet. Délelőtt északon változóan, másutt kissé felhős idő volt. A változó irányú szél időnként megélénkült. A hőmérséklet 11 órakor +6, +11 fok között alakult.

Ma 12 órakor Budapesten a hőmérséklet 9 fok, a tengerszintre átszámitott légnyomás 1013 mbar, alig változik.

Várható időjárás csütörtök estig:

Erősebben, időnként kevésbé felhős idő, szórványosan előforduló havas esővel, hóval, majd hózáporral.
Északi, északkeletire forduló, erőssé, helyenként viharossá fokozódó szél.
Várható legalacsonyabb éjszakai hőmérséklet: +1, -4,
legmagasabb nappali hőmérséklet csütörtökön: +2, +7 fok között.

Bozóki István s.k.

A hőmérséklet napi középértéke és eltérése a 100 évi átlagtól /Budapesten/:

1980. III. 18.	6,1°C	+0,1°C

1871 óta ezen a napon Budapesten előfordult

legmagasabb hőmérséklet:	22,9°C /1961/,
legalacsonyabb hőmérséklet:	-5,8°C /1964/.

80.194.

LEGMAGASABB HŐMÉRSÉKLET
19 80. III. 18.

LEGALACSONYABB HŐMÉRSÉKLET
19 80. III. 19.

RADIÁCIÓS MINIMUM
19 80. III. 19.

NAPFÉNYTARTAM
19 80. III. 18.

Hóvastagság cm.
19 80. III. 19. 7h

24 órás CSAPADÉKELOSZLÁS

19 80. III. 18. 7h -tól III. 19. 7h -ig.

Csapadék nem volt

A GÖRBE VONALAK AZ IZOHIÉTÁK - AZOKAT A HELYEKET KÖTIK ÖSSZE, AHOL A CSAPADÉK MENNYISÉGE EGYENLŐ VOLT

Szintvonalak: 200, 300 és 500 m

MISKOLC, NYÍREGYHÁZA, KÉKESTETŐ, ÖPRÖN, GYŐR, BUDAPEST, DEBRECEN, PAPA, SZOMBATHELY, TR, SZOLNOK, SZENTGOTTHÁRD, ZALAEGERSZEG, SIÓFOK, KECSKEMÉT, KESZTHELY, BÉKÉSCSABA, NAGYKANIZSA, SZEGED, BAJA, PÉCS

	1980. III. 19. 07 h -ig az utolsó 24 óra adatai					
	csapadék (mm)	Hó cm	max. hőmérséklet	min. hőmérséklet	rad. min.	napos órák
Győr	•		12	0	-1	7
Kapuvár	• ⊔		12	-2	-5	9
Mosonmagyaróvár	•		12	0	-4	11
Rajka	•		12	0	-2	
Sopron	• ⊔ ≡		12	-1	-4	11
Sopronhorpács	• ⊔		11	-4	-5	10
Káld	• ⊔		11	-4	-5	
Körmend	•		14	-4	-5	
Szentgotthárd	• ⊔ =		10	-4	-5	10
Szombathely	• ⊔ ≡		11	-4	-6	10
Lenti	•		10	-2	-4	
Letenye	• ⊔		11	-2	-5	
Nagykanizsa	• ⊔ =		11	-4	-5	9
Zalaegerszeg	• ⊔		11	-4	-5	
Farkasgyepű	•		10	0	-2	
Keszthely	• ⊔		12	2	-1	11
Mencshely	• ⊔		9	0	-4	10
Pápa	• =		11	-1	-4	10
Sümeg	•		12	2	-1	
Tihany	•		10	2	-2	
Veszprém	•		11	-1	-2	
Zirc	• ⊔		10	-1	-7	
Fonyód	•		12	1	-2	
Homokszt. György	• ⊔ ≡		12	-2	-4	0
Kaposvár	• ⊔		12	-3	-5	
Marcali	• ⊔		13	-2	-3	
Siófok	• ⊔		12	0	-1	10
Somogyszob	• ⊔		12	-3	-5	
Tab	•		11	-4	-4	
Bábolna	• ⊔		12	-2	-5	
Esztergom	–		–	–	–	
Kisbér	•		12	0	-4	
Komárom	•		9	-1	-3	
Tatabánya	•		12	-1	-3	
Alcsútdoboz	• ⊔		11	-4	-6	
Dunaújváros	•		12	-1	-1	
Martonvásár	•		10	-1	-5	5
Mór	• ≡		11	-1	-4	
Nagyhörcsökp.	•		12	-2	-2	
Szabadbattyán	• ⊔ ≡		12	-4	-8	
Iregszemcse	• ⊔ ≡		12	-2	-6	10
Lengyel	•		11	0	-6	
Nagykónyi	•		12	-4	-5	
Szekszárd	• ≡		11	-1	-2	
Árpádtető	•		8	3	-2	
Mohács	• ⊔		12	-3	-5	
Pécs	•		11	1	-2	
Siklós	•		12	-1	-5	
Szigetvár	•		11	-3	-5	
Bp. Lőrinc	•		10	0	0	5
Bp. Met. Int.	• ⊔ =		10	2	-2	3
Bp. Szab. hegy	•		7	2	-3	
Cegléd	• ⊔		11	-2	-4	7
Dobogókő	•	folt	6	1	-1	
Gödöllő	•		9	2	-2	3
Királyrét	•		9	1	0	
Monor	•		10	0	-2	
Nagykáta	•		10	0	0	
Örkény	•		12	0	-2	
Szentendre	•		12	1	1	

	1980. III. 19. 07 h -ig az utolsó 24 óra adatai					
	csapadék (mm)	Hó cm	max. hőmérséklet	min. hőmérséklet	rad. min.	napos órák
Vác	•		12	3	1	
Vámosmikola	•		11	3	2	2
Baja	• ⊔		12	-2	-4	9
Bácsalmás	•		12	-1	-4	
Izsák	•		12	-1	-2	
Kalocsa	• ⊔		12	-2	-6	
Kecskemét	• ⊔ =		10	-1	-6	6
Kiskunf. háza	•		12	-1	-4	
Kiskunhalas	•		12	-1	-4	
Kunszentmiklós	•		11	-1	-2	
Tiszakécske	•		11	1	-5	
Balassagyarmat	•		10	3	2	
Romhány	•		10	2	1	
Salgótarján	•		10	2	1	
Eger	•		10	0	-1	2
Galyatető	•	25	6	0	0	
Gyöngyös	•		12	4	0	
Kékestető	•	33	3	-1	-3	1
Kompolt	•		10	2	-3	1
Lőrinci	• ⊔		11	-3	-7	
Poroszló	•		11	2	-1	
Jászapáti	•		11	3	2	
Jászberény	•		11	3	1	
Karcag	–		–	–	–	
Szolnok	• =		11	-1	-4	6
Tiszaroff	•		10	2	-2	
Túrkeve	•		11	1	-2	5
Kistelek	•		13	-1	-2	
Makó	• ⊔		11	-1	-4	
Szeged	• ⊔ =		12	-1	-3	8
Szentes	•		12	0	-3	
Borsodnádasd	• ⊔		10	1	-2	
Fügöd	–		–	–	–	
Hidasnémeti	•		12	2	0	
Jósvafő	• ≡	folt	10	1	-1	3
Lillafüred	•		10	0	-1	
Miskolc	• =		11	2	-1	2
Putnok	•		11	1	-1	
Sárospatak	•		12	1	0	6
Szendrőlád	•		12	2	-2	
Tokaj	•		11	2	-1	
Kisvárda	•		11	0	-2	3
Mátészalka	•		11	2	2	
Nyíregyháza	• =		11	2	-1	1
Nyírlugos	•		11	1	0	
Pátyod	•		12	1	0	
Tiszabecs	•		12	2	0	
Vásárosnamény	•		12	-1	-2	
Záhony	•		11	2	-1	
Berettyóújfalu	•		11	2	-1	
Debrecen	• =		11	0	-2	3
Hajdúdorog	•		12	2	-2	
Hortobágy	•		11	2	-2	
Korösszakal	•		10	0	-2	
Polgár	•		11	2	0	
Békéscsaba	• ⊔ =		11	-4	-5	9
Mezőhegyes	• ⊔		11	-1	-3	6
Orosháza	•		10	0	-5	4
Szarvas	• ⊔		11	0	-5	5
Szeghalom	–		–	–	–	

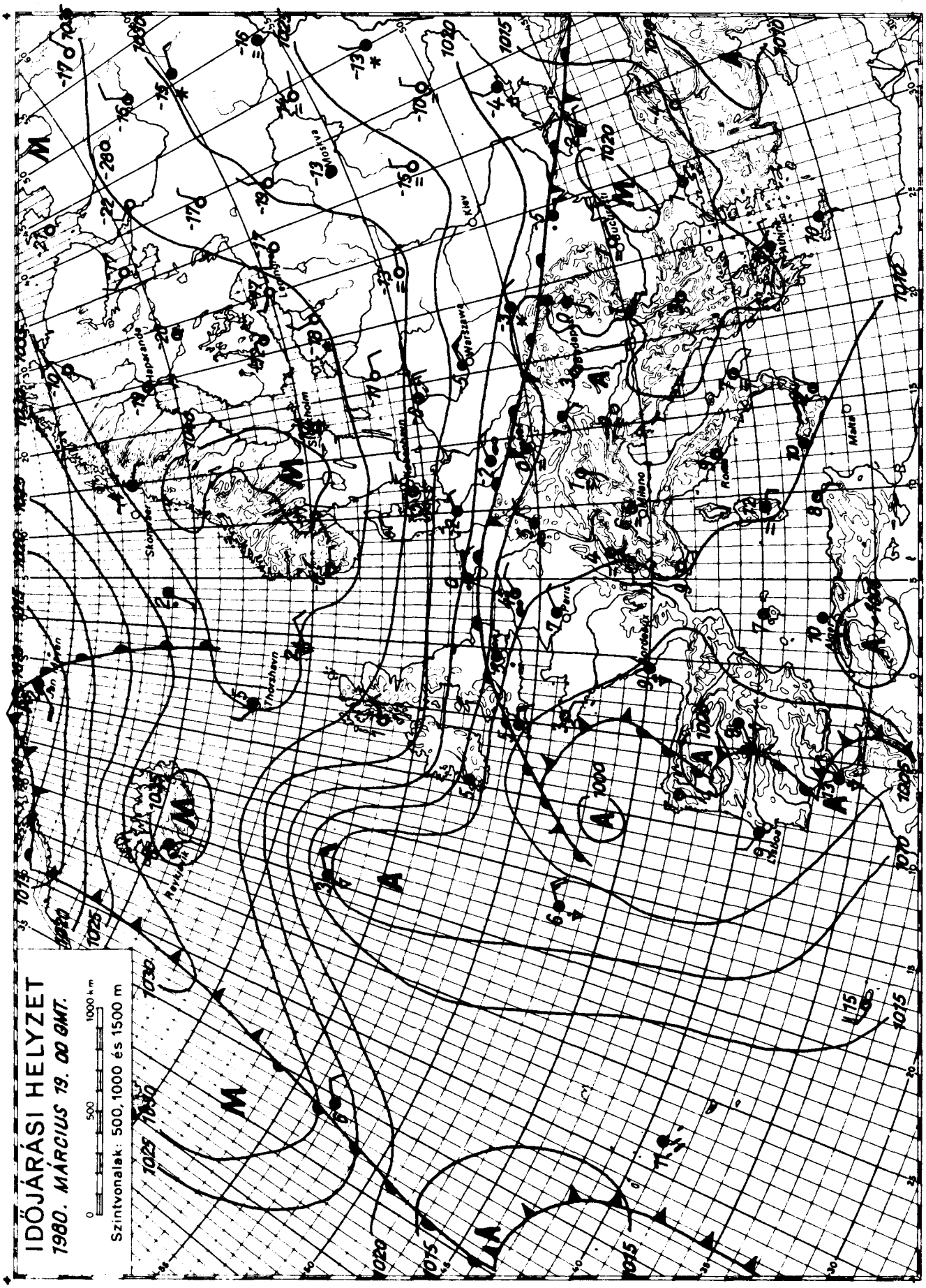

KIADJA: ORSZÁGOS METEOROLÓGIAI SZOLGÁLAT

Készíti: Központi Előrejelző Intézet Előrejelző Osztálya — T.: 273 - 018 — Megjelenik naponként —

Évi előfizetési díja: 1.460.-Ft - Megrendelhető: 1024 Budapest, II., Kitaibel Pál u. 1. Telefon: 353-500

Kiadásért felel: az OMSZ elnöke — Szerkesztésért felel: a KEI igazgatója

IDŐJÁRÁSI NAPIJELENTÉS

ЕЖЕДНЕВНЫЙ МЕТЕОРОЛОГИЧЕСКИЙ БЮЛЛЕТЕНЬ · DAILY WEATHER REPORT
BULLETIN QUOTIDIEN DE TEMPS · TÄGLICHER WETTERBERICHT

93. évfolyam 80. szám. + Budapest + 1980. március 20. csütörtök

Az időjárási helyzet és a várható időjárás:

Kelet-Északkelet-Európában felhalmozódott nagy mennyiségü hideg levegő az elmúlt 24 óra folyamán fokozatosan dél, délnyugat felé helyeződött át. Ma reggel a hideg levegő elérte a Brit-szigeteket, az Alpok, a Kárpátok, valamint a Fekete-tenger vidékét. Az előbb emlitett területeken keveredik az észak felől érkező hideg, valamint a Földközi-tenger térségéből áramló enyhe levegő. Hatására többfelé esik az eső, hó, helyenként hózáporok keletkeznek. A hideg levegővel elárasztott területeken szerdán a legmagasabb nappali hőmérséklet 3, 8 fokkal alacsonyabb volt, mint a sokévi átlag. Péntek estig a Kárpát-medence időjárását az észak felől érkező hideg, valamint a délről áramló enyhe levegő keveredése határozza meg.

Hazánkban szerdán az északkeleti, keleti megyékben erősen felhős, vagy borúlt idő volt. Az ország többi részén 2, 9 órán át sütött a nap. Napközben csapadék nem hullott. A hőmérséklet csúcsértéke az erősen felhős helyeken 4, 9, máshol 10, 15 fok között alakult. Az éjszakai óráktól elsősorban az északi országrészben több helyen keletkezett hó, havas eső, néhány helyen eső. A lehullott csapadék mennyisége sehol sem haladta meg a 3 mm-t. Csütörtök hajnalra a délnyugati megyékben 0, +4, máshol -3, +1 fokig hült le a levegő. Ma délelőtt borúlt, párás idő volt. Több helyről jelentettek havazást, hózáport, délnyugatról esőt. A keleti, északkeleti szél helyenként megélénkült. A hőmérséklet 11 órakor az északkeleti, északi megyékben -3, +1, máshol +2, +9 fok között váltakozott.

Ma 12 órakor Budapesten a hőmérséklet -1 fok, a tengerszintre átszámitott légnyomás 1006 mbar, gyengén süllyed.

Várható időjárás péntek estig:

Túlnyomóan borúlt, párás idő. Sokfelé havazás, havas eső, délnyugaton, délen eső. Időnként élénk, helyenként erős keleti, északkeleti szél.
Várható legalacsonyabb éjszakai hőmérséklet: -4, +1,
legmagasabb nappali hőmérséklet pénteken: általában 2, 7 fok között.

Vadkerti Ferenc s. k.

TÁVOLABBI KILÁTÁSOK SZOMBATTÓL - KEDDIG:

Eleinte erősen felhős, borult idő várható ismétlődő esőkkel, északkeleten még havas eső, havazás is előfordulhat. Később a felhőzet felszakadozik, de futó eső, záporeső továbbra is várható. A hőmérséklet emelkedik.
Legalacsonyabb hajnali hőmérséklet eleinte -2, +3, később +1, +6 fok között. Legmagasabb nappali hőmérséklet eleinte +5, 10, később 10, 15 fok között.
Jelentős mennyiségü /legalább 5 mm/ csapadék az ország területének 70 százalékán várható.

KÖZÉPTÁVÚ ELŐREJELZŐ OSZTÁLY

A hőmérséklet napi középértéke és eltérése a 100 évi átlagtól /Budapesten/:

1980. március 19.	6,3°C	+0,2°C

1871 óta ezen a napon Budapesten előfordult

legmagasabb hőmérséklet:	21,3°C /1938/	
legalacsonyabb hőmérséklet:	-9,7°C /1875/	

80.195.

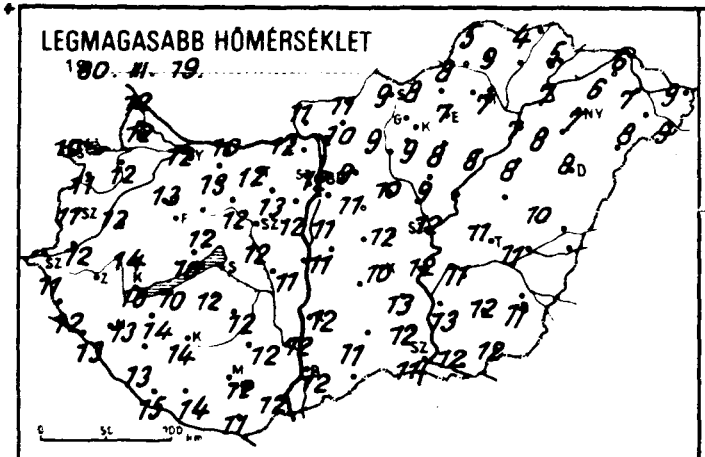
LEGMAGASABB HŐMÉRSÉKLET
1980. III. 19.

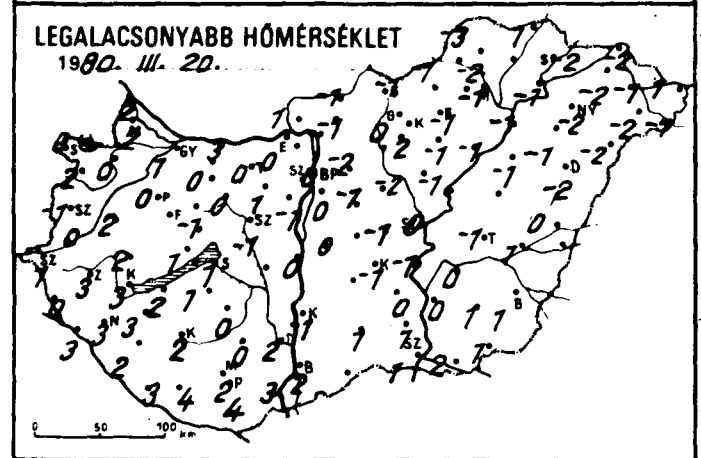
LEGALACSONYABB HŐMÉRSÉKLET
1980. III. 20.

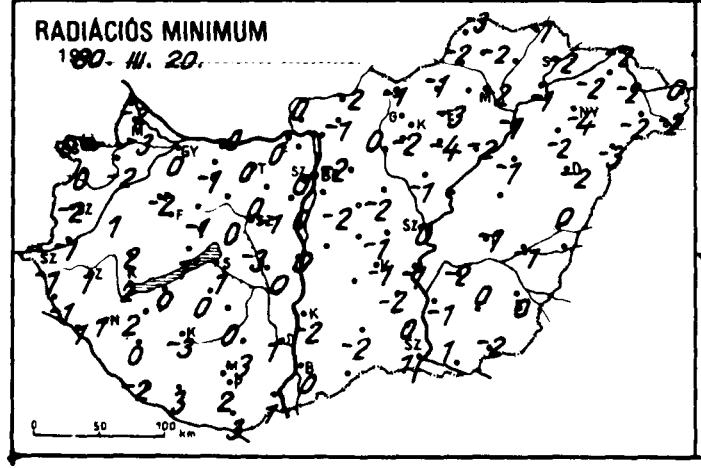
RADIÁCIÓS MINIMUM
1980. III. 20.

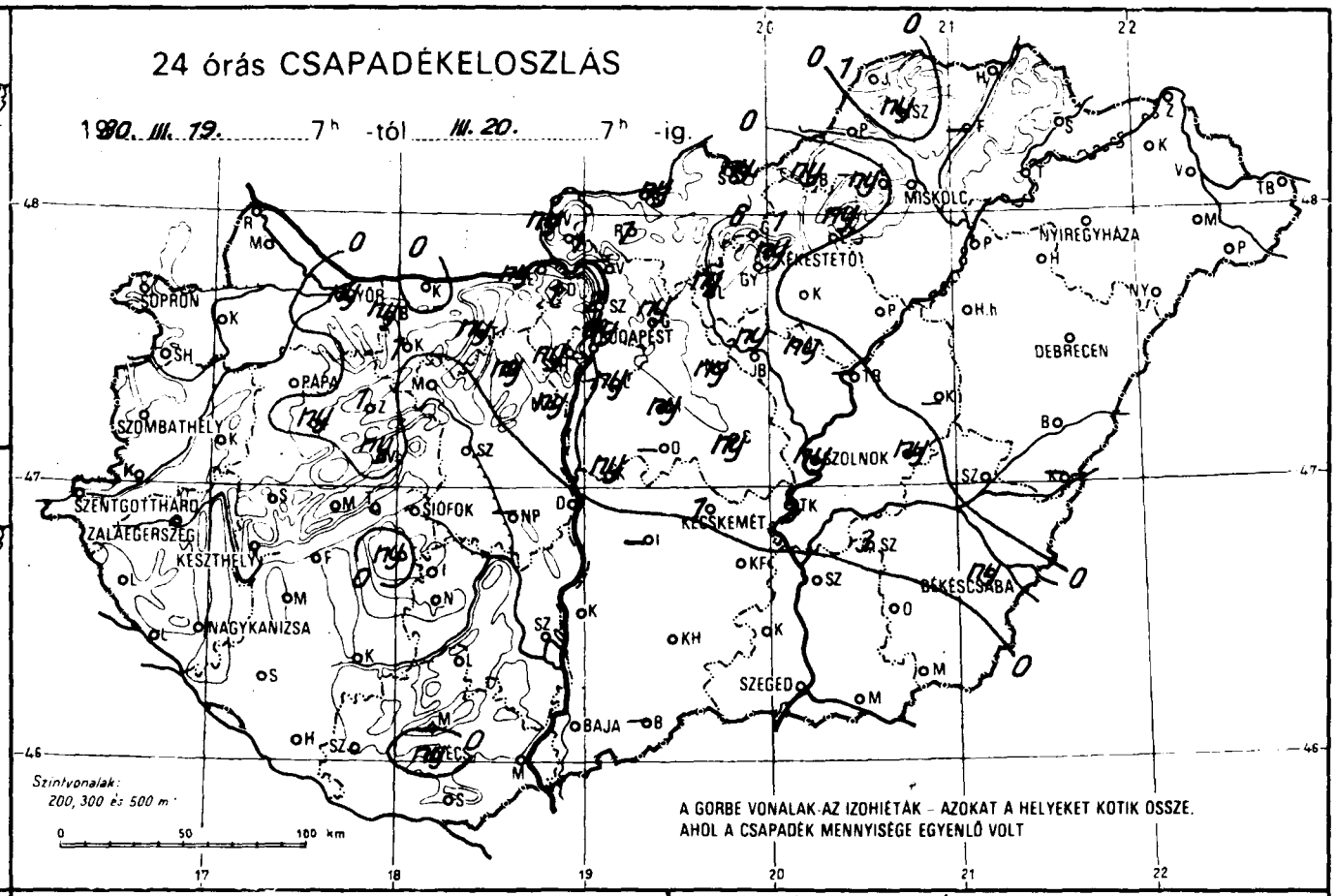
24 órás CSAPADÉKELOSZLÁS
1980. III. 19. 7h -tól III. 20. 7h -ig.
SOPRON
PAPA
SZOMBATHELY
SZENTGOTTHÁRD
ZALAEGERSZEG
KESZTHELY
NAGYKANIZSA
SIÓFOK
BUDAPEST
MISKOLC
NYÍREGYHÁZA
EKESTETŐ
DEBRECEN
SZOLNOK
KECSKEMÉT
BÉKÉSCSABA
SZEGED
BAJA
Szintvonalak: 200, 300 és 500 m
A GÖRBE VONALAK AZ IZOHIÉTÁK – AZOKAT A HELYEKET KÖTIK ÖSSZE, AHOL A CSAPADÉK MENNYISÉGE EGYENLŐ VOLT

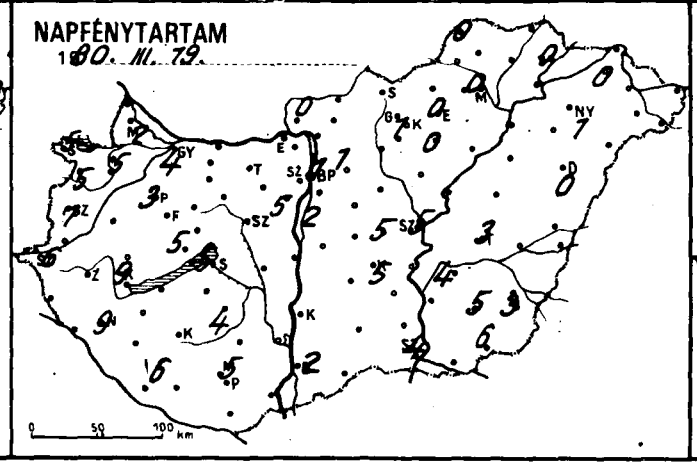
NAPFÉNYTARTAM
1980. III. 19.

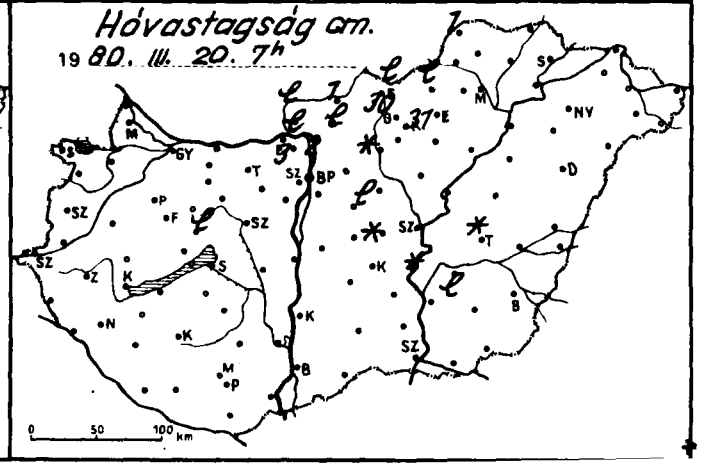
Hóvastagság cm.
1980. III. 20. 7h

	80.III.20.07h -ig az utolsó 24 óra adatai					
	csapadék (mm)	hó cm	max. hőmérséklet	min. hőmérséklet	rad. min.	napos órák
Győr	ny * =		12	1	0	4
Kapuvár	• ⊔		12	0	-2	5
Mosonmagyaróvár	•		12	2	-3	2
Rajka	•		12	2	-2	
Sopron	• =		10	0	0	5
Sopronhorpács	•		11	2	0	5
Káld	•		12	2	1	
Körmend	•		12	0	-1	
Szentgotthárd	•		11	1	-1	6
Szombathely	• =		11	-1	-2	7
Lenti	•		12	0	-1	
Letenye	• ⌒		13	3	1	
Nagykanizsa	• =		13	3	1	9
Zalaegerszeg	• =		12	3	1	
Farkasgyepű	ny *		10	-1	-2	
Keszthely	• =		10	3	2	9
Mencshely	•		10	-1	-1	5
Pápa	• =		13	0	-2	3
Sümeg	•		14	2	2	
Tihany	•		10	1	1	
Veszprém	ny ✱	lep.	12	-1	-1	
Zirc	1 *		10	-1	-3	
Fonyód	•		10	2	0	
Homokszt. György	•		15	3	-2	6
Kaposvár	•		14	2	-3	
Marcali	•		14	3	2	
Siófok	• =		9	1	1	5
Somogyszob	•		13	2	0	
Tab	ny		12	1	0	
Bábolna	ny *		12	0	0	
Esztergom	ny *		12	0	0	
Kisbér	1 * =		13	0	-1	
Komárom	•		10	3	0	
Tatabánya	ny *		12	0	0	
Alcsútdoboz	ny *		13	1	0	
Dunaújváros	•		11	0	0	
Martonvásár	ny *		12	-1	-1	5
Mór	•		12	0	0	
Nagyhörcsökp.	–		–	–	–	
Szabadbattyán	•		12	-1	-3	
Iregszemcse	•		12	0	0	4
Lengyel	•		12	0	-3	
Nagykónyi	•		13	2	0	
Szekszárd	•		12	2	1	
Mindszent	•		9	1	0	
Mohács	•		12	3	1	
Pécs	ny =		12	2	2	5
Siklós	•		11	4	3	
Szigetvár	•		14	4	3	
Bp. Lőrinc	ny * =		11	0	0	2
Bp. Met. Int.	ny * =	folt	12	0	0	1
Bp. Szab. hegy	ny *		7	-3	-3	
Cegléd	ny ✱	folt	12	-1	-1	5
Dobogókő	1 *	3	6	-4	-4	
Gödöllő	ny *	lep.	9	-2	-2	1
Királyrét	ny *	lep.	10	0	-1	
Monor	ny *		11	-1	-2	
Nagykáta	ny *	lep.	10	-2	-2	
Örkény	–		–	–	–	
Szentendre	2 *	2	11	0	-1	

	80.III.20.07h -ig az utolsó 24 óra adatai					
	csapadék (mm)	hó cm	max. hőmérséklet	min. hőmérséklet	rad. min.	napos órák
Vác	–		–	–	–	
Vámosmikola	ny *	lep.	11	1	0	0
Baja	•		12	2	0	2
Bácsalmás	–		–	–	–	
Izsák	–		–	–	–	
Kalocsa	•		12	-1	-2	
Kecskemét	1 * =		10	-1	-1	5
Kiskunf. háza	•		13	0	-2	
Kiskunhalas	•		11	1	-2	
Kunszentmiklós	ny *		11	0	0	
Tiszakécske	3 *	folt	12	-1	-1	
Balassagyarmat	ny *	1	11	-1	-2	
Romhány	1 *	lep.	10	-1	-1	
Salgótarján	ny *	lep.	9	-1	-1	
Eger	ny *		7	-1	-3	0
Galyatető	6 *	30	5	-5	-6	
Gyöngyös	ny *		9	2	2	
Kékestető	1 *	31	2	-5	-7	1
Kompolt	•		8	-1	-4	0
Lőrinci	ny *	folt	9	0	0	
Poroszló	•		8	-1	-2	
Jászapáti	ny *		9	-1	-1	
Jászberény	ny *		10	0	-1	
Karcag	–		–	–	–	
Szolnok	ny *		12	0	0	5
Tiszaroff	–		–	–	–	
Túrkeve	ny *	folt	11	-1	-1	3
Kistelek	•		12	1	0	
Makó	•		12	2	1	
Szeged	•		11	1	1	4
Szentes	•		13	0	-1	
Borsodnádasd	ny *	lep.	8	-1	-1	
Fügöd	–		–	–	–	
Hidasnémeti	•		4	1	-1	
Jósvafő	1 *	1	5	-3	-3	0
Lillafüred	ny *		5	-3	-3	
Miskolc	•		7	-1	-2	0
Putnok	•		8	-1	-2	
Sárospatak	•		5	-2	-2	0
Szendrőlád	ny * ⊔		9	-2	-2	
Tokaj	•		7	-1	-1	
Kisvárda	•		6	-2	-2	0
Mátészalka	•		8	-2	-2	
Nyíregyháza	•		7	-2	-4	1
Nyírlugos	•		8	-2	-3	
Pátyod	•		9	-1	-2	
Tiszabecs	•		9	1	0	
Vásárosnamény	•		7	-1	-2	
Záhony	•		6	-2	-2	
Berettyóújfalu	•		10	0	0	
Debrecen	•		8	-2	-2	0
Hajdúdorog	•		8	-1	-2	
Hortobágy	•		8	-1	-1	
Körösszakál	–		–	–	–	
Polgár	•		7	-1	-1	
Békéscsaba	ny		11	1	0	3
Mezőhegyes	•		12	1	-2	6
Orosháza	•		12	1	0	5
Szarvas	3 *	lep.	11	0	-2	4
Szeghalom	•		11	1	-1	

Árpádtető

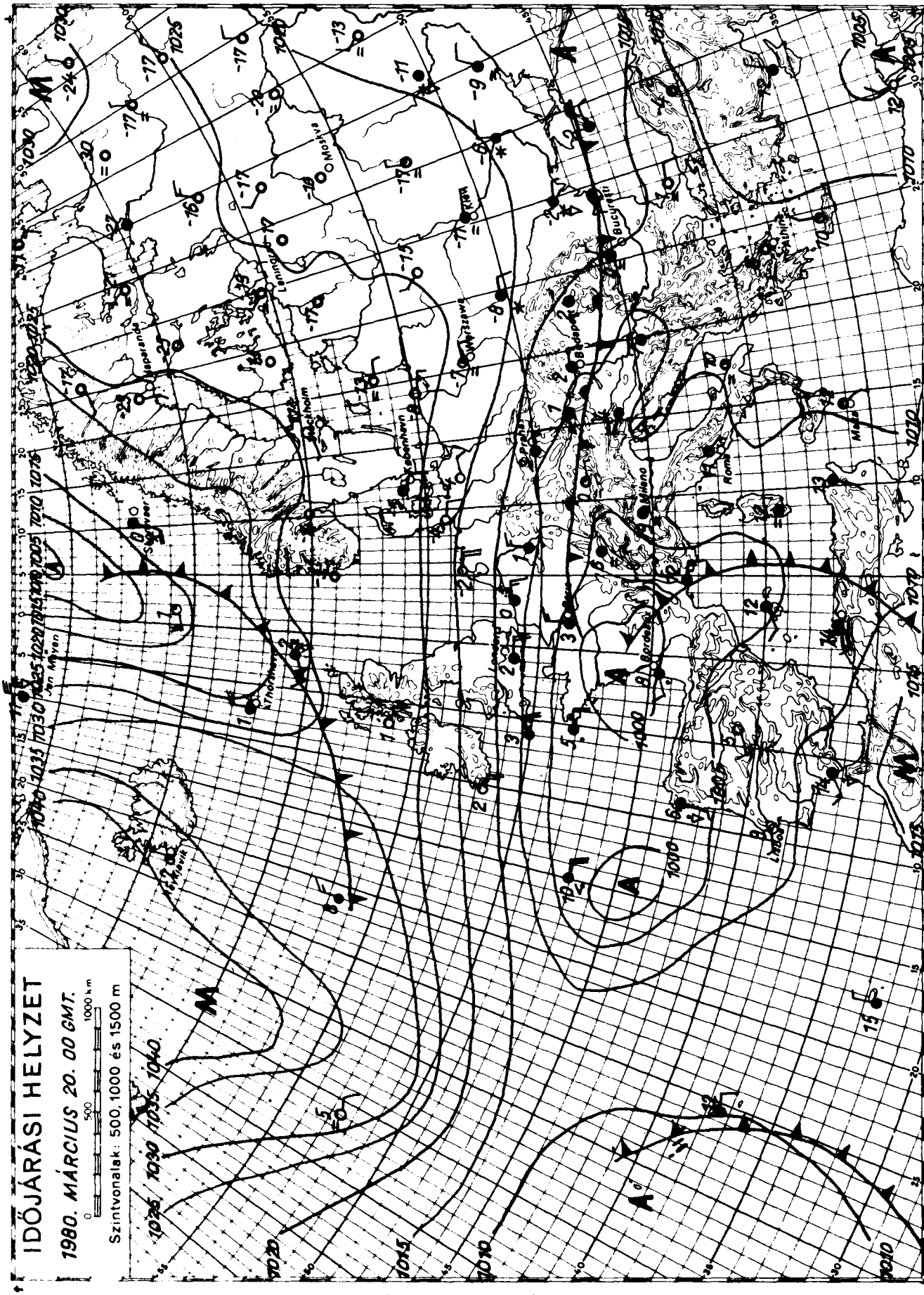

KIADJA: ORSZÁGOS METEOROLÓGIAI SZOLGÁLAT

Készíti: Központi Előrejelző Intézet Előrejelző Osztálya — T.: 273 - 018 — Megjelenik naponként —

Évi előfizetési díja: 1.460.-Ft - Megrendelhető: 1024 Budapest, II., Kitaibel Pál u. 1. Telefon: 353-500

Kiadásért felel: az OMSZ elnöke — Szerkesztésért felel: a KEI igazgatója

IDŐJÁRÁSI NAPIJELENTÉS

ЕЖЕДНЕВНЫЙ МЕТЕОРОЛОГИЧЕСКИЙ БЮЛЛЕТЕНЬ • DAILY WEATHER REPORT
BULLETIN QUOTIDIEN DE TEMPS • TÄGLICHER WETTERBERICHT

93. évfolyam 81. szám. + Budapest + 1980. március 21. péntek

Az időjárási helyzet és a várható időjárás:

Kontinensünk középső és déli vidékein alacsony nyomású légköri örvények láncolata teszi változékonnyá és szokatlanul változatossá az időjárást. Közép--Európa fölött torlódik az északról érkezett hideg és a délről áramló meleg, nedves levegő, ennek hatására kelet-nyugat irányban több ezer kilométer hosszan elnyúló, néhány száz kilométer szélességü felhő és csapadékzóna illetve észak-déli irányban jelentős hőmérsékleti kontraszt alakult ki. A felhő és csapadékzóna északi oldalán 8-10 fokkal alacsonyabb, ugyanakkor déli oldalán 3-5 fokkal magasabb a hőmérsékleti csúcsérték, mint az utóbbi években ugyanezen a napon mértek átlaga. Az alacsony nyomású örvények gyakran változtatják helyzetüket, emiatt egy-egy területen váltakozva a hideg illetve meleg oldal kerül uralomra.

Hazánkban csütörtökön borult volt az ég, sokfelé hullott hó, havas eső, a délnyugati megyékben eső, záporeső. A péntek reggel 7 óráig lehullott csapadék mennyisége az ország északi felén általában 10 és 20 mm között, a magasabb csúcsok környékén 20-24 mm között, a déli országrészben általában 3 és 10 mm között volt. Pénteken hajnalra délen 0, +5, északon 0, -5 fokig csökkent a hőmérséklet. Délelőtt folytatódott a túlnyomóan borult idő a nyugati és északi országrészben sokfelé volt újabb havazás. A hőmérséklet 11 órakor az északi országrészben -2, +2, ugyanakkor délen, délkeleten +3, +9 fok között volt.

Ma 12 órakor Budapesten a hőmérséklet 1 fok, a tengerszintre átszámitott légnyomás 998 mbar, mérsékelten emelkedik.

Várható időjárás szombat estig:

Eleinte túlnyomóan borult idő, sokfelé újabb havazás, havas eső, délen eső.
Később időnként kissé felszakadozó felhőzet, szórványos havazás, havas eső, eső.
Általában élénk, napközben rövid időre erős északi, északnyugati szél.
Várható legalacsonyabb éjszakai hőmérséklet általában: nulla, minusz 5 fok között, északon helyenként minusz 5 fok alatt,
legmagasabb nappali hőmérséklet holnap általában: 5 fok közelében.

Török Dénes s.k.

A hőmérséklet napi középértéke és eltérése a 100 évi átlagtól /Budapesten/:

1980. március 20.	+0,5°C	-5,9°C

1871 óta ezen a napon Budapesten előfordult

legmagasabb hőmérséklet:	22,1°C /1957/,
legalacsonyabb hőmérséklet:	-6,8°C /1899/.

80.196.

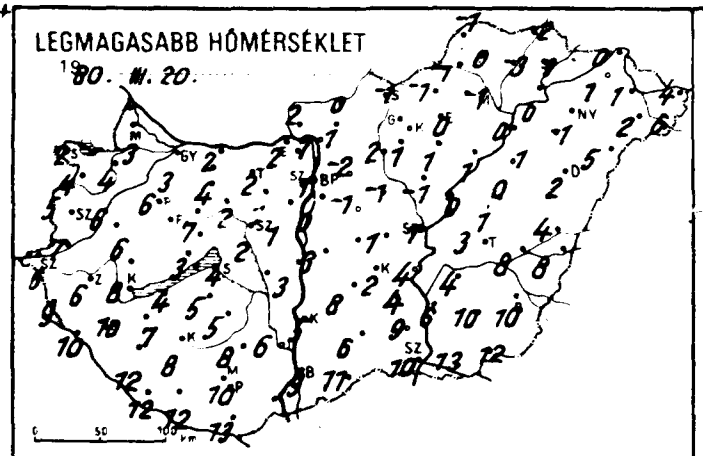
LEGMAGASABB HŐMÉRSÉKLET
1980. III. 20.

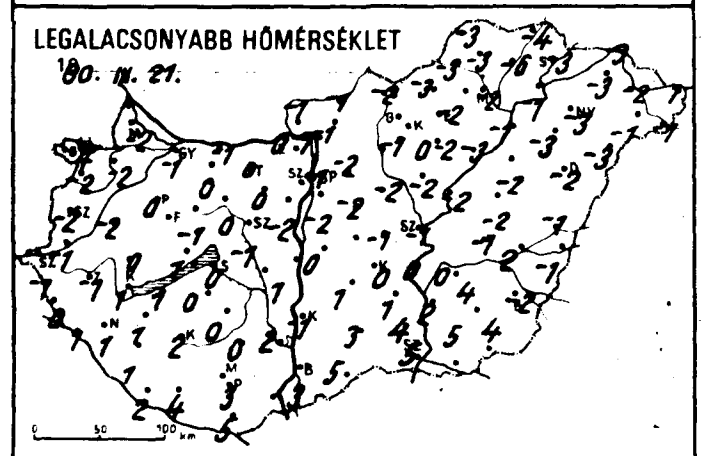
LEGALACSONYABB HŐMÉRSÉKLET
1980. III. 21.

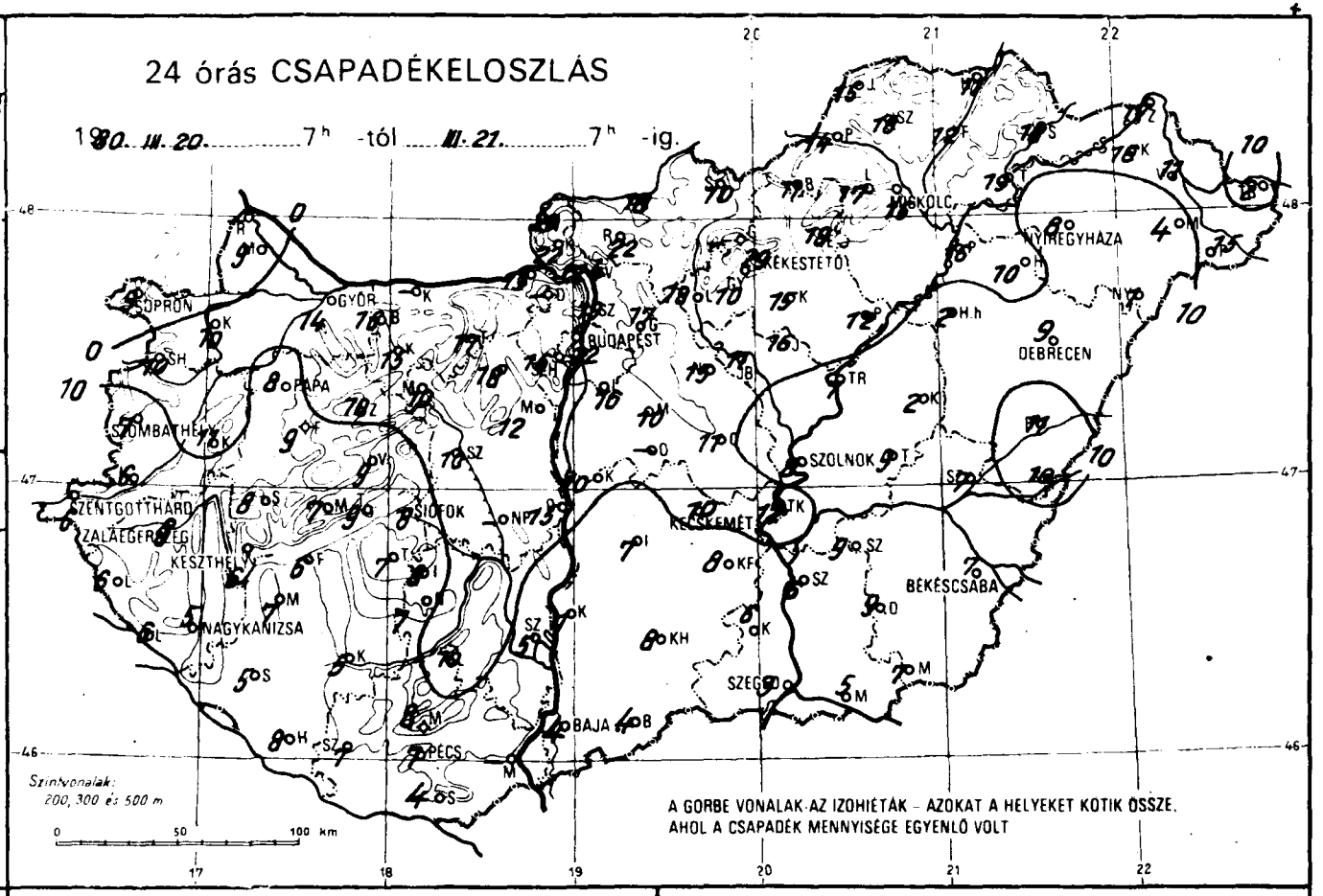
24 órás CSAPADÉKELOSZLÁS
1980. III. 20. 7h -tól III. 21. 7h -ig.
SOPRON
GYŐR
BUDAPEST
PAPA
SZOMBATHELY
SZENTGOTTHÁRD
ZALAEGERSZEG
KESZTHELY
NAGYKANIZSA
SIÓFOK
PÉCS
BAJA
KECSKEMÉT
SZEGED
SZOLNOK
DEBRECEN
NYÍREGYHÁZA
MISKOLC
BÉKÉSCSABA
Szintvonalak: 200, 300 és 500 m
A GÖRBE VONALAK AZ IZOHIÉTÁK – AZOKAT A HELYEKET KÖTIK ÖSSZE, AHOL A CSAPADÉK MENNYISÉGE EGYENLŐ VOLT

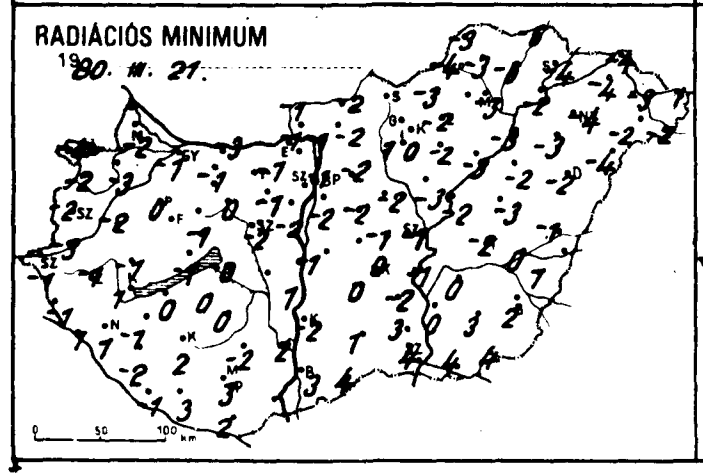
RADIÁCIÓS MINIMUM
1980. III. 21.

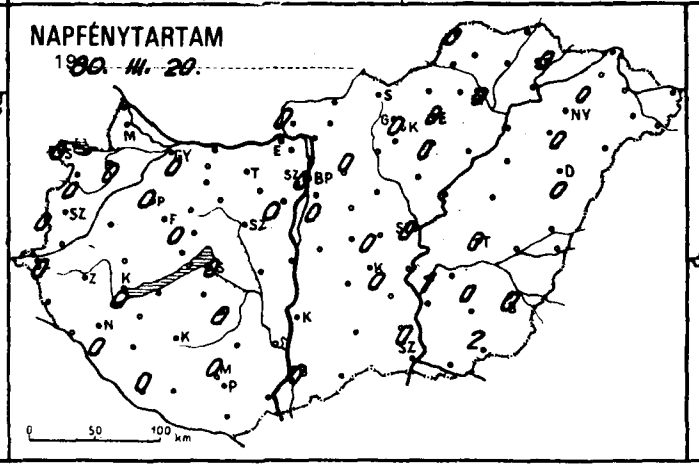
NAPFÉNYTARTAM
1980. III. 20.

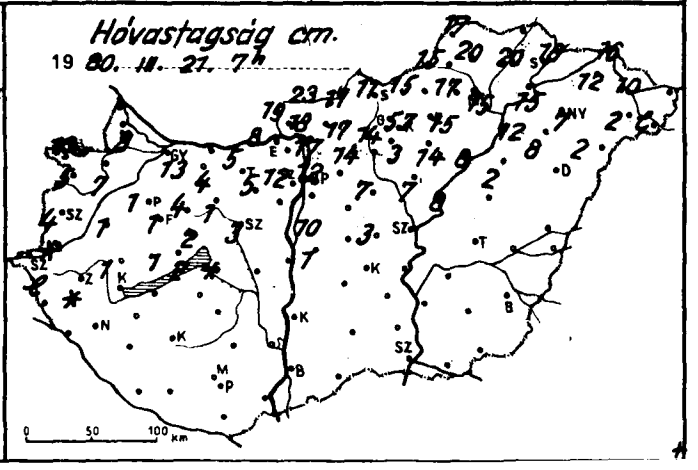
Hóvastagság cm.
1980. III. 21. 7h

	80.III.21. 07h -ig az utolsó 24 óra adatai					
	csapadék (mm)	Hó cm	max. hőmérséklet	min. hőmérséklet	rad. min.	napos órák
Győr	14*≡	13	3	-1	-1	0
Kapuvár	10*	7	4	-2	-3	0
Mosonmagyaróvár	9*	8	3	-2	-2	0
Rajka	–		–	–	–	
Sopron	9*	10	2	-4	-4	0
Sopronhorpács	10*	5	4	-2	-2	0
Káld	11*.	1	6	-2	-2	
Körmend	6*	folt	7	-1	-3	
Szentgotthárd	6*=	lep.	6	-1	-1	0
Szombathely	7*=	4	5	-2	-2	0
Lenti	6*.		9	0	-1	
Letenye	6≡		10	1	1	
Nagykanizsa	5≡		10	1	1	0
Zalaegerszeg	8*=	folt	6	-1	-1	
Farkasgyepű	9.*≡	1	3	-2	-3	
Keszthely	6		8	1	1	0
Mencshely	7*V≡	1	2	-1	-1	0
Pápa	8*	1	6	0	0	0
Sümeg	8*	1	6	0	-1	
Tihany	9*	2	3	1	-1	
Veszprém	9*	2	7	-1	-1	
Zirc	10*≡	4	1	-1	-1	
Fonyód	6		4	1	0	
Homokszt. György	8≡		12	2	-1	0
Kaposvár	5≡		8	2	2	
Marcali	7		7	1	-1	
Siófok	8*.	folt	4	0	0	0
Somogyszob	5		12	1	-2	
Tab	7*		5	0	0	
Bábolna	16*.V		3	-1	-1	
Esztergom	13*	8	2	0	-1	
Kisbér	15*	4	4	0	-1	
Komárom	–	–	2	-1	-3	
Tatabánya	17*	5	2	0	-1	
Alcsútdoboz	18*≡	5	1	0	-1	
Dunaújváros	15	3	1	1		
Martonvásár	12*.		1	-2	-2	0
Mór	10*.	1	2	0	0	
Nagyhörcsökp.	–		–	–	–	
Szabadbattyán	10*⊔≡	3	2	-1	-2	
Iregszemcse	8≡		5	0	0	0
Lengyel	10		8	0	-2	
Nagykónyi	7		6	1	0	
Szekszárd	5≡		6	2	2	
Árpádtető	8		7	3	2	
Mohács	–		–	–	–	
Pécs	7≡		10	3	3	0
Siklós	4≡		13	5	2	
Szigetvár	7≡		12	4	3	
Bp. Lőrinc	16*	10	0	-2	-2	0
Bp. Met. Int.	22*	12	1	-1	-1	0
Bp. Szab. hegy	16*≡	12	-3	-3	-4	
Cegléd	11*	3	1	-1	-1	0
Dobogókő	–	–	–	–	–	
Gödöllő	17*	14	-2	-2	-2	0
Királyrét	22*	19	-1	-1	-2	
Monor	10*.		-1	-2	-2	
Nagykáta	15*.	7	-1	-2	-2	
Örkény	–		–	–	–	
Szentendre	19*	17	1	0	0	

	80.III.21. 07h -ig az utolsó 24 óra adatai					
	csapadék (mm)	Hó cm	max. hőmérséklet	min. hőmérséklet	rad. min.	napos órák
Vác	24*	18	1	-1	-1	
Vámosmikola	20*	23	2	-1	-1	0
Baja	4≡		9	3	3	0
Bácsalmás	4≡		11	5	4	
Izsák	7		8	1	0	
Kalocsa	1		5	-1	-2	
Kecskemét	10*.		2	0	0	0
Kiskunf. háza	8*.		4	1	-2	
Kiskunhalas	8		6	3	1	
Kunszentmiklós	10*	1	3	0	-1	
Tiszakécske	12*.		4	0	-1	
Balassagyarmat	18*	17	0	-1	-2	
Romhány	22*≡	17	1	-1	-2	
Salgótarján	10*▽	11	-1	-2	-2	
Eger	19*	15	0	-2	-2	0
Galyatető	–	–	–	–	–	
Gyöngyös	10*	3	1	0	0	
Kékestető	29*V	57	-1	-4	-5	0
Kompolt	15*	14	1	-2	-2	0
Lőrinci	18*	14	2	-1	-1	
Poroszló	12*	8	1	-3	-3	
Jászapáti	16*	7	-1	-2	-3	
Jászberény	11*▽.		0	-2	-2	
Karcag	2*		1	-2	-3	
Szolnok	8*V		1	-1	-1	0
Tiszaroff	7*	8	0	-2	-2	
Túrkeve	9*		3	-1	-2	0
Kistelek	6		9	4	3	
Makó	5		13	5	4	
Szeged	3		10	5	4	0
Szentes	6		6	2	0	
Borsodnádasd	11*	15	-1	-3	-3	
Fügöd	12*	20	-3	-6	-6	
Hidasnémeti	11*	–	-2	-4	-6	
Jósvafő	15*	17	-1	-3	-3	0
Lillafüred	17*	17	-1	-4	-4	
Miskolc	15*	15	-1	-2	-3	0
Putnok	14*	15	-1	-3	-4	
Sárospatak	18*⊔	18	1	-3	-4	0
Szendrőlád	18*	20	0	-3	-3	
Tokaj	19*	15	0	-1	-2	
Kisvárda	16*	12	1	-3	-4	0
Mátészalka	4*	2	2	-1	-2	
Nyíregyháza	8*	7	-1	-3	-4	0
Nyírlugos	1*	2	5	-3	-4	
Pátyod	15*.	lep.	6	-1	-2	
Tiszabecs	2		4	1	1	
Vásárosnamény	11*	10	1	-2	-3	
Záhony	17*	16	0	-3	-4	
Berettyóújfalu	11		4	-1	-1	
Debrecen	9▽V		2	-2	-2	0
Hajdúdorog	10*	8	1	-3	-3	
Hortobágy	2*	2	0	-2	-2	
Körösszakál	10		8	1	1	
Polgár	16*	12	0	-1	-3	
Békéscsaba	7=		10	2	2	0
Mezőhegyes	7		12	4	4	2
Orosháza	9		10	4	3	0
Szarvas	9*.		4	0	0	1
Szeghalom	7		8	2	0	

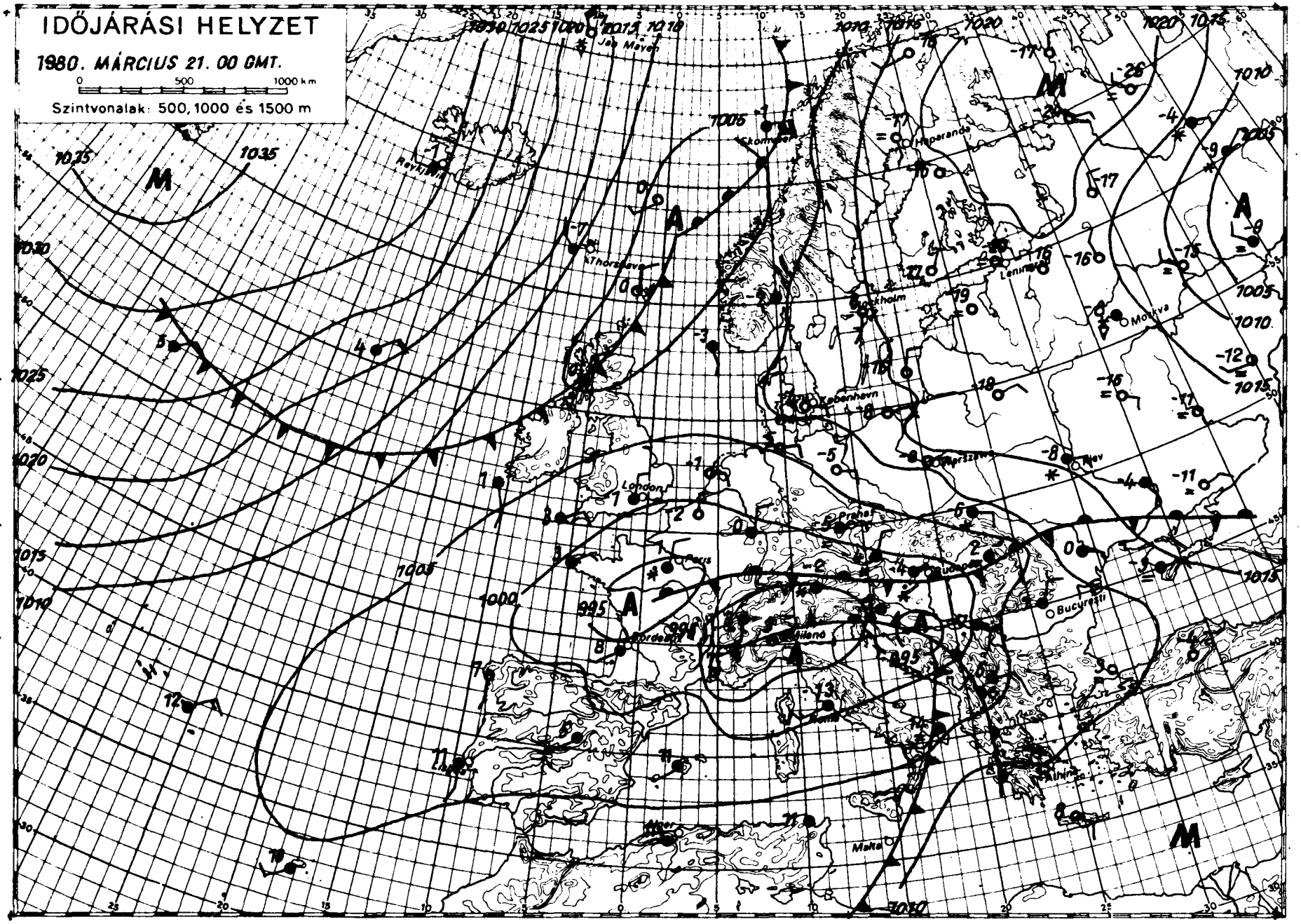

KIADJA: ORSZÁGOS METEOROLÓGIAI SZOLGÁLAT

Készíti: Központi Előrejelző Intézet Előrejelző Osztálya — T.: 273-078 — Megjelenik naponként —

Évi előfizetési díja: 1.460.-Ft - Megrendelhető: 1024 Budapest, II., Kitaibel Pál u. 1. Telefon: 353-500

Kiadásért felel: az OMSZ elnöke — Szerkesztésért felel: a KEI igazgatója

IDŐJÁRÁSI NAPIJELENTÉS

ЕЖЕДНЕВНЫЙ МЕТЕОРОЛОГИЧЕСКИЙ БЮЛЛЕТЕНЬ · DAILY WEATHER REPORT
BULLETIN QUOTIDIEN DE TEMPS · TÄGLICHER WETTERBERICHT

93. évfolyam 82. szám. + Budapest + 1980. március 22. szombat

Az időjárási helyzet és a várható időjárás:

Európa nyugati szélén és a Földközi-tenger térségében az alcsony nyomású zónában, több középponttal rendelkező ciklonok örvénylenek. Ezek hatására ott változékony enyhe, csapadékos az idő. A kontinens többi részét továbbra is az évszakhoz képest szokatlanul hideg levegő tölti ki. Ezen két teljesen eltérő tulajdonságú légtömegek határfelületén, mely ma délelőtt megközelitőleg a Párizs-Trieszt-Bukarest vonalban helyezkedett el, - az előbb emlitett kettős hatás következtében - a hirtelen változó észak-déli légköri torzulások miatt, rövidebb-hosszabb ideig tartó és teljesen eltérő átalakulások követik egymást. Ezek határozzák meg időjárásunkat is.

Hazánkban pénteken borult idő volt, mindössze délen sütött ki pár órára a nap. Mindenütt esett, jobbára szilárd halmazállapotú csapadék, ennek mennyisége az Alföldön 5 és 10 mm között volt. Baján a záporesőt mennydörgés és villámlás is kisérte. A hőmérséklet csúcsértéke hiven követte a Kárpát-medence felett örvénylő hideg, illetve meleg levegő elhelyezkedését. Igy északon -1, +4, délen, délkeleten pedig 8, 11 fok közötti értékeket mértek. Szombat hajnalra +2, -6 fokig csökkent a hőmérséklet. Reggelre a csapadékhullás is megszünt már. A délelőtti órákban sok helyen felszakadozott a felhőzet és rövid időre a nap is kisütött. Északi hegyeinkben mindenütt 25-65 cm vastag sportolásra alkalmas hó fedi a talajt. A hőmérséklet 11 órakor fagypont és plusz 6 fok között váltakozott.

Ma 12 órakor a fővárosban 4 fokot mértek, a tengerszintre átszámitott légnyomás 1011 mbar, erősen emelkedő.

Várható időjárás vasárnap estig:

Északon változóan, délen túlnyomóan borult idő.
Főleg a délnyugati országrészben várható többfelé újabb eső, zápor, északon néhány helyen havazás.
A Dunántúlon erős déli, délkeleti széllökések is előfordulnak.
Reggel elszórtan köd.
A legalacsonyabb éjszakai hőmérséklet általában 0, -5, a derült hóval borított helyeken kevéssel -5 fok alatt,
a legmagasabb nappali hőmérséklet vasárnap: 5, 10 fok között.

dr. Illés László és Németh Lajos s. k.

A hőmérséklet napi középértéke és eltérése a 100 évi átlagtól /Budapesten/:

1980. március 21.	1,4°C	-5,1°C

1871 óta ezen a napon Budapesten előfordult

legmagasabb hőmérséklet:	24,7°C /1974/
legalacsonyabb hőmérséklet:	-7,5°C /1887/

80.197.

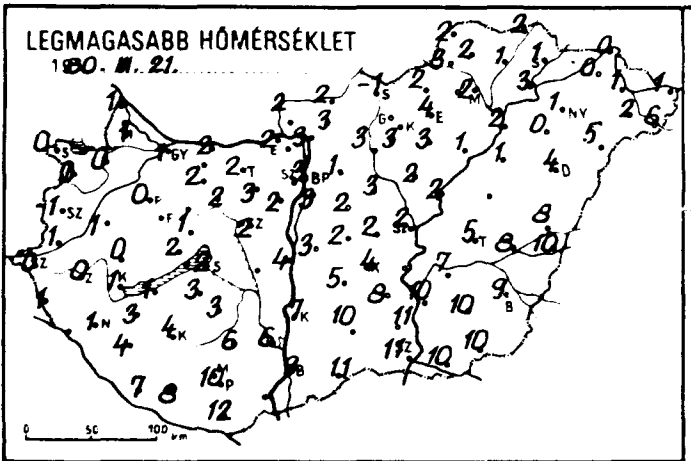
LEGMAGASABB HŐMÉRSÉKLET
1980. III. 21.

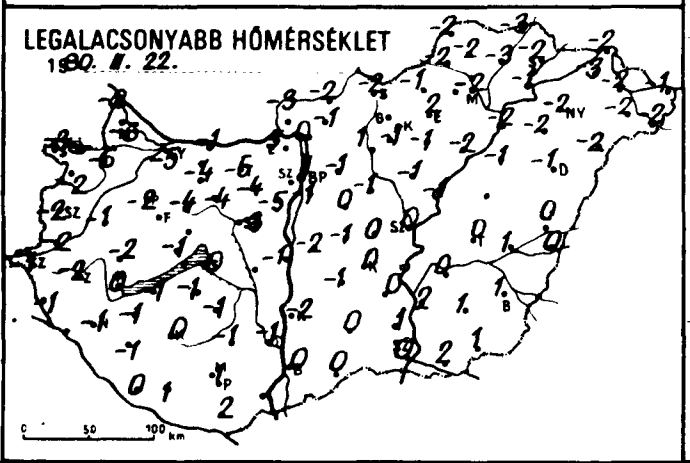
LEGALACSONYABB HŐMÉRSÉKLET
1980. III. 22.

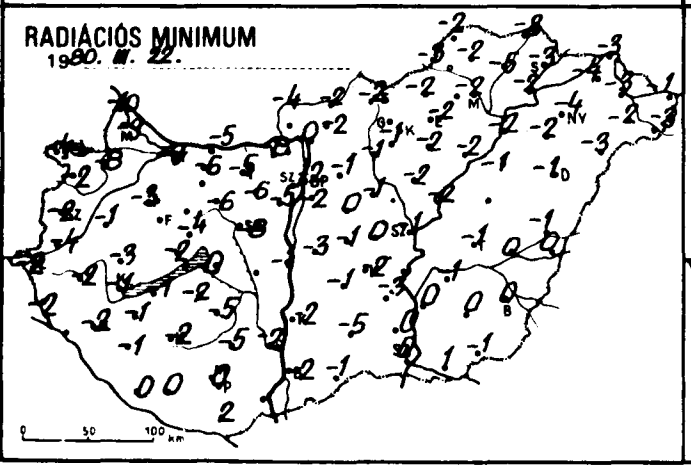
RADIÁCIÓS MINIMUM
1980. III. 22.

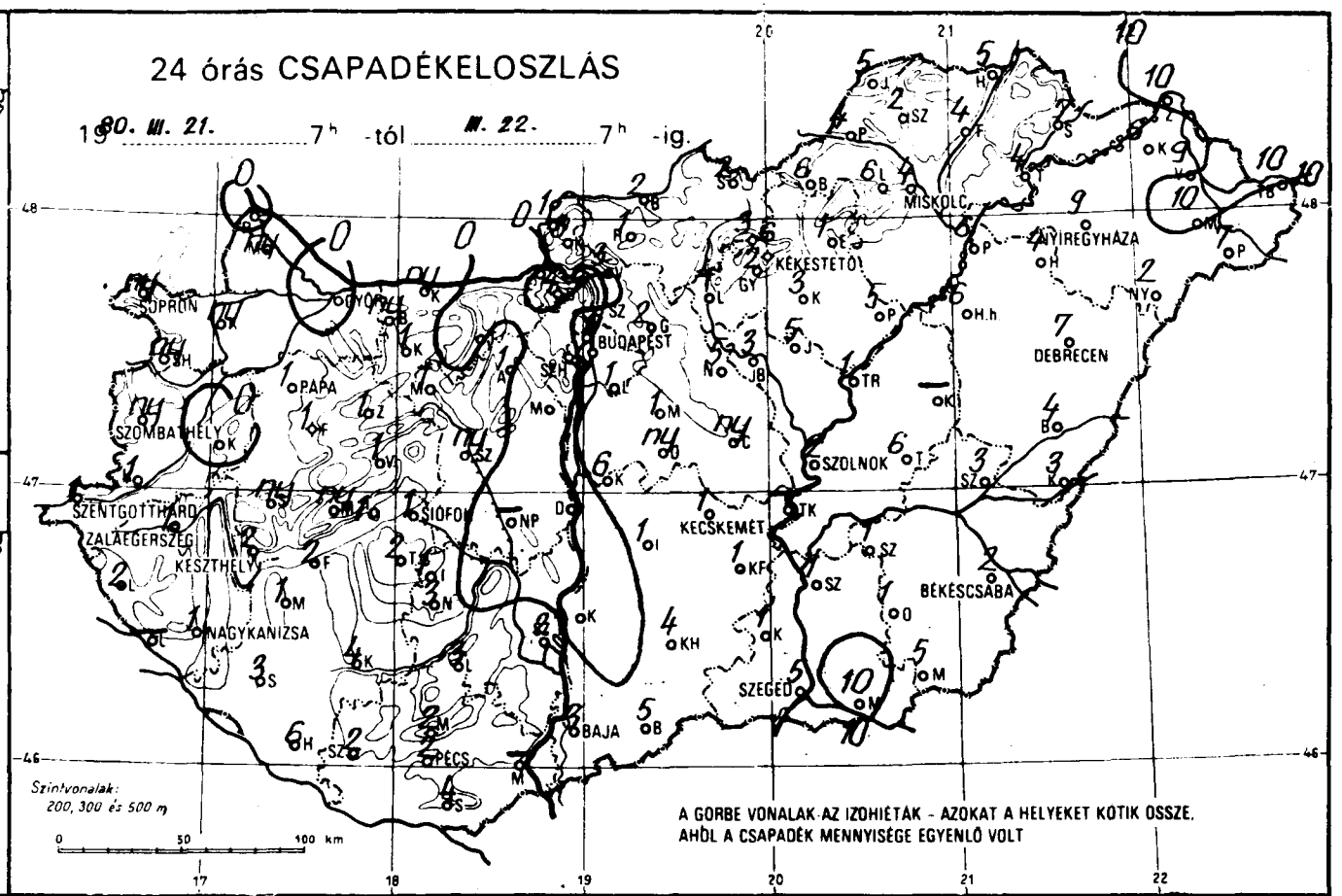
24 órás CSAPADÉKELOSZLÁS
1980. III. 21. 7h -tól III. 22. 7h -ig.
SOPRON
GYŐR
BUDAPEST
MISKOLC
NYÍREGYHÁZA
KÉKESTETŐ
DEBRECEN
PAPA
SZOMBATHELY
SZOLNOK
SZENTGOTTHÁRD
ZALAEGERSZEG
KESZTHELY
SIÓFOK
KECSKEMÉT
BÉKÉSCSABA
NAGYKANIZSA
SZEGED
BAJA
PÉCS
Szintvonalak:
200, 300 és 500 m
A GÖRBE VONALAK AZ IZOHIÉTÁK - AZOKAT A HELYEKET KÖTIK ÖSSZE,
AHÖL A CSAPADÉK MENNYISÉGE EGYENLŐ VOLT

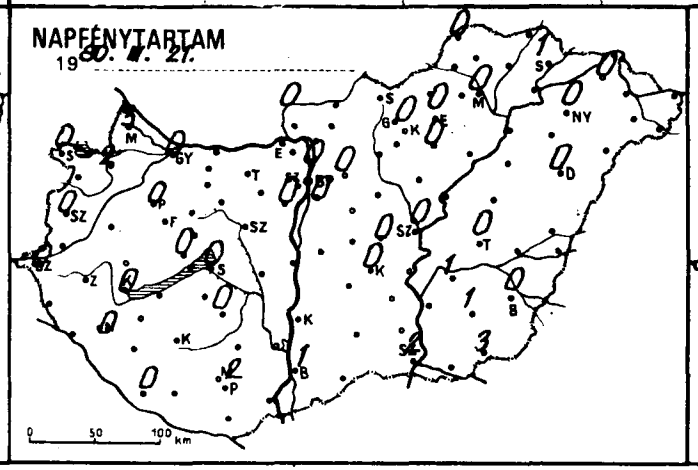
NAPFÉNYTARTAM
1980. III. 21.

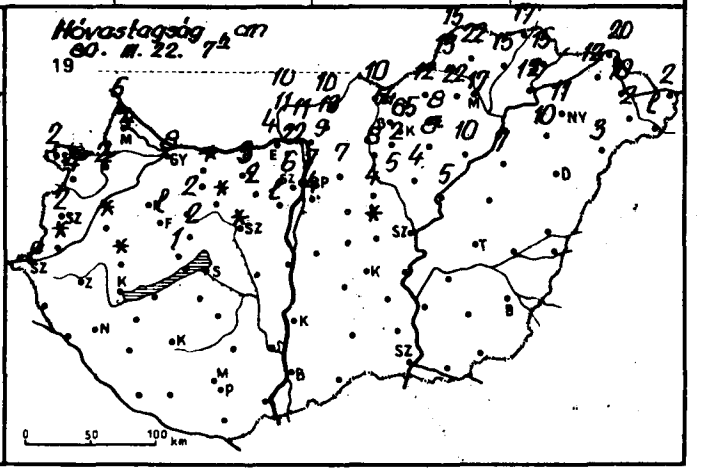
Hóvastagság cm
1980. III. 22. 7h

19 80.III.22. 07 h -ig az utolsó 24 óra adatai

	csapadék (mm)	hó cm	max. hőmérséklet	min. hőmérséklet	rad. min.	napos órák
Győr	• =	8	1	-5	-9	0
Kapuvár	ny *	2	0	-6	-8	2
Mosonmagyaróvár	ny *	4	1	-6	-9	3
Rajka	•	5	1	-8	-10	
Sopron	ny *=	2	0	-3	-4	0
Sopronhorpács	ny *	4	0	-2	-2	0
Káld	•	folt	1	-1	-1	
Körmend	1 *	folt	1	-2	-4	
Szentgotthárd	1 *	lep.	0	-1	-2	0
Szombathely	ny *=	2	-1	-2	-2	0
Lenti	2 *		1	-1	-2	
Letenye	–		–	–	–	
Nagykanizsa	1 ∇=		1	-1	-2	0
Zalaegerszeg	1 *=		0	-2	-2	
Farkasgyepű	1 *	lep.	0	-4	-5	
Keszthely	2 *		1	0	-1	0
Mencshely	ny *	1	-1	-4	-4	0
Pápa	1 *=		0	-2	-3	0
Sümeg	ny ❩	folt	0	-2	-3	
Tihany	1 *		2	-1	-2	
Veszprém	1 *	2	1	-4	-4	
Zirc	1 *	2	0	-2	-5	
Fonyód	2 *		1	-1	-1	
Homokszt. György	6 ≡		7	0	0	0
Kaposvár	4 *		4	0	-2	
Marcali	1 *		3	-1	-1	
Siófok	1 *		2	0	0	0
Somogyszob	3 • *		4	-1	-1	
Tab	2 *		3	-1	-2	
Bábolna	ny ❩⊔		1	-6	-9	
Esztergom	•	4	2	-5	-8	
Kisbér	1*⊔≡	folt	2	-4	-6	
Komárom	ny ❩		2	-1	-5	
Tatabánya	•	3	2	-5	-5	
Alcsútdoboz	1 *	2	3	-4	-6	
Dunaújváros	•		4	-1	-1	
Martonvásár	•	lep.	2	-5	-5	0
Mór	1*⊔≡	folt	2	-4	-6	
Nagyhörcsökp.	–		–	–	–	
Szabadbattyán	ny *≡	folt	2	-3	-8	
Iregszemcse	1		3	-1	-5	0
Lengyel	3		6	-1	-5	
Nagykónyi	3 *		5	-2	-4	
Szekszárd	2 ≡		6	-1	-2	
Mőnaterő Árpádtető	2		8	-1	-3	
Mohács	–		–	–	–	
Pécs	2 ∇≡		10	1	0	2
Siklós	4		12	2	2	
Szigetvár	2		8	1	0	
Bp. Lőrinc	1 *=	4	3	-1	-2	0
Bp. Met. Int.	1 *=	7	3	1	-2	0
Bp. Szab. hegy	• ≡	6	0	-3	-4	
Cegléd	ny ❩	folt	2	0	0	0
Dobogókő	4 *	22	-1	-5	-6	
Gödöllő	2 *	7	1	-1	-1	0
Királyrét	3 *≡	11	2	-2	-2	
Monor	1		2	0	0	
Nagykáta	5 *	4	3	-1	-1	
Örkény	ny *		2	-1	-1	
Szentendre	•	9	3	0	0	

19 80.III.22. 07 h -ig az utolsó 24 óra adatai

	csapadék (mm)	hó cm	max. hőmérséklet	min. hőmérséklet	rad. min.	napos órák
Vác	3 *	11	3	0	0	
Vámosmikola	1 *	10	2	-3	-4	0
Baja	3 *=		9	0	-2	1
Bácsalmás	5 ≡		11	0	-1	
Izsák	1		5	-1	-1	
Kalocsa	•		7	-2	-2	
Kecskemét	1 ⊔		4	0	-2	0
Kiskunf. háza	1		8	0	-3	
Kiskunhalas	4		10	0	-5	
Kunszentmiklós	6 *		3	-2	-3	
Tiszakécske	–		–	–	–	
Balassagyarmat	2 *	10	2	-2	-2	
Romhány	1 *≡	13	3	-1	-2	
Salgótarján	2 ∇	10	-1	-2	-2	
Eger	1 *≡	8	4	2	-2	0
Galyatető	3 *∇≡	54	1	-6	-7	
Gyöngyös	2 *	2	3	-1	-1	
Kékestető	6 *∇≡	65	-1	-5	-7	0
Kompolt	3 *	8	3	-1	-2	0
Lőrinci	4 *≡	8	3	1	-1	
Poroszló	5 *	10	1	-2	-2	
Jászapáti	5 ∇	4	2	-1	-1	
Jászberény	3 *	5	2	-1	-2	
Karcag	–		–	–	–	
Szolnok	2 *=		2	0	-1	0
Tiszaroff	1 *	5	2	-1	-2	
Túrkeve	6		5	0	-1	0
Kistelek	1 ∇		11	1	0	
Makó	10		10	2	1	
Szeged	5 ∇⊔=		11	0	0	2
Szentes	1		10	2	0	
Borsodnádasd	6 *	12	2	-1	-2	
Füged	4 *	15	1	-3	-5	
Hidasnémeti	5 ∇	17	2	-3	-8	
Jósvafő	5 *	15	2	-2	-2	0
Lillafüred	6 *	22	-1	-3	-4	
Miskolc	4 *=	17	2	-2	-2	0
Putnok	4 *	15	3	-2	-3	
Sárospatak	7 *	15	1	-2	-3	1
Szendrőlád	2 *⊔	22	2	-2	-2	
Tokaj	4 *	12	3	-1	-2	
Kisvárda	6 *	12	0	-3	-4	0
Mátészalka	10 •*	2	2	-2	-2	
Nyíregyháza	9 •*	11	1	-2	-4	0
Nyírlugos	2 *	3	5	-2	-3	
Pátyod	7 ∇*	lep.	6	-2	-3	
Tiszabecs	10 •*	2	1	-1	-1	
Vásárosnamény	9 *	10	1	-2	-3	
Záhony	10 *	20	0	-2	-3	
Berettyóújfalu	4		8	0	-1	
Debrecen	7 ∇		4	-1	-1	0
Hajdúdorog	4 *	10	0	-2	-2	
Hortobágy	6	7	1	-1	-1	
Körösszakál	3		10	0	0	
Polgár	6 *		2	-2	-2	
Békéscsaba	2 ≡		9	1	0	0
Mezőhegyes	5		10	1	-1	3
Orosháza	1		10	1	0	1
Szarvas	1		7	0	-1	1
Szeghalom	3		8	1	0	

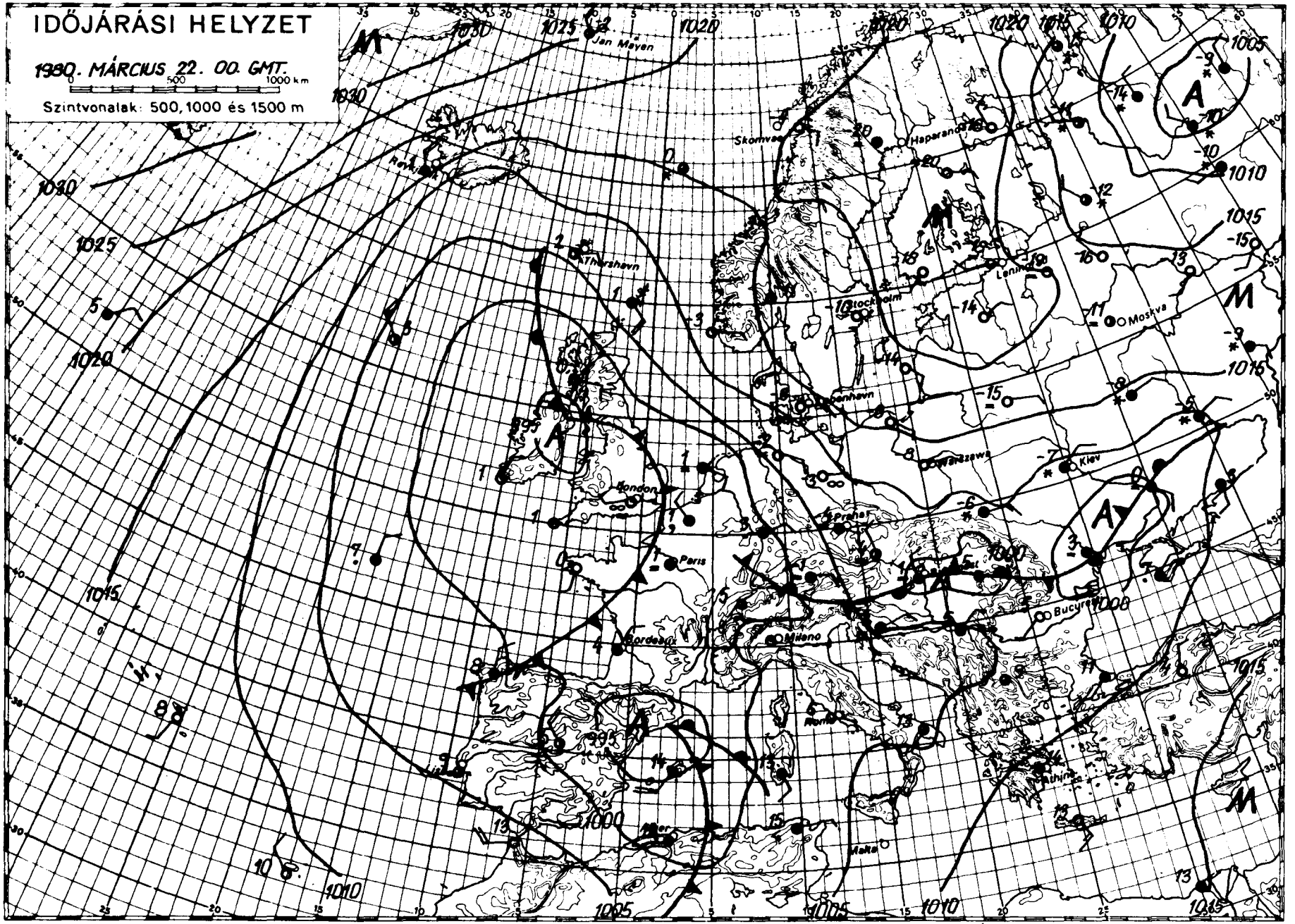

KIADJA: ORSZÁGOS METEOROLÓGIAI SZOLGÁLAT

Készíti: Központi Előrejelző Intézet Előrejelző Osztálya — T.: 273-019 — Megjelenik naponként —

Évi előfizetési díja: 1.460.-Ft · Megrendelhető: 1024 Budapest, II., Kitaibel Pál u. 1. Telefon: 353-500

Kiadásért felel: az OMSZ elnöke — Szerkesztésért felel: a KEI igazgatója

IDŐJÁRÁSI NAPIJELENTÉS

ЕЖЕДНЕВНЫЙ МЕТЕОРОЛОГИЧЕСКИЙ БЮЛЛЕТЕНЬ · DAILY WEATHER REPORT
BULLETIN QUOTIDIEN DE TEMPS · TÄGLICHER WETTERBERICHT

93. évfolyam 83. szám. + Budapest + 1980. március 23. vasárnap

Az időjárási helyzet és a várható időjárás:

A Szovjetunió európai területe, valamint a Skandináv-félsziget fölött magas nyomású légköri képződmény helyezkedik el. Ebben a térségben általában kevés a felhő, száraz, az évszakhoz képest szokatlanul hideg az idő. Éjszaka -15 fok alá süllyed a hőmérséklet és a legmagasabb nappali hőmérséklet -5 fok körül alakul. Nyugat- és Dél-Európában alacsony nyomású légörvények hatására változékony, csapadékos az idő. A középpontjával Genova térségében örvénylő ciklon enyhe, nedves, mediterrán légtömegeket szállit a kontinens belseje felé. Az elkövetkező időszakban a Kárpát-medence időjárását is a mediterrán térségből érkező léghullámok alakitják.

Hazánkban szombaton csak néhány helyen szakadozott fel a zárt felhőzet, és ott hosszabb-rövidebb időre kisütött a nap. Szórványosan fordult elő gyenge esőszitálás. Kora délutánra +3, +9 fokig emelkedett a hőmérséklet. Vasárnap hajnalra általában -1, +3, az északkeleti országrészben -3, -9 fokig hült le a levegő. Délelőtt az északi megyékben változóan, másutt erősen felhős volt az ég. A reggeli óráktól kezdve délen-délkeleten megeredt az eső, a Dunántúlon helyenként esőszitálás alakult ki. A keleti, északkeleti szél helyenként megélénkült. A hőmérséklet 11 órakor +3 és +10 fok között volt.

Ma 12 órakor Budapesten +5 fokot mértek, a tengerszintre átszámitott légnyomás 1009 mbar, alig változik.

Várható időjárás hétfő estig:

Fokozatosan északon is megnövekvő felhőzet, többhelyen ismétlődő eső, elszórtan záporeső.
Időnként megerősödő északkeleti, keleti szél.
A legalacsonyabb éjszakai hőmérséklet 0, +5,
a legmagasabb nappali hőmérséklet hétfőn általában +5, +10 fok között,
a déli országrészben kevéssel 10 fok felett várható.

Poór Judit s. k.

A hőmérséklet napi középértéke és eltérése a 100 évi átlagtól /Budapesten/:

1980. március 22.	2,9°C	-3,8°C

1871 óta ezen a napon Budapesten előfordult

legmagasabb hőmérséklet:	25,4°C /1974/
legalacsonyabb hőmérséklet:	-7,0°C /1889/

80.198.

LEGMAGASABB HŐMÉRSÉKLET
19 80. III. 22.

LEGALACSONYABB HŐMÉRSÉKLET
19 80. III. 23.

24 órás CSAPADÉKELOSZLÁS

19 80. III. 22. 7h -tól III. 23. 7h -ig.

Szintvonalak: 200, 300 és 500 m

A GÖRBE VONALAK AZ IZOHIÉTÁK - AZOKAT A HELYEKET KÖTIK ÖSSZE, AHOL A CSAPADÉK MENNYISÉGE EGYENLŐ VOLT

RADIÁCIÓS MINIMUM
19 80. III. 23.

NAPFÉNYTARTAM
19 80. III. 22.

Hóvastagság cm.
19 80. III. 23. 7h

80.III.23.

19 ..... 07 h -ig az utolsó 24 óra adatai

	csapadék (mm)	hó cm	max. hőmérséklet	min. hőmérséklet	rad. min.	napos órák
Győr	•	folt	3	0	0	0
Sapuvár	•	–	3	2	2	0
Sopronmagyaróvár	•	folt	3	1	1	2
Sajka	–		–	–	–	
Sopron	ny	folt	2	1	1	0
Sopronhorpács	•		4	2	2	0
Táld	•		6	–1	–1	
Körmend	•		8	3	1	
Szentgotthárd	ny =		5	3	3	0
Szombathely	ny =	folt	4	2	2	0
Szenti	•		8	3	1	
Szetenye	•		9	–	3	
Nagykanizsa	• =		7	2	2	0
Zalaegerszeg	• =		7	3	2	
Farkasgyepű	–		–	–	–	
Keszthely	•		6	3	2	0
Mencshely	•		3	1	–1	0
Pápa	•		6	2	1	0
Sümeg	•		7	2	1	
Tihany	•		5	1	0	
Veszprém	•		4	0	0	
Zirc	•		3	2	–2	
Bonyód	–		–	–	–	
Homokszt. György	•		9	2	–1	0
Kaposvár	•		6	2	1	
Marcali	•		8	2	1	
Siófok	• =		6	1	1	0
Somogyszob	•		8	2	2	
Tab	–		–	–	–	
Babolna	–		–	–	–	
Esztergom	•	folt	5	–4	–4	
Kisbér	–		–	–	–	
Komárom	•	folt	4	1	1	
Tatabánya	•		5	1	0	
Mesztdoboz	–	–	–	–	–	
Dunaújváros	•		6	1	1	
Martonvásár	•		5	0	–1	3
Mór	•		5	0	–2	
Nagyhörcsökp.	–		–	–	–	
Szabadbattyán	•		5	0	–3	
Fegszemese	•		6	1	–1	1
Fengyel	•		7	0	–3	
Nagykónyi	–		–	–	–	
Székszárd	•		8	2	2	
Árpádtető	•		5	3	2	
Mohács	•		8	4	2	
Pécs	•		7	3	2	0
Siklos	•		9	3	3	
Szigetvár	•		7	2	–2	
Bp. Lőrinc	• =	folt	5	0	–2	2
Bp. Met. Int.	•	folt	6	1	–2	2
Bp. Szab. hegy	•		2	–2	–3	
Cegled	•		6	–1	–2	1
Dobogokő	–		–	–	–	
Godollő	•	3	4	–2	–4	3
Kiralyret	–		–	–	–	
Monor	•		5	–1	–2	
Nagykata	•	folt	6	–1	–1	
Orkeny	•		6	0	–1	
Szentendre	•		7	0	–1	

80.III.23.

19 ..... 07 h -ig az utolsó 24 óra adatai

	csapadék (mm)	hó cm	max. hőmérséklet	min. hőmérséklet	rad. min.	napos órák
Vác	–		–	–	–	
Vámosmikola	•	2	5	–2	–3	3
Baja	• =		8	3	2	1
Bácsalmás	•		8	3	1	
Izsák	•		7	0	–1	
Kalocsa	•		8	1	–2	
Kecskemét	• =		6	0	–1	1
Kiskunf. háza	–		–	–	–	
Kiskunhalas	•		8	1	0	
Kunszentmiklós	•		6	–1	–2	
Tiszakécske	–		–	–	–	
Balassagyarmat	•	folt	6	–2	–3	
Romhány	•	6	5	–4	–5	
Salgótarján	•	4	4	–1	–2	
Eger	•	2	2	–2	–4	2
Galyatető	•	54	2	–4	–4	
Gyöngyös	•		4	–1	–2	
Kékestető	•	64	–1	–4	–5	1
Kompolt	•	3	3	0	–3	4
Lőrinci	•	3	4	–3	–6	
Poroszló	•	6	4	–2	–3	
Jászapáti	•	folt	5	–1	–2	
Jászberény	•	folt	4	–1	–3	
Karcag	–		–	–	–	
Szolnok	• =		6	0	–1	2
Tiszaroff	–		–	–	–	
Túrkeve	•		6	–1	–2	2
Kistelek	•		9	2	1	
Makó	ny		8	2	2	
Szeged	ny =		8	2	2	3
Szentes	–		–	–	–	
Borsodnádasd	•	9	5	–8	–11	
Fügöd	•	10	2	–6	–9	
Hidasnémeti	•		5	0	–6	
Jósvafő	–	–	–	–	–	–
Lillafüred	•	20	–2	–4	–5	
Miskolc	• =	10	3	–6	–9	0
Putnok	•	6	3	–9	–10	
Sárospatak	–	–	–	–	–	
Szendrőlád	–	–	–	–	–	
Tokaj	–	–	–	–	–	
Kisvárda	•	10	3	–4	–7	3
Mátészalka	1 *	folt	4	–1	–2	
Nyíregyháza	•	7	3	–3	–6	1
Nyírlugos	–		–	–	–	
Pátyod	ny *		5	–1	–2	
Tiszabecs	ny *		5	–1	–3	
Vásárosnameny	ny *	10	4	–3	–4	
Záhony	ny *	14	4	–6	–7	
Berettyoujfalu	•		7	0	–2	
Debrecen	• =		7	–1	–1	3
Hajdudorog	•	5	3	–2	–3	
Hortobágy	–		–	–	–	
Kopasszakál	•		8	0	0	
Polgár	•	6	3	–3	–	
Bekescsaba	• =		8	1	0	4
Mezőhegyes	ny		8	3	2	3
Orosháza	–		–	–	–	–
Szarvas	•		7	0	–1	3
Szeghalom	•		7	0	–1	

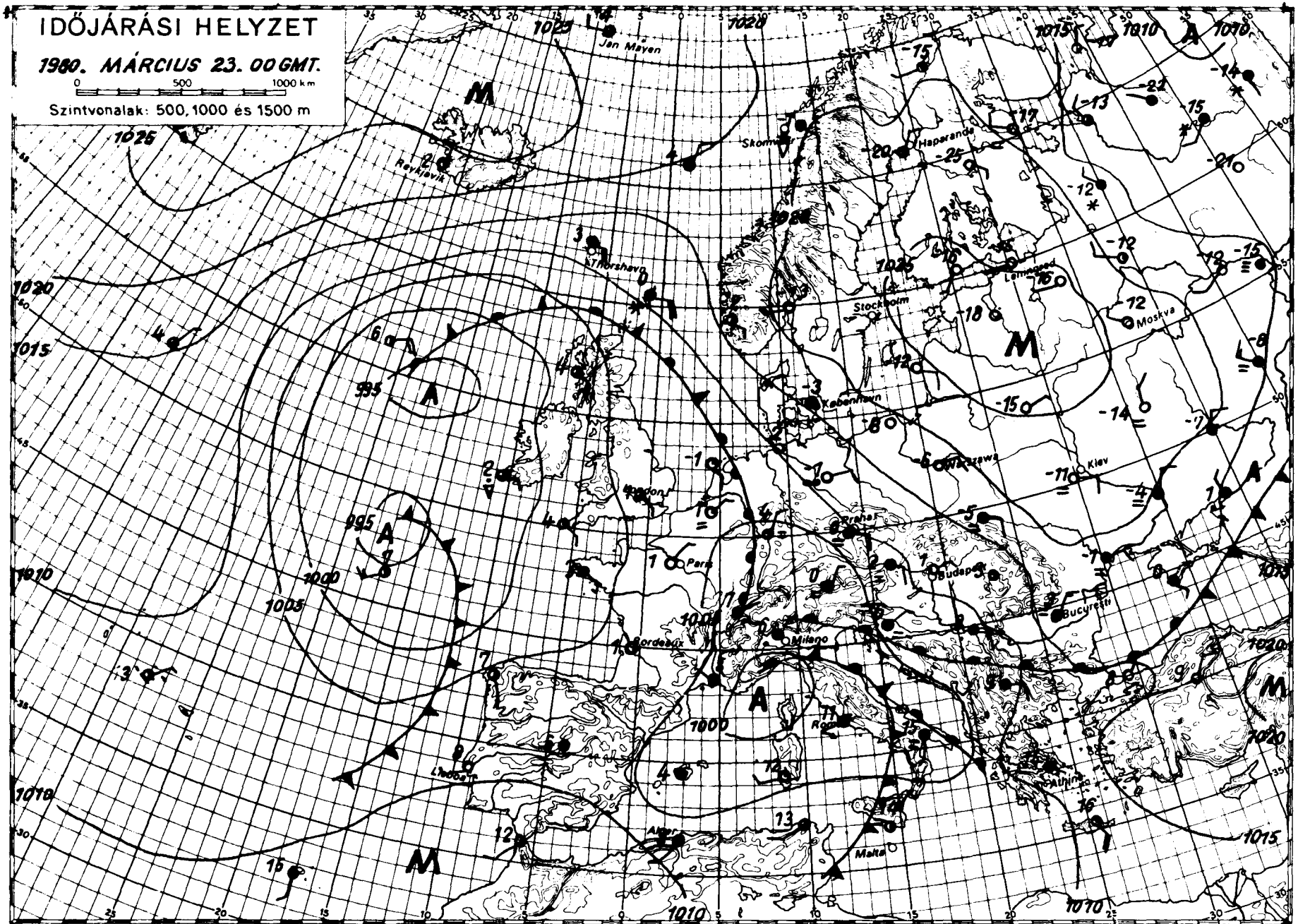

KIADJA: ORSZÁGOS METEOROLÓGIAI SZOLGÁLAT

Készíti: Központi Előrejelző Intézet Előrejelző Osztálya — T.: 273 - 010 — Megjelenik naponként —

Évi előfizetési díja: 1.460.-Ft - Megrendelhető: 1024 Budapest, II., Kitaibel Pál u. 1. Telefon: 353-500

Kiadásért felel: az OMSZ elnöke — Szerkesztéséért felel: a KEI igazgatója

IDŐJÁRÁSI NAPIJELENTÉS

ЕЖЕДНЕВНЫЙ МЕТЕОРОЛОГИЧЕСКИЙ БЮЛЛЕТЕНЬ • DAILY WEATHER REPORT
BULLETIN QUOTIDIEN DE TEMPS • TÄGLICHER WETTERBERICHT

93. évfolyam 84. szám. + Budapest + 1980. március 24. hétfő

Az időjárási helyzet és a várható időjárás:

A Szovjetunió európai területe felett magas nyomású légköri képződmény helyezkedik el. A benne kialakult lassú, leszálló légmozgás miatt csendes, párás, hideg, az éjszakai és a hajnali órákban helyenként ködös az idő. A Brit-szigetek felett már napok óta ciklon örvénylik. Az erősen megnövekedett felhőzet több-felé kiséri eső, záporeső. Hasonlóan változékony Közép-Európa időjárása is. A Földközi-tenger medencéje felől áramló enyhe levegő keveredik az északi eredetü hideg léghullámmal. Az elkövetkező időszakban a Kárpát-medence időjárása csapadékosan alakul.

Hazánkban vasárnap az északkeleti országrészben változóan, másutt erősen felhős idő volt. Többfelé esett eső, néhol havas eső. A hőmérséklet csúcsértéke általában 5, 10 fok között alakult. Hétfő hajnalra -1, +6 fokig csökkent a hőmérséklet. Délelőtt túlnyomóan borult, párás, több felé ködös idő volt, elszórtan fordult elő eső, szitálás. A szél általában gyenge maradt. A hőmérséklet 11 órakor 2 és 10 fok között alakult.

Ma 12 órakor Budapesten +6 fokot mértek, a tengerszintre átszámitott légnyomás 1010 mbar, alig változik.

Várható időjárás kedd estig:

Túlnyomóan borult, párás, helyenként tartósan ködös idő. Többfelé eső, záporeső. Időnként megélénkülő, változó irányú szél.
A várható legalacsonyabb éjszakai hőmérséklet: 0, +5,
a legmagasabb nappali hőmérséklet kedden általában +5, +10 fok között, a déli országrészben kevéssel +10 fok felett.

Bozóki István s.k.

TÁVOLABBI KILÁTÁSOK SZERDÁTÓL - SZOMBATIG:

Eleinte változóan felhős idő, elszórtan futó esővel, záporral, az időszak végén erősen felhős idő sokfelé esővel.
Legalacsonyabb hajnali hőmérséklet eleinte -1, +4, később +2, +7 fok között.
Legmagasabb nappali hőmérséklet +7, +12 fok között.
Jelentős mennyiségü /legalább 5 mm/ csapadék az ország területének 40 százalékán várható.

KÖZÉPTÁVÚ ELŐREJELZŐ OSZTÁLY

A hőmérséklet napi középértéke és eltérése a 100 évi átlagtól /Budapesten/:

1980. március 23.	5,4°C	-1,3°C

1871 óta ezen a napon Budapesten előfordult

legmagasabb hőmérséklet:	24,8°C /1977/
legalacsonyabb hőmérséklet:	-9,3°C /1883/

80.199.

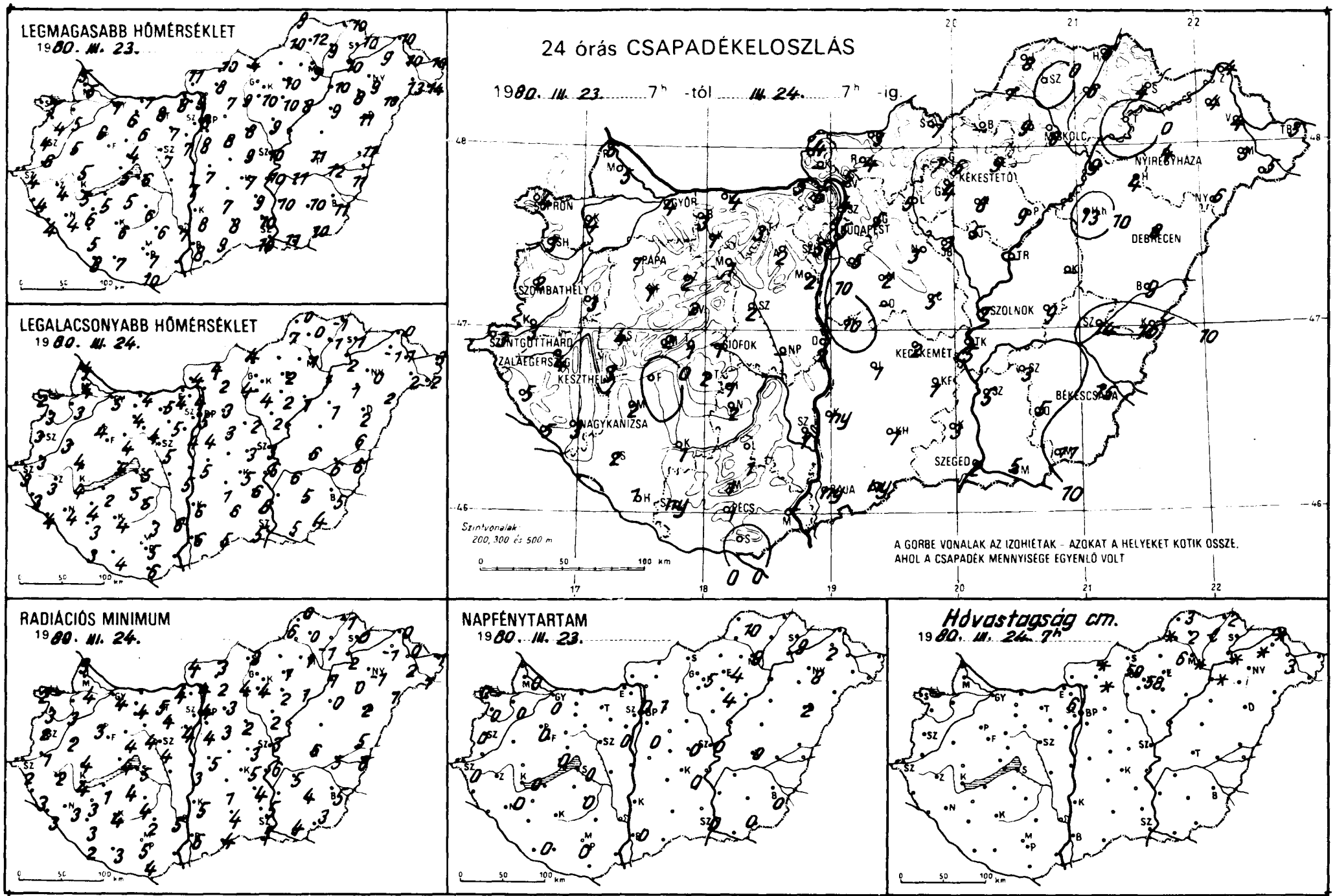
LEGMAGASABB HŐMÉRSÉKLET
1980. III. 23.
LEGALACSONYABB HŐMÉRSÉKLET
1980. III. 24.
RADIÁCIÓS MINIMUM
1980. III. 24.
24 órás CSAPADÉKELOSZLÁS
1980. III. 23. 7h -tól III. 24. 7h -ig.
Szintvonalak: 200, 300 és 500 m
A GORBE VONALAK AZ IZOHIÉTAK - AZOKAT A HELYEKET KOTIK OSSZE, AHOL A CSAPADÉK MENNYISÉGE EGYENLŐ VOLT
NAPFÉNYTARTAM
1980. III. 23.
Hóvastagság cm.
1980. III. 24. 7h

19 80.III.24. 07h -ig az utolsó 24 óra adatai

	csapadék (mm)	hó cm	max. hőmérséklet	min. hőmérséklet	rad. min.	napos órák
Győr	4 ≡		7	5	4	0
Kapuvár	4 ≡		5	3	3	0
Mosonmagyaróvár	5 ≡		5	4	4	0
Rajka	6 ≡		5	4	3	
Sopron	4 =		3	2	2	0
Sopronhorpács	3		4	3	3	0
Káld	3 ≡		5	3	2	
Körmend	3		6	3	1	
Szentgotthárd	3 =		4	3	2	0
Szombathely	2 ≡		4	3	2	0
Lenti	5		4	3	3	
Letenye	5		4	4	3	
Nagykanizsa	3 ≡		4	4	3	0
Zalaegerszeg	4 ≡		4	3	2	
Farkasgyepű	1 ≡		5	3	2	
Keszthely	3 ≡		5	4	4	0
Mencshely	2 ≡		4	4	3	0
Pápa	1 ≡		6	4	3	0
Sümeg	4 ≡		5	4	4	
Tihany	1		5	5	4	
Veszprém	2		4	4	4	
Zirc	2 =		4	4	3	
Fonyód	. ≡		5	2	1	
Homokszt. György	1 ≡		8	3	2	0
Kaposvár	1 ≡		6	4	4	
Marcali	2 ≡		6	4	3	
Siófok	1 ≡		6	5	5	0
Somogyszob	2 ≡		5	3	3	
Tab	2 ≡		5	5	4	
Bábolna	3 ≡		7	4	4	
Esztergom	5 ≡		8	4	4	
Kisbér	1 ≡		6	4	4	
Komárom	4 ≡		7	4	–	
Tatabánya	3		8	5	5	
Alcsútdoboz	2 =		7	5	4	
Dunaújváros	2		7	5	3	
Martonvásár	2		7	4	4	0
Mór	1 ≡		6	4	4	
Nagyhörcsökp.	–		–	–	–	
Szabadbattyán	2 ≡		7	5	4	
Iregszemcse	1 ≡		6	5	4	0
Lengyel	1		6	3	2	
Nagykónyi	2 ≡		8	4	4	
Szekszárd	1, ≡		7	6	5	
Árpádtető	1 ≡		6	4	3	
Mohács	–		–	–	–	
Pécs	1, ≡		7	5	5	0
Siklós	.		10	6	4	
Szigetvár	ny		7	4	3	
Bp. Lőrinc	5 ⚲		8	4	4	0
Bp. Met. Int.	5 =		8	5	4	0
Bp. Szab. hegy	5 ≡		5	3	3	
Cegléd	5 ≡		9	3	3	0
Dobogókő	6 ≡	6	5	2	1	
Gödöllő	5		7	3	3	1
Kiralyret	–	–	–	–	–	
Mónor	2 ≡		8	3	3	
Nagykata	3		8	2	2	
Örkény	–		–	–	–	
Szentendre	4		8	3	2	

19 80.III.24. 07h -ig az utolsó 24 óra adatai

	csapadék (mm)	hó cm	max. hőmérséklet	min. hőmérséklet	rad. min.	napos órák
Vác	5 ≡		9	4	4	
Vámosmikola	4 ⌣≡		11	4	4	6
Baja	ny ≡		8	6	6	0
Bácsalmás	ny		9	5	4	
Izsák	1		7	1	1	
Kalocsa	ny ,		8	6	5	
Kecskemét	2 ≡		7	5	5	0
Kiskunf. háza	1		9	6	4	
Kiskunhalas	1 ,		8	6	4	
Kunszentmiklós	10 ≡		7	5	5	
Tiszakécske	5 ⚲ ≡		10	6	6	
Balassagyarmat	3	folt	10	4	3	
Romhány	4	folt	8	2	2	
Salgótarján	7 ≡		4	4	3	
Eger	9 ≡		10	2	1	4
Galyatető	1, ≡	50	3	-1	-1	
Gyöngyös	4		10	4	4	
Kékestető	6 ✱· ≡	58	5	0	0	5
Kompolt	8		10	2	2	4
Lőrinci	5 ≡		9	4	4	
Poroszló	9		8	1	1	
Jászapáti	5 ⚲ ≡		9	2	2	
Jászberény	3 ≡		9	2	2	
Karcag	–		–	–	–	
Szolnok	7 ≡		10	3	3	0
Tiszaroff	–		–	–	–	
Túrkeve	9		11	6	6	0
Kistelek	3 ⚲ ≡		10	6	5	
Makó	5		11	5	4	
Szeged	2		10	5	5	0
Szentes	5 ⚲		10	–	–	
Borsodnádasd	–		–	–	–	
Füged	6 ✱·	lep.	9	-1	-1	
Hidasnémeti	6 ✱·	2	10	-1	-1	
Jósvafő	8 ✱·	3	9	0	0	10
Lillafüred	9 ✱· ≡	6	9	0	-1	
Miskolc	8	folt	9	1	1	9
Putnok	7	folt	10	7	6	
Sárospatak	4 ✱·		10	1	0	9
Szendrőlád	. ≡	2	12	0	0	
Tokaj	.	folt	10	2	2	
Kisvárda	4	folt	9	-1	-1	2
Mátészalka	3		13	2	2	
Nyíregyháza	4 =		9	0	-1	8
Nyírlugos	6		10	2	1	
Patyod	5 ⚲		14	2	1	
Tiszabecs	5		10	3	-1	
Vásárosnamény	4	3	10	1	0	
Záhony	4	folt	10	0	0	
Berettyoújfalu	9 ⚲		11	6	5	
Debrecen	8 ⚲ ≡		11	2	2	2
Hajdudorog	4		8	1	0	
Hortobagy	13		9	1	0	
Körösszakál	10		11	6	6	
Polgár	9 ⚲	folt	10	1	1	
Békéscsaba	15		11	5	5	0
Mezőhegyes	11		10	4	3	0
Orosháza	5		10	5	4	0
Szarvas	3		11	6	5	0
Szeghalom	14		12	6	5	

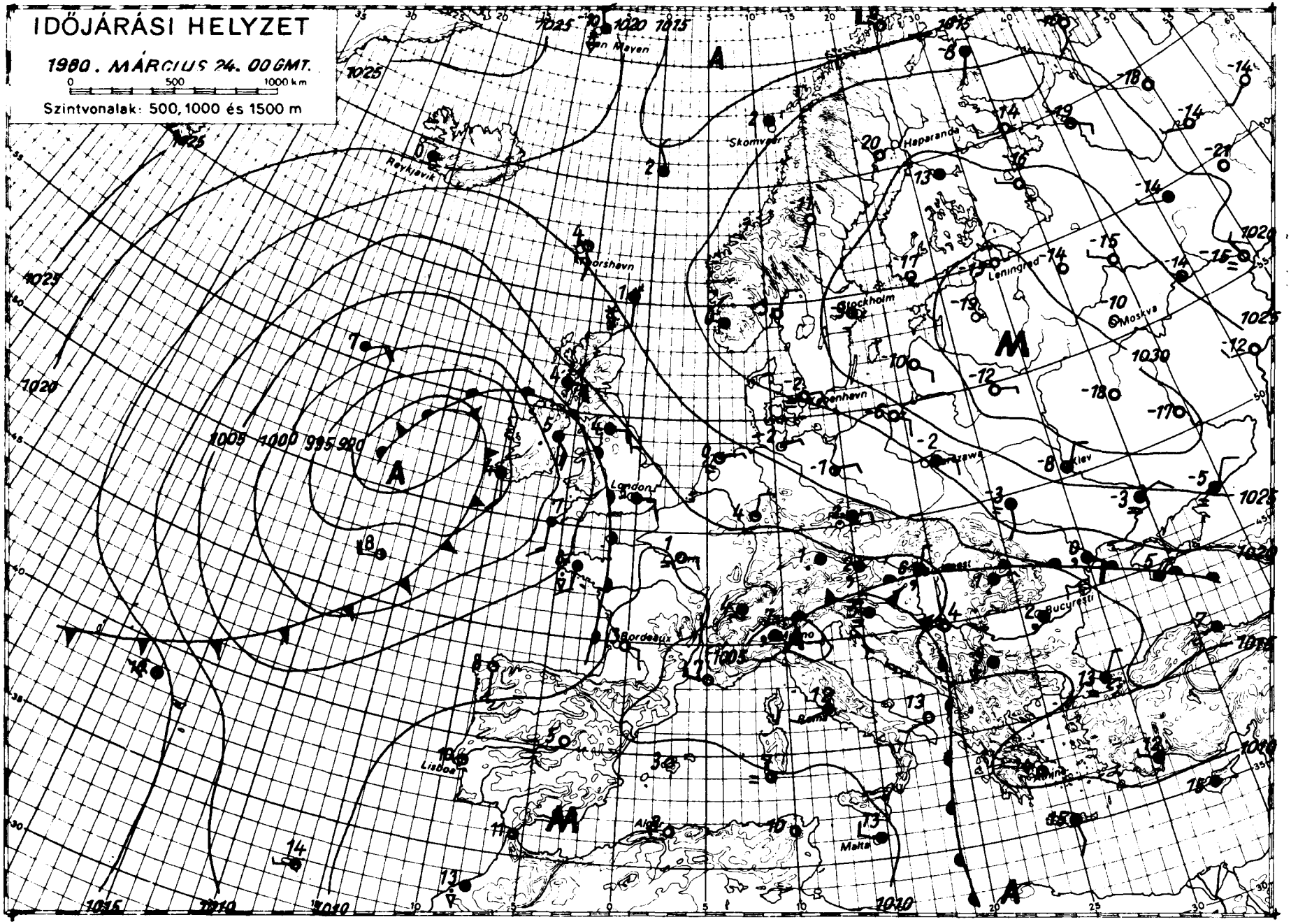

KIADJA: ORSZÁGOS METEOROLÓGIAI SZOLGÁLAT
Készült: Központi Előrejelző Intézet Előrejelző Osztálya — T.: 273 - 078 — Megjelenik naponként —
Évi előfizetési díja: 1.460.-Ft - Megrendelhető: 1024 Budapest, II., Kitaibel Pál u. 1. Telefon: 353-500
Kiadásért felel: az OMSZ elnöke — Szerkesztésért felel: a KEI igazgatója

IDŐJÁRÁSI NAPIJELENTÉS

ЕЖЕДНЕВНЫЙ МЕТЕОРОЛОГИЧЕСКИЙ БЮЛЛЕТЕНЬ · DAILY WEATHER REPORT
BULLETIN QUOTIDIEN DE TEMPS · TÄGLICHER WETTERBERICHT

93. évfolyam 85. szám. + Budapest + 1980. március 25. kedd

Az időjárási helyzet és a várható időjárás:

A Szovjetunió európai területének középső vidékén és a Skandináv-félsziget középső részén magas nyomású légköri képződmény helyezkedik el. Igy ott általában kevés a felhő, száraz, hideg az idő. Középpontjával a Brit-szigetek térségében továbbra is ciklon örvénylik. Hatására Nyugat- és Délnyugat-Európában változékony, szeles, több helyen csapadékos az időjárás. A legmagasabb nappali hőmérséklet hétfőn szárazföldünk nagy részén általában 2, 7 fokkal volt alacsonyabb, mint a legutóbbi 18 év átlaga. Európa középső részén, igy a Kárpát-medencében is a helyi tényezők határozzák meg az időjárást.

Hazánkban hétfőn a délkeleti megyékben helyenként 3, 6 órán át sütött a nap. Az ország többi részén jobbára borult maradt az ég. Elsősorban a déli óráktól sok helyen esett az eső, záporeső, délután egy-két helyen zivatar is kialakult. A lehullott csapadék mennyisége általában csapadéknyom és 9 mm között váltakozott, de néhány helyen 10, 12 mm-t is mértek. A hőmérséklet csúcsértéke az északkeleti országrészben 3, 6, máshol 7, 14 fok között alakult. Kedd hajnalra a keleti, északkeleti megyékben -1, +2, máshol +1, +7 fokig hült le a levegő. Ma délelőtt időnként kissé felszakadozott a zárt felhőtakaró. A keleti, délkeleti megyékben szórványosan esett az eső. A hajnalban keletkezett köd nagy része feloszlott. A hőmérséklet 11 órakor az ország területén 4 és 9 fok között váltakozott.

Ma 12 órakor Budapesten a hőmérséklet 7 fok, a tengerszintre átszámitott légnyomás 1013 mbar, nem változik.

Várható időjárás szerda estig:

Időnként felszakadozó felhőzet, szórványosan eső, záporeső.
Mérsékelt változó irányú szél.
Főként hajnalban és reggel több helyen köd.
Várható legalacsonyabb éjszakai hőmérséklet: 0, +5,
legmagasabb nappali hőmérséklet szerdán: általában 7, 12 fok között.

Pálmási Judit - Vadkerti Ferenc s.k.

A hőmérséklet napi középértéke és eltérése a 100 évi átlagtól /Budapesten/:

1980. III. 24.	+6,8°C	-0,4°C

1871 óta ezen a napon Budapesten előfordult

legmagasabb hőmérséklet:	23,7°C /1977/,
legalacsonyabb hőmérséklet:	-11,0°C /1883/.

80.200.

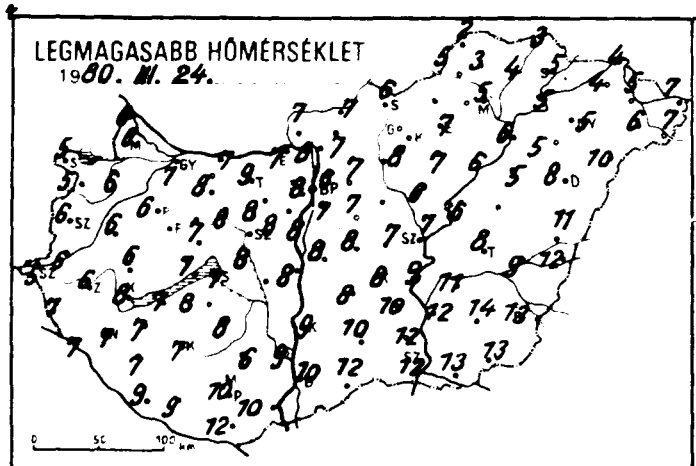
LEGMAGASABB HŐMÉRSÉKLET
1980. III. 24.

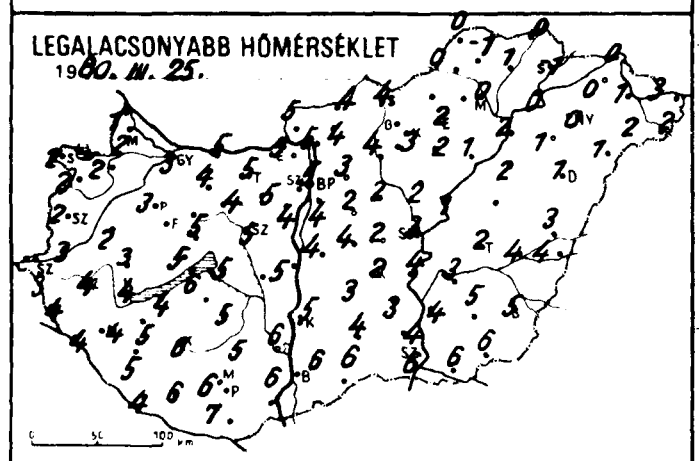
LEGALACSONYABB HŐMÉRSÉKLET
1980. III. 25.

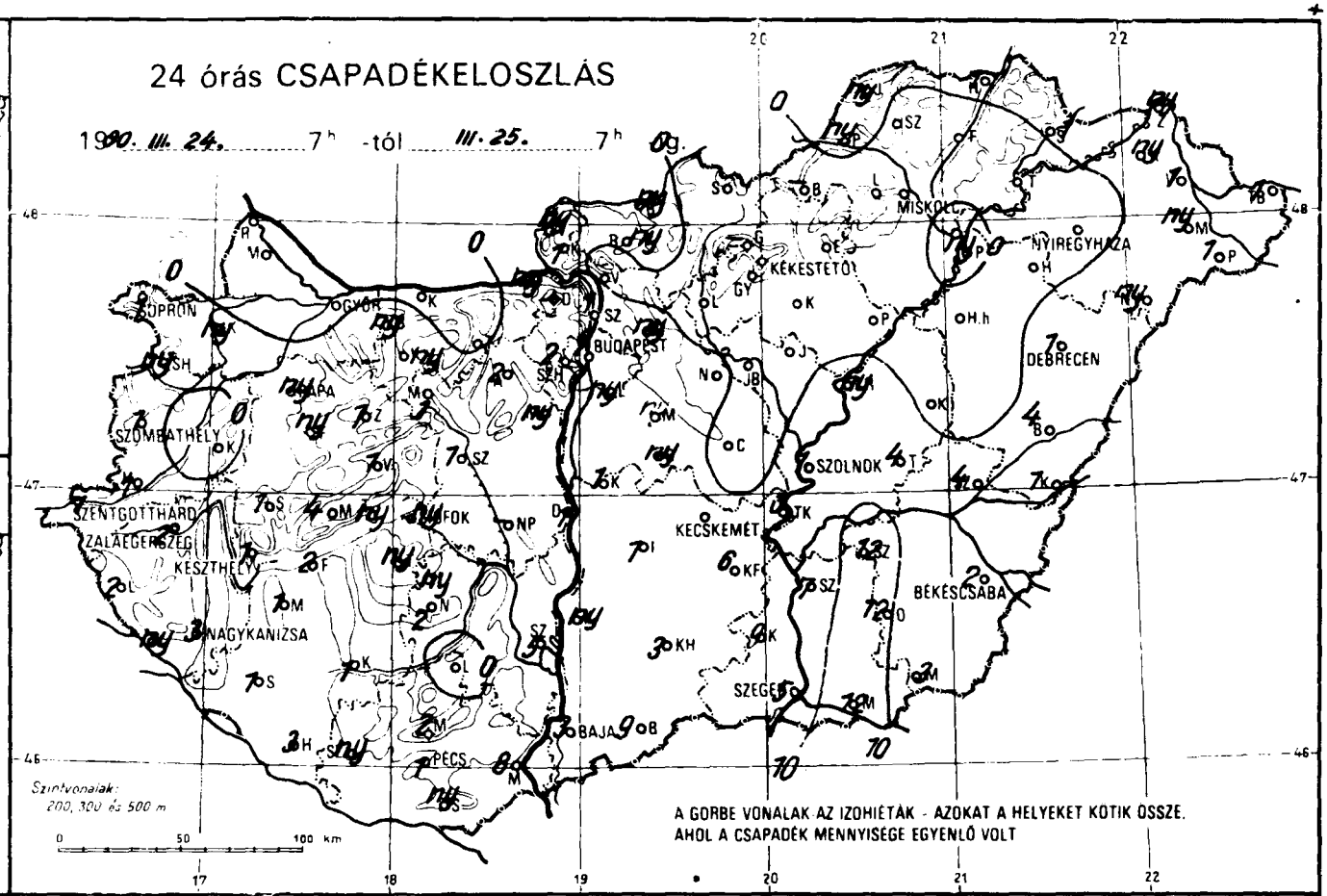
24 órás CSAPADÉKELOSZLÁS
1980. III. 24. 7h -tól III. 25. 7h
SOPRON
GYŐR
BUDAPEST
MISKOLC
NYIREGYHÁZA
KÉKESTETŐ
DEBRECEN
SZOMBATHELY
SZOLNOK
SZENTGOTTHÁRD
ZALAEGERSZEG
KESZTHELY
KECSKEMÉT
BÉKÉSCSABA
NAGYKANIZSA
SZEGED
BAJA
PÉCS
Szintvonalak:
200, 300 és 500 m
A GÖRBE VONALAK AZ IZOHIÉTÁK - AZOKAT A HELYEKET KÖTIK ÖSSZE,
AHOL A CSAPADÉK MENNYISÉGE EGYENLŐ VOLT

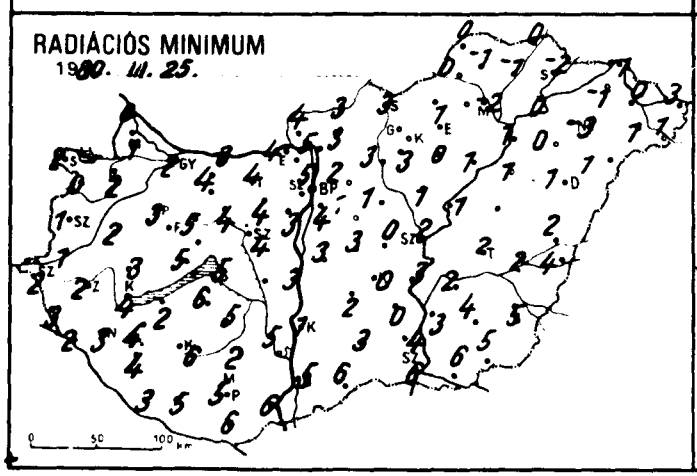
RADIÁCIÓS MINIMUM
1980. III. 25.

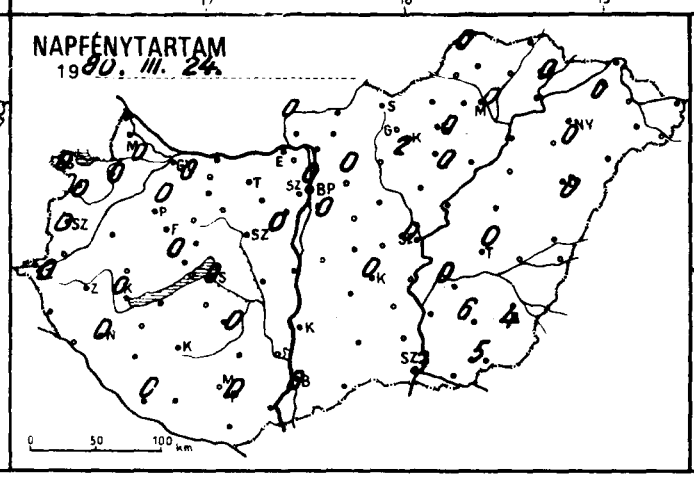
NAPFÉNYTARTAM
1980. III. 24.

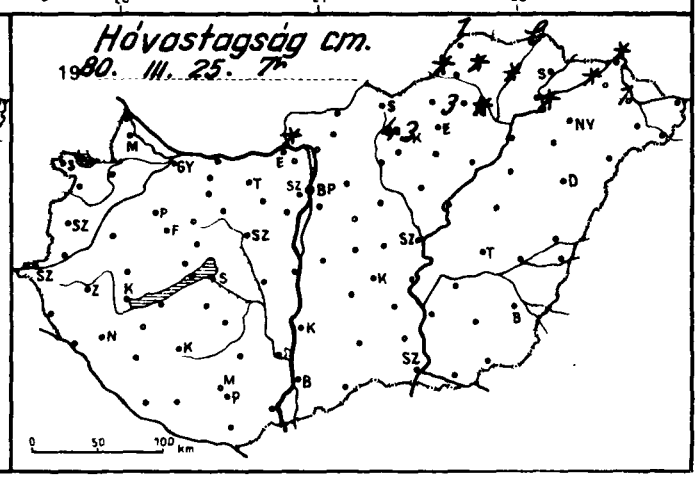
Hóvastagság cm.
1980. III. 25. 7h

	80.III.25. 07h -ig az utolsó 24 óra adatai					
	csapadék (mm)	Hó cm	max. hőmérséklet	min. hőmérséklet	rad. min.	napos órák
Győr	. ⌒		7	3	2	0
Kapuvár	ny , ≡		6	2	2	0
Mosonmagyaróvár	.		6	2	1	0
Rajka	.		6	1	0	
Sopron	1		5	2	2	0
Sopronhorpács	ny		5	2	0	0
Káld	.		6	2	2	
Körmend	1		6	3	1	
Szentgotthárd	1 =		5	3	2	0
Szombathely	1		6	2	1	0
Lenti	2		7	4	3	
Letenye	ny ⌒		7	4	2	
Nagykanizsa	3 =		7	4	3	0
Zalaegerszeg	2 =		6	4	2	
Farkasgyepű	ny ≡,		5	3	2	
Keszthely	1		8	4	4	0
Mencshely	4 ≡		6	4	3	0
Pápa	ny , ≡		6	3	3	0
Sümeg	1 ≡		6	3	3	
Tihany	ny , ≡		7	5	5	
Veszprém	1		7	5	5	
Zirc	1 ≡		7	4	4	
Fonyód	2		7	4	2	
Homokszt. györgy	3 ≡		9	4	3	0
Kaposvár	1 ≡		7	6	6	
Marcali	1 ≡		7	5	4	
Siófok	ny =		7	5	5	0
Somogyszob	1		7	5	4	
Tab	ny =		8	6	6	
Bábolna	ny , ⌒		8	4	4	
Esztergom	ny ,		7	5	4	
Kisbér	ny ≡,		8	4	4	
Komárom	. ⌣		7	5	3	
Tatabánya	.		9	5	4	
Alcsútdoboz	2 ≡		8	5	4	
Dunaújváros	1 ,		8	5	3	
Martonvásár	ny ,		8	4	3	0
Mór	1 ≡		8	4	4	
Nagyhörcsökp.	–		–	–	–	
Szabadbattyán	1 ≡		8	5	4	
Iregszemcse	ny ≡		8	5	5	0
Lengyel	.		6	5	2	
Nagykónyi	2 ≡		8	5	4	
Szekszárd	5 ≡		9	6	5	
Árpádtető	2		7	5	2	
Mohács	8 ⌒		10	6	6	
Pécs	1 ⌒ ≡		10	6	5	0
Siklós	ny ⌒		12	7	6	
Szigetvár	ny		9	6	5	
Bp. Lőrinc	ny ≡ =		8	4	4	0
Bp. Met. Int.	1 ≡		8	5	5	0
Bp. Szab. hegy	2 ≡		5	3	2	
Cegléd	.		7	2	0	0
Dobogókő	–	–	–	–	–	
Gödöllő	ny		6	3	2	0
Kiralyrét	1 ≡	folt	6	3	3	
Monor	ny		7	2	1	
Nagykáta	1 ≡		7	2	1	
Örkény	ny		8	4	3	
Szentendre	1		8	5	4	

	80.III.25. 07h -ig az utolsó 24 óra adatai					
	csapadék (mm)	Hó cm	max. hőmérséklet	min. hőmérséklet	rad. min.	napos órák
Vác	. ⌒ ≡		8	5	5	
Vámosmikola	ny		7	5	4	0
Baja	3		10	6	5	0
Bácsalmás	9		12	6	6	
Izsák	1		8	3	2	
Kalocsa	ny ,		9	5	1	
Kecskemét	1 =		8	2	0	0
Kiskunf. háza	6		10	3	0	
Kiskunhalas	3 ≡		10	4	3	
Kunszentmiklós	1 , ≡		8	4	3	
Tiszakécske	6 ⌒		9	4	3	
Balassagyarmat	ny , ≡		7	4	3	
Romhány	ny ,		7	4	3	
Salgótarján	. =		6	4	3	
Eger	. ≡		7	2	1	0
Galyatető	–	–	–	–	–	
Gyöngyös	.		8	3	3	
Kékestető	. =	43	4	0	-1	2
Kompolt	.		7	2	0	0
Lőrinci	.		7	4	3	
Poroszló	.		6	1	1	
Jászapáti	. =		6	2	1	
Jászberény	.		7	2	0	
Karcag	–		–	–	–	
Szolnok	1		7	3	2	0
Tiszaroff	ny		6	1	1	
Túrkeve	4		8	2	2	0
Kistelek	9		12	4	4	
Makó	12		13	6	6	
Szeged	5 ⌒		12	6	6	3
Szentes	7 ⌒		12	4	3	
Borsodnádasd	–		–	–	–	
Füzód	.	folt	4	1	-1	
Hidasnémeti	1	lep.	3	0	0	
Jósvafő	ny ≡	1	2	0	0	0
Lillafüred	.	3	4	1	-1	
Miskolc	. =	folt	5	0	-2	0
Putnok	ny , ≡	folt	5	0	0	
Sárospatak	1 ⌒		5	-1	-2	0
Szendrőlád	. ⌣	folt	3	-1	-1	
Tokaj	.	folt	5	0	0	
Kisvárda	ny	folt	4	0	-1	0
Mátészalka	ny		6	2	1	
Nyíregyháza	. =		5	0	-3	0
Nyírlugos	ny , ≡		10	1	1	
Pátyod	1		7	2	1	
Tiszabecs	1		7	3	3	
Vásárosnamény	1	1	5	1	0	
Záhony	ny	folt	4	0	-1	
Berettyóújfalu	4 ⌒		11	3	2	
Debrecen	1 =		8	1	1	0
Hajdudorog	.		5	1	0	
Hortobágy	.		5	2	1	
Körösszakál	1		12	4	4	
Polgár	ny ,		6	2	1	
Békéscsaba	2		13	5	5	4
Mezőhegyes	3		13	6	5	5
Orosháza	12		14	5	4	6
Szarvas	12 ⌒		11	3	2	0
Szeghalom	4		9	4	2	

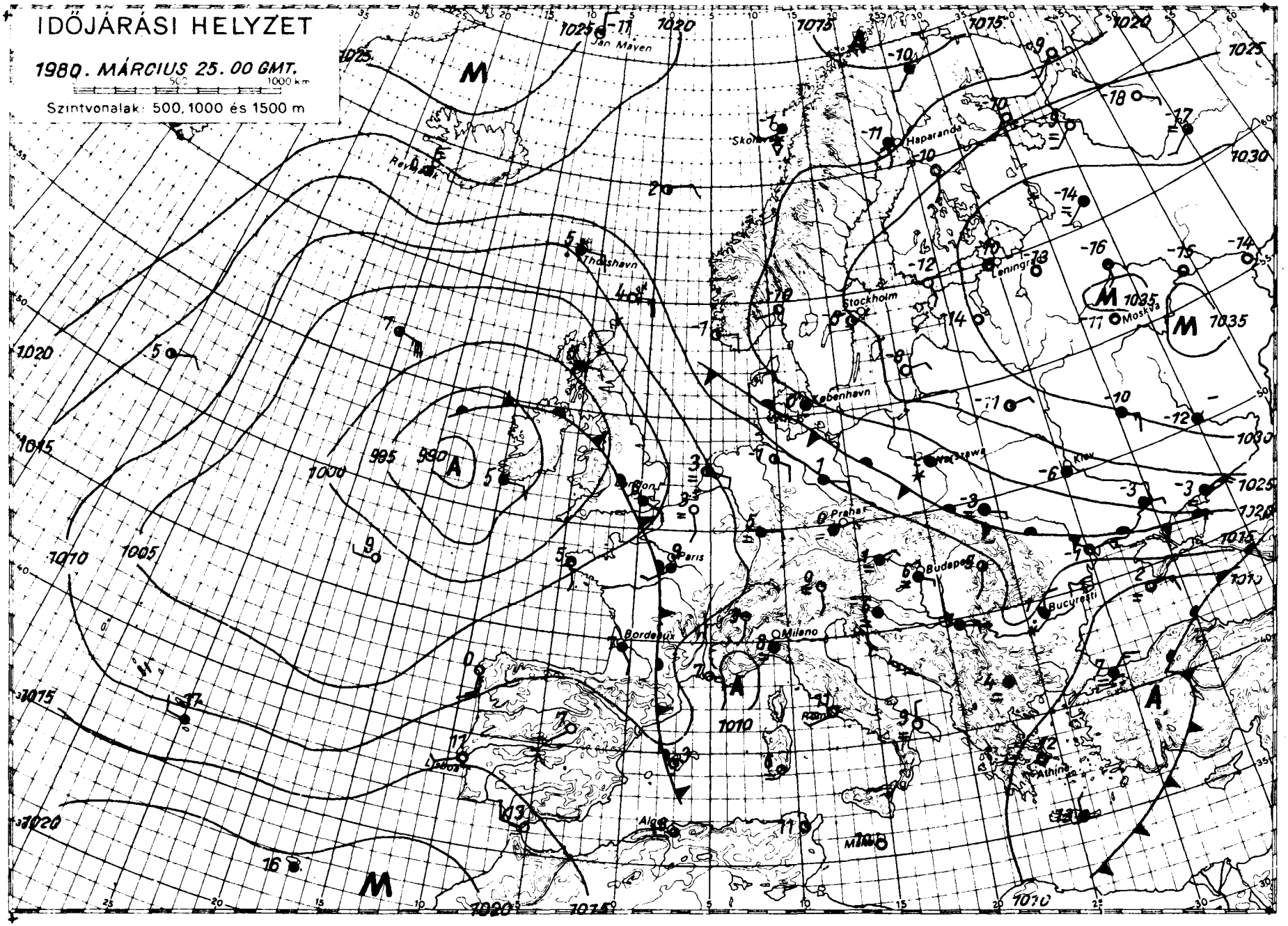

KIADJA: ORSZÁGOS METEOROLÓGIAI SZOLGÁLAT

Készíti: Központi Előrejelző Intézet Előrejelző Osztálya — T.: 272 - 078 — Megjelenik naponként —

Évi előfizetési díja: 1.460.-Ft - Megrendelhető: 1024 Budapest, II., Kitaibel Pál u. 1. Telefon: 353-500

Kiadásért felel: az OMSZ elnöke — Szerkesztésért felel: a KEI igazgatója

IDŐJÁRÁSI NAPIJELENTÉS

ЕЖЕДНЕВНЫЙ МЕТЕОРОЛОГИЧЕСКИЙ БЮЛЛЕТЕНЬ · DAILY WEATHER REPORT
BULLETIN QUOTIDIEN DE TEMPS · TÄGLICHER WETTERBERICHT

93. évfolyam 86. szám. + Budapest + 1980. március 26. szerda

Az időjárási helyzet és a várható időjárás:

Kontinensünk nagy részén változékony az időjárás. A Brit-szigetektől Nyugat-, és Közép-Európán át a Fekete tengerig alacsony nyomású légköri örvények láncolata húzódik, ennek területén hüvös és enyhe léghullámok keverednek, illetve egy-egy területen váltakozva határozzák meg az időjárást. Az emlitett területeken jobbára borult az ég, esős és száraz időszakok váltakoznak. A hőmérséklet általában az utóbbi évek átlagának megfelelően alakul. Télies az időjárás a Szovjetunió európai területének nagy részén, valamint Észak-Skandináviában, helyenként napközben is nulla fok alatt marad a hőmérséklet és szórványosan esik a hó. A Kárpát medence időjárása továbbra is az alcsony nyomású örvények hatása alatt marad.

Hazánkban kedden jobbára borult volt az ég, többfelé hullott eső, záporeső. A csapadék mennyisége ma reggel 7 óráig általában csapadéknyom és 2 mm, a délkeleti országrészben helyenként 3-5 mm között volt. Éjszaka sokfelé képződött köd. A legmagasabb hőmérséklet kedden 8 és 13 fok között alakult. Ma hajnalra is többfelé képződött köd. Ennek nagy része azonban már a kora délelőtti órákban feloszlott. Kissé felszakadozott a felhőzet és délelőtt már csak néhány helyen fordult elő kisebb eső, futó záporeső. A legalacsonyabb éjszakai hőmérséklet -1, és +7 fok között váltakozott, 11 órára pedig 4 és 13 fok közé melegedett föl a levegő.

Ma 12 órakor Budapesten a hőmérséklet 11 fok, a tengerszintre átszámitott légnyomás 1014 mbar, alig változik.

Várható időjárás csütörtök estig:

Változóan, időnként erősen felhős idő, szórványosan kisebb esővel, futó záporesővel, esetleg zivatarral.
Hajnalban, kora reggel sokfelé köd.
Éjszaka gyenge, napközben megélénkülő, délire, délnyugatira forduló szél.
A várható legalacsonyabb éjszakai hőmérséklet: 2 és 7,
a legmagasabb nappali hőmérséklet holnap 11, 16 fok között.

Török Dénes s. k.

A hőmérséklet napi középértéke és eltérése a 100 évi átlagtól /Budapesten/:

1980. március 25.	7,3°C	-0,5°C

1871 óta ezen a napon Budapesten előfordult

legmagasabb hőmérséklet:	25,4°C /1921/
legalacsonyabb hőmérséklet:	-11,0°C /1883/

80.215.

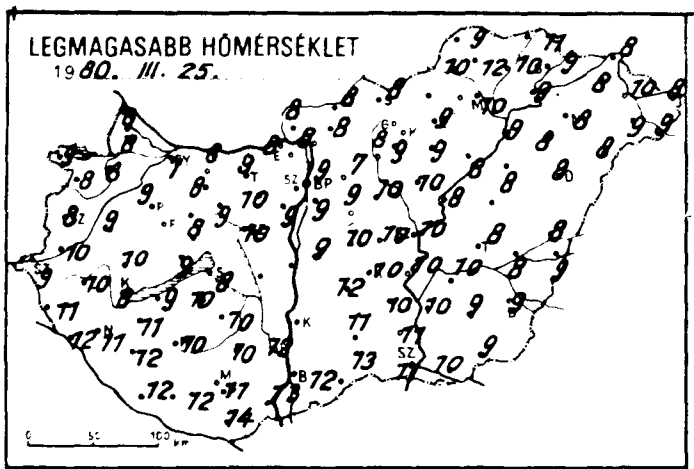
LEGMAGASABB HŐMÉRSÉKLET
1980. III. 25.

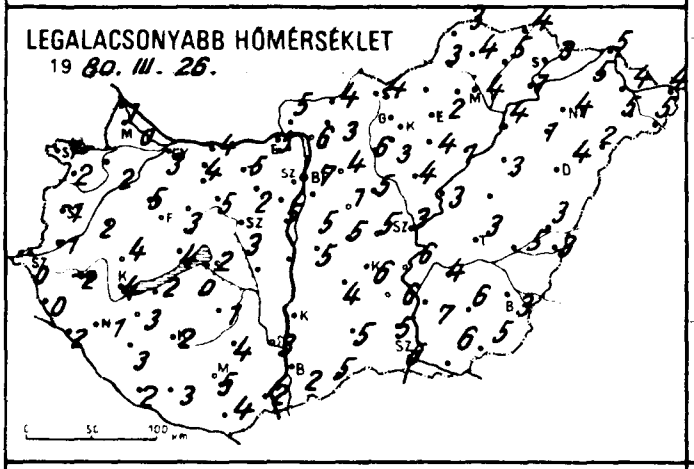
LEGALACSONYABB HŐMÉRSÉKLET
1980. III. 26.

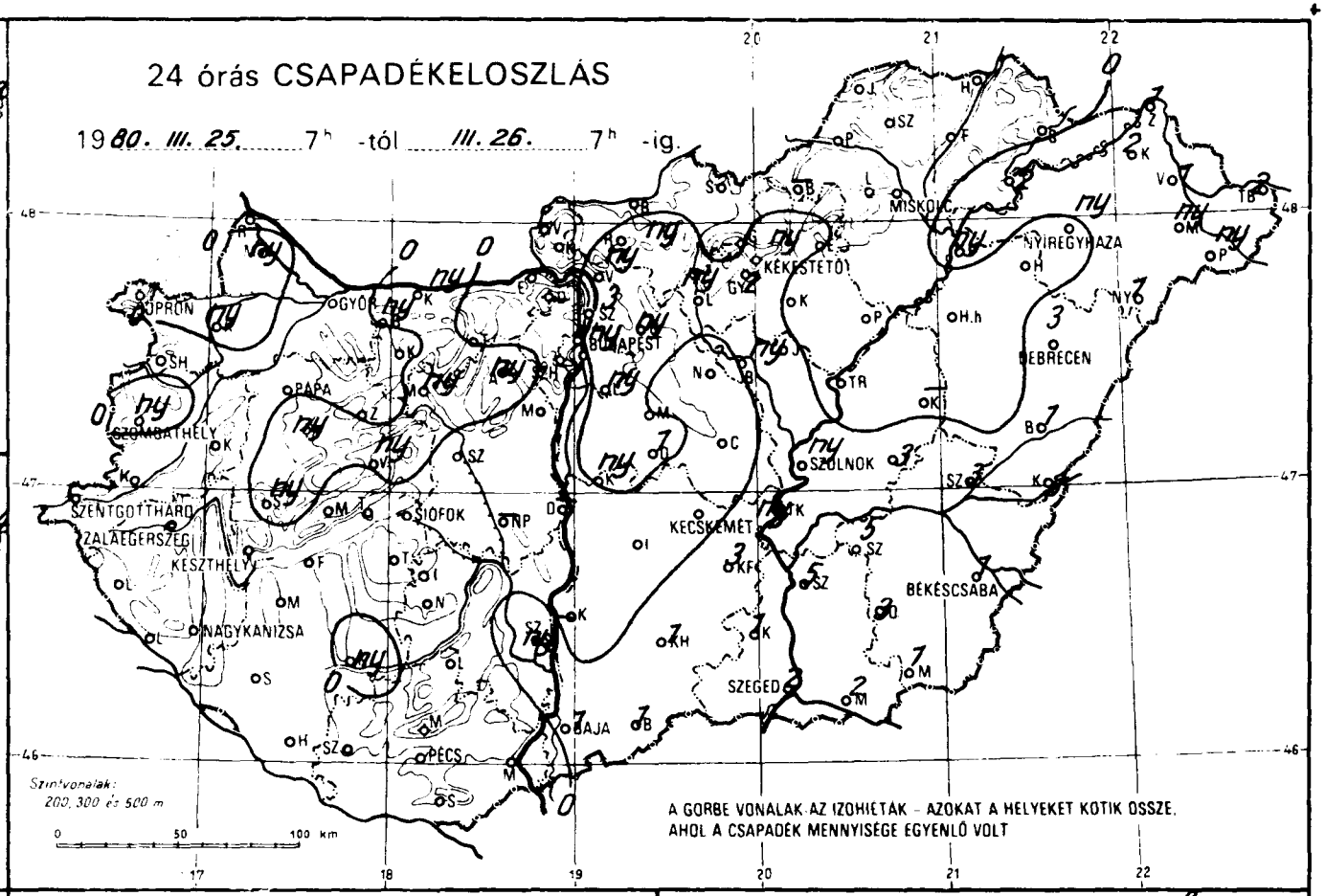
24 órás CSAPADÉKELOSZLÁS
1980. III. 25. 7h -tól III. 26. 7h -ig.
MISKOLC
NYÍREGYHÁZA
KÉKESTETŐ
BUDAPEST
DEBRECEN
GYŐR
PAPA
SZOMBATHELY
SZENTGOTTHÁRD
ZALAEGERSZEG
KESZTHELY
SIÓFOK
NAGYKANIZSA
KECSKEMÉT
SZOLNOK
BÉKÉSCSABA
SZEGED
BAJA
PÉCS
Szintvonalak:
200, 300 és 500 m
A GORBE VONALAK AZ IZOHIÉTÁK – AZOKAT A HELYEKET KÖTIK ÖSSZE,
AHOL A CSAPADÉK MENNYISÉGE EGYENLŐ VOLT

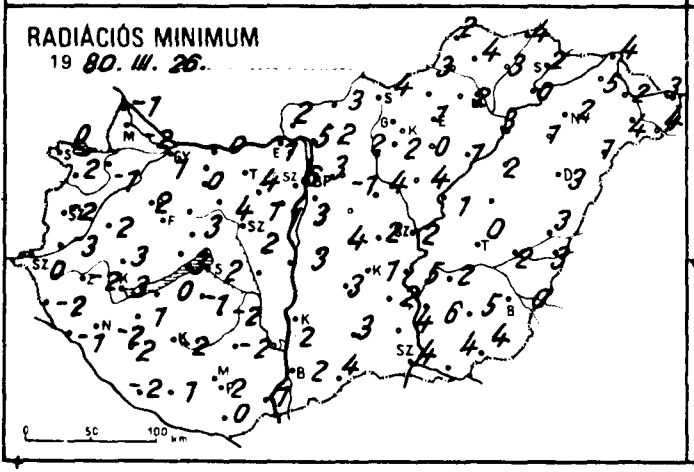
RADIÁCIÓS MINIMUM
1980. III. 26.

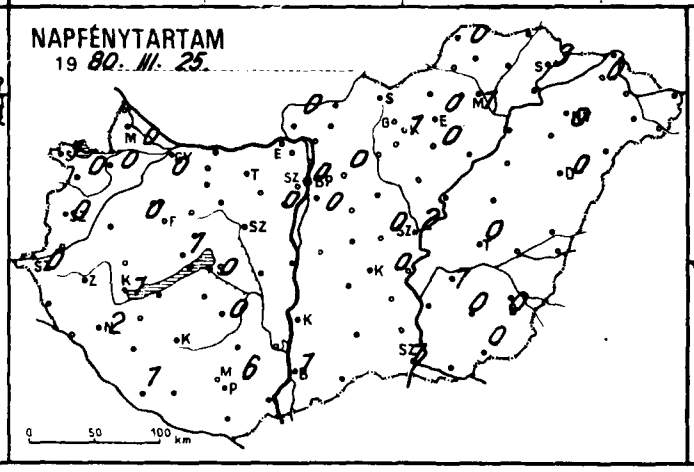
NAPFÉNYTARTAM
1980. III. 25.

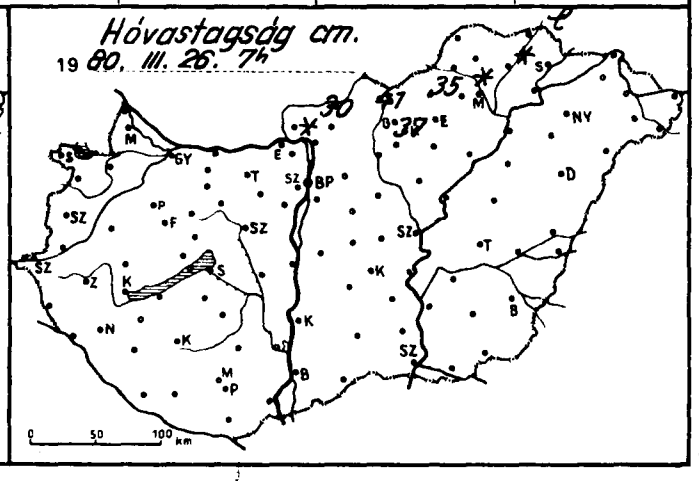
Hóvastagság cm.
1980. III. 26. 7h

80.III.26.

19 ..... 07 h -ig az utolsó 24 óra adatai

	csapadék (mm)	hó cm	max. hőmérséklet	min. hőmérséklet	rad. min.	napos órák
Győr	• ⌒ =		7	3	1	0
Kapuvár	ny , ≡		8	2	−1	0
Mosonmagyaróvár	ny , ≡		8	0	−2	0
Rajka	• ≡		8	1	−1	
Sopron	1 ⌒ ≡		9	1	0	1
Sopronhorpács	• ≡		8	2	2	0
Káld	• ⌒ ≡		9	2	2	
Körmend	• ≡		10	−1	−3	
Szentgotthárd	• ⌒ ≡		9	0	0	0
Szombathely	ny ≡,		8	−1	−2	0
Lenti	• ≡		11	0	−2	
Letenye	• ⌒		12	2	1	
Nagykanizsa	• ≡		11	−1	−2	2
Zalaegerszeg	• ⊔ ≡		10	−2	−2	
Farkasgyepű	ny ≡,		7	3	3	
Keszthely	• ⌒ ≡		8	4	3	1
Mencshely	•		8	3	1	1
Pápa	• ⌒ =		9	5	2	0
Sümeg	ny ≡, ⌒		10	4	3	
Tihany	• ≡		9	4	3	
Veszprém	ny ≡,		8	3	3	
Zirc	• ≡		7	5	1	
Sárvár	•		9	2	0	
Csornokszt. György	• ⊔		12	2	−2	1
Kaposvár	ny		10	2	−2	
Marcali	• ⌒		11	3	1	
Siófok	• ⌒ ≡		8	2	2	0
Somogyszob	•		12	3	2	
Tab	•		10	0	−1	
Tabolna	ny ≡, ⌒		8	2	1	
Esztergom	•		8	5	1	
Csisbér	• ≡		8	4	0	
Komárom	ny		8	4	0	
Tatabánya	• ≡		9	5	4	
Alcsútdoboz	ny ≡		10	2	1	
Dunaújváros	–		–	–	–	
Martonvásár	•		9	5	1	0
Mór	ny ≡		9	5	4	
Nagyhörcsökp.	–		–	–	–	
Szabadbattyán	• ≡		10	3	2	
Vegszemcse	• ≡		10	1	−2	0
Cengyel	•		10	4	−2	
Nagykónyi	•		12	2	−1	
Székszárd	ny ▽		12	3	2	
Szekszárd	•		8	6	2	
Mohács	• ⌒		13	2	1	
Pécs	• ⌒		11	5	2	6
Siklós	•		14	4	0	
Szigetvár	•		12	3	1	
Budapest, Lőrinc	ny ▽ =		9	5	3	0
Budapest, Met. Int.	ny =		9	7	6	0
Budapest, Szab. hegy	• ≡		6	4	3	
Budaörs	• ⌒		10	5	2	0
Budaörsi repülőtér	–	–	–	–	–	
Budajenő	ny ≡		7	4	3	0
Csillaghegyi Csillagvizsgáló	• ≡	folt	6	4	3	
Dunakeszi	• ≡		9	1	−1	
Nagykáta	• ≡		10	5	4	
Szécsény	1		10	5	4	
Szentendre	3 ≡		8	5	4	

80.III.26.

19 ..... 07 h -ig az utolsó 24 óra adatai

	csapadék (mm)	hó cm	max. hőmérséklet	min. hőmérséklet	rad. min.	napos órák
Vác	ny , ⌒ ≡		8	6	5	
Vámosmikola	• ⌒ ≡		8	5	2	0
Baja	1 ▽ ⌒ =		12	2	2	1
Bácsalmás	1		13	5	4	
Izsák	•		12	4	3	
Kalocsa	–		–	–	–	
Kecskemét	• ⌒ =		10	6	1	0
Kiskunf. háza	3		10	6	2	
Kiskunhalas	1 ≡		11	5	3	
Kunszentmiklós	ny , ≡		9	5	3	
Tiszakécske	ny ,		10	6	5	
Balassagyarmat	• ⌒		8	4	3	
Romhány	ny ,		8	3	2	
Salgótarján	•		8	4	4	
Eger	• ≡		9	2	1	0
Galyatető	•	41	3	1	1	
Gyöngyös	2		9	3	2	
Kékestető	ny , ≡	37	3	1	0	1
Kompolt	• ≡		9	4	0	0
Lőrinci	ny ,		8	6	2	
Poroszló	•		8	1	1	
Jászapáti	• ⌒ =		10	4	4	
Jászbereny	ny		10	5	5	
Karcag	–		–	–	–	
Szolnok	ny =		10	3	2	2
Tiszaroff	•		8	3	1	
Túrkeve	3		8	3	0	0
Kistelek	1 ▽		11	5	4	
Makó	2		10	6	4	
Szeged	2 ▽ =		11	5	4	1
Szentes	5 ▽		10	7	6	
Borsodnádasd	–		–	–	–	
Fügöd	•	folt	10	5	3	
Hidasnémeti	• ≡	lep.	11	4	4	
Jósvafő	•		9	3	2	0
Lillafüred	•	folt	9	2	1	
Miskolc	• ≡		10	4	2	1
Putnok	• ≡		10	3	3	
Sárospatak	• ≡		9	3	2	3
Szendrőlád	• ≡		12	4	4	
Tokaj	2		9	1	0	
Kisvárda	2 ▽		8	5	5	0
Mátészalka	ny , ≡		9	5	4	
Nyíregyháza	ny ≡		8	4	2	0
Nyírlugos	1 ≡		8	2	1	
Pátyod	ny ,		9	5	4	
Tiszabecs	2		8	4	3	
Vásárosnameny	1 ▽		10	4	2	
Záhony	1		8	5	4	
Berettyóújfalu	1		8	3	3	
Debrecen	3 ≡		8	4	3	0
Hajdúdorog	•		8	1	1	
Hortobágy	•		8	3	2	
Kopasszakál	3		9	3	3	
Polgár	ny ≡,		9	4	3	
Békéscsaba	1		9	3	0	0
Mezőhegyes	1		9	5	4	0
Orosháza	3		9	6	5	0
Szarvas	5 ▽		10	4	2	1
Szeghalom	3		8	5	2	

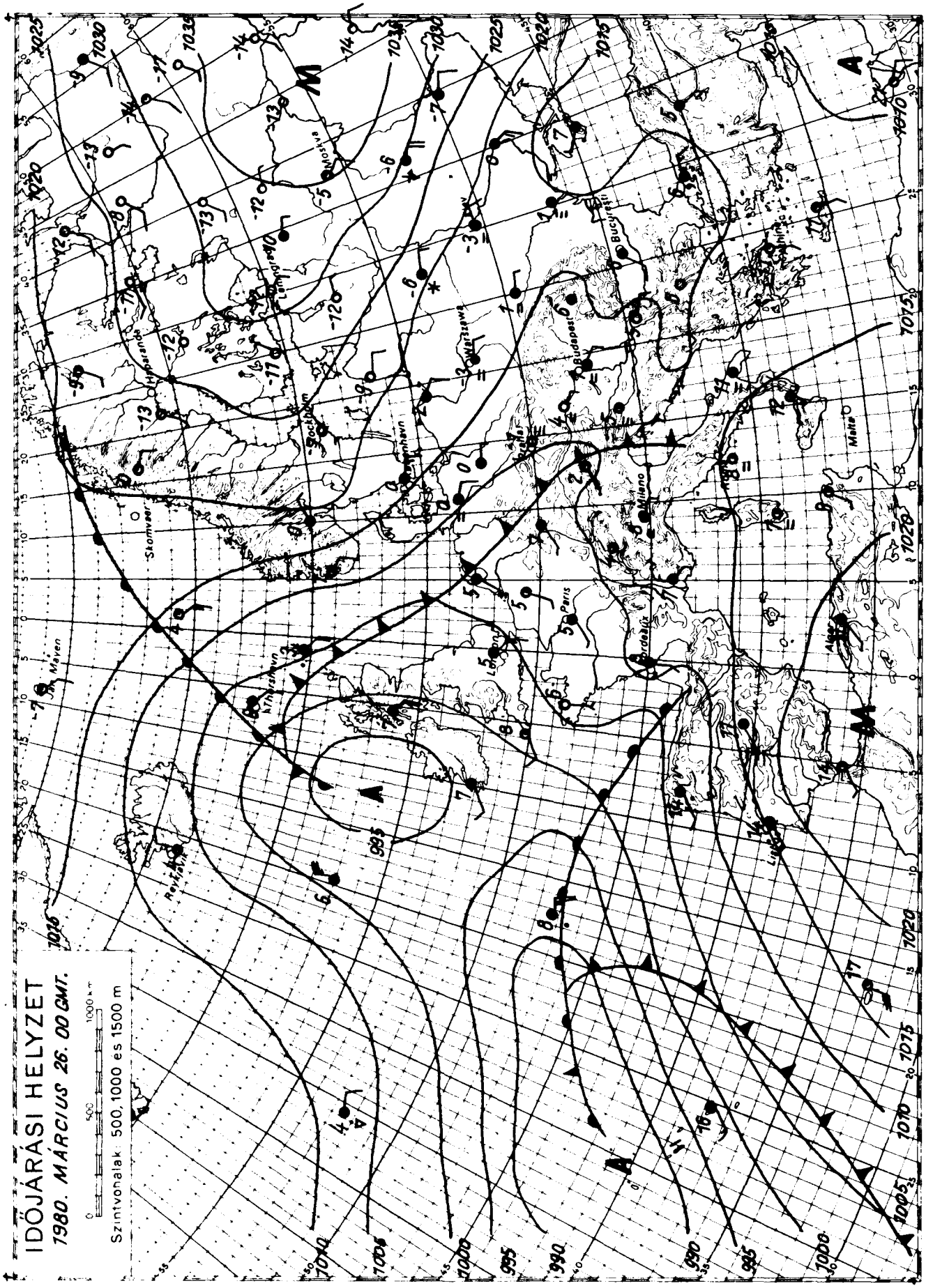

KIADJA: ORSZÁGOS METEOROLÓGIAI SZOLGÁLAT

Készíti: Központi Előrejelző Intézet Előrejelző Osztálya — T.: 273 - 018 — Megjelenik naponként —

Évi előfizetési díja: 1.460.-Ft - Megrendelhető: 1024 Budapest, II., Kitaibel Pál u. 1. Telefon: 353-500

Kiadásért felel: az OMSZ elnöke — Szerkesztésért felel: a KEI igazgatója

IDŐJÁRÁSI NAPIJELENTÉS

ЕЖЕДНЕВНЫЙ МЕТЕОРОЛОГИЧЕСКИЙ БЮЛЛЕТЕНЬ · DAILY WEATHER REPORT
BULLETIN QUOTIDIEN DE TEMPS · TÄGLICHER WETTERBERICHT

93. évfolyam 87. szám. + Budapest + 1980. március 27. csütörtök

Az időjárási helyzet és a várható időjárás:

A Szovjetunió európai területén, valamint a Skandináv félszigeten továbbra is anticiklon alakitja az időjárást. Ennek megfelelően főként a reggeli órákban többfelé párás, ködös az idő. A délről érkező enyhébb levegő hatására, mely keveredik az emlitett területeken lévő hideg sarkvidéki légtömeggel, sokfelé megnövekszik a felhőzet, és szórványosan havazás, hózápor alakul ki. Az Anglia fölött örvénylő ciklon meleg, nedves levegőt sodor az Atlanti-óceán térségéből a szárazföld belseje fölé. Az óceáni léghullámok a Brit-szigeteken, Franciaországban, valamint a Benelux államokban kiterjedt esőzést okoznak. A nedves, meleg levegő lassan elárasztja a Kárpát-medence térségét is, igy a következő időszakban ez alakitja hazánk időjárását.

Hazánkban szerdán változóan felhős idő volt. A déli óráktól előbb délen, délnyugaton, majd később az ország többi részén is zivatarok alakultak ki, helyenként jégesővel. A ma reggel 7 óráig lehullott csapadék mennyisége általában csapadéknyom és 8 mm között váltakozott, de néhány erősebb zivatargócban elérte a 15-17 mm-t is. A legmagasabb nappali hőmérséklet az ország nagy részén 10, 16 fok között volt. Csütörtök hajnalra 0, +6 fokig hült le a levegő. Délelőtt változóan felhős idő, de túlnyomóan napos, enyhe idő volt. A hőmérséklet 11 órakor 11, 14 fok között alakult.

Ma 12 órakor Budapesten a hőmérséklet 14 fok, a tengerszintre átszámitott légnyomás 1013 mbar, mérsékelten süllyedő.

Várható időjárás péntek estig:

Az ország nyugati és északi részén átmenetileg erősen megnövekvő felhőzet, többfelé esővel, záporral, helyenként zivatarral. Másutt változóan felhős idő, szórványosan záporral. Általában élénk, a Dunántúlon erős déli, délnyugati szél. A hőmérséklet hajnalban 2, 7, holnap kora délután 14, 19 fok között.

Pálmási Judit - Németh Lajos s.k.

TÁVOLABBI KILÁTÁSOK SZOMBATTÓL - KEDDIG:

Változékony idő, a felhőzet időnként erősen megnövekszik, ismétlődő eső, záporeső valószinü.
Legalacsonyabb hajnali hőmérséklet +5 fok körül,
legmagasabb nappali hőmérséklet 15 fok körül.
Jelentős mennyiségü /legalább 5 mm/ csapadék az ország területének 80 százalékán várható.

KÖZÉPTÁVÚ ELŐREJELZŐ OSZTÁLY

A hőmérséklet napi középértéke és eltérése a 100 évi átlagtól /Budapesten/:

1980. március 26.	9,7°C	+1,8°C

1871 óta ezen a napon Budapesten előfordult

legmagasabb hőmérséklet:	24,1°C /1921/
legalacsonyabb hőmérséklet:	-4,6°C /1899/

80.216.

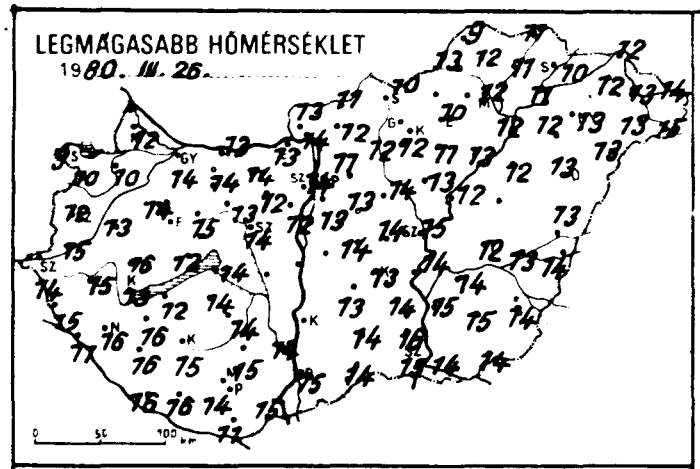
LEGMAGASABB HŐMÉRSÉKLET
1980. III. 26.

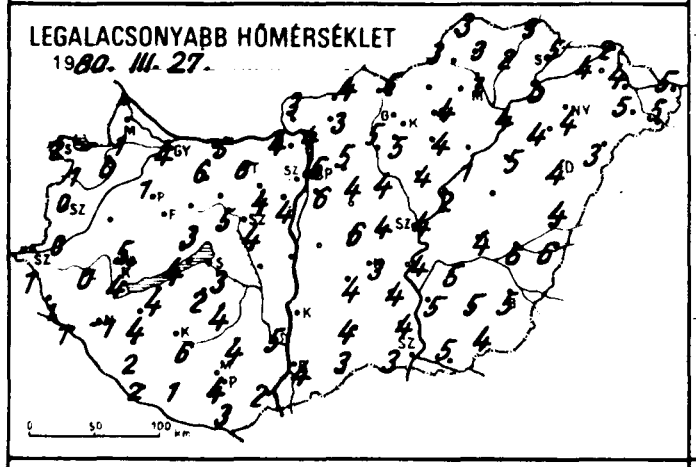
LEGALACSONYABB HŐMÉRSÉKLET
1980. III. 27.

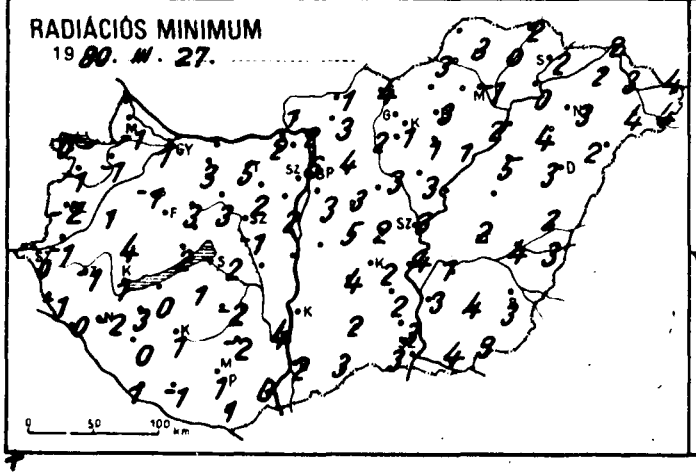
RADIÁCIÓS MINIMUM
1980. III. 27.

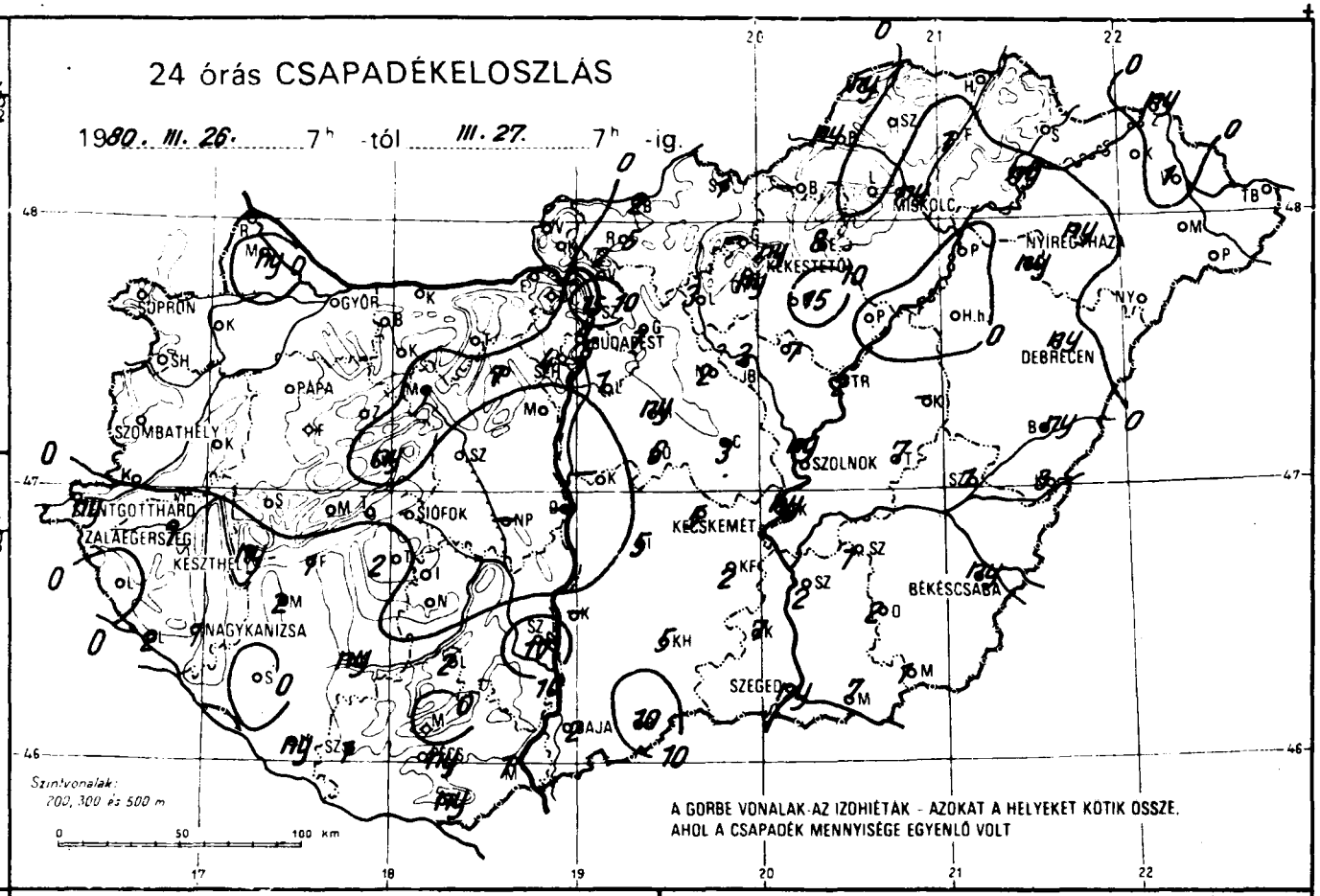
24 órás CSAPADÉKELOSZLÁS
1980. III. 26. 7h -tól III. 27. 7h -ig.
SOPRON
GYŐR
BUDAPEST
MISKOLC
NYÍREGYHÁZA
KEKESTETŐ
DEBRECEN
PAPA
SZOMBATHELY
SZOLNOK
SZENTGOTTHÁRD
ZALAEGERSZEG
KESZTHELY
SIÓFOK
KECSKEMÉT
BÉKÉSCSABA
NAGYKANIZSA
SZEGED
BAJA
Szintvonalak: 200, 300 és 500 m
A GÖRBE VONALAK AZ IZOHIÉTÁK - AZOKAT A HELYEKET KÖTIK ÖSSZE, AHOL A CSAPADÉK MENNYISÉGE EGYENLŐ VOLT

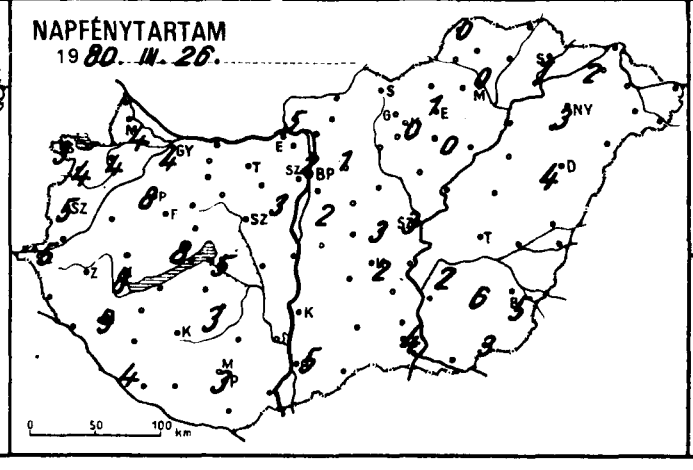
NAPFÉNYTARTAM
1980. III. 26.

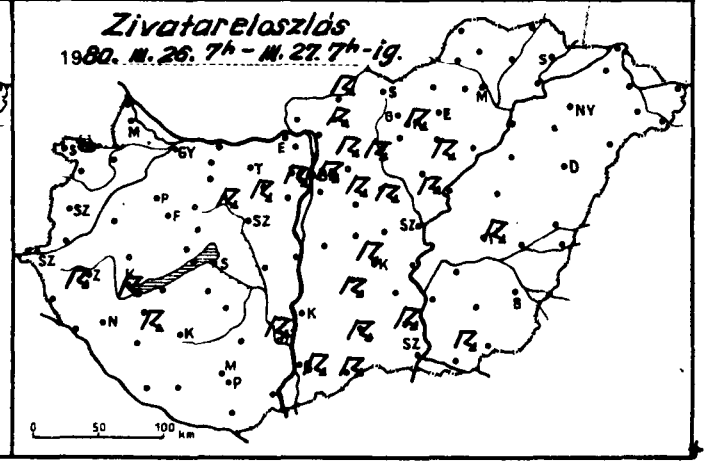
Zivatareloszlás
1980. III. 26. 7h - III. 27. 7h -ig.

80.III.27.

19 ..... 07 h -ig az utolsó 24 óra adatai

	csapadék (mm)	hó cm	max. hőmérséklet	min. hőmérséklet	rad. min.	napos órák
Győr	• ⌓ =		14	4	1	4
Kapuvár	• ≡		10	0	–1	4
Mosonmagyaróvár	ny ≡		12	1	–1	4
Rajka	–		–	–	–	
Sopron	• ⌓ ≡		9	2	0	3
Sopronhorpács	• ≡		10	1	–1	4
Káld	• ⌓		13	1	1	
Körmend	• ≡		15	0	–1	
Szentgotthárd	ny ▽ ≡		14	1	0	5
Szombathely	• ⌓ ≡		12	0	–2	5
Lenti	•		15	1	–1	
Letenye	2 ⌓		11	1	0	
Nagykanizsa	1 ▽		16	–1	–2	9
Zalaegerszeg	1 ⌐ ≡		15	0	–1	
Farkasgyepű	•		13	4	3	
Keszthely	ny ⌐		13	4	1	8
Mencshely	• ⌓		13	5	3	8
Pápa	• ⌊ =		14	1	–1	8
Sümeg	•		16	5	4	
Tihany	• ≡		12	4	2	
Veszprém	ny ≡		15	3	3	
Zirc	•		12	6	–1	
Tonyód	1		12	4	0	
Homokszt. györgy	ny ⌓		16	2	1	4
Kaposvár	ny =		15	6	1	
Marcali	2 ⌐ ⌓		16	4	3	
Siófok	• ⌓ ≡		14	3	2	5
Somogyszob	• ⌓		16	2	0	
Tab	2		14	2	1	
Bábolna	• ⌓ ≡		15	3	0	
Esztergom	•		13	4	2	
Kisbér	• ≡		14	6	3	
Komárom	•		13	5	–	
Tatabánya	•		14	6	5	
Alcsútdoboz	7 ⌐ ▲ ≡		12	4	2	
Dunaújváros	–		–	–	–	
Martonvásár	• ≡		12	4	2	3
Mór	1 ⌐ ≡		13	5	3	
Nagyhörcsökp.	–		–	–	–	
Szabadbattyán	• ≡		14	4	–1	
Tregszemcse	• ≡		14	4	–2	3
Tengyel	2		15	4	–2	
Nagykónyi	•		15	2	0	
Szekszárd	17 ⌐ ▲ ≡		14	5	4	
Árpádtető	•		11	5	1	
Mohács	1 ⌓ ≡		15	2	0	
Pécs	ny ⌓ ≡		14	4	1	3
Siklós	ny ≡		11	3	–1	
Szigetvár	1 ≡		16	1	–1	
Bp. Lőrinc	1 ▽		13	6	3	2
Bp. Met. Int.	5 ▽ ⌐ =		14	6	6	2
Bp. Szab. hegy	4 ⌐		11	5	2	
Gegléd	3 ▽		14	4	2	3
Dobogókő	–		–	–	–	
Gödöllő	1 ⌐ ≡		11	5	4	1
Királyrét	•		11	1	0	
Monor	ny ⌐		13	4	3	
Nagykáta	2 ⌐ ≡		14	4	3	
Orkény	6 ▽		14	6	5	
Szentendre	15 ▽		14	4	4	

80.III.27.

19 ..... 07 h -ig az utolsó 24 óra adatai

	csapadék (mm)	hó cm	max. hőmérséklet	min. hőmérséklet	rad. min.	napos órák
Vác	2 ⌓		14	4	2	
Vámosmikola	• ⌓		13	3	1	5
Baja	2 ⌐ ≡		15	4	2	5
Bácsalmás	10 ⌐		14	3	3	
Izsák	5 ⌐		13	4	4	
Kalocsa	–		–	–	–	
Kecskemét	5 ⌐ ⌓		13	3	2	2
Kiskunf. háza	2 ▽		14	4	2	
Kiskunhalas	5 ⌐ ▲		14	4	2	
Kunszentmiklós	–		–	–	–	
Tiszakécske	ny		14	4	4	
Balassagyarmat	2 ⌐		11	4	1	
Romhány	5 ⌐ ≡		12	3	3	
Salgótarján	1 ▽		10	5	4	
Eger	8		10	4	3	1
Galyatető	–	–	–	–	–	
Gyöngyös	ny		12	5	1	
Kékestető	ny ⌐ ≡	31	4	1	0	0
Kompolt	15 ⌐ ▲		11	4	1	0
Lőrinci	3 ⌐		12	5	2	
Poroszló	• ≡		13	1	1	
Jászapáti	7 ⌐ ≡		13	4	3	
Jászberény	3 ▽		12	5	2	
Karcag	–		–	–	–	
Szolnok	ny ▽ =		15	4	3	3
Tiszaroff	2		12	2	1	
Túrkeve	7 ⌐ ▲		12	4	2	1
Kistelek	7 ⌐		16	4	3	
Makó	7 ⌐		14	5	4	
Szeged	ny ▽ ⌓ =		15	3	3	4
Szentes	2 ▽		15	5	3	
Borsodnádasd	–		–	–	–	
Füged	1 ▽		11	2	0	
Hidasnémeti	•		11	3	2	
Jósvafő	ny ⌓		9	3	–	0
Lillafüred	•	folt	10	1	0	
Miskolc	ny ▽ ≡		12	1	–1	0
Putnok	ny ≡		13	3	3	
Sárospatak	•		10	5	2	1
Szendrőlád	•		12	3	3	
Tokaj	ny ≡		11	0	0	
Kisvárda	•		12	4	2	2
Mátészalka	•		13	5	4	
Nyíregyháza	ny =		13	4	3	3
Nyírlugos	•		13	3	2	
Pátyod	• ⌓		15	5	4	
Tiszabecs	•		14	5	4	
Vásárosnamény	1		13	4	3	
Zahony	ny		12	2	2	
Berettyóújfalu	ny		13	4	2	
Debrecen	ny ▽		14	4	3	4
Hajdudorog	ny		12	4	4	
Hortobágy	•		12	5	5	
Körösszakál	3 ▽		14	6	3	
Polgár	• ⌓		12	4	2	
Békéscsaba	ny ⌓ =		14	5	3	5
Mezőhegyes	1		14	4	3	3
Orosháza	2		15	5	4	6
Szarvas	1 ▽ ⌓		14	5	1	2
Szeghalom	1		13	6	4	

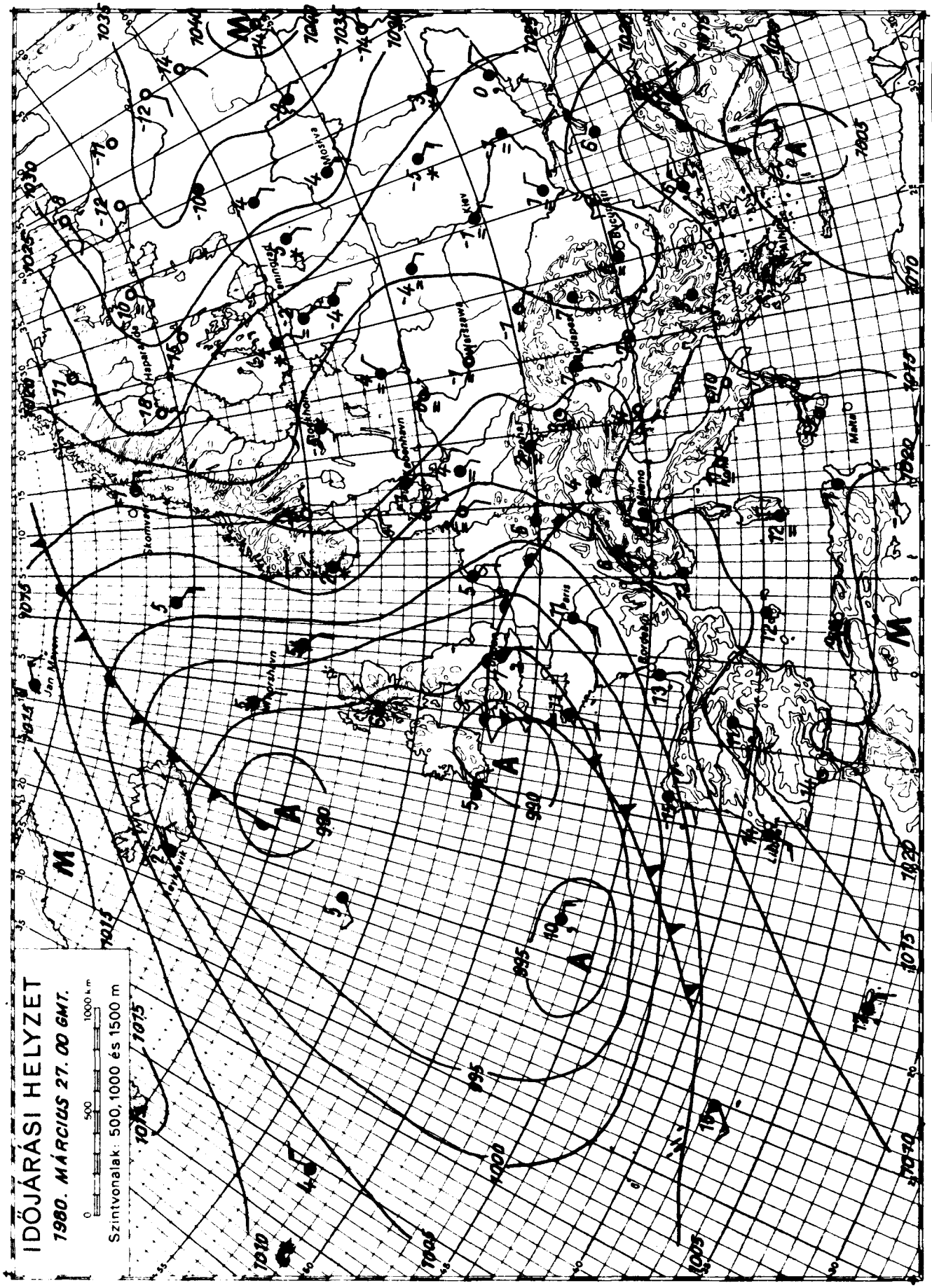

KIADJA: ORSZÁGOS METEOROLÓGIAI SZOLGÁLAT

Készíti: Központi Előrejelző Intézet Előrejelző Osztálya — T.: 273 - 078 — Megjelenik naponként —

Évi előfizetési díja: 1.460.-Ft - Megrendelhető: 1024 Budapest, II., Kitaibel Pál u. 1. Telefon: 353-500

Kiadásért felel: az OMSZ elnöke — Szerkesztésért felel: a KEI igazgatója

IDŐJÁRÁSI NAPIJELENTÉS

ЕЖЕДНЕВНЫЙ МЕТЕОРОЛОГИЧЕСКИЙ БЮЛЛЕТЕНЬ • DAILY WEATHER REPORT
BULLETIN QUOTIDIEN DE TEMPS • TÄGLICHER WETTERBERICHT

93. évfolyam 88. szám. • Budapest • 1980. március 28. péntek

Az időjárási helyzet és a várható időjárás:

A Kelet-Európai sikság térségét továbbra is nagyon hideg, sarkvidéki levegő tölti ki. Szórványosan havazik, párás, helyenként ködös az idő. A hőmérséklet éjszaka -10, helyenként -15 fok alá süllyed és napközben is fagypont alatt marad. A Fekete-tenger térségében alacsony nyomású légörvény okoz túlnyomóan borult, csapadékos, hüvös időjárást. Az Atlanti-óceán fölött több középponatú ciklon helyezkedik el. Áramlási rendszerében enyhe, változó nedvességtartalmú léghullámok áramlanak a kontinens belseje felé. Az elkövetkező időszakban a Kárpát-medence időjárását is a fenti ciklon alakitja.

Hazánkban csütörtökön a reggeli párásság és a ködök megszünte után száraz, napos volt az idő. Kora délutánra 13, 19 fokig melegedett fel a levegő. A késő délutáni óráktól észak, északnyugat felől megnövekedett a felhőzet, és szórványosan eső, záporeső alakult ki. A lehullott csapadék mennyisége csapadéknyom körül volt. Enyhe volt az éjszaka. Péntek hajnalra 2, 10 fokig csökkent a hőmérséklet. Délelőtt változóan felhős volt az ég, elszórtan esőt, gyenge záporesőt jelentettek. A déli, délnyugati szél helyenként megélénkült. A hőmérséklet 11 órakor 9 és 17 fok között volt.

Ma 12 órakor Budapesten a hőmérséklet 14 fok, a tengerszintre átszámitott légnyomás 1012 mbar, gyengén emelkedik.

Várható időjárás szombat estig:

Időnként erősen megnövekvő felhőzet eleinte néhány, majd több helyen eső, záporeső, egy-két helyen zivatar.
Megélénkülő, átmenetileg megerősödő déli, délnyugati szél.
Várható legalacsonyabb éjszakai hőmérséklet: +3, +8,
legmagasabb nappali hőmérséklet szombaton: 12, 17 fok között.

Poór Judit s.k.

A hőmérséklet napi középértéke és eltérése a 100 évi átlagtól /Budapesten/:

1980. III. 27.	11,0°C	+2,7°C

1871 óta ezen a napon Budapesten előfordult

legmagasabb hőmérséklet:	22,8°C /1921/,
legalacsonyabb hőmérséklet:	-6,4°C /1899/.

80.217.

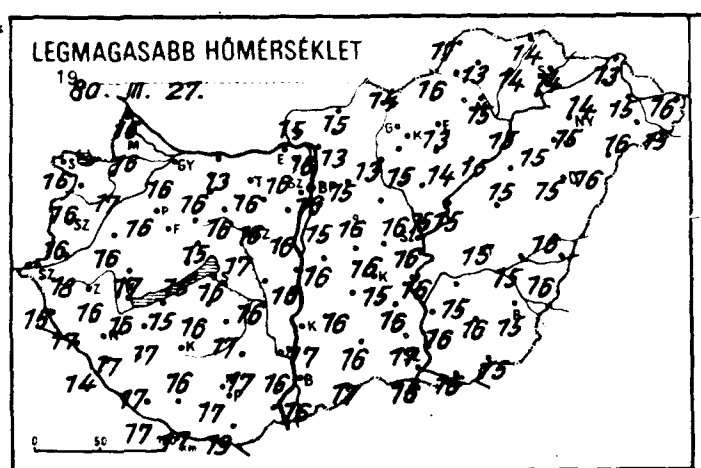
LEGMAGASABB HŐMÉRSÉKLET
1980. III. 27.

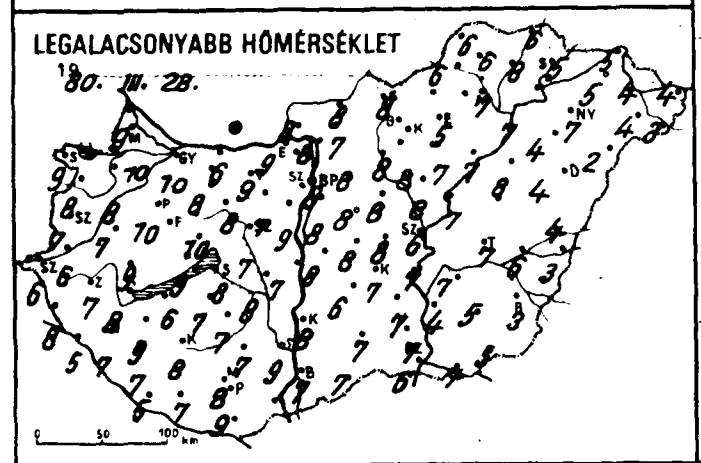
LEGALACSONYABB HŐMÉRSÉKLET
1980. III. 28.

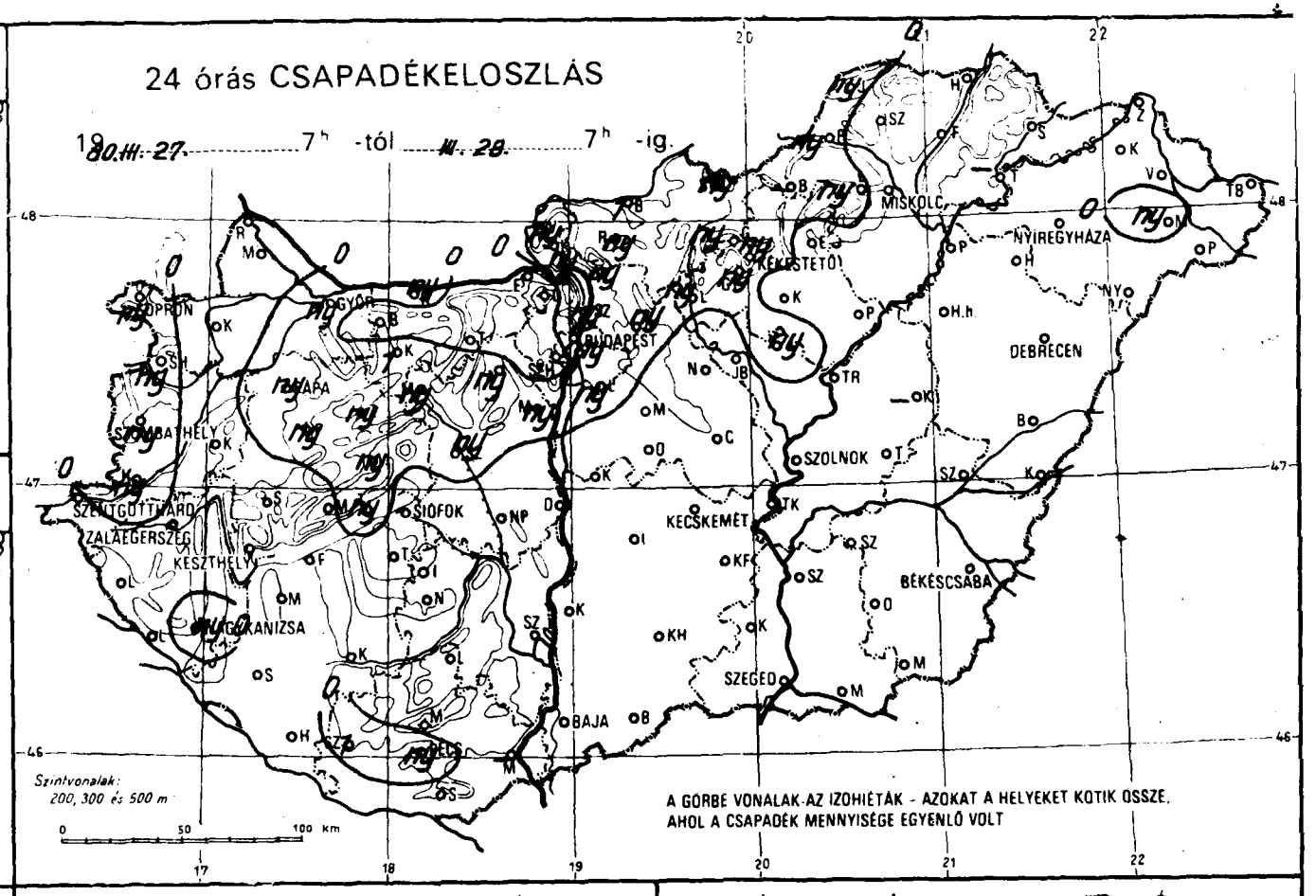
24 órás CSAPADÉKELOSZLÁS
1980. III. 27. 7h -tól III. 28. 7h -ig.
MISKOLC
NYIREGYHÁZA
KEKESTETŐ
DEBRECEN
GYŐR
BUDAPEST
SZOLNOK
SZENTGOTTHÁRD
ZALAEGERSZEG
KESZTHELY
SIÓFOK
KECSKEMÉT
BÉKÉSCSABA
SZEGED
BAJA
Szintvonalak: 200, 300 és 500 m
A GÖRBE VONALAK AZ IZOHIÉTÁK - AZOKAT A HELYEKET KÖTIK ÖSSZE, AHOL A CSAPADÉK MENNYISÉGE EGYENLŐ VOLT

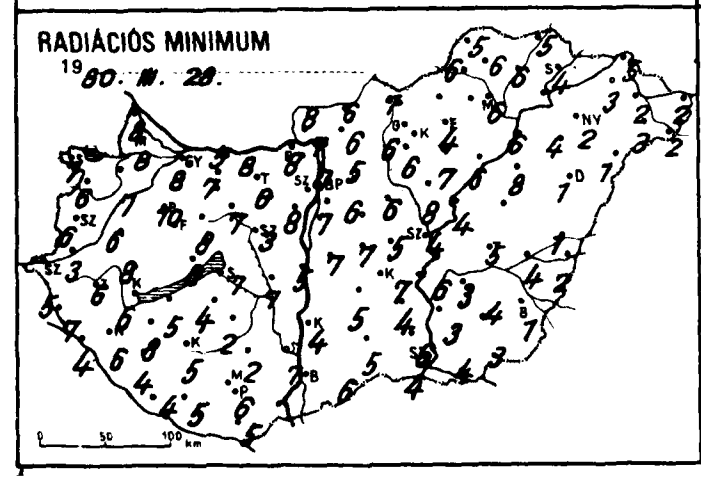
RADIÁCIÓS MINIMUM
1980. III. 28.

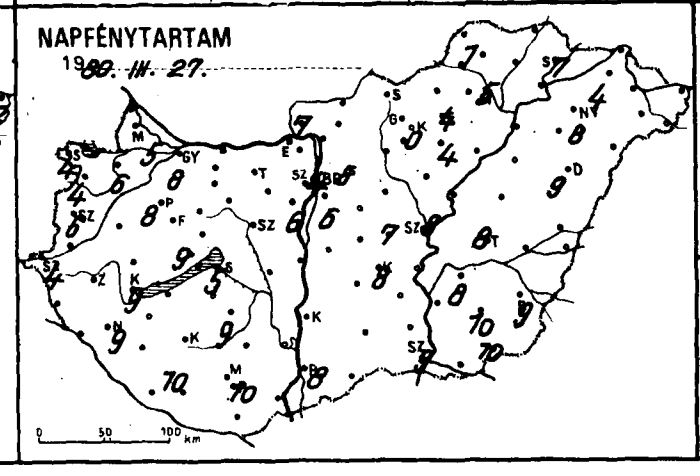
NAPFÉNYTARTAM
1980. III. 27.

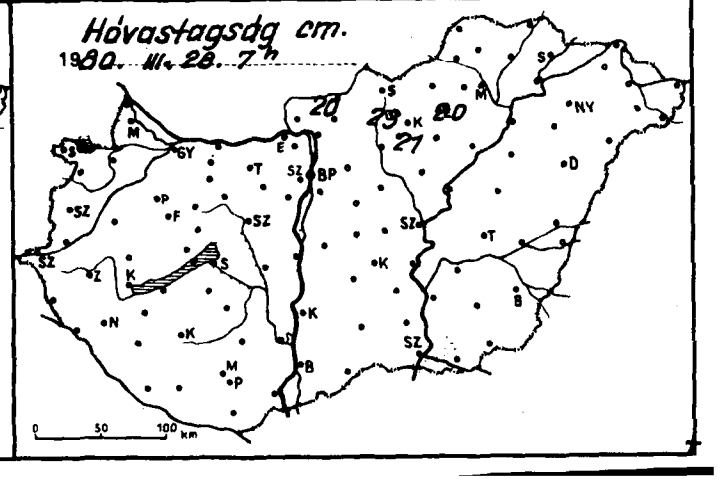
Hóvastagság cm.
1980. III. 28. 7h

	80.III.28.07h -ig az utolsó 24 óra adatai					
	csapadék (mm)	Hó cm	max. hőmérséklet	min. hőmérséklet	rad. min.	napos órák
Győr	ny		16	10	8	8
Kapuvár	. ⌓		17	8	7	6
Mosonmagyaróvár	.		16	10	8	5
Rajka	.		16	9	8	
Sopron	ny ⊽		16	9	7	4
Sopronhorpács	ny		16	8	6	4
Káld	.		16	7	6	
Körmend	ny		18	6	3	
Szentgotthárd	. =		15	6	5	4
Szombathely	ny ⌓		16	7	6	6
Lenti	.		17	8	6	
Letenye	. ⌓		14	5	4	
Nagykanizsa	ny		17	7	6	9
Zalaegerszeg	. ⌓		16	7	6	
Farkasgyepű	ny ,		14	9	6	
Keszthely	. ⌓		16	8	6	9
Mencshely	.		14	8	6	9
Pápa	ny		16	10	10	8
Sümeg	.		17	9	8	
Tihany	ny ⊽		15	9	6	
Veszprém	ny		15	10	8	
Zirc	ny		14	7	6	
Fonyód	.		15	6	5	
Homokszt. györgy	.		17	5	4	10
Kaposvár	. ⌓		16	8	5	
Marcali	. ⌓		17	9	8	
Siófok	.		16	8	7	5
Somogyszob	. ⌓		17	7	4	
Tab	.		16	7	4	
Bábolna	.		15	8	6	
Esztergom	.		16	9	8	
Kisbér	1 ≡		16	8	7	
Komárom	ny		13	6	5	
Tatabánya	.		16	9	8	
Alcsútdoboz	ny ⊽		16	7	6	
Dunaújváros	.		16	7	5	
Martonvásár	ny		16	9	8	6
Mór	ny		16	8	7	
Nagyhörcsökp.	.		16	8	7	
Szabadbattyán	ny ⊽		17	7	3	
Tregszemcse	. ⌓		17	7	2	9
Tengyel	.		17	7	2	
Nagykónyi	.		17	7	3	
Szekszárd	.		16	9	7	
Kisnaszály	.		13	8	5	
Mohács	–		–	–	–	
Pécs	ny		17	8	6	10
Siklós	.		19	9	5	
Szigetvár	1		17	7	5	
Bp. Lőrinc	ny		15	8	7	6
Bp. Met. Int.	ny =		16	9	7	4
Bp. Szab. hegy	.		11	8	6	
Gödöllő	.		16	8	5	7
Dobogókő	.		10	7	5	
Dadöllő	ny		15	8	5	5
Királyrét	ny , ≡		14	5	4	
Mónor	.		16	8	6	
Nagykáta	. =		16	8	6	
Törökbálint	.		16	8	7	
Szentendre	ny		16	8	7	

	80.III.28.07h -ig az utolsó 24 óra adatai					
	csapadék (mm)	Hó cm	max. hőmérséklet	min. hőmérséklet	rad. min.	napos órák
Vác	ny =		16	8	7	
Vámosmikola	ny ,		15	8	8	7
Baja	. ⌓		16	7	5	8
Bácsalmás	.		17	7	6	
Izsák	.		16	6	5	
Kalocsa	.		17	8	4	
Kecskemét	. ⌓ =		15	7	7	8
Kiskunf. háza	.		16	7	4	
Kiskunhalas	.		16	7	5	
Kunszentmiklós	.		16	8	7	
Tiszakécske	.		16	7	6	
Balassagyarmat	1		15	8	6	
Romhány	ny		13	7	6	
Salgótarján	ny		14	8	7	
Eger	.		13	5	4	4
Galyatető	ny ,	23	5	3	2	
Gyöngyös	ny		15	8	6	
Kékestető	ny ⊽	21	5	3	1	0
Kompolt	.		14	7	7	4
Lőrinci	ny ,		13	8	6	
Poroszló	.		15	7	6	
Jászapáti	ny		15	8	8	
Jászberény	. ⌓		15	8	6	
Karcag	–		–	–	–	
Szolnok	. =		16	6	4	8
Tiszaroff	.		15	7	4	
Túrkeve	.		15	7	5	8
Kistelek	.		17	7	6	
Makó	.		16	7	4	
Szeged	. ▬		16	6	4	9
Szentes	.		16	4	3	
Borsodnádasd	–		–	–	–	
Füzód	.		14	8	6	
Hidasnémeti	.		14	6	5	
Jósvafő	ny		11	6	5	1
Lillafüred	ny ,		12	4	3	
Miskolc	. =		15	7	6	5
Putnok	ny ,		16	6	6	
Sárospatak	.		14	5	4	7
Szendrőlád	. ≡		13	6	6	
Tokaj	–		–	–	–	
Kisvárda	.		14	5	3	4
Mátészalka	ny , ≡		16	4	3	
Nyíregyháza	. ⌊ =		15	7	2	8
Nyírlugos	.		16	2	1	
Pátyod	. ⌓		15	3	2	
Tiszabecs	.		16	4	2	
Vásárosnamény	.		15	4	2	
Zahony	.		13	5	5	
Berettyóújfalu	. ⌓		16	4	1	
Debrecen	. ⌓ =		15	4	1	9
Hajdúdorog	.		15	4	4	
Hortobágy	.		15	8	8	
Körösszakál	.		16	3	2	
Polgár	.		15	7	6	
Békéscsaba	. ⌓ =		15	3	1	9
Mezőhegyes	.		15	5	3	10
Orosháza	.		16	5	4	10
Szarvas	. ⌓		15	7	3	8
Szeghalom	.		15	6	4	

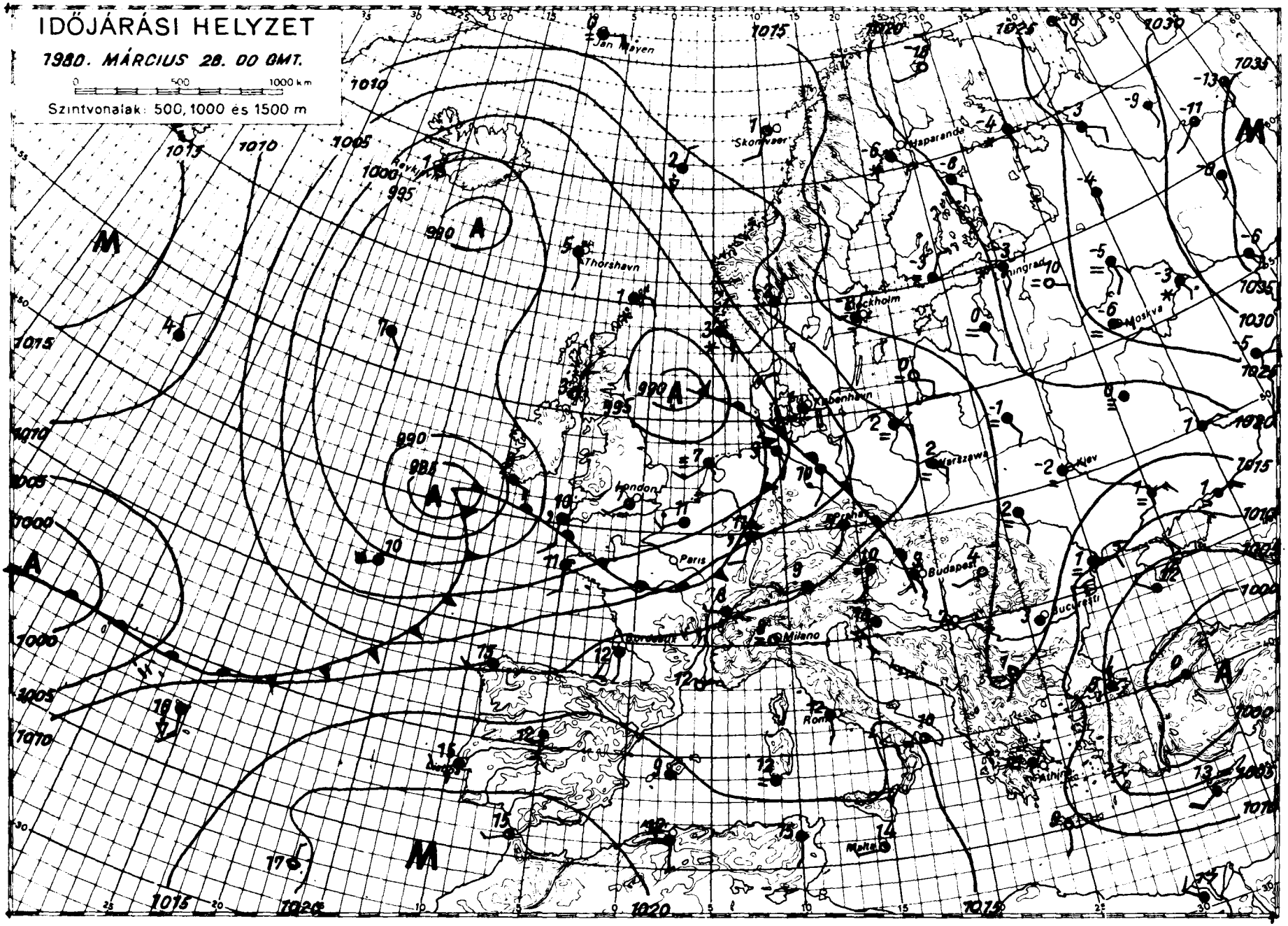

KIADJA: ORSZÁGOS METEOROLÓGIAI SZOLGÁLAT
Készíti: Központi Előrejelző Intézet Előrejelző Osztálya — T.: 273 - 010 — Megjelenik naponként —
Éves előfizetési díja: 1.460.-Ft - Megrendelhető: 1024 Budapest, II., Kitaibel Pál u. 1. Telefon: 353-500
Kiadásért felel: az OMSZ elnöke — Szerkesztéséért felel: a KEI igazgatója

IDŐJÁRÁSI NAPIJELENTÉS

ЕЖЕДНЕВНЫЙ МЕТЕОРОЛОГИЧЕСКИЙ БЮЛЛЕТЕНЬ · DAILY WEATHER REPORT
BULLETIN QUOTIDIEN DE TEMPS · TÄGLICHER WETTERBERICHT

93. évfolyam 89. szám. + Budapest + 1980. március 29. szombat

Az időjárási helyzet és a várható időjárás:

A Szovjetunió európai területének északi részén továbbra is téliesen hideg az idő, sokfelé havazik. A Fekete-tenger és Ukrajna térsége fölé mediterrán légtömegek áramlanak. Hatásukra megenyhült az idő, de túlnyomóan borult az ég és esőt, az északabbi területekről havas esőt jelentenek. Középpontjával a Brit-szigetek fölött nagy kiterjedésü, alacsony nyomású légörvény helyezkedik el. Ennek áramlási rendszerében különböző hőmérsékletü és nedvességtartalmú léghullámok érkeznek a kontinens belseje fölé. Az elmúlt 48 óra alatt rendkivül enyhe levegő árasztotta el Közép-Európát, ez okozta az évszakhoz képest szokatlanul nagy felmelegedést. Az elkövetkező időszakban hüvösebb, nedves léghullám hatására várható, hogy csapadékosabbra fordul az idő és mérséklődik a felmelegedés.

Hazánkban pénteken változóan felhős volt az ég. Szórványosan gyenge eső, záporeső alakult ki. A déli, délnyugati szél helyenként megélénkült. Kora délutánra 13, 21 fokig melegedett fel a levegő, a magasabb hőmérsékleteket a délnyugati országrészben mérték. Enyhe volt az éjszaka. Szombat hajnalra általában 5, 10 fokig csökkent a hőmérséklet. Délelőtt változóan felhős volt az ég, elszórtan záporok keletkeztek. A délnyugati szél helyenként megélénkült. A hőmérséklet 11 órakor 12 és 19 fok között volt.

Ma 12 órakor Budapesten a hőmérséklet 17 fok, a tengerszintre átszámitott légnyomás 1011 mbar, gyengén süllyed.

Várható időjárás vasárnap estig:

Eleinte változóan felhős idő szórványosan záporesővel, zivatarral.
Vasárnap időnként erősen megnövekvő felhőzet, több helyen záporeső, helyenként zivatar.
Nyugati, északnyugatira forduló, átmenetileg megerősödő szél.
Várható legalacsonyabb éjszakai hőmérséklet: 5, 10,
legmagasabb nappali hőmérséklet vasárnap 13 és 18 fok között.

Bozóki István és Foór Judit s.k.

A hőmérséklet napi középértéke és eltérése a 100 évi átlagtól /Budapesten/:

1980. III. 28.	12,4°C	+4,0°C

1871 óta ezen a napon Budapesten előfordult

legmagasabb hőmérséklet:	22,8°C /1888 és 1949/
legalacsonyabb hőmérséklet:	-6,5°C /1918/.

80.218.

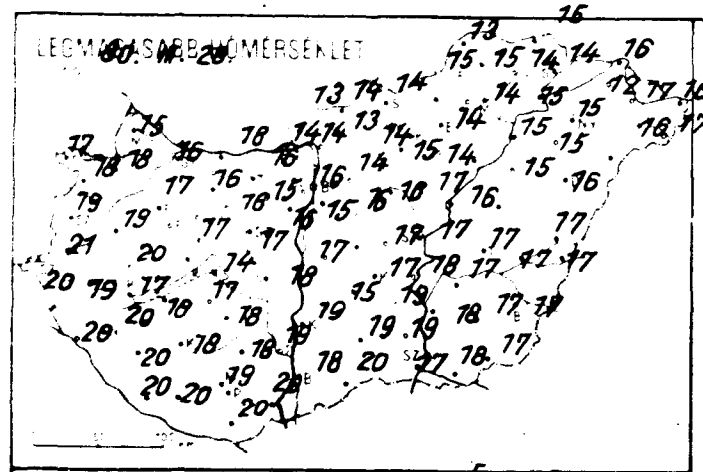
LEGMAGASABB HŐMERSÉKLET
80. III. 28.

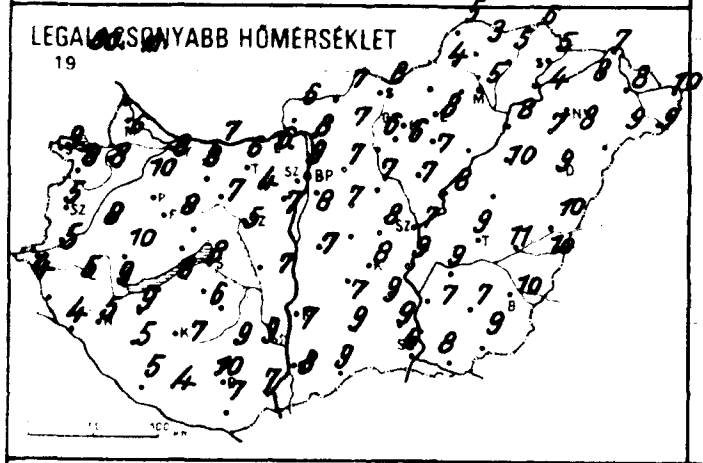
LEGALACSONYABB HŐMERSÉKLET
19

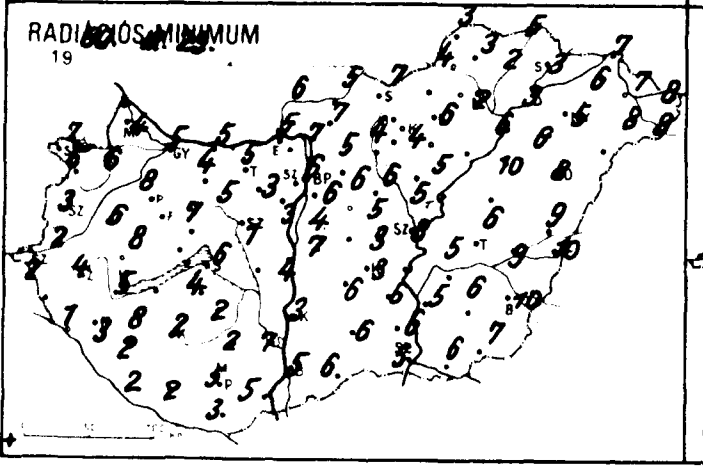
RADIÁCIÓS MINIMUM
19

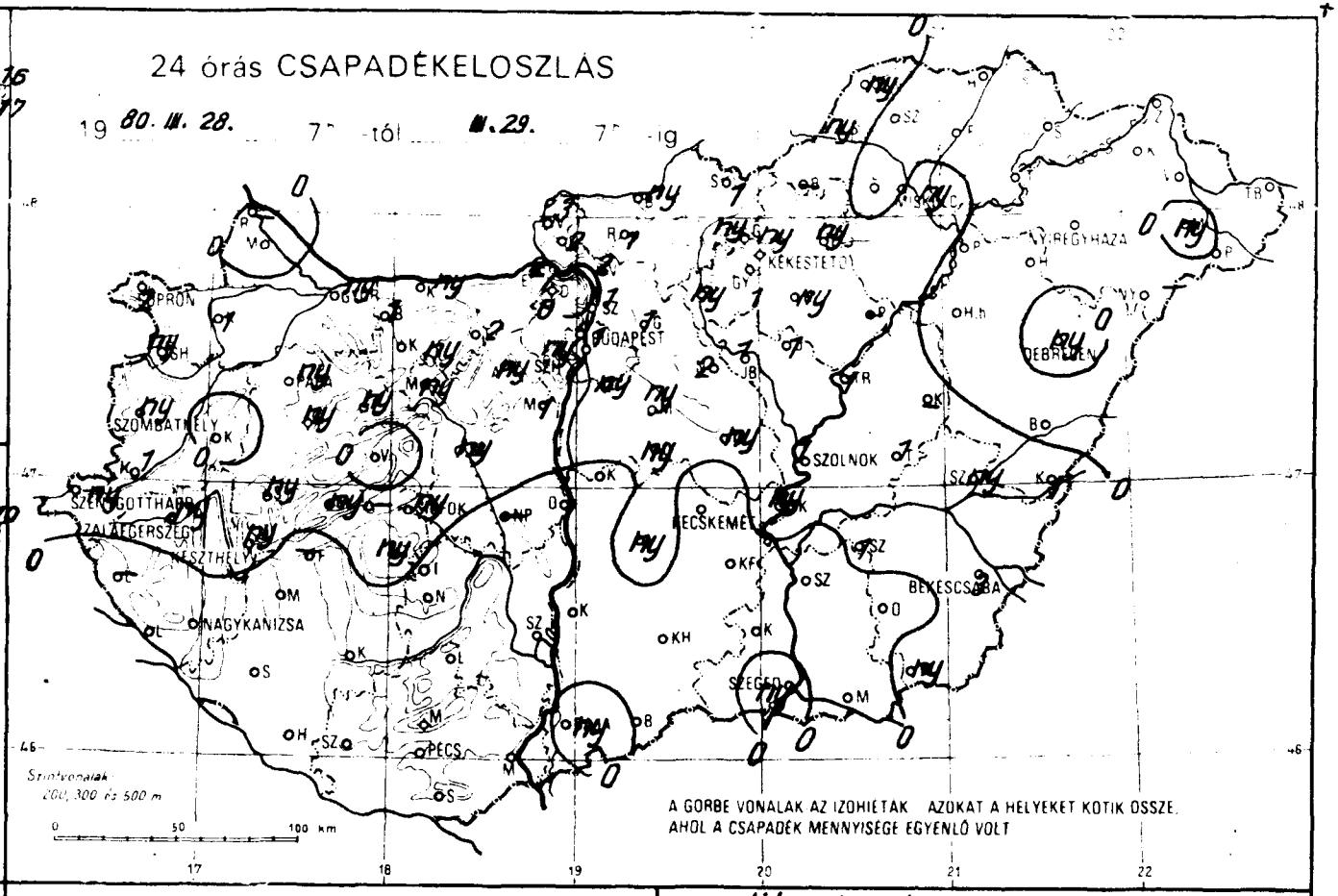
24 órás CSAPADÉKELOSZLÁS
19 80. III. 28. 7h -tól III. 29. 7h -ig
SOPRON
BUDAPEST
KÉKESTETŐ
NYÍREGYHÁZA
DEBRECEN
SZOMBATHELY
SZENTGOTTHÁRD
ZALAEGERSZEG
KESZTHELY
NAGYKANIZSA
PÉCS
SZOLNOK
KECSKEMÉT
BÉKÉSCSABA
SZEGED
Szintvonalak
200, 300 és 500 m
A GÖRBE VONALAK AZ IZOHIETÁK AZOKAT A HELYEKET KÖTIK ÖSSZE,
AHOL A CSAPADÉK MENNYISÉGE EGYENLŐ VOLT

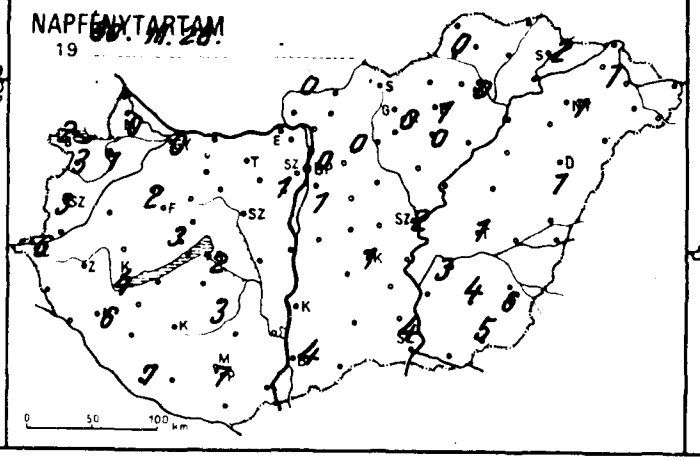
NAPFÉNYTARTAM
19 80. III. 28.

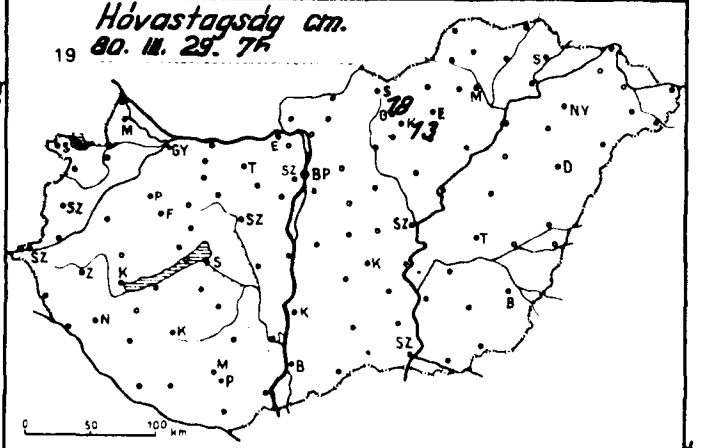
Hóvastagság cm.
19 80. III. 29. 7h

	1980.III.29. 07 h -ig az utolsó 24 óra adatai					
	csapadék (mm)	Hó cm	max. hőmérséklet	min hőmérséklet	rad. min.	napos órák
Győr	ny ∇ ⌓		16	8	5	0
Kapuvár	1 ∇		18	8	6	1
Mosonmagyaróvár	. ⌓ ≡		15	6	4	0
Rajka	–		–	–	–	
Sopron	2 ∇		17	9	7	2
Sopronhorpács	ny ⌓		18	8	6	3
Káld	. ⌓		19	8	6	
Körmend	1		21	5	2	
Szentgotthárd	ny ∇ ⌓		20	4	2	6
Szombathely	ny ∇ ⌓		19	5	3	3
Lenti	–		–	–	–	
Letenye	. ⌓		20	4	1	
Nagykanizsa	. ⌓		20	5	3	6
Zalaegerszeg	ny ⌓		19	5	4	
Farkasgyepű	ny ,		16	10	7	
Keszthely	ny ∇ ⌓		17	9	5	4
Mencshely	ny		16	11	6	3
Pápa	ny ∇		17	10	8	2
Sümeg	ny		20	10	8	
Tihany	–		–	–	–	
Veszprém	.		17	8	7	
Zirc	ny		15	6	2	
Fonyód	–		–	–	–	
Homokszt. György	. ⌓		20	5	2	7
Kaposvár	. ⌓		18	7	2	
Marcali	.		18	9	8	
Siófok	ny ∇		14	8	6	2
Somogyszob	. ⌓		20	5	2	
Tab	ny		17	6	4	
Bábolna	1 ⌓		15	7	4	
Esztergom	2		14	6	5	
Kisbér	ny		16	8	4	
Komárom	ny		18	7	5	
Tatabánya	2		16	6	5	
Alcsutdoboz	ny ∇		15	4	3	
Dunaújváros	.		18	7	4	
Martonvásár	1		16	7	3	1
Mór	ny		16	7	5	
Nagyhörcsökp.	–		–	–	–	
Szabadbattyán	ny ≡		17	5	1	
Tregszemcse	. ⌓		18	6	2	3
Lengyel	.		18	9	2	
Nagykónyi	.		19	7	3	
Székszárd	.		19	9	7	
Árpádtető	.		15	12	7	
Mohács	. ⌓		20	7	5	
Pécs	. ⌓		19	10	5	7
Siklós	.		20	7	3	
Szigetvár	.		20	4	2	
Bp. Lőrinc	ny ∇ ⌓		15	8	4	1
Bp. Met. Int.	1 ∇ =		16	9	6	0
Bp. Szab. hegy	ny		14	10	7	
Cegléd	ny ∇		17	8	5	1
Dabogykert	.		11	9	6	
Gödöllő	1		14	7	5	0
Kisalföld	2		13	4	3	
Mátra	ny		16	7	6	
Nagykáta	2 ≡		16	7	6	
Ócsa	ny		17	8	6	
Szentendre	1 ≡		15	8	8	

	1980.III.29. 07 h -ig az utolsó 24 óra adatai					
	csapadék (mm)	Hó cm	max. hőmérséklet	min hőmérséklet	rad. min.	napos órák
Vác	2 ⌓ ≡		14	8	7	
Vámosmikola	3 ⌓ ≡		13	6	6	0
Baja	ny ∇ ⌓		18	8	5	4
Bácsalmás	.		20	9	6	
Izsák	ny		15	7	6	
Kalocsa	.		19	7	3	
Kecskemét	. ⌓		17	8	3	1
Kiskunf. háza	.		19	9	6	
Kiskunhalas	.		19	9	6	
Kunszentmiklós	.		17	7	7	
Tiszakécske	ny ,		18	9	8	
Balassagyarmat	ny ≡		14	7	5	
Rimahány	1 ∇ ≡		13	7	7	
Salgótarján	1 ≡		14	8	7	
Eger	ny		14	8	6	1
Galyatető	ny ,	18	9	6	2	
Gyöngyös	1		15	6	4	
Kékestető	ny ∇	13	7	5	3	0
Kompolt	ny ≡		14	7	4	0
Lőrinci	ny ≡		14	6	4	
Poroszló	–		–	–	–	
Jászapáti	1 ≡		17	7	6	
Jászberény	1 ⌓		16	7	6	
Karcag	–		–	–	–	
Szolnok	1 ∇		17	7	5	2
Tiszaroff	1		16	8	5	
Túrkeve	1 ∇		17	9	6	1
Kistelek	.		19	9	6	
Makó	. ⌓		18	8	6	
Szeged	ny ∇ ⌓ ≡		17	6	5	4
Szentes	.		18	7	5	
Borsodnádasd	–		–	–	–	
Fügöd	.		14	5	2	
Hidasnemeti	.		15	6	5	
Jósvafő	ny , ⌓		13	5	3	0
Lillafüred	.		12	4	3	
Miskolc	ny ≡		14	5	2	0
Putnok	ny ,		15	4	4	
Sárospatak	.		14	5	3	2
Szendrőlád	. ⌓ ≡		15	3	3	
Tokaj	–		15	4	3	
Kisvárda	.		12	8	6	1
Mátészalka	ny ,		16	9	8	
Nyíregyháza	. ≡		15	8	5	1
Nyírlugos	–		–	–	–	
Pátroha	. ⌓		17	9	8	
Tiszabecs	.		16	10	8	
Vásárosnamény	. ⌓		17	8	7	
Záhony	–		16	7	7	
Berettyóújfalu	.		17	10	9	
Debrecen	ny ∇		16	9	8	1
Hajdúböszörmény	.		15	7	6	
Hortobágy	.		15	10	10	
Karcag	1 ∇		17	10	10	
Püspökladány	. ⌓		15	8	6	
Bélmegyer	3 ∇ =		17	10	10	6
Mezőtúr	ny ,		17	9	7	5
Orosháza	.		17	7	6	4
Szarvas	1 ∇		17	9	5	3
Szeghalom	ny ,		17	11	9	

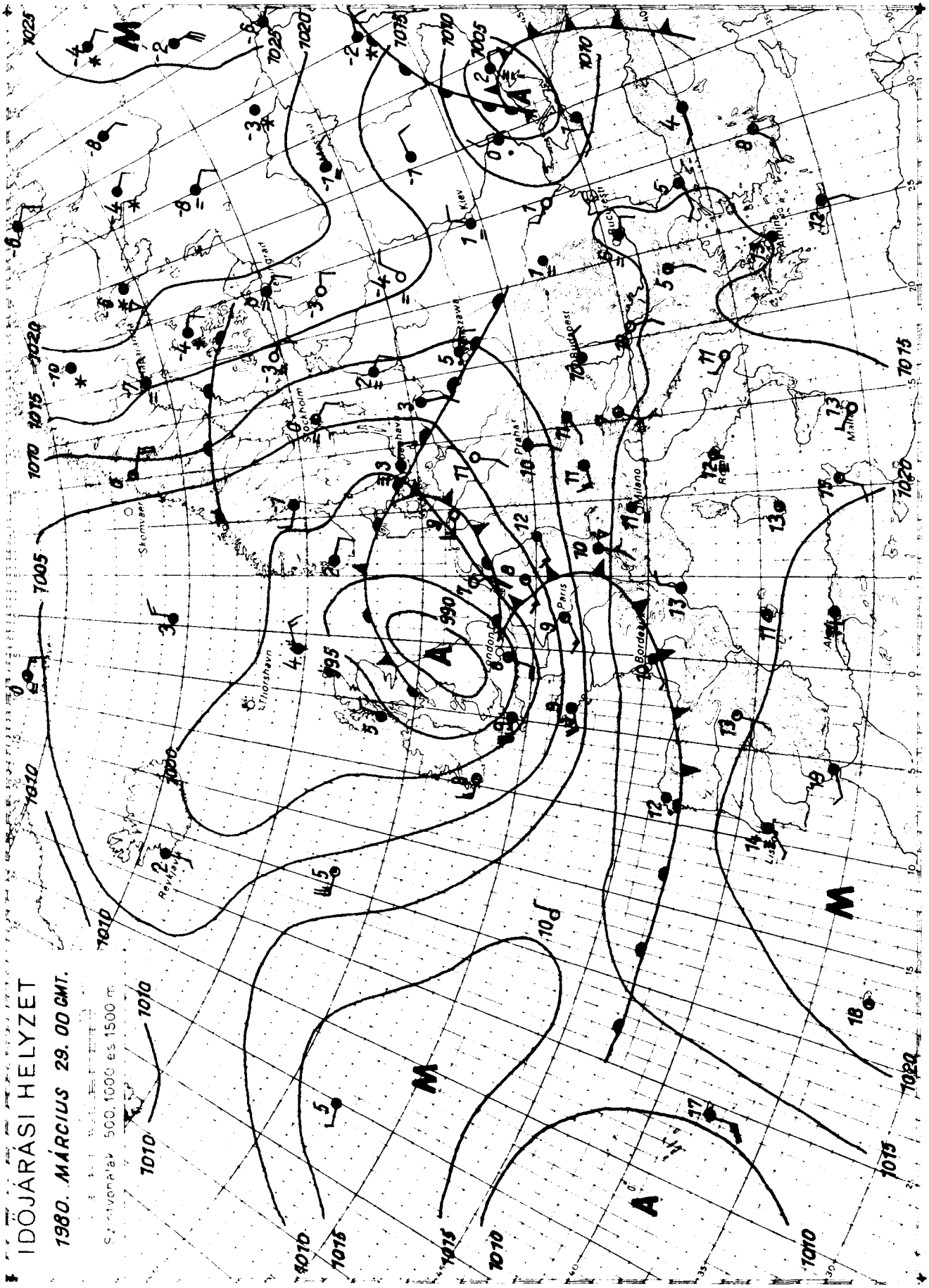

KIADJA: ORSZÁGOS METEOROLÓGIAI SZOLGÁLAT

Készíti: Központi Előrejelzési Intézet Előrejelzési Osztálya — T. 273 - 018 — Megjelenik naponként

Éves előfizetési díja: 1 460 Ft. Megrendelhető: 1024 Budapest, II., Kitaibel Pál u. 1. Telefon: 253 500

Kiadásért felel: az OMSZ elnöke — Szerkesztésért felel: a KEI igazgatója

IDŐJÁRÁSI NAPIJELENTÉS

ЕЖЕДНЕВНЫЙ МЕТЕОРОЛОГИЧЕСКИЙ БЮЛЛЕТЕНЬ · DAILY WEATHER REPORT
BULLETIN QUOTIDIEN DE TEMPS · TÄGLICHER WETTERBERICHT

93. évfolyam 90. szám. + Budapest + 1980. március 30. vasárnap

Az időjárási helyzet és a várható időjárás:

Észak- és Kelet-Európa nagy részén folytatódik az évszakhoz képest hideg idő. Több helyről jelentenek havazást, hóváport. Középpontjával a Skandináv-félsziget déli része fölött ciklon örvénylik. Áramlási rendszerében északnyugat felől különböző nedvességtartalmú, de az eddiginél hüvösebb léghullámok érkeznek Nyugat-Európán át, szárazföldünk belseje felé. Vonulásukat szórványos eső, záporeső, néhány helyen zivatar, valamint többfelé erős szél kíséri. Hétfő estig a Kárpát-medence időjárását is a hüvösebb léghullámok határozzák meg.

Hazánkban szombaton az évszakhoz képest meleg idő volt. A hőmérséklet csúcsértéke általában 18, 23 fok között alakult, napközben néhány helyen, az éjszakai óráktól többfelé esett az eső, záporeső, néhány helyen zivatar is keletkezett. A lehullott csapadék mennyisége általában csapadéknyom és 9 mm között váltakozott, de az északkeleti megyékben helyenként elérte a 10, 16 mm-t is. Vasárnap hajnalra 7, 11 fokig hült le a levegő. Ma délelőtt jobbára erősen felhős idő volt. Néhány helyen kisebb eső, záporeső esett. Az északnyugati szél többfelé megerősödött, időnként viharos széllökések is voltak. A hőmérséklet 11 órakor az ország területén 9, 15 fok között váltakozott.

Ma 12 órakor Budapesten a hőmérséklet 13 fok, a tengerszintre átszámított légnyomás 1013 mbar, gyengén emelkedik.

Várható időjárás hétfő estig:

Változóan felhős idő.
Szórványosan eső, záporeső, egy-két helyen esetleg zivatar.
Többfelé élénk, időnként erős, helyenként viharos északnyugati szél hétfőre mérséklődik.
Várható legalacsonyabb éjszakai hőmérséklet: általában 2, 7 fok között, néhány helyen gyenge talajmenti fagy,
legmagasabb nappali hőmérséklet hétfőn: 11, 16 fok között.

Vadkerti Ferenc s.k.

A hőmérséklet napi középértéke és eltérése a 100 évi átlagtól /Budapesten/:

1980. III. 29.	16,0°C	+7,7°C

1871 óta ezen a napon Budapesten előfordult

legmagasabb hőmérséklet:	23,2°C /1890/,
legalacsonyabb hőmérséklet:	-5,7°C /1918/.

80.219.

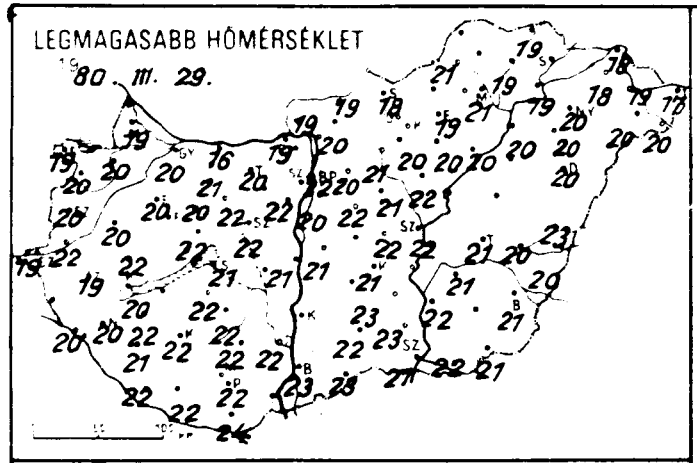
LEGMAGASABB HŐMÉRSÉKLET
1980. III. 29.

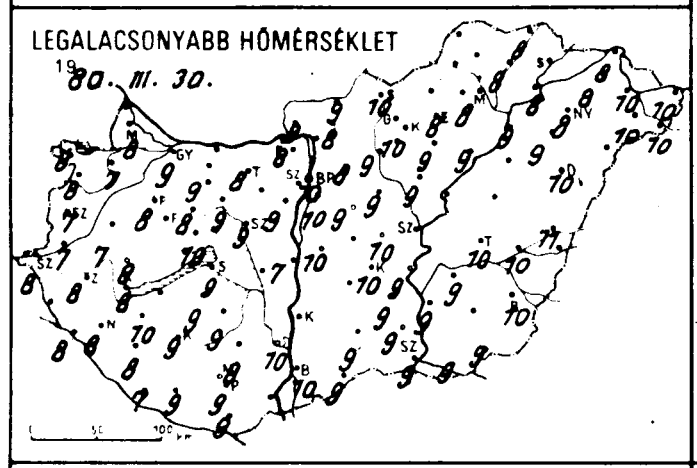
LEGALACSONYABB HŐMÉRSÉKLET
1980. III. 30.

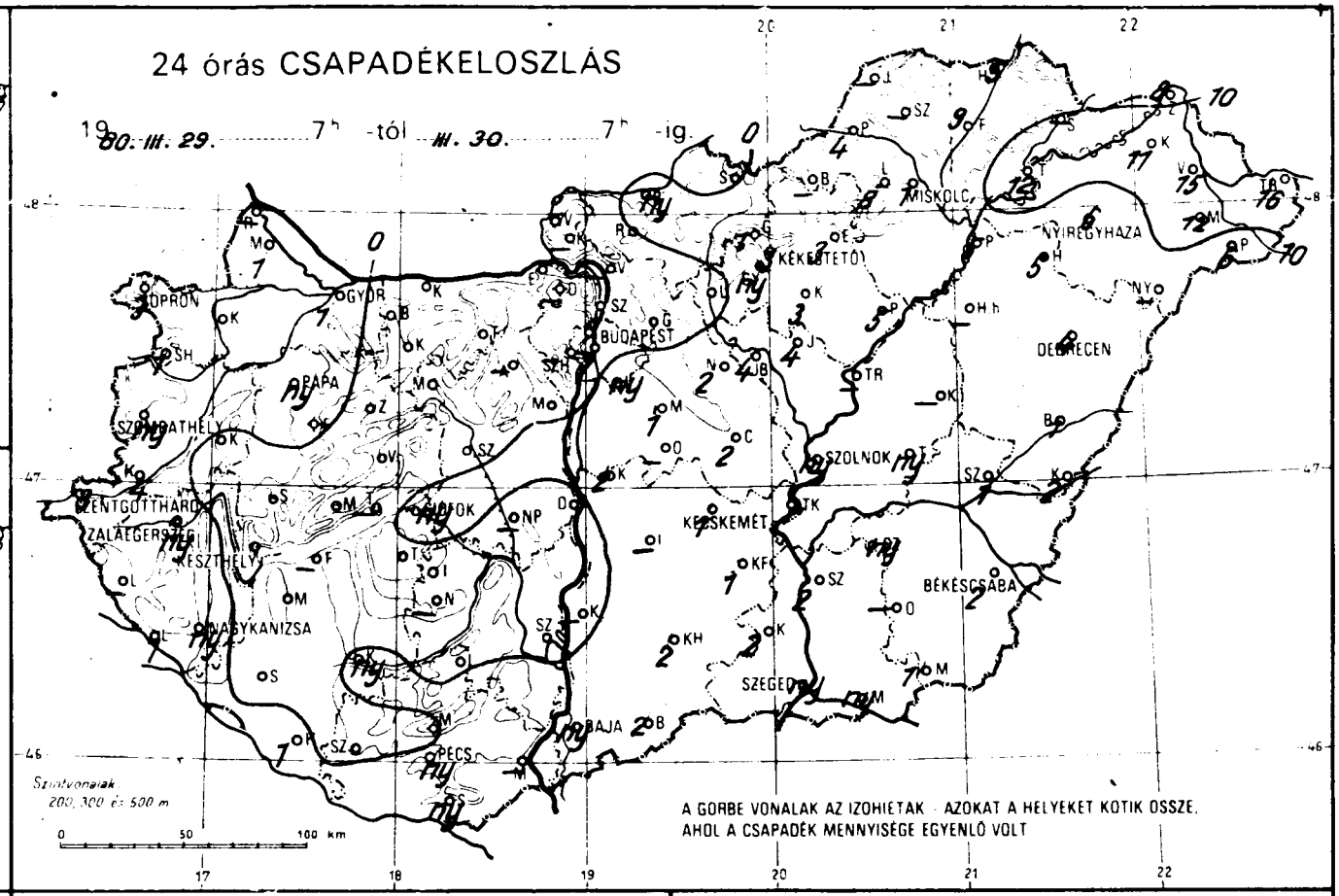
24 órás CSAPADÉKELOSZLÁS
1980. III. 29. 7h -tól III. 30. 7h -ig.
MISKOLC
NYIREGYHAZA
KEKESTETŐ
GYŐR
BUDAPEST
DEBRECEN
SZOLNOK
KECSKEMÉT
BÉKÉSCSABA
SZEGED
PÉCS
BAJA
NAGYKANIZSA
KESZTHELY
ZALAEGERSZEG
SZENTGOTTHÁRD
SZOMBATHELY
PAPA
SOPRON
Szintvonalak
200, 300 és 500 m
A GÖRBE VONALAK AZ IZOHIETAK - AZOKAT A HELYEKET KÖTIK ÖSSZE, AHOL A CSAPADÉK MENNYISÉGE EGYENLŐ VOLT

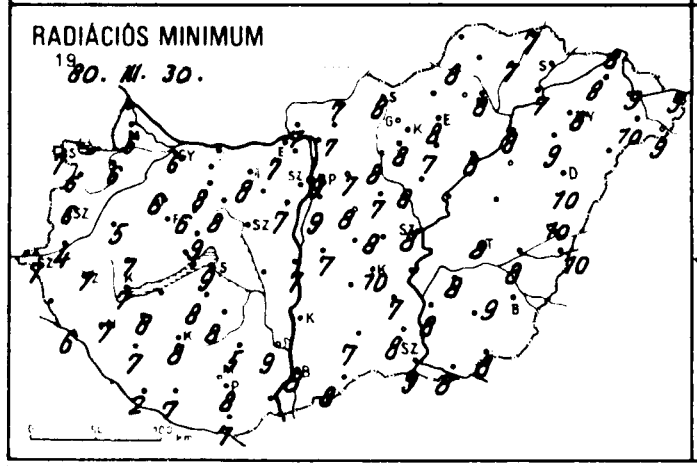
RADIÁCIÓS MINIMUM
1980. III. 30.

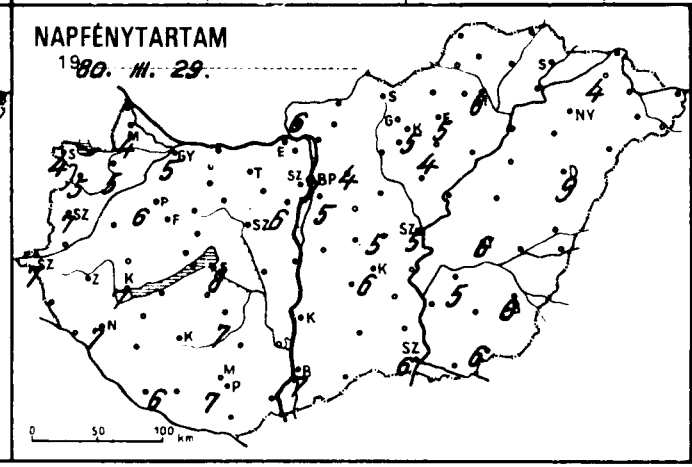
NAPFÉNYTARTAM
1980. III. 29.

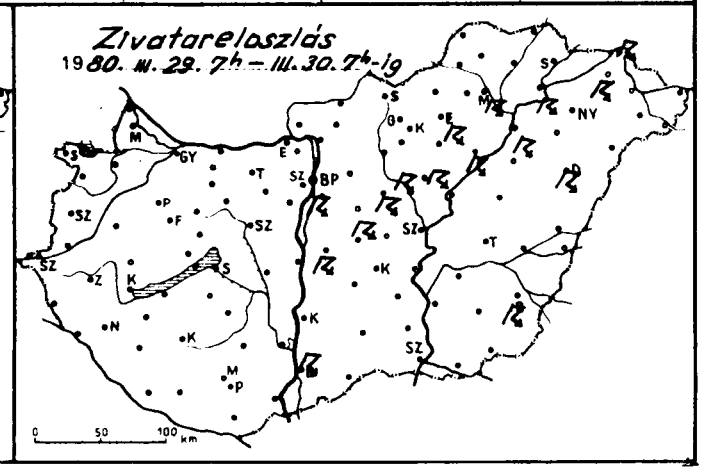
Zivatareloszlás
1980. III. 29. 7h – III. 30. 7h-ig

	1980.III.30.07 h -ig az utolsó 24 óra adatai					
	csapadék (mm)	Hó cm	max. hőmérséklet	min. hőmérséklet	rad. min.	napos órák
Győr	1 ∇		20	9	6	5
Kapuvár	1		20	7	6	5
Mosonmagyaróvár	1		19	8	6	4
Rajka	–		–	–	–	
Sopron	3 ∇		19	8	7	4
Sopronhorpács	1		20	8	6	5
Káld	.		20	7	5	
Körmend	4		22	7	5	
Szentgotthárd	3 ∇		19	8	7	7
Szombathely	ny ∇		20	7	6	7
Lenti	–		–	–	–	
Letenye	1 ∇ ∩		20	8	6	
Nagykanizsa	ny ∇		20	8	7	7
Zalaegerszeg	ny		19	8	7	
Farkasgyepű	–		–	–	–	
Keszthely	.		20	8	7	7
Mencshely	.		19	8	7	8
Pápa	ny		20	8	6	6
Sümeg	.		22	8	7	
Tihany	–		–	–	–	
Veszprém	.		22	10	9	
Zirc	.		20	8	6	
Fonyód	–		–	–	–	
Homokszt. györgy	1		22	7	2	6
Kaposvár	ny		22	9	8	
Marcali	.		22	10	8	
Siófok	ny		21	9	9	8
Somogyszob	.		21	8	7	
Tab	.		22	9	8	
Bábolna	–		–	–	–	
Esztergom	.		19	8	7	
Kisbér	.		21	9	8	
Komárom	.		16	8	–	
Tatabánya	.		20	8	8	
Alcsútdoboz	–		–	–	–	
Dunaújváros	.		21	7	7	
Martonvásár	.		22	9	7	6
Mór	.		22	9	8	
Nagyhörcsökp.	–		–	–	–	
Szabadbattyán	.		22	9	–	
Iregszemcse	.		22	9	8	7
Lengyel	.		22	8	5	
Nagykónyi	–		–	–	–	
Szekszárd	.		22	10	9	
Mezőfaipadtető	.		20	8	7	
Mohács	–		–	–	–	
Pécs	ny		22	9	8	7
Siklós	ny		24	9	7	
Szigetvár	.		22	9	7	
Bp. Lőrinc	ny		20	10	9	5
Bp. Met. Int.	.		22	10	9	3
Bp. Szab. hegy	–		–	–	–	
Cegléd	2		22	10	8	5
Dobogókő	–		–	–	–	
Gödöllő	.		20	8	7	4
Kiralyrét	–		–	–	–	
Monor	1		22	9	8	
Nagykata	2		22	10	9	
Örkény	–		–	–	–	
Szentendre	.		22	14	14	

	1980.III.30.07 h -ig az utolsó 24 óra adatai					
	csapadék (mm)	Hó cm	max. hőmérséklet	min. hőmérséklet	rad. min.	napos órák
Vác	–		–	–	–	
Vámosmikola	.		19	9	7	6
Baja	ny		23	10	8	7
Bácsalmás	2		23	9	8	
Izsák	–		–	–	–	
Kalocsa	–		–	–	–	
Kecskemét	1		21	10	10	6
Kiskunf. háza	1		23	9	7	
Kiskunhalas	2		22	9	7	
Kunszentmiklós	2		21	10	7	
Tiszakécske	–		–	–	–	
Balassagyarmat	ny		19	9	7	
Romhány	.		20	8	7	
Salgótarján	.		18	10	8	
Eger	3		19	8	8	5
Galyatető	1 ≡	10	12	3	3	
Gyöngyös	ny		20	10	8	
Kékestető	3 ∇	11	12	2	1	5
Kompolt	3		20	9	7	4
Lőrinci	.		21	9	8	
Poroszló	5		20	9	8	
Jászapáti	4		22	9	8	
Jászbereny	4		21	9	7	
Karcag	–		–	–	–	
Szolnok	ny ∇		22	10	8	5
Tiszaroff	–		–	–	–	
Turkeve	ny ∇		21	9	8	6
Kistelek	2 ∇		23	9	8	
Makó	ny ∩		22	9	8	
Szeged	ny ∇		21	9	9	6
Szentes	2 ∇		22	9	8	
Borsodnádasd	–		–	–	–	
Fügöd	9		19	8	7	
Hidasnemeti	5		19	8	7	
Jósvafő	–		–	–	–	
Lillafüred	8		17	3	3	
Miskolc	1		21	8	8	6
Putnok	4		21		8	
Sárospatak	–		–	–	–	
Szendrőlád	–		–	–	–	
Tokaj	12		19	8	7	
Kisvarda	11		18	8	8	4
Mátészalka	12		20	10	10	
Nyíregyháza	6 ∇		20	8	6	8
Nyírlugos	–		–	–	–	
Pátyod	6 ∇		20	10	9	
Tiszabecs	16 ∇		17	10	9	
Vásárosnamény	15 ∇		19	10	9	
Zahony	8		18	8	8	
Berettyóújfalu	1 ∇		23	11	10	
Debrecen	4		20	10	10	9
Hajdudorog	5		20	9	9	
Hortobágy	–		–	–	–	
Kocsordi	2		20	11	10	
Polgár	5		20	9	8	
Békéscsaba	2		21	10	9	6
Mezőberény	1		21	9	8	6
Orosháza	–		–	–	–	
Szarvas	ny ∇		21	9	8	5
Szeghalom	1		20	10	8	

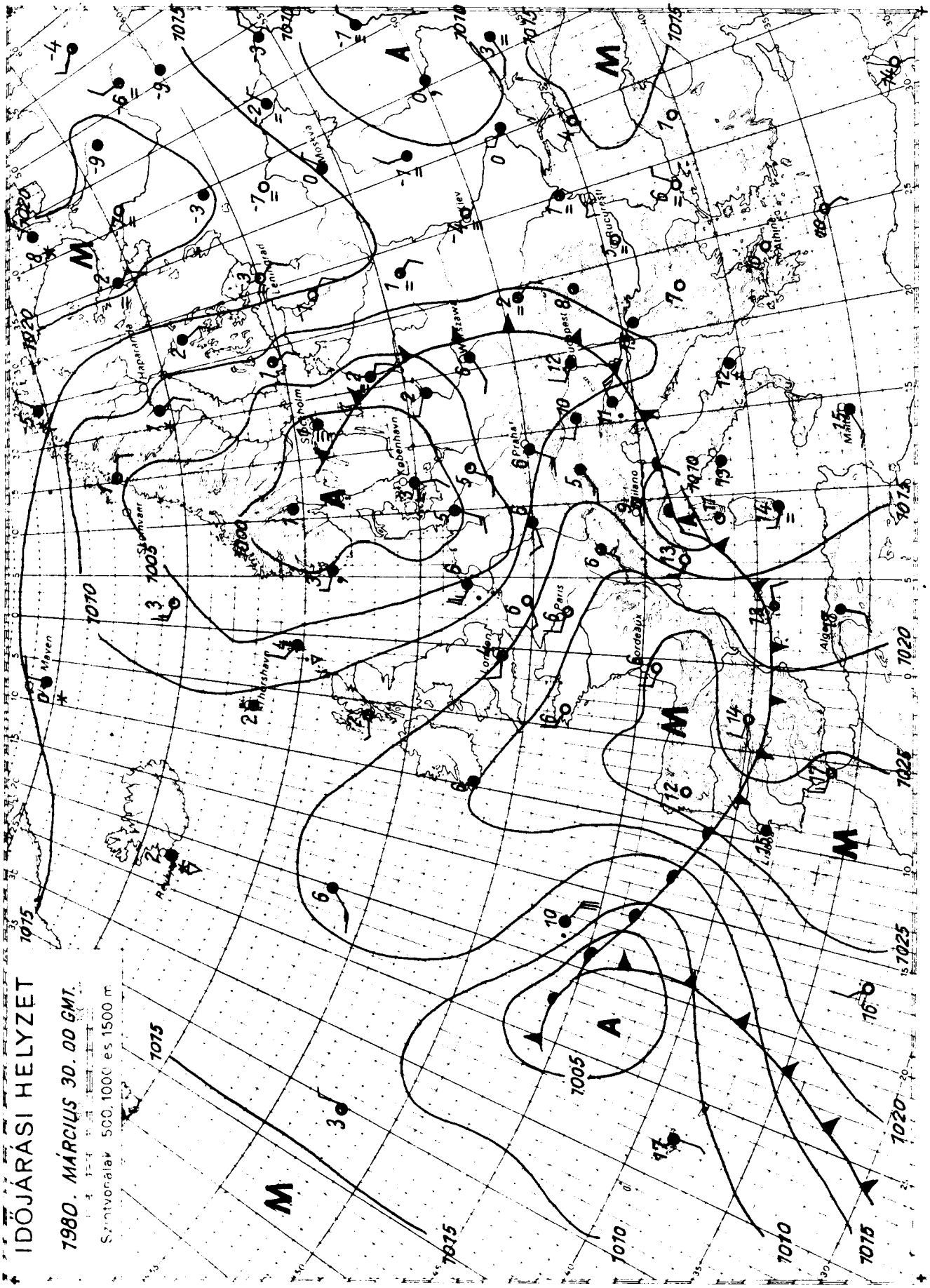

KIADJA: ORSZÁGOS METEOROLÓGIAI SZOLGÁLAT

Készült: Központi Előrejelző Intézet Előrejelző Osztálya — Telefon: 273 - 018 — Megjelenik naponként

Éves előfizetési díja: 1 460 Ft. Megrendelhető: 1024 Budapest, II., Kitaibel Pál u. 1. Telefon: 253-509

Kiadásért felelős az OMSZ elnöke — Szerkesztésért felelős a KEI igazgatója

IDŐJÁRÁSI NAPIJELENTÉS

ЕЖЕДНЕВНЫЙ МЕТЕОРОЛОГИЧЕСКИЙ БЮЛЛЕТЕНЬ · DAILY WEATHER REPORT
BULLETIN QUOTIDIEN DE TEMPS · TÄGLICHER WETTERBERICHT

93. évfolyam 91. szám. + Budapest + 1980. március 31. hétfő

Az időjárási helyzet és a várható időjárás:

A Skandináv-félsziget fölött található alacsony nyomású légörvény áramlási rendszerében még hideg, sarkvidéki levegő érkezik Európa nagy része fölé. A hideg, nedves léghullámok hatására kontinensünk északi, középső és keleti részén az évszakhoz képest hüvös van, Észak- és Kelet-Európában pedig még többfelé változékony, csapadékos az időjárás. Az Atlanti-óceán felett örvénylő másik ciklon a Brit-szigeteken valamint Franciaországban okoz változékony, szeles, csapadékos időt. Ez utóbbi légörvény déli oldalán enyhébb, nedves levegő áramlik a szárazföld belseje fölé, s ez lassan megközeliti a Kárpát-medencét is.

Vasárnap az ország nagy részén erősen felhős, vagy borult volt az ég. Főként a déli, és keleti megyékből jelentettek esőt, záporokat. A ma reggel 7 óráig lehullott csapadék mennyisége csapadéknyom és 6 mm között volt. Az élénk északi, északnyugati szél többfelé megerősödött, a Dunántúlon helyenként viharossá fokozódott. A hőmérséklet kora délutánra 11, 16 fokig emelkedett. Hétfőn hajnalra általában 1, 7 fokig hült le a levegő, de délnyugaton helyenként 0, -2 fokot is mértek. Ma délelőtt változóan felhős idő volt, az ország nyugati és északkeleti részén helyenként gyönge záporok alakultak ki. Az élénk északnyugati, nyugati szél főleg a Dunántúlon többfelé megerősödött. A hőmérséklet 11 órakor általában 7, 13 fok között alakult.

Ma 12 órakor Budapesten a hőmérséklet 10 fok, a tengerszintre átszámitott légnyomás 1020 mbar, alig változik.

Várható időjárás kedd estig:

Ma változó felhőzet, legfeljebb egy-két helyen futó záporeső.
Holnap főként nyugaton időnként erősen megnövekvő felhőzet, ott szórvány s esővel.
Napközben élénk, időnként erős északnyugati, később délnyugatira forduló szél.
Várható legalacsonyabb éjszakai hőmérséklet: -1, +4,
legmagasabb nappali hőmérséklet kedden: 15, 19 fok között.

Pálmási Judit - Török Dénes s.k.

TÁVOLABBI KILÁTÁSOK SZERDÁTOL-SZOMBATIG:

A hét közepén erősen felhős, később változóan felhős idő várható.
Az időszak elején többfelé esőre, záporesőre lehet számitani.
Legalacsonyabb hajnali hőmérséklet: +2, +7 fok között.
Legmagasabb nappali hőmérséklet: 12, 17 fok között.
Jelentős mennyiségü /legalább 5 mm/ csapadék az ország területének 40 százalékán várható.

KÖZÉPTÁVÚ ELŐREJELZŐ OSZTÁLY

A hőmérséklet napi középértéke és eltérése a 100 évi átlagtól /Budapesten/:

1980. III. 30.	10,9°C	+2,1°C

1871 óta ezen a napon Budapesten előfordult

legmagasabb hőmérséklet:	24,1°C /1968/,	
legalacsonyabb hőmérséklet:	-4,5°C /1918/.	80.220.

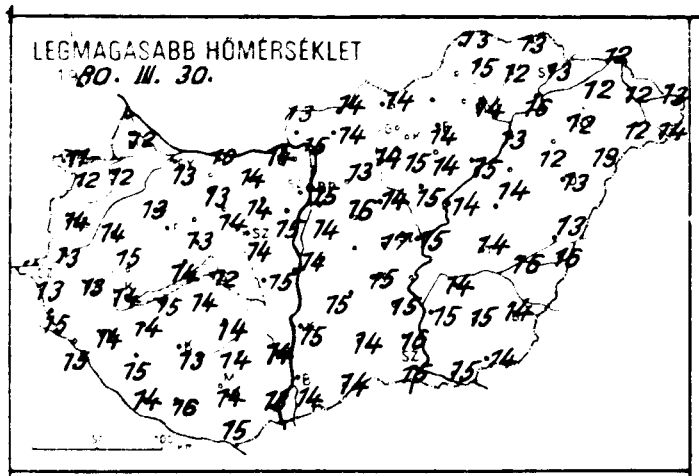
LEGMAGASABB HŐMÉRSÉKLET
1980. III. 30.

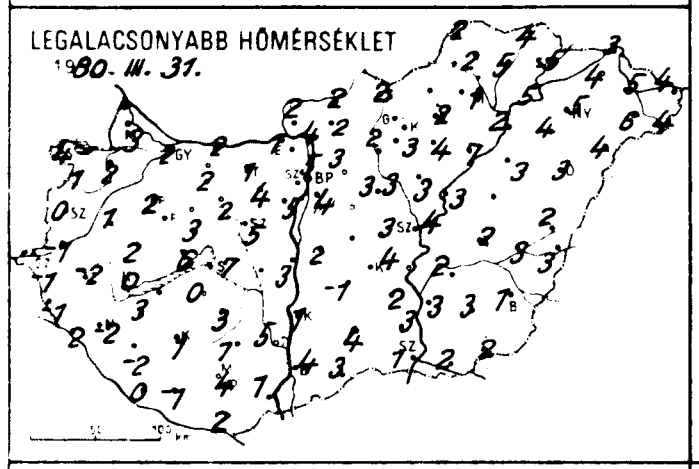
LEGALACSONYABB HŐMÉRSÉKLET
1980. III. 31.

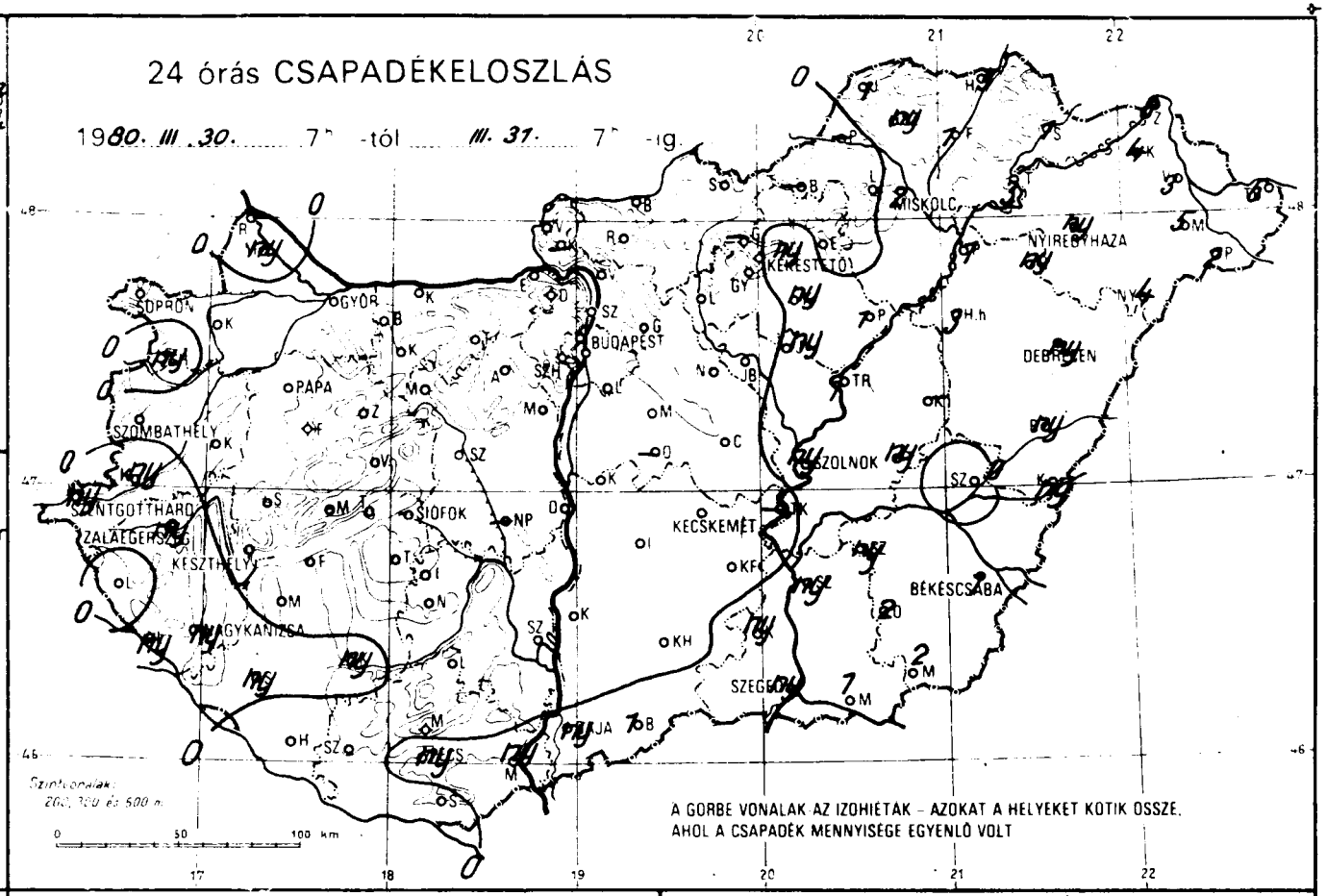
24 órás CSAPADÉKELOSZLÁS
1980. III. 30. 7h -tól III. 31. 7h -ig.
SOPRON
GYŐR
BUDAPEST
MISKOLC
NYÍREGYHÁZA
KECSKEMÉT
DEBRECEN
SZOLNOK
BÉKÉSCSABA
SZEGED
PÁPA
SZOMBATHELY
SZENTGOTTHÁRD
ZALAEGERSZEG
KESZTHELY
SIÓFOK
MAGYKANIZSA
PÉCS
A GÖRBE VONALAK AZ IZOHIÉTÁK – AZOKAT A HELYEKET KÖTIK ÖSSZE, AHOL A CSAPADÉK MENNYISÉGE EGYENLŐ VOLT

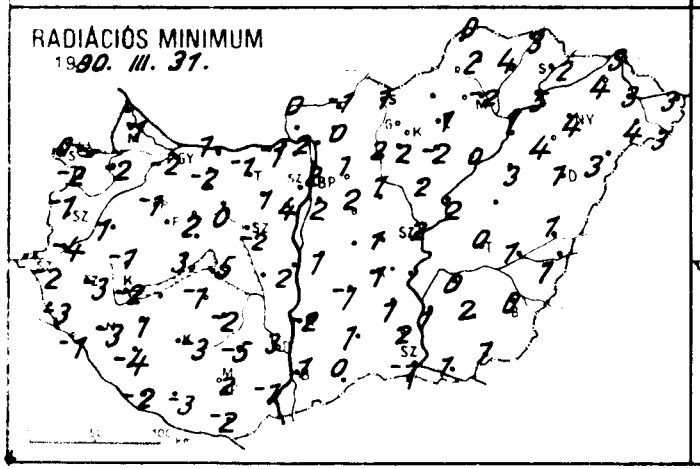
RADIÁCIÓS MINIMUM
1980. III. 31.

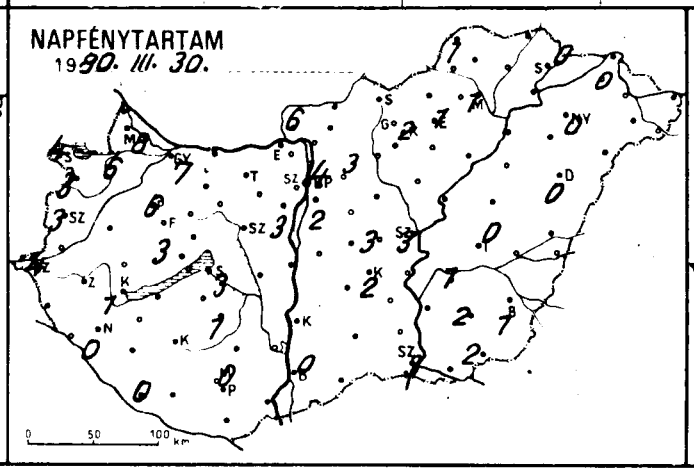
NAPFÉNYTARTAM
1980. III. 30.

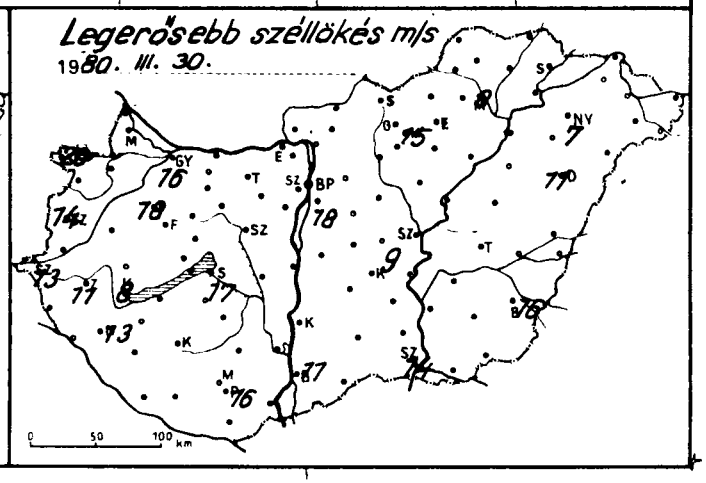
Legerősebb széllökés m/s
1980. III. 30.

1980. III. 31. 07 h -ig az utolsó 24 óra adatai

	csapadék (mm)	Hó cm	max. hőmérséklet	min. hőmérséklet	rad. min.	napos órák
Győr	• ⌓		13	2	-2	7
Kapuvár	• ⌓		12	2	-2	6
Mosonmagyaróvár	ny, ⌴		12	3	-1	8
Rajka	–		–	–	–	
Sopron	•		11	4	0	4
Sopronhorpács	ny ⌓		12	1	-2	3
Káld	•		14	1	1	
Körmend	ny		13	-1	-4	
Szentgotthárd	ny ⊽ ⌴		13	-1	-2	2
Szombathely	•		14	0	-1	3
Lenti	•		15	-1	-3	
Letenye	ny ⌴		15	2	-1	
Nagykanizsa	ny ⊽ ⌴ ≡		14	-2	-3	0
Zalaegerszeg	ny ⊽ ⌴		13	-2	-3	
Farkasgyepű	•		12	2	-2	
Keszthely	• ⌴		14	0	-2	1
Mencshely	•		11	3	1	3
Pápa	• ⌓		13	2	-1	6
Sümeg	• ⌴		15	2	-1	
Tihany	•		14	6	3	
Veszprém	•		13	3	2	
Zirc	• ⌓		12	2	-2	
Fonyód	•		15	4	0	
Homokszt. György	• ⌴		14	0	-2	0
Kaposvár	ny ⌓		13	1	-3	
Marcali	•		14	3	1	
Siófok	•		12	7	5	3
Somogyszob	ny ⌴		15	-2	-4	
Tab	•		14	0	-1	
Babolna	• ⌓		13	0	-3	
Esztergom	•		14	1	-1	
Kisber	• ⌓		13	2	-2	
Komárom	•		10	2	1	
Tatabánya	•		14	1	-1	
Alcsútdoboz	•		14	4	1	
Dunaújváros	•		15	3	2	
Martonvásár	•		15	5	4	3
Mór	• ⌓		14	2	0	
Nagyhörcsökp.	–		–	–	–	
Szabadbattyán	•		14	5	-2	
Iregszemcse	•		14	3	-2	1
Lengyel	•		14	1	-5	
Nagykónyi	•		15	0	-3	
Szekszárd	•		14	5	3	
Árpád-tető	•		11	4	1	
Mohács	ny ⌓		13	1	-1	
Pécs	ny ⌓		14	4	2	0
Siklós	•		15	2	-2	
Szigetvár	•		16	-1	-3	
Bp. Lőrinc	•		14	4	2	2
Bp. Met. Int.	•		15	5	2	4
Bp. Szab. hegy	•		6	2	0	
Cegléd	• ⌓		17	3	1	3
Dabas-[illegible]	•		9	0	-1	
Gödöllő	•		13	3	1	3
K. tanyret	–		–	–	–	
Monor	•		16	3	2	
Nagykáta	• ⌓		14	3	1	
[illegible]	–		–	–	–	
[illegible]	•		14	5	4	

1980. III. 31. 07 h -ig az utolsó 24 óra adatai

	csapadék (mm)	Hó cm	max. hőmérséklet	min. hőmérséklet	rad. min.	napos órák
Vác	• ⌓		15	4	2	
Vámosmikola	• ⌓		13	2	0	6
Baja	ny ⊽		14	4	1	0
Bácsalmás	1		14	3	0	
Izsák	•		15	-1	-1	
Kalocsa	•		15	1	-2	
Kecskemét	• ⌓		15	4	1	2
Kiskunf. háza	•		15	2	1	
Kiskunhalas	•		14	4	1	
Kunszentmiklós	•		14	2	1	
Tiszakécske	–		–	–	–	
Balassagyarmat	• ⌓		14	2	-1	
Romhány	•		14	2	0	
Salgótarján	•		14	2	1	
Eger	•		14	2	1	1
Galyatető	–	–	–	–	–	
Gyöngyös	•		15	3	2	
Kékestető	ny ⌴	folt	6	-1	-3	2
Kompolt	ny		14	4	-2	1
Lőrinci	• ⌓		14	2	2	
Poroszló	1		15	7	0	
Jászapáti	ny		15	3	2	
Jászberény	• ⌓		15	4	1	
Karcag	–		–	–	–	
Szolnok	ny		15	4	2	3
Tiszaroff	1		14	3	2	
Túrkeve	ny ⌓		14	2	0	0
Kistelek	ny ⊽		16	3	2	
Makó	1 ⌓		15	2	1	
Szeged	ny ⊽ ⌓		15	1	-1	3
Szentes	ny ⊽		15	3	1	
Borsodnádasd	–		–	–	–	
Fugod	1		12	5	4	
Hidasnemeti	5		13	4	3	
Jósvafő	1 ⌓		13	2	0	1
Lillafüred	•		17	3	2	
Miskolc	2 ⊽ =		14	1	-2	1
Putnok	–		–	–	–	
Sárospatak	1		13	5	2	0
Szendrőlád	ny ⌓		15	2	2	
Tokaj	3		16	5	5	
Kisvarda	4		12	4	4	0
Mátészalka	5		12	6	4	
Nyíregyháza	ny ⊽		12	5	4	0
Nyírlugos	4		13	4	3	
Fehérgyarmat	2		14	4	3	
Gyulaháza	6 ⊽ ⌴		13	4	3	
Vásárosnamény	3		12	5	3	
Záhony	8		12	3	3	
Berettyóújfalu	ny ⌓		13	2	1	
Debrecen	ny ⊽ ⌓		13	3	1	0
Hajdúszoboszló	ny		12	4	4	
Hajdúnánás	3		14	3	3	
Karcag	ny		16	3	1	
Püspökladány	1		13	2	1	
Békéscsaba	1 ⊽ ⌓ =		14	1	0	1
Mezőberény	2 ⊽		14	2	1	2
Gyula-háza	2		15	3	2	2
[illegible]	ny ⊽ ⌓		14	2	0	1
[illegible]	•		16	3	1	

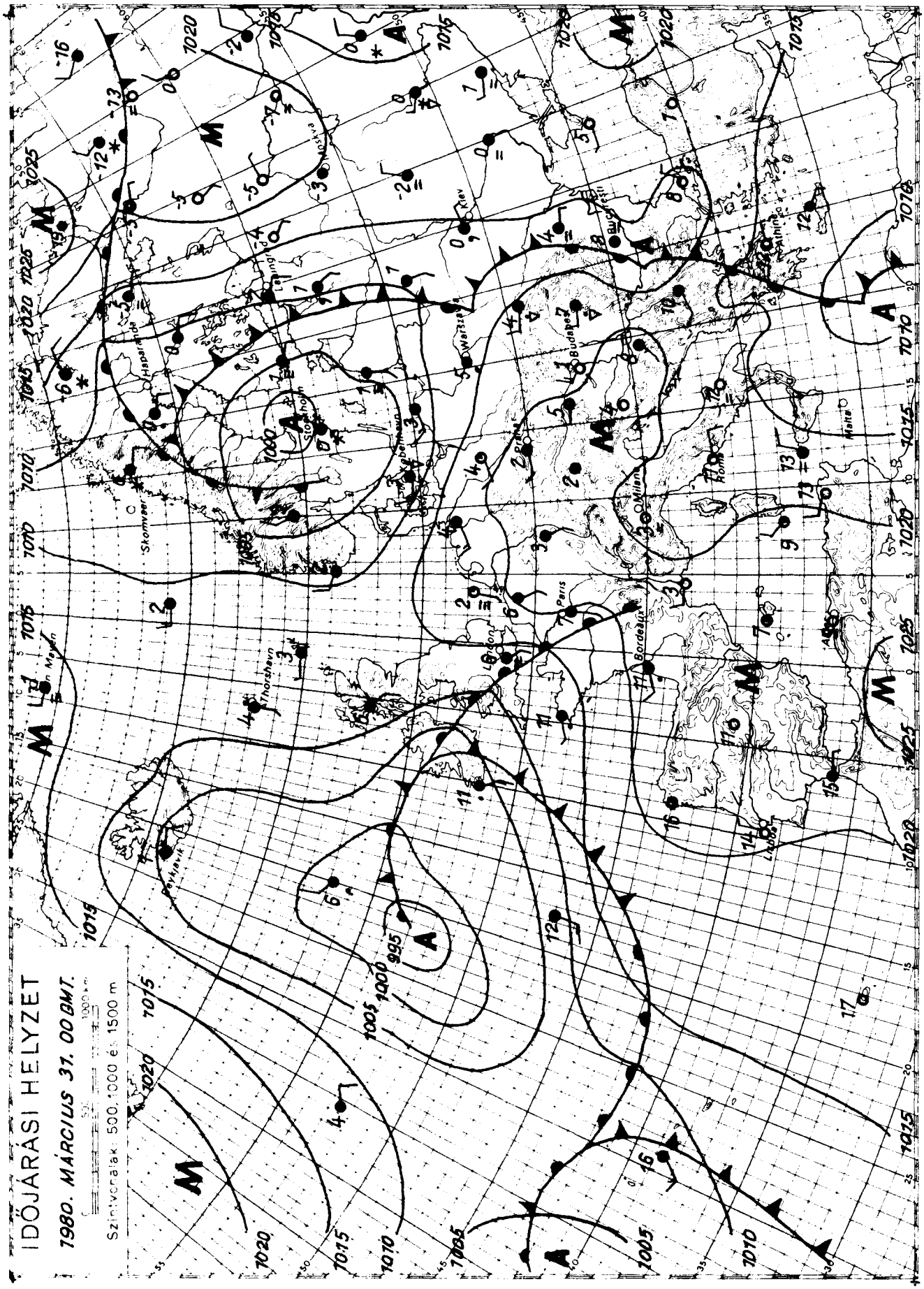

KIADJA: ORSZÁGOS METEOROLÓGIAI SZOLGÁLAT

Készíti: Központi Előrejelző Intézet Előrejelző Osztálya — T.: 273 - 078 — Megjelenik naponként —

Évi előfizetési díja: 1.460.-Ft - Megrendelhető: 1024 Budapest, II., Kitaibel Pál u. 1. Telefon: 353-500

Kiadásért felel: az OMSZ elnöke — Szerkesztésért felel: a KEI igazgatója