Hungary

IDŐJÁRÁSI NAPIJELENTÉS

QC
989
.H9
I32
1980
Oct.-Dec

ЕЖЕДНЕВНЫЙ МЕТЕОРОЛОГИЧЕСКИЙ БЮЛЛЕТЕНЬ · DAILY WEATHER REPORT
BULLETIN QUOTIDIEN DE TEMPS · TÄGLICHER WETTERBERICHT

93. évfolyam 275. szám. + Budapest + 1980. október 1. szerda

Az időjárási helyzet és a várható időjárás:

Kontinensünk legnagyobb részén ciklonok hatására igen változékony az időjárás. Az Atlanti-óceán északnyugati térségéből a Brit-szigeteken és a Német-sikságon át nagy sebességgel váltakozó hőmérsékletü és nedvességtartalmú léghullámok áramlanak Európa középső és délkeleti vidékére. Hatásukra az erősen felhős, esős, valamint a derült, szárazabb időszakok gyorsan váltogatják egymást. Szerdán kiterjedt esőket jelentettek a Brit-szigetek és a Skandinávfélsziget délnyugati térségéből, sokfelé esett az eső a Lengyel-sikságon és a Keleti-Kárpátok vidékén. A Szovjetunió európai területének északi részén helyenként havazott, hózáporok voltak. A Kárpát-medencébe csütörtökön valószinüleg ismét nedvesebb léghullám érkezik.

Hazánkban kedden a keleti, északkeleti országrészben 3, 6 órán át sütött a nap, máshol jobbára erősen felhős, illetve borult volt az ég. Északnyugaton esőzóna érte el az országot, amely fokozatosan délkelet felé haladt, és szerda reggel 7 óráig a Dél-Dunántúl kivételével többfelé volt kisebb eső, zápor. A lehullott csapadék mennyisége csapadéknyom és 6 mm között alakult. Kedden a legmagasabb nappali hőmérséklet általában 17, 22, néhány borult esős helyen 13, 16 fok között váltakozott. Szerda hajnalra csak 7, 14 fokig hült le a levegő. Délelőtt az ország nagy részén felhőátvonulások voltak, néhány helyen futó záporral. Az északnyugati, északi szél többfelé megerősödött, helyenként viharossá fokozódott. A hőmérséklet 11 órakor 14, 17 fok között alakult.

Ma 12 órakor Budapesten a hőmérséklet 15 fok, a tengerszintre átszámitott légnyomás 1020 mbar, alig változik.

Várható időjárás csütörtök estig:

Szerdán felhőátvonulások néhány helyen futó záporral.
Csütörtökön északnyugat felől átmenetileg megnövekvő felhőzet, többfelé kisebb eső, zápor.
Fokozatosan mérséklődő északnyugati, északi szél.
Várható legalacsonyabb éjszakai hőmérséklet: 3, 8, legmagasabb nappali hőmérséklet csütörtökön az északnyugaton 15, délkeleten 20 fok körül.

CENTRAL LIBRARY PER
JAN 23 1981
N.O.A.A.
U.S. Dept. of Commerce

Németh Lajos s. k.

A hőmérséklet napi középértéke és eltérése a 100 évi átlagtól /Budapesten/:

1980. szeptember 30.	12,6°C	-2,0°C

1871 óta ezen a napon Budapesten előfordult

legmagasabb hőmérséklet:	31,5°C /1932/
legalacsonyabb hőmérséklet:	1,9°C /1921/

80.602.

National Oceanic and Atmospheric Administration

Environmental Data Rescue Program

ERRATA NOTICE

One or more conditions of the original document may affect the quality of the image, such as:

Discolored pages
Faded or light ink
Binding intrudes into the text

This document has been imaged through the NOAA Environmental Data Rescue Program. To view the original document, please contact the NOAA Central Library in Silver Spring, MD at (301) 713-2607 x124 or www.reference@nodc.noaa.gov.

Information Manufacturing Corporation
Imaging Subcontractor
Rocket Center, West Virginia
September 14, 1999

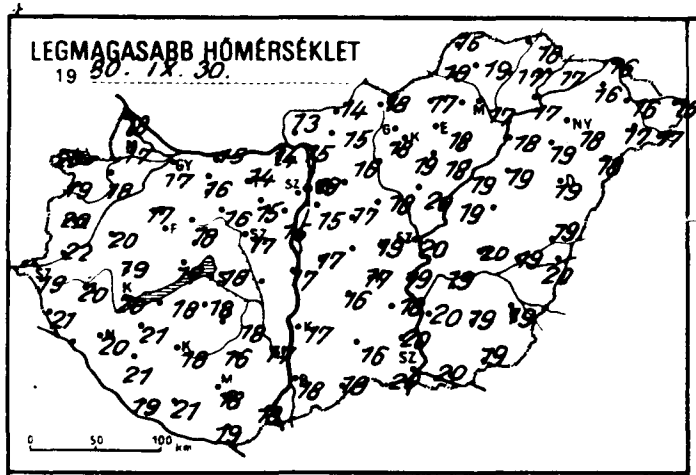
LEGMAGASABB HŐMÉRSÉKLET
19 80. IX. 30.

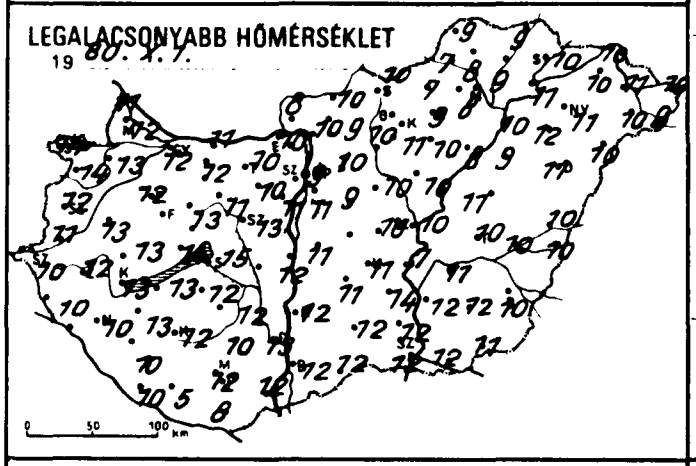
LEGALACSONYABB HŐMÉRSÉKLET
19 80. X. 1.

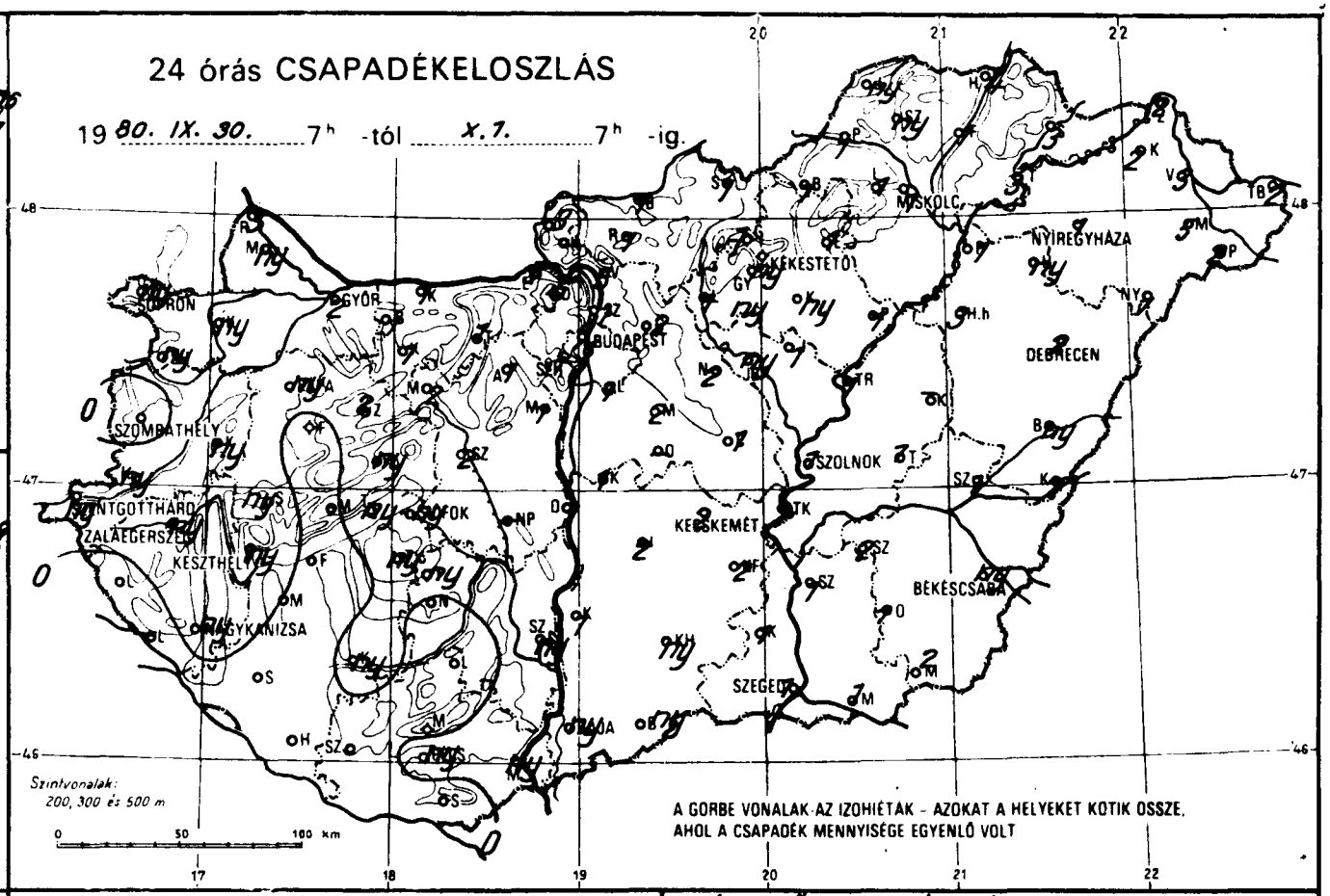
24 órás CSAPADÉKELOSZLÁS
19 80. IX. 30. 7h -tól X. 1. 7h -ig.
MISKOLC
NYIREGYHÁZA
KÉKESTETŐ
GYŐR
BUDAPEST
DEBRECEN
SZOMBATHELY
SZOLNOK
SZENTGOTTHÁRD
ZALAEGERSZEG
KESZTHELY
KECSKEMÉT
BÉKÉSCSABA
NAGYKANIZSA
SZEGED
Szintvonalak: 200, 300 és 500 m
A GÖRBE VONALAK AZ IZOHIÉTÁK - AZOKAT A HELYEKET KÖTIK ÖSSZE, AHOL A CSAPADÉK MENNYISÉGE EGYENLŐ VOLT

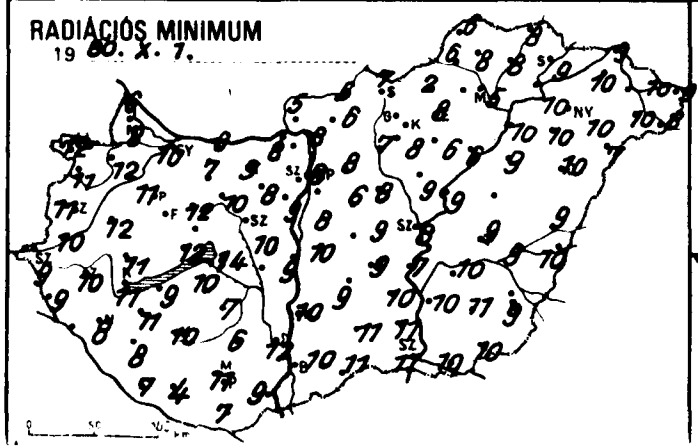
RADIÁCIÓS MINIMUM
19 80. X. 1.

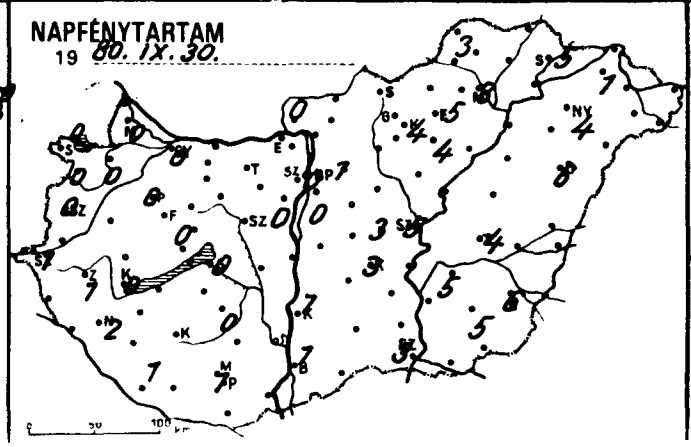
NAPFÉNYTARTAM
19 80. IX. 30.

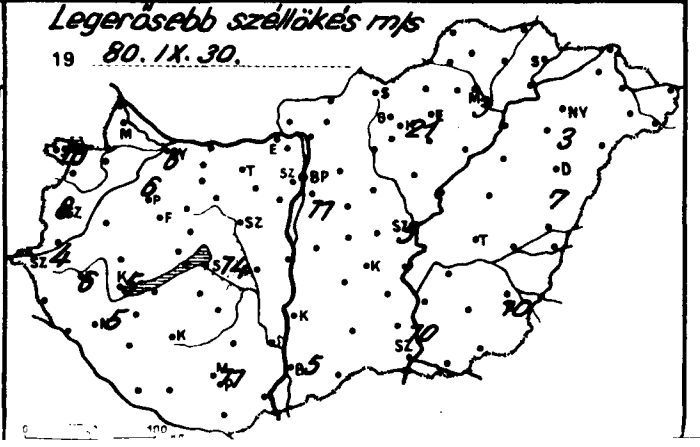
Legerősebb széllökés m/s
19 80. IX. 30.

	1980.XII.1 07^h -ig az utolsó 24 óra adatai					
	csapadék (mm)	Hó cm	max. hőmérséklet	min. hőmérséklet	rad. min.	napos órák
Győr	12 *	28	-1	-7	-7	0
Kapuvár	-		2	-7	-7	0
Mosonmagyaróvár	10	18	-1	-8	-8	0
Rajka	13 *	15	-1	-8	-9	
Sopron	7 *	14	-1	-7	-7	0
Sopronhorpács	8 *	20	-1	-7	-7	0
Káld	-		-	-	-	
Körmend	1 *	30	1	-5	-5	
Szentgotthárd	1 *	4	0	-4	-4	0
Szombathely	10 *	10	-1	-6	-8	0
Lenti	9 *	18	-2	-6	-6	
Letenye	3 *	15	0	-6	-6	
Nagykanizsa	1 *	15	0	-6	-6	0
Zalaegerszeg	2 *	12	-1	-6	-7	0
Farkasgyepű	11 *	39	-2	-5	-9	
Keszthely	3 *	12	1	-8	-8	0
Mencshely	-	-	-	-	-	-
Pápa	9 *	33	-1	-7	-7	0
Sümeg	7 *	-	-1	-7	-7	
Tihany	5 *	16	0	-6	-7	
Veszprém	8 *	19	0	-7	-7	
Zirc	26 *	48	-1	-8	-8	
Fonyód	3 *	15	2	-5	-7	
Homokszt. György	6 *	20	1	-6	-7	0
Kaposvár	20 *	25	1	-6	-6	
Marcali	6 *	15	2	-1	-6	
Siófok	13	17	2	-3	-3	0
Somogyszob	10 *	16	0	-5	-6	
Tab	42 *	35	1	-6	-6	
Bábolna	12 *	25	-1	-6	-7	
Esztergom	23 *	32	0	-5	-7	
Kisbér	34 *	45	0	-6	-8	
Komárom	-	45	0	-7	-7	
Tatabánya	30	42	0	-5	-5	
Alcsútdoboz	28 *	47	0	-5	-6	
Dunaújváros	16 *	-	1	-6	-6	
Martonvásár	14 *	60	1	-4	-4	0
Mór	35 *	40	0	-8	-8	
Nagyhörcsökp.	23 *	39	1	-5	-5	
Szabadbattyán	-	-	-	-	-	
Iregszemcse	18 *	3	0	-6	-7	0
Lengyel	23 *	32	0	-4	-4	
Nagykónyi	24 *	32	1	-3	-5	
Szekszárd	23 *	31	0	-4	-4	
Mindszent	40 *	24	-2	-6	-7	
Mohács	12 *	18	1	-2	-2	
Pécs	6 *	14	0	-4	-5	0
Siklós	10 *	9	2	-2	-3	
Szigetvár	9 *	18	-1	-4	-4	
Sp. Lőrinc	20 *	40	0	-3	-3	0
Sp. Met. Int.	35 *	38	1	-2	-5	0
Sp. Szab. hegy	9 *	30	-3	-4	-4	
Cegléd	43 *	35	1	-4	-4	
Dobogókő	-	-	-	-	-	
Godöllő	21 *	26	0	-4	-4	0
Királyrét	-	-	-	-	-	
Monor	34 *	50	1	-2	-5	
Nagykáta	32 *	27	1	-3	-3	
Orkény	-	-	-	-	-	
Szentendre	28 *	34	1	-2	-2	

	1980.XII.1 07^h -ig az utolsó 24 óra adatai					
	csapadék (mm)	Hó cm	max. hőmérséklet	min. hőmérséklet	rad. min.	napos órák
Vác	21 *	27	1	-2	-2	
Vámosmikola	14 *	23	0	-3	-3	0
Baja	18 *	19	0	-3	-3	0
Bácsalmás	16 *	18	0	-2	-2	
Izsák	38 *	40	1	-1	-1	
Kalocsa	-	-	-	-	-	-
Kecskemét	22 *	25	-1	-4	-4	0
Kiskunf. háza	22 *	19	2	-3	-3	
Kiskunhalas	33 *	32	0	-3	-3	
Kunszentmiklós	48 *	56	0	-3	-3	
Tiszakécske	10 *	12	1	-4	-4	
Balassagyarmat	6 *	23	1	-2	-4	
Romhány	-	-	-	-	-	
Salgótarján	ny *	8	-1	-2	-3	
Eger	5	2	2	-2	-4	0
Galyatető	21 * ∀	41	-2	-8	-9	
Gyöngyös	1 *	2	5	-1	-1	
Kékestető	11 *	35	-5	-9	-9	0
Kompolt	4 *	12	2	-2	-6	0
Lőrinci	4 *	12	2	-3	-3	
Poroszló	4 *	15	1	-5	-5	
Jászapáti	11 *	13	2	-3	-3	
Jászberény	9 *	13	2	-3	-3	
Karcag	-	-	-	-	-	
Szolnok	12 *	20	1	-4	-4	0
Tiszaroff	-	-	-	-	-	
Túrkeve	44 *	22	2	-4	-4	0
Kistelek	22 *	14	1	-4	-4	
Makó	30 *	-	3	-2	-2	
Szeged	17 *	4	1	-3	-3	0
Szentes	25 *	15	2	-4	-4	
Borsodnádasd	3 *	14	0	-3	-3	
Fűgöd	3 *	20	-1	-7	-7	
Hidasnémeti	2 *	3	-1	-7	-7	
Jósvafő	2 *	3	0	-4	-4	0
Lillafüred	12 *	19	3	0	-2	
Miskolc	3 *	5	0	-4	-4	0
Putnok	10 *	12	1	-3	-4	
Sárospatak	4 *	7	0	-5	-6	0
Szendrőlád	4 *	10	1	-4	-8	
Tokaj	-	-	-	-	-	
Kisvárda	10 *	10	1	-7	-7	0
Mátészalka	14 *	14	3	-4	-4	
Nyíregyháza	3 *	4	0	-6	-6	0
Nyírlugos	-	-	2	-5	-5	
Pátyod	12 *	6	2	-2	-2	
Tiszabecs	12 *	8	1	-1	-2	
Vásárosnamény	13 *	15	3	-4	-5	
Záhony	8 *	10	2	-5	-6	
Berettyóújfalu	14 *	12	1	-3	-4	
Debrecen	6 *	6	1	-4	-4	0
Hajdúdorog	4 *	-	0	-5	-6	
Hortobágy	-	-	-	-	-	
Körösszakál	-	-	-	-	-	
Polgár	9 *	8	0	-4	-4	
Békéscsaba	19 *	4	2	0	0	0
Mezőhegyes	14 *	folt	2	-2	-4	0
Orosháza	26 *	5	2	-1	-2	0
Szarvas	17 *	15	1	-3	-4	0
Szeghalom	21 *	16	1	-1	-1	

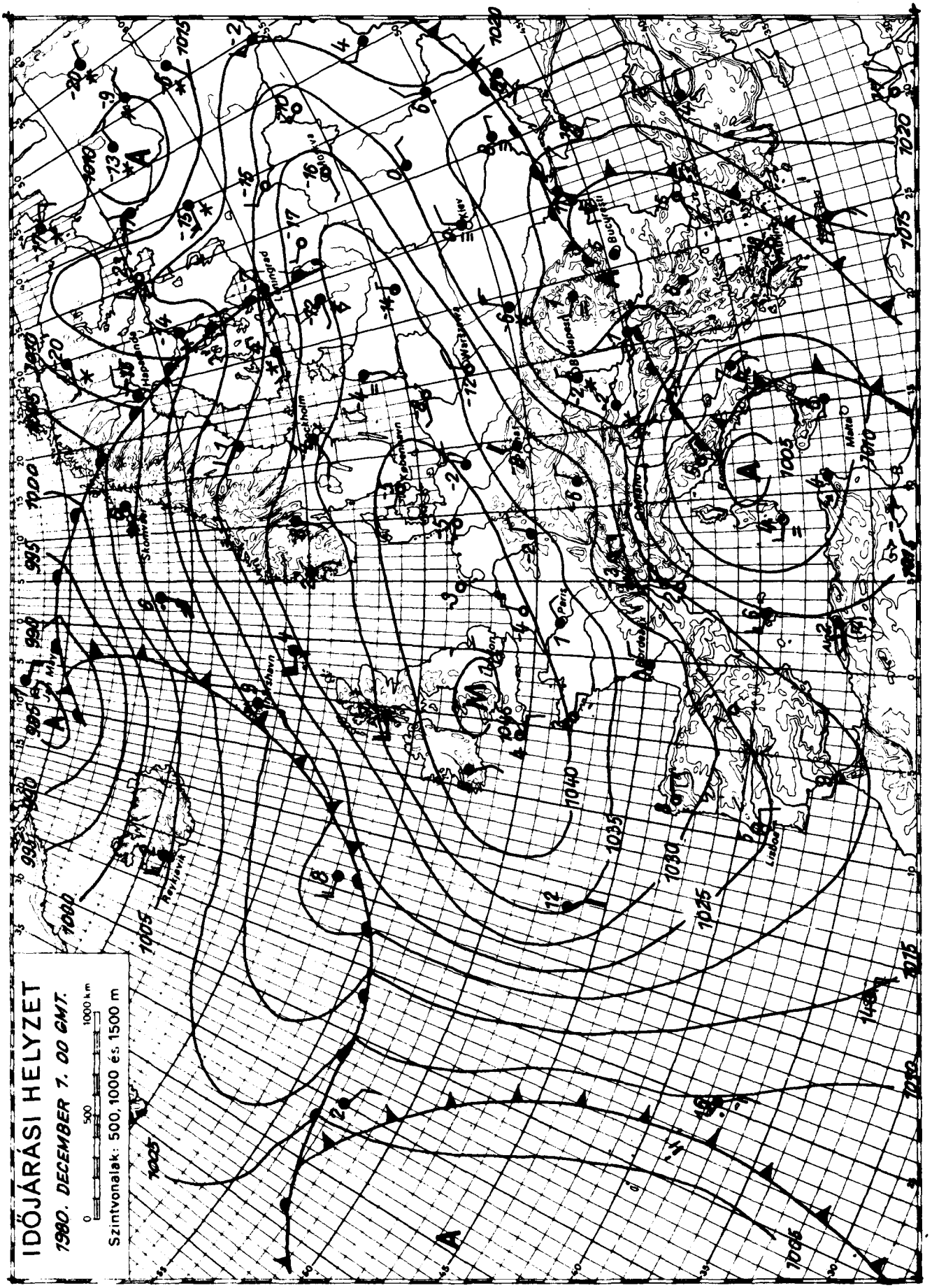

KIADJA: ORSZÁGOS METEOROLÓGIAI SZOLGÁLAT
Készíti: Központi Előrejelző Intézet Előrejelző Osztálya — T.: 273-018 — Megjelenik naponként —
Évi előfizetési díja: 1.460.-Ft - Megrendelhető: 1024 Budapest, II., Kitaibel Pál u. 1. Telefon: 353-500
Kiadásért felel: az OMSZ elnöke — Szerkesztésért felel: a KEI igazgatója

IDŐJÁRÁSI NAPIJELENTÉS

ЕЖЕДНЕВНЫЙ МЕТЕОРОЛОГИЧЕСКИЙ БЮЛЛЕТЕНЬ · DAILY WEATHER REPORT
BULLETIN QUOTIDIEN DE TEMPS · TÄGLICHER WETTERBERICHT

93. évfolyam 276. szám. + Budapest + 1980. október 2. csütörtök

Az időjárási helyzet és a várható időjárás:

Középpontjával Skandinávia felett, nagykiterjedésü ciklon örvénylik. Ennek áramlási rendszerében, gyors egymásutánban száraz és nedves légtömegek vonulnak a szárazföld belseje felé. Mindkét légtömeg közös jellemzője a hüvösség. A kontinens délnyugati és déli részein a leszálló légmozgások hatására még mindig enyhe, száraz, napos az idő.

Hazánk időjárását szerdán, az előbb emlitett frontzónák közül egy nedvesebb léghullám elvonulása után kialakult helyzet határozta meg. Igy a felhőzet mindenütt felszakadozott és 4, 10 órára kisütött a nap. Eső már csak az ország északkeleti részén esett. Mennyisége általában csapadéknyom és 6 mm között volt, de Nyiregyházán rövid idő alatt 19 mm hullott. A hőmérséklet csúcsértéke 14 és 19 fok között váltakozott. Megerősödött, sok helyen viharossá fokozódott az északnyugati szél. Csütörtök hajnalra általában 3, 8 fokig hült le a levegő, de az ország északi, középső részein rövid ideig tartó talajmenti fagyot is észleltek. A délelőtti órákban nyugat felől ismét megnövekedett a felhőzet és elszórtan a Dunántúlon már gyenge eső is esett. A hőmérséklet 11 órakor 11 és 15 fok között váltakozott.

Ma 12 órakor Budapesten a hőmérséklet 16 fok volt, a tengerszintre átszámitott légnyomás 1022 mbar, változatlan.

Várható időjárás péntek estig:

Eleinte erősen felhős idő. Több helyen eső, záporeső. Pénteken a felhőátvonulásokból elszórtan eső, zápor.
Megerősödő, illetve viharossá fokozódó északnyugati szél.
A legalacsonyabb éjszakai hőmérséklet: 5, 10,
a legmagasabb nappali hőmérséklet pénteken: 15, 18 fok között.

Demeter Éva és dr. Illés László s.k.

TÁVOLABBI KILÁTÁSOK SZOMBATTÓL-KEDDIG:

Az időszak első felében változóan felhős idő, több órás napsütéssel, majd fokozatosan megnövekszik a felhőzet és sokfelé várható eső, zápor.
Legalacsonyabb hajnali hőmérséklet +5, 10 fok között.
Legmagasabb nappali hőmérséklet eleinte 18, 23, később 14, 18 fok között.
Jelentős mennyiségü /legalább 5 mm/ csapadék az ország területének 60 százalékán várható.

KÖZÉPTÁVÚ ELŐREJELZŐ OSZTÁLY

A hőmérséklet napi középértéke és eltérése a 100 évi átlagtól /Budapesten/:

1980. október 1.	13,7°C	-0,9°C

1871 óta ezen a napon Budapesten előfordult

legmagasabb hőmérséklet:	30,8°C /1932/
legalacsonyabb hőmérséklet:	1,3°C /1959/

80.103.

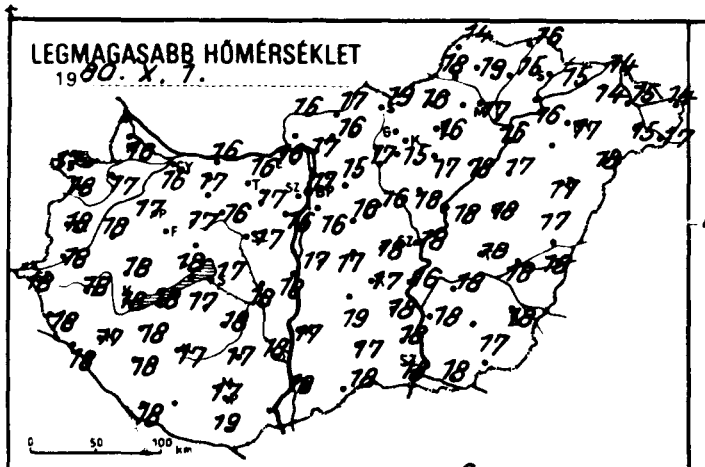
LEGMAGASABB HŐMÉRSÉKLET
1980. X. 7.

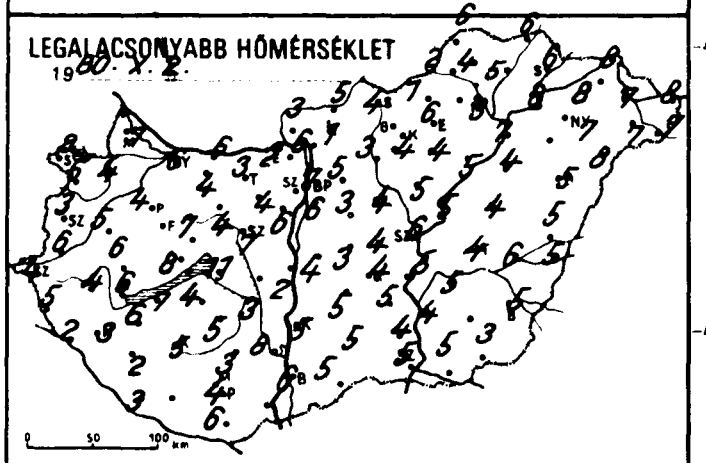
LEGALACSONYABB HŐMÉRSÉKLET
1980. X. 2.

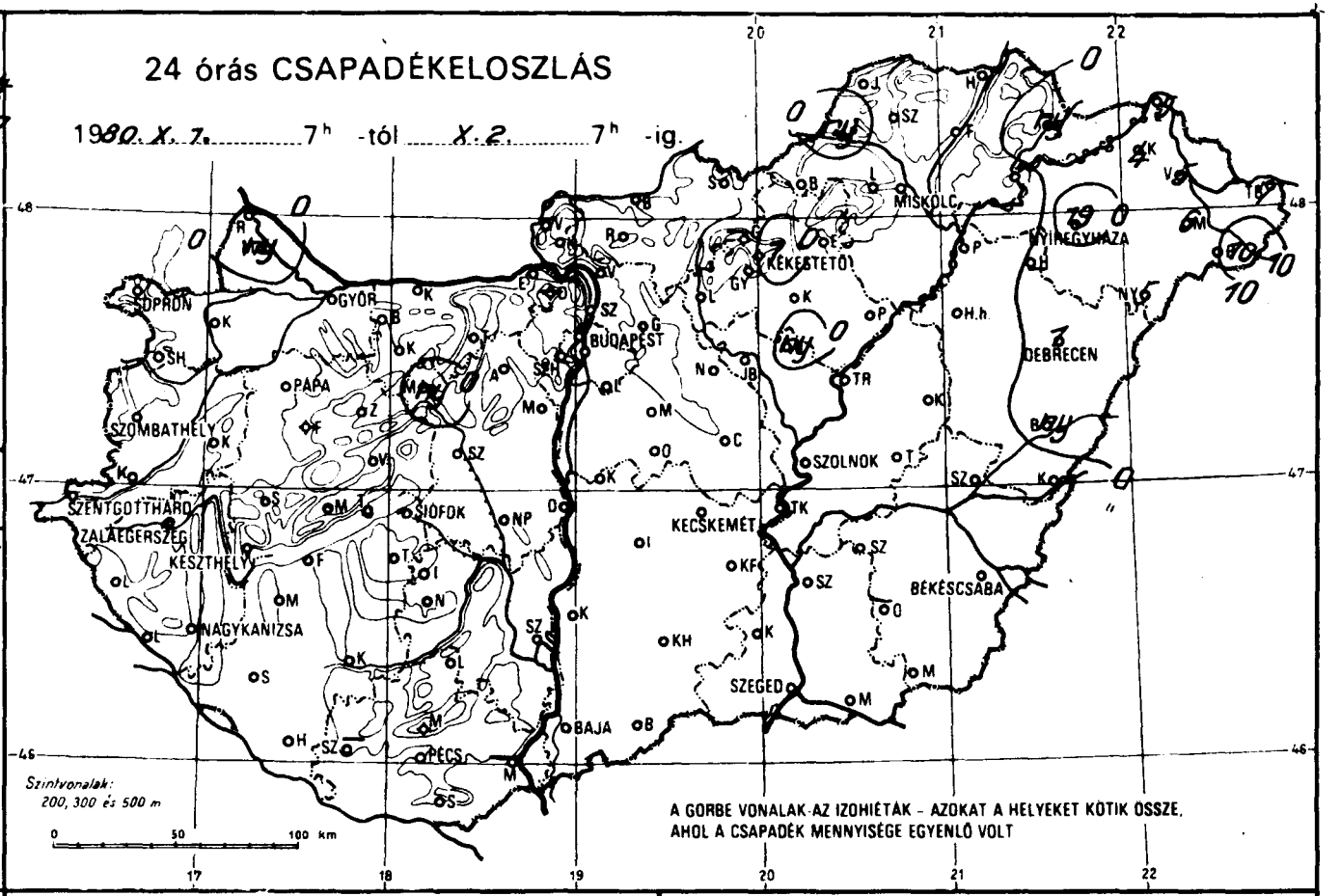
24 órás CSAPADÉKELOSZLÁS
1980. X. 7. 7h -tól X. 2. 7h -ig.
SOPRON
GYŐR
BUDAPEST
MISKOLC
NYÍREGYHÁZA
KÉKESTETŐ
DEBRECEN
PAPA
SZOMBATHELY
SZOLNOK
SZENTGOTTHÁRD
ZALAEGERSZEG
KESZTHELY
SIÓFOK
KECSKEMÉT
BÉKÉSCSABA
NAGYKANIZSA
SZEGED
BAJA
PÉCS
Szintvonalak:
200, 300 és 500 m
A GÖRBE VONALAK AZ IZOHIÉTÁK – AZOKAT A HELYEKET KÖTIK ÖSSZE, AHOL A CSAPADÉK MENNYISÉGE EGYENLŐ VOLT

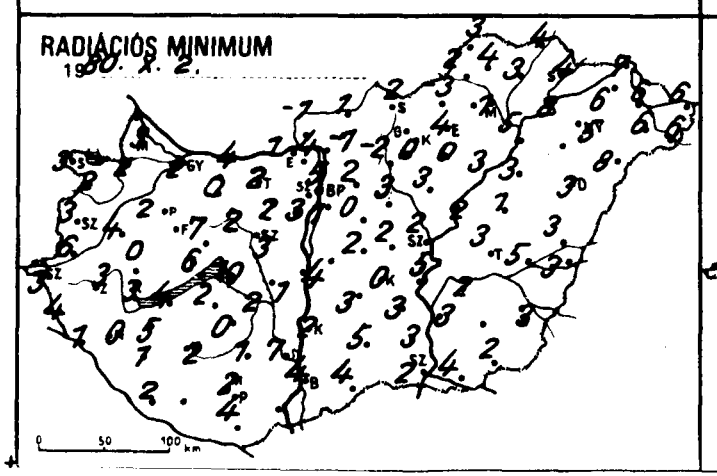
RADIÁCIÓS MINIMUM
1980. X. 2.

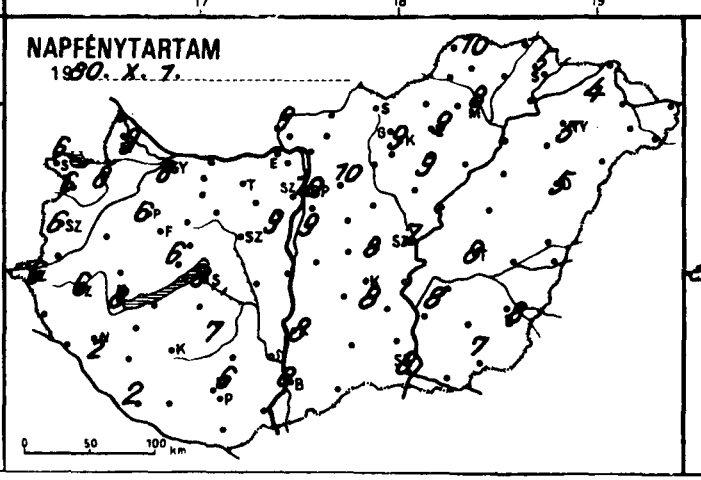
NAPFÉNYTARTAM
1980. X. 7.

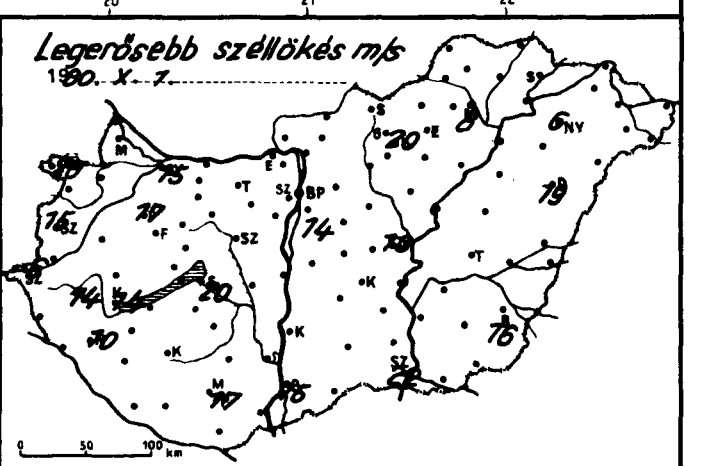
Legerősebb széllökés m/s
1980. X. 7.

	1980. X. 2. ---- 07 h -ig az utolsó 24 óra adatai					
	csapadék (mm)		max. hőmérséklet	min. hőmérséklet	rad. min.	napos órák
Győr	.	⌒	16	6	2	8
Kapuvár	.	⌒	17	4	2	8
Mosonmagyaróvár	ny	,	16	7	3	9
Rajka	–		–	–	–	
Sopron	.		17	8	3	6
Sopronhorpács	.		18	6	2	6
Káld	.		18	5	4	
Körmend	.		18	6	6	
Szentgotthárd	.	⌒ =	18	4	3	6
Szombathely	.	⌒	18	3	3	6
Lenti	.		18	5	4	
Letenye	.	⌒	18	2	1	
Nagykanizsa	.	⌒	17	3	0	2
Zalaegerszeg	.	⌒	18	4	3	6
Farkasgyepű	.		15	4	0	
Keszthely	.		18	6	3	8
Mencshely	.		16	7	7	6
Pápa	.	⌒	17	4	2	6
Sümeg	.		18	6	0	
Tihany	.		18	8	6	
Veszprém	.		17	7	7	
Zirc	.	⌒	14	4	1	
Fonyód	.		18	7	4	
Homokszt. györgy	.		18	3	2	2
Kaposvár	.	⌒	17	5	2	
Marcali	.		18	6	5	
Siófok	.		17	11	10	8
Somogyszob	.	⌒	18	2	1	
Tab	.		17	4	2	
Bábolna	.	⌒	17	3	2	
Esztergom	.		16	2	1	
Kisbér	.	⌒	17	4	0	
Komárom	.	⌒	16	6	4	
Tatabánya	.		16	3	2	
Alcsútdoboz	.	⌒	17	4	2	
Dunaújváros	.		18	2	1	
Martonvásár	.		16	6	3	9
Mór	ny	⌒	16	4	2	
Nagyhörcsökp.	.		18	3	2	
Szabadbattyán	.		17	7	3	
Iregszemcse	.	⌒	18	5	0	7
Lengyel	.		17	3	1	
Nagykónyi	.		18	2	0	
Szekszárd	.		18	8	7	
Árpádtető	.		15	6	4	
Mohács	–		–	–	–	
Pécs	.	⌒	17	4	2	6
Siklós	.		19	6	4	
Szigetvár	–		–	–	–	
Bp. Lőrinc	.	⌒ =	16	6	1	9
Bp. Met. Int.	.		17	7	5	10
Bp. Szab. hegy	.		13	8	4	
Cegléd	.	⌒	18	4	2	8
Dobogókő	–		–	–	–	
Gödöllő	.	⌒	15	5	2	10
Kiralyrét	.	⌒	16	2	2	
Monor	.		16	3	0	
Nagykata	.		16	4	3	
Örkény	.	⌒	17	3	2	
Szentendre	.		17	6	6	

	1980. X. 2. ---- 07 h -ig az utolsó 24 óra adatai					
	csapadék (mm)		max. hőmérséklet	min. hőmérséklet	rad. min.	napos órák
Vác	.	⌒	17	6	4	
Vámosmikola	.	⌒	16	3	–1	9
Baja	.		18	6	4	8
Bácsalmás	.	⌒	18	5	4	
Izsák	.		19	5	3	
Kalocsa	.	⌒	17	5	2	8
Kecskemét	.	⌒	17	4	0	8
Kiskunf. háza	.		18	5	3	
Kiskunhalas	.		17	5	5	
Kunszentmiklós	.		17	4	4	
Tiszakécske	.		16	5	5	
Balassagyarmat	.	⌒	17	5	1	
Romhány	.		16	1	–1	
Salgótarján	.		19	4	2	
Eger	.		16	6	4	9
Galyatető	–		–	–	–	
Gyöngyös	.		15	4	0	
Kékestető	1		7	4	1	9
Kompolt	.	⌒	17	4	0	9
Lőrinci	.	⌒	17	3	–2	
Poroszló	.		18	5	3	
Jászapáti	ny		18	5	3	
Jászberény	.	⌒	17	5	1	
Karcag	.		18	4	1	
Szolnok	.	⌒	18	6	2	7
Tiszaroff	.	⌒	18	5	2	
Túrkeve	.		18	4	3	8
Kistelek	.		18	4	3	
Makó	.	⌒	18	5	4	
Szeged	.		18	5	2	8
Szentes	.		18	4	3	
Borsodnádasd	.		16	1	–3	
Fügöd	.		15	5	3	
Hidasnémeti	.		16	6	4	
Jósvafő	.		14	6	3	10
Lillafüred	.		16	4	1	
Miskolc	.	=	17	3	1	8
Putnok	ny	,	18	2	2	
Sárospatak	ny	⌒	15	6	4	5
Szendrőlád	.		19	4	4	
Tokaj	.		16	8	8	
Kisvárda	4		14	8	6	4
Mátészalka	6	∇	15	7	6	
Nyíregyháza	19	∇	17	7	5	5
Nyírlugos	5		18	8	8	
Pátyod	10	∇	17	7	6	
Tiszabecs	7		14	8	6	
Vásárosnamény	5		15	7	6	
Záhony	5		14	8	7	
Berettyóújfalu	ny	∇ ⌒	17	5	3	
Debrecen	1	∇ =	17	5	3	5
Hajdúdorog	–		–	–	–	
Hortobágy	.		17	4	3	
Körösszakál	.	⌒	18	5	3	
Polgár	.	⌒	16	7	5	
Békéscsaba	.		18	5	3	8
Mezőhegyes	.		17	3	2	7
Orosháza	–		–	–	–	–
Szarvas	.		18	5	2	8
Szeghalom	.		18	6	5	

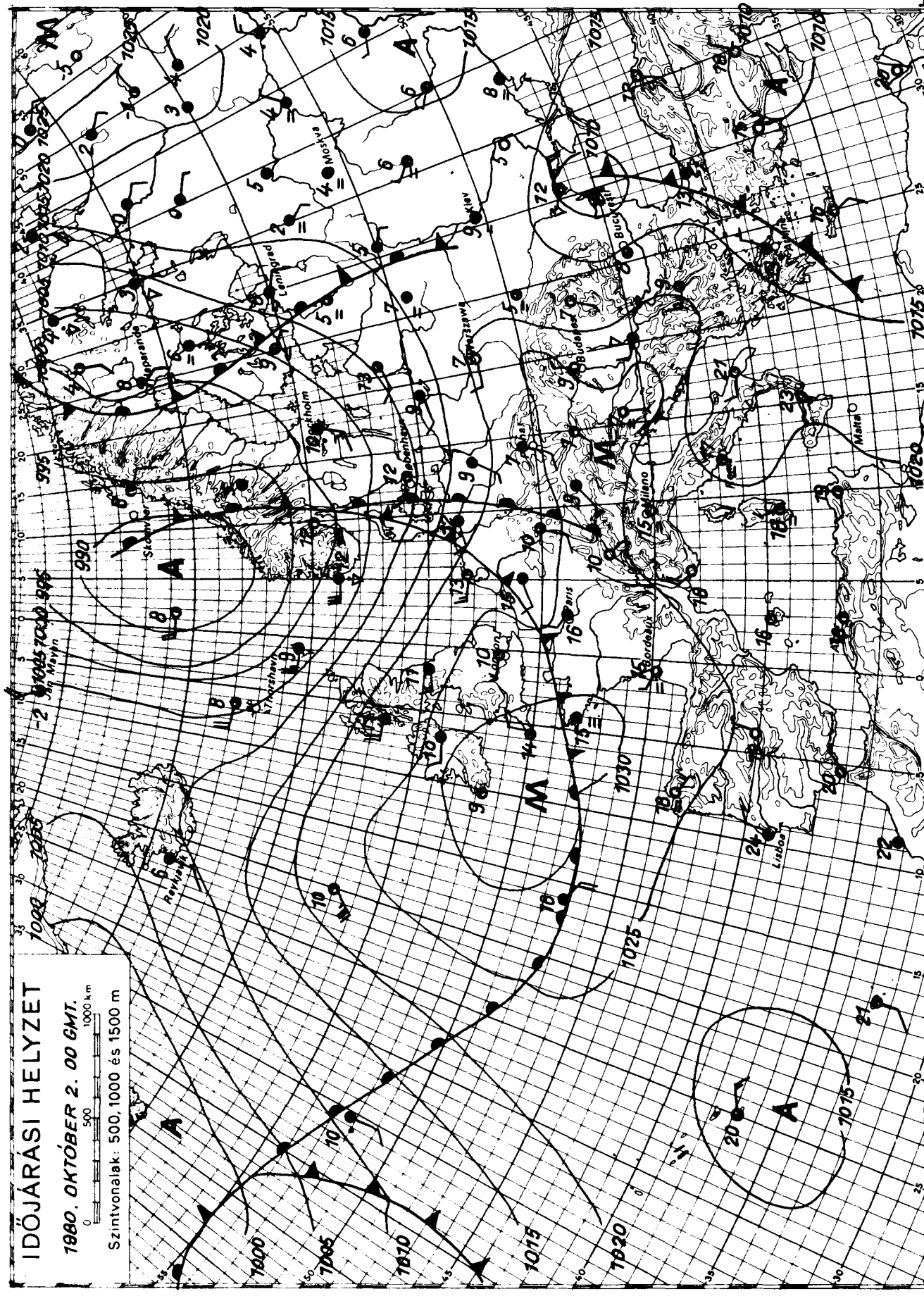

KIADJA: ORSZÁGOS METEOROLÓGIAI SZOLGÁLAT

Készíti: Központi Előrejelző Intézet Előrejelző Osztálya — T.: 273 - 018 — Megjelenik naponként —

Évi előfizetési díja: 1.460.-Ft - Megrendelhető: 1024 Budapest, II., Kitaibel Pál u. 1. Telefon: 353-500

Kiadásért felel: az OMSZ elnöke — Szerkesztésért felel: a KEI igazgatója

IDŐJÁRÁSI NAPIJELENTÉS

ЕЖЕДНЕВНЫЙ МЕТЕОРОЛОГИЧЕСКИЙ БЮЛЛЕТЕНЬ · DAILY WEATHER REPORT
BULLETIN QUOTIDIEN DE TEMPS · TÄGLICHER WETTERBERICHT

93. évfolyam 277. szám. + Budapest + 1980. október 3. péntek

Az időjárási helyzet és a várható időjárás:

Kontinensünk északnyugati, északi, valamint középső részén nagyon változékony az időjárás. Középpontjával Izland térsége fölött nagy kiterjedésü ciklon örvénylik. Ennek áramlási rendszerében viharos szél kiséretében enyhe, óceáni levegő érkezik a Brit-szigetek és a Skandináv-félsziget vidékére, ezeken a területeken többfelé esik az eső, záporok vannak. Ciklon örvénylik a Baltitenger keleti medencéjében is és változékony, esős időt okoz a Szovjetunió európai területének középső részén. A ciklon nyugati, délnyugati oldalán több hullámban hűvös levegő áramlik nagy sebességgel az Alpok és Kárpátok térségébe.

Hazánkban csütörtökön a nyugati országrészben jobbára erősen, máshol változóan felhős volt az ég. Szórványosan kisebb eső, zápor is előfordult. A lehullott csapadék mennyisége péntek reggel 7 óráig sehol sem haladta meg az 1 mm-t. A legmagasabb nappali hőmérséklet csütörtökön általában 14, 19 fok között alakult. Péntek hajnalra az ország nagy részén 4, 11 fokig hült le a levegő. Délelőtt felhőátvonulásokból egy-két helyen futó zápor előfordult. A hőmérséklet 11 órakor 13 és 17 fok között volt.

Ma 12 órakor Budapesten 14 fok volt, a tengerszintre átszámitott légnyomás 1021 mbar, alig változik.

Várható időjárás szombat estig:

Felhőátvonulások, szórványosan futó záporral.
Éjszakára átmenetileg kissé mérséklődő, napközben viharos lökésekkel kisért északi, északnyugati szél.
Várható legalacsonyabb éjszakai hőmérséklet általában: 3, 8 fok között, néhány szélvédett helyen gyenge talajmenti fagy,
Legmagasabb nappali hőmérséklet szombaton: 15, 19 fok között.

Bártfai Erzsébet - Németh Lajos s. k.

A hőmérséklet napi középértéke és eltérése a 100 évi átlagtól /Budapesten/:

1980. október 2.	12,0°C	-1,9°C

1871 óta ezen a napon Budapesten előfordult

legmagasabb hőmérséklet:	28,4°C /1940/
legalacsonyabb hőmérséklet:	2,8°C /1910/

80.604.

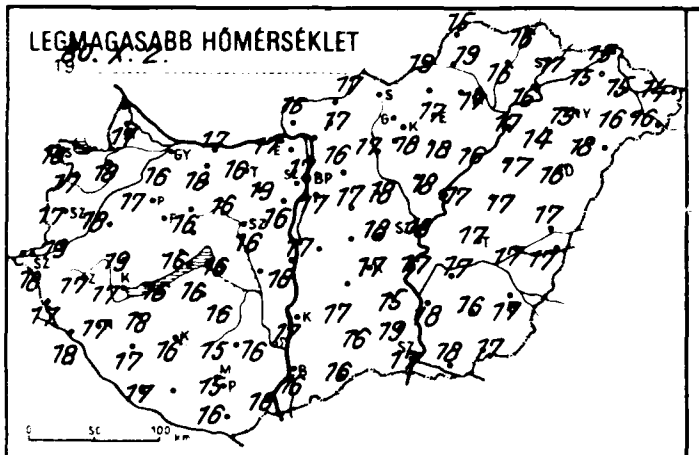
LEGMAGASABB HŐMÉRSÉKLET
1980. X. 2.

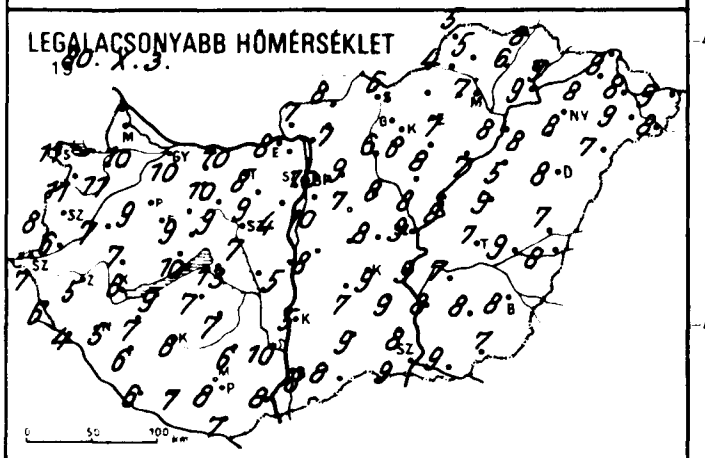
LEGALACSONYABB HŐMÉRSÉKLET
1980. X. 3.

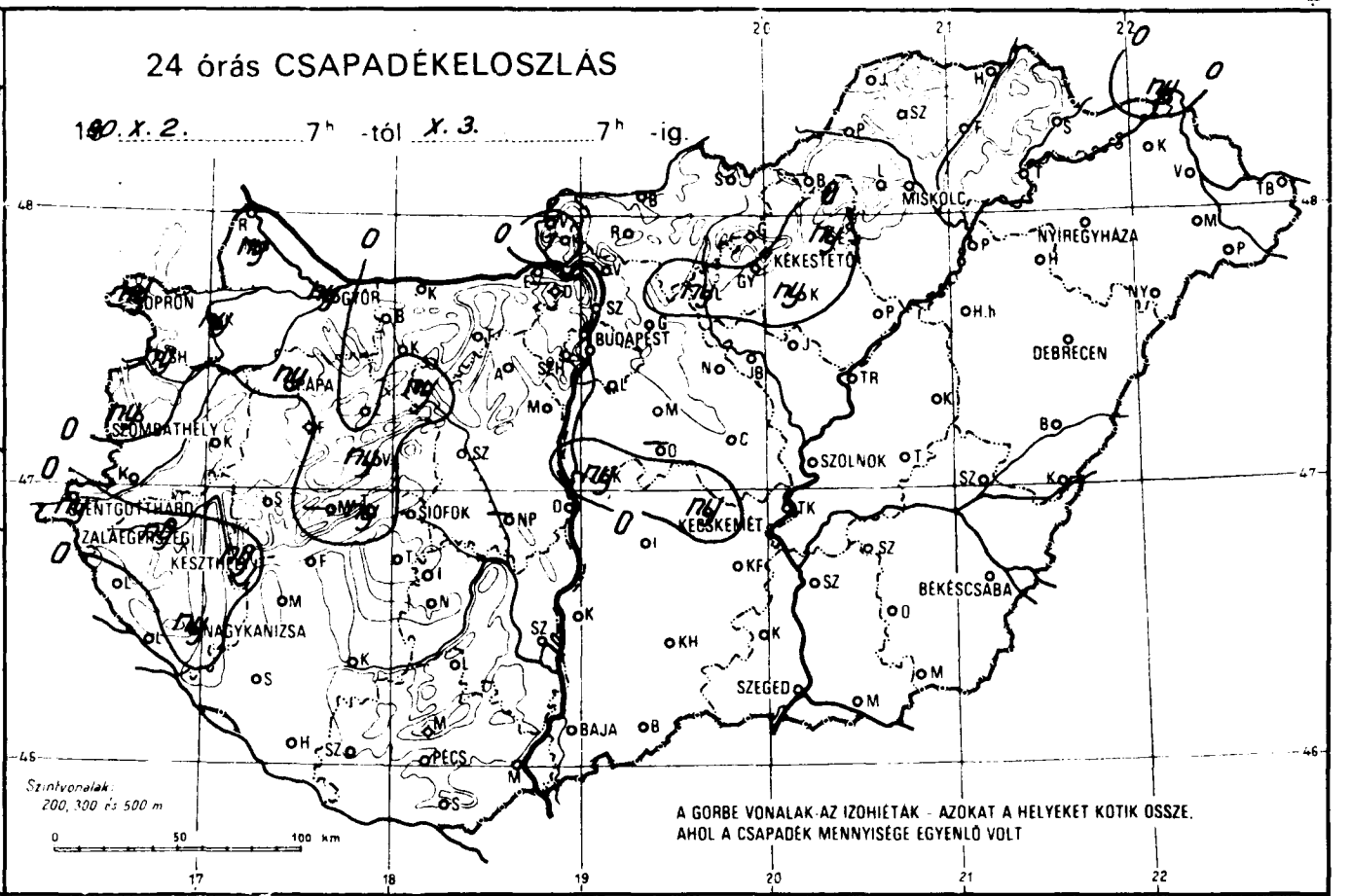
24 órás CSAPADÉKELOSZLÁS
1980. X. 2. 7h -tól X. 3. 7h -ig.
MISKOLC
NYIREGYHÁZA
KÉKESTETŐ
BUDAPEST
DEBRECEN
SZOLNOK
KECSKEMÉT
BÉKÉSCSABA
SZEGED
BAJA
PÉCS
SIÓFOK
NAGYKANIZSA
SZOMBATHELY
KESZTHELY
ZALAEGERSZEG
SZENTGOTTHÁRD
Szintvonalak: 200, 300 és 500 m
A GÖRBE VONALAK AZ IZOHIÉTÁK - AZOKAT A HELYEKET KÖTIK ÖSSZE, AHOL A CSAPADÉK MENNYISÉGE EGYENLŐ VOLT

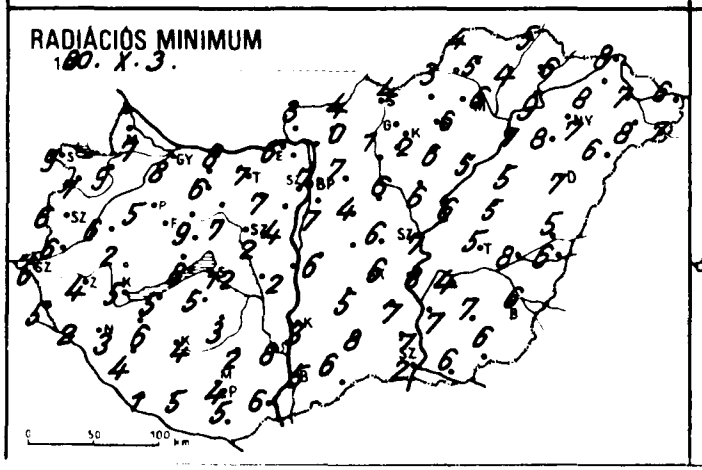
RADIÁCIÓS MINIMUM
1980. X. 3.

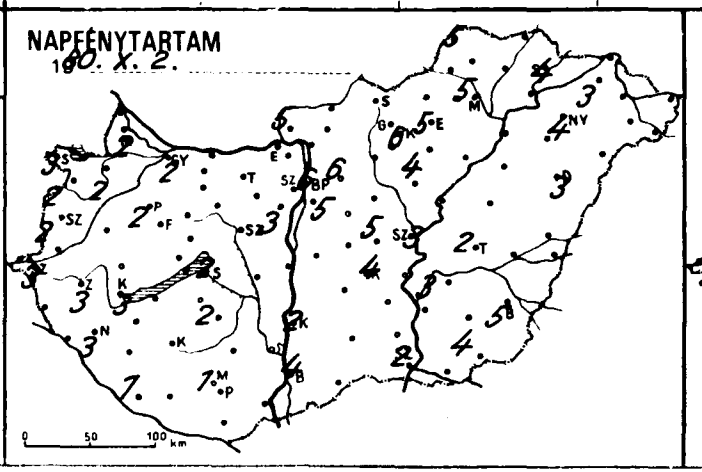
NAPFÉNYTARTAM
1980. X. 2.

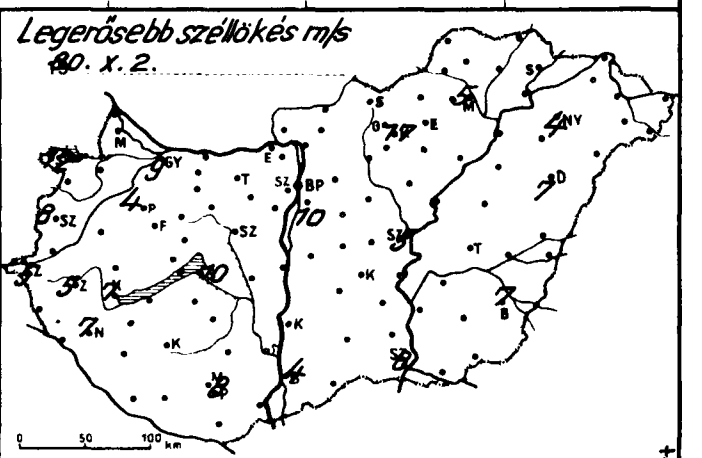
Legerősebb széllökés m/s
1980. X. 2.

	1980.X.3. 07h -ig az utolsó 24 óra adatai					
	csapadék (mm)		max. hőmérséklet	min. hőmérséklet	rad. min.	napos órák
Győr	ny	⌒	16	10	8	2
Kapuvár	ny	⚲	18	11	9	2
Mosonmagyaróvár	ny	⌒	17	10	7	2
Rajka	–		–	–	–	
Sopron	ny	⚲	18	11	9	3
Sopronhorpács	ny		17	11	7	2
Kald	•		18	7	6	
Körmend	•	≡	19	6	6	
Szentgotthárd	ny	⚲	18	7	6	3
Szombathely	ny	⌒	17	8	6	2
Jánosháza	•		17	6	5	
Szentgyörgyvár	•	⌒ ≡	18	4	2	
Nagykanizsa	ny	⌒ ≡	17	5	3	3
Zalaegerszeg	ny	⚲⌒ =	17	5	4	3
Farkasgyepű	•		15	7	4	
Keszthely	ny	⚲⌒ =	17	6	5	3
Meneshely	–		–	–	–	–
Pápa	ny		17	9	5	2
Sümeg	•	⌒	19	7	2	
Tihany	ny	⚲	16	10	8	
Veszprém	ny	⚲	16	9	9	
Zirc	•	⌒	14	7	3	
Fonyód	•		16	9	5	
Homokszt. György	•	⌒	17	6	1	1
Kaposvár	•	⌒	16	8	4	
Marcali	•	⌒	18	7	6	
Siófok	•		16	13	12	2
Somogyszob	•	⌒	17	6	4	
Tab	•		16	7	5	
Bábolna	•		16	8	6	
Esztergom	•		17	8	6	
Kisber	•		18	10	6	
Komárom	•		17	10	8	
Tatabánya	•		16	8	7	
Alcsutdoboz	•		19	9	7	
Dunaújváros	•		18	5	2	
Martonvásár	•		16	4	4	3
Mór	ny		16	9	7	
Nagyhörcsökp.	–		–	–	–	
Szabadbattyán	•	⌒	16	7	2	
Tegzemcse	•	⌒	16	7	3	2
Lengyel	•		15	6	2	
Nagykónyi	•		17	6	2	
Szekszárd	•		16	10	8	
Szigetvár	•		12	9	6	
Mohács	•	⌒	18	8	6	
Pécs	•	⌒	15	8	4	1
Siklós	•		16	7	5	
Szigetvár	•		–	7	5	
Bp. Lőrinc	•	⌒	17	10	7	5
Bp. Met. Int.	•		17	10	7	6
Bp. Szab. hegy	•		11	8	6	
Budaörs	•		18	8	6	5
Dunaegyháza	–		–	–	–	
Gödöllő	•		16	9	7	6
Szentendre	1	⌒	15	5	4	
Budapest	•		17	7	4	
Budakalász	•		18	8	6	
Budaörs	–		–	–	–	
Budapest	•		18	10	9	

	1980.X.3. 07h -ig az utolsó 24 óra adatai					
	csapadék (mm)		max. hőmérséklet	min. hőmérséklet	rad. min.	napos órák
Vác	–		–	–	–	
Vámosmikola	•	⌒	16	7	3	5
Baja	•	⌒	16	8	5	4
Bácsalmás	•		16	8	6	
Izsák	•		17	7	5	
Kalocsa	•	⌒	17	5	3	2
Kecskemét	ny		17	9	6	4
Kiskunf. háza	•		15	9	7	
Kiskunhalas	•		16	9	8	
Kunszentmiklós	ny	⚲	17	8	6	
Tiszakécske	•		17	9	8	
Balassagyarmat	•	⌒	17	8	4	
Romhány	•		17	7	0	
Salgótarján	•		16	6	4	
Eger	ny		17	7	6	5
Galyatető	•		12	5	2	
Gyöngyös	•		18	8	2	
Kékestető	•		11	4	3	6
Kompolt	ny	⌒	18	8	6	4
Lőrinci	ny	⌒	17	6	1	
Poroszló	•	⌒	16	7	5	
Jászapáti	•		18	8	6	
Jászberény	•	⌒	18	8	5	
Karcag	•		17	9	5	
Szolnok	•		18	9	7	3
Tiszaroff	•	⌒	17	8	6	
Túrkeve	•	⌒	17	7	5	2
Kistelek	•		19	8	7	
Makó	•	⌒	18	9	6	
Szeged	•	⌒ =	17	9	2	2
Szentes	•		18	8	7	
Borsodnádasd	–		–	–	–	
Fügöd	•	⌒	16	6	4	
Hidasnémeti	•		16	8	5	
Jósvafő	•	⌒	15	5	4	5
Lillafüred	•		15	6	5	
Miskolc	•	=	17	7	6	5
Putnok	•	⌒	19	4	3	
Sárospatak	•	⌒	17	9	6	4
Szendrőlád	•	⌒	19	5	5	
Tokaj	•		16	9	9	
Kisvárda	•	⌒	15	8	8	3
Mátészalka	•	⌒	16	9	8	
Nyíregyháza	•		15	8	7	4
Nyírlugos	•	⌒	18	7	6	
Pátyod	•		16	8	7	
Tiszabecs	•		14	9	6	
Vásárosnamény	•	⌒	15	8	7	
Záhony	ny		15	8	8	
Berettyóújfalu	•	⌒	17	7	5	
Debrecen	•	=	16	8	7	3
Hajdúdorog	•		14	8	8	
Hortobágy	•		17	5	5	
Körösszakál	•	⌒	17	8	6	
Polgár	•	⌒	17	8	7	
Békéscsaba	•		17	8	6	5
Mezőhegyes	•		17	7	6	4
Orosháza	•		16	8	7	–
Szarvas	•	⌒	17	7	4	3
Szeghalom	•		17	9	8	

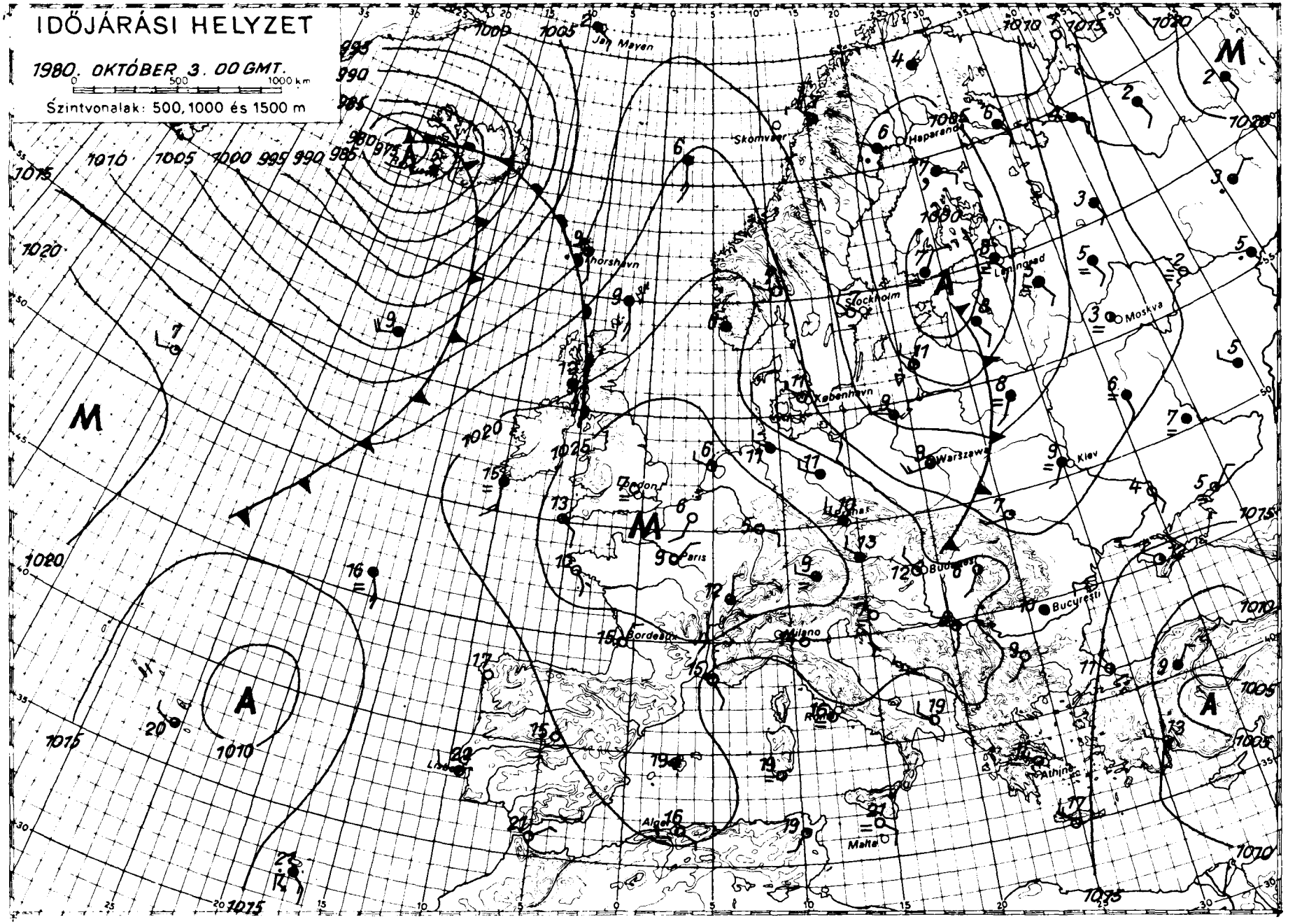

KIADJA: ORSZÁGOS METEOROLÓGIAI SZOLGÁLAT

Készíti: Központi Előrejelző Intézet Előrejelző Osztálya — T.: 273 - 078 — Megjelenik naponként

Évi előfizetési díja: 1.460.-Ft - Megrendelhető: 1024 Budapest, II., Kitaibel Pál u. 1. Telefon: 353-500

Kiadásért felel: az OMSZ elnöke — Szerkesztésért felel: a KEI igazgatója

IDŐJÁRÁSI NAPIJELENTÉS

ЕЖЕДНЕВНЫЙ МЕТЕОРОЛОГИЧЕСКИЙ БЮЛЛЕТЕНЬ • DAILY WEATHER REPORT
BULLETIN QUOTIDIEN DE TEMPS • TÄGLICHER WETTERBERICHT

93. évfolyam 278. szám. + Budapest + 1980. október 4. szombat

Az időjárási helyzet és a várható időjárás:

Az Izland fölött levő ciklon a Brit-szigeteken, valamint a Skandinávfélsziget déli részén okoz szeles, csapadékos időjárást. Sokfelé esik az eső, záporeső Ukrajnában a Fekete-tenger térségében és Kelet-Európában is. Kontinensünk nyugati és középső vidékei fölött magas nyomású légköri képződmény helyezkedik el. Emiatt az emlitett területeken a reggeli órákban párás, ködös, de napközben már túlnyomóan napos, száraz az idő. Az Ibériai- és az Appennini-félszigeten még mindig nyáriasan meleg van. A hőmérséklet csúcsértéke ott többfelé eléri a 25, 30 fokot.

Hazánkban pénteken a felhőátvonulásokból az északkeleti országrészben futó záporok, helyenként zivatar alakult ki. A ma reggel 7 óráig lehullott csapadék mennyisége sehol sem érte el a 2 mm-t. Általában 4, 9 órás napsütést észleltek. Az északnyugati, északi szél megerősödött, többfelé viharossá fokozódott. A legerősebb széllökések elérték az óránkénti 75-85 km-es sebességet. A hőmérséklet csúcsértéke 13 és 20 fok között volt. Ma hajnalra -1, +7 fokig hűlt le a levegő, de az északi vidékeinken a talaj közelében -3, -6 fokos hőmérsékleteket mértek. Délelőtt északkeleten változóan felhős idő volt, és egy-két helyen futó záporeső is kialakult. Az ország többi részén általában derült maradt az ég. A hőmérséklet 11 órakor 9 és 15 fok között alakult.

Ma 12 órakor Budapesten 15 fokot mértek, a tengerszintre átszámitott légnyomás 1022 mbar, alig változik.

Várható időjárás vasárnap estig:

Ma a keleti országrészben változóan felhős idő, egy-két futó záporral. Másutt napos, száraz idő.
Holnap az ország többi részén is megnövekvő felhőzet, de legföljebb északon fordul elő néhány futó zápor.
Mérséklődő, majd holnap ismét többfelé megélénkülő északnyugati szél.
A legalacsonyabb éjszakai hőmérséklet: 2, 7 fok között, északon helyenként talajmenti fagy.
A legmagasabb nappali hőmérséklet vasárnap: 14, 19 fok között.

Pálmási Judit s. k.

A hőmérséklet napi középértéke és eltérése a 100 éves átlagtól /Budapesten/:

1980. október 3.	12,4°C	-1,7°C

1871 óta ezen a napon Budapesten előfordult

legmagasabb hőmérséklet:	27,6°C /1900/
legalacsonyabb hőmérséklet:	1,6°C /1957/

8..

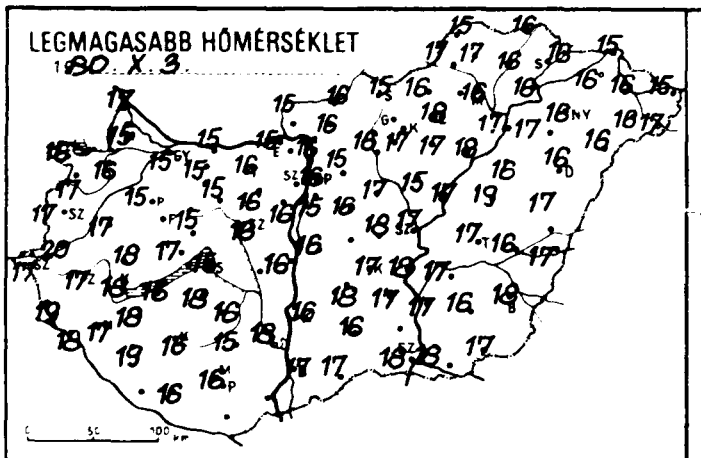
LEGMAGASABB HŐMÉRSÉKLET
1980. X. 3.

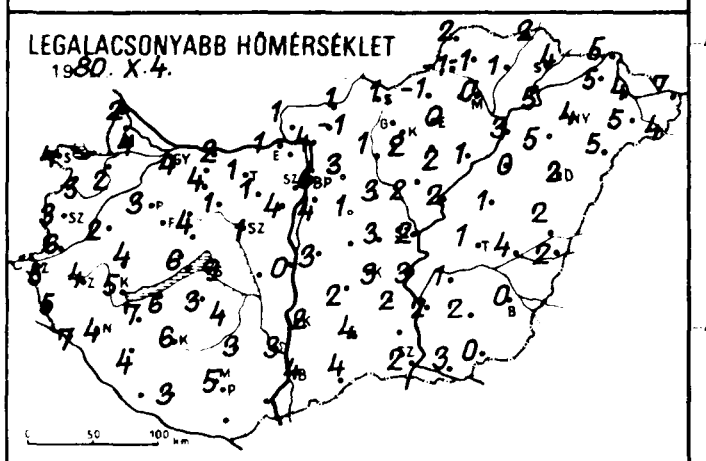
LEGALACSONYABB HŐMÉRSÉKLET
1980. X. 4.

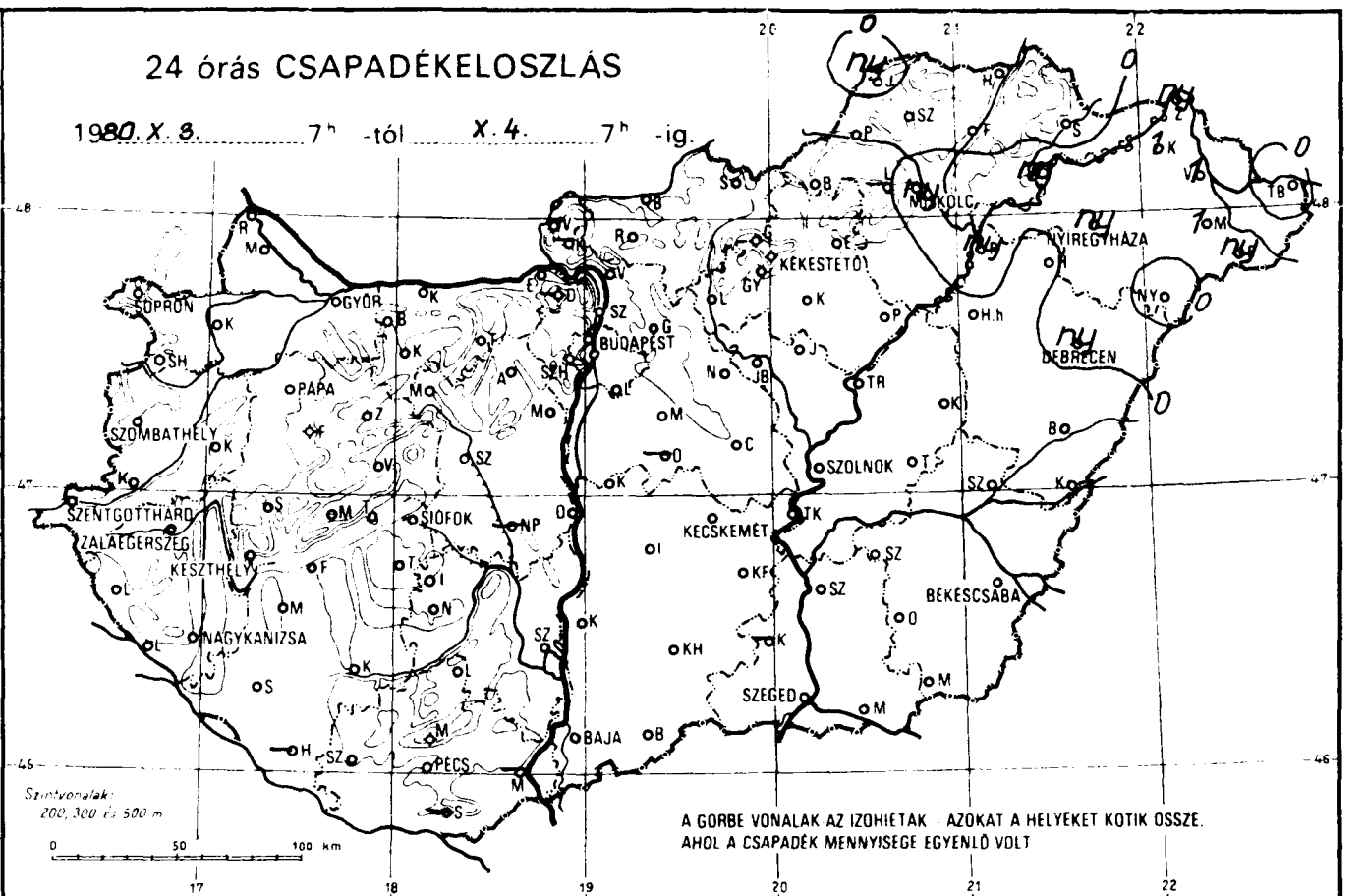
24 órás CSAPADÉKELOSZLÁS
1980. X. 3. 7h -tól X. 4. 7h -ig.
SOPRON
GYŐR
BUDAPEST
KÉKESTETŐ
MISKOLC
NYÍREGYHÁZA
DEBRECEN
PAPA
SZOMBATHELY
SZOLNOK
SZENTGOTTHÁRD
ZALAEGERSZEG
KESZTHELY
SIÓFOK
KECSKEMÉT
BÉKÉSCSABA
NAGYKANIZSA
SZEGED
BAJA
PÉCS
Szintvonalak: 200, 300 és 500 m
A GÖRBE VONALAK AZ IZOHIÉTAK. AZOKAT A HELYEKET KÖTIK ÖSSZE, AHOL A CSAPADÉK MENNYISÉGE EGYENLŐ VOLT

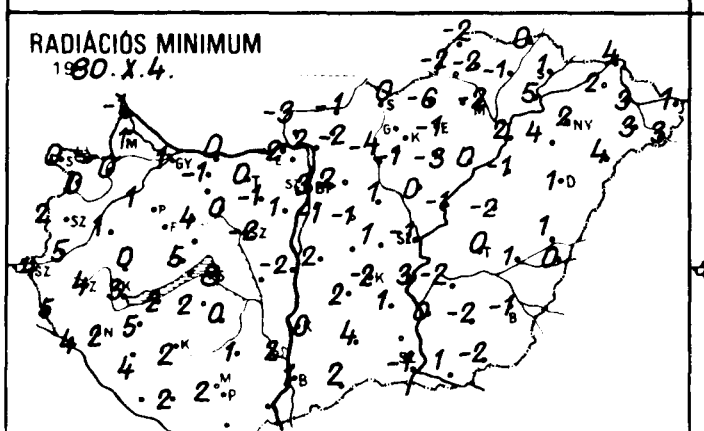
RADIÁCIÓS MINIMUM
1980. X. 4.

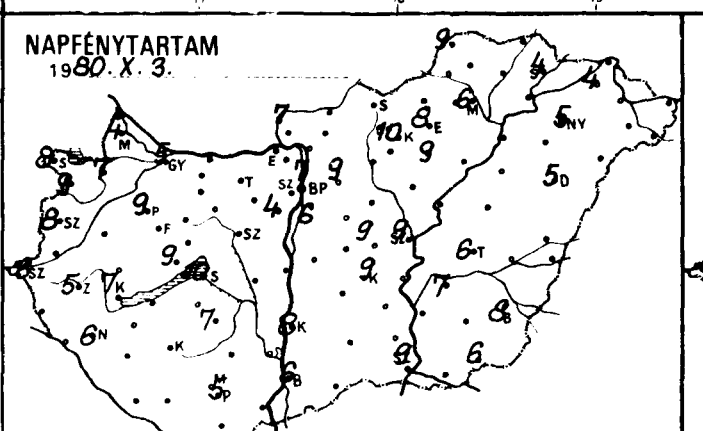
NAPFÉNYTARTAM
1980. X. 3.

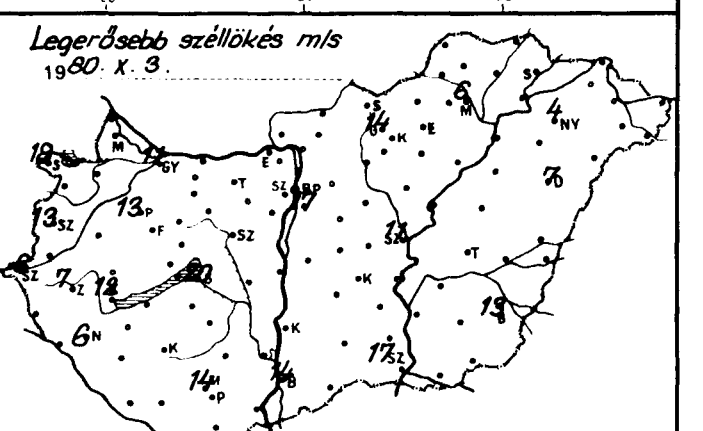
Legerősebb széllökés m/s
1980. X. 3.

	1980. X. 4. 07 h -ig az utolsó 24 óra adatai					
	csapadék (mm)		max. hőmérséklet	min. hőmérséklet	rad. min.	napos órák
Győr	.	⊃	15	4	1	5
Kapuvár	.	⊔	16	2	0	7
Mosonmagyaróvár	.	⊃	15	4	1	4
Rajka	.		17	2	-1	
Sopron	.	⊃	16	4	0	8
Sopronhorpács	.	⊃	17	3	0	9
Káld	.	⊃	17	2	1	
Kormend	.		20	6	5	
Szentgotthárd	.	⊃=	17	5	4	6
Szombathely	.	⊃	17	3	2	8
Lenti	.		19	5	5	
Letenye	.	⊃	18	7	4	
Nagykanizsa	.	⊃	17	4	2	6
Zalaegerszeg	.	⊃	17	4	4	5
Farkasgyepű	.	⊔	14	1	-2	
Keszthely	.	⊃	18	5	3	7
Mencshely	.	⊃	14	5	5	9
Pápa	.	⊃	15	3	1	9
Sümeg	.	⊃	18	4	0	
Tihany	.		17	6	5	
Veszprém	.		15	4	4	
Zirc	.	⊔	13	1	-1	
Fonyód	.		16	6	2	
Homokszt. György	–		–	–	–	–
Kaposvár	.	⊃	16	6	2	
Marcali	.		18	7	5	
Siófok	.		15	9	8	10
Somogyszob	.	⊃	19	4	4	
Tab	.		18	3	2	
Babolna	.	⊔	15	0	-2	
Esztergom	.		15	1	-2	
Kisber	.	⊃	15	4	-1	
Komárom	.	⊔	15	2	0	
Tatabánya	.		16	1	0	
Alcsútdoboz	.	⊔	16	1	-1	
Dunaújváros	.		16	0	-2	
Martonvásár	.		16	4	1	4
Mór	.	⊃	15	1	0	
Nagyhörcsökp.	–		–	–	–	
Szabadbattyán	.	⊔	16	1	-2	
Iregszemcse	.	⊃	16	4	0	7
Lengyel	.		15	3	1	
Nagykónyi	.		17	2	-1	
Szekszárd	.		18	3	2	
Aspárd	.		14	7	3	
Mohács	–		–	–	–	
Pécs	.	⊃	16	5	2	5
Siklós	–		–	–	–	
Szigetvár	.		16	3	2	
Bp. Lőrinc	.	⊃	15	4	-1	6
Bp. Met. Int.	.		16	6	3	7
Bp. Szab. hegy	.		14	6	2	
Cegléd	.	⊃	18	3	1	9
Dabogokő	–		–	–	–	
Gödöllő	.	⊃	15	3	2	9
Kitaibel	–		–	–	–	
Mónor	.		16	1	-1	
Nagykata	.	⊃	17	3	1	
Ócsa	–		–	–	–	
Szentendre	.		16	5	4	

	1980. X. 4. 07 h -ig az utolsó 24 óra adatai					
	csapadék (mm)		max. hőmérséklet	min. hőmérséklet	rad. min	napos órák
Vác	.	⊃	16	4	2	
Vámosmikola	.	⊔	15	1	-3	7
Baja	.	⊃	17	4	2	6
Bácsalmás	.		17	4	2	
Izsák	.		18	2	2	
Kalocsa	.	⊔	16	2	0	8
Kecskemét	.	⊔	17	3	-2	9
Kiskunf. háza	.		17	2	1	
Kiskunhalas	.		16	4	4	
Kunszentmiklós	.		16	3	2	
Tiszakécske	.		18	3	3	
Balassagyarmat	.	⊃	16	1	-1	
Romhány	.		16	-1	-2	
Salgótarján	.		15	1	0	
Eger	.		18	0	-1	8
Galyatető	.	⊃	11	1	0	
Gyöngyös	.	⊔	17	2	-1	
Kékestető	.	⊔	8	2	-1	1[illegible]
Kompolt	.		17	2	-3	9
Lőrinci	.	⊔=	16	1	-4	
Poroszló	.	⊃	18	1	0	
Jászapáti	.	⊃	15	2	0	
Jászbereny	.	⊃	17	4	0	
Karcag	.		19	1	-2	
Szolnok	.	⊔=	17	2	-1	9
Tiszaroff	.	⊃	17	2	-1	
Túrkeve	.	⊔	17	1	0	6
Kistelek	–		–	–	–	
Makó	.	⊃	18	3	1	
Szeged	.	⊃	18	2	-1	9
Szentes	.		17	2	0	
Borsodnádasd	.	⊔	16	-1	-5	
Fügöd	.	⊃	16	1	-1	
Hidasnemeti	.		16	2	0	
Jósvafő	ny	⊔	15	2	-2	9
Lillafüred	–		–	–	–	
Miskolc	ny	⊽⊔=	16	0	-[illegible]	6
Putnok	.	⊔	15	-1	-[illegible]	
Sárospatak	.	⊃	16	4	1	4
Szendrőlád	.	⊔	17	-1	-[illegible]	
Tokaj	ny	⊽	16	5	5	
Kisvárda	1	⊃	16	5	2	4
Mátészalka	1		16	5	3	
Nyíregyháza	ny	⊽=	16	4	2	
Nyírlugos	.	⊃	16	5	4	
Pátyod	ny	⊽⊃	17	4	3	
Tiszabecs	.		15	7	1	
Vásárosnamény	1	⊼	16	4	3	
Záhony	ny		15	5	4	
Berettyóújfalu	.	⊃	17	2	1	
Debrecen	ny	⊼	16	2	1	5
Hajdúdorog	.	⊃	17	5	4	
Hortobágy	.		17	0	-1	
Korösszakál	.	⊃	17	2	0	
Polgár	ny	⊃	17	3	2	
Békéscsaba	.	⊃	18	0	-1	8
Mezőhegyes	.	⊔	17	0	-2	6
Orosháza	.		16	2	2	–
Szarvas	.	⊔	17	1	-2	7
Szeghalom	.		16	4	1	

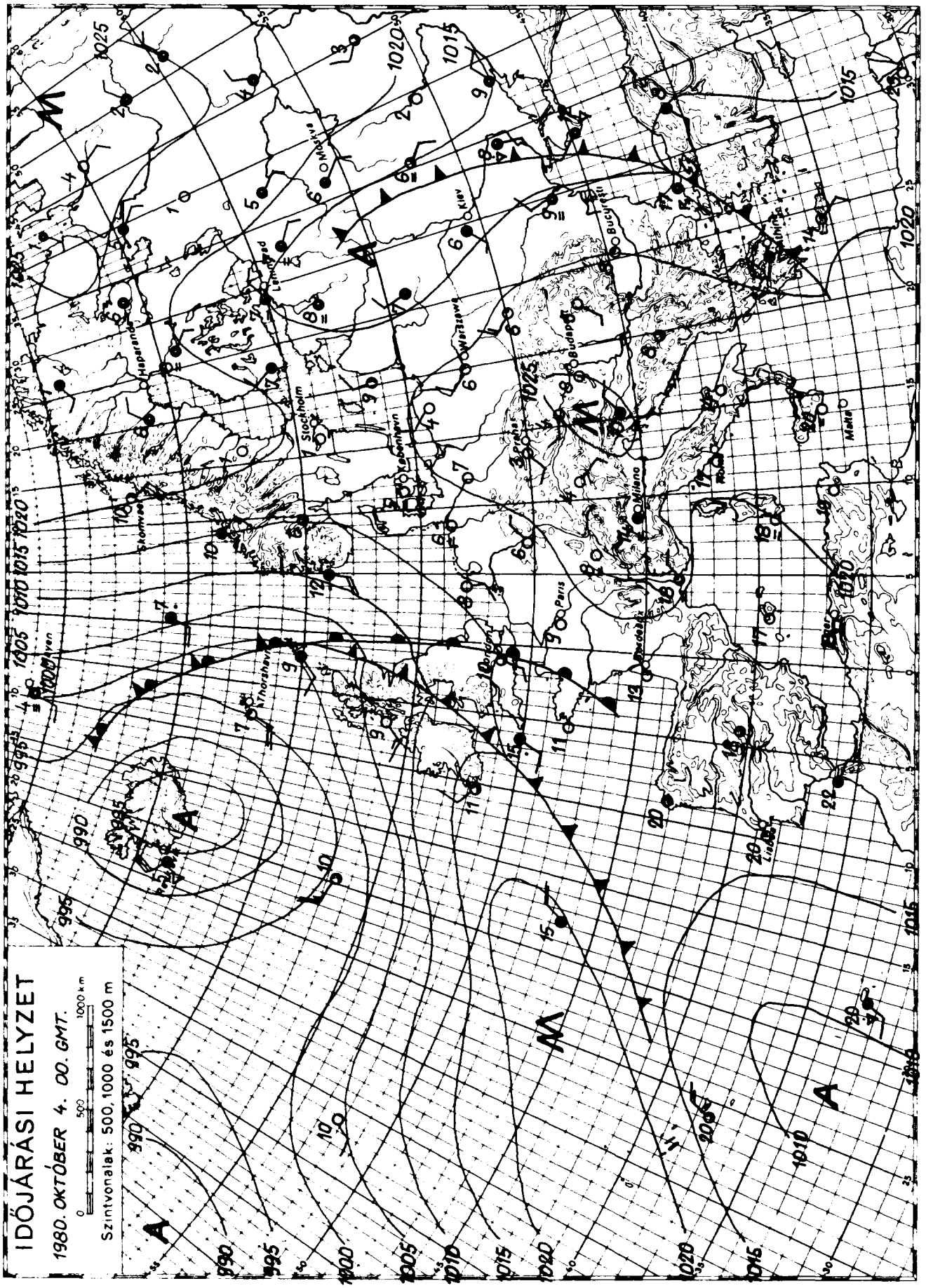

KIADJA: ORSZÁGOS METEOROLÓGIAI SZOLGÁLAT

Készíti: Központi Előrejelző Intézet Előrejelző Osztálya — T.: 273 - 018 — Megjelenik naponként —

Évi előfizetési díja: 1.460.-Ft - Megrendelhető: 1024 Budapest, II., Kitaibel Pál u. 1. Telefon: 353-500

Kiadásért felel: az OMSZ elnöke — Szerkesztésért felel: a KEI igazgatója

IDŐJÁRÁSI NAPIJELENTÉS

ЕЖЕДНЕВНЫЙ МЕТЕОРОЛОГИЧЕСКИЙ БЮЛЛЕТЕНЬ · DAILY WEATHER REPORT
BULLETIN QUOTIDIEN DE TEMPS · TÄGLICHER WETTERBERICHT

93. évfolyam 279. szám. + Budapest + 1980. október 5. vasárnap

Az időjárási helyzet és a várható időjárás:

Az Atlanti-óceán felett több középpontú ciklonrendszer örvénylik. Ez különböző hőmérsékletü és nedvességtartalmú levegőt szállit a kontinens fölé. Vonulását a Brit-szigeteken, a Skandináv-félszigeten, valamint a Német-Lengyel-alföldön megnövekedett felhőzet, gyakori eső, zápor, időnként erős északnyugati szél jelzi. Hasonlóan változékony, csapadékos az idő a Fekete-tenger mentén is. Nyugat- és Közép-Európa egy részén, valamint a Kelet-Európai-alföldön általában csendes, a hajnali és a reggeli órákban párás, helyenként ködös az idő. Napközben csak néhány helyen esik az eső.

Hazánkban szombaton változóan felhős idő volt, csak egy-két helyen hullott kisebb zápor. Általában 5, 10 órán át sütött a nap. Az északnyugati szél főleg a főváros környékén időnként megerősödött. A hőmérséklet csúcsértéke az ország nagy részén 15, 19 fok között alakult. Vasárnap hajnalra általában 2, 7 fokig csökkent a hőmérséklet, helyenként talajmenti fagy is volt. Délelőtt időnként erősen megnövekedett a felhőzet, csapadékról nem érkezett jelentés. A hőmérséklet 11 órakor zömében 11, 16 fok között alakult.

Ma 12 órakor Budapesten a hőmérséklet 14 fok, a tengerszintre átszámitott légnyomás 1018 mbar, alig változik.

Várható időjárás hétfő estig:

Általában erősen felhős idő, többfelé záporral, egy-két helyen zivatarral.
Vasárnap mérsékelt déli, hétfőn időnként megélénkülő nyugati, északnyugati szél.
Várható legalacsonyabb éjszakai hőmérséklet: 2, 7,
legmagasabb nappali hőmérséklet hétfőn: 13, 17 fok között.

Bozóki István s.k.

A hőmérséklet napi középértéke és eltérése a 100 évi átlagtól /Budapesten/:

1980. X. 4.	11,6°C	-1,9°C

1871 óta ezen a napon Budapesten előfordult

legmagasabb hőmérséklet:	26,7°C /1934/,
legalacsonyabb hőmérséklet:	0,5°C /1930/.

80.606.

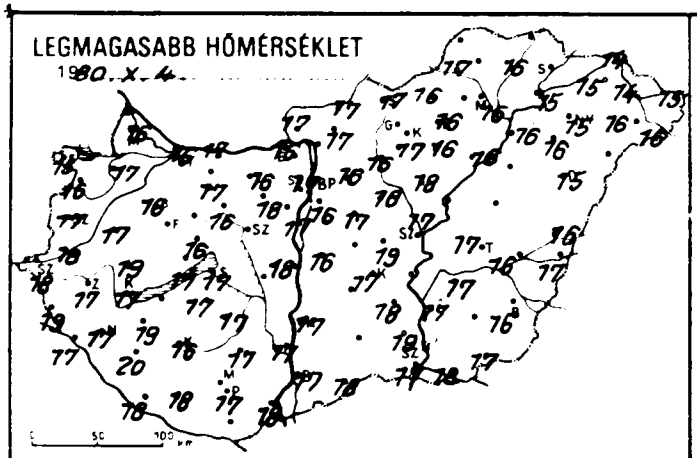
LEGMAGASABB HŐMÉRSÉKLET
1980. X. 4.

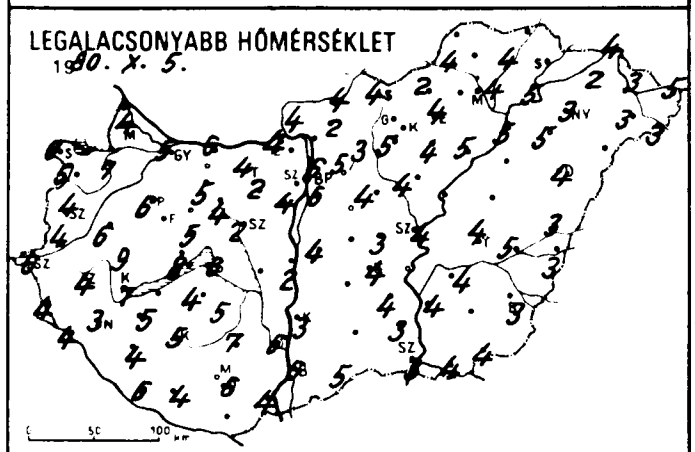
LEGALACSONYABB HŐMÉRSÉKLET
1980. X. 5.

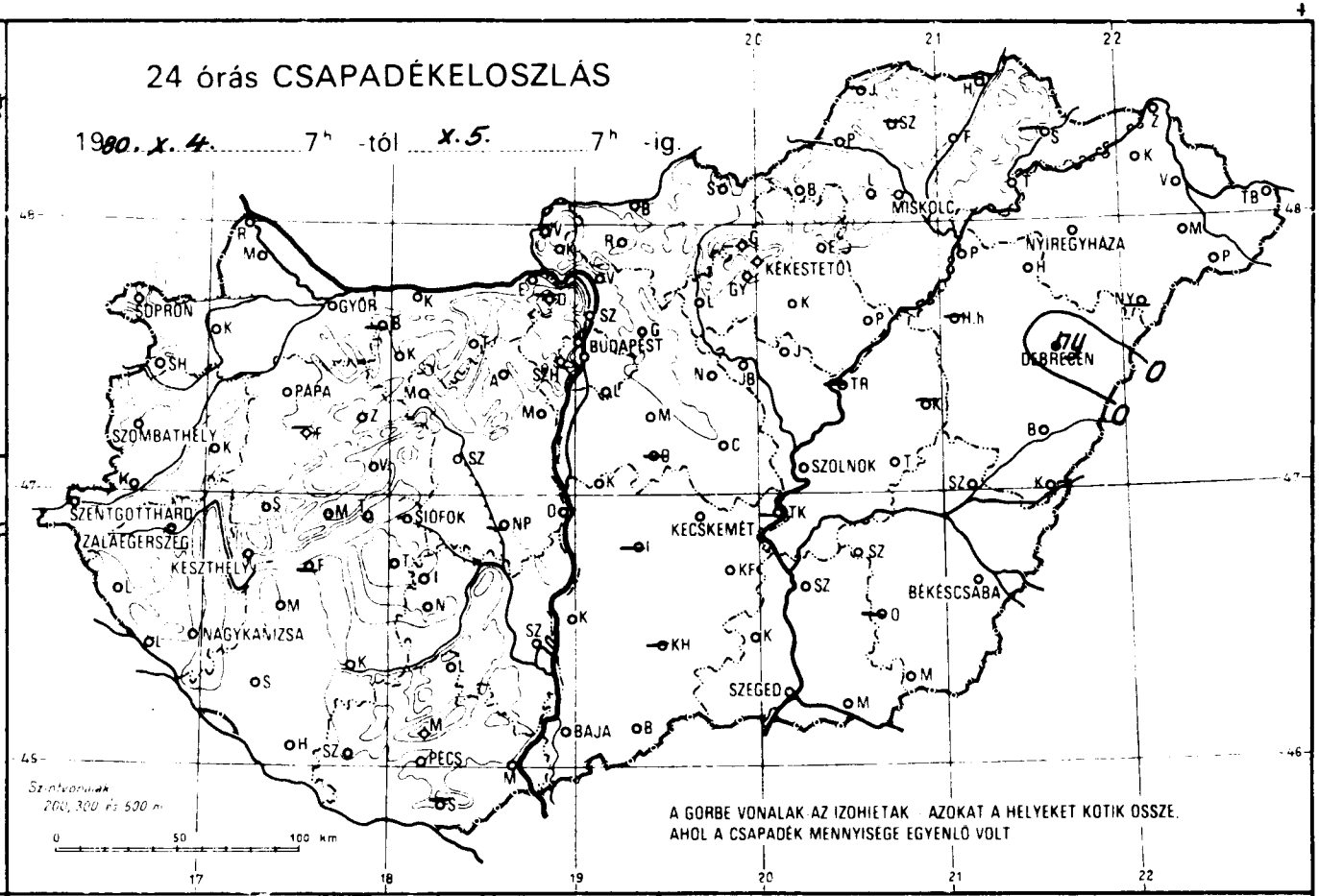
24 órás CSAPADÉKELOSZLÁS
1980. X. 4. 7h -tól X. 5. 7h -ig.
SOPRON
GYŐR
BUDAPEST
MISKOLC
NYÍREGYHÁZA
KÉKESTETŐ
DEBRECEN
PAPA
SZOMBATHELY
SZENTGOTTHÁRD
ZALAEGERSZEG
KESZTHELY
SIÓFOK
NAGYKANIZSA
KECSKEMÉT
SZOLNOK
BÉKÉSCSABA
SZEGED
BAJA
PÉCS
174
0
10
A GÖRBE VONALAK AZ IZOHIETAK AZOKAT A HELYEKET KÖTIK ÖSSZE, AHOL A CSAPADÉK MENNYISÉGE EGYENLŐ VOLT

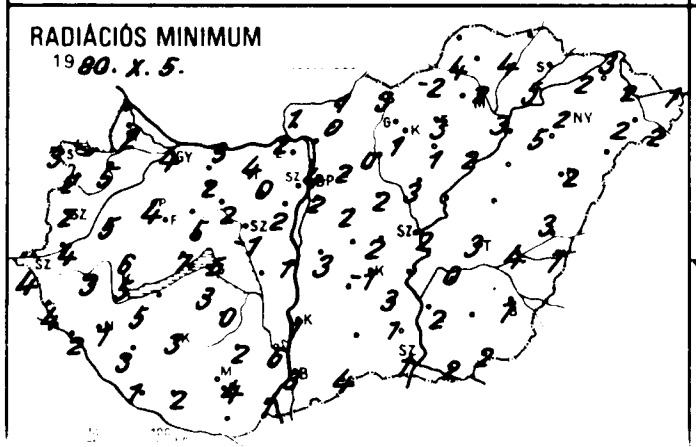
RADIÁCIÓS MINIMUM
1980. X. 5.

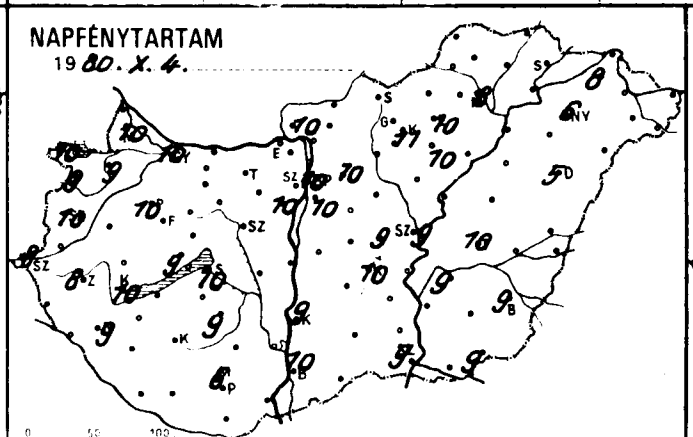
NAPFÉNYTARTAM
1980. X. 4.

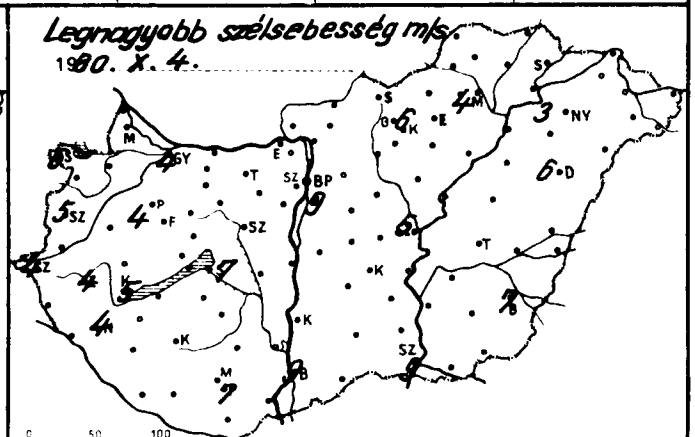
Legnagyobb szélsebesség m/s.
1980. X. 4.

	1980. X. 5. 07 h -ig az utolsó 24 óra adatai					
	csapadék (mm)		max. hőmérséklet	min. hőmérséklet	rad. min.	napos órák
yőr	.	⚲=	16	5	4	10
apuvár	.	⚲	17	7	5	9
osonmagyaróvár	.	⚲	16	4	2	10
ajka	–		–	–	–	
ppron	.	⚲=	15	6	3	10
ppronhorpács	.	⚲	16	5	2	9
áld	.		17	6	5	
ormend	.		18	4	4	
entgotthárd	.	⚲	18	6	4	8
ombathely	.	⚲=	17	4	2	10
enti	.		19	4	4	
etenye	.	⚲	17	4	2	
agykanizsa	.	⚲=	17	3	1	9
lacegerszeg	.	⚲=	17	4	3	8
rkasgyepű	–		–	–	–	
eszthely	.	⚲=	17	7	5	10
encshely	.	⚲	15	8	3	9
ápa	.	⚲	16	6	4	10
nmeg	.		19	9	6	
hány	.		17	8	7	
eszprém	.		16	5	5	
rc	.	⚲	13	2	0	
nyod	–		–	–	–	
omokszt. györgy	.	⚲	18	6	1	
aposvár	.	⚲	16	5	3	
arcali	.		19	5	5	
öfok	.		17	6	5	10
nmogyszob	.	⚲	20	4	3	
ab	.		17	4	3	
bolna	–		–	–	–	
ztergom	.		16	4	2	
sber	.	⚲	17	5	2	
omarom	.		17	6	3	
tabánya	.		16	4	4	
csutdoboz	.	⚲	18	2	0	
unaújváros	.		18	2	1	
artonvásar	.		17	4	2	10
ór	.		16	4	2	
agyhöresokp.	–		–	–	–	
abadbattyán	.		17	2	–1	
égszemcse	.	⚲	17	5	0	9
engyel	.		17	7	2	
agykonyi	–		–	–	–	
ekszárd	.		17	6	6	
spádtető	.		15	8	4	
ohacs	.	⚲	18	4	1	
cs	.	⚲	17	6	4	8
klos	–		–	–	–	
ágetvár	.		18	4	2	
. Lőrinc	.	⚲	16	6	2	10
. Met. Int.	.		17	6	4	10
. Szab. hegy	.		13	7	0	
gled	.		19	3	2	9
bogoko	–		–	–	–	
dello	.		16	5	2	10
ralyret	–		–	–	–	
onor	.		17	4	2	
gykata	.		18	4	2	
k	–		–	–	–	
ndre	.		18	6	5	

	1980. X. 5. 07 h -ig az utolsó 24 óra adatai					
	csapadék (mm)		max. hőmérséklet	min. hőmérséklet	rad. min.	napos órák
Vác	–		–	–	–	
Vámosmikola	.		17	4	1	10
Baja	.	⚲	17	6	3	10
Bácsalmás	.		18	5	4	
Izsák	–		–	–	–	
Kalocsa	.	⚲	17	3	1	9
Kecskemét	.	⚲	17	4	–1	10
Kiskunf. háza	.		18	4	3	
Kiskunhalas	–		–	–	–	
Kunszentmiklós	.		16	4	3	
Tiszakécske	–		–	–	–	
Balassagyarmat	.	⚲	17	4	1	
Romhány	.		17	2	0	
Salgótarján	.		17	4	3	
Eger	.		16	4	3	10
Galyatető	.		12	4	2	
Gyöngyös	.		17	5	1	
Kékestető	.	⚲	9	3	2	11
Kompolt	.	⚲	16	4	1	10
Lőrinci	.		16	3	0	
Poroszló	.	⚲	16	5	2	
Jászapáti	.	⚲	18	5	3	
Jászberény	.		17	4	0	
Karcag	–		–	–	–	
Szolnok	.	⚲=	17	4	2	9
Tiszaroff	–		–	–	–	
Túrkeve	.	⚲	17	4	3	10
Kistelek	.		19	3	1	
Makó	.	⚲	18	4	2	
Szeged	.	=	17	3	1	9
Szentes	.		17	4	2	
Borsodnádasd	.	⚲	16	2	–2	
Fügöd	.		16	4	4	
Hidasnemeti	–		–	–	–	
Jósvafő	–		–	–	–	
Lillafüred	.		15	4	4	
Miskolc	.	=	16	4	2	8
Putnok	.		17	4	4	
Sárospatak	–		–	–	–	–
Szendrőlád	–		–	–	–	
Tokaj	.		15	5	5	
Kisvárda	.	⚲	15	2	2	8
Mátészalka	.	⚲	16	3	2	
Nyíregyháza	.		15	3	2	6
Nyírlugos	–		–	–	–	
Pátyod	.	⚲	16	3	2	
Tiszabecs	.		15	5	1	
Vásárosnamény	.	⚲	14	3	2	
Záhony	.		14	4	3	
Berettyóújfalu	.	⚲	16	3	3	
Debrecen	ny	⚲=	15	4	2	5
Hajdúdorog	.	⚲	16	5	5	
Hortobágy	–		–	–	–	
Kosszakál	.	⚲	17	3	1	
Polgár	.	⚲	16	5	3	
Békéscsaba	.		16	3	1	9
Mezőhegyes	.		17	4	2	9
Orosháza	–		–	–	–	–
Szarvas	.		17	4	0	9
Szeghalom	.		16	5	4	

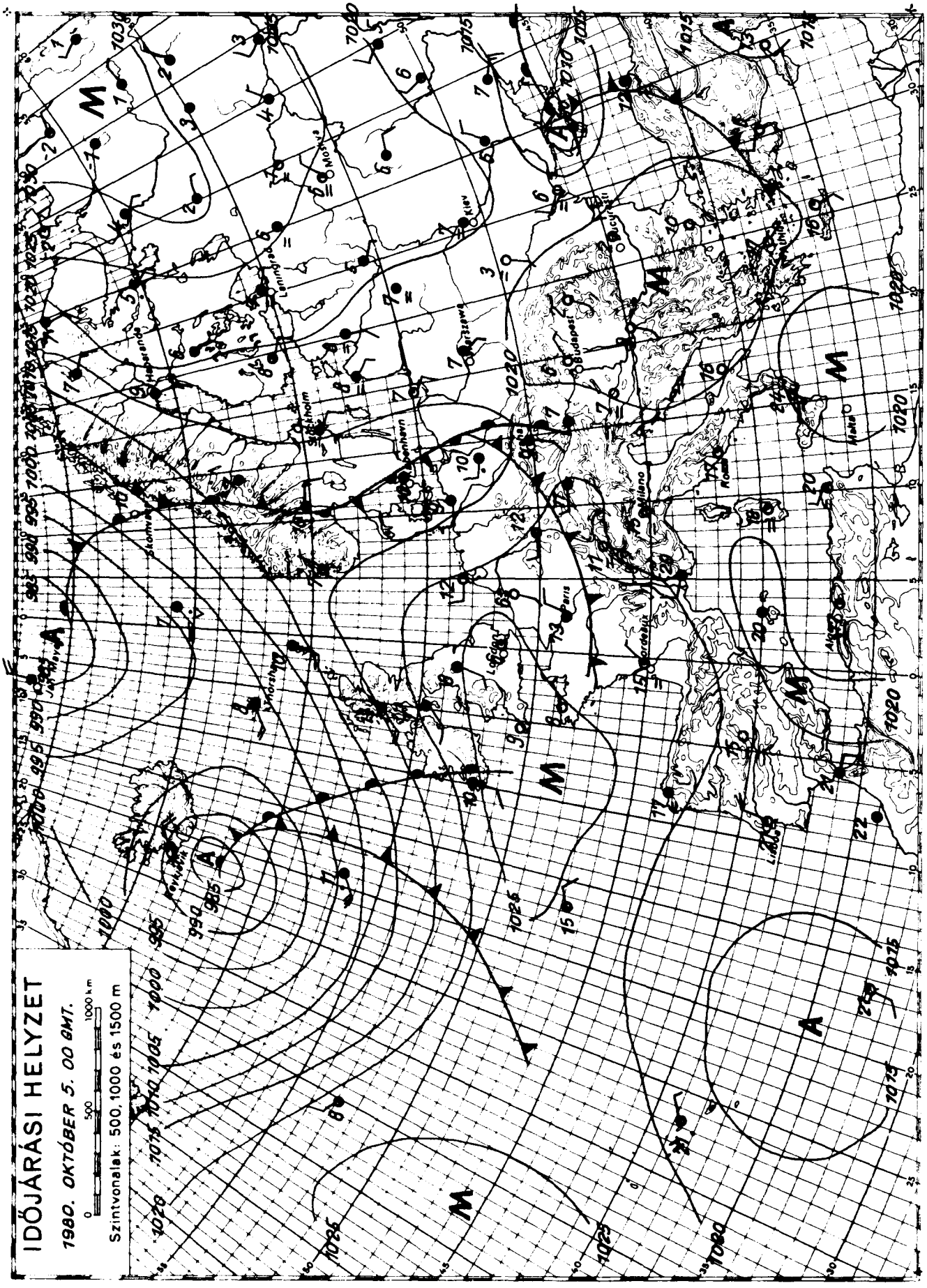

KIADJA: ORSZÁGOS METEOROLÓGIAI SZOLGÁLAT
Készíti: Központi Előrejelző Intézet Előrejelző Osztálya — T.: 273 - 018 — Megjelenik naponként
Évi előfizetési díja: 1.460.-Ft - Megrendelhető: 1024 Budapest, II., Kitaibel Pál u. 1. Telefon: 353-500
Kiadásért felel: az OMSZ elnöke — Szerkesztésért felel: a KEI igazgatója

IDŐJÁRÁSI NAPIJELENTÉS

ЕЖЕДНЕВНЫЙ МЕТЕОРОЛОГИЧЕСКИЙ БЮЛЛЕТЕНЬ · DAILY WEATHER REPORT
BULLETIN QUOTIDIEN DE TEMPS · TÄGLICHER WETTERBERICHT

93. évfolyam 280. szám. + Budapest + 1980. október 6. hétfő

Az időjárási helyzet és a várható időjárás:

Északkelet- és Délnyugat-Európában magas nyomású légköri képződmény található. Igy ezeken a területeken általában kevés a felhő, száraz az idő. A Brit-szigetek és a Skandináv-félsziget nyugati része fölött több középpontú ciklon örvénylik. Áramlási rendszerében az Atlanti-óceán térségéből váltakozó nedvességtartalmú és hőmérsékletü léghullámok érkeznek szárazföldünk belseje felé. Vonulásukat változékony, szeles időjárás kiséri. Sok helyről jelentenek esőt, záport, néhány helyről zivatart. Kedd estig a Kárpát-medence időjárását is az óceáni léghullámok határozzák meg.

Hazánkban vasárnap az északi országrészben erősen felhős, vagy borult idő volt. Az ország többi részén 2, 6 órán át sütött a nap. Többfelé esett az eső, záporeső, a Dunántúl déli részén helyenként zivatar is kialakult. A lehullott csapadék mennyisége általában csapadéknyom és 10 mm között váltakozott, de a déli megyékben néhány helyen elérte a 11, 14 mm-t is. A hőmérséklet napközben az erősen felhős helyeken 11, 15, máshol 15, 21 fokig emelkedett. Az esti óráktól többfelé köd képződött. Hétfő hajnalra északi, északkeleti megyékben 0, 4, máshol 4, 9 fokig hült le a levegő. Ma délelőtt változóan felhős, párás, helyenként ködös idő volt. Esőt sehonnan sem jelentettek. A hőmérséklet 11 órakor az erősen párás, ködös helyeken 7, 11, másutt 11, 15 fok között volt.

Ma 12 órakor Budapesten a hőmérséklet 12 fok, a tengerszintre átszámitott légnyomás 1019 mbar, gyengén süllyed.

Várható időjárás kedd estig:

Eleinte változóan felhős, párás, éjszaka és reggel többfelé ködös idő.
Kedden nyugat felől megnövekvő felhőzet, főként a Dunántúlon több helyen eső, zápor.
Mérsékelt változó irányú, majd megélénkülő, a nyugati megyékben megerősödő déli, délnyugatira forduló szél.
Várható legalacsonyabb éjszakai hőmérséklet: 3, 8,
legmagasabb nappali hőmérséklet kedden: 13, 17 fok között.

Vadkerti Ferenc s.k.

TÁVOLABBI KILÁTÁSOK SZERDÁTÓL-SZOMBATIG:

Ezen a héten felhős idő várható, többfelé alakul ki eső.
Az éjszakai lehülés mérséklődik.
Legalacsonyabb hajnali hőmérséklet: +5, 10 fok között.
Legmagasabb nappali hőmérséklet: 13, 18 fok között.
Jelentős mennyiségü /legalább 5 mm/ csapadék az ország területének 60 százalékán várható.

KÖZÉPTÁVÚ ELŐREJELZŐ OSZTÁLY

A hőmérséklet napi középértéke és eltérése a 100 évi átlagtól /Budapesten/:

1980. X. 5.	10,6°C	-2,7°C

1871 óta ezen a napon Budapesten előfordult

legmagasabb hőmérséklet:	29,5°C /1935/,	
legalacsonyabb hőmérséklet:	0,1°C /1916/.	80.60..

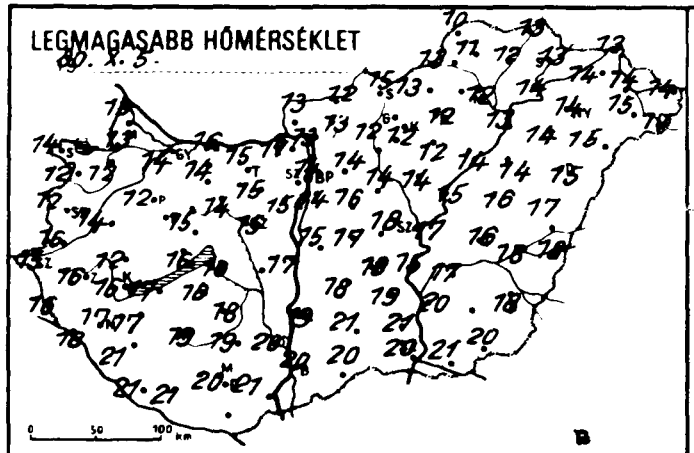
LEGMAGASABB HŐMÉRSÉKLET
80. X. 5.
0 50 100 km

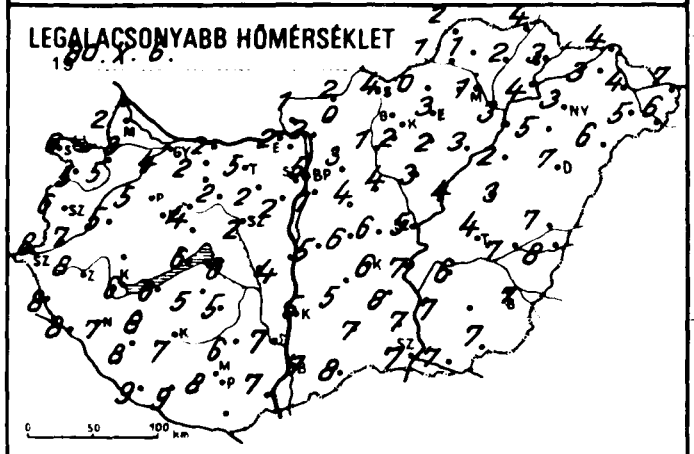
LEGALACSONYABB HŐMÉRSÉKLET
80. X. 6.
0 50 100 km

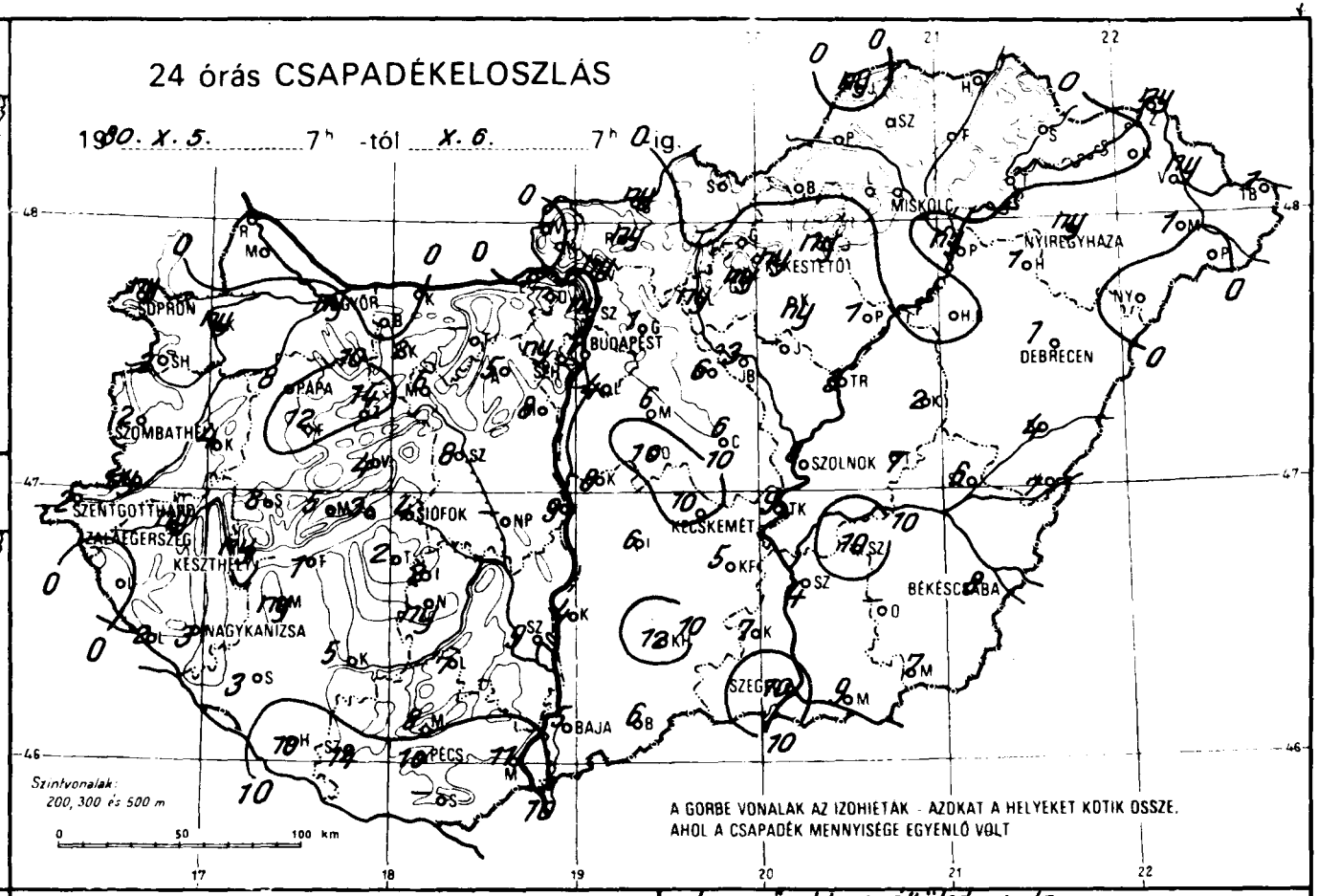
24 órás CSAPADÉKELOSZLÁS
1980. X. 5. 7h -tól X. 6. 7h ig.
SOPRON
GYŐR
PÁPA
SZOMBATHELY
SZENTGOTTHÁRD
ZALAEGERSZEG
KESZTHELY
NAGYKANIZSA
SIÓFOK
PÉCS
BAJA
BUDAPEST
KECSKEMÉT
SZOLNOK
KÉKESTETŐ
MISKOLC
NYIREGYHÁZA
DEBRECEN
BÉKÉSCSABA
SZEGED
Szintvonalak:
200, 300 és 500 m
0 50 100 km
A GORBE VONALAK AZ IZOHIÉTÁK - AZOKAT A HELYEKET KÖTIK ÖSSZE,
AHOL A CSAPADÉK MENNYISÉGE EGYENLŐ VOLT

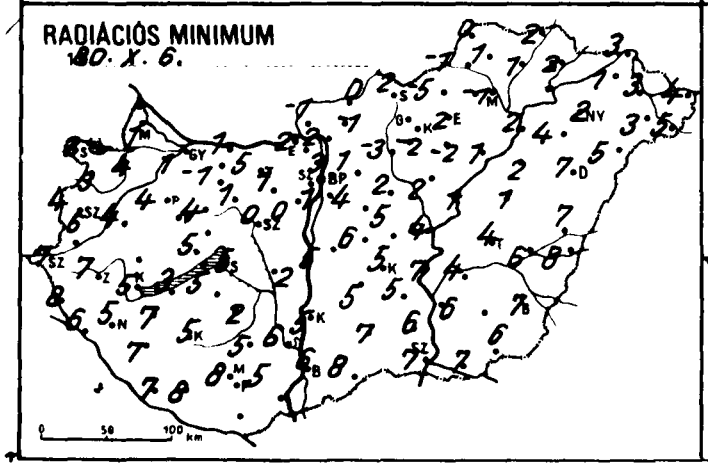
RADIÁCIÓS MINIMUM
80. X. 6.
0 50 100 km

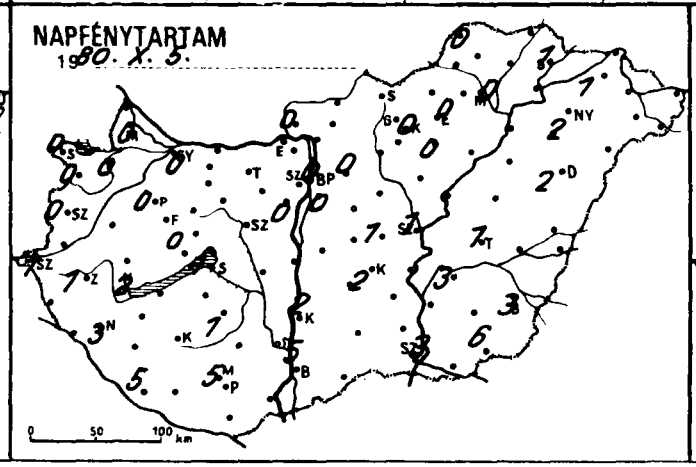
NAPFÉNYTARTAM
80. X. 5.
0 50 100 km

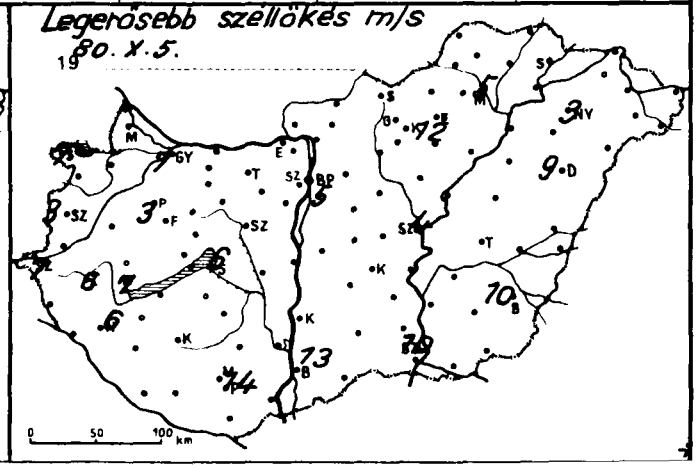
Legerősebb széllökés m/s
80. X. 5.
0 50 100 km

19 80. X. 6. 07 h -ig az utolsó 24 óra adatai

	csapadék (mm)		max. hőmérséklet	min. hőmérséklet	rad. min.	napos órák
Győr	ny		14	4	1	0
Kapuvár	ny		12	5	4	0
Mosonmagyaróvár	•		13	3	1	0
Rajka	•		13	2	–	
Sopron	ny		14	6	2	0
Sopronhorpács	2		12	5	3	0
Káld	4		14	5	4	
Körmend	ny		16	7	6	
Szentgotthárd	2		15	8	7	1
Szombathely	2		12	6	4	0
Lenti	•		16	8	8	
Letenye	2		18	8	6	
Nagykanizsa	3		17	7	5	3
Zalaegerszeg	ny		16	8	7	1
Farkasgyepű	12		13	4	3	
Keszthely	ny		16	6	5	2
Mencshely	5		15	6	2	0
Pápa	8		12	5	4	0
Sümeg	1		17	6	2	
Tihany	3		16	6	5	
Veszprém	4		15	4	4	
Zirc	14		13	0	-1	
Fonyód	1		17	6	3	
Homokszt. györgy	10		21	9	7	5
Kaposvár	5		19	7	5	
Marcali	ny		17	8	7	
Siófok	4		16	6	5	1
Somogyszob	3		21	8	7	
Tab	2		18	5	5	
Bábolna	•		14	1	0	
Esztergom	•		17	2	2	
Kisbér	2		14	2	-1	
Komárom	•		16	2	1	
Tatabánya	–		15	5	5	
Alcsútdoboz	5		15	2	1	
Dunaújváros	9		17	4	2	
Martonvásár	8		15	2	0	0
Mór	6		14	2	1	
Nagyhörcsökp.	–		–	–	–	
Szabadbattyán	8		15	2	0	
Iregszemcse	2		18	5	2	1
Lengyel	7		19	6	5	
Nagykónyi	ny		19	5	4	
Szekszárd	9		20	7	6	
Árpádtető	8		17	7	5	
Mohács	11		21	7	5	
Pécs	10		20	8	8	5
Siklós	–		–	–	–	
Szigetvár	14		21	9	8	
Bp. Lőrinc	4		14	1	1	0
Bp. Met. Int.	1		15	5	3	0
Bp. Szab. hegy	ny		13	2	3	
Cegléd	6		18	6	5	1
Dobogókő	–		–	–	–	
Gödöllő	1		14	3	1	0
Királyrét	•		12	1	1	
Monor	6		16	[illegible]	4	
Nagykáta	5		14	[illegible]	2	
Örkény	10		17	[illegible]	6	
Szentendre	ny		13	4	4	

19 80. X. 6. 07 h -ig az utolsó 24 óra adatai

	csapadék (mm)		max. hőmérséklet	min. hőmérséklet	rad. min.	napos órák
Vác	ny		13	2	2	
Vámosmikola	•		13	1	-1	0
Baja	5		20	7	6	5
Bácsalmás	6		20	8	8	
Izsák	6		18	5	5	
Kalocsa	4		19	5	5	2
Kecskemét	10		18	6	5	2
Kiskunf. háza	5		19	8	5	
Kiskunhalas	12		21	7	7	
Kunszentmiklós	8		15	5	5	
Tiszakécske	9		15	7	7	
Balassagyarmat	ny		12	2	0	
Romhány	ny		13	0	-1	
Salgótarján	•		15	4	2	
Eger	ny		12	3	2	0
Galyatető	–		–	–	–	
Gyöngyös	ny		12	2	-2	
Kékestető	ny		7	3	1	0
Kompolt	ny		12	2	-2	0
Lőrinci	ny		12	1	-3	
Poroszló	1		14	3	1	
Jászapáti	–		14	3	2	
Jászberény	3		14	3	0	
Karcag	2		16	3	1	
Szolnok	8		17	5	4	1
Tiszaroff	3		15	4	1	
Túrkeve	7		16	4	4	1
Kistelek	7		21	7	6	
Makó	9		21	7	7	
Szeged	10		20	7	7	3
Szentes	4		20	7	6	
Borsodnádasd	•		13	0	-5	
Fügöd	•		12	2	1	
Hidasnémeti	•		13	4	2	
Jósvafő	ny		10	2	0	0
Lillafüred	•		14	3	2	
Miskolc	•		12	1	-1	0
Putnok	•		13	1	-1	
Sárospatak	•		13	3	2	1
Szendrőlád	•		11	1	1	
Tokaj	•		14	4	[illegible]	
Kisvárda	•		14	3	1	1
Mátészalka	1		15	5	3	
Nyíregyháza	ny		14	3	2	2
Nyírlugos	•		15	6	5	
Pátyod	•		17	6	5	
Tiszabecs	1		14	7	4	
Vásárosnamény	ny		14	4	3	
Záhony	ny		13	4	3	
Berettyóújfalu	4		17	7	7	
Debrecen	1		15	7	7	2
Hajdúdorog	1		14	5	[illegible]	
Hortobágy	•		14	2	2	
Körösszakál	7		18	8	8	
Polgár	ny		13	3	[illegible]	
Békéscsaba	8		18	7	7	3
Mezőhegyes	7		20	7	6	6
Orosháza	–		–	–	–	
Szarvas	10		17	[illegible]	4	3
Szeghalom	6		16	7	6	

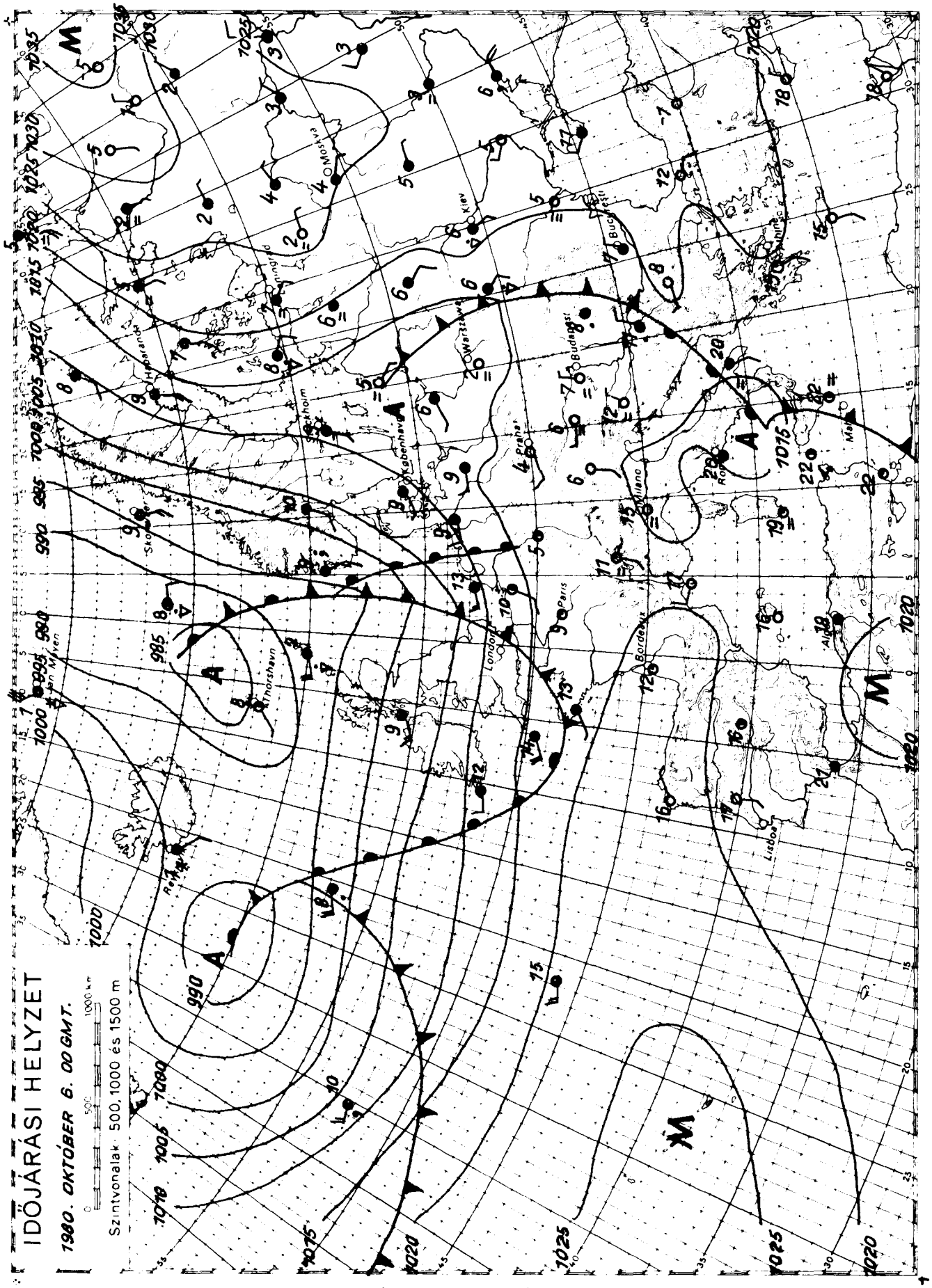

KIADJA: ORSZÁGOS METEOROLÓGIAI SZOLGÁLAT

Készíti: Központi Előrejelző Intézet Előrejelző Osztálya — T.: 273 - 078 — Megjelenik naponként —

Éves előfizetési díja: 1.460.-Ft - Megrendelhető: 1024 Budapest, II., Kitaibel Pál u. 1. Telefon: 355-500

Kiadásért felel: az OMSZ elnöke — Szerkesztésért felel: a KEI igazgatója

IDŐJÁRÁSI NAPIJELENTÉS

ЕЖЕДНЕВНЫЙ МЕТЕОРОЛОГИЧЕСКИЙ БЮЛЛЕТЕНЬ • DAILY WEATHER REPORT
BULLETIN QUOTIDIEN DE TEMPS • TÄGLICHER WETTERBERICHT

93. évfolyam 281. szám. + Budapest + 1980. október 7. kedd

Az időjárási helyzet és a várható időjárás:

Kontinensünk nagy részének időjárását egyetlen ciklon határozza meg, ennek középpontja a Brit-szigetek északkeleti partjainál helyezkedik el. A ciklon az elmult 24 órában jelentősen megerősödött, nagy sebességü áramlási rendszere a Brit-szigetek, Nyugat-Európa és Skandinávia fölött húzódik. Az áramlási rendszerben nagy nedvességtartalmú, óceáni eredetü léghullámok haladnak kelet, északkelet felé. Skandinávia nagy része fölött borult az ég, esik az eső. A Brit-szigeteken és Nyugat-Európában változékony az időjárás, gyakori a zápor, zivatar és csaknem mindenütt viharos szél fúj. A ciklon keleti oldalán, az Alpokon át a Finn-öböl felé meleg levegő áramlik, hatására már Közép-Európa egy részén is enyhébbre fordult az időjárás. Délkelet-Európában csendes, párás, kissé hüvös idő van. A Szovjetunió európai területének északi részén hideg az idő, éjszaka nulla fok alá csökken a hőmérséklet, néhány helyről havazást is jelentettek.

Hazánkban hétfőn kissé hüvös, változóan felhős, őszi idő volt, a Dunántúlon 1-5, a keleti országrészben 5-8 órán át sütött a nap, a Dunántúl néhány területén csapadéknyom mennyiségü eső hullott. A hőmérséklet csúcsértéke hétfőn 13 és 18 fok között alakult. Kedd hajnalra csupán néhány helyen képződött köd a hőmérséklet 5, 14 fokig csökkent, nyugat Dunántúlon volt enyhe az éjszaka. Kedden délelőtt folytatódott a változóan felhős idő, csapadékról nem érkezett jelentés. A déli, délnyugati szél egyre több helyen élénkült meg, főként a Dunántúlon, erős széllökések is voltak a hőmérséklet 11 órára 15, 22 fokig emelkedett.

Ma 12 órakor Budapesten a hőmérséklet 16 fok, a tengerszintre átszámitott légnyomás 1013 mbar, gyengén süllyed.

Várható időjárás szerda estig:

Többször váltakozva erősen megnövekvő illetve csökkenő felhőzet.
Kedden legföljebb néhány helyen, szerdán szórványosan kisebb esővel, záporral.
Általában élénk, főként a Dunántúlon időnként erős déli, délnyugati szél.
Várható legalacsonyabb éjszakai hőmérséklet: 8 és 13 fok között,
legmagasabb nappali hőmérséklet szerdán: 19 és 24 fok között.

Török Dénes s.k.

A hőmérséklet napi középértéke és eltérése a 100 évi átlagtól /Budapesten/:

1980. X. 6.	10,9°C	-2,1°C

1871 óta ezen a napon Budapesten előfordult

legmagasabb hőmérséklet:	28,7°C /1935/,
legalacsonyabb hőmérséklet:	0,5°C /1957/.

80.608.

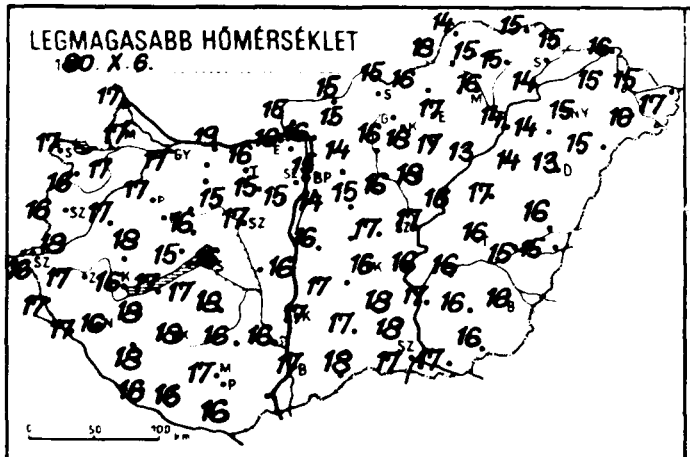
LEGMAGASABB HŐMÉRSÉKLET
1980. X. 6.
0 50 100 km

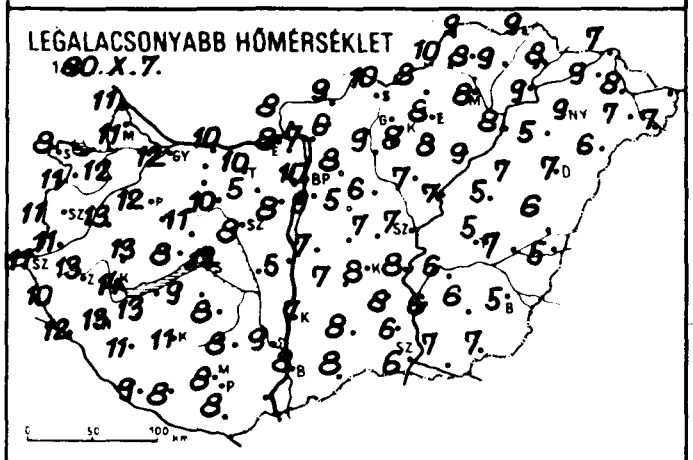
LEGALACSONYABB HŐMÉRSÉKLET
1980. X. 7.
0 50 100 km

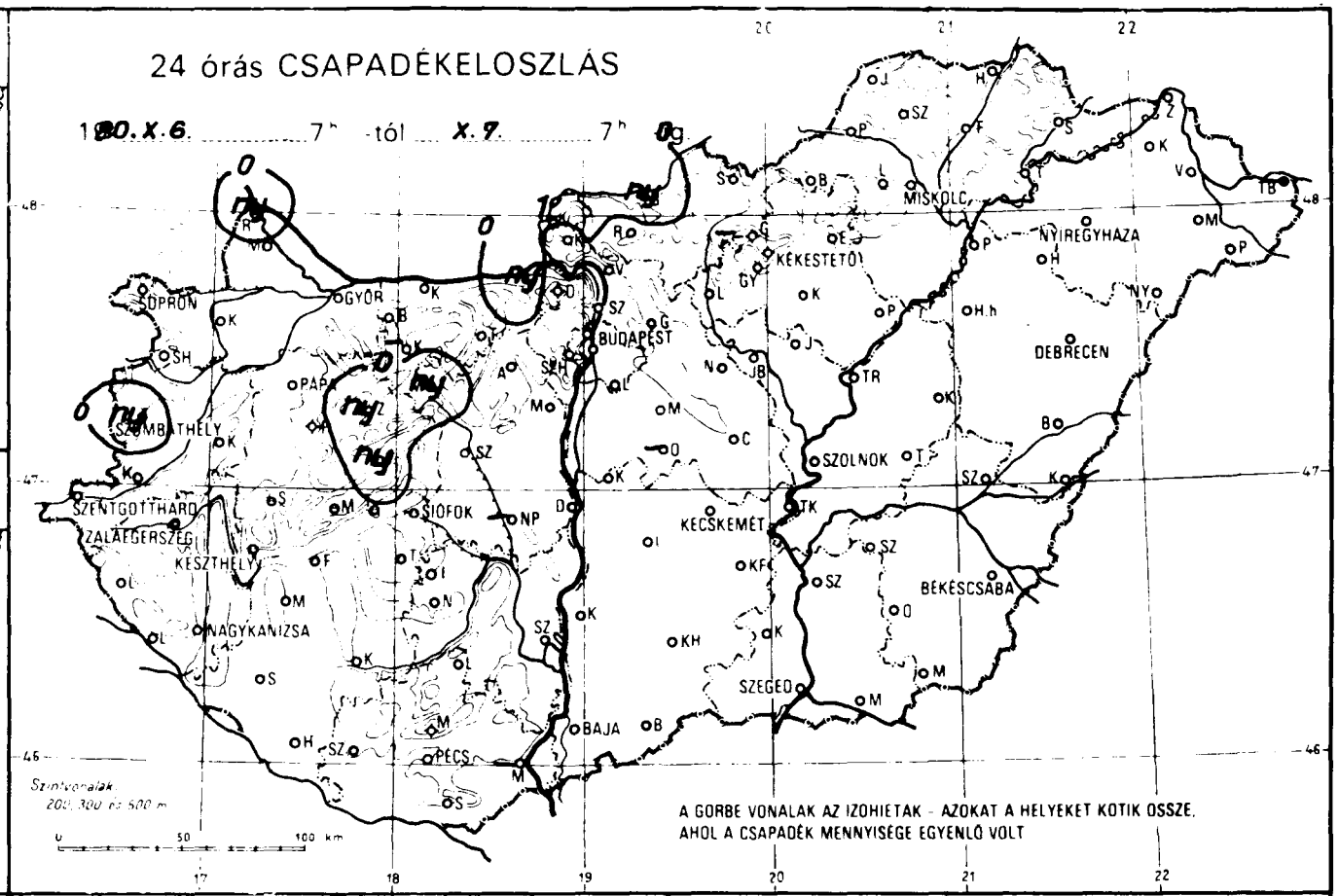
24 órás CSAPADÉKELOSZLÁS
1980. X. 6. 7h -tól X. 7. 7h
SOPRON
GYŐR
PÁPA
SZOMBATHELY
SZENTGOTTHARD
ZALAEGERSZEG
KESZTHELY
NAGYKANIZSA
SIÓFOK
PÉCS
BAJA
BUDAPEST
KÉKESTETŐ
MISKOLC
NYIREGYHAZA
DEBRECEN
SZOLNOK
KECSKEMÉT
BÉKÉSCSABA
SZEGED
Szintvonalak: 200, 300 és 500 m
0 50 100 km
A GORBE VONALAK AZ IZOHIETAK - AZOKAT A HELYEKET KOTIK OSSZE,
AHOL A CSAPADÉK MENNYISÉGE EGYENLŐ VOLT

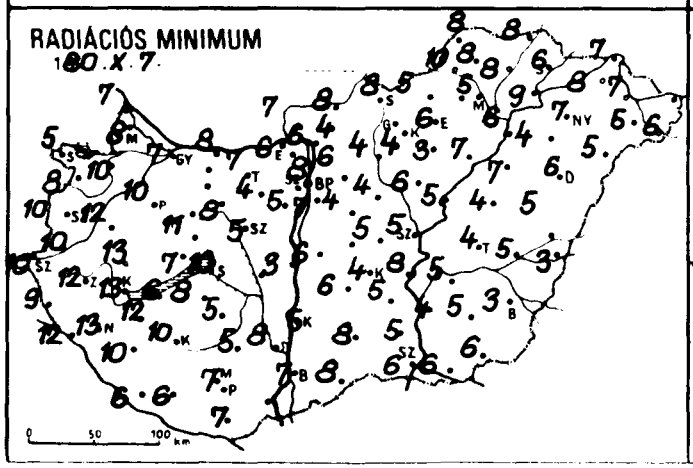
RADIÁCIÓS MINIMUM
1980. X. 7.
0 50 100 km

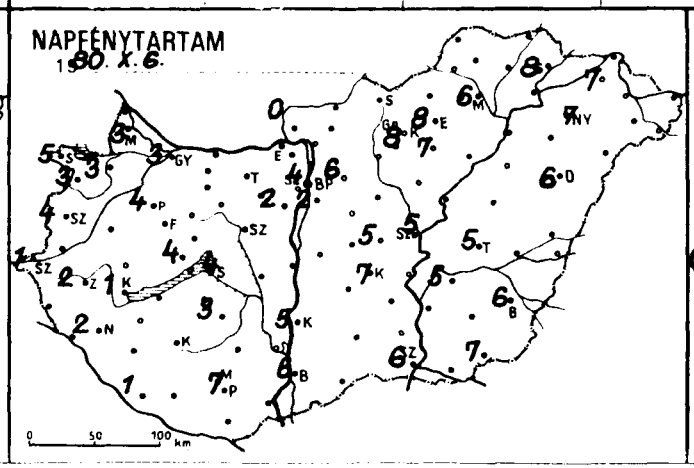
NAPFÉNYTARTAM
1980. X. 6.
0 50 100 km

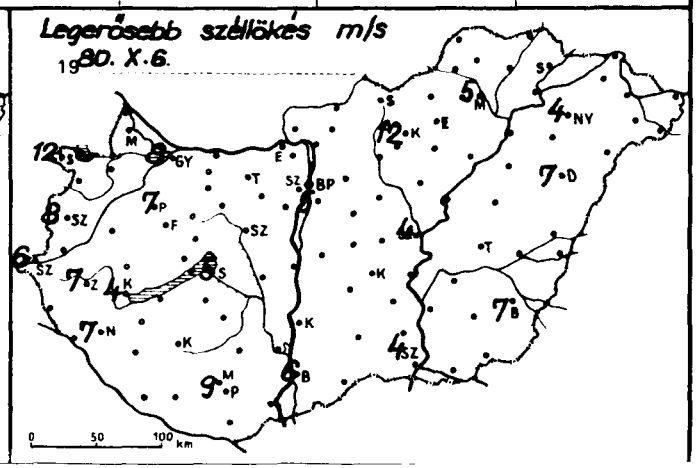
Legerősebb széllökés m/s
1980. X. 6.
0 50 100 km

	19 80.X.7. 07h -ig az utolsó 24 óra adatai					
	csapadék (mm)		max. hőmérséklet	min. hőmérséklet	rad. min.	napos órák
Győr	.		17	12	7	3
Kapuvár	.	⌐	17	12	10	3
Mosonmagyaróvár	.	⌐	17	11	8	3
Rajka	ny		17	11	7	
Sopron	.	⌐=	17	8	5	5
Sopronhorpács	.	⌐	16	11	8	3
Káld	.		17	13	12	
Körmend	.		18	11	10	
Szentgotthárd	.	⌐=	16	11	10	1
Szombathely	ny	,⌐=	16	11	10	4
Lenti	.		17	10	9	
Letenye	.	⌐	17	12	12	
Nagykanizsa	.	=	16	13	13	2
Zalaegerszeg	.	=	17	13	12	2
Farkasgyepű	.	⌐=	15	11	10	
Keszthely	.	=	16	14	13	1
Menesh ely	.	=	15	12	10	4
Pápa	.	⌐	17	12	10	4
Sümeg	.		18	13	13	
Tihany	.		15	8	7	
Veszprém	ny	=,	16	11	11	
Zirc	ny	=	15	8	5	
Fonyód	.		17	8	6	
Homokszt. György	.	⌐=	16	9	6	1
Kaposvár	.	⌐	18	11	10	
Marcali	.		18	13	12	
Siófok	.	⌐=	16	12	10	4
Somogyszob	.	⌐	18	11	10	
Tab	.	=	17	9	8	
Bábolna	.		17	8	6	
Esztergom	ny	,	16	8	6	
Kisbér	–		–	–	–	
Komárom	.		19	10	8	
Tatabánya	.		16	10	7	
Alcsutdoboz	.		15	5	4	
Dunaújváros	.		16	5	3	
Martonvásár	.		15	8	5	2
Mór	ny	=,	15	10	8	
Nagyhörcsök	–		–	–	–	
Szabadbattyán	.		17	8	5	
Iregszemcse	.	⌐=	18	8	5	3
Tengyel	.		16	8	5	
Nagykónyi	.	=	19	7	4	
Szekszárd	.	=	16	9	8	
Bisnatető	.		14	9	6	
Mohács	–		–	–	–	
Pécs	.	⌐=	17	8	7	7
Siklós	.	=	16	8	7	
Szigetvár	.	=	16	8	6	
Bp. Lőrinc	.	⌐=	14	9	7	2
Bp. Met. Int.	.	=	15	10	8	4
Bp. Szab. hegy	.		13	8	8	
Cegléd	.	⌐	17	7	5	5
Dobogókő	.	=	10	7	7	
Gödöllő	.		14	8	6	6
Kiralyrét	.	⌐=	14	5	4	
Monor	.		15	5	4	
Nagykáta	.	⌐	16	6	4	
Orkény	–		–	–	–	
Szentendre	.		15	8	7	

Árpádtető

	19 80.X.7. 07h -ig az utolsó 24 óra adatai					
	csapadék (mm)		max. hőmérséklet	min. hőmérséklet	rad. min.	napos órák
Vác	.		16	7	6	
Vámosmikola	1		15	8	7	0
Baja	.	⌐=	17	8	7	6
Bácsalmás	.		18	8	8	
Izsák	.		17	7	6	
Kalocsa	.	⌐	17	7	5	5
Kecskemét	.	⌐	16	8	4	7
Kiskunf. háza	.		18	8	5	
Kiskunhalas	.		17	8	8	
Kunszentmiklós	.		16	7	6	
Tiszakécske	.		16	8	8	
Balassagyarmat	ny	,⌐	15	9	8	
Romhány	.		15	6	4	
Salgótarján	.		15	10	8	
Eger	.		17	8	6	8
Galyatető	–		–	–	–	
Gyöngyös	.		18	8	4	
Kékestető	.	=	10	5	4	8
Kompolt	.		17	8	3	7
Lőrinci	.		16	9	4	
Poroszló	.		13	9	7	
Jászapáti	.	⌐	18	7	6	
Jászberény	.		17	8	5	
Karcag	.		17	5	4	
Szolnok	.		17	7	5	5
Tiszaroff	.		16	7	5	
Túrkeve	.		16	5	4	5
Kistelek	.		18	6	5	
Makó	.		17	7	6	
Szeged	.	⌐=	17	6	6	6
Szentes	.		17	6	4	
Borsodnádasd	.	⌐	16	8	5	
Füzöd	.		15	9	8	
Hidasnémeti	.		15	9	8	
Jósvafő	.		14	9	8	7
Lillafüred	.		15	9	8	
Miskolc	.	=	16	8	5	6
Putnok	.		18	10	10	
Sárospatak	.		15	8	6	8
Szendrőlád	.	⌐	18	8	8	
Tokaj	.		14	9	9	
Kisvárda	.		15	9	8	7
Mátészalka	.	⌐	16	7	5	
Nyíregyháza	.		15	9	7	7
Nyírlugos	.	⌐=	15	6	5	
Pátyod	.	⌐	17	7	6	
Tiszabecs	–		–	–	–	
Vásárosnamény	.		15	8	7	
Záhony	.		16	7	7	
Berettyóújfalu	.	⌐	16	6	5	
Debrecen	.	=	13	7	6	6
Hajdúdorog	.	⌐	14	5	4	
Hortobágy	.		14	7	7	
Körösszakál	.	⌐	15	5	3	
Polgár	.		14	8	6	
Békéscsaba	.	⌐	16	5	3	6
Mezőhegyes	.		16	7	6	7
Orosháza	.		16	6	5	–
Szarvas	.		16	6	5	5
Szeghalom	.		15	7	5	

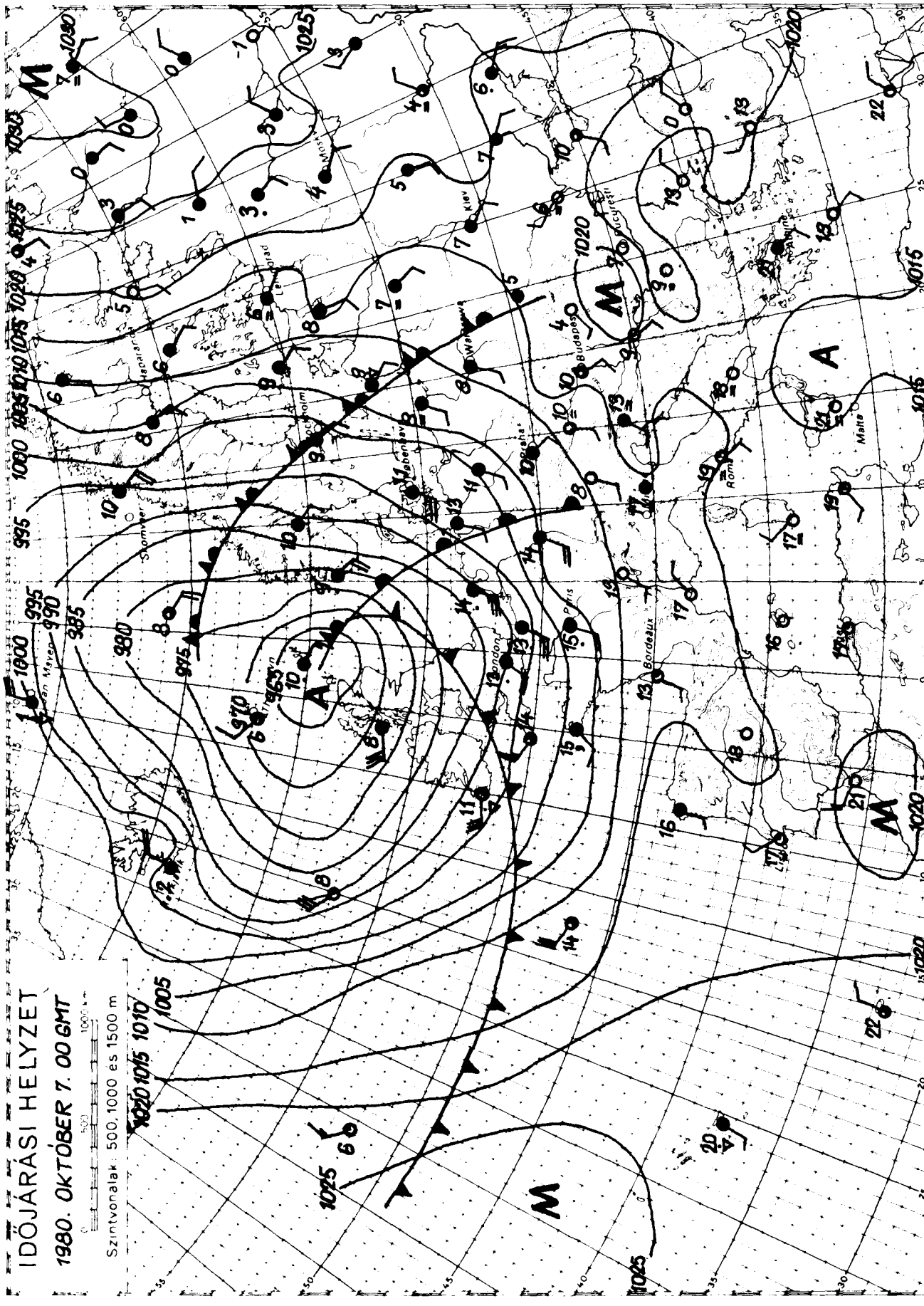

KIADJA: ORSZÁGOS METEOROLÓGIAI SZOLGÁLAT

Készíti: Központi Előrejelző Intézet Előrejelző Osztálya — T.: 273-018 — Megjelenik naponként —

Éves előfizetési díja: 1.460.-Ft - Megrendelhető: 1024 Budapest, II., Kitaibel Pál u. 1. Telefon: 355-500

Kiadásért felel: az OMSZ elnöke — Szerkesztésért felel: a KEI igazgatója

IDŐJÁRÁSI NAPIJELENTÉS

ЕЖЕДНЕВНЫЙ МЕТЕОРОЛОГИЧЕСКИЙ БЮЛЛЕТЕНЬ • DAILY WEATHER REPORT
BULLETIN QUOTIDIEN DE TEMPS • TÄGLICHER WETTERBERICHT

93. évfolyam 282. szám. + Budapest + 1980. október 8. szerda

Az időjárási helyzet és a várható időjárás:

Európa időjárását egy hatalmas kiterjedésü ciklon irányitja. A ciklon középpontja az Északi-tenger fölött található. Áramlási rendszerében különböző hőmérsékletü és nedvességtartalmu léghullámok érkeznek a Brit-szigeteken és Nyugat-Európán át a kontinens középső és keleti területei fölé. Hatásukra nagy kiterjedésü felhőzet van az időjárás. Sokfelé esik az eső, záporok, zivatarok vannak és helyenként viharossá fokozódik a szél. Szerda délelőtt a Helsinki-Minszk-Bécs-Milánó vonalban időjárási front húzódott. Ennek mintegy 300-400 km-es környezetében erősen felhős az ég, esők, záporok vannak. Csütörtök estig a Kárpát-medence időjárását is a front alakitja.

Hazánkban kedden a keleti, északkeleti országrészben egész nap erősen felhős, ill. borult maradt az ég, máshol általában 3, 8 órán át sütött a nap. A legmagasabb nappali hőmérséklet az erősen felhős helyeken 15, 18, a napos részeken 19, 25 fok között váltakozott. Sokfelé megerősödött a déli, délnyugati szél. A nappali órákban esőt sehonnan sem jelentettek. Éjszaka északnyugat felől esőzóna érte el az országot és a nyugati, valamint északi országrészen többfelé megeredt az eső, záporeső. A szerda reggel 7 óráig lehullott csapadék mennyisége általában csapadékny.m és 8 mm között váltakozott, de Dobogókőről 10, Kaposvárról 11, Sopronhorpácsról 14 mm-t jelentettek. A hajnali órákra csak 9, 15 fokig hült le a levegő. Délelőtt a délkeleti országrészben változóan felhős volt az ég és ott 11 órára 18, 23 fokig emelkedett a hőmérséklet. Az ország többi részén erősen felhős, vagy borult volt az ég és a Dunántúlon sokfelé esett az eső. A hőmérséklet az esős helyeken 11 órakor csak 9, 14 fok között volt.

Ma 12 órakor Budapesten a hőmérséklet 13 fok, a tengerszintre átszámitott légnyomás 1008 mbar, alig változik.

Várható időjárás csütörtök estig:

Jobbára erősen felhős, ill. borult idő sokfelé ismétlődő esővel, záporral, keleten helyenként zivatarral.
A Dunántúlon megélénkülő, erős lökésekkel kisért északnyugati, északi, a Tiszántúlon déli, délkeleti szél.
Várható legalacsonyabb éjszakai hőmérséklet: általában 7, 12, délkeleten 12, 15 fok között.
legmagasabb nappali hőmérséklet: az ország nagy részén 10, 15, délkeleten 15, 20 fok között.

Németh Lajos s.k.

A hőmérséklet napi középértéke és eltérése a 100 évi átlagtól /Budapesten/:

1980. X. 7.	16,6°C	+3,7°C

1871 óta ezen a napon Budapesten előfordult

legmagasabb hőmérséklet:	27,5°C /1942/,
legalacsonyabb hőmérséklet:	1,1°C /1921/.

80.609.

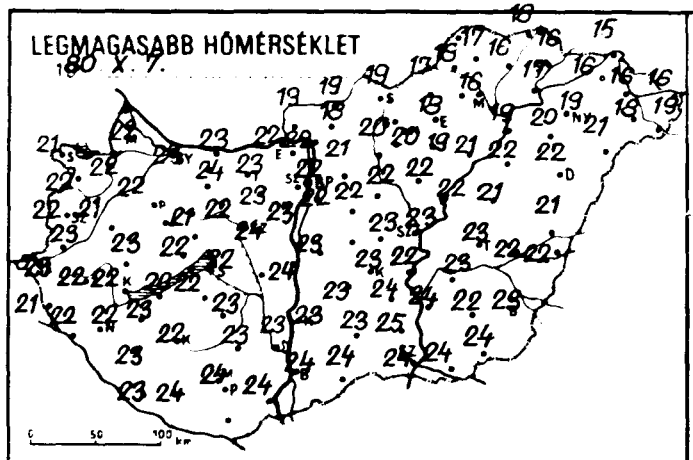
LEGMAGASABB HŐMÉRSÉKLET
1980. X. 7.

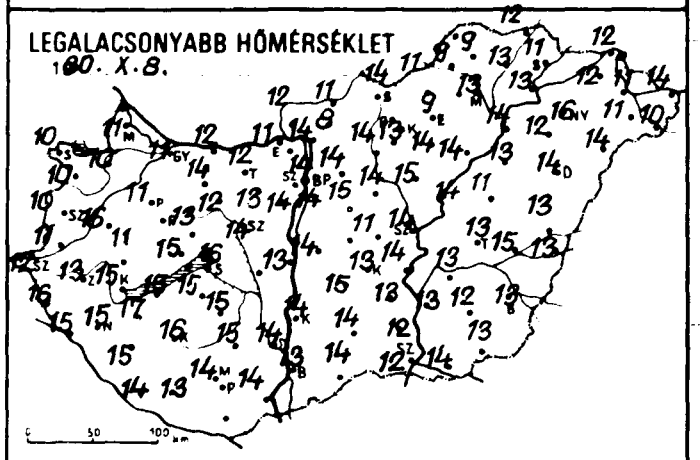
LEGALACSONYABB HŐMÉRSÉKLET
1980. X. 8.

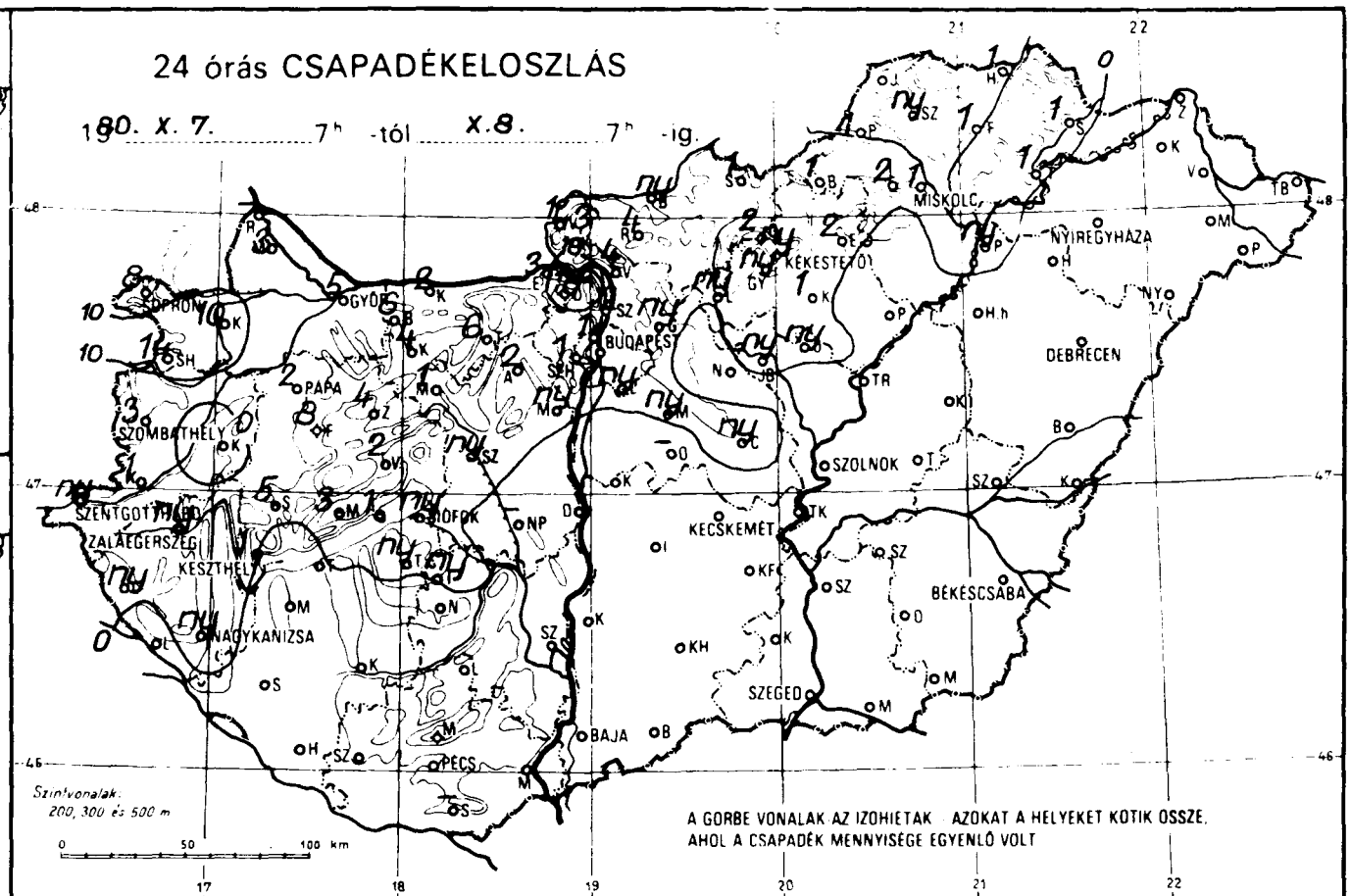
24 órás CSAPADÉKELOSZLÁS
1980. X. 7. 7h -tól X. 8. 7h -ig.
MISKOLC
NYIREGYHÁZA
KEKESTETŐ
DEBRECEN
GYŐR
BUDAPEST
PAPA
SZOMBATHELY
SZOLNOK
SZENTGOTTHÁRD
ZALAEGERSZEG
KESZTHELY
KECSKEMÉT
BÉKÉSCSABA
NAGYKANIZSA
SZEGED
BAJA
PÉCS
Szintvonalak: 200, 300 és 500 m
A GÖRBE VONALAK AZ IZOHIETAK AZOKAT A HELYEKET KÖTIK ÖSSZE, AHOL A CSAPADÉK MENNYISÉGE EGYENLŐ VOLT

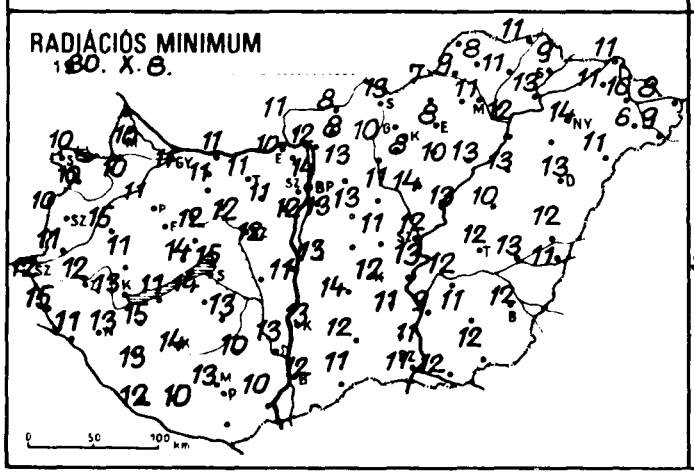
RADIÁCIÓS MINIMUM
1980. X. 8.

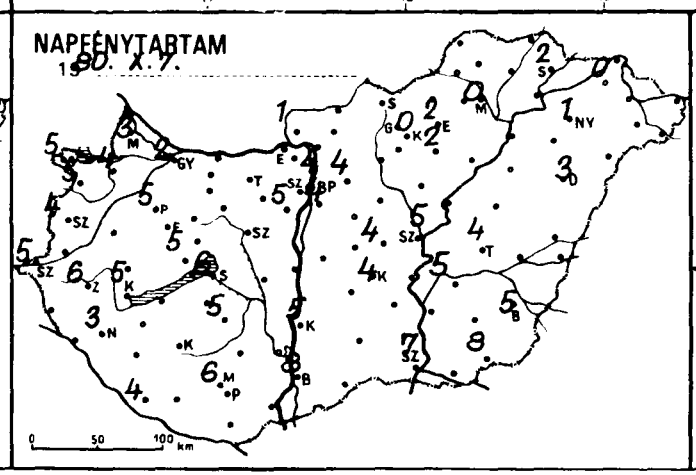
NAPFÉNYTARTAM
1980. X. 7.

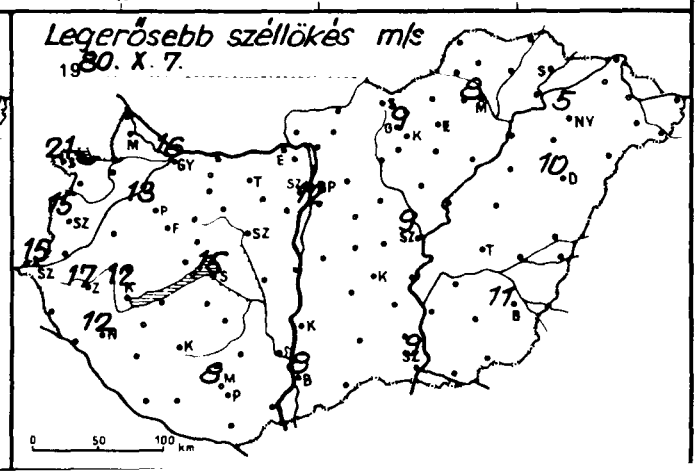
Legerősebb széllökés m/s
1980. X. 7.

	1980. X. 8. 07 h -ig az utolsó 24 óra adatai					
	csapadék (mm)		max. hőmérséklet	min. hőmérséklet	rad. min.	napos órák
Győr	5		23	11	11	2
Kapuvár	10		22	10	10	4
Mosonmagyaróvár	3		22	11	10	3
Rajka	–		–	–	–	
Sopron	8		21	10	10	5
Sopronhorpács	14		22	10	10	5
Kald	.		21	16	15	
Körmend	1		23	11	11	
Szentgotthárd	ny		23	12	12	5
Szombathely	3	▽	22	10	10	4
Lenti	ny		21	16	15	
Letenye	.		22	15	11	
Nagykanizsa	ny		22	15	13	3
Zalaegerszeg	ny	▽	22	13	12	6
Farkasgyepű	8		20	10	8	
Keszthely	1		22	15	13	5
Mencshely	3		20	12	11	5
Pápa	2		22	11	11	5
Sümeg	5		23	11	11	
Tihany	1		22	15	14	
Veszprém	2		21	13	12	
Zirc	4		20	10	10	
Fonyód	.		20	15	11	
Homokszt. György	.		23	14	12	4
Kaposvár	.		22	16	14	
Marcali	.		23	17	15	
Siófok	ny		22	16	15	6
Somogyszob	.	∩	23	15	13	
Tab	ny		22	15	14	
Bábolna	6	∩	23	12	12	
Esztergom	3		22	11	10	
Kisbér	4		24	14	11	
Komárom	2		23	12	11	
Tatabánya	6		23	12	11	
Alcsútdoboz	2		23	13	11	
Dunaújváros	.		24	13	11	
Martonvásár	ny		23	14	12	5
Mór	1		22	12	12	
Nagyhörcsökp.	–		–	–	–	
Szabadbattyán	ny		24	14	12	
Iregszemcse	ny		23	15	13	5
Lengyel	.		23	15	10	
Nagykónyi	.		24	16	13	
Szekszárd	.		23	14	13	
Árpádtető	.		20	15	13	
Mohács	.	∩	24	14	10	
Pécs	.		24	14	13	6
Siklós	–		–	–	–	
Szigetvár	.		24	13	10	
Bp. Lőrinc	ny	▽	22	14	13	4
Bp. Met. Int	1		22	14	14	4
Bp. Szab. hegy	1		21	11	11	
Cegléd	ny	,	23	11	11	4
Dobogókő	10	▽ ≡	16	12	12	
Gödöllő	ny		21	14	13	4
Királyrét	3		16	9	8	
Monor	ny		22	15	13	
Nagykáta	.		22	14	11	
Orkény	–		–	–	–	
Szentendre	2		21	12	12	

	1980. X. 8. 07 h -ig az utolsó 24 óra adatai					
	csapadék (mm)		max. hőmérséklet	min. hőmérséklet	rad. min.	napos órák
Vác	4		22	14	12	
Vámosmikola	1		19	12	11	1
Baja	.		24	13	12	8
Bácsalmás	.		24	14	11	
Izsák	.		23	15	14	
Kalocsa	.		23	14	13	5
Kecskemét	.		23	13	12	4
Kiskunf. háza	.		24	13	11	
Kiskunhalas	.		23	14	12	
Kunszentmiklós	.		23	14	13	
Tiszakécske	.		22	14	13	
Balassagyarmat	ny	,	19	11	8	
Romhány	4		18	8	8	
Salgótarján	1		19	14	13	
Eger	2		18	9	8	2
Galyatető	2		14	7	7	
Gyöngyös	ny		20	13	8	
Kékestető	ny	▽	12	9	9	0
Kompolt	1		19	14	10	2
Lőrinci	ny		20	14	10	
Poroszló	.		21	14	13	
Jászapáti	ny		22	15	14	
Jászberény	ny		22	15	12	
Karcag	.		21	11	10	
Szolnok	.		23	14	12	5
Tiszaroff	.		22	14	13	
Túrkeve	.		23	13	12	4
Kistelek	.		25	12	11	
Makó	.		24	14	12	
Szeged	.	≡	24	12	11	7
Szentes	.		24	13	9	
Borsodnádasd	1	▽	17	11	7	
Fügöd	1		16	13	11	
Hidasnémeti	1		16	12	11	
Jósvafő	–		–	–	–	–
Lillafüred	2		17	11	11	
Miskolc	1	▽	16	13	11	0
Putnok	1		18	9	9	
Sárospatak	1		16	11	9	2
Szendrőlád	ny	∩	17	9	8	
Tokaj	1	▽	17	13	13	
Kisvárda	.		16	12	11	0
Mátészalka	.	∩	18	11	6	
Nyíregyháza	.		19	16	14	1
Nyírlugos	.	∩	21	14	11	
Pátyod	.		19	10	9	
Tiszabecs	.		16	14	8	
Vásárosnamény	.		16	11	10	
Záhony	.		15	12	11	
Berettyóújfalu	.		21	13	12	
Debrecen	.		22	14	13	3
Hajdúdorog	.		20	12	11	
Hortobágy	.		22	13	13	
Körösszakál	.		22	13	11	
Polgár	ny	,	19	14	12	
Békéscsaba	.		23	18	12	5
Mezőhegyes	.		24	13	12	8
Orosháza	.		22	12	11	
Szarvas	.		23	13	12	5
Szeghalom	.		22	15	13	

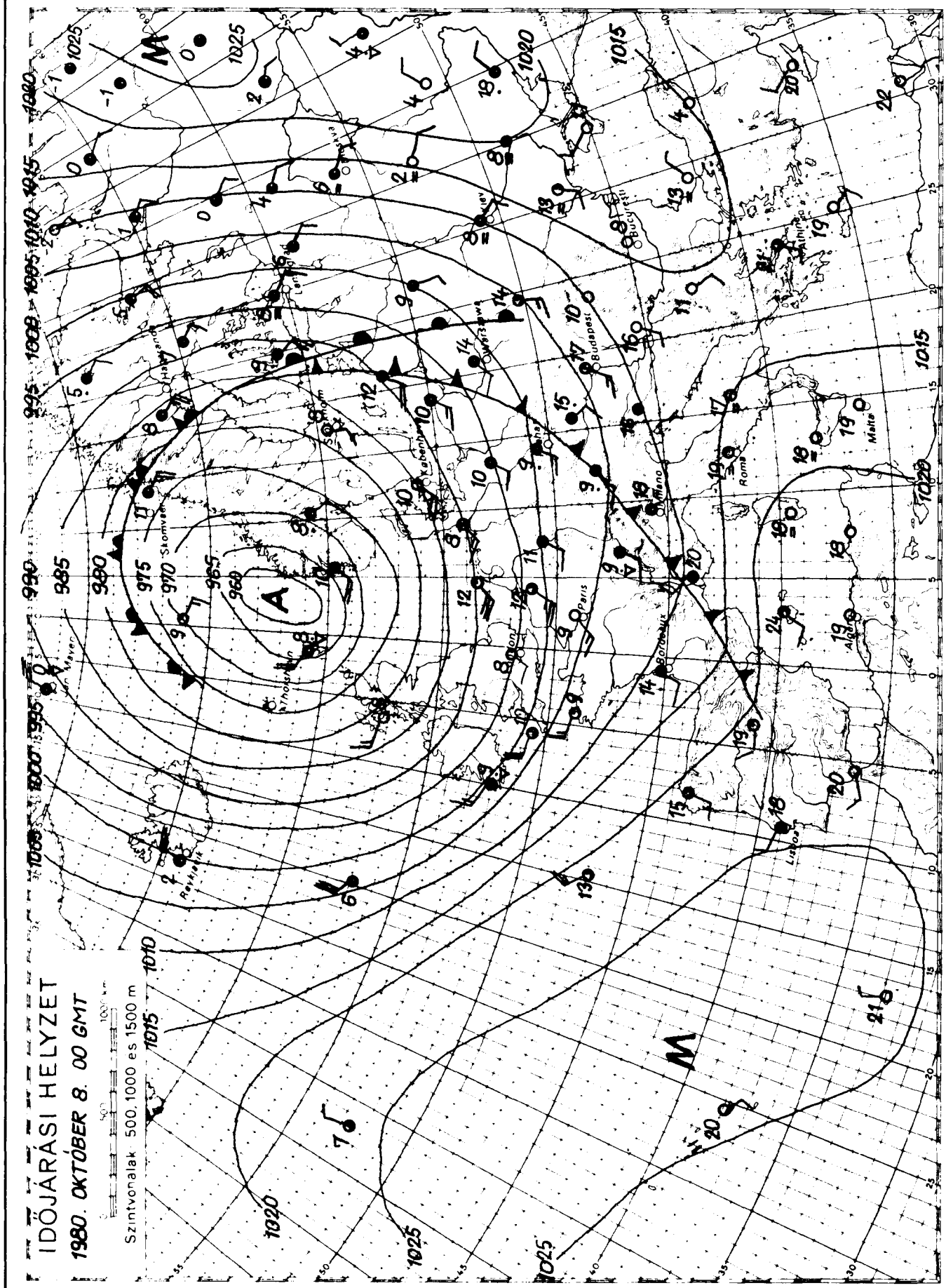

KIADJA: ORSZÁGOS METEOROLÓGIAI SZOLGÁLAT

Készíti: Központi Előrejelző Intézet Előrejelző Osztálya — T.: 273-018 — Megjelenik naponként —

Éves előfizetési díja: 1 460 Ft - Megrendelhető: 1024 Budapest, II., Kitaibel Pál u. 1. Telefon: 355-500

Kiadásért felel: az OMSZ elnöke — Szerkesztésért felel: a KEI igazgatója

IDŐJÁRÁSI NAPIJELENTÉS

ЕЖЕДНЕВНЫЙ МЕТЕОРОЛОГИЧЕСКИЙ БЮЛЛЕТЕНЬ • DAILY WEATHER REPORT
BULLETIN QUOTIDIEN DE TEMPS • TÄGLICHER WETTERBERICHT

93. évfolyam 283. szám. + Budapest + 1980. október 9. csütörtök

Az időjárási helyzet és a várható időjárás:

Kontinensünk időjárását továbbra is a Skandináv-félsziget déli része fölött örvénylő mintegy 3500-4000 km átmérőjü ciklon alakitja. Ennek hatására sokfelé változékony, csapadékos az idő. Az a frontzóna, mely az elmult 24 órában elérte a Kárpát-medencét, szinte alig mozdult el, ezért még mindig éles az időjárás-különbség a medence keleti és nyugati része között.

Hazánkban szerdán erősen felhős ill. borult idő volt. A délkeleti országrészben 2, 4 órás napsütést észleltek. A Tiszántúl kivételével sokfelé esett eső, záporeső. A ma reggel 7 óráig lehullott csapadék mennyisége általában csapadéknyom és 10 mm között volt, de a Dunántúl északnyugati felén 15, 25, sőt Lentiben 36, Körmenden 38, Szentgotthárdon 49 mm-t mértek. Az ország keleti felén a délnyugati, másutt az északnyugati szél megerősödött. A hőmérséklet csúcsértéke délen és keleten 20, 25, máshol 10, 18 fok között alakult. Ma hajnalra a Dunántúlon 6, 10, az ország többi részén 11, 16 fokig hült le a levegő. Délelőtt a Tiszántúlon is beborult az ég, de ott még csapadék nem hullott. Másutt viszont sokfelé esett az eső. A hőmérséklet 11 órakor keleten 20, 24, a Dunántúlon 7, 11, az ország középső részén pedig még 16, 19 fok között volt.

Ma 12 órakor Budapesten a hőmérséklet 11 fok, a tengerszintre átszámitott légnyomás 1003 mbar, [illegible] süllyed.

Várható időjárás péntek estig:

Ma országszerte borult idő, sokfelé esővel, záporral, keleten esetleg zivatarral.
Holnap északnyugaton felszakadozó felhőzet, ott megszünik a tartós esőzés, másutt továbbra is ismétlődő esők.
Megélénkülő, főként a Dunántúlon megerősödő északnyugati, nyugati szél.
Várható legalacsonyabb éjszakai hőmérséklet: általában 5, 10, keleten még kevéssel 10 fok felett,
legmagasabb nappali hőmérséklet pénteken: 10, 15 fok között.

Pálmási Judit s.k.

TÁVOLABBI KILÁTÁSOK SZOMBATTÓL-KEDDIG:

A felhőzet csak átmenetileg szakadozik fel, több alkalommal várható eső.
Legalacsonyabb hajnali hőmérséklet: +5, 10 fok között.
Legmagasabb nappali hőmérséklet: 11, 16 fok között.
Jelentős mennyiségü /legalább 5 mm/ csapadék az ország területének 70 százalékán várható.

KÖZÉPTÁVÚ ELŐREJELZŐ OSZTÁLY

A hőmérséklet napi középértéke és eltérése a 100 évi átlagtól /Budapesten/:

1980. X. 8.	12,9°C	-0,1°C

1871 óta ezen a napon Budapesten előfordult

legmagasabb hőmérséklet:	27,0°C /1942/,	
legalacsonyabb hőmérséklet:	0,0°C /1883/.	

80.610.

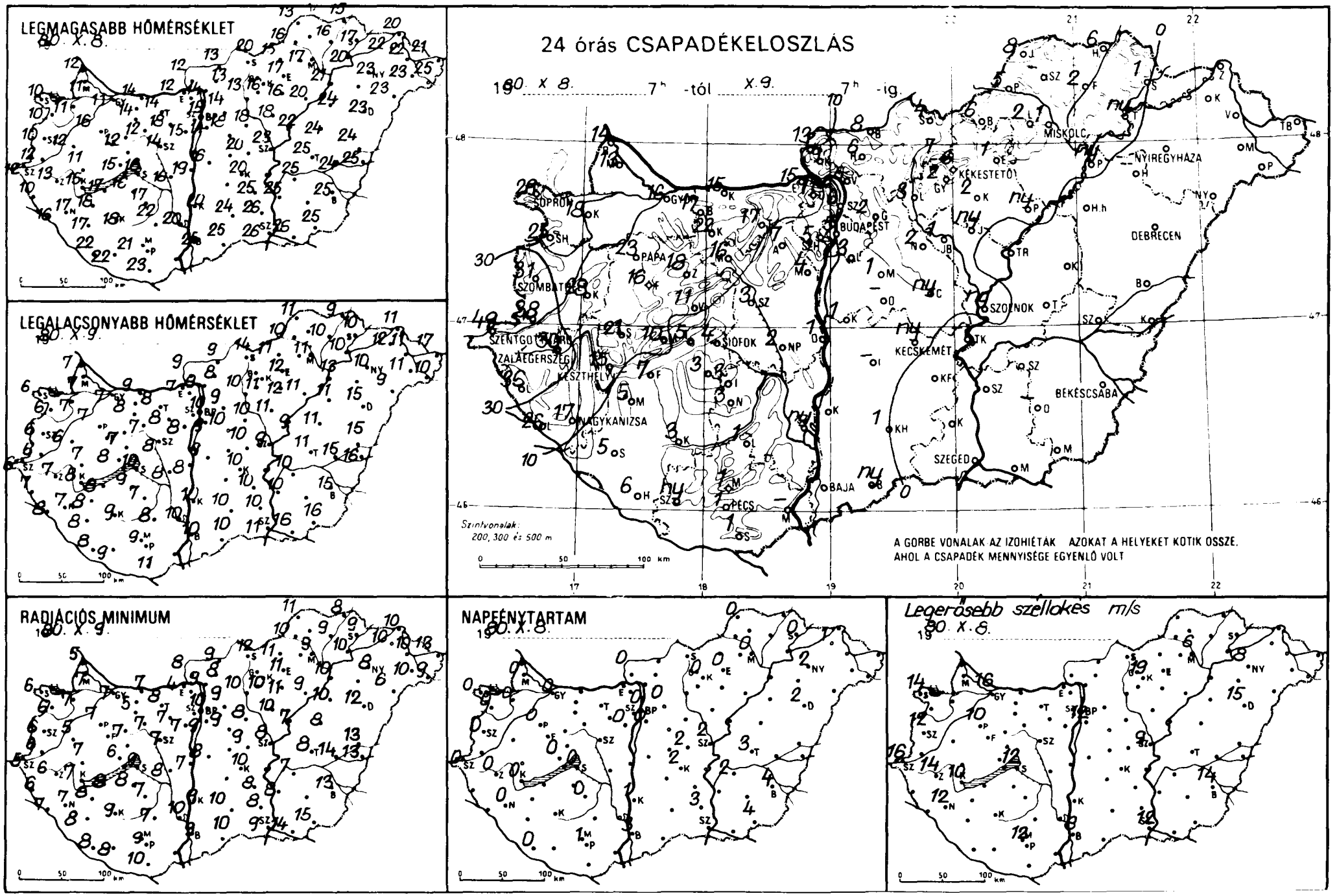
LEGMAGASABB HŐMÉRSÉKLET
80. X. 8.
LEGALACSONYABB HŐMÉRSÉKLET
80. X. 9.
RADIÁCIÓS MINIMUM
80. X. 9.
NAPFÉNYTARTAM
80. X. 8.
Legerősebb szellőkés m/s
80. X. 8.
24 órás CSAPADÉKELOSZLÁS
80. X. 8. 7h -tól X. 9. 7h -ig.
SOPRON
PAPA
SZOMBATHELY
SZENTGOTTHÁRD
ZALAEGERSZEG
KESZTHELY
NAGYKANIZSA
SIÓFOK
PÉCS
BAJA
BUDAPEST
KÉKESTETŐ
MISKOLC
NYIREGYHÁZA
DEBRECEN
SZOLNOK
KECSKEMÉT
BÉKÉSCSABA
SZEGED
Szintvonalak: 200, 300 és 500 m
A GORBE VONALAK AZ IZOHIÉTÁK AZOKAT A HELYEKET KÖTIK ÖSSZE, AHOL A CSAPADÉK MENNYISÉGE EGYENLŐ VOLT

	1980. X. 9. 07 h -ig az utolsó 24 óra adatai					
	csapadék (mm)		max. hőmérséklet	min. hőmérséklet	rad. min.	napos órák
Győr	16		11	7	7	0
Kapuvár	18		11	7	7	0
Mosonmagyaróvár	13		11	7	7	0
Rajka	14		12	7	5	
Sopron	29		10	6	6	0
Sopronhorpács	25		10	6	6	0
Káld	28		12	6	5	
Körmend	38		12	6	6	
Szentgotthárd	49	▽	12	6	5	0
Szombathely	31	▽	10	6	6	0
Lenti	36		10	7	6	
Letenye	26		16	8	7	
Nagykanizsa	17		17	7	7	0
Zalaegerszeg	30	▽	13	7	6	0
Farkasgyepű	16		12	8	5	
Keszthely	15	▽	15	8	7	0
Mencshely	10		12	7	5	0
Pápa	23		16	7	7	0
Sümeg	21		11	7	7	
Tihany	5		15	8	6	
Veszprém	11		12	7	7	
Zirc	18		10	6	5	
Fonyód	7		17	8	8	
Homokszt. György	6		22	8	8	0
Kaposvár	3		18	9	9	
Marcali	5		18	8	8	
Siófok	4		16	10	9	0
Somogyszob	5		17	8	8	
Tab	3		16	9	8	
Babolna	17	∩	12	8	7	
Esztergom	15		12	7	4	
Kisbér	22		14	8	5	
Komárom	15		14	9	7	
Tatabánya	17		14	8	8	
Alcsútdoboz	7		18	8	7	
Dunaújváros	1		19	8	7	
Martonvásár	4		15	8	7	0
Mór	16		12	7	7	
Nagyhörcsökp.	2		16	8	8	
Szabadbattyán	3		14	8	7	
Iregszemcse	3		17	7	7	0
Lengyel	1		22	8	7	
Nagykónyi	3		18	9	7	
Szekszárd	ny		20	10	10	
Musinszky Árpádtető	1		18	8	8	
Mohács	–		–	–	–	
Pécs	1		21	9	9	1
Siklós	1		23	11	10	
Szigetvár	ny		22	9	8	
Bp. Lőrinc	3	▽	14	9	9	0
Bp. Met. Int.	5		15	10	10	0
Bp. Szab. hegy	5		11	8	8	
Cegléd	ny	●	20	10	9	2
Dobogókő	11		13	7	6	
Gödöllő	2		14	9	9	0
Királyrét	9		12	8	8	
Monor	1		18	10	9	
Nagykáta	2		18	10	8	
Örkény	–		–	–	–	
Szentendre	6		13	10	9	

	1980. X. 9. 07 h -ig az utolsó 24 óra adatai					
	csapadék (mm)		max. hőmérséklet	min. hőmérséklet	rad. min.	napos órák
Vác	6		14	9	9	
Vámosmikola	13		12	9	8	0
Baja	1	▽	25	10	9	3
Bácsalmás	ny	●	25	10	10	
Izsák	–		–	–	–	
Kalocsa	1		20	10	9	1
Kecskemét	ny	▽	20	10	10	2
Kiskunf. háza	.		25	10	8	
Kiskunhalas	1		24	10	10	
Kunszentmiklós	1	▽	16	9	8	
Tiszakécske	–		–	–	–	
Balassagyarmat	8		13	9	9	
Romhány	6		13	8	8	
Salgótarján	4		20	14	12	
Eger	1		17	12	11	0
Galyatető	7		14	8	8	
Gyöngyös	2		16	11	10	
Kékestető	6	▽	11	9	9	0
Kompolt	2		16	12	11	1
Lőrinci	3		13	10	10	
Poroszló	ny	●	20	11	9	
Jászapáti	ny		18	11	10	
Jászberény	1		17	10	9	
Karcag	.		24	11	8	
Szolnok	ny	▬	23	9	8	2
Tiszaroff	.	∩	22	9	7	
Túrkeve	.		25	11	8	3
Kistelek	.		26	10	8	
Makó	.		26	16	14	
Szeged	.		26	11	9	3
Szentes	.		25	10	8	
Borsodnádasd	6	▽	15	11	11	
Füged	2		16	10	9	
Hidasnémeti	6		15	9	8	
Jósvafő	8		13	11	11	0
Lillafüred	2		16	12	11	
Miskolc	1	▬	17	11	9	0
Putnok	5		16	10	10	
Sárospatak	1		17	10	9	0
Szendrőlád	–		–	–	–	
Tokaj	ny		20	10	10	
Kisvárda	.		22	12	10	1
Mátészalka	.		23	11	10	
Nyíregyháza	.	▬	23	10	8	2
Nyírlugos	.	∩	23	9	6	
Pátyod	.		25	10	9	
Tiszabecs	.		21	17	13	
Vásárosnamény	.		22	11	10	
Záhony	.		20	11	10	
Berettyóújfalu	.		24	15	13	
Debrecen	.	▬	23	15	12	2
Hajdúdorog	–		–	–	–	
Hortobágy	.		24	11	10	
Körösszakál	.	∩	25	16	13	
Polgár	ny	●	21	13	10	
Békéscsaba	.		25	15	13	4
Mezőhegyes	.		25	16	15	4
Orosháza	–		–	–	–	–
Szarvas	.		25	10	7	2
Szeghalom	.		24	15	14	

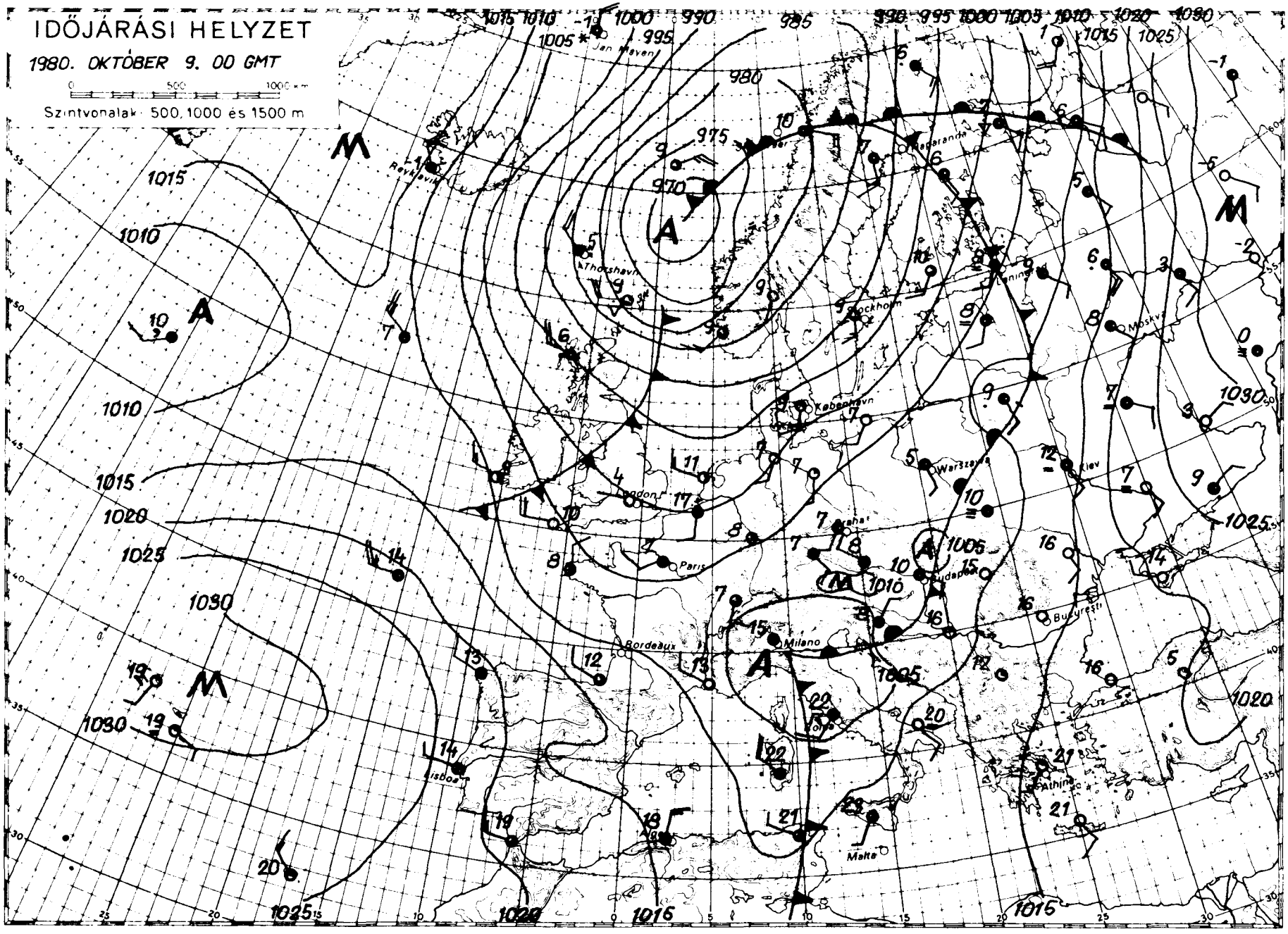

KIADJA: ORSZÁGOS METEOROLÓGIAI SZOLGÁLAT
Készíti: Központi Előrejelző Intézet Előrejelző Osztálya — T: 273-049 — Megjelenik naponként —
Évi előfizetési díja 1 460.-Ft. Megrendelhető: 1024 Budapest, II., Kitaibel Pál u. 1. Telefon: 355-500
Kiadásért felel: az OMSZ elnöke — Szerkesztésért felel: a KEI igazgatója

IDŐJÁRÁSI NAPIJELENTÉS

ЕЖЕДНЕВНЫЙ МЕТЕОРОЛОГИЧЕСКИЙ БЮЛЛЕТЕНЬ • DAILY WEATHER REPORT
BULLETIN QUOTIDIEN DE TEMPS • TÄGLICHER WETTERBERICHT

93. évfolyam 284. szám. + Budapest + 1980. október 10. péntek

Az időjárási helyzet és a várható időjárás:

Az Európa felett elterülő alacsony nyomású mezőben több, önálló ciklon-centrum fedezhető fel. Ezek áramlási rendszere, a kontinens déli részének kivételével, mindenütt változékony, jobbára csapadékos őszi időjárást alakitott ki. A hőmérséklet napi értékei több fokkal elmaradnak a sok évi átlagtól. A Kárpátok térségének időjárását is az előbb emlitett ciklon örvények határozzák meg.

Hazánkban csütörtökön jobbára borult idő volt. Az ország egész területén esett az eső. A lehullott csapadék mennyisége a Dunántúl délnyugati részén sok helyen meghaladta a 15 mm-t is, igy például Homokszentgyörgyön 22, Somogyszobon 20, ezenkivül még a Kékesen mértek 23 mm esőt. Nyirlugoson pedig zivatart figyeltek meg. Az ország nyugati és keleti felének hőmérsékleti csúcsértékei között nagy különbség alakult ki. Igy nyugaton 8 és 17, keleten pedig 20 és 25 fok között volt a legmagasabb nappali hőmérséklet. Péntek hajnalra 3, 10 fokig csökkent a hőmérséklet. A délelőtti órákban még mindig sok helyen esett az eső. A hőmérséklet 11 órakor 7 és 11 fok között volt.

Ma 12 órakor Budapesten a hőmérséklet 8 fok, a tengerszintre átszámitott légnyomás 1007 mbar, gyengén süllyed.

Várható időjárás szombat estig:

Pénteken borult idő sokfelé esővel, záporral.
Szombaton nyugaton átmenetileg felszakadozó felhőzet, kevesebb helyen eső. Hajnalban párásság, szélvédett helyen köd. Időnként megélénkülő északi, északkeleti szél.
Várható legalacsonyabb éjszakai hőmérséklet nyugaton 2, 5, másutt 5, 10 fok között,
legmagasabb nappali hőmérséklet szombaton 10, 15 fok között.

Bozóki István és Illés László s.k.

A hőmérséklet napi középértéke és eltérése a 100 évi átlagtól /Budapesten/:

1980. október 9.	9,3°C	-3,4°C

1871 óta ezen a napon Budapesten előfordult

legmagasabb hőmérséklet:	27,5°C /1935/
legalacsonyabb hőmérséklet:	1,0°C /1890/

80.000.

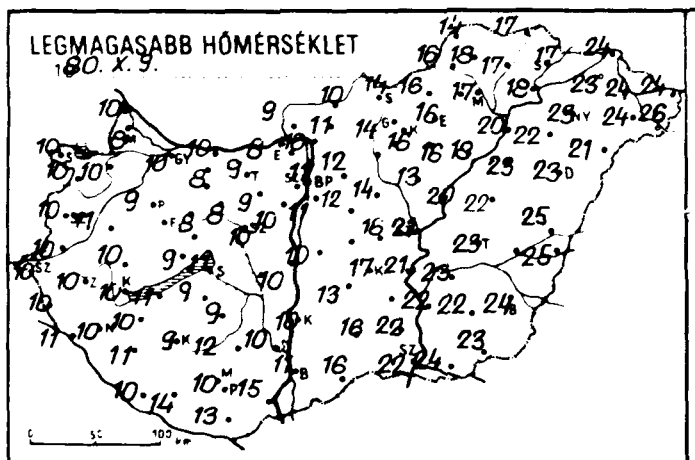
LEGMAGASABB HŐMÉRSÉKLET
1980. X. 9.

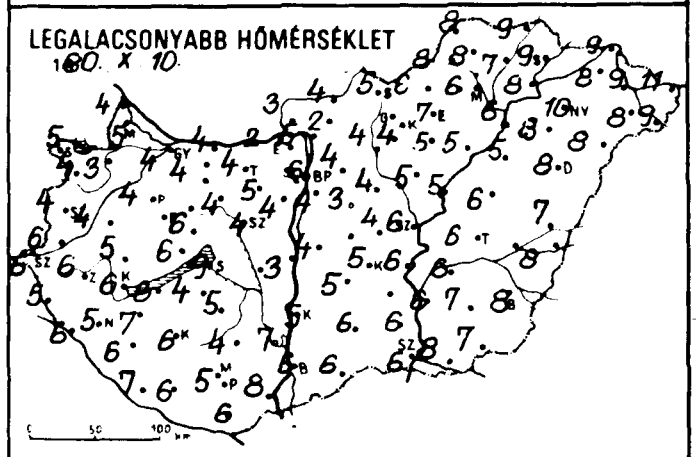
LEGALACSONYABB HŐMÉRSÉKLET
1980. X. 10.

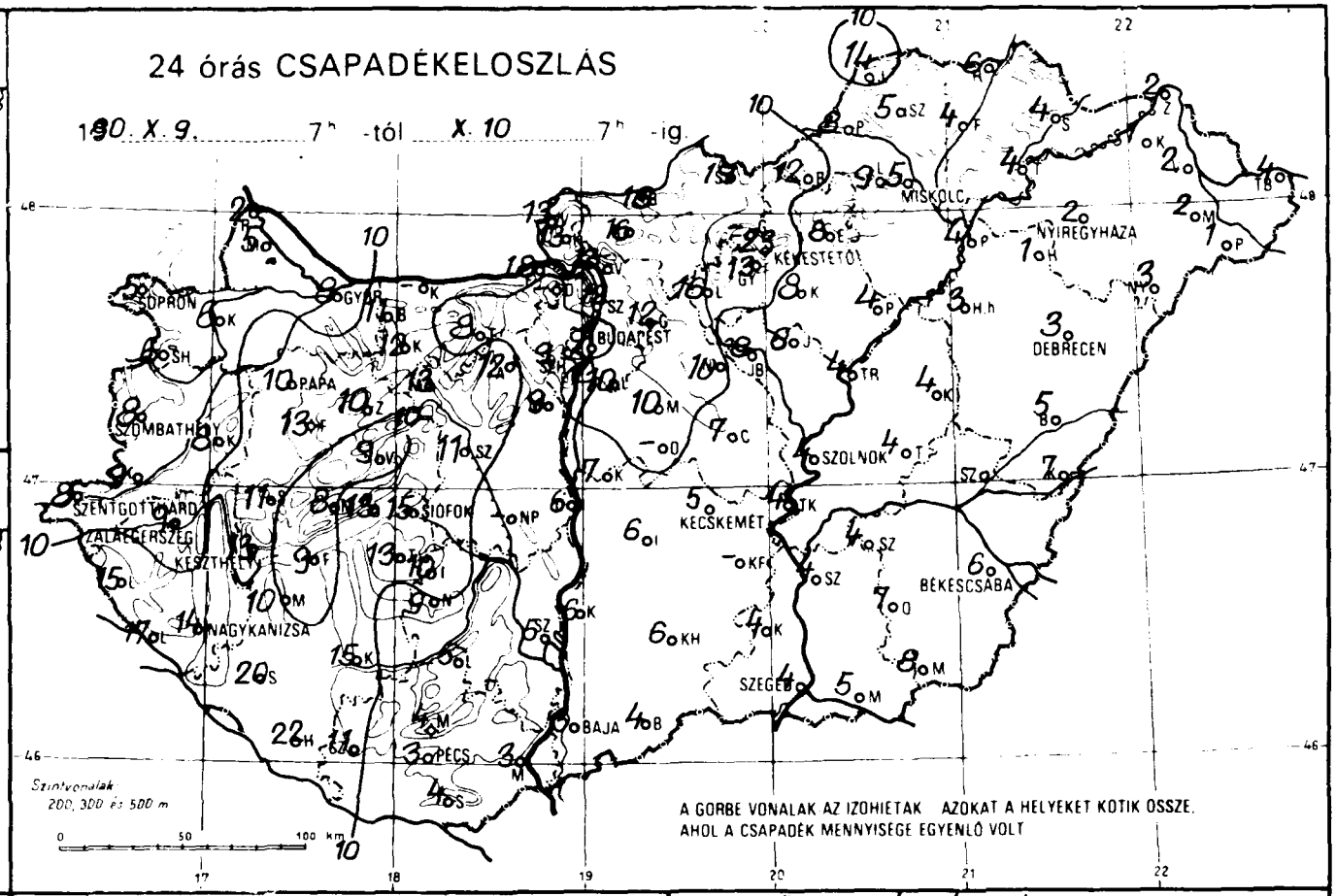
24 órás CSAPADÉKELOSZLÁS
1980. X. 9. 7h -tól X. 10 7h -ig.
SOPRON
GYŐR
BUDAPEST
MISKOLC
NYÍREGYHÁZA
KÉKESTETŐ
DEBRECEN
PAPA
SZOMBATHELY
SZOLNOK
SZENTGOTTHÁRD
ZALAEGERSZEG
KESZTHELY
SIÓFOK
KECSKEMÉT
BÉKÉSCSABA
NAGYKANIZSA
SZEGED
BAJA
PÉCS
Szintvonalak: 200, 300 és 500 m
A GÖRBE VONALAK AZ IZOHIETAK AZOKAT A HELYEKET KÖTIK ÖSSZE, AHOL A CSAPADÉK MENNYISÉGE EGYENLŐ VOLT

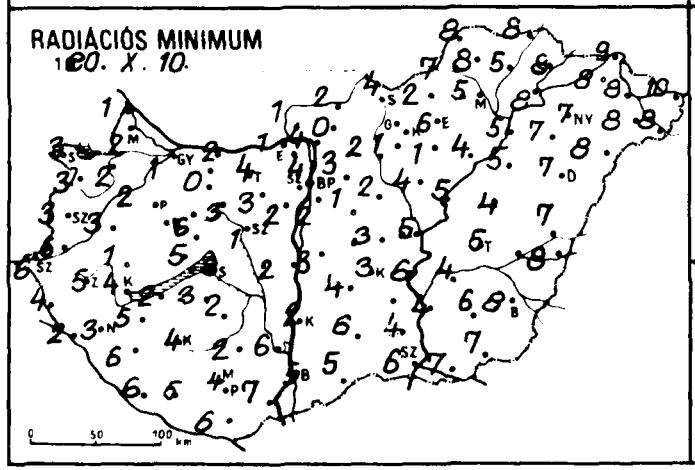
RADIÁCIÓS MINIMUM
1980. X. 10.

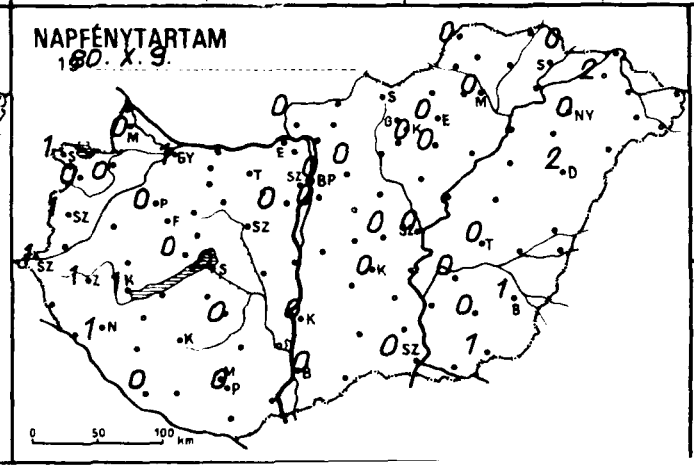
NAPFÉNYTARTAM
1980. X. 9.

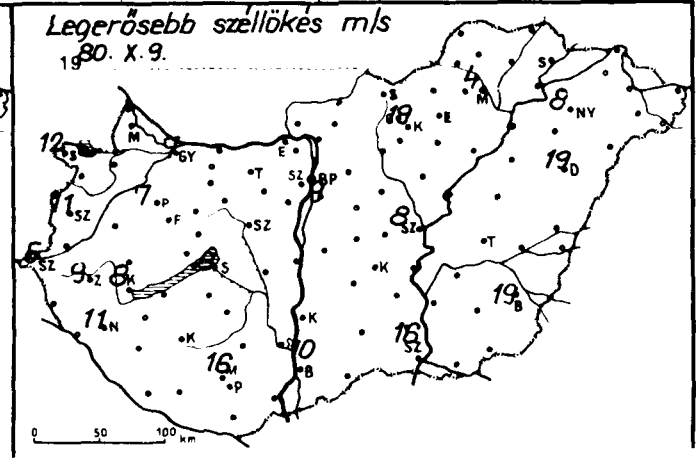
Legerősebb szellőkés m/s
1980. X. 9.

	1980.X.10. 07h -ig az utolsó 24 óra adatai					
	csapadék (mm)		max. hőmérséklet	min. hőmérséklet	rad. min.	napos órák
Győr	8	⌒=	10	4	1	1
Kapuvár	6		10	3	2	0
Mosonmagyaróvár	5	⌒	8	5	2	0
Rajka	2		10	4	1	
Sopron	5		10	5	3	1
Sopronhorpács	6	⌒	10	4	3	0
Káld	8		11	4	3	
Körmend	9		10	6	6	
Szentgotthárd	8		10	6	6	1
Szombathely	8	⌒	10	4	3	1
Lenti	15		10	5	4	
Letenye	17		11	6	2	
Nagykanizsa	14		10	5	3	1
Zalaegerszeg	9	⌒	10	6	5	1
Farkasgyepű	13	=	7	3	2	
Keszthely	13		10	6	4	1
Mencshely	8		7	6	4	0
Pápa	10	⌒=	9	4	2	0
Sümeg	11		10	5	1	
Tihany	13	▽	9	6	5	
Veszprém	9		8	6	6	
Zirc	10		6	4	1	
Fonyód	9		11	6	2	
Homokszt. György	22		10	7	6	0
Kaposvár	15	⌒	9	6	4	
Marcali	10		10	7	5	
Siófok	15		11	9	8	0
Somogyszob	20		11	6	6	
Tab	13		9	4	3	
Bábolna	11	⌒	9	8	3	
Esztergom	18		8	2	1	
Kisbér	12		8	4	0	
Komárom	–		10	5	2	
Tatabánya	8		9	4	4	
Alcsútdoboz	12	⌒	9	5	3	
Dunaújváros	6		10	3	2	
Martonvásár	9		10	4	2	0
Mór	13		8	4	3	
Nagyhörcsökp.	–		–	–	–	
Szabadbattyán	11		10	4	1	
Iregszemcse	10	=	9	5	2	0
Tengyel	5		12	4	2	
Nagykónyi	9		11	4	2	
Szekszárd	5	▽	10	7	6	
Dunatető	4		8	5	4	
Mohács	3		15	8	7	
Pécs	3		10	5	4	0
Siklós	4		13	6	6	
Szigetvár	11		14	6	5	
Bp. Lőrinc	10	▽	11	4	2	0
Bp. Met. Int.	9		11	6	4	0
Bp. Szab. hegy	9		9	4	4	
Cegléd	7		16	4	3	0
Dobogókő	–		–	–	–	
Gödöllő	12		12	4	3	0
Királyrét	13		10	7	6	
Mónor	10		12	3	1	
Nagykata	10		14	4	2	
Szolnok	–		–	–	–	
Szentendre	12		11	5	5	

	1980.X.10. 07h -ig az utolsó 24 óra adatai					
	csapadék (mm)		max. hőmérséklet	min. hőmérséklet	rad. min.	napos órák
Vác	13	=	10	5	4	
Vámosmikola	13	⌒	9	3	1	0
Baja	3		11	6	5	0
Bácsalmás	4		16	6	5	
Izsák	6		13	5	4	
Kalocsa	6		10	5	2	0
Kecskemét	5	⌒	17	5	3	0
Kiskunf. háza	–		–	–	–	
Kiskunhalas	6		16	6	6	
Kunszentmiklós	7	▽	10	4	3	
Tiszakécske	4		21	6	6	
Balassagyarmat	16	⌒	10	4	2	
Romhány	16		11	2	0	
Salgótarján	19	▽	14	5	4	
Eger	8		16	7	6	0
Galyatető	–		–	–	–	
Gyöngyös	13		16	4	1	
Kékestető	23	=	10	3	2	0
Kompolt	8	⌒	16	5	1	0
Lőrinci	16		14	4	2	
Poroszló	4	=	18	5	4	
Jászapáti	6	⌒=	13	5	4	
Jászberény	8	=	16	4	1	
Karcag	4		22	6	4	
Szolnok	4	⌒=	21	6	5	0
Tiszaroff	4	⌒	20	5	5	
Túrkeve	4	⌒	23	6	5	0
Kistelek	4	▽	22	6	4	
Makó	5		24	8	7	
Szeged	4		22	6	6	0
Szentes	4		22	6	4	
Borsodnádasd	12	▽	16	6	2	
Füged	4		17	7	5	
Hidasnémeti	6		17	9	8	
Jósvafő	14	=	14	8	8	0
Lillafüred	9		16	7	6	
Miskolc	5	=	17	6	5	0
Putnok	8		16	8	7	
Sárospatak	4		17	9	8	0
Szendrőlád	5	⌒	18	8	8	
Tokaj	4		18	8	8	
Kisvárda	1		23	8	8	2
Mátészalka	2		24	8	8	
Nyíregyháza	2	=	23	10	7	0
Nyírlugos	3	⌒	21	8	8	
Pátyod	1		26	9	8	
Tiszabecs	4		24	11	10	
Vásárosnamény	2		24	9	8	
Záhony	2		24	9	9	
Berettyóújfalu	5	▽	25	7	7	
Debrecen	3	=	23	8	7	2
Hajdúdorog	1		22	8	7	
Hortobágy	3		23	5	5	
Kósosszakal	7		25	8	8	
Polgár	4		20	6	5	
Békéscsaba	6		24	8	8	1
Mezőhegyes	8		23	7	7	1
Orosháza	7		22	7	6	0
Szarvas	4		23	6	4	0
Szeghalom	–		–	–	–	

A-fadatető



KIADJA: ORSZÁGOS METEOROLÓGIAI SZOLGÁLAT

Készíti: Központi Előrejelző Intézet Előrejelző Osztálya — T.: 273-018 — Megjelenik naponként —

Éves előfizetési díja: 1 460.-Ft - Megrendelhető: 1024 Budapest, II., Kitaibel Pál u. 1 Telefon: 355-500

Kiadásért felel: az OMSZ elnöke — Szerkesztésért felel: a KEI igazgatója

IDŐJÁRÁSI NAPIJELENTÉS

ЕЖЕДНЕВНЫЙ МЕТЕОРОЛОГИЧЕСКИЙ БЮЛЛЕТЕНЬ · DAILY WEATHER REPORT
BULLETIN QUOTIDIEN DE TEMPS · TÄGLICHER WETTERBERICHT

95. évfolyam 285. szám. + Budapest + 1980. október 11. szombat

Az időjárási helyzet és a várható időjárás:

Európa időjárását még mindig a kontinensnyi méretü, több középpontú ciklonrendszer irányitja. A hatalmas ciklon keleti oldalán enyhe léghullámok áramlanak, ezért a Kelet-Európai sikságon és a Skandináv-félsziget északi felén 2, 6 fokkal magasabb a hőmérséklet csúcsértéke, mint az október közepén szokásos. Ismétlődő eső, záporeső azonban ott is ugyanugy előfordul, mint Európa más vidékein. A Brit-szigetektől a Balkán-félszigetig elterülő tájakon viszont a szeles, csapadékos időben igen gyönge a nappali fölmelegedés.

Pénteken hazánkban borult idő volt, kisebb-nagyobb megszakitásokkal országszerte esett az eső, záporeső, sőt Nyirlugosból és Tiszabecsről még zivatart is jelentettek. A szombat reggel 7 óráig lehullott csapadék mennyisége a Dunántúl nyugati részén csupán csapadéknyom és 10 mm között volt, a Dunántúl keleti felén és a Duna-Tisza közén azonban 15, 30, a Tiszántúlon és az Északi-Középhegységben 30, 40 mm eső esett, sőt Lillafüreden 42, Galyatetőn 43, Miskolcon 45, Mátészalkán pedig 47 mm-t mértek. A nappali fölmelegedés igen gyönge volt, kora délutánra is csak 7, 13 fokig emelkedett a hőmérséklet. Szombatra virradó éjszaka az ország legnagyobb részén folytatódott a borult, esős idő, a Kékestetőn már havas eső is esett, a nyugati határvidéken azonban már fölszakadozott a felhőzet. Emiatt ott erősebb volt az éjszakai lehülés, hajnalra 0, +4 fokig hült le a levegő. Másutt 4, 9 fokot mértek. Délelőtt fokozatosan az ország más részein is csökkent a felhőzet, és elállt az eső. 11 órára 8, 14 fokig emelkedett a hőmérséklet.

Ma 12 órakor Budapesten a hőmérséklet 11 fok, a tengerszintre átszámitott légnyomás 1004 mbar, gyengén emelkedik.

Várható időjárás vasárnap estig:

Szombaton: felhőátvonulások, legfeljebb északkeleten néhány helyen futó záporral.
Vasárnap: nyugat-délnyugat felől fokozatosan megnövekvő felhőzet, egyre több helyen esővel, záporral.
Mindenütt délnyugatira forduló, többfelé megélénkülő szél.
Várható legalacsonyabb éjszakai hőmérséklet általában: 1, 6 fok között, néhány szélvédett helyen gyönge fagy,
legmagasabb nappali hőmérséklet vasárnap: nyugaton 10 fok körül, keleten 15 fok közelében.

Bártfai Erzsébet s.k.

A hőmérséklet napi középértéke és eltérése a 100 évi átlagtól /Budapesten/:

1980. október 10.	8,4°C	-4,1°C

1871 óta ezen a napon Budapesten előfordult

legmagasabb hőmérséklet:	25,9°C /1932/
legalacsonyabb hőmérséklet:	-0,8°C /1899/

80.612.

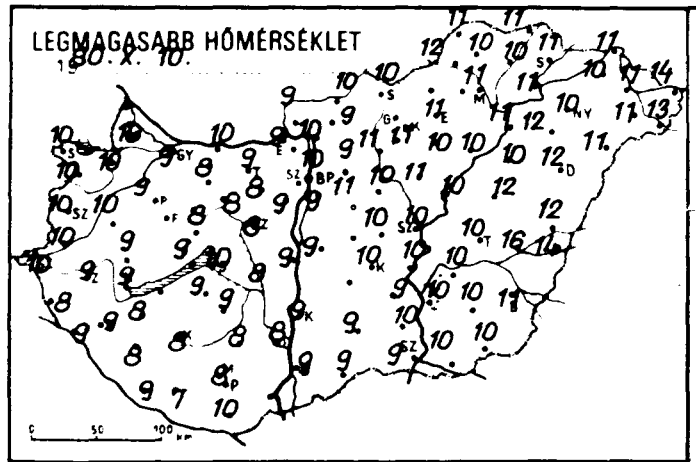
LEGMAGASABB HŐMÉRSÉKLET
1980. X. 10.

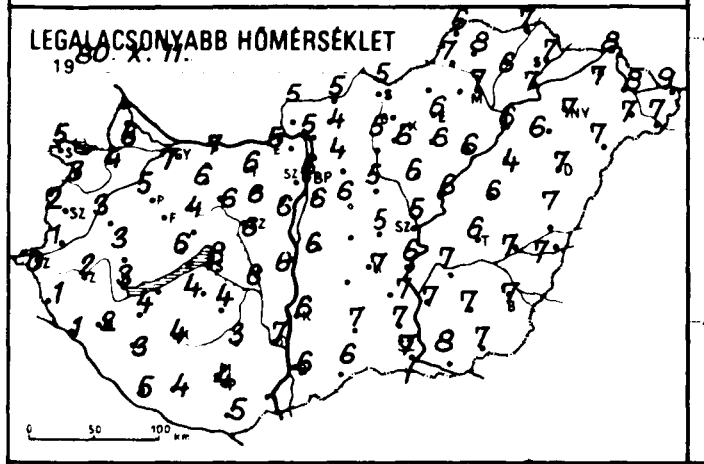
LEGALACSONYABB HŐMÉRSÉKLET
1980. X. 11.

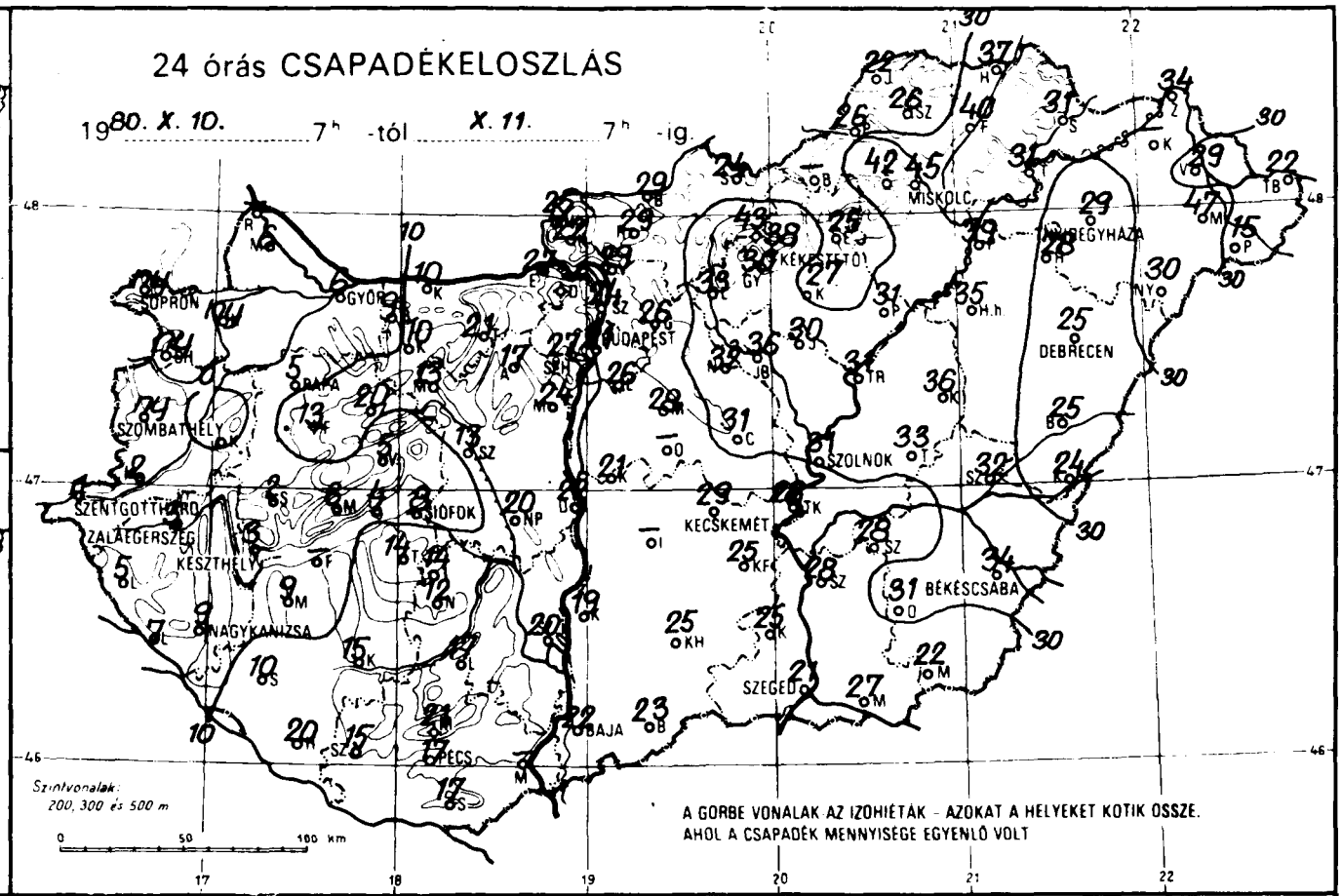
24 órás CSAPADÉKELOSZLÁS
1980. X. 10. 7h -tól X. 11. 7h -ig.
SOPRON
GYŐR
BUDAPEST
MISKOLC
KÉKESTETŐ
NYÍREGYHÁZA
DEBRECEN
SZOMBATHELY
PAPA
SZOLNOK
SZENTGOTTHÁRD
ZALAEGERSZEG
KESZTHELY
SIÓFOK
KECSKEMÉT
BÉKÉSCSABA
NAGYKANIZSA
SZEGED
BAJA
PÉCS
Szintvonalak: 200, 300 és 500 m
A GÖRBE VONALAK AZ IZOHIÉTÁK - AZOKAT A HELYEKET KÖTIK ÖSSZE, AHOL A CSAPADÉK MENNYISÉGE EGYENLŐ VOLT

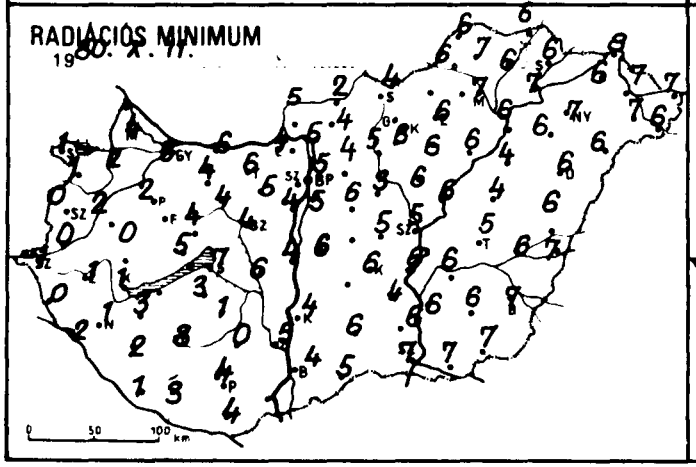
RADIÁCIÓS MINIMUM
1980. X. 11.

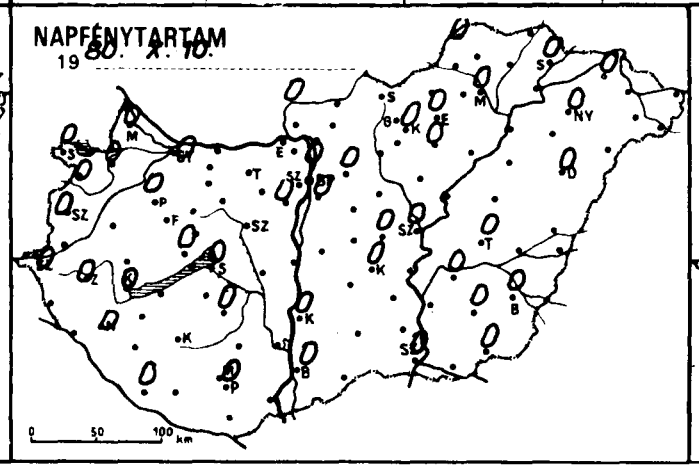
NAPFÉNYTARTAM
1980. X. 10.

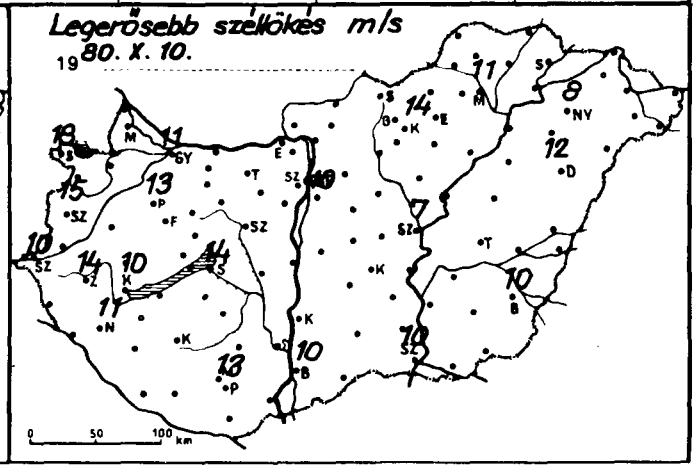
Legerősebb széllökés m/s
1980. X. 10.

	1980.X.11. 07h -ig az utolsó 24 óra adatai					
	csapadék (mm)		max. hőmérséklet	min. hőmérséklet	rad. min.	napos órák
Győr	6		9	7	5	0
Kapuvár	ny		10	4	2	0
Mosonmagyaróvár	6		10	6	4	0
Rajka	–		–	–	–	
Sopron	ny	▽	10	5	1	0
Sopronhorpács	ny	⌒	10	3	1	0
Káld	•	⌒	10	3	2	
Körmend	2		10	1	0	
Szentgotthárd	1	⊔	10	0	–1	0
Szombathely	ny	⌒	10	2	0	0
Lenti	5		8	1	0	
Letenye	7	⊔	9	1	–2	
Nagykanizsa	9		9	2	1	0
Zalaegerszeg	3	▽⌒	9	2	1	0
Farkasgyepű	13		8	2	0	
Keszthely	3		9	3	1	0
Mencshely	6		7	4	2	0
Pápa	5		9	5	2	0
Sümeg	2	⌒	9	3	0	
Tihany	4	▽	9	6	5	
Veszprém	5.		8	4	4	
Zirc	20		6	4	2	
Fonyód	–		–	–	–	
Homokszt. György	20		9	5	1	0
Kaposvár	15	⌒	8	4	3	
Marcali	9	⌒	8	4	3	
Siófok	8		10	8	7	0
Somogyszob	10		8	3	2	
Tab	14		9	4	3	
Babolna	9	⌒	9	6	6	
Esztergom	27		9	5	4	
Kisbér	10		8	6	4	
Komárom	10		10	7	6	
Tatabánya	21		9	6	6	
Alcsútdoboz	17		8	6	5	
Dunaújváros	22		9	6	4	
Martonvásár	24		9	6	4	0
Mór	13		8	6	4	
Nagyhörcsökp.	20	▽	8	6	6	
Szabadbattyán	13		8	6	4	
Tegszemcse	14		9	4	1.	0
Tengyel	17		8	3	0	
Nagykonyi	12		9	5	3	
Szekszárd	20	▽	8	7	5	
Árpádtető	21		6	4	3	
Mohács	–		–	–	–	
Pécs	17	▬	8	4	4	0
Siklós	17		10	5	4	
Szigetvár	15		7	4	3	
Bp. Lőrinc	26		9	6	5	0
Bp. Met. Int.	21		10	6	5	0
Bp. Szab. hegy	27		7	3	3	
Cegléd	31		10	5	5	0
Dabogokő	–		–	–	–	
Gyöngyös	26		9	4	4	0
Kecskemét	22		9	5	5	
Mátra	28		11	6	6	
Szolnokkata	32		10	5	3	
Szécsény	–		–	–	–	
Szentendre	24		10	6	5	

	1980.X.11. 07h -ig az utolsó 24 óra adatai					
	csapadék (mm)		max. hőmérséklet	min. hőmérséklet	rad. min.	napos órák
Vác	29		10	5	5	
Vámosmikola	25		9	5	5	0
Baja	22		9	6	4	0
Bácsalmás	23		9	6	5	
Izsák	–		–	–	–	
Kalocsa	19		9	6	4	0
Kecskemét	29		10	7	6	0
Kiskunf. háza	25		9	7	4	
Kiskunhalas	25		9	7	6	
Kunszentmiklós	21	▽	9	6	6	
Tiszakécske	28		10	6	6	
Balassagyarmat	29		10	5	2	
Romhány	29		9	4	4	
Salgótarján	24	▽	10	5	4	
Eger	25		11	6	6	0
Galyatető	43		8	2	1	
Gyöngyös	30		11	6	6	
Kékestető	38		5	1	0	0
Kompolt	27		10	6	6	0
Lőrinci	33		11	5	5	
Poroszló	31		10	6	6	
Jászapáti	30		11	6	6	
Jászberény	36	▽	10	5	5	
Karcag	36		12	6	4	
Szolnok	31		10	5	5	0
Tiszaroff	31		10	6	6	
Túrkeve	33		10	6	5	0
Kistelek	25		10	7	6	
Makó	27		10	8	7	
Szeged	21		9	7	7	0
Szentes	28		10	7	6	
Borsodnádasd	–		–	–	–	
Fügöd	40		10	6	6	
Hidasnémeti	37	▽	11	7	6	
Jósvafő	22		11	6	6	0
Lillafüred	42		10	6	6	
Miskolc	45	▽	11	7	7	0
Putnok	26		12	7	6	
Sárospatak	31		11	7	6	0
Szendrőlád	26	⌒	10	8	7	
Tokaj	31		11	7	7	
Kisvárda	–		10	7	6	0
Mátészalka	47		11	7	7	
Nyíregyháza	29		10	7	7	0
Nyírlugos	30	⌒	11	7	6	
Pátyod	15	▽	13	7	6	
Tiszabecs	22		14	9	6	
Vásárosnamény	29	▽	11	8	7	
Záhony	34		11	8	8	
Berettyóújfalu	25	▽	12	7	6	
Debrecen	25	▽	12	7	6	0
Hajdúdorog	28		12	6	6	
Hortobágy	35	▽	10	4	4	
Körösszakál	24		14	7	7	
Polgár	39	▽	11	6	6	
Békéscsaba	34		11	7	7	0
Mezőhegyes	22		10	7	7	0
Orosháza	31		10	7	6	0
Szarvas	28		10	7	6	0
Szeghalom	32		16	7	6	

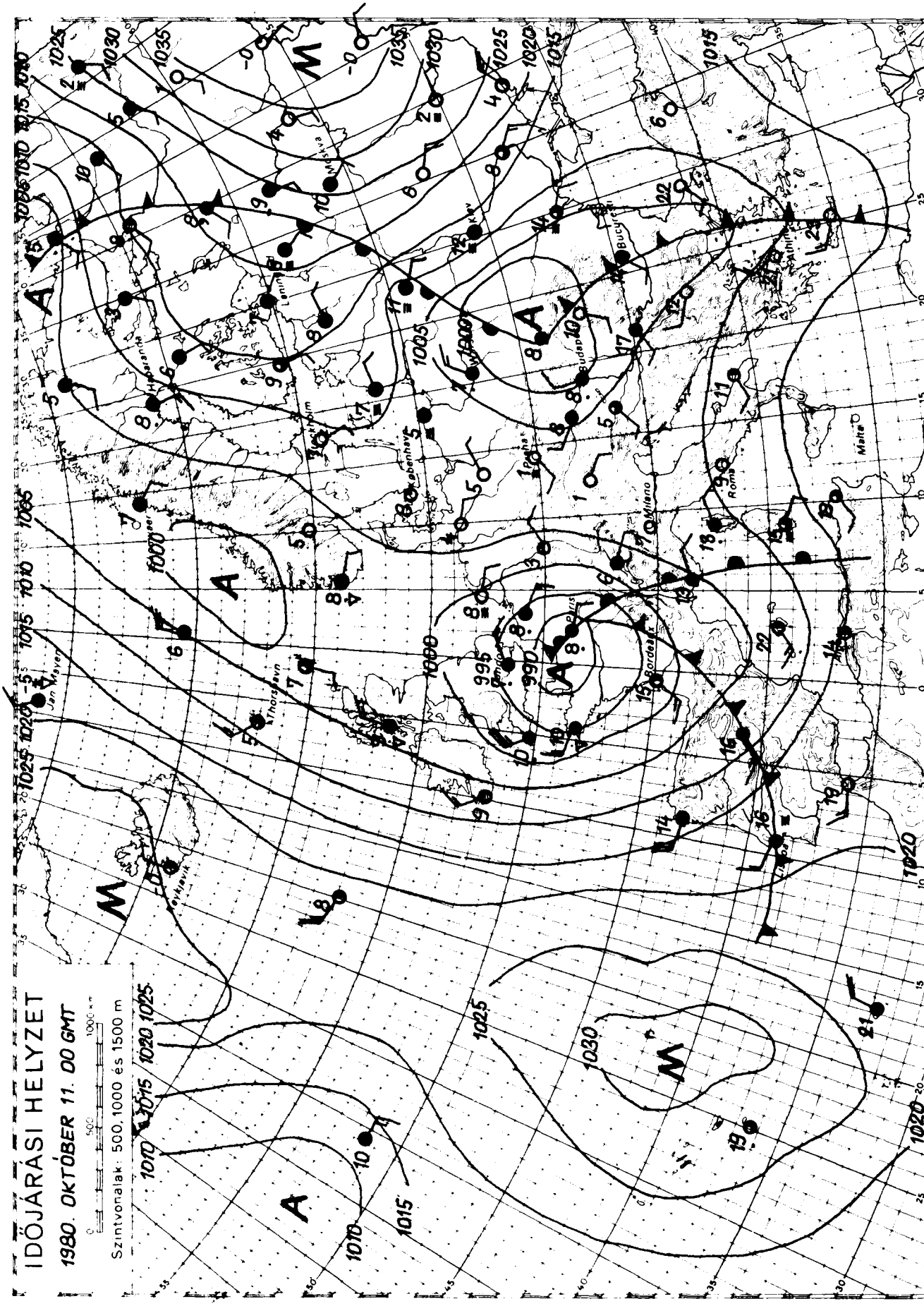

KIADJA: ORSZÁGOS METEOROLÓGIAI SZOLGÁLAT

Készíti: Központi Előrejelző Intézet Előrejelző Osztálya — T.: 273-018 — Megjelenik naponként

Éves előfizetési díja: 1 460.-Ft - Megrendelhető: 1024 Budapest, II., Kitaibel Pál u. 1. Telefon: 353-500

Kiadásért felel: az OMSZ elnöke — Szerkesztésért felel: a KEI igazgatója

IDŐJÁRÁSI NAPIJELENTÉS

ЕЖЕДНЕВНЫЙ МЕТЕОРОЛОГИЧЕСКИЙ БЮЛЛЕТЕНЬ • DAILY WEATHER REPORT
BULLETIN QUOTIDIEN DE TEMPS • TÄGLICHER WETTERBERICHT

93. évfolyam 286. szám. + Budapest + 1980. október 12. vasárnap

Az időjárási helyzet és a várható időjárás:

Európa középső részén, észak-déli tengely mentén, két alacsony nyomású légköri képződmény helyezkedik el. A Balti-tenger felett örvénylő ciklon a Skandináv államokban és a Szovjetunió északnyugati részén okoz változékony, csapadékos időt. A másik, melynek középpontja Olaszország felett örvénylik, a Földközi-tenger térségéből igen nedves levegőt szállit az Alpok és a Kárpátok térségébe. Nyomában sok helyen tartós csapadékhullás indult meg és helyenként még zivatarok is kialakulnak.

Hazánkban szombaton átmenetileg felszakadozott a felhőzet, a délutáni óráktól kezdve azonban délnyugat felől újból megnövekedett, és ismét eleredt az eső. Ma délelőttig mindenütt hullott több-kevesebb csapadék. A legtöbb esőt Lillafüreden 22, és Galyatetőn 12 mm-t mértek. A hőmérséklet csúcsértéke 10 és 16 fok között alakult. Vasárnap hajnalra 5, 11 fokig csökkent a hőmérséklet. A délelőtti órákban is még sok helyen esett az eső. A hőmérséklet 11 órakor általában 11 és 15 fok között volt, de Békéscsabáról 18 fokot jelentettek.

Ma 12 órakor Budapesten a hőmérséklet 11 fok, a tengerszintre átszámitott légnyomás 1003 mbar, gyengén süllyed.

Várható időjárás hétfő estig:

Vasárnap túlnyomóan borult idő, csaknem mindenütt esővel, záporesővel, délen helyenként zivatarral.
Hétfőn időnként csökkenő felhőzet, rövid napos időszakok, már csak szórványosan esővel, záporral, zivatarral.
Általában élénk, többfelé időnként erős déli, délkeleti szél.
Hajnalra esős párásság.
A legalacsonyabb éjszakai hőmérséklet: 6 és 11 fok között.
A legmagasabb nappali hőmérséklet: 13, 18 fok között.

dr. Illés László és Török Dénes s.k.

A hőmérséklet napi középértéke és eltérése a 100 évi átlagtól /Budapesten/:

1980. október 11.	10,5°C	-1,7°C

1871 óta ezen a napon Budapesten előfordult

legmagasabb hőmérséklet:	27,0°C /1935/
legalacsonyabb hőmérséklet:	0,9°C /1925/

80.613.

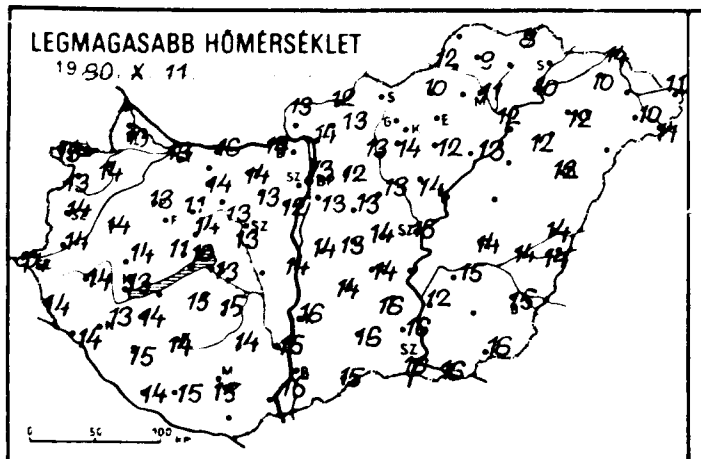
LEGMAGASABB HŐMÉRSÉKLET
1980. X. 11.

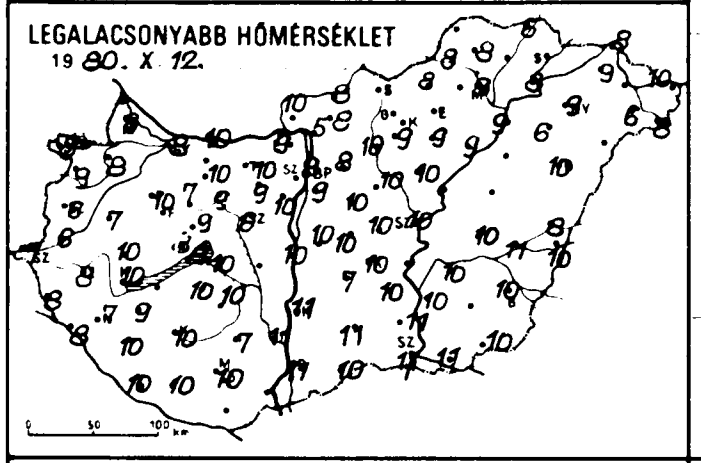
LEGALACSONYABB HŐMÉRSÉKLET
1980. X. 12.

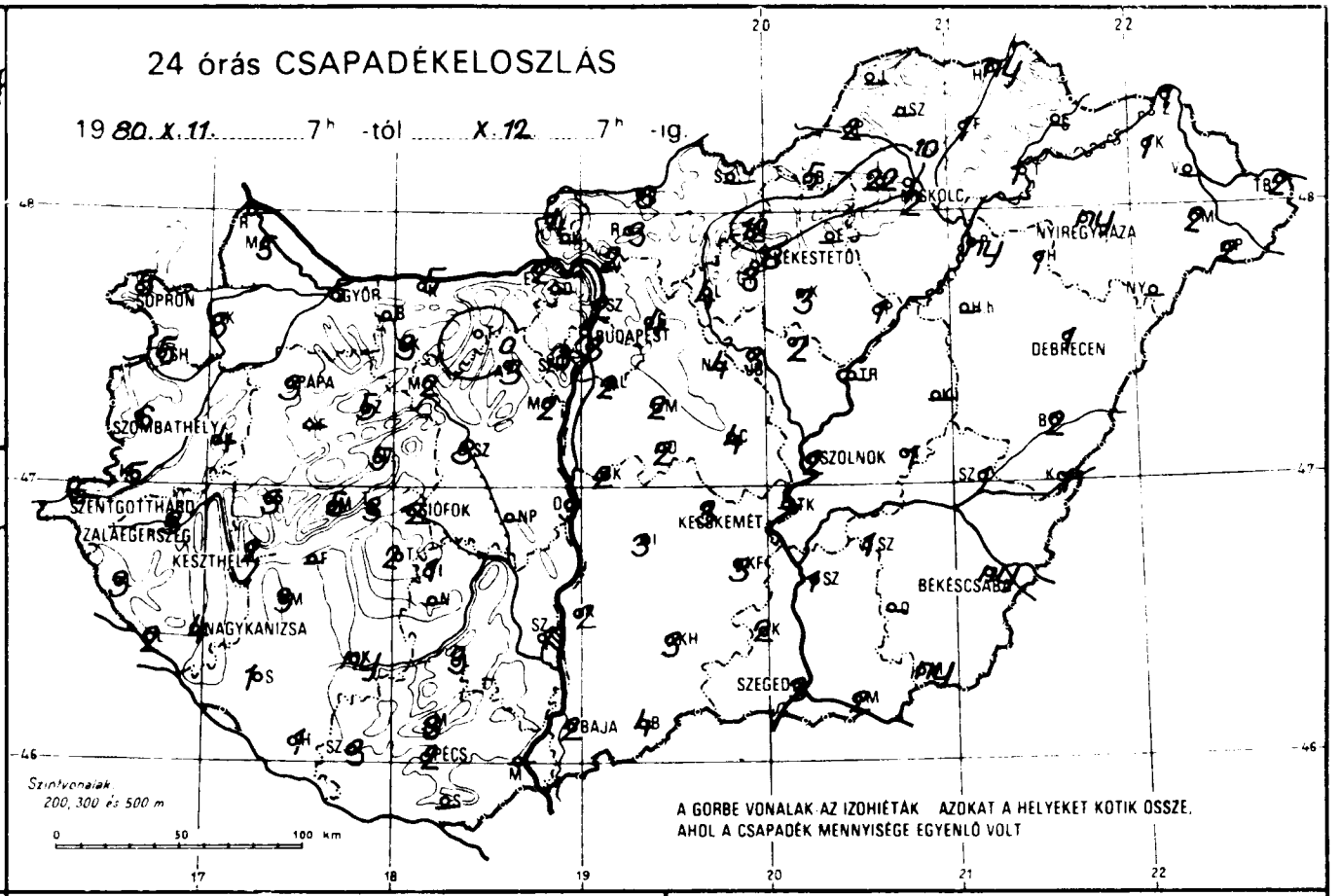
24 órás CSAPADÉKELOSZLÁS
1980. X. 11. 7h -tól X. 12. 7h -ig.
SOPRON
GYŐR
BUDAPEST
PAPA
SZOMBATHELY
SZENTGOTTHÁRD
ZALAEGERSZEG
KESZTHELY
SIÓFOK
NAGYKANIZSA
PÉCS
BAJA
SZEGED
KECSKEMÉT
SZOLNOK
BÉKÉSCSABA
DEBRECEN
NYÍREGYHÁZA
BÉKÉSTETŐ
MISKOLC
Szintvonalak 200, 300 és 500 m
A GÖRBE VONALAK AZ IZOHIÉTÁK AZOKAT A HELYEKET KÖTIK ÖSSZE, AHOL A CSAPADÉK MENNYISÉGE EGYENLŐ VOLT

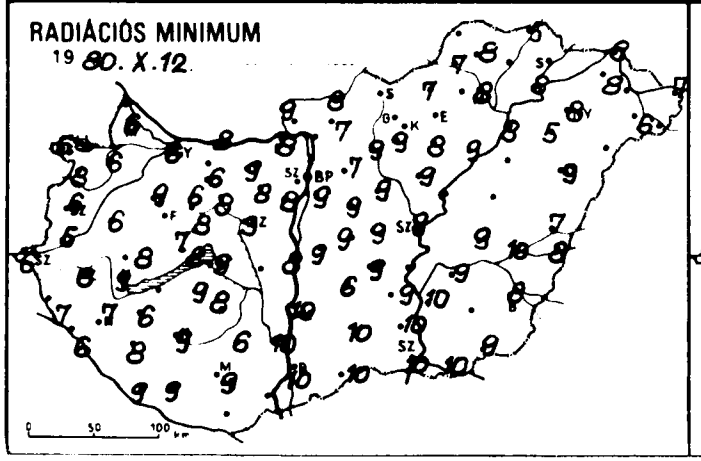
RADIÁCIÓS MINIMUM
1980. X. 12.

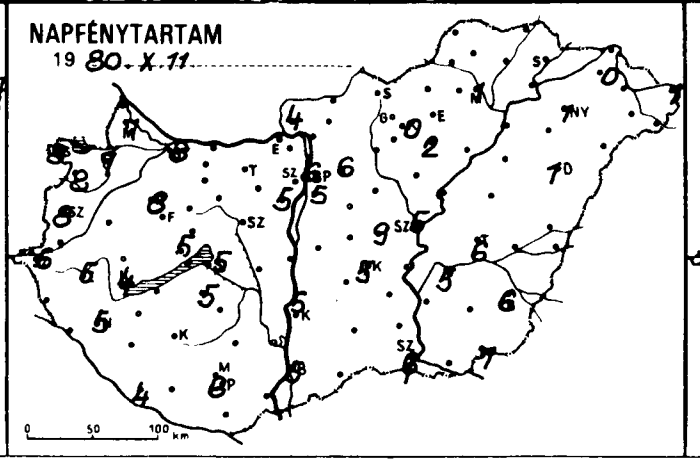
NAPFÉNYTARTAM
1980. X. 11.

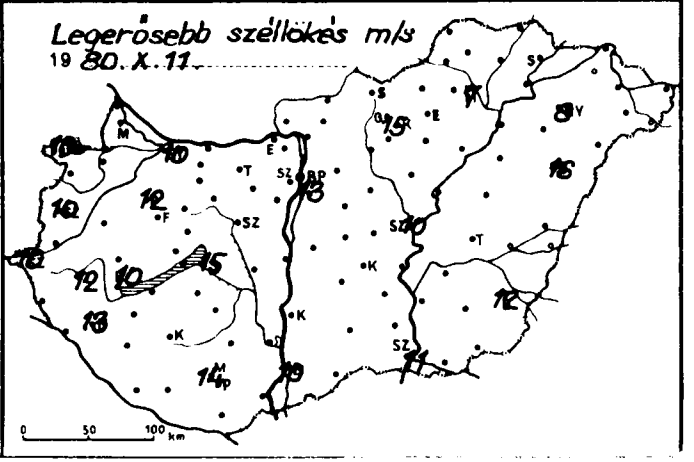
Legerősebb széllökés m/s
1980. X. 11.

	19 80. X. 12. 07 h -ig az utolsó 24 óra adatai					
	csapadék (mm)		max. hőmérséklet	min. hőmérséklet	rad. min.	napos órák
Győr	5		13	8	6	8
Kapuvár	3		14	8	6	7
Mosonmagyaróvár	5		13	9	6	7
Rajka	–		–	–	–	
Sopron	5		13	8	6	8
Sopronhorpács	5		13	9	8	8
Káld	4		14	7	6	
Körmend	5		14	6	5	
Szentgotthárd	5	▽ –	14	7	6	6
Szombathely	6	–	14	6	6	8
Lenti	3		14	8	7	
Letenye	2	⌒	14	8	6	
Nagykanizsa	4		13	7	7	5
Zalaegerszeg	3		14	8	6	5
Farkasgyepű	–		–	–	–	
Keszthely	2		13	10	9	4
Mencshely	5	▽	11	8	7	5
Pápa	3		13	10	9	8
Sümeg	3	⌒	14	10	8	
Tihany	3	▽	10	9	8	
Veszprém	5		14	9	8	
Zirc	5		11	7	6	
Fonyód	–		–	–	–	
Homokszt. györgy	1		14	10	9	4
Kaposvár	ny		14	10	9	
Marcali	3		14	9	6	
Siófok	2		13	10	9	5
Somogyszob	1		15	10	8	
Tab	2		15	10	9	
Bábolna	–		–	–	–	
Esztergom	2	⁚	14	9	8	
Kisbér	3	–	14	10	6	
Komárom	5		16	10	8	
Tatabánya	.		14	10	9	
Alcsútdoboz	3	▽	13	9	8	
Dunaújváros	3		14	10	8	
Martonvásár	2		12	10	8	5
Mór	2		13	9	8	
Nagyhörcsökp.	–		–	–	–	
Szabadbattyán	8		13	6	3	
Iregszemcse	1		15	10	8	5
Lengyel	3		14	7	6	
Nagykónyi	–		–	–	–	
Szekszárd	1		15	11	10	
Ampód	3		11	9	8	
Mohács	–		–	–	–	
Pécs	2		15	10	9	6
Siklós	–		–	–	–	
Szigetvár	3		15	10	9	
Bp. Lőrinc	2		13	9	9	5
Bp. Met. Int.	3		13	9	9	6
Bp. Szab. hegy	3		9	8	8	
Cegléd	4		14	10	9	9
Dobogókő	–		–	–	–	
Gödöllő	4		12	8	7	6
Kiralyret	–		–	–	–	
Monor	2		13	10	9	
Nagykata	4		13	10	6	
Orkény	2		13	10	9	
Szentendre	2		14	9	9	

	19 80. X. 12. 07 h -ig az utolsó 24 óra adatai					
	csapadék (mm)		max. hőmérséklet	min. hőmérséklet	rad. min.	napos órák
Vác	2		14	5	–	
Vámosmikola	4		13	10	9	4
Baja	2		15	11	10	5
Bácsalmás	4		15	10	10	
Izsák	3		14	7	6	
Kalocsa	2		16	11	10	5
Kecskemét	3		14	10	9	5
Kiskunf. háza	3		16	10	9	
Kiskunhalas	3		16	11	10	
Kunszentmiklós	2	▽	14	10	9	
Tiszakécske	–		–	–	–	
Balassagyarmat	6		12	8	8	
Romhány	3		13	8	7	
Salgótarján	–		–	–	–	
Eger	–		–	–	–	
Galyatető	12		7	–	4	
Gyöngyös	3		14	9	9	
Kékestető	8	*	4	4	4	0
Kompolt	3		12	9	8	2
Lőrinci	4		13	10	9	
Poroszló	1		13	9	9	
Jászapáti	2		14	10	9	
Jászberény	3		14	10	10	
Karcag	–		–	–	–	
Szolnok	2		15	10	9	5
Tiszaroff	–		–	–	–	
Túrkeve	1		14	10	9	6
Kistelek	2		16	11	10	
Makó	2		16	11	10	
Szeged	3	⌒	16	11	10	6
Szentes	1		12	10	10	
Borsodnádasd	5	▽	10	8	7	
Fügöd	1	⁚	9	8	8	
Hidasnémeti	ny	⁚	8	6	5	
Jósvafő	–		–	–	–	
Lillafüred	22		9	6	6	
Miskolc	2		11	9	8	1
Putnok	2		12	8	7	
Sárospatak	–		–	–	–	
Szendrőlád	–		–	–	–	
Tokaj	1		10	8	8	
Kisvárda	1		10	9	8	0
Mátészalka	2	⁚	10	6	6	
Nyíregyháza	ny		12	9	8	1
Nyírlugos	–		–	–	–	
Pátyod	2	▽	11	8	–	
Tiszabecs	2		11	10	7	
Vásárosnamény	–		–	–	–	
Záhony	1		14	8	8	
Berettyóújfalu	2		14	8	7	
Debrecen	1	▽	12	10	9	1
Hajdúdorog	1	⁚⌒	12	6	5	
Hortobágy	–		–	–	–	
Körösszakál	1		14	10	8	
Polgár	ny	⁚	12	9	8	
Békéscsaba	ny		15	10	8	6
Mezőhegyes	ny		16	10	9	7
Orosháza	–		–	–	–	–
Szarvas	1		15	10	9	5
Szeghalom	1	⁚	14	11	10	

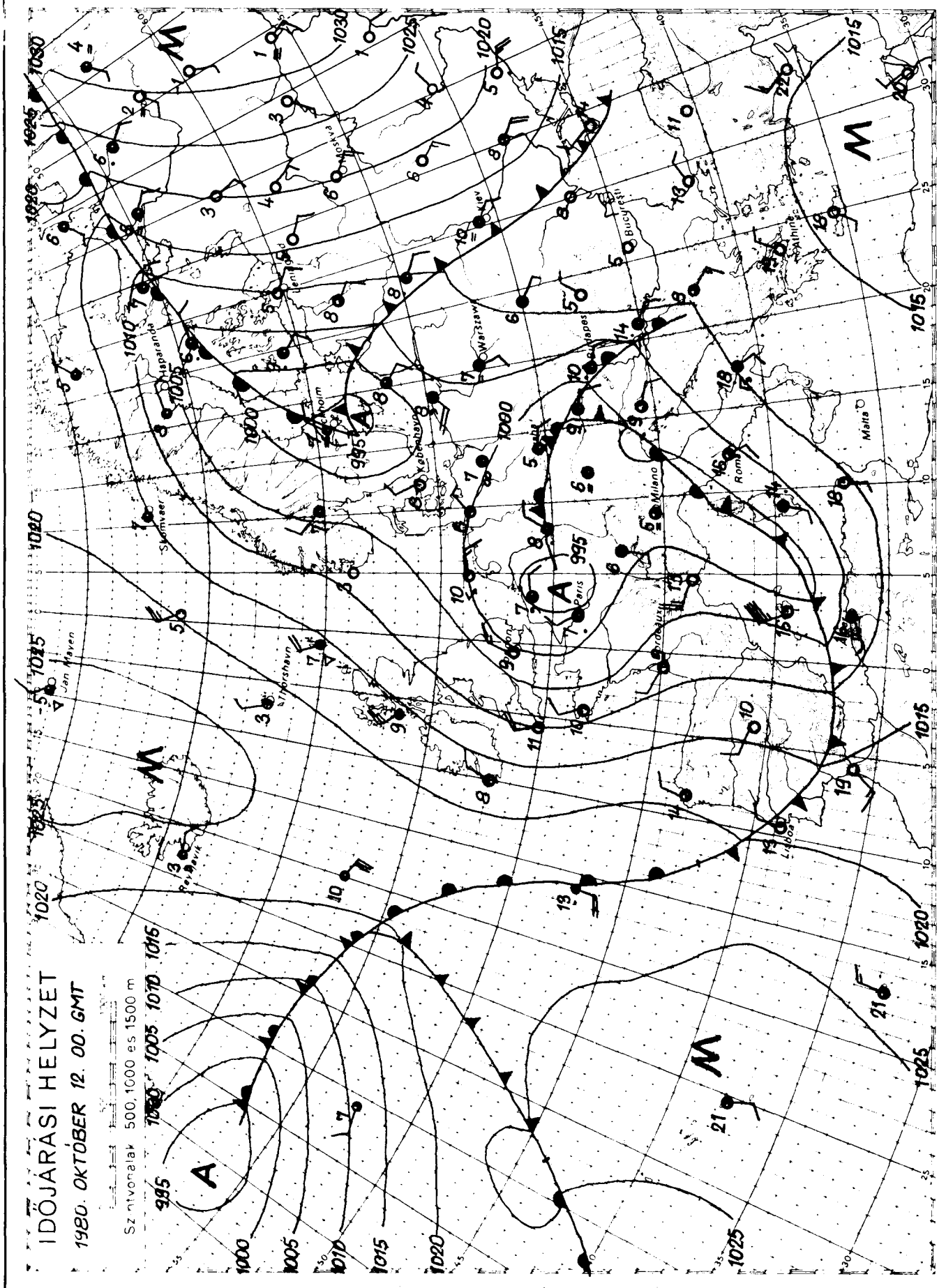

KIADJA: ORSZÁGOS METEOROLÓGIAI SZOLGÁLAT

Készíti: Központi Előrejelző Intézet Előrejelző Osztálya — T.: 273-018 — Megjelenik naponként

Éves előfizetési díja: 1 460 Ft. Megrendelhető: 1024 Budapest, II., Kitaibel Pál u. 1. Telefon: 353-500

Kiadásért felel: az OMSZ elnöke Szerkesztésért felel: a KEI igazgatója

IDŐJÁRÁSI NAPIJELENTÉS

ЕЖЕДНЕВНЫЙ МЕТЕОРОЛОГИЧЕСКИЙ БЮЛЛЕТЕНЬ · DAILY WEATHER REPORT
BULLETIN QUOTIDIEN DE TEMPS · TÄGLICHER WETTERBERICHT

93. évfolyam 287. szám. + Budapest + 1980. október 13. hétfő

Az időjárási helyzet és a várható időjárás:

Kelet-Európában napok óta derült időt okoz egy kiterjedt anticiklon. A hajnali, reggeli órák ködösek, de számottevő csapadék már napok óta sehol sem hullott. Ezzel szemben hétfőn délelőtt tartós esőről érkeztek jelentések a Skandináv-félsziget északi részéből, Irországból, az NDK, Ausztria, Svájc területéről, Csehszlovákia és Magyarország nyugati, valamint Jugoszlávia északi feléből. Jugoszlávia déli felén és különösen Olaszországban gyakoriak voltak a zivatarok. A kontinens többi részén változóan felhős, csendes idő volt.

Vasárnap Magyarország felett csak időnként szakadozott fel a zárt felhőtakaró. Az ország nagy részén többször volt eső, záporeső. Időnként a szél is megélénkült. A hőmérséklet csúcsértéke 12 és 22 fok között volt. Az alacsonyabb értékeket a nyugati és az északkeleti országrészben mérték. Hétfőre virradó éjjel keleten elállt az eső, sőt a felhőzet is jelentősen csökkent. A hőmérséklet hétfő hajnalra 7 és 15 fok közé süllyedt. Vasárnap és hétfőn reggel 7 óra között általában 1-5 mm csapadék hullott, de a nyugati határvidéken és a Mátrában 10-20 mm-t mértek. Hétfőn délelőtt a nyugati, északnyugati megyékben erősen felhős, esős idő volt. Igy a hőmérséklet 11 órakor is csak 8, 11 fok között volt. Ezzel szemben az ország többi részén változóan felhős volt az ég és csupán egy-két helyen fordult elő jelentéktelen záporeső. A hőmérséklet pedig 11 órakor már 13 és 20 fok között volt.

Ma 12 órakor Budapesten a hőmérséklet 17 fok, a tengerszintre átszámitott légnyomás 1000 mbar, erősen emelkedik.

Várható időjárás kedd estig:

Változóan felhős idő, eleinte - főként északnyugaton - többfelé eső, zápor, keleten helyenként zivatar.
Kedden már csak elszórtan eső, záporeső, időnként élénk, a Dunántúl északi felén északnyugati, máshol déli szél.
Hajnalban erős párásság, helyenként köd.
A várható legalacsonyabb éjszakai hőmérséklet északnyugaton 5, 10, máshol 10, 15,
legmagasabb nappali hőmérséklet kedden 16, 21 fok között.

Aigner Szilárd s.k.

TÁVOLABBI KILÁTÁSOK SZERDÁTÓL-SZOMBATIG:

Eleinte változóan felhős idő várható, főleg az ország északi részén lehet számitani kisebb csapadékra.
Az időszak közepétől a tartós órás napsütés hatására a hőmérséklet kissé emelkedik. Hajnalban párásság, köd valószinű.
Legalacsonyabb hajnali hőmérséklet eleinte 10, később +5 fok körül, legmagasabb nappali hőmérséklet eleinte 15, 20, majd 17, 22 fok között, de a tartósan ködös helyeken 14, 19 fok között. Jelentős mennyiségi /legalább 5 mm/ csapadék az ország területének 30 százalékán várható.

KÖZÉPTÁVÚ ELŐREJELZŐ OSZTÁLY

A hőmérséklet napi középértéke és eltérése a 100 évi átlagtól /Budapester/:

1980. október 12.	12.8°C	+0.9°C

1871 óta ezen a napon Budapesten előfordult

legmagasabb hőmérséklet:	25.2°C	/1976/
legalacsonyabb hőmérséklet:	0.9°C	/1936/

8[illegible]

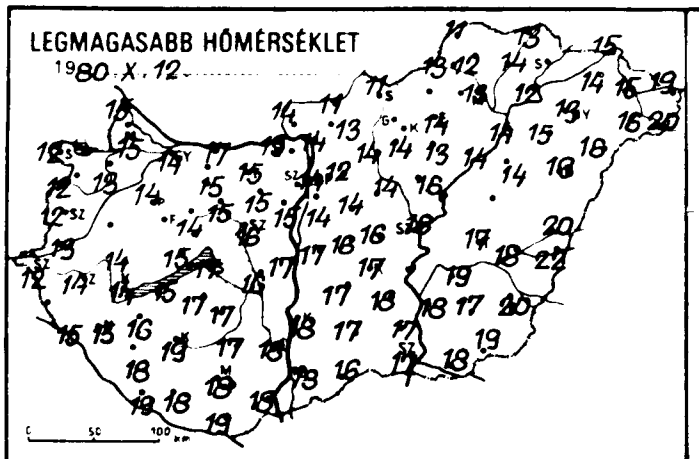
LEGMAGASABB HŐMÉRSÉKLET
1980. X. 12.

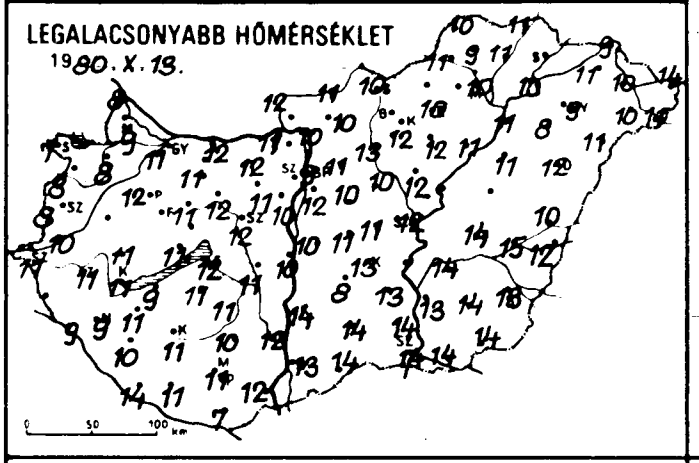
LEGALACSONYABB HŐMÉRSÉKLET
1980. X. 13.

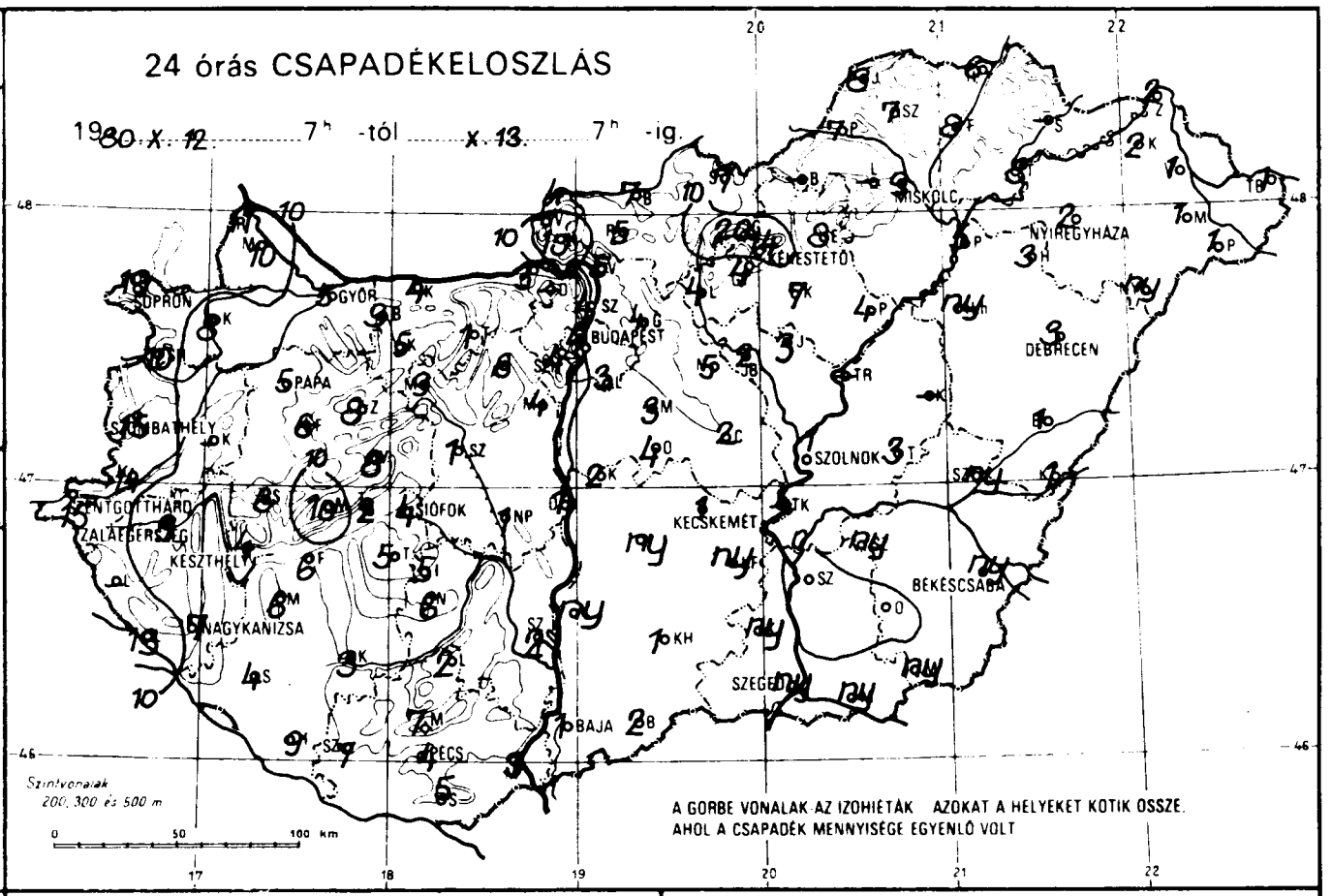
24 órás CSAPADÉKELOSZLÁS
1980. X. 12. 7h -tól X. 13. 7h -ig.
SOPRON
GYŐR
BUDAPEST
MISKOLC
NYÍREGYHÁZA
KESZTHELY
PAPA
SZOMBATHELY
ZALAEGERSZEG
KESZTHELY
SIÓFOK
NAGYKANIZSA
KECSKEMÉT
SZOLNOK
DEBRECEN
BÉKÉSCSABA
SZEGED
BAJA
PÉCS
Szintvonalak
200, 300 és 500 m
A GÖRBE VONALAK AZ IZOHIÉTÁK AZOKAT A HELYEKET KÖTIK ÖSSZE,
AHOL A CSAPADÉK MENNYISÉGE EGYENLŐ VOLT

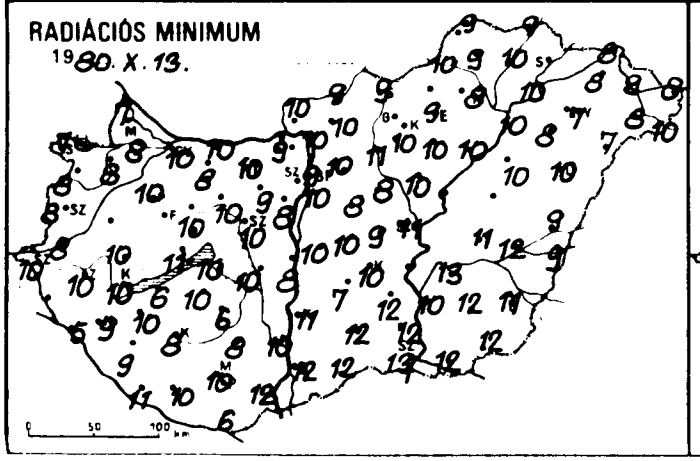
RADIÁCIÓS MINIMUM
1980. X. 13.

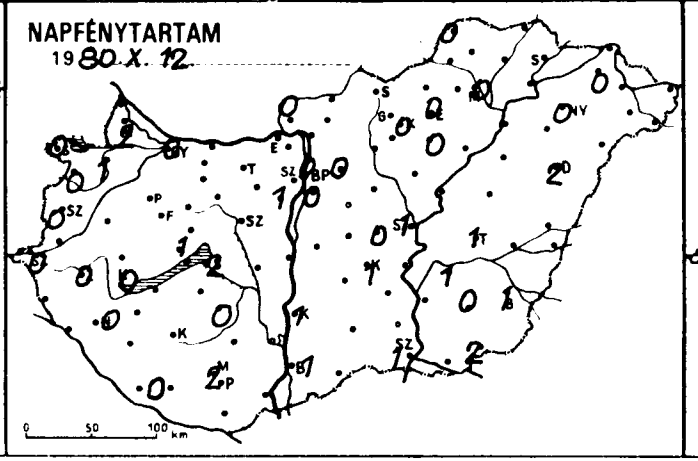
NAPFÉNYTARTAM
1980. X. 12.

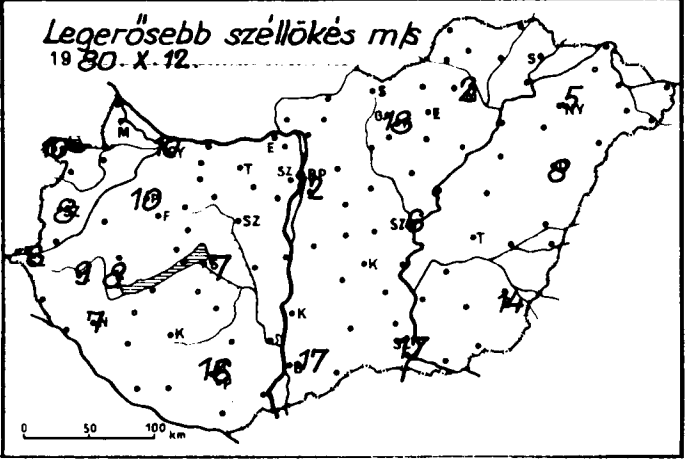
Legerősebb széllökés m/s
1980. X. 12.

	19 80. X. 13. 07 h -ig az utolsó 24 óra adatai					
	csapadék (mm)		max. hőmérséklet	min. hőmérséklet	rad. min.	napos órák
Győr	5	▽	14	11	10	0
Kapuvár	8		13	8	8	1
Mosonmagyaróvár	10		15	9	8	2
Rajka	11		15	8	7	
Sopron	19	▽̇	12	7	7	0
Sopronhorpács	10		12	8	8	0
Káld	–		–	–	–	
Körmend	14		13	10	8	
Szentgotthárd	15	▽̇	12	11	10	0
Szombathely	15		12	8	8	0
Lenti	–		–	–	–	
Letenye	13		15	9	5	
Nagykanizsa	7	▽̇	15	9	9	0
Zalaegerszeg	9		14	11	10	0
Farkasgyepű	6		13	10	9	
Keszthely	4		14	11	10	0
Mencshely	10		14	10	9	1
Pápa	5		14	12	10	
Sümeg	6		14	11	10	
Tihany	2		15	11	11	
Veszprém	8		14	11	10	
Zirc	8		12	10	8	
Fonyód	6		15	9	6	
Homokszt. György	9		19	14	11	0
Kaposvár	3		19	11	8	
Marcali	6		16	11	10	
Siófok	4	▽̇	17	12	10	2
Somogyszob	4		18	10	9	
Tab	5		17	11	10	
Bábolna	3	⌒	15	11	9	
Esztergom	3		15	11	9	
Kisbér	5		15	11	8	
Komárom	4		17	12	10	
Tatabánya	1		15	12	10	
Alcsútdoboz	6	▽̇	15	11	9	
Dunaújváros	1		17	10	8	
Martonvásár	4		15	10	8	1
Mór	9		15	12	10	
Nagyhörcsökp.	1		16	11	10	
Szabadbattyán	1		16	12	10	
Iregszemcse	5		17	11	6	0
Lengyel	2		17	10	8	
Nagykonyi	6		17	10	6	
Szekszárd	2		18	12	10	
Mindszent	7		15	10	8	
Mohács	3	▽̇⌒	18	12	12	
Pécs	4		18	11	10	2
Siklós	5		19	7	6	
Szigetvár	7		18	11	10	
Bp. Lőrinc	3		14	12	10	0
Bp. Met. Int.	4		14	9	9	0
Bp. Szab. hegy	4		12	10	8	
Cegléd	2		16	11	9	0
Dabogokő	–		–	–	–	
Gödöllő	4		12	11	10	0
Királyrét	10		11	10	9	
Mátra	3		14	10	8	
Nagykata	5		14	10	8	
Ócsa	4		16	11	10	
Szentendre	4		13	12	10	

	19 80. X. 13. 07 h -ig az utolsó 24 óra adatai					
	csapadék (mm)		max. hőmérséklet	min. hőmérséklet	rad. min.	napos órák
Vác	5		14	10	10	
Vámosmikola	4		14	12	10	0
Baja	1	▽	18	13	12	1
Bácsalmás	2		16	14	12	
Izsák	ny		17	8	7	
Kalocsa	ny		18	14	11	1
Kecskemét	1		17	13	10	1
Kiskunf. háza	ny		18	13	12	
Kiskunhalas	1		17	14	12	
Kunszentmiklós	2		17	10	10	
Tiszakécske	–		–	–	–	
Balassagyarmat	7	▽	11	11	9	
Romhány	5		13	10	10	
Salgótarján	7	▽̇	11	10	9	
Eger	8		14	10	9	0
Galyatető	20		11	5	5	
Gyöngyös	4	▽̇	14	12	10	
Kékestető	14	■	8	7	6	0
Kompolt	7		13	12	10	0
Lőrinci	4		14	13	11	
Poroszló	4		14	11	10	
Jászapáti	3		16	12	10	
Jászberény	2		14	10	10	
Karcag	–		–	–	–	
Szolnok	1		18	12	11	1
Tiszaroff	–		–	–	–	
Túrkeve	3		17	14	11	1
Kistelek	ny	▽	17	14	12	
Makó	ny	❟	18	14	12	
Szeged	ny		17	14	13	1
Szentes	•		18	13	10	
Borsodnádasd	–		–	–	–	
Füged	8		14	11	10	
Hidasnémeti	6		13	11	9	
Jósvafő	8		11	10	9	0
Lillafüred	–		–	–	–	
Miskolc	9	▽̇	13	10	8	0
Putnok	7		13	11	10	
Sárospatak	–		–	–	–	–
Szendrőlád	7	⌒	12	9	9	
Tokaj	8	▽̇	12	10	10	
Kisvárda	2		14	11	8	0
Mátészalka	1		16	10	8	
Nyíregyháza	2		13	9	7	0
Nyírlugos	ny	⌒	16	11	7	
Pátyod	1		20	11	10	
Tiszabecs	1		19	14	8	
Vásárosnamény	1		15	10	9	
Záhony	2		15	9	8	
Berettyóújfalu	1		20	10	9	
Debrecen	3		19	12	10	2
Hajdúdorog	3	⌒	15	8	8	
Hortobágy	ny		17	11	10	
Körösszakál	1		22	12	9	
Polgár	5	▽	14	11	10	
Békéscsaba	ny	▽̇	20	13	11	1
Mezőhegyes	ny		19	14	12	2
Orosháza	•		17	14	12	0
Szarvas	ny		19	14	13	1
Szeghalom	ny		18	15	12	

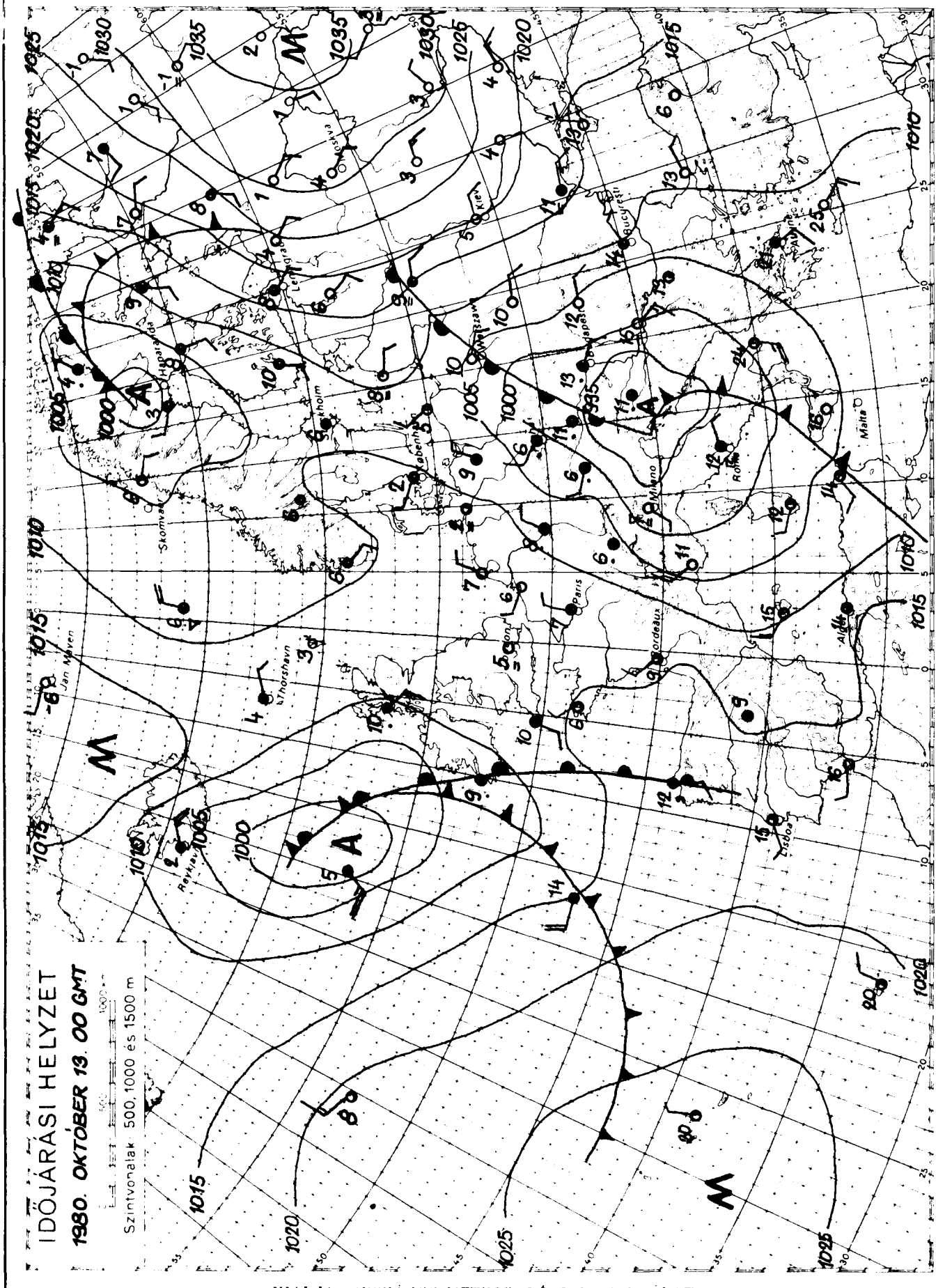

KIADJA: ORSZÁGOS METEOROLÓGIAI SZOLGÁLAT

Készíti: Központi Előrejelző Intézet Előrejelző Osztálya — T.: 273-018 — Megjelenik naponként —

Éves előfizetési díja: 1 460 Ft. Megrendelhető: 1024 Budapest, II., Kitaibel Pál u. 1. Telefon: 353-500

Kiadásért felel: az OMSZ elnöke — Szerkesztésért felel: a KEI igazgatója

IDŐJÁRÁSI NAPIJELENTÉS

ЕЖЕДНЕВНЫЙ МЕТЕОРОЛОГИЧЕСКИЙ БЮЛЛЕТЕНЬ · DAILY WEATHER REPORT
BULLETIN QUOTIDIEN DE TEMPS · TÄGLICHER WETTERBERICHT

93. évfolyam 288. szám. + Budapest + 1980. október 14. kedd

Az időjárási helyzet és a várható időjárás:

Kelet-Európa időjárását továbbra is egy magas nyomású légköri képződmény határozza meg. Hatására általában derült, a hajnali és reggeli párásságtól eltekintve száraz az idő. Nyugat-Európában ugyanakkor a középponttal a Brit-szigetek fölött örvénylő ciklon frontrendszere okoz hűvös, csapadékos időt. Egy másik időjárási front hatására a Kárpátok keleti vidékein, Csehszlovákiában, a Német-Lengyel síkságon és a Balti-tenger térségében szintén sokfelé esik az eső, zápor. A következő időszakban a Kárpát-medencébe délnyugat felől szárazabb és kissé melegebb levegő érkezik, igy a nappali fölmelegedés kissé tovább erősödik.

Hazánkban hétfőn az északnyugati országrészben túlnyomóan borult idő volt, a délutáni órákig többfelé esett eső, zápor. A lehullott csapadék mennyisége csapadéknyom és 7 mm között volt. A hőmérséklet csúcsértéke 8 és 14 fok között alakult. Az ország többi részén változóan felhős idő volt, 1-6 órán át sütött a nap. A legmagasabb nappali hőmérséklet 15 és 21 fok között alakult. A délutáni órákban és az éjszaka első felében a Tiszántúlon és Borsodban zivatarok keletkeztek. Egy-egy intenziv zivatargócban 10 mm-t meghaladó csapadék hullott. Nyiregyházáról pl. 13 mm-t, Jósvafőről és Pátyodról 16 mm-t, Tiszabecsről pedig 28 mm-t jelentettek. Kora hajnalra nyugaton 2 és 8, keleten 5, 12 fokig hült le a levegő. Délelőtt a déli megyékben még erősen felhős volt az ég, és egy-két helyen kisebb eső is kialakult.

Ma 12 órakor Budapesten a hőmérséklet 13 fok, a tengerszintre átszámitott légnyomás 1009 mbar, mérsékelten emelkedik.

Várható időjárás szerda estig:

Változóan felhős idő kedden még néhány helyen, főként délen és keleten kisebb esővel, záporral, szerdán valószinüleg csapadék nélkül.

Többfelé élénk, időnként erős északnyugati, majd délnyugatira forduló szél.

A legalacsonyabb éjszakai hőmérséklet általában 1 és 6 fok között, egy-két tartósan derült, szélvédett helyen 0 fok körül.

A legmagasabb nappali hőmérséklet szerdán 17 és 21 fok között.

Demeter Éva s.k.

A hőmérséklet napi középértéke és eltérése a 100 évi átlagtól /Budapesten/:

1980. október 13.	12,8 C	+0,9°C

1871 óta ezen a napon Budapesten előfordult

legmagasabb hőmérséklet:	25,5°C /1916/
legalacsonyabb hőmérséklet:	-0,4°C /1973/

80.615.

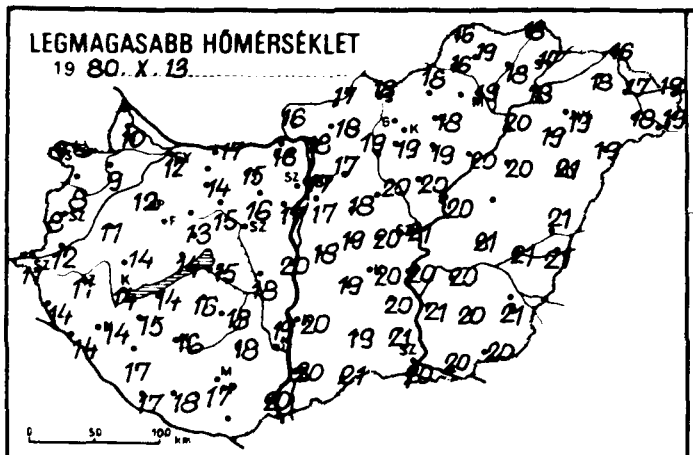
LEGMAGASABB HŐMÉRSÉKLET
19 80. X. 13.

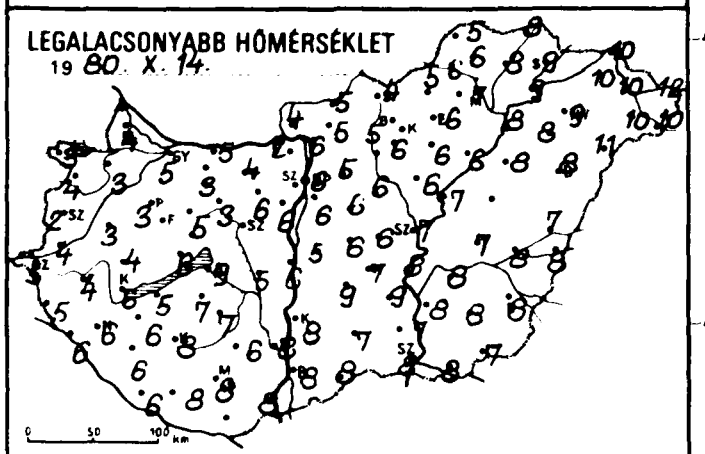
LEGALACSONYABB HŐMÉRSÉKLET
19 80. X. 14.

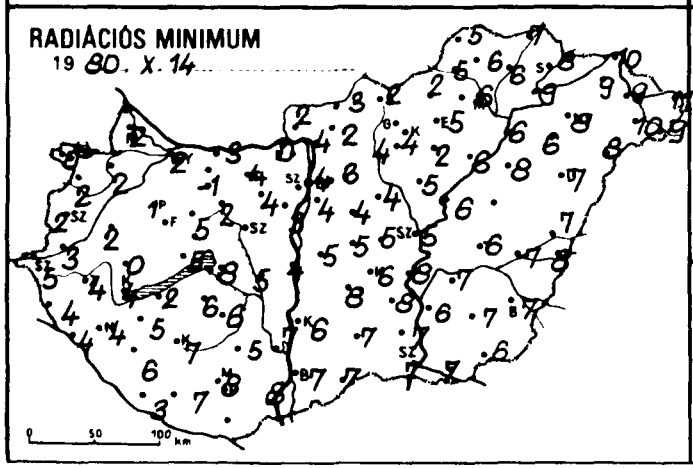
RADIÁCIÓS MINIMUM
19 80. X. 14.

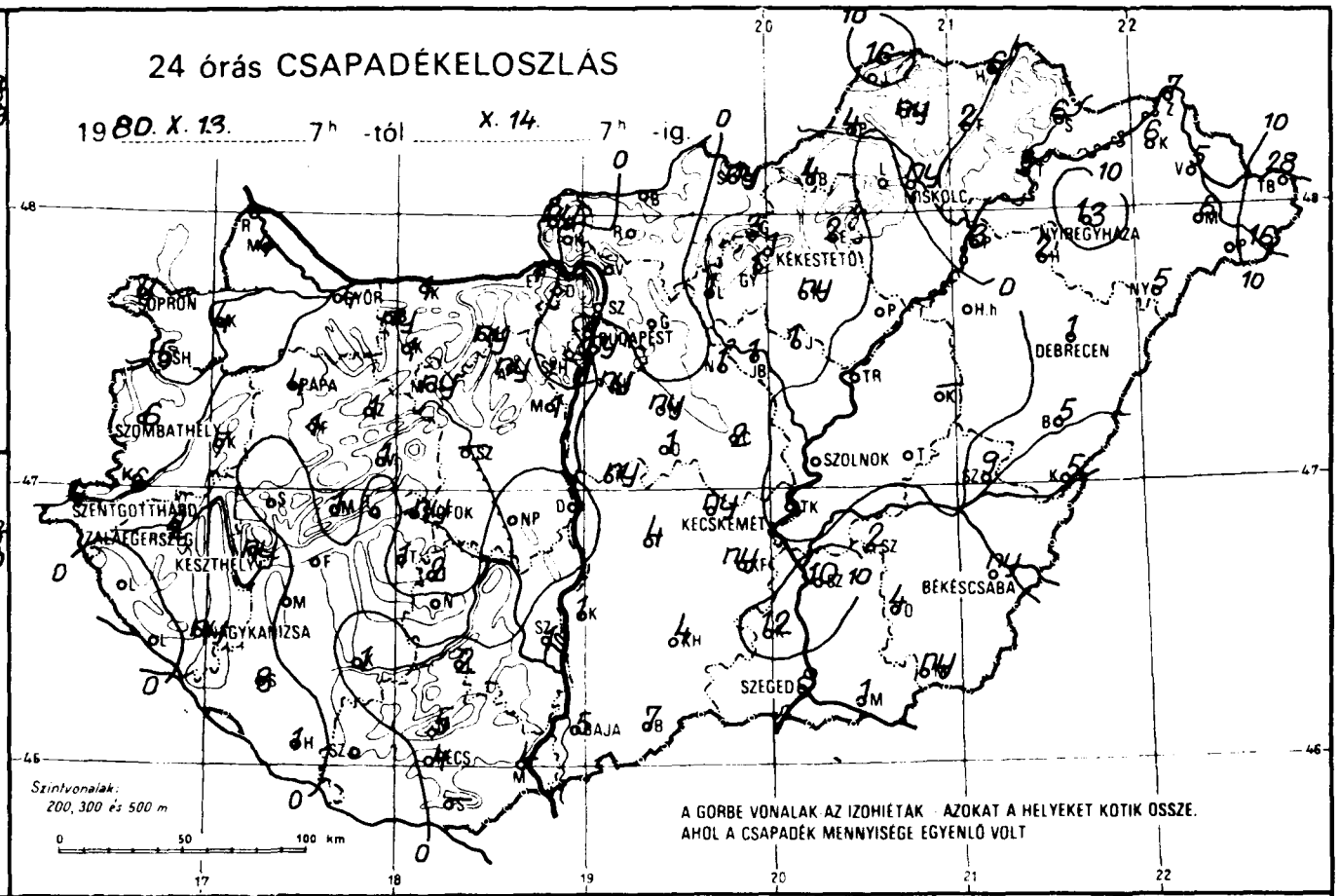
24 órás CSAPADÉKELOSZLÁS
19 80. X. 13. 7h -tól X. 14. 7h -ig.
SOPRON
GYŐR
BUDAPEST
MISKOLC
NYÍREGYHÁZA
KÉKESTETŐ
DEBRECEN
PAPA
SZOMBATHELY
SZOLNOK
SZENTGOTTHÁRD
ZALAEGERSZEG
KESZTHELY
KECSKEMÉT
BÉKÉSCSABA
NAGYKANIZSA
SZEGED
BAJA
PÉCS
Szintvonalak: 200, 300 és 500 m
A GÖRBE VONALAK AZ IZOHIÉTÁK. AZOKAT A HELYEKET KÖTIK ÖSSZE, AHOL A CSAPADÉK MENNYISÉGE EGYENLŐ VOLT

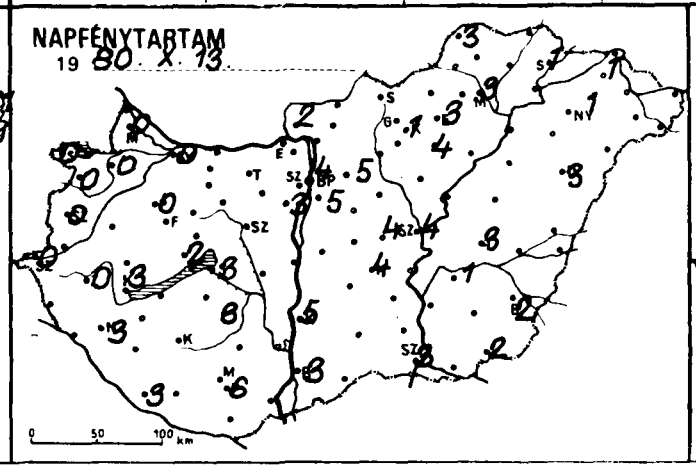
NAPFÉNYTARTAM
19 80. X. 13.

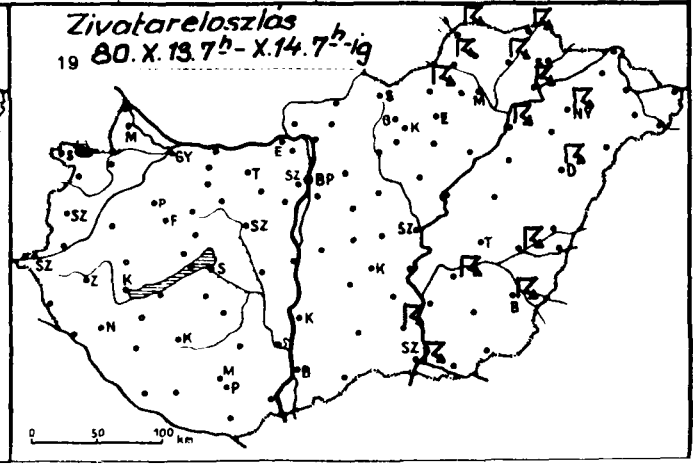
Zivatareloszlás
19 80. X. 13. 7h - X. 14. 7h -ig

80.X.14.

19 ..... 07 h -ig az utolsó 24 óra adatai

	csapadék (mm)		max. hőmérséklet	min. hőmérséklet	rad. min.	napos órák
Győr	4	∇	12	5	2	0
Kapuvár	4		9	3	2	0
Mosonmagyaróvár	4		10	4	2	0
Rajka	–		–	–	–	
Sopron	4	∇ ⌒	9	3	0	0
Sopronhorpács	5	≡	8	4	2	0
Káld	7	⌒ ≡	11	3	2	
Körmend	6	≡	12	4	3	
Szentgotthárd	4	∇ ≡	11	5	5	0
Szombathely	6		8	2	2	0
Lenti	•	≡	14	5	4	
Letenye	•	⌒	14	6	4	
Nagykanizsa	ny		14	6	4	3
Zalaegerszeg	2	⌒ ≡	11	4	4	0
Farkasgyepű	1	⌒	11	2	0	
Keszthely	ny	⌒	14	6	4	3
Mencshely	1	⌒	13	4	1	2
Pápa	4		12	3	1	0
Sümeg	•	⌒	14	4	0	
Tihany	•		14	6	5	
Veszprém	1		13	5	5	
Zirc	1	⌒	13	3	1	
Fonyód	•		14	5	2	
Homokszt. György	1		17	6	3	3
Kaposvár	1	⌒	16	8	7	
Marcali	•	⌒	15	6	5	
Siófok	ny		15	9	8	3
Somogyszob	3	∇	17	6	6	
Tab	1		16	7	6	
Bábolna	ny	⌒	14	4	3	
Esztergom	1		16	2	0	
Kisbér	1	⌒	14	3	–1	
Komárom	1		17	5	3	
Tatabánya	ny		15	4	4	
Alcsútdoboz	ny	∇	16	6	4	
Dunaújváros	•		20	6	4	
Martonvásár	1	⌒	17	6	3	3
Mór	ny	⌒	15	3	2	
Nagyhörcsökp.	•		18	5	5	
Szabadbattyán	–		–	–	–	
Iregszemcse	2		18	7	6	3
Lengyel	2		18	6	5	
Nagykónyi	•		18	7	5	
Szekszárd	1		19	8	7	
Kunpadtető	5		15	6	5	
Mohács	4	⌒	20	8	8	
Pécs	4		17	8	8	6
Siklós	–		–	–	–	
Szigetvár	•		18	8	7	
Bp. Lőrinc	ny	∇	17	6	4	5
Bp. Met. Int.	ny		17	6	4	4
Bp. Szab. hegy	•		14	4	3	
Cegléd	2	⌒	20	6	5	4
Dobogókő	•		11	2	2	
Gödöllő	•		17	5	3	5
Kiralyrét	•	⌒	15	5	4	
Mónor	ny		18	6	4	
Nagykáta	1		20	6	4	
Orkény	1		19	6	5	
Szentendre	•		18	6	5	

80.X.14.

19 ..... 07 h -ig az utolsó 24 óra adatai

	csapadék (mm)		max. hőmérséklet	min. hőmérséklet	rad. min.	napos órák
Vác	•		18	6	4	
Vámosmikola	ny	⌒	16	4	2	2
Baja	5		20	8	7	3
Bácsalmás	7		21	8	7	
Izsák	4		19	9	8	
Kalocsa	1		20	8	6	5
Kecskemét	ny		20	7	6	4
Kiskunf. háza	ny		20	9	6	
Kiskunhalas	4		19	7	7	
Kunszentmiklós	ny	∇	18	5	5	
Tiszakécske	•		20	8	8	
Balassagyarmat	•		17	5	3	
Romhány	•		18	5	2	
Salgótarján	ny		18	4	2	
Eger	2		18	6	5	3
Galyatető	3		10	1	0	
Gyöngyös	1	∇	19	6	4	
Kékestető	1	∇	11	2	1	1
Kompolt	ny	⌒	19	6	2	4
Lőrinci	1	⌒	19	5	4	
Poroszló	•		20	6	6	
Jászapáti	1	⌒	20	6	5	
Jászberény	1	∇	19	6	4	
Karcag	–		–	–	–	
Szolnok	•		21	7	5	4
Tiszaroff	•	⌒	20	7	6	
Túrkeve	•		21	7	6	3
Kistelek	12	⌒	21	7	7	
Makó	1		20	8	7	
Szeged	8	⌒	20	8	7	3
Szentes	10	∇	21	8	6	
Borsodnádasd	4	⌒	18	5	2	
Fügöd	2	⌒	18	8	6	
Hidasnémeti	6	⌒	18	8	7	
Jósvafő	16	⌒ ⌒	16	5	5	3
Lillafüred	•		16	6	5	
Miskolc	ny	∇	19	7	6	3
Putnok	4	⌒	16	6	5	
Sárospatak	6		17	9	8	1
Szendrőlád	ny	⌒	19	6	6	
Tokaj	3	⌒	18	9	9	
Kisvárda	6		18	10	9	1
Mátészalka	6		18	10	10	
Nyíregyháza	13	⌒	19	9	8	1
Nyírlugos	5	∇ ⌒	19	11	8	
Pátyod	16	∇	19	10	9	
Tiszabecs	28	∇	19	12	11	
Vásárosnamény	5		17	10	9	
Záhony	7		16	10	10	
Berettyóújfalu	5	∇	21	7	7	
Debrecen	1	⌒ ≡	21	8	7	3
Hajdúdorog	2	∇	19	8	6	
Hortobágy	•		20	8	8	
Körösszakál	5		21	8	8	
Polgár	3	⌒	20	8	6	
Békéscsaba	ny	⌒	21	8	7	2
Mezőhegyes	ny		20	7	6	2
Orosháza	4		20	8	7	–
Szarvas	2	⌒	20	8	7	1
Szeghalom	9	⌒	21	8	7	

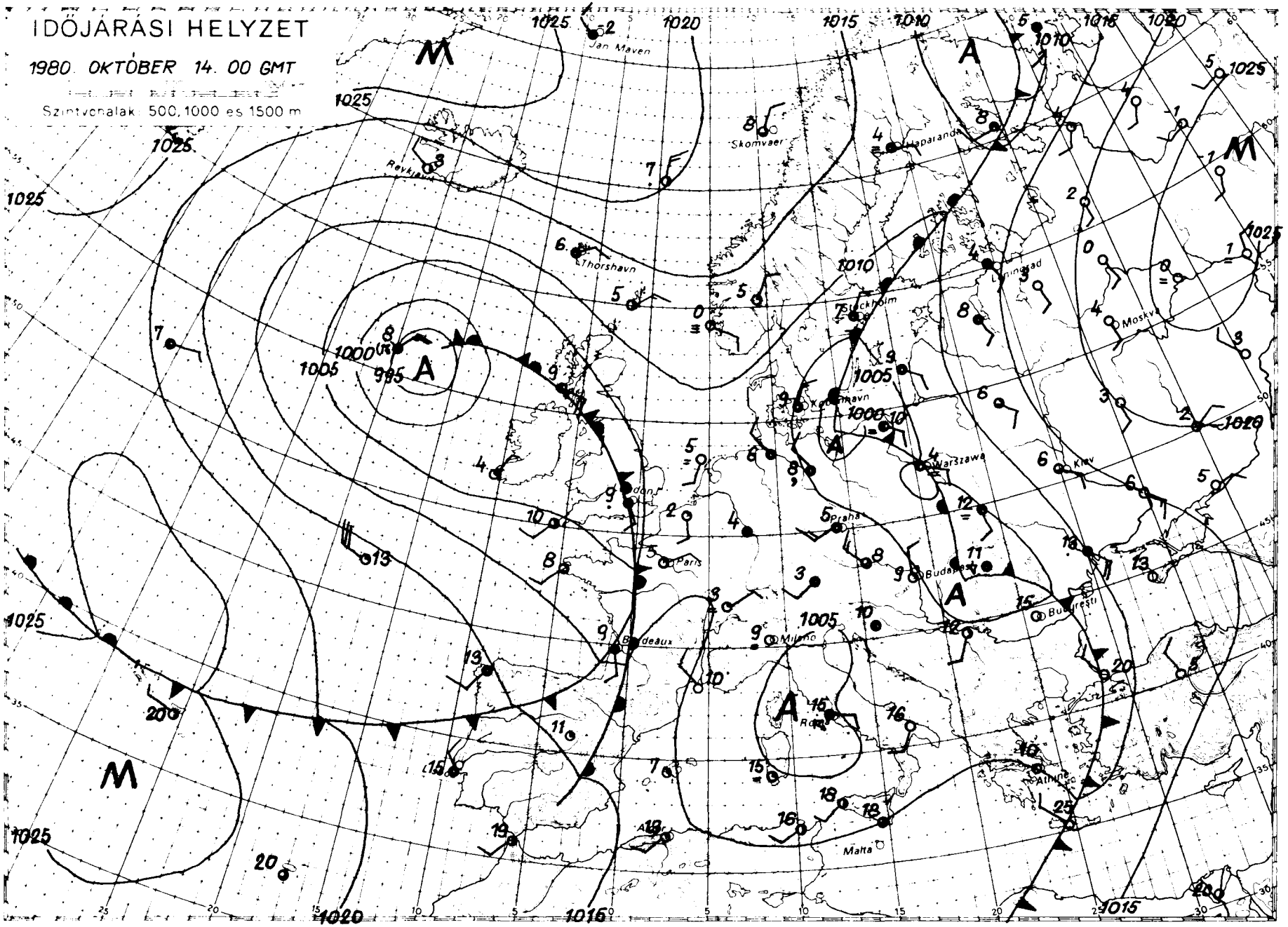

KIADJA: ORSZÁGOS METEOROLÓGIAI SZOLGÁLAT
Készíti: Központi Előrejelző Intézet Előrejelző Osztálya — T.: 273-018 — Megjelenik naponként
Előfizetési díja: 1 400 Ft. Megrendelhető: 1024 Budapest, II., Kitaibel Pál u. 1. Telefon: 353-500
Kiadásért felel az OMSZ elnöke — Szerkesztésért felel: a KEI igazgatója

IDŐJÁRÁSI NAPIJELENTÉS

ЕЖЕДНЕВНЫЙ МЕТЕОРОЛОГИЧЕСКИЙ БЮЛЛЕТЕНЬ · DAILY WEATHER REPORT
BULLETIN QUOTIDIEN DE TEMPS · TÄGLICHER WETTERBERICHT

93. évfolyam 289. szám. + Budapest + 1980. október 15. szerda

Az időjárási helyzet és a várható időjárás:

A Vizcayai-öböl feletti centrummal nagy kiterjedésü ciklon örvénylik. Emiatt a Brit-szigeteken, valamint Európa nyugati partvidékének egy részén meglehetősen változékony az idő. Az Atlanti-óceán felől áramló nedves léghullámokból gyakran esik az eső. Középpontjával a Botteni-öböllel szintén hatalmas alacsony nyomásu légköri képződmény helyezkedik el. Ez a Skandináv-félszigeten, továbbá a Német-Lengyel alföldön okoz változékony, csapadékos időt. A Kelet-Európai alföld jelentős vidékén csendes, a hajnali és a reggeli órákban párás, helyenként ködös az idő. Dél-, valamint Közép-Európa egy részén változóan felhős, az évszakhoz képest kissé hüvös az időjárás. Szórványosan esik az eső.

Hazánkban kedden változóan felhős volt az ég, főként a déli országrészben esett szórványosan kisebb eső, zápor. A szerda reggel 7 óráig lehullott csapadék mennyisége csapadéknyom és 5 mm között volt. Kedden a hőmérséklet csúcsértéke az ország nagy részén 12 és 17 fok között alakult. Szerda hajnalra pedig északnyugaton 1, 6, másutt általában 6, 11 fokig hült le a levegő. Győr-Sopron megyében helyenként talajmenti fagy is volt. Ma délelőtt a hajnali párásság és köd megszünése után változóan felhős idő következett. Szórványosan hullott kisebb zápor. A hőmérséklet 11 órakor 11 és 16 fok között váltakozott.

Ma 12 órakor Budapesten a hőmérséklet 14 fok, a tengerszintre átszámitott légnyomás 1015 mbar, alig változik.

Várható időjárás csütörtök estig:

Változóan felhős idő, szerdán szórványos záporral, csütörtökön számottevő csapadék nélkül.
Hajnalban párásság, helyenként köd.
Időnként megélénkülő délnyugati szél.
Várható legalacsonyabb éjszakai hőmérséklet: 3, 8,
legmagasabb nappali hőmérséklet csütörtökön 17, 21 fok között.

Bozóki István s. k.

A hőmérséklet napi középértéke és eltérése a 100 évi átlagtól /Budapesten/:

1980. október 14.	10.6°C	-1,1°C

1871 óta ezen a napon Budapesten előfordult

legmagasabb hőmérséklet:	25.0°C /1968/
legalacsonyabb hőmérséklet:	1.4°C /1887/

8[illegible]

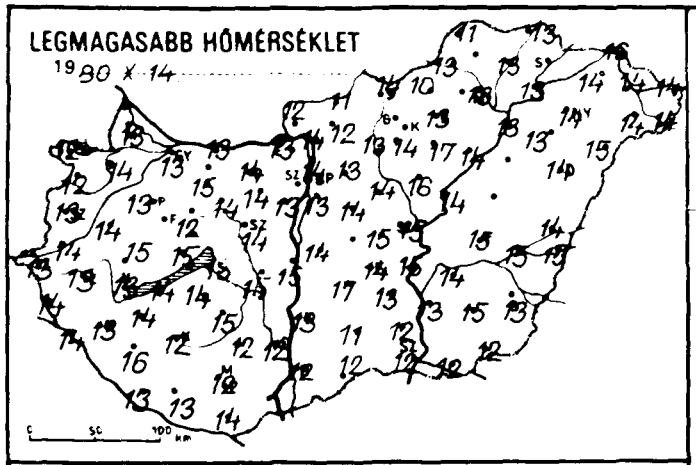
LEGMAGASABB HŐMÉRSÉKLET
1980 X 14

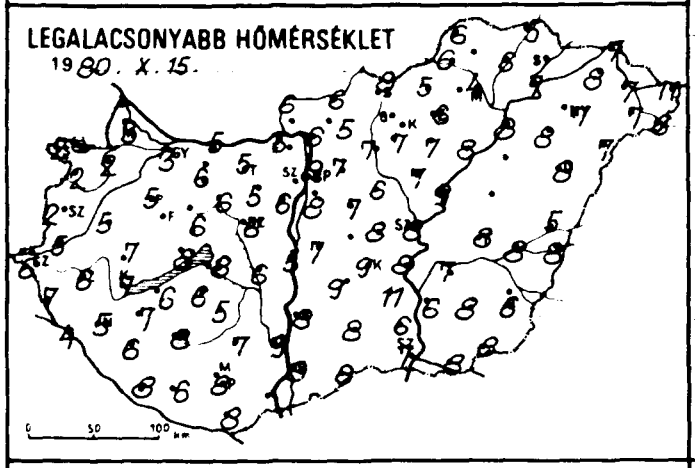
LEGALACSONYABB HŐMÉRSÉKLET
1980. X. 15.

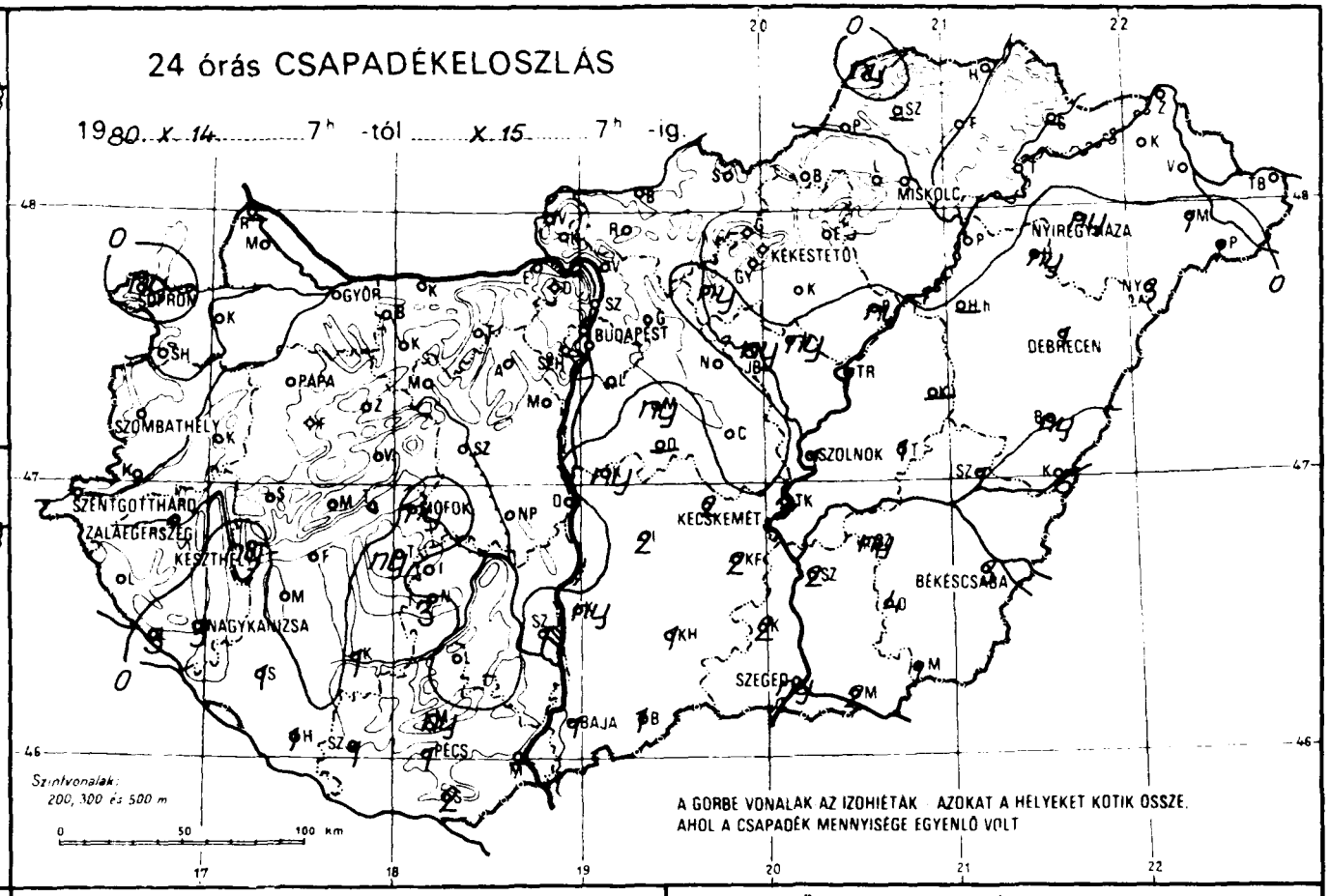
24 órás CSAPADÉKELOSZLÁS
1980. X. 14. 7h -tól X. 15. 7h -ig.
SOPRON
GYŐR
MISKOLC
NYÍREGYHÁZA
KEKESTETŐ
BUDAPEST
DEBRECEN
PAPA
SZOMBATHELY
SZOLNOK
SZENTGOTTHÁRD
ZALAEGERSZEG
KESZTHELY
MOFOK
KECSKEMÉT
BÉKÉSCSABA
NAGYKANIZSA
SZEGED
BAJA
PÉCS
Szintvonalak: 200, 300 és 500 m
A GÖRBE VONALAK AZ IZOHIÉTÁK AZOKAT A HELYEKET KÖTIK ÖSSZE, AHOL A CSAPADÉK MENNYISÉGE EGYENLŐ VOLT

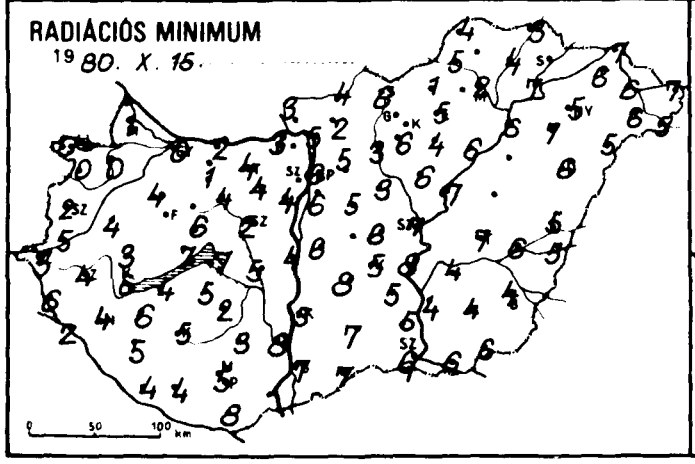
RADIÁCIÓS MINIMUM
1980. X. 15.

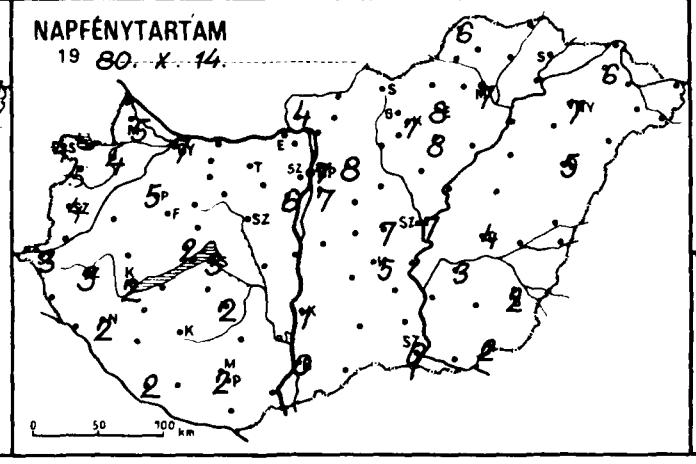
NAPFÉNYTARTAM
1980. X. 14.

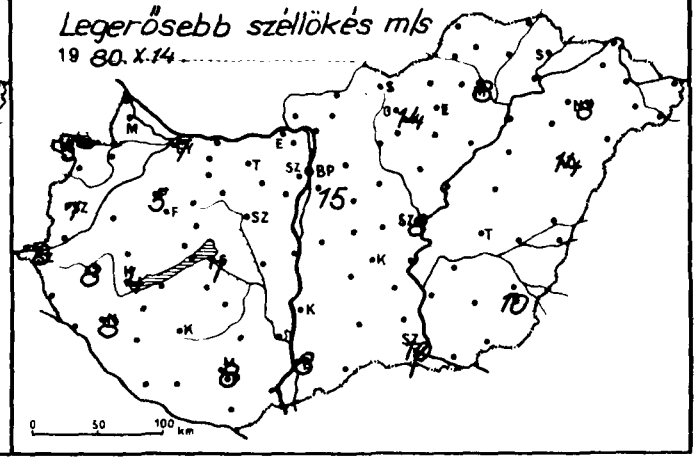
Legerősebb széllökés m/s
1980. X. 14.

80.X.15.

	19 ..... 07 h -ig az utolsó 24 óra adatai					
	csapadék (mm)		max. hőmérséklet	min. hőmérséklet	rad. min.	napos órák
Győr	•	≡	13	3	0	7
Kapuvár	•	⊥	14	2	0	4
Mosonmagyaróvár	•	⊥	13	3	1	5
Rajka	–		–	–	–	
Sopron	ny	▽⊥	12	2	0	4
Sopronhorpács	•	⊥	12	2	0	5
Káld	•	⊥≡	14	5	4	
Körmend	•		14	5	5	
Szentgotthárd	•	⊥=	13	6	5	3
Szombathely	•	⊥	13	2	2	4
Lenti	•	≡	14	7	6	
Letenye	3	⊥≡	14	4	2	
Nagykanizsa	3	▽≡	13	5	4	2
Zalaegerszeg	•	⊥≡	13	6	4	3
Farkasgyepű	•		12	4	2	
Keszthely	ny	▽⊥≡	13	7	6	2
Mencshely	•	⊥	11	8	5	2
Pápa	•	⊥≡	13	5	4	5
Sümeg	•	≡	15	7	3	
Tihany	•	⊥	15	8	7	
Veszprém	•		12	6	6	
Zirc	•	⊥	12	3	0	
Fonyód	•		14	6	4	
Homokszt. György	1		13	8	4	2
Kaposvár	1	⊥	12	8	5	
Marcali	•	⊥	14	7	6	
Siófok	ny	⊥	13	8	7	3
Somogyszob	1		16	6	5	
Tab	ny		14	6	5	
Bábolna	•	⊥≡	13	3	2	
Esztergom	•	≡	13	5	3	
Kisbér	•	⊥	15	6	1	
Komárom	•		13	5	2	
Tatabánya	•		14	5	4	
Alcsútdoboz	•	⊥≡	14	5	4	
Dunaújváros	•		15	5	4	
Martonvásár	•	⊥≡	13	6	4	6
Mór	•	⊥≡	14	6	4	
Nagyhörcsökp	•		15	6	5	
Szabadbattyán	•		14	6	2	
Jegyzemcse	•	⊥≡	15	5	2	2
Fengyel	•		12	7	3	
Nagykonyi	3		15	8	5	
Szekszárd	1	▽	12	9	8	
Mátyás	ny		10	7	5	
Mohács	–		–	–	–	
Pécs	1		12	8	5	2
Siklós	2		14	8	8	
Szigetvár	1		13	6	4	
Bp. Lőrinc	•	≡	13	8	6	7
Bp. Met. Int.	•	≡	14	9	6	7
Bp. Szab. hegy	•	≡	10	6	5	
Szeged	•	⊥	15	8	6	7
Szabadbogokő	•		9	5	4	
Szodoll	•	⊥	13	7	5	8
Kutalyret	•	⊥≡	12	5	4	
Minor	ny		14	7	5	
Nagykata	•	⊥	12	6	3	
Szeny	–		–	–	–	
Szentendre	•		14	7	6	

Ámádtető

80.X.15.

	19 ..... 07 h -ig az utolsó 24 óra adatai					
	csapadék (mm)		max. hőmérséklet	min. hőmérséklet	rad. min.	napos órák
Vác	•		14	6	5	
Vámosmikola	•	⊥	12	6	3	4
Baja	1	⊥=	12	8	7	0
Bácsalmás	1		12	8	7	
Izsák	2		17	9	8	
Kalocsa	ny		13	8	5	1
Kecskemét	2	⊥	14	9	5	5
Kiskunf. háza	2		13	11	5	
Kiskunhalas	1		11	8	7	
Kunszentmiklós	ny	⁹	14	7	6	
Tiszakécske	3		15	8	8	
Balassagyarmat	•	⊥	11	6	4	
Romhány	•		12	5	2	
Salgótarján	•		14	8	6	
Eger	•		13	6	5	8
Galyatető	•	≡	12	4	4	
Gyöngyös	•	⊥	14	7	6	
Kékestető	•	≡	8	3	3	7
Kompolt	•	⊥	17	7	4	8
Lőrinci	ny	⊥	13	7	3	
Poroszló	ny		14	8	6	
Jászapáti	ny		16	7	6	
Jászberény	ny		15	6	6	
Karcag	–		–	–	–	
Szolnok	1	=	15	8	7	7
Tiszaroff	1		14	9	7	
Túrkeve	1		15	8	7	4
Kistelek	2	▽	12	6	5	
Makó	2	≡	12	8	6	
Szeged	ny		12	7	6	0
Szentes	2	⊼	13	6	4	
Borsodnádasd	•	⊥	10	5	1	
Füged	•		13	6	4	
Hidasnémeti	•		13	5	3	
Jósvafő	ny	⁹⊥	11	6	4	6
Lillafüred	•		13	5	4	
Miskolc	•	=	13	4	2	7
Putnok	•		13	6	5	
Sárospatak	–		–	–	–	–
Szendrőlád	–		–	–	–	
Tokaj	•		13	7	7	
Kisvárda	•		14	8	6	6
Mátészalka	1		14	7	6	
Nyíregyháza	ny		14	7	5	7
Nyírlugos	3		15	7	5	
Pátyod	1	▽	14	6	5	
Tiszabecs	•		14	11	7	
Vásárosnamény	•	⊥	14	7	6	
Záhony	•		16	7	7	
Berettyóújfalu	ny		14	5	5	
Debrecen	1	▽	14	8	6	5
Hajdúdorog	ny	⁹	13	8	7	
Hortobágy	–		–	–	–	
Körösszakál	6		15	8	5	
Polgár	•	⊥	13	8	6	
Békéscsaba	3		13	6	4	2
Mezőhegyes	1		12	8	6	2
Orosháza	4		15	8	4	–
Szarvas	ny		14	7	4	3
Szeghalom	1		15	8	6	

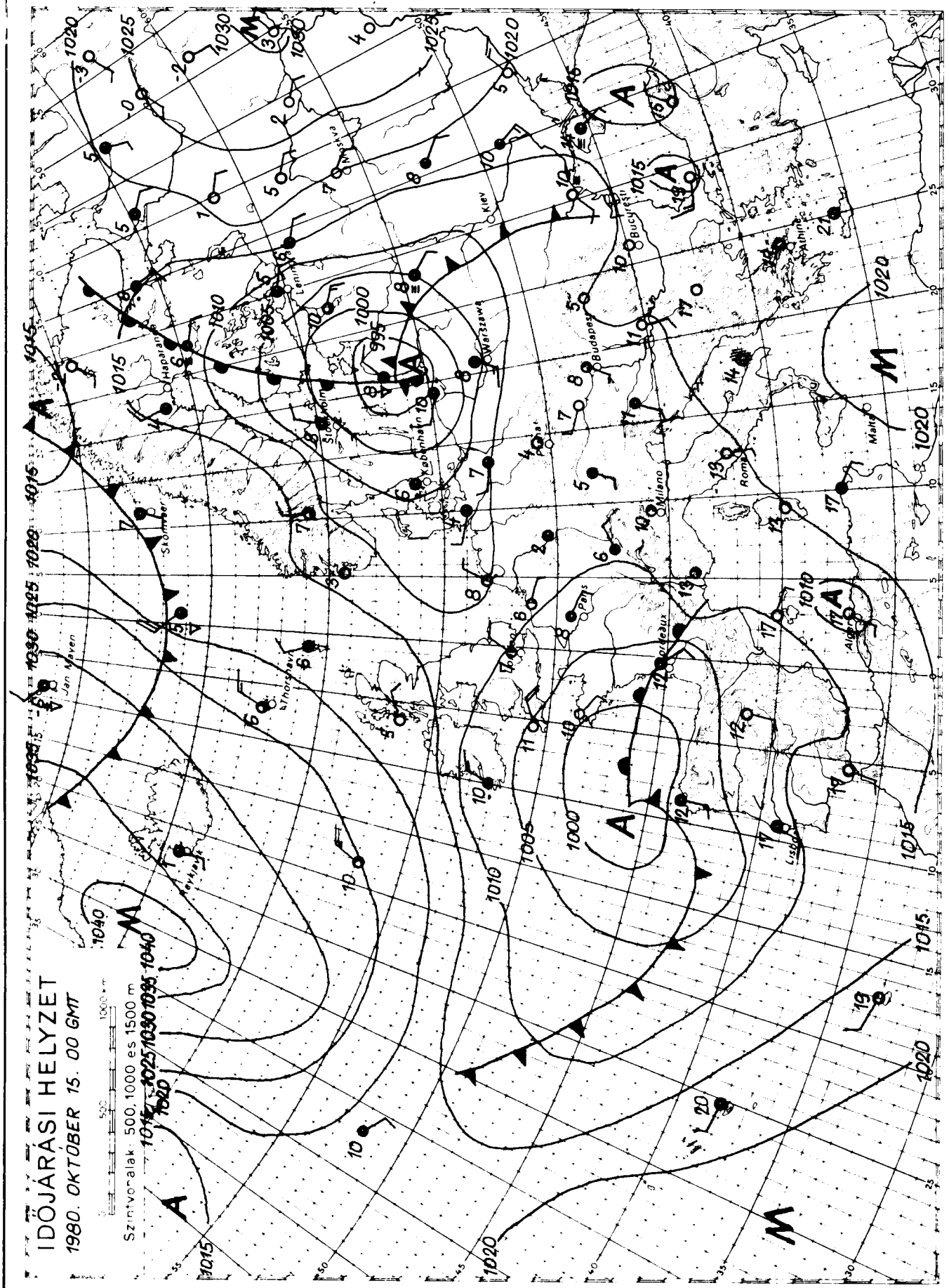

KIADJA: ORSZÁGOS METEOROLÓGIAI SZOLGÁLAT
Készíti: Központi Előrejelző Intézet Előrejelző Osztálya — T.: 273-018 — Megjelenik naponként —
Éves előfizetési díja: 1.460.-Ft · Megrendelhető: 1024 Budapest, II., Kitaibel Pál u. 1. Telefon: 353-500
Kiadásért felel: az OMSZ elnöke — Szerkesztésért felel: a KEI igazgatója

IDŐJÁRÁSI NAPIJELENTÉS

ЕЖЕДНЕВНЫЙ МЕТЕОРОЛОГИЧЕСКИЙ БЮЛЛЕТЕНЬ • DAILY WEATHER REPORT
BULLETIN QUOTIDIEN DE TEMPS • TÄGLICHER WETTERBERICHT

93. évfolyam 290. szám. + Budapest + 1980. október 16. csütörtök

Az időjárási helyzet és a várható időjárás:

Kelet- és Délkelet-Európa nagy részén magas légnyomású légköri képződmény hatására jobbára derült, az évszakhoz képest enyhe, száraz az idő. Középpontjával Franciaország nyugati része fölött nagy kiterjedésü ciklon örvénylik. Áramlási rendszerében délnyugat felől különböző nedvességtartalmú, de enyhe léghullámok érkeznek szárazföldünk középső része felé. Vonulásukat változóan felhős ég, több helyen eső, zápor, néhány helyen zivatar, valamint időnként megerősödő szél jelzi. Péntek estig a Kárpát-medence időjárását is a délnyugat felől áramló enyhe levegő határozza meg.

Hazánkban szerdán a délnyugati és a keleti megyékben 1, 3, máshol 4, 7 órán át sütött a nap. Sok helyen keletkezett eső, zápor. A lehullott csapadék mennyisége sehol sem haladta meg az 5 mm-t. A hőmérséklet napközben az erősebben felhős helyeken 13, 16, máshol 17, 20 fok között alakult. Csütörtök hajnalra 6, 12 fokig hült le a levegő. Ma délelőtt változóan felhős idő volt. Egy-két helyről esőt, záport jelentettek. A déli, délnyugati szél többfelé megélénkült, időnként megerősödött. A hőmérséklet 11 órakor az ország területén 13, 20 fok között váltakozott.

Ma 12 órakor Budapesten a hőmérséklet 19 fok, a tengerszintre átszámitott légnyomás 1012 mbar, alig változik.

Várható időjárás péntek estig:

Változóan felhős, hajnalban és reggel párás, néhány helyen ködös idő.
Elsősorban keleten elszórtan eső, zápor.
Időnként megélénkülő, főként a Dunántúlon megerősödő déli, délnyugati szél.
Várható legalacsonyabb éjszakai hőmérséklet: 7, 12,
legmagasabb nappali hőmérséklet pénteken: 19, 23 fok között.

Vadkerti Ferenc s. k.

TÁVOLABBI KILÁTÁSOK SZOMBATTÓL-KEDDIG:

Időnként erősen megnövekszik a felhőzet, esőkre, záporesőkre lehet számitani. Az időszak második felére a hőmérséklet csökken.
Legalacsonyabb hajnali hőmérséklet eleinte 10 fok körül, később +2, +7 fok között.
Legmagasabb nappali hőmérséklet eleinte 20 fok közelében, majd 12, 17 fok között.
Jelentős mennyiségü /legalább 5 mm/ csapadék az ország területének 80 százalékán várható.

KÖZÉPTÁVÚ ELŐREJELZŐ OSZTÁLY

A hőmérséklet napi középértéke és eltérése a 100 évi átlagtól /Budapesten/:

1980. október 15.	12,9°C	+1,5°C

1871 óta ezen a napon Budapesten előfordult

legmagasabb hőmérséklet:	26,0°C	/1916/
legalacsonyabb hőmérséklet:	-1,1°C	/1913/

80.617.

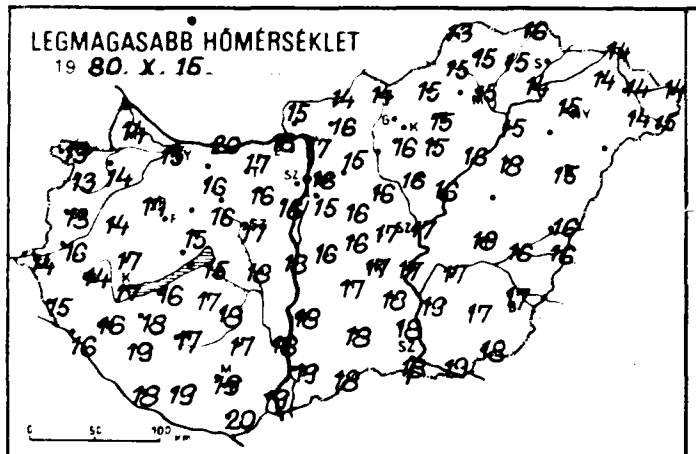
LEGMAGASABB HŐMÉRSÉKLET
19 80. X. 15.

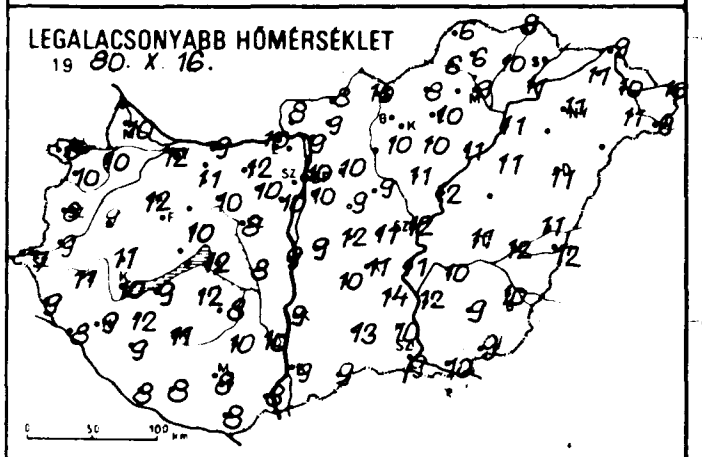
LEGALACSONYABB HŐMÉRSÉKLET
19 80. X. 16.

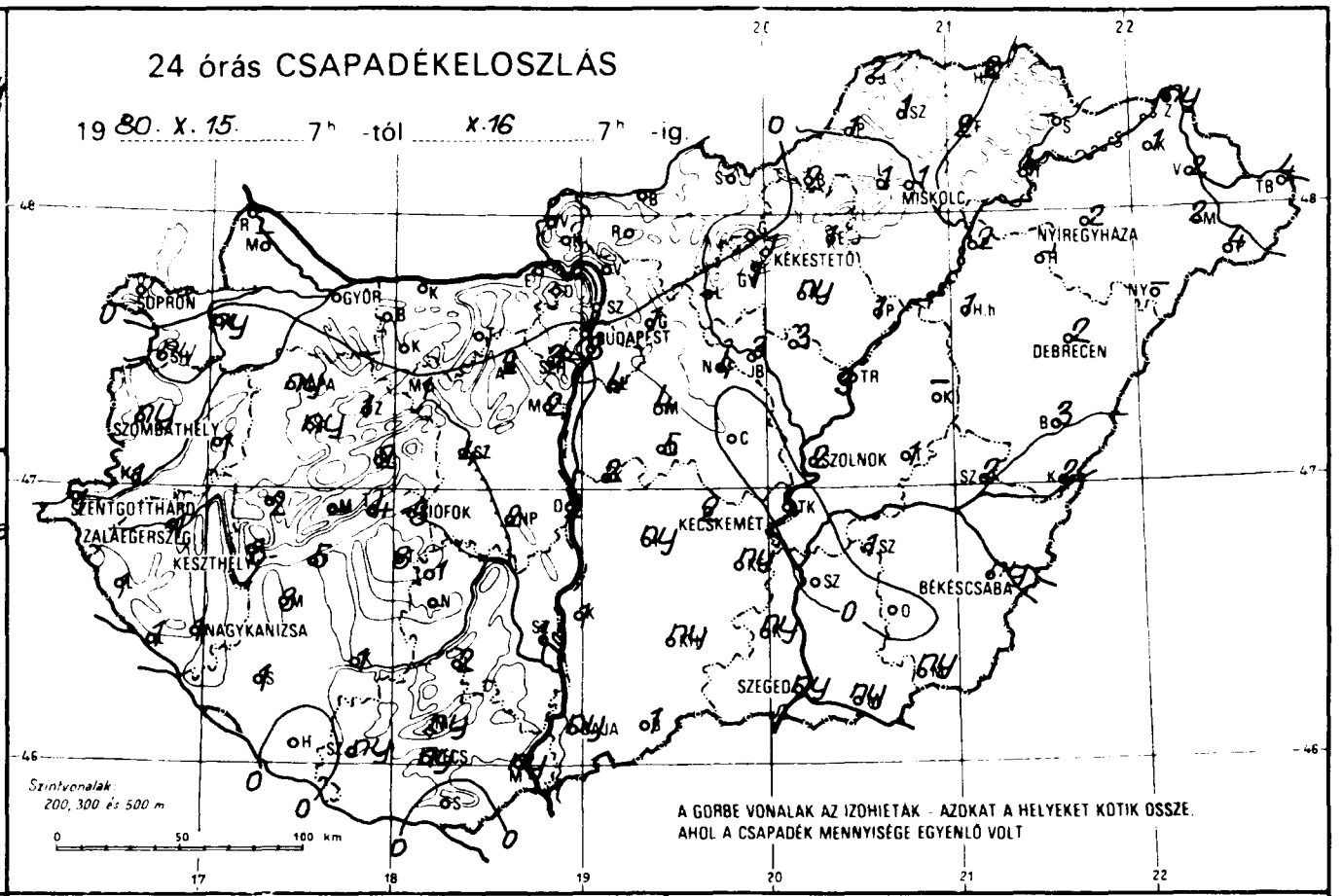
24 órás CSAPADÉKELOSZLÁS
19 80. X. 15. 7h -tól X.16 7h -ig.
SOPRON
GYŐR
BUDAPEST
MISKOLC
NYÍREGYHÁZA
KÉKESTETŐ
DEBRECEN
SZOMBATHELY
SZOLNOK
SZENTGOTTHÁRD
ZALAEGERSZEG
KESZTHELY
BIOFOK
KECSKEMÉT
BÉKÉSCSABA
NAGYKANIZSA
SZEGED
Szintvonalak: 200, 300 és 500 m
A GÖRBE VONALAK AZ IZOHIETÁK - AZOKAT A HELYEKET KÖTIK ÖSSZE, AHOL A CSAPADÉK MENNYISÉGE EGYENLŐ VOLT

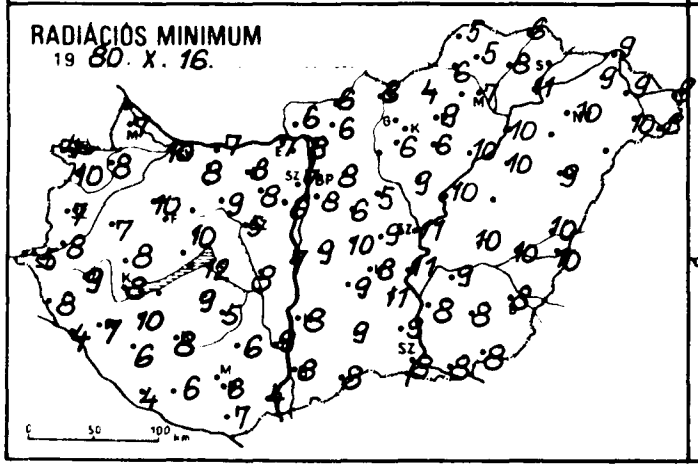
RADIÁCIÓS MINIMUM
19 80. X. 16.

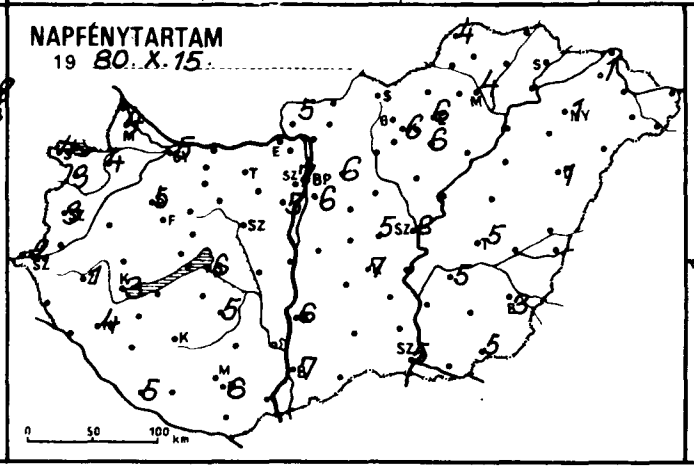
NAPFÉNYTARTAM
19 80. X. 15.

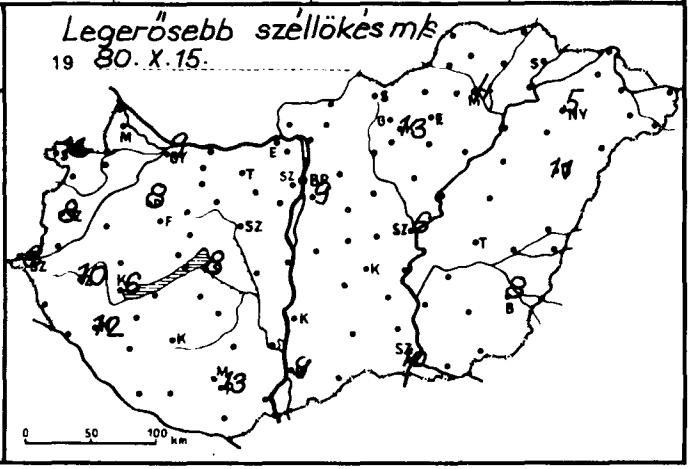
Legerősebb széllökés m/s
19 80. X. 15.

80.X.16.

19 ..... 07 h -ig az utolsó 24 óra adatai

	csapadék (mm)		max. hőmérséklet	min. hőmérséklet	rad. min.	napos órák
Győr	•		15	12	10	5
Kapuvár	ny	▽⌒	14	10	8	4
Mosonmagyaróvár	•	⌒	14	10	7	4
Rajka	–		–	–	–	
Sopron	•	⌒	13	6	4	4
Sopronhorpács	ny	⌒	13	10	10	3
Kőszeg	1		14	9	7	
Körmend	1		16	9	8	
Szentgotthárd	1	⌒=	14	7	5	2
Szombathely	ny	⌒	13	8	7	3
Lenti	1		15	9	8	
Letenye	1	⌒	16	8	4	
Nagykanizsa	1	⌒	16	9	7	4
Zalaegerszeg	1	▽	14	11	9	1
Farkasgyepű	ny	❩	14	11	9	
Keszthely	3	▽	17	10	8	3
Mencshely	–		–	–	–	–
Pápa	ny	▽	14	12	10	5
Sümeg	2	⌒	17	11	8	
Tihany	4	▽	15	9	8	
Veszprém	2		15	10	10	
Zirc	1		14	10	6	
Tonyód	5		16	9	–	
Homokszt. György	•	⌒	18	8	4	5
Kaposvár	1	⌒	17	11	8	
Marcali	3		18	12	10	
Siófok	3	▽	15	12	12	6
Somogyszob	1	⌒	19	9	6	
Tab	3		17	12	9	
Bábolna	•		16	11	10	
Esztergom	•		16	10	7	
Kisbér	•	⌒	16	11	8	
Komárom	•	⌒	20	9	7	
Tatabánya	•	⌒	17	12	8	
Alcsútdoboz	2	▽	16	10	8	
Dunaújváros	2		18	9	7	
Martonvásár	2		16	10	6	5
Mór	1		16	10	9	
Nagyhörcsökp.	2		18	8	8	
Szabadbattyán	4		17	8	5	
Fegszemcse	1	⌒	18	8	5	5
Fengyel	2		17	10	6	
Nagykonyi	–		–	–	–	
Szekszárd	1		18	10	9	
Mohács	ny		15	11	8	
Mohács	ny	▽⌒	19	8	4	
Pécs	ny	⌒	19	8	6	6
Siklós	•		20	8	7	
Szigetvár	ny		19	8	6	
Bp. Lőrinc	4		15	10	8	6
Bp. Met. Int.	3	=	16	10	7	7
Bp. Szab. hegy	3		13	9	7	
Budaörs	•	⌒	17	11	9	5
Budabogókő	•		11	8	7	
Budafokmező	1		15	10	8	6
Budakalvret	•	⌒	15	8	7	
Budapest	4		16	9	6	
Budaörskata	4		16	9	5	
Cegléd	5	▽	16	12	10	
Csepel	–		–	–	–	

80.X.16.

19 ..... 07 h -ig az utolsó 24 óra adatai

	csapadék (mm)		max. hőmérséklet	min. hőmérséklet	rad. min.	napos órák
Vác	•	⌒	17	9	8	
Vámosmikola	•	⌒	15	8	6	5
Baja	ny	▽⌒	19	9	8	7
Bácsalmás	1		18	9	8	
Izsák	ny		17	10	9	
Kalocsa	1		18	9	8	6
Kecskemét	2	⌒	17	11	8	7
Kiskunf. háza	ny	❩	18	14	11	
Kiskunhalas	ny		18	13	9	
Kunszentmiklós	2	▽	16	9	9	
Tiszakécske	•		17	11	11	
Balassagyarmat	•	⌒	14	8	6	
Romhány	•		16	9	6	
Salgótarján	•		14	10	8	
Eger	1		15	10	9	6
Galyatető	•		11	4	3	
Gyöngyös	1		16	10	6	
Kékestető	1		9	6	6	6
Kompolt	ny	⌒	15	10	6	6
Lőrinci	–		–	–	–	
Poroszló	1		16	11	10	
Jászapáti	3	▽	16	11	9	
Jászberény	3	▽	16	10	8	
Karcag	–		–	–	–	
Szolnok	2		17	12	11	6
Tiszaroff	3		16	12	10	
Túrkeve	1		18	11	10	5
Kistelek	ny	▽	18	10	9	
Makó	ny	❩	19	10	8	
Szeged	ny	⌒	18	9	8	5
Szentes	•		19	12	8	
Borsodnádasd	2	▽	15	8	4	
Fügöd	2		15	10	8	
Hidasnémeti	2		16	8	6	
Jósvafő	2	⌒	13	6	5	4
Lillafüred	1		15	9	8	
Miskolc	1	=	15	9	7	4
Putnok	1		15	6	6	
Sárospatak	–		–	–	–	–
Szendrőlád	1	⌒	15	6	5	
Tokaj	4		14	11	11	
Kisvárda	1		14	11	9	1
Mátészalka	2	❩	14	11	10	
Nyíregyháza	2	=	15	11	10	1
Nyírlugos	–		–	–	–	
Pátyod	4	▽	15	9	8	
Tiszabecs	4		14	10	8	
Vásárosnamény	2		14	10	9	
Záhony	ny		14	9	9	
Berettyóújfalu	3		16	11	10	
Debrecen	2	=	15	11	9	1
Hajdúdorog	–		–	–	–	
Hortobágy	1		18	11	10	
Körösszakál	2		16	12	10	
Polgár	2		15	11	10	
Békéscsaba	ny		17	10	8	3
Mezőhegyes	ny		18	9	8	5
Orosháza	•		17	9	8	–
Szarvas	1		17	10	9	5
Szeghalom	2		16	12	10	

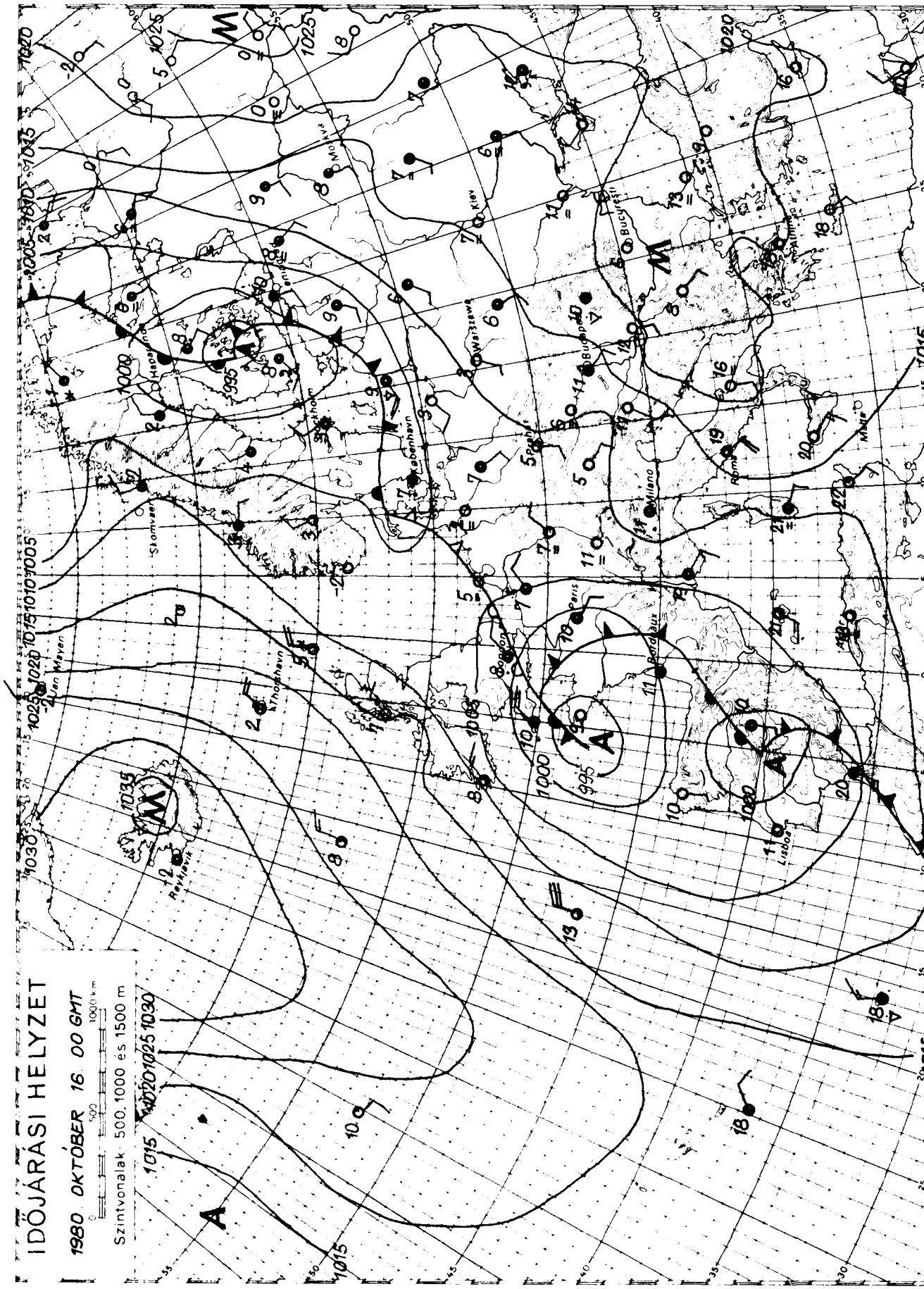

KIADJA: ORSZÁGOS METEOROLÓGIAI SZOLGÁLAT
Készíti: Központi Előrejelző Intézet Előrejelző Osztálya — T 273 - 018 — Megjelenik naponként —
Éves előfizetési díja: 1 460 Ft - Megrendelhető: 1024 Budapest, II., Kitaibel Pál u. 1. Telefon: 355-500
Kiadásért felel: az OMSZ elnöke — Szerkesztésért felel: a KEI igazgatója

IDŐJÁRÁSI NAPIJELENTÉS

ЕЖЕДНЕВНЫЙ МЕТЕОРОЛОГИЧЕСКИЙ БЮЛЛЕТЕНЬ · DAILY WEATHER REPORT
BULLETIN QUOTIDIEN DE TEMPS · TÄGLICHER WETTERBERICHT

93. évfolyam 291. szám. + Budapest + 1980. október 17. péntek

Az időjárási helyzet és a várható időjárás:

Középpontjával Franciaország fölött nagy kiterjedésü ciklon örvénylik, amely a Skandináv-félsziget déli részén, a Brit-szigeteken, Nyugat- és Délnyugat-Európában változékony, szeles, többfelé esős időt okoz. A felsorolt területeket hüvös levegő árasztotta el, emiatt a hőmérséklet csúcsértéke 2, 5 fokkal elmaradt a sokévi átlagtól. Ugyanakkor az Appennini- és a Balkán-félszigeten, valamint a Kárpát-medencét dél felől meleg, szubtrópusi eredetü léghullámok érték el, hatásukra a legmagasabb nappali hőmérséklet 2, 7 fokkal meghaladta az elmult évek átlagát. A következő időszakban az emlitett ciklon áramlási rendszerében egyre nedvesebb léghullámok közelitik meg a Kárpát-medencét is, emiatt szombaton már változékony időre számithatunk.

Hazánkban csütörtökön északnyugaton és északkeleten erősen, máshol változóan felhős volt az ég. A Duna-Tisza közén és az ország délnyugati, délkeleti vidékein 4, 8 órás napsütést észleltek. Csak néhány helyen volt jelentéktelen mennyiségü eső, záporeső. A legmagasabb nappali hőmérséklet az erősen felhős helyeken 15, 19, máshol 20, 25 fok között alakult. Ma hajnalra néhány helyen köd keletkezett és szeszélyes területi eloszlásban 4, 14 fokig hült le a levegő. A köd a délelőtti órákban mindenütt felszallt, majd jobbára napos idő volt. Több helyen megélénkült, helyenként megerősödött a déli, délekeleti szél. A hőmérséklet 11 órára általában 16, 23 fokig emelkedett.

Ma 12 órakor Budapesten a hőmérséklet 18 fok, a tengerszintre átszámitott légnyomás 1007 mbar, mérsékelten süllyed.

Várható időjárás szombat estig:

Délnyugat felől fokozatosan megnövekvő felhőzet, eleinte ott, majd egyre több helyen záporral, zivatarral.
Sokfelé megerősödő, a Dunántúlon helyenként viharossá fokozódó déli, délkeleti, később délnyugatira, nyugatira forduló szél.
Várható legalacsonyabb éjszakai hőmérséklet: 9, 14,
legmagasabb nappali hőmérséklet szombaton: általában 14, 19 fok között.

Bartha Péterné - Török Dénes s.k.

A hőmérséklet napi középértéke és eltérése a 100 évi átlagtól /Budapesten/:

1980. X. 16.	16,3°C	+5,3°C

1871 óta ezen a napon Budapesten előfordult

legmagasabb hőmérséklet:	25,2°C /1953/,
legalacsonyabb hőmérséklet:	-0,3°C /1925/.

80.618.

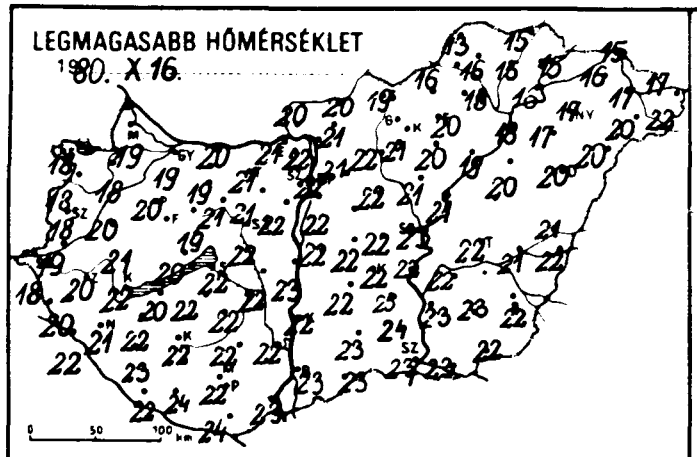
LEGMAGASABB HŐMÉRSÉKLET
1980. X 16.

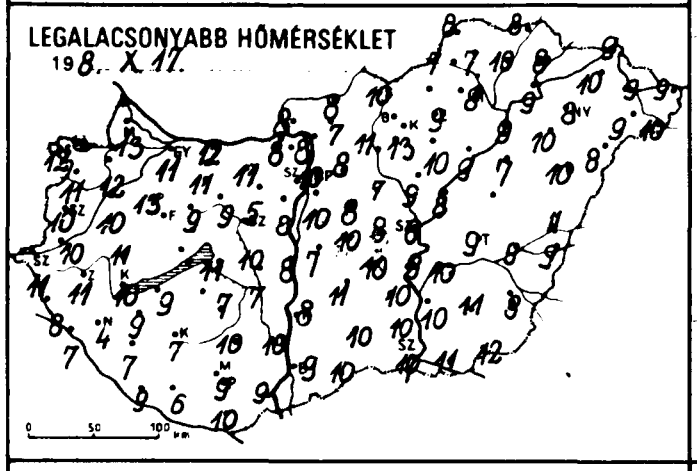
LEGALACSONYABB HŐMÉRSÉKLET
1980. X 17.

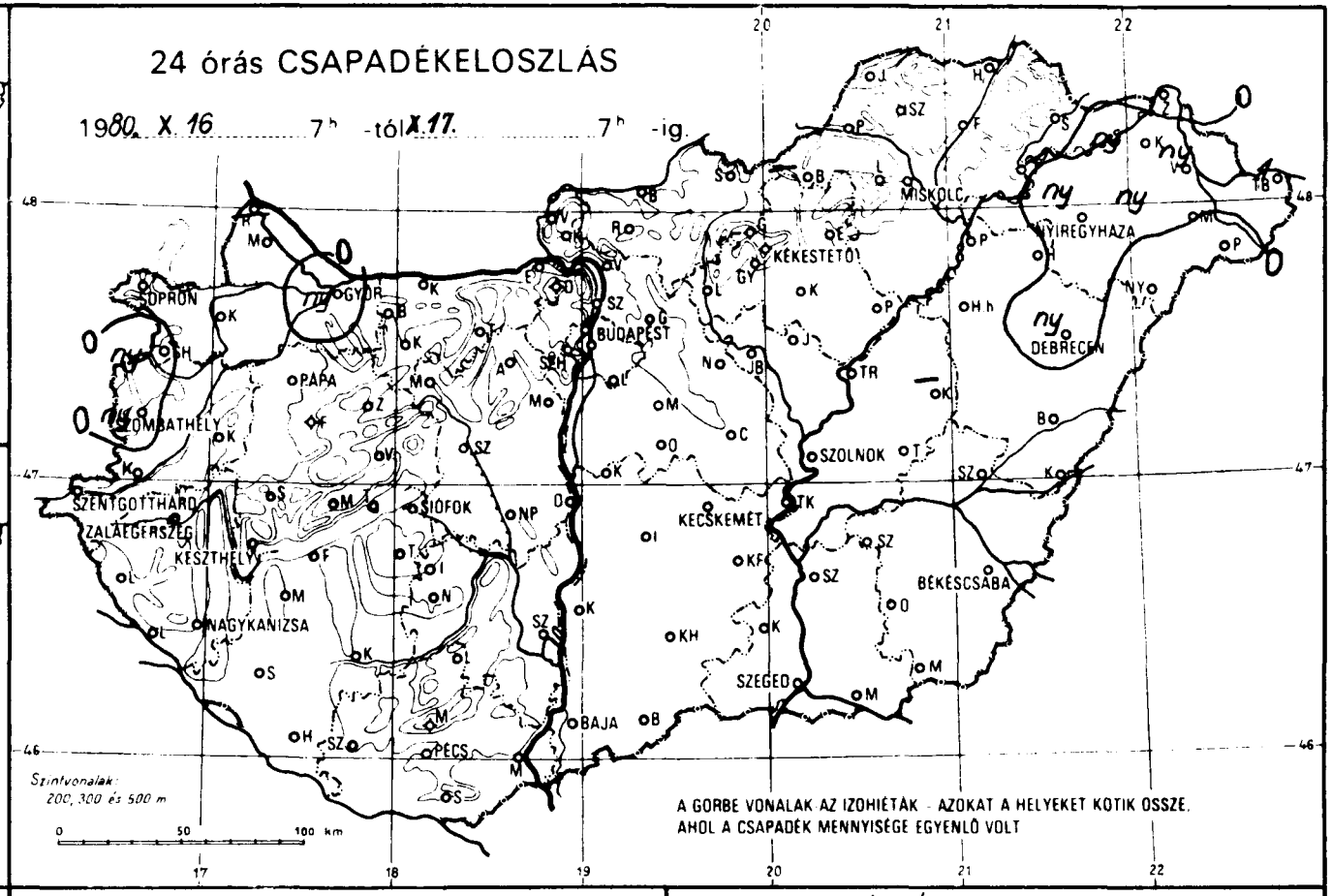
24 órás CSAPADÉKELOSZLÁS
1980. X. 16. 7h -tól X.17. 7h -ig.
SOPRON
GYŐR
BUDAPEST
MISKOLC
NYÍREGYHÁZA
KÉKESTETŐ
DEBRECEN
PAPA
SZOMBATHELY
SZOLNOK
SZENTGOTTHÁRD
ZALAEGERSZEG
KESZTHELY
SIÓFOK
KECSKEMÉT
BÉKÉSCSABA
NAGYKANIZSA
SZEGED
BAJA
PÉCS
Szintvonalak: 200, 300 és 500 m
A GÖRBE VONALAK AZ IZOHIÉTÁK - AZOKAT A HELYEKET KÖTIK ÖSSZE, AHOL A CSAPADÉK MENNYISÉGE EGYENLŐ VOLT

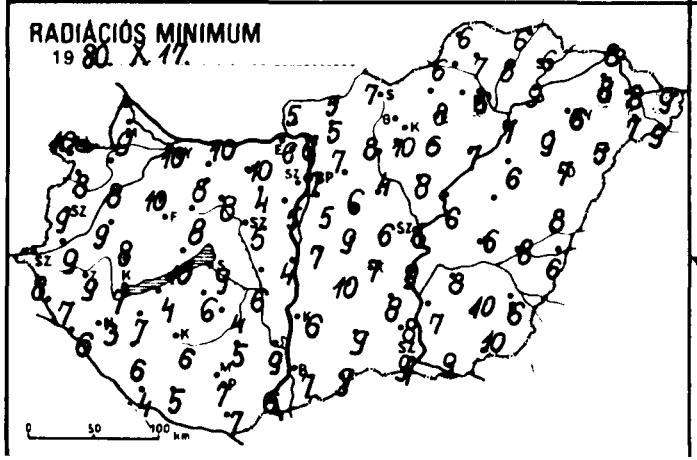
RADIÁCIÓS MINIMUM
1980. X 17.

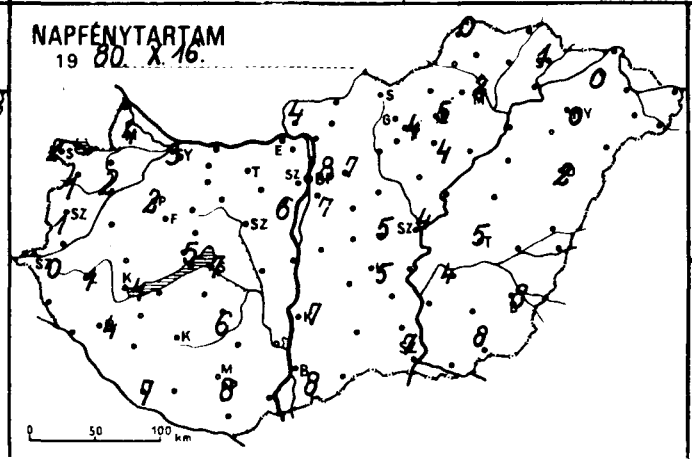
NAPFÉNYTARTAM
1980. X 16.

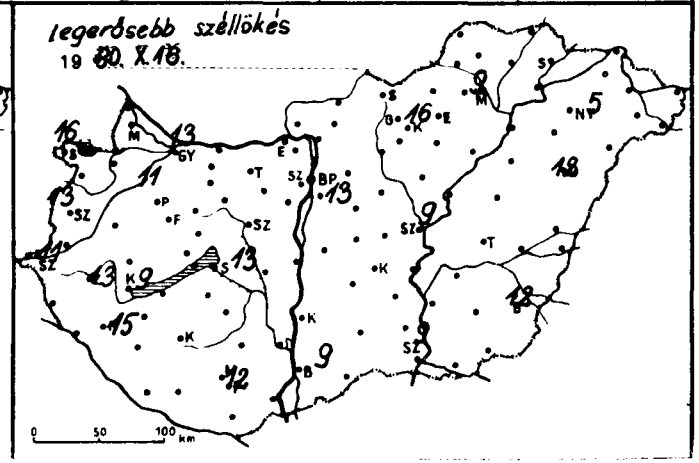
legerősebb széllökés
1980. X 16.

	19 80. X. 17. 07 h -ig az utolsó 24 óra adatai					
	csapadék (mm)		max. hőmérséklet	min. hőmérséklet	rad. min.	napos órák
Győr	ny	⛆	19	11	10	3
Kapuvár	•	⛆	18	12	8	2
Mosonmagyaróvár	•	⛆	19	13	9	4
Rajka	–		–	–	–	
Sopron	•		18	12	10	2
Sopronhorpács	ny	⛆	18	11	8	1
Káld	•		20	10	9	
Körmend	•		19	10	9	
Szentgotthárd	•	⛆	18	11	8	0
Szombathely	ny	⛆	18	10	9	1
Lenti	•		20	8	7	
Letenye	•	⛆	22	7	6	
Nagykanizsa	•	⛆	21	4	3	4
Zalaegerszeg	•	⛆	20	11	9	1
Farkasgyepű	•		19	12	10	
Keszthely	•	⛆	22	10	7	4
Mencshely	•	⛆	19	10	7	5
Pápa	•		20	13	10	2
Sümeg	•	⛆	21	11	8	
Tihany	•	⛆	20	11	10	
Veszprém	•	▬	19	9	8	
Zirc	•	⛆	19	7	3	
Fonyód	•		20	9	4	
Homokszt. György	•	⛆	22	9	4	7
Kaposvár	•	⛆ ▬	22	7	6	
Marcali	•	⛆	22	9	7	
Siófok	•	⛆	22	10	9	7
Somogyszob	•	⛆	23	7	6	
Tab	•		22	7	6	
Bábolna	•	⛆	21	10	7	
Esztergom	•		21	8	6	
Kisbér	•	⛆	19	11	8	
Komárom	•	⛆	20	12	10	
Tatabánya	•		21	11	10	
Alcsútdoboz	•	⛆	21	5	4	
Dunaújváros	•		23	7	4	
Martonvásár	•	⛆	22	8	5	6
Mór	•	⛆	21	9	8	
Nagyhörcsökp.	•		22	8	6	
Szabadbattyán	•		22	8	5	
Iregszemcse	•	⛆ ▬	22	7	4	6
Lengyel	•		22	10	5	
Nagykónyi	•		23	7	4	
Szekszárd	•		22	10	9	
Árpádtető	•		19	10	7	
Mohács	•	⛆	23	9	6	
Pécs	•	⛆	22	9	7	8
Siklós	•		24	10	7	
Szigetvár	•		24	6	5	
Bp. Lőrinc	•	⛆	22	10	5	7
Bp. Met. Int.	•	⛆ ▬	22	10	7	8
Bp. Szab. hegy	•	⛆	19	9	5	
Gegled	•	⛆	22	8	6	5
Dobogokő	•		16	8	7	
Gödöllő	•	⛆	21	8	7	7
Kecskemét	•	⛆	19	5	5	
Monor	•		22	8	6	
Nagykata	•	⛆	22	7	4	
Orkény	•	⛆	22	10	9	
Szentendre	•		22	10	8	

	19 80. X. 17. 07 h -ig az utolsó 24 óra adatai					
	csapadék (mm)		max. hőmérséklet	min. hőmérséklet	rad. min.	napos órák
Vác	•	⛆	22	8	6	
Vámosmikola	•	⛆	20	8	5	4
Baja	•	⛆	23	9	7	8
Bácsalmás	•		23	10	9	
Izsák	•		22	11	10	
Kalocsa	•	⛆	22	8	6	7
Kecskemét	•	⛆	22	10	7	5
Kiskunf. háza	•		25	10	8	
Kiskunhalas	•		23	10	9	
Kunszentmiklós	•		22	8	7	
Tiszakécske	•		22	9	9	
Balassagyarmat	•	⛆	20	8	5	
Romhány	•		21	7	5	
Salgótarján	•		19	10	7	
Eger	•		20	9	8	5
Galyatető	•		15	5	4	
Gyöngyös	•	⛆	21	13	10	
Kékestető	•		12	8	7	4
Kompolt	•		20	10	6	4
Lőrinci	•	⛆	22	11	8	
Poroszló	•	⛆	19	9	7	
Jászapáti	•	⛆	21	9	8	
Jászberény	•	⛆	22	8	5	
Karcag	–		–	–	–	
Szolnok	•	⛆	23	8	6	4
Tiszaroff	•	⛆	21	8	6	
Túrkeve	•	⛆	22	9	6	5
Kistelek	•		24	10	8	
Makó	•	⛆	23	11	9	
Szeged	•		23	10	9	7
Szentes	•		23	10	7	
Borsodnádasd	–		–	–	–	
Füzód	•		16	10	8	
Hidasnémeti	•		15	8	6	
Jósvafő	•	⛆ ▬	13	8	6	0
Lillafüred	•		17	9	8	
Miskolc	•	▬	18	8	6	2
Putnok	•	⛆ ▬	16	7	6	
Sárospatak	•	⛆	15	8	6	1
Szendrőlád	•	⛆ ▬	16	7	7	
Tokaj	•		16	9	9	
Kisvárda	ny	⛆	16	10	8	0
Mátészalka	ny	⛆	20	9	7	
Nyíregyháza	ny		17	8	6	0
Nyírlugos	•	⛆	20	8	5	
Pátyod	•	⛆	22	10	9	
Tiszabecs	1		17	9	9	
Vásárosnamény	ny	⛆	17	9	8	
Záhony	•		15	9	8	
Berettyóújfalu	•	⛆	21	11	8	
Debrecen	ny	⛆	20	10	7	2
Hajdúdorog	•	⛆	17	10	9	
Hortobágy	•		20	7	6	
Körösszakál	•	⛆	22	9	6	
Polgár	•	⛆	18	9	7	
Békéscsaba	•	⛆	22	8	6	8
Mezőhegyes	•		22	12	10	8
Orosháza	•		23	11	10	–
Szarvas	•		22	10	8	4
Szeghalom	•		21	9	8	

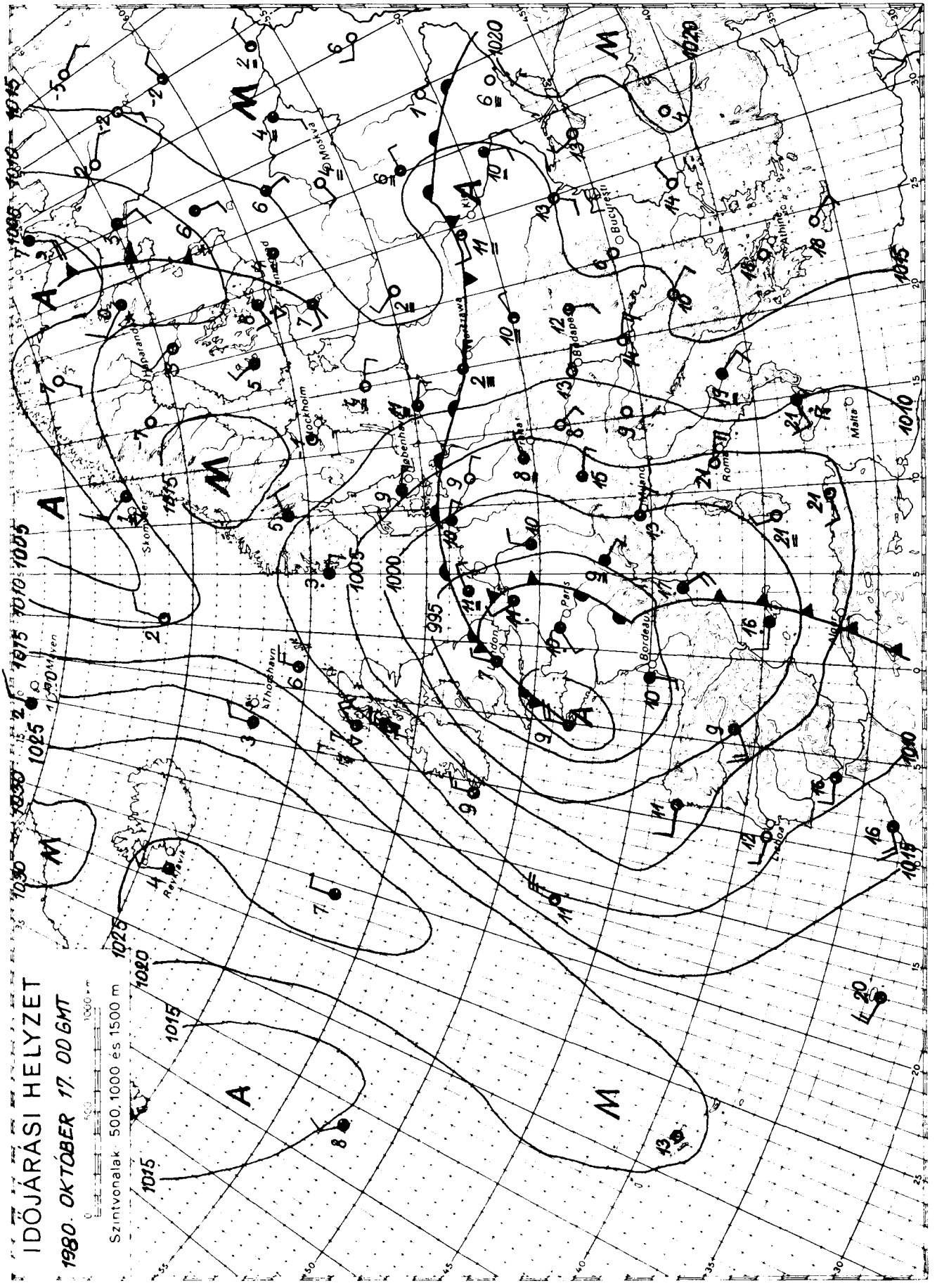

KIADJA: ORSZÁGOS METEOROLÓGIAI SZOLGÁLAT

Készíti: Központi Előrejelző Intézet Előrejelző Osztálya — T.: 273-018 — Megjelenik naponként —

Éves előfizetési díja: 1 460 Ft · Megrendelhető: 1024 Budapest, II., Kitaibel Pál u. 1 Telefon: 353-500

Kiadásért felel: az OMSZ elnöke — Szerkesztésért felel: a KEI igazgatója

IDŐJÁRÁSI NAPIJELENTÉS

ЕЖЕДНЕВНЫЙ МЕТЕОРОЛОГИЧЕСКИЙ БЮЛЛЕТЕНЬ · DAILY WEATHER REPORT
BULLETIN QUOTIDIEN DE TEMPS · TÄGLICHER WETTERBERICHT

93. évfolyam 292. szám. + Budapest + 1980. október 18. szombat

Az időjárási helyzet és a várható időjárás:

Kontinensünk keleti részén az időjárást magas nyomású légköri képződmény alakitja. Hatására a Szovjetunió európai területének középső vidékén csendes, őszi az idő. Hajnalban és reggel sokfelé képződik köd, de ez a déli órákra majdnem mindenütt feloszlik. Finnország és Svédország középső és északi részén hideg az idő. Szombat hajnalra például sokfelé -5, -10, sőt helyenként -10, -15 fokig hült le a levegő. Több helyről havazást is jelentenek. Nyugat- és Közép-Európa időjárását egy nagy kiterjedésü ciklon irányitja. Ennek áramlási rendszerében több hullámban hüvös levegő érkezik a Brit-szigeteken és a Német-síkságon át a Földközi-tenger nyugati és középső medencéje felé. Vonulását kiterjedt eső, záporok, zivatarok kisérik. A ciklon keleti oldalán ugyanakkor meleg levegő áramlik a Balkán-félszigeten át a Keleti-Kárpátok vidékére. Vasárnapra valószinüleg a Kárpát-medence térségét is eléri a hüvösebb levegő.

Hazánkban pénteken az ország nagy részén 5, 9 órán át sütött a nap. A délutáni óráktól délnyugat felől fokozatosan megnövekedett a felhőzet és előbb ott, majd szombat reggelig a Tiszántúl kivételével sokfelé volt zápor, helyenként zivatar. A szombat reggel 7 óráig lehullott csapadék mennyisége a nyugati, délnyugati határvidéken 7, 11, máshol csapadéknyom és 5 mm között válakozott. Pénteken a legmagasabb nappali hőmérséklet általában 19, 25 fok között alakult. Nagyon enyhe volt az éjszaka. Szombat hajnalra délkeleten 15, 18, máshol 9, 15 fokig csökkent csak a hőmérséklet. Délelőtt változóan felhős idő volt. Szórványosan záporok is előfordultak. A hőmérséklet 11 órakor a záporos helyeken 15, 18, az ország többi részén 18, 23 fok között váltakozott.

Ma 12 órakor Budapesten a hőmérséklet 19 fok, a tengerszintre átszámitott légnyomás 1004 mbar, gyengén emelkedik.

Várható időjárás vasárnap estig:

Eleinte változóan, később jobbára erősen felhős idő.
Többfelé ismétlődő eső, zápor, keleten helyenként zivatar.
Az élénk, erős lökésekkel kisért déli, délnyugati szél a Dunántúlon vasárnap északnyugatira fordul és időnként viharos széllökések lehetnek.
Csökken a nappali fölmelegedés.
Várható legalacsonyabb éjszakai hőmérséklet: nyugaton 7, 12, keleten 13, 16 fok között,
legmagasabb nappali hőmérséklet vasárnap a Dunántúlon 10, máshol még 15 fok körül.

Németh Lajos s.k.

A hőmérséklet napi középértéke és eltérése a 100 évi átlagtól /Budapesten/:

1980. X. 17.	16,3°C	+5,7°C

1871 óta ezen a napon Budapesten előfordult

legmagasabb hőmérséklet:	25,8°C /1953/,
legalacsonyabb hőmérséklet:	-0,1°C /1899/.

80.619.

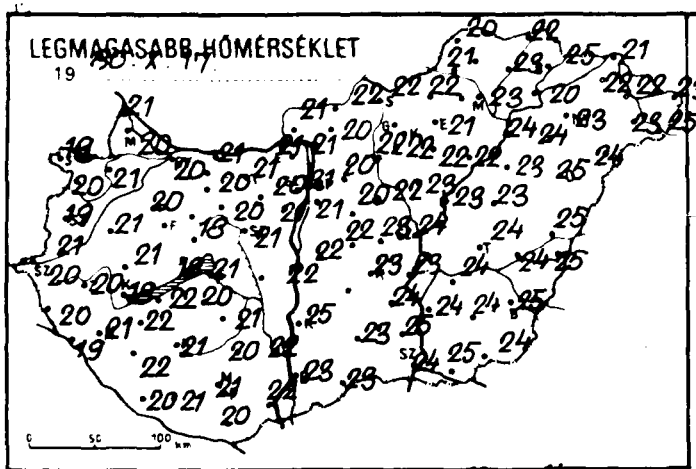
LEGMAGASABB HŐMÉRSÉKLET
19 80. X. 17.
0 50 100 km

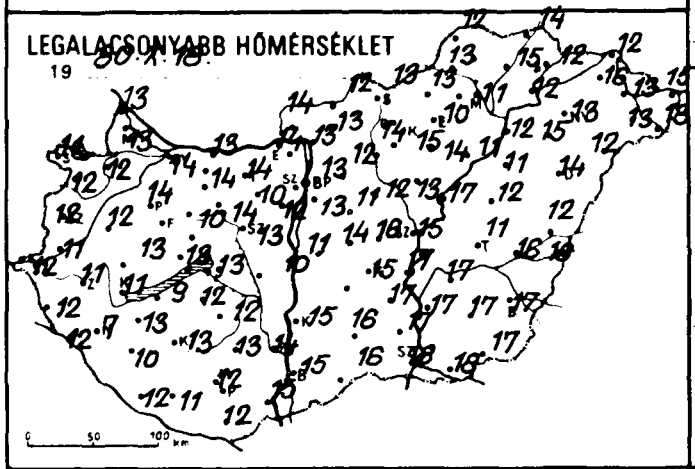
LEGALACSONYABB HŐMÉRSÉKLET
19 80. X. 18.
0 50 100 km

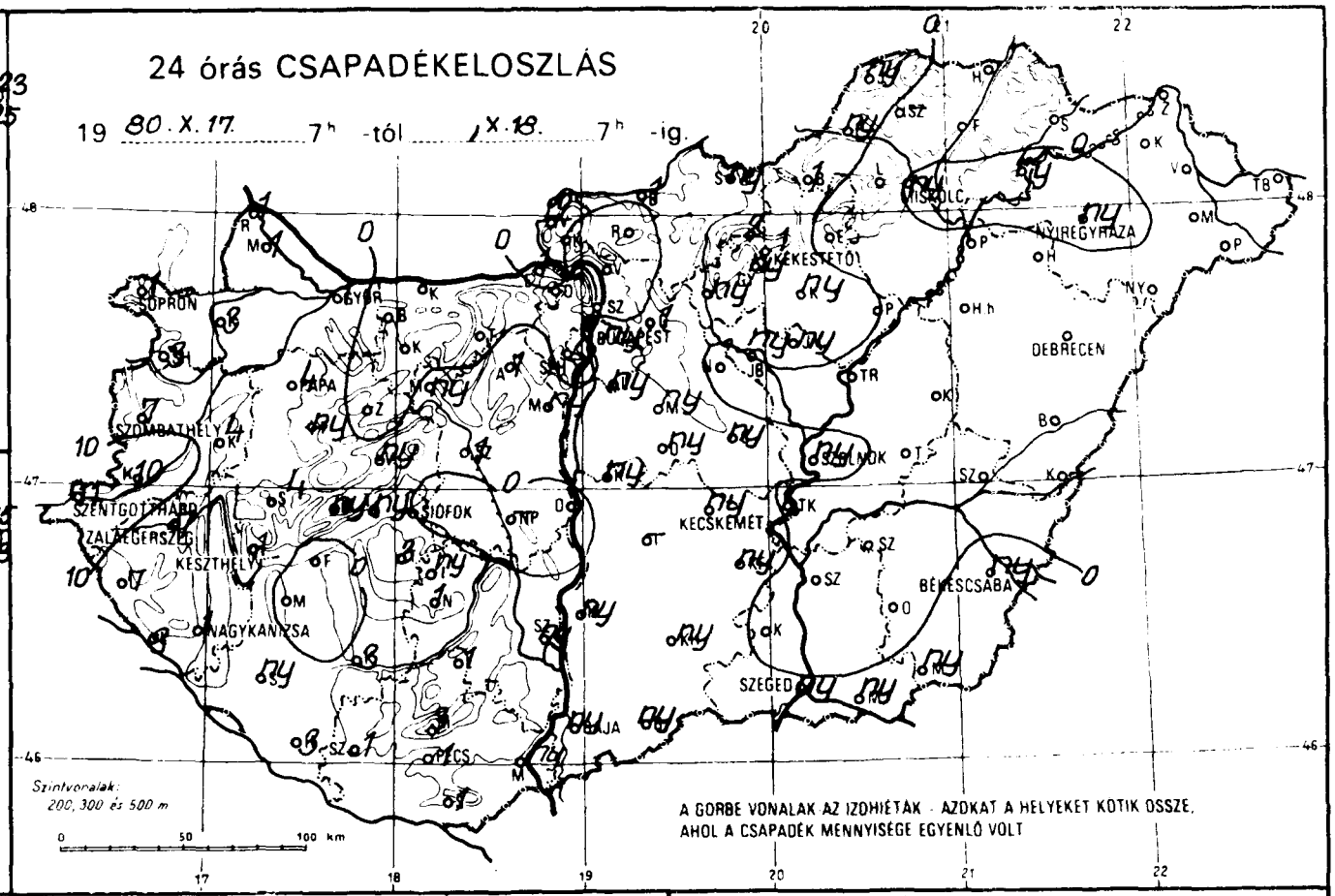
24 órás CSAPADÉKELOSZLÁS
19 80. X. 17. 7h -tól 1. X. 18. 7h -ig.
SOPRON
GYŐR
BUDAPEST
MISKOLC
NYÍREGYHÁZA
KÉKESTETŐ
DEBRECEN
PAPA
SZOMBATHELY
SZENTGOTTHÁRD
ZALAEGERSZEG
KESZTHELY
SIÓFOK
KECSKEMÉT
BÉKÉSCSABA
NAGYKANIZSA
SZEGED
PÉCS
Szintvonalak: 200, 300 és 500 m
0 50 100 km
A GÖRBE VONALAK AZ IZOHIÉTÁK - AZOKAT A HELYEKET KÖTIK ÖSSZE, AHOL A CSAPADÉK MENNYISÉGE EGYENLŐ VOLT

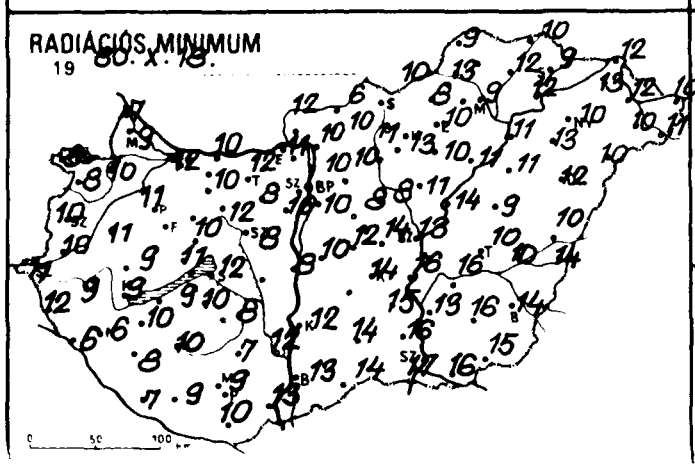
RADIÁCIÓS MINIMUM
19 80. X. 18.
0 50 100 km

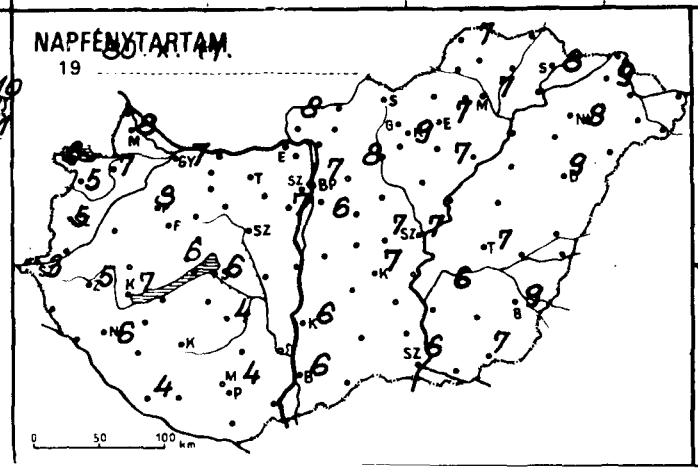
NAPFÉNYTARTAM
19 80. X. 17.
0 50 100 km

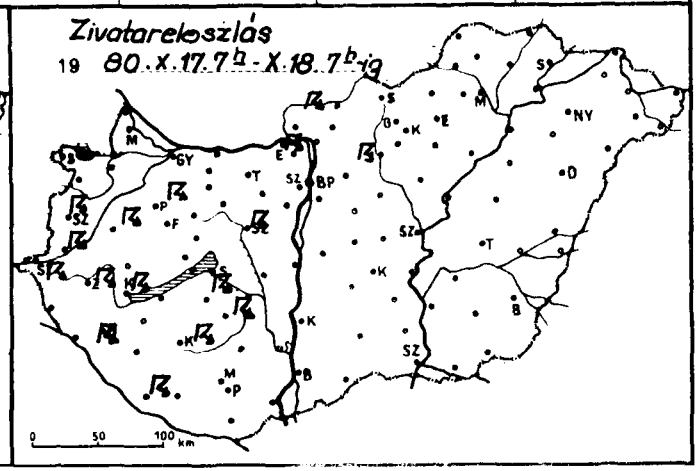
Zivatareloszlás
19 80. X. 17. 7h - X. 18. 7h-ig
0 50 100 km

	1980. X. 18. 07 h -ig az utolsó 24 óra adatai					
	csapadék (mm)		max. hőmérséklet	min. hőmérséklet	rad. min.	napos órák
Győr	1	∇	20	14	12	7
Kapuvár	3		21	12	10	7
Mosonmagyaróvár	1		20	13	9	8
Rajka	1		21	13	7	
Sopron	1	∇̇	19	11	8	6
Sopronhorpács	3	∇̇	20	12	8	5
Káld	4	⊼	21	12	11	
Körmend	10	⊼	21	11	10	
Szentgotthárd	11	⊼	20	12	11	3
Szombathely	7	⊼	19	12	10	5
Lenti	7		20	12	12	
Letenye	9	⊥	19	12	6	
Nagykanizsa	1	⊼	21	7	6	6
Zalaegerszeg	7	⊼	20	11	9	5
Farkasgyepű	ny		18	13	11	
Keszthely	1	⊼=	18	11	9	7
Mencshely	ny	⊥	18	12	10	6
Pápa	4	⊼	20	14	11	8
Sümeg	4		21	13	9	
Tihany	ny	∇̇	18	13	11	
Veszprém	ny	∇̇=	18	10	10	
Zirc	•	⊥	17	10	5	
Fonyód	•		22	9	9	
Homokszt. György	3	⊼	20	12	7	4
Kaposvár	3	⊼⊥	21	13	10	
Marcali	•	⊥	22	13	10	
Siófok	•	⊥	21	13	12	6
Somogyszob	ny	⊥	22	10	8	
Tab	3	⊼	20	12	10	
Bábolna	•		21	12	10	
Esztergom	1	⊼	21	14	11	
Kisbér	•	⊥	20	14	10	
Komárom	•	⊥	21	13	10	
Tatabánya	•		21	14	12	
Alcsútdoboz	1	∇̇	20	10	8	
Dunaújváros	•		22	10	8	
Martonvásár	ny		21	12	10	7
Mór	ny	⊥	20	14	12	
Nagyhörcsökp	–		–	–	–	
Szabadbattyán	1	⊼	21	13	8	
Iregszemcse	ny	⊼	21	12	8	4
Lengyel	1		20	13	7	
Nagykónyi	1		21	10	7	
Szekszárd	ny	∇̇	22	14	12	
Madocsa	3		18	13	11	
Mohács	ny	∇̇⊥	22	15	13	
Pécs	1		21	12	9	4
Siklós	1		20	12	10	.
Szigetvár	1		21	11	9	
Bp. Lőrinc	ny	∇̇	21	13	10	6
Bp. Met. Int.	ny		21	13	10	7
Bp. Szab. hegy	•		18	11	10	
Cegléd	ny	⚲	23	16	14	7
Dobogókő	•		16	11	10	
Gödöllő	1	⊼	20	12	10	8
Királyrét	•	⊥	18	10	9	
Monor	ny		20	11	8	
Nagykáta	•	⊥	22	12	8	
Örkény	ny		22	14	12	
Szentendre	•		22	12	12	

	1980. X. 18. 07 h -ig az utolsó 24 óra adatai					
	csapadék (mm)		max. hőmérséklet	min. hőmérséklet	rad. min.	napos órák
Vác	•	⊥	21	13	10	
Vámosmikola	2	⊼	21	14	12	8
Baja	ny	∇̇	23	15	13	6
Bácsalmás	ny		23	16	14	
Izsák	–		–	–	–	
Kalocsa	ny	⚲⊥	25	15	12	6
Kecskemét	ny	∇̇	23	15	14	7
Kiskunf. háza	ny	⚲	24	17	15	
Kiskunhalas	ny		23	16	14	
Kunszentmiklós	ny	∇̇	22	11	10	
Tiszakécske	•		23	17	16	
Balassagyarmat	1		22	12	6	
Romhány	•		20	13	10	
Salgótarján	ny		22	13	10	
Eger	•		21	10	10	7
Galyatető	2	∇̇=	15	9	8	
Gyöngyös	ny		22	15	13	
Kékestető	1	∇̇=	14	10	10	9
Kompolt	ny	⚲	22	14	10	7
Lőrinci	ny	∇̇	22	14	11	
Poroszló	•		22	11	11	
Jászapáti	ny		23	13	11	
Jászberény	ny		21	12	9	
Karcag	•		23	12	9	
Szolnok	ny	∇̇	24	15	13	7
Tiszaroff	•		23	17	14	
Túrkeve	•		24	11	10	7
Kistelek	•		25	17	16	
Makó	ny		25	18	16	
Szeged	ny	∇̇	24	18	17	6
Szentes	•		24	17	13	
Borsodnádasd	1	∇	22	13	8	
Füzöd	•	⊥	23	15	12	
Hidasnémeti	•		22	14	10	
Jósvafő	ny		20	12	9	7
Lillafüred	•		21	10	9	
Miskolc	ny	∇̇=	23	11	9	7
Putnok	ny		21	13	13	
Sárospatak	•	⊥	25	12	9	8
Szendrőlád	–		–	–	–	
Tokaj	ny		20	12	12	
Kisvárda	•		22	16	13	9
Mátészalka	•	⊥	23	13	10	
Nyíregyháza	ny		23	13	10	8
Nyírlugos	•	⊥	24	12	10	
Pátyod	•	⊥	25	13	11	
Tiszabecs	•		23	15	10	
Vásárosnamény	•	⊥	22	13	12	
Záhony	•		21	12	12	
Berettyóújfalu	•		25	12	10	
Debrecen	•		25	14	12	9
Hajdúdorog	•		24	15	13	
Hortobágy	•		23	11	11	
Körösszakál	•	⊥	25	16	14	
Polgár	•		24	12	11	
Békéscsaba	ny	∇̇	25	17	14	9
Mezőhegyes	ny	⚲	24	17	15	7
Orosháza	•		24	17	16	
Szarvas	•		24	17	16	6
Szeghalom	•		24	16	10	

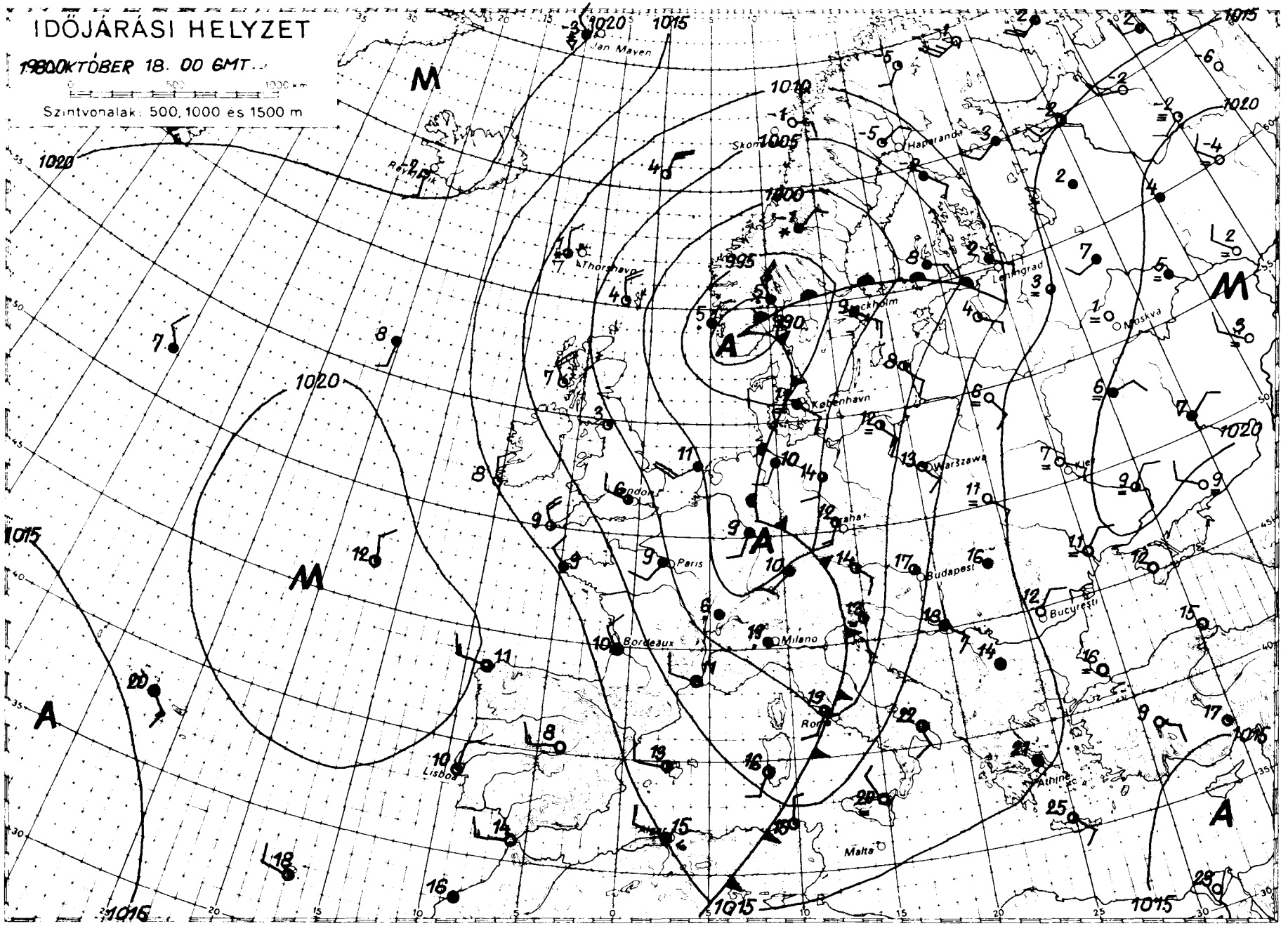

KIADJA: ORSZÁGOS METEOROLÓGIAI SZOLGÁLAT
Készíti: Központi Előrejelző Intézet Előrejelző Osztálya — T: 273-018 — Megjelenik naponként —
Előfizetési díja 1.460 Ft. Megrendelhető: 1024 Budapest, II., Kitaibel Pál u. 1. Telefon: 353-500
Kiadásért felel: az OMSZ elnöke — Szerkesztésért felel: a KEI igazgatója

IDŐJÁRÁSI NAPIJELENTÉS

ЕЖЕДНЕВНЫЙ МЕТЕОРОЛОГИЧЕСКИЙ БЮЛЛЕТЕНЬ • DAILY WEATHER REPORT
BULLETIN QUOTIDIEN DE TEMPS • TÄGLICHER WETTERBERICHT

83. évfolyam 293. szám. + Budapest + 1980. október 19. vasárnap

Az időjárási helyzet és a várható időjárás:

Továbbra is igen változékony az idő kontinensünk legnagyobb részén, csupán a Kelet-Európai-síkságon sok a napsütés. Ott a kora reggeli órákra ugyan sokfelé keletkezik köd, s ez helyenként napközben is megmarad, ettől eltekintve azonban száraz az idő. Kontinensünk más vidékein a több hullámban érkező, gyors mozgású, váltakozó nedvességtartalmú és hőmérsékletü léghullámok teszik változatossá az időjárást. Rövid időszakokra ugyan mindenütt kisüt a nap, de többször beborul az ég, és olyankor sokfelé megered az eső, záporeső, a Földközi-tenger környékén nem egy helyen zivatar kiséretében. A Kárpát-medence fölött is nedves légtömeg helyezkedik el egyelőre, lassanként azonban szárazabb levegő érkezik hozzánk.

Szombaton időnként erősen megnőtt a felhőzet hazánk fölött, s előbb a Dunántúlon, majd keleten is sokfelé alakult ki eső, zápor, a Duna vonalában és attól keletre helyenként zivatar. A ma reggel 7 óráig lehullott csapadék mennyisége általában csapadéknyom és 15 mm között volt, de Tatabányáról és Körösszakálról 16 mm-t jelentettek. Hajnalban helyenként köd keletkezett, a levegő 8, 14 fokig hült le. Délelőtt csak kevés helyen és csak rövid időre szakadozott föl a zárt felhőzet, és sokfelé esett az eső, záporeső. A Dunántúlon megerősödött az északi, északnyugati szél. A hőmérséklet 11 órára 9, 16 fokig emelkedett.

Ma 12 órakor Budapesten a hőmérséklet 12 fok, a tengerszintre átszámitott légnyomás 1012 mbar, gyengén emelkedik.

Várható időjárás hétfő estig:

Vasárnap: inkább csak nyugaton időnként felszakadozó felhőzet, sokfelé esővel, záporral.
Hétfőn: lassan mindenütt csökkenő felhőzet, majd felhőátvonulások, szórványosan, főként keleten kisebb esővel, fütő záporral.
Többfelé megerősödő, főként a Dunántúlon hétfőn viharossá fokozódó északi, északnyugati szél.
Hajnalban erős párásság, helyenként köd.
Várható legalacsonyabb éjszakai hőmérséklet általában: 4, 9,
legmagasabb nappali hőmérséklet hétfőn: 12, 17 fok között.

Bártfai Erzsébet s.k.

A hőmérséklet napi középértéke és eltérése a 100 évi átlagtól /Budapesten/:

1980. X. 18.	16,7°C	+6,0°C

1871 óta ezen a napon Budapesten előfordult

legmagasabb hőmérséklet:	27,0°C /1953/,
legalacsonyabb hőmérséklet:	0,2°C /1970/.

80.620.

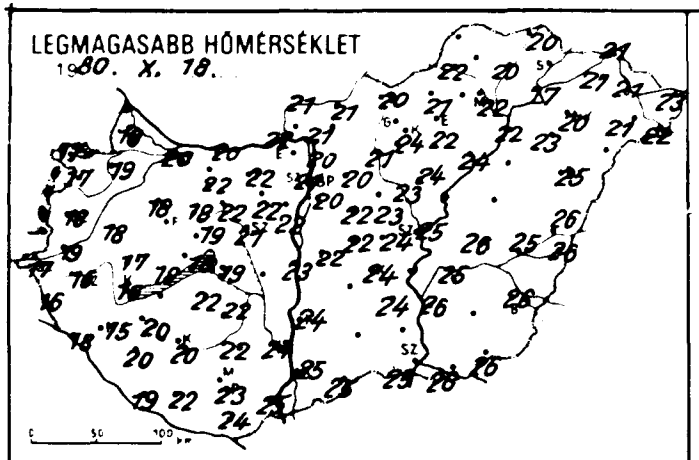
LEGMAGASABB HŐMÉRSÉKLET
1980. X. 18.

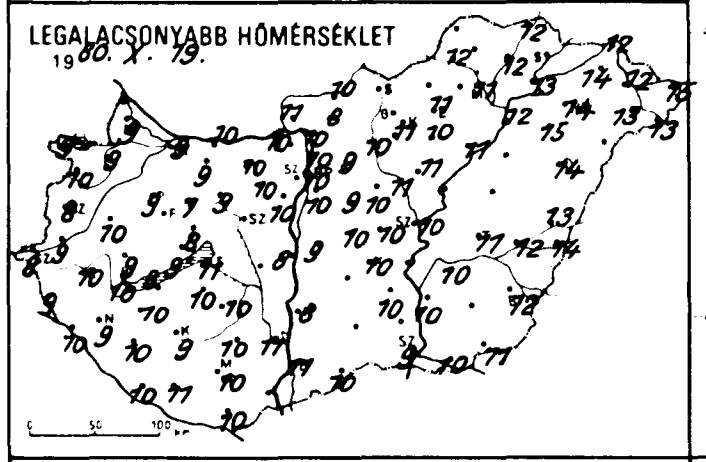
LEGALACSONYABB HŐMÉRSÉKLET
1980. X. 19.

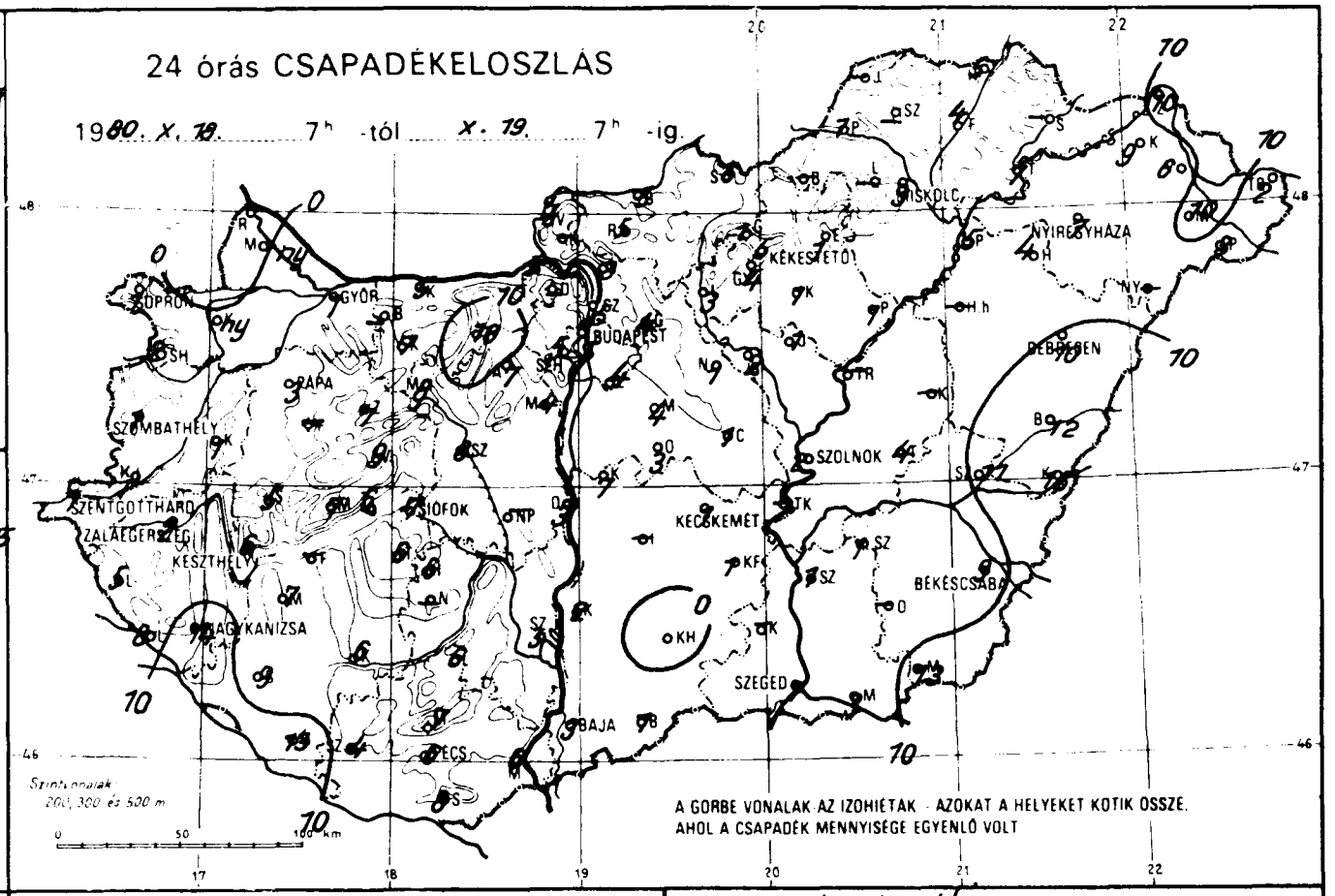
24 órás CSAPADÉKELOSZLÁS
1980. X. 18. 7h -tól X. 19. 7h -ig.
GYŐR
SOPRON
PAPA
SZOMBATHELY
SZENTGOTTHÁRD
ZALAEGERSZEG
KESZTHELY
NAGYKANIZSA
SIÓFOK
BUDAPEST
KÉKESTETŐ
MISKOLC
NYÍREGYHÁZA
DEBRECEN
SZOLNOK
KECSKEMÉT
BÉKÉSCSABA
SZEGED
BAJA
PÉCS
KH
Szintvonalak 200, 300 és 500 m
A GÖRBE VONALAK AZ IZOHIÉTÁK - AZOKAT A HELYEKET KÖTIK ÖSSZE, AHOL A CSAPADÉK MENNYISÉGE EGYENLŐ VOLT

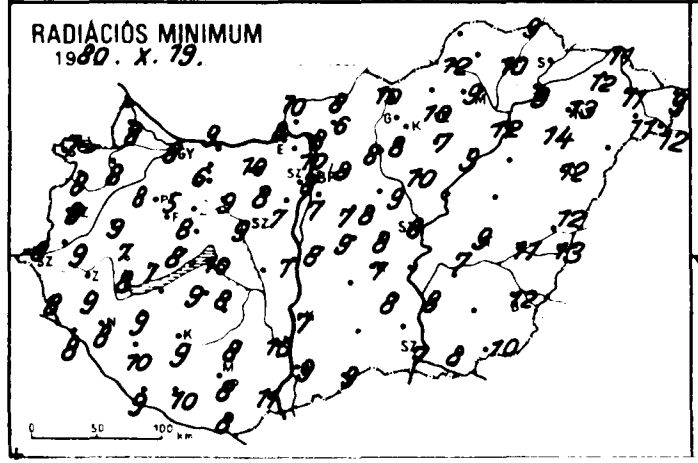
RADIÁCIÓS MINIMUM
1980. X. 19.

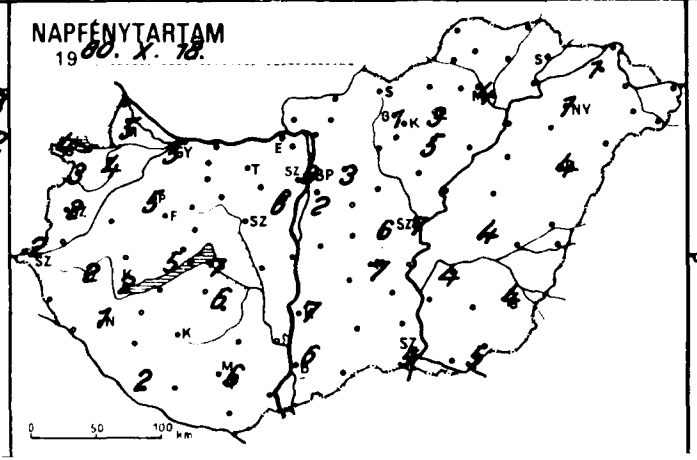
NAPFÉNYTARTAM
1980. X. 18.

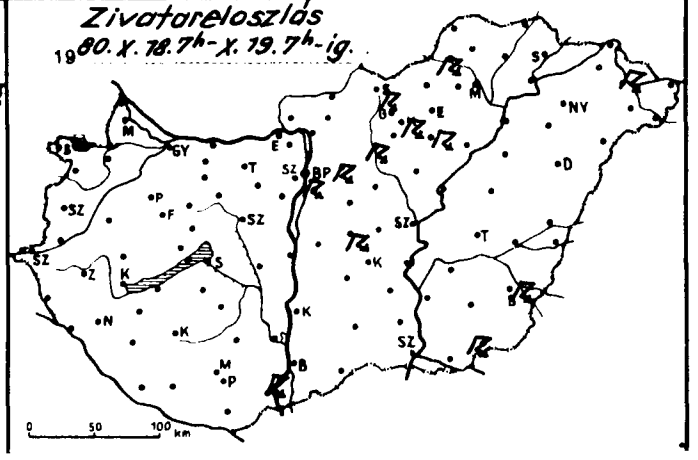
Zivatareloszlás
1980. X. 18. 7h - X. 19. 7h - ig.

	19[illegible] 07 h -ig az utolsó 24 óra adatai					
	csapadék (mm)		max. hőmérséklet	min. hőmérséklet	rad. min.	napos órák
Győr	1	∇̇	20	9	8	5
Kapuvár	ny		19	9	8	4
Mosonmagyaróvár	ny		19	9	8	5
Rajka	–		–	–	–	
Sopron	1	∇̇	17	9	7	4
Sopronhorpács	2	∇̇	17	10	8	3
Káld	1	∇̇	18	10	9	
Kormend	1		19	9	9	
Szentgotthárd	1	∇̇ ⌒	17	8	8	2
Szombathely	1	∇̇	18	8	8	2
Lenti	5		16	9	8	
Letenye	8	⌒	18	10	8	
Nagykanizsa	14	∇̇	15	9	8	1
Zalaegerszeg	2	∇̇	16	10	9	2
Farkasgyepű	–		–	–	–	
Keszthely	6	∇̇	16	10	8	2
Mencshely	7		18	8	7	5
Pápa	3	∇̇	18	9	8	5
Sümeg	5		17	9	7	
Tihany	6	∇̇	18	9	8	
Veszprém	9		19	8	8	
Zirc	7		18	7	5	
Fonyód	–		–	–	–	
Homokszt. györgy	13		19	10	9	2
Kaposvár	6		20	9	9	
Marcali	7		20	10	9	
Siófok	7	∇̇	19	11	10	7
Somogyszob	9	∇̇	20	10	10	
Tab	6		22	10	9	
Babolna	–		–	–	–	
Esztergom	5		22	10	8	
Kisbér	7		22	9	6	
Komárom	5		20	10	9	
Tatabánya	16		22	10	10	
Alcsútdoboz	7	∇̇	22	10	8	
Dunaújváros	3		23	8	7	
Martonvásár	4	≡	22	10	7	6
Mór	8		22	9	9	
Nagyhörcsök p.	–		–	–	–	
Szabadbattyán	8		21	9	9	
Jegyszemcse	6		22	10	8	6
Lengyel	6		22	10	8	
Nagykonyi	–		–	–	–	
Székszárd	3	∇̇	24	11	10	
Árpádtető	7		18	10	8	
Mohács	6	↱	25	11	10	
Pécs	6	∇̇	23	10	8	6
Siklós	8		24	10	8	
Szigetvár	4		22	11	10	
Bp. Lőrinc	4	↱	20	10	7	2
Bp. Met. Int.	5	∇̇	21	10	8	3
Bp. Szab. hegy	5	∇̇ ⌒	19	8	6	
Cegléd	1	∇̇	24	10	8	6
Dabogykő	–		–	–	–	
Gödöllő	4	↱	20	9	8	3
Kecskemét	–		–	–	–	
Mátyr	4		22	9	7	
Nagykata	2		23	10	8	
Szolnok	3	↱ ≡	22	10	9	
Szentendre	5		20	10	10	

	19[illegible] 07 h -ig az utolsó 24 óra adatai					
	csapadék (mm)		max. hőmérséklet	min. hőmérséklet	rad. min.	napos órák
Vác	3		21	10	8	
Vámosmikola	7		21	11	10	5
Baja	3	∇̇	25	11	9	6
Bácsalmás	1		25	10	9	
Izsák	–		–	–	–	
Kalocsa	2		24	8	7	7
Kecskemét	1		24	10	7	7
Kiskunf. háza	1	∇̇	24	10	8	
Kiskunhalas	–		–	–	–	
Kunszentmiklós	7		22	9	8	
Tiszakécske	–		–	–	–	
Balassagyarmat	5	∇̇	–	10	8	
Romhány	5	∇̇	21	8	6	
Salgótarján	6	∇̇	20	11	10	
Eger	1		21	11	10	3
Galyatető	1	↱	15	7	6	
Gyöngyös	4	∇̇	24	11	8	
Kékestető	5	↱	13	7	6	1
Kompolt	1	↱	22	10	7	5
Lőrinci	3	↱	21	10	8	
Poroszló	1		24	11	9	
Jászapáti	1	∇̇	24	11	10	
Jászberény	2	∇̇	23	11	9	
Karcag	–		–	–	–	
Szolnok	2	≡	25	10	8	7
Tiszaroff	–		–	–	–	
Túrkeve	4	∇̇	26	11	9	4
Kistelek	–		–	–	–	
Makó	3		26	10	8	
Szeged	1	= ⌒	25	9	7	5
Szentes	1	∇̇	26	10	8	
Borsodnádasd	–		–	–	–	
Füzód	4	∇̇	20	12	10	
Hidasnémeti	5	≡	20	12	9	
Jósvafő	–		–	–	–	
Lillafüred	–		–	–	–	
Miskolc	9	∇̇ ≡	22	11	9	4
Putnok	1	↱	22	12	12	
Sárospatak	–		–	–	–	
Szendrőlád	–		–	–	–	
Tokaj	7	∇̇	17	13	9	
Kisvárda	9		21	14	12	1
Mátészalka	10	∇̇	21	13	11	
Nyíregyháza	7	∇̇	20	14	13	1
Nyírlugos	–		–	–	–	
Pátyod	3	∇̇	22	13	12	
Tiszabecs	2		23	15	9	
Vásárosnamény	6	↱	21	12	11	
Záhony	10		21	12	11	
Berettyóújfalu	12	∇̇	26	13	12	
Debrecen	10	∇̇	25	14	12	4
Hajdúdorog	4	∇̇	23	15	14	
Hortobágy	–		–	–	–	
Kőrösszakál	16		26	14	13	
Polgár	5	∇̇	22	12	12	
Békéscsaba	9	↱	26	12	12	4
Mezőhegyes	12	↱	26	11	10	5
Orosháza	–		–	–	–	
Szarvas	1	∇̇	25	10	7	4
Szeghalom	11	∇̇	25	12	11	

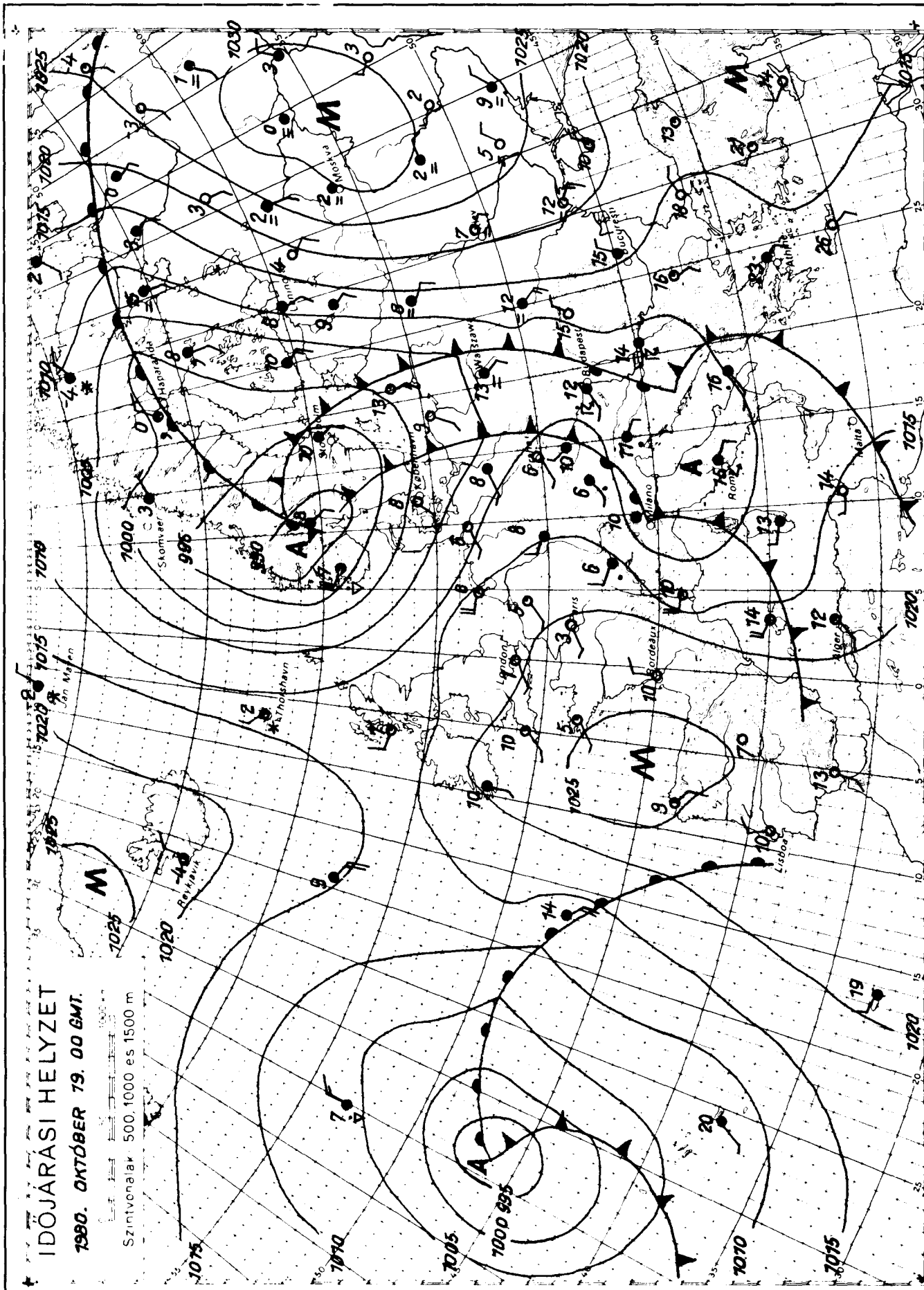

KIADJA: ORSZÁGOS METEOROLÓGIAI SZOLGÁLAT

Készíti: Központi Előrejelző Intézet Előrejelző Osztálya — T.: 273 - 078 — Megjelenik naponként —

Évi előfizetési díja: 1.460.-Ft - Megrendelhető: 1024 Budapest, II., Kitaibel Pál u. 1. Telefon: 353-500

Kiadásért felel: az OMSZ elnöke — Szerkesztésért felel: a KEI igazgatója

IDŐJÁRÁSI NAPIJELENTÉS

ЕЖЕДНЕВНЫЙ МЕТЕОРОЛОГИЧЕСКИЙ БЮЛЛЕТЕНЬ • DAILY WEATHER REPORT
BULLETIN QUOTIDIEN DE TEMPS • TÄGLICHER WETTERBERICHT

93. évfolyam 294. szám. + Budapest + 1980. október 20. hétfő

Az időjárási helyzet és a várható időjárás:

Hétfő hajnalra kb. a Leningrád-Lvov-Tirana vonalig helyeződött át az az időjárási front, amely a hétvégén hazánk térségében is erős lehülést, esőket, záporokat okozott. Mögötte erős északnyugati széllel hideg, de már szárazabb levegő érkezett Közép-Európa fölé. A nappali fölmelegedés erősen visszaesett, több fokkal elmarad az október végén megszokottól. A Kárpát-medence időjárását a következő időszakban az emlitett szokatlanul hüvös levegő határozza meg.

Hazánkban vasárnap az ország legnagyobb részén erősen felhős vagy borult idő volt, csupán északnyugaton sütött 1-3 órán át a nap. A Kisalföld és környéke kivételével egy-két helyről zivatart jelentettek. A ma reggel 7 óráig lehullott csapadék mennyisége általában 10 mm alatt maradt, de az Északi-Középhegységben és az Alföld északkeleti részén többfelé 10-15 mm-t mértek, sőt Putnokról 18, Jósvafőről 23 mm-t jelentettek. A legmagasabb nappali hőmérséklet vasárnap 11 és 20 fok között alakult, a nyugati országrészben volt a hüvösebb. Hétfő hajnalra 1, 10 fokig hült le a levegő, a Dunántúlon egy-két helyen gyenge talajmenti fagy is volt. Délelőtt lassan a keleti országrészben is csökkent a felhőzet, ott is megszünt az eső. 11 órakor 9 és 12 fok között volt a hőmérséklet.

Ma 12 órakor Budapesten a hőmérséklet 13 fok, a tengerszintre átszámitott légnyomás 1024 mbar, alig változik.

Várható időjárás kedd estig:

Lassan keleten is tovább csökkenő felhőzet, majd országszerte kevés felhő, eső nem valószinü.
Élénk, többfelé erős, hétfőn még helyenként viharos északnyugati, északi szél.
Hideg éjszaka.
Várható legalacsonyabb éjszakai hőmérséklet: 0 és 5 fok között,
legmagasabb nappali hőmérséklet kedden: 8 és 13 fok között.

Demeter Éva s.k.

TÁVOLABBI KILÁTÁSOK SZERDÁTÓL-SZOMBATIG:

Eleinte gyengén felhős idő várható, csapadék nem valószinü, majd újra felhősebb, csapadékosabb idő várható.
Legalacsonyabb hajnali hőmérséklet: eleinte -1, +4, később +3, +8 fok között.
Legmagasabb nappali hőmérséklet: eleinte 11, 16, később 13, 18 fok között.
Jelentős mennyiségü /legalább 5 mm/ csapadék az ország területének 30 százalékán várható.

KÖZÉPTÁVÚ ELŐREJELZŐ OSZTÁLY

A hőmérséklet napi középértéke és eltérése a 100 évi átlagtól /Budapesten/:

1980. X. 19.	10,9°C	-0,6°C

1871 óta ezen a napon Budapesten előfordult

legalacsonyabb hőmérséklet:	-0,7°C /1911/,	
legmagasabb hőmérséklet:	25,2°C /1954/.	

80.621.

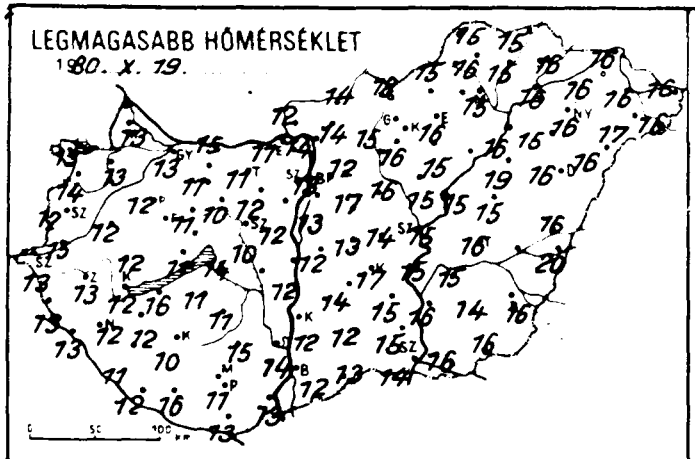
LEGMAGASABB HŐMÉRSÉKLET
1980. X. 19.

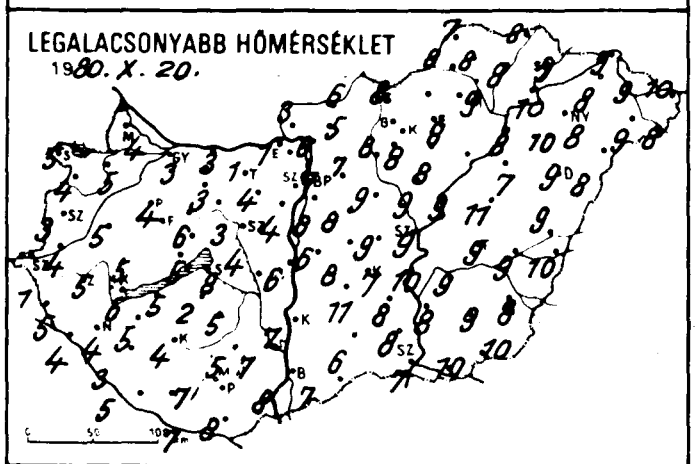
LEGALACSONYABB HŐMÉRSÉKLET
1980. X. 20.

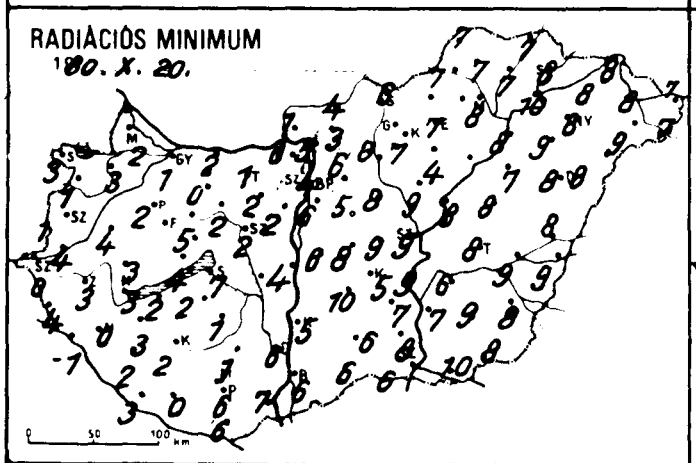
RADIÁCIÓS MINIMUM
1980. X. 20.

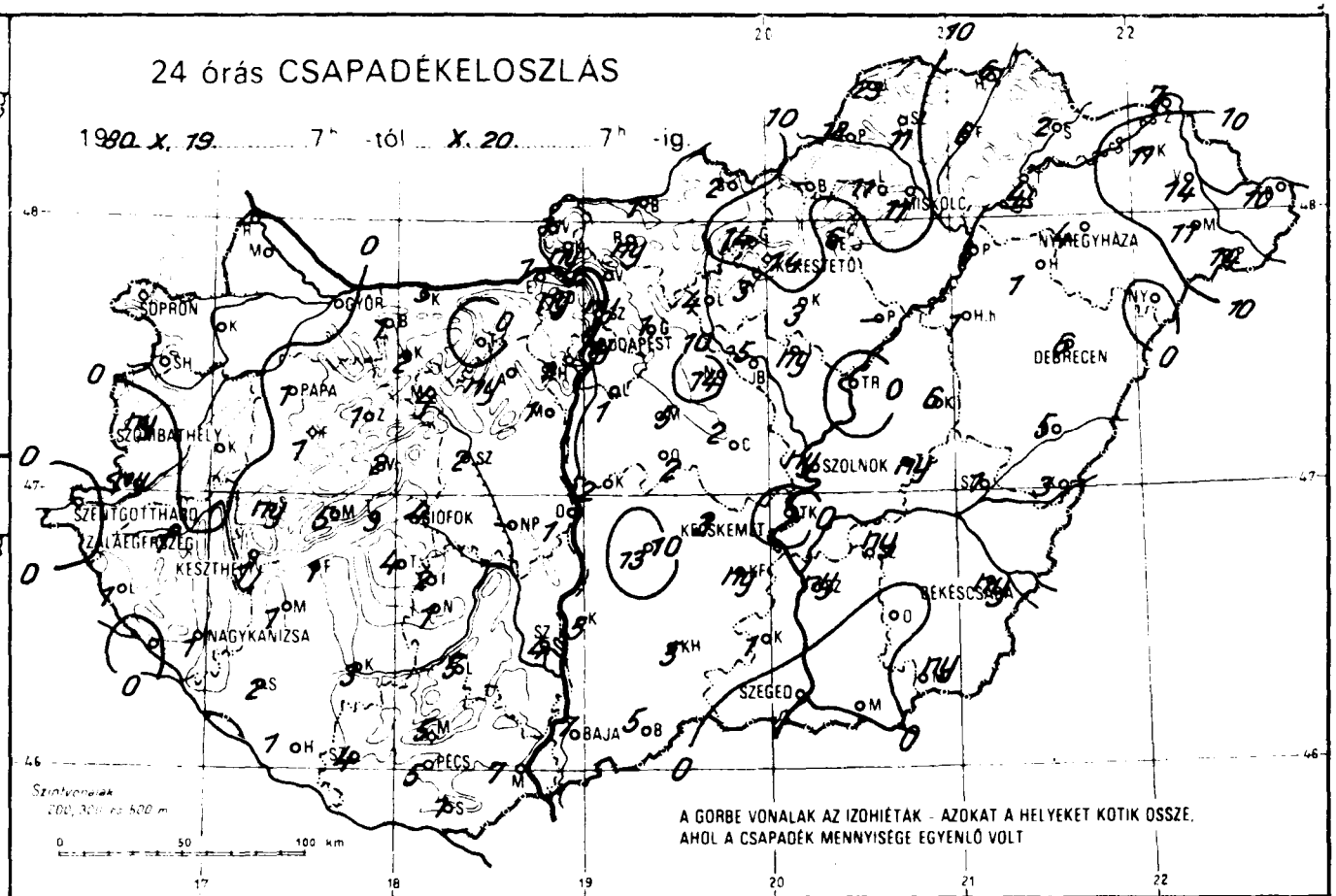
24 órás CSAPADÉKELOSZLÁS
1980. X. 19. 7h -tól X. 20. 7h -ig.
SOPRON
GYŐR
PAPA
SZOMBATHELY
SZENTGOTTHÁRD
ZALAEGERSZEG
KESZTHELY
NAGYKANIZSA
SIÓFOK
BUDAPEST
MISKOLC
NYÍREGYHÁZA
KECSKEMÉT
DEBRECEN
SZOLNOK
BÉKÉSCSABA
SZEGED
BAJA
PÉCS
Szintvonalak
200, 300 és 600 m
A GÖRBE VONALAK AZ IZOHIÉTÁK - AZOKAT A HELYEKET KÖTIK ÖSSZE, AHOL A CSAPADÉK MENNYISÉGE EGYENLŐ VOLT

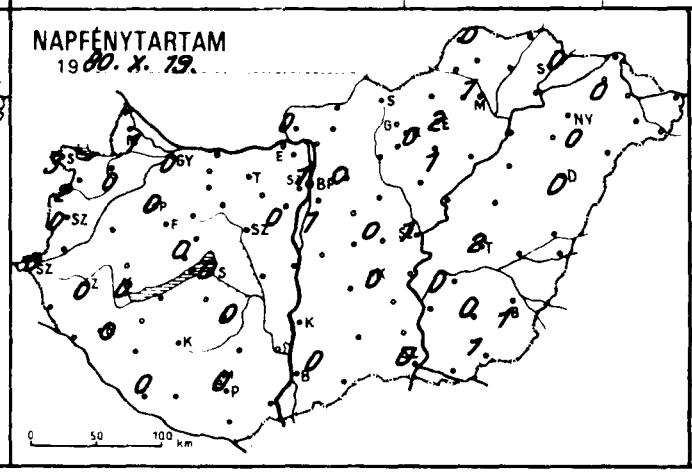
NAPFÉNYTARTAM
1980. X. 19.

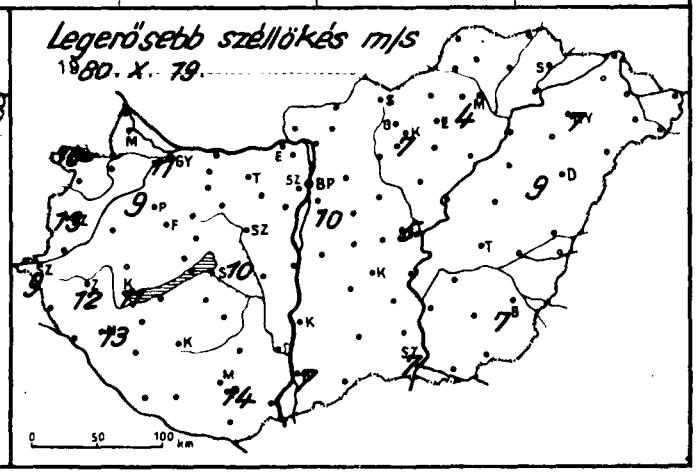
Legerősebb széllökés m/s
1980. X. 19.

	19 80. X. 20. - 07 h -ig az utolsó 24 óra adatai					
	csapadék (mm)		max. hőmérséklet	min. hőmérséklet	rad. min.	napos órák
Győr	•	⌓	13	3	1	0
Kapuvár	•	⌓	13	5	3	0
Mosonmagyaróvár	•	⌓	13	4	2	1
Rajka	–		–	–	–	
Sopron	•		13	5	3	3
Sopronhorpács	•	⌓	14	4	1	2
Kőszeg	•		12	5	4	
Körmend	ny		15	4	4	
Szentgotthárd	•	⌊	13	1	0	0
Szombathely	ny		12	3	1	0
Lenti	1		13	5	4	
Letenye	•	⌓	17	4	–1	
Nagykanizsa	1		12	4	0	0
Zalaegerszeg	1	⌓	13	5	3	0
Farkasgyepű	1	⌓	10	2	1	
Keszthely	1		12	6	3	0
Mencshely	5		9	4	3	0
Pápa	1		12	4	2	0
Sümeg	ny	⌓	12	5	3	
Tihany	3	▽	11	5	4	
Veszprém	2		11	6	5	
Zirc	1		9	3	0	
Tényő	1		16	5	2	
Csomokszt. György	1		12	5	3	0
Kaposvár	3	⌓	10	4	2	
Marcali	1	⌓	12	5	3	
Siófok	4	⌓	14	8	7	0
Somogyszob	2	⌓	11	3	2	
Tab	4		11	2	2	
Tabolna	1	▽⌓	11	3	2	
Esztergom	1		11	1	0	
Kisber	2	⌓	11	3	0	
Komárom	3		15	3	2	
Tatabánya	•		11	1	1	
Mesztegnyő	ny	▽⌓	12	4	2	
Dunaújváros	1		12	6	4	
Martonvásár	1	⌓	12	4	2	0
Mór	4	⌓	10	3	2	
Nagyhörcsökp.	–		–	–	–	
Szabadbattyán	2		10	4	2	
Fegyszemcse	2	⌓	11	5	1	0
Fengyel	5		15	5	1	
Nagykonyi	1		11	4	1	
Szekszárd	4	▽	14	7	6	
Szekszárd Árpádtető	5		10	4	3	
Mohács	7		13	8	7	
Pécs	5		11	7	6	0
Siklós	1		13	7	6	
Szigetvár	4		16	–	0	
Mp. Lőrinc	1		13	8	6	1
Mp. Met. Int.	ny		13	7	4	1
Mp. Szab. hegy	1	⌓	11	5	3	
Vigeled	2		14	9	9	0
Csongrád	ny		10	2	1	
Szolnok	1		12	7	6	0
Szalvret	ny	≡,⌓	13	3	3	
Mátra	5		17	8	5	
Nagykata	14	▽	16	9	8	
Kecskemét	2		13	8	8	
Szentendre	ny		14	7	7	

	19 80. X. 20. - 07 h -ig az utolsó 24 óra adatai					
	csapadék (mm)		max. hőmérséklet	min. hőmérséklet	rad. min.	napos órák
Vác	1	⌓	14	6	5	
Vámosmikola	1	⌓	12	3	1	0
Baja	7	▽	12	8	6	0
Bácsalmás	5		13	7	6	
Izsák	13		14	11	10	
Kalocsa	5		12	7	5	0
Kecskemét	3	=	17	7	5	0
Kiskunf. háza	ny	,	15	8	7	
Kiskunhalas	5		12	6	6	
Kunszentmiklós	2	▽	12	6	6	
Tiszakécske	•		15	10	9	
Balassagyarmat	1	▽⌓	14	6	4	
Romhány	ny	▽	14	5	3	
Salgótarján	2		18	8	6	
Eger	6		16	8	7	2
Galyatető	14	▽	14	5	4	
Gyöngyös	3	▽	16	8	7	
Kékestető	14	▽	11	2	2	0
Kompolt	3		15	8	4	1
Lőrinci	4	⌊	15	8	8	
Poroszló	–		–	–	–	
Jászapáti	ny		15	9	9	
Jászberény	5	▽	14	9	8	
Karcag	6		15	11	8	
Szolnok	ny	▽	15	9	9	1
Tiszaroff	•		15	9	8	
Túrkeve	ny	▽	16	9	8	2
Kistelek	1	▽	15	8	8	
Makó	•		16	10	10	
Szeged	•		14	7	6	0
Szentes	ny		16	8	7	
Borsodnádasd	–		–	–	–	
Füzesd	6		15	8	7	
Hidasnemeti	6		15	8	7	
Jósvafő	23		15	7	7	0
Lillafüred	11		19	8	7	
Miskolc	11	▽	15	9	8	1
Putnok	18		15	8	7	
Sárospatak	2		16	9	8	0
Szendrőlád	11	⌓	16	8	7	
Tokaj	4		16	10	10	
Kisvárda	11		16	8	8	0
Mátészalka	11	▽	17	9	9	
Nyíregyháza	4	⌊	16	8	8	0
Nyírlugos	•	⌓	16	8	8	
Pátyod	14	⌊	16	8	7	
Tiszabecs	10		16	10	7	
Vásárosnamény	14	▽	16	9	8	
Záhony	7		16	9	8	
Berettyóújfalu	5	▽	16	9	8	
Debrecen	6	⌊	16	9	8	0
Hajdúdorog	1		15	10	9	
Hortobágy	1		19	7	7	
Kőrösszakál	3		20	10	9	
Polgár	6	▽	16	8	8	
Békéscsaba	ny	▽⌓	16	8	8	1
Mezőhegyes	ny	,	16	10	8	1
Orosháza	•		14	9	9	0
Szarvas	ny	▽	15	9	6	0
Szeghalom	1	▽	–	9	9	



KIADJA: ORSZÁGOS METEOROLÓGIAI SZOLGÁLAT
Készíti: Központi Előrejelző Intézet Előrejelző Osztálya — T.: 273 - 018 — Megjelenik naponként
Évi előfizetési díja: 1 460 Ft - Megrendelhető: 1024 Budapest, II., Kitaibel Pál u. 1. Telefon: 353-500
Kiadásért felel: az OMSZ elnöke - Szerkesztésért felel: a KEI igazgatója

IDŐJÁRÁSI NAPIJELENTÉS

ЕЖЕДНЕВНЫЙ МЕТЕОРОЛОГИЧЕСКИЙ БЮЛЛЕТЕНЬ • DAILY WEATHER REPORT
BULLETIN QUOTIDIEN DE TEMPS • TÄGLICHER WETTERBERICHT

93. évfolyam 295. szám. + Budapest + 1980. október 21. kedd

Az időjárási helyzet és a várható időjárás:

Az Atlanti-óceán felett nagy kiterjedésü ciklon örvénylik. Emiatt a Brit-szigeteken, valamint Európa nyugati partvidékén változékony, csapadékos az idő. A hőmérséklet nagyjából az évszaknak megfelelően alakul. Az Isztambul-Kiev-Leningrád vonalban mintegy 300-400 kilóméter szélességü időjárási front húzódik. Az emlitett területen az általában erősen megnövekedett felhőzetet többfelé kiséri eső, zápor. Az elmúlt napokban Közép-Európát meglehetősen hüvös és száraz levegő árasztotta el. A hajnali, reggeli párásság megszünése után csak kevés felhő képződik. A legmagasabb nappali hőmérséklet néhány fokkal elmarad a sokéves átlagtól.

Hazánkban hétfőn a Tiszántúlon még erősen felhős volt az ég, igy ott csak 1, 5 órán át sütött a nap. Máshol általában kevés volt a felhő, 5, 10 órás napsütést észleltek. A kora reggeli órákban kevés helyen még esett gyenge eső, ennek mennyisége azonban nem volt számottevő. A legmagasabb nappali hőmérséklet hétfőn 10 és 15 fok között alakult. Napközben több helyen fújt erős, helyenként viharos lökésekkel kisért, északi, északnyugati szél. Az éjszakai órákra a szél mérséklődött és a derült ég mellett erős volt az éjszakai lehülés. Ma hajnalra plusz 4, minusz 2 fokig csökkent a hőmérséklet. Délelőtt általában kevés volt a felhő. Az északkeleti, keleti szél a délkeleti, keleti országrészben helyenként megerősödött. A hőmérséklet 11 órára 7, 11 fokig emelkedett.

Ma 12 órakor Budapesten a hőmérséklet 10 fok, a tengerszintre átszámitott légnyomás 1029 mbar, alig változik.

Várható időjárás szerda estig:

Az éjszakai és a reggeli ködtől eltekintve, általában kevés felhő, száraz idő várható.
Éjszaka gyenge, napközben mérsékelt változó irányú szél.
Várható legalacsonyabb éjszakai hőmérséklet: plusz 1, minusz 4,
legmagasabb nappali hőmérséklet szerdán: 10, 14 fok között,
a tartósan ködös helyeken kevéssel 10 fok alatt.

Bozóki István - Bartha Péterné s.k.

A hőmérséklet napi középértéke és eltérése a 100 évi átlagtól /Budapesten/:

1980. október 20.	9,0°C	-0,9°C

1871 óta ezen a napon Budapesten előfordult

legmagasabb hőmérséklet:	23,5°C /1943/
legalacsonyabb hőmérséklet:	-1,4°C /1972/

80.622.

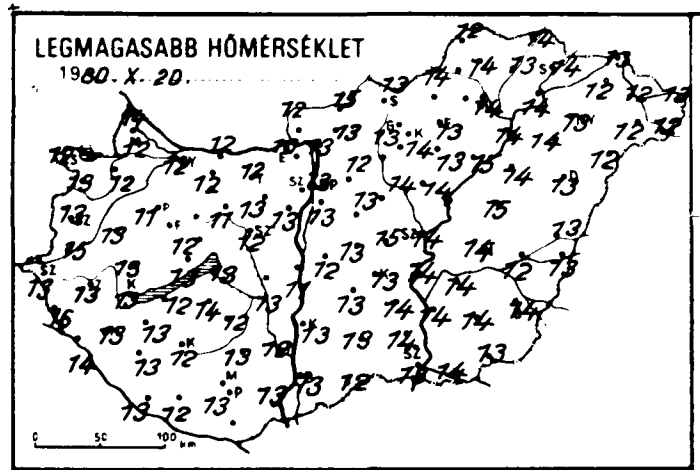
LEGMAGASABB HŐMÉRSÉKLET
1980. X. 20.

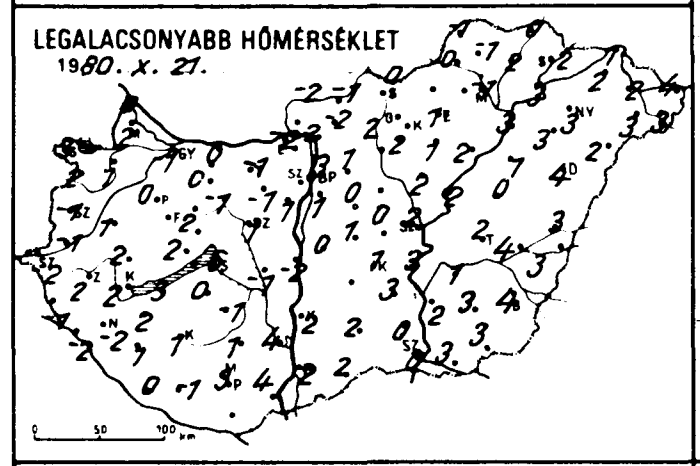
LEGALACSONYABB HŐMÉRSÉKLET
1980. X. 21.

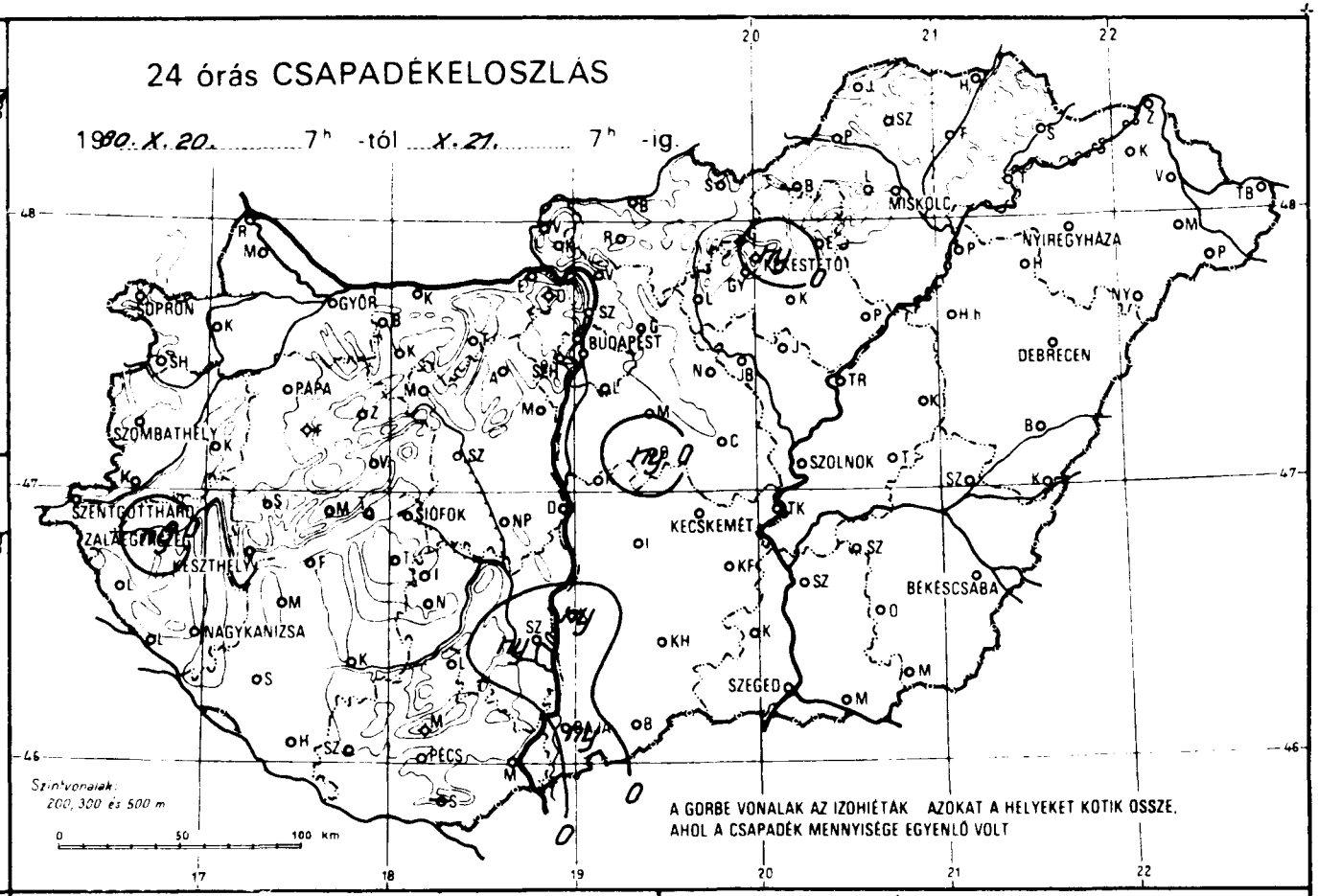
24 órás CSAPADÉKELOSZLÁS
1980. X. 20. 7h -tól X. 21. 7h -ig.
SOPRON
GYŐR
PAPA
SZOMBATHELY
SZENTGOTTHÁRD
ZALAEGERSZEG
KESZTHELY
NAGYKANIZSA
SIÓFOK
BUDAPEST
MISKOLC
NYÍREGYHÁZA
DEBRECEN
SZOLNOK
KECSKEMÉT
BÉKÉSCSABA
SZEGED
PÉCS
Szintvonalak: 200, 300 és 500 m
A GÖRBE VONALAK AZ IZOHIÉTÁK AZOKAT A HELYEKET KÖTIK ÖSSZE, AHOL A CSAPADÉK MENNYISÉGE EGYENLŐ VOLT

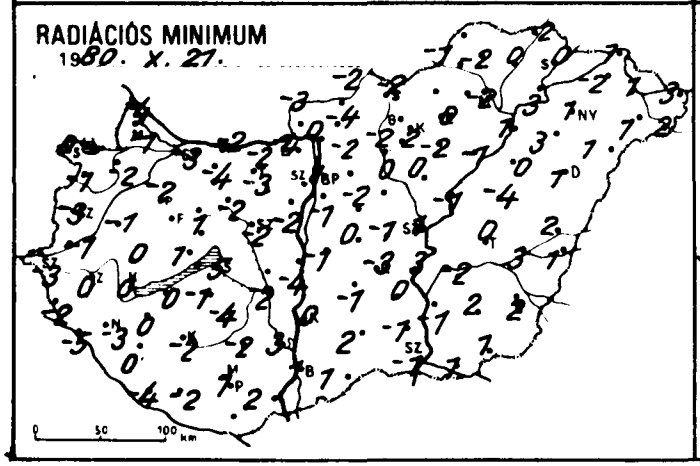
RADIÁCIÓS MINIMUM
1980. X. 21.

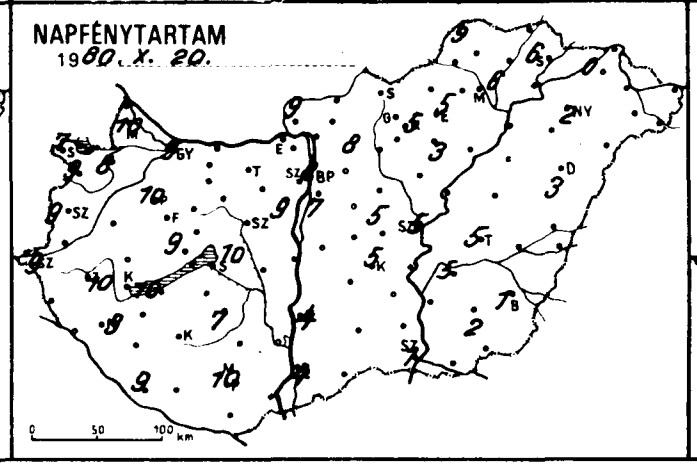
NAPFÉNYTARTAM
1980. X. 20.

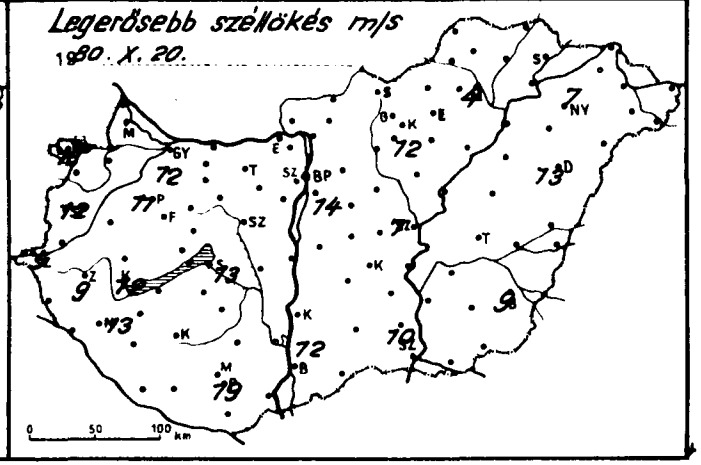
Legerősebb széllökés m/s
1980. X. 20.

	1980. X. 21. 07 h -ig az utolsó 24 óra adatai					
	csapadék (mm)		max. hőmérséklet	min. hőmérséklet	rad. min.	napos órák
Győr	•	⊔ =	12	−1	−3	9
Kapuvár	•	⊔	12	1	−2	8
Mosonmagyaróvár	•	⊔	12	2	−1	10
Rajka	•	⊔	14	0	−4	
Sopron	•		12	3	0	7
Sopronhorpács	•	⊔	13	2	−1	9
Káld	•		13	1	−1	
Körmend	•		15	−1	−1	
Szentgotthárd	•	⊔ =	13	−2	−3	9
Szombathely	•	⊔	13	−1	−3	9
Lenti	•		16	−1	−2	
Letenye	•	⊔	14	−2	−5	
Nagykanizsa	•	⊔	13	−2	−3	9
Zalaegerszeg	ny	⊔	13	2	0	10
Farkasgyepű	•	⊔	10	0	−2	
Keszthely	•	⊔	13	2	0	10
Mencshely	•	⊔	10	1	−1	9
Pápa	•	⊔	11	0	−2	10
Sümeg	•	⊔	13	2	0	
Tihany	•	⊔	13	2	1	
Veszprém	•		12	2	1	
Zirc	•	⊔	10	0	−3	
Fonyód	•		12	3	0	
Homokszt. György	•	⊔	13	0	−4	9
Kaposvár	•	⊔	12	1	−2	
Marcali	•	⊔	13	2	0	
Siófok	•		13	6	5	10
Somogyszob	•	⊔	13	1	0	
Tab	•		14	0	−1	
Bábolna	•	⊔	12	−1	−2	
Esztergom	•		10	−2	−4	
Kisbér	•	⊔	12	0	−4	
Komárom	•	⊔	12	0	−2	
Tatabánya	•	⊔	12	−1	−2	
Alcsútdoboz	•	⊔	13	−1	−3	
Dunaújváros	•		11	−2	−4	
Martonvásár	•		13	1	−2	9
Mór	•	⊔	11	−1	−2	
Nagyhörcsökp.	•		13	−1	−2	
Szabadbattyán	•	⊔	12	1	−2	
Iregszemcse	•	⊔	12	1	−4	7
Lengyel	•		13	1	−2	
Nagykónyi	•		14	1	−3	
Szekszárd	ny		12	4	3	
Szentgyörgyi Árpád tető	•		10	1	0	
Mohács	•	⊔	13	4	2	
Pécs	•		13	3	1	10
Siklós	–		–	–	–	
Szigetvár	•		12	−1	−2	
Bp. Lőrinc	•	⊔	13	1	−1	7
Bp. Met. Int.	•		13	3	1	8
Bp. Száb. hegy	•	⊔	9	2	−1	
Cegléd	•	⊔	15	0	−1	5
Dobogókő	•		8	0	−2	
Gödöllő	•	⊔	12	1	−2	8
Kiralyrét	•	⊔	12	−2	−2	
Monor	•		13	0	−2	
Nagykata	•	⊔	14	1	0	
Örkény	ny	⊔	13	1	0	
Szentendre	•		14	2	1	

	1980. X. 21. 07 h -ig az utolsó 24 óra adatai					
	csapadék (mm)		max. hőmérséklet	min. hőmérséklet	rad. min.	napos órák
Vác	•	⊔	10	2	0	
Vámosmikola	•	⊔	12	−2	−3	9
Baja	ny	=	13	2	1	4
Bácsalmás	•		12	2	1	
Izsák	•		13	–	−1	
Kalocsa	ny	⊔	13	2	0	4
Kecskemét	•	⊔	13	1	−3	5
Kiskunf. háza	•		14	3	0	
Kiskunhalas	•		13	2	2	
Kunszentmiklós	•	=	12	0	−1	
Tiszakécske	•		14	3	3	
Balassagyarmat	•	⊔	15	−1	−2	
Romhány	•		13	−2	−4	
Salgótarján	•		13	0	−2	
Eger	•		13	1	0	5
Galyatető	•	⊔	8	−1	−3	
Gyöngyös	•	⊔	14	2	2	
Kékestető	ny	⊔	8	−1	−3	5
Kompolt	•	⊔	13	1	−2	3
Lőrinci	•	⊔	13	2	−2	
Poroszló	•	⊔	15	2	−1	
Jászapáti	•	⊔	14	2	0	
Jászberény	•	⊔	13	2	−2	
Karcag	•		15	0	−4	
Szolnok	•		14	2	1	5
Tiszaroff	•	⊔	14	2	−1	
Túrkeve	•	⊔	14	2	0	5
Kistelek	•		14	0	−1	
Makó	•	⊔	14	3	1	
Szeged	•	⊔	13	0	−1	1
Szentes	•		14	2	−1	
Borsodnádasd	–		–	–	–	
Füged	•		13	2	−1	
Hidasnémeti	•		14	0	−2	
Jósvafő	•	⊔	12	−1	–	5
Lillafüred	•		13	0	−1	
Miskolc	•	⊔ =	14	−1	−2	6
Putnok	•	⊔ =	14	0	−1	
Sárospatak	•		14	2	0	6
Szendrőlád	•	⊔	14	−1	−2	
Tokaj	•		14	3	3	
Kisvárda	•	⊔	12	2	−2	0
Mátészalka	•		12	3	1	
Nyíregyháza	•		13	3	1	2
Nyírlugos	•	⊔	12	2	1	
Pátyod	•		12	3	2	
Tiszabecs	•		13	4	3	
Vásárosnamény	•	⊔	12	2	1	
Záhony	•		13	1	1	
Berettyóújfalu	•	⊔	13	3	2	
Debrecen	•		13	4	1	3
Hajdúdorog	•	⊔	14	3	3	
Hortobágy	•		14	1	0	
Körösszakál	•	⊔	13	3	1	
Polgár	•	⊔	14	3	1	
Békéscsaba	•		14	4	2	1
Mezőhegyes	•		13	3	1	2
Orosháza	•		14	3	2	–
Szarvas	•	⊔	14	1	−2	5
Szeghalom	•		12	4	3	



KIADJA: ORSZÁGOS METEOROLÓGIAI SZOLGÁLAT

Készíti: Központi Előrejelző Intézet Előrejelző Osztálya — T.: 273 - 018 — Megjelenik naponként —

Évi előfizetési díja 1.460.-Ft - Megrendelhető: 1024 Budapest, II., Kitaibel Pál u. 1. Telefon: 353-500

Kiadásért felel: az OMSZ elnöke — Szerkesztésért felel: a KEI igazgatója

IDŐJÁRÁSI NAPIJELENTÉS

ЕЖЕДНЕВНЫЙ МЕТЕОРОЛОГИЧЕСКИЙ БЮЛЛЕТЕНЬ · DAILY WEATHER REPORT
BULLETIN QUOTIDIEN DE TEMPS · TÄGLICHER WETTERBERICHT

93. évfolyam 296. szám. + Budapest + 1980. október 22. szerda

Az időjárási helyzet és a várható időjárás:

Kontinensünk északi, északnyugati részén ciklonok okoznak változékony időjárást. A Brit-szigeteken, Skandinávia egy részén és a Szovjetunió Észak-európai területén jobbára erősen felhős az ég, gyakori a csapadék. Általában eső, záporeső hull, Észak-Skandináviában viszont hó esik, ott napközben sem emelkedik nulla fok fölé a hőmérséklet. Nyugat-, Délnyugat- és Közép-Európában magas nyomású légköri képződmény alakult ki, hatására az emlitett területeken általában kevés a felhő. Éjszaka a derült égbolt és a gyenge légmozgás következtében erős a lehülés és sokfelé képződik köd. Délkelet-Európában is változékony, de az október vége felé szokásosnál néhány fokkal melegebb az időjárás.

Hazánkban kedden túlnyomóan napos idő volt, csapadékról nem érkezett jelentés. Éjszaka derült maradt az ég, gyengült a szél, emiatt erős volt a lehülés, szerda hajnalra -4, +3 fokig csökkent a hőmérséklet.
Kedden a hőmérséklet csúcsértéke 10 és 14 fok között alakult. Ma délelőtt dél, délkelet felől egyre több helyen növekedett meg a felhőzet, de csapadékról a déli órákig nem érkezett jelentés. A hőmérséklet 11 órakor 6 és 12 fok között volt.

Ma 12 órakor Budapesten a hőmérséklet 10 fok, a tengerszintre átszámitott légnyomás 1024 mbar, gyengén süllyed.

Várható időjárás csütörtök estig:

Szerdán vált zömmel felhős idő, csapadék nélkül.
Csütörtökön nyugat, délnyugat felől tartósan megnövekvő felhőzet, az időszak vége felé a Dunántúlon már szórvány eső is esik.
Megélénkülő, csütörtökön a Dunántúlon időnként megerősödő déli, délnyugati szél.
Éjszaka, kora reggel néhány helyen köd.
Várható legalacsonyabb éjszakai hőmérséklet általában 0, +5 fok között néhány szélcsendes, derült területen kevéssel 0 fok alatt, legmagasabb nappali hőmérséklet csütörtökön 13 és 18 fok között.

Török Dénes s.k.

A hőmérséklet napi középértéke és eltérése a 100 évi átlagtól /Budapesten/:

1980. október 21.	6,9°C	-2,8°C

1871 óta ezen a napon Budapesten előfordult

legmagasabb hőmérséklet:	23,8°C /1943/
legalacsonyabb hőmérséklet:	-2,6°C /1877/

80.623.

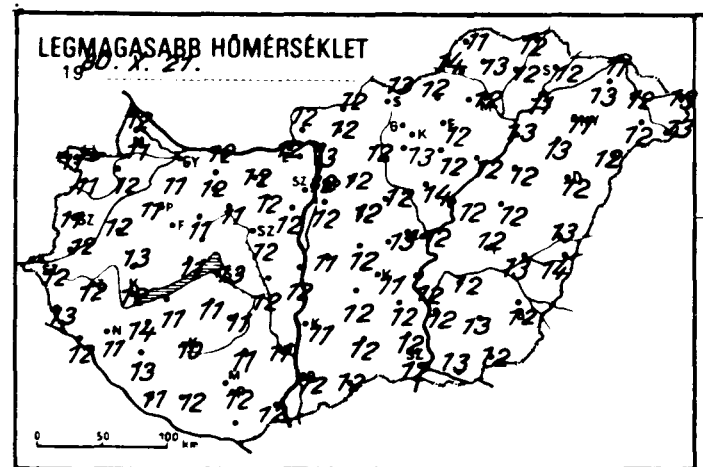
LEGMAGASABB HŐMÉRSÉKLET
1980. X. 21.

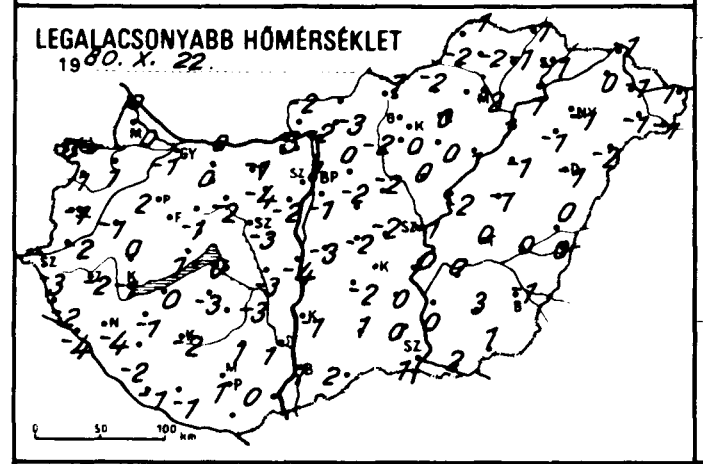
LEGALACSONYABB HŐMÉRSÉKLET
1980. X. 22.

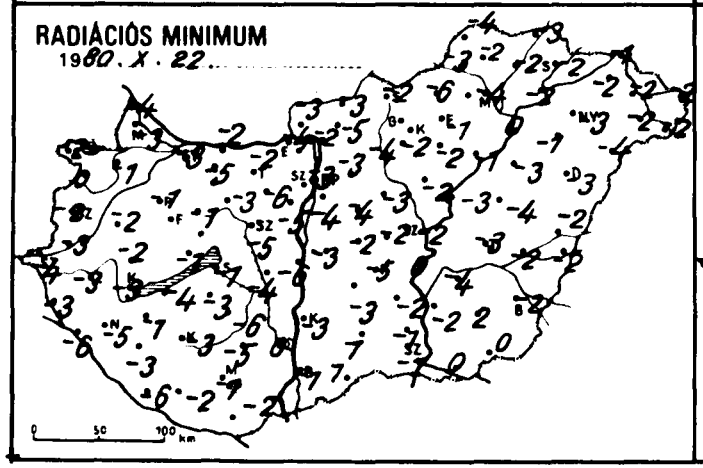
RADIÁCIÓS MINIMUM
1980. X. 22.

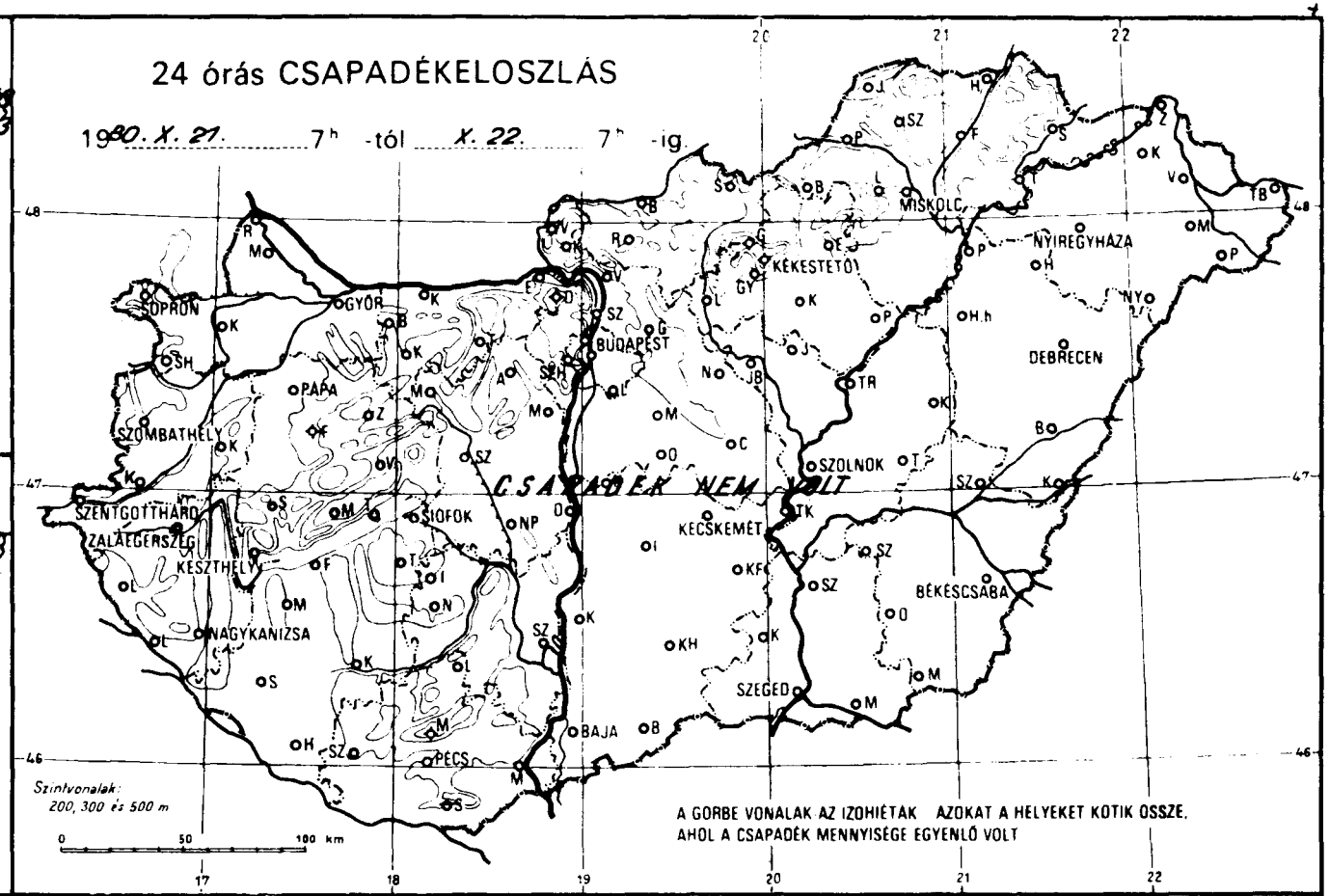
24 órás CSAPADÉKELOSZLÁS
1980. X. 21. 7h -tól X. 22. 7h -ig.
CSAPADÉK NEM VOLT
SOPRON
GYŐR
BUDAPEST
MISKOLC
NYÍREGYHÁZA
KÉKESTETŐ
DEBRECEN
PAPA
SZOMBATHELY
SZOLNOK
SZENTGOTTHÁRD
ZALAEGERSZEG
KESZTHELY
SIÓFOK
KECSKEMÉT
BÉKÉSCSABA
NAGYKANIZSA
SZEGED
BAJA
PÉCS
Szintvonalak: 200, 300 és 500 m
A GÖRBE VONALAK AZ IZOHIÉTAK AZOKAT A HELYEKET KÖTIK ÖSSZE, AHOL A CSAPADÉK MENNYISÉGE EGYENLŐ VOLT

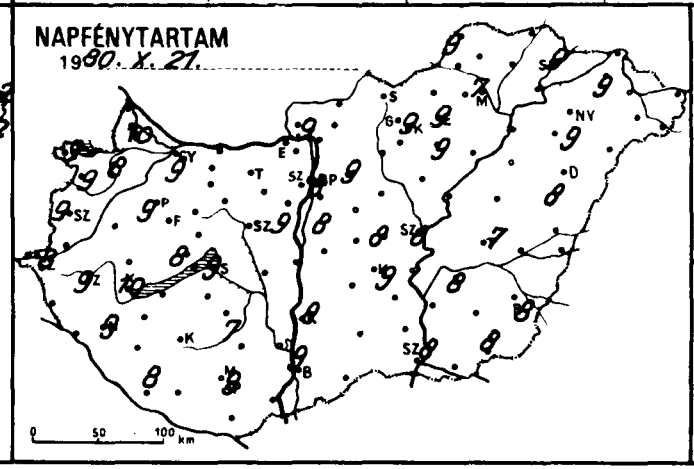
NAPFÉNYTARTAM
1980. X. 21.

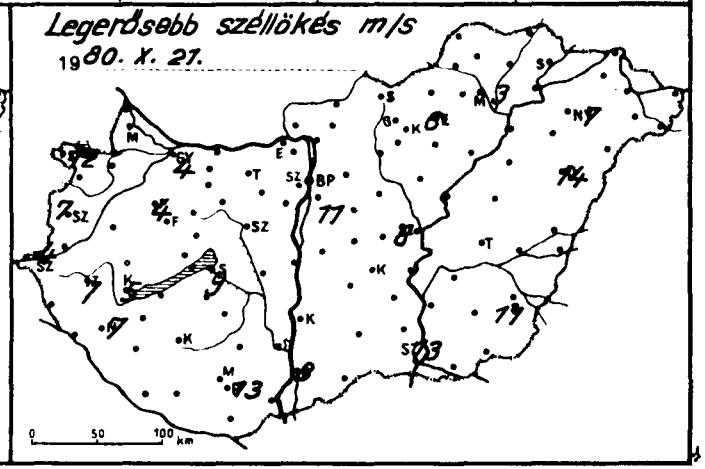
Legerősebb széllökés m/s
1980. X. 21.

	1980. X. 22. 07 h -ig az utolsó 24 óra adatai					
	csapadék (mm)		max. hőmérséklet	min. hőmérséklet	rad. min.	napos órák
Győr	•	⊔	11	-1	-3	9
Kapuvár	•	⊔	12	1	-1	8
Mosonmagyaróvár	•	⊔	11	0	-3	10
Rajka	•		12	0	-4	
Sopron	•	⊔ ≡	11	0	-2	9
Sopronhorpács	•	⊔	11	1	0	9
Káld	•	⊔	12	-1	-2	
Körmend	•		12	-2	-3	-
Szentgotthárd	•	⊔ =	12	-3	-4	8
Szombathely	•	⊔	11	-1	-2	9
Lenti	•	≡	13	-2	-3	
Letenye	•	⊔	12	-4	-6	
Nagykanizsa	•	⊔ =	11	-4	-5	9
Zalaegerszeg	•	⊔ =	12	-2	-3	9
Farkasgyepű	•	⊔	10	1	-3	
Keszthely	•	V ≡	12	-1	-3	10
Mencshely	•	⊔	11	0	-4	8
Pápa	•	⊔	11	2	-1	9
Sümeg	•	⊔	13	0	-2	
Tihany	•	≡	11	1	-1	
Veszprém	•	⊔	11	-1	-1	
Zirc	•	⊔	9	-2	-5	
Fonyód	•		11	0	-4	
Homokszt. györgy	•	⊔ ≡	11	-1	-6	8
Kaposvár	•	⊔	10	-2	-3	
Marcali	•	⊔	14	-1	-1	
Siófok	•	⊔	13	0	-1	9
Somogyszob	•	⊔	13	-2	-3	
Tab	•		11	-3	-3	
Bábolna	•	⊔	11	-3	-4	
Esztergom	•		12	-3	-4	
Kisbér	•	⊔	12	0	-5	
Komárom	•	⊔	12	0	-2	
Tatabánya	•	⊔	12	-1	-2	
Alcsútdoboz	•	⊔	12	-4	-6	
Dunaújváros	•		12	-4	-6	
Martonvásár	•	⊔	12	-2	-5	9
Mór	•	⊔	11	-2	-3	
Nagyhörcsökp.	•		12	-3	-4	
Szabadbattyán	•	⊔	12	-3	-5	
Iregszemcse	•	⊔ ≡	11	-3	-6	7
Lengyel	•		11	1	-5	
Nagykónyi	•		13	0	-4	
Szekszárd	•		11	1	0	
Mátészalka	•		9	3	0	
Mohács	•	⊔	12	0	-2	
Pécs	•		12	1	-1	9
Siklós	–		–	–	–	
Szigetvár	•		12	-1	-2	
Bp. Lőrinc	•	⊔ =	12	-1	-4	8
Bp. Met. Int.	•	⊔ =	12	1	-3	8
Bp. Szab. hegy	•	⊔	10	3	-6	-
Cegléd	•	⊔	13	-2	-2	8
Dobogókő	•		7	0	-2	
Gödöllő	•	⊔	12	0	-3	9
Királyrét	•	⊔	11	-2	-3	
Monor	•		12	-2	-4	
Nagykáta	•	⊔	12	-2	-3	
Orkény	•	⊔	12	-2	-2	
Szentendre	•	≡	13	0	-1	

	1980. X. 22. 07 h -ig az utolsó 24 óra adatai					
	csapadék (mm)		max. hőmérséklet	min. hőmérséklet	rad. min.	napos órák
Vác	•	⊔ ≡	13	-2	-2	
Vámosmikola	•	⊔	12	-2	-3	9
Baja	•	⌓ =	12	1	-1	9
Bácsalmás	•		12	2	1	
Izsák	•		12	-2	-3	-
Kalocsa	•	⊔	11	-1	-3	8
Kecskemét	•	⊔	11	-1	-5	9
Kiskunf. háza	•		12	0	-2	
Kiskunhalas	•		12	1	1	
Kunszentmiklós	•	⊔ =	11	-3	-3	
Tiszakécske	•		12	0	0	
Balassagyarmat	•	⊔	12	-2	-3	
Romhány	•		12	-3	-5	
Salgótarján	•	⊔	13	-1	-2	
Eger	•		12	0	-1	9
Galyatető	•	⊔	8	-1	-3	
Gyöngyös	•	⊔	13	0	-2	
Kékestető	•	⊔	6	0	-2	9
Kompolt	•	⊔	12	0	-2	8
Lőrinci	•	⊔ ≡	12	-2	-4	
Poroszló	•	⊔	12	1	-1	
Jászapáti	•	⊔ =	14	0	-2	
Jászberény	•	⊔ ≡	12	-2	-4	
Karcag	•		12	-1	-4	
Szolnok	•	⊔	12	-1	-2	8
Tiszaroff	•	⊔	12	-2	-3	
Túrkeve	•	⊔	12	0	-3	7
Kistelek	•		12	0	-2	
Makó	•	⌓	13	2	0	-
Szeged	•		12	1	-1	8
Szentes	•		12	0	-2	
Borsodnádasd	•	⊔	12	-2	-3	
Fügöd	•	⊔	12	-1	-2	
Hidasnémeti	•		12	-1	-3	
Jósvafő	•	⊔	11	-1	-4	9
Lillafüred	•		11	0	-1	
Miskolc	•	⊔ ≡	12	-2	-4	7
Putnok	•	⊔ ≡	14	-2	-3	
Sárospatak	•	⊔	12	-1	-2	9
Szendrőlád	•	⊔	13	-2	-2	
Tokaj	•		11	1	-2	
Kisvárda	•	⊔	13	0	-2	9
Mátészalka	•	⊔	12	-1	-2	
Nyíregyháza	•	=	11	-1	-3	9
Nyírlugos	•	⊔	12	-2	-3	
Pátyod	•	⊔	13	-1	-2	
Tiszabecs	•		13	1	-2	
Vásárosnamény	•	⊔ ≡	12	-1	-2	
Záhony	•		11	-1	-2	
Berettyóújfalu	•	⊔	13	0	-2	
Debrecen	•	⊔ =	12	-1	-3	8
Hajdúdorog	•	⊔	13	-1	-1	
Hortobágy	•		12	-2	-3	
Körösszakál	•	⊔	14	0	-2	
Polgár	•	⊔	13	1	0	
Békéscsaba	•	⊔	12	-1	-2	8
Mezőhegyes	•	⌓	12	1	0	8
Orosháza	•		13	3	2	-
Szarvas	•	⊔	12	0	-4	8
Szeghalom	•		13	0	-2	

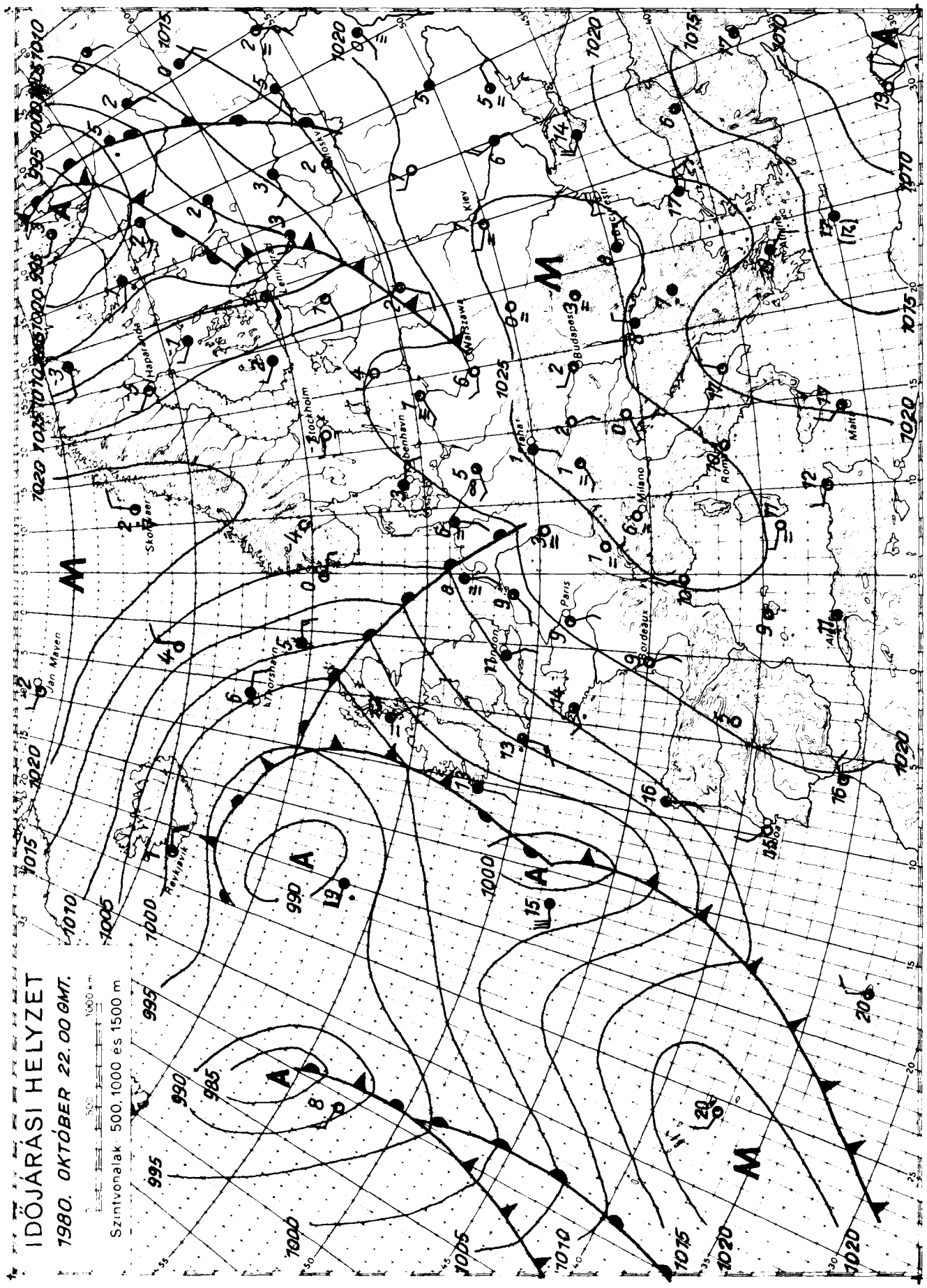

KIADJA: ORSZÁGOS METEOROLÓGIAI SZOLGÁLAT

Készíti: Központi Előrejelző Intézet Előrejelző Osztálya — T.: 273 - 018 — Megjelenik naponként —

Éves előfizetési díja: 1.460.- Ft - Megrendelhető: 1024 Budapest, II., Kitaibel Pál u. 1. Telefon: 353-500

Kiadásért felel: az OMSZ elnöke — Szerkesztésért felel: a KEI igazgatója

IDŐJÁRÁSI NAPIJELENTÉS

ЕЖЕДНЕВНЫЙ МЕТЕОРОЛОГИЧЕСКИЙ БЮЛЛЕТЕНЬ • DAILY WEATHER REPORT
BULLETIN QUOTIDIEN DE TEMPS • TÄGLICHER WETTERBERICHT

93. évfolyam 297. szám. + Budapest + 1980. október 23. csütörtök

Az időjárási helyzet és a várható időjárás:

A Szovjetunió európai területének középső és északi részét, valamint Finnország térségét hideg levegő árasztotta el. Ezeken a helyeken éjszaka már sokfelé fagypont alá süllyed a hőmérséklet és szórványosan hózápor is előfordulnak. Középpontjával Anglia középső része fölött ciklon örvénylik. Ennek áramlási rendszerében enyhe, váltakozó nedvességtartalmú levegő érkezik az Alpok és Kárpátok vidékére, valamint a Lengyel-sikság térségébe. Péntek estig a Kárpát-medence időjárását is az enyhe levegő alakítja.

Hazánkban szerdán a Dunántúl középső és déli részén, valamint a Duna-Tisza-közén egész nap általában erősen felhős, ill. borult volt az ég. Az ország többi részén 4, 9 órán át sütött a nap. Eső sehol sem esett, csupán csütörtök hajnalban fordult elő a Kisalföldön egy-két helyen gyenge ködszitálás. Szerdán a legmagasabb nappali hőmérséklet általában 10, 15 fok között váltakozott. Csütörtök hajnalra a derült helyeken 0, +4, máshol 5, 9 fokig hűlt le a levegő. Délelőtt az ország középső vidékein erősen felhős volt az ég és ott 11 órakor csak 9, 12 fok között alakult a hőmérséklet. Máshol kevesebb volt a felhő és a napsütés hatására 11 órára már 13, 15 fokig melegedett föl a levegő.

Ma 12 órakor Budapesten a hőmérséklet 10 fok, a tengerszintre átszámított légnyomás 1013 mbar, mérsékelten süllyed.

Várható időjárás péntek estig:

Csütörtökön lassan a középső országrészben csökken, majd pénteken elsősorban nyugaton és északon időnként erősen megnövekszik a felhőzet, és főleg ott szórványosan eső, záporeső valószínű.
Többfelé megélénkülő, a Dunántúlon megerősödő déli, délnyugati szél.
Várható legalacsonyabb éjszakai hőmérséklet: 4, 9,
legmagasabb nappali hőmérséklet pénteken: északnyugaton 15 fok körül, délkeleten 17, 20 fok között.

Németh Lajos s.k.

TÁVOLABBI KILÁTÁSOK SZOMBATTÓL-KEDDIG:

A hét végén időnként erősen megnövekszik a felhőzet, eső, záporeső várható.
A következő hét elején erős szél várható, az éjszakai lehülés erősödik, csapadék már nem valószínű.
Legalacsonyabb hajnali hőmérséklet: eleinte: +5, 10, később: +1, +6 fok között.
Legmagasabb nappali hőmérséklet: eleinte; 11, 16, később: +9, 14 fok között.
Jelentős mennyiségű /legalább 5 mm/ csapadék az ország területének 60 százalékán várható.

KÖZÉPTÁVÚ ELŐREJELZŐ OSZTÁLY

A hőmérséklet napi középértéke és eltérése a 100 évi átlagtól /Budapesten/:

1980. X. 22. 8,0°C -1,8°C

1871 óta ezen a napon Budapesten előfordult

legmagasabb hőmérséklet: 23,8°C /1943/,
legalacsonyabb hőmérséklet: -4,0°C /1908/.

80.624.

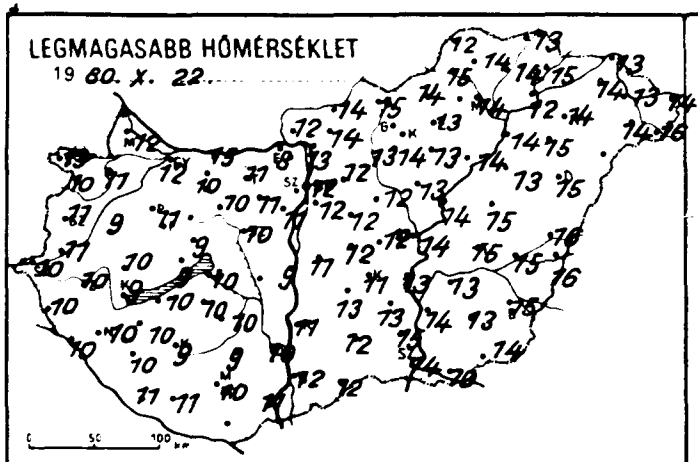
LEGMAGASABB HŐMÉRSÉKLET
19 80. X. 22.

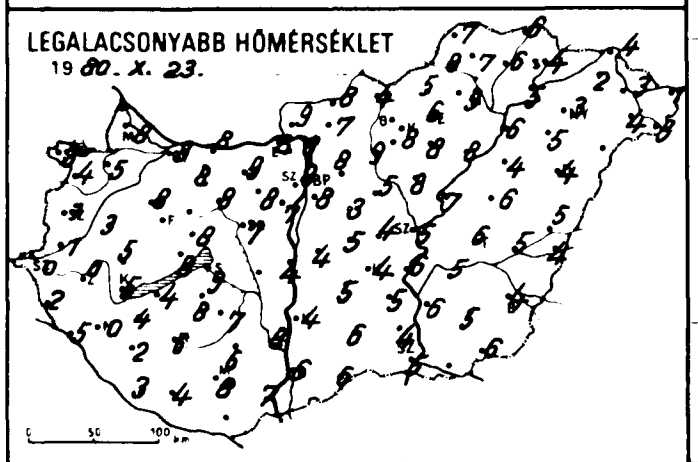
LEGALACSONYABB HŐMÉRSÉKLET
19 80. X. 23.

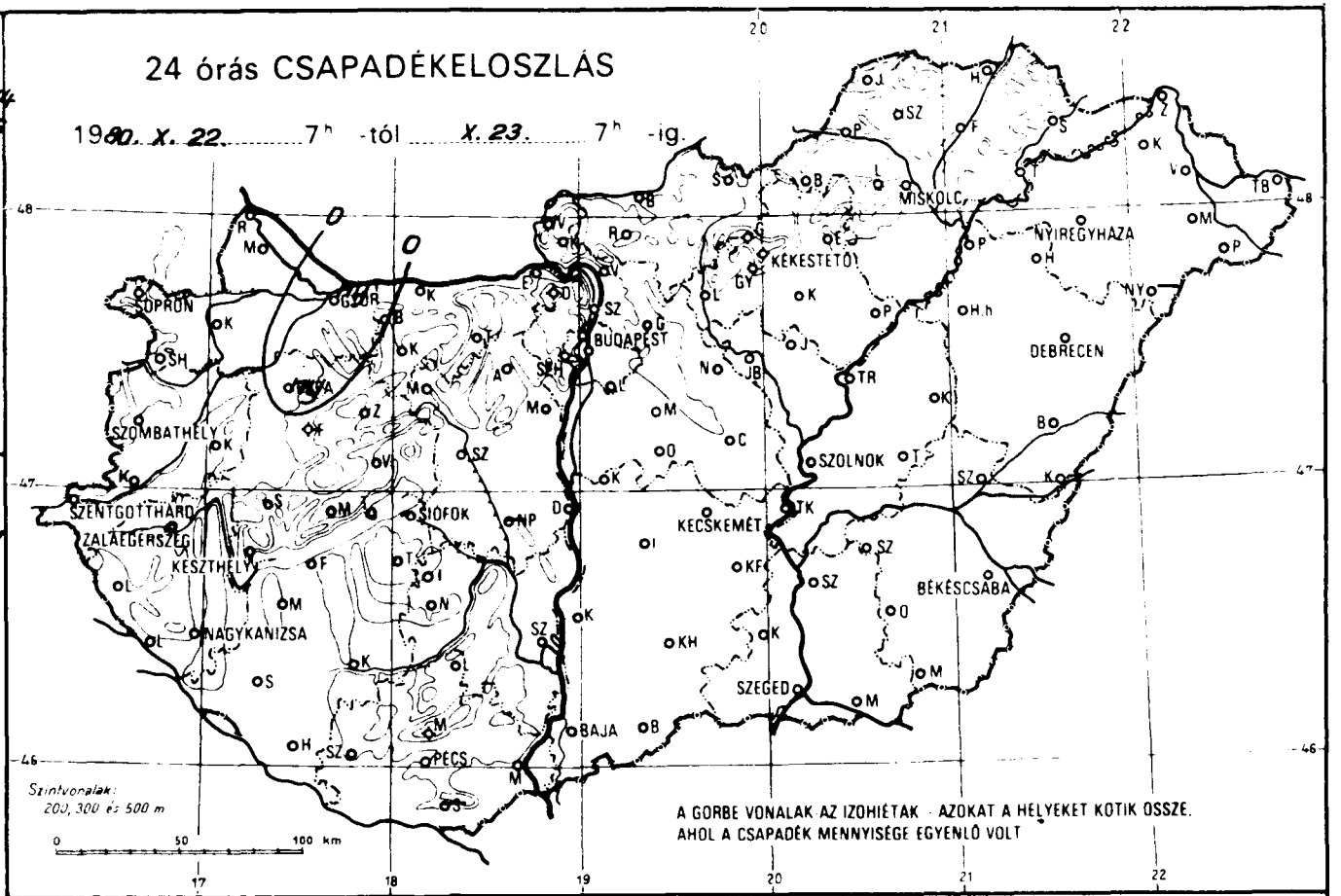
24 órás CSAPADÉKELOSZLÁS
1980. X. 22. 7h -tól X. 23. 7h -ig.
SOPRON
SZOMBATHELY
SZENTGOTTHÁRD
ZALAEGERSZEG
KESZTHELY
NAGYKANIZSA
SIÓFOK
BUDAPEST
MISKOLC
KÉKESTETŐ
NYÍREGYHÁZA
DEBRECEN
SZOLNOK
KECSKEMÉT
BÉKÉSCSABA
SZEGED
BAJA
PÉCS
Szintvonalak: 200, 300 és 500 m
A GÖRBE VONALAK AZ IZOHIÉTÁK - AZOKAT A HELYEKET KÖTIK ÖSSZE, AHOL A CSAPADÉK MENNYISÉGE EGYENLŐ VOLT

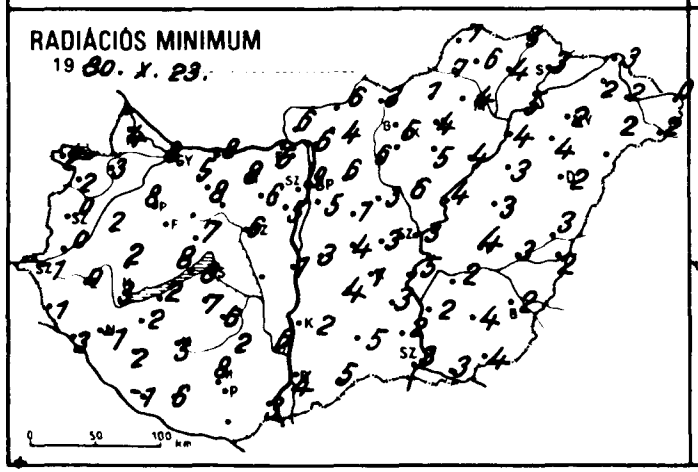
RADIÁCIÓS MINIMUM
19 80. X. 23.

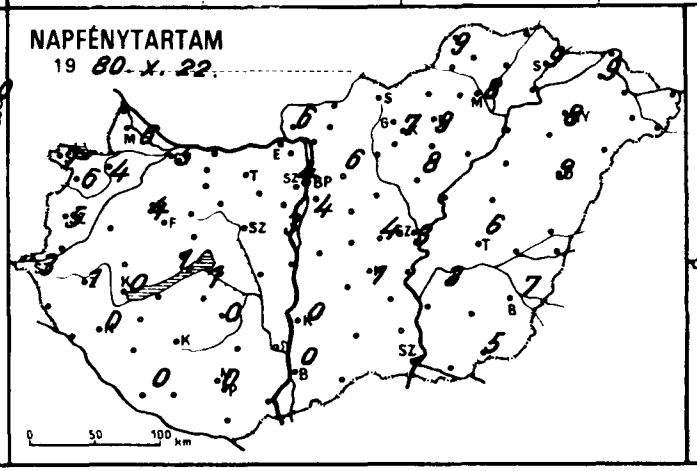
NAPFÉNYTARTAM
19 80. X. 22.

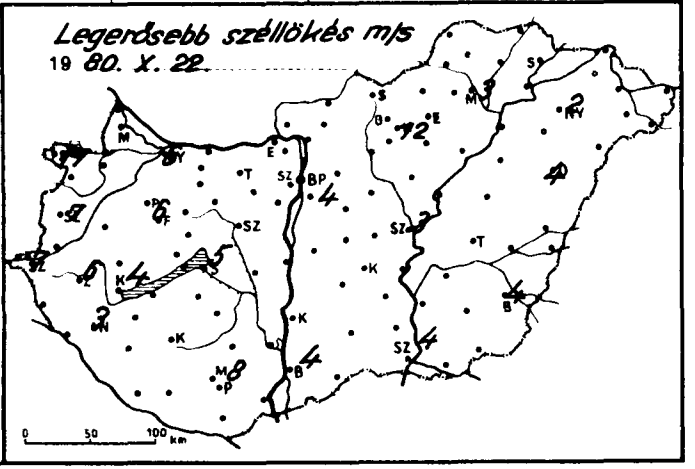
Legerősebb széllökés m/s
19 80. X. 22.

	1980.X.23.. 07 h -ig az utolsó 24 óra adatai					
	csapadék (mm)		max. hőmérséklet	min. hőmérséklet	rad. min.	napos órák
Győr	ny	,=	12	8	8	5
Kapuvár	•	⌐	11	5	3	4
Mosonmagyaróvár	•	⌐	12	8	4	6
Rajka	–		–	–	–	
Sopron	•		13	3	2	7
Sopronhorpács	•	⌐	10	4	2	6
Kald	•	⌐	9	3	2	
Körmend	•		11	1	0	
Szentgotthárd	•	⊔=	10	0	–1	3
Szombathely	•	⌐=	11	1	0	5
Lenti	•		10	2	1	
Letenye	•	⌐	10	5	3	
Nagykanizsa	•	⊔	10	0	–1	0
Zalaegerszeg	•	⌐=	10	0	0	1
Farkasgyepű	•		9	6	5	
Keszthely	•	⌐=	9	5	3	0
Mencshely	•		9	7	6	1
Pápa	ny	,=	11	8	8	4
Sümeg	•	⌐	10	5	2	
Tihany	•		9	9	8	
Veszprém	•		9	8	7	
Zirc	•	⌐	9	6	6	
Tonyód	•		10	4	2	
Homokszt. György	•	⊔	11	3	–1	0
Kaposvár	•	⌐	9	6	3	
Marcali	•	⌐=	10	4	2	
Siófok	•	⌐=	10	9	8	1
Somogyszob	•	⌐	10	2	2	
Tab	•		10	8	7	
Bábolna	•		12	8	8	
Esztergom	•		8	8	5	
Kisbér	•	⌐	10	8	5	
Komárom	•		15	8	8	
Tatabánya	•		11	9	8	
Alcsútdoboz	•		11	8	6	
Dunaújváros	•		9	4	1	
Martonvásár	•	⌐	11	7	5	3
Mór	•		10	8	8	
Nagyhörcsökp.	–		–	–	–	
Szabadbattyán	•		10	7	6	
Tregszemcse	•	⌐	10	7	6	0
Fengyel	•		9	6	2	
Nagykónyi	•		10	7	4	
Szekszárd	•		10	8	6	
Árpádtető	•		8	7	5	
Mohács	•	⌐	11	7	3	
Pécs	•	=	10	8	8	0
Siklós	–		–	–	–	
Szigetvár	•		11	4	6	
Bp. Lőrinc	•	⌐	12	8	5	4
Bp. Met. Int.	•	=	12	9	9	4
Bp. Szab. hegy	•		8	6	2	
Tegled	•	⌐	12	4	3	4
Dobogókő	•		9	5	3	
Gödöllő	•		12	8	6	6
Karalyfet	•	⌐	12	5	4	
Mohner	•		12	3	1	
Nagykata	•		12	5	3	
Orkény	•	⌐	12	5	4	
Szentendre	•		13	8	7	

	1980.X.23.. 07 h -ig az utolsó 24 óra adatai					
	csapadék (mm)		max. hőmérséklet	min. hőmérséklet	rad. min.	napos órák
Vác	•		13	8	6	
Vámosmikola	•		12	9	6	6
Baja	•	⌐=	12	6	4	0
Bácsalmás	•		12	6	5	
Izsák	•		13	5	4	
Kalocsa	•	⌐	11	4	2	0
Kecskemét	•	⌐	11	4	1	1
Kiskunf. háza	•		13	5	3	
Kiskunhalas	•		12	6	5	
Kunszentmiklós	•		11	4	3	
Tiszakécske	•		13	6	5	
Balassagyarmat	•		14	8	6	
Romhány	•		14	7	4	
Salgótarján	•		15	4	3	
Eger	•		13	6	4	9
Galyatető	•		10	1	0	
Gyöngyös	•		14	8	5	
Kékestető	•		9	4	4	7
Kompolt	•		13	8	5	8
Lőrinci	•		13	9	6	
Poroszló	•		14	8	4	
Jászapáti	•	⌐	13	8	6	
Jászberény	•	⌐	13	7	4	
Karcag	•		15	6	3	
Szolnok	•	=	14	5	3	3
Tiszaroff	•	⌐	14	7	4	
Túrkeve	•	⌐	15	6	4	6
Kistelek	•		15	4	2	
Makó	•	⌐	10	–	3	
Szeged	•	⌐=	14	5	3	1
Szentes	•		14	6	2	
Borsodnádasd	•		14	5	1	
Füzöd	•	⌐	14	6	4	
Hidasnémeti	•		13	6	3	
Jósvafő	•		12	7	7	9
Lillafüred	•		12	6	5	
Miskolc	•	=	14	5	4	8
Putnok	•		15	8	7	
Sárospatak	•		15	4	3	9
Szendrőlád	•	⌐	14	7	6	
Tokaj	•		12	5	5	
Kisvárda	•	⌐	14	2	2	9
Mátészalka	•	⌐	14	4	2	
Nyíregyháza	•	=	14	3	2	8
Nyírlugos	–		–	–	–	
Pátyod	•	⌐	16	3	2	
Tiszabecs	•		14	1	0	
Vásárosnamény	•	⌐	13	3	2	
Záhony	•		13	4	3	
Berettyóújfalu	•	⌐	16	5	3	
Debrecen	•	=	15	4	2	9
Hajdúdorog	•	⌐	15	5	4	
Hortobágy	•		13	4	3	
Körösszakál	•	⌐	16	4	2	
Polgár	•	⌐	14	6	4	
Békéscsaba	•	⌐	15	4	2	7
Mezőhegyes	•	⌐	14	6	4	5
Orosháza	•		13	5	4	–
Szarvas	•		13	5	2	3
Szeghalom	•		15	5	3	

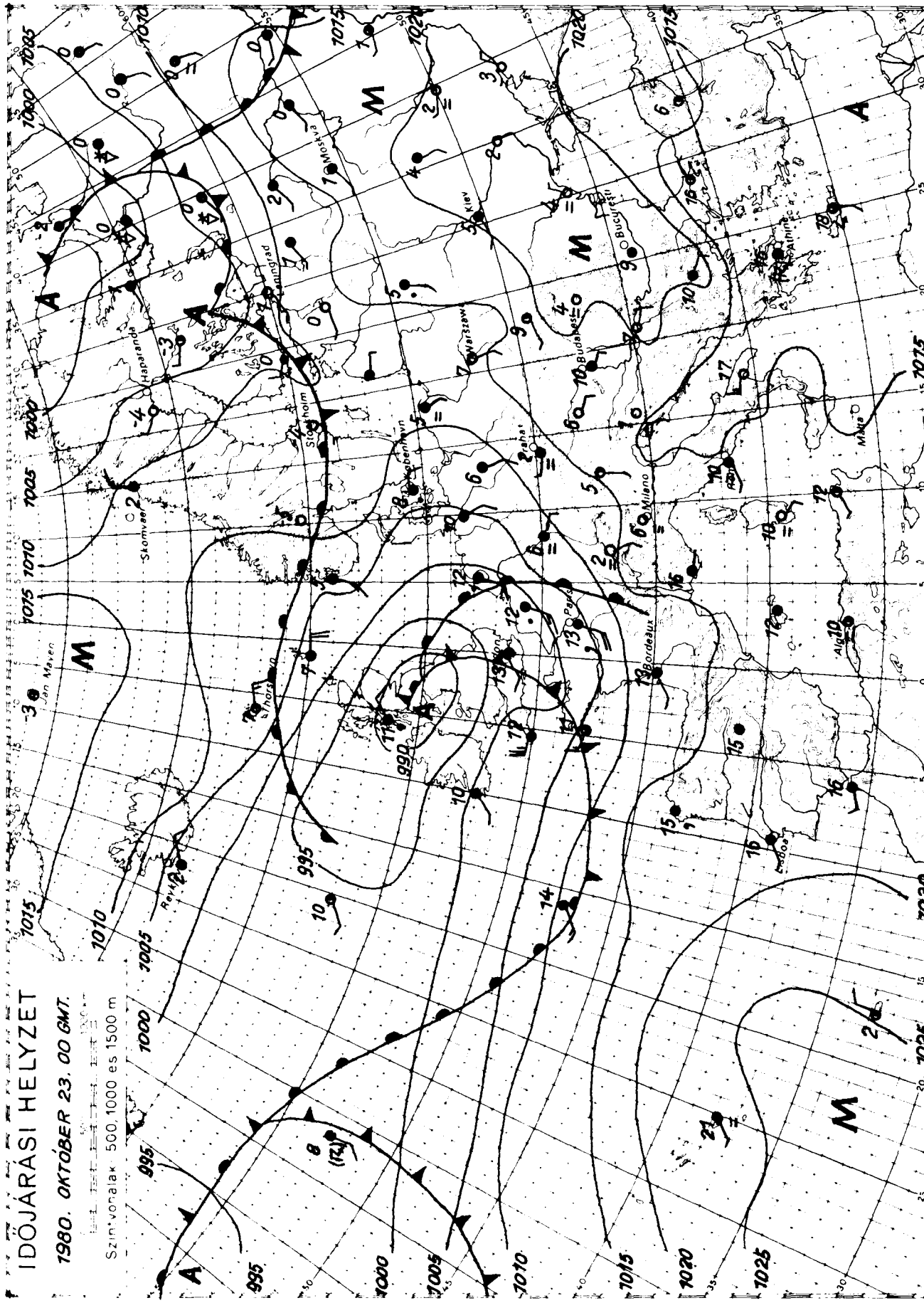

KIADJA: ORSZÁGOS METEOROLÓGIAI SZOLGÁLAT

Készíti: Központi Előrejelző Intézet Előrejelző Osztálya — T.: 273 - 078 — Megjelenik naponként —

Éves előfizetési díja: 1.400 Ft. Megrendelhető: 1024 Budapest, II., Kitaibel Pál u. 1. Telefon: 353-500

Kiadásért felel: az OMSZ elnöke — Szerkesztésért felel: a KEI igazgatója

O R S Z Á G O S M E T E O R O L Ó G I A I S Z O L G Á L A T

KÖZPONTI ELŐREJELZŐ INTÉZETE

IDŐJÁRÁSI ESEMÉNYEK NAPTÁRA

CALENDAR OF WEATHER PHENOMENA

1980. szeptember

Az Időjárási Napijelentés havi melléklete

IDŐJÁRÁSI ESEMÉNYEK NAPTÁRA

Dátum - *Date*	Az időjárási jelenség leírása *Description of the weather phenomenon*	Az időjárási esemény előidézője *Carrier of the phenomenon*	Érkező légtömeg *Arriving air-mass*
7-9.	Sokfelé záporeső, zivatar.	Koppenhága-Berlin vonalon hidegcsepp mozog északnyugat-délkelet irányban, 7-én 14 órától 9-én 00 óráig.	
9-11.	Záporeső, zivatar.	Hidegfront - belép: 18 órakor északnyugaton, kilép: 11-én 7 óra 30 perckor keleten	Mm
11.	Esők.	Melegfront - belép: 7 órakor nyugaton, kilép: 16 óra 30 perckor keleten.	Mm
11-12.	Záporesők.	Instabilitási vonal - belép: 12 óra 30 perckor nyugaton, kilép: 12-én 4 óra 30 perckor keleten.	
13.	Záporesők.	Instabilitási vonal - belép: 11 óra 30 perckor északnyugaton, kilép: 20 órakor délkeleten.	
13-14.	Eső, záporeső.	Hidegfront - belép: 20 órakor északnyugaton, kilép: 14-én 10 órakor keleten.	Mm
14.	Záporok, zivatarok.	Posztfrontális instabilitási vonal az ország nyugati, északnyugati részén 16 órától 20 óráig.	
26.	Eső, záporeső, zivatar.	Hidegfront - belép: 11 óra 30 perckor északnyugaton, kilép: 22 órakor keleten.	Mm
30.	Esők.	Melegfront - belép: 8 órakor északnyugaton, kilép: 19 órakor keleten.	Mm
30.	Záporesők, esők.	Hidegfront - belép: 21 órakor északnyugaton, kilép: okt. 1-én 14 órakor keleten.	Mm

Arktikus szárazföldi és tengeri /Ac és Am/: mérsékeltövi szárazföldi és tengeri /Mc és Mm/: szubtrópusi szárazföldi és tengeri /Tc és Tm/: helyi vagy lokális /H/.

Az időjárási esemény Budapest-i jellemzői - *Characteristics of the phenomenon over Budapest*

Időpont - *point of time*	Hőmérsékletváltozás (fok/idő) *Temperature-shift (degree/period)*	Légnedvességváltozás (%/idő) *Humidity-shift (%/period)*	Szélirányváltozás *Wind-direction shift*	Maximális széllökés (m/s) és időpontja *Maximum gust (m/s) and its time*	Csapadék mennyisége (mm) és alakja *Amount and form of precipitation*	Megjegyzés - *Remarks*
-	-	-	-	-	3,7 ⊼	
10-én 5^{50}	⊞	⊞	W - NW	6,5 NW 6^{35}	7,9 • ⊽	⊞ elmosódott
12^{h}	⊞	+ 6/30 p	W - WSW	-	ny •	
19^{30}	⊞	- 4/10 p	WSW - NW	12,0 NW 20^{40}	0,0	
14^{00}	⊞	+ 12/10	SW - WNW	7,9 WNW 15^{10}	0,0	Budapesti átvonulás elmosódott
16^{40}	- 4/30 p	+ 4/10 p	W - N	11,0 NNW 16^{40}	9,0 ⊼	
15^{30}	⊞	⊞	SW - NW	7,5 NW 16^{50}	0,0	
12^{40}	⊞	+ 10/10 p	-	-	1,3 •	

Arctic maritime (Am): Arctic continental (Ac): Polar maritime (Mm): Polar continental (Mc): Tropical maritime (Tm): Tropical continental (Tc): Local air mass (H).

IDŐJÁRÁSI NAPIJELENTÉS

ЕЖЕДНЕВНЫЙ МЕТЕОРОЛОГИЧЕСКИЙ БЮЛЛЕТЕНЬ · DAILY WEATHER REPORT
BULLETIN QUOTIDIEN DE TEMPS · TÄGLICHER WETTERBERICHT

93. évfolyam 298. szám. + Budapest + 1980. október 24. péntek

Az időjárási helyzet és a várható időjárás:

Európa északnyugati részei felett, nagy kiterjedésü alacsony nyomású légköri képződmény alakult ki. Ennek déli részén, nyugat-keleti légpályákon, különböző tulajdonságú légtömegek vonulnak Ukrajna felé. Nyomukban rövidebb-hosszabb időszakokra erősen befelhősödik az ég és gyenge eső, zápor hull. Ezeknek a különböző hőmérsékletü nedvesebb és szárazabb léghullámoknak váltakozása határozza meg a hétvége időjárását is.

Csütörtökön az ország középső és északi részein egész nap borult volt az ég, másutt viszont 4, 8 órán át sütött a nap. A hőmérséklet csúcsértéke 10, és 19 fok között váltakozott. Eső sehol sem esett. Az éjszakai, hajnali órákban sok felé köd képződött. A pénteki legalacsonyabb hőmérséklet általában 3 és 8 fok között volt, de délnyugaton egy-két helyen rövid időre fagy is kialakult. A délelőtti órákban változóan felhős, párás idő volt. A hőmérséklet 11 órakor 9 és 16 fok között volt.

Ma 12 órakor Budapesten a hőmérséklet 10 fok, a tengerszintre átszámitott légnyomás 1012 mbar, alig változik.

Várható időjárás szombat estig:

Pénteken változóan felhős idő, északkeleten párásság.
Szombaton túlnyomóan felhős idő, többfelé záporral, esővel.
Megélénkülő délnyugati, szombaton a Dunántúlon északnyugatira forduló és megerősödő szél.
Hajnalban párásság, helyenként köd.
Várható legalacsonyabb éjszakai hőmérséklet általában 2, 7 fok között, néhány derült, szélvédett helyen nulla fok körül.
legmagasabb nappali hőmérséklet szombaton északnyugaton 10, délkeleten 15 fok körül.

Bártfai Erzsébet és dr. Illés László s.k.

A hőmérséklet napi középértéke és eltérése a 100 évi átlagtól /Budapesten/:

1980. október 23.	9,8°C	+0,4°C

1871 óta ezen a napon Budapesten előfordult

legmagasabb hőmérséklet:	23,3°C /1943/
legalacsonyabb hőmérséklet:	-3,2°C /1890/

80.625.

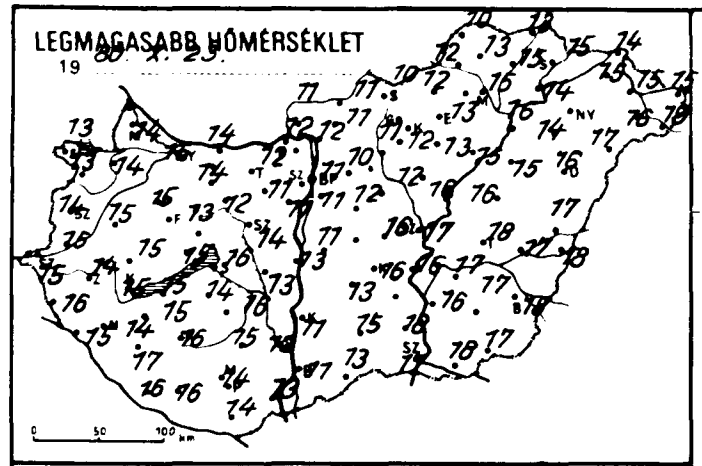
LEGMAGASABB HŐMÉRSÉKLET
19 80. X. 23.

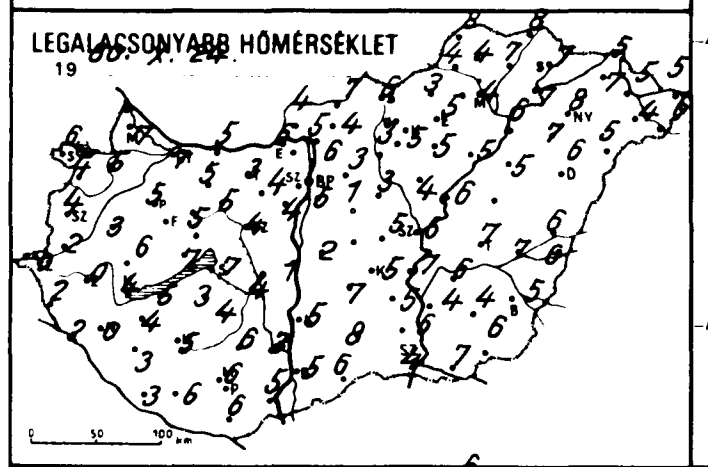
LEGALACSONYABB HŐMÉRSÉKLET
19 80. X. 24.

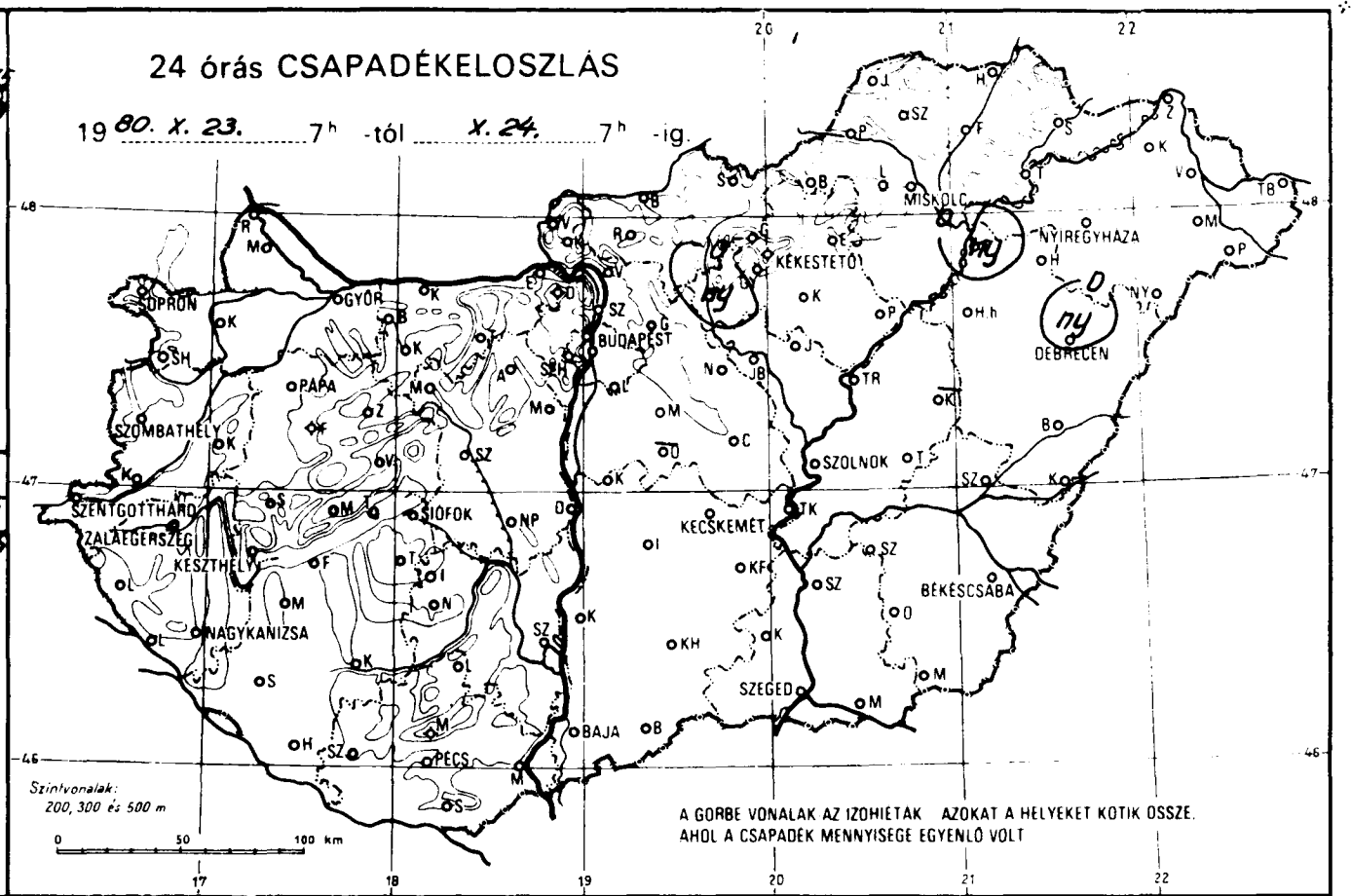
24 órás CSAPADÉKELOSZLÁS
19 80. X. 23. 7h -tól X. 24. 7h -ig.
SOPRON
GYŐR
PAPA
SZOMBATHELY
SZENTGOTTHÁRD
ZALAEGERSZEG
KESZTHELY
NAGYKANIZSA
SIÓFOK
BUDAPEST
MISKOLC
NYÍREGYHÁZA
KÉKESTETŐ
DEBRECEN
SZOLNOK
KECSKEMÉT
BÉKÉSCSABA
SZEGED
BAJA
PÉCS
Szintvonalak: 200, 300 és 500 m
A GÖRBE VONALAK AZ IZOHIETÁK AZOKAT A HELYEKET KÖTIK ÖSSZE, AHOL A CSAPADÉK MENNYISÉGE EGYENLŐ VOLT

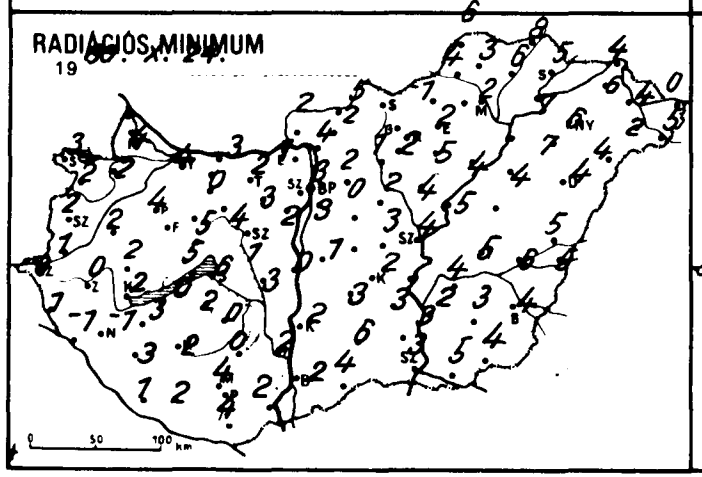
RADIÁCIÓS MINIMUM
19 80. X. 24.

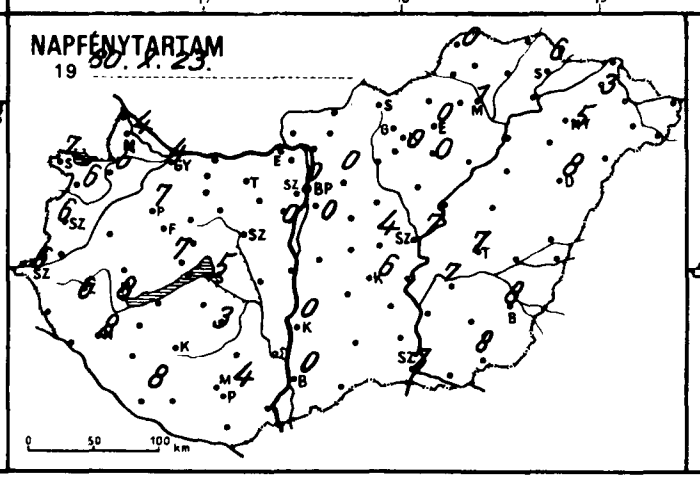
NAPFÉNYTARTAM
19 80. X. 23.

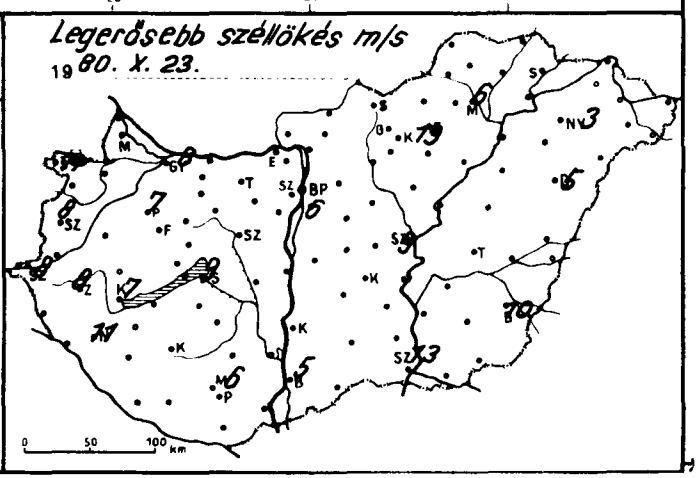
Legerősebb széllökés m/s
19 80. X. 23.

	19 80.X.24. 07 h -ig az utolsó 24 óra adatai					
	csapadék (mm)		max. hőmérséklet	min. hőmérséklet	rad. min.	napos órák
Győr	•	⌐ =	15	7	4	4
Kapuvár	•	⌐ ≡	14	5	2	6
Mosonmagyaróvár	•	⌐	14	7	4	4
Rajka	–		–	–	–	
Sopron	•	⌐ =	13	6	3	7
Sopronhorpács	•	⌐	13	4	2	6
Káld	•	⌐ ≡	15	3	2	
Körmend	•	≡	15	2	1	
Szentgotthárd	•	⌊ ≡	15	0	0	6
Szombathely	•	⌐	14	4	2	6
Lenti	•		16	2	1	
Letenye	•	⌊	15	2	–1	
Nagykanizsa	•	⌊ ≡	14	0	–1	8
Zalaegerszeg	•	⌐ ≡	14	0	0	6
Farkasgyepű	•		14	5	1	
Keszthely	•	⌐	15	4	2	8
Mencshely	•	⌐	13	6	2	7
Pápa	•	⌐ =	15	5	4	7
Sümeg	•	⌐	15	6	2	
Tihany	•	⌐	15	7	5	
Veszprém	•		13	5	5	
Zirc	•	⌐	12	4	0	
Fonyód	•		15	5	0	
Homokszt. György	•	⌐	16	3	1	8
Kaposvár	•	⌐	16	5	2	
Marcali	•	⌐	15	4	3	
Siófok	•	⌐ =	16	7	6	5
Somogyszob	•	⌐	17	3	3	
Tab	•		14	3	2	
Bábolna	•	⌐	13	3	2	
Esztergom	•	≡	12	6	1	
Kisbér	•	⌐	14	5	0	
Komárom	•	⌐	14	5	3	
Tatabánya	•	⌊	12	3	2	
Alcsútdoboz	•	⌐	11	4	3	
Dunaújváros	•		13	1	0	
Martonvásár	•	⌐	11	4	2	0
Mór	•	⌐	12	5	4	
Nagyhörcsökp.	•		13	4	3	
Szabadbattyán	•		14	4	1	
Iregszemcse	•	⌐ ≡	16	4	0	3
Lengyel	•		15	6	0	
Nagykónyi	•		16	4	1	
Szekszárd	•		12	3	2	
Ampédtoe 3	•		10	8	6	
Mohács	•	⌐	13	5	2	
Pécs	•	⌐ =	14	6	4	4
Siklós	•		14	5	4	
Szigetvár	•		16	6	2	
Bp. Lőrinc	•	⌐ ≡	11	5	3	0
Bp. Met. Int.	•	⌐ =	11	6	3	0
Bp. Szab. hegy	•	⌐	8	6	4	
Cegléd	•	⌐	16	5	3	4
Dobogókő	•		7	5	4	
Gödöllő	•	⌐ ≡	10	3	2	0
Királyrét	•	⌐	10	2	2	
Monor	•	≡	12	1	0	
Nagykata	•	⌐ ≡	12	3	2	
Orkény	–		–	–	–	
Szentendre	•	≡	11	5	5	

	19 80.X.24. 07 h -ig az utolsó 24 óra adatai					
	csapadék (mm)		max. hőmérséklet	min. hőmérséklet	rad. min.	napos órák
Vác	•	⌐ ≡	12	5	4	
Vámosmikola	•	⌐	11	4	2	0
Baja	•	⌐	11	5	2	0
Bácsalmás	•		13	6	4	
Izsák	•		13	7	3	
Kalocsa	•	⌐	11	5	2	0
Kecskemét	•	⌐	16	5	2	6
Kiskunf. háza	•		16	5	3	
Kiskunhalas	•		15	8	6	
Kunszentmiklós	•	⌐	11	2	1	
Tiszakécske	•	=	16	7	7	
Balassagyarmat	•		11	7	5	
Romhány	•	≡	11	4	2	
Salgótarján	•	≡	10	6	4	
Eger	•		13	5	2	0
Galyatető	•		10	5	1	
Gyöngyös	•	≡	12	5	2	
Kékestető	•		6	4	3	0
Kompolt	•	⌐ ≡	13	5	5	0
Lőrinci	ny	≡, ⌐	11	3	1	
Poroszló	•	⌐ ≡	15	5	4	
Jászapáti	•	⌐ ≡	16	4	4	
Jászberény	•	⌐ ≡	14	4	2	
Karcag	–		–	–	–	
Szolnok	•	≡	17	6	4	7
Tiszaroff	•	≡	16	6	5	
Túrkeve	•	≡	18	7	5	7
Kistelek	•		18	6	3	
Makó	•	⌐	18	7	5	
Szeged	•	⌐	17	4	3	7
Szentes	•		16	4	2	
Borsodnádasd	•	⌐	12	3	–1	
Fügöd	•	⌐ ≡	15	7	6	
Hidasnémeti	•		13	8	6	
Jósvafő	•	⌐	10	8	6	0
Lillafüred	•	≡	13	5	4	
Miskolc	•	≡	15	4	2	1
Putnok	•	⌐ ≡	12	4	4	
Sárospatak	•	⌐ ≡	15	7	5	6
Szendrőlád	•	⌐ ≡	13	4	3	
Tokaj	•	=	14	7	7	
Kisvárda	•		15	7	6	3
Mátészalka	•	⌐	16	4	2	
Nyíregyháza	•	≡	16	8	6	5
Nyírlugos	•	⌐	17	5	4	
Pátyod	•	⌐	19	6	5	
Tiszabecs	•		15	5	0	
Vásárosnamény	•	⌐	15	5	4	
Záhony	•		14	5	4	
Berettyóújfalu	•	⌐ =	17	6	5	
Debrecen	ny	≡,	16	6	4	8
Hajdúdorog	•	⌐ ≡	14	7	7	
Hortobágy	•	≡	15	5	4	
Körösszakál	•	⌐	18	6	5	
Polgár	ny	≡, ⌐	16	6	6	
Békéscsaba	•	⌐ =	18	5	4	8
Mezőhegyes	•	⌐	17	6	4	8
Orosháza	•		17	4	3	–
Szarvas	•	⌐ ≡	17	6	4	7
Szeghalom	•	≡	17	7	6	

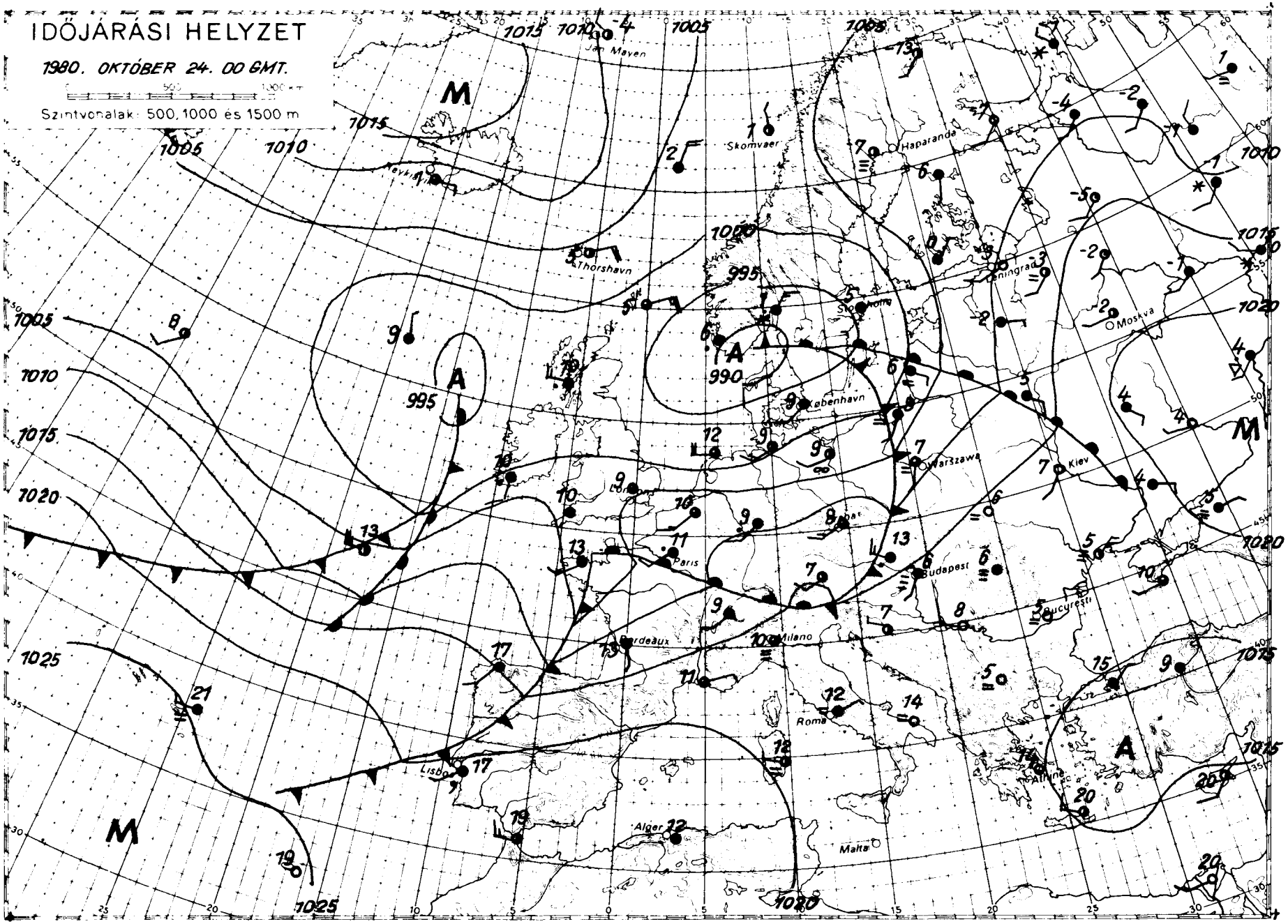

KIADJA: ORSZÁGOS METEOROLÓGIAI SZOLGÁLAT
Készíti: Központi Előrejelző Intézet Előrejelző Osztálya — T: 273 - 078 — Megjelenik naponként —
Évi előfizetési díja 1.400 Ft. Megrendelhető: 1024 Budapest, II., Kitaibel Pál u. 1. Telefon: 353-500
Kiadásért felel: az OMSZ elnöke — Szerkesztésért felel: a KEI igazgatója

IDŐJÁRÁSI NAPIJELENTÉS

ЕЖЕДНЕВНЫЙ МЕТЕОРОЛОГИЧЕСКИЙ БЮЛЛЕТЕНЬ • DAILY WEATHER REPORT
BULLETIN QUOTIDIEN DE TEMPS • TÄGLICHER WETTERBERICHT

93. évfolyam 299. szám. + Budapest + 1980. október 25. szombat

Az időjárási helyzet és a várható időjárás:

Balti-tenger feletti centrummal nagy kiterjedésü ciklon örvénylik. Ennek áramlási rendszerében különböző hőmérsékletü és nedvességtartalmú levegő halad a kontinens belseje felé. Vonulását általában erősen megnövekedett felhőzet, gyakori eső, zápor jelzi. Az időjárási front a reggeli órákra elérte a Firenze-Magdeburg-Oslo vonalat. Közép-Európa egy részén, valamint a Fekete-tenger vidékén az elmúlt napok folyamán viszonylag enyhe levegő halmozódott fel. A legmagasabb nappali hőmérséklet általában 2-4 fokkal van a sokéves átlag felett. Az emlitett időjárási front keletebbre helyeződése miatt várhatóan azonban Közép-Európa többi részének időjárása is változékonyabbra fordul.

Hazánkban pénteken a reggeli, délelőtti órákban erősen párás, helyenként ködös idő volt. A párásság megszünését változóan felhős idő követte. Csak egy-két helyről érkezett hir kisebb esőről. A déli, délnyugati szél napközben főleg a Dunántúlon élénkült meg időnként. A hőmérséklet csúcsértéke a tartósan felhős helyeken 10, 13, másutt általában 13, 18 fok között alakult. Szombat hajnalra az ország nagy részén 7, 12 fokig csökkent a hőmérséklet. Ma délelőtt változóan, helyenként erősen felhős idő volt, Szombathely környékén gyenge zápor hullott. A hőmérséklet 11 órakor általában 12, 17 fok között alakult.

Ma 12 órakor Budapesten a hőmérséklet 16 fok, a tengerszintre átszámitott légnyomás 1002 mbar, alig változik.

Várható időjárás vasárnap estig:

Általában erősen felhős vagy borult idő, egyre több helyen eső, zápor. Hajnalban párásság.
Eleinte élénk, déli, délnyugati szél, később a Dunántúlon fokozatosan északnyugatira forduló, megerősödő, helyenként viharossá fokozódó szél.
Várható legalacsonyabb éjszakai hőmérséklet: 6, 11 fok között, legmagasabb nappali hőmérséklet; vasárnap északnyugaton 10 fok körül, másutt 15 fok közelében.

Bozóki István s.k.

A hőmérséklet napi középértéke és eltérése a 100 évi átlagtól /Budapesten/:

1980. X. 24.	11,0°C	+1,6°C

1871 óta ezen a napon Budapesten előfordult

legmagasabb hőmérséklet:	23,7°C /1923/,
legalacsonyabb hőmérséklet:	-4,6°C /1890/.

80.667.

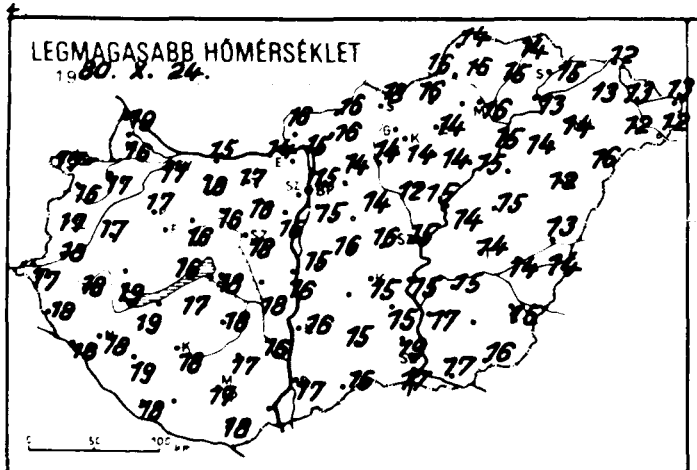
LEGMAGASABB HŐMÉRSÉKLET
1980. X. 24.

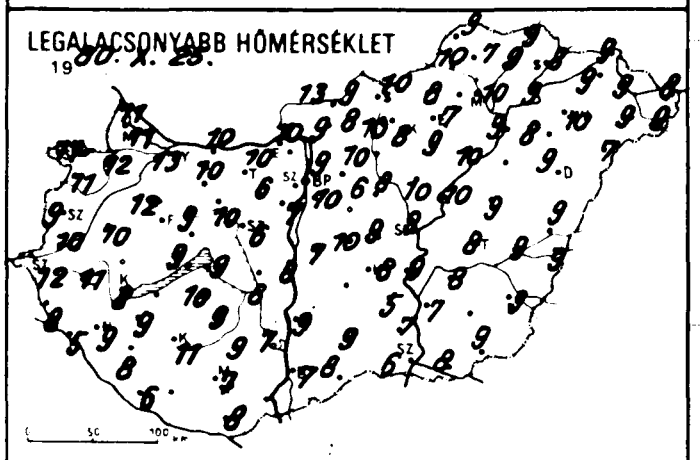
LEGALACSONYABB HŐMÉRSÉKLET
1980. X. 25.

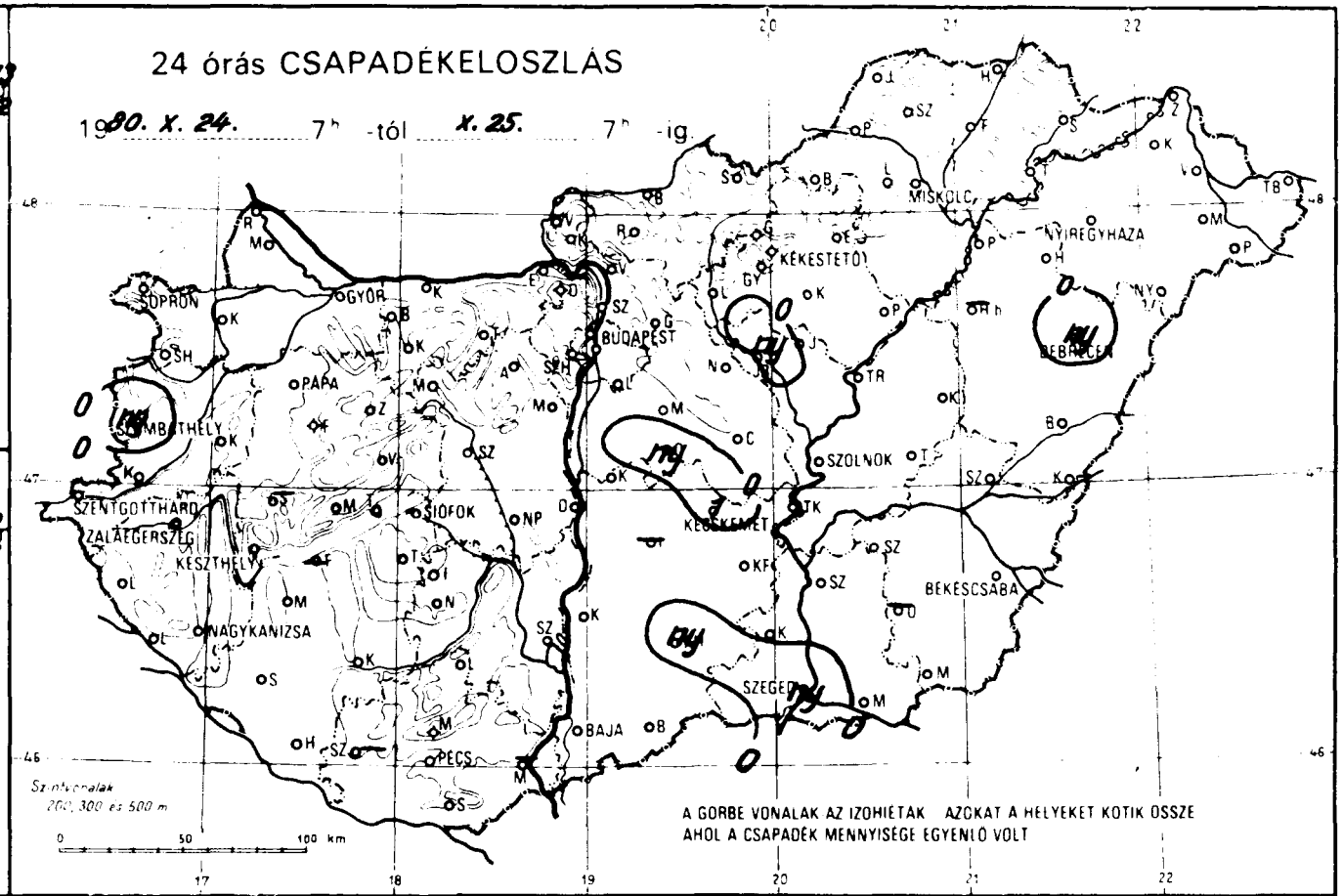
24 órás CSAPADÉKELOSZLÁS
1980. X. 24. 7h -tól X. 25. 7h -ig
SOPRON
GYŐR
PAPA
SZOMBATHELY
SZENTGOTTHÁRD
ZALAEGERSZEG
KESZTHELY
NAGYKANIZSA
SIÓFOK
BUDAPEST
MISKOLC
KÉKESTETŐ
NYÍREGYHÁZA
DEBRECEN
SZOLNOK
KECSKEMÉT
BÉKÉSCSABA
SZEGED
BAJA
PÉCS
Szintvonalak
200, 300 és 500 m
A GÖRBE VONALAK AZ IZOHIÉTAK AZOKAT A HELYEKET KÖTIK ÖSSZE
AHOL A CSAPADÉK MENNYISÉGE EGYENLŐ VOLT

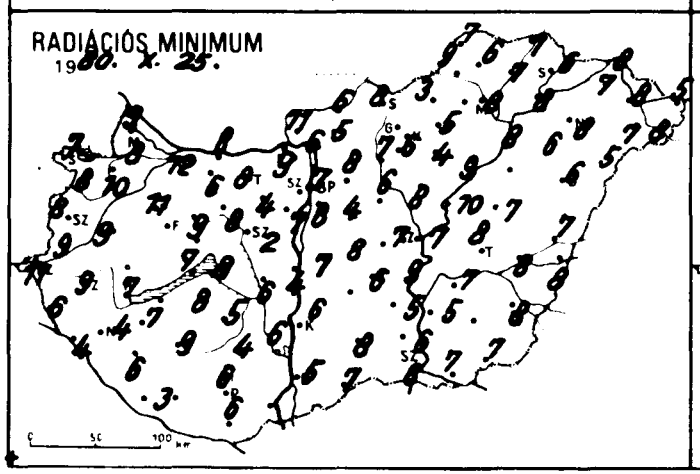
RADIÁCIÓS MINIMUM
1980. X. 25.

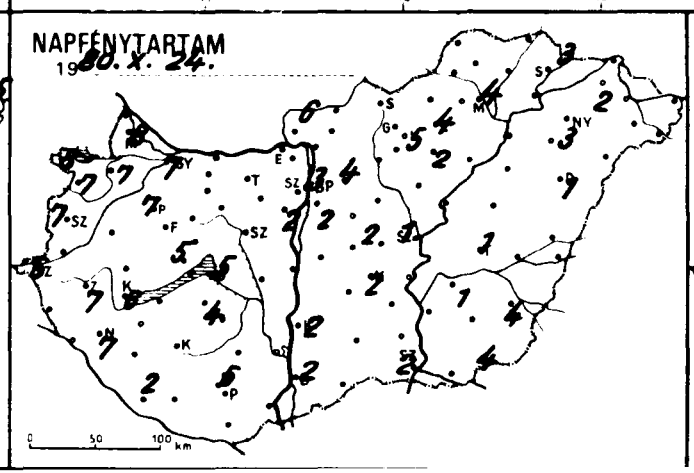
NAPFÉNYTARTAM
1980. X. 24.

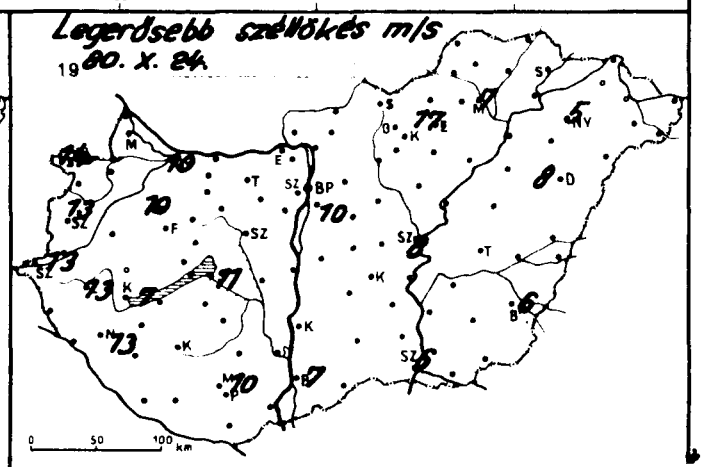
Legerősebb széllökés m/s
1980. X. 24.

	80.X.25. 07 h -ig az utolsó 24 óra adatai					
	csapadék (mm)		max. hőmérséklet	min. hőmérséklet	rad. min.	napos órák
Győr	•		17	13	12	7
Kapuvár	•		17	12	10	7
Mosonmagyaróvár	•		16	11	8	8
Rajka	•		19	11	9	
Sopron	•		17	11	7	8
Sopronhorpács	•		16	11	8	7
Káld	•		17	10	9	
Körmend	•		18	10	9	
Szentgotthárd	•		17	12	11	6
Szombathely	ny	ý	17	9	8	7
Lenti	•		18	8	6	
Letenye	•	⌒	18	5	4	
Nagykanizsa	•		18	9	4	7
Zalaegerszeg	•		18	11	9	7
Farkasgyepű	•		15	11	8	
Keszthely	•	⌒	19	8	7	6
Mencshely	•		15	10	7	5
Pápa	•		17	12	11	7
Sümeg	–		–	–	–	
Tihany	•		16	9	7	
Veszprém	•		16	9	9	
Zirc	•	⌒	15	9	5	
Fonyód	–		–	–	–	
Homokszt. György	•	⌒	18	6	3	2
Kaposvár	•		18	11	9	
Marcali	•		19	9	7	
Siófok	•	⌒	18	9	8	5
Somogyszob	•	⌒	19	8	6	
Tab	•		17	10	8	
Bábolna	•		17	10	8	
Esztergom	•		14	10	9	
Kisber	•		18	10	6	
Komárom	•		15	10	8	
Tatabánya	•		17	10	8	
Alcsutdoboz	•	⌒	16	6	4	
Dunaújváros	•		16	8	4	
Martonvásár	•		16	7	7	2
Mór	•		16	10	8	
Nagyhörcsökp.	•		18	8	8	
Szabadbattyán	•	⌒	18	6	2	
Iregszemcse	•	⌒	18	9	5	4
Lengyel	•		17	9	4	
Nagykonyi	•		19	10	7	
Szekszárd	•		16	7	6	
Árpádtető	•		15	9	6	
Mohács	–		–	–	–	
Pécs	•	⌒	17	7	6	6
Siklós	•		18	8	6	
Szigetvár	–		–	–	–	
Bp. Lőrinc	•		15	10	8	2
Bp. Met. Int.	•		15	9	7	3
Bp. Szab. hegy	•		12	8	6	
Cegléd	•		16	9	7	2
Dobogókő	•		9	5	4	
Gödöllő	•		14	10	8	4
Kiralyrét	•	⌒	13	4	4	
Monor	•		14	6	4	
Nagykata	•		12	8	6	
Orkény	ny		16	10	8	
Szentendre	•		15	8	7	

	80.X.25. 07 h -ig az utolsó 24 óra adatai					
	csapadék (mm)		max. hőmérséklet	min. hőmérséklet	rad. min.	napos órák
Vác	•	⌒	15	9	6	
Vámosmikola	•		16	13	11	6
Baja	•	⌒	17	7	5	2
Bácsalmás	•		16	8	7	
Izsák	–		–	–	–	
Kalocsa	•	⌒	16	9	6	2
Kecskemét	1	⌒ =	15	8	6	2
Kiskunf. háza	•		15	5	5	
Kiskunhalas	ny	,	15	9	8	
Kunszentmiklós	•		15	7	7	
Tiszakécske	•		15	9	9	
Balassagyarmat	•		16	9	6	
Romhány	•		16	8	5	
Salgótarján	•		18	10	8	
Eger	•		14	7	5	4
Galyatető	•		10	4	3	
Gyöngyös	•		14	8	6	
Kékestető	•		9	5	4	5
Kompolt	•	⌒	14	9	4	2
Lőrinci	•		14	10	7	
Poroszló	•		15	10	9	
Jászapáti	•	⌒	15	10	8	
Jászberény	ny		14	10	9	
Karcag	•		15	7	7	
Szolnok	•	–	15	9	7	1
Tiszaroff	•		14	10	10	
Túrkeve	•		14	8	8	1
Kistelek	•		19	7	6	
Makó	•	⌒	17	8	7	
Szeged	ny		17	6	6	2
Szentes	•		17	7	5	
Borsodnádasd	•		16	8	3	
Füged	•		15	9	7	
Hidasnémeti	•		14	9	7	
Jósvafő	•		14	9	7	4
Lillafüred	•		17	10	9	
Miskolc	•	–	16	10	8	4
Putnok	•		16	10	9	
Sárospatak	•	⌒	15	8	6	3
Szendrőlád	•	⌒	16	7	6	
Tokaj	•		13	9	8	
Kisvárda	•		13	9	7	2
Mátészalka	•	⌒	12	9	7	
Nyíregyháza	•		14	10	8	3
Nyírlugos	•	⌒	16	7	5	
Pátyod	•	⌒	12	9	8	
Tiszabecs	•		13	8	5	
Vásárosnameny	•	⌒	13	9	8	
Záhony	•		12	9	8	
Berettyóújfalu	•		13	9	7	
Debrecen	ny	,	12	9	6	1
Hajdúdorog	•		14	8	6	
Hortobágy	–		–	–	–	
Körösszakál	•		14	9	8	
Polgár	•	⌒	15	9	8	
Békéscsaba	•		15	9	8	4
Mezőhegyes	•	⌒	16	9	7	4
Orosháza	–		–	–	–	–
Szarvas	•		15	8	7	1
Szeghalom	•		14	9	8	

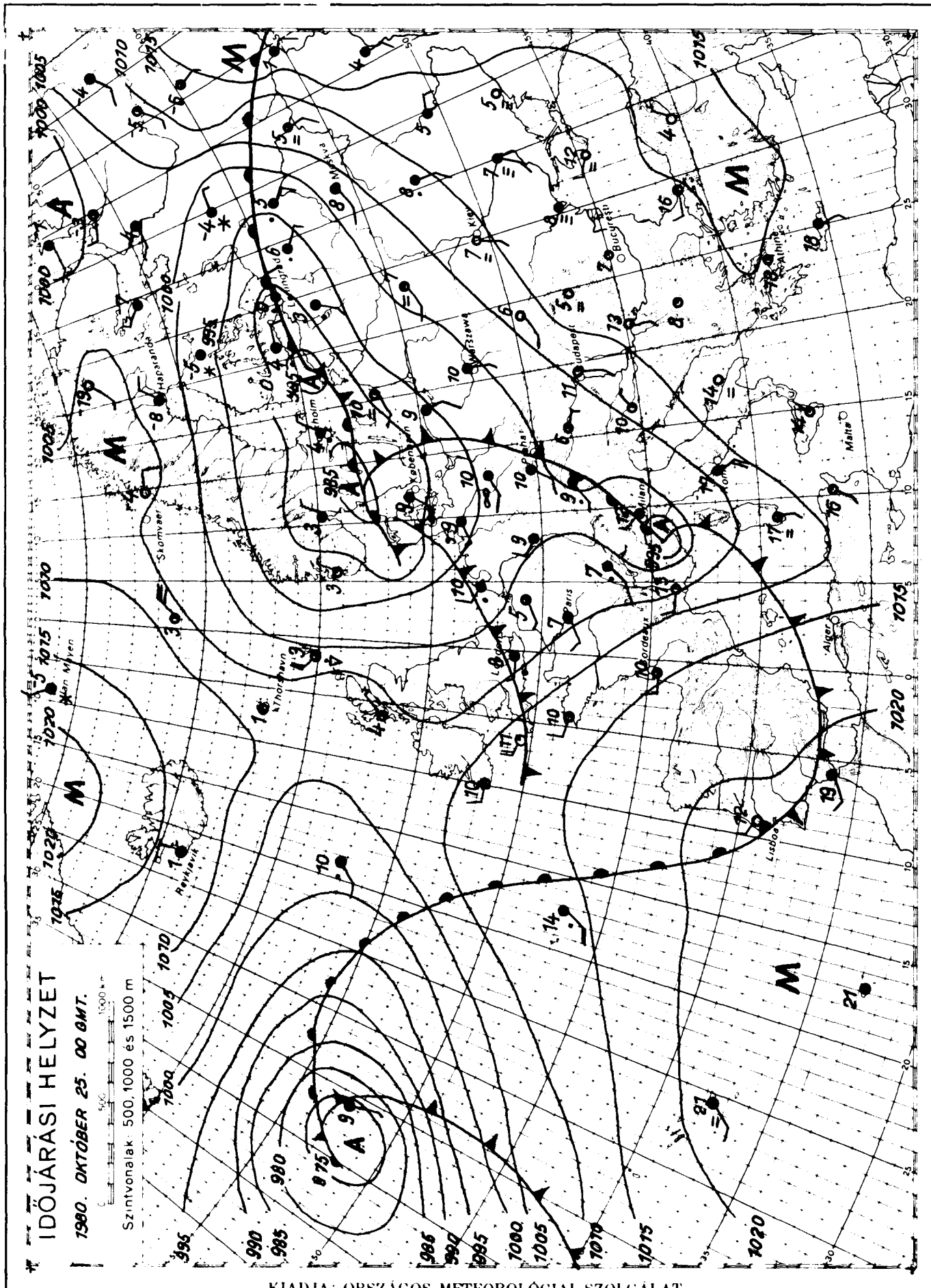

KIADJA: ORSZÁGOS METEOROLÓGIAI SZOLGÁLAT

Készíti: Központi Előrejelző Intézet Előrejelző Osztálya — T.: 273 - 078 — Megjelenik naponként —

Éves előfizetési díja: 1.460 Ft - Megrendelhető: 1024 Budapest, II., Kitaibel Pál u. 1. Telefon: 353-500

Kiadásért felel: az OMSZ elnöke — Szerkesztésért felel: a KEI igazgatója

IDŐJÁRÁSI NAPIJELENTÉS

ЕЖЕДНЕВНЫЙ МЕТЕОРОЛОГИЧЕСКИЙ БЮЛЛЕТЕНЬ • DAILY WEATHER REPORT
BULLETIN QUOTIDIEN DE TEMPS • TÄGLICHER WETTERBERICHT

93. évfolyam 300. szám. + Budapest + 1980. október 26. vasárnap

Az időjárási helyzet és a várható időjárás:

Középponttal a Balti-tenger fölött ciklon örvénylik, amelynek front rendszere vasárnap hajnalban kb. a Helsinki-Lvov-Budapest-Nápoly vonalban helyezkedett el. Az emlitett, mintegy 300-500 km széles felhő és csapadékzóna mögött már száraz, de hideg levegő áramlik szárazföldünk belseje felé. Hatására Nyugat-Európában a nappali fölmelegedés jelentősen visszaesett, kb. 3-6 fokkal alacsonyabb a hőmérséklet csúcsértéke az október végén megszokottnál. Kontinensünk keleti vidékein változékony, de az évszakhoz képest egyelőre még enyhe az idő. A legmagasabb nappali hőmérséklet 4-7 fokkal magasabb az átlagosnál.

Hazánkban szombaton a Dunántúlon már a délelőtti órákban erősen megnövekedett a felhőzet, keleten még 1-6 órán át sütött a nap. Előbb nyugaton, majd fokozatosan a középső és a keleti országrészben is eleredt az eső. A ma reggel 7 óráig lehullott csapadék mennyisége a Dunántúl nyugati, északnyugati vidékein 10-20 mm között volt, de a nyugati határvidékeken helyenként 20 mm-nél több csapadékot is mértek. Szentgotthárdon pl. 26 mm-t, Lentiben 29 mm-t. Az ország többi részén 10 mm alatt maradt a csapadék mennyisége. A legmagasabb nappali hőmérséklet szombaton a Dunántúlon 13 és 18 fok között volt, keleten 15 és 21 fok között alakult. Vasárnap hajnalra 6-12 fokig hült le a levegő. Délelőtt északnyugat felől lassan felszakadozott a zárt felhőzet, az északi szél többfelé viharossá fokozódott. Keleten még borult, esős idő volt. 11 órakor 9, 11 fokot mutattak a hőmérők.

Ma 12 órakor Budapesten 10 fokot mértek, a tengerszintre átszámitott légnyomás 1019 mbar, erősen emelkedik.

Várható időjárás hétfő estig:

Változóan, keleten, délkeleten erősen felhős idő, elsősorban délkeleten, keleten szórványosan esővel, záporral.
Vasárnap még erős, többfelé viharos északi, északkeleti szél, hétfőn élénk, időnként erős északkeleti, keleti szél.
A legalacsonyabb éjszakai hőmérséklet északnyugaton 1 és 4 fok között, egy-két derült, szélvédett helyen gyenge fagy, délkeleten 4 és 7 fok között.
A legmagasabb nappali hőmérséklet hétfőn 7 és 12 fok között.

Demeter Éva s.k.

A hőmérséklet napi középértéke és eltérése a 100 évi átlagtól /Budapesten/:

1980. október 25.	12,9°C	+3,8°C

1871 óta ezen a napon Budapesten előfordult

legmagasabb hőmérséklet:	26,4°C /1923/
legalacsonyabb hőmérséklet:	-4,8°C /1890/

80.668.

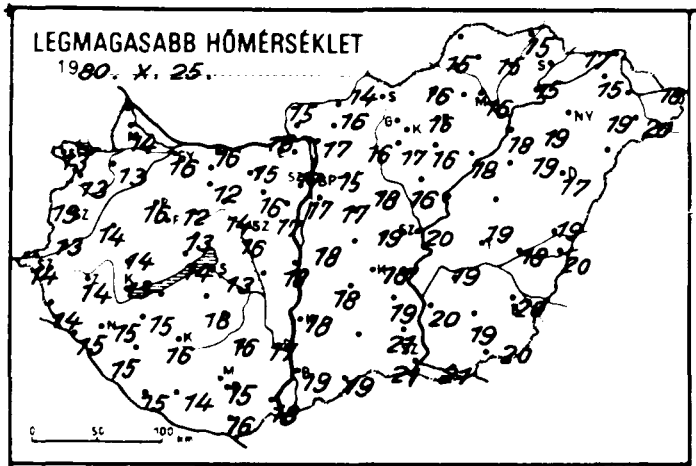
LEGMAGASABB HŐMÉRSÉKLET
1980. X. 25.

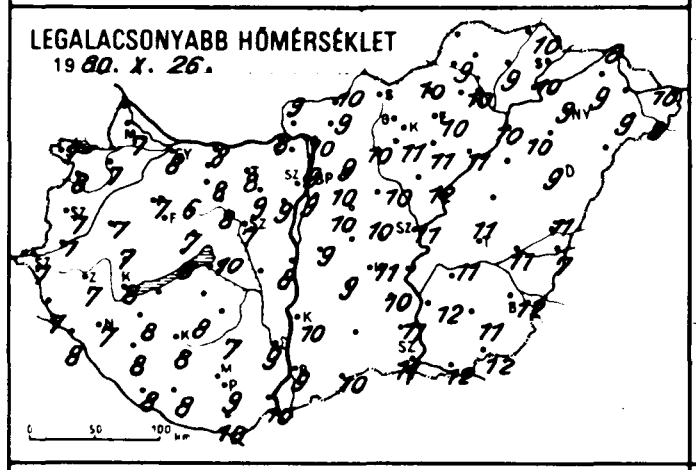
LEGALACSONYABB HŐMÉRSÉKLET
1980. X. 26.

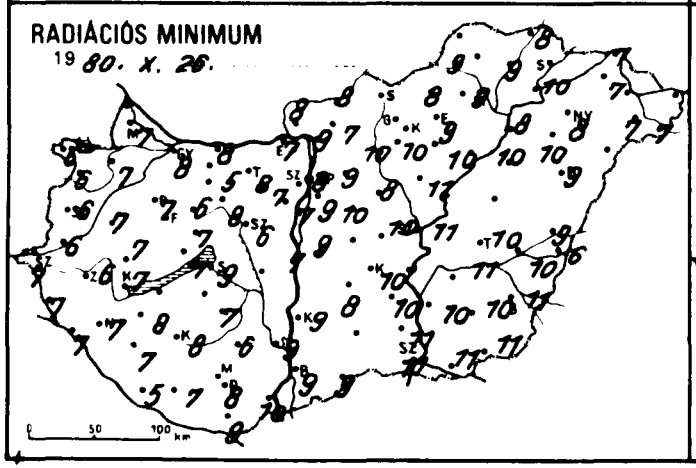
RADIÁCIÓS MINIMUM
1980. X. 26.

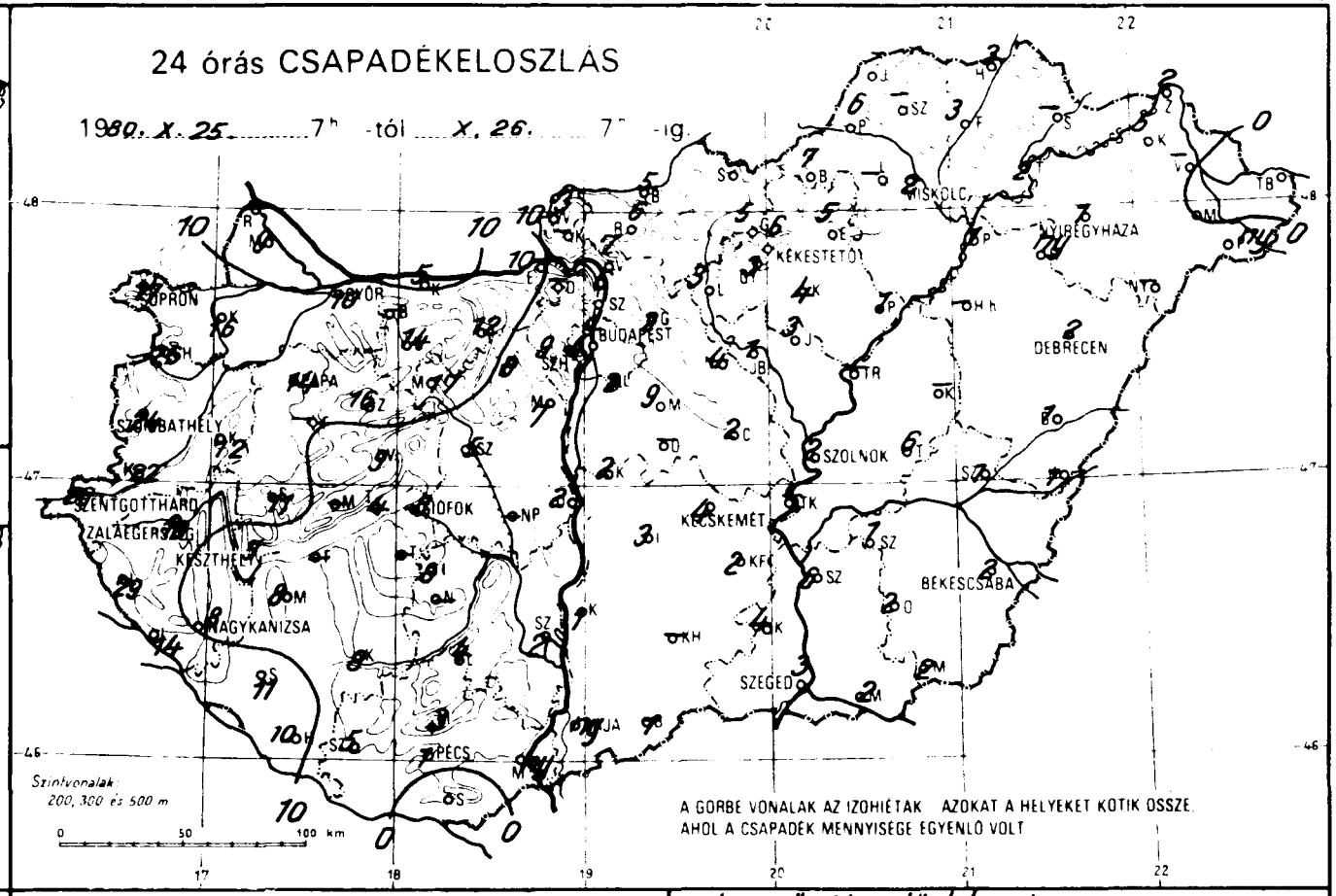
24 órás CSAPADÉKELOSZLÁS
1980. X. 25. 7h -tól X. 26. 7h -ig
SOPRON
GYŐR
BUDAPEST
MISKOLC
NYÍREGYHÁZA
KÉKESTETŐ
DEBRECEN
SZOMBATHELY
SZOLNOK
SZENTGOTTHÁRD
ZALAEGERSZEG
KESZTHELY
BIOFOK
KECSKEMÉT
BÉKÉSCSABA
NAGYKANIZSA
SZEGED
PÉCS
Szintvonalak: 200, 300 és 500 m
A GÖRBE VONALAK AZ IZOHIÉTAK AZOKAT A HELYEKET KÖTIK ÖSSZE, AHOL A CSAPADÉK MENNYISÉGE EGYENLŐ VOLT

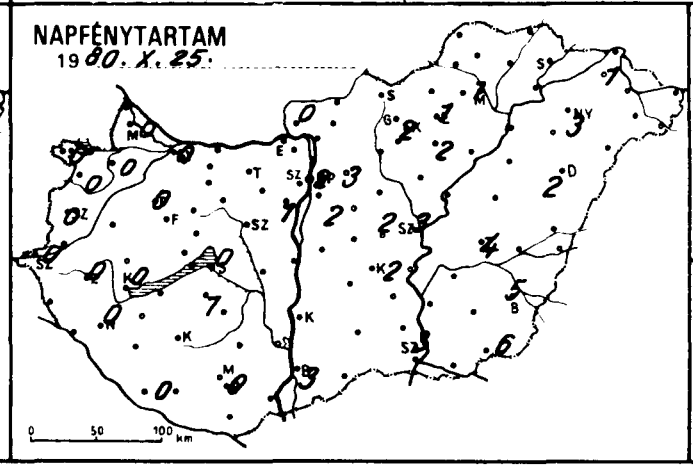
NAPFÉNYTARTAM
1980. X. 25.

Legerősebb széllökés m/s
1980. X. 26.

	19 80.X.26. 07 h -ig az utolsó 24 óra adatai					
	csapadék (mm)		max. hőmérséklet	min. hőmérséklet	rad. min.	napos órák
Győr	10	▽	16	8	8	0
Kapuvár	16		13	7	7	0
Mosonmagyaróvár	9		14	7	7	0
Jánossomorja	–		–	–	–	
Sopron	17		13	7	6	0
Sopronhorpács	26		13	8	6	0
Zalaegerszeg	12		14	7	7	
Lenti	22		13	7	6	
Szentgotthárd	26		14	7	7	0
Szombathely	24		13	7	6	0
Szentgyörgyvár	29		14	7	7	
Zalaszentiván	14	▽	15	8	7	
Nagykanizsa	8		15	7	7	0
Zalaegerszeg	18	▽	14	7	6	0
Farkasgyepű	–		–	–	–	
Keszthely	5		13	8	7	0
Tihany	–		–	–	–	–
Pápa	14		16	7	7	0
Sümeg	11		14	7	7	
Veszprém	4	▽	14	8	7	
Zirc	9		13	7	7	
Tatabánya	16		12	6	6	
Tényő	–		–	–	–	
Csornok	10		15	8	5	0
Kaposvár	8		16	8	8	
Marcali	8		15	8	8	
Siófok	6		13	10	9	0
Somogyszob	11	▽	15	8	7	
Tab	–		–	–	–	
Bábolna	–		–	–	–	
Esztergom	10		16	8	7	
Kisber	14		12	8	5	
Komárom	5		16	8	8	
Tatabánya	12		15	8	8	
Alcsútdoboz	8	▽	16	9	7	
Dunaújváros	2		18	8	7	
Martonvásár	7		17	9	7	1
Mór	17		14	8	8	
Nagyhörcsökp.	–		–	–	–	
Szabadbattyán	5		16	7	6	
Iregszemcse	8		18	8	7	1
Lengyel	4		16	7	6	
Nagykónyi	–		–	–	–	
Szekszárd	2	▽	17	9	9	
Árpádtető	3		13	7	6	
Mohács	ny	▽	18	10	10	
Pécs	1		15	9	8	0
Siklós	•		16	10	9	
Szigetvár	5		14	8	7	
Bp. Lőrinc	2		17	9	9	2
Bp. Met. Int.	4		17	9	8	2
Bp. Szab. hegy	9		14	6	6	
Tegled	2	,	19	10	10	2
Dobogokő	–		–	–	–	
Gödöllő	2		15	9	9	3
Kartalyrét	–		–	–	–	
Monor	9		17	10	10	
Nagykata	4		18	10	8	
Szikeny	–		–	–	–	
Szentendre	6		16	10	9	

	19 80.X.26. 07 h -ig az utolsó 24 óra adatai					
	csapadék (mm)		max. hőmérséklet	min. hőmérséklet	rad. min.	napos órák
Vác	7	∽	17	10	9	
Vámosmikola	3		15	9	8	0
Baja	ny		19	9	9	3
Bácsalmás	1		19	10	9	
Izsák	3		18	9	8	
Kalocsa	1		18	10	9	
Kecskemét	4		18	11	10	2
Kiskunf. háza	2		19	10	10	
Kiskunhalas	–		–	–	–	
Kunszentmiklós	2	▽	18	9	9	
Tiszakécske	–		–	–	–	
Balassagyarmat	5		14	10	8	
Romhány	6		16	9	7	
Salgótarján	–		–	–	–	
Eger	5		16	10	9	1
Galyatető	5		11	5	4	
Gyöngyös	3		17	11	10	
Kékestető	6		10	6	6	2
Kompolt	4		16	11	10	2
Lőrinci	3		16	10	10	
Poroszló	1		18	11	10	
Jászapáti	3	=	16	12	11	
Jászberény	1		18	10	10	
Karcag	–		–	–	–	
Szolnok	2		20	11	11	3
Tiszaroff	–		–	–	–	
Túrkeve	ny		19	11	10	4
Kistelek	4	▽	21	11	10	
Makó	2		21	12	11	
Szeged	3		21	11	11	3
Szentes	6		20	12	10	
Borsodnádasd	7	▽	16	10	8	
Fügöd	3		15	9	9	
Hidasnémeti	3		15	10	8	
Jósvafő	–		–	–	–	–
Lillafüred	–		–	–	–	
Miskolc	2		16	10	9	1
Putnok	6		15	9	9	
Sárospatak	–		–	–	–	–
Szendrőlád	–		–	–	–	
Tokaj	2		15	10	10	
Kisvárda	5		15	9	7	1
Mátészalka	•		19	9	7	
Nyíregyháza	1		19	9	8	3
Nyírlugos	–		–	–	–	
Pátyod	ny		20	8	7	
Tiszabecs	•		18	10	–	
Vásárosnamény	–		–	–	–	
Záhony	2		17	8	7	
Berettyóújfalu	1		19	11	9	
Debrecen	2		17	9	9	2
Hajdúdorog	ny	,	19	10	10	
Hortobágy	–		–	–	–	
Körösszakál	1		20	7	6	
Polgár	1	,	18	10	8	
Békéscsaba	2		20	12	11	5
Mezőhegyes	2		20	12	11	6
Orosháza	2		19	11	10	–
Szarvas	1		19	11	11	3
Szeghalom	1	,	18	11	10	

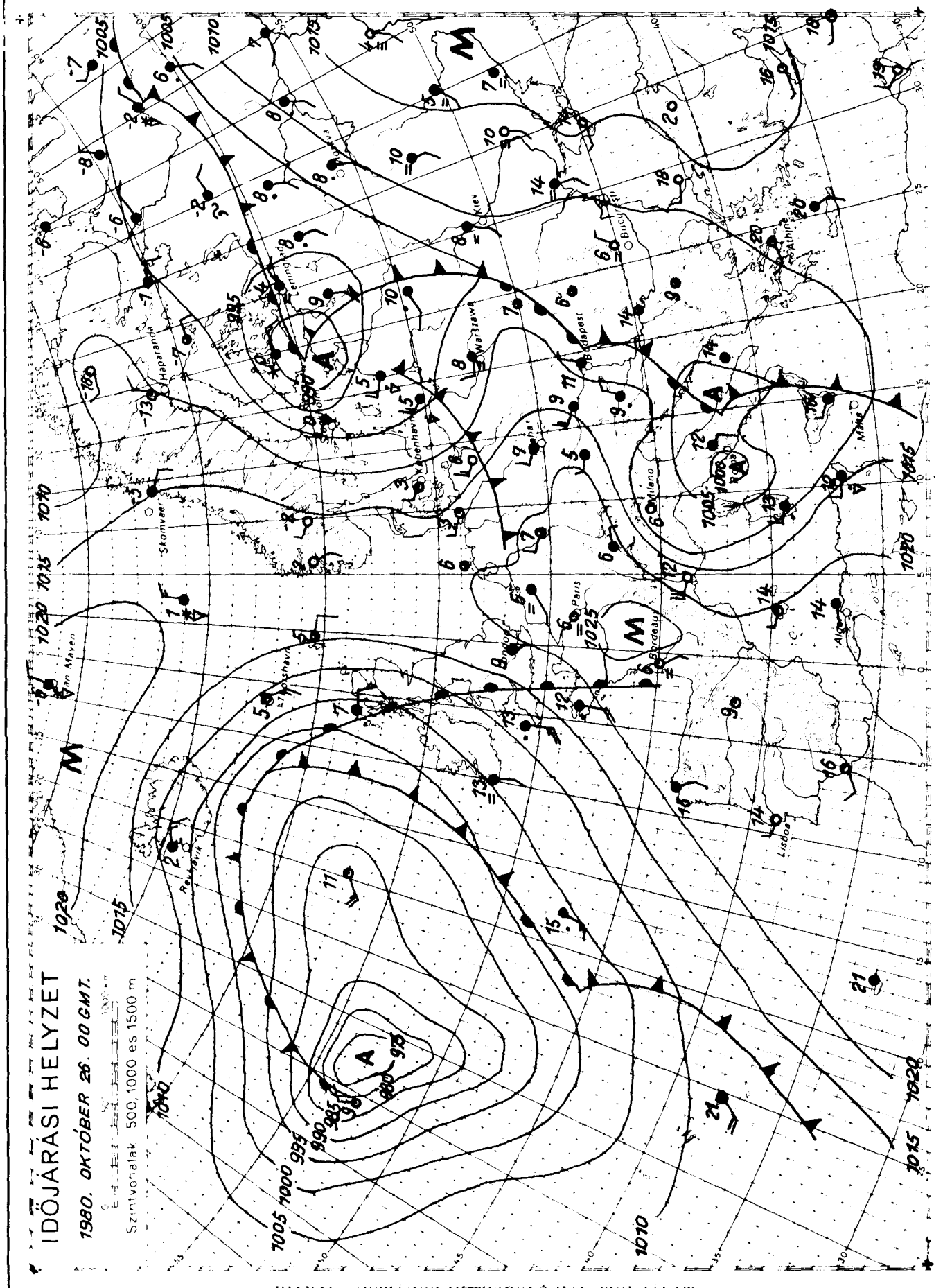

KIADJA: ORSZÁGOS METEOROLÓGIAI SZOLGÁLAT

Készíti: Központi Előrejelző Intézet Előrejelző Osztálya — T.: 276 - 078 — Megjelenik naponként —

Éves előfizetési díja: 1 460 Ft. Megrendelhető: 1024 Budapest, II., Kitaibel Pál u. 1. Telefon: 353-500

Kiadásért felel: az OMSZ elnöke — Szerkesztésért felel: a KEI igazgatója

IDŐJÁRÁSI NAPIJELENTÉS

ЕЖЕДНЕВНЫЙ МЕТЕОРОЛОГИЧЕСКИЙ БЮЛЛЕТЕНЬ · DAILY WEATHER REPORT
BULLETIN QUOTIDIEN DE TEMPS · TÄGLICHER WETTERBERICHT

93. évfolyam 301. szám. + Budapest + 1980. október 27. hétfő

Az időjárási helyzet és a várható időjárás:

A Közép-Európában is lehülést hozó időjárási front hétfőre az Arhangelszk-Moszkva-Istambul vonalba jutott, hatására a Szovjetunió európai területén sok-felé esik az eső, záporeső, északon helyenként havazik. Az elmúlt napokhoz viszonyitva jelentősen visszaesett a hőmérséklet, helyenként napközben is nulla fok közelében marad. Az emlitett időjárási front mögött, Dél-Skandináviától Közép-Európán át az Appennini-félszigetig magas nyomású légköri képződmény alakult ki, amelyet hideg, száraz levegő tölt ki. Területén általában kevés a felhő, erős az éjszakai lehülés és a több órás napsütés ellenére is hüvös kissé a hajnal.

Hazánkban vasárnap a nyugati, északnyugati országrészben csak kissé felhős volt az ég, 5-9 órán át sütött a nap. Körülbelül a Duna vonalától keletre borult idő volt, csaknem mindenütt volt eső, záporeső, a hétfő reggel 7 óráig lehullott csapadék mennyisége csapadéknyom és 5 mm között váltakozott. A legmagasabb hőmérséklet vasárnap 10 és 15 fok között alakult. Hétfő hajnalra minusz 4, plusz 3 fokig hült le a levegő, többnyire a Dunántúlon volt a hüvös idő. Hétfőn délelőtt az északkeleti országrész kivételével derült, napos idő volt, északkeleten viszont erősen felhős maradt az ég. A hőmérséklet 11 órakor 5 és 10 fok között alakult.

Ma 12 órakor Budapesten a hőmérséklet 8 fok, a tengerszintre átszámitott légnyomás 1029 mbar, gyengén süllyed.

Várható időjárás kedd estig:

Az északi országrészben időnként megnövekvő felhőzet, csapadék nélkül. Máshol jobbára derült idő. Hajnalra többfelé köd. Éjszaka gyenge, napközben időnként kissé élénk délnyugati szél.
A legalacsonyabb éjszakai hőmérséklet: minusz 3, +2 fok között.
A legmagasabb nappali hőmérséklet kedden: 12 és 17 fok között.

Török Dénes s.k.

TÁVOLABBI KILÁTÁSOK SZERDÁTÓL - SZOMBATIG:

A hajnali, reggeli órákban párás, ködös idő. Az ország északi részén kisebb eső, zápor lehetséges, másutt csapadék nem valószinü.
Legalacsonyabb hajnali hőmérséklet eleinte 0 fok körül, később +2, +7 fok között.
Legmagasabb nappali hőmérséklet 13, 18 fok között.
Jelentős mennyiségü /legalább 5 mm/ csapadék az ország területének 20 százalékán várható.

KÖZÉPTÁVÚ ELŐREJELZŐ OSZTÁLY

A hőmérséklet napi középértéke és eltérése a 100 évi átlagtól /Budapesten/:

1980. október 26.	8,9°C	-0,2°C

1871 óta ezen a napon Budapesten előfordult

legmagasabb hőmérséklet:	23,5°C /1949/
legalacsonyabb hőmérséklet:	-4,9°C /1946/

80.669.

LEGMAGASABB HŐMÉRSÉKLET
1980. X. 26.

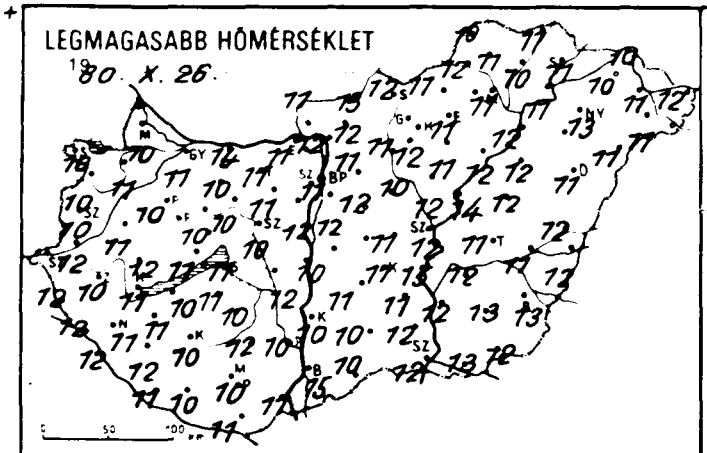

LEGALACSONYABB HŐMÉRSÉKLET
1980. X. 27.

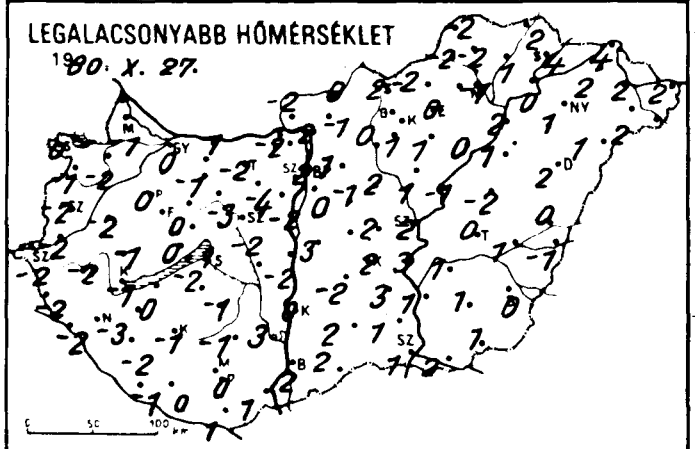

24 órás CSAPADÉKELOSZLÁS

1980. X. 26. 7h -tól X. 27. 7h ig.

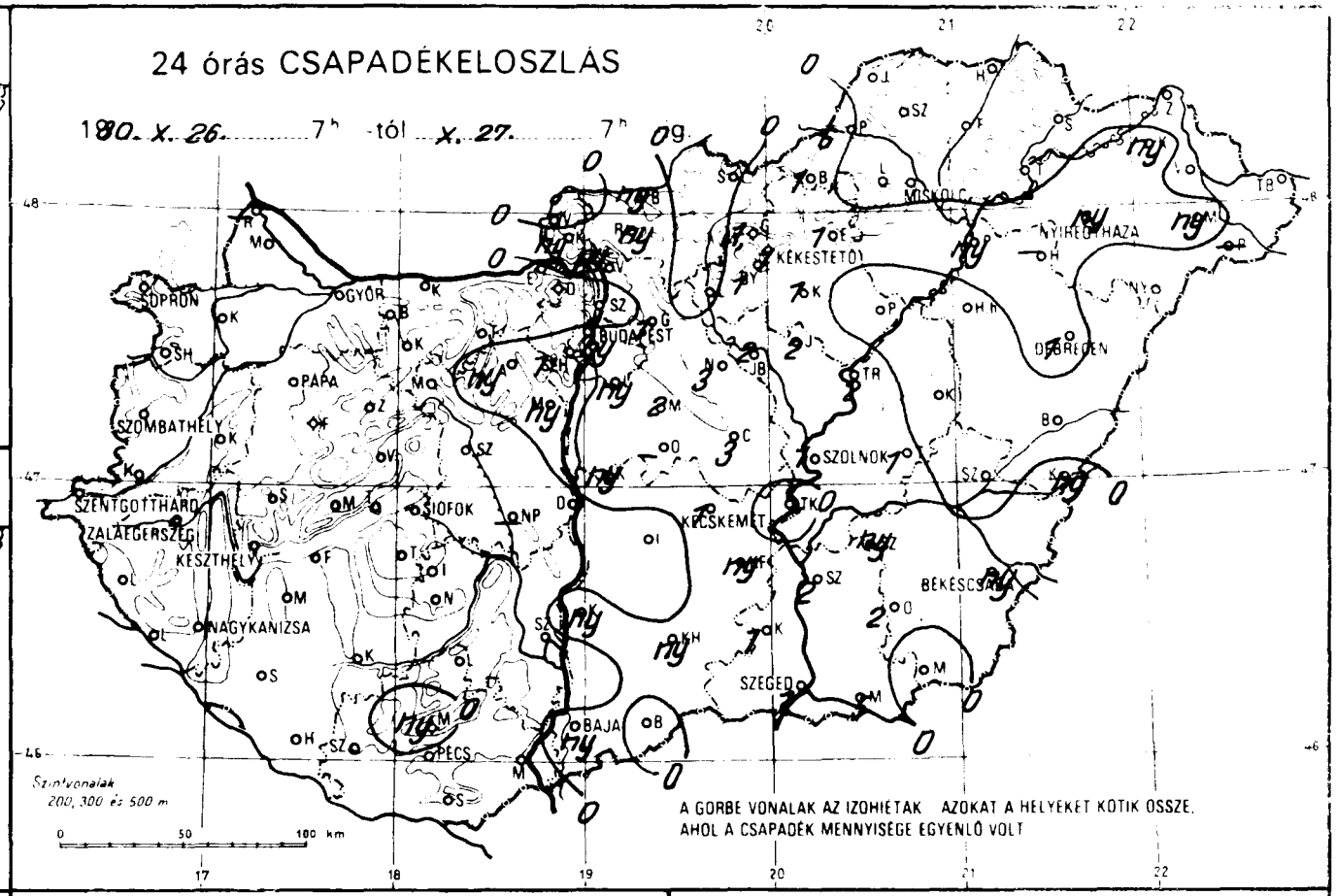

RADIÁCIÓS MINIMUM
1980. X. 27.

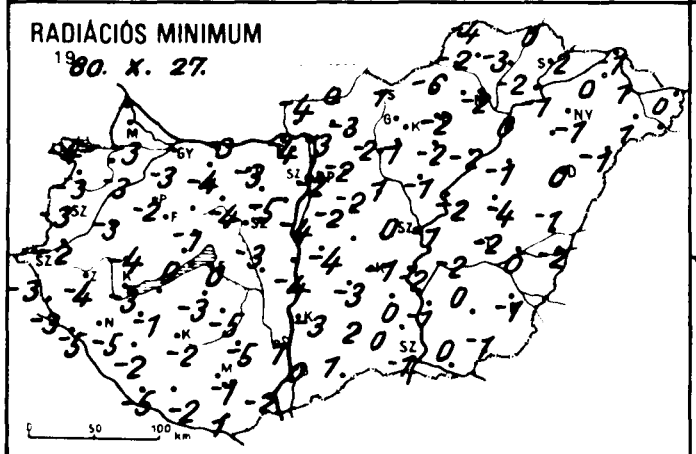

NAPFÉNYTARTAM
1980. X. 26.

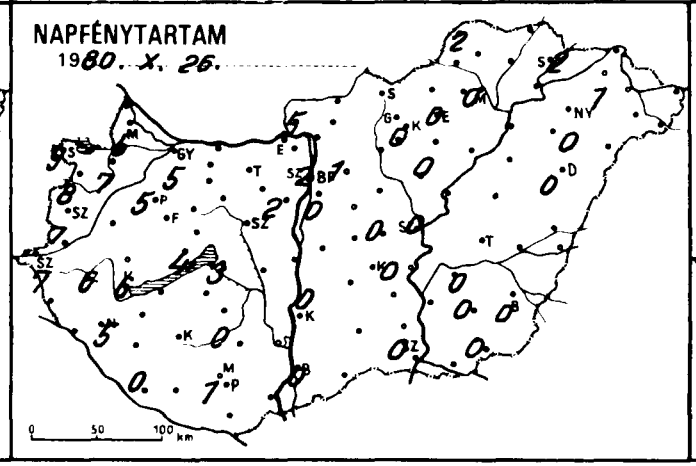

Legerősebb széllökés m/s
1980. X. 26.

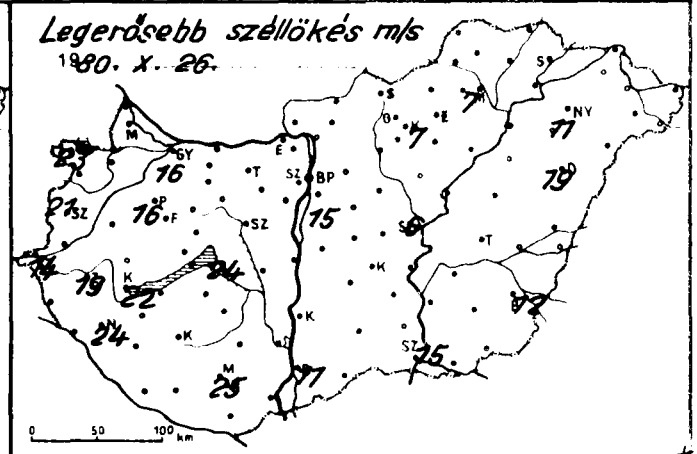

	1980.X.27. 07h-ig az utolsó 24 óra adatai					
	csapadék (mm)		max. hőmérséklet	min hőmérséklet	rad. min.	napos órák
Győr	•	⊔	11	0	-3	5
Kapuvár	•	⊔	11	-2	-3	7
Mosonmagyaróvár	•	⊔	10	-1	-3	5
Rábca	–		–	–	–	
Sopron	•	⊔	10	0	-4	9
Sopronhorpács	•	⊔	10	-1	-3	8
Káld	•	⊔	11	-2	-3	
Körmend	•		12	-2	-2	
Szentgotthárd	•	⊔ =	12	-2	-3	7
Szombathely	•	⊔	10	-2	-3	7
Lenti	•		12	-2	-3	
Letenye	•	⊔	12	-2	-5	
Nagykanizsa	•	⊔	11	-3	-5	5
Zalaegerszeg	•	⊔	10	-2	-4	6
Farkasgyepű	•	⊔	9	-2	-5	
Keszthely	•	⊔	11	-1	-3	6
Mencshely	•	⊔	8	0	-3	4
Pápa	•	⊔ =	10	0	-2	5
Sümeg	•	⊔	12	-1	-4	
Tihany	•		11	0	0	
Veszprém	•	⊔	10	0	-1	
Zirc	•	⊔	8	-4	-6	
Fonyód	•		10	0	-4	
Homokszt. György	•	⊔	11	-1	-5	0
Kaposvár	•	⊔	10	-1	-2	
Marcali	•	⊔	11	0	-1	
Siófok	•	⊔	11	1	0	3
Somogyszob	•	⊔	12	-2	-2	
Tab	•		11	-2	-3	
Bábolna	•	⊔	11	-3	-4	
Esztergom	•		11	-2	-4	
Kisbér	•	⊔	10	-1	-4	
Komárom	•	⊔	14	-1	-3	
Tatabánya	•	⊔	11	-2	-3	
Alcsútdoboz	ny	⊔	11	-4	-5	
Dunaújváros	•		12	-2	-4	
Martonvásár	ny	⊔	12	-2	-4	2
Mór	•	⊔	10	-3	-4	
Nagyhörcsökp.	–		–	–	–	
Szabadbattyán	•	⊔	10	-2	-3	
Tegszemcse	•	⊔	10	-1	-5	0
Tengyel	•		12	-1	-5	
Nagykonyi	•		10	-2	-4	
Szekszárd	•		10	3	1	
Árpádtető	ny		8	1	-1	
Mohács	•	⊔	11	1	-2	
Pécs	•	⊔	10	0	-1	1
Siklós	•		11	1	1	
Szigetvár	•		10	0	-2	
Bp. Lőrinc	ny	⊔ =	12	0	-2	0
Bp. Met. Int.	ny		11	2	-2	2
Bp. Szab. hegy	1	⊔	7	1	-3	
Ceglédi	3	⊔	11	2	0	0
Csabacsaba	•		7	0	-2	
Csepel	1	⊔	11	1	-2	1
Dunaalyres	ny	⊔	11	-2	-3	
Gödöllő	2		12	-1	-2	
Jászkarajenő	3		10	2	1	
Kecel	–		–	–	–	
Szentendre	•		12	0	0	

	1980.X.27. 07h-ig az utolsó 24 óra adatai					
	csapadék (mm)		max. hőmérséklet	min hőmérséklet	rad. min	napos órák
Vác	ny	⊔	12	-2	-3	
Vámosmikola	•	⊔	11	-2	-4	5
Baja	ny	⊔	15	2	0	0
Bácsalmás	•		10	2	1	
Izsák	•		11	-2	-3	
Kalocsa	ny	,	10	0	-3	0
Kecskemét	1	⊔	11	2	-1	0
Kiskunf. háza	ny	,	11	3	0	
Kiskunhalas	ny	,	10	2	2	
Kunszentmiklós	ny	⊔	10	3	-2	
Tiszakécske	•		15	3	-2	
Balassagyarmat	ny	⊔	13	0	0	
Romhány	ny		12	-1	-3	
Salgótarján	•		12	2	1	
Eger	1		11	0	-2	0
Galyatető	1		11	-2	-5	
Gyöngyös	1		12	1	1	
Kékestető	1	⊔	6	-2	-4	0
Kompolt	1	⊔	11	1	-2	0
Lőrinci	•	⊔	11	0	-2	
Poroszló	•		12	0	-2	
Jászapáti	2	⊔	12	1	-1	
Jászberény	2	⊔	11	-1	-2	
Karcag	•		12	-2	-4	
Szolnok	1		12	2	-1	0
Tiszaroff	2	⊔	14	-1	-2	
Túrkeve	1		11	0	-2	0
Kistelek	1	,	12	1	0	
Makó	5	⊔	13	2	0	
Szeged	1		12	1	-1	0
Szentes	2		12	1	-1	
Borsodnádasd	1	⊔	11	-2	-6	
Fügöd	•	⊔	10	1	-2	
Hidasnémeti	•		11	2	0	
Jósvafő	•	⊔	10	-2	-4	2
Lillafüred	•		11	-1	-2	
Miskolc	•	⊔ =	11	-1	-2	0
Putnok	6	⊔	12	-2	-2	
Sárospatak	•		16	4	2	2
Szendrőlád	•	⊔	11	-2	-3	
Tokaj	•		11	0	-1	
Kisvárda	ny		10	2	0	1
Mátészalka	ny	,	11	2	1	
Nyíregyháza	ny		13	1	-1	0
Nyírlugos	•	⊔	11	1	-1	
Pátyod	–		–	–	–	
Tiszabecs	•		12	2	0	
Vásárosnamény	•		11	2	1	
Záhony	•		10	4	-1	
Berettyóújfalu	•		12	0	-1	
Debrecen	1	⊔	11	2	0	0
Hajdúdorog	–		–	–	–	
Hortobágy	•		12	1	-1	
Körösszakál	ny	, ⊔	12	-1	-2	
Polgár	ny	⊔	12	2	0	
Békéscsaba	ny		13	0	-1	0
Mezőhegyes	•		12	1	-1	0
Orosháza	2		13	1	0	0
Szarvas	ny	⊔	12	1	-2	0
Szeghalom	•		11	1	0	

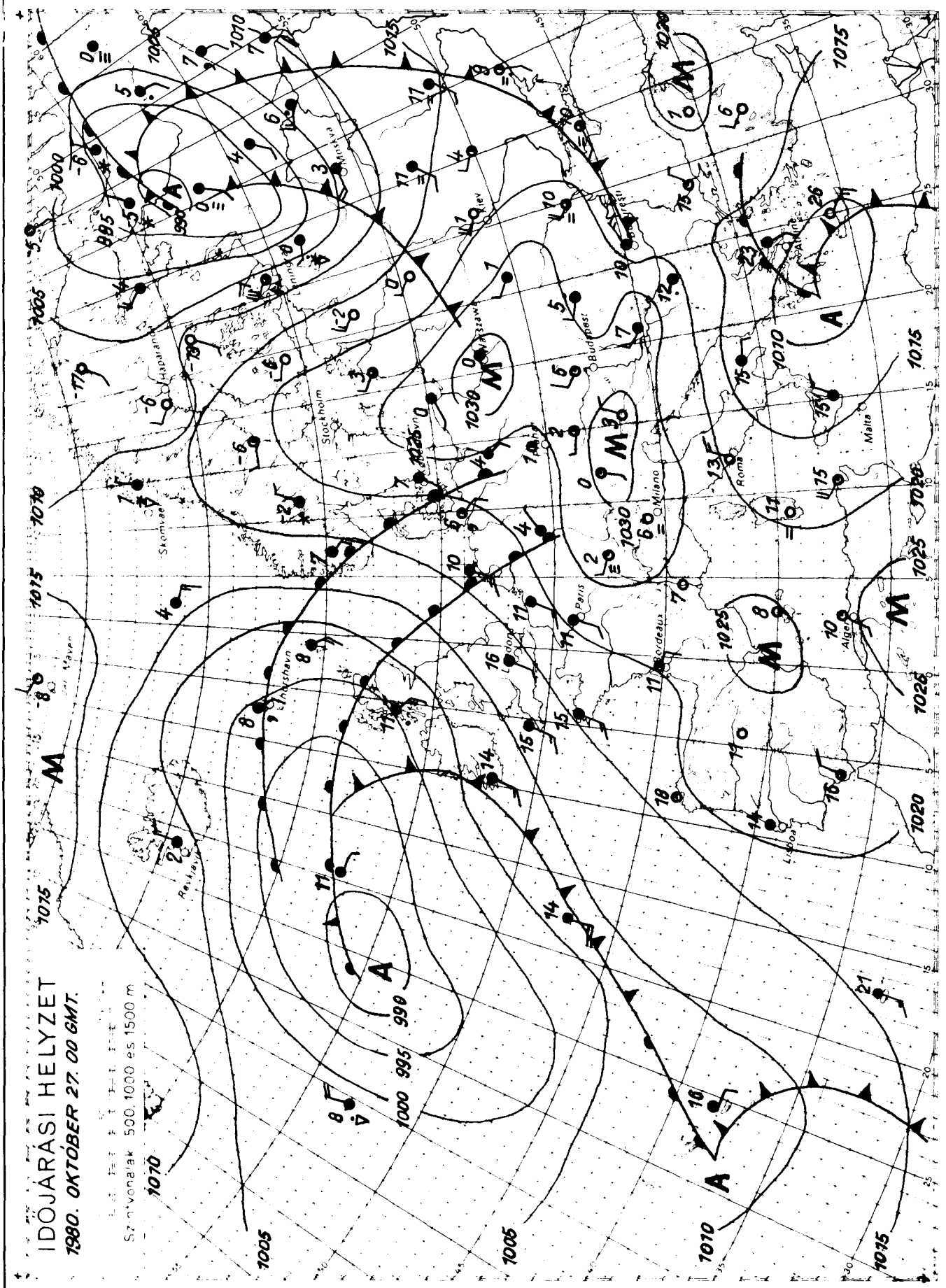

KIADJA: ORSZÁGOS METEOROLÓGIAI SZOLGÁLAT

Készíti: Központi Előrejelző Intézet Előrejelző Osztálya — T.: 273 - 078 — Megjelenik naponként

Éves előfizetési díja: 3 400 Ft. Megrendelhető: 1024 Budapest, II., Kitaibel Pál u. 1. Telefon: 353-500

Kiadásért felel: az OMSZ elnöke — Szerkesztésért felel: a KEI igazgatója

IDŐJÁRÁSI NAPIJELENTÉS

ЕЖЕДНЕВНЫЙ МЕТЕОРОЛОГИЧЕСКИЙ БЮЛЛЕТЕНЬ • DAILY WEATHER REPORT
BULLETIN QUOTIDIEN DE TEMPS • TÄGLICHER WETTERBERICHT

93. évfolyam 302. szám. + Budapest + 1980. október 28. kedd

Az időjárási helyzet és a várható időjárás:

Kontinensünkön az 50. szélességtől északra ciklonok irányitják az időjárást. Ezeken a területeken változékony, többfelé szeles, csapadékos az idő. Kedden délelőtt esőt jelentettek Lengyelország keleti, északkeleti vidékeiről, a Brit-szigetek térségéből, havazott Svédország középső részén, Finnországban, valamint a Balti-tenger keleti medencéjében. Az 50. szélességtől délre anticiklon alakitja szárazföldünk időjárását. Hatására csendes, őszi az idő. Hajnalban és reggel helyenként köd képződik. Számottevő csapadék csak az Égei-tenger környékén fordul elő. Szerda estig a Kárpát-medence időjárását továbbra is az anticiklon irányitja.

Hazánkban hétfőn az északkeleti megyékben erősen felhős volt az ég, máshol 5, 9 órán át sütött a nap. A hőmérséklet csúcsértéke általában 8, 12 fok között váltakozott. Kedd reggelig csak egy-két helyről jelentettek gyenge esőt, ködszitálást. A legalacsonyabb éjszakai hőmérséklet általában 2, 7, délnyugaton +1, -2 fok között alakult. Délelőtt keleten és északon jobbára erősen felhős, illetve borult volt az ég, az ország többi részén sütött a nap. A hőmérséklet 11 órakor 8 és 14 fok között váltakozott.

Ma 12 órakor Budapesten a hőmérséklet 11 fok, a tengerszintre átszámitott légnyomás 1027 mbar, alig változik.

Várható időjárás szerda estig:

Lassan keleten is csökkenő felhőzet, majd országszerte általában kevés felhő. Eső nem lesz.
Szerdán napközben megélénkülő, a Dunántúlon időnként megerősödő délnyugati szél.
Hajnalban helyenként köd.
Várható legalacsonyabb éjszakai hőmérséklet: 1, 6,
legmagasabb nappali hőmérséklet szerdán: 15, 20 fok között.

Németh Lajos s.k.

A hőmérséklet napi középértéke és eltérése a 100 évi átlagtól /Budapesten/:

1980. október 27.	7,2°C	-1,6°C

1871 óta ezen a napon Budapesten előfordult

legmagasabb hőmérséklet:	23,2°C /1923/
legalacsonyabb hőmérséklet:	-3,0°C /1946/

80.670.

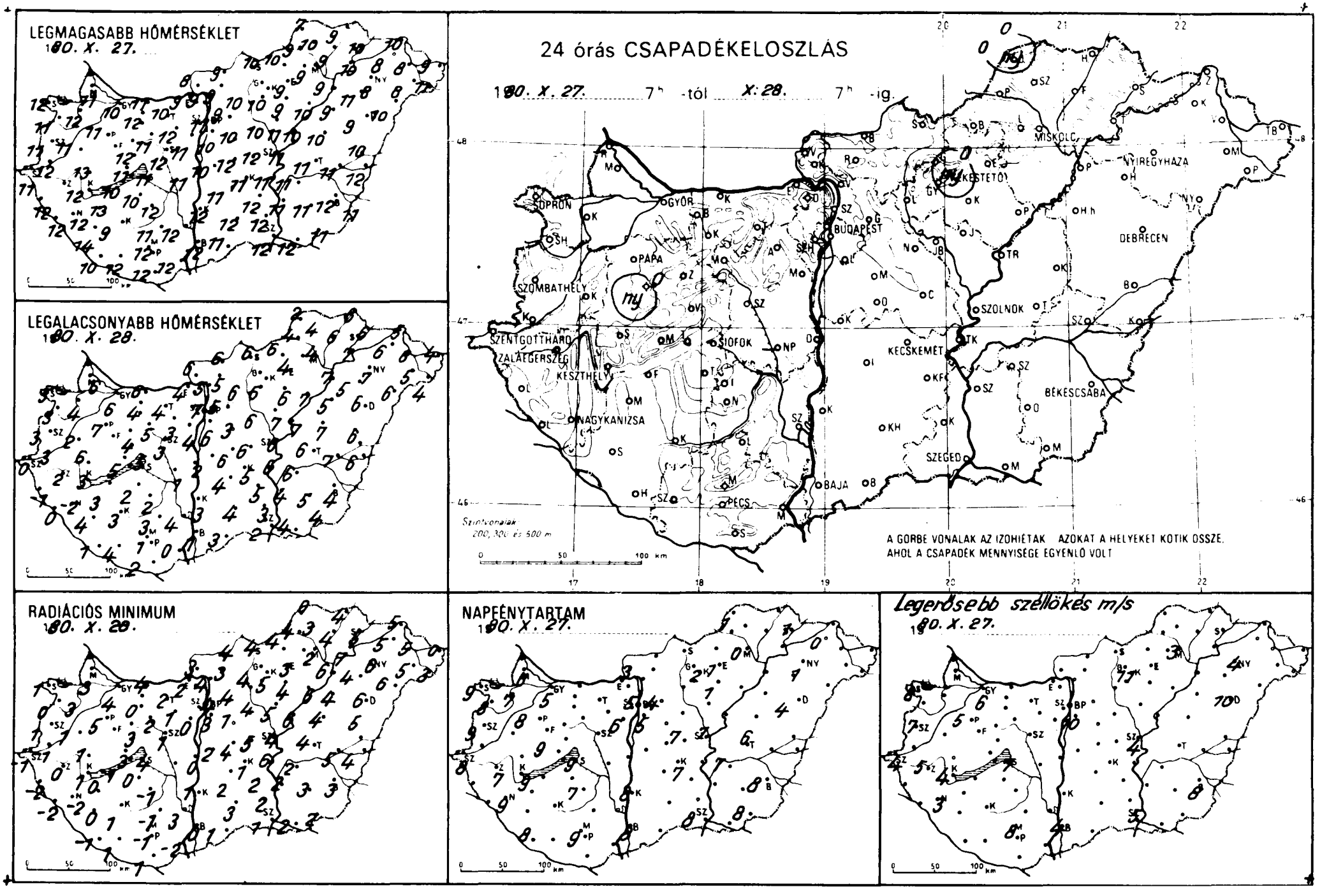
LEGMAGASABB HŐMÉRSÉKLET
180. X. 27.
LEGALACSONYABB HŐMÉRSÉKLET
180. X. 28.
RADIÁCIÓS MINIMUM
180. X. 28.
24 órás CSAPADÉKELOSZLÁS
180. X. 27. 7h -tól X: 28. 7h -ig.
SOPRON
GYŐR
PÁPA
SZOMBATHELY
SZENTGOTTHÁRD
ZALAEGERSZEG
KESZTHELY
NAGYKANIZSA
SIÓFOK
PÉCS
BAJA
BUDAPEST
KECSKEMÉT
SZEGED
SZOLNOK
BÉKÉSCSABA
DEBRECEN
NYIREGYHÁZA
MISKOLC
KÉKESTETŐ
Szintvonalak 200, 300 és 500 m
A GÖRBE VONALAK AZ IZOHIÉTAK AZOKAT A HELYEKET KÖTIK ÖSSZE, AHOL A CSAPADÉK MENNYISÉGE EGYENLŐ VOLT
NAPFÉNYTARTAM
180. X. 27.
Legerősebb széllökés m/s
180. X. 27.

	1980. X. 28. 07 h -ig az utolsó 24 óra adatai					
	csapadék (mm)		max. hőmérséklet	min. hőmérséklet	rad. min.	napos órák
Győr	.		10	6	4	5
Kapuvár	.	⌐	12	4	3	7
Mosonmagyaróvár	.	⌐	11	6	3	6
Rábca	–		–	–	–	
Sopron	.	⌐ =	12	5	1	9
Sopronhorpács	.	⌐	11	3	0	8
Kőszeg	.		11	2	1	
Körmend	.		12	3	-1	
Szentgotthárd	.	⌊ =	11	0	-1	8
Szombathely	.	⌐	11	3	1	9
Lenti	.		12	-1	-2	
Letenye	.	⌊	12	0	-2	
Nagykanizsa	.	⌊	12	-2	-2	9
Zalaegerszeg	.	⌐	11	2	0	7
Farkasgyepű	ny		10	5	3	
Keszthely	.	⌐ =	12	3	1	9
Mencshely	.		10	5	1	9
Pápa	.		11	7	5	8
Sümeg	.	⌐	13	6	1	
Tihany	.		11	5	3	
Veszprém	.		12	4	3	
Zirc	.		10	0	-1	
Fonyód	.		10	1	-1	
Homokszt. György	.	⌐ =	10	1	-1	8
Kaposvár	.	⌐	9	3	1	
Marcali	.	⌐	13	3	0	
Siófok	.	⌐	11	5	4	9
Somogyszob	.	⌊	14	4	0	
Tab	.		10	2	0	
Bábolna	.		10	4	2	
Esztergom	.		9	4	2	
Kisbér	.	⌐	12	4	0	
Komárom	.		11	6	4	
Tatabánya	.		10	4	2	
Alcsútdoboz	.		12	3	1	
Dunaújváros	.		11	1	0	
Martonvásár	.	⌐	11	4	0	6
Mór	.		11	5	2	
Nagyhörcsökp.	–		–	–	–	
Szabadbattyán	.		12	3	1	
Tegszemese	.	⌐	12	2	-1	7
Tengyel	.		11	3	-1	
Nagykonyi	.		12	1	-1	
Székszárd	.		12	4	3	
Árpádtető	.		9	3	2	
Mohács	.	⌊	12	0	-2	
Pécs	.	⌊	12	1	-1	9
Siklós	.		12	2	1	
Szigetvár	.		12	4	1	
Bp. Lőrinc	.		10	6	3	5
Bp. Met. Int.	.		11	7	4	5
Bp. Szab. hegy	.		8	5	4	
Cegléd	.		12	6	5	7
Dobogókő	.		5	4	0	
Gödöllő	.		9	5	4	4
Kiralyrét	.		8	3	2	
Monor	.		10	3	1	
Nagykata	.		10	6	4	
Orkény	.		12	6	4	
Szentendre	.		10	5	5	

	1980. X. 28. 07 h -ig az utolsó 24 óra adatai					
	csapadék (mm)		max. hőmérséklet	min. hőmérséklet	rad. min.	napos órák
Vác	.		9	5	4	
Vámosmikola	.		8	6	3	3
Baja	.	⌐	12	1	0	8
Bácsalmás	.		11	3	1	
Izsák	.		11	4	2	
Kalocsa	.		12	3	1	8
Kecskemét	.		11	5	1	7
Kiskunf. háza	.		12	5	2	
Kiskunhalas	.		12	4	3	
Kunszentmiklós	.		10	2	2	
Tiszakécske	.		11	6	6	
Balassagyarmat	.		9	6	4	
Romhány	.		9	5	3	
Salgótarján	.		10	6	4	
Eger	.		9	4	3	[illegible]
Galyatető	.		7	-1	-4	
Gyöngyös	.		10	6	5	
Kékestető	ny		3	0	-1	2
Kompolt	.		9	6	4	1
Lőrinci	.		10	6	4	
Poroszló	.		10	7	6	
Jászapáti	.		11	7	5	
Jászberény	.	⌐	10	6	4	
Karcag	.		10	7	4	
Szolnok	.		11	6	4	7
Tiszaroff	.		10	7	6	
Túrkeve	.		11	6	4	6
Kistelek	.		12	3	2	
Makó	.		12	4	2	
Szeged	.	⌐	12	2	1	8
Szentes	.		11	4	2	
Borsodnádasd	.		10	6	4	
Füzöd	.		9	6	4	
Hidasnémeti	.		9	6	4	
Jósvafő	ny	, ⌐	7	2	0	1
Lillafüred	.		8	0	-1	
Miskolc	.	=	9	4	2	0
Putnok	.		9	4	4	
Sárospatak	.		10	6	5	1
Szendrőlád	.	⌐	10	4	3	
Tokaj	.		10	7	7	
Kisvarda	.		8	6	5	0
Mátészalka	.		8	5	5	
Nyíregyháza	.		8	7	6	1
Nyírlugos	.	⌐	10	6	6	
Pátyod	.		11	4	3	
Tiszabecs	.		9	4	0	
Vásárosnamény	.		8	6	5	
Záhony	.		10	5	5	
Berettyóújfalu	.		10	6	5	
Debrecen	.	=	9	6	6	4
Hajdúdorog	.		11	5	4	
Hortobágy	.		9	5	4	
Korosszakál	.		12	6	4	
Polgár	.	⌐	9	7	6	
Békéscsaba	.		11	4	3	8
Mezőhegyes	.		11	4	2	8
Orosháza	.		12	5	4	–
Szarvas	.		11	6	2	7
Szeghalom	.		11	7	5	

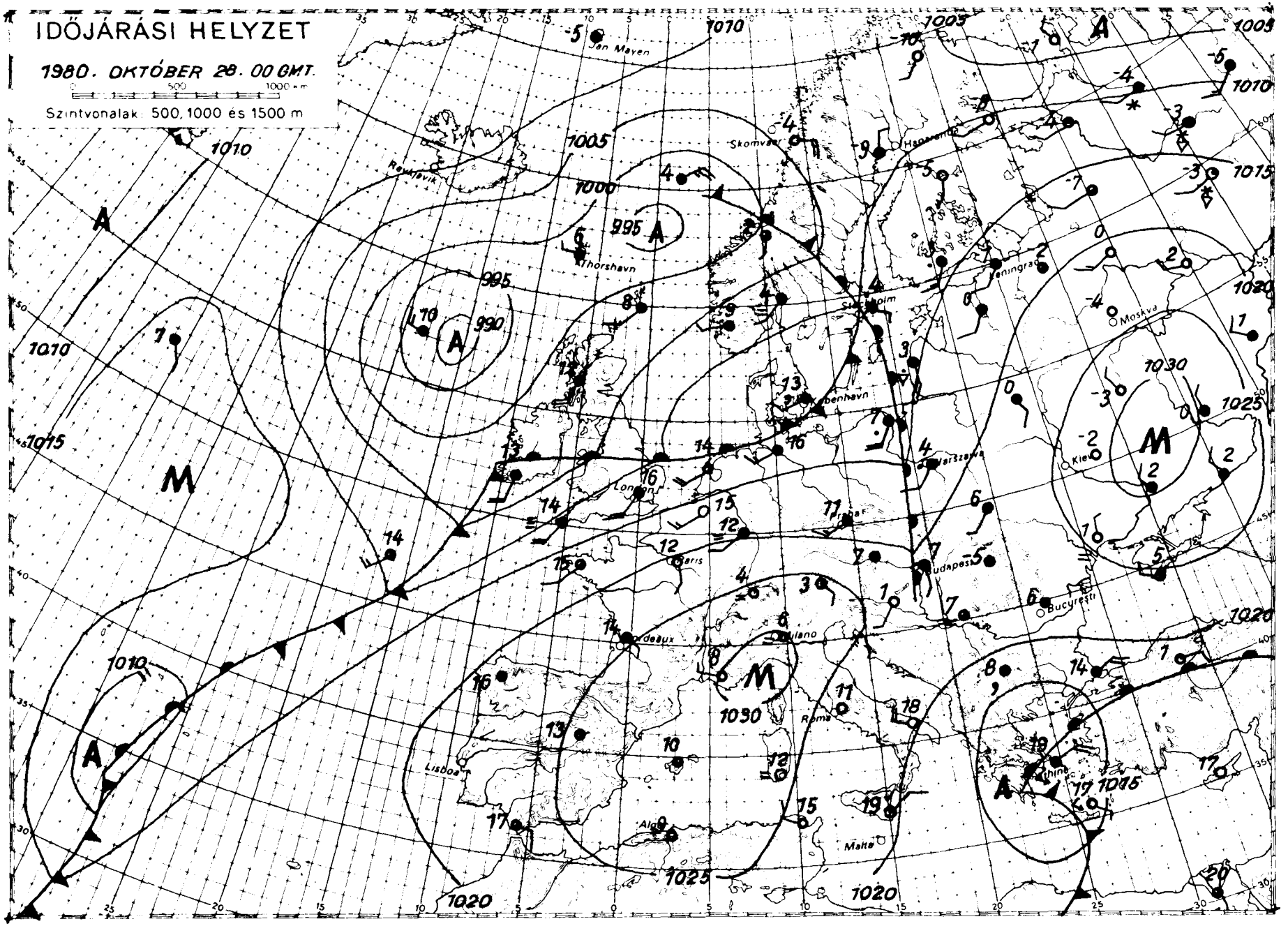

KIADJA: ORSZÁGOS METEOROLÓGIAI SZOLGÁLAT
Készíti: Központi Előrejelző Intézet Előrejelző Osztálya — T: 273 - 078 — Megjelenik naponként —
Fél előfizetési díja: 1.460.-Ft. Megrendelhető: 1024 Budapest, II., Kitaibel Pál u. 1. Telefon: 353-500
Kiadásért felel: az OMSZ elnöke — Szerkesztéséért felel: a KEI igazgatója

IDŐJÁRÁSI NAPIJELENTÉS

ЕЖЕДНЕВНЫЙ МЕТЕОРОЛОГИЧЕСКИЙ БЮЛЛЕТЕНЬ · DAILY WEATHER REPORT
BULLETIN QUOTIDIEN DE TEMPS · TÄGLICHER WETTERBERICHT

93. évfolyam 303. szám. + Budapest + 1980. október 29. szerda

Az időjárási helyzet és a várható időjárás:

A Brit-szigetek, a Skandináv-félsziget és a Szovjetunió európai területének északi és középső része fölött több középpontú alacsony légnyomású zóna helyezkedik el. A felsorolt területeken továbbra is igen változékony az időjárás, sok helyen esik az eső, Észak- Északkelet-Európában több helyen havazik. Délnyugat- és Közép-Európa legnagyobb részén még a reggeli ködtől eltekintve, jobbára száraz az idő. Nyugat- és Közép-Európát enyhe léghullámok árasztották el, hatásukra a hőmérséklet csúcsérte több helyen 3, 8 fokkal haladja meg a sokévi átlagot.

Kedden a hajnali párafelhő a nyugati országrészben már kora délelőtt, az ország középső részén a késő délelőtti órákban felszállt. A Tiszántúlon, különösen a Tiszántúl északi részén viszont egész nap erősen párás, erősen felhős idő volt. Igy ezeken a területeken a hőmérséklet csúcsértéke is csak 9 és 13 fok között volt. Ugyanakkor a tartósan napos tájakon délutánra 14, 19 fokig melegedett fel a levegő. Az elmúlt éjszaka ismét bepárásodott a levegő, hajnalban gyakoriak voltak a ködfoltok. A hőmérséklet szerda hajnalra -1 és +6 fok közé süllyedt. Szerdán délelőtt az ország legnagyobb részén ismét napos, száraz és meleg idő volt. A hőmérséklet 11 órára 10, 15 fok közé emelkedett. De most is előfordultak tartósan ködös vidékek, ahol még 11 órakor is csak 4, 8 fokot mutattak a hőmérők. Páralecsapódáson, ködszitáláson kivül kedd reggeltől, szerda délig csapadék nem hullott.

Ma 12 órakor Budapesten a hőmérséklet 15 fok, a tengerszintre átszámitott légnyomás 1017 mbar, erősen süllyed.

Várható időjárás csütörtök estig:

Átmeneti felhősödés, elszórtan átfutó záporesővel, megélénkülő délnyugati, majd megerősödő, -főként a Dunántúlon- néha viharossá fokozódó északnyugati szél.
Várható legalacsonyabb éjszakai hőmérséklet általában: 7, 12,
legmagasabb nappali hőmérséklet csütörtökön: 10, 15 fok között.

Aigner Szilárd s.k.

A hőmérséklet napi középértéke és eltérése a 100 évi átlagtól /Budapesten/:

1980. X. 28.	10,1°C	+1,4°C

1871 óta ezen a napon Budapesten előfordult

legmagasabb hőmérséklet:	24,7°C /1923/,
legalacsonyabb hőmérséklet:	-2,6°C /1979/.

80.671.

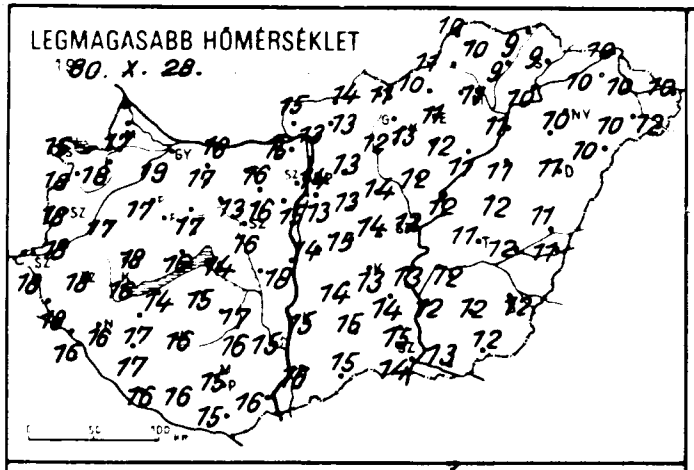
LEGMAGASABB HŐMÉRSÉKLET
1980. X. 28.

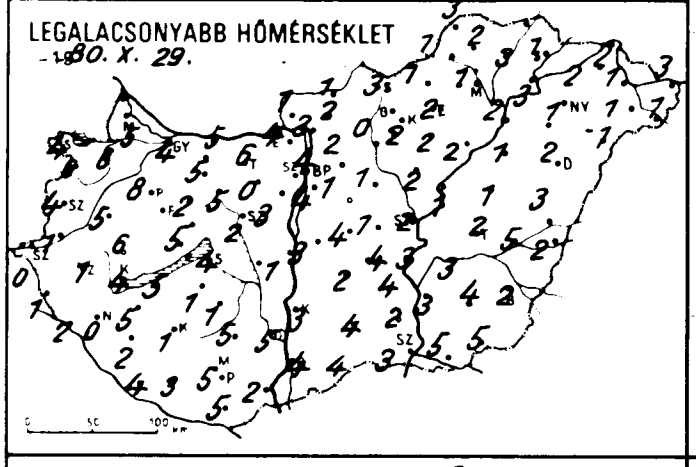
LEGALACSONYABB HŐMÉRSÉKLET
1980. X. 29.

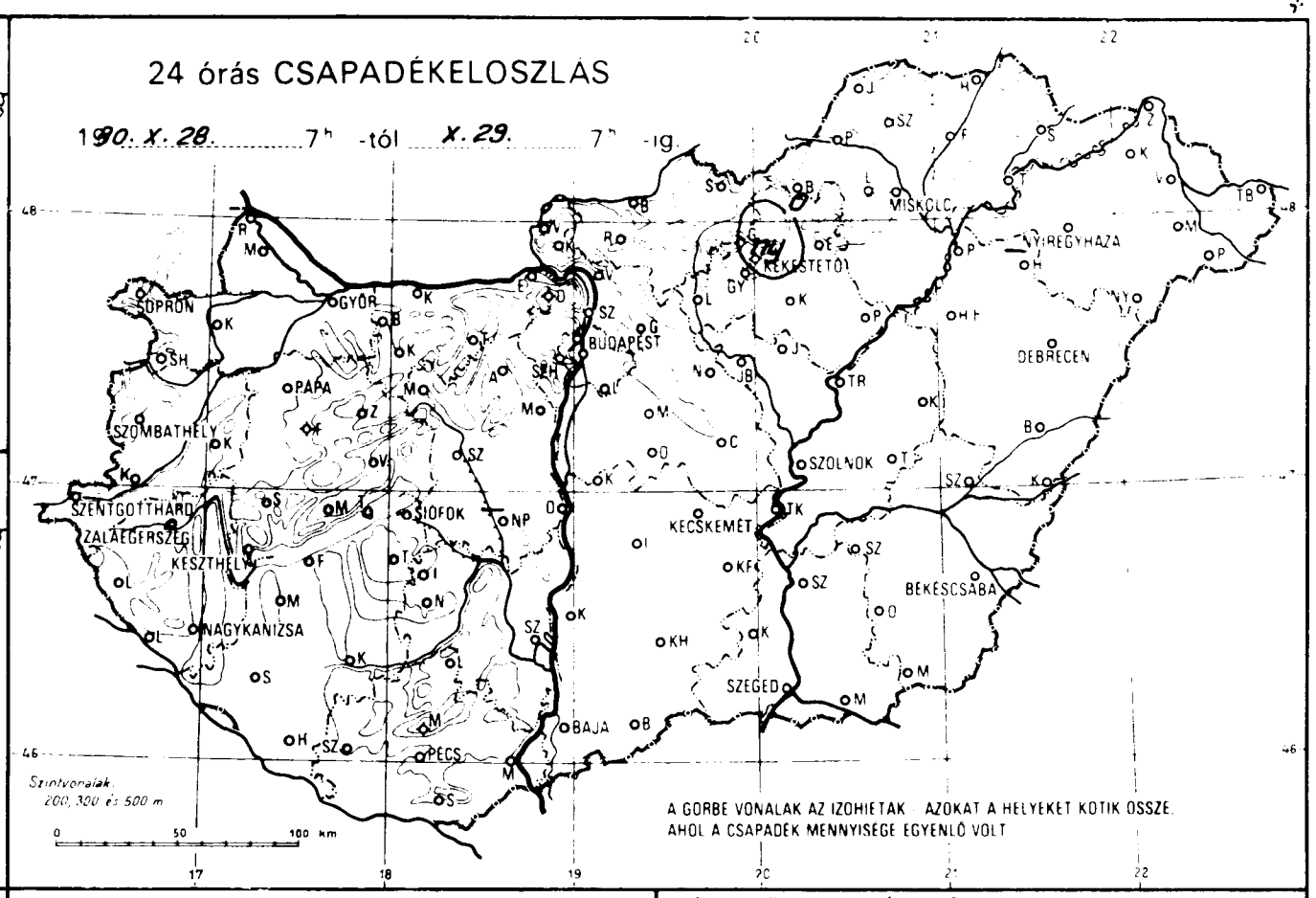
24 órás CSAPADÉKELOSZLÁS
1980. X. 28. 7h -tól X. 29. 7h -ig
SOPRON
GYŐR
PAPA
SZOMBATHELY
SZENTGOTTHÁRD
ZALAEGERSZEG
KESZTHELY
NAGYKANIZSA
SIÓFOK
BUDAPEST
MISKOLC
NYÍREGYHÁZA
KÉKESTETŐ
DEBRECEN
SZOLNOK
KECSKEMÉT
BÉKÉSCSABA
SZEGED
BAJA
PÉCS
Szintvonalak: 200, 300 és 500 m
A GÖRBE VONALAK AZ IZOHIETÁK AZOKAT A HELYEKET KÖTIK ÖSSZE, AHOL A CSAPADÉK MENNYISÉGE EGYENLŐ VOLT

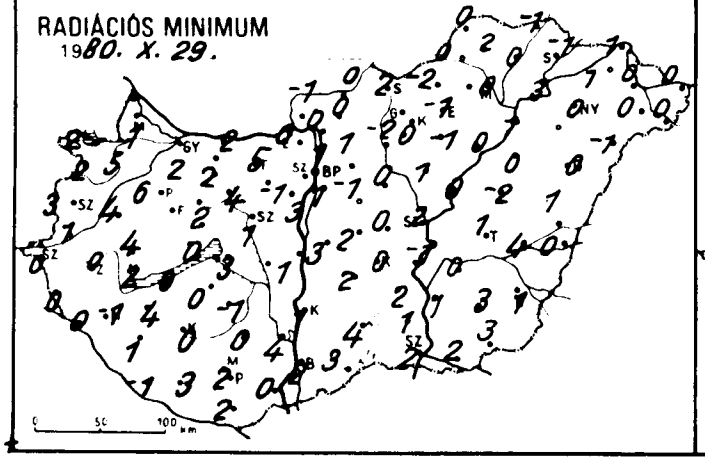
RADIÁCIÓS MINIMUM
1980. X. 29.

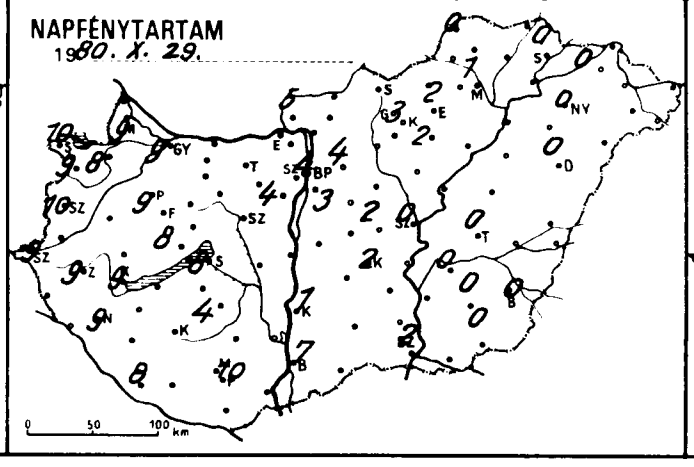
NAPFÉNYTARTAM
1980. X. 29.

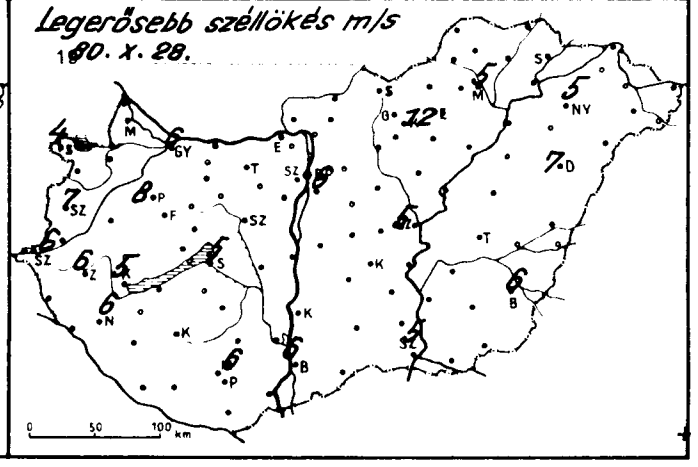
Legerősebb széllökés m/s
1980. X. 28.

	1980.X.29. ... 07 h -ig az utolsó 24 óra adatai					
	csapadék (mm)		max. hőmérséklet	min. hőmérséklet	rad. min.	napos órák
Győr	.	⚲ =	19	4	2	9
Kaposvár	.	⚲	18	6	5	8
Mosonmagyaróvár	.	⚲	17	5	1	9
Rajka	–		–	–	–	
Sopron	.	⚲ ≡	15	4	2	10
Sopronhorpács	.	⚲	18	6	2	9
Káld	.	⚲ ≡	17	5	4	
Körmend	.		18	1	1	
Szentgotthárd	.	⚲ ≡	18.	0	0	9
Szombathely	.	⚲ =	18	4	3	10
Lenti	.	≡	18	1	0	
Letenye	.	⚲ ≡	16	2	0	
Nagykanizsa	.	⚲ ≡	16	0	-1	9
Zalaegerszeg	.	⚲	18	1	0	9
Farkasgyepű	.		16	8	5	
Keszthely	.	⚲ =	16	4	2	9
Menesh ely	.	⚲	14	7	4	8
Pápa	.	⚲ =	17	8	6	9
Sümeg	.	⚲	18	6	4	
Tihany	.	≡	16	5	0	
Veszprém	.	≡	17	2	2	
Zirc	.	⚲	14	4	3	
Bonyhád	.		14	5	0	
Homokszt. György	.	⚟ ≡	16	4	-1	8
Kaposvár	.	⚲ =	16	1	0	
Marcali	.	⚲	17	5	4	
Siófok	.	⚲ ≡	14	4	3	8
Somogyszob	.	⚲ ≡	17	2	1	
Tab	.		15	1	0	
Bábolna	.	⚲	18	4	1	
Esztergom	.		15	4	0	
Kisbér	.	⚲	17	5	2	
Komárom	.	⚲	18	5	2	
Tatabánya	.	⚲	16	6	5	
Alcsútdoboz	.	⚲	16	0	-1	
Dunaújváros	.	⚲ ≡	18	1	1	
Martonvásár	.	⚲	15	3	3	4
Mór	.	⚲ ≡	13	5	4	
Nagyhörcsökp.	–		–	–	–	
Szabadbattyán	.	⚲ ≡	16	2	1	
Iregszemcse	.	⚟ ≡	17	1	-1	4
Tengyel	.		16	5	0	
Nagykónyi	.	≡	17	1	-1	
Szekszárd	.	≡	15	5	4	
Csurgó	.		13	8	5	
Mohács	.	⚲ ≡	16	2	0	
Pécs	.	⚲	15	2	10	
Siklós	.	≡	15	5	2	
Szigetvár	.		16	3	3	
Bp. Lőrinc	.	⚲ =	13	4	1	3
Bp. Met. Int.	.	=	14	4	1	4
Bp. Szab. hegy	.		13	9	3	
Budaörs	.	⚟	14	1	0	2
Budapest	.		13	6	4	
Budaörs	.	≡	13	2	1	4
Cinkotai rét	.	⚟	11	-1	-1	
Gödöllő	.		13	1	-1	
Szécsénke	.	⚲ =	14	1	0	
Kecel	.	≡	15	4	2	
Szentendre	.		14	3	3	

	1980.X.29. ... 07 h -ig az utolsó 24 óra adatai					
	csapadék (mm)		max. hőmérséklet	min. hőmérséklet	rad. min.	napos órák
Vác	.	⚲	13	3	0	
Vámosmikola	.	⚟ ≡	15	1	-1	5
Baja	.	⚲ =	16	4	2	7
Bácsalmás	.		15	4	3	
Izsák	.		14	2	2	
Kalocsa	.	⚲	15	3	1	1
Kecskemét	.	⚲	13	4	0	2
Kiskunf. háza	.	≡	14	4	2	
Kiskunhalas	.		15	4	4	
Kunszentmiklós	.	≡	14	3	3	
Tiszakécske	.	≡	13	3	-1	
Balassagyarmat	.	⚲ ≡	14	1	0	
Romhány	.		13	2	0	
Salgótarján	.	≡	11	3	2	
Eger	.	≡	11	2	-1	2
Galyatető	.		10	4	3	
Gyöngyös	.	⚟	13	2	0	
Kékestető	ny	,	9	4	3	3
Kompolt	.		12	2	-1	2
Lőrinci	.	⚟ ≡	12	0	-2	
Poroszló	.	⚲ =	11	2	0	
Jászapáti	.	⚲ ≡	12	2	1	
Jászberény	.	⚟ ≡	14	2	-1	
Karcag	.		12	1	-2	
Szolnok	.	≡	12	2	2	0
Tiszaroff	.	≡	11	1	0	
Túrkeve	.	≡	11	2	1	0
Kistelek	.	⚲	15	2	1	
Makó	.	⚲	13	5	2	
Szeged	.	⚲ =	14	3	2	2
Szentes	.		12	3	1	
Borsodnádasd	.	⚟ ≡	10	1	-2	
Füged	.	⚲ ≡	9	3	0	
Hidasnémeti	.	≡	9	1	-1	
Jósvafő	.	⚟	10	3	0	0
Lillafüred	.		10	3	2	
Miskolc	.	≡	11	1	0	1
Putnok	.	⚲ ≡	11	1	0	
Sárospatak	.		9	1	-1	0
Szendrőlád	.	⚲ ≡	10	2	2	
Tokaj	.	≡	10	3	3	
Kisvárda	.	⚲	10	2	1	0
Mátészalka	.	⚲	10	1	0	
Nyíregyháza	.	≡	10	1	0	0
Nyírlugos	.	⚲	10	-1	1	
Pátyod	.	⚟	12	1	0	
Tiszabecs	.		10	3	0	
Vásárosnamény	.	⚲	10	1	0	
Záhony	.		10	2	1	
Berettyóújfalu	.	⚲	11	3	1	
Debrecen	.	⚲ ≡	11	2	0	0
Hajdúdorog	–		–	–	–	
Hortobágy	.		11	1	0	
Körösszakál	.	⚲	11	2	0	
Polgár	.	⚲	11	2	1	
Békéscsaba	.	⚲ =	12	2	1	0
Mezőhegyes	.		12	5	3	0
Orosháza	.		12	4	3	0
Szarvas	.	⚲	12	3	0	0
Szeghalom	.		12	5	4	

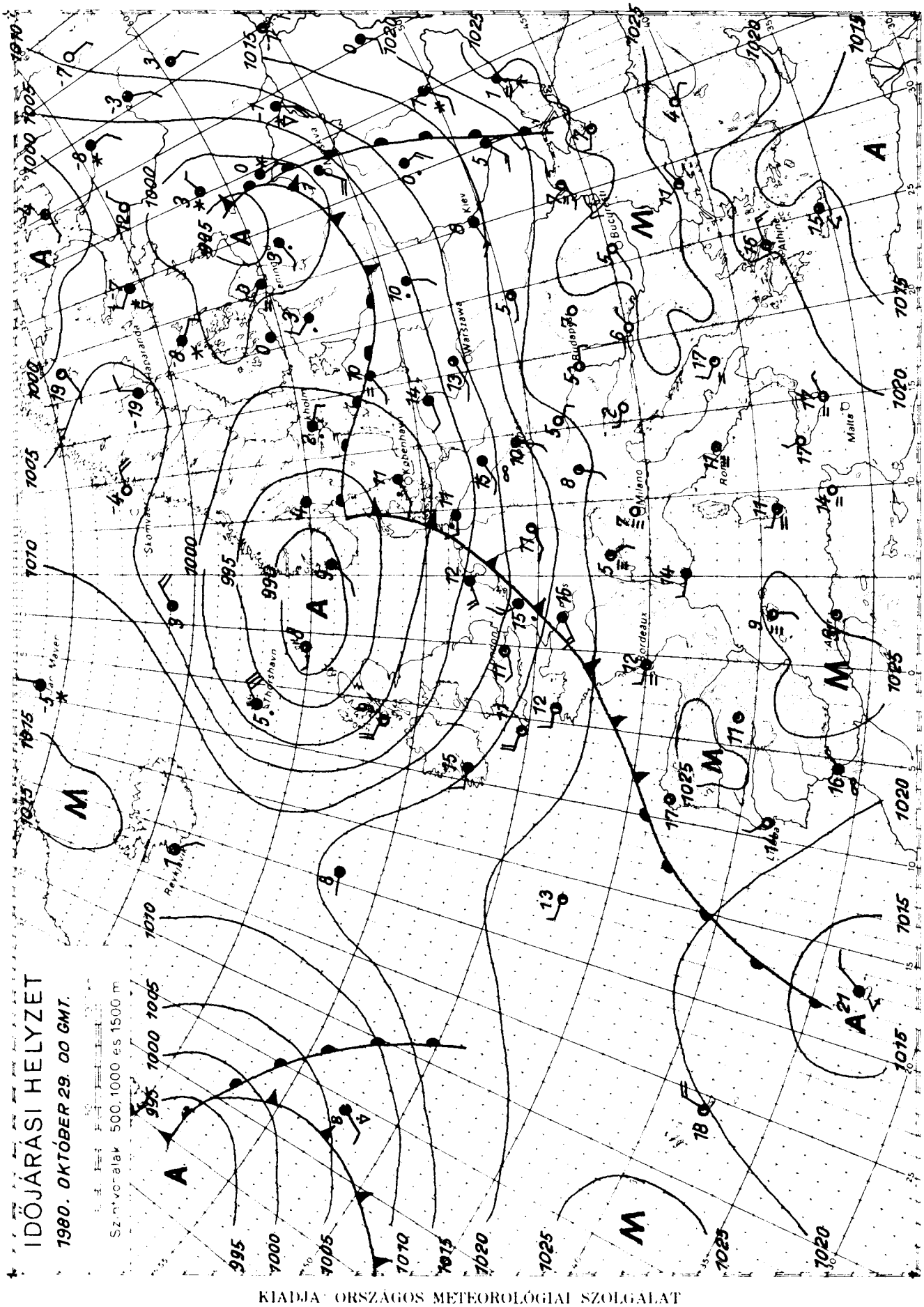

KIADJA: ORSZÁGOS METEOROLÓGIAI SZOLGÁLAT

Készíti: Központi Előrejelző Intézet Előrejelző Osztálya – T.: 273 – 018 — Megjelenik naponként

Éves előfizetési díja 1 460 Ft - Megrendelhető: 1024 Budapest, II., Kitaibel Pál u. 1. Telefon: 353-500

Kiadásért felelős az OMSZ elnöke – Szerkesztésért felelős a KEI igazgatója

IDŐJÁRÁSI NAPIJELENTÉS

ЕЖЕДНЕВНЫЙ МЕТЕОРОЛОГИЧЕСКИЙ БЮЛЛЕТЕНЬ • DAILY WEATHER REPORT
BULLETIN QUOTIDIEN DE TEMPS • TÄGLICHER WETTERBERICHT

93. évfolyam 304. szám. + Budapest + 1980. október 30. csütörtök

Az időjárási helyzet és a várható időjárás:

A Kelet-Európai-alföld felett nagy kiterjedésü ciklon örvénylik. Ennek áramlási rendszerében meglehetősen hüvös és változó nedvesség-tartalmú levegő halad a kontinens belseje felé. Vonulását megnövekvő felhőzet, és szórványos eső, zápor jelzi. Az áramlás hevességére jellemző, hogy az egyes széllökések sebessége gyakran eléri a 40-60 kilométert is óránként. Az érintett területeken a legmagasabb nappali hőmérséklet mintegy 3-7 fokkal elmarad a sokéves átlagtól. Csendes, őszi idő már csak Európa déli részén van helyenként, várhatóan azonban ott is hüvösebbre, vált zékonyabbra fordul az idő.

Hazánkban szerdán a hajnali, reggeli párásság megszünése után túlnyomóan napos idő következett. A legmagasabb nappali hőmérséklet északkeleten 11-16, másutt általában 16-20 fok között alakult. Csütörtök hajnalra az ország nagy részén 3-8 fokig csökkent a hőmérséklet, helyenként gyenge talajmenti fagy is volt. Az éjféli órákban heves északnyugati áramlással hüvös levegő érte el a Kárpát-medencét. A felhőátvonulásokat csak egy-két helyen kisérte zápor. Ma a délelőtt folyamán is felhőátvonulások voltak. Az északnyugati, északi szelet gyakran viharos széllökések kisérték. Az országban 11 órakor a hőmérséklet 9 és 14 fok között volt.

Ma 12 órakor Budapesten 13 fokot mértek, a tengerszintre átszámitott légnyomás 1016 mbar, változatlan.

Várható időjárás péntek estig:

Felhőátvonulások, néhány helyen záporral.
S felé erős, helyenként viharos északnyugati, északi szél.
Várható legalacsonyabb éjszakai hőmérséklet: általában +1, +6 fok között, szélvédett helyeken gyenge fagy.
legmagasabb nappali hőmérséklet 10 fok körül várható pénteken.

Bozóki István s.k.

TÁVOLABBI KILÁTÁSOK SZOMBATTÓL - KEDDIG:

Száraz hideg idő. A szél mérséklődik. A hajnali órákban köd kialakulása valószinü.
Legalacsonyabb hajnali hőmérséklet -5, 0 fok között.
Legmagasabb nappali hőmérséklet +6, 11 fok között.
Jelentős mennyiségü /legalább 5 mm/ csapadék az ország területén nem várható.

KÖZÉPTÁVÚ ELŐREJELZŐ OSZTÁLY

A hőmérséklet napi középértéke és eltérése a 100 éves átlagtól /Budapesten/:

1980. október 29.	12,0°C	+3,4°C

1871 óta ezen a napon Budapesten előfordult

legmagasabb hőmérséklet:	23,5°C /1928/
legalacsonyabb hőmérséklet:	-5,0°C /1920/

80.672.

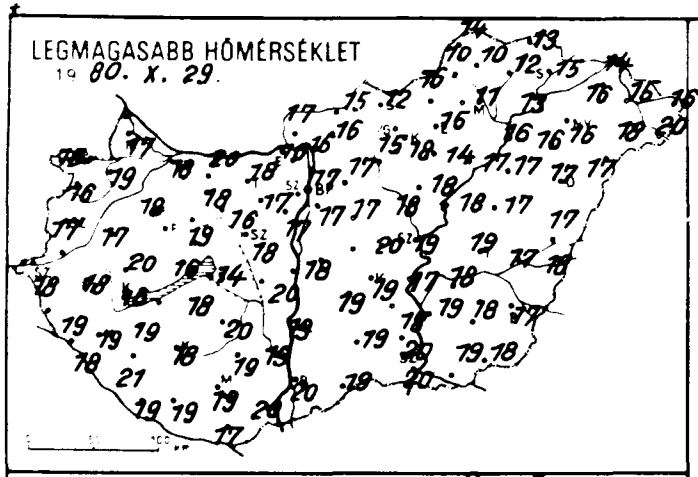
LEGMAGASABB HŐMÉRSÉKLET
19 80. X. 29.

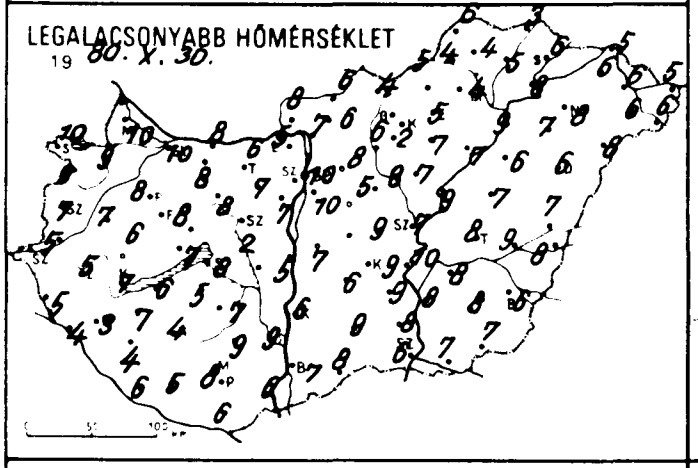
LEGALACSONYABB HŐMÉRSÉKLET
19 80. X. 30.

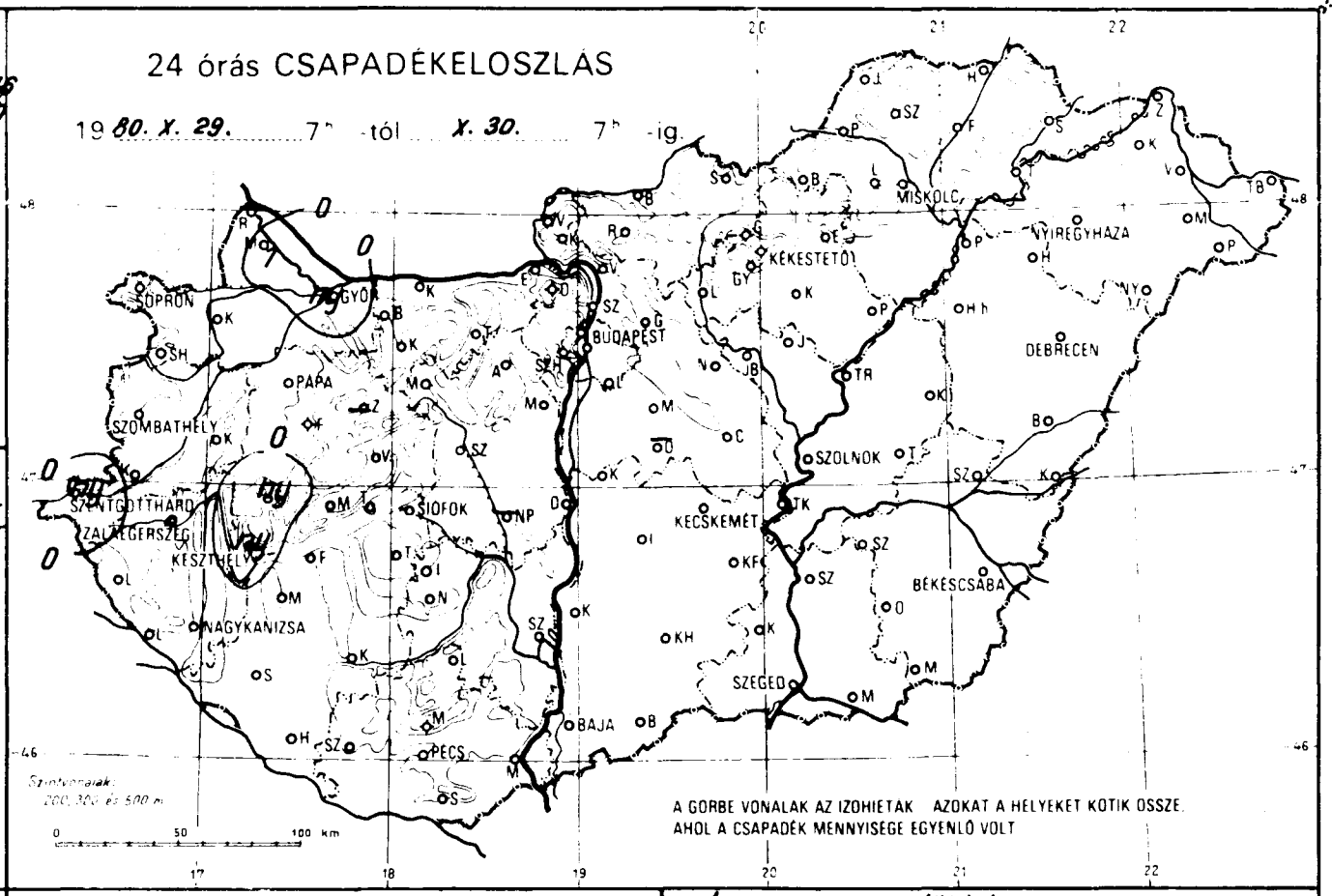
24 órás CSAPADÉKELOSZLÁS
19 80. X. 29. 7h -tól X. 30. 7h -ig
SOPRON
GYŐR
BUDAPEST
MISKOLC
NYÍREGYHÁZA
KÉKESTETŐ
DEBRECEN
PAPA
SZOMBATHELY
SZOLNOK
SZÉNTGOTTHÁRD
ZALAEGERSZEG
KESZTHELY
SIÓFOK
KECSKEMÉT
BÉKÉSCSABA
NAGYKANIZSA
SZEGED
BAJA
PÉCS
Szintvonalak: 200, 300 és 500 m
A GÖRBE VONALAK AZ IZOHIETÁK AZOKAT A HELYEKET KÖTIK ÖSSZE, AHOL A CSAPADÉK MENNYISÉGE EGYENLŐ VOLT

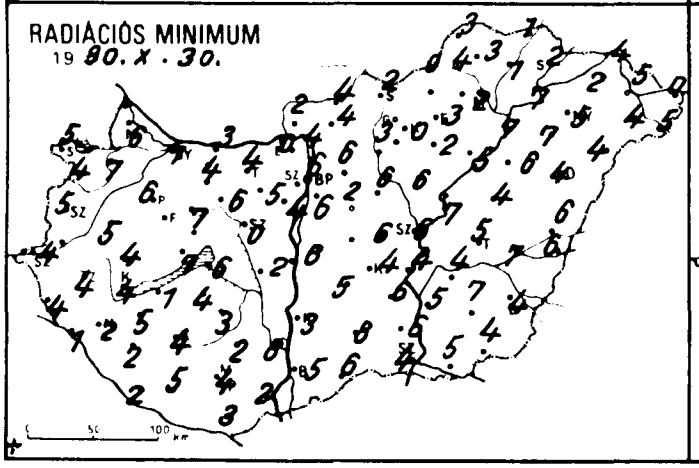
RADIÁCIÓS MINIMUM
19 80. X. 30.

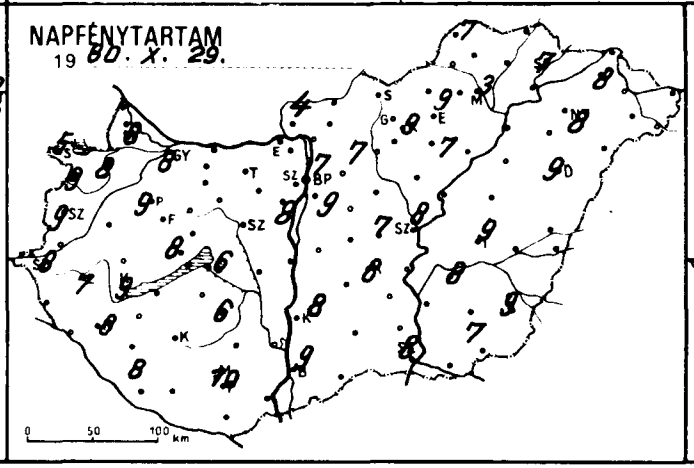
NAPFÉNYTARTAM
19 80. X. 29.

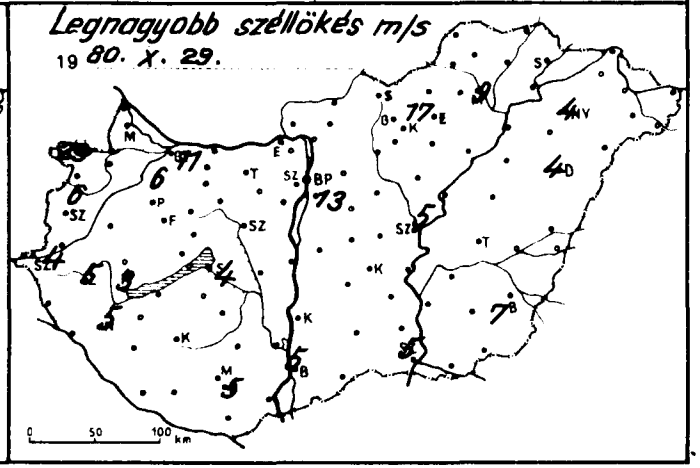
Legnagyobb széllökés m/s
19 80. X. 29.

	1980.X.30. 07 h -ig az utolsó 24 óra adatai					
	csapadék (mm)		max. hőmérséklet	min. hőmérséklet	rad. min.	napos órák
Győr	ny	▽	18	10	7	8
Kaposvár	•		19	9	7	8
Mosonmagyaróvár	1	▽	17	10	6	8
Rajka	–		–	–	–	
Sopron	•		16	10	5	5
Sopronhorpács	•		16	9	4	9
Kald	•		17	7	5	
Körmend	–		–	–	–	
Szentgotthárd	ny	▽	18	5	4	8
Szombathely	•	∩	17	7	5	9
Lenti	•		19	5	4	
Letenye	•	∩ ≡	18	4	1	
Nagykanizsa	•		19	3	2	8
Zalaegerszeg	•	∩	18	5	4	7
Farkasgyepű	•		19	8	4	
Keszthely	ny	▽	16	7	4	9
Menesh ely	•		17	7	4	8
Pápa	•		18	8	6	9
Sümeg	ny		20	6	4	
Tapolca	•		16	7	7	
Veszprém	•		19	8	7	
Zirc	–		–	–	–	
Tényő	•		14	6	1	
Homokszt. György	•	∩	19	6	2	8
Kaposvár	•		18	4	4	
Marcali	•		19	7	5	
Siófok	•		14	8	6	6
Somogyszob	•	∩	21	4	2	
Tab	•		18	5	4	
Babolna	•		18	7	4	
Esztergom	•		16	5	0	
Kisber	•	∩	18	8	4	
Komárom	•		20	8	3	
Tatabánya	•		18	6	4	
Mesztdoboz	•		17	7	5	
Dunaújváros	•		20	5	2	
Martonvásár	•		17	7	4	8
Mór	•		16	8	6	
Nagyhörcsökp.	–		–	–	–	
Szabadbattyán	•		18	2	0	
Egyszemese	•		20	7	3	6
Szigyel	•		19	9	2	
Nagykonyi	•		20	5	2	
Szekszárd	•		19	9	8	
Ámpolna	•		17	10	6	
Mohács	•	∩	20	6	2	
[illegible]	•		19	8	4	10
[illegible]	•		17	6	3	
[illegible]getvár	•		19	5	5	
[illegible] Lőrinc	•		17	10	6	9
Met. Int.	•		17	10	6	7
Szab. hegy	•		15	8	2	
[illegible]	•		20	9	6	7
[illegible]	•		16	5	3	
[illegible]	•		17	8	6	7
[illegible]	•		13	5	4	
[illegible]	•		17	5	2	
[illegible]	•		18	8	6	
[illegible]	–		–	–	–	
[illegible]tetrdre	•		15	8	8	

	1980.X.30. 07 h -ig az utolsó 24 óra adatai					
	csapadék (mm)		max. hőmérséklet	min. hőmérséklet	rad. min.	napos órák
Vác	•		16	7	4	
Vámosmikola	•		17	8	2	8
Baja	•		20	7	5	9
Bácsalmás	•		19	8	6	
Izsak	•		19	6	5	
Kalocsa	•		19	6	3	8
Kecskemét	•		19	9	4	8
Kiskunf. háza	•		18	9	6	
Kiskunhalas	•		19	9	8	
Kunszentmiklós	•		18	7	6	
Tiszakécske	•		17	10	4	
Balassagyarmat	•		15	6	4	
Romhány	•		16	6	4	
Salgótarján	•		12	4	2	
Eger	•		15	5	3	9
Galyatető	•		12	3	0	
Gyöngyös	•		18	2	0	
Kékestető	•		11	3	1	9
Kompolt	•		14	7	2	7
Lőrinci	•		15	6	3	
Poroszló	•		17	7	5	
Jászapáti	•		18	7	6	
Jászberény	•	∩	18	7	4	
Karcag	•		17	7	4	
Szolnok	•		19	7	6	8
Tiszaroff	•		18	9	7	
Túrkeve	•		19	8	5	9
Kistelek	•		20	8	6	
Makó	•		19	7	5	
Szeged	•		20	6	4	8
Szentes	•		19	8	5	
Borsodnádasd	•	∩	16	5	0	
Fügöd	•	∩	12	5	1	
Hidasnemeti	•	≡	13	3	1	
Jósvafő	•		14	6	3	7
Lillafüred	•		14	6	5	
Miskolc	•		11	4	2	3
Putnok	•		10	4	4	
Sárospatak	•	∩	15	6	2	7
Szendrőlád	•	∩	10	4	3	
Tokaj	•		13	8	7	
Kisvárda	•	∩	16	6	2	8
Mátészalka	•	∩	18	6	4	
Nyíregyháza	•		16	8	5	8
Nyírlugos	•	∩	17	8	4	
Pátyod	•		20	6	5	
Tiszabecs	•		16	5	0	
Vásárosnamény	•	∩	15	6	5	
Záhony	•	≡	14	5	4	
Berettyóújfalu	•		17	7	6	
Debrecen	•		17	6	4	9
Hajdudorog	•	∩	16	7	7	
Hortobágy	•		17	6	6	
Körösszakál	•		18	8	6	
Polgár	•	∩	16	9	7	
Békéscsaba	•	∩	17	6	4	9
Mezőhegyes	•		18	7	4	8
Orosháza	•		18	8	7	
Szarvas	•		18	8	4	8
Szeghalom	•		17	9	7	

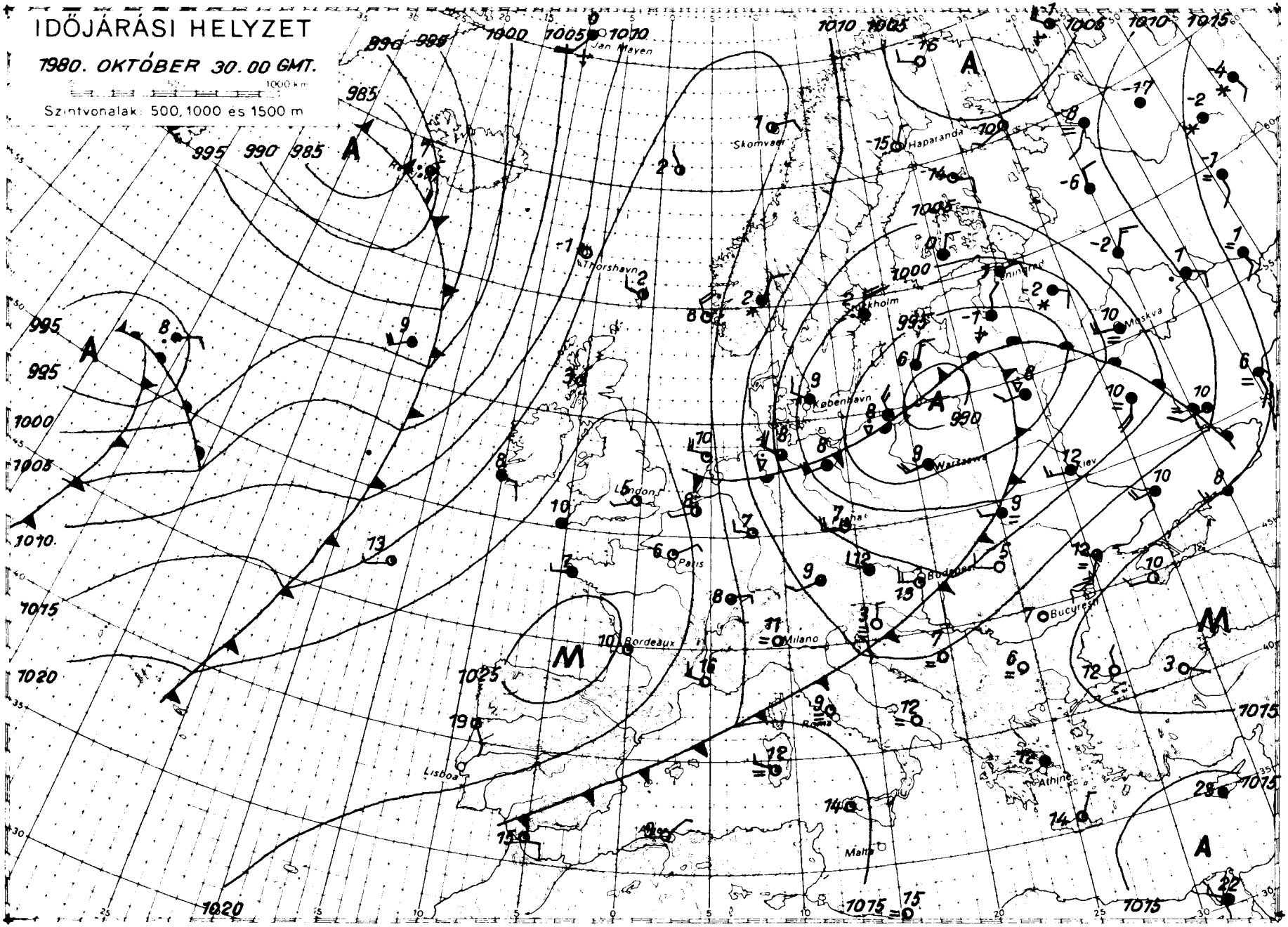

KIADJA: ORSZÁGOS METEOROLÓGIAI SZOLGÁLAT
Készíti: Központi Előrejelző Intézet Előrejelző Osztálya — T: 273 - 078 — Megjelenik naponként
Éves előfizetési díja 1.460.-Ft Megrendelhető: 1024 Budapest, II., Kitaibel Pál u. 1 Telefon: 353-500
Kiadásért felel: az OMSZ elnöke — Szerkesztésért felel: a KEI igazgatója

IDŐJÁRÁSI NAPIJELENTÉS

ЕЖЕДНЕВНЫЙ МЕТЕОРОЛОГИЧЕСКИЙ-БЮЛЛЕТЕНЬ · DAILY WEATHER REPORT
BULLETIN QUOTIDIEN DE TEMPS · TÄGLICHER WETTERBERICHT

93. évfolyam 305. szám. + Budapest + 1980. október 31. péntek

Az időjárási helyzet és a várható időjárás:

Európa nagy részét hideg levegő árasztotta el. Jelentős mennyiségü csapadékot ez nem okoz. Kisebb esőket, hózáporokat jelentettek Lengyelország déli részéről. A Fekete-tenger nyugati partvidékén is gyenge eső esett péntek délelőtt. Az Atlanti-óceán keleti részén igen nagy kiterjedésü meleg légtömeg áramlik Izland irányába. Ez már érinti a Brit-szigeteket is és a melegedés mellett itt is esőt okozott. Európa többi részén a száraz, hideg levegő volt az időjárás meghatározója.

Magyarországon csütörtökön változóan felhős idő volt. A déli, délnyugati országrészben alig, máshol 6, 9 órán át sütött a nap. Számottevő mennyiségü - 1-3 mm - csapadék csupán az ország északkeleti határán hullott. A legmagasabb hőmérséklet 11 és 16 fok között volt. Pénteken hajnalra általában 0, +5 fokig hült le a levegő, de a szélvédett tájakon 0, -4 fok között volt a hőmérséklet mélypontja. Pénteken délelőtt túlnyomóan derült és a hajnali ködfoltok föloszlása után - száraz idő volt. A Győr-Szeged vonal körülbelül 100 km-es környezetében élénk, gyakran erős északnyugati szél fújt. A hőmérséklet 11 órára 6 és 11 fok közé emelkedett.

Ma 12 órakor Budapesten a hőmérséklet 9 fok, a tengerszintre átszámitott légnyomás 1024 mbar, alig változik.

Várható időjárás szombat estig:

Hideg, általában derült, száraz idő, időnkénti felhősödéssel, egy-két helyen átfutó záporesővel, az Északi-Középhegységben hózáporral.
Gyakran élénk, néha erős, eleinte főként északnyugati, majd északkeleti irányú szél.
Hajnalban helyenként köd.
Várható legalacsonyabb hőmérséklet általában: -2, +3, a szélvédett helyeken -2, -6,
legmagasabb nappali hőmérséklet szombaton 5, 10 fok között.

Aigner Szilárd s.k.

A hőmérséklet napi középértéke és eltérése a 100 évi átlagtól /Budapesten/:

1980. X. 30.	11,1°C	-2,6°C

1871 óta ezen a napon Budapesten előfordult

legmagasabb hőmérséklet:	21,0°C /1926/,
legalacsonyabb hőmérséklet:	-8,9°C /1920/.

80.673.

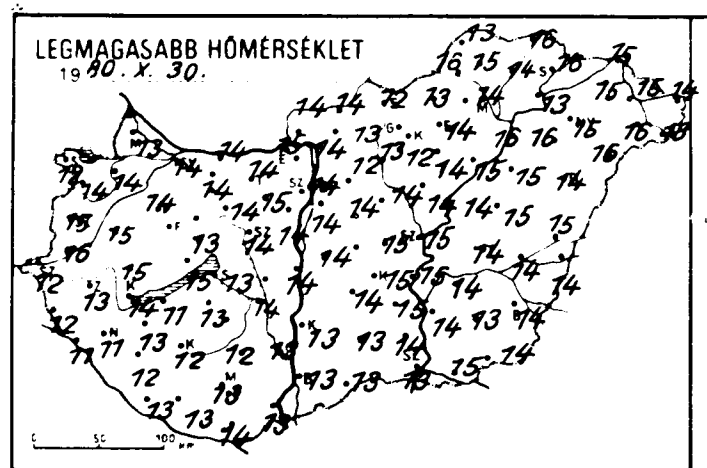
LEGMAGASABB HŐMÉRSÉKLET
1980. X. 30.

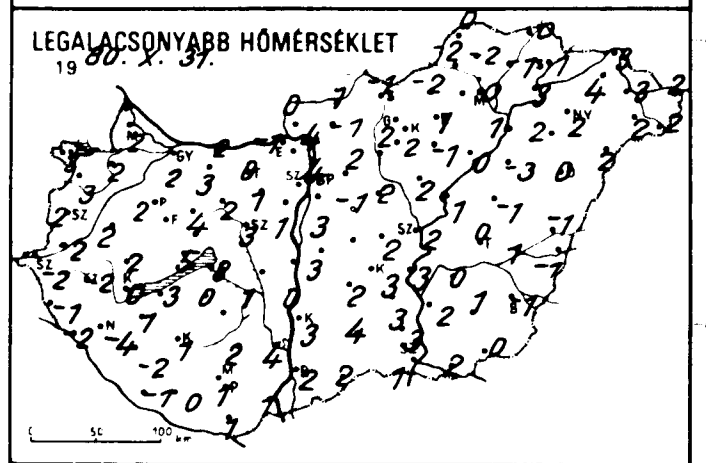
LEGALACSONYABB HŐMÉRSÉKLET
1980. X. 31.

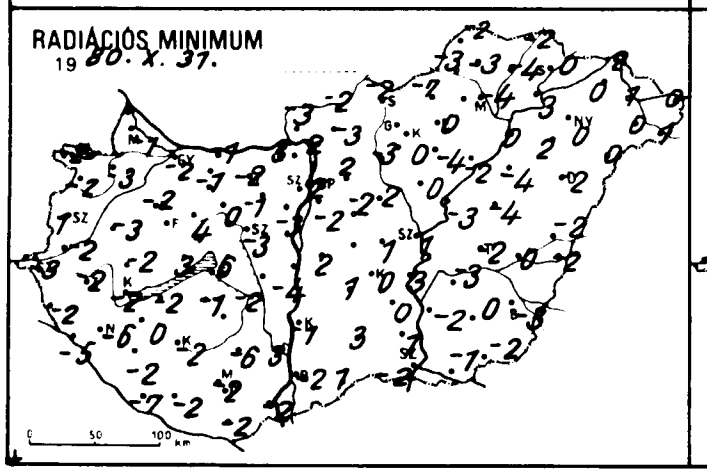
RADIÁCIÓS MINIMUM
1980. X. 31.

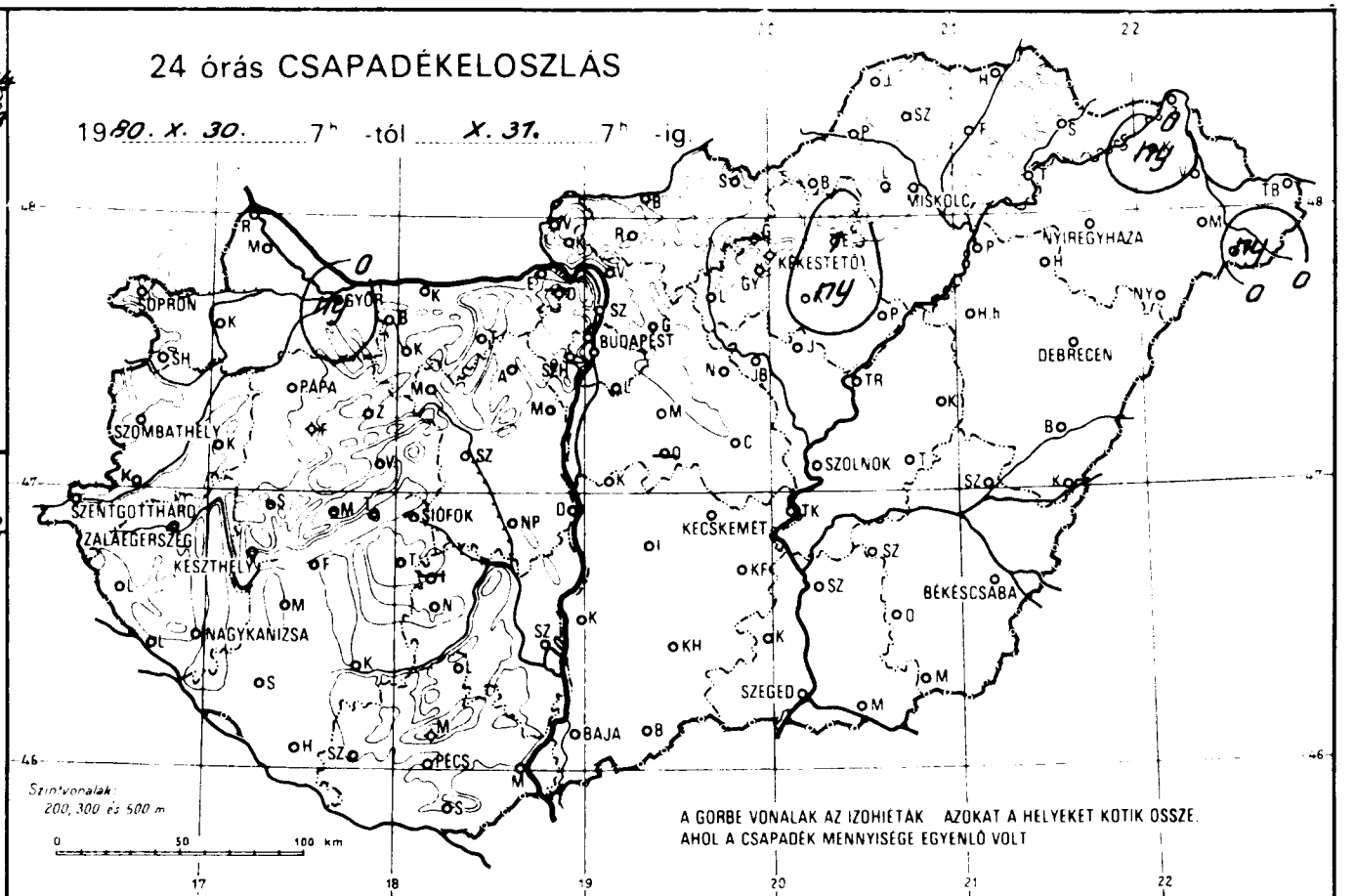
24 órás CSAPADÉKELOSZLÁS
1980. X. 30. 7h -tól X. 31. 7h -ig
SOPRON
GYŐR
PAPA
SZOMBATHELY
SZENTGOTTHÁRD
ZALAEGERSZEG
KESZTHELY
NAGYKANIZSA
SIÓFOK
BUDAPEST
MISKOLC
KÉKESTETŐ
NYÍREGYHÁZA
DEBRECEN
SZOLNOK
KECSKEMÉT
BÉKÉSCSABA
SZEGED
BAJA
PÉCS
Szintvonalak: 200, 300 és 500 m
A GÖRBE VONALAK AZ IZOHIETÁK AZOKAT A HELYEKET KÖTIK ÖSSZE, AHOL A CSAPADÉK MENNYISÉGE EGYENLŐ VOLT

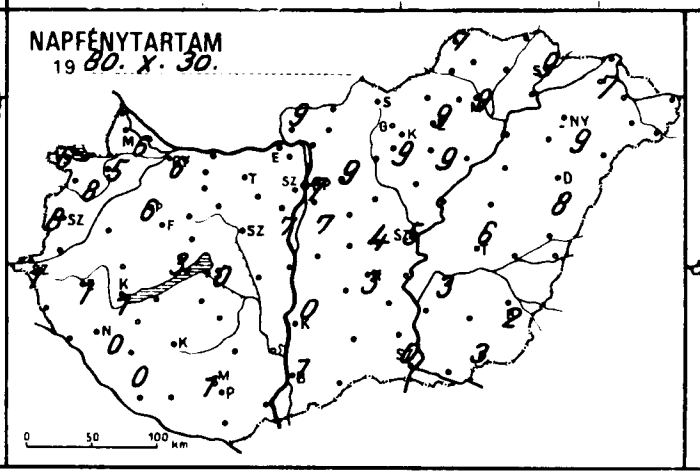
NAPFÉNYTARTAM
1980. X. 30.

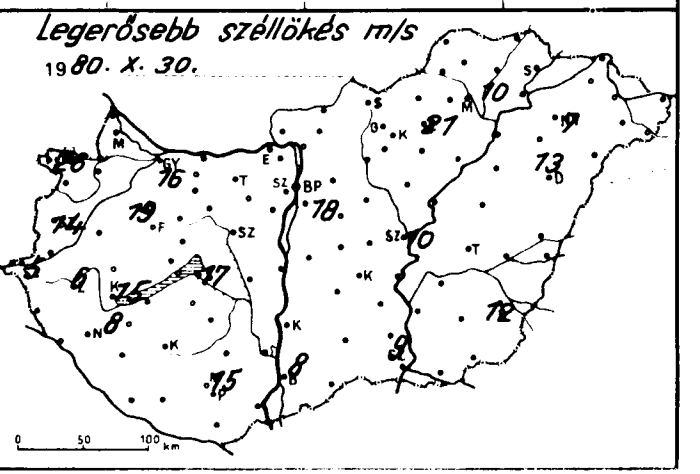
Legerősebb széllökés m/s
1980. X. 30.

	1980. X. 31. 07 h -ig az utolsó 24 óra adatai					
	csapadék (mm)		max. hőmérséklet	min. hőmérséklet	rad. min.	napos órák
Győr	ny	⊔	14	2	-2	6
Kapuvár	•	⊔	14	2	-3	5
Mosonmagyaróvár	•	⊔	13	2	-1	6
Rajka	–		–	–	–	
Sopron	•		12	3	-2	6
Sopronhorpács	•		14	3	-2	8
Káld	•		15	2	-3	
Körmend	•		16	-2	-2	
Szentgotthárd	•	⊔ =	12	-2	-3	1
Szombathely	•		15	2	1	8
Lenti	•		12	-1	-2	
Letenye	•	⊔	11	-2	-5	
Nagykanizsa	•	⊔ ≡	11	-4	-6	0
Zalaegerszeg	•	⊔	13	-2	-2	1
Farkasgyepű	•		12	1	-2	
Keszthely	•	⊔	14	0	-2	1
Mencshely	•		12	4	2	3
Pápa	•	⊔	14	2	-2	6
Sümeg	•	⊔	15	2	-2	
Tihany	•		15	5	3	
Veszprém	•		13	4	4	
Zirc	•	⌒	11	2	-2	
Fonyód	•		11	3	-2	
Homokszt. György	•	⊔	13	-1	-7	0
Kaposvár	•	⊔	12	1	-2	
Marcali	•	⌒	13	1	0	
Siófok	•		13	8	6	0
Somogyszob	•	⊔	12	-2	-2	
Tab	•		13	0	-1	
Bábolna	•		14	1	0	
Esztergom	•		15	-1	-5	
Kisbér	•	⌒	14	3	-1	
Komárom	•		14	2	-1	
Tatabánya	•	⌒	14	0	-2	
Alcsutdoboz	•		15	1	-1	
Dunaújváros	•		14	0	-4	
Martonvásár	•	⊔	14	1	-3	7
Mór	•	⌒	14	2	0	
Nagyhörcsökp.	•		14	1	-2	
Szabadbattyán	•		14	3	-3	
Iregszemcse	–		–	–	–	–
Lengyel	•		12	2	-6	
Nagykónyi	•		12	-1	-4	
Szekszárd	•		13	4	3	
Ámpándó	•		10	4	0	
Mohács	•	⊔	13	1	-2	
Pécs	•	⊔	13	1	-2	1
Siklós	•		14	1	-2	
Szigetvár	•		13	0	-2	
Bp. Lőrinc	•		14	3	-2	7
Bp. Met. Int.	•		14	4	2	7
Bp. Szab. hegy	•		13	1	-1	
Cegléd	•	⌒	15	2	1	4
Dobogókő	–		–	–	–	
Gödöllő	•		12	2	2	9
Kiralyrét	•	⊔	13	-1	-1	
Monor	•		14	-1	-2	
Nagykata	•		14	2	2	
Örkény	–		–	–	–	
Szentendre	•		15	4	3	

	1980. X. 31. 07 h -ig az utolsó 24 óra adatai					
	csapadék (mm)		max. hőmérséklet	min. hőmérséklet	rad. min.	napos órák
Vác	•		14	4	2	
Vámosmikola	•	⊔	14	0	-3	9
Baja	•	⊔	13	2	-2	1
Bácsalmás	•		13	2	1	
Izsák	•		14	2	1	
Kalocsa	•	⊔	13	3	-1	0
Kecskemét	•	⊔	15	3	0	3
Kiskunf. háza	•		15	3	0	
Kiskunhalas	•		13	4	3	
Kunszentmiklós	•		14	3	2	
Tiszakécske	•		15	3	3	
Balassagyarmat	•	⊔	14	1	-2	
Rimbány	•		13	-1	-3	
Salgótarján	•		12	-1	-2	
Eger	1		14	1	0	9
Galyatető	–		–	–	–	
Gyöngyös	•		12	2	0	
Kékestető	•	⊔	6	-1	-3	9
Kompolt	ny	⊔	14	-1	-4	9
Lőrinci	•	⊔	13	2	-3	
Poroszló	•	⊔	15	0	-2	
Jászapáti	•	⌒	14	2	0	
Jászberény	•	⊔	14	2	-1	
Karcag	•		15	-1	-4	
Szolnok	•	⌒	15	2	1	5
Tiszaroff	•	⊔	14	1	-3	
Túrkeve	•	⌒	14	0	-2	6
Kistelek	•		14	3	1	
Makó	•	⊔	15	2	-1	
Szeged	•		13	1	-2	0
Szentes	•		14	2	-2	
Borsodnádasd	•	⊔	13	-2	-7	
Füged	•	⊔	14	-1	-4	
Hidasnémeti	•		16	0	-2	
Jósvafő	•	⊔	13	0	-2	7
Lillafüred	•		14	1	0	
Miskolc	•	⊔	14	0	-4	9
Putnok	•	⊔	16	-2	-3	
Sárospatak	•	⌒	16	1	0	9
Szendrőlád	•	⊔	15	-2	-3	
Tokaj	•		13	3	3	
Kisvárda	ny		15	4	0	7
Mátészalka	•	⌒	16	2	0	
Nyíregyháza	•	⌒	15	2	0	9
Nyírlugos	•	⌒	16	2	0	
Pátyod	ny		18	2	1	
Tiszabecs	•		14	2	0	
Vásárosnamény	•	⌒	15	3	1	
Záhony	•		15	3	2	
Berettyóújfalu	•	⊔	15	1	2	
Debrecen	•	⊔ =	14	0	-2	8
Hajdúdorog	•		16	2	2	
Hortobágy	•	⌒	15	3	-4	
Körösszakál	•	⊔	14	-1	-2	
Polgár	•	⌒	16	1	0	
Békéscsaba	•	⊔ =	14	-1	-3	2
Mezőhegyes	•	⊔	14	0	-2	3
Orosháza	•		13	1	0	–
Szarvas	•		14	0	-3	
Szeghalom	•	⊔	14	1	0	

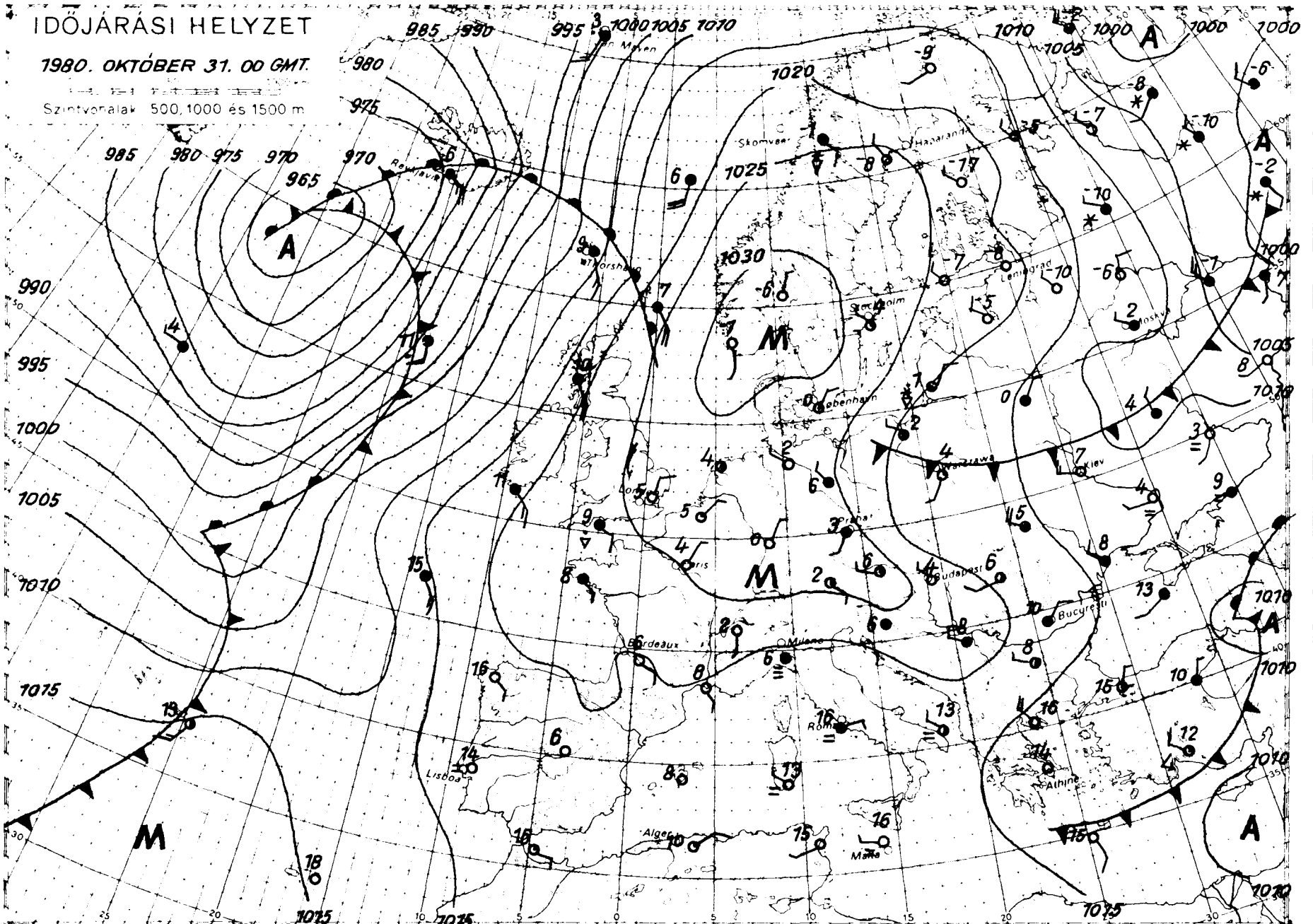

KIADJA: ORSZÁGOS METEOROLÓGIAI SZOLGÁLAT
Készíti: Központi Előrejelző Intézet Előrejelző Osztály — T 273 - 018 — Megjelenik naponként
Fyrelöfizetési díja: 1460 Ft. Megrendelhető: 1024 Budapest, [illegible]
Kiadásért felel az OMSZ elnöke. Szerkesztés [illegible]

	19 ..... 07 h -ig az utolsó 24 óra adatai					
	csapadék (mm)		max. hőmérséklet	min. hőmérséklet	rad. min.	napos órák
Győr	2		17	12	10	0
Kapuvár	ny	∇̇	18	13	12	0
Mosonmagyaróvár	ny	,	17	12	8	0
Rajka	3		18	11	6	
Sopron	ny	∇̇	20	14	12	0
Sopronhorpács	ny		19	14	11	0
Kőszeg	ny		20	13	12	
Körmend	ny		22	11	10	
Szentgotthárd	ny	⌒ =	19	10	9	1
Szombathely	•	⌒	20	12	11	0
Lenti	•		21	10	9	
Letenye	–		–	–	–	
Nagykanizsa	ny	⌒	20	10	8	2
Zalaegerszeg	ny		20	12	10	1
Farkasgyepű	•		16	11	9	
Keszthely	ny		20	13	11	0
Menesh[illegible]	•		17	12	10	0
Pápa	ny		17	12	11	0
Sümeg	ny		19	13	11	
Tihany	ny	∇̇	17	14	12	
Veszprém	ny	∇̇	18	13	12	
Zirc	2		16	10	8	
Tamási	•		18	13	9	
Homokszt. György	•	⌒ ≡	19	10	7	1
Kaposvár	ny		18	12	10	
Marcali	•		21	13	11	
Siófok	ny		18	15	14	0
Somogyszob	•	⌒	21	10	8	
Tab	ny		18	12	10	
Szabolcs	1	⌒	16	11	10	
Esztergom	5		14	10	8	
Kisber	1		16	12	7	
Komárom	1		15	11	9	
Tatabánya	1		14	10	9	
Mesztegnyő	1	∇̇	15	10	8	
Dunaújváros	1	,	17	12	9	
Martonvásár	1		15	11	9	0
Mór	2		16	11	10	
Nagyhörcsök p.	–		–	–	–	
Szabadbattyán	2		17	13	10	
Fegyszemcse	ny		18	12	7	0
Tengely	•		16	10	6	
Nagykónyi	•		18	10	7	
Szekszárd	ny		17	13	12	
Ár[illegible]	•		15	10	9	
Mohács	ny	∇̇	18	12	9	
Pécs	ny		18	12	11	1
[illegible]	•		19	8	7	
[illegible]	•		21	5	4	
[illegible] Lőrinc	1	⌒	15	11	8	0
[illegible] Met. Int.	1		19	9	8	0
[illegible] Szab. hegy	1		14	8	7	
[illegible]	1	,	19	10	9	3
[illegible]	6		12	7	7	
[illegible]	2		16	10	8	1
[illegible]	–		–	–	–	
[illegible]	2		17	9	6	
[illegible]	2		18	10	8	
[illegible]	–		–	–	–	
[illegible]	1		16	11	10	

	19 ..... 07 h -ig az utolsó 24 óra adatai					
	csapadék (mm)		max. hőmérséklet	min. hőmérséklet	rad. min.	napos órák
Vác	5	⌒	15	10	8	
Vámosmikola	3		13	8	5	0
Baja	ny		18	12	10	1
Bácsalmás	ny		19	12	11	
Izsák	2		16	11	9	
Kalocsa	1		17	12	10	1
Kecskemét	2		17	11	9	3
Kiskunf. háza	2		18	14	10	
Kiskunhalas	ny	,	16	12	11	
Kunszentmiklós	1	,	17	11	10	
Tiszakecske	1	,	19	7	7	
Balassagyarmat	1		14	10	6	
Rimahany	1		15	9	6	
Salgótarján	1		18	10	7	
Eger	1		18	9	8	5
Galyatető	1		14	5	5	
Gyöngyös	ny	,	19	11	8	
Kékestető	ny		12	5	5	4
Kompolt	ny	,	18	10	6	4
Lőrinci	1		18	10	7	
Poroszló	1		19	8	6	
Jászapáti	1		20	10	9	
Jászberény	ny		19	11	9	
Karcag	–		–	–	–	
Szolnok	1	=	20	10	8	5
Tiszaroff	1		19	11	9	
Turkeve	1		20	10	9	4
Kistelek	1	∇̇	20	12	11	
Makó	1		20	12	10	
Szeged	1		20	12	11	3
Szentes	1	,	20	12	10	
Borsodnadasd	1		17	7	2	
Fugöd	1		17	9	8	
Hidasnemeti	4		18	9	8	
Jósvafő	ny	⌒	15	9	6	3
Lillafüred	1	,	15	10	9	
Miskolc	1	=	17	8	5	3
Putnok	1		19	7	6	
Sárospatak	3		17	10	9	5
Szendrőlád	ny	, ⌒	19	8	8	
Tokaj	3		17	11	10	
Kisvárda	2		16	10	10	1
Mátészalka	5	∇̇	17	10	10	
Nyíregyháza	1	∇̇	18	11	10	4
Nyírlugos	1	≡	18	10	7	
Pátyod	2	∇̇	17	9	8	
Tiszabecs	2		16	10	9	
Vásárosnamény	3		16	11	10	
Zahony	2		16	10	9	
Berettyóújfalu	ny		19	10	9	
Debrecen	2	=	19	11	10	6
Hajdúdorog	ny	, ⌒	19	12	10	
Hortobágy	3		19	9	9	
Kokosszakál	1	≡	20	10	10	
Polgár	1		18	10	10	
Békéscsaba	ny	=	19	10	9	6
Mezőhegyes	2		19	11	10	5
Orosháza	1		19	12	11	–
Szarvas	2	∇̇	19	11	10	5
Szeghalom	1	,	19	10	9	

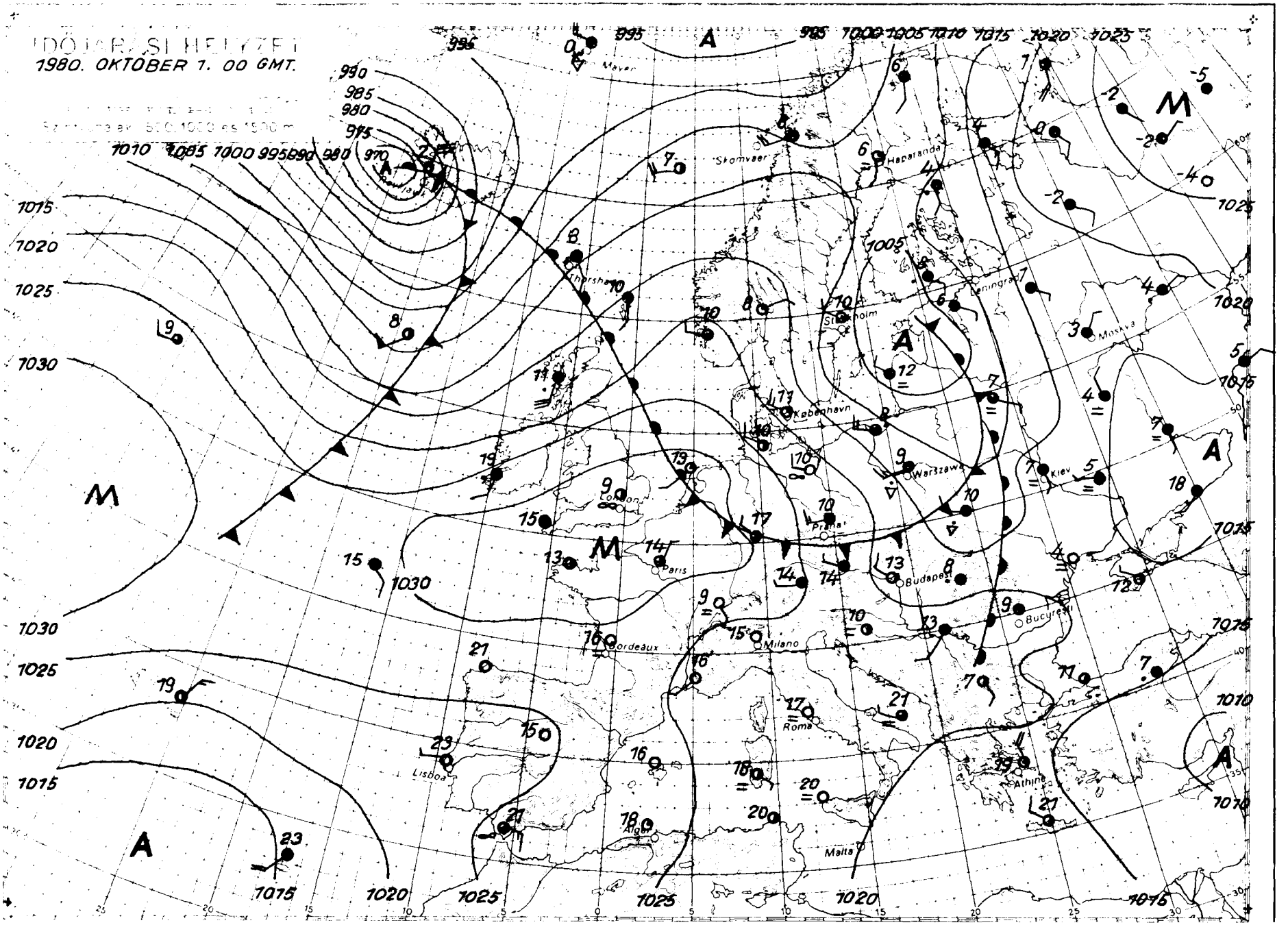

KIADJA ORSZÁGOS METEOROLÓGIAI SZOLGÁLAT
Keszítő: Központi Előrejelző Intézet Előrejelző Osztálya — T: 273 - 078 — Megjelenik naponként
Ev. előfizetési díja 1.460 Ft. Megrendelhető: 1024 Budapest, II., Kitaibel Pál u. 1. Telefon: 353-500
Kiadásért felel az OMSZ elnöke. Szerkesztésért felel a KEI igazgatója

Hungary

IDŐJÁRÁSI NAPIJELENTÉS

ЕЖЕДНЕВНЫЙ МЕТЕОРОЛОГИЧЕСКИЙ БЮЛЛЕТЕНЬ · DAILY WEATHER REPORT
BULLETIN QUOTIDIEN DE TEMPS · TÄGLICHER WETTERBERICHT

93. évfolyam 306. szám. + Budapest + 1980. november 1. szombat

Az időjárási helyzet és a várható időjárás:

Európa 80-90 százalékán egyetlen anticiklon hatása alatt áll az időjárás. Franciaországtól Ukrajnáig, illetve a Földközi-tengertől Svédországig egy-két napja általában kevés a felhő és említést érdemlő csapadék nem hullott. Európa keleti, délkeleti és középső részét igen hideg levegő árasztotta el. Ebből jelentős mennyiségü jutott a nyugat-európai országokba is. A Szovjetunió európai részén és a Keleti-Kárpátokban gyakoriak a hózáporok, de jelentős mennyiségü csapadék ott sem hullott az utóbbi napokban.

Magyarországon az elmúlt másfél nap általában gyengén, néha erősen felhős és végig hideg idő volt. A hőmérséklet pénteki csúcsértéke általában 10, a szombat hajnali mélypontja pedig általában 0 fok körül volt, néhány a hajnali órákban szélcsendes, derült helyen viszont ennél jóval alacsonyabb hőmérséklet is előfordult. 11 órakor +1 és +5 fok közötti hőmérsékletekről érkeztek jelentések, annak ellenére, hogy az ország jelentős részén egész délelőtt sütött a nap. A gyakran élénk, néha erős szél miatt a hőmérsékletnek megfelelőnél is hüvösebbnek tünt a levegő. Péntek reggel és szombat dél között elszórtan volt rövid ideig tartó záporeső, helyenként hózápor. Számottevő mennyiségü csapadék viszont nem fordult elő.

Ma 12 órakor Budapesten a hőmérséklet 5 fok, a tengerszintre átszámitott légnyomás 1031 mbar, gyengén süllyed.

Várható időjárás vasárnap estig:

Változóan felhős idő, elszórtan átfutó hózápor, helyenként záporeső, gyakran élénk, időnként erős, általában északkeleti, keleti irányú szél.
Várható legalacsonyabb éjszakai hőmérséklet általában 0, -5, néhány, hajnalban éppen szélcsendes, derült helyen -5, -8, legmagasabb nappali hőmérséklet vasárnap 2, 7 fok között.

CENTRAL
LIBRARY
PER
JAN 23 1981
N.O.A.A.
U. S. Dept. of Commerce

Aigner Szilárd s.k.

A hőmérséklet napi középértéke és eltérése a 100 évi átlagtól /Budapesten/:

1980. október 31.	7,6°C	-1,0°C

1871 óta ezen a napon Budapesten előfordult

legmagasabb hőmérséklet:	22,7°C /1926/
legalacsonyabb hőmérséklet:	-9,5°C /1920/

80.674.

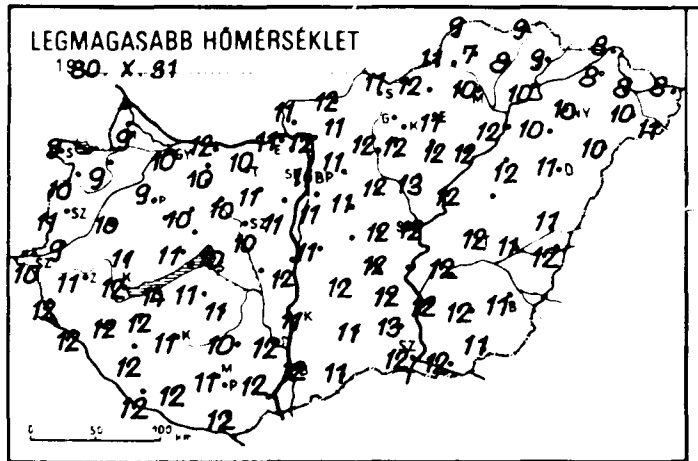
LEGMAGASABB HŐMÉRSÉKLET
1980. X. 31.

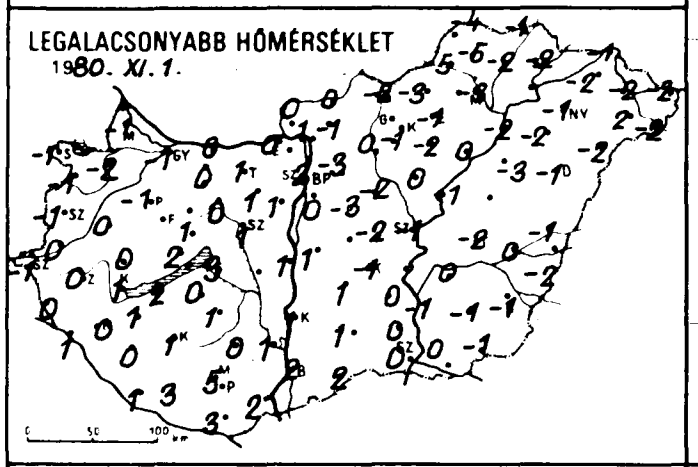
LEGALACSONYABB HŐMÉRSÉKLET
1980. XI. 1.

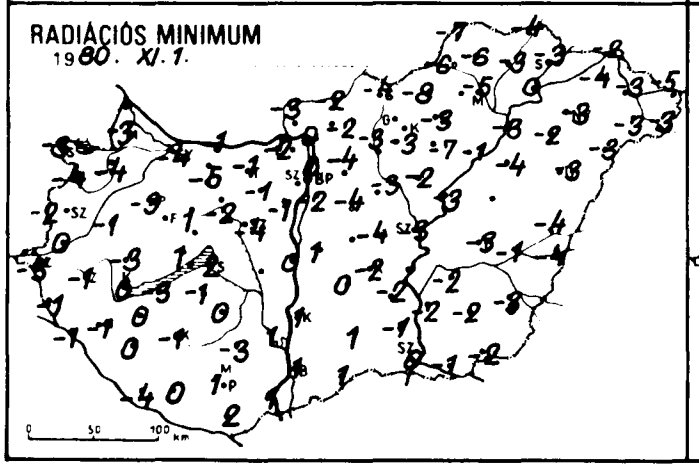
RADIÁCIÓS MINIMUM
1980. XI. 1.

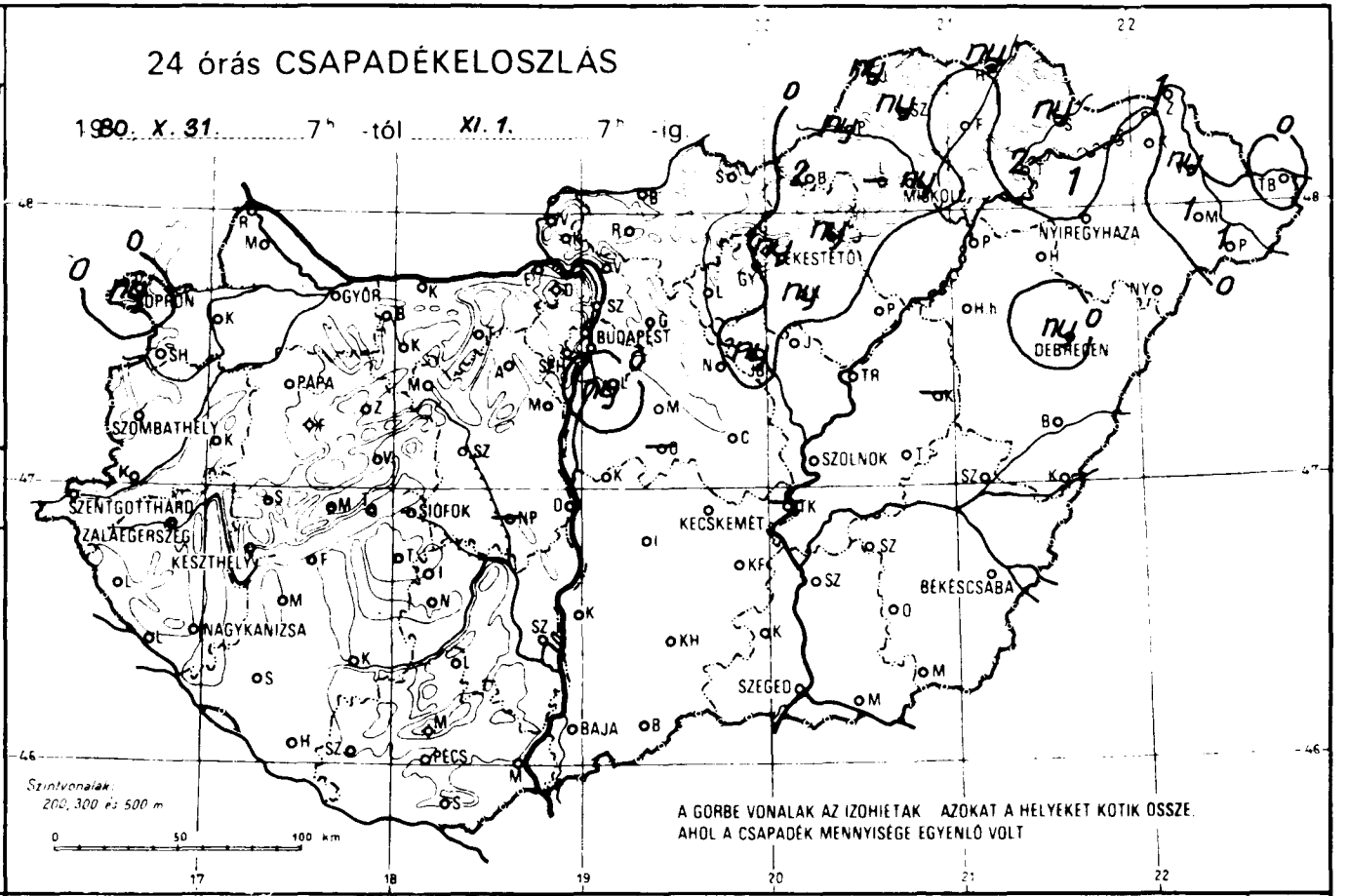
24 órás CSAPADÉKELOSZLÁS
1980. X. 31. 7h -tól XI. 1. 7h -ig
SOPRON
GYŐR
BUDAPEST
MISKOLC
NYÍREGYHÁZA
KESTETŐ
DEBRECEN
PAPA
SZOMBATHELY
SZENTGOTTHÁRD
ZALAEGERSZEG
KESZTHELY
SIÓFOK
NAGYKANIZSA
SZOLNOK
KECSKEMÉT
BÉKÉSCSABA
SZEGED
BAJA
PÉCS
Szintvonalak: 200, 300 és 500 m
A GÖRBE VONALAK AZ IZOHIETAK AZOKAT A HELYEKET KÖTIK ÖSSZE, AHOL A CSAPADÉK MENNYISÉGE EGYENLŐ VOLT

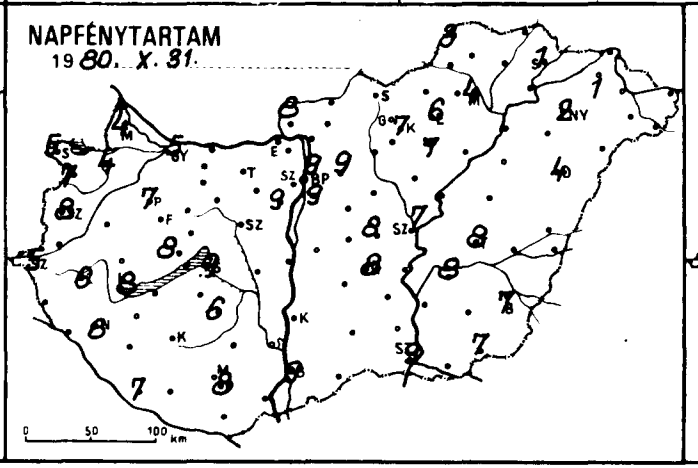
NAPFÉNYTARTAM
1980. X. 31.

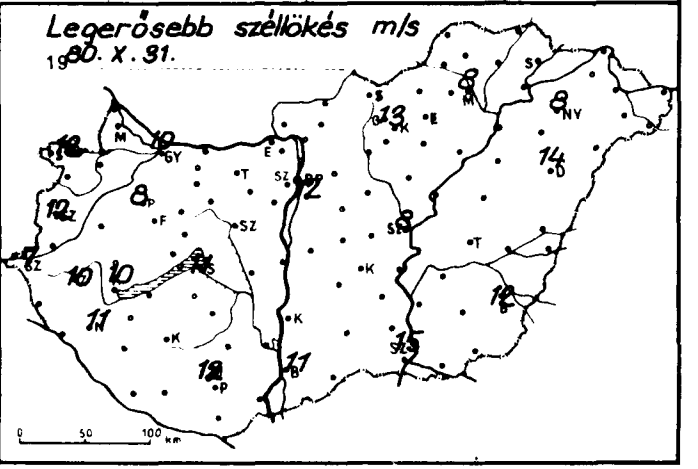
Legerősebb széllökés m/s
1980. X. 31.

IDŐJÁRÁSI NAPIJELENTÉS

ЕЖЕДНЕВНЫЙ МЕТЕОРОЛОГИЧЕСКИЙ БЮЛЛЕТЕНЬ · DAILY WEATHER REPORT
BULLETIN QUOTIDIEN DE TEMPS · TÄGLICHER WETTERBERICHT

93. évfolyam 307. szám. + Budapest + 1980. november 2. vasárnap

Az időjárási helyzet és a várható időjárás:

Szinte egész kontinensünk időjárását az a hatalmas kiterjedésü anticiklon irányitja, amelynek középpontja vasárnap délelőtt a Balti-tenger keleti medencéjében és Moszkva térségében volt. Európa legnagyobb részét hideg, sarkvidéki eredetü levegő árasztotta el. A Földközi-tenger menti országok, valamint szárazföldünk nyugati, délnyugati partvidékének kivételével télies az idő. A Kelet-Európai-sikságon, a Román-Alföldön, valamint Jugoszlávia északi részén és a Kárpát-medencében vasárnap délelőtt többfelé havazott, hózáporok voltak. Ezeken a területeken a legmagasabb nappali hőmérséklet általában 2, 7 fokkal elmarad a sokévi átlagtól. Hétfő estig a Kárpát-medence időjárásában nem várható lényeges változás, igy folytatódik a hideg, télies idő.

Hazánkban szombaton a Dunántúl nyugati és középső részén jobbára erősen felhős, illetve borult volt az ég, máshol általában 4, 9 órán át sütött a nap. Szórványosan hózápor, egy-két helyen zápores is előfordult, de a vasárnap reggel 7 óráig lehullott csapadék mennyisége csak Galyatetőn érte el a 3 mm-t. Onnan egyébként a reggeli órákban 3 cm havat jelentettek. A legmagasabb nappali hőmérséklet szombaton +2, +8 fok között váltakozott. Vasárnap hajnalra az ország nagy részén 0, -5 fokig hült le a levegő. Délelőtt keleten és északon túlnyomóan napos, máshol erősen felhős, illetve borult idő volt. Főleg nyugaton és délen többfelé gyengén havazott. A hőmérséklet 11 órakor mindössze -1, +3 fok között váltakozott.

Ma 12 órakor Budapesten a hőmérséklet 2 fok, a tengerszintre átszámitott légnyomás 1029 mbar, mérsékelten süllyed.

Várható időjárás hétfő estig:

A déli és nyugati országrészben túlnyomóan borult idő, többfelé ismétlődő havazás, máshol változóan felhős ég szórványosan hózáporral. Többfelé élénk, erős lökésekkel kisért északkeleti, északi szél. Folytatódik a hideg idő.
Várható legalacsonyabb éjszakai hőmérséklet: általában +1, -4, a derült szélvédett helyeken -4, -7
legmagasabb nappali hőmérséklet hétfőn: 0, +5 fok között.

Németh Lajos s.k.

A hőmérséklet napi középértéke és eltérése a 100 évi átlagtól /Budapesten/:

1980. november 1.	+3,0°C	-5,2°C

1871 óta ezen a napon Budapesten előfordult

legmagasabb hőmérséklet:	21,5°C /1926/
legalacsonyabb hőmérséklet:	-8,3°C /1920/

80.675.

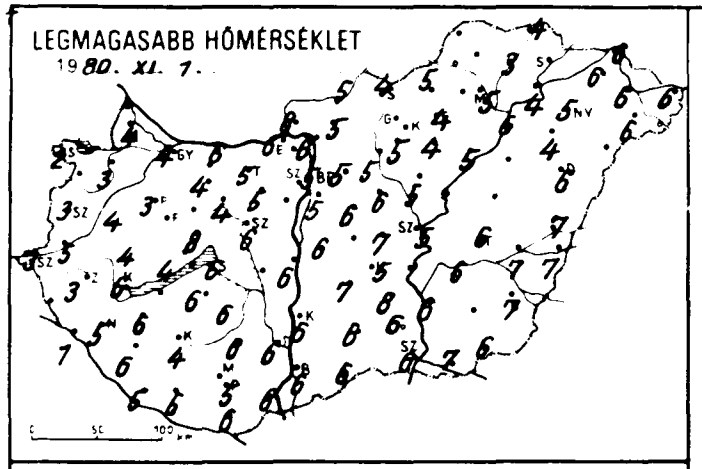
LEGMAGASABB HŐMÉRSÉKLET
1980. XI. 1.

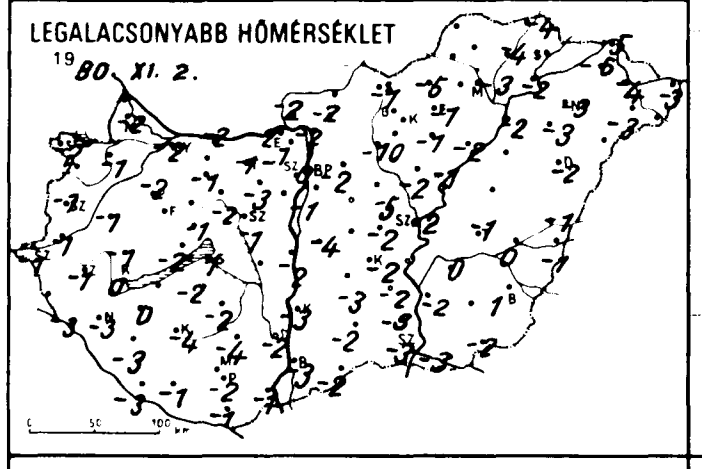
LEGALACSONYABB HŐMÉRSÉKLET
1980. XI. 2.

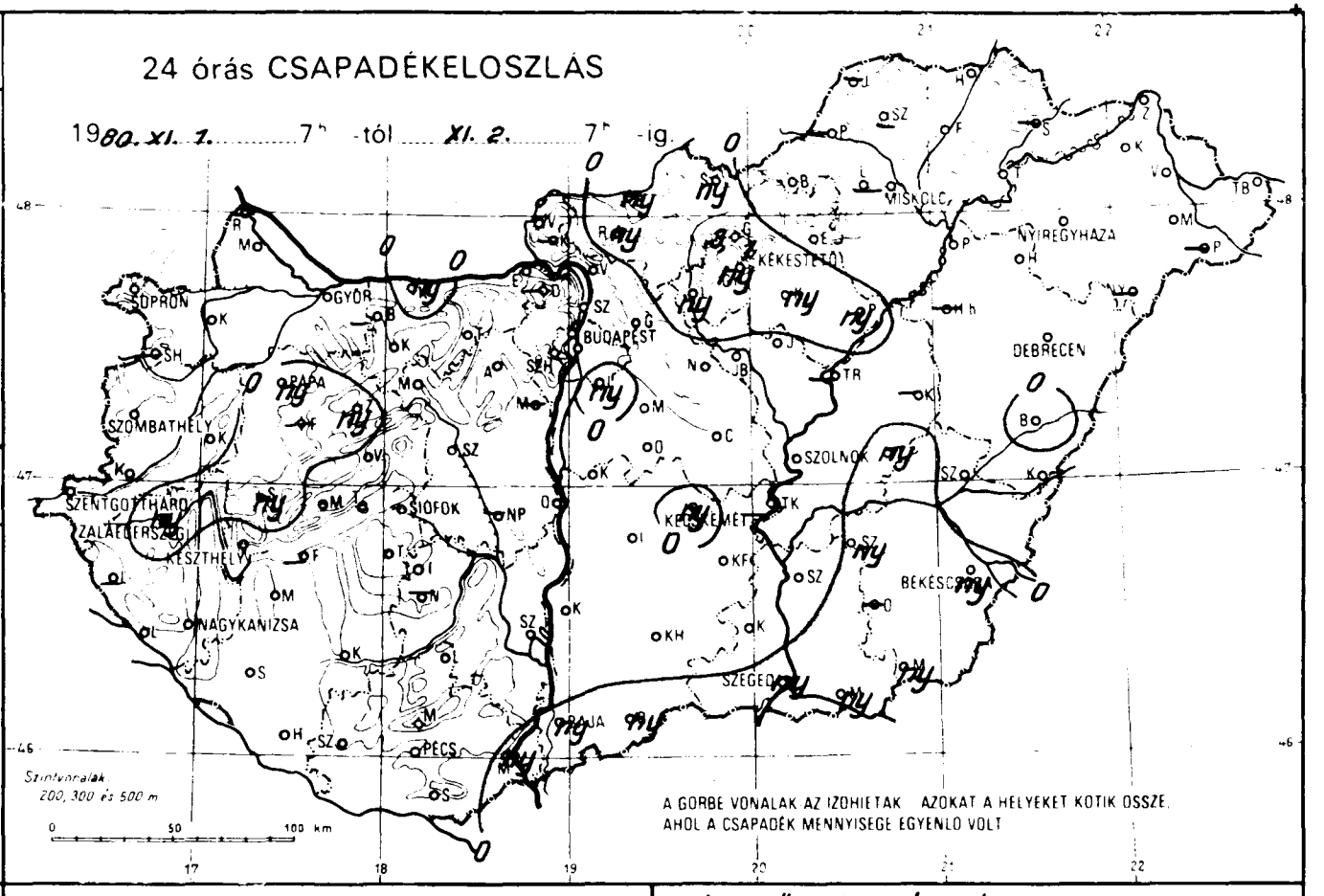
24 órás CSAPADÉKELOSZLÁS
1980. XI. 1. 7h -tól XI. 2. 7h -ig.
SOPRON
GYŐR
BUDAPEST
MISKOLC
NYÍREGYHÁZA
KÉKESTETŐ
DEBRECEN
SZOMBATHELY
SZENTGOTTHÁRD
ZALAEGERSZEG
KESZTHELY
SIÓFOK
NAGYKANIZSA
KECSKEMÉT
SZOLNOK
BÉKÉSCSABA
SZEGED
PÉCS
Szintvonalak 200, 300 és 500 m
A GÖRBE VONALAK AZ IZOHIETÁK. AZOKAT A HELYEKET KÖTIK ÖSSZE, AHOL A CSAPADÉK MENNYISÉGE EGYENLŐ VOLT

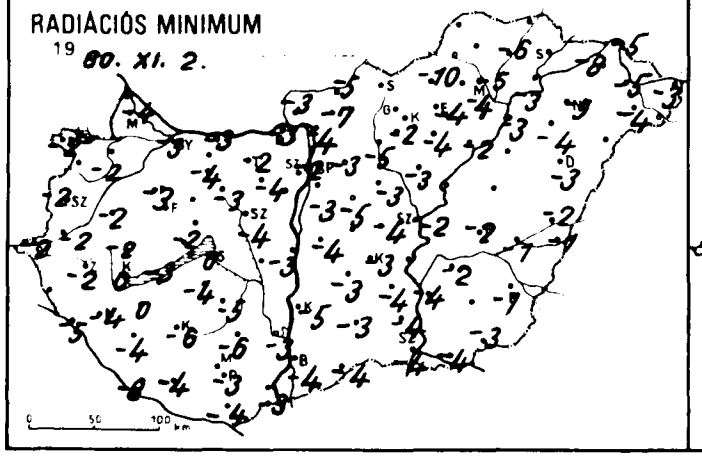
RADIÁCIÓS MINIMUM
1980. XI. 2.

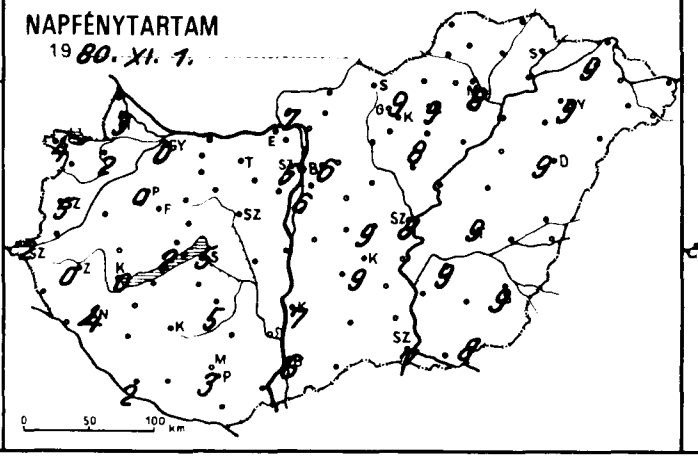
NAPFÉNYTARTAM
1980. XI. 1.

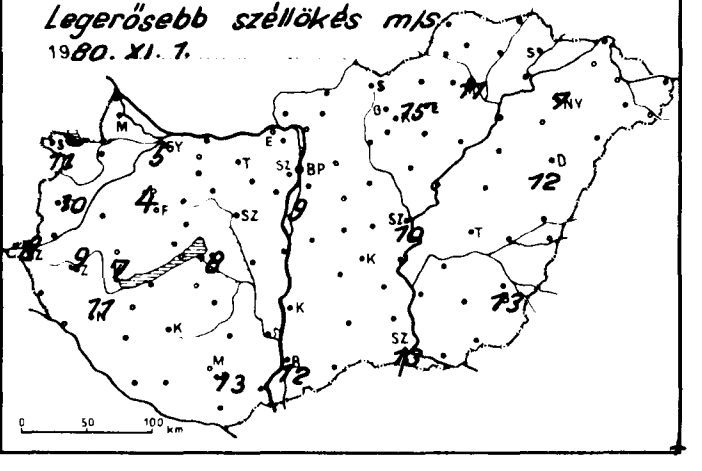
Legerősebb széllökés m/s.
1980. XI. 1.

	1980.XI.2. 07h -ig az utolsó 24 óra adatai					
	csapadék (mm)		max. hőmérséklet	min. hőmérséklet	rad. min.	napos órák
Győr	•		4	-2	-3	0
Kapuvár	•		3	-1	-2	2
Mosonmagyaróvár	•		4	-2	-4	3
Rajka	–		–	–	–	
Sopron	•		2	-2	-2	4
Sopronhorpács	–		–	–	–	–
Kőszeg	•		4	-1	-2	
Körmend	•		5	-1	-2	
Szentgotthárd	•		3	-1	-2	2
Szombathely	•		3	-1	-2	5
Lenti	–		–	–	–	
Letenye	•		1	-3	-5	
Nagykanizsa	•		5	-3	-4	4
Zalaegerszeg	ny	*	3	-1	-2	0
Farkasgyepű	–		–	–	–	
Keszthely	•		6	0	0	0
Mencshely	•		4	-2	-3	2
Pápa	ny	*	3	-2	-3	0
Sümeg	ny	*	4	-1	-2	
Tihany	•		5	0	0	
Veszprém	•		8	-1	-2	
Zirc	ny	*	3	-4	-7	
Fonyód	–		–	–	–	
Homokszt. György	•		5	-3	-8	2
Kaposvár	•		4	-4	-6	
Marcali	•		6	0	0	
Siófok	•		6	1	0	5
Somogyszob	•		6	-3	-4	
Tab	•		6	-2	-4	
Babolna	–		–	–	–	
Esztergom	•		6	-2	-5	
Kisbér	•		4	-1	-4	
Komárom	ny	*	6	-2	-3	
Tatabánya	•		5	-1	-2	
Alcsutdoboz	•		5	-3	-4	
Dunaújváros	•		6	-2	-3	
Martonvásár	–		–	–	–	–
Mór	•		4	-2	-3	
Nagyhörcsökp.	–		–	–	–	
Szabadbattyán	•		6	-1	-4	
Iregszemcse	•		6	-2	-5	5
Tengyel	•		6	-4	-6	
Nagykónyi	–		–	–	–	
Szekszárd	•		6	-2	-3	
Mátatető	•		4	-3	-5	
Mohács	ny	*	6	-1	-3	
Pécs	•		5	-2	-3	3
Siklós	•		7	-1	-4	
Szigetvár	•		6	-1	-4	
Bp. Lőrinc	ny	*	5	-1	-3	6
Bp. Met. Int.	•		5	0	-2	5
Bp. Szab. hegy	•		1	-3	-4	
Cegléd	•		7	-2	-4	9
Dabogykő	–		–	–	–	
Gödöllő	•		5	-2	-3	6
Kartalyrét	–		–	–	–	
Mónor	•		6	-5	-5	
Nagykata	•		6	-2	-3	
Orkény	–		–	–	–	
Szentendre	•		7	-1	-1	

	1980.XI.2. 07h -ig az utolsó 24 óra adatai					
	csapadék (mm)		max. hőmérséklet	min. hőmérséklet	rad. min.	napos órák
Vác	•		6	-1	-4	
Vámosmikola	•		8	-2	-3	7
Baja	ny	*	6	-3	-4	6
Bácsalmás	ny	*	6	-2	-4	
Izsák	•		7	-3	-3	
Kalocsa	•		6	-3	-5	7
Kecskemét	ny		5	-2	-3	9
Kiskunf. háza	•		8	-2	-4	
Kiskunhalas	•		6	-2	-3	
Kunszentmiklós	•		6	-4	-4	
Tiszakécske	–		–	–	–	
Balassagyarmat	ny	*	5	-2	-5	
Romhány	ny	*	5	-2	-7	
Salgótarján	ny	*	4	-1	-6	
Eger	•		4	-1	-4	9
Galyatető	3	*	-3	-4	-10	
Gyöngyös	ny	*	5	0	-2	
Kékestető	1	*	-4	-8	-9	9
Kompolt	ny	*	4	-1	-4	8
Lőrinci	ny	*	5	-1	-5	
Poroszló	ny	*	5	-2	-2	
Jászapáti	•		5	-1	-3	
Jászberény	ny	*	5	-2	-4	
Karcag	–		–	–	–	
Szolnok	•		5	-2	-2	8
Tiszaroff	–		–	–	–	
Túrkeve	ny	*	6	-1	-2	9
Kistelek	•		6	-3	-4	
Makó	ny	*	7	-3	-4	
Szeged	ny	*	6	-3	-4	7
Szentes	•		6	-2	-4	
Borsodnádasd	•		5	-5	-10	
Füged	•		3	-4	-5	
Hidasnémeti	•		4	-4	-6	
Jósvafő	–		–	–	–	–
Lillafüred	–		–	–	–	
Miskolc	•		5	-3	-4	8
Putnok	–		–	–	–	
Sárospatak	–		–	–	–	
Szendrőlád	•		4	-2	-3	
Tokaj	•		4	-2	-3	
Kisvárda	•		6	-6	-8	9
Mátészalka	•		6	-3	-4	
Nyíregyháza	•		5	-3	-5	9
Nyírlugos	–		–	–	–	
Pátyod	–		–	–	–	
Tiszabecs	•		6	-3	-3	
Vásárosnamény	•		6	-4	-5	
Záhony	•		6	-5	-5	
Berettyóújfalu	ny	*	7	-1	-2	
Debrecen	•		6	-2	-3	9
Hajdúdorog	•		4	-3	-4	
Hortobágy	–		–	–	–	
Körösszakál	•		7	-1	-1	
Polgár	•		6	-2	-3	
Békéscsaba	ny		7	1	-1	9
Mezőhegyes	ny	*	6	-2	-3	8
Orosháza	–		–	–	–	–
Szarvas	ny	*	6	0	-2	9
Szeghalom	•		7	0	-1	

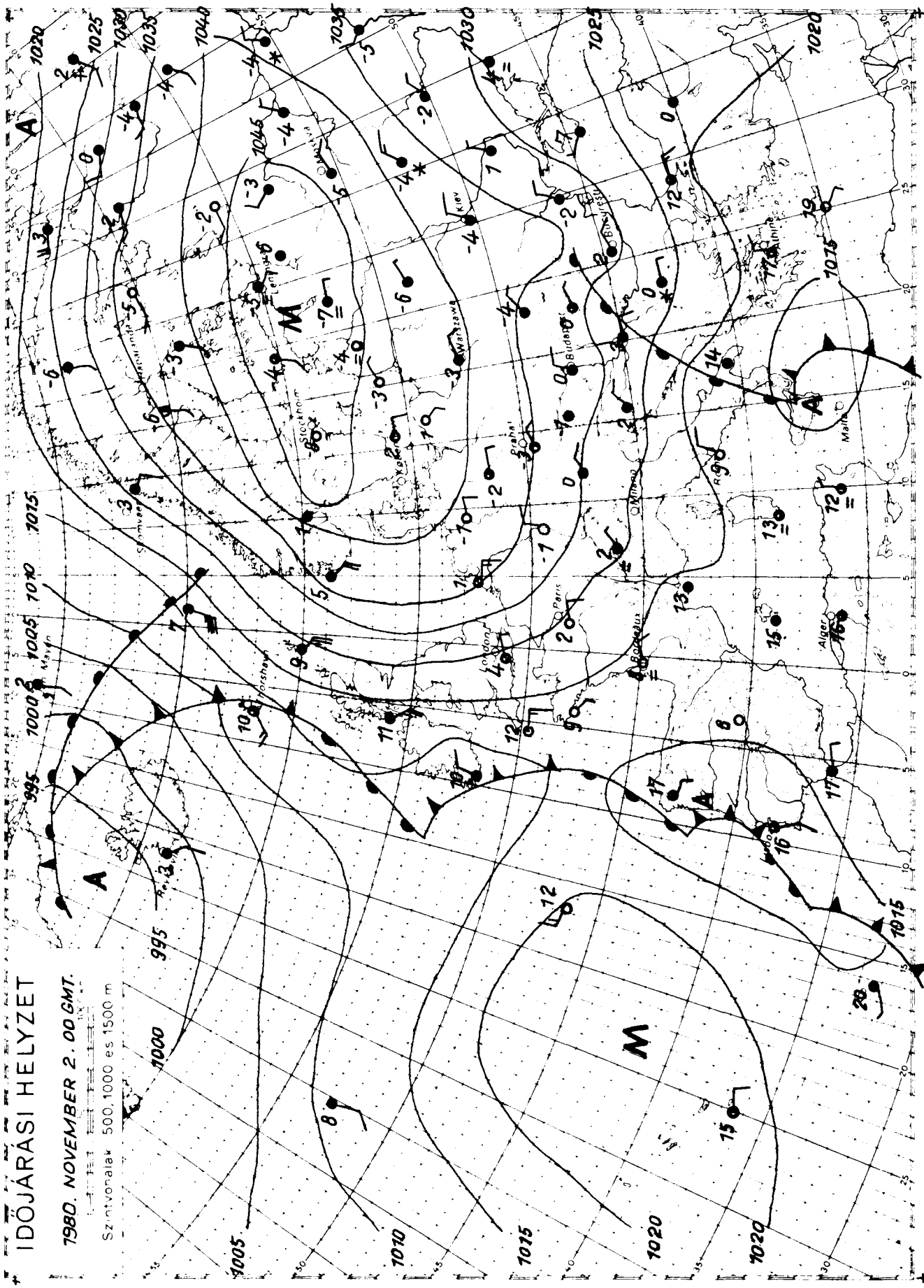

KIADJA: ORSZÁGOS METEOROLÓGIAI SZOLGÁLAT

Készíti: Központi Előrejelző Intézet Előrejelző Osztálya — T 273 - 018 — Megjelenik naponként —

Évi előfizetési díja: 1 460 Ft - Megrendelhető: 1024 Budapest, II., Kitaibel Pál u. 1. Telefon: 355-500

Kiadásért felel: az OMSZ elnöke — Szerkesztésért felel: a KEI igazgatója

IDŐJÁRÁSI NAPIJELENTÉS

ЕЖЕДНЕВНЫЙ МЕТЕОРОЛОГИЧЕСКИЙ БЮЛЛЕТЕНЬ • DAILY WEATHER REPORT
BULLETIN QUOTIDIEN DE TEMPS • TÄGLICHER WETTERBERICHT

93. évfolyam 308. szám. + Budapest + 1980. november 3. hétfő

Az időjárási helyzet és a várható időjárás:

Európa legnagyobb részén rendkivül hideg az idő. A sarkvidéki eredetü levegő hatására a nappali fölmelegedés a Földközi-tenger keleti medencéje kivételével jelentősen elmarad a november elején megszokottól. Szárazföldünk középső részén pl. az átlagosnál 8, 12 fokkal alacsonyabb a hőmérséklet csúcsértéke. Dél-, délkelet felől a magasban nagy nedvességtartalmú, de már enyhe levegő áramlik a Kárpát-medencébe, igy a havazást lassan havas eső, eső váltja majd fel.

Hazánkban vasárnap a keleti országrészben változóan felhős idő volt, 4, 9 órán át sütött a nap. A Dunántúlon ezzel szemben egész nap túlnyomóan borult volt az ég, sokfelé alakult ki hózápor, illetve tartós havazás. A havazás az éjszakai órákra a keleti vidékekre is átterjedt. A ma reggel 7 óráig lehullott csapadék mennyisége általában 10 mm alatt maradt, de a Dunántúl déli részén helyenként 11, 12 mm-t mértek. A legmagasabb nappali hőmérséklet vasárnap a kevésbé felhős keleti országrészben 2 és 7 fok között volt, a Dunántúlon ugyanakkor -1 és +5 fok között alakult. Hétfő hajnalra 0, -5 fokig hült le a levegő. Délelőtt folytatódott a borult idő ismétlődő havazással, egy-két helyen keleten időnként már havas eső esett. 11 órakor -2, +2 fokot mutattak a hőmérők.

Ma 12 órakor Budapesten 0 fokot mértek, a tengerszintre átszámitott légnyomás 1025 mbar, változatlan.

Várható időjárás kedd estig:

Hétfőn túlnyomóan borult idő havazással, délkeleten már havas esővel, kedden időnként felszakadozó felhőzet, kevesebb csapadék. A havazást egyre többfelé váltja föl havas eső, eső.
Időnként megélénkülő keleti, délkeleti szél.
Hajnalban párásság, helyenként köd.
A legalacsonyabb éjszakai hőmérséklet -4, +1 fok között.
A legmagasabb nappali hőmérséklet kedden általában 5 fok körül, északnyugaton 0 fok közelében.

Demeter Éva s.k.

TÁVOLABBI KILÁTÁSOK SZERDÁTÓL - SZOMBATIG:

Változóan felhős idő, helyenként futó zápor kialakulhat. Hajnalban párásság, többfelé köd várható. Tovább folytatódik a felmelegedés.
Legalacsonyabb hajnali hőmérséklet -1, +3 fok között.
Legmagasabb nappali hőmérséklet +4, +8 fok között.
Jelentős mennyiségü /legalább 5 mm/ csapadék az ország területének 40 százalékán várható.

KÖZÉPTÁVÚ ELŐREJELZŐ OSZTÁLY

A hőmérséklet napi középértéke és eltérése a 100 évi átlagtól /Budapesten/:

1980. november 2.	2,1°C	-5,7°C

1871 óta ezen a napon Budapesten előfordult

legmagasabb hőmérséklet:	22,2°C /1928/
legalacsonyabb hőmérséklet:	-8,9°C /1920/

80.676.

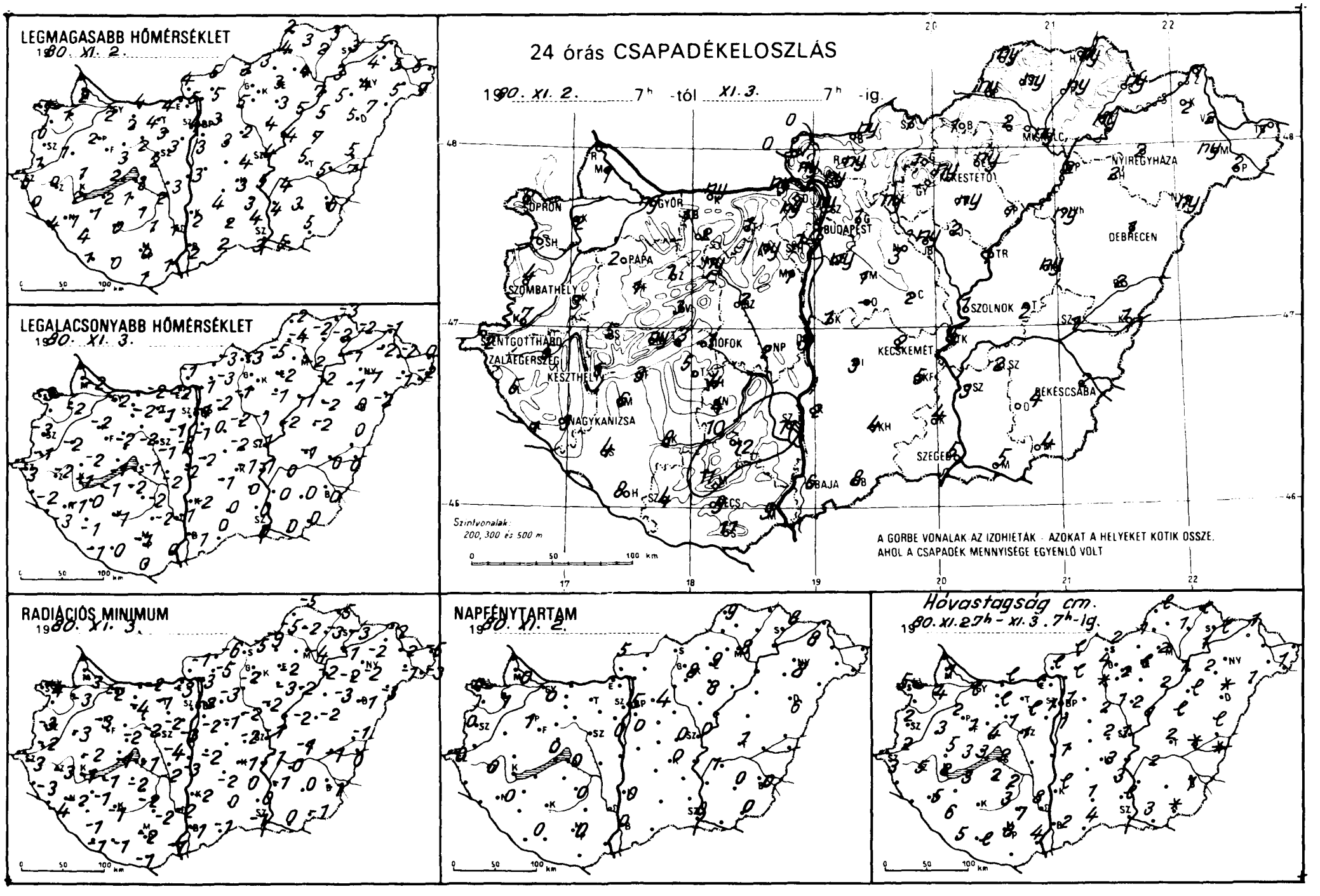
LEGMAGASABB HŐMÉRSÉKLET
1980. XI. 2.
LEGALACSONYABB HŐMÉRSÉKLET
1980. XI. 3.
RADIÁCIÓS MINIMUM
1980. XI. 3.
NAPFÉNYTARTAM
1980. XI. 2.
Hóvastagság cm.
1980. XI. 2. 7h - XI. 3. 7h-ig.
24 órás CSAPADÉKELOSZLÁS
1980. XI. 2. 7h -tól XI. 3. 7h -ig.
SOPRON
GYŐR
PÁPA
SZOMBATHELY
SZENTGOTTHÁRD
ZALAEGERSZEG
KESZTHELY
NAGYKANIZSA
SIÓFOK
BUDAPEST
KECSKEMÉT
SZOLNOK
BÉKÉSCSABA
SZEGED
BAJA
DEBRECEN
NYÍREGYHÁZA
KÉKESTETŐ
Szintvonalak:
200, 300 és 500 m
A GORBE VONALAK AZ IZOHIETÁK - AZOKAT A HELYEKET KÖTIK ÖSSZE,
AHOL A CSAPADÉK MENNYISÉGE EGYENLŐ VOLT

	1980.XI.3. 07h -ig az utolsó 24 óra adatai					
	csapadék (mm)	hó cm	max. hőmérséklet	min. hőmérséklet	rad. min.	napos órák
yőr	ny * ∇	lep.	2	-2	-2	0
apuvár	2 *	4	1	-2	-3	1
osonmagyaróvár	1 *	1	2	-2	-3	0
ajka	–	–	–	–	–	–
opron	6 * ∇	5	-1	-3	-4	0
opronhorpács	–		–	–	–	
áid	3 *	3	1	-2	-3	
örmend	7 *	2	1	-1	-2	
zentgotthárd	2 *	3	0	-3	-3	0
zombathely	4 *	2	0	-3	-3	0
enti	5 *	–	0	-2	-3	
etenye	1 *	–	4	-3	-4	
agykanizsa	3 *	5	1	-1	-2	0
alaegerszeg	5 *	5	0	-2	-3	0
arkasgyepű	1 *	1	0	-3	-7	
eszthely	5 *	8	2	-1	-1	0
lenoshely	ny *	3	0	-3	-3	0
ápa	2 *	2	2	-2	-3	1
ümeg	5 *	5	1	-2	-2	
ihány	3 *	3	2	-1	-1	
eszprém	3 *	4	3	-2	-2	
ire	1 *	1	0	-3	-3	
onyód	3 *	3	2	-1	-1	
lomokszt. györgy	8 *	5	1	-1	-1	0
aposvár	8 *	–	0	-1	-1	
larcali	6 *	–	1	0	-1	
iófok	1 *	2	3	-1	-1	0
omogyszob	4 *	6	4	-1	-1	
ab	5 *	2	1	-2	-2	
ábolna	1 *		2	-2	-3	
sztergom	ny *	lep.	4	-2	-3	
isbér	2 *	lep.	2	-2	-4	
omárom	ny *	lep.	4	-2	-2	
atabánya	1 *	1	4	-1	-1	
lcsutdoboz	ny *	lep.	3	-1	-2	
unaújváros	3 *		3	-2	-3	
artonvásár	1 *		3	-2	-3	0
ór	ny *	1	2	-2	-2	
agyhörcsökp.	2 *		2	-2	-2	
zabadbattyán	2 *	1	2	-1	-4	
regszemcse	4 *	2	1	-2	-2	0
engyel	12 * V	7	1	-2	-2	
agykonyi	4 *	3	0	-1	-2	
zekszárd	11 *	8	1	-1	-2	
mpádtető	11 *	–	-1	-3	-3	
M acs	9 *	4	1	0	-1	
Pécs	9 *	8	0	-1	-2	0
ikos	1 *		1	0	-1	
zegetvár	4 *	lep.	0	0	-1	
B Lőrinc	ny *	1	3	-1	-2	0
B Met Int.	1 *	1	4	-1	-2	5
B Szab hegy	1 *	1	1	-4	-4	1
egled	2 *	2	4	-2	-2	0
D ogokő	ny *	–	-1	-6	-6	
G dollő	1 *		3	-2	-3	4
K alvret	ny *	lep.	4	-4	-4	
M ór	1 *	–	3	0	-1	
N eskata	3 *	2	2	-2	-2	
O	–		–	–	–	
V endre	ny *		5	-1	-1	

	1980.XI.3. 07h -ig az utolsó 24 óra adatai					
	csapadék (mm)	hó cm	max. hőmérséklet	min. hőmérséklet	rad. min.	napos órák
Vác	ny *		5	-1	-3	
Vámosmikola	•		4	-1	-1	5
Baja	6 *	2	2	-1	-1	0
Bácsalmás	8 *	4	2	0	-1	
Izsák	3 *	–	4	-1	-2	
Kalocsa	2 *	lep.	2	-2	-2	0
Kecskemét	2 *	3	3	-1	-1	0
Kiskunf. háza	5 *	3	3	0	0	
Kiskunhalas	4 *	1	2	0	0	
Kunszentmiklós	1 *	1	3	-2	-2	
Tiszakécske	5 *		5	-1	-1	
Balassagyarmat	ny *	lep.	5	-3	-6	
Romhány	ny *	lep.	5	-3	-5	
Salgótarján	1 *	2	3	-3	-5	
Eger	ny *	lep.	3	-2	-2	9
Galyatető	1 * V≡	4	-2	-8	-10	
Gyöngyös	–		–	–	–	
Kékestető	ny * ∇	2	-5	-8	-9	8
Kompolt	ny *		3	-1	-3	8
Lőrinci	ny *	folt	5	-1	-2	
Poroszló	1 *	2	5	-1	-2	
Jászapáti	2 *	2	4	-1	-2	
Jászberény	ny *	1	4	-2	-2	
Karcag	ny *	lep.	7	-1	-2	
Szolnok	1 *	1	4	-1	-1	0
Tiszaroff	1 *	1	4	-2	-2	
Túrkeve	2 *	2	5	-1	-1	1
Kistelek	4 *	lep.	4	0	0	
Makó	5 *	3	5	0	0	
Szeged	5 *		3	0	-1	0
Szentes	3 *		4	0	-1	
Borsodnádasd	1 *	1	3	-5	-9	
Fügöd	ny *	1	2	-2	-3	
Hidasnémeti	ny *	lep.	3	-3	-5	
Jósvafő	ny *	lep.	2	-2	-5	9
Lillafüred	2 *	2	4	-4	-5	
Miskolc	ny *		4	-2	-4	8
Putnok	ny *		4	-4	-5	
Sárospatak	ny *	lep.	3	-2	-3	8
Szendrőlád	ny *		3	-2	-2	
Tokaj	ny *	1	3	-1	-1	
Kisvárda	2 *		4	-2	-2	8
Mátészalka	ny *		5	-1	-1	
Nyíregyháza	2 *		4	-1	-2	8
Nyírlugos	ny *		5	-2	-2	
Pátyod	2 *	1	7	-2	-3	
Tiszabecs	1 *		5	0	-5	
Vásárosnamény	2 *		5	-2	-2	
Záhony	1 *	1	5	-1	-2	
Berettyóújfalu	2 *	lep.	5	0	-1	
Debrecen	1 *	folt	5	0	-1	6
Hajdúdorog	2 *	2	5	-1	-2	
Hortobágy	ny *	lep.	5	-2	-3	
Körösszakál	1 *	folt	7	0	0	
Polgár	2 *	1	4	-2	-2	
Békéscsaba	2 *	1	6	0	-1	0
Mezőhegyes	4 *	folt	5	0	-1	0
Orosháza	4 *	–	3	0	0	0
Szarvas	2 *	2	4	0	0	1
Szeghalom	1 *	folt	5	0	-1	

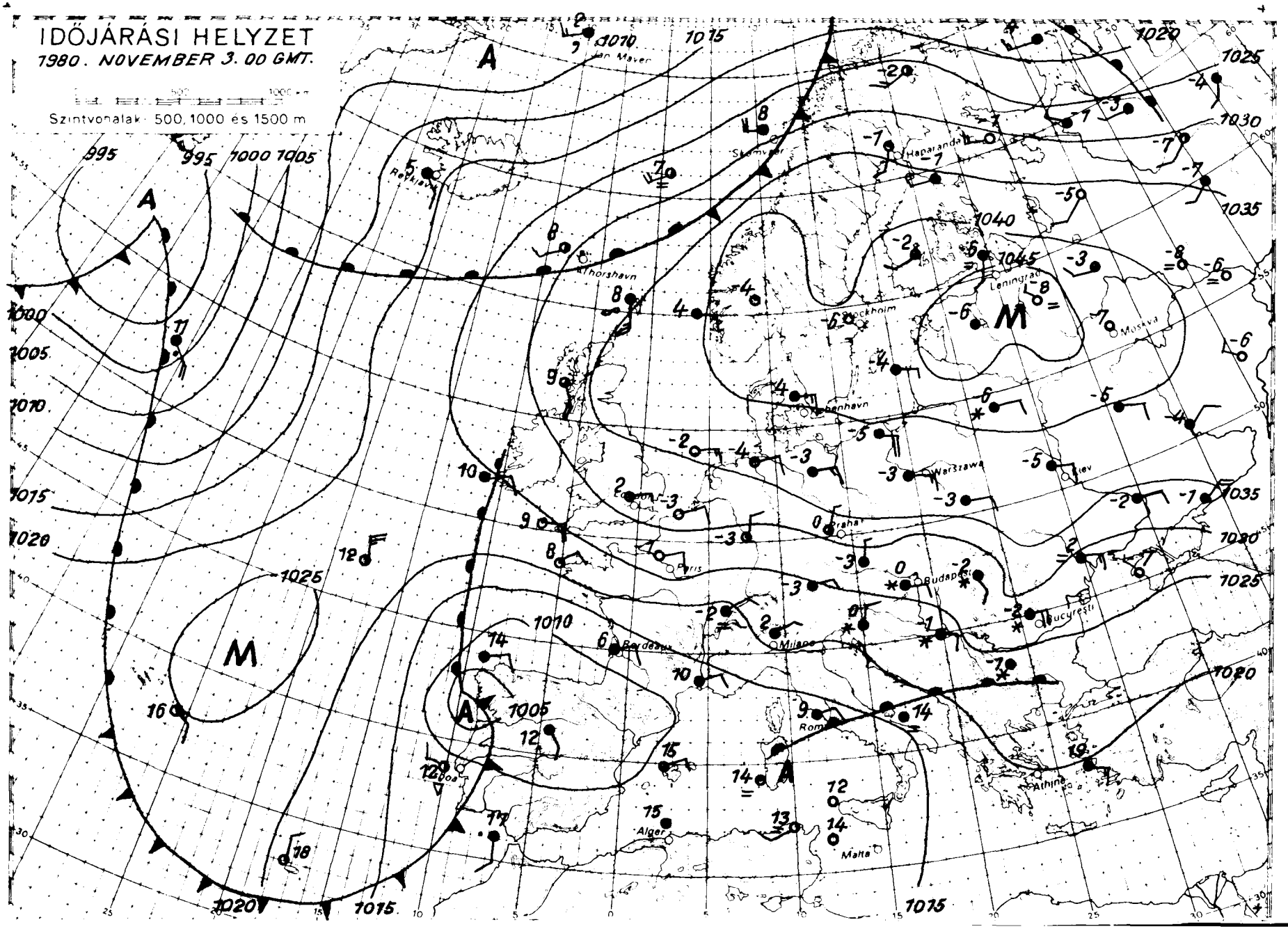

KIADJA: ORSZÁGOS METEOROLÓGIAI SZOLGÁLAT

Készíti: Központi Előrejelző Intézet Előrejelző Osztálya — T: 273 - 078 — Megjelenik naponként

Évi előfizetési díja 1 460 Ft. Megrendelhető: 1024 Budapest, II. Kitaibel Pál u. 1. Telefon: 355-500

Kiadásért felel az OMSZ elnöke — Szerkesztésért felel a KEI igazgatója

IDŐJÁRÁSI NAPIJELENTÉS

ЕЖЕДНЕВНЫЙ МЕТЕОРОЛОГИЧЕСКИЙ БЮЛЛЕТЕНЬ • DAILY WEATHER REPORT
BULLETIN QUOTIDIEN DE TEMPS • TÄGLICHER WETTERBERICHT

93. évfolyam 309. szám. + Budapest + 1980. november 4. kedd

Az időjárási helyzet és a várható időjárás:

Északi-tenger feletti centrummal nagy kiterjedésü magas nyomású légköri képződmény helyezkedik el. A benne felhalmozódott hideg levegő miatt Nyugat-Európában, valamint Közép-Európa egy részén a hőmérséklet csúcsértéke már napok óta mintegy 5-10 fokkal elmarad a sokéves átlagtól. Az Ibériai-félszigettől a Földközi-tengeren át egészen a Fekete-tengerig ciklonok láncolata húzódik. Ezért Dél-Európában sokfelé esik az eső, zápor, az északabbra eső vidékeken pedig sokfelé folyamatosan havazik.

Hazánkban hétfőn borult idő volt, sokfelé hullott a hó. A kedd reggel 7 óráig lehullott csapadék mennyisége általában 5 és 10 mm között volt, de helyenként ennél több is lehullott. Hétfőn a hőmérséklet csúcsértéke az ország nagy részén -1 és +4 fok között alakult. Kedd hajnalra pedig -3, +2 fokig csökkent a hőmérséklet. Ma délelőtt borult idő volt, sokfelé hullott a hó, a déli országrészben a havazás helyenként havas esőbe, esőbe ment át. A hőmérséklet 11 órakor -1 és +3 fok között alakult az országban.

Ma 12 órakor Budapesten a hőmérséklet +1 fok, a tengerszintre átszámitott légnyomás 1024 mbar, alig változik.

Várható időjárás szerda estig:

Általában borult idő, sokfelé havazás.
Délen, délkeleten gyakran havas eső, eső.
Hajnalban párásság, helyenként köd.
Időnként megélénkülő változó irányú szél.
Várható legalacsonyabb éjszakai hőmérséklet: általában -3, +2 fok között,
legmagasabb nappali hőmérséklet szerdán az ország északnyugati részében: 0 fok körül, másutt +2, +6 fok között.

Bozóki István s.k.

A hőmérséklet napi középértéke és eltérése a 100 évi átlagtól /Budapesten/:

1980. XI. 3.	0,6°C	-7,3°C

1871 óta ezen a napon Budapesten előfordult

legmagasabb hőmérséklet:	20,5°C /1928/,
legalacsonyabb hőmérséklet:	-5,5°C /1920/.

80.677.

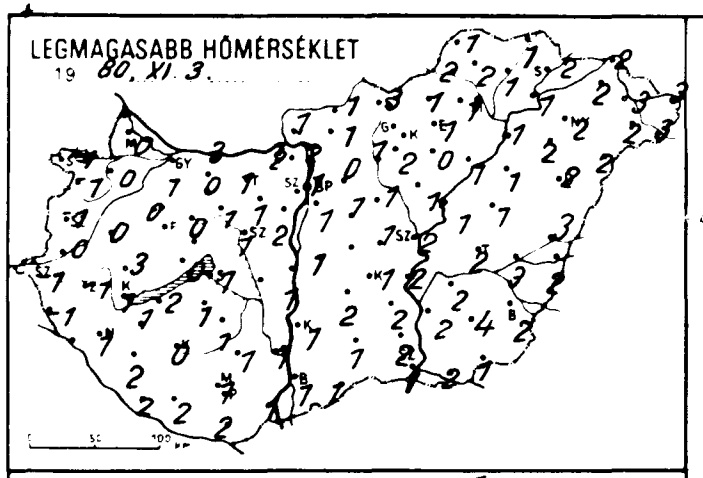
LEGMAGASABB HŐMÉRSÉKLET
19 80. XI. 3.

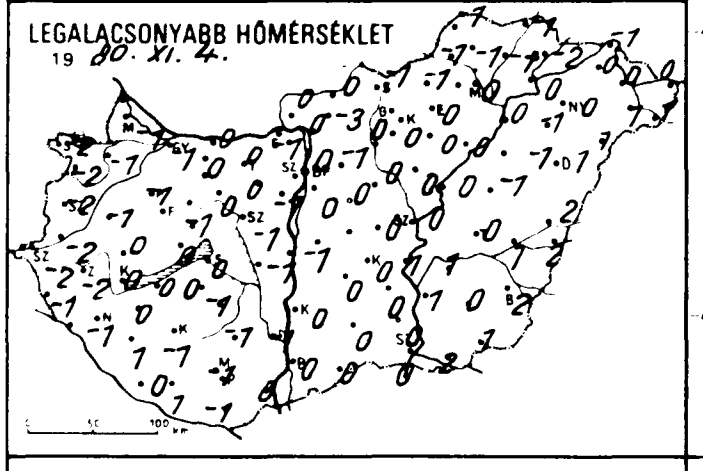
LEGALACSONYABB HŐMÉRSÉKLET
19 80. XI. 4.

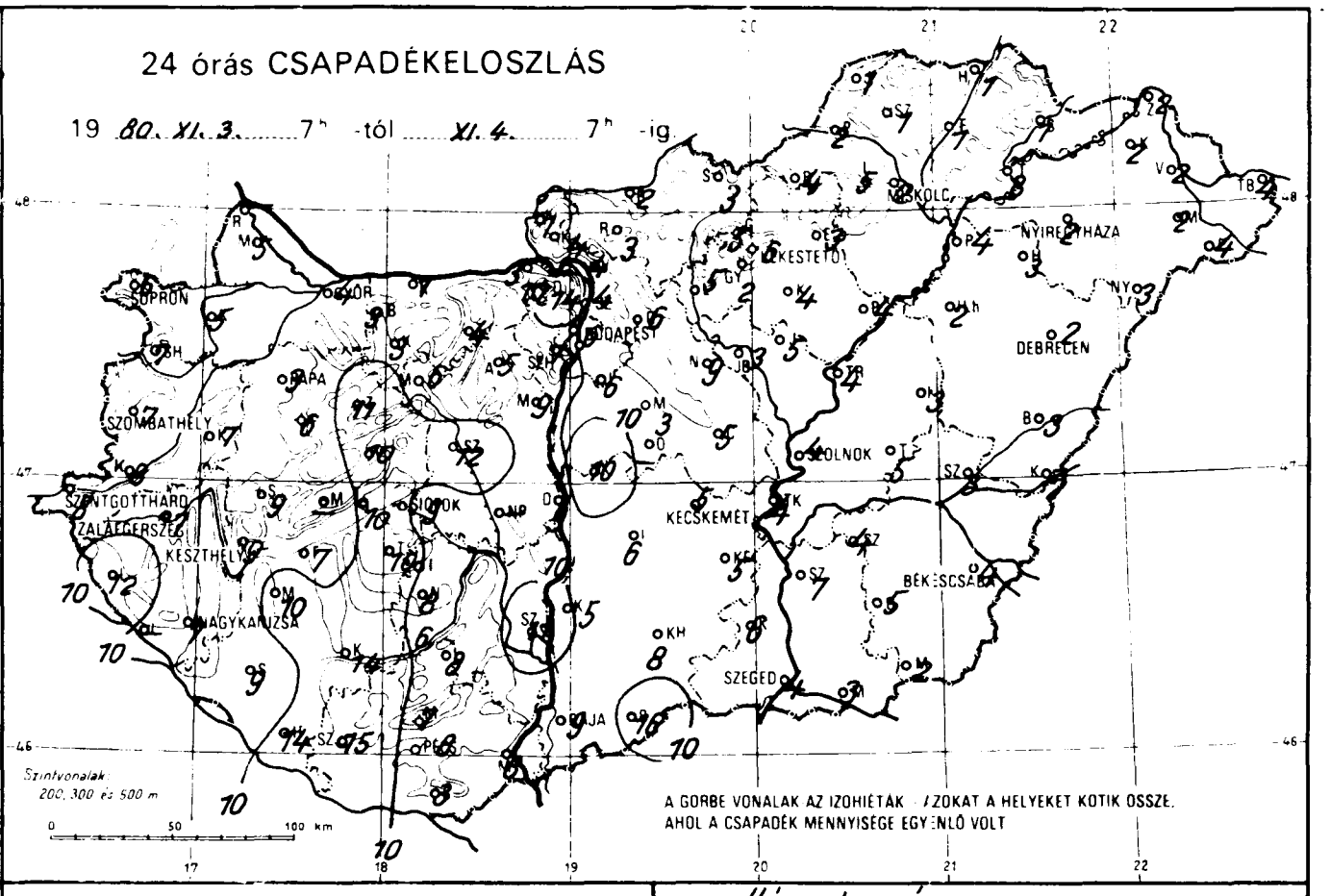
24 órás CSAPADÉKELOSZLÁS
19 80. XI. 3. 7h -tól XI. 4. 7h -ig
SOPRON
GYŐR
BUDAPEST
MISKOLC
NYIREGYHÁZA
KECSKEMÉT
DEBRECEN
SZOLNOK
SZOMBATHELY
SZENTGOTTHÁRD
ZALAEGERSZEG
KESZTHELY
NAGYKANIZSA
SIÓFOK
BÉKÉSCSABA
SZEGED
Szintvonalak
200, 300 és 500 m
A GÖRBE VONALAK AZ IZOHIÉTÁK - AZOKAT A HELYEKET KÖTIK ÖSSZE,
AHOL A CSAPADÉK MENNYISÉGE EGYENLŐ VOLT

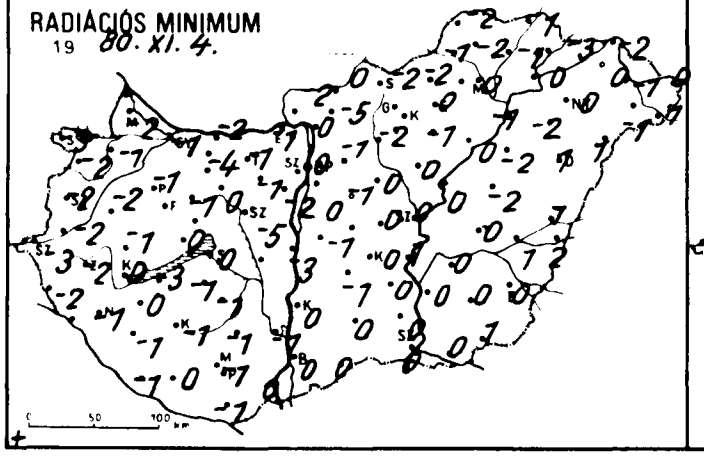
RADIÁCIÓS MINIMUM
19 80. XI. 4.

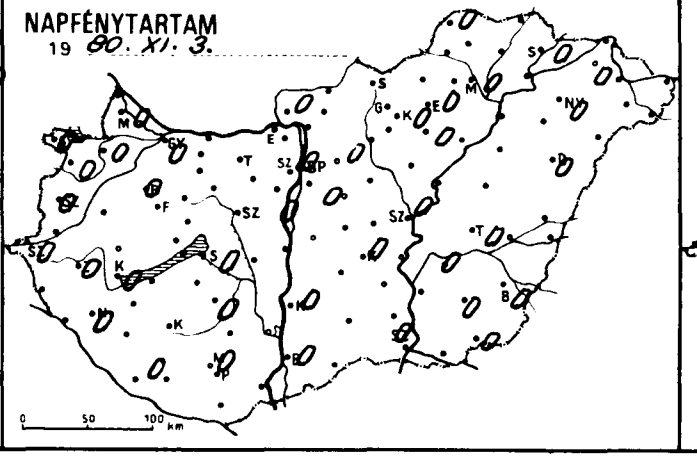
NAPFÉNYTARTAM
19 80. XI. 3.

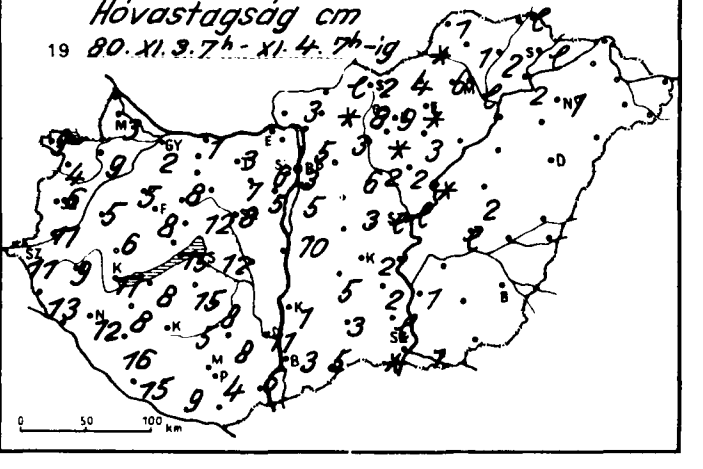
Hóvastagság cm
19 80. XI. 3. 7h - XI. 4. 7h-ig

	19 ..... 07 h -ig az utolsó 24 óra adatai					
	csapadék (mm)	Hó cm	max. hőmérséklet	min. hőmérséklet	rad. min.	napos órák
Győr	4 *	2	1	-1	-1	0
Kapuvár	5 *	9	0	-1	-1	0
Mosonmagyaróvár	5 *	3	0	-1	-2	0
Rajka	-	-	-	-	-	
Sopron-	6 *	9	-1	-2	-3	0
Sopronhorpács	7 *	4	-1	-2	-2	0
Káld	7	5	0	-1	-2	
Körmend	8 *	11	0	-2	-2	
Szentgotthárd	8 *	11	-1	-2	-3	0
Szombathely	7 *	6	-1	-2	-2	0
Lenti	12 *	13	-1	-1	-2	
Letenye	-	-	-	-	-	
Nagykanizsa	7 *	12	1	-1	-1	0
Zalaegerszeg	7 *	9	-1	-2	-2	0
Farkasgyepű	6 *	8	0	-1	-2	
Keszthely	9 *	11	1	0	0	0
Mencshely	-	-	-	-	-	-
Pápa	3 *	5	0	-1	-1	0
Sümeg	9 *	6	3	0	-1	
Tihany	10 *	15	0	0	0	
Veszprém	10 *	12	0	-1	-1	
Zirc	11 *	8	-1	-2	-2	
Bonyód	7 *	8	2	0	-3	
Homokszt. György	14 *	15	2	0	-1	0
Kaposvár	14 *	-	0	-1	-1	
Marcali	10 *	8	1	0	0	
Siófok	9 *	12	1	0	0	0
Somogyszob	9 *	16	2	1	-1	
Tab	10 *	15	1	0	-1	
Babolna	3 *		1	-1	-1	
Esztergom	3 *	3	2	-1	-1	
Kisbér	3 *	3	0	0	-4	
Komárom	1 *	1	3	0	-2	
Tatabánya	4 *	3	1	0	-1	
Alcsútdoboz	5 *	7	1	0	-1	
Dunaújváros	9 *	-	1	-1	-3	
Martonvásár	9 *	5	2	-1	-2	0
Mór	6 *	8	1	0	0	
Nagyhörcsökp.	-	-	-	-	-	
Szabadbattyán	12 *	8	1	-1	-5	
Iregszemcse	8 *	8	1	-1	-1	0
Lengyel	8 *V	8	1	-1	-1	
Nagykónyi	6 *	5	1	0	-1	
Szekszárd	11 *	11	1	-1	-1	
Árpádtető	7 *	-	-2	-2	-2	
Mohács	8 *	5	1	0	0	
Pécs	8 *	4	1	-1	-1	0
Siklós	3 *		2	-1	-1	
Szigetvár	15 *	9	2	1	0	
Bp. Lőrinc	6 *	5	1	0	0	0
Bp. Met. Int.	6 *	3	1	0	0	0
Bp. Szab. hegy	7 *	6	-2	-2	-4	
Cegléd	5 *	3	1	0	0	0
Dobogókő	14 *	4	-3	-4	-4	
Gödöllő	6 *	4	0	-1	-1	0
Kiralyrét	4 *	3	1	0	0	
Mónor	3 *		1	0	-1	
Nagykata	9 *	6	1	0	0	
Ócsény	-	-	-	-	-	
Szentendre	4 *	5	2	-1	-1	

	19 ..... 07 h -ig az utolsó 24 óra adatai					
	csapadék (mm)	Hó cm	max. hőmérséklet	min. hőmérséklet	rad. min.	napos órák
Vác	4 *	3	2	0	0	
Vámosmikola	1 *		1	0	-2	0
Baja	9 *	3	1	0	0	0
Bácsalmás	16 *	5	1	0	0	
Izsák	6 *	5	2	0	-1	
Kalocsa	5 *	1	1	0	0	0
Kecskemét	5 *	2	1	0	0	0
Kiskunf. háza	5 *	2	2	2	0	0
Kiskunhalas	8 *	3	1	0	0	
Kunszentmiklós	10 *	10	1	-1	-1	
Tiszakécske	4 *		2	1	1	
Balassagyarmat	2 *	lep.	1	0	0	
Romhány	3 *	folt	1	-3	-5	
Salgótarján	3 *	2	3	-1	-2	
Eger	3 *	folt	1	0	0	0
Galyatető	5 *	8	-2	-5	-7	
Gyöngyös	2 *	folt	2	0	0	
Kékestető	6 *V	9	-4	-6	-6	0
Kompolt	4 *	3	0	0	-1	0
Lőrinci	5 *	3	1	0	-2	
Poroszló	4 *	1	1	0	0	
Jászapáti	5 *	2	1	0	0	
Jászbereny	3 *	2	1	0	0	
Karcag	3 *	-	1	1	-2	
Szolnok	4 *	lep.	2	0	0	0
Tiszaroff	4 *	folt	1	0	0	
Túrkeve	5 *	2	2	0	0	0
Kistelek	6 *	lep.	2	0	0	
Makó	3 *	folt	2	2	0	
Szeged	4 *	1	1	0	0	0
Szentes	7 *	1	2	1	0	
Borsodnádasd	4 *	4	1	-1	-2	
Füzöd	1 *	2	1	-1	-1	
Hidasnémeti	1 *	lep.	1	-1	-1	
Jósvafő	1 *	1	1	-1	-2	0
Lillafüred	5 *	6	-1	-2	-2	
Miskolc	2 *	lep.	1	0	0	0
Putnok	2 *	folt	2	-1	-1	
Sárospatak	1 *	lep.	2	-2	-3	0
Szendrőlád	1 *u	1	2	-1	-2	
Tokaj	3 *	2	1	0	0	
Kisvárda	2 *		2	0	0	0
Mátészalka	2 *		2	1	-1	
Nyíregyháza	2 *	1	2	0	0	0
Nyírlugos	3 *		2	1	1	
Pátyod	4 *		3	1	-1	
Tiszabecs	4 *		3	0	0	
Vásárosnamény	2 *		3	0	-1	
Záhony	2 *		2	-1	-2	
Berettyóújfalu	3		3	2	1	
Debrecen	2 *		2	1	1	0
Hajdudorog	3 *		2	-1	-2	
Hortobágy	2 *		1	-1	-2	
Körösszakál	2 *		2	2	2	
Polgár	4 *	2	1	0	1	
Békéscsaba	4 *		2	2	0	0
Mezőhegyes	2 *		1	1	1	0
Orosháza	5 *		4	0	0	0
Szarvas	4 *	lep.	2	1	0	0
Szeghalom	3 *		3	1	1	

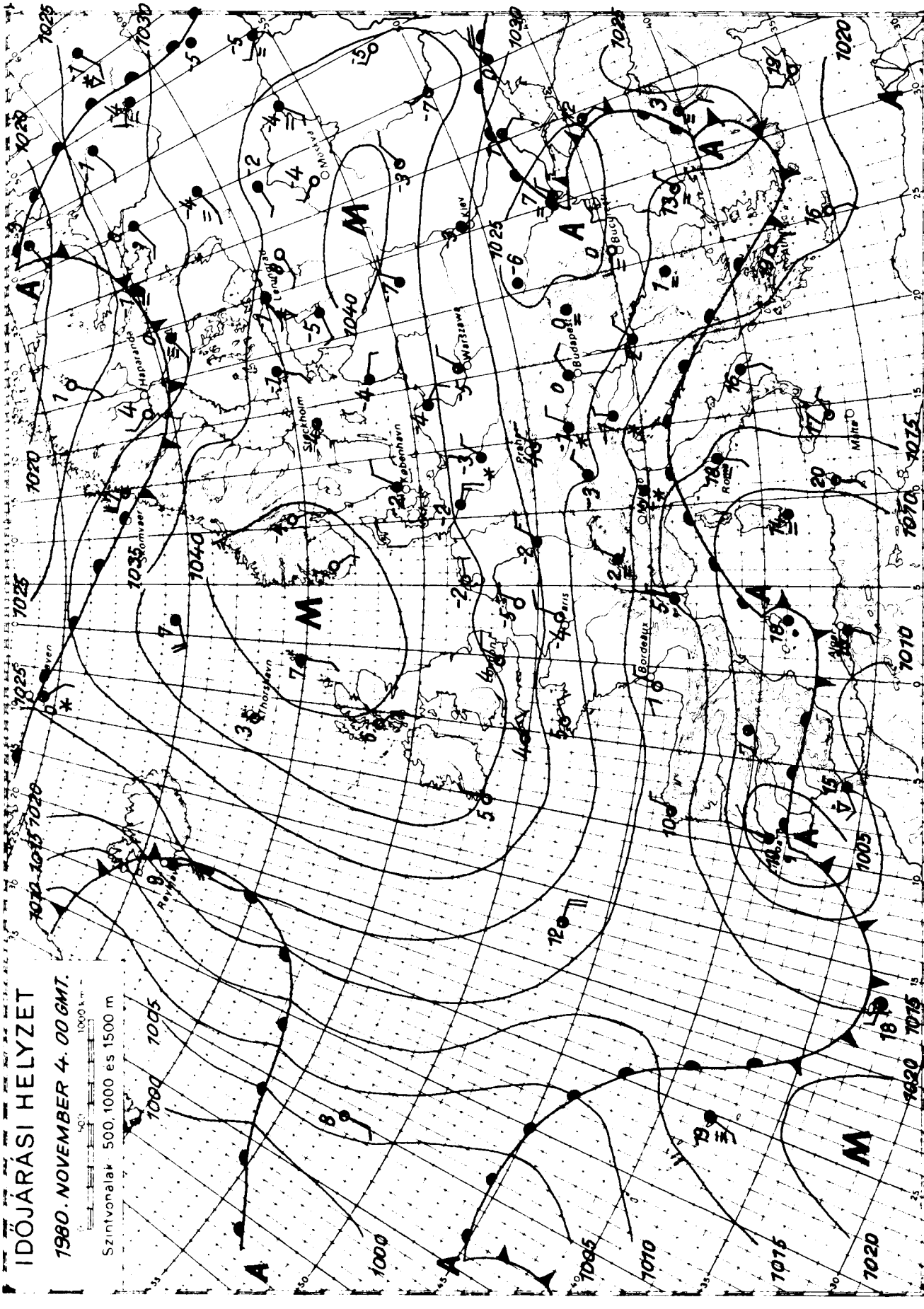

KIADJA: ORSZÁGOS METEOROLÓGIAI SZOLGÁLAT
Készíti: Központi Előrejelző Intézet Előrejelző Osztálya — T.: 273-018 — Megjelenik naponként —
Évi előfizetési díja: 1 460.-Ft · Megrendelhető: 1024 Budapest, II., Kitaibel Pál u. 1. Telefon: 355-500
Kiadásért felel: az OMSZ elnöke — Szerkesztésért felel: a KEI igazgatója

IDŐJÁRÁSI NAPIJELENTÉS

ЕЖЕДНЕВНЫЙ МЕТЕОРОЛОГИЧЕСКИЙ БЮЛЛЕТЕНЬ · DAILY WEATHER REPORT
BULLETIN QUOTIDIEN DE TEMPS · TÄGLICHER WETTERBERICHT

93. évfolyam 678. szám. + Budapest + 1980. november 5. szerda

Az időjárási helyzet és a várható időjárás:

Európa nagy részén szerdán délelőtt napos, száraz volt az időjárás. Kivétel a kontinens délnyugati negyede. Itt ugyanis kiterjedt légörvényben igen nagy mennyiségü vizpárát tartalmazó levegő kavarog. A 7 órás jelentések szerint a Volgográd-Kiev-Budapest-Pécs-Genova-Algir vonalban több száz kilométer széles időjárási front húzódott. Ennek északi, északnyugati oldalán 15-20 fokkal hidegebb a levegő, mint a déli, délkeleti oldalán. A légörvény hatása alatt álló területen és a frontálzónában borult, csapadékos idő van. A hidegéből többnyire hó, a melegből eső hullik. Jelentősebb havazásról érkeztek jelentések még a Szovjetunió északnyugati részéből is.

Magyarországon kedden borult, csapadékos idő volt. Reggel még mindenütt hó hullott, később viszont havas eső, eső váltotta fel a havazást. A 24 óra alatt lehullott csapadék mennyisége általában 10 és 18 mm között van. A hőmérséklet keddi csúcsértéke -1 és +6 fok között volt. A szerda hajnali mélypontja pedig -2 és +4 fok között váltakozott. 11 óráig számottevő mértékben nem változott. Végig az északnyugati országrész volt a leghidegebb és a Tiszántúl déli fele a legmelegebb. Szerdán délelőtt a Dunántúlon csak átfutó záporok voltak. Az ország keleti részéből viszont csaknem folyamatos esőről érkeztek jelentések.

Ma 12 órakor Budapesten a hőmérséklet +2 fok, a tengerszintre átszámitott légnyomás 1020 mbar, alig változik.

Várható időjárás csütörtök estig:

Túlnyomóan borult, csapadékos idő időnként kissé felszakadozó felhőzettel.
Az északnyugati, északi országrészben ismétlődő eső-havazás, máshol eső.
Erős párásság, a csapadékmentes időszakokban köd.
Várható legalacsonyabb éjszakai hőmérséklet: északnyugaton 0, -3, máshol -1, +3,
legmagasabb nappali hőmérséklet csütörtökön -1, +4 fok között.

Aigner Szilárd s.k.

A hőmérséklet napi középértéke és eltérése a 100 évi átlagtól /Budapesten/:

1980. XI. 4.	+1,6°C	-6,0°C

1871 óta ezen a napon Budapesten előfordult

legmagasabb hőmérséklet:	22,6°C /1927/,
legalacsonyabb hőmérséklet:	-3,2°C /1894/.

80.678.

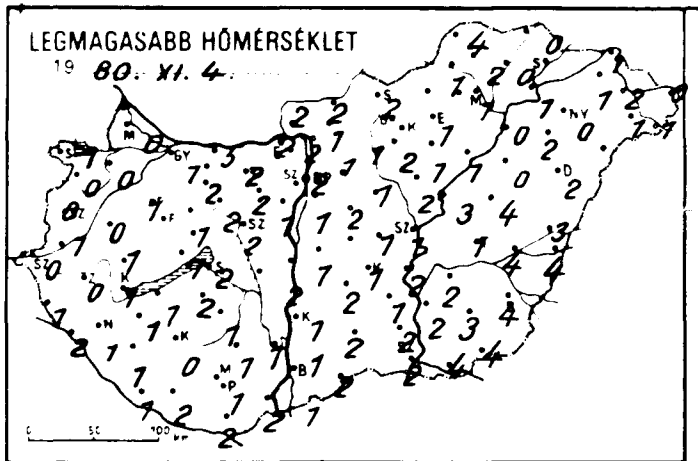
LEGMAGASABB HŐMÉRSÉKLET
19 80. XI. 4.

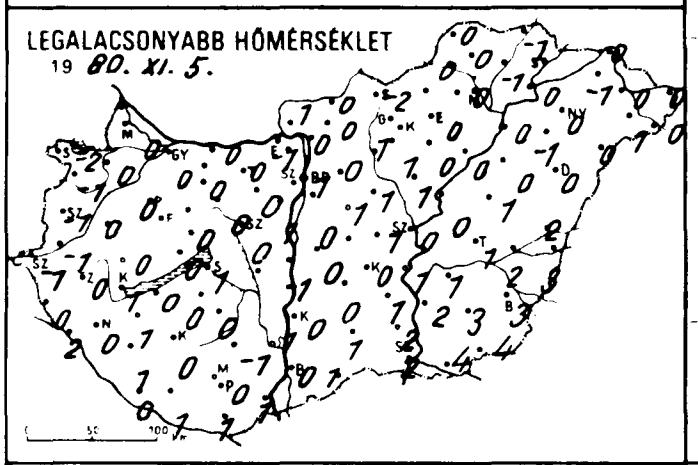
LEGALACSONYABB HŐMÉRSÉKLET
19 80. XI. 5.

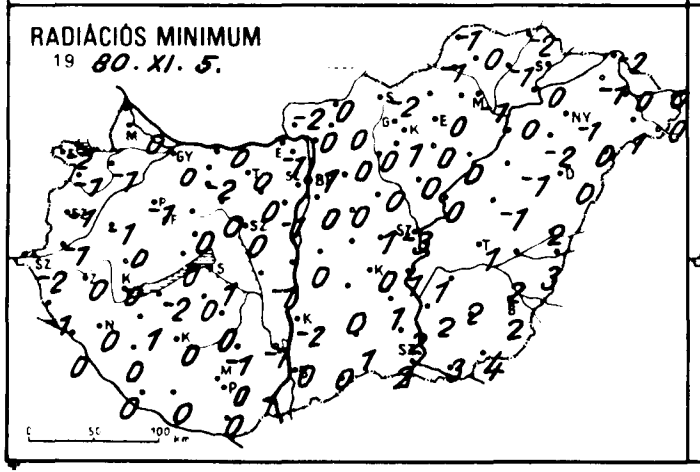
RADIÁCIÓS MINIMUM
19 80. XI. 5.

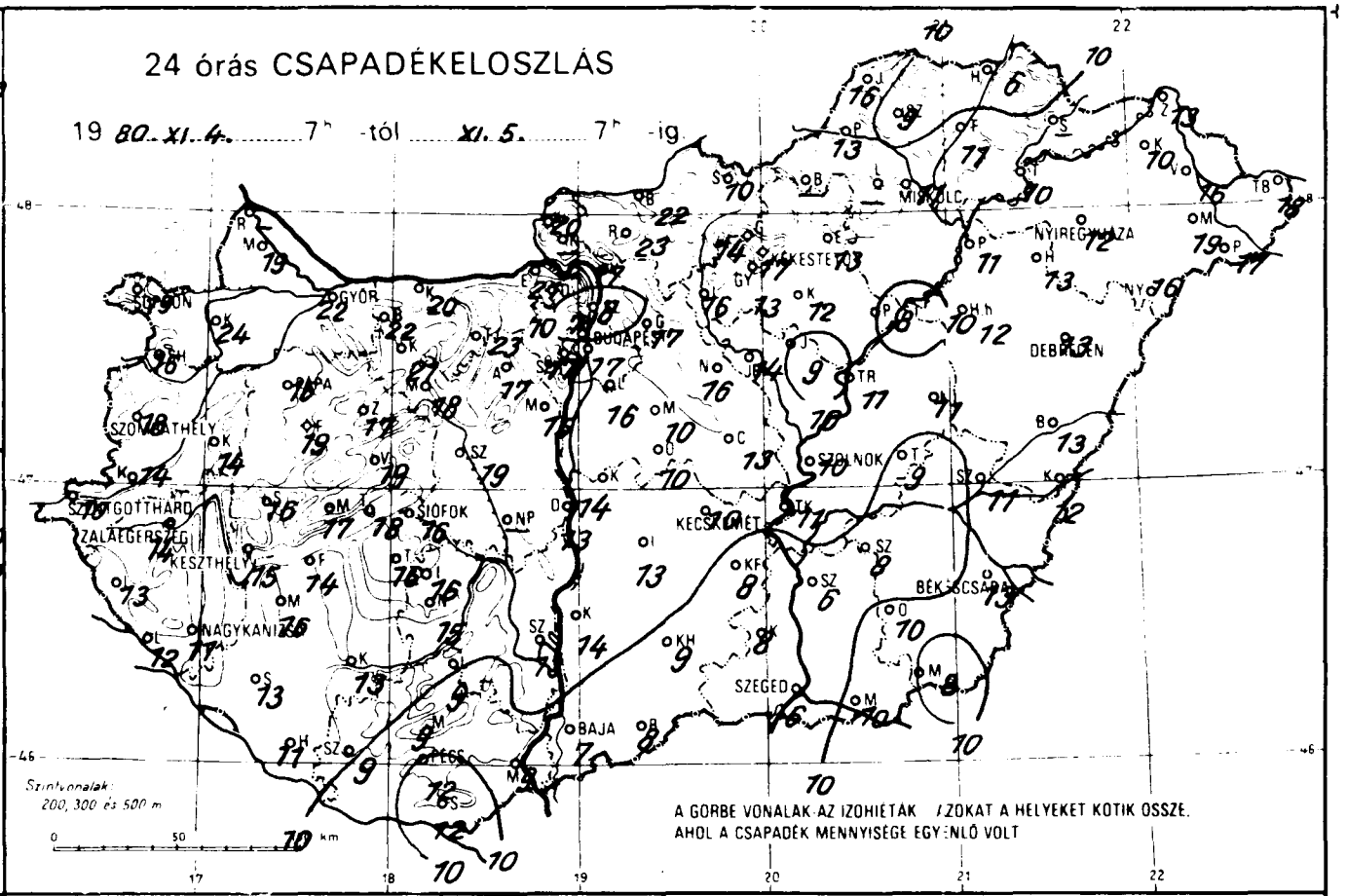
24 órás CSAPADÉKELOSZLÁS
19 80. XI. 4. 7h -tól XI. 5. 7h -ig
GYŐR
BUDAPEST
NYÍREGYHÁZA
DEBRECEN
SZOMBATHELY
GOTTHARD
ZALAEGERSZEG
KESZTHELY
SIÓFOK
NAGYKANIZSA
SZOLNOK
KECSKEMÉT
BÉKÉSCSABA
SZEGED
BAJA
Szintvonalak: 200, 300 és 500 m
A GÖRBE VONALAK AZ IZOHIÉTÁK VAGYOK A HELYEKET KÖTIK ÖSSZE, AHOL A CSAPADÉK MENNYISÉGE EGYENLŐ VOLT

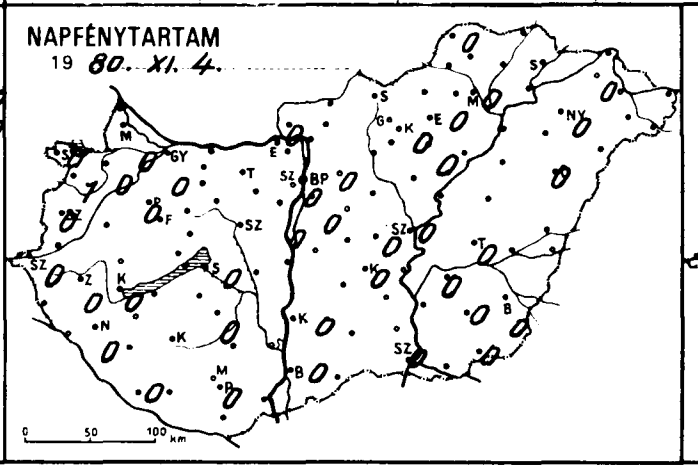
NAPFÉNYTARTAM
19 80. XI. 4.

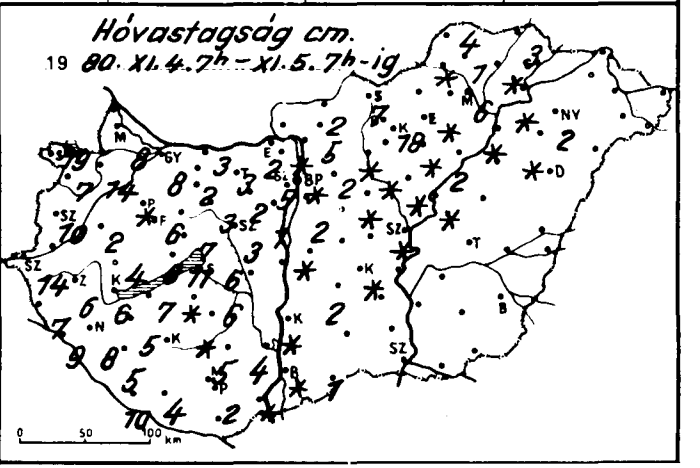
Hóvastagság cm.
19 80. XI. 4. 7h – XI. 5. 7h-ig

19 80.XI.9. 07 h -ig az utolsó 24 óra adatai

	csapadék (mm)	Hó cm	max. hőmérséklet	min. hőmérséklet	rad. min.	napos órák
Győr	22 *.	8	1	0	0	0
Kapuvár	24 *.	14	0	0	-1	0
Mosonmagyaróvár	19 *.	8	0	0	0	0
Rajka	–	–	–	–	–	
Sopron	19 *.	19	-1	-2	-2	0
Szombathely	16 *.	7	0	-1	-1	1
Káld	14 **	2	0	0	-1	
Körmend	14 *.	–	1	-1	-1	
Szentgotthárd	10 *.	14	0	-1	-2	0
Szombathely	18 *.	10	0	-1	-1	0
Lenti	13 *.	7	1	0	-1	
Letenye	12 *.	9	2	2	0	
Nagykanizsa	11 *.	8	1	0	0	0
Zalaegerszeg	14 *.	6	0	0	0	0
Farkasgyepű	19 *.	6	0	-1	-1	
Keszthely	15 *.	6	1	1	0	0
Mencshely	17 *.	8	1	0	0	0
Pápa	16 *.	folt	1	0	-1	0
Sümeg	16 * ≡	4	1	0	0	
Tihany	18 *	11	1	0	0	
Veszprém	19 *.	7	1	0	0	
Zirc	17 *.	5	0	-1	-1	
Bonyhád	14 *	7	1	0	-2	
Homokszt. György	11 *. ≡	10	1	0	0	0
Kaposvár	13 *	–	0	0	0	
Marcali	16 *.	5	1	1	1	
Siófok	16 *.	6	2	1	1	0
Somogyszob	13 *.	5	1	1	0	
Tab	16 *.	folt	2	0	0	
Babolna	22 *.		2	0	0	
Esztergom	21 *.	2	2	-1	-1	
Kisber	21 *.	2	2	0	-2	
Komárom	20 *.	3	5	0	0	
Tatabánya	23 *.	3	2	0	0	
Alcsútdoboz	17 *.	2	2	0	0	
Dunaújváros	13 *.		2	-1	-1	
Martonvásár	15 *.	1	1	1	-1	0
Mór	18 *	3	2	0	0	
Nagyhörcsökp	–		–	–	–	
Szabadbattyán	19	3	2	0	0	
Tregszemcse	16 * ≡	6	1	0	0	0
Lengyel	9 * V	5	1	-1	-1	
Nagykónyi	15 *.	folt	2	0	0	
Szekszárd	13 *.	4	1	1	-1	
Árpád t.e.+5	9	–	-1	-1	-1	
Mohács	9 *.	folt	2	1	1	
Pécs	12 *.	2	1	0	0	0
Siklós	12		2	1	0	
Szigetvár	9	4	2	1	0	
Bp. Lőrinc	16 *.	2	1	0	0	0
Bp. Met. Int.	17 *.	folt	2	1	1	0
Bp. Szab. hegy	17 *. V	5	-1	-1	-2	
Cegléd	13		1	1	1	0
Dabas-Gogoló	7 * ∞	–	-2	-2	-3	
Gödöllő	17 *.	2	1	0	0	0
Kecskemét	–		–	–	–	
Mátyás	10 *.		2	1	0	
Nagykata	16 *.	folt	1	1	0	
Pécel	–		–	–	–	
Szentendre	8 *.		2	1	0	

19 80.XI.9. 07 h -ig az utolsó 24 óra adatai

	csapadék (mm)	Hó cm	max. hőmérséklet	min. hőmérséklet	rad. min.	napos órák
Vác	17	folt	2	0	0	
Vámosmikola	20 *.		2	1	-2	0
Baja	7 *	folt	1	0	0	0
Bácsalmás	8	1	2	1	0	
Izsák	13	2	2	0	0	
Kalocsa	14	folt	1	0	-2	0
Kecskemét	10 *.	folt	1	0	0	0
Kiskunf. háza	8 *.		1	1	1	
Kiskunhalas	9 *.		2	1	1	
Kunszentmiklós	14 *.	folt	1	0	0	
Tiszakécske	11 *. ≡		2	1	1	
Balassagyarmat	22 *.	2	2	0	0	
Romhány	23 *.	5	1	0	-1	
Salgótarján	10 *	7	2	-2	-2	
Eger	13 *.	folt	1	0	0	0
Galyatető	14 *. V	14	-3	-4	-4	
Gyöngyös	13 *.		2	1	1	
Kékestető	17 *. V	18	-3	-3	-5	0
Kompolt	12 *.	folt	1	0	0	0
Lőrinci	16 *.	folt	1	1	0	
Poroszló	8 *.	2	1	0	0	
Jászapáti	9 *.	folt	2	1	0	
Jászberény	14 *.	folt	1	0	0	
Karcag	11 *		4	1	-1	
Szolnok	10 *. =	folt	1	0	-3	0
Tiszaroff	11 *.	folt	3	0	0	
Túrkeve	9 *.		1	1	1	0
Kistelek	8		2	2	2	
Makó	10		4	4	3	
Szeged	6 *		2	2	2	0
Szentes	6 *.		2	2	2	
Borsodnádasd	–		–	–	–	
Füzesgyarmat	11 *.	folt	0	-1	-1	
Hidasnémeti	6 *.	3	0	-1	-2	
Jósvafő	16 *.	4	4	0	-1	0
Lillafüred	–		–	–	–	
Miskolc	11 *	6	1	0	-1	0
Putnok	13 *	folt	1	0	-1	
Sárospatak	–	–	–	–	–	–
Szendrőlád	9 *.	1	2	0	0	
Tokaj	10 *.	folt	1	0	0	
Kisvárda	10 *.		1	-1	-1	0
Mátészalka	19 *.		1	1	1	
Nyíregyháza	12 *.	2	0	0	-1	0
Nyírlugos	16 *.		1	0	0	
Pátyod	17 *.		1	0	0	
Tiszabecs	18		0	0	0	
Vásárosnamény	16 *.		2	0	0	
Zahony	13 *.		1	0	-2	
Berettyóújfalu	13 *.		3	2	2	
Debrecen	13 *		2	0	0	0
Hajdúdorog	13 *.	folt	2	-1	-2	
Hortobágy	12 *.		0	0	-1	
Körösszakál	12		4	3	3	
Polgár	11 *.	folt	0	0	0	
Békéscsaba	13 =		4	3	2	0
Mezőhegyes	8 ≡		4	4	4	0
Orosháza	10		3	3	2	0
Szarvas	8 *.		2	1	1	
Szeghalom	11		4	2	2	



KIADJA: ORSZÁGOS METEOROLÓGIAI SZOLGÁLAT
Készíti: Központi Előrejelző Intézet Előrejelző Osztálya — T.: 273 - 078 — Megjelenik naponként —
Éves előfizetési díja: 1.460 Ft - Megrendelhető: 1024 Budapest, II., Kitaibel Pál u. 1. Telefon: 355-500
Kiadásért felel: az OMSZ elnöke — Szerkesztésért felel: a KEI igazgatója

IDŐJÁRÁSI NAPIJELENTÉS

ЕЖЕДНЕВНЫЙ МЕТЕОРОЛОГИЧЕСКИЙ БЮЛЛЕТЕНЬ • DAILY WEATHER REPORT
BULLETIN QUOTIDIEN DE TEMPS • TÄGLICHER WETTERBERICHT

93. évfolyam 311. szám. + Budapest + 1980. november 6. csütörtök

Az időjárási helyzet és a várható időjárás:

Közép és Délnyugat-Európában folytatódott a csapadékos, hideg időjárás, szerdán a hőmérséklet csúcsértéke helyenként 10-12 fokkal maradt el a sokéves november eleji átlagtól. Az Appennini-félsziget és a Kárpátok térségébe a magasban meleg levegő áramlik, hatására kisebb, nagyobb megszakitásokkal csaknem mindenütt esik az eső. Az Alpok magasabb csúcsain tartós havazás alakult ki. Közép-Európában a meleg, nagy nedvességtartalmú és az északnyugat felől lassanként beáramló hideg levegő keveredése miatt folytatódik a csapadékos időjárás.

Hazánkban szerdán országszerte borult, csapadékos hideg idő volt, a hőmérséklet csúcsértéke általában 2 és 9 fok között, északnyugaton, északon azonban csak 0 fok körül alakult. A Dunántúlon és az Északi-Középhegységben eleinte hó hullott, majd a havazást ott is havas eső, eső váltotta fel. A csütörtök reggel hét óráig lehullott csapadék mennyisége általában 10 és 20 mm között volt, északnyugaton és északkeleten kevéssel 10 mm alatt maradt, mig Dél-Dunántúlon helyenként 20 mm fölött alakult, Somogyszobról 25, Árpádtetőről 26 mm-t jelentettek. Éjszaka általában 0, +5, északnyugaton nulla, minusz 2 fokig csökkent a hőmérséklet. Csütörtökön délelőtt országszerte esett az eső, északnyugaton kora délelőtt ónos eső volt. Megélénkült a keleti, északkeleti szél. A hőmérséklet 11 órakor nulla és +9 fok között volt.

Ma 12 órakor Budapesten a hőmérséklet 6 fok, a tengerszintre átszámitott légnyomás 1009 mbar, mérsékelten süllyed.

Várható időjárás péntek estig:

Továbbra is túlnyomóan borult idő.
Az ország nagy részén ismétlődő eső, az északnyugati országrészben az időszak vége felé már havas eső, havazás.
Északkeletire, a Dunántúlon északira, északnyugatira forduló, többször megélénkülő szél.
Várható legalacsonyabb éjszakai hőmérséklet: általában 0 és +5 fok között, északnyugaton kevéssel 0 fok alatt,
legmagasabb nappali hőmérséklet pénteken: általában 5 és 10 fok között, északnyugaton 5 fok alatt kevéssel.

Török Dénes s.k.

TÁVOLABBI KILÁTÁSOK SZOMBATTÓL-KEDDIG:

Folytatódik az évszakhoz képest hideg idő.
A felhőzet csak időnként szakadozik fel, további havazás, havas eső, a délkeleti országrészben eső várható.
Legalacsonyabb hajnali hőmérséklet: 0, -5 fok között.
Legmagasabb nappali hőmérséklet: 0, +5 fok között.
Jelentős mennyiségü /legalább 5 mm/ csapadék az ország területének 100 százalékán várható az időszak első felében.

KÖZÉPTÁVÚ ELŐREJELZŐ OSZTÁLY

A hőmérséklet napi középértéke és eltérése a 100 évi átlagtól /Budapesten/:

1980. XI. 5.	2,8°C	-4,9°C

1871 óta ezen a napon Budapesten előfordult

legmagasabb hőmérséklet: 21,2°C /1963/,

LEGMAGASABB HŐMÉRSÉKLET
1980. XI. 5.

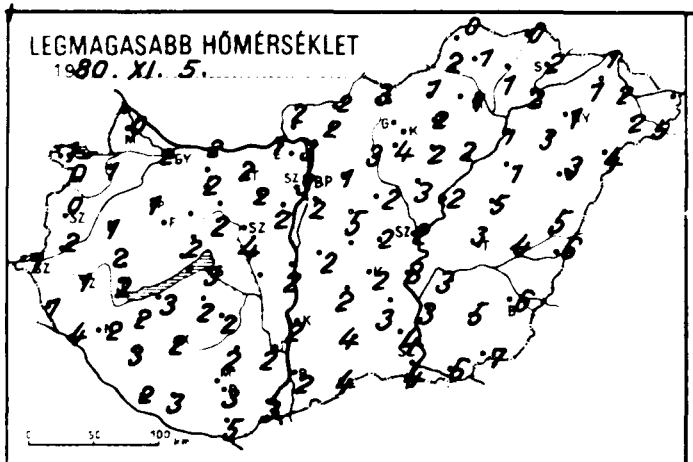

LEGALACSONYABB HŐMÉRSÉKLET
1980. XI. 6.

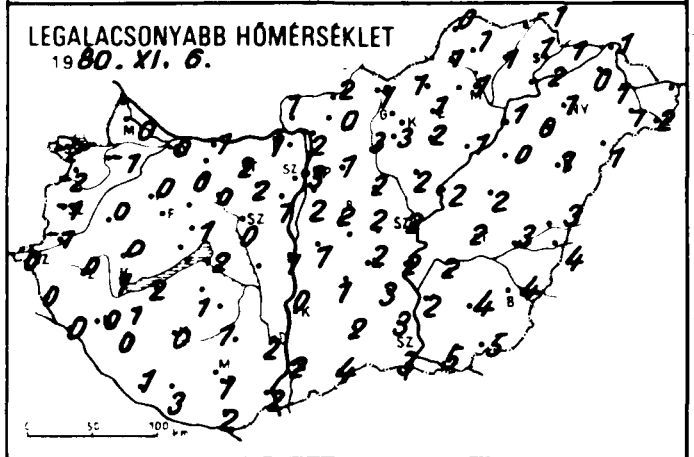

24 órás CSAPADÉKELOSZLÁS

1980. XI. 5. 7h -tól XI. 6. 7h -ig

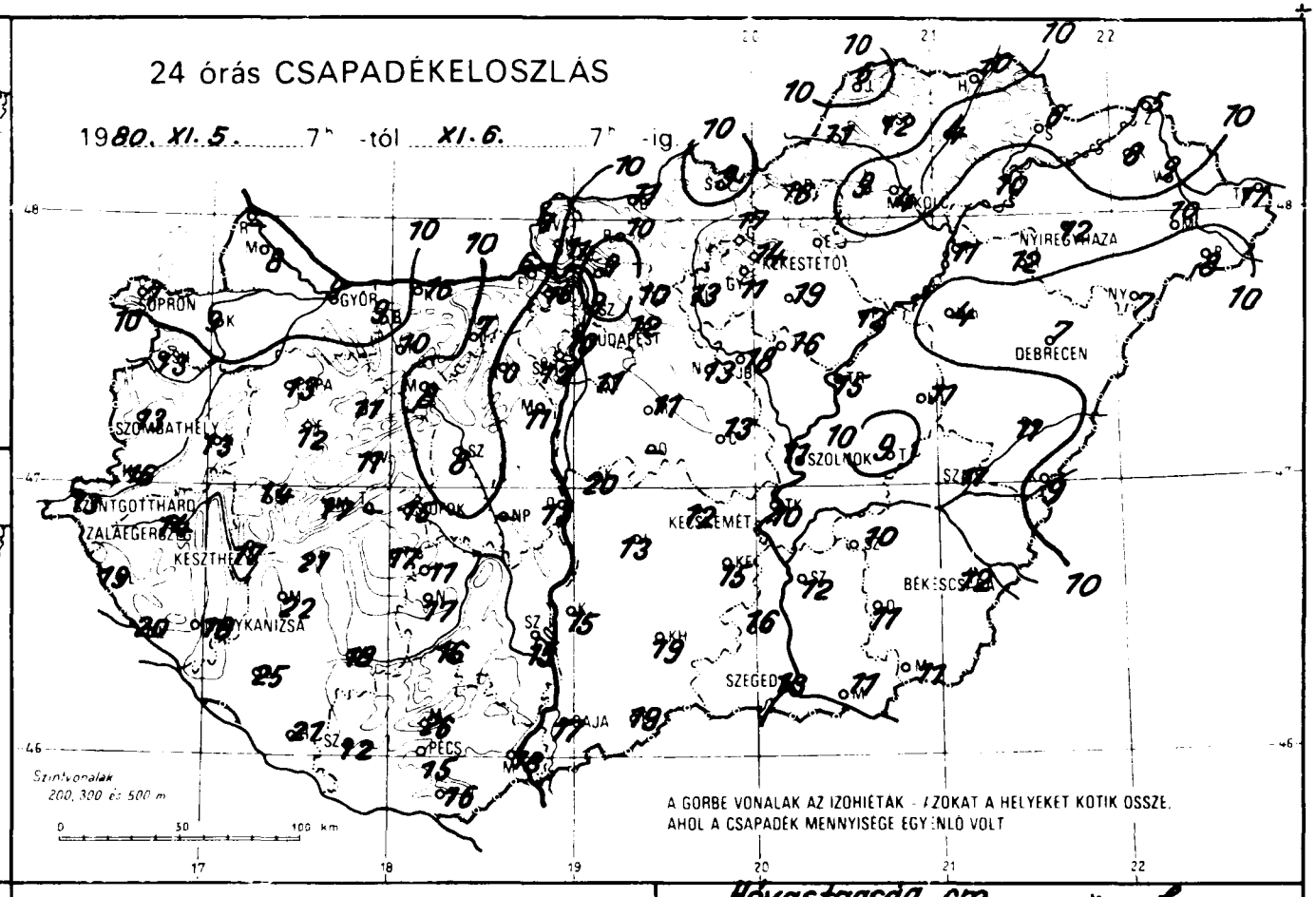

RADIÁCIÓS MINIMUM
1980. XI. 6.

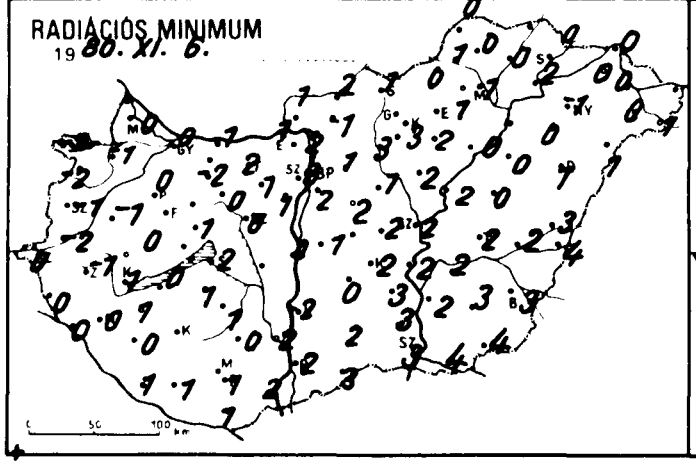

NAPFÉNYTARTAM
1980. XI. 5.

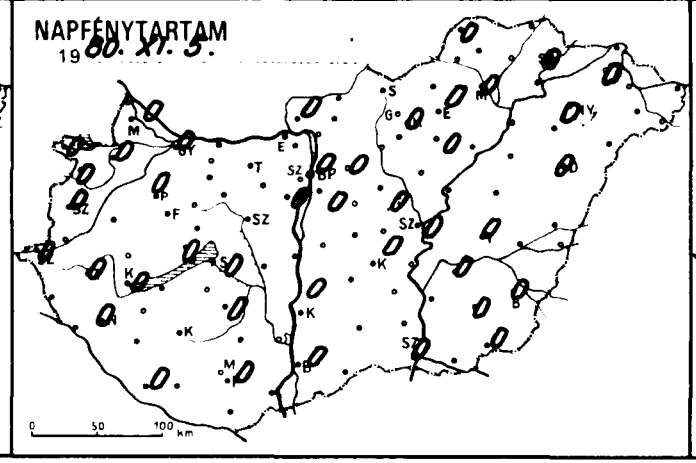

Hóvastagság cm.
1980. XI. 6. 7h

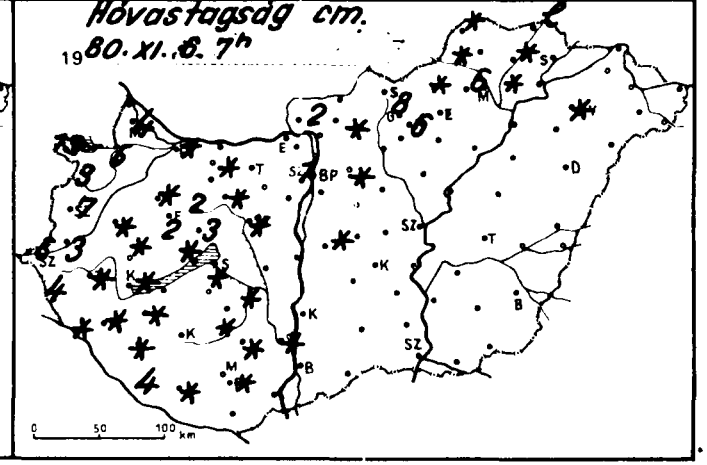

	1980.XI.6. 07 h -ig az utolsó 24 óra adatai					
	csapadék (mm)	Hó cm	max. hőmérséklet	min. hőmérséklet	rad. min.	napos órák
Győr	9	folt	2	0	0	0
Kapuvár	9	5	1	-1	-1	0
Mosonmagyaróvár	8	4	0	0	0	0
Rajka	-	-	-	-	-	
Sopron	7 ∾	19	-1	-2	-2	0
Sopronhorpács	13	3	0	-2	-2	0
Kőszeg	13	folt	1	0	-1	
Körmend	16 ✱	3	2	-1	-2	
Szentgotthárd	13 ✱	6	1	0	0	0
Szombathely	13 ∾	7	0	-1	-1	0
Lenti	19 ✱	4	1	0	0	
Letenye	20	folt	4	0	0	
Nagykanizsa	18	folt	2	0	0	0
Zalaegerszeg	14	folt	1	0	-1	0
Farkasgyepű	12	2	0	0	-1	
Keszthely	17	folt	2	1	1	0
Meneshely	17	folt	0	0	0	0
Pápa	13	folt	1	0	0	0
Sümeg	14 ≡	folt	2	0	0	
Tihany	-	-	-	-	-	
Veszprém	11	3	2	1	1	
Zirc	11	2	-1	-1	-1	
Tonyod	21		3	2	0	
Homokszt. György	21	4	2	1	1	0
Kaposvár	18		2	0	0	
Marcali	22	folt	2	1	1	
Siófok	15		3	2	2	0
Somogyszob	25	folt	3	0	0	
Tab	17	folt	2	1	1	
Bábolna	9 ✱		2	1	0	
Esztergom	6		1	1	1	
Kisber	10	folt	2	0	-2	
Komárom	16		2	1	1	
Tatabánya	7		2	2	2	
Alcsútdoboz	10		2	2	1	
Dunaújváros	13		2	1	0	
Martonvásár	11		2	1	1	0
Mór	8	folt	2	0	0	
Nagyhörcsökp.	-		-	-	-	
Szabadbattyán	8	folt	4	0	0	
Iregszemcse	11	folt	2	1	1	0
Lengyel	16	folt	2	0	0	
Nagykónyi	17	folt	2	2	0	
Szekszárd	15	folt	2	2	2	
Ampédtető	26 ≡		0	0	-1	
Mohács	18		3	2	2	
Pécs	15	folt	3	1	1	0
Siklós	16		5	2	1	
Szigetvár	12	folt	3	3	1	
Bp. Lőrinc	11 ▽		2	2	2	0
Bp. Met. Int.	10		3	3	3	0
Bp. Szab. hegy	12 ✱	1	1	1	0	
Cegléd	13		2	2	2	0
Dabogykő	18	-	1	0	0	
Gödöllő	12	folt	1	1	1	0
Kiralyrét	11	2	0	0	0	
Mónor	11		5	2	2	
Nagykata	13		2	2	1	
Ócsa	-		-	-	-	
Szentendre	9		3	3	3	

	1980.XI.6. 07 h -ig az utolsó 24 óra adatai					
	csapadék (mm)	Hó cm	max. hőmérséklet	min. hőmérséklet	rad. min.	napos órák
Vác	9		3	2	2	
Vámosmikola	7		2	1	1	0
Baja	17		2	2	2	0
Bácsalmás	19		4	4	3	
Izsák	13		2	1	0	
Kalocsa	15		2	0	-2	0
Kecskemét	12		2	2	2	0
Kiskunf. háza	15		3	3	3	
Kiskunhalas	19		4	2	2	
Kunszentmiklós	20 ✱	folt	2	1	1	
Tiszakécske	10		3	2	2	
Balassagyarmat	11		2	2	2	
Romhány	10	folt	2	0	-1	
Salgótarján	9		3	1	1	
Eger	16		2	1	1	0
Galyatető	17 ✱	8	3	2	-1	
Gyöngyös	11		4	3	3	
Kékestető	14 ✱	6	1	0	0	0
Kompolt	19		3	2	2	0
Lőrinci	13		3	3	3	
Poroszló	12		2	1	0	
Jászapáti	16 ▽		3	2	2	
Jászberény	18 ▽		3	2	2	
Karcag	11		5	2	0	
Szolnok	11		2	2	2	0
Tiszaroff	15		2	2	2	
Túrkeve	9		3	2	2	0
Kistelek	16		4	3	3	
Makó	11		6	5	4	
Szeged	13		4	3	3	0
Szentes	12		3	2	2	
Borsodnádasd	16 ▽	folt	1	1	0	
Fügöd	4	folt	1	1	0	
Hidasnemeti	10 ✱	lep.	0	-1	-	
Jósvafő	6	folt	0	0	0	0
Lillafüred	9 ✱	6	1	-1	-2	
Miskolc	4	folt	1	1	1	0
Putnok	11 ✱	folt	2	1	1	
Sárospatak	6		2	1	0	0
Szendrőlád	12		1	1	0	
Tokaj	10		2	2	2	
Kisvárda	8 ✱		1	0	0	0
Mátészalka	10 ✱		2	1	0	
Nyíregyháza	12	folt	1	1	-1	0
Nyírlugos	7		4	1	1	
Pátyod	8 ▽		5	2	1	
Tiszabecs	11		0	0	0	
Vásárosnamény	9		2	1	0	
Záhony	5		1	1	0	
Berettyóújfalu	11		5	3	3	
Debrecen	7 ▽		3	1	1	0
Hajdúdorog	12		3	0	0	
Hortobágy	4		1	0	0	
Kopasszakál	9		6	4	4	
Polgár	11 ▽		1	1	1	
Békéscsaba	12		6	4	3	0
Mezőhegyes	11		7	5	4	0
Orosháza	11		5	4	3	0
Szarvas	10		3	2	2	0
Szeghalom	11		4	3	2	



KIADJA: ORSZÁGOS METEOROLÓGIAI SZOLGÁLAT
Készíti: Központi Előrejelző Intézet Előrejelző Osztálya — T: 273 - 018 — Megjelenik naponként —
Évi előfizetési díja: 1.460.-Ft · Megrendelhető: 1024 Budapest, II., Kitaibel Pál u. 1. Telefon: 355-500
Kiadásért felel: az OMSZ elnöke — Szerkesztésért felel: a KEI igazgatója

IDŐJÁRÁSI NAPIJELENTÉS

ЕЖЕДНЕВНЫЙ МЕТЕОРОЛОГИЧЕСКИЙ БЮЛЛЕТЕНЬ · DAILY WEATHER REPORT
BULLETIN QUOTIDIEN DE TEMPS · TÄGLICHER WETTERBERICHT

93. évfolyam 312. szám. + Budapest + 1980. november 7. péntek

Az időjárási helyzet és a várható időjárás:

Kontinensünkön a 45. szélességtől délre eső területeken még mindig ciklonok alakitják az időjárást. Hatásukra Nyugat- és Közép-Európában, valamint Ukrajna térségében változékony, csapadékos, az évszakhoz képest hideg az idő. A legmagasabb nappali hőmérséklet többfelé 7, 10 fokkal elmarad a sokévi átlagtól. Péntek délelőtt a Benelux-Államokban, az NSzK-ban és az Alpok térségében sokfelé havazott, Dél-Lengyelországban és Ukrajnában havas eső, ón s eső esett. A Szovjetunió európai területének északkeleti, északi vidékein erős északi szél kiséretében sarkvidéki eredetü levegő árasztotta el. Többfelé alakult ki hózápor és a hőmérséklet helyenként napközben is fagypont alatt maradt. A Kárpát-medencébe szombat estig hüvös, de az ittlevőnél valamivel szárazabb levegő áramlik, igy kevesebb csapadék várható.

Hazánkban csütörtökön országszerte borult volt az ég és mindenütt esett eső. A lehullott csapadék mennyisége péntek reggel 7 óráig az ország északi és keleti részén meghaladta a 10 mm-t, sőt sokfelé 15, 25 mm között váltakozott. Néhány helyen még ennél is több csapadékot mértek. Folgárról 29, Kompoltról 32, Galyatetőről 33, Kékestetőről 46 mm-t jelentettek. Az ország többi részén a csapadék mennyisége nem haladta meg a 10 mm-t. A legmagasabb nappali hőmérséklet csütörtökön a nyugati országrészben csak +1, +4, máshol általában 4, 9, a keleti, délkeleti határvidéken 9, 12 fok között váltakozott. Péntek hajnalra az ország legnagyobb részén 3, 7, de a nyugati megyékben 0, +3 fokig hűlt le a levegő. Délelőtt erősen felhős, illetve borult volt az ég. Elszórtan esett az eső. A hőmérséklet 11 órakor 1 és 7 fok között váltakozott.

Ma 12 órakor Budapesten a hőmérséklet 4 fok, a tengerszintre átszámitott légnyomás 1011 mbar, alig változik.

Várható időjárás szombat estig:

Időnként felszakadozó felhőzet már csak szórványosan, inkább csak keleten, északkeleten kisebb esővel, záporral.
Többfelé megélénkülő, a Dunántúlon helyenként átmenetileg megerősödő északnyugati, északi szél.
Hajnalban sokfelé köd.
Várható legalacsonyabb éjszakai hőmérséklet: -2, +3
legmagasabb nappali hőmérséklet szombaton: 4, 8 fok között.

Németh Lajos szk.

A hőmérséklet napi középértéke és eltérése a 100 évi átlagtól /Budapesten/:

1980. november 6.	6,5°C	-1,0°C

1871 óta ezen a napon Budapesten előfordult

legmagasabb hőmérséklet:	20,4°C /1927/
legalacsonyabb hőmérséklet:	-8,2°C /1891/

80.580.

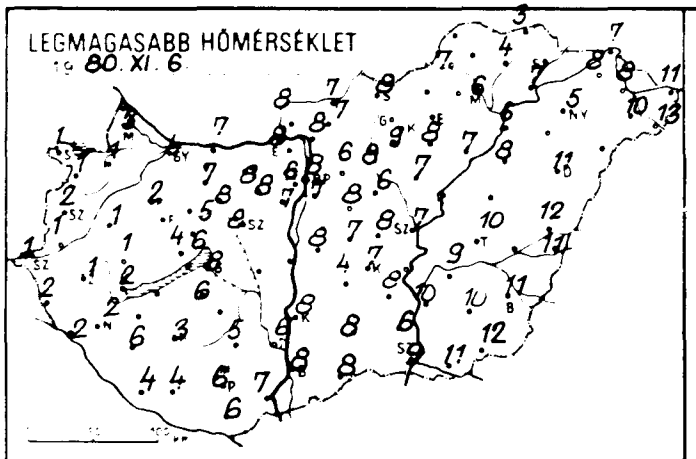
LEGMAGASABB HŐMÉRSÉKLET
1980. XI. 6.

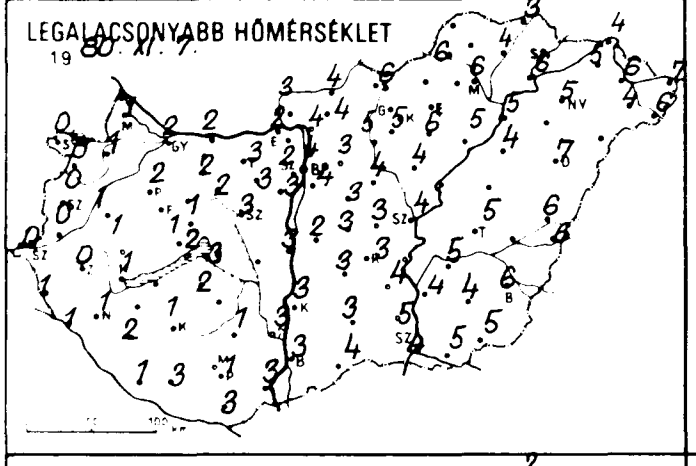
LEGALACSONYABB HŐMÉRSÉKLET
1980. XI. 7.

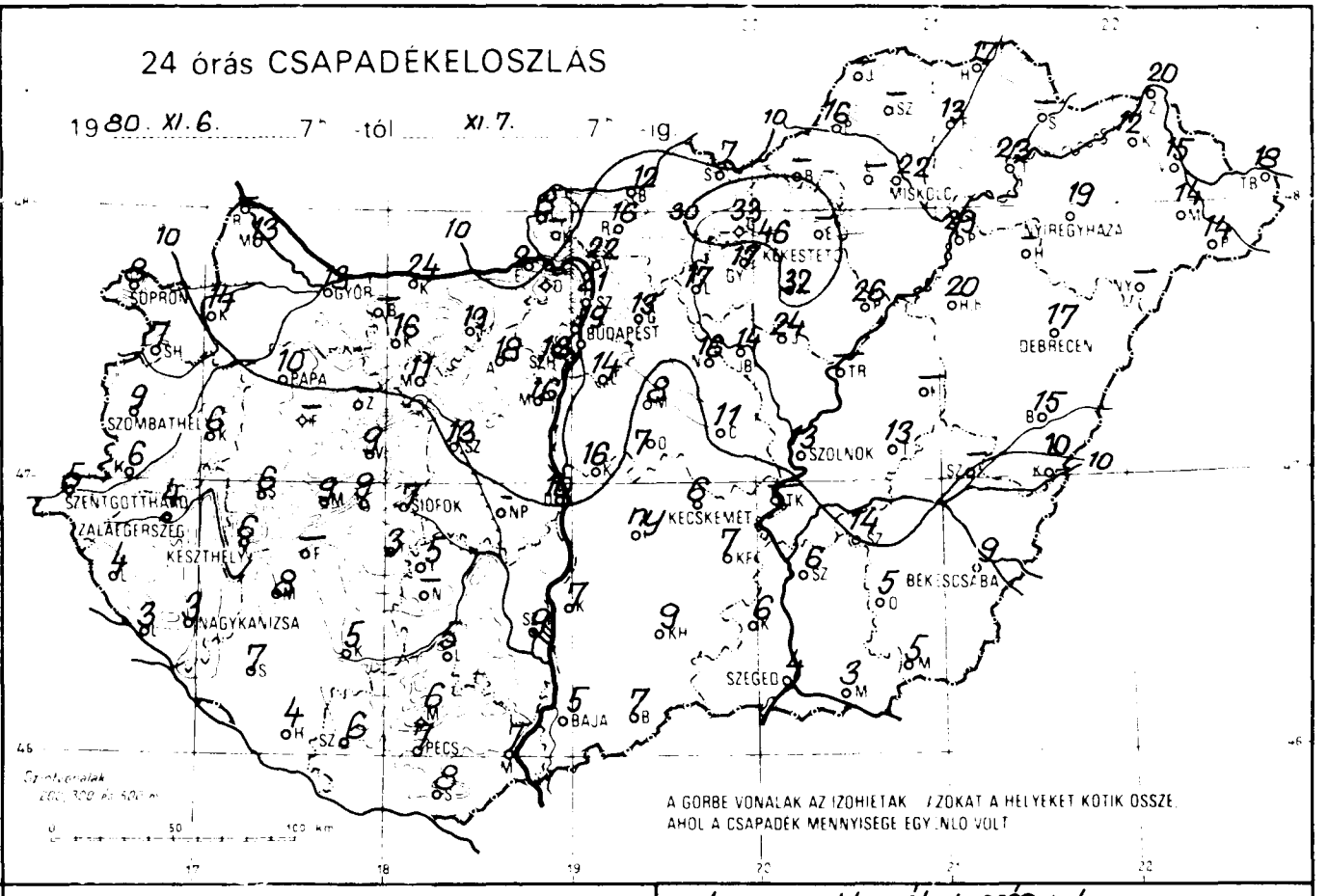
24 órás CSAPADÉKELOSZLÁS
1980. XI. 6. 7h -tól XI. 7. 7h -ig
SOPRON
GYŐR
BUDAPEST
PAPA
SZOMBATHELY
SZENTGOTTHÁRD
ZALAEGERSZEG
KESZTHELY
NAGYKANIZSA
SIÓFOK
KECSKEMÉT
SZOLNOK
DEBRECEN
MISKOLC
NYÍREGYHÁZA
KÉKESTETŐ
BÉKÉSCSABA
SZEGED
BAJA
PÉCS
A GÖRBE VONALAK AZ IZOHIETÁK /ZÓKAT A HELYEKET KÖTIK ÖSSZE, AHOL A CSAPADÉK MENNYISÉGE EGY.NLO VOLT

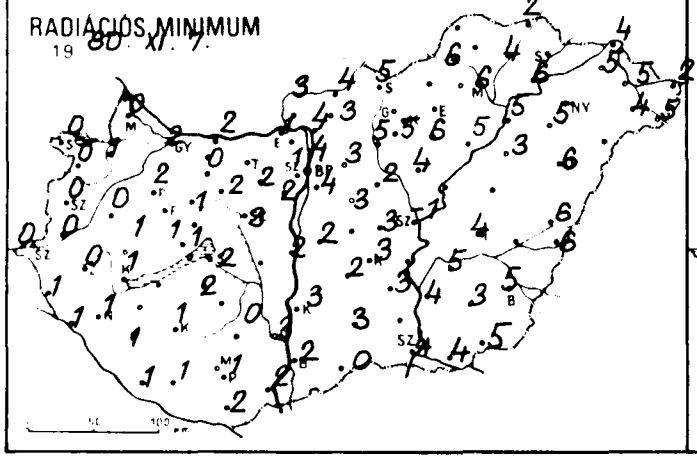
RADIÁCIÓS MINIMUM
1980. XI. 7.

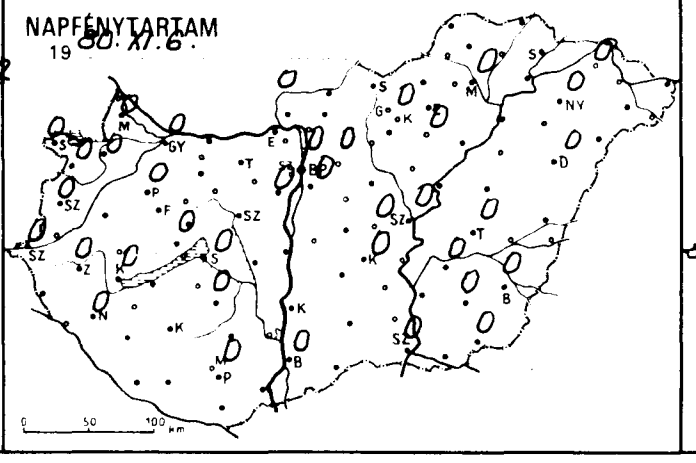
NAPFÉNYTARTAM
1980. XI. 6.

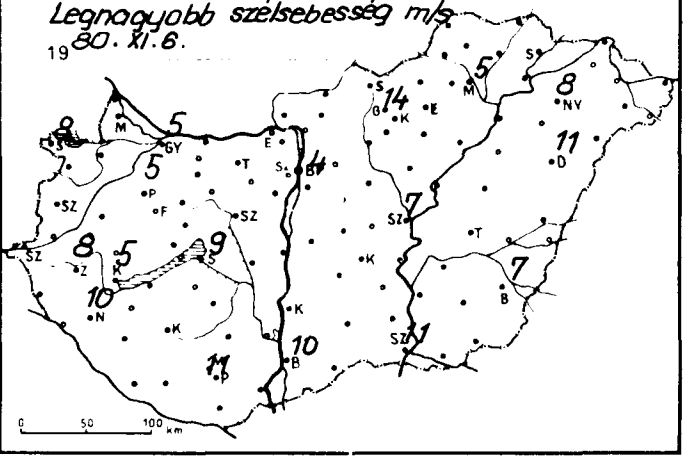
Legnagyobb szélsebesség m/s
1980. XI. 6.

	19 80.XI.7. 07h -ig az utolsó 24 óra adatai					
	csapadék (mm)	hó cm	max. hőmérséklet	min. hőmérséklet	rad. min.	napos órák
Győr	13		4	2	2	0
Kapuvár	14	5	1	1	1	0
Mosonmagyaróvár	13	3	3	1	0	0
Rábca	–		–	–	–	
Sopron	8	13	1	0	0	0
Szombathely repülőtér	7	folt	1	0	0	0
Kőszeg	6	folt	1	1	0	
Szentgotthárd	6	6	1	0	0	
Szentgotthárd	5 =	2	1	0	0	0
Szombathely	9 ≡	2	2	0	0	0
Lenti	4	folt	2	1	1	
Letenye	3		2	1	1	
Nagykanizsa	3 =	folt	2	1	1	0
Zalaegerszeg	4 ≡		1	0	0	0
Farkasfa	–		–	–	–	
Keszthely	6 =		2	1	1	0
Mencshely	9 ≡		4	1	1	0
Pápa	10		2	2	2	0
Sümeg	6	folt	1	1	1	
Tapolca	9 ▽		6	2	1	
Veszprém	9	folt	5	1	1	
Ajka	–		–	–	–	
Fenyőfő	–		–	–	–	
Hármokszt. György	4	folt	4	1	1	
Kaposvár	5		3	1	1	
Marcali	8		4	2	2	
Siófok	7		8	3	2	0
Somogyszob	7		6	2	1	
Tab	3		6	2	2	
Bábolna	–		–	–	–	
Esztergom	9 ,		8	2	1	
Kisber	16		7	2	0	
Komárom	24 ▽		7	2	2	
Tatabánya	19		8	3	3	
Acsúfotóbor	18		8	3	2	
Dunaújváros	10		8	3	2	
Martonvásár	16		7	3	2	0
Mór	11		8	2	2	
Nagyhörcsökp.	–		–	–	–	
Szabadbattyán	13		8	3	3	
Bicske	5 ≡		6	2	2	0
Tengyel	5	folt	5	1	0	
Nagykónyi	–		–	–	–	
Szekszárd	9 ▽		6	3	3	
Mohács	6		4	1	0	
Mohács	7 ⌒		7	3	2	
Pécs	7		6	1	1	0
Szigetvár	8		6	3	2	
Szigetvár	6	folt	4	3	1	
Budaörs	14 ≡		7	4	4	0
Budapest Int.	19		8	4	4	0
Budaszabadhegy	18		6	2	1	
Budapest	11		7	3	3	0
Budapest	–		–	–	–	
Budapest	13		6	3	3	0
Budapest	–		–	–	–	
Budapest	8		8	3	3	
Budapest	16		6	4	2	
Budapest	7		8	3	3	
Budapest	21		8	4	4	

	19 80.XI.7. 07h -ig az utolsó 24 óra adatai					
	csapadék (mm)	hó cm	max. hőmérséklet	min. hőmérséklet	rad. min.	napos órák
Vác	22		8	4	4	
Vámosmikola	8		8	3	3	0
Baja	5 =		8	3	2	0
Bácsalmás	7		8	4	0	
Izsák	ny		4	3	2	
Kalocsa	7		8	3	3	
Kecskemét	6		7	3	3	0
Kiskunf. háza	7		8	4	3	
Kiskunhalas	9		8	3	3	
Kunszentmiklós	16		7	2	2	
Tiszakécske	–		–	–	–	
Balassagyarmat	12		7	4	4	
Rimahany	16		7	4	3	
Salgótarján	7 ≡		8	6	5	
Eger	–		–	–	–	–
Gyöngyös	33 ≡	folt	8	4	3	
Gyöngyös	17		9	5	5	
Kékestető	46 ≡	folt	6	2	1	0
Kompolt	32		8	6	6	0
Lőrinci	17		8	5	5	
Poroszló	26		7	5	5	
Jászapáti	24 ▽		7	4	4	
Jászberény	14		7	4	4	
Karcag	–		–	–	–	
Szolnok	13		7	4	-1	0
Tiszaroff	–		–	–	–	
Túrkeve	13		10	5	4	0
Kistelek	6		10	4	3	
Makó	3		11	5	4	
Szeged	4		9	4	4	0
Szentes	6		10	4	4	
Borsodnádasd	–		–	–	–	
Fugód	13		4	4	4	
Hidasnémeti	17 *		3	3	2	
Jósvafő	–		–	–	–	–
Lillafüred	–		–	–	–	
Miskolc	22 =		6	6	6	0
Putnok	16 ≡		7	6	6	
Sárospatak	–		–	–	–	–
Szendrőlád	–		–	–	–	
Tokaj	23 =		7	6	6	
Kisvarda	12		8	5	5	0
Mátészalka	14		10	4	4	
Nyíregyháza	19		5	5	5	0
Nyírlugos	–		–	–	–	
Pátyod	14 ▽		13	6	5	
Tiszabecs	18		11	7	2	
Vásárosnamény	15		8	6	5	
Záhony	20		7	4	4	
Berettyóújfalu	15		12	6	6	
Debrecen	17		11	7	6	0
Hajdúdorog	20		8	4	3	
Hortobágy	–		–	–	–	
Körösszakál	10		11	6	6	
Polgár	29 ▽ ≡		6	5	5	
Békéscsaba	9		11	6	5	0
Mezőhegyes	5		12	5	5	0
Orosháza	5		10	4	3	0
Szarvas	14 ▽		9	5	5	0
Szeghalom	–		–	–	–	

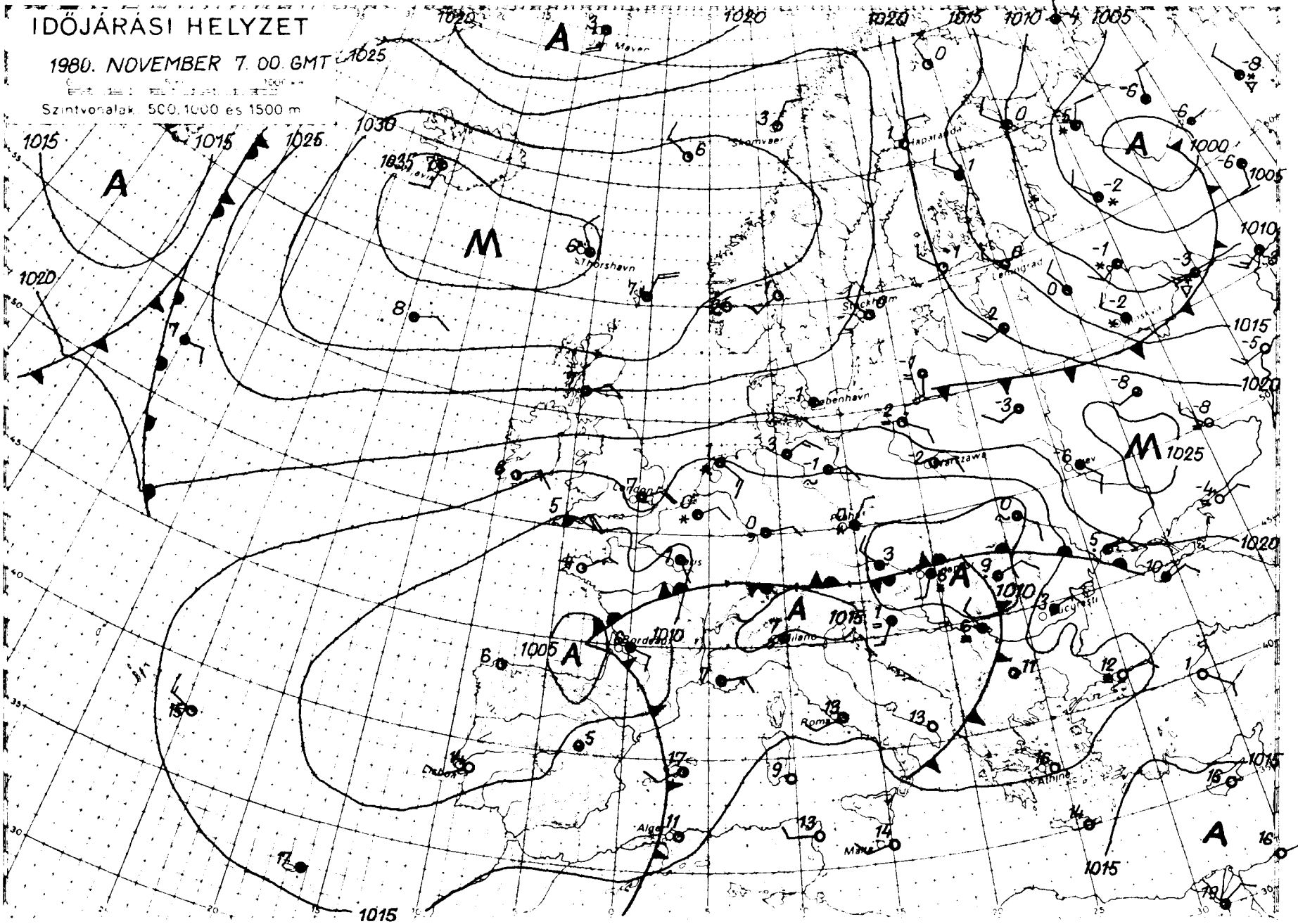

KIADJA: ORSZÁGOS METEOROLÓGIAI SZOLGÁLAT

Készíti: Központi Előrejelző Intézet Előrejelző Osztálya — T: 273-018 — Megjelenik naponként

Évi előfizetési díja: 1.460 Ft. Megrendelhető: 1024 Budapest, II., Kitaibel Pál u. 1. Telefon: 355-500

Kiadásért felel: az OMSZ elnöke — Szerkesztésért felel: a KEI igazgatója

IDŐJÁRÁSI NAPIJELENTÉS

ЕЖЕДНЕВНЫЙ МЕТЕОРОЛОГИЧЕСКИЙ БЮЛЛЕТЕНЬ · DAILY WEATHER REPORT
BULLETIN QUOTIDIEN DE TEMPS · TÄGLICHER WETTERBERICHT

93. évfolyam 313. szám. + Budapest + 1980. november 8. szombat

Az időjárási helyzet és a várható időjárás:

Kontinensünk legnagyobb részén az évszakhoz képest még mindig hideg az idő. A Skandináv-félsziget nyugati partvidékén, valamint a Brit-szigeteken és Franciaország nyugati felén enyhébb, nedves léghullámok okoznak esőket, záporokat. A Kelet-Európa fölött lévő ciklon hatására Ukrajnában és a Keleti-Kárpátok vidékén is változékony, csapadékos az időjárás. Ott többfelé havazik, de ónos eső, eső is előfordul. Szárazföldünk középső részén csendes, ködös, párás az idő, már csak egy-két helyen alakul ki gyenge havazás, kisebb eső.

Hazánkban pénteken általában erősen felhős, párás, néhány helyen ködös idő volt. A déli óráktól sokfelé esett az eső, helyenként havas eső, hó. A ma reggel 7 óráig lehullott csapadék mennyisége általában csapadéknyom és 3 mm között volt, de az Északi-hegyvidéken és a Tiszántúlon 4-7 mm-t is mértek. Megélénkült, helyenként megerősödött az északnyugati szél. A hőmérséklet csúcsértéke 3 és 11 fok között alakult. Szombaton hajnalra +3, -2 fokig hült le a levegő. Délelőtt a Dunántúlon változóan, másutt erősen felhős, borult volt az ég. Helyenként gyenge havazás, illetve havas eső, eső alakult ki. A hőmérséklet 11 órára 1, 7 fokig emelkedett.

Ma 12 órakor Budapesten 4 fokot mértek, a tengerszintre átszámitott légnyomás 1018 mbar, gyengén emelkedik.

Várható időjárás vasárnap estig:

Ma változóan felhős idő, legföljebb keleten egy-két helyen még gyenge havazással, kisebb esővel.
Vasárnap napközben felhős, párás idő, számottevő csapadék nélkül.
Hajnalban sokfelé ködképződés.
A legalacsonyabb éjszakai hőmérséklet: +1, -4,
a legmagasabb nappali hőmérséklet vasárnap: általában 3, 8 fok között,
a tartósan ködös helyeken 0 fok körül.

Pálmási Judit s.k.

A hőmérséklet napi középértéke és eltérése a 100 évi átlagtól /Budapesten/:

1980. november 7.	4,9 C	-2,4°C

1871 óta ezen a napon Budapesten előfordult

legmagasabb hőmérséklet:	20,4 C /1927/
legalacsonyabb hőmérséklet:	-8,2 C /1891/

80.681.

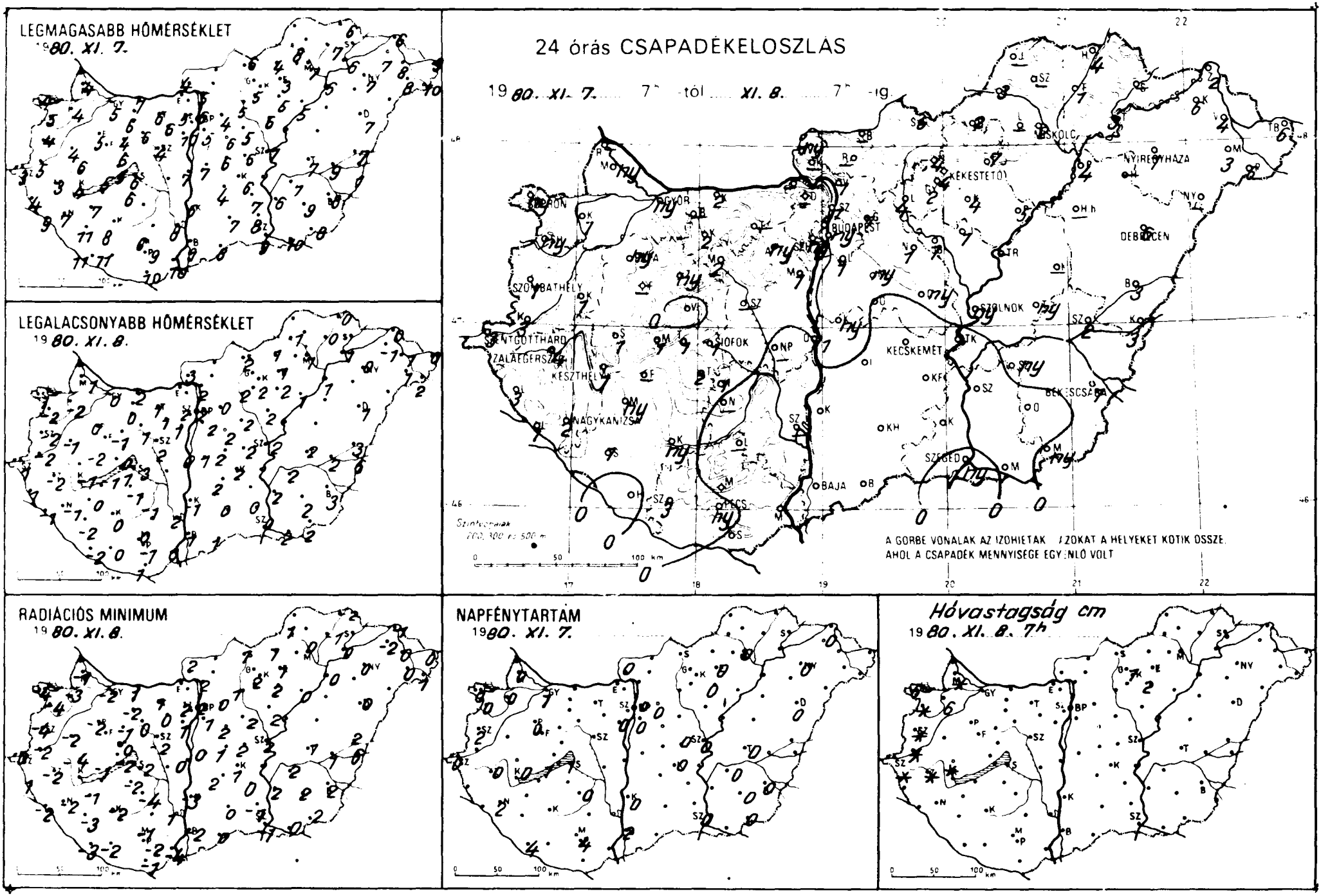
LEGMAGASABB HŐMÉRSÉKLET
1980. XI. 7.
LEGALACSONYABB HŐMÉRSÉKLET
1980. XI. 8.
RADIÁCIÓS MINIMUM
1980. XI. 8.
24 órás CSAPADÉKELOSZLÁS
1980. XI. 7. 7h -tól XI. 8. 7h -ig.
A GORBE VONALAK AZ IZOHIETAK AZOKAT A HELYEKET KÖTIK ÖSSZE, AHOL A CSAPADÉK MENNYISÉGE EGYENLŐ VOLT
NAPFÉNYTARTAM
1980. XI. 7.
Hóvastagság cm
1980. XI. 8. 7h

	1980.XI.8. 07h -ig az utolsó 24 óra adatai					
	csapadék (mm)	hó cm	max. hőmérséklet	min hőmérséklet	rad. min.	napos órák
Győr	ny ⊔ =		5	-0	-2	1
Kapuvár	1	5	4	-2	-3	0
Mosonmagyaróvár	ny ⊔	folt	4	1	-1	0
Rajka	–	–	–	–	–	–
Sopron	ny * =	6	4	-1	-4	0
Sopronhorpács	ny ⊔	folt	5	-2	-4	0
Kald	1 ⊔		4	-1	-2	
Körmend	3	folt	5	-2	-2	
Szentgotthárd	3 =	folt	3	1	0	0
Szombathely	1 = ⊔	folt	4	-2	-4	2
Lenti	3		4	1	1	
Letenye	1 ⌒		9	-1	-2	
Nagykanizsa	2 ≡		7	-1	-2	2
Zalaegerszeg	4 ≡	folt	3	-2	-2	0
Farkasgyepű	..	–	–	–	–	–
Keszthely	1 ⊔		4	-1	–	0
Mencshely	1 * ⊔		5	-1	-1	1
Pápa	ny ⊔ =		5	-0	-2	0
Sümeg	1 , ⊔	folt	6	-2	-4	
Tihany	1 ⊔		5	1	-2	
Veszprém	.		6	0	0	
Zirc	ny		4	-1	-1	
Fonyód	..	–	–	–	–	–
Homokszt. györgy	. ⊔		11	-2	-3	4
Kaposvár	ny ⊔		8	0	-2	
Marcali	ny , ⊔		7	-0	-1	
Siófok	1		6	3	2	1
Somogyszob	1 ⊔		11	-2	-3	
Tab	2		6	-1	-2	
Babolna	–	–	–	–	–	–
Esztergom	–	–	–	–	–	–
Kisber	2		6	0	-2	
Komárom	2		7	2	1	
Tatabánya	.		6	1	1	
Alcsútdoboz	ny		6	1	0	
Dunaújváros	1		7	0	0	
Martonvásár	2		10	1	1	0
Mór	2		6	1	0	
Nagyhörcsökp.	–	–	–	–	–	–
Szabadbattyán	ny		4	2	-2	
Hegyszemcse	1 ⊔		5	-1	-4	0
Lengyel	–	–	–	–	–	–
Nagykónyi	–	–	–	–	–	–
Székszárd	.		8	2	1	
Dunaszekcső	.		6	0	-1	
Mohács	. ⊔		10	0	-4	
Pécs	ny = ⊔		9	-1	-2	4
Siklós	.		10	1	-1	
Szigetvár	3		11	-0	-2	
Bp. Lőrinc	1 *		5	2	1	0
Bp. Met. Int	ny		6	2	2	0
Bp. Szab. hegy	ny ,		2	-1	-1	
Cegléd	ny ,		6	2	2	0
Dabogykő	–	–	–	–	–	–
Gödöllő	1 *		4	0	0	0
Kartalyvet	–	–	–	–	–	–
Martonvásár	ny		6	2	2	
Szolnokata	1		5	2	2	
[illegible]	.		6	2	1	
[illegible]	1		5	2	2	

	1980.XI.8. 07h -ig az utolsó 24 óra adatai					
	csapadék (mm)	hó cm	max. hőmérséklet	min hőmérséklet	rad. min	napos órák
Vác	1		5	2	2	
Vámosmikola	ny		4	3	2	0
Baja	. ⊔		9	1	-2	2
Bácsalmás	. ⊔		8	1	0	
Izsák	.		4	2	2	
Kalocsa	. ⊔		6	-1	-3	0
Kecskemét	.		6	2	1	0
Kiskunf. háza	.		7	2	0	
Kiskunhalas	.		7	0	0	
Kunszentmiklós	ny		7	1	0	
Tiszakécske	–	–	–	–	–	–
Balassagyarmat	2		4	1	1	
Romhány	–	–	–	–	–	–
Salgótarján	6		6	2	1	
Eger	7		9	1	1	0
Galyatető	4 *	1	3	-2	-2	
Gyöngyös	2		5	2	2	
Kékestető	4 *	2	+3	-2	-3	0
Kompolt	4		5	2	2	0
Lőrinci	4		5	2	1	
Poroszló	5 *		5	1	0	
Jászapáti	1		6	2	2	
Jászberény	1		6	2	2	
Karcag	–	–	–	–	–	–
Szolnok	ny		7	2	2	0
Tiszaroff	–	–	–	–	–	–
Túrkeve	ny		7	2	1	0
Kistelek	.		8	0	-1	
Makó	.		10	2	0	
Szeged	ny		9	0	-1	0
Szentes	.		8	2	2	
Borsodnádasd	–	–	–	–	–	–
Fügöd	1		7	0	-1	
Hidasnemeti	4		6	0	-2	
Jósvafő	–	–	–	–	–	–
Lillafüred	–	–	–	–	–	–
Miskolc	2 * =		7	1	0	0
Putnok	3		8	1	1	
Sárospatak	–	–	–	–	–	–
Szendrőlád	–	–	–	–	–	–
Tokaj	3		6	1	0	
Kisvárda	6		7	-1	-2	0
Mateszalka	3 *		8	1	0	
Nyíregyháza	1 *		7	0	-0	0
Nyírlugos	–	–	–	–	–	–
Pátyod	6 *		10	2	1	
Tiszabecs	6		9	0	0	
Vásárosnamény	4		8	1	-0	
Záhony	2		6	0	-1	
Berettyoújfalu	3		7	3	2	
Debrecen	6 *		7	1	0	0
Hajdudorog	–	–	–	–	–	–
Hortobágy	–	–	–	–	–	–
Kösösszakál	3		11	6	6	
Polgár	4 *		6	1	0	
Békéscsaba	1		8	3	2	0
Mezőhegyes	ny		8	2	2	0
Orosháza	.		9	2	2	0
Szarvas	ny		7	2	2	0
Szeghalom	2 ,		9	2	1	

Árpádtető



KIADJA: ORSZÁGOS METEOROLÓGIAI SZOLGÁLAT

Készíti: Központi Előrejelző Intézet Előrejelző Osztálya — T.: 273 - 078 — Megjelenik naponként —

Éves előfizetési díja: 1.460.-Ft - Megrendelhető: 1024 Budapest, II., Kitaibel Pál u. 1. Telefon: 355-500

Kiadásért felel: az OMSZ elnöke — Szerkesztésért felel: a KEI igazgatója

IDŐJÁRÁSI NAPIJELENTÉS

ЕЖЕДНЕВНЫЙ МЕТЕОРОЛОГИЧЕСКИЙ БЮЛЛЕТЕНЬ · DAILY WEATHER REPORT
BULLETIN QUOTIDIEN DE TEMPS · TÄGLICHER WETTERBERICHT

93. évfolyam 314. szám. + Budapest + 1980. november 9. vasárnap

Az időjárási helyzet és a várható időjárás:

A Botteni-öböl feletti centrummal nagy kiterjedésü ciklon örvénylik. Emiatt Észak-Európa nagy részén változék ny, csapadékos az idő. Az északabbra eső területeken gyakran esik a hó. Hasonlóan változékony az idő Délnyugat-Európa jelentős vidékein is. Az általában erősen megnövekedett felhőzetet s kfelé kiséri eső, zápor. A kontinens középső részén egyelőre még magas nyomású zóna helyezkedik el. A hajnali, reggeli órákban erősen párás az idő, többfelé képződik köd. Az évszakhoz képest hideg van, a legmagasabb nappali hőmérséklet általában 4-8 fokkal elmarad a sokéves átlagtól. Az északnyugat felől áramló hideg levegő keveredik a déli eredetü enyhe léghullámmal, ezért Közép-Európa időjárása esősebbre fordult.

Hazánkban szombaton a nyugati és az északi országrészben változóan felhős, máshol általában túlnyomóan borult idő volt. Északon néhány helyen volt kisebb eső, északkeleten rövid ideig tartó gyenge havazás. A vasárnap reggel 7 óráig lehullott csapadék mennyisége általában csapadéknyom és 2 mm között volt. A hőmérséklet csúcsértéke szombaton az ország nagy részén 4-9 fok között alakult. Vasárnap hajnálra általában -2 - +3 fokig hült le a levegő. A hidegebb északkeleten volt. Az éjszakai óráktól erősen párás lett a levegő, sok helyen volt ködszitálás. A ma délelőtti órákban túlnyomóan borult, párás idő volt, többfelé alakult ki újabb ködszitálás. A hőmérséklet az országban 11 órakor 1-6 fok között váltakozott. Budapesten szombaton a hőmérséklet napi középértéke 3,4 fok volt, 3,8 fokkal alacsonyabb mint a 100 éves átlag.

Ma 12 órakor Budapesten 3 fokot mértek, a tengerszintre átszámitott légnyomás 1010 mbar, erősen süllyed.

Várható időjárás hétfőig:

Erősen felhős, vagy borult idő. Vasárnap főleg délnyugaton, hétfőn már sokfelé eső. Hétfőn északon havas eső, hó. Kezdetben élénk déli szél, majd a Dunántúlon északnyugatira forduló és megerősödő szél. Hajnalban párásság, helyenként köd. A legalacsonyabb éjszakai hőmérséklet -1, +3 fok, a legmagasabb nappali hőmérséklet hétfőn +1, +6 fok között.

Bozóki István s.k.

A hőmérséklet napi középértéke és eltérése a 100 évi átlagtól /Budapesten/:

1980. november 8.	3,4 C	-3,8 C

1871 óta ezen a napon Budapesten előfordult

legmagasabb hőmérséklet:	19,9 C /1886/
legalacsonyabb hőmérséklet:	-6,9°C /1888/

80.682.

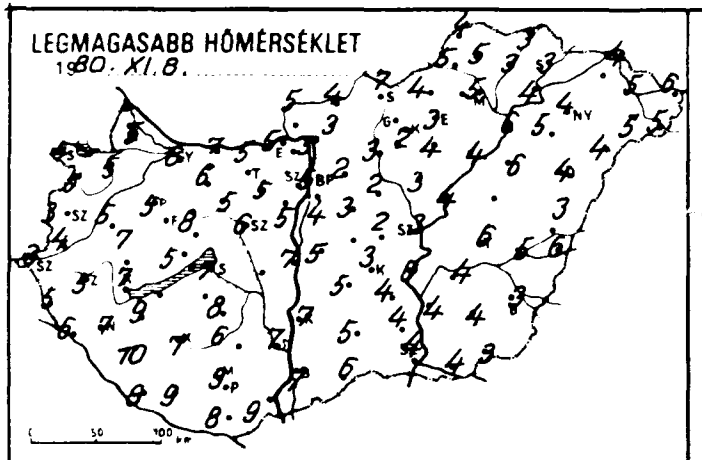
LEGMAGASABB HŐMÉRSÉKLET
1980. XI. 8.

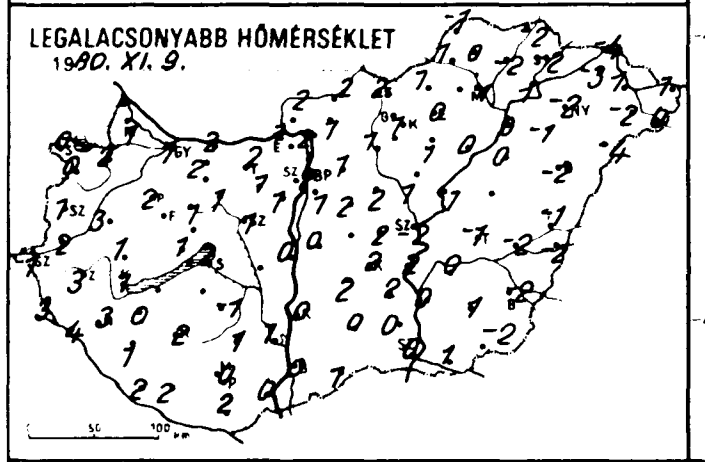
LEGALACSONYABB HŐMÉRSÉKLET
1980. XI. 9.

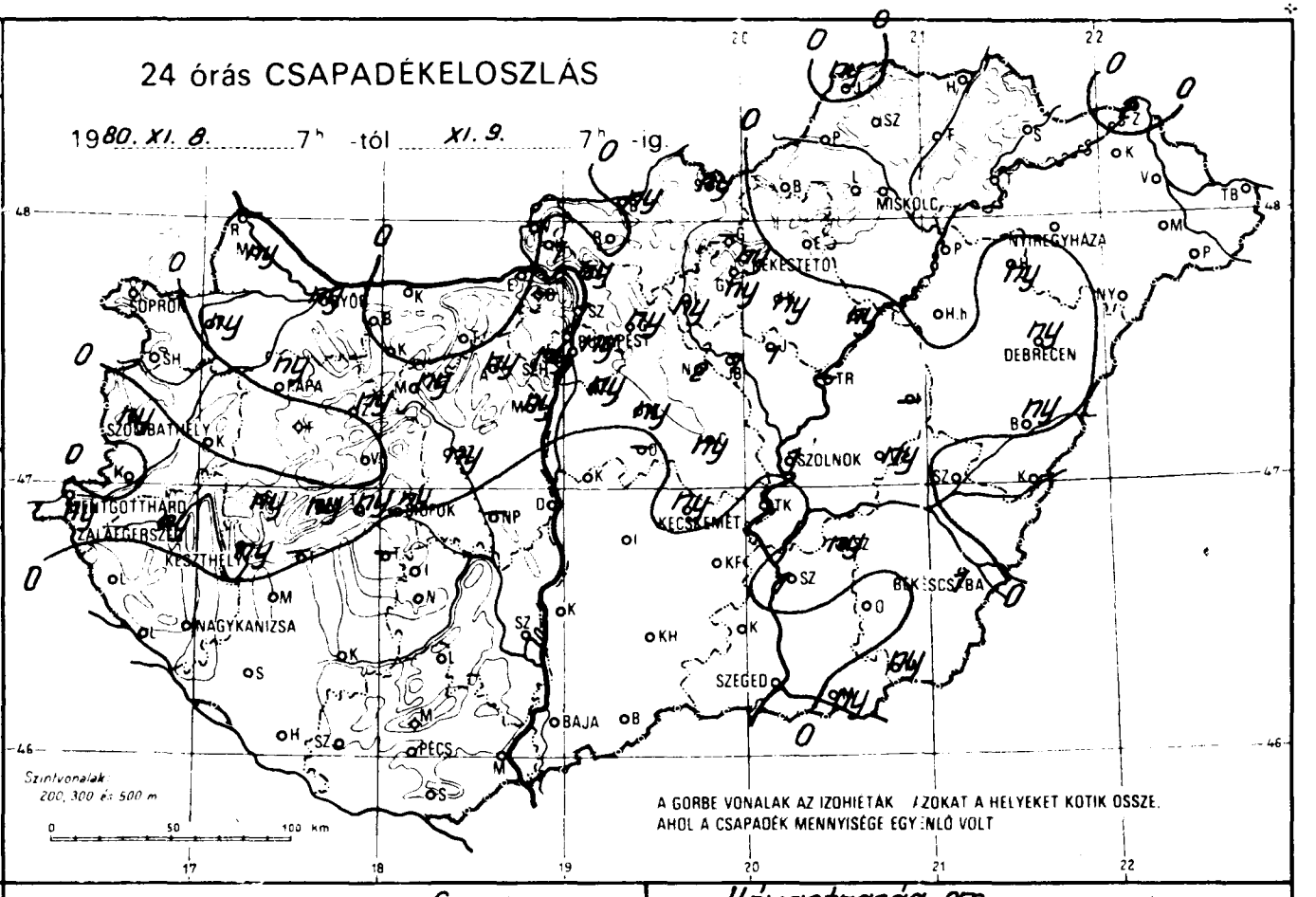
24 órás CSAPADÉKELOSZLÁS
1980. XI. 8. 7h -tól XI. 9. 7h -ig.
MISKOLC
NYÍREGYHÁZA
KÉKESTETŐ
SOPRON
GYŐR
BUDAPEST
DEBRECEN
PAPA
SZOMBATHELY
SZOLNOK
SZENTGOTTHÁRD
ZALAEGERSZEG
KESZTHELY
KECSKEMÉT
BÉKÉSCSABA
NAGYKANIZSA
SZEGED
BAJA
PÉCS
Szintvonalak
200, 300 és 500 m
A GÖRBE VONALAK AZ IZOHIETÁK
AHOL A CSAPADÉK MENNYISÉGE EGYENLŐ VOLT

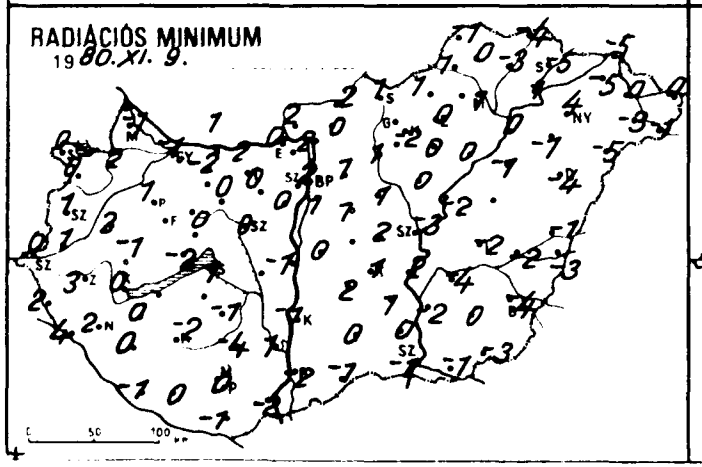
RADIÁCIÓS MINIMUM
1980. XI. 9.

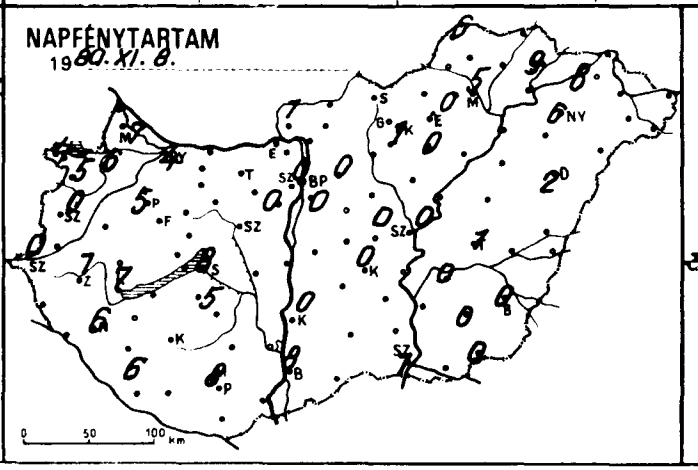
NAPFÉNYTARTAM
1980. XI. 8.

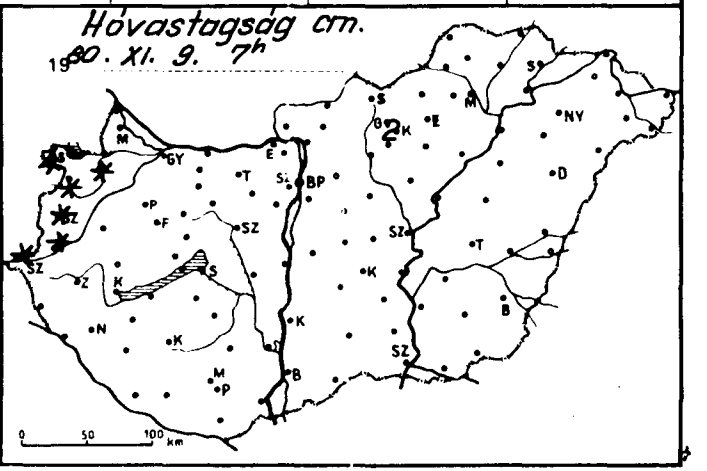
Hóvastagság cm.
1980. XI. 9. 7h

19 80.XI.9. 07h -ig az utolsó 24 óra adatai

	csapadék (mm)	hó cm	max. hőmérséklet	min. hőmérséklet	rad. min.	napos órák
Győr	ny		6	1	-1	4
Kapuvár	ny	folt	5	2	2	6
Mosonmagyaróvár	ny		5	1	-1	7
Rajka	–		–	–	–	
Sopron	: =	4	4	0	0	4
Sopronhorpács	. ≡	folt	5	0	0	5
Káld	. ⌒		5	3	2	
Körmend	.	folt	4	2	1	
Szentgotthárd	ny	folt	3	1	0	0
Szombathely	ny	folt	3	1	1	0
Lenti	:		5	3	2	
Letenye	. ⌒		6	4	4	
Nagykanizsa	.		7	3	2	6
Zalaegerszeg	ny		5	3	3	1
Farkasgyepű	.		4	0	-1	
Keszthely	ny ⊔		7	1	0	7
Mencshely	ny ≡		5	1	-2	7
Pápa	ny		5	2	1	5
Sümeg	ny		7	1	-1	
Tihany	ny ,		7	1	0	
Veszprém	.		8	1	0	
Zirc	ny		5	-1	-2	
Fonyód	–		–	–	–	
Homokszt. György	:		8	2	-1	0
Kaposvár	.		7	2	-2	
Marcali	.		9	0	0	
Siófok	ny		7	2	1	8
Somogyszob	.		10	1	0	
Tab	–		–	–	–	
Bábolna	: ⌒		5	1	-1	
Esztergom	:		5	1	0	
Kisbér	:		6	2	-2	
Komárom	:		7	2	1	
Tatabánya	.		5	2	2	
Alcsútdoboz	ny		5	1	0	
Dunaújváros	.		7	0	-1	
Martonvásár	ny *		5	1	0	0
Mór	ny		5	1	0	
Nagyhörcsökp.	–		–	–	–	
Szabadbattyán	ny		6	1	0	
Iregszemcse	. ≡		8	-1	-1	5
Lengyel	:		6	1	-4	
Nagykónyi	:		7	-1	-3	
Szekszárd	.		7	1	1	
Kunpacsa	:		6	0	-1	
Mohács	. ⊔		9	0	-2	
Pécs	. ⊔		9	0	0	8
Siklós	.		8	2	-1	
Szigetvár	.		9	2	0	
Bp. Lőrinc	ny ,		4	1	1	0
Bp. Met. Int.	ny ,		5	2	2	0
Bp. Szab. hegy	ny ∨		2	-1	-5	
Cegléd	ny		2	2	2	0
Dabogokő	–		–	–	–	
Gödöllő	ny		2	1	1	0
Kiralyrét	1		4	1	1	
Mónor	ny		3	2	1	
Nagykata	2		2	2	1	
Orkény	–		–	–	–	
Szentendre	..		5	2	2	

19 80.XI.9. 07h -ig az utolsó 24 óra adatai

	csapadék (mm)	hó cm	max. hőmérséklet	min. hőmérséklet	rad. min.	napos órák
Vác	ny		5	2	2	
Vámosmikola	:		5	2	2	1
Baja	: ⊔		7	0	-2	8
Bácsalmás	:		6	1	-1	
Izsák	.		5	2	2	
Kalocsa	. ⌒		7	0	-1	0
Kecskemét	ny *		3	2	1	0
Kiskunf. háza	:		4	2	1	
Kiskunhalas	:		5	0	0	
Kunszentmiklós	:		5	0	0	
Tiszakécske	.		6	2	2	
Balassagyarmat	ny		4	2	2	
Romhány	.		3	1	0	
Salgótarján	ny		7	2	1	
Eger	.		3	0	0	0
Galyatető	–		–	–	–	
Gyöngyös	ny		2	1	-2	
Kékestető	ny *∨	2	-2	-4	-6	1
Kompolt	ny		4	1	0	0
Lőrinci	ny		3	1	1	
Poroszló	ny *		4	0	0	
Jászapáti	1 ⌒ =		3	1	0	
Jászberény	1 ,		3	1	1	
Karcag	–		–	–	–	
Szolnok	1 ,		3	-2	-3	0
Tiszaroff	1		4	-1	-2	
Túrkeve	ny *		6	-1	-2	1
Kistelek	.		4	0	0	
Makó	ny		4	1	-1	
Szeged	. =		4	0	-2	1
Szentes	1 *		4	0	-2	
Borsodnádasd	.		4	1	1	
Füged	.		3	-2	-3	
Hidasnémeti	.		3	-2	-4	
Jósvafő	ny		4	-1	-1	6
Lillafüred	:		5	-1	-2	
Miskolc	. =		5	1	1	5
Putnok	.		5	1	1	
Sárospatak	:		3	-2	-5	9
Szendrőlád	.		5	0	0	
Tokaj	.		4	1	1	
Kisvárda	:		–	-3	-5	8
Máteszalka	.		5	-2	-3	
Nyíregyháza	. =		4	-2	-4	6
Nyírlugos	: ⊔		4	-4	-5	
Pátyod	:		5	0	1	
Tiszabecs	.		6	1	0	
Vásárosnamény	.		5	1	0	
Záhony	2		4	-4	-5	
Berettyóújfalu	ny		3	-1	-1	
Debrecen	ny ≡ , ⊔		4	-2	-4	2
Hajdúdorog	ny		5	-1	-1	
Hortobágy	.		6	0	-1	
Körösszakál	. ⊔		6	-2	-3	
Polgár	.		6	0	0	
Békéscsaba	1 ≡ , ⊔		3	-2	-4	0
Mezőhegyes	ny		3	-2	-3	0
Orosháza	.		4	1	0	0
Szarvas	ny ⌒		4	0	-4	0
Szeghalom	.		5	-2	-2	

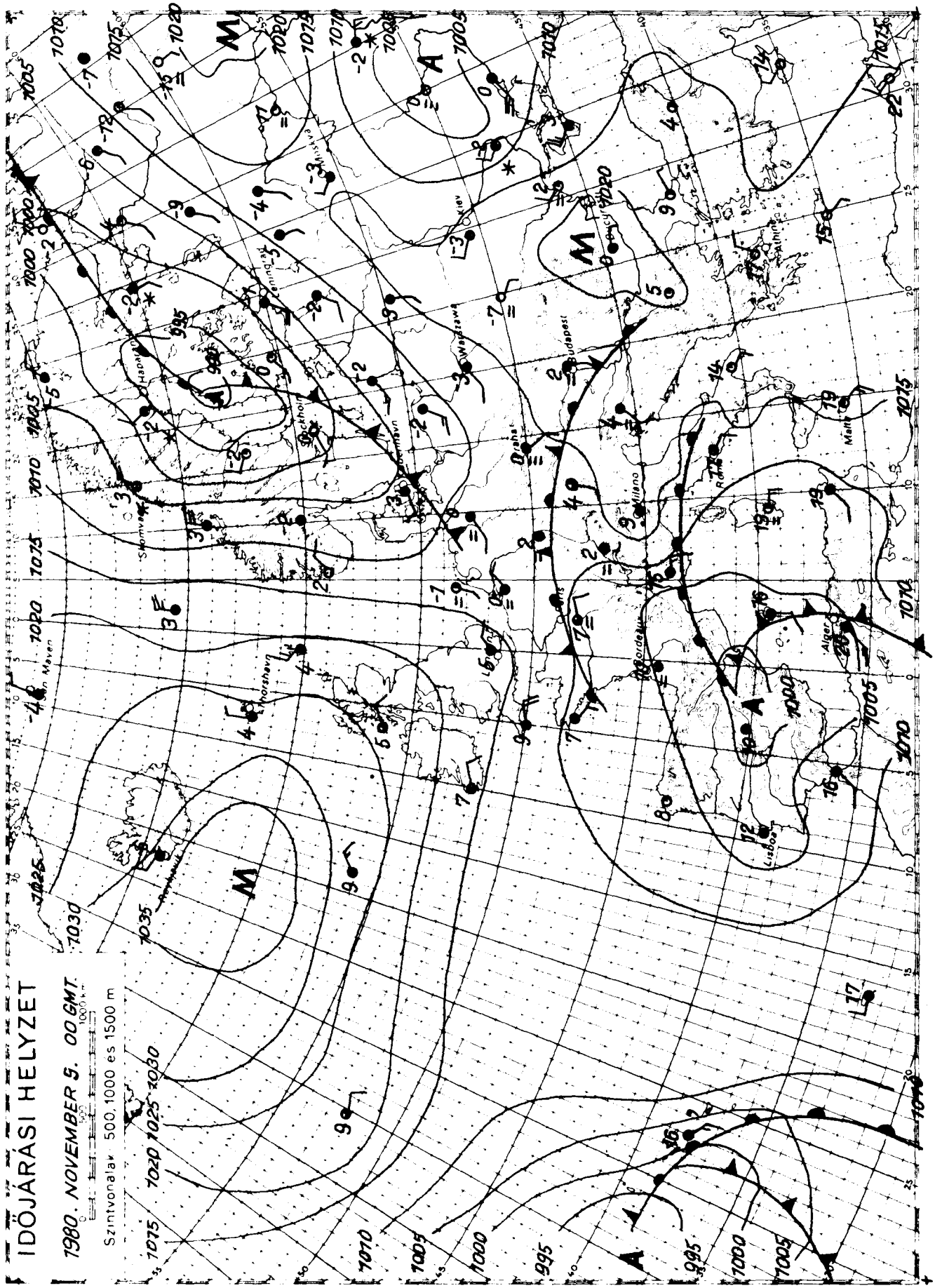

KIADJA: ORSZÁGOS METEOROLÓGIAI SZOLGÁLAT

Készíti: Központi Előrejelző Intézet Előrejelző Osztálya — T.: 273-078 — Megjelenik naponként —

Éves előfizetési díja: 1 460 Ft · Megrendelhető: 1024 Budapest, II., Kitaibel Pál u. 1. Telefon: 353-500

Kiadásért felel: az OMSZ elnöke — Szerkesztésért felel: a KEI igazgatója

IDŐJÁRÁSI NAPIJELENTÉS

ЕЖЕДНЕВНЫЙ МЕТЕОРОЛОГИЧЕСКИЙ БЮЛЛЕТЕНЬ · DAILY WEATHER REPORT
BULLETIN QUOTIDIEN DE TEMPS · TÄGLICHER WETTERBERICHT

93. évfolyam 315. szám. + Budapest + 1980. november 10. hétfő

Az időjárási helyzet és a várható időjárás:

Középpontjával Olaszország középső része fölött nagy kiterjedésü ciklon örvénylik. Áramlási rendszerében dél felől enyhe, mig észak felől hideg levegő érkezik szárazföldünk középső része fölé. A kétfajta levegő hatására Olaszországban, a Balkán-félszigeten, valamint az Alpok és a Kárpátok vidékén erősen felhős az ég, sokfelé esik az eső, az Alpok és a Kárpátok egy részén havazik. Leningrád térségében is ciklon helyezkedik el. A ciklon keleti oldalán a Skandináv-félszigeten át hideg levegő áramlik Közép- és Kelet-Európa fölé. A hideg levegő vonulását havazások, hózáporok és megerősödő szél jelzi. Kedd estig a Kárpát-medence időjárását is az észak felől érkező hideg levegő határozza meg.

Hazánkban vasárnap a délkeleti megyékben 1-3 órán át sütött a nap. Az ország többi részén borult maradt az ég. Sokfelé esett az eső, zápor eső, az északi, északkeleti megyékben néhány helyen havazott. A lehullott csapadék mennyisége a déli, délnyugati országrészben több helyen elérte a 10-15, helyenként a 20-25 mm-t is. A hőmérséklet napközben a borult helyeken 1-7, máshol 7-12 fokig emelkedett. Hétfő hajnalra -1, +5 fokig hült le a levegő. Ma délelőtt az északnyugati, északi országrészben helyenként felszakadozott a felhőzet, máshol erősen felhős, vagy borult idő volt. Szórványosan esett az eső, egy-két helyen havazott. Az északi-északkeleti szél megerősödött, több helyen viharos széllökések is voltak. A hőmérséklet 11 órakor 1-5 fok között volt.

Ma 12 órakor Budapesten a hőmérséklet 4 fok, a tengerszintre átszámitott légnyomás 1002 mbar, alig változik.

Várható időjárás kedd estig:

Északnyugat-észak felől fokozatosan felszakadozó felhőzet, majd felhőátvonulás k.
Hétfőn főként keleten több helyen eső, később havas eső, hó.
Kedden szórványosan hózápor. Sokfelé erős, időnként viharos, északi, északkeleti szél.
Várható legalacsonyabb éjszakai hőmérséklet +1,-4,
legmagasabb nappali hőmérséklet kedden 0, +5 fok között.

Vadkerti Ferenc s.k.

TÁVOLABBI KILÁTÁSOK SZERDÁTÓL - SZOMBATIG:

Eleinte változóan felhős idő várható számottevő csapadék nélkül. Hideg éjszakák, a reggeli órákban párásság, köd.
Az időszak végén megnövekvő felhőzetből eső, havas eső valószinü.
Legalacsonyabb hajnali hőmérséklet eleinte -5 - 0 fok között, később 0 fok körül. Legmagasabb nappali hőmérséklet +2, +7 fok között. Jelentős mennyiségü /legalább 5 mm/ csapadék az ország területének 30 %-án várható.

KÖZÉPTÁVÚ ELŐREJELZŐ OSZTÁLY

A hőmérséklet napi középértéke és eltérése a 100 évi átlagtól /Budapesten/:

1980. november 9.	3,0°C	-4,1°C

1871 óta ezen a napon Budapesten előfordult

legmagasabb hőmérséklet:	19,9°C /1886/	
legalacsonyabb hőmérséklet:	-6,9°C /1888/	80.683.

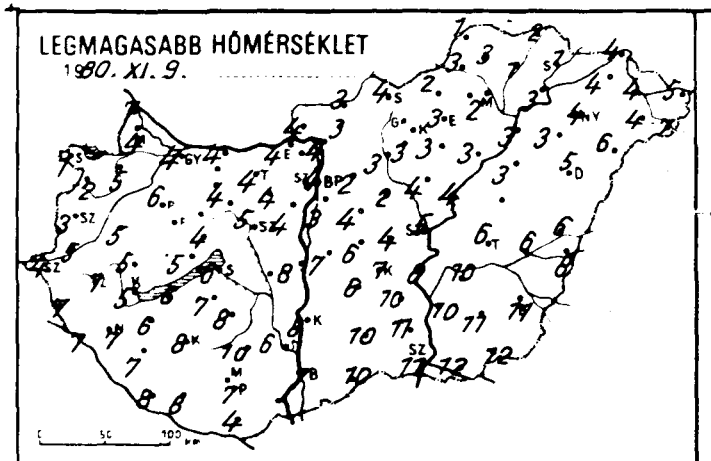
LEGMAGASABB HŐMÉRSÉKLET
1980. XI. 9.

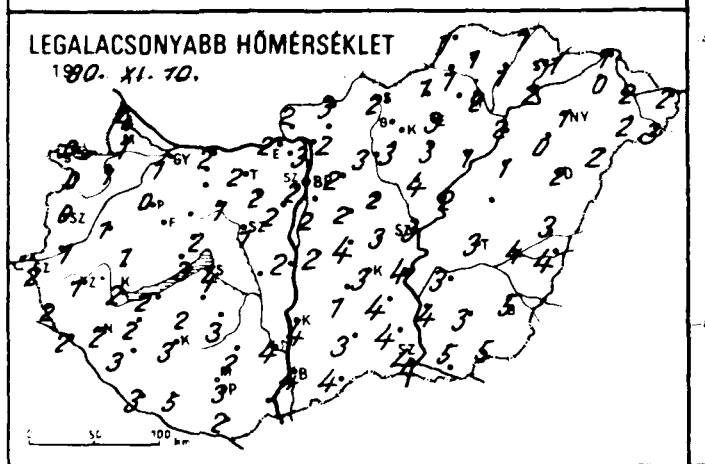
LEGALACSONYABB HŐMÉRSÉKLET
1980. XI. 10.

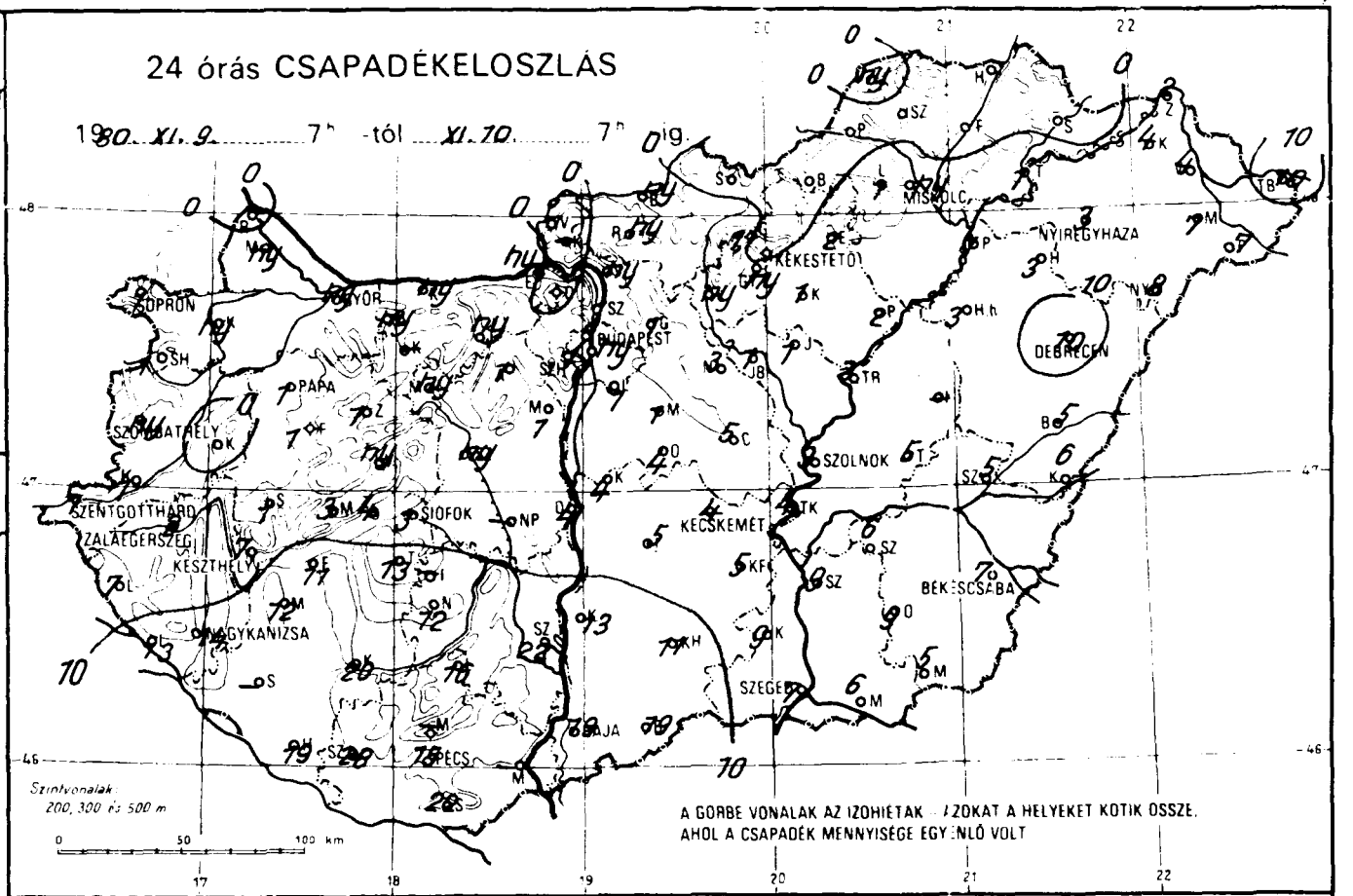
24 órás CSAPADÉKELOSZLÁS
1980. XI. 9. 7h -tól XI. 10. 7h -ig.
SOPRON
GYŐR
BUDAPEST
MISKOLC
NYÍREGYHÁZA
KÉKESTETŐ
DEBRECEN
PAPA
SZOMBATHELY
SZOLNOK
SZENTGOTTHÁRD
ZALAEGERSZEG
KESZTHELY
SIÓFOK
KECSKEMÉT
BÉKÉSCSABA
NAGYKANIZSA
SZEGED
BAJA
PÉCS
Szintvonalak: 200, 300 és 500 m
A GÖRBE VONALAK AZ IZOHIETÁK. AZOKAT A HELYEKET KÖTIK ÖSSZE, AHOL A CSAPADÉK MENNYISÉGE EGYENLŐ VOLT

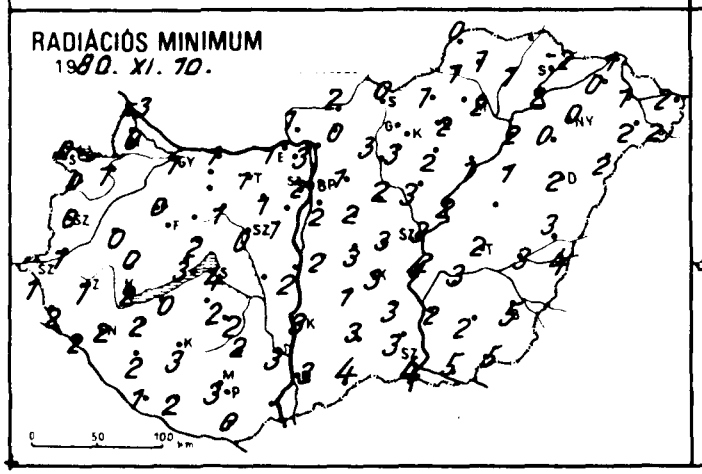
RADIÁCIÓS MINIMUM
1980. XI. 10.

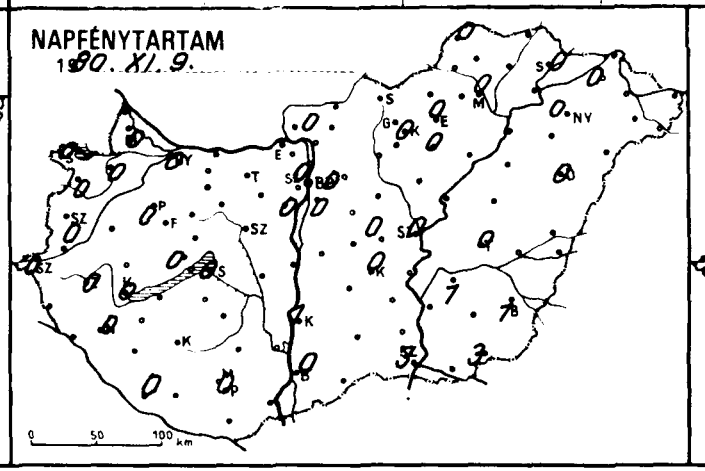
NAPFÉNYTARTAM
1980. XI. 9.

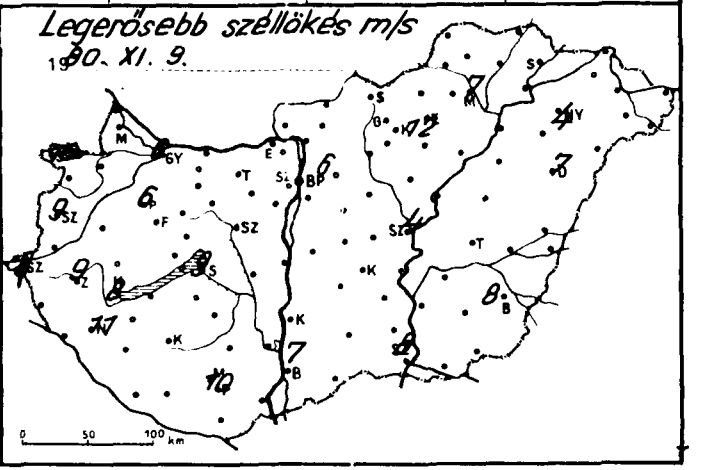
Legerősebb széllökés m/s
1980. XI. 9.

	1980.XI.10. 07 h -ig az utolsó 24 óra adatai					
	csapadék (mm)	hó cm	max. hőmérséklet	min. hőmérséklet	rad. min.	napos órák
Győr	ny •		4	1	1	0
Kapuvár	ny ,	folt	5	1	1	0
Mosonmagyaróvár	ny ≡,		4	1	0	0
Rajka	•		7	4	-3	
Sopron	1 * =	folt	1	0	0	0
Sopronhorpács	1 •		2	0	0	0
Káld	•		5	1	0	
Körmend	1 •		5	1	1	
Szentgotthárd	1 •		4	2	1	0
Szombathely	ny •		3	0	0	0
Lenti	7 •		7	2	2	
Letenye	13 •		7	2	2	
Nagykanizsa	14 •		7	2	2	0
Zalaegerszeg	2 •		7	1	1	0
Farkasgyepű	1 •		6	2	0	
Keszthely	7 •		5	2	2	0
Mencshely	3 •		4	1	0	0
Pápa	1 • =		6	0	0	0
Sümeg	1 •		5	1	0	
Tihany	4 ∇		5	3	3	
Veszprém	ny ,		4	2	2	
Zirc	1 •		4	1	1	
Fonyód	11 •		6	2	0	
Homokszt. György	19 •		8	3	1	0
Kaposvár	20 •		8	3	3	
Marcali	12 •		6	2	2	
Siófok	3 •		6	4	4	0
Somogyszob	–		7	3	2	
Tab	13 •		7	2	2	
Bábolna	ny , ∩		4	1	1	
Esztergom	ny ,		4	2	1	
Kisbér	–		–	–	–	
Komárom	ny ,		4	2	1	
Tatabánya	ny •		4	2	1	
Alcsútdoboz	ny •		4	2	1	
Dunaújváros	4 •		8	2	2	
Martonvásár	1 •		4	2	1	0
Mór	ny •		4	1	1	
Nagyhörcsökp.	–		–	–	–	
Szabadbattyán	ny •		5	1	0	
Iregszemcse	–		–	–	–	–
Tengyel	16 ∇		10	2	2	
Nagykónyi	12 •		8	3	2	
Szekszárd	22 ∇		6	4	3	
Ámpátető	–		9	2	1	
Mohács	–		–	–	–	
Pécs	15 •		7	3	3	0
Siklós	22 •		9	4	3	
Szigetvár	28 •		8	5	2	
Bp. Lőrinc	1 •		3	2	2	0
Bp. Met. Int.	ny =		4	2	2	0
Bp. Szab. hegy	1 ,		2	1	-1	
Legled	5 •		4	3	3	0
Dobogókő	• ≡		5	1	0	
Gödöllő	1 ,=		2	2	1	0
Kecskemét	–		–	–	–	
Mátyásföld	1 •		4	2	2	
Nagykáta	3 •		2	2	2	
Szolnok	4 •		6	4	3	
Szentendre	1 ≡,		3	2	2	

	1980.XI.10. 07 h -ig az utolsó 24 óra adatai					
	csapadék (mm)	hó cm	max. hőmérséklet	min. hőmérséklet	rad. min.	napos órák
Vác	ny , ⊔		4	3	3	
Vámosmikola	• ∩		4	2	1	0
Baja	19 •		7	4	3	0
Bácsalmás	19 •		10	4	4	
Izsák	5 *		6	1	1	
Kalocsa	13 •		8	4	3	1
Kecskemét	4 •		7	3	3	0
Kiskunf. háza	5 •		10	4	3	
Kiskunhalas	11 •		10	3	3	
Kunszentmiklós	4 •		7	2	2	
Tiszakécske	4 •		8	4	4	
Balassagyarmat	ny ,		3	3	2	
Romhány	ny ,		3	2	0	
Salgótarján	•		4	2	0	
Eger	2 •		3	3	2	0
Galyatető	1 ≡,V		3	-1	-4	
Gyöngyös	ny •		3	3	3	
Kékestető	• ≡	2	2	-3	-3	0
Kompolt	1 ,		3	3	2	0
Lőrinci	ny •		3	3	3	
Poroszló	2 •		3	1	1	
Jászapáti	1 •		4	4	3	
Jászberény	1 *		3	3	3	
Karcag	–		–	–	–	
Szolnok	3 •		5	3	3	0
Tiszaroff	3 •		4	2	2	
Túrkeve	5 •		6	3	2	0
Kistelek	9 •		11	4	3	
Makó	6 •		12	5	5	
Szeged	7 •		11	4	4	3
Szentes	9 •		10	4	2	
Borsodnádasd	•		2	1	1	
Füged	•		1	1	1	
Hidasnémeti	•		2	1	0	
Jósvafő	ny , ∩		1	1	0	0
Lillafüred	1 *		2	1	0	
Miskolc	ny , =		2	2	2	0
Putnok	•		3	1	1	
Sárospatak	•		1	-2	-2	0
Szendrőlád	•		3	1	1	
Tokaj	1 ,		3	2	2	
Kisvárda	4 *		4	0	0	0
Mátészalka	7 *		4	2	2	
Nyíregyháza	3 •		4	1	0	0
Nyírlugos	8 •		6	2	2	
Pátyod	7 ∇		7	3	2	
Tiszabecs	10 •		5	2	2	
Vásárosnamény	4 •		4	2	1	
Záhony	2 *		4	1	1	
Berettyóújfalu	5 •		6	3	3	
Debrecen	10 ∇		5	2	2	0
Hajdúdorog	3 *		3	0	0	
Hortobágy	3 •		3	1	1	
Körösszakál	6 •		8	4	4	
Polgár	1 •		3	2	2	
Békéscsaba	7 •		11	5	5	1
Mezőhegyes	5 •		12	5	5	3
Orosháza	9 •		11	3	2	–
Szarvas	6 •		10	3	3	1
Szeghalom	5 •		6	4	3	

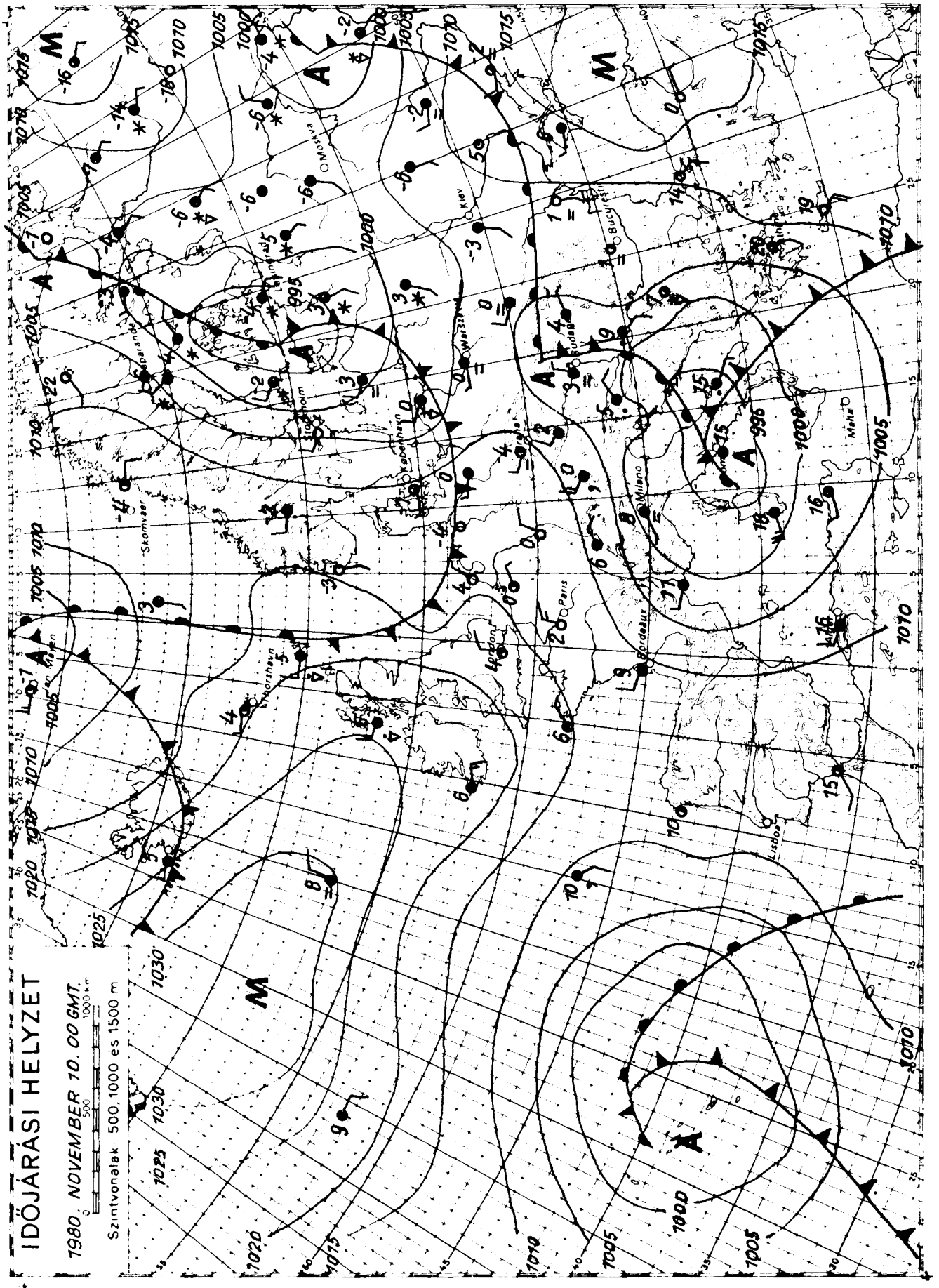

KIADJA: ORSZÁGOS METEOROLÓGIAI SZOLGÁLAT

Készíti: Központi Előrejelző Intézet Előrejelző Osztálya — T.: 273 - 018 — Megjelenik naponként —

Évi előfizetési díja: 1.460 Ft · Megrendelhető: 1024 Budapest, II., Kitaibel Pál u. 1. Telefon: 355-500

Kiadásért felel: az OMSZ elnöke — Szerkesztésért felel: a KEI igazgatója

IDŐJÁRÁSI NAPIJELENTÉS

ЕЖЕДНЕВНЫЙ МЕТЕОРОЛОГИЧЕСКИЙ БЮЛЛЕТЕНЬ • DAILY WEATHER REPORT
BULLETIN QUOTIDIEN DE TEMPS • TÄGLICHER WETTERBERICHT

93. évfolyam 316. szám. + Budapest + 1980. november 11. kedd

Az időjárási helyzet és a várható időjárás:

A Közép- és Dél-Európát elárasztó hideg levegő nyomában anticiklon jött létre. Ennek területén száraz, napos, hideg idő van, a hőmérséklet csúcsértéke helyenként 8, 10 fokkal marad el a sokéves átlagtól. A Szovjetunió európai területének nagy részén, valamint Észak-Skandináviában ciklon örvénylik. Hatására az emlitett területeken gyakran és sokfelé havazik, túlnyomóan borult az ég, hideg az időjárás. Középpontjával Dánia fölött viszonylag kis méretü, de gyors mozgású ciklon található, amely délkelet felé halad, emiatt valószinü, hogy Közép-Európában is időjárásváltozást okoz majd.

Hazánkban hétfőn túlnyomóan borult idő volt, csupán északon, északnyugaton sütött ki egy-két órára a nap. A hőmérséklet csúcsértéke 1 és 7 fok között alakult. Az ország déli felén csaknem mindenütt hullott kisebb csapadék, általában eső, a Tiszántúlon helyenként hó, kedd reggel 7 óráig csapadéknyom és 4 mm közötti. Kedd hajnalra 0, -7 fokig csökkent a hőmérséklet. Délelőtt túlnyomóan napos, száraz idő volt, a hőmérséklet 11 órára 0, +3 fokig emelkedett.

Ma 12 órakor Budapesten a hőmérséklet 3 fok, a tengerszintre átszámitott légnyomás 1014 mbar, alig változik.

Várható időjárás szerda estig:

Kedden túlnyomóan derült idő, csapadék nélkül.
Szerdán időnként erősen megnövekvő felhőzet, szórványosan esővel, záporral.
Délnyugatira forduló, megélénkülő, szerdán a Dunántúlon időnként erős szél.
Hajnalra csupán néhány helyen páraképződés.
A legalacsonyabb éjszakai hőmérséklet általában: -1, -6 fok között, északkeleten helyenként kevéssel -6 fok alatt.
A legmagasabb nappali hőmérséklet szerdán 7 és 12 fok között.

Török Dénes s.k.

A hőmérséklet napi középértéke és eltérése a 100 évi átlagtól /Budapesten/:

1980. november 10.	3,3°C	-3,2°C

1871 óta ezen a napon Budapesten előfordult

legmagasabb hőmérséklet:	21,3°C /1927/
legalacsonyabb hőmérséklet:	-5,7°C /1888/

80.697.

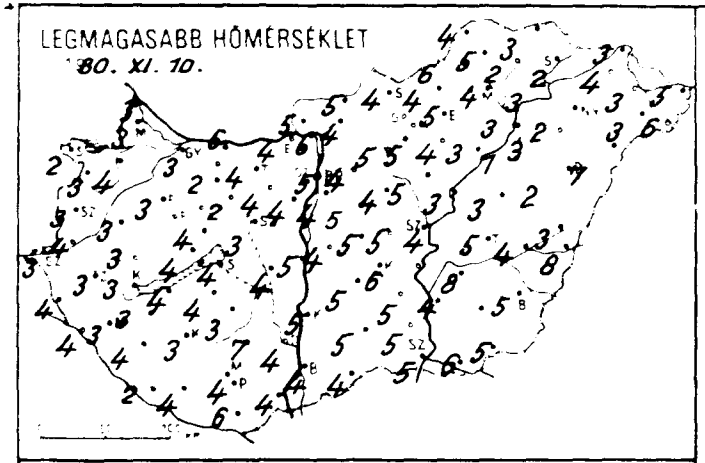
LEGMAGASABB HŐMÉRSÉKLET
1980. XI. 10.

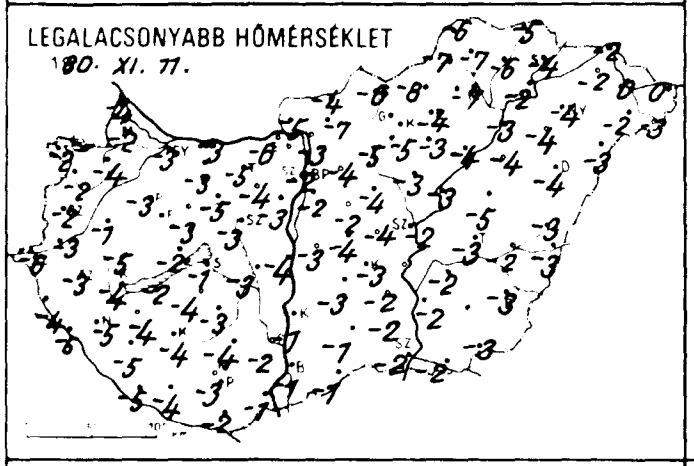
LEGALACSONYABB HŐMÉRSÉKLET
1980. XI. 11.

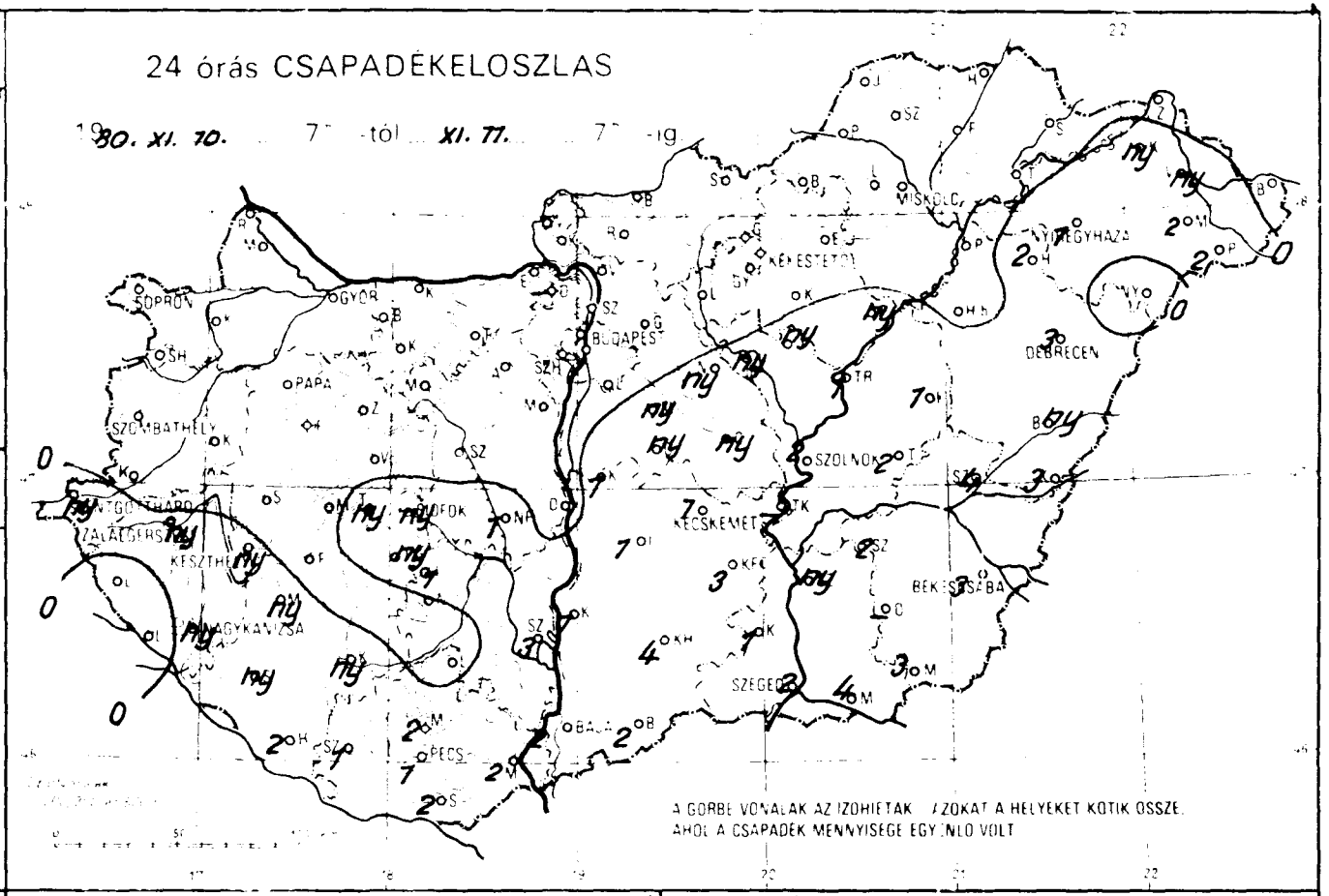
24 órás CSAPADÉKELOSZLAS
1980. XI. 10. 7 -tól XI. 11. 7 -ig
SOPRON
GYŐR
BUDAPEST
MISKOLC
NYÍREGYHÁZA
DEBRECEN
SZOLNOK
KECSKEMÉT
BÉKÉSCSABA
SZEGED
PÉCS
KESZTHELY
SZOMBATHELY
A GÖRBE VONALAK AZ IZOHIETAK AZOKAT A HELYEKET KÖTIK ÖSSZE, AHOL A CSAPADÉK MENNYISÉGE EGYENLŐ VOLT

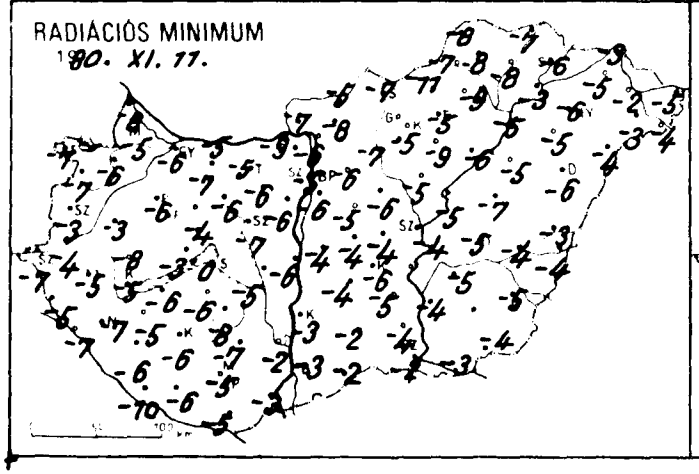
RADIÁCIÓS MINIMUM
1980. XI. 11.

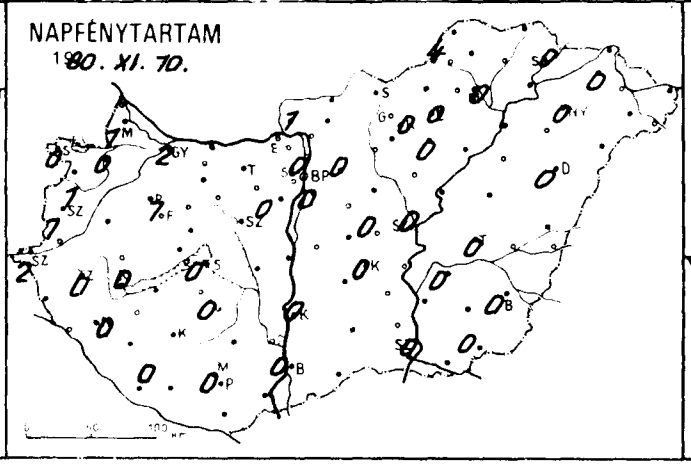
NAPFÉNYTARTAM
1980. XI. 10.

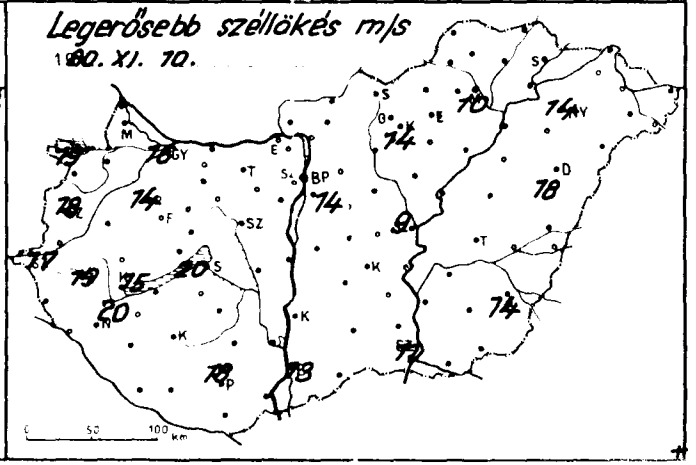
Legerősebb széllökés m/s
1980. XI. 10.

	80.XI.11. 07h-ig az utolsó 24 óra adatai					
	csapadék (mm)	hó cm	max. hőmérséklet	min hőmérséklet	rad. min.	napos órák
Győr	• ⊔		3	−3	−6	2
Kapuvár	• ⊔		4	−4	−6	0
Mosonmagyaróvár	• ⊔		3	−2	−5	1
Rajka	• ⊔		3	−4	−8	
Sopron	• ⊔		2	−2	−7	0
Szombathely	•		3	−2	−7	1
Kőszeg	• ⊔		3	−1	−3	
Körmend	•		4	−3	−4	
Szentgotthárd	ny ⊔		3	−6	−7	2
Szombathely	•		3	−2	−3	1
Lenti	•		4	−4	−5	
Letenye	•		4	−5	−7	
Nagykanizsa	ny ⊔		3	−5	−7	0
Zalaegerszeg	ny ⊔		3	−3	−5	0
Farkasgyepű	• ⊔		1	−4	−6	
Keszthely	ny ⊔		3	−4	−5	0
Menesh[illegible]	• ⊔		1	−4	−6	0
Pápa	• ⊔		3	−3	−6	1
Sümeg	• ⊔		3	−5	−8	
Tapolca	ny		4	−2	−3	
Veszprém	•		4	−3	−4	
[illegible]	• ⊔		1	−4	−9	
[illegible]vod	•		6	−2	−6	
Mosonszt. György	2 ⊔		2	−5	−10	0
Kaposvár	ny ⊔		3	−4	−6	
Marcali	ny ,⊔		3	−4	−5	
Siófok	ny		4	1	0	0
Szombatszob	ny ⊔		4	−5	−6	
[illegible]	ny		4	−4	−6	
[illegible]polna	• ⊔		4	−3	−5	
Esztergom	•		4	−6	−9	
[illegible]	• ⊔		2	−3	−7	
Komárom	• ⊔		6	−3	−5	
Tatabánya	• ⊔		4	−5	−5	
Vesz[illegible]hoz	• ⊔		4	−4	−6	
[illegible]varos	•		5	−4	−6	
[illegible]	• ⊔		4	−3	−6	0
[illegible]	• ⊔		2	−5	−6	
[illegible]hotesokp	1		4	−3	−5	
[illegible]hattyan	•		3	−3	−7	
[illegible]emese	1 ⊔		3	−3	−8	0
[illegible]	• ⊔		7	−4	−7	
[illegible]	•		4	−5	−8	
[illegible]	3		4	−2	−2	
Árpádtető	2		2	−4	−7	
[illegible]	2 ⊔		4	−1	−3	
[illegible]	1 ⊔		4	−3	−5	0
[illegible]	2		6	−2	−5	
[illegible]	1		4	−2	−6	
[illegible]	• =		4	−2	−6	0
Met. Int.	• ⊔		5	−2	−5	0
Szab. hegy	• ⊔		2	−4	−6	
[illegible]	ny ,⊔		5	−4	−4	0
[illegible]	–		–	–	–	
[illegible]	• ⊔		4	−4	−6	0
[illegible]	• ⊔		1	−5	−5	
[illegible]	ny		5	−2	−5	
[illegible]	ny ⊔		4	−4	−6	
[illegible]	ny ⊔		5	−4	−4	
[illegible]	•		6	−2	−2	

	80.XI.11. 07h-ig az utolsó 24 óra adatai					
	csapadék (mm)	hó cm	max. hőmérséklet	min hőmérséklet	rad. min	napos órák
Vác	• ⊔		6	−3	−6	
Vámosmikola	• ⊔		5	−5	−7	1
Baja	2 ⊔		4	−1	−3	0
Bácsalmás	2		4	−1	−2	
Izsák	1		5	−3	−4	
Kalocsa	1		5	−1	−3	0
Kecskemét	1 ⊔		6	−3	−6	0
Kiskunf. háza	3		5	−2	−5	
Kiskunhalas	4		5	−1	−2	
Kunszentmiklós	1 ⊔		4	−3	−4	
Tiszakécske	–		–	–	–	
Balassagyarmat	• ⊔		5	−4	−5	
Rimahany	•		4	−7	−8	
Salgótarján	• ∨		4	−6	−7	
Eger	•		5	−4	−5	0
Galyatető	• ∨		3	−8	−15	
Gyöngyös	• ⊔		5	−5	−5	
Kékestető	•	folt	−2	−8	−10	0
Kompolt	• ⊔		4	−3	−9	0
Lőrinci	• ⊔		5	−5	−7	
Poroszló	ny ⊔		3	−4	−6	
Jászapáti	ny ⊔		5	−3	−5	
Jászbereny	ny ,⊔		6	−3	−4	
Karcag	1		3	−5	−7	
Szolnok	2 ⊔		4	−2	−4	0
Tiszaroff	1 ⊔		3	−3	−5	
Túrkeve	2		5	−3	−5	0
Kistelek	1 ,		5	−2	−4	
Makó	4 ⊔		6	−2	−3	
Szeged	2 = ⊔		5	−2	−2	0
Szentes	ny		4	−2	−4	
Borsodnádasd	• ⊔		4	−8	−11	
Fugod	• ⊔		2	−6	−8	
Hidasnemeti	•		3	−5	−7	
Jósvafő	• ⊔		4	−6	−8	4
Lillafüred	•		3	−4	−5	
Miskolc	• =		4	−7	−9	0
Putnok	• ∨		6	−7	−7	
Sárospatak	• ⊔		2	−4	−6	0
Szendrőlád	• ⊔		5	−7	−8	
Tokaj	•		3	−2	−3	
Kisvarda	ny ⊔		4	−2	−5	0
Mátészalka	2 * ⊔		3	−2	−3	
Nyíregyháza	1 * ⊔		2	−4	−6	0
Nyírbátor	• ⊔		7	−3	−4	
Pátyod	2 ⊔		6	−3	−4	
Tiszabecs	•		5	0	−5	
Vásárosnamény	ny ⊔		3	0	−2	
Záhony	•		3	−2	−3	
Berettyóújfalu	ny ⊔		3	−3	−3	
Debrecen	3 * = ⊔		2	−4	−6	0
Hajdúdorog	2 *		3	−4	−5	
Hortobágy	•		1	−4	−5	
Kossuthkert	3 * ⊔		8	−3	−4	
Polgár	• ⊔		3	−3	−5	
Békéscsaba	3 ⊔		5	−3	−5	0
Mezőhegyes	3		5	−3	−4	0
Orosháza	–		–	–	–	..
Szarvas	2 ⊔		8	−2	−5	0
Szeghalom	4		4	−2	−4	

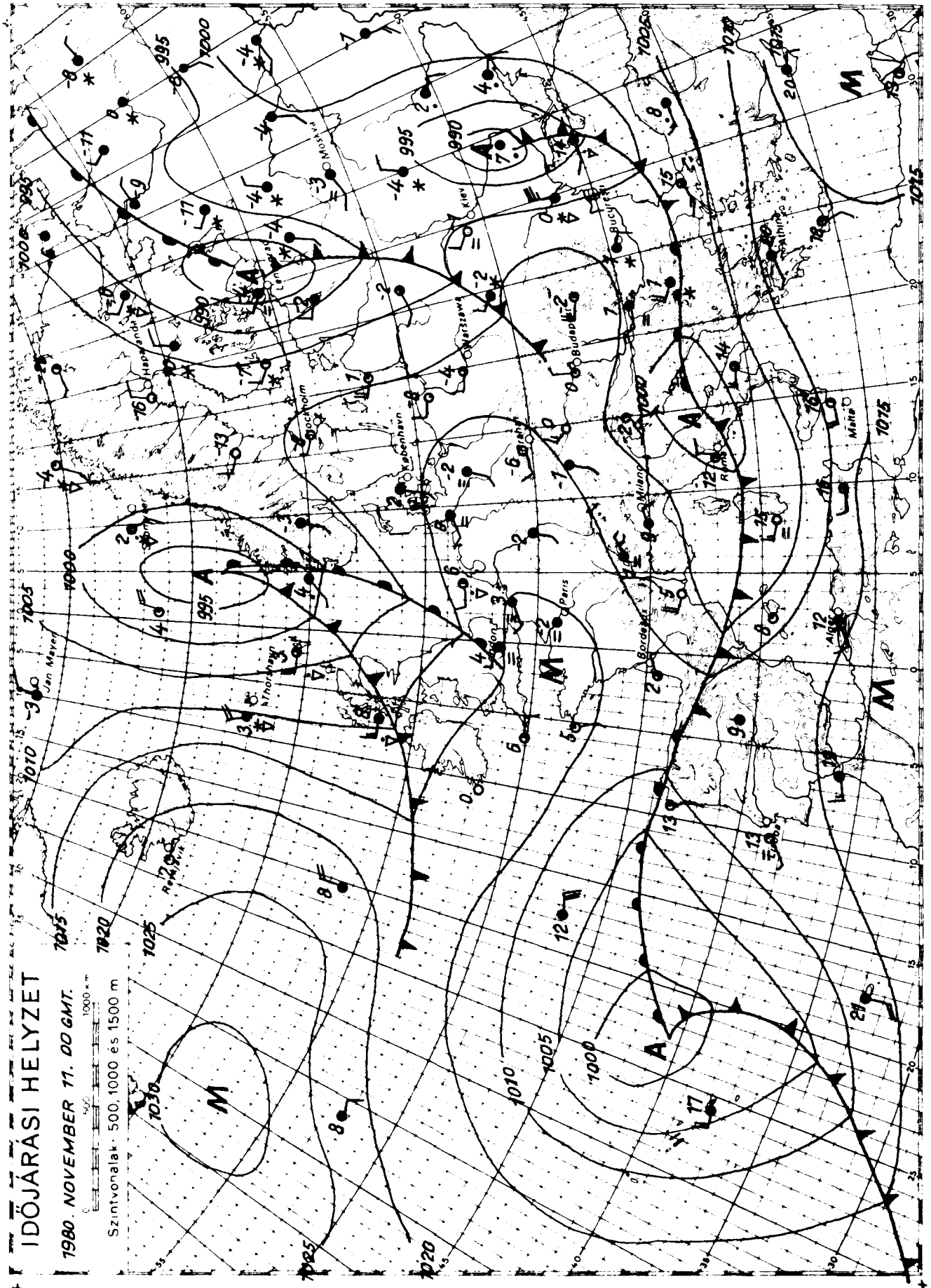

KIADJA: ORSZÁGOS METEOROLÓGIAI SZOLGÁLAT

Készíti: Központi Előrejelző Intézet Előrejelző Osztálya — T.: 273 - 018 — Megjelenik naponként —

Évi előfizetési díja: 1 460.-Ft · Megrendelhető: 1024 Budapest, II., Kitaibel Pál u. 1. Telefon: 355-500

Kiadásért felel: az OMSZ elnöke — Szerkesztésért felel: a KEI igazgatója

IDŐJÁRÁSI NAPIJELENTÉS

ЕЖЕДНЕВНЫЙ МЕТЕОРОЛОГИЧЕСКИЙ БЮЛЛЕТЕНЬ · DAILY WEATHER REPORT
BULLETIN QUOTIDIEN DE TEMPS · TÄGLICHER WETTERBERICHT

93. évfolyam 317. szám. + Budapest + 1980. november 12. szerda

Az időjárási helyzet és a várható időjárás:

Kontinensünk keleti, délkeleti részén anticiklon irányitja az időjárást. Ezeken a területeken nem hullik számottevő csapadék, de az évszakhoz képest hideg az idő. A hőmérséklet csúcsértéke helyenként 8, 10 fokkal elmarad a sokévi átlagtól. Az Ibériai-félszigeten, a Skandináv-félsziget déli térségében, valamint a Szovjetunió európai területének északi részén ciklonok örvénylenek. Hatásukra változékony, sokfelé csapadékos az idő. Moszkva és Leningrád térségében nagy területeken havazik, hófúvások vannak. Esik a hó a Balti-tenger keleti medencéjében is, az Ibériai-félszigeten, Dél-Franciaországban és a Benelux-államok környékén pedig esők, záporok vannak. Csütörtök estig valószinüleg a Kárpát-medencét is nedvesebb levegő árasztja el.

Hazánkban kedden az ország legnagyobb részén 4, 9 órán át sütött a nap. Csapadékot sehonnan sem jelentettek. A legmagasabb nappali hőmérséklet csak 2, 7 fok között váltakozott. Hideg volt az éjszaka. Szerda hajnalra általában 0, -5, délnyugaton -6, -8 fokig hült le a levegő. Délelőtt keleten jobbára erősen felhős, máshol túlnyomóan napos idő volt. Debrecen térségéből gyenge hószállingózást jelentettek. A hőmérséklet 11 órakor 0, +4 fok között volt.

Ma 12 órakor Budapesten a hőmérséklet 3 fok, a tengerszintre átszámitott légnyomás 1014 mbar, mérsékelten süllyed.

Várható időjárás csütörtök estig:

Délnyugat, nyugat felől fokozatosan tovább növekvő felhőzet, főleg a Dunántúlon valószinü többfelé havazás, később havas eső, eső.
Napközben sokfelé élénk, helyenként erős déli, délnyugati szél.
Keleten hajnalban szórványosan köd.
Várható legalacsonyabb éjszakai hőmérséklet délnyugaton +2, -1, észak-keleten -2, -5,
legmagasabb nappali hőmérséklet csütörtökön általában 4, 9 fok között.

Németh Lajos s.k.

A hőmérséklet napi középértéke és eltérése a 100 évi átlagtól /Budapesten/:

1980. november 11.	0,6°C	-5,3°C

1871 óta ezen a napon Budapesten előfordult

legmagasabb hőmérséklet:	18,2°C /1944/
legalacsonyabb hőmérséklet:	-8,9°C /1888/

80.698.

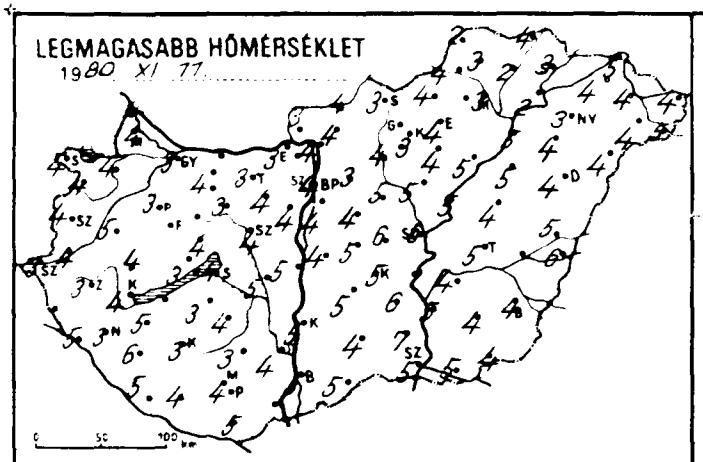
LEGMAGASABB HŐMÉRSÉKLET
1980 XI 77

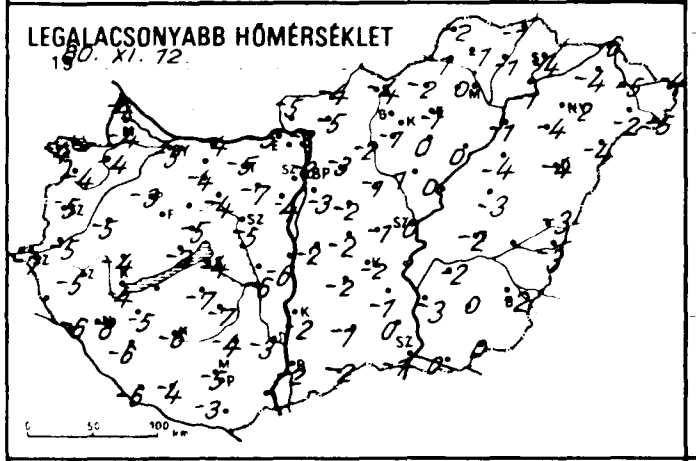
LEGALACSONYABB HŐMÉRSÉKLET
1980. XI. 72.

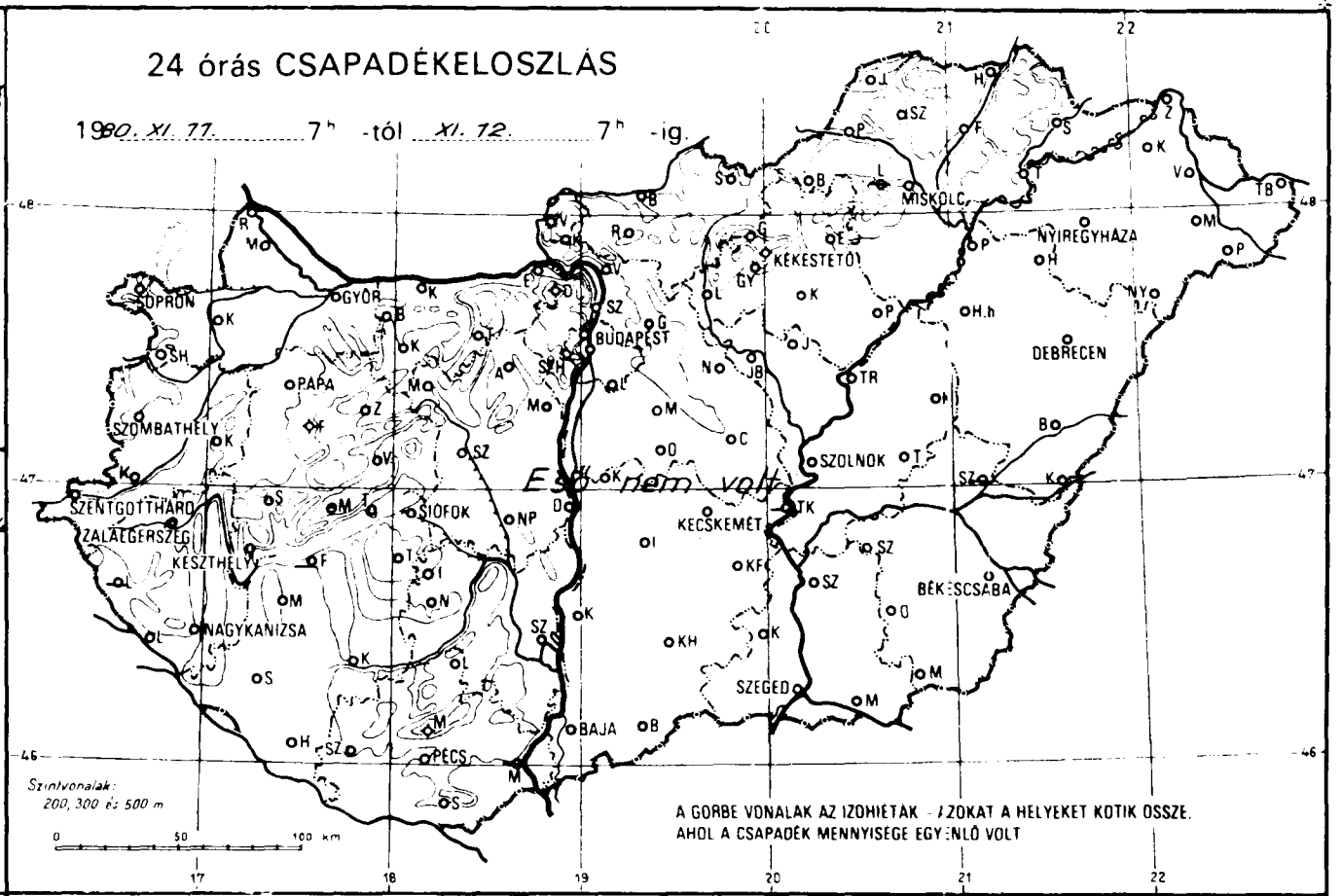
24 órás CSAPADÉKELOSZLÁS
1980. XI. 77. 7h -tól XI. 72. 7h -ig.
Csapadék nem volt
SOPRON
GYŐR
BUDAPEST
MISKOLC
NYÍREGYHÁZA
KEKESTETŐ
DEBRECEN
PAPA
SZOMBATHELY
SZOLNOK
SZENTGOTTHÁRD
ZALAEGERSZEG
KESZTHELY
SIÓFOK
KECSKEMÉT
BÉKÉSCSABA
NAGYKANIZSA
SZEGED
BAJA
PÉCS
Szintvonalak: 200, 300 és 500 m
A GÖRBE VONALAK AZ IZOHIÉTAK - AZOKAT A HELYEKET KÖTIK ÖSSZE, AHOL A CSAPADÉK MENNYISÉGE EGYENLŐ VOLT

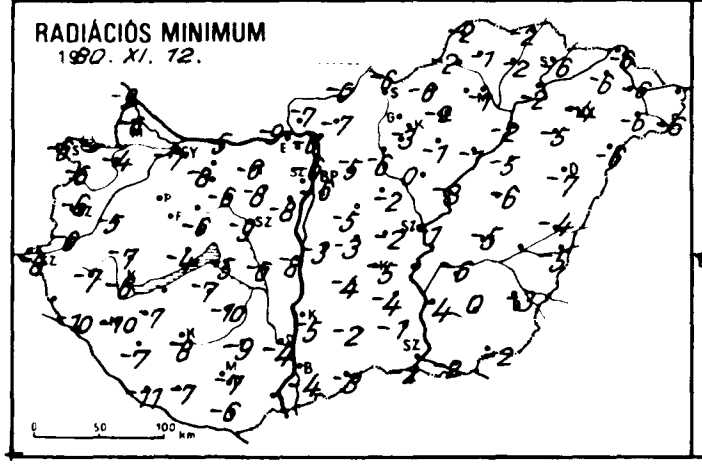
RADIÁCIÓS MINIMUM
1980. XI. 12.

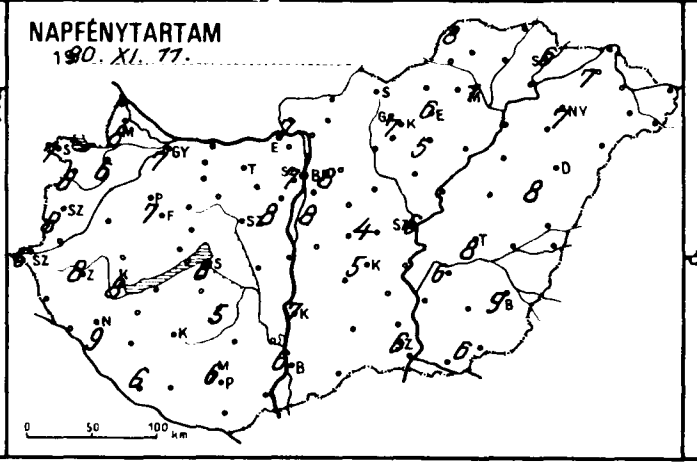
NAPFÉNYTARTAM
1980. XI. 77.

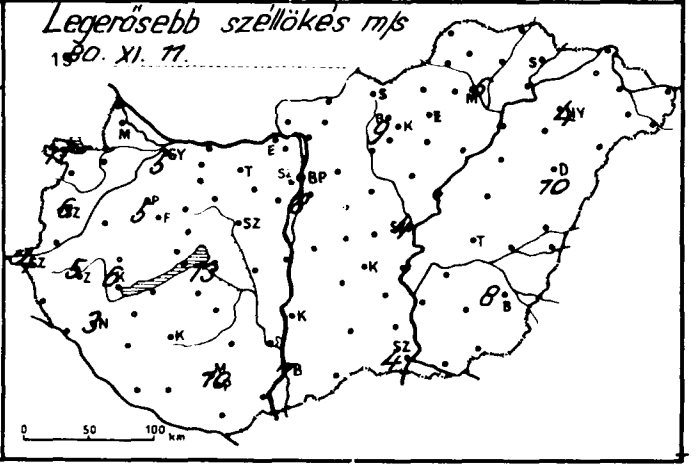
Legerősebb széllökés m/s
1980. XI. 77.

	80.XI.12. 07h -ig az utolsó 24 óra adatai					
	csapadék (mm)	hó cm	max. hőmérséklet	min. hőmérséklet	rad. min.	napos órák
Győr	• ⊔		3	-5	-7	7
Kapuvár	• ⊔		4	-4	-4	6
Mosonmagyaróvár	• ⊔		4	-4	-6	8
Rajka	• ⊔		4	-4	-9	
Sopron	• ⊔		4	-4	-6	7
Soproncsorpás	• ⊔		4	-4	-6	8
Káld	• ⊔		4	-5	-6	
Körmend	•		5	-5	-5	
Szentgotthárd	•		3	-7	-8	6
Szombathely	• ⊔		4	-5	-6	8
Lenti	–		–	–	–	
Letenye	• ⊔		5	-6	-10	
Nagykanizsa	• ⊔		3	-8	-10	9
Zalaegerszeg	• ⊔		3	-5	-7	8
Farkasgyepű	• ⊔		2	-4	-6	
Keszthely	• ⊔		4	-4	-6	8
Menesh[illegible]	• ⊔		4	-4	-8	8
Pápa	• ⊔		3	-3	-5	7
Sümeg	• ⊔		4	-4	-7	
Tihany	• ⊔		3	-2	-4	
Veszprém	• ⊔		4	-5	-6	
Zirc	• ⊔		1	-7	-11	
Tonyód	–		–	–	–	
Homokszt. György	• ⊔		5	-6	-11	6
Kaposvár	• ⊔		3	-6	-8	
Marcali	• ⊔		5	-5	-7	
Siófok	• ⊔		4	-4	-5	8
Somogyszob	• ⊔		6	-6	-7	
Tab	•		3	-7	-7	
Babolna	• ⊔		3	-6	-7	
Esztergom	•		3	-5	-9	
Kisbér	• ⊔		4	-4	-8	
Komárom	• ⊔		–	-4	-5	
Tatabánya	• ⊔		3	-5	-6	
Alsútdoboz	•		4	-7	-8	
Dunaújváros	•		5	-6	-8	
Martonvásár	• ⊔		4	-4	-8	8
Mór	• ⊔		3	-4	-6	
Nagyhörcsökp.	•		5	-6	-6	
Szabadbattyán	• ⊔		4	-5	-9	
Iregszemcse	• ≡⊔		4	-7	-10	5
Tengyel	•		3	-4	-9	
Nagykónyi	•		5	-6	-9	
Szekszárd	• =		4	-3	-4	
Almáskeresztúr	•		0	-4	-7	
Mohács	•		–	–	–	
Pécs	• ⊔		4	-5	-7	6
Siklós	•		5	-3	-6	
Szigetvár	•		4	-4	-7	
Bp. Lőrinc	•		4	-3	-5	8
Bp. Met. Int.	•		4	-2	-6	7
Bp. Szab. hegy	•		2	-4	-7	
Cegléd	•		6	-2	-2	4
Dabogykő	•		-1	-6	-8	
Gödöllő	• ⊔		3	-3	-5	8
Kecskemét			–	–	–	
Kalocsa	•		4	-2	-5	
Kecskemét	•		5	-1	-2	
Szolnok	•		5	-2	-3	
Szarvas	• ⊔		5	-3	-3	

	80.XI.12. 07h -ig az utolsó 24 óra adatai					
	csapadék (mm)	hó cm	max. hőmérséklet	min. hőmérséklet	rad. min.	napos órák
Vác	• ⊔		4	-3	-5	–
Vámosmikola	• ⊔		3	-5	-7	7
Baja	• ⊔		5	-2	-4	6
Bácsalmás	• ⊔		5	-2	-3	
Izsák	•		5	-2	-4	
Kalocsa	• ⊔		5	-2	-5	–
Kecskemét	• ⊔		5	-2	-5	5
Kiskunf. háza	•		6	-1	-4	
Kiskunhalas	•		4	-1	-2	
Kunszentmiklós	• ≡⊔		4	-2	-3	
Tiszakécske	–		–	–	–	
Balassagyarmat	• ⊔		4	-4	-6	
Romhány	•		4	-5	-7	
Salgótarján	• V		3	-4	-6	
Eger	• ≡		4	-1	-2	6
Galyatető	• V		-2	-4	-8	
Gyöngyös	•		3	-1	-3	
Kékestető	•	folt	-3	-7	-8	–
Kompolt	•		4	0	-1	5
Lőrinci	•		4	-2	-5	
Poroszló	•		5	0	-1	
Jászapáti	•		5	1	0	
Jászberény	•		5	0	-3	
Karcag	•		4	-3	-6	
Szolnok	•		6	0	-1	6
Tiszaroff	•		5	0	-3	
Túrkeve	•		5	-2	-5	8
Kistelek	•		7	0	-1	
Makó	• ⊔		5	0	-2	
Szeged	•		5	-1	-2	6
Szentes	•		5	-3	-4	
Borsodnádasd	•		4	-2	-6	
Füzöd	•		2	-1	-[illegible]	
Hidasnémeti	•		4	-1	-2	
Jósvafő	•		2	-2	-2	8
Lillafüred	–		–	–	–	
Miskolc	• =		3	0	-1	–
Putnok	• ⊔		4	-2	-2	
Sárospatak	• ⊔		3	-4	-6	6
Szendrőlád	• ⊔		3	-2	-1	
Tokaj	•		2	-1	-2	
Kisvárda	• ⊔		4	-4	-6	7
Mátészalka	• ⊔		4	-2	-6	
Nyíregyháza	• ⊔		3	-2	-4	–
Nyírlugos	•		4	-4	-6	
Pátyod	• ⊔		5	-5	-6	
Tiszabecs	•		4	-[illegible]	–	
Vásárosnamény	• ⊔		4	-5	-6	
Záhony	•		5	-6	-6	
Berettyóújfalu	• ⊔		5	-3	-4	
Debrecen	• =⊔		4	-[illegible]	-7	8
Hajdúdorog	• ⊔		4	-4	-5	
Hortobágy	•		5	-[illegible]	-5	
Körösszakál	• ⊔		6	-3	-5	
Polgár	•		5	[illegible]	[illegible]	
Békéscsaba	• =⊔		4	-2	-3	9
Mezőhegyes	•		–	0	-2	6
Orosháza	•		4	0	0	–
Szarvas	• ⊔		4	[illegible]	[illegible]	6
Szeghalom						

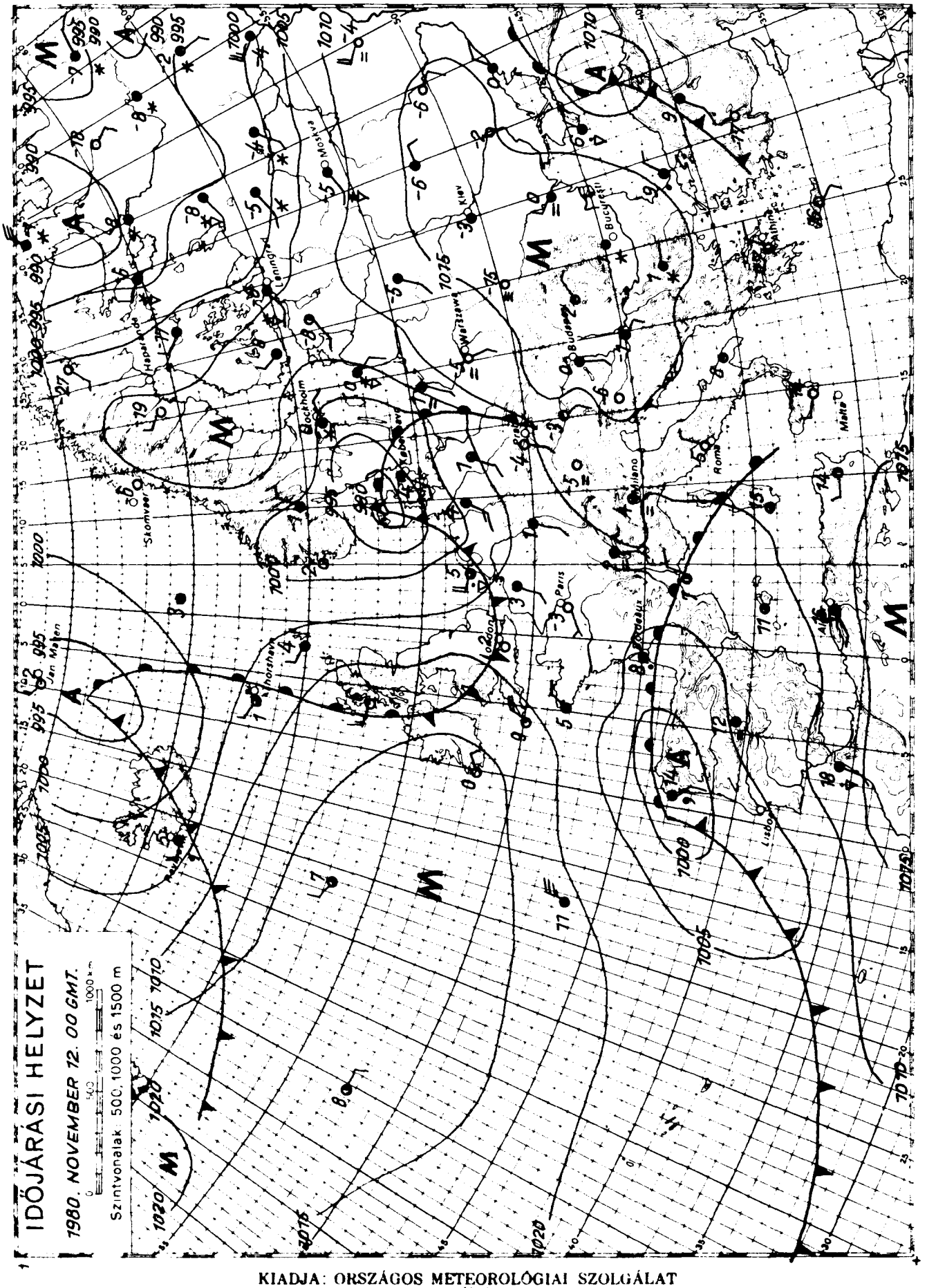

KIADJA: ORSZÁGOS METEOROLÓGIAI SZOLGÁLAT

Készíti: Központi Előrejelző Intézet Előrejelző Osztálya — T.: 273 - 018 — **Megjelenik naponként** —

Évi előfizetési díja: 1.460.-Ft · Megrendelhető: 1024 Budapest, II., Kitaibel Pál u. 1. Telefon: 355-500

Kiadásért felel: az OMSZ elnöke — Szerkesztésért felel: a KEI igazgatója

IDŐJÁRÁSI NAPIJELENTÉS

ЕЖЕДНЕВНЫЙ МЕТЕОРОЛОГИЧЕСКИЙ БЮЛЛЕТЕНЬ · DAILY WEATHER REPORT
BULLETIN QUOTIDIEN DE TEMPS · TÄGLICHER WETTERBERICHT

93. évfolyam 318. szám. + Budapest + 1980. november 13. csütörtök

Az időjárási helyzet és a várható időjárás:

A Földközi-tenger partvidékének kivételével szinte egész Európában télies az idő. Az Appennin - és a Balkán-félsziget fölé enyhe, nedves levegő áramlik, mely ott esőket, záporokat, zivatarokat okoz. Szárazföldünk többi részén viszont a hideg léghullámok alakítják az időjárást. A Balti-tenger vidékén, valamint a Szovjetunió európai területének északi felén havazik, hófúvások vannak. Kelet-Európában ugyanakkor kevés a felhő, csapadék nem hullik. A Kárpát-medencében az északról érkező hideg, és az enyhe mediterrán levegő keveredik, ezért csapadékos időjárásunk.

Hazánkban szerdán keleten erősen, másutt eleinte változóan felhős volt az ég, és ott 3, 7 órán át sütött a nap. A déli óráktól nyugat, délnyugat felől fokozatosan megnövekedett a felhőzet, és késő délutántól egyre több helyről jelentettek esőt, havas esőt, havazást. A ma reggel 7 óráig lehullott csapadék mennyisége a Dunántúl legnagyobb részén és az Északi-hegyvidéken 15-20, másutt általában 3-10 mm között volt. Többfelé fújt élénk, helyenként erős déli, délkeleti szél. A hőmérséklet csúcsértéke 1, 6 fok között alakult. Ma hajnalra -2, +3 fokig hűlt le a levegő. Délelőtt folytatódott a túlnyomóan borult idő, sokfelé esővel, havas esővel, havazással. A Dunántúlon megerősödött az északi, északnyugati szél. A hőmérséklet 11 órakor 1 és 5 fok között váltakozott az ország területén.

Ma 12 órakor Budapesten +2 fokot mértek, a tengerszintre átszámitott légnyomás 1016 mbar, mérsékelten emelkedik.

Várható időjárás péntek estig:

Északnyugat felől felszakad zó felhőzet. Ma még többfelé eső, havas eső, hó, holnap már inkább csak keleten elszórtan csapadék. Hajnalban keleten helyenként köd. Sokfelé élénk, a Dunántúlon erős északi, északkeleti szél.
A legalacsonyabb éjszakai hőmérséklet: -3, +2,
a legmagasabb nappali hőmérséklet pénteken: 3, 8 fok között.

Pálmási Judit s.k.

TÁVOLABBI KILÁTÁSOK SZOMBATTÓL - KEDDIG:

Változóan felhős idő várható. Esők főleg az ország északi részein időnként kialakulhatnak.
Legalacsonyabb hajnali hőmérséklet eleinte -4, +1, később -1, +4 fok között.
Legmagasabb nappali hőmérséklet +5, 10 fok között.
Jelentős mennyiségü /legalább 5 mm/ csapadék az ország területének 20 százalékán várható.

KÖZÉPTÁVÚ ELŐRE-ELZŐ OSZTÁLY

A hőmérséklet napi középértéke és eltérése a 100 évi átlagtól /Budapesten/:

1980. november 12.	2,4°C	-3,4°C

1871 óta ezen a napon Budapesten előfordult

legmagasabb hőmérséklet:	21,0°C /1951/
legalacsonyabb hőmérséklet:	-10,1°C /1897/

80.699.

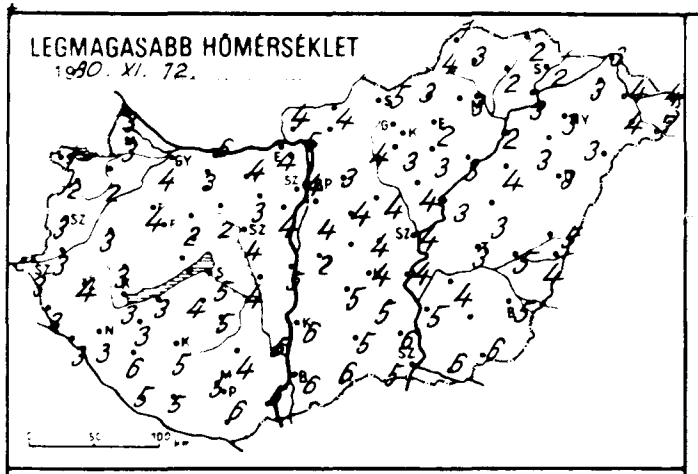
LEGMAGASABB HŐMÉRSÉKLET
1980. XI. 12.

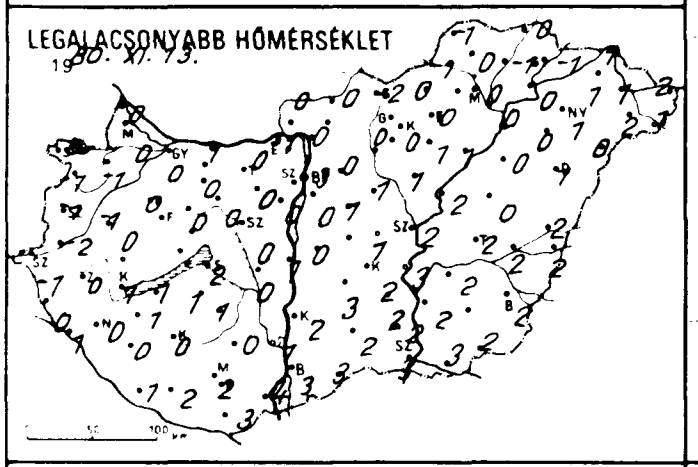
LEGALACSONYABB HŐMÉRSÉKLET
1980. XI. 13.

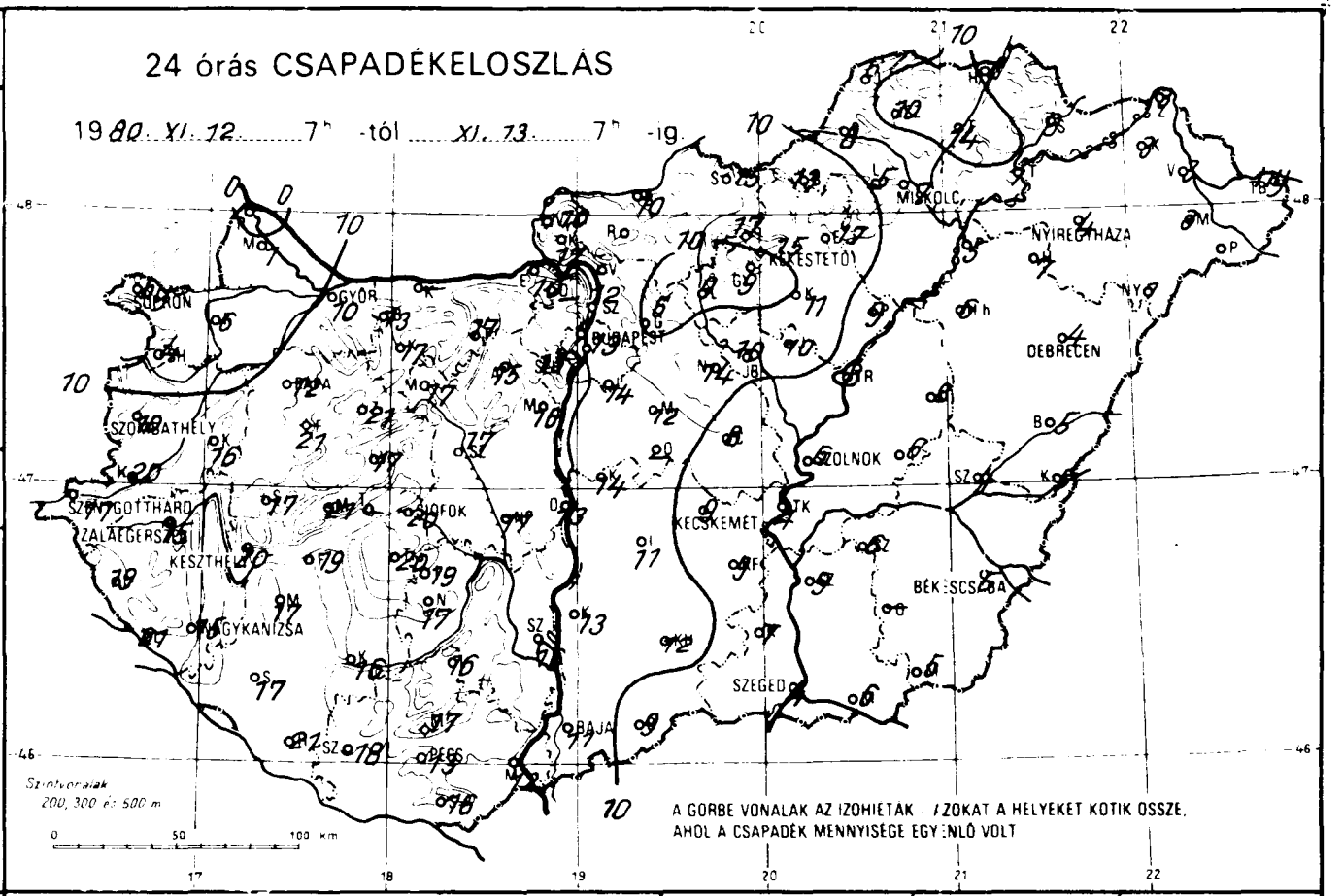
24 órás CSAPADÉKELOSZLÁS
1980. XI. 12. 7h -tól XI. 13. 7h -ig.
MISKOLC
NYÍREGYHÁZA
KÉKESTETŐ
GYŐR
BUDAPEST
DEBRECEN
SZOMBATHELY
SZOLNOK
GOTTHARD
ZALAEGERSZEG
KESZTHELY
BALATONFÜRED
KECSKEMÉT
BÉKÉSCSABA
NAGYKANIZSA
SZEGED
BAJA
PÉCS
Szintvonalak 200, 300 és 500 m
A GÖRBE VONALAK AZ IZOHIETÁK. AZOKAT A HELYEKET KÖTIK ÖSSZE, AHOL A CSAPADÉK MENNYISÉGE EGYENLŐ VOLT

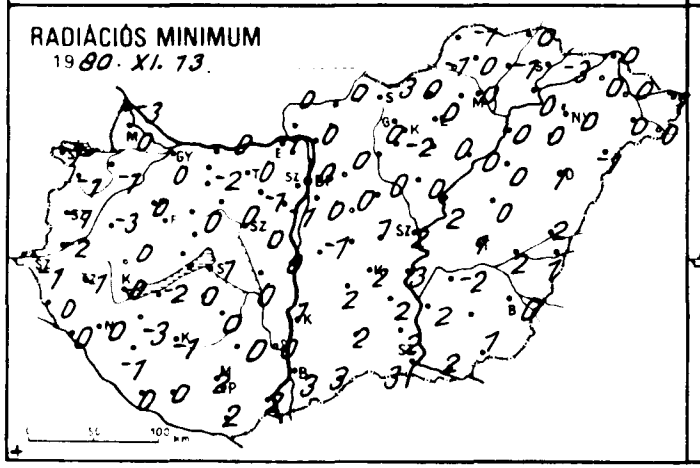
RADIÁCIÓS MINIMUM
1980. XI. 13.

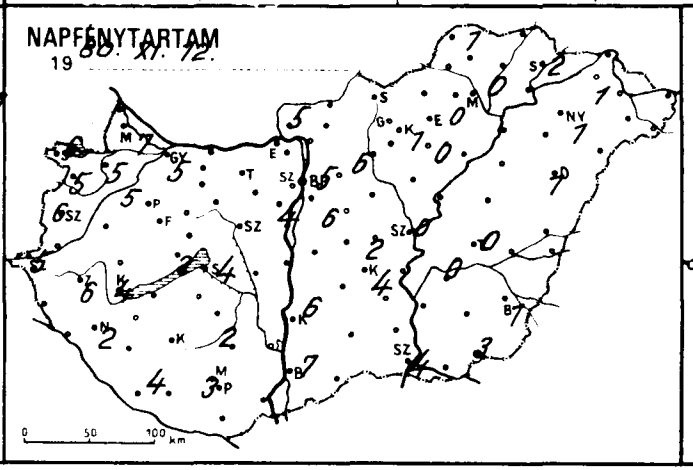
NAPFÉNYTARTAM
1980. XI. 12.

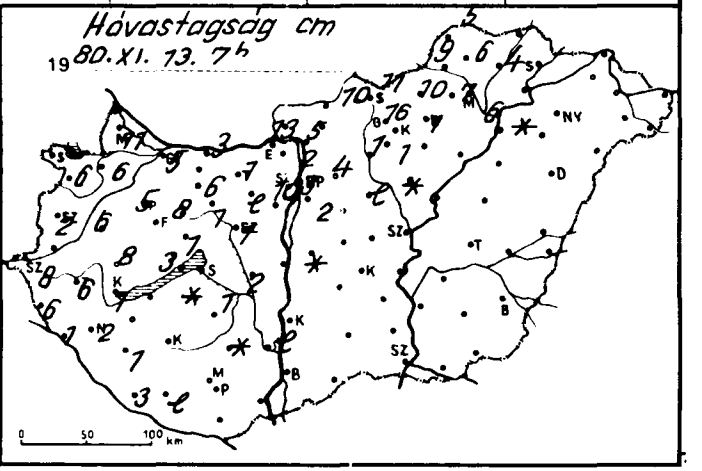
Hóvastagság cm
1980. XI. 13. 7h

	19 90.XI.15. 07 h -ig az utolsó 24 óra adatai					
	csapadék (mm)	hó cm	max. hőmérséklet	min. hőmérséklet	rad. min.	napos órák
Győr	10 *	5	4	0	0	5
Kapuvár	6 •*	6	2	-1	-1	5
Mosonmagyaróvár	1 *	11	3	0	0	7
Rajka	• ⊔		3	0	-3	
Sopron	ny *=		1	0	-1	6
Soproncherpáes	4 *	6	2	-1	-1	5
Kőszeg	16 •*	6	3	-1	-3	
Körmend	20 *	–	3	-2	-2	
Szentgotthárd	17 *	8	3	-1	-1	5
Szombathely	10 *	2	3	-1	-1	6
Jánosháza	19 •*	6	3	0	0	
Tetenye	21 •*	1	3	1	0	
Nagykanizsa	15 *	2	3	0	0	2
Zalaegerszeg	15 *	6	4	0	-1	6
Farkasgyepű	21 *	10	2	-1	-2	
Keszthely	20 *	1	3	1	0	4
Menesh[illegible]	21 •*	3	2	0	0	2
Pápa	12 *	5	4	0	0	5
Sümeg	17 •*	8	3	0	0	
Tihany	–	–	–	–	–	
Veszprém	17 •*	1	2	0	0	
Zirc	21 •*	8	2	-1	-1	
Tonyód	19 *		3	1	-2	
Homokszt. György	21 •*	3	5	1	0	4
Kaposvár	16 *		5	0	-1	
Marcali	17 •*		3	1	-3	
Siófok	20 •*		5	2	1	4
Somogyszob	17 •*	1	6	0	-1	
Tab	20 •*	fclt	4	1	0	
Babolna	13 •*		3	0	0	
Esztergom	10 •*		4	-1	-1	
Kisbér	17 •*	6	3	0	-2	
Komárom	–	3	6	1	0	
Tatabánya	17 *	1	4	0	0	
Alcsútdoboz	15 •*	lep.	3	0	-1	
Dunaújváros	13		5	1	0	
Martonvásár	16	1	4	0	-1	4
Mór	17 •*≡	1	2	0	0	
Nagyhörcsökp.	17 •*	2	4	0	0	
Szabadbattyán	17 •*	1	4	0	0	
Fegszemcse	19 •*	1	5	1	0	2
Fengyel	16 *	fclt	4	0	0	
Nagykonyi	17 *	·	6	1	0	
Szekszárd	16 *	lep.	5	1	0	
Alsónyárád	17 *		3	0	0	
Mohács	12		6	4	2	
Pécs	13		5	2	2	3
Siklós	16		6	3	2	
Szigetvár	18 •*	lep.	5	2	0	
Bp. Lőrinc	14 •*	2	4	0	0	6
Bp. Met. Int.	13 •*	3	4	3	0	5
Bp. Szab. hegy	15 •*V	10	2	-1	-1	
Pegled	8 •*		4	1	1	2
Csepogkő	–		–	–	–	
Budafok	6 *	4	3	0	0	6
Szalvet	17 *	13	3	0	0	
Mátyr	12 •*		4	1	0	
Szécsénka	14 •*	lep.	4	1	0	
[illegible]	–		–	–	–	
Szécsényfelfalu	15 •*	2	4	0	0	

	19 90.XI.15. 07 h -ig az utolsó 24 óra adatai					
	csapadék (mm)	hó cm	max. hőmérséklet	min. hőmérséklet	rad. min.	napos órák
Vác	12 •*	5	5	0	0	
Vámosmikola	10 •*		4	0	0	5
Baja	11		6	3	3	7
Bácsalmás	9		6	3	3	
Izsák	11		5	3	2	
Kalocsa	13		6	2	1	6
Kecskemét	9		4	2	2	4
Kiskunf. háza	9		5	2	2	
Kiskunhalas	12		5	2	2	
Kunszentmiklós	14 •* fclt		2	0	-1	
Tiszakécske	4		4	3	3	
Balassagyarmat	10 *	10	4	0	0	
Romhány	–	–	–	–	–	
Salgótarján	15 *	11	5	-2	-3	
Eger	14 •*	1	2	0	0	0
Galyatető	17 *	16	0	-3	-5	
Gyöngyös	9 *		3	0	-2	
Kékestető	15 * ▽	12	0	-5	-10	1
Kompolt	11 •*	1	3	1	0	0
Lőrinci	9 •*	1	4	0	0	
Poroszló	9 *		3	1	0	
Jászapáti	10 •*		4	1	0	
Jászberény	10 •* fclt		3	1	0	
Karcag	8		3	0	0	
Szolnok	6 ▽		4	2	2	0
Tiszaroff	8		3	2	2	
Túrkeve	6		3	2	1	0
Kistelek	7		6	2	2	
Makó	6		6	3	2	
Szeged	4		5	3	3	4
Szentes	9		5	2	2	
Borsodnádasd	13 •*	10	3	0	0	
Füged	14 •*	4	2	-1	-1	
Hidasnémeti	8 •*		2	0	0	
Jósvafő	6 •*	5	1	-1	-1	1
Lillafüred	5 *	7	3	1	1	
Miskolc	7 *	6	3	0	0	0
Putnok	8 *	9	4	-1	-1	
Sárospatak	9 •*		2	-1	-3	2
Szendrőlád	10 •*	6	3	0	0	
Tokaj	7 •*		3	0	0	
Kisvárda	3 *		3	1	0	1
Mátészalka	3		4	2	0	
Nyíregyháza	4		3	1	0	1
Nyírlugos	1		3	0	-1	
Pátyod	2 ▽		7	1	0	
Tiszabecs	ny		4	2	-1	
Vásárosnamény	3		4	1	0	
Záhony	3 •*		3	1	0	
Berettyóújfalu	5		5	2	2	
Debrecen	4 •*		3	1	1	1
Hajdúdorog	7		3	0	0	
Hortobágy	6		4	0	0	
Körösszakál	5		4	2	1	
Polgár	5 * fclt		2	0	0	
Békéscsaba	5		5	2	0	1
Mezőhegyes	5		6	2	1	3
Orosháza	–		–	–	–	–
Szarvas	6		4	2	-2	0
Szeghalom	4		5	2	2	

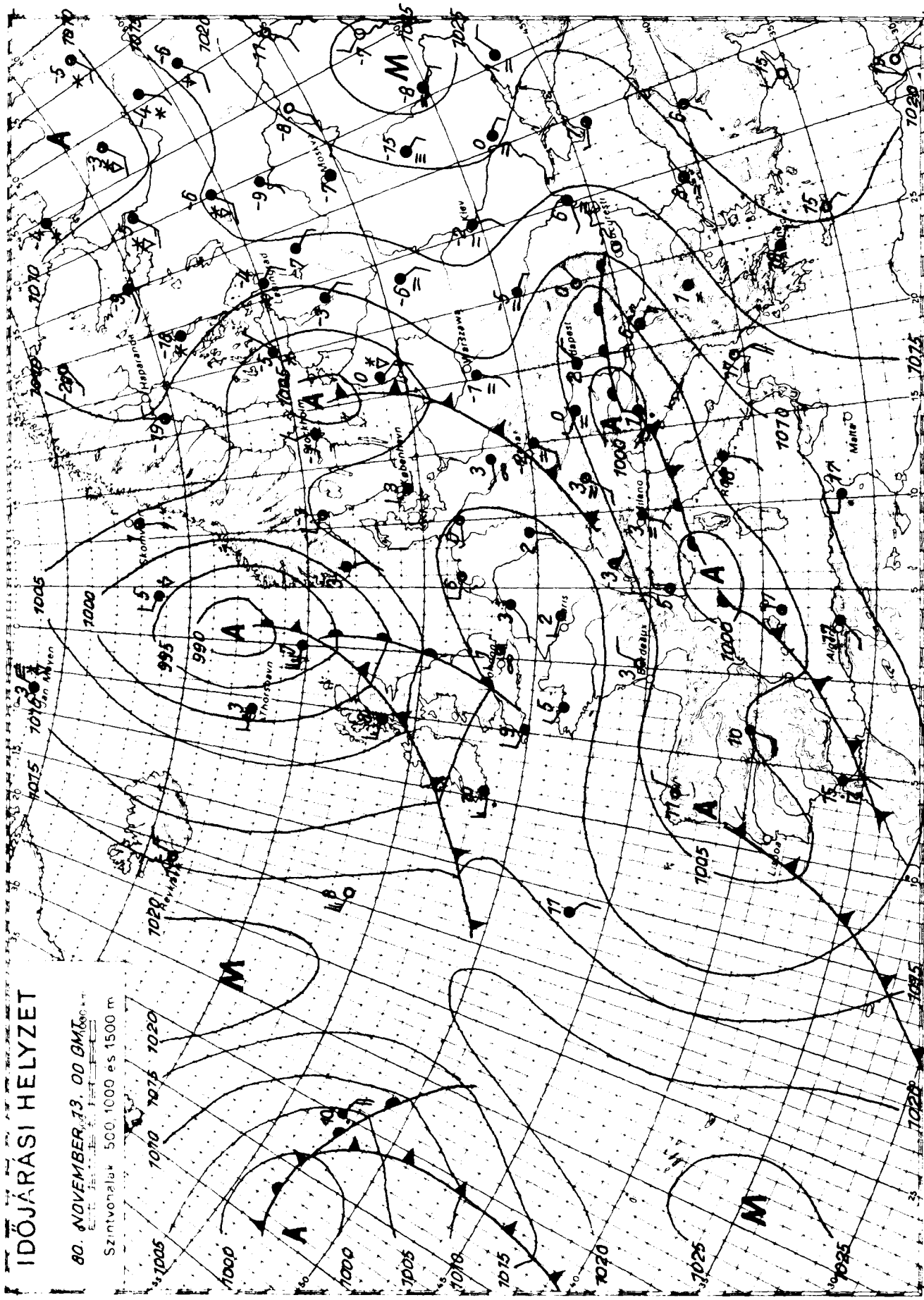

KIADJA: ORSZÁGOS METEOROLÓGIAI SZOLGÁLAT

Készíti: Központi Előrejelző Intézet Előrejelző Osztálya — T.: 273 - 018 — Megjelenik naponként —

Évi előfizetési díja: 1 460 Ft - Megrendelhető: 1024 Budapest, II., Kitaibel Pál u. 1. Telefon: 355-500

Kiadásért felel: az OMSZ elnöke — Szerkesztésért felel: a KEI igazgatója

IDŐJÁRÁSI NAPIJELENTÉS

ЕЖЕДНЕВНЫЙ МЕТЕОРОЛОГИЧЕСКИЙ БЮЛЛЕТЕНЬ · DAILY WEATHER REPORT
BULLETIN QUOTIDIEN DE TEMPS · TÄGLICHER WETTERBERICHT

93. évfolyam 319. szám. + Budapest + 1980. november 14. péntek

Az időjárási helyzet és a várható időjárás:

Körülbelül az 50-edik szélességi körtől északra különböző hőmérsékletű és nedvesség-tartalmú léghullámok hatolnak a kontinens belseje fölé. Vonulását általában erősen megnövekedett felhőzet, eső, zápor, az északabbra eső vidékeken helyenként havas eső, hó jelzi. A Földközi-tenger medencéjén keresztül egészen a Kelet-Európai-alföld déli részéig időjárási front húzódik. Az érintett területeken szintén változékony, csapadékos az idő. Nyugat-, valamint Közép-Európa egy részén magas nyomású légköri képződmény helyezkedik el. A reggeli, délelőtti órákban erősen párás a levegő, sokfelé van köd, a hőmérséklet csúcsértéke általában 3-8 fokkal elmarad a sokéves átlagtól.

Hazánkban csütörtökön erősen felhős vagy borult idő volt. Főleg a reggeli, délelőtti órákban esett többfelé eső, havas eső, hó. A péntek reggel 7 óráig lehullott csapadék mennyisége általában 2, 7 mm között volt, helyenként azonban ennél több is esett. Csütörtökön a hőmérséklet csúcsértéke +1, +6 fok között alakult. Péntek hajnalra pedig általában +1, -4, derült, hóval borított helyeken -4, -8 fokig is lehült a levegő. Ma délelőtt erősen párás, helyenként ködös idő volt. A párásság megszünését az ország nagy részén túlnyomóan napos idő követte. A hőmérséklet 11 órakor az országban általában -1, +4 fok között volt.

Ma 12 órakor Budapesten 5 fokot mértek, a tengerszintre átszámitott légnyomás 1024 mbar, alig változik.

Várható időjárás szombat estig:

Változóan felhős, párás, többfelé ködös idő.
Szombaton az északi országrészben tartósabb felhősödés, számottevő csapadék nélkül, időnként megélénkülő változó irányú szél.
Várható legalacsonyabb éjszakai hőmérséklet: általában 0, -5 fok között, derült, szélcsendes, hóval borított területen -5, -9 fok között, legmagasabb nappali hőmérséklet szombaton az ország nagy részén +5 fok, a tartósan ködös helyeken 0 fok körül.

Bozóki István s.k.

A hőmérséklet napi középértéke és eltérése a 100 évi átlagtól /Budapesten/:

1980. november 13.	2,3°C	-3,7°C

1871 óta ezen a napon Budapesten előfordult

legmagasabb hőmérséklet:	17,7°C /1969/
legalacsonyabb hőmérséklet:	-10,5°C /1876/

80.700.

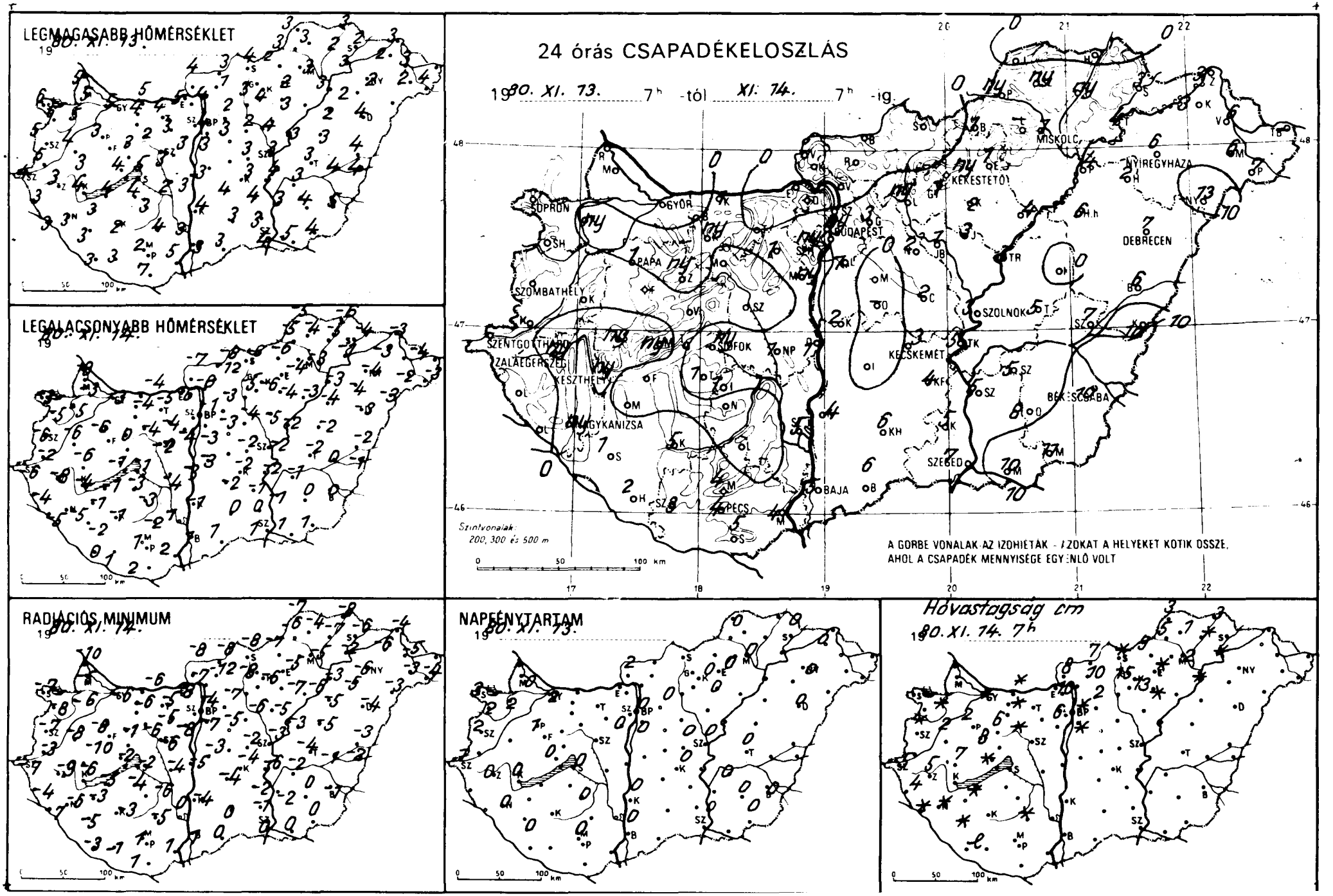

LEGMAGASABB HŐMÉRSÉKLET
1980. XI. 13.
LEGALACSONYABB HŐMÉRSÉKLET
1980. XI. 14.
24 órás CSAPADÉKELOSZLÁS
1980. XI. 13. 7h -tól XI. 14. 7h -ig.
SOPRON
GYŐR
PÁPA
SZOMBATHELY
SZENTGOTTHÁRD
ZALAEGERSZEG
KESZTHELY
NAGYKANIZSA
SÓFOK
PÉCS
BAJA
BUDAPEST
KÉKESTETŐ
MISKOLC
NYÍREGYHÁZA
DEBRECEN
SZOLNOK
KECSKEMÉT
BÉKÉSCSABA
SZEGED
Szintvonalak: 200, 300 és 500 m
A GORBE VONALAK AZ IZOHIÉTÁK - AZOKAT A HELYEKET KÖTIK ÖSSZE, AHOL A CSAPADÉK MENNYISÉGE EGYENLŐ VOLT
RADIÁCIÓS MINIMUM
1980. XI. 14.
NAPFÉNYTARTAM
1980. XI. 13.
Hóvastagság cm
1980. XI. 14. 7h

	80.XI.14. 07h -ig az utolsó 24 óra adatai					
	csapadék (mm)	hó cm	max. hőmérséklet	min. hőmérséklet	rad. min.	napos órák
Győr	• V ≡	folt	5	-3	-6	2
Kapuvár	ny V	folt	5	-5	-6	2
Mosonmagyaróvár	• V ≡		5	-3	-5	0
Rajka	• ⊔		5	-9	-10	
Sopron	• ⊔ =		6	-3	-7	3
Sopronhorpács	• ⊔	folt	6	-5	-8	2
Káld	• V	2	4	-6	-8	
Körmend	•	–	5	-2	-3	
Szentgotthárd	• V ≡	5	4	-6	-7	1
Szombathely	• ⊔	1	5	-6	-7	2
Lenti	• V ≡	4	3	-4	-4	
Letenye	• ⊔ ≡	folt	3	-5	-7	
Nagykanizsa	ny * ⊔	folt	3	-5	-6	0
Zalaegerszeg	ny * V =	5	3	-8	-9	0
Farkasgyepű	•	8	0	-3	-4	
Keszthely	ny * ⊔ =		4	-4	-6	0
Mencshely	ny *	folt	1	0	-2	0
Pápa	1 * V ≡	2	3	-6	-8	1
Sümeg	ny * ≡ V	7	3	-6	-10	
Tihany	• ⊔		4	-1	-2	
Veszprém	• ⊔		3	0	-1	
Zirc	ny *	6	1	-5	-6	
Fonyód	• ⊔		4	-1	-5	
Homokszt. György	2 * ≡	lep.	3	0	-3	0
Kaposvár	5 * ⊔ ≡		2	-1	-3	
Marcali	• ⊔	folt	3	-1	-3	
Siófok	ny ⊔ =		5	-1	-2	0
Somogyszob	1 *	folt	3	-2	-5	
Tab	1 *		4	-3	-4	
Bábolna	• ⊔		4	-5	-7	
Esztergom	•		5	-6	-8	
Kisbér	ny * ≡	folt	4	-4	-6	
Komárom	1	folt	5	-4	-6	
Tatabánya	• ⊔		4	-5	-5	
Alcsútdoboz	1 * ⊔		3	-4	-5	
Dunaújváros	1		3	-3	-5	
Martonvásár	ny * ⊔		3	-4	-8	0
Mór	• ⊔	folt	2	-4	-6	
Nagyhörcsökp.	• *		2	-4	-4	
Szabadbattyán	•		3	-2	-6	
Iregszemcse	1 ⊔ ≡		3	-3	-6	0
Lengyel	•	folt	4	-2	-5	
Nagykónyi	•		4	-3	-6	
Szekszárd	5 *		3	1	0	
Mohács	4		1	-1	-2	
Mohács	4 * ⊔		5	2	1	
Pécs	4 * =		2	1	1	0
Siklós	5 *		7	2	1	
Szigetvár	3		3	1	-1	
Bp. Lőrinc	1 = * ⊔	folt	3	-3	-7	0
Bp. Met. Int.	ny = * ⊔	folt	4	-1	-4	0
Bp. Szab. hegy	ny *	6	1	-2	-4	
Cegléd	2 * ⊔		3	-2	-2	0
Dobogókő	•	10	-1	-5	-8	
Gödöllő	3 * ⊔	2	2	-3	-7	0
Kecskemét	• V	8	4	-7	-9	
Mátra	•		3	-3	-5	
Nagykata	2 * ⊔ ≡		2	-4	-6	
Szolnok	–		–	–	–	
Szentendre	•		4	-2	-3	

	80.XI.14. 07h -ig az utolsó 24 óra adatai					
	csapadék (mm)	hó cm	max. hőmérséklet	min. hőmérséklet	rad. min.	napos órák
Vác	•	3	4	-6	-7	
Vámosmikola	• V		4	-7	-8	2
Baja	5 * =		3	1	1	0
Bácsalmás	6 *		3	1	0	
Izsák	•		4	-2	-4	
Kalocsa	4 ⊔		4	-1	-4	0
Kecskemét	3 * ⊔		3	-2	-4	0
Kiskunf. háza	4		4	-1	-2	
Kiskunhalas	6 *		3	0	0	
Kunszentmiklós	2 * ≡ ⊔		3	-3	-3	
Tiszakécske	5 *		4	-2	-6	
Balassagyarmat	• V ≡	7	3	-8	-8	
Romhány	• V ≡	10	1	-12	-12	
Salgótarján	• V =	folt	4	-6	-8	
Eger	1 *	folt	2	-4	-5	0
Galyatető	•	15	-3	-6	-8	
Gyöngyös	1 * ≡		4	-6	-6	
Kékestető	ny *	13	-1	-6	-8	0
Kompolt	2 * ⊔ ≡	folt	3	-4	-7	0
Lőrinci	ny V		3	-5	-8	
Poroszló	4 * ⊔ ≡		3	-3	-6	
Jászapáti	3 * ⊔ ≡		4	-5	-5	
Jászberény	1 * ⊔		4	-3	-5	
Karcag	•		3	-2	-5	
Szolnok	3 * ⊔ =		3	-2	-3	0
Tiszaroff	3 ⊔		3	-2	-3	
Túrkeve	5		3	-2	-4	0
Kistelek	5		3	0	-1	
Makó	10		5	1	0	
Szeged	7 * =		4	1	0	0
Szentes	5 *		3	-1	-2	
Borsodnádasd	1 * ≡	9	2	-6	-7	
Füzöd	ny *	folt	2	-5	-7	
Hidasnémeti	•	3	3	-6	-8	
Jósvafő	• ⊔	3	3	-5	-7	0
Lillafüred	–		–	–	–	
Miskolc	1 * ⊔ ≡	2	3	-3	-5	0
Putnok	ny *	5	3	-5	-6	
Sárospatak	3 * ⊔		2	-4	-6	0
Szendrőlád	ny * ⊔	1	3	-4	-4	
Tokaj	4 *	folt	3	-1	-2	
Kisvárda	3 * ⊔		2	-3	-6	0
Mátészalka	6 ⊔		2	-2	-3	
Nyíregyháza	6 • * ⊔ =		2	-4	-6	0
Nyírlugos	13 ⊔		3	-3	-3	
Pátyod	7 * ⊔		4	-3	-4	
Tiszabecs	–		–	–	–	
Vásárosnamény	6 * ⊔		3	-4	-5	
Záhony	3 *		3	-3	-4	
Berettyóújfalu	6 ⊔		4	-2	-3	
Debrecen	7 ≡		4	-3	-4	0
Hajdúdorog	2 * ⊔		2	-4	-5	
Hortobágy	6		2	-4	-5	
Körösszakál	10 ⊔		4	-1	-2	
Polgár	4 * ⊔ ≡	folt	3	-3	-3	
Békéscsaba	10 ⊔ =		5	0	-1	0
Mezőhegyes	11		4	1	0	0
Orosháza	8		4	0	0	0
Szarvas	5 * ⊔		3	-1	-2	0
Szeghalom	7		4	0	-1	

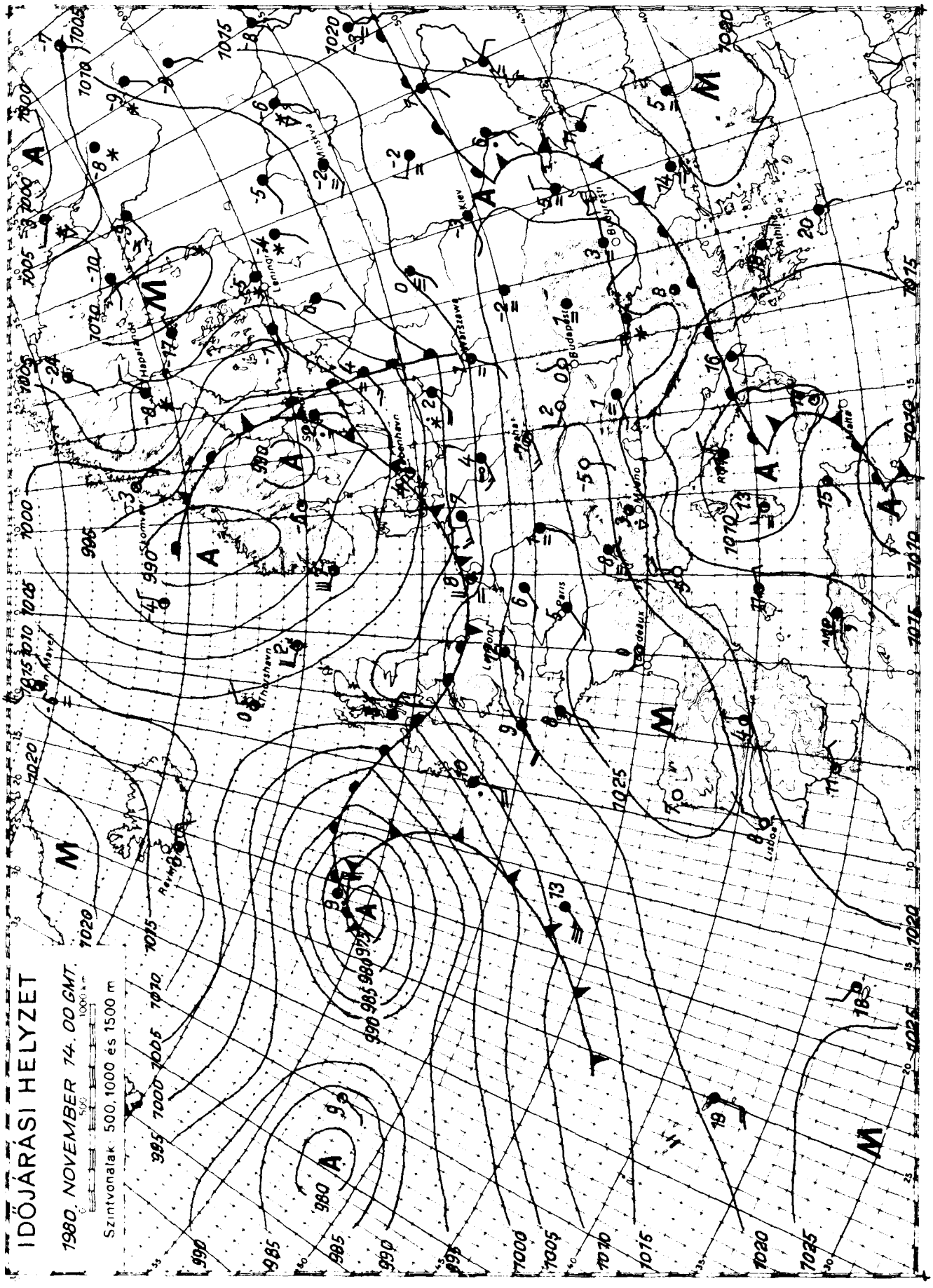

KIADJA: ORSZÁGOS METEOROLÓGIAI SZOLGÁLAT

Készíti: Központi Előrejelző Intézet Előrejelző Osztálya — T.: 273 - 078 — Megjelenik naponként —

Éves előfizetési díja: 1 460.-Ft - Megrendelhető: 1024 Budapest, II., Kitaibel Pál u. 1. Telefon: 355-500

Kiadásért felel: az OMSZ elnöke — Szerkesztésért felel: a KEI igazgatója

IDŐJÁRÁSI NAPIJELENTÉS

ЕЖЕДНЕВНЫЙ МЕТЕОРОЛОГИЧЕСКИЙ БЮЛЛЕТЕНЬ • DAILY WEATHER REPORT
BULLETIN QUOTIDIEN DE TEMPS • TÄGLICHER WETTERBERICHT

93. évfolyam 320. szám. + Budapest + 1980. november 15. szombat

Az időjárási helyzet és a várható időjárás:

Jelentős a különbség Európa északi és déli felének időjárása között. A Bilbao-Salzburg-Kijev városok által meghatározható vonaltól északra fekvő vidékeket gyors egymásutánban árasztják el a nedves, óceáni léghullámok, és ezek hatására a kontinens északi felén többször is beborul az ég, és csapadékosra fordul az idő. Az emlitett vonaltól délre fekvő vidékeken ugyanakkor változásoktól mentes, nyugodt az idő. Általában derült az ég, a kora reggeli köd azonban napközben már többfelé megmarad. A csapadékosabb időjárású zóna a következőkben kissé délebbre húzódik, közelebb kerül a Kárpát-medencéhez is, időjárásunk azonban lényegesen nem változik.

Pénteken napközben hazánk legnagyobb részén feloszlott a köd, s azután napos idő volt. Délutánra a hőmérséklet általában 3, 8 fokig emelkedett, csupán a néhány napközben is ködös helyen maradt 0 fok körül. Éjszaka általában 0, minusz 5, a hóval boritott vidékeken minusz 5, minusz 10 fokig hült le a levegő. Reggelre ismét többfelé keletkezett köd, s ez helyenként még délelőtt sem oszlott föl. Az ország legnagyobb részén borult volt az ég, csapadékot azonban sehonnan sem jelentettek. A hőmérséklet 11 órakor a ködös helyeken 0 fok körül, másutt minusz 1, plusz 4 fok között volt.

Ma 12 órakor Budapesten a hőmérséklet 2 fok, a tengerszintre átszámitott légnyomás 1018 mbar, erősen süllyed.

Várható időjárás vasárnap estig:

Általában erősen felhős, párás, helyenként napközben is ködös idő.
Számottevő hullé csapadék nélkül.
Változó irányú, napközben helyenként kissé élénk szél.
Várható legalacsonyabb éjszakai hőmérséklet általában: 0, minusz 5 fok között, a hóval boritott helyeken néhány fokkal minusz 5 fok alatt,
legmagasabb nappali hőmérséklet: a ködös helyeken 0, másutt 5 fok körül.

Bártfai Erzsébet s.k.

A hőmérséklet napi középértéke és eltérése a 100 éves átlagtól /Budapesten/:

1980. november 14.	2,3°C	-3,3°C

1871 óta ezen a napon Budapesten előfordult

legmagasabb hőmérséklet:	19,6°C /1969/
legalacsonyabb hőmérséklet:	-8,0°C /1888/

80.701.

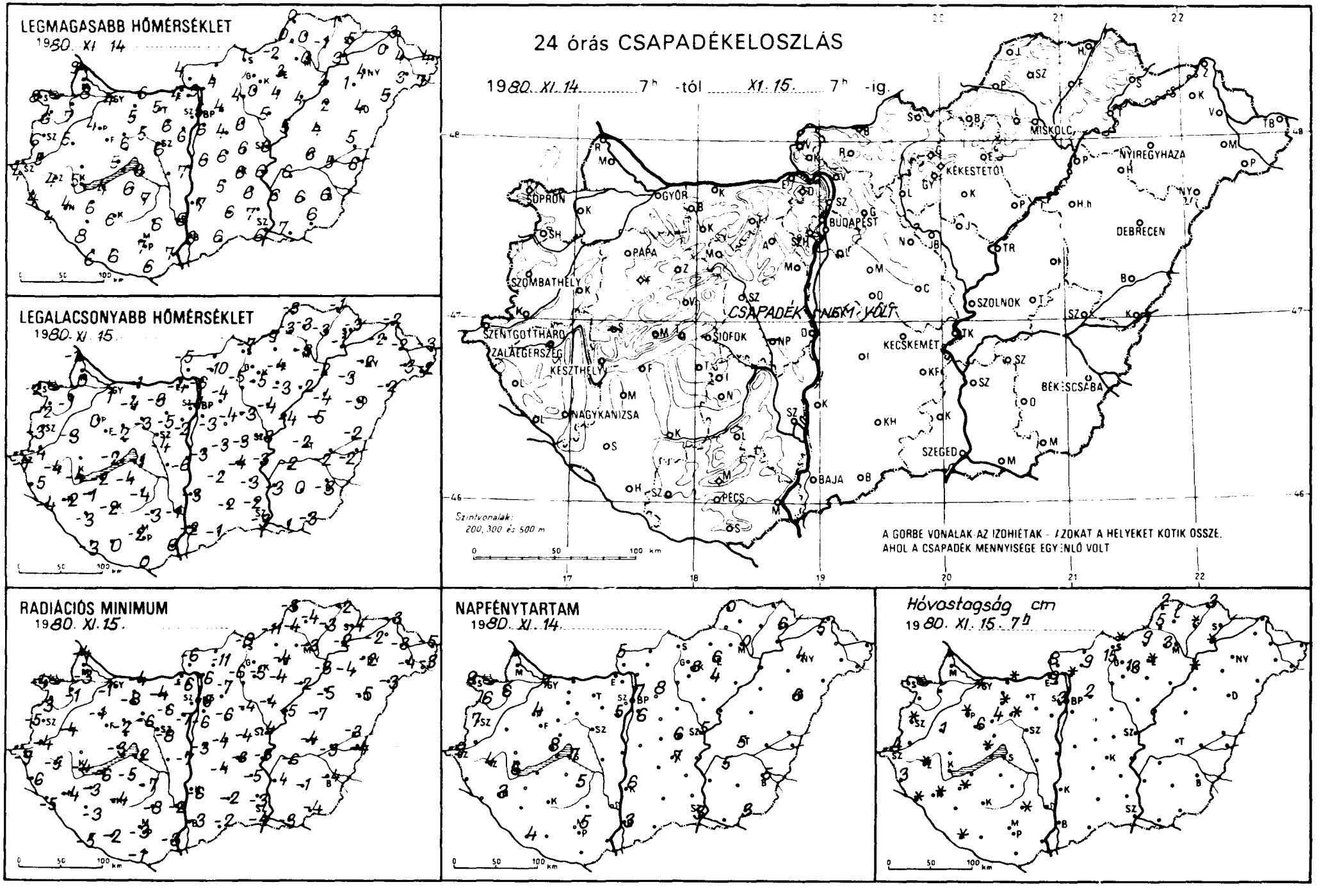

LEGMAGASABB HŐMÉRSÉKLET
1980. XI. 14.
LEGALACSONYABB HŐMÉRSÉKLET
1980. XI. 15.
RADIÁCIÓS MINIMUM
1980. XI. 15.
24 órás CSAPADÉKELOSZLÁS
1980. XI. 14. 7h -tól XI. 15. 7h -ig.
CSAPADÉK NEM VOLT
SOPRON
GYŐR
PÁPA
SZOMBATHELY
SZENTGOTTHÁRD
ZALAEGERSZEG
KESZTHELY
NAGYKANIZSA
SIÓFOK
BUDAPEST
KÉKESTETŐ
MISKOLC
NYIREGYHAZA
DEBRECEN
SZOLNOK
KECSKEMÉT
BÉKESCSABA
SZEGED
BAJA
PÉCS
Szintvonalak: 200, 300 és 500 m
A GORBE VONALAK AZ IZOHIÉTAK - AZOKAT A HELYEKET KÖTIK ÖSSZE, AHOL A CSAPADÉK MENNYISÉGE EGYENLŐ VOLT
NAPFÉNYTARTAM
1980. XI. 14.
Hóvastagság cm
1980. XI. 15. 7h

	19 90.XI.15. 07 h -ig az utolsó 24 óra adatai					
	csapadék (mm)	hó cm	max. hőmérséklet	min. hőmérséklet	rad. min.	napos órák
Győr	.	folt	4	1	-1	7
Kapuvár	. ⊔		7	-1	-1	6
Mosonmagyaróvár	. ⊔		8	0	-3	-
Rajka	. ⊔		9	-1	-4	
Sopron	. ⊔		8	-2	-4	9
Sopronhorpács	. ⊔		6	-2	-3	6
Káld	. ⊔	1	5	-3	-4	
Körmend	.	-	5	-4	-4	
Szentgotthárd	. V=	4	4	-7	-9	9
Szombathely	. ⊔	folt	6	-3	-5	7
Lenti	. V	3	4	-5	-6	
Letenye	. ⊔	folt	4	-4	-5	
Nagykanizsa	. =⊔	folt	4	-2	-4	3
Zalaegerszeg	. ⊔	folt	4	-4	-5	4
Tarkasgyepű	.	6	3	-2	-5	
Keszthely	.⊔=		5	-4	-4	6
Meneshely	. ⊔	folt	5	-2	-5	8
Pápa	. ⊔	folt	4	0	-1	4
Sümeg	-		-	-	-	
Tihany	. ⊔		5	-2	-3	
Veszprém	. ⊔		6	-2	-2	
Zirc	.	4	4	-2	-6	
Fonyód	.		4	-2	-6	
Homokszt. györgy	.⊔=	folt	6	-3	-5	4
Kaposvár	.⊔=		6	-2	-4	
Marcali	.⊔=	folt	6	-1	-3	
Siófok	.⊔=		6	-1	-2	7
Somogyszob	. ⊔		8	-3	-3	
Tab	.		6	-4	-5	
Babolna	. ⊔		5	-5	-6	
Esztergom	.		4	-4	-6	
Kisber	. =	folt	5	-4	-8	
Komárom	. ⊔	folt	6	-1	-4	
Tatabánya	. ⊔		5	-3	-4	
Alcsutdoboz	.⊔=		6	-5	-6	
Dunaújváros	.		7	-6	-7	
Martonvásár	. =		6	-2	-7	5
Mór	.⊔=	folt	5	-3	-6	
Nagyhörcsökp.	-		-	-	-	
Szabadbattyán	.⊔=		6	-4	-8	
Tegzemese	.⊔=		7	-4	-7	5
Tengyel	.	folt	6	-3	-8	
Nagykónyi	.		8	-4	-6	
Szekszárd	. =		6	-1	-2	
Á[illegible]	.		3	-1	-4	
Mohács	. ⊔		7	0	-3	
Pécs	. ⊔		7	-2	-3	5
Siklós	. =		6	0	-1	
Szigetvár	. =		6	0	-2	
Bp. Lőrinc	.⊔=		6	-3	-6	6
Bp. Met. Int.	.⊔=		5	-1	-5	7
Bp. Szab. hegy	. =	3	2	-3	-4	
Legled	. ⊔		6	-3	-4	6
[illegible]gokö	.	9	-1	-3	-7	
[illegible]llo	. V	2	4	-4	-7	8
[illegible]ayret	. V=	8	5	-8	-8	
[illegible]or	.		4	-4	-6	
[illegible]kata	.⊔=		6	-3	-4	
[illegible]	. ⊔		6	-3	-4	
[illegible]ndre	. =		5	-4	-4	

	19 90.XI.15. 07 h -ig az utolsó 24 óra adatai					
	csapadék (mm)	hó cm	max. hőmérséklet	min. hőmérséklet	rad. min.	napos órák
Vác	. V	folt	5	-6	-6	
Vámosmikola	. V		4	-5	-6	5
Baja	.⊔=		6	-2	-3	3
Bácsalmás	.		6	-1	-2	
Izsák	.		5	-2	-4	
Kalocsa	. ⊔		7	-3	-6	6
Kecskemét	. ⊔		4	-4	-6	7
Kiskunf. háza	. ⊔		6	-3	-5	
Kiskunhalas	.		6	-2	-2	
Kunszentmiklós	.⊔=		6	-3	-3	
Tiszakécske	. =		6	-3	-3	
Balassagyarmat	-		-	-	-	
Romhány	. =	9	4	-10	-11	
Salgótarján	. V=	folt	1	-7	-8	
Eger	. V=	folt	3	-4	-4	6
Galyatető	. =	15	-3	-4	-5	
Gyöngyös	. ⊔		0	-5	-5	
Kékestető	. =	13	-1	-5	-6	8
Kompolt	.⊔=		4	-3	-4	4
Lőrinci	. V=		4	-5	-6	
Poroszló	.⊔=		4	-2	-2	
Jászapáti	. V=		5	-4	-4	
Jászberény	. V=		6	-4	-5	
Karcag	.		4	-5	-7	
Szolnok	. V=		6	-3	-4	5
Tiszaroff	. ⊔		5	-4	-5	
Túrkeve	. ⊔		6	-2	-4	5
Kistelek	.		7	-2	-3	
Makó	. =		7	-1	-3	
Szeged	.⊔=		6	-3	-4	3
Szentes	. ⊔		6	-3	-4	
Borsodnádasd	. ⊔	9	-2	-9	-11	
Füged	.	folt	-1	-3	-3	
Hidasnémeti	.	3	1	-1	-2	
Jósvafő	.	2	0	-3	-3	0
Lillafüred	.	3	2	-3	-4	
Miskolc	.		0	-3	-3	0
Putnok	. =	5	0	-3	-4	
Sárospatak	.⊔=		5	-3	-4	6
Szendrőlád	.⊔=.	lep.	0	-3	-4	
Tokaj	.	folt	3	-1	-2	
Kisvárda	.⊔=		0	-2	-2	5
Mátészalka	.⊔=		3	-3	-4	
Nyíregyháza	. ⊔		4	-2	-2	4
Nyírlugos	. ⊔		5	-2	-3	
Pátyod	. V		7	-2	-3	
Tiszabecs	.		4	-3	-5	
Vásárosnamény	. ⊔=		4	-2	-3	
Záhony	.		3	-2	-3	
Berettyóújfalu	. ⊔		5	-2	-3	
Debrecen	. V=		4	-3	-5	6
Hajdúdorog	. ⊔		1	-3	-4	
Hortobágy	.		2	-4	-5	
Körösszakál	. ⊔		6	-2	-4	
Polgár	.⊔=	folt	2	-2	-3	
Békéscsaba	. V=		6	-3	-4	5
Mezőhegyes	.⊔=		6	-3	-4	3
Orosháza	.		6	0	-1	-
Szarvas	.⊔=		6	-2	-5	-
Szeghalom	.		5	2	-3	

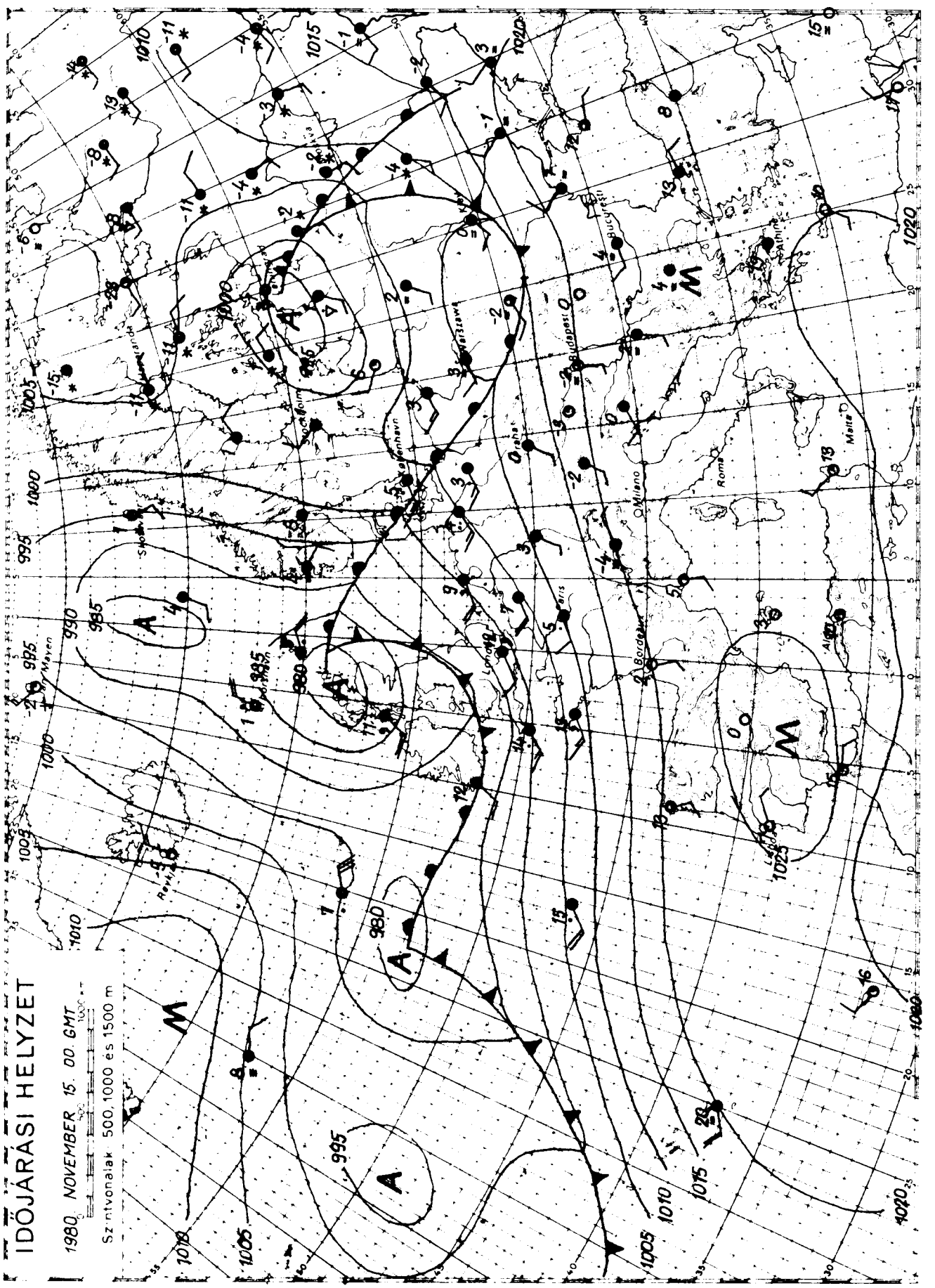

KIADJA: ORSZÁGOS METEOROLÓGIAI SZOLGÁLAT
Készíti: Központi Előrejelző Intézet Előrejelző Osztálya — T.: 273-018 — Megjelenik naponként —
Éves előfizetési díja: 1 460 Ft · Megrendelhető: 1024 Budapest, II., Kitaibel Pál u. 1. Telefon: 355-500
Kiadásért felel: az OMSZ elnöke — Szerkesztésért felel: a KEI igazgatója

IDŐJÁRÁSI NAPIJELENTÉS

ЕЖЕДНЕВНЫЙ МЕТЕОРОЛОГИЧЕСКИЙ БЮЛЛЕТЕНЬ · DAILY WEATHER REPORT
BULLETIN QUOTIDIEN DE TEMPS · TÄGLICHER WETTERBERICHT

93. évfolyam 321. szám. + Budapest + 1980. november 16. vasárnap

Az időjárási helyzet és a várható időjárás:

Kontinensünkön csupán az Ibériai-félsziget és a Földközi-tenger térségében uralkodik leszálló légmozgás, ott csendes, párás, őszi idő van. Általában kevés a felhő, csaknem zavartalan a napsütés. Európa nagy részén változékony az időjárás. Kelet-Skandináviától az Uralig hideg az idő, gyakori a havazás, északon előfordul minusz 25 fok alatti hőmérséklet is. Az Észak-Európai ciklonrendszer déli peremén a Brit -szigetektől a Kárpátok irányába, nagy sebességü áramlási rendszer jött létre, amelyben nagy nedvességtartalmú, különböző hőmérsékletü léghullámok követik egymást.

Hazánkban szombaton túlnyomóan borult, párás, néhány helyen még kora délután is ködös idő volt. Szórványosan kisebb eső hullott, északkeleten havas eső, hószállingózás is előfordult. A csapadék mennyisége sehol sem haladta meg a 3 mm-t. A hőmérséklet csúcsértéke szombaton általában 3 és 9 fok között, északkeleten csak nulla és 3 fok között alakult. Késő este nyugat, délnyugat felől enyhe levegő érte el hazánkat, emiatt a legalacsonyabb éjszakai hőmérséklet általában nulla és 7 fok között alakult, csak Szentgotthárdon mértek -1, Körmenden -2 fokot. Vasárnap délelőtt időnként felszakadozott a felhőzet, szórványosan kisebb eső hullott, az északkeleti országrészben erősen párás maradt a levegő. A nyugati, délnyugati szél megélénkült, a Dunántúlon időnként megerősödött. A hőmérséklet 11 órára az ország nagy részén 7, 13, északkeleten 4, 5 fokig emelkedett.

Ma 12 órakor Budapesten a hőmérséklet 10 fok, a tengerszintre átszámitott légnyomás 1015 mbar, alig változik.

Várható időjárás hétfő estig:

Időnként csökkenő felhőzet, de továbbra is szórványos eső, záporeső.
Élénk, a Dunántúlon időnként erős, nyugati, délnyugati szél.
Várható legalacsonyabb éjszakai hőmérséklet: 1 és 6 fok között,
legmagasabb nappali hőmérséklet vasárnap: 10 és 15 fok között.

Török Dénes s.k.

A hőmérséklet napi középértéke és eltérése a 100 évi átlagtól /Budapesten/:

1980. XI. 15.	3,1°C	-1,9°C

1871 óta ezen a napon Budapesten előfordult

legmagasabb hőmérséklet:	19,9°C /1940/,
legalacsonyabb hőmérséklet:	-7,7°C /1924/.

80.702.

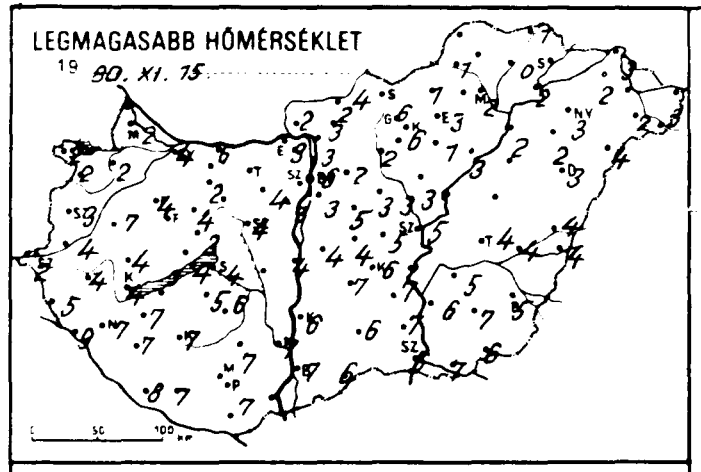
LEGMAGASABB HŐMÉRSÉKLET
19 80. XI. 15.

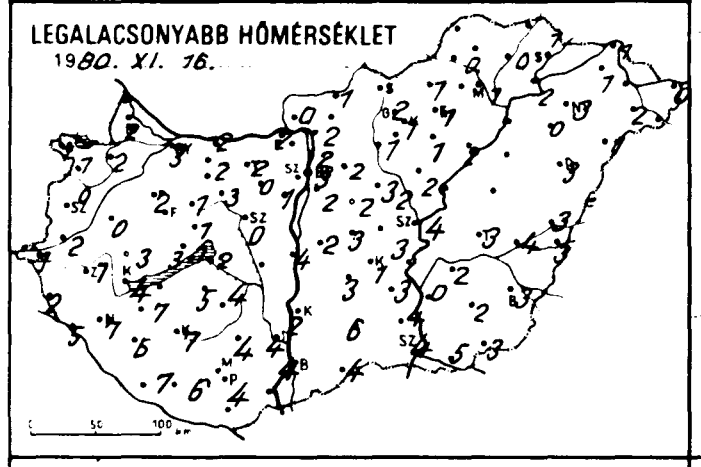
LEGALACSONYABB HŐMÉRSÉKLET
1980. XI. 16.

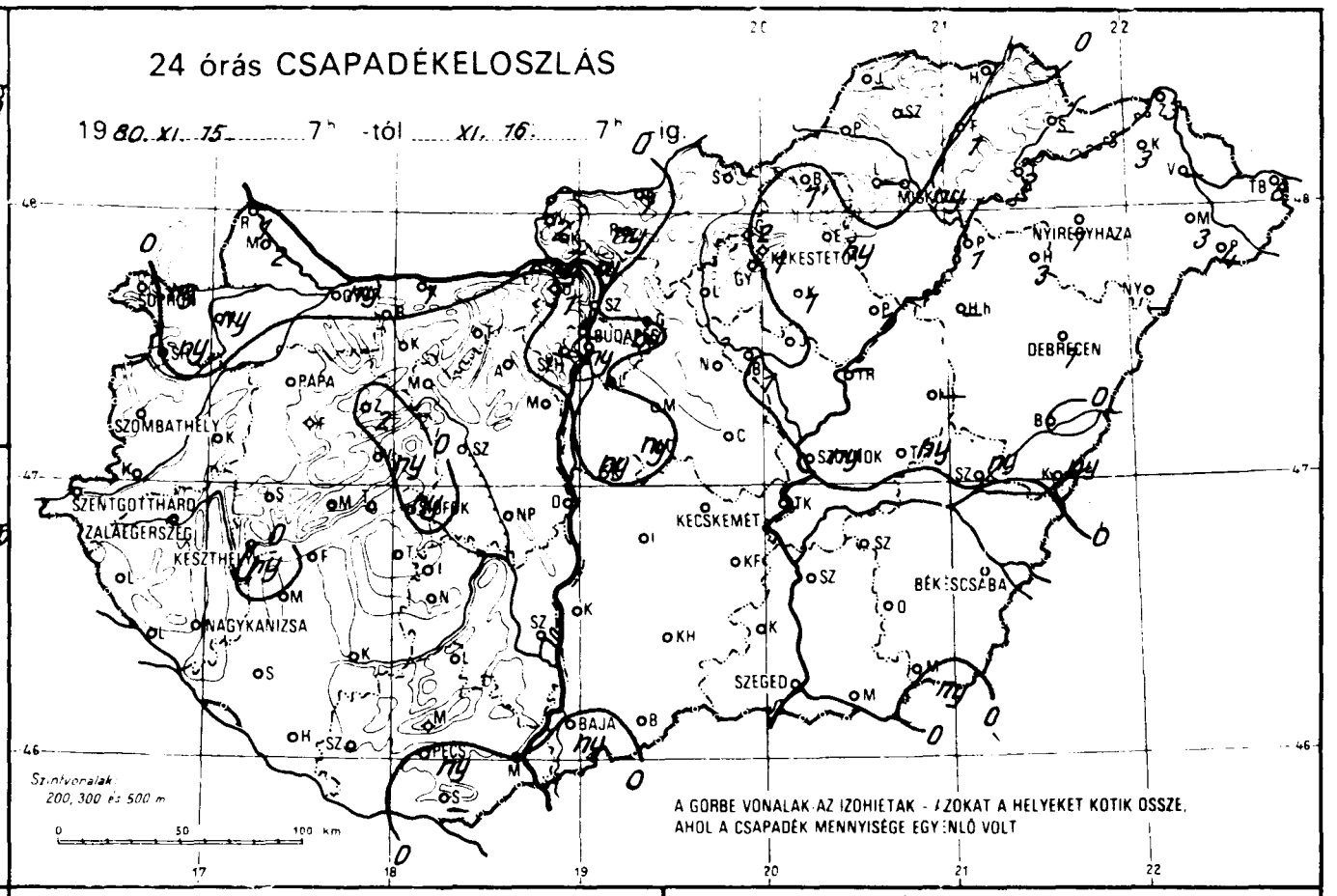
24 órás CSAPADÉKELOSZLÁS
19 80. XI. 15. 7h -tól XI. 16. 7h ig.
NYIREGYHÁZA
KÉKESTETŐ
DEBRECEN
PAPA
SZOMBATHELY
SZENTGOTTHÁRD
ZALAEGERSZEG
KESZTHELY
NAGYKANIZSA
KECSKEMÉT
BÉKÉSCSABA
SZEGED
BAJA
PÉCS
Szintvonalak 200, 300 és 500 m
A GÖRBE VONALAK AZ IZOHIETÁK - AZOKAT A HELYEKET KÖTIK ÖSSZE, AHOL A CSAPADÉK MENNYISÉGE EGYENLŐ VOLT

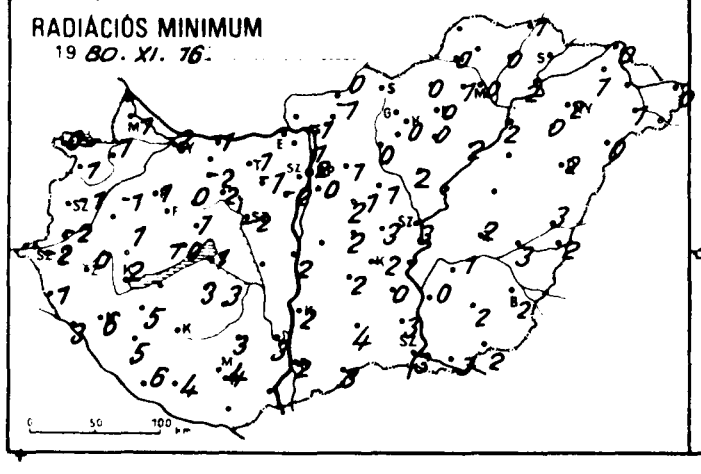
RADIÁCIÓS MINIMUM
19 80. XI. 16.

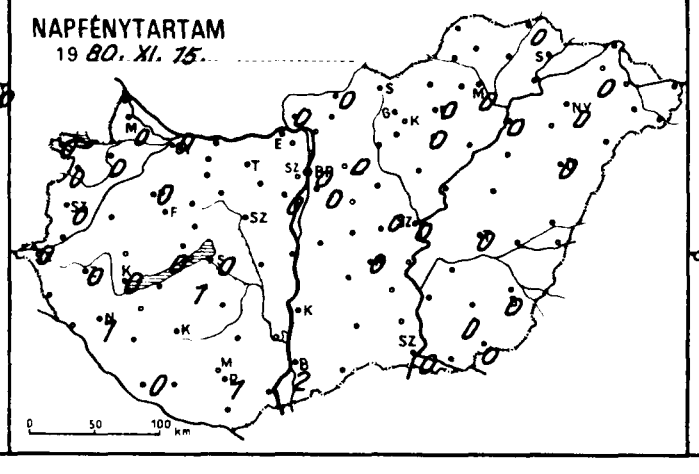
NAPFÉNYTARTAM
19 80. XI. 15.

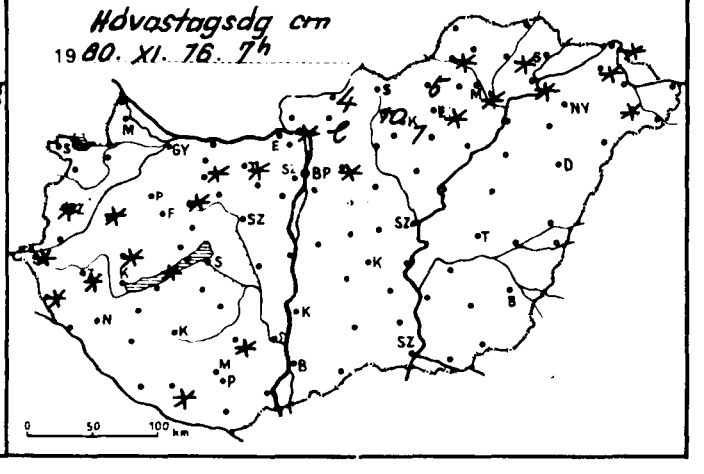
Hóvastagság cm
19 80. XI. 16. 7h

	1980.XI.16. 07 h -ig az utolsó 24 óra adatai					
	csapadék (mm)	Hó cm	max. hőmérséklet	min. hőmérséklet	rad. min.	napos órák
Győr	ny ∇		4	3	2	0
Kapuvár	ny ∇		2	2	1	0
Mosonmagyaróvár	2		2	2	1	0
Rajka	–		–	–	–	
Sopron	ny ∇		2	1	0	0
Sopronhorpács	ny		2	1	1	0
Káld	•	folt	7	0	–1	
Körmend	•		4	–2	–2	
Szentgotthárd	•	folt	2	–1	–2	0
Szombathely	•	folt	3	0	–1	0
Lenti	•	folt	5	2	1	
Letenye	•		9	5	3	
Nagykanizsa	•		7	7	6	1
Zalaegerszeg	•	folt	4	1	–0	0
Farkasgyepű	–		–	–	–	
Keszthely	ny		4	4	2	0
Meneshely	•	folt	3	3	1	0
Pápa	•		4	2	1	0
Sümeg	•	folt	4	3	1	
Tihany	•		4	1	0	
Veszprém	ny		3	1	1	
Zirc	2	folt	4	1	–0	
Bonyod	–		–	–	–	
Homokszt. György	•		8	7	6	0
Kaposvár	•		7	7	6	
Marcali	•		7	7	5	
Siófok	ny		4	2	1	0
Somogyszob	•		7	6	5	
Tab	•		5	5	3	
Babolna	–		–	–	–	
Esztergom	ny		3	2	0	
Kisber	• ≡	folt	2	2	–2	
Komárom	1		6	2	1	
Tatabánya	•	folt	–	2	1	
Alcsútdoboz	ny		4	0	–1	
Dunaújváros	•		4	4	2	
Martonvásár	•		3	1	–2	0
Mór	•		3	3	2	
Nagyhörcsökp.	–		–	–	–	
Szabadbattyán	•		4	0	–2	
Iregszemcse	•		6	4	3	1
Tengyel	•	folt	7	4	3	
Nagykonyi	–		–	–	–	
Székszárd	•		7	4	3	
Árpádtető	•		4	4	3	
Mohács	–		–	–	–	
Pécs	ny		7	4	4	1
Siklós	–		–	–	–	
Szigetvár	•	folt	7	6	4	
Bp. Lőrinc	ny ⊔ ≈		3	2	0	0
Bp. Met. Int.	ny		6	3	2	0
Bp. Szab. hegy	–		–	–	–	
Pegled	•		5	3	3	0
Dobogókő	–		–	–	–	
Gödöllő	ny	folt	2	2	1	0
Kecskemét	–		–	–	–	
Mátra	•		5	2	2	
Szécsénkata	•		3	2	1	
Szolnok	ny		4	3	2	
Szentendre	• ≡		3	2	1	

	1980.XI.16. 07 h -ig az utolsó 24 óra adatai					
	csapadék (mm)	Hó cm	max. hőmérséklet	min. hőmérséklet	rad. min.	napos órák
Vác	ny ≡	folt	3	2	–	
Vámosmikola	2		2	0	0	0
Baja	ny		7	4	2	2
Bácsalmás	•		6	4	3	
Izsák	•		7	3	2	
Kalocsa	•		6	2	2	
Kecskemét	•		6	1	–2	0
Kiskunf. háza	•		7	3	0	
Kiskunhalas	•		6	6	4	
Kunszentmiklós	1		4	2	–	
Tiszakécske	–		–	–	–	
Balassagyarmat	1 ,	4	1	0	0	
Romhány	ny	lep.	2	–	–1	
Salgótarján	–		–	–	–	
Eger	ny , ≡	folt	3	1	0	0
Galyatető	2 ,	10	6	2	0	
Gyöngyös	ny ,		6	1	0	
Kékestető	1 ✱	lep.	0	–1	–2	0
Kompolt	1 ,		1	1	0	0
Lőrinci	•		2	1	0	
Poroszló	1		3	2	2	
Jászapáti	•		3	2	2	
Jászberény	1		3	2	1	
Karcag	–		–	–	–	
Szolnok	ny		5	4	3	0
Tiszaroff	–		–	–	–	
Túrkeve	ny		4	3	2	0
Kistelek	•		7	4	3	
Makó	•		7	5	3	
Szeged	• =		6	4	3	0
Szentes	•		6	0	0	
Borsodnádasd	1	5	1	1	0	
Füzöd	1 ✱	folt	0	–0	–0	
Hidasnémeti	•	1	1	1	0	
Jósvafő	–		–	–	–	
Lillafüred	–		–	–	–	
Miskolc	ny ✱	folt	2	1	0	0
Putnok	• ≡	lep.	1	0	0	
Sárospatak	–		–	–	–	
Szendrőlád	–		–	–	–	
Tokaj	2	folt	2	2	2	
Kisvárda	3	folt	2	1	1	0
Mátészalka	3		2	2	1	
Nyíregyháza	1 ✱ =		3	3	2	0
Nyírlugos	–		–	–	–	
Pátyod	4 ✱		4	1	0	
Tiszabecs	8 ✱		0	–3	0	
Vásárosnamény	–		–	–	–	
Záhony	3 ✱	folt	3	1	0	
Berettyóújfalu	• ≡		4	3	3	
Debrecen	1		3	3	2	0
Hajdúdorog	3 ✱		2	0	0	
Hortobágy	–		–	–	–	
Korosszakál	ny		4	3	2	
Polgár	1		2	2	2	0
Békéscsaba	• =		5	3	2	0
Mezőhegyes	ny ,		6	3	2	0
Orosháza	•		7	2	2	0
Szarvas	•		5	2	1	
Szeghalom	ny ,		4	4	3	

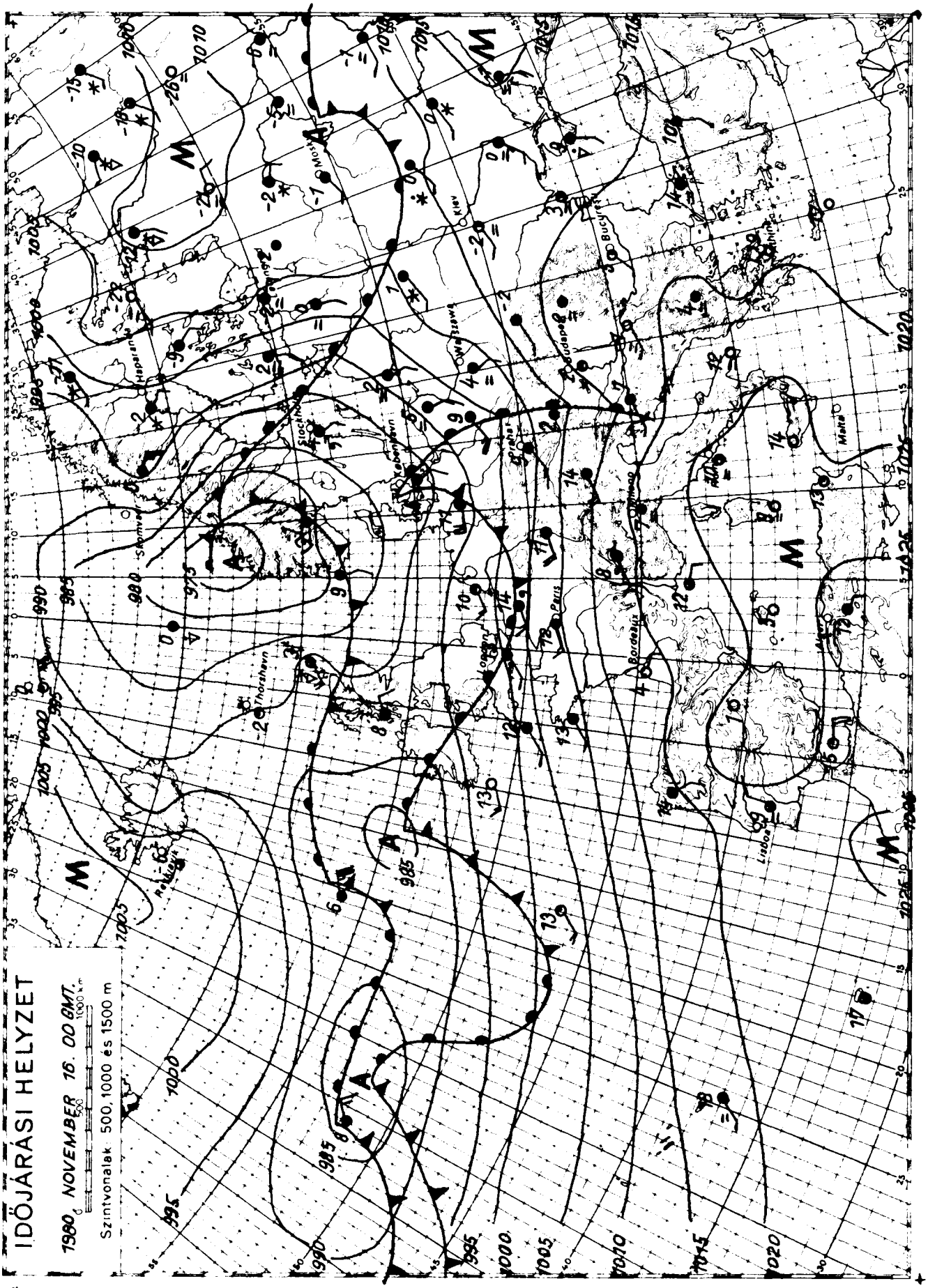

KIADJA: ORSZÁGOS METEOROLÓGIAI SZOLGÁLAT

Készíti: Központi Előrejelző Intézet Előrejelző Osztálya — T.: 273-018 — Megjelenik naponként —

Éves előfizetési díja: 1.460 Ft · Megrendelhető: 1024 Budapest, II., Kitaibel Pál u. 1. Telefon: 353-903

Kiadásért felel: az OMSZ elnöke — Szerkesztésért felel: a KEI igazgatója

IDŐJÁRÁSI NAPIJELENTÉS

ЕЖЕДНЕВНЫЙ МЕТЕОРОЛОГИЧЕСКИЙ БЮЛЛЕТЕНЬ · DAILY WEATHER REPORT
BULLETIN QUOTIDIEN DE TEMPS · TÄGLICHER WETTERBERICHT

93. évfolyam 322. szám. + Budapest + 1980. november 17. hétfő

Az időjárási helyzet és a várható időjárás:

Kontinensünkön a 45. szélességtől északra nagy sebességgel váltakozó hőmérsékletü és nedvességtartalmú óceáni léghullámok vonulnak nyugatról-keletre. Hatásukra ezeken a területeken igen változékony az idő. Borult, esős, illetve kevésbé felhős, szárazabb időszakok váltakoznak. Hétfő délelőtt a Brit-szigetek térségében sokfelé esett az eső, Ukrajnából záporokat jelentettek, Észak-Északkelet-Európában havazott. Kontinensünk déli részén anticiklon található, igy ott csendes, párás, hajnalban helyenként ködös az idő. Számottevő csapadék nem hullik. A Kárpát-medencébe kedd estig még enyhe levegő áramlik.

Hazánkban vasárnap erősen felhős, ill. borult volt az ég. Több helyről jelentettek kisebb esőt, záport. A hétfő reggel 7 óráig lehullott eső mennyisége általában 5 mm alatt maradt, csupán Pátyodon érte el a 6, Tiszabecsen a 9 mm-t. A legmagasabb nappali hőmérséklet az északnyugati és északkeleti megyékben 6, 10, máshol 10, 15 fok között váltakozott. Hétfő hajnalra az ország nagy részén 4, 9, néhány derült, szélvédett helyen -1, +2 fokig hült le a levegő. Délelőtt felhőátvonulások voltak. Esőről nem érkezett jelentés. Enyhe volt az idő. A hőmérséklet 11 órakor 8 és 15 fok között alakult.

Ma 12 órakor Budapesten a hőmérséklet 15 fok, a tengerszintre átszámitott légnyomás 1021 mbar, alig változik.

Várható időjárás kedd estig:

Eleinte felhőátvonulások legfeljebb egy-két helyen futó záporral, később nyugat, délnyugat felől megnövekvő felhőzet, főleg a Dunántúlon ismét kisebb esővel.
Megélénkülő, kedden napközben a Dunántúlon megerősödő déli, délnyugati szél.
Hajnalban szórványosan köd.
Várható legalacsonyabb éjszakai hőmérséklet: általában 1, 6 fok között, néhány helyen gyenge talajmenti fagy,
legmagasabb nappali hőmérséklet kedden: 12, 17 fok között.

Németh Lajos s.k.

TÁVOLABBI KILÁTÁSOK SZERDÁTÓL-SZOMBATIG:

A hét közepén átmenetileg csökken a hőmérséklet.
Az északi, északnyugati szél időnként megerősödik, szórványosan futó záporra lehet számitani.
Az időszak végén a nappali felmelegedés ismét erősödik.
Legalacsonyabb hajnali hőmérséklet: -1, +4 fok között.
Legmagasabb nappali hőmérséklet: eleinte +4, +9, majd +7, 12 fok között.
Jelentős mennyiségü /legalább 5 mm/ csapadék az ország területének 30 százalékán várható.

KÖZÉPTÁVÚ ELŐREJELZŐ OSZTÁLY

A hőmérséklet napi középértéke és eltérése a 100 évi átlagtól /Budapesten/:

1980. XI. 16.	10,0°C	+5,3°C

1871 óta ezen a napon Budapesten előfordult

legmagasabb hőmérséklet:	18,8°C /1926/,
legalacsonyabb hőmérséklet:	-9,0°C /1888/.

80.703.

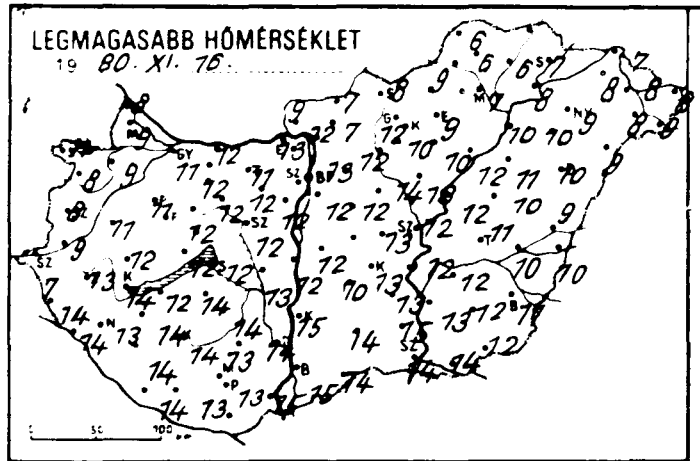
LEGMAGASABB HŐMÉRSÉKLET
19 80. XI. 16.

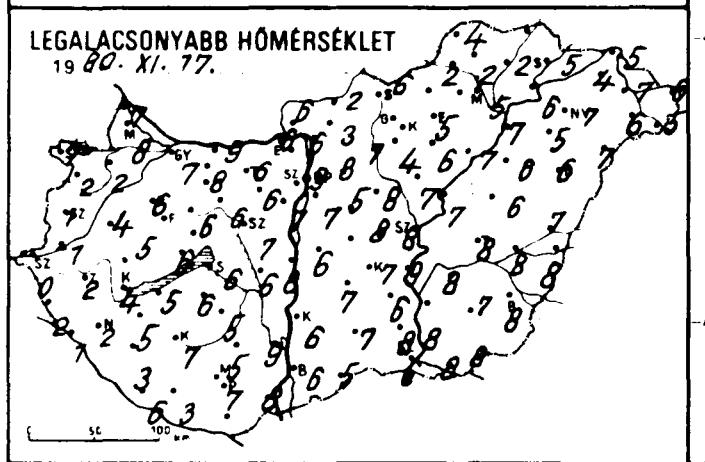
LEGALACSONYABB HŐMÉRSÉKLET
19 80. XI. 17.

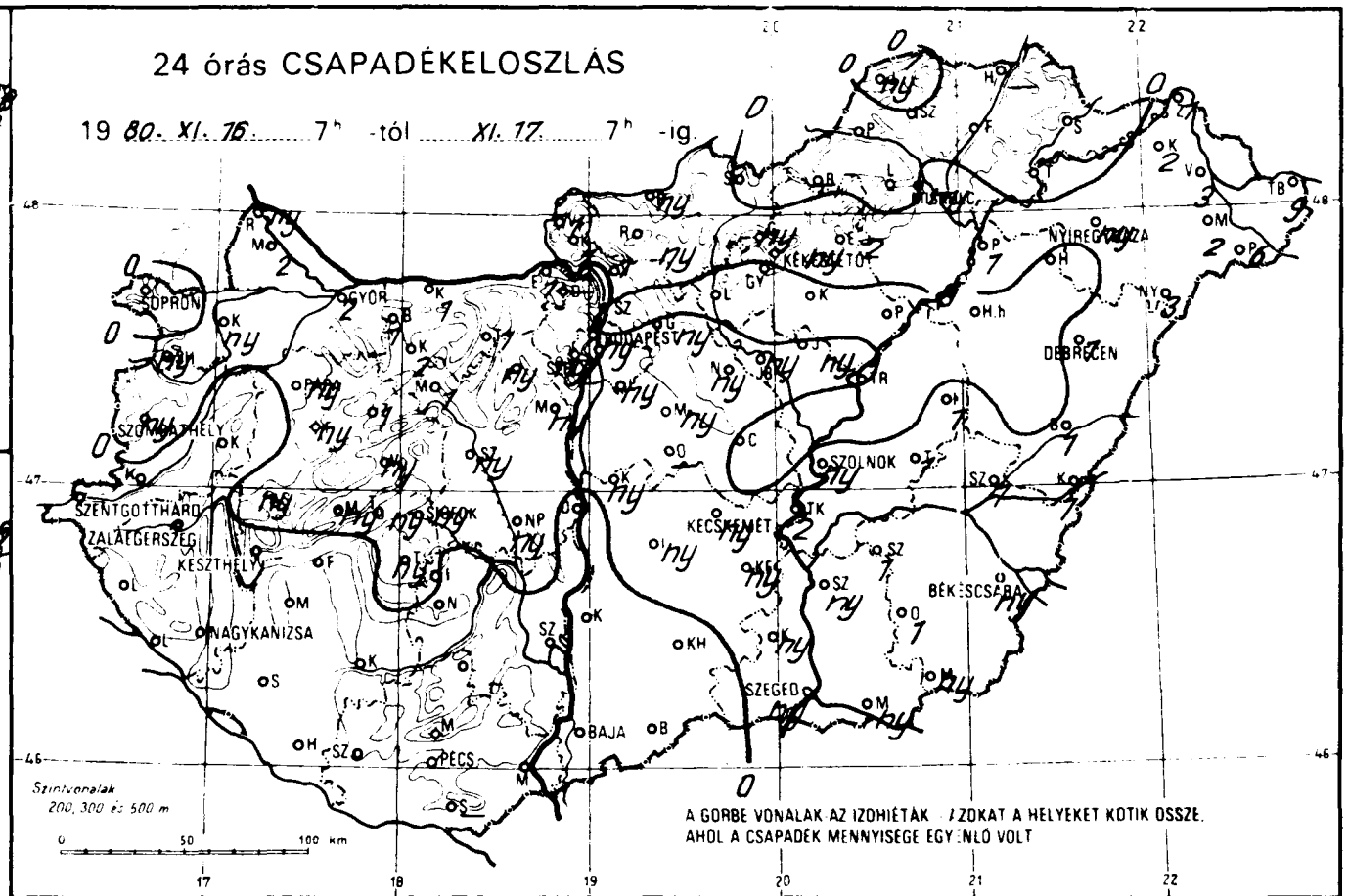
24 órás CSAPADÉKELOSZLÁS
19 80. XI. 16. 7h -tól XI. 17. 7h -ig.
SOPRON
GYŐR
BUDAPEST
KECSKEMÉT
NYIREGYHÁZA
DEBRECEN
SZOLNOK
SZENTGOTTHÁRD
ZALAEGERSZEG
KESZTHELY
NAGYKANIZSA
SIÓFOK
BÉKÉSCSABA
SZEGED
BAJA
PÉCS
Szintvonalak
200, 300 és 500 m
A GÖRBE VONALAK AZ IZOHIÉTÁK
AHOL A CSAPADÉK MENNYISÉGE EGYENLŐ VOLT

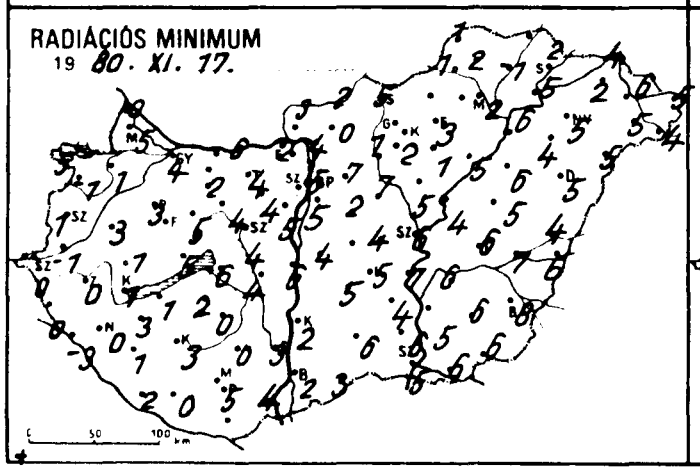
RADIÁCIÓS MINIMUM
19 80. XI. 17.

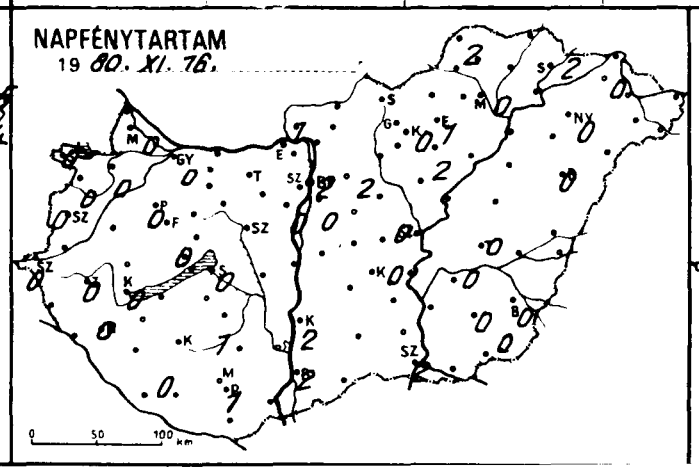
NAPFÉNYTARTAM
19 80. XI. 16.

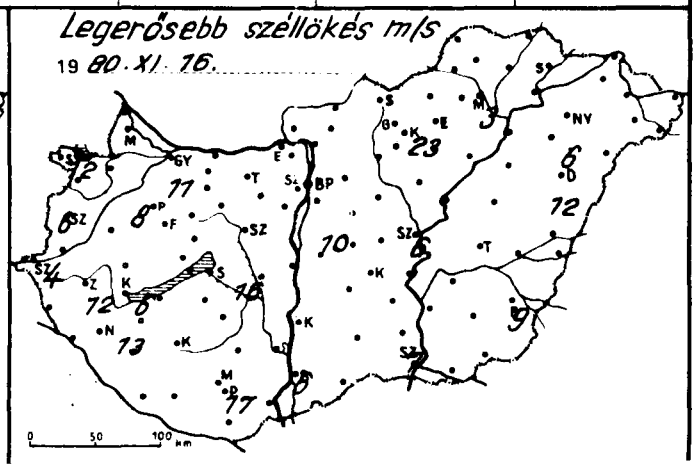
Legerősebb széllökés m/s
19 80. XI. 16.

	1980.XI.17. 07 h -ig az utolsó 24 óra adatai					
	csapadék (mm)	Hó cm	max. hőmérséklet	min. hőmérséklet	rad. min.	napos órák
Győr	2		11	7	4	0
Kapuvár	ny		9	2	1	0
Mosonmagyaróvár	2		9	8	5	0
Rajka	ny		8	7	0	
Sopron	• ⌓		11	7	5	0
Sopronhorpács	ny		8	2	−1	0
Káld	•		11	4	3	
Körmend	•		9	−1	−1	
Szentgotthárd	• =	folt	7	0	0	0
Szombathely	ny		8	1	1	0
Lenti	•		14	2	0	
Letenye	• ⌊		14	1	−3	
Nagykanizsa	• ⌓		13	2	0	0
Zalaegerszeg	• ⌓		13	2	0	0
Farkasgyepű	ny ,		9	1	0	
Keszthely	• ⌓ =		14	4	1	0
Mencshely	ny		11	5	0	0
Pápa	ny		11	6	3	0
Sümeg	ny		12	5	1	
Tihany	ny		12	6	5	
Veszprém	ny		12	6	5	
Zirc	1		10	8	3	
Tonyód	•		12	5	1	
Homokszt. györgy	•		14	6	2	0
Kaposvár	• ⌓		14	7	3	
Marcali	•		14	5	3	
Siófok	ny		12	6	6	0
Somogyszob	•		14	3	1	
Tab	ny		14	6	2	
Bábolna	1		11	6	3	
Esztergom	1		13	6	2	
Kisbér	2 ≡		12	8	2	
Komárom	1		12	9	6	
Tatabánya	1		11	6	4	
Alcsútdoboz	ny ∇		12	6	4	
Dunaújváros	•		12	8	6	
Martonvásár	ny		12	7	5	0
Mór	1		12	6	4	
Nagyhörcsökp	ny		13	6	4	
Szabadbattyán	ny		12	7	4	
Iregszemcse	• ⌓		14	5	0	1
Lengyel	•		13	5	0	
Nagykónyi	•		13	5	0	
Szekszárd	•		14	9	3	
Árpádtető	•		12	7	6	
Mohács	• ⌓		15	8	4	
Pécs	•		13	7	5	1
Siklós	–		–	–	–	
Szigetvár	•		13	3	0	
Bp. Lőrinc	ny		12	7	5	0
Bp. Met. Int.	ny		13	9	5	2
Bp. Szab. hegy	ny		10	7	5	
Pegled	•		13	8	4	0
Dobogókő	–		–	–	–	
Budaörs	ny		12	8	7	2
Szalaszend	1		12	4	4	
Szécsény	ny		12	5	2	
Nagykata	ny		14	8	7	
Cegléd	–		–	–	–	
Szentendre	•		13	9	6	

	1980.XI.17. 07 h -ig az utolsó 24 óra adatai					
	csapadék (mm)	Hó cm	max. hőmérséklet	min. hőmérséklet	rad. min.	napos órák
Vác	1		12	6	4	
Vámosmikola	1		9	6	3	1
Baja	• ⌓		15	6	2	2
Bácsalmás	•		14	5	3	
Izsák	ny		10	7	5	
Kalocsa	•		15	6	2	2
Kecskemét	ny		13	7	5	0
Kiskunf. háza	ny		13	6	4	
Kiskunhalas	•		14	7	6	
Kunszentmiklós	ny ,		12	6	4	
Tiszakécske	2		12	9	7	
Balassagyarmat	ny		7	2	2	
Romhány	ny		7	3	0	
Salgótarján	•		8	6	5	
Eger	2		9	5	3	1
Galyatető	ny ,		10	5	2	
Gyöngyös	• ⌓		10	4	2	
Kékestető	ny	folt	7	4	4	0
Kompolt	• ⌓		10	6	1	2
Lőrinci	• ⌓		12	7	5	
Poroszló	•		12	7	5	
Jászapáti	ny		13	7	5	
Jászbereny	ny ⌓		14	7	2	
Karcag	1		10	6	5	
Szolnok	ny		12	8	6	0
Tiszaroff	• ⌓		12	7	4	
Túrkeve	1		11	8	6	0
Kistelek	ny ∇		15	8	6	
Makó	ny ,		14	8	6	
Szeged	ny ⌓ =		14	6	5	2
Szentes	ny		13	8	5	
Borsodnádasd	–		–	–	–	
Fügöd	•		6	2	−1	
Hidasnémeti	–		–	–	–	
Jósvafő	ny , ⌓		6	4	1	2
Lillafüred	•		10	5	2	
Miskolc	ny		7	5	2	0
Putnok	•		9	2	1	
Sárospatak	• ⌓		7	5	2	2
Szendrőlád	• ⌓		6	2	2	
Tokaj	•		8	6	5	
Kisvárda	2		8	4	2	0
Mátészalka	2		8	6	5	
Nyíregyháza	ny		9	7	5	0
Nyírlugos	3		9	7	5	
Pátyod	6 ∇		9	5	4	
Tiszabecs	9		8	6	5	
Vásárosnamény	3		8	7	6	
Záhony	1		7	5	4	
Berettyóújfalu	1		9	7	4	
Debrecen	1 ⌓ =		10	6	5	1
Hajdúdorog	•		10	5	4	
Hortobágy	•		11	6	6	
Körösszakál	1		10	8	6	
Polgár	1 ⌓		10	7	6	
Békéscsaba	ny		11	8	8	0
Mezőhegyes	ny		12	8	6	0
Orosháza	1		12	7	6	0
Szarvas	1		12	8	6	0
Szeghalom	1		10	8	7	

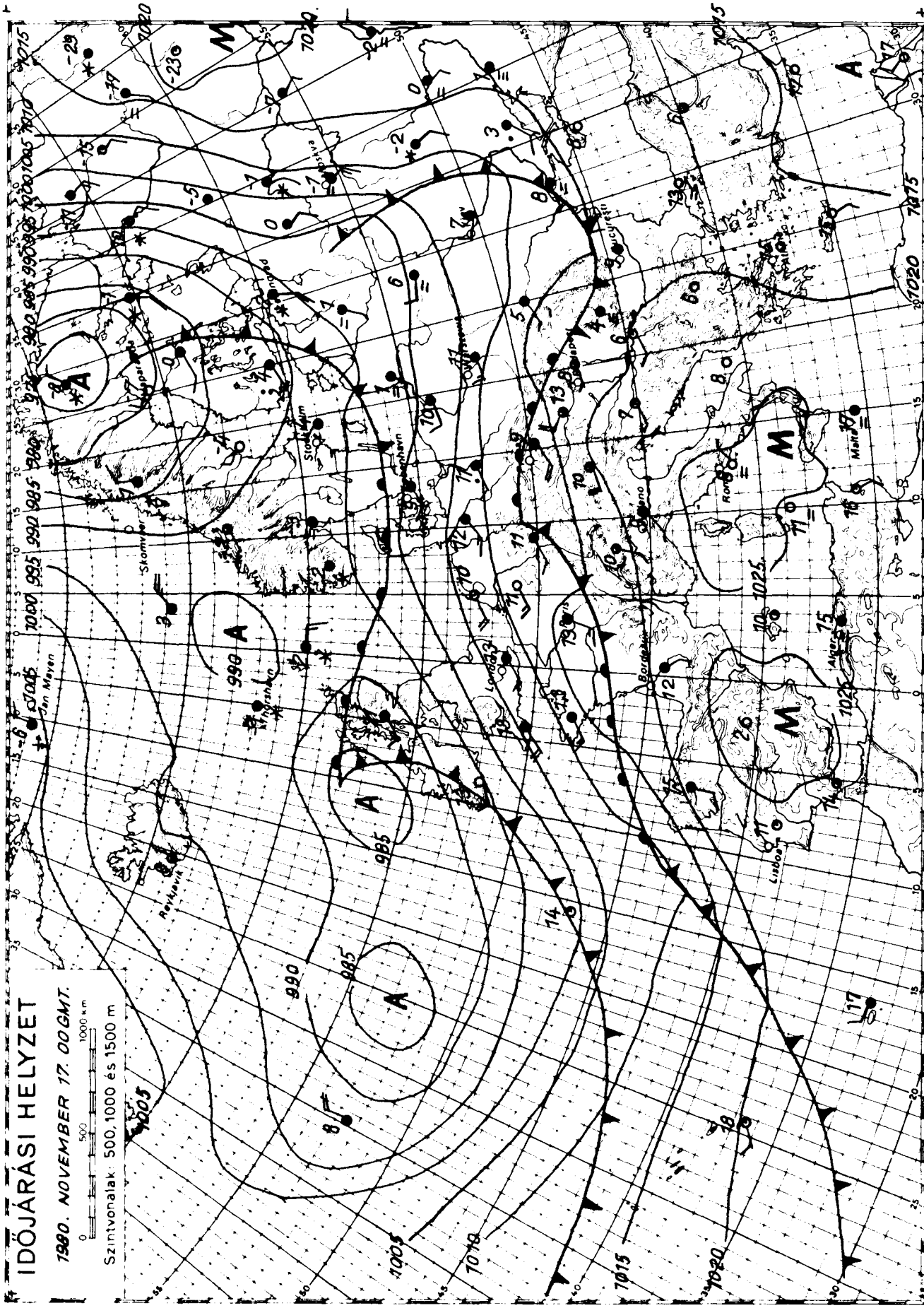

KIADJA: ORSZÁGOS METEOROLÓGIAI SZOLGÁLAT
Készíti: Központi Előrejelző Intézet Előrejelző Osztálya — T.: 273-078 — Megjelenik naponként —
Éves előfizetési díja: 1 460 Ft · Megrendelhető: 1024 Budapest, II., Kitaibel Pál u. 1. Telefon: 355-500
Kiadásért felel: az OMSZ elnöke — Szerkesztésért felel: a KEI igazgatója

IDŐJÁRÁSI NAPIJELENTÉS

ЕЖЕДНЕВНЫЙ МЕТЕОРОЛОГИЧЕСКИЙ БЮЛЛЕТЕНЬ · DAILY WEATHER REPORT
BULLETIN QUOTIDIEN DE TEMPS · TÄGLICHER WETTERBERICHT

93. évfolyam 323. szám. + Budapest + 1980. november 18. kedd

Az időjárási helyzet és a várható időjárás:

A Brit-szigetek és a Skandináv-félsziget fölött ciklonok örvénylenek. Ezek hatására enyhe levegő áramlik a Földközi-tenger felől Közép-Európán át a Balti-tenger vidéke fölé. A száraz szubtrópusi léghullámok csapadékot nem okoznak, ezért kontinensünk középső és déli részén száraz, az évszakhoz képest meleg az idő. Az Atlanti-óceán északi térségéből ismét hideg levegő érte el Nyugat-Európát, emiatt a Brit-szigeteken, Franciaországban, valamint a Benelux-államokban többfelé esik az eső, és viharos szél fúj. Mivel a léghullámok a továbbiakban érintik a Kárpát-medencét is, ezért hűvösebbre, változékonyabbra fordul időjárásunk.

Hazánkban hétfőn száraz napos idő volt. 5-9 órán át sütött a nap. Helyenként megélénkült a délnyugati szél. A hőmérséklet csúcsértéke általában 12, 17 fok között alakult. Ma hajnalra főként az Északi-hegyvidék térségében többfelé köd képződött, néhány helyen ködszitálással. A hőmérséklet általában 1, 7 fokig csökkent, de helyenként talajmenti fagyról is érkezett jelentés. Délelőtt a köd nagy része feloszlott, de egy-két helyen tartósan megmaradt. A reggeli óráktól fokozatosan mindenütt megnövekedett a felhőzet. A délnyugati, déli szél a Dunántúlon megerősödött, helyenként viharossá fokozódott. A hőmérséklet 11 órakor a ködös, párás helyeken 5, 8, másutt 10, 14 fok között volt.

Ma 12 órakor Budapesten a hőmérséklet 9 fok, a tengerszintre átszámitott légnyomás 1014 mbar, gyengén süllyed.

Várható időjárás szerda estig:

Eleinte erősen felhős idő, többfelé esővel, záporral.
Később felhőátvonulásokból szórványosan záporeső.
Fokozatosan északnyugatira forduló többfelé erős, helyenként viharos délnyugati szél.
Várható legalacsonyabb éjszakai hőmérséklet: 1, 6,
legmagasabb nappali hőmérséklet szerdán: 6, 11 fok között.

Pálmási Judit s.k.

A hőmérséklet napi középértéke és eltérése a 100 évi átlagtól /Budapesten/:

1980. XI. 17.	12,7°C	+8,5°C

1871 óta ezen a napon Budapesten előfordult

legmagasabb hőmérséklet:	17,7°C /1934/,
legalacsonyabb hőmérséklet:	-10,4°C /1908/.

80.704.

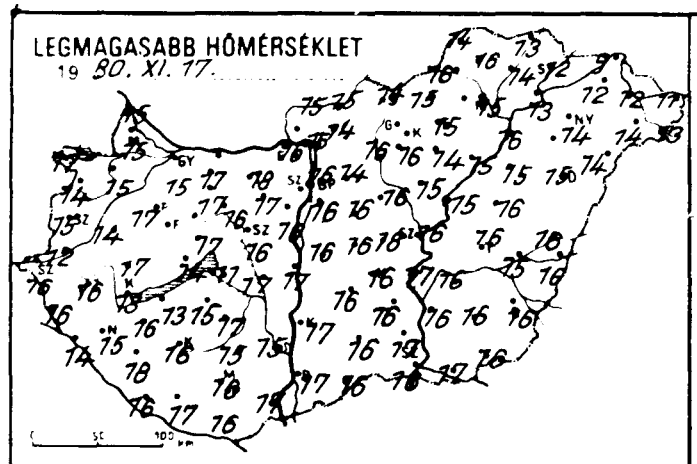
LEGMAGASABB HŐMÉRSÉKLET
1980. XI. 17.

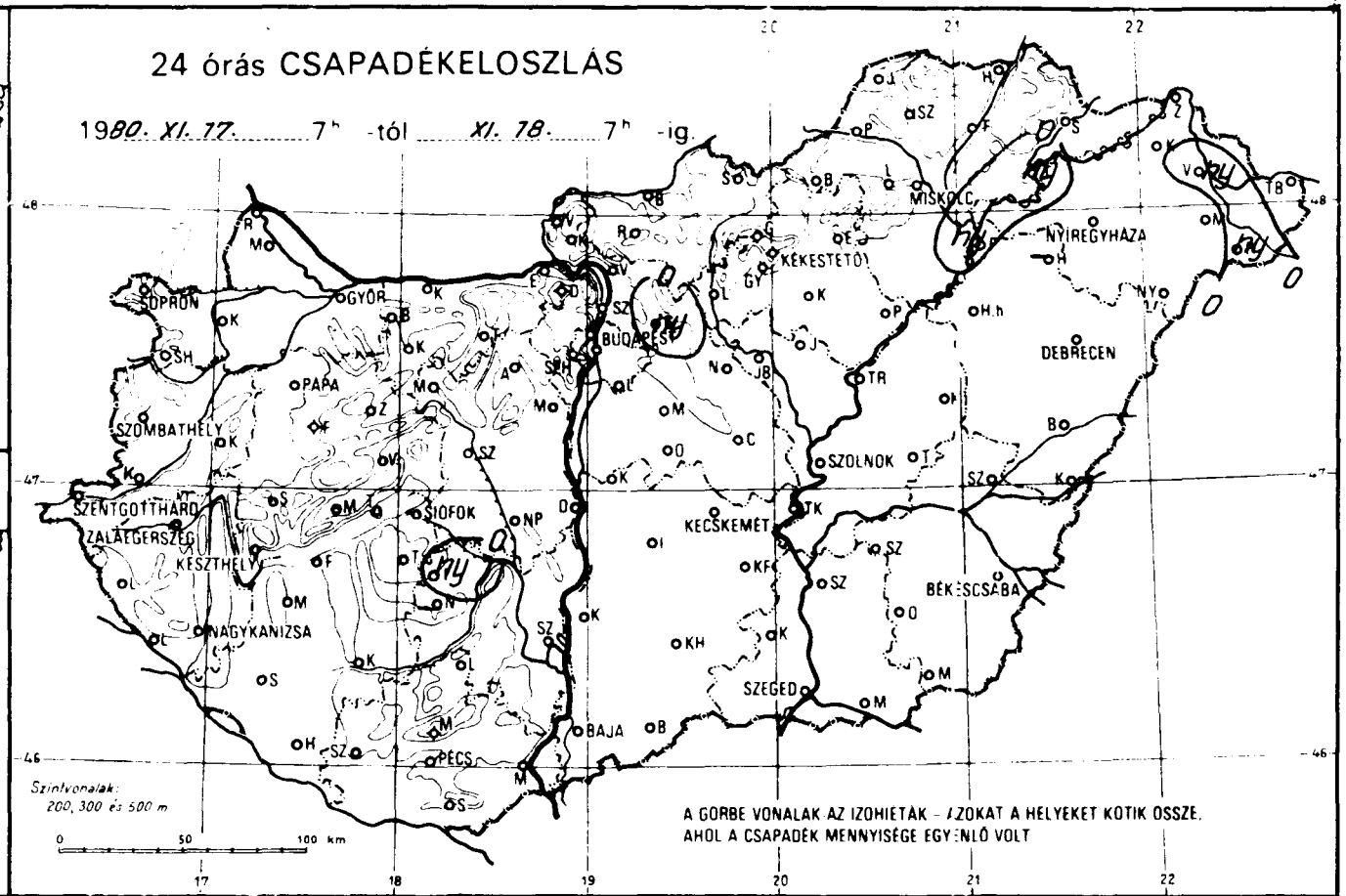
24 órás CSAPADÉKELOSZLÁS
1980. XI. 17. 7h -tól XI. 18. 7h -ig
SOPRON
GYŐR
BUDAPEST
MISKOLC
NYÍREGYHÁZA
KÉKESTETŐ
DEBRECEN
PAPA
SZOMBATHELY
SZOLNOK
SZENTGOTTHÁRD
ZALAEGERSZEG
KESZTHELY
SIÓFOK
KECSKEMÉT
BÉKÉSCSABA
NAGYKANIZSA
SZEGED
BAJA
PÉCS
Szintvonalak: 200, 300 és 500 m
A GÖRBE VONALAK AZ IZOHIETÁK – AZOKAT A HELYEKET KÖTIK ÖSSZE, AHOL A CSAPADÉK MENNYISÉGE EGYENLŐ VOLT

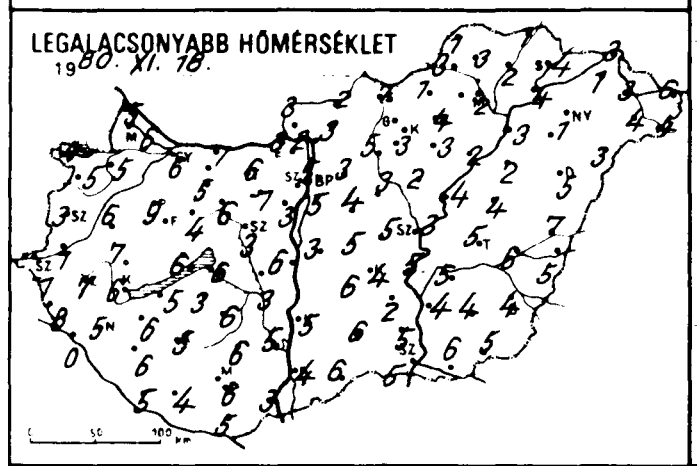
LEGALACSONYABB HŐMÉRSÉKLET
1980. XI. 18.

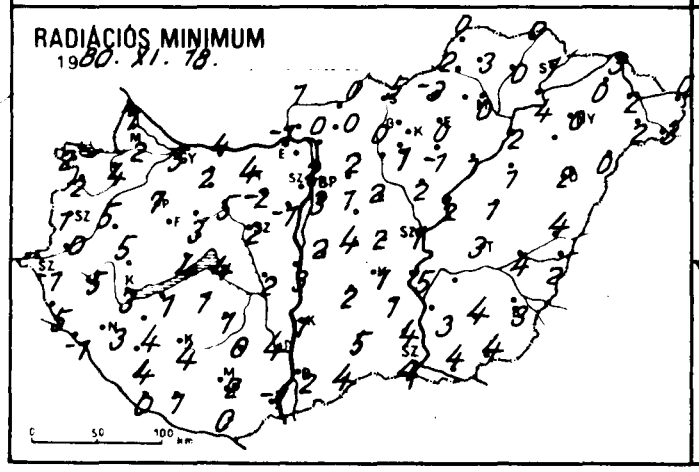
RADIÁCIÓS MINIMUM
1980. XI. 18.

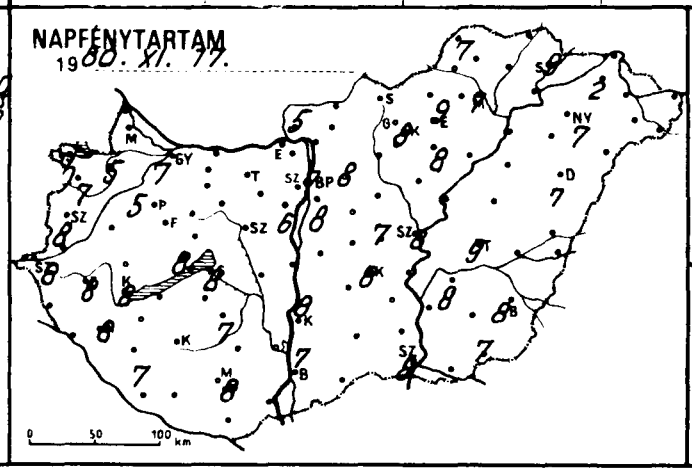
NAPFÉNYTARTAM
1980. XI. 17.

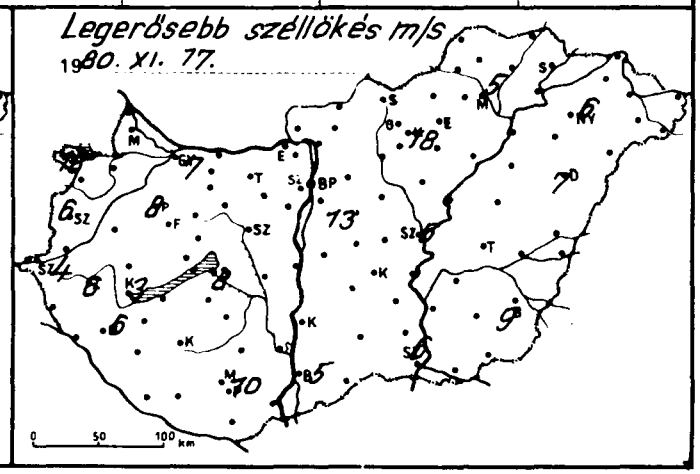
Legerősebb széllökés m/s
1980. XI. 17.

	1980.XI.18.07h -ig az utolsó 24 óra adatai					
	csapadék (mm)	Hó cm	max. hőmérséklet	min. hőmérséklet	rad. min.	napos órák
Győr	• ⊕		15	6	5	7
Kapuvár	• ⊕		15	5	4	5
Mosonmagyaróvár	• ⊕		15	6	2	7
Rajka	•		15	5	1	
Sopron	• ⊕		17	4	2	7
Sopronhorpács	•		17	5	2	7
Káld	•		14	6	5	
Körmend	•		12	1	0	
Szentgotthárd	• ≡		16	-1	-1	8
Szombathely	• =		15	3	1	8
Tenti	•		16	8	5	
Letenye	•		14	0	-1	
Nagykanizsa	• ⊕		15	5	3	8
Zalaegerszeg	•		16	7	5	8
Farkasgyepű	•		16	7	6	
Keszthely	• ⊕		13	6	3	8
Mencshely	•		14	6	5	8
Pápa	•		17	9	7	5
Sümeg	•		17	7	5	
Tihany	•		14	6	4	
Veszprém	• ⊕		17	4	3	
Zirc	• ⊕		15	7	2	
Tonyód	•		13	5	1	
Homokszt. györgy	• ⊕		16	5	0	7
Kaposvár	•		16	5	4	
Marcali	• ⊕		16	6	4	
Siófok	• ⊕		11	6	4	8
Somogyszob	• ⊕		18	6	4	
Tab	•		15	3	1	
Bábolna	• ⊕		15	4	2	
Esztergom	•		16	3	-1	
Kisber	•		17	5	2	
Komárom	•		17	7	4	
Tatabánya	•		18	6	4	
Alsótdoboz	• ⊔		17	-1	-2	
Dunaújváros	•		17	6	3	
Martonvásár	• ⊕		16	3	-1	6
Mór	• ⊕		16	6	5	
Nagyhörcsökp	•		17	3	2	
Szabadbattyán	•		16	3	2	
Iregszemcse	ny		17	6	1	7
Tengyel	•		15	6	0	
Nagykónyi	–		–	–	–	
Szekszárd	•		15	5	4	
Árpádtető	•		15	7	3	
Mohács	• ⊔		17	3	-1	
Pécs	• ⊕		16	6	2	8
Siklós	•		16	5	0	
Szigetvár	•		17	4	1	
Bp. Lőrinc	• ⊕		16	5	3	8
Bp. Met. Int	•		16	5	2	7
Bp. Szab. hegy	• ≡		14	5	3	
Legled	•		18	5	2	7
Dunagoikó	• =		11	5	3	
Budaörs	ny ≡,		14	3	2	8
Kecskemét	• ⊔ ≡		14	-1	-1	
Mátra	•		16	4	1	
Szécsénkata	• ≡		16	3	2	
Eger	•		16	5	4	
Szentendre	• =		15	4	2	

	1980.XI.18.07h -ig az utolsó 24 óra adatai					
	csapadék (mm)	Hó cm	max. hőmérséklet	min. hőmérséklet	rad. min.	napos órák
Vác	•		15	2	0	
Vámosmikola	• ⊕		15	3	1	5
Baja	• ⊕		17	4	2	7
Bácsalmás	•		16	6	4	
Izsák	•		16	6	2	
Kalocsa	• ⊕		17	5	1	8
Kecskemét	• ⊕		16	4	1	8
Kiskunf. háza	•		16	2	1	
Kiskunhalas	•		16	6	5	
Kunszentmiklós	•		16	3	2	
Tiszakécske	•		17	5	5	
Balassagyarmat	• ≡		15	2	0	
Romhány	•		14	3	0	
Salgótarján	•		14	7	5	
Eger	• ≡		15	4	0	9
Galyatető	• ≡		12	4	4	
Gyöngyös	• ⊕		16	3	1	
Kékestető	• ≡	folt	8	4	2	8
Kompolt	• ⊕		14	3	-1	8
Lőrinci	• ⊔		16	5	0	
Poroszló	• ⊕		15	2	1	
Jászapáti	• ⊕ ≡		15	2	2	
Jászberény	• ⊔ ≡		16	3	1	
Karcag	•		16	4	1	
Szolnok	• =		16	3	1	8
Tiszaroff	• ⊕		15	4	2	
Túrkeve	• ⊕		16	5	3	9
Kistelek	•		17	5	4	
Makó	• ⊕		17	6	4	
Szeged	• ⊕ =		16	5	4	8
Szentes	•		16	4	3	
Borsodnádasd	• ⊔ ≡		15	1	-3	
Fügöd	• ≡		14	2	0	
Hidasnémeti	• ≡		13	1	0	
Jósvafő	• ⊕ ≡		14	1	0	7
Lillafüred	• ≡		15	2	1	
Miskolc	• ≡		15	2	0	7
Putnok	• ≡		16	3	2	
Sárospatak	• ⊕ ≡		12	4	1	9
Szendrőlád	• ⊕ ≡		16	3	3	
Tokaj	ny ≡,		13	4	4	
Kisvárda	• ⊔		12	1	0	2
Mátészalka	• ⊕		14	4	2	
Nyíregyháza	• ≡		14	1	0	7
Nyírlugos	• ⊕		14	3	0	
Pátyod	ny		13	4	3	
Tiszabecs	•		11	6	0	
Vásárosnamény	ny ⊕		12	3	2	
Záhony	• ≡		9	3	3	
Berettyóújfalu	•		16	7	4	
Debrecen	• ⊕ ≡		15	5	2	7
Hajdúdorog	–		–	–	–	
Hortobágy	• ≡		15	2	1	
Körösszakál	• ⊕		16	5	2	
Polgár	ny ≡, ⊕		16	3	2	
Békéscsaba	• ⊕ ≡		16	4	3	8
Mezőhegyes	•		16	5	4	7
Orosháza	•		16	4	4	–
Szarvas	• ⊕		16	5	3	8
Szeghalom	•		15	6	4	

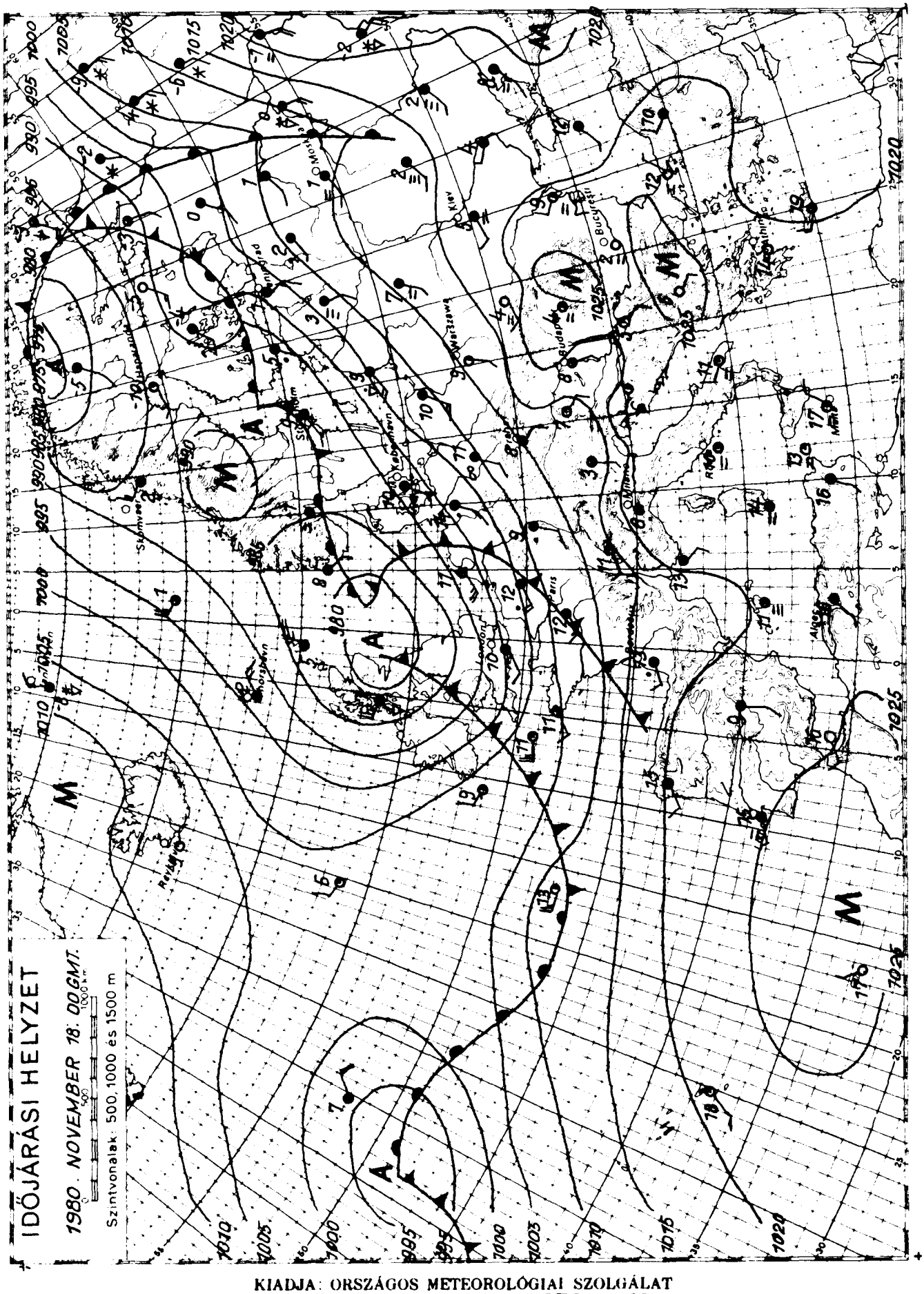

KIADJA: ORSZÁGOS METEOROLÓGIAI SZOLGÁLAT

Készíti: Központi Előrejelző Intézet Előrejelző Osztálya — T.: 27.3 - 018 — Megjelenik naponként —

Évi előfizetési díja: 1.460.-Ft - Megrendelhető: 1024 Budapest, II., Kitaibel Pál u. 1. Telefon: 355-500

Kiadásért felel: az OMSZ elnöke — Szerkesztésért felel: a KEI igazgatója

IDŐJÁRÁSI NAPIJELENTÉS

ЕЖЕДНЕВНЫЙ МЕТЕОРОЛОГИЧЕСКИЙ БЮЛЛЕТЕНЬ · DAILY WEATHER REPORT
BULLETIN QUOTIDIEN DE TEMPS · TÄGLICHER WETTERBERICHT

93. évfolyam 324. szám. + Budapest + 1980. november 19. szerda

Az időjárási helyzet és a várható időjárás:

Az Atlanti-óceán felett alacsony nyomású légköri képződmény helyezkedik el. Emiatt a Brit-szigeteken, valamint Európa nyugati partvidékén vált zékony, csapadékos az idő. Hasonlóan változékony az idő Észak- és Közép-Európa nagy részén is. Karélia feletti középponttal nagy kiterjedésü ciklon örvénylik. Ennek áramlási rendszerében északnyugat felől hideg levegő halad a kontinens belseje felé. Vonulását időnként erősen megnövekvő felhőzet, szórványos eső, zápor, gyakran erős, időnként viharos szél jelzi. Az érintett területeken egyre hüvösebbre fordul az idő, bár a hőmérséklet csúcsértéke általában még 1-4 fokkal magasabb mint a sokéves átlag.

Hazánkban kedden változóan, helyenként erősen felhős idő volt. Főleg az esti és az éjszakai órákban esett többfelé eső. A szerda reggel 7 óráig lehullott csapadék mennyisége az ország északi felében 2-7, délen viszont 10-15 mm volt általában. Kedden a hőmérséklet csúcsértéke az ország nagy részén 10-15 fok között alakult. Szerda hajnalra pedig általában 3-8 fokig hűlt le a levegő. Ma a délelőtt folyamán felhőátvonulások voltak, már csak néhány helyen esett eső. Pécs környékén a délelőtti órákban zivatar volt. Az északnyugati szél sokfelé erős, főleg a Dunántúlon helyenként viharos volt. A hőmérséklet 11 órakor 7 és 11 fok között alakult.

Ma 12 órakor Budapesten a hőmérséklet 8 fok, a tengerszintre átszámított légnyomás 1018 mbar, mérsékelten emelkedik.

Várható időjárás csütörtök estig:

Szerdán felhőátvonulások, legfeljebb keleten néhány helyen esővel.
Csütörtökön általában kevéssé felhős idő.
Hajnalban párásság.
Fokozatosan mérséklődő erős, sokfelé viharos északnyugati, északi szél.
Várható legalacsonyabb éjszakai hőmérséklet: általában -2, +3,
legmagasabb nappali hőmérséklet csütörtökön: 6, 11 fok között.

Bozóki István s.k.

A hőmérséklet napi középértéke és eltérése a 100 évi átlagtól /Budapesten/:

1980. XI. 18.	8,0°C	+4,0°C

1871 óta ezen a napon Budapesten előfordult

legmagasabb hőmérséklet:	15,5°C /1972/,
legalacsonyabb hőmérséklet:	-8,8°C /1904/.

80.705.

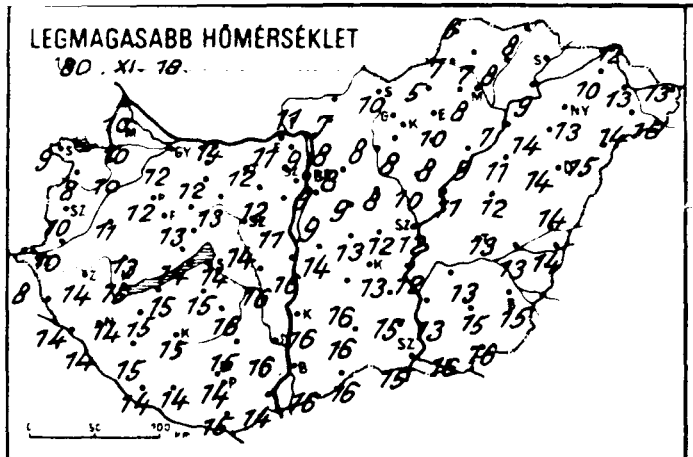
LEGMAGASABB HŐMÉRSÉKLET
1980. XI. 18.

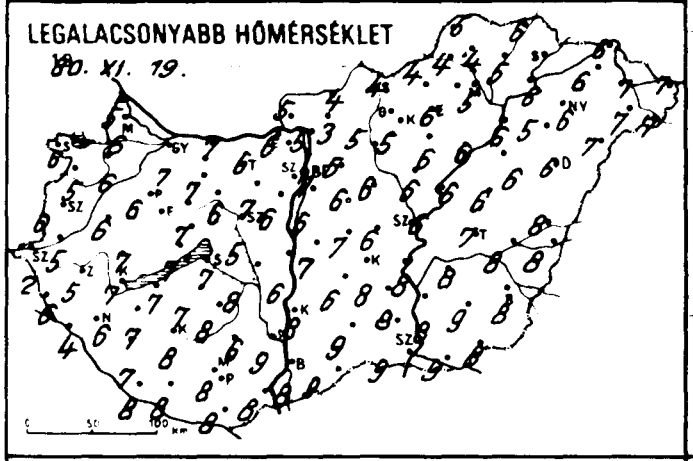
LEGALACSONYABB HŐMÉRSÉKLET
1980. XI. 19.

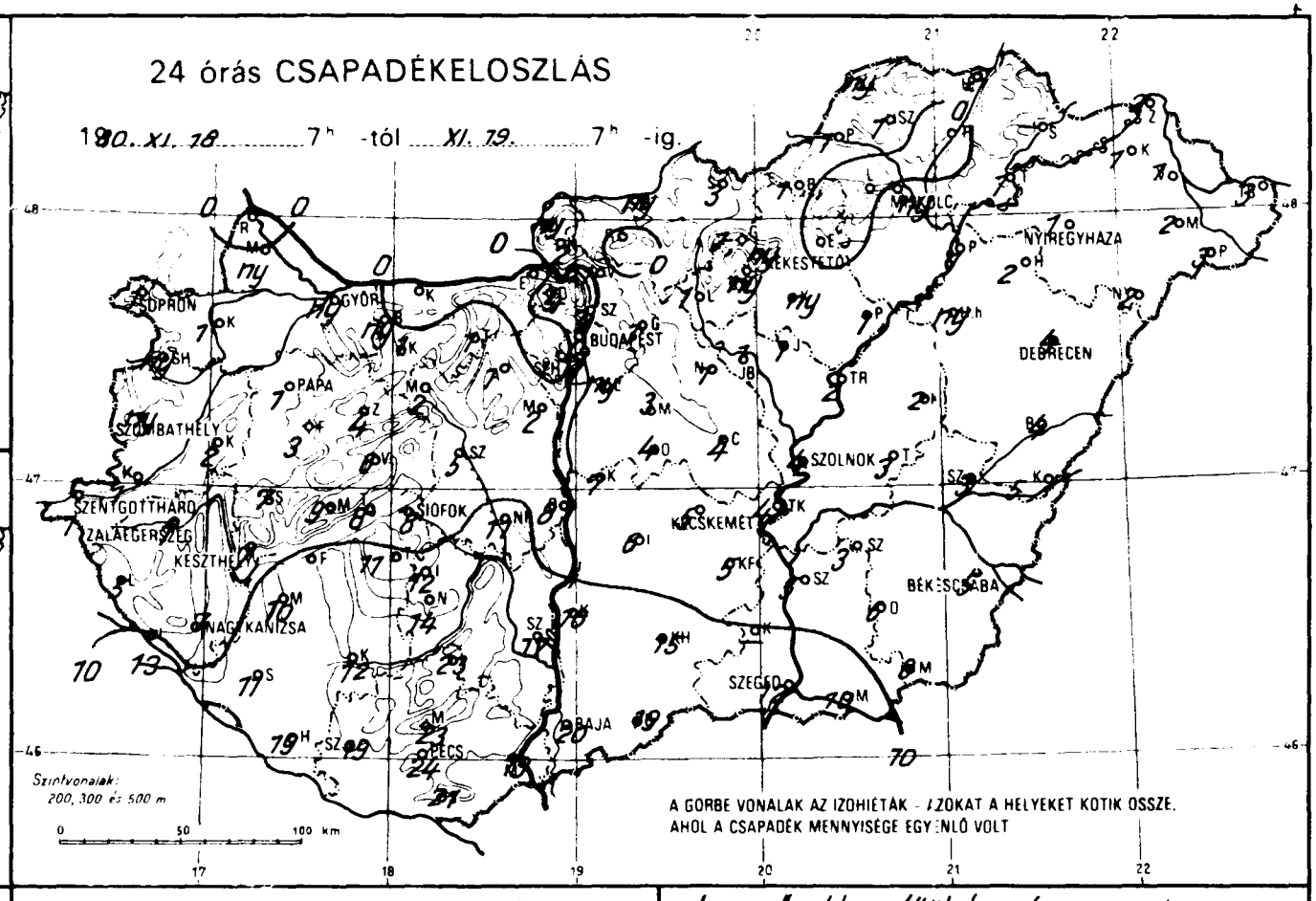
24 órás CSAPADÉKELOSZLÁS
1980. XI. 18. 7h -tól XI. 19. 7h -ig.
SOPRON
GYŐR
BUDAPEST
PAPA
SZOMBATHELY
SZENTGOTTHÁRD
ZALAEGERSZEG
KESZTHELY
NAGYKANIZSA
SIÓFOK
KECSKEMÉT
SZOLNOK
DEBRECEN
NYÍREGYHÁZA
BÉKÉSCSABA
SZEGED
BAJA
PÉCS
Szintvonalak: 200, 300 és 500 m
A GÖRBE VONALAK AZ IZOHIÉTÁK - AZOKAT A HELYEKET KÖTIK ÖSSZE, AHOL A CSAPADÉK MENNYISÉGE EGYENLŐ VOLT

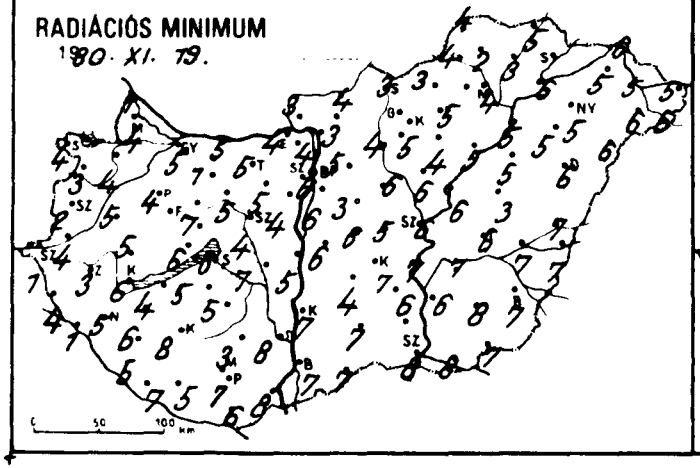
RADIÁCIÓS MINIMUM
1980. XI. 19.

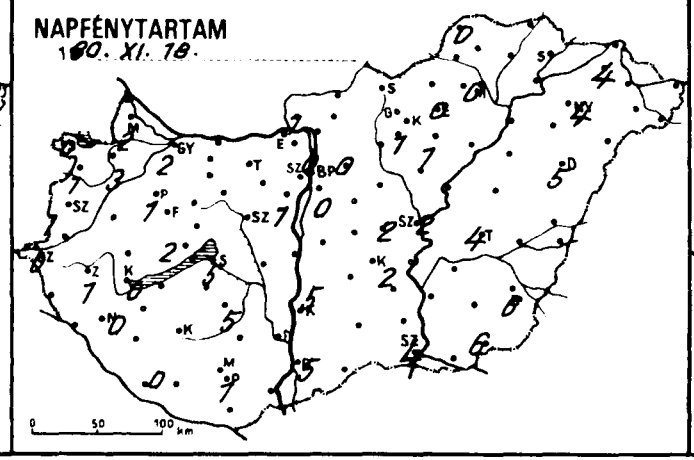
NAPFÉNYTARTAM
1980. XI. 18.

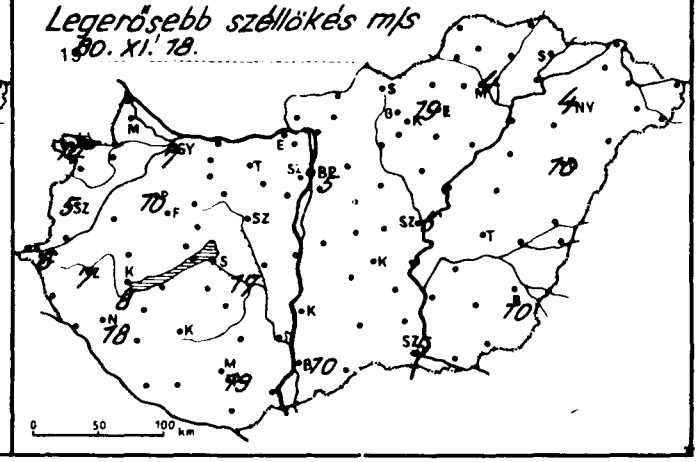
Legerősebb széllökés m/s
1980. XI. 18.

	1980.XI.19. 07h -ig az utolsó 24 óra adatai					
	csapadék (mm)	Hó cm	max. hőmérséklet	min. hőmérséklet	rad. min.	napos órák
Győr	ny		12	7	5	2
Kapuvár	1 ⊽		10	6	4	3
Mosonmagyaróvár	ny		10	6	4	2
Sopronkőhida	.		10	5	1	
Sopron	1		9	6	4	0
Sopronhorpács	ny		8	5	3	1
Kőszeg	2		11	6	5	
Szombathely	1 ≡		10	5	4	
Szentgotthárd	1 ≡		8	2	1	0
Szombathely	ny =		10	4	2	1
Szentgyörgyvár	5		14	6	4	
Szombathely	13 ⊽ ∽		14	4	1	
Nagykanizsa	7 ⊽		14	6	5	0
Balatonszeg	1 ≡		14	5	3	1
Farkasgyepű	3		12	5	3	
Keszthely	7 ⊽		15	7	6	0
Szombathely	9		12	6	5	2
Pápa	1		12	6	4	1
Tüzmeg	7		13	7	5	
Veszprém	8 ⊽		14	7	6	
Veszprém	6		13	7	7	
Veszprém	4		11	5	3	
Tatabánya	10		15	7	4	
Csákvár	19 ≡		14	8	7	0
Csákvár	12		15	8	8	
Martonvásár	10		15	7	6	
Budapest	8		14	7	6	5
Budapest	11		15	7	5	
Budapest	11		15	7	5	
Budapest	ny , ∽		11	5	2	
Esztergom	.		11	6	4	
Tisztaberek	1		12	7	1	
Komárom	.		14	7	5	
Tatabánya	1		12	6	5	
Budapest	1 ⊽		12	7	5	
Dunaújváros	8		16	6	5	
Martonvásár	2		11	6	4	1
Mór	2		13	6	5	
Nagyhörcsökp.	11 ⊽		16	8	7	
Szabadbattyán	5		14	5	4	
Tegzemese	12		16	8	5	5
Szegyel	23		15	6	3	
Nagykónyi	14		16	6	4	
Vékszárd	17 ⊽		16	9	8	
Budapest	23		13	6	5	
Budaörs	19		14	8	8	
Pécs	24		14	8	7	1
Pécs	21		15	8	6	
Szigetvár	19		14	8	5	
Budapest Lőrinc	ny ∽		9	6	6	0
Budapest Met. Int.	1		9	7	6	0
Budapest Szab. hegy	.		11	6	2	
Szeged	4		12	6	5	2
Szegedi Fogoló	4		8	3	2	
Szegedi Szőlő	1		8	5	5	0
Szegedi Kistelek	2		7	4	4	
Szegedi Makó	3		9	6	3	
Szegedi Szentkirály	1		8	6	6	
Szegedi Szőreg	4		13	7	6	
Szegedi Szőreg	1		8	6	5	

	1980.XI.19. 07h -ig az utolsó 24 óra adatai					
	csapadék (mm)	Hó cm	max. hőmérséklet	min. hőmérséklet	rad. min.	napos órák
Vác	1		9	5	4	
Vámosmikola	ny ,		11	5	3	1
Baja	20		16	8	7	5
Bácsalmás	19		16	9	7	
Izsák	6		16	6	4	
Kalocsa	16		16	8	7	5
Kecskemét	5		13	8	7	2
Kiskunf. háza	5		15	8	6	
Kiskunhalas	15		16	9	7	
Kunszentmiklós	7 ⊽		14	7	6	
Tiszakécske	4		12	8	7	
Balassagyarmat	ny		7	4	4	
Romhány	.		8	3	3	
Salgótarján	3		10	4	3	
Eger	.		10	6	5	0
Galyatető	1	f:lt	10	4	3	
Gyöngyös	ny		8	5	5	
Kékestető	ny	f:lt	5	2	1	1
Kompolt	ny ,		8	6	4	1
Lőrinci	1		8	5	4	
Poroszló	1		9	6	5	
Jászapáti	1		10	6	6	
Jászberény	1		10	6	6	
Karcag	2		12	6	3	
Szolnok	4 =		12	6	6	2
Tiszaroff	2		11	6	6	
Túrkeve	3		13	7	6	4
Kistelek	–		–	–	–	
Makó	10		16	9	8	
Szeged	12		15	9	8	4
Szentes	5		13	8	6	
Borsodnádasd	1		5	4	3	
Füged	. ≡		8	5	3	
Hidasnémeti	2		8	6	5	
Jósvafő	ny , ∽ =		6	5	4	0
Lillafüred	.		10	8	7	
Miskolc	ny		8	5	4	0
Putnok	1 ≡ ,		7	4	4	
Sárospatak	–		–	–	–	–
Szendrőlád	1 ∽		7	4	2	
Tokaj	1		9	6	6	
Kisvárda	1		10	6	5	4
Mátészalka	2		14	7	6	
Nyíregyháza	1		13	6	5	4
Nyírlugos	2		15	7	6	
Pátyod	3 ⊽		16	7	6	
Tiszabecs	3		13	7	5	
Vásárosnamény	1		13	7	5	
Záhony	2		12	6	6	
Berettyóújfalu	4		14	8	7	
Debrecen	4		14	6	6	5
Hajdúdorog	2		14	5	5	
Hortobágy	ny		11	6	5	
Körösszakál	5		14	8	7	
Polgár	1		7	6	5	
Békéscsaba	5		15	8	7	6
Mezőhegyes	8		16	8	7	6
Orosháza	6		15	9	8	–
Szarvas	3		13	8	7	3
Szeghalom	3		13	8	7	

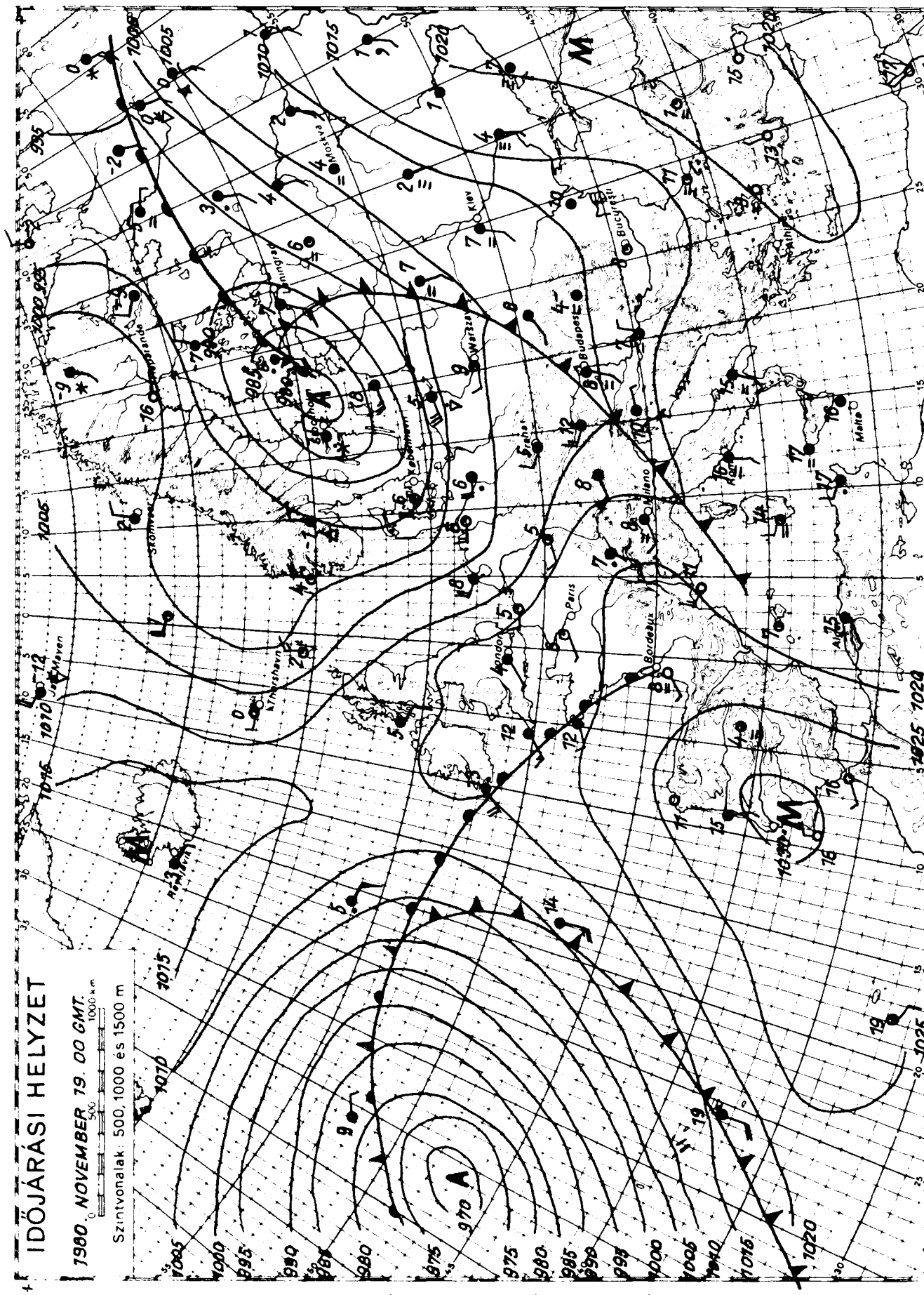

KIADJA: ORSZÁGOS METEOROLÓGIAI SZOLGÁLAT

Készíti: Központi Előrejelző Intézet Előrejelző Osztálya — T.: 273 - 018 — Megjelenik naponként

Évi előfizetési díja: 1.460.-Ft - Megrendelhető: 1024 Budapest, II., Kitaibel Pál u. 1. Telefon: 355-500

Kiadásért felel: az OMSZ elnöke — Szerkesztésért felel: a KEI igazgatója

IDŐJÁRÁSI NAPIJELENTÉS

ЕЖЕДНЕВНЫЙ МЕТЕОРОЛОГИЧЕСКИЙ БЮЛЛЕТЕНЬ · DAILY WEATHER REPORT
BULLETIN QUOTIDIEN DE TEMPS · TÄGLICHER WETTERBERICHT

93. évfolyam 325. szám. + Budapest + 1980. november 20. csütörtök

Az időjárási helyzet és a várható időjárás:

A Szovjetunió európai területére észak felől hideg levegő áramlik. A hideg levegő utját több helyen havas eső, hózápor, megerősödő szél, valamint lehülés jelzi. Középpontjával a Brit-szigetek nyugati része felett nagy kiterjedésü ciklon örvénylik. Áramlási rendszerében az Atlanti-óceán felől enyhe levegő érkezik Nyugat-Európán át, szárazföldünk belseje felé. Hatására a Brit-szigeteken sok helyen, Közép-Európában szórványosan esik az eső. A Kárpát-medence időjárását péntek estig az emlitett enyhe levegő határozza meg.

Hazánkban szerdán felhőátvonulások voltak. Általában 3, 8 órán át sütött a nap. Napközben elszórtan, a délutáni óráktól több helyen eső, zápor, néhány helyen hózápor esett, sőt egy-két helyen zivatar is keletkezett. A lehullott csapadék mennyisége általában 5 mm alatt maradt, de a déli megyékben néhány helyen elérte a 10, 11 mm-t is. A hőmérséklet csúcsértéke 7, 13 fok között alakult. Az északnyugati, északi szél sokfelé erős, időnként viharos volt. Csütörtök hajnalra az északkeleti megyékben 0, -5, máshol +5, -1 fokig hűlt le a levegő. Ma délelőtt a keleti, északi országrészben kevés felhő, száraz idő volt. Az ország többi részén erősen felhős, vagy borult volt az ég. Elszórtan eső esett. A hőmérséklet 11 órakor az ország területén 5, 7 fok között váltakozott.

Ma 12 órakor Budapesten a hőmérséklet 7 fok, a tengerszintre átszámitott légnyomás 1028 mbar, alig változik.

Várható időjárás péntek estig:

Keleten is megnövekvő felhőzet, majd változóan felhős, főként hajnalban és reggel párás, helyenként ködös idő.
Elsősorban csütörtökön elszórtan kisebb eső.
Időnként megélénkülő, napközben néhány helyen megerősödő délnyugati szél.
Várható legalacsonyabb éjszakai hőmérséklet: 0, +5,
legmagasabb nappali hőmérséklet pénteken: 7, 12 fok között.

Vadkerti Ferenc s.k.

TÁVOLABBI KILÁTÁSOK SZOMBATTÓL-KEDDIG:

Változékony idő. A felhőzet időnként erősen megnövekszik, esőre, zápor-esőre lehet számitani. Legalacsonyabb hajnali hőmérséklet: 2, 7 fok között. Legmagasabb nappali hőmérséklet: 9, 14 fok között. Jelentős mennyiségü /legalább 5 mm/ csapadék az ország területének 60 százalékán várható.

KÖZÉPTÁVÚ ELŐREJELZŐ OSZTÁLY

A hőmérséklet napi középértéke és eltérése a 100 évi átlagtól /Budapesten/:

1980. XI. 19.	8,0°C	+3,9°C

1871 óta ezen a napon Budapesten előfordult

legmagasabb hőmérséklet:	16,4°C /1970/,
legalacsonyabb hőmérséklet:	-5,6°C /1902/.

80.706.

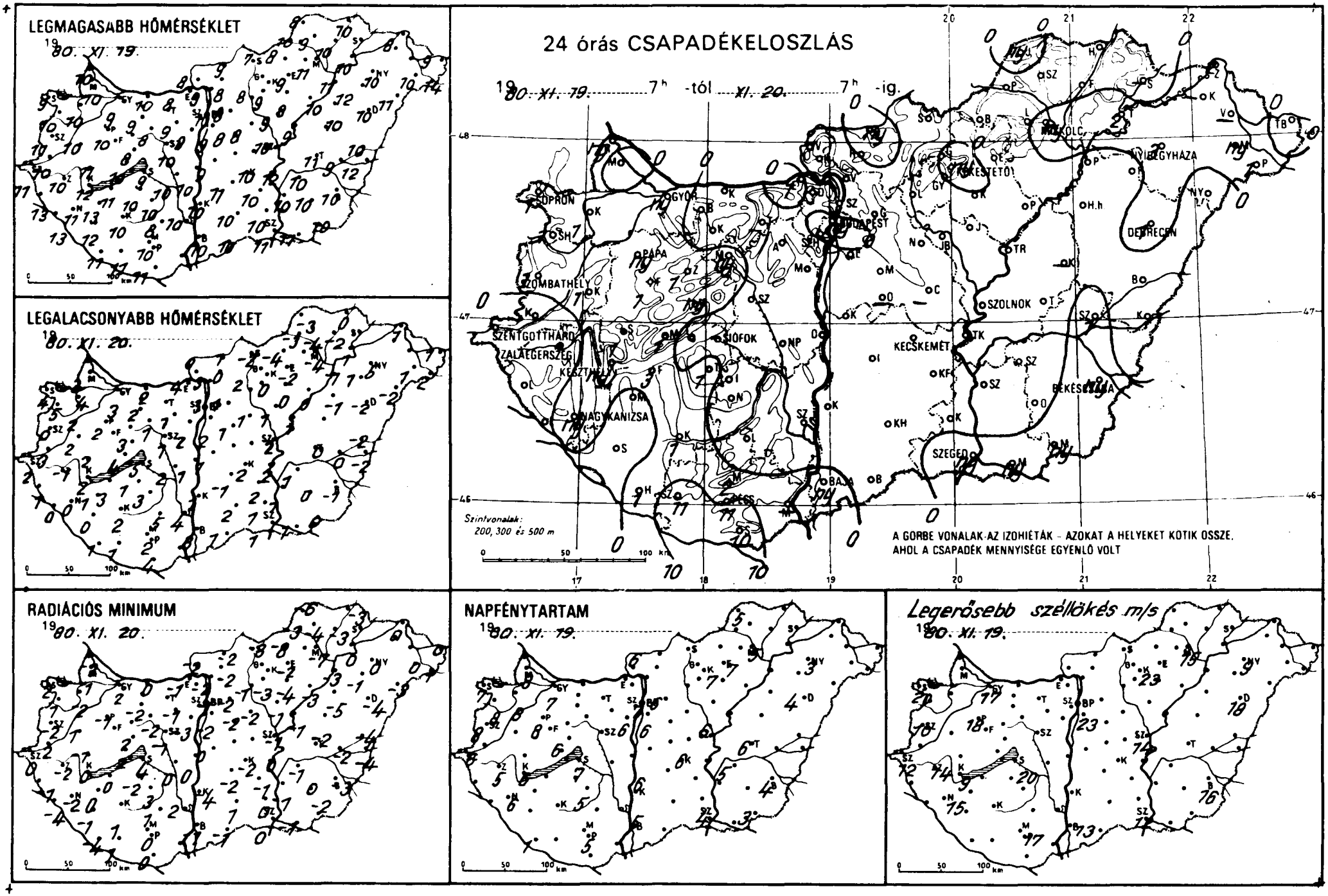
LEGMAGASABB HŐMÉRSÉKLET
1980. XI. 19.
LEGALACSONYABB HŐMÉRSÉKLET
1980. XI. 20.
24 órás CSAPADÉKELOSZLÁS
1980. XI. 19. 7h -tól XI. 20. 7h -ig.
SOPRON
GYŐR
PÁPA
SZOMBATHELY
SZENTGOTTHÁRD
ZALAEGERSZEG
KESZTHELY
NAGYKANIZSA
SIÓFOK
PÉCS
BAJA
BUDAPEST
KECSKEMÉT
SZOLNOK
KEKESTETŐ
MISKOLC
NYIREGYHÁZA
DEBRECEN
BÉKÉSCSABA
SZEGED
Szintvonalak: 200, 300 és 500 m
A GORBE VONALAK AZ IZOHIÉTÁK – AZOKAT A HELYEKET KOTIK OSSZE, AHOL A CSAPADÉK MENNYISÉGE EGYENLŐ VOLT
RADIÁCIÓS MINIMUM
1980. XI. 20.
NAPFÉNYTARTAM
1980. XI. 19.
Legerősebb széllökés m/s
1980. XI. 19.

	1980.XI.20.07h -ig az utolsó 24 óra adatai					
	csapadék (mm)	H6 cm	max. hőmérséklet	min. hőmérséklet	rad. min.	napos órák
Győr	ny ⊽		9	3	2	7
Kapuvár	1		10	2	-2	8
Mosonmagyaróvár	.		10	4	1	8
Rajka	ny		10	3	-2	
Sopron	1		9	4	2	7
Sopronhorpács	1		10	5	1	8
Káld	1		10	2	1	
Körmend	.		10	3	2	
Szentgotthárd	.		11	2	0	6
Szombathely	1		11	0	-2	8
Lenti	.		13	1	-1	
Letenye	.		13	0	-4	
Nagykanizsa	ny ⊽ ⊔		11	0	-2	6
Zalaegerszeg	.		10	-1	-2	5
Farkasgyepű	1		8	2	0	
Keszthely	ny		12	2	0	6
Mencshely	1		8	3	0	6
Pápa	ny ⊽		10	2	-1	8
Sümeg	1		11	2	-1	
Tihany	.		10	4	2	
Veszprém	ny ⊽		8	3	2	
Zirc	1		10	1	-1	
Fonyód	3		11	3	0	
Homokszt. György	1 ⊠ ▲		11	1	-4	1
Kaposvár	1		10	2	1	
Marcali	.		13	1	0	
Siófok	.		9	5	4	7
Somogyszob	.		12	0	-1	
Tab	1		10	1	-2	
Bábolna	.		9	2	1	
Esztergom	1		8	4	-1	
Kisbér	.		9	2	-2	
Komárom	.		10	2	0	
Tatabánya	-		-	-	-	
Alcsútdoboz	. ⊔		9	1	-1	
Dunaújváros	.		10	1	0	
Martonvásár	.		9	2	-3	6
Mór	ny		8	1	-2	
Nagyhörcsökp.	.		10	2	0	
Szabadbattyán	.		10	1	-1	
Iregszemcse	.		10	3	3	5
Lengyel	.		8	5	1	
Nagykónyi	.		11	2	-3	
Szekszárd	.		10	4	2	
Mőcsénatető	2		8	3	1	
Mohács	-		-	-	-	
Pécs	11 ⊠		10	2	0	5
Siklós	10		11	4	0	
Szigetvár	11 ⊠ ▲		11	1	-1	
Bp. Lőrinc	.		9	2	-2	6
Bp. Met. Int.	ny ⊽		10	3	-1	7
Bp. Szab. hegy	. ⊔		4	0	-2	
Cegléd	-		-	-	-	-
Dobogókő	.		4	-1	-4	
Gödöllő	.		8	1	-2	6
Kiralyrét	. ⊔		7	-1	-1	
Mónor	.		8	1	-2	
Nagykáta	. ⊔		8	1	-2	
Orkény	-		-	-	-	
Szentendre	.		8	2	2	

	1980.XI.20.07h -ig az utolsó 24 óra adatai					
	csapadék (mm)	H6 cm	max. hőmérséklet	min. hőmérséklet	rad. min.	napos órák
Vác	.		9	3	-2	
Vámosmikola	. ⊔		8	0	-2	6
Baja	ny ⊽		10	3	-1	5
Bácsalmás	.		10	1	-1	
Izsák	.		11	-1	-2	
Kalocsa	.		10	1	-4	6
Kecskemét	. ⊔		10	2	-2	6
Kiskunf. háza	.		10	2	-1	
Kiskunhalas	.		10	2	1	
Kunszentmiklós	.		9	1	0	
Tiszakécske	.		12	2	0	
Balassagyarmat	ny ⊽ ⊔		9	1	-2	
Romhány	.		8	0	-2	
Salgótarján	. v		7	-2	-3	
Eger	.		9	-2	-2	7
Galyatető	. ⊔		-	-4	-8	
Gyöngyös	. ⊔		9	0	-3	
Kékestető	ny ⊽ ⊔	fel5	2	-3	-5	7
Kompolt	. ⊔		8	0	-4	7
Lőrinci	. ⊔		8	2	-1	
Poroszló	. ⊔		10	0	-3	
Jászapáti	.		9	1	-1	
Jászberény	. ⊔		9	0	-2	
Karcag	-		-	-	-	
Szolnok	. ⊔		10	2	-1	6
Tiszaroff	. ⊔		9	1	-1	
Túrkeve	. ⊔		11	0	-2	6
Kistelek	.		10	1	0	
Makó	ny ⊔		11	1	-1	
Szeged	ny		11	1	0	4
Szentes	.		10	1	-1	
Borsodnádasd	. ⊔		8	-4	-8	
Fügöd	. ⊔		10	-2	-3	
Hidasnémeti	.		10	0	-3	
Jósvafő	ny ⊽ ⊔		8	-3	-6	5
Lillafüred	.		8	-2	-3	
Miskolc	ny ⊽ ⊔ =		11	-4	-7	5
Putnok	. ⊔		10	-3	-3	
Sárospatak	-		-	-	-	-
Szendrőlád	. ⊔		9	-4	-4	
Tokaj	2		10	1	0	
Kisvárda	-		-	-	-	-
Mátészalka	ny ⊠		10	1	0	
Nyíregyháza	3 ⊽		10	5	0	3
Nyírlugos	.		11	-2	-3	
Pátyod	1 ⊽		14	2	1	
Tiszabecs	.		9	1	0	
Vásárosnamény	-		-	-	-	
Záhony	2 *		8	1	0	
Berettyóújfalu	. ⊔		10	-2	-4	
Debrecen	1 ⊽ ⊔ =		10	-2	-4	4
Hajdúdorog	. ⊔		12	-1	-1	
Hortobágy	.		10	-1	-5	
Körösszakál	. ⊔		12	-2	-4	
Polgár	. ⊔		11	-1	-3	
Békéscsaba	ny ⊔		10	-1	-3	4
Mezőhegyes	ny ⊔		10	0	-2	3
Orosháza	.		10	0	0	-
Szarvas	. ⊔		10	1	-1	5
Szeghalom	1		9	0	-2	

Árpádtető

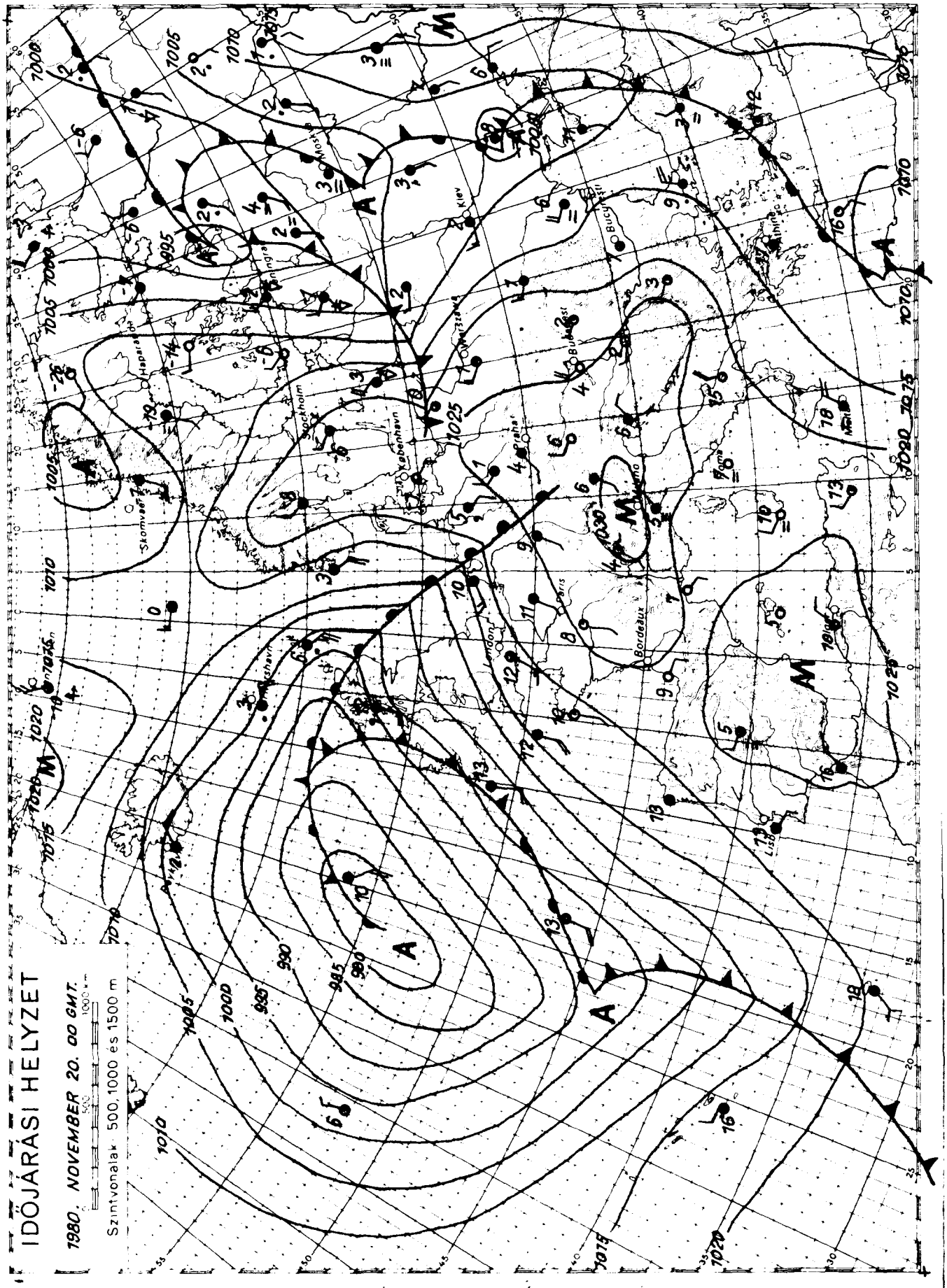

KIADJA: ORSZÁGOS METEOROLÓGIAI SZOLGÁLAT

Készíti: Központi Előrejelző Intézet Előrejelző Osztálya — T.: 273 - 018 — Megjelenik naponként —

Éves előfizetési díja: 1 460 Ft · Megrendelhető: 1024 Budapest, II., Kitaibel Pál u. 1. Telefon: 355-500

Kiadásért felel: az OMSZ elnöke — Szerkesztésért felel: a KEI igazgatója

IDŐJÁRÁSI NAPIJELENTÉS

ЕЖЕДНЕВНЫЙ МЕТЕОРОЛОГИЧЕСКИЙ БЮЛЛЕТЕНЬ · DAILY WEATHER REPORT
BULLETIN QUOTIDIEN DE TEMPS · TÄGLICHER WETTERBERICHT

93. évfolyam 326. szám. + Budapest + 1980. november 21. péntek

Az időjárási helyzet és a várható időjárás:

Kontinensünk középső és déli vidékein lelassult a légmozgás, szinte változatlan az időjárás jellege. A Földközi-tengertől az Alpokon és Kárpátokon át a Finn-öböl térségéig húzódó anticiklon területén kevés a felhő, párás, helyenként tartósan ködös az idő, hidegek az éjszakák. Az anticiklon nyugati peremén, az Ibériai-félszigettől Nyugat-Európán át Dél-Skandináviáig a kialakult erős délnyugati áramlás meleg levegőt szállít. Az említett területeken általában erősen felhős az ég, de csak szórványosan esik az eső. Enyhék az éjszakák, a hőmérséklet kora délutáni csúcsértéke pedig 6-8 fokkal haladja meg az évszaknak megfelelő átlagot. A Brit-szigeteket az óceánról származó, hűvös levegő árasztotta el, szórványos záporok kiséretében. A Fehér-tengertől az Égei-tengerig mintegy 1000 kilométer átlagos szélességü felhőzóna húzódik, ennek déli részén esik az eső, zápores, északi részén nagy területeken tartósan havazik.

Csütörtökön a Dunántúlon túlnyomóan borult idő volt, a Kisalföldön a Balaton-felvidéken csapadéknyom és 3 mm közötti mennyiségü eső hullott. A keleti országrészben jobbára derült volt az ég, 6-8 órán át sütött a nap, csapadékról nem érkezett jelentés. A hőmérséklet csúcsértéke csütörtökön általában 6 és 11 fok között alakult. Péntek hajnalra a felhősebb Dunántúlon, -1, +3, a derült keleti országrészben általában: -4, +1 fokig hűlt le a levegő, az Északi-Középhegységben mértek -5, -6 fokot is. Hajnalra néhány helyen sürü köd képződött. Pénteken délelőtt időnként megnövekedett kissé a felhőzet, de csapadékról nem érkezett jelentés. Helyenként még a déli órákban is erősen párás volt a levegő. A hőmérséklet 11 órakor 1 és 9 fok között váltakozott.

Ma 12 órakor Budapesten a hőmérséklet 6 fok, a tengerszintre átszámított légnyomás 1028 mbar, gyengén süllyed.

Várható időjárás szombat estig:

Főként az északi országrészben, időnként megnövekvő felhőzet, néhány helyen futó záporral.
Megélénkülő a Dunántúlon időnként megerősödő délnyugati, nyugati szél.
Hajnalra átmenetileg erős párásság, egy-két helyen köd.
Várható legalacsonyabb éjszakai hőmérséklet: -3 és +2 fok között,
legmagasabb nappali hőmérséklet szombaton: 7 és 12 fok között.

Török Dénes s.k.

A hőmérséklet napi középértéke és eltérése a 100 évi átlagtól /Budapesten/:

1980. XI. 20.	5,4°C	+1,2°C

1871 óta ezen a napon Budapesten előfordult

legmagasabb hőmérséklet:	16,2°C /1926/,
legalacsonyabb hőmérséklet:	-6,4°C /1902/.

80.712.

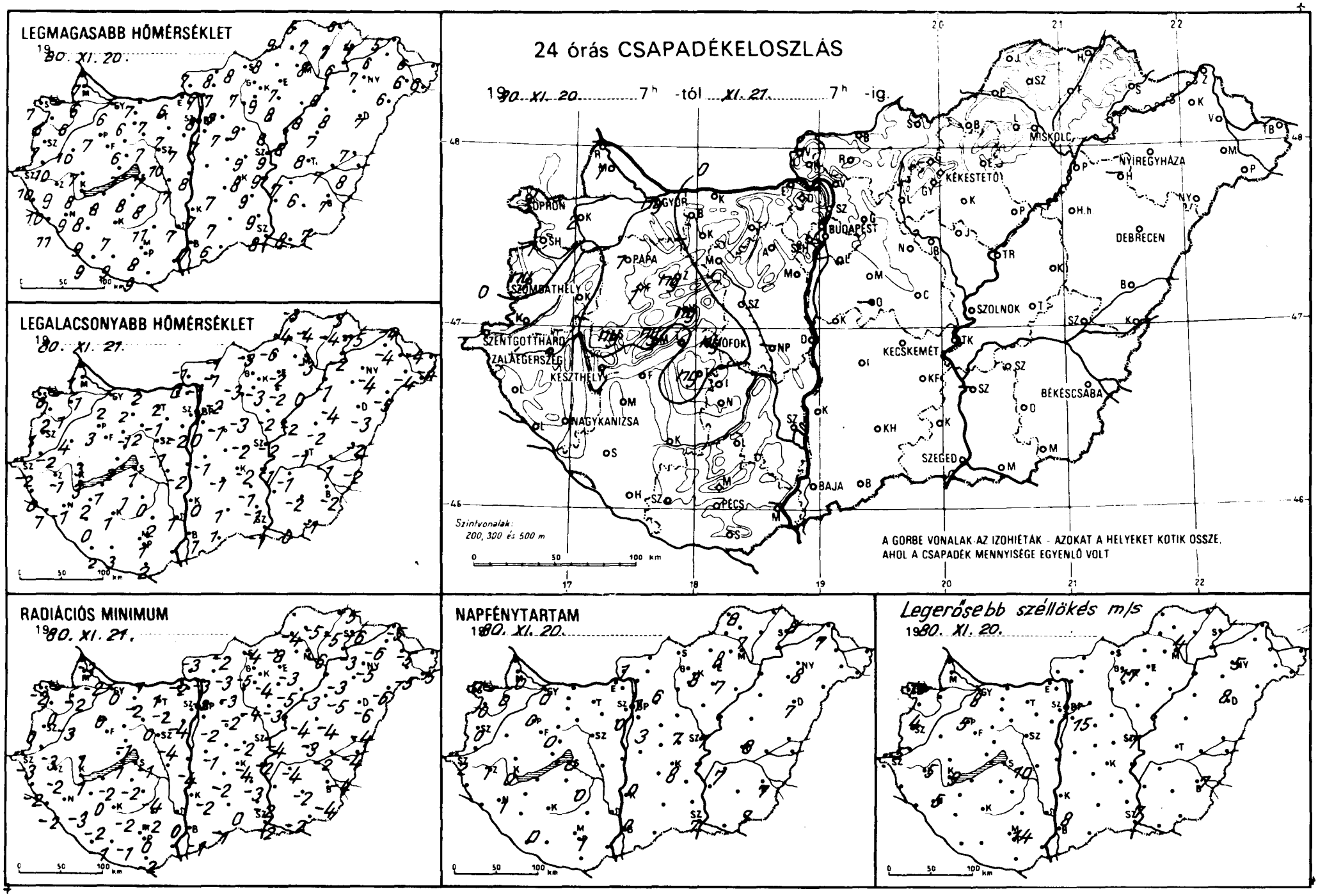
LEGMAGASABB HŐMÉRSÉKLET
1980. XI. 20.
LEGALACSONYABB HŐMÉRSÉKLET
1980. XI. 21.
RADIÁCIÓS MINIMUM
1980. XI. 21.
24 órás CSAPADÉKELOSZLÁS
1980. XI. 20. 7h -tól XI. 21. 7h -ig.
SOPRON
GYŐR
PÁPA
SZOMBATHELY
SZENTGOTTHÁRD
ZALAEGERSZEG
KESZTHELY
NAGYKANIZSA
MÓFOK
BUDAPEST
KÉKESTETŐ
MISKOLC
NYÍREGYHÁZA
DEBRECEN
SZOLNOK
KECSKEMÉT
BÉKÉSCSABA
SZEGED
BAJA
PÉCS
Szintvonalak: 200, 300 és 500 m
A GORBE VONALAK AZ IZOHIÉTÁK - AZOKAT A HELYEKET KÖTIK ÖSSZE, AHOL A CSAPADÉK MENNYISÉGE EGYENLŐ VOLT
NAPFÉNYTARTAM
1980. XI. 20.
Legerősebb széllökés m/s
1980. XI. 20.

	1980.XI.21. 07h -ig az utolsó 24 óra adatai					
	csapadék (mm)	Hó cm	max. hőmérséklet	min. hőmérséklet	rad. min.	napos órák
Győr	ny ⊔ ≡		6	2	0	0
Kapuvár	2 ⊔		6	1	-2	0
Mosonmagyaróvár	1 ⊔		6	1	-2	0
Rajka	1 ⊔		7	1	-3	
Sopron	3 ⊔ ≡		7	0	-2	0
Sopronhorpács	1 ⊔		6	2	0	0
Káld	•		10	4	-3	
Körmend	•		10	-2	-3	
Szentgotthárd	• ⊔ =		10	-2	-3	2
Szombathely	ny ⊕		7	1	0	0
Lenti	•		10	0	-2	
Letenye	• ⊔		11	1	-2	
Nagykanizsa	• ⊔		9	-1	-3	1
Zalaegerszeg	• ⊔		9	-1	-2	1
Farkasgyepű	1 ,		5	2	1	
Keszthely	• ⊕		8	3	1	0
Mencshely	ny ⊔		6	1	-1	0
Pápa	1		7	3	0	0
Sümeg	ny ⊕		7	3	1	
Tihany	• ⊕		7	2	1	
Veszprém	ny ⊕ ≡		6	-1	-1	
Zirc	ny ⊔		5	1	-4	
Fonyód	•		8	1	-2	
Homokszt. györgy	• ⊔		9	2	-1	0
Kaposvár	•		7	1	-2	
Marcali	• ⊔		8	2	0	
Siófok	ny ⊔ ≡		7	1	-1	0
Somogyszob	• ⊔		9	0	-2	
Tab	ny		8	1	-2	
Bábolna	• ⊔		6	0	-3	
Esztergom	•		6	0	-2	
Kisbér	• ⊕		6	2	-2	
Komárom	• ⊕		7	2	-1	
Tatabánya	•		7	2	1	
Alcsútdoboz	• ⊔ ≡		7	-1	-2	
Dunaújváros	•		7	-2	-4	
Martonvásár	• ⊔ ≡		7	-2	-4	0
Mór	• ⊕		7	2	0	
Nagyhörcsökp.	–		–	–	–	
Szabadbattyán	•		10	-1	-4	
Iregszemcse	• ⊔ ≡		8	0	-4	0
Lengyel	•		11	2	-2	
Nagykónyi	•		8	-1	-4	
Szekszárd	•		7	1	0	
Mikonszeg	•		5	2	0	
Mohács	–		–	–	–	
Pécs	• ⊕		8	1	0	1
Siklós	•		9	2	-2	
Szigetvár	•		9	3	-1	
Bp. Lőrinc	• ⊔ =		7	0	-2	3
Bp. Met. Int.	• ⊔ ≡		8	1	-2	1
Bp. Szab. hegy	• ⊔		5	0	-3	
Cegléd	• ⊔ ≡		9	-2	-2	7
Dobogókő	• ≡		2	0	-2	
Gödöllő	•		7	-2	-3	6
Királyrét	• ⊔ ≡		6	-4	–	
Mónor	•		7	-1	-2	
Nagykáta	• ⊔ ≡		9	-3	-4	
Pécel	–		–	–	–	
Pentendre	•		8	0	0	

	1980.XI.21. 07h -ig az utolsó 24 óra adatai					
	csapadék (mm)	Hó cm	max. hőmérséklet	min. hőmérséklet	rad. min.	napos órák
Vác	•		7	-1	-3	
Vámosmikola	• ⊔		7	-1	-3	1
Baja	• ⊔ ≡		7	1	-1	0
Bácsalmás	• ⊔		6	1	-1	
Izsák	•		7	-1	-2	
Kalocsa	• ⊔		7	0	-2	0
Kecskemét	• ⊔ ≡		8	-2	-4	8
Kiskunf. háza	• ⊔ ≡		9	-1	-3	
Kiskunhalas	•		7	1	0	
Kunszentmiklós	• ⊔		8	-1	-1	
Tiszakécske	•		9	-1	-2	
Balassagyarmat	• ⊔		8	-1	-2	
Romhány	•		7	-1	-3	
Salgótarján	• V ≡		8	-3	-4	
Eger	• V ≡		7	-2	-3	8
Galyatető	•		7	-1	-6	
Gyöngyös	• ⊔		9	-3	-4	
Kékestető	• ⊔		0	-2	-4	8
Kompolt	• ⊔		8	-2	-5	7
Lőrinci	• ⊔		7	-3	-5	
Poroszló	• ⊔		8	0	-3	
Jászapáti	• ⊔ ≡		8	-2	-3	
Jászberény	• ⊔ ≡		8	-3	-4	
Karcag	•		7	-2	-4	
Szolnok	• ⊔ =		9	-2	-4	7
Tiszaroff	• ⊔		8	-2	-4	
Túrkeve	• ≡		8	-1	-3	8
Kistelek	• ⊔		9	-1	-2	
Makó	• ⊔ =		8	0	-2	
Szeged	•		8	-1	-2	7
Szentes	–		–	–	–	
Borsodnádasd	• ⊔		8	-6	-8	
Fügöd	• ⊔		7	-4	-5	
Hidasnémeti	•		6	-3	-5	
Jósvafő	• ⊔		6	-3	–	8
Lillafüred	•		5	-2	-2	
Miskolc	• ⊔ =		8	-3	-5	7
Putnok	• ⊔		9	-4	-4	
Sárospatak	• ⊔		4	-5	-6	8
Szendrőlád	• ⊔		7	-4	-5	
Tokaj	• V		6	-2	-3	
Kisvárda	• ⊔		6	-4	-5	7
Mátészalka	• ⊔		6	-4	-5	
Nyíregyháza	• ⊔ =		7	-4	-5	8
Nyírlugos	• ⊔		6	-5	-6	
Pátyod	• ⊔		6	-4	-5	
Tiszabecs	–		–	–	–	
Vásárosnamény	• ⊔		6	-4	-5	
Záhony	•		5	-4	-5	
Berettyóújfalu	• ⊔		7	-2	-4	
Debrecen	• ⊔ =		7	-3	-6	7
Hajdúdorog	–		–	–	–	
Hortobágy	•		8	-4	-5	
Körösszakál	• ⊔		8	-2	-4	
Polgár	• ⊔		8	-1	-3	
Békéscsaba	• ⊔ =		7	-2	-4	7
Mezőhegyes	• ⊔		7	-1	-4	7
Orosháza	•		6	-2	-2	–
Szarvas	• ⊔		7	-1	-4	7
Szeghalom	•		7	-1	-2	

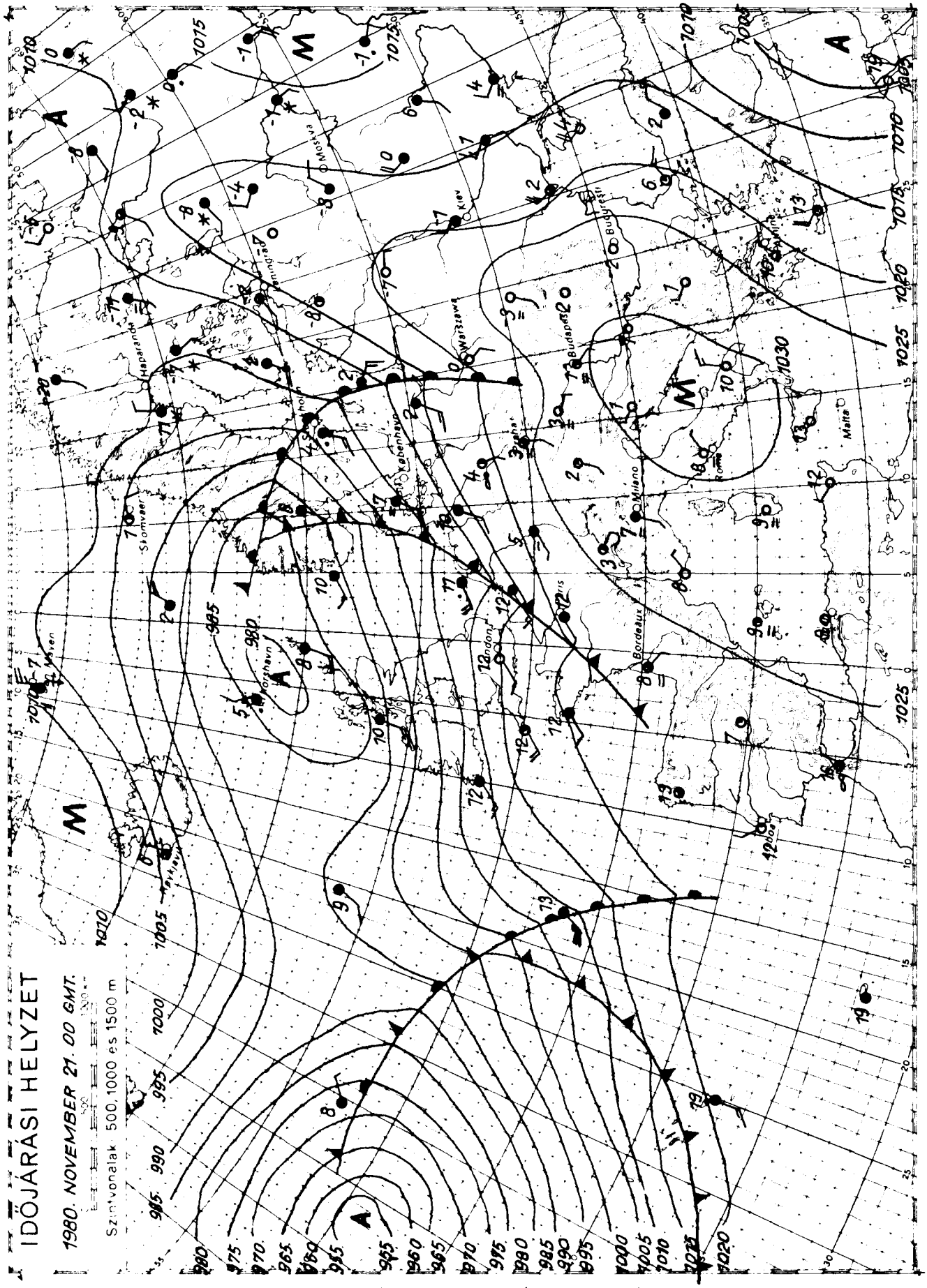

KIADJA: ORSZÁGOS METEOROLÓGIAI SZOLGÁLAT

Készíti: Központi Előrejelző Intézet Előrejelző Osztálya — T.: 273 - 018 — Megjelenik naponként —

Éves előfizetési díja: 1 460 Ft - Megrendelhető: 1024 Budapest, II., Kitaibel Pál u. 1. Telefon: 355-500

Kiadásért felel: az OMSZ elnöke — Szerkesztésért felel: a KEI igazgatója

IDŐJÁRÁSI NAPIJELENTÉS

ЕЖЕДНЕВНЫЙ МЕТЕОРОЛОГИЧЕСКИЙ БЮЛЛЕТЕНЬ · DAILY WEATHER REPORT
BULLETIN QUOTIDIEN DE TEMPS · TÄGLICHER WETTERBERICHT

93. évfolyam 327. szám. + Budapest + 1980. november 22. szombat

Az időjárási helyzet és a várható időjárás:

Kontinensünkön az 50. szélességtől északra továbbra is váltakozó nedvességtartalmú enyhe léghullámok vonulnak nagy sebességgel nyugatról kelet felé. Hatásukra a Brit-szigeteken, a Balti-tenger térségében, valamint a Szovjetunió európai területének északi, északkeleti részén változékony, többfelé szeles, csapadékos az időjárás. Nyugat-Európában a legmagasabb nappali hőmérséklet helyenként 8, 11 fokkal meghaladja a legutóbbi évek átlagát. Szárazföldünk középső és déli vidékein anticiklon hatására csendes, erősen párás, főleg hajnalban és reggel sokfelé ködös az idő. Vasárnap estig a Kárpát-medence időjárását továbbra is az anticiklon alakitja.

Hazánkban pénteken elsősorban az északi, északkeleti országrészben erősen felhős, párás idő volt, sőt egy-két helyen a köd tartósan megmaradt. Máshól kevesebb volt a felhő és 4, 8 órán át sütött a nap. A hőmérséklet csúcsértéke az erősen felhős helyeken csak 3, 7, a napos részeken 8, 13 fok között alakult. Szombat hajnalra általában +2, -3 fokig hült le a levegő. Többfelé keletkezett köd, de ennek jelentős része már délelőtt feloszlott. Változóan felhős volt az ég, esőt sehonnan sem jelentettek. A hőmérséklet 11 órakor az erősen párás helyeken 1, 5, máshol 6, 10 fok között váltakozott.

Ma 12 órakor Budapesten a hőmérséklet 6 fok, a tengerszintre átszámitott légnyomás 1029 mbar, gyengén emelkedik.

Várható időjárás vasárnap estig:

Változóan felhős, erősen párás, főleg hajnalban és reggel sokfelé ködös idő, eső nem valószinü.
Mérsékelt változó irányú szél.
Várható legalacsonyabb éjszakai hőmérséklet: +1, -4 fok között,
legmagasabb nappali hőmérséklet vasárnap: általában 10, a tartósan ködös helyeken 5 fok körül.

Németh Lajos s.k.

A hőmérséklet napi középértéke és eltérése a 100 évi átlagtól /Budapesten/:

1980. XI. 21.	4,7°C	+0,7°C

1871 óta ezen a napon Budapesten előfordult

legmagasabb hőmérséklet:	19,8°C /1926/,
legalacsonyabb hőmérséklet:	-10,9°C /1884/.

80.713.

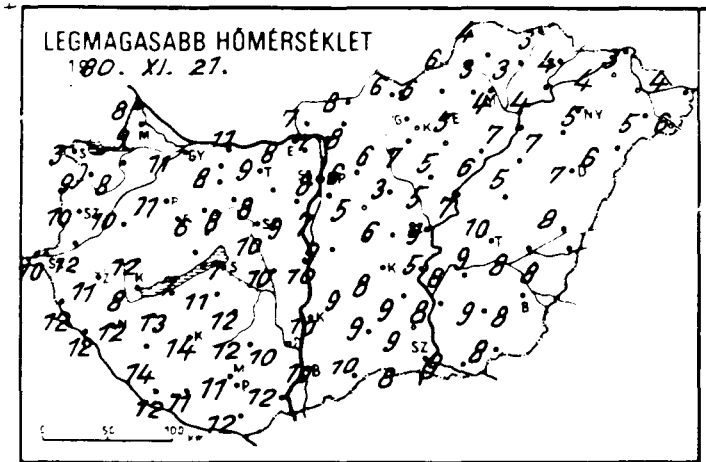
LEGMAGASABB HŐMÉRSÉKLET
1980. XI. 27.

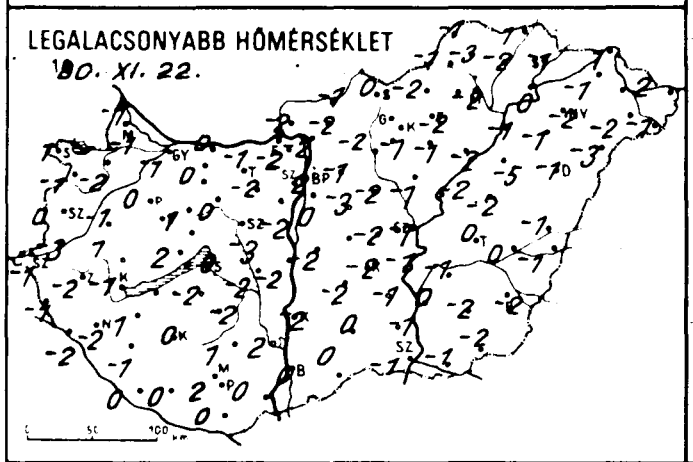
LEGALACSONYABB HŐMÉRSÉKLET
1980. XI. 22.

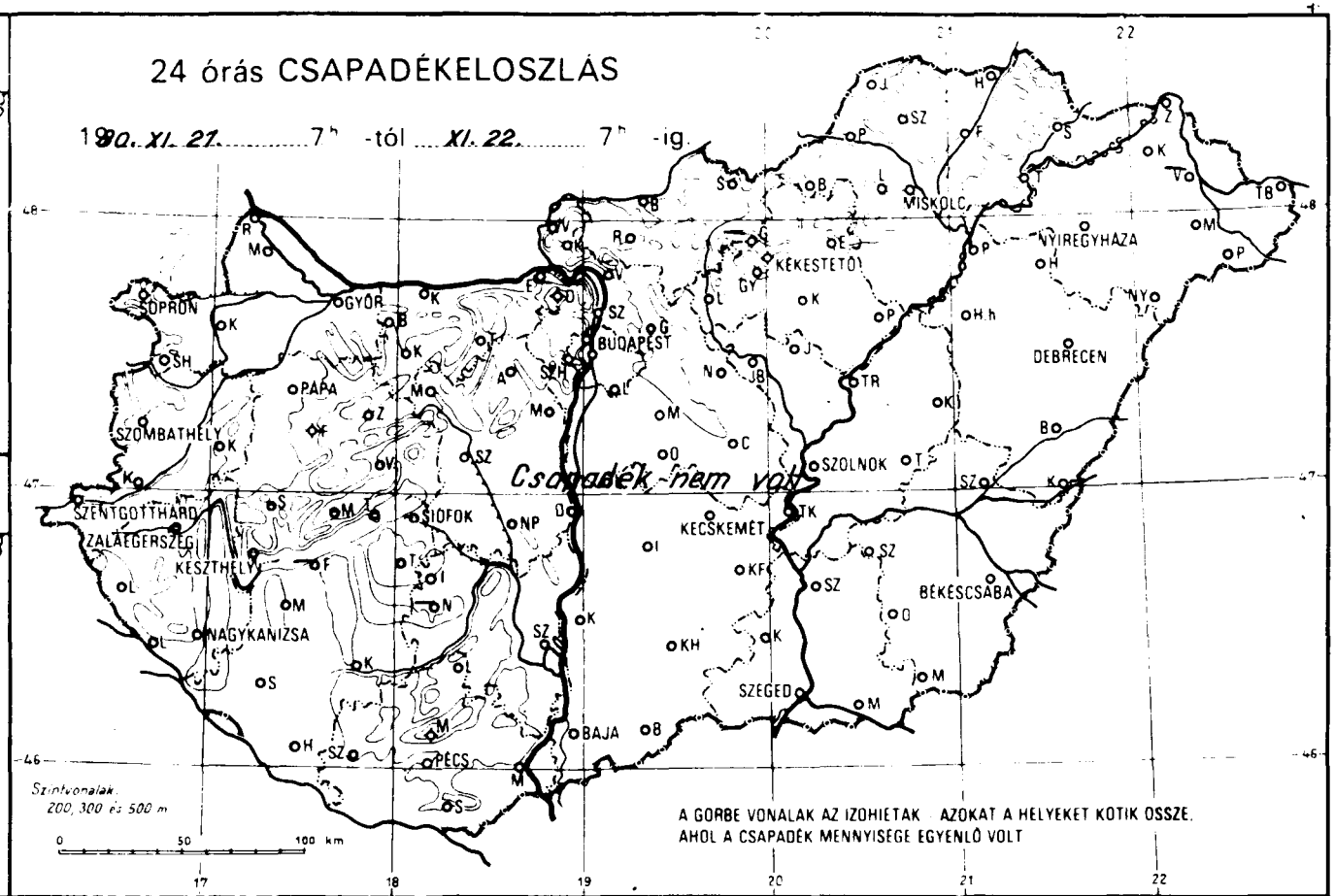
24 órás CSAPADÉKELOSZLÁS
1980. XI. 21. 7h -tól XI. 22. 7h -ig
Csapadék nem volt
SOPRON
GYŐR
PÁPA
SZOMBATHELY
SZENTGOTTHÁRD
ZALAEGERSZEG
KESZTHELY
NAGYKANIZSA
SIÓFOK
BUDAPEST
MISKOLC
KÉKESTETŐ
NYÍREGYHÁZA
DEBRECEN
SZOLNOK
KECSKEMÉT
BÉKÉSCSABA
SZEGED
BAJA
PÉCS
Szintvonalak: 200, 300 és 500 m
A GÖRBE VONALAK AZ IZOHIETÁK AZOKAT A HELYEKET KÖTIK ÖSSZE, AHOL A CSAPADÉK MENNYISÉGE EGYENLŐ VOLT

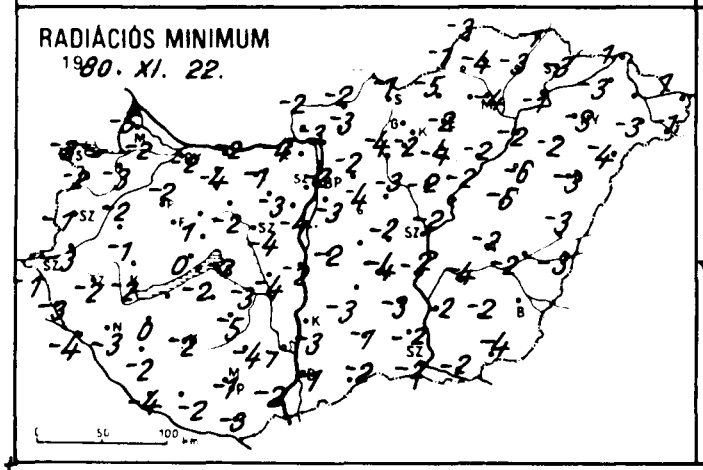
RADIÁCIÓS MINIMUM
1980. XI. 22.

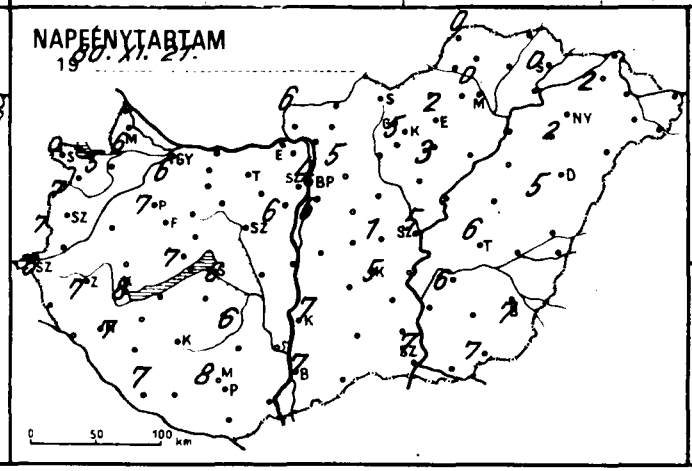
NAPFÉNYTARTAM
1980. XI. 21.

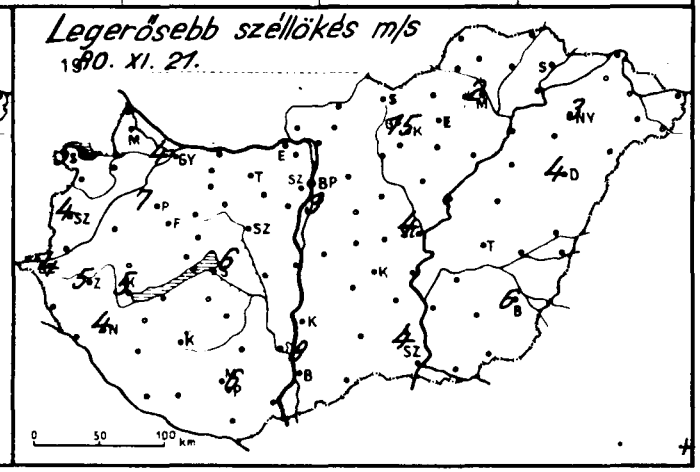
Legerősebb széllökés m/s
1980. XI. 21.

	1980.XI.22. 07 h -ig az utolsó 24 óra adatai					
	csapadék (mm)	Hó cm	max. hőmérséklet	min. hőmérséklet	rad. min.	napos órák
Győr	• V≡		11	-1	-2	6
Kapuvár	• V≡		8	-2	-3	5
Mosonmagyaróvár	• ⊔≡		9	-1	-2	6
Rajka	• ⊔≡		8	-1	-5	
Sopron	• ⊔≡		3	1	-2	0
Sopronhorpács	• ⊔		9	-1	-2	7
Káld	• ⊔≡		10	-1	-2	
Körmend	•		12	-3	-3	
Szentgotthárd	• ⊔		10	-1	-1	6
Szombathely	• ⌓		10	0	-1	7
Lenti	• ≡		12	-1	-3	
Letenye	• ⊔		12	-2	-4	
Nagykanizsa	• ⊔≡		12	-2	-3	7
Zalaegerszeg	• ⊔		11	-2	-2	7
Farkasgyepű	• ⊔		10	3	-2	
Keszthely	• ⊔		8	-1	-2	8
Mencshely	• ⊔		10	3	-1	7
Pápa	• ⊔		11	0	-2	7
Sümeg	• ⊔		12	1	-1	
Tihany	• ⊔		7	2	0	
Veszprém	•		6	1	1	
Zirc	• ⊔		10	-1	-3	
Fonyód	–		–	–	–	
Homokszt. György	• ⊔≡		12	0	-4	7
Kaposvár	• ⊔≡		14	0	-2	
Marcali	• ≡		13	1	0	
Siófok	• ⊔		7	0	-2	6
Somogyszob	• ⊔		14	-1	-2	
Tab	•		11	-2	-2	
Bábolna	• ⊔		9	-1	-3	
Esztergom	•		8	-2	-4	
Kisbér	• ⊔≡		8	0	-4	
Komárom	• ⌓≡		11	0	-2	
Tatabánya	• ⌓		9	-1	-1	
Alcsútdoboz	• ⊔≡		8	-2	-3	
Dunaújváros	•		10	-2	-4	
Martonvásár	• ⊔≡		9	-2	-4	6
Mór	• ⊔		8	0	-2	
Nagyhörcsökp	•		10	-2	-3	
Szabadbattyán	• ⊔≡		10	-3	-4	
Iregszemcse	• ⊔≡		12	-2	-5	6
Lengyel	•		11	1	-4	
Nagykónyi	–		–	–	–	
Szekszárd	•		10	2	1	
Mutnyánó	•		9	5	1	
Mohács	• ⊔		12	0	-2	
Pécs	• ⊔		11	2	-1	8
Siklós	• ≡		12	0	-3	
Szigetvár	•		11	0	-2	
Bp. Lőrinc	• ⊔		7	0	-3	6
Bp. Met. Int	• =		8	2	-2	4
Bp. Szab. hegy	•		6	4	-2	
Cegléd	• ≡		6	-2	-2	1
Dabogykó	–		–	–	–	
Godollő	• V≡		6	-1	-2	5
Királyrét	• ⊔≡		6	-2	–	
Monor	•		5	-3	-4	
Nagykáta	• ⊔≡		3	-2	-3	
Orkény	–		–	–	–	
Szentendre	• ≡		7	0	0	

	1980.XI.22. 07 h -ig az utolsó 24 óra adatai					
	csapadék (mm)	Hó cm	max. hőmérséklet	min. hőmérséklet	rad. min.	napos órák
Vác	•		7	-2	-3	
Vámosmikola	• ⊔≡		7	-2	-2	6
Baja	• ⊔≡		10	0	-1	7
Bácsalmás	•		10	0	-2	
Izsák	•		9	-2	-3	
Kalocsa	• ⊔≡		10	-2	-3	7
Kecskemét	• V≡		8	-2	-4	5
Kiskunf. háza	• ⊔		9	-1	-3	
Kiskunhalas	•		9	0	-1	
Kunszentmiklós	• ⊔≡		9	-2	-2	
Tiszakécske	• ≡		5	-1	-2	
Balassagyarmat	• ⊔≡		8	-1	-2	
Romhány	• ≡		8	-2	-3	
Salgótarján	• ≡		6	0	-1	
Eger	• ⊔V		5	-2	-2	2
Galyatető	–		–	–	–	
Gyöngyös	• ⊔		7	-1	-2	
Kékestető	• ⌓		3	3	1	5
Kompolt	• ⊔		5	-1	-4	3
Lőrinci	• ⊔≡		6	-2	-4	
Poroszló	• ⊔		6	-2	-2	
Jászapáti	• ⊔=		5	-1	-2	
Jászberény	• V		4	-2	-3	
Karcag	•		10	-2	-5	
Szolnok	• =		9	-1	-2	5
Tiszaroff	• ⊔		7	-2	-2	
Túrkeve	• ⌓		9	0	-2	6
Kistelek	•		9	-1	-2	
Makó	• ⊔		9	-1	-2	
Szeged	• ⊔=		8	-1	-2	7
Szentes	•		8	0	-2	
Borsodnádasd	• ⊔=		6	-2	-5	
Füged	• ⊔		3	-2	-3	
Hidasnémeti	•		3	1	-1	
Jósvafő	• ⊔≡		4	-1	-3	0
Lillafüred	•		4	0	-1	
Miskolc	• ⊔≡		4	-2	-4	0
Putnok	• ⊔≡		6	-1	-1	
Sárospatak	•		4	-1	-3	0
Szendrőlád	• ⊔≡		3	-3	-4	
Tokaj	•		4	0	-1	
Kisvárda	•		4	-1	-3	2
Mátészalka	•		5	-2	-3	
Nyíregyháza	• =		5	-2	-3	2
Nyírlugos	• ⊔		6	-3	-4	
Pátyod	•		6	-1	-1	
Tiszabecs	•		4	2	1	
Vásárosnamény	–		–	–	–	
Záhony	•		3	1	1	
Berettyóújfalu	• ⊔		8	-1	-3	
Debrecen	• ⊔=		7	-1	-3	5
Hajdúdorog	• ⊔		7	-1	-2	
Hortobágy	•		5	-5	-6	
Körösszakál	• ⊔		8	-1	-3	
Polgár	• ⊔		7	-1	-2	
Békéscsaba	• ⊔		8	-2	-4	7
Mezőhegyes	• ⊔		8	-2	-4	7
Orosháza	•		9	-2	-2	–
Szarvas	• ⊔		8	-1	-4	6
Szeghalom	•		8	0	-2	

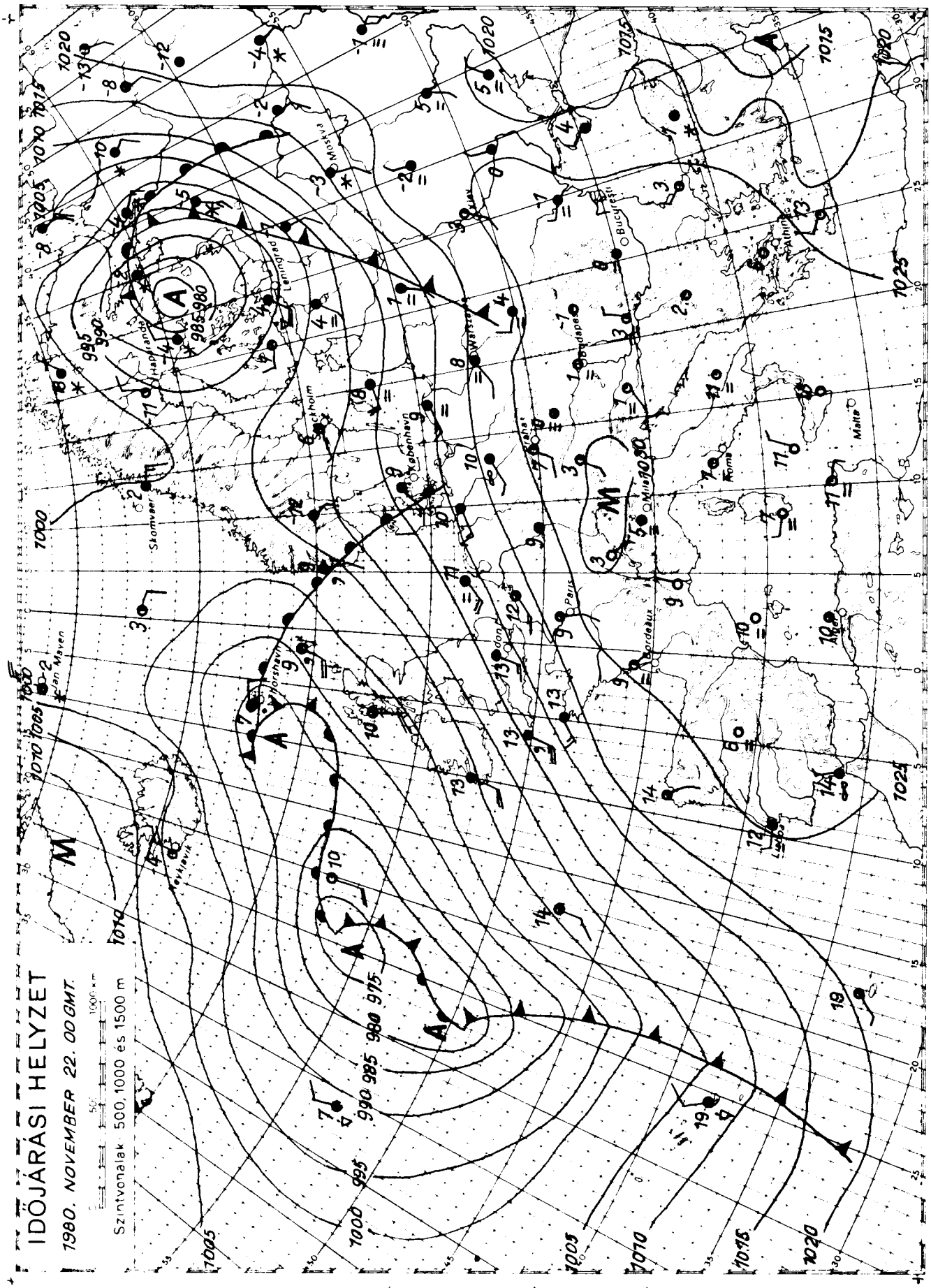

KIADJA: ORSZÁGOS METEOROLÓGIAI SZOLGÁLAT

Készíti: Központi Előrejelző Intézet Előrejelző Osztálya — T.: 273 - 018 — Megjelenik naponként —

Éves előfizetési díja: 1 460.-Ft · Megrendelhető: 1024 Budapest, II., Kitaibel Pál u. 1. Telefon: 355-500

Kiadásért felel: az OMSZ elnöke — Szerkesztésért felel: a KEI igazgatója

IDŐJÁRÁSI NAPIJELENTÉS

ЕЖЕДНЕВНЫЙ МЕТЕОРОЛОГИЧЕСКИЙ БЮЛЛЕТЕНЬ · DAILY WEATHER REPORT
BULLETIN QUOTIDIEN DE TEMPS · TÄGLICHER WETTERBERICHT

93. évfolyam 328. szám. + Budapest + 1980. november 23 vasárnap

Az időjárási helyzet és a várható időjárás:

A változékony, csapadékos időjárást okozó ciklonok továbbra is Európa északi felén vonulnak nyugatról kelet felé. Hatásukra a Brit-szigeteken, a Német-Lengyel sikságon, valamint a Balti-tenger keleti vidékén sokfelé esik az eső, de enyhe az idő. Hideg levegő örvénylik a Skandináv-félsziget és a Szovjetunió európai területének északi része fölött. Ezért ott szórványosan havazik, hófúvások vannak. Kontinensünk déli felén, körülbelül az 50. szélességtől délre magas nyomású légköri képződmény helyezkedik el. Hatására csendes, párás, helyenként tartósan ködös az idő, számottevő csapadék nem hullik. A hőmérséklet csúcsértéke általában az évszaknak megfelelő, vagy néhány fokkal magasabb annál.

Hazánkban szombaton változóan felhős, párás, helyenként tartósan ködös idő volt. Csak egy-két helyről jelentettek ködszitálást. A változó irányú szél mérsékelt maradt. A hőmérséklet csúcsértéke az ország legnagyobb részén 9, 15, de a tartósabban ködös helyeken csak 4, 8 fok között alakult. Vasárnap hajnalra -3, +5 fokig hült le a levegő. Ismét többfelé képződött köd. Délelőtt a köd helyenként továbbra is megmaradt, és egy-két ködszitálásról is érkezett jelentés. Másutt változóan felhős, párás idő volt. A változó irányú szél gyenge maradt. A hőmérséklet 11 órakor az erősen párás, ködös helyeken 2, 5, az ország többi részén 6, 10 fok között alakult.

Ma 12 órakor Budapesten 5 fokot mértek, a tengerszintre átszámitott légnyomás 1030 mbar, alig változik.

Várható időjárás hétfő estig:

Továbbra is változóan felhős, párás, helyenként tartósan ködös idő.
Néhány helyen ködszitálás.
Mérsékelt változó irányú szél.
A legalacsonyabb éjszakai hőmérséklet: -2, +3 fok között.
A várható legmagasabb nappali hőmérséklet hétfőn: a tartósan ködös helyeken 5 fok körül, másutt 8, 13 fok között.

Pálmási Judit s.k.

A hőmérséklet napi középértéke és eltérése a 100 évi átlagtól /Budapesten/:

1980. november 22.	5,9°C	+2,1°C

1871 óta ezen a napon Budapesten előfordult:

legmagasabb hőmérséklet:	18,5°C /1911/
legalacsonyabb hőmérséklet:	-9,9°C /1884/

80.714.

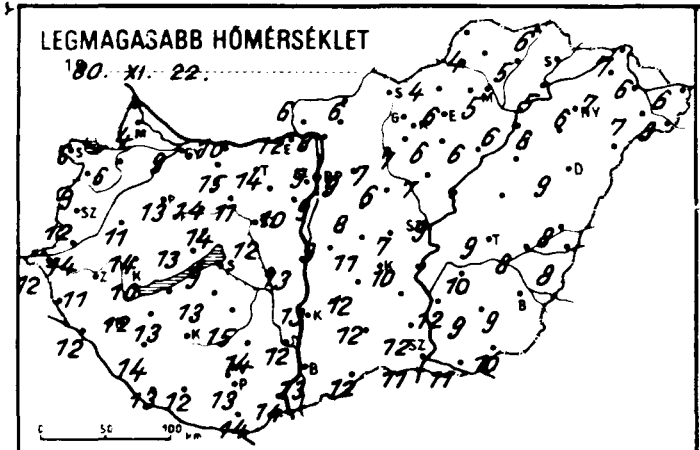
LEGMAGASABB HŐMÉRSÉKLET
1980. XI. 22.

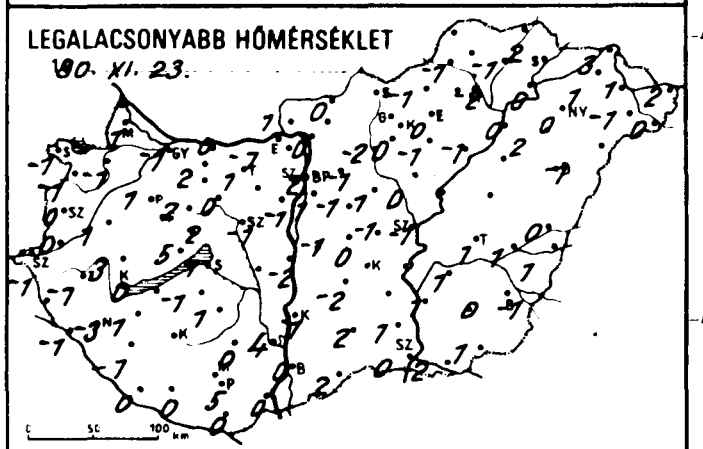
LEGALACSONYABB HŐMÉRSÉKLET
1980. XI. 23.

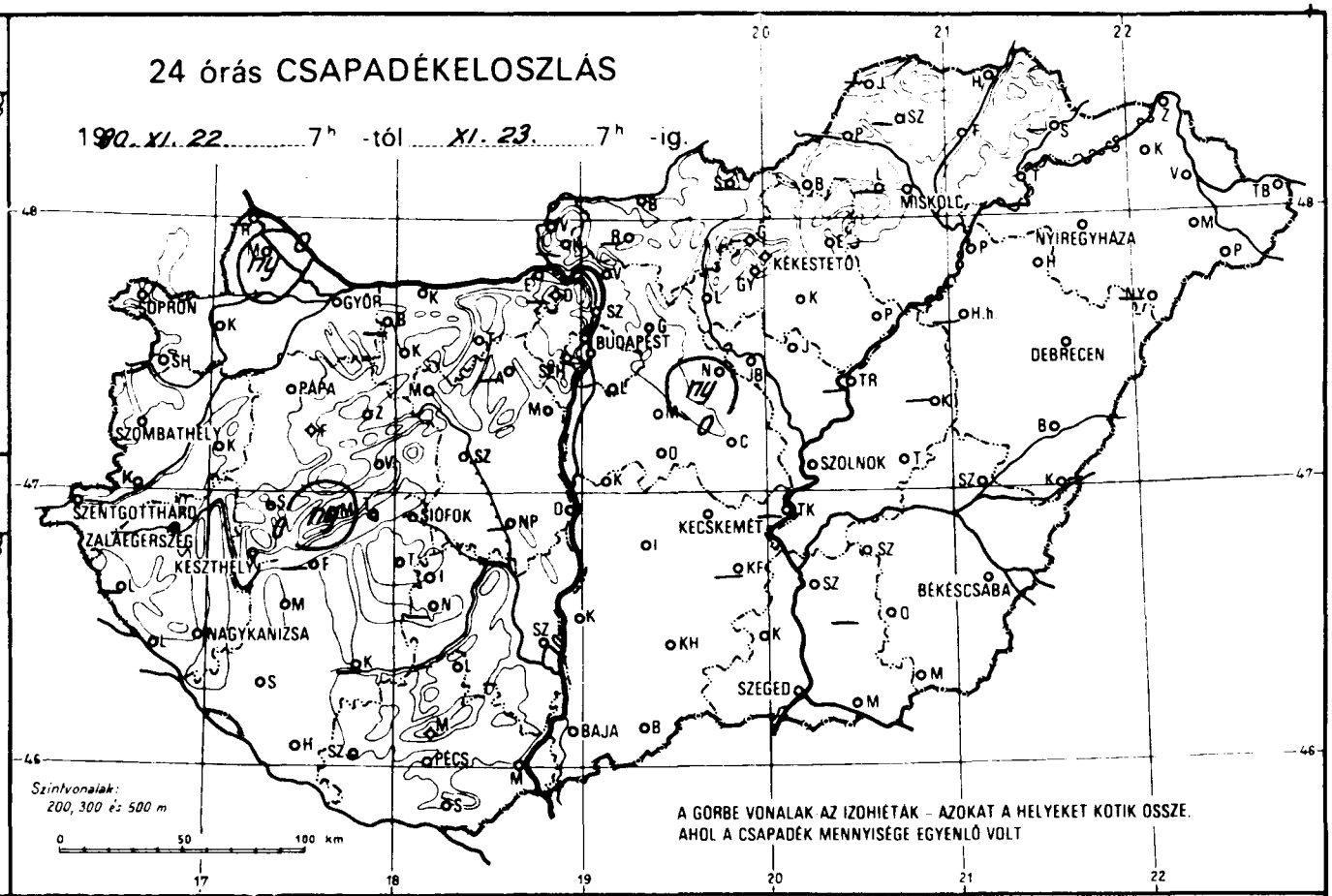
24 órás CSAPADÉKELOSZLÁS
1980. XI. 22. 7h -tól XI. 23. 7h -ig.
SOPRON
GYŐR
BUDAPEST
MISKOLC
NYÍREGYHÁZA
KÉKESTETŐ
DEBRECEN
PAPA
SZOMBATHELY
SZOLNOK
SZENTGOTTHÁRD
ZALAEGERSZEG
KESZTHELY
SIÓFOK
KECSKEMÉT
BÉKÉSCSABA
NAGYKANIZSA
SZEGED
BAJA
PÉCS
Szintvonalak:
200, 300 és 500 m
A GÖRBE VONALAK AZ IZOHIÉTÁK – AZOKAT A HELYEKET KÖTIK ÖSSZE,
AHOL A CSAPADÉK MENNYISÉGE EGYENLŐ VOLT

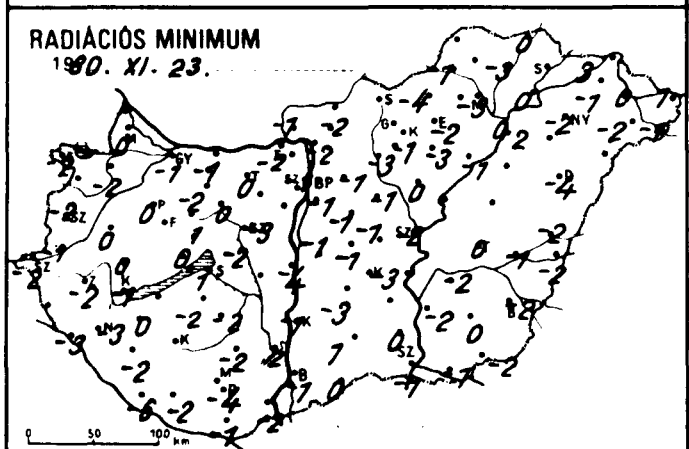
RADIÁCIÓS MINIMUM
1980. XI. 23.

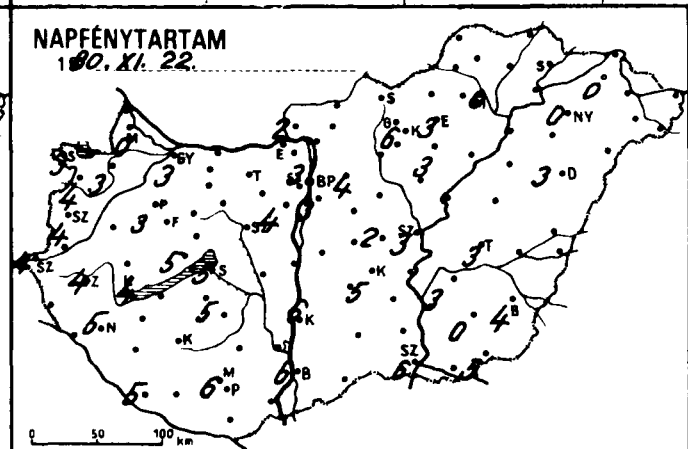
NAPFÉNYTARTAM
1980. XI. 22.

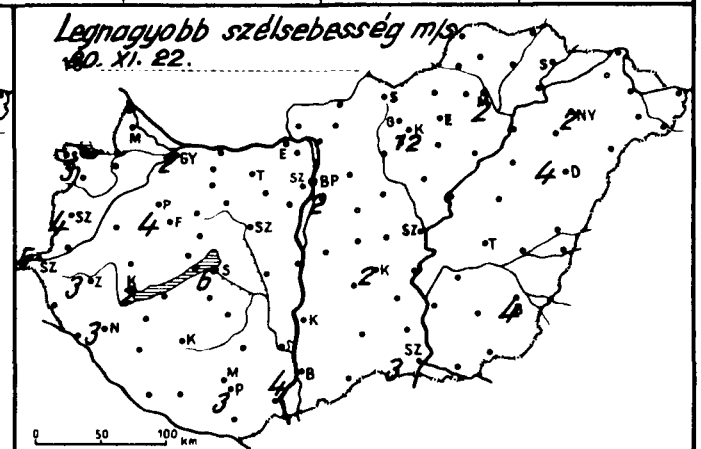
Legnagyobb szélsebesség m/s
1980. XI. 22.

	1980.XI.23. 07 h -ig az utolsó 24 óra adatai					
	csapadék (mm)	hó cm	max. hőmérséklet	min. hőmérséklet	rad. min.	napos órák
Győr	• ≡		9	-1	-1	3
Kapuvár	• ≡		6	-1	-2	3
Mosonmagyaróvár	ny ≡		4	1	0	0
Rajka	–		–	–	–	
Sopron	• = ⊔		6	-1	-2	3
Sopronhorpács	• ⊔		9	-1	-2	4
Káld	• ≡ ⌓		11	1	0	
Körmend	•		14	0	-1	
Szentgotthárd	• = ⊔		12	-1	-2	4
Szombathely	• ⊔		12	0	-1	4
Lenti	–		–	–	–	
Letenye	• ≡ ⊔		12	-1	-3	
Nagykanizsa	• ≡ ⊔		12	-3	-3	5
Zalaegerszeg	• = ⌓		11	-1	-2	4
Farkasgyepű	• ≡		6	1	1	
Keszthely	• ≡ ⌓		10	0	-1	4
Mencshely	ny		13	5	0	5
Pápa	• ≡ ⌓		13	1	0	3
Sümeg	• ⌓		14	3	0	
Tihany	• ⌓		9	2	1	
Veszprém	• ⌓		14	2	1	
Zirc	• ≡		14	2	-2	
Fonyód	–		–	–	–	
Homokszt. györgy	• ≡ ⊔		13	0	-6	5
Kaposvár	–		–	–	–	
Marcali	• ≡		13	1	0	
Siófok	• = ⌓		9	1	1	5
Somogyszob	• ≡ ⊔		14	-1	-2	
Tab	•		13	-1	-2	
Bábolna	–		–	–	–	
Esztergom	• ≡		12	-1	-2	
Kisbér	• ≡		15	2	-2	
Komárom	• ≡ ⊔		10	0	-1	
Tatabánya	• V		14	1	0	
Alcsútdoboz	–		–	–	–	
Dunaújváros	• ≡		13	-2	-4	
Martonvásár	• ≡		10	-1	-3	4
Mór	• ≡		11	0	0	
Nagyhörcsökp.	–		–	–	–	
Szabadbattyán	• ≡		12	-1	-2	
Iregszemcse	• ≡ ⊔		15	1	-2	5
Lengyel	•		14	0	-2	
Nagykónyi	–		–	–	–	
Szekszárd	•		12	4	2	
Szekszárd Árpádtető	•		14	7	3	
Mohács	• ⊔		14	0	-2	
Pécs	• ⌓		13	5	4	6
Siklós	• ≡		14	0	-1	
Szigetvár	•		12	0	-2	
Bp. Lőrinc	• ≡ ⊔		9	1	-1	3
Bp. Met. Int.	• ≡		9	2	-1	3
Bp. Szab. hegy	•		12	5	3	
Cegléd	• ≡		7	-1	-1	2
Dobogókő	–		–	–	–	
Gödöllő	• ≡		9	-1	-1	4
Kiralyret	–		–	–	–	
Mónor	•		8	1	-1	
Nagykata	ny ≡		6	1	-1	
Orkény	ny ≡		11	0	-1	
Szentendre	• ≡		8	1	0	

	1980.XI.23. 07 h -ig az utolsó 24 óra adatai					
	csapadék (mm)	hó cm	max. hőmérséklet	min. hőmérséklet	rad. min.	napos órák
Vác	• ≡		8	0	-2	
Vámosmikola	• ≡ ⌓		6	1	-1	2
Baja	• ≡ ⌓		13	0	-1	6
Bácsalmás	•		12	2	0	
Izsák	• ≡		12	-2	-3	
Kalocsa	• ≡ ⊔		13	-1	-1	6
Kecskemét	• ≡ ⊔		10	-1	-3	5
Kiskunf. háza	–		–	–	–	
Kiskunhalas	• ≡		12	2	1	
Kunszentmiklós	• ≡ ⊔		9	-1	-1	
Tiszakécske	–		–	–	–	
Balassagyarmat	• ⌓		6	0	-2	
Romhány	–		–	–	–	
Salgótarján	–		–	–	–	
Eger	• ≡		6	0	-2	3
Galyatető	•		9	4	2	
Gyöngyös	• ⊔		7	0	-1	
Kékestető	•		7	4	2	6
Kompolt	• ≡		6	-1	-3	3
Lőrinci	• = V		7	-2	-3	
Poroszló	• = ⌓		6	-1	-1	
Jászapáti	• ≡ ⌓		7	0	0	
Jászberény	• ≡		7	-2	-2	
Karcag	–		–	–	–	
Szolnok	• ≡ ⊔		9	-1	-2	3
Tiszaroff	–		–	–	–	
Túrkeve	•		9	1	0	3
Kistelek	•		12	1	0	
Makó	•		11	2	-1	
Szeged	• = ⊔		11	0	-1	6
Szentes	•		12	1	-2	
Borsodnádasd	• ≡ ⊔		4	-1	-4	
Fügöd	•		5	-1	-3	
Hidasnémeti	•		6	2	0	
Jósvafő	–		–	–	–	–
Lillafüred	–		–	–	–	
Miskolc	• ≡		5	-2	-3	0
Putnok	• ≡		4	-1	-1	
Sárospatak	–		–	–	–	
Szendrőlád	–		–	–	–	
Tokaj	•		5	0	0	
Kisvárda	•		7	1	-1	0
Mátészalka	•		7	-1	-2	
Nyíregyháza	• =		6	0	-2	0
Nyírlugos	–		–	–	–	
Pátyod	• ⊔		8	0	-1	
Tiszabecs	•		6	2	1	
Vásárosnamény	•		6	1	0	
Záhony	•		7	3	3	
Berettyóújfalu	• ⊔		8	0	-2	
Debrecen	•		9	-1	-4	3
Hajdúdorog	•		8	2	2	
Hortobágy	–		–	–	–	
Körösszakál	• ⊔		8	1	-2	
Polgár	• ⌓		6	0	0	
Békéscsaba	• = ⊔		9	-1	-2	4
Mezőhegyes	•		10	1	-2	5
Orosháza	•		9	0	0	–
Szarvas	• ⊔		10	1	-2	3
Szeghalom	•		8	1	-1	

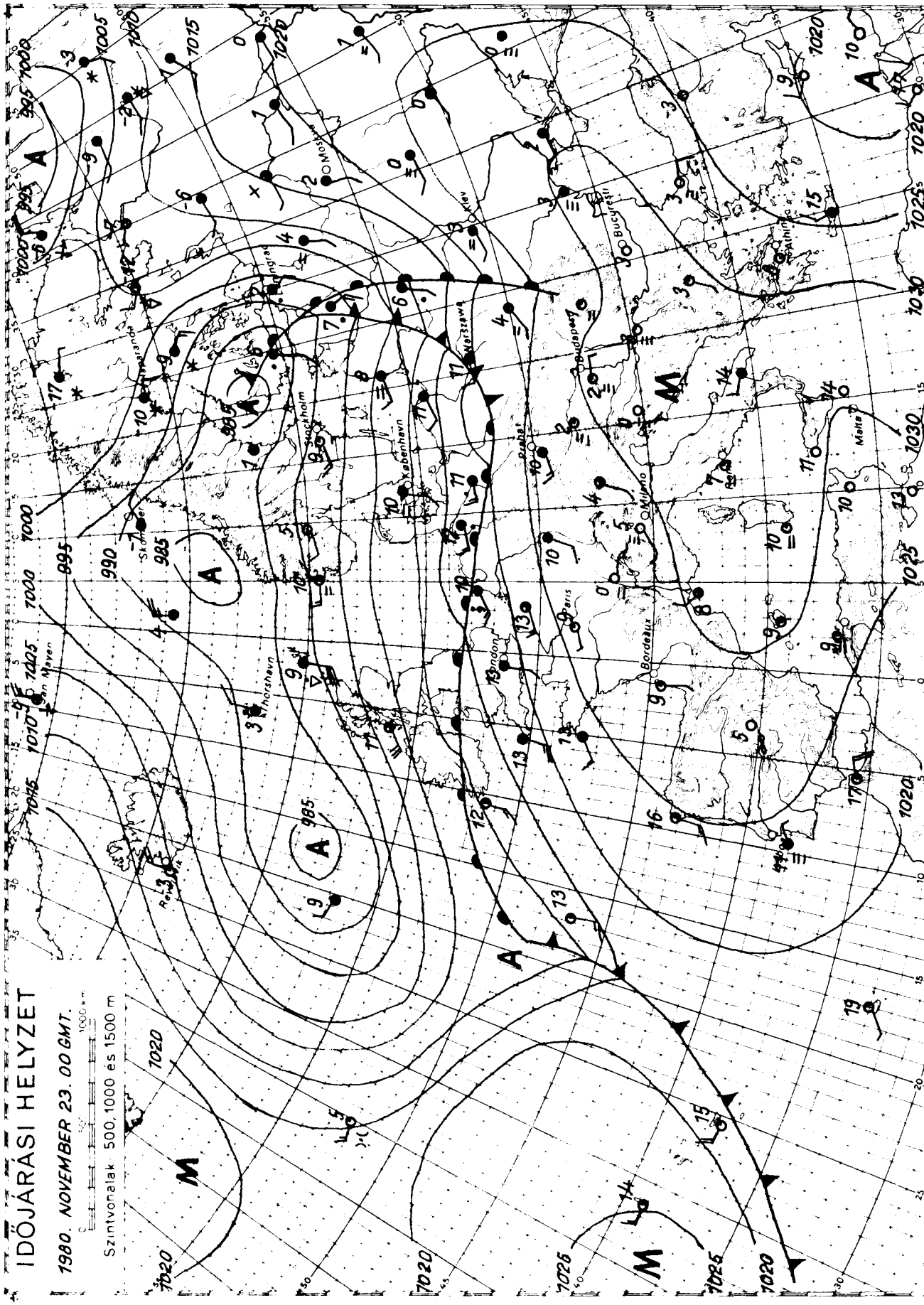

KIADJA: ORSZÁGOS METEOROLÓGIAI SZOLGÁLAT

Készíti: Központi Előrejelző Intézet Előrejelző Osztálya — T: 273-078 — Megjelenik naponként —

Évi előfizetési díja: 1 460 Ft - Megrendelhető: 1024 Budapest, II., Kitaibel Pál u. 1. Telefon: 355-500

Kiadásért felel: az OMSZ elnöke — Szerkesztésért felel: a KEI igazgatója

IDŐJÁRÁSI NAPIJELENTÉS

ЕЖЕДНЕВНЫЙ МЕТЕОРОЛОГИЧЕСКИЙ БЮЛЛЕТЕНЬ · DAILY WEATHER REPORT
BULLETIN QUOTIDIEN DE TEMPS · TÄGLICHER WETTERBERICHT

93. évfolyam 329. szám. + Budapest + 1980. november 24. hétfő

Az időjárási helyzet és a várható időjárás:

Közép- és Dél-Európa felett nagy kiterjedésü magas nyomású légköri képződmény helyezkedik el, az érintett területeken csendes, párás, helyenként egész nap tartósan ködös az idő. Csak néhány helyen esik az eső. Az évszakhoz képest enyhe az idő, a hőmérséklet csúcsértéke néhány fokkal magasabb mint a sokéves átlag. Nagyjából az 50. szélességi körtől északra ciklonok láncolata húzódik. Hatására a Brit-szigeteken, a Skandináv-félszigeten, valamint a Keleti-Európai-alföld nagy részén változékony, csapadékos az idő. Többfelé esik az eső, az északabbra eső területeken havas eső, hó.

Hazánkban vasárnap változóan, helyenként erősen felhős idő volt. Erősen párás volt a levegő, a köd egy része napközben is megmaradt. Az északkeleti országrészben kisebb eső is esett. A hőmérséklet csúcsértéke az ország nagy részén 9-14, de északkeleten 4-9 fok között alakult. Hétfő hajnalra általában -2, +3 fokig hűlt le a levegő. Ma délelőtt eleinte párás, ködös idő volt, később párásság és köd megszünt, túlnyomóan napos idő következett. A hőmérséklet 11 órakor az országban általában 9-14, a tartósan ködös helyeken 4-9 fok között alakult.

Ma 12 órakor Budapesten 15 fokot mértek, a tengerszintre átszámitott légnyomás 1024 mbar, gyengén süllyed.

Várható időjárás kedd estig:

Eleinte kevéssé, később változóan felhős idő, csapadék nem valószinü. Főleg éjszaka és reggel párásság, helyenként köd. Éjszaka mérsékelt, napközben délnyugat felől időnként megélénkülő szél.
A várható legalacsonyabb éjszakai hőmérséklet: -2, +3 fok között, legmagasabb nappali hőmérséklet kedden általában 10-15 fok között, a tartósan ködös helyeken 5 fok körül.

Bozóki István s.k.

TÁVOLABBI KILÁTÁSOK SZERDÁTÓL - SZOMBATIG:

Megnövekszik a felhőzet, sokfelé várható eső, záporeső, az időszak végén hózápor. A hőmérséklet az időszak második felében csökken.
Legalacsonyabb hajnali hőmérséklet eleinte +2, +7, majd -3, +2 fok között.
Legmagasabb nappali hőmérséklet eleinte +8, 12, később +2, +7 fok között.
Jelentős mennyiségü /legalább 5 mm/ csapadék az ország területének 70 százalékán várható.

KÖZÉPTÁVÚ ELŐREJELZŐ OSZTÁLY

A hőmérséklet napi középértéke és eltérése a 100 évi átlagtól /Budapesten/:

1980. november 23.	7,2°C	+3,7°C

1871 óta ezen a napon Budapesten előfordult

legmagasabb hőmérséklet:	18,1°C /1926/
legalacsonyabb hőmérséklet:	-8,7°C /1918/

80.715.

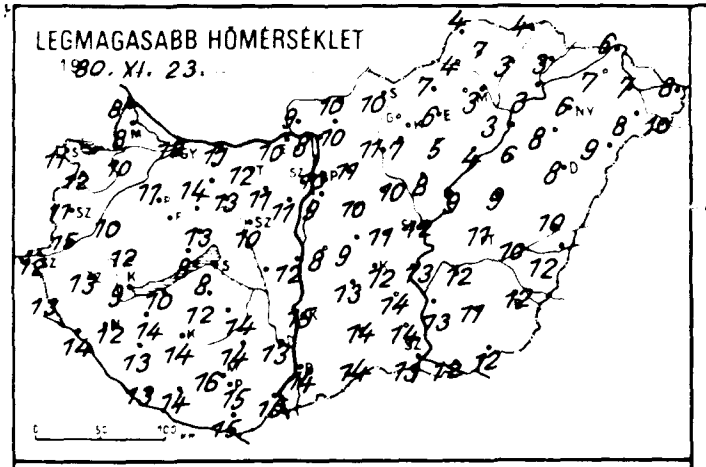
LEGMAGASABB HŐMÉRSÉKLET
1980. XI. 23.

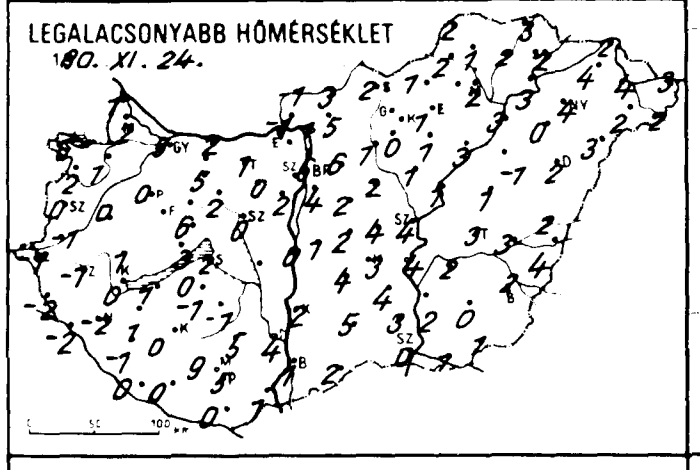
LEGALACSONYABB HŐMÉRSÉKLET
1980. XI. 24.

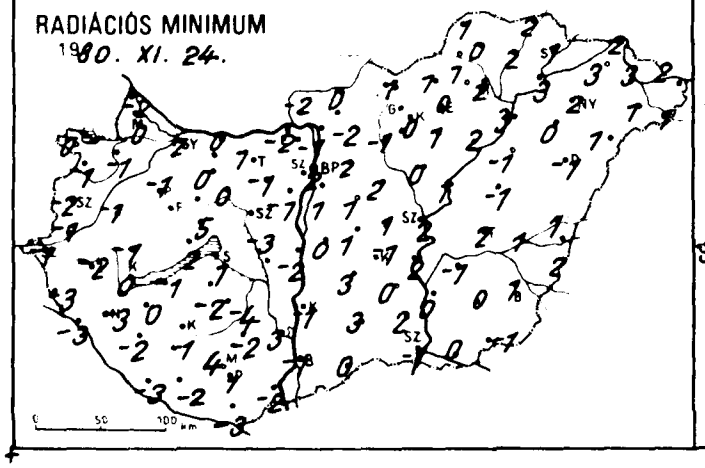
RADIÁCIÓS MINIMUM
1980. XI. 24.

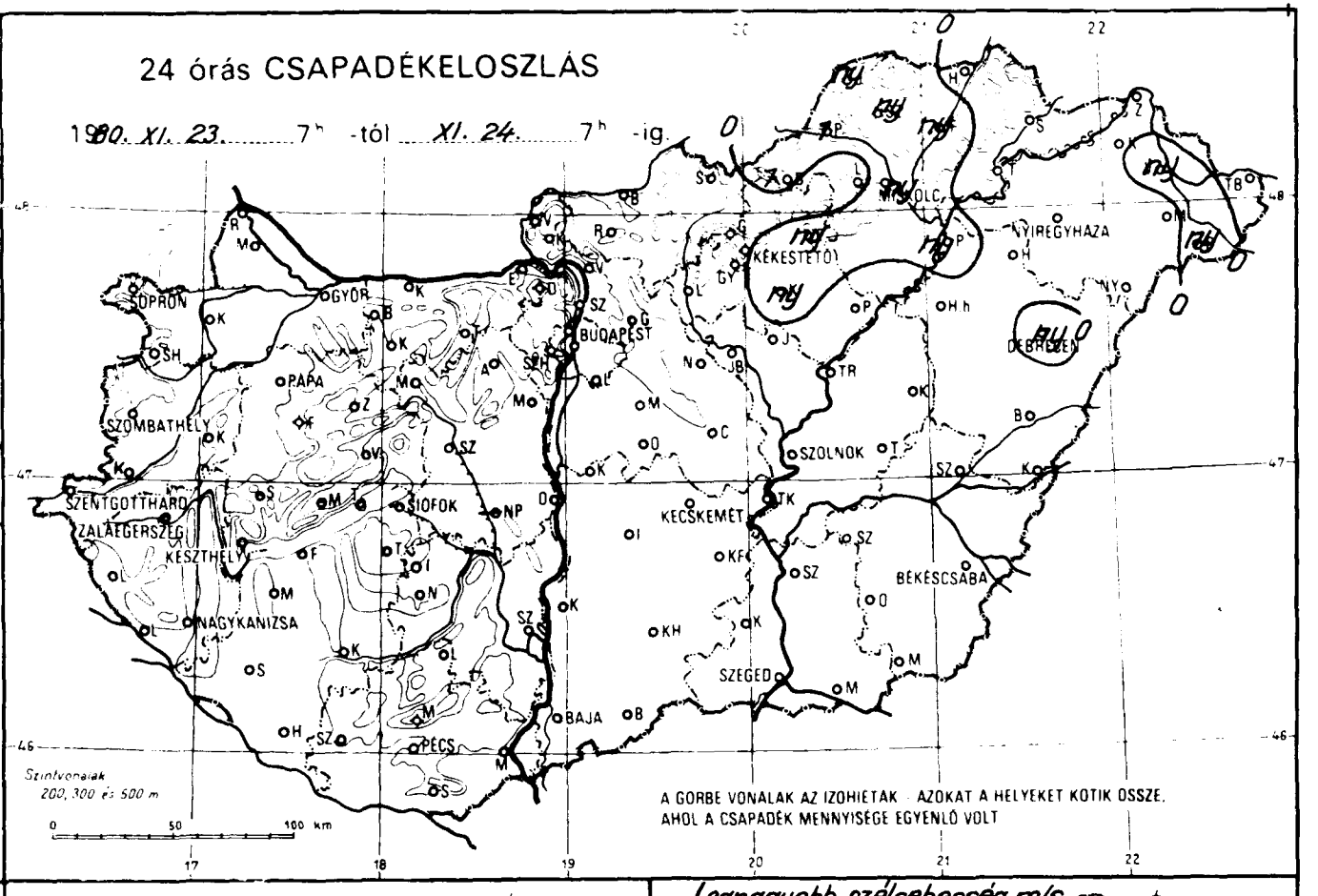
24 órás CSAPADÉKELOSZLÁS
1980. XI. 23. 7h -tól XI. 24. 7h -ig.
SOPRON
GYŐR
BUDAPEST
KÉKESTETŐ
NYÍREGYHÁZA
DEBRECEN
PAPA
SZOMBATHELY
SZOLNOK
SZENTGOTTHÁRD
ZALAEGERSZEG
KESZTHELY
SIÓFOK
KECSKEMÉT
BÉKÉSCSABA
NAGYKANIZSA
SZEGED
BAJA
PÉCS
Szintvonalak
200, 300 és 500 m
A GÖRBE VONALAK AZ IZOHIETÁK - AZOKAT A HELYEKET KÖTIK ÖSSZE, AHOL A CSAPADÉK MENNYISÉGE EGYENLŐ VOLT

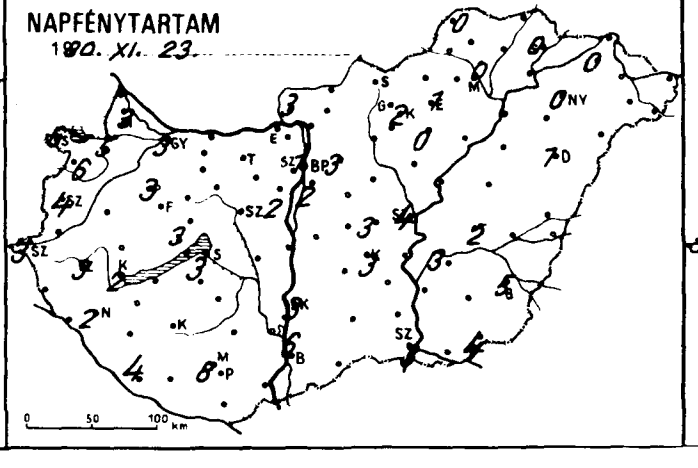
NAPFÉNYTARTAM
1980. XI. 23.

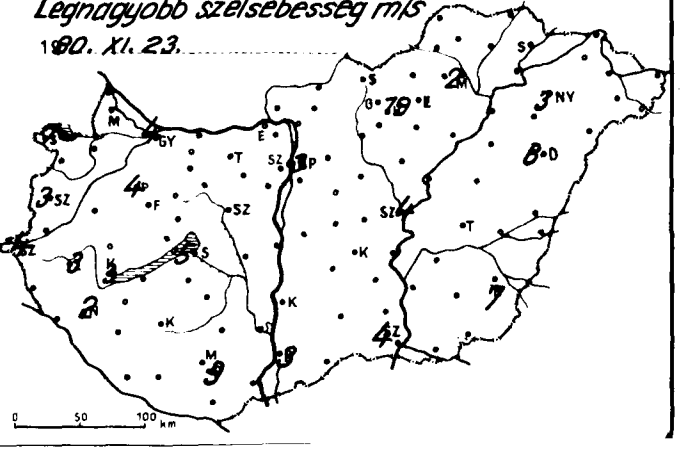
Legnagyobb szélsebesség m/s
1980. XI. 23.

	1980.XI.24.07 h -ig az utolsó 24 óra adatai					
	csapadék (mm)	hó cm	max. hőmérséklet	min. hőmérséklet	rad. min.	napos órák
Győr	• ⌓		12	5	2	3
Kapuvár	• ⌓ ≡		10	1	-1	5
Mosonmagyaróvár	• ⌐		8	2	0	3
Rajka	•		8	1	-2	
Sopron	•		11	6	0	6
Sopronhorpács	• ⌐		12	2	-1	6
Kőszeg	• ⌐ ≡		10	0	-1	
Körmend	•		15	-1	-1	
Szentgotthárd	• ⌓ =		12	-1	-1	3
Szombathely	• ⌓		11	0	-2	4
Lenti	• ≡		13	-2	-3	
Letenye	• ⌐ ≡		14	-2	-3	
Nagykanizsa	• ⌐ ≡		12	-2	-3	2
Zalaegerszeg	• ⌐ ≡		13	-1	-2	3
Farkasgyepű	•		14	6	0	
Keszthely	• ⌓ ≡		9	0	0	2
Mencshely	• ⌓		12	7	0	3
Pápa	• ⌐		11	0	-1	3
Sümeg	• ⌐ ≡		12	1	-1	
Tihany	• ⌓ ≡		8	3	2	
Veszprém	•		13	6	5	
Zirc	• ⌓		17	2	1	
Fonyód	• ≡		10	1	-1	
Homokszt. György	• ⌐ ≡		13	0	-3	4
Kaposvár	• ⌐ ≡		14	0	-1	
Marcali	• ⌓ ≡		14	1	0	
Siófok	• ⌓ =		8	2	1	3
Somogyszob	• ⌐ ≡		13	-1	-2	
Tab	•		12	0	-2	
Bábolna	• ⌐		11	1	-2	
Esztergom	• ≡		10	-1	-2	
Kisber	• ⌓		14	5	0	
Komárom	• ⌐		11	2	0	
Tatabánya	•		12	1	1	
Alcsútdoboz	• ⌐		11	0	-1	
Dunaújváros	•		12	0	-2	
Martonvásár	• ⌓		11	2	-1	2
Mór	• ⌓		13	2	0	
Nagyhörcsökp.	–		–	–	–	
Szabadbattyán	• =		10	0	-3	
Iregszemcse	• ⌐ ≡		14	-1	-4	3
Tengyel	•		14	5	-2	
Nagykónyi	•		13	0	-2	
Szekszárd	•		13	4	3	
Árpádtető	•		16	9	4	
Mohács	• ⌐ ≡		16	1	-2	
Pécs	• ⌓		15	5	1	8
Siklós	• ≡		15	0	-3	
Szigetvár	• ≡		14	0	-2	
Bp. Lőrinc	• ⌓		9	4	1	2
Bp. Met. Int.	•		10	6	2	1
Bp. Szab. hegy	•		14	10	9	
Cegléd	•		11	4	1	3
Dabogokő	•		12	9	3	
Godollő	•		11	6	2	3
Kiralyrét	• ⌓		11	5	–	
Mónor	•		10	2	1	
Nagykata	• ≡		10	2	2	
Szolnok	•		9	2	1	
Szentendre	•		8	4	3	

	1980.XI.24.07 h -ig az utolsó 24 óra adatai					
	csapadék (mm)	hó cm	max. hőmérséklet	min. hőmérséklet	rad. min.	napos órák
Vác	•		8	1	-1	
Vámosmikola	• ⌐		9	-1	-2	3
Baja	• ⌓ ≡		14	1	-1	6
Bácsalmás	• ≡		14	2	0	
Izsák	•		13	4	3	
Kalocsa	• ⌓		15	2	-1	3
Kecskemét	• ⌓		12	3	-1	3
Kiskunf. háza	•		14	4	0	
Kiskunhalas	•		14	5	3	
Kunszentmiklós	•		8	1	0	
Tiszakécske	•		13	4	2	
Balassagyarmat	• ⌓		10	3	0	
Romhány	•		10	5	-2	
Salgótarján	• ≡		10	2	1	
Eger	ny ≡,		6	1	0	1
Galyatető	•		8	8	5	
Gyöngyös	• ⌐ ≡		7	0	0	
Kékestető	• ⌓		10	7	6	2
Kompolt	ny ≡, ⌓		5	1	1	0
Lőrinci	• ⌓ ≡		11	1	-1	
Poroszló	• ⌓ ≡		4	3	2	
Jászapáti	• ⌓ =		8	1	0	
Jászberény	• ⌐		11	-1	-1	
Karcag	•		9	1	-1	
Szolnok	• ⌓ =		12	4	2	4
Tiszaroff	• ≡		9	1	1	
Túrkeve	• ⌓		11	3	2	2
Kistelek	•		14	3	2	
Makó	• ≡		12	1	0	
Szeged	• ⌓ ≡		13	0	-1	3
Szentes	•		13	2	0	
Borsodnádasd	1 ▽ ⌓ ≡		7	1	1	
Füged	ny ≡		3	2	2	
Hidasnémeti	• ≡		4	3	2	
Jósvafő	ny ,⌓ ≡		4	2	1	0
Lillafüred	• ≡		5	0	0	
Miskolc	ny ≡		3	2	2	0
Putnok	1 ≡		4	2	1	
Sárospatak	• ⌓ ≡		3	2	1	0
Szendrőlád	ny , ≡		7	1	0	
Tokaj	• ≡		3	3	3	
Kisvárda	• ≡		7	4	3	0
Mátészalka	• ⌓ ≡		8	2	1	
Nyíregyháza	• ≡		6	4	2	0
Nyírlugos	• ⌓		9	3	1	
Pátyod	ny ≡		10	2	1	
Tiszabecs	•		8	3	2	
Vásárosnamény	ny ⌓ ≡		7	4	3	
Záhony	• ≡		6	2	2	
Berettyóújfalu	• ≡		10	2	1	
Debrecen	ny ≡		8	2	-1	1
Hajdúdorog	• ≡		8	0	0	
Hortobágy	• ≡		6	-1	-1	
Kosszakál	• ⌓ ≡		12	4	2	
Polgár	ny ≡,		3	3	3	
Békéscsaba	• ⌓ ≡		12	2	1	5
Mezőhegyes	• ≡		12	1	-1	4
Orosháza	•		11	0	0	–
Szarvas	•		12	2	-1	3
Szeghalom	•		10	3	1	

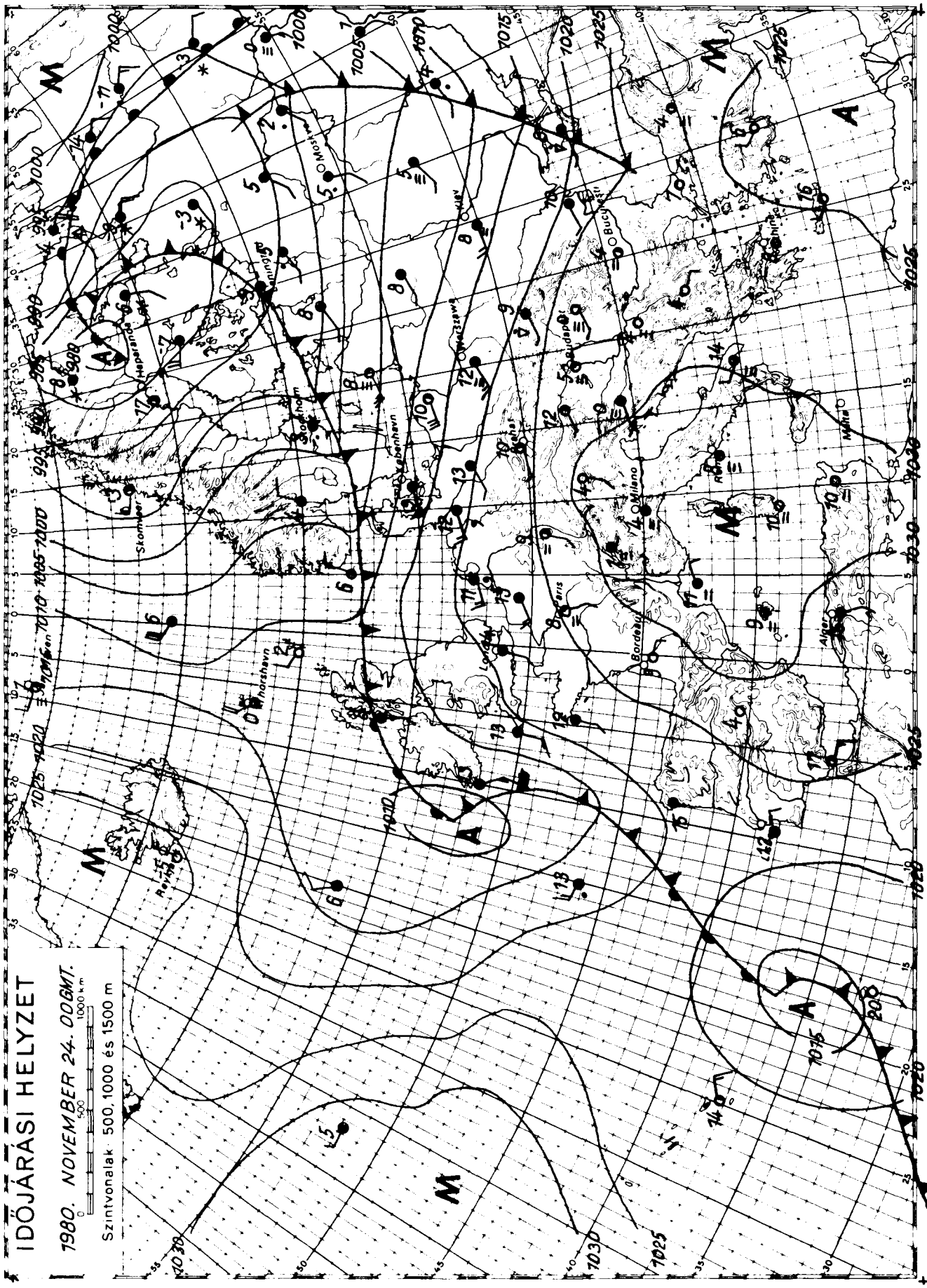

KIADJA: ORSZÁGOS METEOROLÓGIAI SZOLGÁLAT

Készíti: Központi Előrejelző Intézet Előrejelző Osztálya — T.: 273 - 078 — Megjelenik naponként —

Éves előfizetési díja: 1.460.-Ft · Megrendelhető: 1024 Budapest, II., Kitaibel Pál u. 1. Telefon: 355-500

Kiadásért felel: az OMSZ elnöke — Szerkesztésért felel: a KEI igazgatója

IDŐJÁRÁSI NAPIJELENTÉS

ЕЖЕДНЕВНЫЙ МЕТЕОРОЛОГИЧЕСКИЙ БЮЛЛЕТЕНЬ • DAILY WEATHER REPORT
BULLETIN QUOTIDIEN DE TEMPS • TÄGLICHER WETTERBERICHT

93. évfolyam 330. szám. + Budapest + 1980. november 25. kedd

Az időjárási helyzet és a várható időjárás:

Dél-Európában, valamint az Alpok és a Kárpátok vidékén magas nyomású légköri képződmény helyezkedik el. Igy ezeken a területeken változóan felhős, csendes, főként reggel és délelőtt sok helyen ködös az idő. Középpontjával az Északi-tenger környékén ciklon örvénylik. Áramlási rendszerében különböző hőmérsékletü és nedvességtartalmú léghullámok érkeznek Nyugat-Európán át szárazföldünk belseje felé. Hatásukra többfelé esik az eső, záporeső, a Brit-szigetek északi részéből hózáporokat jelentenek. Szerda estig a Kárpát-medence időjárása is változékonyabbra fordul.

Hazánkban hétfőn a keleti, északkeleti megyékben erősen felhős, párás, több helyen napközben is ködös idő volt. Elszórtan ködszitálás is kialakult. Az ország többi részén ugyanakkor 4, 8 órán át sütött a nap. A hőmérséklet csúcsértéke az erősen felhős helyeken csak 4, 10, máshol 11, 18 fok között alakult. A Budapesten mért 16,6 fok az elmúlt 110 év alatt november 24-én nem fordult elő. Az éjszakai óráktól újból sok helyen köd képződött. Kedd hajnalra szeszélyes területi eloszlásban -2, +6 fokig hült le a levegő. Ma délelőtt a keleti, északkeleti országrészben borult, ködös idő volt. Az ország más részén változóan felhős volt az ég, A déli megyékben néhány helyen megélénkült a délnyugati, nyugati szél. A hőmérséklet 11 órakor a ködös helyeken csak 2, 6, máshol 7, 10 fok között váltakozott.

Ma 12 órakor Budapesten a hőmérséklet 3 fok, a tengerszintre átszámitott légnyomás 1015 mbar, mérsékelten süllyedő.

Várható időjárás szerda estig:

Eleinte változóan, később erősen felhős idő.
Elsősorban szerdán több helyen eső, záporeső.
Az északi, északkeleti országrészben is szerdára valószinüleg feloszlik a köd.
A északnyugatira forduló szél megerősödik.
Várható legalacsonyabb éjszakai hőmérséklet: általában 2, 7 fok között, néhány helyen északkeleten gyenge fagy,
legmagasabb nappali hőmérséklet szerdán: 6, 11 fok között.

Vadkerti Ferenc s.k.

A hőmérséklet napi középértéke és eltérése a 100 évi átlagtól /Budapesten/:

1980. november 24.	11,2°C	+7,8°C

1871 óta ezen a napon Budapesten előfordult

legmagasabb hőmérséklet:	16,6°C /1980/
legalacsonyabb hőmérséklet:	-9,3°C /1918/

80.716.

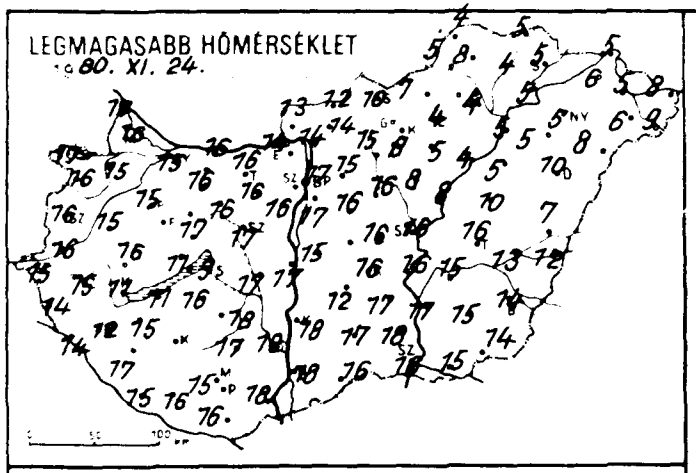
LEGMAGASABB HŐMÉRSÉKLET
1980. XI. 24.

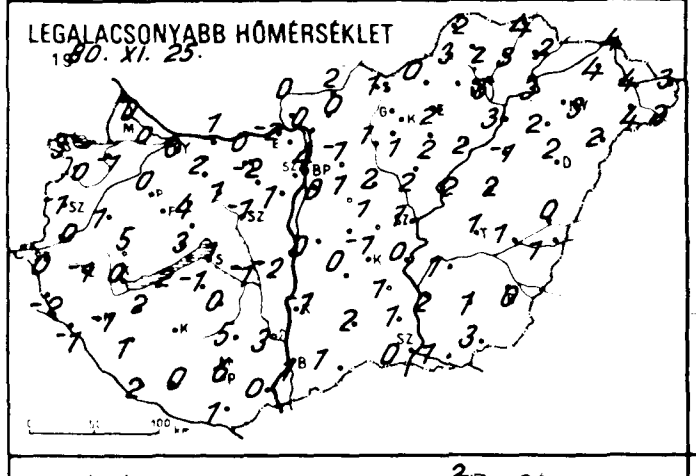
LEGALACSONYABB HŐMÉRSÉKLET
1980. XI. 25.

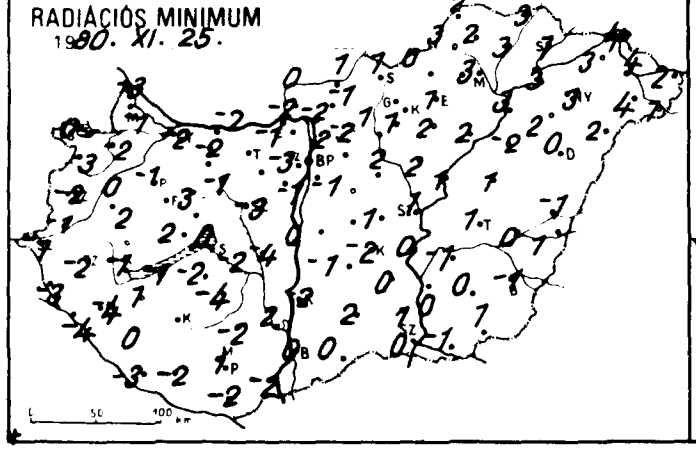
RADIÁCIÓS MINIMUM
1980. XI. 25.

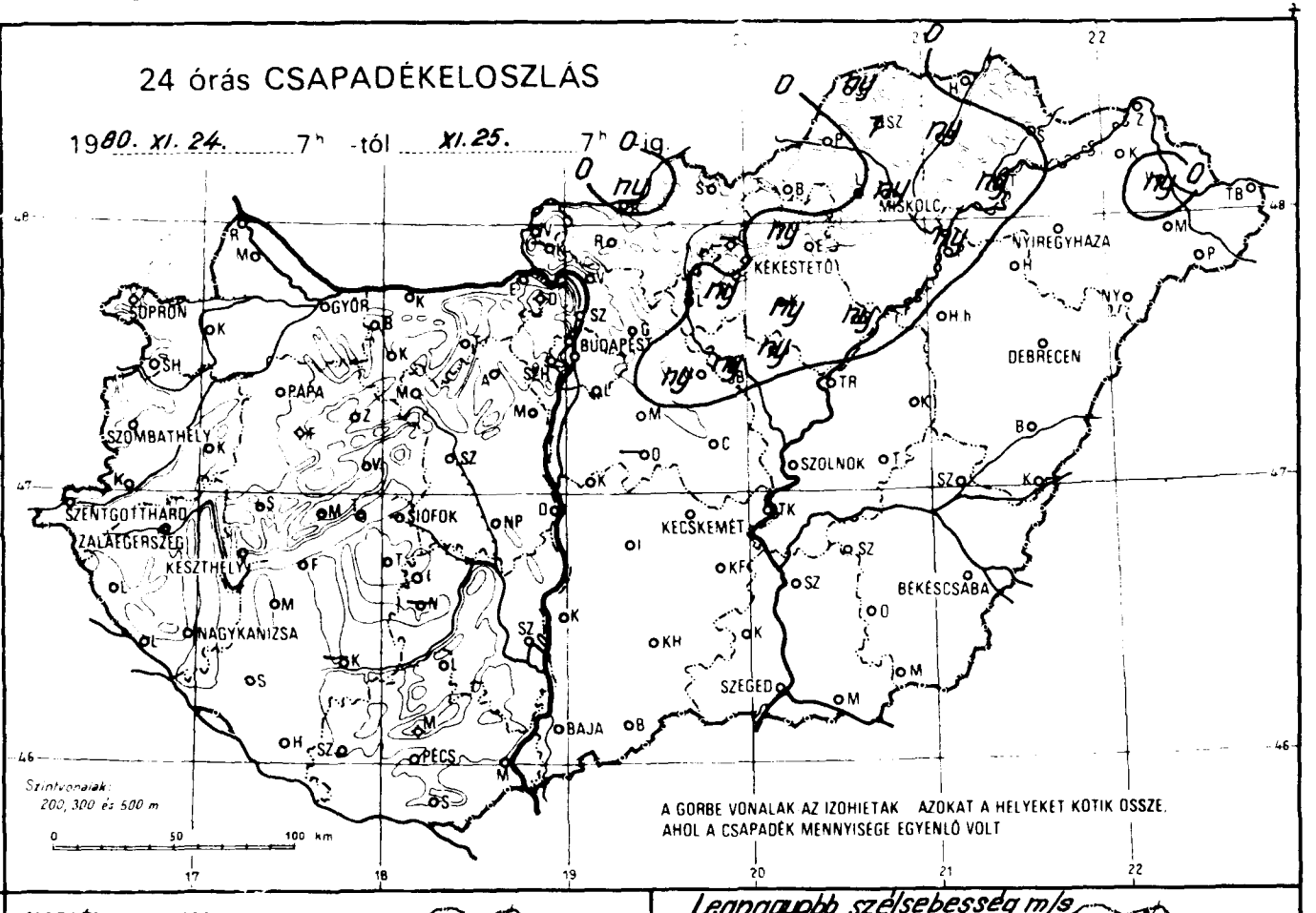
24 órás CSAPADÉKELOSZLÁS
1980. XI. 24. 7h -tól XI. 25. 7h
SOPRON
GYŐR
BUDAPEST
MISKOLC
NYÍREGYHÁZA
KEKESTETŐ
DEBRECEN
PAPA
SZOMBATHELY
SZOLNOK
SZENTGOTTHÁRD
ZALAEGERSZEG
KESZTHELY
SIÓFOK
KECSKEMÉT
BÉKÉSCSABA
NAGYKANIZSA
SZEGED
BAJA
PÉCS
Szintvonalak: 200, 300 és 500 m
A GÖRBE VONALAK AZ IZOHIETÁK AZOKAT A HELYEKET KÖTIK ÖSSZE, AHOL A CSAPADÉK MENNYISÉGE EGYENLŐ VOLT

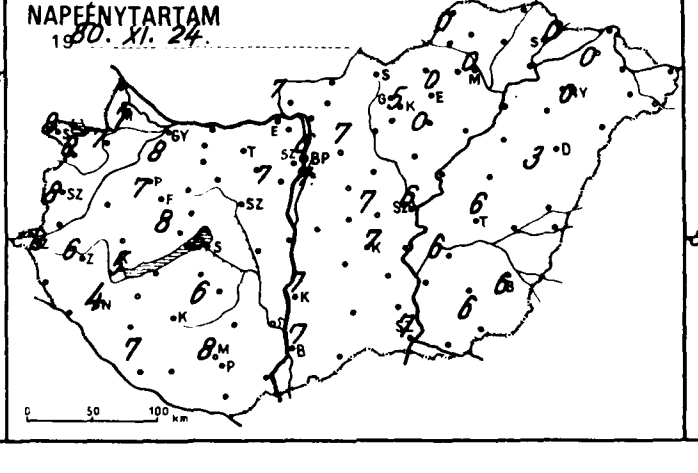
NAPFÉNYTARTAM
1980. XI. 24.

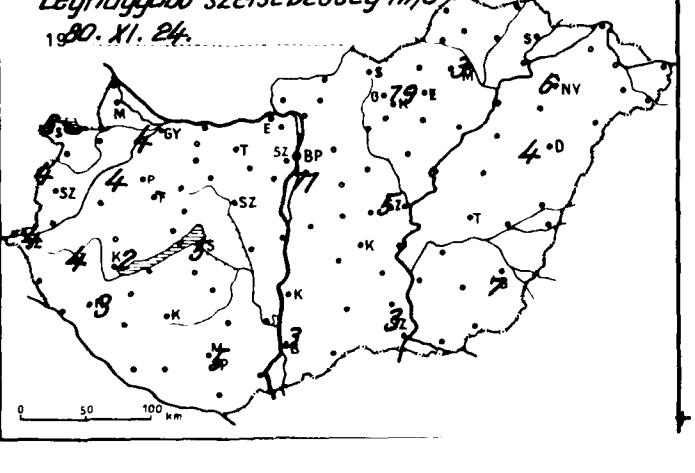
Legnagyobb szélsebesség m/s
1980. XI. 24.

	1980.XI.25.07h -ig az utolsó 24 óra adatai					
	csapadék (mm)	hó cm	max. hőmérséklet	min. hőmérséklet	rad. min.	napos órák
Győr	• ⊔ =		15	0	−2	8
Kapuvár	• ⊔ ≡		15	−	−2	7
Mosonmagyaróvár	• ⊔ ≡		16	0	−1	7
Rajka	• ≡		17	0	−3	-
Sopron	• ⊃		17	3	0	8
Sopronhorpács	• ⊔		16	0	−3	8
Káld	• ⊃ ≡		15	1	0	
Körmend	•		16	0	−1	
Szentgotthárd	• ⊔ =		15	0	−1	8
Szombathely	• ⊃		16	−1	−2	8
Lenti	• ≡		14	−2	−3	
Letenye	• ⊔		14	−1	−4	
Nagykanizsa	• ⊔		12	−1	−4	4
Zalaegerszeg	• ⊔ ≡		15	−1	−2	6
Farkasgyepű	•		16	6	1	
Keszthely	• ⊔ ≡		11	0	−1	5
Mencshely	• ⊃		16	5	1	8
Pápa	• ⊔ =		15	0	−1	7
Sümeg	• ⊃		16	5	2	
Tihany	• ⊃		11	3	2	
Veszprém	• ⊃		17	4	3	
Zirc	• ⊔		15	1	−2	
Tonyód	•		11	2	−1	
Homokszt. György	• ⊔		15	2	−3	7
Kaposvár	–		–	–	–	
Marcali	•		15	2	1	
Siófok	• ⊃ =		9	1	0	6
Somogyszob	•		17	1	0	
Tab	•		16	−1	−2	
Babolna	• ⊔		14	−1	−3	
Esztergom	• ≡		14	−2	−2	
Kisbér	• ≡		16	2	−2	
Komárom	• ⊔ ≡		16	1	−2	
Tatabánya	•		16	0	−1	
Alcsutdoboz	• ⊔ ≡		16	−2	−3	
Dunaújváros	• ≡		17	−2	−4	
Martonvásár	• ⊃ ≡		16	1	−1	7
Mór	• ⊃ ≡		16	1	−1	
Nagyhörcsökp.	• ≡		17	−1	−2	
Szabadbattyán	•		17	−1	−3	
Fegyszemcse	• ⊔ ≡		18	0	−4	6
Csengele	•		17	5	−2	
Nagykónyi	–		–	–	–	
Székszárd	• ≡		18	3	2	
Árpádtető	•		17	10	4	
Mohács	• ⊔		18	0	−2	
[illegible]	• ⊃		15	6	1	8
[illegible]klós	• ≡		16	1	−2	
Szigetvár	• ≡		16	0	−2	
Ny. Lőrinc	• ⊃ ≡		17	0	−1	7
[illegible] Met. Int.	• ≡		17	4	2	6
Ny. Szab. hegy	•		17	6	0	
[illegible]gled	• ≡		16	1	1	7
[illegible]bogokő	•		12	8	3	
[illegible]dollo	• ⊔ ≡		15	−1	−2	7
[illegible]alyret	–		–	–	–	
[illegible]	• ≡		16	1	−1	
[illegible]kata	ny ≡,		16	2	2	
[illegible]	–		–	–	–	
[illegible]endre	• ≡		16	1	1	

	1980.XI.25.07h -ig az utolsó 24 óra adatai					
	csapadék (mm)	hó cm	max. hőmérséklet	min. hőmérséklet	rad. min.	napos órák
Vác	• ⊃		14	0	−2	-
Vámosmikola	• ⊃ ≡		13	0	0	7
Baja	• ⊃ ≡		18	1	0	7
Bácsalmás	• ≡		16	1	0	
Izsák	• ≡		12	0	−1	
Kalocsa	• ⊔ ≡		18	−1	−2	7
Kecskemét	• ⊃		16	−1	−2	7
Kiskunf. háza	• ≡		17	1	0	
Kiskunhalas	• ≡		17	2	2	
Kunszentmiklós	• ≡		15	0	0	
Tiszakécske	• ≡		16	0	0	
Balassagyarmat	ny ,		12	2	1	
Romhány	• ≡		14	0	−1	
Salgótarján	• ≡		10	1	1	
Eger	ny ≡,		4	2	1	0
Galyatető	–		–	–	–	
Gyöngyös	ny ≡,		8	1	1	
Kékestető	• ⊃		11	5	3	5
Kompolt	ny ≡,		5	2	2	0
Lőrinci	• ⊃ ≡		15	1	1	
Poroszló	ny ≡,		4	2	2	
Jászapáti	ny ≡,		8	2	2	
Jászberény	ny ,		15	2	1	
Karcag	•		10	2	1	
Szolnok	• ≡		16	1	1	6
Tiszaroff	• ≡		8	2	1	
Túrkeve	• ⊃ ≡		16	1	1	6
Kistelek	• ≡		18	1	1	
Makó	•		15	1	−1	
Szeged	• ⊃ ≡		16	0	0	7
Szentes	• ≡		17	2	0	
Borsodnádasd	• ⊃ ≡		7	0	0	
Füged	ny ≡,		4	3	3	
Hidasnémeti	• ≡		5	4	3	
Jósvafő	ny , ⊃ ≡		4	2	2	0
Lillafüred	• ≡		4	−1	−1	
Miskolc	ny ≡,		4	3	−3	0
Putnok	• ≡		5	3	3	
Sárospatak	• ⊃ ≡		5	2	1	0
Szendrőlád	1 ⊃ ≡		8	2	2	
Tokaj	ny ≡,		5	3	3	
Kisvárda	• ≡		6	4	3	0
Mateszalka	• ⊃ ≡		6	4	4	
Nyíregyháza	• ≡		5	3	3	0
Nyírlugos	• ⊃		8	2	2	
Pátyod	• ≡		9	2	1	
Tiszabecs	• ⊃ ≡		8	3	2	
Vásárosnamény	ny ≡,		6	4	3	
Zahony	•		5	4	4	
Berettyoújfalu	• ≡		7	0	−1	
Debrecen	• ≡		10	2	0	3
Hajdudorog	•		5	2	2	
Hortobágy	• ≡		5	−1	−2	
Korosszakál	• ≡		12	1	1	
Polgár	ny ≡,		5	3	3	
Békéscsaba	• ⊃ ≡		14	0	−1	6
Mezőhegyes	• ≡		14	3	1	6
Orosháza	•		15	1	0	–
Szarvas	• ⊃		15	1	−1	6
Szeghalom	• ≡		13	1	0	

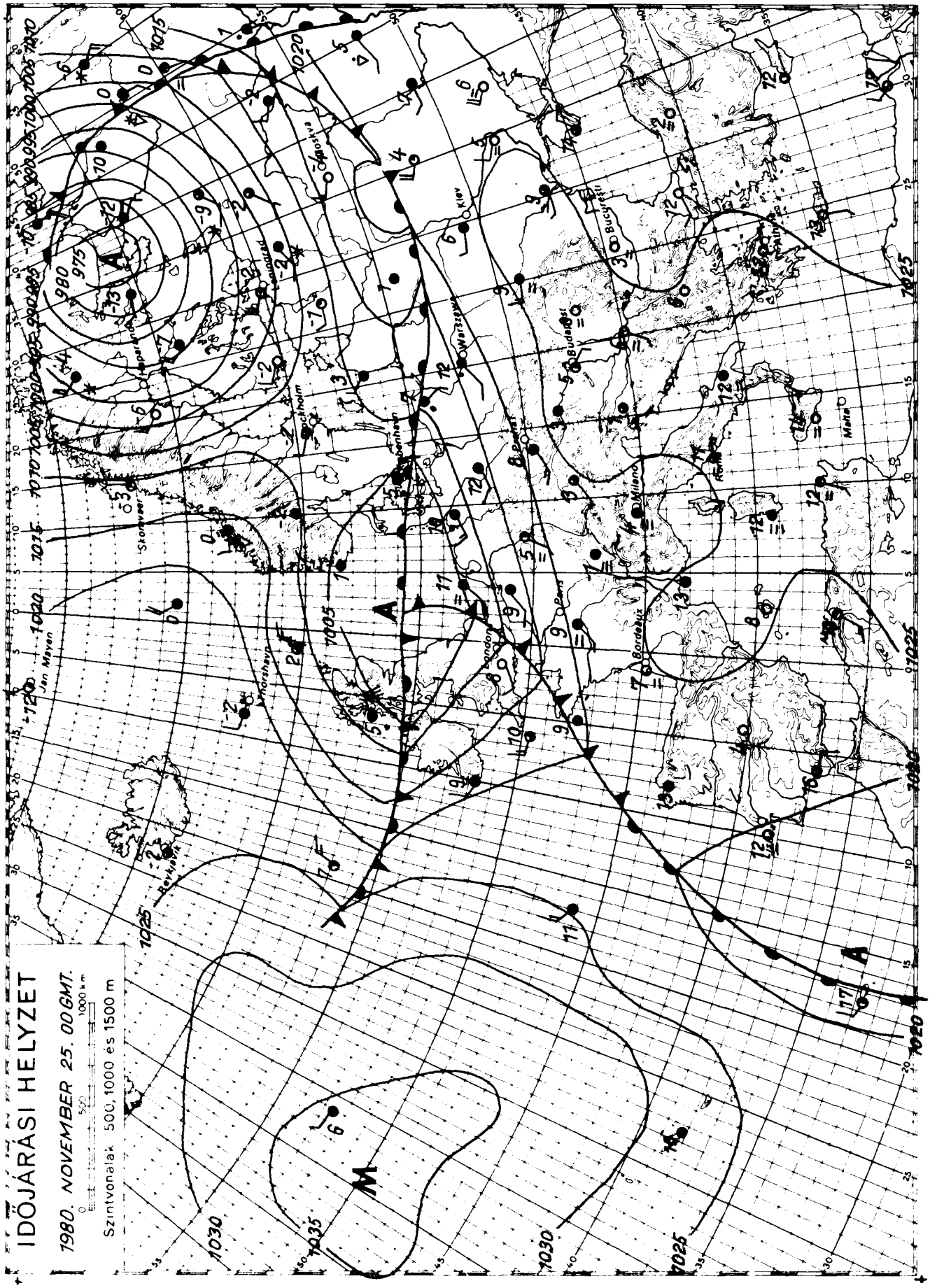

KIADJA: ORSZÁGOS METEOROLÓGIAI SZOLGÁLAT

Készíti: Központi Előrejelző Intézet Előrejelző Osztálya — T.: 273 - 078 — Megjelenik naponként —

Évi előfizetési díja: 460 Ft - Megrendelhető: 1024 Budapest, II., Kitaibel Pál u. 1. Telefon: 355-500

Kiadásért felel: az OMSZ elnöke — Szerkesztésért felel: a KEI igazgatója

O R S Z Á G O S M E T E O R O L Ó G I A I S Z O L G Á L A T

KÖZPONTI ELŐREJELZŐ INTÉZETE

IDŐJÁRÁSI ESEMÉNYEK NAPTÁRA

CALENDAR OF WEATHER PHENOMENA

1980. október

Az Időjárási Napijelentés havi melléklete

Dátum - *Date*	Az időjárási jelenség leírása *Description of the weather phenomenon*	Az időjárási esemény előidézője *Carrier of the phenomenon*	Érkező légtömeg *Arriving air-mass*
1.	Záporok, esők	Hidegfront: belép szeptember 30-án északnyugaton, kilép 14 órakor október 1-én.	Mm
3.	Dunántúlon szélvihar, keleten zápor, zivatar	Hidegfront: belép 8 órakor északnyugaton, az ország északi részét érintve, kilép 12 órakor északkeleten.	Mm
5.	Országszerte eső, zápor, zivatar	Instabilitási vonal: belép 13 órakor nyugaton, kilép 18 órakor délkeleten.	
5.	Esők, záporok, zivatarok	Hidegfront: belép 21 órakor északnyugaton, kilép 4 órakor keleten október 6-án.	Mm
8.	Esők, záporok	Hidegfront: belép 1 órakor északnyugaton, kilép 11-én 7 órakor északkeleten.	Am
8-11.	Esők, záporok, zivatarok	Regionális ciklon képződik a Kárpát-medence középső részén 8-án, az éjszakai óráktól, kilép 11-én 12 órakor északkeleten.	
11.	Esők, záporesők	Melegfront: belép 17 órakor délnyugaton, kilép 12-én 13 órakor északkeleten.	Mm
12-14.	Országszerte eső, záporeső, zivatar	Regionális ciklon átvonulása a Kárpát-medencén, belép 19 órakor délnyugaton, kilép 14-én 10 órakor északkeleten.	Mm
17.	Záporok, zivatarok a Tisza vonaláig	Instabilitási vonal: belép 15 órakor délnyugaton, feloszlik 18-án 6 órakor a Tisza vonalánál.	
18.	Esők, záporesők	Hidegfront: belép 10 órakor délnyugaton, kilép 15 órakor északkeleten.	Mm
19.	Esők, záporok, zivatarok	Regionális ciklon kialakulása az ország északkeleti részén 2 órától, kilép 20-án 3 órakor délkeleten.	Mm
25.	Esők, záporok	Hidegfront: belép 10 órakor északnyugaton, kilép 23 órakor délkeleten.	Am
29.	Hirtelen kitörő szélviharok	Hidegfront: belép 22 órakor északnyugaton, kilép 30-án 7 órakor keleten.	Mm

Arktikus szárazföldi és tengeri /Ac és Am/: mérsékeltövi szárazföldi és tengeri /Mc és Mm/: szubtrópusi szárazföldi és tengeri /Tc és Tm/: helyi vagy lokális /H/.

Az időjárási esemény Budapest-i jellemzői - *Characteristics of the phenomenon over Budapest*						
Időpont - *point of time*	Hőmérsékletváltozás (fok/idő) *Temperature-shift (degree/period)*	Légnedvességváltozás (%/idő) *Humidity-shift (%/period)*	Szélirányváltozás *Wind-direction shift*	Maximális széllökés (m/sec) és időpontja *Maximum gust (m/s) and its time*	Csapadék mennyisége (mm) és alakja *Amount and form of precipitation*	Megjegyzés - *Remarks*
-	-	-	-	-	-	Budapesti átvonulás elmosódott
9^{43}	⊞	⊞	-	17,2 NNW 9^{43}	0,0	⊞ elmosódott
13^{50}	⊞	-2/10 p	-	-	1 ●	⊞ elmosódott
22^{40}	⊞	⊞	NW - N	4,6 NW 23^{10}	0,0	⊞ elmosódott
7^{20}	-3/60 p	+4/20 p	SW - N	9,8 N 7^{50}	3,0 ∇̇	
					35,8 ● ∇̇	
22^{40}	⊞	+2/5 p	SE - E	8,5 E 24^{00}	4,7 ●	⊞ elmosódott
					3,4 ●	
23^{40}	⊞	-6,5/20 p	SE - E	⊞	5,3 ∇̇	⊞ elmosódott
15^{00}	⊞	+16/1 ó	SW - W	⊞	0,2 ∇̇	⊞ elmosódott
—	—	—	—	—	—	
18^{00}	⊞	-2/5 p	S - N	⊞	4,6 ● ∇̇	⊞ elmosódott
23^{00}	+2/5 p	-15/1 ó	SW - NNW	12,9 NNW 23^{57}	-	
	—					

Arctic maritime (Am): Arctic continental (Ac): Polar maritime (Mm): Polar continental (Mc): Tropical maritime (Tm): Tropical continental (Tc): Local air mass (H).

IDŐJÁRÁSI NAPIJELENTÉS

ЕЖЕДНЕВНЫЙ МЕТЕОРОЛОГИЧЕСКИЙ БЮЛЛЕТЕНЬ · DAILY WEATHER REPORT
BULLETIN QUOTIDIEN DE TEMPS · TÄGLICHER WETTERBERICHT

93. évfolyam 331. szám. + Budapest + 1980. november 26. szerda

Az időjárási helyzet és a várható időjárás:

Kontinensünk egyre nagyobb részén fordul változékonyra az időjárás. Az óceán északnyugati térségében képződő ciklonok délkeleti, azaz Közép- és Dél-Európa felé haladnak, viszonylag nagy sebességgel. Szerdán reggel az egyes ciklonok középpontja a Pireneusok keleti oldalán, a Balti-tenger középső részén, valamint Izland délkeleti partjainál volt. Dél-Skandinávia Nyugat- és Délnyugat-Európa, a Brit - szigetek térségében, valamint a Német-Lengyel-sikság nagy részén erősen felhős volt az ég, sokfelé esett az eső, záporeső, északon helyenként hózápor alakult ki. A Brit - szigetek térségében emellett az elmúlt napokhoz viszonyitva több fokkal visszaesett a hőmérséklet. Az Alpok, Kárpátok, Appenninek közötti területen, az egyre gyengülő anticiklon hatására szerdán reggel még erősen párás, ködös idő volt.

Hazánkban kedden változóan felhős, erősen párás, helyenként tartósan ködös idő volt, az Északi-hegyvidék térségéből ködszitálást is jelentettek. Az ország délnyugati részén 3-4 órán át sütött a nap. A hőmérséklet csúcsértéke általában 9 és 15 fok között alakult, a tartósan ködös területeken viszont csak 3, 7 fokig emelkedett a hőmérséklet. Éjszaka az ország egyre nagyobb részén keletkezett köd, hajnalra -3, +5 fokig csökkent a hőmérséklet, szeszélyes területi eloszlásban. A köd nagy része az északi, északkeleti országrész kivételével már délelőtt feloszlott, az ország déli, délnyugati részén több órán át sütött a nap. A hőmérséklet 11 órakor általában 7 és 13 fok között, a ködös területeken 0 és 5 fok között volt.

Ma 12 órakor Budapesten a hőmérséklet 5 fok, a tengerszintre átszámitott légnyomás 1010 mbar, gyengén süllyed.

Várható időjárás csütörtök estig:

Lassanként mindenütt gyengülő köd, az ország nagy részén átmenetileg kissé felhős, párás idő, csapadék nélkül.
Lassanként megnövekvő felhőzet és egyre több helyen eső, záporeső.
Megélénkülő, délnyugatira forduló szél.
A legalacsonyabb éjszakai hőmérséklet: 0, +5 fok között,
a legmagasabb nappali hőmérséklet csütörtökön az északnyugati országrészben 5 fok körül, délkeleten 10 fok körül.

Török Dénes s.k.

A hőmérséklet napi középértéke és eltérése a 100 évi átlagtól /Budapesten/:

1980. november 25.	5,5°C	+2,3°C

1871 óta ezen a napon Budapesten előfordult

legmagasabb hőmérséklet:	15,0°C /1906/
legalacsonyabb hőmérséklet:	-9,9°C /1965/

80.717.

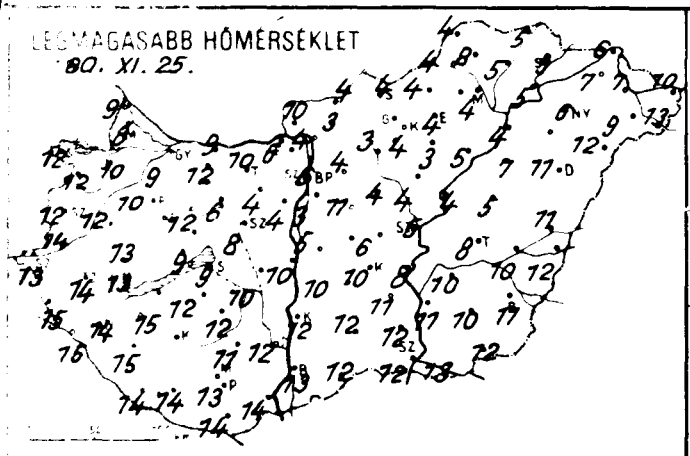
LEGMAGASABB HŐMÉRSÉKLET
80. XI. 25.

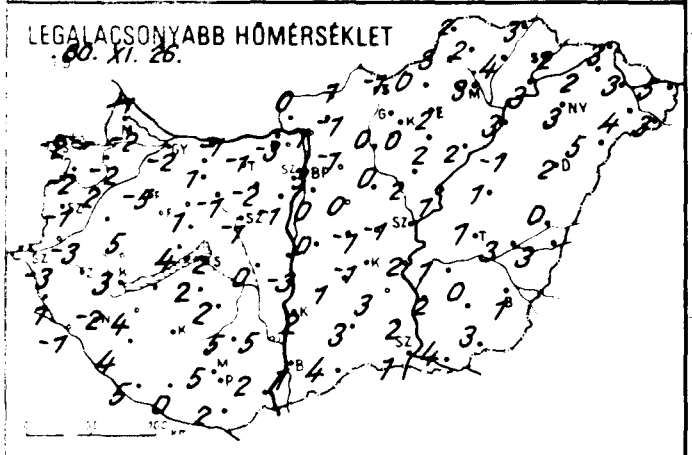
LEGALACSONYABB HŐMÉRSÉKLET
80. XI. 26.

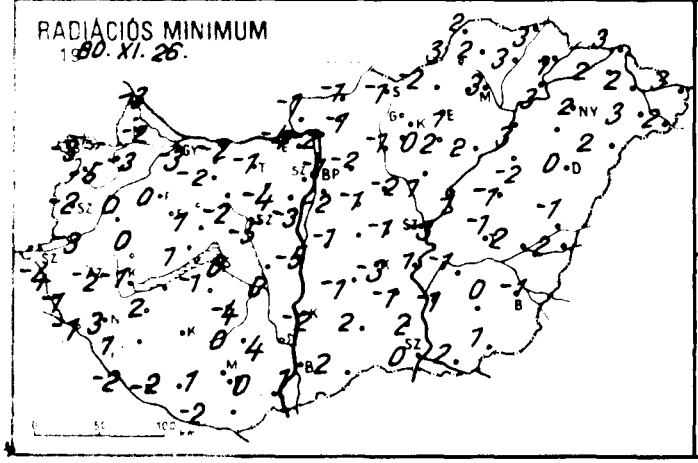
RADIÁCIÓS MINIMUM
80. XI. 26.

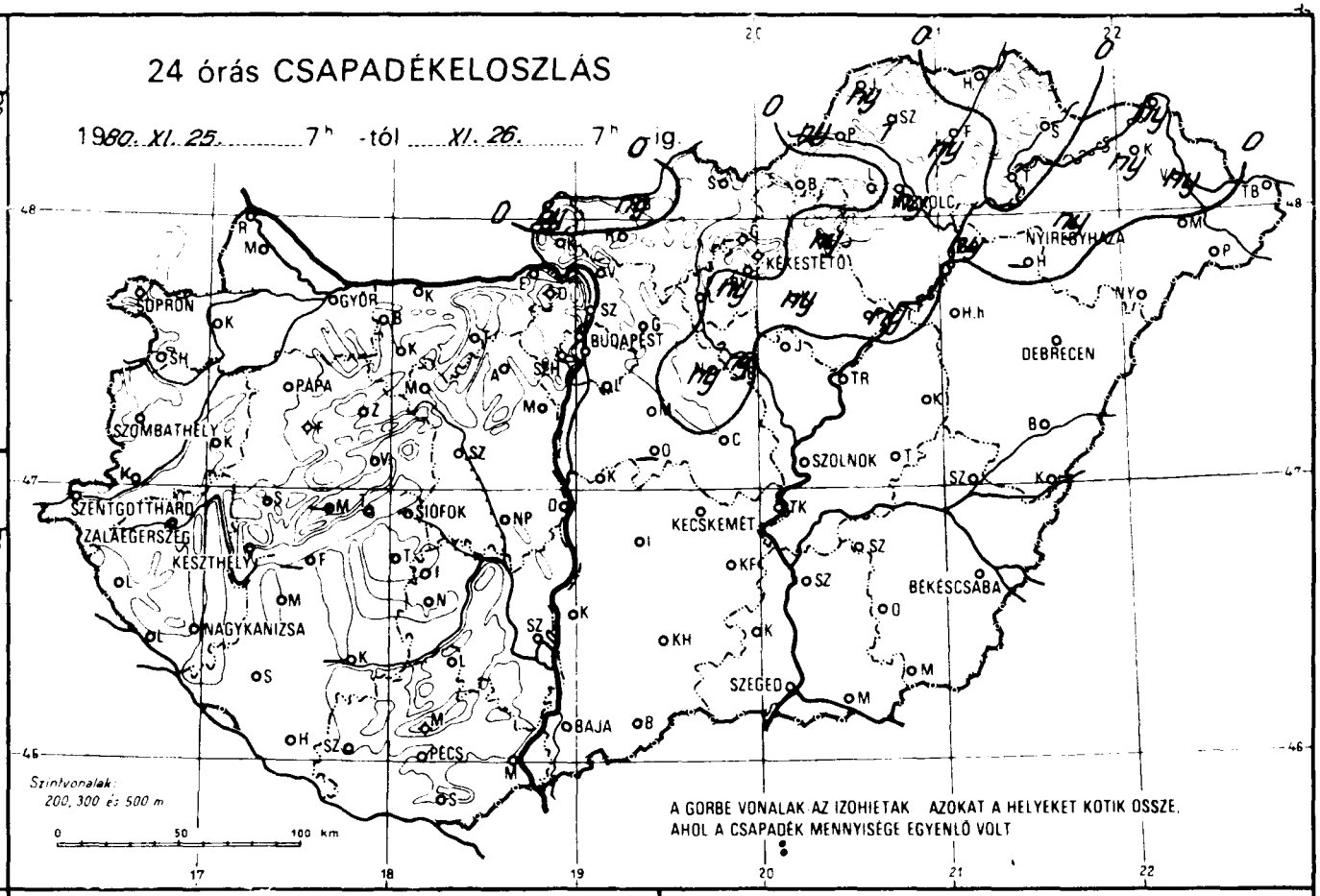
24 órás CSAPADÉKELOSZLÁS
1980. XI. 25. 7h -tól XI. 26. 7h ig.
SOPRON
GYŐR
BUDAPEST
PÁPA
SZOMBATHELY
SZENTGOTTHÁRD
ZALAEGERSZEG
KESZTHELY
SIÓFOK
NAGYKANIZSA
PÉCS
BAJA
SZEGED
KECSKEMÉT
SZOLNOK
DEBRECEN
NYÍREGYHÁZA
KÉKESTETŐ
MISKOLC
BÉKÉSCSABA
Szintvonalak: 200, 300 és 500 m
A GÖRBE VONALAK AZ IZOHIETÁK AZOKAT A HELYEKET KÖTIK ÖSSZE, AHOL A CSAPADÉK MENNYISÉGE EGYENLŐ VOLT

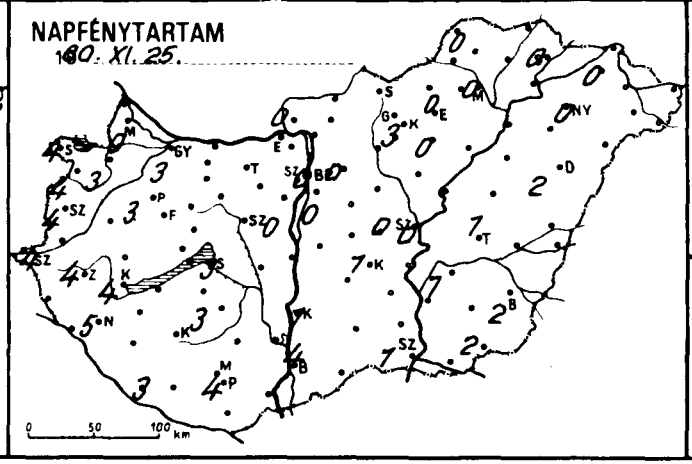
NAPFÉNYTARTAM
1980. XI. 25.

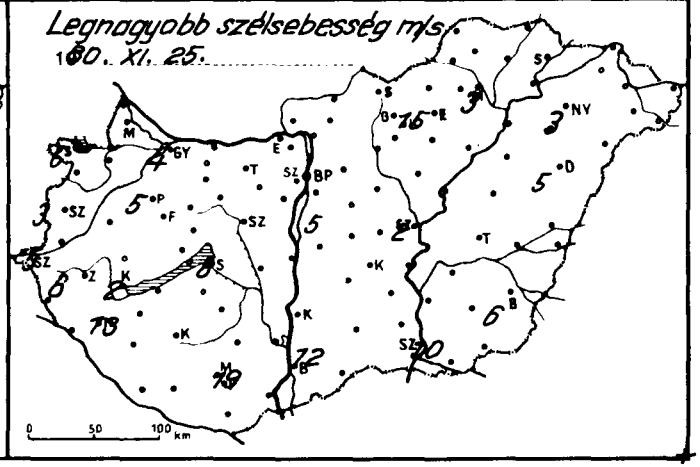
Legnagyobb szélsebesség m/s
1980. XI. 25.

	1980.XI.26. 07h -ig az utolsó 24 óra adatai					
	csapadék (mm)	hó cm	max. hőmérséklet	min. hőmérséklet	rad. min.	napos órák
Győr	• V≡		9	-2	-3	3
Kapuvár	• V≡		10	-2	-3	3
Mosonmagyaróvár	• V≡		8	-2	-2	0
Rajka	• ≡		9	-1	-3	
Sopron	• ⊔≡		12	-2	-3	4
Sopronhorpács	• ⊔		12	-2	-5	4
Kőszeg	• ⌒		12	2	0	
Körmend	•		14	-3	-3	
Szentgotthárd	: V=		13	-3	-4	4
Szombathely	• ⊔=		12	-1	-2	4
Lenti	•		15	1	-1	
Letenye	• ⊔		15	-1	-1	
Nagykanizsa	•		14	-2	-3	5
Zalaegerszeg	• ⊔		14	0	-2	4
Farkasgyepű	•		10	4	1	
Keszthely	• ⊔≡		13	3	-1	4
Mencshely	–		–	–	–	–
Pápa	: ⌒		10	5	0	3
Sümeg	• ⊔		13	5	0	
Tihany	: ⌒		9	4	1	
Veszprém	• ⌒		12	1	1	
Zirc	• ⊔		13	1	-2	
Tonyód	–		–	–	–	
Homokszt. György	• ⊔		14	5	-2	3
Kaposvár	–		–	–	–	
Marcali	• ⌒		15	4	2	
Siófok	• ⊔=		9	2	0	3
Somogyszob	:		15	4	1	
Tab	•		12	2	-1	
Babolna	• ⊔		10	-1	-3	
Esztergom	• ≡		6	-3	-4	
Kisbér	• ≡		12	1	-2	
Komárom	• ⊔≡		9	-1	-2	
Tatabánya	:		10	-1	-1	
Alcsútdoboz	• ≡		4	-2	-4	
Dunaújváros	• ≡		10	-3	-5	
Martonvásár	• ⊔≡		4	-1	-3	0
Mór	• ⌒≡		6	-1	-2	
Nagyhörcsökp.	:		10	0	0	
Szabadbattyán	: ⊔		8	-1	-5	
Fegszemcse	• ⊔≡		12	2	-4	3
Fengyel	•		11	5	0	
Nagykónyi	•		13	3	-2	
Székszárd	• ≡		12	5	4	
Árpádtető	:		12	8	6	
Mohács	• ⊔		14	2	0	
Pécs	• ⌒		13	5	1	4
Siklós	•		14	2	-2	
Szigetvár	•		14	0	-2	
Szt. Lőrinc	• ⊔≡		3	0	-2	0
Szt. Met. Int.	• ≡		6	3	-1	0
Szt. Szab. hegy	•		10	5	-2	
Szfed	• ⊔≡		6	-1	-1	0
[illegible]	:		11	5	-1	
[illegible]	• ⊔≡		4	-1	-2	0
[illegible]	• ⊔≡		5	-2	–	
[illegible]	• ≡		11	0	-1	
[illegible]	ny ≡,⊔		4	0	-2	
[illegible]	–		–	–	–	
[illegible]	• ≡		4	0	0	

	1980.XI.26. 07h -ig az utolsó 24 óra adatai					
	csapadék (mm)	hó cm	max. hőmérséklet	min. hőmérséklet	rad. min.	napos órák
Vác	• ⊔≡		4	-1	-2	
Vámosmikola	ny ≡,⌒		4	0	-1	0
Baja	: ⌒		13	1	1	4
Bácsalmás	:		12	4	2	
Izsák	• ≡		10	1	-1	
Kalocsa	• ⊔		12	2	-2	1
Kecskemét	• ⊔≡		10	-1	-3	1
Kiskunf. háza	•		11	3	-1	
Kiskunhalas	•		12	3	2	
Kunszentmiklós	: ⊔≡		5	0	-1	
Tiszakécske	• ≡		8	2	1	
Balassagyarmat	ny ,		4	1	-1	
Romhány	• ≡		3	-1	-1	
Salgótarján	• ≡		4	-1	-1	
Eger	ny ≡,		4	2	1	0
Galyatető	•		10	5	4	
Gyöngyös	ny ≡,		4	0	0	
Kékestető	•		9	3	1	3
Kompolt	ny ≡,		3	2	2	0
Lőrinci	• ⌒≡		3	0	-1	
Poroszló	ny ≡,		5	2	2	
Jászapáti	• ⌒≡		4	2	1	
Jászberény	ny , ≡		4	0	-1	
Karcag	•		5	1	-1	
Szolnok	: ⊔≡		5	-1	-3	0
Tiszaroff	: ≡		4	1	1	
Túrkeve	: ⊔		8	1	-1	1
Kistelek	•		12	2	2	
Makó	• ⌒		13	4	2	
Szeged	: ⊔≡		12	1	0	1
Szentes	:		11	2	-1	
Borsodnádasd	• ⌒≡		4	0	-2	
Füged	ny ≡,		5	4	3	
Hidasnémeti	• ≡		5	3	3	
Jósvafő	ny ,⌒≡		4	2	2	0
Lillafüred	• ≡		4	1	0	
Miskolc	ny ≡,		4	3	3	0
Putnok	ny ,		4	3	3	
Sárospatak	• ⌒≡		9	2	1	0
Szendrőlád	1 ⌒≡		8	2	2	
Tokaj	• ≡		5	3	3	
Kisvárda	ny ≡,		7	2	2	0
Mátészalka	• ⌒≡		9	4	3	
Nyíregyháza	ny ≡,		6	3	2	0
Nyírlugos	• ⌒		12	5	2	
Pátyod	• ≡		13	3	2	
Tiszabecs	•		10	5	3	
Vásárosnameny	ny ≡,		7	3	2	
Záhony	ny ,≡		6	3	3	
Berettyoujfalu	• ⊔		11	0	-1	
Debrecen	• ≡		11	2	0	2
Hajdudorog	–		–	–	–	
Hortobágy	• ≡		7	-1	-2	
Kopasszakál	•		12	3	2	
Polgár	ny ≡,		4	3	3	
Békéscsaba	• ⊔≡		11	1	-1	2
Mezőhegyes	•		12	3	1	2
Orosháza	•		10	0	0	
Szarvas	•		10	1	-1	1
Szeghalom	• ⊔		10	3	2	

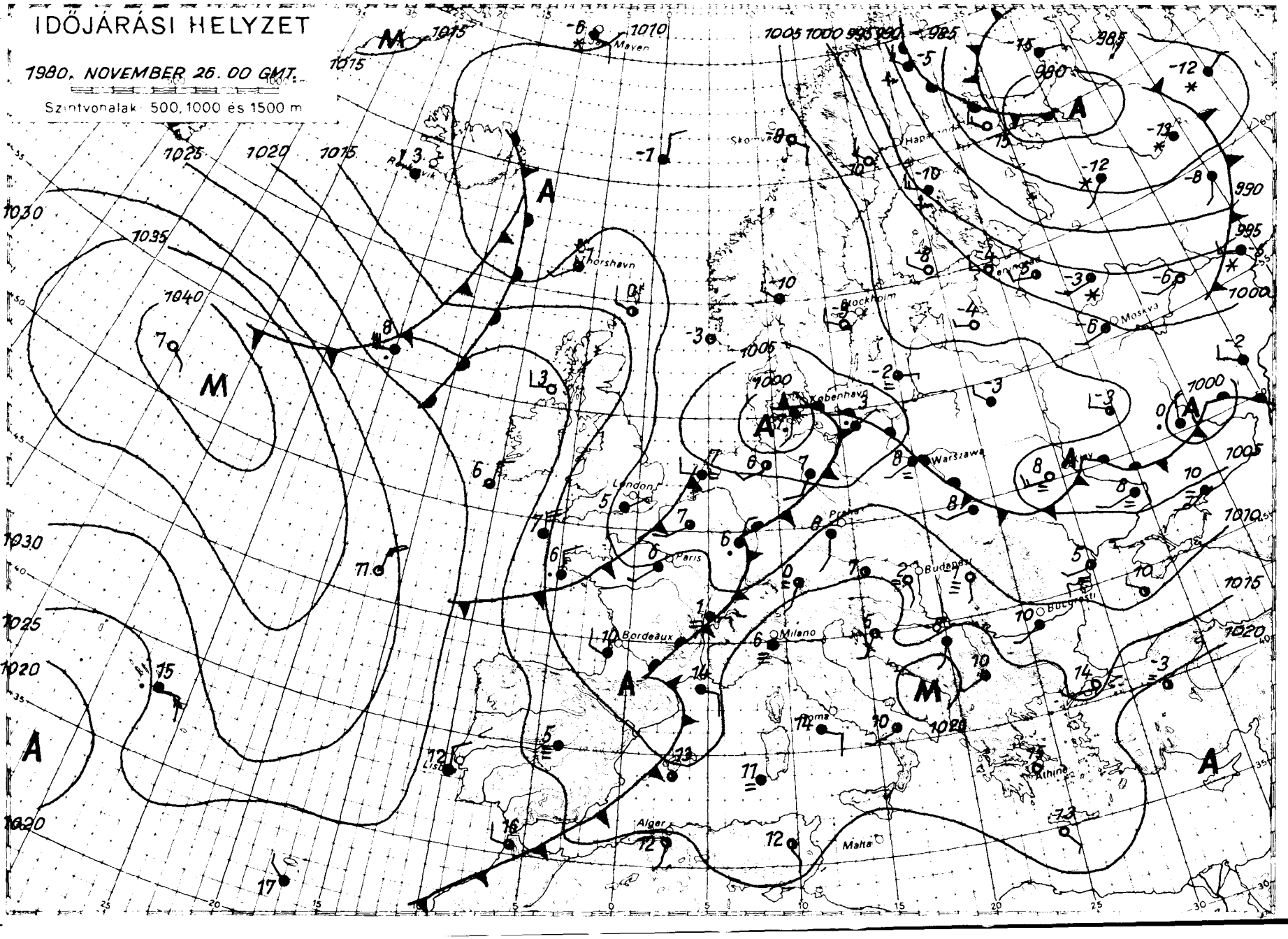

KIADJA: ORSZÁGOS METEOROLÓGIAI SZOLGÁLAT
Készíti: Központi Előrejelző Intézet Előrejelző Osztálya — T 273 - 078 — Megjelenik naponként —
Előfizetési díja 1 460.-Ft · Megrendelhető: 1024 Budapest, II. Kitaibel Pál u. 1. Telefon: 355-500
Kiadásért felel: az OMSZ elnöke — Szerkesztésért felel: a KEI igazgatója

IDŐJÁRÁSI NAPIJELENTÉS

ЕЖЕДНЕВНЫЙ МЕТЕОРОЛОГИЧЕСКИЙ БЮЛЛЕТЕНЬ · DAILY WEATHER REPORT
BULLETIN QUOTIDIEN DE TEMPS · TÄGLICHER WETTERBERICHT

93. évfolyam 332. szám. + Budapest + 1980. november 27. csütörtök

Az időjárási helyzet és a várható időjárás:

Kontinensünk legnagyobb részén változékonyra fordult az időjárás. Középpontjával az Északi-tenger térsége fölött ciklon örvénylik. Ennek nyugati oldalán viharos szél kiséretében hideg, sarkvidéki eredetü levegő érkezik a Brit-szigeteken át, Franciaország és az Ibériai-félsziget térségébe. A hideg levegő vonulását jelentős hőmérsékletcsökkenés és hózáporok kisérik. Nagy kiterjedésü mediterrán ciklon örvénylik a Földközi-tenger északnyugati medencéjében. Ennek középpontja csütörtök délelőtt Korzika fölött volt. Áramlási rendszerében dél felől enyhe, nedves levegő áramlik Olaszországon, valamint a Balkán-félszigeten át a Kárpát-medencébe. Észak-északnyugat felől ugyanakkor a talaj közelében hideg levegő érkezik. A két levegőfajta keveredése miatt borult, csapadékos az időjárás.

Hazánkban szerdán északon, északkeleten erősen párás, ködös idő volt és kora délután is csak 3, 8 fok között váltakozott a hőmérséklet. Az ország többi részén 2, 7 órán át sütött a nap és 10, 17 fokig melegedett föl a levegő. Késő este délnyugat felől csapadékzóna érte el az országot és csütörtök reggel 7 óráig a Duna-Tisza köze és a Tiszántúl kivételével mindenütt volt eső, északnyugaton havas eső, hó. A csütörtök reggel 7 óráig lehullott csapadék mennyisége általában csapadéknyom és 10, a nyugati, északnyugati határvidéken 10, 25 mm között volt. Csütörtök hajnalra 1, 7 fokig hült le a levegő. Délelőtt országszerte erősen felhős, illetve borult volt az ég és többfelé esett újabb eső, havas eső, az Északi-hegyvidéken havazott. A hőmérséklet 11 órakor általában 2, 6, délkeleten 7, 11 fok között váltakozott.

Ma 12 órakor Budapesten a hőmérséklet 4 fok, a tengerszintre átszámitott légnyomás 1009 mbar, mérsékelten süllyed.

Várható időjárás péntek estig:

Túlnyomóan borult idő, országszerte ismétlődő eső, havas eső, majd egyre több helyen hó. Erős, időnként viharos és általában északkeleti irányú szél.
Várható legalacsonyabb éjszakai hőmérséklet: az ország nagy részén 0, 5 fok között, néhány szélvédett és átmenetileg kevésbé felhős helyen gyenge fagy.
legmagasabb nappali hőmérséklet pénteken: 0, +5 fok között.

Németh Lajos s.k.

TÁVOLABBI KILÁTÁSOK SZOMBATTÓL - KEDDIG:

Általában erősen felhős, borult, párás idő, eleinte túlnyomóan esővel, később havazással.
Legalacsonyabb hajnali hőmérséklet -3, +2 fok között.
Legmagasabb nappali hőmérséklet +1, +6 fok között.
Az ország egész területén jelentős mennyiségü /legalább 5 mm/ csapadék várható.

KÖZÉPTÁVÚ ELŐREJELZŐ OSZTÁLY

A hőmérséklet napi középértéke és eltérése a 100 évi átlagtól /Budapesten/:

1980. november 26.	4,6°C	+1,9°C

1871 óta ezen a napon Budapesten előfordult

legmagasabb hőmérséklet:	14,2°C /1898/	
legalacsonyabb hőmérséklet:	-11,0°C /1884/	

80.718.

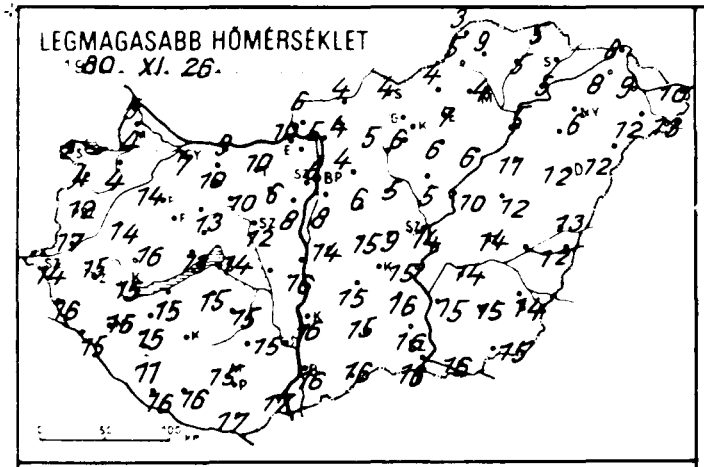
LEGMAGASABB HŐMÉRSÉKLET
1980. XI. 26.

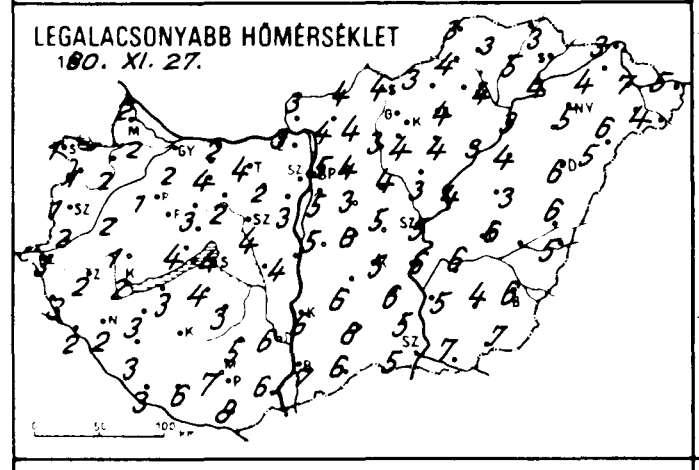
LEGALACSONYABB HŐMÉRSÉKLET
1980. XI. 27.

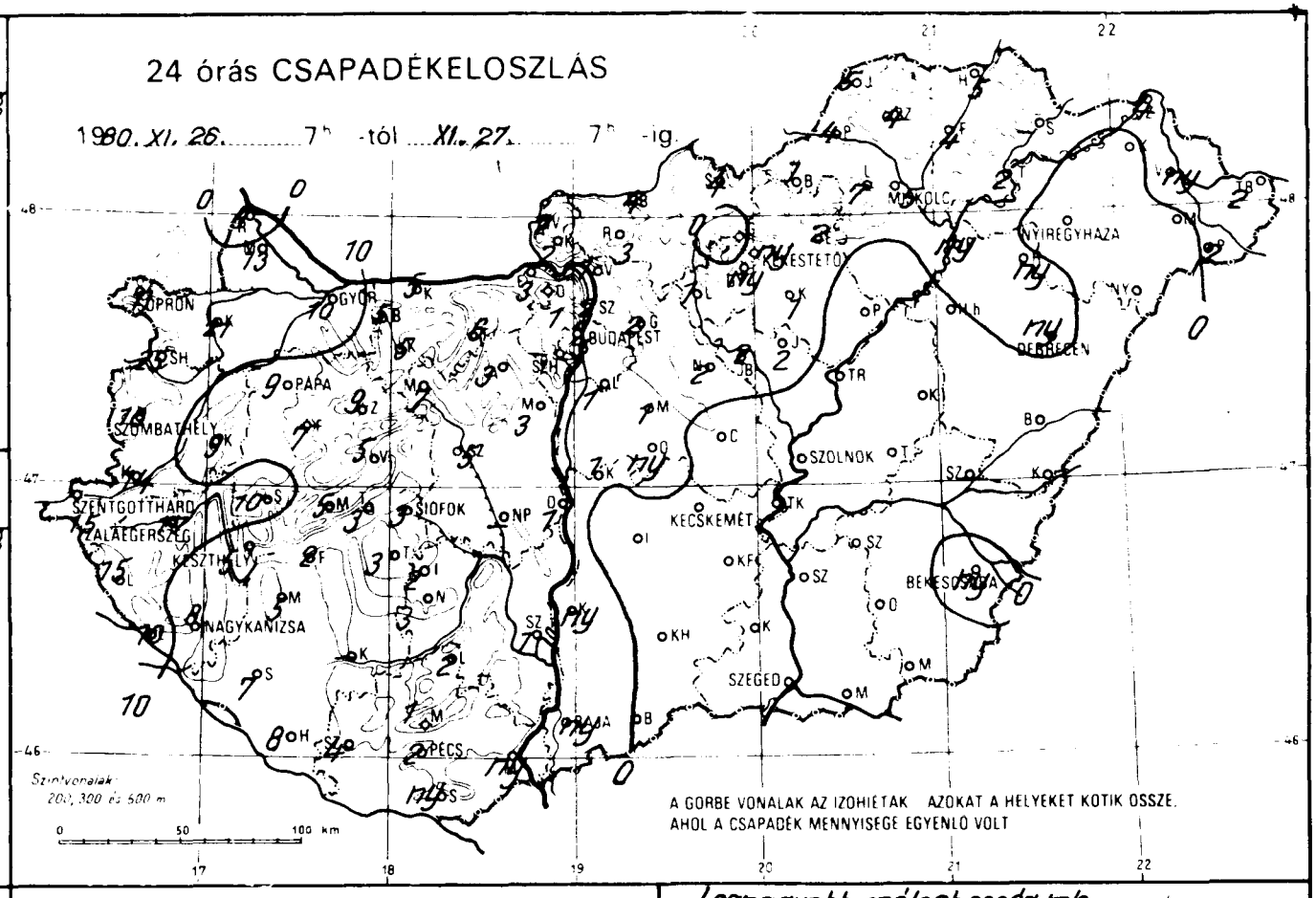
24 órás CSAPADÉKELOSZLÁS
1980. XI. 26. 7h -tól XI. 27. 7h -ig.
SOPRON
GYŐR
PAPA
SZOMBATHELY
SZENTGOTTHÁRD
ZALAEGERSZEG
KESZTHELY
NAGYKANIZSA
SIÓFOK
BUDAPEST
VÁC
MISKOLC
NYÍREGYHÁZA
KECSKEMÉT
SZOLNOK
DEBRECEN
BÉKÉSCSABA
SZEGED
PÉCS
Szintvonalak: 200, 300 és 500 m
A GÖRBE VONALAK AZ IZOHIÉTÁK. AZOKAT A HELYEKET KÖTIK ÖSSZE, AHOL A CSAPADÉK MENNYISÉGE EGYENLŐ VOLT

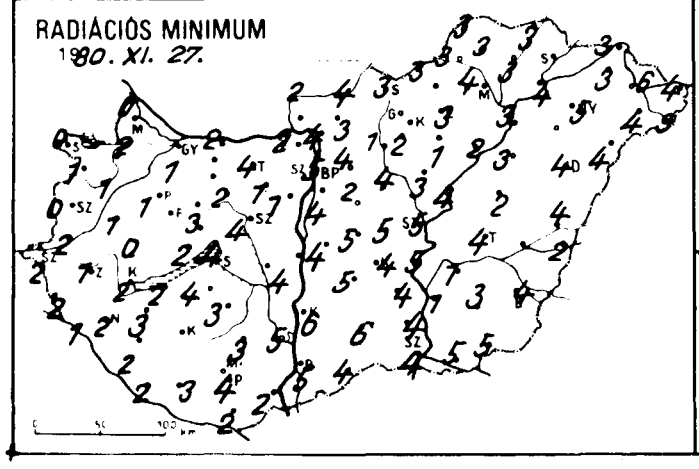
RADIÁCIÓS MINIMUM
1980. XI. 27.

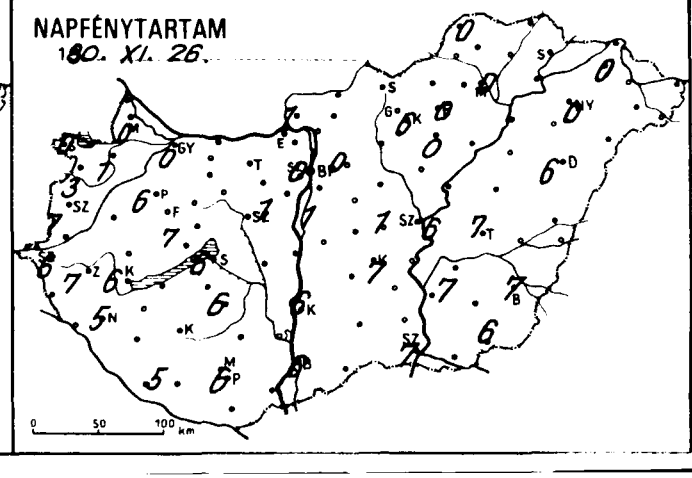
NAPFÉNYTARTAM
1980. XI. 26.

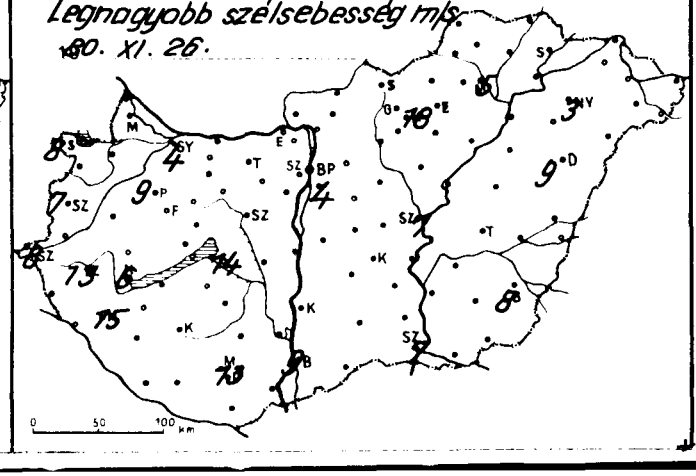
Legnagyobb szélsebesség m/s.
1980. XI. 26.

	1980.XI.27. 07h -ig az utolsó 24 óra adatai					
	csapadék (mm)	hó cm	max. hőmérséklet	min. hőmérséklet	rad. min.	napos órák
Győr	10 ⁎		7	2	1	0
Kapuvár	21 ⁎		4	2	-1	1
Mosonmagyaróvár	13 ⁎		4	2	2	0
Rajka	9		5	2	0	
Sopron	11		2	1	0	0
Sopronhorpács	25		4	1	1	3
Kőszeg	9		14	2	1	
Körmend	14		17	2	2	
Szentgotthárd	15 ▽		14	3	2	6
Szombathely	18		12	1	0	7
Lenti	15		16	3	2	
Letenye	10 ⌒		15	2	1	
Nagykanizsa	8		15	2	2	5
Zalaegerszeg	17		15	2	1	7
Farkasgyepű	7. ⁎	lep.	12	1	-1	
Keszthely	5		15	2	2	6
Mencshely	5		12	1	1	7
Pápa	9		14	1	1	6
Sümeg	10 ⁎		16	1	0	
Tihany	3		13	4	2	
Veszprém	5		13	3	3	
Zirc	9 ⁎	lep.	12	0	0	
Tonyod	2		15	3	2	
Homokszt. György	8		16	3	2	5
Kaposvár	–		–	–	–	
Marcali	5		15	3	3	
Siófok	3		14	4	4	6
Somogyszob	7		11	3	2	
Tab	3		15	4	4	
Bábolna	5		11	3	0	
Esztergom	3		10	3	2	
Kisbér	5		10	4	–	
Komárom	5		9	2	2	
Tatabánya	6		10	4	4	
Alcsutdoboz	3		6	2	1	
Dunaújváros	1		16	4	4	
Martonvásár	3		8	3	1	1
Mór	7		10	2	2	
Nagyhörcsökp.	–		–	–	–	
Szabadbattyán	5		12	4	4	
Hegyszemcse	2		15	3	3	6
Lengyel	2		15	5	3	
Nagykonyi	3		16	5	4	
Székszárd	1		16	6	5	
Árpádtető	1		14	6	5	
Mohács	ny ▽		17	6	2	
Pécs	2		15	7	4	6
Szálos	ny		17	8	2	
Szigetvár	4		16	6	3	
Bp. Lőrinc	1		8	5	4	1
Bp. Met. Int.	1		6	5	5	0
Bp. Szab. hegy	–		–	–	–	
Vecsés	•		9	5	5	1
Dobogókő	1 ≡		8	2	1	
Gödöllő	2		4	4	4	0
Kutalyfet	2		4	4	–	
Mátra	1		6	3	2	
Nagyvata	2		5	4	4	
Ócsa	ny		15	6	5	
Szentendre	2		8	5	4	

	1980.XI.27. 07h -ig az utolsó 24 óra adatai					
	csapadék (mm)	hó cm	max. hőmérséklet	min. hőmérséklet	rad. min.	napos órák
Vác	1		5	4	4	
Vámosmikola	2		6	3	2	1
Baja	ny		16	7	5	6
Bácsalmás	•		16	6	4	
Izsák	•		15	6	5	
Kalocsa	ny ,		15	6	6	6
Kecskemét	• ⌒		15	5	4	7
Kiskunf. háza	•		16	6	4	
Kiskunhalas	•		15	8	6	
Kunszentmiklós	1		14	5	4	
Tiszakécske	•		15	6	5	
Balassagyarmat	4		4	4	4	
Romhány	3		4	4	3	
Salgótarján	4 ▽		4	4	3	
Eger	2		7	4	3	0
Galyatető	•		9	4	3	
Gyöngyös	ny		6	4	2	
Kékestető	ny		5	3	2	6
Kompolt	1		6	4	1	0
Lőrinci	1		5	3	1	
Poroszló	•		6	3	2	
Jászapáti	2 =		5	3	3	
Jászbereny	2		5	5	3	
Karcag	•		12	3	2	
Szolnok	• ⌒ =		14	5	5	6
Tiszaroff	• ⌒		10	4	4	
Túrkeve	• ⌒		14	6	4	7
Kistelek	•		16	5	4	
Makó	•		16	7	5	
Szeged	• =		16	5	4	7
Szentes	•		15	5	1	
Borsodnádasd	▽		4	3	3	
Füzöd	4		5	5	3	
Hidasnémeti	5		5	3	3	
Jósvafő	5		3	3	3	0
Lillafüred	7		5	3	2	
Miskolc	5 ▽		4	4	4	0
Putnok	4		5	4	3	
Sárospatak	–		–	–	–	–
Szendrőlád	4 ⌒		9	3	3	
Tokaj	2		5	4	4	
Kisvárda	•		8	4	3	0
Mátészalka	•		12	6	4	
Nyíregyháza	• =		6	5	5	0
Nyírlugos	• ⌒		12	5	4	
Pátyod	2		13	4	3	
Tiszabecs	2		10	5	4	
Vásárosnameny	ny		9	7	6	
Záhony	4		8	3	3	
Berettyóújfalu	•		13	6	4	
Debrecen	ny =		12	6	4	6
Hajdúdorog	ny ,		9	4	4	
Hortobágy	•		11	4	3	
Körösszakál	• ⌒		12	5	2	
Polgár	ny		5	3	3	
Békéscsaba	ny ⌒		14	6	4	7
Mezőhegyes	•		15	7	5	6
Orosháza	•		15	4	3	–
Szarvas	• ⌒		14	6	1	7
Szeghalom						

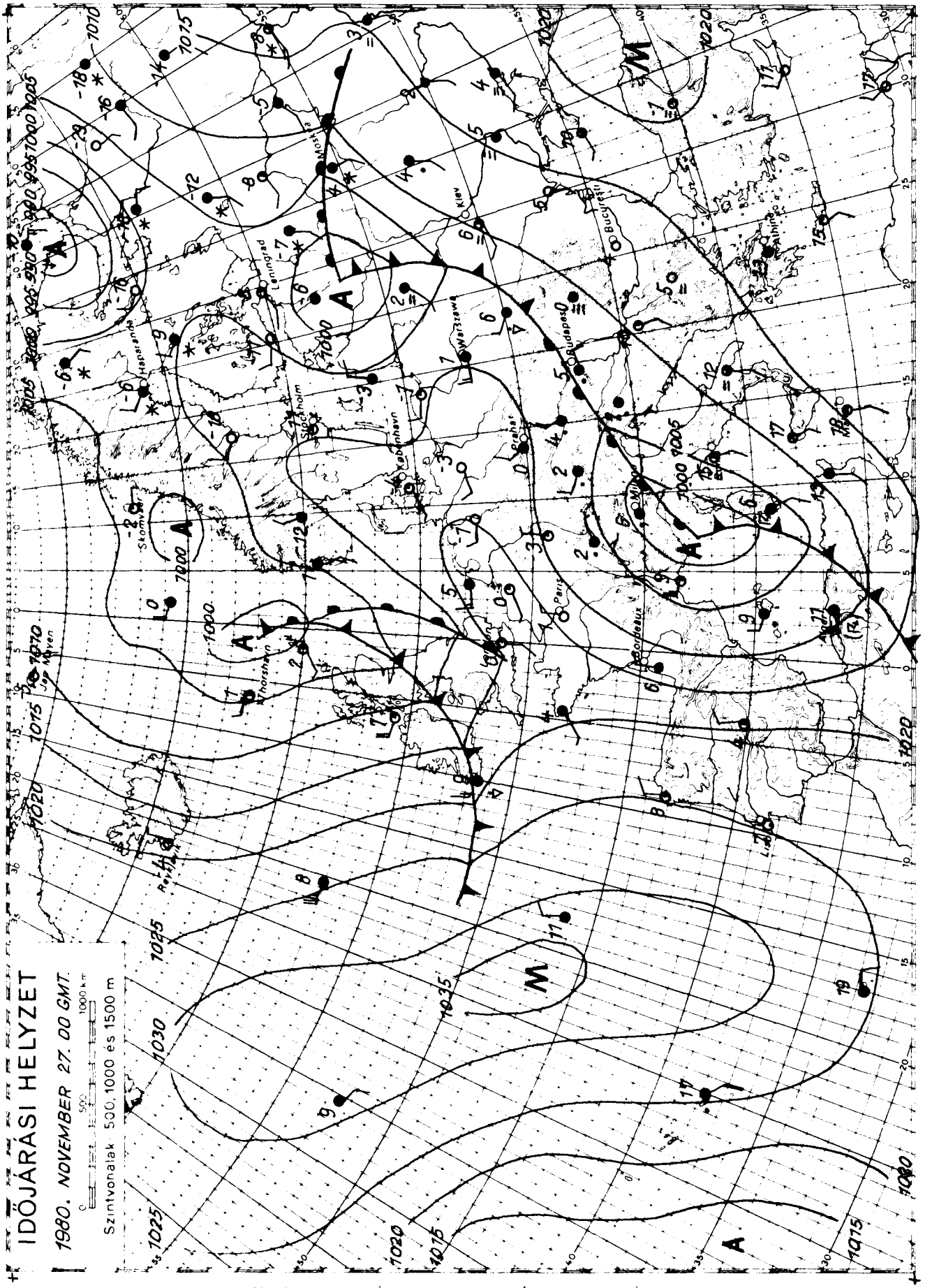

KIADJA: ORSZÁGOS METEOROLÓGIAI SZOLGÁLAT

Készíti: Központi Előrejelző Intézet Előrejelző Osztálya — T.: 273-018 — Megjelenik naponként —

Évi előfizetési díja: 1 460.-Ft - Megrendelhető: 1024 Budapest, II., Kitaibel Pál u. 1 Telefon: 355-500

Kiadásért felel: az OMSZ elnöke — Szerkesztésért felel: a KEI igazgatója

IDŐJÁRÁSI NAPIJELENTÉS

ЕЖЕДНЕВНЫЙ МЕТЕОРОЛОГИЧЕСКИЙ БЮЛЛЕТЕНЬ • DAILY WEATHER REPORT
BULLETIN QUOTIDIEN DE TEMPS • TÄGLICHER WETTERBERICHT

93. évfolyam 333. szám. + Budapest + 1980. november 28. péntek

Az időjárási helyzet és a várható időjárás:

Kontinensünk legnagyobb részén ciklonok alakitják az időjárást. Hideg, nedves levegő örvénylik a Szovjetunió európai területének északi, valamint a Skandináv-félsziget déli felén. Emiatt az emlitett területeken és a Brit-szigeteken borult az idő, többfelé havazik. Az Olaszország fölött lévő ciklon hatására a Földközi-tenger felől még enyhe, nedves léghullámok érkeznek az Appennin-, a Balkán-félsziget és a Kárpát-medence keleti része fölé. Igy azokon a vidékeken sokfelé eső, záporeső esik. Ugyanakkor észak, északnyugat felől már hideg levegő érte el az Alpok és a Kárpátok térségét, s ez okozza, hogy ott, valamint a Dunántúlon sok helyen az esőzést havazás váltotta fel.

Hazánkban csütörtökön erősen felhős, illetve borult idő volt. Mindenütt hullott csapadék. Eleinte eső, majd az északnyugati országrészben és az Északi-hegyvidéken helyenként havazott. A ma reggel 7 óráig lehullott csapadék mennyisége nyugaton és délkeleten 5-10, másutt 15-30 mm között volt, de Lillafüreden 36 mm-t mértek. Az északnyugati országrészben 3-13 cm vastag összefüggő hóréteg alakult ki. Többfelé megerősödött az északi, északkeleti szél. A hőmérséklet csúcsértéke csütörtökön északnyugaton 2, 5, másutt 5, 12 fok között alakult. Ma hajnalra -2, +3 fokig hült le a levegő. Délelőtt túlnyomóan borult idő volt, csak helyenként szakadozott föl rövid időre a felhőzet. Északnyugaton havazott, keleten eső, záporeső esett. Megélénkült, helyenként megerősödött a délnyugati, nyugati szél. A hőmérséklet 11 órakor 0 és 4 fok között váltakozott az ország területén.

Ma 12 órakor Budapesten 2 fokot mértek, a tengerszintre átszámitott légnyomás 1003 mbar, alig változik.

Várható időjárás szombat estig:

Erősen felhős, illetve borult idő. Ma még keleten, délkeleten eső, záporeső, másutt havazás. Holnap többfelé havazás.
Megélénkülő, időnként megerősödő északi, északnyugati szél.
A legalacsonyabb éjszakai hőmérséklet: általában -3, +1, de a hóval boritott szélcsendes helyeken -5 fok körül.
A legmagasabb nappali hőmérséklet szombaton: -2, +3 fok között.

Pálmási Judit s.k.

A hőmérséklet napi középértéke és eltérése a 100 évi átlagtól /Budapesten/:

1980. november 27.	3,8°C	+1,1°C

1871 óta ezen a napon Budapesten előfordult

legmagasabb hőmérséklet:	15,4°C /1878/
legalacsonyabb hőmérséklet:	-11,9°C /1890/

80.719.

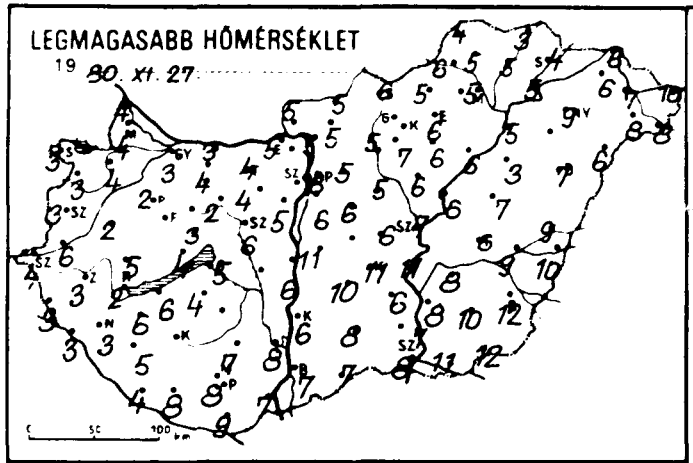
LEGMAGASABB HŐMÉRSÉKLET
19 80. XI. 27.

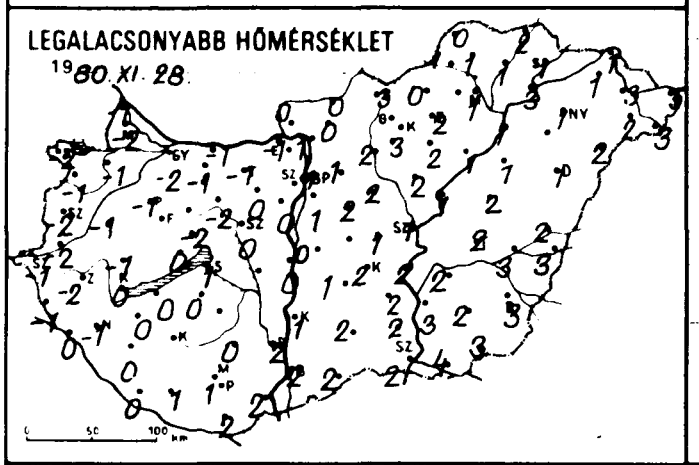
LEGALACSONYABB HŐMÉRSÉKLET
19 80. XI. 28.

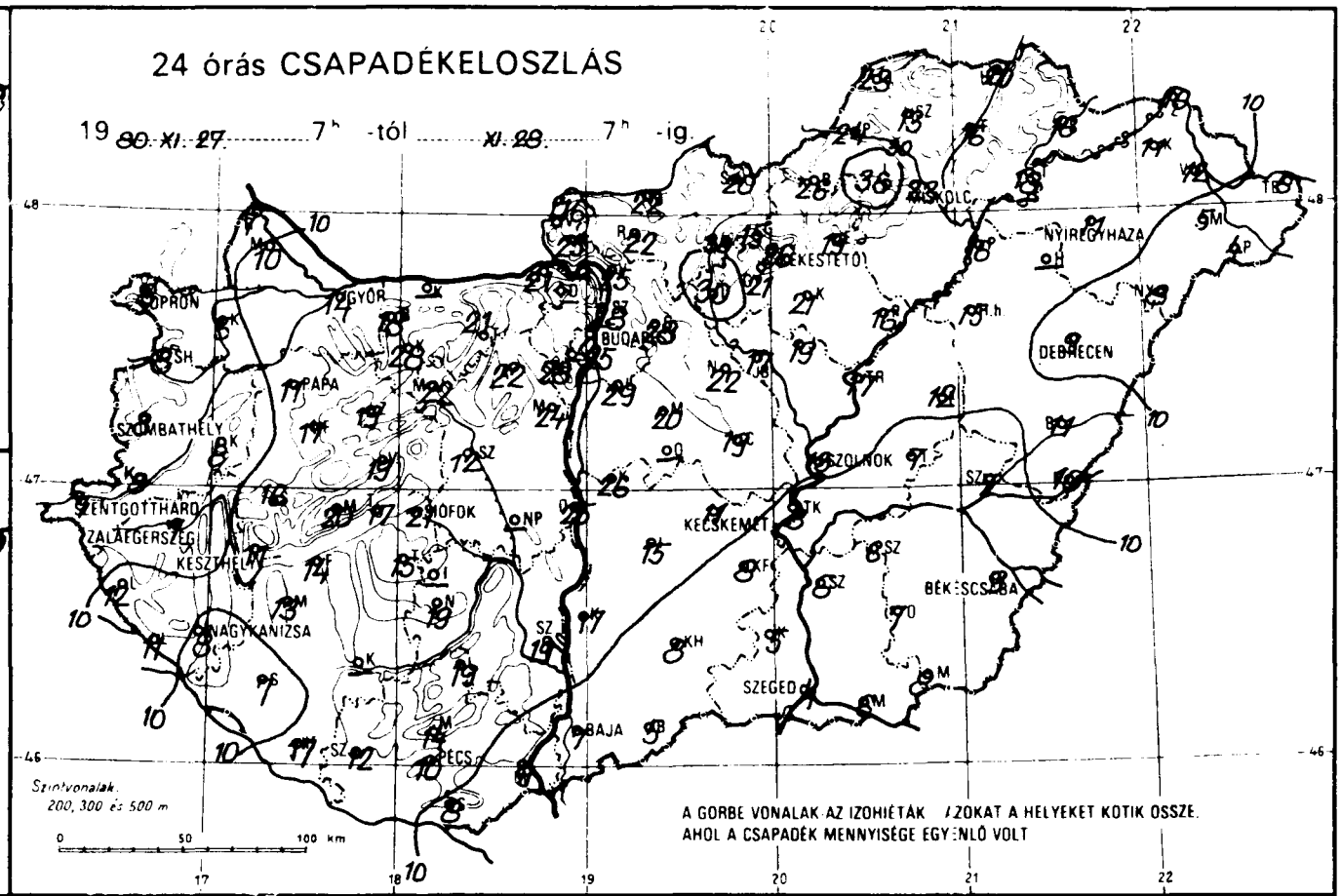
24 órás CSAPADÉKELOSZLÁS
19 80. XI. 27. 7h -tól XI. 28. 7h -ig.
SOPRON
GYŐR
BUDAPEST
PAPA
SZOMBATHELY
SZENTGOTTHÁRD
ZALAEGERSZEG
KESZTHELY
NAGYKANIZSA
SIÓFOK
KECSKEMÉT
BÉKÉSCSABA
SZEGED
PÉCS
BAJA
MISKOLC
NYÍREGYHÁZA
DEBRECEN
SZOLNOK
Szintvonalak: 200, 300 és 500 m
A GÖRBE VONALAK AZ IZOHIÉTÁK IZOKAT A HELYEKET KÖTIK ÖSSZE, AHOL A CSAPADÉK MENNYISÉGE EGYENLŐ VOLT

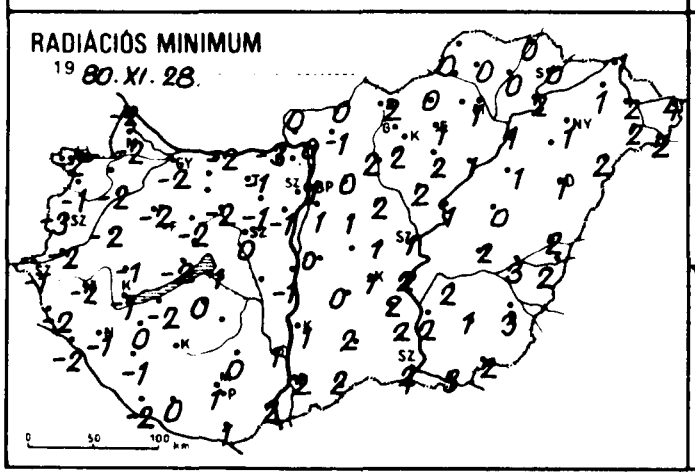
RADIÁCIÓS MINIMUM
19 80. XI. 28.

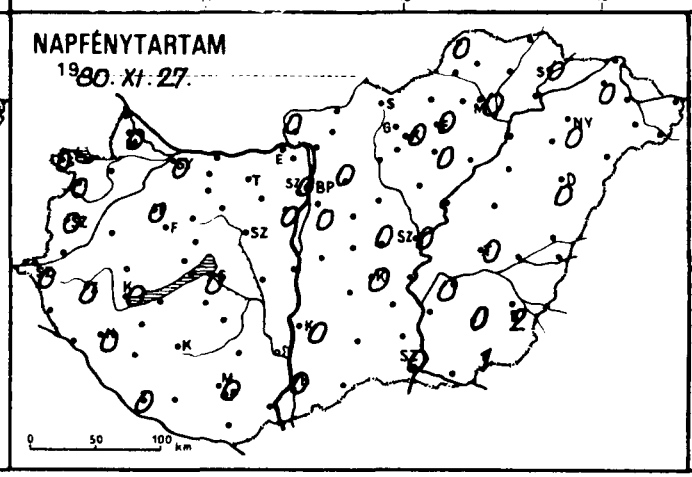
NAPFÉNYTARTAM
19 80. XI. 27.

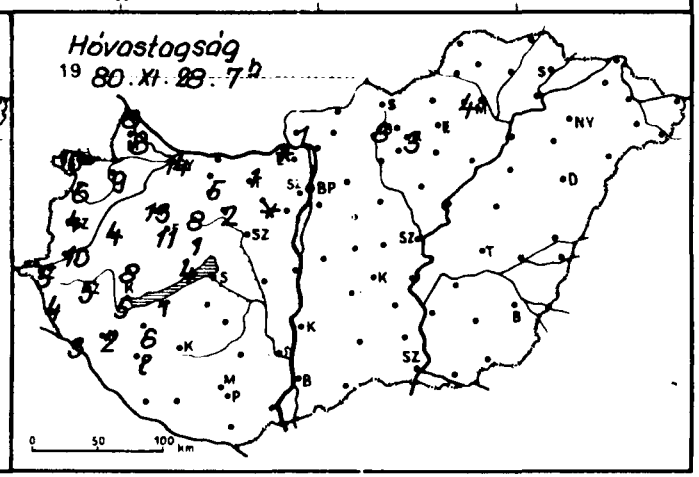
Hóvastagság
19 80. XI. 28. 7h

	1980.XI.28. 07 h -ig az utolsó 24 óra adatai					
	csapadék (mm)	hó cm	max. hőmérséklet	min. hőmérséklet	rad. min.	napos órák
Győr	14 *	14	3	-2	-2	0
Kapuvár	5 *	9	4	-1	-2	0
Mosonmagyaróvár	10 *	8	4	-2	-2	0
Rajka	7 *	8	4	-1	-2	
Sopron	8 *=	10	3	-2	-2	0
Sopronhorpács	8 *	6	3	-1	-1	0
Káld	8 •*	4	2	-1	-2	
Körmend	8 *	10	6	-2	-2	
Szentgotthárd	7 •*	5	4	-1	-1	0
Szombathely	8 •*	4	3	-2	-3	0
Lenti	12 •*	4	3	-1	-2	
Letenye	11 •*	3	3	0	-2	
Nagykanizsa	8 •*	2	3	-1	-1	0
Zalaegerszeg	7 *	5	3	-2	-2	0
Farkasgyepű	17 *	11	5	-1	-3	
Keszthely	11 •*	5	2	0	-1	0
Mencshely	20 •*	4	1	-2	-3	–
Pápa	11 *	13	2	-1	-2	0
Sümeg	16 •*	8	5	-1	-1	
Tihany	17 ▽⊔		4	0	-2	
Veszprém	19 •*	1	3	-2	-2	
Zirc	19 •*	8	0	-3	-3	
Tonyod	14 •*	1	6	0	-2	
Homokszt. györgy	17 •*		4	0	-2	0
Kaposvár	–		–	–	–	
Marcali	13 •*	6	6	0	0	
Siófok	21		5	1	1	0
Somogyszob	7•*~	lep.	5	0	-1	
Tab	15		4	0	0	
Bábolna	18•*	–	2	-2	-4	
Esztergom	21 •*	folt	5	-1	-3	
Kisbér	28 •*=	5	4	-1	–	
Komárom	–	3	3	-1	-2	
Tatabánya	21 •*	1	4	-1	-1	
Alcsútdoboz	22 •*	folt	4	0	-1	
Dunaújváros	25		6	0	-1	
Martonvásár	24		5	0	-1	0
Mór	22 •*	2	2	-2	-2	
Nagyhörcsökp.	–		–	–	–	
Szabadbattyán	12 ⊔		6	0	0	
Tregszemcse	–		–	–	–	
Lengyel	19		7	0	0	
Nagykónyi	19		5	2	0	
Szekszárd	19 ▽		8	2	1	
Árpádtető	14 =		6	-1	-1	
Mohács	9		7	2	2	
Pécs	10 =		8	1	1	0
Siklós	8		9	2	1	
Szigetvár	12		8	1	0	
Bp. Lőrinc	29 •*		6	1	1	0
Bp. Met. Int.	25		6	1	1	0
Bp. Szab. hegy	28 •*V=	1	0	-2	-2	
Cegléd	19		6	1	1	0
Dabogókő	–		–	–	–	
Gödöllő	28 •*		5	1	0	0
Királyrét	25 •*	1	5	0	–	
Monor	20		6	2	1	
Nagykáta	22		5	2	2	
Törökbálint	–		–	–	–	
Szentendre	28		7	1	1	

	1980.XI.28. 07 h -ig az utolsó 24 óra adatai					
	csapadék (mm)	hó cm	max. hőmérséklet	min. hőmérséklet	rad. min.	napos órák
Vác	25		5	1	0	
Vámosmikola	16 •*	•	5	0	0	0
Baja	7 =		7	2	2	0
Bácsalmás	5		7	2	2	
Izsák	15		10	1	0	
Kalocsa	17		6	1	1	0
Kecskemét	11		11	2	1	0
Kiskunf. háza	8		6	2	2	
Kiskunhalas	8		8	2	2	
Kunszentmiklós	26		11	0	0	
Tiszakécske	8		11	2	2	
Balassagyarmat	22 •*		5	0	0	
Romhány	22 •*		5	0	-1	
Salgótarján	20 ▽=		6	3	2	
Eger	19 =		6	2	1	0
Galyatető	15 •*	8	6	1	0	
Gyöngyös	21		7	3	2	
Kékestető	26 •*	3	4	-4	-4	0
Kompolt	21		6	2	2	0
Lőrinci	30		5	2	2	
Poroszló	16		6	1	1	
Jászapáti	19 ▽		6	2	2	
Jászberény	17		6	3	2	
Karcag	12		7	2	0	
Szolnok	13		7	1	1	0
Tiszaroff	17		6	1	1	
Túrkeve	7		6	2	2	0
Kistelek	5		7	2	2	
Makó	6		11	4	3	
Szeged	4		8	2	2	0
Szentes	6		8	3	2	
Borsodnádasd	26 •*		5	0	0	
Füged	16 •*		5	1	0	
Hidasnémeti	26 •*		3	2	0	
Jósvafő	23 •*		4	0	–	0
Lillafüred	36 •*	4	4	0	-1	
Miskolc	23		5	1	1	0
Putnok	24 •*		6	1	0	
Sárospatak	16		4	1	0	0
Szendrőlád	13 •*		5	1	0	
Tokaj	18		5	3	2	
Kisvárda	11		6	1	1	0
Mátészalka	5		8	2	2	
Nyíregyháza	11		9	1	1	0
Nyírlugos	8		6	2	2	
Pátyod	4 ▽		8	3	2	
Tiszabecs	6		10	5	4	
Vásárosnameny	12		7	3	2	
Záhony	16		6	1	1	
Berettyóújfalu	11 ▽		9	2	2	
Debrecen	9		7	1	1	0
Hajdúdorog	–		–	–	–	
Hortobágy	15		3	1	1	
Körösszakál	10		10	3	2	
Polgár	16 ▽		5	1	1	
Békéscsaba	9		12	3	3	2
Mezőhegyes	8		12	3	2	1
Orosháza	7		10	2	1	0
Szarvas	6		8	2	2	0
Szeghalom	7		9	3	3	

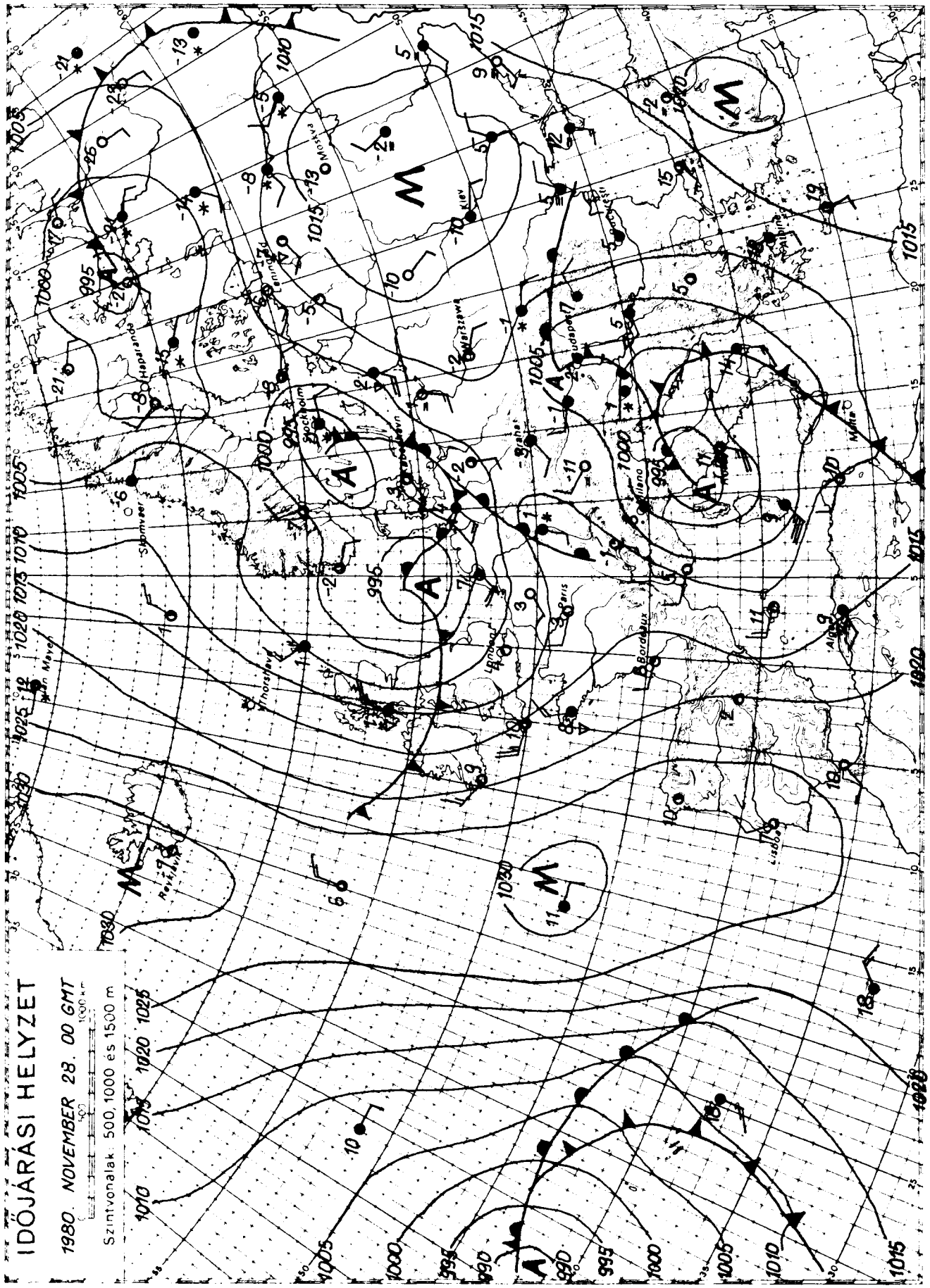

KIADJA: ORSZÁGOS METEOROLÓGIAI SZOLGÁLAT

Készíti: Központi Előrejelző Intézet Előrejelző Osztálya — T.: 273-018 — Megjelenik naponként —

Éves előfizetési díja: 1.460.-Ft - Megrendelhető: 1024 Budapest, II., Kitaibel Pál u. 1. Telefon: 355-500

Kiadásért felel: az OMSZ elnöke — Szerkesztésért felel: a KEI igazgatója

IDŐJÁRÁSI NAPIJELENTÉS

ЕЖЕДНЕВНЫЙ МЕТЕОРОЛОГИЧЕСКИЙ БЮЛЛЕТЕНЬ • DAILY WEATHER REPORT
BULLETIN QUOTIDIEN DE TEMPS • TÄGLICHER WETTERBERICHT

93. évfolyam 334. szám. + Budapest + 1980. november 29. szombat

Az időjárási helyzet és a várható időjárás:

Európában, a Földközi-tenger térségét kivéve, téliesre fordult az időjárás. Az a hatalmas kiterjedésü ciklon, mely az időjárás alakulását előidézte, az északról áramló hideg és a dél felől érkező enyhébb légtömegek keveredését segiti elő és igy Dél-Európa kivételével nagy kiterjedésü havazások alakultak ki. Ugyanakkor a Tirren- és az Égei-tenger térségében a heves zivatarok nyárias időjárásra emlékeztetnek.

Hazánkban pénteken általában erősen felhős idő volt. Az ország egész területén hullott csapadék. Ez az északkeleti részeket kivéve hó formájában esett. Mennyisége az Alföldön több helyen elérte a 10-15 mm-t is, de Pátyodon 17, Tiszabecsen pedig 18 mm-t mértek. A hőmérséklet csúcsértéke pénteken 1 és 6 fok között váltakozott. Szombat hajnalra -2, +2 fokig hült le a levegő. A délelőtti órákban lassan mindenütt, átmenetileg megszünt a csapadékhullás és a Dunántúlon sok helyen rövid időre a nap is kisütött már. Hegyeinkben mindenütt 8, 12 cm vastag hótakaró boritja a talajt. A hőmérséklet 11 órakor nulla fok közelében volt.

Ma 12 órakor Budapesten a hőmérséklet 1 fok volt, a tengerszintre átszámitott légnyomás 1003 mbar, erősen emelkedő.

Várható időjárás vasárnap estig:

Erősen felhős vagy borult idő.
Többfelé valószinü havazás, délkeleten helyenként még eső, havas eső.
Főleg a Dunántúlon helyenként megerősödő északi, északkeleti szél.
Szélerősödés esetén hófúvás valószinü.
Legalacsonyabb éjszakai hőmérséklet általában +1, -3 fok között, a hóval boritott, szélcsendes helyeken -5 fok körül.
Legmagasabb nappali hőmérséklet nulla fok körül.

Bozóki István és dr. Illés László s. k.

A hőmérséklet napi középértéke és eltérése a 100 évi átlagtól /Budapesten/:

1980. november 28.	1,8°C	-1,0°C

1871 óta ezen a napon Budapesten előfordult

legmagasabb hőmérséklet:	15,3°C /1872/
legalacsonyabb hőmérséklet:	-10,1°C /1915/

80.722

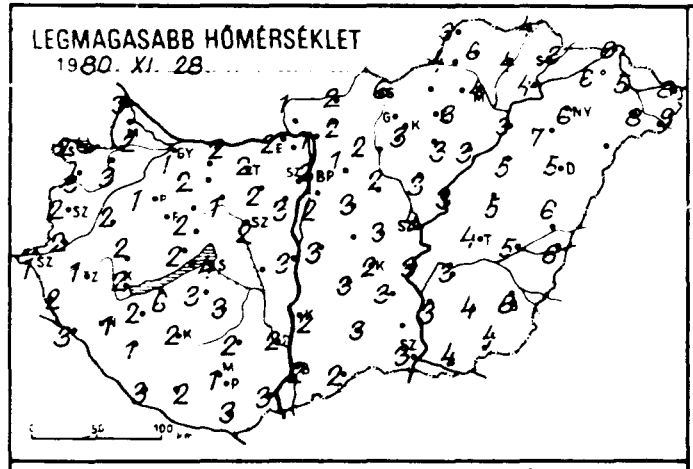
LEGMAGASABB HŐMÉRSÉKLET
1980. XI. 28.

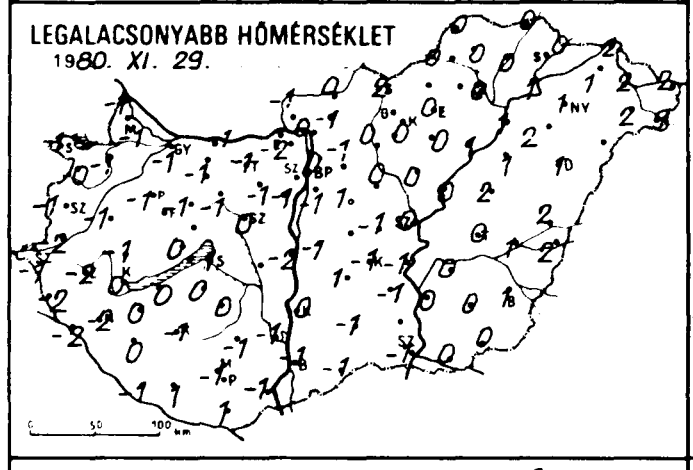
LEGALACSONYABB HŐMÉRSÉKLET
1980. XI. 29.

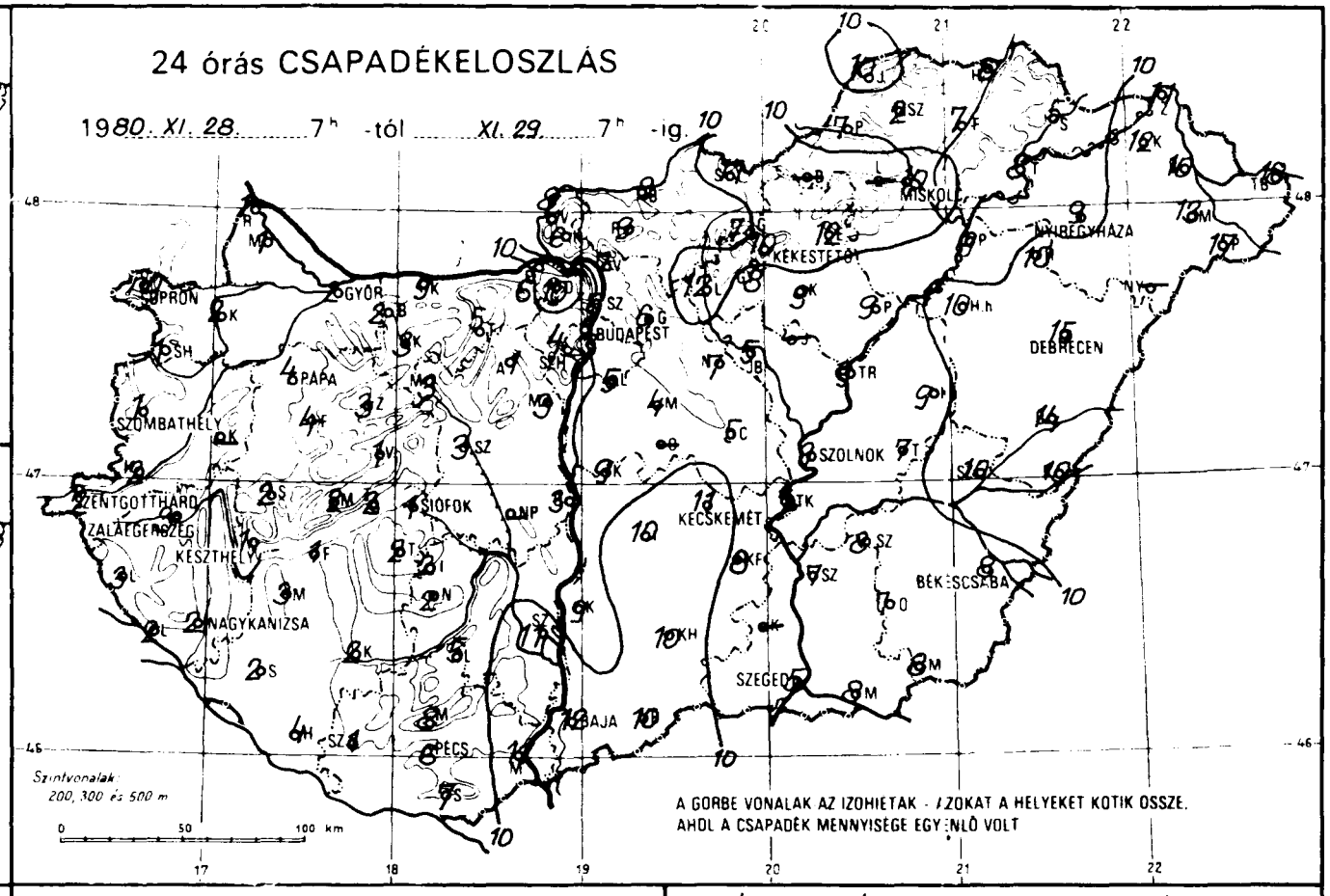
24 órás CSAPADÉKELOSZLÁS
1980. XI. 28. 7h -tól XI. 29. 7h -ig.
GYŐR
BUDAPEST
PAPA
SZOMBATHELY
ZENTGOTTHARD
ZALAEGERSZEG
KESZTHELY
SIÓFOK
NAGYKANIZSA
PÉCS
BAJA
KECSKEMÉT
SZEGED
SZOLNOK
MISKOLC
KÉKESTETŐ
NYÍREGYHÁZA
DEBRECEN
BÉKÉSCSABA
Szintvonalak: 200, 300 és 500 m
A GÖRBE VONALAK AZ IZOHIETÁK - AZOKAT A HELYEKET KÖTIK ÖSSZE, AHOL A CSAPADÉK MENNYISÉGE EGYENLŐ VOLT

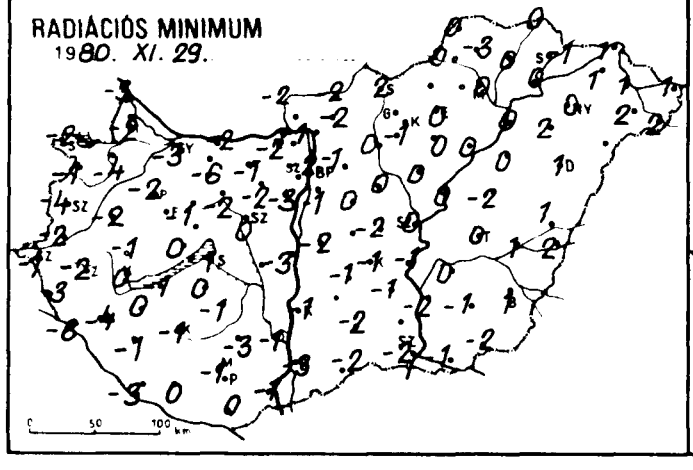
RADIÁCIÓS MINIMUM
1980. XI. 29.

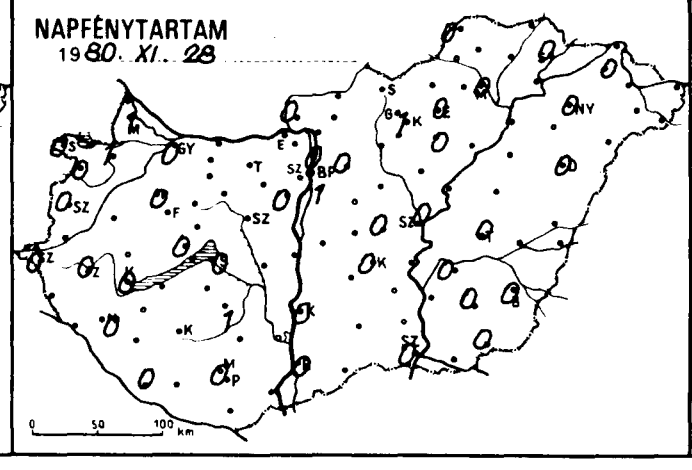
NAPFÉNYTARTAM
1980. XI. 28

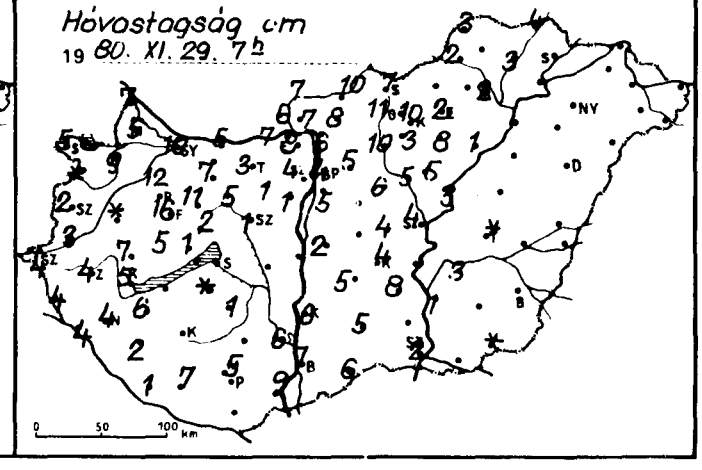
Hóvastagság cm
1980. XI. 29. 7h

19 80.XI.29. 07 h -ig az utolsó 24 óra adatai

	csapadék (mm)	hó cm	max. hőmérséklet	min. hőmérséklet	rad. min.	napos órák
Győr	2 *	10	1	-1	-3	0
Kapuvár	2 *	9	3	-1	-4	1
Mosonmagyaróvár	1 *	5	2	-1	-2	1
Rajka	1 *	7	3	-1	-3	
Sopron	ny *	5	2	-1	-2	0
Sopronhorpács	1 *	folt	3	0	-1	0
Káld	-	folt	2	-1	-2	
Körmend	2 *	3	2	-2	-2	
Szentgotthárd	2 *=	4	1	-1	-1	0
Szombathely	1 *	2	2	-1	-4	0
Lenti	3 *	4	2	-2	-3	
Letenye	2 *=	4	3	-2	-6	
Nagykanizsa	2 *	4	1	-2	-4	0
Zalaegerszeg	3 *	4	1	-2	-2	0
Farkasgyepű	4 *	16	-1	-2	-3	
Keszthely	1 *	5	2	0	0	0
Mencshely	2 *	5	0	-1	-2	0
Pápa	4 *	12	1	-1	-2	0
Sümeg	2 *=	7	2	-1	-1	
Tihany	2 *	1	2	0	0	
Veszprém	1 *	2	2	-1	-1	
Zirc	3 *	11	0	-2	-2	
Fonyód	1	1	6	0	-1	
Homokszt. györgy	4 *	1	3	-1	-3	0
Kaposvár	2 *		2	-1	-1	
Marcali	3 *	6	2	0	0	
Siófok	1 *		4	1	1	0
Somogyszob	2 *	2	1	0	-1	
Tab	2 *	folt	3	0	0	
Bábolna	2 *		1	-2	-4	
Esztergom	6 *	7	2	-2	-2	
Kisbér	3 *	7	2	-1	-6	
Komárom	9 *	5	2	-1	-2	
Tatabánya	5 *	3	2	-1	-1	
Alcsútdoboz	1 *	1	2	-1	-2	
Dunaújváros	3 *		3	-2	-3	
Martonvásár	3 *	1	3	-1	-3	0
Mór	3 *	5	1	-1	-2	
Nagyhörcsökp.	-		-	-	-	
Szabadbattyán	3 *	1	2	0	0	
Iregszemcse	2 *	1	3	0	-1	1
Lengyel	5 *	-	2	-1	-3	
Nagykónyi	2 *		4	0	-2	
Szekszárd	11 *	6	2	-1	-1	
Nagymágocs	8 ·*		-1	-2	-2	
Mohács	11 ·*	9	3	-1	-1	
Pécs	6 *=	5	1	-1	-1	0
Siklós	7 *		3	1	0	
Szigetvár	1 *	7	2	1	0	
Bp. Lőrinc	5 *	5	2	-1	-1	1
Bp. Met. Int.	3 *	4	2	0	-2	0
Bp. Szab. hegy	4 *	4	-2	-3	-3	
Cegléd	5 *	4	3	-1	-2	0
Dabogokő	10 *	8	-4	-4	-5	
Gödöllő	6 *	5	1	-1	-1	0
Kiralyrét	6 *	6	0	-2	-	
Mónor	4 *		3	1	0	
Nagykata	7 *	6	2	0	0	
Ócsény	-		-	-	-	
Szentendre	6 *	6	2	0	0	

19 80.XI.29. 07 h -ig az utolsó 24 óra adatai

	csapadék (mm)	hó cm	max. hőmérséklet	min. hőmérséklet	rad. min.	napos órák
Vác	7 *	7	1	0	-1	
Vámosmikola	8 *	7	1	-1	-2	0
Baja	12 *=	7	2	-1	-3	0
Bácsalmás	10 *	6	2	-1	-2	
Izsák	10 *	5	3	1	-1	
Kalocsa	9 *	6	2	0	-1	0
Kecskemét	11 *	4	2	-1	-1	0
Kiskunf. háza	8 *	8	3	-1	-1	
Kiskunhalas	10 *	5	3	-1	-2	
Kunszentmiklós	9 *	2	3	-1	-2	
Tiszakécske	7 *	-	3	-1	-1	
Balassagyarmat	9 *	10	2	0	-2	
Romhány	9 *	8	2	-1	-2	
Salgótarján	11 *	7	6	2	2	
Eger	12 *	2	3	0	0	0
Galyatető	7 *	11	6	-3	-4	
Gyöngyös	8 *	3	3	0	-1	
Kékestető	10 *	10	0	-4	-4	1
Kompolt	9 *	8	3	0	0	0
Lőrinci	12 *	10	2	0	0	
Poroszló	9 *	1	3	1	0	
Jaszapáti	-	-	3	0	0	
Jászberény	5 *	5	3	0	0	
Karcag	9 *	-	5	2	-2	
Szolnok	9 *	4	4	0	0	0
Tiszaroff	9 *	3	3	0	0	
Túrkeve	7 *	folt	4	0	0	0
Kistelek	-		-	-	-	
Makó	8 *		4	0	-1	
Szeged	5 *=	2	3	-1	-2	0
Szentes	7 *	1	3	0	-2	
Borsodnádasd	-		-	-	-	
Füzód	7 *	3	4	0	0	
Hidasnémeti	6 *	4	4	0	0	
Jósvafő	10 *	3	3	0	0	0
Lillafüred	-		-	-	-	
Miskolc	10 *	2	4	0	0	0
Putnok	7 *	2	4	0	0	
Sárospatak	5		3	0	-1	0
Szendrőlád	2 *		6	0	-3	
Tokaj	8 ·*		4	1	0	
Kisvárda	12		6	1	1	0
Mátészalka	13		8	2	2	
Nyíregyháza	9		6	1	0	0
Nyírlugos	-		-	-	-	
Pátyod	17 ▽		9	3	2	
Tiszabecs	18		8	2	1	
Vásárosnamény	10		5	2	1	
Záhony	11		6	2	1	
Berettyóújfalu	14		6	2	1	
Debrecen	15 ▽		5	1	1	0
Hajdúdorog	10		7	2	2	
Hortobágy	10		5	1	0	
Kórosszakál	10		6	2	2	
Polgár	9 ▽		3	1	0	
Békéscsaba	8		6	1	1	0
Mezőhegyes	8 ·*	folt	4	0	-2	0
Orosháza	7 ·*		4	0	-1	0
Szarvas	8 ·*	3	3	0	0	0
Szeghalom	10		5	1	1	

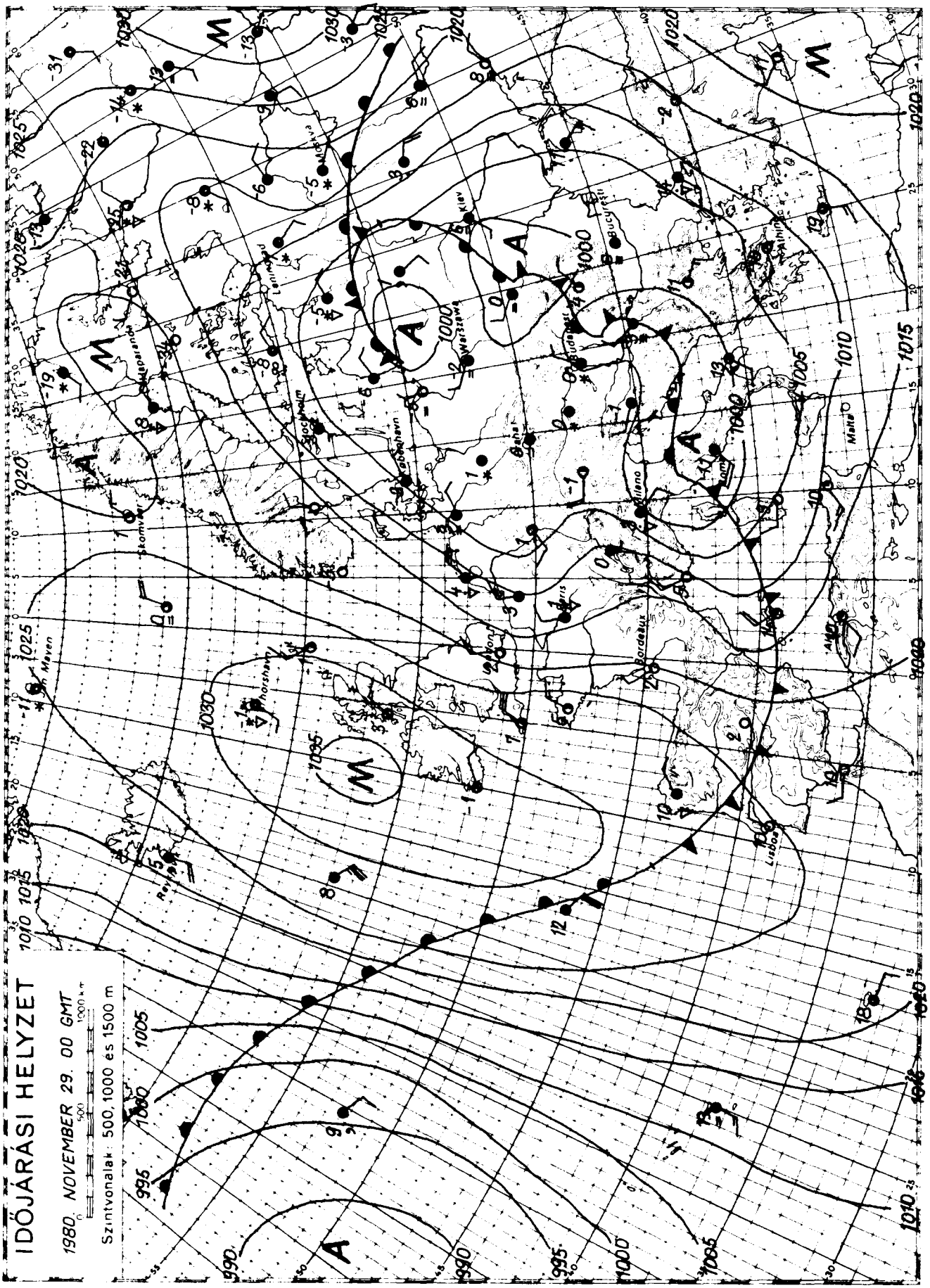

KIADJA: ORSZÁGOS METEOROLÓGIAI SZOLGÁLAT

Készíti: Központi Előrejelző Intézet Előrejelző Osztálya — T.: 273-018 — Megjelenik naponként —

Évi előfizetési díja: 1.460.-Ft - Megrendelhető: 1024 Budapest, II., Kitaibel Pál u. 1. Telefon: 353-500

Kiadásért felel: az OMSZ elnöke — Szerkesztésért felel: a KEI igazgatója

IDŐJÁRÁSI NAPIJELENTÉS

ЕЖЕДНЕВНЫЙ МЕТЕОРОЛОГИЧЕСКИЙ БЮЛЛЕТЕНЬ · DAILY WEATHER REPORT
BULLETIN QUOTIDIEN DE TEMPS · TÄGLICHER WETTERBERICHT

93. évfolyam 335. szám. + Budapest + 1980. november 30. vasárnap

Az időjárási helyzet és a várható időjárás:

A Brit -szigetek, valamint Európa nyugati partvidékén magas nyomású légköri képződmény található. Igy ezeken a területeken kevesebb a felhő, száraz az idő. Középpontjával Olaszország középső része fölött ciklon örvénylik. Hatására dél, délkelet felől enyhe, mig északnyugat, észak felől hideg levegő áramlik Közép-Európa térsége fölé. A két fajta levegő keveredése Olaszországban és a Balkán-félszigeten esőt, néhány helyen zivatart, az Alpok és a Kárpátok vidékén havazásokat, hófuvásokat okoz. Hétfő estig a Kárpát-medence időjárását továbbra is a ciklon határozza meg.

Hazánkban szombaton erősen felhős, vagy borult idő volt. Országszerte esett a hó, havas eső, délkeleten eső, ónos eső. A lehullott csapadék mennyisége többfelé elérte a 10, 15, néhány helyen a 16, 20 mm-t. A hőmérséklet napközben 0, +4 fokig emelkedett. Sok helyen erős, helyenként viharos északi és szakkeleti szél fújt. Vasárnap hajnalra +1, -2 fokig hült le a levegő. Ma reggel 7 órakor a Tiszántúlt leszámitva az országot összefüggő hótakaró borította. Vastagsága általában 5-15 cm között váltakozott, de helyenként 20, 30 cm-t is elérte. Ma délelőtt borult idő volt. Sokfelé volt újabb havazás, a délkeleti, keleti megyékben eső, ónos eső, havas eső. Az északi, északkeleti szél időnként erős, többfelé viharos volt. Igy hófuvások is keletkeztek. A hőmérséklet 11 órakor az ország területén +2, -2 fok között váltakozott.

Ma 12 órakor Budapesten a hőmérséklet 0 fok, a tengerszintre átszámitott légnyomás 1009 mbar, gyengén süllyed.

Várható időjárás hétfő estig:

Túlnyomóan borult, párás idő.
Sokfelé ismétlődő havazás, főként délkeleten havas eső, ónos eső, eső előfordulhat.
Időnként erős, többfelé viharos északi, északkeleti szél.
Több helyen hófúvás.
Várható legalacsonyabb éjszakai hőmérséklet: általában +1, -4 fok között, néhány szélvédett, hóval boritott helyen kevéssel -5 fok alatt,
legmagasabb nappali hőmérséklet hétfőn: 0 fok körül.

Vadkerti Ferenc s.k.

A hőmérséklet napi középértéke és eltérése a 100 évi átlagtól /Budapesten/:

1980. XI. 29.	0,8°C	-2,2°C

1871 óta ezen a napon Budapesten előfordult

legmagasabb hőmérséklet:	14,8°C /1917/,
legalacsonyabb hőmérséklet:	-12,3°C /1892/.

80.723.

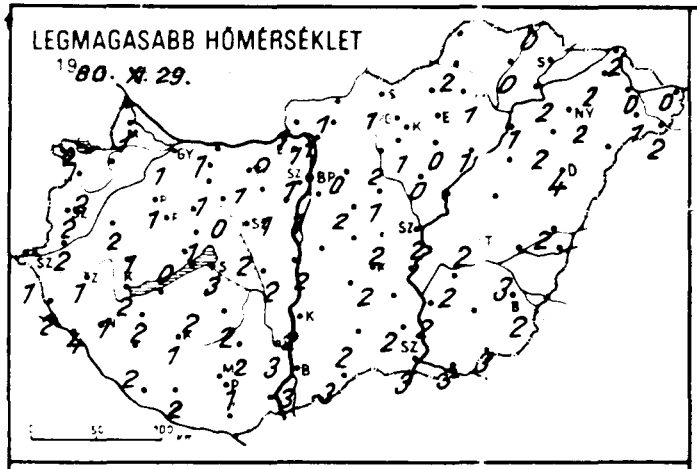
LEGMAGASABB HŐMÉRSÉKLET
1980. XI. 29.

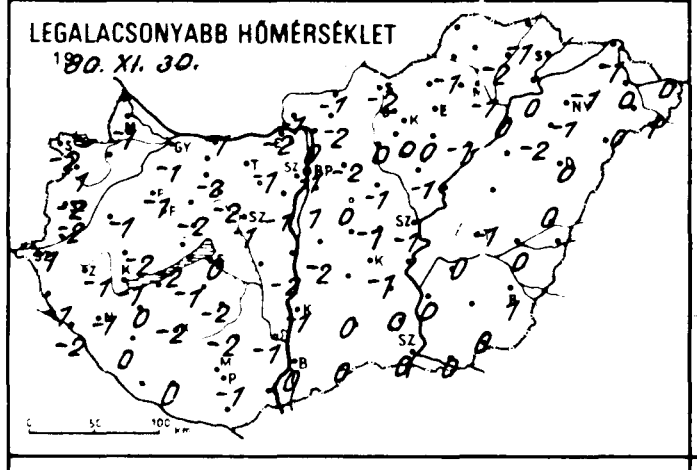
LEGALACSONYABB HŐMÉRSÉKLET
1980. XI. 30.

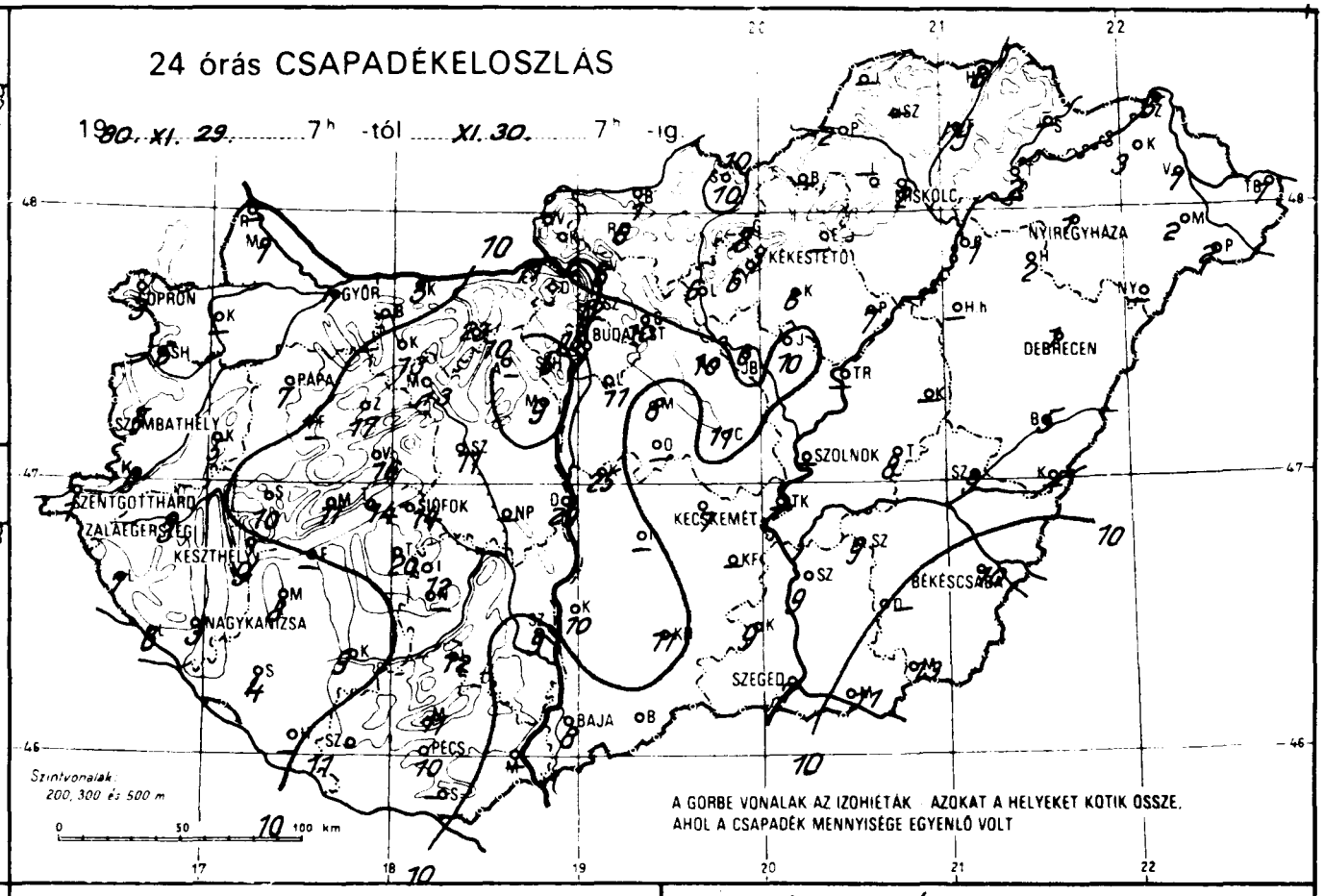
24 órás CSAPADÉKELOSZLÁS
1980. XI. 29. 7h -tól XI. 30. 7h -ig
GYŐR
SOPRON
PAPA
SZOMBATHELY
SZENTGOTTHÁRD
ZALAEGERSZEG
KESZTHELY
NAGYKANIZSA
SIÓFOK
BUDAPEST
KÉKESTETŐ
MISKOLC
NYÍREGYHÁZA
DEBRECEN
SZOLNOK
KECSKEMÉT
BÉKÉSCSABA
SZEGED
BAJA
PÉCS
Szintvonalak: 200, 300 és 500 m
A GÖRBE VONALAK AZ IZOHIÉTÁK. AZOKAT A HELYEKET KÖTIK ÖSSZE, AHOL A CSAPADÉK MENNYISÉGE EGYENLŐ VOLT

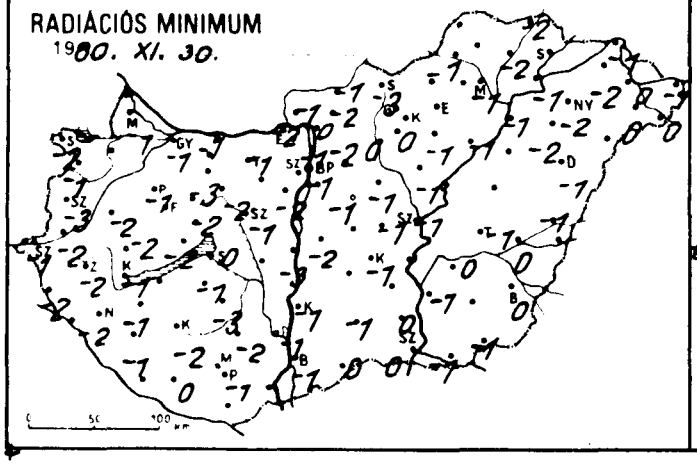
RADIÁCIÓS MINIMUM
1980. XI. 30.

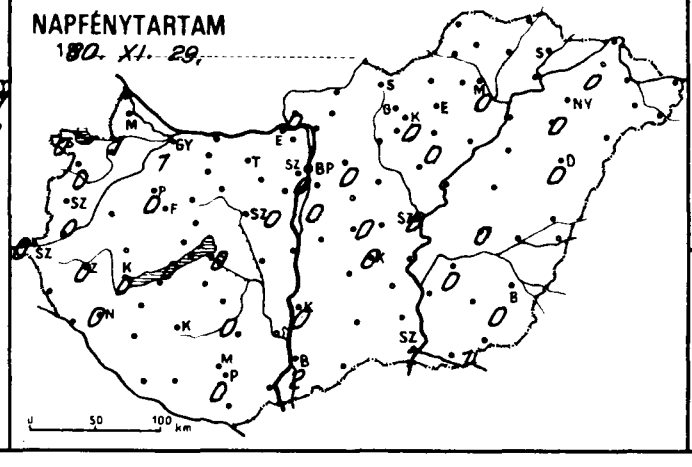
NAPFÉNYTARTAM
1980. XI. 29.

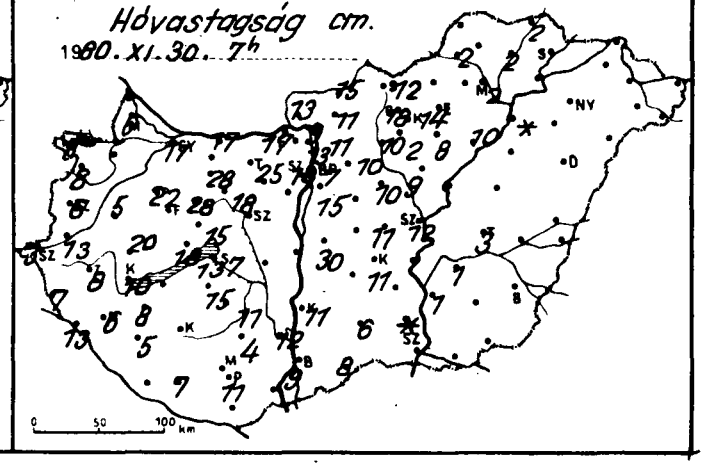
Hóvastagság cm.
1980. XI. 30. 7h

	19 80.XI.30 07 h -ig az utolsó 24 óra adatai					
	csapadék (mm)	Hó cm	max. hőmérséklet	min. hőmérséklet	rad. min.	napos órák
Győr	7 *	17	1	-1	-1	1
Kapuvár	-		-	-	-	-
Mosonmagyaróvár	1 *	6	1	-1	-1	1
Rajka	-		-	-	-	
Sopron	3 *	8	2	-2	-2	0
Sopronhorpács	6 *	8	2	-1	-1	0
Káld	5 *	4	2	-1	-2	
Körmend	5 *	13	2	-2	-2	
Szentgotthárd	1 *	3	1	-1	-1	0
Szombathely	5 *	6	2	-2	-3	0
Lenti	7 *	7	2	-1	-2	
Letenye	6 *	13	4	-2		
Nagykanizsa	3 *	6	1	-1	-2	0
Zalaegerszeg	3 *	8	1	-1	-2	0
Farkasgyepű	-	-	-	-	-	
Keszthely	9 *	10	2	-1	-1	0
Mencshely	11 *	18	0	-2	-2	0
Pápa	7 *	22	1	-1	-1	0
Sumeg	10 *	20	1	-2	-2	
Tihany	14 *	13	2	-1	-1	
Veszprém	16 *	15	1	-2	-2	
Zirc	17 *	28	-1	-3	-3	
Fonyód	-		-	-	-	
Homokszt. györgy	-		-	-	-	-
Kaposvár	9 *		1	-2	-2	
Marcali	8 *	8	2	0	-1	
Siófok	14 *	7	3	0	0	0
Somogyszob	4 *	5	2	0	-1	
Tab	20 *	15	2	-1	-1	
Bábolna	-	-	-	-	-	
Esztergom	11 *	17	0	-2	-2	
Kisbér	13 *	28	1	-2	-3	
Komárom	5 *	17	1	-1	-1	
Tatabánya	23 *	25	1	-1	-1	
Alcsútdoboz	-		-	-	-	
Dunaújváros	29 *	-	2	-2	-3	
Martonvásár	9 *	17	1	-1	-2	0
Mór	13 **	18	0	-2	-2	
Nagyhörcsökp.	-		-	-	-	-
Szabadbattyán	11 *	18	2	-1	-1	
Iregszemcse	12 *	11	2	-2	-3	0
Lengyel	12 *	4	2	-2	-2	
Nagykónyi	-		-	-	-	
Szekszárd	9 *	12	3	-1	-1	
Ürgepáteto	11 *	-	-1	-3	-3	
Mohács	-		-	-	-	
Pécs	10 *	11	1	-1	-1	0
Siklós	-		-	-	-	
Szigetvár	11 *	7	2	0	0	
Bp. Lőrinc	11 *	15	1	1	-1	0
Bp. Met. Int	15 *	17	1	-1	-1	0
Bp. Szab. hegy	5 *	18	-2	-3	-3	
Cegléd	11 *	11	2	-1	-1	0
Dabogokő	-		-	-	-	
Godollő	10 *	10	0	-2	-2	0
Kiralyret	-		-	-	-	
Monor	8 *	-	2	0	-1	
Nagykata	10 *	10	1	-1	-1	
Orkeny	-		-	-	-	
Szentendre	12 *	13	2	-1	-1	

	19 80.XI.30 07 h -ig az utolsó 24 óra adatai					
	csapadék (mm)	Hó cm	max. hőmérséklet	min. hőmérséklet	rad. min.	napos órák
Vác	6 *	9	1	0	0	
Vámosmikola	8 *	13	1	-1	-1	0
Baja	8 *	9	3	0	-1	2
Bácsalmás	6 *	8	3	0	0	
Izsák	-		-	-	-	
Kalocsa	10 *	12	3	-1	-1	1
Kecskemét	7 *	11	2	-1	-1	0
Kiskunf. háza	-		-	-	-	
Kiskunhalas	11 *	6	2	0	-1	
Kunszentmiklós	25 *	30	2	-2	-2	
Tiszakécske	-		-	-	-	
Balassagyarmat	1 *	15	1	-1	-1	
Romhány	6 *	11	1	-2	-2	
Salgótarján	10 *	12	1	-2	-3	
Eger	-		-	-	-	
Galyatető	8 *	18	3	-6	-8	
Gyöngyös	6 *	2	1	0	0	
Kékestető	1 *	14	-2	-7	-8	0
Kompolt	6 *	8	0	0	-1	0
Lőrinci	6 *	10	2	0	0	
Poroszló	7 *	10	1	-1	-1	
Jászapáti	10 *	9	0	-1	-1	
Jászberény	6 *	9	1	-1	-1	
Karcag	-		-	-	-	
Szolnok	5 *	12	2	-1	-1	0
Tiszaroff	-		-	-	-	
Túrkeve	8 **	3	2	-1	-1	0
Kistelek	9 *	folt	2	0	0	
Makó	11		3	0	-1	
Szeged	7 *		3	0	0	1
Szentes	9 *	1	2	0	-1	
Borsodnádasd	-		-	-	-	
Füged	ny *	2	0	-2	-2	
Hidasnémeti	6 *	2	0	-1	-2	
Jósvafő	-		-	-	-	-
Lillafüred	-		-	-	-	
Miskolc	2 *	2	1	-1	-1	0
Putnok	2 *	3	2	-1	-1	
Sárospatak	-		-	-	-	
Szendrőlád	-		-	-	-	
Tokaj	2 *		2	0	-1	
Kisvárda	3		2	-1	-2	0
Mátészalka	2		1	0	0	
Nyíregyháza	1		2	-1	-2	0
Nyírlugos	-		-	-	-	
Pátyod	2		2	1	0	
Tiszabecs	1		0	0	-1	
Vásárosnamény	1		0	0	0	
Záhony	5		2	-1	-1	
Berettyóújfalu	5		2	0	-1	
Debrecen	1 *		4	0	-1	0
Hajdudorog	2 *		2	-2	-2	
Hortobágy	-		-	-	-	
Korosszakál	-		-	-	-	
Polgár	1 *	folt	1	0	-1	
Bekescsaba	10 *		2	1	0	0
Mezőhegyes	13		3	0	-1	1
Orosháza	-		-	-	-	-
Szarvas	9 *	1	2	0	0	0
Szeghalom	9		3	0	0	

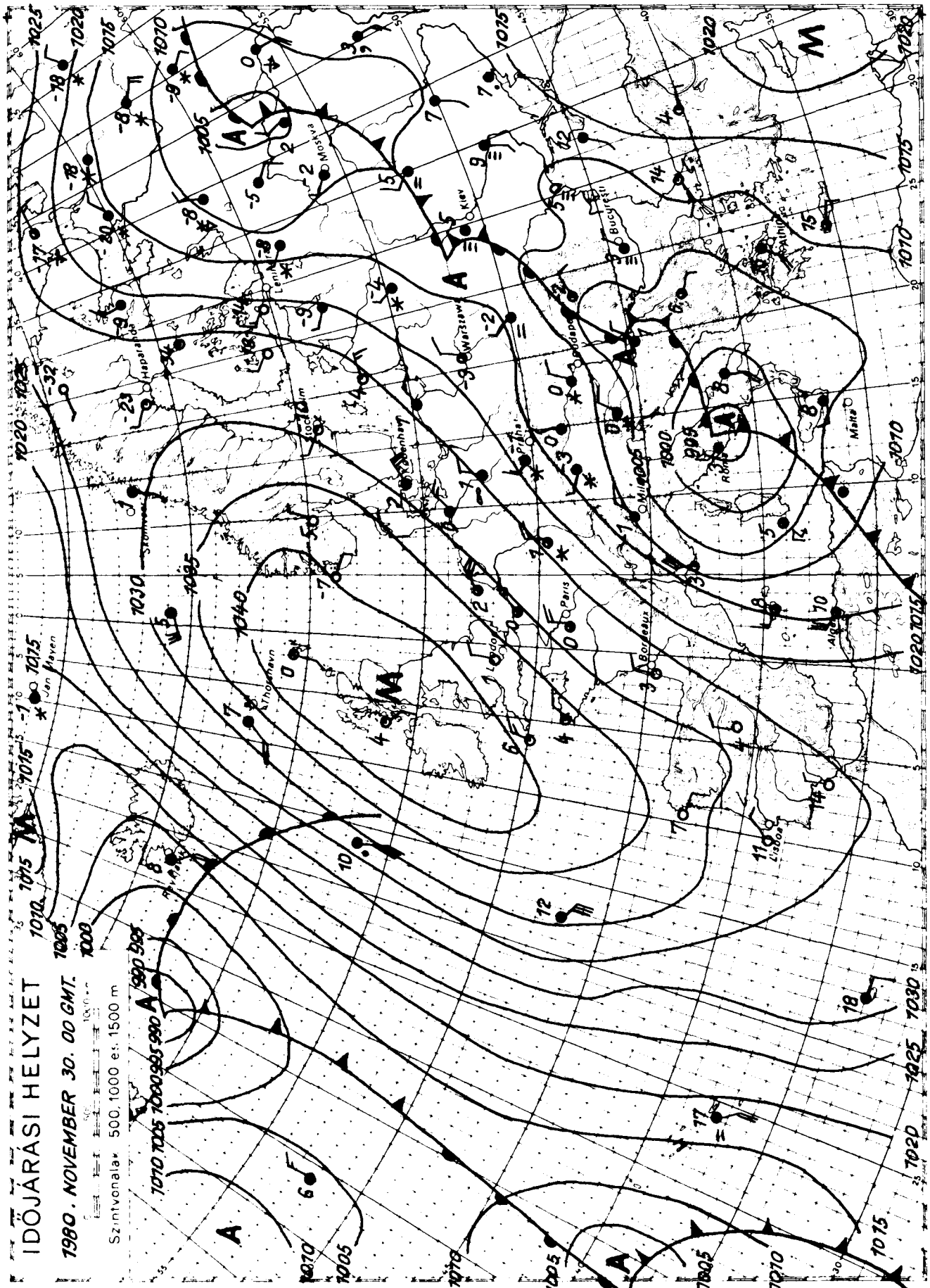

KIADJA: ORSZÁGOS METEOROLÓGIAI SZOLGÁLAT

Készíti: Központi Előrejelző Intézet Előrejelző Osztálya — T.: 273 - 018 — Megjelenik naponként

Éves előfizetési díja: 1.460,- Ft - Megrendelhető: 1024 Budapest, II., Kitaibel Pál u. 1. Telefon: 353-500

Kiadásért felel: az OMSZ elnöke - Szerkesztésért felel: a KEI igazgatója

	19 80.XI.1. 07 h -ig az utolsó 24 óra adatai					
	csapadék (mm)		max. hőmérséklet	min. hőmérséklet	rad. min.	napos órák
Győr	•		10	-1	-4	5
Kapuvár	•	⊔	9	-2	-4	4
Mosonmagyaróvár	•	⊔	9	-1	-3	4
Rajka	–		–	–	–	
Sopron	ny	▽⊔	9	-1	-3	5
Sopronhorpács	•	⊔	10	-1	-4	7
Kőszeg	•		10	0	-1	
Körmend	•		9	0	0	
Szentgotthárd	•	⊔	10	-1	-3	5
Szombathely	•		11	-1	-2	8
Lenti	•		12	0	-1	
Letenye	•		12	1	-1	
Nagykanizsa	•		12	0	-1	6
Zalaegerszeg	•		11	0	-1	6
Farkasgyepű	•		8	-2	-3	...
Keszthely	•		12	1	0	8
Mencshely	•		9	-1	-1	8
Pápa	•	⊔	9	-1	-3	7
Sümeg	•		11	0	-3	
Tihany	•		11	2	1	
Veszprém	•		10	1	1	
Zirc	•		8	-1	-3	
Fonyód	•		14	2	-3	
Homokszt. György	•		12	1	-4	7
Kaposvár	•		11	1	-1	
Marcali	•		12	1	0	
Siófok	•		10	3	2	9
Somogyszob	•	⌒	12	0	0	
Tab	•		11	0	-1	
Bábolna	•		10	-1	-2	
Esztergom	•		11	0	-2	
Kisber	•	⊔	10	0	-5	
Komárom	•		12	0	-1	
Tatabánya	•		10	1	-1	
Alcsútdoboz	•		11	1	-1	
Dunaújváros	•		12	1	0	
Martonvásár	•		11	1	-1	9
Mór	•		10	0	-2	
Nagyhörcsökp	–		–	–	–	
Szabadbattyán	•		10	1	-4	
Iregszemcse	•		11	1	0	6
Lengyel	•		10	0	-3	
Nagykónyi	•		12	1	-2	
Szekszárd	•		12	1	1	
Mesinatető	•		8	0	-2	
Mohács	•		12	2	1	
Pécs	•		11	5	1	8
Siklós	•		12	3	2	
Szigetvár	•		12	3	0	
Bp. Lőrinc	ny	▽	11	0	-2	9
Bp. Met. Int.	•		11	2	0	9
Bp. Szab. hegy	•		11	-2	-3	
Cegléd	•		12	-2	-4	8
Dobogókő	•		10	-3	-3	
Gödöllő	•		11	-3	-4	9
Királyrét	•		10	0	-1	
Monor	•		11	-3	-4	
Nagykáta	•		12	-2	-3	
Orkény	–		–	–	–	
Szentendre	•		11	2	2	

	19 80.XI.1. 07 h -ig az utolsó 24 óra adatai					
	csapadék (mm)		max. hőmérséklet	min. hőmérséklet	rad. min.	napos órák
Vác	•		12	1	0	
Vámosmikola	•		11	0	-3	8
Baja	•		12	2	1	9
Bácsalmás	•		11	2	1	
Izsák	•		12	1	0	
Kalocsa	•		11	1	1	
Kecskemét	•		12	-1	-2	8
Kiskunf. háza	•		12	0	-2	
Kiskunhalas	•		11	1	1	
Kunszentmiklós	•		11	1	1	
Tiszakécske	–		–	–	–	
Balassagyarmat	•		12	0	-2	
Romhány	•		11	-1	-2	
Salgótarján	•		11	-2	-4	
Eger	ny		11	-1	-3	6
Galyatető	•	⊔	8	-5	-6	
Gyöngyös	•		12	-1	-3	
Kékestető	ny	▽⊔	4	-7	-8	7
Kompolt	ny	⊔	12	-2	-7	7
Lőrinci	•		12	0	-3	
Poroszló	•		12	0	-1	
Jászapáti	•		13	0	-2	
Jászberény	ny	⊔	12	-2	-6	
Karcag	–		–	–	–	
Szolnok	•		12	-1	-3	7
Tiszaroff	•		12	-1	-3	
Túrkeve	•		12	-2	-3	8
Kistelek	•		13	0	-1	
Makó	•		12	0	-1	
Szeged	•		12	0	0	9
Szentes	•		12	-1	-2	
Borsodnádasd	2	▽⊔	12	-3	-8	
Füzöd	•		8	-2	-3	
Hidasnémeti	ny		9	-1	-4	
Jósvafő	ny	⊔	9	-4	-7	3
Lillafüred	–		–	–	–	
Miskolc	ny	▽⊔	10	-3	-5	4
Putnok	ny	⊔	11	-5	-6	
Sárospatak	ny		9	-2	-3	1
Szendrőlád	ny	⊔	7	-5	-6	
Tokaj	2		10	0	0	
Kisvárda	•	⊔	8	-2	-4	1
Mátészalka	1	▽⊔	10	-2	-3	
Nyíregyháza	1	▽	10	-1	-3	2
Nyírlugos	•	⊔	10	-2	-3	
Pátyod	1	▽⊔	11	-2	-3	
Tiszabecs	•		8	-2	-5	
Vásárosnamény	ny		8	-2	-3	
Záhony	1		8	-1	-2	
Berettyóújfalu	•		11	-1	-4	
Debrecen	ny	▽	11	-1	-3	4
Hajdúdorog	•	⊔	10	-2	-2	
Hortobágy	•		12	-3	-4	
Körösszakál	•	⊔	12	-2	-4	
Polgár	•	⊔	12	-2	-3	
Békéscsaba	•		11	-1	-3	7
Mezőhegyes	•		11	-1	-2	7
Orosháza	•		12	-1	-2	–
Szarvas	•		12	0	-2	8
Szeghalom	•		11	0	-1	

Árpádtető

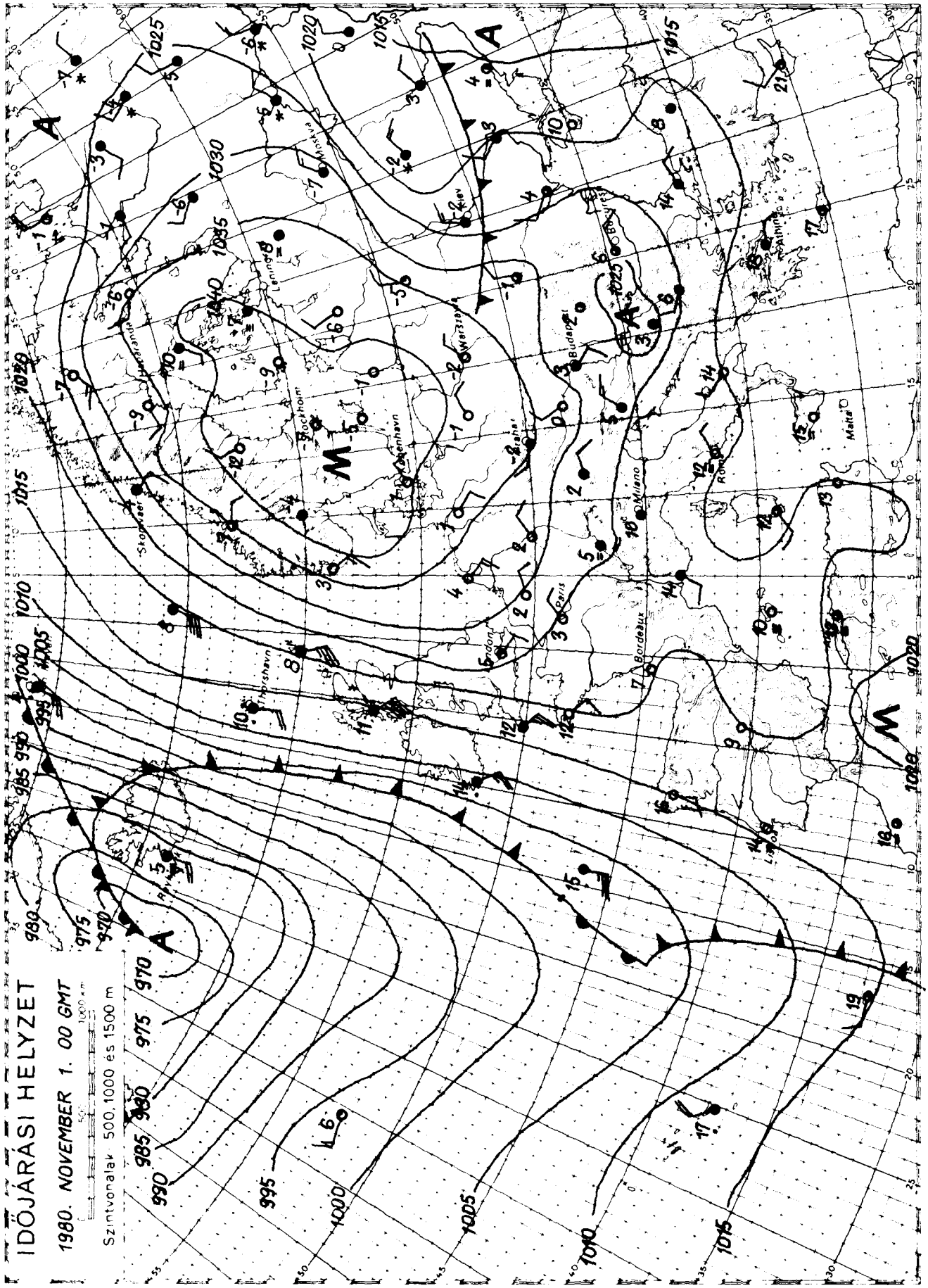

KIADJA: ORSZÁGOS METEOROLÓGIAI SZOLGÁLAT
Készíti: Központi Előrejelző Intézet Előrejelző Osztálya — T.: 273-018 — Megjelenik naponként —
Éves előfizetési díja: 1 460 Ft · Megrendelhető: 1024 Budapest, II., Kitaibel Pál u. 1. Telefon: 355-500
Kiadásért felel: az OMSZ elnöke — Szerkesztésért felel: a KEI igazgatója

M 09. 2/439.1
H 938

IDŐJÁRÁSI NAPIJELENTÉS

ЕЖЕДНЕВНЫЙ МЕТЕОРОЛОГИЧЕСКИЙ БЮЛЛЕТЕНЬ · DAILY WEATHER REPORT
BULLETIN QUOTIDIEN DE TEMPS · TÄGLICHER WETTERBERICHT

93. évfolyam 336. szám. + Budapest + 1980. december 1. hétfő

Az időjárási helyzet és a várható időjárás:

Kiindulva a Vizcayai-öböltől a Bordeaux-Milánó-Krakko-Kijev-Kirov-Uralhegység képzeletbeli vonaltól északra, egy hatalmas kiterjedésü anticiklon helyezkedik el. Ennek délkeleti, déli peremén élénk légmozgások kiséretében hideg, száraz levegő áramlik az Alpok és a Kárpátok térségébe. Ugyanakkor a Dél-Európa felett örvénylő ciklonok hatására enyhe, nedves levegő húzódik a Pannon-Alföld fölé. Ezek keveredése nagy kiterjedésü felhő zónát hozott létre és sok helyen havazik.

Hazánkban vasárnap borult idő volt. Mindenütt havazott. A lehullott csapadék mennyisége az ország nagy részén meghaladta a 20 mm-t is, de Tabon 42, Túrkevén 44, Kunszentmártonon pedig 48 mm-t mértek. A hőmérséklet csúcsértéke legtöbb helyen kevéssel nulla fok alatt volt, mindössze keleten mértek egy-két helyen +2, +4 fokot. Hétfő hajnalra nulla, -8 fokig hült le a levegő. A délelőtti órákban még mindig sok helyen havazott, a viharos szél azonban már mérséklődött. Ma 11 órakor nulla és -8 fok közötti értékeket mutattak a hőmérők.

Ma 12 órakor Budapesten a hőmérséklet -3 fok, a tengerszintre átszámitott légnyomás 1022 mbar, mérsékelten emelkedik.

Várható időjárás kedd estig:

Eleinte még borult idő, csaknem mindenütt újabb havazással, hófúvással.
Később lassanként felszakadozó felhőzet, szórványos hószállingózással.
Lassanként kissé mérséklődő szél.
Várható legalacsonyabb éjszakai hőmérséklet: általában -5, -10 fok között, a már éjszaka is kevésbé felhős területeken, elsősorban északnyugaton -15 fok körül.
legmagasabb nappali hőmérséklet kedden: -1, -6 fok között.

Dr. Illés László - Török Dénes s.k.

TÁVOLABBI KILÁTÁSOK SZERDÁTÓL-SZOMBATIG:

Felhős, szeles, hideg idő.
Az időszak elején főleg az ország keleti, délkeleti megyéiben várható kisebb havazás.
Sokfelé kell számitani hófúvásra.
Legalacsonyabb hajnali hőmérséklet: -9, -14 fok között.
Legmagasabb nappali hőmérséklet: -5, -1 fok között.
Jelentős mennyiségü /legalább 5 mm/ csapadék az ország területének 40 százalékán várható.

KÖZÉPTÁVÚ ELŐREJELZŐ OSZTÁLY

A hőmérséklet napi középértéke és eltérése a 100 évi átlagtól /Budapesten/:

1980. XI. 30.	0,0°C	-3,0°C

1871 óta ezen a napon Budapesten előfordult

legmagasabb hőmérséklet:	16,7°C /1885/,
legalacsonyabb hőmérséklet:	-9,3°C /1915/.

80.724.

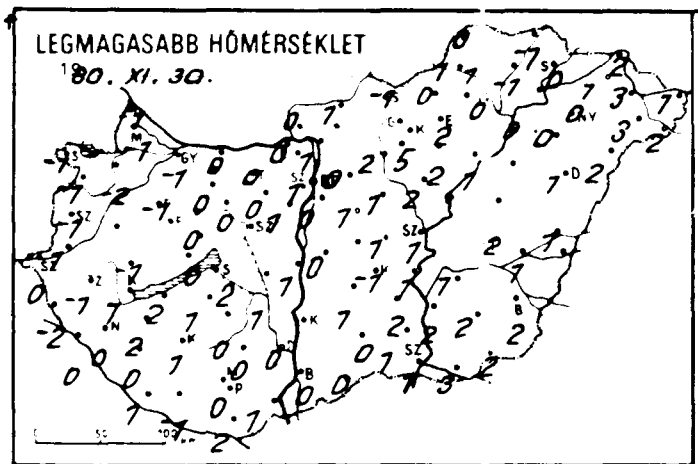
LEGMAGASABB HŐMÉRSÉKLET
1980. XI. 30.

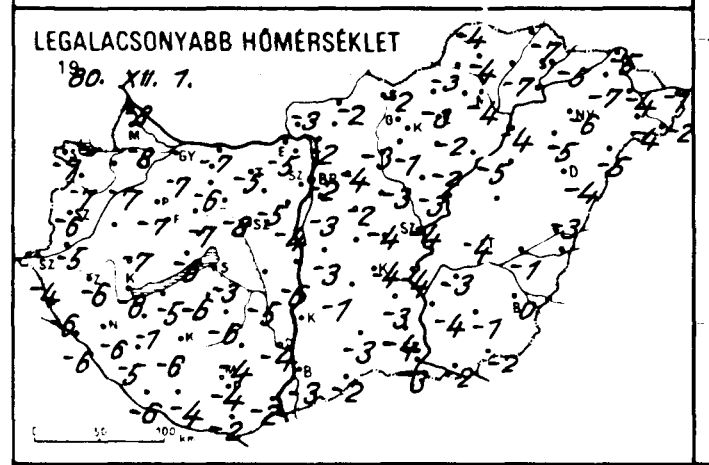
LEGALACSONYABB HŐMÉRSÉKLET
1980. XII. 1.

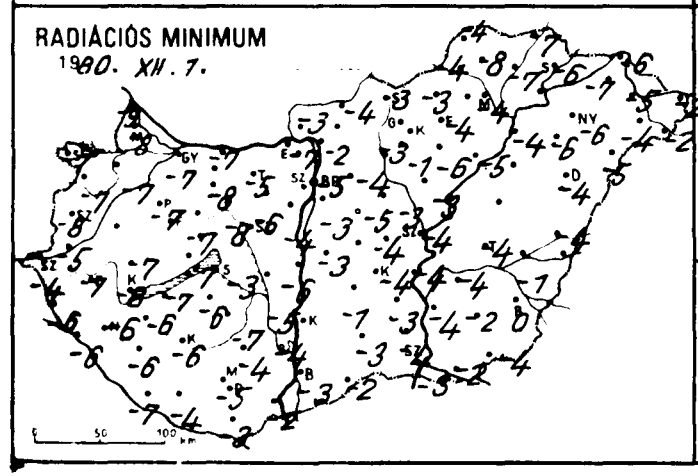
RADIÁCIÓS MINIMUM
1980. XII. 1.

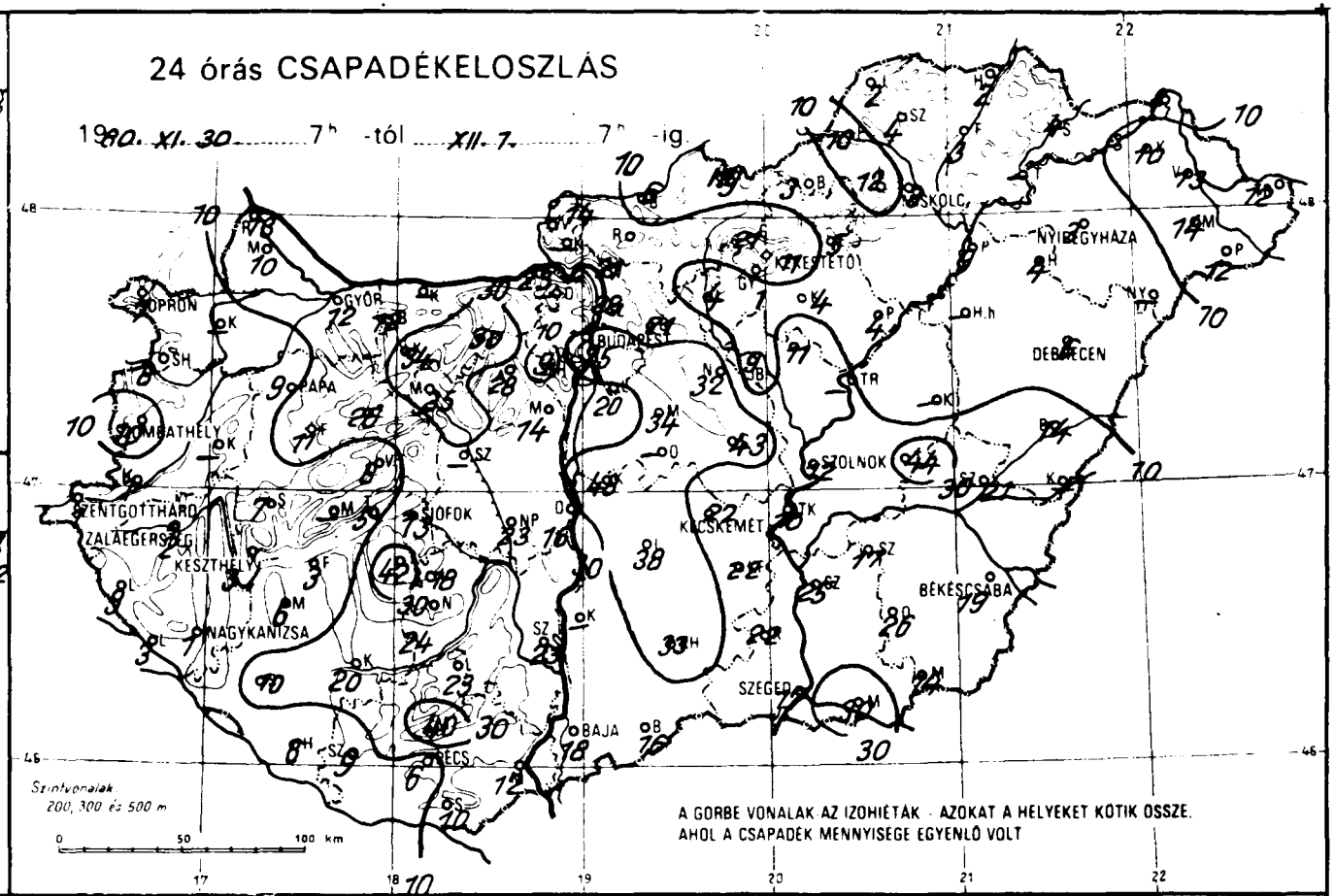
24 órás CSAPADÉKELOSZLÁS
1980. XI. 30. 7h -tól XII. 7. 7h -ig
SOPRON
GYŐR
PAPA
SZOMBATHELY
SZENTGOTTHÁRD
ZALAEGERSZEG
KESZTHELY
NAGYKANIZSA
SIÓFOK
BUDAPEST
KECSKEMÉT
SZOLNOK
DEBRECEN
NYÍREGYHÁZA
BÉKÉSCSABA
SZEGED
BAJA
PÉCS
Szintvonalak 200, 300 és 500 m
A GÖRBE VONALAK AZ IZOHIÉTÁK - AZOKAT A HELYEKET KÖTIK ÖSSZE, AHOL A CSAPADÉK MENNYISÉGE EGYENLŐ VOLT

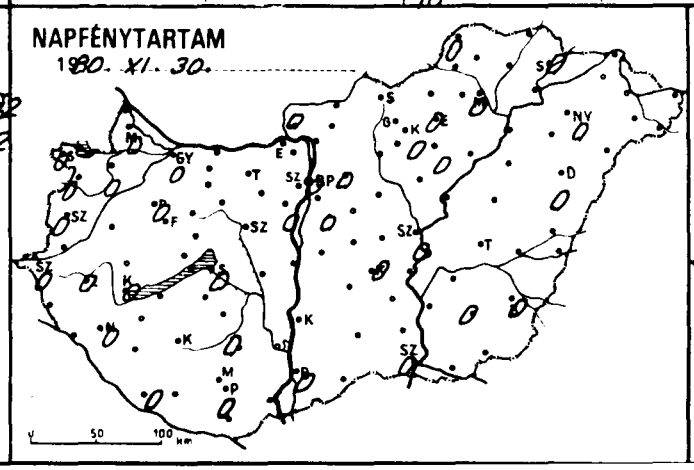
NAPFÉNYTARTAM
1980. XI. 30.

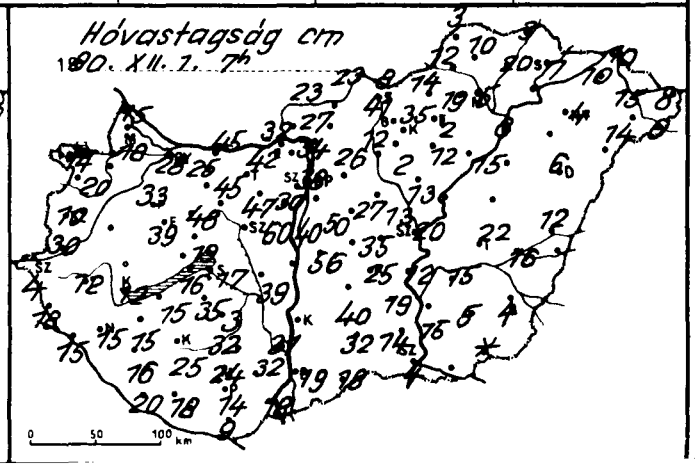
Hóvastagság cm
1980. XII. 7. 7h

IDŐJÁRÁSI NAPIJELENTÉS

ЕЖЕДНЕВНЫЙ МЕТЕОРОЛОГИЧЕСКИЙ БЮЛЛЕТЕНЬ • DAILY WEATHER REPORT
BULLETIN QUOTIDIEN DE TEMPS • TÄGLICHER WETTERBERICHT

93. évfolyam 337. szám. + Budapest + 1980. december 2. kedd

Az időjárási helyzet és a várható időjárás:

Kedden délelőtt Európának a London-Prága-Moszkva vonaltól északra eső részéből, a Balkán-félsziget északi feléből és a Szovjetuniónak a Kaszpi-, valamint a Fekete-tenger közötti részéből borult, csapadékos időről érkeztek jelentések. Általában havazott, a kontinens nyugati részén viszont eső esett. Európa többi részén is kevés volt a napsütés, de számottevő csapadékról nem küldtek jelentést. Európa igen nagy részén a hőmérséklet jelentősen elmaradt a december elején átlagostól. Magyarországon átmenetileg kevesebb hó esik, de a következő napokban várható, hogy újabb jelentős csapadékhullám éri el az országot.

Hazánkban hétfő és kedd reggel 7 óra között átlag 1-2 mm csapadék /1-2 cm hó/ hullott. Hétfőn országszerte borult volt az ég és gyakran havazott. A hőmérséklet csúcsértéke 0 és -6 fok között volt. Kedd hajnalra általában -5, -10 fokig hült le, majd 11 óráig -3, -8 fokig melegedett fel a levegő. Általában erősen felhős, borult volt az ég. Az ország délkeleti részéből tartós, máshonnan elszórtan, gyenge havazásról érkeztek jelentések.

Ma 12 órakor Budapesten a hőmérséklet -5 fok, a tengerszintre átszámitott légnyomás 1014 mbar, erősen süllyed.

Várható időjárás szerda estig:

Változóan, általában erősen felhős ég.
Eleinte elszórtan, majd többfelé, általában gyenge havazás.
Eleinte északi és időnként élénk, holnap délnyugati és mérsékelt szél.
Várható legalacsonyabb éjszakai hőmérséklet általában -8, -13,
legmagasabb nappali hőmérséklet szerdán: -1, -6 fok között.

Aigner Szilárd s.k.

A hőmérséklet napi középértéke és eltérése a 100 évi átlagtól /Budapesten/:

1980. XII. 1.	-2,8°C	-5,9°C

1871 óta ezen a napon Budapesten előfordult

legmagasabb hőmérséklet:	17,0°C /1885/,
legalacsonyabb hőmérséklet:	-11,1°C /1925/.

80.725.

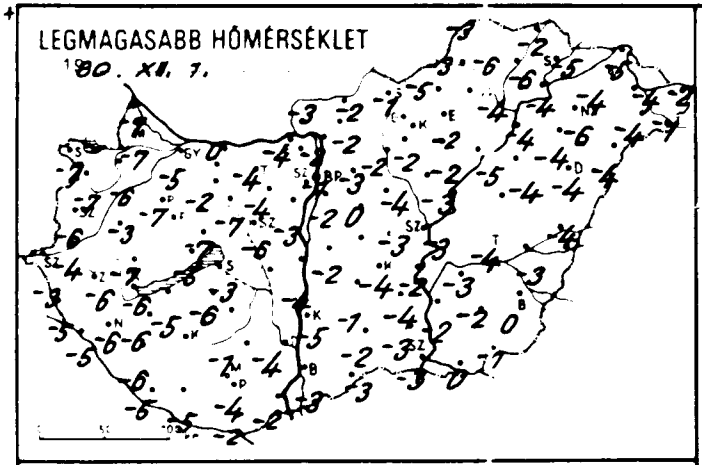
LEGMAGASABB HŐMÉRSÉKLET
1980. XII. 1.

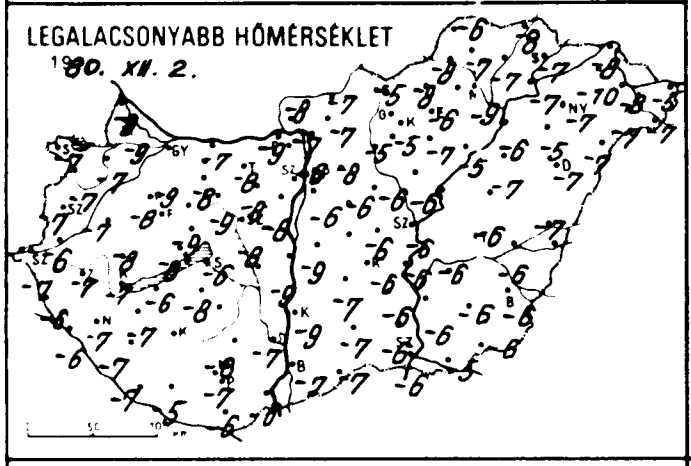
LEGALACSONYABB HŐMÉRSÉKLET
1980. XII. 2.

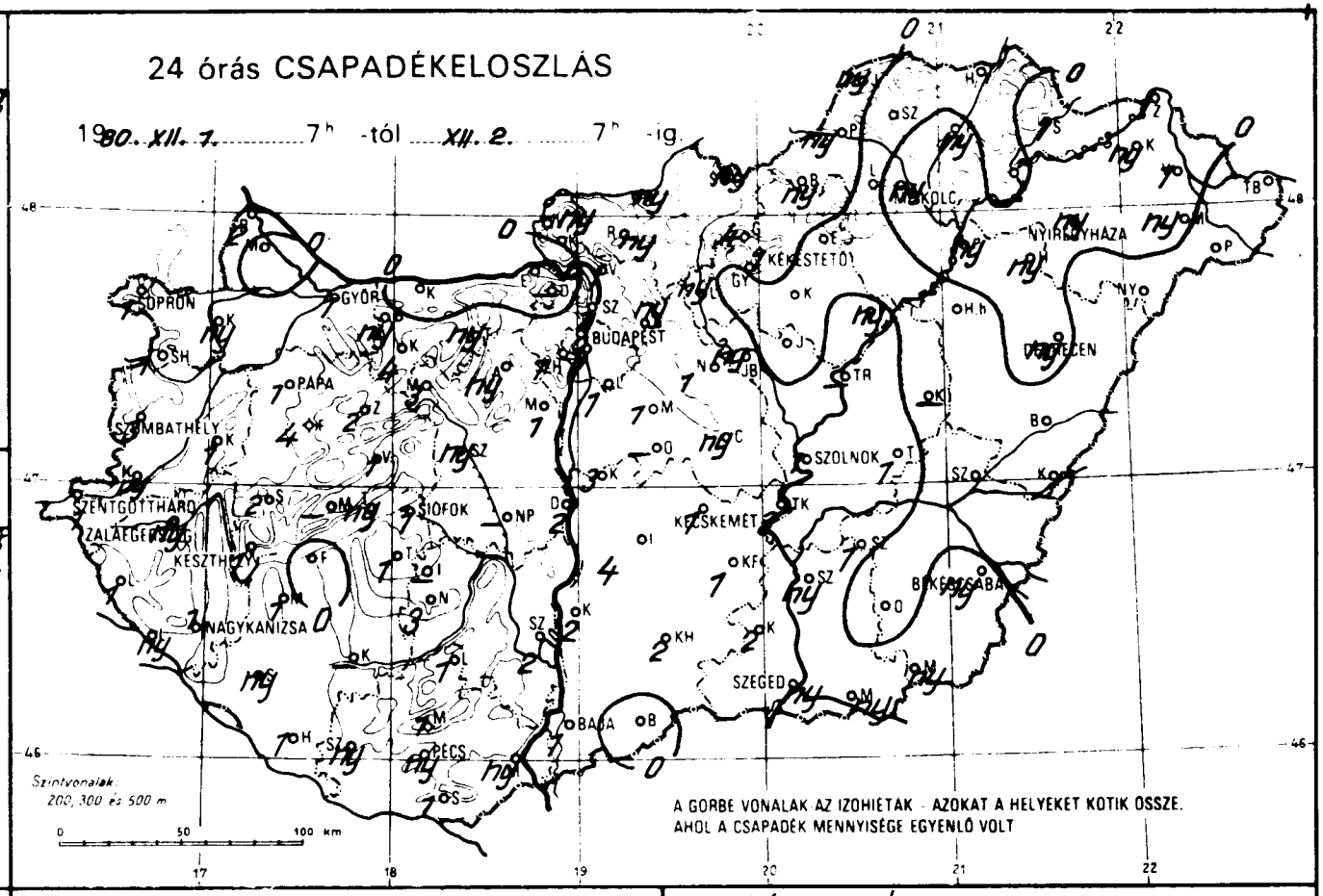
24 órás CSAPADÉKELOSZLÁS
1980. XII. 1. 7h -tól XII. 2. 7h -ig.
SOPRON
GYŐR
PÁPA
SZOMBATHELY
SZENTGOTTHÁRD
ZALAEGERSZEG
KESZTHELY
NAGYKANIZSA
SIÓFOK
PÉCS
BAJA
BUDAPEST
KÉKESTETŐ
MISKOLC
NYÍREGYHÁZA
DEBRECEN
SZOLNOK
KECSKEMÉT
BÉKÉSCSABA
SZEGED
Szintvonalak: 200, 300 és 500 m
A GORBE VONALAK AZ IZOHIÉTÁK - AZOKAT A HELYEKET KÖTIK ÖSSZE.
AHOL A CSAPADÉK MENNYISÉGE EGYENLŐ VOLT

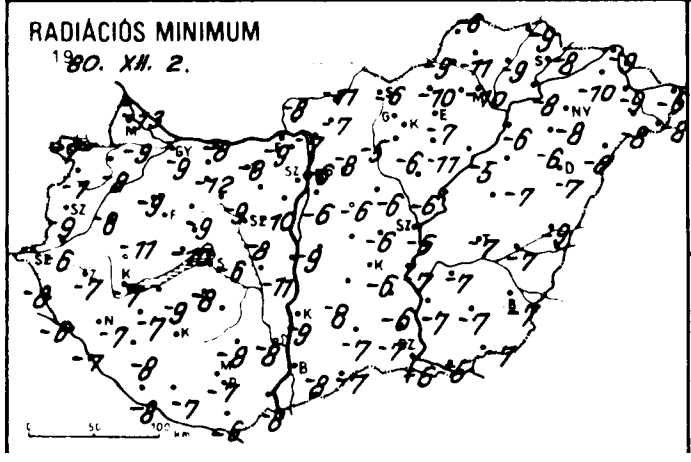
RADIÁCIÓS MINIMUM
1980. XII. 2.

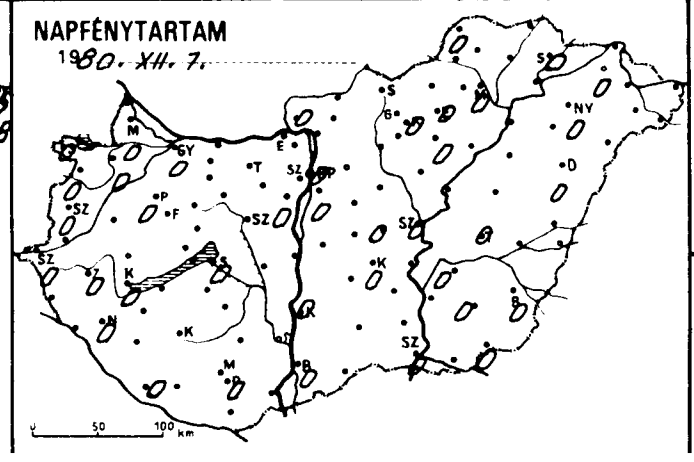
NAPFÉNYTARTAM
1980. XII. 7.

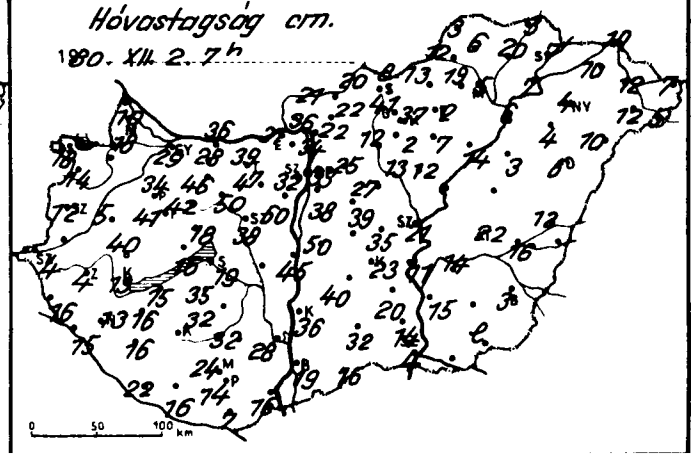
Hóvastagság cm.
1980. XII. 2. 7h

	1980.XII.2.07h -ig az utolsó 24 óra adatai					
	csapadék (mm)	Hó cm	max. hőmérséklet	min. hőmérséklet	rad. min.	napos órák
Győr	1 *	29	-5	-9	-9	0
Kapuvár	ny *	-	-6	-7	-8	0
Mosonmagyaróvár	.	18	-7	-9	-9	0
Rajka	2 *	10	-7	-9	-13	.
Sopron	1 *	18	-7	-7	-7	0
Sopronhorpács	1 *	14	-7	-7	-7	0
Káld	1 *	5	-3	-7	-8	
Körmend	ny *	-	-4	-6	-6	
Szentgotthárd	1 *	4	-3	-7	-8	0
Szombathely	3 *	12	-6	-7	-9	0
Lenti	1 *	16	-5	-6	-6	
Letenye	ny *	15	-5	-6	-7	
Nagykanizsa	1 *	13	-6	-7	-7	0
Zalaegerszeg	ny *	4	-6	-7	-7	0
Farkasgyepű	4 *	41	-8	-11	-12	
Keszthely	1 *	13	-6	-7	-7	0
Mencshely	-	-	-	-	-	
Pápa	1 *	34	-7	-8	-9	0
Sümeg	2 *	40	-7	-8	-11	
Tihany	ny *	16	-5	-8	-10	
Veszprém	1 *	18	-7	-9	-9	
Zirc	2 *	42	-4	-11	-11	
Fonyód	.	15	-5	-6	-9	
Homokszt. györgy	1 *	22	-5	-7	-8	0
Kaposvár	-	-	-	-	-	
Marcali	1 *	16	-6	-7	-7	
Siófok	1 *	19	-3	-6	-6	0
Somogyszob	ny *	16	-6	-7	-8	
Tab	1 *	35	-6	-8	-8	
Bábolna	ny *	28	-7	-9	-9	
Esztergom	.	31	-4	-9	-9	
Kisbér	4 *	46	-2	-8	-12	
Komárom	.	36	-5	-7	-8	
Tatabánya	ny * ∀	40	-4	-8	-8	
Alcsútdoboz	ny *	47	-4	-8	-9	
Dunaújváros	2 *	45	-4	-9	-11	
Martonvásár	1 *	60	-3	-8	-10	0
Mór	3 *	50	-7	-9	-9	
Nagyhörcsökp	-	-	-	-	-	
Szabadbattyán	ny *	38	-6	-8	-8	
Iregszemcse	-	-	-	-	-	-
Lengyel	1 *	32	-1	-8	-8	
Nagykónyi	3 *	32	-4	-6	-8	
Szekszárd	2 *	28	-4	-7	-8	
Ármádi tető	1 *	24	-6	-9	-10	
Mohács	ny *	16	-2	-6	-8	
Pécs	ny *=	14	-4	-7	-7	0
Siklós	1 *	7	-2	-6	-6	
Szigetvár	ny *	16	-5	-5	-7	
Bp. Lőrinc	1 *	38	-2	-6	-6	0
Bp. Met. Int	1 *	33	-1	-6	-6	0
Bp. Szab. hegy	1 *	32	-4	-9	-9	
Pegled	ny *	35	-3	-6	-6	0
Budapest	-	-	-	-	-	
Budaörs	ny *	25	-3	-8	-8	0
Katalyret	.	36	-3	-8	-	
Monor	1 *	39	0	-6	-6	
Nagykata	1 *	27	-4	-6	-6	
Törökbálint	-	-	-	-	-	
Szentendre	1 *	34	-1	-5	-5	

	1980.XII.2.07h -ig az utolsó 24 óra adatai					
	csapadék (mm)	Hó cm	max. hőmérséklet	min. hőmérséklet	rad. min.	napos órák
Vác	1 *	22	-2	-7	-7	
Vámosmikola	ny *	21	-3	-8	-8	0
Baja	1 *	19	-3	-7	-8	0
Bácsalmás	.	16	-3	-7	-7	
Izsák	4 *	40	-1	-7	-8	
Kalocsa	2 *	36	-5	-9	-9	0
Kecskemét	1 *	23	-4	-6	-6	0
Kiskunf. háza	1 *	20	-4	-6	-6	
Kiskunhalas	2 *	32	-2	-7	-7	
Kunszentmiklós	3 *	50	-2	-9	-9	
Tiszakécske	3 *	11	-2	-6	-7	
Balassagyarmat	ny *	20	-2	-7	-11	
Romhány	ny *	22	-2	-7	-7	
Salgótarján	ny *	8	-1	-5	-6	
Eger	.	2	-2	-6	-7	0
Galyatető	4 * ∀	41	-6	-10	-11	
Gyöngyös	.	2	-2	-5	-6	
Kékestető	1 * ∀	37	-8	-12	-12	0
Kompolt	.	7	-2	-7	-11	0
Lőrinci	ny *	12	-2	-5	-5	
Poroszló	ny *	14	-5	-5	-5	
Jászapáti	.	12	-3	-6	-6	
Jászberény	ny *	13	-2	-7	-7	
Karcag	-	-	-	-	-	
Szolnok	1 * =	21	-3	-6	-6	0
Tiszaroff	-	-	-	-	-	
Túrkeve	1 *	22	-4	-6	-7	0
Kistelek	2 *	14	-3	-6	-7	
Makó	ny *	-	0	-5	-5	
Szeged	ny *	4	-3	-6	-6	0
Szentes	ny *	15	-2	-6	-7	
Borsodnádasd	ny *	13	-5	-8	-10	
Füged	ny *	20	-6	-7	-9	
Hidasnémeti	.	3	-2	-8	-9	
Jósvafő	ny *	3	-3	-6	-6	0
Lillafüred	.	19	-5	-10	-11	
Miskolc	ny *=	5	-4	-9	-10	0
Putnok	ny *	12	-3	-8	-9	
Sárospatak	1 *	7	-5	-7	-8	0
Szendrőlád	. ≡	6	-6	-7	-11	
Tokaj	.	7	-4	-7	-8	
Kisvárda	ny *	10	-4	-10	-10	0
Mátészalka	ny *	12	-4	-7	-8	
Nyíregyháza	ny *	4	-6	-7	-8	0
Nyírlugos	.	10	-4	-7	-8	
Pátyod	.	5	-1	-7	-8	
Tiszabecs	.	7	-2	-5	-6	
Vásárosnamény	1 *	12	-4	-8	-9	
Zahony	1 *	10	-5	-8	-9	
Berettyóújfalu	.	12	-4	-7	-9	
Debrecen	ny *	6	-4	-7	-7	0
Hajdudorog	ny *	4	-4	-5	-6	
Hortobágy	.	3	-4	-7	-7	
Kosszakál	-	-	-	-	-	
Polgár	ny *	6	-4	-6	-6	
Békéscsaba	ny *	3	0	-6	-7	0
Mezőhegyes	ny *	lep.	-1	-6	-7	0
Orosháza	.	3	-2	-6	-7	0
Szarvas	1 * ∀	14	-3	-6	-7	0
Szeghalom	.	16	-3	-6	-7	

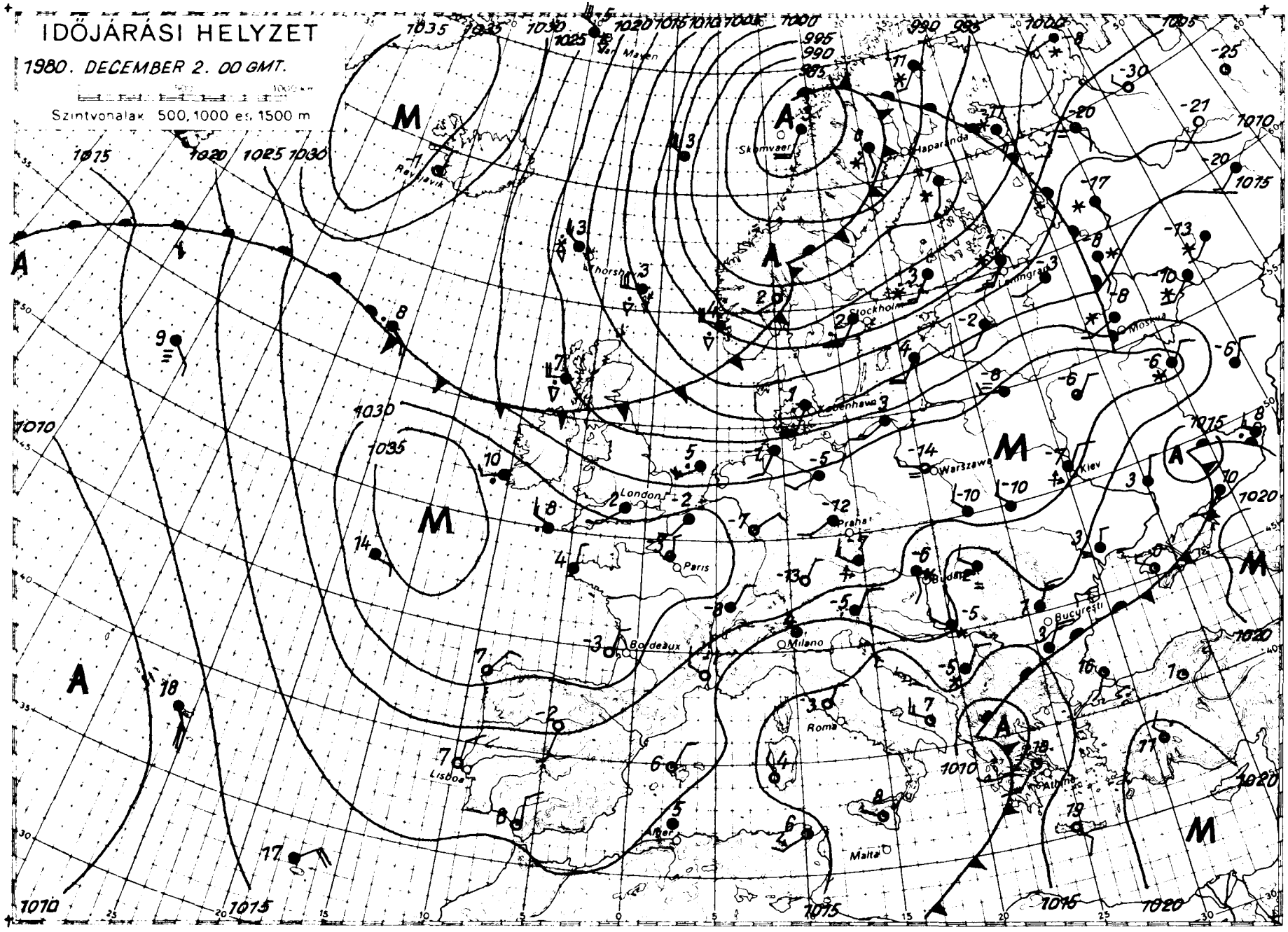

KIADJA: ORSZÁGOS METEOROLÓGIAI SZOLGÁLAT
Készült: Központi Előrejelző Intézet Előrejelző Osztálya — T: 273 - 078 — Megjelenik naponként
Előfizetési díja: 1.460 Ft. Megrendelhető: 1024 Budapest, II. Kitaibel Pál u. 1. Telefon: 353-500
Kiadásért felel: az OMSZ elnöke — Szerkesztésért felel: a KEI igazgatója

IDŐJÁRÁSI NAPIJELENTÉS

ЕЖЕДНЕВНЫЙ МЕТЕОРОЛОГИЧЕСКИЙ БЮЛЛЕТЕНЬ · DAILY WEATHER REPORT
BULLETIN QUOTIDIEN DE TEMPS · TÄGLICHER WETTERBERICHT

93. évfolyam 338. szám. + Budapest + 1980. december 3. szerda

Az időjárási helyzet és a várható időjárás:

Szárazföldünk legnagyobb részén ciklonok alakitják az időjárást. A sarkvidék térségében található légörvény Európa északi felén kiterjedt havazásokat, hózáporokat okoz. Csapadékos az idő Ukrajna vidékén is, ott azonban a havazáson kivül eső is előfordul. A sarkvidék felől több hullámban hideg levegő áramlik Nyugat-Európán át a Földközi-tenger medencéjébe. A hideg léghullámok útját a Brit-szigeteken és az Ibériai-félszigeten esők, záporok, a Német-sikságon, valamint az Alpok térségében havazás jelzi. A hideg, nedves levegő lassan hazánkat is eléri, ezért ismét csapadékosra fordul időjárásunk.

Hazánkban kedden túlnyomóan borult volt az ég, csak a Dunántúlon és az Északi-hegyvidéken szakadozott föl kissé a felhőzet. Gyenge havazást, hószállingózást csupán néhány helyről jelentettek. Az északnyugati szél helyenként még megerősödött. A hőmérséklet csúcsértéke -2, -8 fok között alakult. Éjszaka többfelé fölszakadozott a felhőzet, igy hajnalra erősen, -6, -16 fokig hült le a levegő. Ma délelőtt változóan felhős idő volt, és a Dél-Dunántúlról a késő délelőtti órákban már havazást is jelentettek. A hőmérséklet 11 órakor -3, -9 fok között volt.

Ma 12 órakor Budapesten a hőmérséklet -7 fok, a tengerszintre átszámitott légnyomás 1007 mbar, gyengén süllyed.

Várható időjárás csütörtök estig:

Mindenütt megnövekvő felhőzet, egyre több helyen havazással.
Az időszak végén északnyugat felől felszakadozó felhőzet.
Eleinte déli, délnyugati, majd északnyugatira forduló és megerősödő szél, helyenként viharos széllökésekkel.
Ismét hófúvások.
Várható legalacsonyabb éjszakai hőmérséklet: -5, -10 fok között,
legmagasabb nappali hőmérséklet csütörtökön: -5 fok körül.

Pálmási Judit s.k.

A hőmérséklet napi középértéke és eltérése a 100 évi átlagtól /Budapesten/:

1980. december 2.	-5,5°C	-8,1°C

1871 óta ezen a napon Budapesten előfordult

legmagasabb hőmérséklet:	15,0°C /1876/
legalacsonyabb hőmérséklet:	-10,3°C /1884/

80.726.

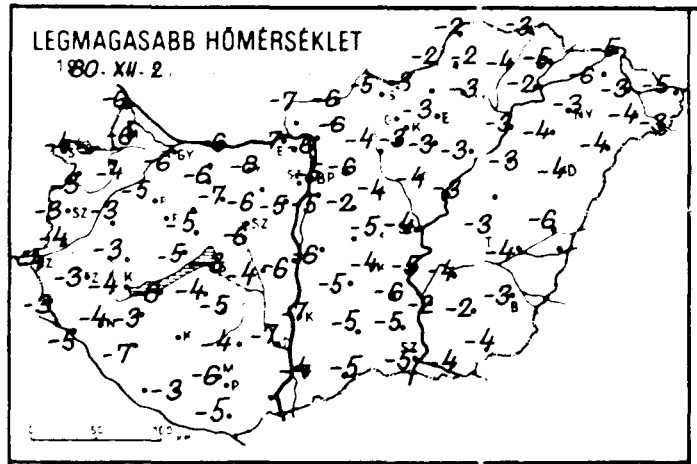
LEGMAGASABB HŐMÉRSÉKLET
1980. XII. 2.

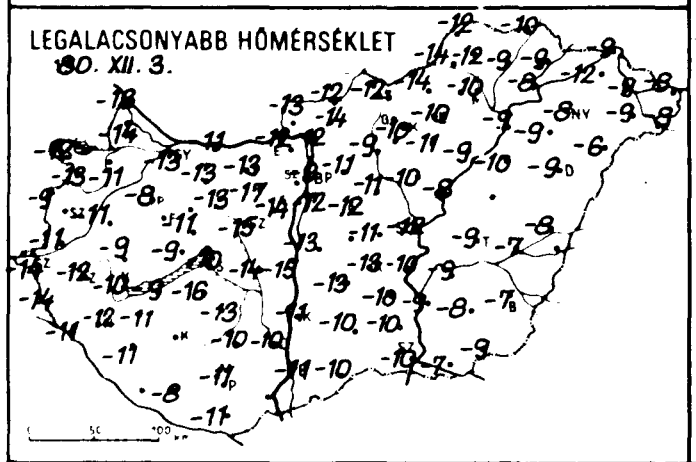
LEGALACSONYABB HŐMÉRSÉKLET
1980. XII. 3.

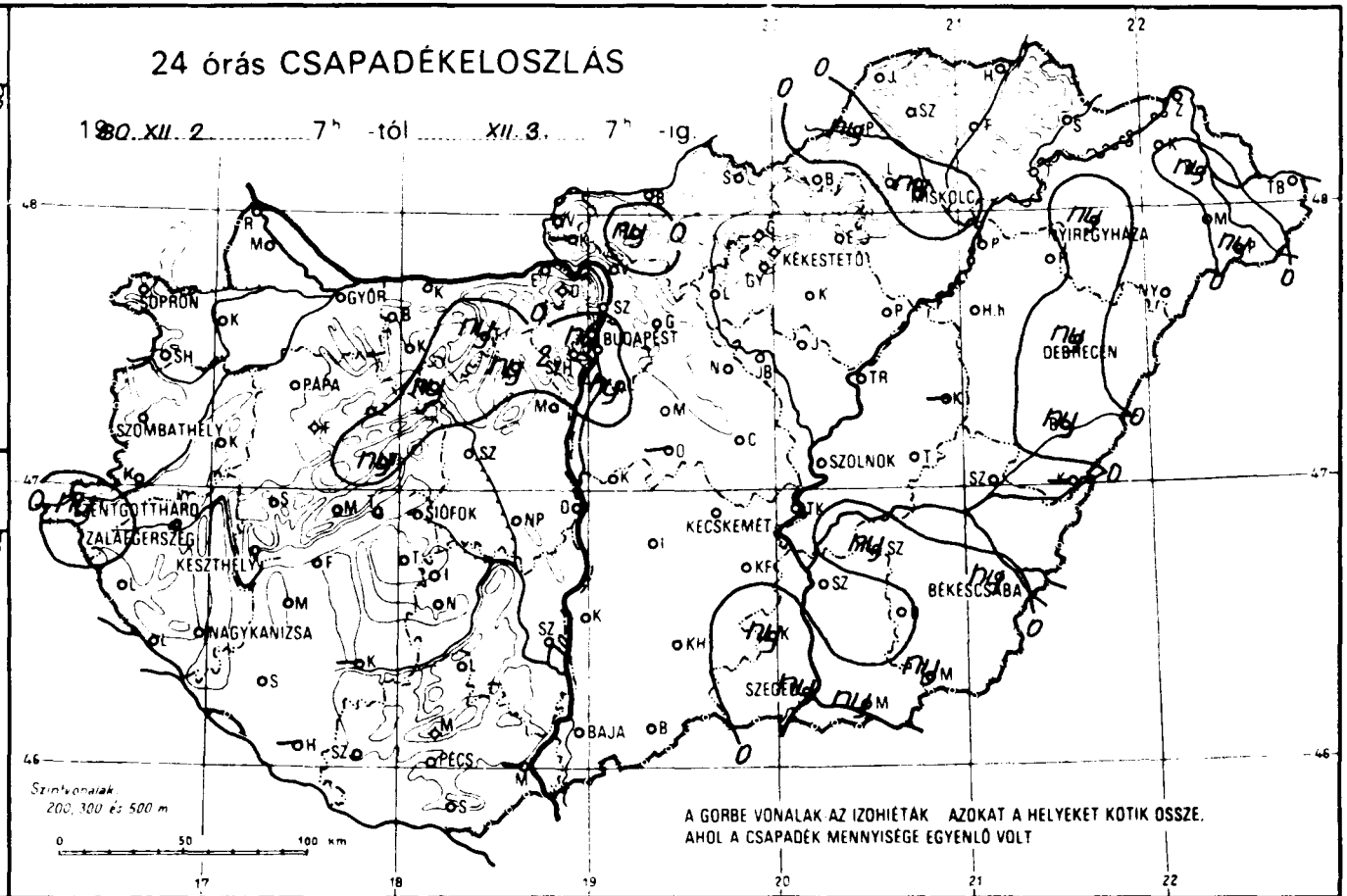
24 órás CSAPADÉKELOSZLÁS
1980. XII. 2. 7h -tól XII. 3. 7h -ig.
SOPRON
GYŐR
BUDAPEST
PAPA
SZOMBATHELY
SZENTGOTTHÁRD
ZALAEGERSZEG
KESZTHELY
SIÓFOK
NAGYKANIZSA
PÉCS
BAJA
KECSKEMÉT
SZOLNOK
KÉKESTETŐ
MISKOLC
NYÍREGYHÁZA
DEBRECEN
BÉKÉSCSABA
SZEGED
Szintvonalak: 200, 300 és 500 m
A GÖRBE VONALAK AZ IZOHIÉTÁK AZOKAT A HELYEKET KÖTIK ÖSSZE, AHOL A CSAPADÉK MENNYISÉGE EGYENLŐ VOLT

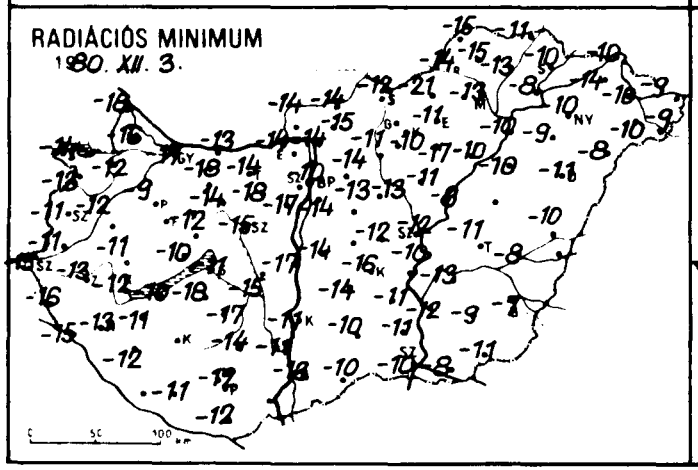
RADIÁCIÓS MINIMUM
1980. XII. 3.

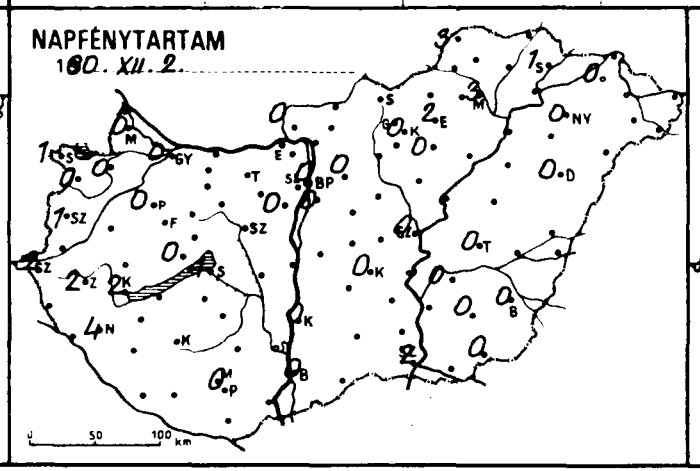
NAPFÉNYTARTAM
1980. XII. 2.

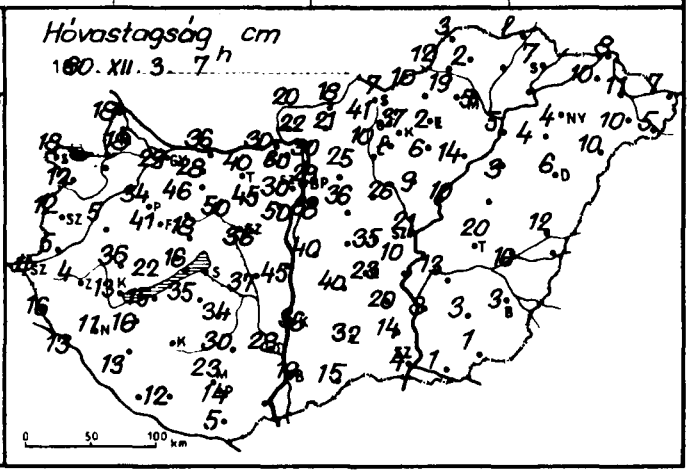
Hóvastagság cm
1980. XII. 3. 7h

	1980.XII.3. 07h -ig az utolsó 24 óra adatai					
	csapadék (mm)	Hó cm	max. hőmérséklet	min. hőmérséklet	rad. min.	napos órák
Győr	.	29	-6	-13	-17	0
Kapuvár	.	–	-4	-11	-12	0
Mosonmagyaróvár	.	18	-6	-14	-16	0
Rajka	.	8	-6	-13	-18	
Sopron	. ⊔	18	-4	-12	-14	1
Sopronhorpács	. ⊔	12	-3	-13	-13	0
Káld	.	5	-3	-11	-12	
Körmend	.	5	-4	-11	-11	
Szentgotthárd	ny * =	4	-4	-14	-15	2
Szombathely	. ⊔	12	-3	-9	-11	1
Lenti	.	16	-3	-14	-16	
Letenye	.	13	-5	-11	-15	
Nagykanizsa	.	11	-4	-12	-13	4
Zalaegerszeg	. V	4	-3	-12	-13	2
Farkasgyepű	.	41	-8	-10	-12	
Keszthely	.	13	-4	-10	-12	2
Mencshely	. ⊔	22	-7	-10	-12	0
Pápa	.	34	-5	-8	-9	0
Sümeg	. ⊔	36	-3	-9	-11	
Tihany	.	16	-5	-9	-10	
Veszprém	ny *	18	-5	-11	-12	
Zirc	. V	40	-7	-12	-14	
Fonyód	.	15	-6	-9	-10	
Homokszt. György	–	–	–	–	–	–
Kaposvár	–	–	–	–	–	
Marcali	.	16	-3	-11	-11	
Siófok	.	19	-3	-10	-11	1
Somogyszob	.	13	-7	-11	-12	
Tab	.	35	-4	-16	-18	
Bábolna	.	28	-7	-11	-16	
Esztergom	.	30	-7	-12	-14	
Kisbér	.	46	-6	-13	-18	
Komárom	.	36	-6	-11	-13	
Tatabánya	ny *	40	-8	-13	-14	
Alcsútdoboz	ny *	45	-6	-17	-18	
Dunaújváros	.	45	-6	-15	-17	
Martonvásár	.	50	-5	-14	-17	0
Mór	ny *	50	-7	-13	-14	
Nagyhörcsökp	.	37	-4	-14	-15	
Szabadbattyán	.	36	-6	-15	-15	
Iregszemcse	. ≡	34	-5	-13	-17	1
Lengyel	.	30	-4	-10	-14	
Nagykónyi	.	25	-4	-14	-17	
Szekszárd	.	28	-7	-10	-11	
Árpádtető	.	23	-9	-10	-11	
Mohács	–	–	–	–	–	
Pécs	. ⊔	14	-6	-11	-12	1
Siklós	.	5	-5	-11	-12	
Szigetvár	.	12	-3	-8	-11	
Bp. Lőrinc	ny *	38	-5	-12	-14	0
Bp. Met. Int.	ny *	29	-6	-9	-10	0
Bp. Szab. hegy	2 *	30	-8	-10	-12	
Vecsés	.	35	-5	-11	-12	0
Dabogokő	. V	60	-6	-13	-14	
Godollő	.	25	-6	-11	-14	0
Katalyfet	–	–	–	–	–	
Mátyr	.	36	-2	-12	-13	
Nagykata	.	26	-4	-11	-13	
Orkény	–	–	–	–	–	
Szentendre	.	30	-4	-10	-10	

	1980.XII.3. 07h -ig az utolsó 24 óra adatai					
	csapadék (mm)	Hó cm	max. hőmérséklet	min. hőmérséklet	rad. min.	napos órák
Vác	.	22	-6	-12	-14	
Vámosmikola	.	20	-7	-13	-14	0
Baja	. ⊔ = .	19	-4	-11	-13	0
Bácsalmás	.	15	-5	-10	-10	
Izsák	.	40	-5	-13	-14	
Kalocsa	.	36	-7	-11	-11	0
Kecskemét	.	23	-4	-13	-16	0
Kiskunf. háza	.	20	-6	-10	-11	
Kiskunhalas	.	32	-5	-10	-10	
Kunszentmiklós	.	40	-6	-13	-14	
Tiszakécske	.	10	-5	-10	-10	
Balassagyarmat	.	18	-6	-12	-14	
Romhány	ny *	21	-6	-14	-15	
Salgótarján	. V	7	-5	-12	-12	
Eger	. ■	2	-3	-10	-11	2
Galyatető	. ∀	41	-7	-13	-14	
Gyöngyös	.	1ep.	-3	-10	-10	
Kékestető	. ∀	37	-5	-14	-18	0
Kompolt	.	6	-3	-11	-17	0
Lőrinci	. ⊔	10	-4	-9	-11	
Poroszló	.	14	-3	-9	-10	
Jászapáti	.	9	-4	-10	-11	
Jászberény	.	13	-4	-11	-11	
Karcag	–	–	–	–	–	
Szolnok	. =	21	-4	-12	-12	0
Tiszaroff	.	10	-3	-8	-9	
Túrkeve	.	20	-3	-9	-11	0
Kistelek	ny *	14	-5	-10	-11	
Makó	ny * ⊔	1	-4	-7	-8	
Szeged	ny * =	4	-5	-10	-10	2
Szentes	.	8	-2	-9	-12	
Borsodnádasd	.	10	-3	-14	-21	
Füged	.	–	-4	-9	-13	
Hidasnémeti	.	1ep.	-3	-10	-11	
Jósvafő	. ⊔	3	-2	-12	-15	3
Lillafüred	.	19	-2	-10	-11	
Miskolc	ny * =	5	-3	-10	-13	3
Putnok	ny *	12	-2	-14	-14	
Sárospatak	. ⊔	7	-5	-9	-10	1
Szendrőlád	. ⊔	2	-2	-12	-15	
Tokaj	.	–	-2	-8	-8	
Kisvárda	.	10	-6	-12	-14	0
Mátészalka	.	10	-4	-9	-10	
Nyíregyháza	ny *	4	-3	-8	-10	0
Nyírlugos	.	10	-4	-6	-8	
Pátyod	ny *	5	-3	-8	-9	
Tiszabecs	.	7	-5	-8	-9	
Vásárosnameny	ny *	11	-3	-9	-10	
Záhony	.	8	-5	-9	-10	
Berettyóújfalu	ny *	12	-6	-8	-10	
Debrecen	ny * =	6	-4	-9	-11	0
Hajdudorog	.	4	-4	-9	-9	
Hortobagy	.	3	-3	-10	-10	
Kososszakal	–	–	–	–	–	
Polgar	.	5	-3	-9	-10	
Békéscsaba	ny *	3	-3	-7	-7	0
Mezőhegyes	ny *	1	-4	-9	-11	0
Orosháza	.	3	-2	-8	-9	0
Szarvas	ny *	13	-4	-9	-13	0
Szeghalom	.	16	-4	-7	-8	

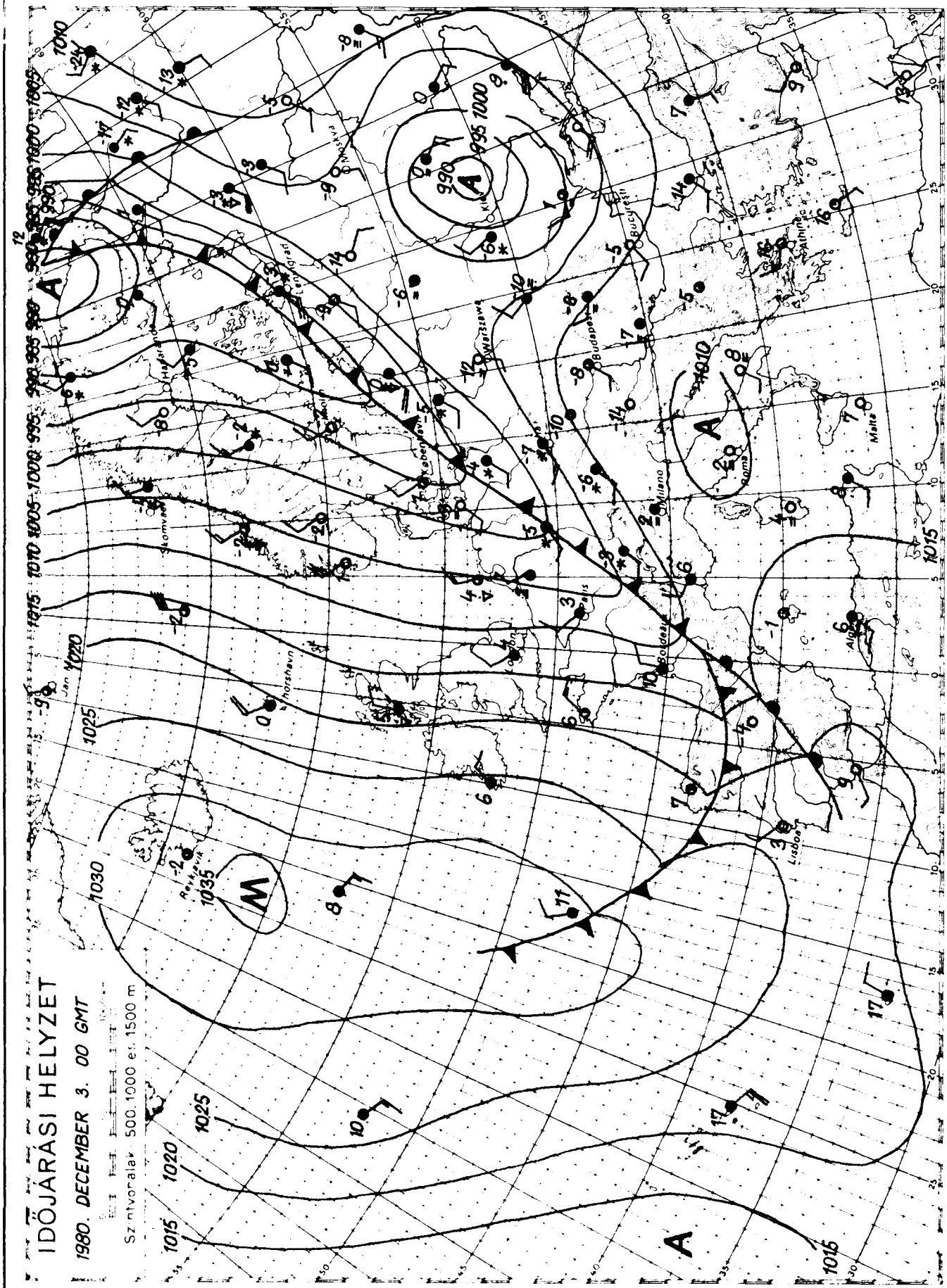

KIADJA: ORSZÁGOS METEOROLÓGIAI SZOLGÁLAT
Készíti: Központi Előrejelző Intézet Előrejelző Osztálya — T.: 273-018 — Megjelenik naponként —
Évi előfizetési díja: 1 460 Ft. Megrendelhető: 1024 Budapest, II., Kitaibel Pál u. 1. Telefon: 353-500
Kiadásért felel: az OMSZ elnöke — Szerkesztésért felel: a KEI igazgatója

IDŐJÁRÁSI NAPIJELENTÉS

ЕЖЕДНЕВНЫЙ МЕТЕОРОЛОГИЧЕСКИЙ БЮЛЛЕТЕНЬ · DAILY WEATHER REPORT
BULLETIN QUOTIDIEN DE TEMPS · TÄGLICHER WETTERBERICHT

93. évfolyam 339. szám. + Budapest + 1980. december 4. csütörtök

Az időjárási helyzet és a várható időjárás:

Balti-tenger feletti centrummal nagy kiterjedésü ciklon örvénylik. Ennek áramlási rendszerében északnyugat felől hideg levegő halad a kontinens belseje fölé. Vonulását a Skandináv-félsziget jelentős vidékén, a Német-Lengyel-alföldön, valamint Közép-Európa egy részén ismétlődő jellegü havazás, hófúvás jelzi. Az általában északnyugati szelet gyakran széllökések kisérik. Az érintett területeken meglehetősen hideg az idő, a hőmérséklet csúcsértéke általában 4-8 fokkal elmarad a sokéves átlagtól. Hasonlóan változékony, csapadékos, hideg az idő a Szovjetunió európai területének nagy részén. Az erősen megnövekedett felhőzetből sokfelé hull a hó. Évszaknak megfelelő, illetve annál kevéssel enyhébb idő már csak Délkelet-Európában van.

Hazánkban szerdán eleinte változóan felhős idő volt, majd a déli, délutáni óráktól dél, délnyugat felől megnövekedett a felhőzet és sok helyen alakult ki havazás. A hőmérséklet kora délután általában -2, -7 fok között alakult. Csütörtök hajnalra az ország nagy részén -6, -11 fokig hült le a levegő. Az éjszakai órákban a nyugati megyékben fokozatosan felszakadozott a felhőzet. Az erős, helyenként viharos szél miatt helyenként hófúvás is volt. Ma a délelőtt folyamán a Dunántúlon változóan, másutt erősen felhős vagy borult idő volt. A keleti megyékben szórványosan havazott. A hőmérséklet 11 órakor -2, -5 fok között volt az országban.

Ma 12 órakor Budapesten a hőmérséklet -3 fok, a tengerszintre átszámitott légnyomás 1004 mbar, gyengén süllyed.

Várható időjárás péntek estig:

A Tiszántúlon és a déli megyékben erősen felhős vagy borult idő többfelé havazással, hófúvással.
Másutt változóan felhős idő, szórványosan havazással, hózáporral.
Időnként megerősödő, általában északi szél.
Várható legalacsonyabb éjszakai hőmérséklet: a Tiszántúlon és a déli megyékben -3, -6, másutt -7, -12 fok között,
legmagasabb nappali hőmérséklet pénteken: -1, -6 fok között.

Bozóki István s.k.

TÁVOLABBI KILÁTÁSOK SZOMBATTÓL-KEDDIG:

Felhős hideg idő.
Futó hózáporok kialakulására még lehet számitani, de jelentős mennyiségü csapadék már nem várható.
Legalacsonyabb hajnali hőmérséklet: -6, -11 fok között.
Legmagasabb nappali hőmérséklet: -1, -5 fok között.
Jelentős mennyiségü /legalább 5 mm/ csapadék az ország területének 30 százalékán várható.

KÖZÉPTÁVÚ ELŐREJELZŐ OSZTÁLY

A hőmérséklet napi középértéke és eltérése a 100 évi átlagtól /Budapesten/:

1980. XII. 3.	-6,2°C	-8,3°C

1871 óta ezen a napon Budapesten előfordult

legmagasabb hőmérséklet:	17,3°C /1872/,
legalacsonyabb hőmérséklet:	-13,0°C /1973/.

80.727.

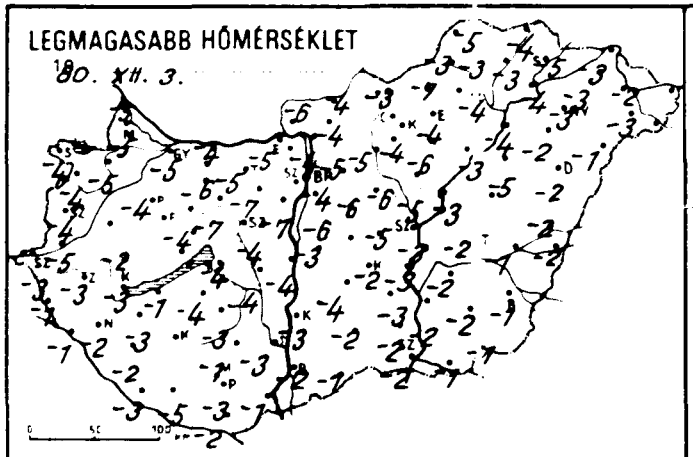
LEGMAGASABB HŐMÉRSÉKLET
1980. XII. 3.

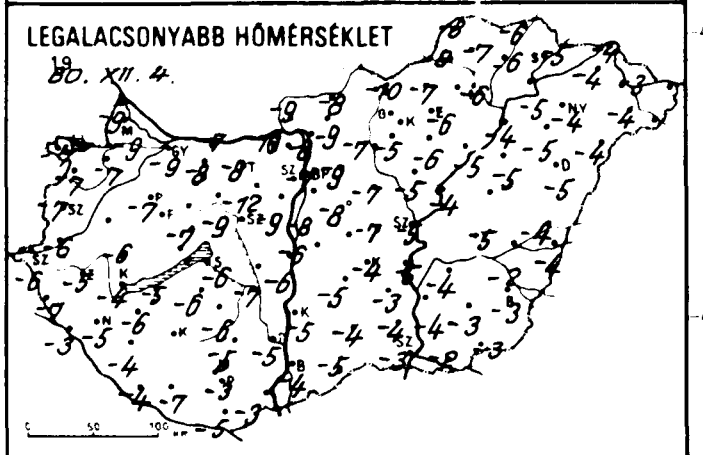
LEGALACSONYABB HŐMÉRSÉKLET
1980. XII. 4.

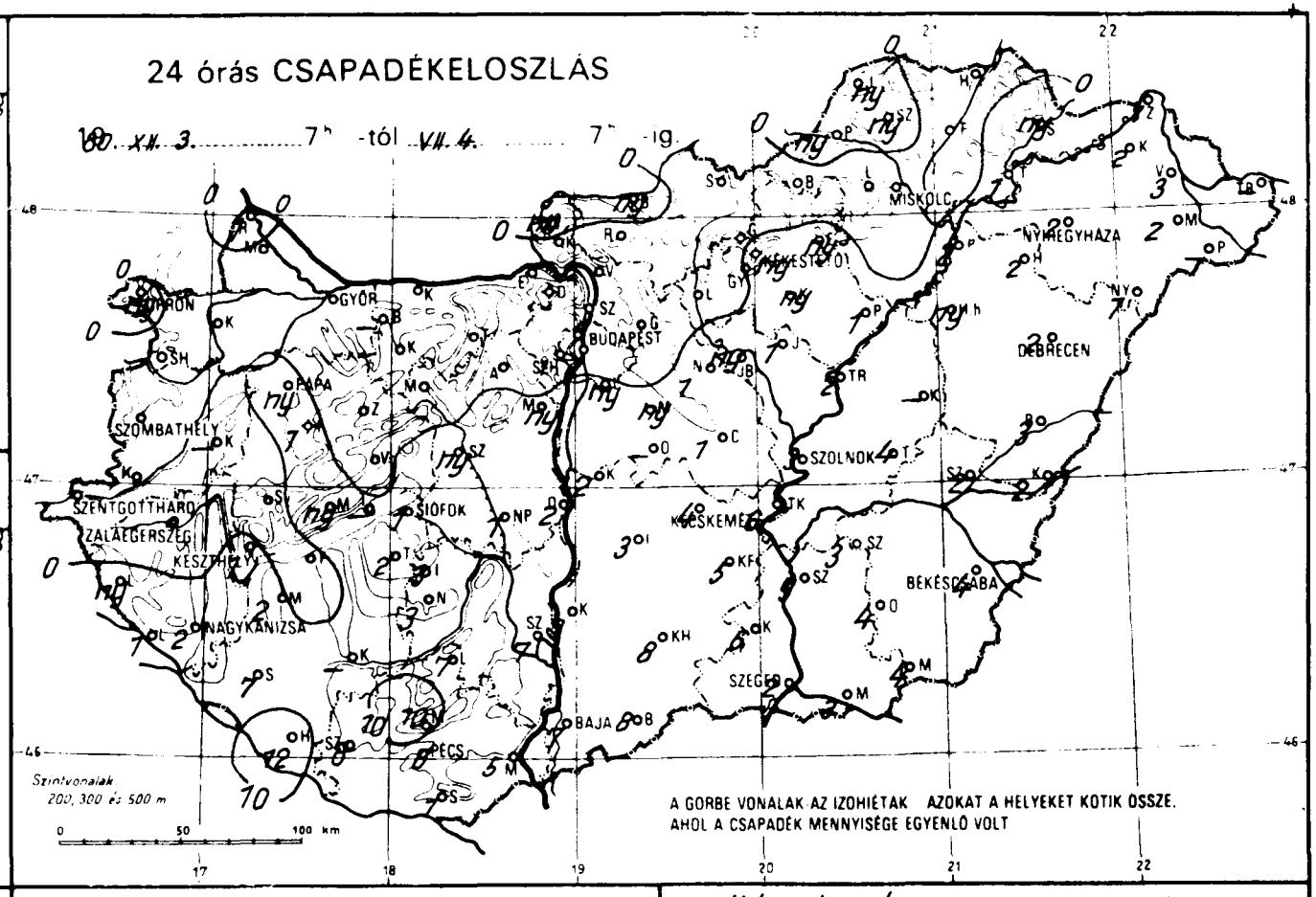
24 órás CSAPADÉKELOSZLÁS
1980. XII. 3. 7h -tól VII. 4. 7h -ig
MISKOLC
NYÍREGYHÁZA
DEBRECEN
GYŐR
BUDAPEST
SZOMBATHELY
SZENTGOTTHÁRD
ZALAEGERSZEG
KESZTHELY
SIÓFOK
NAGYKANIZSA
SZOLNOK
KECSKEMÉT
BÉKÉSCSABA
SZEGED
BAJA
PÉCS
Szintvonalak 200, 300 és 500 m
A GÖRBE VONALAK AZ IZOHIÉTAK AZOKAT A HELYEKET KÖTIK ÖSSZE, AHOL A CSAPADÉK MENNYISÉGE EGYENLŐ VOLT

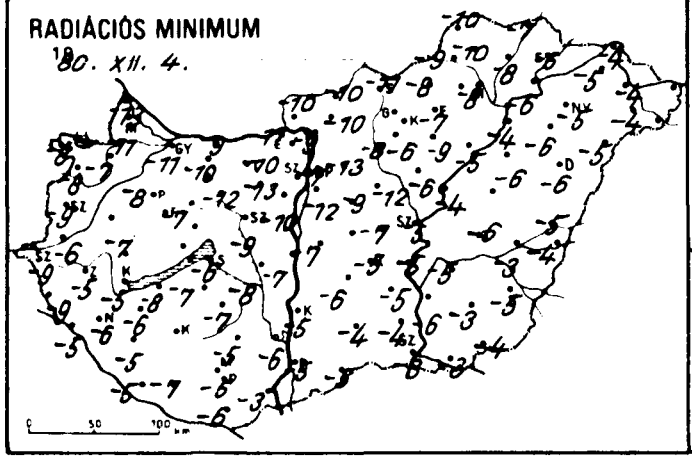
RADIÁCIÓS MINIMUM
1980. XII. 4.

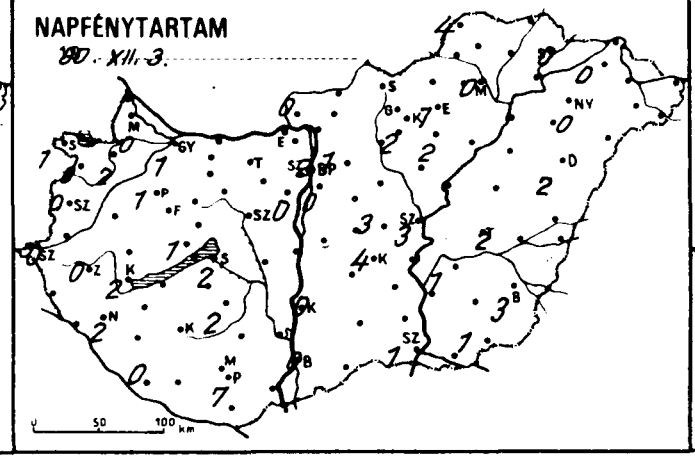
NAPFÉNYTARTAM
1980. XII. 3.

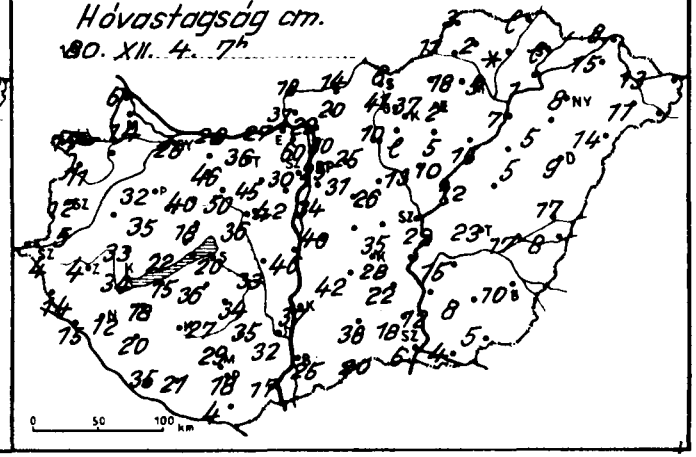
Hóvastagság cm.
1980. XII. 4. 7h

	1980.XII.4.07h -ig az utolsó 24 óra adatai					
	csapadék (mm)	Hó cm	max. hőmérséklet	min. hőmérséklet	rad. min.	napos órák
Győr	.	25	-5	-9	-11	1
Kapuvár	.	–	-5	-7	-7	2
Mosonmagyaróvár	.	14	-5	-9	-11	0
Rajka	1 *	6	-5	-9	-13	
Sopron	ny *	17	-4	-7	-8	1
Sopronhorpács	.	11	-4	-7	-8	0
Káld	–	–	–	–	–	
Körmend	.	5	-5	-6	-6	
Szentgotthárd	. =	4	-3	-6	-9	0
Szombathely	. ␣	12	-4	-7	-9	0
Lenti	ny *	14	-1	-7	-9	
Letenye	1 *	15	-1	-3	-5	
Nagykanizsa	2 *	12	-2	-5	-6	2
Zalaegerszeg	. V	4	-3	-5	-5	0
Farkasgyepű	1 *	35	-3	-8	-8	
Keszthely	1 *	14	-3	-4	-5	2
Mencshely	ny *	22	-4	-7	-8	1
Pápa	ny * =	32	-4	-7	-8	1
Sümeg	.	33	-2	-6	-7	
Tihany	–	–	–	–	–	
Veszprém	.	18	-4	-7	-7	
Zirc	.	40	-3	-8	-8	
Tonyód	.	15	-1	-5	-8	
Homokszt. György	12 *	35	-3	-4	-5	0
Kaposvár	–	–	–	–	–	
Marcali	2 *	18	-3	-6	-6	
Siófok	1 *	20	-4	-6	-6	2
Somogyszob	7 *	20	-2	-4	-5	
Tab	2 *	36	-4	-6	-7	
Bábolna	–	–	–	–	–	
Esztergom	.	27	-5	-10	-11	
Kisbér	.	46	-6	-8	-10	
Komárom	.	28	-4	-7	-9	
Tatabánya	.	36	-5	-8	-10	
Alcsútdoboz	.	45	-7	-12	-13	
Dunaújváros	2 *	46	-4	-6	-7	
Martonvásár	ny *	42	-7	-9	-10	0
Mór	.	50	-7	-9	-12	
Nagyhörcsökp.	1 *	33	-4	-7	-8	
Szabadbattyán	ny *	36	-4	-7	-9	
Iregszemcse	3 *	34	-3	-6	-7	2
Lengyel	7 *	35	-1	-5	-5	
Nagykónyi	3 *	27	-4	-5	-7	
Szekszárd	7 *	32	-3	-5	-6	
Visnyetó	10 *	29	-3	-5	-6	
Mohács	5 *	17	-1	-3	-3	
Pécs	6 *	18	-3	-3	-5	0
Siklós	1 *	4	-2	-5	-6	
Szigetvár	8 *	21	-5	-7	-7	
Bp. Lőrinc	ny *	34	-6	-8	-12	0
Bp. Met. Int.	.	25	-4	-7	-7	2
Bp. Szab. hegy	.	30	-5	-8	-12	
Cegléd	1 *	35	-5	-7	-7	3
Dobogókő	. V	60	-7	-12	-14	
Gödöllő	.	25	-5	-9	-13	1
Kiralyrét	.	31	-5	-8	–	
Mónor	ny *	31	-6	-8	-9	
Nagykata	1 *	26	-6	-7	-12	
Örkény	–	–	–	–	–	
Szentendre		30	-2	-7	-7	

	1980.XII.4.07h -ig az utolsó 24 óra adatai					
	csapadék (mm)	Hó cm	max. hőmérséklet	min. hőmérséklet	rad. min.	napos órák
Vác	.	22	-4	-8	-9	
Vámosmikola	ny *	18	-6	-9	-10	0
Baja	7 * =	25	-2	-4	-5	0
Bácsalmás	8 *	20	-1	-5	-5	
Izsák	3 *	42	-4	-5	-6	
Kalocsa	3 *	37	-3	-5	-5	0
Kecskemét	4 *	28	-2	-4	-5	4
Kiskunf. háza	5 *	22	-3	-3	-5	
Kiskunhalas	8 *	38	-2	-4	-4	
Kunszentmiklós	2 *	40	-3	-6	-7	
Tiszakécske	6 *	–	-3	-5	-5	
Balassagyarmat	ny *	14	-4	-8	-10	
Romhány	.	20	-4	-9	-10	
Salgótarján	. V	6	-3	-10	-11	
Eger	ny * =	2	-4	-6	-7	1
Galyatető	.	41	-5	-9	-11	
Gyöngyös	.	lep.	-4	-5	-6	
Kékestető	ny * V	37	-8	-10	-12	2
Kompolt	ny *	5	-6	-6	-9	2
Lőrinci	.	10	-5	-7	-8	
Poroszló	1 *	15	-3	-5	-5	
Jászapáti	1 *	10	-5	-5	-6	
Jászberény	ny *	13	-5	-6	-6	
Karcag	–	–	–	–	–	
Szolnok	3 * =	22	-3	-5	5	3
Tiszaroff	2 *	12	-3	-4	-4	
Túrkeve	4 *	23	-2	-5	-6	2
Kistelek	6 *	18	-2	-4	-4	
Makó	3 *	4	-1	-2	-3	
Szeged	2 * V	6	-2	-3	-3	1
Szentes	9 *	12	-2	-4	-6	
Borsodnádasd	.	–	-7	-7	-8	
Füged	.	folt	-3	-6	-8	
Hidasnémeti	.	lep.	-4	-6	-7	
Jósvafő	ny * ␣	3	-5	-8	-10	4
Lillafüred	.	18	-3	-7	-8	
Miskolc	. =	5	-4	-6	-8	0
Putnok	ny *	11	-3	-8	-9	
Sárospatak	ny * ␣	lep.	-5	-5	-6	0
Szendrőlád	ny *	2	-3	-7	-10	
Tokaj	1 *	1	-4	-5	-6	
Kisvárda	2 *	15	-3	-4	-5	0
Mátészalka	2 *	11	-3	-4	-4	
Nyíregyháza	2 *	8	-3	-4	-5	0
Nyírlugos	1 *	14	-1	-4	-5	
Pátyod	–	–	–	–	–	
Tiszabecs	–	–	–	–	–	
Vásárosnamény	3 *	13	-2	-3	-4	
Zahony	1 *	8	-3	-4	-4	
Berettyóújfalu	3 *	17	-2	-4	-5	
Debrecen	2 *	9	-2	-5	-6	2
Hajdúdorog	2 *	5	-2	-5	-6	
Hortobágy	ny *	5	-5	-5	-6	
Korosszakál	2 *	8	-2	-4	-4	
Polgár	2 *	7	-4	-4	-4	
Békéscsaba	4 *	10	-1	-3	-5	3
Mezőhegyes	4 *	5	-1	-3	-4	1
Orosháza	4 *	8	-2	-3	-3	
Szarvas	3 *	15	-2	-4	-5	1
Szeghalom	2 *	17	-1	-2	-3	

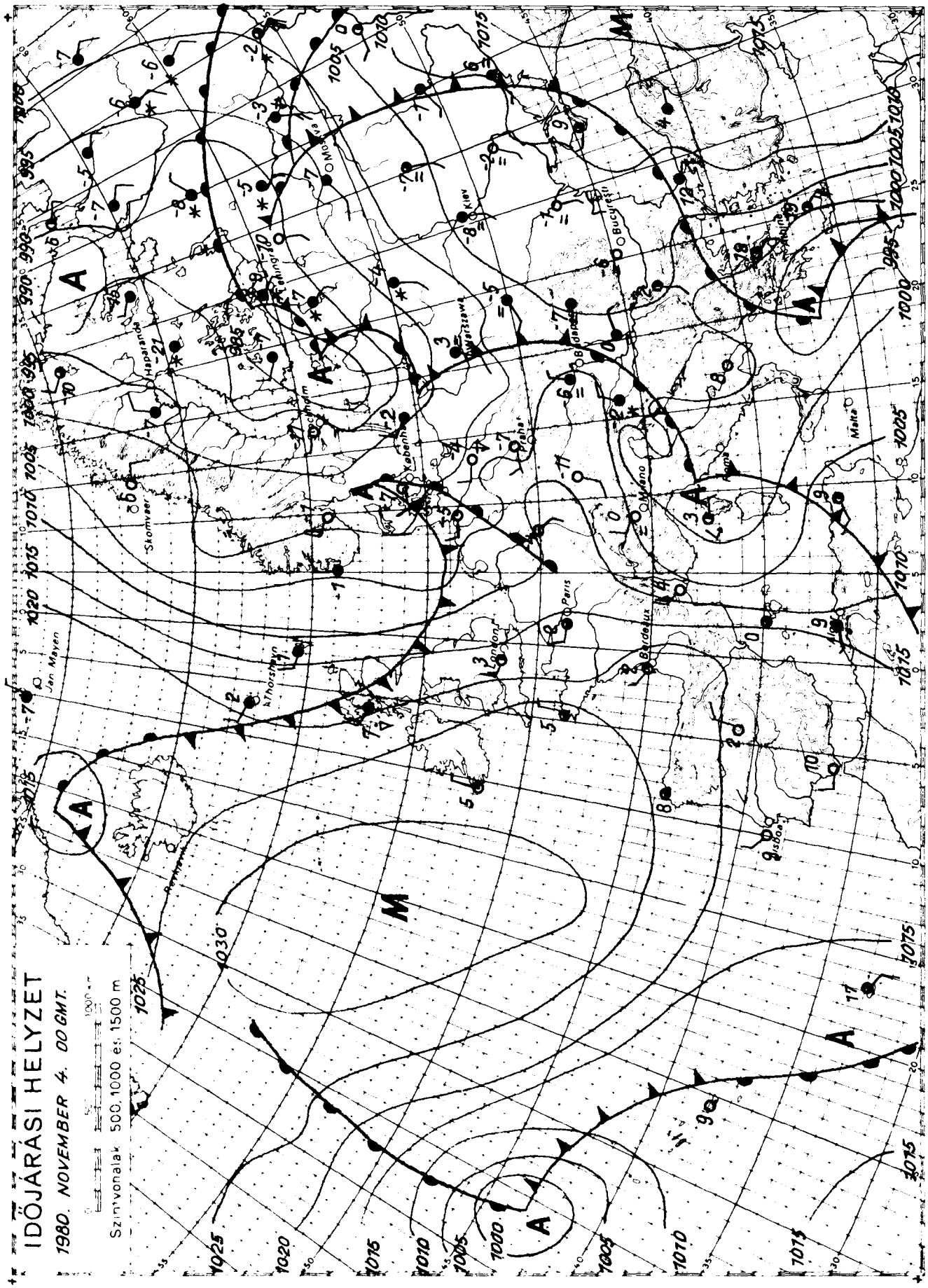

KIADJA: ORSZÁGOS METEOROLÓGIAI SZOLGÁLAT

Készíti: Központi Előrejelző Intézet Előrejelző Osztálya — T.: 273 - 078 — Megjelenik naponként —

Éves előfizetési díja: 1 460 Ft - Megrendelhető: 1024 Budapest, II., Kitaibel Pál u. 1. Telefon: 353-500

Kiadásért felel: az OMSZ elnöke — Szerkesztésért felel: a KEI igazgatója

IDŐJÁRÁSI NAPIJELENTÉS

ЕЖЕДНЕВНЫЙ МЕТЕОРОЛОГИЧЕСКИЙ БЮЛЛЕТЕНЬ · DAILY WEATHER REPORT
BULLETIN QUOTIDIEN DE TEMPS · TÄGLICHER WETTERBERICHT

93. évfolyam 340. szám. + Budapest + 1980. december 5. péntek

Az időjárási helyzet és a várható időjárás:

Szárazföldünk közepén, észak-déli irányban hosszan elnyúló alacsony nyomású légköri képződmény helyezkedik el. Ebben, fent a Balti-, lent pedig a Tirrén-tenger felett igen aktiv ciklon-örvény fedezhető fel. Ezek nyugati oldalán hideg sarkvidéki levegő vonul a Földközi-tenger felé. Ugyanakkor az Adria vidékéről enyhe, nedves léghullámok haladnak Skandinávia felé. Ezen két teljesen eltérő tulajdonságú légtömeg keveredésének legnagyobb része Közép-Európa térsége fölé esik, igy elsősorban itt vált téliesen változékonnyá az időjárás.

Hazánkban csütörtökön általában erősen felhős idő volt, mindössze a Kis-alföldön sütött ki több órára a nap. Délkeleten helyenként havazott és általában 2, 3 mm hó hullott, de Mezőhegyesen 10 mm-t is mértek. A hőmérséklet csúcsértéke nulla és minusz 7 fok között alakult. Az éjszakai, és a hajnali órákban nyugaton több helyen szállingózott a hó. A reggeli órákban mért legalacsonyabb hőmérséklet általában -9 és -18 fok között volt. A délelőtti órákban az ország nyugati felén újból kisütött a nap, keleten viszont erősen felhős volt az ég. A hőmérséklet 11 órakor -2 és -11 fok között váltakozott, keleten volt a hidegebb.

Ma 12 órakor Budapesten a hőmérséklet -7 fok, a tengerszintre átszámitott légnyomás 1003 mbar, alig változik.

Várható időjárás szombat estig:

Pénteken változóan felhős idő, szórványos havazással, hózáporral.
Szombaton nyugat felől erősen megnövekszik a felhőzet, egyre több helyen havazással.
Délnyugatira, nyugatira forduló időnként megerősödő szél, emiatt hófúvások.
Várható legalacsonyabb éjszakai hőmérséklet általában: -10, -15 fok között, a kevésbé felhős, szélcsendes helyeken -20 fok körül, legmagasabb nappali hőmérséklet szombaton; -4, -9 fok között.

Bozóki István és Dr. Illés László s.k.

A hőmérséklet napi középértéke és eltérése a 100 évi átlagtól /Budapesten/:

1980. XII. 4.	-4,0°C	-5,9°C

1871 óta ezen a napon Budapesten előfordult

legmagasabb hőmérséklet:	16,2°C /1876/,
legalacsonyabb hőmérséklet:	-15,3°C /1882/.

80.728.

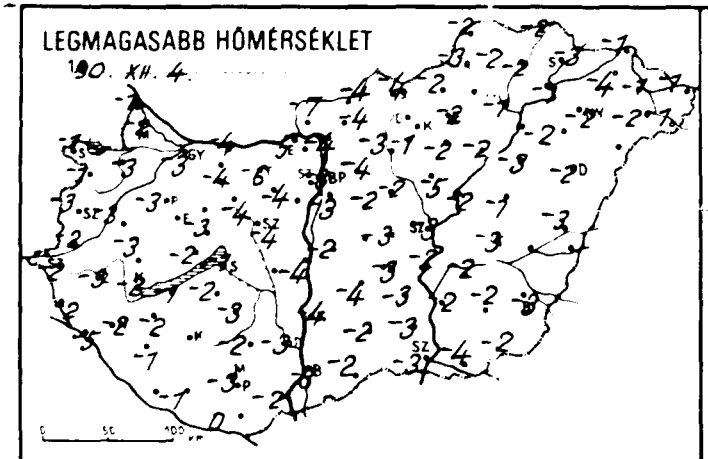
LEGMAGASABB HŐMÉRSÉKLET
1980. XII. 4.

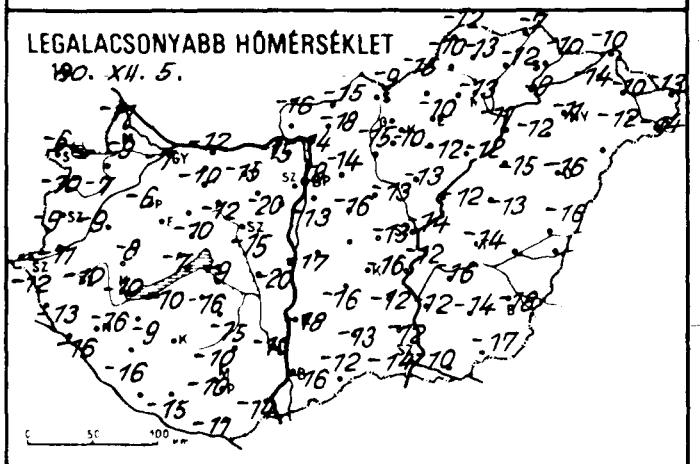
LEGALACSONYABB HŐMÉRSÉKLET
1980. XII. 5.

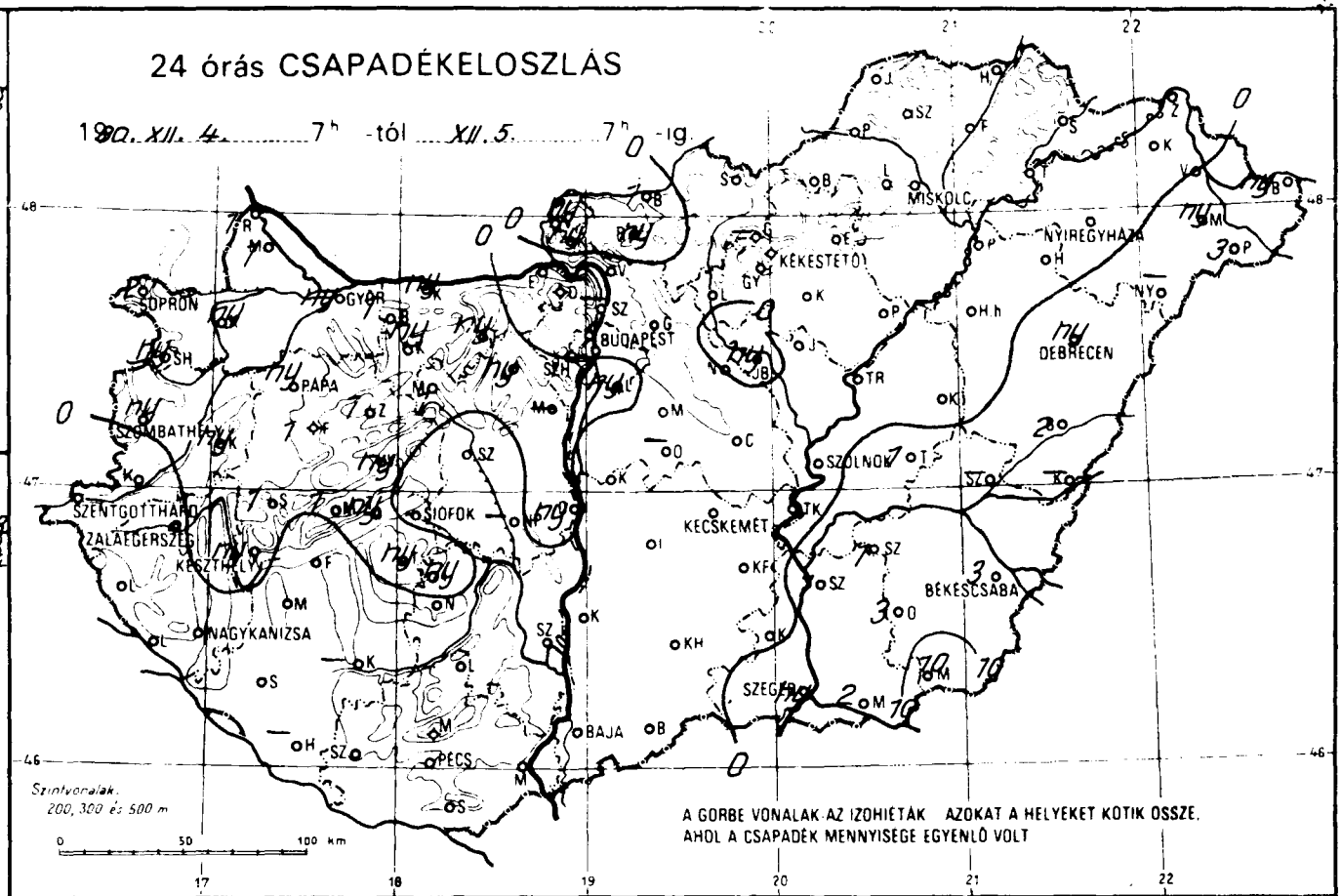
24 órás CSAPADÉKELOSZLÁS
1980. XII. 4. 7h -tól XII. 5. 7h -ig
SOPRON
GYŐR
PAPA
SZOMBATHELY
SZENTGOTTHÁRD
ZALAEGERSZEG
KESZTHELY
NAGYKANIZSA
BUDAPEST
SIÓFOK
PÉCS
BAJA
MISKOLC
NYÍREGYHÁZA
KÉKESTETŐ
DEBRECEN
SZOLNOK
KECSKEMÉT
BÉKÉSCSABA
SZEGED
Szintvonalak: 200, 300 és 500 m
A GÖRBE VONALAK AZ IZOHIÉTÁK AZOKAT A HELYEKET KÖTIK ÖSSZE, AHOL A CSAPADÉK MENNYISÉGE EGYENLŐ VOLT

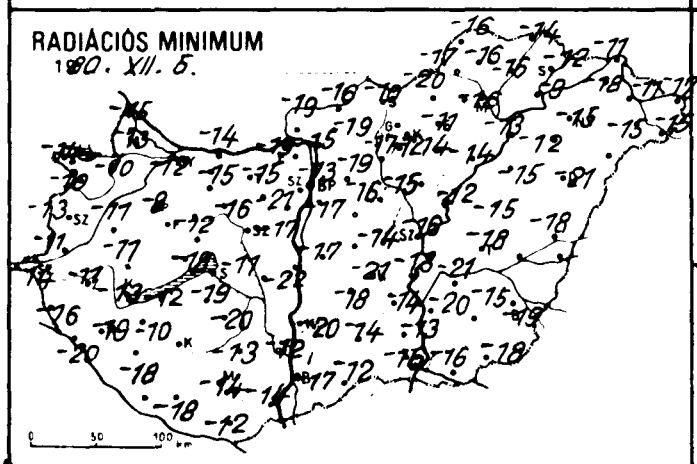
RADIÁCIÓS MINIMUM
1980. XII. 5.

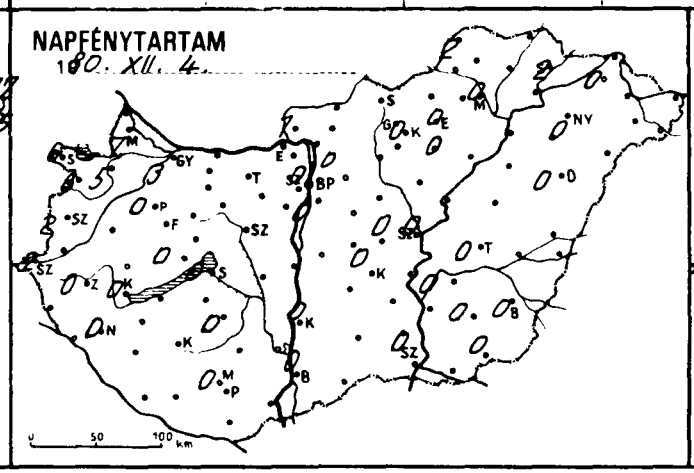
NAPFÉNYTARTAM
1980. XII. 4.

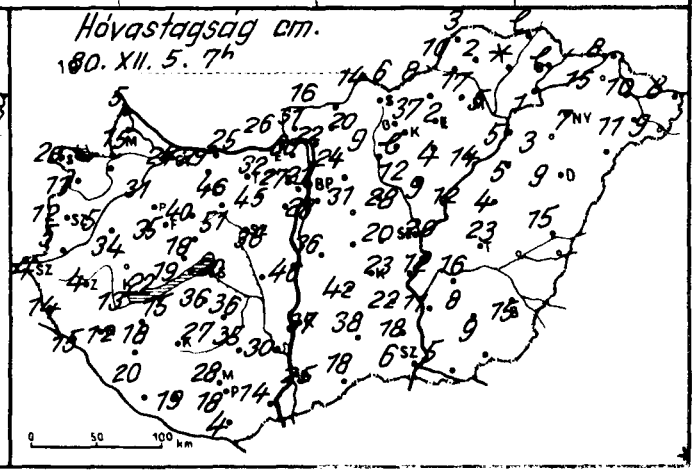
Hóvastagság cm.
1980. XII. 5. 7h

	1980.XII.5.07 h -ig az utolsó 24 óra adatai					
	csapadék (mm)	Hó cm	max. hőmérséklet	min. hőmérséklet	rad. min.	napos órák
Győr	ny *	24	-3	-7	-12	3
Kapuvár	ny *	–	-3	-7	-10	5
Mosonmagyaróvár	1 *	15	-2	-9	-13	7
Rajka	1 *	5	-1	-11	-15	
Sopron	2 * ▽	20	-1	-6	-14	6
Sopronhorpács	ny *	11	-1	-10	-10	6
Káld	ny *	5	-3	-9	-11	
Körmend	.	5	-2	-11	-11	
Szentgotthárd	.	4	-2	-12	-14	2
Szombathely	ny *	12	-3	-9	-13	2
Lenti	.	14	-2	-13	-16	
Letenye	.	15	-5	-16	-20	
Nagykanizsa	. V	12	-2	-16	-19	0
Zalaegerszeg	.	4	-3	-10	-11	0
Farkasgyepű	1 *	35	-4	-9	-10	
Keszthely	ny *	13	-2	-10	-13	0
Mencshely	1 *	22	-4	-9	-9	0
Pápa	ny *	31	-3	-6	-8	0
Sümeg	1 *	34	-3	-8	-11	
Tihany	ny *	19	-2	-7	-18	
Veszprém	ny *	18	-3	-10	-12	
Zirc	1 *	40	-5	-8	-10	
Tonyód	.	15	-1	-10	-12	
Homokszt. György	–	–	–	–	–	–
Kaposvár	–	–	–	–	–	
Marcali	.	18	-2	-9	-10	
Siófok	.	20	-1	-9	-11	0
Somogyszob	.	20	-1	-16	-18	
Tab	ny *	36	-2	-16	-19	
Bábolna	1 *	29	-5	-15	-16	
Esztergom	.	26	-5	-15	-19	.
Kisbér	ny *	46	-4	-10	-15	
Komárom	ny *	25	-4	-12	-14	
Tatabánya	ny *	32	-6	-15	-15	
Alcsútdoboz	ny *	45	-4	-20	-21	
Dunaújváros	ny *	46	-4	-20	-22	
Martonvásár	–	–	–	–	–	
Mór	1 *	51	-4	-12	-16	
Nagyhörcsökp.	–	–	–	–	–	
Szabadbattyán	.	36	-4	-15	-17	
Iregszemcse	ny *	36	-3	-15	-20	0
Lengyel	. V	35	-2	-10	-13	
Nagykonyi	.	27	-2	-16	-20	
Szekszárd	.	30	-3	-10	-12	
Árpádtető	.	20	-5	-7	-7	
Mohács	. V	14	-2	-14	-14	
Pécs	. V	18	-3	-10	-14	0
Siklós	.	4	0	-11	-12	
Szigetvár	. ≡	19	-1	-15	-18	
Bp. Lőrinc	ny * V	28	-3	-13	-17	0
Bp. Met. Int.	.	21	-3	-9	-13	0
Bp. Szab. hegy	.	27	-8	-9	-10	
Cegléd	.	20	-3	-13	-14	0
Dobogókő	.	60	-8	-10	-12	
Gödöllő	.	24	-4	-14	-19	0
Királyrét	ny * V	31	-4	-15	–	
Mónor	. ≡	31	-2	-16	-16	
Nagykáta	.	28	-2	-13	-15	
Örkény	–	–	–	–	–	
Szentendre	–	–	–	–	–	

	1980.XII.5.07 h -ig az utolsó 24 óra adatai					
	csapadék (mm)	Hó cm	max. hőmérséklet	min. hőmérséklet	rad. min.	napos órák
Vác	.	22	-4	-14	-15	
Vámosmikola	ny *	16	-7	-16	-19	1
Baja	. V	25	-3	-16	-17	0
Bácsalmás	. V	18	-2	-12	-12	
Izsák	.	42	-4	-16	-18	
Kalocsa	. V	37	-4	-18	-20	0
Kecskemét	. V	23	-3	-16	-21	0
Kiskunf. háza	.	22	-3	-12	-14	
Kiskunhalas	.	38	-2	-13	-14	
Kunszentmiklós	. V	36	-2	-17	-17	
Tiszakécske	.	12	-2	-12	-13	
Balassagyarmat	1 *	14	-4	-15	-16	
Romhány	ny *	20	-4	-18	-19	
Salgótarján	. V	6	-4	-9	-10	
Eger	.	2	-2	-10	-11	0
Galyatető	–	–	–	–	–	
Gyöngyös	.	lep.	-1	-10	-12	
Kékestető	. V =	37	-10	-13	-21	0
Kompolt	.	4	-2	-12	-14	0
Lőrinci	. V ≡	9	-3	-15	-17	
Poroszló	.	14	-2	-12	-14	
Jászapáti	.	9	-5	-13	-15	
Jászberény	ny *	12	-3	-13	-14	
Karcag	.	4	-1	-13	-15	
Szolnok	. ≡	20	-3	-14	-16	0
Tiszaroff	. ⊔	12	-2	-12	-12	
Túrkeve	1 *	23	-3	-14	-18	0
Kistelek	.	18	-3	-12	-13	
Makó	2 * ⊔	5	-4	-10	-16	
Szeged	ny * V ≡	6	-3	-14	-16	0
Szentes	1 *	11	-2	-12	-20	
Borsodnádasd	.	8	-2	-15	-20	
Füzöd	.	f.lt	-2	-12	-16	
Hidasnémeti	.	lep.	-2	-7	-14	
Jósvafő	. ⊔	3	-2	-12	-16	2
Lillafüred	.	17	-3	-13	-14	
Miskolc	. ⊔ ≡	5	-2	-13	-16	0
Putnok	.	10	-3	-10	-17	
Sárospatak	. ⊔	lep.	-3	-10	-12	2
Szendrőlád	. ⊔	2	-2	-13	-16	
Tokaj	.	1	-1	-9	-9	
Kisvárda	.	15	-4	-14	-18	0
Mátészalka	ny *	11	-2	-12	-15	
Nyíregyháza	.	7	-2	-11	-15	0
Nyírlugos	–	–	–	–	–	
Pátyod	3 *	9	-1	-14	-15	
Tiszabecs	ny *	8	-1	-13	-17	
Vásárosnamény	.	10	-1	-10	-11	
Záhony	.	8	-1	-10	-11	
Berettyóújfalu	2 * ≡	15	-3	-16	-18	
Debrecen	ny * V ≡	9	-2	-16	-21	0
Hajdúdorog	.	3	-2	-12	-12	
Hortobágy	. ≡	5	-3	-15	-15	
Kopócsakál	–	–	–	–	–	
Polgár	. ≡	5	-1	-11	-13	
Békéscsaba	3 * V ≡	15	-3	-18	-19	0
Mezőhegyes	10 * ≡	9	-2	-17	-18	0
Orosháza	3 *	8	-2	-14	-15	0
Szarvas	1 * V ≡	16	-2	-16	-21	0
Szeghalom	.					

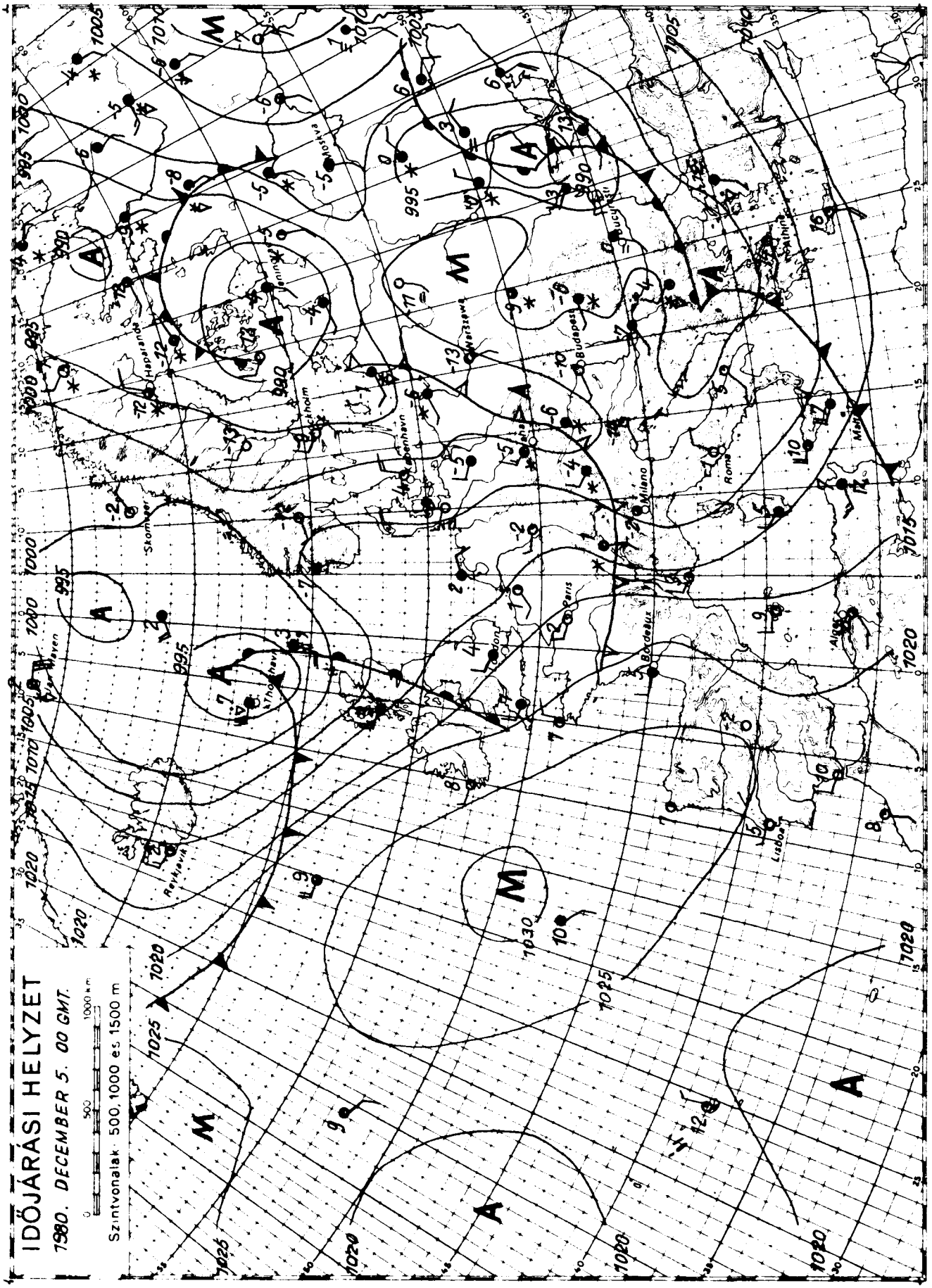

KIADJA: ORSZÁGOS METEOROLÓGIAI SZOLGÁLAT

Készíti: Központi Előrejelző Intézet Előrejelző Osztálya — T.: 273 - 078 — Megjelenik naponként —

Évi előfizetési díja: 1.460.-Ft · Megrendelhető: 1024 Budapest, II., Kitaibel Pál u. 1. Telefon: 353-500

Kiadásért felel: az OMSZ elnöke — Szerkesztésért felel: a KEI igazgatója

IDŐJÁRÁSI NAPIJELENTÉS

ЕЖЕДНЕВНЫЙ МЕТЕОРОЛОГИЧЕСКИЙ БЮЛЛЕТЕНЬ • DAILY WEATHER REPORT
BULLETIN QUOTIDIEN DE TEMPS • TÄGLICHER WETTERBERICHT

93. évfolyam 341. szám. + Budapest + 1980. december 6. szombat

Az időjárási helyzet és a várható időjárás:

Nagy kiterjedésü ciklonrendszer okoz változékony időjárást Európaszerte. A Fehér-tengertől az Égei-tengerig mintegy 1500 kilométer átlagos széllökésü felhő- és csapadékzóna húzódik. Területén csaknem mindenütt havazik, az Égei-tenger partvidékén is gyakran előfordul hózápor. Középpontjával a Német-Lengyel-alföld térségében gyors mozgású ciklon örvénylik. Az Appennini-félsziget és Közép-Európa fölé a magasban átmenetileg meleg levegőt szállit, melynek hatására az Alpok vidékén a havazást átmenetileg havas eső, ónos eső váltotta fel. A ciklon által szállitott hideg levegő szombaton délelőtt érte el az Alpok északnyugati részét és várhatóan nagy sebességgel halad kelet, délkelet felé.

Hazánkban pénteken a Dunántúlon változóan felhős volt az ég, 3-7 órán át kisütött a nap. A keleti országrészben túlnyomóan borult volt az ég és már napközben is sokfelé havazott. Estére a Dunántúlon is megnövekedett a felhőzet és ott is egyre több helyen alakult ki havazás. A szombat reggel 7 óráig lehullott hó mennyisége csupán egy-két hegyvidéki területen érte el az 5 cm-t. A hőmérséklet csúcsértéke pénteken +1 és -6 fok között alakult. Szombaton hajnalra általában -5, -13 fokig csökkent a hőmérséklet, de az északkeleti országrészben mértek -17, -18 fokot is. Szombaton délelőtt folytatódott a túlnyomóan borult idő, a keleti országrészben sokfelé volt újabb havazás, máshol egy-egy futó hózápor alakult ki. Az erős, sőt helyenként viharos lökésekkel kisért délnyugati szél hófúvásokat okozott. A hőmérséklet 11 órakor a Dunántúlon -1 és +4 fok között, máshol nulla és -7 fok között volt.

Ma 12 órakor Budapesten a hőmérséklet: -3 fok, a tengerszintre átszámitott légnyomás 994 mbar, nem változik.

Várható időjárás vasárnap estig:

Jobbára erősen felhős idő, csaknem országszerte újabb csapadékkal. Elsősorban havazással, hózáporral, szombaton egy-két helyen átmenetileg havas esővel, ónos esővel.
Időnként erős, néhány helyen viharos lökésekkel kisért délnyugati, majd vasárnap a Dunántúlon északnyugatira forduló szél.
Várható legalacsonyabb éjszakai hőmérséklet általában: -2, -7 fok között a szélvédett területeken -10 fok körül,
legmagasabb nappali hőmérséklet vasárnap általában: 0 és -5 fok között.

Török Dénes s.k.

A hőmérséklet napi középértéke és eltérése a 100 évi átlagtól /Budapesten/:

1980. XII. 5.	-5,2°C	-7,4°C

1871 óta ezen a napon Budapesten előfordult

legmagasabb hőmérséklet:	14,3°C /1915/,
legalacsonyabb hőmérséklet:	-16,3°C /1915/.

80.728.

LEGMAGASABB HŐMÉRSÉKLET
1980. XII. 5.

LEGALACSONYABB HŐMÉRSÉKLET
1980. XII. 6.

RADIÁCIÓS MINIMUM
1980. XII. 6.

24 órás CSAPADÉKELOSZLÁS

1980. XII. 5. 7h -tól XII. 6. 7h -ig

Szintvonalak
200, 300 és 500 m

A GÖRBE VONALAK AZ IZOHIETÁK - AZOKAT A HELYEKET KÖTIK ÖSSZE, AHOL A CSAPADÉK MENNYISÉGE EGYENLŐ VOLT

NAPFÉNYTARTAM
1980. XII. 5.

Hóvastagság cm.
1980. XII. 6. 7h

	1980.XII.6.07h -ig az utolsó 24 óra adatai					
	csapadék (mm)	Hó cm	max. hőmérséklet	min. hőmérséklet	rad. min.	napos órák
Győr	1 *	24	-2	-12	-14	6
Kapuvár	ny *	12	-1	-6	-13	5
Mosonmagyaróvár	2 *	26	-2	-10	-14	5
Rajka	–	–	–	–	–	
Sopron	1 *	19	-1	-5	-6	7
Sopronhorpács	ny *	11	0	-6	-6	6
Káld	.	5	-1	-7	-8	
Körmend	.	4	-2	-8	-8	
Szentgotthárd	.	3	1	-6	-9	7
Szombathely	ny *	10	1	-5	-7	7
Lenti	.	10	0	-5	-7	
Letenye	.	15	0	-8	-14	
Nagykanizsa	.	12	-3	-7	-10	6
Zalaegerszeg	.	3	0	-6	-9	5
Farkasgyepű	2 *	38	-4	-7	-9	
Keszthely	ny *	13	-1	-7	-8	6
Mencshely	ny *	20	-4	-8	-10	5
Pápa	ny *	31	-2	-6	-8	5
Sümeg	.	32	0	-5	-8	
Tihany	ny *	19	-1	-7	-8	
Veszprém	1 *	19	-2	-9	-10	
Zirc	1 *	38	-4	-9	-9	
Fonyód	–	–	–	–	–	
Homokszt. györgy	.	35	-6	-11	-15	3
Kaposvár	–	–	–	–	–	
Marcali	.	18	0	-6	-8	
Siófok	ny *	20	-1	-8	-8	6
Somogyszob	.	20	0	-10	-13	
Tab	.	36	-2	-12	-15	
Bábolna	1 *	30	-4	-15	-19	
Esztergom	6 *	26	-4	-14	-19	
Kisbér	3 *	47	-2	-11	-18	
Komárom	ny *	26	-4	-10	-14	
Tatabánya	5 *	34	-4	-12	-13	
Alcsútdoboz	2 *	47	-3	-15	-17	
Dunaújváros	ny *	32	-3	-10	-14	
Martonvásár	4 *	50	-3	-17	-17	3
Mór	1 *	45	-4	-12	-17	
Nagyhörcsökp.	–	–	–	–	–	
Szabadbattyán	.	33	-2	-10	-12	
Iregszemcse	ny *	36	-3	-10	-15	5
Lengyel	.	33	-3	-9	-10	
Nagykónyi	ny *	21	0	-10	-14	
Szekszárd	.	28	-2	-10	-11	
Kalocsa	.	20	-5	-7	-14	
Mohács	ny *	13	-1	-14	-17	
Pécs	.	18	-2	-12	-12	4
Siklós	.	3	-3	-11	-17	
Szigetvár	ny *	18	-1	-16	-17	
Bp. Lőrinc	1 *⊔	30	-4	-11	-15	2
Bp. Met. Int.	3 *	26	-3	-9	-13	4
Bp. Szab. hegy	1 *	32	-5	-11	-11	
Cegléd	1 *	21	-4	-10	-14	0
Dabogykő	–	–	–	–	–	
Gödöllő	2 *	24	-5	-12	-18	2
Királyrét	3 *	34	-5	-15	–	
Monor	1 *	33	-5	-16	-16	
Nagykáta	3 *	29	-4	-10	-18	
Örkény	–	–	–	–	–	
Szentendre	2 *	29	-3	-11	-11	

	1980.XII.6.07h -ig az utolsó 24 óra adatai					
	csapadék (mm)	Hó cm	max. hőmérséklet	min. hőmérséklet	rad. min.	napos órák
Vác	2 *	22	-4	-14	-14	
Vámosmikola	3 *	17	-4	-15	-18	2
Baja	ny *⊔	24	-2	-12	-15	3
Bácsalmás	ny *	18	-3	-10	–	
Izsák	.	40	-4	-8	-8	
Kalocsa	ny *	36	-3	-12	-13	3
Kecskemét	.	22	-4	-14	-18	1
Kiskunf. háza	.	22	-3	-11	-11	
Kiskunhalas	ny *	38	-4	-11	-11	
Kunszentmiklós	1 *	40	-3	-12	-12	
Tiszakécske	.	11	-4	-10	-15	
Balassagyarmat	2 *	15	-5	-14	-17	
Romhány	ny *	20	-5	-18	-18	
Salgótarján	ny *	7	-5	-9	-10	
Eger	1 *	3	-4	-11	-14	0
Galyatető	ny *V	41	-9	-11	-14	
Gyöngyös	1 *	1	-4	-12	-13	
Kékestető	1 *∀	37	-9	-14	-17	1
Kompolt	3 *	7	-5	-13	-18	1
Lőrinci	1 *	10	-5	-14	-18	
Poroszló	2 *	15	-6	-14	-17	
Jászapáti	1 *	10	-5	-13	-14	
Jászberény	ny *	12	-5	-12	-12	
Karcag	3 *	6	-2	-14	-17	
Szolnok	1 *	19	-5	-12	-14	1
Tiszaroff	1 *	14	-6	-11	-11	
Túrkeve	ny *	24	-5	-11	-15	2
Kistelek	.	18	-3	-11	-12	
Makó	.	4	-4	-10	-11	
Szeged	ny *	6	-4	-13	-16	1
Szentes	.	11	-6	-12	-17	
Borsodnádasd	1 *	9	-5	-15	-21	
Fügöd	3 *	3	-6	-13	-16	
Hidasnémeti	3 *	7	-6	-13	-14	
Jósvafő	3 *	8	-6	-13	-13	1
Lillafüred	2 *	21	-5	-13	-14	
Miskolc	1 *≡	6	-6	-15	-15	0
Putnok	1 *	11	-6	-18	-19	
Sárospatak	3 *	3	-4	-15	-16	2
Szendrőlád	3 *	5	-6	-10	-13	
Tokaj	2 *	4	-3	-12	-12	
Kisvárda	2 *	19	-4	-17	-20	4
Mátészalka	3 *	13	-5	-11	-11	
Nyíregyháza	1 *	10	-6	-12	-14	0
Nyírlugos	–	16	-6	-14	-18	
Pátyod	4 *	14	-5	-12	-14	
Tiszabecs	4 *	13	-5	-12	-16	
Vásárosnamény	4 *	15	-4	-10	-11	
Záhony	4 *	10	-3	-15	-15	
Berettyóújfalu	ny *	15	-6	-14	-15	
Debrecen	1 *	11	-7	-15	-16	1
Hajdúdorog	1 *	5	-4	-12	-13	
Hortobágy	ny *	5	-4	-16	-17	
Kosszakál	ny *	14	-4	-12	-13	
Polgár	3 *	8	-6	-13	-13	
Bekescsaba	ny *	15	-4	-12	-14	2
Mezőhegyes	ny *	8	-5	-13	-14	2
Orosháza	.	8	-4	-16	-17	–
Szarvas	ny *	16	-4	-12	-14	1
Szeghalom	–	18	-7	-12	-13	

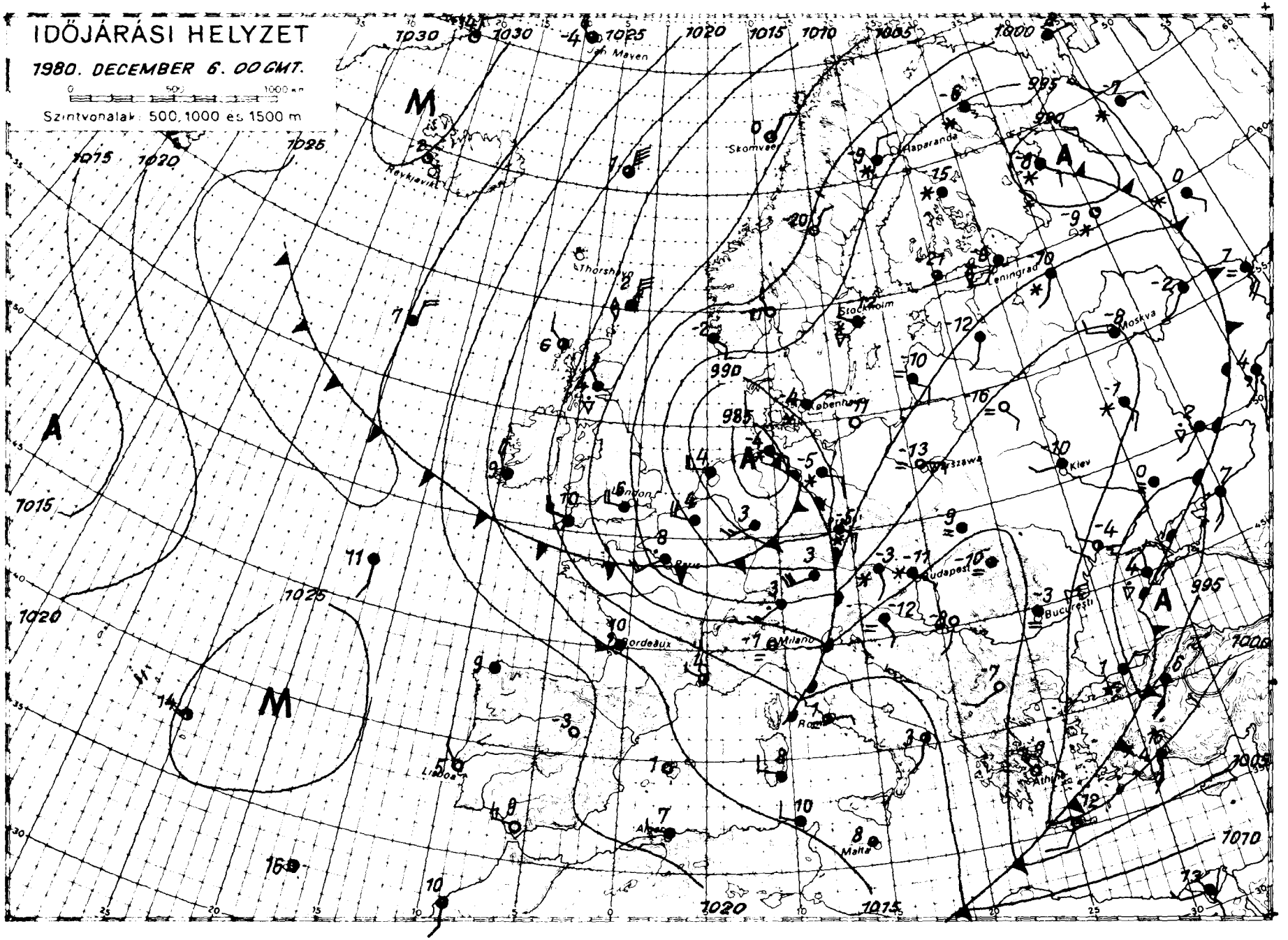

KIADJA: ORSZÁGOS METEOROLÓGIAI SZOLGÁLAT
Készült: Központi Előrejelző Intézet Előrejelző Osztálya — T.: 273 - 078 — Megjelenik naponként —
Éves előfizetési díja: 1 460 Ft · Megrendelhető: 1024 Budapest, II., Kitaibel Pál u. 1. Telefon: 353-500
Kiadásért felel: az OMSZ elnöke — Szerkesztésért felel: a KEI igazgatója

IDŐJÁRÁSI NAPIJELENTÉS

ЕЖЕДНЕВНЫЙ МЕТЕОРОЛОГИЧЕСКИЙ БЮЛЛЕТЕНЬ • DAILY WEATHER REPORT
BULLETIN QUOTIDIEN DE TEMPS • TÄGLICHER WETTERBERICHT

93. évfolyam 342. szám. + Budapest + 1980. december 7. vasárnap

Az időjárási helyzet és a várható időjárás:

Észak felől a hideg levegőnek egy újabb hulláma érte el Közép-Európát. Ugyanakkor a középpontjával Korzika felett örvénylő ciklon hatására enyhe, nedves levegő vonul az Alpok és a Kárpátok térsége felé. Az előbbi légtömegek keveredése hosszantartó csapadékhullást eredményezett a Balkán-félszigeten, mely a hegyvidéken hó, a tengerparton viszont eső, záporeső formájában jelentkezett.

Hazánkban szombaton általában borult idő volt. Az ország egész területén hullott csapadék, ez a déli részen eső, ónos- és havas eső, másutt pedig hó formájában esett. A csapadék mennyisége csak kevés helyen haladta meg az 5 mm-t, de Nagykanizsán és Tiszabecsen 10-10, Pátyodon 18 mm-t mértek. A nappali felmelegedés a Győr-Dunaújváros-Szolnok-Békéscsaba vonaltól délre a Földközi-tenger térségéből származó meleg léghullámok következtében erőteljesen megnövekedett, ugyanis ott kora délután nulla és plusz 8 fok közötti hőmérsékleteket mértek, mig az előbb emlitett területektől északra nulla és minusz 7 fok között volt a hőmérséklet csúcsértéke. Vasárnap hajnalra általában -2, -10 fokig csökkent a hőmérséklet, de az Északi-középhegység vidékén a -10, -13 fok sem volt ritka. A délelőtti órákban változóan felhős volt az ég és a Dunántúlon több helyen ismét havazott. A hőmérséklet 11 órakor nulla és minusz 5 fok között váltakozott.

Ma 12 órakor Budapesten a hőmérséklet 4 fok, a tengerszintre átszámitott légnyomás 1007 mbar, mérsékelten emelkedő.

Várható időjárás hétfő estig:

Változóan felhős idő.
Az időszak elején délen és délkeleten havazás, másutt hózápor.
Az északi szél napközben sokfelé viharossá fokozódhat és ez hófúvásokhoz vezethet.
Legalacsonyabb éjszakai hőmérséklet általában -5, -10 fok között, a szélvédett, derült helyeken -15 fok körül.
Legmagasabb nappali hőmérséklet: -1, -6 fok között.

Dr. Illés László és Németh Lajos s.k.

A hőmérséklet napi középértéke és eltérése a 100 évi átlagtól /Budapesten/:

1980. december 6.	-3,9°C	-6,2°C

1871 óta ezen a napon Budapesten előfordult

legmagasabb hőmérséklet:	13,6°C /1900/
legalacsonyabb hőmérséklet:	-12,6°C /1925/

80.730.

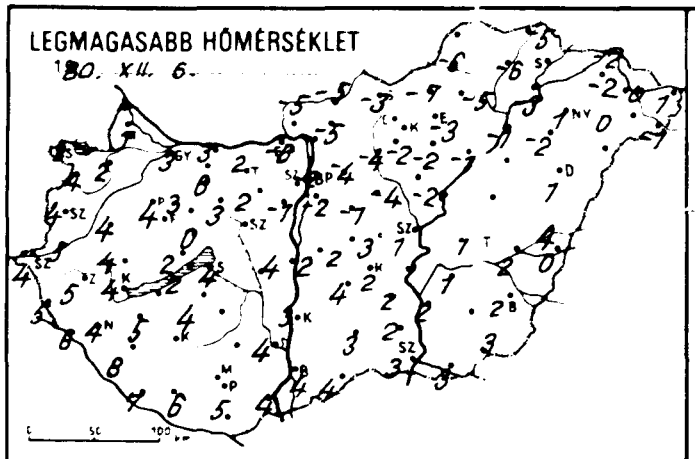
LEGMAGASABB HŐMÉRSÉKLET
1980. XII. 6.

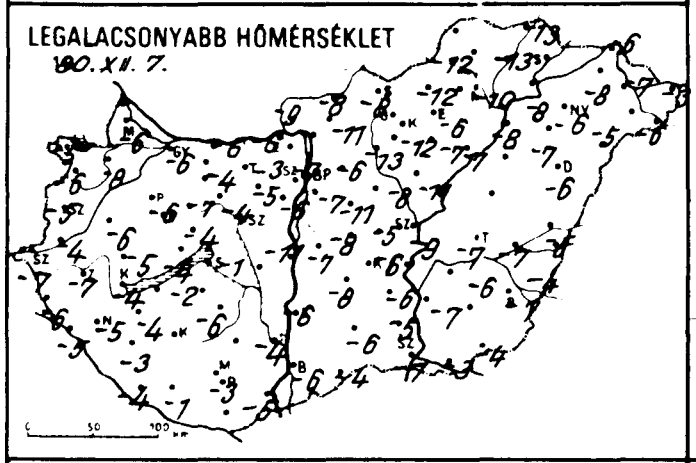
LEGALACSONYABB HŐMÉRSÉKLET
1980. XII. 7.

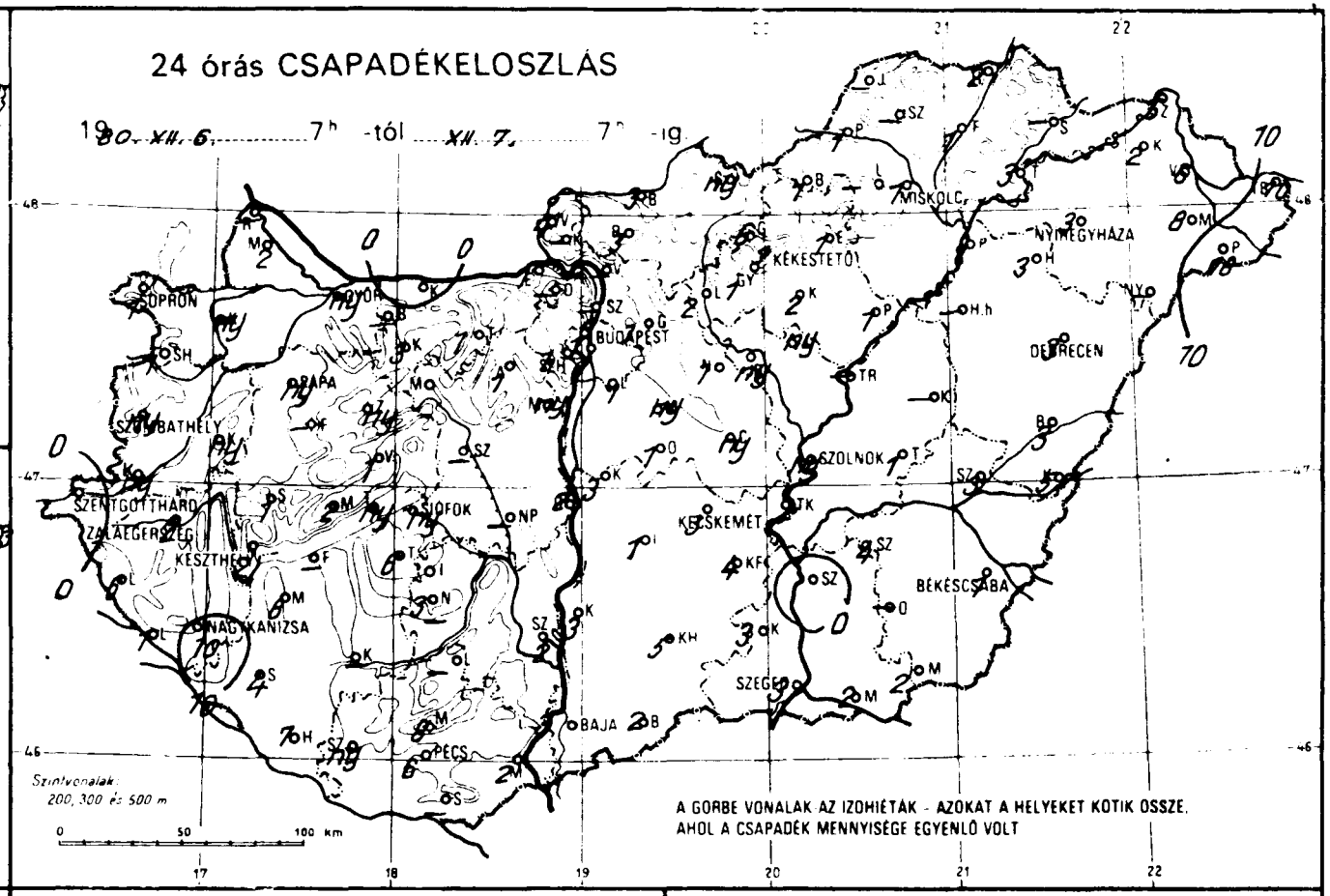
24 órás CSAPADÉKELOSZLÁS
1980. XII. 6. 7h -tól XII. 7. 7h -ig
SOPRON
GYŐR
BUDAPEST
MISKOLC
NYÍREGYHÁZA
KÉKESTETŐ
DEBRECEN
SZOLNOK
KECSKEMÉT
BÉKÉSCSABA
SZEGED
BAJA
PÉCS
SIÓFOK
KESZTHELY
NAGYKANIZSA
SZENTGOTTHÁRD
ZALAEGERSZEG
SZOMBATHELY
Szintvonalak: 200, 300 és 500 m
A GÖRBE VONALAK AZ IZOHIÉTÁK - AZOKAT A HELYEKET KÖTIK ÖSSZE, AHOL A CSAPADÉK MENNYISÉGE EGYENLŐ VOLT

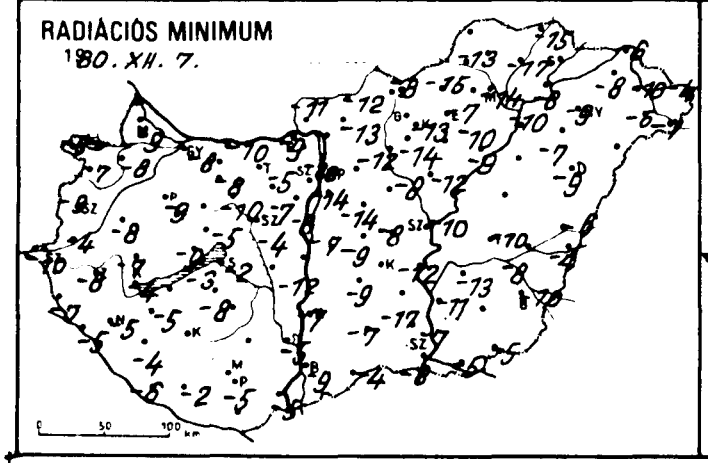
RADIÁCIÓS MINIMUM
1980. XII. 7.

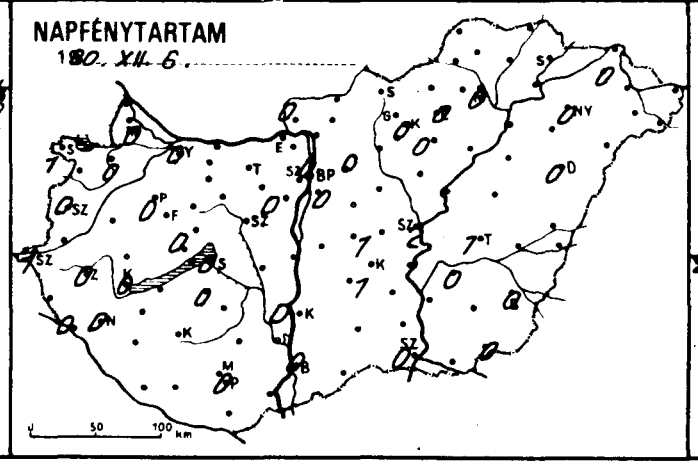
NAPFÉNYTARTAM
1980. XII. 6.

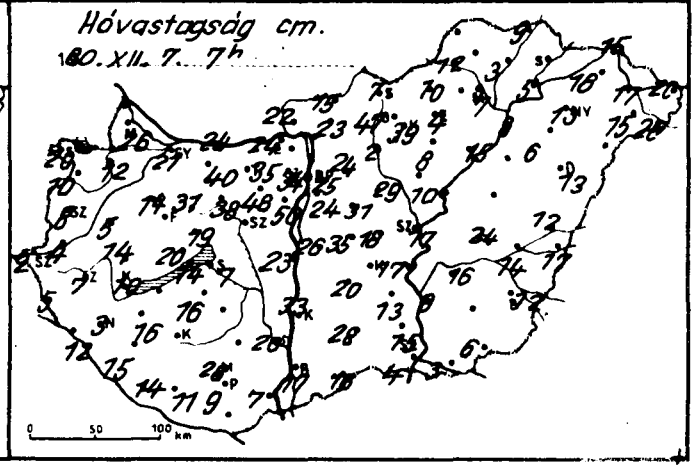
Hóvastagság cm.
1980. XII. 7. 7h

	1980.XII.7. 07 h -ig az utolsó 24 óra adatai					
	csapadék (mm)	hó cm	max. hőmérséklet	min. hőmérséklet	rad. min.	napos órák
Győr	ny ✱ =	21b	3	-6	-8	0
Kapuvár	ny ✱	12	2	-8	-8	0
Mosonmagyaróvár	2 ✱	26	1	-6	-9	0
Rábca	–	–	–	–	–	
Sopron	1 ✱	20b	3	-5	-6	1
Sopronhorpács	ny ✱	10b	4	-6	-7	
Kőszeg	ny ✱	5	4	-6	-8	
Körmend	ny ✱	4	5	-4	-4	
Szentgotthárd	. =	2	4	-7	-10	1
Szombathely	ny ✱	8b	4	-5	-9	0
Tenti	6 ✱	5	5	-6	-7	
Tetenye	1 ✱ ∀	12	6	-5	-5	
Nagykanizsa	10 ⊔	3	4	-5	-5	0
Zalaegerszeg	2 ✱ ∀	7b	5	-7	-8	0
Farkasgyepű	–	–	–	–	–	
Keszthely	2 ✱	10	4	-4	-4	0
Menesh ely	2 ✱	20	2	-4	-9	0
Pápa	ny ✱ =	14b	4	-6	-9	0
Sümeg	1 ✱	14b	4	-5	-7	
Tihany	ny ✱	14	2	-2	-3	
Veszprém	1 ✱	19	0	-4	-5	
Zirc	ny ✱	31	3	-7	-8	
Bonyód	–	–	–	–	–	
Homokszt. György	7	14	7	-4	-6	
Kaposvár	–	–	–	–	–	
Marcali	8 ✱	16	5	-4	-5	
Siófok	ny ✱	7	4	-1	-2	0
Somogyszob	4	15	8	-3	-4	
Tab	6 ✱	16	4	-6	-8	
Bábolna	–	–	–	–	–	
Esztergom	1 ✱	24	-6	-6	-9	
Kisbér	3 ✱	40	6	-4	-8	
Komárom	.	24	3	-6	-10	
Tatabánya	1 ✱	35	2	-3	-5	
Alcsútdoboz	1 ✱	48b	2	-5	-7	
Dunaújváros	2	23	4	-11	-12	
Martonvásár	ny ✱	50	-1	-6	-8	0
Mór	1 ✱	38	3	-4	-10	
Nagyhörcsökp.	–	–	–	–	–	
Szabadbattyán	–	–	–	–	–	
Iregszemcse	3	20	5	-2	-9	0
Lengyel	–	–	–	–	–	
Nagykónyi	–	–	–	–	–	
Szekszárd	2	20	4	-4	-5	
Kisnagycsőr	8 ✱	28	5	-3	-5	
Mohács	2 ∀	7	4	-5	-5	
Pécs	6 ∀	9	5	-3	-5	0
Siklós	–	–	–	–	–	
Szigetvár	ny	11	6	-1	-2	
Bp. Lőrinc	1 ✱ ∀	24	-2	-7	-14	0
Bp. Met. Int.	2 ✱	25	-2	-4	-10	0
Bp. Szab. hegy	1 ✱	34	0	-12	-12	
Cegléd	ny ,	18	3	-5	-8	1
Dobogókő	–	–	–	–	–	
Gödöllő	1 ✱ ⊔	24b	-4	-6	-12	0
Kiralyrét	–	–	–	–	–	
Monor	ny ✱	31	-1	-11	-14	
Nagykata	1 ✱ ∀	29	-4	-8	-8	
Orkény	1 ✱	35	2	-8	-9	
Szentendre						

	1980.XII.7. 07 h -ig az utolsó 24 óra adatai					
	csapadék (mm)	hó cm	max. hőmérséklet	min. hőmérséklet	rad. min.	napos órák
Vác	–	–	–	–	–	
Vámosmikola	4 ✱	22	-5	-9	-11	0
Baja	3 ∀	17	4	-6	-9	0
Bácsalmás	2	16	4	-4	-4	
Izsák	1 ✱	20	+4	-8	-9	
Kalocsa	3 ∀	33	3	-6	-7	0
Kecskemét	3 ✱ =	17	2	-6	-12	1
Kiskunf. háza	4 ✱	13	2	-6	-17	
Kiskunhalas	5	28	3	-6	-7	
Kunszentmiklós	3 ✱	26	2	-7	-7	
Tiszakécske	–	–	–	–	–	
Balassagyarmat	3 ✱	15	-5	-8	-12	
Romhány	3 ✱	23	-5	-11	13	
Salgótarján	ny ✱	7	-3	-8	-8	
Eger	1 ✱ =	4	-3	-6	-7	0
Galyatető	6 ✱ ∀	47	-6	-6	-9	
Gyöngyös	1 ✱ ∀	2	-2	-12	13	
Kékestető	1 ✱ ∀	39	-5	-5	-7	0
Kompolt	2 ✱ ∀	8	-2	-7	-10	0
Lőrinci	2 ✱ ∀	10	-4	-13	-14	
Poroszló	1 ✱	15	-1	-7	-9	
Jászapáti	ny ✱ ∀	10	-2	-11	12	
Jászberény	ny ✱ ∀	10	-2	-12	12	
Karcag	–	–	–	–	–	
Szolnok	ny ✱ ∀	17	1	-9	-10	2
Tiszaroff	–	–	–	–	–	
Túrkeve	1 ✱ =	24	1	-7	-10	1
Kistelek	3	15	2	-5	-7	
Makó	2 =	3	3	-3	-5	
Szeged	3 =	4	3	-7	-8	0
Szentes	.	8	2	-7	-11	
Borsodnádasd	1 ✱	10	-7	-12	-15	
Fügöd	1 ✱	3	-6	-13	-17	
Hidasnémeti	2 ✱	9	-5	-13	-15	
Jósvafő	–	–	–	–	–	
Lillafüred	–	–	–	–	–	
Miskolc	1 ✱ ∀	7	-5	-10	-14	0
Putnok	1 ✱	12	-6	-12	-13	
Sárospatak	–	–	–	–	–	
Szendrőlád	–	–	–	–	–	
Tokaj	3 ✱	5	-3	-8	-8	
Kisvárda	2 ✱	18	-2	-8	-8	0
Mátészalka	8 ✱	15	0	-5	-6	
Nyíregyháza	3 ✱ ∀	13	1	-6	-9	0
Nyírlugos	–	–	–	–	–	
Pátyod	18 ✱	26	-1	-6	-7	
Tiszabecs	10 ✱	20	1	-3	-4	
Vásárosnamény	6 ✱	17	0	-7	-10	
Záhony	5 ✱	15	2	-6	-6	
Berettyóújfalu	3 ✱ =	12	4	-5	-6	
Debrecen	3 ✱ ∀	13	1	-6	-9	0
Hajdúdorog	3 ✱	6	-2	-7	-7	
Hortobágy	–	–	–	–	–	
Kórosszakál	5 ✱	17	0	-4	-4	
Polgár	1 ✱ ∀	8	-1	-8	-10	
Bekéscsaba	1 ✱ ∀	12	2	-9	-10	0
Mezőhegyes	2	6	3	-4	-5	0
Orosháza	–	–	–	–	–	–
Szarvas	4 ✱ ∀	16	1	-6	-13	0
Szeghalom	3 ✱ ∀	14	2	-7	-8	

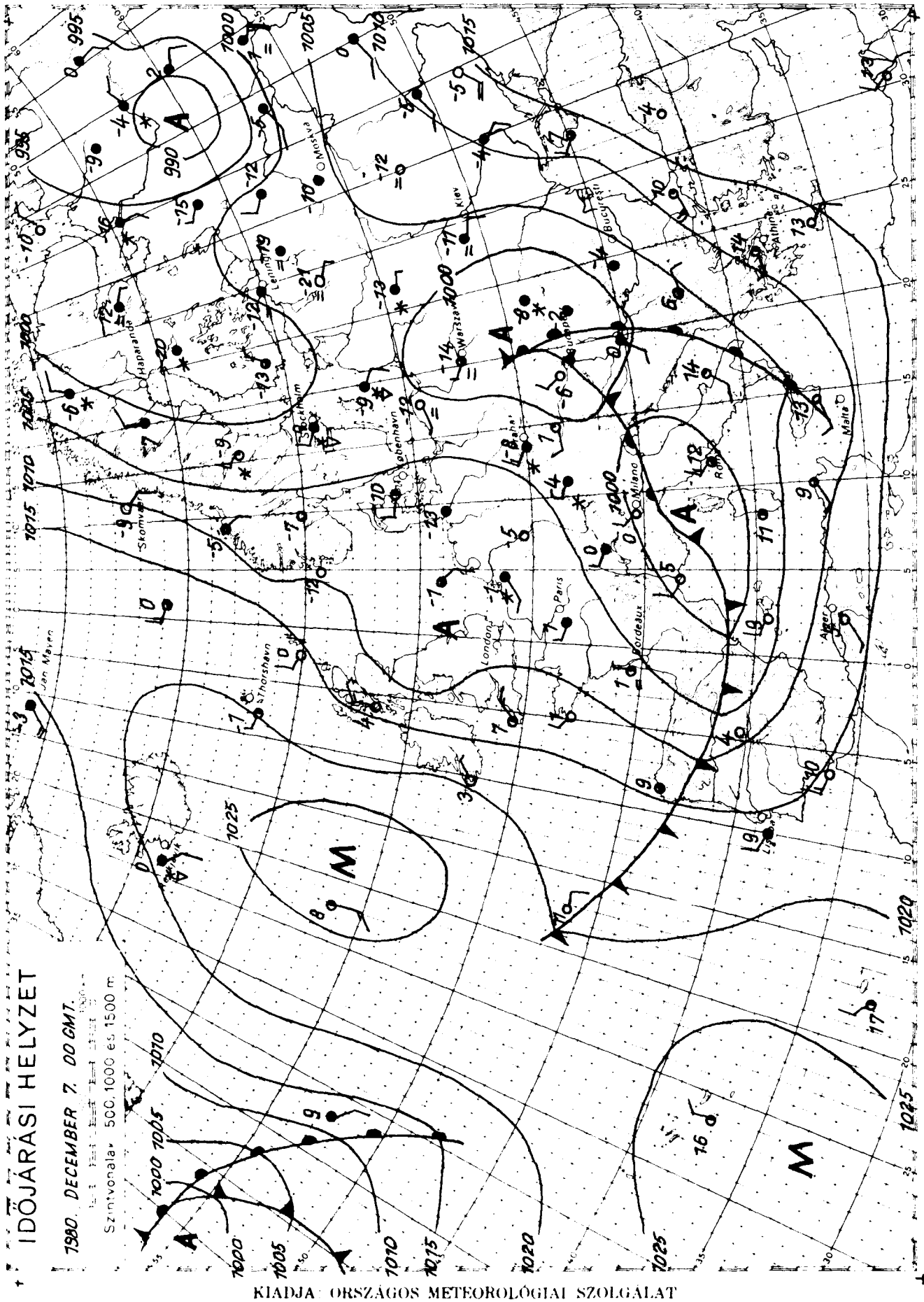

KIADJA: ORSZÁGOS METEOROLÓGIAI SZOLGÁLAT

Készíti: Központi Előrejelző Intézet Előrejelző Osztálya — T.: 273-078 — Megjelenik naponként

Éves előfizetési díja: 1 400 Ft. Megrendelhető: 1024 Budapest, II., Kitaibel Pál u. 1. Telefon: 353-500

Kiadásért felel: az OMSZ elnöke — Szerkesztésért felel: a KEI igazgatója

IDŐJÁRÁSI NAPIJELENTÉS

ЕЖЕДНЕВНЫЙ МЕТЕОРОЛОГИЧЕСКИЙ БЮЛЛЕТЕНЬ · DAILY WEATHER REPORT
BULLETIN QUOTIDIEN DE TEMPS · TÄGLICHER WETTERBERICHT

93. évfolyam 343. szám. + Budapest + 1980. december 8. hétfő

Az időjárási helyzet és a várható időjárás:

Szárazföldünk legnagyobb részén szokatlanul hideg az idő. A Szovjetunió európai területén, a Lengyel-síkságon, valamint a Balti-tenger vidékén örvénylő sarkvidéki levegő hatására sokfelé havazik, hófúvások alakulnak ki. Az Adriai-tenger fölött lévő ciklon az Appennin-félszigeten esőket, a Balkán-félsziget északi részén és a Keleti-Kárpátokban havazást okoz. Kontinensünk nyugati vidékein, valamint lassan Közép-Európában is magas nyomású légköri képződmény alakitja az időjárást.

Hazánkban vasárnap időnként felszakadozott a zárt felhőzet. Több helyről jelentettek havazást, hózáport, Pécs környékéről hózivatart. A ma reggel 7 óráig lehullott csapadék mennyisége általában 2 mm-nél nem volt több, de a Mecsek vidékéről 4-9 mm-t jelentettek. Az északi, északnyugati szél sokfelé megerősödött, helyenként viharos széllökések is előfordultak. Ezért hófúvások alakultak ki. A hőmérséklet csúcsértéke 0, -5 fok között volt. Ma hajnalra az ország északi felén -8, -18, másutt -4, -7 fokig hült le a levegő. Délelőtt nyugat felől lassan csökkent a felhőzet, és már csak a déli és keleti megyékben volt erősen felhős az ég. Az erős, helyenként viharos északi, északkeleti szél ismét hófúvásokat okozott. A hőmérséklet 11 órakor -3, -7 fok között váltakozott az országban.

Ma 12 órakor Budapesten -6 fokot mértek, a tengerszintre átszámitott légnyomás 1024 mbar, mérsékelten emelkedik.

Várható időjárás kedd estig:

Lassan tovább csökkenő felhőzet, majd változóan felhős idő. Legfeljebb néhány helyen futó hózápor.
Lassan mérséklődő erős, helyenként viharos északi, északkeleti szél, ezért megszünő hófúvások.
Hajnalban helyenként ködképződés.
A legalacsonyabb éjszakai hőmérséklet: általában -10, -15 fok között, de a derült, szélcsendes helyeken -20 fok közelében.
A várható legmagasabb nappali hőmérséklet kedden: -2, -7 fok között.

Pálmási Judit s.k.

TÁVOLABBI KILÁTÁSOK SZERDÁTÓL - SZOMBATIG:

Változóan felhős idő, számottevő csapadék nem valószinü. A hajnali, reggeli órákban párásság, köd várható.
Legalacsonyabb hajnali hőmérséklet -10 fok körül.
Legmagasabb nappali hőmérséklet -4, +1 fok között, a tartósan ködös helyeken -5 fok körül.
Jelentős mennyiségü /legalább 5 mm/ csapadék nem várható.

KÖZÉPTÁVÚ ELŐREJELZŐ OSZTÁLY

A hőmérséklet napi középértéke és eltérése a 100 évi átlagtól /Budapesten/:

1980. december 7.	-2,7°C	-4,4°C

1871 óta ezen a napon Budapesten előfordult

legmagasabb hőmérséklet:	15,3°C /1915/
legalacsonyabb hőmérséklet:	-15,0°C /1925/

80.731.

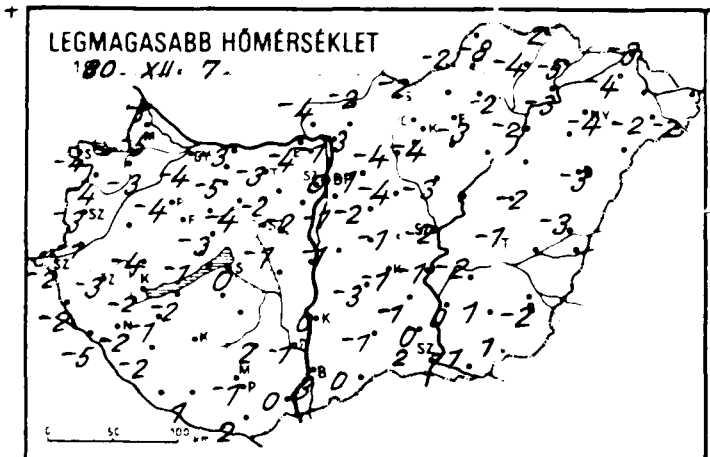
LEGMAGASABB HŐMÉRSÉKLET
80. XII. 7.

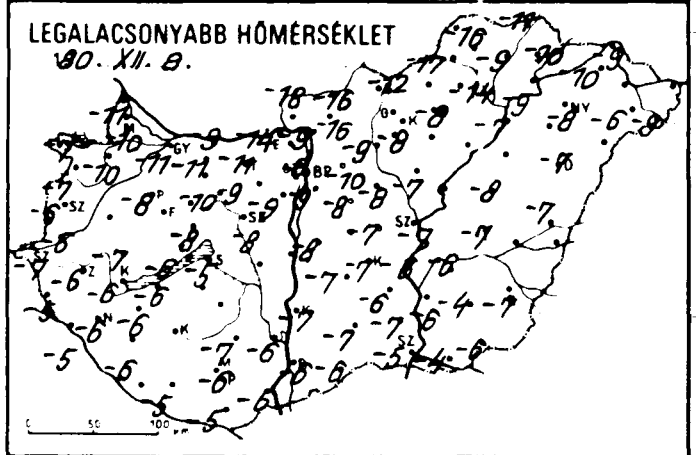
LEGALACSONYABB HŐMÉRSÉKLET
80. XII. 8.

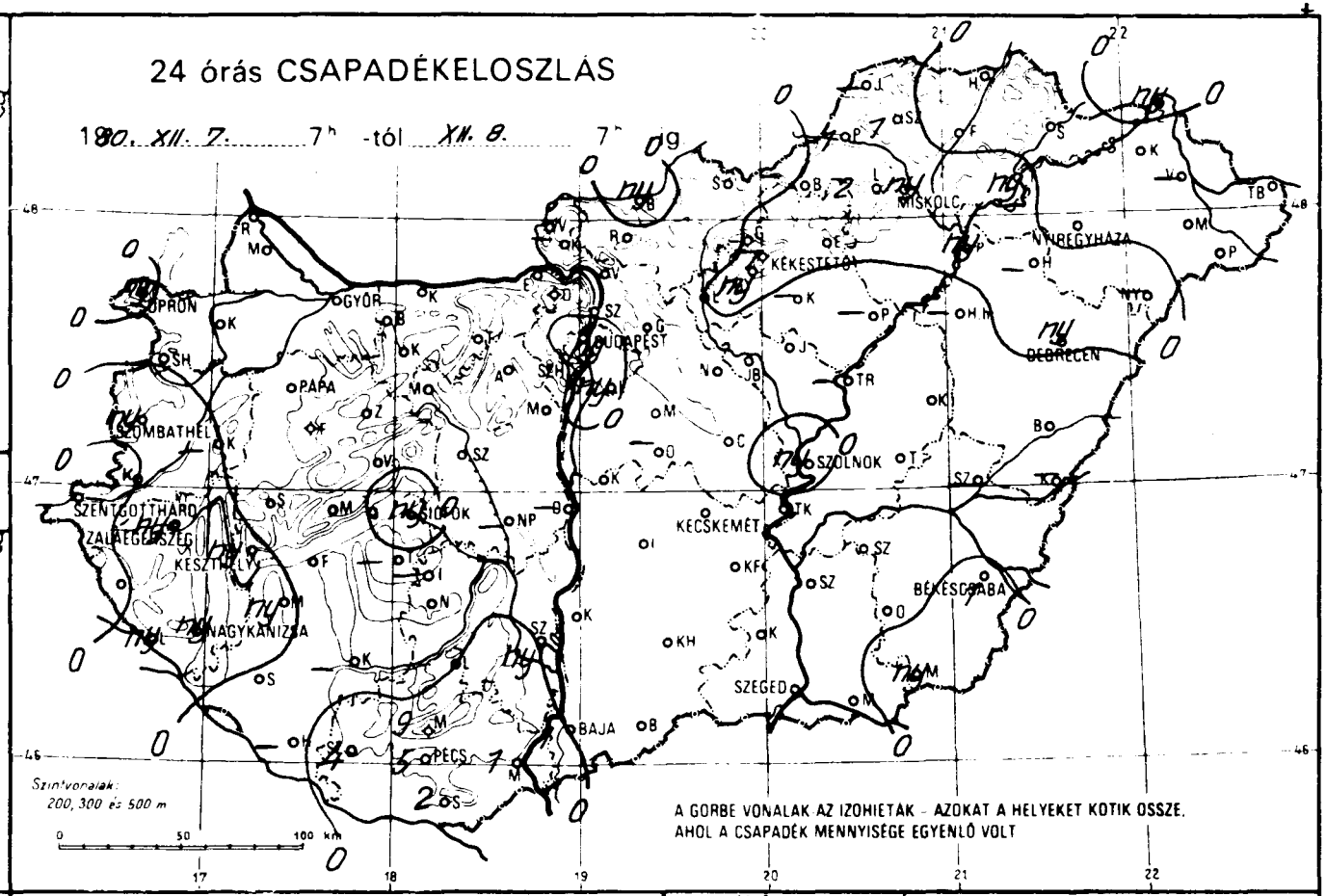
24 órás CSAPADÉKELOSZLÁS
80. XII. 7. 7h -tól XII. 8. 7h
GYŐR
PAPA
SZOMBATHELY
SZENTGOTTHÁRD
ZALAEGERSZEG
KESZTHELY
NAGYKANIZSA
PÉCS
BAJA
SZEGED
KECSKEMÉT
BÉKÉSCSABA
SZOLNOK
DEBRECEN
NYÍREGYHÁZA
MISKOLC
KEKESTETŐ
BUDAPEST
Szintvonalak: 200, 300 és 500 m
A GÖRBE VONALAK AZ IZOHIETÁK - AZOKAT A HELYEKET KÖTIK ÖSSZE, AHOL A CSAPADÉK MENNYISÉGE EGYENLŐ VOLT

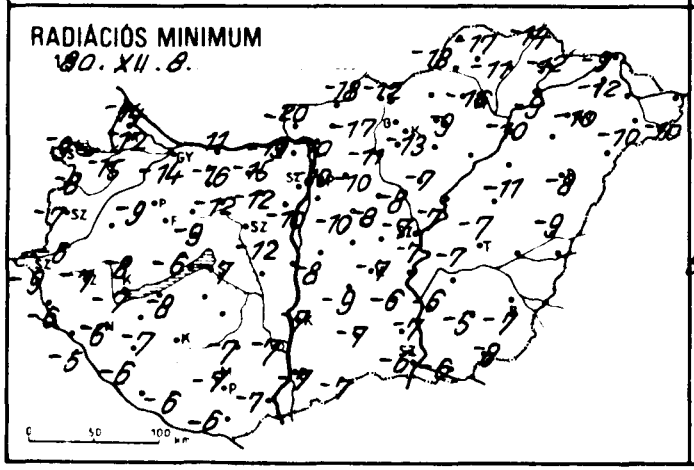
RADIÁCIÓS MINIMUM
80. XII. 8.

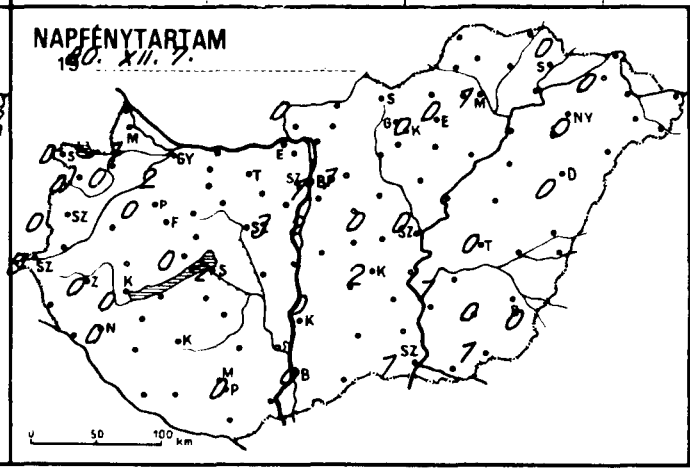
NAPFÉNYTARTAM
80. XII. 7.

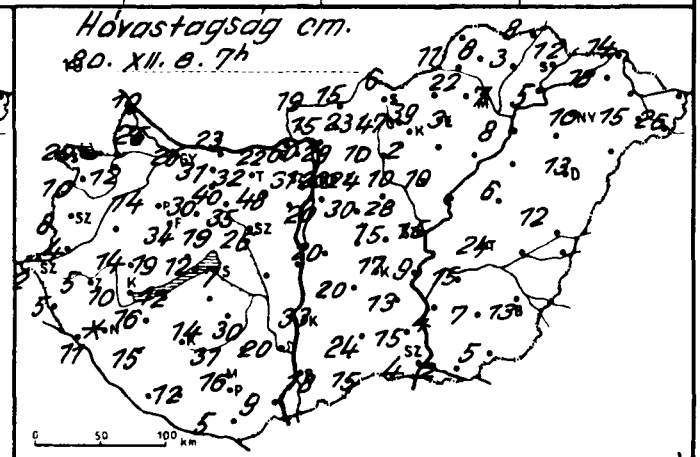
Hóvastagság cm.
80. XII. 8. 7h

	1980.XII.8. 07 h -ig az utolsó 24 óra adatai					
	csapadék (mm)	hó cm	max. hőmérséklet	min. hőmérséklet	rad. min.	napos órák
Győr	.	20	-4	-11	-14	2
Kapuvár	.	12	-3	-10	-15	0
Mosonmagyaróvár	.	25	-5	-10	-12	1
Rajka	.	10	-5	-11	-14	
Sopron	ny *	20	-4	-7	-9	0
Sopronhorpács	.	10	-4	-7	-8	0
Kőszeg	–	–	–	–	–	
Körmend	.	4	-1	-6	-6	
Szentgotthárd	.	2	-2	-7	-9	0
Szombathely	ny *	8	-3	-6	-7	0
Lenti	.	5	-2	-5	-6	
Letenye	ny * ∀	11	-5	-5	-5	
Nagykanizsa	ny *	folt	-2	-6	-6	0
Zalaegerszeg	ny *	5	-3	-6	-7	0
Farkasgyepű	.	34	-6	-10	-10	
Keszthely	ny *	10	-2	-6	-7	0
Menesh ely	.	19	-4	-9	-10	0
Pápa	.	14	-4	-8	-9	0
Sümeg	.	14	-4	-7	-8	
Tihany	.	12	-1	-6	-6	
Veszprém	.	19	-3	-8	-9	
Zirc	.	30	-5	-10	-10	
Fonyód	.	12	-2	-6	-8	
Homokszt. György	–	–	–	–	–	–
Kaposvár	–	–	–	–	–	
Marcali	ny	16	-1	-6	-7	
Siófok	ny * ∀	7	0	-5	-7	2
Somogyszob	.	15	-2	-6	-6	
Tab	–	–	–	–	–	
Babolna	. ∨	31	-5	-10	-12	
Esztergom	.	22	-4	-14	-19	
Kisbér	.	40	-5	-11	-16	
Komárom	.	23	-3	-9	-11	
Tatabánya	.	32	-3	-11	-15	
Alcsútdoboz	.	48	-2	-9	-12	
Dunaújváros	–	–	–	–	–	
Martonvásár	.	40	-2	-9	-10	3
Mór	.	35	-4	-10	-12	
Nagyhörcsökp.	–	–	–	–	–	
Szabadbattyán	.	26	-1	-8	-12	
Iregszemcse	–	–	–	–	–	–
Lengyel	.	30	2	-7	-7	
Nagykónyi	.	14	0	-6	-8	
Szekszárd	ny *	20	-1	-6	-7	
Mindszent	9 *	31	-3	-8	-8	
Mohács	1 *	9	0	-6	-7	
Pécs	5 * ∀	16	-1	-6	-7	0
Siklós	2 *	5	2	-5	-6	
Szigetvár	4 *	12	1	-5	-6	
Bp. Lőrinc	ny *	20	-1	-9	-10	2
Bp. Met. Int.	ny *	20	0	-8	-10	1
Bp. Szab. hegy	.	31	-3	-11	-12	
Legéd	.	15	-1	-7	-7	0
Dobogókő	.	60	-10	-13	-13	
Csodallló	.	24	-1	-10	-10	1
Kutalyrét	–	–	–	–	–	
Monor	.	30	-2	-8	-8	
Nagykata	.	28	-4	-8	-8	
Orkény	–	–	–	–	–	
Szentendre	.	29	-1	-8	-8	

	1980.XII.8. 07 h -ig az utolsó 24 óra adatai					
	csapadék (mm)	hó cm	max. hőmérséklet	min. hőmérséklet	rad. min.	napos órák
Vác	.	15	-1	-9	-10	
Vámosmikola	. ⊔	19	-4	-18	-20	0
Baja	1 ∀	18	3	-6	-7	0
Bácsalmás	.	15	0	-6	-7	
Izsák	.	20	-3	-7	-9	
Kalocsa	.	33	0	-7	-7	0
Kecskemét	.	17	-1	-7	-7	2
Kiskunf. háza	.	13	-1	-6	-6	
Kiskunhalas	.	24	-1	-7	-7	
Kunszentmiklós	.	20	-1	-8	-8	
Tiszakécske	.	9	-1	-6	-7	
Balassagyarmat	ny *	15	-2	-16	-18	
Romhány	.	23	-3	-16	-17	
Salgótarján	. ∨	6	-2	-12	-12	
Eger	.	3	-3	-8	-9	0
Galyatető	. ∨	47	-5	-9	-12	
Gyöngyös	ny *	2	-4	-8	-13	
Kékestető	1 * ∀	39	-4	-12	-14	0
Kompolt	–	–	–	–	–	–
Lőrinci	.	10	-4	-9	-11	
Poroszló	–	–	–	–	–	
Jászapáti	.	10	-3	-7	-7	
Jászberény	.	10	-3	-8	-8	
Karcag	.	6	-2	-8	-11	
Szolnok	ny *	15	-2	-7	-7	0
Tiszaroff	–	–	–	–	–	
Túrkeve	.	24	-1	-7	-7	0
Kistelek	.	15	0	-7	-7	
Makó	.	2	-1	-4	-6	
Szeged	.	4	2	-5	-6	1
Szentes	.	6	0	-6	-6	
Borsodnádasd	–	–	–	–	–	
Füged	.	3	-4	-9	-11	
Hidasnémeti	.	8	-2	-11	-14	
Jósvafő	–	–	–	–	–	–
Lillafüred	2 *	22	-3	-11	-12	
Miskolc	ny * ≡	7	-2	-14	-16	1
Putnok	1 * ∀ ≡	11	-2	-17	-18	
Sárospatak	.	12	-4	-10	-12	0
Szendrőlád	1 * ⊔	8	-8	-16	-17	
Tokaj	ny *	5	-3	-9	-9	
Kisvárda	.	18	-4	-10	-12	0
Mátészalka	.	15	-2	-6	-10	
Nyíregyháza	.	10	-4	-8	-10	0
Nyírlugos	–	–	–	–	–	
Pátyod	.	26	-2	-9	-10	
Tiszabecs	–	–	–	–	–	
Vásárosnamény	–	–	–	–	–	
Záhony	ny *	14	-3	-9	-9	
Berettyóújfalu	.	12	-3	-7	-9	
Debrecen	ny *	13	-3	-7	-8	0
Hajdudorog	–	–	–	–	–	
Hortobagy	–	–	–	–	–	
Kosszakal	–	–	–	–	–	
Polgár	ny *	8	-2	-7	-10	
Békéscsaba	1 *	13	-2	-7	-7	0
Mezőhegyes	ny *	5	1	-6	-8	1
Orosháza	.	7	1	-4	-5	0
Szarvas	.	15	-2	-6	-7	1
Szeghalom	–					

Csapadéktető

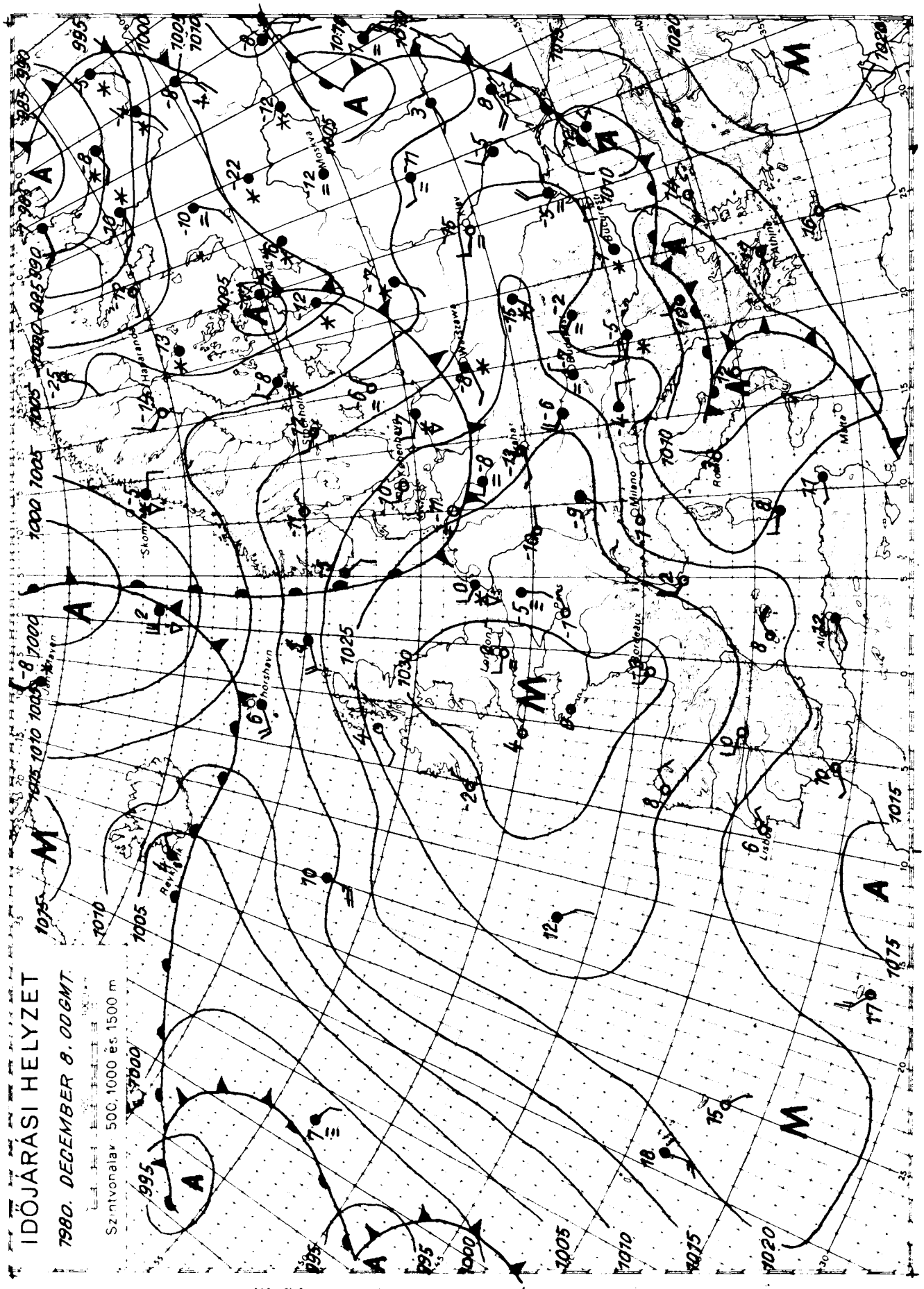

KIADJA: ORSZÁGOS METEOROLÓGIAI SZOLGÁLAT

Készíti: Központi Előrejelző Intézet Előrejelző Osztálya — T.: 273 - 078 — Megjelenik naponként

Éves előfizetési díja: 1 460 Ft - Megrendelhető: 1024 Budapest, II., Kitaibel Pál u. 1. Telefon: 353-500

Kiadásért felel: az OMSZ elnöke — Szerkesztésért felel: a KEI igazgatója

IDŐJÁRÁSI NAPIJELENTÉS

ЕЖЕДНЕВНЫЙ МЕТЕОРОЛОГИЧЕСКИЙ БЮЛЛЕТЕНЬ • DAILY WEATHER REPORT
BULLETIN QUOTIDIEN DE TEMPS • TÄGLICHER WETTERBERICHT

93. évfolyam 344. szám. + Budapest + 1980. december 9. kedd

Az időjárási helyzet és a várható időjárás:

Nagyjából az 55-ik szélességi körtől északra ciklonok láncolata húzódik. Az óceán felől áramló különböző hőmérsékletü és nedvességtartalmú levegő haladását többfelé kiséri havazás, hózápor. Hasonlóan változékony Délkelet-Európa időjárása is. Az erősen megnövekedett felhőzetből gyakran hull havas eső, a délebbre eső vidékeken eső. Nyugat- és Közép-Európa jelentős része felett magas nyomású légköri képződmény helyezkedik el. Az érintett területeken általában alacsony a levegő nedvességtartalma. Meglehetősen hideg az időjárása, a hőmérséklet csúcsértéke mintegy 5-10 fokkal elmarad a sokéves átlagtól.

Hazánkban hétfőn a déli és keleti megyékben túlnyomóan felhős volt az ég, másutt felszakadozott a felhőzet és néhány órára a nap is kisütött. Az erős, helyenként viharos északnyugati, északi szél főként Győr-Sopron megyében, Baranya megyében, valamint a főváros környékén hófúvást is okozott. Hideg idő volt, a hőmérséklet csúcsértéke -1, -6 fok között alakult. Kedd hajnalra pedig általában -10, -15; a kevésbé felhős, szélcsendes helyeken azonban -20 fokig is lehült a levegő. Ma délelőtt az északkeleti országrészben erősen, másutt kevéssé felhős idő volt. Északkeleten kisebb hózápor hullott. A hőmérséklet 11 órakor -2, -8 fok között volt az országban.

Ma 12 órakor Budapesten a hőmérséklet -3 fok, a tengerszintre átszámitott légnyomás 1037 mbar, gyengén emelkedik.

Várható időjárás szerda estig:

Kedden általában kevéssé felhős idő.
Szerdán főleg északon várható felhőzetnövekedés, valószinüleg számottevő havazás nélkül. Egyre több helyen várható köd. Időnként megélénkülő általában északi szél.
A várható legalacsonyabb éjszakai hőmérséklet: általában -10, -15 fok között, szélcsendes helyeken -20 fok körül,
legmagasabb nappali hőmérséklet szerdán:általában -5, a tartósan ködös helyeken -10 fok körül.

Bozóki István s.k.

A hőmérséklet napi középértéke és eltérése a 100 évi átlagtól /Budapesten/:

1980. december 8.	-6,6°C	-8,1°C

1871 óta ezen a napon Budapesten előfordult

legmagasabb hőmérséklet:	15,1°C /1979/
legalacsonyabb hőmérséklet:	-14,9°C /1925/

80.748.

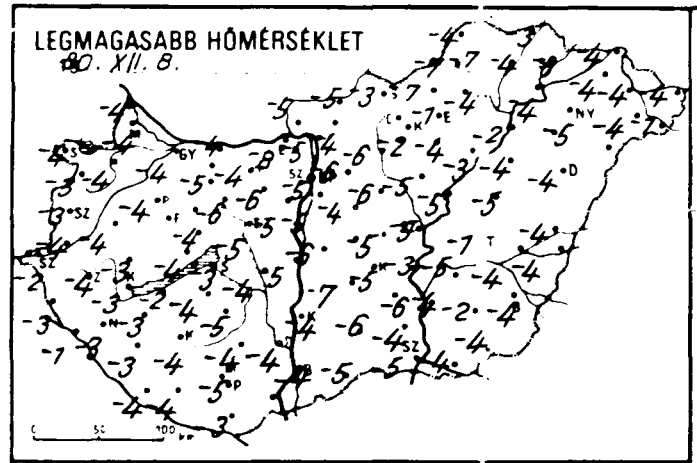
LEGMAGASABB HŐMÉRSÉKLET
80. XII. 8.

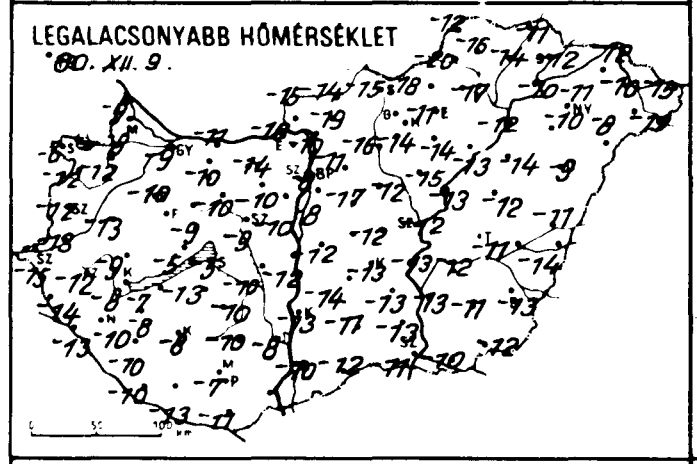
LEGALACSONYABB HŐMÉRSÉKLET
80. XII. 9.

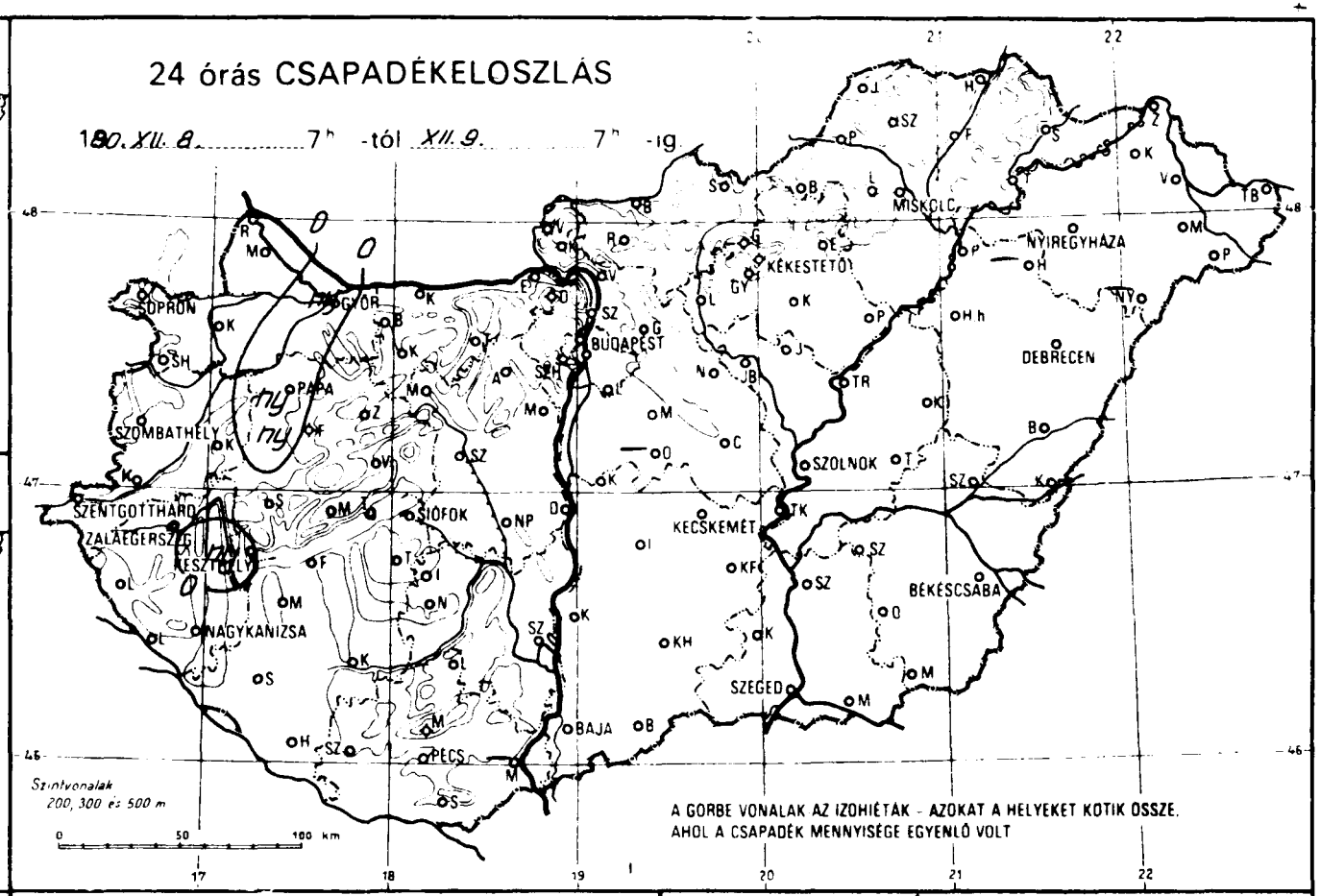
24 órás CSAPADÉKELOSZLÁS
80. XII. 8. 7h -tól XII. 9. 7h -ig
SOPRON
GYŐR
BUDAPEST
MISKOLC
NYIREGYHÁZA
KÉKESTETŐ
DEBRECEN
PAPA
SZOMBATHELY
SZOLNOK
SZENTGOTTHÁRD
ZALAEGERSZEG
KESZTHELY
SIÓFOK
KECSKEMÉT
BÉKÉSCSABA
NAGYKANIZSA
SZEGED
BAJA
PÉCS
Szintvonalak
200, 300 és 500 m
A GÖRBE VONALAK AZ IZOHIÉTÁK - AZOKAT A HELYEKET KÖTIK ÖSSZE,
AHOL A CSAPADÉK MENNYISÉGE EGYENLŐ VOLT

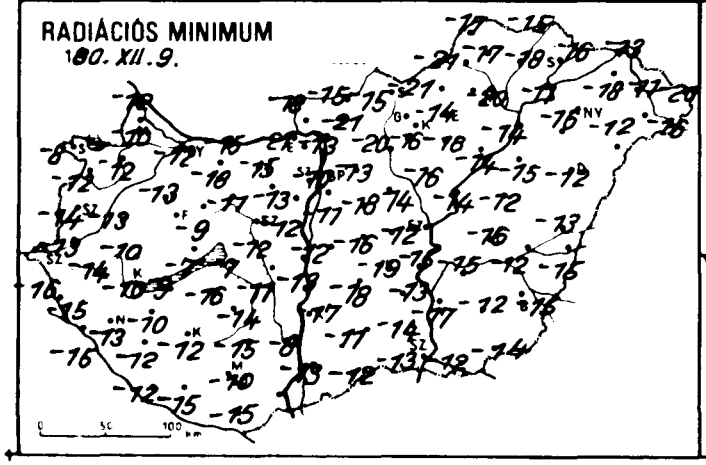
RADIÁCIÓS MINIMUM
80. XII. 9.

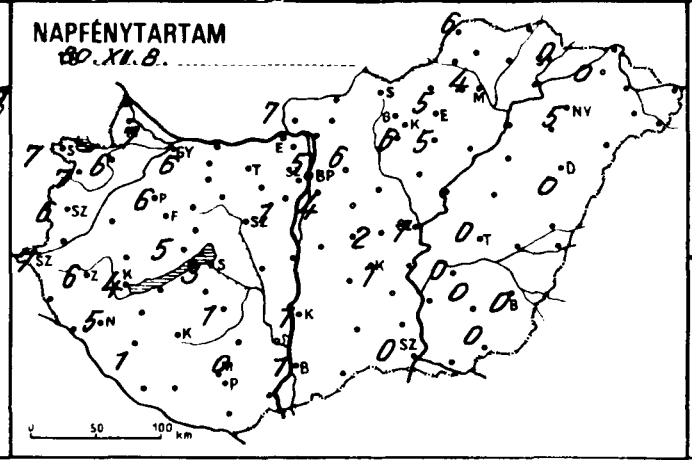
NAPFÉNYTARTAM
80. XII. 8.

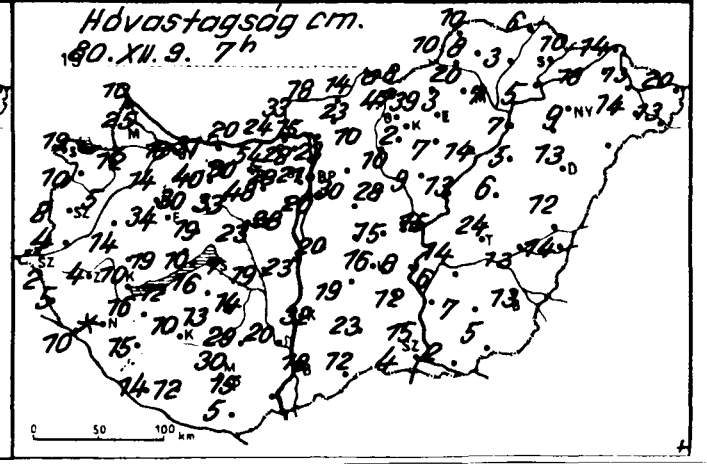
Hóvastagság cm.
80. XII. 9. 7h

	1980.XII.9. 07 h -ig az utolsó 24 óra adatai					
	csapadék (mm)	hó cm	max. hőmérséklet	min. hőmérséklet	rad. min.	napos órák
Győr	ny *	18	-4	-9	-12	6
Kapuvár	.	12	-4	-12	-12	6
Mosonmagyaróvár	:	25	-4	-8	-10	7
Rajka	.	10	-4	-9	-12	
Sopron	.	19	-4	-6	-8	7
Sopronhorpács	. ⊔	10	-3	-12	-12	7
Káld	. V	5	-3	-12	-14	
Körmend	.	4	-4	-13	-13	
Szentgotthárd	:	2	-2	-15	-16	7
Szombathely	. ⊔	8	-3	-12	-14	6
Lenti	.	5	-3	-14	-15	
Letenye	.	10	-1	-13	-15	
Nagykanizsa	.	folt	-3	-10	-13	5
Zalaegerszeg	. ⊔	4	-4	-12	-14	6
Farkasgyepű	ny *	34	-7	-9	-10	
Keszthely	ny *	10	-3	-8	-10	4
Mencshely	.	19	-7	-8	-9	5
Pápa	ny *	14	-4	-10	-13	6
Sümeg	.	14	-3	-9	-10	
Tihany	.	10	-4	-5	-7	
Veszprém	.	19	-4	-9	-9	
Zirc	:	30	-6	-9	-9	
Fonyód	.	12	-2	-7	-9	
Homokszt. György	.	14	-4	-10	-12	1
Kaposvár	.	10	-4	-8	-12	
Marcali	.	16	-3	-8	-10	
Siófok	.	7	-3	-5	-7	3
Somogyszob	.	15	-3	-10	-12	
Tab	.	16	-4	-13	-16	
Bábolna	.	31	-6	-10	-12	
Esztergom	: V	24	-8	-16	-21	
Kisbér	.	40	-5	-10	-18	
Komárom	.	20	-4	-11	-15	
Tatabánya	:	30	-4	-14	-15	
Alcsútdoboz	.	48	-6	-10	-13	
Dunaújváros	.	23	-5	-12	-13	
Martonvásár	.	38	-5	-10	-12	1
Mór	.	33	-6	-10	-11	
Nagyhörcsökp.	:	19	-4	-10	-11	
Szabadbattyán	.	23	-5	-9	-12	
Iregszemcse	:	14	-5	-10	-14	1
Lengyel	.	29	-4	-10	-15	
Nagykónyi	.	13	-2	-12	-17	
Szekszárd	.	20	-4	-8	-8	
Kunpeszér	.	30	-7	-9	-9	
Mohács	–	–	–	–	–	
Pécs	.	15	-5	-7	-10	0
Siklós	:	5	-3	-11	-15	
Szigetvár	.	12	-4	-13	-15	
Bp. Lőrinc	.	20	-5	-8	-11	4
Bp. Met. Int	.	21	-5	-8	-10	5
Bp. Szab. hegy	.	28	-8	-10	-10	
Cegléd	.	15	-5	-12	-16	2
Dobogókő	. V	54	-8	-13	-14	
Gödöllő	.	23	-6	-11	-13	6
Királyrét	.	33	-4	-16	-16	
Monor	.	30	-4	-17	-18	
Nagykáta	.	28	-6	-12	-14	
Örkény	–	–	–	–	–	
Szentendre	.	28	-5	-7	-7	

	1980.XII.9. 07 h -ig az utolsó 24 óra adatai					
	csapadék (mm)	hó cm	max. hőmérséklet	min. hőmérséklet	rad. min.	napos órák
Vác	.	15	-5	-10	-13	
Vámosmikola	. ⊔	18	-5	-15	-18	7
Baja	. ⊔	18	-4	-10	-13	1
Bácsalmás	.	12	-5	-12	-12	
Izsák	:	19	-7	-14	-18	
Kalocsa	:	32	-4	-13	-17	1
Kecskemét	. ⊔	16	-5	-13	-19	1
Kiskunf. háza	:	12	-6	-13	-13	
Kiskunhalas	.	23	-6	-11	-11	
Kunszentmiklós	. V	20	-6	-12	-12	
Tiszakécske	.	8	-3	-13	-15	
Balassagyarmat	:	14	-5	-14	-15	
Romhány	. V	23	-4	-19	-21	
Salgótarján	: V	6	-3	-15	-15	
Eger	. V	3	-1	-11	-14	5
Galyatető	. V	47	-8	-12	-12	
Gyöngyös	.	2	-2	-14	-16	
Kékestető	.	39	-11	-12	-15	6
Kompolt	.	7	-4	-14	-18	5
Lőrinci	: V	10	-6	-16	-20	
Poroszló	.	14	-3	-13	-14	
Jászapáti	. =	9	-5	-15	-16	
Jászberény	.	10	-5	-12	-12	
Karcag	.	6	-5	-15	-18	
Szolnok	. =	15	-5	-12	-12	1
Tiszaroff	.	13	-5	-13	-14	
Túrkeve	:	24	-1	-14	-16	0
Kistelek	.	15	-4	-13	-14	
Makó	. ⊔	2	-4	-10	-12	
Szeged	.	4	-5	-11	-13	0
Szentes	.	6	-4	-13	-17	
Borsodnádasd	:	8	-7	-18	-21	
Fügöd	:	3	-4	-14	-18	
Hidasnémeti	.	6	-3	-11	-15	
Jósvafő	.	10	-4	-12	-17	6
Lillafüred	.	20	-3	-14	-16	
Miskolc	. ⊔ =	7	-4	-17	-20	4
Putnok	. V	10	-7	-20	-21	
Sárospatak	.	10	-8	-12	-16	0
Szendrőlád	. ⊔	8	-7	-16	-17	
Tokaj	.	5	-4	-10	-11	
Kisvárda	:	18	-4	-11	-18	0
Mátészalka	.	14	-4	-8	-12	
Nyíregyháza	.	9	-5	-10	-16	5
Nyírlugos	–	–	–	–	–	
Pátyod	. ⊔	13	-1	-11	-16	
Tiszabecs	.	20	-4	-15	-20	
Vásárosnamény	.	13	-4	-10	-11	
Záhony	.	14	-4	-12	-13	
Berettyóújfalu	.	12	-4	-11	-13	
Debrecen	.	13	-4	-9	-12	0
Hajdúdorog	–	–	–	–	–	
Hortobágy	.	5	-4	-14	-15	
Kórosszakál	:	14	-4	-14	-15	
Polgár	.	7	-2	-12	-14	
Békéscsaba	. ⊔	13	-4	-13	-15	0
Mezőhegyes	.	5	-4	-12	-14	0
Orosháza	.	7	-2	-11	-12	0
Szarvas	.	14	-5	-12	-15	0
Szeghalom	.	13	-4	-11	-12	

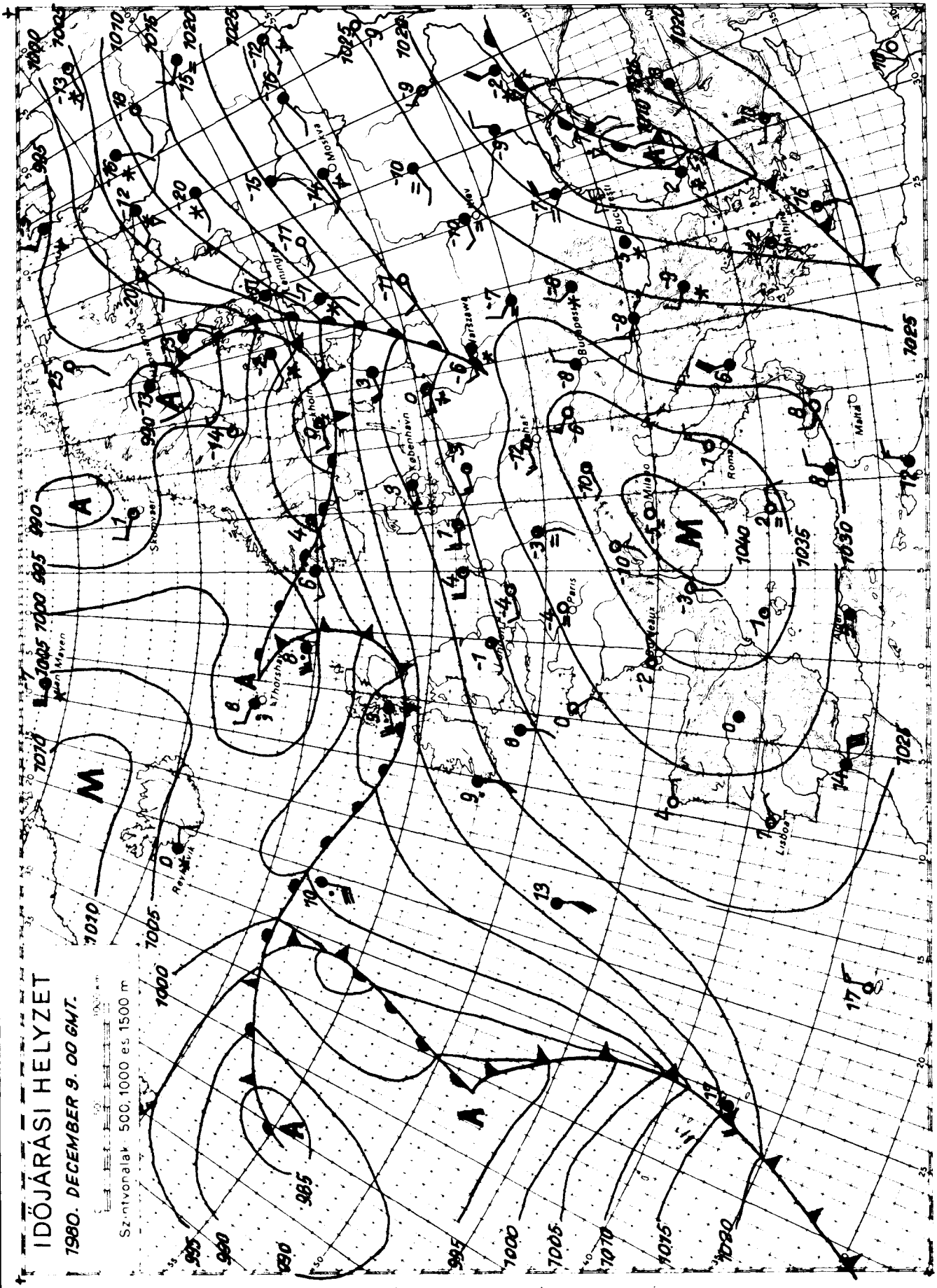

KIADJA: ORSZÁGOS METEOROLÓGIAI SZOLGÁLAT

Készíti: Központi Előrejelző Intézet Előrejelző Osztálya — T.: 273-018 — Megjelenik naponként —

Éves előfizetési díja: 1.400 Ft · Megrendelhető: 1024 Budapest, II., Kitaibel Pál u. 1. Telefon: 353-500

Kiadásért felel: az OMSZ elnöke — Szerkesztésért felel: a KEI igazgatója

IDŐJÁRÁSI NAPIJELENTÉS

ЕЖЕДНЕВНЫЙ МЕТЕОРОЛОГИЧЕСКИЙ БЮЛЛЕТЕНЬ • DAILY WEATHER REPORT
BULLETIN QUOTIDIEN DE TEMPS • TÄGLICHER WETTERBERICHT

93. évfolyam 345. szám. + Budapest + 1980. december 10. szerda

Az időjárási helyzet és a várható időjárás:

A ciklonok pályája egyelőre Északnyugat- Észak-Európát, valamint a Szovjetunió európai területét érintik. Így ezeken a területeken folytatódik a változékony, szeles, sokfelé csapadékos időjárás. A legmagasabb nappali hőmérséklet Észak-Európában kedden általában 3, 6 fokkal magasabb volt, mint a sokévi átlag. Nyugat-, Közép- és Dél-Európa nagy részén magas nyomású légköri képződmény helyezkedik el. Hatására változóan felhős, több helyen párás, néhány helyen ködös, de ettől eltekintve száraz az idő.

Hazánkban kedden az északkeleti, keleti megyékben erősen felhős, vagy borult maradt az ég, néhány helyen jelentéktelen csapadékmennyiséget adó hó hullott. Az ország többi részén 3, 8 órán át sütött a nap. A hőmérséklet napközben a naposabb helyeken +1, -3, máshol -3, -7 fokig emelkedett. Szerda hajnalra az északi, északkeleti országrészben -8, -14, máshol -5, -10 fokig hült le a levegő. Ma délelőtt az északnyugati megyékben változóan, máshol erősen felhős, néhány helyen párás idő volt. A déli, délnyugati szél több helyen megélénkült. A hőmérséklet 11 órakor az ország területén +1, -6 fok között váltakozott.

Ma 12 órakor Budapesten a hőmérséklet 0 fok, a tengerszintre átszámitott légnyomás 1033 mbar, gyengén süllyed.

Várható időjárás csütörtök estig:

Változóan felhős, több helyen párás, egy-két helyen ködös idő, számottevő csapadék nélkül.
Időnként megélénkülő, helyenként megerősödő délnyugati, nyugati szél.
Várható legalacsonyabb éjszakai hőmérséklet: általában -4, -9 fok között, néhány szélvédett, derült helyen kevéssel -10 fok alatt, legmagasabb nappali hőmérséklet csütörtökön: +3, -2 fok között.

Vadkerti Ferenc s.k.

A hőmérséklet napi középértéke és eltérése a 100 évi átlagtól /Budapesten/:

1980. december 9.	-4,3°C	-5,6°C

1871 óta ezen a napon Budapesten előfordult

legmagasabb hőmérséklet:	11,6°C /1957/
legalacsonyabb hőmérséklet:	-14,9°C /1925/

80.749.

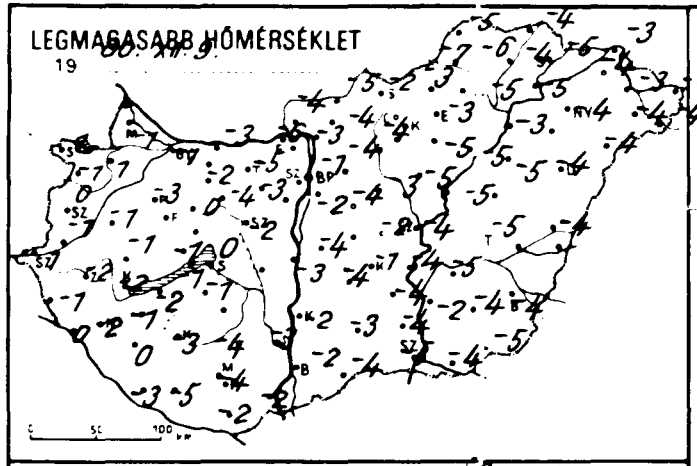
LEGMAGASABB HŐMÉRSÉKLET
19 80. XII. 9.

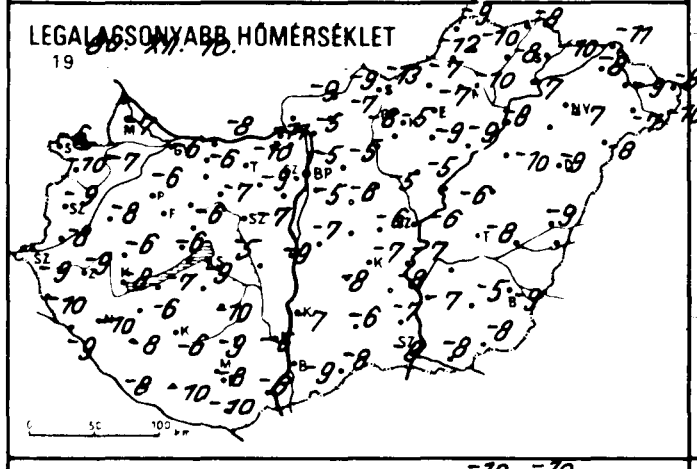
LEGALACSONYABB HŐMÉRSÉKLET
19 80. XII. 10.

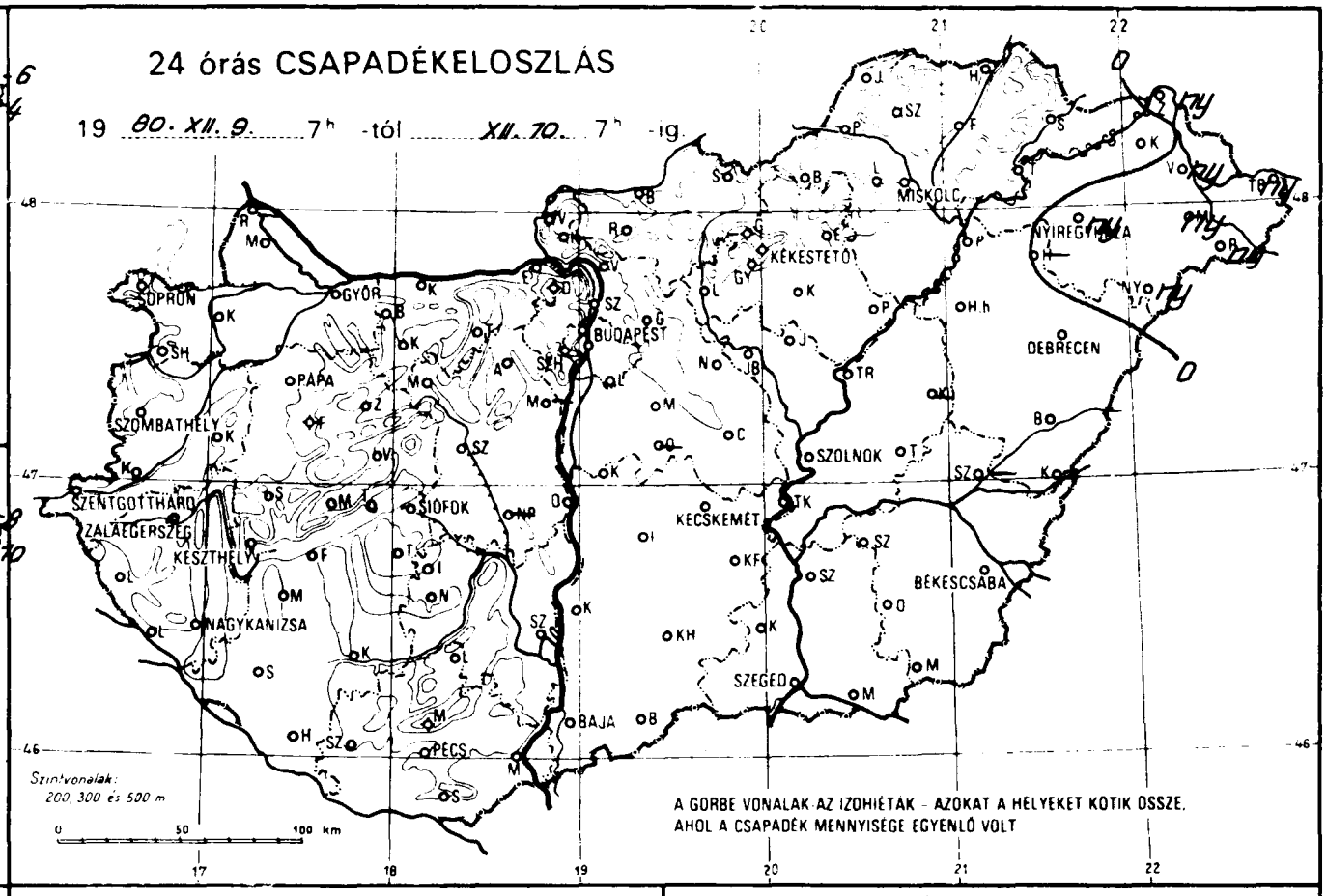
24 órás CSAPADÉKELOSZLÁS
19 80. XII. 9. 7h -tól XII. 10. 7h -ig.
SOPRON
GYŐR
PAPA
SZOMBATHELY
SZENTGOTTHÁRD
ZALAEGERSZEG
KESZTHELY
NAGYKANIZSA
BUDAPEST
SIÓFOK
PÉCS
BAJA
MISKOLC
KÉKESTETŐ
NYÍREGYHÁZA
DEBRECEN
SZOLNOK
KECSKEMÉT
BÉKÉSCSABA
SZEGED
Szintvonalak: 200, 300 és 500 m
A GÖRBE VONALAK AZ IZOHIÉTÁK – AZOKAT A HELYEKET KÖTIK ÖSSZE, AHOL A CSAPADÉK MENNYISÉGE EGYENLŐ VOLT

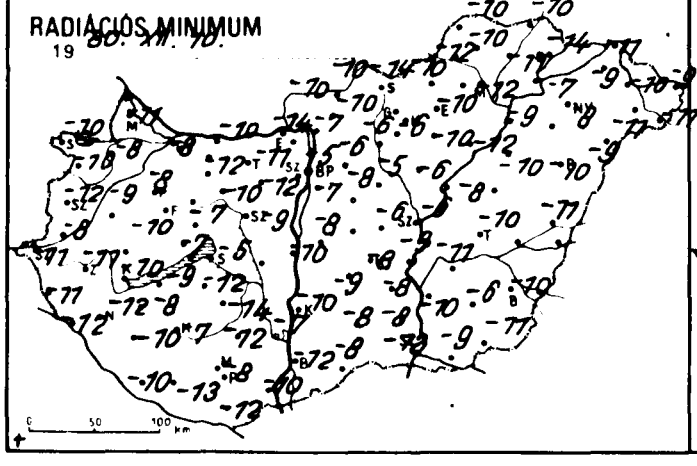
RADIÁCIÓS MINIMUM
19 80. XII. 10.

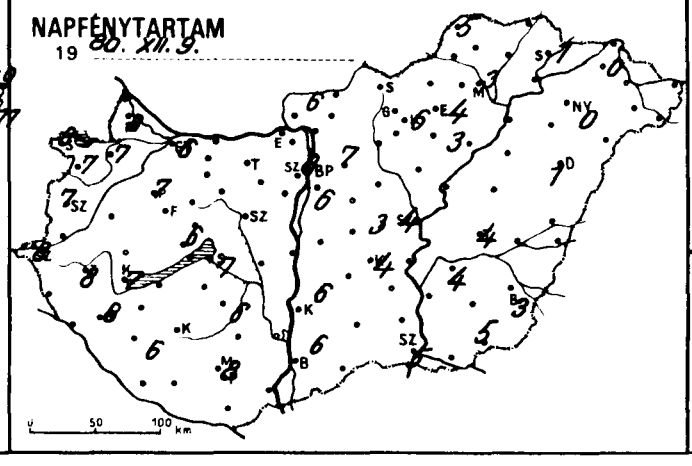
NAPFÉNYTARTAM
19 80. XII. 9.

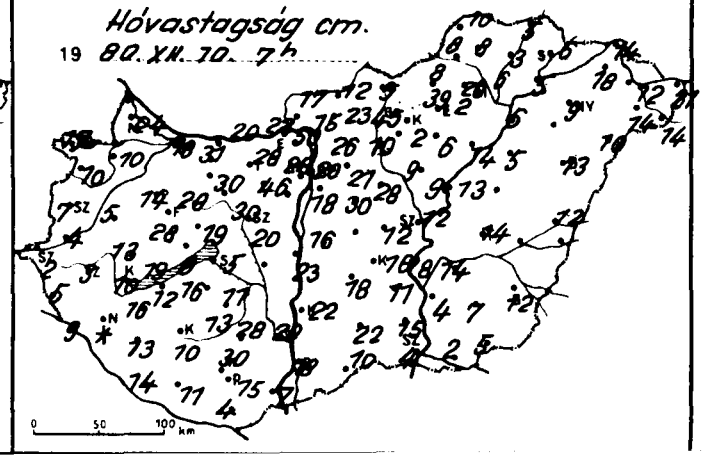
Hóvastagság cm.
19 80. XII. 10. 7h

19 80.XII.10. 07 h -ig az utolsó 24 óra adatai

	csapadék (mm)	hó cm	max. hőmérséklet	min. hőmérséklet	rad. min.	napos órák
Győr	•	18	-1	-6	-8	6
Kapuvár	•	10	1	-7	-8	7
Mosonmagyaróvár	•	24	-1	-7	-11	8
Rajka	–	–	–	–	–	
Sopron	•	17	1	-6	-10	8
Sopronhorpács	•	10	-1	-10	-10	7
Káld	•	5	-1	-8	-9	
Körmend	•	4	-1	-8	-8	
Szentgotthárd	•	2	1	-9	-11	8
Szombathely	• ⊔	7	0	-9	-12	7
Lenti	•	5	-1	-10	-11	
Letenye	•	9	0	-9	-12	
Nagykanizsa	•	folt	-2	-10	-12	8
Zalaegerszeg	• ⊔	3	-2	-9	-11	8
Tarkaszgyepű	•	28	-4	-8	-12	
Keszthely	•	10	-2	-8	-10	7
Mencshely	•	19	-4	-7	-10	6
Pápa	•	14	-3	-6	-8	7
Sümeg	•	13	-1	-6	-10	
Tihany	•	8	-1	-6	-7	
Veszprém	•	19	0	-6	-7	
Zirc	•	29	-4	-7	-10	
Fonyód	•	12	-2	-7	-9	
Homokszt. György	•	14	-3	-8	-10	6
Kaposvár	•	10	-3	-6	-7	
Marcali	•	16	-1	-6	-8	
Siófok	•	5	0	-5	-5	7
Somogyszob	•	13	0	-8	-10	
Tab	•	16	-1	-9	-12	
Bábolna	•	31	-3	-10	-11	
Esztergom	•	22	-6	-11	-14	
Kisbér	•	30	-2	-6	-12	
Komárom	•	20	-3	-8	-10	
Tatabánya	•	28	-5	-10	-11	
Alcsútdoboz	•	46	-3	-9	-12	
Dunaújváros	•	23	-3	-9	-10	
Martonvásár	–	–	–	–	–	–
Mór	•	30	-4	-7	-10	
Nagyhörcsökp	–	–	–	–	–	
Szabadbattyán	•	20	-2	-7	-9	
Iregszemcse	•	11	-1	-10	-14	6
Lengyel	•	28	-4	-9	-12	
Nagykónyi	•	13	-1	-8	-12	
Szekszárd	•	20	-3	-6	-7	
Árpádtetőt +3	•	30	-5	-7	-7	
Mohács	•	7	-2	-8	-10	
Pécs	•	15	-4	-8	-8	8
Siklós	•	4	-2	-10	-12	
Szigetvár	•	11	-5	-10	-13	
Bp. Lőrinc	•	18	-2	-5	-7	6
Bp. Met. Int	•	20	-1	-5	-5	8
Bp. Szab. hegy	•	28	-4	-9	-10	
Cegléd	•	12	-2	-6	-6	3
Dobogókő	•	50	-7	-9	-9	
Gödöllő	•	21	-4	-5	-6	7
Kiralyrét	–	–	–	–	–	
Monor	•	30	-4	-6	-8	
Nagykáta	•	28	-3	-5	-5	
Örkény	–	–	–	–	–	
Szentendre	•	26	-4	-5	-5	

19 80.XII.10. 07 h -ig az utolsó 24 óra adatai

	csapadék (mm)	hó cm	max. hőmérséklet	min. hőmérséklet	rad. min.	napos órák
Vác	•	15	-3	-5	-7	
Vámosmikola	•	17	-4	-9	-10	6
Baja	•	18	-2	-9	-12	6
Bácsalmás	•	10	-4	-8	-8	
Izsák	•	18	-4	-8	-9	
Kalocsa	•	22	-2	-7	-10	6
Kecskemét	•	16	-1	-7	-8	4
Kiskunf. háza	•	11	-4	-8	-8	
Kiskunhalas	•	22	-3	-6	-8	
Kunszentmiklós	•	16	-4	-7	-8	
Tiszakécske	•	8	-4	-7	-9	
Balassagyarmat	•	12	-5	-9	-10	
Rimahány	•	23	-4	-7	-10	
Salgótarján	• V	5	-2	-13	-14	
Eger	• ≡	2	-3	-7	-10	4
Galyatető	•	45	-5	-7	-8	
Gyöngyös	•	2	-2	-5	-6	
Kékestető	•	39	-4	-7	-7	6
Kompolt	•	6	-5	-9	-10	3
Lőrinci	•	10	-4	-6	-6	
Poroszló	•	14	-5	-9	-12	
Jászapáti	•	9	-5	-5	-6	
Jászberény	•	9	-3	-5	-6	
Karcag	–	–	–	–	–	
Szolnok	•	12	-4	-6	-6	4
Tiszaroff	•	13	-5	-6	-8	
Túrkeve	•	14	-5	-8	-10	4
Kistelek	•	15	-4	-7	-8	
Makó	•	2	-4	-8	-9	
Szeged	•	4	-5	-8	-12	5
Szentes	•	4	-2	-7	-10	
Borsodnádasd	•	8	-3	-7	-10	
Füged	•	3	-4	-8	-11	
Hidasnémeti	•	5	-4	-8	-10	
Jósvafő	• ⊔	10	-5	-9	-10	5
Lillafüred	•	20	-3	-10	-11	
Miskolc	• ≡	6	-5	-10	-12	3
Putnok	• ≡	8	-7	-12	-12	
Sárospatak	•	6	-5	-10	-14	1
Szendrőlád	• ⊔	8	-6	-10	-10	
Tokaj	•	5	-5	-7	-7	
Kisvárda	•	18	-4	-8	-9	0
Mátészalka	ny *	14	-4	-7	-11	
Nyíregyháza	ny *	9	-4	-7	-8	0
Nyírlugos	ny ⊽	10	-4	-8	-9	
Pátyod	ny *	14	-4	-10	-11	
Tiszabecs	ny *	21	-6	-8	-9	
Vásárosnamény	ny *	12	-3	-9	-10	
Záhony	ny *	14	-3	-11	-11	
Berettyóújfalu	•	12	-4	-9	-11	
Debrecen	• ⊔	13	-4	-9	-10	1
Hajdúdorog	–	–	–	–	–	
Hortobágy	•	5	-5	-10	-10	
Kopócsszakál	–	–	–	–	–	
Polgár	•	6	-3	-8	-9	
Békéscsaba	•	12	-4	-9	-10	3
Mezőhegyes	•	5	-5	-8	-11	5
Orosháza	•	7	-4	-5	-6	–
Szarvas	•	14	-5	-9	-11	4
Szeghalom		–	–	–	–	

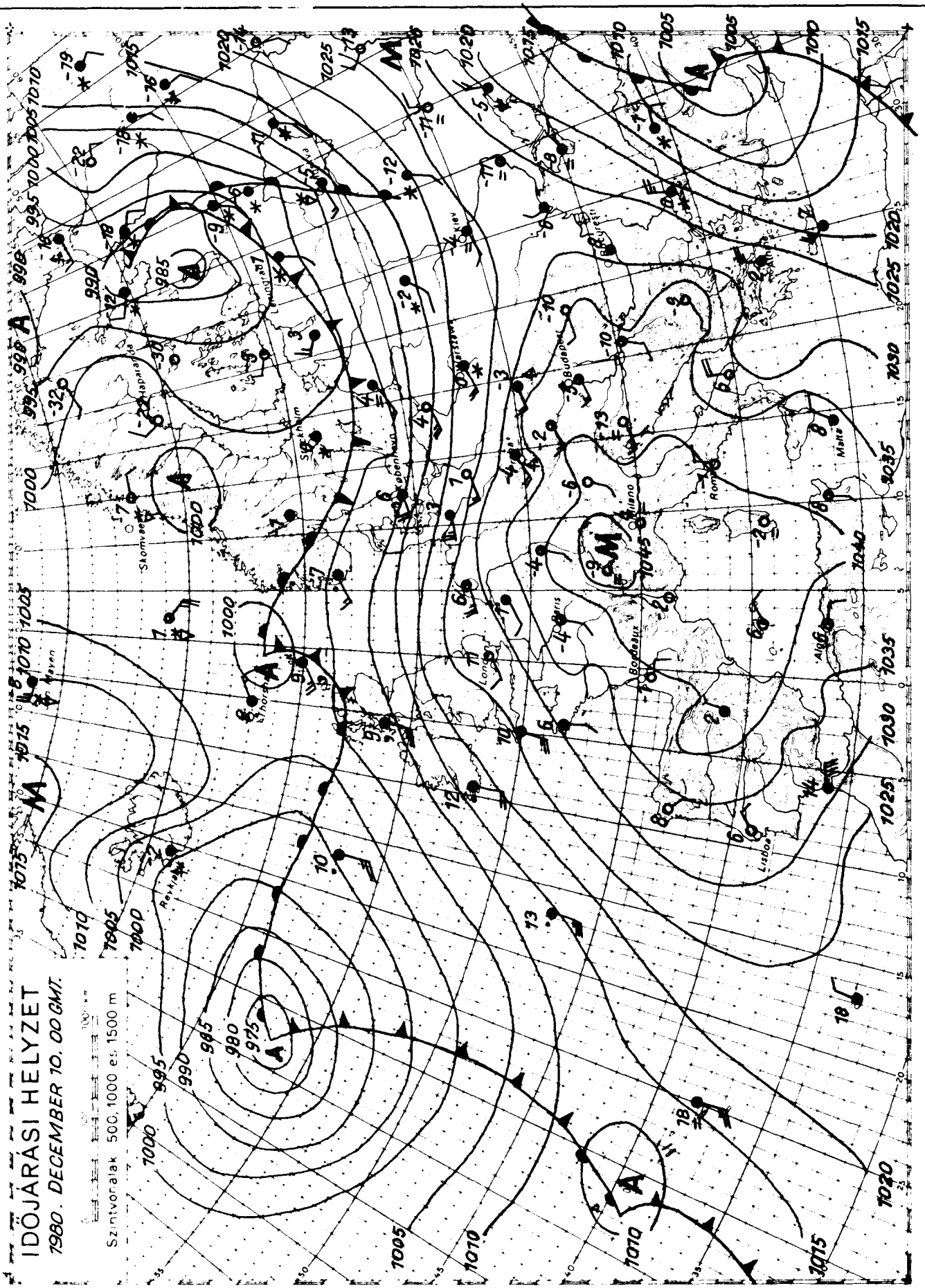

KIADJA: ORSZÁGOS METEOROLÓGIAI SZOLGÁLAT

Készíti: Központi Előrejelző Intézet Előrejelző Osztálya — T.: 273 - 078 — Megjelenik naponként —

Éves előfizetési díja: 1.460 Ft - Megrendelhető: 1024 Budapest, II., Kitaibel Pál u. 1. Telefon: 353-500

Kiadásért felel: az OMSZ elnöke — Szerkesztésért felel: a KEI igazgatója

IDŐJÁRÁSI NAPIJELENTÉS

ЕЖЕДНЕВНЫЙ МЕТЕОРОЛОГИЧЕСКИЙ БЮЛЛЕТЕНЬ · DAILY WEATHER REPORT
BULLETIN QUOTIDIEN DE TEMPS · TÄGLICHER WETTERBERICHT

93. évfolyam 346. szám. + Budapest + 1980. december 11. csütörtök

Az időjárási helyzet és a várható időjárás:

A 48-adik és 58-adik szélességi körök közötti, mintegy 1000-1200 kilométer átlagos szélességü területen húzódik a Dél-Európát borító anticiklon és az ~~észak-~~európai ciklonláncolat közös áramlási rendszere. Az emlitett területen az óceánról származó nagy nedvességtartalmú, általában enyhe léghullámok haladnak nagy sebességgel kelet felé. Hatásukra gyakran változik az időjárás, borult, esős, kissé enyhe, és derült, száraz, az évszaknak megfelelőnél több fokkal enyhébb időszakok váltják egymást. A változékony időjárású zóna egyre délebbre húzódik, hatására lassanként a Kárpát-medencében is számitani lehet.

Hazánkban szerdán erősen felhős volt az ég, de számottevő mennyiségü csapadék sehol sem hullott. A hőmérséklet csúcsértéke általában -2 és +5 fok között, északkeleten -4, -5 fok körül alakult. Csütörtök hajnalra +1, -7 fokig csökkent a hőmérséklet, ismét az Északi-középhegység térségében volt leghidegebb az idő. Délelőtt folytatódott az erősen felhős idő, de számottevő csapadékról továbbra sem érkezett jelentés. Az északi, északnyugati megyékben helyenként viharossá fokozódott a szél.

Ma 12 órakor Budapesten a hőmérséklet: 6 fok, a tengerszintre átszámitott légnyomás 1025 mbar, alig változik.

Várható időjárás péntek estig:

Változóan felhős idő, főként az északi és keleti megyékben többfelé esővel, záporesővel.
Általában élénk, időnként erős, az északi megyékben néhányszor viharos lökésekkel kisért nyugati szél, további olvadás.
A legalacsonyabb éjszakai hőmérséklet: +2, -3 fok között,
a legmagasabb nappali hőmérséklet pénteken: +3, +8 fok között.

Török Dénes s.k.

TÁVOLABBI KILÁTÁSOK SZOMBATTÓL - KEDDIG:

Változékony enyhe idő várható. A felhőzet időnként erősen megnövekszik, és ilyenkor eső, záporeső várható.
Legalacsonyabb hajnali hőmérséklet 0 fok körül.
Legmagasabb nappali hőmérséklet +4, +9 fok között.
Jelentős mennyiségü /legalább 5 mm/ csapadék az ország területének 60 százalékán várható.

KÖZÉPTÁVÚ ELŐREJELZŐ OSZTÁLY

A hőmérséklet napi középértéke és eltérése a 100 évi átlagtól /Budapesten/:

1980. december 10.	+0,9°C	-0,3°C

1871 óta ezen a napon Budapesten előfordult

legmagasabb hőmérséklet:	13,6°C /1915/
legalacsonyabb hőmérséklet:	-15,7°C /1925/

80.750.

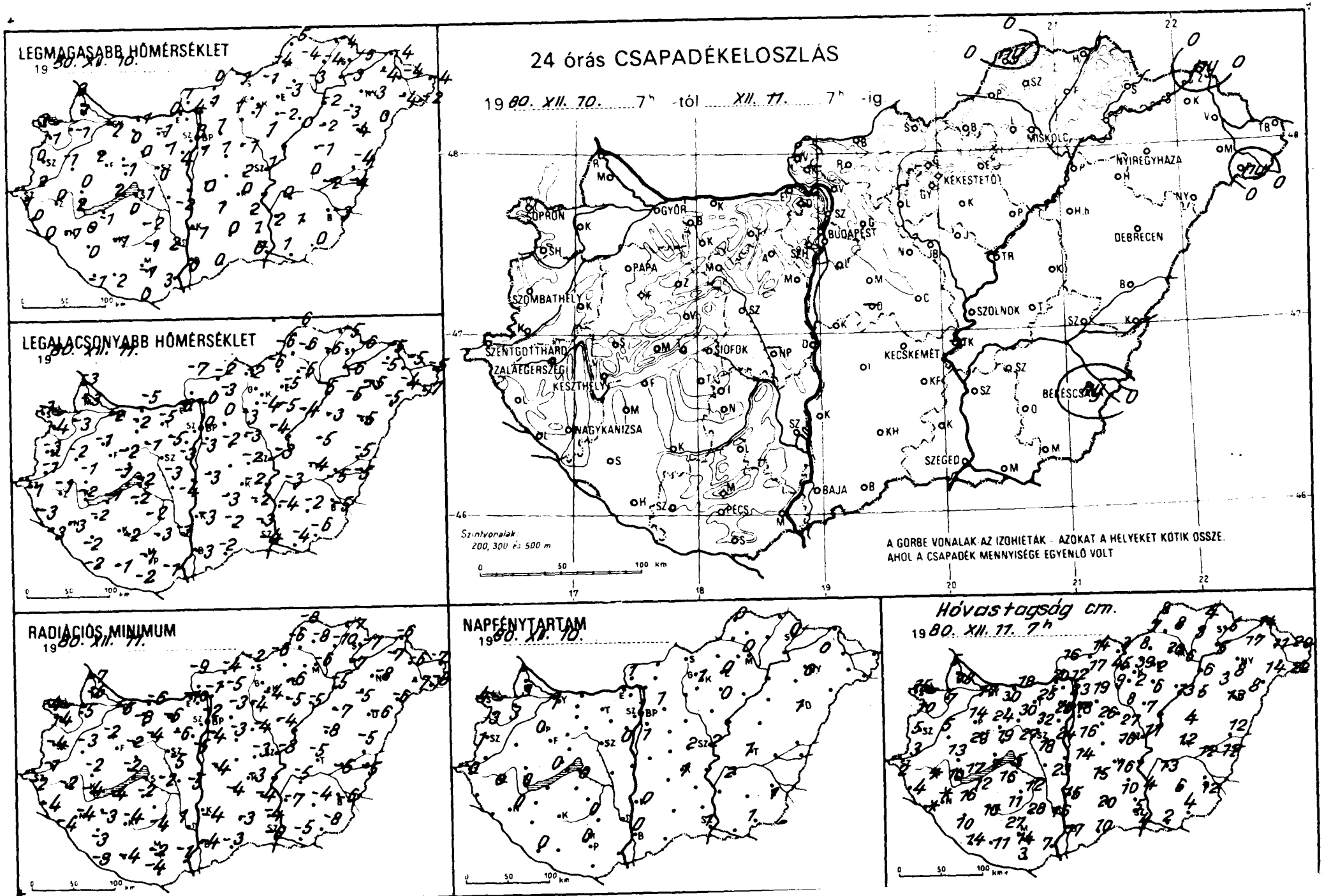
LEGMAGASABB HŐMÉRSÉKLET
1980. XII. 10.
LEGALACSONYABB HŐMÉRSÉKLET
1980. XII. 11.
RADIÁCIÓS MINIMUM
1980. XII. 11.
NAPFÉNYTARTAM
1980. XII. 10.
24 órás CSAPADÉKELOSZLÁS
1980. XII. 10. 7h -tól XII. 11. 7h -ig
Hóvastagság cm.
1980. XII. 11. 7h
SOPRON
GYŐR
BUDAPEST
MISKOLC
NYÍREGYHÁZA
KÉKESTETŐ
DEBRECEN
PAPA
SZOMBATHELY
SZOLNOK
SZENTGOTTHÁRD
ZALAEGERSZEG
KESZTHELY
SIÓFOK
KECSKEMÉT
BÉKÉSCSABA
NAGYKANIZSA
SZEGED
BAJA
PÉCS
Szintvonalak: 200, 300 és 500 m
A GÖRBE VONALAK AZ IZOHIÉTÁK - AZOKAT A HELYEKET KÖTIK ÖSSZE, AHOL A CSAPADÉK MENNYISÉGE EGYENLŐ VOLT

	1980.XII.11 07h -ig az utolsó 24 óra adatai					
	csapadék (mm)	Hó cm	max. hőmérséklet	min. hőmérséklet	rad. min.	napos órák
Győr	•	17	-2	-2	-5	1
Kapuvár	•	7	-1	-3	-5	3
Mosonmagyaróvár	•	18	1	-3	-6	3
Rajka	•	5	3	-3	-7	
Sopron	•	15	3	-1	-4	4
Sopronhorpács	•	10	-1	-4	-4	3
Káld	•	5	-1	-2	-3	
Körmend	•	3	2	-1	-1	
Szentgotthárd	•	2	1	-1	-2	0
Szombathely	•	5	0	-3	-4	1
Lenti	•	4	0	-3	-4	
Letenye	•	folt	0	-3	-4	
Nagykanizsa	•	folt	-1	-3	-4	0
Zalaegerszeg	•	folt	0	-1	-2	0
Farkasgyepű	•	28	-2	-3	-4	
Keszthely	•	10	2	-2	-4	0
Mencshely	•	17	-3	-3	-4	0
Pápa	•	14	2	-1	-2	0
Sümeg	•	13	0	-1	-2	
Tihany	•	7	2	-1	-2	
Veszprém	•	19	-1	-2	-2	
Zirc	•	24	4	-1	-2	
Fonyód	•	12	-1	-1	-4	
Homokszt. György	•	14	-1	-2	-3	0
Kaposvár	•	10	-1	-2	-4	
Marcali	•	16	0	-2	-3	
Siófok	•	5	-1	-2	-2	0
Somogyszob	•	10	0	-2	-3	
Tab	•	16	0	-2	-2	
Bábolna	•	30	-1	-6	-11	
Esztergom	•	20	0	-6	-10	
Kisbér	•	30	0	-2	-8	
Komárom	•	18	1	-5	-6	
Tatabánya	•	25	-1	-5	-6	
Alcsútdoboz	•	32	1	-5	-6	
Dunaújváros	•	23	-2	-4	-5	
Martonvásár	•	24	4	-3	-5	0
Mór	•	27	0	-1	-4	
Nagyhörcsökp.	–	–	–	–	–	
Szabadbattyán	•	18	0	-3	-5	
Iregszemcse	•	12	-2	-2	-3	0
Lengyel	•	28	-1	-3	-4	
Nagykónyi	•	11	-1	-2	-4	
Szekszárd	•	16	2	1	1	
Árpádtető	•	27	2	1	-2	
Mohács	•	7	3	-1	-1	
Pécs	•	14	-1	-1	-2	1
Siklós	•	3	0	-2	-4	
Szigetvár	•	11	2	-1	-4	
Bp. Lőrinc	•	16	1	-3	-4	1
Bp. Met. Int	•	18	3	0	-2	1
Bp. Szab. hegy	•	25	4	2	-1	
Cegléd	•	10	2	-2	-3	2
Dobogókő	–	–	–	–	–	
Gödöllő	•	19	1	0	-3	1
Kiralyrét	–	–	–	–	–	
Mónor	•	26	1	-2	-3	
Nagykáta	•	27	-1	-3	-4	
Örkény	–	–	–	–	–	
Szentendre	•	23	2	0	-2	

	1980.XII.11 07h -ig az utolsó 24 óra adatai					
	csapadék (mm)	Hó cm	max. hőmérséklet	min. hőmérséklet	rad. min.	napos órák
Vác	•	12	4	0	-1	
Vámosmikola	•	16	1	-7	-9	1
Baja	•	17	0	-3	-4	0
Bácsalmás	•	10	0	-2	-3	
Izsák	•	17	1	-3	-4	
Kalocsa	•	15	-1	-3	-4	0
Kecskemét	•	16	0	-2	-3	1
Kiskunf. háza	•	10	2	-2	-4	
Kiskunhalas	•	20	0	-2	-3	
Kunszentmiklós	•	14	0	-3	-4	
Tiszakécske	–	–	–	–	–	
Balassagyarmat	•	14	0	-2	-4	
Romhány	•	17	1	-3	-5	
Salgótarján	•	3	-1	-2	-2	
Eger	• ≡	2	-3	-5	-6	0
Galyatető	•	45	0	-9	-9	
Gyöngyös	•	2	1	-4	-4	
Kékestető	•	39	-2	-3	-6	1
Kompolt	•	6	-2	-5	-5	0
Lőrinci	•	9	1	-3	-4	
Poroszló	•	13	0	-4	-5	
Jászapáti	•	7	1	-4	-4	
Jászberény	•	8	1	-4	-5	
Karcag	•	4	-1	-5	-8	
Szolnok	•	11	1	-3	-3	2
Tiszaroff	–	–	–	–	–	
Túrkeve	•	12	0	-4	-5	1
Kistelek	•	5	1	-3	-4	
Makó	•	2	1	-4	-5	
Szeged	• =	4	0	-4	-5	1
Szentes	•	4	2	-4	-7	
Borsodnádasd	•	8	-1	-6	-6	
Fügöd	•	3	-4	-6	-10	
Hidasnémeti	•	4	-4	-5	-7	
Jósvafő	ny *	9	-5	-6	-8	0
Lillafüred	• ≡	20	-5	-6	-7	
Miskolc	• =	6	-3	-5	-6	0
Putnok	•	7	-4	-6	-6	
Sárospatak	•	5	-5	-6	-7	0
Szendrőlád	• ⊔	8	-4	-6	-8	
Tokaj	•	5	-3	-6	-7	
Kisvárda	•	17	-4	-5	-7	0
Mátészalka	•	4	-4	-4	-7	
Nyíregyháza	•	8	-3	-5	-8	0
Nyírlugos	• ¥	8	0	-5	-6	
Pátyod	ny *	22	-2	-7	-8	
Tiszabecs	•	20	-4	-5	-7	
Vásárosnameny	•	11	-4	-5	-6	
Záhony	ny *	14	-4	-5	-6	
Berettyóújfalu	•	12	-4	-5	-5	
Debrecen	• =	13	-4	-5	-6	1
Hajdudorog	•	3	-3	-5	-5	
Hortobágy	•	5	-2	-3	-7	
Korosszakal	•	12	-4	-5	-5	
Polgár	•	6	-2	-5	-5	
Békéscsaba	ny * =	12	-3	-5	-6	1
Mezőhegyes	•	4	0	-6	-8	1
Orosháza	•	6	1	-2	-4	–
Szarvas	•	13	0	-3	-5	2
Szeghalom	•	12	2	-5	-6	

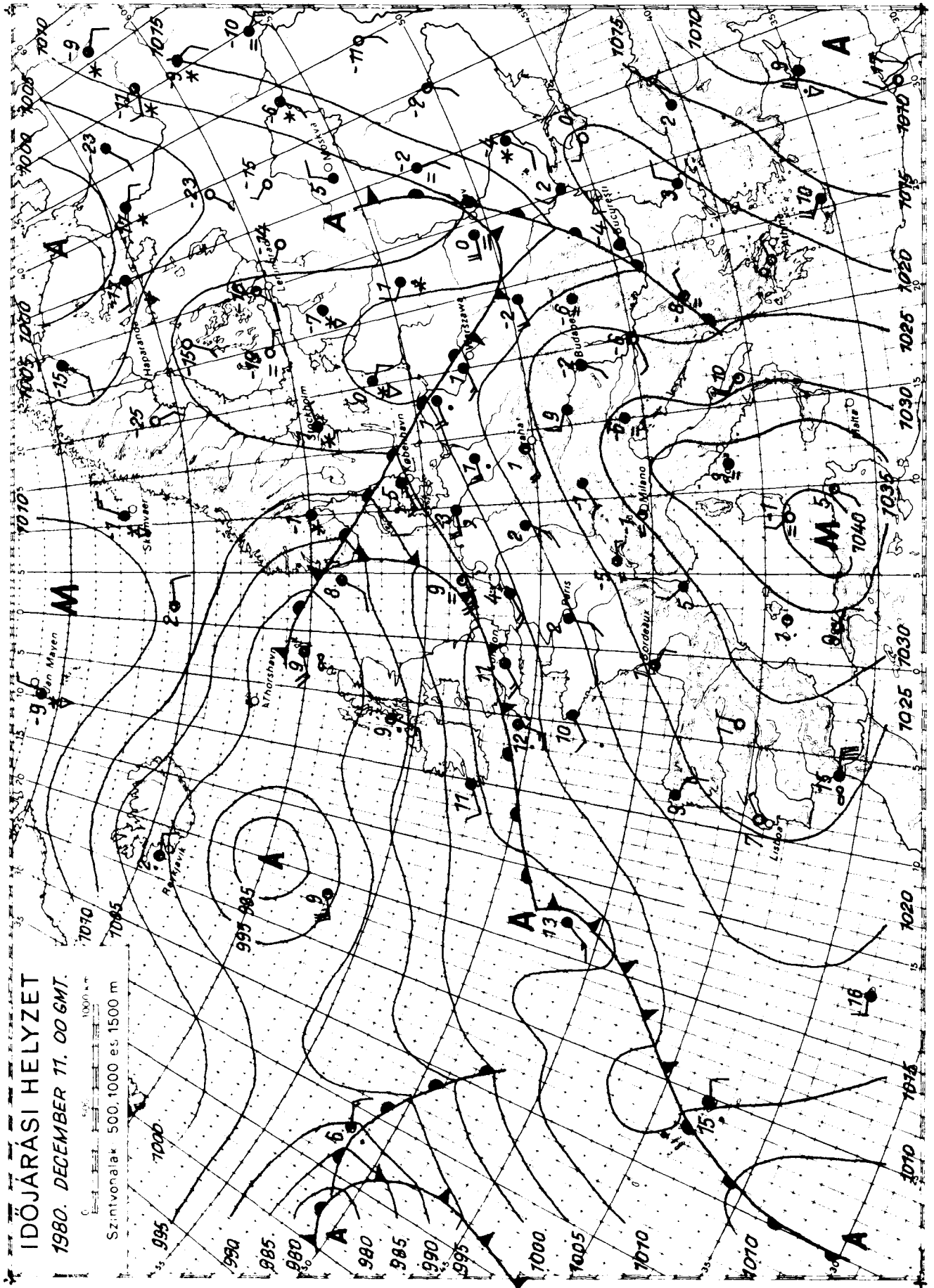

KIADJA: ORSZÁGOS METEOROLÓGIAI SZOLGÁLAT

Készíti: Központi Előrejelző Intézet Előrejelző Osztálya — T.: 273 - 078 — Megjelenik naponként —

Éves előfizetési díja: 1.460 Ft - Megrendelhető: 1024 Budapest, II., Kitaibel Pál u. 1. Telefon: 353-500

Kiadásért felel: az OMSZ elnöke — Szerkesztésért felel: a KEI igazgatója

IDŐJÁRÁSI NAPIJELENTÉS

ЕЖЕДНЕВНЫЙ МЕТЕОРОЛОГИЧЕСКИЙ БЮЛЛЕТЕНЬ · DAILY WEATHER REPORT
BULLETIN QUOTIDIEN DE TEMPS · TÄGLICHER WETTERBERICHT

93. évfolyam 347. szám. + Budapest + 1980. december 12. péntek

Az időjárási helyzet és a várható időjárás:

Kontinensünk délnyugati, déli vidékein, valamint a Szovjetunió európai területének középső részén anticiklon alakitja az időjárást. Ezeken a területeken csendes, párás, többfelé ködös az idő. A derült égbolt és a hófelszin hatása Moszkva térségében igen erős az éjszakai lehülés. Péntek hajnalban általában -20, -25, helyenként -25, -30 fok között volt a hőmérséklet. Szárazföldünk többi részén ciklonok irányitják az időjárást. Hatásukra változékony, szeles, többfelé csapadékos az idő. Pénteken esőt jelentettek a Brit-szigetekről, a Lengyel-sikság vidékéről, valamint a Fekete-tenger környékéről. A Keleti-Kárpátok térségében helyenként havazott.

Hazánkban csütörtökön erősen felhős, ill. borult maradt az ég és elsősorban az északi, valamint a keleti, délkeleti megyékben szórványosan kisebb csapadék is előfordult. Általában esőről, záporról érkezett jelentés, de a Tiszántúl északi vidékein havas eső, ónos eső volt. A legmagasabb nappali hőmérséklet északkeleten +1, -4, máshol +2, +8 fok között váltakozott. Péntek hajnalra szeszélyes területi eloszlásban általában +4, -4, az északkeleti országrészben -5, -10 fokig hült le a levegő. Délelőtt felhőátvonulások voltak. A nyugati, északnyugati szél többfelé megerősödött. A hőmérséklet 11 órakor általában 3, 8, de az északkeleti megyékben csak +2, -3 fok között váltakozott.

Ma 12 órakor Budapesten a hőmérséklet 5 fok, a tengerszintre átszámitott légnyomás 1024 mbar, alig változik.

Várható időjárás szombat estig:

Eleinte felhőátvonulások legfeljebb egy-két helyen futó záporral.
Később időnként erősen megnövekvő felhőzet főleg északon már szórványosan kisebb esővel.
Napközben többfelé megerősödő nyugati szél.
Hajnalban néhány helyen köd.
Várható legalacsonyabb éjszakai hőmérséklet: általában +1, -4 fok között, északkeleten néhány fokkal -5 fok alatt,
legmagasabb nappali hőmérséklet szombaton: 4, 9 fok között.

Németh Lajos s.k.

A hőmérséklet napi középértéke és eltérése a 100 évi átlagtól /Budapesten/:

1980. XII. 11.	7,0°C	+5,6°C

1871 óta ezen a napon Budapesten előfordult

legmagasabb hőmérséklet:	15,7°C /1915/,
legalacsonyabb hőmérséklet:	-15,3°C /1902/.

80.751.

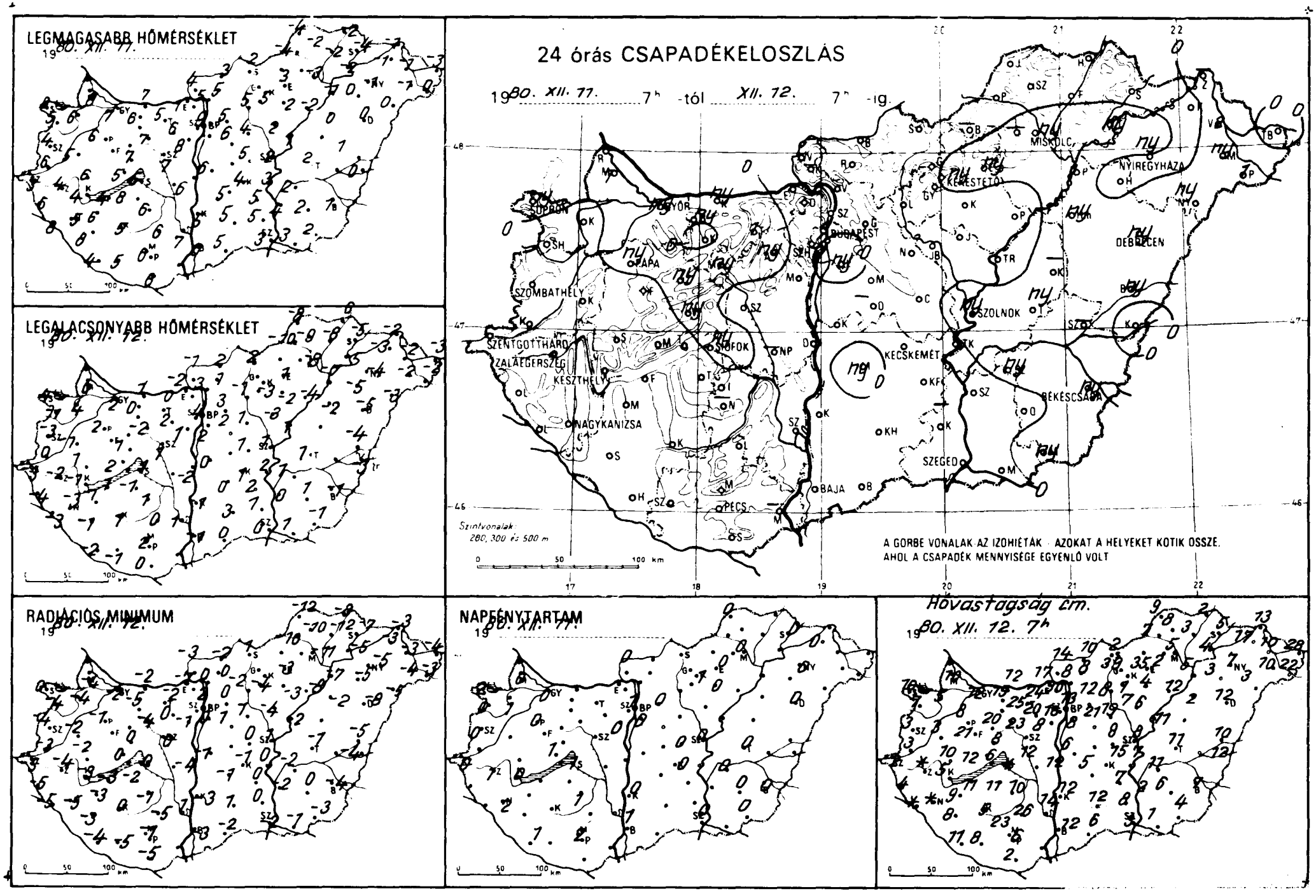

LEGMAGASABB HŐMÉRSÉKLET
1980. XII. 11.
LEGALACSONYABB HŐMÉRSÉKLET
1980. XII. 12.
RADIÁCIÓS MINIMUM
1980. XII. 12.
NAPFÉNYTARTAM
1980. XII. 11.
24 órás CSAPADÉKELOSZLÁS
1980. XII. 11. 7h -tól XII. 12. 7h -ig.
SOPRON
GYŐR
PÁPA
SZOMBATHELY
SZENTGOTTHÁRD
ZALAEGERSZEG
KESZTHELY
NAGYKANIZSA
SIÓFOK
BUDAPEST
KECSKEMÉT
SZOLNOK
KÉKÉSTETŐ
MISKOLC
NYÍREGYHÁZA
DEBRECEN
BÉKÉSCSABA
SZEGED
BAJA
PÉCS
Szintvonalak: 280, 300 és 500 m
A GORBE VONALAK AZ IZOHIÉTÁK - AZOKAT A HELYEKET KÖTIK ÖSSZE, AHOL A CSAPADÉK MENNYISÉGE EGYENLŐ VOLT
Hóvastagság cm.
1980. XII. 12. 7h

	80.XII.12.07h -ig az utolsó 24 óra adatai					
	csapadék (mm)	Hó cm	max. hőmérséklet	min. hőmérséklet	rad. min.	napos órák
Győr	ny ∇̇	12	7	2	-2	0
Kapuvár	.	5	6	4	-4	1
Mosonmagyaróvár	1	10	8	0	-4	0
Rajka	–	–	–	–	–	
Sopron	ny ∇̇	10	8	4	0	2
Sopronhorpács	.	7	5	-1	-4	0
Káld	.	3	5	-1	-2	
Körmend	.	3	6	0	-3	
Szentgotthárd	.	2	3	-3	-5	0
Szombathely	.	3	4	-3	-4	0
Lenti	.	4	6	-4	-5	
Letenye	.	folt	8	-3	-5	
Nagykanizsa	.	folt	5	-3	-5	2
Zalaegerszeg	.	folt	4	-2	-4	1
Farkasgyepű	.	21	6	1	-3	
Keszthely	.	5	4	-1	-3	0
Mencshely	.	12	6	1	-2	1
Pápa	ny ∇̇	8	6	2	-1	0
Sümeg	.	10	6	1	-2	
Tihany	.	6	5	2	0	
Veszprém	ny	8	7	1	0	
Zirc	ny	20	7	2	-3	
Fonyód	.	11	4	1	-3	
Homokszt. György	.	11	4	-2	-4	1
Kaposvár	.	5	5	1	0	
Marcali	.	9	6	-1	-3	
Siófok	ny ∇̇	folt	5	1	0	1
Somogyszob	.	8	8	-1	-3	
Tab	.	11	8	-1	-2	
Bábolna	ny ,	15	7	0	-3	
Esztergom	.	17	1	-2	-7	
Kisbér	.	25	6	0	-5	
Komárom	ny	12	7	1	-2	
Tatabánya	1	24	5	0	-2	
Alcsútdoboz	ny	20	6	2	0	
Dunaújváros	.	12	6	-2	-4	
Martonvásár	.	8	8	1	-1	0
Mór	ny	23	7	-2	-4	
Nagyhörcsökp.	–	–	–	–	–	
Szabadbattyán	.	12	7	1	0	
Iregszemcse	.	10	6	1	-1	1
Lengyel	.	26	6	0	-5	
Nagykónyi	–	–	–	–	–	
Szekszárd	.	14	7	1	1	
Árpádtető	.	23	7	3	1	
Mohács	–	–	–	–	–	
Pécs	.	6	6	2	-1	2
Siklós	.	2	6	0	-5	
Szigetvár	.	8	5	-1	-5	
Bp. Lőrinc	ny ∇̇	8	7	2	0	0
Bp. Met. Int.	.	13	9	4	2	1
Bp. Szab. hegy	.	18	8	1	0	
Cegléd	.	8	5	1	0	0
Dobogókő	.	30	2	-2	-6	
Gödöllő	.	12	5	3	0	0
Királyrét	–	–	–	–	–	
Mónor	.	21	6	2	1	
Nagykáta	.	19	4	1	1	
Örkény	–	–	–	–	–	
Szentendre	–	–	6	3	3	

	80.XII.12.07h -ig az utolsó 24 óra adatai					
	csapadék (mm)	Hó cm	max. hőmérséklet	min. hőmérséklet	rad. min.	napos órák
Vác	.	8	5	3	0	
Vámosmikola	.	14	4	-1	-3	0
Baja	.	12	6	-1	-3	1
Bácsalmás	.	6	5	0	-2	
Izsák	ny	5	5	0	-1	
Kalocsa	.	12	5	-1	-3	0
Kecskemét	.	15	4	1	-1	0
Kiskunf. háza	.	7	5	2	0	
Kiskunhalas	.	12	5	3	1	
Kunszentmiklós	.	6	6	0	-1	
Tiszakécske	.	7	3	2	0	
Balassagyarmat	.	10	3	2	-2	
Romhány	.	8	5	1	0	
Salgótarján	.	2	2	2	1	
Eger	ny , ≡	2	3	1	-3	0
Galyatető	.	39	2	0	0	
Gyöngyös	.	1	5	-3	-4	
Kékestető	ny ∇̇	35	2	-2	-3	1
Kompolt	.	4	2	-2	-3	0
Lőrinci	.	8	5	-1	-2	
Poroszló	.	12	-2	-4	-8	
Jászapáti	.	6	2	-3	-4	
Jászberény	.	7	5	-3	-5	
Karcag	–	–	–	–	–	
Szolnok	ny	8	2	1	1	0
Tiszaroff	.	11	1	1	-2	
Túrkeve	ny	11	2	1	-1	0
Kistelek	.	8	5	1	0	
Makó	.	1	3	1	-1	
Szeged	.	3	3	0	-2	0
Szentes	.	2	4	0	-2	
Borsodnádasd	–	–	–	–	–	
Füged	.	3	-2	-8	-12	
Hidasnémeti	.	2	-2	-6	-8	
Jósvafő	. ⊔	9	-4	-8	-12	0
Lillafüred	–	–	–	–	–	
Miskolc	ny V =	5	-3	-8	-11	0
Putnok	.	7	-4	-10	10	
Sárospatak	. ≡	5	-4	-5	-7	0
Szendrőlád	. V ≡	8	-2	-9	-10	
Tokaj	ny , ≡	4	-2	-5	-5	
Kisvárda	.	17	-1	-3	-3	0
Mátészalka	ny *	10	-1	-2	-4	
Nyíregyháza	ny =	7	-1	-4	-5	0
Nyírlugos	ny * ⊔	3	0	-3	-5	
Pátyod	1 ∾ *	22	0	-2	-3	
Tiszabecs	.	28	-3	-3	-4	
Vásárosnamény	2 *	10	-1	-2	-3	
Záhony	ny *	13	-1	-2	-3	
Berettyóújfalu	ny	10	1	-4	-5	
Debrecen	ny ⊔ ≡	12	0	-5	-8	0
Hajdúdorog	.	3	0	-5	-5	
Hortobágy	ny	2	0	-2	-2	
Kórosszakal	.	12	0	-3	-4	
Polgár	1 V ≡	5	-1	-7	-7	
Békéscsaba	ny	7	1	-1	-4	0
Mezőhegyes	ny	4	2	-1	-3	0
Orosháza	.	6	2	1	0	0
Szarvas	ny	11	2	1	-2	0
Szeghalom						



KIADJA: ORSZÁGOS METEOROLÓGIAI SZOLGÁLAT

Készíti: Központi Előrejelző Intézet Előrejelző Osztálya — T.: 273 - 018 — Megjelenik naponként —

Évi előfizetési díja: 1.460.-Ft - Megrendelhető: 1024 Budapest, II., Kitaibel Pál u. 1. Telefon: 353-500

Kiadásért felel: az OMSZ elnöke — Szerkesztésért felel: a KEI igazgatója

IDŐJÁRÁSI NAPIJELENTÉS

ЕЖЕДНЕВНЫЙ МЕТЕОРОЛОГИЧЕСКИЙ БЮЛЛЕТЕНЬ · DAILY WEATHER REPORT
BULLETIN QUOTIDIEN DE TEMPS · TÄGLICHER WETTERBERICHT

93. évfolyam 348. szám. + Budapest + 1980. december 13. szombat

Az időjárási helyzet és a várható időjárás:

Kontinensünk legnagyobb részén ciklonok alakitják az időjárást. Az Atlanti-óceán fölött található légörvény hatására enyhe, nedves léghullámok érkeznek a Brit-szigetek, a Skandináv-félsziget és a Balti-tenger vidéke fölé. Igy itt többfelé eső, záporeső esik, és az évszakhoz képest enyhe az idő. Hideg sarkvidéki levegő áramlik a Szovjetunió európai területe, valamint Kelet-Európa fölé. Ezeken a vidékeken sokfelé havazik, és az erős szél hófúvásokat is okoz. Szárazföldünk középső, és déli területei fölött magas nyomású légköri képződmény helyezkedik el. Ennek hatására csak időnként növekszik meg a felhőzet, számottevő csapadék nem hullik, a hőmérséklet csúcsértéke pedig néhány fokkal magasabb az ilyenkor szokásosnál.

Hazánkban pénteken változóan felhős idő volt. Általában 1-7 órán át sütött a nap. A nyugati, északnyugati szél megerősödött, helyenként viharos széllökések is előfordultak. A hőmérséklet csúcsértéke 0 és 11 fok között alakult, az ország déli, és nyugati részén volt a melegebb. Ma hajnalra a Tiszántúlon és az Északi-hegyvidéken többfelé köd képződött, helyenként ködszitálással. A hőmérséklet általában 0 és -5 fokig csökkent, de északkeleten -7, -10 fokot is mértek. Délelőtt változóan felhős, többfelé párás, néhány helyen tartósan ködös idő volt. A hőmérséklet 11 órakor általában 1, 4, de az erősen párás, illetve ködös helyeken csak 0, -4 fok között alakult.

Ma 12 órakor Budapesten a hőmérséklet 5 fok volt, a tengerszintre átszámitott légnyomás 1026 mbar, változatlan.

Várható időjárás vasárnap estig:

Időnként megnövekvő felhőzet, számottevő csapadék nélkül.
Többfelé párás, helyenként tartósan ködös idő, csak helyenként megélénkülő nyugati szél.
Hajnalban többfelé köd.
A legalacsonyabb éjszakai hőmérséklet: általában 0, -5 fok között, de északkeleten kevéssel -5 fok alatt.
A várható legmagasabb nappali hőmérséklet vasárnap: általában 2, 7 fok között, a tartósan ködös helyeken 0 fok körül.

Pálmási Judit s.k.

A hőmérséklet napi középértéke és eltérése a 100 évi átlagtól /Budapesten/:

1980. december 12.	+5,3°C	+4,2°C

1871 óta ezen a napon Budapesten előfordult

legmagasabb hőmérséklet:	13,5°C /1915/
legalacsonyabb hőmérséklet:	-16,1°C /1899/

80.752.

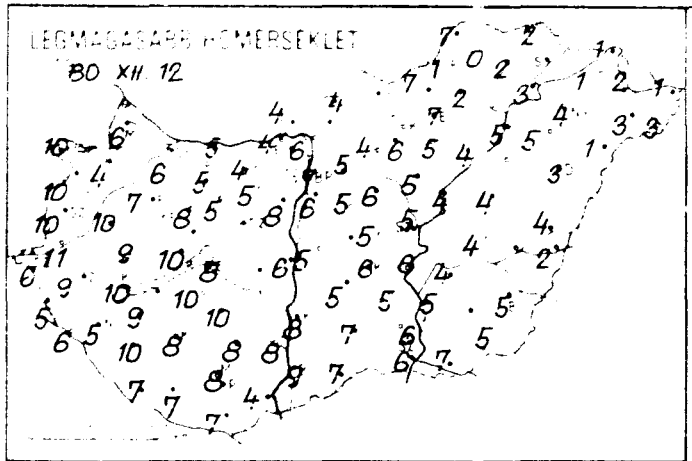
LEGMAGASABB HŐMÉRSÉKLET
80 XII. 12

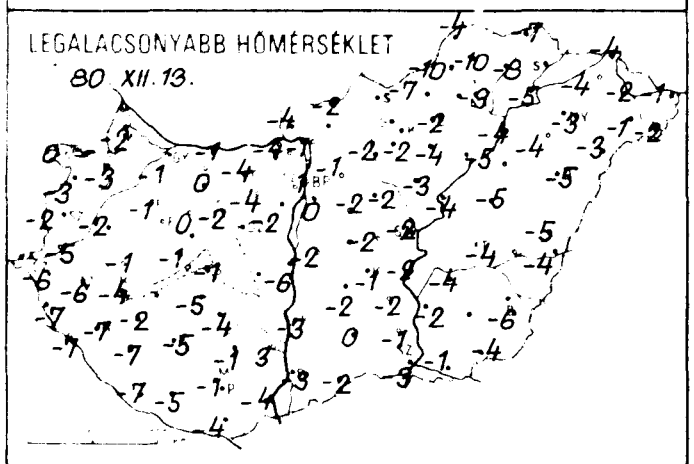
LEGALACSONYABB HŐMÉRSÉKLET
80 XII. 13.

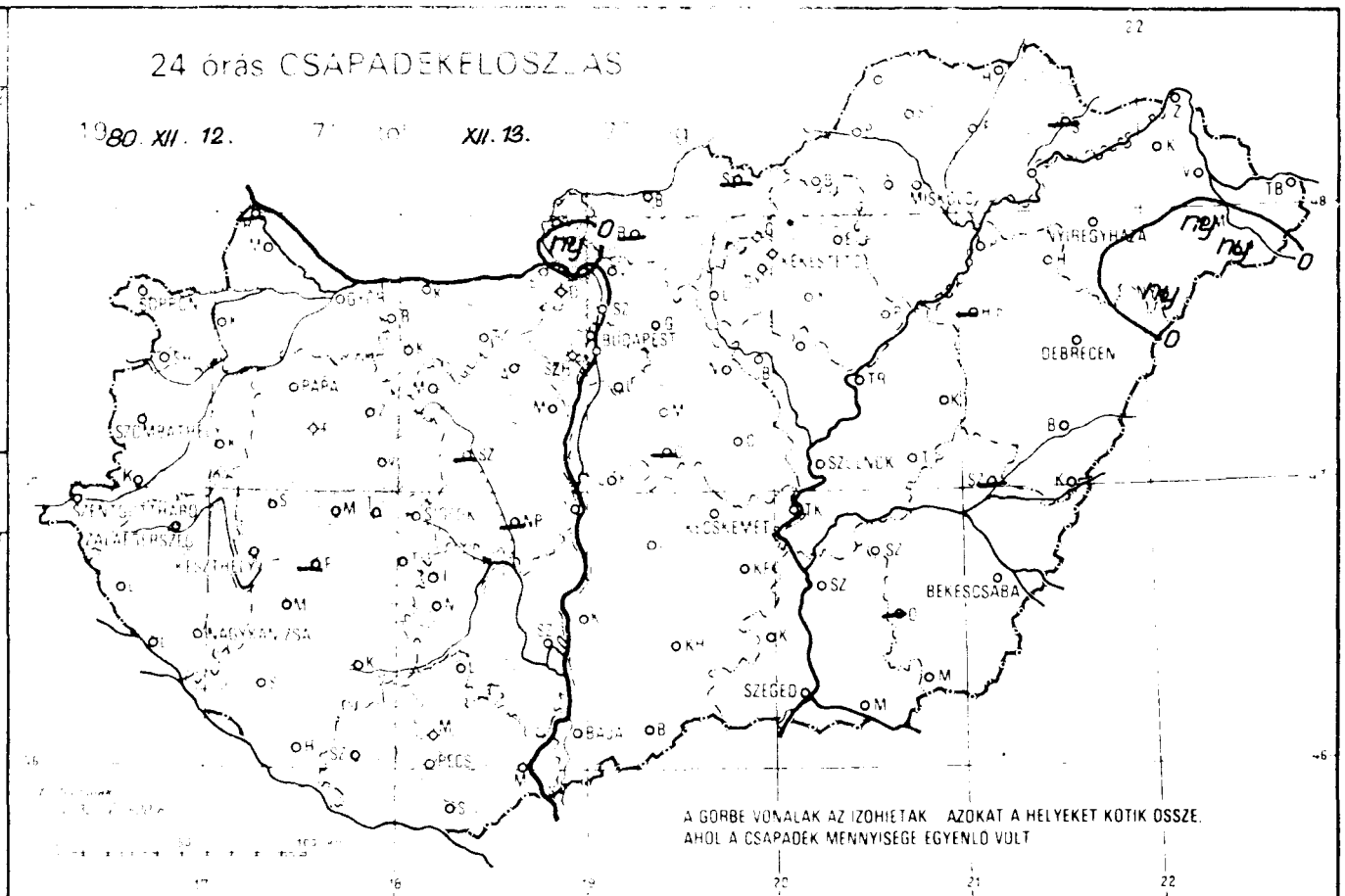
24 órás CSAPADÉKELOSZLÁS
1980. XII. 12. XII. 13.
BUDAPEST
DEBRECEN
BÉKÉSCSABA
SZEGED
A GÖRBE VONALAK AZ IZOHIETÁK AZOKAT A HELYEKET KÖTIK ÖSSZE,
AHOL A CSAPADÉK MENNYISÉGE EGYENLŐ VOLT

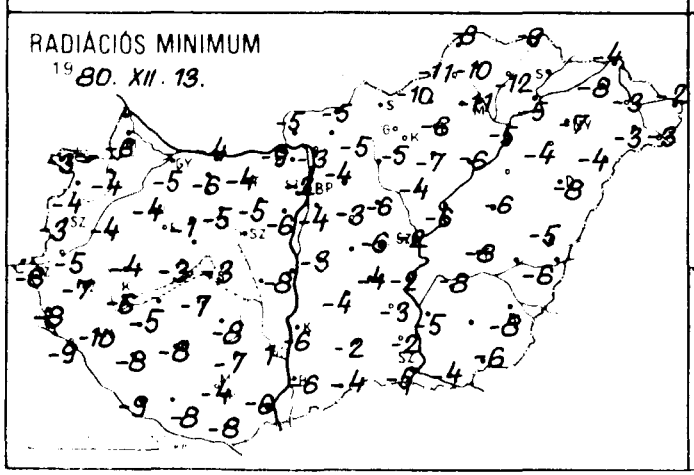
RADIÁCIÓS MINIMUM
1980. XII. 13.

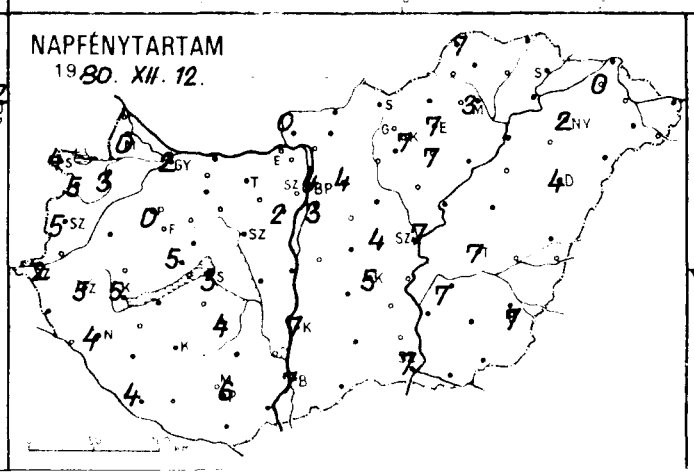
NAPFÉNYTARTAM
1980. XII. 12.

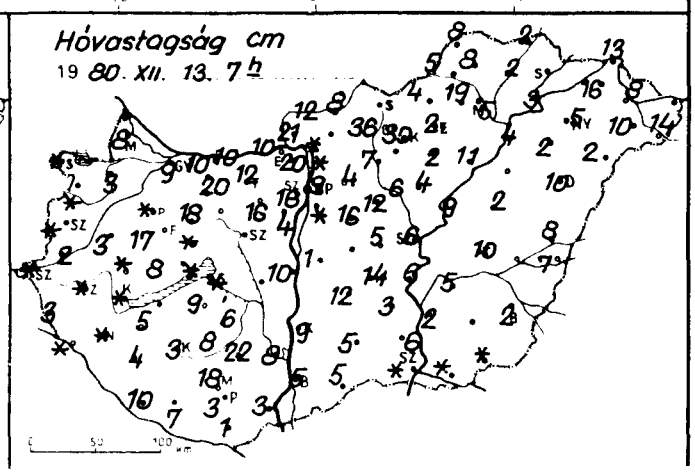
Hóvastagság cm
1980. XII. 13. 7h

	1980.XII.13 07 h -ig az utolsó 24 óra adatai					
	csapadék (mm)	hó cm	max. hőmérséklet	min. hőmérséklet	rad. min.	napos órák
Győr	.	9	6	-1	-5	2
Kapuvár	.	3	4	-3	-4	3
Mosonmagyaróvár	. ∀	8	6	-2	-6	0
Rajka	–	–	–	–	–	
Sopron	. ⊔	folt	10	0	-3	4
Sopronhorpács	. ⊔	folt	10	-3	-4	5
Kőszeg	. ∀	3	10	-2	-4	
Körmend	.	2	11	-5	-5	
Szentgotthárd	. =	folt	6	-6	-8	2
Szombathely	. ⊔	folt	10	-2	-3	5
Vép	. V	3	5	-7	-8	
Vasvár	.	folt	6	-7	-9	
Nagykanizsa	. ⊔=	folt	5	-7	-10	4
Zalaegerszeg	. V=	folt	9	-6	-7	5
Tarkaszgyepű	.	17	7	-2	-8	
Keszthely	. ⊔=	folt	10	-4	-6	5
Meneshely	. ⊔	8	7	0	-4	5
Pápa	. ⊔	folt	7	-1	-4	0
Sümeg	. ⊔	folt	9	-1	-4	
Tihany	.	folt	10	-1	-3	
Veszprém	.	folt	8	0	-1	
Zirc	.	18	6	-3	-10	
Csányod	–	–	–	–	–	
Homokszentgyörgy	.	10	7	-7	-9	4
Kaposvár	. ⊔	3	8	-5	-8	
Marcali	.	5	9	-2	-5	
Siófok	. ⊔	folt	8	-1	-3	3
Szombatfüred	.	4	10	-7	-8	
Tab	.	9	10	-5	-7	
Bábolna	. V	10	5	-3	-7	
Esztergom	. V=	10	4	-4	-9	
Csíkber	.	20	5	0	-6	
Komárom	.	10	5	-1	-4	
Tatabánya	.	12	4	-4	-4	
Mesztegnyő	. ⊔	16	5	-4	-5	
Dunaújváros	.	10	6	-6	-8	
Martonvásár	.	4	8	-2	-6	2
Mór	. ⊔	–	5	-2	-5	
Nagykörösokp	–	–	–	–	–	
Szabadbattyán	–	–	–	–	–	
Szegszemes	.	6	10	-4	-8	4
Szigetvár	.	22	8	-1	-7	
Nagykanizsa	.	8	8	-4	-7	
Szekszárd	.	8	8	3	-1	
Árpádtető	.	18	8	2	-3	
[illegible]	. ⊔	3	4	-4	-6	
[illegible]	. ⊔	3	8	-1	-4	6
[illegible]	.	1	7	-4	-8	
[illegible]	.	7	7	-5	-8	
[illegible]	. ⊔	folt	6	0	-4	3
[illegible]	.	9	7	1	-2	4
[illegible]	.	16	4	2	0	
[illegible]	.	5	5	-2	-6	4
[illegible]	.	20	4	-1	-4	
[illegible]	. ⊔	4	5	-1	-4	4
[illegible]	ny ,	21	4	-3	-5	
[illegible]	.	16	5	-2	-3	
[illegible]	.	12	6	-2	-6	
[illegible]	–	–	–	–	–	
[illegible]	.	folt	6	0	-1	

	1980.XII.13 07 h -ig az utolsó 24 óra adatai					
	csapadék (mm)	hó cm	max. hőmérséklet	min. hőmérséklet	rad. min.	napos órák
Vác	.	folt	6	-1	-3	
Vámosmikola	. ⊔	12	4	-4	-5	0
Baja	. ⊔=	5	9	-3	-6	7
Bácsalmás	.	5	7	-2	-4	
Izsák	.	12	5	-2	-4	
Kalocsa	.	9	8	-3	-6	7
Kecskemét	. ⊔	14	6	-1	-4	5
Kiskunfélegyháza	.	3	5	-2	-3	
Kiskunmajsa	.	5	7	0	-2	
Kunszentmiklós	. ⊔	1	5	-2	-3	
Tiszakecske	.	6	6	-2	-2	
Balassagyarmat	.	8	4	-2	-5	
Rimahany	–	–	–	–	–	
Salgótarján	–	–	–	–	–	
Eger	. =	2	7	-2	-6	7
Galyatető	.	36	3	-2	-2	
Gyöngyös	. ⊔		6	-2	-5	
Kékestető	.	30	1	-2	-4	7
Kompolt	.	2	5	-4	-7	7
Lőrinci	. V	7	4	-2	-5	
Parád	. ∀=	11	4	-5	-6	
Tiszapalkonya	. =	4	5	-3	-4	
Tiszaörs	. ⊔	6	6	-2	-6	
Karcag	.	2	4	-5	-6	
Szolnok	. ⊔=	6	5	-2	-3	7
Tiszafüred	. =	9	4	-4	-6	
Túrkeve	.	10	4	-4	-8	7
Kisújszállás	.	6	6	-1	-2	
Makó	. ⊔	folt	7	-1	-4	
Szeged	. ⊔=	folt	6	-3	-5	7
Szentes	.	2	5	-2	-5	
Borsodnádasd	.	4	7	-7	-10	
Füzesgyarmat	. V=	2	2	-8	-12	
Hidasnémeti	. =	2	2	-7	-9	
Jósvafő	. ⊔	8	7	-4	-8	7
Lillafüred	. =	19	5	-7	-8	
Miskolc	. ⊔=	5	2	-9	-11	3
Putnok	. V=	5	1	-10	-11	
Sárospatak	–	–	–	–	–	–
Szendrőlád	. V=	8	0	-10	-10	
Tokaj	. =	3	3	-5	-5	
Kisvárda	. =	16	1	-4	-8	0
Mátészalka	ny ⁎=	10	3	-1	-3	
Nyíregyháza	. =	5	4	-3	-7	2
Nyírlugos	ny ⁎⊔	2	1	-3	-4	
Pátyod	ny	14	3	-2	-3	
Tiszabecs	.	–	1	-1	-2	
Vásárosnamény	. ⊔	8	2	-2	-3	
Záhony	.	13	1	-4	-4	
Berettyóújfalu	.	8	4	-5	-5	
Debrecen	. V=	10	3	-5	-8	4
Hajdúböszörmény	. ⊔=	2	5	-4	-4	
Hortobágy	–	–	–	–	–	
Karcag	. =	7	2	-4	-6	
Püspökladány	. V=	4	5	-4	-5	
Berettyóújfalu	. ⊔=	2	5	-6	-8	7
Mezőtúr	. =	folt	5	-4	-6	
Gyomaendrőd	–	–	–	–	–	
Szarvas	. ⊔	5	4	-4	-8	7
Szeghalom	–	–	–	–	–	

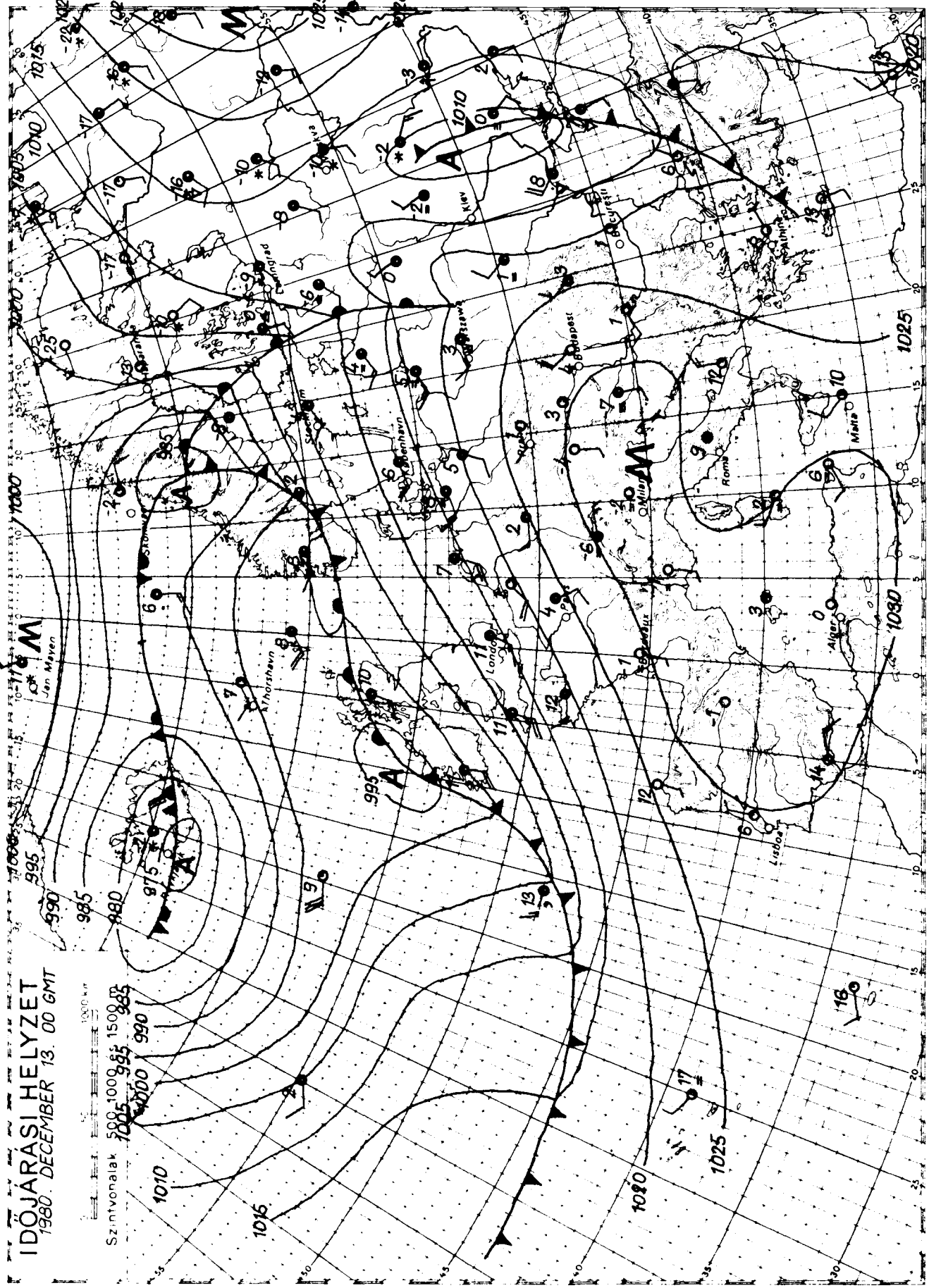

KIADJA: ORSZÁGOS METEOROLÓGIAI SZOLGÁLAT

Készíti: Központi Előrejelző Intézet Előrejelző Osztálya — T.: 273-018 — Megjelenik naponként —

Évi előfizetési díja: 1 460 Ft · Megrendelhető: 1024 Budapest, II., Kitaibel Pál u. 1. Telefon: 353-500

Kiadásért felel: az OMSZ elnöke — Szerkesztésért felel: a KEI igazgatója

IDŐJÁRÁSI NAPIJELENTÉS

ЕЖЕДНЕВНЫЙ МЕТЕОРОЛОГИЧЕСКИЙ БЮЛЛЕТЕНЬ · DAILY WEATHER REPORT
BULLETIN QUOTIDIEN DE TEMPS · TÄGLICHER WETTERBERICHT

93. évfolyam 349. szám. + Budapest + 1980. december 14. vasárnap

Az időjárási helyzet és a várható időjárás:

Változatosan alakul Európa időjárása. Az Atlanti-óceán felett nagy kiterjedésü ciklon örvénylik. Hatására a Brit-szigeteken, valamint Európa nyugati partvidékén többfelé esik az eső, zápor. Hasonlóan alacsony nyomású légköri képződmény helyezkedik el a Balti-tenger feletti centrummal. Ennek áramlási rendszerében különböző hőmérsékletü és nedvességtartalmú léghullámok haladnak a kontinens belseje fölé. Vonulásukat erősen megnövekvő felhőzet, gyakori eső, zápor jelzi. Az általában nyugati szelet helyenként erős széllökések kisérik. Várható, hogy az óceáni eredetü léghullámok pályája fokozatosan délebbre helyezkedik, ezért Közép-Európa időjárása is változékonyabbra, csapadékosabbra fordul.

Hazánkban szombaton változóan felhős, többfelé párás, az északkeleti országrészben helyenként tartósan ködös idő volt. Szombaton a hőmérséklet csúcsértéke az ország nagy részén 3-8 fok között, a tartósabban ködös helyeken azonban csak 0 fok körül alakult. Vasárnap hajnalra pedig +1, -4 fokig csökkent a hőmérséklet. Ma a délelőtt folyamán változóan felhős idő volt, néhány helyen kisebb eső esett. Az északnyugati szél a Dunántúlon időnként megerősödött. A hőmérséklet 11 órakor az országban általában 2-7 fok között, északkeleten 0 fok körül alakult.

Ma 12 órakor Budapesten a hőmérséklet 5 fok, a tengerszintre átszámitott légnyomás 1020 mbar, alig változik.

Várható időjárás hétfő estig:

Változóan, helyenként erősen felhős idő.
Főleg az északi országrészben szórványosan valószinü eső, zápor.
Elsősorban éjszaka és reggel párásság, helyenként köd.
Időnként erős, általában nyugati szél.
Várható legalacsonyabb éjszakai hőmérséklet: 0, -5,
legmagasabb nappali hőmérséklet hétfőn: 4, 9 fok között.

Bozóki István s.k.

A hőmérséklet napi középértéke és eltérése a 100 évi átlagtól /Budapesten/:

1980. XII. 13.	3,7°C	+2,4°C

1871 óta ezen a napon Budapesten előfordult

legmagasabb hőmérséklet:	12,9°C /1957/,
legalacsonyabb hőmérséklet:	-15,0°C /1902/.

80.753.

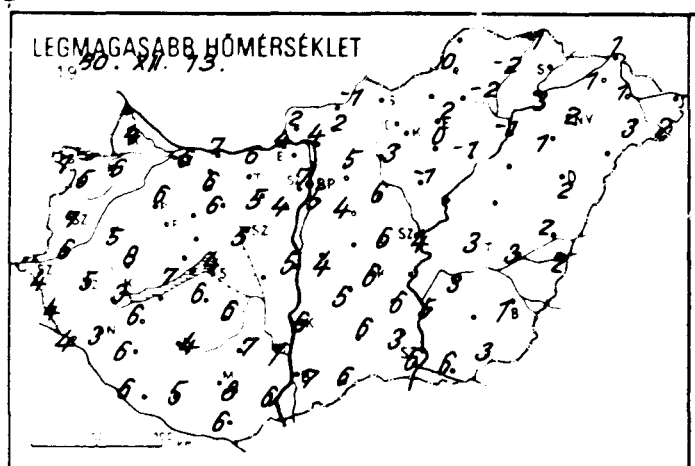
LEGMAGASABB HŐMÉRSÉKLET
1980. XII. 13.

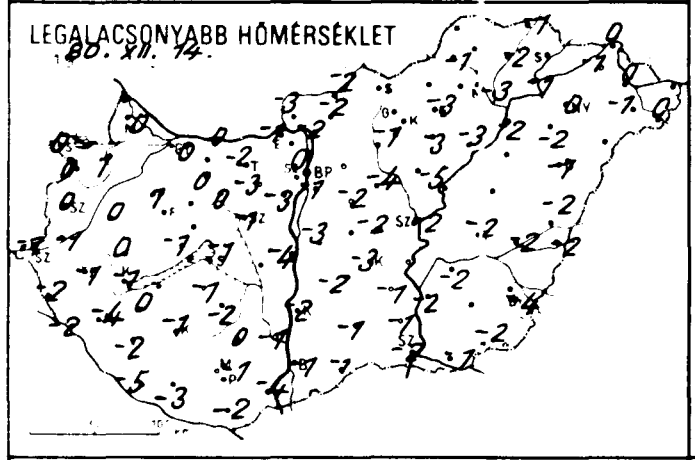
LEGALACSONYABB HŐMÉRSÉKLET
1980. XII. 14.

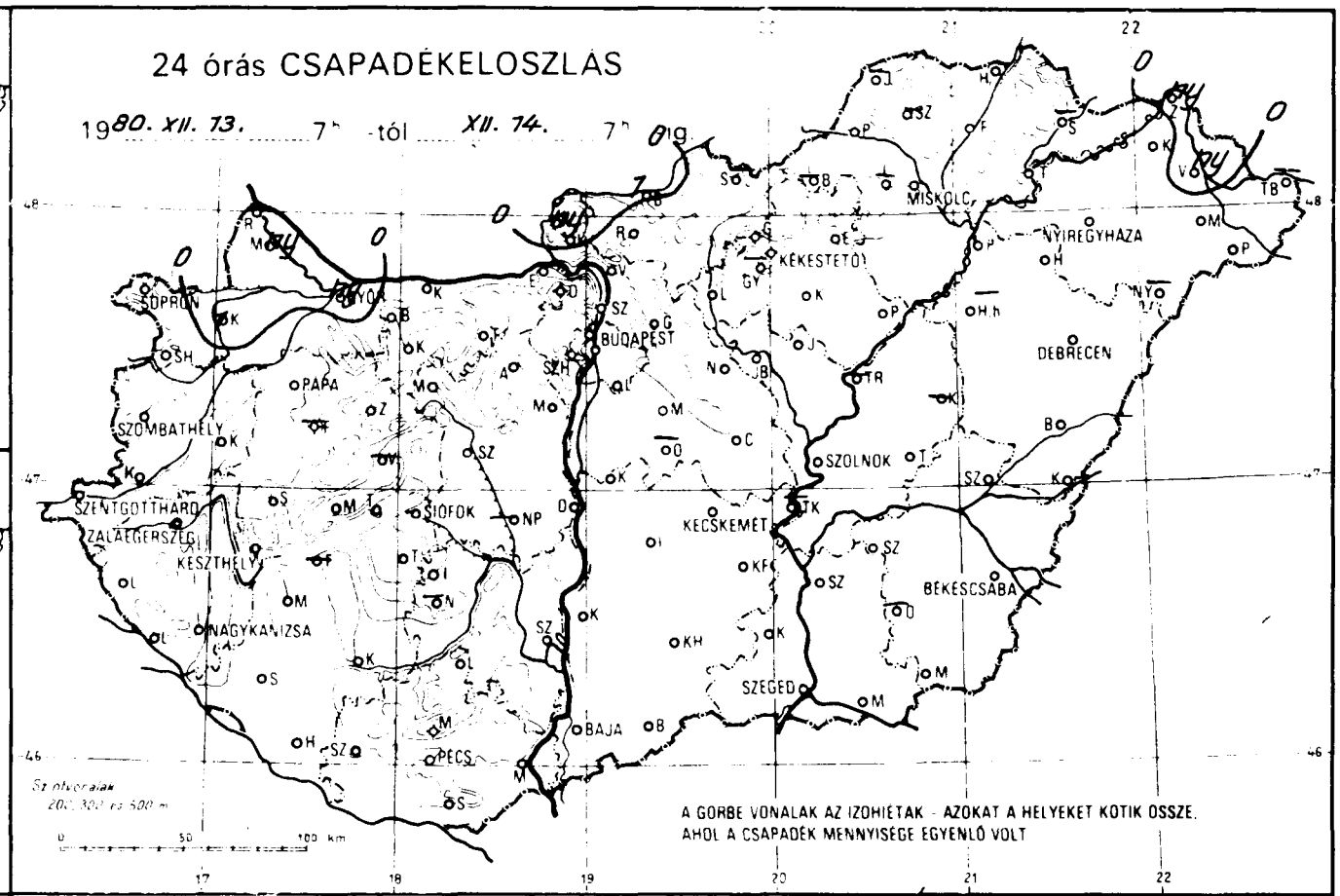
24 órás CSAPADÉKELOSZLÁS
1980. XII. 13. 7h -tól XII. 14. 7h ig.
SOPRON
GYŐR
BUDAPEST
PAPA
SZOMBATHELY
SZENTGOTTHÁRD
ZALAEGERSZEG
KESZTHELY
SIÓFOK
NAGYKANIZSA
PÉCS
BAJA
MISKOLC
NYÍREGYHÁZA
KÉKESTETŐ
DEBRECEN
SZOLNOK
KECSKEMÉT
BÉKÉSCSABA
SZEGED
A GÖRBE VONALAK AZ IZOHIÉTÁK - AZOKAT A HELYEKET KÖTIK ÖSSZE, AHOL A CSAPADÉK MENNYISÉGE EGYENLŐ VOLT

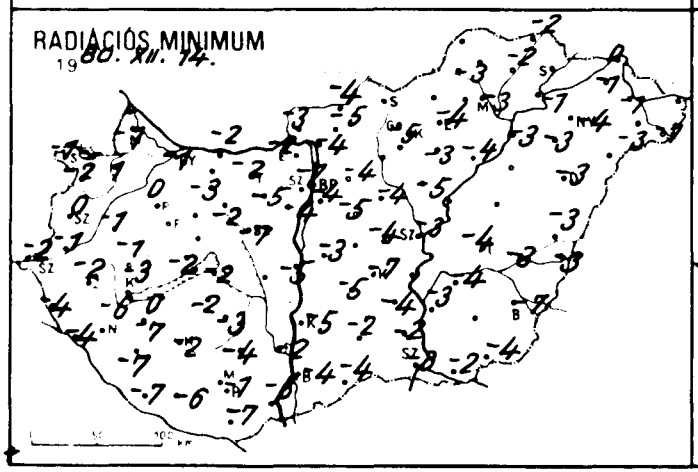
RADIÁCIÓS MINIMUM
1980. XII. 14.

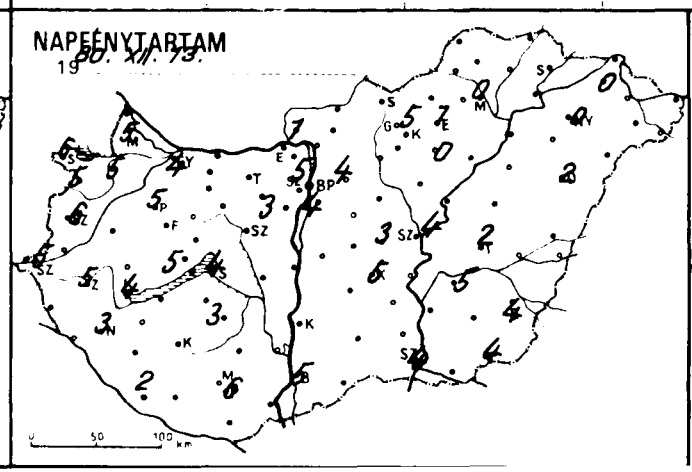
NAPFÉNYTARTAM
1980. XII. 13.

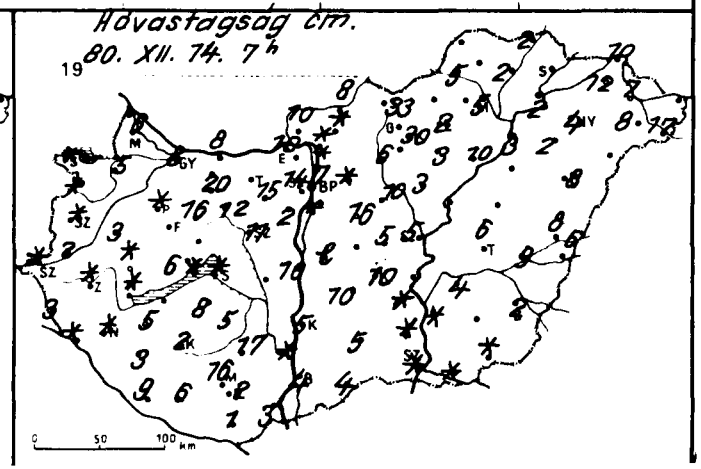
Hóvastagság cm.
1980. XII. 14. 7h

	1980.XII.14. 07 h -ig az utolsó 24 óra adatai					
	csapadék (mm)	Hó cm	max. hőmérséklet	min. hőmérséklet	rad. min.	napos órák
Győr	ny	8	6	0	-1	4
Kapuvár	1	5	6	1	1	5
Mosonmagyaróvár	ny	6	4	0	-1	5
Rajka	-	-	-	-	-	
Sopron	.	folt	7	0	-1	6
Sopronhorpács	.	folt	5	0	-2	5
Káld	.	3	5	0	-1	
Körmend	.	2	6	-1	-1	
Szentgotthárd	.	folt	4	-1	-2	5
Szombathely	.	folt	7	0	0	6
Lenti	.	3	4	-2	-4	
Letenye	.	folt	4	-2	-4	
Nagykanizsa	.	folt	3	-4	-6	3
Zalaegerszeg	.	folt	5	-1	-2	5
Farkasgyepü	-	-	-	-	-	
Keszthely	.	folt	3	-1	-3	4
Mencshely	.	6	7	-1	-2	5
Pápa	.	folt	6	1	0	5
Sümeg	.	folt	8	0	-1	
Tihany	.	folt	5	1	0	
Veszprém	-	-	-	-	-	
Zirc	.	16	6	1	-1	
Fonyód	-	-	-	-	-	
Homokszt. György	.	9	6	-5	-7	2
Kaposvár	.	2	4	-1	-2	
Marcali	.	5	6	0	0	
Siófok	.	folt	4	-1	-2	4
Somogyszob	.	3	6	-2	-7	
Tab	.	8	6	-1	-2	
Babolna	-	-	-	-	-	
Esztergom	.	10	4	-1	-2	
Kisber	.	20	6	0	-3	
Komárom	.	8	7	0	-2	
Tatabánya	.	-	6	-2	-2	
Mesztdoboz	.	15	5	-3	-5	
Dunaújváros	.	10	5	-4	-5	
Martonvásár	.	2	4	-3	-4	3
Mór	.	12	6	0	-2	
Nagyhörcsökp.	-	-	-	-	-	-
Szabadbattyán	.	11	5	-1	-7	
Iregszemcse	.	5	6	-2	-3	3
Lengyel	.	17	7	0	-4	
Nagykónyi	-	-	-	-	-	
Szekszárd	.	folt	7	-1	-2	
Árpádtető	.	16	5	1	-3	
Mohács	.	3	6	-4	-6	
Pécs	.	2	8	-1	-1	6
Siklós	.	1	6	-2	-7	
Szigetvár	.	6	5	-3	-6	
Bp. Lőrinc	.	folt	5	-1	-4	4
Bp. Met. Int.	.	7	7	0	-1	5
Bp. Szab. hegy	.	14	2	-2	-4	
Vác	.	5	6	-2	-4	3
Szobotokó	-	-	-	-	-	
Szodoltó	.	folt	5	-2	-4	4
Kalavirt	-	-	-	-	-	
Mátra	.	16	4	-2	-5	
Szarvkata	.	10	6	-4	-4	
[illegible]	-	-	-	-	-	
[illegible]	.	folt	4	-1	-1	

	80.XII.14. 07 h -ig az utolsó 24 óra adatai					
	csapadék (mm)	Hó cm	max. hőmérséklet	min. hőmérséklet	rad. min	napos órák
Vác	.	folt	4	-2	-4	
Vámosmikola	ny *	10	2	-3	-3	1
Baja	.	4	7	-1	-4	5
Bácsalmás	.	4	6	-1	-4	
Izsák	.	10	5	-2	-5	
Kalocsa	.	5	6	-2	-5	
Kecskemét	.	10	6	-3	-7	5
Kiskunf. háza	.	3	6	-1	-4	
Kiskunhalas	.	5	6	-1	-2	
Kunszentmiklós	.	lep.	4	-3	-3	
Tiszakécske	-	-	-	-	-	
Balassagyarmat	1	8	-1	-2	-4	
Romhány	.	folt	2	-2	-5	
Salgótarján	-	-	-	-	-	
Eger	.	2	2	-3	-4	1
Galyatető	.	33	0	-4	-4	
Gyöngyös	-	-	-	-	-	
Kékestető	.	30	1	-2	-4	5
Kompolt	.	3	0	-3	-3	0
Lőrinci	.	6	3	-1	-5	
Poroszló	.	10	-1	-3	-4	
Jászapáti	.	3	-1	-5	-5	
Jászberény	.	6	5	-5	-7	
Karcag	-	-	-	-	-	
Szolnok	.	5	4	-2	-3	4
Tiszaroff	-	-	-	-	-	
Túrkeve	.	6	3	-2	-4	3
Kistelek	.	folt	6	-1	-2	
Makó	.	folt	6	-1	-2	
Szeged	.	folt	6	-2	-3	4
Szentes	.	folt	5	-2	-3	
Borsodnadasd	-	-	-	-	-	
Fügöd	.	2	-2	-2	-2	
Hidasnémeti	.	2	-1	-1	-2	
Jósvafő	-	-	-	-	-	-
Lillafüred	-	-	-	-	-	
Miskolc	.	5	-2	-3	-3	0
Putnok	.	5	0	-1	-3	
Sárospatak	-	-	-	-	-	
Szendrőlád	-	-	-	-	-	
Tokaj	.	2	3	-1	-1	
Kisvárda	.	12	1	-1	-1	0
Mátészalka	.	8	3	-1	-3	
Nyíregyháza	.	4	2	0	-4	0
Nyírlugos	-	-	-	-	-	
Pátyod	.	17	2	0	-1	
Tiszabecs	-	-	-	-	-	
Vásárosnamény	ny *	7	1	0	-1	
Záhony	ny	10	1	0	0	
Berettyóújfalu	.	8	2	-2	-3	
Debrecen	.	8	2	-1	-3	2
Hajdúdorog	.	2	1	-2	-3	
Hortobágy	-	-	-	-	-	
Kösvszakál	.	6	2	-2	-3	
Polgár	.	3	-1	-2	-3	
Békéscsaba	.	2	1	-4	-7	4
Mezőhegyes	.	folt	3	-2	-4	4
Orosháza	-	-	-	-	-	-
Szarvas	.	4	3	-2	-4	5
Szeghalom	.	9	3	-2	-3	

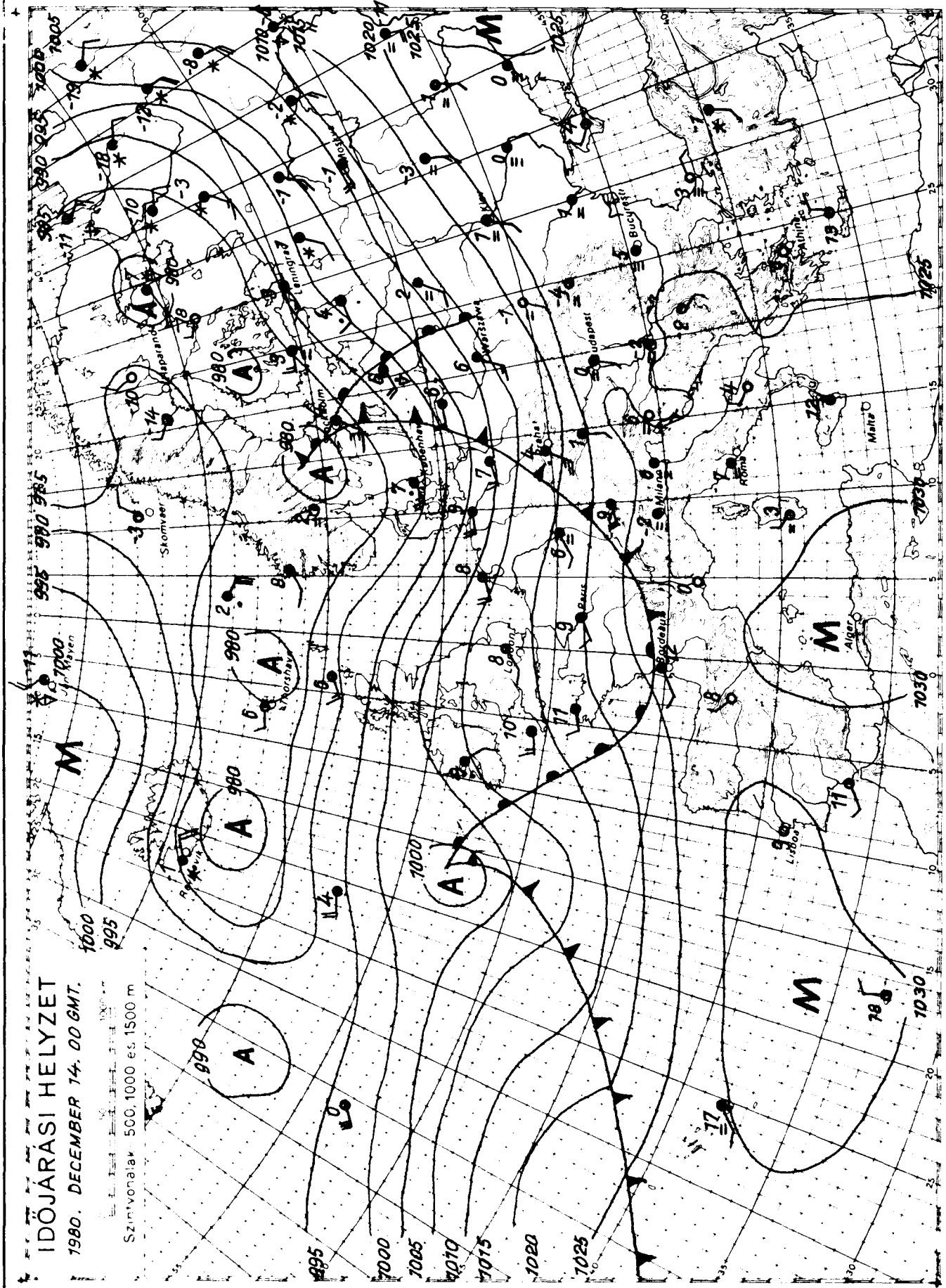

KIADJA: ORSZÁGOS METEOROLÓGIAI SZOLGÁLAT

Készíti: Központi Előrejelző Intézet Előrejelző Osztálya — T.: 273 - 078 — Megjelenik naponként —

Éves előfizetési díja: 1 460.- Ft - Megrendelhető: 1024 Budapest, II., Kitaibel Pál u. 1. Telefon: 353-500

Kiadásért felel: az OMSZ elnöke — Szerkesztésért felel: a KEI igazgatója

IDŐJÁRÁSI NAPIJELENTÉS

ЕЖЕДНЕВНЫЙ МЕТЕОРОЛОГИЧЕСКИЙ БЮЛЛЕТЕНЬ · DAILY WEATHER REPORT
BULLETIN QUOTIDIEN DE TEMPS · TÄGLICHER WETTERBERICHT

93. évfolyam 350. szám. + Budapest + 1980. december 15. hétfő

Az időjárási helyzet és a várható időjárás:

Hétfőn délelőtt a Szovjetunió északnyugati részéből erősen felhős, esős, havazásos időről érkeztek jelentések. Finnországban és a Skandináv-félsziget északi felén, valamint Európa délkeleti harmadán változóan felhős, számottevő csapadéktól mentes idő volt. A kontinens többi részén borult, esős, szeles idő volt. Az ezt okozó páradús levegőt Közép-Európa felé sodorja az erős nyugati szél.

Magyarországon vasárnap általában napos, a reggeli és esti órákban párás, napközben viszont száraz idő volt. Ezzel szemben az ország északkeleti részén egész nap borongós, párás idő volt. A hőmérséklet ott csak 0, +3 fokig, az ország többi részén viszont 4, 11 fokig emelkedett, hétfő hajnalra pedig -3 és +4 fok közé süllyedt. Vasárnap és hétfő reggel 7 óra között számottevő csapadékot sehol sem mértek, de az ország északi harmadában elszórtan hullott jelentéktelen mennyiségü eső. Hétfőn délelőtt közepesen és erősen felhős tájak váltakoztak. Mérsékelt, néha kissé élénkebb volt a légmozgás. Csapadékot sehonnan sem jelentettek. A hőmérséklet 11 órakor +1 és +7 fok között volt.

Ma 12 órakor Budapesten a hőmérséklet 4 fok, a tengerszintre átszámitott légnyomás 1014 mbar, gyengén süllyed.

Várható időjárás kedd estig:

Eleinte változóan, majd jobbára erősen felhős idő, többfelé átmeneti esővel, záporral.
Megélénkülő, időnként megerősödő délnyugati, holnap a Dunántúlon nyugati, északnyugati szél, hajnalban -főként északkeleten- ködfoltok.
Várható legalacsonyabb éjszakai hőmérséklet északkeleten +1, -3, máshol +2, +6,
legmagasabb nappali hőmérséklet kedden: 3, 8 fok között.

Aigner Szilárd s.k.

TÁVOLABBI KILÁTÁSOK SZERDÁTÓL-SZOMBATIG:

Eleinte változóan felhős idő számottevő csapadék nélkül, majd megnövekszik a felhőzet havas eső, hózápor valószinü.
A hőmérséklet csökken, majd kissé emelkedik.
Legalacsonyabb hajnali hőmérséklet eleinte: -2, -7, később -3, +2 fok között.
Legmagasabb nappali hőmérséklet eleinte: -1, +4, majd +1, +6 fok között.
Jelentős mennyiségü /legalább 5 mm/ csapadék az ország területének 60 százalékán várható.

KÖZÉPTÁVÚ ELŐREJELZŐ OSZTÁLY

A hőmérséklet napi középértéke és eltérése a 100 évi átlagtól /Budapesten/:

1980. XII. 14.	4,9°C	+4,0°C

1871 óta ezen a napon Budapesten előfordult

legmagasabb hőmérséklet:	14,2°C /1957/,
legalacsonyabb hőmérséklet:	-17,8°C /1902/.

80.754.

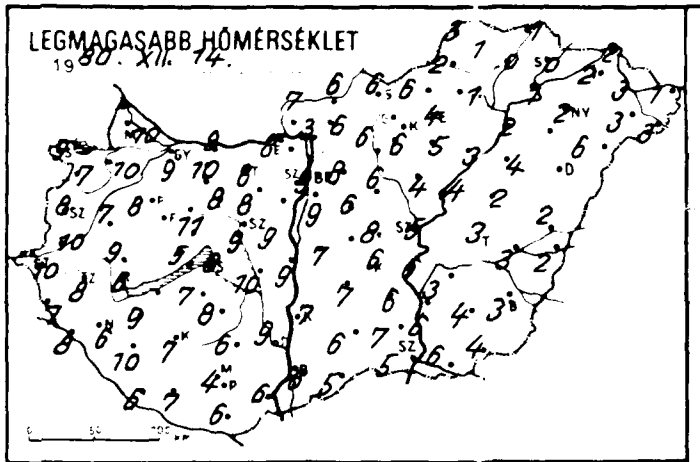
LEGMAGASABB HŐMÉRSÉKLET
1980. XII. 14.

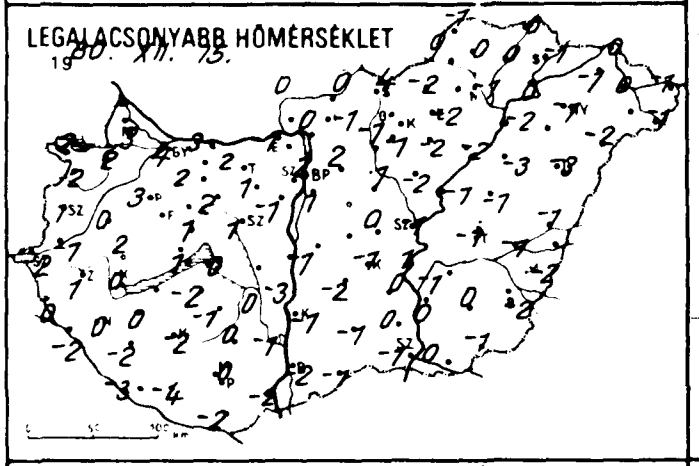
LEGALACSONYABB HŐMÉRSÉKLET
1980. XII. 15.

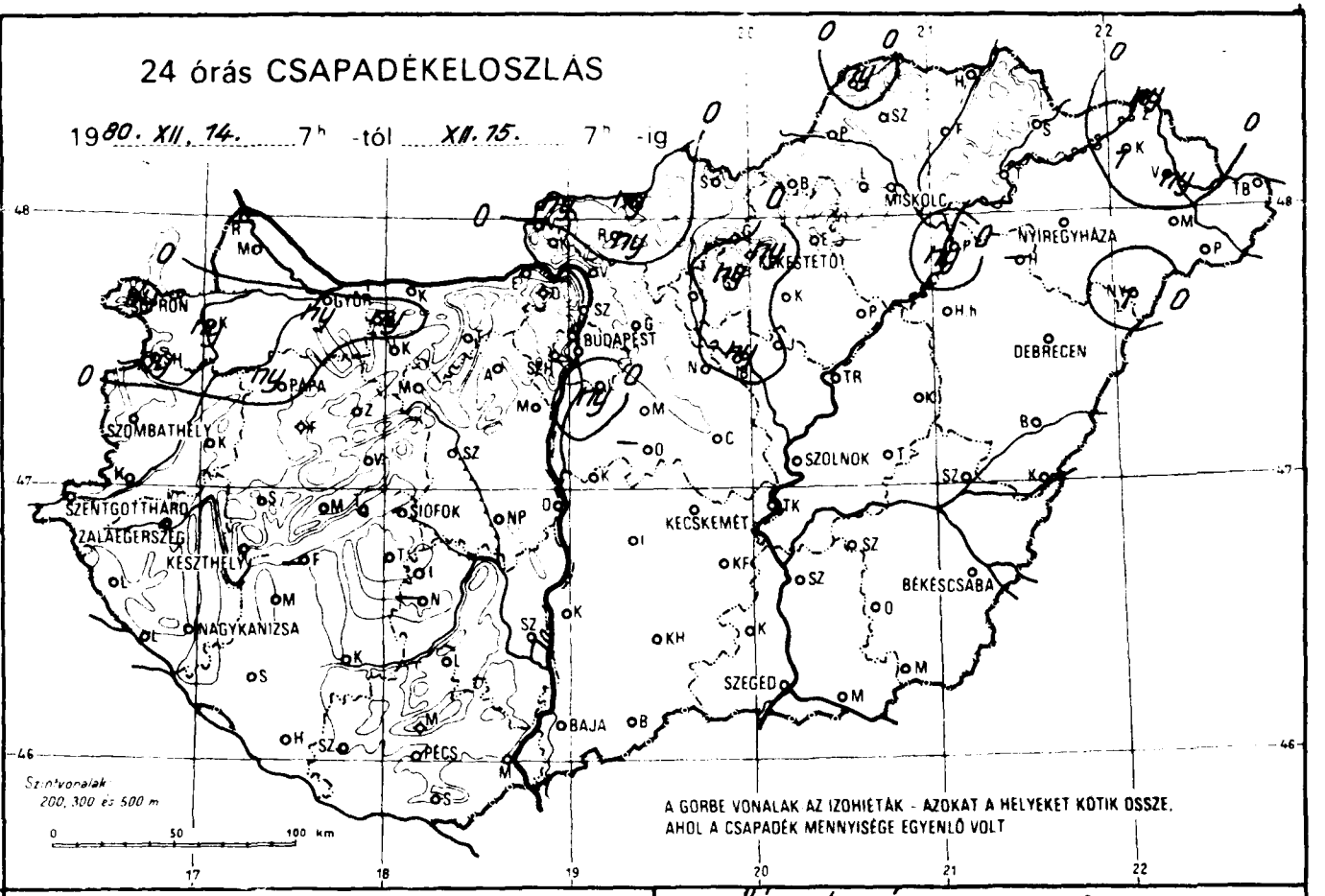
24 órás CSAPADÉKELOSZLÁS
1980. XII. 14. 7h -tól XII. 15. 7h -ig
MISKOLC
NYÍREGYHÁZA
KÉKESTETŐ
DEBRECEN
BUDAPEST
GYŐR
PAPA
SZOMBATHELY
SZENTGOTTHÁRD
ZALAEGERSZEG
KESZTHELY
SIÓFOK
NAGYKANIZSA
SZOLNOK
KECSKEMÉT
BÉKÉSCSABA
SZEGED
BAJA
PÉCS
Szintvonalak 200, 300 és 500 m
A GÖRBE VONALAK AZ IZOHIETÁK - AZOKAT A HELYEKET KÖTIK ÖSSZE, AHOL A CSAPADÉK MENNYISÉGE EGYENLŐ VOLT

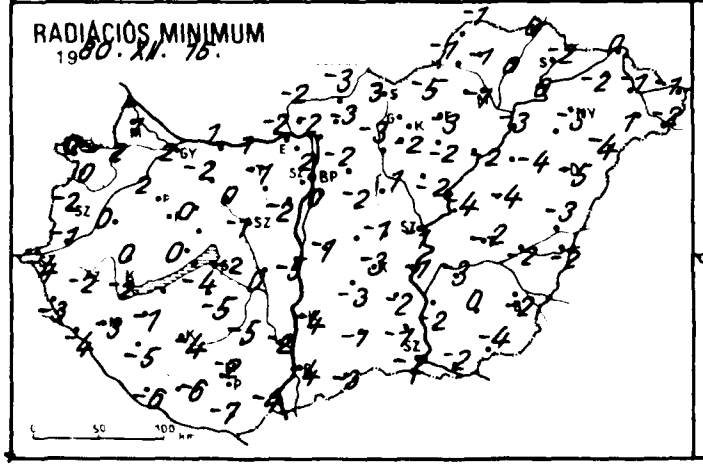
RADIÁCIÓS MINIMUM
1980. XII. 16.

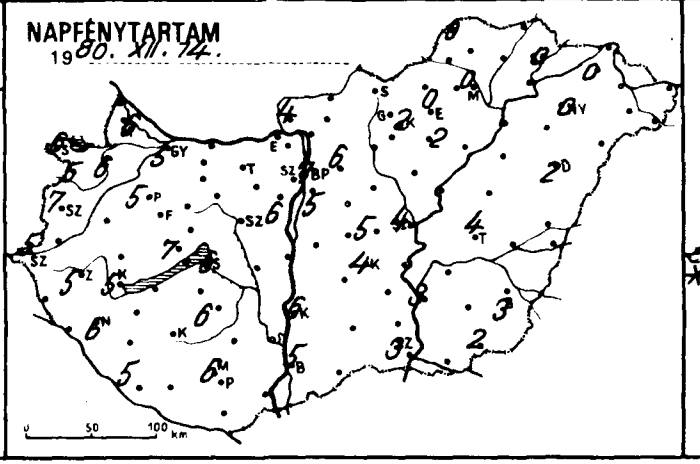
NAPFÉNYTARTAM
1980. XII. 14.

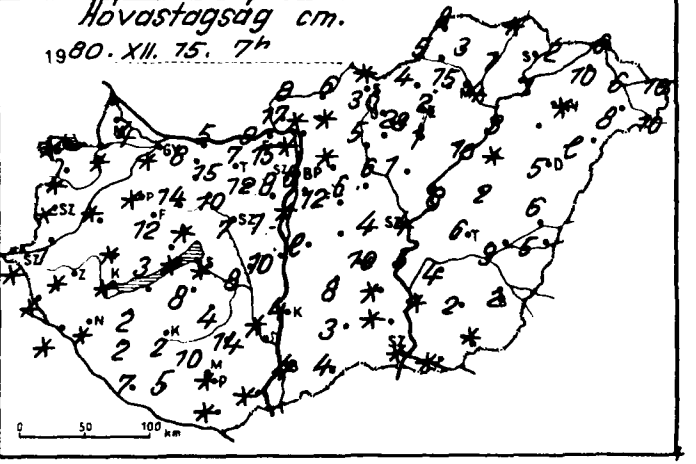
Hóvastagság cm.
1980. XII. 15. 7h

	1980.XII.15 07^h-ig az utolsó 24 óra adatai					
	csapadék (mm)	Hó cm	max. hőmérséklet	min. hőmérséklet	rad. min.	napos órák
Győr	ny	folt	9	4	2	5
Kapuvár	ny	folt	10	2	2	6
Mosonmagyaróvár	.	4	10	3	1	6
Rajka	–	–	–	–	–	
Sopron	ny ⊽	folt	9	2	0	6
Sopronhorpács	ny	folt	7	2	0	5
Káld	.	folt	7	0	0	
Körmend	.	1	10	–1	–1	
Szentgotthárd	. =	folt	10	–2	–4	5
Szombathely	.	folt	8	1	–2	7
Lenti	.	folt	7	0	–3	
Letenye	. ⊔	folt	8	–2	–4	
Nagykanizsa	. =	folt	6	0	–3	6
Zalaegerszeg	. ⊔	folt	8	1	–2	5
Farkasgyepű	.	12	8	3	1	
Keszthely	. =	folt	6	0	–2	5
Mencshely	.	3	10	0	–1	7
Pápa	ny ⊽	folt	8	3	2	5
Sümeg	.	folt	9	2	0	
Tihany	.	folt	5	1	0	
Veszprém	.	folt	11	1	0	
Zirc	.	14	8	2	–2	
Fonyód	–	–	–	–	–	
Homokszt. György	.	7	6	–3	–6	5
Kaposvár	.	2	7	–2	–4	
Marcali	.	2	9	0	–1	
Siófok	. ⊔ =	folt	8	0	–2	6
Somogyszob	.	2	10	–2	–5	
Tab	.	8	7	–2	–4	
Bábolna	ny ,	8	7	2	0	
Esztergom	.	8	8	–1	–2	
Kisbér	. ≡	15	10	2	–2	
Komárom	.	5	9	3	1	
Tatabánya	.	7	8	2	1	
Alcsútdoboz	.	12	8	1	–1	
Dunaújváros	.	10	9	–3	–5	
Martonvásár	.	1	9	–1	–2	6
Mór	.	10	8	2	0	
Nagyhörcsökp.	.	8	10	0	0	
Szabadbattyán	.	7	9	1	–1	
Iregszemcse	.	4	8	–1	–5	6
Lengyel	.	14	6	0	–5	
Nagykónyi	–	–	–	–	–	
Szekszárd	.	folt	9	–1	–2	
Árpádtető	.	10	8	5	0	
Mohács	. ⊔	folt	6	–2	–4	
Pécs	.	folt	4	0	–2	6
Siklós	.	folt	6	–2	–7	
Szigetvár	.	5	7	–4	–6	
Bp. Lőrinc	ny ⊽	folt	9	1	0	5
Bp. Met. Int.	.	6	9	2	2	7
Bp. Szab. hegy	.	9	6	2	1	
Cegléd	.	4	8	0	–1	5
Dabogykő	.	15	5	2	–1	
Gödöllő	.	folt	8	2	–2	6
Királyrét	.	17	8	–2	–3	
Monor	.	12	6	0	–2	
Nagykáta	.	6	6	1	1	
Örkény	–	–	–	–	–	
Szentendre	.	folt	8	0	0	

	1980.XII.15 07^h-ig az utolsó 24 óra adatai					
	csapadék (mm)	Hó cm	max. hőmérséklet	min. hőmérséklet	rad. min.	napos órák
Vác	.	folt	3	0	–2	
Vámosmikola	ny	8	7	0	–2	4
Baja	. ⊔ =	4	6	–2	–4	5
Bácsalmás	.	4	5	–1	–3	
Izsák	.	8	7	–2	–3	
Kalocsa	.	4	7	–1	–4	6
Kecskemét	.	10	6	–1	–3	4
Kiskunf. háza	.	folt	6	0	–2	
Kiskunhalas	.	3	6	–1	–1	
Kunszentmiklós	.	lep.	7	–1	–1	
Tiszakécske	.	5	6	1	–1	
Balassagyarmat	ny	6	6	0	–3	
Romhány	ny ,	folt	6	–1	–3	
Salgótarján	.	folt	6	4	3	
Eger	. ≡	2	4	–2	–3	0
Galyatető	. ≡	30	1	0	–1	
Gyöngyös	ny ,		6	–1	–2	
Kékestető	ny *	28	1	0	–2	2
Kompolt	.	1	5	–2	–2	2
Lőrinci	.	5	6	–1	–3	
Poroszló	.	10	3	–2	–2	
Jászapáti	.	1	4	–2	–2	
Jászberény	ny	6	7	–1	–4	
Karcag	.	2	2	–1	–4	
Szolnok	. =	4	5	–1	–1	4
Tiszaroff	.	8	4	–1	–4	
Túrkeve	.	6	3	–1	–2	4
Kistelek	.	folt	7	0	–1	
Makó	.	folt	6	0	–2	
Szeged	. =	folt	5	–1	–2	3
Szentes	. ⊔	folt	6	0	–2	
Borsodnádasd	.	4	6	–2	–5	
Füged	.	1	0	0	0	
Hidasnémeti	.	folt	1	0	0	
Jósvafő	ny *≑	8	3	–1	–1	
Lillafüred	. ≡	15	7	–1	–2	
Miskolc	. =	4	1	–1	–1	0
Putnok	. ≡	5	2	0	–1	
Sárospatak	.	2	0	–1	–2	0
Szendrőlád	.	3	1	0	–1	
Tokaj	.	1	1	0	0	
Kisvárda	1	10	2	–1	–2	0
Mátészalka	.	8	3	1	1	
Nyíregyháza	. =	folt	2	–1	–3	0
Nyírlugos	1 * ⊔	lep.	6	–2	–4	
Pátyod	.	10	3	–1	–2	
Tiszabecs	.	10	1	–1	–1	
Vásárosnamény	ny *	6	3	0	–1	
Zahony	ny	6	2	0	0	
Berettyóújfalu	.	6	2	–1	–3	
Debrecen	.	5	2	–3	–5	2
Hajdúdorog	–	–	–	–	–	
Hortobágy	.	folt	4	–3	–4	
Kösvszakal	.	5	2	–2	–2	
Polgár	ny ,	3	2	–2	–3	
Békéscsaba	. ⊔ =	2	3	–2	–2	3
Mezőhegyes	.	folt	4	–1	–4	2
Orosháza	.	2	4	0	0	–
Szarvas	.	4	3	–1	–3	3
Szeghalom	.	9	3	–1	–2	

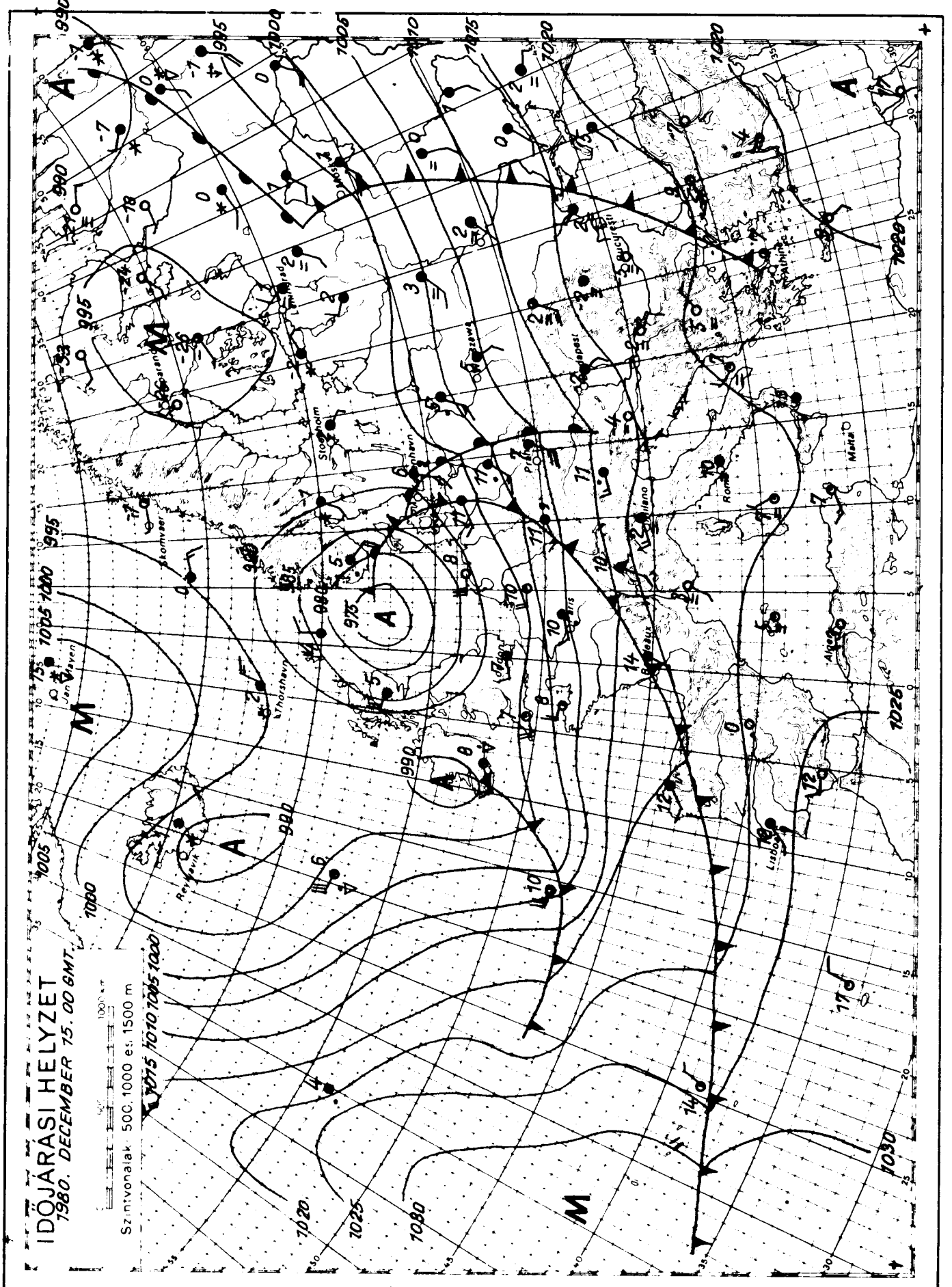

KIADJA: ORSZÁGOS METEOROLÓGIAI SZOLGÁLAT

Készíti: Központi Előrejelző Intézet Előrejelző Osztálya — T: 270-098 — Megjelenik naponként —

Éves előfizetési díja: 1.460.-Ft - Megrendelhető: 1024 Budapest, II., Kitaibel Pál u. 1. Telefon: 353-500

Kiadásért felel: az OMSZ elnöke — Szerkesztésért felel: a KEI igazgatója

IDŐJÁRÁSI NAPIJELENTÉS

ЕЖЕДНЕВНЫЙ МЕТЕОРОЛОГИЧЕСКИЙ БЮЛЛЕТЕНЬ · DAILY WEATHER REPORT
BULLETIN QUOTIDIEN DE TEMPS · TÄGLICHER WETTERBERICHT

93. évfolyam 350. szám. + Budapest + 1980. december 16. kedd

Az időjárási helyzet és a várható időjárás:

Kontinensünk nagy részén változékony, enyhe időjárás uralkodik. Az óceán térségéből származó ciklonok körülbelül a 60-dik szélességi kör mentén haladnak kelet felé. A kontinens fölé érkezve déli irányba erőteljesen kimélyülnek és a fő áramlási rendszerből kisebb légörvények, azaz felhő, és csapadékzónák válnak ki, amelyek viszonylag gyorsan elérik Közép- és Délnyugat-Európát. Egy-egy terület fölött körülbelül naponként váltják egymást a nagy nedvességtartalmú illetve a viszonylag száraz léghullámok, ennek megfelelően változik az időjárás jellege.

Hazánkban hétfőn általában közepesen, időnként erősen felhős volt az ég, az ország nagy részén 2, 6 órán át sütött a nap. Késő estétől egyre több helyen eredt el az eső, de kedd reggel 7 óráig általában csak csapadéknyom és 2 mm közötti mennyiség esett, csupán a Dunántúl déli, délnyugati peremén mértek helyenként 5, 6 mm-t. Kedden délelőtt folytatódott a túlnyomóan borult idő, a Dunántúlon sokfelé volt kisebb eső. A legmagasabb nappali hőmérséklet hétfőn 1 és 10 fok között volt. Északkeleten volt a legkevésbé, Délnyugat-Dunántúlon pedig a leginkább enyhe az idő. Kedd hajnalra -1, +3 fokig csökkent, 11 órára 2,6 fokig emelkedett a hőmérséklet.

Ma 12 órakor Budapesten a hőmérséklet 7 fok, a tengerszintre átszámitott légnyomás 1021 mbar, gyengén emelkedik.

Várható időjárás szerda estig:

Eleinte túlnyomóan borult idő, az Alföldön is többfelé, általában gyenge esővel.
Később lassanként csökkenő felhőzet, egyre több helyen megszünő esővel.
Eleinte gyenge, változó irányú, majd megerősödő, és északnyugatira forduló szél.
Várható legalacsonyabb éjszakai hőmérséklet: -2 és +3 fok között,
legmagasabb nappali hőmérséklet: 3 és 8 fok között.

Török Dénes s.k.

A hőmérséklet napi középértéke és eltérése a 100 évi átlagtól /Budapesten/:

1980. XII. 15.	4,1°C	+3,2°C

1871 óta ezen a napon Budapesten előfordult

legmagasabb hőmérséklet:	12,8°C /1912/,
legalacsonyabb hőmérséklet:	-17,8°C /1879/.

80.767.

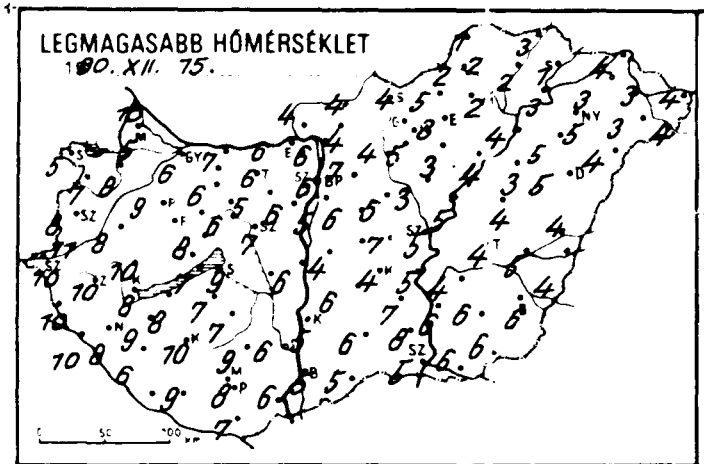
LEGMAGASABB HŐMÉRSÉKLET
1980. XII. 75.

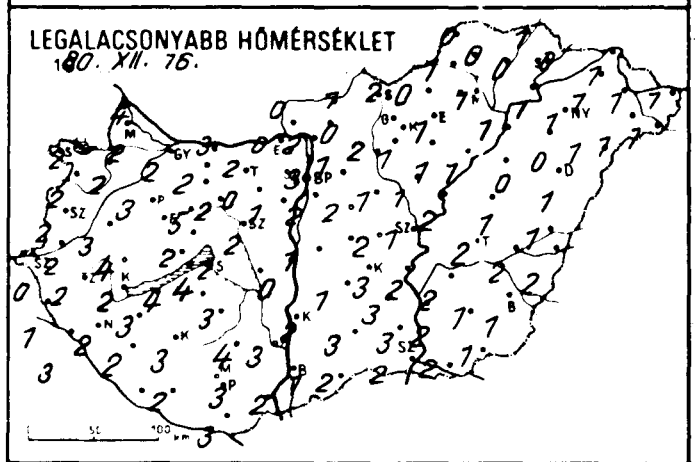
LEGALACSONYABB HŐMÉRSÉKLET
1980. XII. 76.

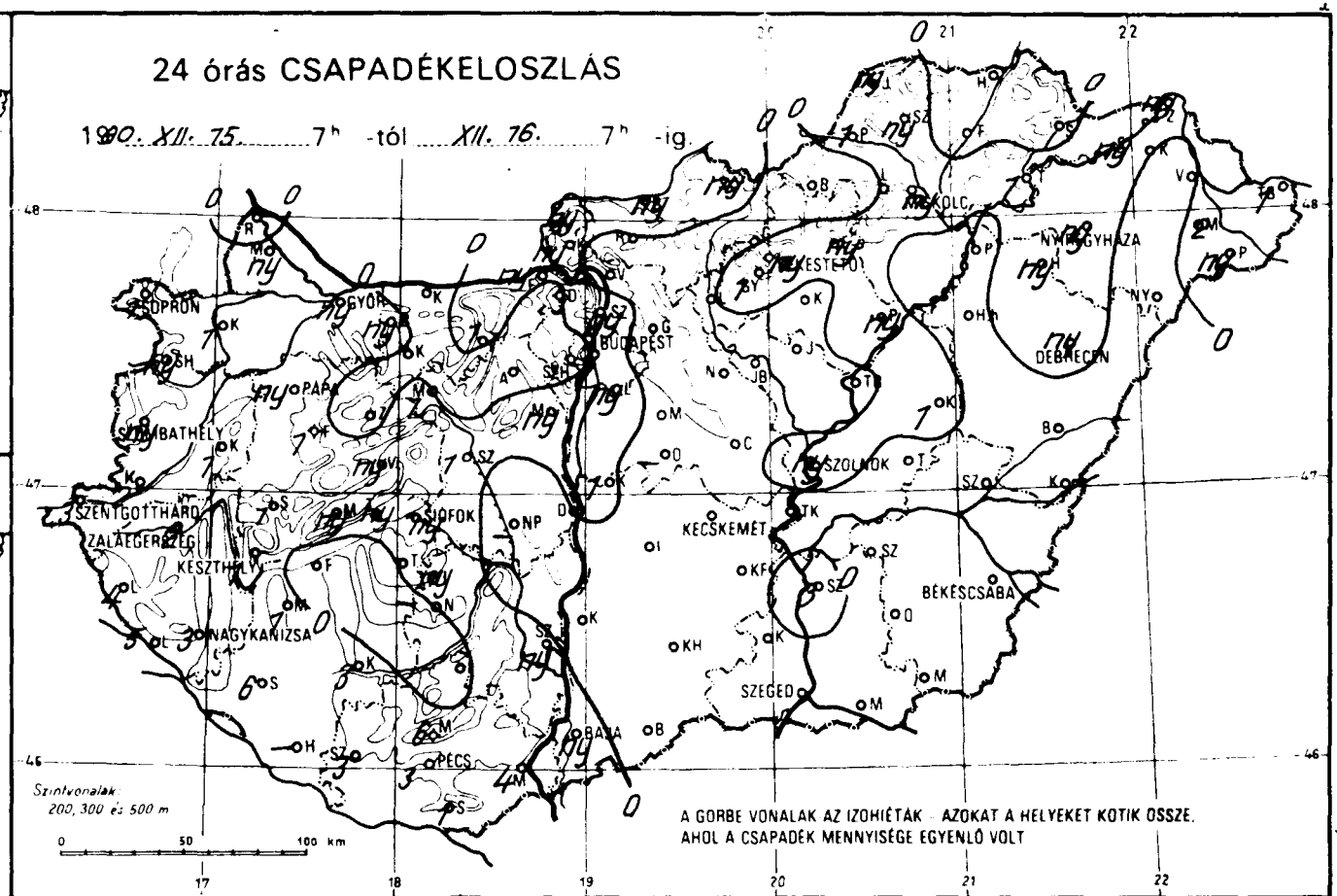
24 órás CSAPADÉKELOSZLÁS
1980. XII. 75. 7h -tól XII. 76. 7h -ig.
SOPRON
GYŐR
BUDAPEST
NYÍREGYHÁZA
DEBRECEN
SZOLNOK
SZOMBATHELY
SZENTGOTTHÁRD
ZALAEGERSZEG
KESZTHELY
SIÓFOK
KECSKEMÉT
BÉKÉSCSABA
NAGYKANIZSA
SZEGED
PÉCS
BAJA
Szintvonalak
200, 300 és 500 m
A GÖRBE VONALAK AZ IZOHIÉTÁK - AZOKAT A HELYEKET KÖTIK ÖSSZE,
AHOL A CSAPADÉK MENNYISÉGE EGYENLŐ VOLT

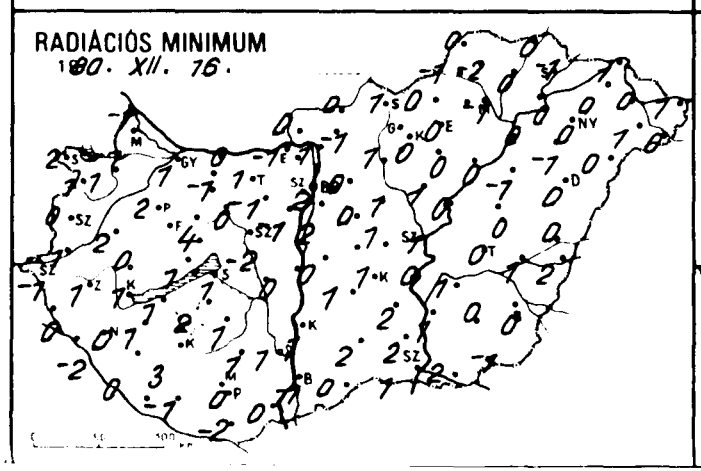
RADIÁCIÓS MINIMUM
1980. XII. 76.

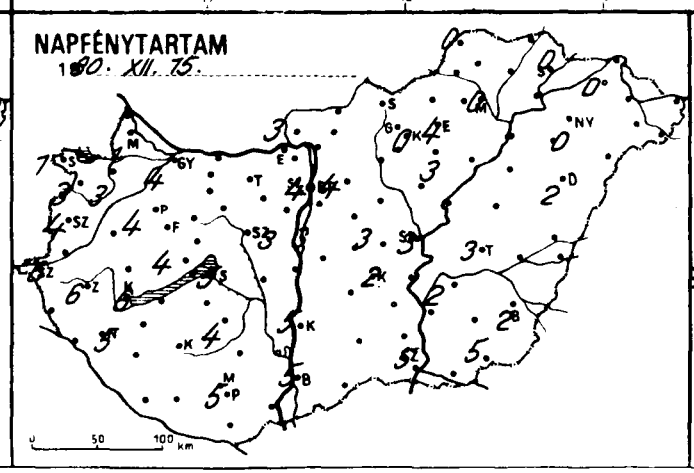
NAPFÉNYTARTAM
1980. XII. 75.

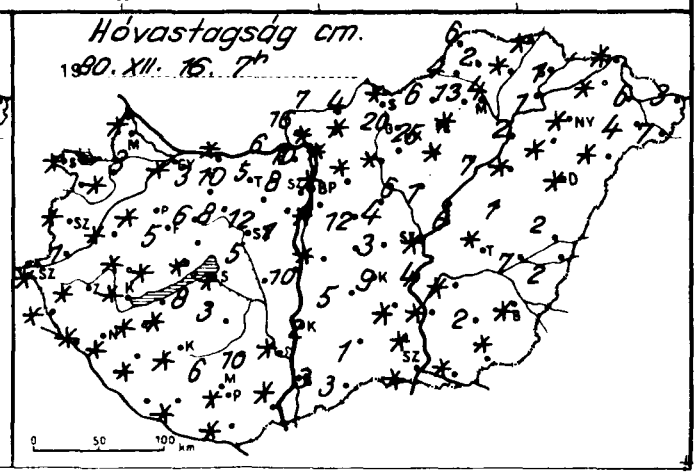
Hóvastagság cm.
1980. XII. 76. 7h

	1980.XII.16.07 h -ig az utolsó 24 óra adatai					
	csapadék (mm)	Hó cm	max. hőmérséklet	min. hőmérséklet	rad. min.	napos órák
Győr	ny, =	folt	6	2	1	4
Kapuvár	1	folt	8	2	1	3
Mosonmagyaróvár	ny ≡	3	5	2	1	1
Rajka	. ≡	folt	10	4	-1	
Sopron	1 =	folt	5	2	2	1
Sopronhorpács	ny		7	2	1	3
Káld	.	folt	8	3	2	
Körmend	2	1	11	2	1	
Szentgotthárd	3 =	folt	10	0	-1	6
Szombathely	ny	folt	8	2	0	4
Lenti	4	folt	10	1	0	
Letenye	5 ≡	folt	10	3	-2	
Nagykanizsa	3	folt	8	2	0	5
Zalaegerszeg	2	folt	10	2	1	6
Farkasgyepű	1	5	7	3	1	
Keszthely	1	folt	8	2	1	6
Mencshely	ny	folt	7	5	2	4
Pápa	ny =	folt	9	3	2	4
Sümeg	1	folt	10	4	0	
Tihany	ny	folt	7	2	1	
Veszprém	ny,		8	5	4	
Zirc	.	6	7	3	0	
Fonyód	.	folt	8	4	1	
Homokszt. György	–	–	–	–	–	–
Kaposvár	3	folt	10	3	3	
Marcali	1	folt	9	3	1	
Siófok	ny	folt	9	2	1	5
Somogyszob	6	folt	6	2	0	
Tab	.	8	7	4	2	
Bábolna	ny,	3	6	1	0	
Esztergom	ny,	6	6	0	-1	
Kisbér	. ≡	10	6	2	-1	
Komárom	.	folt	7	3	0	
Tatabánya	1	5	6	2	1	
Alcsútdoboz	. ≡	12	5	0	-1	
Dunaújváros	.	10	6	0	0	
Martonvásár	ny	1	6	1	-1	3
Mór	1	8	6	2	0	
Nagyhörcsökp.	–	–	–	–	–	
Szabadbattyán	1	5	7	2	-2	
Iregszemcse	ny	3	7	3	1	4
Lengyel	.	10	9	4	1	
Nagykónyi	–	–	–	–	–	
Szekszárd	ny	folt	6	3	1	
Mohács	6	6	6	5	5	
Mohács	4	folt	6	2	0	
Pécs	3	folt	8	3	0	5
Siklós	1	folt	7	3	-2	
Szigetvár	3	folt	9	2	-1	
Bp. Lőrinc	ny =	folt	5	2	2	3
Bp. Met. Int.	.	folt	6	3	2	4
Bp. Szab. hegy	.	8	4	2	2	
Cegléd	.	3	7	2	1	3
Dobogókő	.	10	5	1	1	
Gödöllő	.	folt	7	1	0	4
Kiralyrét	ny,	16	4	1	0	
Mónor	.	12	6	2	0	
Nagykata	.	4	5	1	1	
Örkény	–	–	–	–	–	
Szentendre	ny	folt	5	2	2	

	1980.XII.16.07 h -ig az utolsó 24 óra adatai					
	csapadék (mm)	Hó cm	max. hőmérséklet	min. hőmérséklet	rad. min.	napos órák
Vác	.	folt	6	2	1	
Vámosmikola	ny,	7	4	0	0	3
Baja	ny	3	5	1	-1	5
Bácsalmás	.	3	5	2	0	
Izsák	.	5	6	1	1	
Kalocsa	.	2	5	2	1	5
Kecskemét	. =	9	4	3	1	2
Kiskunf. háza	.	folt	7	3	2	
Kiskunhalas	.	1	6	3	2	
Kunszentmiklós	1	folt	4	1	0	
Tiszakécske	.	4	5	2	0	
Balassagyarmat	ny	4	4	1	0	
Romhány	. ≡	folt	4	0	-1	
Salgótarján	ny ≡	folt	4	2	1	
Eger	ny ≡	folt	3	1	0	4
Galyatető	.	20	4	-1	-1	
Gyöngyös	1		5	1	0	
Kékestető	ny	25	1	-1	-2	0
Kompolt	.	folt	3	1	0	3
Lőrinci	. ≡	folt	4	2	1	
Poroszló	ny	7	4	1	0	
Jászapáti	. =	1	3	1	1	
Jászberény	.	6	4	1	0	
Karcag	1	1	4	1	0	
Szolnok	ny =	folt	5	1	1	3
Tiszaroff	.	6	5	2	0	
Túrkeve	.	folt	4	2	0	3
Kistelek	.	folt	8	3	2	
Makó	.	folt	6	2	2	
Szeged	. =	folt	5	2	1	5
Szentes	3	folt	6	2	1	
Borsodnádasd	.	6	5	0	0	
Füged	.	folt	2	0	0	
Hidasnémeti	. ≡	folt	3	1	0	
Jósvafő	ny, ≡	6	1	0	0	0
Lillafüred	.	13	1	0	0	
Miskolc	ny =	4	2	1	-1	0
Putnok	1 ≡	4	2	-1	-1	
Sárospatak	.	1	1	0	-1	0
Szendrőlád	ny, ≡	2	2	0	-2	
Tokaj	1	1	3	1	0	
Kisvárda	ny,	folt	3	1	0	0
Mátészalka	2	4	3	1	1	
Nyíregyháza	ny =	folt	5	1	0	0
Nyírlugos	.	folt	4	1	0	
Pátyod	ny,	7	4	1	0	
Tiszabecs	1	3	4	1	1	
Vásárosnamény	.	6	3	1	0	
Záhony	ny	folt	4	1	1	
Berettyóújfalu	.	2	4	1	0	
Debrecen	ny	folt	5	1	0	2
Hajdudorog	ny,	folt	5	0	-1	
Hortobágy	.	folt	3	0	-1	
Körösszakál	.	2	4	2	2	
Polgár	.	2	4	1	0	
Békéscsaba	. =	folt	6	1	0	2
Mezőhegyes	.	folt	6	1	-1	5
Orosháza	.	2	6	1	0	–
Szarvas	.	folt	4	2	1	2
Szeghalom	.	7	5	2	1	

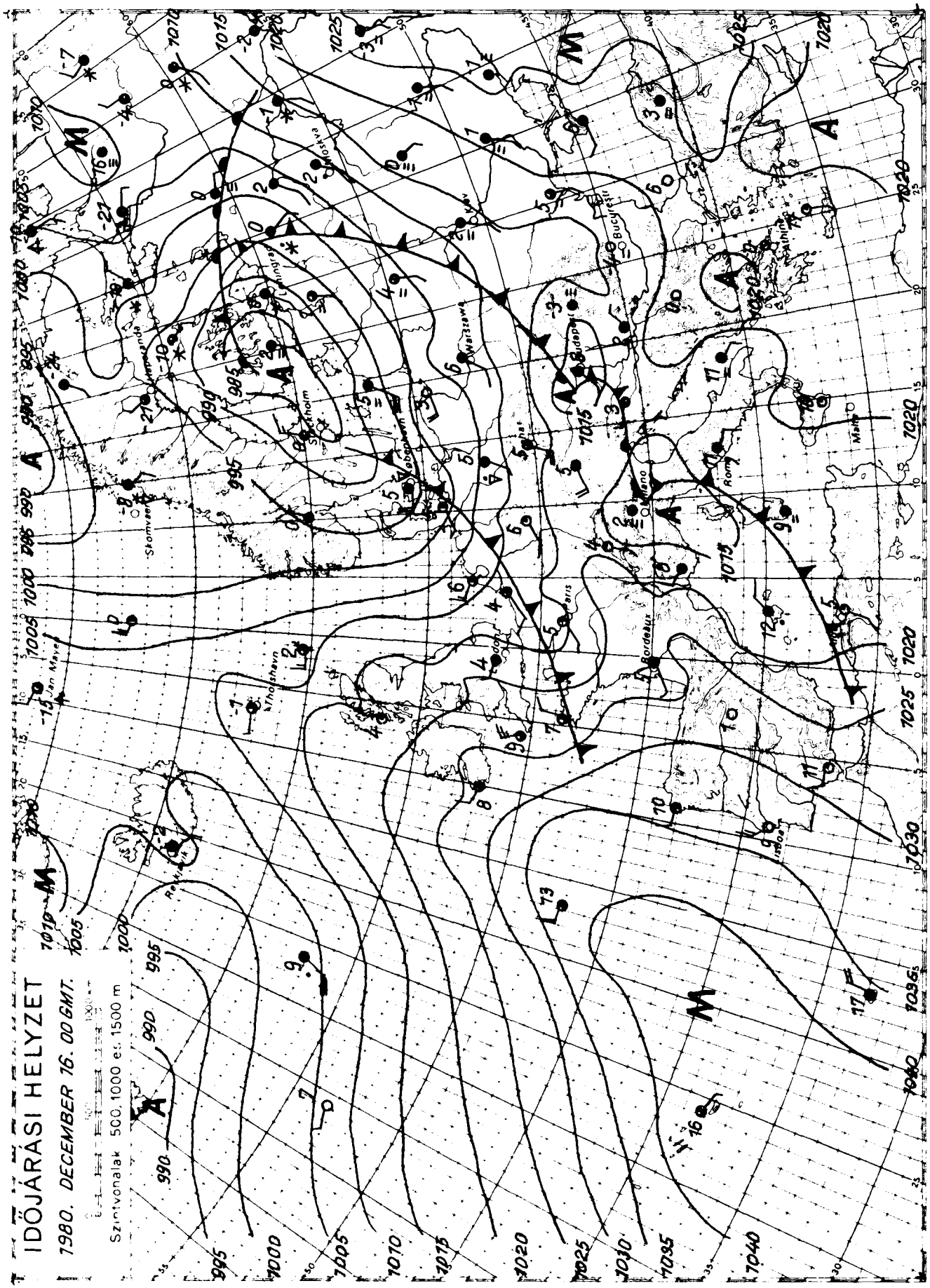

KIADJA: ORSZÁGOS METEOROLÓGIAI SZOLGÁLAT

Készíti: Központi Előrejelző Intézet Előrejelző Osztálya — T.: 273 – 018 — Megjelenik naponként —

Éves előfizetési díja: 1 460 Ft · Megrendelhető: 1024 Budapest, II., Kitaibel Pál u. 1. Telefon: 353-500

Kiadásért felel: az OMSZ elnöke — Szerkesztésért felel: a KEI igazgatója

IDŐJÁRÁSI NAPIJELENTÉS

ЕЖЕДНЕВНЫЙ МЕТЕОРОЛОГИЧЕСКИЙ БЮЛЛЕТЕНЬ · DAILY WEATHER REPORT
BULLETIN QUOTIDIEN DE TEMPS · TÄGLICHER WETTERBERICHT

93. évfolyam 352. szám. + Budapest + 1980. december 17. szerda

Az időjárási helyzet és a várható időjárás:

Kontinensünk északnyugati, északi részén továbbra is nagyon változékony az időjárás. Az ott örvénylő ciklonok áramlási rendszerében gyakran viharossá fokozódó szél kiséretében óceáni léghullámok haladnak nyugatról kelet felé. Szerdán délelőtt a Brit-szigeteken és Norvégiában sok helyen esett az eső, a Szovjetunió európai területének északkeleti, északi részén kiterjedt havazások voltak, sőt helyenként hófúvás is előfordult. Szárazföldünk középső vidékein, valamint Ukrajnában anticiklon található. Ezeken a területeken erősen párás, sokfelé ködös az idő. Számottevő csapadékról nem érkezik jelentés. Csütörtök estig a Kárpát-medence időjárását is anticiklon irányitja.

Hazánkban kedden erősen felhős, ill. borult volt az ég. A nyugati és déli megyékben többfelé esett az eső, de a szerda reggel 7 óráig lehullott csapadék mennyisége általában 4 mm alatt maradt. Csupán a délnyugati határvidéken mértek 5, 8 mm-t. Kedden a legmagasabb nappali hőmérséklet +1 és +8 fok között váltakozott. Szerda hajnalra -1, +3 fokig hült le a levegő. Délelőtt változóan felhős volt az ég, csapadékot sehonnan sem jelentettek. A hőmérséklet 11 órakor 0, +4 fok között alakult.

Ma 12 órakor Budapesten a hőmérséklet 3 fok, a tengerszintre átszámitott légnyomás 1032 mbar, alig változik.

Várható időjárás csütörtök estig:

Túlnyomóan felhős, erősen párás, éjszaka és reggel sokfelé, napközben elsősorban keleten helyenként ködös idő.
Csapadék nem valószinü.
Csütörtökön a Dunántúlon megélénkülő déli, délnyugati szél.
Várható legalacsonyabb éjszakai hőmérséklet: +1, -4 fok között, legmagasabb nappali hőmérséklet csütörtökön általában 5, a tartósan ködös helyeken 0 fok körül.

Németh Lajos s.k.

A hőmérséklet napi középértéke és eltérése a 100 évi átlagtól /Budapesten/:

1980. XII. 16.	5,9°C	+5,0°C

1871 óta ezen a napon Budapesten előfordult

legmagasabb hőmérséklet:	15,4°C /1941/,
legalacsonyabb hőmérséklet:	-19,1°C /1879/.

80.768.

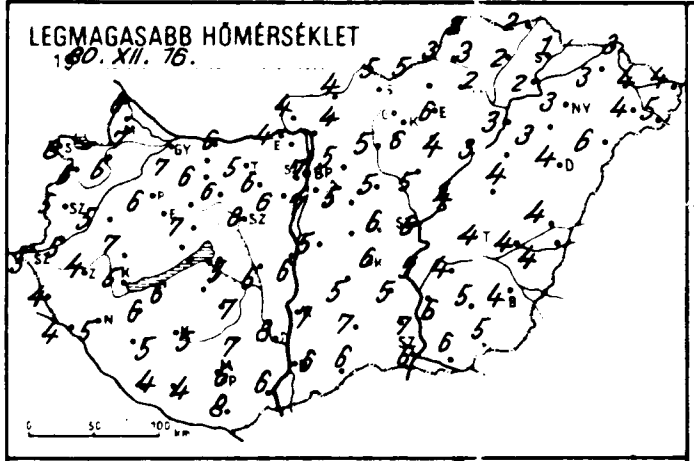
LEGMAGASABB HŐMÉRSÉKLET
1980. XII. 16.

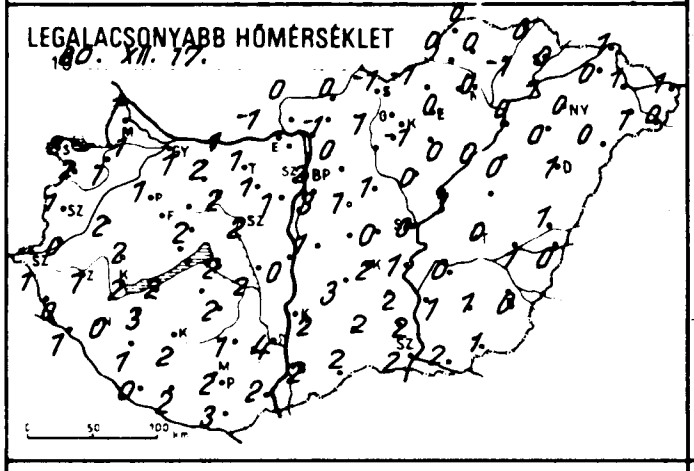
LEGALACSONYABB HŐMÉRSÉKLET
1980. XII. 17.

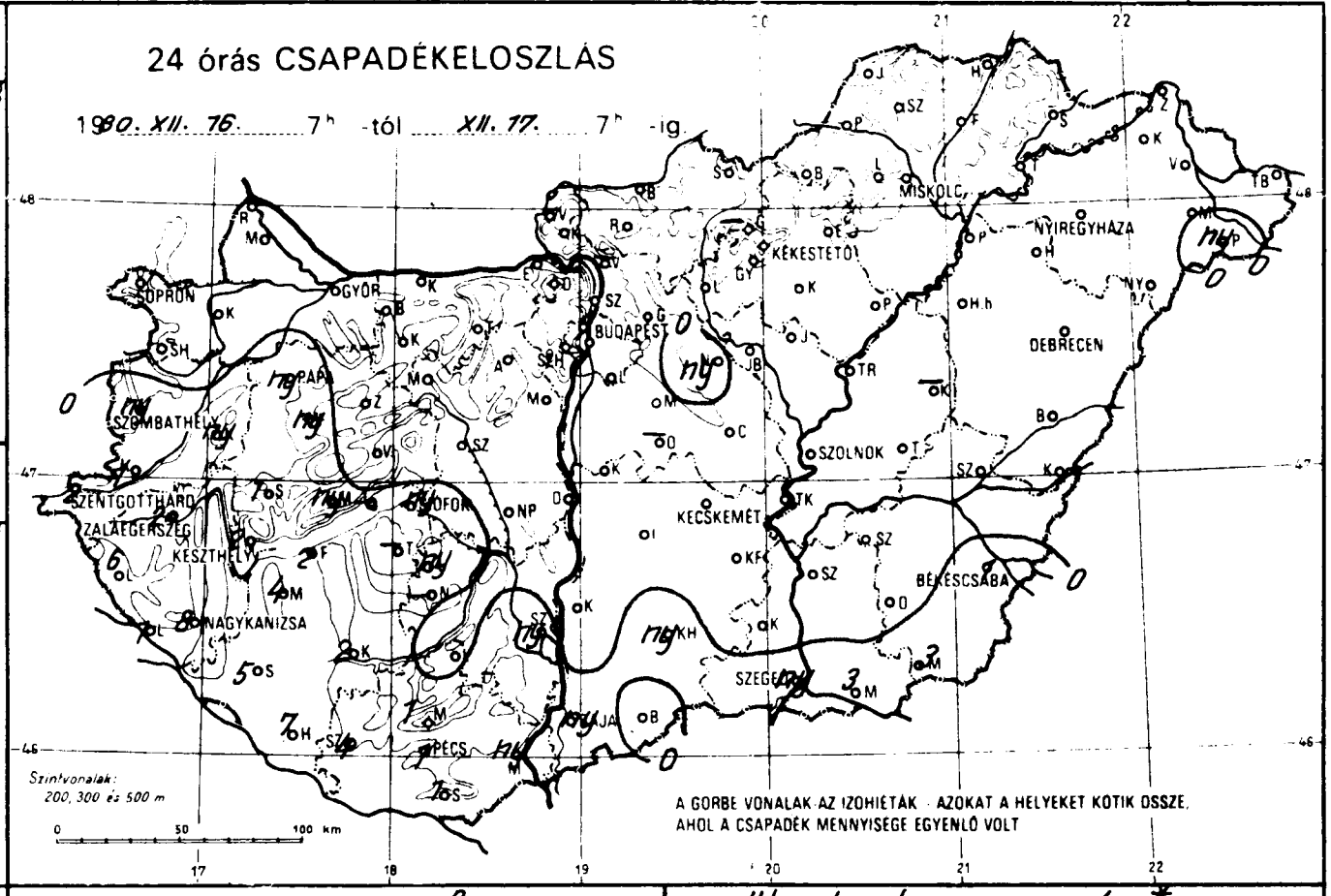
24 órás CSAPADÉKELOSZLÁS
1980. XII. 16. 7h -tól XII. 17. 7h -ig.
SOPRON
GYŐR
BUDAPEST
MISKOLC
NYÍREGYHÁZA
KÉKESTETŐ
DEBRECEN
SZOMBATHELY
SZENTGOTTHÁRD
ZALAEGERSZEG
KESZTHELY
SZOLNOK
KECSKEMÉT
BÉKÉSCSABA
NAGYKANIZSA
SZEGED
PÉCS
Szintvonalak:
200, 300 és 500 m
A GÖRBE VONALAK AZ IZOHIÉTÁK - AZOKAT A HELYEKET KÖTIK ÖSSZE, AHOL A CSAPADÉK MENNYISÉGE EGYENLŐ VOLT

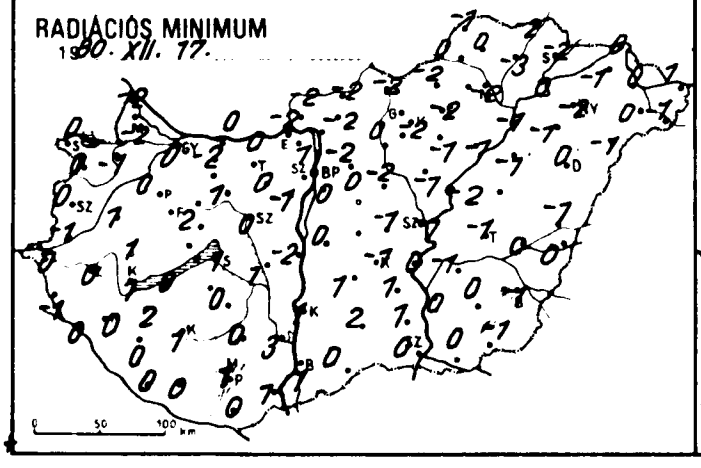
RADIÁCIÓS MINIMUM
1980. XII. 17.

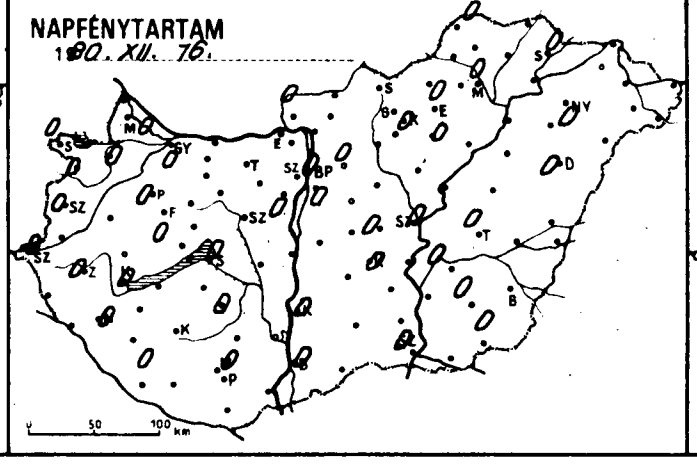
NAPFÉNYTARTAM
1980. XII. 16.

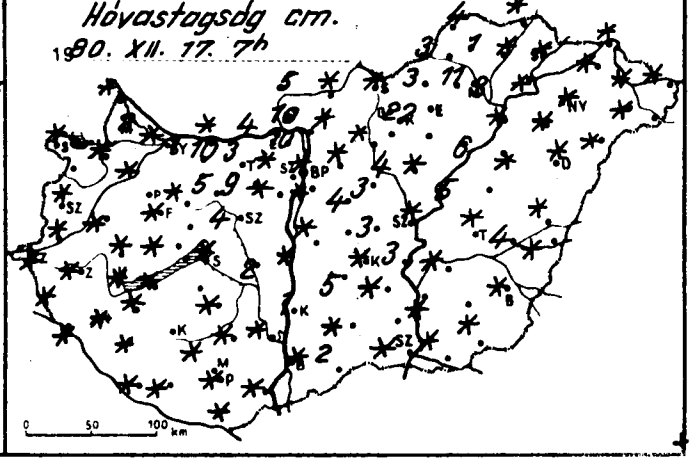
Hóvastagság cm.
1980. XII. 17. 7h

	80.XII.17. 07 h -ig az utolsó 24 óra adatai					
	csapadék (mm)	Hó cm	max. hőmérséklet	min. hőmérséklet	rad. min.	napos órák
Győr	.	folt	7	1	0	0
Kapuvár	.	folt	6	1	-1	0
Mosonmagyaróvár	.	2	7	1	-2	0
Rajka	.	folt	6	1	-2	
Sopron	.	folt	8	2	0	0
Sopronhorpács	.		6	2	0	0
Káld	ny	folt	5	2	1	
Körmend	1	folt	5	0	-1	
Szentgotthárd	2 =	folt	5	1	0	0
Szombathely	ny	folt	5	1	0	0
Lenti	6	folt	4	0	-1	
Letenye	1	folt	4	1	0	
Nagykanizsa	8 ≡	folt	5	0	0	0
Zalaegerszeg	2 =	folt	4	1	0	0
Farkasgyepű	ny	folt	5	0	-1	
Keszthely	2	folt	5	2	1	0
Mencshely	ny	folt	6	2	1	0
Pápa	ny =	folt	6	1	0	0
Sümeg	1	folt	7	2	1	
Tihany	–	–	–	–	–	
Veszprém	.		7	2	2	
Zirc	.	folt	6	1	0	
Fonyód	2	folt	6	2	0	
Homokszt. György	7	folt	4	0	0	0
Kaposvár	2		5	2	1	
Marcali	4	folt	6	3	2	
Siófok	ny	folt	5	2	1	0
Somogyszob	5	folt	5	1	0	
Tab	–	–	–	–	–	
Bábolna	.	1	5	1	0	
Esztergom	.	4	4	-1	-2	
Kisbér	.	10	6	2	-2	
Komárom	.	folt	6	1	0	
Tatabánya	.	3	5	1	0	
Alcsútdoboz	.	9	6	1	0	
Dunaújváros	..	folt	6	0	-2	
Martonvásár	.	folt	6	1	-1	0
Mór	.	5	6	2	1	
Nagyhörcsökp.	.	2	6	2	1	
Szabadbattyán	.	4	8	2	0	
Iregszemcse	ny	folt	7	2	0	0
Lengyel	.	folt	7	1	0	
Nagykónyi	–	–	–	–	–	
Szekszárd	ny	folt	8	4	3	
Ásványráró	1	folt	5	2	1	
Mohács	ny	folt	6	2	1	
Pecs	1	folt	6	2	1	0
Siklós	1	folt	8	3	0	
Szigetvár	4	folt	4	2	0	
Bp. Lőrinc	.	folt	7	3	0	0
Bp. Met. Int	.	folt	7	2	1	0
Bp. Szab. hegy	.	folt	6	1	-1	
Cegléd	.	3	6	0	-1	0
Dobogókő	.	10	3	-2	-4	
Gödöllő	.	folt	5	0	-2	0
Kiralyrét	.	10	5	2	-1	
Mónor	.	4	5	1	0	
Nagykata	ny ≡	3	5	1	-2	
Örkény	–	–	–	–	–	
Szentendre	.	folt	7	2	1	

	80.XII.17. 07 h -ig az utolsó 24 óra adatai					
	csapadék (mm)	Hó cm	max. hőmérséklet	min. hőmérséklet	rad. min.	napos órák
Vác	–	–	–	–	–	
Vámosmikola	.	5	4	0	-2	0
Baja	ny =	folt	6	2	1	0
Bácsalmás	.	2	6	2	0	
Izsák	.	5	5	3	1	
Kalocsa	.	1	7	2	1	0
Kecskemét	.	folt	6	2	-1	0
Kiskunf. háza	.	folt	5	2	1	
Kiskunhalas	ny	folt	7	2	2	
Kunszentmiklós	.	folt	5	1	0	
Tiszakécske	.	3	5	1	0	
Balassagyarmat	.	folt	4	0	-2	
Romhány	. ≡	folt	4	-1	-2	
Salgótarján	.	folt	5	-1	-2	
Eger	. ≡	folt	6	0	-2	0
Galyatető	–	–	–	–	–	
Gyöngyös	.		6	-1	-2	
Kékestető	.	22	1	-3	-3	0
Kompolt	.		4	0	-1	0
Lőrinci	. ⊔	folt	5	1	0	
Poroszló	. ≡	6	3	0	-1	
Jászapáti	. =	folt	5	0	-1	
Jászberény	. ⊔	4	5	0	-2	
Karcag	–	–	–	–	–	
Szolnok	. ≡	folt	6	0	-1	0
Tiszaroff	. ≡	5	4	1	-2	
Túrkeve	.	folt	4	0	-1	0
Kistelek	.		7	2	1	
Makó	3	folt	6	2	0	
Szeged	ny =	folt	6	2	0	0
Szentes	.	folt	6	1	0	
Borsodnádasd	. ≡	3	5	-1	-2	
Fügöd	.	folt	2	-1	-3	
Hidasnémeti	.	folt	2	0	-2	
Jósvafő	. ⊔	4	2	0	-1	0
Lillafüred	.	11	2	-1	-2	
Miskolc	. =	3	2	0	-2	0
Putnok	. ≡	3	3	0	0	
Sárospatak	.	1	1	0	-2	0
Szendrőlád	. ≡	1	3	0	0	
Tokaj	.	folt	2	1	0	
Kisvárda	.	folt	3	0	-1	0
Mátészalka	.	folt	4	1	0	
Nyíregyháza	. =	folt	3	0	-2	0
Nyírlugos	.	folt	6	0	-1	
Pátyod	ny ,	folt	5	0	-1	
Tiszabecs	.	folt	4	1	1	
Vásárosnamény	.	4	4	1	0	
Záhony	.	folt	3	1	0	
Berettyóújfalu	. ≡	folt	4	1	-1	
Debrecen	. =	folt	4	1	0	0
Hajdúdorog	.	folt	3	0	-1	
Hortobágy	. ≡	folt	4	0	-1	
Körösszakál	. ≡	folt	4	0	0	
Polgár	.	folt	3	0	-1	
Békéscsaba	1 ⊔	folt	4	0	-1	0
Mezőhegyes	3	folt	5	1	-1	0
Orosháza	.		5	1	0	0
Szarvas	. ≡	folt	4	0	-1	0
Szeghalom	. ≡	4	4	1	0	

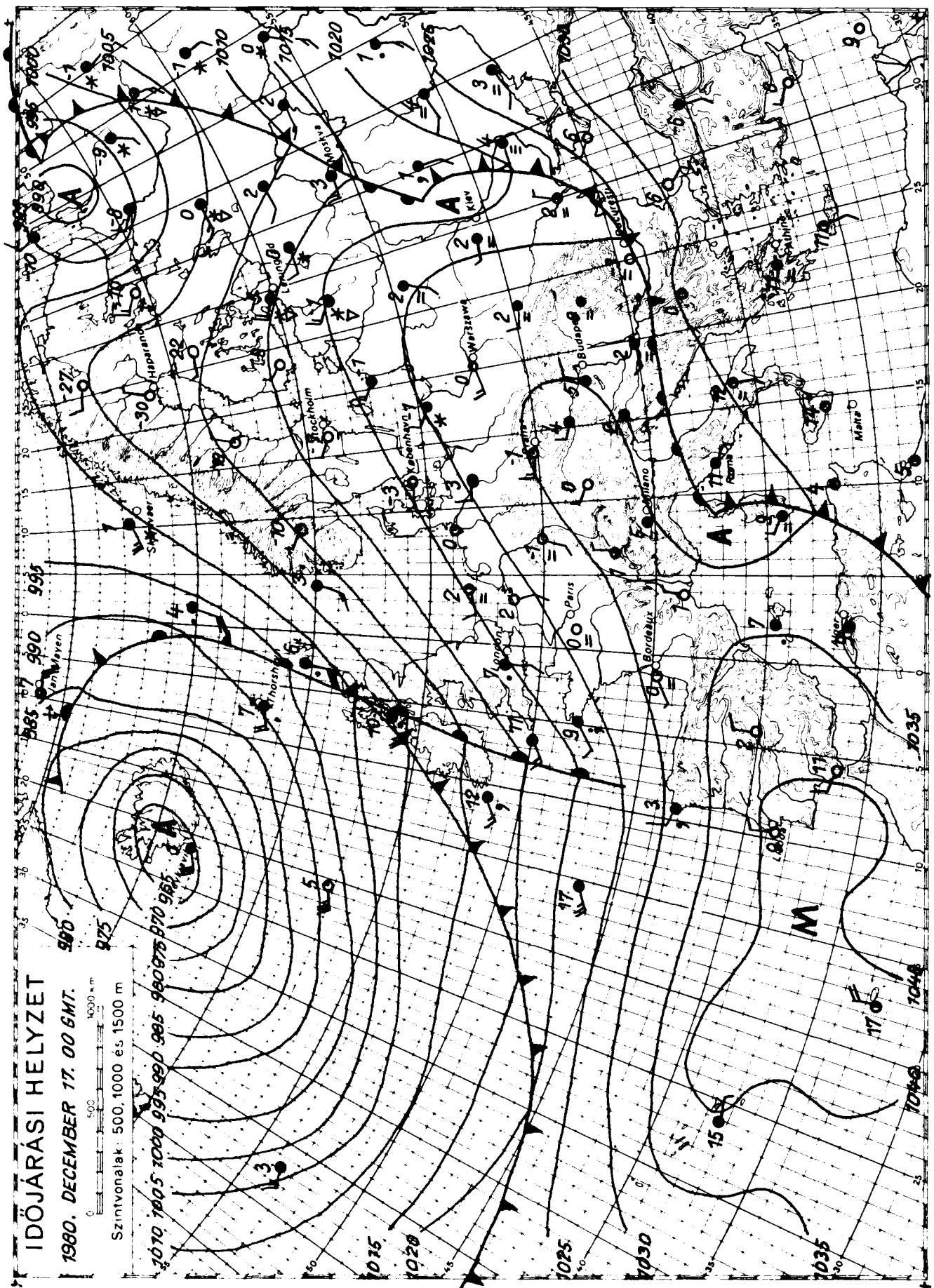

KIADJA: ORSZÁGOS METEOROLÓGIAI SZOLGÁLAT

Készíti: Központi Előrejelző Intézet Előrejelző Osztálya — T.: 273 - 018 — Megjelenik naponként —

Évi előfizetési díja: 1.460.-Ft - Megrendelhető: 1024 Budapest, II., Kitaibel Pál u. 1. Telefon: 353-500

Kiadásért felel: az OMSZ elnöke — Szerkesztésért felel: a KEI igazgatója

IDŐJÁRÁSI NAPIJELENTÉS

ЕЖЕДНЕВНЫЙ МЕТЕОРОЛОГИЧЕСКИЙ БЮЛЛЕТЕНЬ • DAILY WEATHER REPORT
BULLETIN QUOTIDIEN DE TEMPS • TÄGLICHER WETTERBERICHT

93. évfolyam 353. szám. + Budapest + 1980. december 18. csütörtök

Az időjárási helyzet és a várható időjárás:

Az Atlanti-óceán fölött ciklonok örvénylenek. Ezek hatására Nyugat- és Észak-Európában csapadékos az időjárás. Enyhébb léghullámok okoznak Franciaországban, a Brit-szigeteken, valamint a Benelux-államok vidékén és a Skandinávfélsziget déli részén esőket, záporokat. Ugyanakkor a Balti-tenger környékén és a Szovjetunió európai területének északi felén kiterjedt havazások, hófúvások alakultak ki. Kontinensünk középső és délkeleti része fölött magas nyomású légköri képződmény helyezkedik el. Így ott párás, ködös az idő, és csupán néhány helyen fordul elő gyenge havazás, hószállingózás.

Hazánkban szerdán változóan felhős, párás, főként a keleti, és déli országrészben helyenként tartósan ködös idő volt. Az országban többfelé 1-7 órán át sütött a nap. Napközben csapadékot sehonnan sem jelentettek. A változó irányú szél mérsékelt maradt. A hőmérséklet csúcsértéke általában 1 és 6 fok között alakult. Ma hajnalra +1, -6 fokig hült le a levegő. Sokfelé keletkezett köd, helyenként ködszitálással. Délelőtt folytatódott a sokfelé párás, ködös idő. Néhány helyről gyenge havazást, hószállingózást jelentettek. A Dunántúlon helyenként megélénkült a déli szél. A hőmérséklet 11 órakor -4, +2 fok között váltakozott az országban.

Ma 12 órakor Budapesten a hőmérséklet -1 fok, a tengerszintre átszámitott légnyomás 1018 mbar, erősen süllyed.

Várható időjárás péntek estig:

Erősen felhős, ill. borult idő sokfelé csapadékkal.
Eleinte havazás, hószállingózás, majd egyre több helyen havas eső, eső.
Pénteken már kevesebb helyen köd.
Megélénkülő, főként a Dunántúlon helyenként megerősödő déli szél.
Várható legalacsonyabb éjszakai hőmérséklet: általában +1, -4 fok között, északkeleten -5 fok körül,
legmagasabb nappali hőmérséklet pénteken: általában 5, a ködös helyeken 0 fok körül.

Pálmási Judit s.k.

TÁVOLABBI KILÁTÁSOK SZOMBATTÓL-KEDDIG:

Eleinte erősen felhős idő sokfelé esővel, majd felszakadozik a felhőzet, a hőmérséklet az időszak második felében kissé csökken.
Legalacsonyabb hajnali hőmérséklet eleinte: -1, +4, később -4, +1 fok között.
Legmagasabb nappali hőmérséklet eleinte: +4, +8, majd +1, +5 fok között.
Jelentős mennyiségü /legalább 5 mm/ csapadék az ország területének 80 százalékán várható.

KÖZÉPTÁVÚ ELŐREJELZŐ OSZTÁLY

A hőmérséklet napi középértéke és eltérése a 100 évi átlagtól /Budapesten/:

1980. XII. 17.	+2,6°C	+1,9°C

1871 óta ezen a napon Budapesten előfordult

legmagasabb hőmérséklet:	12,0°C /1886/,
legalacsonyabb hőmérséklet:	-12,4°C /1940/.

80.769.

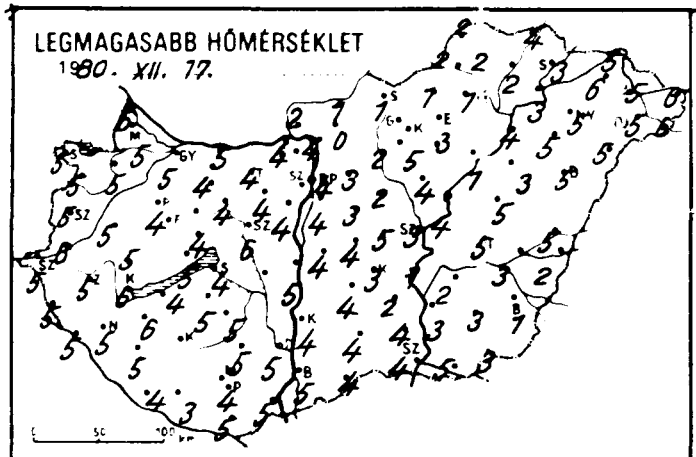
LEGMAGASABB HŐMÉRSÉKLET
1980. XII. 17.

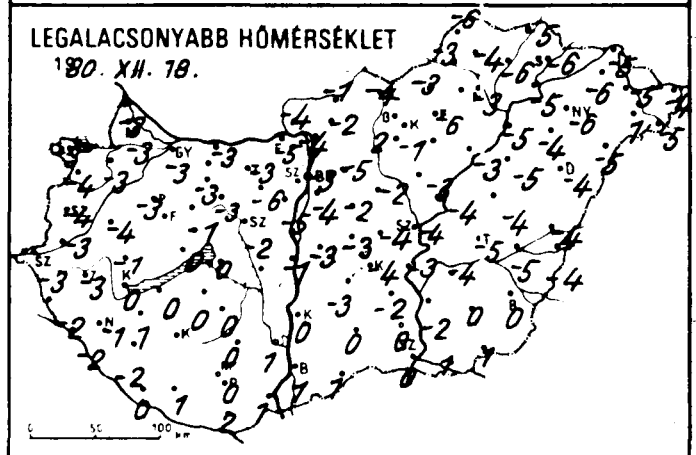
LEGALACSONYABB HŐMÉRSÉKLET
1980. XII. 18.

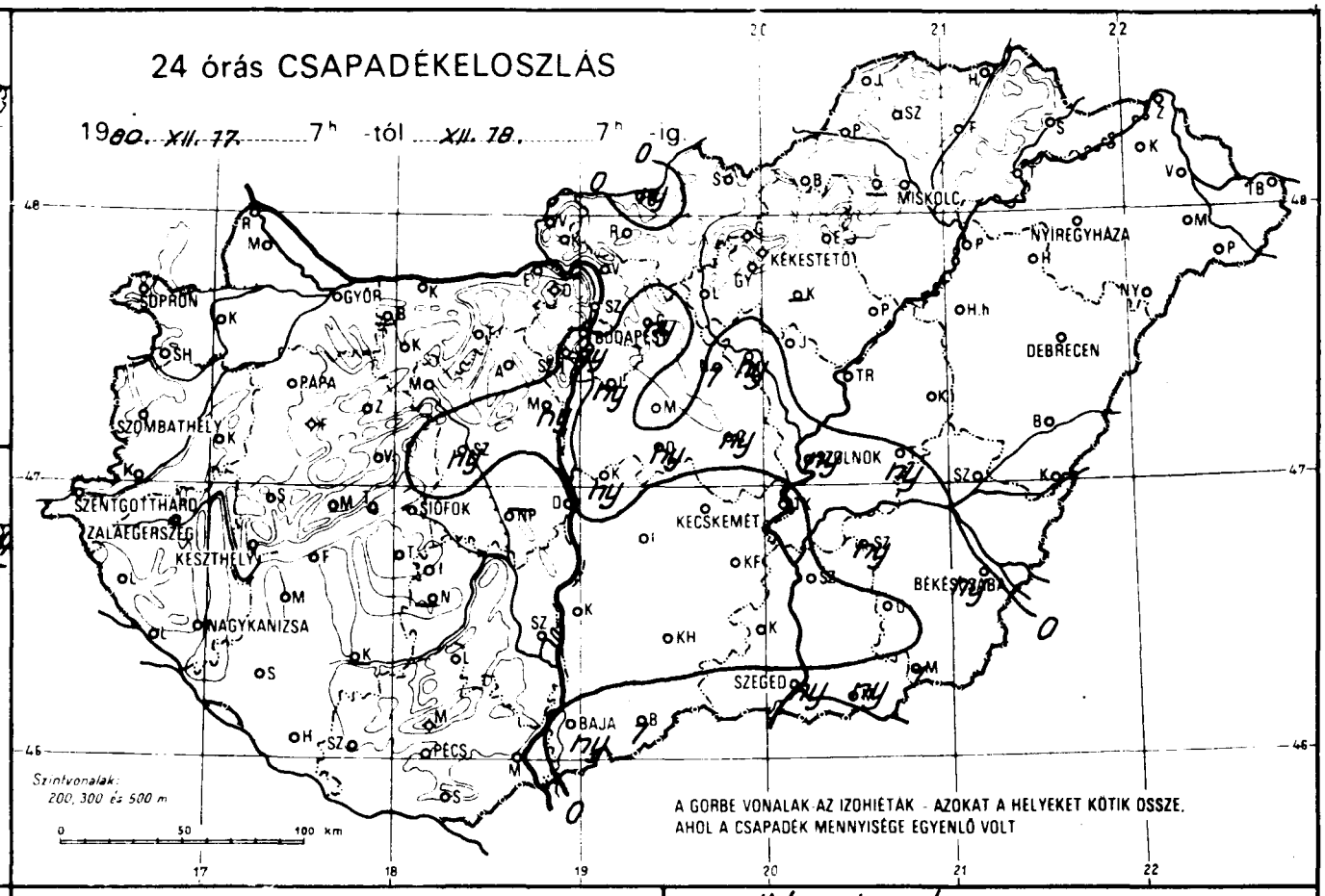
24 órás CSAPADÉKELOSZLÁS
1980. XII. 17. 7h -tól XII. 18. 7h -ig.
SOPRON
GYŐR
BUDAPEST
MISKOLC
NYÍREGYHÁZA
KÉKESTETŐ
DEBRECEN
PAPA
SZOMBATHELY
SZENTGOTTHÁRD
ZALAEGERSZEG
KESZTHELY
SIÓFOK
KECSKEMÉT
BÉKÉSCSABA
NAGYKANIZSA
SZEGED
BAJA
PÉCS
Szintvonalak: 200, 300 és 500 m
A GÖRBE VONALAK AZ IZOHIÉTÁK - AZOKAT A HELYEKET KÖTIK ÖSSZE, AHOL A CSAPADÉK MENNYISÉGE EGYENLŐ VOLT

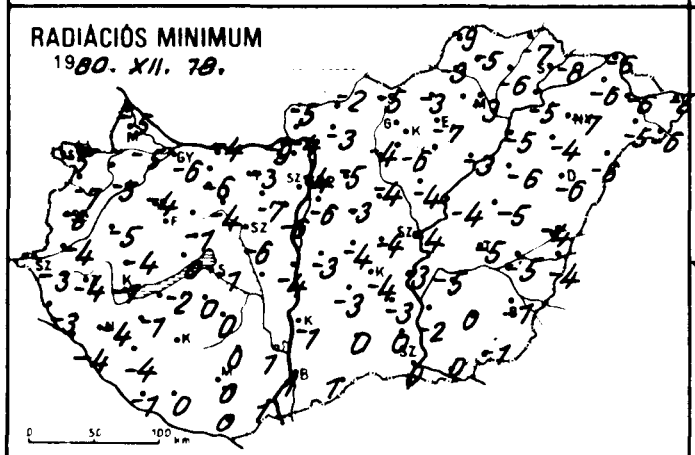
RADIÁCIÓS MINIMUM
1980. XII. 18.

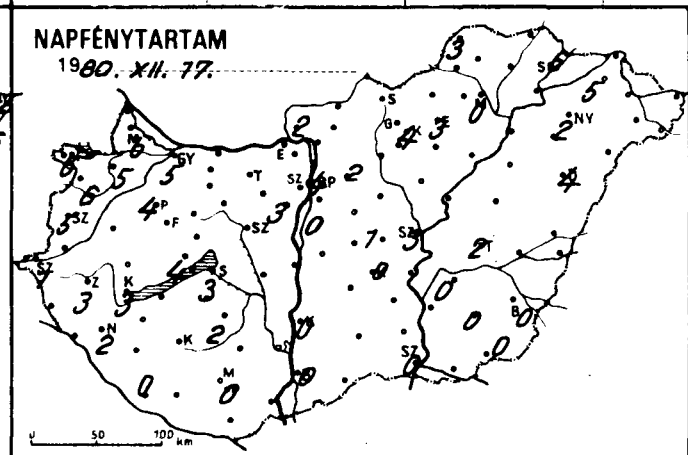
NAPFÉNYTARTAM
1980. XII. 17.

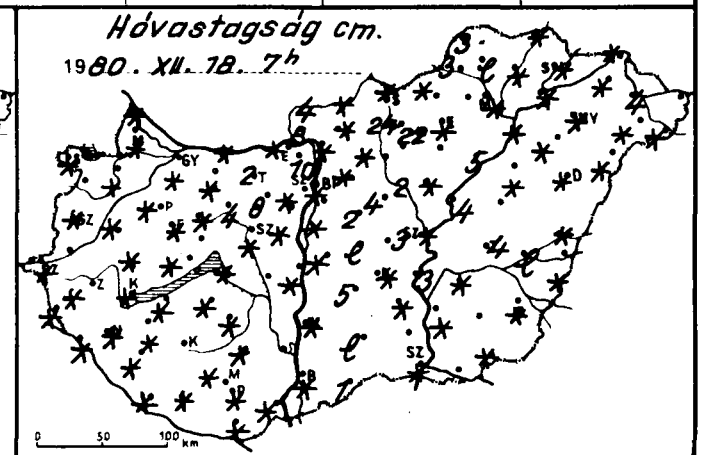
Hóvastagság cm.
1980. XII. 18. 7h

	1980. XII. 18. 07 h -ig az utolsó 24 óra adatai					
	csapadék (mm)	Hó cm	max. hőmérséklet	min. hőmérséklet	rad. min.	napos órák
Győr	• = V	folt	5	-3	-6	5
Kapuvár	• ⊔	folt	5	-3	-5	5
Mosonmagyaróvár	• V	folt	5	-3	-5	6
Rajka	• ⊔	folt	6	-3	-5	
Sopron	• ⊔	folt	5	-3	-5	6
Sopronhorpács	• ⊔		5	-4	-7	6
Káld	• V	folt	5	-4	-5	
Körmend	•		6	-3	-4	
Szentgotthárd	• V =	folt	5	-3	-3	1
Szombathely	• = ⊔	folt	5	-4	-6	5
Lenti	•	folt	5	-2	-3	
Letenye	•	folt	5	-2	-4	
Nagykanizsa	• ⊔ =	folt	5	-1	-4	2
Zalaegerszeg	• ⊔	folt	5	-3	-4	3
Farkasgyepű	• ≡	folt	3	-2	-2	
Keszthely	•	folt	6	0	-1	3
Mencshely	•	folt	5	0	-1	4
Pápa	• ≡ ⊔	folt	4	-3	-4	4
Sümeg	• ≡	folt	5	-1	-4	
Tihany	• ≡		5	0	0	
Veszprém	• ≡		4	-1	-1	
Zirc	• ≡	folt	4	-2	-4	
Fonyód	• ≡	folt	4	0	-2	
Homokszt. György	• ≡	folt	4	0	-1	0
Kaposvár	–	–	–	–	–	
Marcali	•	folt	6	1	-1	
Siófok	• ⊔ ≡	folt	4	0	-1	3
Somogyszob	•	folt	5	-2	-4	
Tab	•	folt	5	0	0	
Bábolna	–	–	–	–	–	
Esztergom	• V	folt	4	-5	-9	
Kisbér	• ≡	folt	4	-3	-6	
Komárom	•	folt	5	-3	-4	
Tatabánya	•	2	4	-3	-3	
Alcsútdoboz	• V ≡	8	4	-6	-7	
Dunaújváros	• ≡	folt	5	-1	-4	
Martonvásár	ny * V	folt	4	-5	-6	3
Mór	• ≡	4	4	-3	-4	
Nagyhörcsökp.	–	–	–	–	–	
Szabadbattyán	ny *	folt	6	-2	-6	
Iregszemcse	• ≡	folt	5	0	0	2
Lengyel	•	folt	5	0	0	
Nagykonyi	–	–	–	–	–	
Szekszárd	• ≡		5	1	1	
Árpádtető	• ≡	folt	5	-1	-1	
Mohács	•	folt	5	1	1	
Pécs	• ≡	folt	4	0	0	0
Siklós	•	folt	5	2	0	
Szigetvár	•	folt	3	1	0	
Bp. Lőrinc	ny * V	folt	4	-4	-6	0
Bp. Met. Int	ny *	folt	4	-3	-4	4
Bp. Szab. hegy	• ≡	folt	4	-4	-4	
Cegléd	ny * ≡	3	5	-4	-4	1
Dobogókő	•	10	3	-5	-7	
Gödöllő	ny * V	folt	3	-5	-5	2
Kiralyrét	• V	8	3	-6	-6	
Mónor	• V ≡	2	3	-2	-3	
Nagykata	1 *	4	2	-2	-4	
Örkény	ny * ≡	lep.	4	-3	-4	
Szentendre	•	folt	4	-2	-2	

	1980. XII. 18. 07 h -ig az utolsó 24 óra adatai					
	csapadék (mm)	Hó cm	max. hőmérséklet	min. hőmérséklet	rad. min.	napos órák
Vác	•	folt	4	-4	-4	
Vámosmikola	• V	4	2	-4	-5	2
Baja	ny ≡	folt	5	1	1	0
Bácsalmás	1	1	4	1	1	
Izsák	• ≡	5	4	-3	-3	
Kalocsa	• ≡	folt	4	0	-1	0
Kecskemét	• V ≡	folt	3	-4	-4	0
Kiskunf. háza	• V ≡	folt	2	-2	-3	
Kiskunhalas	• ≡	lep.	4	0	0	
Kunszentmiklós	ny * ≡	folt	4	-3	-3	
Tiszakécske	• ≡	3	1	-3	-3	
Balassagyarmat	ny	folt	1	-1	-2	
Romhány	• ≡	folt	0	-2	-3	
Salgótarján	• V	folt	1	-4	-5	
Eger	•	folt	3	-6	-7	3
Galyatető	•	24	3	-6	-6	
Gyöngyös	• V		5	-1	-6	
Kékestető	•	22	-1	-6	-8	4
Kompolt	–	–	–	–	–	–
Lőrinci	• V	folt	2	-2	-4	
Poroszló	• V ≡	5	1	-3	-3	
Jászapáti	• V =	folt	4	-3	-4	
Jászberény	ny * V	2	2	-4	-4	
Karcag	• V		5	-4	-5	
Szolnok	ny * V	folt	3	-4	-4	3
Tiszaroff	• ≡	4	4	-4	-4	
Túrkeve	ny * V	4	5	-5	-5	2
Kistelek	• ≡		4	0	0	
Makó	ny , ≡		5	1	0	
Szeged	ny * ≡	folt	4	0	0	0
Szentes	• ⊔	folt	3	-2	-2	
Borsodnádasd	• V ≡	folt	1	-3	-3	
Füged	• V ≡	folt	2	-6	-6	
Hidasnémeti	•	folt	4	-5	-7	
Jósvafő	•	3	2	-6	-9	3
Lillafüred	–	–	–	–	–	
Miskolc	• V ≡	folt	1	-3	-3	0
Putnok	• ≡	3	2	-3	-3	
Sárospatak	• ⊔ ≡	folt	3	-6	-8	6
Szendrőlád	• ⊔ ≡	lep.	2	-4	-5	
Tokaj	• V ≡	folt	3	-5	-5	
Kisvárda	• V ≡	folt	6	-6	-6	5
Mátészalka	• V ≡	folt	5	1	-5	
Nyíregyháza	• V ≡	folt	5	-6	-7	2
Nyírlugos	• ⊔	folt	5	-5	-6	
Pátyod	• V ≡	folt	6	-5	-6	
Tiszabecs	•		6	-4	-5	
Vásárosnamény	• V ≡	4	5	-5	-6	
Záhony	• ≡	folt	5	-5	-6	
Berettyóújfalu	• V ≡	folt	5	-4	-4	
Debrecen	• V	folt	5	-4	-6	4
Hajdúdorog	• ⊔ ≡	folt	5	-4	-4	
Hortobágy	• ≡	folt	3	-5	-6	
Kossszakál	• ≡	folt	2	-4	-4	
Polgár	• V ≡	folt	4	-5	-5	
Békéscsaba	ny *	folt	1	0	-1	0
Mezőhegyes	1	folt	3	1	-1	0
Orosháza	•		3	0	0	0
Szarvas	ny * V	folt	2	-4	-5	0
Szeghalom	• ≡	lep.	3	-5	-5	

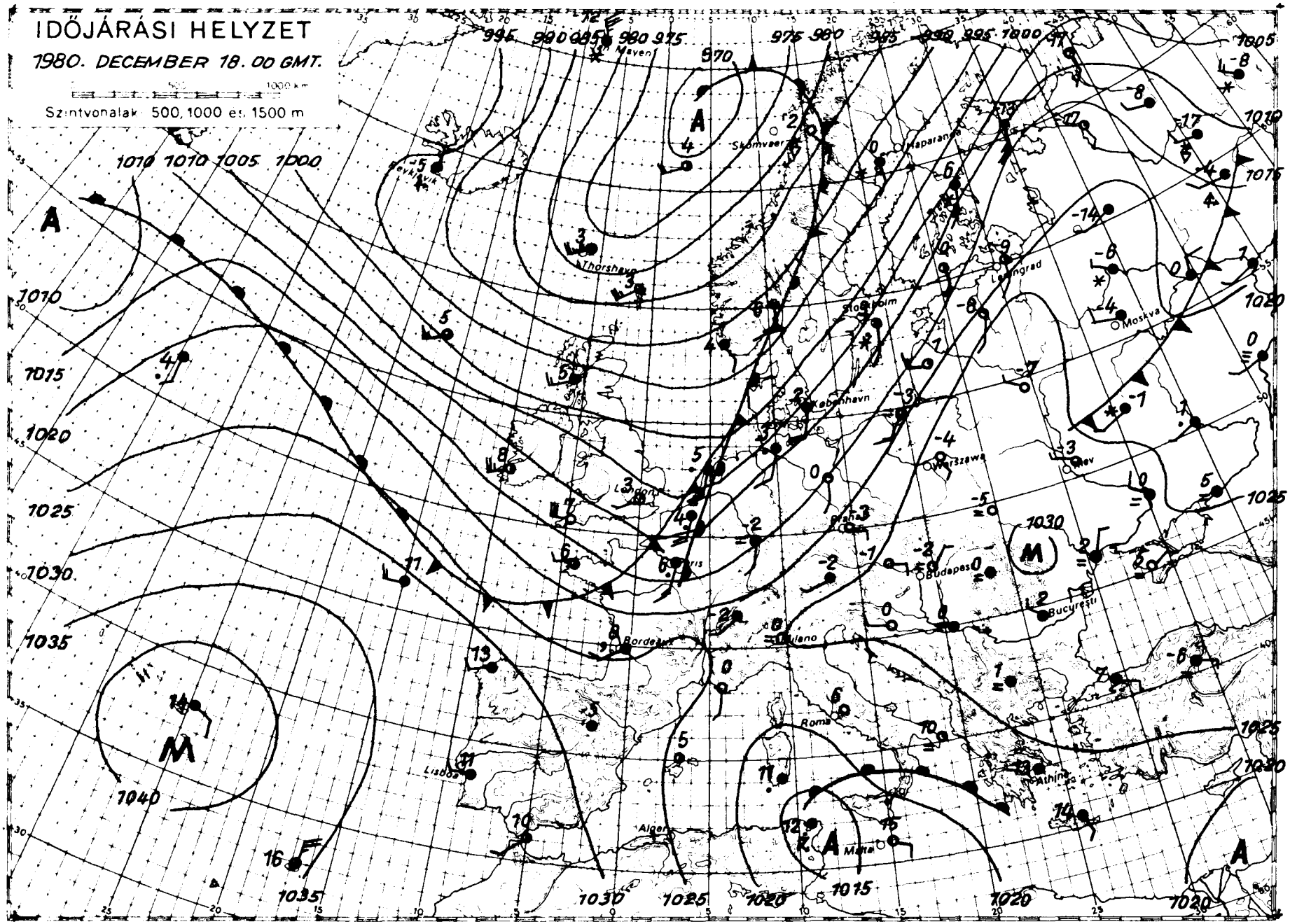

KIADJA: ORSZÁGOS METEOROLÓGIAI SZOLGÁLAT
Készült: Központi Előrejelző Intézet Előrejelző Osztálya — T.: 273 - 078 — Megjelenik naponként —
Évi előfizetési díja: 1 460 Ft. Megrendelhető: 1024 Budapest, II., Kitaibel Pál u. 1. Telefon: 353-500
Kiadásért felel: az OMSZ elnöke — Szerkesztésért felel: a KEI igazgatója

IDŐJÁRÁSI NAPIJELENTÉS

ЕЖЕДНЕВНЫЙ МЕТЕОРОЛОГИЧЕСКИЙ БЮЛЛЕТЕНЬ · DAILY WEATHER REPORT
BULLETIN QUOTIDIEN DE TEMPS · TÄGLICHER WETTERBERICHT

93. évfolyam 354. szám. + Budapest + 1980. december 19. péntek

Az időjárási helyzet és a várható időjárás:

Az Atlanti-óceán felett nagy kiterjedésü alacsony nyomású légköri képződmény helyezkedik el. Hatására a Brit-szigeteken, valamint Európa nyugati partvidékén változékony, csapadékos az idő. Hasonlóan változékony Közép-és Dél-Európa nagy részének időjárása is. Az Appennini-félsziget feletti centrummal többközéppontú ciklonrendszer örvénylik. Az északról áramló hideg levegő keveredik a Földközi-tengeri eredetü enyhe és nagy nedvességtartalmú léghullámmal. Az általában erősen megnövekedett felhőzetből többfelé esik az eső, az északabbra fekvő területeken pedig gyakori a havas eső, havazás. Erősen párás a levegő, helyenként tartósan megmarad a köd.

Hazánkban csütörtökön borult, párás, sokfelé tartósan ködös idő volt. Sokfelé volt havazás, havas eső, eső, helyenként ónos eső. A szombat reggel 7 óráig lehullott csapadék mennyisége általában 2-7 mm között alakult. Általában mérsékelt, változó irányú szél fújt. Csütörtökön a hőmérséklet csúcsértéke az ország nagy részén -1, +4 fok között alakult. A hidegebbet északkeleten mértek. Szombat hajnalra pedig +1, -3 fokig csökkent a hőmérséklet. Ma a délelőtt folyamán túlnyomóan borult idő volt, főleg az északnyugati országrészben hullott többfelé hó, másutt inkább havas eső, eső. Az északi, északkeleti szél időnként megélénkült. A hőmérséklet 11 órakor 0 és +6 fok között volt az országban.

Ma 12 órakor Budapesten a hőmérséklet 2 fok, a tengerszintre átszámított légnyomás 1010 mbar, mérsékelten süllyed.

Várható időjárás szombat estig:

Túlnyomóan borult, párás, ködös idő.
Sokfelé eső, főleg pénteken északnyugaton többfelé havas eső, havazás.
Időnként megerősödő északkeleti szél.
Várható legalacsonyabb éjszakai hőmérséklet: +2, -3,
legmagasabb nappali hőmérséklet szombaton: +2, +7 fok között.

Bozóki István s.k.

A hőmérséklet napi középértéke és eltérése a 100 évi átlagtól /Budapesten/:

1980. XII. 18.	-0,3°C	-0,7°C

1871 óta ezen a napon Budapesten előfordult

legmagasabb hőmérséklet:	11,8°C /1886/,
legalacsonyabb hőmérséklet:	-13,8°C /1936/.

80.770.

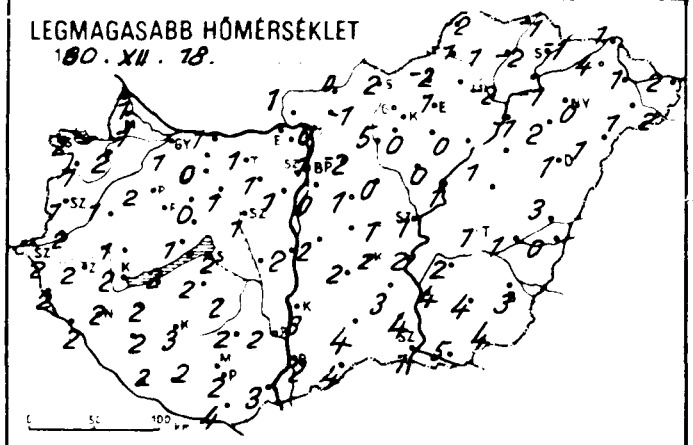
LEGMAGASABB HŐMÉRSÉKLET
1980. XII. 18.

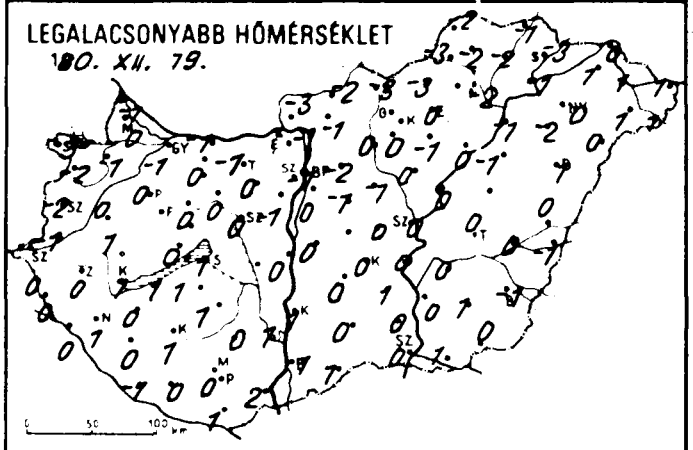
LEGALACSONYABB HŐMÉRSÉKLET
1980. XII. 19.

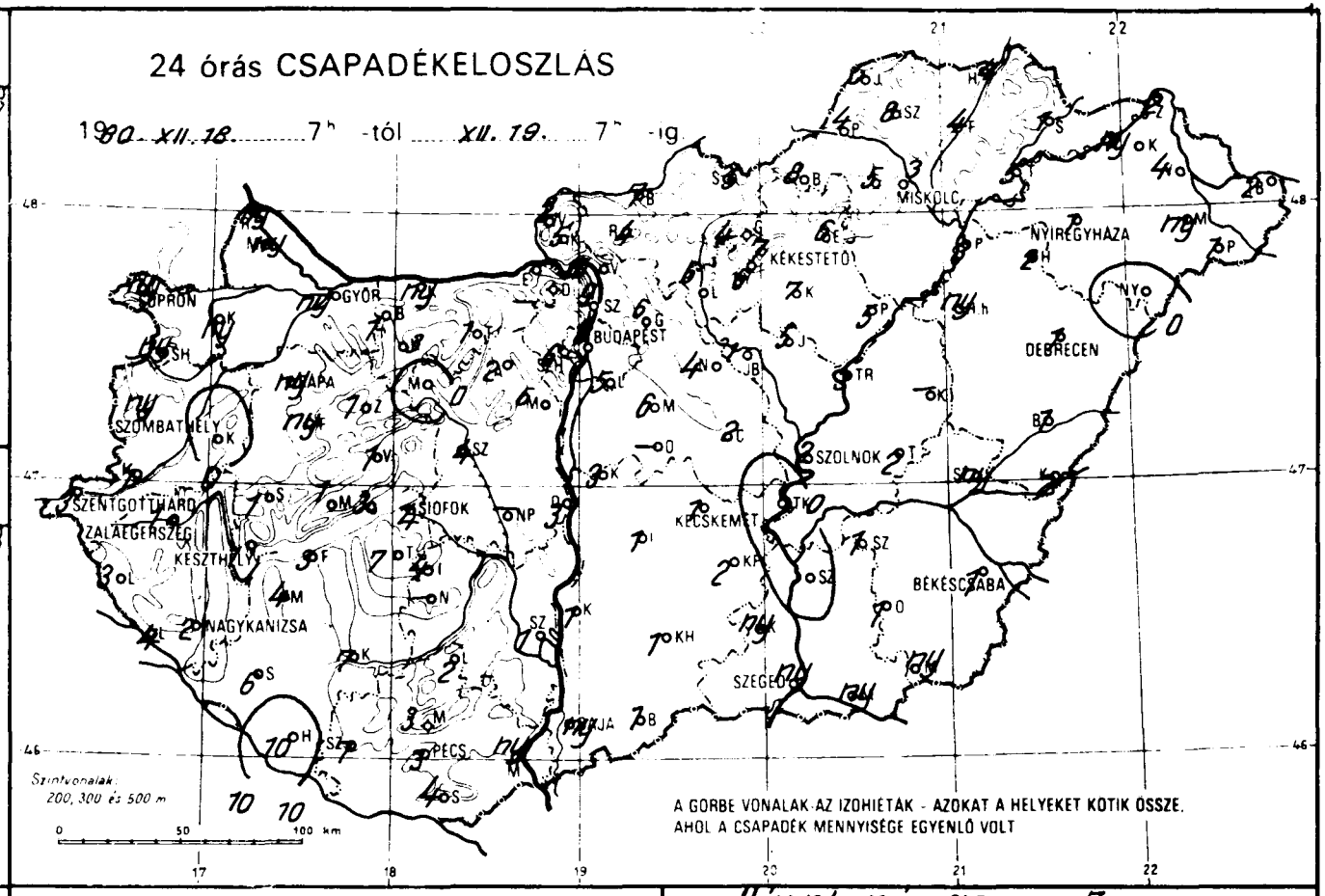
24 órás CSAPADÉKELOSZLÁS
1980. XII. 18. 7h -tól XII. 19. 7h -ig
GYŐR
BUDAPEST
MISKOLC
NYÍREGYHÁZA
KÉKESTETŐ
DEBRECEN
SZOMBATHELY
SZOLNOK
SZENTGOTTHÁRD
ZALAEGERSZEG
KESZTHELY
SIÓFOK
KECSKEMÉT
BÉKÉSCSABA
NAGYKANIZSA
SZEGED
PÉCS
Szintvonalak: 200, 300 és 500 m
A GÖRBE VONALAK AZ IZOHIÉTÁK - AZOKAT A HELYEKET KÖTIK ÖSSZE, AHOL A CSAPADÉK MENNYISÉGE EGYENLŐ VOLT

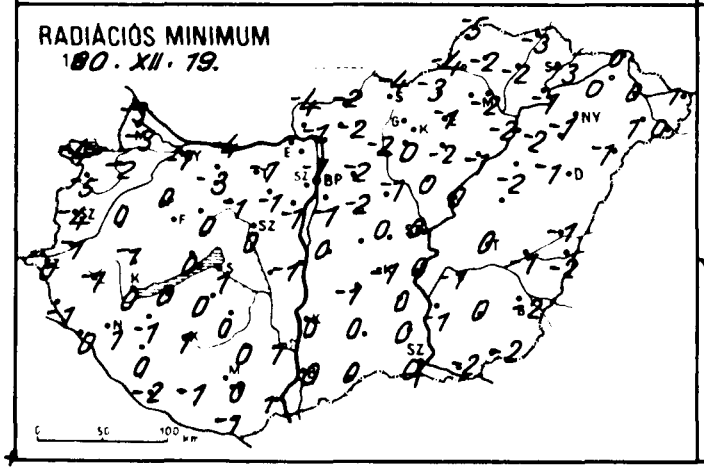
RADIÁCIÓS MINIMUM
1980. XII. 19.

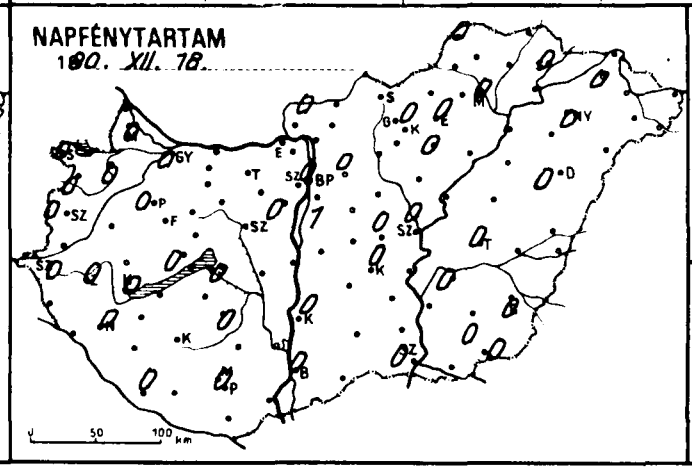
NAPFÉNYTARTAM
1980. XII. 18.

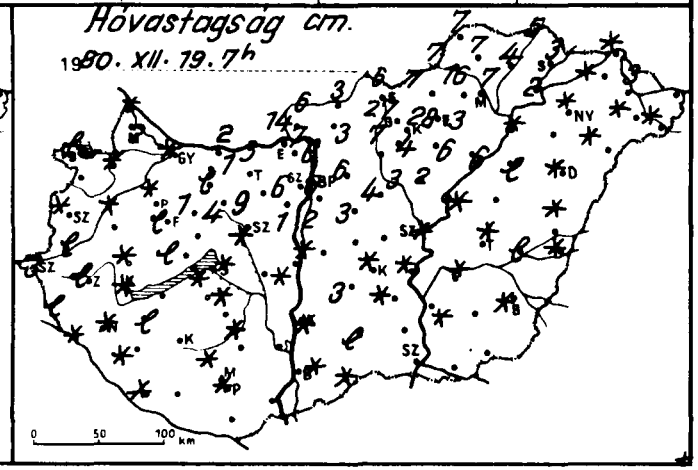
Hóvastagság cm.
1980. XII. 19. 7h

	1980.XII.19.07 h -ig az utolsó 24 óra adatai					
	csapadék (mm)	Hó cm	max. hőmérséklet	min. hőmérséklet	rad. min.	napos órák
Győr	ny*=⊔	folt	1	-1	-1	0
Kapuvár	ny*⊔	folt	2	-1	-2	0
Mosonmagyaróvár	ny *	2	1	0	-3	0
Rajka	ny *	folt	1	-1	-3	
Sopron	ny*V	lep.	2	-3	-4	0
Sopronhorpács	ny*⊔		1	-2	-5	0
Káld	.	folt	1	0	0	
Körmend	1 *	lep.	2	-1	-1	
Szentgotthárd	3 *	3	2	0	0	0
Szombathely	ny *	folt	1	-2	-4	0
Lenti	3 *	lep.	2	0	-1	
Letenye	4 *	folt	2	0	0	
Nagykanizsa	2 *	folt	2	1	1	0
Zalaegerszeg	1*=	lep.	2	0	-1	0
Farkasgyepű	ny *	lep.	0	-1	-2	
Keszthely	1 *	folt	2	1	0	0
Mencshely	1 *	lep.	0	0	0	0
Pápa	ny*=	folt	2	0	0	0
Sümeg	1 *	folt	1	1	-1	
Tihany	3 *		1	0	0	
Veszprém	1*≡		0	0	0	
Zirc	1 *	1	0	-1	-2	
Fonyód	3		2	1	0	
Homokszt. györgy	10	folt	2	-1	-2	0
Kaposvár	7		3	1	1	
Marcali	4 *	lep.	2	0	-1	
Siófok	4 *	folt	2	1	1	0
Somogyszob	6*⊛	folt	2	0	0	
Tab	7	folt	2	1	0	
Bábolna	1 *	1	1	-1	-2	
Esztergom	–	–	–	–	–	
Kisbér	3*≡	lep.	0	0	-3	
Komárom	ny *	2	1	-1	-4	
Tatabánya	1 *	3	1	-1	-1	
Alcsútdoboz	2 *	9	1	0	-1	
Dunaújváros	3	folt	2	0	-1	
Martonvásár	6 *	1	1	-1	-1	0
Mór	.	4	1	0	-1	
Nagyhörcsökp.	–	–	–	–	–	
Szabadbattyán	4	folt	1	0	0	
Iregszemcse	4	folt	2	1	0	0
Lengyel	2 V	folt	2	0	0	
Nagykónyi	–	–	–	–	–	
Szekszárd	1 ≡		2	1	1	
Munaszőlő	3	folt	1	0	0	
Mohács	ny		3	2	1	
Pécs	3 *	folt	2	0	0	0
Siklós	4		4	1	-1	
Szigetvár	7		2	0	-1	
Bp. Lőrinc	5*V=	2	0	0	-1	1
Bp. Met. Int.	8*≡	6	1	-1	-1	0
Bp. Szab. hegy	6 ≡	6	-1	-1	-2	
Cegléd	2 *	3	1	0	0	0
Dobogókő	–	–	–	–	–	
Gödöllő	6*V≡	6	-2	-2	-2	0
Királyrét	5 *	14	-1	-2	-2	
Mónor	6 ≡	3	1	-1	-2	
Nagykata	4*≡	4	0	-1	-1	
Örkény	–	–	–	–	–	
Szentendre	9 *	6	0	-1	-1	

	1980.XII.19.07 h -ig az utolsó 24 óra adatai					
	csapadék (mm)	Hó cm	max. hőmérséklet	min. hőmérséklet	rad. min.	napos órák
Vác	6 *	7	0	-1	-1	
Vámosmikola	2 *	6	1	-3	-4	0
Baja	ny *	folt	2	1	0	0
Bácsalmás	1	folt	4	1	0	
Izsák	1	3	2	0	-1	
Kalocsa	1	folt	3	1	0	0
Kecskemét	1 =	folt	2	0	-1	0
Kiskunf. háza	2	folt	3	1	0	
Kiskunhalas	1	lep.	4	0	0	
Kunszentmiklós	3*≡	folt	2	0	0	
Tiszakécske	.	folt	2	0	0	
Balassagyarmat	7 *	3	0	-2	-2	
Romhány	4 *	3	-1	-1	-2	
Salgótarján	5 *	6	2	-3	-4	
Eger	6*≡	3	1	0	-1	0
Galyatető	4*V≡	27	2	-2	-3	
Gyöngyös	6 *	4	0	0	0	
Kékestető	7*V≡	28	-3	-3	-3	0
Kompolt	7 *	6	0	-1	-2	0
Lőrinci	6 *	7	5	0	-2	
Poroszló	5V≡	6	0	0	-1	
Jászapáti	5 *	2	0	0	0	
Jászberény	1 *	3	1	-1	-1	
Karcag	–	–	–	–	–	
Szolnok	2*=	folt	1	0	0	0
Tiszaroff	3	folt	1	0	0	
Túrkeve	2 *.	folt	1	0	0	0
Kistelek	ny		4	0	0	
Makó	ny ⊔		5	1	-2	
Szeged	ny =		5	1	0	0
Szentes	.	folt	4	0	-1	
Borsodnádasd	8 *	7	-2	-3	-3	
Füged	4 *	4	-2	-2	-2	
Hidasnémeti	4 *	5	-1	-1	-3	
Jósvafő	5*≡	7	-2	-2	-5	0
Lillafüred	5 *	16	3	0	-1	
Miskolc	3 *=	7	-2	-2	-2	0
Putnok	4*≡	7	-1	-3	-4	
Sárospatak	1 *	3	-1	-3	-3	0
Szendrőlád	8*V	7	1	-2	-2	
Tokaj	5 *	2	-1	-1	-1	
Kisvárda	ny ≡	folt	4	1	0	0
Mátészalka	ny	folt	1	1	1	
Nyíregyháza	1 *	folt	0	0	-1	0
Nyírlugos	. ⊔	folt	1	0	-1	
Pátyod	1 *	folt	2	1	0	
Tiszabecs	2 *		2	1	1	
Vásárosnameny	4 *	3	1	1	0	
Záhony	2	folt	1	0	0	
Berettyóújfalu	1 *	folt	3	0	-1	
Debrecen	1*=	folt	1	1	-1	0
Hajdúdorog	2*≡		2	-2	-2	
Hortobágy	ny	lep.	1	-1	-2	
Kosszakál	2 *	folt	0	-1	-2	
Polgár	3*=	folt	-1	-1	-2	
Békéscsaba	1*=	folt	3	-1	-2	0
Mezőhegyes	ny ⊔		4	0	-2	0
Orosháza	1		4	1	0	0
Szarvas	1 *	folt	2	0	-1	0
Szeghalom	ny *	lep.	1	0	-1	

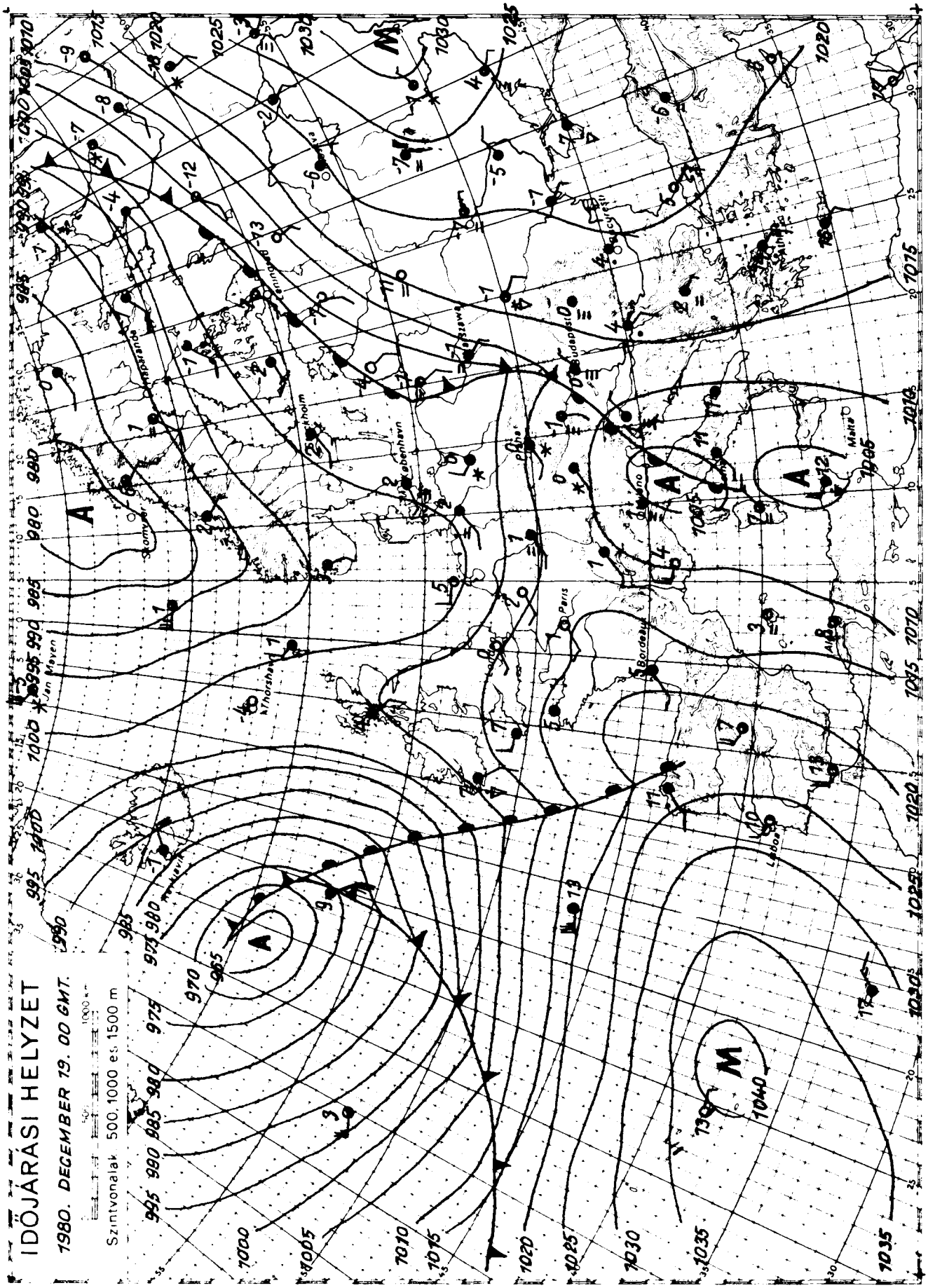

KIADJA: ORSZÁGOS METEOROLÓGIAI SZOLGÁLAT

Készíti: Központi Előrejelző Intézet Előrejelző Osztálya — T.: 273 - 078 — Megjelenik naponként

Évi előfizetési díja: 1.460 Ft - Megrendelhető: 1024 Budapest, II., Kitaibel Pál u. 1. Telefon: 353-500

Kiadásért felel: az OMSZ elnöke — Szerkesztésért felel: a KEI igazgatója

IDŐJÁRÁSI NAPIJELENTÉS

ЕЖЕДНЕВНЫЙ МЕТЕОРОЛОГИЧЕСКИЙ БЮЛЛЕТЕНЬ • DAILY WEATHER REPORT
BULLETIN QUOTIDIEN DE TEMPS • TÄGLICHER WETTERBERICHT

93. évfolyam 355. szám. + Budapest + 1980. december 20. szombat

Az időjárási helyzet és a várható időjárás:

Középpontjával Skócia illetve Olaszország középső része fölött ciklon örvénylik. Áramlási rendszerükben különböző hőmérsékletü és nedvességtartalmú léghullámok érkeznek Nyugat,- Délnyugat-és Közép-Európa térsége felé. A léghullámok útját sokfelé eső, zápor, az Alpok vidékén szórványosan havas eső, hó, valamint időnként megerősödő szél jelzi. A legmagasabb nappali hőmérséklet pénteken Nyugat-Európában 1, 3 fokkal alacsonyabb, máshol ugyanennyivel magasabb, sőt a Skandináv-félsziget északi részén 5, 10 fokkal volt enyhébb a december 19-i sokévi átlagnál. Vasárnap estig a Kárpát-medence időjárása változékony, enyhe marad.

Hazánkban pénteken a Tiszántúlon többfelé 1, 3 órára kisütött a nap. Az ország többi részén borult maradt az ég. Sokfelé esett az eső, a nyugati, északi országrészben havazott. A lehullott csapadék mennyisége a Dunántúlon több helyen elérte az 5, helyenként a 10 mm-t is. A hőmérséklet napközben a nyugati, északnyugati megyékben 0, +3, máshol 2, 8 fokig emelkedett. Szombat hajnalra-1, +3 fokig hült le a levegő. Ma délelőtt általában erősen felhős, vagy borult, párás, néhány helyen ködös idő volt. Több helyről jelentettek esőt, az Északi-Középhegységből havazást. A hőmérséklet 11 órakor az ország területén +1, +5 fok között váltakozott.

Ma 12 órakor Budapesten a hőmérséklet 3 fok, a tengerszintre átszámitott légnyomás 986 mbar, gyengén süllyedő.

Várható időjárás vasárnap estig:

Túlnyomóan borult, párás, néhány helyen ködös idő.
Többfelé eső, a magasabb hegyeken havas eső, hó valószinü.
Néhány helyen megerősödő délkeleti, déli szél.
Várható legalacsonyabb éjszakai hőmérséklet: 0, +4,
legmagasabb nappali hőmérséklet vasárnap: általában 3, 8 fok között.

Vadkerti Ferenc s.k.

A hőmérséklet napi középértéke és eltérése a 100 évi átlagtól /Budapesten/:

1980. XII. 19.	2,5°C	+2,2°C

1871 óta ezen a napon Budapesten előfordult

legmagasabb hőmérséklet:	13,2°C /1886/,
legalacsonyabb hőmérséklet:	-13,9°C /1927/.

80.771.

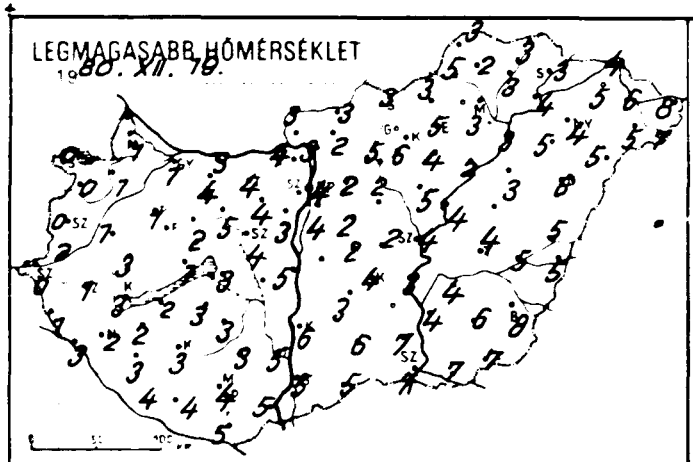
LEGMAGASABB HŐMÉRSÉKLET
1980. XII. 19.

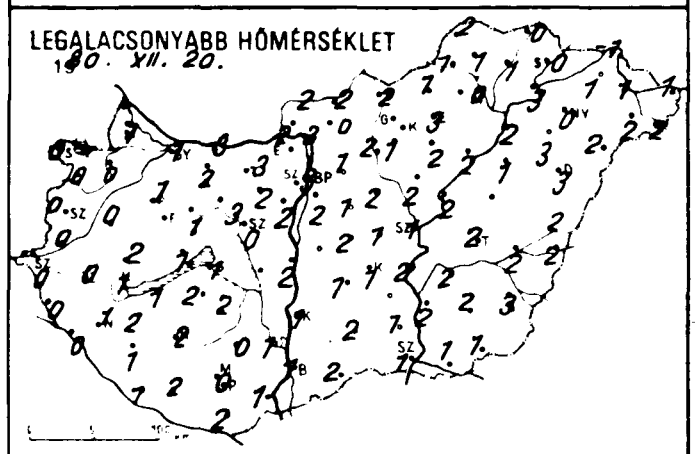
LEGALACSONYABB HŐMÉRSÉKLET
1980. XII. 20.

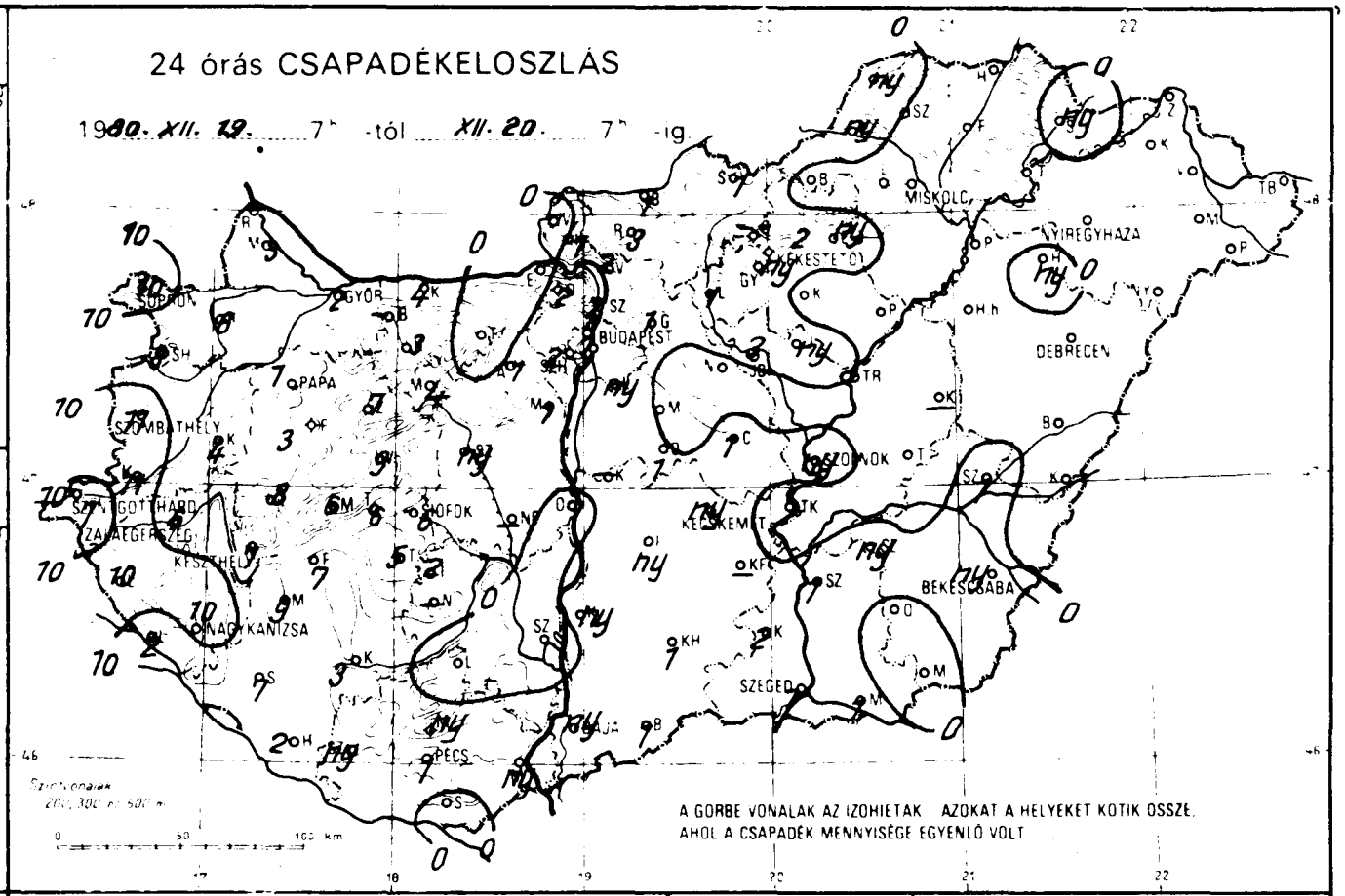
24 órás CSAPADÉKELOSZLÁS
1980. XII. 19. 7h -tól XII. 20. 7h -ig
MISKOLC
NYIREGYHÁZA
DEBRECEN
GYŐR
SOPRON
BUDAPEST
PAPA
SZOMBATHELY
SZOLNOK
GOTTHARD
ZALAEGERSZEG
KESZTHELY
HOFOK
KECSKEMÉT
BÉKÉSCSABA
NAGYKANIZSA
SZEGED
PÉCS
A GÖRBE VONALAK AZ IZOHIETAK AZOKAT A HELYEKET KÖTIK ÖSSZE,
AHOL A CSAPADÉK MENNYISÉGE EGYENLŐ VOLT

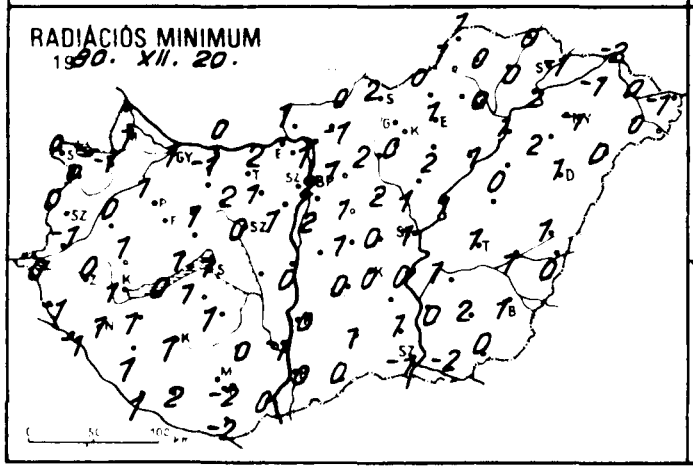
RADIÁCIÓS MINIMUM
1980. XII. 20.

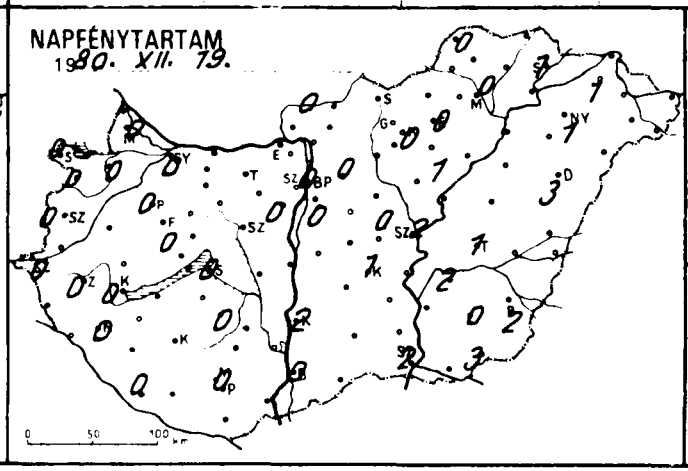
NAPFÉNYTARTAM
1980. XII. 19.

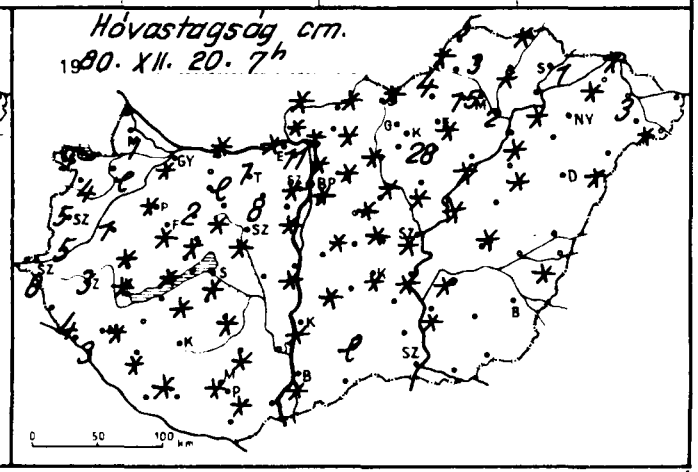
Hóvastagság cm.
1980. XII. 20. 7h

1980.XII.20. 7h-ig az utolsó 24 óra adatai						
	csapadék (mm)	Hó cm	max. hőmérséklet	min. hőmérséklet	rad. min	napos órák
Győr	2 * =	folt	1	1	1	0
Kapuvár	6 * •	lep.	1	0	-1	0
Mosonmagyaróvár	3 * •	1	1	1	1	0
Rajka	–	–	–	–	–	
Sopron	10 * ≡	9	0	0	0	0
Sopronhorpács	8 * • ≡	4	0	0	0	0
Káld	4 * •	1	1	0	0	
Körmend	11 * • ≡	5	2	0	-1	
Szentgotthárd	7 * •	8	0	0	0	0
Szombathely	11 * •	5	0	0	0	0
Lenti	10 * •	4	1	0	-1	
Letenye	2 * ≡	3	3	0	-1	
Nagykanizsa	10 * • =	folt	2	1	1	0
Zalaegerszeg	6 * •	3	1	0	0	0
Farkasgyepű	3 * •	folt	2	1	0	
Keszthely	7 * • ≡	folt	3	1	1	0
Mencshely	6 * • ≡	folt	1	1	0	0
Pápa	1 * =	folt	1	1	1	0
Sümeg	8 * •	folt	3	2	1	
Tihany	6 * •		1	1	1	
Veszprém	9 * •	folt	2	1	1	
Zirc	7 * • ≡	2	2	0	0	
Fonyód	7 * •		2	1	0	
Homokszt. György	2	folt	4	1	1	0
Kaposvár	3		3	2	1	
Marcali	9 * •	folt	2	2	1	
Siófok	6 * • =	folt	3	1	1	0
Somogyszob	7	folt	3	1	1	
Tab	5 * •	folt	3	2	1	
Bábolna	–	–	–	–	–	
Esztergom	•	folt	4	2	0	
Kisber	3 * • ≡	lep.	4	2	-1	
Komárom	4 * •	folt	3	3	0	
Tatabánya	•	1	4	3	2	
Alcsútdoboz	1	8	4	2	1	
Dunaújváros	•	folt	5	2	0	
Martonvásár	1 *	folt	3	2	1	0
Mór	4 * •	folt	5	3	2	
Nagyhörcsök p	–	–	–	–	–	
Szabadbattyán	ny	folt	4	0	0	
Iregszemcse	2 ≡	folt	3	2	1	0
Lengyel	•	folt	3	0	0	
Nagykónyi	–	–	–	–	–	
Székszárd	• =		5	1	-1	
Árpád [illegible]	ny ≡	folt	1	0	-1	
Mohács	ny ⊔		5	1	0	
Pécs	1	folt	4	0	-1	0
Siklós	•		5	2	-2	
Szigetvár	ny		4	2	2	
Bp. Lőtér	ny		4	2	2	0
Bp. Met. Int.	*	folt	4	3	2	0
Bp. Szab. hegy	2 *	folt	2	0	0	
Cegléd	1	folt	2	1	0	0
Dobogókő	2 * ≡	11	0	0	-1	
Gödöllő	1	folt	2	1	1	0
Kiralyrét	1 *	12	2	1	0	
Monor	•		2	1	1	
Nagykáta	•	folt	2	2	2	
Orkény	1	folt	2	2	1	
Szentendre	2	folt	3	2	1	

1980.XII.20. 7h-ig az utolsó 24 óra adatai						
	csapadék (mm)	Hó cm	max. hőmérséklet	min. hőmérséklet	rad. min	napos órák
Vác	2	folt	3	2	1	
Vámosmikola	•	folt	3	2	1	0
Baja	ny	folt	5	1	0	0
Bácsalmás	1		5	2	0	
Izsák	ny	folt	3	1	0	
Kalocsa	ny	folt	6	1	0	2
Kecskemét	ny =	folt	4	1	0	1
Kiskunf. háza	–	–	–	–	–	
Kiskunhalas	1	lep.	6	2	1	
Kunszentmiklós	–	–	–	–	–	
Tiszakécske	•	folt	3	2	0	
Balassagyarmat	1 *	folt	3	2	0	
Rimahany	3 * ≡	folt	2	0	-1	
Salgótarján	1	folt	3	2	2	
Eger	ny ,	folt	5	3	1	0
Gyöngyös	–	–	–	–	–	
Gyöngyös	ny		6	1	0	
Kékestető	2 ∀	28	0	-1	-2	0
Kompolt	•		4	2	2	1
Lőrinci	1	folt	5	2	2	
Poroszló	•	folt	2	2	1	
Jászapáti	ny =	folt	5	2	1	
Jászberény	3	folt	3	2	0	
Karcag	–	–	–	–	–	
Szolnok	ny =	folt	4	1	1	2
Tiszaroff	•	folt	4	2	1	
Túrkeve	•	folt	4	2	1	1
Kistelek	2		7	1	1	
Makó	1		7	1	-2	
Szeged	1 =		7	1	-1	2
Szentes	1	folt	4	2	0	
Borsodnádasd	•	4	3	1	0	
Fugöd	•	folt	3	1	0	
Hidasnemeti	•	folt	3	0	0	
Jósvafő	ny *	5	3	2	1	0
Lillafüred	•	15	3	0	-1	
Miskolc	• =	2	3	1	0	0
Putnok	ny ,	folt	5	1	1	
Sárospatak	ny *	1	3	0	-1	1
Szendrőlád	•	3	2	1	0	
Tokaj	•	folt	4	3	2	
Kisvárda	•	folt	5	1	-1	1
Mátészalka	•		5	2	0	
Nyíregyháza	•		4	0	-1	1
Nyírlugos	•	folt	5	2	0	
Pátyod	•	folt	7	2	1	
Tiszabecs	•		8	1	-1	
Vásárosnamény	•	3	6	1	0	
Záhony	•	folt	4	-1	-2	
Berettyóújfalu	•		5	2	1	
Debrecen	• =		6	3	1	3
Hajdúdorog	ny		5	3	2	
Hortobágy	•	folt	3	1	0	
Kopasszakál	•	folt	5	2	0	
Polgár	•	folt	3	2	1	
Békéscsaba	ny •		8	3	1	2
Mezőhegyes	•		7	1	0	3
Orosháza	•		6	2	2	0
Szarvas	ny	folt	4	2	1	2
Szeghalom	1		5	2	1	



KIADJA: ORSZÁGOS METEOROLÓGIAI SZOLGÁLAT

Készíti: Központi Előrejelző Intézet Előrejelző Osztálya — T.: 273 - 078 — Megjelenik naponként —

Évi előfizetési díja: 1 460 Ft. Megrendelhető: 1024 Budapest, II., Kitaibel Pál u. 1. Telefon: 355-500

Kiadásért felel: az OMSZ elnöke — Szerkesztésért felel: a KEI igazgatója

IDŐJÁRÁSI NAPIJELENTÉS

ЕЖЕДНЕВНЫЙ МЕТЕОРОЛОГИЧЕСКИЙ БЮЛЛЕТЕНЬ • DAILY WEATHER REPORT
BULLETIN QUOTIDIEN DE TEMPS • TÄGLICHER WETTERBERICHT

93. évfolyam 356. szám. + Budapest + 1980. december 21. vasárnap

Az időjárási helyzet és a várható időjárás:

Skandináviától a Földközi-tenger középső részéig több középpontú ciklonrendszer helyezkedik el, ennek átlagos szélessége mintegy 2000 kilométer, tehát kontinensünk nagy részén meghatározza az időjárást. A ciklonrendszer egész területén erősen felhős az ég, változékony, gyakran csapadékos az időjárás. Közép-Európába a tőlünk északnyugatra és délnyugatra elhelyezkedő ciklonok kissé hideg, illetve enyhe, nagy nedvességtartalmú levegőt szállitanak. Az emlitett ciklon közötti gyenge áramlás átmenetileg csökkentette a csapadékhajlamot, ugyanakkor kedvez a tartós köd kialakulásának.

Hazánkban szombaton délelőtt kissé felszakadozott a felhőzet, átmenetileg csupán szórványosan esett az eső. A déli óráktól ismét országszerte beborult az ég és csaknem mindenütt eleredt az eső, az északnyugati, északi országrészben havas eső, kisebb havazás is előfordult. Vasárnap reggel 7 óráig általában 2, 8 mm hullott, a Dunántúl középső részén előfordult 11, 12 mm is. A hőmérséklet csúcsértéke szombaton 1 és 9 fok között alakult, Nyugat-Dunántúlon hüvös, a Tiszántúlon enyhe idő volt. Éjszaka minusz 2, +4 fokig csökkent a hőmérséklet, sokfelé képződött sürü köd, amely főként a Dunántúlon- vasárnap délelőtt is megmaradt. Vasárnap délelőtt folytatódott a túlnyomóan borult idő, de számottevő mennyiségü csapadékról már nem érkezett jelentés. A hőmérséklet 11 órakor nulla és 5 fok között volt.

Ma 12 órakor Budapesten a hőmérséklet 2 fok, a tengerszintre átszámitott légnyomás 999 mbar, gyengén emelkedik.

Várható időjárás hétfő estig:

Továbbra is túlnyomóan borult, párás, helyenként tartósan ködös idő.
Vasárnap csak szórványosan kisebb esővel, szitálással, hétfőn ismét többfelé esővel, főként északnyugaton, északon havas esővel, helyenként valószinüleg havazással.
Gyenge, változó irányú szél.
Várható legalacsonyabb éjszakai hőmérséklet nulla fok körül,
legmagasabb nappali hőmérséklet hétfőn kevéssel nulla fok fölött.

Török Dénes s.k.

A hőmérséklet napi középértéke és eltérése a 100 évi átlagtól /Budapesten/:

1980. XII. 20.	4,3°C	+4,2°C

1871 óta ezen a napon Budapesten előfordult

legmagasabb hőmérséklet:	11,6°C /1886/,
legalacsonyabb hőmérséklet:	-15,5°C /1927/.

80.772.

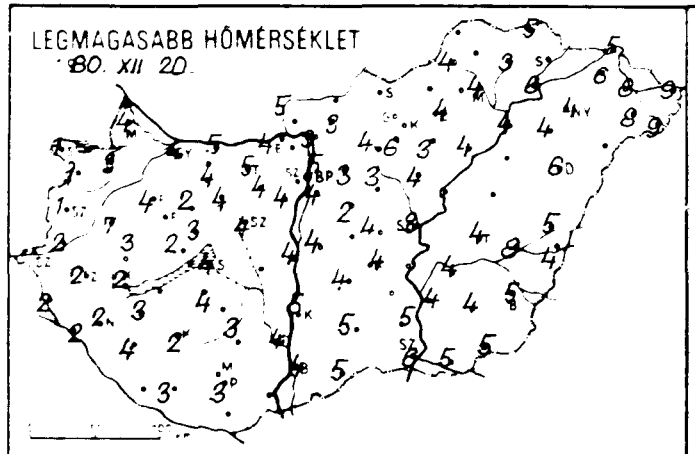
LEGMAGASABB HŐMÉRSÉKLET
1980. XII. 20.

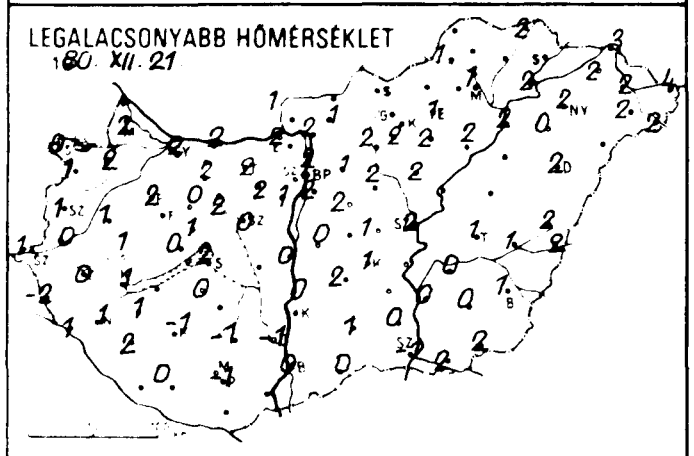
LEGALACSONYABB HŐMÉRSÉKLET
1980. XII. 21.

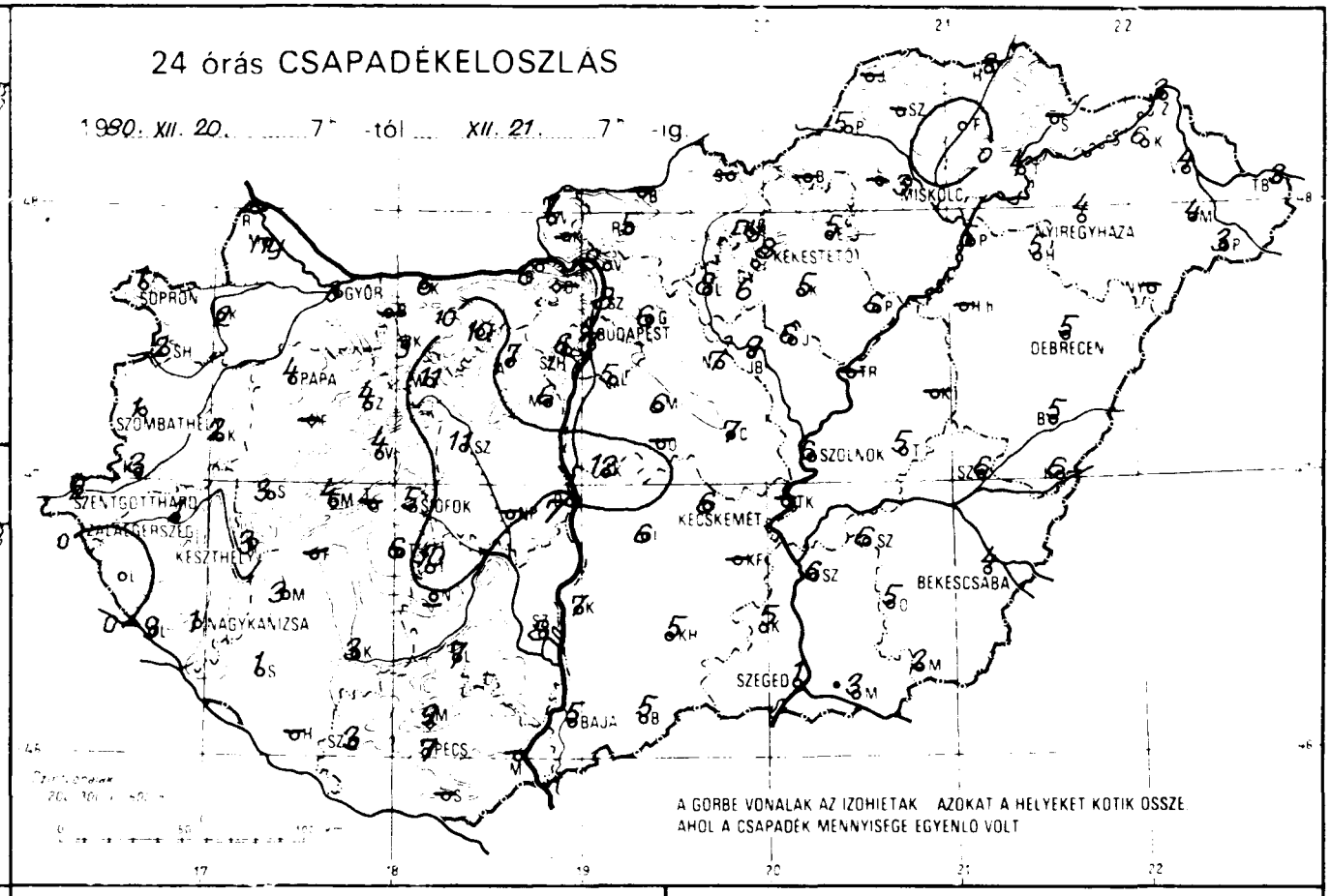
24 órás CSAPADÉKELOSZLÁS
1980. XII. 20. 7h -tól XII. 21. 7h -ig.
SOPRON
GYŐR
PAPA
SZOMBATHELY
SZENTGOTTHARD
ZALAEGERSZEG
KESZTHELY
NAGYKANIZSA
SIÓFOK
BUDAPEST
KECSKEMÉT
SZOLNOK
KÉKESTETŐ
MISKOLC
NYIREGYHÁZA
DEBRECEN
BÉKESCSABA
SZEGED
BAJA
PÉCS
A GÖRBE VONALAK AZ IZOHIETAK AZOKAT A HELYEKET KÖTIK ÖSSZE
AHOL A CSAPADÉK MENNYISÉGE EGYENLŐ VOLT

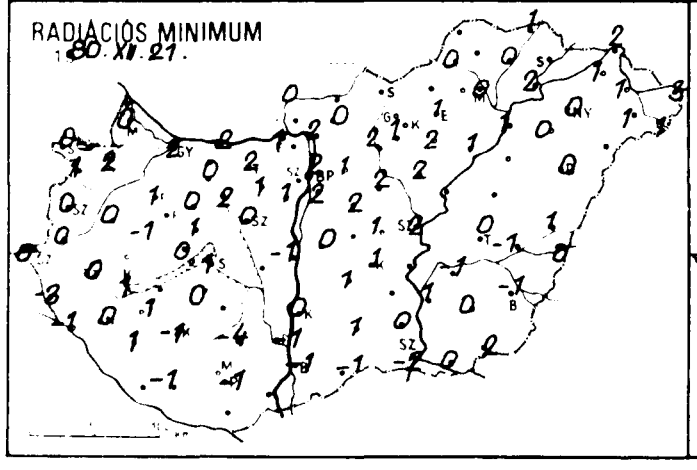
RADIÁCIÓS MINIMUM
1980. XII. 21.

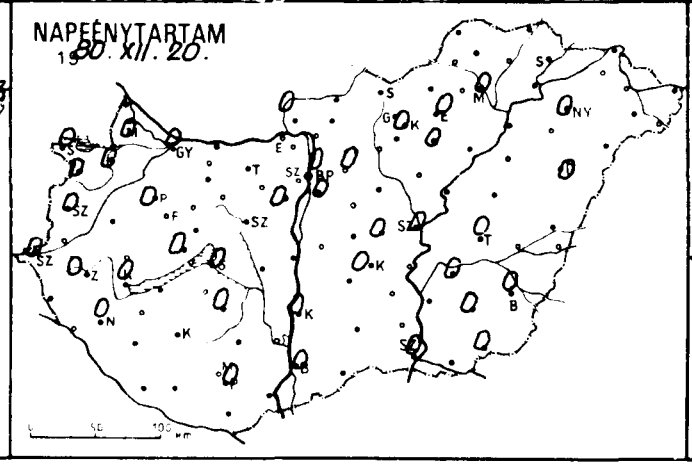
NAPFÉNYTARTAM
1980. XII. 20.

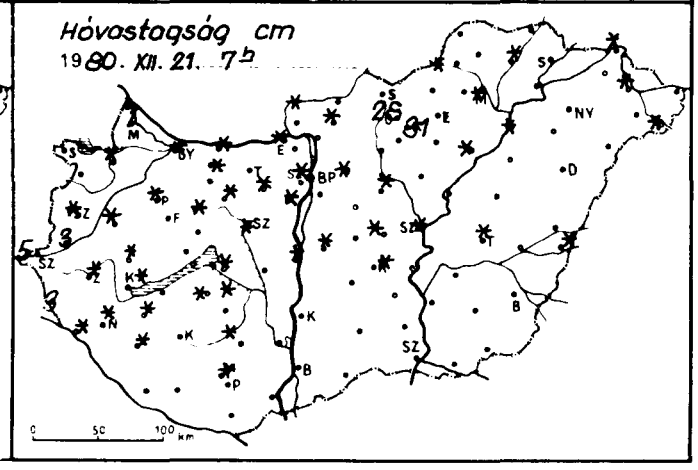
Hóvastagság cm
1980. XII. 21. 7h

	1980.XII.21 07^h-ig az utolsó 24 óra adatai					
	csapadék (mm)	Hó cm	max. hőmérséklet	min hőmérséklet	rad. min	napos órák
Győr	3	folt	4	2	2	0
Kapuvár	2	folt	3	2	2	0
Mosonmagyaróvár	ny	1	4	2	0	0
Rajka	–	–	–	–	–	
Sopron	1		1	0	0	0
Sopronhorpács	2	2	1	1	1	0
Kőszeg	2	folt	7	1	0	
Körmend	3	3	2	0	0	
Szentgotthárd	2	5	2	1	0	0
Szombathely	1 *	folt	1	1	0	0
Lenti	.	3	2	–2	–3	
Letenye	9 * ≡	folt	2	1	–1	
Nagykanizsa	1 ⌒	folt	2	1	0	0
Zalaegerszeg	1	folt	2	0	0	0
Tarkaszgyepű	–	–	–	–	–	
Keszthely	3 ≡	folt	2	1	1	0
Meneshely	4 ≡		2	0	0	0
Pápa	4	folt	4	2	1	0
Sümeg	3 ≡	folt	3	1	–1	
Tihany	–	–	–	–	–	
Veszprém	4 ≡		3	1	1	
Zirc	4 ≡	folt	2	0	0	
Fonyód	–	–	–	–	–	
Homokszt. György	–	–	–	–	–	–
Kaposvár	3 ≡		2	–1	–1	
Marcali	3 ≡	folt	3	1	1	
Siófok	5	folt	4	2	1	0
Somogyszob	1	folt	4	2	1	
Tab	6	folt	4	0	0	
Babolna	–	–	–	–	–	
Esztergom	6	folt	4	2	1	
Kisber	3 ≡	folt	4	2	0	
Komárom	6	folt	5	2	2	
Tatabánya	10 V		5	2	2	
Alcsútdoboz	7	folt	4	2	1	
Dunaújváros	7	folt	4	0	–1	
Martonvásár	6	folt	4	1	1	0
Mór	11 ≡	folt	4	2	2	
Nagyhörcsökp.	–	–	–	–	–	
Szabadbattyán	11	folt	4	0	0	
Iregszemcse	10 ≡	folt	4	–1	–1	0
Lengyel	7	folt	3	–1	–4	
Nagykónyi	–	–	–	–	–	
Székszárd	8 ≡		4	–1	–1	
Nagymányok	9	folt	1	1	–1	
Mohács	–	–	–	–	–	
Pécs	7 V ≡		3	–1	–1	0
Siklós	–	–	–	–	–	
Szigetvár	3 ≡		3	0	–1	
Bp. Lőrinc	5 ≡		4	2	2	0
Bp. Met. Int.	7 ≡		5	2	2	0
Bp. Szabadhegy	6 ≡	folt	5	2	–1	
Cegléd	7	folt	4	1	1	0
Dobogókő	–	–	–	–	–	
Gödöllő	6 ≡	folt	3	1	1	0
Kerepestarcsa	–	–	–	–	–	
Monor	6 ≡		2	2	2	
Nagykáta	7 ≡	folt	3	2	2	
Ócsa	–	–	–	–	–	
Szentlőrinckáta	8 ≡	folt	3	2	1	

	1980.XII.21 07^h-ig az utolsó 24 óra adatai					
	csapadék (mm)	Hó cm	max. hőmérséklet	min hőmérséklet	rad. min	napos órák
Vác	8 ≡		3	2	2	
Vámosmikola	7	folt	5	1	0	0
Baja	5		4	0	–1	0
Bácsalmás	5 ≡		5	0	–1	
Izsák	6 ≡		4	2	1	
Kalocsa	7 ≡		5	0	0	0
Kecskemét	6 ≡	folt	4	1	1	0
Kiskunfélegyháza	–	–	–	–	–	
Kiskunhalas	5 ≡		5	1	1	
Kunszentmiklós	12 ≡	folt	4	0	0	
Tiszakécske	–	–	–	–	–	
Balassagyarmat	–	–	–	–	–	
Romhány	5 ≡	folt	3	1	0	
Salgótarján	–	–	–	–	–	
Eger	5 ≡		4	1	1	0
Galyatető	ny V ≡	28	1	–1	–1	
Gyöngyös	6 ≡		6	2	1	
Kékestető	8 *	31	0	–1	–1	0
Kompolt	5 ≡		3	2	2	0
Lőrinci	8 ≡		4	2	2	
Poroszló	6 ≡	folt	4	2	1	
Jászapáti	6 ≡		4	2	2	
Jászbereny	9 ≡		4	2	2	
Karcag	–	–	–	–	–	
Szolnok	6 ≡	folt	3	2	2	0
Tiszaörs	–	–	–	–	–	
Túrkeve	5 ≡	folt	4	1	0	0
Kistelek	5 ≡		5	0	0	
Makó	3 V		5	2	0	
Szeged	1 ⌒		6	–1	–2	0
Szentes	6	folt	4	2	1	
Borsodnádasd	–	–	–	–	–	
Encsd	.	folt	3	–	0	
Hidasnémeti	3		5	2	1	
Jósvafő	–	–	–	–	–	
Lillafüred	–	–	–	–	–	
Miskolc	3	folt	4	1	0	0
Putnok	5 ≡	folt	4	1	0	
Sárospatak	–	–	–	–	–	–
Szendrőlád	–	–	–	–	–	
Tokaj	4		6	2	2	
Kisvárda	6		6	2	1	0
Mátészalka	4		8	2	1	
Nyíregyháza	4 ≡		4	2	0	0
Nyírlugos	–	–	–	–	–	
Pátyod	3	4	9	2	1	
Tiszabecs	3 ≡		9	4	3	
Vásárosnamény	4	2	8	2	1	
Záhony	3	folt	5	3	2	
Berettyóújfalu	5		5	2	1	
Debrecen	5		6	2	0	0
Hajdúdorog	5		4	0	0	
Hortobágy	–	–	–	–	–	
Kótajszakál	6	folt	4	2	0	
Polgár	5	folt	4	2	1	
Békéscsaba	4 ⌣		5	1	–1	0
Mezőhegyes	2 ⌣		5	2	2	0
Orosháza	5		4	0	0	0
Szarvas	6		4	0	–1	0
Szeghalom	6		8	1	–1	

Árpádtető

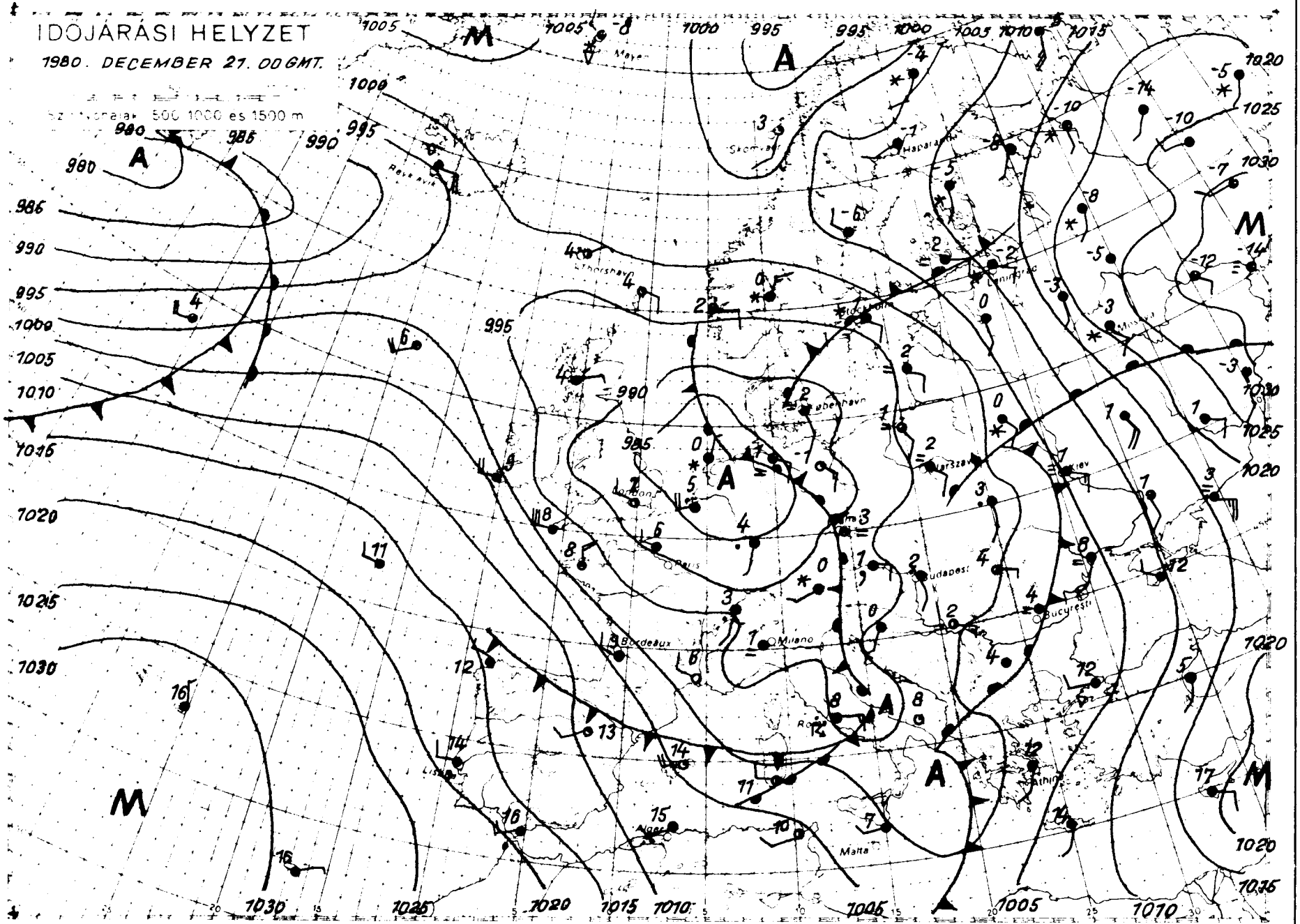

KIADJA ORSZÁGOS METEOROLÓGIAI SZOLGÁLAT

Készíti Központi Elorejelzo Intézet Elorejelzo Osztalya — T 273 - 018 — Megjelenik naponkent

[illegible] Megjelenik 1024 B Budapest II Kitaibel Pál [illegible] Telefon [illegible]

Kiadásért felel az OMSZ elnöke. Szerkesztesért felel a KEI igazgatója

IDŐJÁRÁSI NAPIJELENTÉS

ЕЖЕДНЕВНЫЙ МЕТЕОРОЛОГИЧЕСКИЙ БЮЛЛЕТЕНЬ • DAILY WEATHER REPORT
BULLETIN QUOTIDIEN DE TEMPS • TÄGLICHER WETTERBERICHT

93. évfolyam 357. szám. + Budapest + 1980. december 22. hétfő

Az időjárási helyzet és a várható időjárás:

Kontinensünkön a Skandináv-félszigettől a Német-Lengyel-síkságon át a Földközi-tenger középső medencéjéig többközéppontú, alacsony nyomású légköri képződmény található. Ezeken a területeken változékony, sokfelé csapadékos az időjárás. Hétfőn délelőtt havazást jelentettek Svédország és Finnország középső részéről, valamint az Alpok térségéből. Többfelé esett az eső a Balkán-félszigeten, Ukrajnában és a Kárpát-medencében.

Hazánkban vasárnap a Tiszántúlon 2, 5 órán át sütött a nap, máshol túlnyomóan borult maradt az ég. Az északkeleti országrész kivételével hétfő reggel 7 óráig sok helyen volt eső, a Mecsekben Árpádtetőn időnként havazott. A lehullott csapadék mennyisége általában csapadéknyom és 7 mm között váltakozott, de Nagykanizsán és Kiskunfélegyházán elérte a 9, Kiskunhalason a 11 mm-t. Vasárnap a legmagasabb nappali hőmérséklet a Tiszántúlon 5, 10, az ország többi részén 1, 5 fok között alakult. Hétfő hajnalra -2, +3 fokig hűlt le a levegő. Délelőtt a nyugati és északi megyékben csökkent a felhőzet, máshol erősen felhős, ill. borult maradt az ég. Főleg a déli, délkeleti országrészben esett többfelé az eső. A hőmérséklet 11 órakor 0, +6 fok között volt.

Ma 12 órakor Budapesten a hőmérséklet 5 fok, a tengerszintre átszámított légnyomás 1010 mbar, mérsékelten emelkedik.

Várható időjárás kedd estig:

A nyugati és északi megyékben felhőátvonulások néhány helyen záporral, hózáporral.
Az ország többi részén eleinte túlnyomóan borult idő, ismétlődő esővel, havas esővel, később ott is csökkenő felhőzet, már kevesebb helyen eső, havas eső.
Erős, főleg hétfőn többfelé viharos északi, északkeleti szél.
Várható legalacsonyabb éjszakai hőmérséklet: általában +2, -3 fok között, a szélvédett, derült helyeken -5 fok közelében,
legmagasabb nappali hőmérséklet kedden: 1, 6 fok között.

Németh Lajos s.k.

TÁVOLABBI KILÁTÁSOK SZERDÁTÓL-VASÁRNAPIG:

Változék ny az évszakhoz képest enyhe marad az idő.
A hajnali órákban köd kialakulása várható.
Számottevő csapadék nem valószínű, de kisebb esők a hét második felében kialakulhatnak.
Legalacsonyabb hajnali hőmérséklet: -4, +1 fok között.
Legmagasabb nappali hőmérséklet: +2, +7 fok között.
Jelentős mennyiségű /legalább 5 mm/ csapadék az ország területének 20 százalékán várható.

KÖZÉPTÁVÚ ELŐREJELZŐ OSZTÁLY

A hőmérséklet napi középértéke és eltérése a 100 évi átlagtól /Budapesten/

1980. XII. 21. 3,0°C +3,1°C

1871 óta ezen a napon Budapesten előfordult

legmagasabb hőmérséklet: 13,6°C /1886/,
legalacsonyabb hőmérséklet: -18,0°C /1927/

80.223

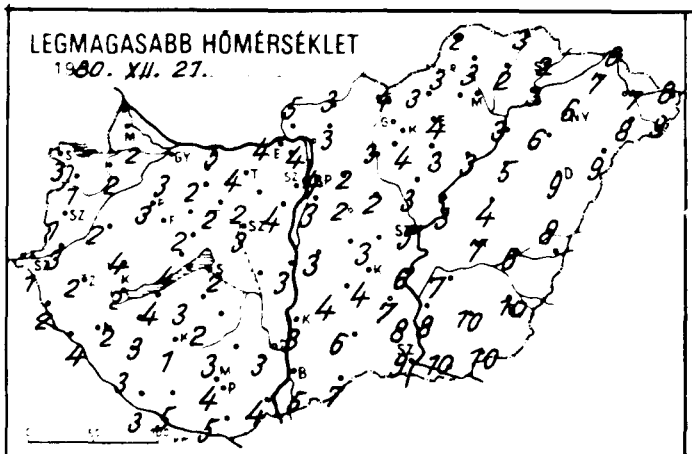
LEGMAGASABB HŐMÉRSÉKLET
1980. XII. 27.

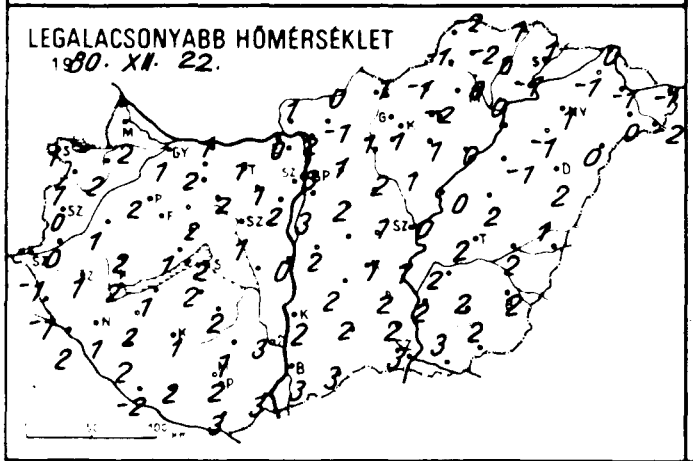
LEGALACSONYABB HŐMÉRSÉKLET
1980. XII. 22.

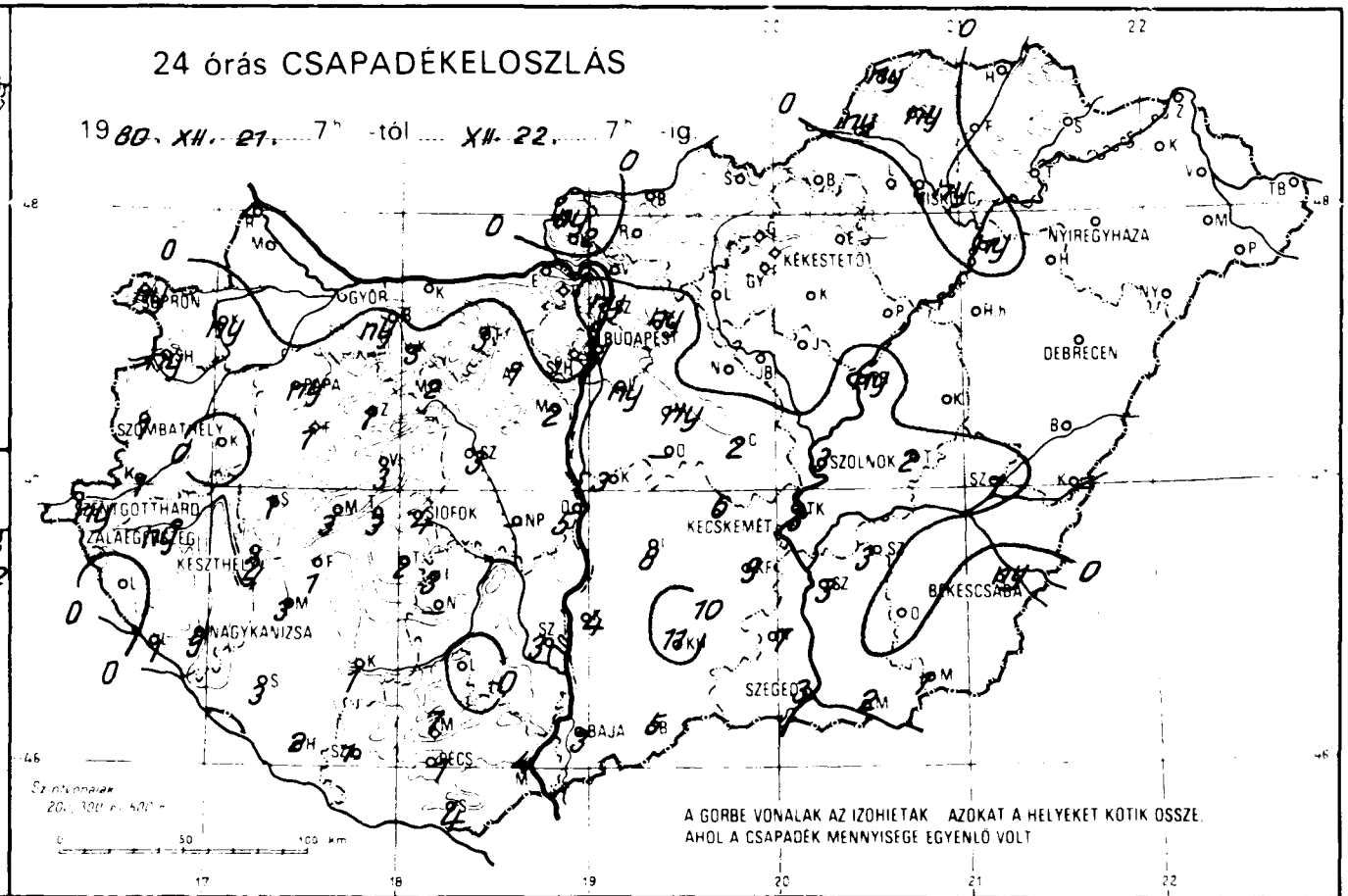
24 órás CSAPADÉKELOSZLÁS
1980. XII. 21. 7h -tól XII. 22. 7h -ig
GYŐR
BUDAPEST
KÉKESTETŐ
NYÍREGYHÁZA
DEBRECEN
SZOMBATHELY
SZOLNOK
SIÓFOK
KECSKEMÉT
KESZTHELY
NAGYKANIZSA
BÉKÉSCSABA
SZEGED
BAJA
PÉCS
A GÖRBE VONALAK AZ IZOHIETÁK. AZOKAT A HELYEKET KÖTIK ÖSSZE, AHOL A CSAPADÉK MENNYISÉGE EGYENLŐ VOLT

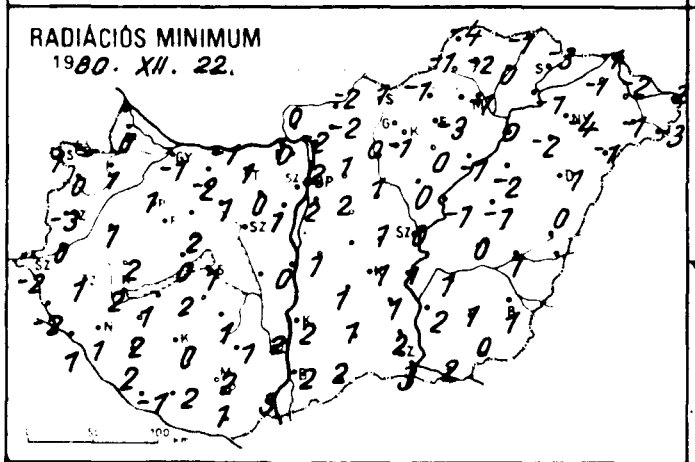
RADIÁCIÓS MINIMUM
1980. XII. 22.

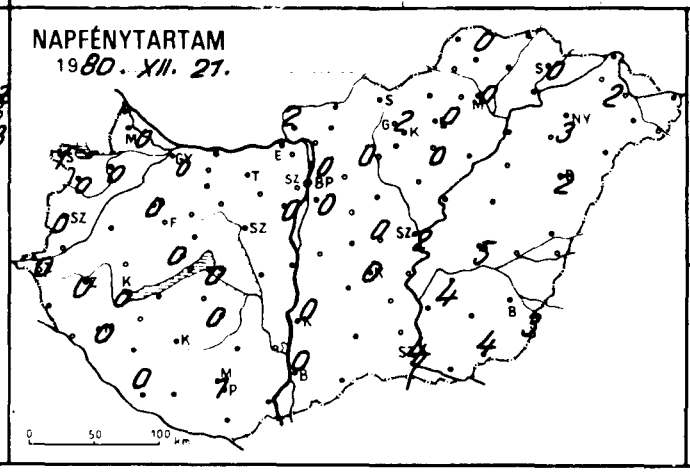
NAPFÉNYTARTAM
1980. XII. 21.

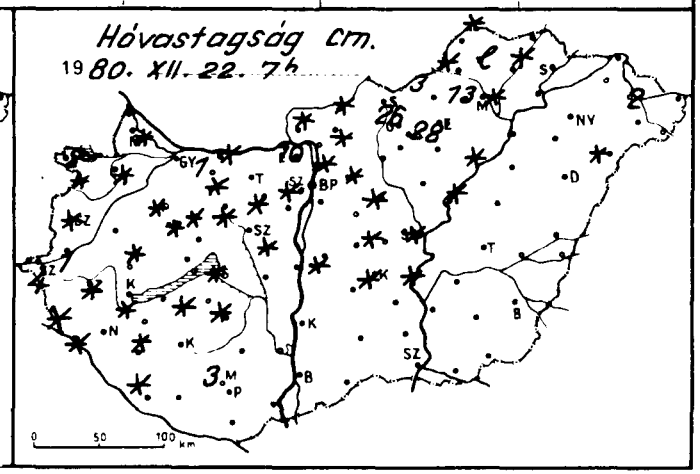
Hóvastagság cm.
1980. XII. 22. 7h

	1980.XII.22. 6h -ig az utolso 24 ora adatai					
	csapadék (mm)	Hó cm	max hőmérséklet	min hőmérséklet	rad. min	napos órák
Győr	•		3	1	-1	0
Kapuvár	ny ⸱	folt	2	2	1	0
Mosonmagyaróvár	•	folt	2	2	0	0
Rajka	–	–	–	–	–	
Sopron	ny	2	3	1	1	1
Sopronhorpács	ny	folt	1	1	0	0
Káld	•		2	1	1	
Körmend	1	1	3	0	0	
Szentgotthárd	ny ≡	4	1	-1	-2	0
Szombathely	1	folt	1	0	-3	0
Lenti	•	folt	2	-1	-2	
Letenye	1	folt	4	2	1	
Nagykanizsa	9		2	1	1	0
Zalaegerszeg	ny	folt	2	1	1	0
Farkasgyepü	1	folt	6	0	0	
Keszthely	2	folt	2	2	2	0
Mencshely	3		3	2	1	0
Pápa	ny	folt	3	2	1	0
Sümeg	1	folt	4	2	2	
Tihany	3		4	1	0	
Veszprém	3		2	2	2	
Zirc	1	folt	3	0	0	
Tonyód	1		4	1	1	
Homokszt. György	2 ≡	folt	3	-2	-2	0
Kaposvár	1		1	1	0	
Marcali	3	folt	3	2	2	
Siófok	4	folt	2	2	1	0
Somogyszob	3		3	2	2	
Tab	2	folt	3	2	2	
Bábolna	ny ,	1	4	1	-1	
Esztergom	•		4	0	0	
Kisber	3 ≡	folt	2	2	-2	
Komárom	•	folt	5	1	-1	
Tatabánya	3		4	1	1	
Alcsutdoboz	1	folt	2	1	0	
Dunaújváros	5		3	0	0	
Martonvásár	2		4	2	1	0
Mór	2	folt	2	2	1	
Nagyhörcsökp.	–		–	–	–	
Szabadbattyán	3	folt	3	1	0	
Iregszemcse	3 ≡	folt	2	2	1	0
Lengyel	•		3	1	1	
Nagykónyi	–		2	2	1	
Szekszárd	3		3	3	2	
Árpádtető	7	3	3	0	0	
Mohács	4		4	3	3	
Pécs	1		4	2	2	1
Siklós	4		5	3	1	
Szigetvár	1		5	2	2	
Bp. Lőrinc	ny		3	3	2	0
Bp. Met. Int.	1		4	3	2	0
Bp. Szab. hegy	•	folt	3	1	1	
Cegléd	2	folt	3	1	1	0
Dabogykö	• ≡	10	3	-1	-1	
Gödöllő	ny ,	folt	2	1	1	0
Kiralyrét	2 ≡	8	2	0	-1	
Mátyásföld	ny		2	2	2	
Nagykáta	•	folt	2	2	1	
Orkény	–	–	–	–	–	
Szentendre	ny ,	folt	3	2	2	

	1980.XII.22. 6h -ig az utolso 24 ora adatai					
	csapadék (mm)	Hó cm	max hőmérséklet	min hőmérséklet	rad. min	napos órák
Vác	•		4	2	2	
Vámosmikola	ny ⌒	folt	5	1	0	2
Baja	3		5	3	3	0
Bácsalmás	5		7	3	2	
Izsák	8		4	2	1	
Kalocsa	4		3	2	2	0
Kecskemét	6	folt	4	1	1	0
Kiskunf. háza	9		7	2	1	
Kiskunhalas	11		6	2	1	
Kunszentmiklós	3	folt	3	2	1	
Tiszakécske	3	folt	6	1	1	
Balassagyarmat	• ≡	folt	3	0	-2	
Romhány	•	folt	3	-1	-2	
Salgótarján	• ≡		4	1	1	
Eger	•		4	-2	-3	0
Galyatető	•	26	6	-1	-1	
Gyöngyös	•		4	1	-1	
Kékestető	• ≡	28	2	-1	-2	2
Kompolt	•		3	1	0	0
Lőrinci	• ⌒		3	1	0	
Poroszló	•	folt	3	0	-1	
Jászapáti	• ≡		3	1	0	
Jászberény	•		3	2	1	
Karcag	•		4	2	-1	
Szolnok	3	folt	5	0	0	2
Tiszaroff	ny	folt	3	0	-1	
Túrkeve	2		7	1	0	5
Kistelek	7		8	2	2	
Makó	2		10	3	2	
Szeged	3		9	3	3	4
Szentes	3		8	2	2	
Borsodnádasd	• ≡	3	3	-1	-1	
Fugöd	•	folt	2	0	0	
Hidasnémeti	•		3	1	-1	
Jósvafő	ny , ⸱	folt	2	-2	-4	0
Lillafüred	•	13	2	-1	-2	
Miskolc	ny ≡	folt	2	0	-1	0
Putnok	ny ≡ ,	folt	3	-1	-1	
Sárospatak	•		2	1	-3	0
Szendrőlád	ny ≡ , ⌣	lep.	3	-2	-2	
Tokaj	•		3	-1	-1	
Kisvárda	• ⌣		7	-1	-1	2
Mátészalka	•		8	0	-1	
Nyíregyháza	• =		6	1	-4	3
Nyírlugos	•	folt	9	0	-1	
Pátyod	• ⸱ ≡		9	-2	-3	
Tiszabecs	•		8	-1	-2	
Vásárosnamény	• ⌣	2	7	-1	-2	
Záhony	•		6	0	-1	
Berettyóújfalu	•		8	1	0	
Debrecen	•		9	2	1	2
Hajdúdorog	•		6	-1	-2	
Hortobágy	• ⌣		5	-1	-2	
Körösszakál	–		–	–	–	
Polgár	ny , ⌣		3	0	0	
Békéscsaba	ny =		10	2	1	3
Mezőhegyes	1		10	2	0	4
Orosháza	•		10	2	1	–
Szarvas	3		7	2	1	4
Szeghalom	1		6	2	1	

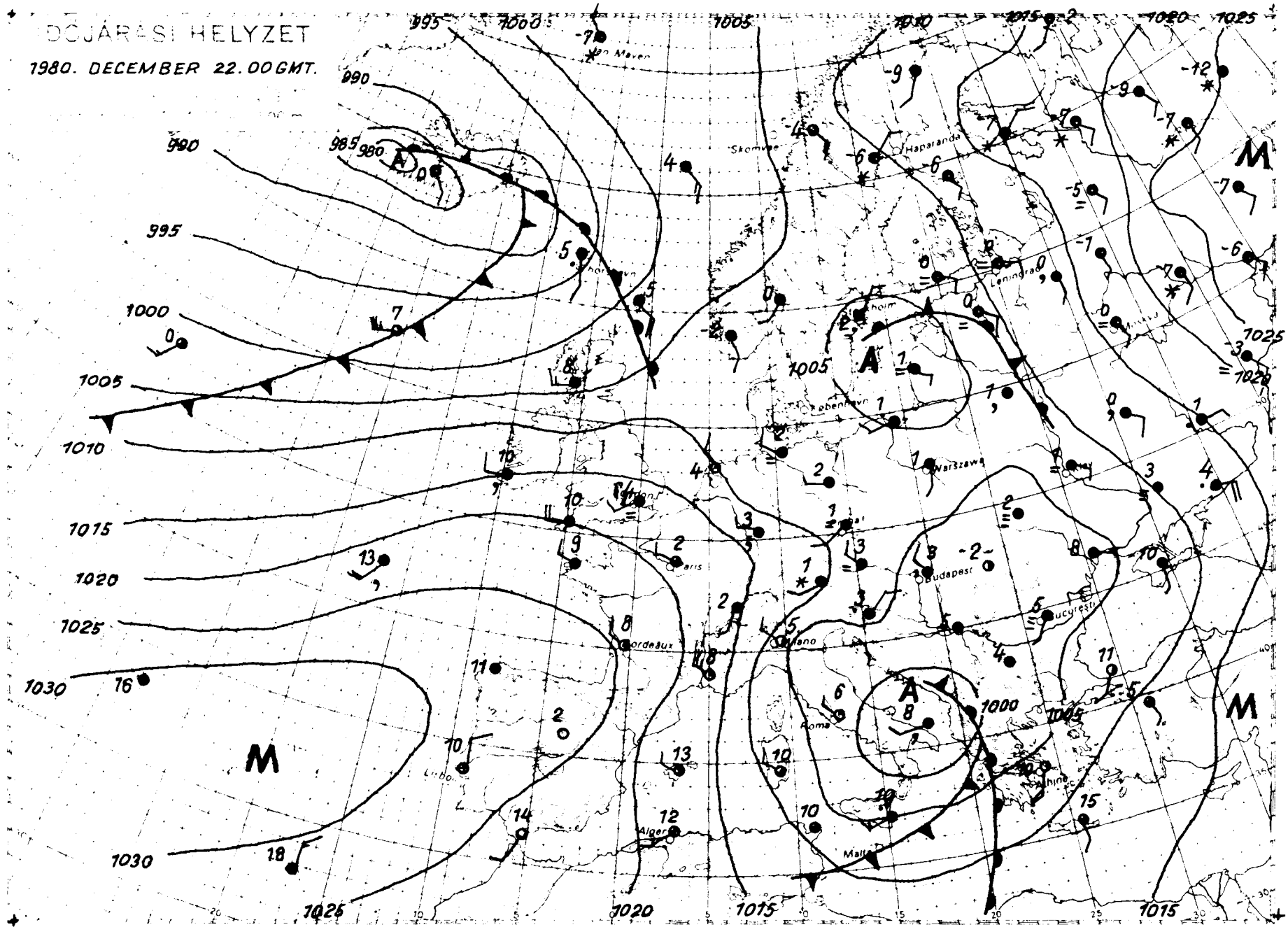

KIADJA ORSZÁGOS METEOROLÓGIAI SZOLGÁLAT

273 - 078

IDŐJÁRÁSI NAPIJELENTÉS

ЕЖЕДНЕВНЫЙ МЕТЕОРОЛОГИЧЕСКИЙ БЮЛЛЕТЕНЬ • DAILY WEATHER REPORT
BULLETIN QUOTIDIEN DE TEMPS • TÄGLICHER WETTERBERICHT

93. évfolyam 358. szám. + Budapest + 1980. december 23. kedd

Az időjárási helyzet és a várható időjárás:

Az Északi-tenger fölött nagy kiterjedésü ciklon található. Ennek hatására különböző hőmérsékletü, és nedvességtartalmú léghullámok haladnak az Atlanti-óceán térségéből kelet felé. Igy a Skandináv-félszigeten és a Szovjetunió európai területének északi felén sokfelé havazik. A Brit-szigeteken, Franciaországban és a Német-síkságon viszont esők, záporok fordulnak elő. A Fekete-tenger fölött lévő alacsony nyomású légörvény Délkelet-Európában is csapadékos időjárást okoz. A Keleti-Kárpátok vidékén sokfelé esik az eső, a Balkán-félszigeten helyenként havazik. A Kárpát-medencét is eléri az óceáni levegő egy nedvesebb hulláma, ezért átmenetileg csapadékosra fordul időjárásunk.

Hazánkban hétfőn a nyugati és északi megyékben már délelőtt csökkent a felhőzet, és a felhőátvonulások mellett ott 2-6 órán át sütött a nap. Az ország középső és déli részén viszont egész nap erősen felhős vagy borult maradt az ég, és többfelé esett az eső. A ma reggel 7 óráig lehullott csapadék mennyisége csapadéknyom és 9 mm között volt. Az északi szelet sokfelé erős, helyenként viharos széllökések kisérték. A legerősebb széllökések elérték a 80-110 km-es sebességet óránként. A hőmérséklet csúcsértéke 3 és 8 fok között alakult. Ma hajnalra +3, -6 fokig hült le a levegő. A hidegebb az északi és a nyugati határvidéken volt. Délelőtt a nyugati megyékben erősen megnövekedett a felhőzet, és egy-két helyről gyenge záporesőt jelentettek. Az északnyugati szél még többfelé erős, helyenként viharos volt. A hőmérséklet 11 órakor -1 és +6 fok között váltakozott az országban.

Ma 12 órakor Budapesten a hőmérséklet 5 fok, a tengerszintre átszámitott légnyomás 1020 mbar, alig változik.

Várható időjárás szerda estig:

Tovább növekvő felhőzet, és többfelé kisebb eső, zápor.
Szerdán felhőátvonulásokból már csak szórványosan futó eső.
Délnyugatira, nyugatira forduló élénk, helyenként erős szél.
Várható legalacsonyabb éjszakai hőmérséklet: -1, +4,
legmagasabb nappali hőmérséklet szerdán: 4, 9 fok között.

Pálmási Judit s.k.

A hőmérséklet napi középértéke és eltérése a 100 évi átlagtól /Budapesten/:

1980. XII. 22.	4,5°C	+4,9°C

1871 óta ezen a napon Budapesten előfordult

legmagasabb hőmérséklet:	14,1°C /1971/,
legalacsonyabb hőmérséklet:	-19,1°C /1927/.

80.774.

LEGMAGASABB HŐMÉRSÉKLET
1980. XII. 22.

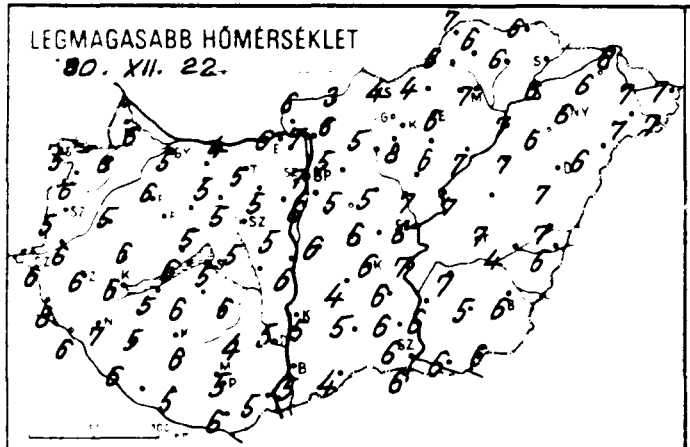

LEGALACSONYABB HŐMÉRSÉKLET
1980. XII. 23.

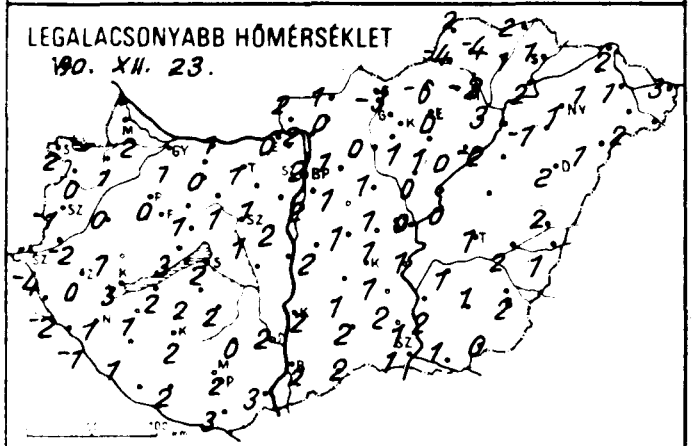

24 órás CSAPADÉKELOSZLÁS

1980. XII. 22. ..... 7h -tól ..... XII. 23. ..... 7h -ig.

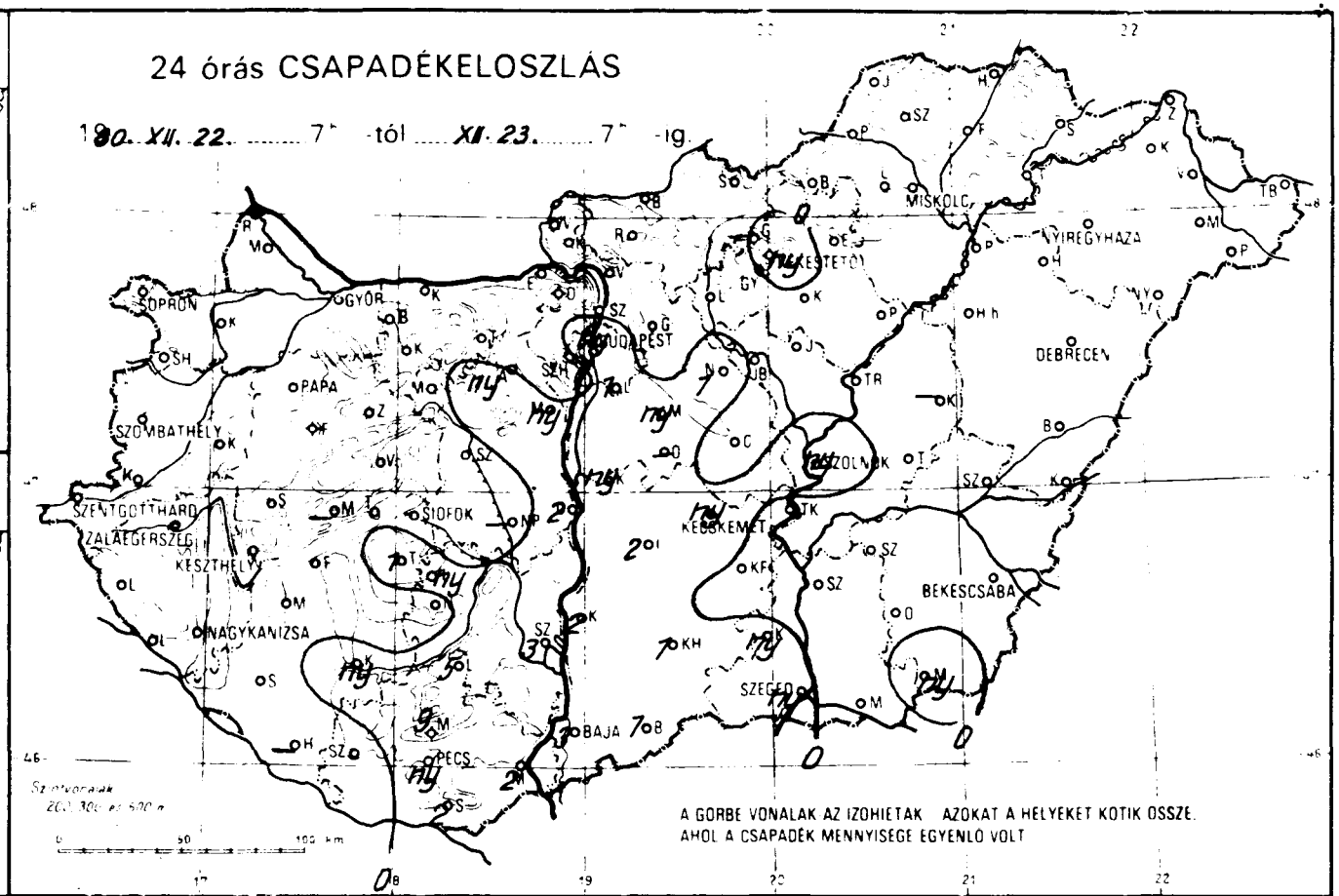

A GORBE VONALAK AZ IZOHIETAK AZOKAT A HELYEKET KOTIK OSSZE, AHOL A CSAPADÉK MENNYISEGE EGYENLO VOLT

RADIÁCIÓS MINIMUM
1980. XII. 23.

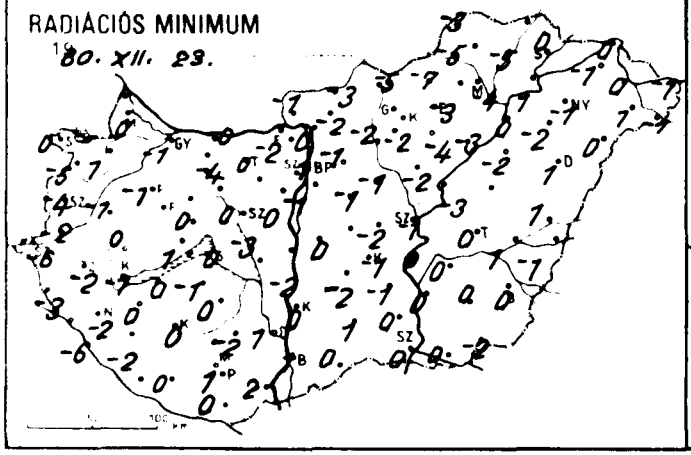

NAPFÉNYTARTAM
1980. XII. 22.

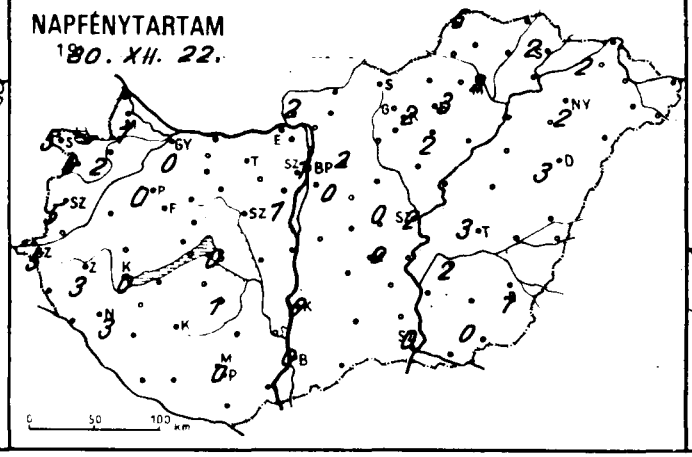

Hóvastagság cm.
1980. XII. 23. 00 GMT.

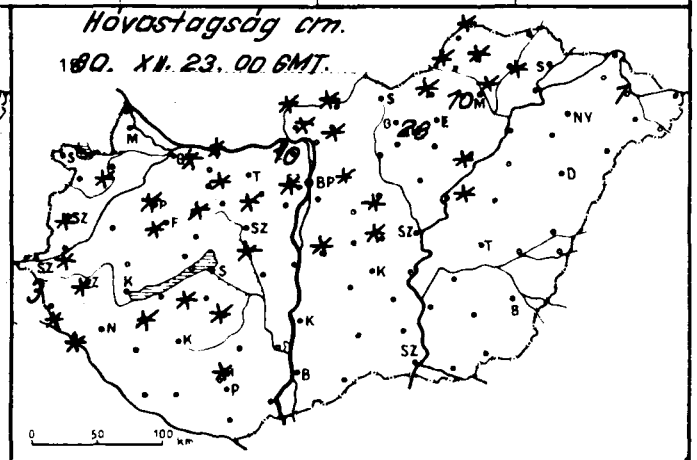

1980.XII.23. 07 h -ig az utolsó 24 óra adatai	csapadék (mm)	Hó cm	max. hőmérséklet	min hőmérséklet	rad min	napos órák
Győr	.		5	1	-1	0
Kapuvár	.	folt	6	1	1	2
Mosonmagyaróvár	.		6	2	0	1
Rajka	–	–	–	–	–	
Sopron	.		5	2	0	5
Sopronhorpács	.		6	0	-5	6
Káld	.		5	0	-1	
Körmend	.	folt	6	-2	-2	
Szentgotthárd	.	3	6	-4	-6	5
Szombathely	.	folt	5	-1	-4	5
Lenti	.	folt	8	-2	-3	
Letenye	.	folt	6	-1	-6	
Nagykanizsa	.		7	1	-2	3
Zalaegerszeg	.	folt	6	0	-2	3
Farkasgyepű	.	folt	3	-1	-2	
Keszthely	.		6	3	0	1
Mencshely	–	–	–	–	–	–
Pápa	.	folt	6	0	-1	0
Sümeg	.		6	1	0	
Tihany	.		6	3	1	
Veszprém	.		5	1	0	
Zirc	.	folt	3	0	-1	
Fonyód	.		5	2	0	
Homokszt. György	–		–	–	–	–
Kaposvár	ny		6	2	0	
Marcali	.	folt	5	1	0	
Siófok	.		5	2	0	0
Somogyszob	.		6	1	-2	
Tab	1	folt	6	2	-1	
Bábolna	.	folt	5	1	-1	
Esztergom	.		6	0	-2	
Kisber	.	folt	5	0	-4	
Komárom	.	folt	4	1	0	
Tatabánya	.		5	1	0	
Alcsútdoboz	ny	folt	5	1	-1	
Dunaújváros	2		6	2	-2	
Martonvásár	ny		6	2	0	1
Mór	.		5	1	0	
Nagyhörcsökp.	–		–	–	–	
Szabadbattyán	.	folt	5	1	-3	
Iregszemcse	ny	folt	6	2	0	1
Lengyel	5		4	0	-2	
Nagykónyi	.		5	2	0	
Szekszárd	3		5	2	1	
Árpádtető	9*	folt	2	0	-1	
Mohács	2		5	3	2	
Pécs	ny		5	2	1	0
Siklós	2		6	3	0	
Szigetvár	.		5	2	0	
Bp. Lőrinc	1		6	2	-1	0
Bp. Met. Int.	ny		7	2	1	1
Bp. Szab. hegy	.	folt	1	-1	-2	
Cegléd	.	folt	6	1	-2	0
Dobogókő	.	10	-1	-2	-4	
Gödöllő	. ␣	folt	5	1	-1	2
Kiralyrét	.	folt	5	-1	-2	
Mátra	ny		5	1	-1	
Nagykata	1 ␣	folt	5	1	-1	
Orkény	–	–	–	–	–	
Szentendre	.		6	2	1	

1980.XII.23. 07 h -ig az utolsó 24 óra adatai	csapadék (mm)	Hó cm	max. hőmérséklet	min hőmérséklet	rad min	napos órák
Vác	. ⌒		7	2	0	
Vámosmikola	. ␣	folt	6	2	-1	2
Baja	3		5	2	1	0
Bácsalmás	1		4	2	0	
Izsák	2		4	1	-2	
Kalocsa	2		5	2	0	0
Kecskemét	ny ␣ =		6	1	-1	0
Kiskunf. háza	. ␣		6	2	-1	
Kiskunhalas	1		5	2	1	
Kunszentmiklós	ny *	folt	6	1	0	
Tiszakécske	.		7	1	0	
Balassagyarmat	. ␣	folt	3	1	-3	
Romhány	.	folt	6	0	-2	
Salgótarján	.		4	-3	-5	
Eger	.		6	0	-3	3
Galyatető	–	–	–	–	–	
Gyöngyös	.		8	1	-2	
Kékestető	ny *	28	0	-4	-6	2
Kompolt	.		6	1	-4	2
Lőrinci	. ␣		5	0	-2	
Poroszló	. ␣	folt	7	0	-3	
Jászapáti	. ␣		7	0	-2	
Jászberény	. ␣		6	1	-2	
Karcag	–		–	–	–	
Szolnok	ny =		6	0	-1	2
Tiszaörs	. ␣	folt	7	0	-3	
Túrkeve	.		7	1	0	3
Kistelek	ny		6	1	0	
Makó	.		6	1	0	
Szeged	ny =		6	1	0	0
Szentes	.		6	2	0	
Borsodnádasd	.	folt	4	-6	-7	
Fügöd	.	folt	6	1	-1	
Hidasnémeti	.		6	2	0	
Jósvafő	.	folt	7	2	-3	6
Lillafüred	.	10	6	-4	-5	
Miskolc	. ␣ =	folt	7	-2	-4	2
Putnok	. V	folt	6	-4	-5	
Sárospatak	.		6	1	0	2
Szendrőlád	. ␣	folt	6	-4	-5	
Tokaj	.		6	2	1	
Kisvárda	. ␣		6	1	-1	2
Mátészalka	.		7	2	1	
Nyíregyháza	.		6	1	-1	2
Nyírlugos	.		6	1	0	
Pátyod	.		7	0	-1	
Tiszabecs	.		7	3	-1	
Vásárosnamény	.	1	7	1	0	
Záhony	.		8	2	0	
Berettyóújfalu	.		7	2	1	
Debrecen	.		7	2	1	3
Hajdúdorog	.		6	-1	-2	
Hortobágy	.		7	-2	-2	
Kótajszakál	.		6	1	-1	
Polgár	.		7	3	0	
Békéscsaba	.		6	2	0	1
Mezőhegyes	ny		6	0	-2	0
Orosháza	.		5	1	0	–
Szarvas	.		7	1	0	2
Szeghalom			4	2	1	

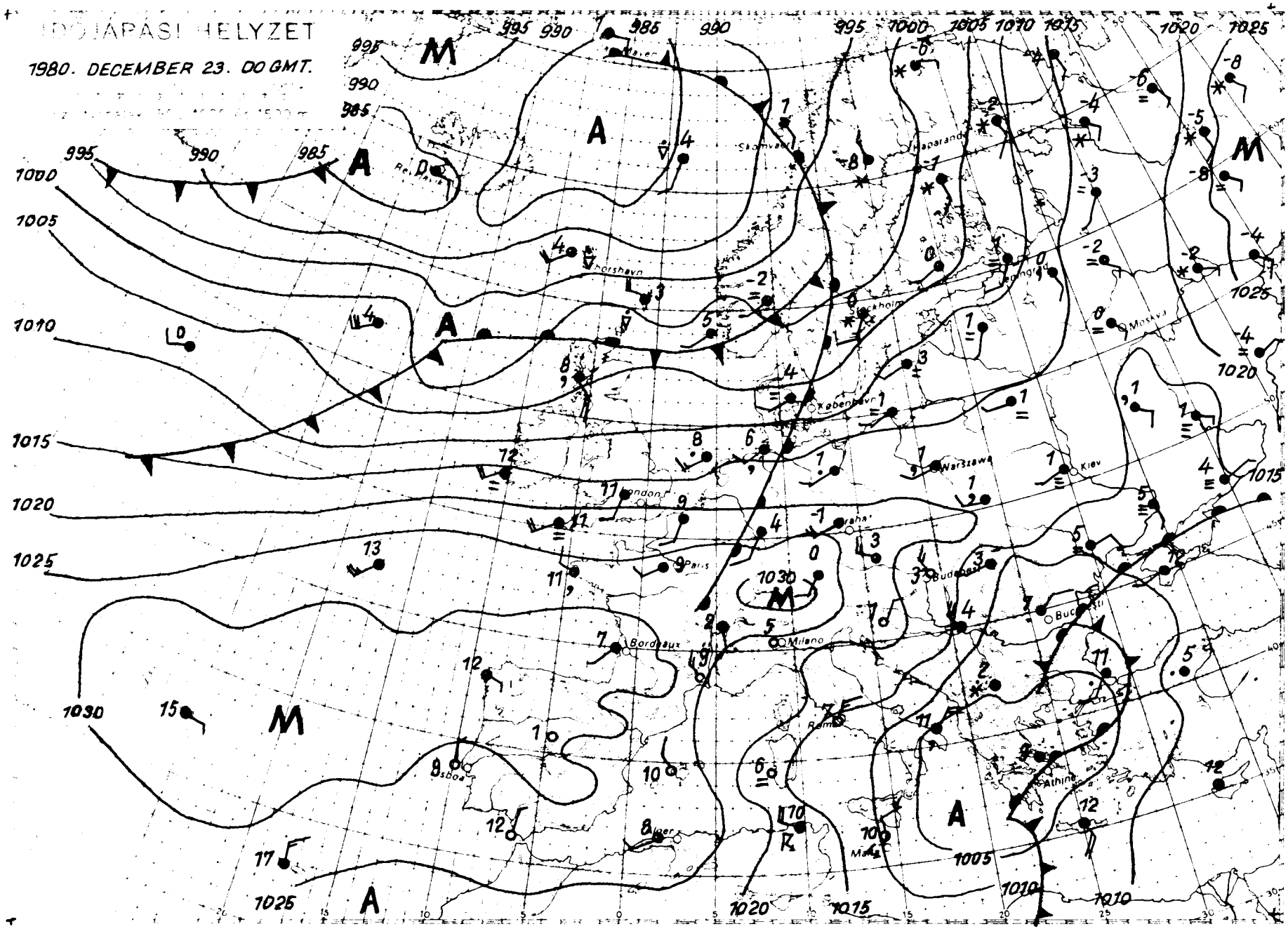
IDŐJÁRÁSI HELYZET
1980. DECEMBER 23. 00 GMT.
Skomvaer
Haparanda
Stockholm
Moskva
København
Warszawa
Kiev
London
Paris
Bordeaux
Milano
Budapest
Athine
Lisboa
Alger
Roma
Malta
Reykjavik
Thorshavn
Leningrad
A
M
1000
1005
1010
1015
1020
1025
1030
995
990
985

IDŐJÁRÁSI NAPIJELENTÉS

ЕЖЕДНЕВНЫЙ МЕТЕОРОЛОГИЧЕСКИЙ БЮЛЛЕТЕНЬ • DAILY WEATHER REPORT
BULLETIN QUOTIDIEN DE TEMPS • TÄGLICHER WETTERBERICHT

93. évfolyam 359. szám. + Budapest + 1980. december 24. szerda

Az időjárási helyzet és a várható időjárás:

Nagyjából az 50-edik szélességi körtől északra ciklonok láncolata húzódik. Az Atlanti-óceán felől különböző hőmérsékletü és nedvességtartalmú léghullámok áramlanak a kontinens belseje fölé. Haladásukat erősen megnövekvő felhőzet, gyakori eső, az északabbra eső vidékeken helyenként havazás, hózápor jelzi. Hasonlóan változékony, csapadékos az idő a Balkán-félsziget nagy részén, valamint a Fekete-tenger környékén. Közép- és Dél-Európában már napok óta enyhe idő van, a hőmérséklet csúcsértéke néhány fokkal magasabb mint a sokéves átlag.

Hazánkban kedden az északnyugati országrészben erősen, másutt változóan felhős idő volt. Napközben szórványosan esett az eső. A szerda reggel 7 óráig lehullott csapadék mennyisége általában csapadéknyom és 3 mm között volt. Kedden a hőmérséklet csúcsértéke 2 és 7 fok között alakult. Szerda hajnalra pedig az ország nagy részén -2, +3 fokig hűlt le a levegő, az erősebb lehülés az északkeleti országrészben volt. Szerda délelőtt a reggeli párásság és köd megszünése után változóan felhős idő következett, elszórtan esett kisebb eső. A hőmérséklet 11 órakor a nyugati országrészben 5, 10, másutt 0, +5 fok között alakult.

Ma 12 órakor Budapesten a hőmérséklet 10 fok, a tengerszintre átszámitott légnyomás 1023 mbar, gyengén emelkedik.

Várható időjárás csütörtök estig:

Változóan, helyenként erősen felhős idő.
Főleg északon kisebb eső.
Éjszaka és reggel párásság, helyenként köd.
Időnként erős, általában nyugati szél.
Várható legalacsonyabb éjszakai hőmérséklet: +3, -2,
legmagasabb nappali hőmérséklet csütörtökön: általában +4, +9 fok között.

Bozóki István s.k.

A hőmérséklet napi középértéke és eltérése a 100 évi átlagtól /Budapesten/:

1980. XII. 23.	4,5°C	+5,2°C

1871 óta ezen a napon Budapesten előfordult

legmagasabb hőmérséklet:	12,0°C /1971/,
legalacsonyabb hőmérséklet:	-17,6°C /1879/.

80.775.

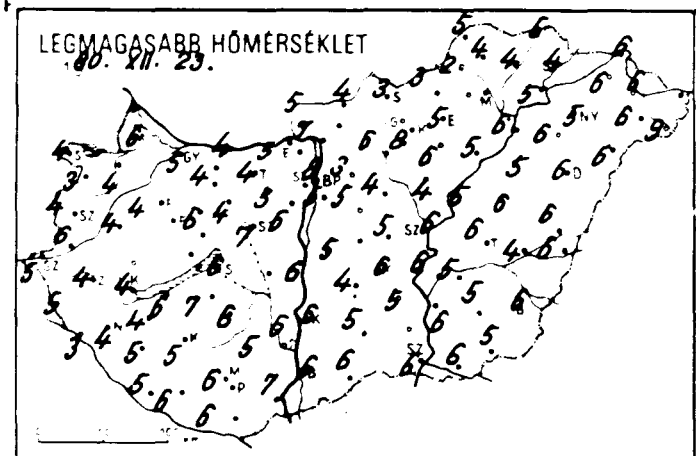
LEGMAGASABB HŐMÉRSÉKLET
1980. XII. 23.

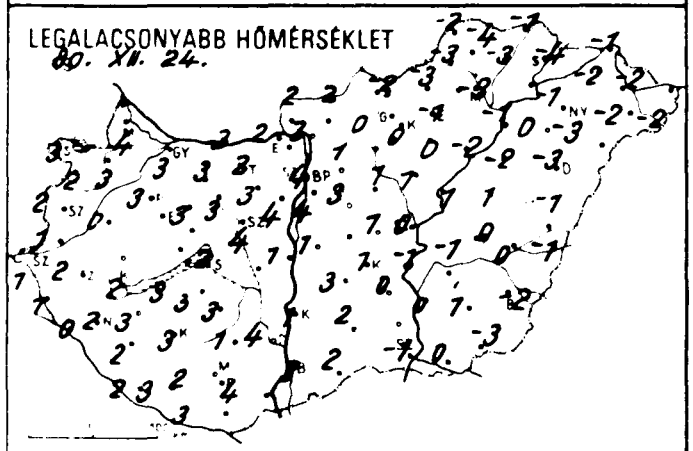
LEGALACSONYABB HŐMÉRSÉKLET
1980. XII. 24.

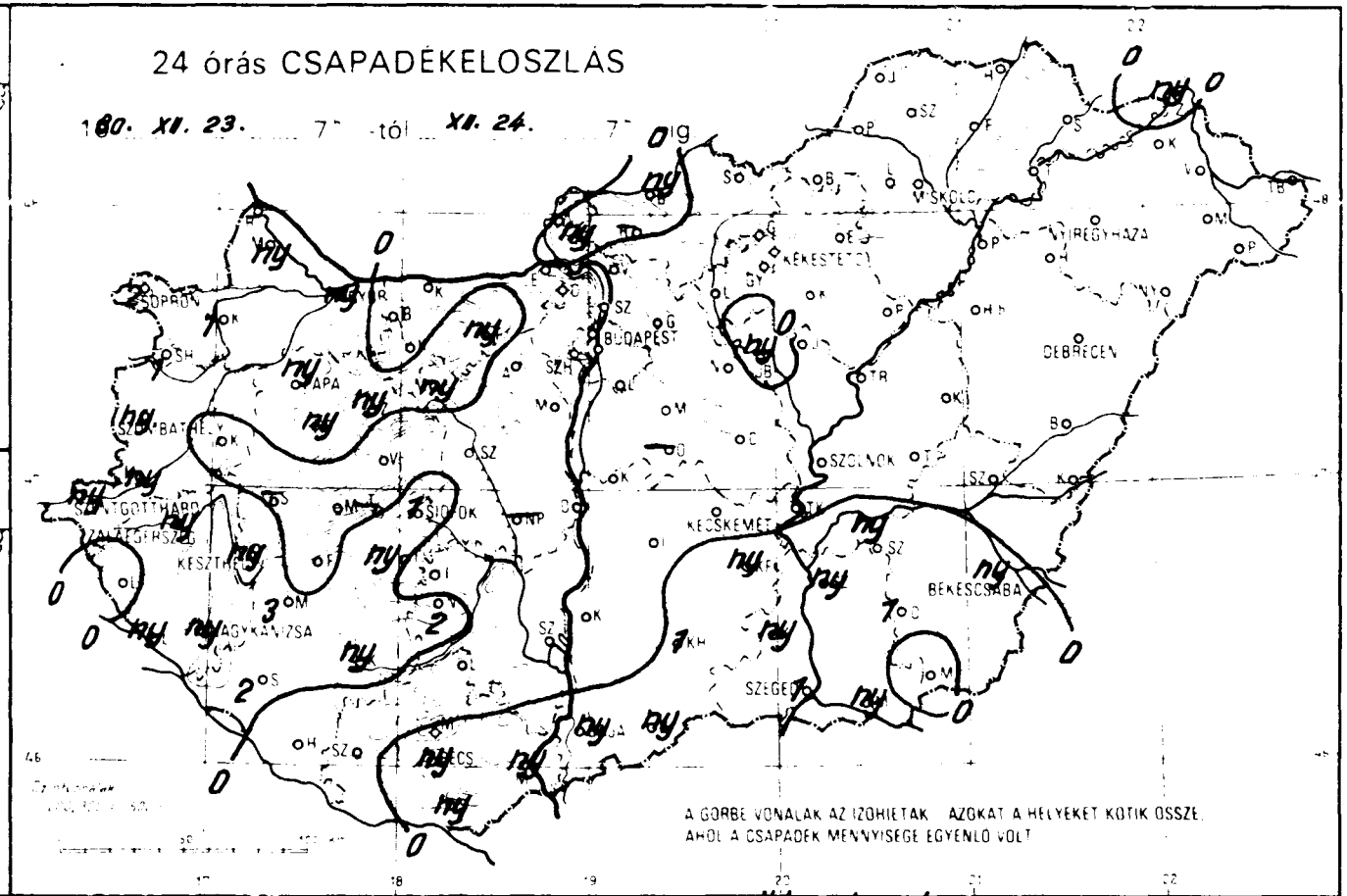
24 órás CSAPADÉKELOSZLÁS
1980. XII. 23. 7h -tól XII. 24. 7h -ig
SOPRON
BUDAPEST
DEBRECEN
SZOLNOK
KECSKEMÉT
BÉKÉSCSABA
SZEGED
KESZTHELY
A GÖRBE VONALAK AZ IZOHIETÁK. AZOKAT A HELYEKET KÖTIK ÖSSZE, AHOL A CSAPADÉK MENNYISÉGE EGYENLŐ VOLT

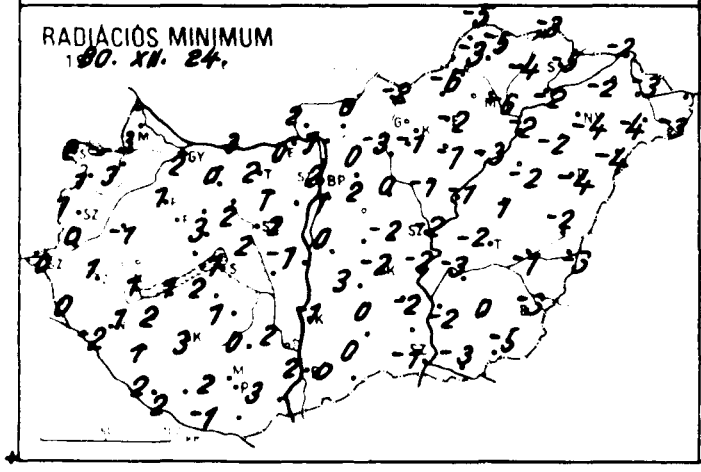
RADIÁCIÓS MINIMUM
1980. XII. 24.

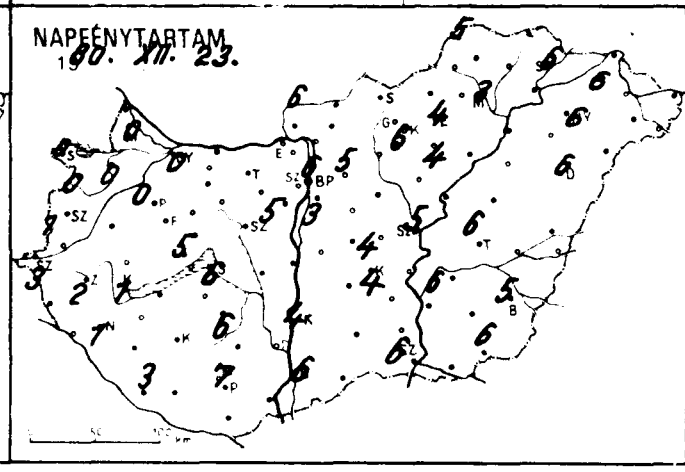
NAPFÉNYTARTAM
1980. XII. 23.

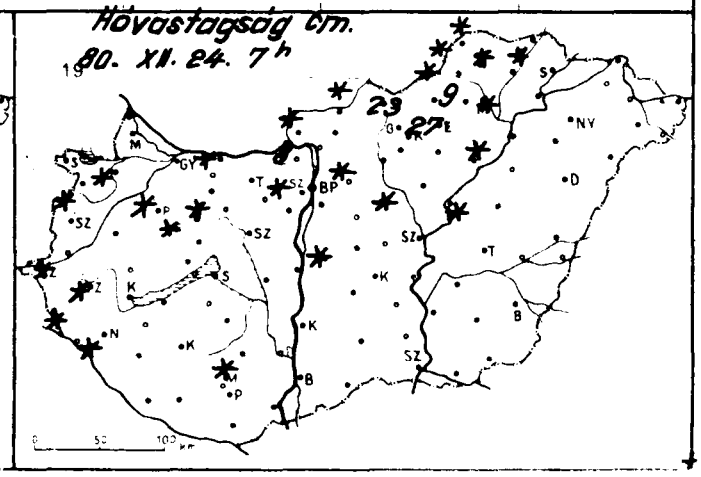
Hóvastagság cm.
1980. XII. 24. 7h

	80.XII.24. 07 h-ig az utolsó 24 óra adatai					
	csapadék (mm)	Hó cm	max. hőmérséklet	min. hőmérséklet	rad. min	napos órák
Győr	ny		5	3	2	0
Kapuvár	1	folt	4	3	3	0
Mosonmagyaróvár	ny,		6	4	3	0
Rajka	–		–	–	–	
Sopron	2 ϕ		4	3	2	0
Sopronhorpács	1		3	2	1	0
Káld	.		4	0	-1	
Körmend	ny		6	1	0	
Szentgotthárd	ny ϕ =	folt	5	1	0	3
Szombathely	ny	folt	4	2	1	1
Lenti	.	folt	5	1	0	
Letenye	ny	folt	3	0	-2	
Nagykanizsa	ny		4	2	1	1
Zalaegerszeg	ny ⊔	folt	4	2	1	2
Farkasgyepű	ny	folt	3	1	0	
Keszthely	ny		4	2	1	1
Mencshely	.		6	2	1	5
Pápa	ny	folt	4	3	1	0
Sümeg	–		–	–	–	
Tihany	–		–	–	–	
Veszprém	.		6	3	3	
Zirc	ny	folt	3	3	2	
Fonyód	.		6	3	1	
Homokszt. György	.		5	2	2	3
Kaposvár	ny		5	3	3	
Marcali	3		4	3	2	
Siófok	1		6	2	1	6
Somogyszob	2		5	2	1	
Tab	ny		7	3	2	
Bábolna	.	folt	4	3	2	
Esztergom	.		5	2	0	
Kisber	.		4	3	0	
Komárom	.		4	3	3	
Tatabánya	ny		4	2	2	
Mesztegnyő	.		5	3	1	
Dunaújváros	.		6	1	-1	
Martonvásár	.		6	4	2	5
Mór	ny		4	3	2	
Nagyhörcsök	–		–	–	–	
Szabadbattyán	.		7	4	2	
Tegzemcse	.		6	3	1	6
Lengyel	.		5	1	0	
Nagykónyi	2		7	3	2	
Szekszárd	.		6	4	2	
Árpádtető	.	folt	4	2	1	
Mohács	ny		7	4	3	
Pécs	ny		6	2	2	7
Siklós	ny		6	3	-1	
Szigetvár	.		6	3	2	
Bp. Lőrinc	.		5	4	1	3
Bp. Met. Int.	.		8	4	2	6
Bp. Szab. hegy	.	folt	2	2	2	
Legéd	.		5	1	-2	4
Dobogókő	. ≈	8	1	0	-4	
Csillebérc	.	folt	3	2	0	5
Szalvárd	ny	folt	6	3	0	
Martos	.		5	3	2	
Nagykata	.	folt	4	1	0	
Kecel	–		–	–	–	
Szekszárd	.		5	4	3	

	80.XII.24. 07 h-ig az utolsó 24 óra adatai					
	csapadék (mm)	Hó cm	max. hőmérséklet	min. hőmérséklet	rad. min	napos órák
Vác	.		7	3	1	
Vámosmikola	.		5	2	2	6
Baja	ny		6	3	2	6
Bácsalmás	ny		6	2	0	
Izsák	.		4	3	3	
Kalocsa	.		6	1	-1	4
Kecskemét	.		6	1	-2	4
Kiskunfélegyháza	ny		5	0	-2	
Kiskunhalas	1		5	2	0	
Kunszentmiklós	.	folt	5	1	0	
Tiszakécske	.		6	-1	-2	
Balassagyarmat	ny	folt	4	2	0	
Rimahany	–		–	–	–	
Salgótarján	.		3	-2	-2	
Eger	.		5	-1	-2	4
Galyatető	.	23	3	3	2	
Gyöngyös	.		8	0	-1	
Kékestető	.	27	2	0	-1	6
Kompolt	.		6	0	-1	4
Lőrinci	.		6	0	-3	
Poroszló	. ⊔	folt	5	-2	-3	
Jászapáti	.		4	1	-1	
Jászberény	ny		5	1	-2	
Karcag	.		6	1	1	
Szolnok	. =		6	0	-2	5
Tiszaörs	.	folt	5	1	-1	
Túrkeve	.		6	0	-2	6
Kistelek	ny ϕ		6	0	0	
Makó	ny		6	0	-3	
Szeged	1		6	-1	-1	6
Szentes	ny		6	0	-2	
Borsodnádasd	.	folt	3	-3	-6	
Fügöd	. ⊔	folt	4	-3	-4	
Hidasnémeti	.		5	-1	-3	
Jósvafő	. ⊔	folt	5	-2	-5	5
Lillafüred	.	9	3	-4	-5	
Miskolc	. =	folt	5	-3	-6	3
Putnok	. V	folt	2	-3	-3	
Sárospatak	. ⊔		4	-4	-5	6
Szendrőlád	. ⊔	folt	4	-4	-5	
Tokaj	.		5	-1	-2	
Kisvárda	. ⊔		6	-2	-2	6
Mátészalka	. ⊔		6	-2	-4	
Nyíregyháza	.		5	-1	-4	6
Nyírlugos	. ⊔		6	-3	-4	
Pátyod	. ⊔		9	-2	-3	
Tiszabecs	–		–	–	–	
Vásárosnamény	. ⊔		6	-2	-3	
Záhony	ny ✱ ⊔		6	-1	-2	
Berettyóújfalu	.		6	-1	-2	
Debrecen	. ⊔ =		6	-3	-4	6
Hajdúdorog	.		6	0	-2	
Hortobágy	.		5	-2	-2	
Körösszakál	.		6	-1	-3	
Polgár	. ⊔		6	-1	-2	
Békéscsaba	ny		6	-2	-3	5
Mezőhegyes	. ⊔		5	-3	-5	6
Orosháza	1		5	1	0	–
Szarvas	ny		5	-1	-3	6
Szeghalom	.		4	0	-1	

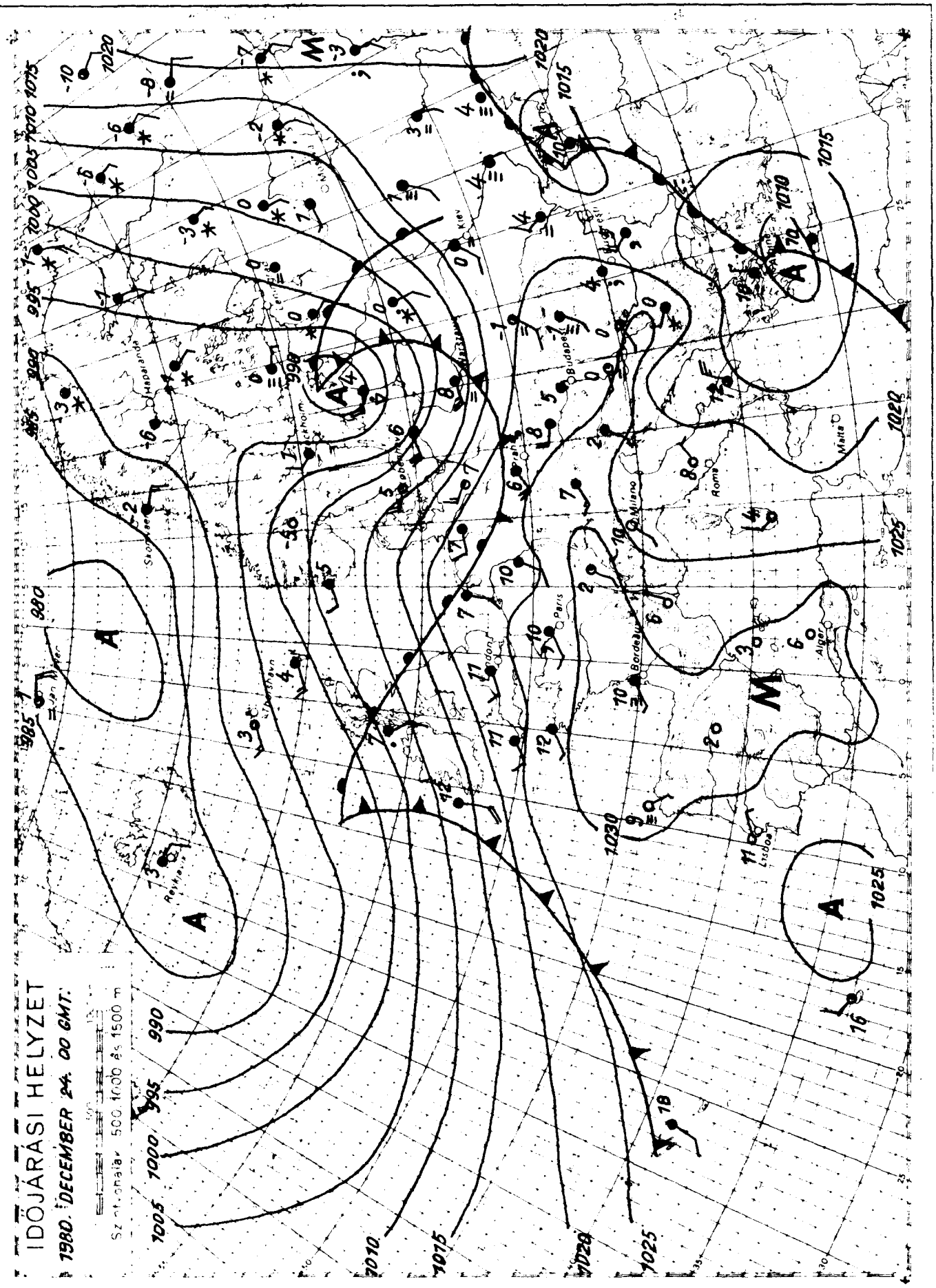

KIADJA: ORSZÁGOS METEOROLÓGIAI SZOLGÁLAT

Készíti: Központi Előrejelző Intézet Előrejelző Osztálya — T 273 - 018 — Megjelenik naponként

Évi előfizetési díja: 1 460 Ft. Megrendelhető: 1024 Budapest, II., Kitaibel Pál u. 1. Telefon: 355-500

Kiadásért felel: az OMSZ elnöke — Szerkesztésért felel: a KEI igazgatója

IDŐJÁRÁSI NAPIJELENTÉS

ЕЖЕДНЕВНЫЙ МЕТЕОРОЛОГИЧЕСКИЙ БЮЛЛЕТЕНЬ · DAILY WEATHER REPORT
BULLETIN QUOTIDIEN DE TEMPS · TÄGLICHER WETTERBERICHT

93. évfolyam 360. szám. + Budapest + 1980. december 25. csütörtök

Az időjárási helyzet és a várható időjárás:

Az Alpok és a Kárpátok vidékén, valamint Délnyugat-Európában magas nyomású légköri képződmény helyezkedik el. Hatására ezeken a területeken változóan felhős, főként reggel többfelé ködös az idő. Európa többi részén ciklonok vált zékony, szeles időjárást okoznak. Több helyről jelentenek esőt, záporeső t, szárazföldünk északi részéről havazást, hózáport. Péntek estig a Kárpát-medence időjárását az évszaknak megfelelőtől enyhébb, de nedvesebb légtömegek határozzák meg.

Hazánkban szerdán a Dunántúl délnyugati részén, valamint a keleti, északkeleti megyékben erősen felhős, párás, helyenként ködös idő volt. Elszórtan keletkezett ködszitálás. Az ország többi részén általában 1, 5 órára kisütött a nap. A hőmérséklet csúcsértéke az erősen felhős helyeken csak 1, 6, máshol 7, 12 fok között alakult. Csütörtök hajnalra a felhőzettől függően szeszélyes területi eloszlásban -4, +5 fokig hült le a levegő. Ma délelőtt a keleti, és az északkeleti megyékben erősen felhős, néhány helyen ködös idő volt. Egy-két helyről ködszitálást jelentettek. Az ország más részén ugyanakkor általában kevés felhő, napos idő volt. A hőmérséklet 11 órakor az erősen párás, ködös helyeken -1, +4, máshol 5, 10 fok között váltakozott.

Ma 12 órakor Budapesten a hőmérséklet 6 fok, a tengerszintre átszámított légnyomás 1024 mbar, gyengén süllyed.

Várható időjárás péntek estig:

Változóan, helyenként erősen felhős, párás, főként reggel és délelőtt több helyen ködös idő.
Elsősorban pénteken szórványosan eső, záporeső.
Időnként megélénkülő déli, délnyugati, pénteken megerősödő és nyugatira, északnyugatira forduló szél.
Várható legalacsonyabb éjszakai hőmérséklet: -2, +3,
legmagasabb nappali hőmérséklet pénteken: általában 3, 8 fok között.

Vadkerti Ferenc s.k.

A hőmérséklet napi középértéke és eltérése a 100 évi átlagtól /Budapesten/:

1980. december 24.	9,0°C	+9,4°C

1871 óta ezen a napon Budapesten előfordult

legmagasabb hőmérséklet:	12,1°C /1958/
legalacsonyabb hőmérséklet:	-18,2°C /1879/

80.776.

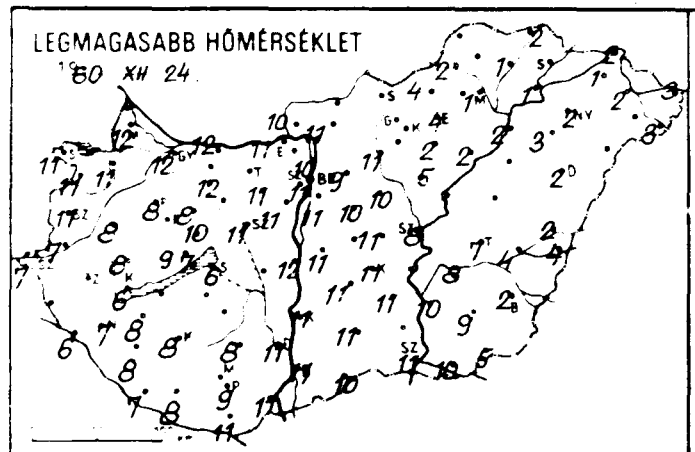
LEGMAGASABB HŐMÉRSÉKLET
1980. XII. 24.

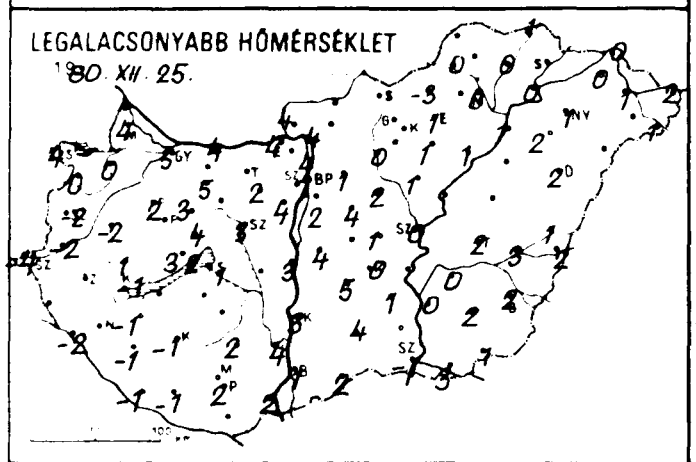
LEGALACSONYABB HŐMÉRSÉKLET
1980. XII. 25.

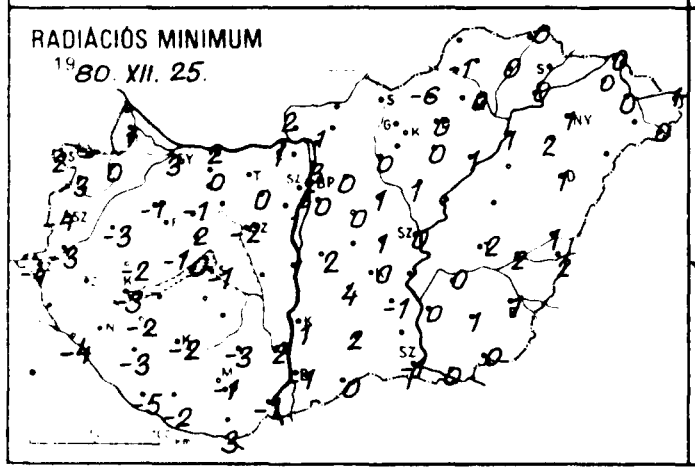
RADIÁCIÓS MINIMUM
1980. XII. 25.

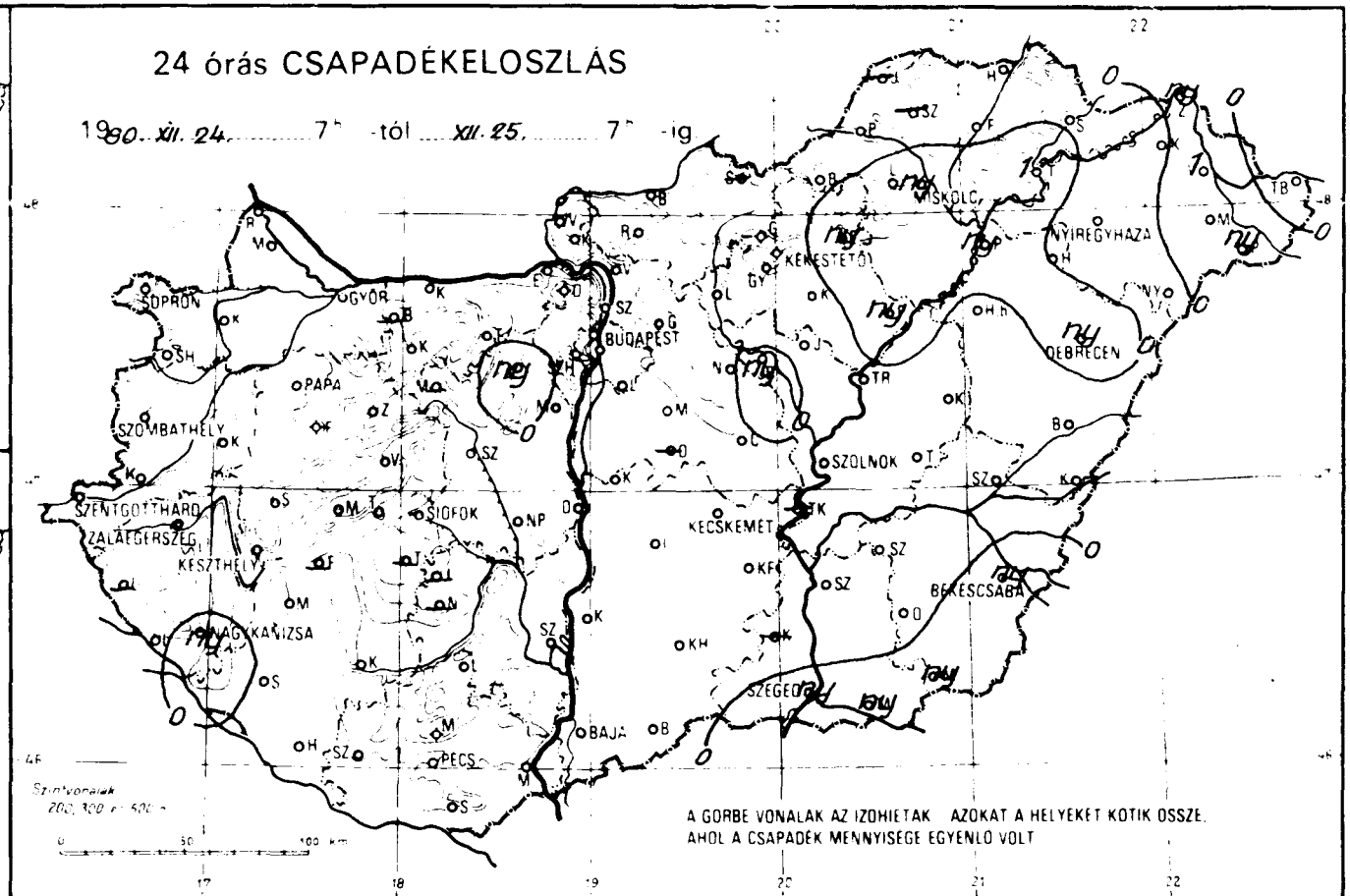
24 órás CSAPADÉKELOSZLÁS
1980. XII. 24. 7h -tól XII. 25. 7h -ig
SOPRON
GYŐR
PAPA
SZOMBATHELY
SZENTGOTTHÁRD
ZALAEGERSZEG
KESZTHELY
NAGYKANIZSA
SIÓFOK
PÉCS
BAJA
BUDAPEST
KECSKEMÉT
SZOLNOK
KÉKESTETŐ
MISKOLC
NYÍREGYHÁZA
DEBRECEN
BÉKÉSCSABA
SZEGED
A GÖRBE VONALAK AZ IZOHIETAK AZOKAT A HELYEKET KÖTIK ÖSSZE,
AHOL A CSAPADÉK MENNYISÉGE EGYENLŐ VOLT

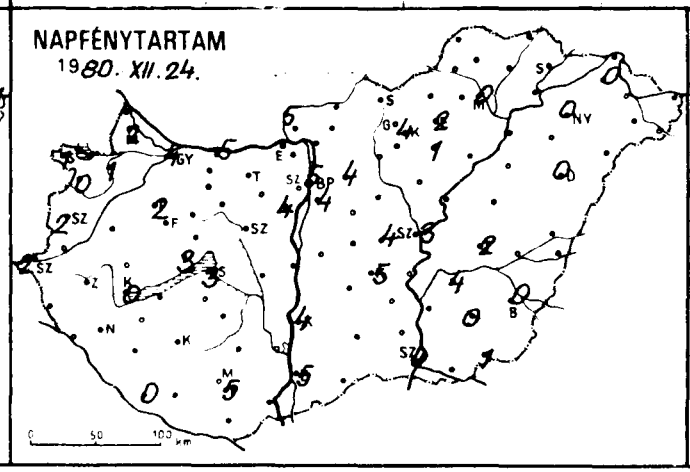
NAPFÉNYTARTAM
1980. XII. 24.

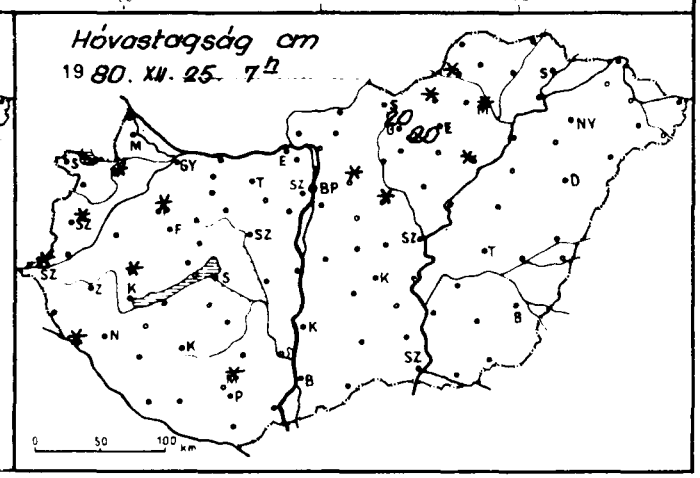
Hóvastagság cm
1980. XII. 25. 7h

19 80.XII.25. 6 h -ig az utolso 24 ora adatai	csapadek (mm)	ló cm	max. hőmérséklet	min. hőmérséklet	rad. min	napos órák
Győr	.		12	5	3	4
Sopronvár	.	folt	11	0	0	1
Mosonmagyaróvár	.		12	4	1	2
Rajka	–	–	–	–	–	
Sopron	.		11	4	2	1
Sopronhorpács	. ≡		11	0	-3	0
Káld	.		8	-2	-3	
Körmend	.		7	-2	-3	
Szentgotthárd	. ≡	folt	7	-4	-4	2
Szombathely	. ⊔	folt	11	-2	-4	2
Lenti	–	–	–	–	–	
Letenye	. ≡⊔	folt	6	-2	-4	
Nagykanizsa	ny ≡⊔		7	-3	-5	0
Zalaegerszeg	. ⊔	folt	8	-3	-3	0
Farkasgyepü	–	–	–	–	–	
Keszthely	. ⊔		6	-1	-3	0
Menesh ely	. ⊔		9	3	-1	3
Pápa	.	folt	8	2	-1	2
Sümeg	. ⊔	folt	8	1	-2	
Tihany	.		7	2	0	
Veszprém	.		10	4	2	
Zirc	.		8	3	-1	
Fonyód	–	–	–	–	–	
Homokszt. György	. ≡⊔		7	-1	-5	0
Kaposvár	. ≡⊔		8	-1	-2	
Marcali	. ⊔≡		8	-1	-2	
Siófok	. ⊔		6	1	-1	3
Somogyszob	. ≡⊔		8	-1	-3	
Tab	–	–	–	–	–	
Bábolna	–	–	–	–	–	
Esztergom	.		11	4	1	
Kisber	.		12	5	0	
Komarom	.		12	4	2	5
Tatabánya	–	–	–	–	–	
Alcsutdoboz	ny ⊽ ⌒		11	2	0	
Dunaujváros	.		12	3	1	
Martonvásár	.		11	4	1	4
Mór	–	–	–	–	–	
Nagyhörcsök	–	–	–	–	–	
Szabadbattyán	.		11	3	-2	
Hegyszemcse	–	–	–	–	–	–
Lengyel	.		8	2	-3	
Nagykonyi	–	–	–	–	–	
Szekszárd	.		11	4	2	
Mishatető	.	folt	8	5	0	
Mohács	. ⊔		11	2	-1	
Pécs	. ⌒		9	2	-1	5
Siklós	.		11	–	-3	
Szigetvár	.		8	-1	-2	
Bp. Lőrinc	.		11	2	0	4
Bp. Met. Int.	.		11	7	5	5
Bp. Szab. hegy	.		8	5	4	
Cegléd	.		11	1	1	4
Dobogókő	–	–	–	–	–	
Gödöllő	.	folt	9	1	0	4
Kitaibel	–	–	–	–	–	
Mon[illegible]	.		10	4	0	
Nagykata	. ≡	folt	10	2	1	
Orke[illegible]	–	–	–	–	–	
Szolnok	. ≡		10	4	3	

19 80.XII.25. 6 h -ig az utolso 24 ora adatai	csapadék (mm)	ló cm	max. hőmérséklet	min. hőmérséklet	rad. min	napos órák
Vác	. V		11	4	1	
Vámosmikola	.		10	4	2	5
Baja	. ⌒		11	1	-1	5
Bacsalmas	.		10	2	0	
Izsák	.		11	5	4	
Kalocsa	. ⌒		11	3	1	4
Kecskemét	. ⊔		11	0	0	5
Kiskunf. háza	.		11	1	-1	
Kiskunhalas	.		11	4	2	
Kunszentmiklós	.		11	4	2	
Tiszakécske	–	–	–	–	–	
Balassagyarmat	–	–	–	–	–	
Romhány	–	–	–	–	–	
Salgótarján	–	–	–	–	–	
Eger	ny ≡		4	1	0	2
Galyatető	.	20	5	3	2	
Gyöngyös	–	–	–	–	–	
Kékestető	.	20	4	2	0	4
Kompolt	. ≡		2	1	0	1
Lőrinci	.		11	0	0	
Poroszló	ny ≡	folt	2	1	1	
Jászapáti	. ≡ ⌒		5	1	1	
Jászbereny	ny ,≡		8	0	0	
Karcag	–	–	–	–	–	
Szolnok	.		8	0	0	3
Tiszaroff	–	–	–	–	–	
Turkeve	. ≡		7	2	2	2
Kistelek	–	–	–	–	–	
Makó	ny ≡		10	3	0	
Szeged	ny ⌒		11	-1	-1	4
Szentes	. ≡		10	0	0	
Borsodnádasd	. ≡	folt	4	-3	-6	
Fügöd	. ≡		1	0	0	
Hidasnémeti	.		2	1	0	
Jósvafő	–	–	–	–	–	–
Lillafüred	–	–	–	–	–	
Miskolc	ny	folt	1	0	0	0
Putnok	. ≡	folt	2	0	-1	
Sárospatak	–	–	–	–	–	–
Szendrőlád	–	–	–	–	–	–
Tokaj	1 ≡		1	0	0	
Kisvárda	. ≡		1	0	0	0
Mátészalka	–	–	–	–	–	
Nyíregyháza	. ≡		2	1	1	0
Nyírlugos	–	–	–	–	–	
Pátyod	ny ,		3	1	0	
Tiszabecs	.		3	2	1	
Vásárosnamény	1		2	1	0	
Záhony	ny		2	0	0	
Berettyóújfalu	.		2	1	1	
Debrecen	ny ,≡		2	2	1	0
Hajdúdorog	. ≡		3	2	2	
Hortobágy	–	–	–	–	–	
Kopasszakál	.		4	2	2	
Polgár	ny ≡		2	1	1	
Békéscsaba	ny ≡		2	2	1	0
Mezőhegyes	ny ,≡		5	1	0	1
Orosháza	.		9	2	1	0
Szarvas	. ⌒		8	0	0	4
Szeghalom	.		4	3	2	

A pad e+ő

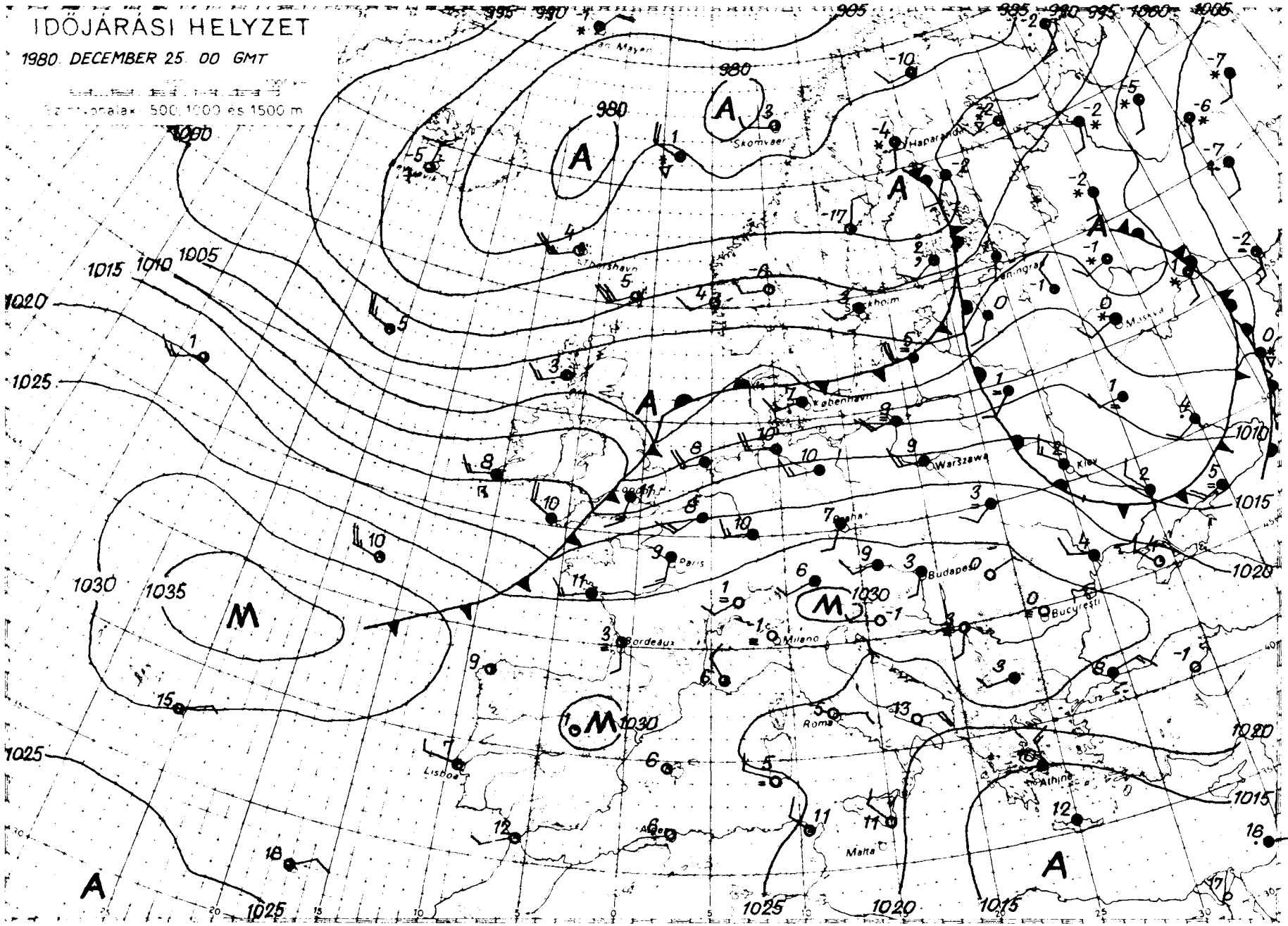

KIADJA ORSZÁGOS METEOROLÓGIAI SZOLGÁLAT

Készíti: Központi Elorejelzo Intézet Elorejelzo Osztálya — T 273-018 — Megjelenik naponként

Kiadásért felel az OMSZ elnöke. Szerkesztésért felel a KEI igazgatója

IDŐJÁRÁSI NAPIJELENTÉS

ЕЖЕДНЕВНЫЙ МЕТЕОРОЛОГИЧЕСКИЙ БЮЛЛЕТЕНЬ • DAILY WEATHER REPORT
BULLETIN QUOTIDIEN DE TEMPS • TÄGLICHER WETTERBERICHT

93. évfolyam 361. szám. + Budapest + 1980. december 26. péntek

Az időjárási helyzet és a várható időjárás:

Kontinensünk északi felén ciklonok láncolata húzódik. Ezek középpontjukkal nagyjából a 60-adik földrajzi szélességi kör mentén haladnak nyugatról keletre. A légörvények több száz kilométer széles felhő-, és csapadék-zónái a Brit-szigetek, Dél-Skandinávia térségétől kelet felé az Uralig húzódó területeken közel naponként követik egymást. Délkelet-Európában és Közép-Európa egy részén a magas nyomású légköri képződmény hatására csendes, párás, ködös, kissé enyhe idő van.

Hazánkban csütörtökön a keleti, északkeleti országrészben szinte egész nap borult, párás, ködös idő volt, emiatt a hőmérséklet csúcsértéke csak 1 és 5 fok között alakult. Az ország több részén 4-8 órán át sütött a nap, a hőmérséklet kora délutánra 7, 12 fokig emelkedett, sőt a Dunántúl északi részén mértek 14 fokot is. Éjszaka -3, +3 fok közé csökkent a hőmérséklet és csaknem országszerte sürü köd képződött. Pénteken délelőtt az ország nagy részén folytatódott a ködös idő, a Dunántúl nyugati részén helyenként eleredt az eső. A hőmérséklet 11 órakor 0 és 6 fok között volt.

Budapesten ma 12 órakor a hőmérséklet 2 fok, a tengerszintre átszámitott légnyomás 1017 mbar, mérsékelten emelkedik.

Várható időjárás szombat estig:

Eleinte még párás, ködös idő, majd lassanként egyre több helyen feloszló köd, jobbára erősen felhős idő, többfelé esővel, záporesővel, szombaton északnyugaton és a magasabb hegyekben valószinüleg már havas esővel, havazással.
Megélénkülő északnyugati szél.
A legalacsonyabb éjszakai hőmérséklet: -1, +4 fok között.
A legmagasabb nappali hőmérséklet: általában 1 és 6 fok között.

Török Dénes s.k.

A hőmérséklet napi középértéke és eltérése a 100 évi átlagtól /Budapesten/:

1980. december 25.	6,8°C	+7,5°C

1871 óta ezen a napon Budapesten előfordult:

legmagasabb hőmérséklet:	10,1°C /1958/
legalacsonyabb hőmérséklet:	-20,6°C /1879/

80.786.

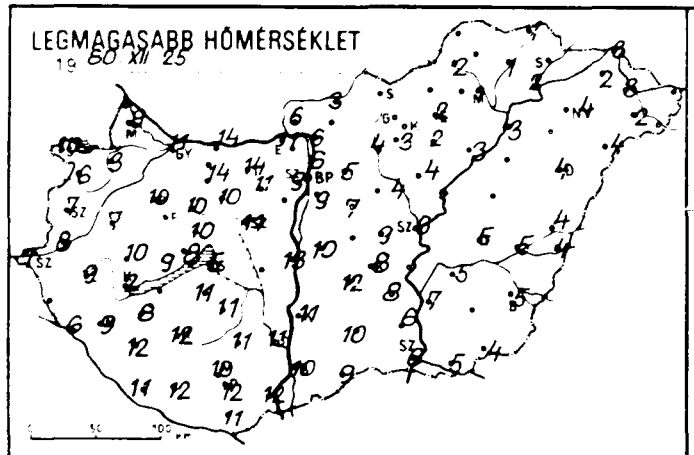
LEGMAGASABB HŐMÉRSÉKLET
19 80 XII 25

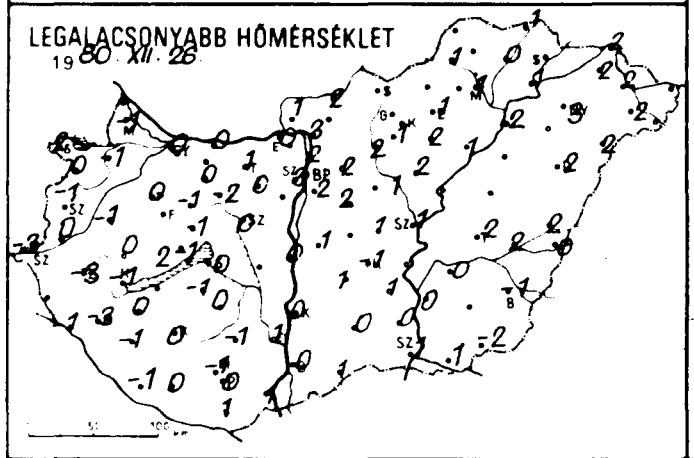
LEGALACSONYABB HŐMÉRSÉKLET
19 80 XII 26

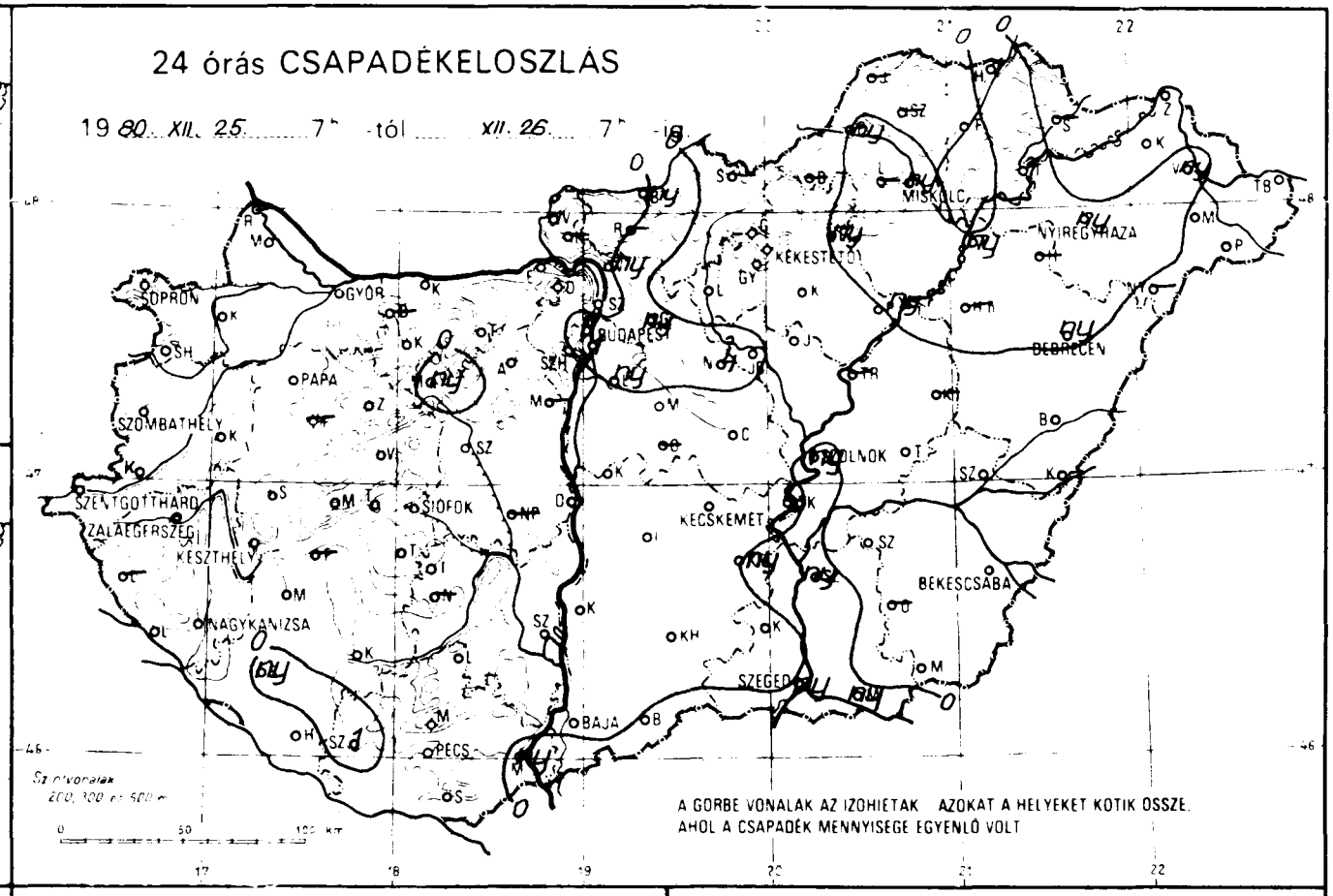
24 órás CSAPADÉKELOSZLÁS
19 80 XII 25 7h -tól XII 26 7h -ig
SOPRON
GYŐR
BUDAPEST
MISKOLC
NYÍREGYHÁZA
KÉKESTETŐ
DEBRECEN
PAPA
SZOMBATHELY
SZENTGOTTHÁRD
ZALAEGERSZEG
KESZTHELY
SIÓFOK
NAGYKANIZSA
KECSKEMÉT
BÉKÉSCSABA
SZEGED
BAJA
PÉCS
A GÖRBE VONALAK AZ IZOHIETAK AZOKAT A HELYEKET KÖTIK ÖSSZE,
AHOL A CSAPADÉK MENNYISÉGE EGYENLŐ VOLT

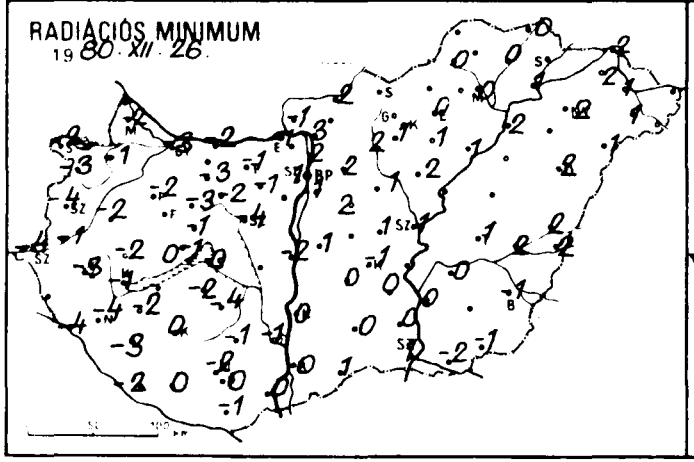
RADIÁCIÓS MINIMUM
19 80 XII 26

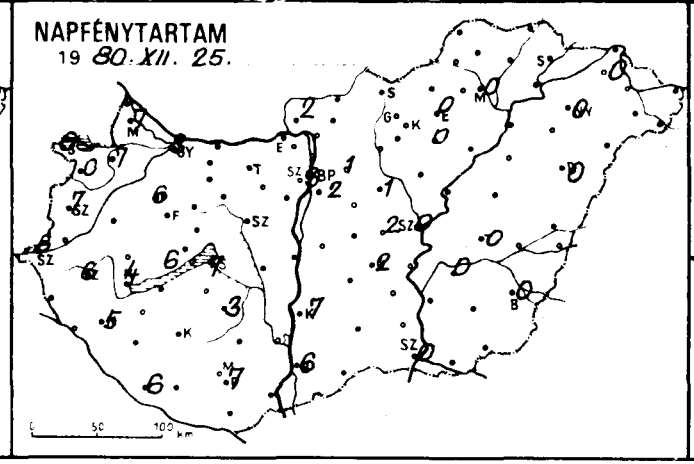
NAPFÉNYTARTAM
19 80 XII 25

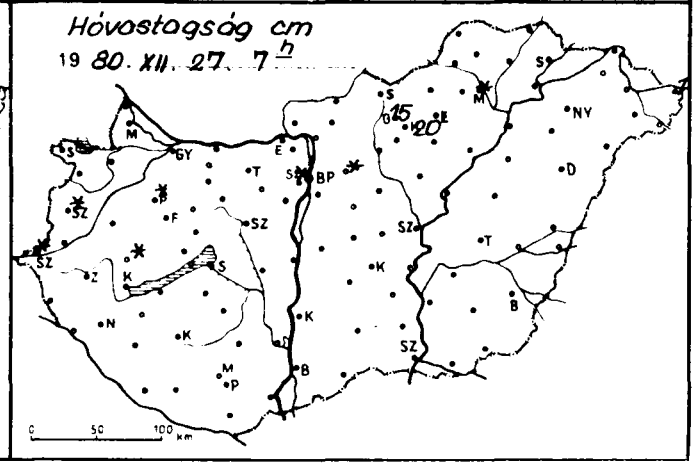
Hóvastagság cm
19 80 XII 27 7h

19 80.XII.26. 6 h -ig az utolso 24 óra adatai

	csapadék (mm)	hó cm	max. hőmérséklet	min hőmérséklet	rad. min	napos órák
Győr	.≡⊔		11	0	-3	8
Kapuvár	. V		3	-1	-1	7
Mosonmagyaróvár	.⊔		9	-1	-2	7
Rajka	–	–	–	–	–	–
Sopron	.		10	2	-2	8
Sopronhorpács	.		6	0	-3	0
Káld	. ∀		7	-1	-2	
Körmend	.		8	0	-1	
Szentgotthárd	.⊔	folt	7	-3	-4	6
Szombathely	.⊔	folt	7	-1	-4	7
Lenti	–	–	–	–	–	
Letenye	.≡		6	-1	-4	
Nagykanizsa	.≡		9	-3	-4	5
Zalaegerszeg	.≡⊔		9	-3	-3	6
Farkasgyepü	–	–	–	–	–	
Keszthely	.≡⊔		2	-1	-1	4
Meneshely	.⊔		9	2	0	6
Pápa	.≡⊔	folt	10	0	-2	6
Sümeg	.	folt	10	0	-2	
Tihany	.≡		8	-1	-1	
Veszprém	.⌒		10	-1	-1	
Zirc	.		10	-1	-3	
Fonyód	–	–	–	–	–	
Homokszt. György	.≡⊔		11	-1	-2	6
Kaposvár	.		12	0	0	
Marcali	.≡⊔		8	0	-2	
Siófok	.≡⊔		5	0	0	7
Somogyszob	ny≡,		12	-1	-3	
Tab	.		11	-1	-2	
Bábolna	–	–	–	–	–	
Esztergom	.≡,		11	0	-1	
Kisber	.≡		14	0	-3	
Komárom	.		14	0	-2	
Tatabánya	.⌒		14	1	-1	
Alcsútdoboz	.≡		11	0	-1	
Dunaújváros	.		13	0	-2	
Martonvásár	–	–	–	–	–	–
Mór	ny≡,		10	-2	-2	
Nagyhörcsök	–	–	–	–	–	
Szabadbattyán	.≡,		11	0	-4	
Iregszemcse	.≡⊔		11	0	-4	3
Lengyel	.		11	-1	-1	
Nagykónyi	–	–	–	–	–	
Szekszárd	.≡		11	1	-1	
Nagymányok	.		10	-1	-2	
Mohács	ny≡,		12	1	0	
Pécs	.≡⌒		12	0	0	7
Siklós	.≡		11	1	-1	
Szigetvár	1≡		12	0	0	
Bp. Lőrinc	ny≡,		9	2	1	2
Bp. Met. Int.	ny		9	3	3	3
Bp. Szab. hegy	1,	folt	9	3	1	
Cegléd	.		9	1	1	1
Dobogókő	–	–	–	–	–	
Gödöllő	ny≡,	folt	5	2	2	1
Kiralyrét	–	–	–	–	–	
Mátra	.≡		7	2	2	
Nagykata	4	folt	–	–	2	
Orkény	–	–	–	–	–	
Szentendre	.≡,		6	2	2	

19 80.XII.26. 6 h -ig az utolso 24 óra adatai

	csapadék (mm)	hó cm	max. hőmérséklet	min hőmérséklet	rad. min	napos órák
Vác	ny≡,V		6	3	3	
Vámosmikola	.⌒		6	1	-1	2
Baja	.≡⌒		10	0	0	6
Bácsalmás	ny≡,		9	1	1	
Izsák	.≡		12	1	0	
Kalocsa	.≡		11	0	0	7
Kecskemét	.≡		8	-1	-1	2
Kiskunf. háza	ny≡,		8	1	0	
Kiskunhalas	.≡		10	0	0	
Kunszentmiklós	.≡,		10	1	1	
Tiszakécske	–	–	–	–	–	
Balassagyarmat	ny,		3	2	2	
Romhány	–	–	–	–	–	
Salgótarján	–	–	–	–	–	
Eger	ny≡,		2	1	0	0
Galyatető	.	15	5	-1	-3	
Gyöngyös	.≡,⌒		3	1	1	
Kékestető	.	20	4	1	-1	1
Kompolt	.≡		2	2	1	0
Lőrinci	.≡		4	2	2	
Poroszló	ny≡		3	1	1	
Jászapáti	.⌒		4	2	2	
Jászberény	.,⊔		4	1	1	
Karcag	–	–	–	–	–	
Szolnok	ny≡,		6	1	1	0
Tiszaroff	–	–	–	–	–	
Túrkeve	.≡		5	2	1	0
Kistelek	.		6	0	0	
Makó	ny≡,		5	-1	-1	
Szeged	ny,≡		6	1	1	0
Szentes	ny≡,		7	0	0	
Borsodnádasd	–	–	–	–	–	
Fugöd	.≡		1	0	0	
Hidasnemeti	1,		1	1	0	
Jósvafő	–	–	–	–	–	–
Lillafüred	–	–	–	–	–	
Miskolc	ny≡,	folt	1	1	0	0
Putnok	ny≡,		2	1	0	
Sárospatak	–	–	–	–	–	
Szendrőlád	–	–	–	–	–	
Tokaj	1≡,		2	1	1	
Kisvárda	.		2	2	2	0
Mátészalka	.≡		2	2	1	
Nyíregyháza	ny≡		4	3	2	0
Nyírlugos	–	–	–	–	–	
Pátyod	.		4	2	1	
Tiszabecs	.		–	–	1	
Vásárosnamény	ny,		3	2	1	
Záhony	.		3	2	2	
Berettyóújfalu	.		4	2	2	
Debrecen	ny		4	2	2	0
Hajdúdorog	–	–	–	–	–	
Hortobágy	–	–	–	–	–	
Kosszakál	.		4	0	-2	
Polgár	ny≡,		3	2	2	
Békéscsaba	.⊔≡		5	-1	-1	0
Mezőhegyes	.≡⊔		4	-2	-2	–
Orosháza	–	–	–	–	–	–
Szarvas	.⌒		5	0	0	0
Szeghalom	.≡		5	2	2	

Árpádtető

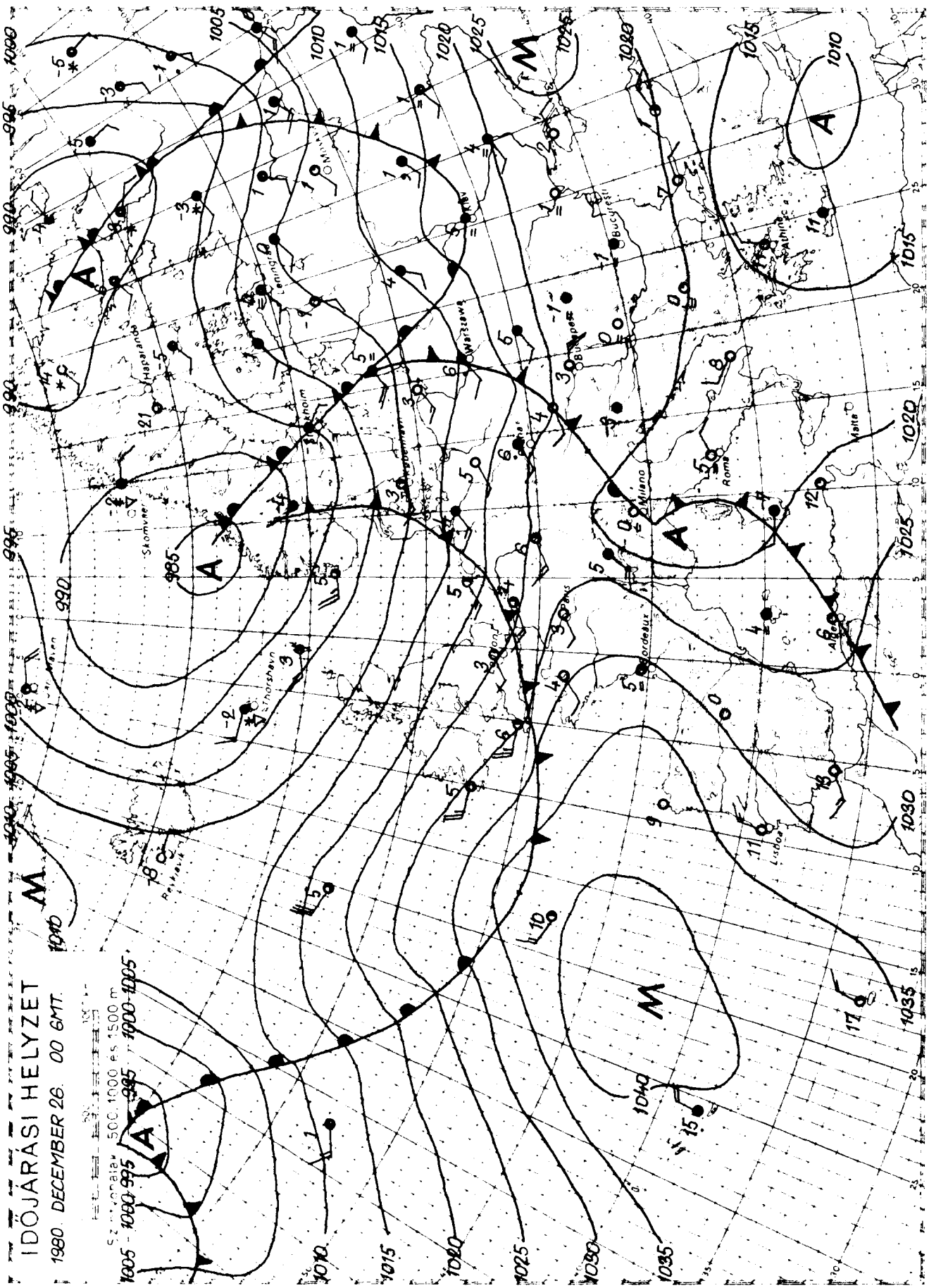

KIADJA: ORSZÁGOS METEOROLÓGIAI SZOLGÁLAT

Készíti: Központi Előrejelző Intézet Előrejelző Osztálya — T: 273-018 — Megjelenik naponként

Éves előfizetési díja: 1 460 Ft. Megrendelhető: 1024 Budapest, II., Kitaibel Pál u. 1. Telefon: 355-500

Kiadásért felel: az OMSZ elnöke — Szerkesztésért felel: a KEI igazgatója

IDŐJÁRÁSI NAPIJELENTÉS

ЕЖЕДНЕВНЫЙ МЕТЕОРОЛОГИЧЕСКИЙ БЮЛЛЕТЕНЬ • DAILY WEATHER REPORT
BULLETIN QUOTIDIEN DE TEMPS • TÄGLICHER WETTERBERICHT

93. évfolyam 362. szám. + Budapest + 1980. december 27. szombat

Az időjárási helyzet és a várható időjárás:

Kontinensünk legnagyobb részén ciklonok határozzák meg az időjárást. Ciklon örvénylik az Adriai-tenger középső részén, Nyugat-Franciaországban, valamint a Balti-tenger térségében. Hatásukra szinte az egész szárazföldön igen változékony, többfelé csapadékos az idő. A Moszkva-Minszk-Kassa-Belgrád vonalban időjárási front húzódik. Ennek mintegy 200-400 km-es környezetében túlnyomóan borult az ég, sokfelé havazik, a déli területeken esik az eső. A Kárpát-medencébe észak-, északkelet felől hideg, délről ugyanakkor enyhe, nedves levegő áramlik.

Hazánkban pénteken eleinte országszerte erősen párás, ködös idő volt, helyenként ködszitálással. Később északnyugat felől csapadékzóna érte el a Kisalföld térségét, és előbb itt, majd máshol is egyre több helyen eredt el az eső, éjszaka helyenként havas eső, főleg az északi, északkeleti megyékben havazás is előfordult. A legmagasabb nappali hőmérséklet pénteken +2 és +8 fok között váltakozott. Szombat hajnalra -1, +4 fokig hűlt le a levegő. Délelőtt a nyugati megyékben időnként felszakadozott a felhőzet, máshol túlnyomóan borult volt az ég. Főleg délen és keleten többfelé esett az eső, havas eső, helyenként a hó. Gallyatetőről 34, Kékestetőről 31 cm-es hóréteget jelentettek. A hőmérséklet 11 órakor 0, +4 fok között alakult.

Ma 12 órakor Budapesten a hőmérséklet 2 fok, a tengerszintre átszámított légnyomás 1009 mbar, nem változik.

Várható időjárás vasárnap estig:

Nyugaton időnként csökkenő felhőzet, máshol jobbára erősen felhős ég. Főleg keleten és északon többfelé havas eső, havazás.
Sokfelé megerősödő, helyenként viharossá fokozódó északi, északkeleti szél.
Északkeleten kisebb hófúvás.
Várható legalacsonyabb éjszakai hőmérséklet: +1, -4,
legmagasabb nappali hőmérséklet vasárnap: -1, +4 fok között.

Németh Lajos s.k.

A hőmérséklet napi középértéke és eltérése a 100 évi átlagtól /Budapesten/:

1980. december 26.	4,5°C	+4,9°C

1871 óta ezen a napon Budapesten előfordult

legmagasabb hőmérséklet:	9,8°C /1915/
legalacsonyabb hőmérséklet:	-15,5°C /1887/

80.787.

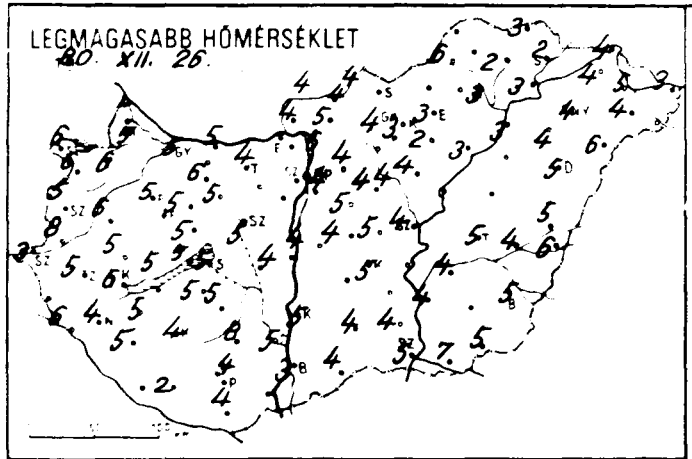
LEGMAGASABB HŐMÉRSÉKLET
80. XII. 26.

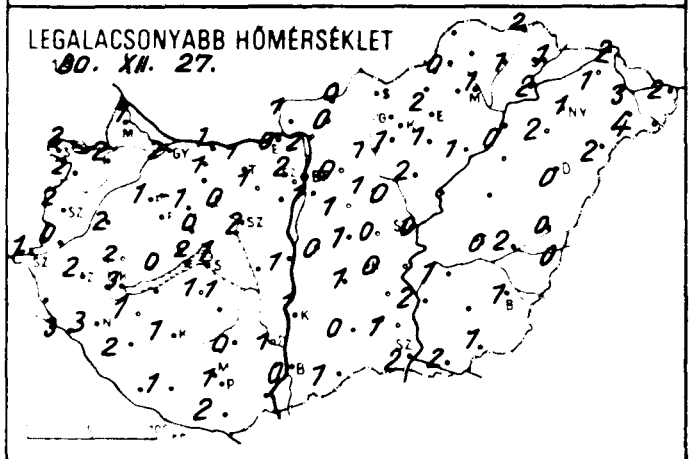
LEGALACSONYABB HŐMÉRSÉKLET
80. XII. 27.

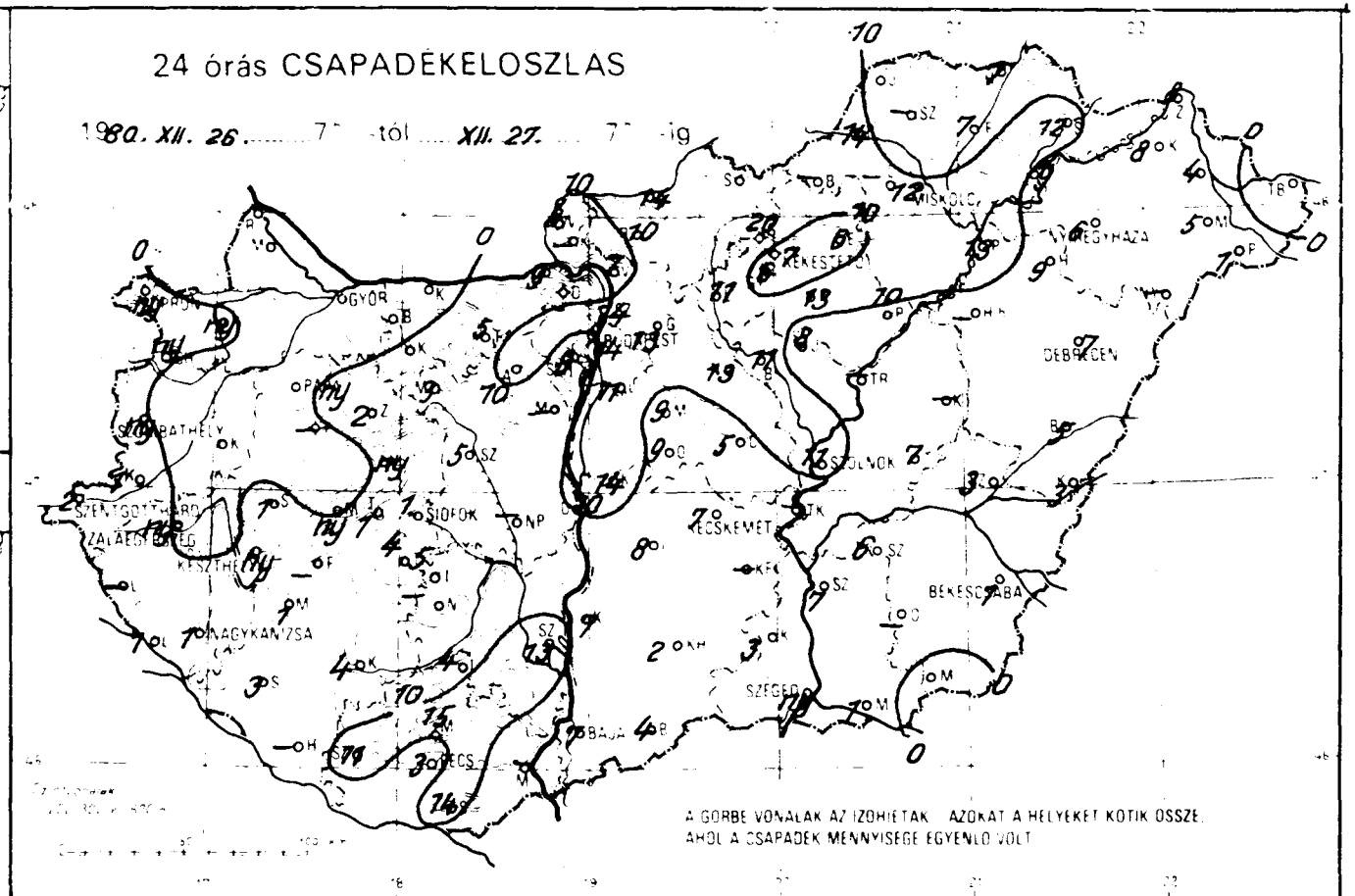
24 órás CSAPADÉKELOSZLAS
1980. XII. 26. ..... 7h -tól ..... XII. 27. ..... 7h -ig
GYŐR
SZOMBATHELY
SZENTGOTTHARD
ZALAEGERSZEG
KESZTHELY
NAGYKANIZSA
SIÓFOK
KECSKEMÉT
SZOLNOK
KEKESTETŐ
MISKOLC
NYÍREGYHÁZA
DEBRECEN
BÉKÉSCSABA
SZEGED
BAJA
A GÖRBE VONALAK AZ IZOHIÉTAK. AZOKAT A HELYEKET KÖTIK ÖSSZE, AHOL A CSAPADÉK MENNYISÉGE EGYENLŐ VOLT

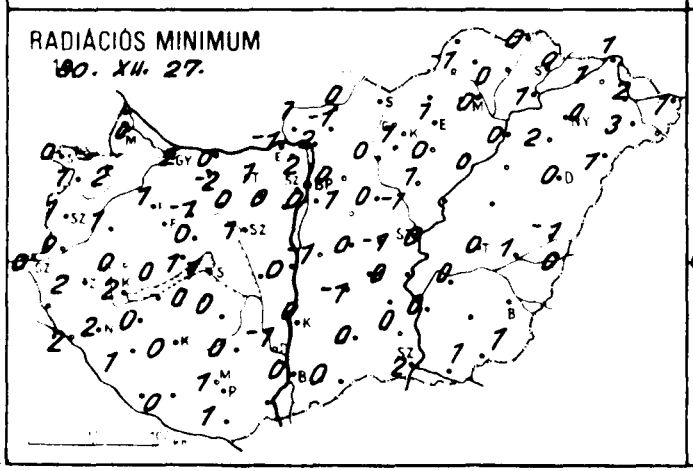
RADIÁCIÓS MINIMUM
80. XII. 27.

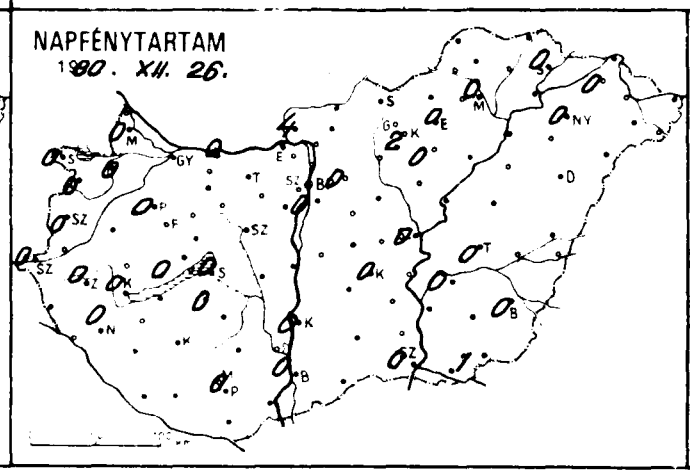
NAPFÉNYTARTAM
1980. XII. 26.

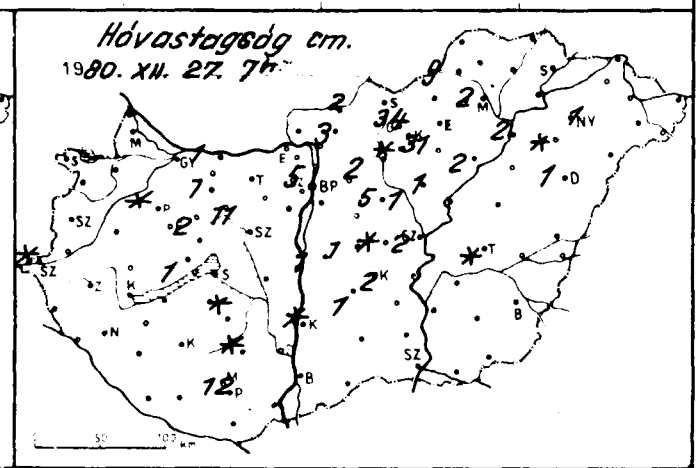
Hóvastagság cm.
1980. XII. 27. 7h

	1980.XII.27. 7h-ig az utolsó 24 óra adatai					
	csapadék (mm)	hó cm	max hőmérséklet	min hőmérséklet	rad. min	napos órák
Győr	•		5	2	2	0
Sopron	ny		6	2	2	0
Mosonmagyaróvár	•		5	1	0	0
Szajka	–	–	–	–	–	
Sopron	ny		6	2	0	0
Sopronhorpács	ny		6	2	1	0
Kőszeg	•		6	2	1	
Körmend	1		8	0	0	
Szentgotthárd	2 ▽	folt	3	1	0	0
Szombathely	ny		5	2	1	0
Pinkafő	–	–	–	–	–	
Celldömölk	1		6	3	2	
Nagykanizsa	1		4	3	2	0
Zalaegerszeg	ny		5	2	2	0
Farkasgyepű	–	–	–	–	–	
Keszthely	ny		6	3	2	0
Meneshely	ny *	1	5	0	0	0
Pápa	ny	folt	5	1	1	0
Sümeg	1 ,		5	2	0	
Tihany	1 *		5	2	1	
Veszprém	ny		5	0	0	
Zirc	2 *	2	5	-1	-1	
Fonyód	–	–	–	–	–	
Homokszt. György	–	–	–	–	–	–
Kaposvár	4		4	1	0	
Marcali	1 *		5	1	0	
Siófok	1 *		5	1	1	0
Somogyszob	3		5	2	1	
Tab	4 *		5	1	0	
Bábolna	–	–	–	–	–	
Esztergom	9 *		5	0	-1	
Kisbér	1 *	1	6	1	-2	
Komárom	•	1	5	1	0	
Tatabánya	5 * ∨		4	1	1	
Alsútdoboz	10 *		–	1	0	
Dunaújváros	10		4	1	0	
Martonvásár	–	–	–	–	–	–
Mór	3 *		5	0	0	
Nagyhörcsök	–	–	–	–	–	
Szabadbattyán	5 ,		5	2	1	
Tegzsemese	5	folt	5	1	0	0
Tengyel	4 * ∨	folt	8	0	0	
Nagykónyi	–	–	–	–	–	
Szekszárd	13 *		5	1	-1	
Árpádtető	15 *	12	5	-1	-1	
Mohács	–	–	–	–	–	
Pécs	3 *		4	1	1	0
Siklós	14	–	4	2	1	
Szigetvár	11		2	1	0	
Bp. Lőrinc	11 *		4	1	0	0
Bp. Met. Int.	14		6	1	1	0
Bp. Szab. hegy	9 *	5	7	0	0	
Cegléd	5 *	folt	5	0	-1	
Dabogykő	–	–	–	–	–	
Gödöllő	13 *	2	4	0	0	0
Kitaibel	–	–	–	–	–	
Mátra	9 *		5	1	1	
Nagykáta	13 *	5	4	1	0	
Pécel	9 ▽	1	4	1	0	
Szolnok	14		6	2	2	

	1980.XII.27. 7h-ig az utolsó 24 óra adatai					
	csapadék (mm)	hó cm	max hőmérséklet	min hőmérséklet	rad. min	napos órák
Vác	7		5	2	2	
Vámosmikola	8		4	1	1	4
Baja	7 *		3	0	0	0
Bácsalmás	4		4	1	0	
Izsák	8 *	1	5	1	-1	
Kalocsa	7 *	folt	5	1	0	0
Kecskemét	7 *	2	5	0	0	0
Kiskunfélegyháza	–	–	–	–	–	
Kiskunhalas	2 *		4	0	0	
Kunszentmiklós	14 *	1	4	0	-1	
Tiszakécske	–	–	–	–	–	
Balassagyarmat	14 *	2	4	0	0	
Romhány	10 *	3	4	0	-1	
Salgótarján	–	–	–	–	–	
Eger	6 ▽ *		3	2	1	0
Galyatető	20 *	34	3	-4	-5	
Gyöngyös	5		3	1	1	
Kékestető	7 * ∨	31	3	-4	-4	2
Kompolt	13 *		2	1	0	0
Lőrinci	11 *	folt	4	1	0	
Pétervására	10 *	2	3	1	0	
Jászapáti	8 *	1	4	2	1	
Jászberény	11 *	1	4	0	-1	
Karcag	–	–	–	–	–	
Szolnok	11 *	2	4	0	0	0
Tiszaörs	–	–	–	–	–	
Túrkeve	7 *	folt	5	0	0	0
Kistelek	3 ,		4	1	0	
Makó	1 , ∨		7	2	1	
Szeged	ny		5	2	2	0
Szentes	7 =		4	2	0	
Borsodnádasd	–	–	–	–	–	
Encsencs	7 *		2	1	0	
Hidasnémeti	7		3	2	0	
Jósvafő	–	–	–	–	–	
Lillafüred	–	–	–	–	–	
Miskolc	12 *	2	3	1	0	0
Putnok	14	9	6	0	-1	
Sárospatak	12		2	1	0	0
Szendrőlád	–	–	–	–	–	
Tokaj	9		3	2	1	
Kisvárda	8		4	1	1	0
Mátészalka	5		4	4	3	
Nyíregyháza	6 ▽	1	4	1	0	0
Nyírlugos	–	–	–	–	–	
Pátyod	1		6	2	1	
Tiszabecs	•		3	2	1	
Vásárosnamény	4		5	3	2	
Záhony	8		4	2	1	
Berettyóújfalu	5 *		5	0	-1	
Debrecen	7 ▽	1	5	0	0	0
Hajdúdorog	9 *	folt	4	2	2	
Hortobágy	–	–	–	–	–	
Kótajszakái	3 * ≡		6	0	0	
Pócsa	13 *	2	3	0	0	
Békéscsaba	1		5	1	1	0
Mezőhegyes	•		5	1	1	1
Orosháza	–	–	–	–	–	–
Szarvas	6		4	1	0	0
Szeghalom	3 , ≡		4	2	1	

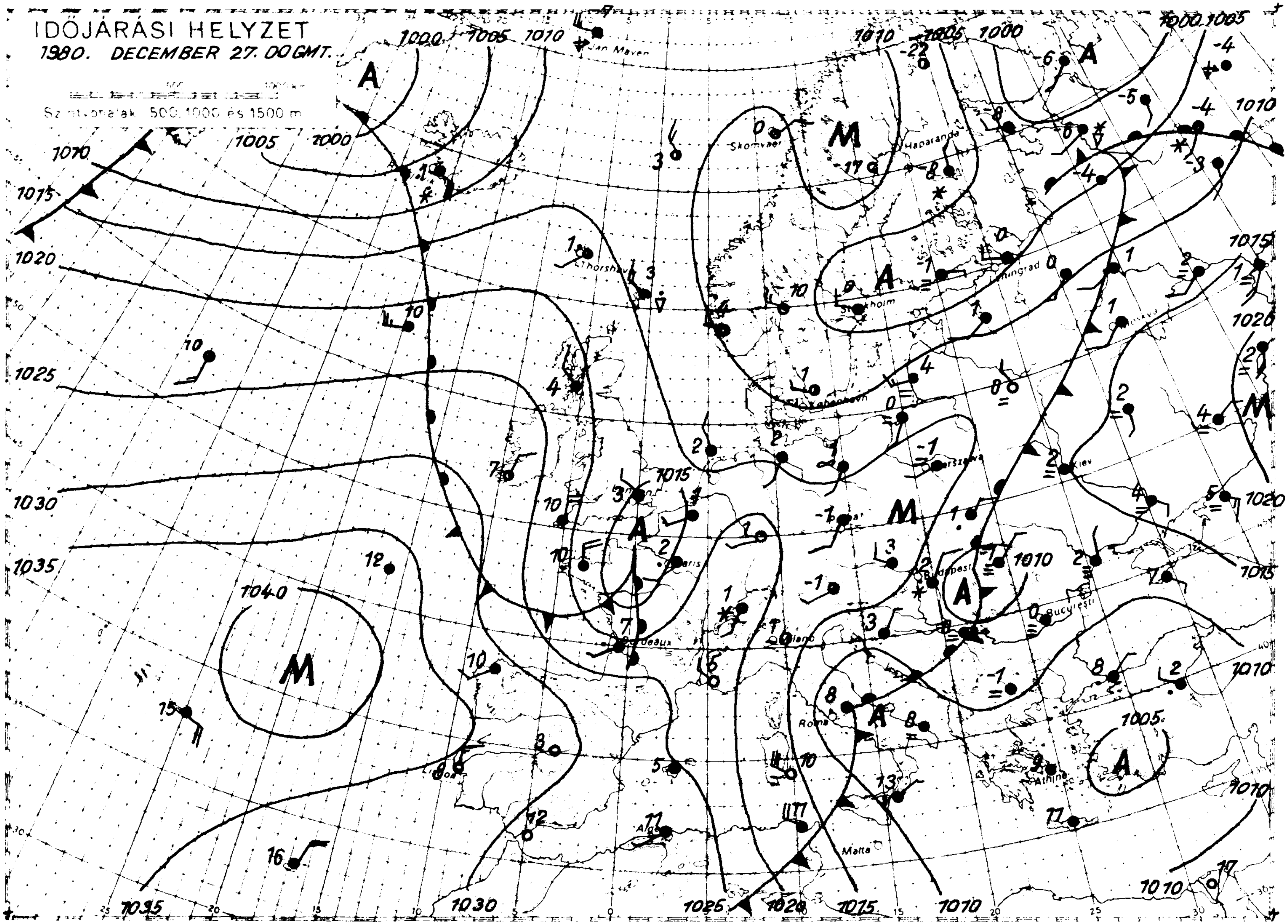

KIADJA: ORSZÁGOS METEOROLÓGIAI SZOLGÁLAT
Készült: Központi Előrejelző Intézet Előrejelző Osztálya — T 273-078 — Megjelenik naponként
Előfizetési díja 1460 Ft Megrendelhető: 1024 Budapest II., Kitaibel Pál u. 1. Telefon: 153-500
Kiadásért felel: az OMSZ elnöke — Szerkesztésért felel: a KEI igazgatója

IDŐJÁRÁSI NAPIJELENTÉS

ЕЖЕДНЕВНЫЙ МЕТЕОРОЛОГИЧЕСКИЙ БЮЛЛЕТЕНЬ • DAILY WEATHER REPORT
BULLETIN QUOTIDIEN DE TEMPS • TÄGLICHER WETTERBERICHT

93. évfolyam 363. szám. + Budapest + 1980. december 28. vasárnap

Az időjárási helyzet és a várható időjárás:

Vasárnap délelőtt a Földközi-tenger északi térségéből, a Fekete-tenger környezetéből, a Balkán-félszigetről és a Kárpát-medencéből, valamint a Brit-szigetekről borult, csapadékos, általában esős időt jelentettek. A Skandinávfélszigeten és a Szovjetunió északnyugati részén tartósan havazott. Európa fennmaradó részén sokfelé erősen párás, helyenként erősen felhős, de többnyire napos és csapadékszegény idő volt. A kelet-, délkelet-európai felhő és csapadékzóna kelet felé távolodik.

Szombaton Magyarországnak csupán az északnyugati határvidékén szakadozott fel észrevehetően az egyébként zárt felhőtakaró. Ismétlődő, de általában gyenge, vagy mérsékelt csapadékhullás - eső, havas eső, hó - volt, szombat és vasárnap reggel 7 óra között országos átlagban 3, 8 mm csapadék hullott. A legmagasabb hegyeinket ismét 20-50 cm-es hótakaró boritja. A Dunántúlon élénk, sőt igen gyakran erős, helyenként átmenetileg viharos északi, északkeleti szél fújt. Az időjárásban vasárnap délelőtt lényeges változás nem volt. A hőmérséklet szombati csúcsértéke +1 és +5, a vasárnap hajnali minimuma -2 és +2 fok között volt. Vasárnap 11 órakor +1 és +4 fok közötti értékekről érkeztek jelentések.

Ma 12 órakor Budapesten a hőmérséklet 4 fok, a tengerszintre átszámitott légnyomás 1028 mbar, erősen emelkedik.

Várható időjárás hétfő estig:

Nyugat felől lassan felszakadozó felhőzet, eleinte szórványosan gyenge havazás, illetve eső, élénk, a Dunántúlon gyakran erős, sőt viharos, az esti órától lassan mérséklődő északi, északkeleti szél, hajnalban helyenként köd.
A várható legalacsonyabb éjszakai hőmérséklet általában +1, -4 fok között, az északi irányból szélvédett és havas helyeken -5 fok körül.
Legmagasabb nappali hőmérséklet hétfőn általában +1, +6 fok között.

Aigner Szilárd s.k.

TÁVOLABBI KILÁTÁSOK KEDDTŐL - PÉNTEKIG:

Változóan felhős idő. Kisebb csapadék főleg az időszak elején és végén valószinü.
Legalacsonyabb hajnali hőmérséklet 0 fok körül.
Legmagasabb nappali hőmérséklet +2, +7 fok között.
Jelentős mennyiségü /legalább 5 mm/ csapadék az ország területének 30 százalékán várható.

KÖZÉPTÁVÚ ELŐREJELZŐ OSZTÁLY

A hőmérséklet napi középértéke és eltérése a 100 évi átlagtól /Budapesten/:

1980. december 27.	2,8°C	+3,3°C

1871 óta ezen a napon Budapesten előfordult

legmagasabb hőmérséklet:	12,2°C /1974/	
legalacsonyabb hőmérséklet:	-16,7°C /1879/	

80.788.

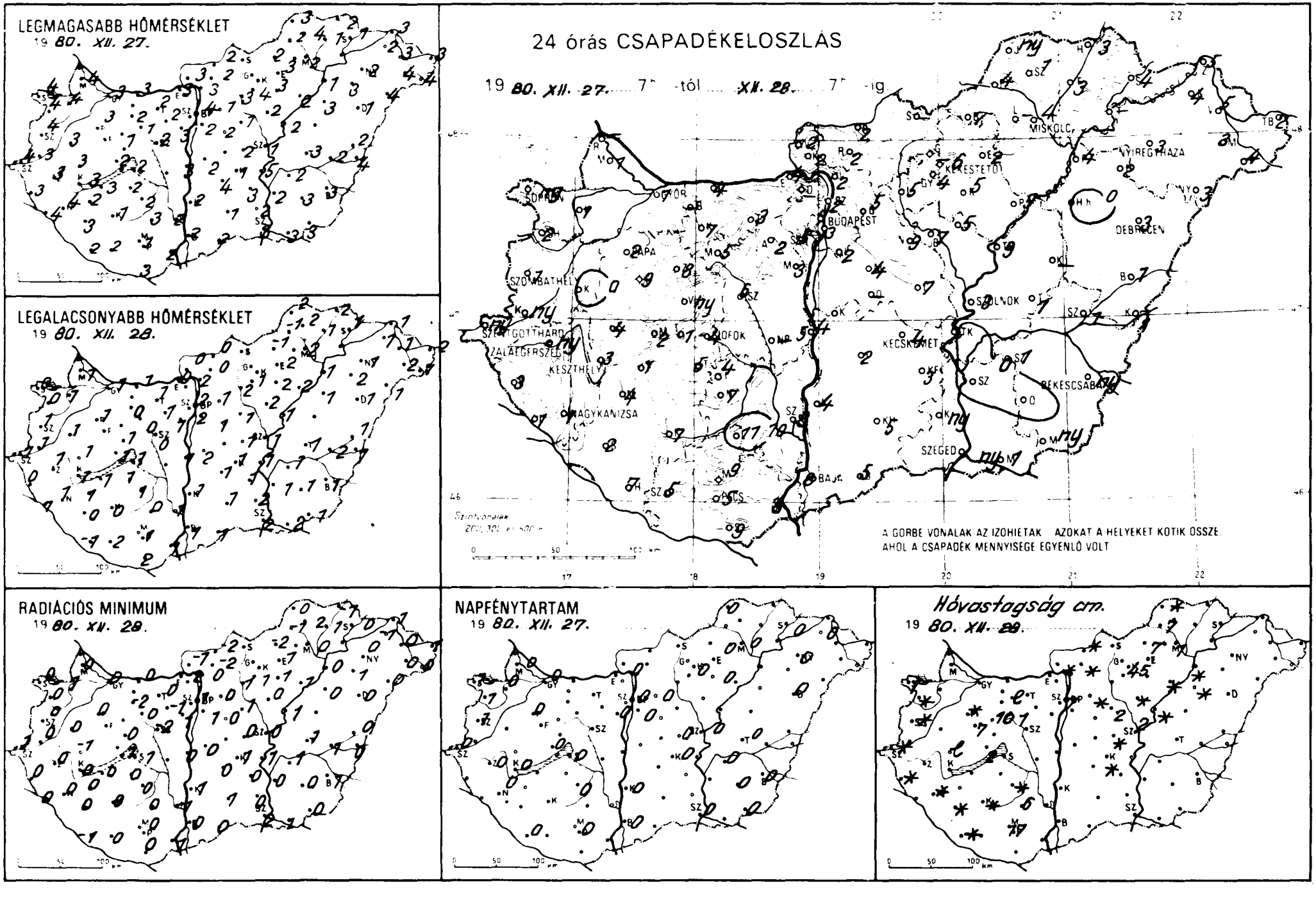
LEGMAGASABB HŐMÉRSÉKLET
19 80. XII. 27.
LEGALACSONYABB HŐMÉRSÉKLET
19 80. XII. 28.
24 órás CSAPADÉKELOSZLÁS
19 80. XII. 27. 7h -tól XII. 28. 7h -ig
MISKOLC
NYIREGYHAZA
KEKESTETŐ
DEBRECEN
BUDAPEST
SOPRON
GYŐR
PAPA
SZOMBATHELY
SZENTGOTTHARD
ZALAEGERSZEG
KESZTHELY
NAGYKANIZSA
SZOLNOK
KECSKEMÉT
BÉKESCSABA
SZEGED
BAJA
A GÖRBE VONALAK AZ IZOHIETAK AZOKAT A HELYEKET KÖTIK ÖSSZE
AHOL A CSAPADÉK MENNYISÉGE EGYENLŐ VOLT
RADIÁCIÓS MINIMUM
19 80. XII. 28.
NAPFÉNYTARTAM
19 80. XII. 27.
Hóvastagság cm.
19 80. XII. 28.

	1980.XII.20. 07h -ig az utolsó 24 óra adatai					
	csapadék (mm)	hó cm	max. hőmérséklet	min. hőmérséklet	rad. min	napos órák
Győr	1 *		3	1	0	0
Kapuvár	1		4	1	1	0
Mosonmagyaróvár	1 *		4	1	0	0
Rajka	–		–	–	–	
Sopron	ny * ▽	1	4	0	0	1
Sopronhorpács	2 *	folt	4	0	0	1
Káld	•		3	1	0	
Körmend	ny		3	1	0	
Szentgotthárd	ny * ▽	folt	4	1	1	0
Szombathely	1 *	folt	4	1	0	1
Lenti	3 *	folt	3	0	0	
Letenye	1 *		4	1	0	
Nagykanizsa	1 *	folt	4	1	0	0
Zalaegerszeg	ny *		3	1	0	0
Tarkaszgyepű	9 *	7	0	–1	–1	
Keszthely	3 *		3	1	0	0
Mencshely	2 *	2	1	0	–1	0
Pápa	2 *	folt	3	1	0	0
Sümeg	4 *	lep.	3	1	–1	
Tihany	1 *		2	1	1	
Veszprém	ny *		1	1	0	
Zirc	8 *	10	0	–1	–1	
Fonyód	1		3	1	0	
Homokszt. György	7 *	folt	2	–1	–1	0
Kaposvár	7 *	folt	1	0	0	
Marcali	4 *		2	1	0	
Siófok	4 *		2	1	1	0
Somogyszob	2 •**	folt	3	0	0	
Tab	5 *		2	1	0	
Bábolna	–		–	–	–	
Esztergom	4		3	0	–2	
Kisbér	7 * ≡	lep.	2	0	–2	
Komárom	4 *•		3	1	0	
Tatabánya	3 *•		2	1	0	
Alcsútdoboz	2 *		2	1	–1	
Dunaújváros	5		3	1	0	
Martonvásár	3 *•		3	1	1	0
Mór	5 • *	1	1	0	0	
Nagyhörcsök p.	–		–	–	–	
Szabadbattyán	6		2	0	–2	
Iregszemcse	4 * ≡	folt	2	1	0	0
Lengyel	11 *	6	3	0	0	
Nagykónyi	7 *•		2	1	0	
Szekszárd	8 • *		2	1	–1	
Kerepestető	9 * ≡	17	0	–1	–1	
Mohács	8 *•		2	1	1	
Pécs	5 *•		1	1	0	0
Siklós	9 *•		3	2	0	
Szigetvár	5 *•		2	2	0	
Bp. Lőrinc	2 *		2	2	1	0
Bp. Met. Int.	3 *•		4	2	1	0
Bp. Szab. hegy	5 *	7	0	0	0	
Cegléd	7 *•	folt	2	1	0	0
Dobogókő	–		–	–	–	
Gödöllő	5 *•	folt	1	1	0	0
Kiralyrét	2 ,	folt	2	0	–1	
Mátra	4 *		2	1	0	
Nagykata	9 *•	2	1	1	1	
Örkény	–		–	–	–	
Szentendre	2		4	2	1	

	1980.XII.20. 07h -ig az utolsó 24 óra adatai					
	csapadék (mm)	hó cm	max. hőmérséklet	min. hőmérséklet	rad. min	napos órák
Vác	2 *		3	2	0	
Vámosmikola	2 *		3	0	–1	0
Baja	8 *.		2	1	0	0
Bácsalmás	5 *.		2	1	0	
Izsák	2 *		4	1	0	
Kalocsa	4 *		2	1	1	0
Kecskemét	4 *•	folt	1	1	1	0
Kiskunf. háza	3 * ▽		3	1	0	
Kiskunhalas	5 *		1	1	1	
Kunszentmiklós	4 *		2	2	0	
Tiszakécske	•		5	1	1	
Balassagyarmat	2 *⊔	folt	2	0	–2	
Rimahany	2 *	folt	2	0	–2	
Salgótarján	–		–	–	–	
Eger	2		3	2	1	0
Galyatető	–		–	–	–	
Gyöngyös	4		4	1	1	
Kékestető	6 *≡	45	–3	–4	–5	0
Kompolt	5 *		3	2	1	0
Lőrinci	5 *		3	2	1	
Pétervásár	5 *	folt	2	2	1	
Jászapáti	5 *	folt	2	2	0	
Jászberény	7 *	2	2	1	–1	
Karcag	–		–	–	–	
Szolnok	3 *	folt	1	1	0	0
Tiszaroff	9 **≡	folt	2	1	1	
Túrkeve	1		3	1	1	0
Kistelek	ny ,		2	2	0	
Makó	1		3	2	1	
Szeged	ny =		3	2	2	0
Szentes	•		2	1	0	
Borsodnádasd	7 *	7	2	–1	–2	
Fügöd	3 *		1	1	1	
Hidasnémeti	3		2	2	–1	
Jósvafő	ny *	folt	3	2	0	0
Lillafüred	–		–	–	–	
Miskolc	4 *	1	2	2	0	0
Putnok	4 *	7	2	–1	–1	
Sárospatak	4		1	1	0	0
Szendrőlád	1 ,		4	2	2	
Tokaj	–		–	–	–	
Kisvárda	4		2	1	–1	0
Mátészalka	3		4	2	0	
Nyíregyháza	3 *		2	1	0	0
Nyírlugos	3 *		4	1	0	
Pátyod	4 • *		4	1	0	
Tiszabecs	2		3	2	1	
Vásárosnamény	5		3	1	0	
Záhony	5		3	1	1	
Berettyóújfalu	1 ,		2	1	0	
Debrecen	3 * ▽ =		1	1	0	0
Hajdúdorog	2		3	2	1	
Hortobágy	•	folt	3	1	0	
Körösszakál	1 *		4	1	0	
Polgár	4 *	folt	1	1	0	
Békéscsaba	ny		3	1	1	0
Mezőhegyes	ny ,		3	1	0	0
Orosháza	•		3	1	0	0
Szarvas	1		2	1	1	0
Szeghalom	1 ,		2	2	1	

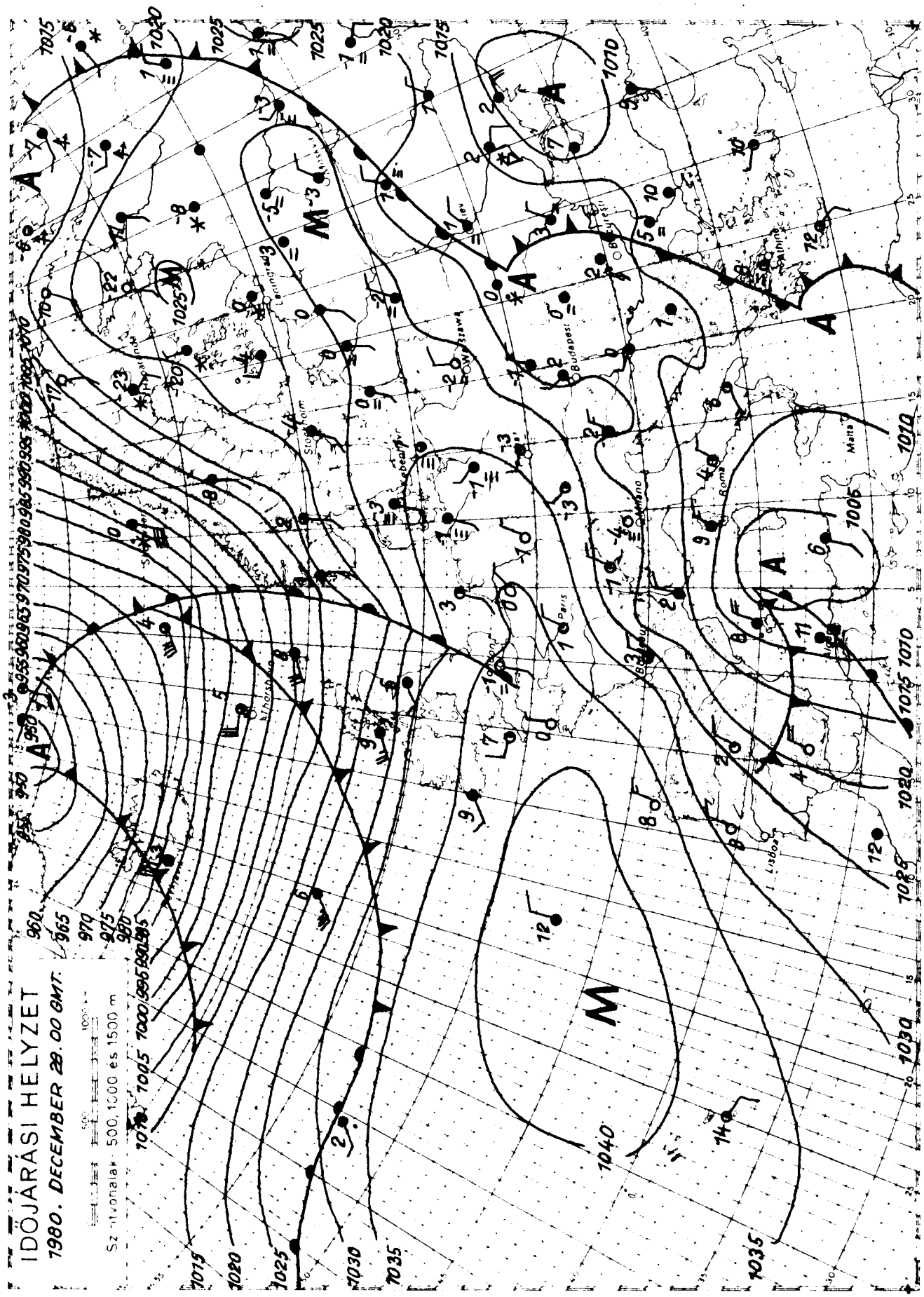

KIADJA: ORSZÁGOS METEOROLÓGIAI SZOLGÁLAT

Készíti: Központi Előrejelző Intézet Előrejelző Osztálya — T: 273 - 078 — Megjelenik naponként

Éves előfizetési díja: 1 460 Ft. Megrendelhető: 1024 Budapest, II. Kitaibel Pál u. 1. Telefon: 355-500

Kiadásért felel: az OMSZ elnöke — Szerkesztésért felel: a KEI igazgatója

IDŐJÁRÁSI NAPIJELENTÉS

ЕЖЕДНЕВНЫЙ МЕТЕОРОЛОГИЧЕСКИЙ БЮЛЛЕТЕНЬ · DAILY WEATHER REPORT
BULLETIN QUOTIDIEN DE TEMPS · TÄGLICHER WETTERBERICHT

93. évfolyam 364. szám. + Budapest + 1980. december 29. hétfő

Az időjárási helyzet és a várható időjárás:

Nagyjából az 50-edik szélességi körtől északra az Atlanti-óceán felől különböző hőmérsékletü és nedvességtartalmú léghullámok áramlanak a kontinens fölé. Vonulásukat általában erősen megnövekedett felhőzet, a Brit-szigeteken, valamint a kontinens nyugati partvidékén szórványos eső, a Skandináv-félszigeten, továbbá a Kelet-Európai-alföld északi részén gyakori havazás, hózápor jelzi. Hasonlóan változékony, csapadékos az idő a Fekete-tenger környékén is. Nyugat- és Közép-Európa jelentős vidékein magas nyomású légköri képződmény helyezkedik el. Ott csendes, a hajnali és a reggeli órákban párás, helyenként ködös idő van. Csak elvétve esik kisebb eső. A hőmérséklet csúcsértéke általában a sokéves átlagnak megfelelően alakul.

Hazánkban vasárnap eleinte borult idő volt. A nyugati országrészben szórványosan gyengén havazott, másutt helyenként kisebb eső esett. Később nyugat felől fokozatosan felszakadozott a felhőzet és a havazás és az eső is egyre több helyen állt el. A hétfő reggel 7 óráig lehullott csapadék mennyisége általában csapadéknyom volt. Vasárnap a hőmérséklet csúcsértéke az ország nagy részén +1 és +6 fok között alakult. Hétfő hajnalra pedig általában -2, -7 fokig hült le a levegő. Hóval borított helyeken azonban ennél alacsonyabbat is mértek. Hétfő délelőtt kevéssé felhős, néhol párás idő volt. A szél gyenge maradt. A hőmérséklet 11 órakor az országban -3 és +2 fok között alakult.

Ma 12 órakor Budapesten 3 fokot mértek, a tengerszintre átszámitott légnyomás 1038 mbar, alig változik.

Várható időjárás kedd estig:

Általában kevéssé felhős idő, valószinüleg csapadék nélkül.
Éjszaka és hajnalban párás levegő, helyenként köd.
Időnként megélénkülő változó irányú szél.
A várható legalacsonyabb éjszakai hőmérséklet: általában -5, -10 fok között, hóval borított helyen kevéssel -10 fok alatt,
legmagasabb nappali hőmérséklet kedden: -2, +3 fok között.

Bozóki István s.k.

A hőmérséklet napi középértéke és eltérése a 100 éves átlagtól /Budapesten/:

1980. december 28.	2,9°C	+3,5°C

1871 óta ezen a napon Budapesten előfordult:

legmagasabb hőmérséklet:	11,8°C /1882/
legalacsonyabb hőmérséklet:	-17,1°C /1879/

80.789.

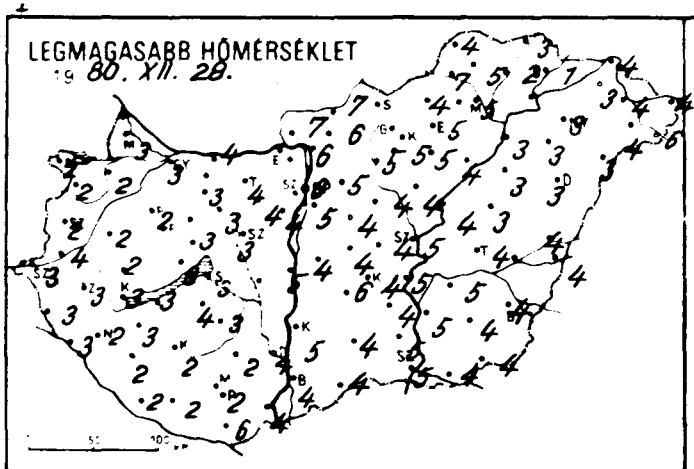
LEGMAGASABB HŐMÉRSÉKLET
19 80. XII. 28.

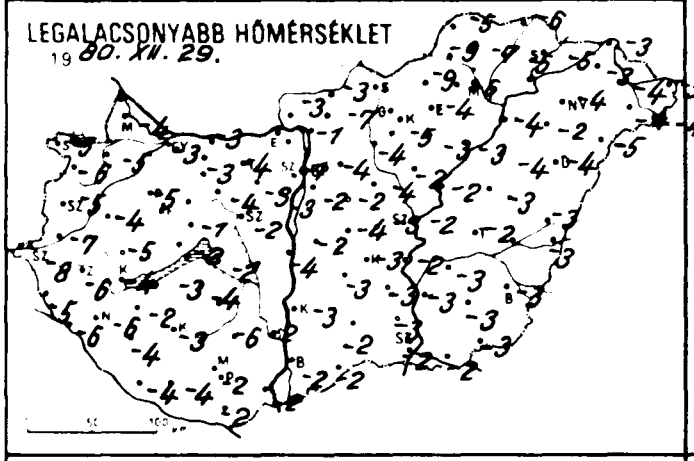
LEGALACSONYABB HŐMÉRSÉKLET
19 80. XII. 29.

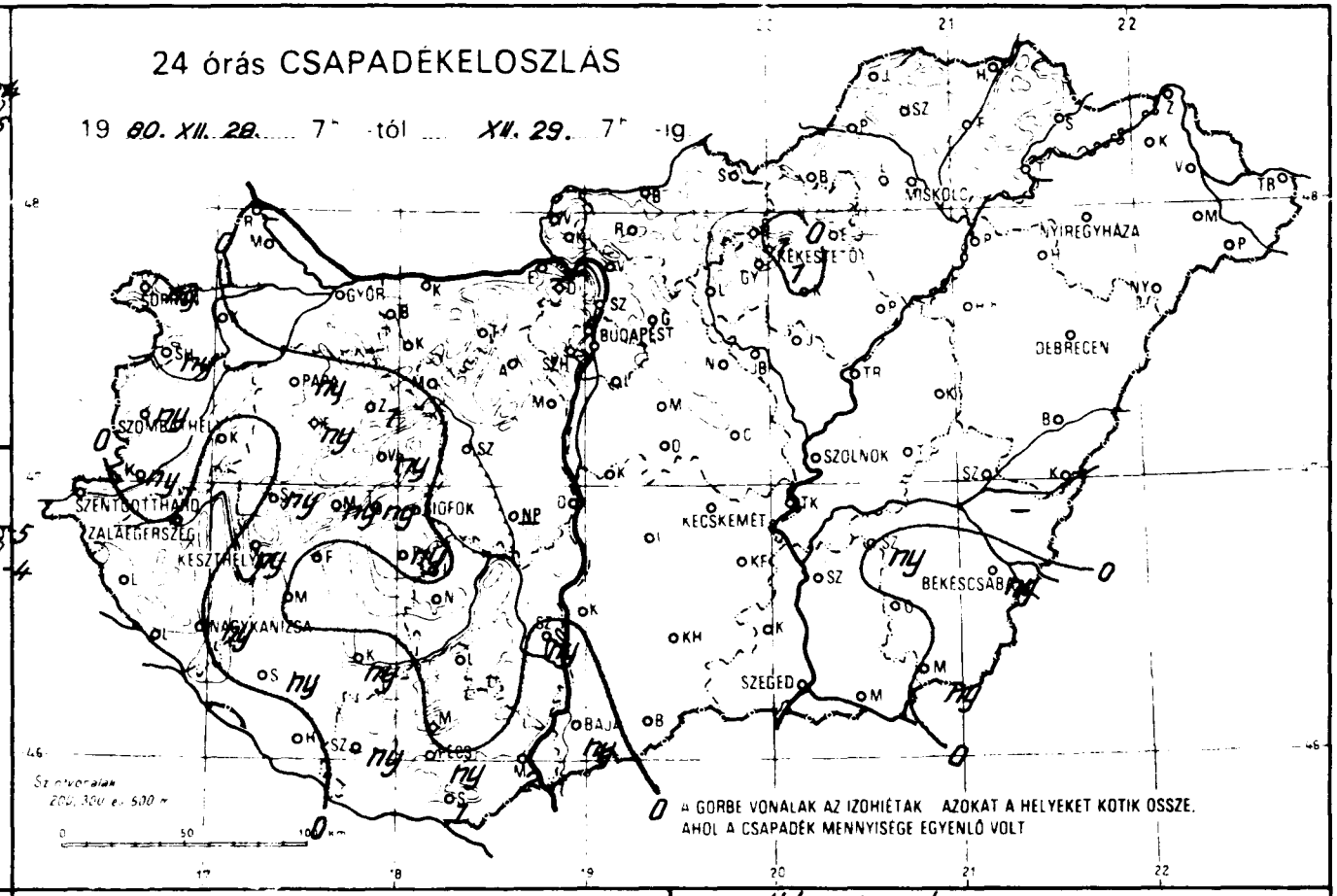
24 órás CSAPADÉKELOSZLÁS
19 80. XII. 28. 7h -tól XII. 29. 7h -ig
GYŐR
BUDAPEST
MISKOLC
NYIREGYHÁZA
DEBRECEN
SZOLNOK
KECSKEMÉT
BÉKÉSCSABA
SZEGED
BAJA
SZENTGOTTHÁRD
ZALAEGERSZEG
KESZTHELY
NAGYKANIZSA
A GÖRBE VONALAK AZ IZOHIÉTAK AZOKAT A HELYEKET KÖTIK ÖSSZE, AHOL A CSAPADÉK MENNYISÉGE EGYENLŐ VOLT

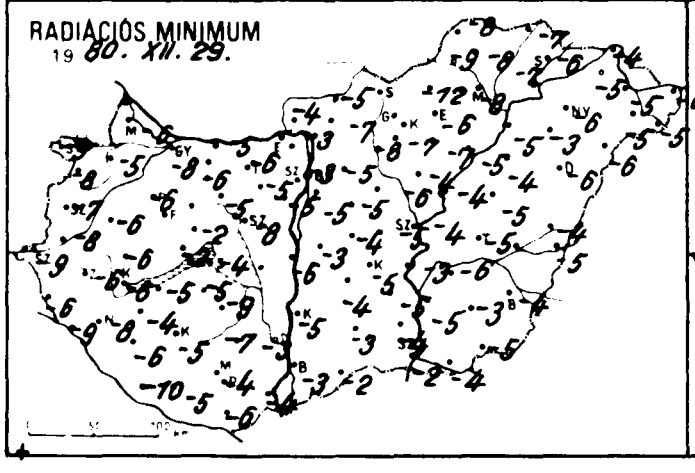
RADIÁCIÓS MINIMUM
19 80. XII. 29.

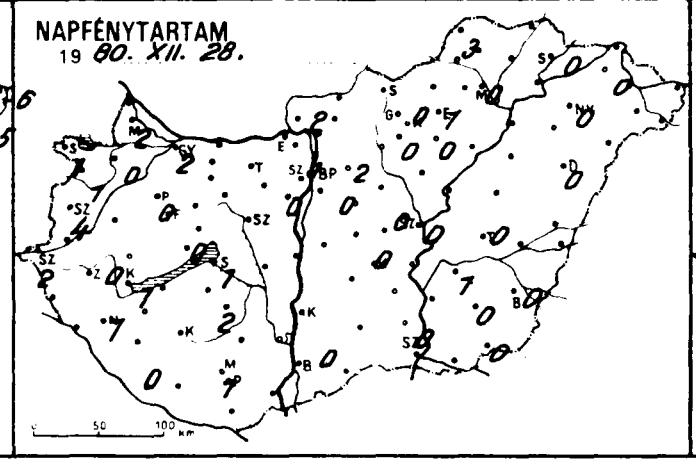
NAPFÉNYTARTAM
19 80. XII. 28.

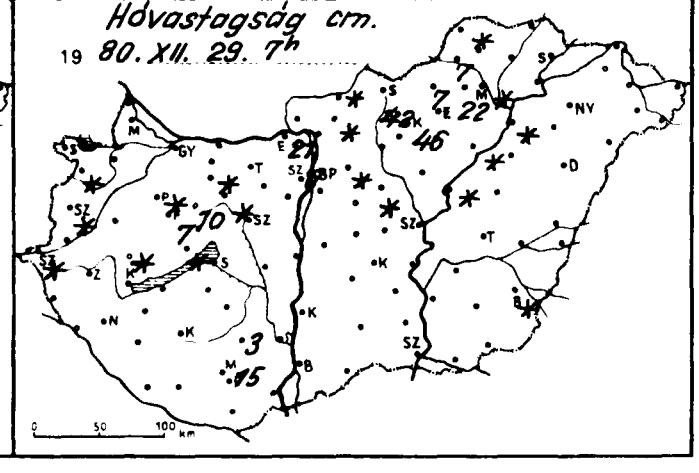
Hóvastagság cm.
19 80. XII. 29. 7h

	19 [illegible] 07 h -ig az utolsó 24 óra adatai					
	csapadék (mm)	hó cm	max. hőmérséklet	min. hőmérséklet	rad. min.	napos órák
Győr	• ⊔		3	-3	-8	2
Kapuvár	• ⊔		2	-5	-5	0
Mosonmagyaróvár	• ⊔		3	-4	-6	2
Rajka	–		–	–	–	
Sopron	ny *		2	-5	-9	1
Sopronhorpács	ny * ⊔	folt	2	-6	-8	1
Káld	• V		2	-4	-6	
Körmend	ny *		4	-7	-8	
Szentgotthárd	• ⊔ =	folt	3	-8	-9	2
Szombathely	ny * V ⊔	folt	2	-5	-7	4
Lenti	• V		3	-5	-6	
Letenye	• ⊔		3	-6	-9	
Nagykanizsa	ny * ⊔		2	-6	-8	1
Zalaegerszeg	•		3	-6	-5	0
Farkasgyepü	ny *		0	-6	-11	
Keszthely	ny * ⊔	7	3	-4	-6	1
Mencshely	ny *	folt	0	-4	-5	0
Pápa	ny * ⊔	folt	2	-5	-5	0
Sümeg	ny * ⊔	folt	2	-5	-5	
Tihany	ny *		3	-2	-2	
Veszprém	ny *		3	-1	-2	
Zirc	1 *	10	0	-7	-8	
Fonyód	•		3	-3	-5	
Homokszt. György	• ≡		2	-4	-10	0
Kaposvár	ny * ⊔		2	-3	-5	
Marcali	• ⊔		3	-2	-4	
Siófok	• ⊔		3	-2	-4	1
Somogyszob	ny * ⊔		2	-4	-6	
Tab	ny *		4	-4	-5	
Bábolna	• V		3	-4	-6	
Esztergom	–		–	–	–	
Kisber	•	folt	3	-3	-6	
Komárom	• ⊔		4	-3	-5	
Tatabánya	• ⊔		4	-4	-6	
Alcsútdoboz	• ⊔		4	-3	-5	
Dunaújváros	•		5	-4	-6	
Martonvásár	•		4	-3	-5	0
Mór	• ⊔	folt	3	-4	-5	
Nagyhörcsökp.	–		–	–	–	
Szabadbattyán	•		3	-2	-8	
Iregszemcse	• ⊔		3	-4	-9	2
Lengyel	•	3	2	-6	-7	
Nagykónyi	•		4	-5	-7	
Szekszárd	ny *		4	-2	-3	
Árpád-e+5	•	15	0	-4	-6	
Mohács	2 * ⊔		4	-2	-4	
Pécs	ny * ⊔		2	-2	-4	1
Siklós	1		6	-2	-6	
Szigetvár	ny		2	-4	-5	
Bp. Lőrinc	• ⊔		5	-2	-5	0
Bp. Met. Int.	• ⊔		6	-1	-3	1
Bp. Szab. hegy	•	6	0	-2	-7	
Cegléd	•		4	-3	-5	0
Dobogókő	•	21	0	-6	-7	
Gödöllő	• ⊔	folt	5	-4	-5	2
Királyrét	• ⊔		6	-6	-8	
Mátra	•		4	-2	-5	
Nagykata	• ⊔	folt	4	-4	-6	
Örkény	• ⊔		4	-4	-4	
Szentendre	•		6	-1	-2	

	19 [illegible] 07 h -ig az utolsó 24 óra adatai					
	csapadék (mm)	hó cm	max. hőmérséklet	min. hőmérséklet	rad. min.	napos órák
Vác	• ⊔		6	-1	-3	
Vámosmikola	• ⊔		7	-3	-4	2
Baja	ny		4	-2	-3	0
Bácsalmás	• ⊔		4	-2	-2	
Izsák	•		6	-3	-4	
Kalocsa	• ⊔		5	-3	-5	
Kecskemét	• ⊔		4	-3	-5	0
Kiskunf. háza	• ⊔		4	-3	-5	
Kiskunhalas	•		4	-2	-3	
Kunszentmiklós	• ⊔		4	-2	-3	
Tiszakécske	•		5	-2	-3	
Balassagyarmat	• ⊔	folt	7	-3	-5	
Romhány	•	folt	6	-7	-7	
Salgótarján	–		–	–	–	
Eger	• ≡		5	-4	-6	1
Galyatető	1 * V	42	1	-5	-6	
Gyöngyös	• ⊔		5	-5	-7	
Kékestető	1 * V	46	-3	-7	-9	0
Kompolt	• ⊔		5	-3	-7	0
Lőrinci	• V		5	-4	-8	
Poroszló	• ⊔	folt	4	-3	-5	
Jászapáti	• ⊔		4	-2	-4	
Jászberény	•		4	-3	-5	
Karcag	•		3	-3	-5	
Szolnok	• ⊔ =		5	-2	-4	0
Tiszaroff	• ⊔	folt	4	-2	-4	
Túrkeve	• ⊔		4	-2	-5	0
Kistelek	•		5	-3	-4	
Makó	• ⊔		4	-2	-4	
Szeged	• ⊔ =		5	-2	-2	0
Szentes	•		5	-3	-5	
Borsodnadasd	•	7	4	-9	-12	
Fugod	•		2	-5	-7	
Hidasnemeti	•		3	-6	-7	
Jósvafő	• ⊔	folt	4	-5	-8	3
Lillafüred	•	22	2	-7	-8	
Miskolc	• ⊔ =	folt	5	-6	-8	0
Putnok	• V	7	7	-9	-9	
Sárospatak	• ⊔		1	-5	-6	0
Szendrőlád	• ⊔		5	-7	-8	
Tokaj	–		–	–	–	
Kisvarda	•		3	-3	-5	0
Mátészalka	•		4	-4	-5	
Nyíregyháza	• =		3	-4	-6	0
Nyírlugos	• ⊔		3	-5	-6	
Pátyod	• ⊔		6	-4	-5	
Tiszabecs	•		4	-5	-6	
Vásárosnamény	• ⊔		4	-4	-5	
Záhony	•		4	-3	-4	
Berettyóújfalu	•		4	-3	-4	
Debrecen	• ⊔ =		3	-4	-6	0
Hajdúdorog	• ⊔		3	-2	-3	
Hortobágy	•		3	-4	-4	
Körösszakál	• ⊔		4	-3	-5	
Polgár	• ⊔	folt	3	-4	-5	
Békéscsaba	ny * =	folt	4	-3	-4	0
Mezőhegyes	ny ,		4	-3	-5	0
Orosháza	•		4	-3	-3	0
Szarvas	ny * ⊔		5	-3	-6	1
Szeghalom	–		–	–	–	

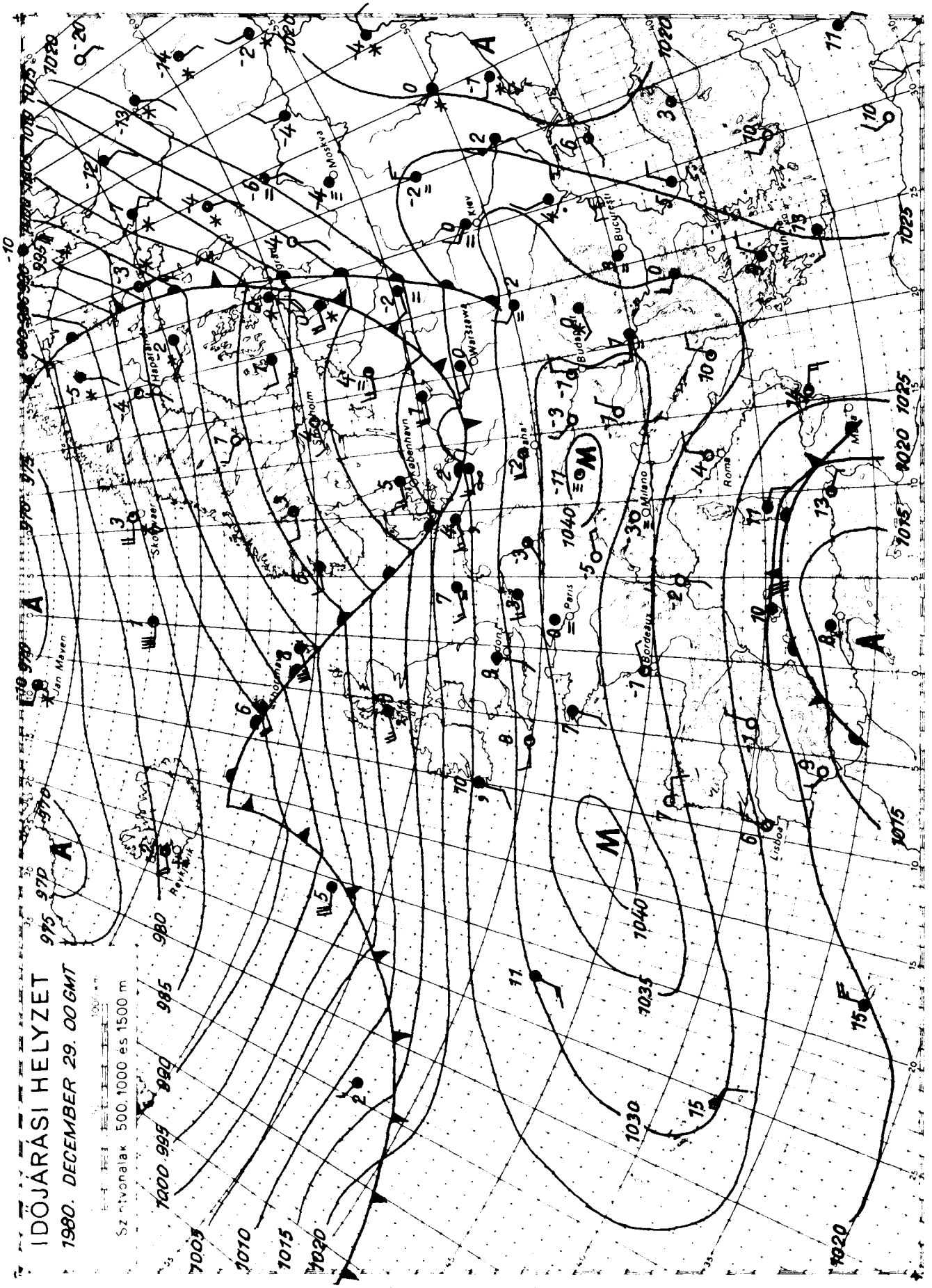

KIADJA: ORSZÁGOS METEOROLÓGIAI SZOLGÁLAT

Készíti: Központi Előrejelző Intézet Előrejelző Osztálya – T: 273 - 018 — Megjelenik naponként

Évi előfizetési díja: 1 400 Ft. Megrendelhető: 1024 Budapest, II., Kitaibel Pál u. 1. Telefon: 353-500

Kiadásért felel: az OMSZ elnöke — Szerkesztésért felel: a KEI igazgatója

IDŐJÁRÁSI NAPIJELENTÉS

ЕЖЕДНЕВНЫЙ МЕТЕОРОЛОГИЧЕСКИЙ БЮЛЛЕТЕНЬ · DAILY WEATHER REPORT
BULLETIN QUOTIDIEN DE TEMPS · TÄGLICHER WETTERBERICHT

93. évfolyam 365. szám. + Budapest + 1980. december 30. kedd

Az időjárási helyzet és a várható időjárás:

A ciklonok pályája továbbra is Északnyugat- és Észak-Európát érinti. Hatásukra ezeken a területeken változékony, szeles, az évszakhoz képest szokatlanul enyhe az idő. Többfelé esik az eső, néhány helyen havas eső. Franciaországtól a Kárpát-medencén át a Balkán-félszigetig mintegy 1000 km széles magas nyomású zóna húzódik. Ebben a zónában gyengék a légmozgások, emiatt főként az éjszakai és reggeli órákban köd keletkezik. A Kárpát-medence időjárása szerda estig még az előbb emlitett magas nyomású zónához tartozik.

Hazánkban hétfőn az északkeleti megyékben erősen felhős, illetve borult maradt az ég. Az ország többi részén 3, 8 órán át sütött a nap. Csapadékot sehonnan sem jelentettek. A hőmérséklet csúcsértéke az erősen felhős helyeken -1, +1, máshol +2, +7 fok között alakult. Kedd hajnalra általában -1, -8 fokig hült le a levegő. A reggeli órákban néhány helyen köd keletkezett. Ma délelőtt az északi, északkeleti országrészben erősen, máshol gyengén felhős volt az ég. A hőmérséklet 11 órakor az ország területén -3, +2 fok között váltakozott.

Ma 12 órakor Budapesten a hőmérséklet 2 fok, a tengerszintre átszámitott légnyomás 1036 mbar, alig változik.

Várható időjárás szerda estig:

Elsősorban az északi országrészben időnként erősen megnövekvő felhőzet, számottevő csapadék még nem valószinü.
Főként hajnalban és reggel helyenként köd.
Napközben megélénkülő délnyugati, déli szél.
Várható legalacsonyabb éjszakai hőmérséklet: -2, -7,
legmagasabb nappali hőmérséklet szerdán: általában +1, +6 fok között.

Vadkerti Ferenc s.k.

A hőmérséklet napi középértéke és eltérése a 100 évi átlagtól /Budapesten/:

1980. december 29.	0,8°C	+1,1°C

1871 óta ezen a napon Budapesten előfordult

legmagasabb hőmérséklet:	16,5°C /1974/
legalacsonyabb hőmérséklet:	-16,5°C /1890/

80.790.

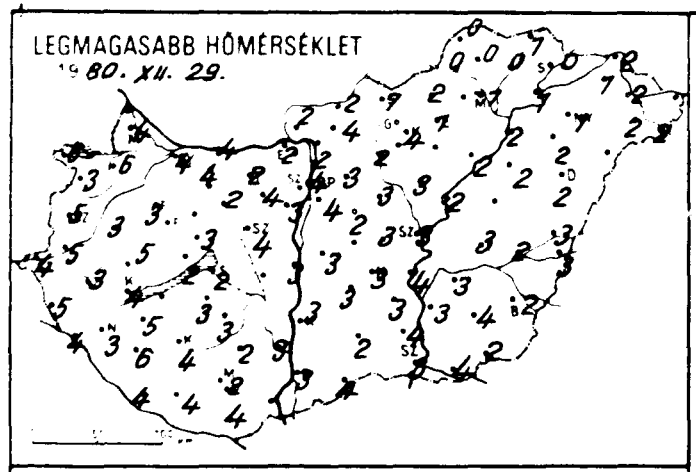
LEGMAGASABB HŐMÉRSÉKLET
1980. XII. 29.

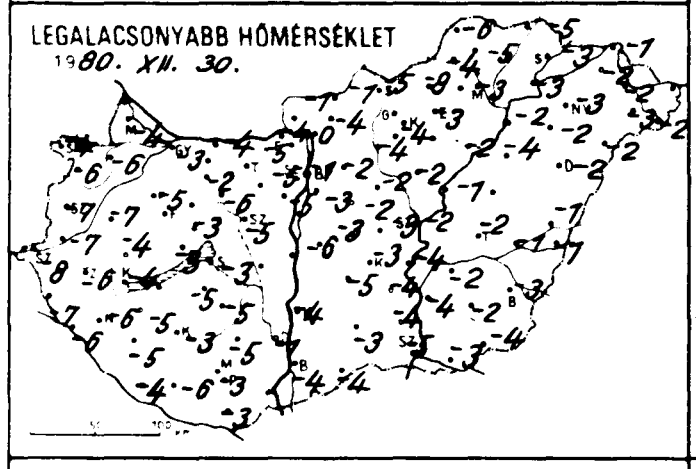
LEGALACSONYABB HŐMÉRSÉKLET
1980. XII. 30.

24 órás CSAPADÉKELOSZLÁS
1980. XII. 29. 7h -tól XII. 30. 7h -ig
CSAPADÉK NEM VOLT
A GÖRBE VONALAK AZ IZOHIETÁK AZOKAT A HELYEKET KÖTIK ÖSSZE, AHOL A CSAPADÉK MENNYISÉGE EGYENLŐ VOLT
GYŐR
SOPRON
BUDAPEST
PAPA
SZOMBATHELY
SZENTGOTTHÁRD
ZALAEGERSZEG
KESZTHELY
SIÓFOK
NAGYKANIZSA
PÉCS
BAJA
KECSKEMÉT
SZEGED
BÉKÉSCSABA
DEBRECEN
NYÍREGYHÁZA
KÉKESTETŐ
SZOLNOK

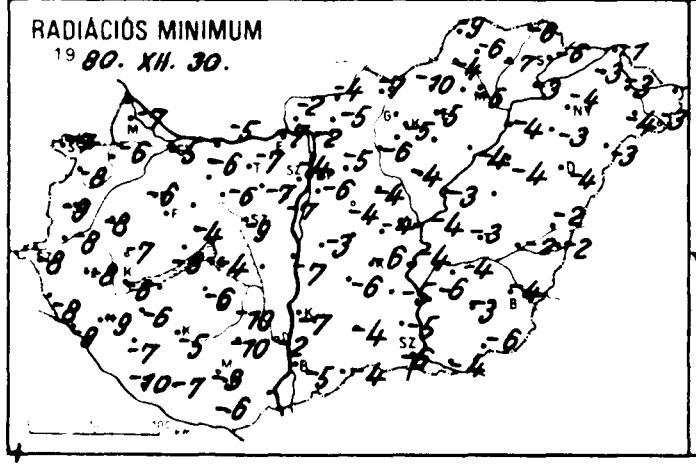
RADIÁCIÓS MINIMUM
1980. XII. 30.

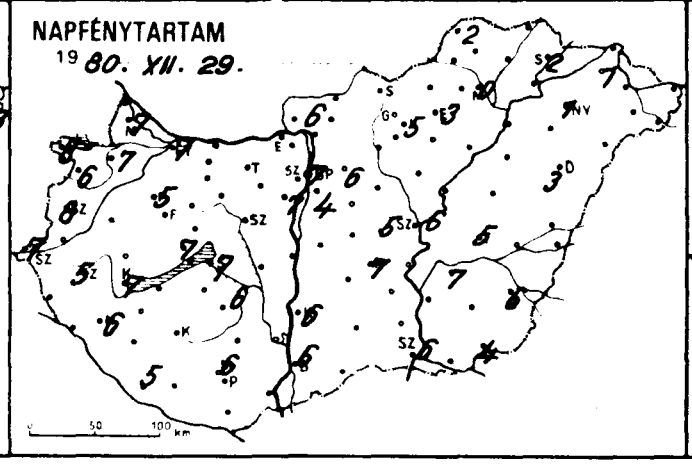
NAPFÉNYTARTAM
1980. XII. 29.

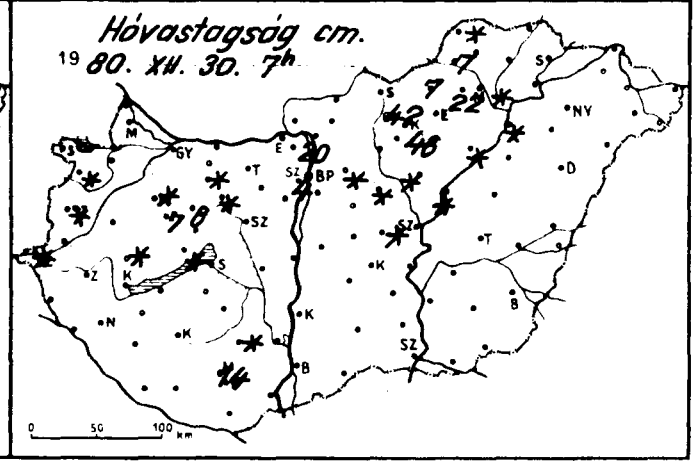
Hóvastagság cm.
1980. XII. 30. 7h

	19 80.XII.30.-ig az utolsó 24 óra adatai					
	csapadék (mm)	hó cm	max. hőmérséklet	min. hőmérséklet	rad. min.	napos órák
Győr	• ⊔		4	-3	-5	7
Kapuvár	• ⊔		6	-6	-6	7
Mosonmagyaróvár	• V		4	-4	-7	7
Rajka	–		–	–	–	–
Sopron	• ⊔		6	-4	-7	8
Sopronhorpács	• ⊔	folt	3	-6	-8	6
Káld	• V		3	-7	-8	
Körmend	•		5	-7	-8	
Szentgotthárd	• ⊔ =	folt	4	-8	-8	7
Szombathely	• ⊔	folt	5	-7	-9	8
Lenti	• V		5	-7	-8	
Letenye	• V		4	-6	-9	
Nagykanizsa	• ⊔ =		3	-6	-9	6
Zalaegerszeg	• ⊔ =		3	-6	-8	5
Farkasgyepü	• V	7	2	-5	-11	
Keszthely	• ⊔ =		4	-4	-6	7
Mencshely	• ⊔	folt	4	-4	-7	7
Pápa	• ⊔ =	folt	3	-5	-6	5
Sümeg	• ⊔	folt	5	-4	-7	
Tihany	• ⊔		2	-3	-3	
Veszprém	•		3	-3	-4	
Zirc	•	8	2	–	–	
Fonyód	–		–	–	–	
Homokszt. György	• ⊔		4	-4	-10	5
Kaposvár	• ⊔		4	-3	-5	
Marcali	• ⊔		5	-5	-6	
Siófok	• ⊔ =		2	-3	-4	7
Somogyszob	• ⊔		6	-5	-7	
Tab	•		3	-5	-6	
Bábolna	• ⊔		2	-4	-8	
Esztergom	•		2	-4	-7	
Kisber	•	folt	4	-2	-6	
Komárom	• ⊔		4	-4	-5	
Tatabánya	• ⊔		2	-5	-7	
Alcsútdoboz	• ⊔		4	-5	-7	
Dunaújváros	•		3	-6	-7	
Martonvásár	• ⊔		3	-5	-7	7
Mór	• ⊔	folt	2	-6	-6	
Nagyhörcsökp.	–		–	–	–	
Szabadbattyán	•		4	-5	-9	
Iregszemcse	• ⊔		3	-5	-10	6
Lengyel	•	folt	2	-5	-10	
Nagykónyi	–		–	–	–	
Szekszárd	•		3	-1	-2	
Mátészalka	•	14	-1	-2	-4	
Mohács	–		–	–	–	
Pécs	• ⊔		2	-3	-3	6
Siklós	•		4	-3	-6	
Szigetvár	•		4	-6	-7	
Bp. Lőrinc	• ⊔		4	-3	-6	4
Bp. Met. Int.	• ⊔ =		4	-1	-4	7
Bp. Szab. hegy	•	4	1	-2	-4	
Cegléd	• ⊔	folt	3	-3	-4	5
Dobogókő	•	20	-2	-4	-5	
Gödöllő	•	folt	3	-2	-5	6
Kalocsa	• ⊔		2	-1	-2	
Mohora	•		2	-2	-4	
Nagykáta	• ⊔	folt	3	-2	-4	
Orkény	–		–	–	–	
Szolnokszőlős	•		4	-2	-2	

Árpádtető

	19 80.XII.30.-ig az utolsó 24 óra adatai					
	csapadék (mm)	hó cm	max. hőmérséklet	min. hőmérséklet	rad. min.	napos órák
Vác	• ⊔		2	0	-2	
Vámosmikola	• ⊔		2	-1	-2	6
Baja	• ⊔		3	-4	-5	6
Bácsalmás	• V		4	-4	-4	
Izsák	•		3	-5	-6	
Kalocsa	• ⊔		3	-4	-7	6
Kecskemét	• ⊔ =		3	-3	-6	7
Kiskunf. háza	• ⊔		3	-4	-5	
Kiskunhalas	•		2	-3	-4	
Kunszentmiklós	• ⊔		3	-3	-3	
Tiszakécske	•		4	-4	-4	
Balassagyarmat	• ⊔		2	-1	-4	
Romhány	•		4	-4	-5	
Salgótarján	•		7	-5	-7	
Eger	•		1	-3	-5	3
Galyatető	• V	42	-1	-2	-3	
Gyöngyös	• ⊔		4	-4	-5	
Kékestető	•	46	1	-2	-3	5
Kompolt	–		–	–	–	–
Lőrinci	• ⊔		2	-4	-6	
Poroszló	• ⊔	folt	2	-2	-4	
Jászapáti	• ⊔ =		3	-2	-4	
Jászbereny	•	folt	3	-2	-5	
Karcag	–		–	–	–	
Szolnok	• ⊔ =		3	-2	-4	6
Tiszaroff	•	folt	2	-1	-3	
Túrkeve	• ⊔		3	-2	-3	5
Kistelek	•		4	-4	-5	
Makó	• ⊔		4	-3	-4	
Szeged	• ⊔ =		3	-5	-6	6
Szentes	•		3	-4	-6	
Borsodnadasd	•	7	2	-8	-10	
Fügöd	• ⊔		0	–	-7	
Hidasnemeti	•		1	-5	-6	
Jósvafő	• ⊔	folt	0	-6	-9	2
Lillafüred	•	22	-1	-6	-7	
Miskolc	• ⊔	folt	-1	-3	-6	0
Putnok	• V	7	0	-4	-4	
Sárospatak	•		0	-3	-6	2
Szendrőlád	• ⊔		0	-5	-6	
Tokaj	•		1	3	-3	
Kisvárda	•		1	-2	-3	1
Mátészalka	• ⊔		2	-3	-4	
Nyíregyháza	• =		1	-3	-4	1
Nyírlugos	• ⊔		2	-2	-3	
Pátyod	• ⊔		2	-2	-3	
Tiszabecs	–		–	–	–	
Vásárosnamény	•		2	-2	-3	
Záhony	•		2	-1	-1	
Berettyóújfalu	•		3	-1	-2	
Debrecen	• ⊔ =		2	-2	-4	3
Hajdúdorog	• ⊔		2	-2	-3	
Hortobágy	•		2	-4	-4	
Kótajszakál	•		3	-1	-2	
Polgár	• ⊔	folt	2	-2	-4	
Békéscsaba	• ⊔		2	-3	-4	6
Mezőhegyes	• ⊔		2	-4	-6	4
Orosháza	•		4	-2	-3	–
Szarvas	• ⊔		3	-2	-4	7
Szeghalom	•		2	-1	-2	

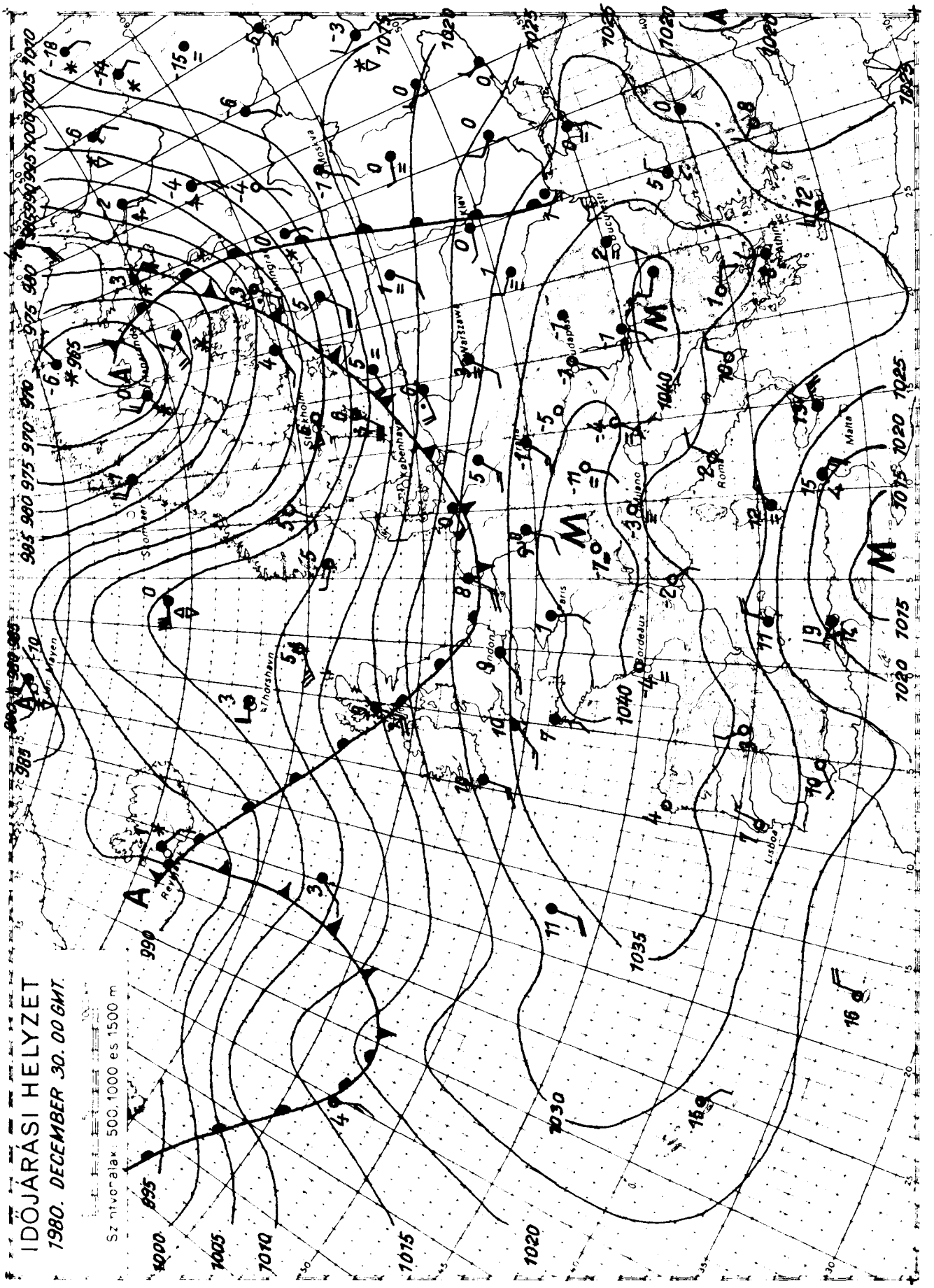

KIADJA: ORSZÁGOS METEOROLÓGIAI SZOLGÁLAT

Készíti: Központi Előrejelző Intézet Előrejelző Osztálya — T.: 273 - 078 — Megjelenik naponként

Évi előfizetési díja: 1 460,- Ft - Megrendelhető: 1024 Budapest, II., Kitaibel Pál u. 1. Telefon: 353-500

Kiadásért felel: az OMSZ elnöke — Szerkesztésért felel: a KEI igazgatója

O R S Z Á G O S M E T E O R O L Ó G I A I S Z O L G Á L A T

KÖZPONTI ELŐREJELZŐ INTÉZETE

IDŐJÁRÁSI ESEMÉNYEK NAPTÁRA

CALENDAR OF WEATHER PHENOMENA

1980. NOVEMBER

Az Időjárási Napijelentés havi melléklete

Dátum - *Date*	Az időjárási jelenség leirása *Description of the weather phenomenon*	Az időjárási esemény előidézője *Carrier of the phenomenon*	Érkező légtömeg *Arriving air-mass*
2-5.	Eleinte havazás, később havaseső, eső	Földközi-tenger feletti ciklon előoldala 2-án 03^h-tól 5-én 18^h-ig	Tm
5-7.	Esők	Regionális ciklon átvonulása dél-északkeleti irányban: 5-én 19^h-tól 7-én 06^h-ig.	Mm
9-10	Eső, hó	Melegfront- belép: 01^h-kor SW-n, a melegfronton 17^h-kor a Tiszántulon hullám képződött, kilép: 10-én 8^h-kor keleten.	Mm Am
12-13	Eső, havaseső, havazás	Regionális ciklon átvonulása északnyugatról délkeletre 12-én 10^h-tól, 13-án 05^h-ig.	Mm
18.	Esők	Regionális ciklon átvonulása nyugat-kelet irányban: 09^h-tól 20^h-ig.	
19.	Esők, záporok	Hidegfront- belép: 01^h-kor NW-n, kilép: 07^h-kor E-n.	Mm
26-	Eleinte eső, amely fokozatosan az ország egész területén havazásba megy át. A havazás intenzitása változó, az ország középső részén, Dunántulon igen erős. Helyenként hófuvás.	Regionális ciklon vonulása nyugat-kelet irányban 26-án 20^h-tól, 27-én 19^h-tól a ciklon a Duna-Tisza közén stacionárius marad. kilép: XII. 1-én 13^h-kor délkeleten.	Am

Arktikus szárazföldi és tengeri /Ac és Am/: mérsékeltövi szárazföldi és tengeri /Mc és Mm/: szubtrópusi szárazföldi és tengeri /Tc és Tm/: helyi vagy lokális /H/.

Az időjárási esemény Budapest-i jellemzői - *Characteristics of the phenomenon over Budapest*						
Időpont - *point of time*	Hőmérsékletváltozás (fok/idő) *Temperature-shift (degree/period)*	Légnedvességváltozás (%/idő) *Humidity-shift (%/period)*	Szélirányváltozás *Wind-direction shift*	Maximális széllökés (m/sec) és időpontja *Maximum gust (m/s) and its time*	Csapadék mennyisége (mm) és alakja *Amount and form of precipitation*	Megjegyzés - *Remarks*
					18,0 ● *	
					25,5 ●	
					0,2 ●	
					13,4 ● *	
					0,0	
1^{40}	⊞	-7/2 p	SW-NW	7,5 2^{50} NW	1,2 ●	⊞ elmosódott
					79,0 ● *	

Arctic maritime (Am): Arctic continental (Ac): Polar maritime (Mm): Polar continental (Mc): Tropical maritime (Tm): Tropical continental (Tc): Local air mass (H).

IDŐJÁRÁSI NAPIJELENTÉS

ЕЖЕДНЕВНЫЙ МЕТЕОРОЛОГИЧЕСКИЙ БЮЛЛЕТЕНЬ • DAILY WEATHER REPORT
BULLETIN QUOTIDIEN DE TEMPS • TÄGLICHER WETTERBERICHT

93. évfolyam 366. szám. + Budapest + 1980. december 31. szerda

Az időjárási helyzet és a várható időjárás:

Az elmult 24 órában Európa középső része felett elhelyezkedő anticiklon gyengült és ezzel egyidőben az Észak-Európa felett örvénylő ciklonok pályája dél, délkelet felé helyeződött át. Ma a nedvesebb óceáni léghullámok hatására a Brit-szigeteken, Skandináviában, a Germán-Lengyel-alföldön és a Szovjetunió európai területének nyugati felén sokfelé csapadékos az időjárás. Az újév első napján az előbb emlitett óceáni légtömegek elérik a Kárpát-medencét.

Hazánkban kedden a Tatabánya-Kecskemét-Békéscsaba vonaltól északkeletre egész nap erősen felhős, párás, egy-két helyen ködös idő volt. Jelentéktelen mennyiségü csapadék is csak az ország északkeleti csücskében esett. Másutt több órán át sütött a nap. A napos helyeken a hőmérséklet csúcsértéke általában 3 és 6 fok között volt, az előbb emlitett erősen felhős, párás helyeken viszont csak -2 és +2 fok közötti értékeket mértek maximumként. Szerda hajnalra a derült helyeken -3, -8, a felhős részeken északkeleten pedig +1, -3 fokig csökkent a hőmérséklet. A délelőtti órákban nyugaton napos, északkeleten pedig párás, felhős idő volt. A hőmérséklet 11 órakor -3 és +3 fok között váltakozott.

Ma 12 órakor Budapesten a hőmérséklet 4 fok, a tengerszintre átszámitott légnyomás 1030 mbar, mérsékelten süllyed.

Várható időjárás csütörtök estig:

Csütörtökön nyugat felől megnövekszik időnként a felhőzet, a Dunántúlon szórványosan eső, zápor valószinü.
A megélénkülő délnyugati szél fokozatosan északnyugatira fordul.
Várható legalacsonyabb éjszakai hőmérséklet: -1, +4,
legmagasabb nappali hőmérséklet csütörtökön: 5, 10 fok között.

Dr. Illés László és Török Dénes s.k.

TÁVOLABBI KILÁTÁSOK PÉNTEKTŐL - KEDDIG:

Időnként borultságig megnövekszik a felhőzet, és ilyenkor eső, záporeső várható.
Legalacsonyabb hajnali hőmérséklet: -2, +3 fok között.
Legmagasabb nappali hőmérséklet: +3, +8 fok között.
Jelentős mennyiségü /legalább 5 mm/ csapadék az ország területének 40 százalékán várható.

KÖZÉPTÁVÚ ELŐREJELZŐ OSZTÁLY

A hőmérséklet napi középértéke és eltérése a 100 évi átlagtól /Budapesten/:

1980. december 30.	0,7°C	+1,0°C

1871 óta ezen a napon Budapesten előfordult

legmagasabb hőmérséklet:	16,3°C /1974/
legalacsonyabb hőmérséklet:	-16,4°C /1890/

80.791

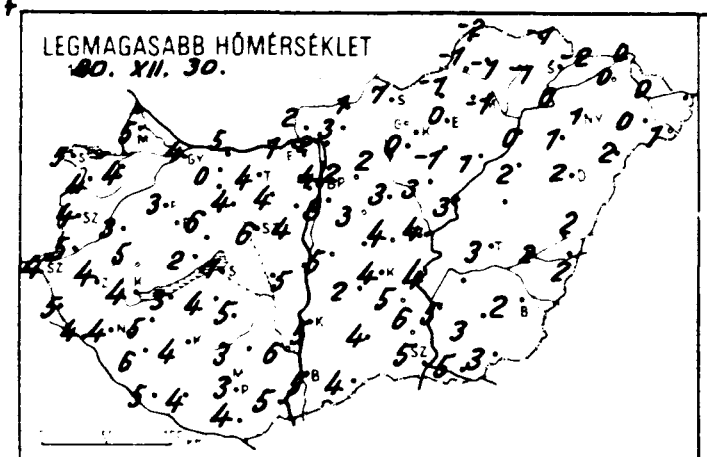
LEGMAGASABB HŐMÉRSÉKLET
80. XII. 30.

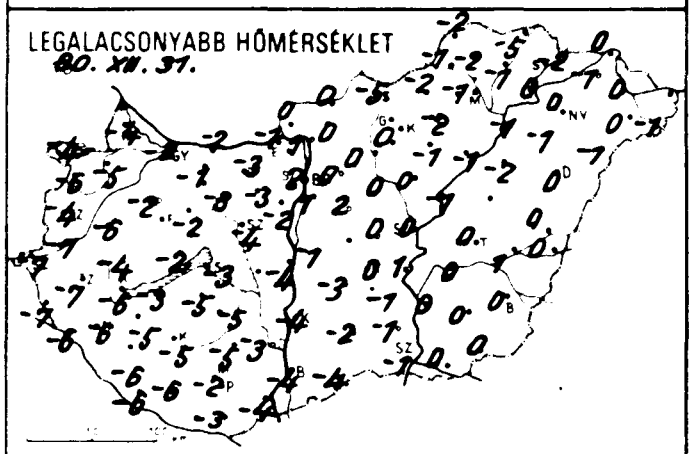
LEGALACSONYABB HŐMÉRSÉKLET
80. XII. 31.

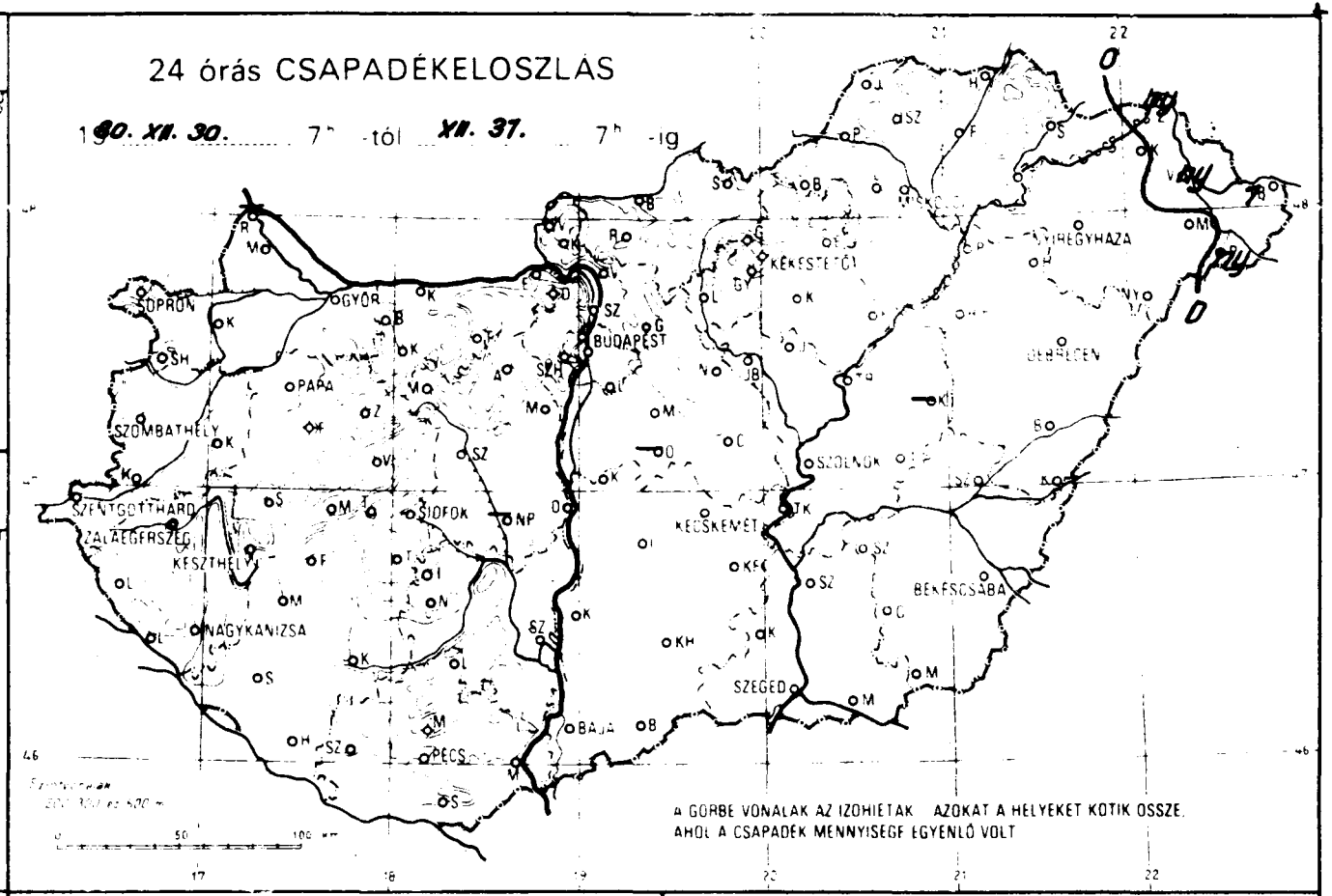
24 órás CSAPADÉKELOSZLÁS
80. XII. 30. 7h -tól XII. 31. 7h -ig
SOPRON
GYŐR
PAPA
SZOMBATHELY
SZENTGOTTHARD
ZALAEGERSZEG
KESZTHELY
NAGYKANIZSA
SIÓFOK
PÉCS
BUDAPEST
KÉKESTETŐ
NYIREGYHÁZA
DEBRECEN
SZOLNOK
KECSKEMÉT
BÉKÉSCSABA
SZEGED
BAJA
A GÖRBE VONALAK AZ IZOHIETAK. AZOKAT A HELYEKET KÖTIK ÖSSZE, AHOL A CSAPADÉK MENNYISÉGE EGYENLŐ VOLT

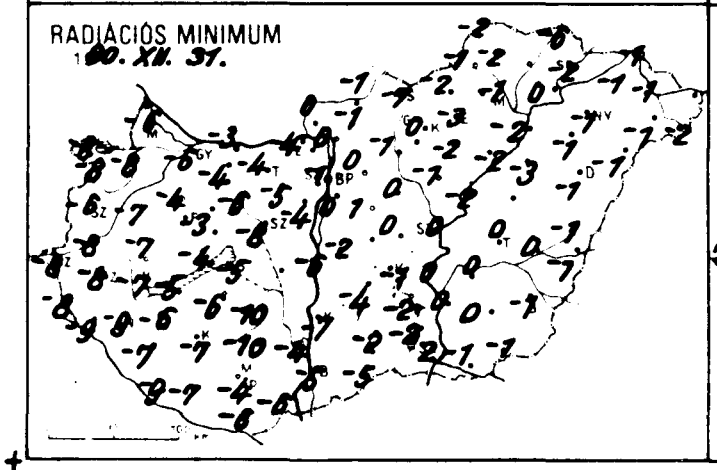
RADIÁCIÓS MINIMUM
80. XII. 31.

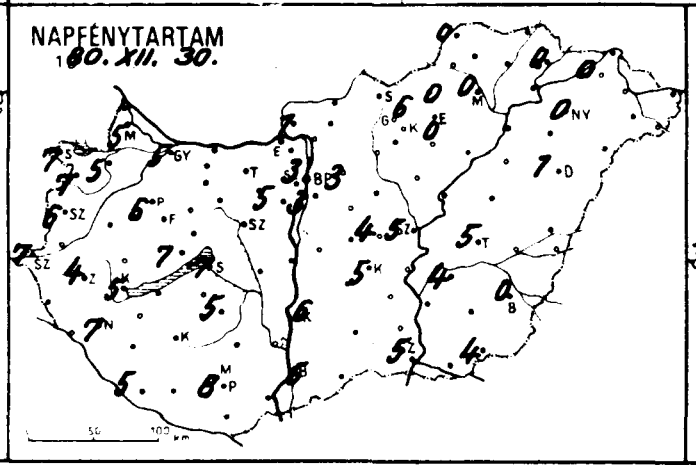
NAPFÉNYTARTAM
80. XII. 30.

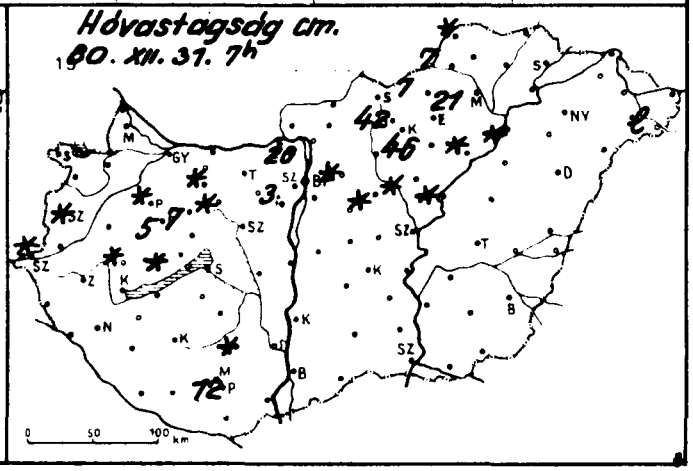
Hóvastagság cm.
80. XII. 31. 7h

	1980.XII.31. 07 h -ig az utolso 24 ora adatai					
	csapadék (mm)	hó cm	max. hőmérséklet	min hőmérséklet	rad. min	napos órák
Győr	• ⊔		4	-2	-6	5
Kapuvár	•		4	-5	-8	5
Mosonmagyaróvár	• ⊔ V		5	-4	-6	5
Rajka	–		–	–	–	
Sopron	• ⊔		5	-4	-8	7
Sopronhorpács	• ⊔		4	-6	-8	7
Káld	• V		3	-6	-7	
Körmend	•		5	-7	-8	
Szentgotthárd	• ⊔ =	folt	4	-7	-8	7
Szombathely	• ⊔	folt	4	-4	-6	6
Lenti	• V		5	-7	-8	
Letenye	• V		4	-6	-9	
Nagykanizsa	• ⊔ =		4	-6	-9	7
Zalaegerszeg	• V =		4	-7	-8	4
Farkasgyepű	• ⊔	5	4	-4	-10	
Keszthely	• ⊔ =		4	-6	-7	5
Mencshely	• ⊔	folt	6	-2	-6	7
Pápa	• ⊔ =	folt	3	-2	-4	6
Sümeg	• ⊔	folt	5	-4	-7	
Tihany	• ⊔		2	-2	-4	
Veszprém	• ⊔		6	-2	-3	
Zirc	• V	7	3	–	–	
Fonyód	•		3	-3	-5	
Homokszt. György	• V		5	-6	-9	5
Kaposvár	• ⊔		4	-5	-7	
Marcali	• ⊔		5	-5	-6	
Siófok	• ⊔ =		1	-3	-5	7
Somogyszob	• ⊔		6	-6	-7	
Tab	•		4	-5	-6	
Bábolna	• ⊔		4	-4	-7	
Esztergom	•		1	-1	-4	
Kisber	•	folt	0	-1	-4	
Komárom	• ⊔		5	-2	-3	
Tatabánya	• ⊔		4	-3	-4	
Alesutdoboz	• ⊔		4	-3	-5	
Dunaújváros	•		5	-4	-6	
Martonvásár	• ⊔		4	-2	-4	5
Mór	• ⊔	folt	4	-3	-6	
Nagyhörcsökp.	–		–	–	–	
Szabadbattyán	•		6	-4	-8	
Tegzemese	• ⊔		5	-5	-10	5
Lengyel	•	folt	3	-5	-10	
Nagykónyi	•		4	-6	-8	
Szekszárd	•		6	-3	-4	
Budapest						
Árpádtető	•	12	5	-2	-4	
Mohács	• ⊔		5	-4	-6	
Pécs	• ⊔		3	-2	-4	8
Siklós	•		4	-3	-6	
Szigetvár	•		4	-6	-7	
Bp. Lőrinc	• ⊔		3	1	0	3
Bp. Met. Int.	• ⊔ =		4	2	-1	3
Bp. Szab. hegy	•	3	1	-1	-4	
Cegléd	•		4	0	0	4
Dabas-gyón	•	20	0	-1	-2	
Gödöllő	•	folt	2	0	0	3
Kecskemét	•		2	0	0	
Mór	•		3	2	1	
Nagykáta	•	folt	3	0	0	
Orkény	–		–	–	–	
Szolnokszőlős	•		3	1	0	

	1980.XII.31. 07 h -ig az utolso 24 ora adatai					
	csapadék (mm)	hó cm	max. hőmérséklet	min hőmérséklet	rad. min	napos órák
Vác	• ⊔		2	1	0	
Vámosmikola	•		2	0	0	1
Baja	• V		5	-4	-5	5
Bácsalmás	• V		4	-4	-5	
Izsák	•		2	-3	-4	
Kalocsa	• ⊔		5	-4	-7	6
Kecskemét	• =		4	0	-1	5
Kiskunf. háza	•		5	-1	-2	
Kiskunhalas	•		4	-2	-2	
Kunszentmiklós	• ⊔		5	-1	-2	
Tiszakécske	•		4	1	0	
Balassagyarmat	•		1	0	-1	
Rimahany	•		3	0	-1	
Salgótarján	•		7	-5	-7	
Eger	•		0	-2	-3	0
Galyatető	•	42	-1	-2	-3	
Gyöngyös	•		0	0	0	
Kékestető	•	46	0	-5	-5	6
Kompolt	• ⊔		-1	-1	-2	0
Lőrinci	•		2	0	-1	
Poroszló	•	folt	1	-1	-2	
Jászapáti	• =		3	0	-1	
Jászberény	•	folt	3	-1	-1	
Karcag	–		–	–	–	
Szolnok	• =		4	0	0	5
Tiszaroff	•	folt	3	-1	-2	
Túrkeve	•		3	0	0	5
Kistelek	•		6	-1	-2	
Makó	•		5	0	-1	
Szeged	• =		5	-1	-2	5
Szentes	•		5	0	0	
Borsodnadasd	•	7	-1	-2	-2	
Fugöd	•		-1	-1	–	
Hidasnemeti	•		1	-5	-6	
Jósvafő	•	folt	-2	-2	-2	0
Lillafüred	•	21	-1	-2	-3	
Miskolc	•		-1	-1	-1	0
Putnok	•	7	-1	-1	-1	
Sárospatak	•		-2	-2	-2	0
Szendrőlád	• ⊔		-1	-2	-2	
Tokaj	•		0	0	0	
Kisvárda	•		0	-1	-1	0
Mátészalka	•		0	0	-1	
Nyíregyháza	• =		1	0	-1	0
Nyírlugos	• ⊔		2	-1	-1	
Pátyod	ny *	lep.	1	-1	-2	
Tiszabecs	1 *		–	–	–	
Vásárosnamény	ny *		0	0	-1	
Záhony	ny *		0	0	-1	
Berettyóújfalu	•		2	0	-1	
Debrecen	• ⊔ =		2	0	-1	1
Hajdudorog	•		1	-1	-1	
Hortobágy	•		2	-2	-3	
Kótajszakál	•		2	0	-1	
Polgár	•	folt	0	-1	-2	
Békéscsaba	•		2	0	-1	0
Mezőberény	•		3	0	-1	4
Orosháza	•		3	0	0	–
Szarvas	•		4	0	0	4
Szeghalom	•		2	1	0	



KIADJA: ORSZÁGOS METEOROLÓGIAI SZOLGÁLAT

Készíti: Központi Előrejelző Intézet Előrejelző Osztálya — T: 273 - 078 — Megjelenik naponként

Éves előfizetési díja: 1 400 Ft - Megrendelhető: 1024 Budapest, II., Kitaibel Pál u. 1. Telefon: 353-500

Kiadásért felel: az OMSZ elnöke — Szerkesztésért felel: a KEI igazgatója