PAŃSTWOWY INSTYTUT
HYDROLOGICZNO-METEOROLOGICZNY
WARSZAWA

LIBRARY -1 Stycz. 1958
APR 2000
National Oceanic &
Atmospheric Administration
U.S. Dept. of Commerce

Biuletyn Synoptyczny

Qc
925.4
P7
B58
Styczn.-marz.
1958

Legenda:

——— izobara w mb lub izohipsa w dkm
(na mapie tendencji barometrycznej izalobara w jednostkach mb 3 godz.)

Znakowanie zjawisk meteo

front ciepły
front chłodny
front zokludowany
front stacjonarny

• deszcz
, mżawka } natężenie opadu jest charakteryzowane ilością znaczków
* śnieg
△ krupa
▲ grad
▽ opady przelotne
////// obszar jednostajnych opadów deszczu
//*// " " " śniegu

≡ mgła
∞ zmętnienie
⚐ burza
↯ błyskawica
+ zamieć

Wiatr

½ m/sek
1 m/sek
2½ m/sek
5 m/sek

Wielkość zachmurzenia

○ niebo bezchmurne
◴ 1/10 pokrycia nieba
◔ 2/10-3/10 " "
◔ 4/10 " "
◑ 5/10 " "
◕ 6/10 " "
◕ 7/10-8/10 " "
◑ 9/10 " "
● 10/10 " "
⊗ niebo niewidoczne

Znakowanie układów ciśnienia

W - wyż N - niż

Znakowanie mas powietrza

PP - powietrze polarne
PA - " arktyczne
PZ - " zwrotnikowe
m - morskie
k - kontynentalne
s - stare

Rozmieszczenie danych

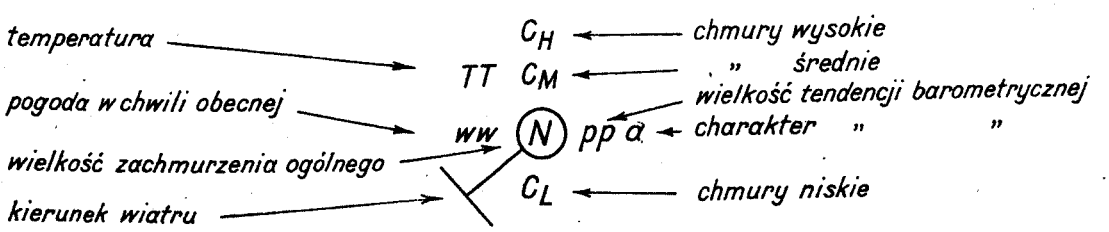

1C6 103

National Oceanic and Atmospheric Administration

Environmental Data Rescue Program

ERRATA NOTICE

One or more conditions of the original document may affect the quality of the image, such as:

Discolored pages
Faded or light ink
Binding intrudes into the text

This document has been imaged through the NOAA Environmental Data Rescue Program. To view the original document, please contact the NOAA Central Library in Silver Spring, MD at (301) 713-2607 x124 or www.reference@nodc.noaa.gov.

Information Manufacturing Corporation
Imaging Subcontractor
Rocket Center, West Virginia
September 14, 1999

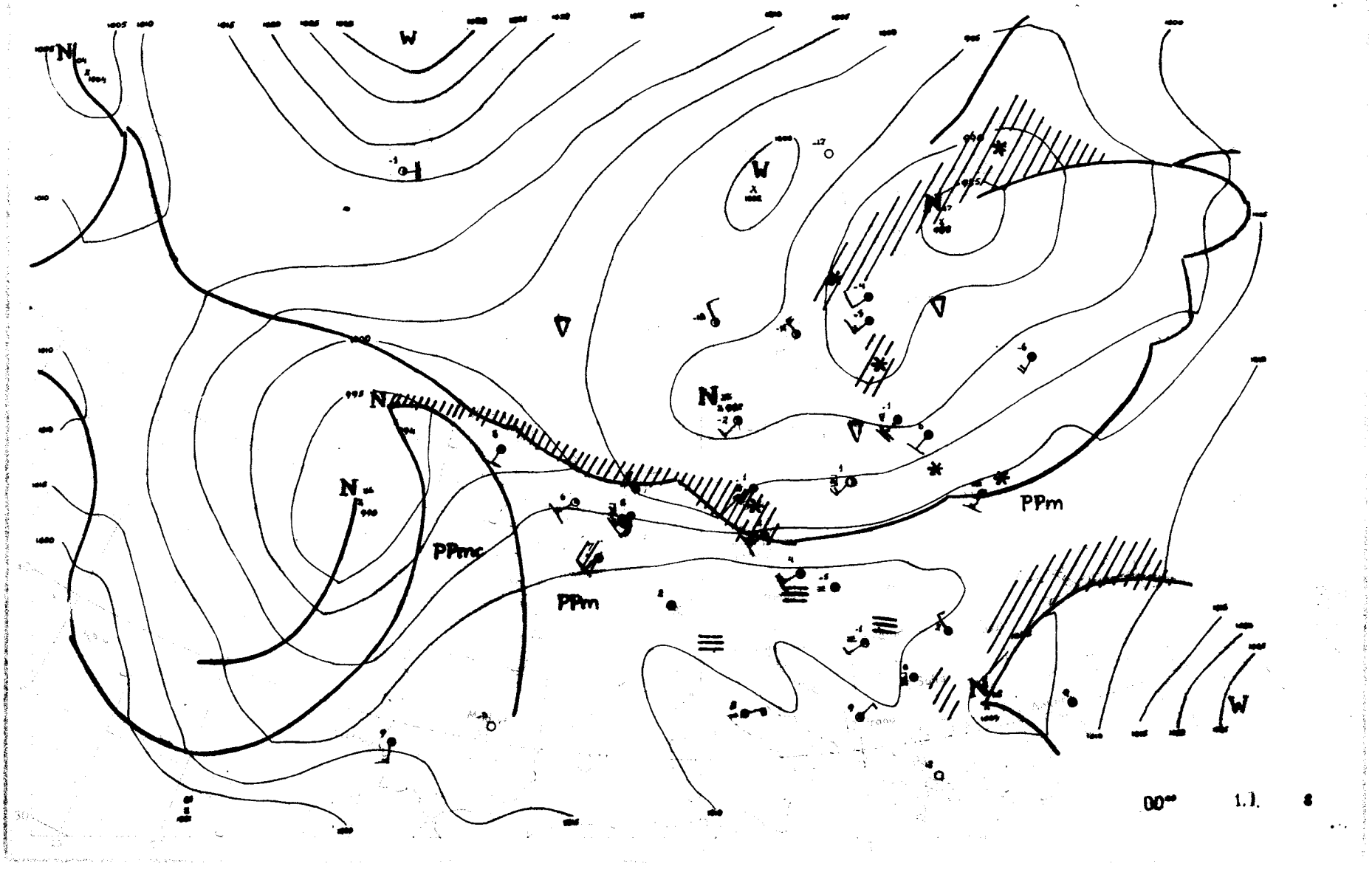
W
N
W
N
N
N
N
PPmc
PPm
PPm
W
00
1.1.
8

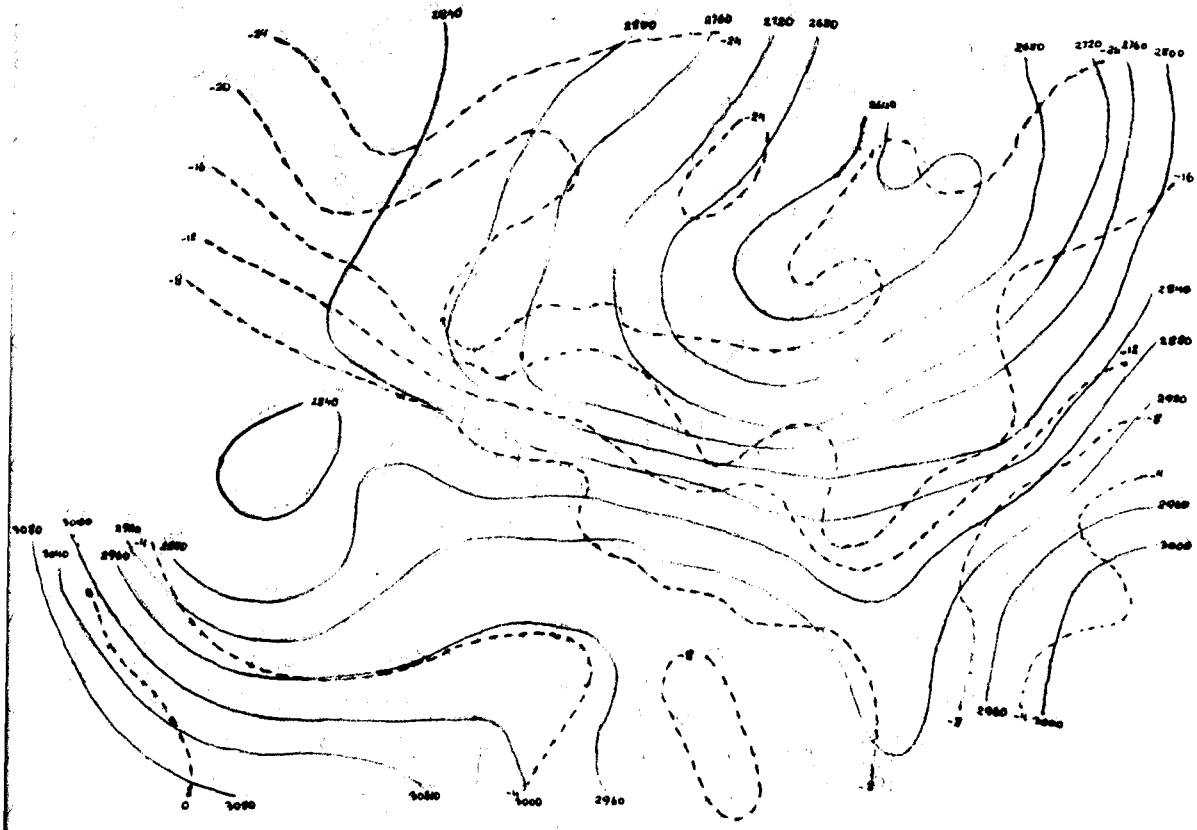

1.I.1958 r. godz.00 GMT.

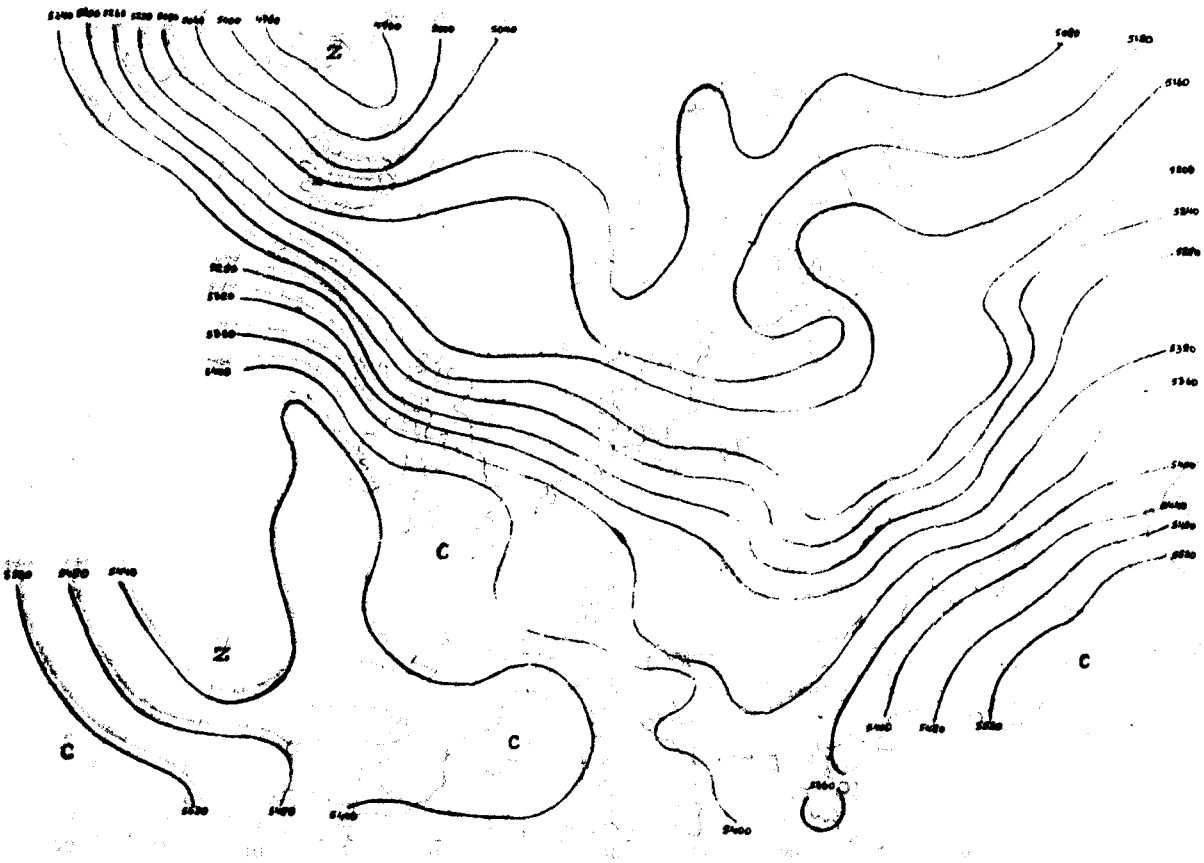

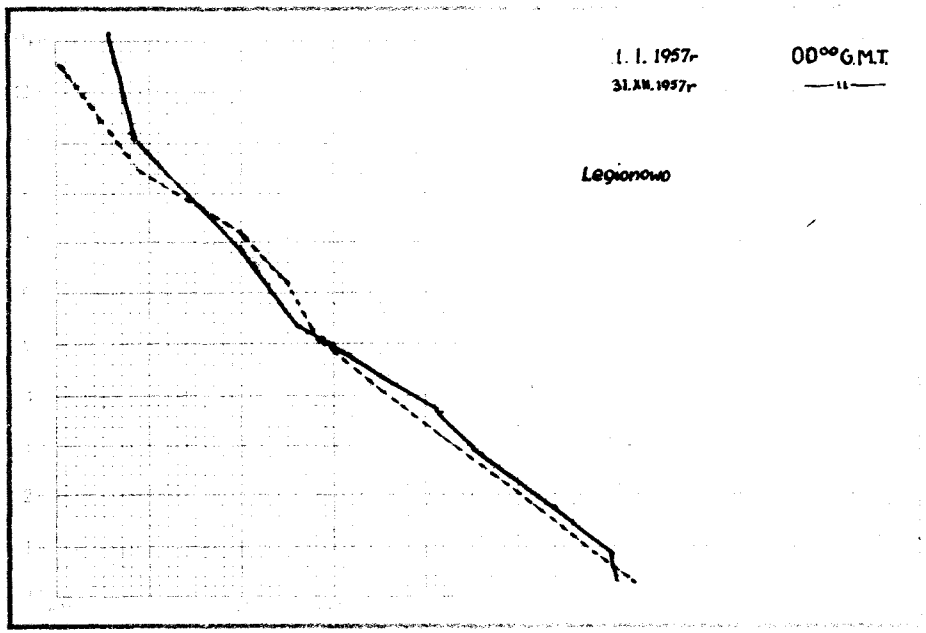
1. I. 1957r
31. XII. 1957r
00°° G.M.T.
—11—
Legionowo

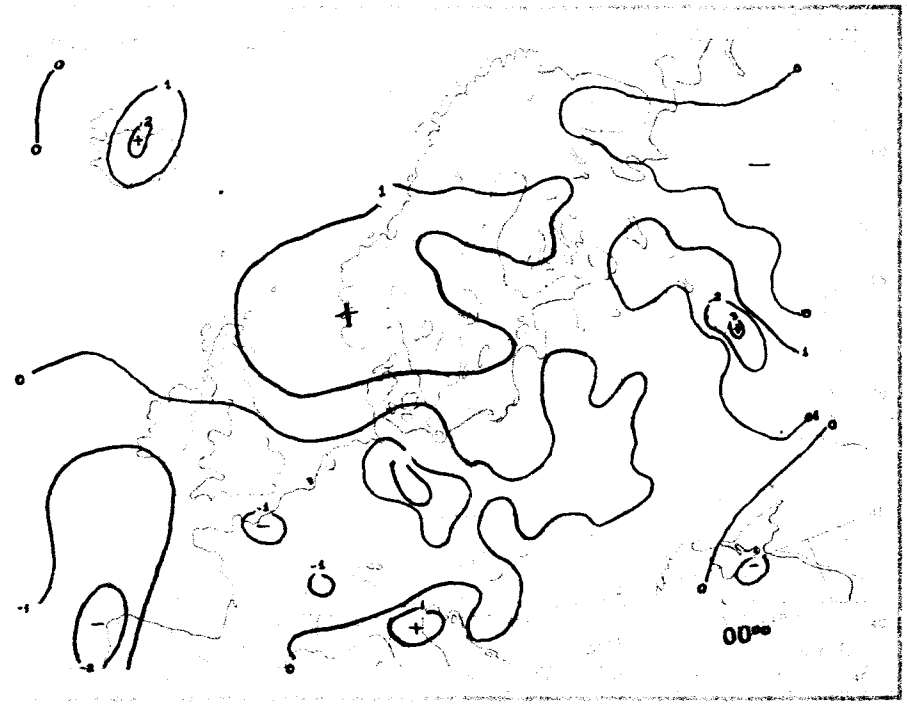
00°°

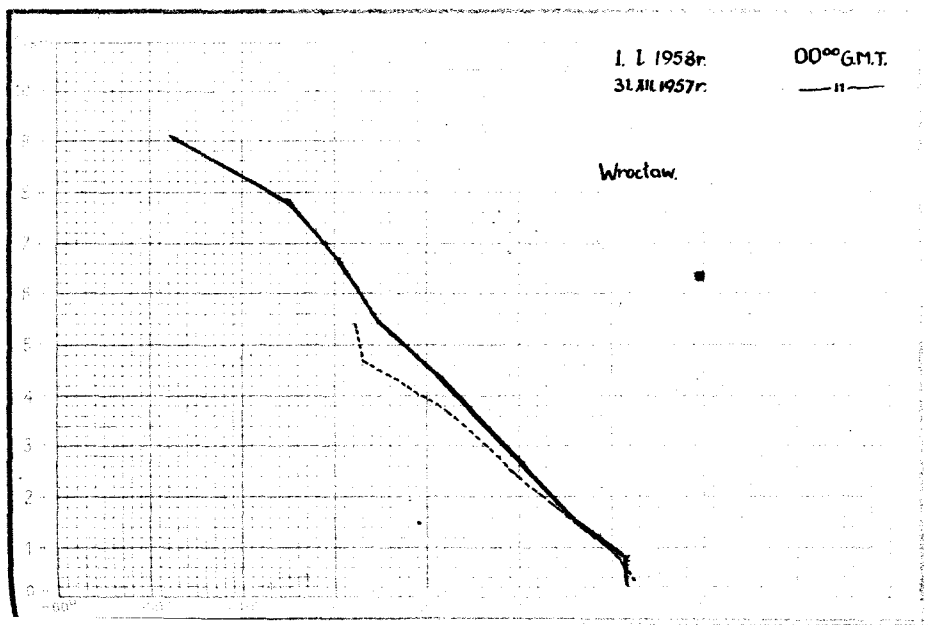
1. I. 1958r.
31. XII. 1957r.
00°° G.M.T.
—11—
Wrocław.

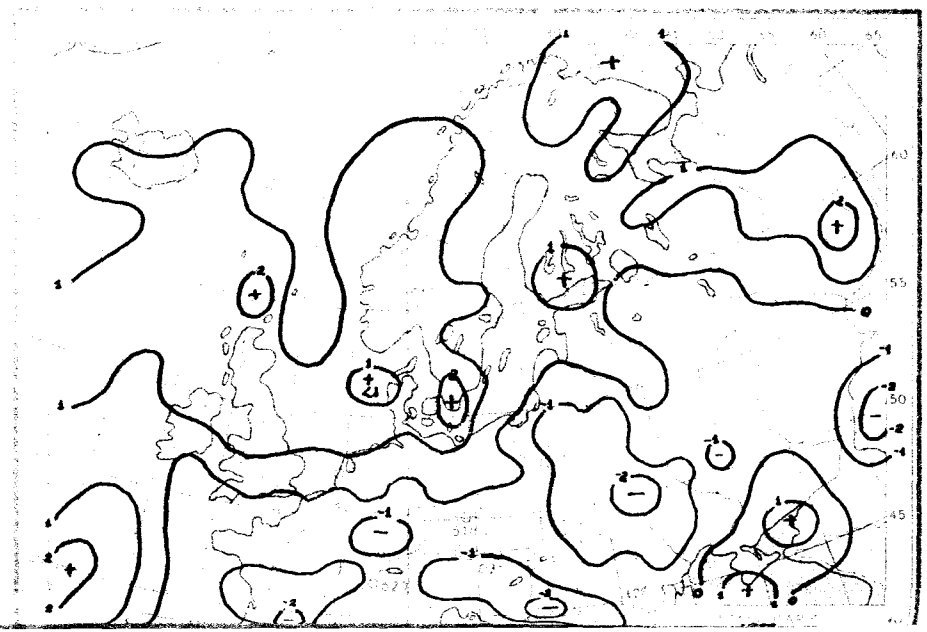

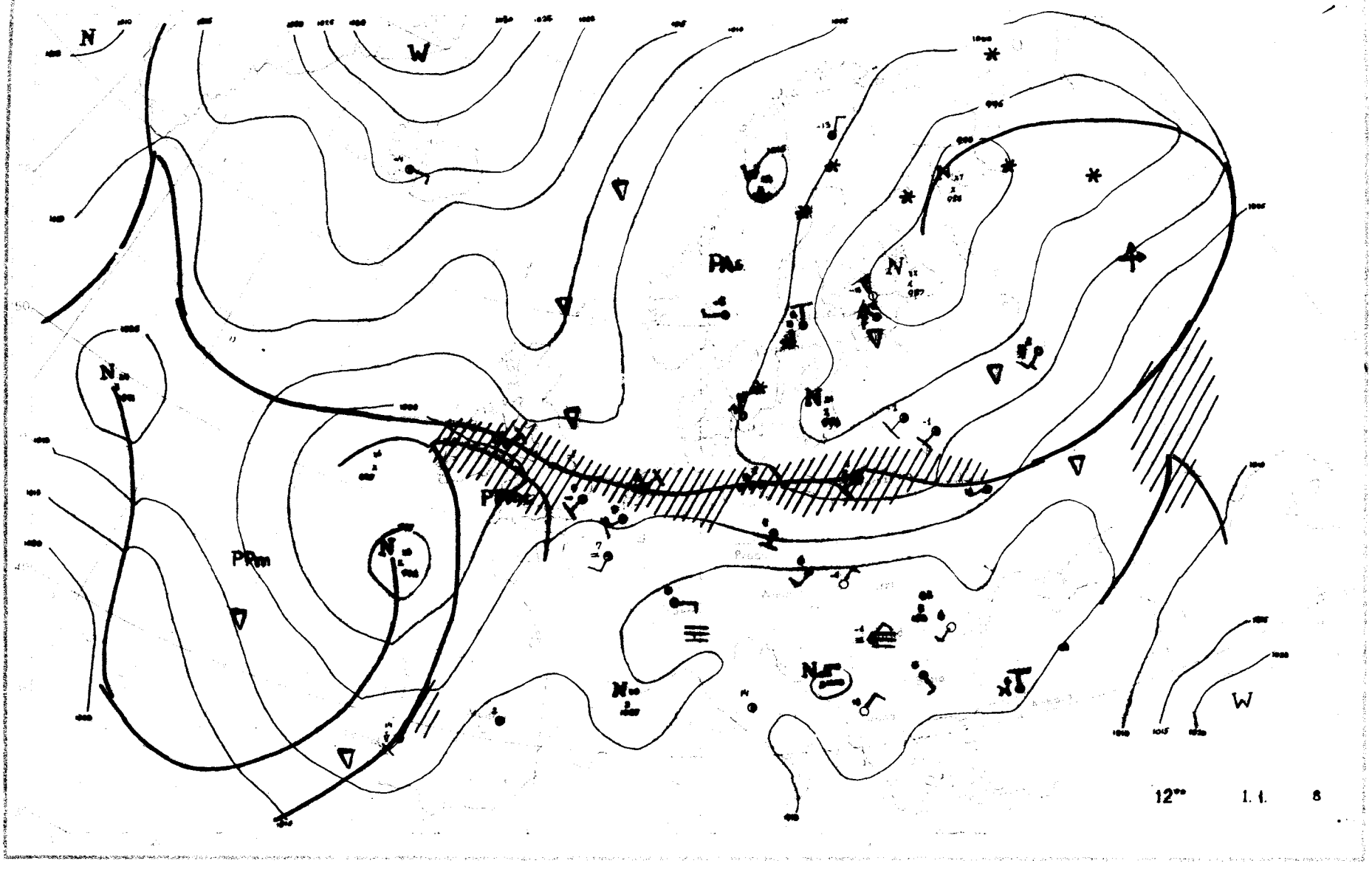
N
W
PAs
PPm
W
12ᵛᵉ 1. 1. 8

Dane synoptyczne z Polski w dniu 1.I.1958 r.

SYNOP z godz.00 GMT.

150	42705	65028	96950	43400	51205
185	72208	97022	96550	754XX	53203
205	72203	65022	99100	20948	51804
250	72703	97022	00401	755XX	51202
295	82205	96712	99700	8042XX	51803
330	62505	60011	01800	30936	50302
375	72206	60227	01601	756XX	51802
425	83202	58617	03601	855XX	00810
465	82505	60027	03500	663XX	00205
560	72306	60032	06701	755XX	51204
695	72701	60852	06800	795XX	53701
105	82703	87028	97051	855XX	53400
235	72703	97012	98950	755XX	51201
270	72505	97272	99600	784XX	51203
310	82502	96682	00601	8052X	01808
495	82202	97027	03800	5747X	51301
510	92528	90868	19756	9XXXX	56512
570	72003	60227	09501	474XX	51002
575	72203	60012	06302	755XX	52203
650	42910	80707	84459	450XX	60105

SYNOP z godz.12 GMT.

150	52205	60852	94300	59400	52719
185	42003	98030	96050	45500	52713
205	82705	65026	98902	854XX	51215
250	82902	97032	97701	855XX	51707
295	80000	96717	97150	8042X	51721
330	82705	56687	99501	5742X	00302
375	82506	56687	97801	6722X	00610
425	82208	75606	99805	6552X	03704
465	82506	40617	99401	6732X	01501
560	82214	65027	02804	5552X	51707
695	72208	70022	02605	756XX	54709
105	62704	98268	95601	634XX	52306
235	82205	96852	96550	894XX	50607
270	82201	96107	96800	7742X	50712
310	82703	96237	99601	4732X	01105
495	82206	96687	99801	6742X	00714
510	92525	90497	18755	9XXXX	56501
570	82208	57617	00902	5722X	01611
575	72506	70022	02606	5557X	51611
650	62017	84387	82954	25X48	59507

TEMP Legionowa.godz.00 GMT.

12374	48004	85305	53544	70807	65661
50257	83841	40702	90XX1	30861	99XX9
20122	04XX8	55555	00989	00507	55934
00507	78800	56565	69711	64654	47641
68698	83551	81821	66666	35694	28602
20005	13005	01010	654XX		

TEMP Wrocław.godz.00 GMT.

12425	48035	85335	54555	70842	62622
50347	76771	40943	81XX8	30891	97XX7
55555	00990	01005	60932	01004	34850
54555	21584	69692	19511	75766	53424
79809	66666	36785	30397	29099	01010
855XX					

Przebieg pogody w Polsce w dniu 1.I.1958 r.

W ciągu doby ubiegłej było zachmurzenie duże z opadami śniegu i deszczu, które stopniowo przesuwały się z północy na południe. Wieczorem i w nocy wystąpiły w dzielnicach północnych większe przejaśnienia i miejscami notowano opady przelotne. Temperatura maksymalna wahała się od 0°C na północnym-wschodzie do 7°C w Legnicy, minimalna od -6°C w Ostrołęce, Chojnicach i Toruniu do 0°C na południu. Wiatry były słabe i umiarkowane z kierunków południowo-zachodnich i zachodnich.-

Druk PPWK – W-wa. Solec 18. Zam. 3746/B/56 – 15.V.56 – CW-23732-30050 – 61 x 86 – mapowy 100 g

PAŃSTWOWY INSTYTUT
HYDROLOGICZNO-METEOROLOGICZNY
WARSZAWA

-2 Stycz. 1958

Biuletyn Synoptyczny

Legenda:

izobara w mb lub izohipsa w dkm
(na mapie tendencji barometrycznej
izalobara w jednostkach mb 3 godz.)

Znakowanie zjawisk meteo

- front ciepły
- front chłodny
- front zokludowany
- front stacjonarny
- deszcz
- mżawka
- śnieg

natężenie opadu jest charakteryzowane ilością znaczków

- krupa
- grad
- opady przelotne
- obszar jednostajnych opadów deszczu
- " " " śniegu

- mgła
- zmętnienie
- burza
- błyskawica
- zamieć

Wiatr

- 1/2 m/sek
- 1 m/sek
- 2 1/2 m/sek
- 5 m/sek

Wielkość zachmurzenia

- niebo bezchmurne
- 1/10 pokrycia nieba
- 2/10 - 3/10 " "
- 4/10 " "
- 5/10 " "
- 6/10 " "
- 7/10 - 8/10 " "
- 9/10 " "
- 10/10 " "
- niebo niewidoczne

Znakowanie układów ciśnienia

W - wyż N - niż

Znakowanie mas powietrza

PP - powietrze polarne
PA - " arktyczne
PZ - " zwrotnikowe
m - morskie
k - kontynentalne
s - stare

Rozmieszczenie danych

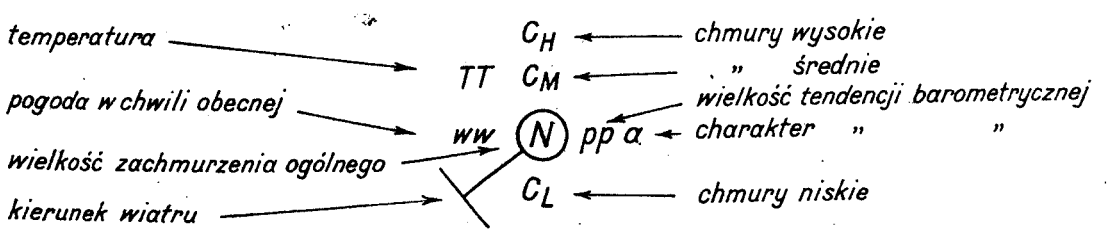

temperatura → TT
pogoda w chwili obecnej → ww
wielkość zachmurzenia ogólnego → N
kierunek wiatru → ↘

C_H ← chmury wysokie
C_M ← " średnie
pp ← wielkość tendencji barometrycznej
a ← charakter " "
C_L ← chmury niskie

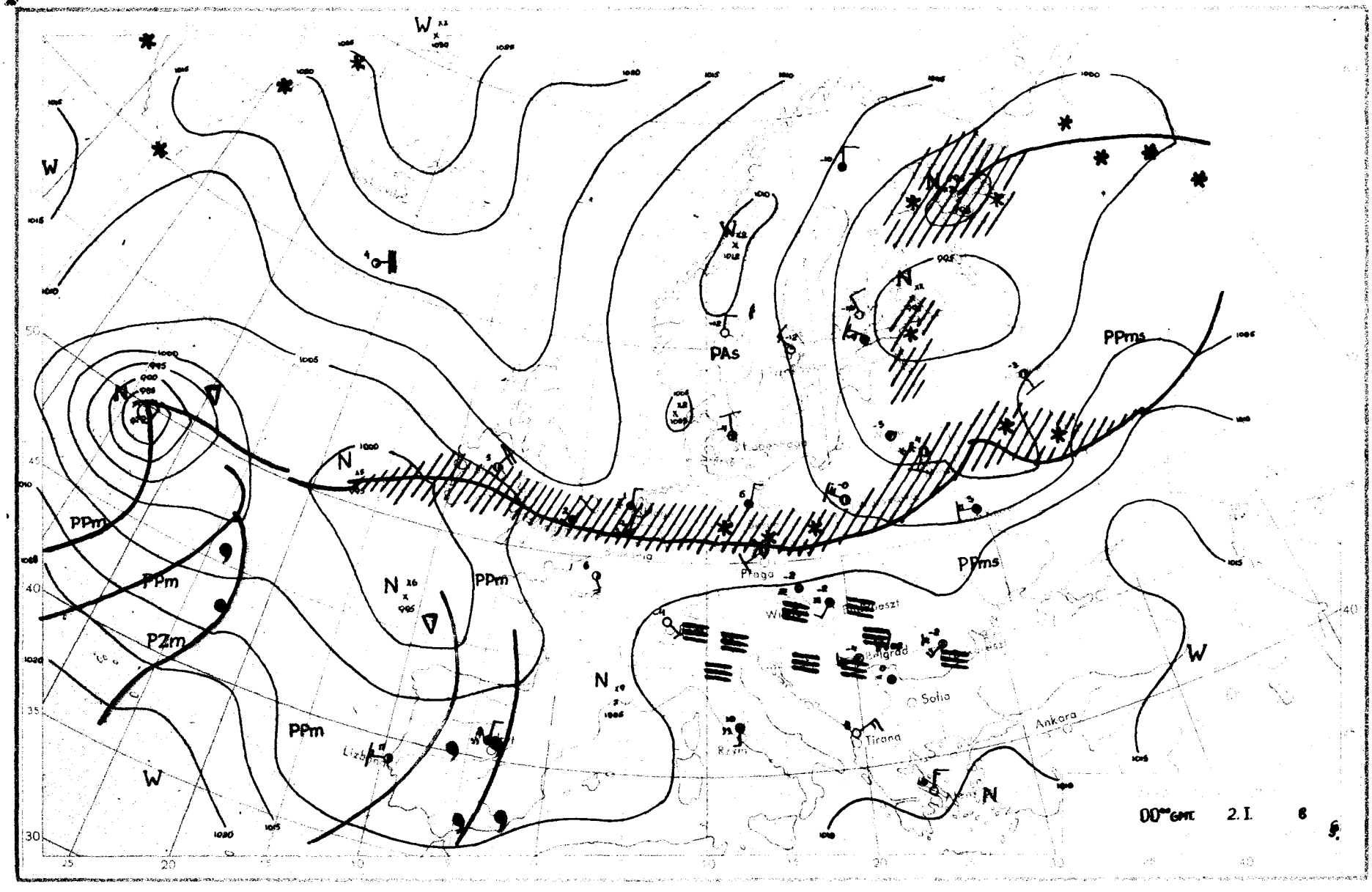
W
PAs
PPms
PPm
PZm
N
Praga
Belgrad
Sofia
Tirana
Ankara
Lizbona
00 GMT 2.I.

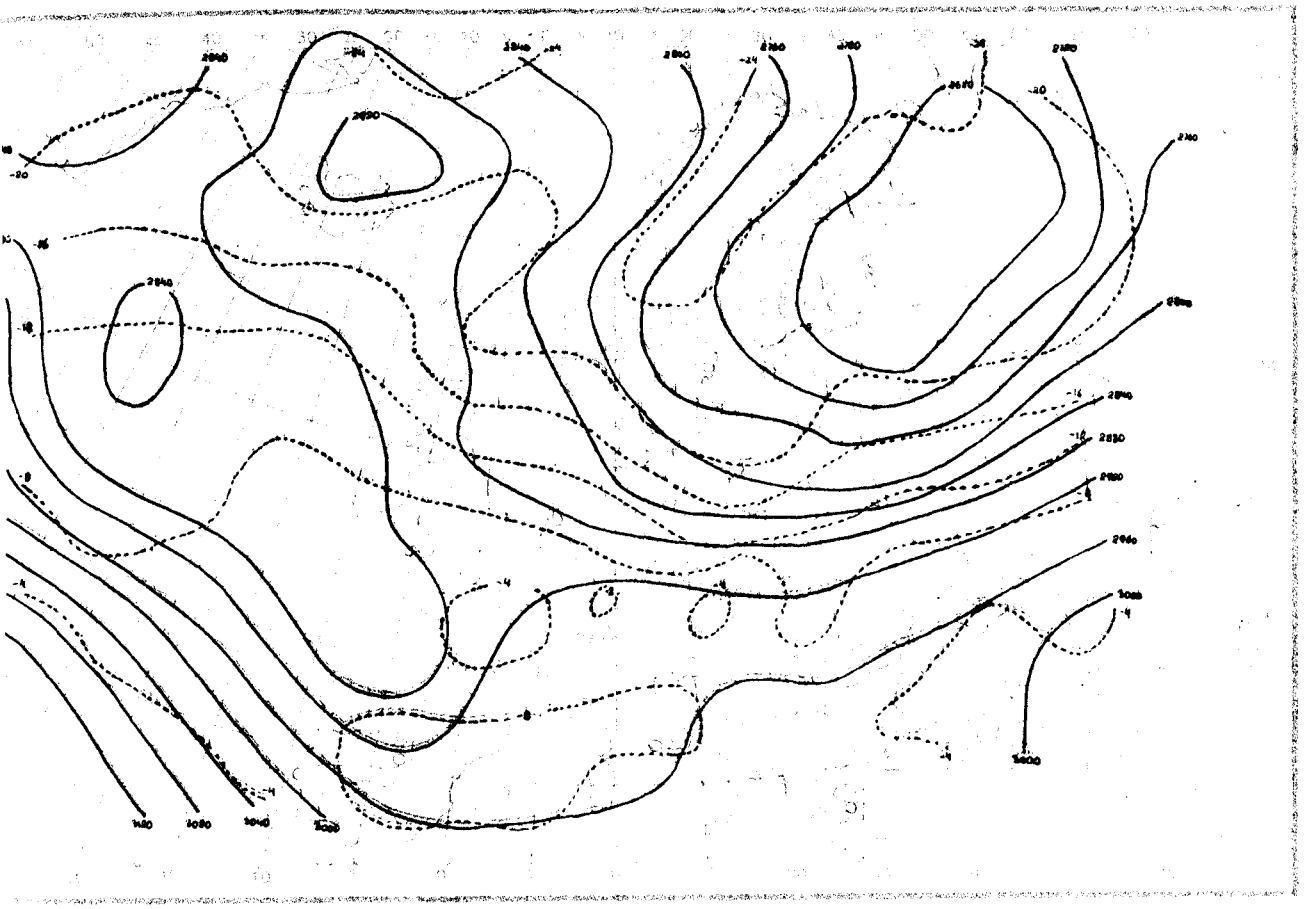

2.I.1958 r..godz.00 GMT.

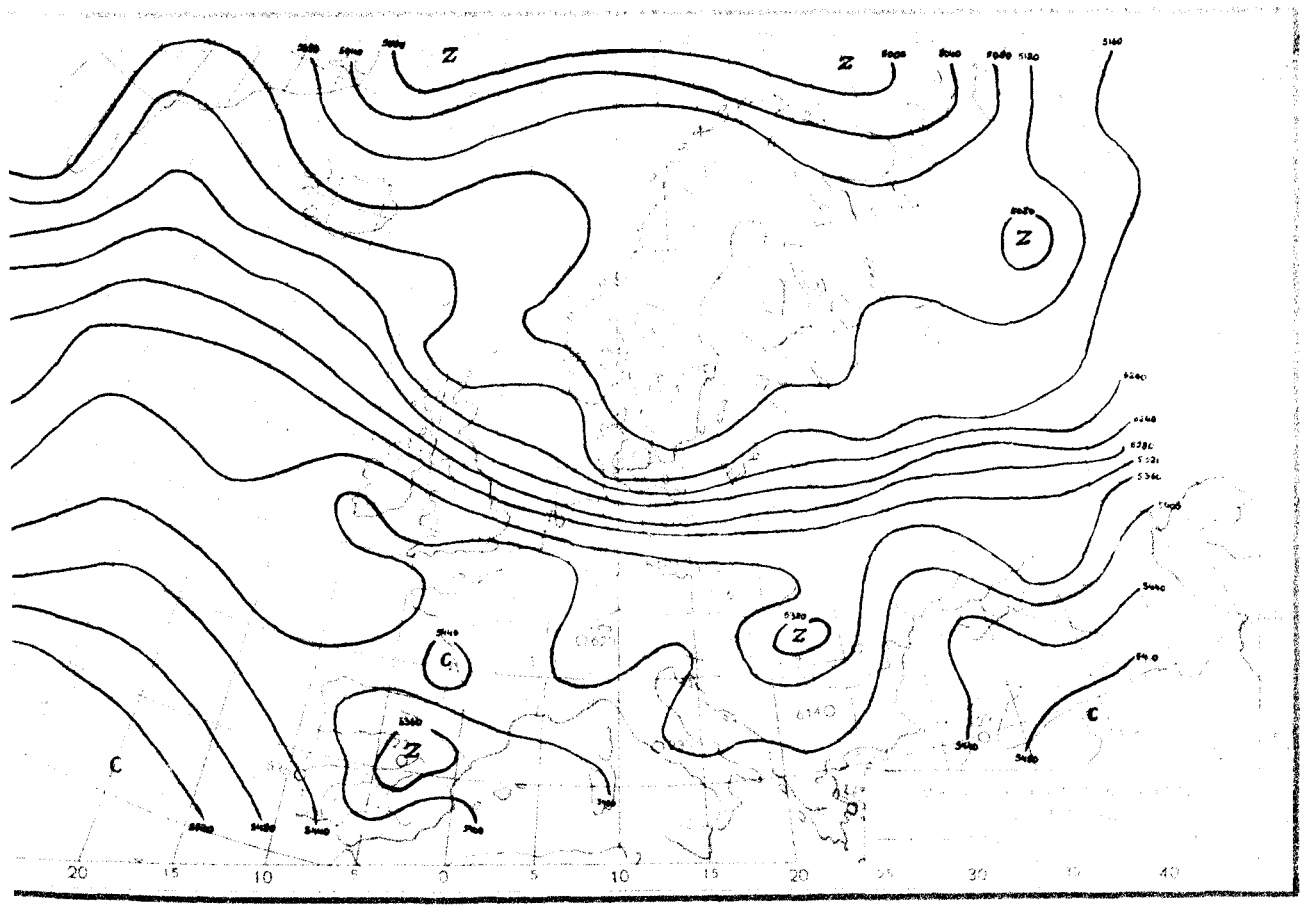

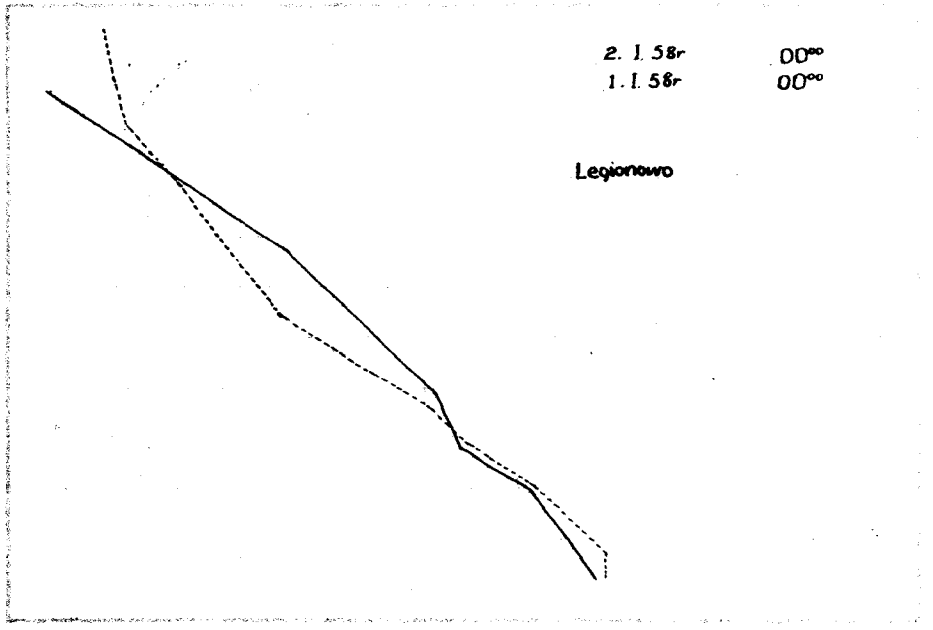
2. I. 58r 00^oo
1. I. 58r 00^oo
Legionowo

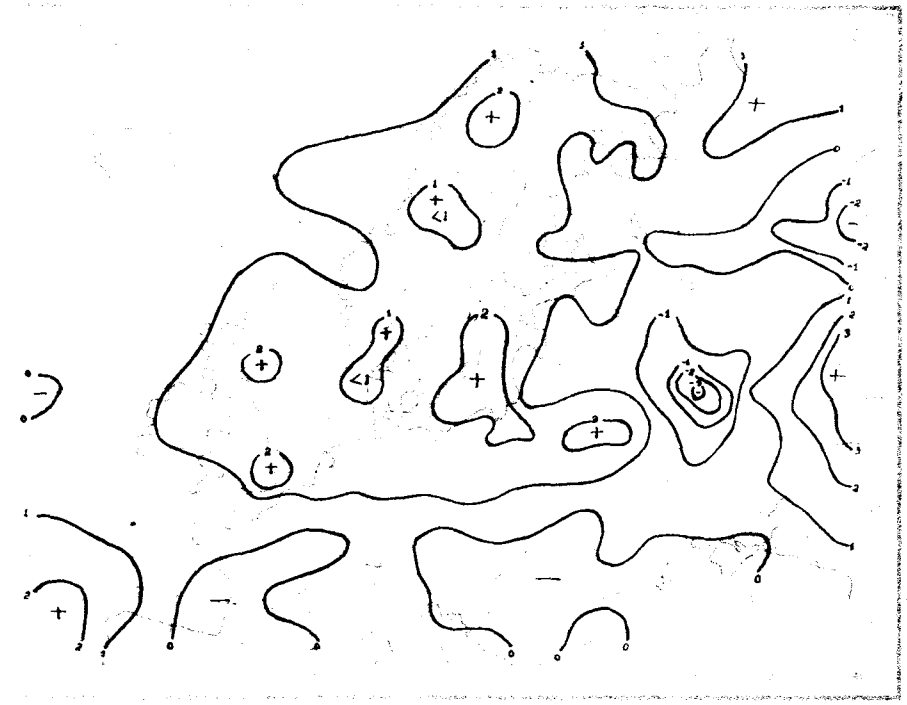

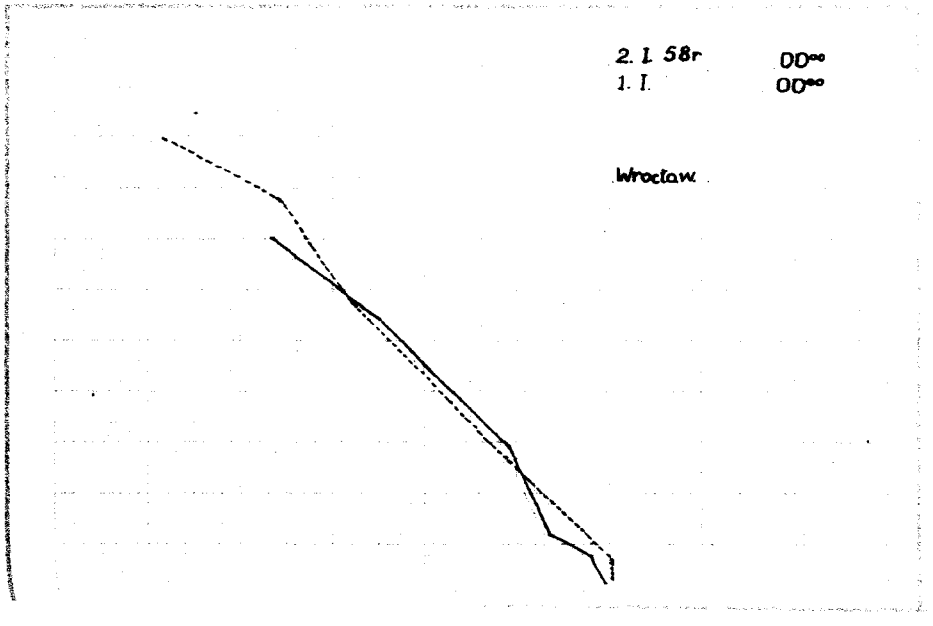
2. I. 58r 00^oo
1. I. 00^oo
Wrocław

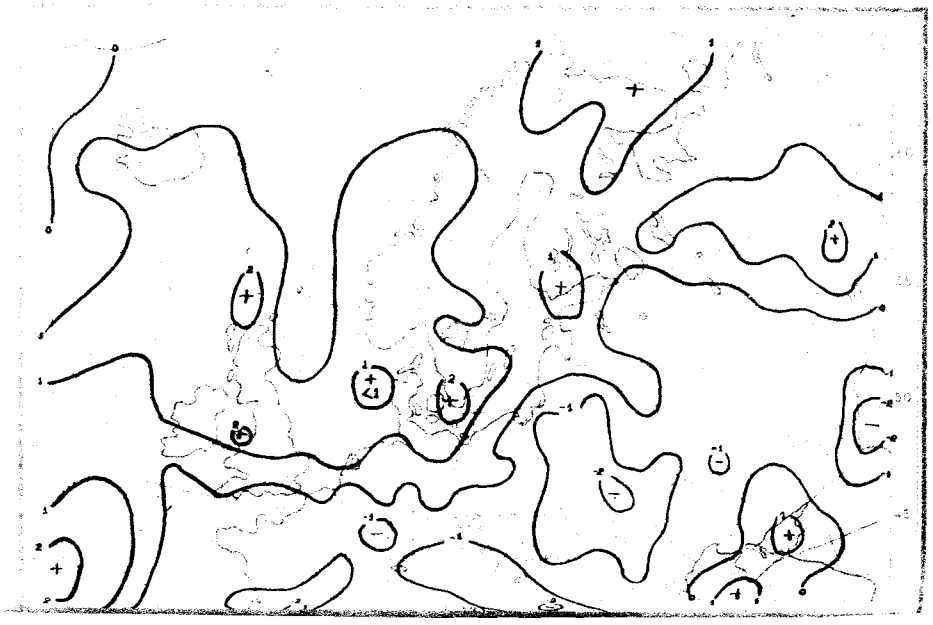

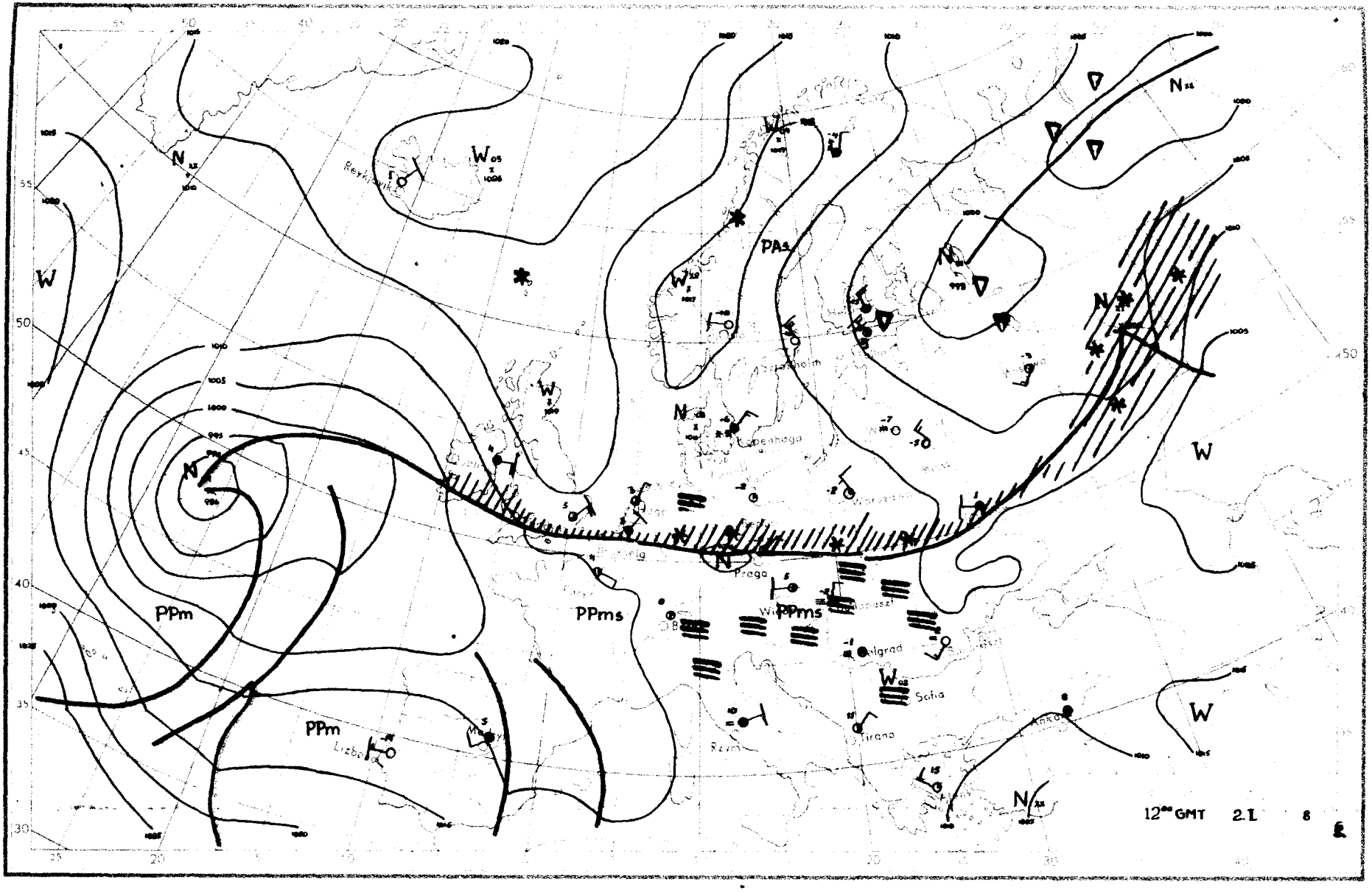

W
N
PPm
PPms
PAs
Praga
Sofia
Tirana
Rzym
Lizbona
12⁰⁰ GMT 2.I 8

Dane synoptyczne z Polski w dniu 2.I.1958 r.

SYNOP z godz.00 GMT.

150	63202	65852	04453	694XX	55211
185	82503	97702	02452	854XX	53226
205	52902	65031	07152	55500	55216
250	63202	97031	06252	6093X	55225
295	42702	97011	02352	45400	54220
330	63204	60022	07252	6097X	53218
375	72904	60022	04850	756XX	52213
425	80000	30717	07200	8042X	50217
465	83204	58707	06351	4732X	52216
560	82306	60612	06002	873XX	00210
695	72207	97032	04904	2563X	54201
105	22702	98012	05151	25500	56222
235	02705	97028	05654	00900	56216
270	72502	97022	04152	7093X	54217
310	80201	97012	07251	25506	52220
495	82202	96716	05100	7742X	00211
510	92714	90494	22254	9XXXX	54210
570	80000	30177	05700	8032X	00210
575	82203	65022	04705	855XX	52207
650	62506	80413	85356	25X42	58211

SYNOP z godz.12.GMT.

150	72903	65022	12253	755XX	57612
185	22504	98020	10553	25500	56218
205	22702	70032	13200	24500	56207
250	23201	97030	13451	21500	57105
295	02703	98028	11154	00900	56211
330	10000	65020	13951	15600	57107
375	22903	70011	13452	11430	56110
425	80000	50027	13452	856XX	53102
465	63402	65022	13552	55630	55110
560	80801	18717	12951	6732X	52103
695	83203	20717	12150	8042X	51211
105	72702	98022	12252	755XX	54209
235	33202	98031	13453	25530	57207
270	02501	97020	12754	00900	56212
310	00901	97020	12750	00900	55101
495	63201	97022	12651	655XX	55212
510	91413	91737	25495	9XXXX	60703
570	80000	59107	12851	274XX	53107
575	83601	56717	12651	5742X	52107
650	62508	60412	86755	85XXX	56201

TEMP Legionowo, godz.00 GMT.

12374	23029	85318	55551	70817	65650
50306	76XX7	40884	86XX3	30881	01XX6
20136	09XX0	55555	00992	50511	86793
57575	78704	64649	66666	61568	41984
25211	21611	19408	12709	01010	8083X

TEMP Wrocław. godz.00 GMT.

12425	48052	85341	55551	70853	59599
50371	74XX8	40957	87XX7	55555	00992
00005	61935	50509	11876	54549	08773
57570	93693	60601	50974	40086	01010
8042X					

Przebieg pogody w Polsce w dniu 2.I.1958 r.

W ciągu doby ubiegłej w południowej części kraju występowało zachmurzenie całkowite z ciągłymi opadami śniegu. Na pozostałym obszarze było zachmurzenie umiarkowane lub niewielkie, a w części północnej przejściowo duże z niewielkimi opadami śnieżnymi. Temperatura maksymalna wynosiła od -3°C na północnym-wschodzie do 3°C na południu, minimalna od -15°C do -2°C. Wiatry były słabe o kierunkach zmiennych.-

Druk PPWK – W-wa, Solec 18, Zam. 3744/8/56 – 15.V. 56 – CW-23732-30060 – 61 x 86 – mapowy 100 g

PAŃSTWOWY INSTYTUT
HYDROLOGICZNO-METEOROLOGICZNY
WARSZAWA

- 3 Stycz 1958

Biuletyn Synoptyczny

Legenda:

izobara w mb lub izohipsa w dkm
(na mapie tendencji barometrycznej
izalobara w jednostkach mb 3 godz.)

Znakowanie zjawisk meteo

- front ciepły
- front chłodny
- front zokludowany
- front stacjonarny
- • deszcz
- , mżawka
- * śnieg

} natężenie opadu jest charakteryzowane ilością znaczków

- Δ krupa
- ▲ grad
- ∇ opady przelotne
- obszar jednostajnych opadów deszczu
- " " " śniegu
- ≡ mgła
- ∞ zmętnienie
- burza
- błyskawica
- zamieć

Wiatr

- ½ m/sek
- 1 m/sek
- 2½ m/sek
- 5 m/sek

Wielkość zachmurzenia

- ○ niebo bezchmurne
- 1/10 pokrycia nieba
- 2/10-3/10 " "
- 4/10 " "
- 5/10 " "
- 6/10 " "
- 7/10-8/10 " "
- 9/10 " "
- 10/10 " "
- ⊗ niebo niewidoczne

Znakowanie układów ciśnienia

W - wyż N - niż

Znakowanie mas powietrza

- PP - powietrze polarne
- PA - " arktyczne
- PZ - " zwrotnikowe
- m - morskie
- k - kontynentalne
- s - stare

Rozmieszczenie danych

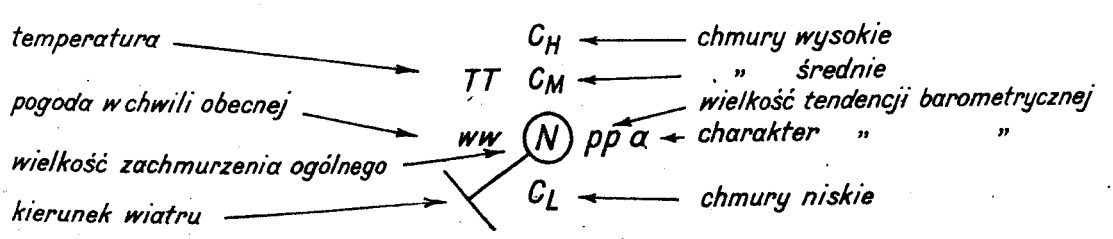

temperatura → TT
pogoda w chwili obecnej → ww
wielkość zachmurzenia ogólnego → N
kierunek wiatru → ↘

C_H ← chmury wysokie
C_M ← " średnie
pp ← wielkość tendencji barometrycznej
a ← charakter " "
C_L ← chmury niskie

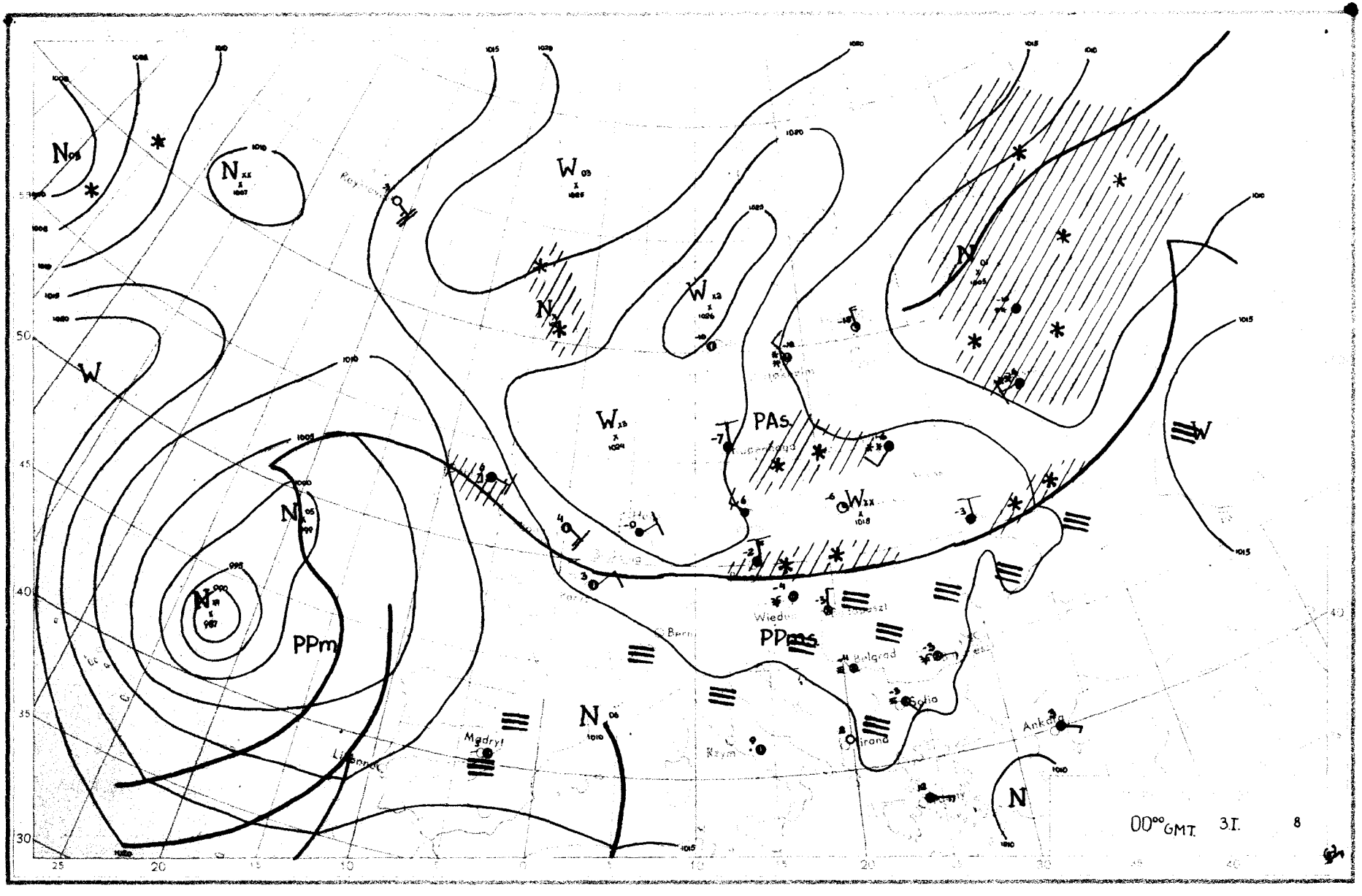

PAs
PPm
PPms
Madryt
Belgrad
Sofia
Ankara
Rzym
Wiedeń
Berlin
Lisbona
00°° GMT. 3.I.
8

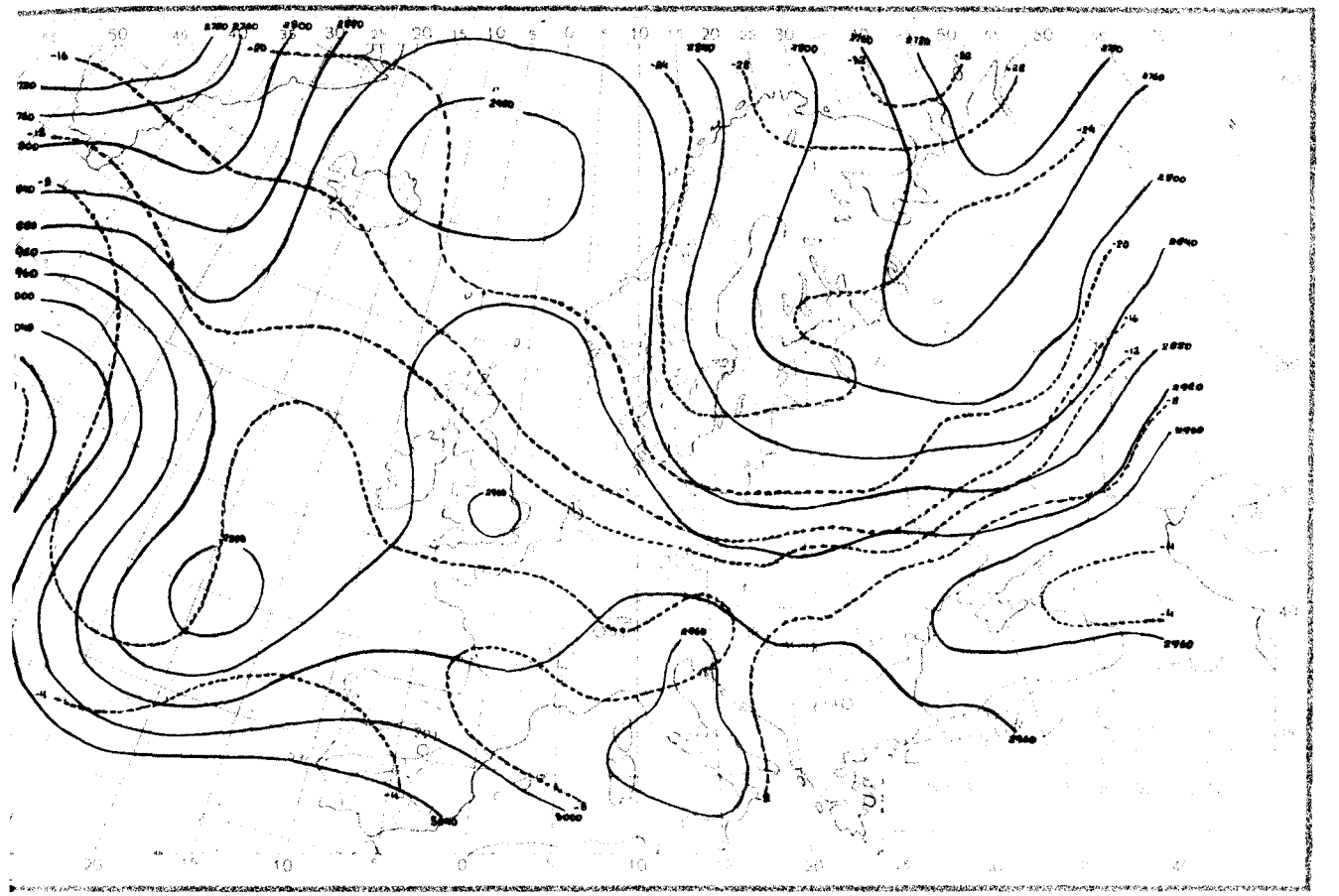

3.I.1958 r. godz.00 GMT.

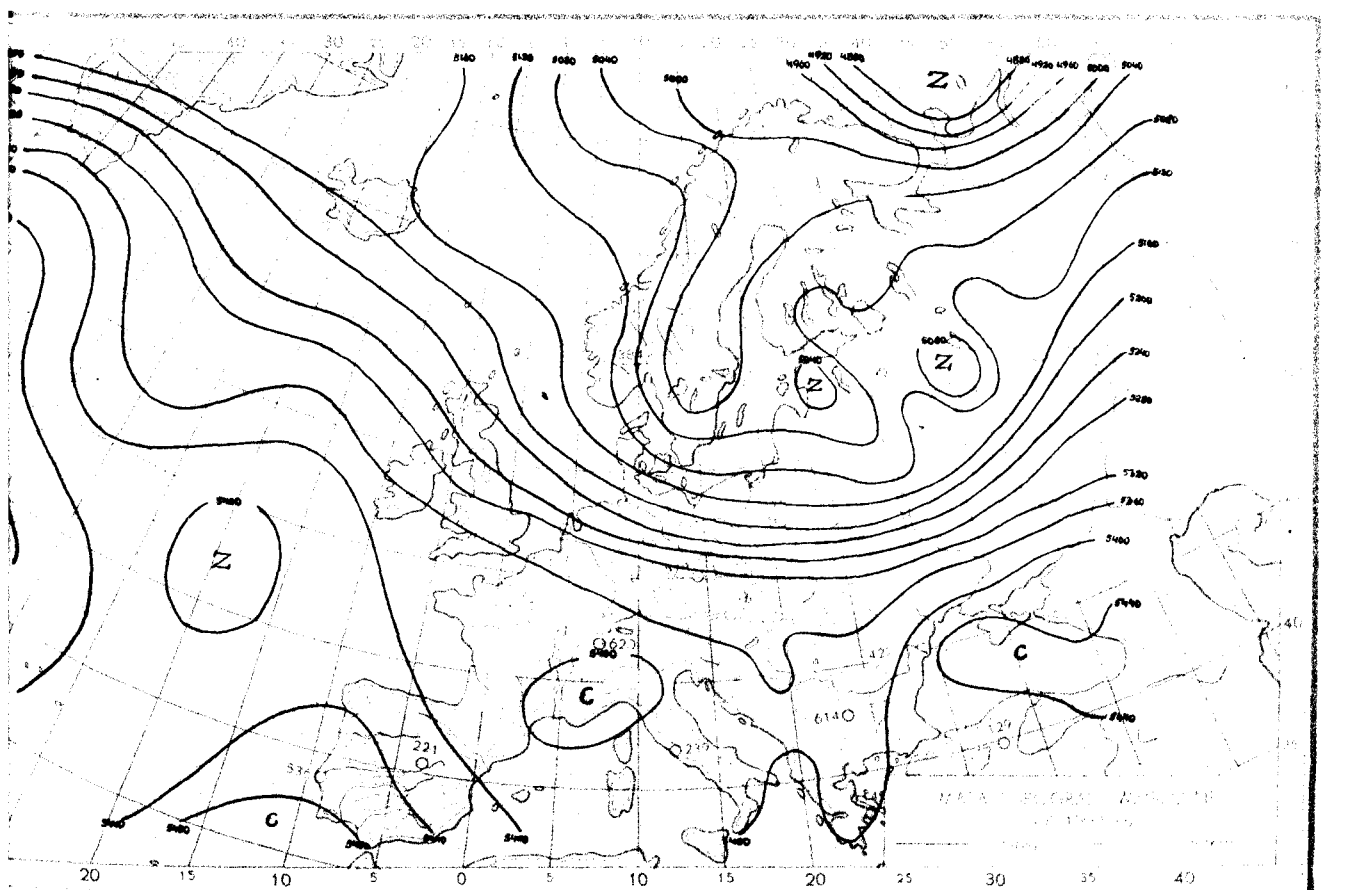

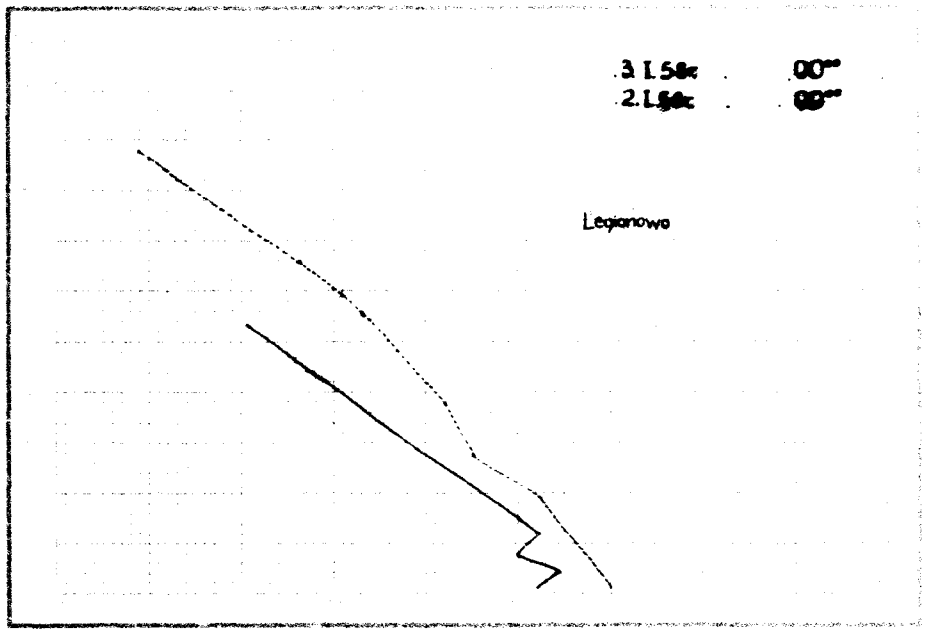
Legianowo

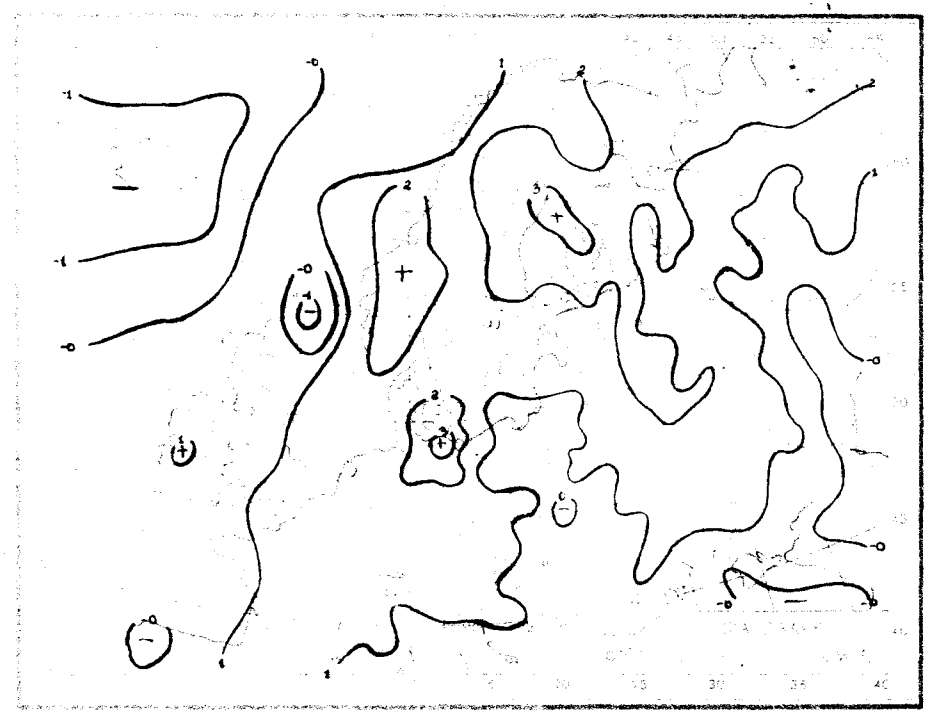

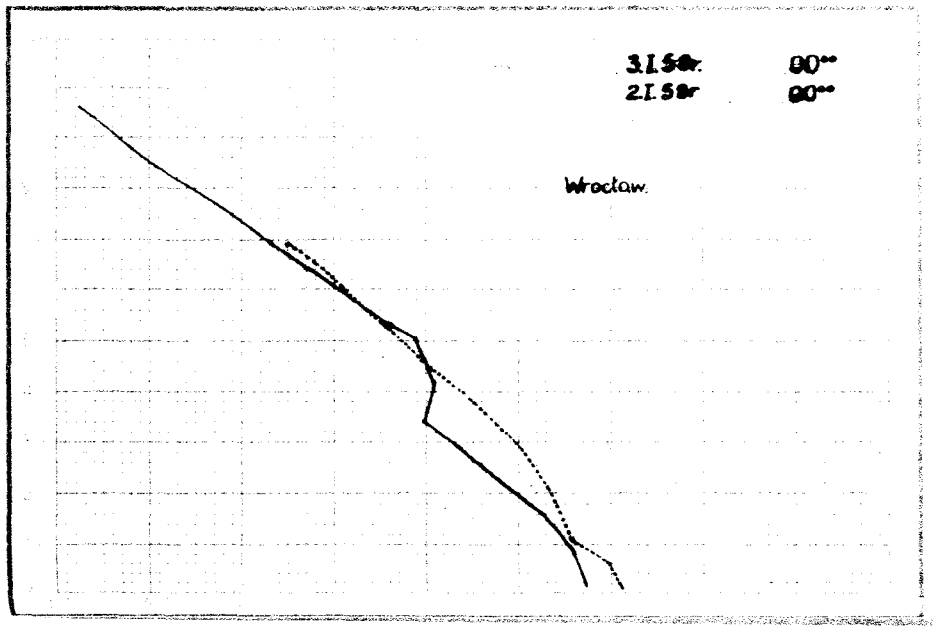
Wrocław

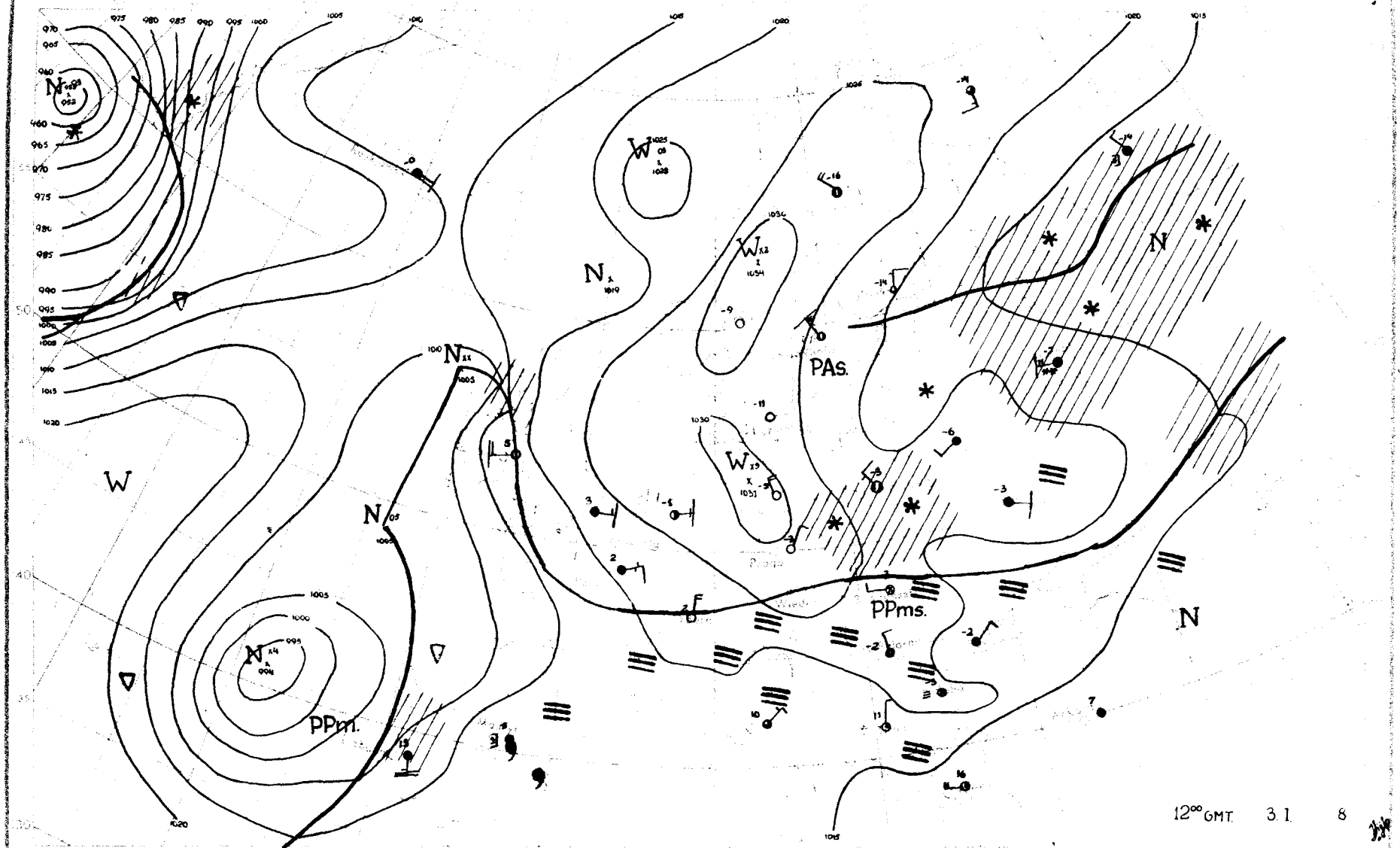
PAs.
PPms.
PPm.
12^00 GMT 3.1 8

Dane synoptyczne z Polski w dniu 3.I.1958 r.

SYNOP z godz.00 GMT.

150	82503	60702	16754	855XX	56106
185	62701	97022	17056	855XX	57208
205	82204	56711	16553	8042X	55301
250	70000	96101	18557	757XX	58205
295	20000	97031	20163	25700	66225
330	00000	58100	18560	00900	60106
375	20000	58100	18656	20931	58105
425	80000	50717	17553	855XX	54212
465	60000	56102	17956	6093X	59205
560	80503	30717	15952	8032X	53205
695	83201	40717	16351	8042X	52201
105	62701	97227	16353	655XX	56205
235	70000	97022	17955	755XX	57204
270	72502	97022	17554	756XX	58101
310	02502	95100	18557	00900	58113
495	70000	96102	18356	7093X	57104
510	93408	90787	29059	9XXXX	60010
570	80000	50102	16653	855XX	54801
575	83605	56717	15851	8052X	52801
650	92103	00774	89157	9XXXX	58203

SYNOP z godz.12 GMT.

150	33207	65012	24055	32500	59114
185	22503	96107	21354	12530	56210
205	22903	62021	27852	25500	56215
250	73203	97227	24953	1553X	56216
295	82701	97717	21755	855XX	55202
330	63607	57707	26653	654XX	55221
375	72903	60708	23855	755XX	58208
425	83203	56707	26553	854XX	55216
465	82905	60717	24554	855XX	57110
560	83305	56102	25454	854XX	57114
695	83205	40717	20952	8052X	54220
105	63404	98022	25553	655XX	60216
235	33204	97858	25755	33500	58119
270	72701	97021	23154	763XX	57210
310	13404	97031	28153	12400	56217
495	73401	96717	23255	755XX	56213
510	93615	90717	33764	9XXXX	65215
570	60000	58102	24255	655XX	57220
575	83604	50717	23853	6742X	56219
650	93605	00737	92664	9XXXX	66205

TEMP Legionowo, godz.00 GMT.

12374	23132	57587	85393	59602	70862
71733	50251	89927	55555	00005	58583
38968	55567	85912	60602	16876	58583
66821	60634	86700	71733	01010	855XX

TEMP Wrocław. godz.00 GMT.

12425	48132	52538	85411	56587	70898
66687	50392	75772	40975	86XX8	30890
02XX9	20144	11XX4	55555	00002	52598
93904	54552	62827	57598	40654	70703
17590	69705	95531	71724	80410	85871
66666	31800	26808	20912	18210	16011
12309	09311	01010	855XX		

Przebieg pogody w Polsce w dniu 3.I.1958 r.

W całym kraju było zachmurzenie zmienne, miejscami przejściowo całkowite z przelotnymi, niewielkimi opadami śniegu. W nocy na Dolnym Śląsku notowano lokalne mgły. Temperatura maksymalna wynosiła od -6°C w Radomiu i -5°C w Białymstoku do -1°C w Katowicach i Świnoujściu, minimalna wahała się od -18°C we Wrocławiu i -14°C w Bydgoszczy do -4°C w Świnoujściu i -3°C na Helu. Wiatry były na ogół słabe, początkowo o kierunkach zmiennych, później przeważnie północno-zachodnie.-

Druk PPWK – W-wa, Solec 18, Zam. 3746/B/56 – 15.V.56 – CW-2372-30060 – 61 x 86 – mapowy 100 g

PAŃSTWOWY INSTYTUT
HYDROLOGICZNO-METEOROLOGICZNY
WARSZAWA

-4 Stycz. 1958

Biuletyn Synoptyczny

Legenda:

——— izobara w mb lub izohipsa w dkm
(na mapie tendencji barometrycznej
izalobara w jednostkach mb 3 godz.)

Znakowanie zjawisk meteo

front ciepły
front chłodny
front zokludowany
front stacjonarny

• deszcz
, mżawka
* śnieg
} natężenie opadu jest charakteryzowane ilością znaczków

Δ krupa
▲ grad
▽ opady przelotne
////// obszar jednostajnych opadów deszczu
*/// " " " śniegu

≡ mgła
∞ zmętnienie
⚡ burza
↯ błyskawica
+ zamieć

Wiatr

½ m/sek
1 m/sek
2½ m/sek
5 m/sek

Wielkość zachmurzenia

○ niebo bezchmurne
① 1/10 pokrycia nieba
◔ 2/10 - 3/10 " "
◔ 4/10 " "
◑ 5/10 " "
◕ 6/10 " "
◕ 7/10 - 8/10 " "
◕ 9/10 " "
● 10/10 " "
⊗ niebo niewidoczne

Znakowanie układów ciśnienia

W – wyż N – niż

Znakowanie mas powietrza

PP – powietrze polarne
PA – " arktyczne
PZ – " zwrotnikowe
m – morskie
k – kontynentalne
s – stare

Rozmieszczenie danych

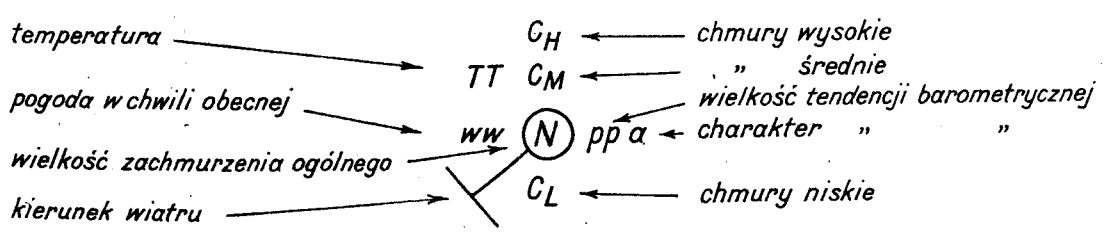

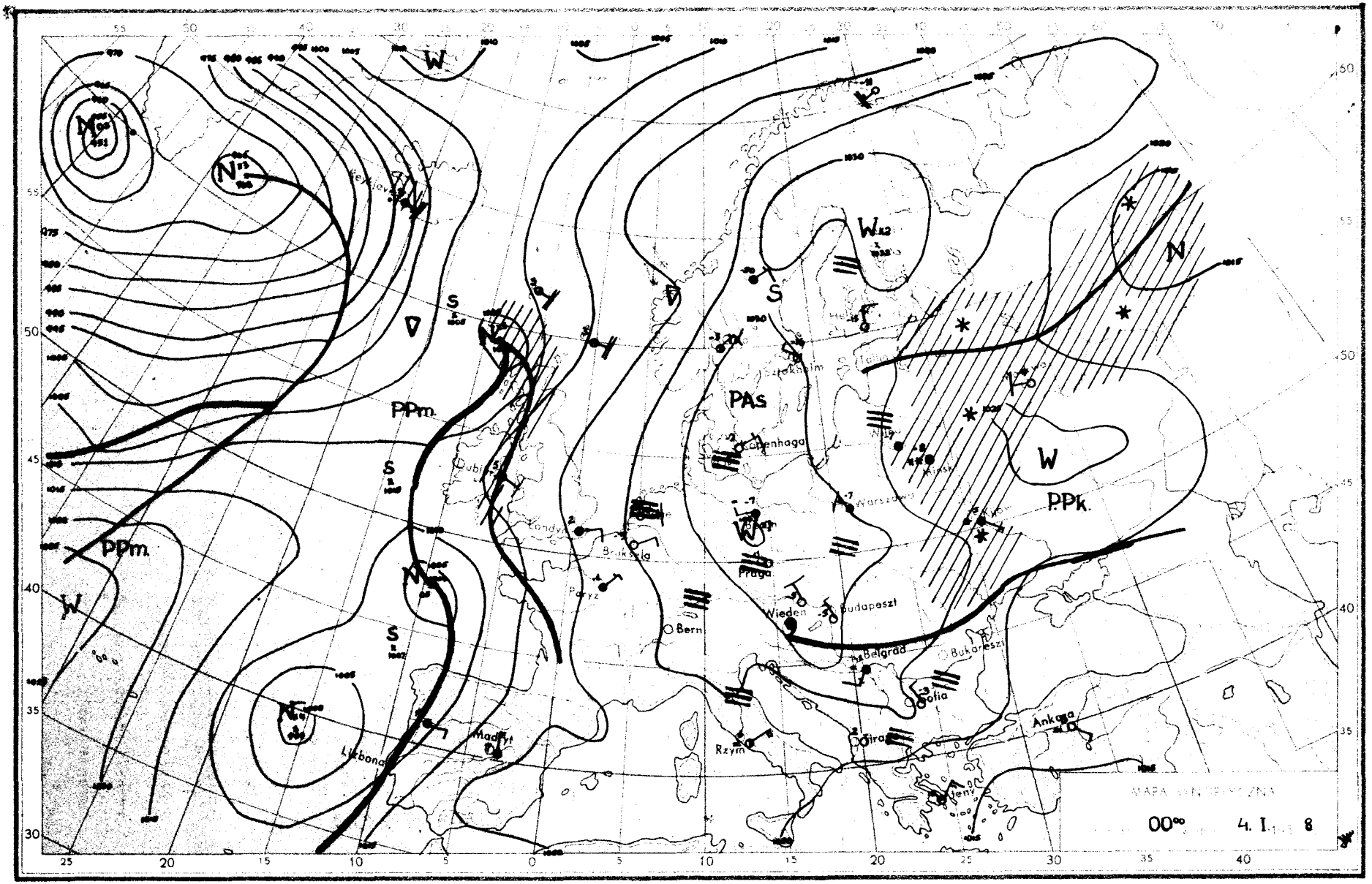

PPm.
PPm.
PAs
PPk.
W
N
S
Kopenhaga
Praga
Wiedeń
Budapeszt
Belgrad
Bukareszt
Sofia
Ankara
Rzym
Bern
Paryż
Bruksela
Madryt
Lizbona
Warszawa
Minsk
Kijów
Sztokholm
Dublin
Londyn
Reykjavik
MAPA SYNOPTYCZNA
00°° 4. I. 8

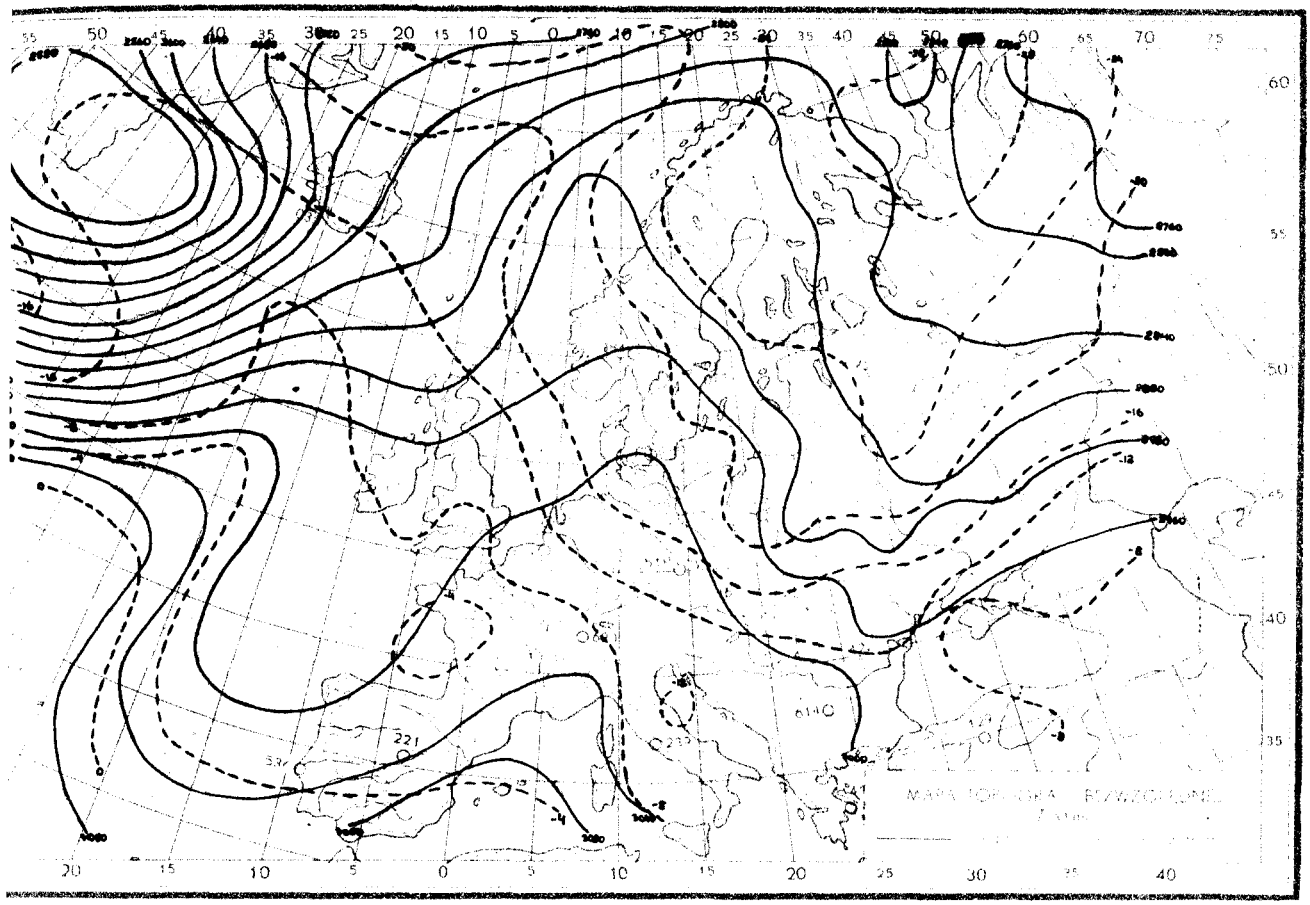

4.I.1958 r., godz 00 GMT.

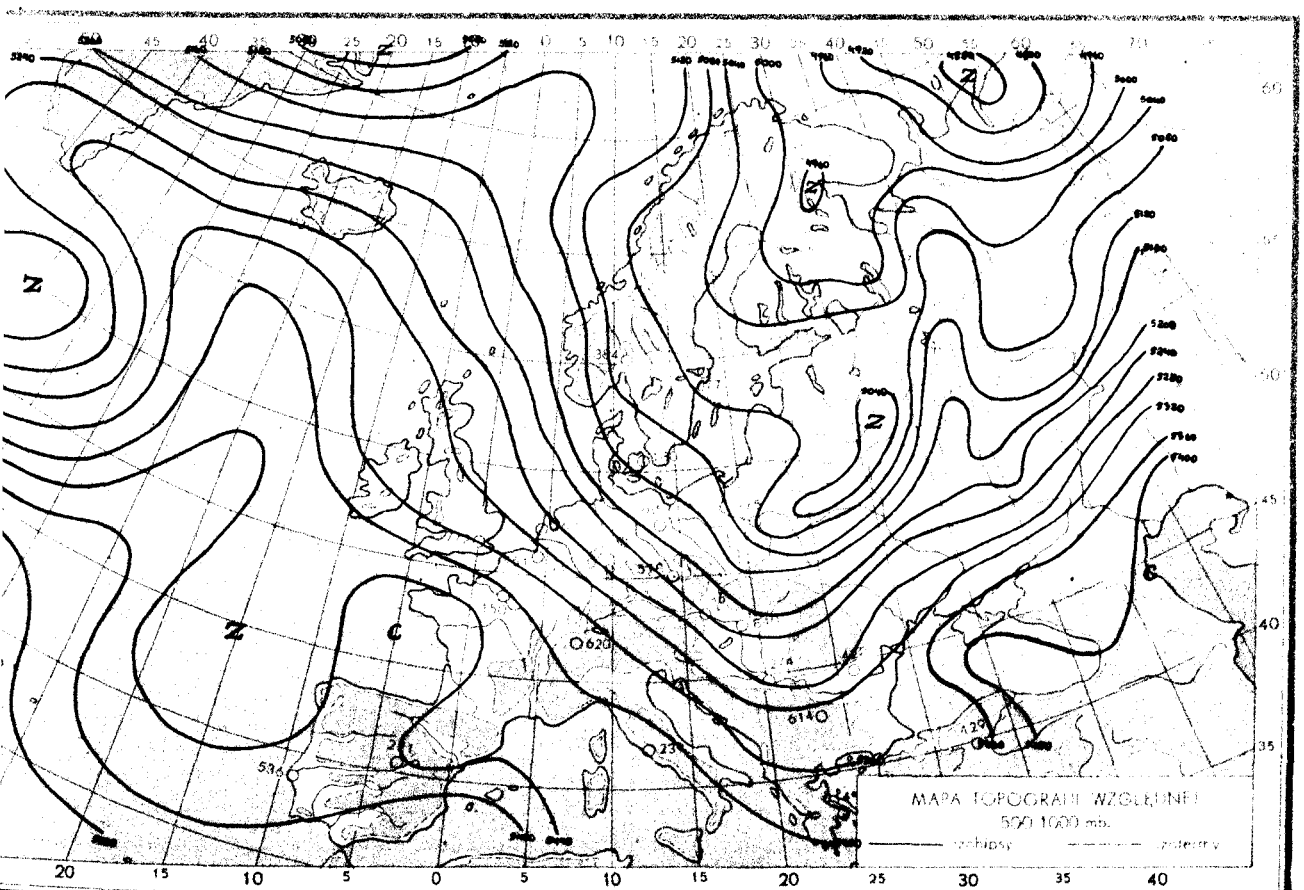

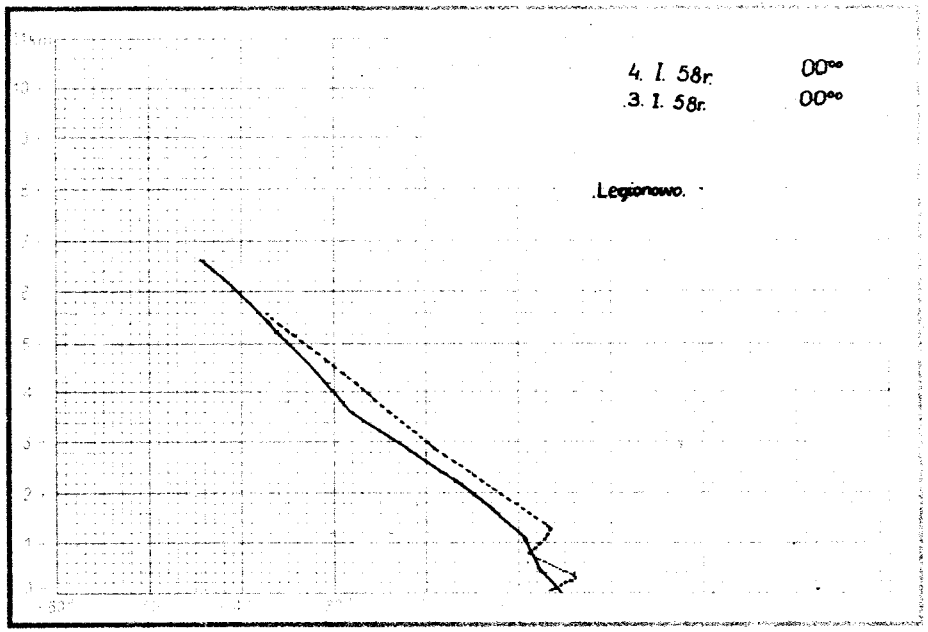
4. I. 58r. 00°°
3. I. 58r. 00°°
Legionowo.

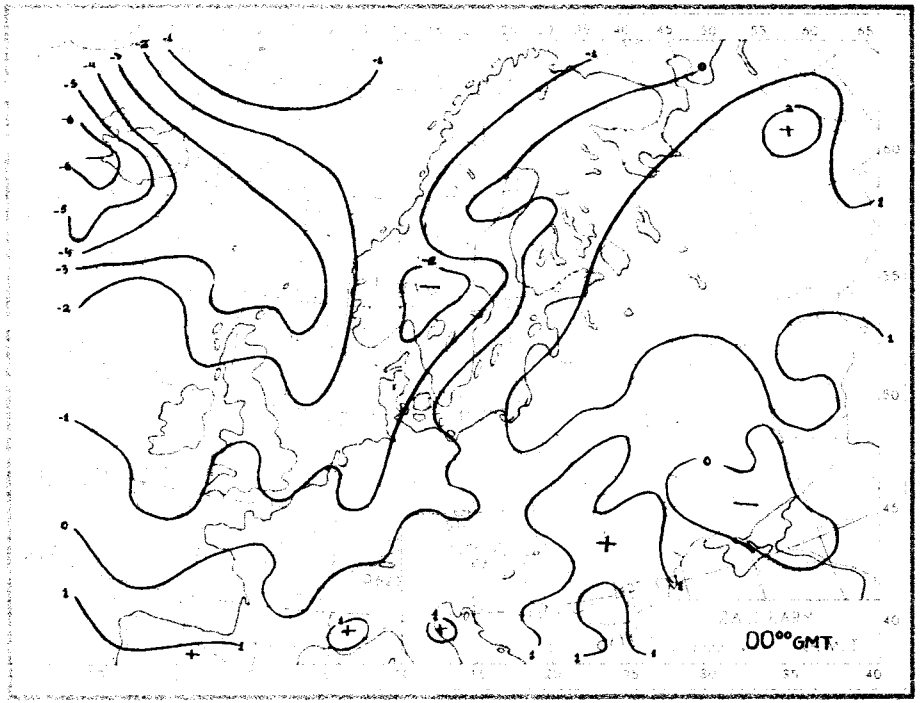
00°° GMT

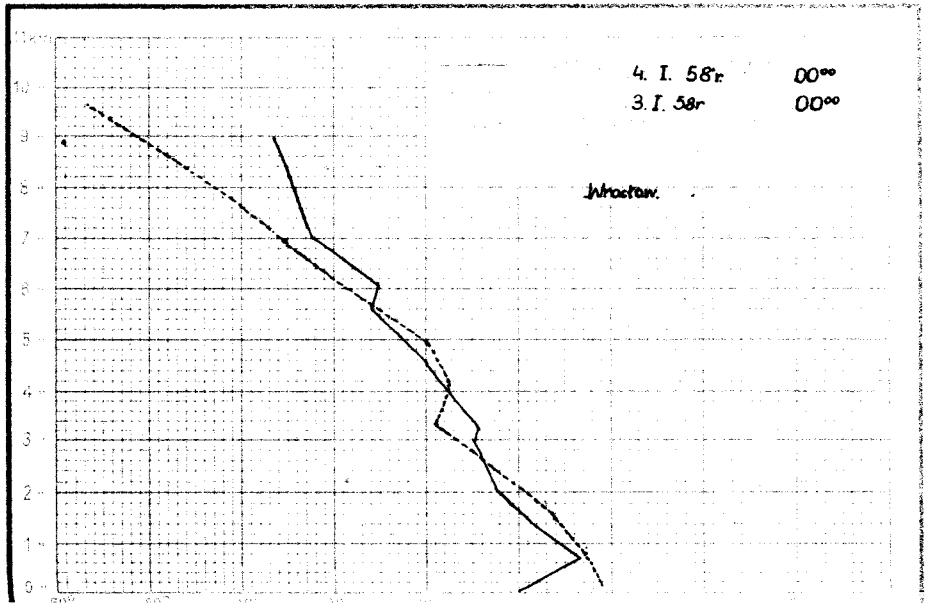
4. I. 58r. 00°°
3. I. 58r 00°°
Wrocław.

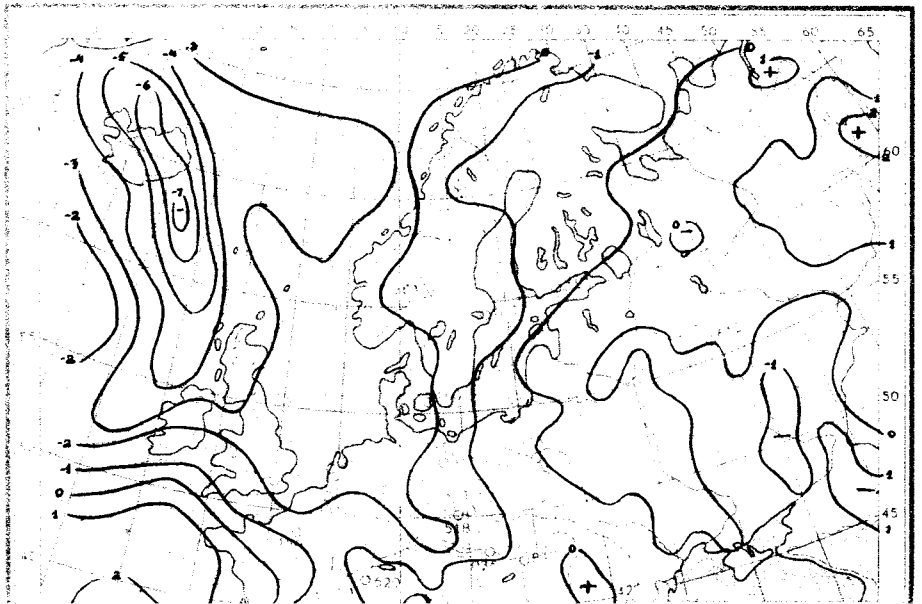

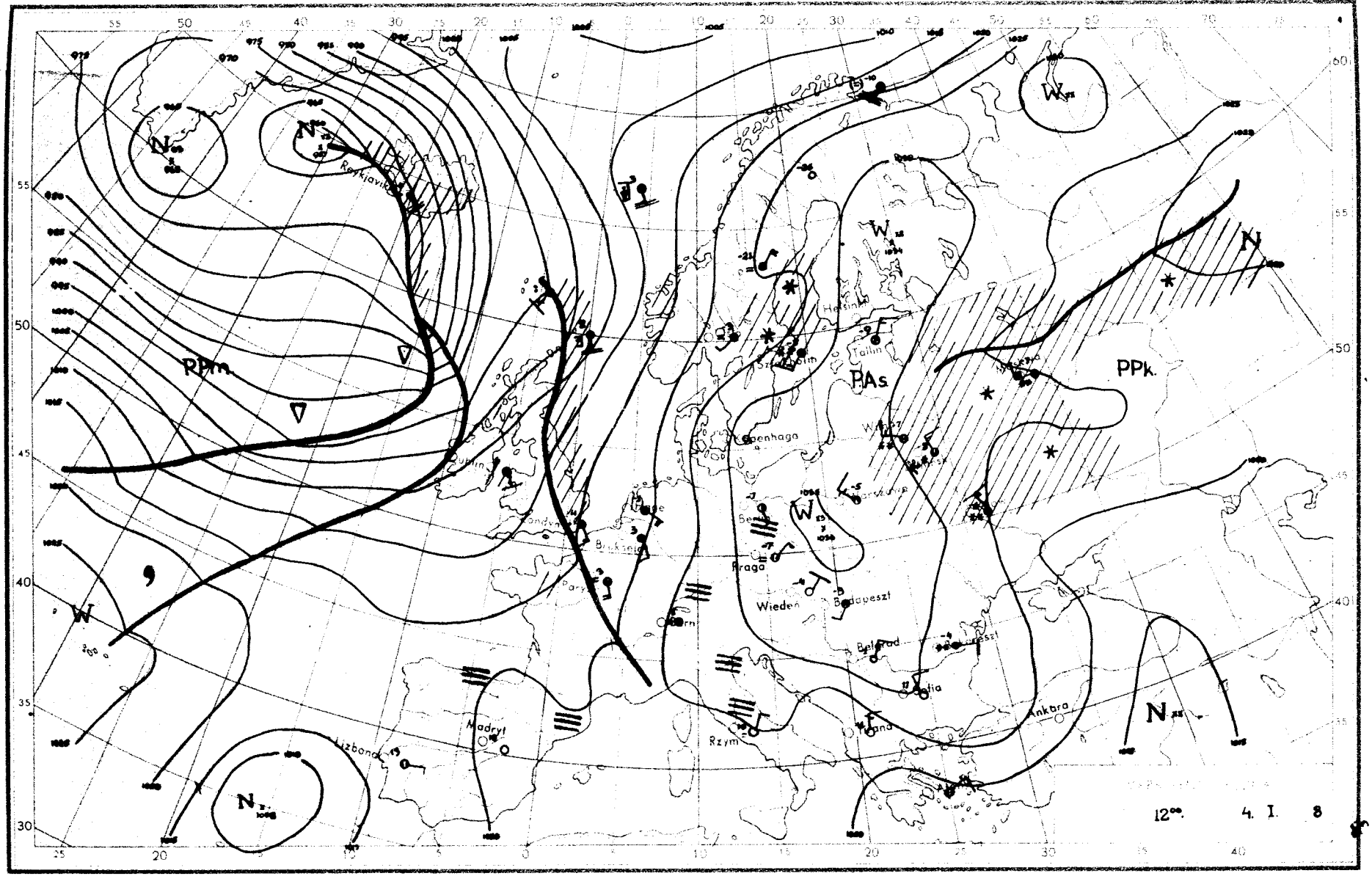

PPm.
PAs.
PPk.
Reykjavik
Dublin
Londyn
Paryż
Bruksela
Berlin
Praga
Wiedeń
Budapeszt
Belgrad
Sofia
Ankara
Rzym
Madryt
Lizbona
Kopenhaga
Tallin
Helsinki
Warszawa
Bern
12⁰⁰. 4. I. 8

Dane synoptyczne z Polski w dniu 4.I.1958 r.

SYNOP z godz.00 GMT.

150	23207	6502A	30555	25400	58212
185	42503	97030	25859	25502	61101
205	12901	60010	32957	15500	57202
250	63203	97021	31458	6083X	60105
295	82704	97022	27360	855XX	6020A
330	02903	60020	33460	00900	61206
375	62905	65031	29657	657XX	59102
425	20000	30100	34262	00902	65204
465	03202	65020	32762	00900	6410A
560	73304	56102	33056	756XX	58111
695	72902	58712	29455	755XX	57209
105	73601	98227	31253	755XX	58105
235	03203	97020	3185A	00900	60206
270	22703	97020	28857	25600	6020A
310	00000	97020	33660	00900	61103
495	22701	97031	30162	20930	64213
510	63605	98030	39166	00906	69207
570	00000	40100	32059	00900	60114
575	63602	60012	32158	4553X	61217
650	90207	00717	95868	9XXXX	71005

TEMP Legionowo, godz.00 GMT.

12374	23216	58601	85465	63632	70915
73744	50303	88882	40812	95XX8	55555
00016	57596	48966	59604	12889	60617
30761	68694	73625	80801	14512	87873
66666	32603	01010	25600		

SYNOP z godz.12 GMT.

150	23205	65020	32754	24400	58501
185	20000	96104	31758	20930	60701
205	22701	65031	33352	00901	56710
250	33202	96100	34254	30830	59703
295	83402	97022	31757	854XX	60302
330	02202	58050	35154	00900	58803
375	72904	70021	33155	754XX	58102
425	00000	20284	35959	00900	61A0A
465	02703	58100	33458	00900	59704
560	12502	08444	36660	11400	61803
695	62903	60268	32956	635XX	60702
105	10000	98020	33255	00901	60805
235	03201	97020	34455	00900	59400
270	63203	97021	32755	66400	60206
310	21801	96100	33756	00905	58815
495	82702	97227	32556	8052X	58202
510	10000	99020	39958	00902	67806
570	02702	58100	34457	00900	59501
575	02903	56107	34957	00900	60803
650	00000	89020	98465	00900	73102

TEMP Wrocław, godz.00 GMT.

12425	48254	60611	85515	60615	709AA
66675	50475	77815	40065	84885	30902
97XX8	20163	05XX7	55555	0001A	61625
71943	56571	14783	63649	99700	66675
41662	66703	61563	72751	65488	78825
11458	78821	77417	81859	66666	38487
29698	21905	17306	01010	00902	

Przebieg pogody w Polsce w dniu 4.I.1958r.

Zachmurzenie było w ciągu dnia niewielkie lub umiarkowane, jedynie na wschodzie przejściowo duże przy czym wystąpiły niewielkie opady śniegu. W nocy na ogół za wyjątkiem dzielnic południowych i południowo-wschodnich nastąpił wzrost zachmurzenia. Temperatura maksymalna wahała się od -9°C w Katowicach i Krakowie do -1°C na zachodnim wybrzeżu. minimalna zaś od -24°C w Krakowie do -7°C w Świnoujściu, Deblinie

Druk PPWK – W-wa. Solec 18. Zam. 3746/B/56 – 15.V.56 – CW-23732-30060 – 61 x 86 – mapowy 100 g

PAŃSTWOWY INSTYTUT
HYDROLOGICZNO-METEOROLOGICZNY
WARSZAWA

-5 Stycz. 1958

Biuletyn Synoptyczny

Legenda:

izobara w mb lub izohipsa w dkm
(na mapie tendencji barometrycznej
izalobara w jednostkach mb 3 godz.)

Znakowanie zjawisk meteo

front ciepły
front chłodny
front zokludowany
front stacjonarny
deszcz
mżawka } natężenie opadu jest charakteryzowane ilością znaczków
śnieg
krupa
grad
opady przelotne
obszar jednostajnych opadów deszczu
" " " śniegu

mgła
zmętnienie
burza
błyskawica
zamieć

Wiatr

1/2 m/sek
1 m/sek
2 1/2 m/sek
5 m/sek

Wielkość zachmurzenia

niebo bezchmurne
1/10 pokrycia nieba
2/10 - 3/10 " "
4/10 " "
5/10 " "
6/10 " "
7/10 - 8/10 " "
9/10 " "
10/10 " "
niebo niewidoczne

Znakowanie układów ciśnienia

W - wyż N - niż

Znakowanie mas powietrza

PP - powietrze polarne
PA - " arktyczne
PZ - " zwrotnikowe
m - morskie
k - kontynentalne
s - stare

Rozmieszczenie danych

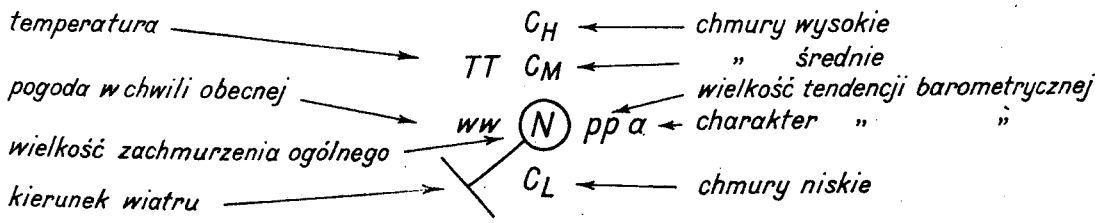

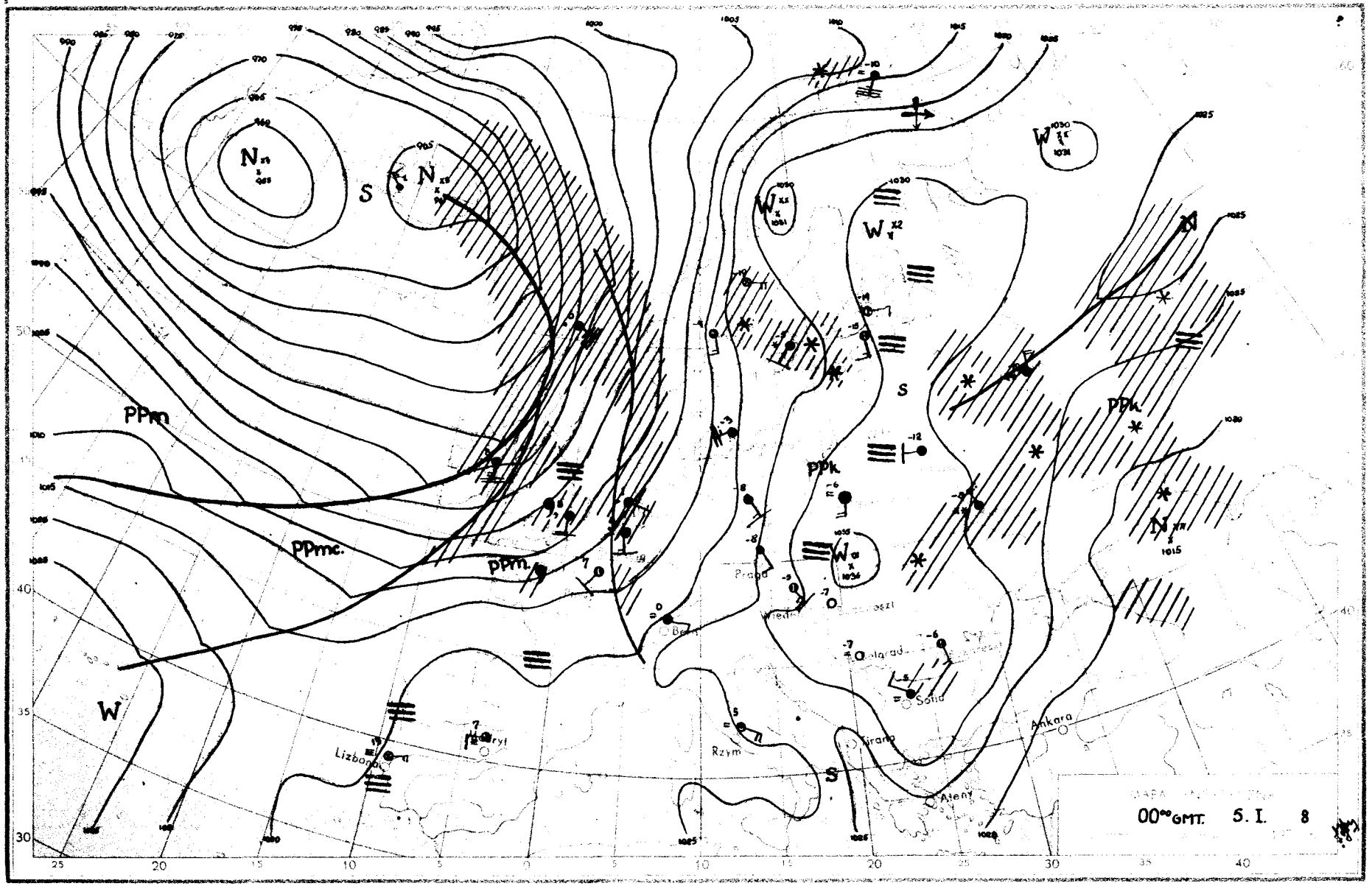

PPm
PPmc.
PPm.
PPk
PPk
Praga
Wiedeń
Belgrad
Sofia
Tirana
Rzym
Ateny
Ankara
Lizbona
00°° GMT. 5. I. 8

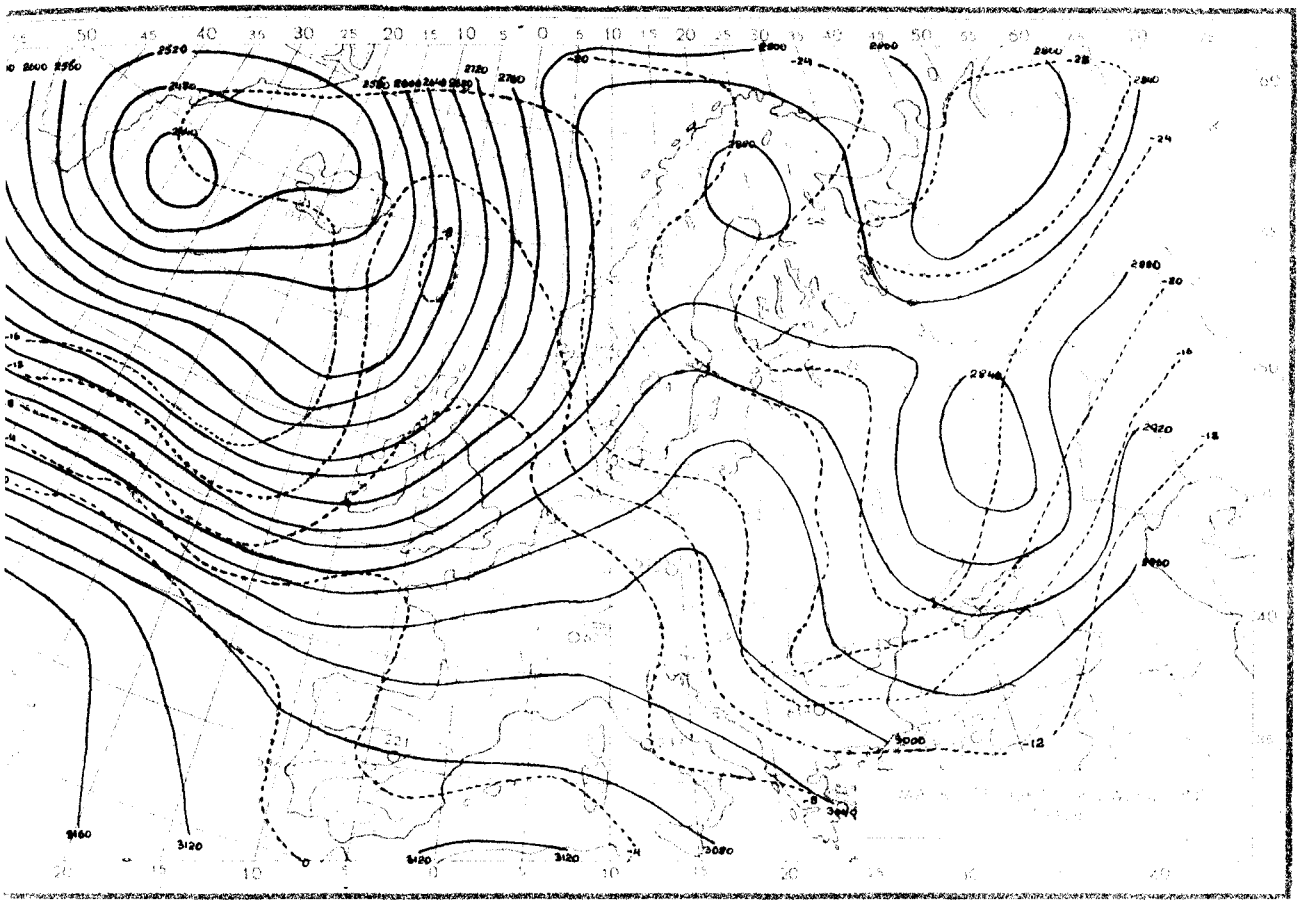

5.I.1958 r. godz.00 GMT.

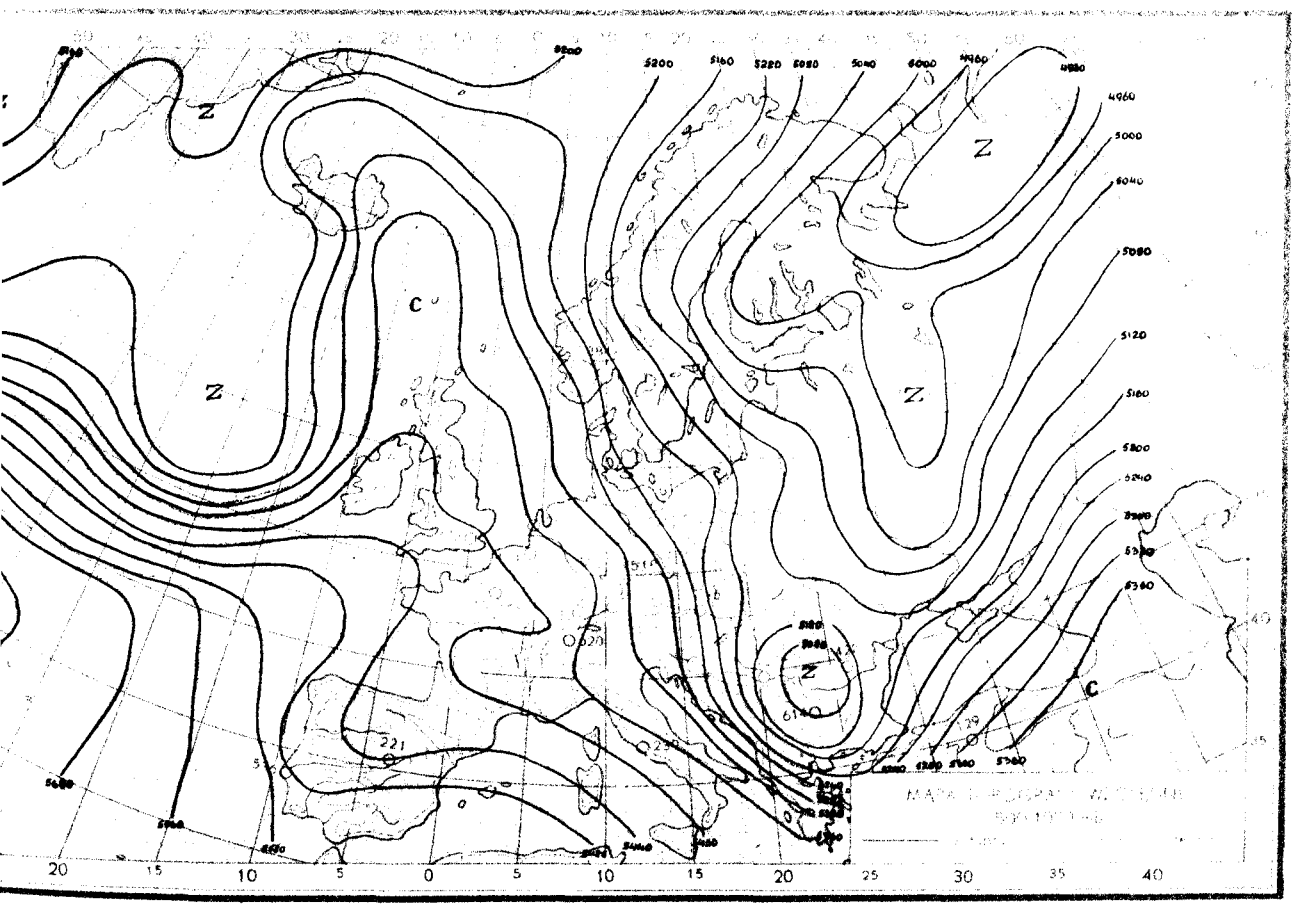

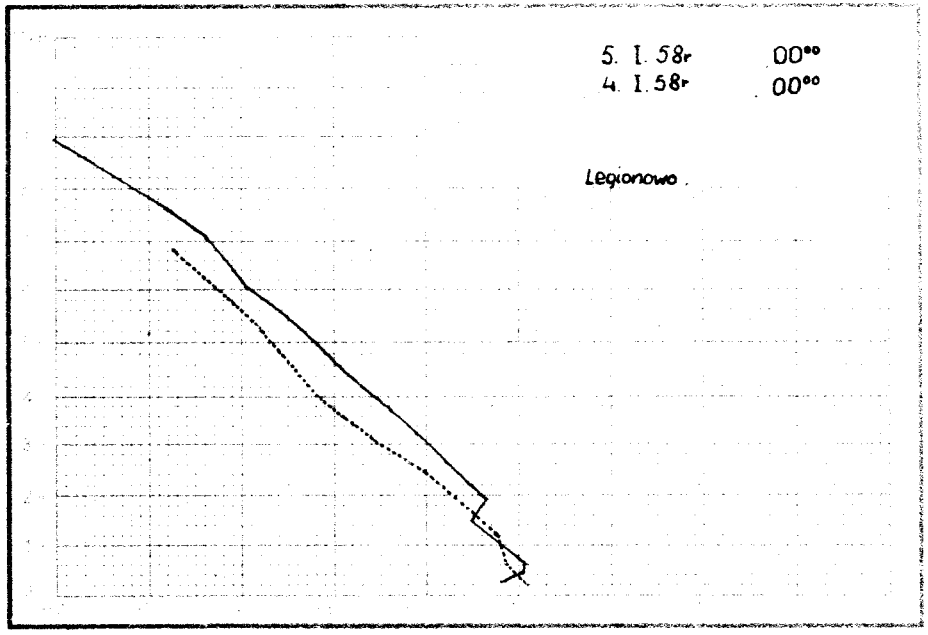
5. I. 58r 00°°
4. I. 58r 00°°
Legionowo

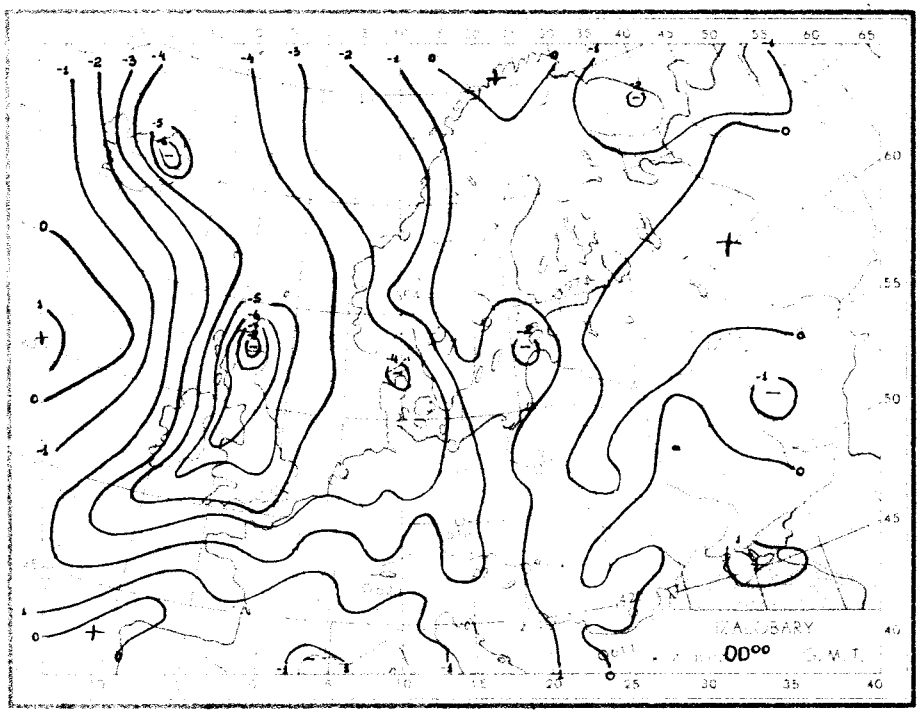
00°°

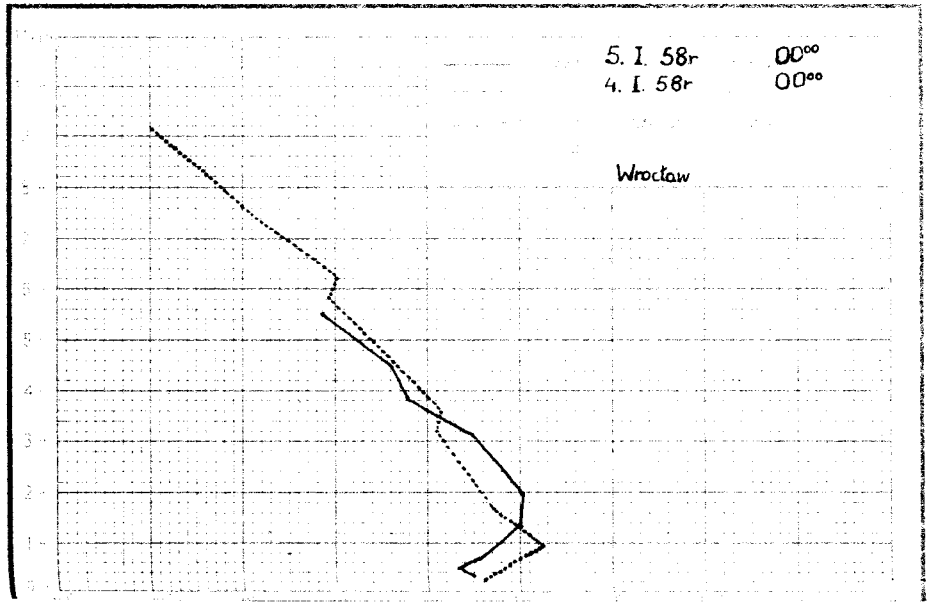
5. I. 58r 00°°
4. I. 58r 00°°
Wrocław

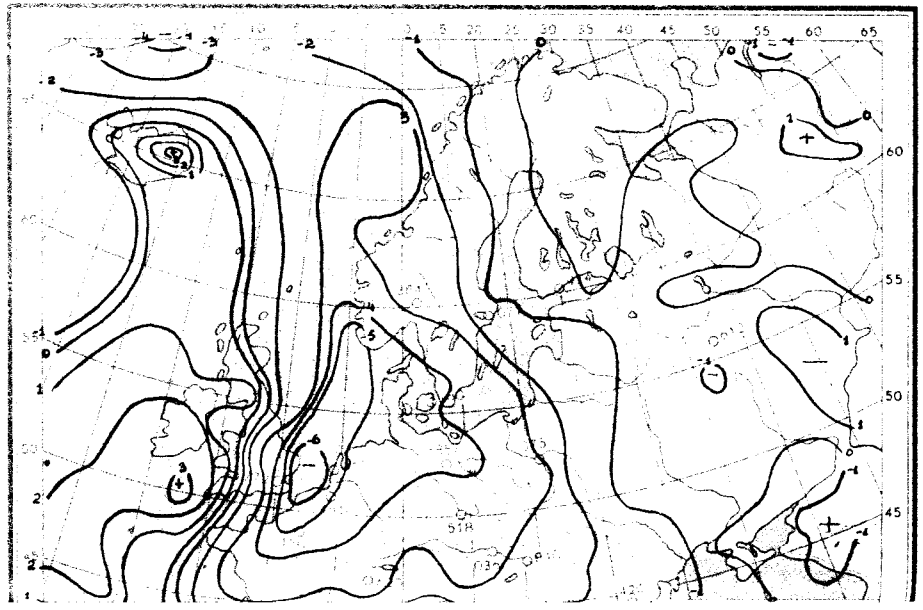

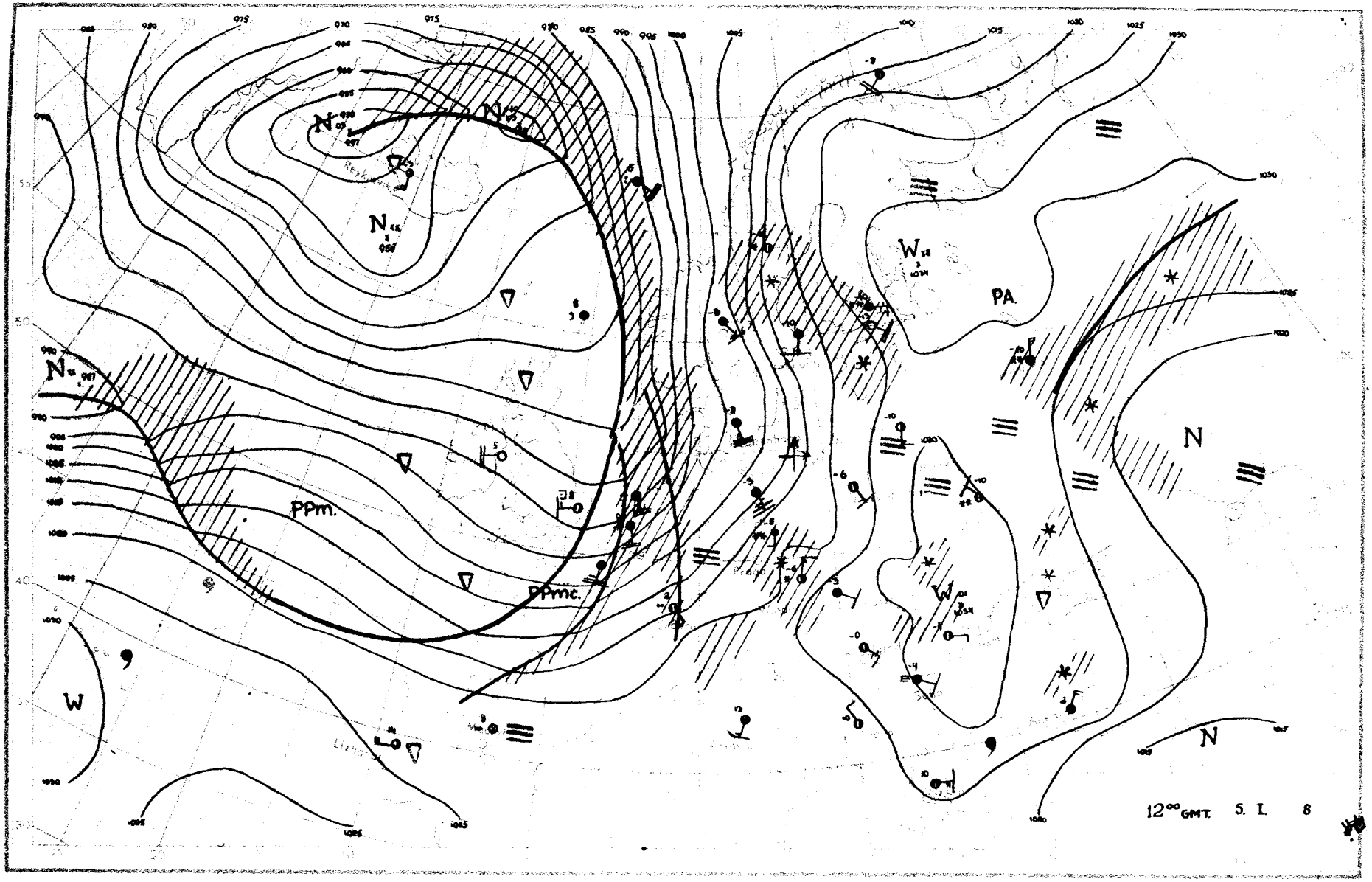
PPm.
PPmc.
PA.
N
W
12°° GMT. 5. I. 8

Dane synoptyczne z Polski w dniu 5.I.1958 r.

SYNOP z godz.00 GMT.

150	70000	56100	29863	00902	64717
185	22201	96102	30958	25500	60708
205	81407	65022	25557	00907	60828
250	00000	96100	32561	00900	62706
295	80000	97024	33665	8091X	65202
330	61403	40101	29860	00906	63826
375	81802	50101	33456	862XX	58701
425	71104	25102	30963	00906	65821
465	00000	50100	33764	00900	66710
560	90000	01474	34466	9X0XX	66820
695	83201	58782	34458	856XX	61705
105	61402	98021	26458	00906	62719
235	81801	97030	30160	00907	64X23
270	02201	97020	32563	00900	66703
310	81802	96102	26159	00907	61827
495	80000	97022	33757	855XX	59807
510	81913	99022	35464	60917	72718
570	80000	12101	34361	862XX	62807
575	00000	30100	35460	00900	68708
650	61803	89011	98164	00908	81705

TEMP Legionowo.godz.00 GMT.

12374	23239	57579	85491	62629	70962
68696	50378	86899	40905	92XX5	30878
09XX1	55555	00019	60612	24000	57579
54962	57575	40860	63630	88808	61637
51650	71748	11520	86891	66666	45688
40092	28612	24610	01010	00900	

SYNOP z godz.12 GMT.

150	71806	58102	18755	7093X	57758
185	61604	97012	23457	46406	59736
205	81408	62011	11654	40987	59744
250	61406	97022	20456	60930	61740
295	81604	97024	27758	854XX	60718
330	61407	56052	17355	40936	59741
375	51406	65012	25156	21432	59758
425	61607	40101	17950	00908	58736
465	51406	58102	23358	20942	62754
560	21404	57100	23657	00901	62737
695	10901	60020	28457	00901	63828
105	71808	97363	12855	7093X	61736
235	81407	97022	17757	30937	60845
270	61404	97022	23658	31430	60733
310	81404	96052	11654	8097X	57747
495	21403	97021	27658	25500	61731
510	92021	90494	27660	9XXXX	62724
570	21606	60021	24958	00901	61734
575	21403	56050	24955	00901	62736
650	22016	89383	92964	10945	78818

TEMP Wrocław,godz.00 GMT.

12425	98237	62645	85480	57664	70976
63741	50452	79892	55555	00016	62649
46970	62641	28872	57664	83813	57677
98700	63741	74632	70841	41585	71847
74480	80907	01010	00906		

Przebieg pogody w Polsce w dniu 5.I.1958 r.

W dzielnicach południowych początkowo było zachmurzenie niewielkie i umiarkowane, poza tym było zachmurzenie duże.W nocy wystąpiły opady śniegu postępujące od zachodu kraju.Temperatura maksymalna wahała się od -9°C w Łodzi, -8°C w Chełmie do -2°C w Świnoujściu i -1°C w Zgorzelcu,minimalna od -12°C w Chełmie i -11°C w Suwałkach do -2°C na zachodnich krańcach Polski.Wiatry były umiarkowane.w ciągu dnia od zachodu kraju wzrastające do dość silnych.południowo-wschodnie i południowe.-

Druk PPWK – W-wa, Solec 18, Zam. 3746/B/56 – 15.V. 56 – CW-23722-30050 – 61 x 86 – mapowy 100 g

PAŃSTWOWY INSTYTUT
HYDROLOGICZNO-METEOROLOGICZNY
WARSZAWA

- 6 Stycz. 1958

Biuletyn Synoptyczny

Legenda:

izobara w mb lub izohipsa w dkm
(na mapie tendencji barometrycznej
izalobara w jednostkach mb 3 godz.)

Znakowanie zjawisk meteo

front ciepły
front chłodny
front zokludowany
front stacjonarny

deszcz
mżawka } natężenie opadu jest charakteryzowane ilością znaczków
śnieg
krupa
grad
opady przelotne
obszar jednostajnych opadów deszczu
" " " śniegu

mgła
zmętnienie
burza
błyskawica
zamieć

Wiatr

1/2 m/sek
1 m/sek
2 1/2 m/sek
5 m/sek

Wielkość zachmurzenia

niebo bezchmurne
1/10 pokrycia nieba
2/10 - 3/10 " "
4/10 " "
5/10 " "
6/10 " "
7/10 - 8/10 " "
9/10 " "
10/10 " "
niebo niewidoczne

Znakowanie układów ciśnienia

W - wyż N - niż

Znakowanie mas powietrza

PP - powietrze polarne
PA - " arktyczne
PZ - " zwrotnikowe
m - morskie
k - kontynentalne
s - stare

Rozmieszczenie danych

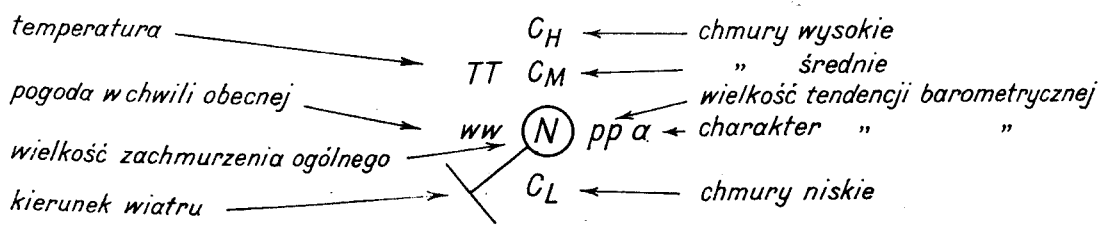

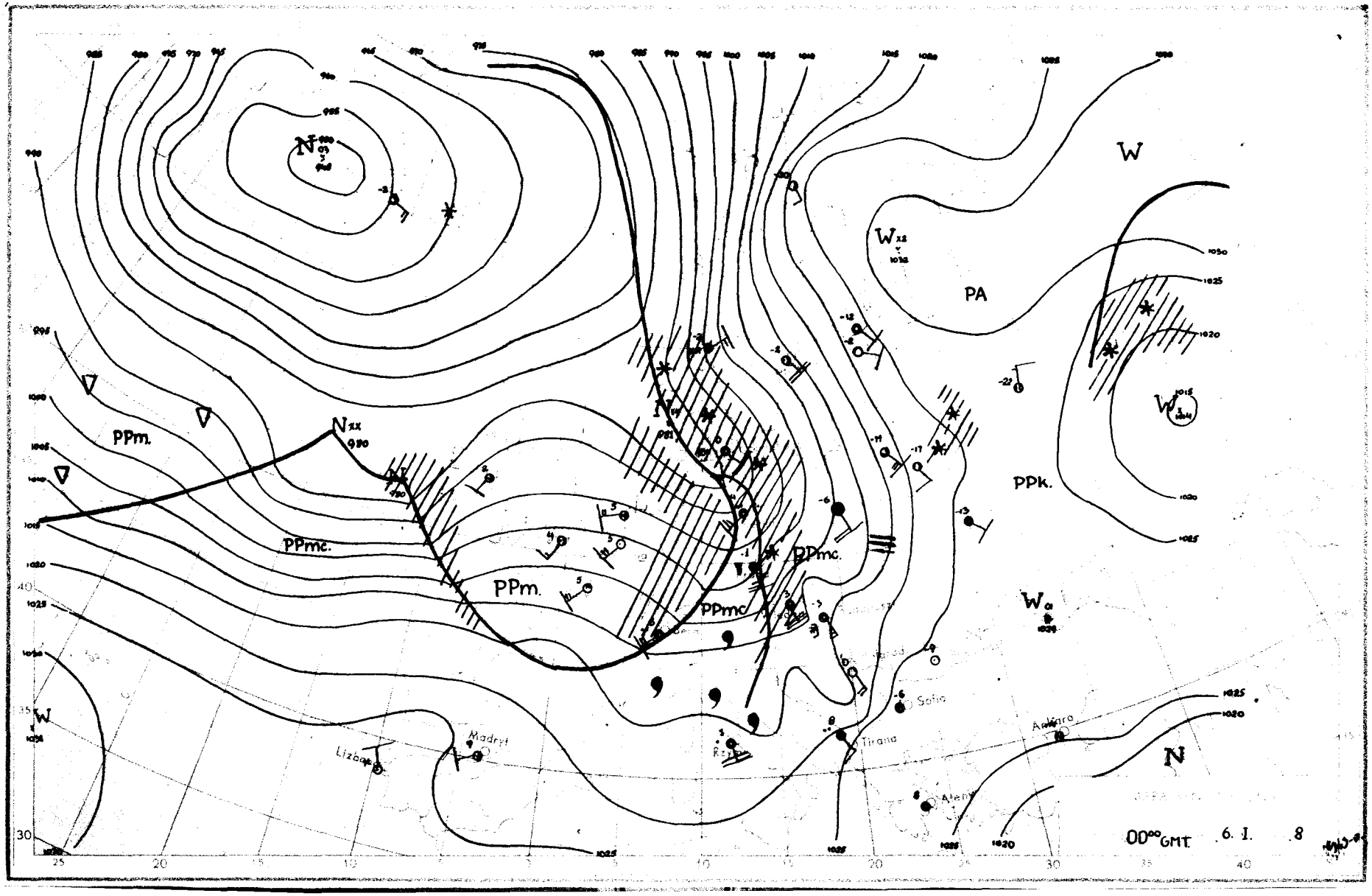

W
PA
PPk.
PPm.
PPmc.
PPm.
PPmc
PPmc.
Madryt
Lizbon
Sofia
Tirana
Ankara
N
00°° GMT 6. I. 8

6.I.1958 r.godz.00 GMT.

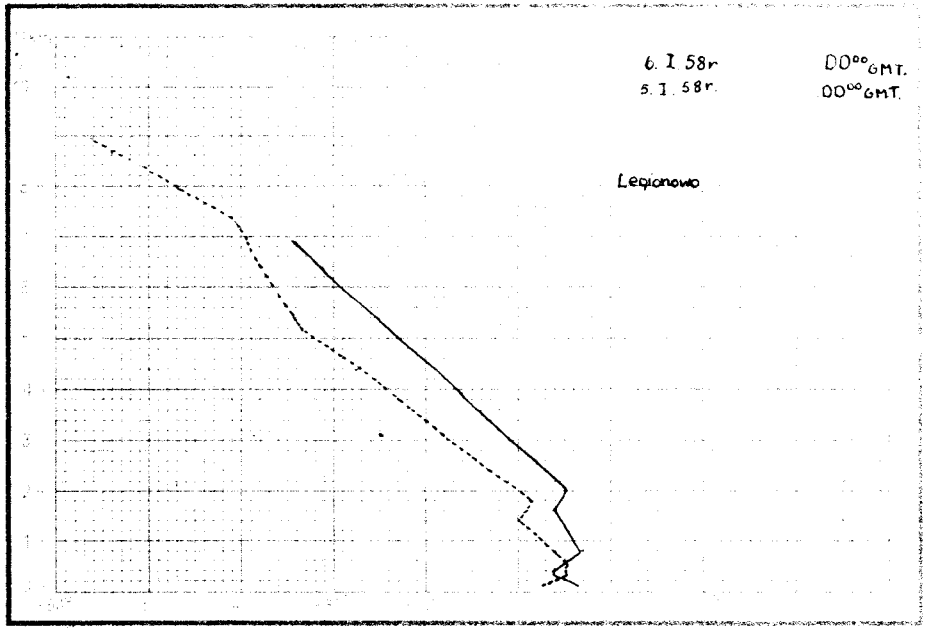
6. I 58r
00°°GMT.
5. I. 58r.
00°°GMT.
Legionowo

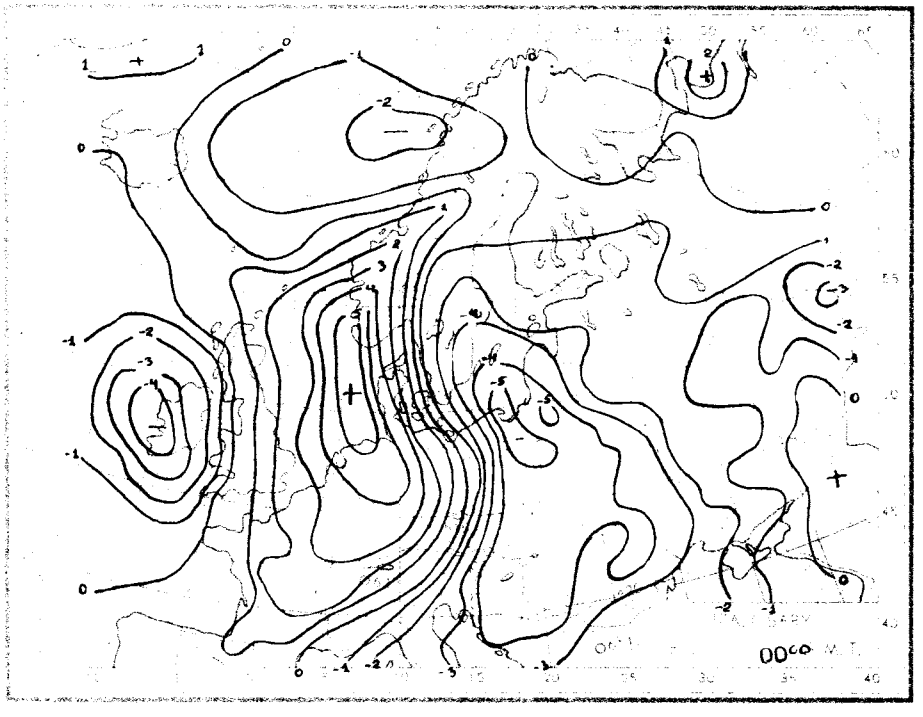
00°° M.T.

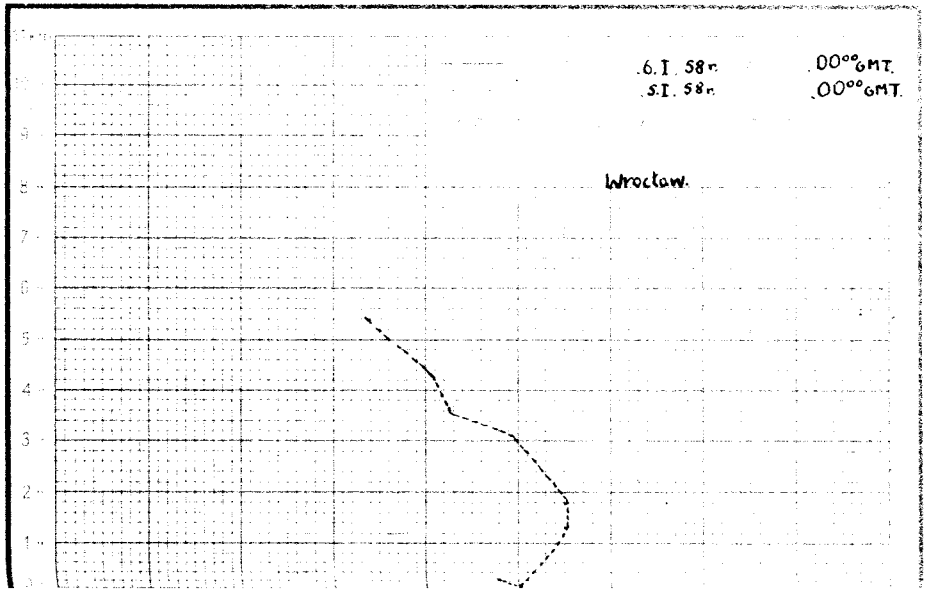
.6. I. 58r.
.00°°GMT.
.5. I. 58r.
.00°°GMT.
Wrocław.



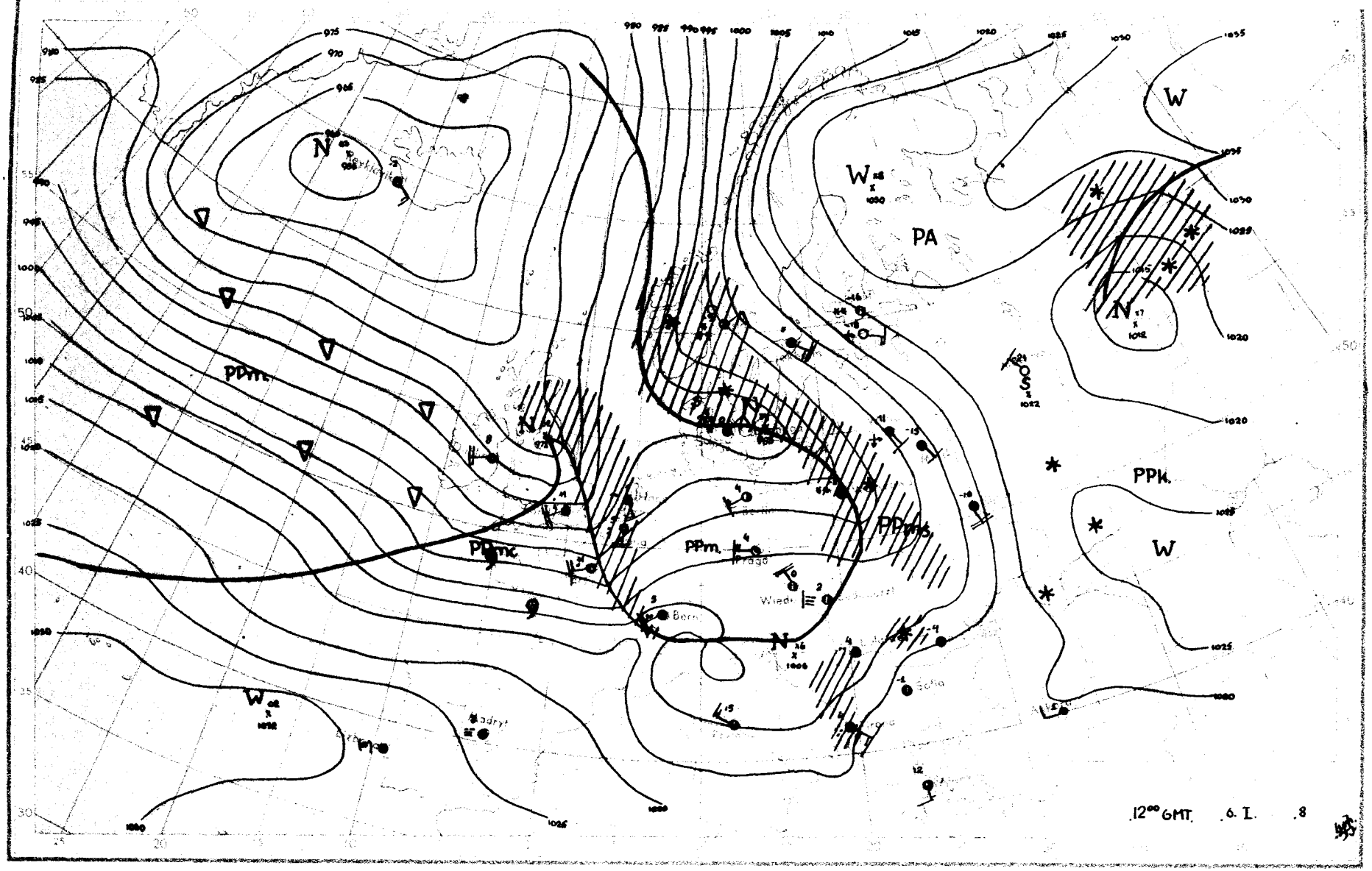

PA
W
PPm.
PPmc
PPm.
PPms
PPk.
W
N
S
Wiedn
Bern
Prag
Madryt
Sofia
12⁰⁰ GMT. 6. I. 8

Dane synoptyczne z Polski w dniu 6.I.1958 r.

SYNOP z godz.00 GMT.

150	81406	40713	03556	6742X	59743
185	61408	97012	09158	00906	61751
205	81409	56676	93450	5742X	51753
250	81408	97032	03556	8097X	63750
295	81405	97022	14658	854XX	63739
330	81606	56662	99952	3742X	54751
375	81409	65022	09156	856XX	61749
425	81609	58717	02252	8062X	54742
465	81810	65022	06556	4557X	58744
560	82107	60702	07953	4552X	59639
695	80000	60032	15059	8097X	63746
105	81808	97363	95853	8092X	56747
235	81405	97022	01856	855XX	59743
270	81405	97022	07557	8092X	60748
310	81807	96686	94250	4742X	51751
495	81405	97022	12857	8093X	62744
510	92238	90494	14059	9XXXX	60765
570	71608	58101	08856	6553X	60748
575	81812	50102	09554	8092X	59747
650	92017	00773	84164	9XXXX	65729

TEMP Legionowo,godz.00 GMT.

12374	23069	85334	57608	70834	62644
50330	77814	40902	86XX8	55555	00997
56602	38961	59632	84906	56602	65816
59610	07773	58600	35654	65671	66666
46980	35092	01010	7082X		

SYNOP z godz.12 GMT.

150	81601	12737	93854	872XX	54728
185	81408	95717	97857	8032X	60724
205	72509	65016	92904	754XX	01400
250	82703	96217	95302	864XX	02704
295	81407	96737	01258	8042X	59729
330	82208	56102	97503	855XX	01101
375	81605	20717	97652	7732X	53827
425	72708	65022	00803	756XX	00400
465	82509	56107	98602	363XX	51807
560	82206	20717	03551	854XX	52201
695	82205	58727	01851	8052X	50724
105	82009	96617	89602	6742X	00806
235	82505	97617	93102	7742X	01502
270	81405	96727	96254	8042X	55719
310	62505	96102	96904	694XX	01000
495	82002	96717	00453	8052X	55731
510	92718	90497	17858	9XXXX	58002
570	82704	40717	00250	5732X	51810
575	82002	50777	01900	8042X	53511
650	92910	00777	80558	9XXXX	59709

TEMP Wrocław.godz.00 GMT.

Brak obserwacji

Przebieg pogody w Polsce w dniu 6.I.1958 r.

W ciągu doby ubiegłej było zachmurzenie duże z opadami śniegu i deszczu ze śniegiem.W dzielnicach zachodnich wystąpiły przejściowe przejaśnienia. Miejscami notowano zamiecie.Temperatura maksymalna wahała się od -10°C w Suwałkach do +6°C w Słubicach,minimalna od -10°C w Suwałkach do +2°C w Legnicy.Wiatry były przeważnie umiarkowane,tylko na wybrzeżu początkowo dość silne na ogół z kierunków południowych.-

Druk PPWK – W-wa, Solec 18, Zam. 3746/B/56 – 15.V.56 – CW-23732-30050 – 61 x 86 – mapowy 100 g

PAŃSTWOWY INSTYTUT
HYDROLOGICZNO-METEOROLOGICZNY
WARSZAWA

-7 Stycz. 1958.

Biuletyn Synoptyczny

Legenda:

izobara w mb lub izohipsa w dkm
(na mapie tendencji barometrycznej
izalobara w jednostkach mb 3 godz.)

Znakowanie zjawisk meteo

- front ciepły
- front chłodny
- front zokludowany
- front stacjonarny
- • deszcz
- , mżawka
- * śnieg

} natężenie opadu jest charakteryzowane ilością znaczków

- Δ krupa
- ▲ grad
- ▽ opady przelotne
- obszar jednostajnych opadów deszczu
- " " " śniegu

- ≡ mgła
- ∞ zmętnienie
- burza
- błyskawica
- zamieć

Wiatr

- ½ m/sek
- 1 m/sek
- 2½ m/sek
- 5 m/sek

Wielkość zachmurzenia

- ○ niebo bezchmurne
- 1/10 pokrycia nieba
- 2/10-3/10 " "
- 4/10 " "
- 5/10 " "
- 6/10 " "
- 7/10-8/10 " "
- 9/10 " "
- 10/10 " "
- ⊗ niebo niewidoczne

Znakowanie układów ciśnienia

W - wyż N - niż

Znakowanie mas powietrza

PP - powietrze polarne
PA - " arktyczne
PZ - " zwrotnikowe
m - morskie
k - kontynentalne
s - stare

Rozmieszczenie danych

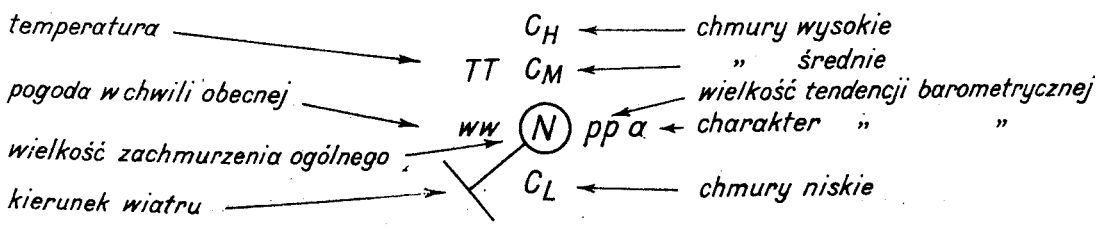

temperatura → TT
pogoda w chwili obecnej → ww
wielkość zachmurzenia ogólnego → N
kierunek wiatru → ↘

C_H ← chmury wysokie
C_M ← " średnie
pp a ← wielkość tendencji barometrycznej; charakter " "
C_L ← chmury niskie

HM Wzór Nr VI 30/56

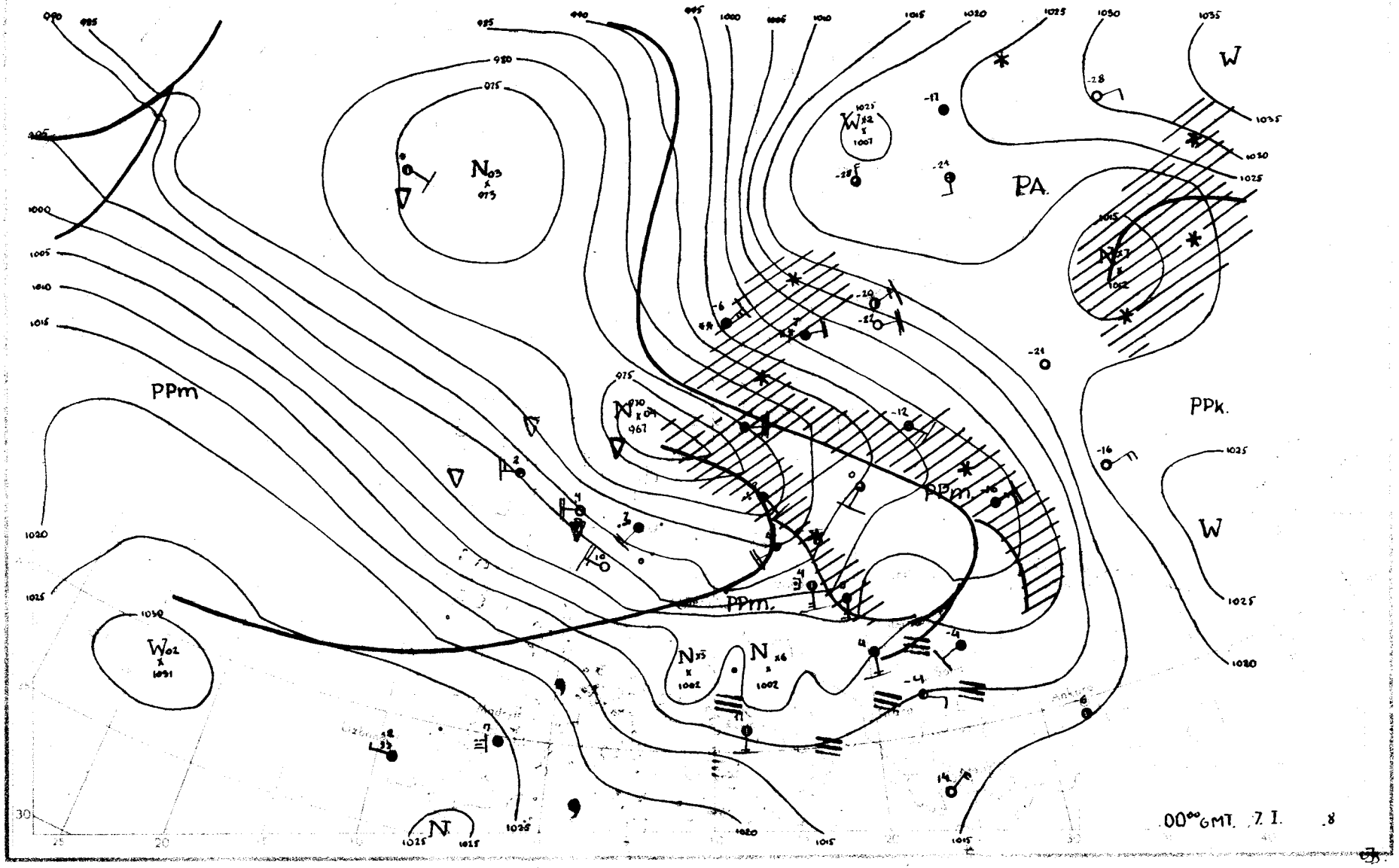

PPm
PA.
PPk.
W
N
00⁰⁰ GMT. 7 I. .8

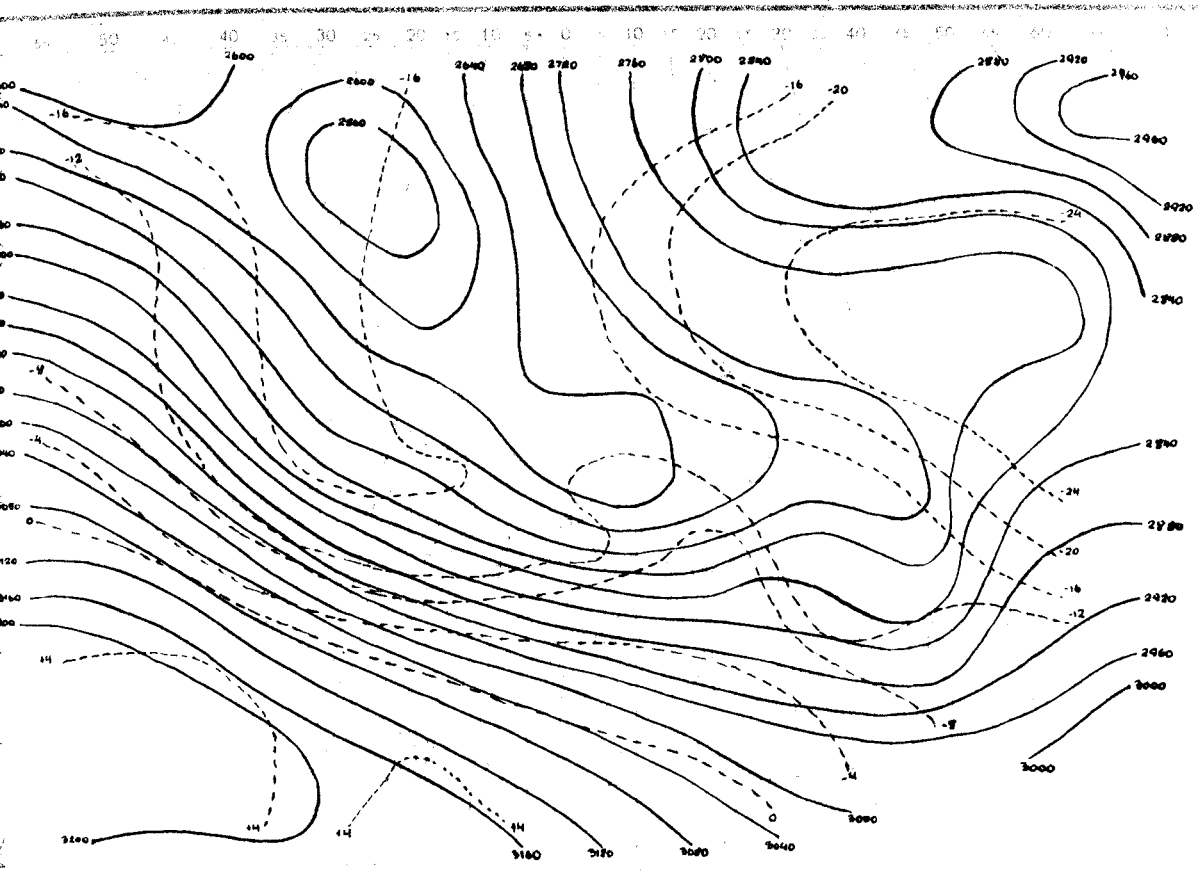

7.I.1958r.godz.00 GMT.

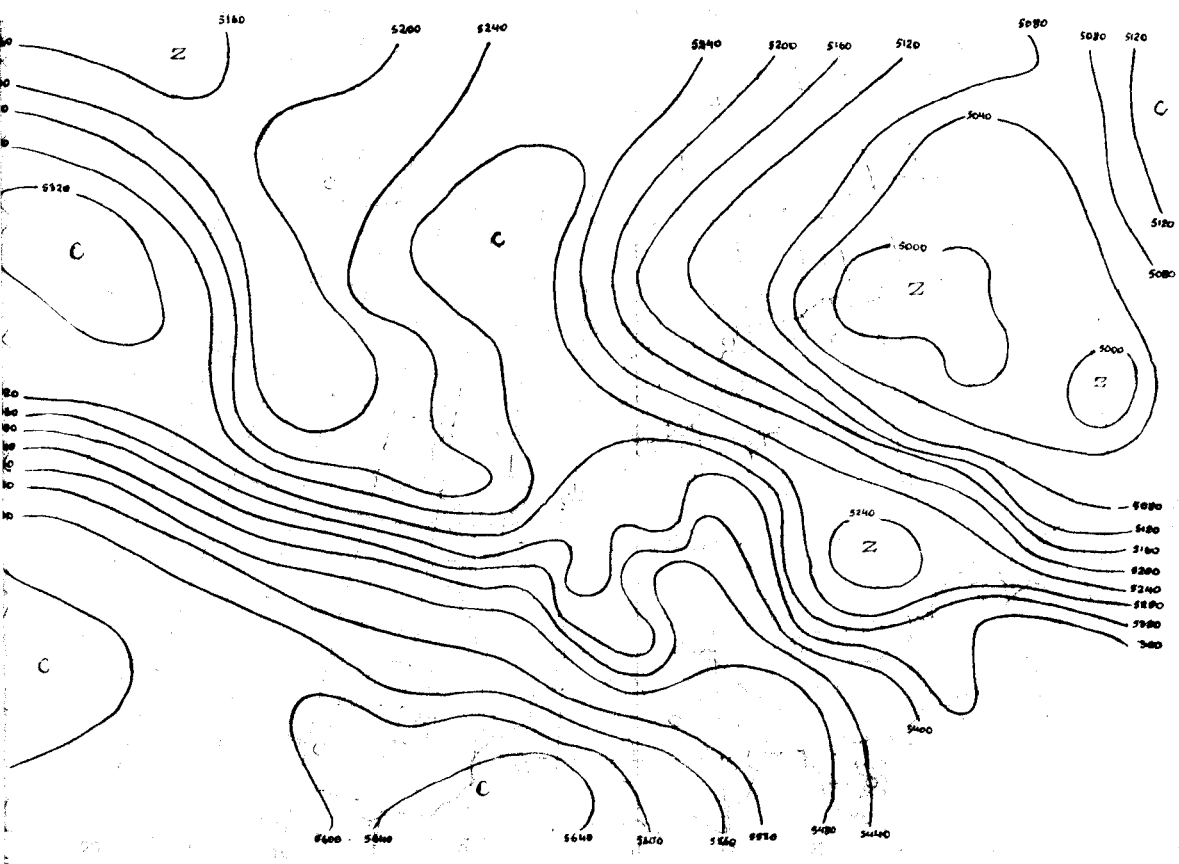

7. I. 58r. 00°° GMT.
6. I 58r 00°° GMT.

Legionowo

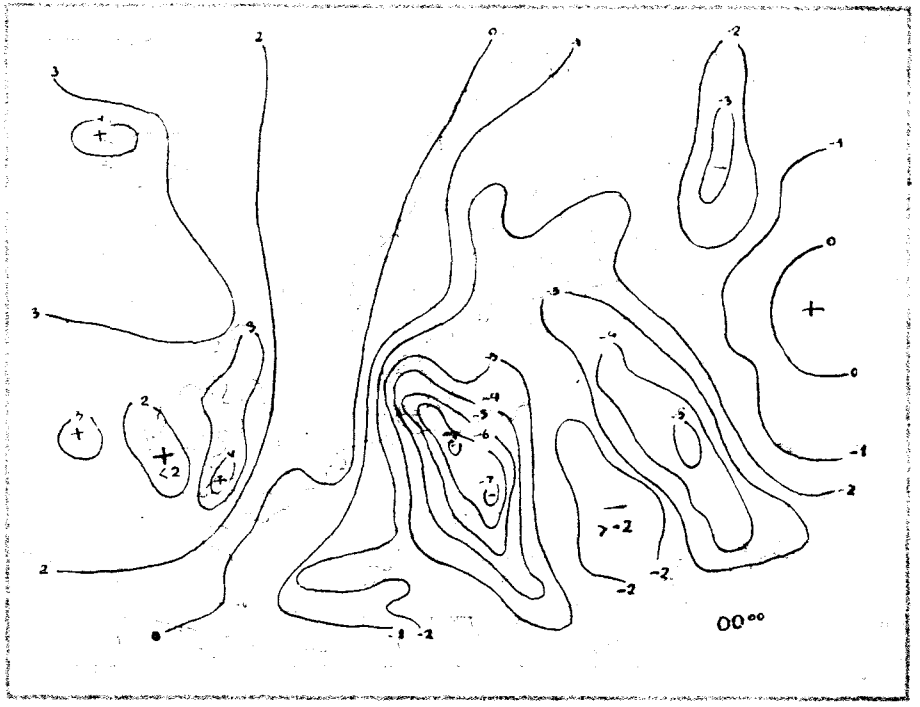

7. I. 58r. 00°°GMT.
6. I. 58r .00°°GMT.

Wrocław.

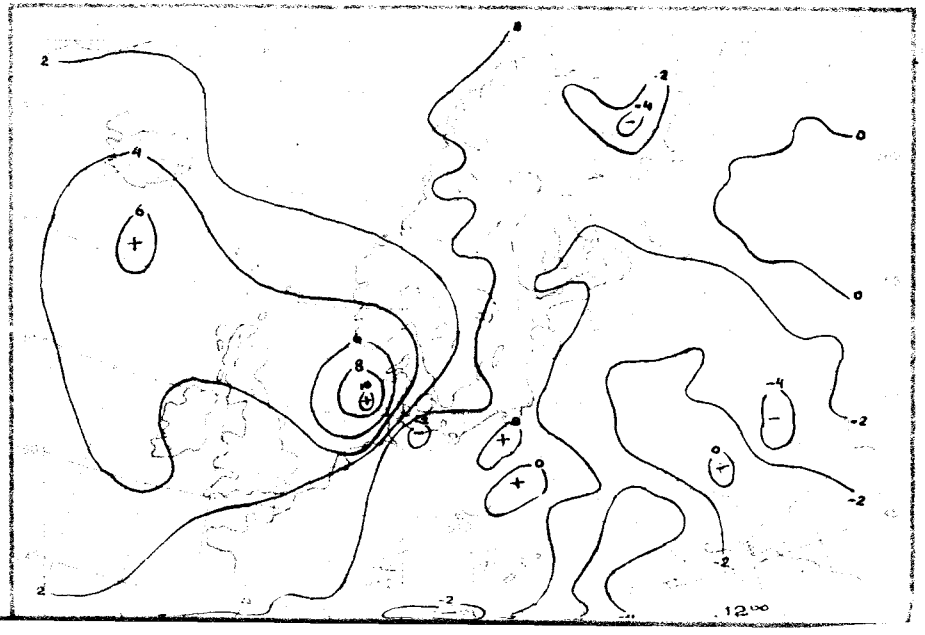

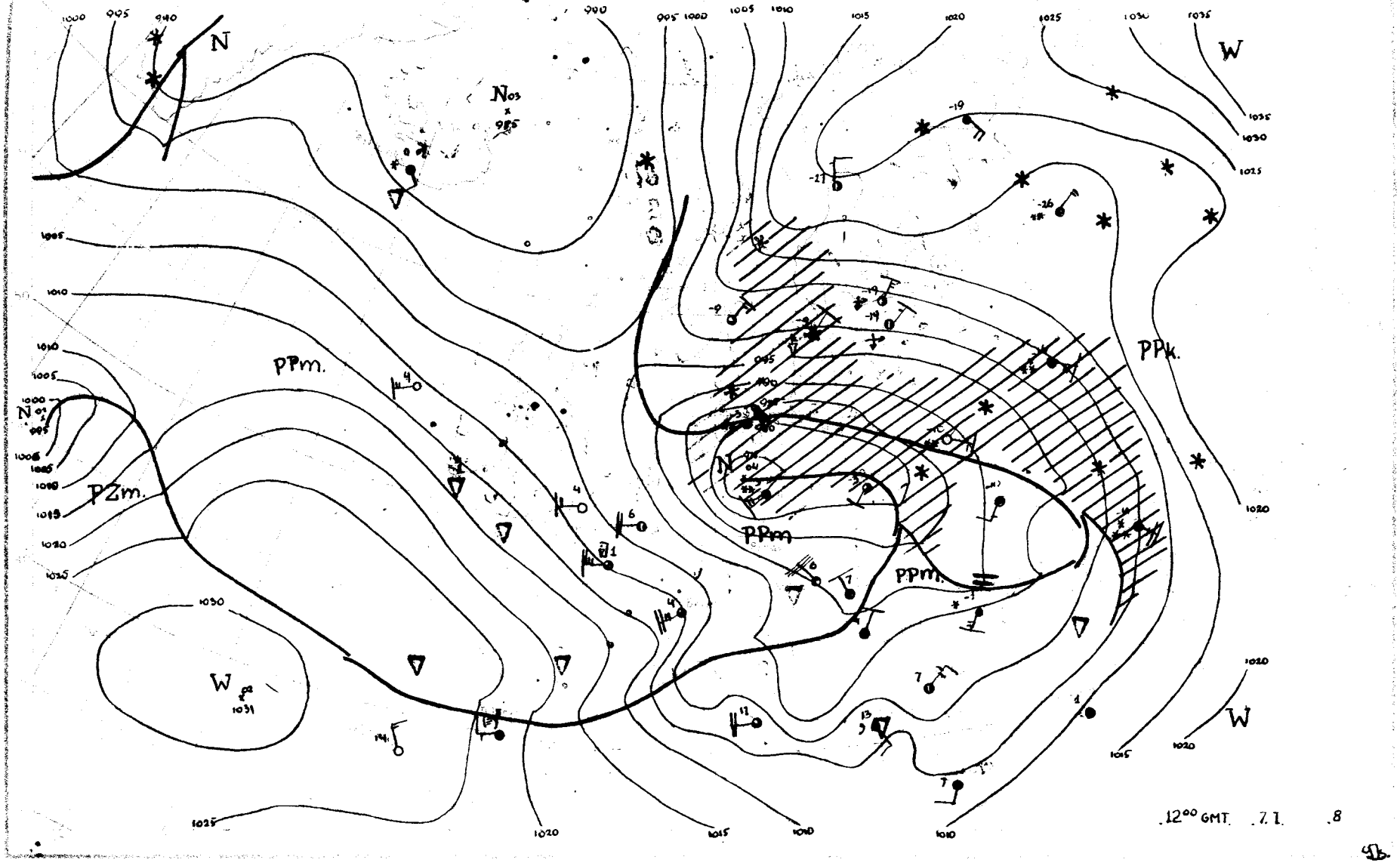
N
W
PPm.
PZm.
PPk.
PPm
PPm.
N
W
W
1000
995
990
1005
1010
1015
1020
1025
1030
1035
1031
12⁰⁰ GMT. 7.1. 8

Dane synoptyczne z Polski w dniu 7.I.1958r.

SYNOP z godz.00 GMT.

150	62202	58105	85802	655XX	50731
185	81406	95565	90556	863XX	58727
205	81406	56682	79201	3732X	50763
250	71607	97022	87901	755XX	51741
295	81404	95717	93357	8042X	59723
330	81808	50812	84502	8062X	51759
375	72205	60022	91500	755XX	52729
425	81404	60682	85402	4732X	00776
465	81407	65032	89651	00907	54756
560	71605	65012	91101	7087X	51861
695	52501	60031	97452	00906	54724
105	72201	96102	81501	755XX	52745
235	71802	97032	85250	7083X	51744
270	81801	97027	89100	8052X	51729
310	81407	96632	79602	6732X	01768
495	825020	97022	94200	855XX	51726
510	92220	90867	05357	9XXXX	57553
570	71805	57102	93353	00904	55841
575	82006	60021	87752	8091X	56742
650	91819	00771	72459	9XXXX	61744

TEMP Legionowo,godz.00 GMT.

12374	23553	85243	54546	70749	62634
50248	76177	40825	86XX6	30872	00XX1
20132	04XX8	55555	00982	00516	62920
50514	51822	56562	24574	70706	66666
36191	27105	16005	01010	854XX	

SYNOP z godz.12.GMT.

150	80907	40717	77552	874XX	52400
185	81105	96717	79355	3732X	57617
205	82204	60606	75504	6542X	02001
250	82705	96617	76702	7742X	01400
295	81104	96717	78652	8042X	53733
330	72210	56608	78702	773XX	01702
375	62508	65237	78203	1743X	50701
425	72208	80022	82704	785XX	01003
465	52207	70016	80103	00908	51000
560	72206	58226	85401	4547X	00202
695	82506	70032	83403	8052X	51610
105	80403	40717	75000	8042X	50209
235	82704	95717	75100	8032X	51702
270	82202	96717	75800	8042X	51711
310	82210	96632	77803	4732X	02806
495	82004	97022	80802	855XX	51706
510	92544	90707	01657	9XXXX	58622
570	82705	63022	81903	2742X	50504
575	82706	58606	84003	6742X	01303
650	82918	15777	67557	85XXXX	58609

TEMP Wrocław.godz.00 GMT.

12435	23596	85208	51525	70735	57589
50292	72735	40889	85XX2	55555	00974
01518	91882	50511	81788	54551	22577
63645	66666	36191	01010	4561X	

Przebieg pogody w Polsce w dniu 7.I.1958 r.

W ciągu doby ubiegłej było zachmurzenie duże z opadami śniegu.głównie we wschodniej połowie kraju.a deszczu mieszanymi na zachodzie,w części centralnej i na południu.W ciągu dnia występowały okresami przejaśnienia.zwłaszcza w dzielnicach zachodnich.Temperatura maksymalna wynosiła od +6°C w Krakowie do -7°C w Suwałkach.minimalna od -14°C w Suwałkach do -2°C we Wrocławiu i Słubicach.Wiatry były dość silne i silne początkowo przeważnie południowo-zachodnie.później od północy kraju następowała zmiana kierunku na

Druk PPWK – W-wa, Solec 18, Zam. 3746/B/56 – 15.V.56 – CW-2372-30050 – 61 x 86 – mapowy 100 g

PAŃSTWOWY INSTYTUT
HYDROLOGICZNO-METEOROLOGICZNY
WARSZAWA

-8 Stycz 1958

Biuletyn Synoptyczny

Legenda:

izobara w mb lub izohipsa w dkm
(na mapie tendencji barometrycznej
izalobara w jednostkach mb 3 godz.)

Znakowanie zjawisk meteo

front ciepły
front chłodny
front zokludowany
front stacjonarny
• deszcz
, mżawka } natężenie opadu jest charakteryzowane ilością znaczków
* śnieg
Δ krupa
▲ grad
▽ opady przelotne
obszar jednostajnych opadów deszczu
" " " śniegu

≡ mgła
∞ zmętnienie
⚐ burza
↘ błyskawica
+ zamieć

Wiatr

½ m/sek
1 m/sek
2½ m/sek
5 m/sek

Wielkość zachmurzenia

○ niebo bezchmurne
⊙ 1/10 pokrycia nieba
◔ 2/10 - 3/10 " "
◔ 4/10 " "
◑ 5/10 " "
◑ 6/10 " "
◕ 7/10 - 8/10 " "
◕ 9/10 " "
● 10/10 " "
⊗ niebo niewidoczne

Znakowanie układów ciśnienia

W - wyż N - niż

Znakowanie mas powietrza

PP - powietrze polarne
PA - " arktyczne
PZ - " zwrotnikowe
m - morskie
k - kontynentalne
s - stare

Rozmieszczenie danych

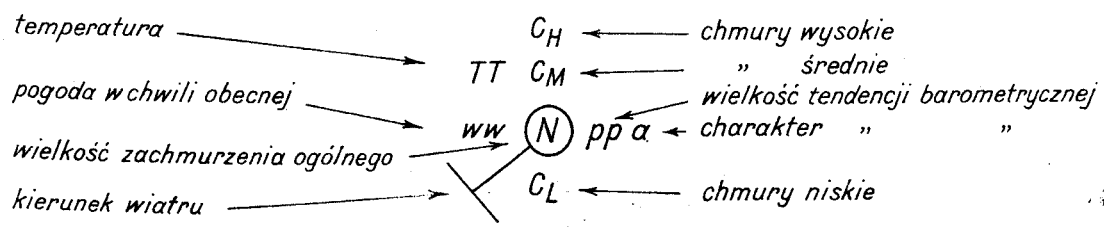

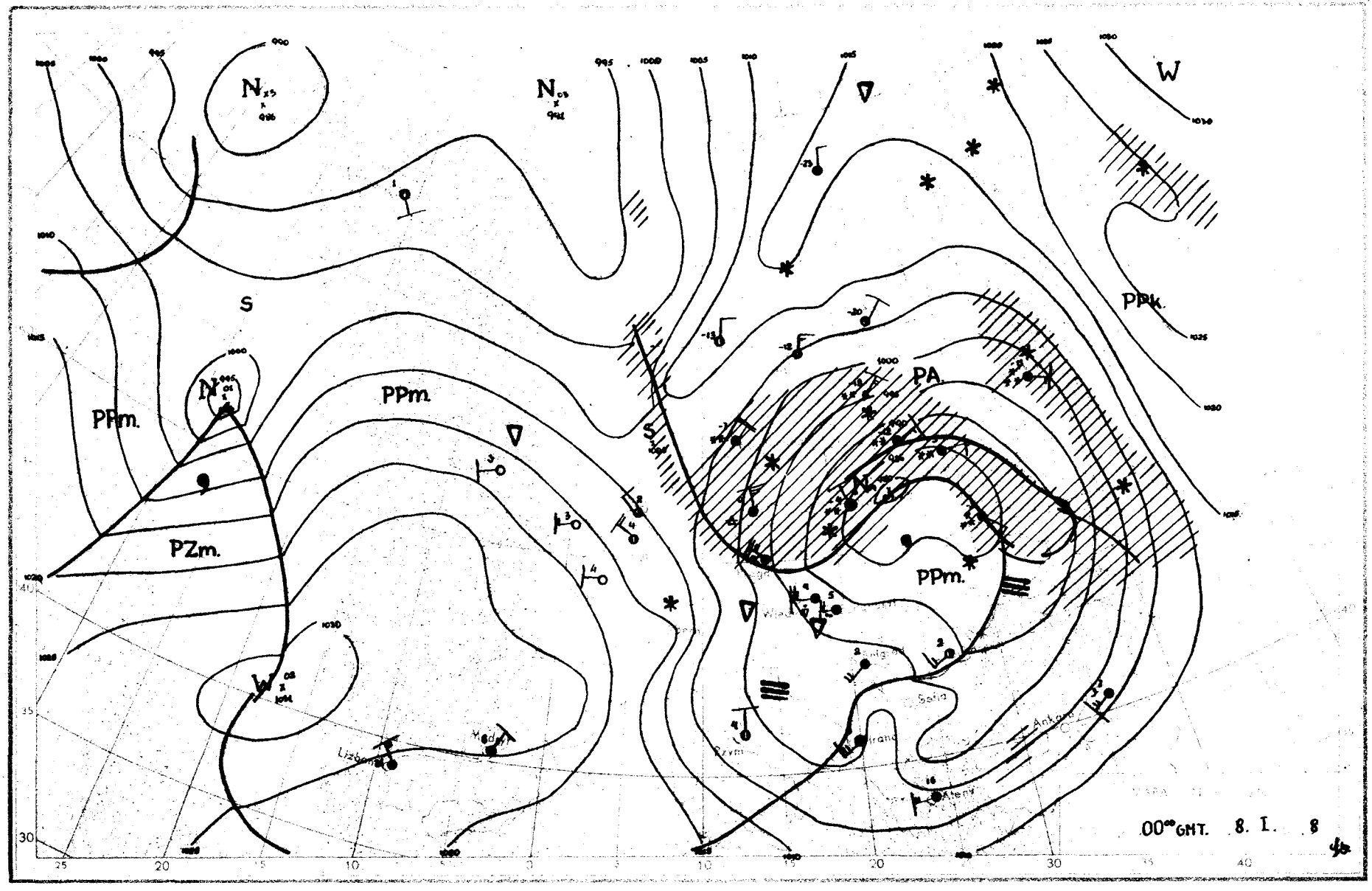

N
N
W
S
PPm.
PPm.
PZm.
PA.
PPm.
PPk.
S
W
Lizbona
Madryt
Belgrad
Sofia
Ankara
Ateny
Rzym
Wien
00⁰⁰ GMT. 8. I. 8

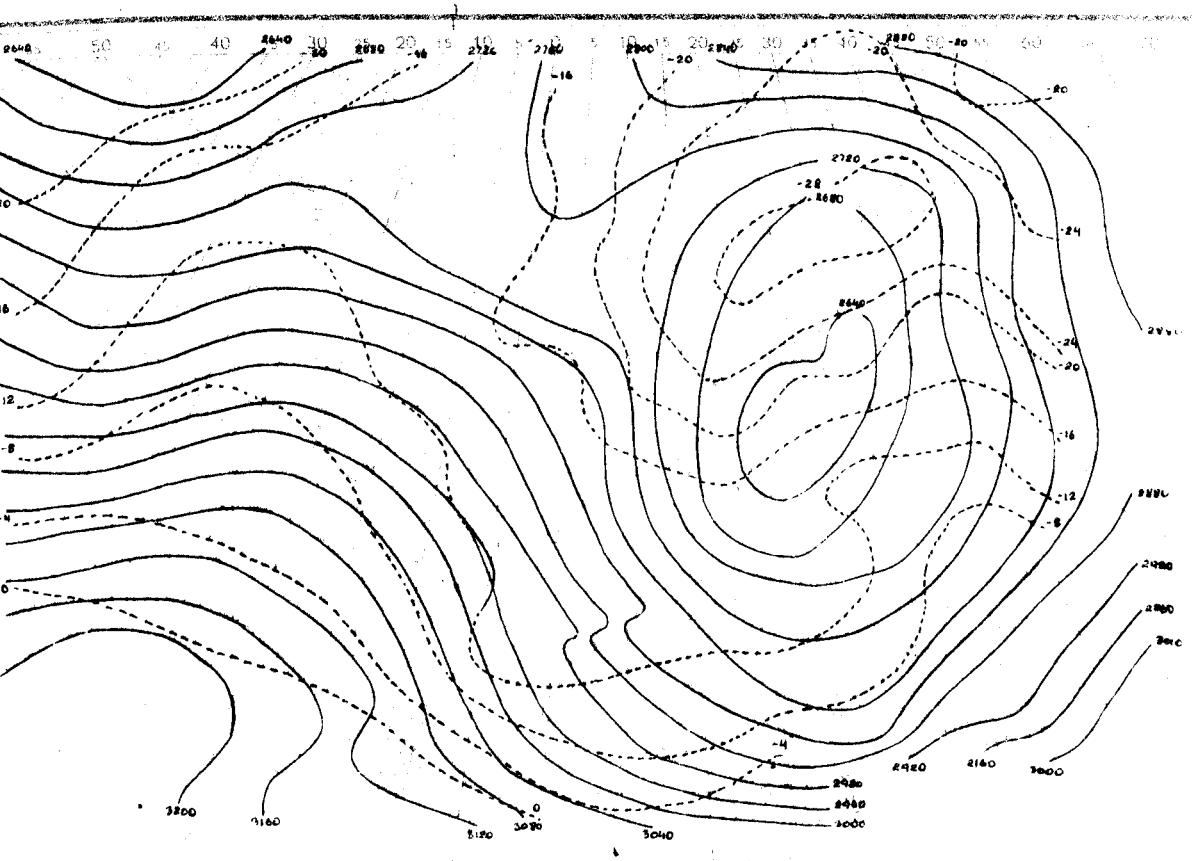

dn.8.I.1958r.godz.00 GMT.

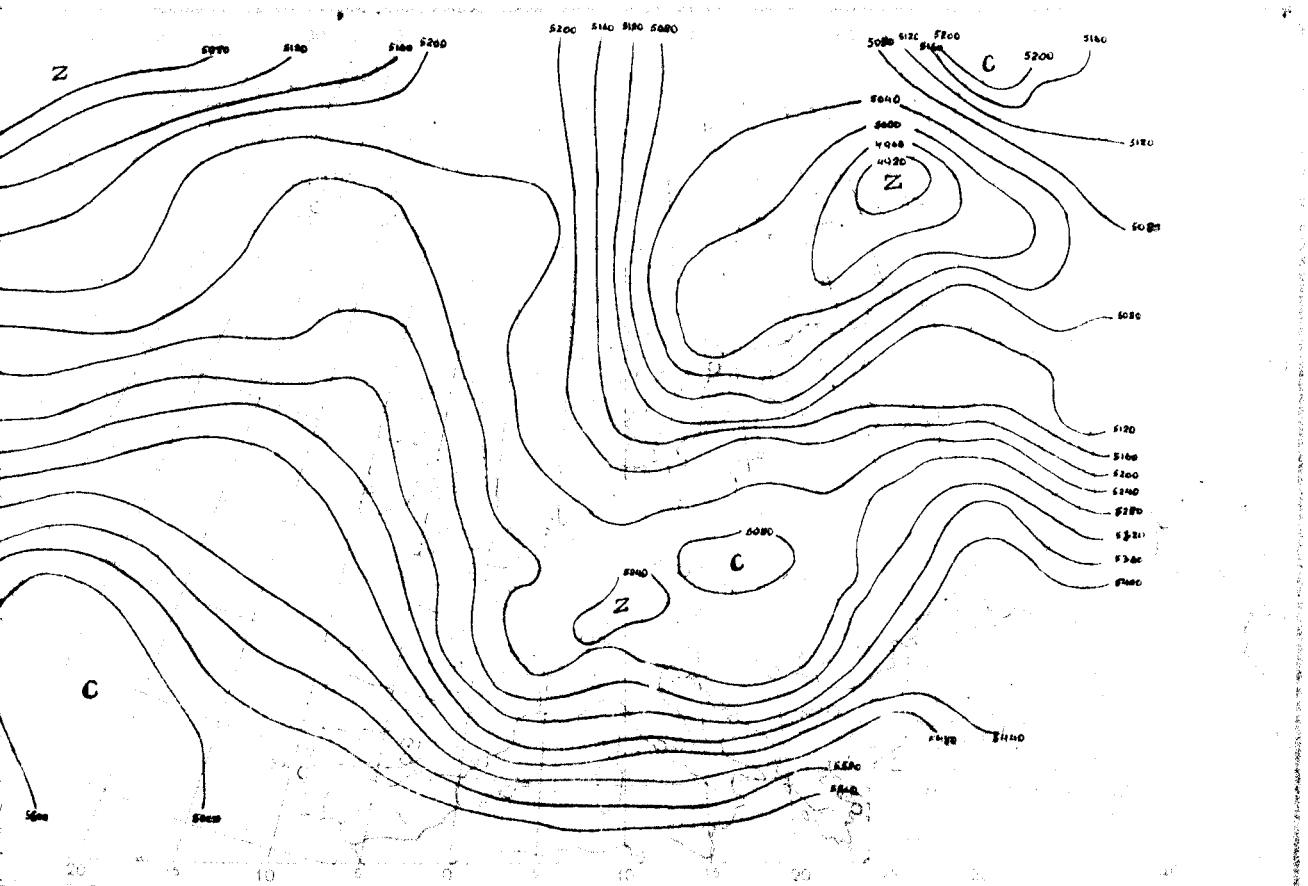

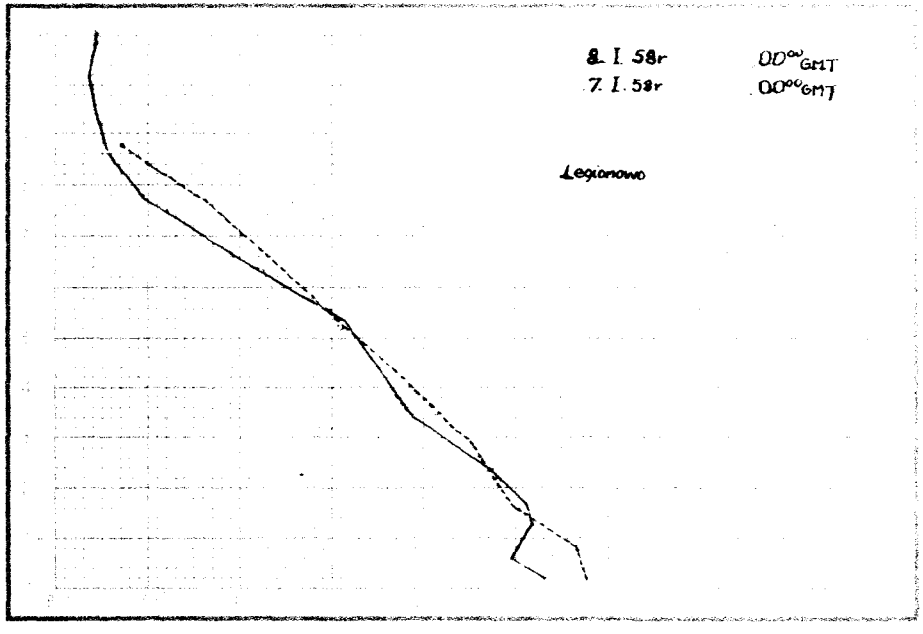
8. I. 58r 00ºº GMT
7. I. 58r 00ºº GMT
Legionowo



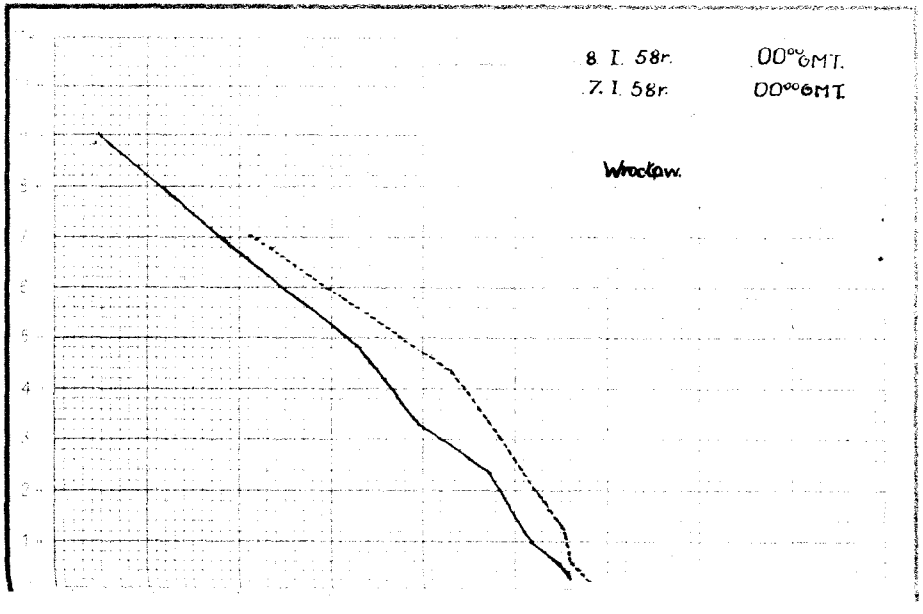
8. I. 58r. 00ºº GMT.
7. I. 58r. 00ºº GMT.
Wrocław.

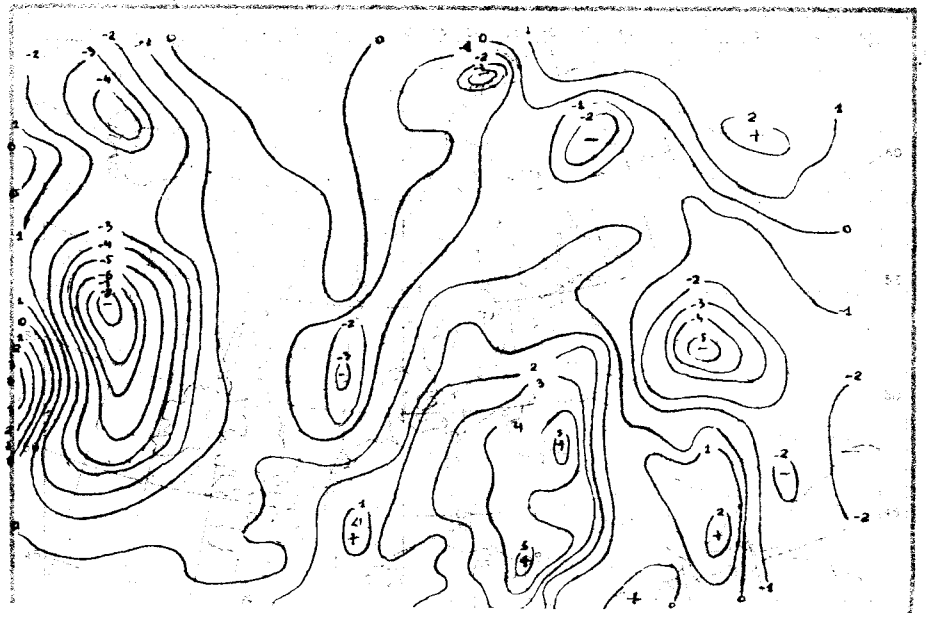

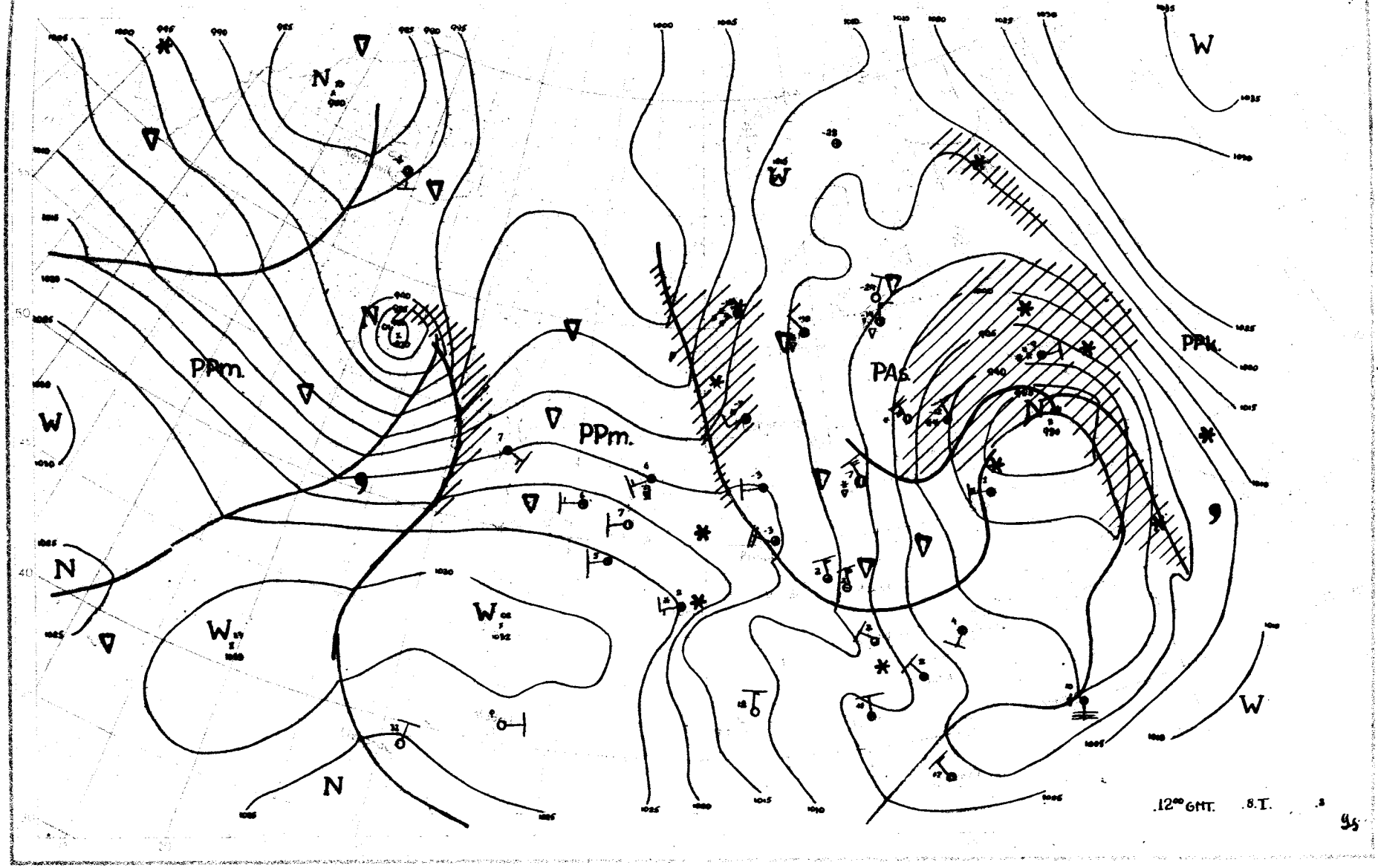

PPm.
PPm.
PAs.
PPk.
W
N
.12⁰⁰ GMT.
.8.T.

Dane synoptyczne z Polski w dniu 8.I.1958r.

SYNOP z godz.00 GMT.

150	80210	56707	90854	6732X	55236
185	83607	96707	87761	7732X	63439
205	83608	60707	96650	854XX	53260
250	83606	86717	89658	7742X	59255
295	83606	96717	80754	8042X	54214
330	83610	60027	92251	873XX	53267
375	83409	30716	83554	5722X	55031
425	83409	58737	90452	6732X	52263
465	83610	40717	86954	6732X	55351
560	82608	58706	86600	6732X	50216
695	82703	60031	84802	856XX	52705
105	80407	97023	93452	854XX	55244
235	80407	97717	91854	8042X	55247
270	73608	97227	86260	3734X	62246
310	83609	97262	95850	854XX	52272
495	82203	96717	82401	8052X	00302
510	90245	90717	09959	9XXXX	60242
570	82704	50717	83401	2742X	00203
575	62703	60012	84702	5551X	51304
650	82913	15717	66460	85XXX	61712

SYNOP z godz.12 GMT.

150	63608	70268	06654	694XX	56229
185	03204	96100	04563	00900	67240
205	42906	65038	12553	45400	57223
250	23207	98011	07953	25500	57236
295	53208	96707	99463	5097X	65229
330	63208	65018	11253	625XX	58133
375	73407	30857	05157	73400	59247
425	53406	70016	11552	42440	55235
465	33214	70367	06754	38400	56236
560	63307	60023	09053	654XX	58241
695	62709	60387	01655	635XX	58239
105	83404	40868	09854	894XX	56227
235	63206	97262	08855	65400	58127
270	23206	98027	05257	26400	63240
310	73205	97852	13153	794XX	56121
495	62908	97367	01856	2743X	62243
510	93416	90717	22664	9XXXX	65228
570	82908	20753	05055	7732X	57141
575	73210	40387	06054	5747X	58246
650	93613	00717	78267	9XXXX	69220

TEMP Legionowo, godz.00 GMT.

12374	23647	85725	56572	70630	62636
50116	76XX6	40687	88XX9	30860	02XX8
20120	03XX2	55555	00970	54752	43929
57586	21841	55577	24736	59606	66666
63768	45881	34198	29603	23904	18503
12808	07708	07010	05218		
04219	01010	8732X			

TEMP Wrocław, godz.00 GMT.

12425	48617	85177	56602	60780	62677
50172	77803	40740	88XX8	30865	02XX9
55555	00972	50501	40938	51515	93877
55551	28738	59627	31644	67711	78528
74781	66666	29004	01010	6732X	

Przebieg pogody w Polsce w dniu 8.I.1958r.

Początkowo było w całym kraju zachmurzenie duże z opadami śniegu, przechodzące w ciągu dnia w zachmurzenie o charakterze zmiennym z opadami przelotnymi. W nocy wystąpiły lokalne przejściowe rozpogodzenia; od północnego-zachodu nastąpił ponowny wzrost zachmurzenia i miejscami wystąpiły opady śniegu, a na zachodzie deszczu. Temperatura maksymalna wahała się od -13°C w Suwałkach i -12°C w Kętrzynie do -1°C w Legnicy i Wrocławiu i -0°C w Poznaniu, minimalna od -19°C w Białymstoku, do -2°C w Świnoujściu. Wiatry począ-

Druk PPWK – W-wa, Solec 18, Zam. 3746/B/56 – 15.V.56 – CW-2372-30050 – 61 x 86 – mapowy 100 g

PAŃSTWOWY INSTYTUT
HYDROLOGICZNO-METEOROLOGICZNY
WARSZAWA

-9 Stycz. 1956

Biuletyn Synoptyczny

Legenda:

izobara w mb lub izohipsa w dkm
(na mapie tendencji barometrycznej
izalobara w jednostkach mb 3 godz.)

Znakowanie zjawisk meteo

- front ciepły
- front chłodny
- front zokludowany
- front stacjonarny
- • deszcz
- , mżawka
- * śnieg

} natężenie opadu jest charakteryzowane ilością znaczków

- Δ krupa
- ▲ grad
- ∇ opady przelotne
- obszar jednostajnych opadów deszczu
- " " " śniegu
- ≡ mgła
- ∞ zmętnienie
- burza
- błyskawica
- zamieć

Wiatr

- ½ m/sek
- 1 m/sek
- 2½ m/sek
- 5 m/sek

Wielkość zachmurzenia

- ○ niebo bezchmurne
- 1/10 pokrycia nieba
- 2/10-3/10 " "
- 4/10 " "
- 5/10 " "
- 6/10 " "
- 7/10-8/10 " "
- 9/10 " "
- 10/10 " "
- ⊗ niebo niewidoczne

Znakowanie układów ciśnienia

W - wyż N - niż

Znakowanie mas powietrza

- PP - powietrze polarne
- PA - " arktyczne
- PZ - " zwrotnikowe
- m - morskie
- k - kontynentalne
- s - stare

Rozmieszczenie danych

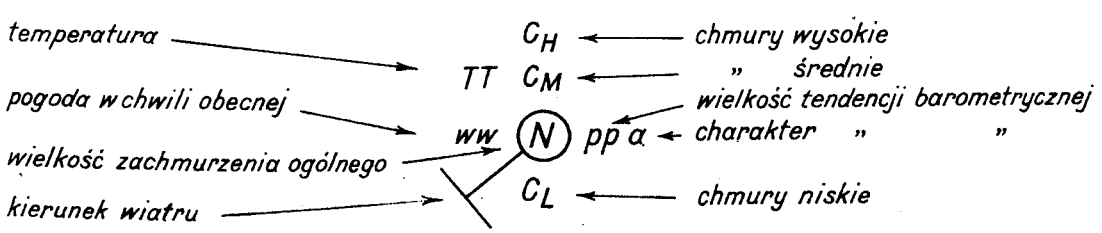

temperatura → TT
pogoda w chwili obecnej → ww
wielkość zachmurzenia ogólnego → N
kierunek wiatru → ↘

C_H ← chmury wysokie
C_M ← " średnie
pp ← wielkość tendencji barometrycznej
a ← charakter " "
C_L ← chmury niskie

PIHM Wzór Nr VI 30/56

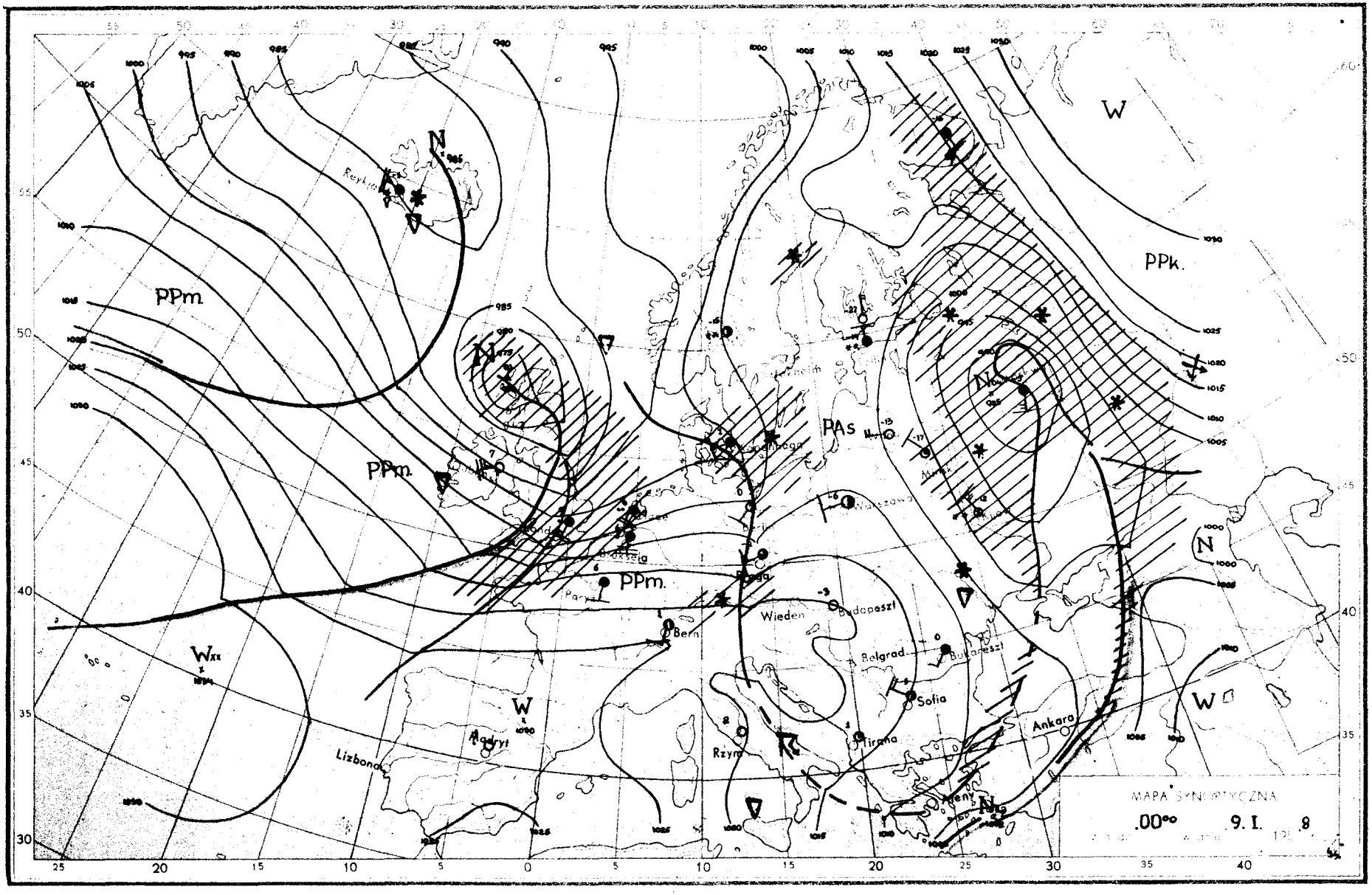

MAPA SYNOPTYCZNA
.00°° 9. I. 8
PPm.
PPm.
PPm.
PPk.
PAs
W
W
W
N
N
N
N
Reykjavik
Paryż
Bern
Wieden
Budapeszt
Belgrad
Bukareszt
Sofia
Tirana
Rzym
Ankara
Ateny
Madryt
Lizbona
Warszawa
Minsk
Kijów

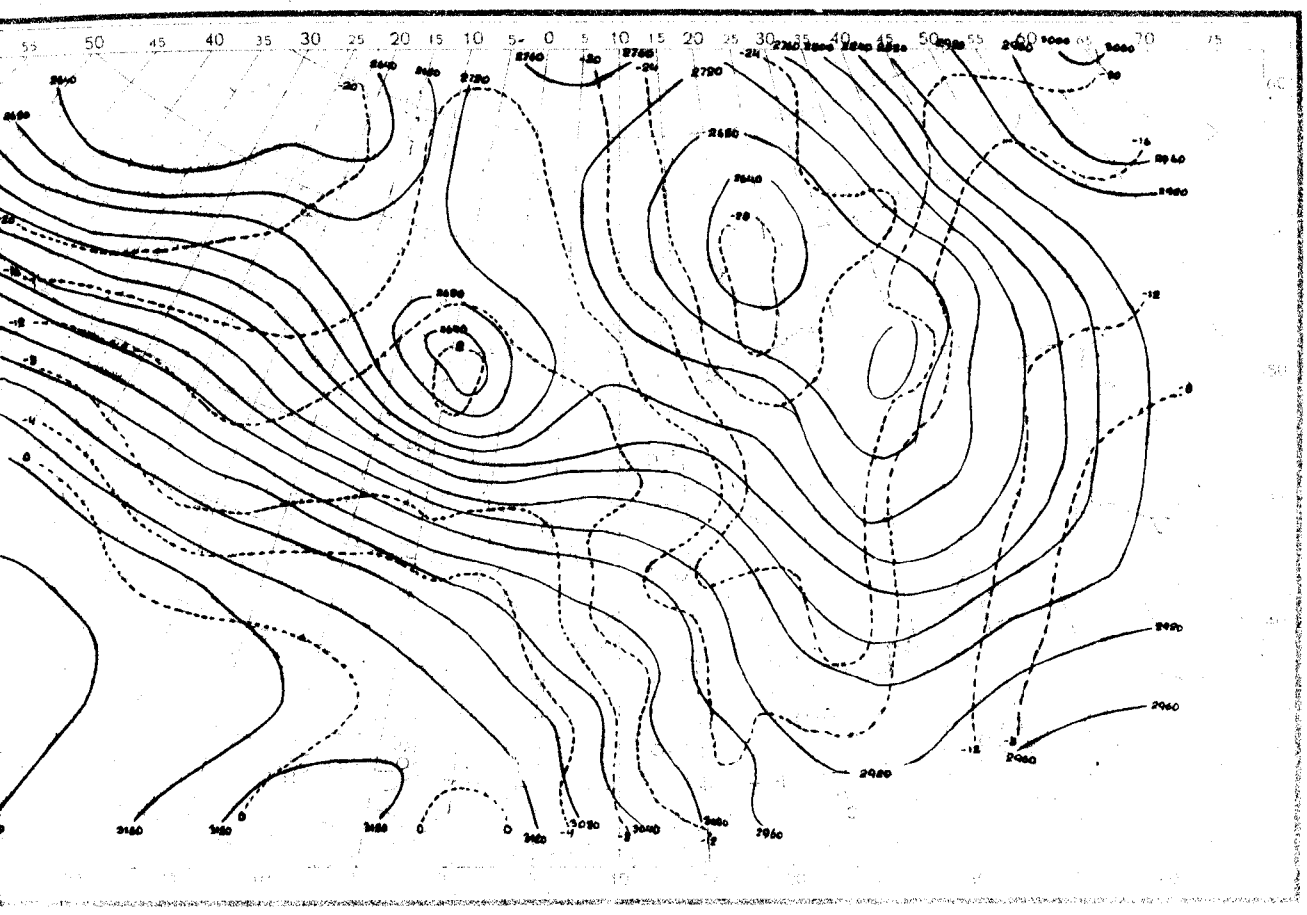

9.I.1958 r,godz.00 GMT.

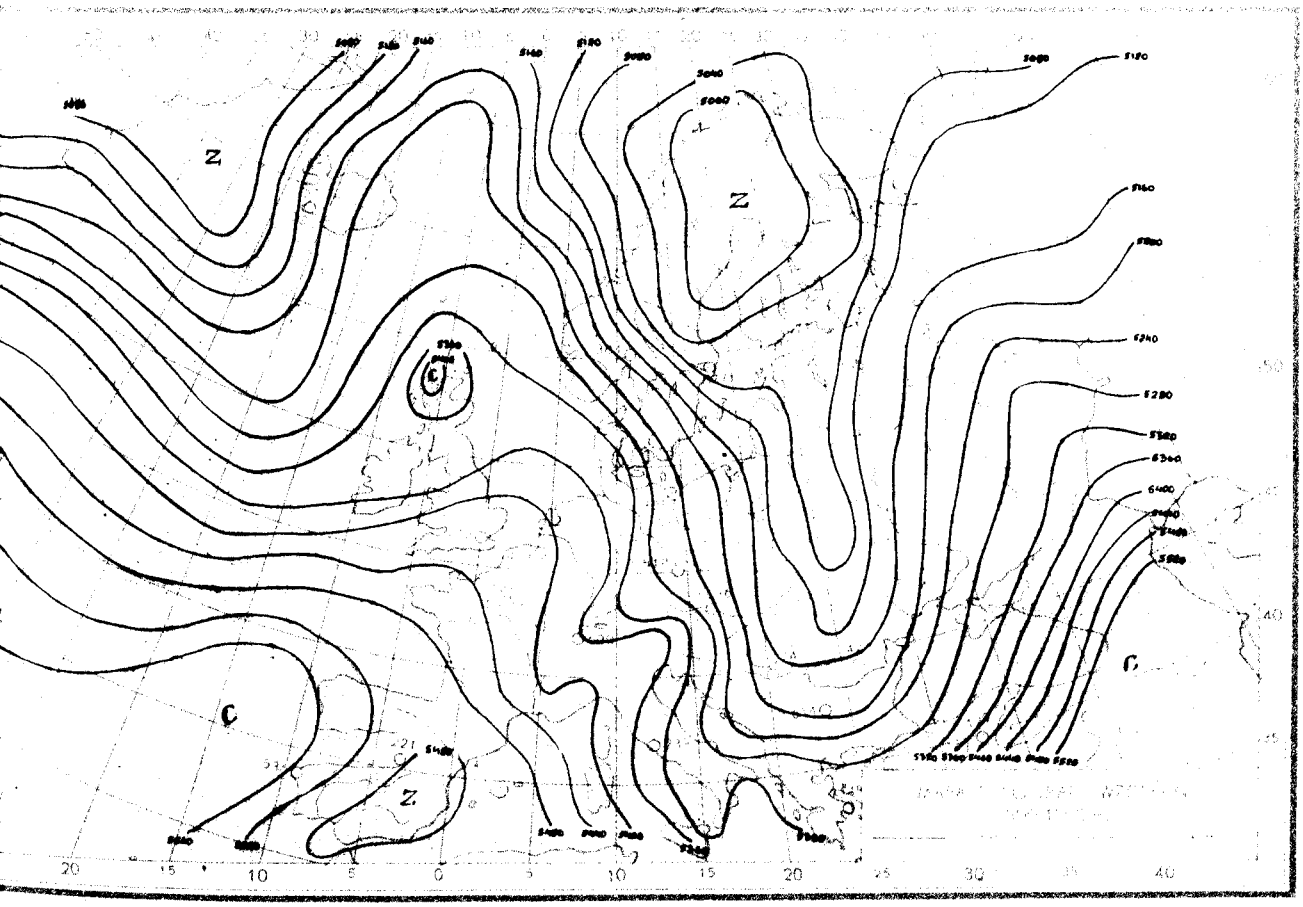

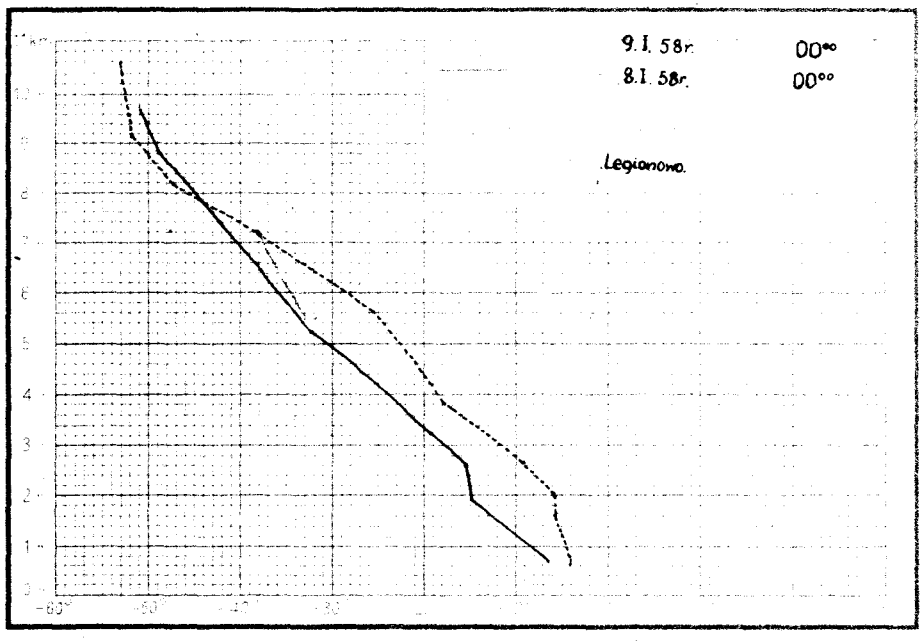
9.I. 58r. 00°°
8.I. 58r. 00°°
Legionowo.

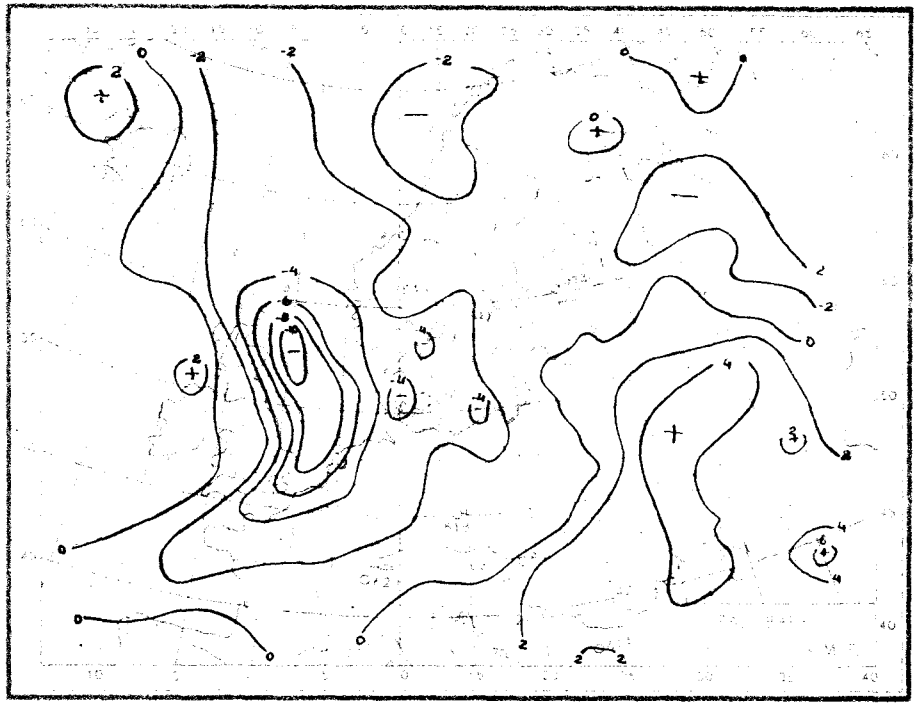

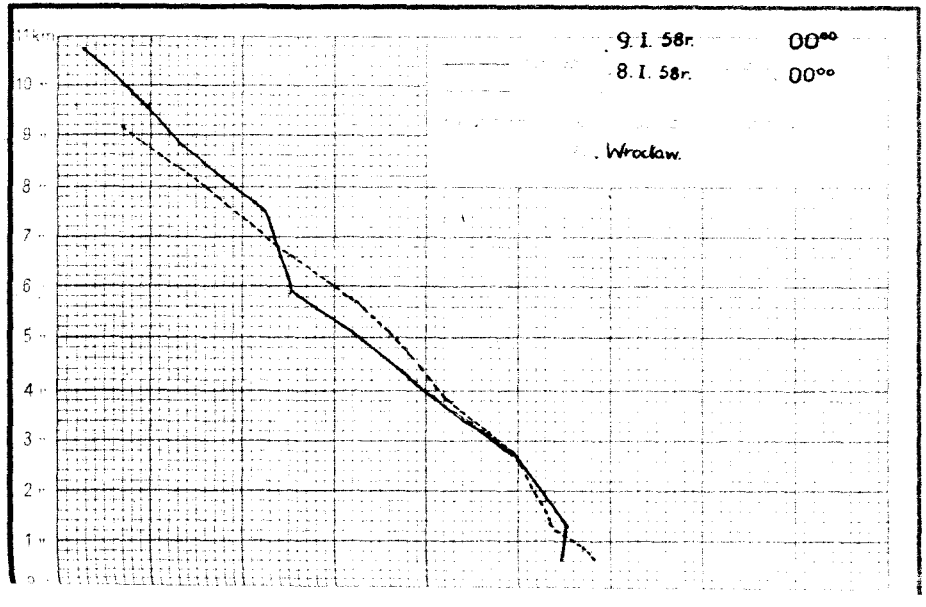
9. I. 58r. 00°°
8. I. 58r. 00°°
Wrocław.

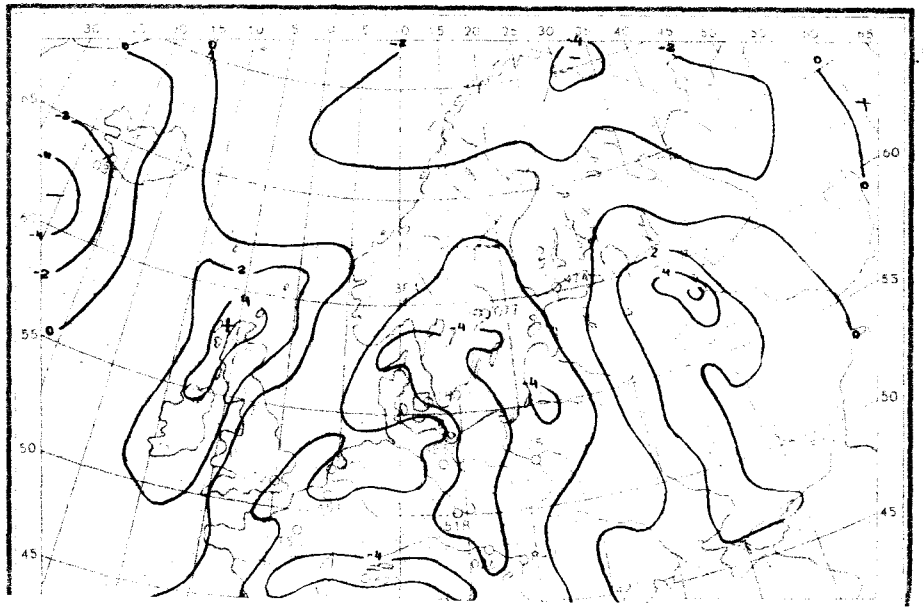

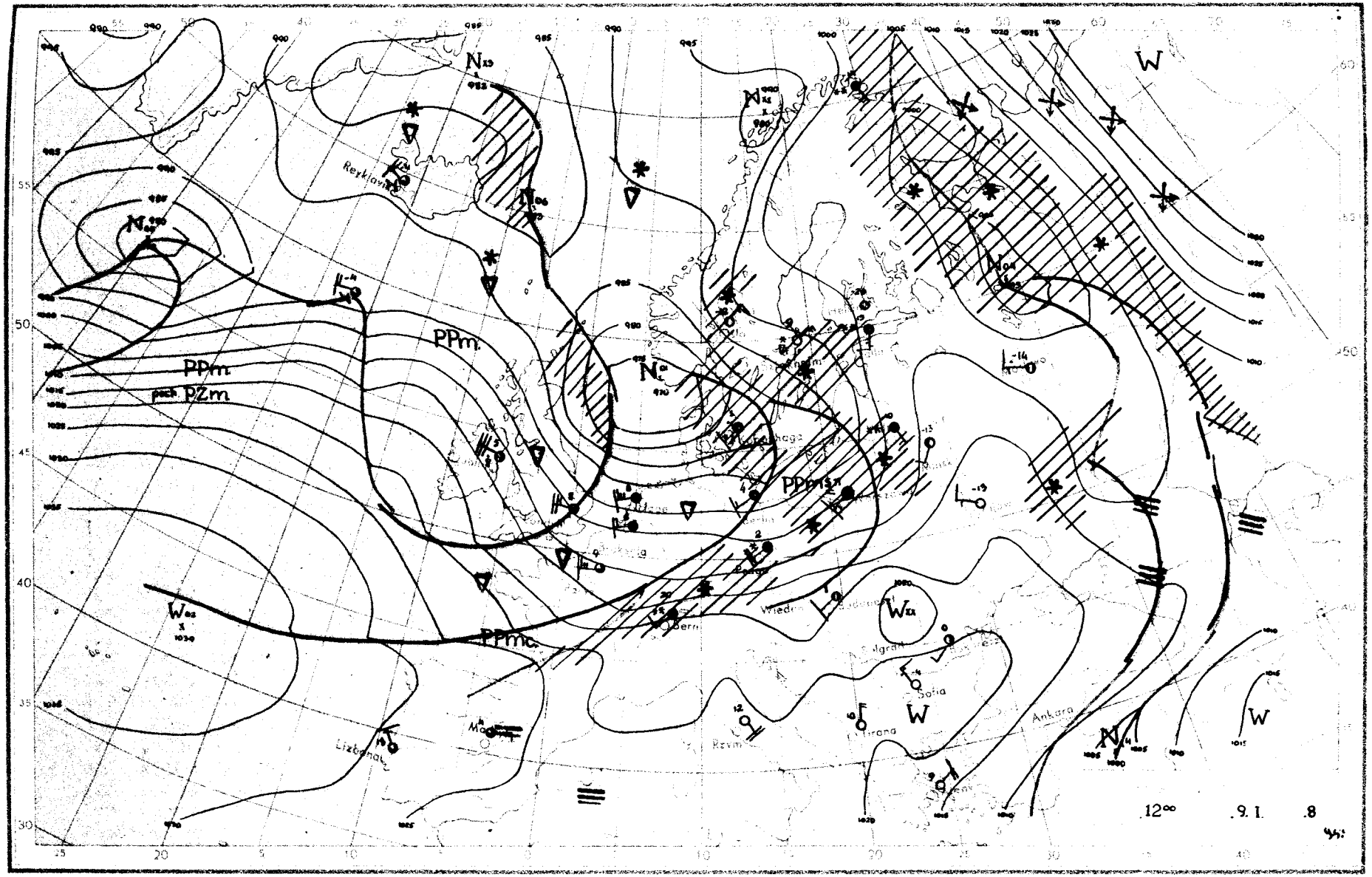

PPm.
PPm.
pech PZm
PPmc.
PPm
Reykjavik
Lisbona
Wiedeń
Berlin
Sofia
Tirana
Ankara
W
W
W
W
12°°
.9. I.
.8

Dane synoptyczne z Polski w dniu 9.I.1958r.

SYNOP z godz.00 GMT.

150	81803	65022	08355	855XX	57710
185	72002	97018	08658	7097X	60704
205	82206	58102	06800	863XX	51731
250	82703	97021	11155	855XX	58714
295	80000	96701	10263	8042X	63603
330	82205	58101	11453	854XX	55722
375	62505	65027	12356	4563X	58808
425	71803	60222	14054	735XX	56721
465	72205	60021	13556	5553X	57811
560	82206	58107	16656	855XX	58710
695	62903	60031	15357	60930	61210
105	82205	97227	05354	8042X	56737
235	82705	96711	09356	8042X	58822
270	72702	97021	11058	7097X	59805
310	82003	96102	09950	854XX	51722
495	72504	97702	13658	7097X	59206
510	92714	90493	27359	9XXXX	62X04
570	62705	57102	15458	65500	59304
575	23205	60010	16858	20930	61006
650	83406	86367	86765	80X7X	74216

TEMP Legionowo,godz.00 GMT.

12374	23085	85334	64654	70793	69717
50205	85871	40733	92XX6	30864	00XX8
20126	01XX8	55555	00999	56582	40883
64658	18760	65679	72536	82848	66666
31400	27802	15002	01010	7093X	

SYNOP z godz.12 GMT.

150	82005	56607	92802	854XX	01733
185	81603	96717	96853	8082X	54739
205	82207	60022	91103	873XX	02731
250	82004	95717	96501	7742X	00741
295	81806	96717	01354	8042X	55736
330	82009	56617	96502	6732X	01741
375	82008	58102	01201	854XX	52742
425	82010	81616	00003	4742X	01754
465	81812	58102	00901	854XX	52740
560	81909	30732	06151	4732X	52733
695	62207	70031	10452	15606	59819
105	81805	96687	89201	5772X	00746
235	82209	96107	93001	8032X	00745
270	82004	96717	97850	8042X	51736
310	82505	97026	94603	854XX	02625
495	82007	97027	05851	8097X	56733
510	92730	90737	17257	9XXXX	58805
570	82008	56102	05251	2557X	51732
575	82204	60031	08051	8097X	58731
650	92017	XX737	83261	9XXXX	62732

TEMP Wrocław.godz.00 GMT.

12425	48108	85389	56583	70886	64677
50336	83XX8	40906	87XX3	30894	99XX8
20152	06XX1	55555	00999	53567	91903
53578	28757	60623	66666	50084	39188
33396	24907	23206	19306	15804	01010
755XX					

Przebieg pogody w Polsce w dniu 9.I.1958r.

W ciągu dnia prawie w całym kraju było pochmurno,okresami padały śniegi.od zachodu kraju przechodzace w deszcze.W części południowo-wschodniej wystąpiły większe przejaśnienia i lokalnie notowano zamieć śnieżną.W nocy we wschodniej połowie kraju było pochmurno i padał śnieg lub deszcz,a w zachodniej połowie kraju wystąpiły większe przejaśnienia,jednak poza tym było duże zachmurzenie i padały deszcze.Temperatura maksymalna wahała się od -4°C w Lesku do 5°C w Legnicy,a minimalna od -4°C i -5°C na wschodzie do +3°C na zachodzie kraju.Wiały wiatry umiarkowane i dość silne,miejsca-

Druk PPWK – W-wa, Solec 18, Zam. 3746/B/56 – 15.V.56 – CW-23722-30050 – 61 x 86 – mapowy 100 g

PAŃSTWOWY INSTYTUT
HYDROLOGICZNO-METEOROLOGICZNY
WARSZAWA

10 Stycz. 1958

Biuletyn Synoptyczny

Legenda:

izobara w mb lub izohipsa w dkm
(na mapie tendencji barometrycznej
izalobara w jednostkach mb 3 godz.)

Znakowanie zjawisk meteo

- front ciepły
- front chłodny
- front zokludowany
- front stacjonarny
- • deszcz
- , mżawka
- * śnieg

} natężenie opadu jest charakteryzowane ilością znaczków

- Δ krupa
- ▲ grad
- ∇ opady przelotne
- obszar jednostajnych opadów deszczu
- " " " śniegu

- ≡ mgła
- ∞ zmętnienie
- burza
- błyskawica
- zamieć

Wiatr

- ½ m/sek
- 1 m/sek
- 2½ m/sek
- 5 m/sek

Wielkość zachmurzenia

- ○ niebo bezchmurne
- 1/10 pokrycia nieba
- 2/10 - 3/10 " "
- 4/10 " "
- 5/10 " "
- 6/10 " "
- 7/10 - 8/10 " "
- 9/10 " "
- 10/10 " "
- ⊗ niebo niewidoczne

Znakowanie układów ciśnienia

W - wyż N - niż

Znakowanie mas powietrza

- PP - powietrze polarne
- PA - " arktyczne
- PZ - " zwrotnikowe
- m - morskie
- k - kontynentalne
- s - stare

Rozmieszczenie danych

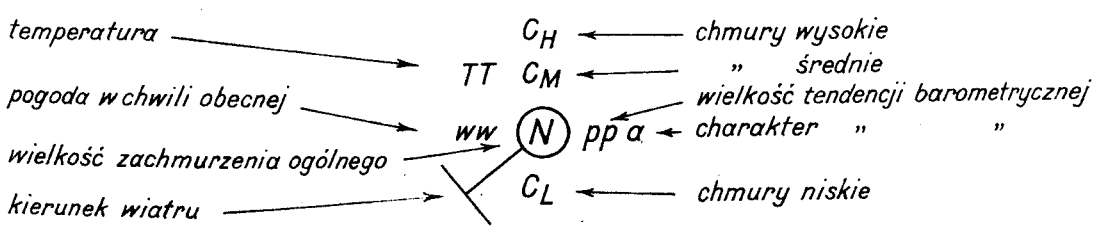

temperatura → TT
pogoda w chwili obecnej → ww
wielkość zachmurzenia ogólnego → N
kierunek wiatru → ↘

C_H ← chmury wysokie
C_M ← " średnie
pp a ← wielkość tendencji barometrycznej
charakter " "
C_L ← chmury niskie

PIHM Wzór Nr VI 30/56

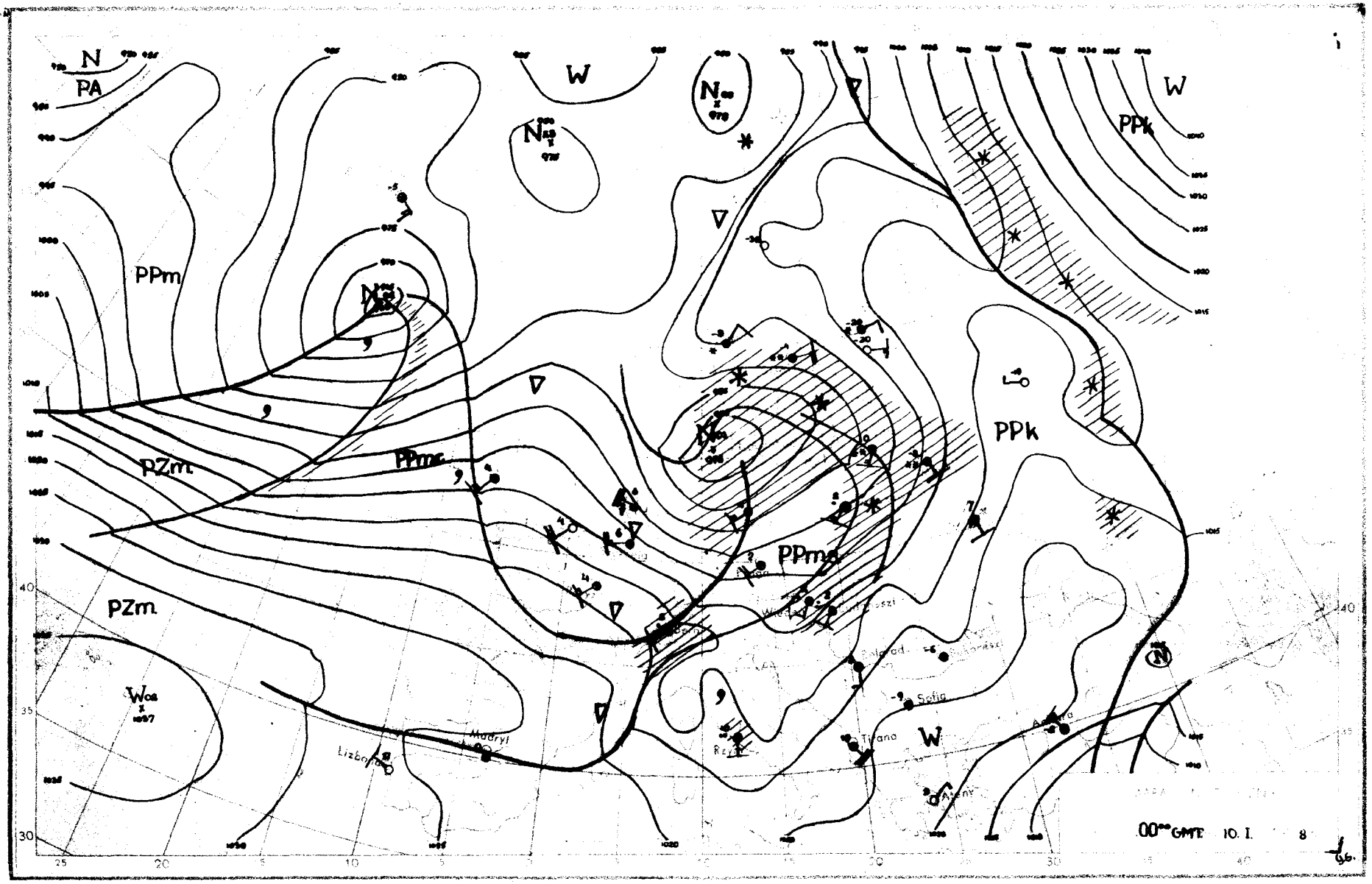
N
PA
W
PPm
PZm
PPmc
PPmc
PPk
PPk
W
W
PZm
Madryt
Lizbona
Sofia
Tirana
Rzym
Ateny
00°° GMT 10. I. 8

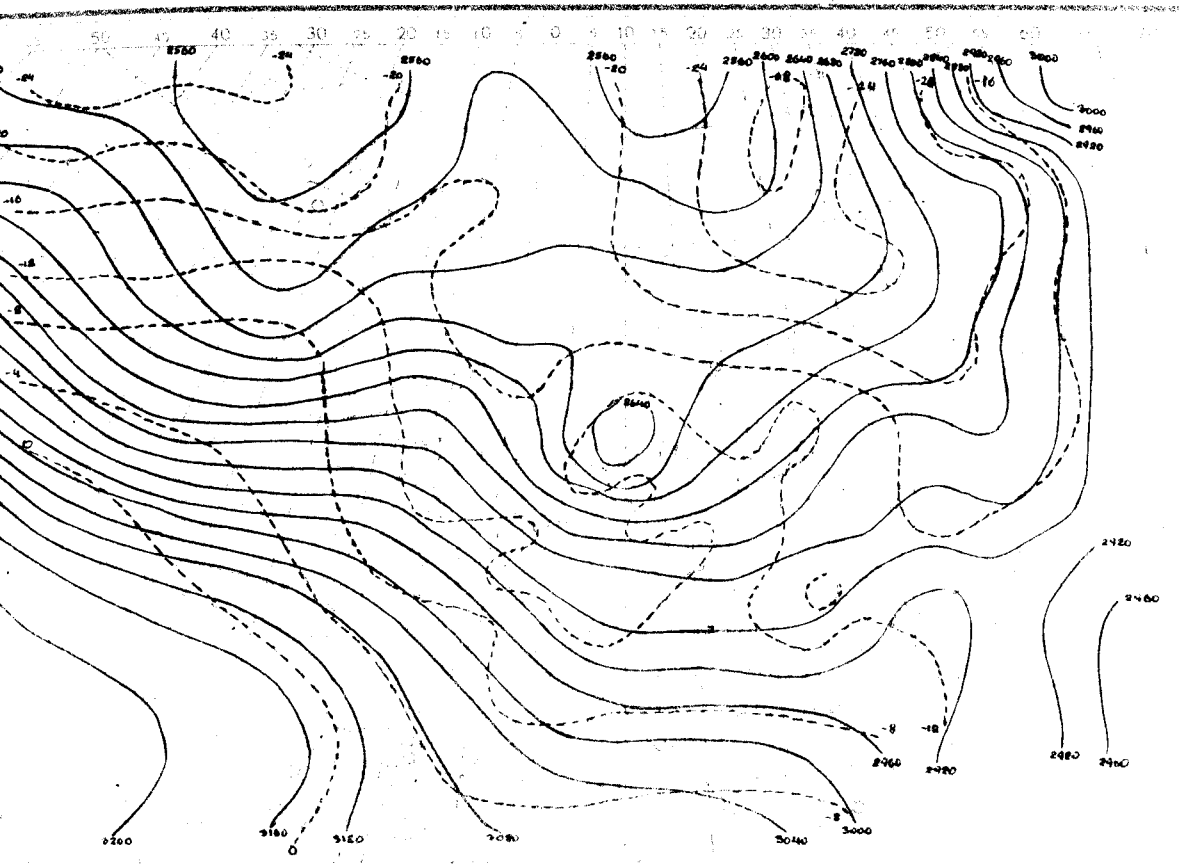

10.I.1958r.godz.00 GMT.

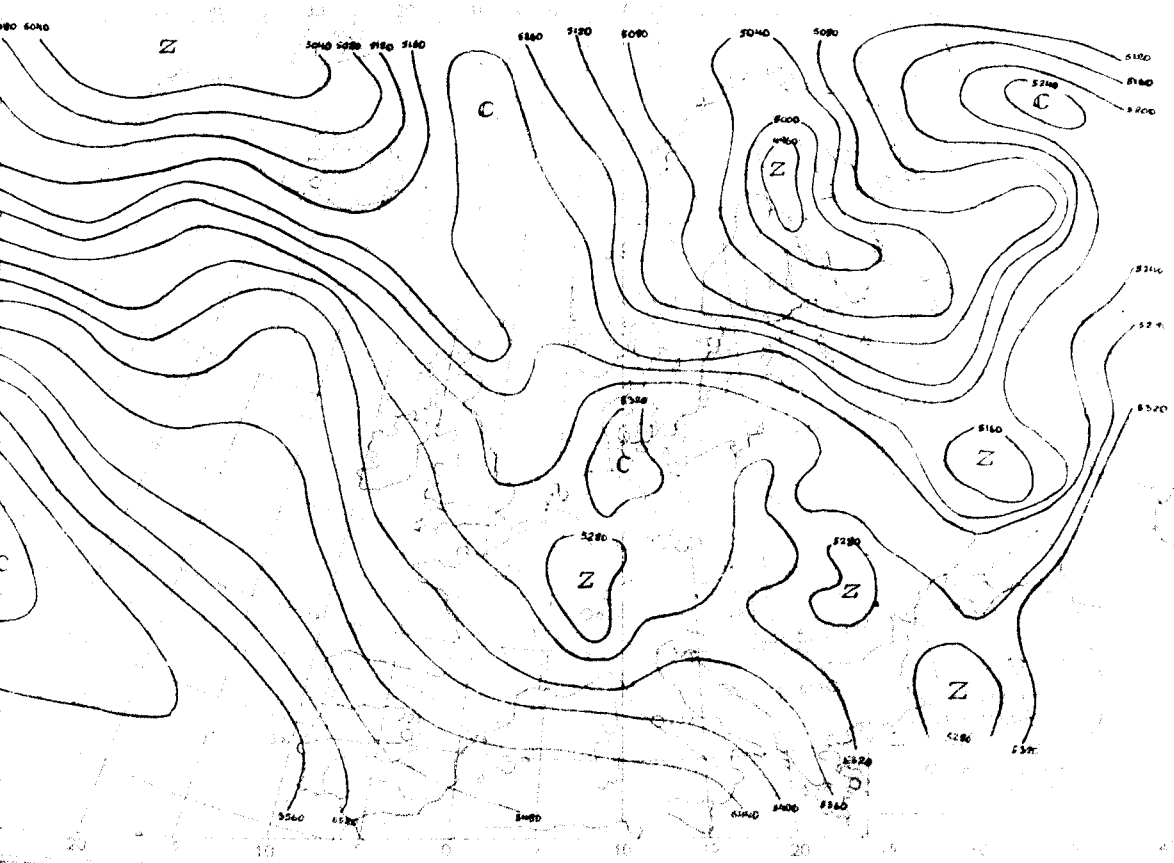

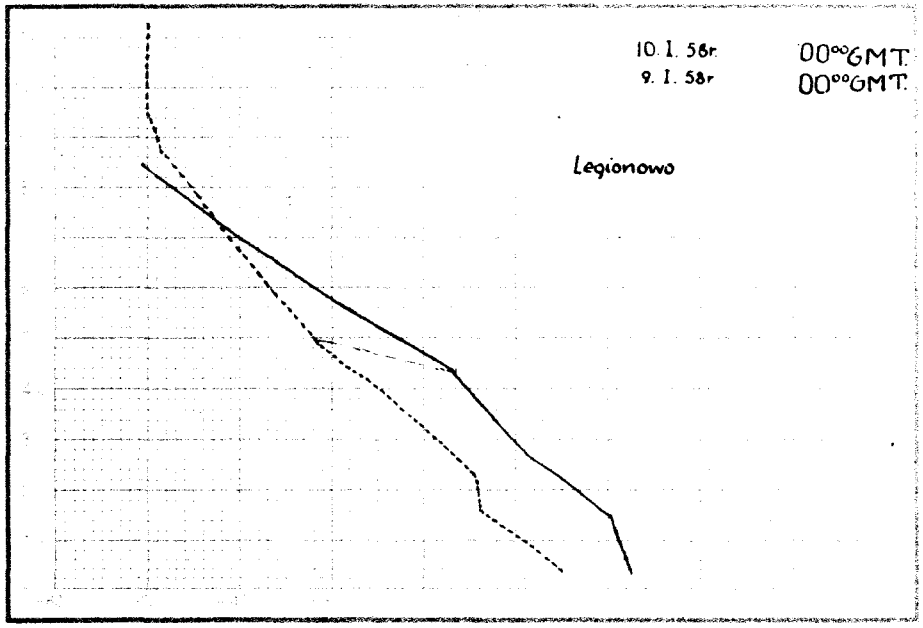
10. I. 58r. 00°°GMT.
9. I. 58r 00°°GMT.
Legionowo

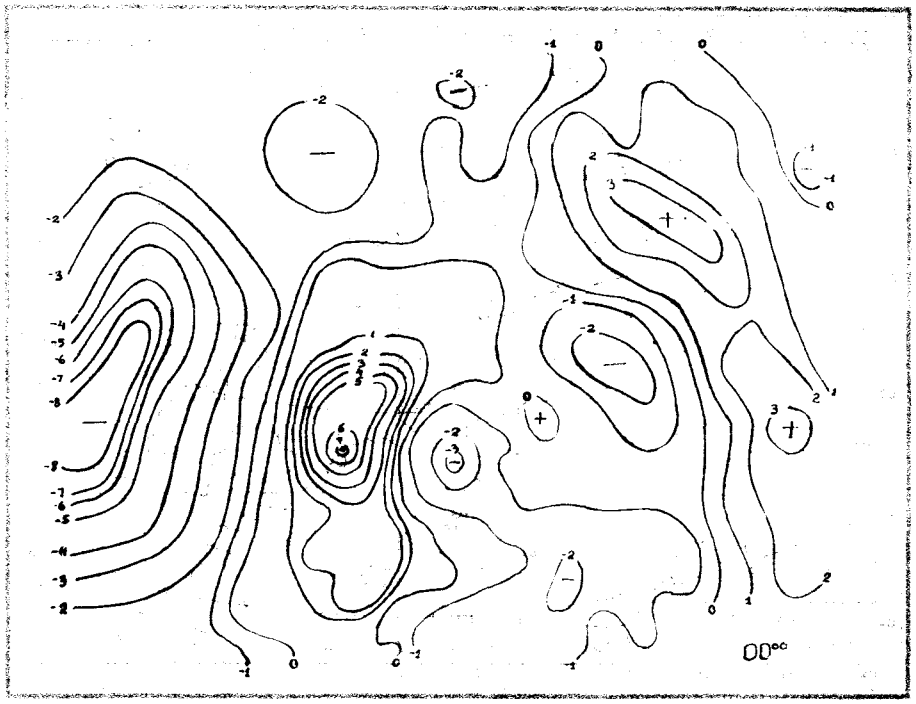
00°°

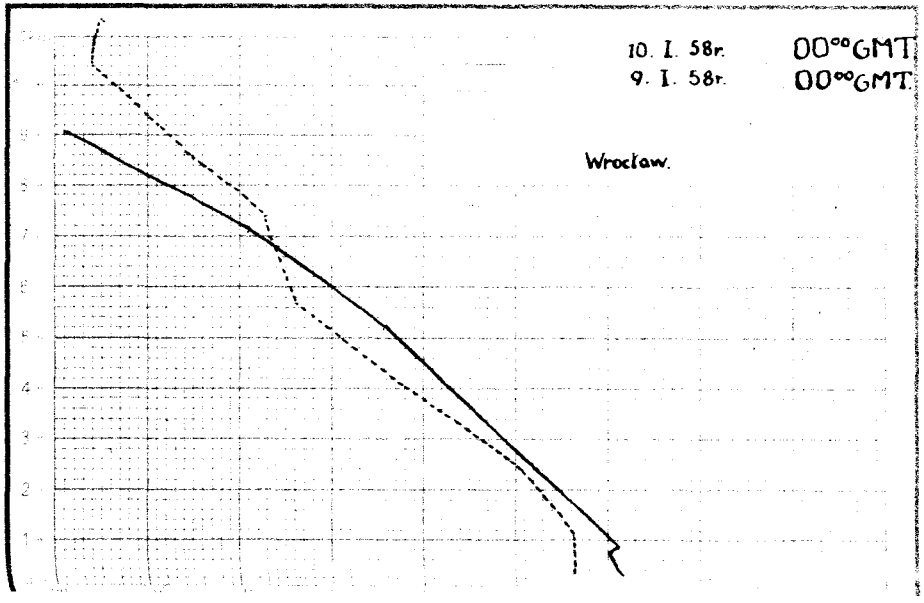
10. I. 58r. 00°°GMT.
9. I. 58r. 00°°GMT.
Wrocław.

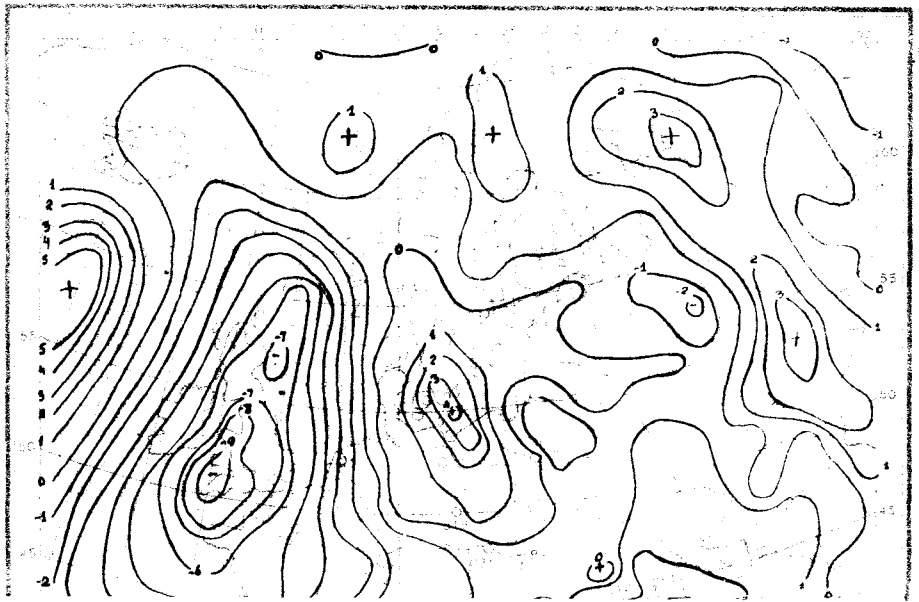

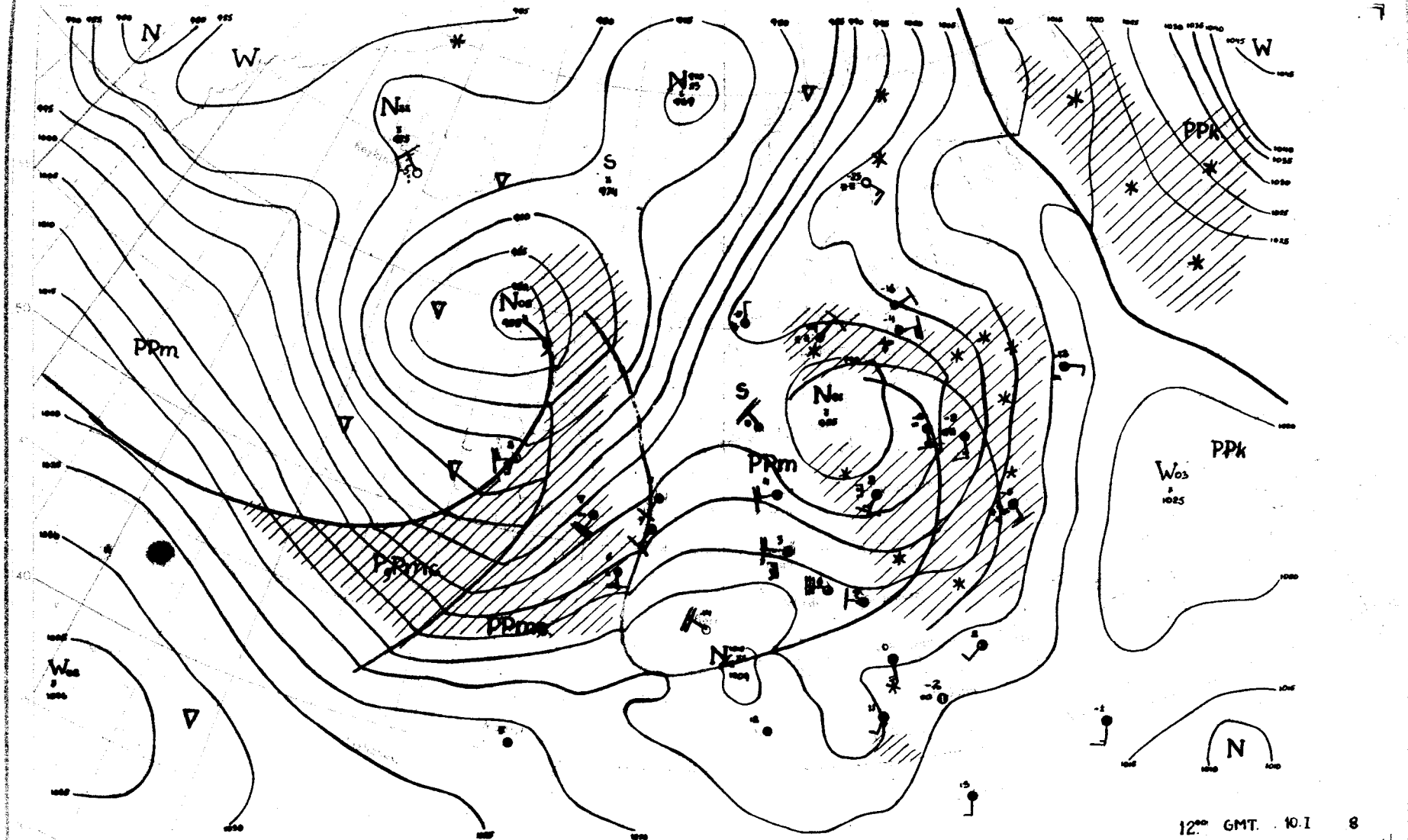
N
W
PPm
PPk
S
N
12.00 GMT. 10.I 8

Dane synoptyczne z Polski w dniu 10.I.1958r.

SYNOP z godz.00 GMT.

150	81804	60022	88503	854XX	01706
185	82004	96106	91802	7642X	00400
205	72210	62012	86204	5557X	01723
250	82203	97022	92802	5551X	00703
295	82006	96717	95750	8042X	52603
330	82207	60022	93102	855XX	00806
375	82007	50606	96001	7732X	00603
425	61803	70016	95802	25652	50811
465	82008	57687	95901	6732X	00706
560	82206	60227	99401	2542X	52610
695	82007	70022	03552	8092X	57705
105	81806	97022	85703	855XX	00712
235	82206	97022	89802	854XX	00717
270	82004	97027	93601	864XX	00303
310	12208	97012	90504	15600	02715
495	82007	95713	00452	8072X	54605
510	92528	90717	14056	9XXXX	57713
570	81804	50737	99151	6742X	51710
575	82208	50702	01051	8042X	54714
650	92212	00177	77860	9XXXX	62501

TEMP Legionowo, godz.00 GMT

12374	23535	85258	51511	73777	61611
50283	77XX8	40834	91XX4	55555	00983
01005	26850	51511	51725	60600	66666
58868	33002	01010	864XX		

SYNOP z godz.12 GMT.

150	82204	58107	86802	854XX	01701
185	81604	97022	90102	864XX	51818
205	82909	60227	93401	854XX	51231
250	82509	96716	90601	7742X	51209
295	81406	97022	94650	854XX	51813
330	82710	20736	94800	6722X	50227
375	82008	60216	94302	554XX	00707
425	72710	81216	98403	754XX	01214
465	82212	60686	95101	6732X	51202
560	82307	60602	00502	6542X	00305
695	32204	70031	01104	25542	53704
105	82208	96687	87301	6742X	51224
235	82710	97227	88900	854XX	50219
270	81804	96707	90201	7742X	00716
310	62910	97016	96404	54530	51222
495	82205	97037	97902	855XX	52710
510	92730	90497	15458	9XXXX	58225
570	72206	57212	98503	794XX	01701
575	72505	62011	99504	6557X	50703
650	82716	40717	80358	85XXX	59400

TEMP Wrocław, godz.00 GMT.

12425	48530	85269	52547	70780	62632
50274	78801	40832	90XX5	30871	08XX9
20125	08XX6	55555	00982	01001	43944
50512	65919	00506	27850	52547	96522
75779	66666	40090	34101	29410	26510
23908	15709	14607	13106	11811	10708
01010	2741X				

Przebieg pogody w Polsce w dniu

W ciągu doby ubiegłej było zachmurzenie duże i miejscami notowano opady śniegu lub deszczu. W nocy wystąpiły w dzielnicach zachodnich rozpogodzenia. Temperatura maksymalna wahała się od +1°C w Zamościu Suwałkach, Szczecinku i Chojnicach do +5°C w Słubicach, minimalna od -3°C do +1°C. Wiatry były dość silne, w ciągu dnia słabnące z kierunków południowo-zachodnich i zachodnich.-

Druk PPWK – W-wa, Solec 18. Zam. 3746/B/56 – 15.V. 56 – CW-2372-30050 – 61 x 86 – mapowy 100 g

PAŃSTWOWY INSTYTUT
HYDROLOGICZNO-METEOROLOGICZNY
WARSZAWA

11 Stycz. 1956

Biuletyn Synoptyczny

Legenda:

——— *izobara w mb lub izohipsa w dkm*
(na mapie tendencji barometrycznej izalobara w jednostkach mb 3 godz.)

Znakowanie zjawisk meteo

front ciepły
front chłodny
front zokludowany
front stacjonarny
• *deszcz*
, *mżawka* } *natężenie opadu jest charakteryzowane ilością znaczków*
* *śnieg*
Δ *krupa*
▲ *grad*
▽ *opady przelotne*
obszar jednostajnych opadów deszczu
" " " śniegu

≡ *mgła*
∞ *zmętnienie*
burza
błyskawica
zamieć

Wiatr

½ m/sek
1 m/sek
2½ m/sek
5 m/sek

Wielkość zachmurzenia

○ *niebo bezchmurne*
◔ *1/10 pokrycia nieba*
◔ *2/10 - 3/10 " "*
◔ *4/10 " "*
◑ *5/10 " "*
◑ *6/10 " "*
◕ *7/10 - 8/10 " "*
◕ *9/10 " "*
● *10/10 " "*
⊗ *niebo niewidoczne*

Znakowanie układów ciśnienia

W – wyż *N – niż*

Znakowanie mas powietrza

PP – powietrze polarne
PA – " arktyczne
PZ – " zwrotnikowe
m – morskie
k – kontynentalne
s – stare

Rozmieszczenie danych

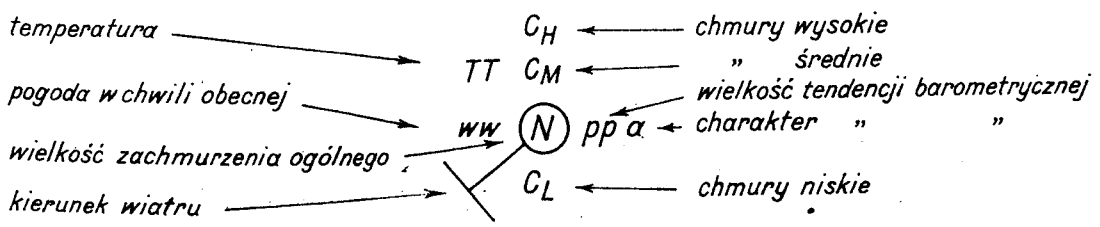

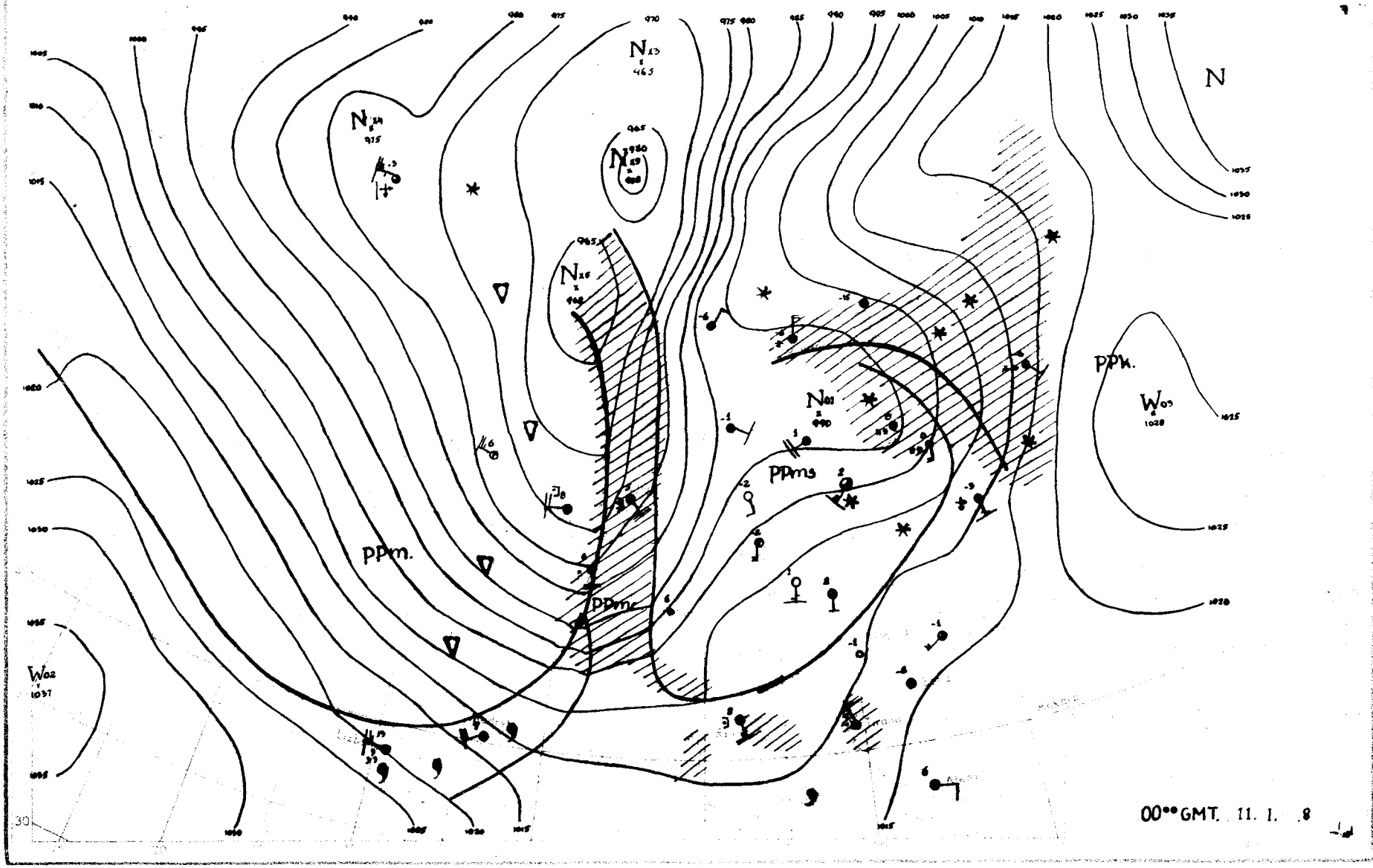
N
PPm.
PPms
PPk.
00°° GMT. 11. 1. .8

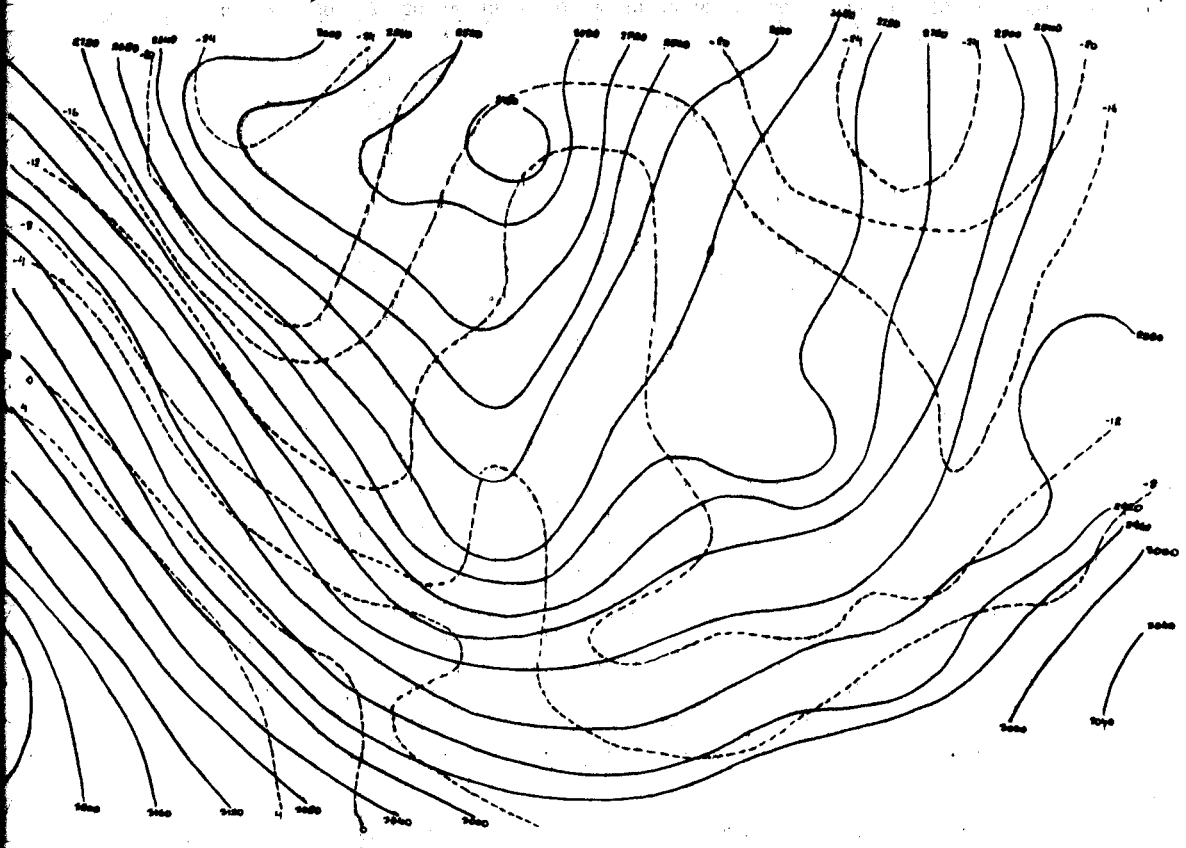

11.I.1958r.godz.00 GMT.

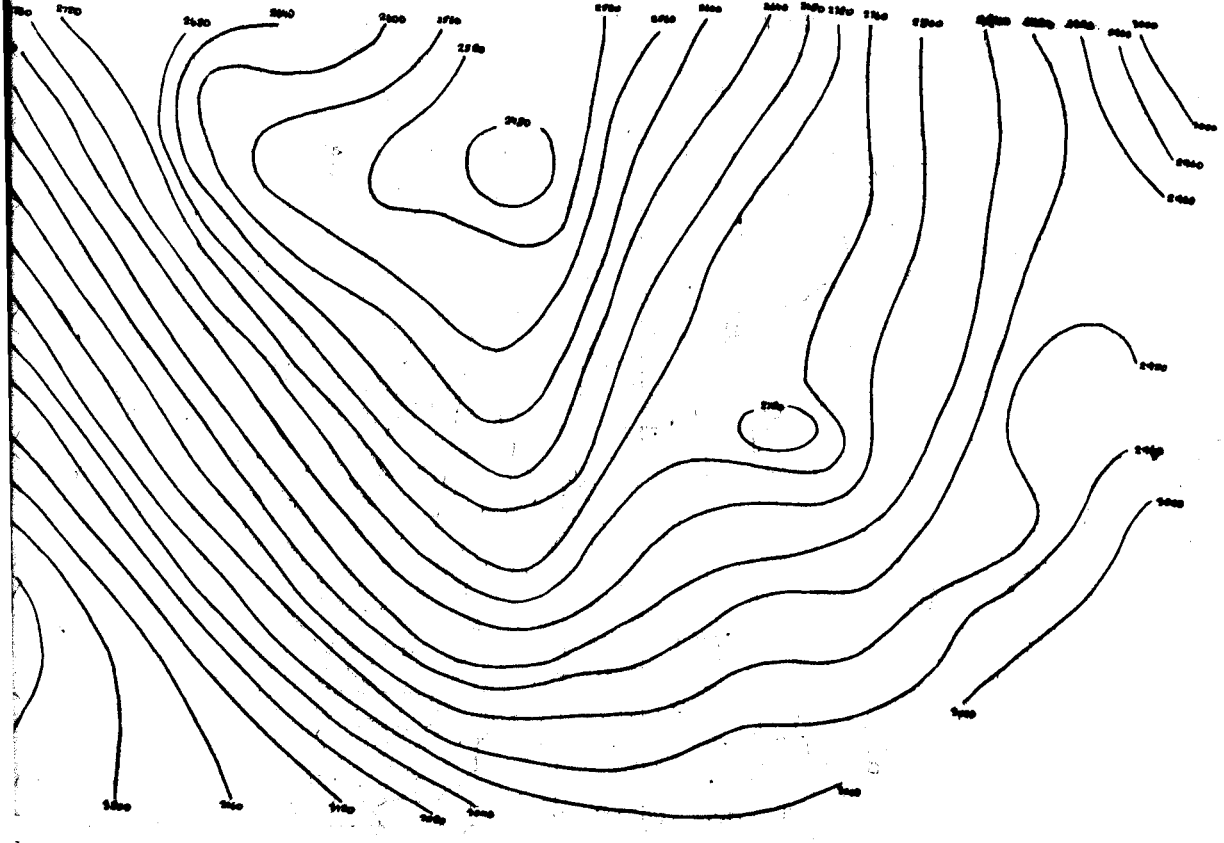

11. I. 58r. 00°° GMT.
10. I. 58r. 00°° GMT.

Legionowo

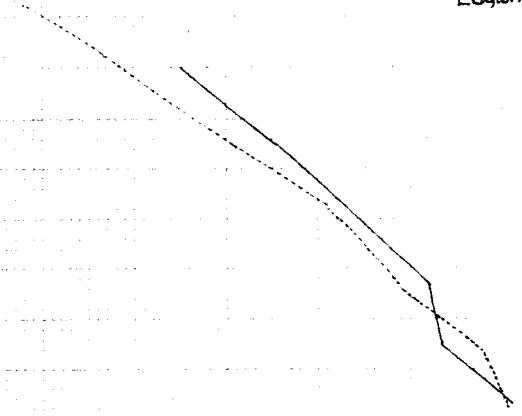

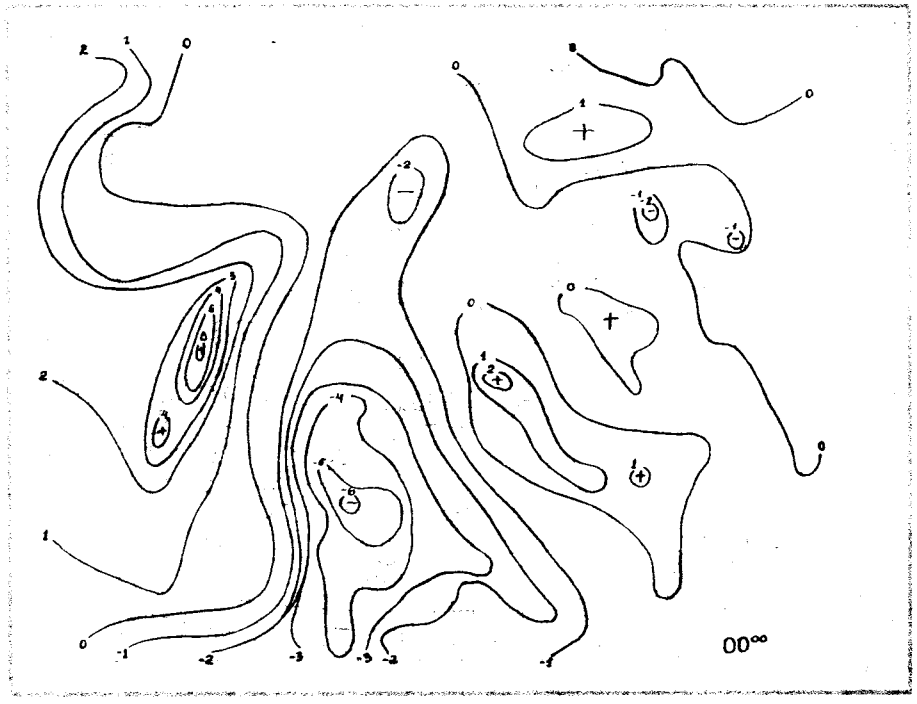

11. I. 58r. 00°° GMT.
10. I. 58r. 00°° GMT.

Wrocław

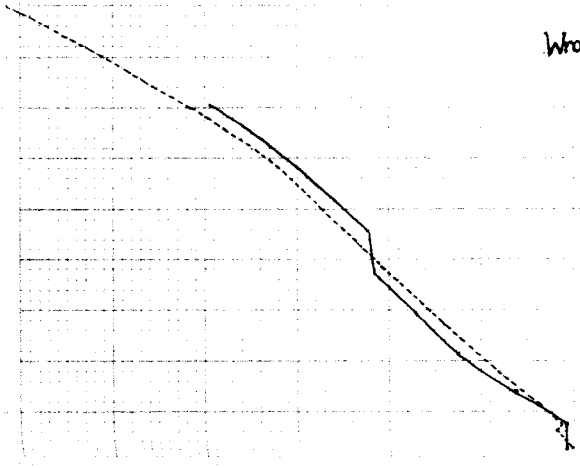



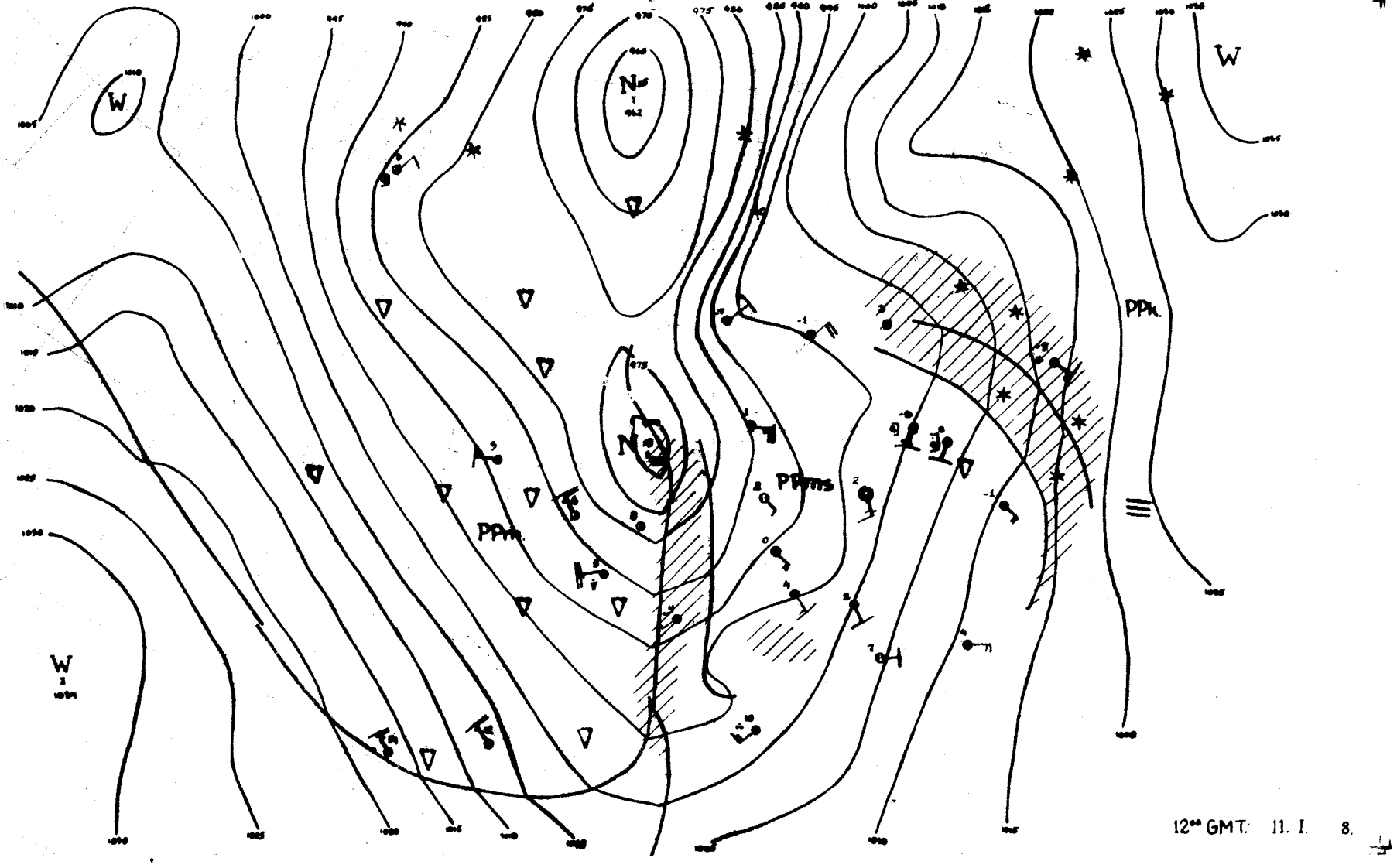

12⁰⁰ GMT. 11. I. 8.

Dane synoptyczne z Polski w dniu 11.I.1958 r.

SYNOP z godz.00 GMT.

150	82710	60027	93701	855XX	51108
185	82209	96717	92600	8032X	51207
205	02204	60011	95700	00900	51809
250	72705	97022	98102	754XX	00208
295	82203	97027	96701	853XX	00212
330	02204	60026	99100	00900	50802
375	62207	60017	99602	654XX	00211
425	01804	65011	00500	00900	52813
465	82008	65032	00901	855XX	51204
560	42105	65016	03401	45500	52811
695	62201	60031	05600	655XX	53201
105	82705	97022	95150	5742X	52400
235	82706	97022	96550	854XX	51307
270	82705	97027	97001	7732X	50210
310	62202	96101	97000	00906	51814
495	72505	97027	02401	755XX	51210
510	92325	90778	16958	9XXXX	59808
570	82203	56702	03101	854XX	00204
575	20000	60020	04501	20930	53000
650	92012	00707	81060	9XXXX	62713

TEMP Legionowo.godz.00 GMT.

12374	23520	85278	54545	70796	58585
50328	73778	40924	83XX9	55555	00986
01008	62924	50501	40837	55555	56722
56569	75541	70700	66666	40084	01010
8742X					

SYNOP z godz.12 GMT.

150	71802	35102	94600	763XX	51818
185	71603	96102	97801	7552X	52808
205	31407	65011	87902	20932	52725
250	71404	96101	94502	00906	52724
295	61604	97011	00501	654XX	50710
330	61103	57101	91201	20936	52727
375	71407	65022	97702	2550B	52720
425	71606	58102	91104	50978	01728
465	71406	60021	94903	00906	52722
560	71807	70022	94805	30948	54820
695	51809	70031	00705	00901	52827
105	71402	97021	89901	00903	53723
235	81103	56104	93051	00902	53623
270	71102	96101	96600	7087X	52719
310	61803	97032	87603	6095X	52714
495	71604	97032	00603	0090B	52718
510	92018	90494	09358	9XXXX	58516
570	71606	65022	97103	00908	52725
575	61814	65021	98504	0090B	54717
650	91821	00397	74559	9XXXX	61718

TEMP Wrocław.godz.00 GMT.

12425	23003	85303	54587	70794	65702
50279	76848	40852	88XX1	55555	00986
01511	66922	01503	07770	61668	64625
69758	36567	70757	66666	45281	400BB
01010	756XX				

Przebieg pogody w Polsce w dniu 11.I.1958 r.

W ciągu doby ubiegłej było zachmurzenie umiarkowane lub duże. W okolicy Suwałk i Torunia zanotowano drobny przejściowy śnieg, a w Kielcach deszcz. Temperatura maksymalna wynosiła od +6°C w Raciborzu i +5°C w Przemyślu do 0°C w Chojnicach, minimalna wahała się od -4°C w Suwałkach do +3°C w Nowym Sączu. Wiatry były umiarkowane, miejscami dość silne przeważnie z kierunków południowych i południowo-wschodnich.-

Druk PPWK – W-wa, Solec 18. Zam. 3746/B/56 – 15.V. 56 – CW-23732-30050 – 61 x 86 – mapowy 100 g

PAŃSTWOWY INSTYTUT
HYDROLOGICZNO-METEOROLOGICZNY
WARSZAWA

12 STYCZ. 1958

Biuletyn Synoptyczny

Legenda:

izobara w mb lub izohipsa w dkm
(na mapie tendencji barometrycznej
izalobara w jednostkach mb 3 godz.)

Znakowanie zjawisk meteo

- front ciepły
- front chłodny
- front zokludowany
- front stacjonarny
- • deszcz
- , mżawka
- * śnieg

(natężenie opadu jest charakteryzowane ilością znaczków)

- Δ krupa
- ▲ grad
- ▽ opady przelotne
- obszar jednostajnych opadów deszczu
- obszar jednostajnych opadów śniegu

- ≡ mgła
- ∞ zmętnienie
- burza
- błyskawica
- zamieć

Wiatr

- ½ m/sek
- 1 m/sek
- 2½ m/sek
- 5 m/sek

Wielkość zachmurzenia

- ○ niebo bezchmurne
- ⊘ 1/10 pokrycia nieba
- ◔ 2/10 - 3/10 " "
- ◔ 4/10 " "
- ◑ 5/10 " "
- ◑ 6/10 " "
- ◕ 7/10 - 8/10 " "
- ◐ 9/10 " "
- ● 10/10 " "
- ⊗ niebo niewidoczne

Znakowanie układów ciśnienia

W - wyż N - niż

Znakowanie mas powietrza

- PP - powietrze polarne
- PA - " arktyczne
- PZ - " zwrotnikowe
- m - morskie
- k - kontynentalne
- s - stare

Rozmieszczenie danych

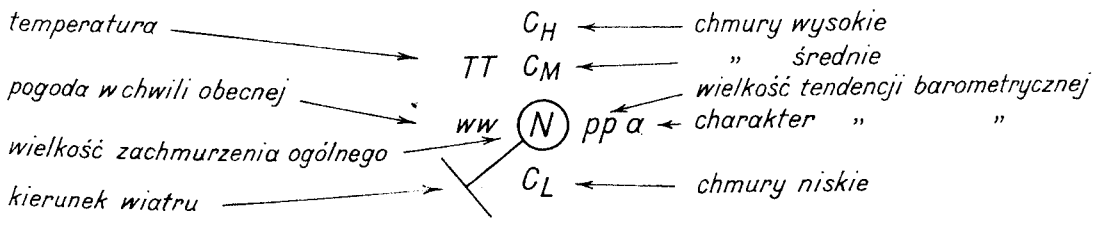

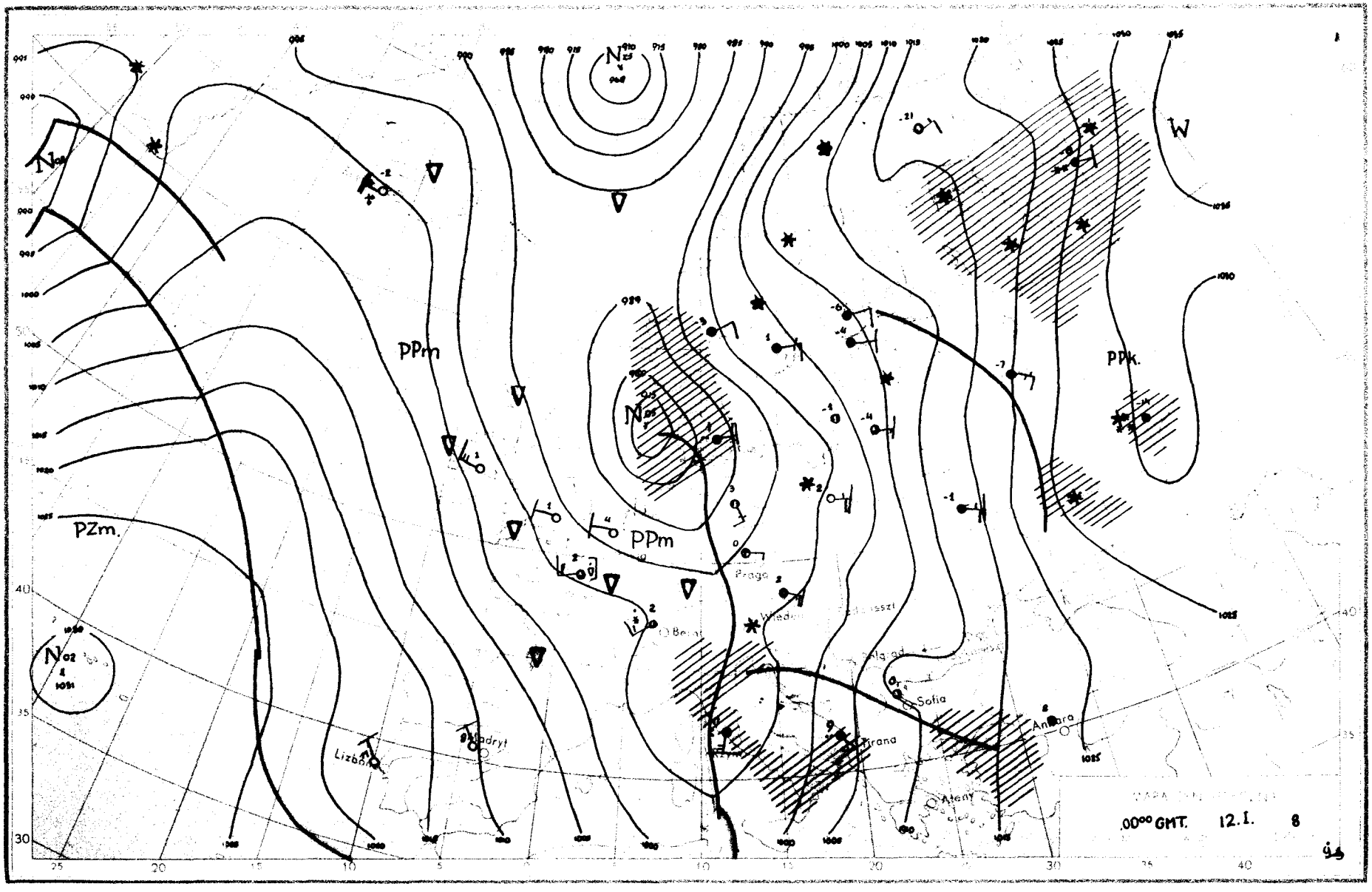

PPm
PPm
PZm.
PPk.
W
Praga
Wiedeń
Sofia
Tirana
Ateny
Madryt
Lizbona
Ankara
.00⁰⁰ GMT. 12.I. 8

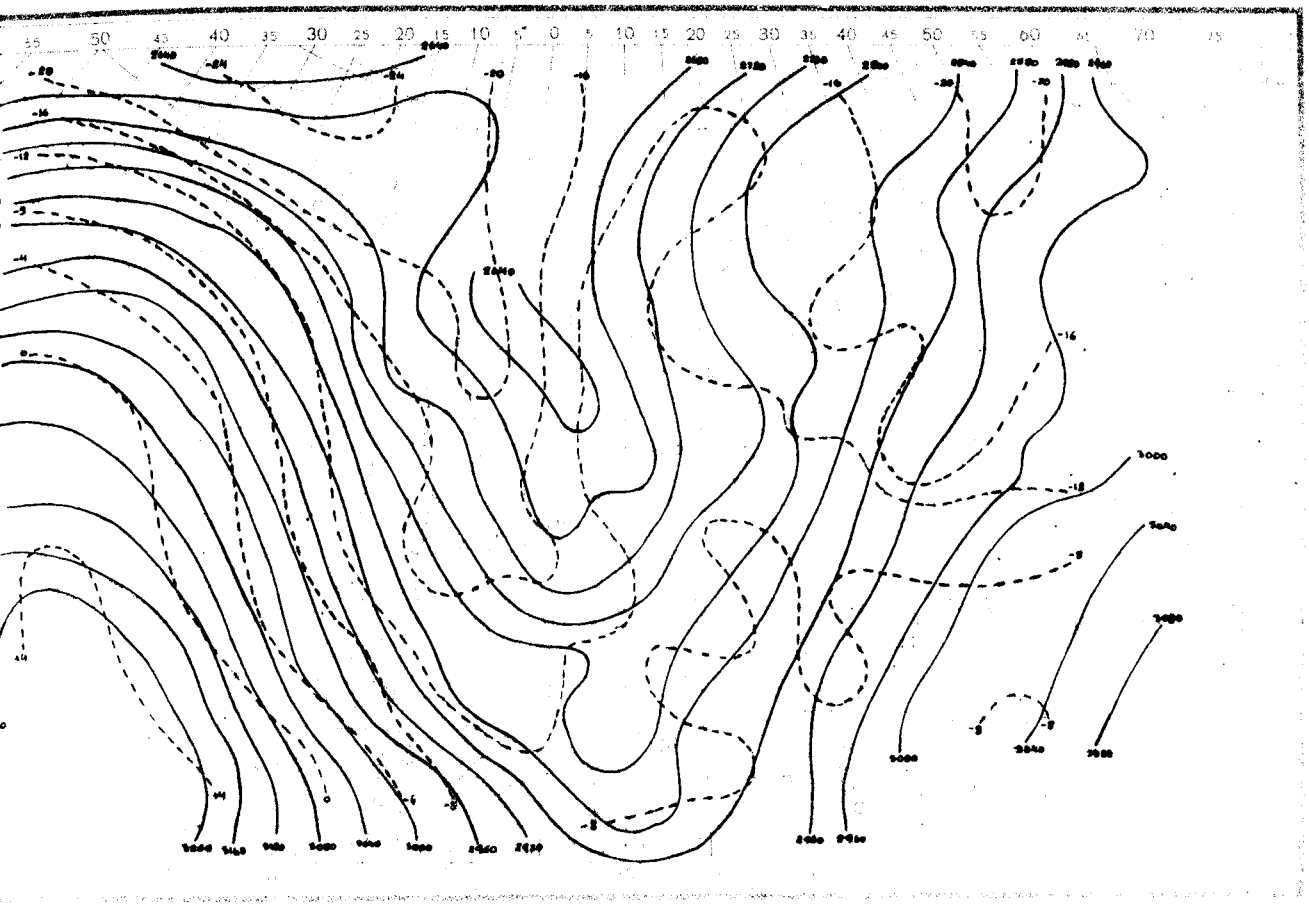

12.I.1958r.godz.00 GMT

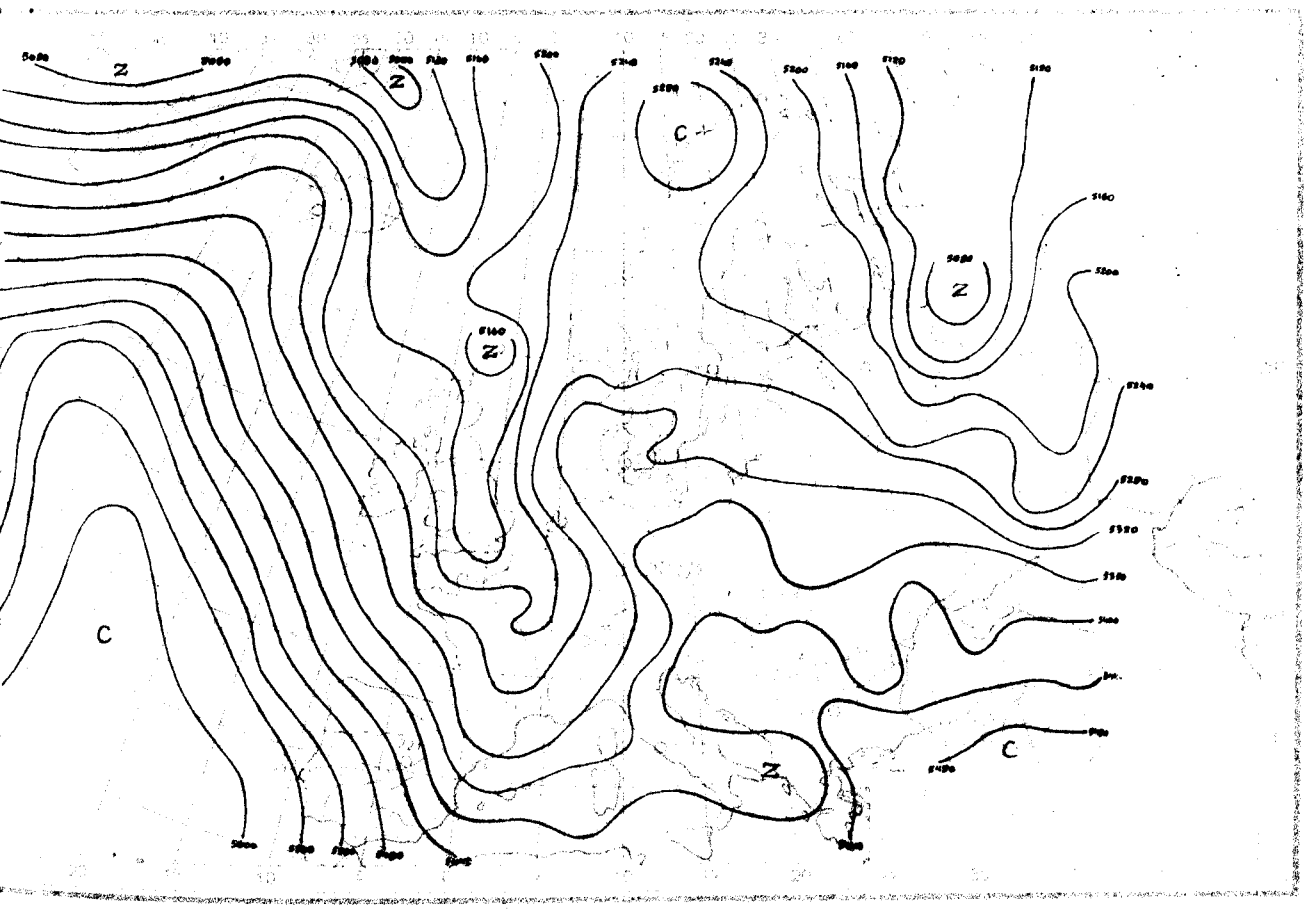

12. I. 58 00°° GMT.
11. I. 58 00°° GMT.

Legionowo

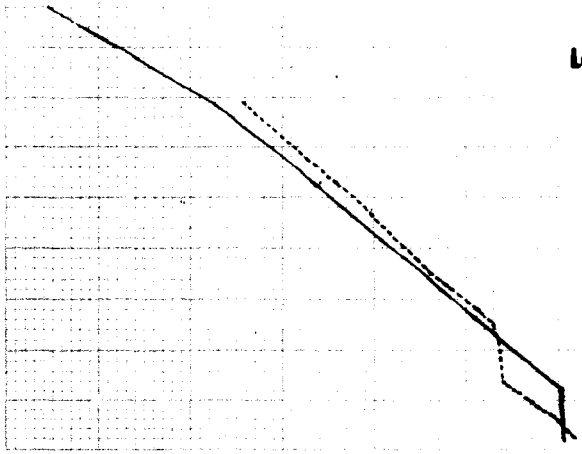

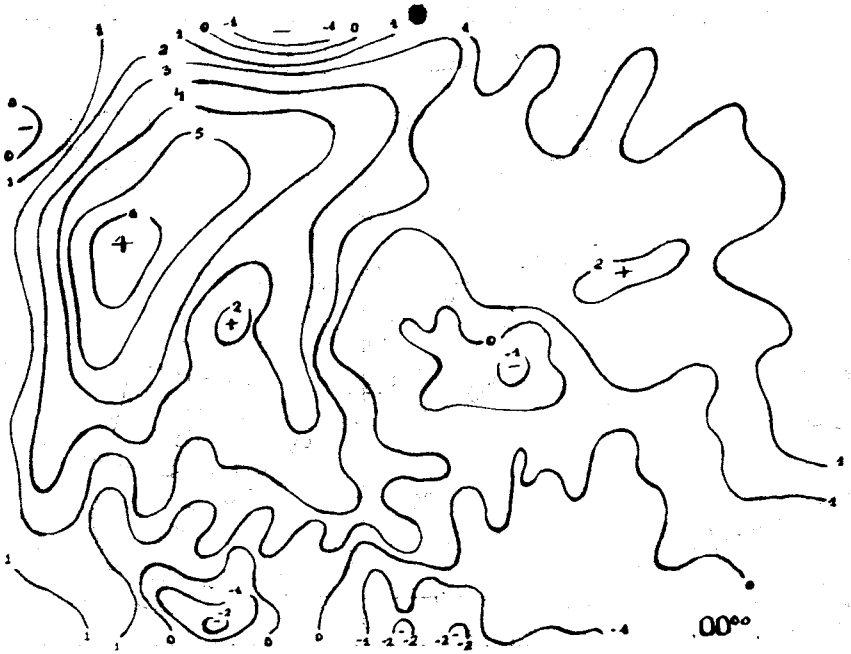

12. I. 58 00°° GMT.
11. I. 58 00°° GMT.

Wrocław.

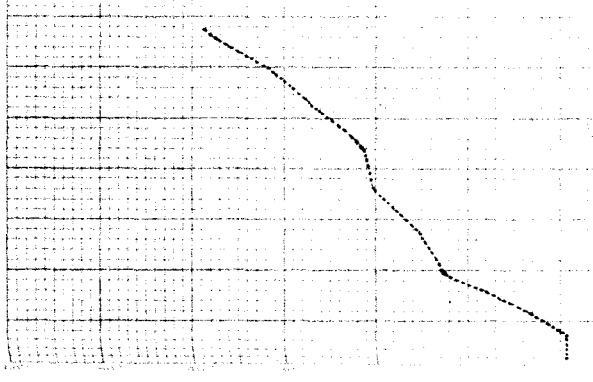



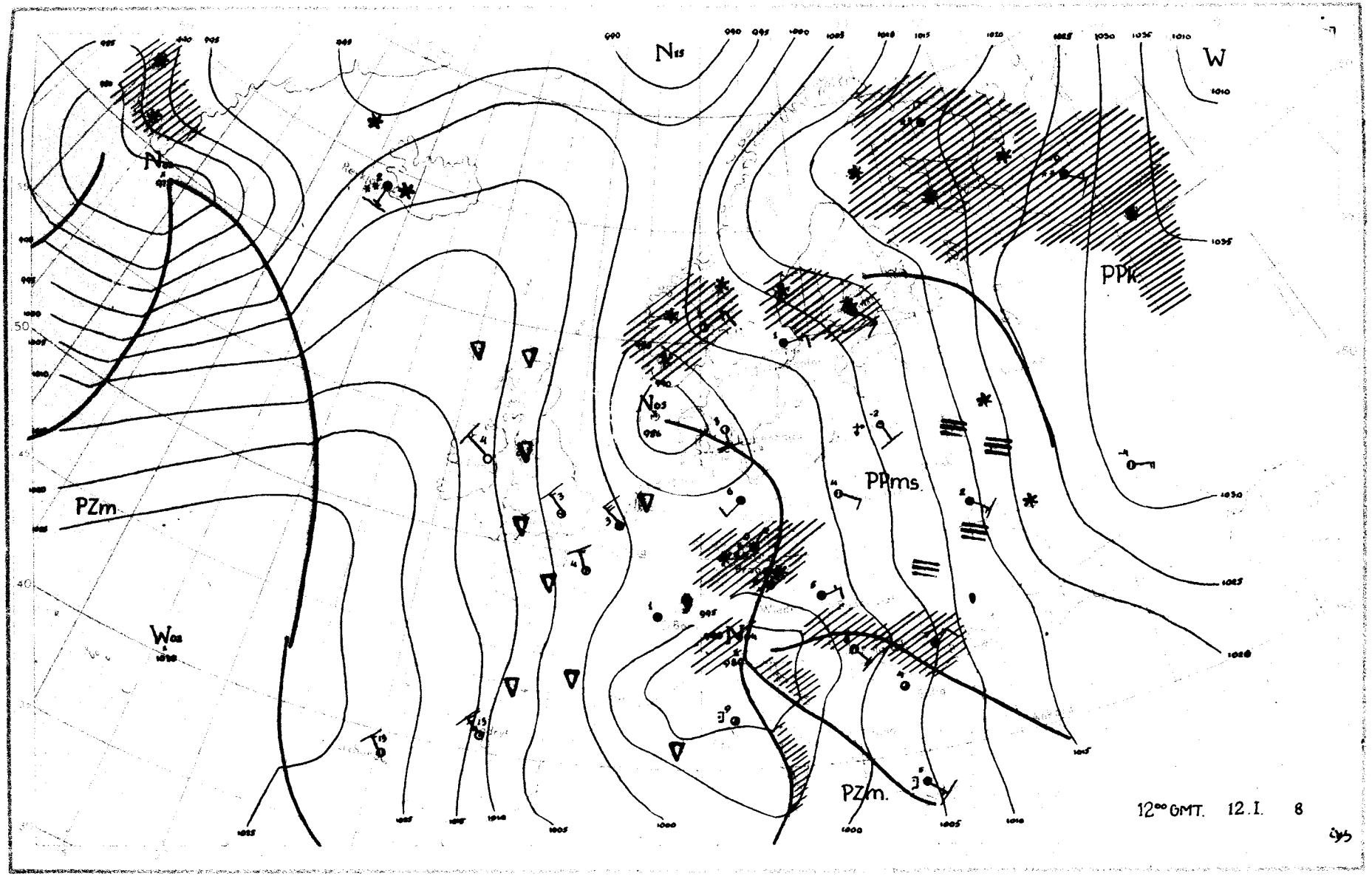

N15
W
PPk
PPms
PZm
PZm.
W02
N05
12⁰⁰ GMT. 12.I. 8

Dane synoptyczne w Polsce w dniu 12.I.1958 r.

SYNOP z godz.00 GMT.

150	31602	57101	92050	35500	52301
185	61406	96102	95101	654XX	53707
205	70903	65222	87002	7097X	50202
250	81604	79702	92602	854XX	51205
295	71405	97021	99301	755XX	52203
330	21404	58101	91101	00905	51207
375	71408	70031	96302	35706	52400
425	51102	60031	91902	20946	50204
465	21407	65011	95001	25600	52310
560	31806	65020	95104	30940	00400
695	70000	65012	00304	25578	51701
105	61802	96101	87800	655XX	52302
235	81403	97031	91150	854XX	51205
270	11604	97021	94700	10930	52205
310	81804	96101	88103	8091X	50312
495	61803	97012	99402	25532	50301
510	51710	98034	11555	50840	56207
570	51607	60012	96901	35508	52301
575	71806	60011	97404	755XX	51702
650	91815	00777	76355	9XXXX	56303

TEMP Legionowo,godz.00 GMT.

12374	23545	85261	00506	70708	59636
50303	75794	40880	87XX2	30879	05XX0
55555	00983	01524	26850	00506	66666
49676	40087	27210	01010	00900	

SYNOP z godz.12.GMT.

150	61804	30101	98301	30936	51314
185	71403	97030	01701	755XX	52219
205	72002	65012	95504	00908	01121
250	81402	96101	98804	30937	00112
295	71404	97021	04003	755XX	01214
330	71403	50101	98103	55538	00221
375	71404	70022	01304	4563X	00213
425	71602	60032	97706	35707	03216
465	61104	62022	99204	20936	01208
560	71002	30102	98605	25572	01103
695	61401	60022	02206	20972	00201
105	41602	96101	95902	10931	51217
235	61102	97021	98401	50932	51217
270	71402	97021	00202	50832	00213
310	82501	96052	95905	00907	01218
495	51601	97022	02905	20932	50210
510	73603	97712	16554	7087X	54110
570	71605	65032	00305	25538	00304
575	71806	65022	99807	7097X	51204
650	81806	82773	80254	85XXX	55108

TEMP Wrocław,godz.00 GMT.

Brak obserwacji

Przebieg pogody w Polsce w dniu 12.I.1958 r.

W ciągu dnia było zachmurzenie przeważnie umiarkowane,tylko miejscami duże. W nocy w większej części kraju zachmurzenie było duże i miejscami notowano niewielkie opady deszczu i mżawki,jedynie na północnym-zachodzie było zachmurzenie niewielkie.Rano występowały miejscami mgły.Temperatura maksymalna wynosiła od +1°C w Suwałkach do +8°C na zachodzie i.południu,minimalna od -7°C do +1°C.Wiatry były słabe lub umiarkowane przeważnie z kierunków południowo-wschodnich.-

Druk PPWK – W-wa, Solec 18, Zam. 3746/B/56 – 15.V. 56 – CW-23722-30050 – 61 x 86 – mapowy 100 g

PAŃSTWOWY INSTYTUT
HYDROLOGICZNO-METEOROLOGICZNY
WARSZAWA

13 Stycz. 1958

Biuletyn Synoptyczny

Legenda:

——— izobara w mb lub izohipsa w dkm
(na mapie tendencji barometrycznej
izalobara w jednostkach mb 3 godz.)

Znakowanie zjawisk meteo

- front ciepły
- front chłodny
- front zokludowany
- front stacjonarny
- • deszcz
- , mżawka
- * śnieg

} natężenie opadu jest charakteryzowane ilością znaczków

- △ krupa
- ▲ grad
- ▽ opady przelotne
- obszar jednostajnych opadów deszczu
- " " " śniegu

- ≡ mgła
- ∞ zmętnienie
- ⚐ burza
- ↯ błyskawica
- ⁜ zamieć

Wiatr

- ½ m/sek
- 1 m/sek
- 2½ m/sek
- 5 m/sek

Wielkość zachmurzenia

- ○ niebo bezchmurne
- ⓘ 1/10 pokrycia nieba
- ◔ 2/10 - 3/10 " "
- ◔ 4/10 " "
- ◑ 5/10 " "
- ◑ 6/10 " "
- ◕ 7/10 - 8/10 " "
- ◕ 9/10 " "
- ● 10/10 " "
- ⊗ niebo niewidoczne

Znakowanie układów ciśnienia

W - wyż N - niż

Znakowanie mas powietrza

- PP - powietrze polarne
- PA - " arktyczne
- PZ - " zwrotnikowe
- m - morskie
- k - kontynentalne
- s - stare

Rozmieszczenie danych

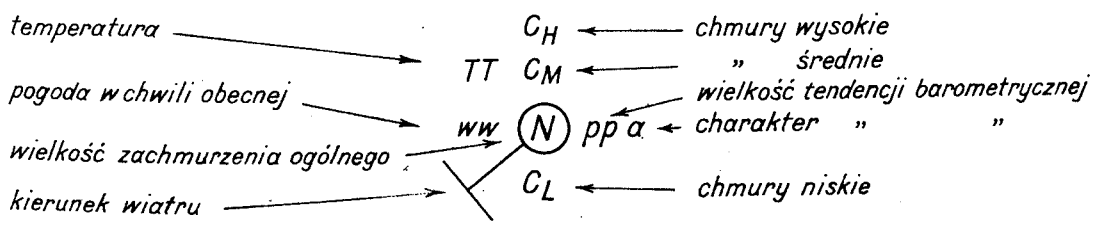

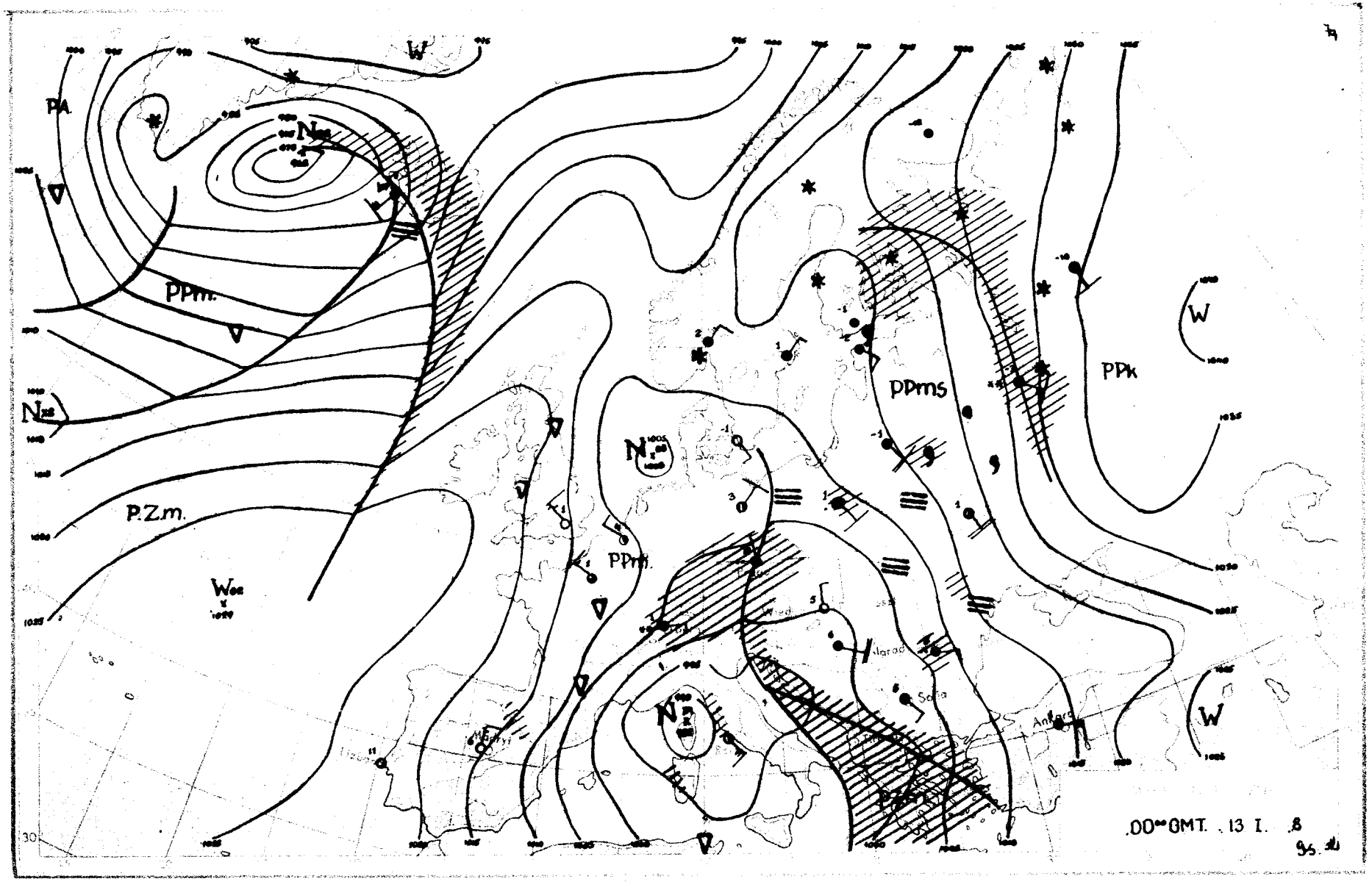

PA
W
PPm.
P.Zm.
PPms
PPk
W
W
Sofia
Ankara
.00 GMT. 13 I. 8

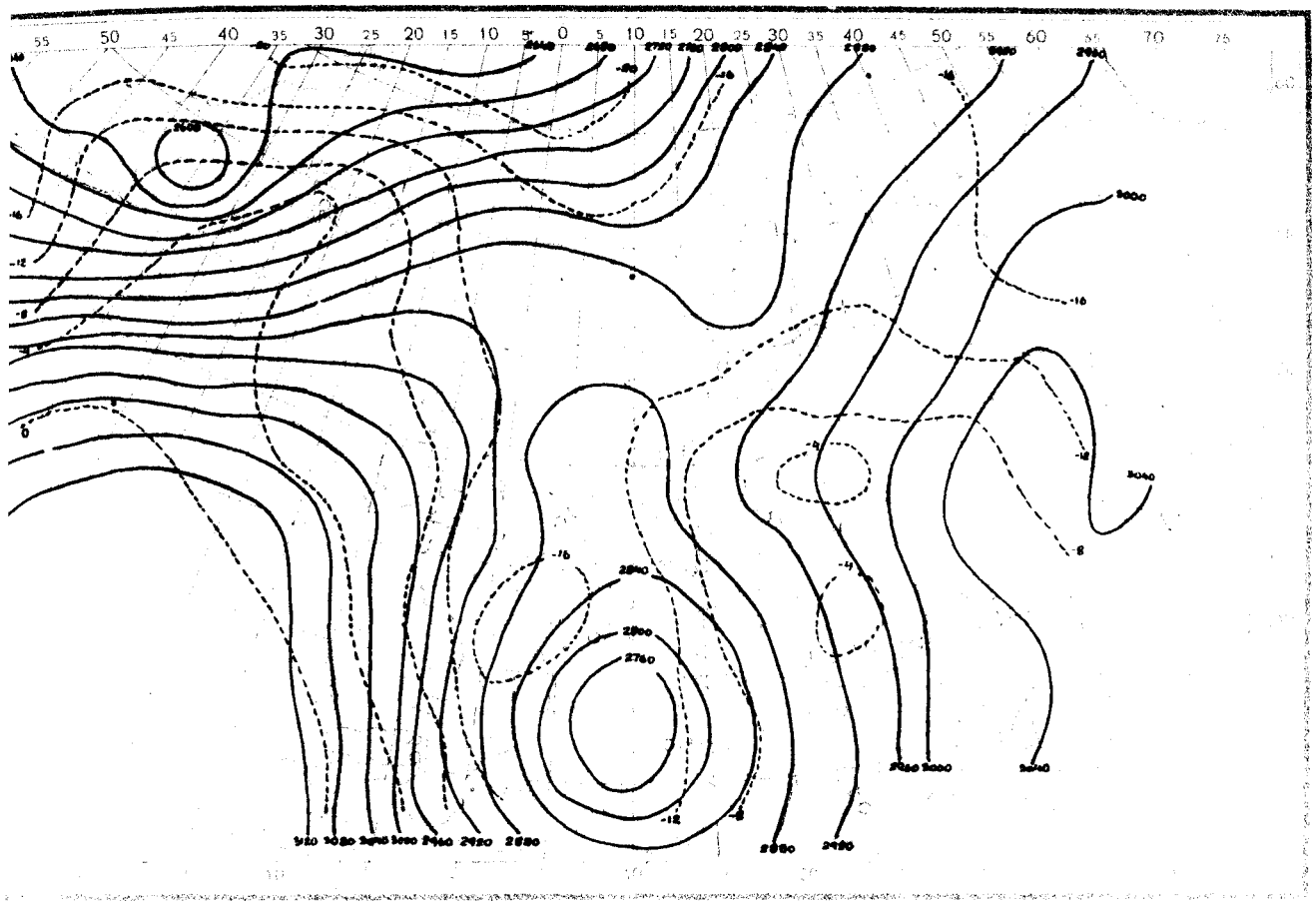

13.I.1958r.godz.00 GMT.

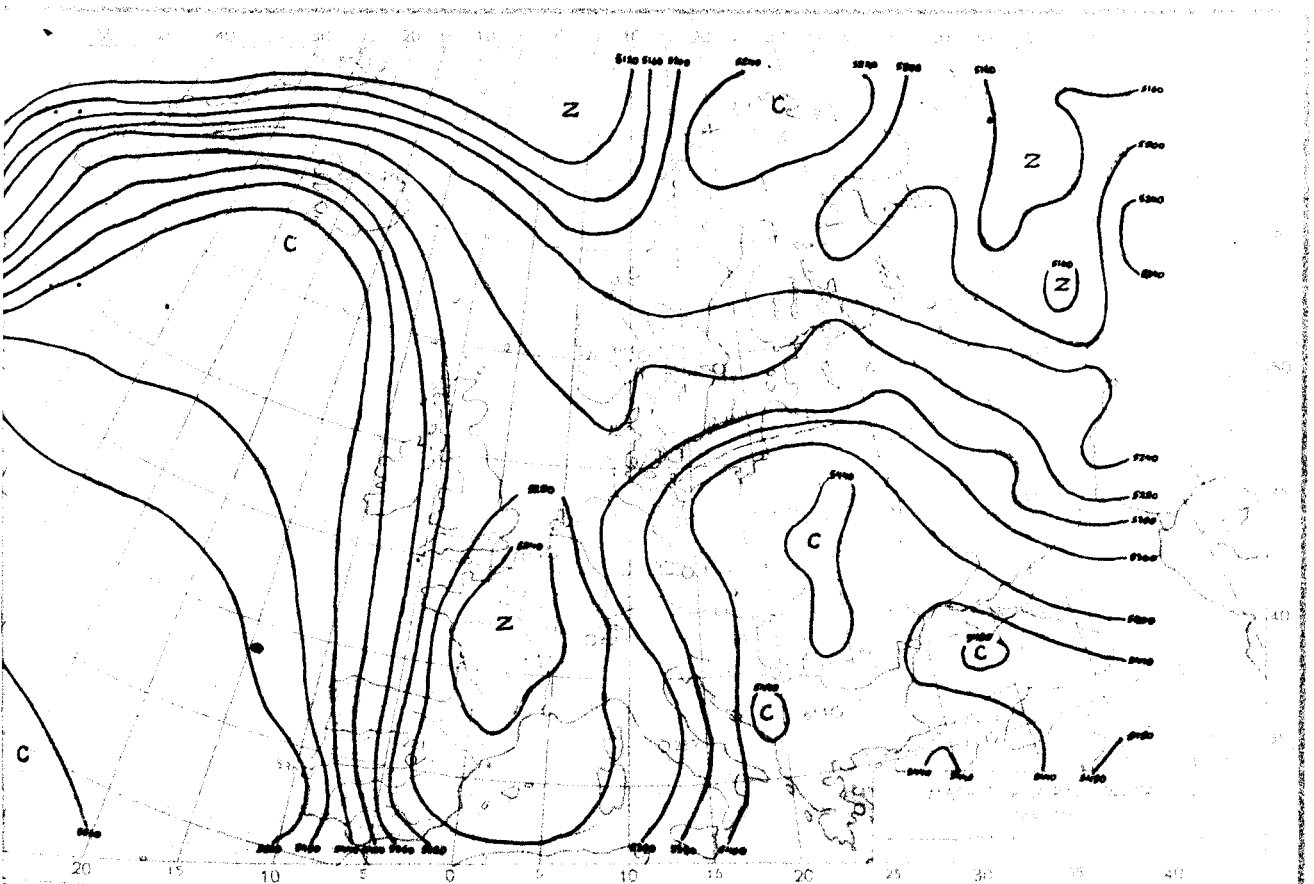

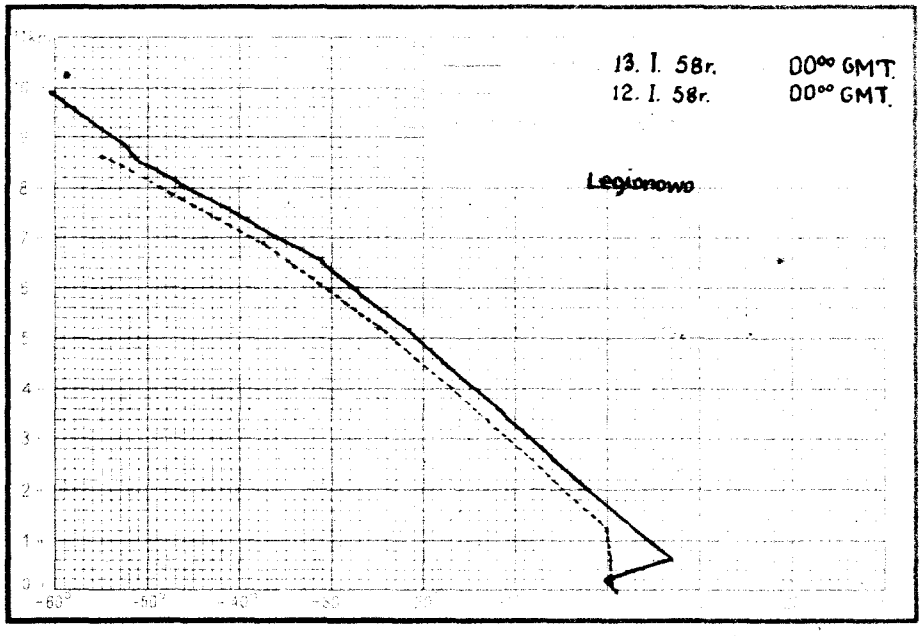
13. I. 58r. 00°° GMT.
12. I. 58r. 00°° GMT.
Legionowo

00°°

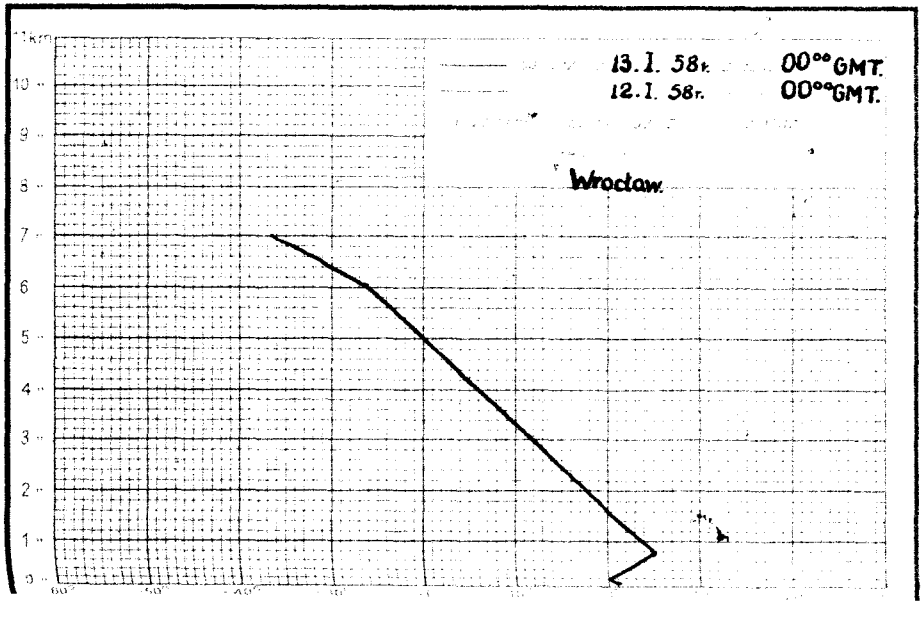
13. I. 58r. 00°° GMT.
12. I. 58r. 00°° GMT.
Wrocław.

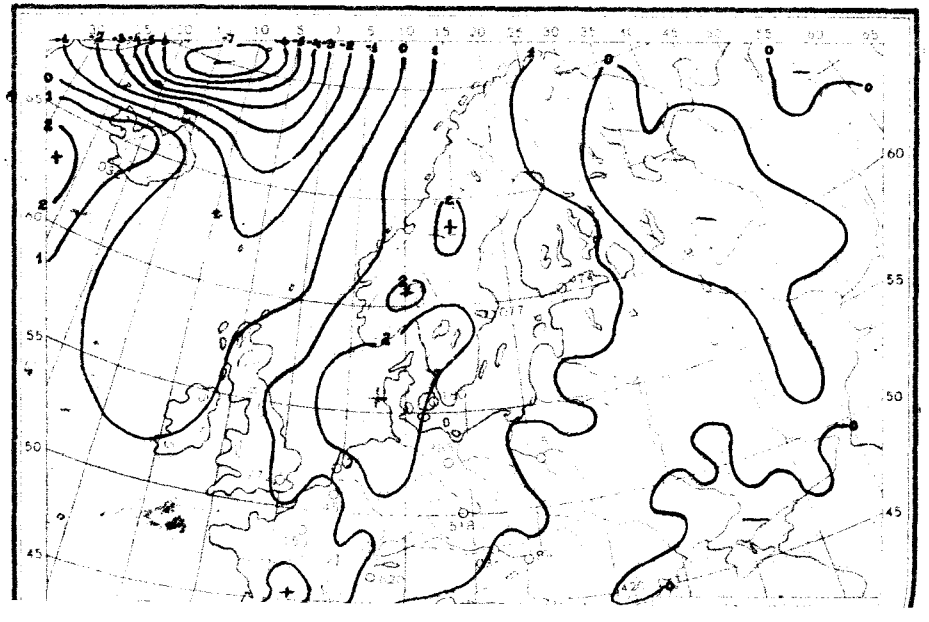

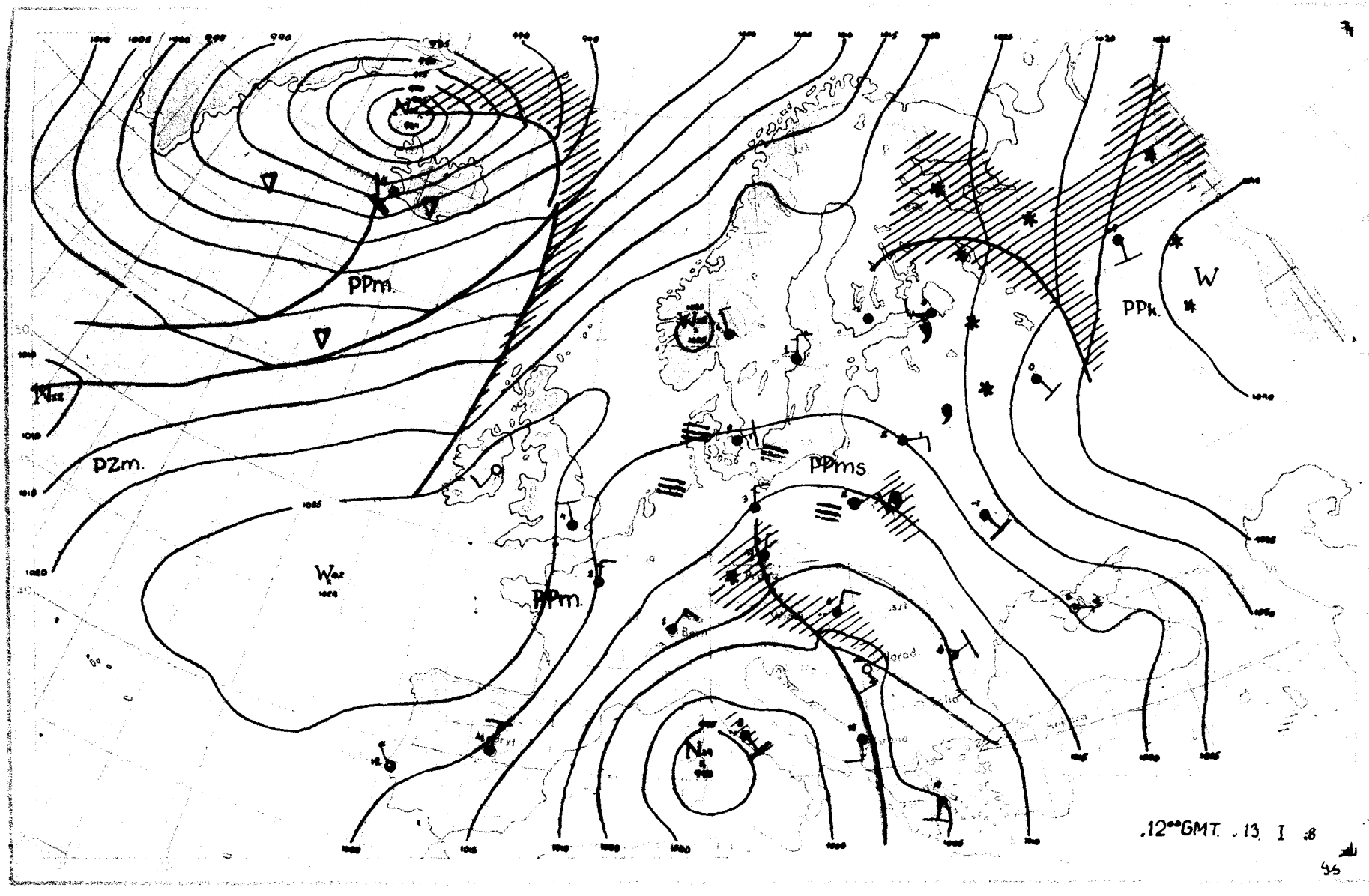
PPm.
PZm.
PPm.
PPms.
PPk.
W
.12⁰⁰GMT. .13 I .8

Dane synoptyczne z Polski w dniu 13.I.1958 r.

SYNOP z godz.00 GMT.

150	20000	30100	08953	00901	54224
185	01405	96100	10451	00900	53222
205	30401	56101	07251	30930	51217
250	70901	96101	08051	00906	53218
295	81103	96102	08051	854XX	52218
330	60403	30102	06201	655XX	50214
375	81105	60602	08601	856XX	51215
425	60000	40102	04901	4557X	01214
465	80907	58601	05802	856XX	00312
560	80603	30102	04402	854XX	01215
695	01402	56100	07250	00900	51207
105	00000	96101	07253	00900	54222
235	90000	05454	08953	9XOXX	54221
270	01101	97020	08851	00900	53216
310	80000	96102	06101	8097X	01216
495	81604	96101	09201	864XX	50211
510	91509	90717	22753	9XXXX	55214
570	61103	58101	06101	655XX	50213
575	81405	60022	04904	854XX	00208
650	91804	00777	84752	9XXXX	53218

TEMP Legionowo,godz.00 GMT.

12374	23053	85373	02529	70909	56627
50451	72766	40047	84XX7	30896	02XX3
20148	16XX9	55555	00995	01512	22980
00522	60934	07012	15678	58632	22516
70754	66666	42281	31201	23215	20517
18415	01010	8082X			

SYNOP z godz.12 GMT.

150	70000	25104	16701	755XX	51209
185	80902	96102	16801	8092X	01203
205	70202	55102	15303	7093X	01216
250	80703	95102	15301	863XX	01108
295	80902	96515	16902	862XX	02209
330	80705	20102	14801	862XX	50114
375	80703	08444	14402	861XX	02206
425	72901	25102	12803	35678	02211
465	80706	22104	13401	861XX	50208
560	81201	20102	12202	855XX	01210
695	91602	05434	11901	9XOXX	00206
105	21601	40101	15501	10931	51212
235	60201	96102	16202	6083X	50214
270	80702	96102	15401	863XX	01106
310	80201	95102	14002	5552X	01216
495	80402	10505	13502	863XX	02106
510	90804	90494	35051	9XXXX	52210
570	71102	30104	12801	46138	00311
575	80904	07462	12300	6742X	50215
650	71405	89022	90350	55351	52106

TEMP Wrocław,godz.00 GMT.

12425	48027		85343	01538	70880
58591	50417	73743	40011	85XX4	55555
00989	01014	26971	00007	84904	05022
98463	76785	66666	34794	01010	755XX

Przebieg pogody w Polsce w dniu 13.I.1958 r.

W ciągu doby ubiegłej było pochmurno z opadami deszczu lub mżawki, tylko na północnym-zachodzie i miejscami na południu wystąpiły przejściowe przejaśnienia. W całym kraju notowano liczne mgły. Temperatura maksymalna wahała się od 6°C w Nowym Sączu i 4°C w Resku i Wrocławiu do 1°C na pozostałym obszarze, minimalna od -4°C do 2°C. Wiatry były słabe z kierunków wschodnich.

Druk PPWK – W-wa, Solec 18, Zam. 3746/B/56 – 15.V.56 – CW-23722-30050 – 61 x 86 – mapowy 100 g

PAŃSTWOWY INSTYTUT
HYDROLOGICZNO-METEOROLOGICZNY
WARSZAWA

14 Stycz. 1958

Biuletyn Synoptyczny

Legenda:

izobara w mb lub izohipsa w dkm
(na mapie tendencji barometrycznej
izalobara w jednostkach mb 3 godz.)

Znakowanie zjawisk meteo

front ciepły
front chłodny
front zokludowany
front stacjonarny

deszcz
mżawka } natężenie opadu jest charakteryzowane ilością znaczków
śnieg
krupa
grad
opady przelotne
obszar jednostajnych opadów deszczu
" " " śniegu

mgła
zmętnienie
burza
błyskawica
zamieć

Wiatr

½ m/sek
1 m/sek
2½ m/sek
5 m/sek

Wielkość zachmurzenia

niebo bezchmurne
1/10 pokrycia nieba
2/10 - 3/10 " "
4/10 " "
5/10 " "
6/10 " "
7/10 - 8/10 " "
9/10 " "
10/10 " "
niebo niewidoczne

Znakowanie układów ciśnienia

W – wyż N – niż

Znakowanie mas powietrza

PP – powietrze polarne
PA – " arktyczne
PZ – " zwrotnikowe
m – morskie
k – kontynentalne
s – stare

Rozmieszczenie danych

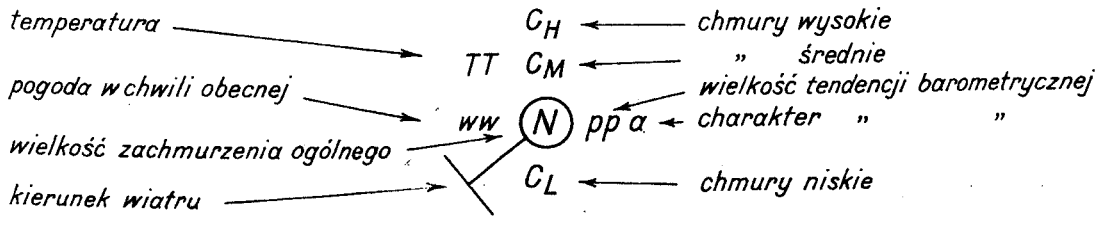

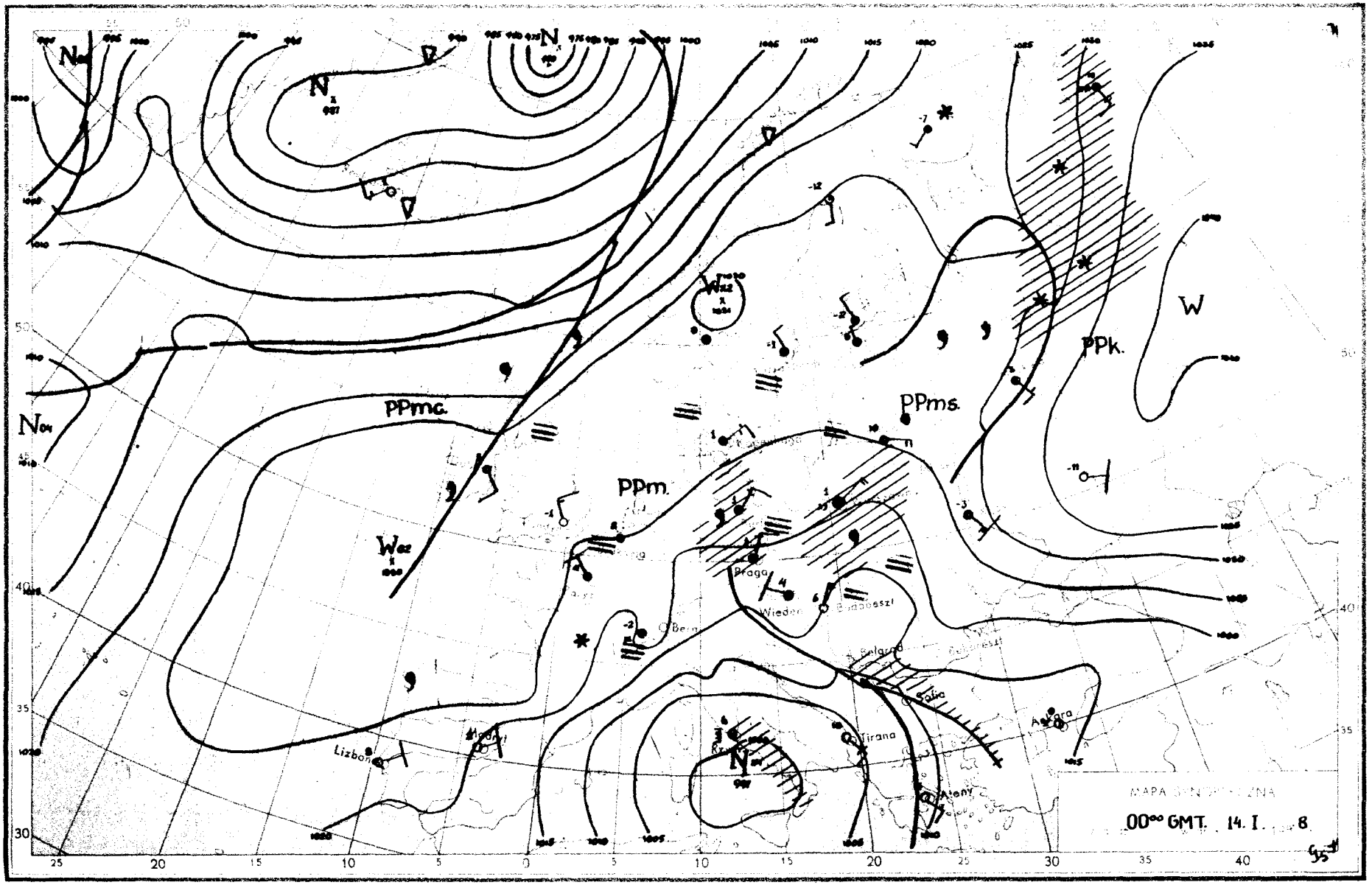

N
N
N
N
W
W
PPmc.
PPm.
PPms.
PPk.
Praga
Wiedeń
Budapeszt
Belgrad
Sofia
Tirana
Ateny
Ankara
Lizbon
Madryt
MAPA SYNOPTYCZNA
00°° GMT. 14. I. 8

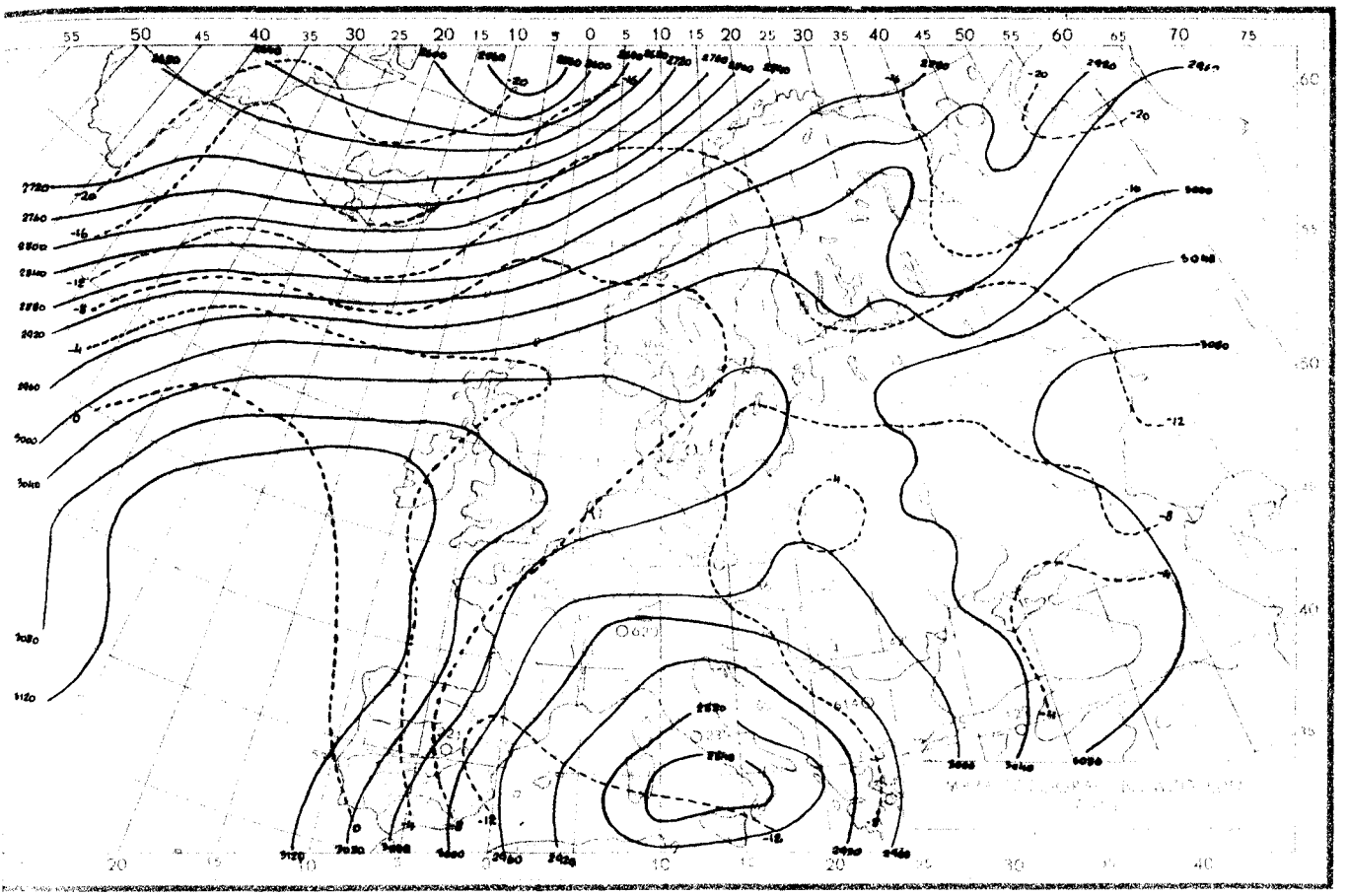

14.I.1958r.godz.00 GMT.

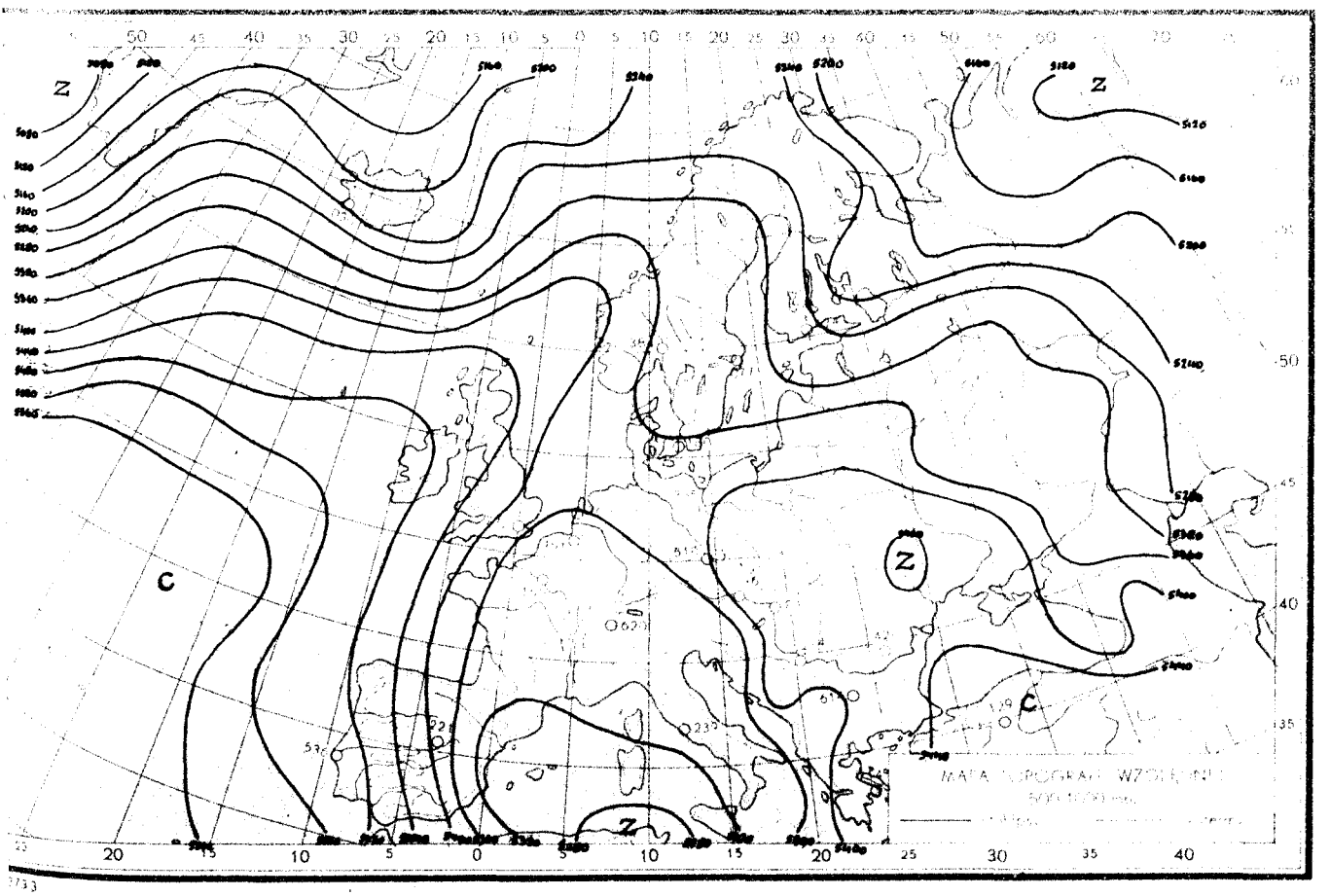

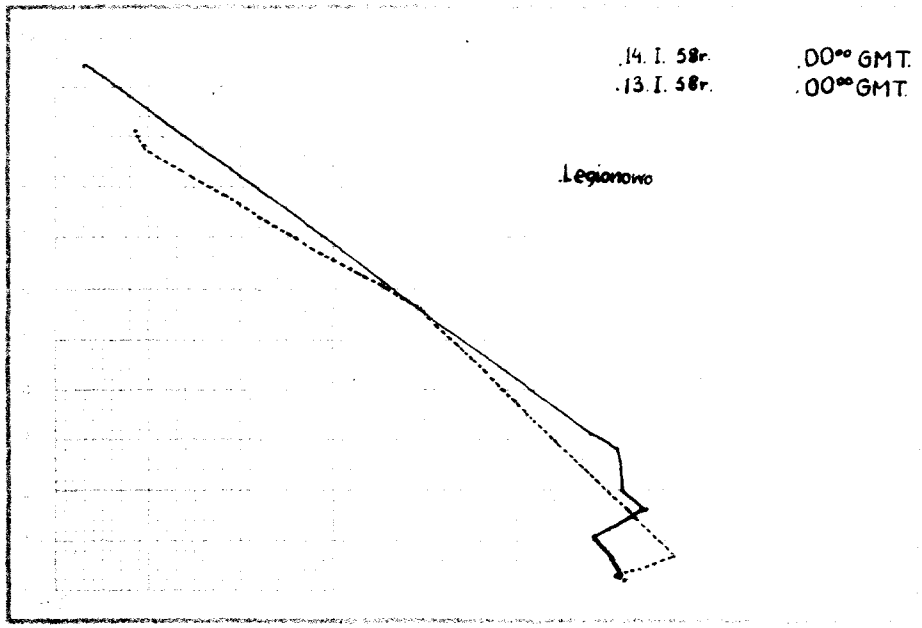
.14. I. 58r. .00°° GMT.
.13. I. 58r. .00°° GMT.
.Legionowo

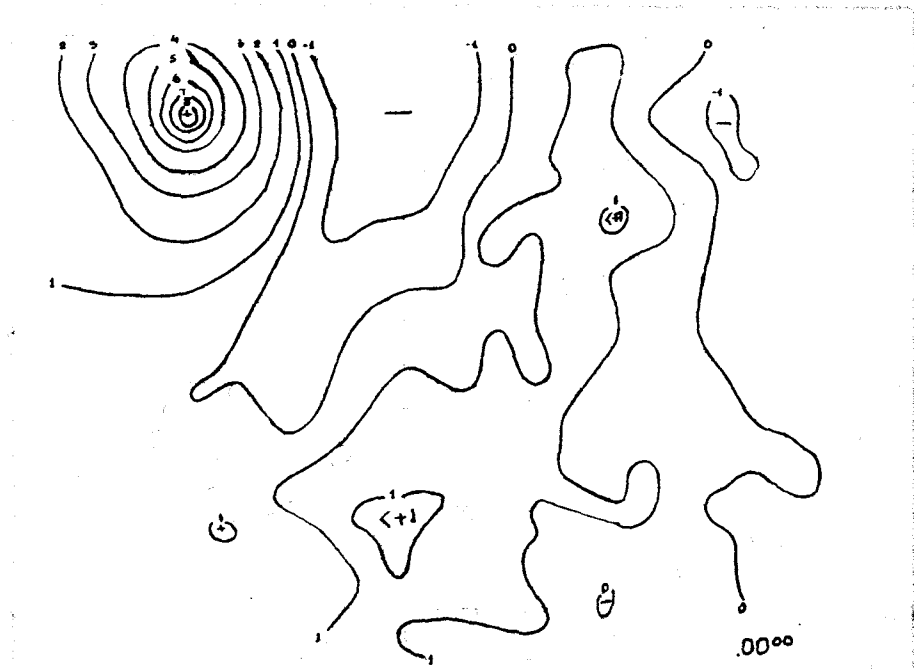
.00°°

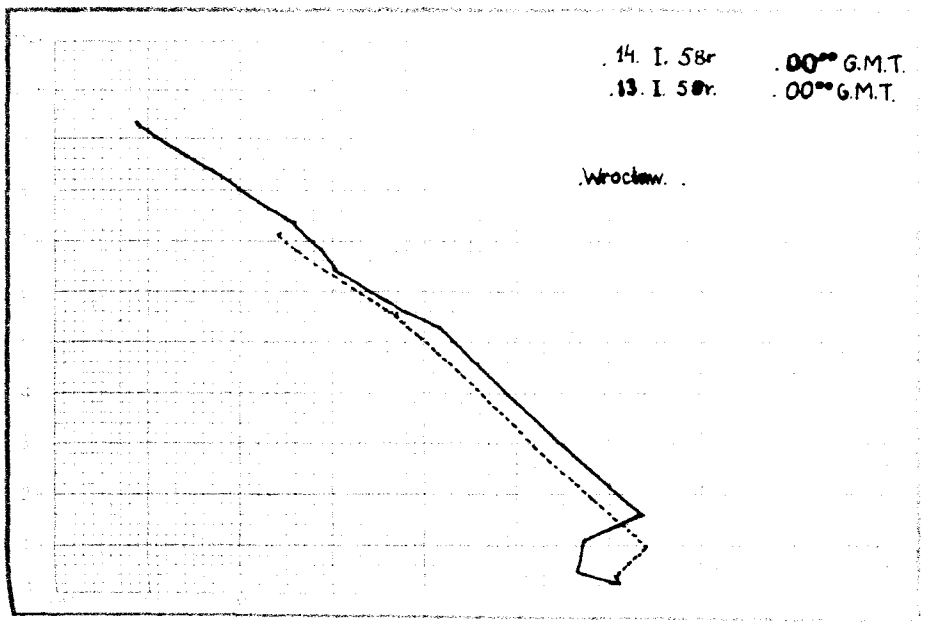
. 14. I. 58r .00°° G.M.T.
.13. I. 58r. .00°° G.M.T.
.Wrocław. .

12°°

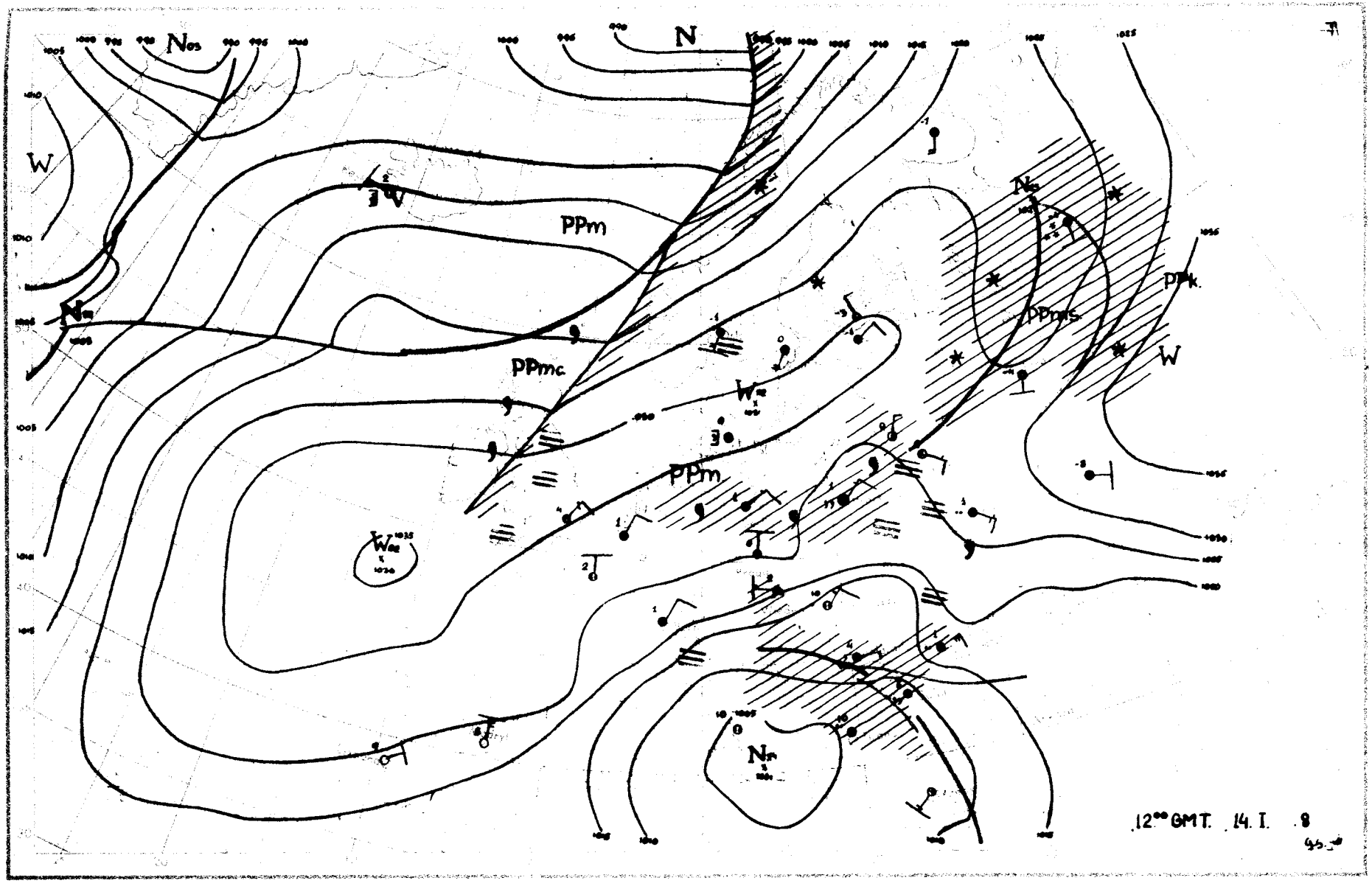

N
Nos
W
PPm
PPmc
PPm
PPms
PPk
W
Nr
12⁰⁰ GMT. 14. I. 8

Dane synoptyczne w Polsce w dniu 14.I.1958 r.

SYNOP z godz.00 GMT.

150	80702	56102	23602	862XX	02214
185	80402	30515	22301	863XX	00210
205	80403	56102	23400	863XX	50220
250	83603	96102	22201	864XX	01212
295	80901	96515	21902	862XX	01212
330	83604	06444	22201	861XX	01215
375	80702	30515	20301	860XX	01213
425	90000	02454	20901	9X0XX	00214
465	80203	25515	20301	861XX	01114
560	80000	18616	19100	873XX	50115
695	91601	08454	17801	9X0XX	01211
105	90402	08471	23901	9X0XX	50215
235	80401	95102	23400	863XX	50214
270	80402	96512	21601	862XX	00214
310	80201	95102	21700	873XX	00116
495	80401	10515	19201	863XX	01211
510	80709	98414	35151	8082X	51112
570	40000	40104	19100	46100	00208
575	90000	02454	18200	9X0XX	00109
650	61601	65707	95251	65XXX	51213

TEMP Legionowo, godz.00 GMT.

12374	23149	01010	85448	02029	70007
52535	50583	71721	40191	83XX4	30914
98XX8	20170	13XX5	55555	00007	01011
99900	5252X	51844	03035	94800	01010
67730	XX503	66666	47574	25608	18016
01010	9X0XX				

SYNOP z godz.12 GMT.

150	80703	20515	27502	862XX	02002
185	80404	06444	25401	862XX	00803
205	83605	50505	28002	872XX	01104
250	80204	96515	26001	873XX	00701
295	80402	94515	24601	862XX	00701
330	80205	20515	26202	861XX	01002
375	80403	15515	24201	861XX	01202
425	83603	13102	25302	862XX	01400
465	80205	12515	24201	861XX	00102
560	80103	30102	23501	862XX	00001
695	90000	03474	21301	9X0XX	01705
105	83602	20102	28201	863XX	00205
235	80202	95105	27502	864XX	01101
270	80401	96515	25001	863XX	01202
310	83601	15105	27202	862XX	02006
495	80201	04504	22701	862XX	01701
510	70310	98412	38000	7087X	51704
570	80000	20515	23101	862XX	01103
575	83401	25105	23001	863XX	01802
650	50000	82412	97151	45X32	51804

TEMP Wrocław, godz.00 GMT.

12425	23156	00000	85456	03014	70004
56592	50564	71767	40160	84XX3	30910
00XX8	55555	00005	00009	37973	XXXXX
89912	52520	26860	04013	00700	56592
23523	68746	66666	48474	45179	42781
28604	01010	9X0XX			

Przebieg pogody w Polsce w dniu 14.I.1958 r.

W ciągu doby ubiegłej było w całym kraju pochmurno z opadami mżawki, a nocą miejscami śniegu. Notowano liczne mgły. Temperatura maksymalna wahała się od 0°C w Krakowie do +3°C na Helu, minimalna od -1°C do +1°C. Wiatry były słabe północne i północno-wschodnie.-

Druk PPWK – W-wa, Solec 18, Zam. 3746/B/56 – 15.V.56 – CW-23/72-30050 – 61 x 86 – mapowy 100 g

PAŃSTWOWY INSTYTUT
HYDROLOGICZNO-METEOROLOGICZNY
WARSZAWA

15 Stycz. 1958

Biuletyn Synoptyczny

Legenda:

izobara w mb lub izohipsa w dkm
(na mapie tendencji barometrycznej
izalobara w jednostkach mb 3 godz.)

Znakowanie zjawisk meteo

- front ciepły
- front chłodny
- front zokludowany
- front stacjonarny
- deszcz
- mżawka
- śnieg

natężenie opadu jest charakteryzowane ilością znaczków

- krupa
- grad
- opady przelotne
- obszar jednostajnych opadów deszczu
- " " " śniegu

- mgła
- zmętnienie
- burza
- błyskawica
- zamieć

Wiatr

- 1/2 m/sek
- 1 m/sek
- 2 1/2 m/sek
- 5 m/sek

Wielkość zachmurzenia

- niebo bezchmurne
- 1/10 pokrycia nieba
- 2/10-3/10 " "
- 4/10 " "
- 5/10 " "
- 6/10 " "
- 7/10-8/10 " "
- 9/10 " "
- 10/10 " "
- niebo niewidoczne

Znakowanie układów ciśnienia

W - wyż N - niż

Znakowanie mas powietrza

PP - powietrze polarne
PA - " arktyczne
PZ - " zwrotnikowe
m - morskie
k - kontynentalne
s - stare

Rozmieszczenie danych

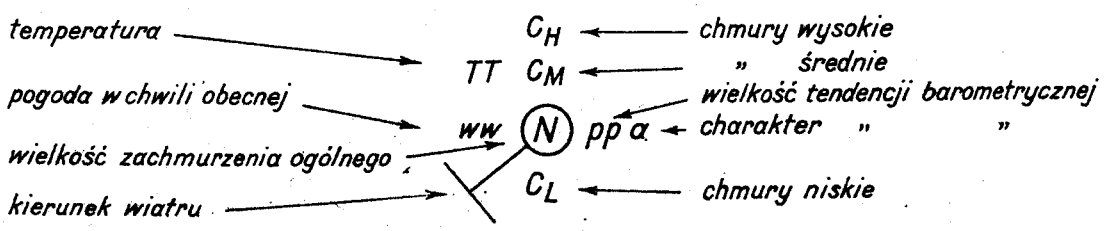

temperatura → TT
pogoda w chwili obecnej → ww
wielkość zachmurzenia ogólnego → N
kierunek wiatru → ↘

C_H ← chmury wysokie
C_M ← " średnie
pp a ← wielkość tendencji barometrycznej
charakter " "
C_L ← chmury niskie

PIHM Wzór Nr VI 30/56

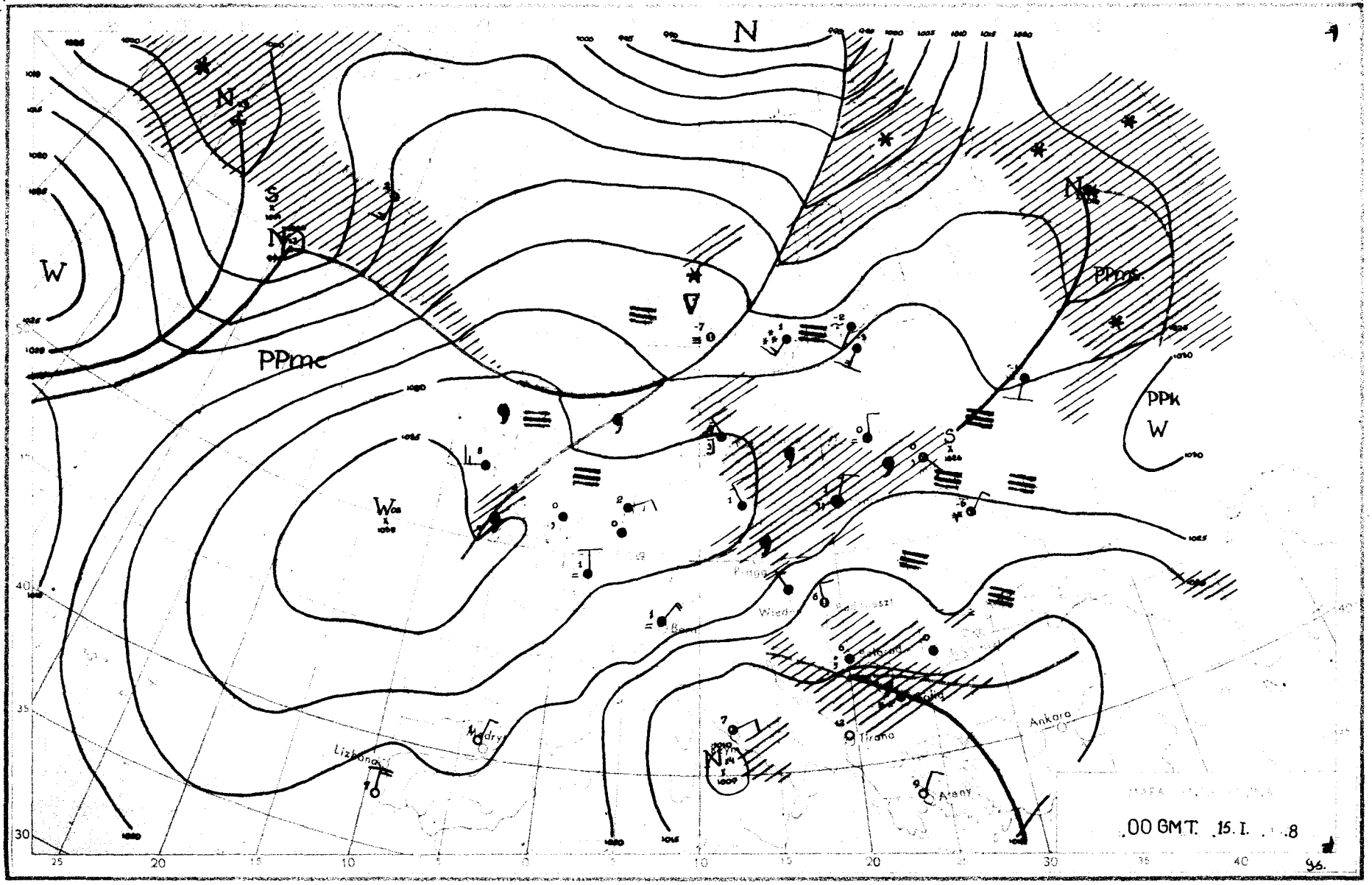
N
W
PPmc
PPms
PPk
W
Lizbona
Madryt
Ankara
Tirana
Ateny
.00 GMT. 15. I. .8

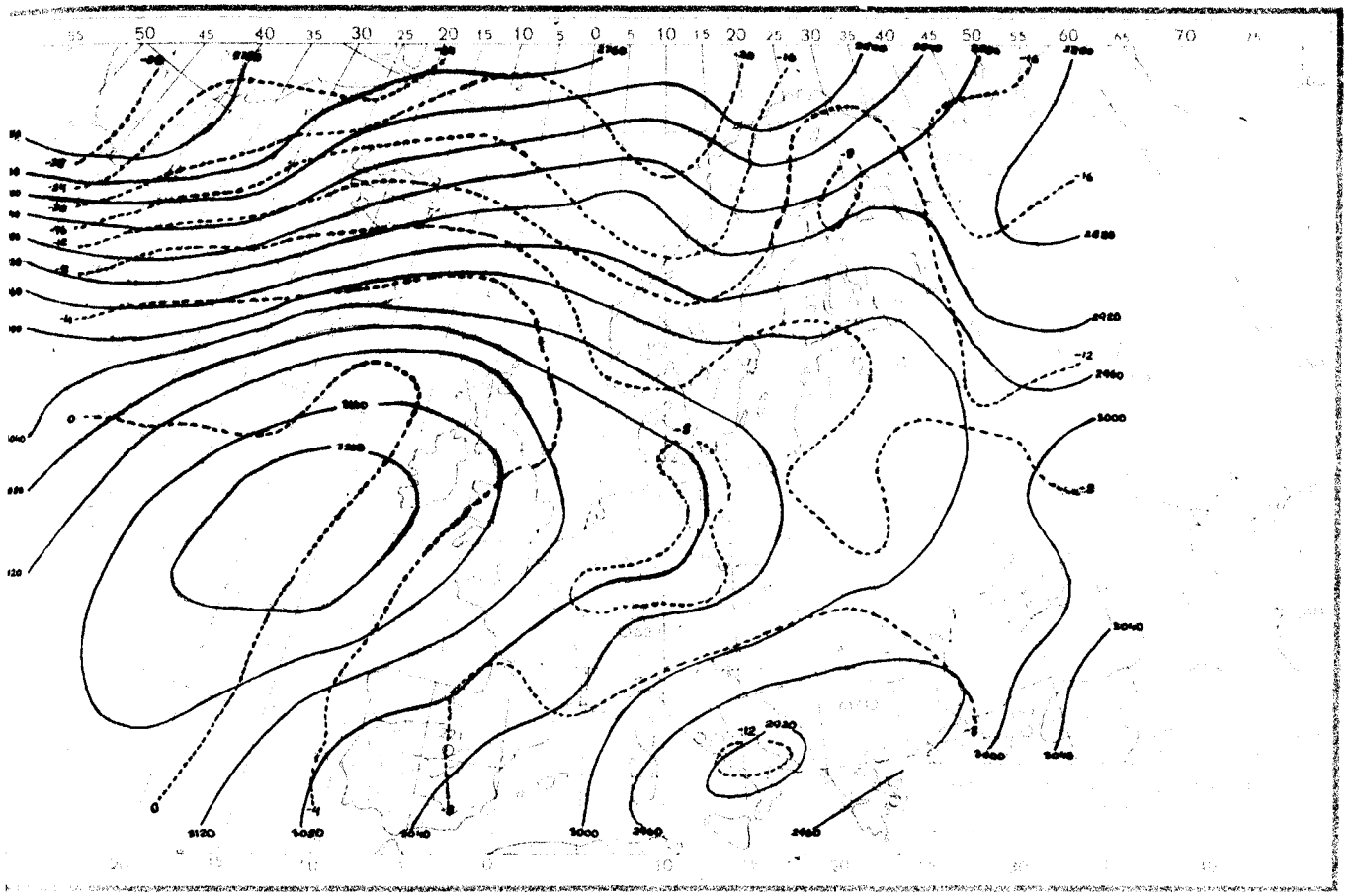

dn.15.I.58r.godz.00 GMT.

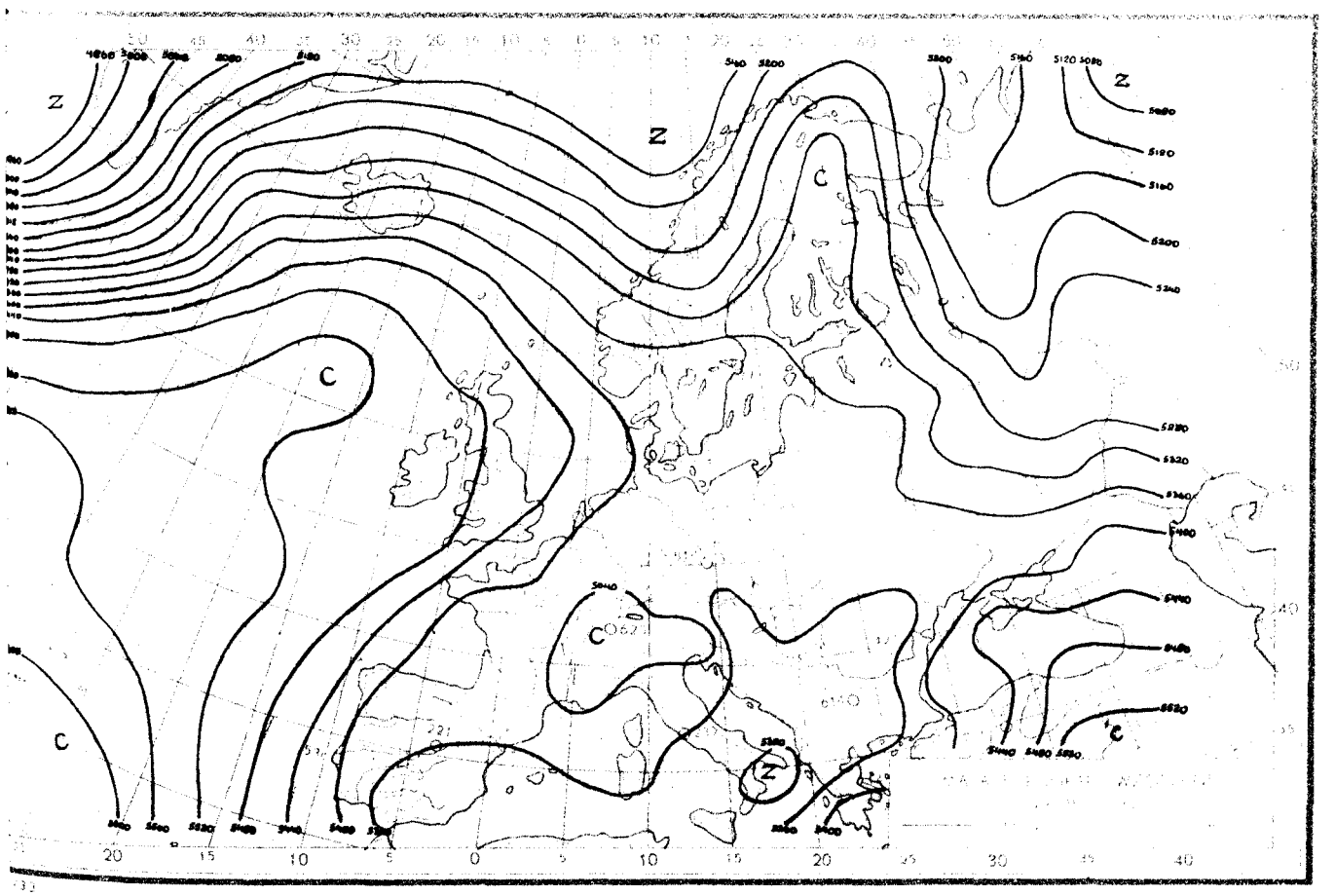

15. I 58r. 00 GMT.
14. I. 58r. 00 GMT.

12 374.

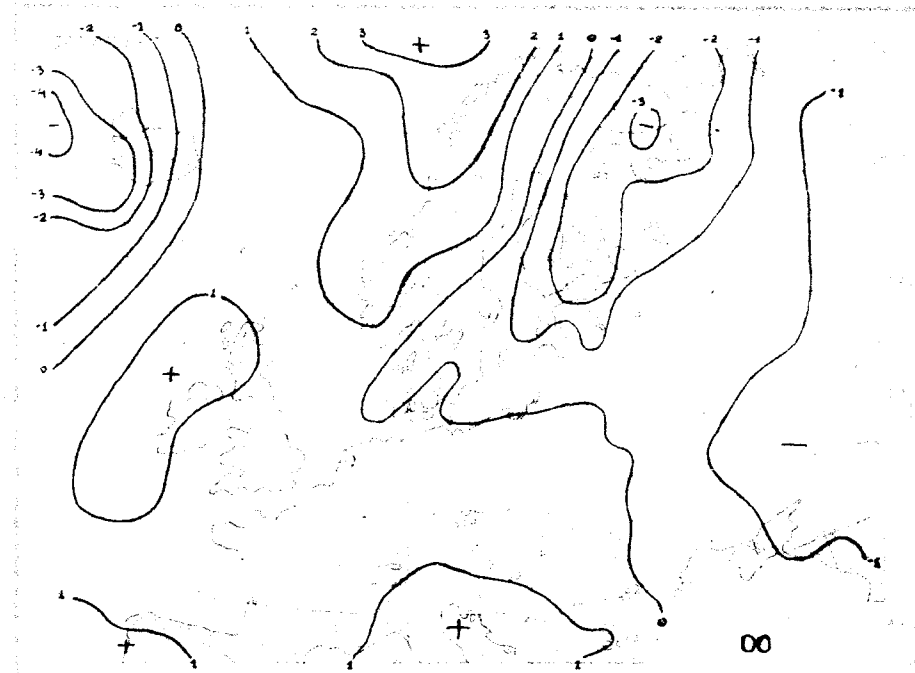

15. I. 58r. 00 GMT.
14. I. 58r. 00 GMT.

12 425

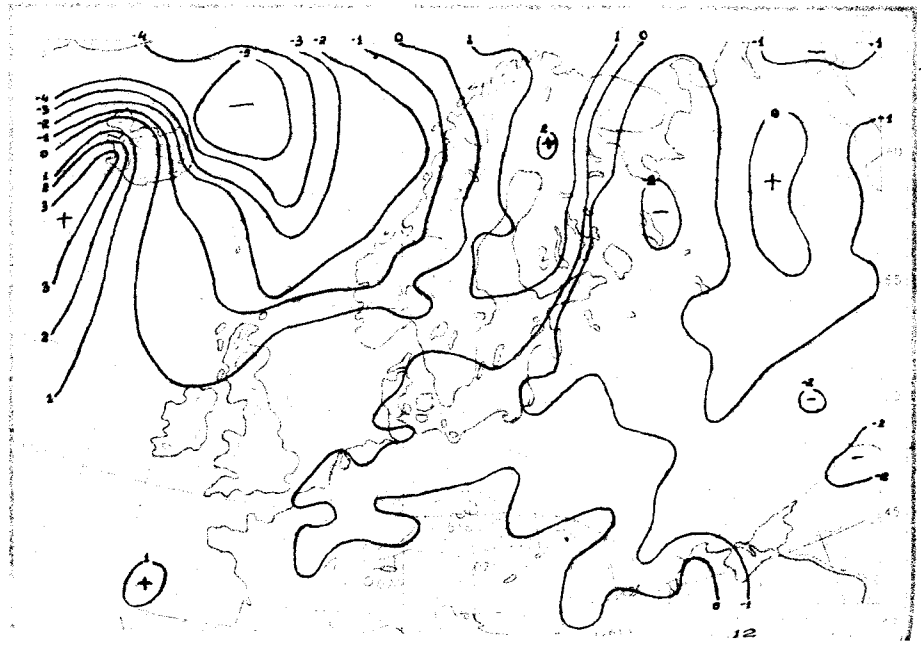

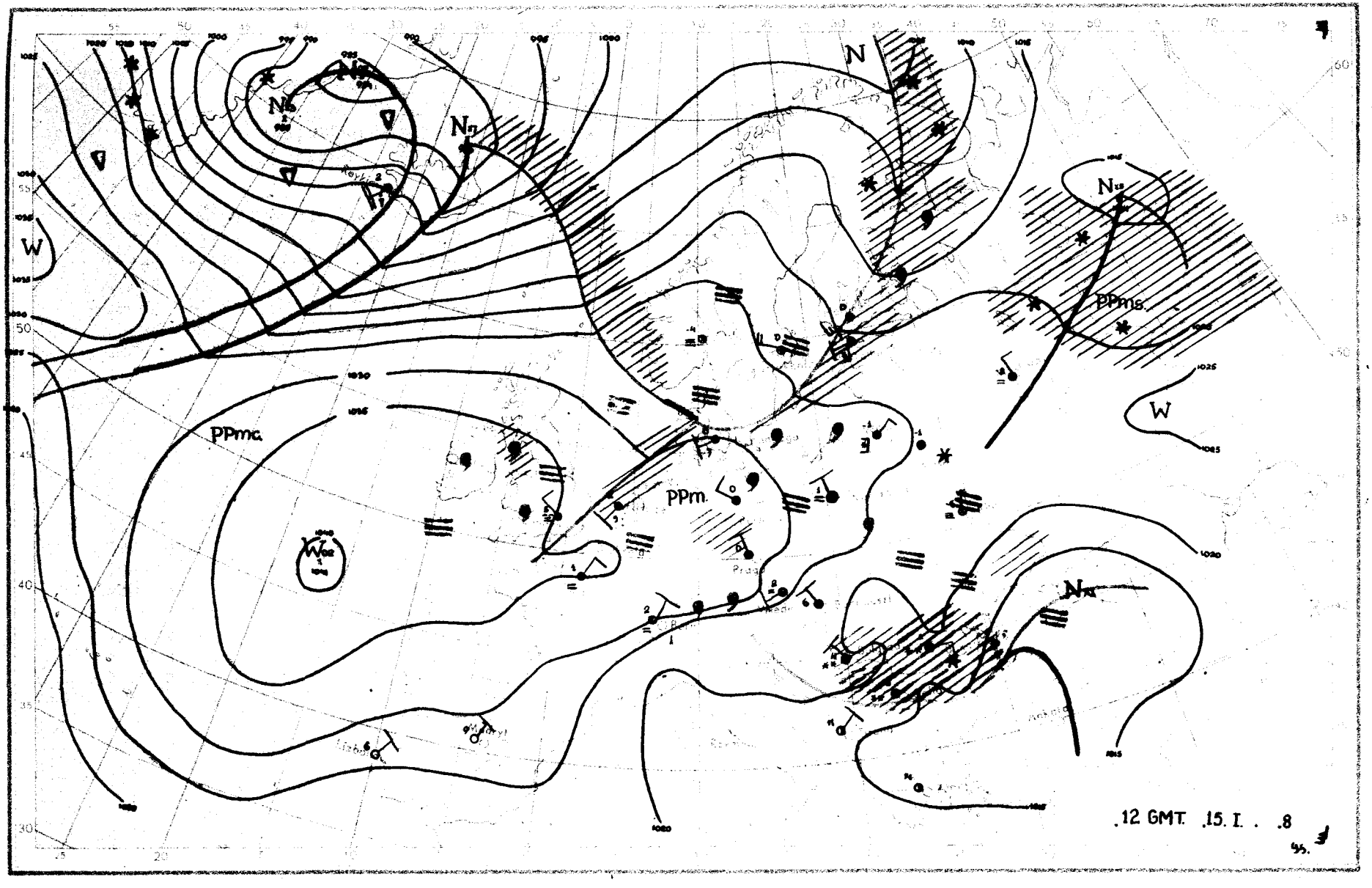

N
W
PPmc.
PPm.
PPms.
W
.12 GMT. .15. I. . .8

Dane synoptyczne z Polski w dniu 15.I.1958 r.

SYNOP z godz.00 GMT.

150	83601	40515	29200	862XX	00702
185	80203	07444	27500	862XX	50400
205	83602	56505	29901	873XX	00101
250	80205	98022	28701	864XX	00100
295	83602	95375	25501	862XX	00703
330	83605	20515	29101	862XX	01203
375	80403	30515	26001	861XX	00802
425	83202	20685	27901	862XX	01203
465	83604	56687	26700	8022X	50101
560	80103	30102	25900	862XX	50203
695	92301	01455	22901	9X0XX	00201
105	93601	09454	29301	9X0XX	50400
235	80201	96515	29750	864XX	50000
270	80402	96105	27200	863XX	00400
310	83602	10515	29501	862XX	01102
495	80201	95504	24600	862XX	00201
510	93615	90494	38555	9XXXX	55400
570	80000	20705	25300	7722X	00205
575	90000	05515	24801	9X0XX	01208
650	90405	00777	27654	9XXXX	54400

TEMP z godz.00 GMT.

12374	98197	00001	85492	57575	70025
58593	50545	75XX4	40114	90XX3	30901
04XX6	20159	07XX5	55555	00013	00009
50963	51515	98800	51511	66666	49676
41388	36596	30005	20007	16502	13606
10808	08008	01010	861XX		

SYNOP z godz.12.00 GMT.

150	83204	60205	28201	5632X	00809
185	82901	96222	27351	7732X	52809
205	82703	58205	30801	872XX	00503
250	83203	97035	29700	855XX	52707
295	83404	97235	26500	863XX	50804
330	82906	56705	31150	873XX	51701
375	83405	58105	28101	363XX	51802
425	83404	62022	30901	663XX	31400
465	83406	56105	29350	662XX	51701
560	83506	30707	28700	562XX	51301
695	83203	20205	25201	862XX	50702
105	82703	30105	25101	863XX	51604
235	83203	96507	29300	864XX	51809
270	83602	96102	28251	863XX	52806
310	82702	96102	31300	854XX	51804
495	80702	97227	26101	6732X	50803
510	20408	99020	41955	00904	60105
570	83203	20515	27400	862XX	50502
575	83202	20717	27300	6732X	00701
650	80403	60772	98954	26XXX	54301

TEMP z godz.00 GMT.

12425	48212	00005	85506	52529	70045
55XX3	50596	72XX0	40188	86XX6	30911
02XX5	20165	09XX1	55555	00012	00009
48859	53531	66666	73951	66059	51970
34896	25110	15007	01010	862XX	

Przebieg pogody w Polsce w dniu 15.I.1958r.

W ciągu doby ubiegłej występowało zachmurzenie duże z opadami mżawki i śniegu. Notowano zamglenia i lokalne mgły. Temperatura maksymalna wahała się od 0°C do +2°C, minimalna od -3°C do +1°C. Wiatry były słabe z kierunków zachodnich i północno-zachodnich.-

Druk PPWK – W-wa, Solec 18, Zam. 3746/B/56 – 15.V.56 – CW-2372-30050 – 61 x 86 – mapowy 100 g

PAŃSTWOWY INSTYTUT
HYDROLOGICZNO-METEOROLOGICZNY
WARSZAWA

16 Stycz 1958

Biuletyn Synoptyczny

Legenda:

izobara w mb lub izohipsa w dkm
(na mapie tendencji barometrycznej
izalobara w jednostkach mb 3 godz.)

Znakowanie zjawisk meteo

front ciepły
front chłodny
front zokludowany
front stacjonarny
deszcz
mżawka } natężenie opadu jest charakteryzowane ilością znaczków
śnieg
krupa
grad
opady przelotne
obszar jednostajnych opadów deszczu
" " " śniegu

mgła
zmętnienie
burza
błyskawica
zamieć

Wiatr

½ m/sek
1 m/sek
2½ m/sek
5 m/sek

Wielkość zachmurzenia

niebo bezchmurne
1/10 pokrycia nieba
2/10 - 3/10 " "
4/10 " "
5/10 " "
6/10 " "
7/10 - 8/10 " "
9/10 " "
10/10 " "
niebo niewidoczne

Znakowanie układów ciśnienia

W - wyż N - niż

Znakowanie mas powietrza

PP - powietrze polarne
PA - " arktyczne
PZ - " zwrotnikowe
m - morskie
k - kontynentalne
s - stare

Rozmieszczenie danych

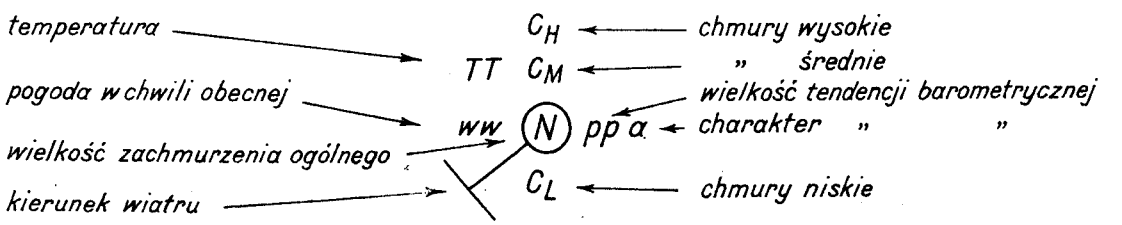

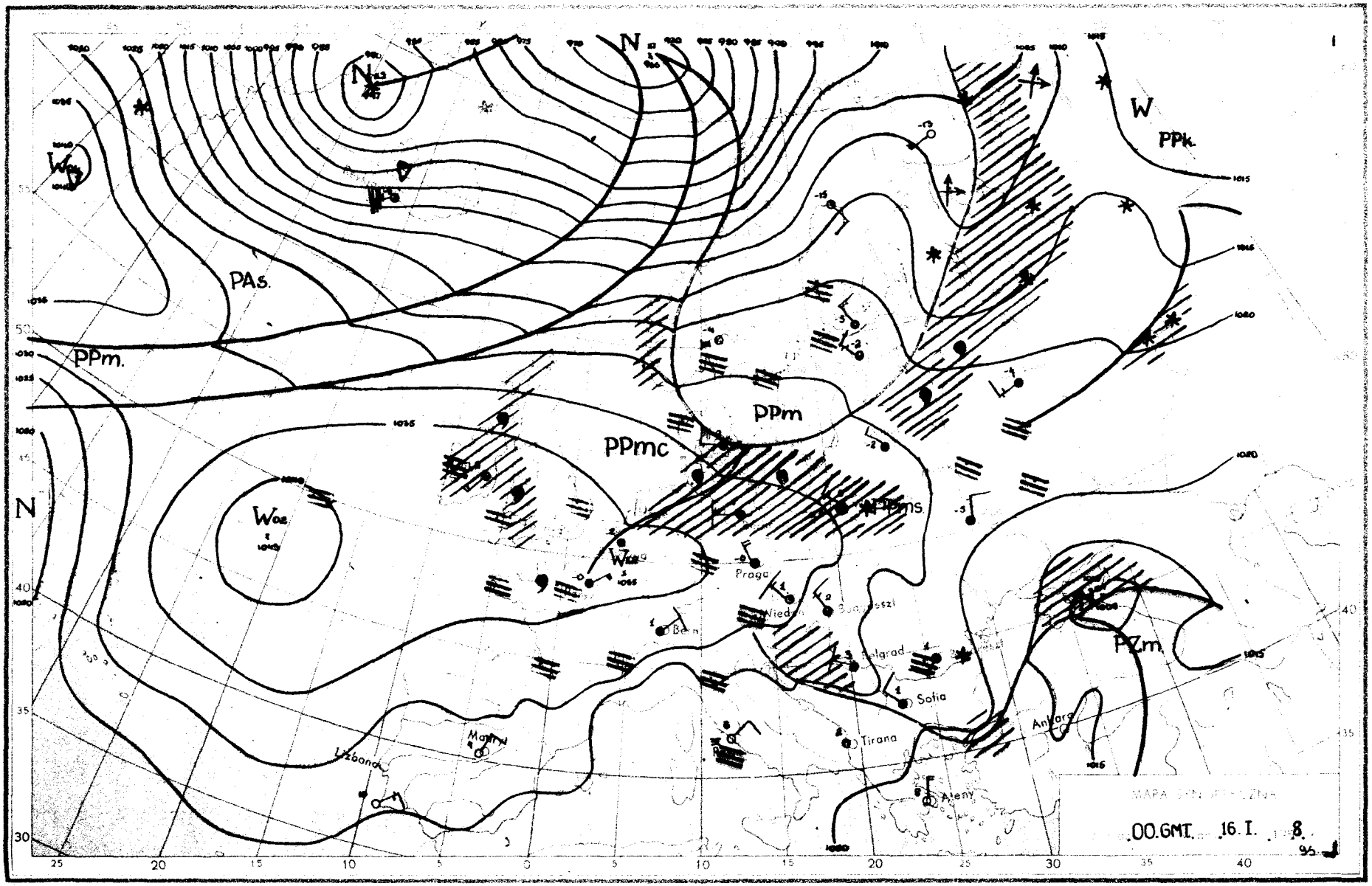

N
N
N
W
PPk.
PAs.
PPm.
PPm
PPmc
PPms.
Woz
Praga
Wiedeń
Bern
Belgrad
Sofia
Tirana
Ateny
Ankara
Madryt
Lizbona
PZm.
MAPA SYNOPTYCZNA
00.GMT. 16. I. 8.

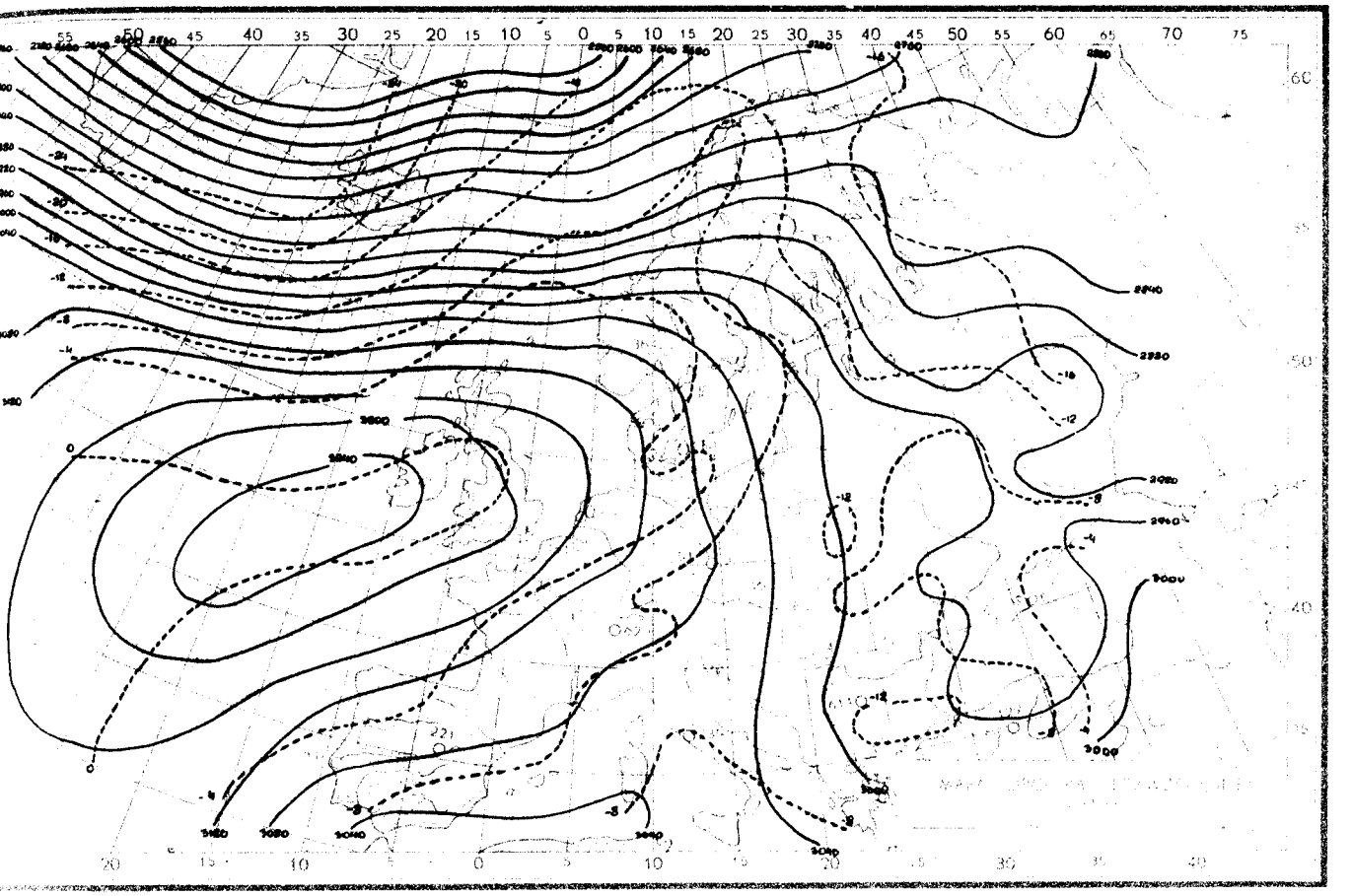

16.I.1958r.godz.00 GMT

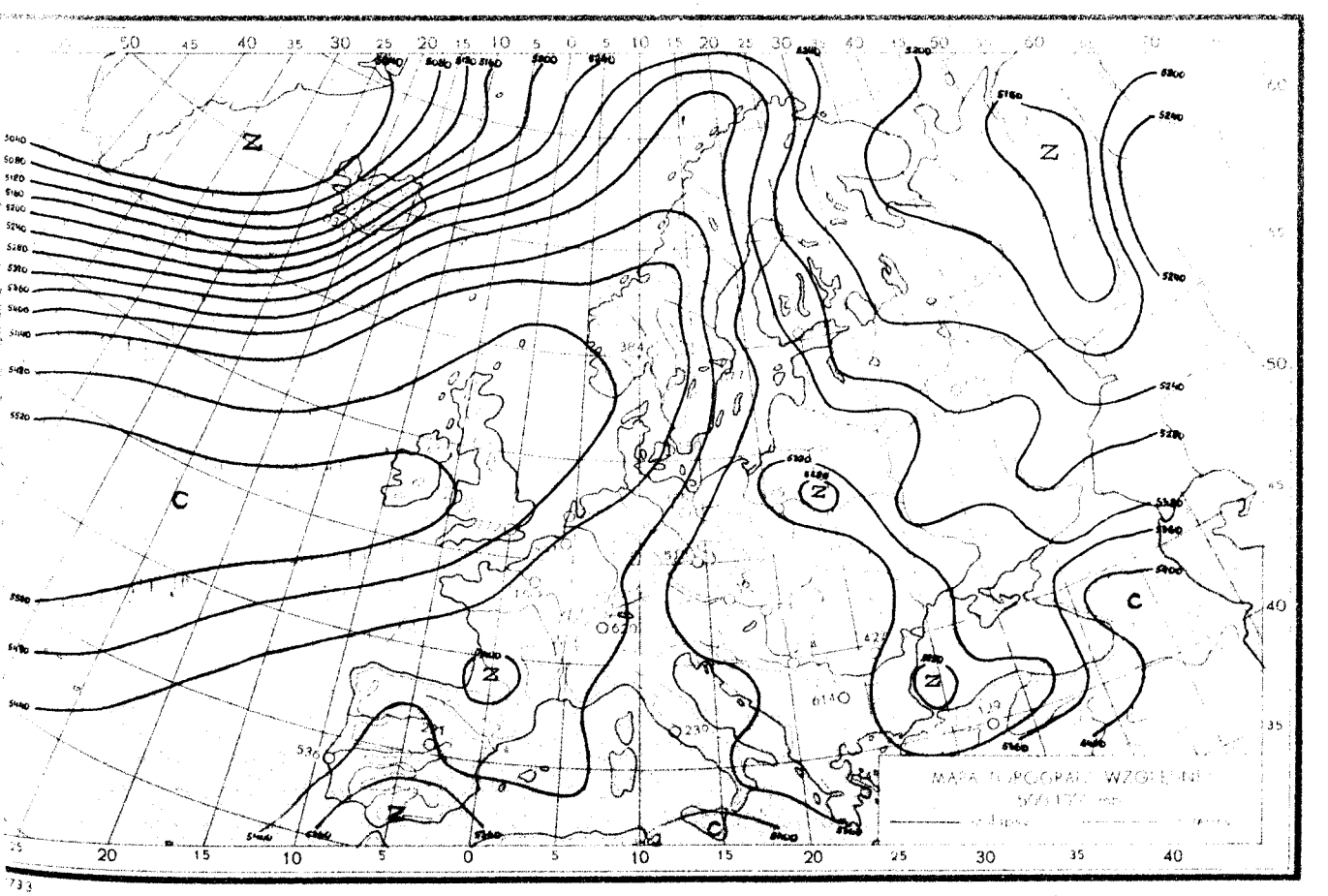

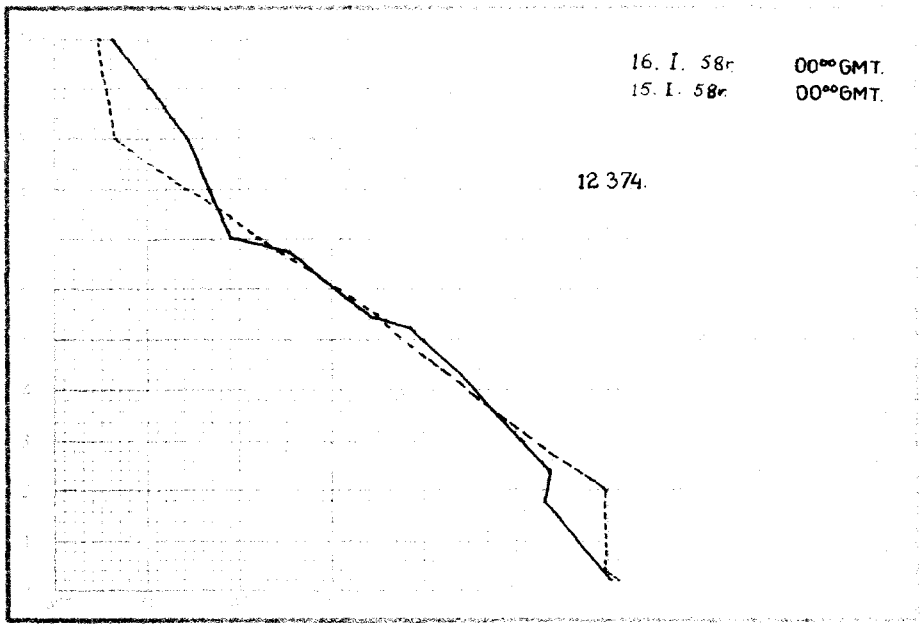
16. I. 58r 00°°GMT.
15. I. 58r 00°°GMT.
12 374.

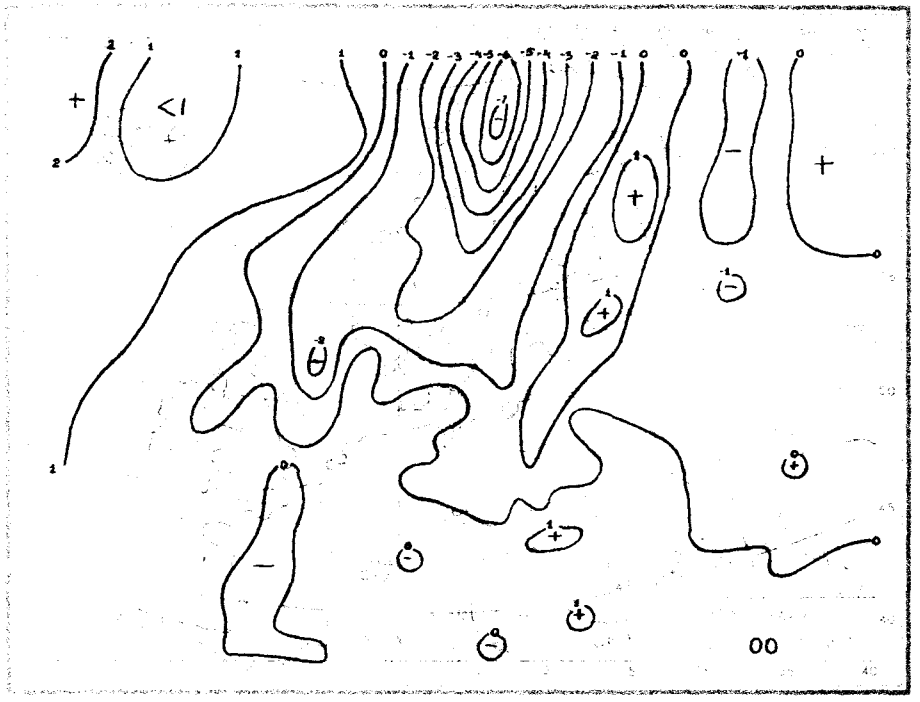
00

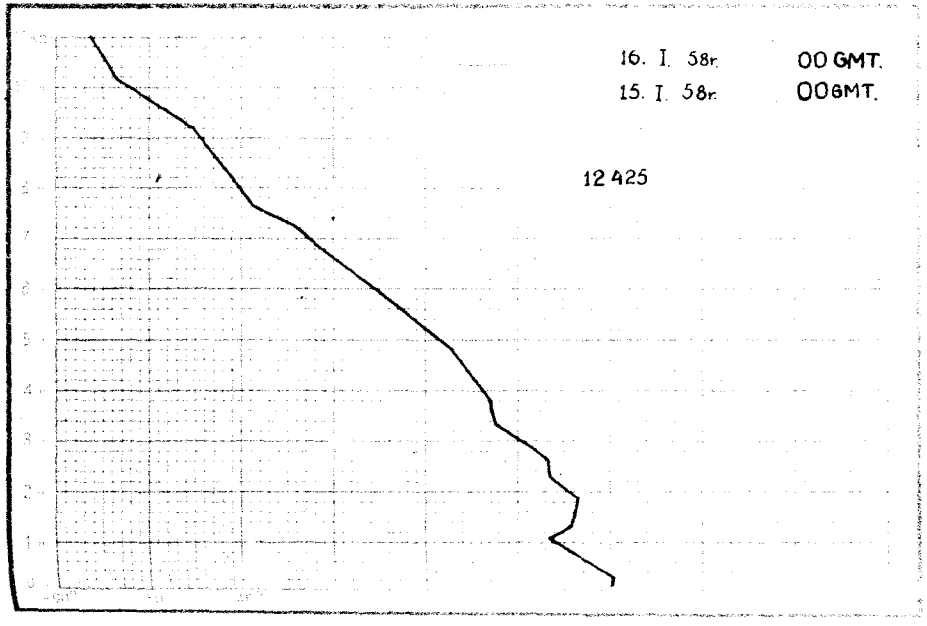
16. I. 58r 00 GMT.
15. I. 58r 00 GMT.
12 425

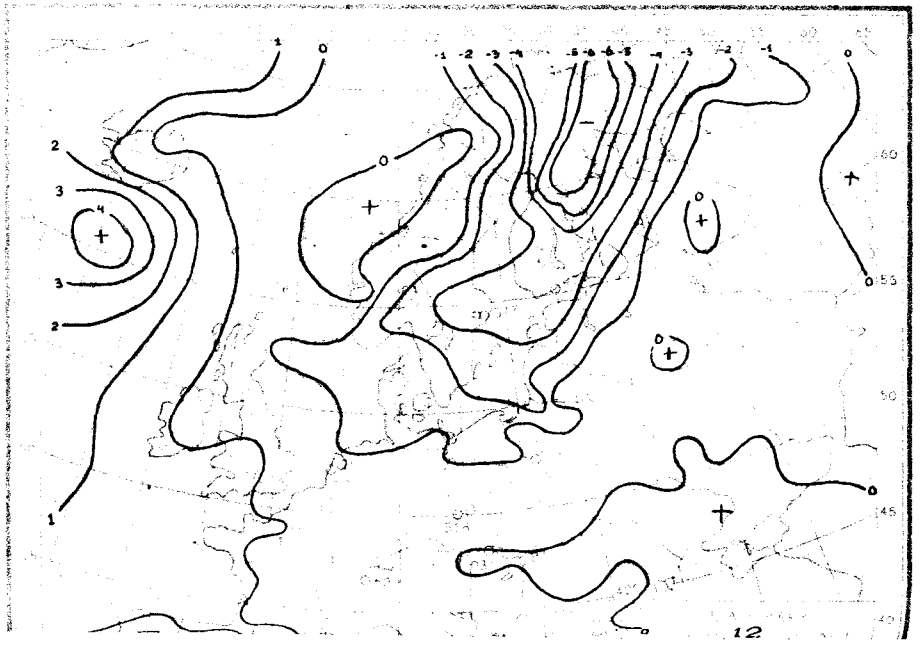
12

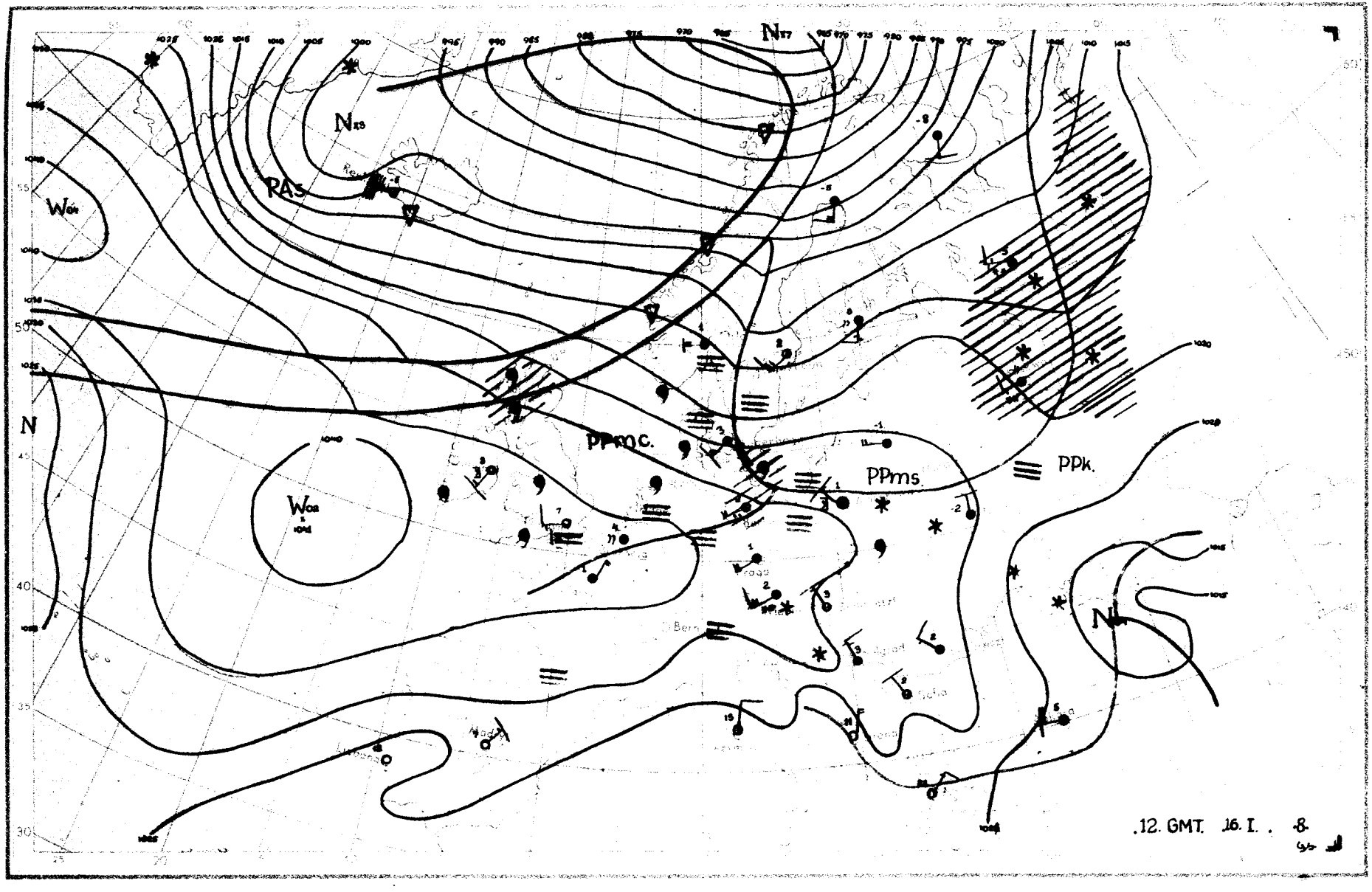

N
PAS
PPmc.
PPms
PPk.
.12. GMT. 16. I. . 8.

17 Stycz. 1958

PAŃSTWOWY INSTYTUT
HYDROLOGICZNO-METEOROLOGICZNY
WARSZAWA

Biuletyn Synoptyczny

Legenda:

izobara w mb lub izohipsa w dkm
(na mapie tendencji barometrycznej
izalobara w jednostkach mb 3 godz.)

Znakowanie zjawisk meteo

front ciepły
front chłodny
front zokludowany
front stacjonarny
deszcz
mżawka } natężenie opadu jest charakteryzowane ilością znaczków
śnieg
krupa
grad
opady przelotne
obszar jednostajnych opadów deszczu
" " " śniegu

mgła
zmętnienie
burza
błyskawica
zamieć

Wiatr

½ m/sek
1 m/sek
2 ½ m/sek
5 m/sek

Wielkość zachmurzenia

niebo bezchmurne
1/10 pokrycia nieba
2/10 - 3/10 " "
4/10 " "
5/10 " "
6/10 " "
7/10 - 8/10 " "
9/10 " "
10/10 " "
niebo niewidoczne

Znakowanie układów ciśnienia

W - wyż N - niż

Znakowanie mas powietrza

PP - powietrze polarne
PA - " arktyczne
PZ - " zwrotnikowe
m - morskie
k - kontynentalne
s - stare

Rozmieszczenie danych

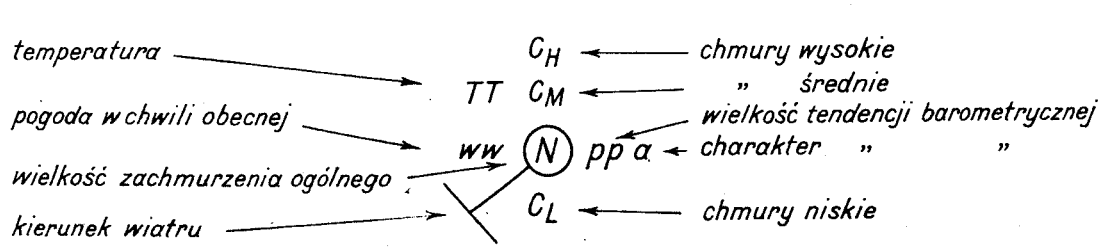

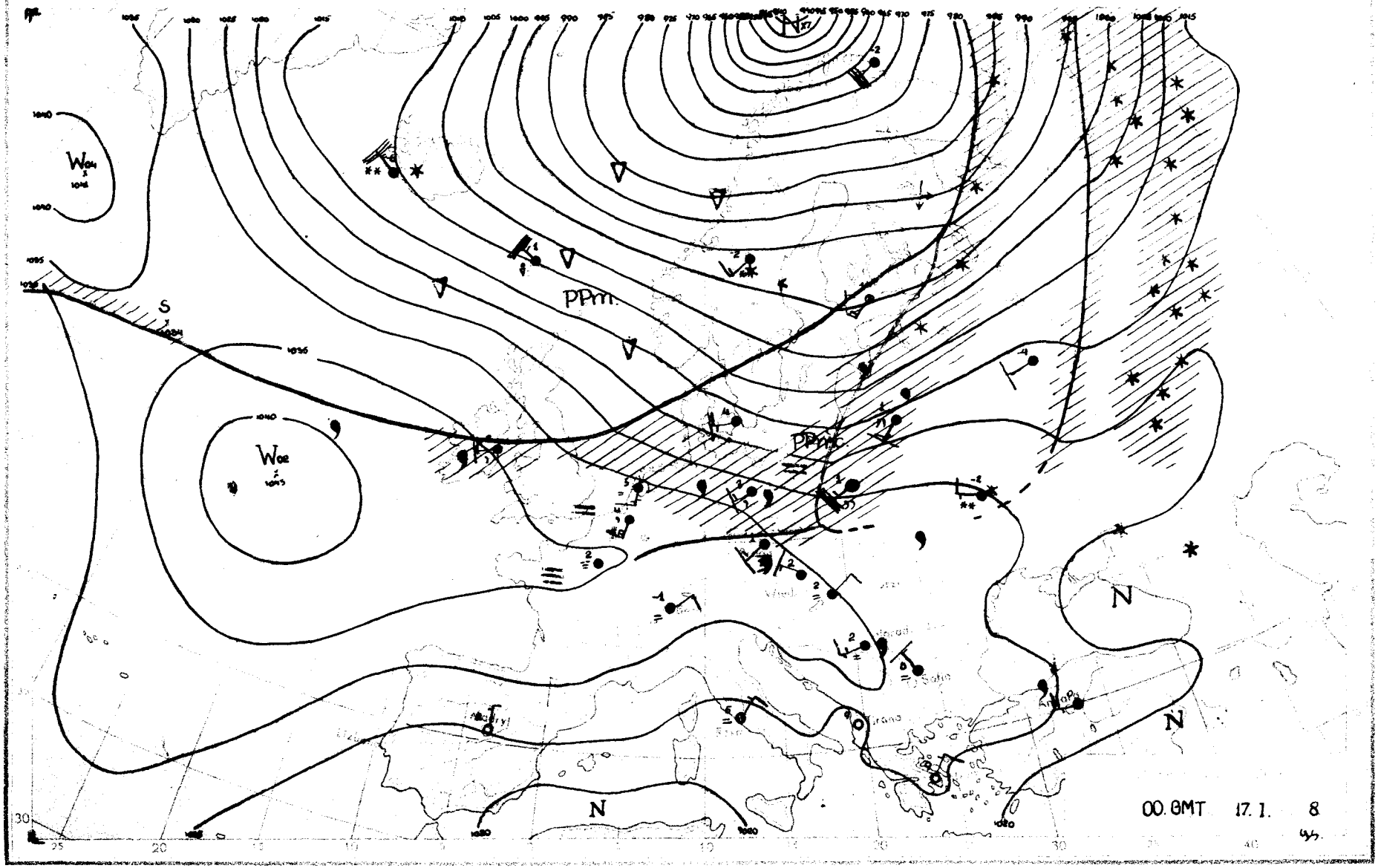
PPm.
PPmc
S
N
N
N
00. GMT 17. 1. 8

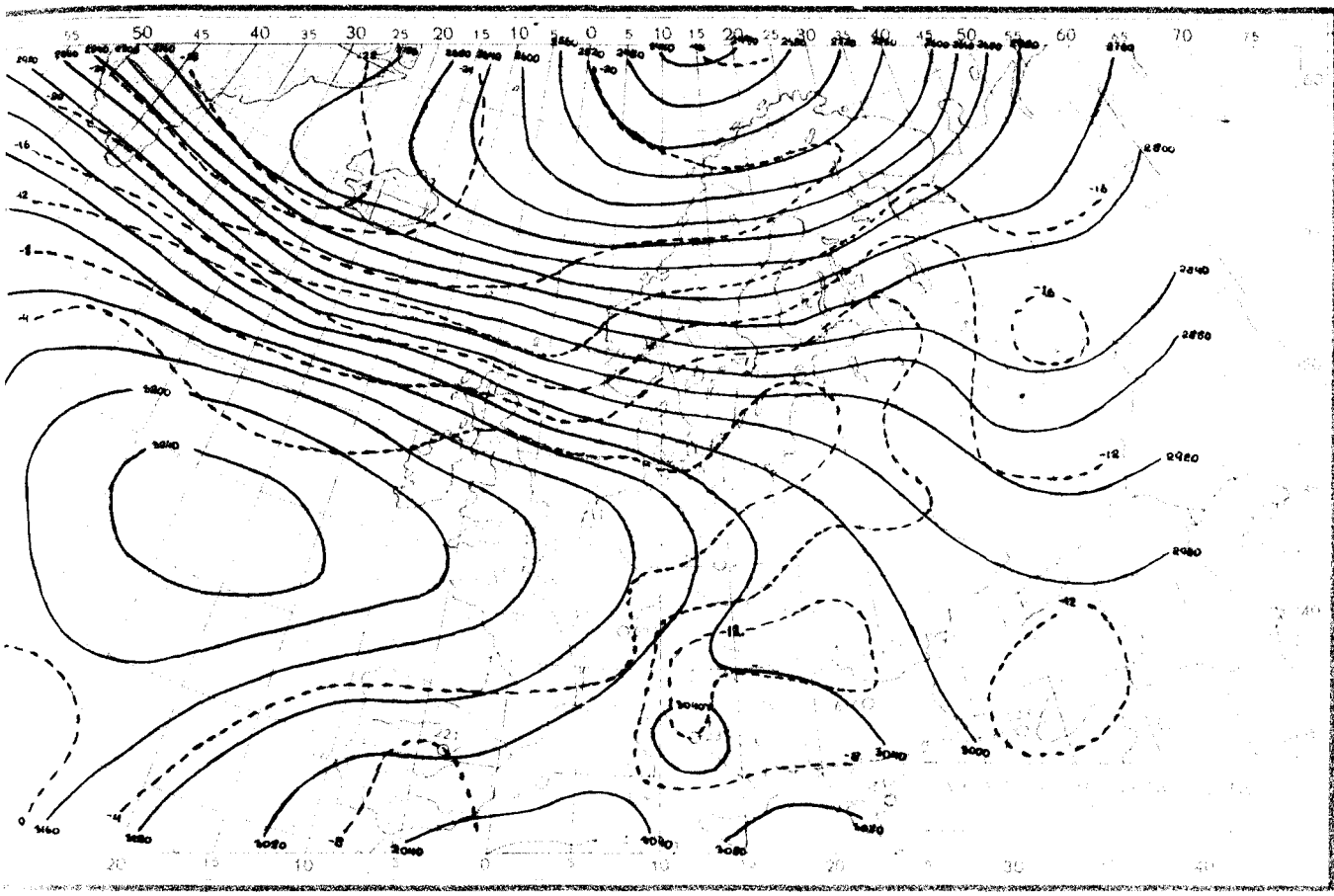

17.I.1958r.godz.00 GMT.

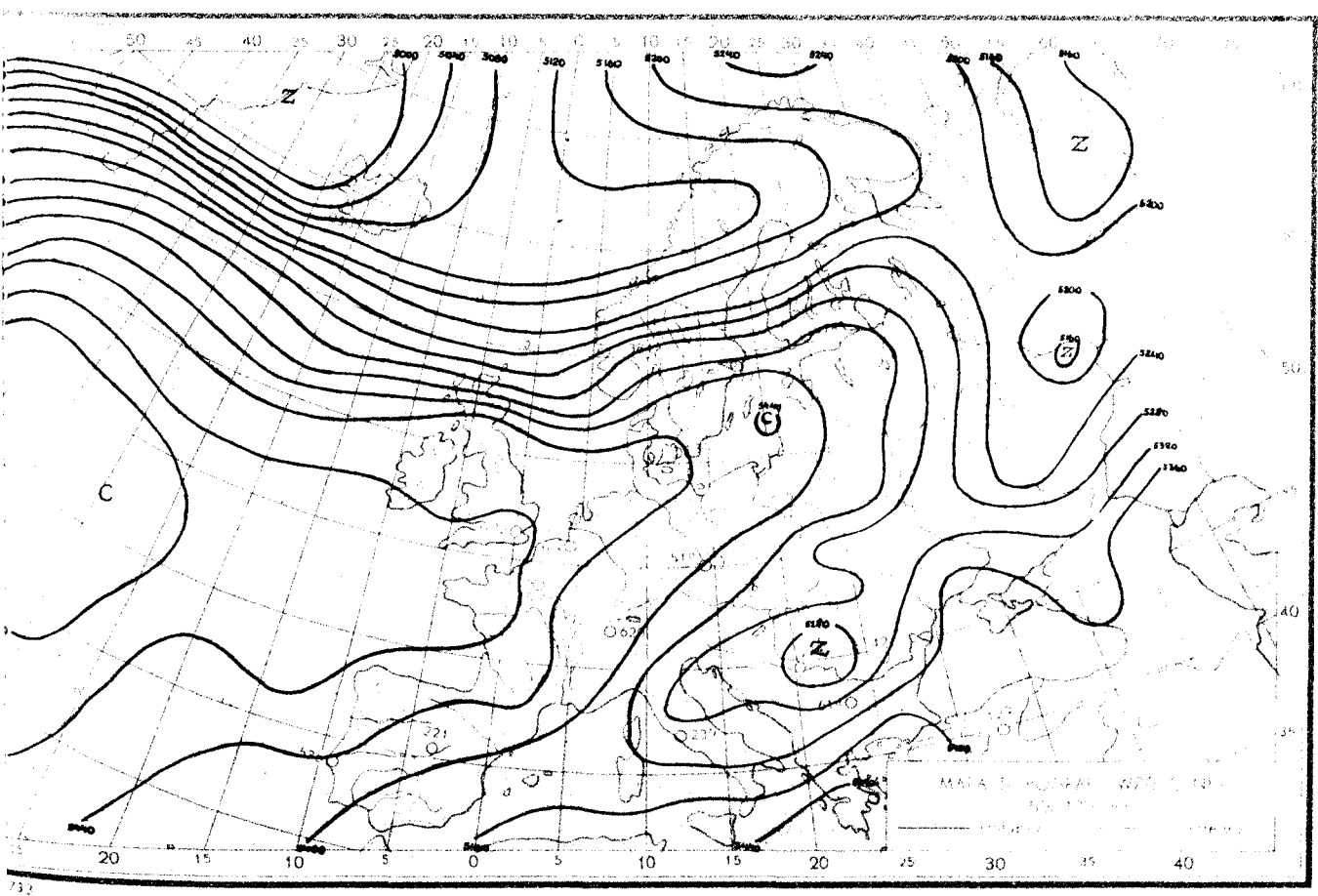

17. I. 58r. 00 GMT.
16. I. 58r. 00 GMT.

12374



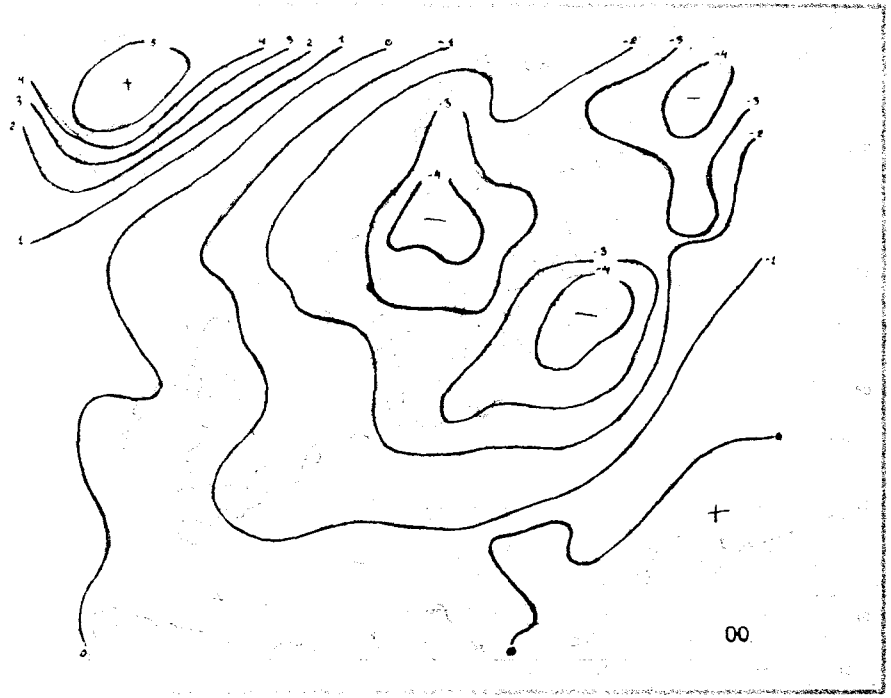

17. I. 58r. 00 GMT.
16. I. 58r. 00 GMT.

12425

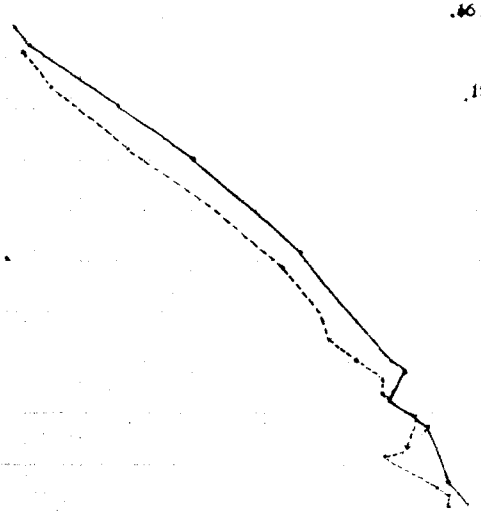

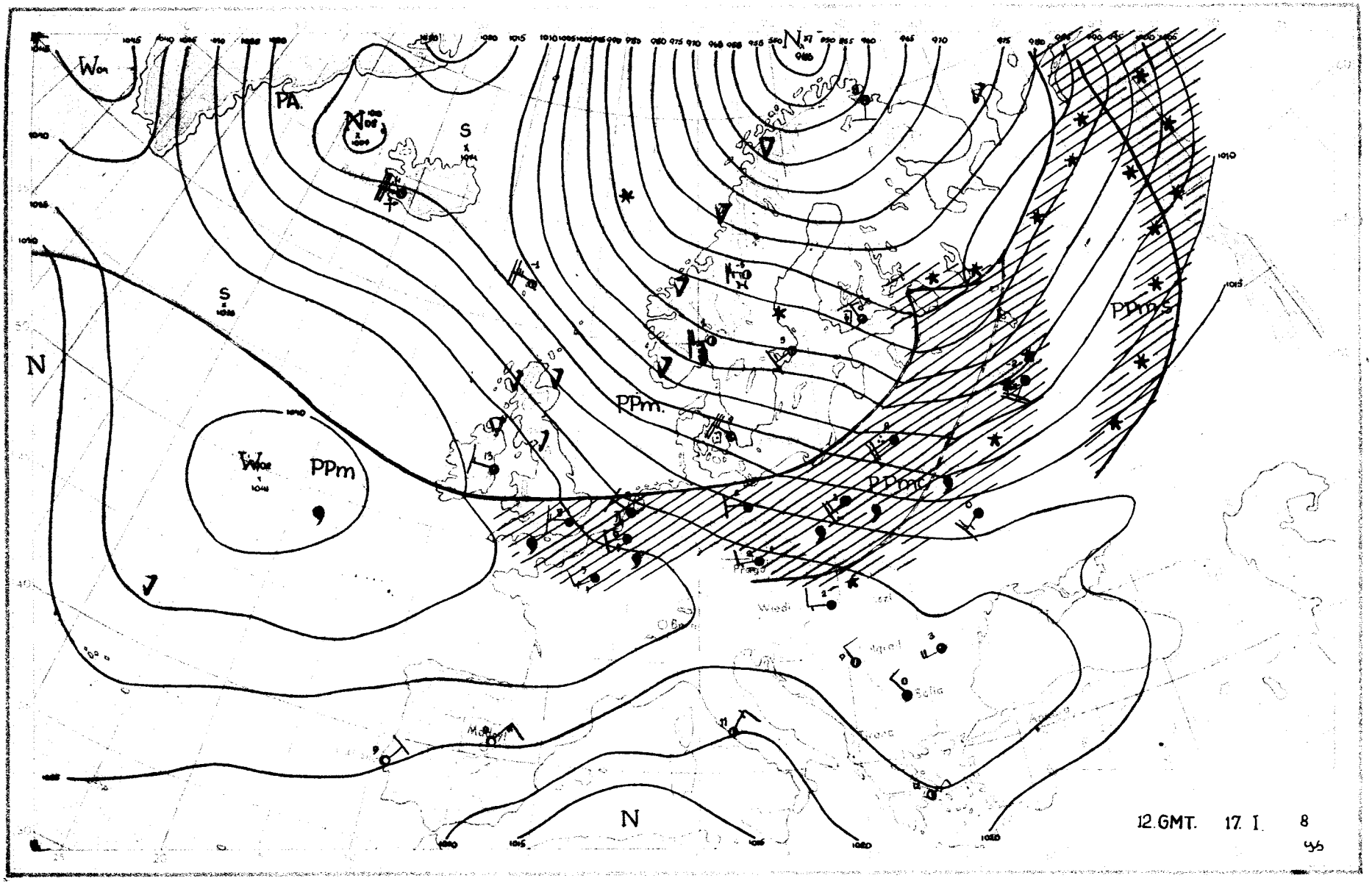

PA.
S
N
PPm
PPm.
PPms
Wiedi
Sofia
12.GMT. 17. I. 8

Dane synoptyczne z Polski w dniu 17.I.1958r.

SYNOP z godz.00 GMT.

150	82507	60022	18203	863XX	02727
185	82206	96512	18700	863XX	51723
205	82207	40105	23104	862XX	03725
250	82703	08422	23101	863XX	01720
295	82705	96632	22300	8042X	51723
330	82506	07505	25502	871XX	02715
375	82506	50517	24801	861XX	00621
425	82705	20515	27902	861XX	02715
465	82005	22515	26000	861XX	00717
560	82305	15102	29050	862XX	51713
695	80000	58102	28651	864XX	52708
105	92202	08515	19203	9X0XX	03716
235	82504	05535	21402	862XX	01825
270	82202	14512	22300	862XX	00722
310	82705	95512	25804	863XX	03721
495	82703	97022	26450	864XX	52718
510	93412	90575	41253	9XXXX	53808
570	82502	30772	27450	862XX	50712
575	82702	56102	28950	1642X	52812
650	53403	84010	00359	40956	60807

TEMP Legionowo,godz.00 GMT

12374	23181	00501	85482	50503	70024
54557	50606	68XX3	40242	77XX2	30926
89XX1	55555	00011	00004	67981	50506
66666	62858	44573	01010	863XX	

SYNOP z godz.12 GMT.

150	42708	65012	13404	45400	05709
185	82507	97022	12203	6632X	01711
205	82706	40515	17505	862XX	05818
250	82706	95515	17104	873XX	03718
295	82705	96615	13702	8032X	02722
330	82507	12515	19404	861XX	03819
375	82508	25516	17703	861XX	02820
425	82706	50102	21904	7632X	02823
465	82707	18535	19802	861XX	02719
560	82206	20105	23601	863XX	00819
695	82507	65022	22502	855XX	02712
105	82705	97026	14805	5742X	04714
235	82505	95105	15803	863XX	02612
270	82505	96601	15402	7732X	01720
310	82705	94515	20004	7622X	04720
495	82505	95585	19201	7732X	01817
510	93412	90492	37552	9XXXX	58008
570	82505	30205	21102	862XX	02615
575	82705	40502	23102	864XX	01716
650	93202	00497	98554	9XXXX	54713

TEMP Wrocław,godz.00 GMT

12425	23221	01014	85519	52522	70047
56566	50615	69691	40243	78797	30923
94XX8	20183	13XX2	55555	00013	01018
62952	50506	73826	52526	29771	56562
74728	54557	15532	66662	07410	77776
66666	28897	20013	17413	13009	11014
09714	08916	05414	01010	961XX	

Przebieg pogody w Polsce w dniu 17.I.1958 r.

W południowej połowie kraju było pochmurno z opadami mżawki i deszczu. Na pozostałym obszarze początkowo występowało duże zachmurzenie z opadami, od północy przechodzące w zachmurzenie zmienne. Temperatura maksymalna wahała się od $+1^{\circ}C$ na południowym-wschodzie do $+7^{\circ}C$ na północnym-zachodzie, a minimalna od $-2^{\circ}C$ do $+3^{\circ}C$. Wiatry były umiarkowane i dość silne, miejscami silne z kierunków zachodnich.

Druk PPWK – W-wa. Solec 18. Zam. 3746/B/56 – 15.V.56 – CW-23732-30050 – 61 x 86 – mapowy 100 g

PAŃSTWOWY INSTYTUT
HYDROLOGICZNO-METEOROLOGICZNY
WARSZAWA

18 Stycz. 1958

Biuletyn Synoptyczny

Legenda:

izobara w mb lub izohipsa w dkm
(na mapie tendencji barometrycznej
izalobara w jednostkach mb 3 godz.)

Znakowanie zjawisk meteo

front ciepły
front chłodny
front zokludowany
front stacjonarny
deszcz
mżawka } natężenie opadu jest charakteryzowane ilością znaczków
śnieg
krupa
grad
opady przelotne
obszar jednostajnych opadów deszczu
" " " śniegu

mgła
zmętnienie
burza
błyskawica
zamieć

Wiatr

½ m/sek
1 m/sek
2½ m/sek
5 m/sek

Wielkość zachmurzenia

niebo bezchmurne
1/10 pokrycia nieba
2/10 - 3/10 " "
4/10 " "
5/10 " "
6/10 " "
7/10 - 8/10 " "
9/10 " "
10/10 " "
niebo niewidoczne

Znakowanie układów ciśnienia

W – wyż N – niż

Znakowanie mas powietrza

PP – powietrze polarne
PA – " arktyczne
PZ – " zwrotnikowe
m – morskie
k – kontynentalne
s – stare

Rozmieszczenie danych

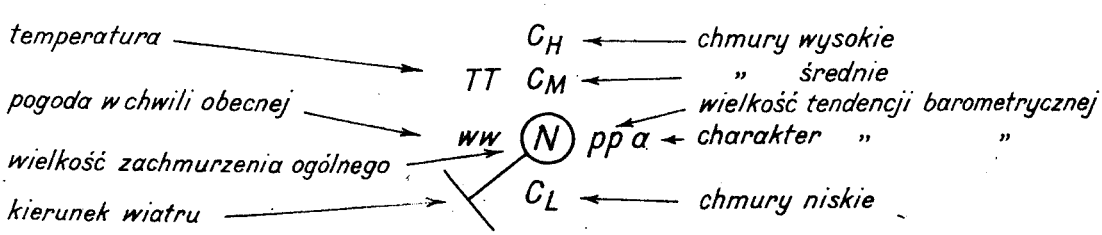

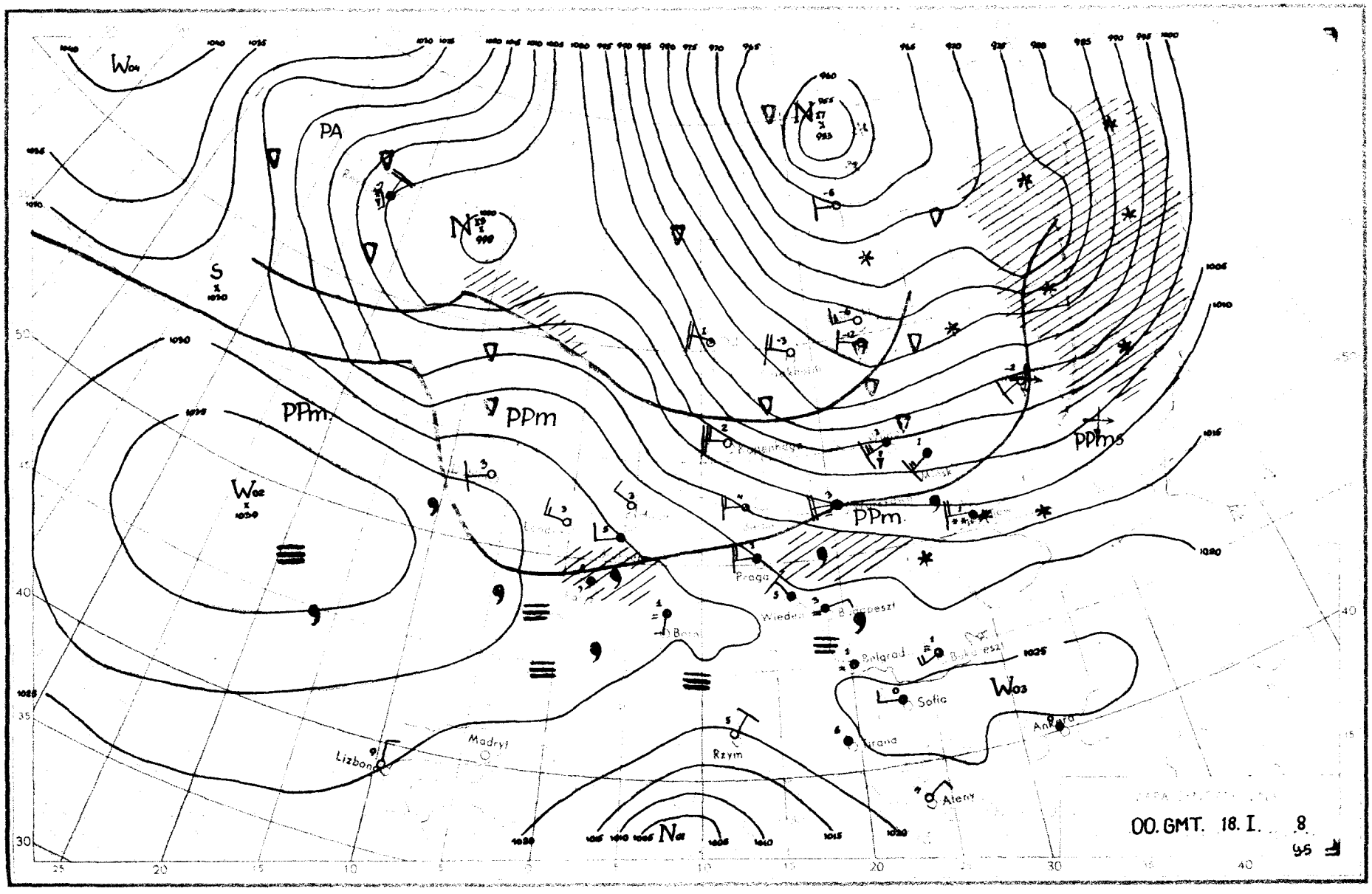

W04
PA
N
S
PPm
PPm
W02
PPm
PPms
Praga
Wiedeń
Budapeszt
Belgrad
Sofia
W03
Ankara
Tirana
Ateny
Rzym
Madryt
Lizbona
N01
OO. GMT. 18. I. 8

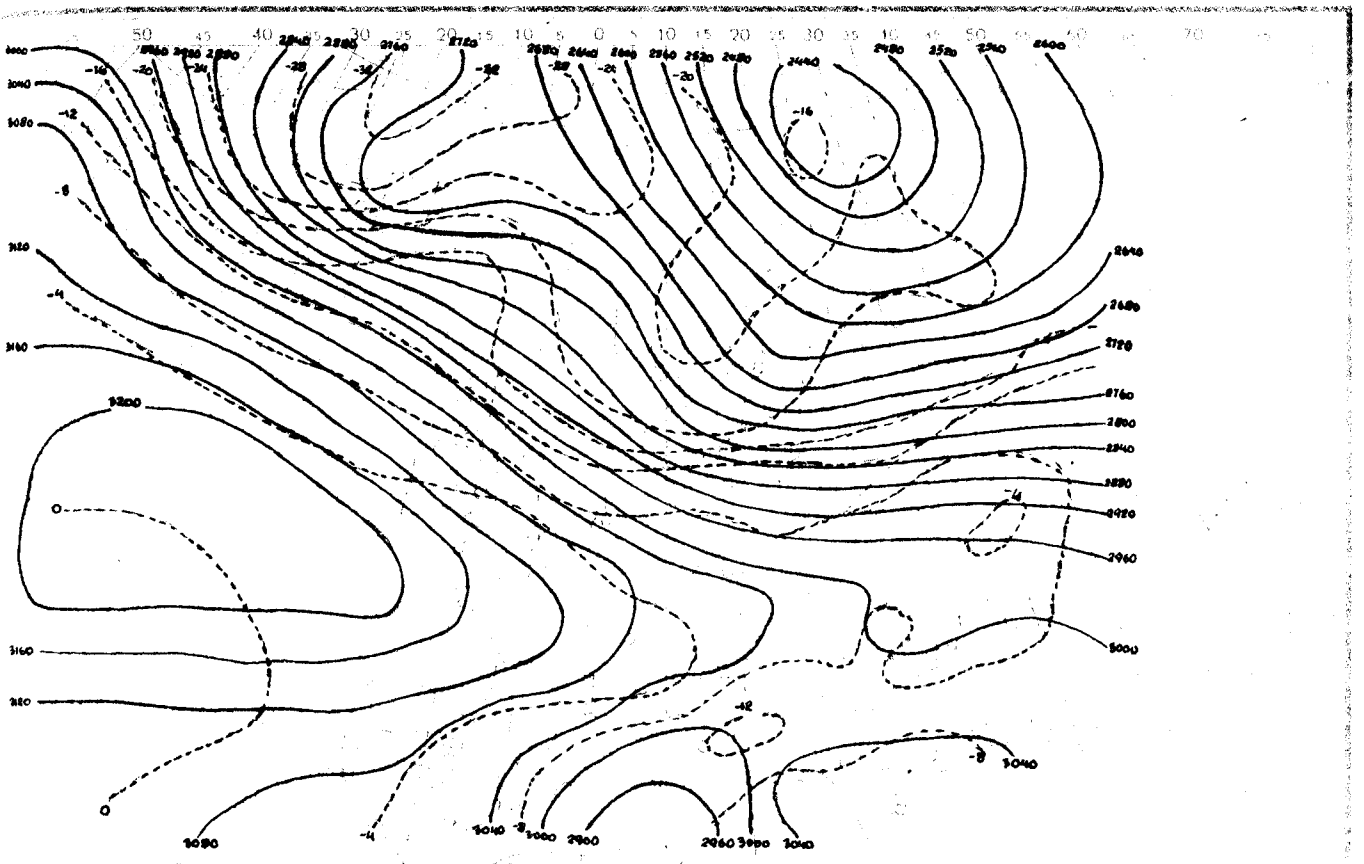

18.I.1958r.godz.00 GMT.

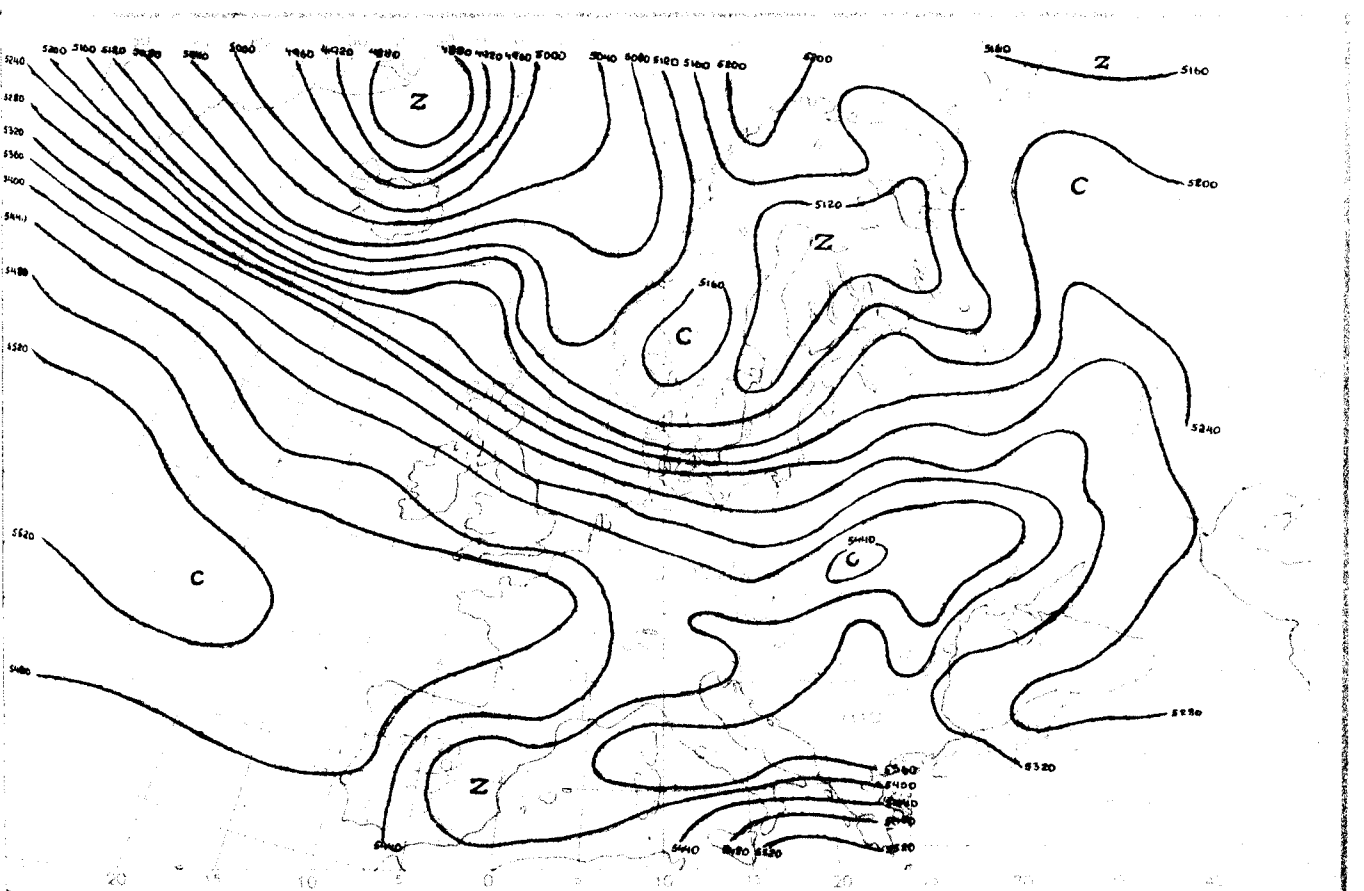

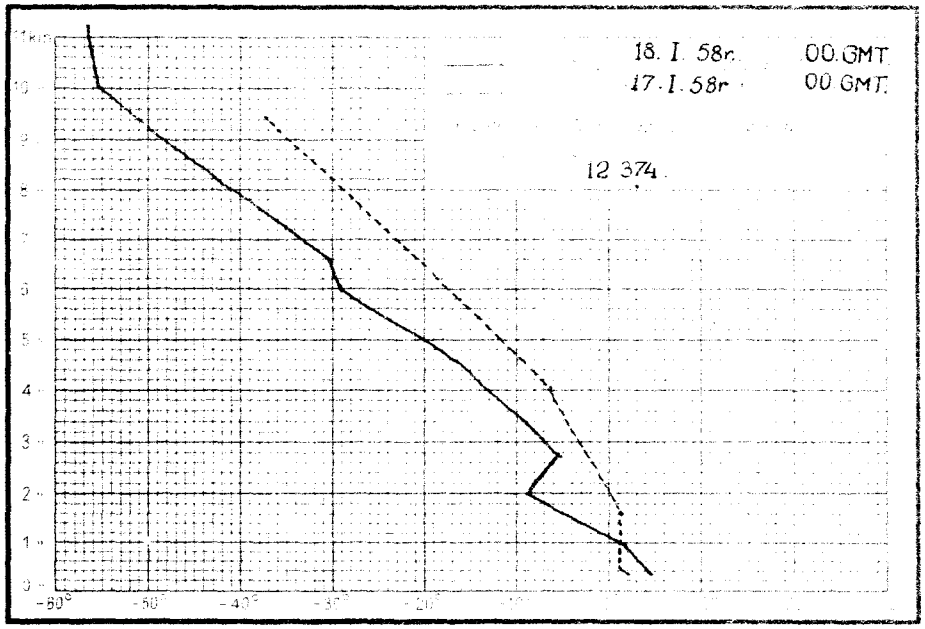
18. I. 58r. 00 GMT
17. I. 58r. 00 GMT
12 374

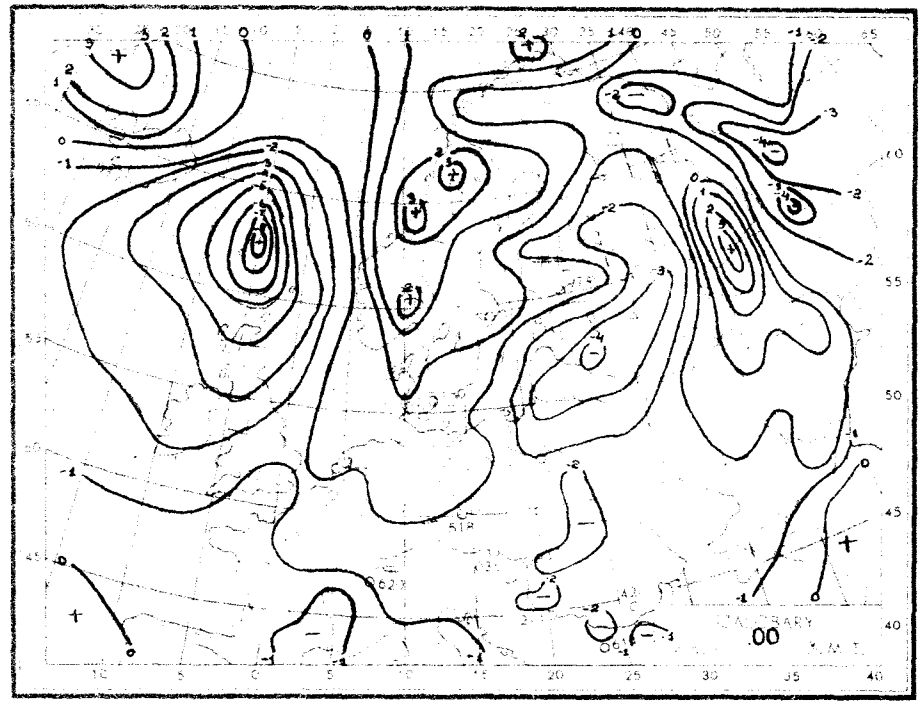
00

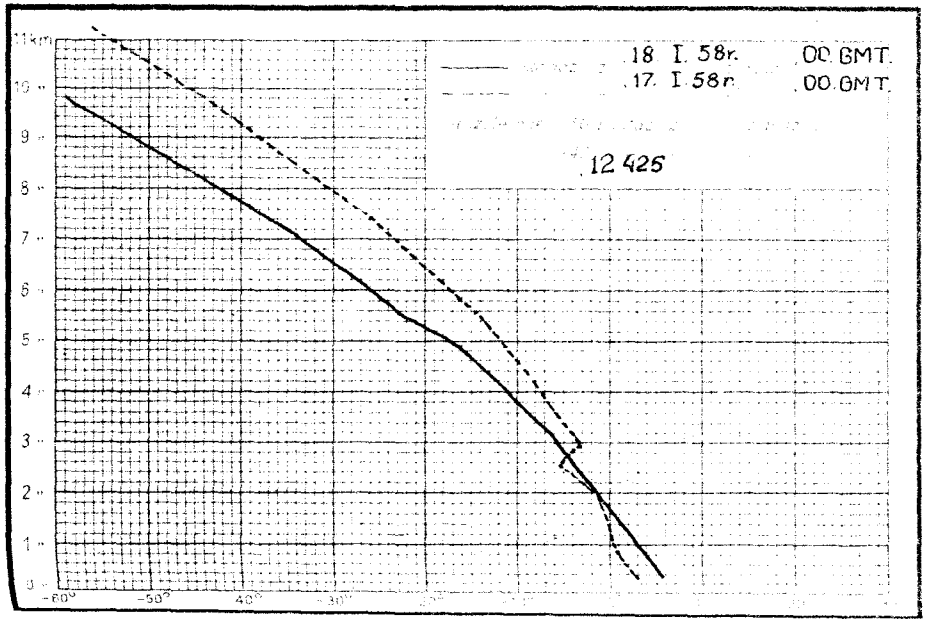
18 I. 58r. 00 GMT.
17. I. 58r. 00 GMT.
12 425

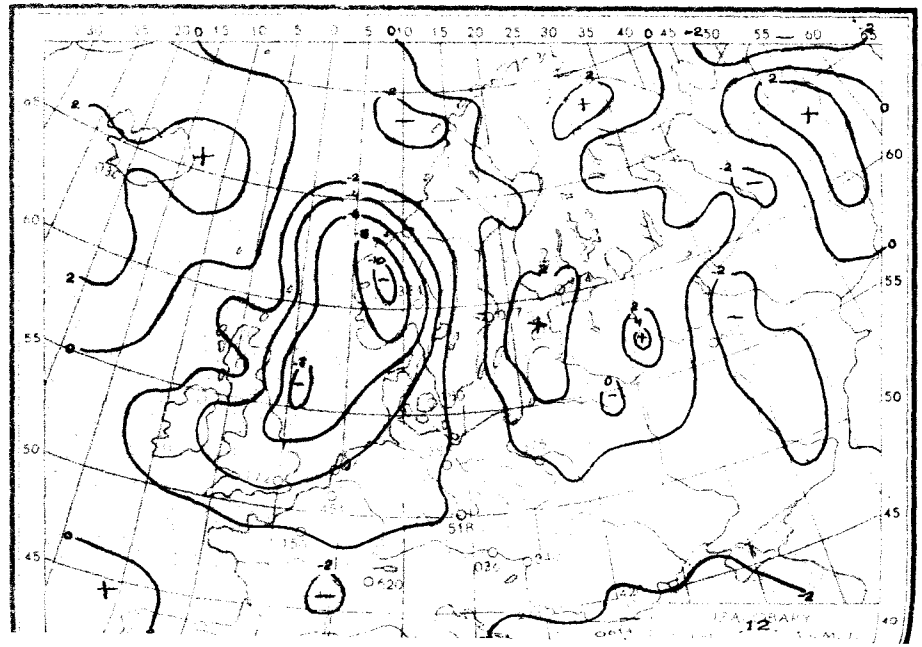
12

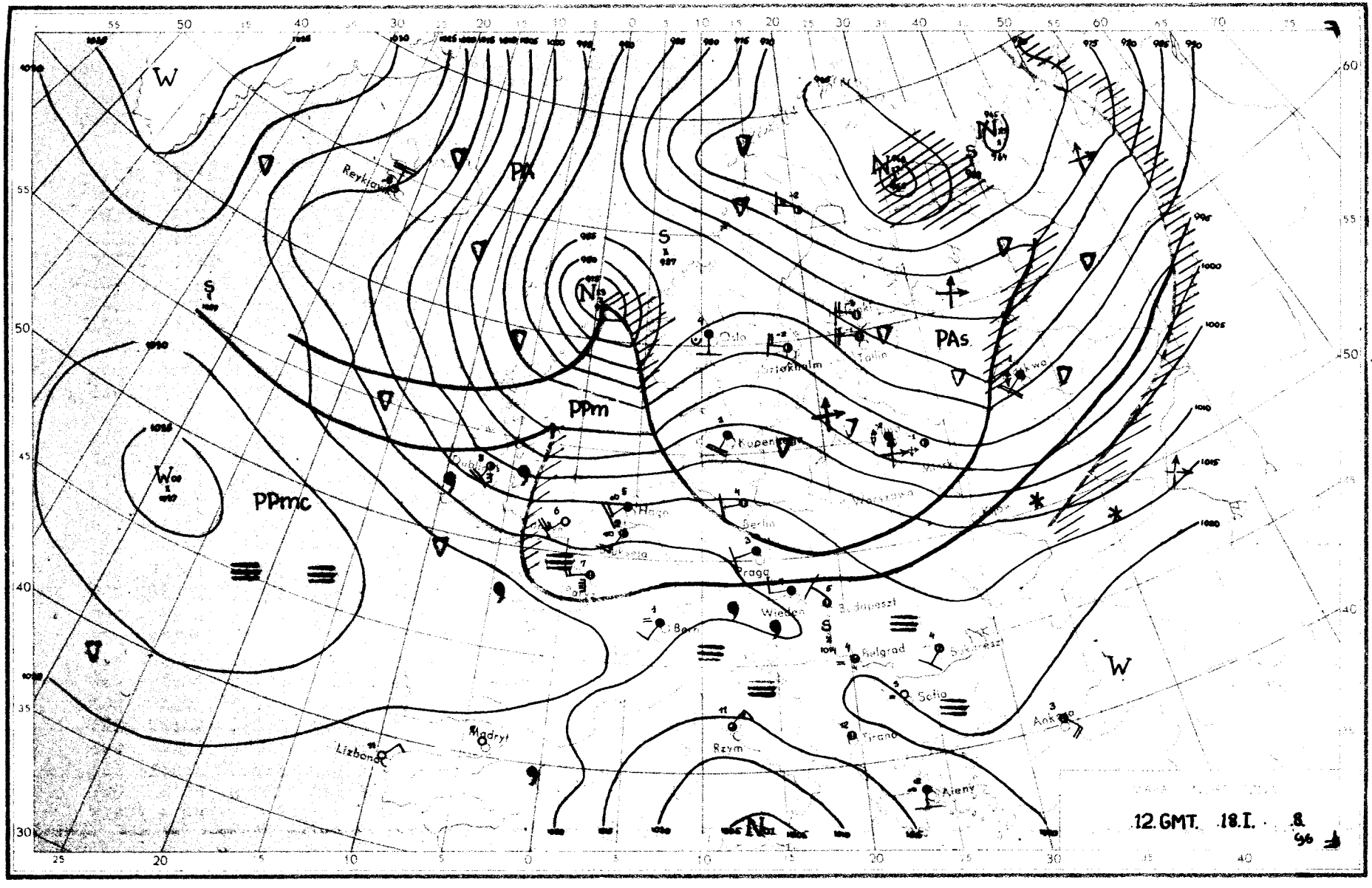
W
PA
PAs
PPm
PPmc
Reykjavik
Oslo
Sztokholm
Tallin
Kopenhaga
Berlin
Praga
Wiedeń
Belgrad
Sofia
Ankara
Rzym
Ateny
Madryt
Lizbona
12. GMT. 18. I.
96

Dane synoptyczne z Polski w dniu 18.I.1958 r.

SYNOP z godz.00 GMT.

150	72712	60801	04204	794XX	51730
185	12512	97012	03503	15400	50729
205	72709	70031	11704	755XX	50712
250	22705	97031	09802	25500	50721
295	82506	97021	06702	853XX	01726
330	82508	58102	13504	855XX	02616
375	82709	56102	10903	863XX	02724
425	82706	58616	16404	6742X	03714
465	82710	60026	13403	6722X	02720
560	82207	16685	18401	873XX	00718
695	82507	60022	16402	855XX	52719
105	62710	97216	06403	655XX	00728
235	82714	97022	07602	854XX	52728
270	32506	97011	08102	36400	00723
310	72505	96102	14804	754XX	03609
495	82504	96215	13302	6732X	01716
510	92918	90704	31154	9XXXX	55719
570	82205	25515	15101	873XX	00718
575	80000	58106	16102	6642X	01726
650	92706	00777	94052	9XXXX	53718

TEMP Legionowo, z godz.00 GMT.

12374	23077	85370	56562	70879	59593
50402	76794	40979	86914	30891	99XX9
20149	07XX8	55555	00998	02019	67929
00000	84800	60603	45737	56579	47568
68714	86469	80855	41434	82871	66666
25807	21708	16408	10607	09608	07008
01010	854XX				

SYNOP godz.12 GMT.

150	62909	65261	07103	62402	55218
185	62712	98261	04601	655XX	52214
205	72707	70031	11903	21436	51810
250	62909	98021	10602	15506	54701
295	62709	98021	06401	655XX	55208
330	62710	60031	13803	42502	52806
375	22710	70028	10902	11502	53702
425	52709	70018	16103	52500	51808
465	32712	70028	13602	32500	54001
560	72707	60858	16402	794XX	52706
695	72706	58106	14003	725XX	52704
105	62907	98031	00902	42504	51201
235	72710	98031	10101	736XX	53309
270	32708	98021	08901	22401	54207
310	62904	97031	14404	32441	51813
495	32509	98028	12002	23401	53203
510	93116	90497	29458	9XXXX	59711
570	32707	60011	14302	32500	54802
575	72907	58101	15004	785X9	00703
650	93202	00777	91259	9X0XX	61806

TEMP Wrocław, godz.00 GMT.

12425	23132	04023	85437	52539	70953
58642	50484	75847	40062	87XX3	30897
04XX8	20149	13XX2	55555	00000	04023
50956	02019	98900	50533	32760	57617
93702	57647	57566	67766	20520	73824
66666	40087	31003	25812	20013	17312
01010	6742X				

Przebieg pogody w Polsce w dniu 18.I.1958 r.

Początkowo było zachmurzenie o charakterze zmiennym i miejscami przelotne opady, później wystąpiły rozpogodzenia. Wieczorem zanotowano ponowny wzrost zachmurzenia od zachodu kraju i opady deszczu i śniegu z deszczem, głównie w dzielnicach północno-zachodnich. Temperatura maksymalna wahała się od 0°C w Suwałkach do +4°C w Słubicach, Świnoujściu i Wrocławiu, minimalna od -4°C w Suwałkach i Włodawie do +2°C w Szczecinie i Bydgoszczy. Wiatry były południowo-zachodnie i zachodnie, na południu umiarkowane, na pozostałym obszarze w ciągu dnia umiarkowane i okresami

Druk PPWK – W-wa, Solec 18, Zam. 3746/B/56 – 15.V. 56 – CW-23732-30050 – 61 x 86 – mapowy 100 g

PAŃSTWOWY INSTYTUT
HYDROLOGICZNO-METEOROLOGICZNY
WARSZAWA

19 Stycz. 1958

Biuletyn Synoptyczny

Legenda:

——— *izobara w mb lub izohipsa w dkm*
(na mapie tendencji barometrycznej
izalobara w jednostkach mb 3 godz.)

Znakowanie zjawisk meteo

front ciepły
front chłodny
front zokludowany
front stacjonarny

- *deszcz*
- *mżawka* } *natężenie opadu jest charakteryzowane ilością znaczków*
- *śnieg*
- *krupa*
- *grad*
- *opady przelotne*
- *obszar jednostajnych opadów deszczu*
- *" " " śniegu*

mgła
zmętnienie
burza
błyskawica
zamieć

Wiatr

½ m/sek
1 m/sek
2½ m/sek
5 m/sek

Wielkość zachmurzenia

- *niebo bezchmurne*
- *1/10 pokrycia nieba*
- *2/10 - 3/10 " "*
- *4/10 " "*
- *5/10 " "*
- *6/10 " "*
- *7/10 - 8/10 " "*
- *9/10 " "*
- *10/10 " "*
- *niebo niewidoczne*

Znakowanie układów ciśnienia

W - wyż *N - niż*

Znakowanie mas powietrza

PP - powietrze polarne
PA - " arktyczne
PZ - " zwrotnikowe
m - morskie
k - kontynentalne
s - stare

Rozmieszczenie danych

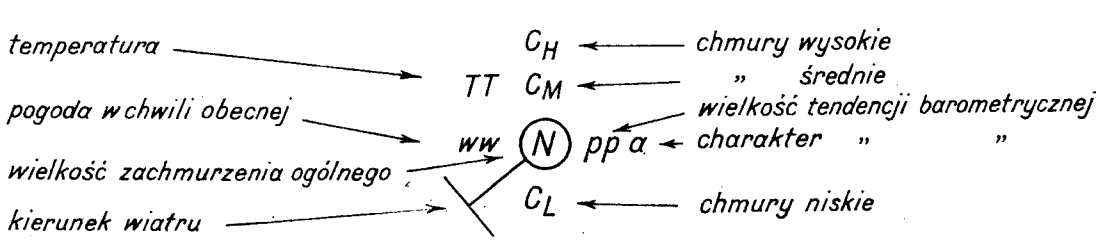

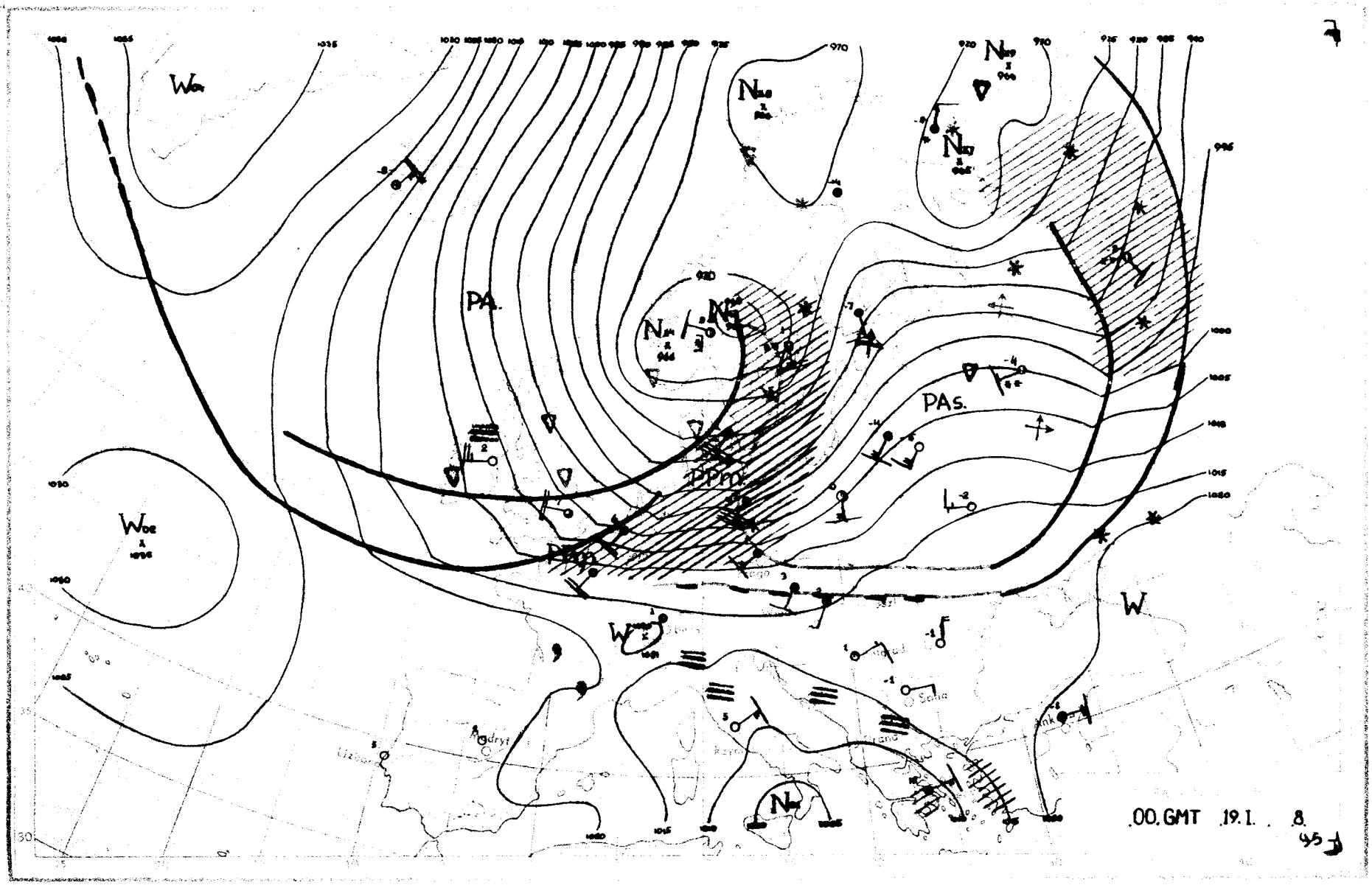
PA.
PAs.
W
.00. GMT .19.1. .8.

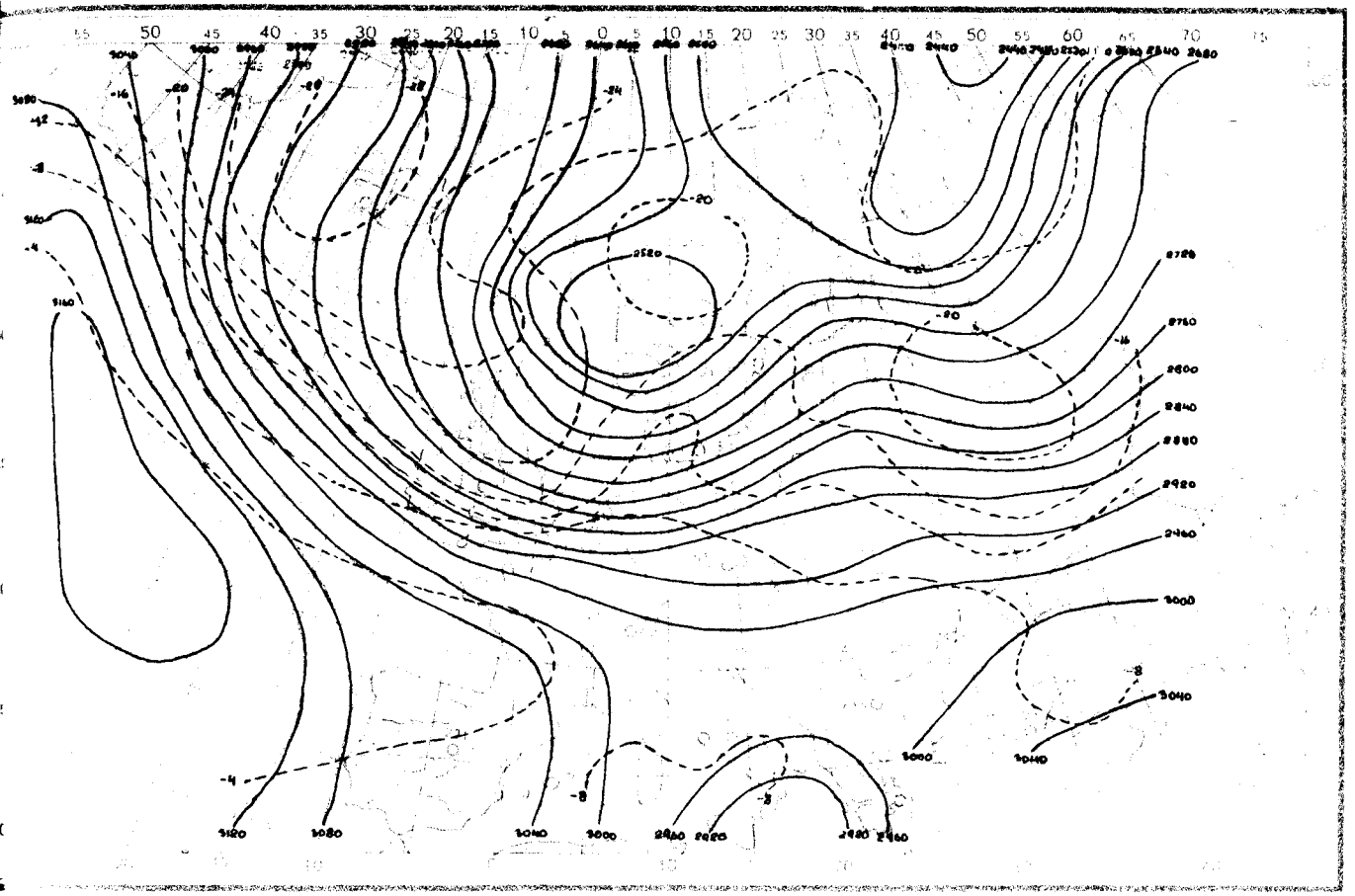

19.I.1958 r.gods.00 GMT.

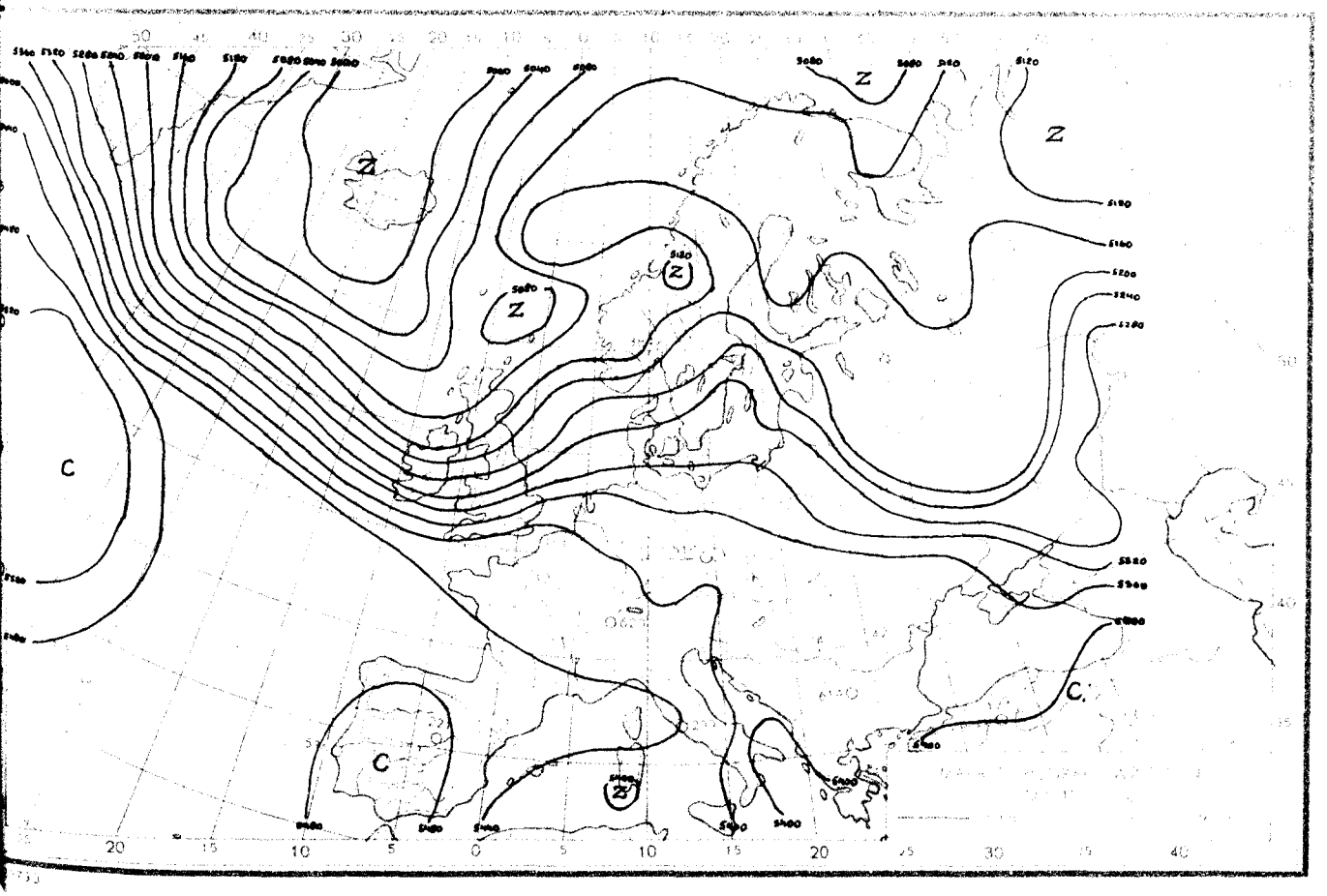

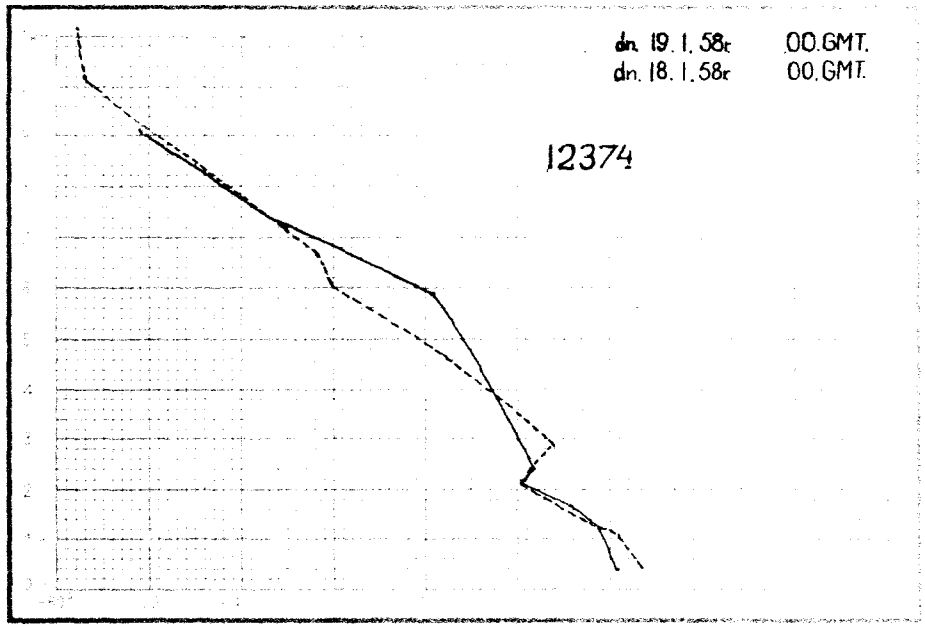
dn. 19. 1. 58r 00. GMT.
dn. 18. 1. 58r 00. GMT.
12374

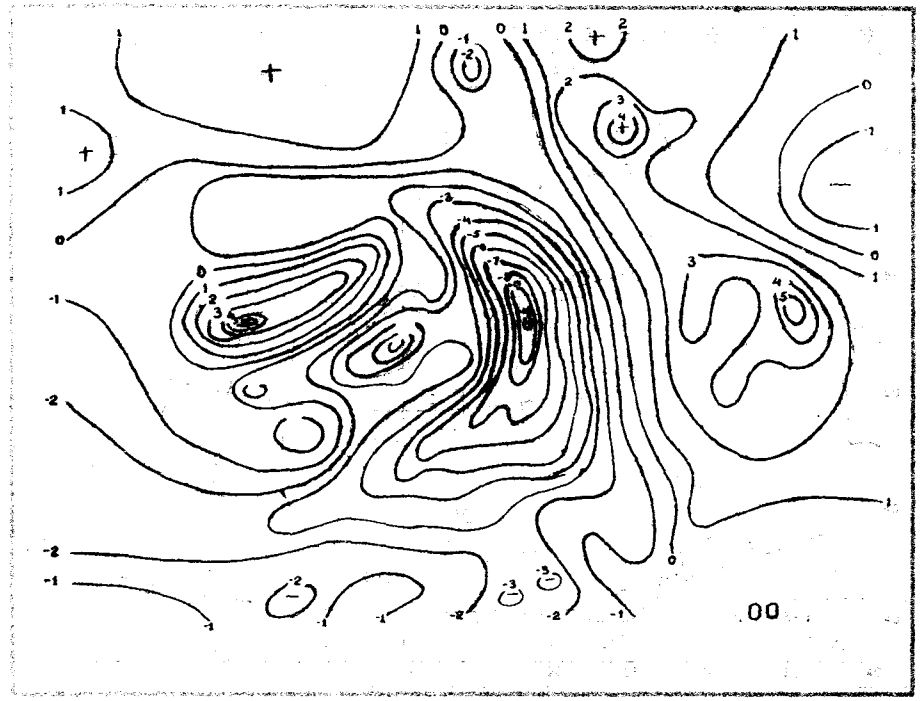
00

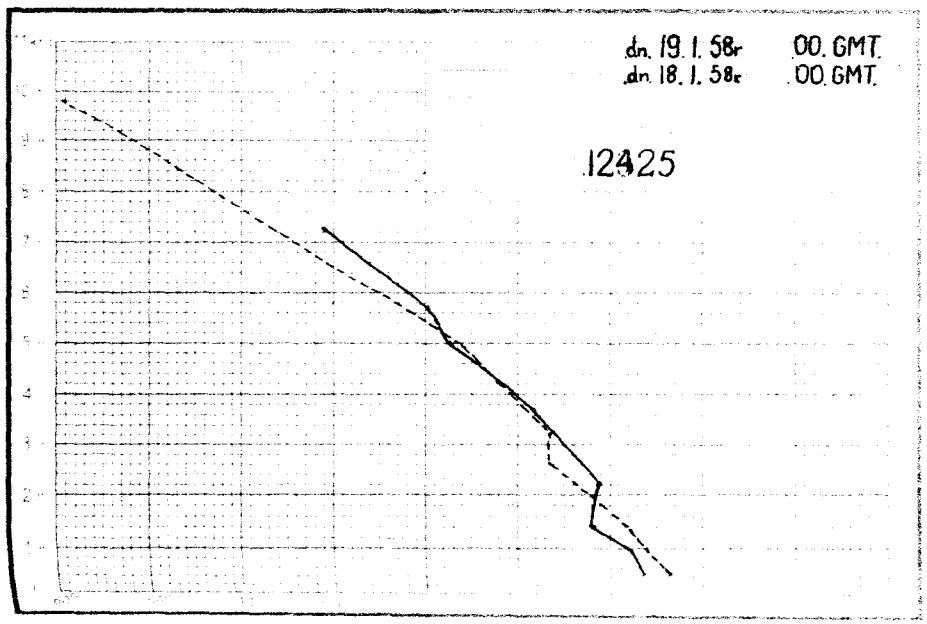
dn. 19. 1. 58r 00. GMT.
dn. 18. 1. 58r 00. GMT.
12425

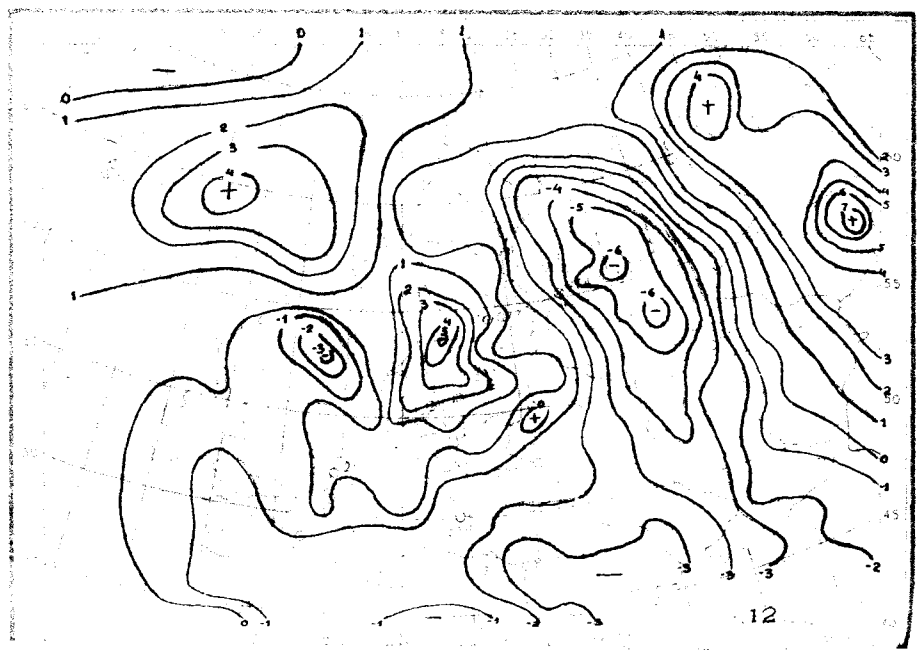
12

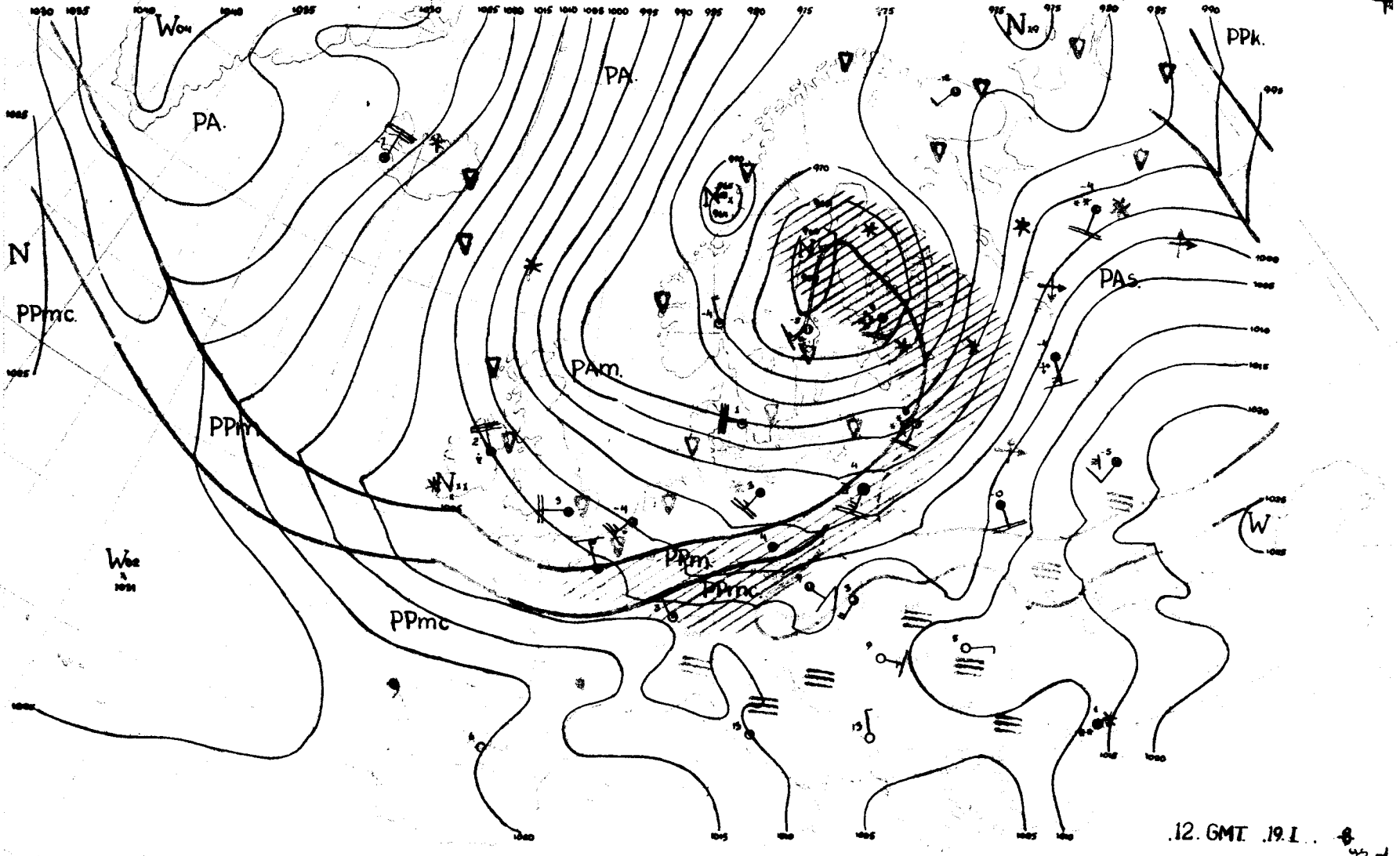
PA.
PA.
PPk.
N
PPmc.
PPm
PAm.
PAs.
W
Wbc
PPm.
PPmc.
PPmc
.12. GMT .19.I..

Dane synoptyczne z Polski w dniu 19.I.1958 r.

SYNOP z godz.00 GMT.

150	82208	57612	92102	6342X	51776
185	21807	97030	99651	25500	53750
205	82214	60606	98402	4542X	01764
250	71807	97031	98502	7083X	52765
295	01804	97020	04752	00900	53741
330	82012	60022	98702	8062X	52706
375	31807	65011	04800	30930	52746
425	72008	65031	03302	00906	52752
465	01810	65011	00400	00900	53753
560	71909	60031	08000	754XX	53753
695	22203	60011	11401	25500	53830
105	81814	96637	89001	6742X	50772
235	82212	97702	94301	8042X	51776
270	82005	97031	00000	764XX	53741
310	82008	96686	96802	6752X	01759
495	22504	97021	09251	25500	53731
510	92225	90777	17858	9XXXX	60734
570	02503	56101	08550	00900	52738
575	82203	58101	10301	855XX	52833
650	02015	70373	86161	00900	63833

SYNOP z godz.12 GMT.

150	72512	62017	82703	4541X	52206
185	82210	97027	83902	2632X	57602
205	62510	70012	87303	6097X	52212
250	82707	97036	88403	2552X	53712
295	82010	96637	88801	8042X	00719
330	82210	70028	90603	6852X	55801
375	92212	65216	91104	1737X	00718
425	82710	65802	93906	6347X	02504
465	82012	60026	92304	5557X	01714
560	82215	70022	96805	4547X	51725
695	62207	70022	99605	12541	52611
105	32518	98011	83302	30930	53221
235	82214	95XX7	85501	854XX	52111
270	82710	96617	87802	7722X	00302
310	82510	97022	91003	4542X	53104
495	82006	97022	95303	8097X	52719
510	92527	90777	11955	9XXXX	56504
570	82508	50102	96004	264XX	50616
575	72208	70022	98606	4554X	52810

TEMP Legionowo, godz.00 GMT.

12374	23045	85336	55573	70840	62642
50369	74XX1	40957	85XX7	30889	01XX2
55555	00993	00522	88900	52542	96785
60622	20761	59616	66666	53870	30001
01010	00900				

TEMP Wrocław, godz.00 GMT.

12425	48043	85341	53562	70871	57612
50419	71XX2	40027	82XX2	55555	00991
02001	61932	00516	10876	53556	94788
52594	46649	60623	70551	68755	66666
51570	47674	34889	01010	00900	

Przebieg pogody w Polsce w dniu 19.I.1958 r.

W ciągu dnia przeważało duże zachmurzenie z opadami śniegu i deszczu. Jedynie na Podkarpaciu i w godzinach popołudniowych na Pomorzu wystąpiły przejaśnienia. W nocy w północno-zachodniej połowie kraju wystąpiły rozpogodzenia, na pozostałym obszarze na ogół było zachmurzenie duże i okresami padały śniegi. Temperatura maksymalna wahała się od 2°C w Chojnicach, Białymstoku i Suwałkach do 7°C w Legnicy, a minimalna od 3°C w Lesku do -4°C miejscami na pozostałym obszarze, wyjątkowo w Poznaniu notowano -8°C. Wiatry w ciągu dnia dość silne i bardzo silne z kierunków południowo-zachodnich, w ciągu nocy stopniowo słabły.-

Druk PPWK – W-wa, Solec 18, Zam. 3746/B/56 – 15.V.56 – CW-23732-30050 – 61 x 86 – mapowy 100 g

PAŃSTWOWY INSTYTUT
HYDROLOGICZNO-METEOROLOGICZNY
WARSZAWA

20 Stycz. 1958

Biuletyn Synoptyczny

Legenda:

izobara w mb lub izohipsa w dkm
(na mapie tendencji barometrycznej
izalobara w jednostkach mb 3 godz.)

Znakowanie zjawisk meteo

- front ciepły
- front chłodny
- front zokludowany
- front stacjonarny
- deszcz
- mżawka
- śnieg

(natężenie opadu jest charakteryzowane ilością znaczków)

- krupa
- grad
- opady przelotne
- obszar jednostajnych opadów deszczu
- " " " śniegu
- mgła
- zmętnienie
- burza
- błyskawica
- zamieć

Wiatr

- 1/2 m/sek
- 1 m/sek
- 2 1/2 m/sek
- 5 m/sek

Wielkość zachmurzenia

- niebo bezchmurne
- 1/10 pokrycia nieba
- 2/10 - 3/10 " "
- 4/10 " "
- 5/10 " "
- 6/10 " "
- 7/10 - 8/10 " "
- 9/10 " "
- 10/10 " "
- niebo niewidoczne

Znakowanie układów ciśnienia

W - wyż N - niż

Znakowanie mas powietrza

PP - powietrze polarne
PA - " arktyczne
PZ - " zwrotnikowe
m - morskie
k - kontynentalne
s - stare

Rozmieszczenie danych

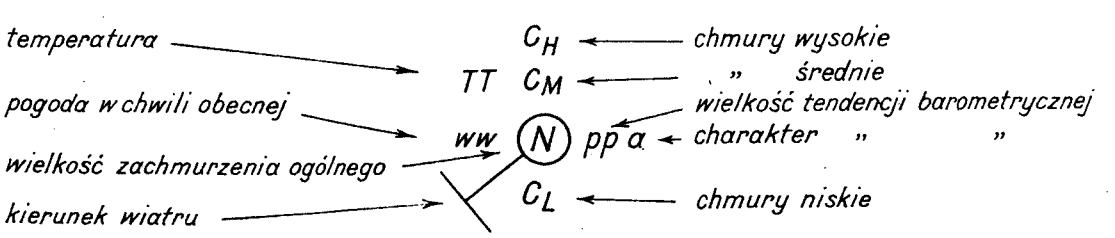

temperatura → TT
pogoda w chwili obecnej → ww
wielkość zachmurzenia ogólnego → N
kierunek wiatru → ↘

C_H ← chmury wysokie
C_M ← " średnie
C_L ← chmury niskie

pp a ← wielkość tendencji barometrycznej
charakter " "

PIHM Wzór Nr VI 30/56

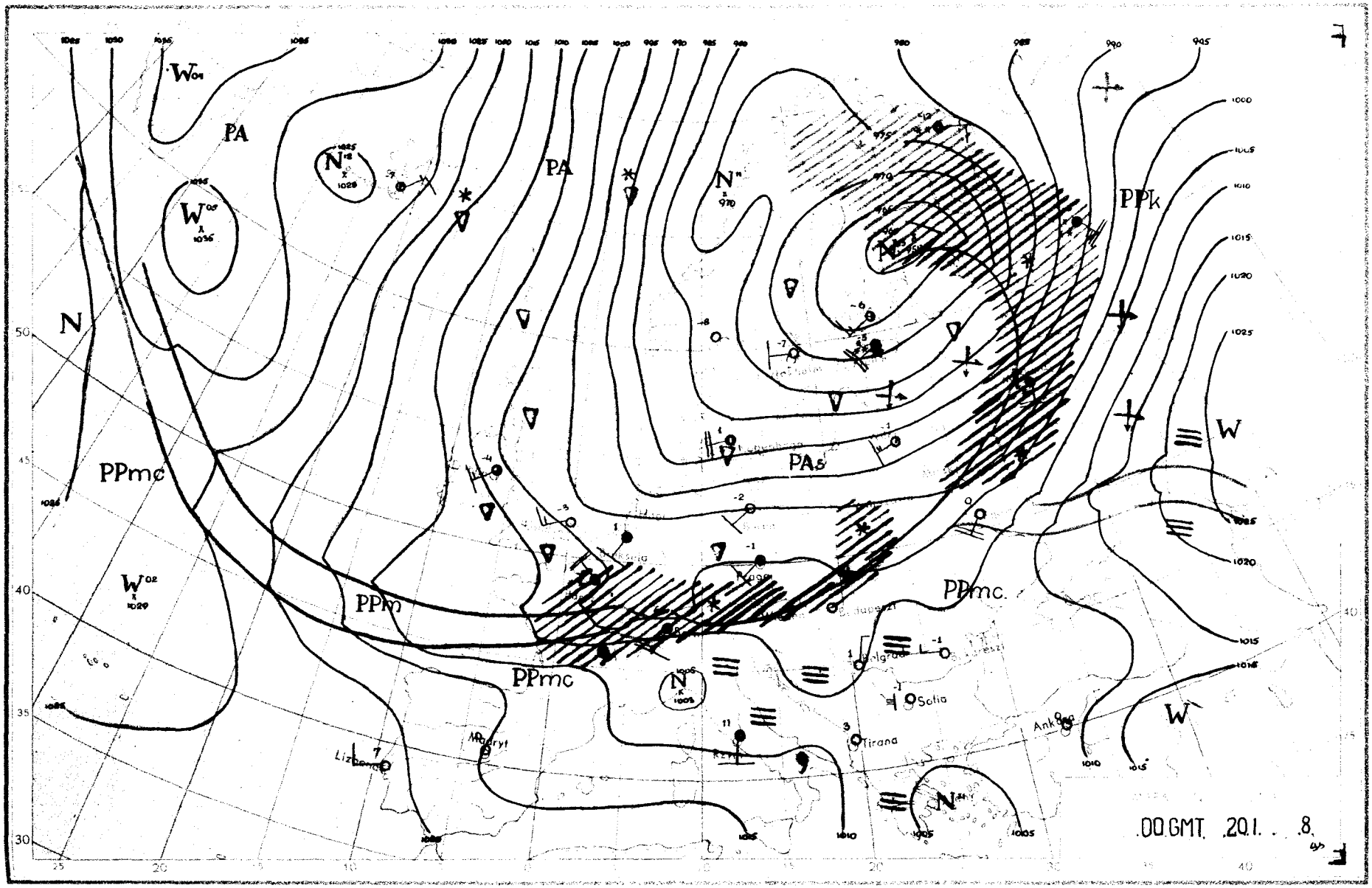

PA
PA
N
PPmc
PPm
PPmc
PPmc.
PAs
PPk
W
W
W
N
Madryt
Lizbona
Tirana
Sofia
Belgrad
Ankara
00 GMT 20.1. 8.

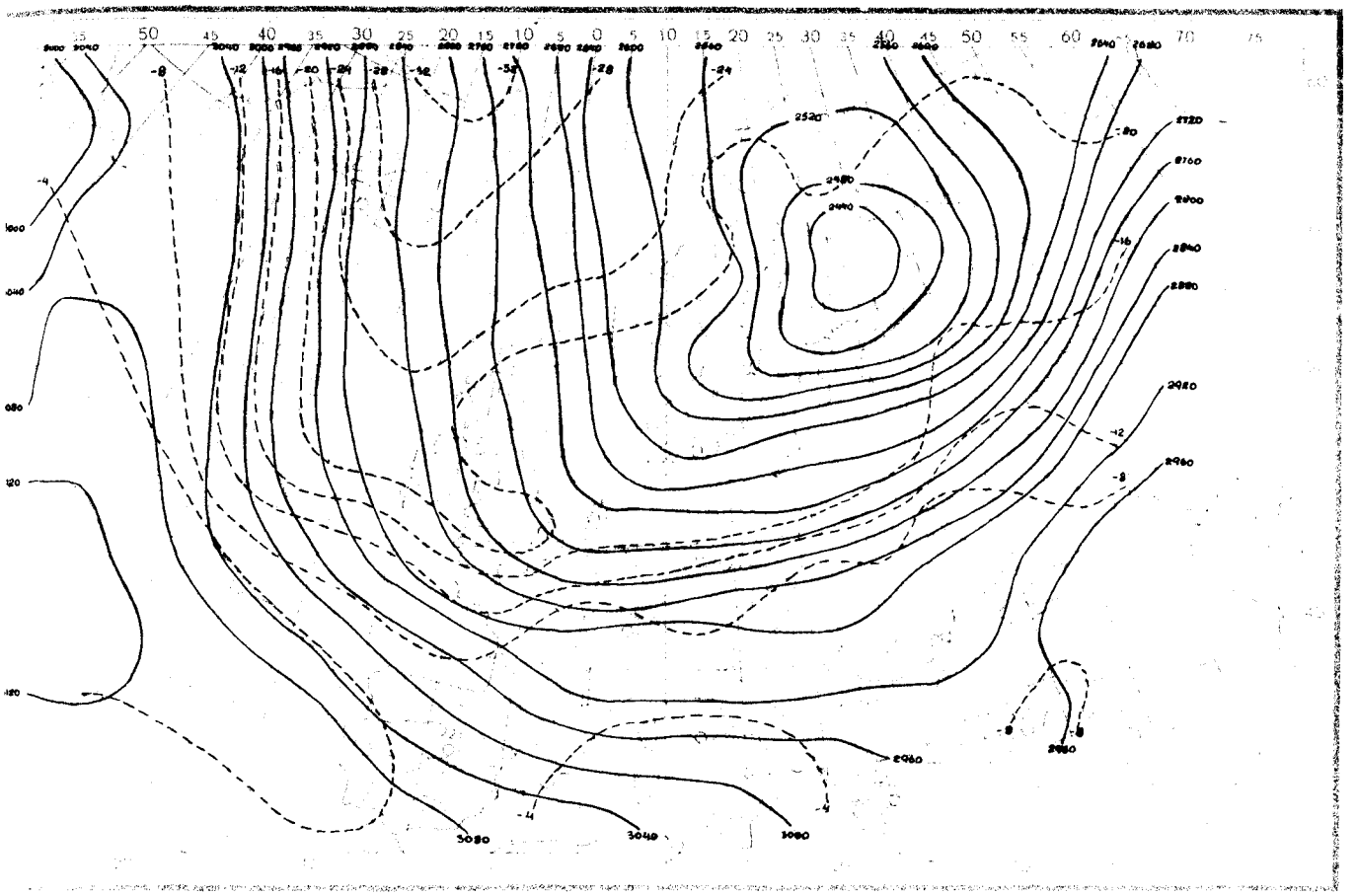

20.I.1958r.godz.00 GMT.

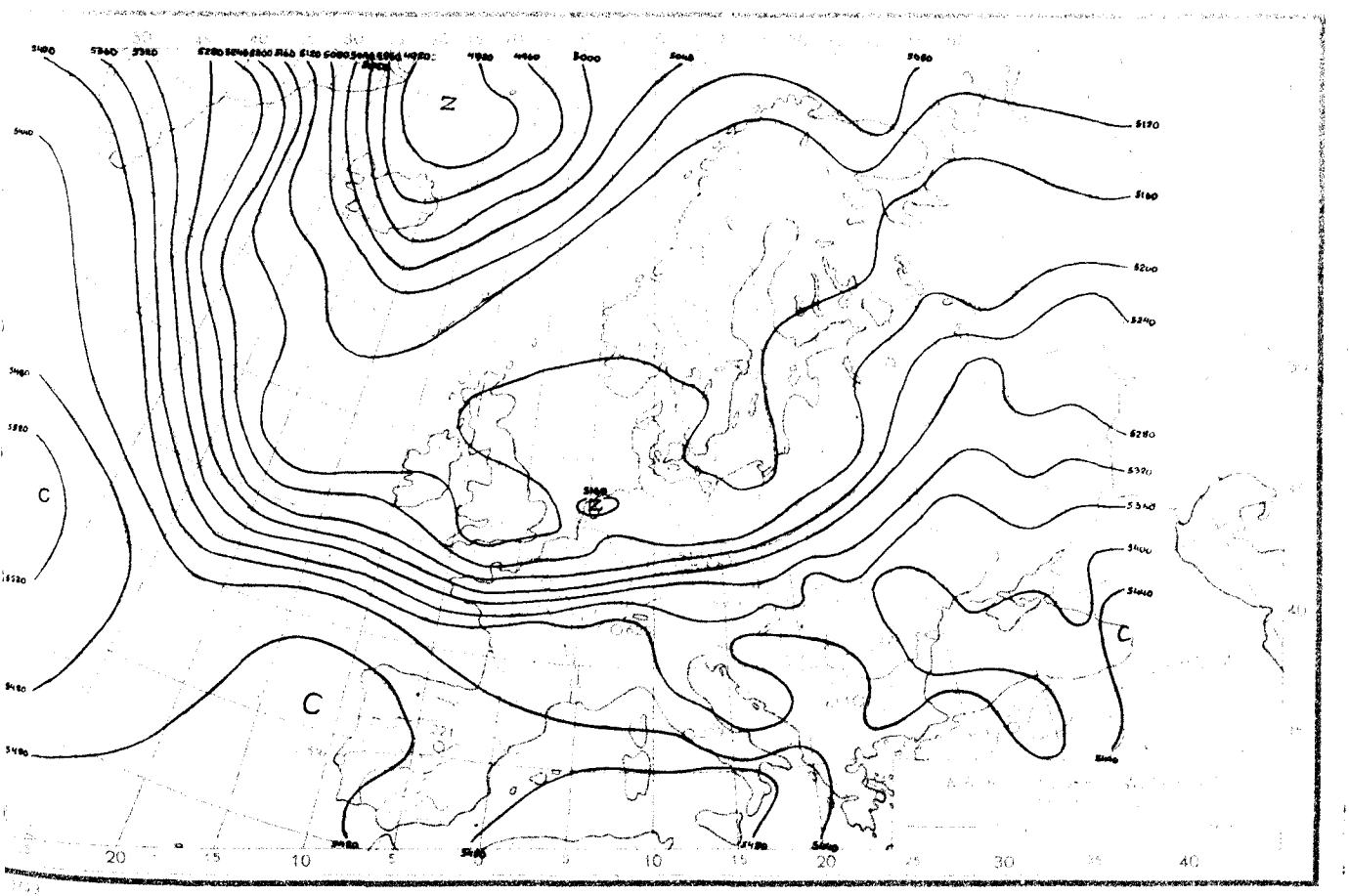

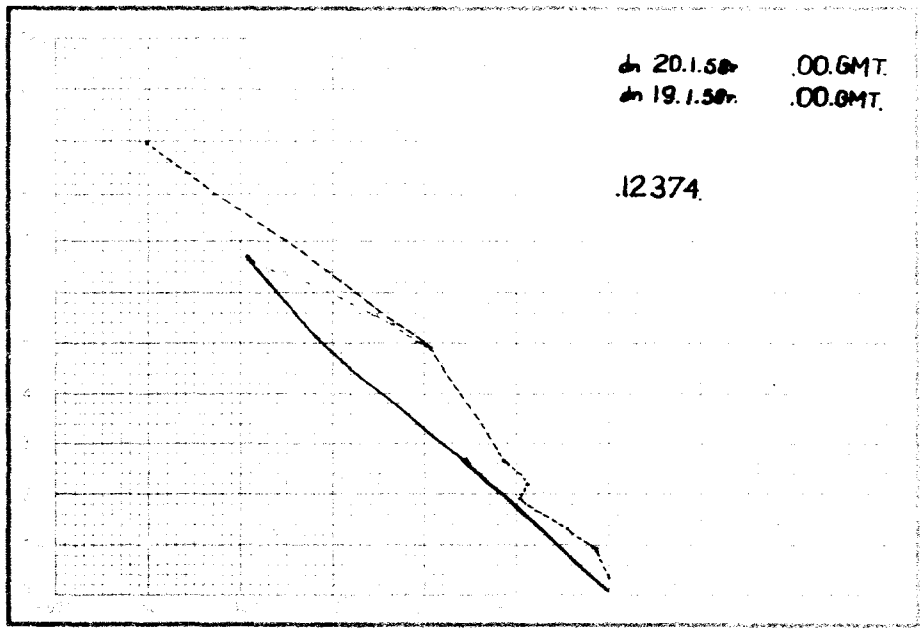
dn 20.1.58r .00.GMT.
dn 19.1.58r. .00.GMT.
.12374

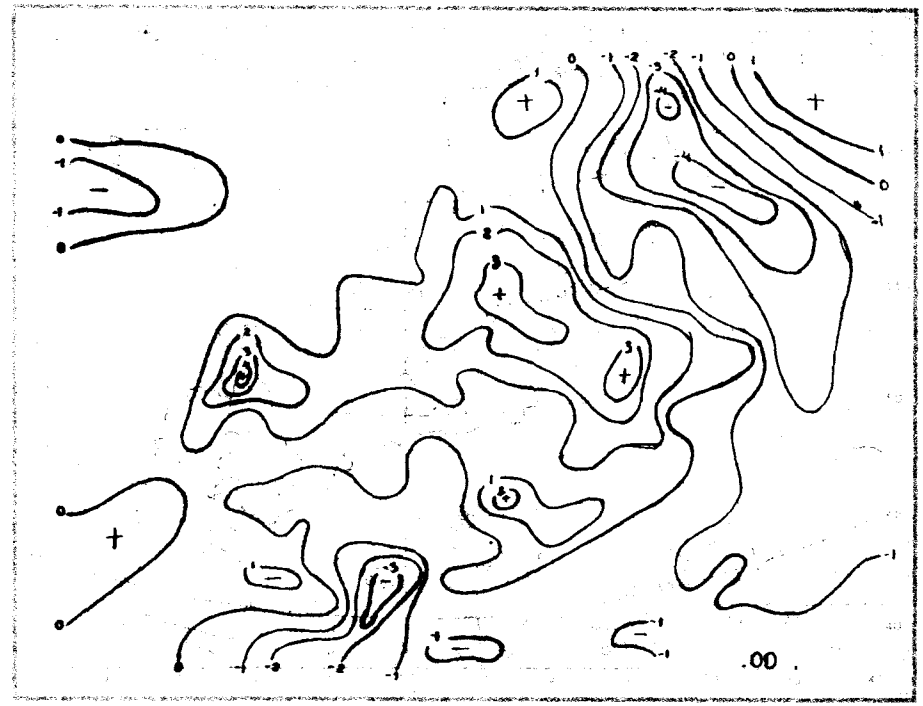
.00.

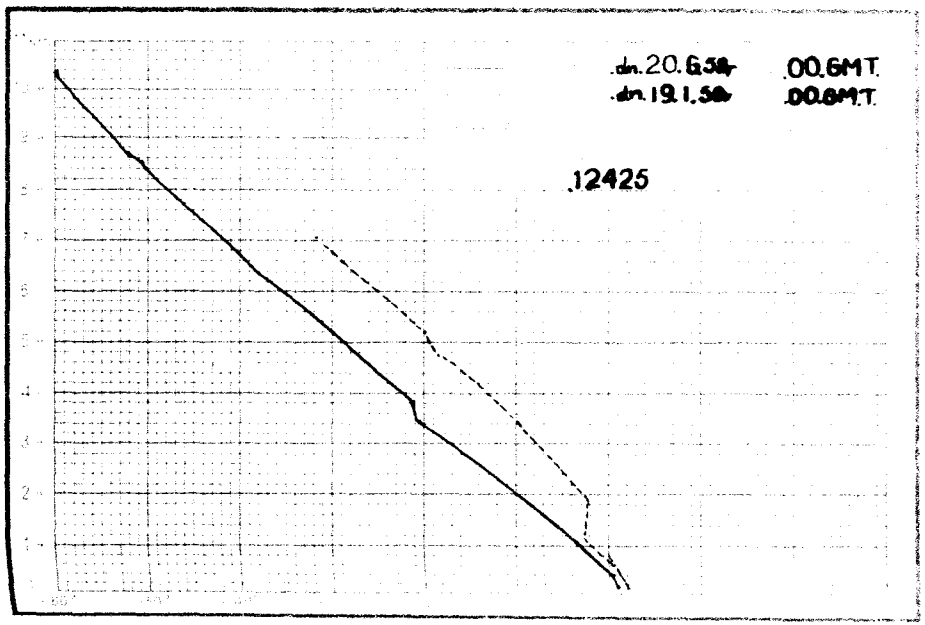
dn.20.6.58r .00.GMT.
dn.19.1.58r .00.GMT.
.12425

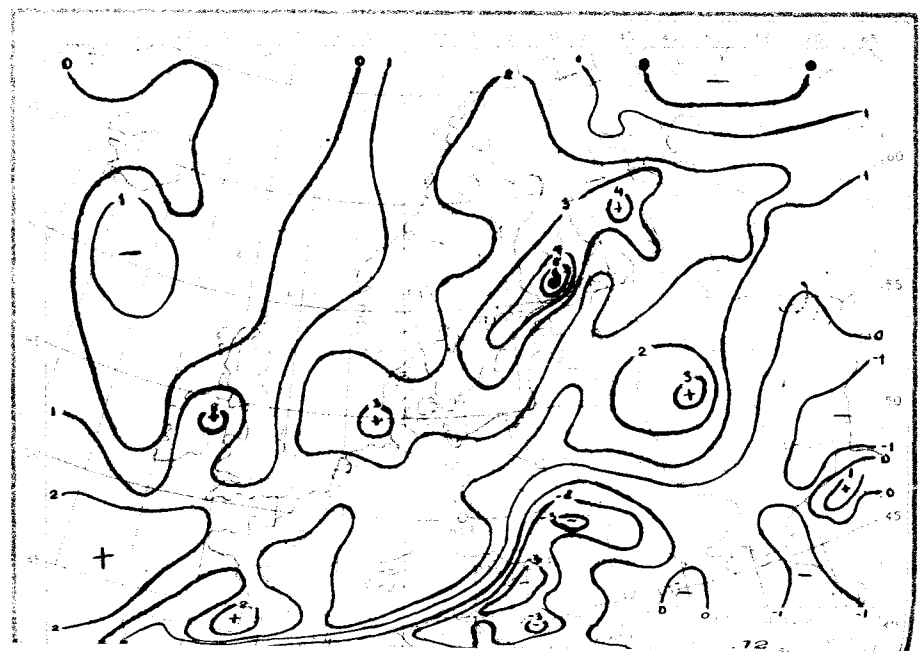

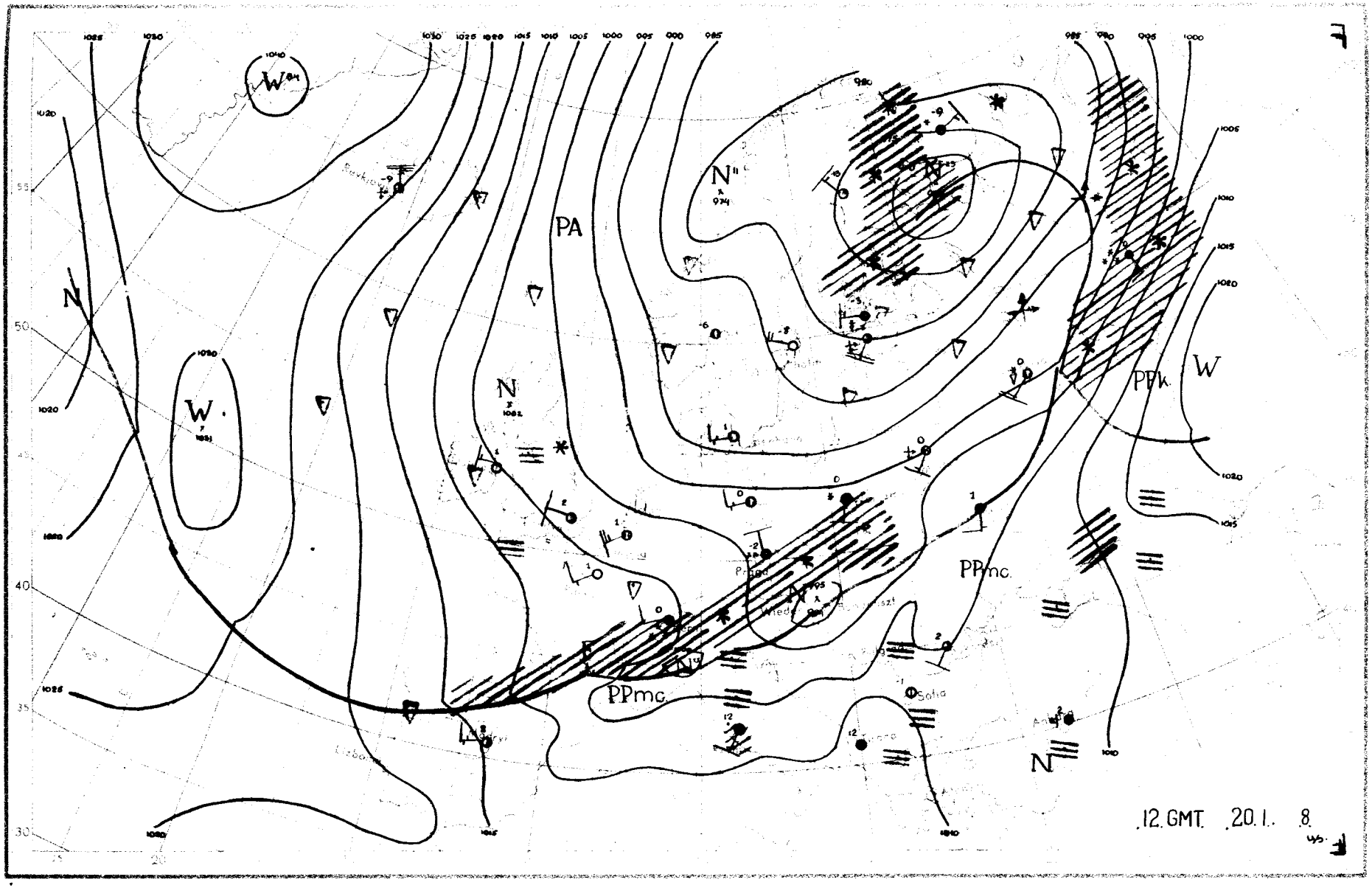

PA
PPmc.
PPmc.
PPk.
W
N
W
N
N
N
N
Sofia
12.GMT. 20.1. 8.

Dane synoptyczne z Polski w dniu 20.I.1958 r.

SYNOP z godz.00 GMT.

150	02509	65020	89750	00900	54002
185	32208	98030	89150	36400	53210
205	02509	70020	91351	00900	54212
250	72705	97032	91800	754XX	52208
295	82208	96712	91250	8032X	51701
330	02507	60017	94351	00900	53217
375	82209	60027	94100	855XX	51205
425	82207	65022	96801	856XX	54208
465	52010	60017	95200	55500	52204
560	82403	60022	99550	855XX	51212
695	82205	65032	97705	8092X	50702
105	72709	98022	87851	755XX	53207
235	02209	97021	89752	00900	54209
310	02706	97020	94652	00900	54221
495	82502	96716	97001	6742X	50307
510	92515	90707	12960	9XXXX	61303
570	82504	56718	98050	8042X	52110
575	82902	56736	99600	6742X	50320
650	92508	00717	78956	9XXXX	57304

TEMP Legionowo,godz.00 GMT.

12374	23560	85224	57571	70701	66661
50155	82XX6	40700	90XX2	55555	00981
50505	33736	63635	66666	54479	33596
01010	8732X				

SYNOP z godz.12 GMT.

150	62506	58800	90700	694XX	52214
185	72008	98031	99851	10946	56205
205	82206	65032	93600	855XX	54211
250	32504	97011	95100	35500	54204
295	81803	97031	97551	855XX	54106
330	62206	62022	95951	20936	53208
375	81805	60701	97400	4542X	53704
425	82702	20717	97751	6542X	52209
465	82204	60032	96701	5557X	53705
560	82903	10737	97350	7722X	51512
695	80401	58107	98000	7732X	51729
105	32208	97017	91101	35500	53224
235	52506	97021	93151	55400	54313
270	72003	97021	95351	30936	54201
310	02503	97021	95601	00900	54208
495	81802	15757	98751	8062X	51715
510	93105	90787	13359	9XXXX	61107
570	80000	20777	96950	863XX	51719
575	81104	50107	95602	6542X	00736
650	92009	00707	75056	9XXXX	58720

TEMP Wrocław,godz.00 GMT.

12425	73530	85263	55609	70754	65707
50217	80876	40775	90XX3	30869	02XX0
20124	14XX1	55555	00982	01541	43944
00543	36840	56615	52632	70746	85604
71796	66666	31001	20014	01010	856XX

Przebieg pogody w Polsce w dniu 20.I.1958 r.

W ciągu prawie całej doby w południowej połowie Polski było przeważnie pochmurno z opadami śnieżnymi, szczególnie w części południowo-wschodniej. Na pozostałym obszarze było zachmurzenie zmienne i gdzie niegdzie notowano, drobny przelotny śnieg. Temperatura maksymalna wynosiła od $-2^{\circ}C$ w Suwałkach do $+1^{\circ}C$ w Szczecinie i $+4^{\circ}C$ w Przemyślu, minimalna wahała się od $-10^{\circ}C$ w Suwałkach do $0^{\circ}C$ w Lęborku. Wiatry początkowo były dość silne i umiarkowane, później na ogół słabe przeważnie południowo-zachodnie.-

Druk PPWK - W-wa, Solec 18, Zam. 3746/B/56 - 15.V. 56 - CW-23732-30050 - 61 x 86 - mapowy 100 g

PAŃSTWOWY INSTYTUT
HYDROLOGICZNO-METEOROLOGICZNY
WARSZAWA

21 Stycz. 1958

Biuletyn Synoptyczny

Legenda:

izobara w mb lub izohipsa w dkm
(na mapie tendencji barometrycznej
izalobara w jednostkach mb 3 godz.)

Znakowanie zjawisk meteo

- front ciepły
- front chłodny
- front zokludowany
- front stacjonarny
- deszcz
- mżawka
- śnieg

natężenie opadu jest charakteryzowane ilością znaczków

- krupa
- grad
- opady przelotne
- obszar jednostajnych opadów deszczu
- " " " śniegu

- mgła
- zmętnienie
- burza
- błyskawica
- zamieć

Wiatr

- 1/2 m/sek
- 1 m/sek
- 2 1/2 m/sek
- 5 m/sek

Wielkość zachmurzenia

- niebo bezchmurne
- 1/10 pokrycia nieba
- 2/10 - 3/10 " "
- 4/10 " "
- 5/10 " "
- 6/10 " "
- 7/10 - 8/10 " "
- 9/10 " "
- 10/10 " "
- niebo niewidoczne

Znakowanie układów ciśnienia

W - wyż N - niż

Znakowanie mas powietrza

PP - powietrze polarne
PA - " arktyczne
PZ - " zwrotnikowe
m - morskie
k - kontynentalne
s - stare

Rozmieszczenie danych

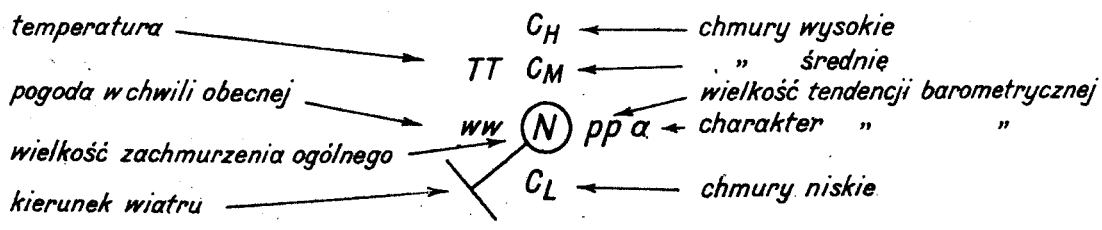

temperatura → TT
pogoda w chwili obecnej → ww
wielkość zachmurzenia ogólnego → N
kierunek wiatru → ↘

C_H ← chmury wysokie
C_M ← " średnie
pp a ← wielkość tendencji barometrycznej
charakter " "
C_L ← chmury niskie

PIHM Wzór Nr VI 30/56

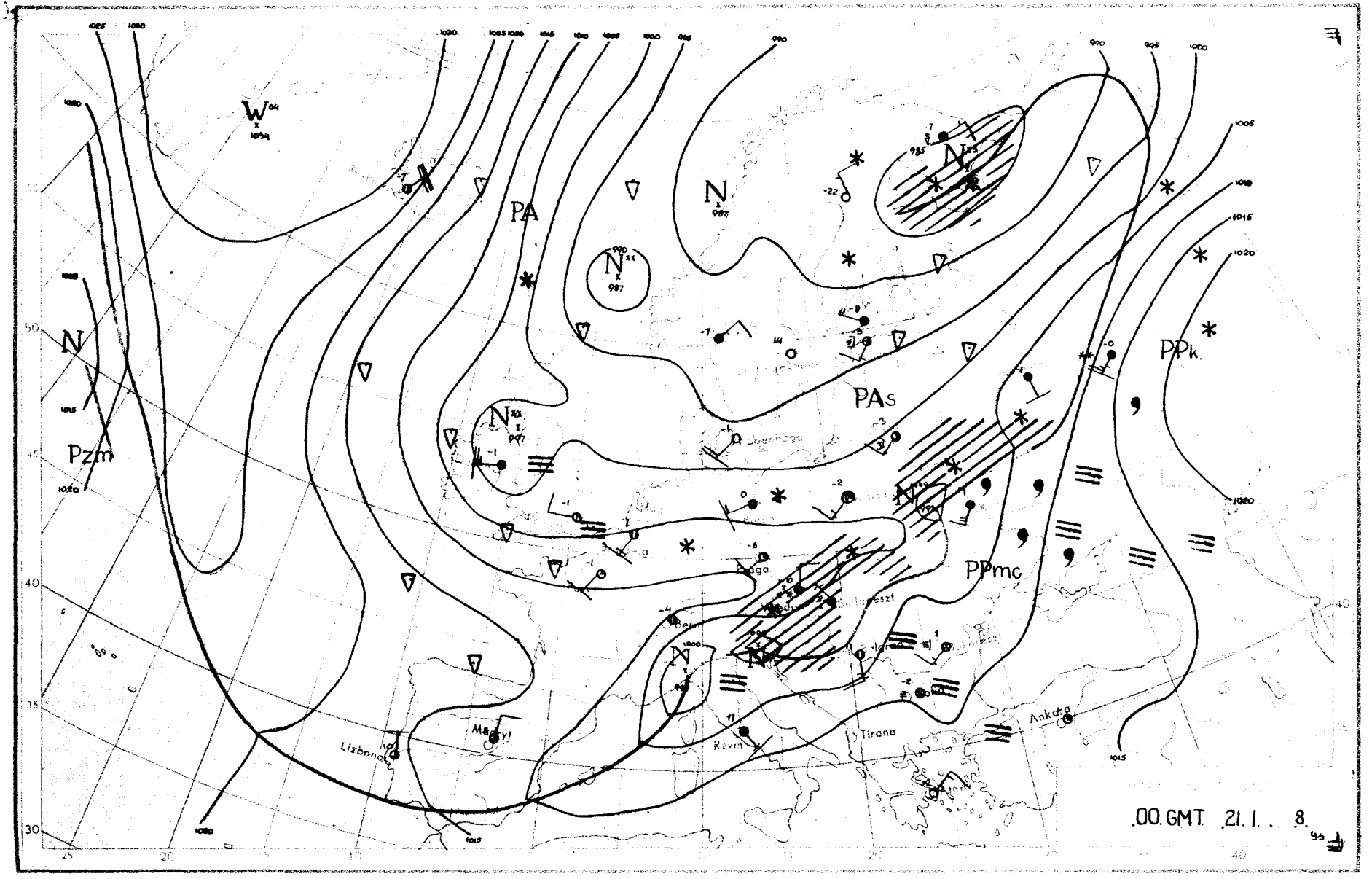

PA
PAs
PPk.
PPmc
Pzm
Lizbona
Madryt
Rzym
Tirana
Ankara
.00.GMT. .21.1. . 8.

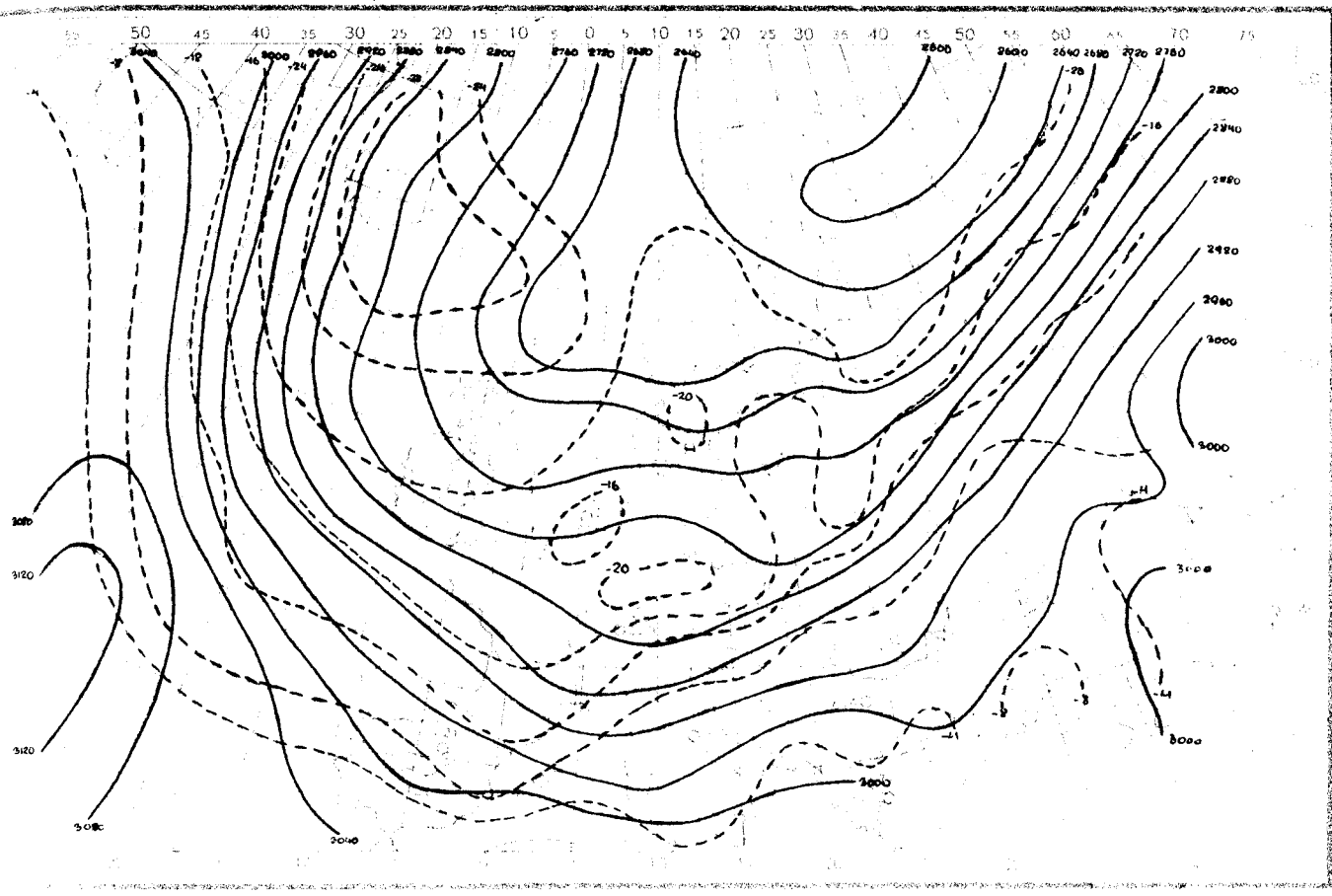

21.I.1958r.godz.00GMT.

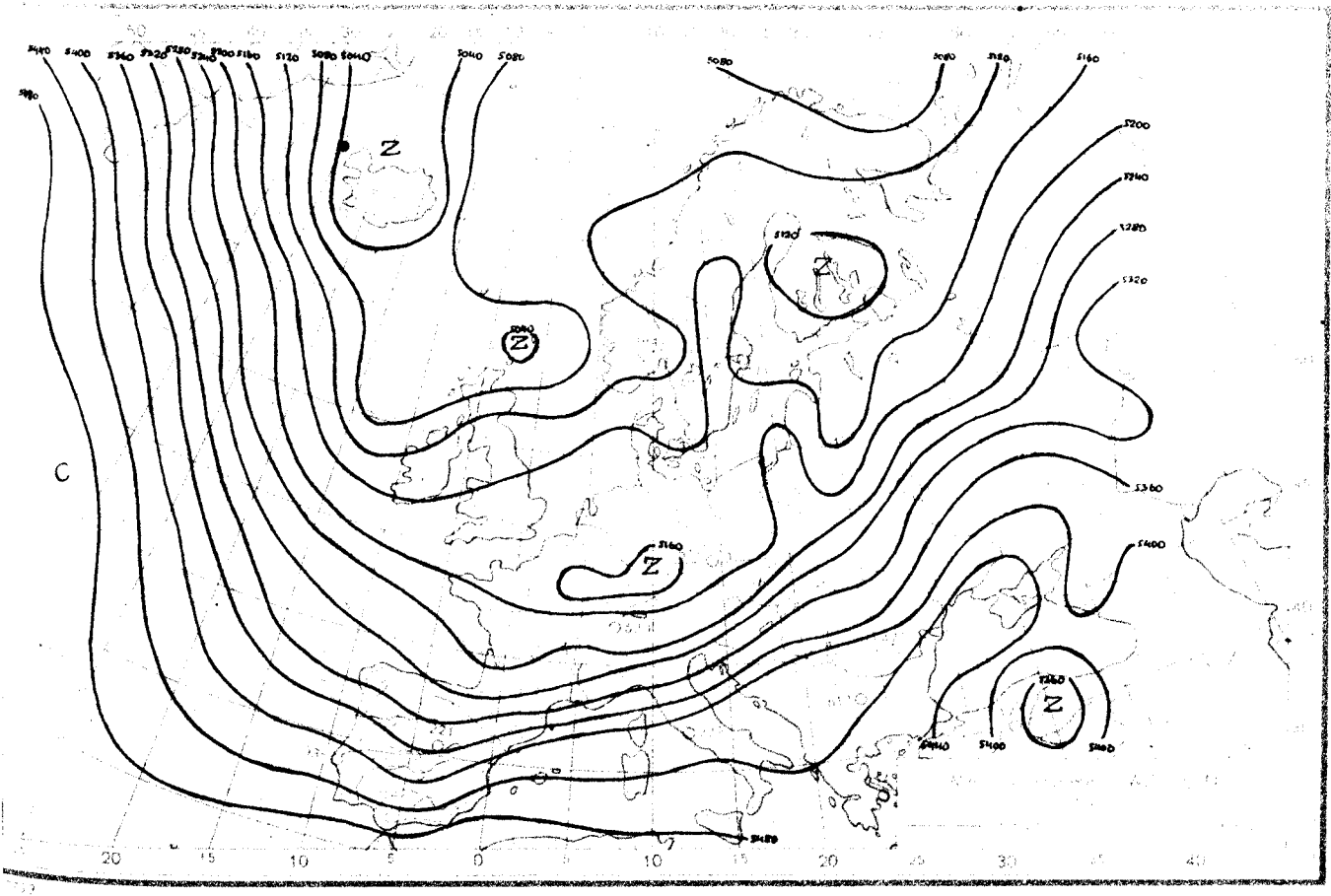

dn 21.1.58r 00 GMT
dn 21.1.58r 00 GMT

12374

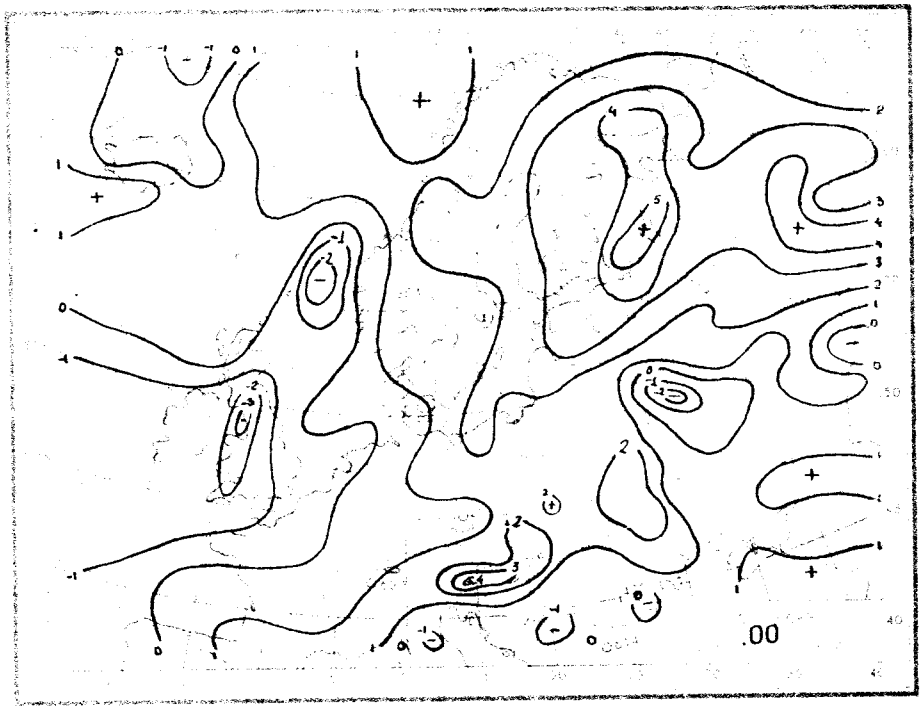

dn. 21.1.58. 00 GMT
dn. 20.1.58. 00 GMT

12425

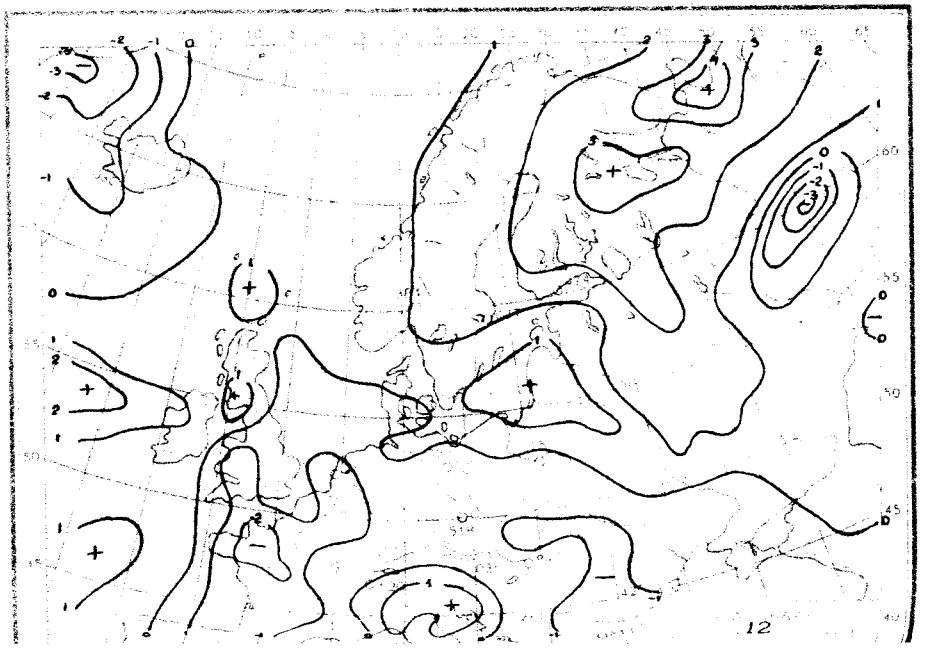

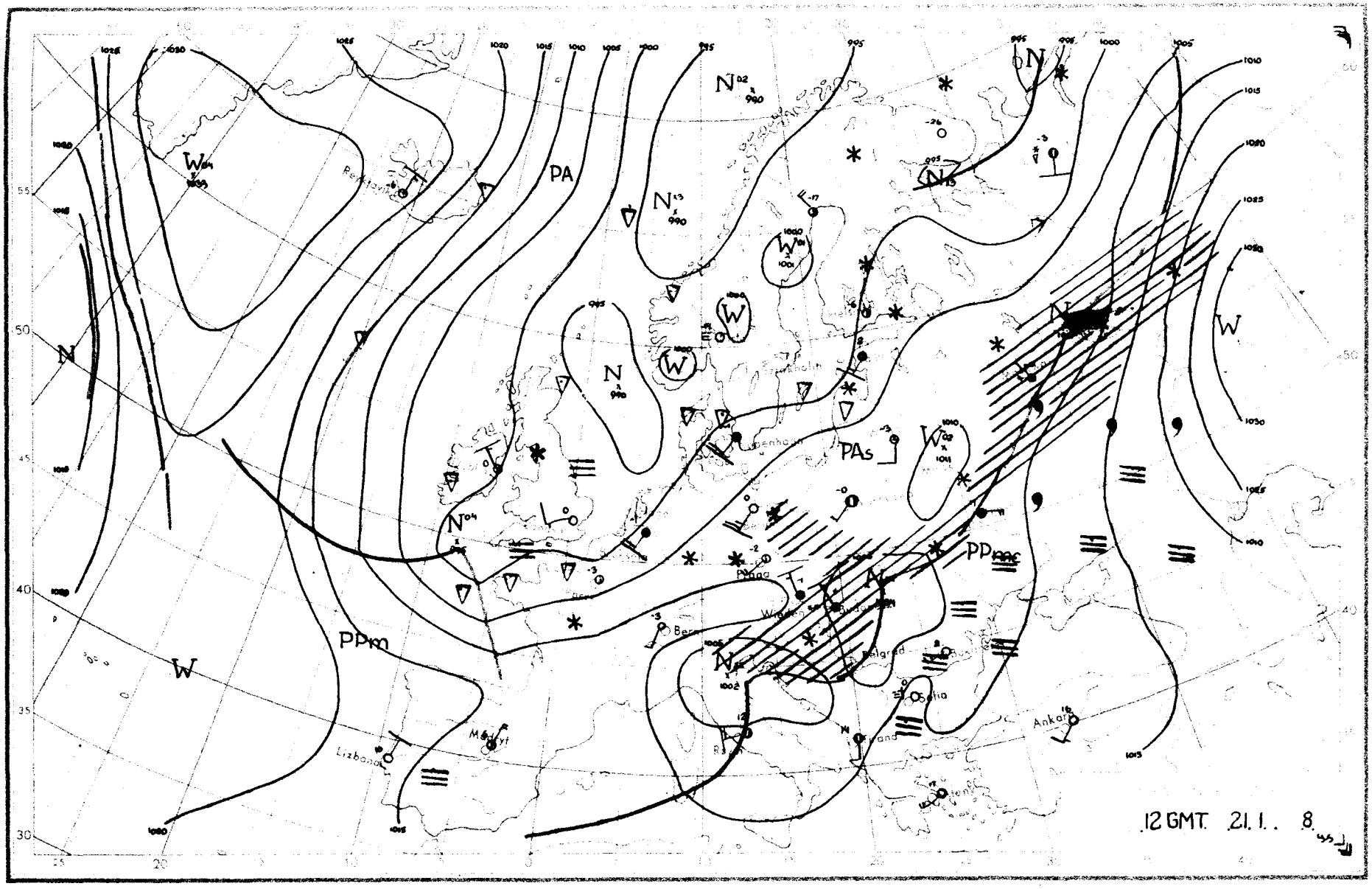

12 GMT 21.1. 8
PA
PAs
PPm
PPmc
N
W
Reykjavik
Lizbona
Madryt
Bern
Wiedeń
Belgrad
Sofia
Ankara

Dane synoptyczne z Polski w dniu 21.I.1958 r.

SYNOP z godz.00 GMT

150	82206	65022	99750	855XX	52214
185	2203	97021	01054	00900	57215
205	32504	65031	01351	35400	52218
250	72703	97012	02151	755XX	54209
295	82504	97022	02901	855XX	54218
330	82205	96702	03551	854XX	53216
375	32203	60021	04152	5600	54211
425	72202	58101	04652	755XX	55108
465	71803	60031	04653	755XX	55216
560	82103	15707	06252	863XX	53215
695	82701	98712	044XX	8052X	52219
105	72205	97012	99101	755XX	51219
235	82503	96262	01351	854XX	52215
270	82201	97022	01852	864XX	53214
310	82703	97022	02900	855XX	51220
495	82201	96102	04752	8082X	52208
510	73307	97022	18862	7087X	64215
570	80000	30107	05452	854XX	53217
575	83201	50717	05951	6742X	52223
650	82701	40777	80659	80X2X	61207

SYNOP z godz.12 GMT.

150	62904	65031	06501	655XX	54213
185	72003	96102	07250	754XX	53210
205	72703	65012	06100	754XX	52207
250	12702	96100	07502	15500	54102
295	22502	97011	08351	00902	53400
330	62501	25100	07951	655XX	53001
375	72201	40107	08850	5555X	52702
425	52201	56101	08152	5091X	54806
465	82903	50107	08551	6547X	54400
560	83401	10702	08052	854XX	53711
695	80404	15717	07252	8042X	52708
105	82203	97022	05651	864XX	52216
235	72503	97031	06951	755XX	53208
270	72202	96107	08050	754XX	52105
310	32503	96051	06301	35400	52801
495	80000	96104	09052	8082X	53806
510	73202	94287	21560	7047X	62702
570	80000	20102	08752	864XX	54802
575	83401	25102	07951	6642X	53709

TEMP Legionowo, godz.00 GMT.

12374	23014	85296	57594	70786	65692
50229	82864	40772	91XX8	30866	06XX4
20122	09XX0	55555	00990	52540	45946
53550	66922	52545	64813	59634	75800
59633	79700	65691	55550	80841	66666
46884	36097	30006	12013	01010	00900

TEMP Wrocław, godz.00 GMT.

12425	48035	85316	57576	70792	67675
50226	82XX6	40773	90XX8	30867	04XX0
20121	10XX6	55555	00990	52547	72917
53541	30852	57572	11767	61619	01593
76779	66666	43787	25711	20710	17713
14411	12812	11212	09115	07613	06215
01010	855XX				

Przebieg pogody w Polsce w dniu 21.I.1958 r.

W ciągu doby ubiegłej występowało przeważnie zachmurzenie duże z większymi przejaśnieniami głównie w części północnej i zachodniej. Na południu i południowym-wschodzie występowały okresami opady śniegu. Temperatura maksymalna wahała się od $+2^{\circ}C$ na zachodzie do $-3^{\circ}C$ na wschodzie, a minimalna od $-2^{\circ}C$ do $-13^{\circ}C$. Wiatry były słabe, przeważnie z kierunków południowo-zachodnich i południowych.-

Druk PPWK – W-wa, Sokoł 18, Zam. 3746/B/56 – 15.V.56 – CW-23732-30050 – 61 x 86 – nakład 100 g

PAŃSTWOWY INSTYTUT
HYDROLOGICZNO-METEOROLOGICZNY
WARSZAWA

1 1 Stycz. 1958

Biuletyn Synoptyczny

Legenda:

——— *izobara w mb lub izohipsa w dkm*
(na mapie tendencji barometrycznej
izalobara w jednostkach mb 3 godz.)

Znakowanie zjawisk meteo

front ciepły
front chłodny
front zokludowany
front stacjonarny

- *deszcz*
- *mżawka* } *natężenie opadu jest charakteryzowane ilością znaczków*
- *śnieg*
- *krupa*
- *grad*
- *opady przelotne*
- *obszar jednostajnych opadów deszczu*
- *" " " śniegu*

mgła
zmętnienie
burza
błyskawica
zamieć

Wiatr

½ m/sek
1 m/sek
2½ m/sek
5 m/sek

Wielkość zachmurzenia

- *niebo bezchmurne*
- *1/10 pokrycia nieba*
- *2/10 - 3/10 " "*
- *4/10 " "*
- *5/10 " "*
- *6/10 " "*
- *7/10 - 8/10 " "*
- *9/10 " "*
- *10/10 " "*
- *niebo niewidoczne*

Znakowanie układów ciśnienia

W – wyż *N – niż*

Znakowanie mas powietrza

PP – powietrze polarne
PA – " arktyczne
PZ – " zwrotnikowe
m – morskie
k – kontynentalne
s – stare

Rozmieszczenie danych

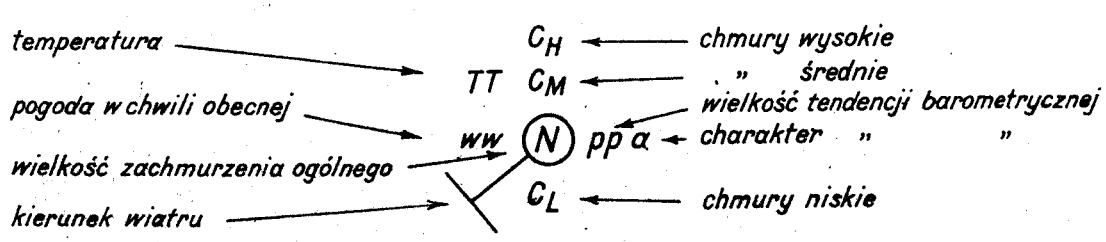

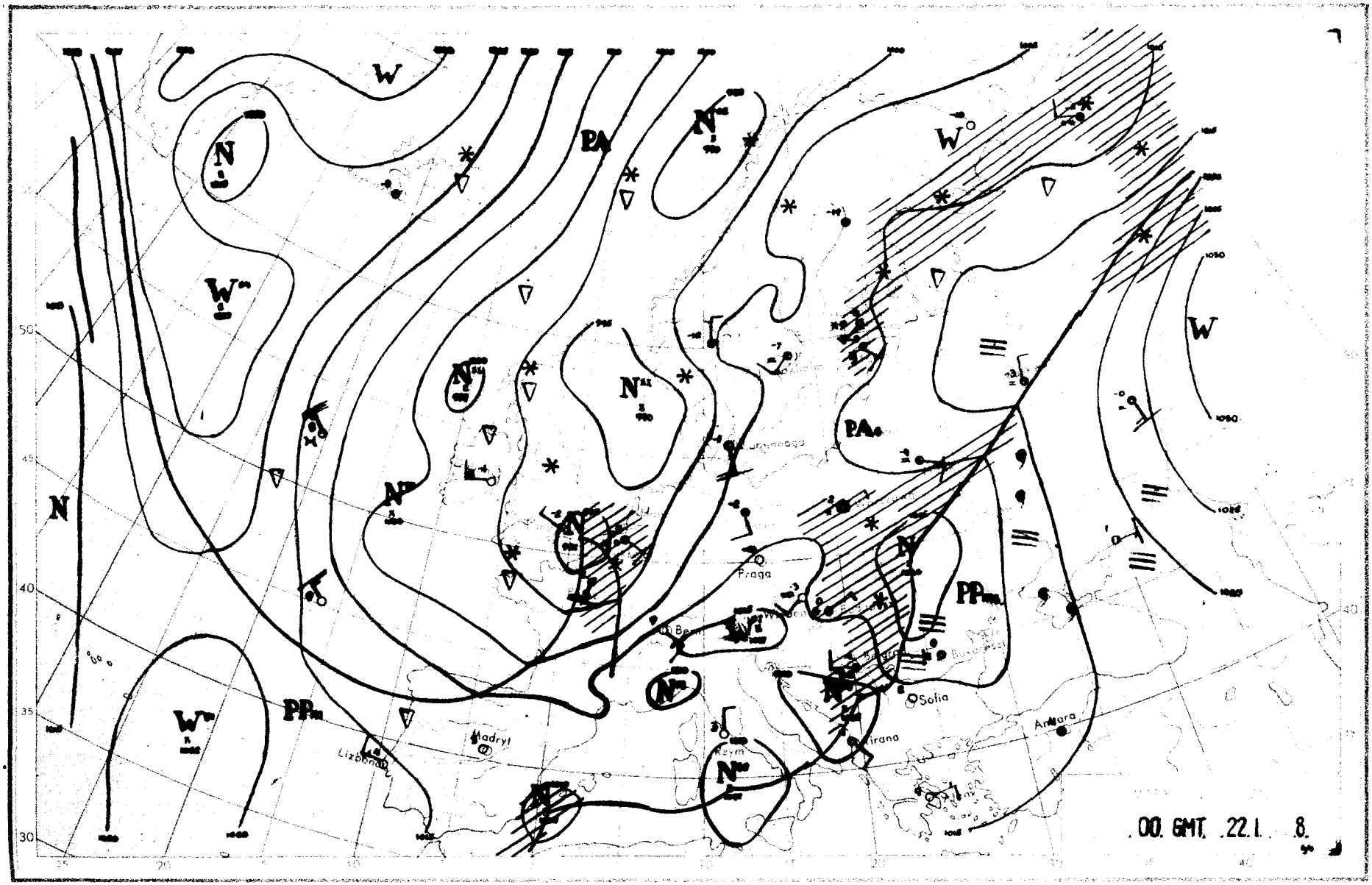
Praga
Sofia
Ankara
Madryt
Lizbona
.00. GMT. .22.1. .8.

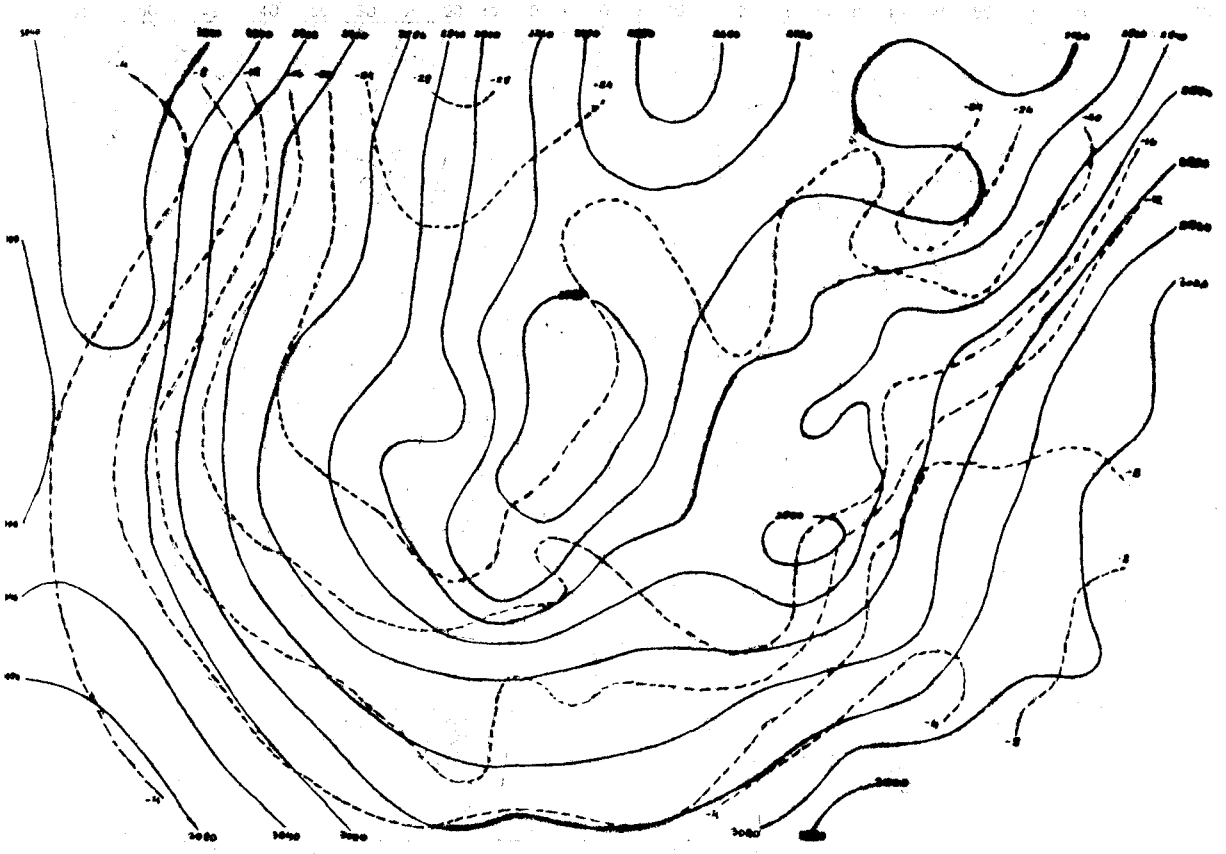

22.I.1958r.godz.00 GMT.

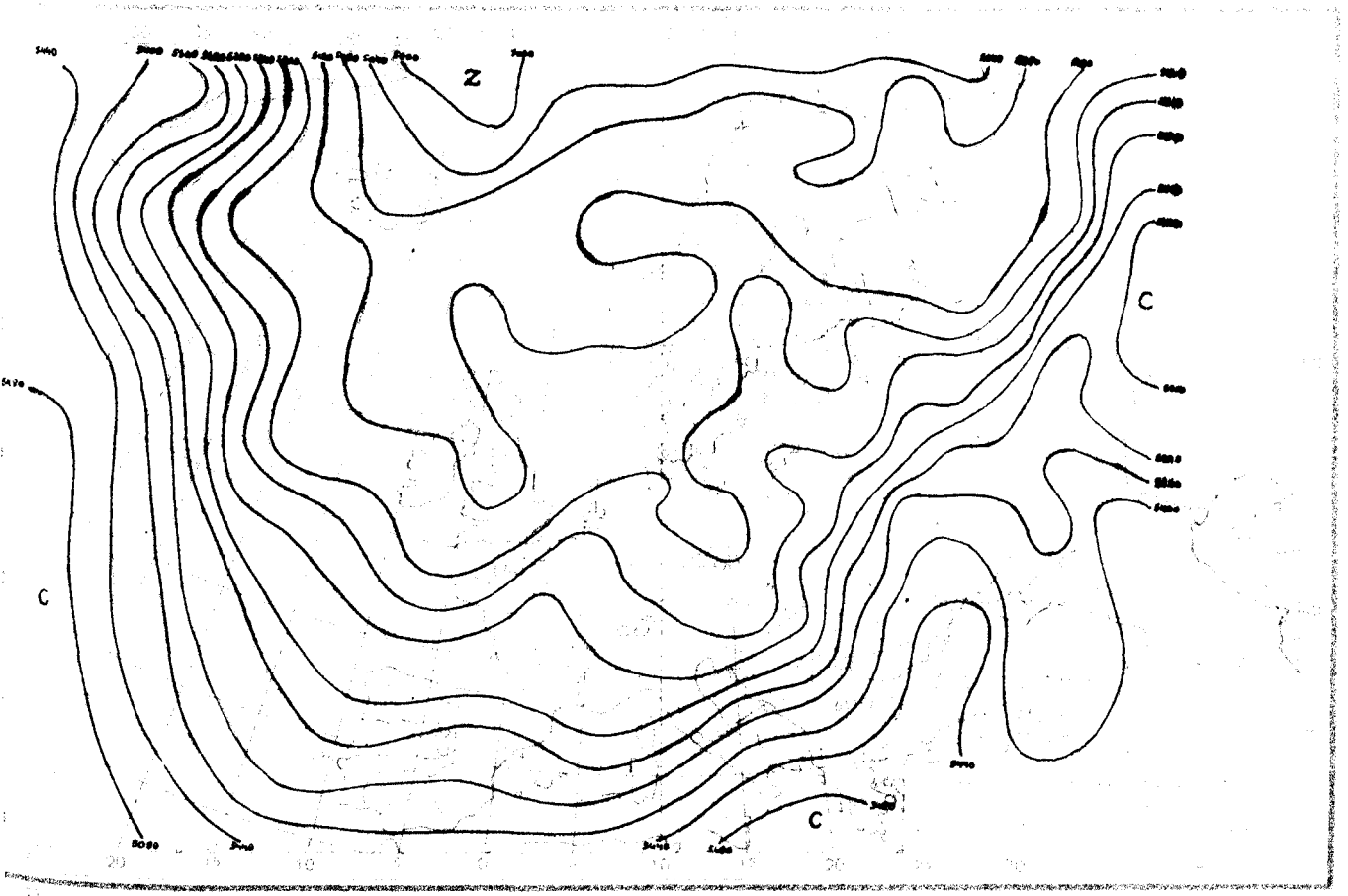

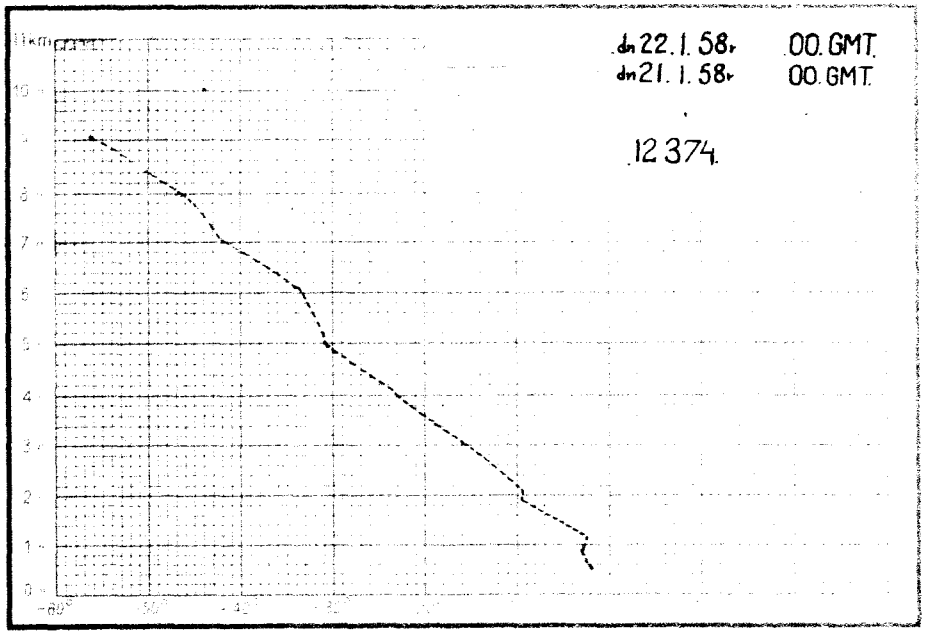
dn 22.1.58r 00.GMT.
dn 21.1.58r 00.GMT.
12374.

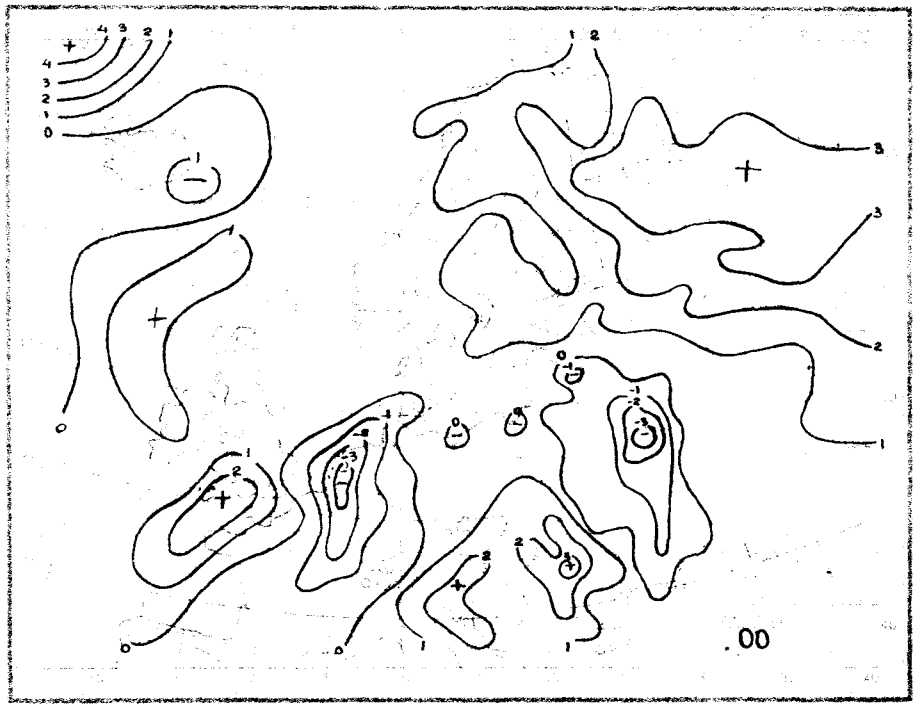
.00

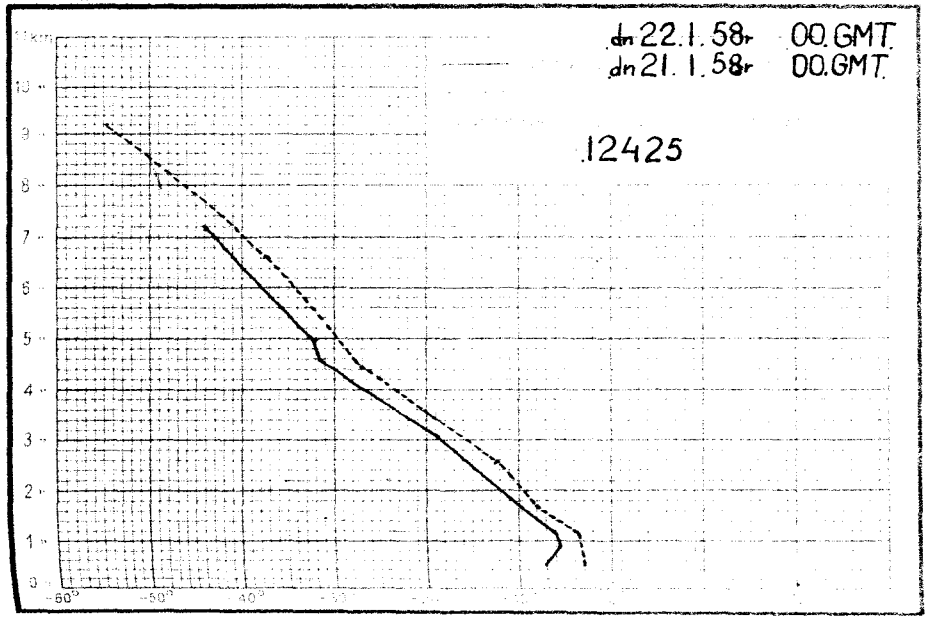
dn 22.1.58r 00.GMT.
dn 21.1.58r 00.GMT.
12425

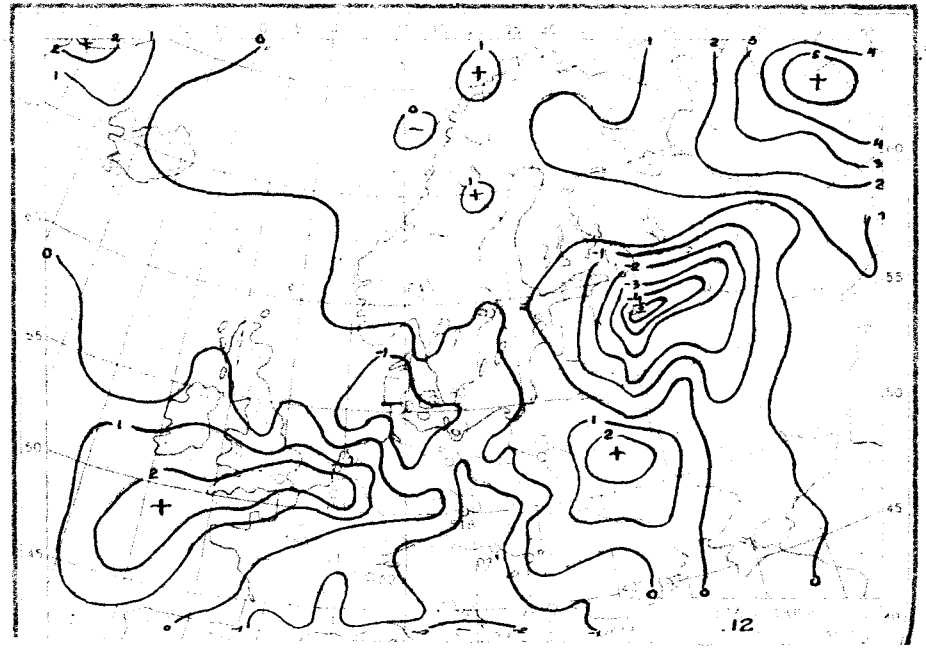
.12

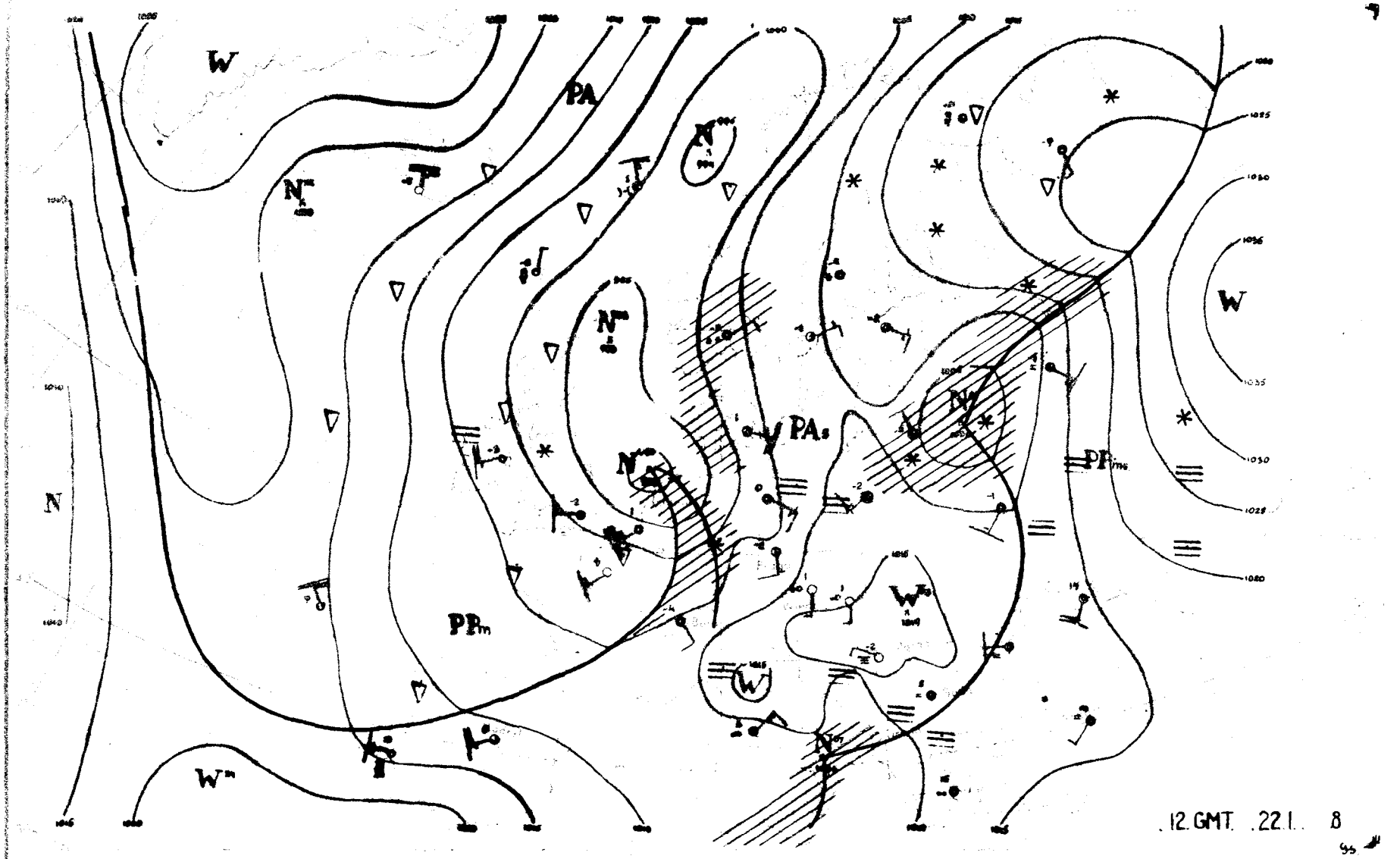
W
PA
N
PAs
PPm
W
N
12.GMT. 22.1. 8

Dane synoptyczne z Polski w dniu 22.I.1958r.

SYNOP z godz.00 GMT.

150	80000	58100	09353	854XX	54107
185	02001	96100	09754	00900	56801
205	00000	60020	06253	00900	56400
250	71802	96102	09353	755XX	54400
295	80000	93462	09755	864XX	56706
330	81601	15717	09152	852XX	53400
375	80701	40702	09052	8092X	54400
425	02001	08427	09860	00900	61205
465	80000	22717	09053	7732X	53203
560	82803	10737	09853	773XX	54211
695	81401	30707	05452	8042X	53308
105	02201	97020	06954	00900	56400
235	80000	97022	08953	854XX	54701
270	80000	97022	09353	855XX	55400
310	81802	96101	06752	854XX	54302
495	80202	12717	07653	8072X	54805
510	62706	98287	21562	60908	541XX
570	80000	18717	08754	8022X	54209
575	83602	20737	07753	8032X	54311
650	93604	00737	80865	9XXXX	67207

TEMP Legionowo, godz.00 GMT.

Brak obserwacji

SYNOP z godz.12 GMT.

150	62003	40102	09251	654XX	53706
185	82001	96102	10153	864XX	54204
205	81407	58101	04751	30917	53812
250	82004	96102	10553	863XX	54204
295	82703	96717	10053	7742X	54205
330	20905	15104	09052	00905	55005
375	82504	40107	11252	855XX	54203
425	31805	56100	09550	20932	53707
465	01801	50101	11253	00900	56400
560	02205	70020	12352	00900	57704
695	12703	58107	13150	12500	56208
105	31404	56101	06051	00901	54708
235	81802	96107	09252	854XX	54601
270	80000	96717	10352	8072X	53205
310	71403	96052	05000	20942	55812
495	82503	96107	12453	863XX	55307
510	22013	XX44X	21661	00908	62501
570	02202	56101	12353	00900	57302
575	02202	40051	13051	00900	55602
650	12207	89360	85663	11X00	69104

TEMP Wrocław godz.00 GMT.

12425	23069	85338	59593	70810	69704
50217	85864	40743	93XX4	55555	00994
56565	47950	55550	77914	55556	61719
67889	08588	81831	66666	35098	01010
9X0XX					

Przebieg pogody w Polsce w dniu 22.I.1958r

W ciągu doby ubiegłej początkowo w części południowej i wschodniej Polski było pochmurno i opady śniegu. Opady śnieżne notowano także miejscami w dzielnicach centralnych. Na pozostałym obszarze było początkowo zachmurzenie umiarkowane. Nocą było pogodnie. Miejscami występowały mgły zwłaszcza nocą. Temperatura maksymalna wynosiła $-2^{\circ}C$ w Bydgoszczy, Kaliszu i Wieluniu $0^{\circ}C$ w Szczecinie i Tarnowie do $+2^{\circ}C$ w Zgorzelcu i Legnicy, minimalna wahała się od $-1^{\circ}C$ na północno-zachodnim wybrzeżu do $-11^{\circ}C$ w Polsce centralnej i do $-19^{\circ}C$ na południowym-wschodzie. Wiatry początkowo były słabe zmienne nocą słabe i umiarkowane z kierunków południowych.-

Druk PPWK – W-wa, Solec 18, Zam. 3746/B/56 – 15.V.56 – CW-23732-30050 – 61 x 86 – mapowy 100 g

PAŃSTWOWY INSTYTUT
HYDROLOGICZNO-METEOROLOGICZNY
WARSZAWA

23 Stycz. 1958

Biuletyn Synoptyczny.

Legenda:

izobara w mb lub izohipsa w dkm
(na mapie tendencji barometrycznej
izalobara w jednostkach mb 3 godz.)

Znakowanie zjawisk meteo

- front ciepły
- front chłodny
- front zokludowany
- front stacjonarny
- • deszcz
- , mżawka
- * śnieg

natężenie opadu jest charakteryzowane ilością znaczków

- Δ krupa
- ▲ grad
- ∇ opady przelotne
- obszar jednostajnych opadów deszczu
- " " " śniegu

- ≡ mgła
- ∞ zmętnienie
- burza
- błyskawica
- zamieć

Wiatr

- 1/2 m/sek
- 1 m/sek
- 2 1/2 m/sek
- 5 m/sek

Wielkość zachmurzenia

- ○ niebo bezchmurne
- 1/10 pokrycia nieba
- 2/10-3/10 " "
- 4/10 " "
- 5/10 " "
- 6/10 " "
- 7/10-8/10 " "
- 9/10 " "
- 10/10 " "
- ⊗ niebo niewidoczne

Znakowanie układów ciśnienia

W - wyż N - niż

Znakowanie mas powietrza

PP - powietrze polarne
PA - " arktyczne
PZ - " zwrotnikowe
m - morskie
k - kontynentalne
s - stare

Rozmieszczenie danych

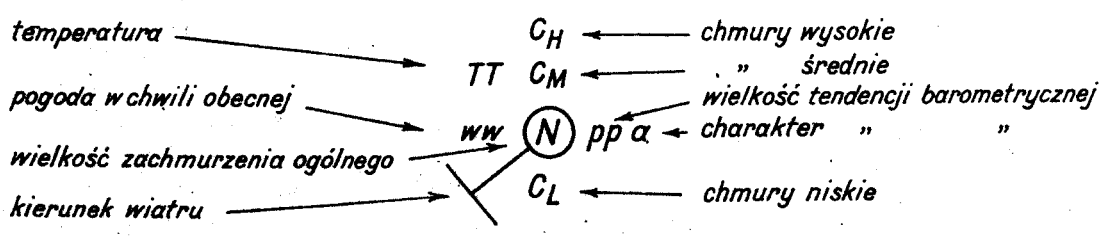

PIHM Wzór Nr VI 30/56

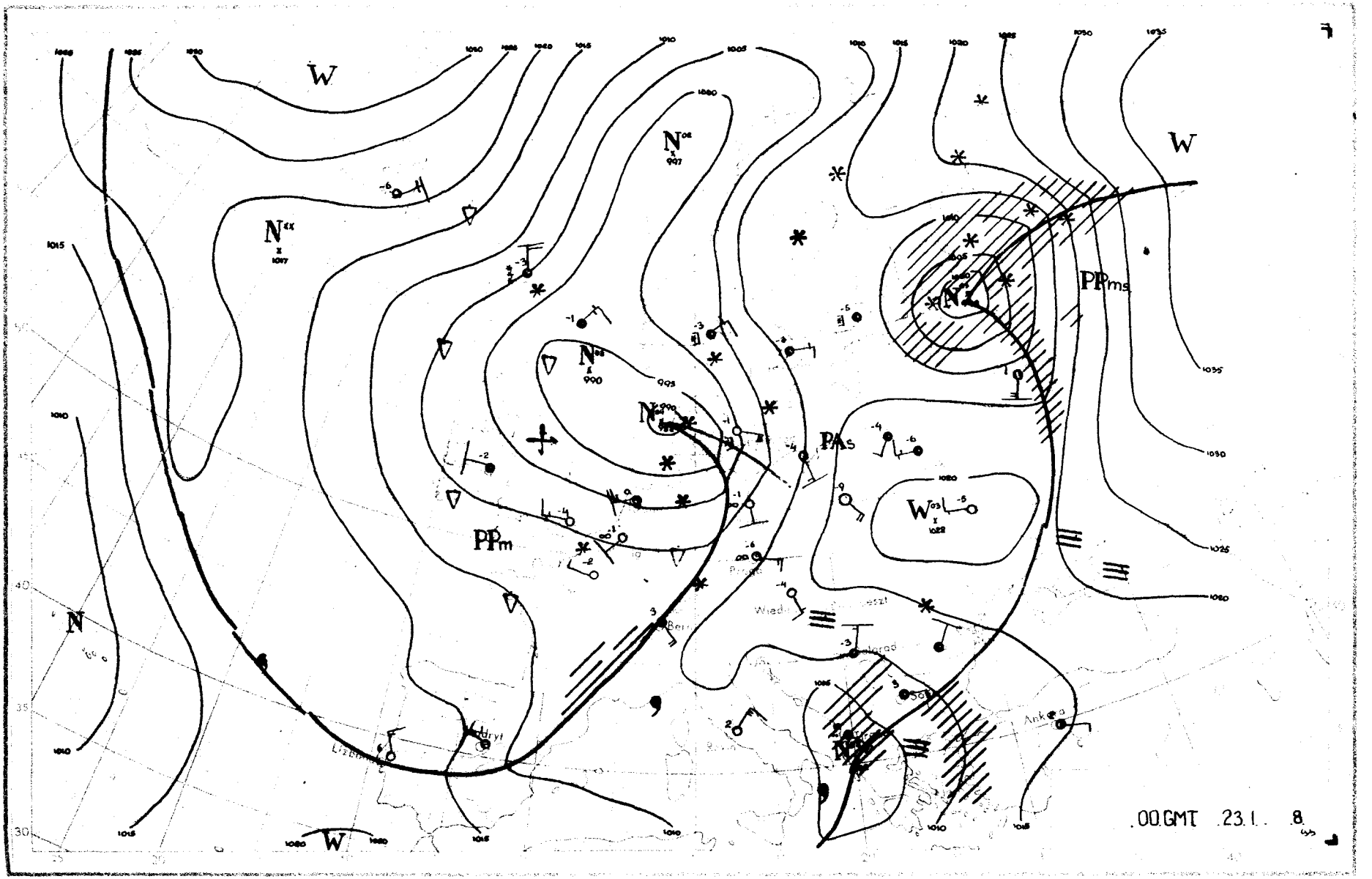
W
N
PPm
PPms
PAs
Wiedeń
Ankara
.00.GMT .23.1. .8.

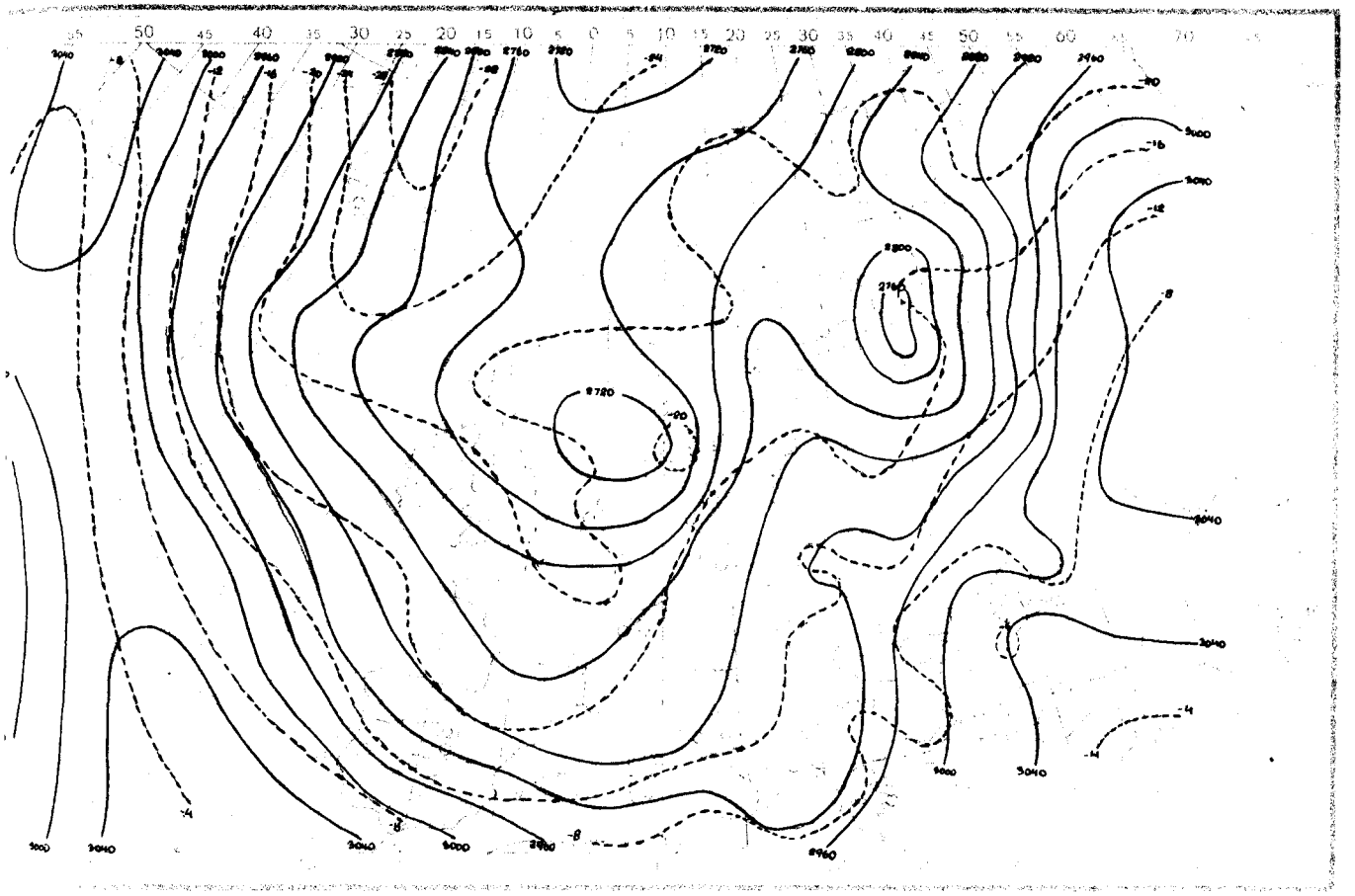

2/.1.19[illegible] śr. godz. 00 GMT.

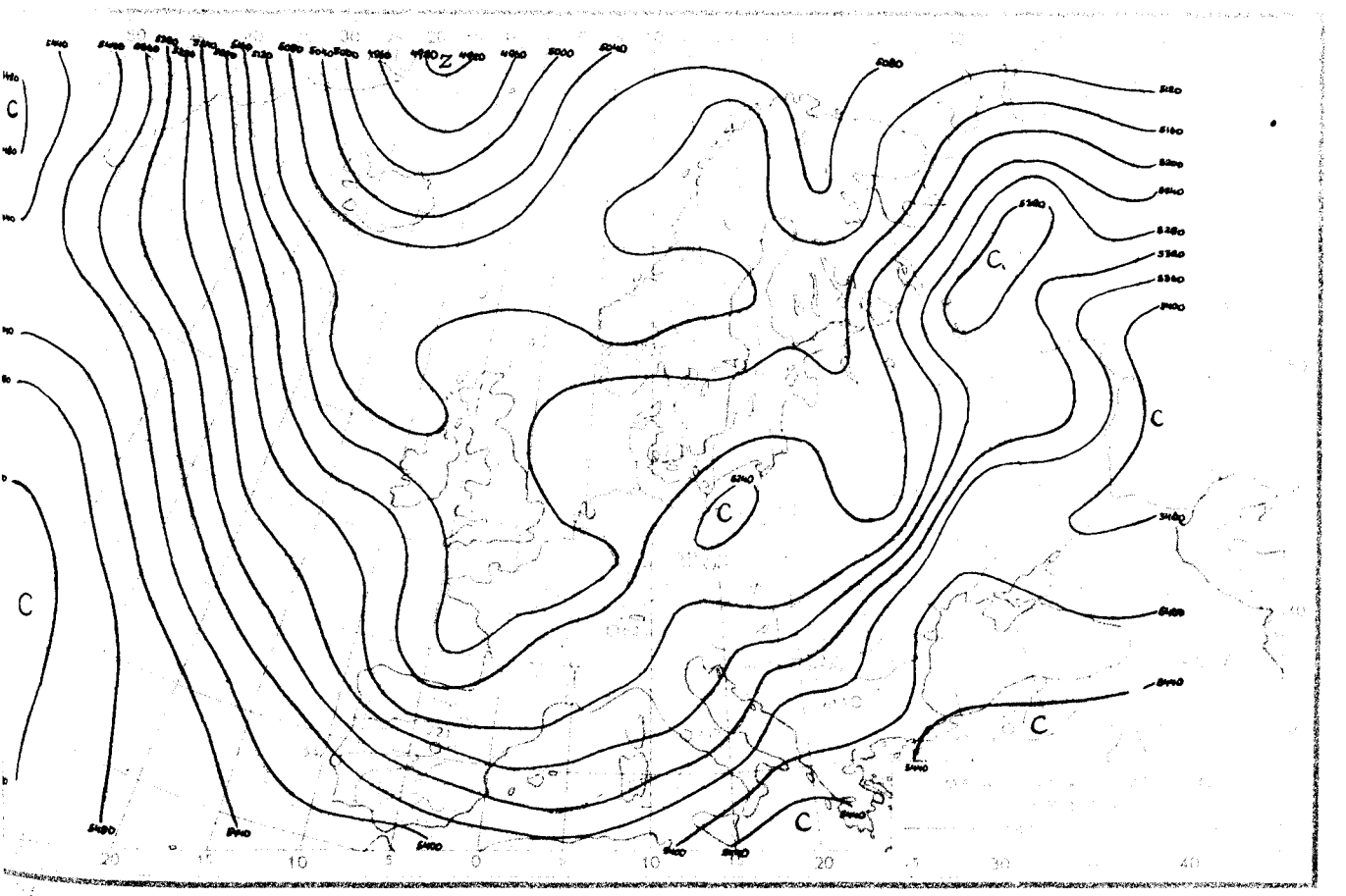

dn 23.1.58r .00.GMT
dn 22.1.58r .00.GMT.

.12374.

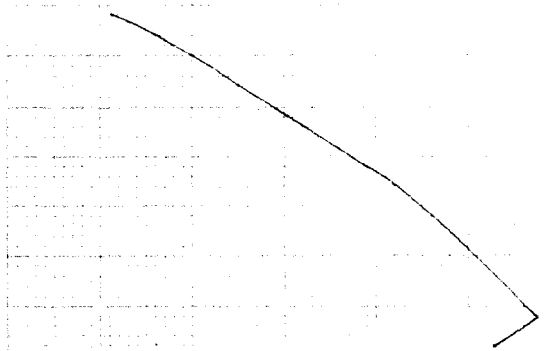

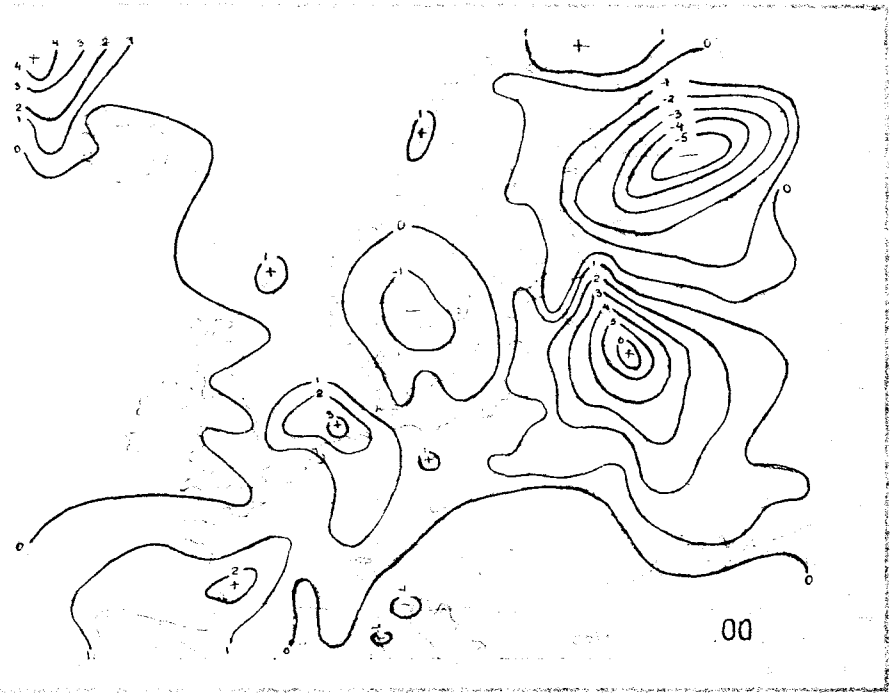

dn 23.1.58r .00.GMT.
dn 22.1.58r .00.GMT.

.12425

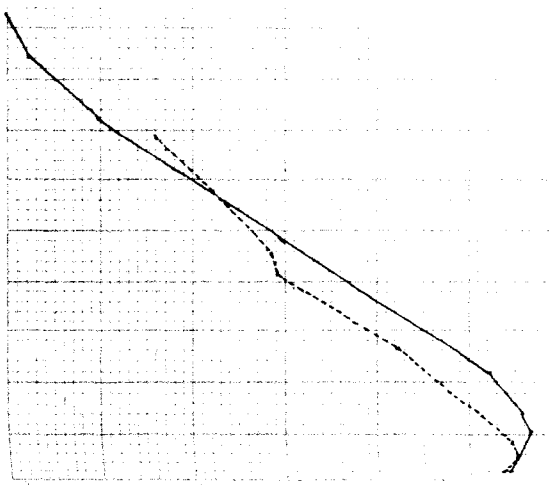

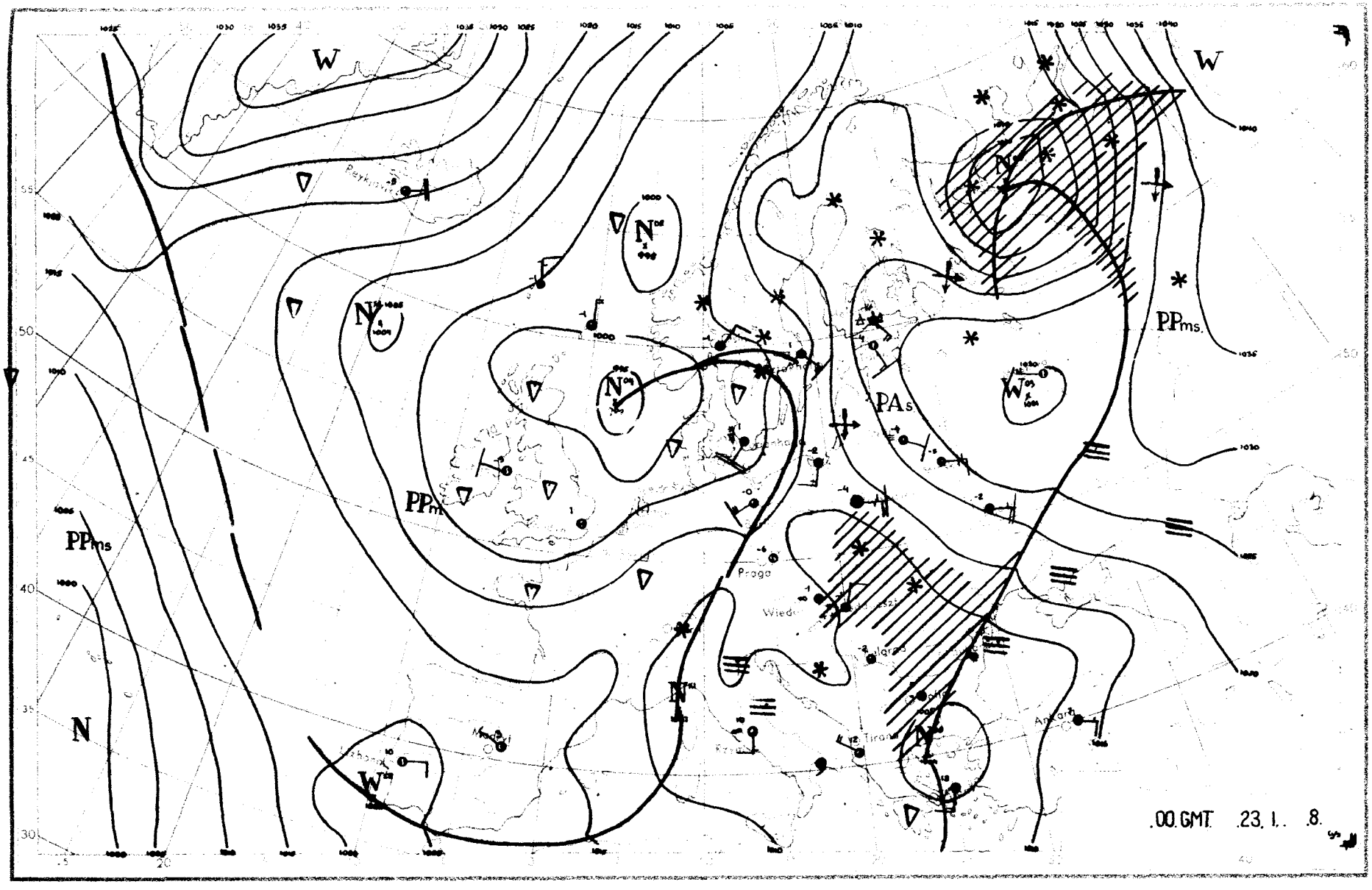
W
W
N
PPms
PPm
PPms.
PAs
Praga
Wiedeń
Ankara
.00.GMT .23.1.. .8.

Dane synoptyczne z Polski w dniu 23.I.1958 r.

SYNOP z godz.00 GMT.

150	41807	56102	10654	45400	55202
185	01603	96101	14355	00900	56207
205	02010	65027	05251	00900	55212
250	01406	97020	12055	00900	58211
295	81605	96101	18156	853XX	56219
330	01405	30101	09755	00900	58105
375	01402	50101	16159	00900	60210
425	01405	60020	10855	00900	58205
465	01408	56100	14357	00900	60211
560	01202	50100	14560	00900	62807
695	00000	20100	18863	00900	65206
105	81802	96102	05753	855XX	57205
235	01402	97011	10156	00900	58206
270	01402	96100	14457	00900	59208
310	82003	97031	06451	8092X	56214
495	20000	95284	18965	20930	66212
510	51816	99022	23663	20878	64217
570	01802	56100	16558	00900	58106
575	01104	58100	15758	00900	60803
650	21608	84363	87158	20940	74001

TEMP Legionowo, godz.00 GMT.

12374	23109	57586	85386	56577	70875
65674	50320	84889	40831	90XX6	55555
00002	57594	68930	52XX9	33659	68693
66666	40099	01010	00900		

SYNOP z godz.12 GMT.

150	71804	58051	13152	00908	58801
185	81405	96101	16754	8091X	57808
205	61803	62022	09201	00408	55103
250	80904	96102	12554	8092X	57716
295	71404	96101	18955	00908	57816
330	70705	30052	11154	00906	58806
375	80909	50102	11854	8092X	57731
425	70401	25102	09452	00908	56717
465	80907	56102	10755	854XX	58725
560	71402	25104	09757	7081X	59818
695	80909	40717	10152	8042X	53726
105	51804	97012	09751	10944	56206
235	81402	97022	12554	00907	58801
270	80903	96102	14055	8092X	57823
310	41802	96052	09501	00902	55031
495	81105	96712	13154	8082X	55728
510	93708	90491	22561	9XXXX	63703
570	81103	40712	09453	6742X	54821
575	81101	20737	08753	8042X	55720
650	82503	15737	82160	80X2X	61710

TEMP Wrocław, godz.00 GMT.

12425	23085	85363	54597	70865	64689
50311	84897	40829	96XX3	30868	08XX7
20118	15XX0	55555	00996	55607	02888
53576	10773	58622	66666	37500	31208
23813	21716	20015	17116	15612	12812
10516	08316	01010	00900		

Przebieg pogody w Polsce w dniu 23.I.1958 r.

Początkowo w całym kraju było zachmurzenie umiarkowane i niewielkie tylko miejscami duże. W ciągu dnia od południa kraju nastąpił wzrost zachmurzenia i opady śniegu, których nie notowano jedynie w dzielnicach zachodnich. Temperatura maksymalna wahała się od -6°C w Krakowie do $+2^{\circ}$C w Słubicach, minimalna od -13°C w Chojnicach do -4°C nad morzem, w Warszawie i Siedlcach. Wiatry były słabe i umiarkowane przeważnie z kierunków południowych i wschodnich powodujące zamiecie śnieżne.

Druk PPWK – W-wa, Solec 18, Zam. 3746/B/56 – 15.V.56 – CW-23732-30050 – 61 x 86 – mapowy 100 g

PAŃSTWOWY INSTYTUT
HYDROLOGICZNO-METEOROLOGICZNY
WARSZAWA

24 Stycz. 1958

Biuletyn Synoptyczny

Legenda:

——— izobara w mb lub izohipsa w dkm
(na mapie tendencji barometrycznej
izalobara w jednostkach mb 3 godz.)

Znakowanie zjawisk meteo

front ciepły
front chłodny
front zokludowany
front stacjonarny

• deszcz
, mżawka } natężenie opadu jest charakteryzowane ilością znaczków
* śnieg
△ krupa
▲ grad
▽ opady przelotne
obszar jednostajnych opadów deszczu
" " " śniegu

≡ mgła
∞ zmętnienie
⚡ burza
↯ błyskawica
+ zamieć

Wiatr

½ m/sek
1 m/sek
2½ m/sek
5 m/sek

Wielkość zachmurzenia

○ niebo bezchmurne
◴ 1/10 pokrycia nieba
◔ 2/10 - 3/10 " "
◔ 4/10 " "
◑ 5/10 " "
◕ 6/10 " "
◕ 7/10 - 8/10 " "
◑ 9/10 " "
● 10/10 " "
⊗ niebo niewidoczne

Znakowanie układów ciśnienia

W - wyż N - niż

Znakowanie mas powietrza

PP - powietrze polarne
PA - " arktyczne
PZ - " zwrotnikowe
m - morskie
k - kontynentalne
s - stare

Rozmieszczenie danych

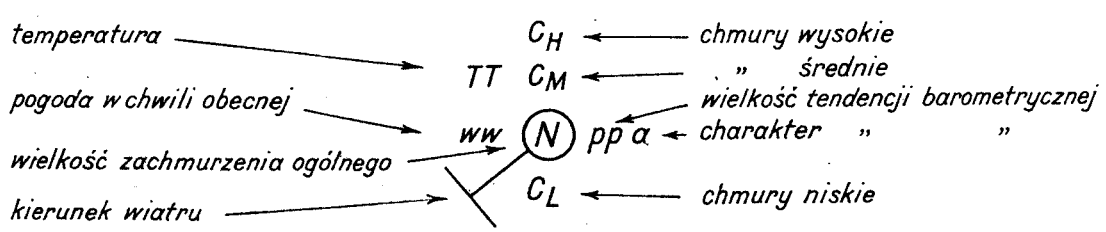

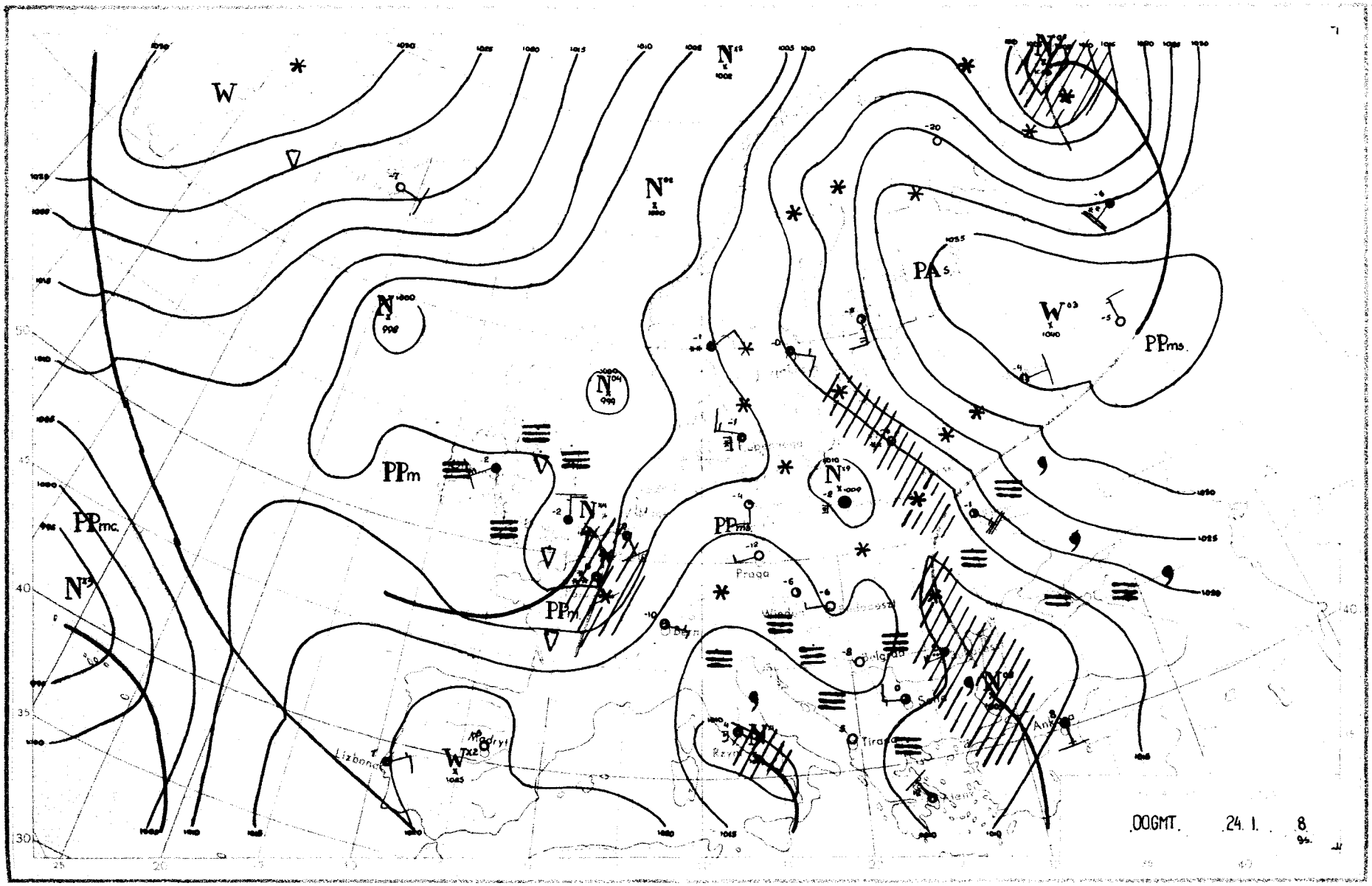
W
N
PPm
PPmc.
PPms.
PAs
Praga
Belgrad
Sofia
Tirana
Ankara
Lizbona
Madryt
OOGMT. 24. I. 8.

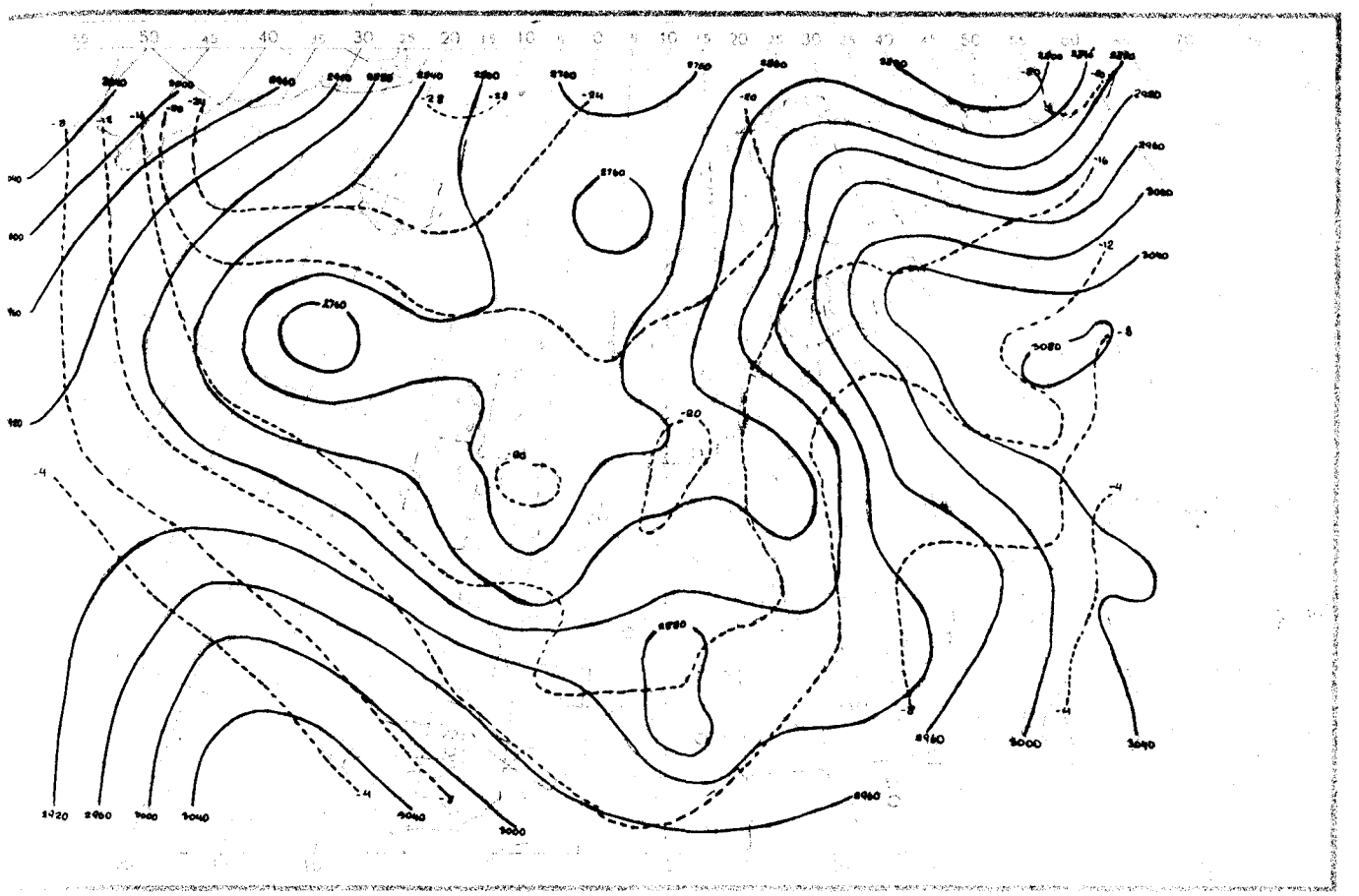

24.I.1958r.godz.00 GMT.

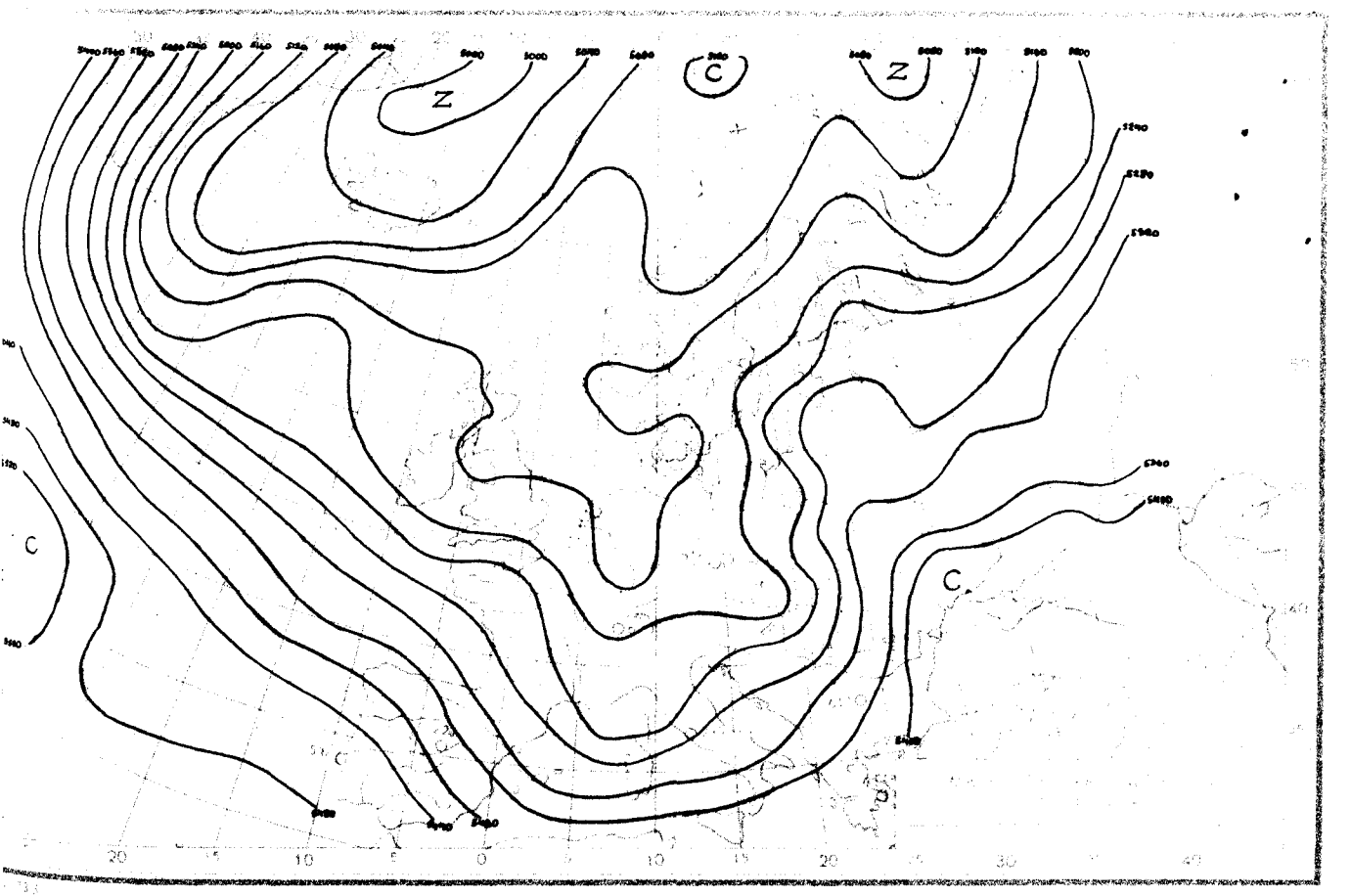

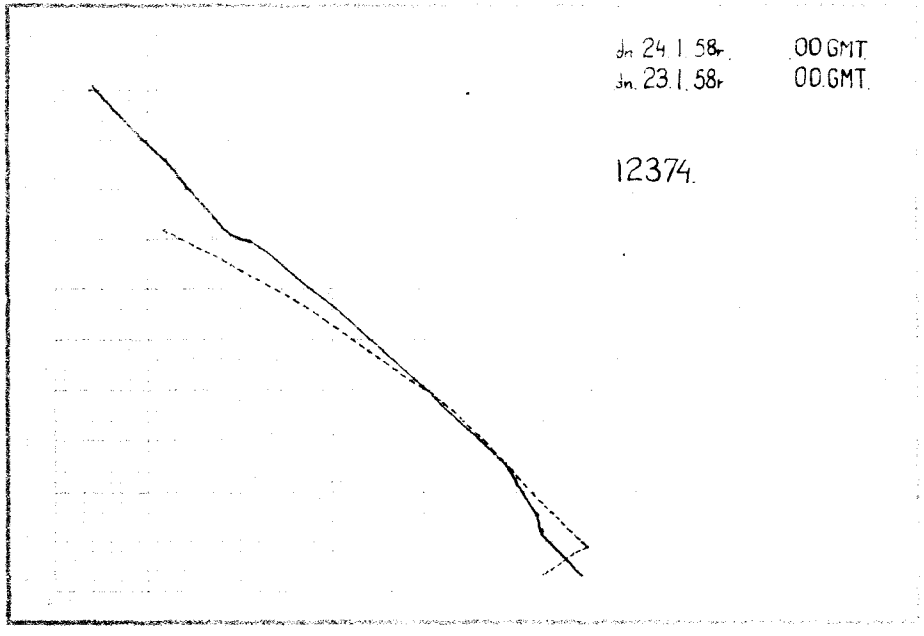
dn 24.1.58r. 00 GMT.
dn. 23.1.58r 00.GMT.
12374.

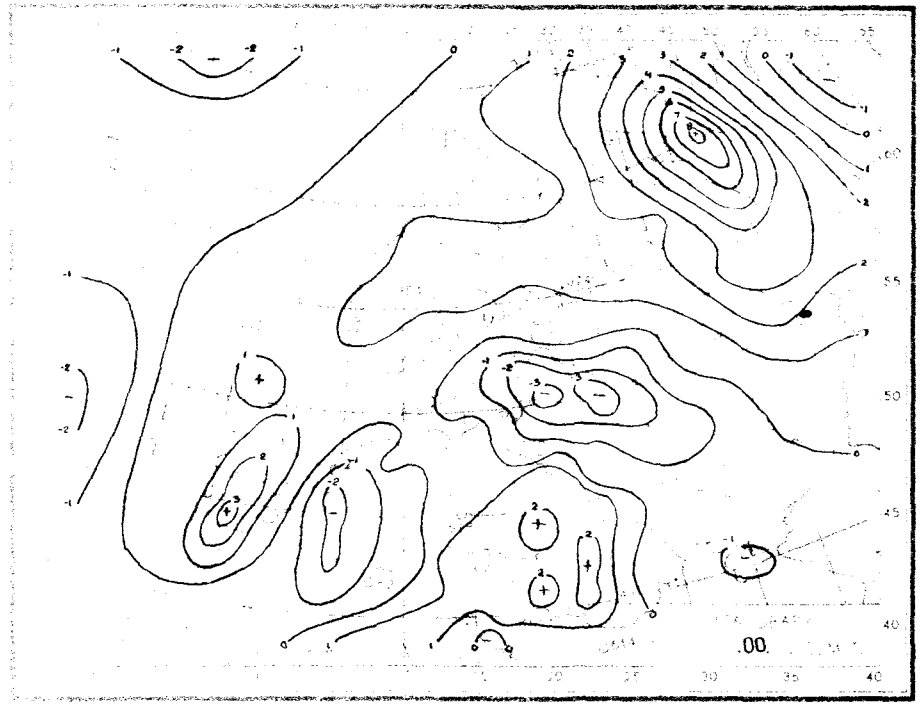
.00.

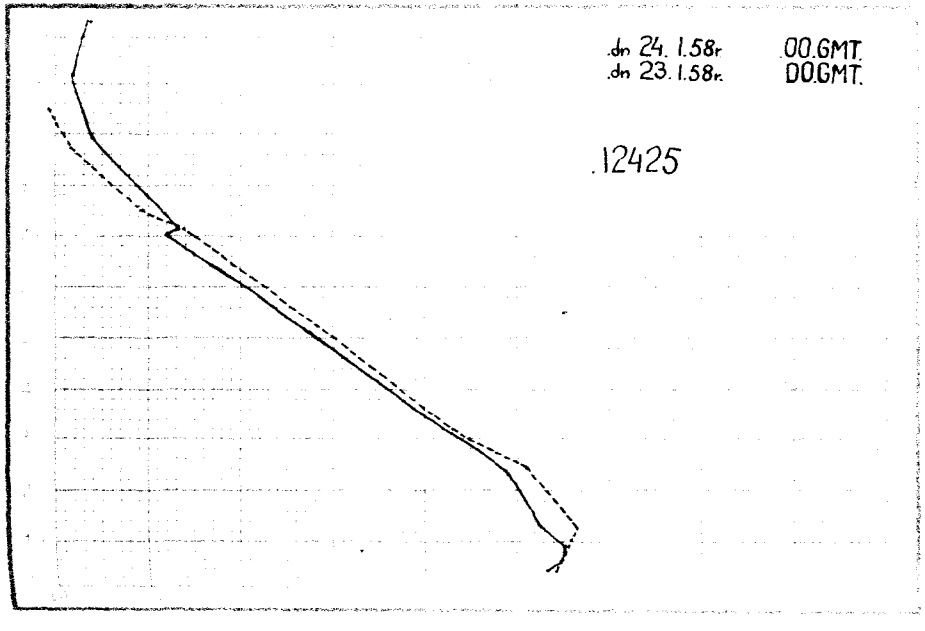
dn 24. 1.58r .00.GMT.
dn 23. 1.58r. 00.GMT.
.12425

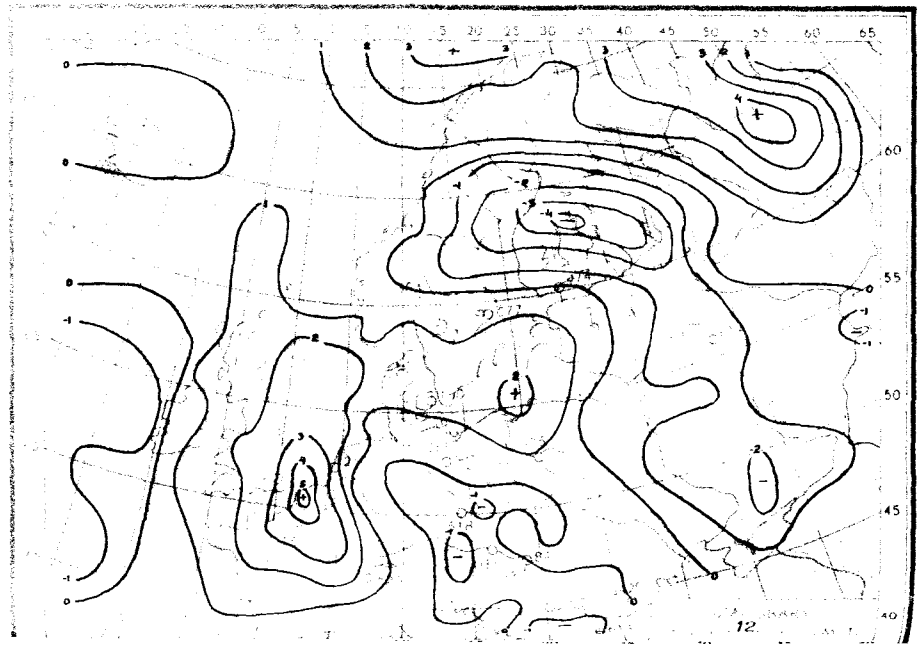
12

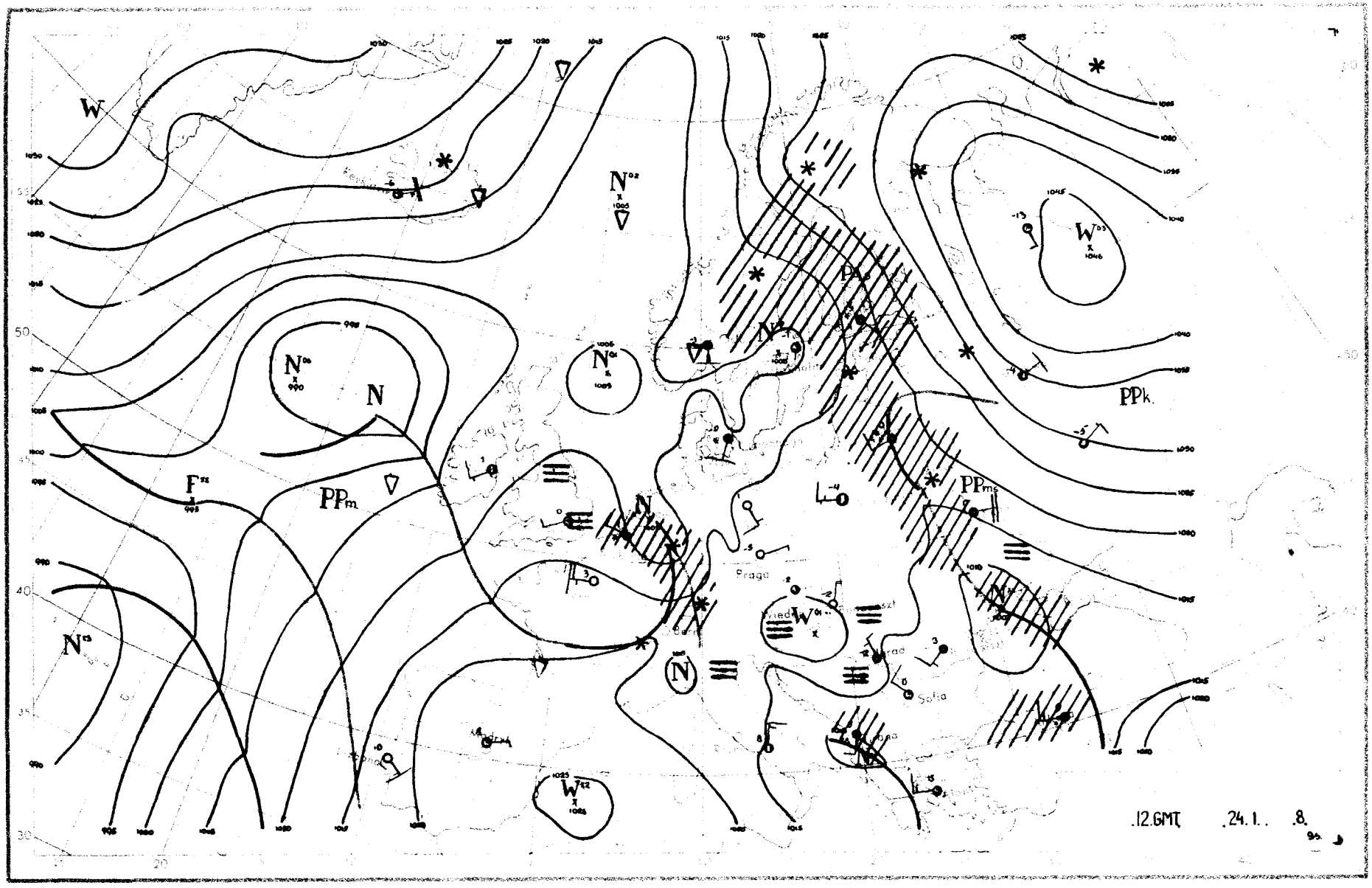
W
N
PPm
PPk
PPms
Praga
Sofia
.12.GMT .24.1. .8.

Dane synoptyczne z Polski w dniu 24.I.1958r.

SYNOP z godz.00 GMT.

150	80000	30717	10555	873XX	55714
185	81108	96367	10054	6732X	56719
205	72702	58101	11753	755XX	54105
250	03402	97017	10856	00900	57204
295	81104	96717	10954	8042X	55715
330	73201	40101	12861	755XX	62210
375	81403	40227	09552	863XX	53302
425	02902	35100	13655	00900	57214
465	82505	56102	11355	863XX	57215
560	02505	40102	14356	00900	58219
105	61802	96101	10554	654XX	57802
235	80000	97027	11157	854XX	58702
270	81101	97227	09554	8052X	55702
310	00000	95100	12558	00900	59207
495	82003	97012	11856	8091X	57314
510	93405	90494	25462	9XXXX	64711
570	82503	40102	12357	855XX	58218
575	82701	50102	12755	855XX	58214
650	22902	84017	85064	20940	67115

SYNOP z godz.12 GMT.

150	02504	57101	16351	00900	56219
185	12503	96101	17254	00901	58215
205	02003	58050	15501	00900	55207
250	02702	96101	16452	00900	56110
295	82903	97025	17352	854XX	55214
330	61802	40101	18252	00904	56105
375	72704	56102	19254	754XX	58304
425	61802	30100	18351	10936	56703
465	12202	56101	19153	00901	56005
560	00000	50302	19553	00900	56804
695	82703	58102	19055	864XX	57206
105	02203	96101	14800	00900	55209
235	02502	95100	17656	00900	57112
270	02201	97021	18054	00900	59210
310	12002	95050	16100	00901	55003
495	82702	96102	18554	865XX	56208
510	61804	99021	28762	10X48	65603
570	82902	50101	19555	864XX	57104
575	83602	45102	19353	6551X	58701
650	10403	89020	89261	00902	71103

TEMP Legionowo,godz.00 GMT.

12374	48061	85336	58580	70828	64645
50294	81XX0	40843	91XX4	30873	06XX2
55555	00996	53540	03884	57579	34850
29751	61615	66666	64868	40990	27710
01010	855XX				

TEMP Wrocław,godz.00 GMT.

12425	48100	85372	58625	70859	66729
50285	86905	40789	98XX6	30864	06XX0
20120	06XX0	55555	00998	56572	27979
54568	64934	54553	02890	57583	12771
60674	66666	40898	35004	25008	20006
12706	01010	00900			

Przebieg pogody w Polsce w dniu 24.I.1958r.

Początkowo we wschodniej połowie kraju było pochmurno i zanikające opady śniegu, w ciągu dnia wystąpiły przejaśnienia,tylko na krańcach południowo-wschodnich i wschodnich utrzymywało się duże zachmurzenie.Na pozostałym obszarze było zachmurzenie niewielkie lub umiarkowane.W nocy wystąpiły liczne mgły.Temperatura maksymalna wahała się od +2°C na zachodzie do -5°C na południowym-wschodzie,a minimalna od -6°C do -17°C.Wiatry były słabe miejscami umiarkowane,przeważnie z kierunków południowych.-

Druk PPWK – W-wa, Solec 18, Zam. 3746/B/56 – 15.V. 56 – CW-2732-30050 – 61 x 86 – mapowy 100 g

PAŃSTWOWY INSTYTUT
HYDROLOGICZNO-METEOROLOGICZNY
WARSZAWA

25 Stycz. 1958

Biuletyn Synoptyczny

Legenda:

——— izobara w mb lub izohipsa w dkm
(na mapie tendencji barometrycznej
izalobara w jednostkach mb 3 godz.)

Znakowanie zjawisk meteo

front ciepły
front chłodny
front zokludowany
front stacjonarny

- deszcz
- mżawka
- śnieg

} natężenie opadu jest charakteryzowane ilością znaczków

△ krupa
▲ grad
▽ opady przelotne
obszar jednostajnych opadów deszczu
" " " śniegu

≡ mgła
∞ zmętnienie
⚡ burza
↯ błyskawica
+ zamieć

Wiatr

½ m/sek
1 m/sek
2½ m/sek
5 m/sek

Wielkość zachmurzenia

○ niebo bezchmurne
◔ 1/10 pokrycia nieba
◔ 2/10-3/10 " "
◔ 4/10 " "
◑ 5/10 " "
◑ 6/10 " "
◕ 7/10-8/10 " "
◕ 9/10 " "
● 10/10 " "
⊗ niebo niewidoczne

Znakowanie układów ciśnienia

W - wyż N - niż

Znakowanie mas powietrza

PP - powietrze polarne
PA - " arktyczne
PZ - " zwrotnikowe
m - morskie
k - kontynentalne
s - stare

Rozmieszczenie danych

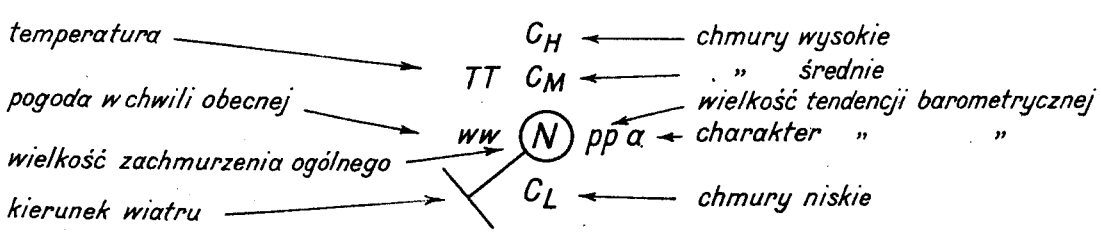

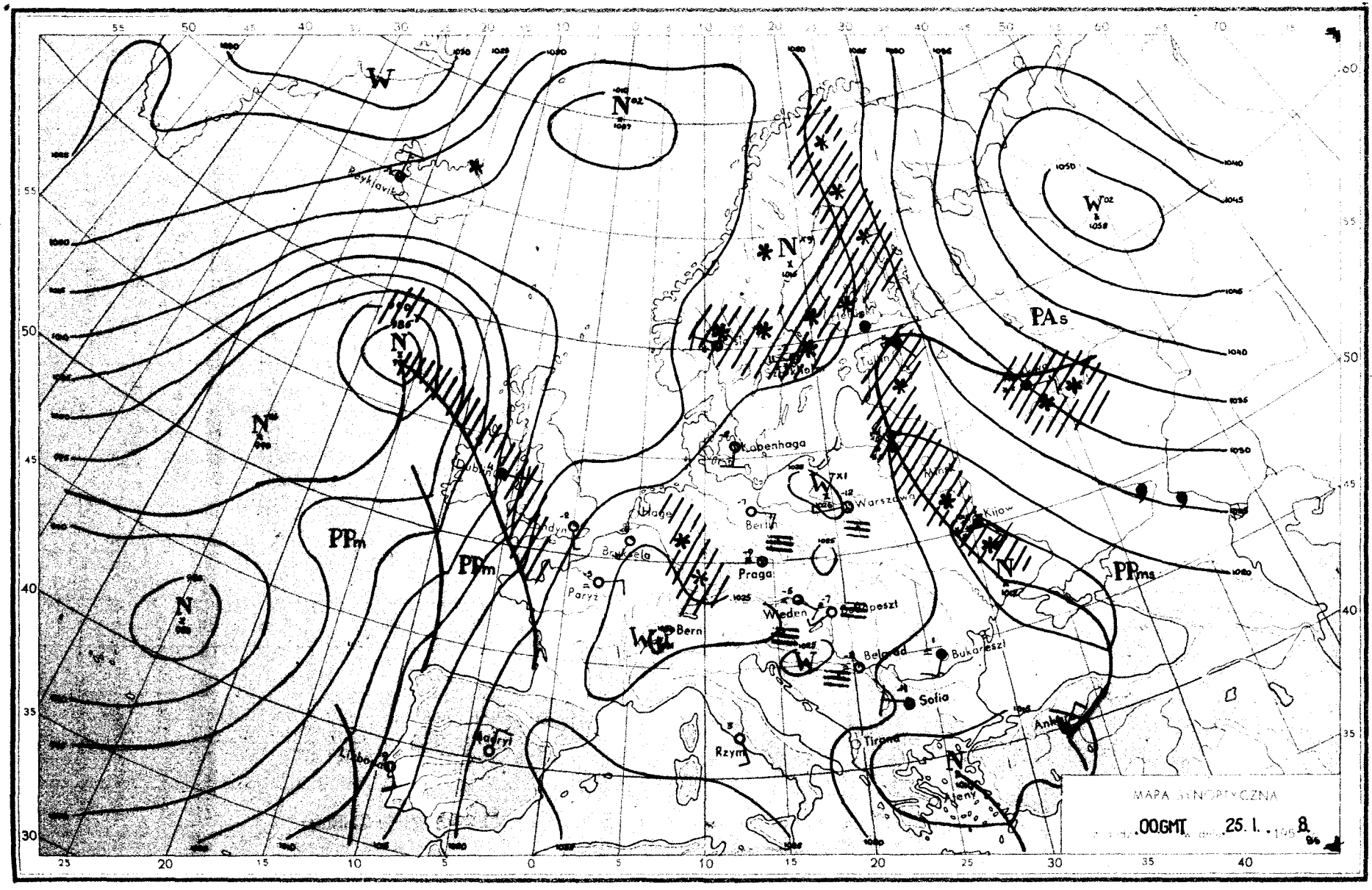
MAPA SYNOPTYCZNA
00GMT 25. I. 1958
Reykjavik
Dublin
Londyn
Bruksela
Paryż
Bern
Praga
Berlin
Warszawa
Kopenhaga
Wiedeń
Budapeszt
Belgrad
Bukareszt
Sofia
Tirana
Rzym
Madryt
Lisbona
Ateny
Ankara
Kijów
Minsk
Tallin
PAs
PPm
PPms
W
N

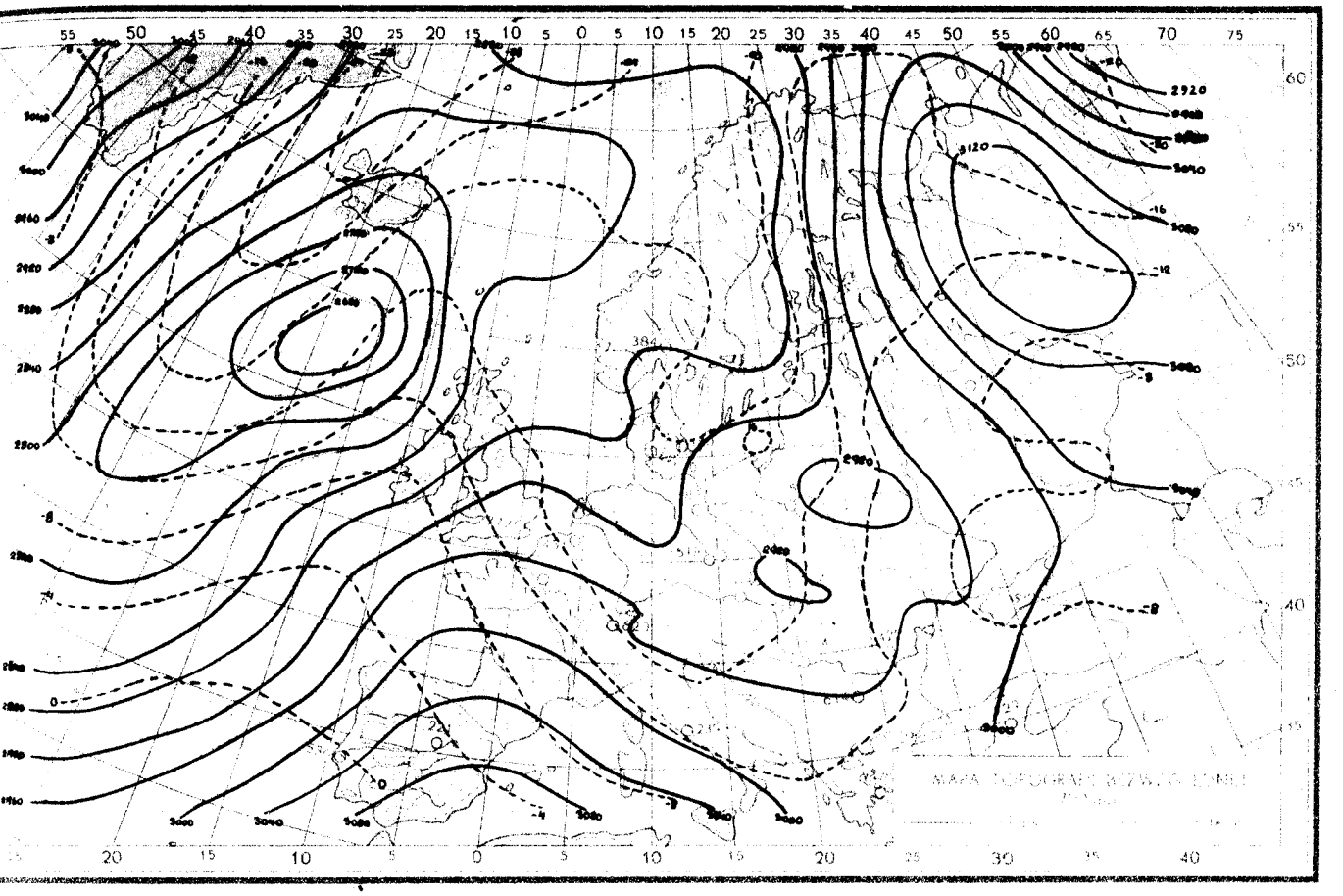

25.I.1958r.godz.00 GMT.

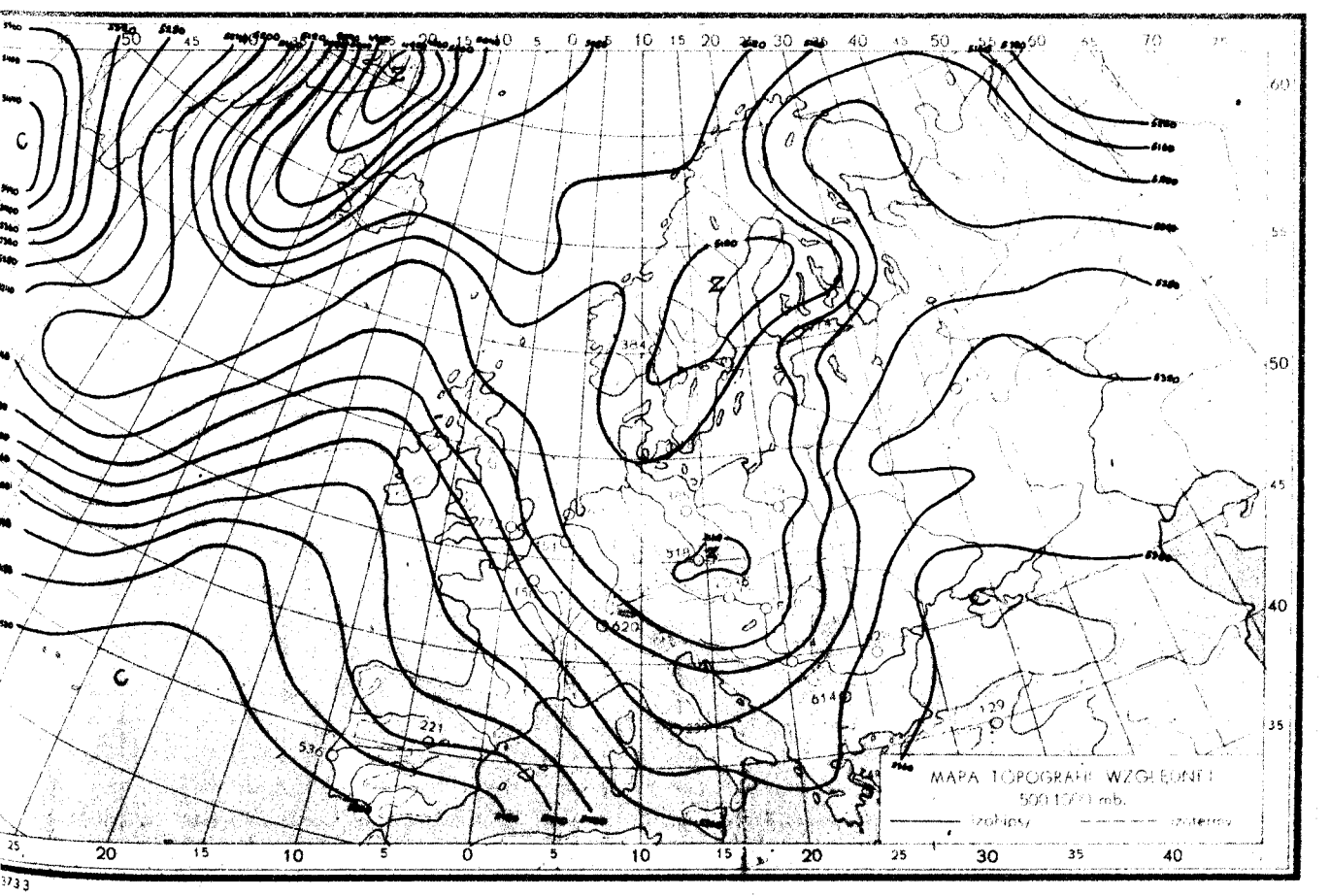

3733

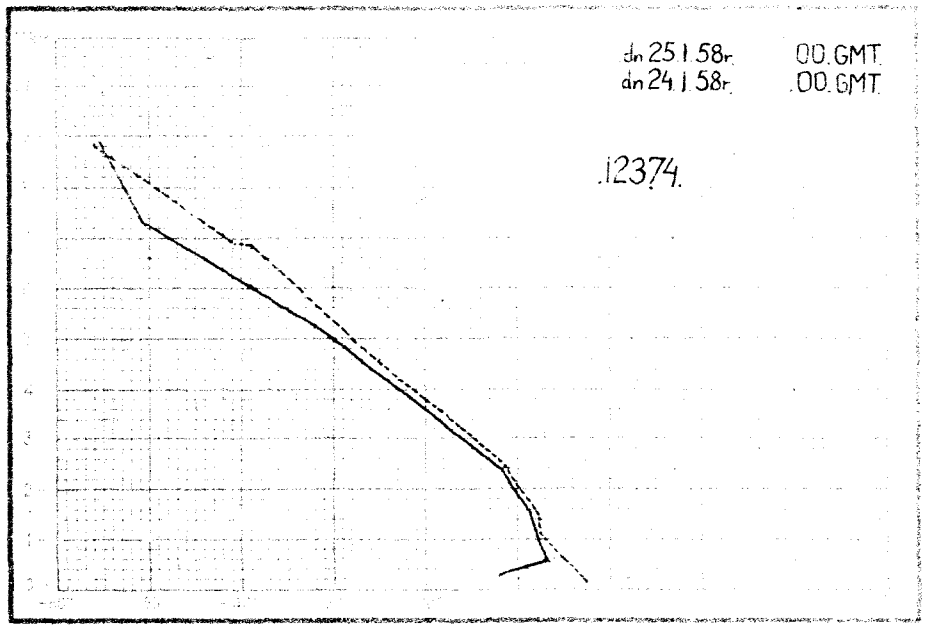
dn 25.1.58r. 00.GMT
dn 24.1.58r. 00.GMT
12374

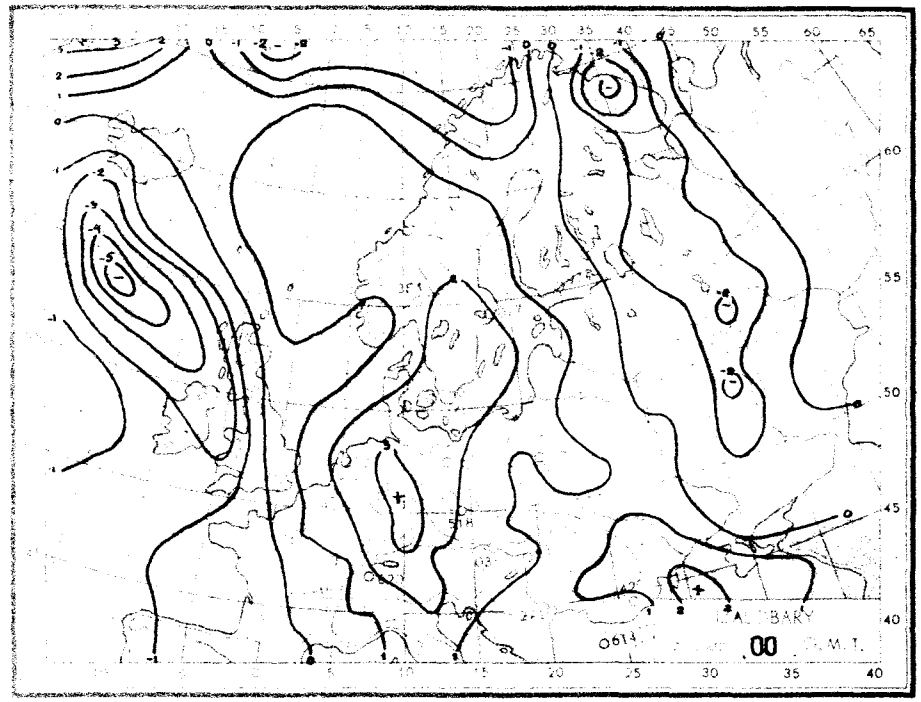
IZA. OBARY
00 G.M.T.

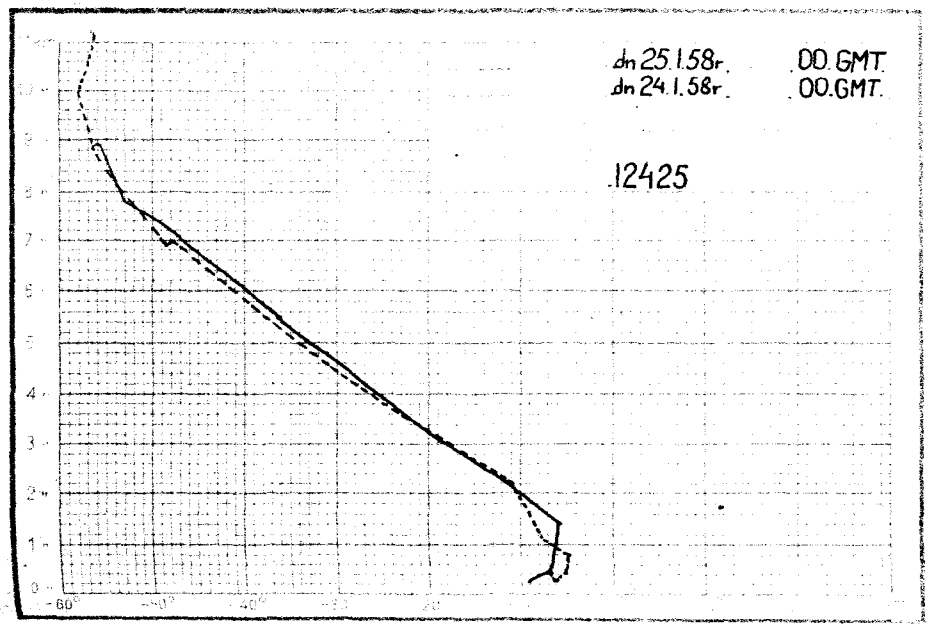
dn 25.1.58r. 00.GMT
dn 24.1.58r. 00.GMT
12425

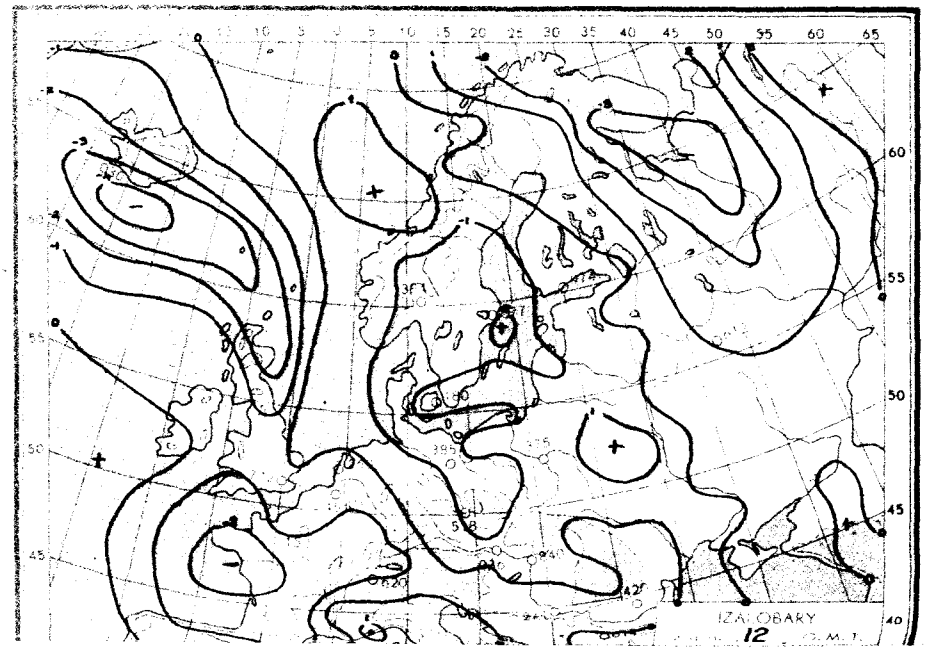
IZA. OBARY
12 G.M.T.

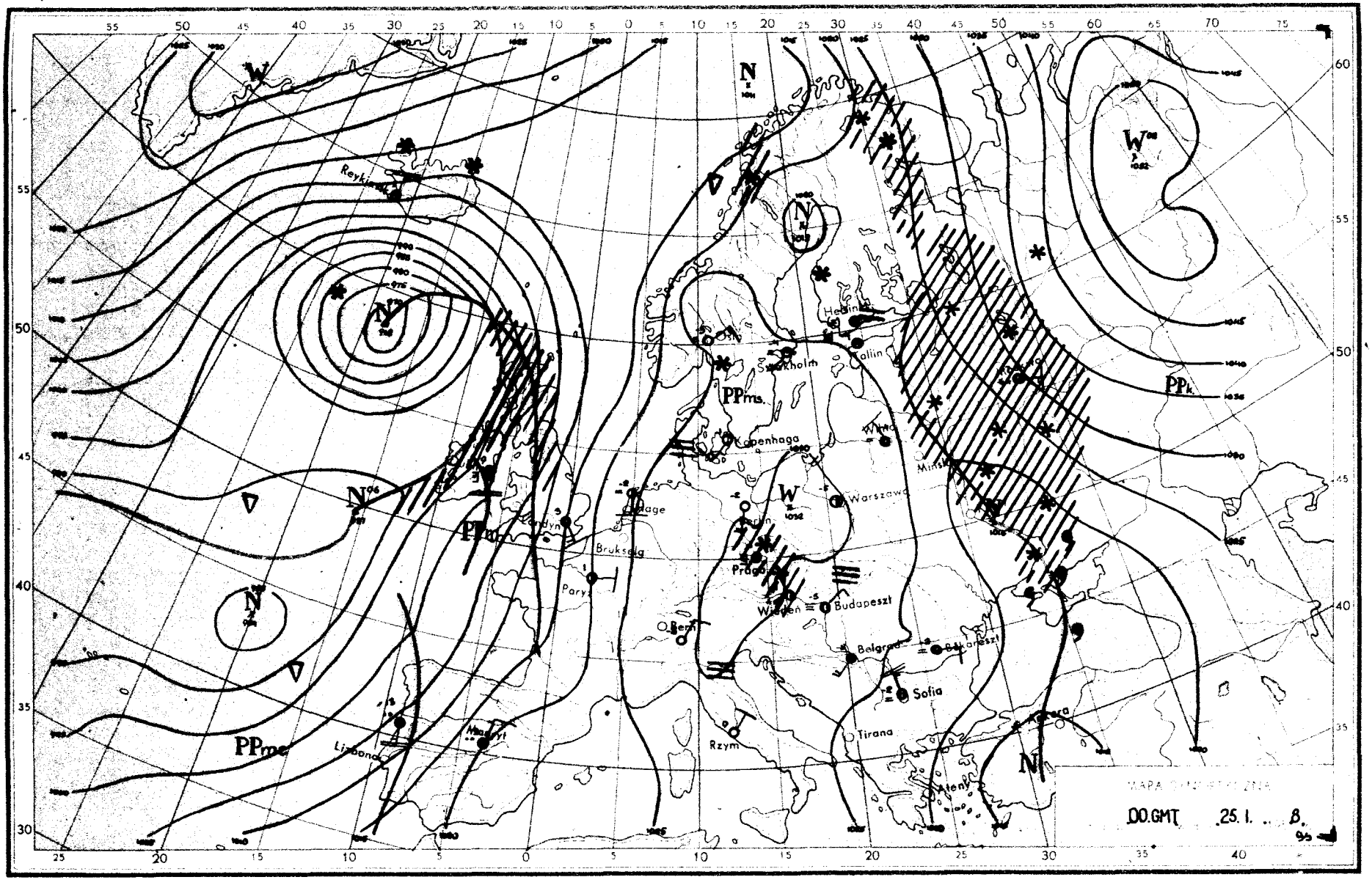

Reykjavik
Oslo
Stockholm
Helsinki
Tallin
Kopenhaga
Wilno
Minsk
Warszawa
Berlin
Praga
Wiedeń
Budapeszt
Belgrad
Bukareszt
Sofia
Tirana
Rzym
Ateny
Bern
Paryż
Bruksela
Londyn
Lizbona
Madryt
Kaukaz
PPms.
PPmc
PPk.
W
N
00.GMT 25.I. 8.

Dane synoptyczne z Polski w dniu 25.I.1958 r.

SYNOP z godz.00 GMT.

150	00000	08444	23862	00900	63216
185	00000	95100	24159	00900	61211
205	01403	40100	22456	00900	58216
250	00000	05464	25261	00900	61211
295	80000	95102	23560	864XX	61213
330	50903	20101	24158	00906	59110
375	92701	00494	25162	9X0XX	63213
425	00000	21201	23858	00900n	60207
465	01101	40100	24960	00900	61205
560	00000	04444	25061	00900	62210
695	83202	56102	23055	8042X	58208
105	02202	96100	23156	00900	58218
235	90000	05470	25361	9X0XX	63213
270	00000	09484	25164	00900	65107
310	00000	96100	22758	00900	59220
495	83204	97022	24556	855XX	58211
510	20303	98021	33661	20840	67113
570	82902	45102	24155	864XX	57105
575	80000	60022	24555	6552X	57211

SYNOP z godz.12 GMT.

150	10000	50100	30151	00902	55110
185	62201	96104	29255	655XX	56208
205	21801	30100	29451	00902	54205
250	81801	10444	31457	00907	58106
295	83201	96101	28256	8082X	57210
330	21402	12054	30851	00901	55109
375	40000	25104	30757	00901	59107
425	01402	12104	31054	00900	58211
465	32702	30101	31455	10931	58107
695	83206	58787	27554	8052X	57205
105	51601	40101	29551	00905	55112
235	00000	95104	31256	00900	57111
270	72201	96101	29955	00908	57206
310	01801	95050	29552	00900	55210
495	62704	96102	28756	00908	58108
510	02201	99020	39354	00900	62213
570	72903	20107	30456	7542X	57107
575	83202	50102	29554	6551X	56109
650	20404	89011	96262	00902	77107

TEMP Legionowo, godz.00 GMT.

12374	23169	62644	85429	59603	70914
66675	50352	84867	80462	98XX8	30871
07XX3	20126	07XX0	55555	00010	63658
44965	56581	28761	61629	12517	82844
66666	38901	27901	17806	15206	13104
11906	07305	06402	01010	00900	

TEMP Wrocław, godz.00 GMT.

12425	23178	57599	85449	57623	70931
68742	50351	86912	40863	96XX8	30872
05XX7	20132	03XX9	55555	00008	59603
30984	56581	27870	55607	66666	35403
30006	23104	15403	12803	10806	01010
00901					

Przebieg pogody w Polsce w dniu 25.I.1958 r.

W ciągu doby ubiegłej było przeważnie zachmurzenie niewielkie i umiarkowane, tylko miejscami zwłaszcza na południowym-wschodzie duże. W całym kraju notowano liczne mgły. Temperatura maksymalna wahała się od +1°C na zachodzie i północnym-zachodzie do -7°C w części centralnej, minimalna od -7°C do -18°C. Wiatry słabe o kierunkach zmiennych.-

Druk PPWK – W-wa, Solec 18, Zam. 3746/B/56 – 15.V.56 – CW-23/2-30050 – 61 x 86 – mapowy 100 g

PAŃSTWOWY INSTYTUT
HYDROLOGICZNO-METEOROLOGICZNY
WARSZAWA

26 Stycz. 1958

Biuletyn Synoptyczny

Legenda:

——— izobara w mb lub izohipsa w dkm
(na mapie tendencji barometrycznej
izalobara w jednostkach mb 3 godz.).

Znakowanie zjawisk meteo

front ciepły
front chłodny
front zokludowany
front stacjonarny

- deszcz
- mżawka
- śnieg

} natężenie opadu jest charakteryzowane ilością znaczków

△ krupa
▲ grad
▽ opady przelotne
obszar jednostajnych opadów deszczu
" " " śniegu

≡ mgła
∞ zmętnienie
burza
błyskawica
zamieć

Wiatr

½ m/sek
1 m/sek
2½ m/sek
5 m/sek

Wielkość zachmurzenia

○ niebo bezchmurne
⊙ 1/10 pokrycia nieba
◔ 2/10-3/10 " "
◔ 4/10 " "
◑ 5/10 " "
◕ 6/10 " "
◕ 7/10-8/10 " "
◐ 9/10 " "
● 10/10 " "
⊗ niebo niewidoczne

Znakowanie układów ciśnienia

W - wyż N - niż

Znakowanie mas powietrza

PP - powietrze polarne
PA - " arktyczne
PZ - " zwrotnikowe
m - morskie
k - kontynentalne
s - stare

Rozmieszczenie danych

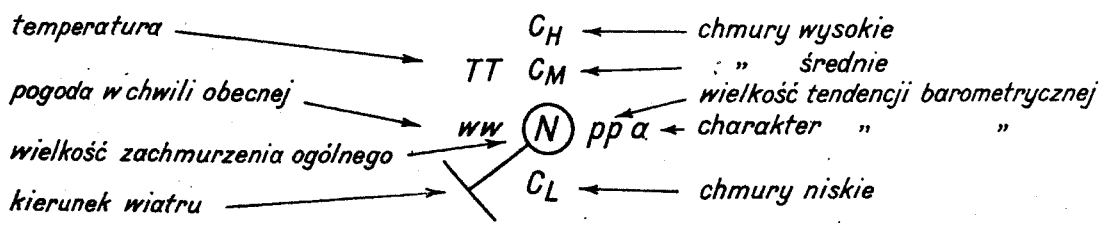

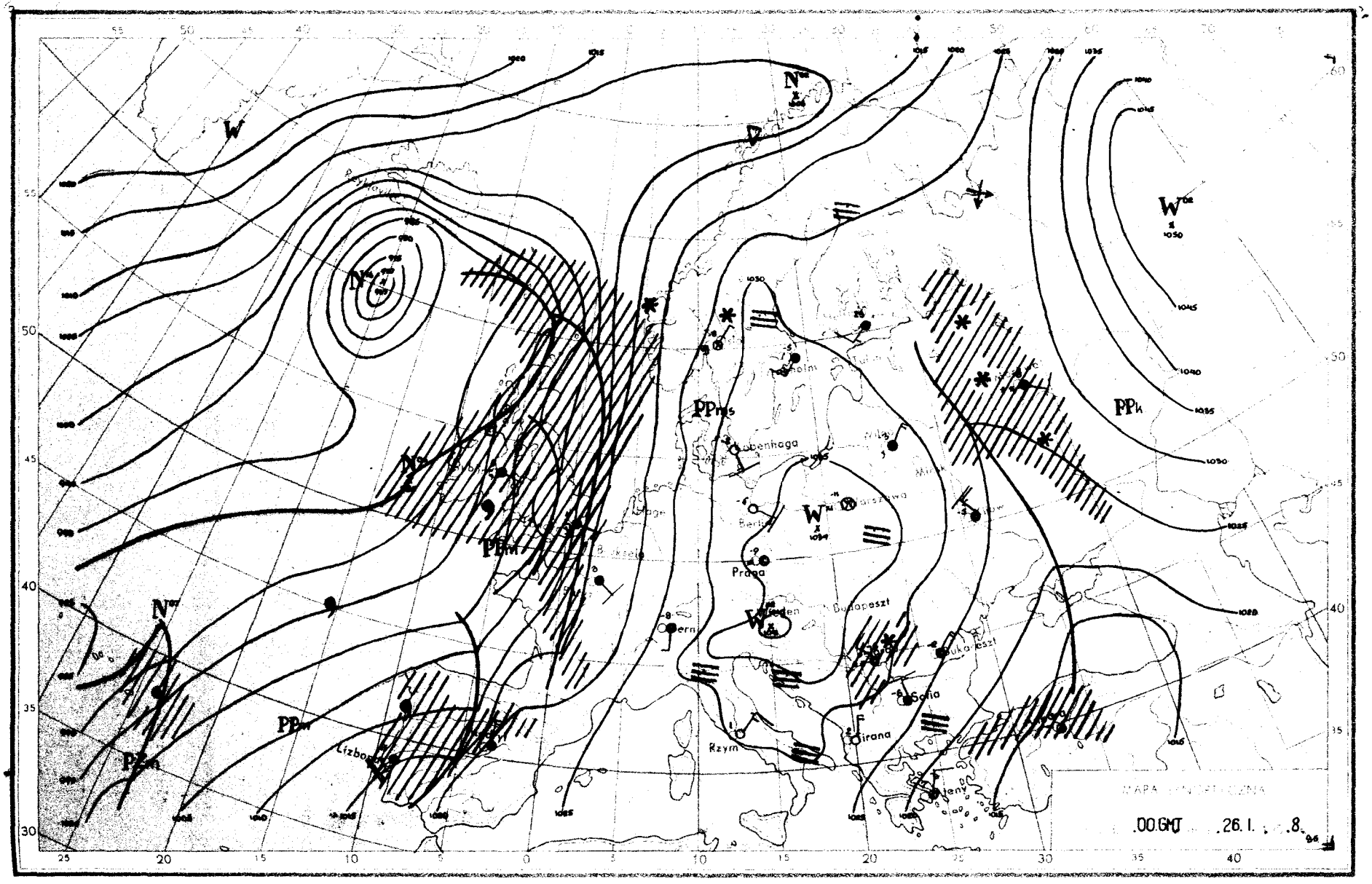

W
N
PPm
PPk
Kopenhaga
Berlin
Praga
Wiedeń
Budapeszt
Bukareszt
Sofia
Irana
Rzym
Lizbona
Bern
Mińsk
Warszawa
Kijów
Tulin
Sholm
MAPA PROGNOSTYCZNA
.00.GMT .26.I. .8.

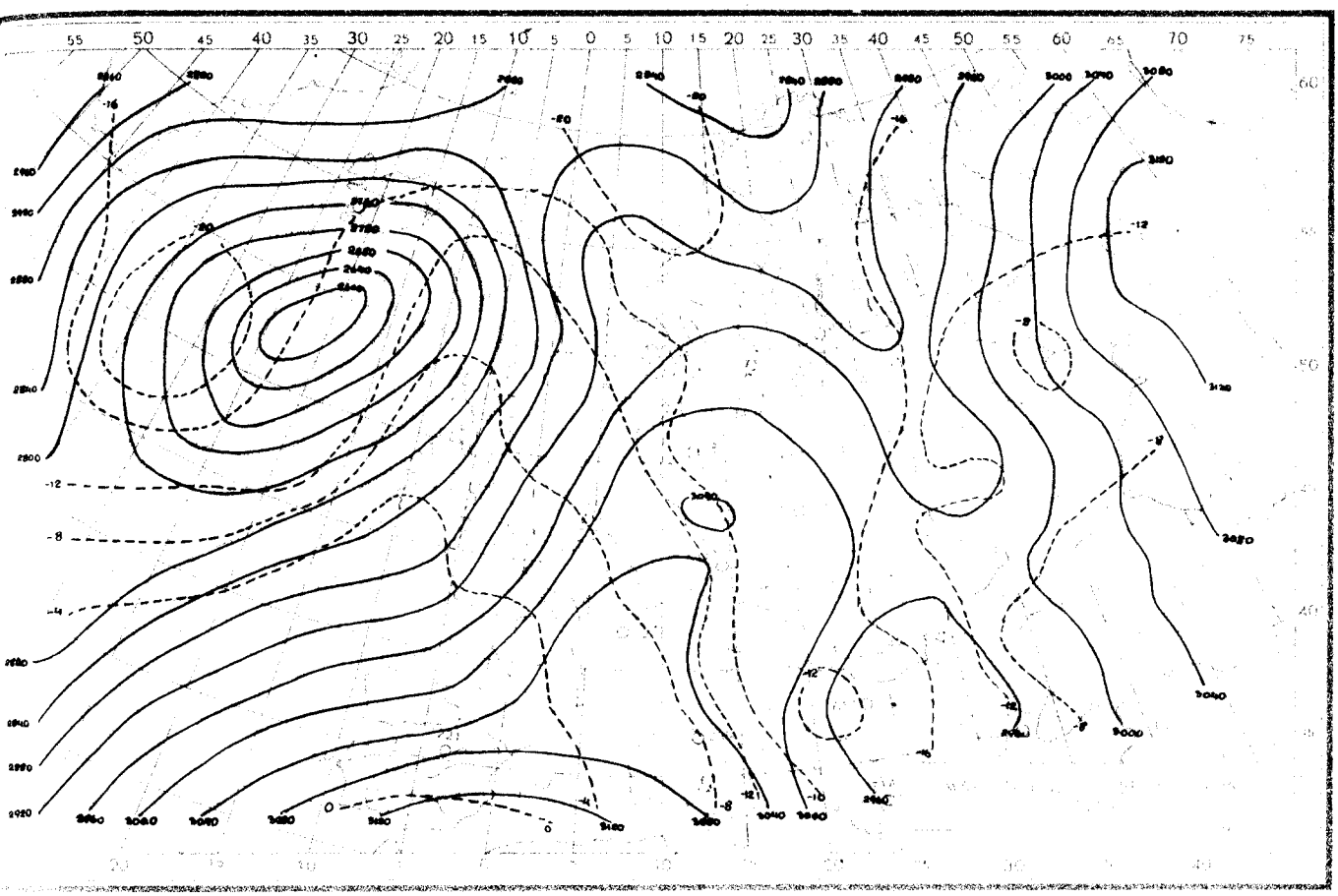

26.I.1958r.godz.00 GMT.

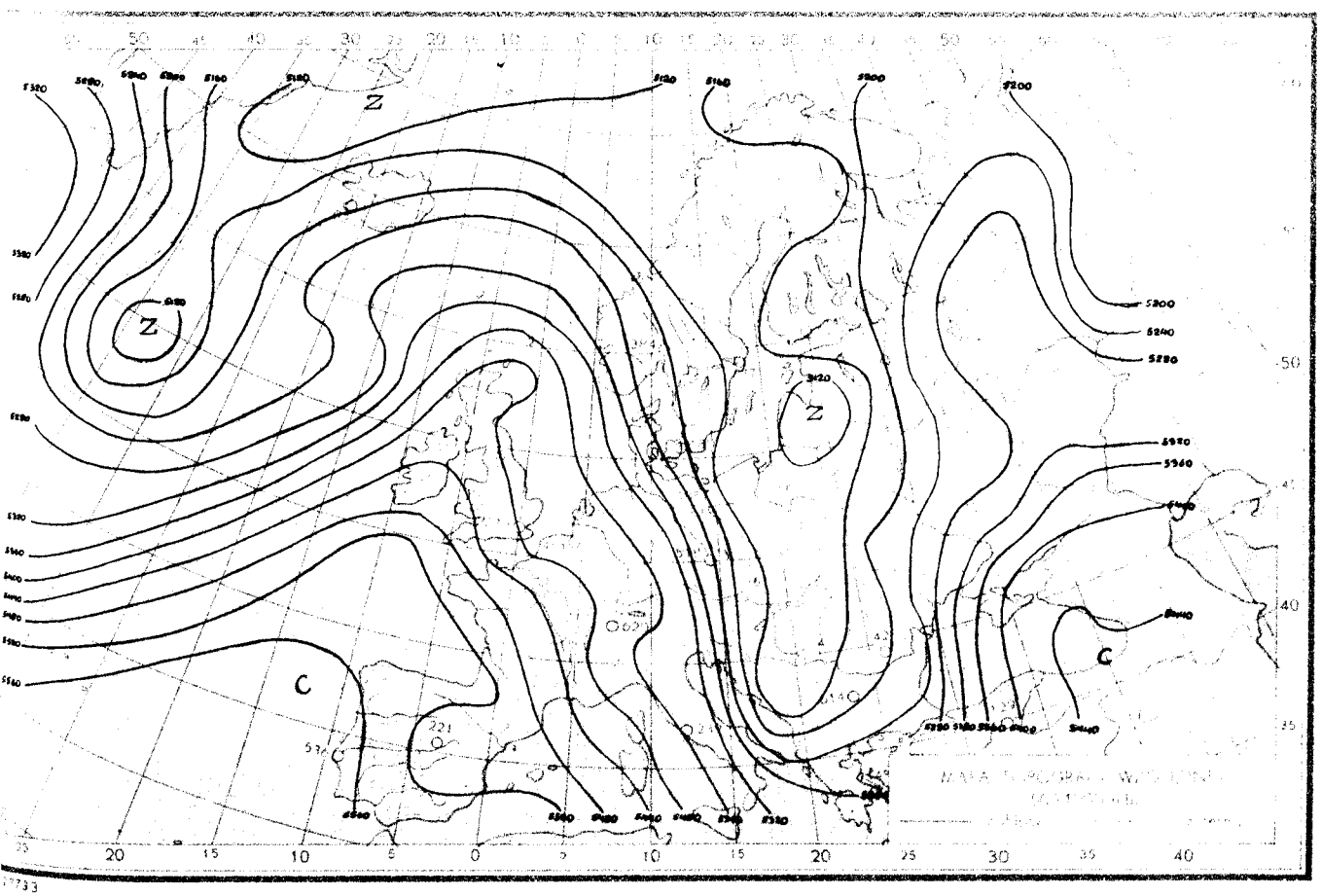

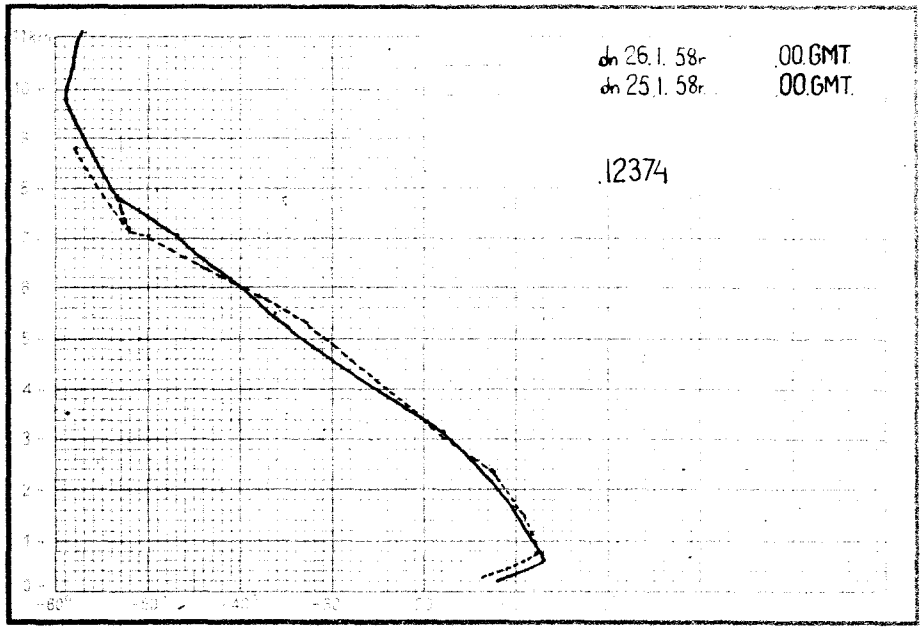
dn 26.1.58r 00.GMT
dn 25.1.58r 00.GMT
12374

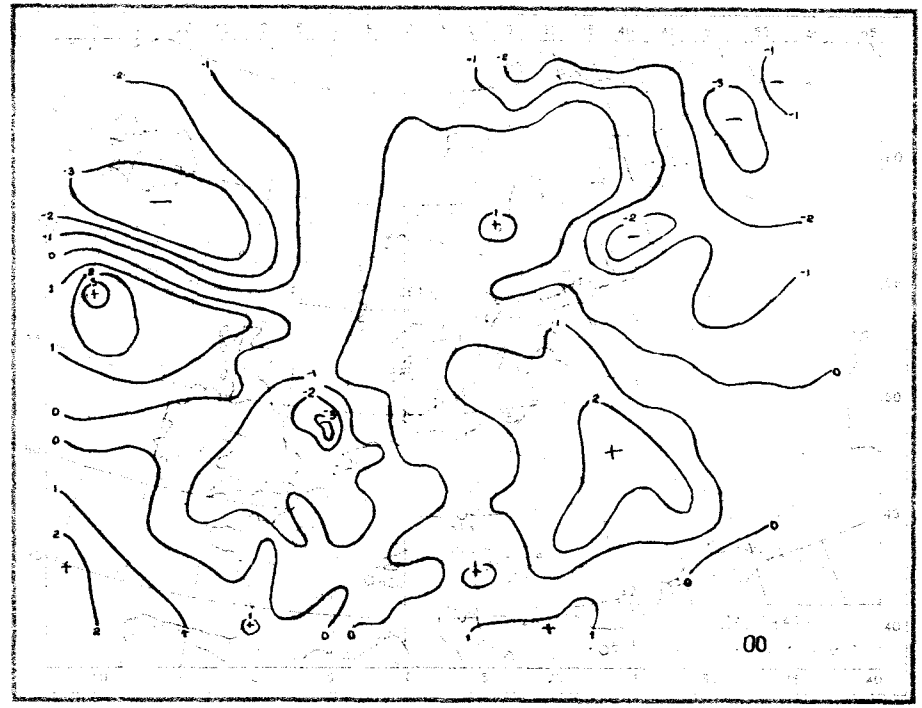
00

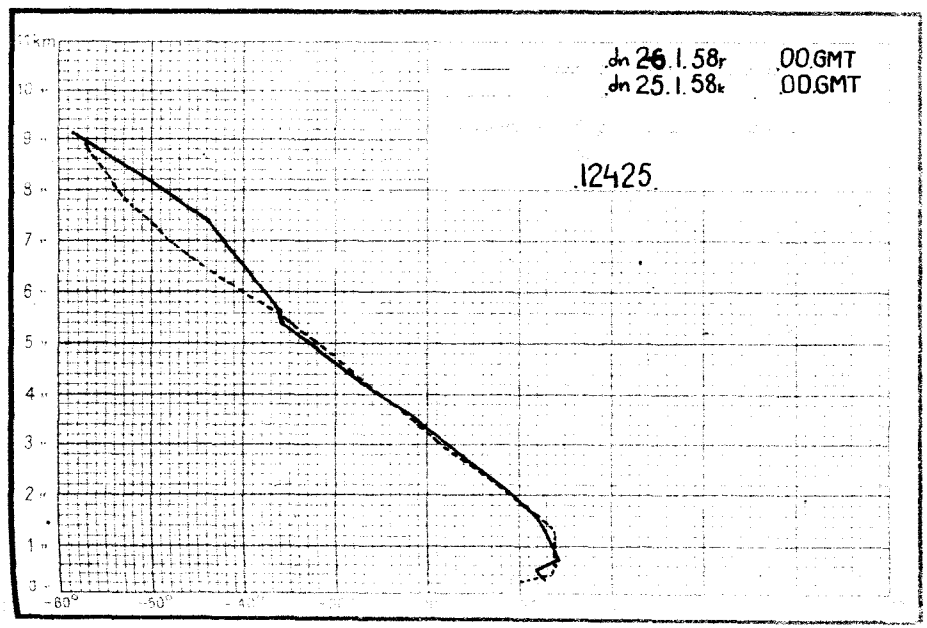
dn 26.1.58r 00.GMT
dn 25.1.58k 00.GMT
12425

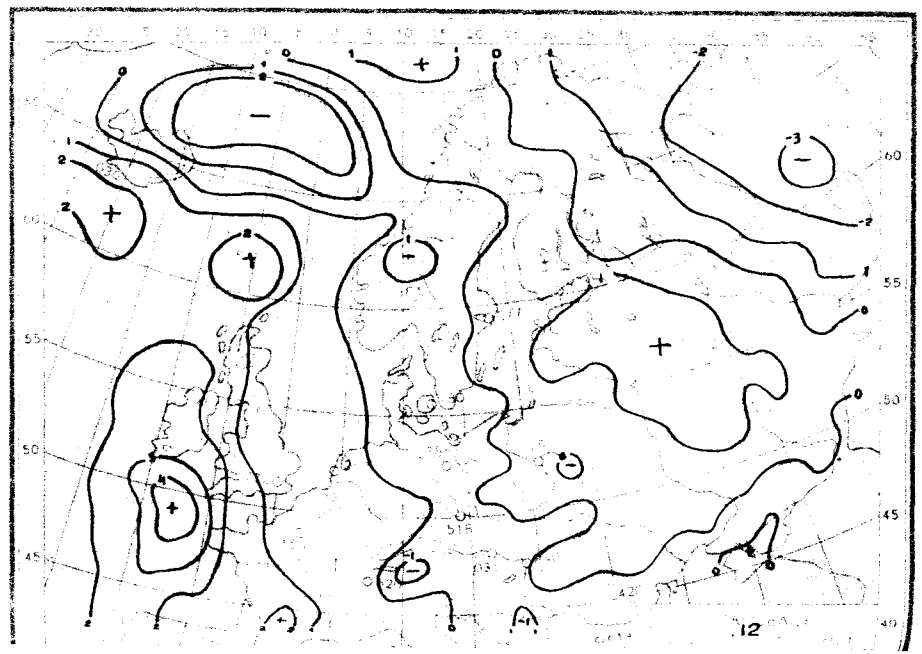
12

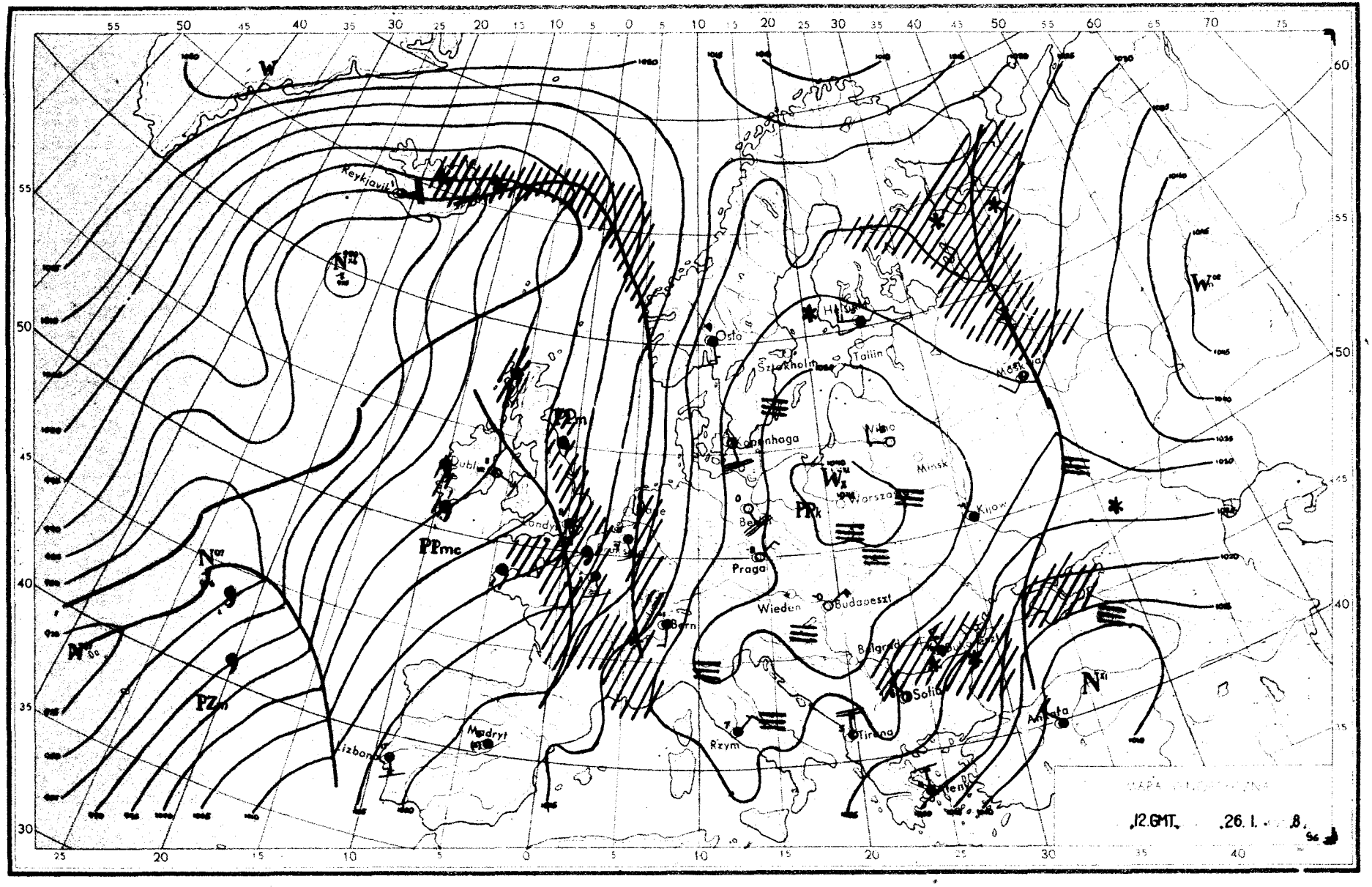

Reykjavik
Oslo
Sztokholm
Tallin
Moskwa
Kopenhaga
Wilno
Minsk
Warszawa
Kijow
Praga
Wiedeń
Budapeszt
Bern
Belgrad
Sofia
Tirana
Rzym
Madryt
Lizbona
Dublin
Londyn
Ankara
12.GMT.
26. I.

Dane synoptyczne z Polski w dniu 26.I.1958 r.

SYNOP z godz.00 GMT.

150	00000	50100	35558	00900	59109
185	02201	30284	35656	00900	58210
205	01403	18100	34559	00900	60207
250	90000	00474	37662	9X0XX	62208
295	82901	96102	35555	884XX	57213
330	00000	09444	37259	00900	61209
375	90000	01490	37761	9X0XX	62112
425	00000	04424	37859	00900	61109
465	00000	01484	37962	00900	62107
560	90000	00454	38963	9X0XX	64109
695	83201	58102	36056	855XX	58118
105	01801	30100	34556	00900	58206
235	90000	01454	37462	9X0XX	65208
270	00000	08460	37266	00900	66208
310	00000	12100	34760	00900	60107
495	72901	96101	36857	755XX	59213
510	01406	99020	44060	00900	69204
570	00000	53101	38263	00900	64109
575	83201	40102	37456	6551X	58214
650	00406	89023	01864	00900	73214

SYNOP z godz.12 GMT.

150	02502	25284	38053	00900	57102
185	00000	35100	40355	00900	58108
205	11406	60030	34801	00902	56805
250	01401	95284	40958	00900	59204
295	82901	94424	41257	862XX	58207
330	01404	40050	38651	00900	56802
375	00000	20104	42359	00900	60801
425	01406	13100	38654	00900	57803
465	00901	15104	41857	00900	58103
560	01307	58104	40152	00900	56201
695	73402	58102	39952	755XX	58201
105	01804	96100	35800	00900	56805
235	01601	95104	40258	00900	60107
270	90000	02494	41560	9XCXX	63104
310	11403	95050	34451	00901	54807
495	02701	20104	41957	00900	58202
510	21918	99393	44458	00905	69302
570	00000	50104	40853	00900	57400
575	00000	50102	40853	00900	57203
650	00404	89020	05761	00900	80106

TEMP Legionowo, godz.00 GMT.

12374	23268	59601	85532	59595	70009
67681	50441	85464	40988	96XX1	30883
04XX6	20140	05XX9	55555	00023	61629
49972	55559	92920	56569	32671	68699
03530	82834	66666	35502	26207	15005
01010	00900				

TEMP Wrocław, godz.00 GMT.

12425	00285	57594	85554	58643	70033
68756	50520	84939	40055	91XX7	30894
08XX4	55555	00022	59603	54968	54567
74830	58669	51656	71793	33514	85941
66666	49385	38696	29410	01010	00900

Przebieg pogody w Polsce wdniu 26.I.1958 r.

W ciągu doby ubiegłej było przeważnie pogodnie lub zachmurzenie niewielkie, tylko na południowym-wschodzie miejscami występowało zachmurzenie duże, a w nocy padał drobny śnieg. Notowano liczne mgły i zamglenia. Temperatura maksymalna wynosiła od +4°C w Zgorzelcu i +2°C w Szczecinie do -9°C w Mławie, minimalna wahała się od -19°C w Suwałkach do -4°C w Kołobrzegu. Wiatry w zachodniej części były przeważnie umiarkowane południowo-wschodnie, poza tym słabe o kierunkach zmiennych.-

Druk PPWK – W-wa, Solec 18, Zam. 3746/B/58 – 15.V.58 – CW-2272-30050 – 61 x 86 – mapowy 100 g

PAŃSTWOWY INSTYTUT
HYDROLOGICZNO-METEOROLOGICZNY
WARSZAWA

27 Stycz. 1958

Biuletyn Synoptyczny

Legenda:

izobara w mb lub izohipsa w dkm
(na mapie tendencji barometrycznej
izalobara w jednostkach mb 3 godz.)

Znakowanie zjawisk meteo

- front ciepły
- front chłodny
- front zokludowany
- front stacjonarny
- • deszcz
- ⁚ mżawka
- ✳ śnieg

} natężenie opadu jest charakteryzowane ilością znaczków

- Δ krupa
- ▲ grad
- ▽ opady przelotne
- obszar jednostajnych opadów deszczu
- " " " śniegu

- ≡ mgła
- ∞ zmętnienie
- burza
- błyskawica
- zamieć

Wiatr

- ½ m/sek
- 1 m/sek
- 2½ m/sek
- 5 m/sek

Wielkość zachmurzenia

- ○ niebo bezchmurne
- 1/10 pokrycia nieba
- 2/10-3/10 " "
- 4/10 " "
- 5/10 " "
- 6/10 " "
- 7/10-8/10 " "
- 9/10 " "
- ● 10/10 " "
- ⊗ niebo niewidoczne

Znakowanie układów ciśnienia

W – wyż N – niż

Znakowanie mas powietrza

PP – powietrze polarne
PA – " arktyczne
PZ – " zwrotnikowe
m – morskie
k – kontynentalne
s – stare

Rozmieszczenie danych

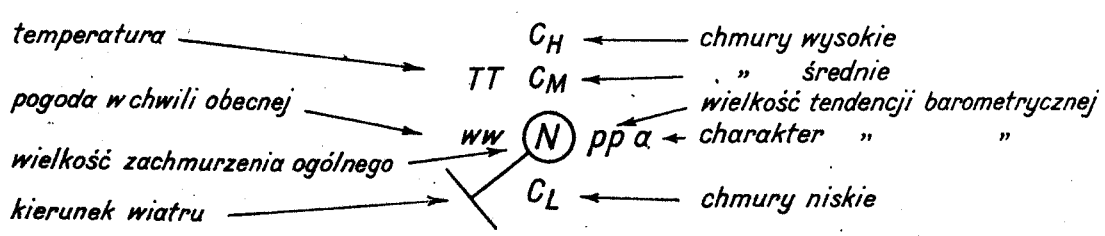

PIHM Wzór Nr VI 30/56

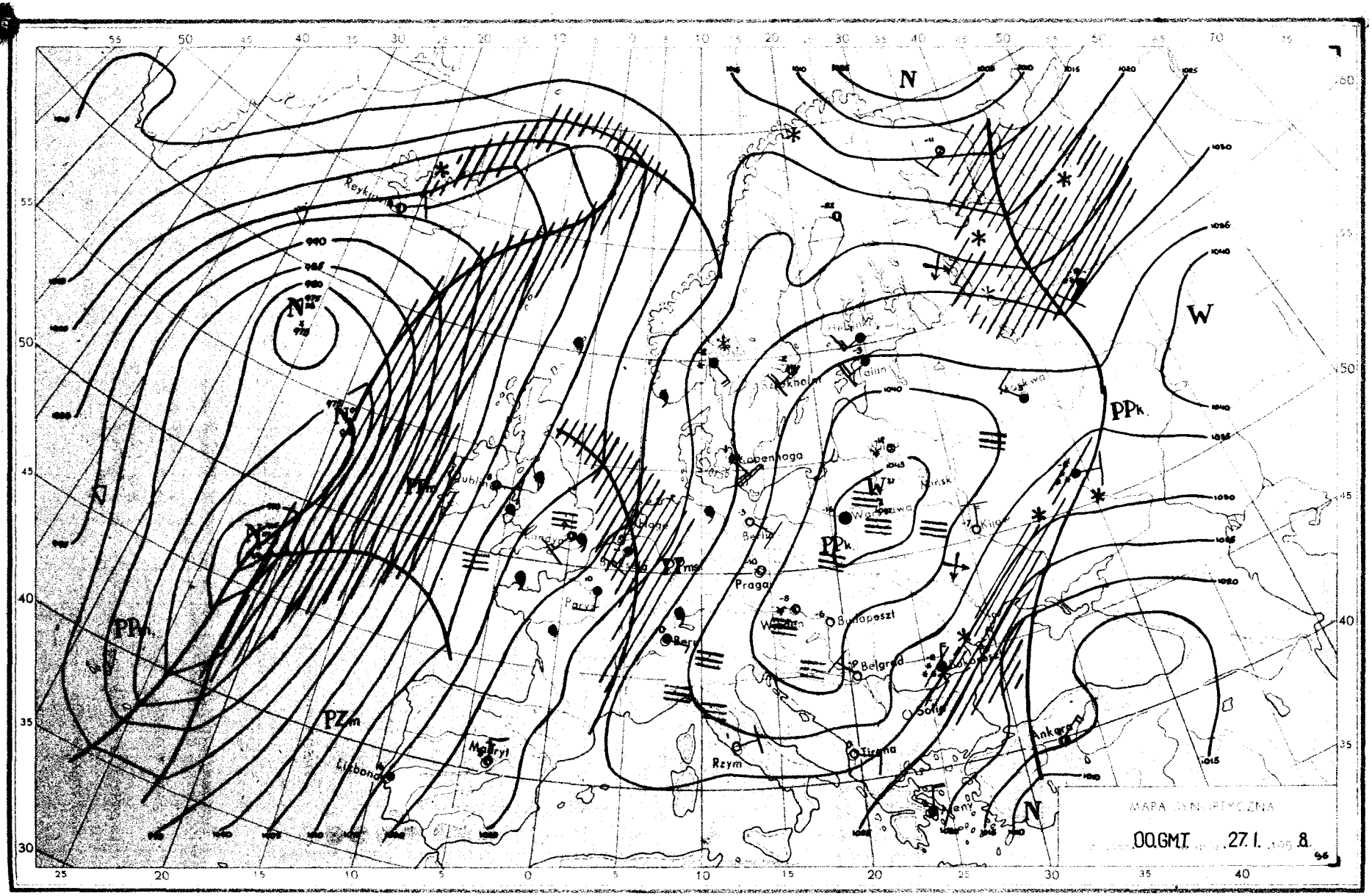
MAPA SYNOPTYCZNA
00.GMT 27.I. 8
N
W
PPk
PPm
PZm
Reykjavik
Dublin
Kopenhaga
Berlin
Praga
Wiedeń
Budapeszt
Belgrad
Bukareszt
Sofia
Tirana
Rzym
Madryt
Lizbona
Ankara
Kijów
Mińsk
Warszawa
Tallin
Szczecin
Paryż
Bern
Ateny

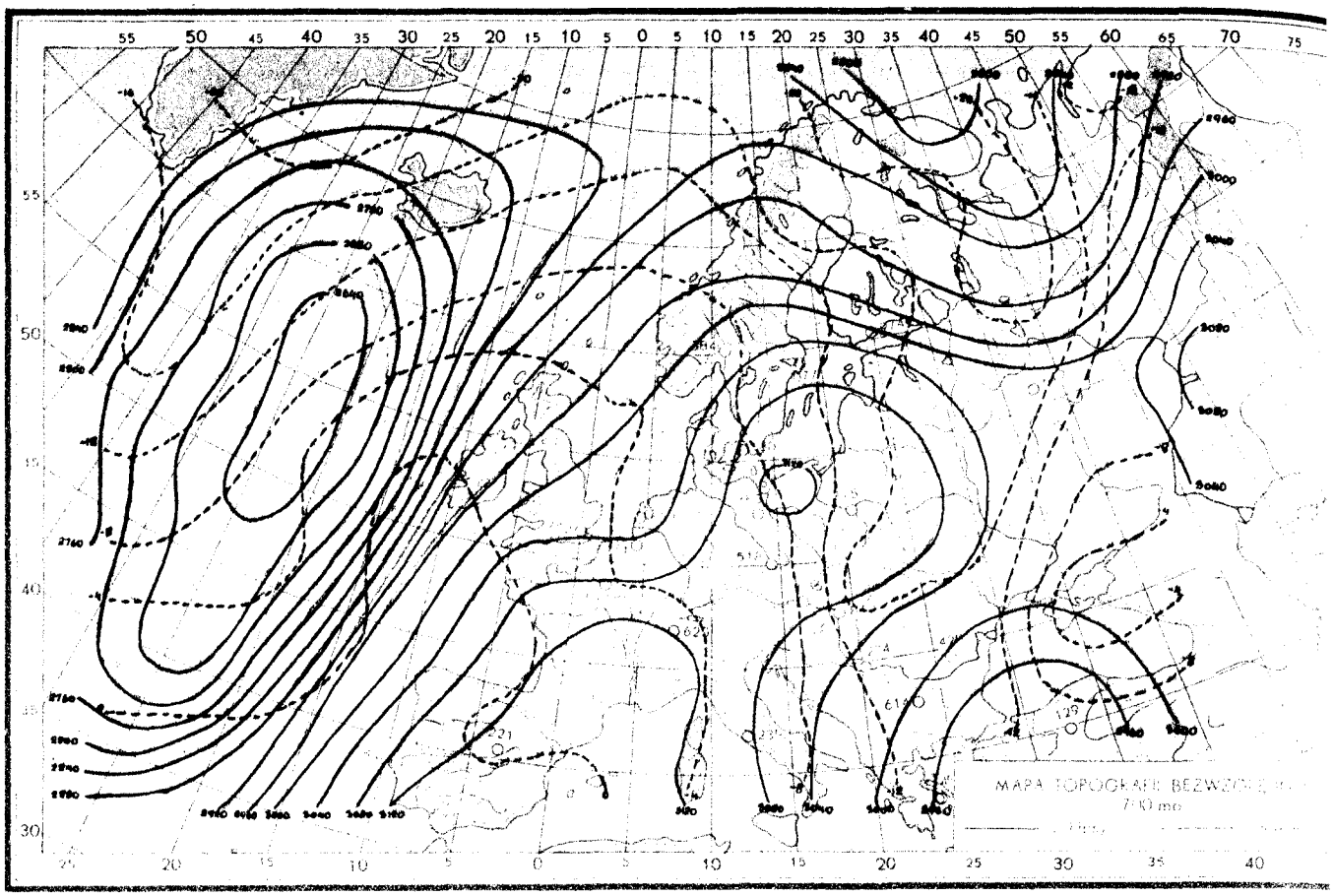

27.I.19[illegible] godz. 00 [illegible]

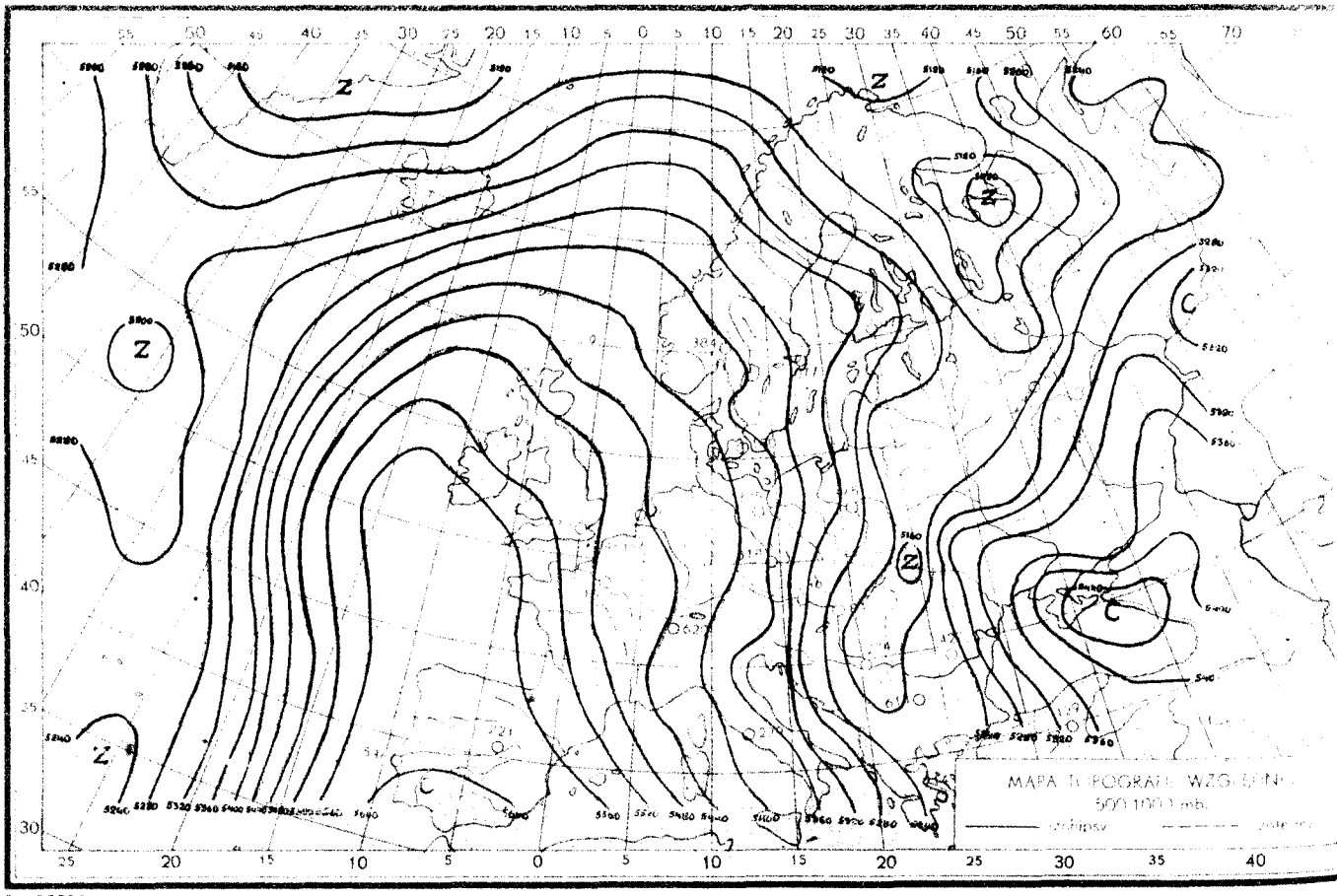

dn 27.1.58r 00.GMT.
dn 26.1.58r 00.GMT.

12374

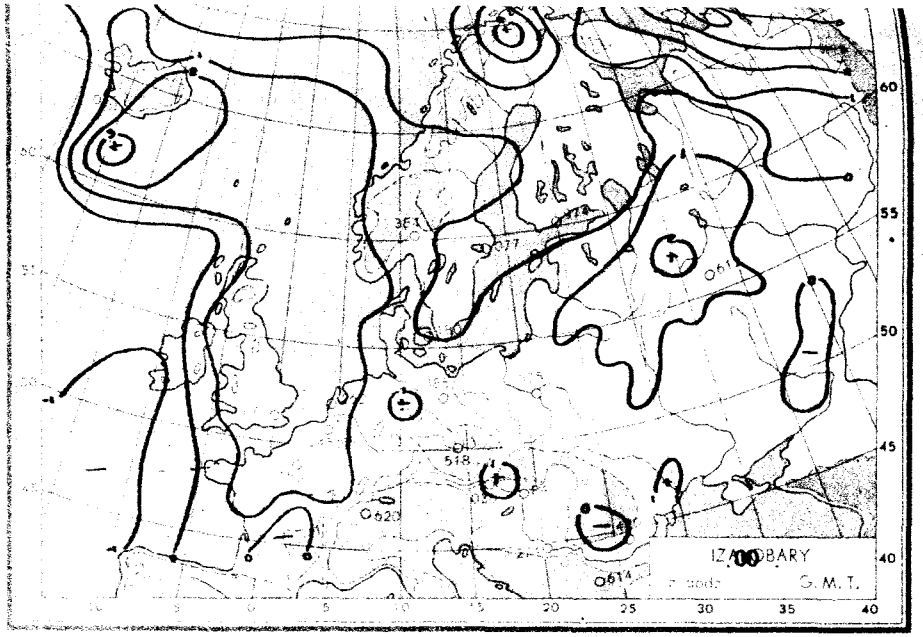

dn 27.1.58r 00.GMT.
dn 26.1.58r 00.GMT.

12425

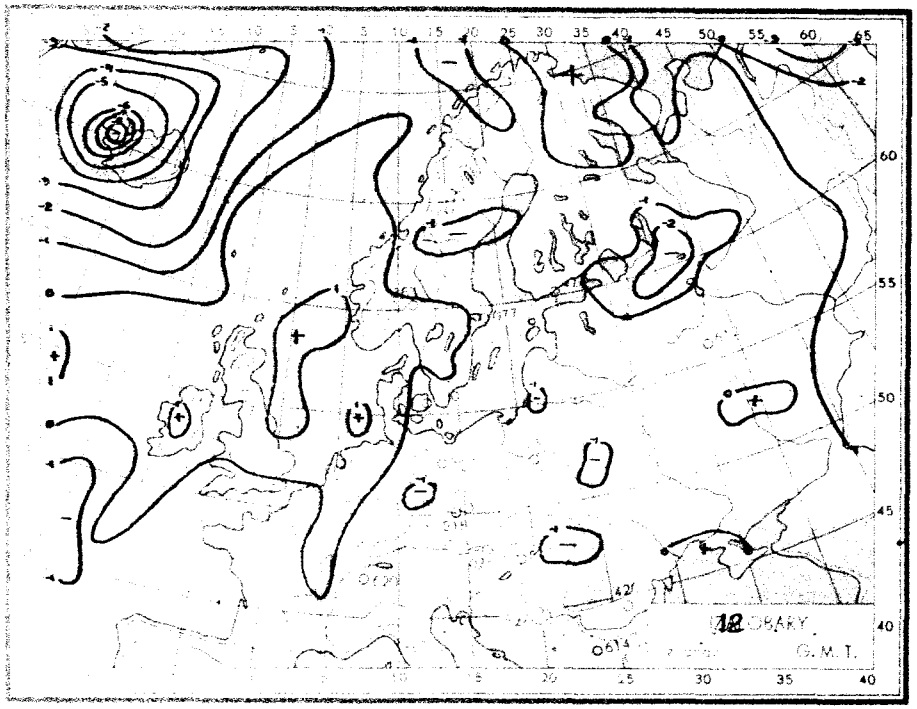

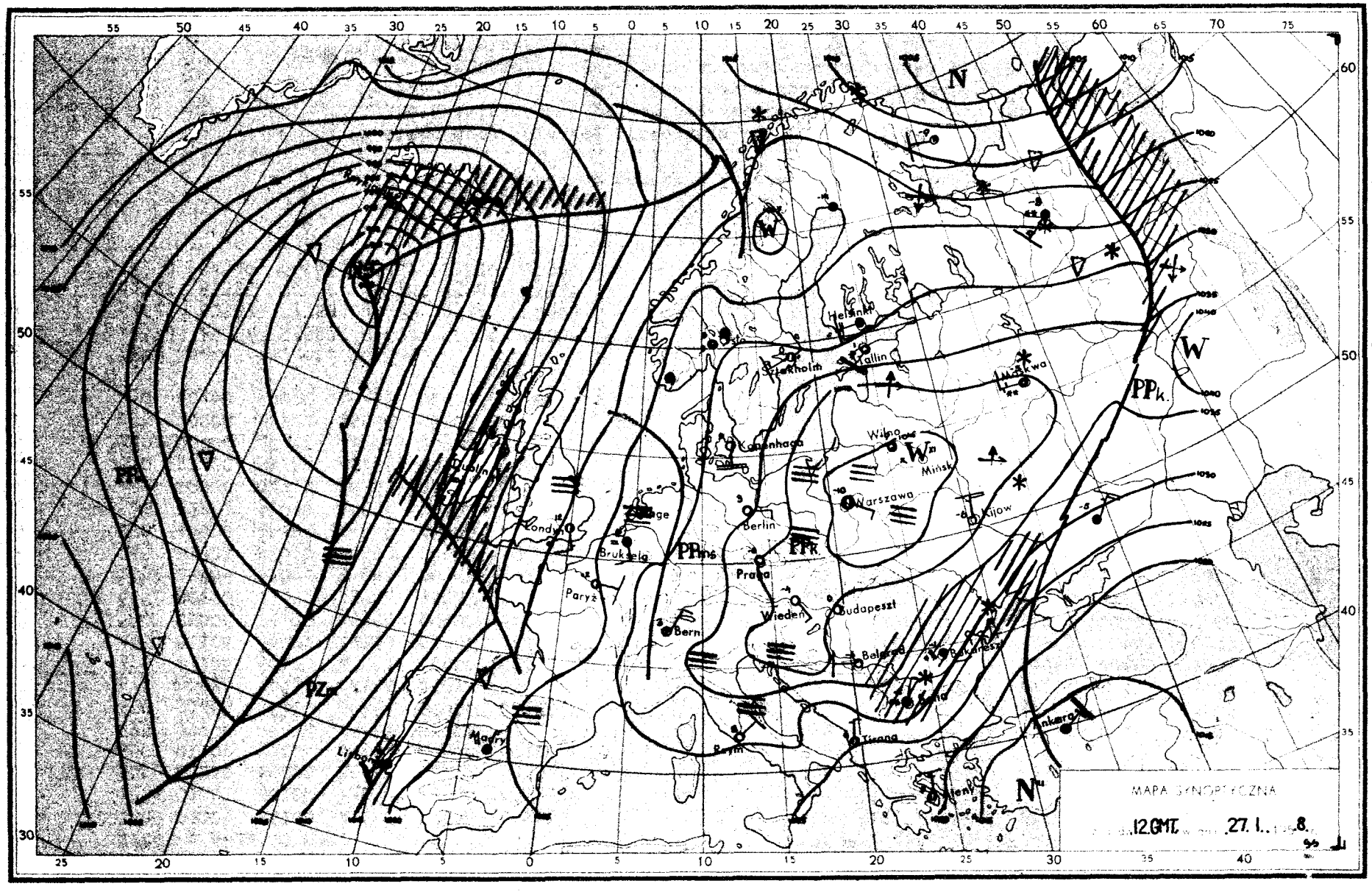
MAPA SYNOPTYCZNA
12 GMT 27. I. 8.
Helsinki
Tallin
Sztokholm
Moskwa
Kopenhaga
Wilno
Mińsk
Warszawa
Kijow
Berlin
Praga
Wiedeń
Budapeszt
Belgrad
Bukareszt
Tirana
Ankara
Ateny
Bern
Paryż
Bruksela
Londyn
Madryt
Lisbona
Rzym
N
W
PPk
PPms
PPk
PZm

Dane synoptyczne z Polski w dniu 27.I.1958 r.

SYNOP z godz.00 GMT.

150	02003	56100	41657	00900	60205
185	01801	30100	44659	00900	61211
205	21410	65020	35953	00902	58204
250	01102	96100	43564	00900	67206
295	90000	93434	46866	9X0XX	67307
330	01403	30100	40857	00900	66103
375	80000	20101	46156	860XX	56206
425	01106	50100	40757	00900	60202
465	01106	65020	44160	00900	63400
560	01006	58100	43358	00900	60206
695	90000	01472	44758	9X0XX	60202
105	11805	97020	36853	00901	60202
235	01401	97020	41859	00900	60301
270	40000	08481	45365	46200	68205
310	01402	96050	36556	00900	59105
495	80000	04717	46666	864XX	68204
510	21920	99383	46458	00908	70205
570	00000	40100	46066	00900	68001
575	00000	20100	45864	00900	65206
650	00404	89020	08469	00900	78304

TEMP Legionowo, godz.00 GMT.

12374	23326	57587	85604	56565	70099
64641	50587	77784	40162	87XX6	30908
02XX3	55555	00031	56570	43987	53547
16900	54540	66666	45481	01010	00900

SYNOP z godz.12 GMT.

150	31805	56100	41753	30830	57809
185	11603	96100	45057	00901	61810
205	01407	65020	34602	00900	55803
250	11403	96100	43754	10930	59708
295	50000	96104	47859	00902	61708
330	01405	60050	41301	00900	57806
375	71601	30101	47160	762XX	61806
425	01405	50100	42152	00900	57009
465	21104	56100	44855	00901	56809
560	11008	65030	13552	00901	57808
695	93601	08434	46459	9X0XX	60705
105	11605	97020	37502	10930	59803
235	01404	97020	42054	00900	59807
270	21101	96100	45955	00901	62707
310	01403	96050	37201	00900	58805
495	60000	15107	47159	655XX	60809
510	12017	99383	48258	00X01	77802
570	00000	56100	45355	00900	56806
575	00902	30104	45658	00900	60708
650	11404	89020	09458	00902	74002

TEMP Wrocław, godz.00 GMT.

12425	23310	55572	85598	55582	70109
57657	50627	76844	40198	88XX2	30910
05XX3	20158	16XX4	55555	00025	56594
85934	50515	17790	58648	04706	57642
66666	40088	29107	22320	18213	13812
10007	01010	00900			

Przebieg pogody w Polsce w dniu 27.I.1958 r .

W ciągu doby ubiegłej przeważnie było pogodnie lub zachmurzenie niewielkie, tylko w dzielnicach południowo-wschodnich i północnych zachmurzenie duże. Na południu gdzie niegdzie notowano opad śniegu. Występowały liczne zamglenia i miejscami mgły. Temperatura maksymalna wahała się od -10°C w Terespolu i Sandomierzu do +3°C w Koszalinie i +4°C w Świnoujściu, minimalna od -4°C do -20°C. Wiatry były przeważnie słabe i umiarkowane południowe i południowo-wschodnie.-

Druk PPWK – W-wa, Solec 18. Zam. 3746/B/56 – 15.V. 56 – CW-23732-30050 – 61 x 86 – mapowy 100 g

PAŃSTWOWY INSTYTUT
HYDROLOGICZNO-METEOROLOGICZNY
WARSZAWA

28 Stycz. 1958

Biuletyn Synoptyczny

Legenda:

izobara w mb lub izohipsa w dkm
(na mapie tendencji barometrycznej
izalobara w jednostkach mb 3 godz.)

Znakowanie zjawisk meteo

front ciepły
front chłodny
front zokludowany
front stacjonarny
deszcz
mżawka } natężenie opadu jest charakteryzowane ilością znaczków
śnieg
krupa
grad
opady przelotne
obszar jednostajnych opadów deszczu
" " " śniegu

mgła
zmętnienie
burza
błyskawica
zamieć

Wiatr

1/2 m/sek
1 m/sek
2 1/2 m/sek
5 m/sek

Wielkość zachmurzenia

niebo bezchmurne
1/10 pokrycia nieba
2/10 - 3/10 " "
4/10 " "
5/10 " "
6/10 " "
7/10 - 8/10 " "
9/10 " "
10/10 " "
niebo niewidoczne

Znakowanie układów ciśnienia

W - wyż N - niż

Znakowanie mas powietrza

PP - powietrze polarne
PA - " arktyczne
PZ - " zwrotnikowe
m - morskie
k - kontynentalne
s - stare

Rozmieszczenie danych

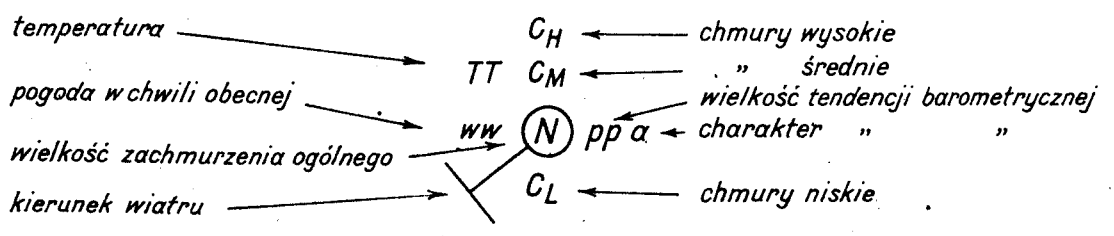

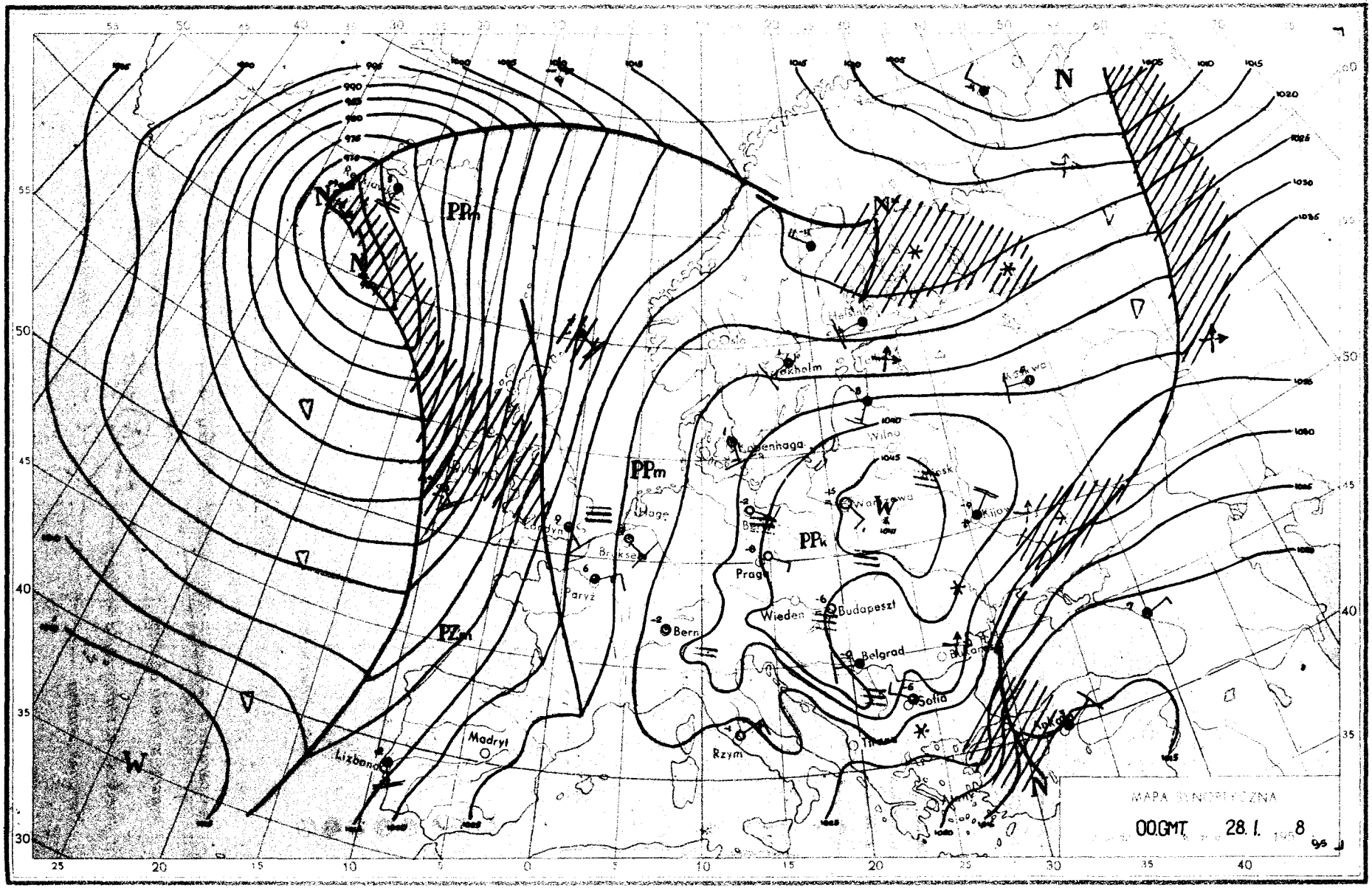
PPm
PZm
PPm
PPk
Madryt
Lizbona
Paryż
Bruksela
Bern
Praga
Wiedeń
Budapeszt
Belgrad
Sofia
Rzym
Wilno
Kijów
MAPA SYNOPTYCZNA
00 GMT 28. I. 8

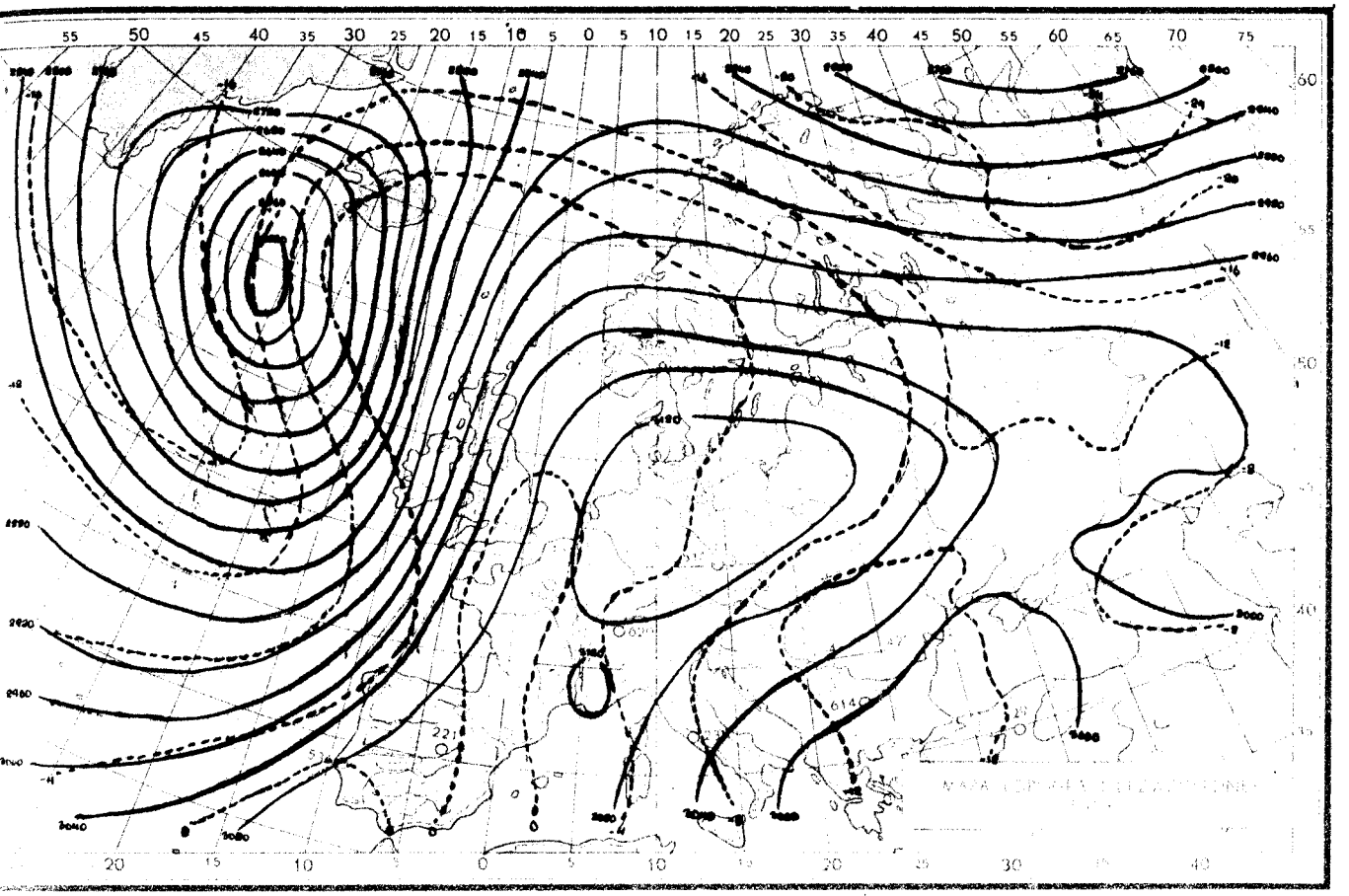

28.I.1958r.godz.00 GMT.

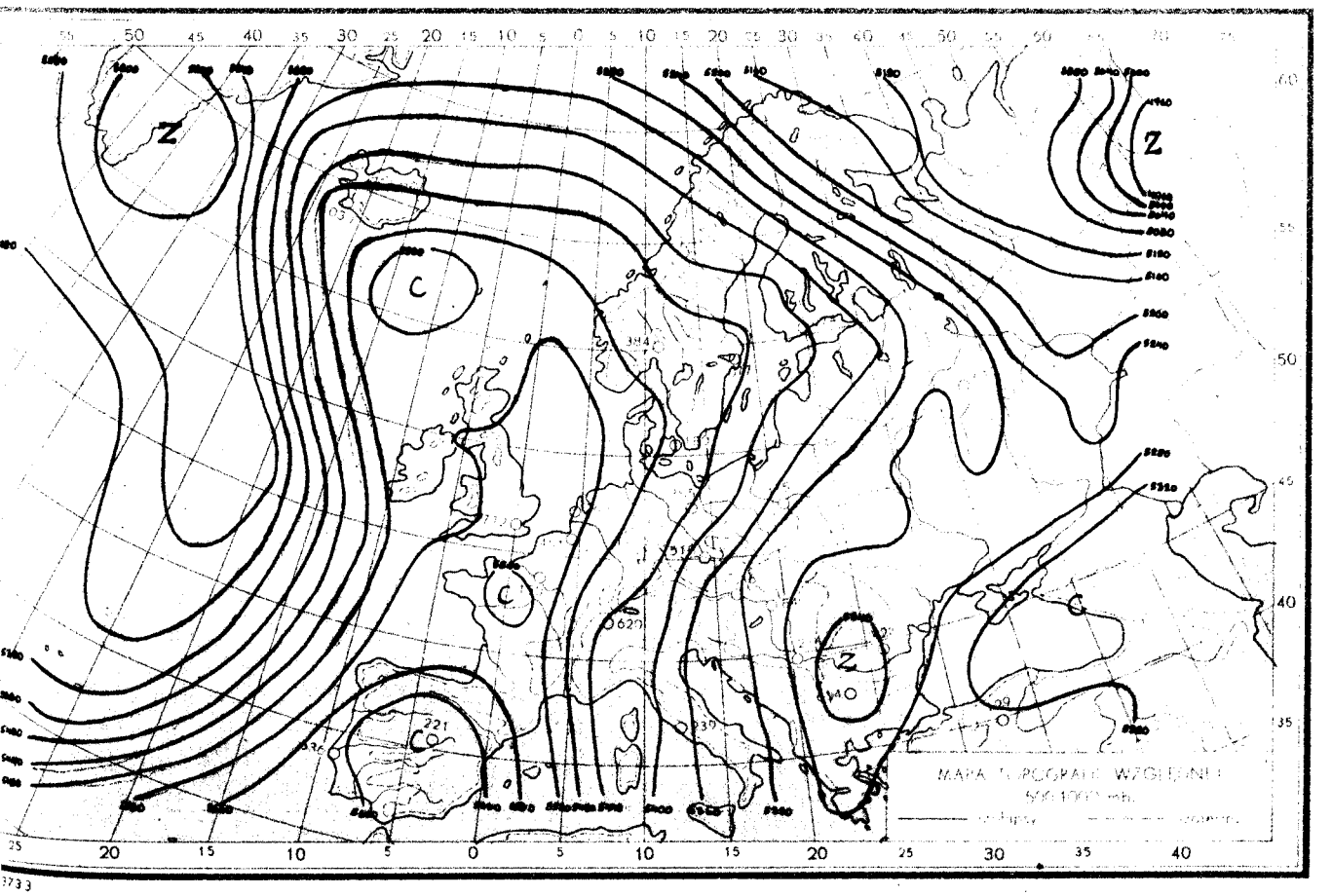

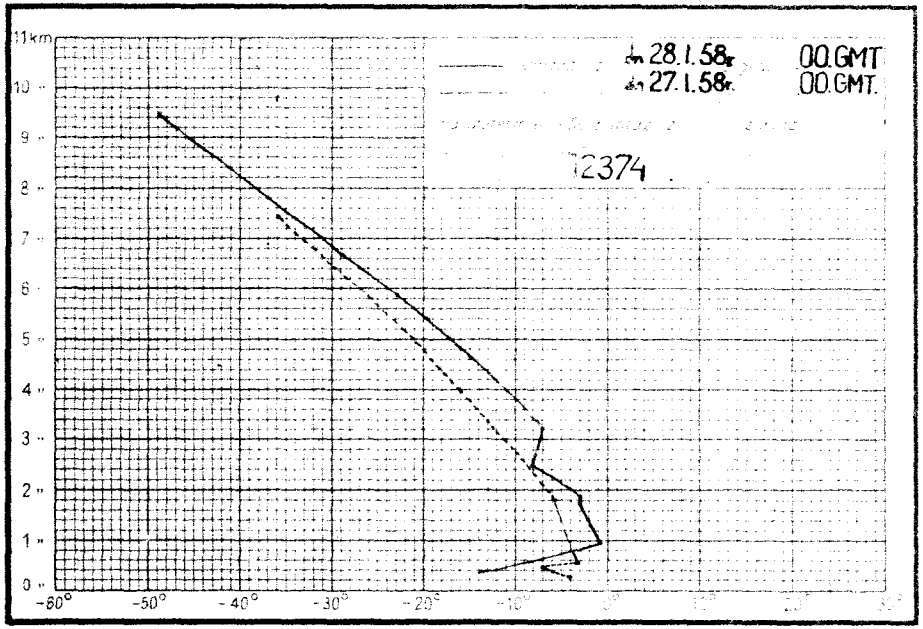
11km
10
9
8
7
6
5
4
3
2
1
0
-60°
-50°
-40°
-30°
-20°
dn. 28.I.58r. 00.GMT
dn. 27.I.58r. 00.GMT.
12374

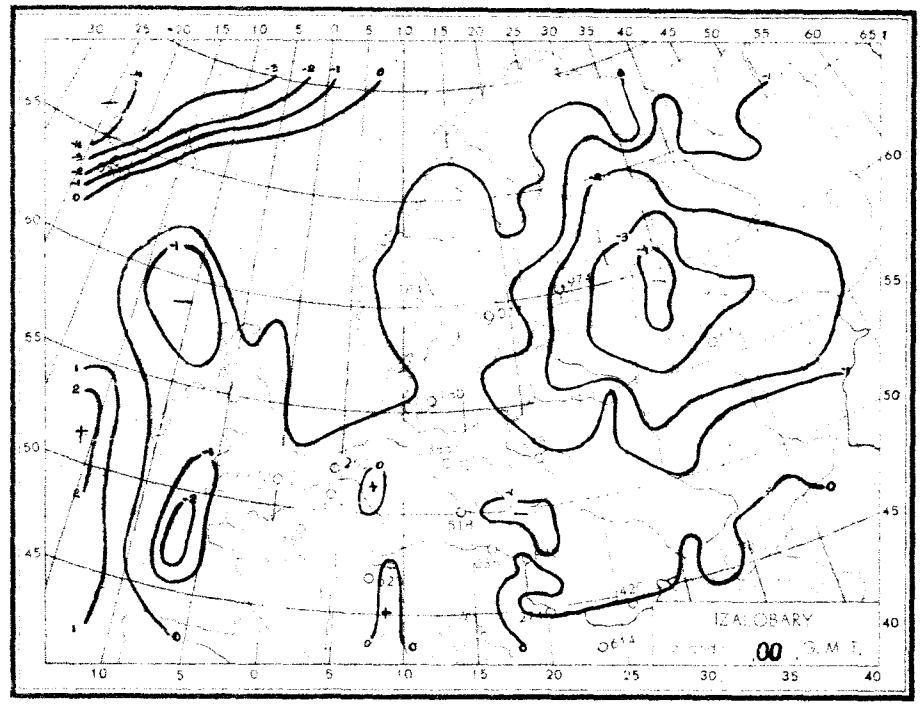
IZA. OBARY
00 G.M.T.

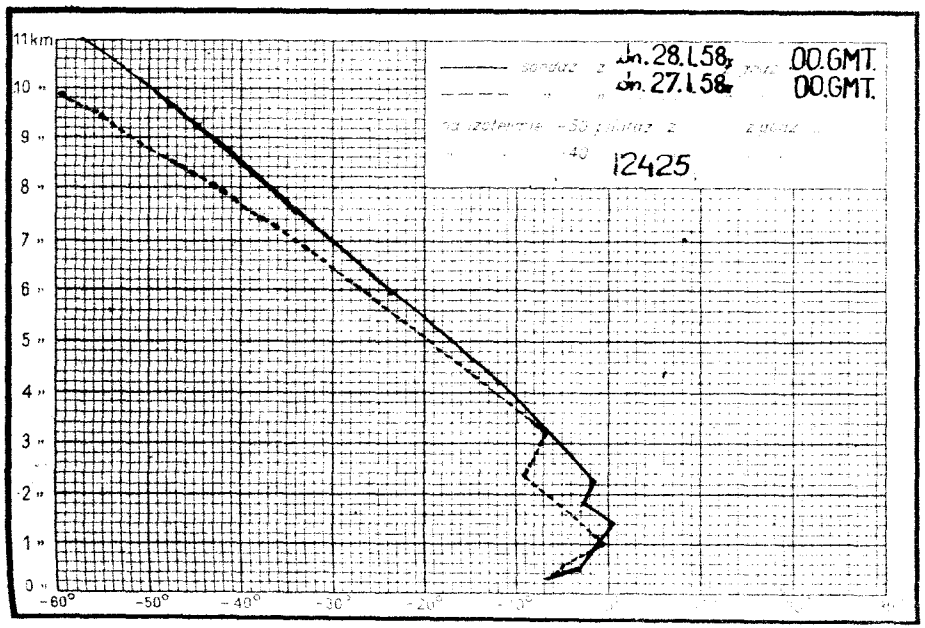
11km
10
9
8
7
6
5
4
3
2
1
0
-60°
-50°
-40°
-30°
dn. 28.I.58r. 00.GMT.
dn. 27.I.58r. 00.GMT.
12425

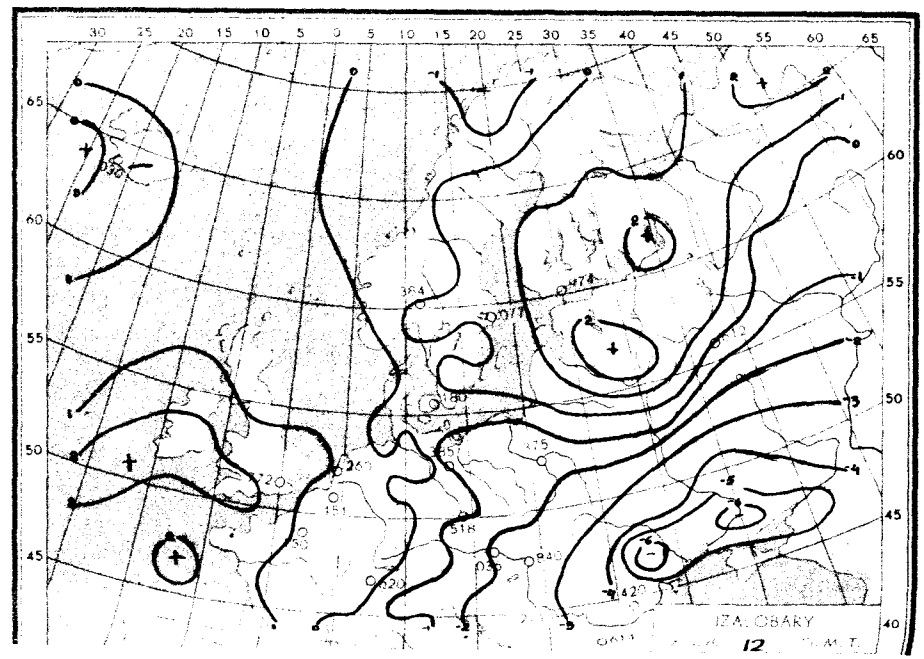
IZA. OBARY

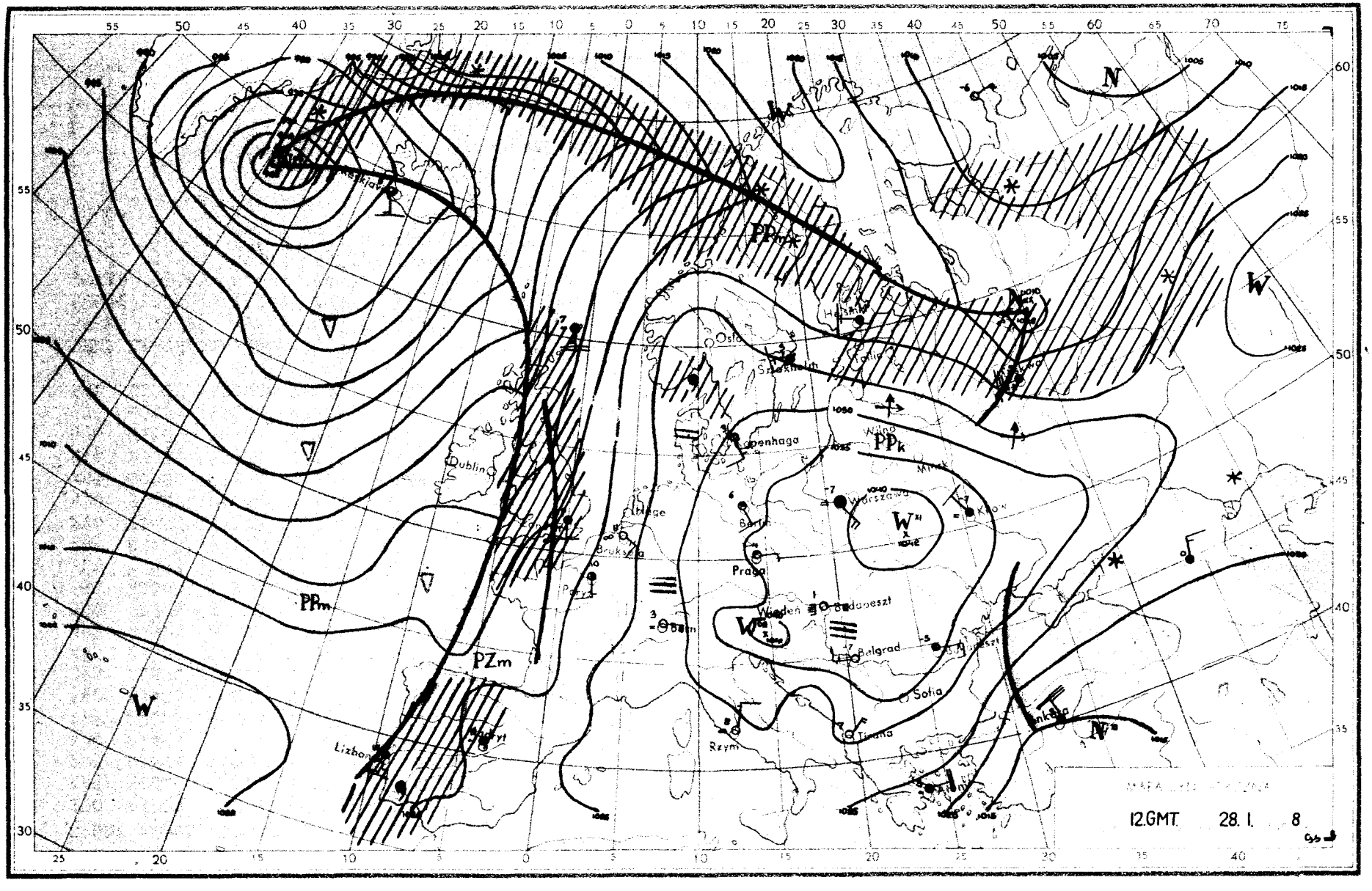

12.GMT. 28. I. 8
PPm
PZm
PPk
W
N
Dublin
Lizbona
Madryt
Paryż
Bruksela
Hege
Berlin
Praga
Wiedeń
Budapeszt
Belgrad
Sofia
Tirana
Rzym
Warszawa
Kijów
Wilno
Minsk
Oslo
Sztokholm
Helsinki
Tallin
Kopenhaga

Dane synoptyczne z Polski w dniu 28.I.1958 r.

SYNOP z godz.00 GMT.

150	01806	60010	39355	00900	59807
185	51606	96102	42758	50930	60712
205	01604	65020	366XX	00900	60506
250	01403	97011	42760	00900	61706
295	82001	93484	46662	863XX	63703
330	01404	58100	40957	00900	61708
375	01401	30100	45765	00900	67709
425	01105	56100	41257	00900	60711
465	00904	40100	44061	00900	63711
560	00904	56100	43360	00900	61611
695	80000	56102	45358	864XX	59707
105	01805	97020	35953	00900	59505
235	01403	97020	41359	00900	62808
270	01601	97011	43960	00900	62809
310	01402	96050	37456	00900	61400
495	80000	07444	46260	864XX	61709
510	01911	99383	49055	00900	70706
570	01603	56100	45764	00900	65610
575	00902	25100	45664	00900	65705
650	01107	89020	08359	00900	86705

TEMP Legionowo, godz.00 GMT.

12374	23326	59618	85608	54573	70119
58612	50667	73769	40250	85XX6	30920
99XX8	55555	00031	64664	73950	51535
69841	54581	35773	59622	12700	58812
24530	70732	66666	45190	30000	01010
00908					

SYNOP z godz.12 GMT.

150	72205	65022	34203	00906	52719
185	81803	97022	36654	8097X	60714
205	51803	65030	33005	00902	63712
250	71401	95101	37554	7093X	60715
295	81801	97022	39760	854XX	63716
330	61402	50050	35902	00901	59618
375	81602	58101	39657	00907	60727
425	31402	28050	36152	00901	58722
465	71404	50041	38253	20946	61619
560	21703	56050	38754	00901	62718
695	50701	40101	41160	00906	61723
105	62203	97031	32903	00906	59710
235	61802	97020	36554	00908	60710
270	71601	96101	38458	00908	63719
310	21401	96050	33503	00901	58720
495	22001	96101	40759	00901	60726
510	32009	99030	46953	00905	69713
570	21602	40100	39658	00901	59824
575	21101	45100	39759	00901	60728
650	63202	89021	07854	00908	76704

TEMP Wrocław, godz.00 GMT.

12425	48311	53581	85621	52640	70143
57832	50683	74943	40274	84XX6	30922
98XX3	20270	12XX4	55555	00025	56605
61963	01554	33881	00601	70841	52664
09800	51724	04623	61877	30527	71957
66666	37388	27702	23708	18214	12314
01010	00900				

Przebieg pogody w Polsce w dniu 28.I.1958 r.

W dniu wczorajszym było zachmurzenie niewielkie i umiarkowane, tylko miejscami na północy i wschodzie duże. Rano miejscami notowano mgły. Temperatura maksymalna od 7°C w Legnicy i Jeleniej Górze do -2°C w Polsce środkowej i -10°C na południowym-wschodzie, minimalna od -3°C nad morzem do -17°C na południowym-wschodzie. Wiatry były słabe z kierunków południowych.

Druk PPWK – W-wa, Solec 18. Zam. 3746/B/56 – 15.V.56 – GW-2372-30000 – 61 x 86 – mapowy 100 g

PAŃSTWOWY INSTYTUT
HYDROLOGICZNO-METEOROLOGICZNY
WARSZAWA

29 Stycz. 1958

Biuletyn Synoptyczny

Legenda:

izobara w mb lub izohipsa w dkm
(na mapie tendencji barometrycznej
izalobara w jednostkach mb 3 godz.)

Znakowanie zjawisk meteo

- front ciepły
- front chłodny
- front zokludowany
- front stacjonarny
- deszcz
- mżawka
- śnieg

natężenie opadu jest charakteryzowane ilością znaczków

- krupa
- grad
- opady przelotne
- obszar jednostajnych opadów deszczu
- " " " śniegu
- mgła
- zmętnienie
- burza
- błyskawica
- zamieć

Wiatr

- 1/2 m/sek
- 1 m/sek
- 2 1/2 m/sek
- 5 m/sek

Wielkość zachmurzenia

- niebo bezchmurne
- 1/10 pokrycia nieba
- 2/10 - 3/10 " "
- 4/10 " "
- 5/10 " "
- 6/10 " "
- 7/10 - 8/10 " "
- 9/10 " "
- 10/10 " "
- niebo niewidoczne

Znakowanie układów ciśnienia

W - wyż N - niż

Znakowanie mas powietrza

PP - powietrze polarne
PA - " arktyczne
PZ - " zwrotnikowe
m - morskie
k - kontynentalne
s - stare

Rozmieszczenie danych

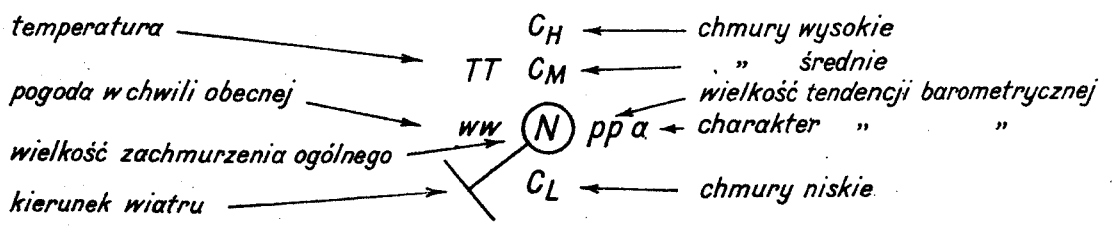

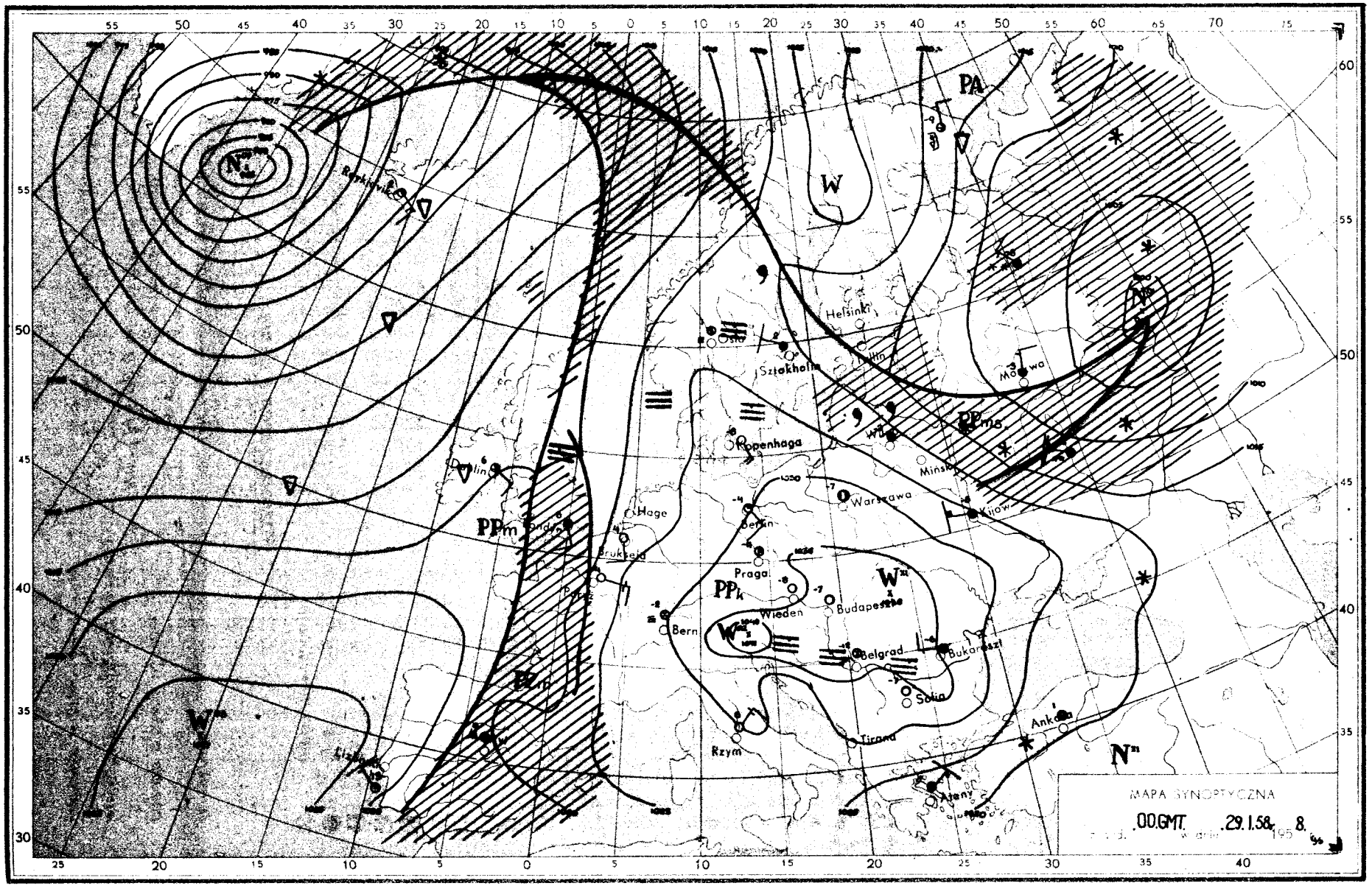
PA
W
Helsinki
Sztokholm
Oslo
Moskwa
Kopenhaga
Minsk
Warszawa
Kijów
Hage
Berlin
Bruksela
Praga
Wiedeń
Budapeszt
Bern
Belgrad
Bukareszt
Sofia
Tirana
Ateny
Ankara
Rzym
Lizbona
Dublin
MAPA SYNOPTYCZNA
00 GMT. 29.1.58. 8.

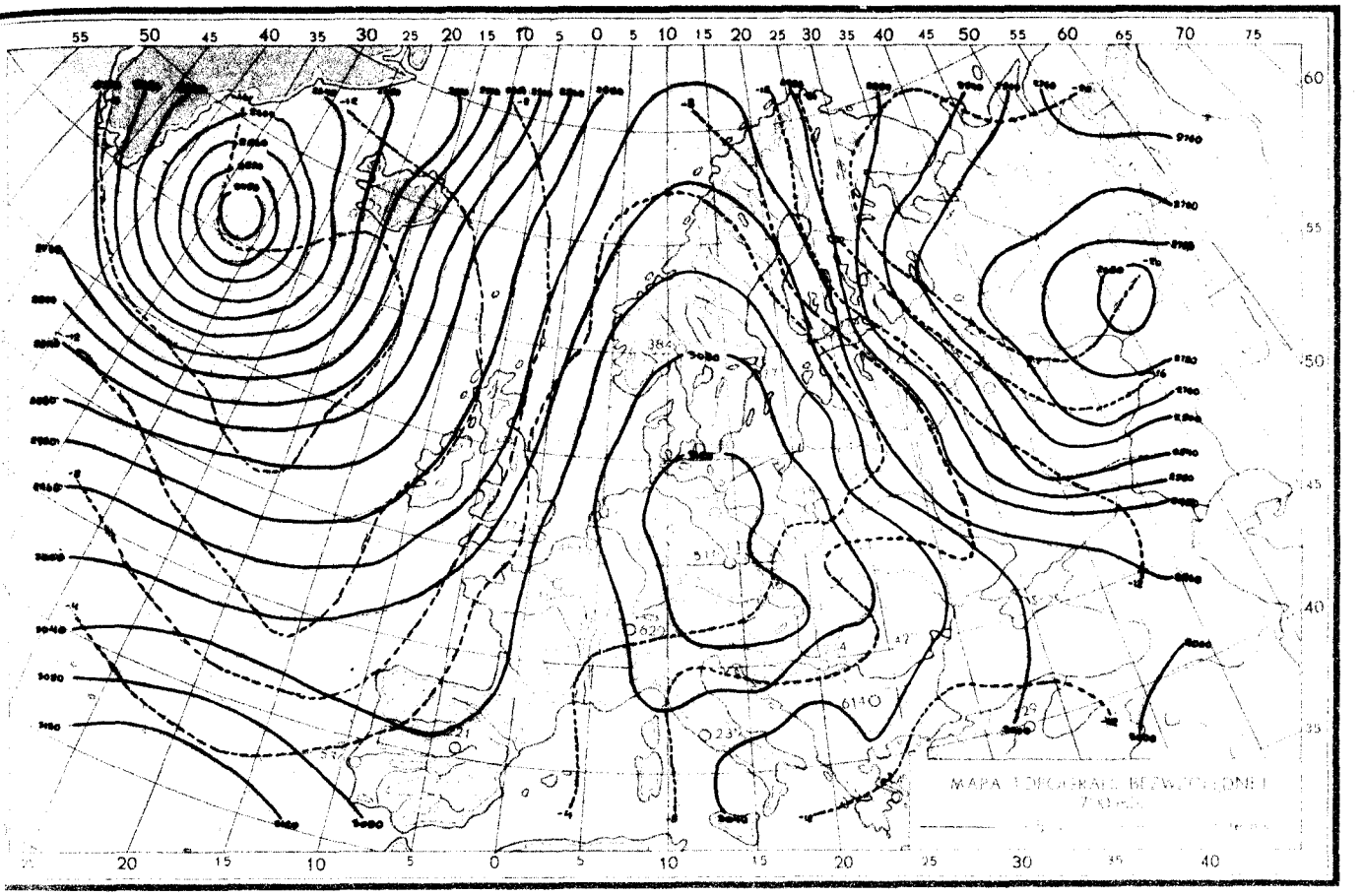

29.I.1958r.godz.00 GMT.

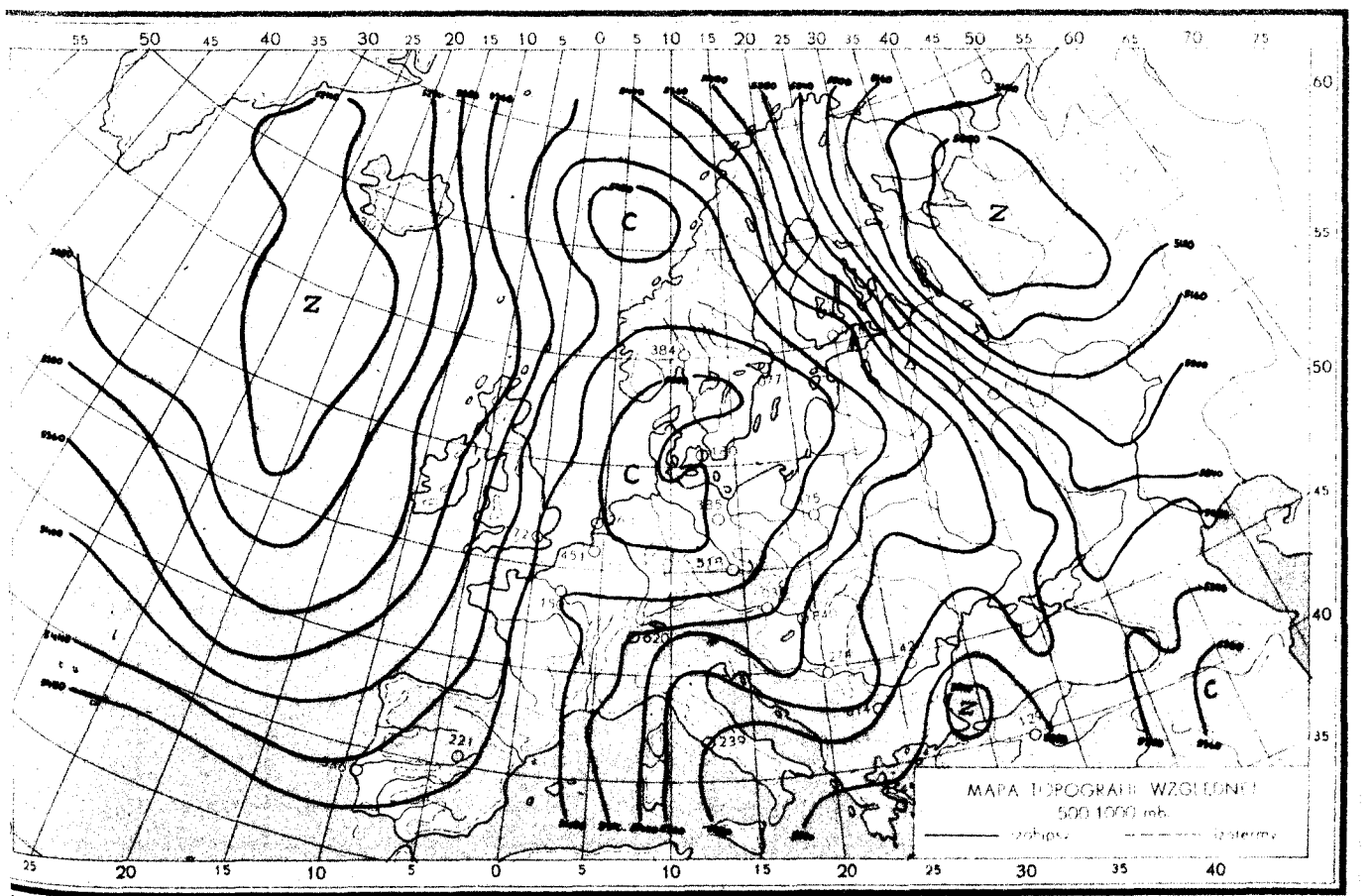

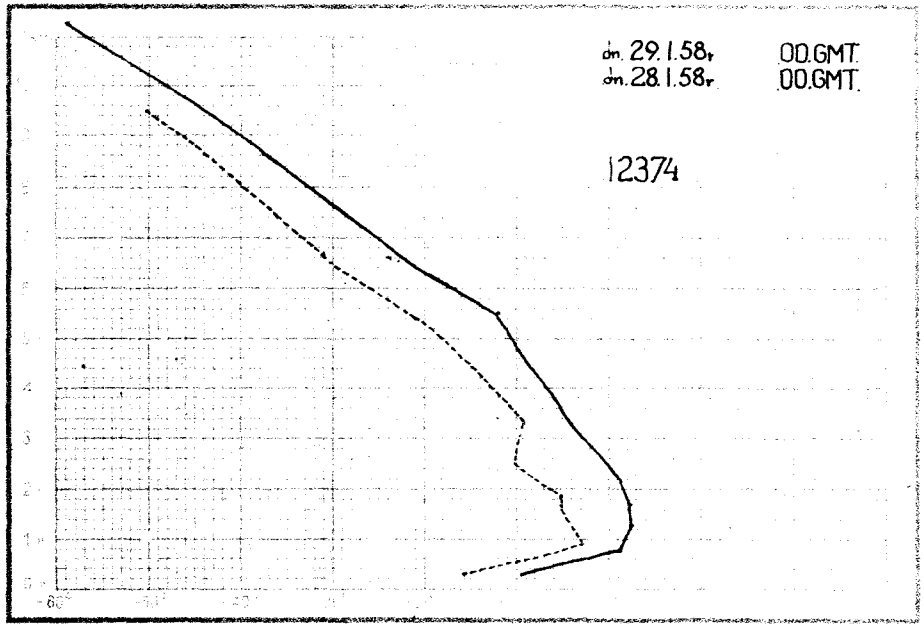
dn. 29.1.58r 00.GMT.
dn. 28.1.58r 00.GMT.
12374

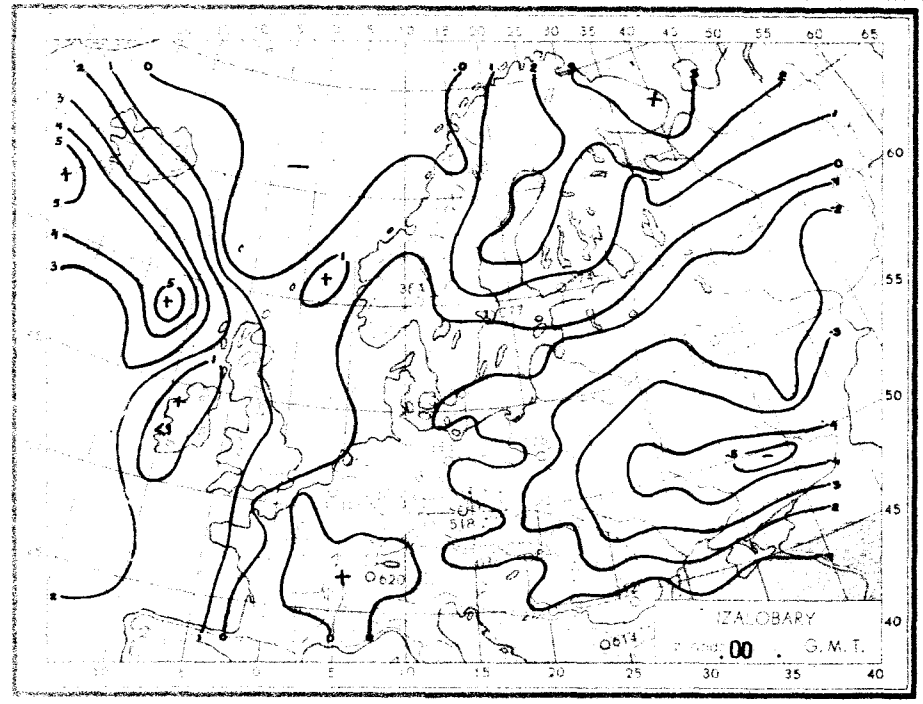
IZALOBARY
00 . G.M.T.

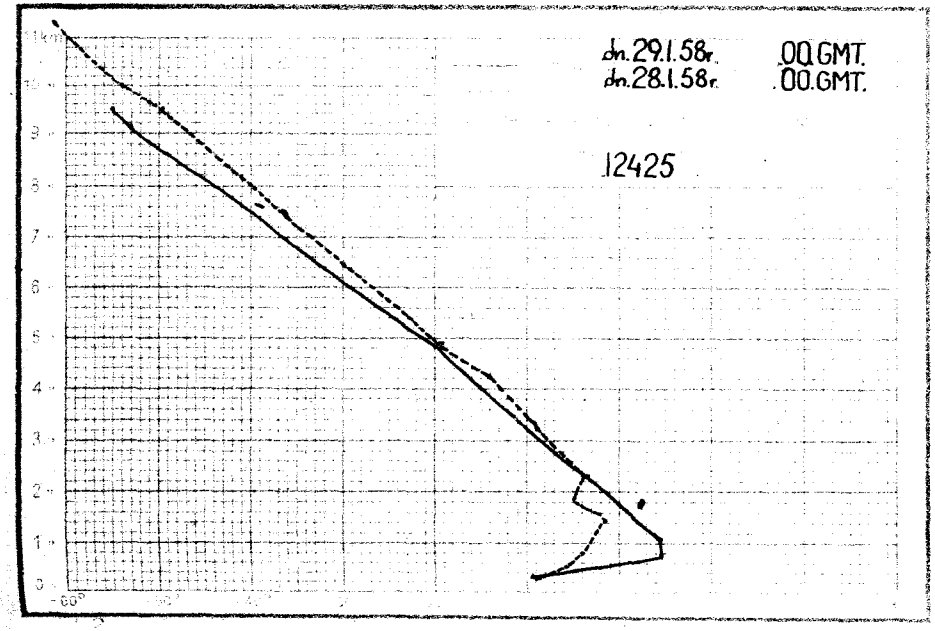
dn. 29.1.58r 00.GMT.
dn. 28.1.58r 00.GMT.
12425

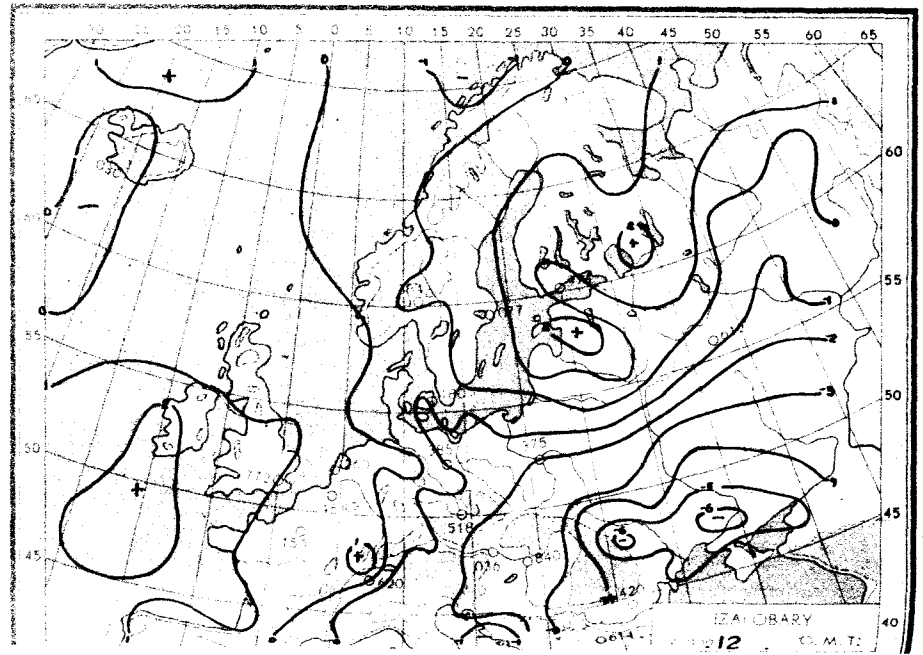
IZALOBARY
12 . G.M.T.

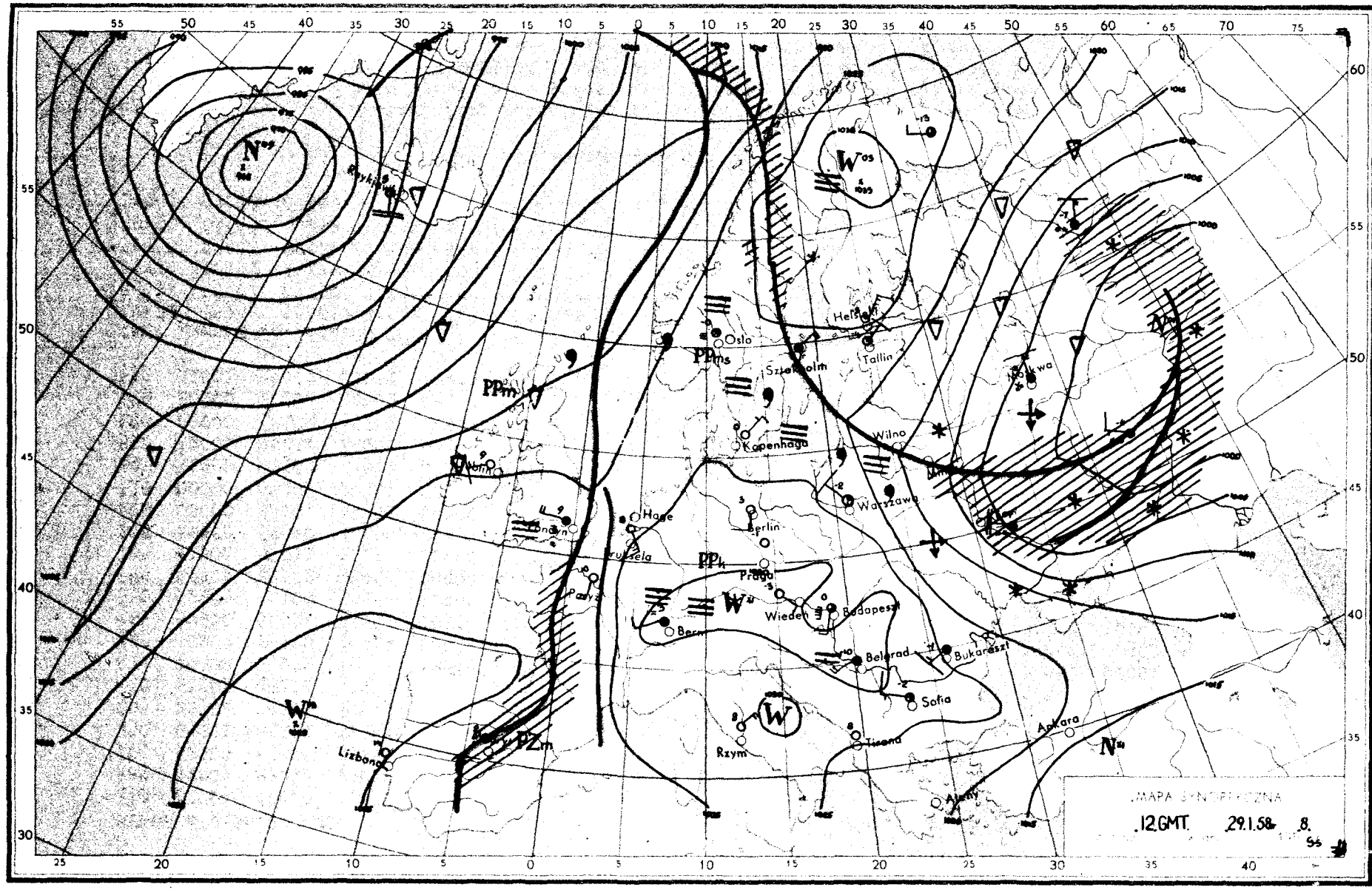

Oslo
Sztokholm
Helsinki
Tallin
Moskwa
Kopenhaga
Wilno
Warszawa
Berlin
Hage
Bruksela
Londyn
Paryż
Praga
Wiedeń
Budapeszt
Bern
Belgrad
Bukareszt
Sofia
Rzym
Tirana
Ankara
Lizbona
PPm
PPms
PPk
PZm
W
N
.12.GMT. 29.1.58. 8.

Dane synoptyczne z Polski w dniu 29.I.1958 r.

SYNOP z godz.00 GMT.

150	02703	60020	28350	00900	63805
185	32203	97020	27855	00901	58713
205	22703	65020	28451	00902	59712
250	03201	95101	31961	00900	61711
295	22704	97011	27956	25500	59726
330	21802	40101	31057	00905	60716
375	70000	65022	30857	10938	60717
425	30000	25100	32258	00906	62713
465	50000	60021	31957	10936	62718
560	62205	30100	33859	00906	63722
695	52702	40102	33861	00908	63719
105	11801	97011	28453	00901	60707
235	60000	97020	30856	00908	60604
270	00000	96101	30158	00900	61718
310	00000	96100	29957	00900	60710
495	32202	96102	31558	00906	59727
510	32008	99011	45201	00908	74807
570	80000	30102	33762	00907	63721
575	80000	20284	34562	00907	64708
650	61601	89032	05051	10938	68810

TEMP Legionowo, godz.00 GMT.

12374	23233	55583	85544	03503	70102
53571	50701	67722	40339	79857	30933
96XX1	20192	13XX5	55555	00018	57618
58957	02515	08900	03503	88815	02517
30600	61661	04479	68745	66666	32592
18067	01010	00900			

SYNOP z godz.12 GMT.

150	13202	57100	24100	00902	51708
185	82903	20515	21001	863XX	51708
205	02704	62020	25203	00900	57816
250	12204	96100	25101	00901	52815
295	82704	96515	19300	864XX	50713
330	02505	40050	26302	00900	59817
375	32905	40051	23852	00902	58717
425	02201	27284	27303	00900	54709
465	32705	58051	25001	10932	58825
560	22407	60020	26703	00902	56716
695	62708	70022	23001	00908	59723
105	02201	97010	24803	00900	57705
235	13201	97020	24801	00901	56711
270	42702	96100	22751	00902	58717
310	01801	96050	26304	00900	59812
495	32705	97021	22251	00902	59827
510	11401	99020	43405	00901	63806
570	22703	60011	24750	00901	58826
575	62703	50052	26251	00908	57716
650	63605	89022	02551	10948	64713

TEMP Wrocław, godz.00 GMT.

12425	48256	53565	85576	02573	70114
57715	50655	74861	40236	87XX5	30915
03XX1	55555	00018	57601	64954	06025
97920	06536	06800	51613	83559	67793
66666	46579	31601	24012	01010	00900

Przebieg pogody w Polsce w dniu 29.I.1958 r.

W ciągu doby ubiegłej w zachodniej i południowo-zachodniej części Polski było pogodnie. Na pozostałym obszarze początkowo było przeważnie zachmurzenie niewielkie. W ciągu dnia i nocy od północnego-wschodu postępowało zachmurzenie duże z opadami mżawki i śniegu. Nocą notowano lokalne mgły. Temperatura maksymalna wynosiła od +8°C na zachodzie do -1°C na południowym-wschodzie, minimalna od -15°C do +1°C. Wiatry były na ogół słabe o kierunkach zmiennych.

Druk PPWK – W-wa, Sobc 18, Zam. 3746/B/56 – 15.V. 56 – CW-23722-30050 – 61 x 86 – mapowy 100 g

PAŃSTWOWY INSTYTUT
HYDROLOGICZNO-METEOROLOGICZNY
WARSZAWA

30 Stycz. 1958.

Biuletyn Synoptyczny

Legenda:

izobara w mb lub izohipsa w dkm
(na mapie tendencji barometrycznej
izalobara w jednostkach mb 3 godz.)

Znakowanie zjawisk meteo

- front ciepły
- front chłodny
- front zokludowany
- front stacjonarny
- deszcz
- mżawka
- śnieg

natężenie opadu jest charakteryzowane ilością znaczków

- krupa
- grad
- opady przelotne
- obszar jednostajnych opadów deszczu
- " " " śniegu

- mgła
- zmętnienie
- burza
- błyskawica
- zamieć

Wiatr

- 1/2 m/sek
- 1 m/sek
- 2 1/2 m/sek
- 5 m/sek

Wielkość zachmurzenia

- niebo bezchmurne
- 1/10 pokrycia nieba
- 2/10-3/10 " "
- 4/10 " "
- 5/10 " "
- 6/10 " "
- 7/10-8/10 " "
- 9/10 " "
- 10/10 " "
- niebo niewidoczne

Znakowanie układów ciśnienia

W - wyż N - niż

Znakowanie mas powietrza

PP - powietrze polarne
PA - " arktyczne
PZ - " zwrotnikowe
m - morskie
k - kontynentalne
s - stare

Rozmieszczenie danych

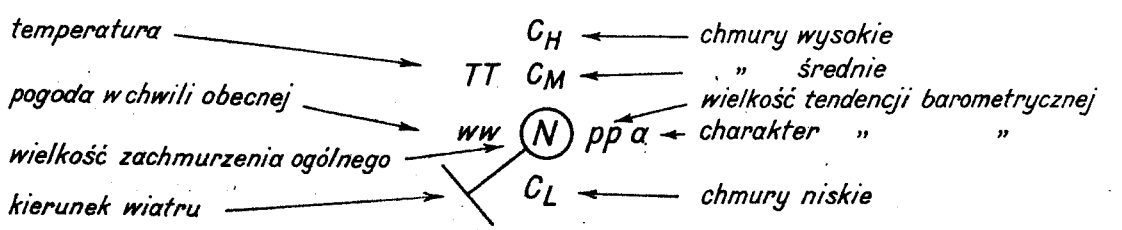

temperatura → TT
pogoda w chwili obecnej → ww
wielkość zachmurzenia ogólnego → N
kierunek wiatru → ↘

C_H ← chmury wysokie
C_M ← " średnie
pp ← wielkość tendencji barometrycznej
a ← charakter " "
C_L ← chmury niskie

PIHM Wzór Nr VI 30/56

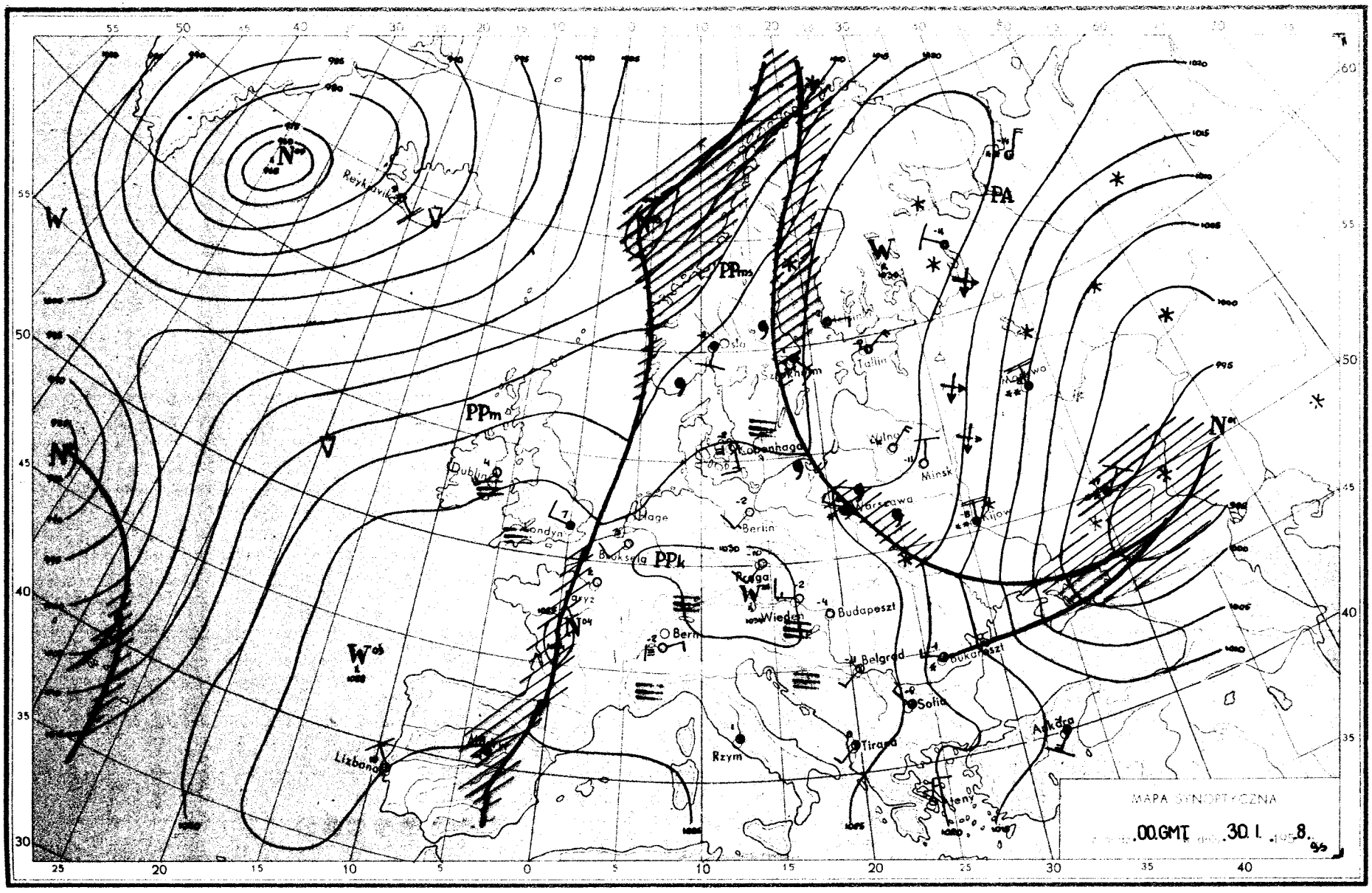
MAPA SYNOPTYCZNA
00.GMT 30.I. 8.
Reykjavik
Oslo
Tallin
Minsk
Warszawa
Kijow
Dublin
Londyn
Berlin
Wiedeń
Budapeszt
Belgrad
Bukareszt
Sofia
Tirana
Rzym
Lizbona
Ankara
PA
PPm
PPk
PPms

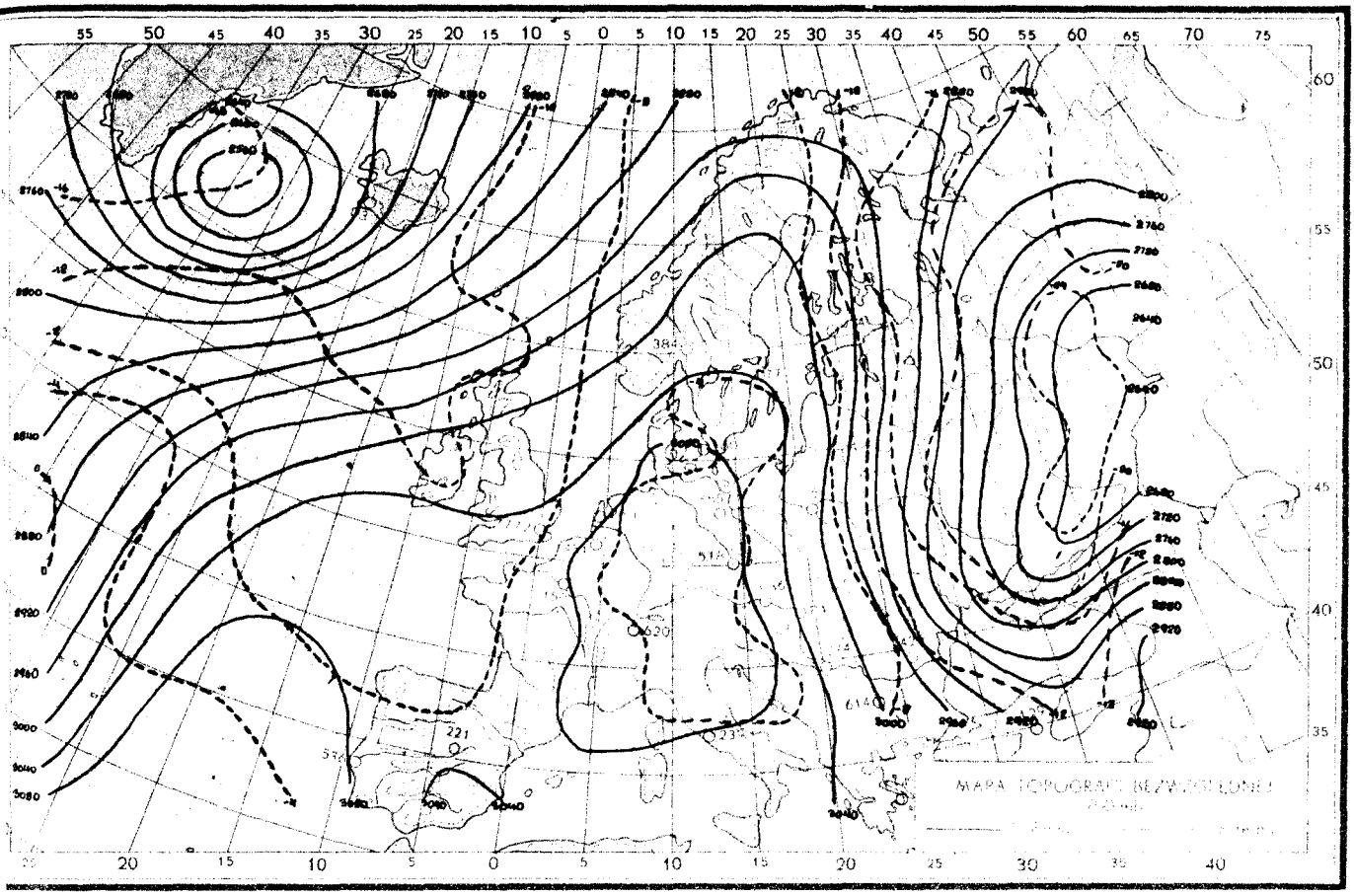

30.i.1958r.godz.00 GMT

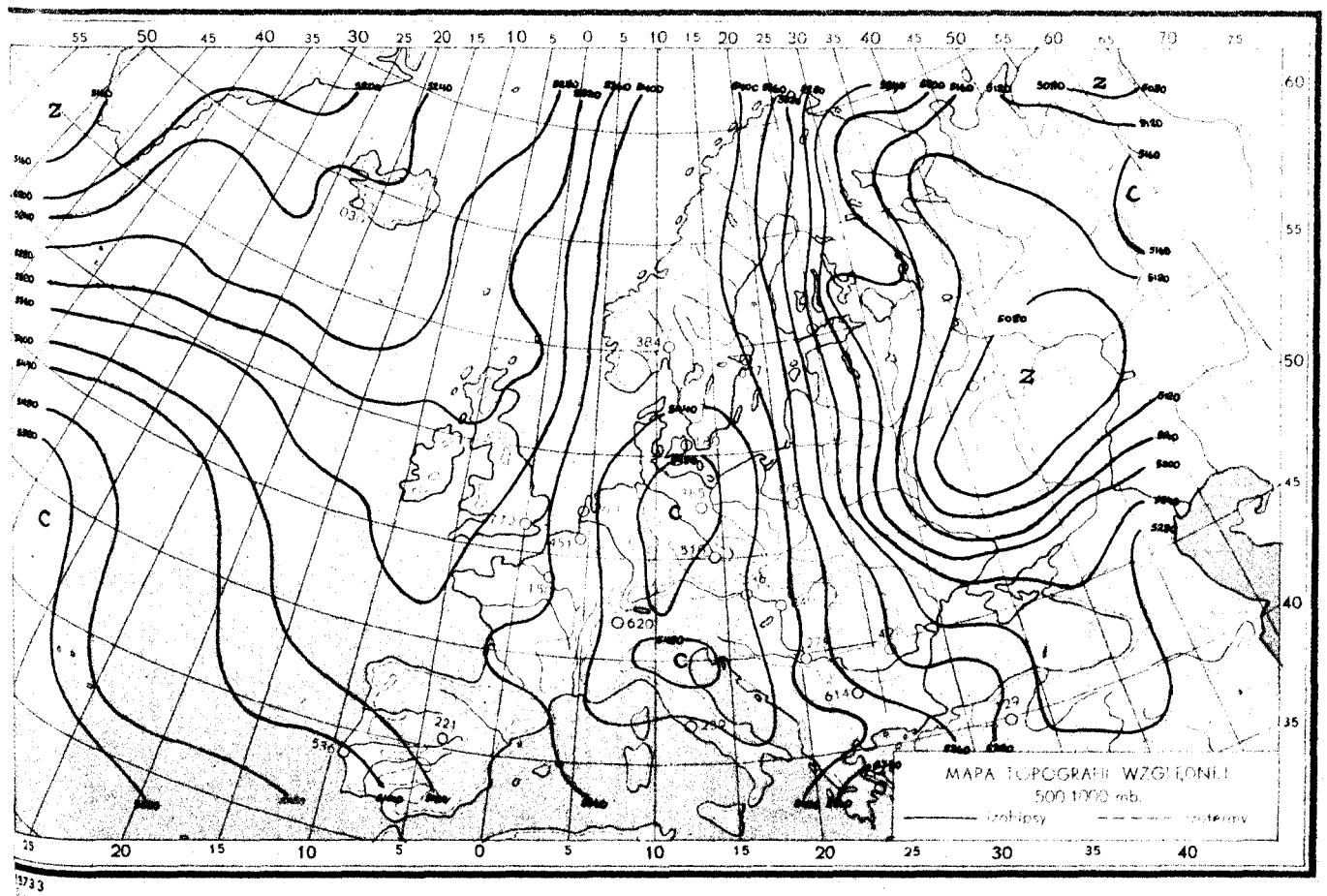

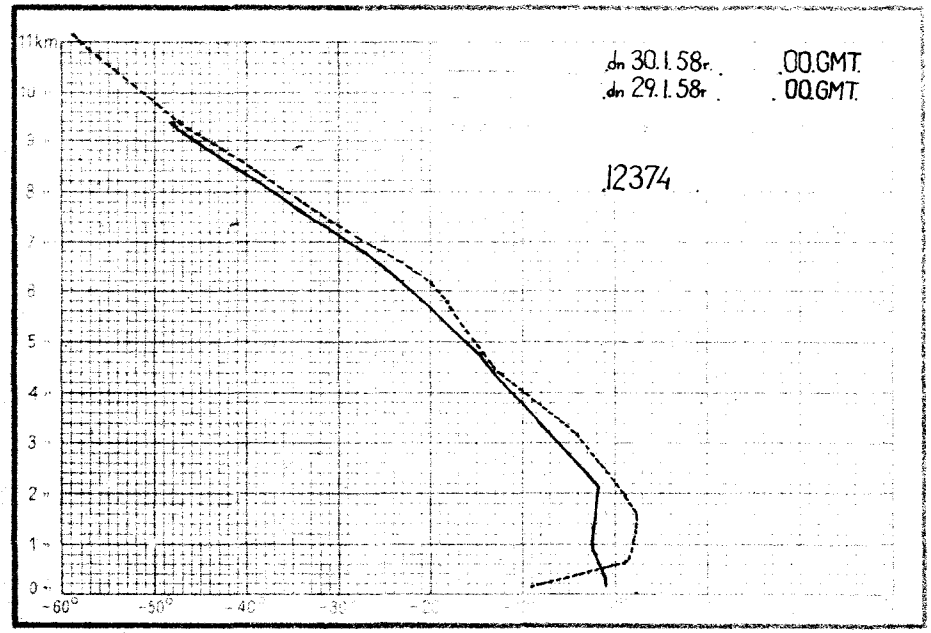
11km
dn 30.1.58r. 00.GMT.
dn 29.1.58r. 00.GMT.
12374
-60°
-50°
-40°
-30°

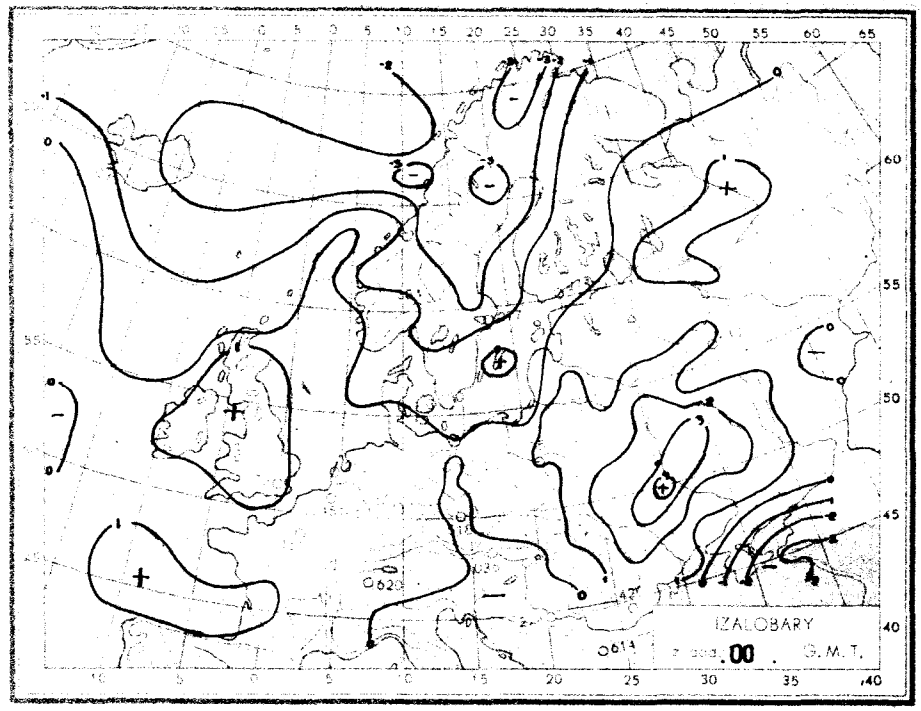
IZALOBARY
00 G.M.T.

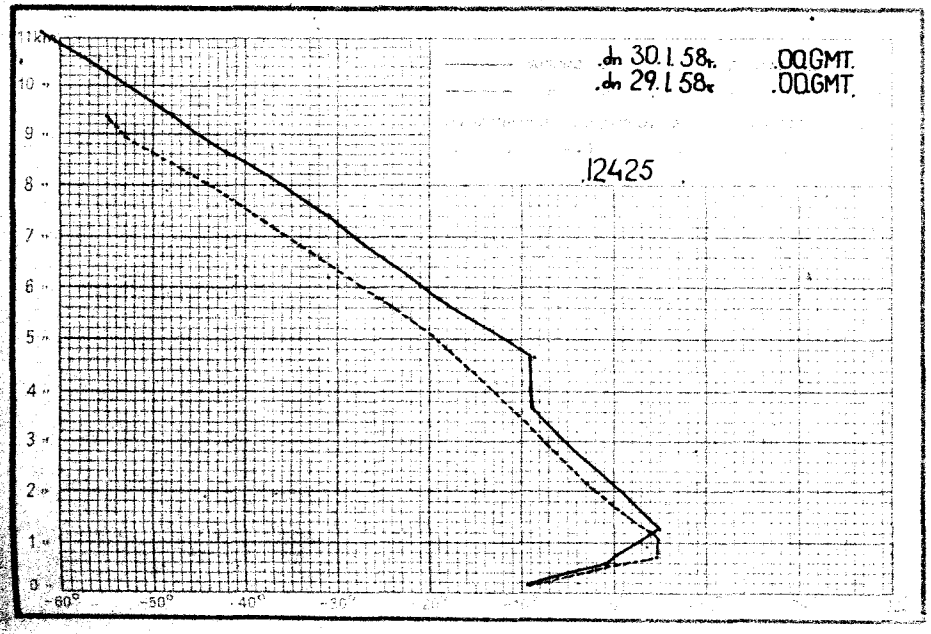
11km
dn 30.1.58r. 00.GMT.
dn 29.1.58r. 00.GMT.
12425
-60°
-50°
-40°
-30°

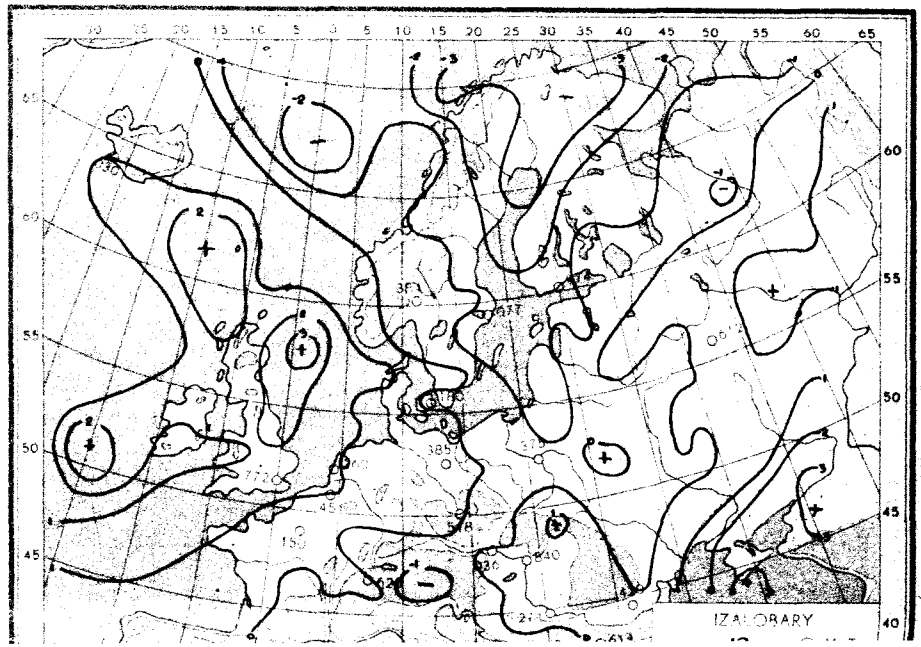
IZALOBARY

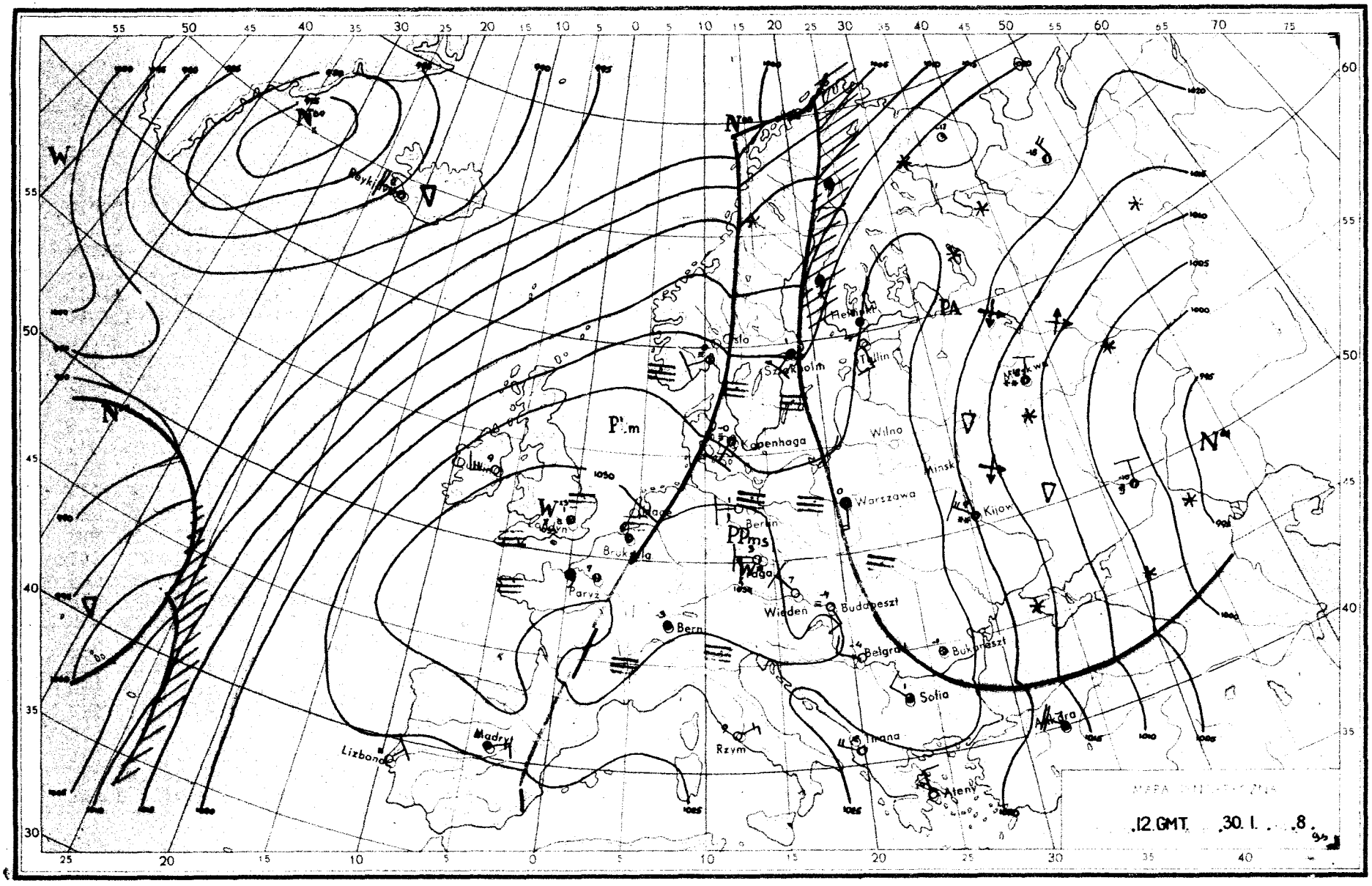

Oslo
Sztokholm
Helsinki
Tallin
Kopenhaga
Wilno
Minsk
Warszawa
Kijow
Berlin
Wiedeń
Budapeszt
Belgrad
Bukareszt
Sofia
Tirana
Ateny
Rzym
Bern
Paryż
Madryt
Lizbona
Bruksela
Londyn
Hague
Oslo
PA
PPms
W
N
.12 GMT. .30. I. . .8.

Dane synoptyczne z Polski w dniu 30.I.1958 r.

SYNOP z godz.00 GMT.

150	80000	02515	25101	861XX	01400
185	80903	97025	25650	854XX	52210
205	02203	60020	25352	00900	57201
250	82901	95245	26352	774XX	53602
295	50701	97012	25954	556XX	56217
330	02901	58100	26959	00900	62001
375	83201	20704	24900	860XX	00205
465	00000	97020	26057	00900	58703
560	02603	30100	27458	00900	61400
695	82902	96717	27452	8052X	53207
105	02201	96100	25055	00900	57201
235	83601	95101	26351	861XX	52501
270	90000	08452	24801	9X0XX	00206
310	00000	96100	26158	00900	59601
495	83201	96706	23800	6742X	51209
510	00103	99020	42704	00900	67704
570	82701	56101	24852	855XX	53002
575	83202	50051	25052	855XX	60201
650	10212	89020	99956	00902	74704
425	00000	40100	27354	00900	58202

TEMP Legionowo, godz.00 GMT.

12374	48181	00005	85479	50509	70024
55550	50601	68XX9	40226	80XX3	30920
96XX6	55555	00011	00005	81924	51511
14783	50505	66666	56863	43276	28100
01010	8732X				

SYNOP z godz.12 GMT.

150	83201	57104	25502	863XX	01804
185	81602	97022	26251	865XX	55808
205	02704	25100	26601	00900	53001
250	82701	07424	26501	863XX	01707
295	60701	98022	27253	45631	59706
330	02503	20050	27400	00900	56704
375	81602	40102	27150	862XX	52804
425	02705	40050	28302	00900	55400
465	72502	30104	27100	754XX	53803
560	02404	30100	28501	00900	56802
695	90000	07472	27753	9X0XX	54400
105	52203	40101	24950	50930	54603
235	32003	96104	26254	30830	55804
270	81401	04464	26751	862XX	51805
310	02502	15050	27901	00900	54102
495	71602	97022	27452	755XX	56706
510	13102	99020	43404	10X40	70802
570	82702	25105	27300	862XX	51801
575	82903	25102	28352	864XX	53005
650	13608	89020	01554	10940	61002

TEMP Wrocław, godz.00 GMT.

12425	73210	54599	85523	04577	70079
54773	50675	67881	40308	78XX9	30929
96XX1	20186	16XX8	55555	00012	56619
47968	00559	24880	06536	58657	57801
31598	57801	66666	33790	20017	01010
00900					

Przebieg pogody w Polsce w dniu 30.i.1958 r.

W ciągu doby ubiegłej było zachmurzenie przeważnie duże i gdzie niegdzie notowano opady śniegu lub mżawki, tylko na zachodzie i południu w ciągu dnia było zachmurzenie niewielkie. W całym kraju notowano liczne mgły. Temperatura maksymalna wahała się od +5°C na południowym-zachodzie i+6°C w Rabce do -3°C na północnym-wschodzie, minimalna od +2°C do -12°C. Wiatry były słabe, w nocy na północy umiarkowane przeważnie z kierunków południo-

Druk PPWK – W-wa, Solec 18. Zam. 3746/B/56 – 15.V.58 – CW-2732-30050 – 61 x 86 – mapowy 100 g

PAŃSTWOWY INSTYTUT
HYDROLOGICZNO-METEOROLOGICZNY
WARSZAWA

31 Stycz. 1958

Biuletyn Synoptyczny

Legenda:

izobara w mb lub izohipsa w dkm
(na mapie tendencji barometrycznej
izalobara w jednostkach mb 3 godz.)

Znakowanie zjawisk meteo

- front ciepły
- front chłodny
- front zokludowany
- front stacjonarny
- deszcz
- mżawka
- śnieg

natężenie opadu jest charakteryzowane ilością znaczków

- krupa
- grad
- opady przelotne
- obszar jednostajnych opadów deszczu
- " " " śniegu

- mgła
- zmętnienie
- burza
- błyskawica
- zamieć

Wiatr

- 1/2 m/sek
- 1 m/sek
- 2 1/2 m/sek
- 5 m/sek

Wielkość zachmurzenia

- niebo bezchmurne
- 1/10 pokrycia nieba
- 2/10 - 3/10 " "
- 4/10 " "
- 5/10 " "
- 6/10 " "
- 7/10 - 8/10 " "
- 9/10 " "
- 10/10 " "
- niebo niewidoczne

Znakowanie układów ciśnienia

W - wyż . N - niż

Znakowanie mas powietrza

PP - powietrze polarne
PA - " arktyczne
PZ - " zwrotnikowe
m - morskie
k - kontynentalne
s - stare

Rozmieszczenie danych

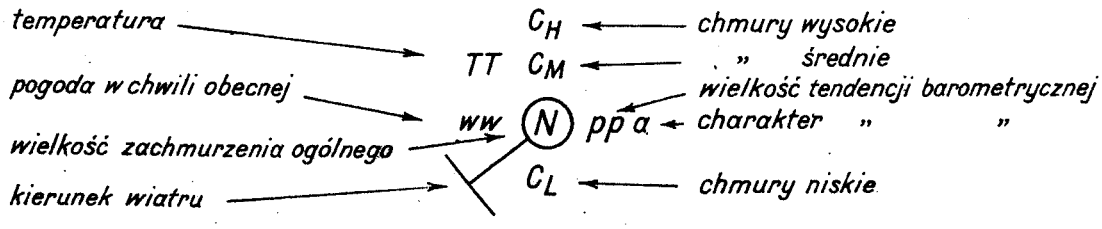

temperatura → TT
pogoda w chwili obecnej → ww
wielkość zachmurzenia ogólnego → N
kierunek wiatru → pp a

C_H ← chmury wysokie
C_M ← " średnie
wielkość tendencji barometrycznej
charakter " "
C_L ← chmury niskie

PIHM Wzór Nr VI 30/56

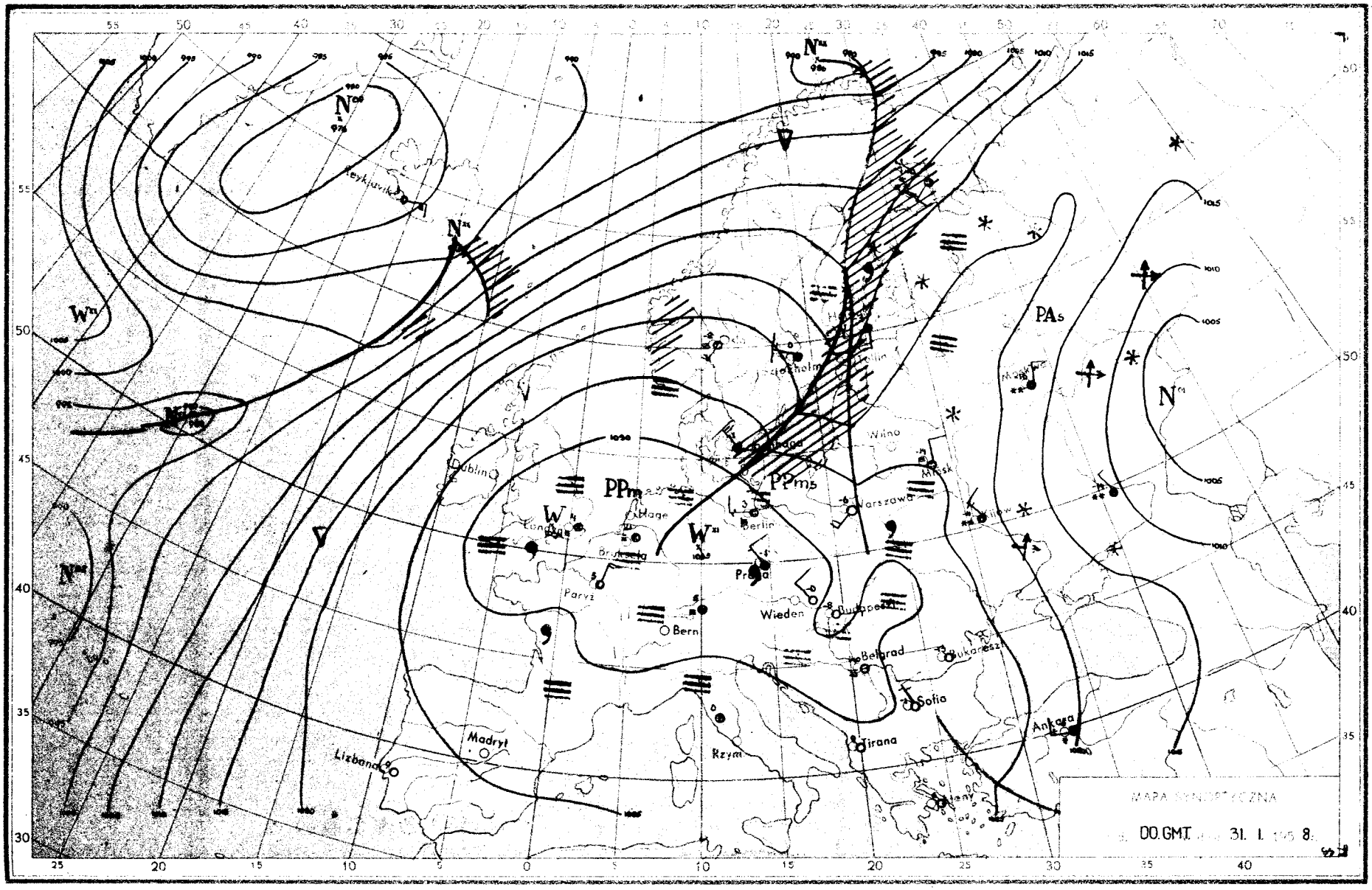
Reykjavik
Sztokholm
Wilno
Dublin
Mińsk
Warszawa
Berlin
Haga
Londyn
Bruksela
Paryż
Praga
Wiedeń
Budapeszt
Bern
Belgrad
Bukareszt
Sofia
Ankara
Madryt
Lizbona
Rzym
Tirana
PPm
PPms
PAs
MAPA SYNOPTYCZNA
00 GMT
31. I.

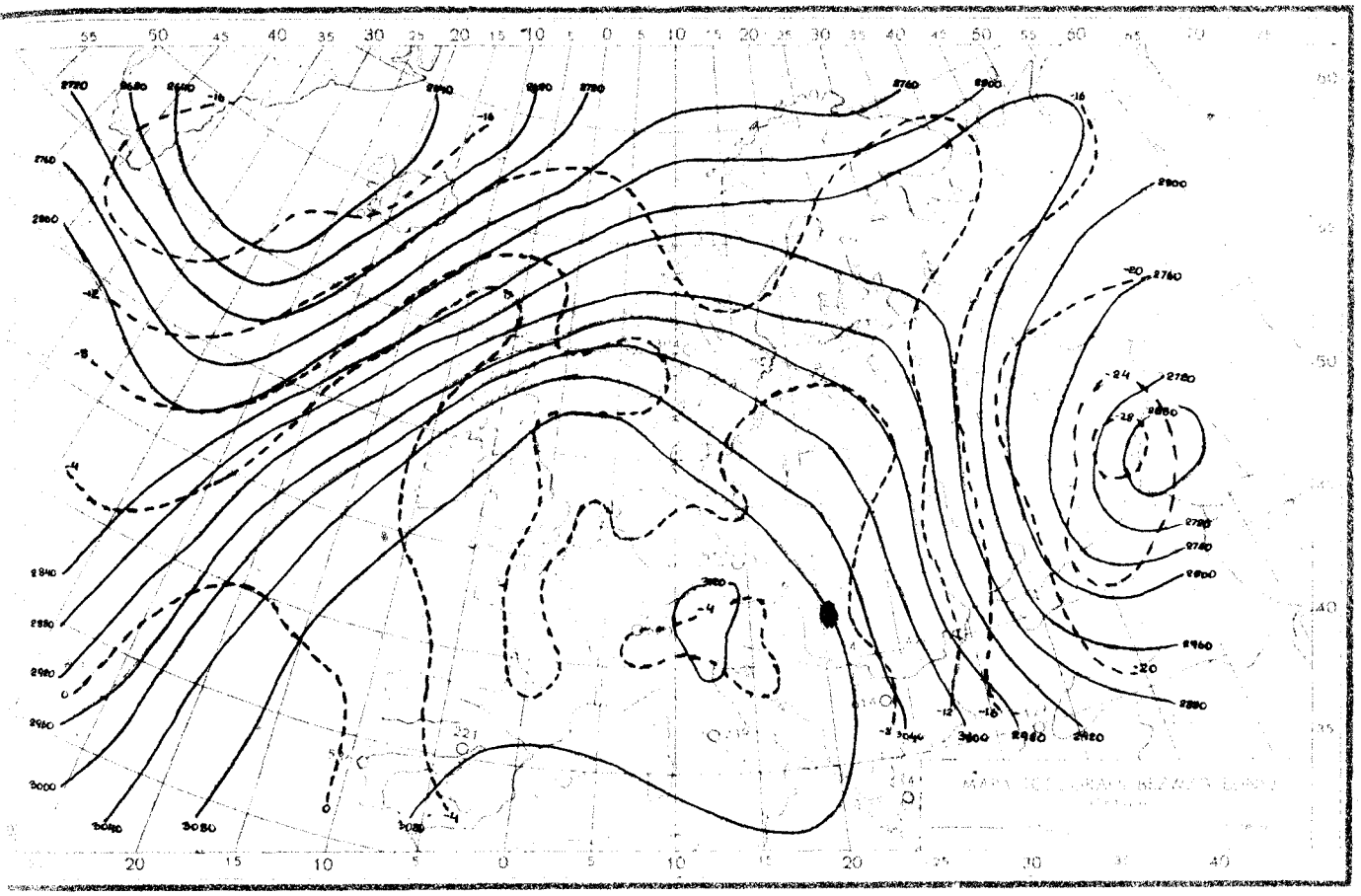

31.I.1958r.godz.00 GMT.

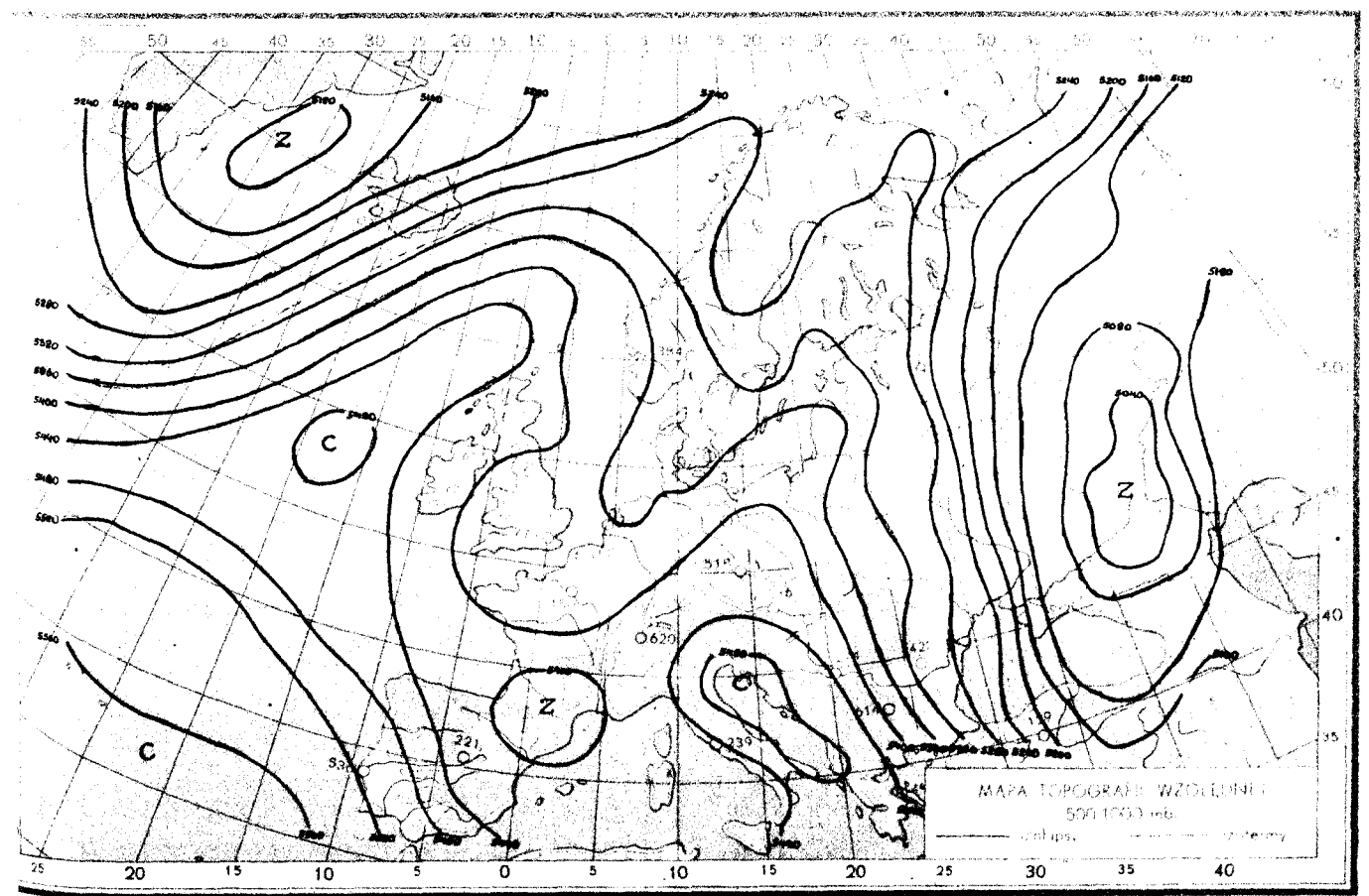

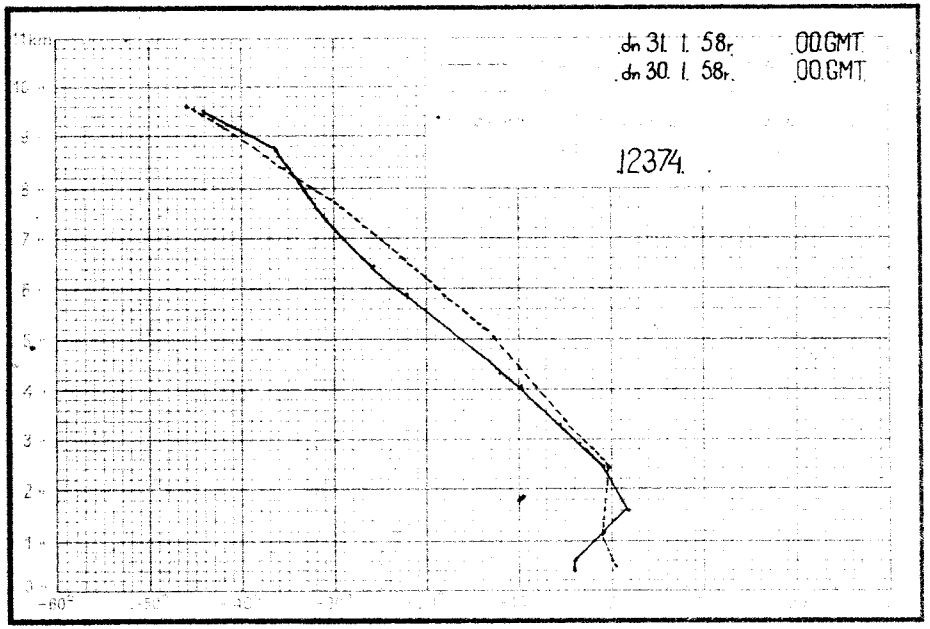
dn 31. 1. 58r. 00 GMT.
dn 30. 1. 58r. 00 GMT.
12374.

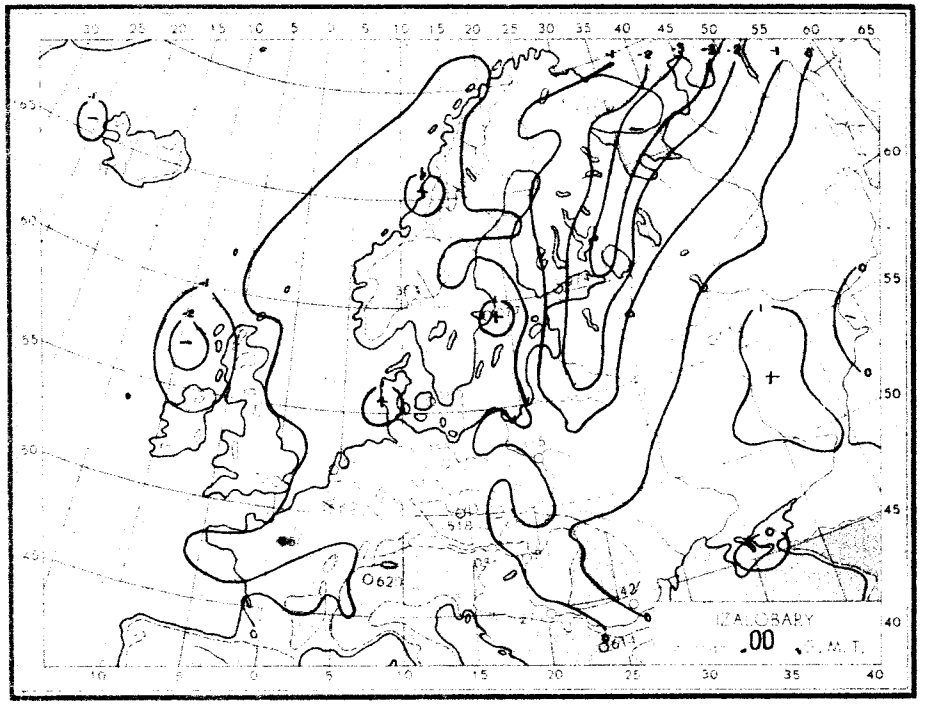
IZALOBARY
.00 G.M.T.

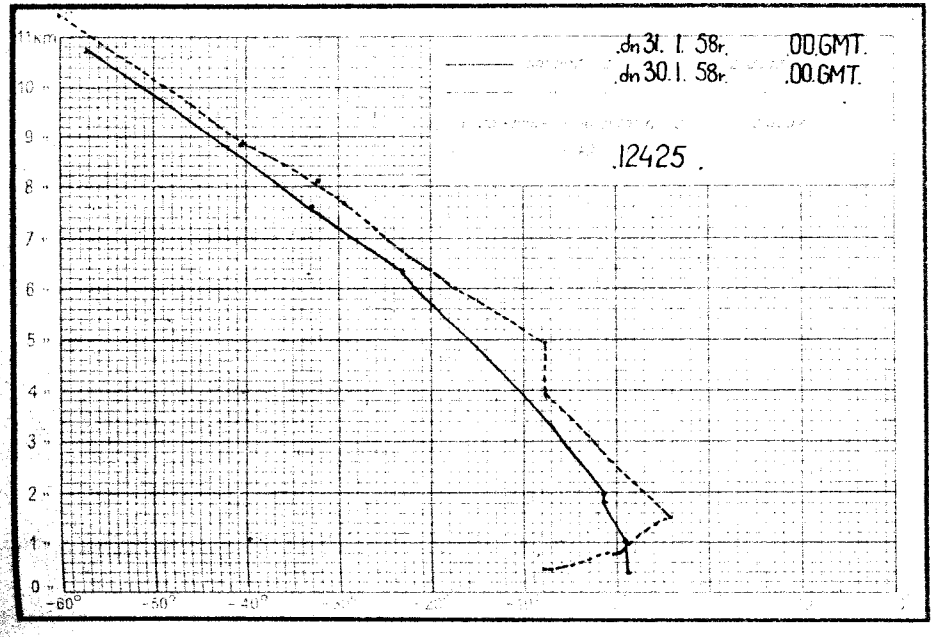
dn 31. 1. 58r. 00 GMT.
dn 30. 1. 58r. 00 GMT.
12425.

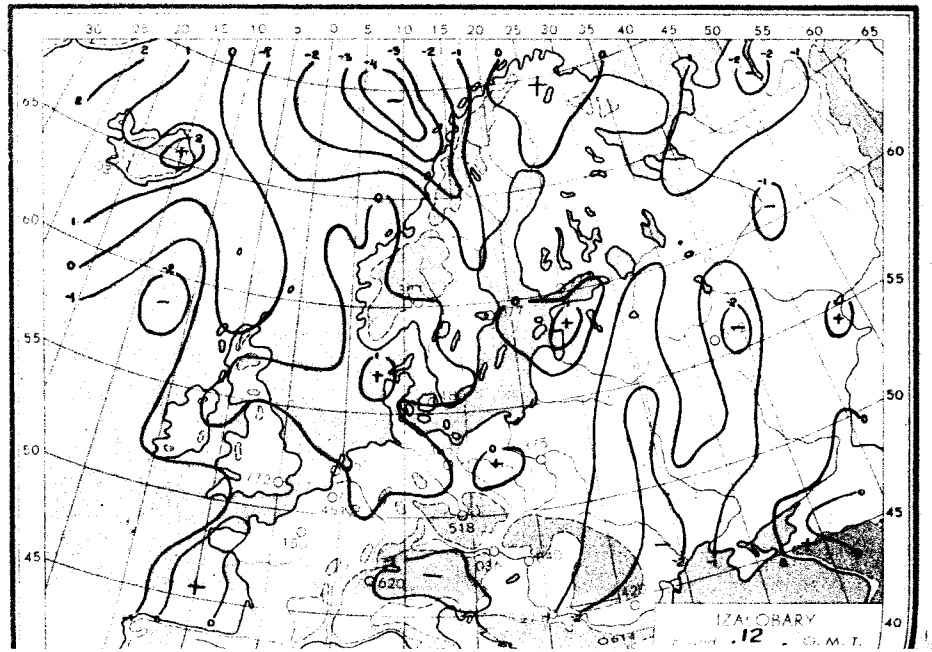
IZALOBARY
.12 G.M.T.

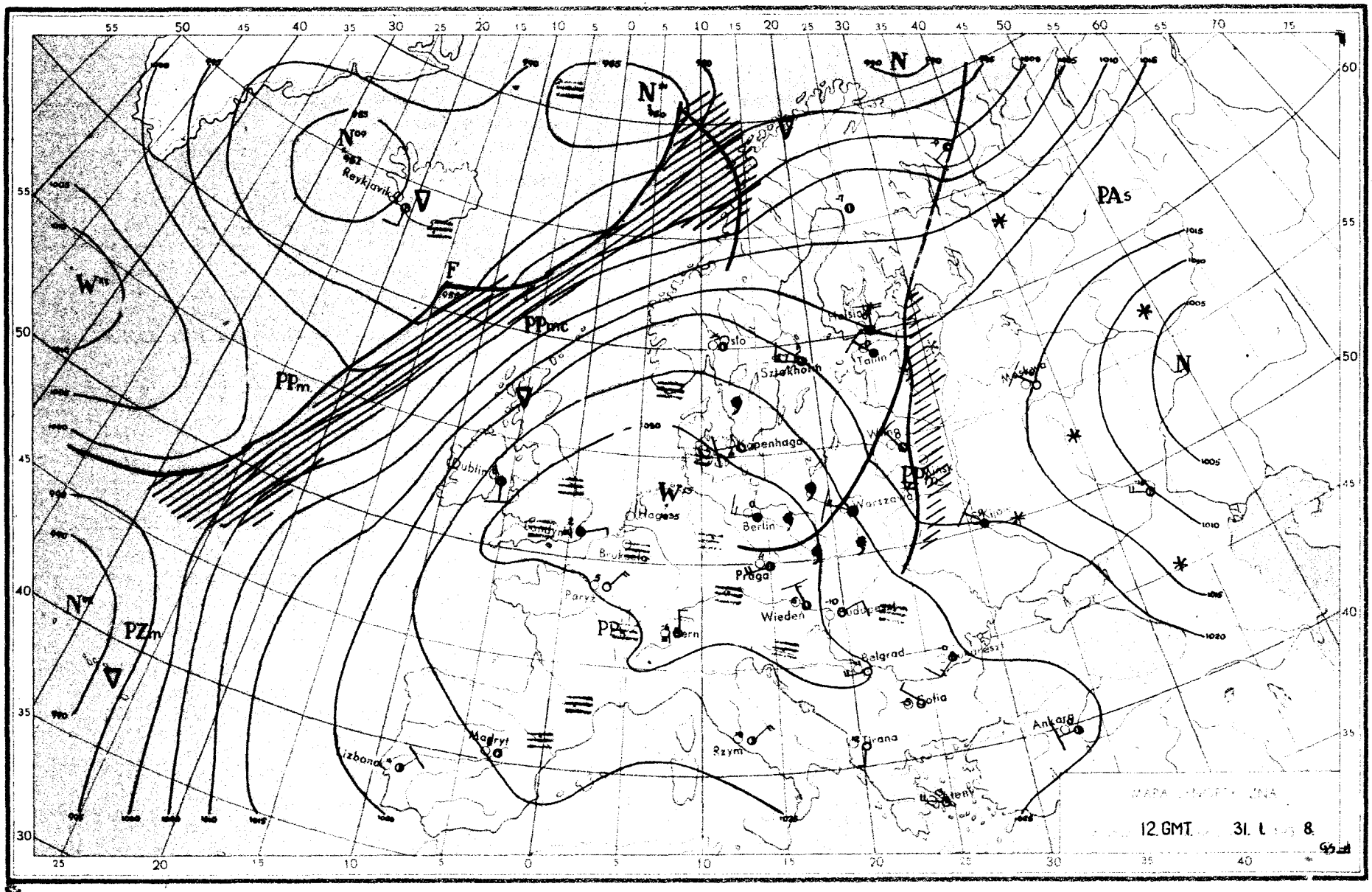

N
N
N
N
N
Reykjavik
F
PPmc
PPm
PAs
PZm
Oslo
Sztokholm
Helsinki
Tallin
Moskwa
Kopenhaga
Dublin
Hagass
Berlin
Warszawa
Kijów
Praga
Paryż
Wiedeń
Belgrad
Sofia
Ankara
Tirana
Rzym
Madryt
Lizbona
12. GMT. 31. I. 8.

Dane synoptyczne z Polski w dniu 31.I.1958 r.

SYNOP z godz.00 GMT.

150	82908	40102	23801	863XX	01507
185	81402	56102	24051	864XX	52709
205	92805	03434	28002	9X0XX	02203
250	82704	95101	26453	863XX	54802
295	80901	96712	25453	8042X	54704
330	92705	02454	28301	9X0XX	01802
375	02202	30104	25956	00900	58705
425	92704	06474	29402	9X0XX	01201
465	92706	03471	27754	9X0XX	54004
560	82504	01461	30053	862XX	53003
695	52702	20102	27251	55400	54703
105	92703	03514	26102	9X0XX	02304
235	83205	95102	25600	863XX	51802
270	82201	08464	25054	862XX	55705
310	83203	09424	29203	861XX	02203
495	80000	05465	25850	863XX	50710
510	93614	90494	41455	9XXXX	55707
570	60000	20101	28757	655XX	58201
575	02702	20100	29056	00900	59302
650	03405	89010	02253	00900	65801

SYNOP z godz.12 GMT.

150	63209	62022	25303	65400	01801
185	83205	96102	22701	863XX	50801
205	82905	50205	30601	872XX	00803
250	83206	96102	27402	864XX	00704
295	82905	96685	21501	8032X	00802
330	82908	50204	30400	872XX	51805
375	82907	50105	25701	854XX	51801
425	82904	50104	30702	863XX	00102
465	82909	56105	28350	863XX	51101
560	82805	09425	29201	862XX	01806
695	82707	58207	24802	864XX	50705
105	82706	08455	27801	9X0XX	01803
235	83208	95512	27901	863XX	00803
270	82904	97022	24901	863XX	50701
310	82903	18102	21301	863XX	01805
495	82908	96505	24300	864XX	50811
510	23610	99024	43355	00908	56005
570	83205	40515	27000	862XX	00703
575	83203	18104	27301	6642X	01805
650	93605	00498	01556	9XXXX	57708

TEMP Legionowo, godz.00 GMT.

12374	23195	54553	85489	00004	70032
56602	50581	72768	40184	81XX6	30917
94XX5	55555	00013	54561	23995	54552
29871	01003	17781	51551	74639	60642
66666	47076	34087	01010	00900	

TEMP Wrocław, godz.00 GMT.

12425	23236	01019	85539	50546	70073
57670	50627	70837	40238	82XX3	30920
97XX8	55555	00015	01019	62954	01019
65838	50553	90716	56660	96474	72845
66666	30098	25307	01010	861XX	

Przebieg pogody w Polsce w dniu 31.I.1958 r.

W ciągu doby ubiegłej było zachmurzenie duże i miejscami notowano drobne opady, głównie w postaci mżawki. Występowały liczne mgły i zamglenia. Temperatura maksymalna wahała się w granicach od 0°C w Zamościu do $+4^{\circ}$C w Gdańsku, minimalna od -3°C w Kłodzku do $+1^{\circ}$C w Gdańsku. Wiatry były umiarkowane północno-zachodnie i zachodnie.-

Druk PPWK – W-wa, Solec 18, Zam. 3746/B/56 – 15.V.56 – CW-23732-30050 – 61 x 86 – mapowy 100 g

PAŃSTWOWY INSTYTUT
HYDROLOGICZNO-METEOROLOGICZNY
WARSZAWA

-1 Luty 1958

Biuletyn Synoptyczny

Legenda:

izobara w mb lub izohipsa w dkm
(na mapie tendencji barometrycznej
izalobara w jednostkach mb 3 godz.)

Znakowanie zjawisk meteo

front ciepły
front chłodny
front zokludowany
front stacjonarny

deszcz
mżawka } natężenie opadu jest charakteryzowane ilością znaczków
śnieg

krupa
grad
opady przelotne
obszar jednostajnych opadów deszczu
" " " śniegu

mgła
zmętnienie
burza
błyskawica
zamieć

Wiatr

½ m/sek
1 m/sek
2½ m/sek
5 m/sek

Wielkość zachmurzenia

niebo bezchmurne
1/10 pokrycia nieba
2/10 - 3/10 " "
4/10 " "
5/10 " "
6/10 " "
7/10 - 8/10 " "
9/10 " "
10/10 " "
niebo niewidoczne

Znakowanie układów ciśnienia

W – wyż N – niż

Znakowanie mas powietrza

PP – powietrze polarne
PA – " arktyczne
PZ – " zwrotnikowe
m – morskie
k – kontynentalne
s – stare

Rozmieszczenie danych

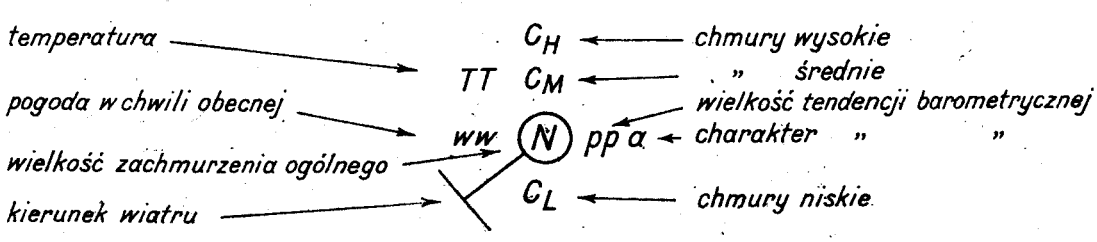

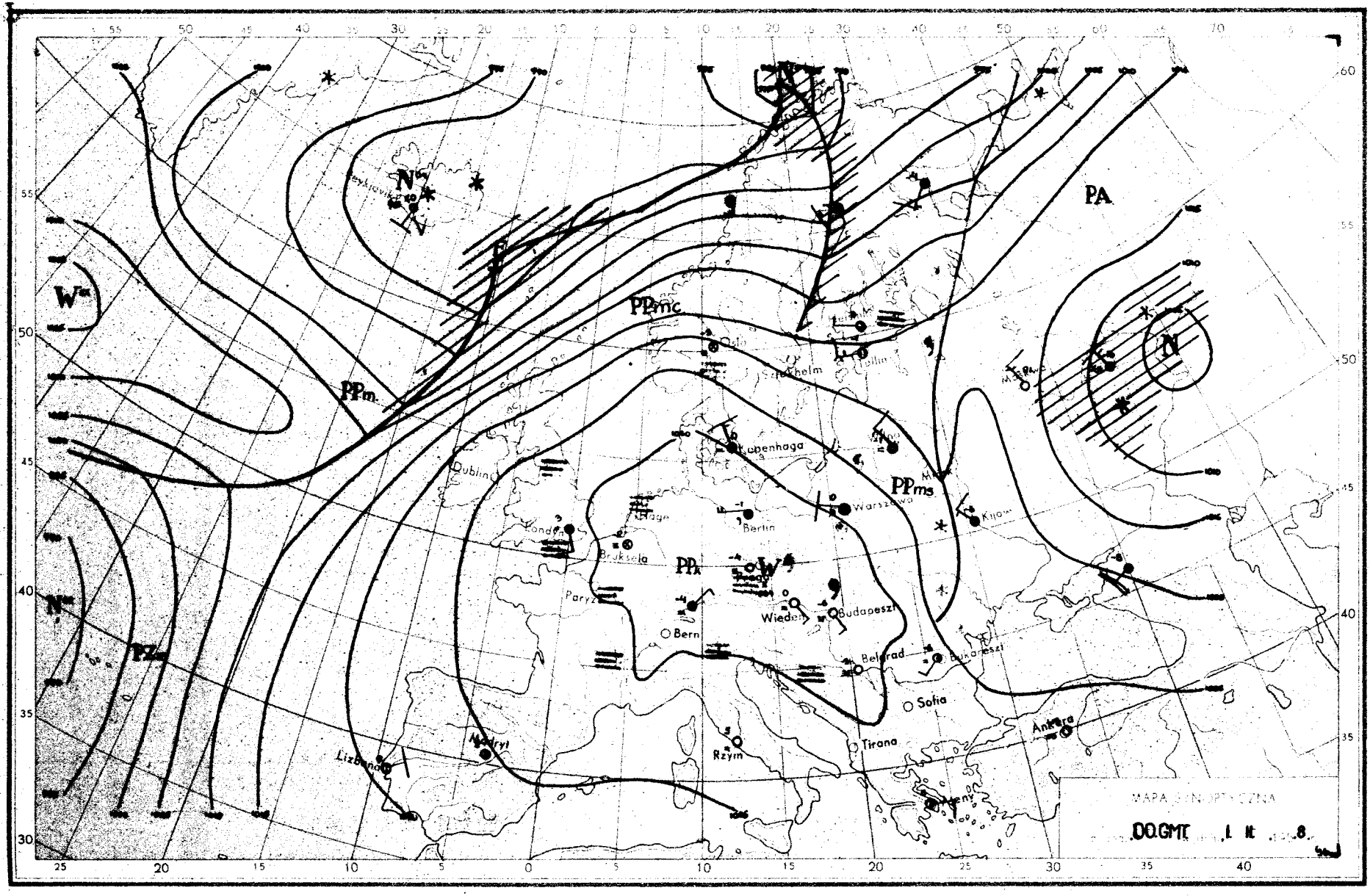
PA
PPmc
PPm
PPms
PPk
PZ
N
W
Kopenhaga
Dublin
Londyn
Bruksela
Paryż
Berlin
Praga
Warszawa
Kijów
Wiedeń
Budapeszt
Bern
Belgrad
Bukareszt
Sofia
Tirana
Ateny
Ankara
Rzym
Madryt
Lizbona
Oslo
Helsinki
Sztokholm
MAPA SYNOPTYCZNA
DO GMT

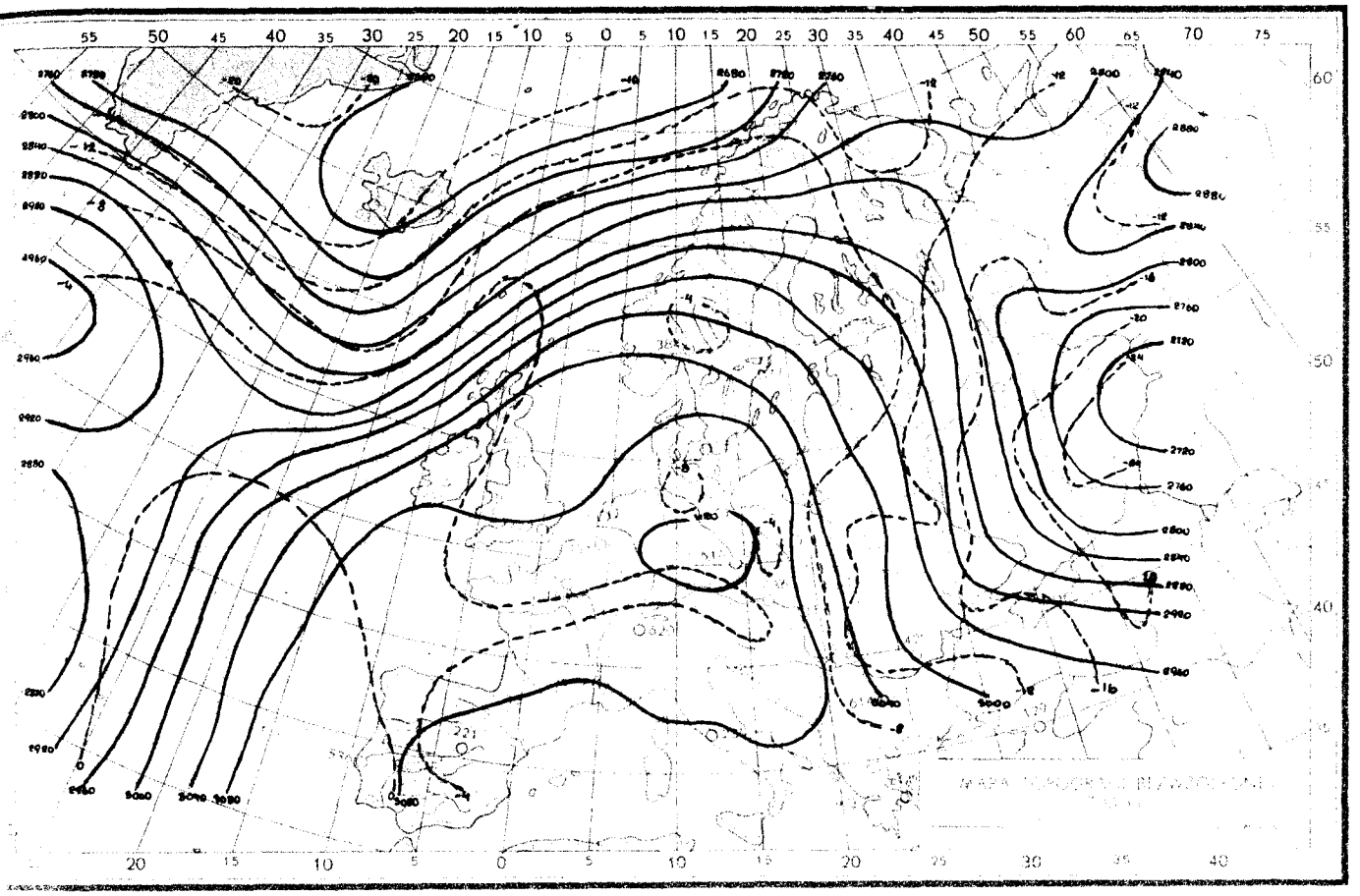

1.II.1958r. godz. 00. GMT.

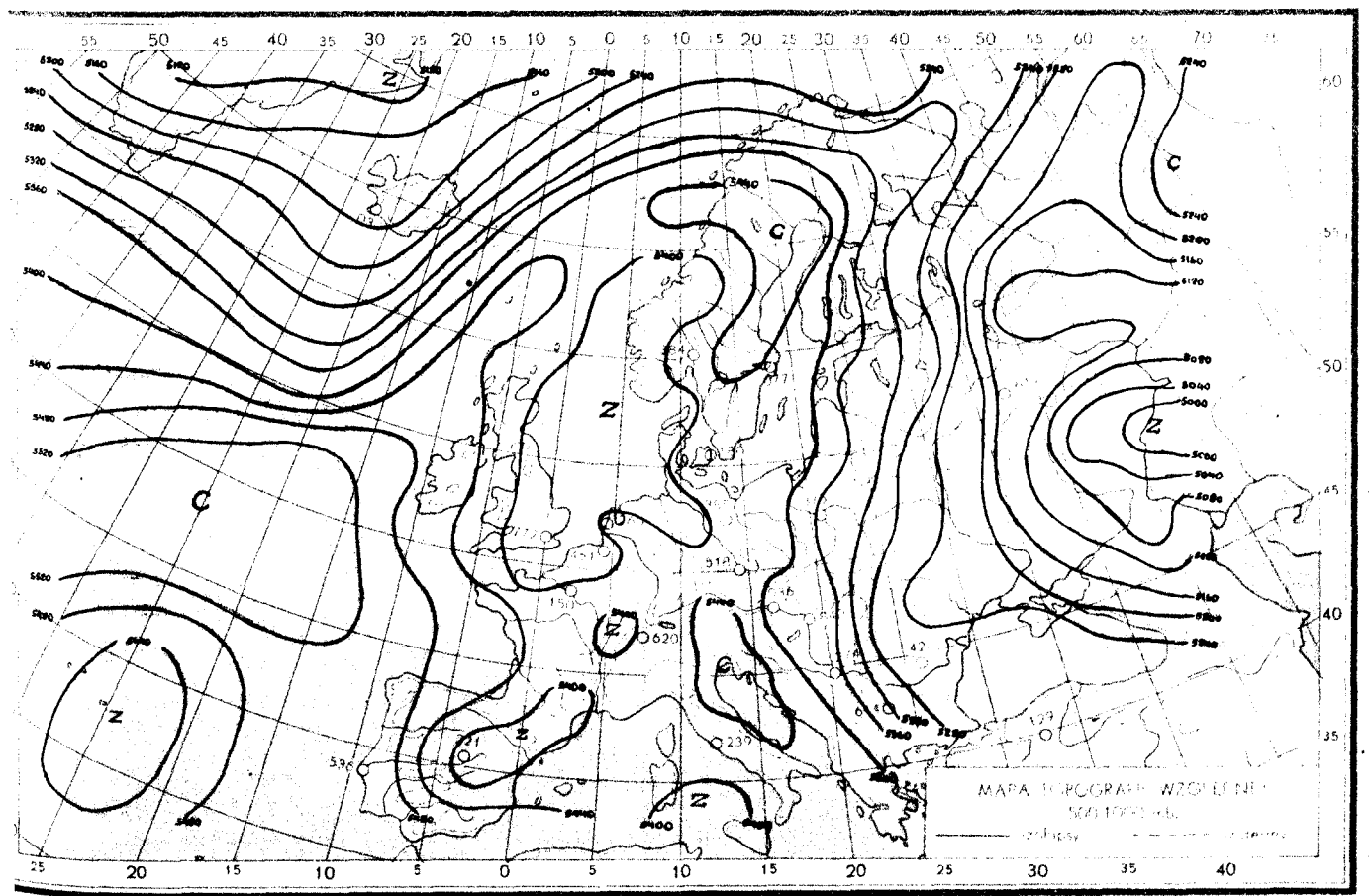

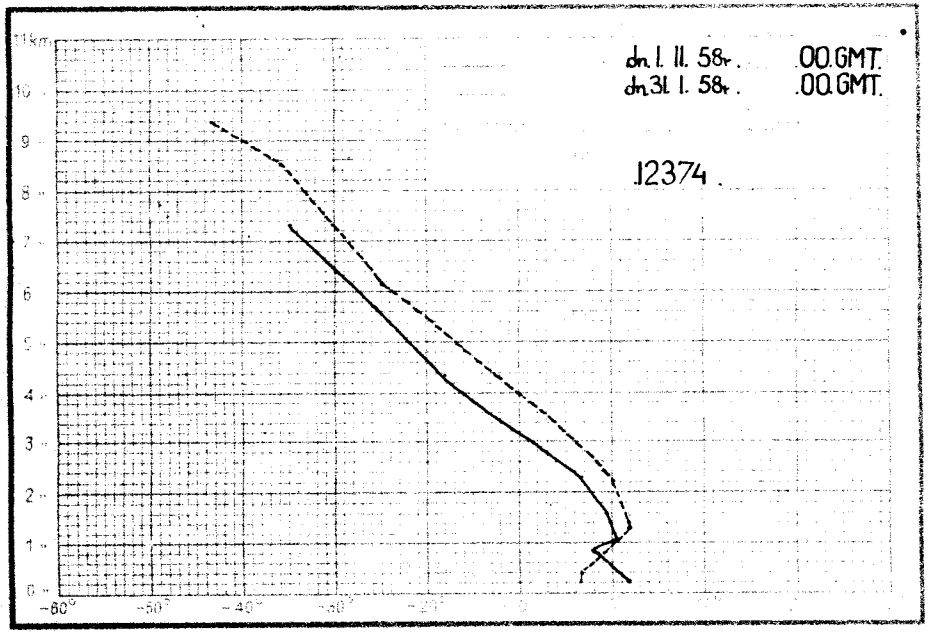
dn. 1. 11. 58r. 00. GMT.
dn. 31. 1. 58r. 00. GMT.
12374.
11km
-80°
-50°
-40°

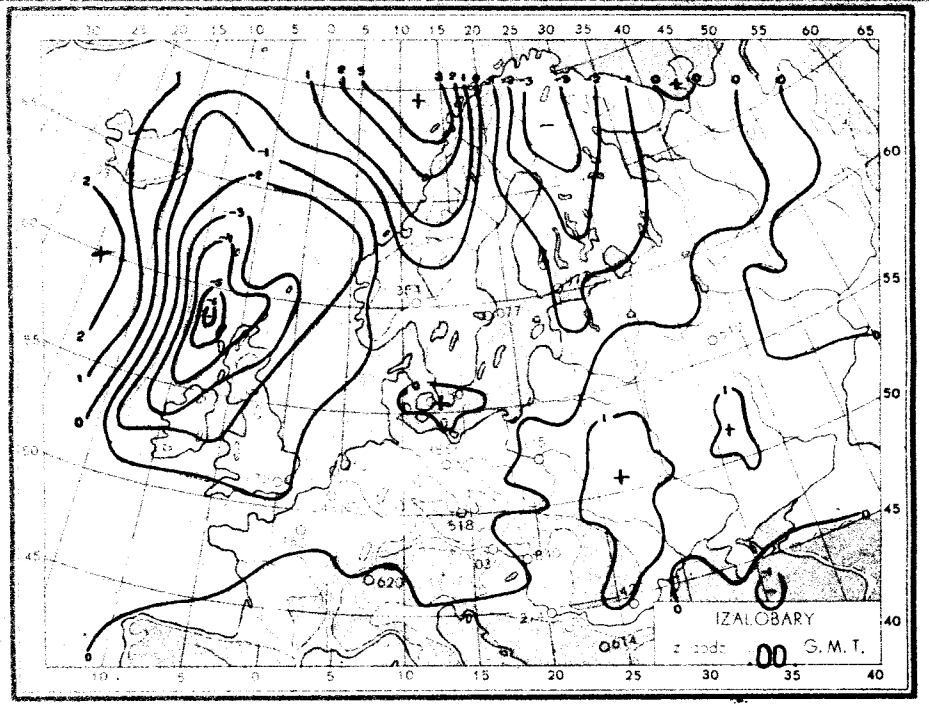
IZALOBARY
z rodr. 00. G.M.T.

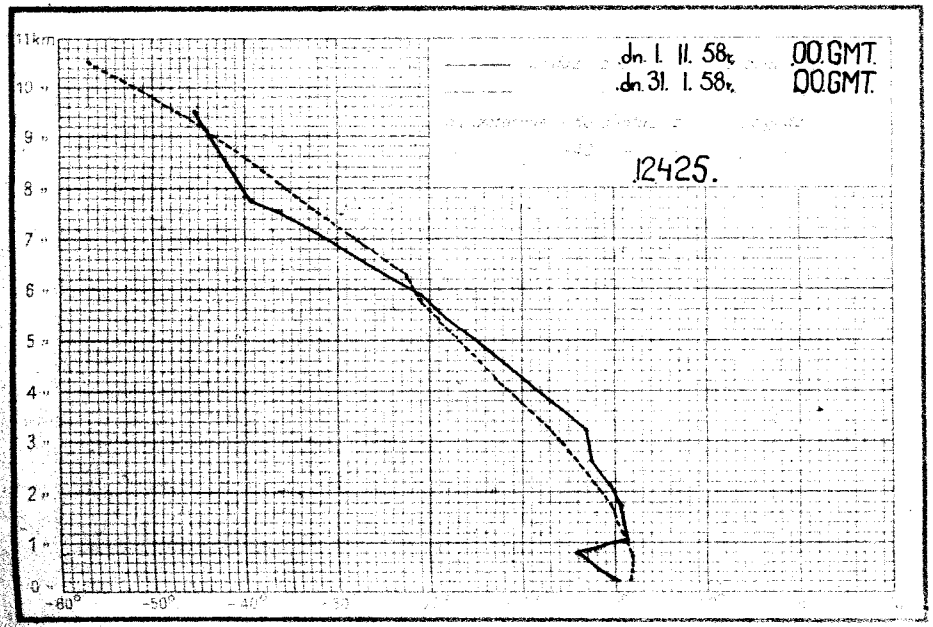
dn. 1. 11. 58r. 00. GMT.
dn. 31. 1. 58r. 00. GMT.
12425.
11km
-80°
-50°

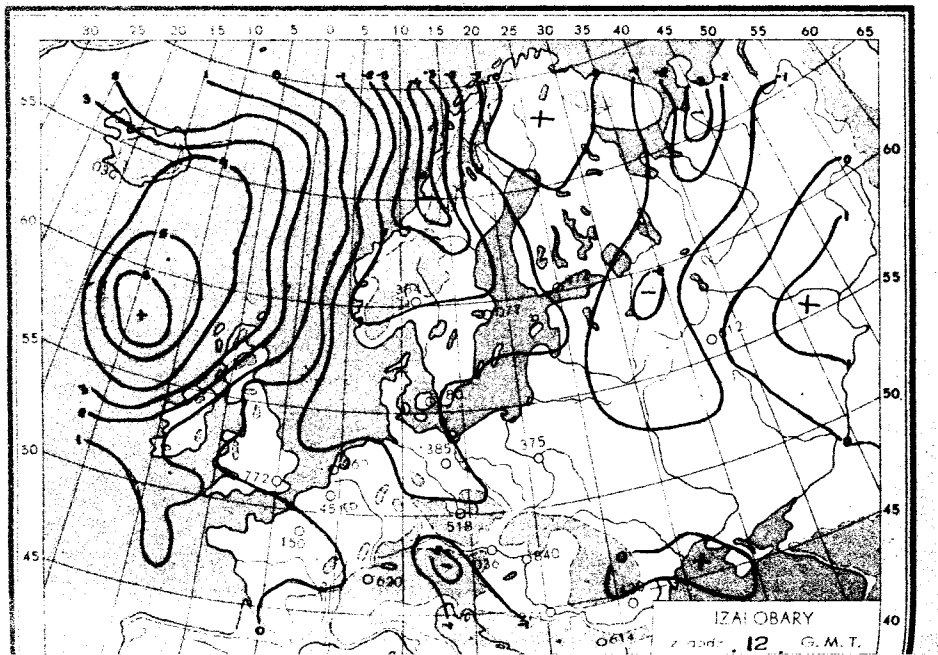
IZALOBARY
z rodr. 12. G.M.T.

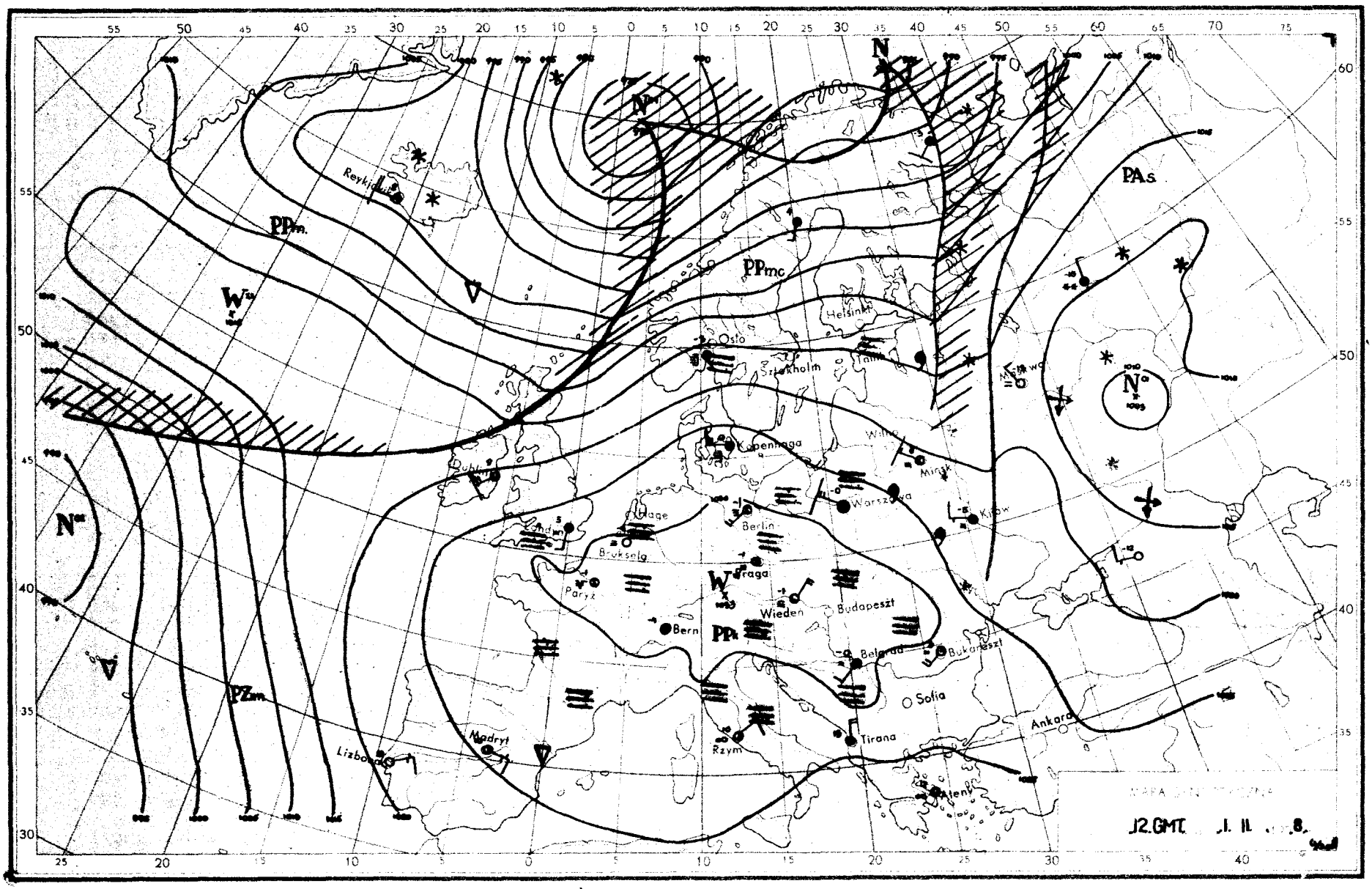
Reykjavik
PPm
PPmc
PAs
Helsinki
Oslo
Sztokholm
Kopenhaga
Mińsk
Warszawa
Kijów
Berlin
Bruksela
Paryż
Praga
Wiedeń
Budapeszt
Bern
PPs
Belgrad
Bukareszt
Sofia
Ankara
Tirana
Rzym
Madryt
Lizbona
Ateny
PZm
12.GMT

Dane synoptyczne z Polski w dniu 1.II.1958 r.

SYNOP z godz.00 GMT.

150	83604	60022	26602	862XX	01702
185	82906	96102	24101	863XX	50400
205	82703	25515	31101	862XX	01707
250	82904	96515	29301	873XX	00603
295	82903	96515	25201	863XX	01207
330	82906	10505	31550	862XX	50706
375	82905	30515	26700	862XX	00201
425	82905	25515	32500	862XX	51804
465	82908	25565	30350	862XX	51802
560	82805	15777	32151	873XX	51400
695	83204	58102	29050	863XX	52204
105	92704	04455	29501	9X0XX	00400
235	83206	05444	29550	863XX	51801
270	82902	96102	27601	863XX	50400
310	92702	06474	32751	9X0XX	51601
495	82904	96512	28200	864XX	51206
510	63606	99022	45253	00908	54205
570	82703	40515	30451	863XX	51400
575	83205	56102	31051	6542X	53400
650	20209	89363	02557	10944	58301

GYNOP z godz.12 GMT.

150	62907	65032	26002	45402	51808
185	82907	97022	25200	863XX	51704
205	92703	08455	29451	9X0XX	51811
250	62905	96102	29001	654XX	51803
295	83204	97025	25701	853XX	00602
330	82703	07444	31351	862XX	52804
375	82907	56105	28250	862XX	51708
425	92501	02454	31351	9X0XX	51810
465	82505	18102	30151	862XX	51704
560	82604	04444	31450	861XX	51807
695	82705	58102	28901	864XX	51711
105	82703	96102	28351	864XX	52705
235	82704	97022	29751	864XX	52703
270	82503	97022	27551	863XX	52704
310	92502	04475	30251	9X0XX	51812
495	82704	96105	28251	864XX	51807
510	70502	99022	45303	00908	60804
570	82706	40245	29751	862XX	51807
575	82905	30102	30100	4542X	51708
650	50204	89012	04552	00908	56101

TEMP Legionowo,godz.00 GMT.

12374	23213	00502	85506	51547	70043
59635	50539	76794	40118	86901	55555
00015	01001	76934	53533	01905	50528
33766	54580	20600	68718	12400	86901
01010	863XX				

TEMP Wrocław,godz.00 GMT.

12425	73251	50517	85549	00504	70096
53546	50672	71752	40268	86XX0	30922
95XX6	55555	00017	00501	66950	54542
93918	01015	04800	50513	52753	52532
34679	94552	38520	68727	66666	38389
32194	26403	24403	01010	862XX	

Przebieg pogody w Polsce w dniu 1.II.1958 r.

W ciągu doby ubiegłej było zachmurzenie na ogół duże z lokalnymi rozpogodzeniami w dzielnicach północnych i południowych, miejscami notowano mżawki. Wystąpiły liczne mgły i zamglenia. Temperatura maksymalna wahała się od -1°C w Szczecinie do +3°C w Elblągu, a w Łkopanym zanotowano +7°C, minimalna od -11°C w Lesku do -2°C w Szczecinie. Wiatry były słabe i umiarkowane przeważnie zachodnie i południowo-zachodnie.-

Druk PPWK – W-wa, Solec 18, Zam. 3744/B/56 – 15.V.56 – CW-2972-30000 – 61 x 86 – mapowy 100 g

PAŃSTWOWY INSTYTUT
HYDROLOGICZNO-METEOROLOGICZNY
WARSZAWA

-2 Luty 1958

Biuletyn Synoptyczny

Legenda:

izobara w mb lub izohipsa w dkm
(na mapie tendencji barometrycznej
izalobara w jednostkach mb 3 godz.)

Znakowanie zjawisk meteo

front ciepły
front chłodny
front zokludowany
front stacjonarny
deszcz
mżawka } natężenie opadu jest charakteryzowane ilością znaczków
śnieg
krupa
grad
opady przelotne
obszar jednostajnych opadów deszczu
" " " śniegu

mgła
zmętnienie
burza
błyskawica
zamieć

Wiatr

½ m/sek
1 m/sek
2 ½ m/sek
5 m/sek

Wielkość zachmurzenia

niebo bezchmurne
1/10 pokrycia nieba
2/10 - 3/10 " "
4/10 " "
5/10 " "
6/10 " "
7/10 - 8/10 " "
9/10 " "
10/10 " "
niebo niewidoczne

Znakowanie układów ciśnienia

W - wyż N - niż

Znakowanie mas powietrza

PP - powietrze polarne
PA - " arktyczne
PZ - " zwrotnikowe
m - morskie
k - kontynentalne
s - stare

Rozmieszczenie danych

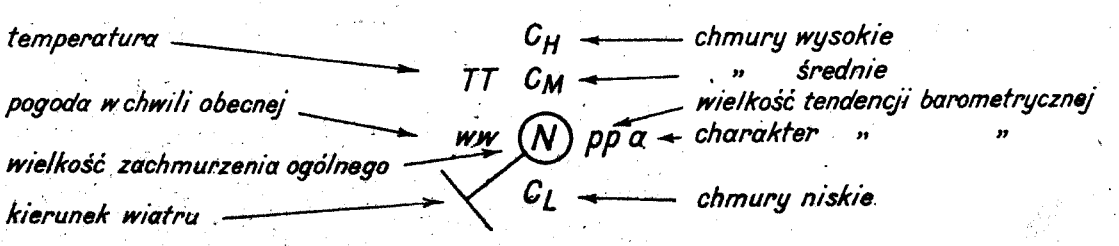

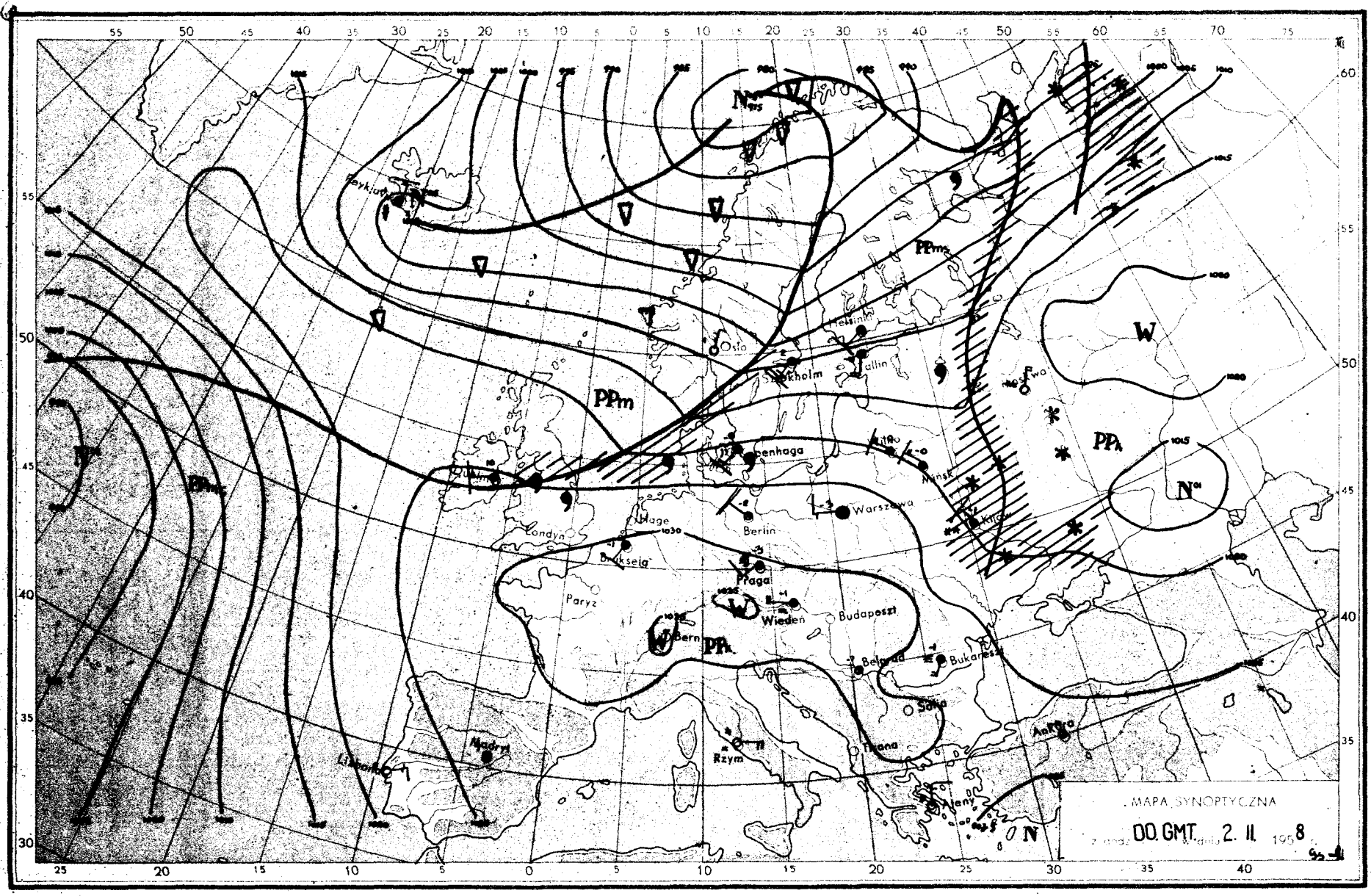
MAPA SYNOPTYCZNA
DO GMT 2. II. 1958
Reykjavik
Oslo
Sztokholm
Helsinki
Tallin
Moskwa
Kopenhaga
Wilno
Mińsk
Kijów
Warszawa
Berlin
Hage
Londyn
Bruksela
Paryż
Praga
Wiedeń
Budapeszt
Bern
Belgrad
Bukareszt
Sofia
Tirana
Rzym
Ankara
Ateny
Madryt
Lisbona
PPm
PPms
PPk
W
N

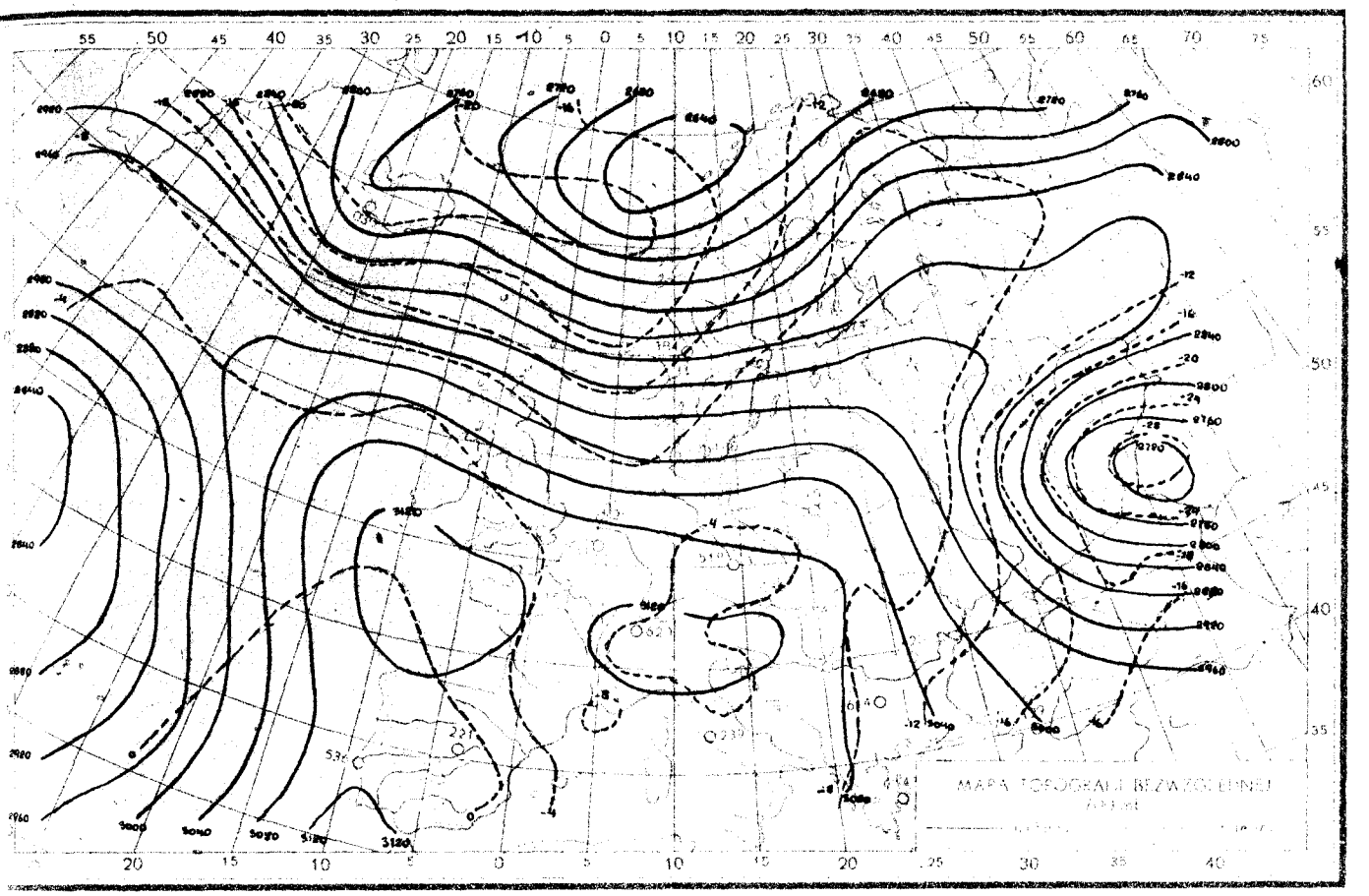

2.II.1958 r. godz.00 GMT.

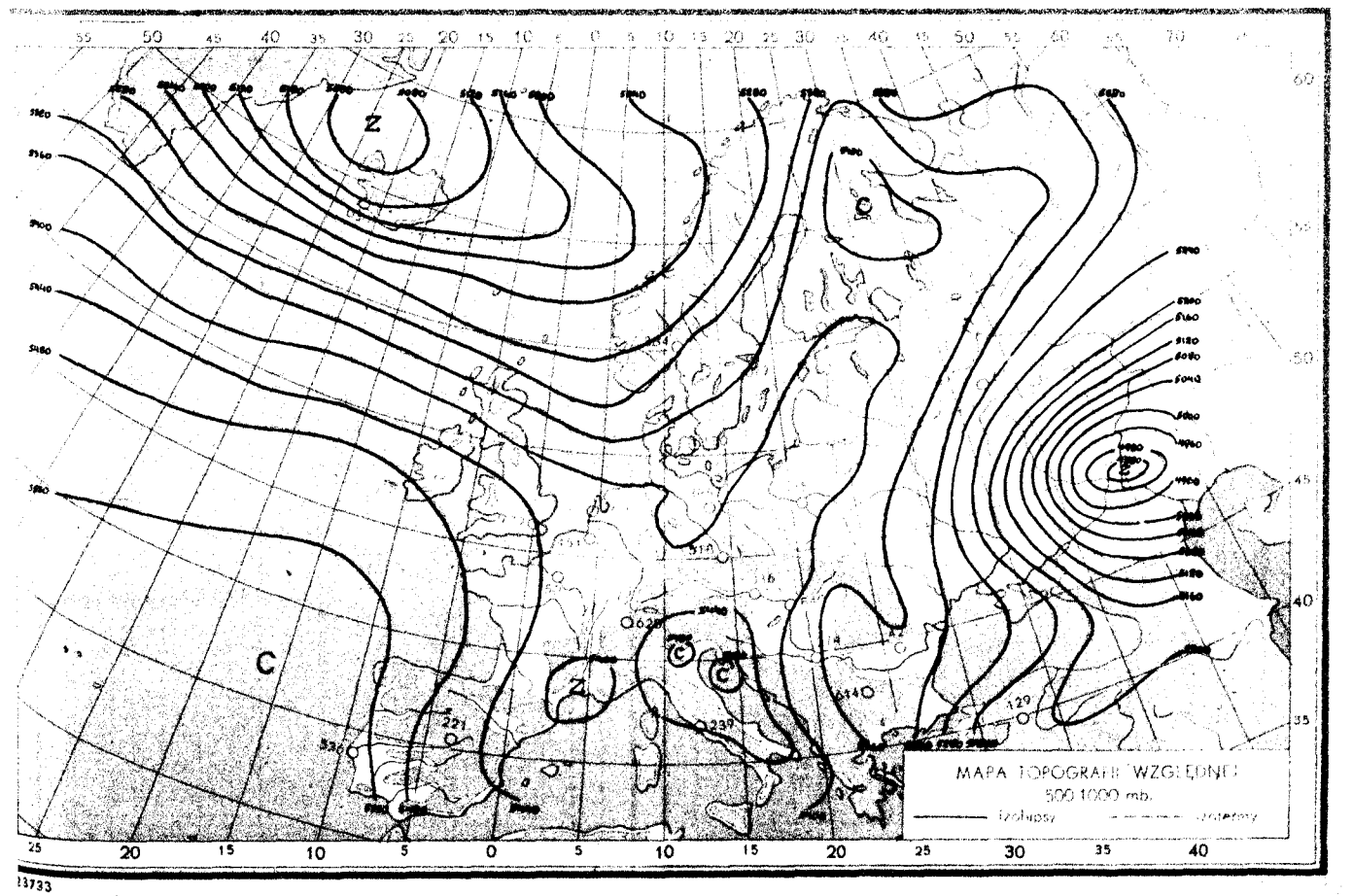

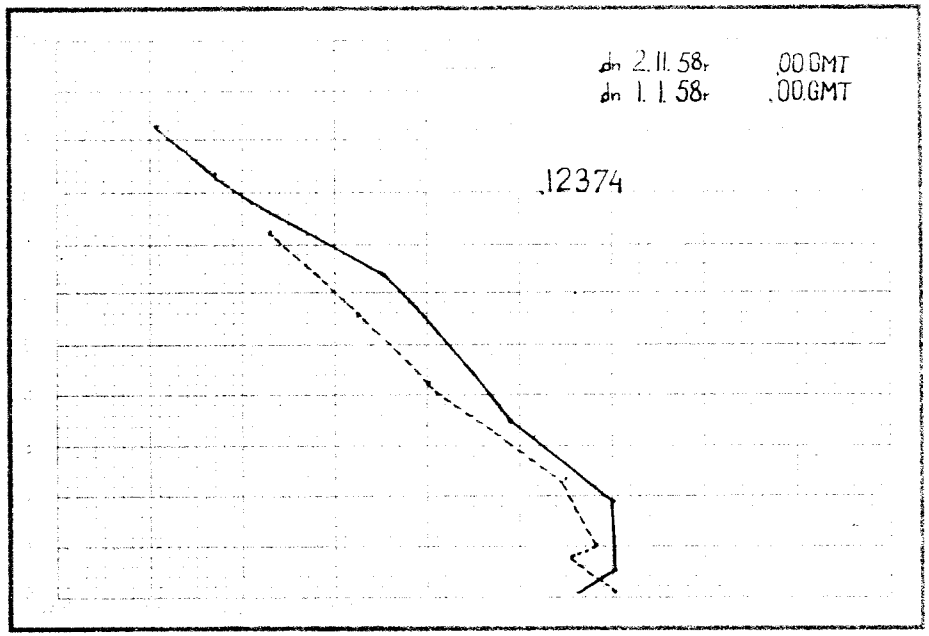
dn 2. 11. 58r .00 GMT
dn 1. 1. 58r .00 GMT
.12374

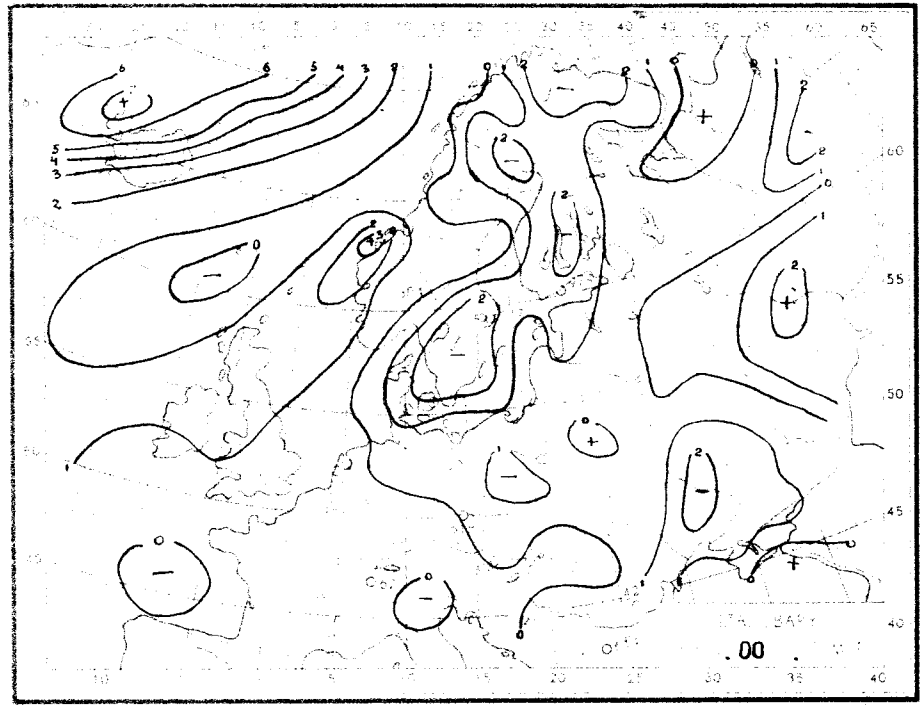
.00

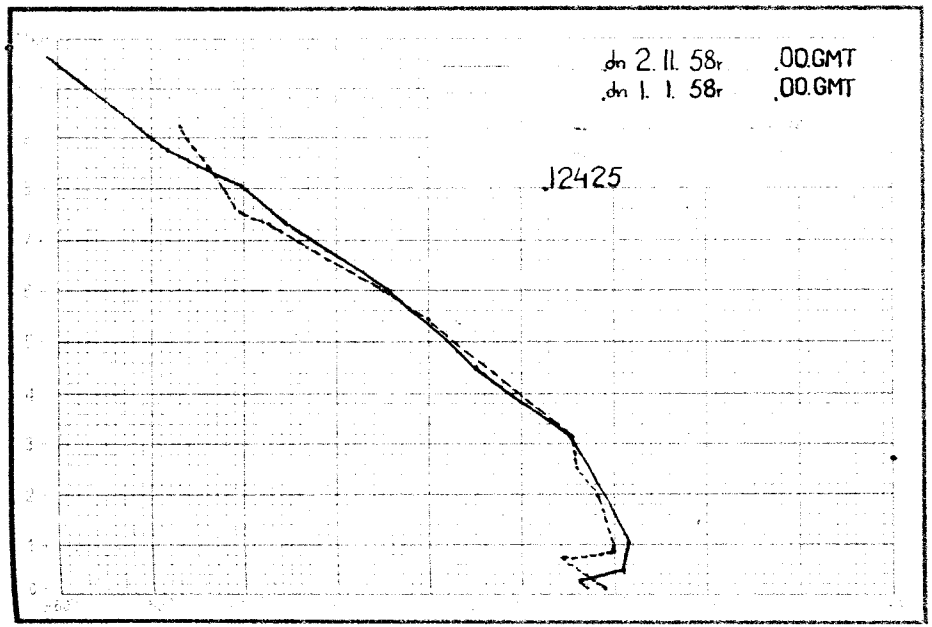
dn 2. 11. 58r .00 GMT
dn 1. 1. 58r .00 GMT
.12425

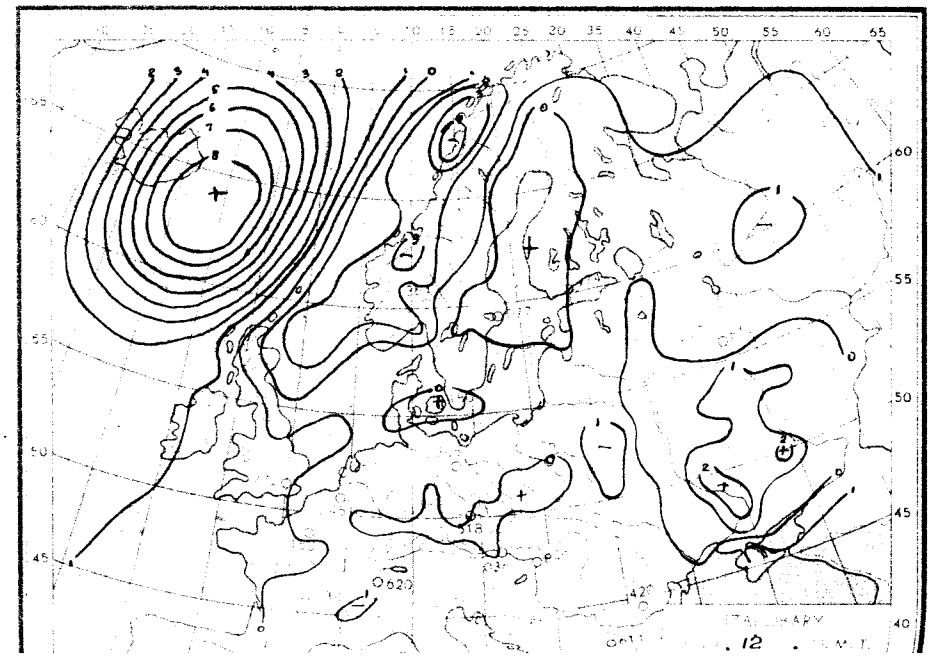
.12

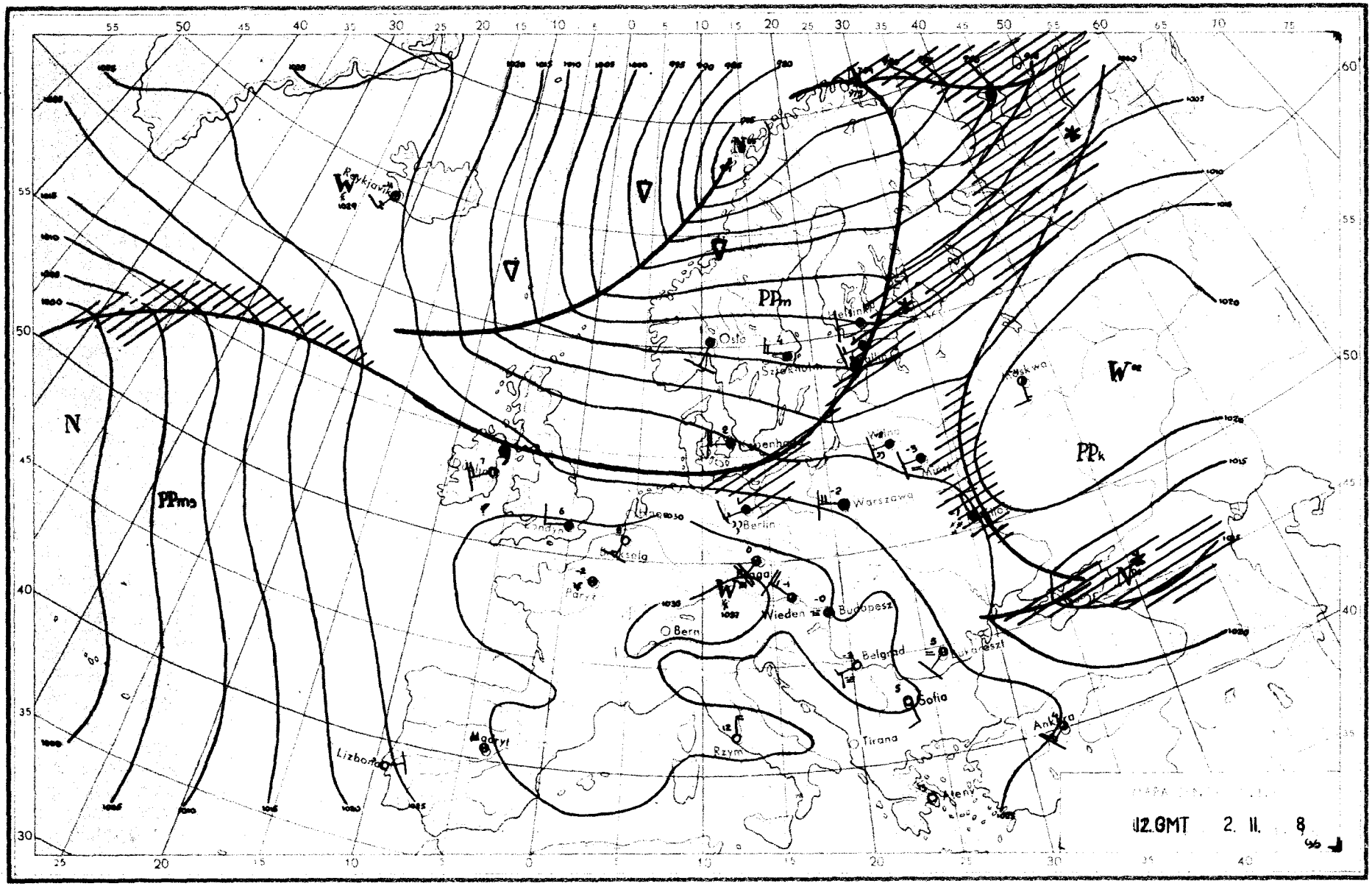

N
PPm
PPm
PPk
W
Reykjavik
Oslo
Helsinki
Sztokholm
Kopenhaga
Warszawa
Berlin
Londyn
Bruksela
Paryż
Bern
Wiedeń
Budapeszt
Belgrad
Bukareszt
Sofia
Tirana
Ankara
Ateny
Rzym
Madryt
Lizbona
12.GMT 2. II. 8

Dane synoptyczne z Polski w dniu 2.II.1958r.

SYNOP z godz.00 GMT.

150	60000	60020	22751	00900	54716
185	12501	96100	23353	00901	55707
205	82204	40284	25552	862XX	52704
250	82704	96102	26453	863XX	54712
295	82703	97022	25152	854XX	53302
330	80000	04445	27252	861XX	52710
375	82703	20102	27053	860XX	54705
425	90000	01454	27652	9X0XX	52816
465	92003	03492	26353	9X0XX	54713
560	92103	00454	28051	9X0XX	51610
695	02702	60020	27551	00900	XX706
105	92205	08454	24051	9X0XX	52708
235	92204	05494	25453	9X0XX	54715
270	82502	96102	25953	863XX	54703
310	92202	06454	26952	9X0XX	52603
495	82904	97022	27054	864XX	55810
510	22208	99030	41550	10845	62710
570	80000	04444	28354	862XX	54714
575	80000	20102	28350	863XX	51708
650	02705	89020	04100	00900	65809

TEMP Legionowo,godz.00 GMT.

12374	23211	51516	85516	01003	70059
57632	50611	70786	40229	82XX4	30918
98XX3	55555	00015	52537	47968	01003
84817	01003	50616	60662	66666	45574
34292	01010	862XX			

SYNOP z godz.12 GMT.

150	727L2	57102	19701	672XX	51710
185	82205	96102	20451	863XX	52707
205	82206	21507	23001	862XX	01704
250	82705	95712	23951	7732X	52807
295	82705	96102	22154	864XX	54701
330	82505	09444	25941	861XX	51806
375	82707	25104	24852	861XX	52203
425	82707	50102	27801	754XX	52804
465	92507	04474	26252	9X0XX	53103
560	82605	40102	28150	854XX	52400
695	32507	58100	25302	00902	53701
105	82504	08447	20601	863XX	01804
235	82206	95714	22751	8042X	51702
270	82703	96102	22752	863XX	55804
310	82702	10516	25601	862XX	01709
495	82507	95101	24452	863XX	53301
510	93512	91494	40155	9XXXX	56204
570	92502	09454	26251	9X0XX	52201
575	82704	40104	27000	6542X	51706
650	42903	89011	99956	10938	60808

TEMP Wrocław,godz.00 GMT.

12425	23219	52520	85530	01504	70081
53553	50649	71782	40255	83XX9	30920
00XX0	20174	18XX2	55555	00013	51519
27994	52521	51964	02002	11895	02017
08700	53553	45587	63666	98478	73802
66666	41282	35889	32297	20018	17220
14221	13318	10920	09921	01010	9X0XX

Przebieg pogody w Polsce w dniu 2.II.1958 r.

Zachmurzenie było przeważnie duże z przejściowymi rozpogodzeniami w części południowej.W większej części kraju wystąpiły niewielkie opady śniegu,mżawki lub deszczu.Notowano liczne mgły i zamglenia.Temperatura maksymalna wynosiła od -2°C na wschodzie do +4°C na zachodzie,minimalna od -3°C do +3°C.Wiatry początkowo były słabe,później dość silne i silne z kierunków południowo-zachodnich i zachodnich.-

Druk PPWK – W-wa, Solec 18, Zam. 3746/B/56 – 15.V. 56 – CW-23732-30050 – 61 x 86 – mapowy 100 g

PAŃSTWOWY INSTYTUT
HYDROLOGICZNO-METEOROLOGICZNY
WARSZAWA

-3 Luty 1958

Biuletyn Synoptyczny

Legenda:

——— izobara w mb lub izohipsa w dkm
(na mapie tendencji barometrycznej
izalobara w jednostkach mb 3 godz.)

Znakowanie zjawisk meteo

front ciepły
front chłodny
front zokludowany
front stacjonarny
• deszcz
, mżawka } natężenie opadu jest charakteryzowane ilością znaczków
* śnieg
Δ krupa
▲ grad
▽ opady przelotne
obszar jednostajnych opadów deszczu
" " " śniegu

≡ mgła
∞ zmętnienie
burza
błyskawica
zamieć

Wiatr

½ m/sek
1 m/sek
2½ m/sek
5 m/sek

Wielkość zachmurzenia

○ niebo bezchmurne
⊙ 1/10 pokrycia nieba
◔ 2/10 - 3/10 " "
◔ 4/10 " "
◑ 5/10 " "
◑ 6/10 " "
◕ 7/10 - 8/10 " "
◕ 9/10 " "
● 10/10 " "
⊗ niebo niewidoczne

Znakowanie układów ciśnienia

W - wyż N - niż

Znakowanie mas powietrza

PP - powietrze polarne
PA - " arktyczne
PZ - " zwrotnikowe
m - morskie
k - kontynentalne
s - stare

Rozmieszczenie danych

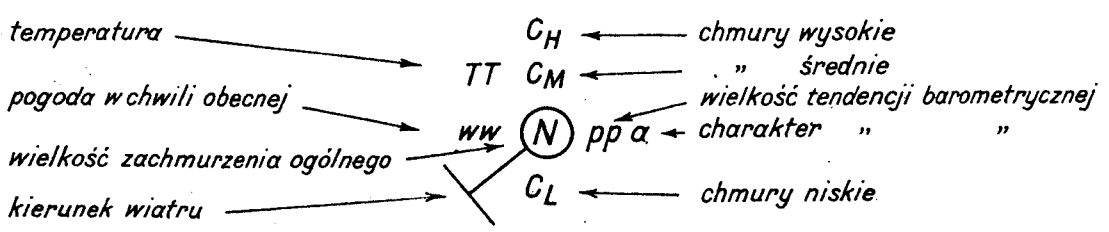

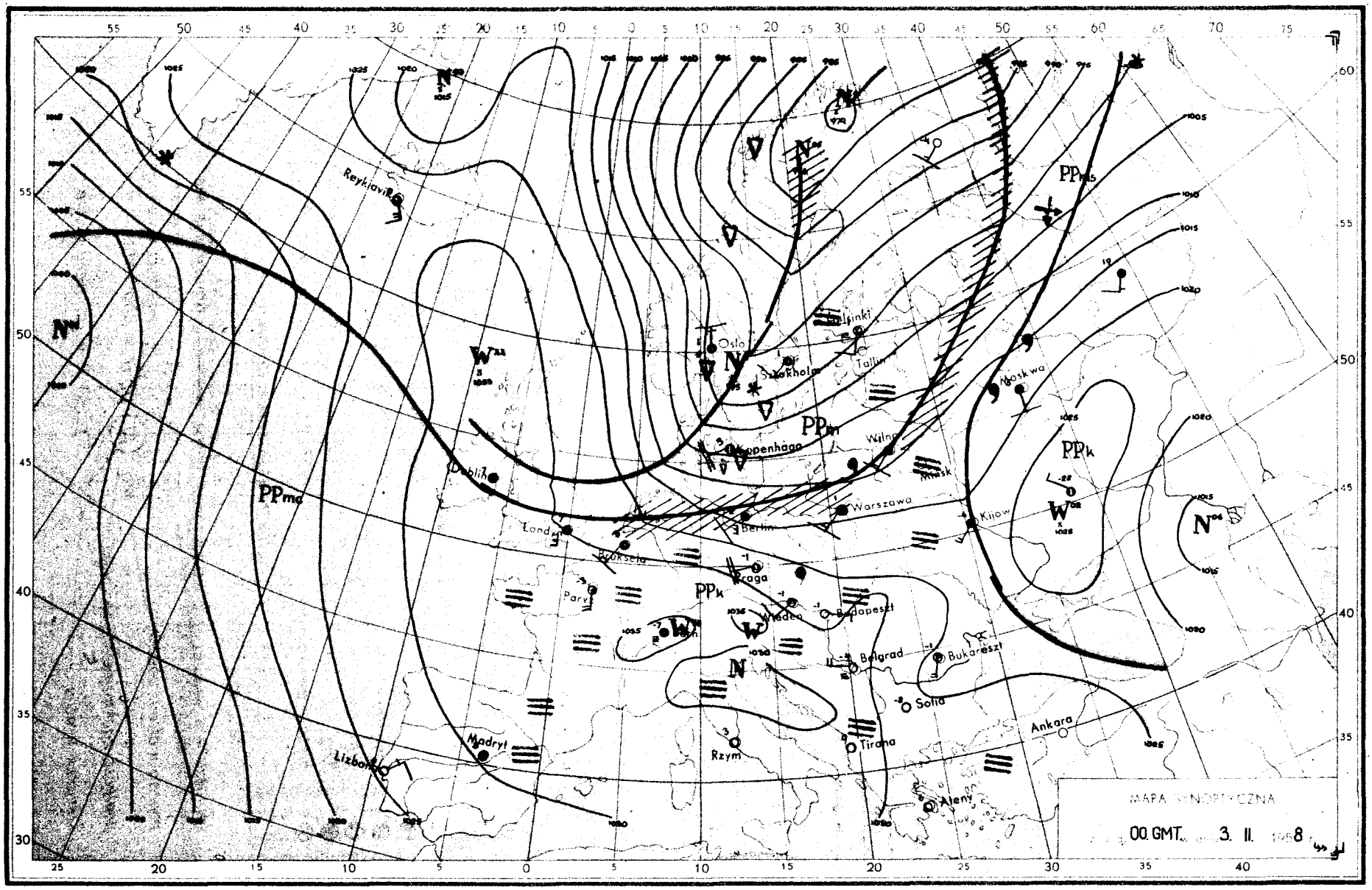
MAPA SYNOPTYCZNA
00 GMT 3. II. 1958
Reykjavik
Oslo
Sztokholm
Helsinki
Tallin
Moskwa
Kopenhaga
Wilno
Mińsk
Warszawa
Kijow
Berlin
Londyn
Bruksela
Paryż
Praga
Wiedeń
Budapeszt
Belgrad
Bukareszt
Sofia
Tirana
Rzym
Ateny
Ankara
Madryt
Lizbona
Dublin
PPm
PPk
PPmc
PPkl5

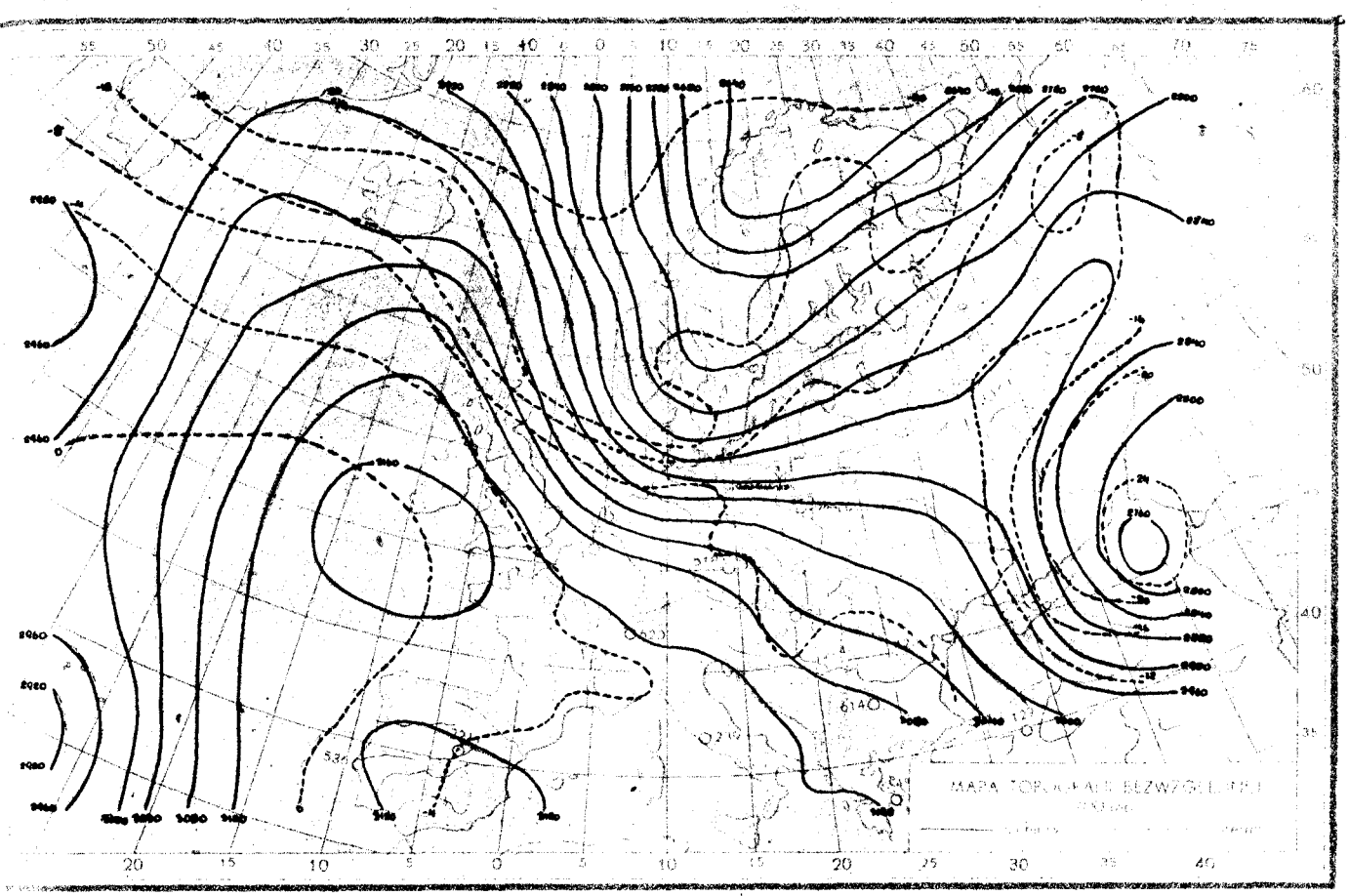

3.II.1958r.godz.00 GMT

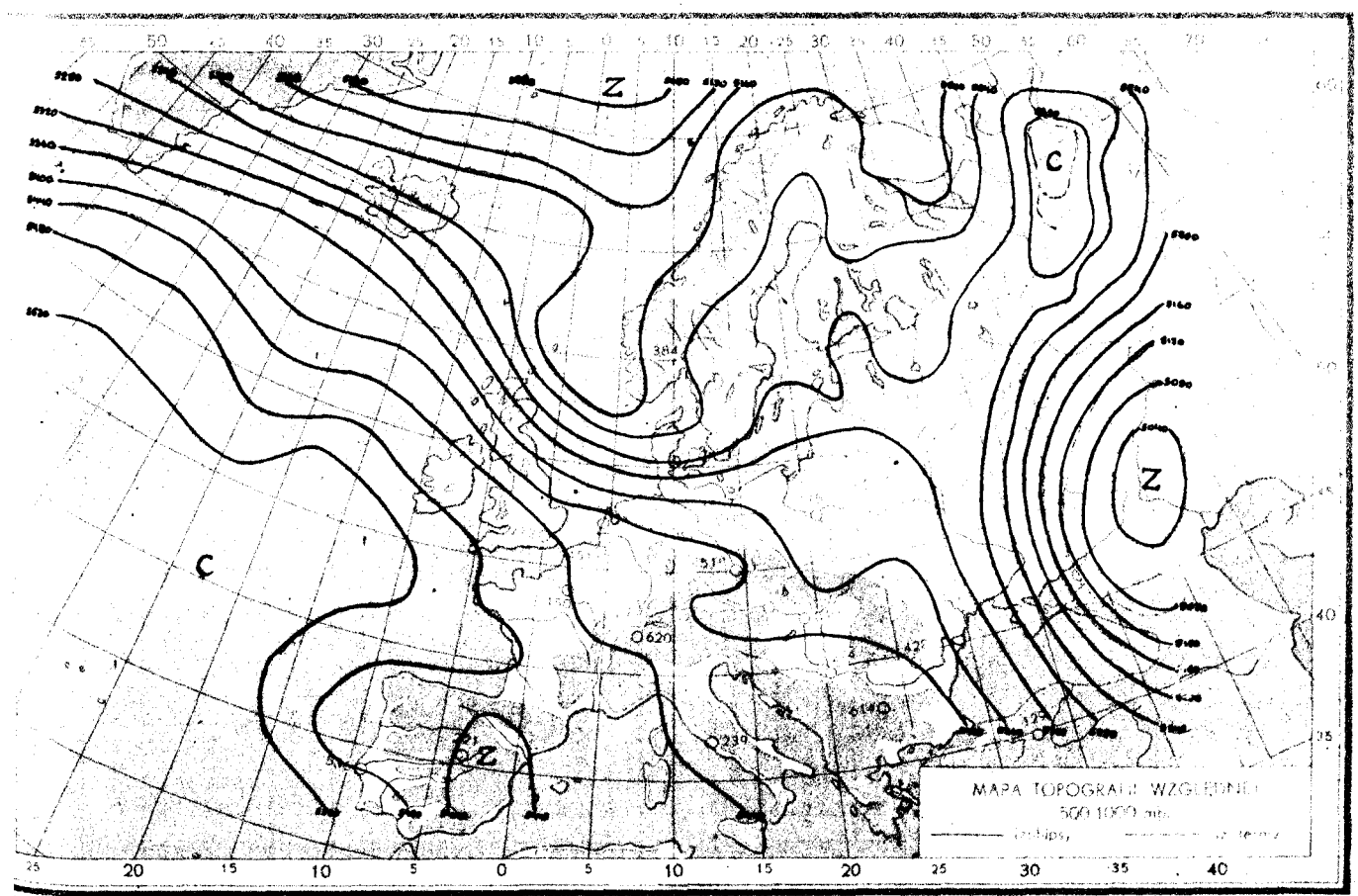

73733

dn. 3. 11. 58r 00. GMT.
dn. 2. 11. 58r 00. GMT

12374

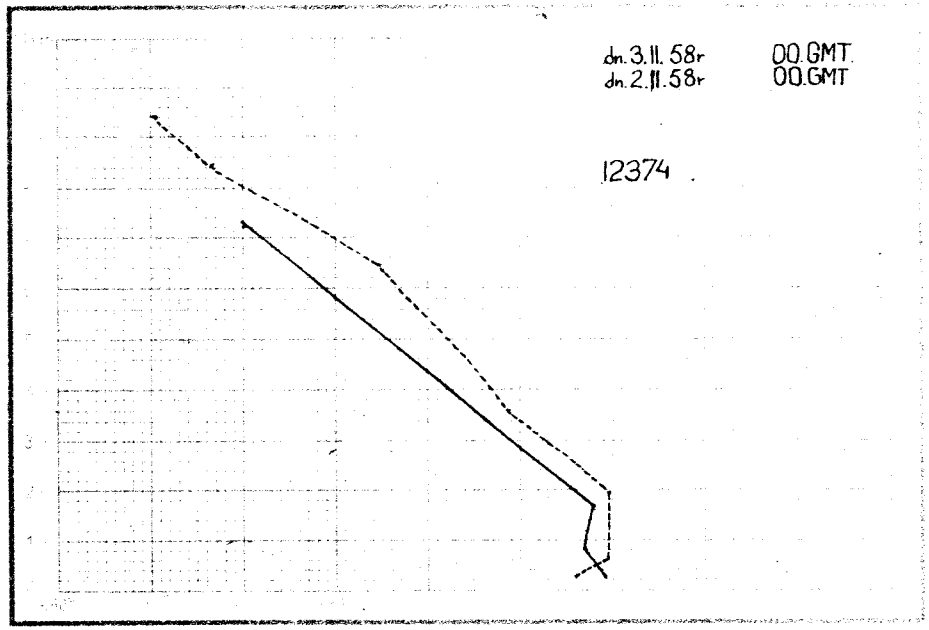

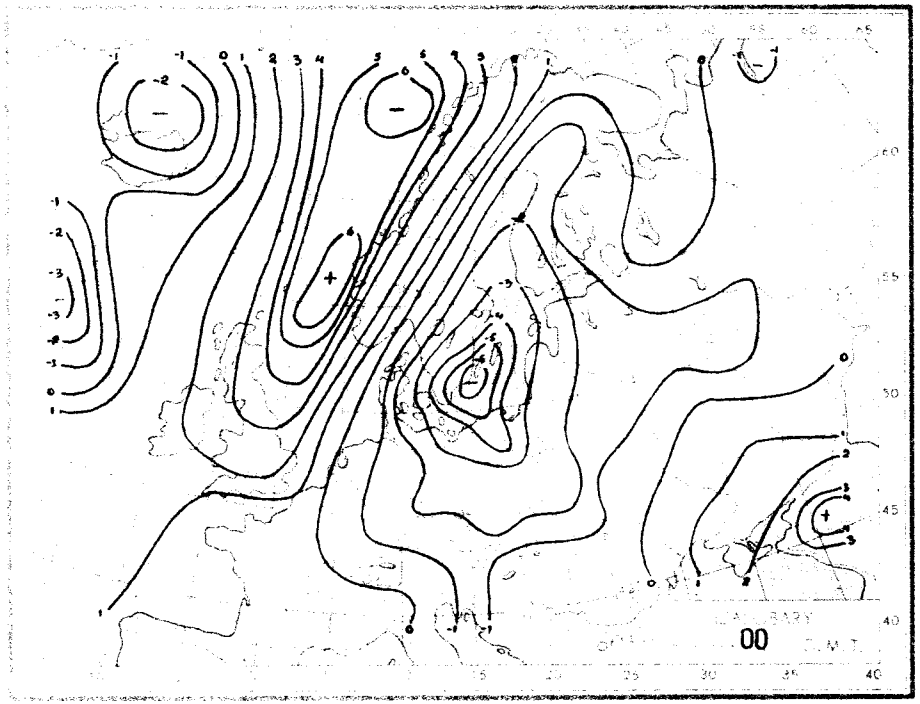

dn. 3. 11. 58r 00. GMT.
dn. 2. 11. 58r 00. GMT.

12425

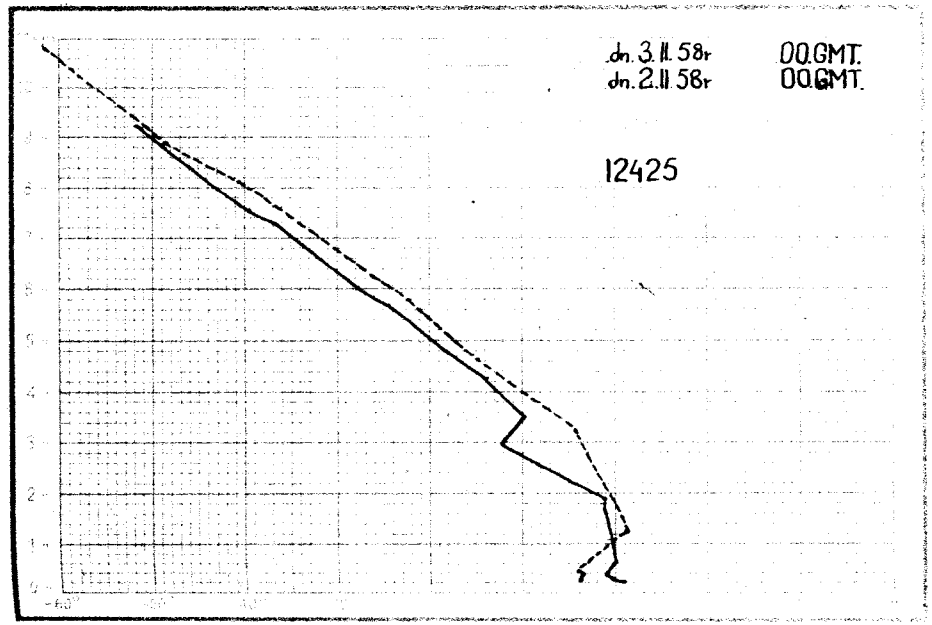

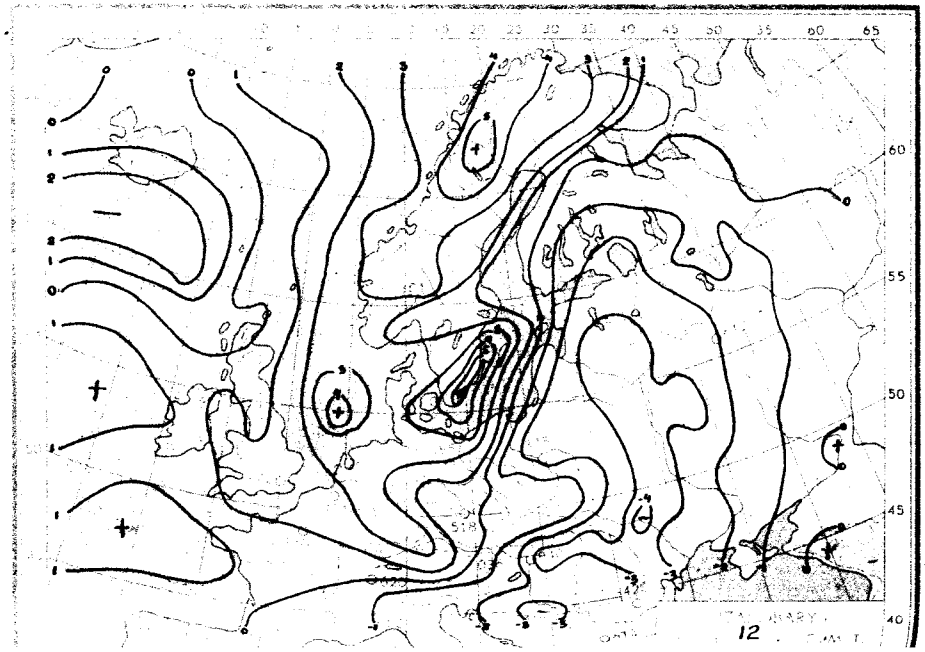

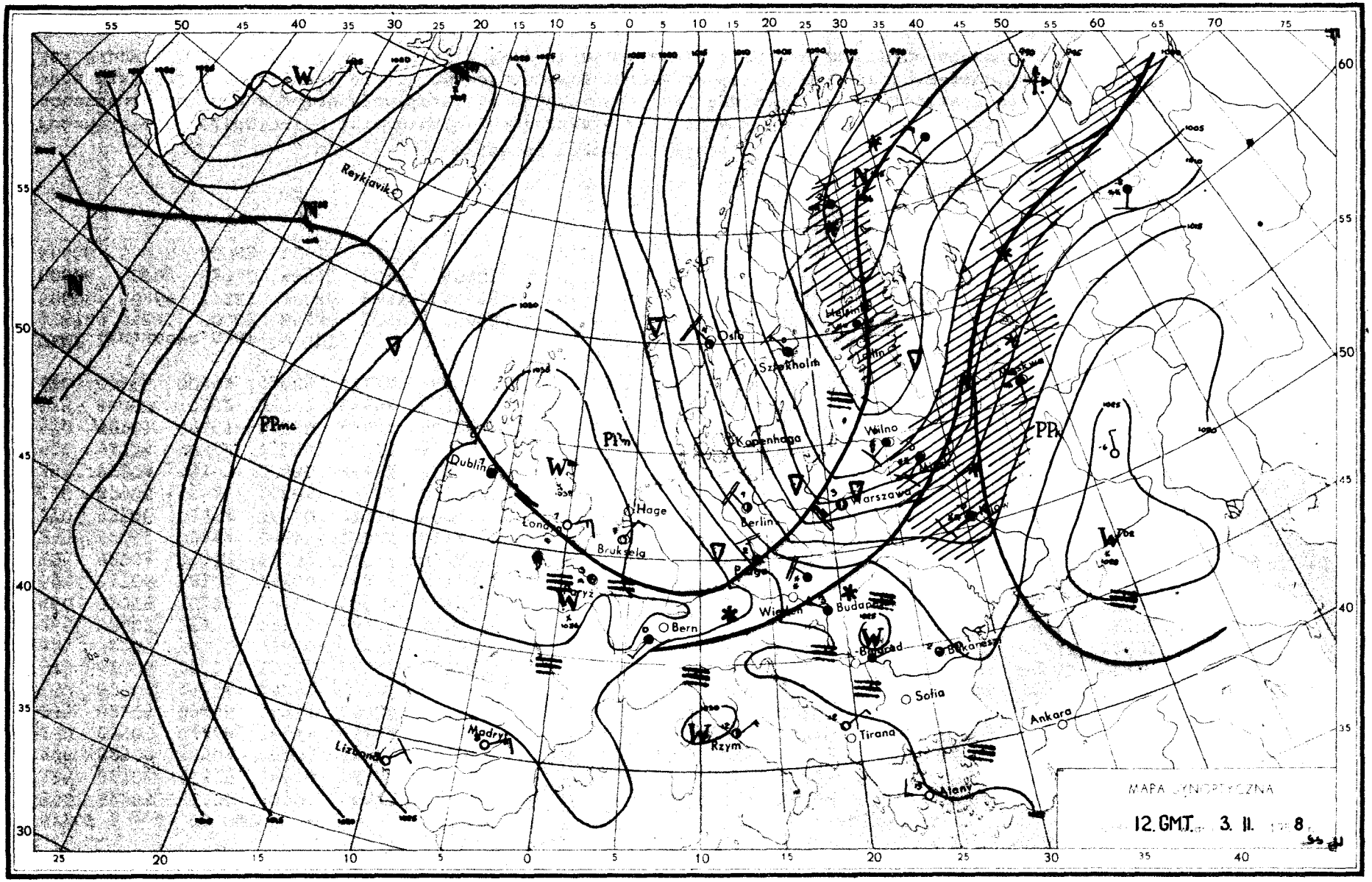
Reykjavik
Oslo
Sztokholm
Helsinki
Kopenhaga
Wilno
Dublin
Hage
Berlin
Warszawa
Londyn
Bruksela
Bern
Wiedeń
Budapeszt
Belgrad
Bukareszt
Sofia
Tirana
Ankara
Rzym
Madryt
Lizbona
Ateny
PPmc
PPm
PPk
MAPA SYNOPTYCZNA
12. GMT. 3. II. 8

Dane synoptyczne z Polski w dniu 3.II.1958r.

SYNOP z godz.00 GMT.

150	82205	56102	12702	853XX	01729
185	82205	96512	13500	863XX	51732
205	82508	30505	15203	772XX	02727
250	82505	04464	163XX	863XX	01740
295	82203	08465	16751	862XX	51727
330	82507	15614	18001	5712X	01736
375	82506	25107	19001	861XX	00723
425	72205	58102	21602	757XX	51727
465	82007	25107	19801	861XX	00729
560	72005	50102	24000	755XX	52721
695	82706	58102	23400	864XX	53719
105	92704	03514	11402	9X0XX	02740
235	92207	02454	13401	9X0XX	01741
270	92506	08454	16100	9X0XX	50731
310	82505	95586	18303	6732X	02724
495	82204	96107	20950	864XX	51721
510	92723	90494	15254	9XXXX	54730
570	92201	09457	22100	9X0XX	50723
575	80000	30102	23901	6552X	52717
650	92806	00494	98955	9XXXX	56808

TEMP Legionowo,godz.00 GMT.

12374	23141	00001	85440	50505	70968
60600	50469	77XX7	40036	88XX4	55555
00006	00005	64940	51511	60833	50501
66666	55073	40088	01010	9X0XX	

SYNOP z godz.12 GMT.

150	83210	57808	02703	834XX	01312
185	82207	97858	99901	894XX	51718
205	33209	70021	14705	11440	53224
250	82710	97602	06902	77324	51708
295	82207	96837	03802	833XX	51724
330	82712	58216	13503	755XX	52703
375	72514	70036	08203	6353X	52615
425	82710	80876	17503	834XX	51003
465	72514	65036	11802	784XX	52708
560	72509	57107	17902	754XX	51702
695	82506	10712	16903	8052X	54201
105	63210	98017	09103	655XX	52247
235	82914	95698	07501	8042X	00322
270	72708	96858	04102	794XX	52720
310	63210	97012	17904	65400	51213
495	52212	97027	10801	53300	50714
510	93230	90787	30158	9XXXX	59707
570	72506	60027	13902	725XX	52707
575	72710	60017	16602	754XX	50802
650	93213	00717	92759	9XXXX	60704

TEMP WROCŁAW,godz.00 GMT.

12425	48172	01514	85478	00503	70008
60622	50561	72808	40153	85932	30909
00XX2	55555	00007	02503	25990	00519
49961	01005	79818	00511	92708	60626
39666	58603	15604	61667	99540	68743
93475	76843	66666	38388	28603	21816
01010	757XX				

Przebieg pogody w Polsce w dniu 3.II.1958r.

Początkowo w południowych dzielnicach zachmurzenie było duże i notowano opady mżawki. Stopniowo zachmurzenie zmienne z północnych dzielnic objęło cały kraj. Występowały opady przelotne śniegu. Temperatura maksymalna wahała się od 1°C na południowym-wschodzie do 6°C na północnym-zachodzie, minimalna zaś odpowiednio od -3°C do +2°C. Wiatry były silne, okresami bardzo silne północno-zachodnie.-

Druk PPWK – W-wa, Solec 18, Zam. 3746/B/56 – 15.V.56 – CW-2372-30050 – 61 x 86 – mapowy 100 g

PAŃSTWOWY INSTYTUT
HYDROLOGICZNO-METEOROLOGICZNY
WARSZAWA

-4 Luty 1958

Biuletyn Synoptyczny

Legenda:

——— *izobara w mb lub izohipsa w dkm*
(na mapie tendencji barometrycznej
izalobara w jednostkach mb 3 godz.)

Znakowanie zjawisk meteo

front ciepły
front chłodny
front zokludowany
front stacjonarny

- *deszcz*
- *mżawka* } *natężenie opadu jest charakteryzowane ilością znaczków*
- *śnieg*
- *krupa*
- *grad*
- *opady przelotne*
- *obszar jednostajnych opadów deszczu*
- *" " " śniegu*

mgła
zmętnienie
burza
błyskawica
zamieć

Wiatr

½ m/sek
1 m/sek
2½ m/sek
5 m/sek

Wielkość zachmurzenia

- *niebo bezchmurne*
- *1/10 pokrycia nieba*
- *2/10 - 3/10 " "*
- *4/10 " "*
- *5/10 " "*
- *6/10 " "*
- *7/10 - 8/10 " "*
- *9/10 " "*
- *10/10 " "*
- *niebo niewidoczne*

Znakowanie układów ciśnienia

W - wyż *N - niż*

Znakowanie mas powietrza

PP - powietrze polarne
PA - " arktyczne
PZ - " zwrotnikowe
m - morskie
k - kontynentalne
s - stare

Rozmieszczenie danych

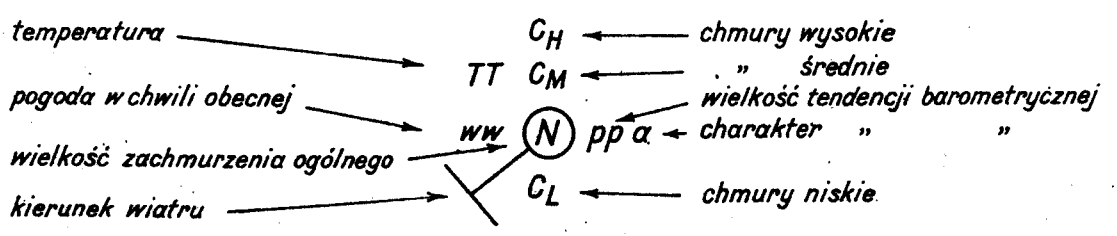

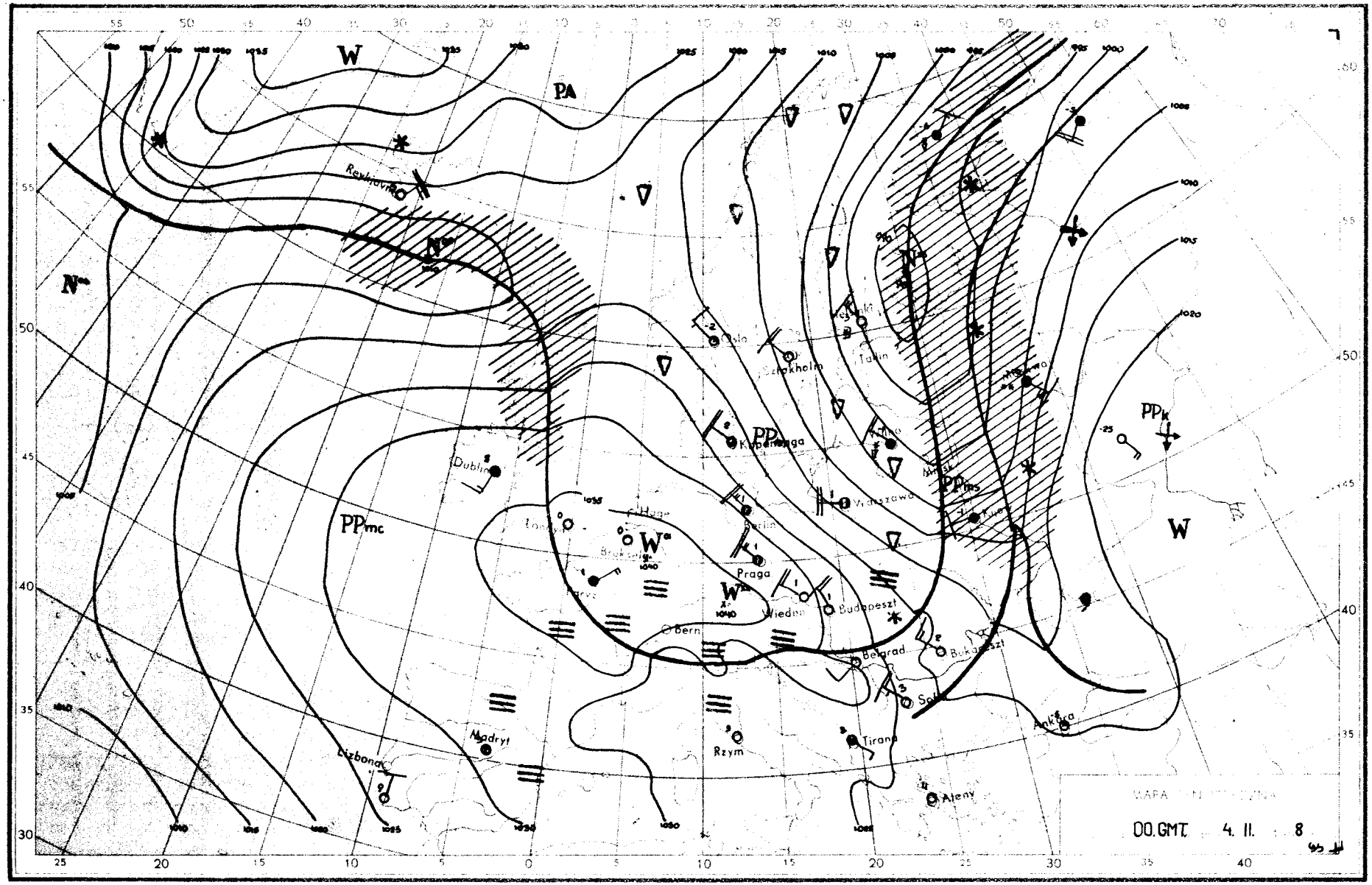

W
PA
Reykjavik
Oslo
Sztokholm
Tallin
Kopenhaga
Dublin
Warszawa
Berlin
Praga
Wiedeń
Budapeszt
Bern
Belgrad
Bukareszt
Sofia
Ankara
Tirana
Rzym
Madryt
Lizbona
Ateny
PPmc
PPk
W
00.GMT. 4. 11. 8

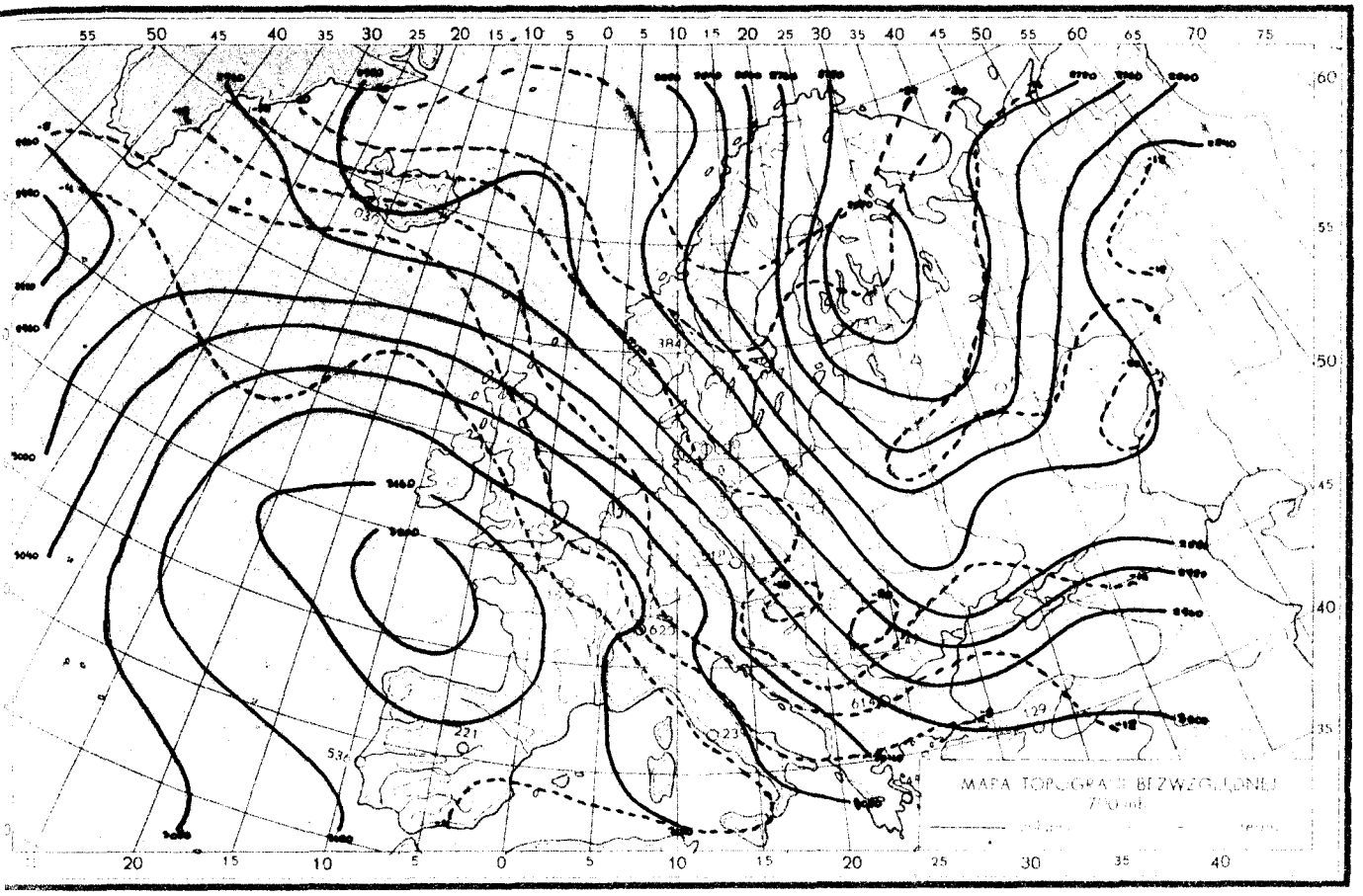

4.II.1958r. godz00 GMT.

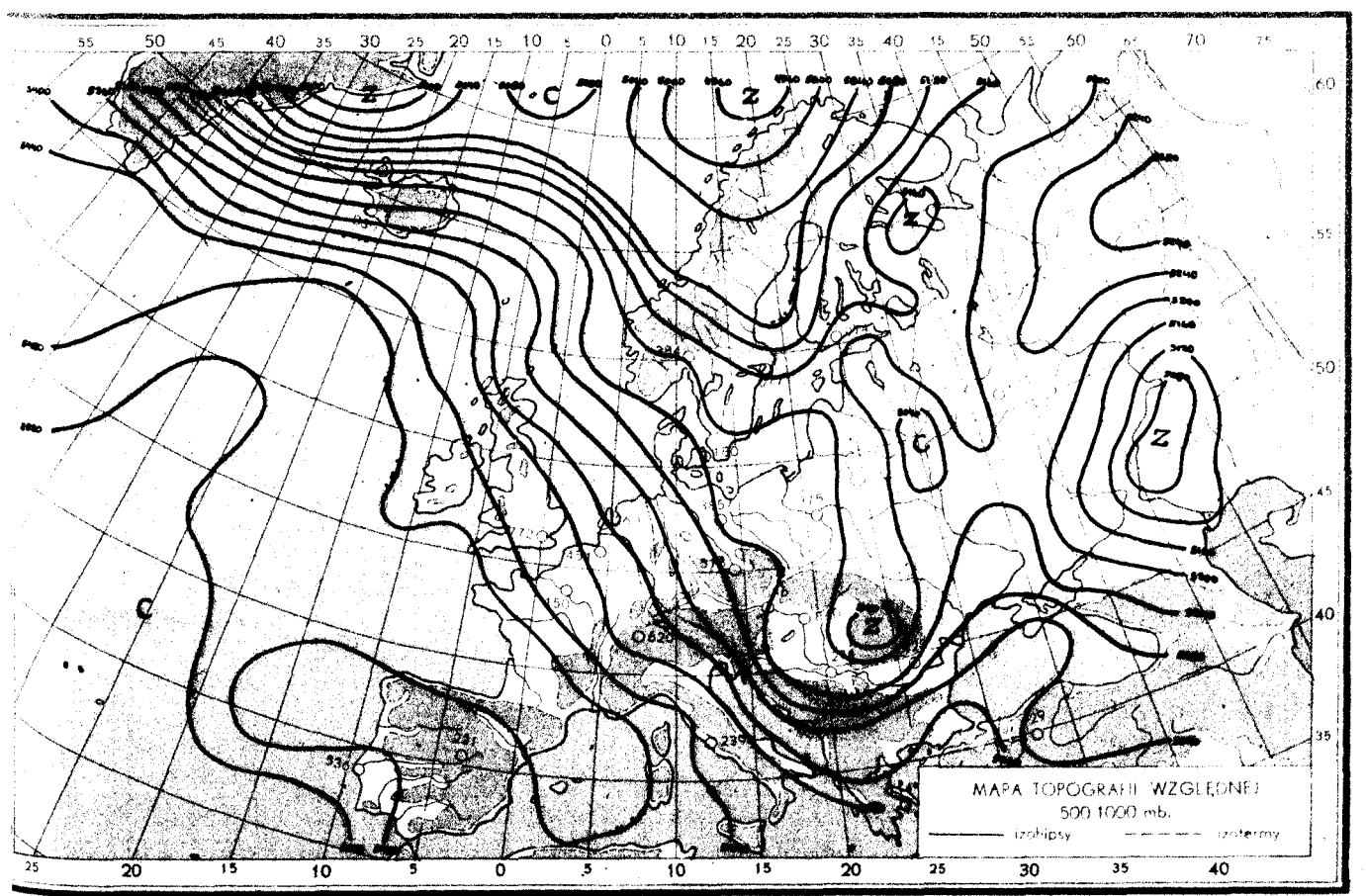

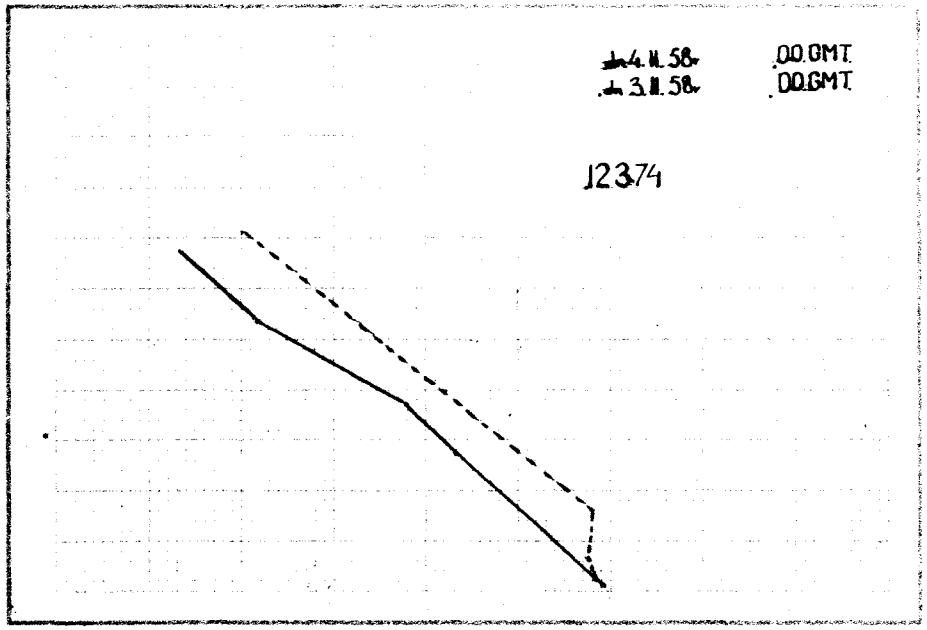
dn 4. II. 58r 00 GMT
dn 3. II. 58r 00 GMT
12374

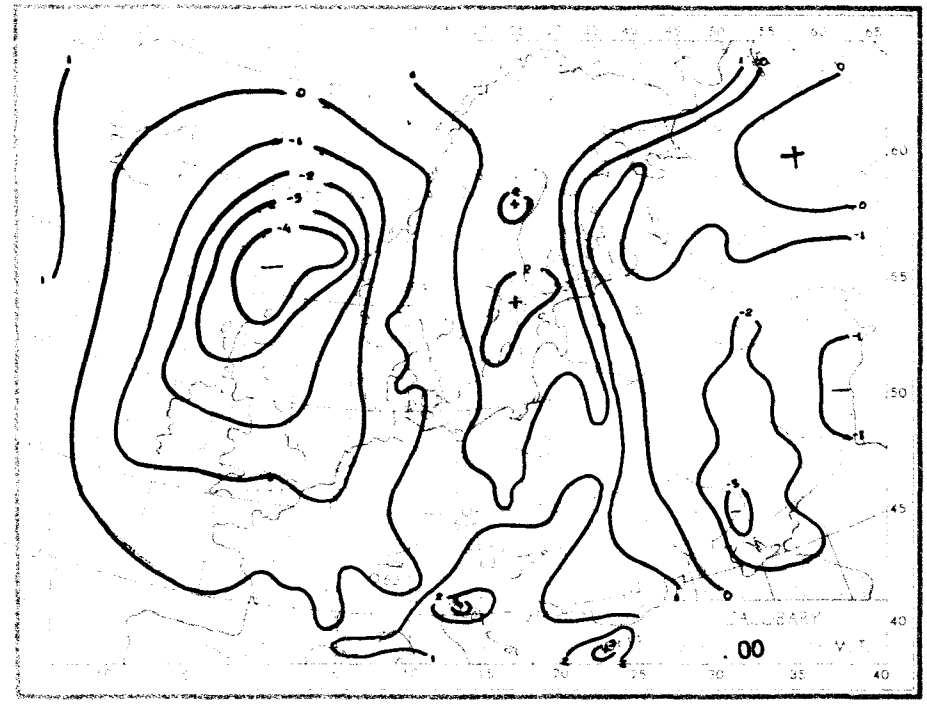
.00

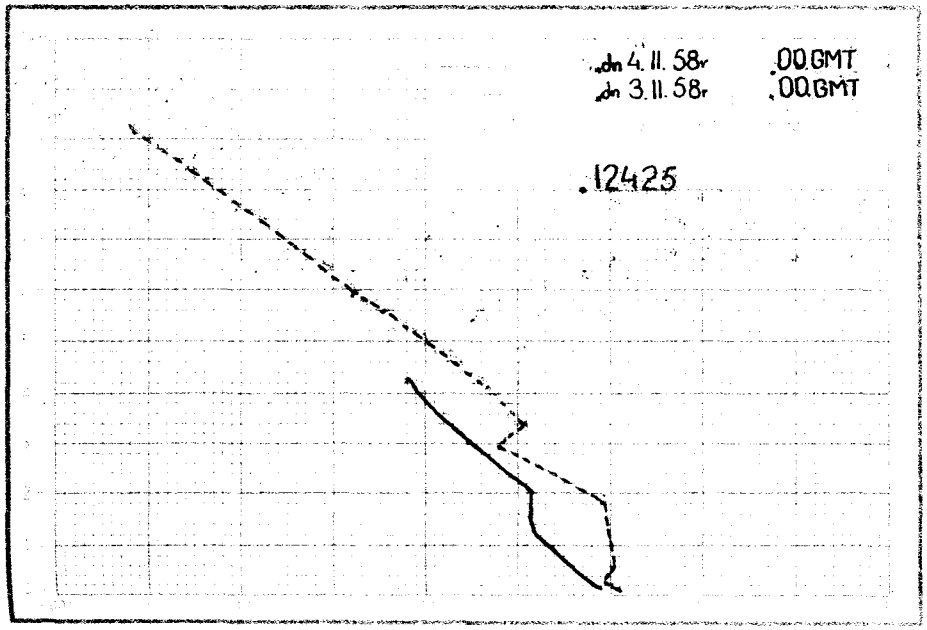
dn 4. II. 58r 00 GMT
dn 3. II. 58r 00 GMT
12425

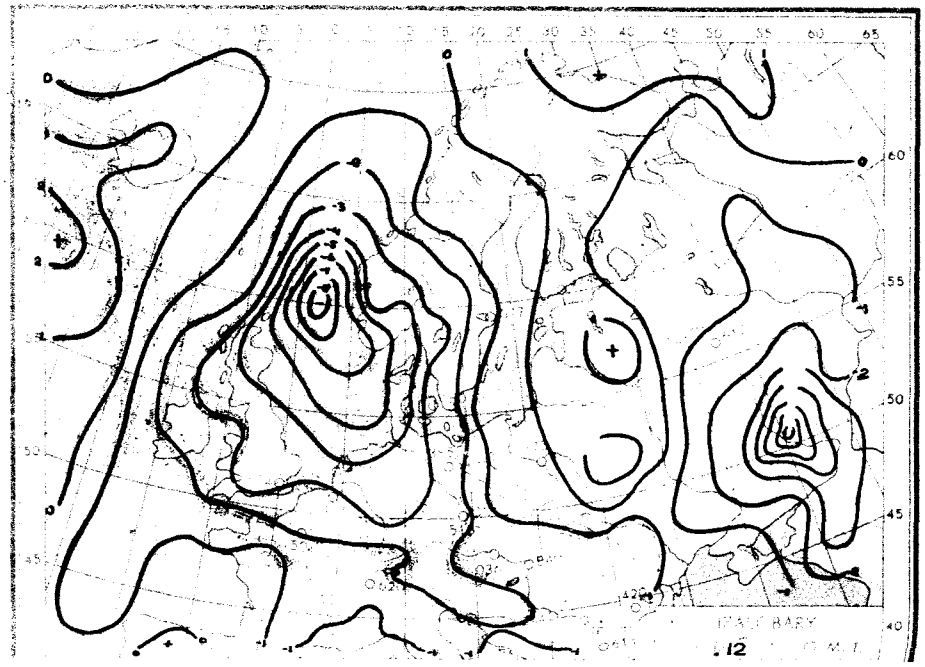
.12

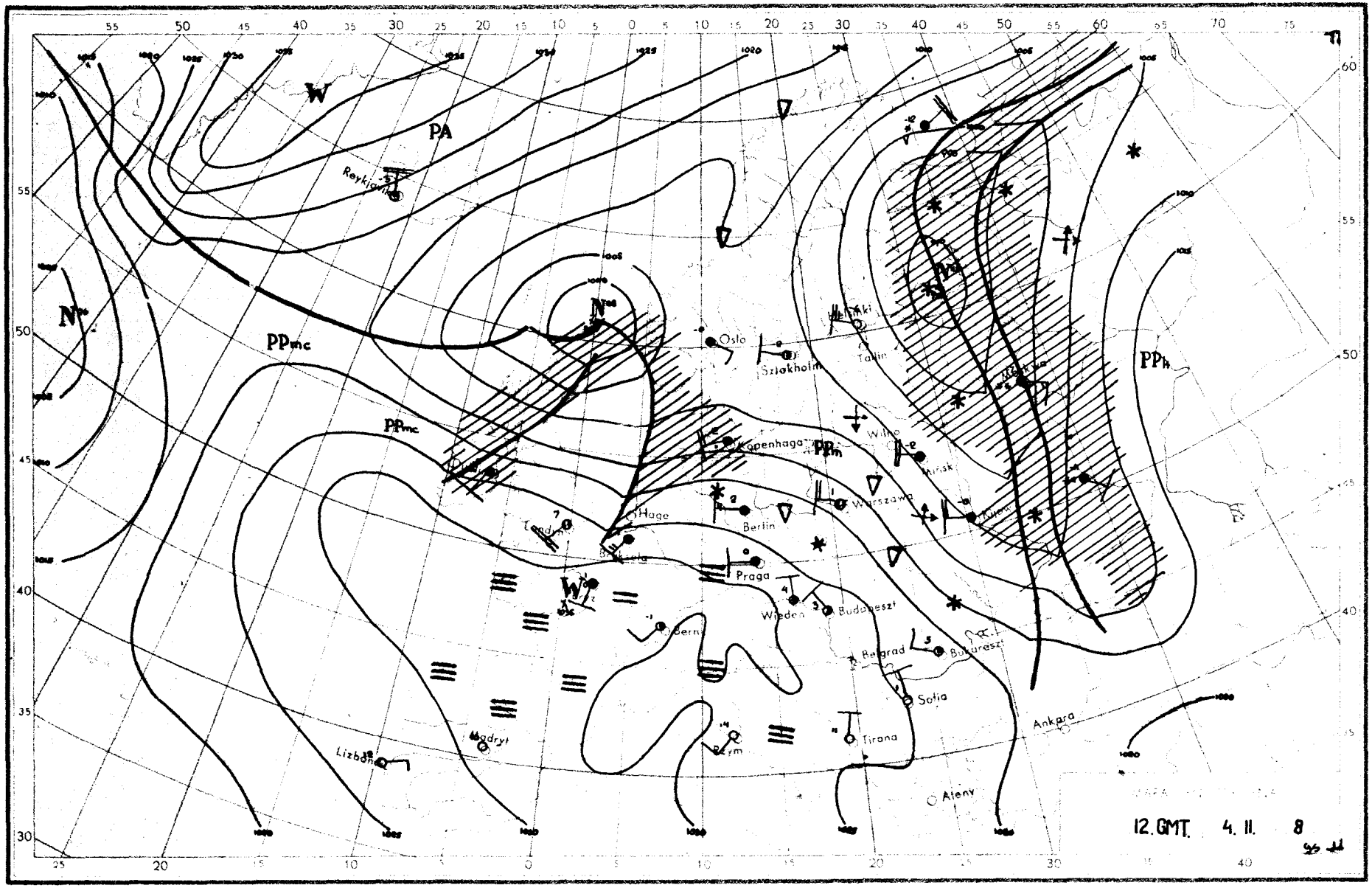
PA
PPmc
PPmc
PPm
PPk
Reykjavik
Oslo
Sztokholm
Helsinki
Tallin
Kopenhaga
Wilno
Mińsk
Haga
Berlin
Warszawa
Kijów
Praga
Wiedeń
Budapeszt
Bern
Belgrad
Bukareszt
Sofia
Tirana
Ankara
Ateny
Madryt
Lizbona
12. GMT. 4. II. 8

Dane synoptyczne z Polski w dniu 4.I.1958r.

SYNOP z godz.00 GMT.

150	13209	70020	14002	00901	54112
185	62909	98022	08901	655XX	53207
205	42706	70030	23101	00902	50109
250	13208	97031	17101	10930	52211
295	82706	97028	08301	853XX	52203
330	02710	65010	22100	00900	52210
375	72710	65028	15001	756XX	53207
425	42708	70030	24901	45500	52206
465	62712	70022	19100	654XX	52219
560	72913	65022	23700	755XX	54001
695	52708	70227	17650	55500	54209
105	32708	98020	17602	30950	51303
235	22912	97022	17150	00900	52212
270	02708	97021	13200	00900	53210
310	42710	97031	25302	15508	51209
495	82912	98022	15150	854XX	53213
510	93427	90494	35360	9XXXX	61001
570	82709	60022	19051	854XX	53104
575	82912	65032	20900	855XX	53111
650	93406	00498	94864	9XXXX	66216

TEMP Legionowo,godz.00 GMT.

12374	48101	00528	85386	57601	70876
65668	50314	87892	40828	95972	55555
00001	00528	88700	65668	70627	71713
31500	87892	83400	95972	01010	7553X

SYNOP z godz.12 GMT.

150	52908	70031	14731	38501	53813
185	62909	98032	12602	52401	54400
205	82706	65012	19203	3547X	51827
250	72909	97022	17602	754XX	54709
295	82906	97858	11600	834XX	52202
330	72709	60258	20802	6557X	51816
375	72709	70022	17401	755XX	52802
425	72708	70022	23003	785XX	52819
465	72910	70022	19901	784XX	52806
560	82710	56712	23100	884XX	52713
695	82709	60388	19000	835XX	52704
105	82706	97022	16702	6642X	00817
235	72710	97851	16701	794XX	52715
270	62904	97021	15801	62400	52704
310	72507	97022	21703	4553X	50726
495	72908	98022	16500	734XX	53801
510	93111	90777	35059	9XXXX	61803
570	82707	60022	19600	854XX	53108
575	83212	30712	21150	6742X	52808
650	93210	00868	94062	9XXXX	64708

TEMP Wrocław,godz.00 GMT

12425	98196	00548	85511	56599	70010
64691	50481	XXXXX	55555	00010	01541
23878	56594	98800	57601	16600	71794
01010	35500				

Przebieg pogody w Polsce w dniu 4.II.1958r.

Początkowo w całym kraju było zachmurzenie zmienne i gdzie niegdzie notowano opad przelotny.W godzinach popołudniowych od zachodu zachmurzenie zaczęło wzrastać i wystąpiły opady śniegu o charakterze ciągłym.W nocy na zachodzie padał miejscami deszcz.Temperatura maksymalna wynosiła od 0°C w Zamościu do $+4^{\circ}$C we Wrocławiu, a minimalna wahała się w granicach od -4°C do $+1^{\circ}$C.Wiatry były dość silne i silne z kierunków zachodnich,skręcające na południowo-zachodnie.

Druk PPWK – W-wa, Solec 18, Zam. 3746/B/56 – 15.V. 56 – CW-2332-30050 – 61 x 86 – mapowy 100 g

PAŃSTWOWY INSTYTUT
HYDROLOGICZNO-METEOROLOGICZNY
WARSZAWA

-5 Luty 1958

Biuletyn Synoptyczny

Legenda:

izobara w mb lub izohipsa w dkm
(na mapie tendencji barometrycznej
izalobara w jednostkach mb 3 godz.)

Znakowanie zjawisk meteo

front ciepły
front chłodny
front zokludowany
front stacjonarny
deszcz
mżawka } natężenie opadu jest charakteryzowane ilością znaczków
śnieg
krupa
grad
opady przelotne
obszar jednostajnych opadów deszczu
" " " śniegu

mgła
zmętnienie
burza
błyskawica
zamieć

Wiatr

1/2 m/sek
1 m/sek
2 1/2 m/sek
5 m/sek

Wielkość zachmurzenia

niebo bezchmurne
1/10 pokrycia nieba
2/10 - 3/10 " "
4/10 " "
5/10 " "
6/10 " "
7/10 - 8/10 " "
9/10 " "
10/10 " "
niebo niewidoczne

Znakowanie układów ciśnienia

W - wyż N - niż

Znakowanie mas powietrza

PP - powietrze polarne
PA - " arktyczne
PZ - " zwrotnikowe
m - morskie
k - kontynentalne
s - stare

Rozmieszczenie danych

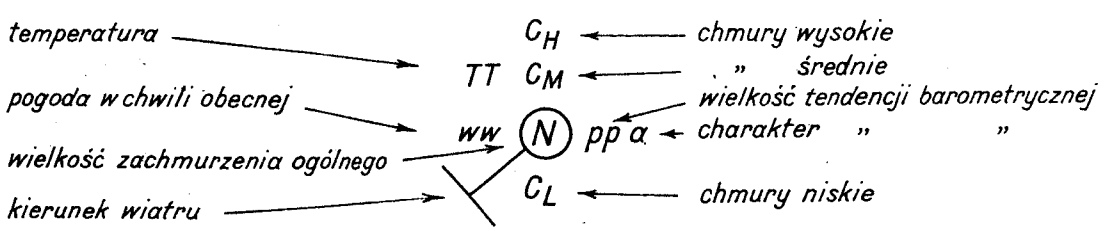

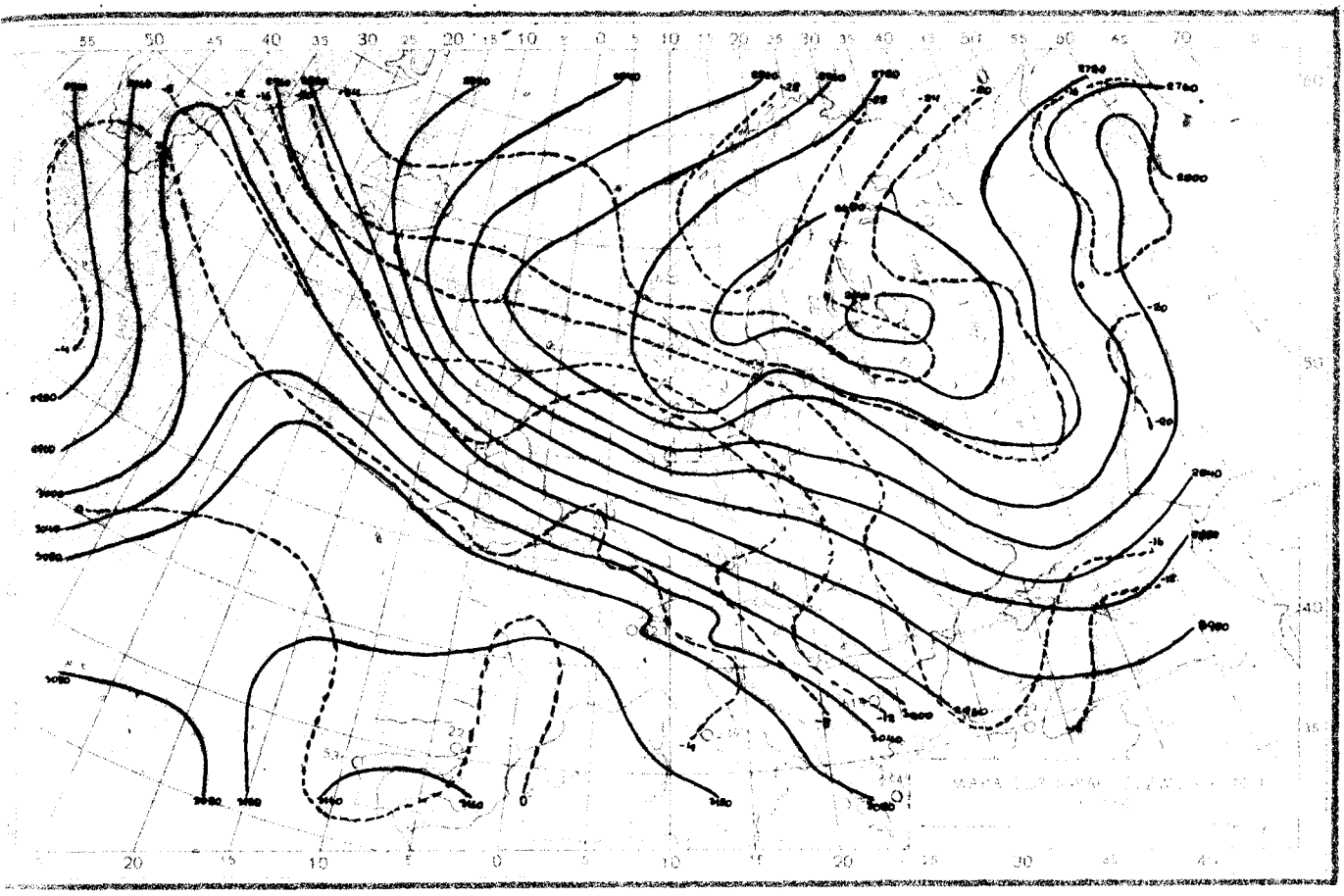

5.II.1958r.godz.00 GMT.

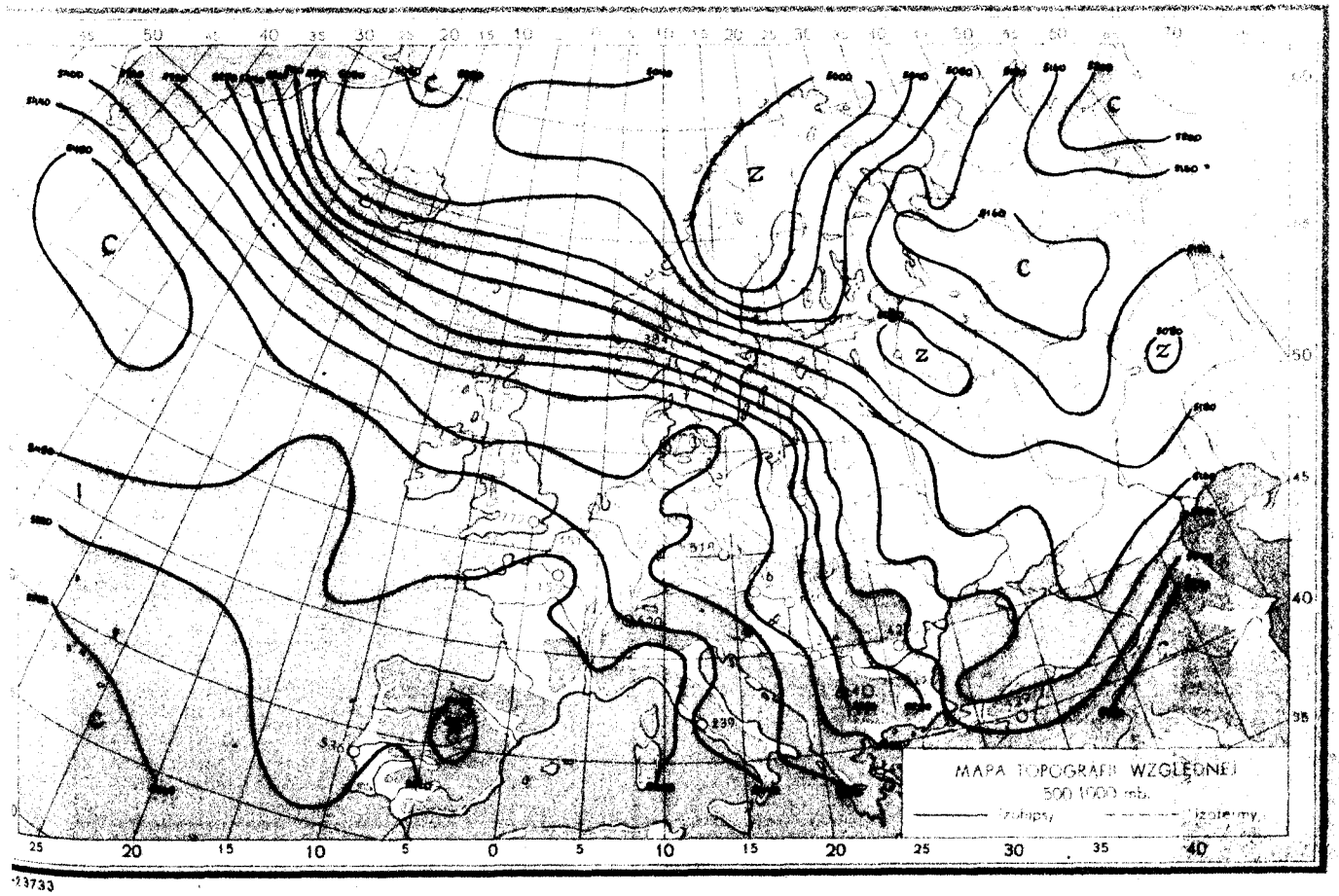

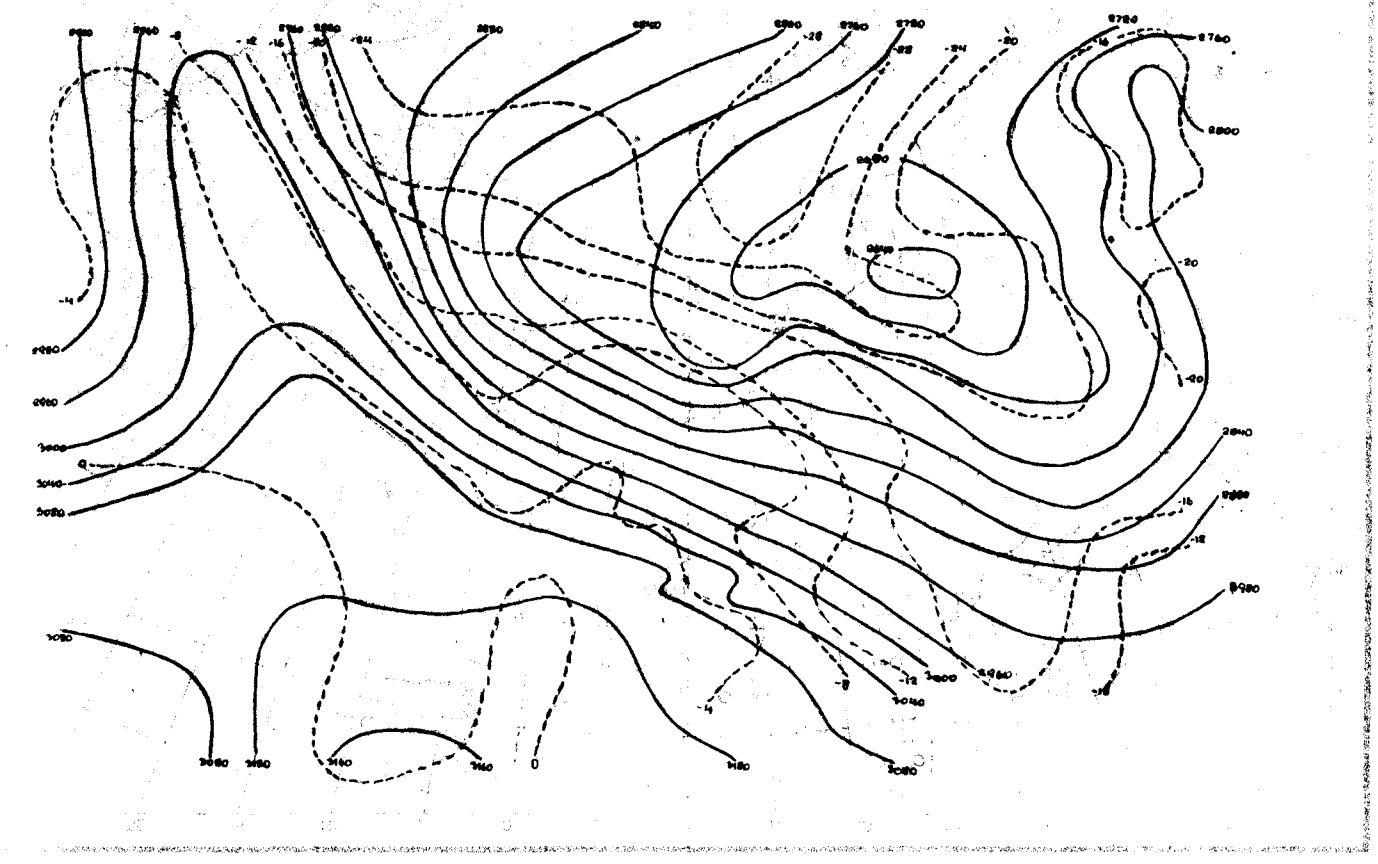

5.II.1958r.godz.00 GMT.

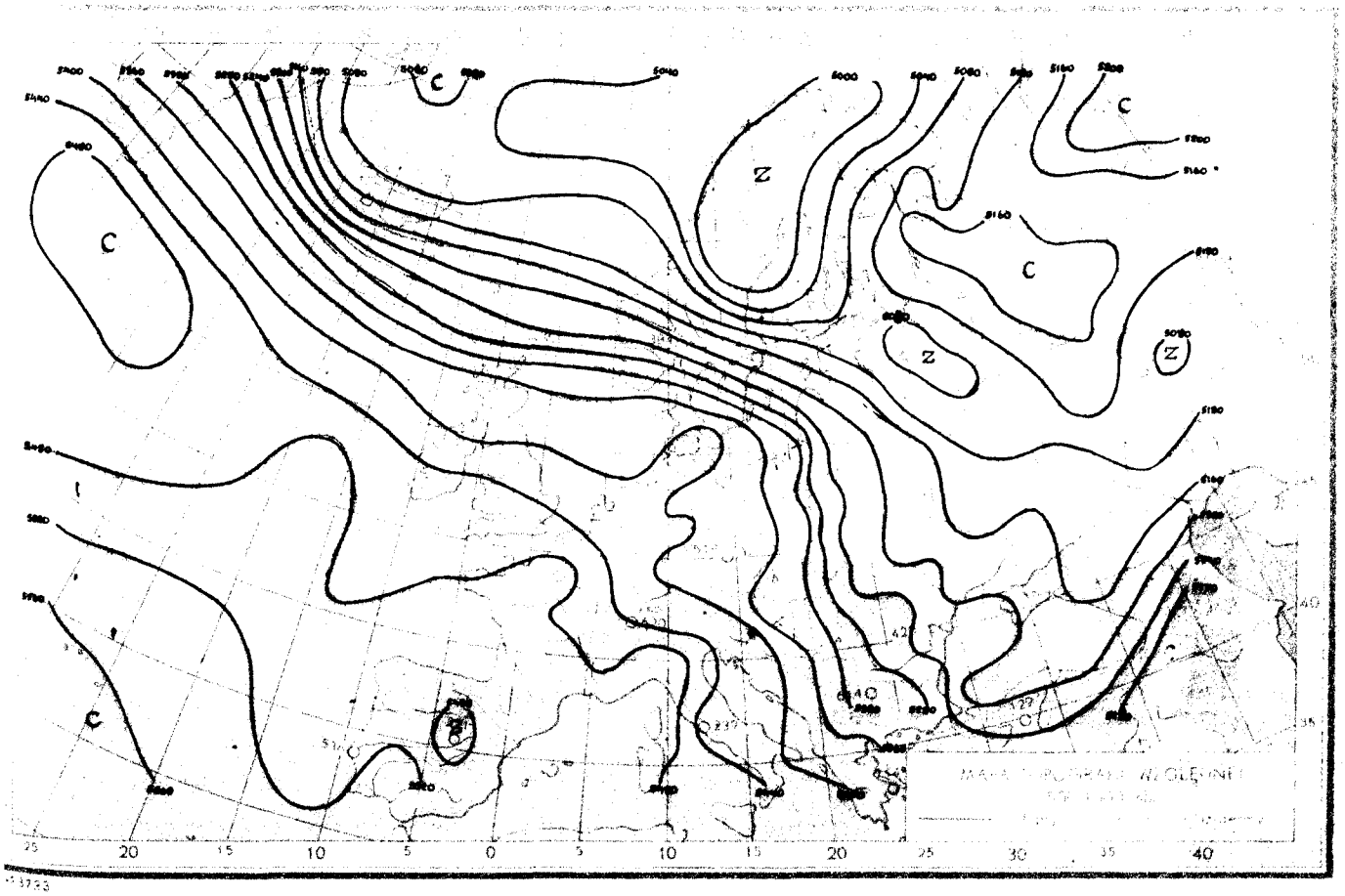

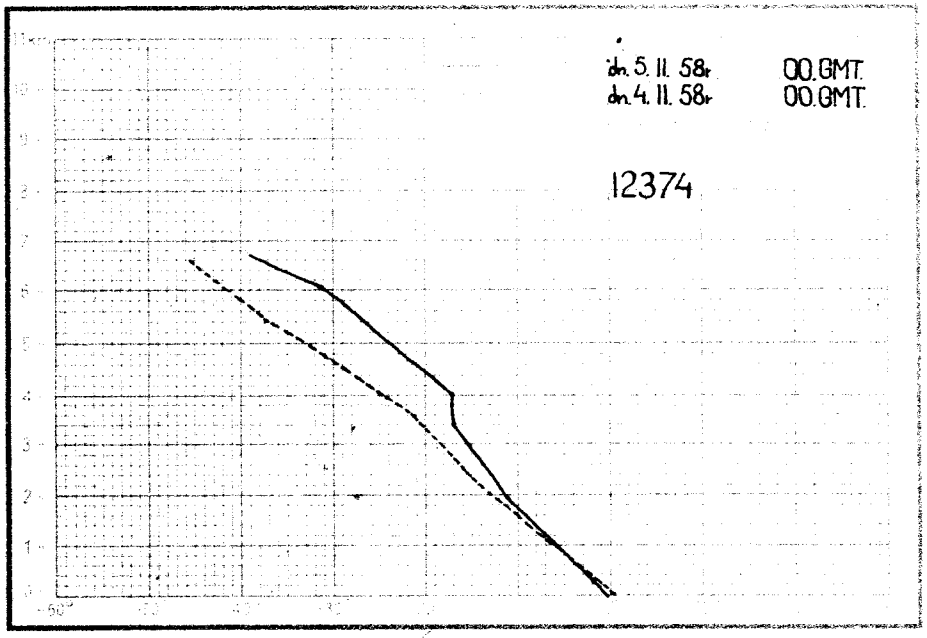
dn. 5. 11. 58r 00.GMT.
dn. 4. 11. 58r 00.GMT.
12374

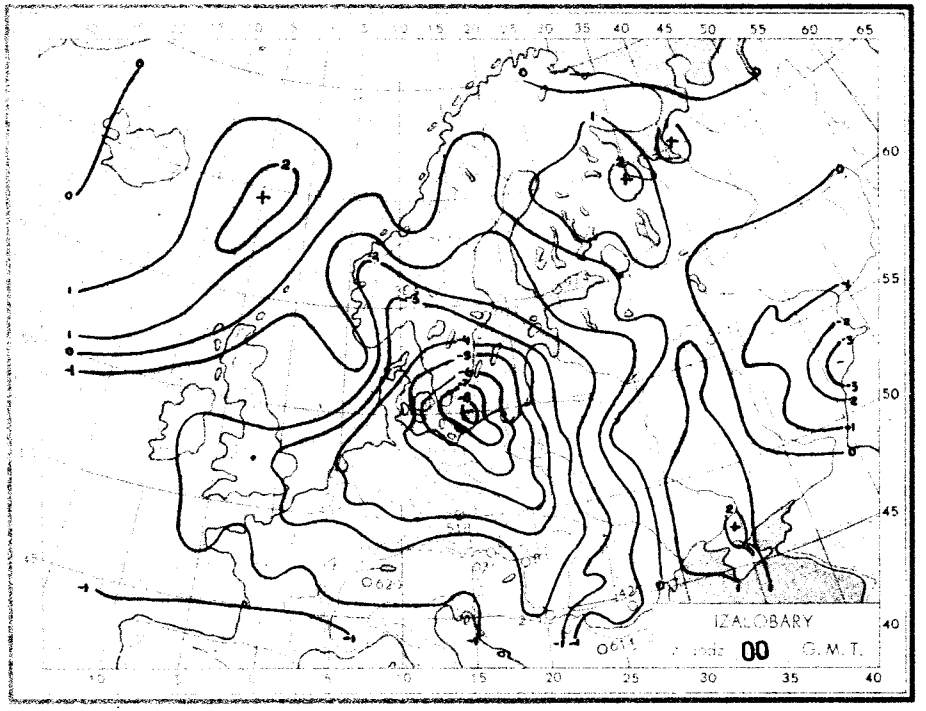
IZALOBARY
00 G.M.T.

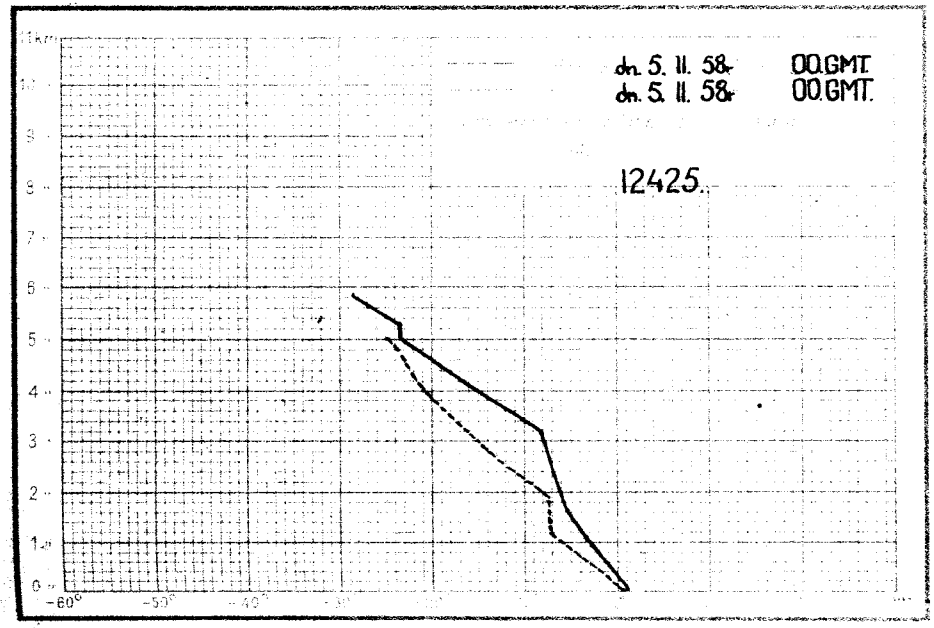
dn. 5. 11. 58r 00.GMT.
dn. 5. 11. 58r 00.GMT.
12425.

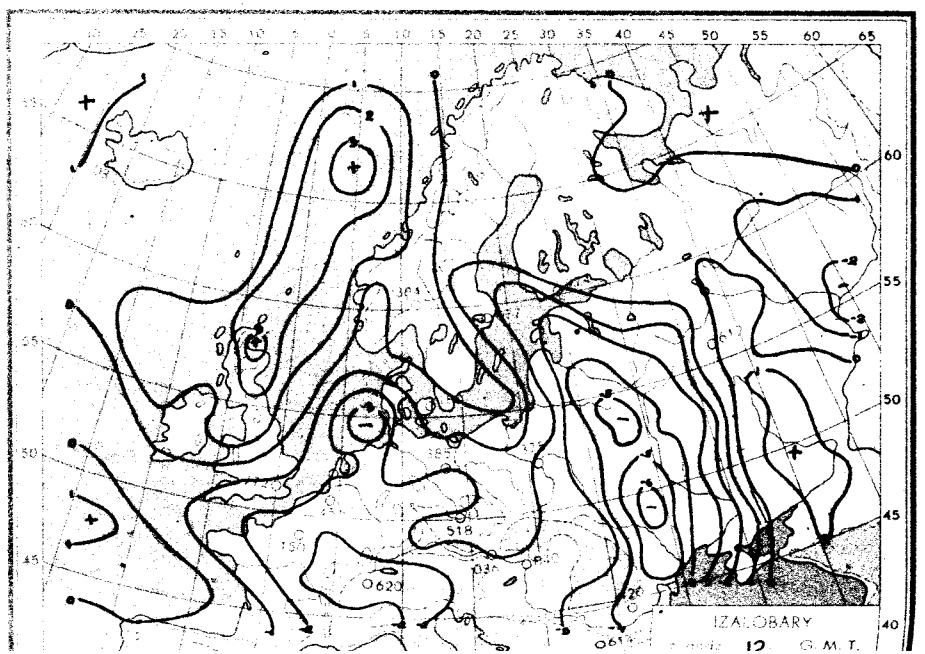
IZALOBARY
12 G.M.T.

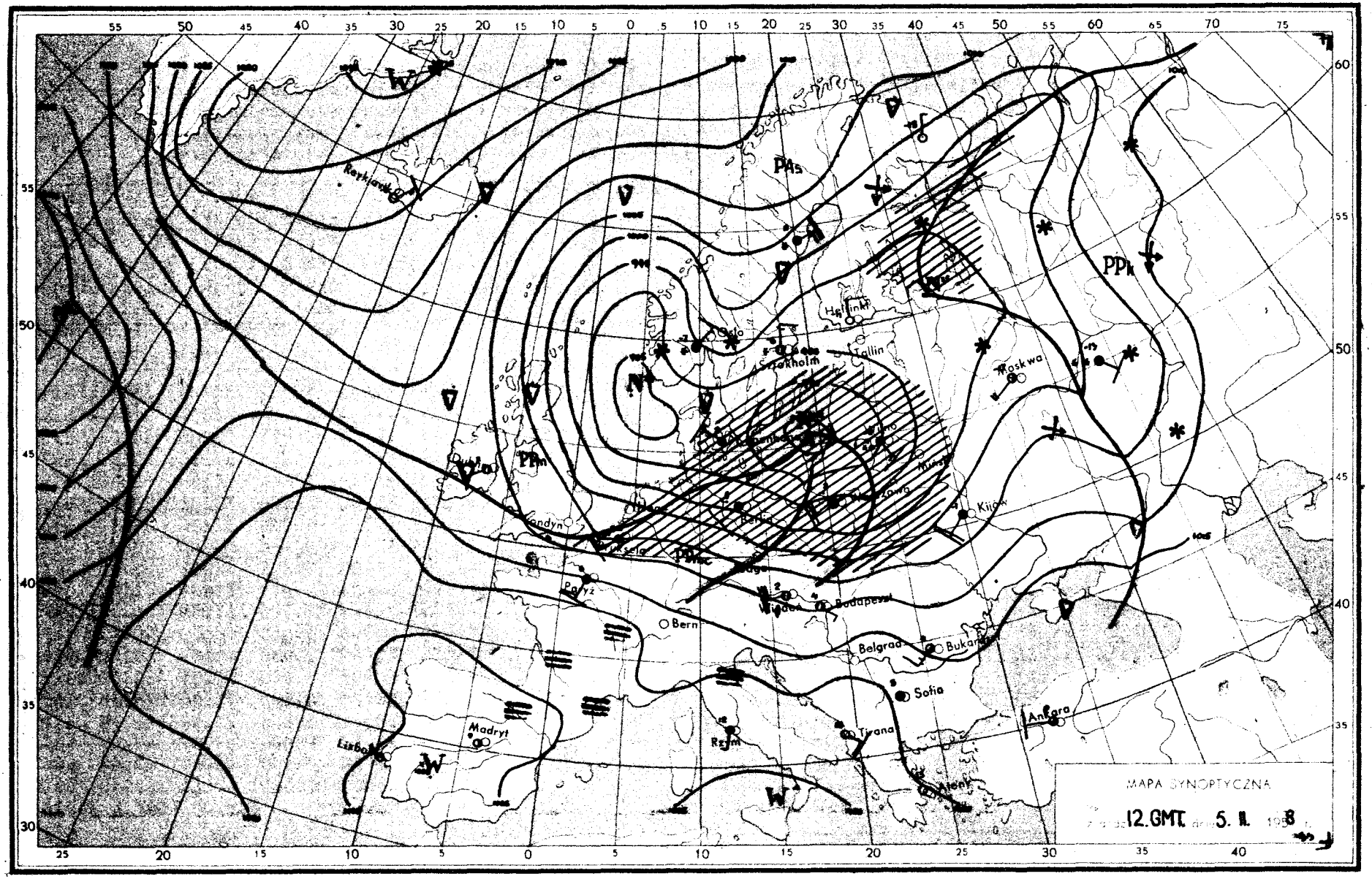
Reykjavik
Oslo
Helsinki
Tallin
Sztokholm
Moskwa
Kijów
Kopenhaga
Londyn
Paryż
Bern
Budapeszt
Belgrad
Bukareszt
Sofia
Ankara
Tirana
Ateny
Rzym
Madryt
Lisbona
MAPA SYNOPTYCZNA
12. GMT. 5. II.

Dane synoptyczne z Polski w dniu 5.II.1958r.

SYNOP z godz.00 GMT.

150	82507	57717	98901	8092X	51763
185	82205	97852	02550	894XX	52743
205	82707	40687	98001	873XX	00768
250	82505	96717	03550	7732X	51757
295	82204	96711	06350	8042X	51734
330	82209	56717	04650	8062X	51764
375	82507	58707	08850	854XX	52734
425	81805	65027	09001	856XX	53754
465	82208	58717	08751	6732X	52749
560	72212	60012	11850	70932	54744
695	02203	70011	13751	00900	55736
105	81809	30757	95900	7732X	00771
235	82210	96717	00251	8032X	52762
270	82204	96717	04851	8042X	52744
310	82009	95517	03501	6732X	01757
495	82704	96712	11751	5742X	54726
510	92635	90493	23056	9XXXX	56844
570	72203	40222	10752	6085X	53849
575	71801	68102	13251	20938	52738

SYNOP z godz.12 GMT.

150	82710	56517	83604	7732X	02706
185	82206	96617	83702	7732X	01719
205	82707	56616	89706	6732X	05723
250	82506	96616	89004	7732X	03710
295	82209	95737	86001	8032X	00732
330	82512	60606	92105	6732X	03811
375	82511	40617	90502	7732X	01722
425	82209	70602	96805	855XX	01716
465	82510	58217	93402	7722X	01715
560	82214	58617	01202	5722X	00817
695	82208	58712	99201	3752X	52719
105	82210	97612	85604	874XX	02706
235	82710	96606	86503	7732X	02703
270	82508	96107	87102	7742X	01716
310	82507	96618	92005	7732X	04824
495	82206	12737	92401	6742X	00622
510	92518	90494	16655	9XXXX	56813
570	82208	40687	96002	7732X	01718
575	82504	65027	99302	855XX	51614
650	82919	58717	81353	80X2X	54713

TEMP Legionowo, godz.00 GMT.

12374	23061	85343	57575	70836	62631
50345	75769	40922	88XX8	30885	07XX9
55555	00996	50511	23862	56569	07774
61622	84700	62631	53639	66676	10592
66687	66666	44881	01010	8732X	

TEMP Wrocław, godz.00 GMT.

12425	00084	85378	53561	70900	57596
50446	73XX5	55555	00996	01523	21868
52567	52835	53564	89797	55566	35661
58612	66666	51972	45778	01010	856XX

Przebieg pogody w Polsce w dniu 5.II.1958r.

W całym kraju było zachmurzenie duże i występowały opady, początkowo śniegu, później śniegu z deszczem i deszczu. W godzinach nocnych na północy ponownie wystąpiły opady śniegu. Temperatura maksymalna wynosiła od $+1^{\circ}C$ w Zamościu do $+6^{\circ}C$ w Świnoujściu i $+7^{\circ}C$ w Legnicy, minimalna od $-5^{\circ}C$ w Suwałkach do $+4^{\circ}C$ w Krakowie. Wiatry były silne i bardzo silne południowo-zachodnie i zachodnie, tylko nocą na północy kraju zmienne.-

Druk PPWK – W-wa, Solec 18, Zam. 3746/8/56 – 15.V.56 – CW-23732-30080 – 61 x 86 – mapowy 100 g

PAŃSTWOWY INSTYTUT
HYDROLOGICZNO-METEOROLOGICZNY
WARSZAWA

-6 Luty 1958

Biuletyn Synoptyczny

Legenda:

izobara w mb lub izohipsa w dkm
(na mapie tendencji barometrycznej
izalobara w jednostkach mb 3 godz.)

Znakowanie zjawisk meteo

front ciepły
front chłodny
front zokludowany
front stacjonarny

deszcz
mżawka } natężenie opadu jest charakteryzowane ilością znaczków
śnieg
krupa
grad
opady przelotne
obszar jednostajnych opadów deszczu
" " " śniegu

mgła
zmętnienie
burza
błyskawica
zamieć

Wiatr

1/2 m/sek
1 m/sek
2 1/2 m/sek
5 m/sek

Wielkość zachmurzenia

niebo bezchmurne
1/10 pokrycia nieba
2/10 - 3/10 " "
4/10 " "
5/10 " "
6/10 " "
7/10 - 8/10 " "
9/10 " "
10/10 " "
niebo niewidoczne

Znakowanie układów ciśnienia

W - wyż N - niż

Znakowanie mas powietrza

PP - powietrze polarne
PA - " arktyczne
PZ - " zwrotnikowe
m - morskie
k - kontynentalne
s - stare

Rozmieszczenie danych

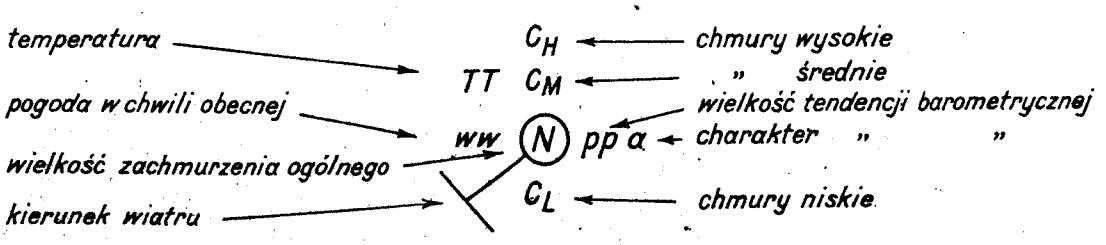

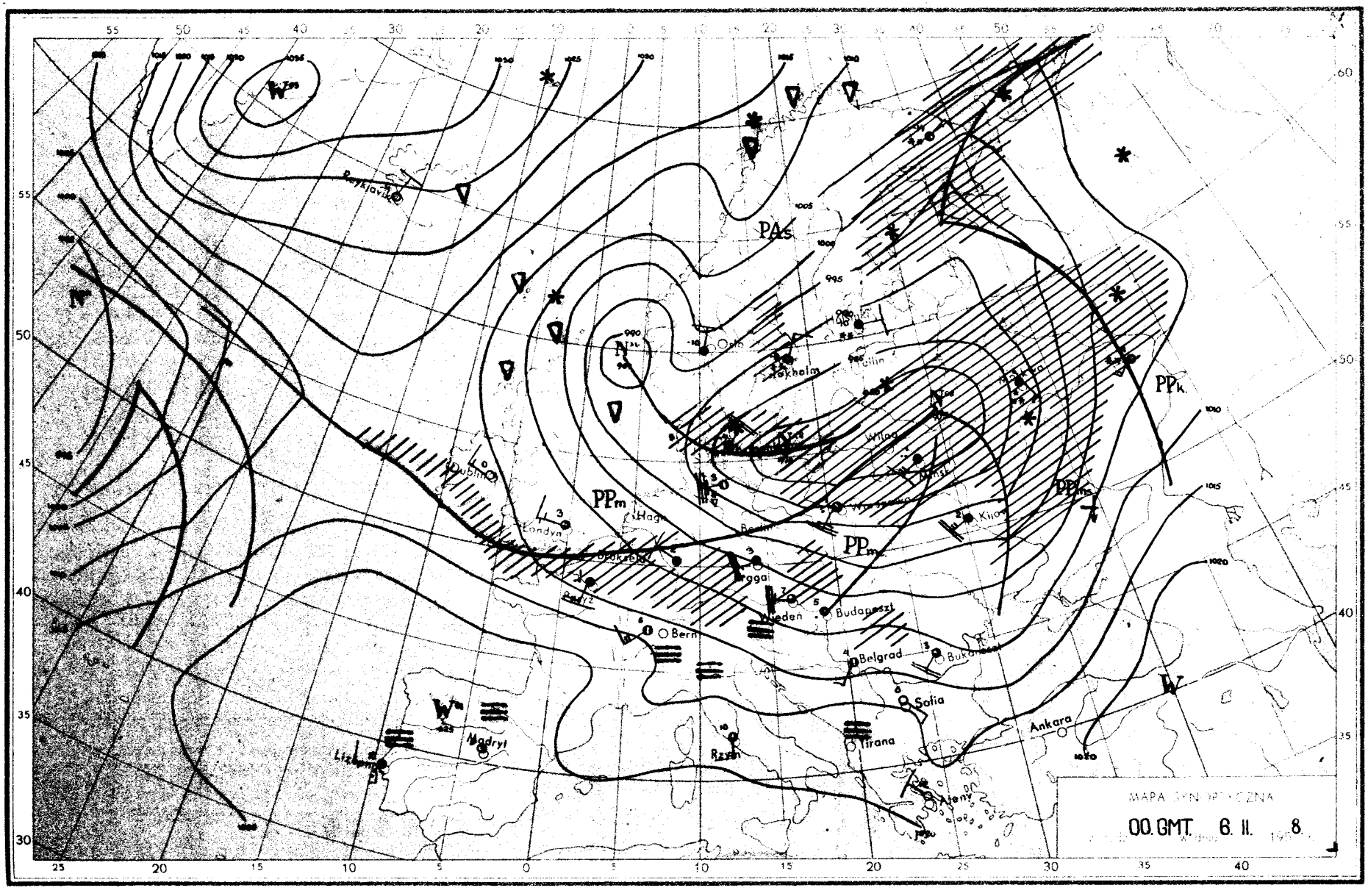
MAPA SYNOPTYCZNA
00.GMT. 6. II. 8.
PAs
PPm
PPk
PPms
Reykjavik
Oslo
Stokholm
Tallin
Wilno
Kijow
Dublin
Londyn
Hagen
Berlin
Bruksela
Paryż
Praga
Wiedeń
Budapeszt
Bern
Belgrad
Bukareszt
Sofia
Tirana
Ankara
Ateny
Rzym
Madryt
Lizbona

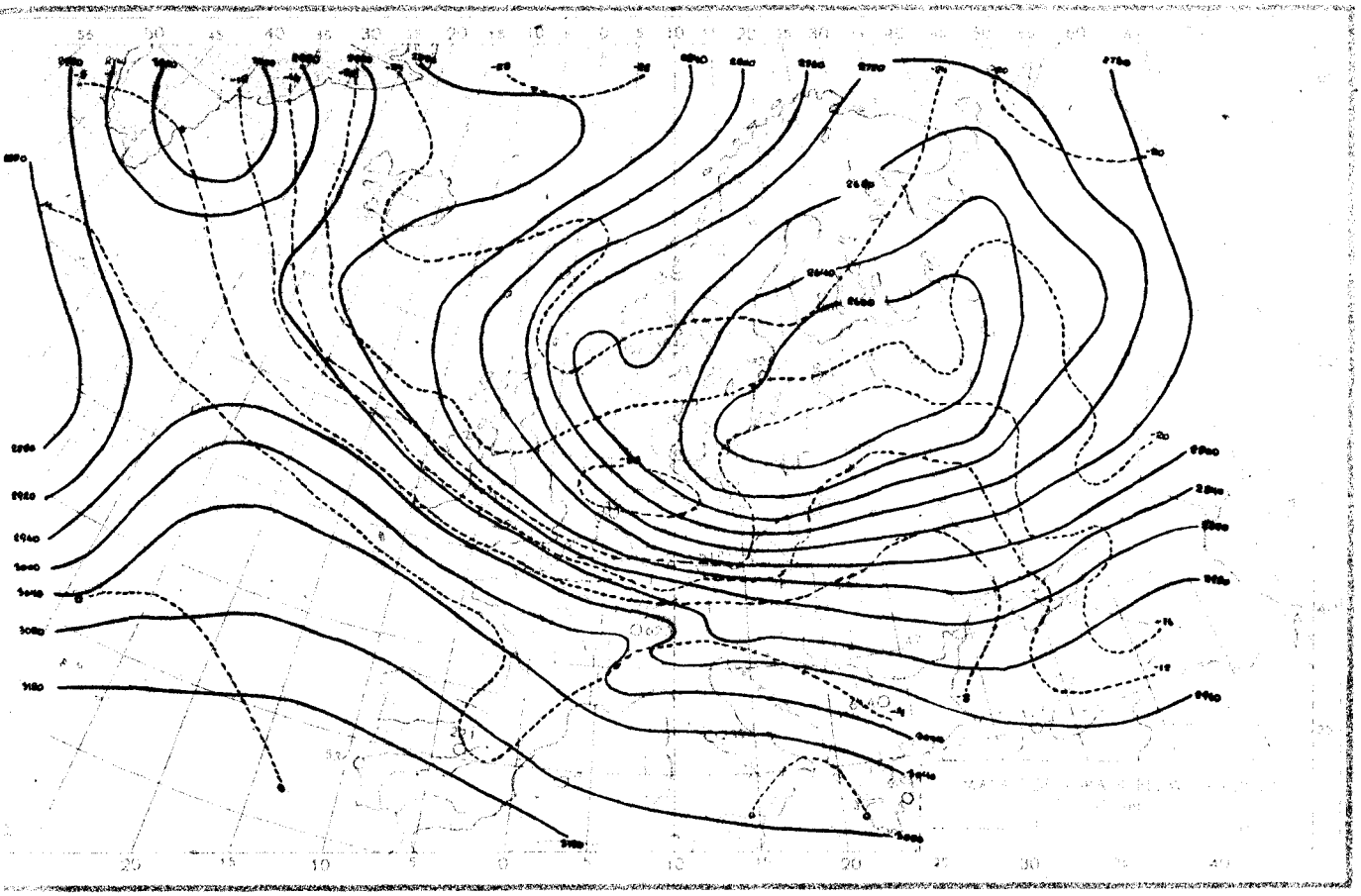

6.II.1958r.godz.00 GMT.

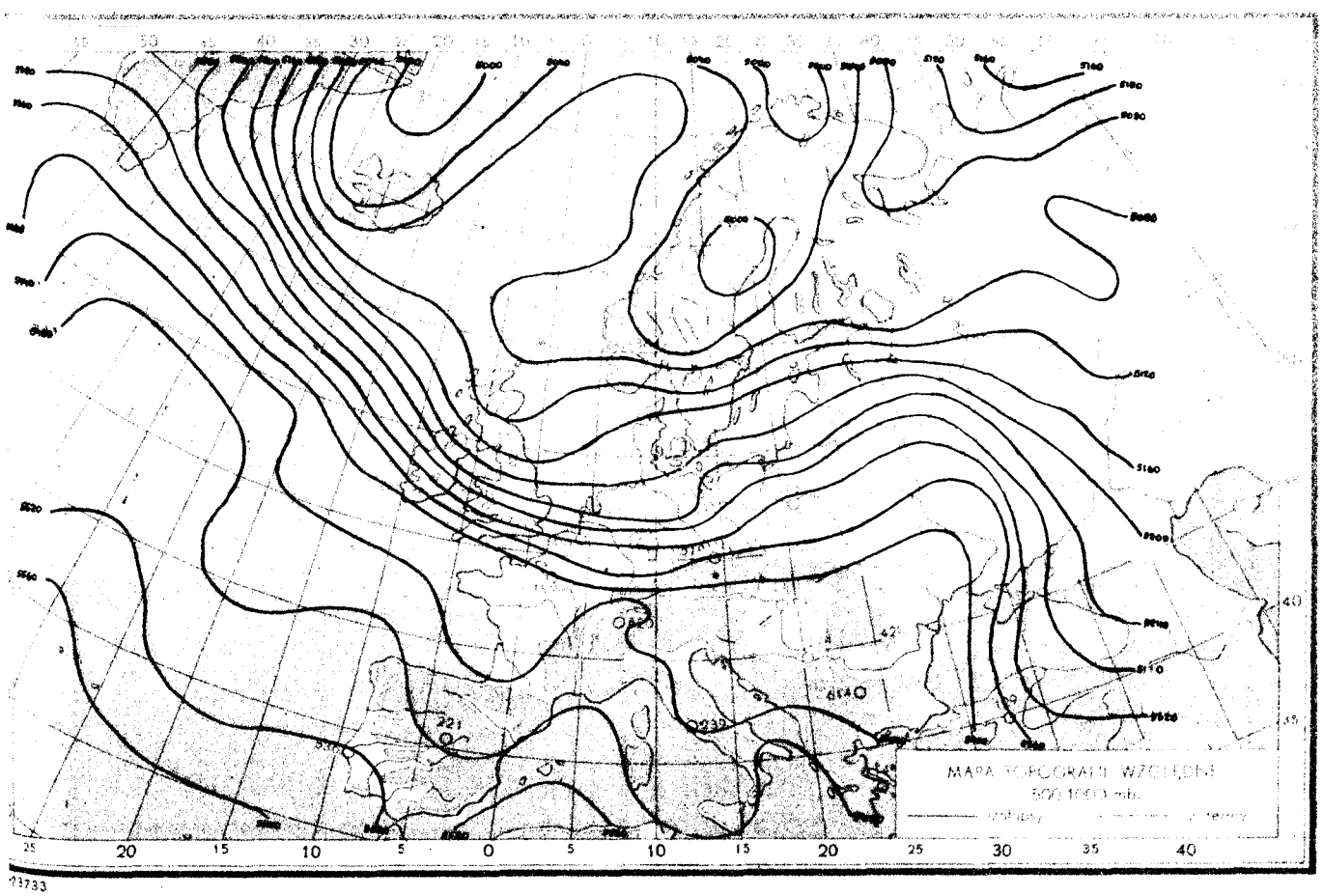

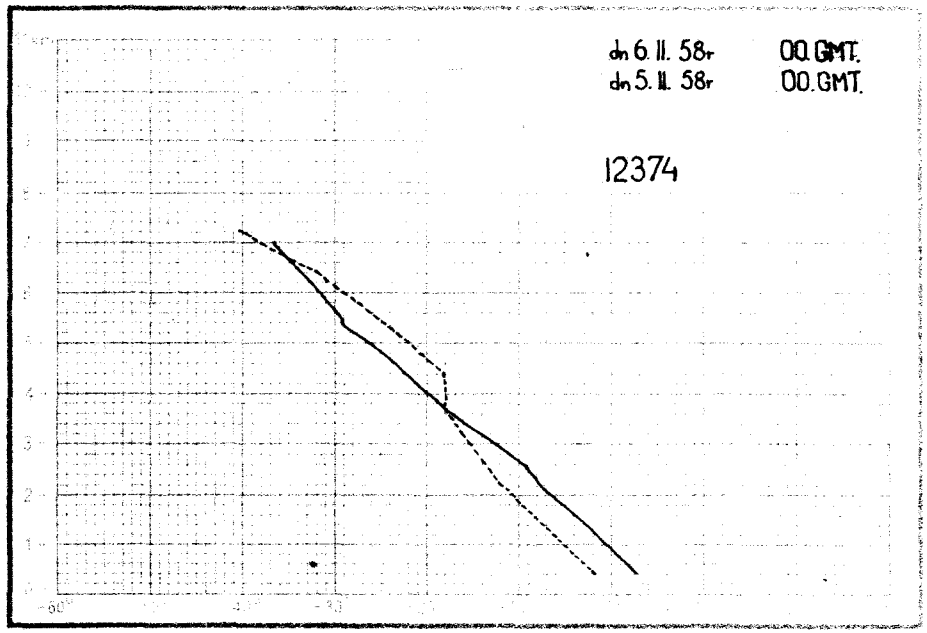
dn 6. II. 58r 00. GMT.
dn 5. II. 58r 00. GMT.
12374

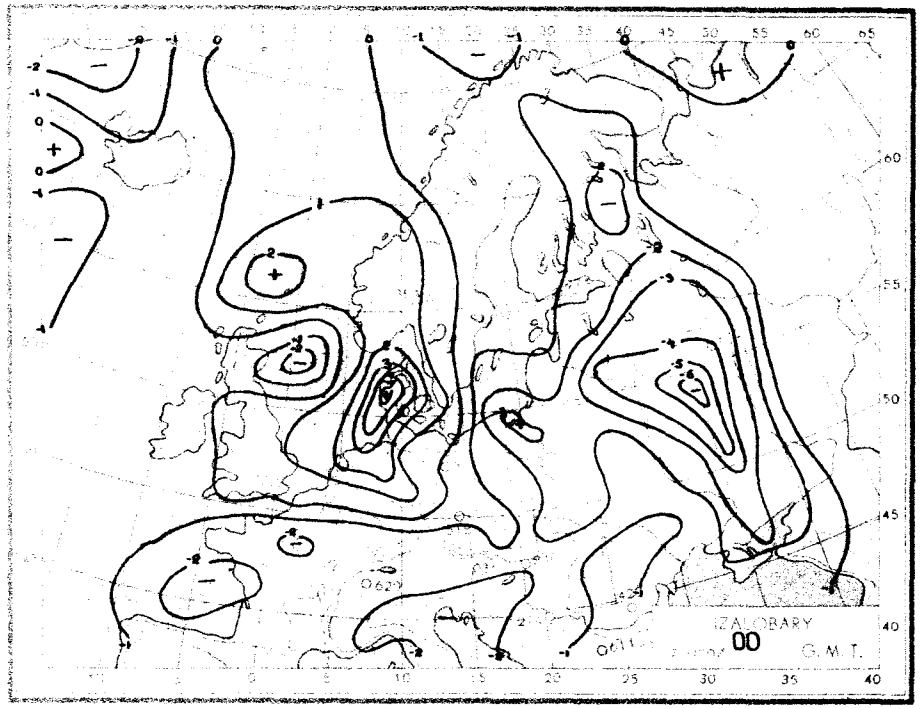
IZOBARY
00 G.M.T.

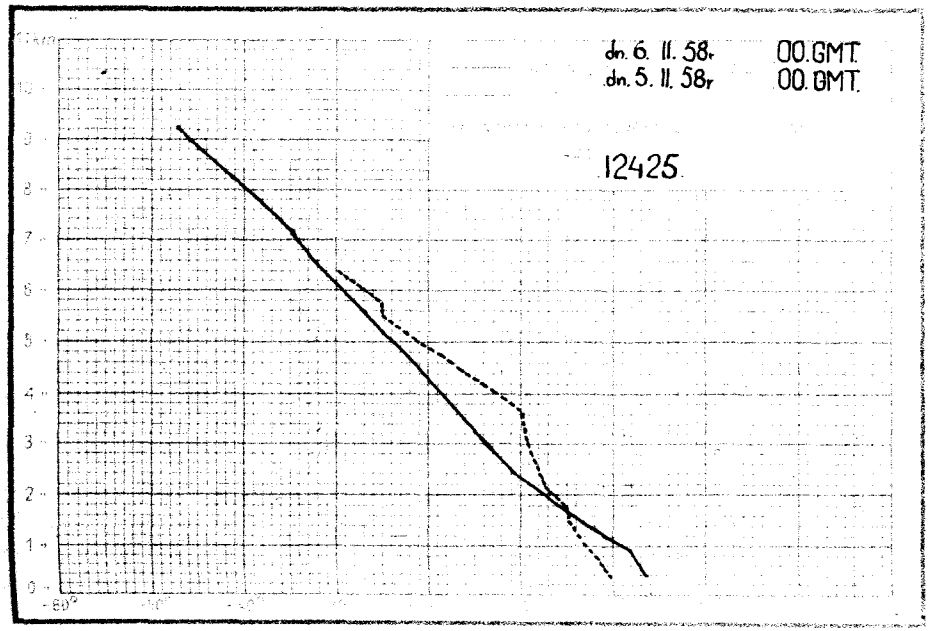
dn. 6. II. 58r 00. GMT.
dn. 5. II. 58r 00. GMT.
12425

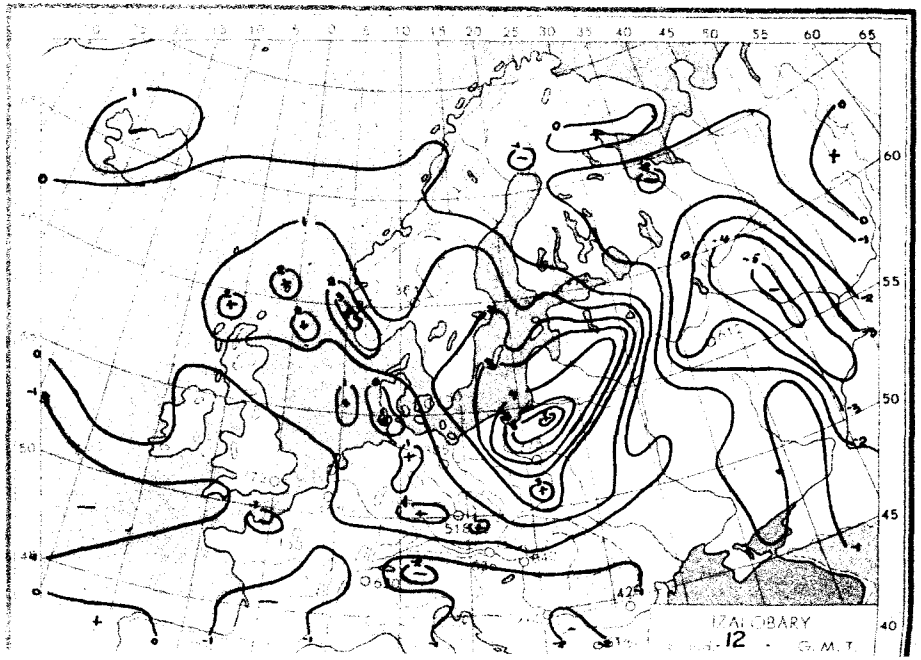
IZOBARY
12 G.M.T.

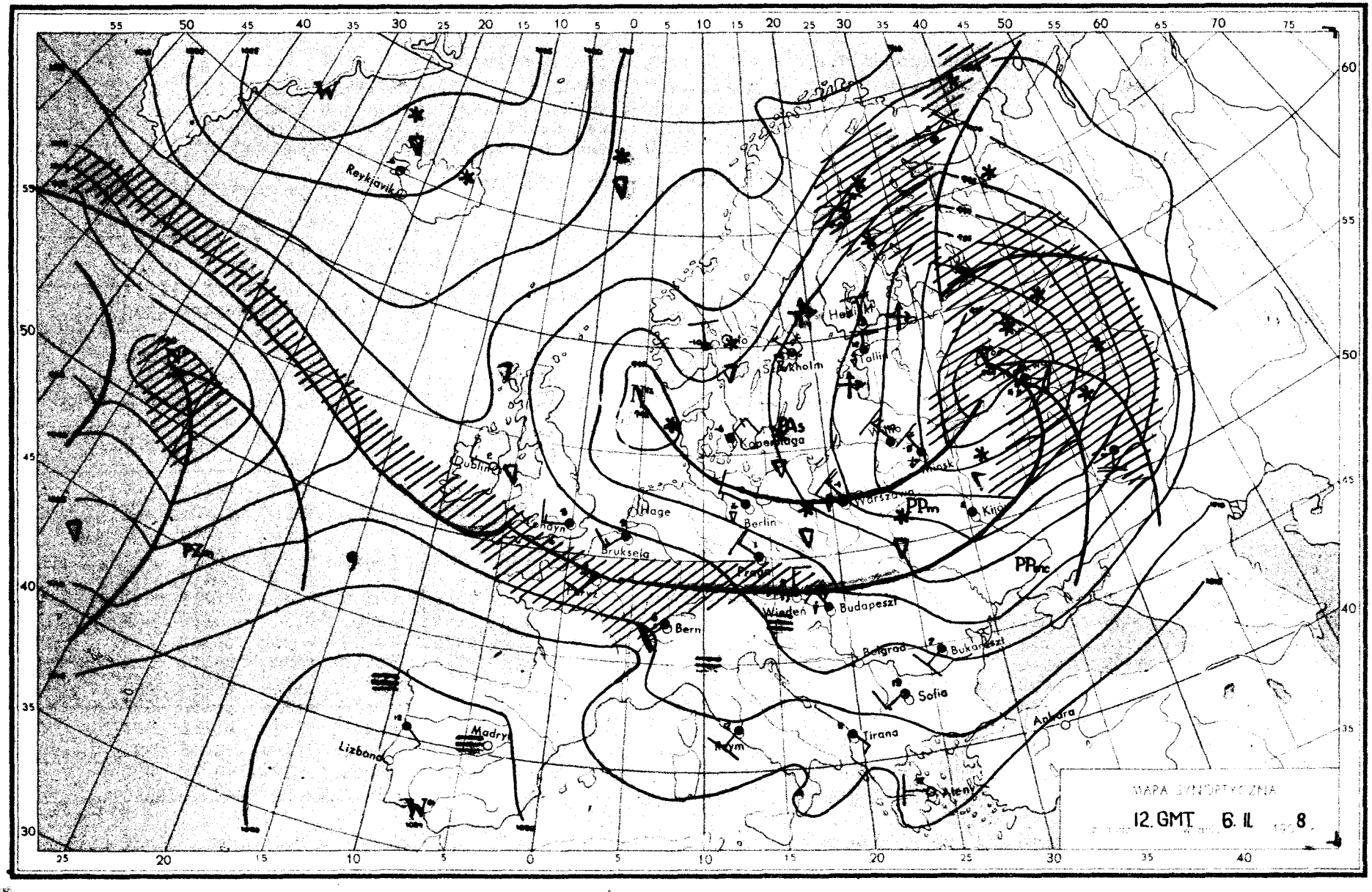

Reykjavik
Dublin
Londyn
Hage
Bruksela
Paryż
Bern
Berlin
Praga
Wiedeń
Budapeszt
Belgrad
Bukareszt
Sofia
Tirana
Rzym
Ateny
Ankara
Madryt
Lizbona
Kopenhaga
Sztokholm
Helsinki
Tallin
Warszawa
Minsk
Kijów
PZm
PPm
PPmc
MAPA SYNOPTYCZNA
12. GMT 6. II. 8

Dane synoptyczne z Polski w dniu 6.II.1958r.

SYNOP z godz.00 GMT.

150	82707	56687	78401	873XX	01713
185	82703	96712	79601	8032X	50723
205	72714	70022	82502	754XX	51702
250	72707	97032	82201	25406	51716
295	82505	96616	79802	8032X	01729
330	72709	62012	85902	755XX	50301
375	82513	60606	83304	854XX	02724
425	82709	70216	90806	5557X	03506
465	82210	60216	86704	5722X	01716
560	82214	60602	93604	6732X	01809
695	72207	60022	92104	7097X	00721
105	62712	97216	77302	655XX	51609
235	72512	97268	78901	734XX	52617
270	82708	96606	79801	7732X	51727
310	72712	97026	87304	754XX	52209
495	82509	97026	87303	6732X	01722
510	92530	90727	10056	9XXXX	56817
570	82208	30616	89403	6732X	01717
575	82503	65022	93004	5551X	50711
650	72714	70397	77054	5507X	55813

SYNOP z godz.12 GMT.

150	83405	65027	92553	4642X	56135
185	63205	97022	90357	00906	61252
205	73204	70018	96751	62402	55218
250	83205	96787	94452	7732X	55138
295	83207	96227	86855	853XX	57278
330	72908	65028	97051	734XX	55234
375	83209	20858	92351	893XX	53365
425	72907	70028	97902	45500	55122
465	82709	40858	94851	895XX	52150
695	82710	70032	94504	4552X	56122
105	73604	96857	94453	793XX	55229
235	73206	97268	94553	5343X	55132
270	83206	97227	91453	5732X	56252
310	73203	97022	97100	754XX	54112
495	62512	15858	90751	694XX	52224
510	92710	90494	13760	9XXXX	62328
570	62710	65022	94401	626XX	53227
575	62914	63262	96901	59403	54230
650	82910	40857	96561	88XXX	63312

TEMP Legionowo, godz.00 GMT.

12374	11646	85161	52545	70678	61661
50170	78XX2	40774	85XX6	55555	00971
03013	81783	56581	29736	58611	66666
50778	40086	01010	873XX		

TEMP Wrocław, godz.00 GMT.

12425	23583	85233	51515	70747	62621
50252	75783	40845	83XX0	30881	95XX6
55555	00976	05014	57923	03004	18754
58589	66666	40083	30096	01010	755XX

Przebieg pogody w Polsce w dniu 6.II.1958r.

Zachmurzenie w kraju było zmienne z przelotnymi opadami śniegu, a rano w południowych dzielnicach miejscami deszczu. Temperatura maksymalna wahała się od -4°C w Kętrzynie do +6°C w Tarnowie, Nowym Sączu, Zakopanem, Opolu i +7°C we Wrocławiu, minimalna zaś od -12°C w Olsztynie do -1°C w Przemyślu. Wiatry były początkowo bardzo silne i porywiste, w ciągu dnia słabnące zachodnie i północno-zachodnie, a na północy kraju północne i północno-wschodnie.-

Druk PPWK – W-wa, Solec 18, Zam. 3746/B/56 – 15.V. 56 – CW-23732-30050 – 61 x 86 – mapowy 100 g

PAŃSTWOWY INSTYTUT
HYDROLOGICZNO-METEOROLOGICZNY
WARSZAWA

-7 Luty 1958

Biuletyn Synoptyczny

Legenda:

——— *izobara w mb lub izohipsa w dkm*
(na mapie tendencji barometrycznej izalobara w jednostkach mb 3 godz.)

Znakowanie zjawisk meteo

front ciepły
front chłodny
front zokludowany
front stacjonarny

- *deszcz*
- *mżawka* } *natężenie opadu jest charakteryzowane ilością znaczków*
- *śnieg*
- *krupa*
- *grad*
- *opady przelotne*
- *obszar jednostajnych opadów deszczu*
- *" " " śniegu*

mgła
zmętnienie
burza
błyskawica
zamieć

Wiatr

½ m/sek
1 m/sek
2½ m/sek
5 m/sek

Wielkość zachmurzenia

- *niebo bezchmurne*
- *1/10 pokrycia nieba*
- *2/10 - 3/10 " "*
- *4/10 " "*
- *5/10 " "*
- *6/10 " "*
- *7/10 - 8/10 " "*
- *9/10 " "*
- *10/10 " "*
- *niebo niewidoczne*

Znakowanie układów ciśnienia

W – wyż *N – niż*

Znakowanie mas powietrza

PP – powietrze polarne
PA – " arktyczne
PZ – " zwrotnikowe
m – morskie
k – kontynentalne
s – stare

Rozmieszczenie danych

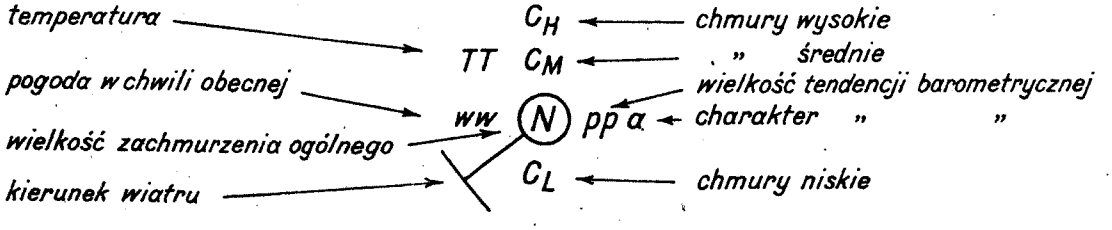

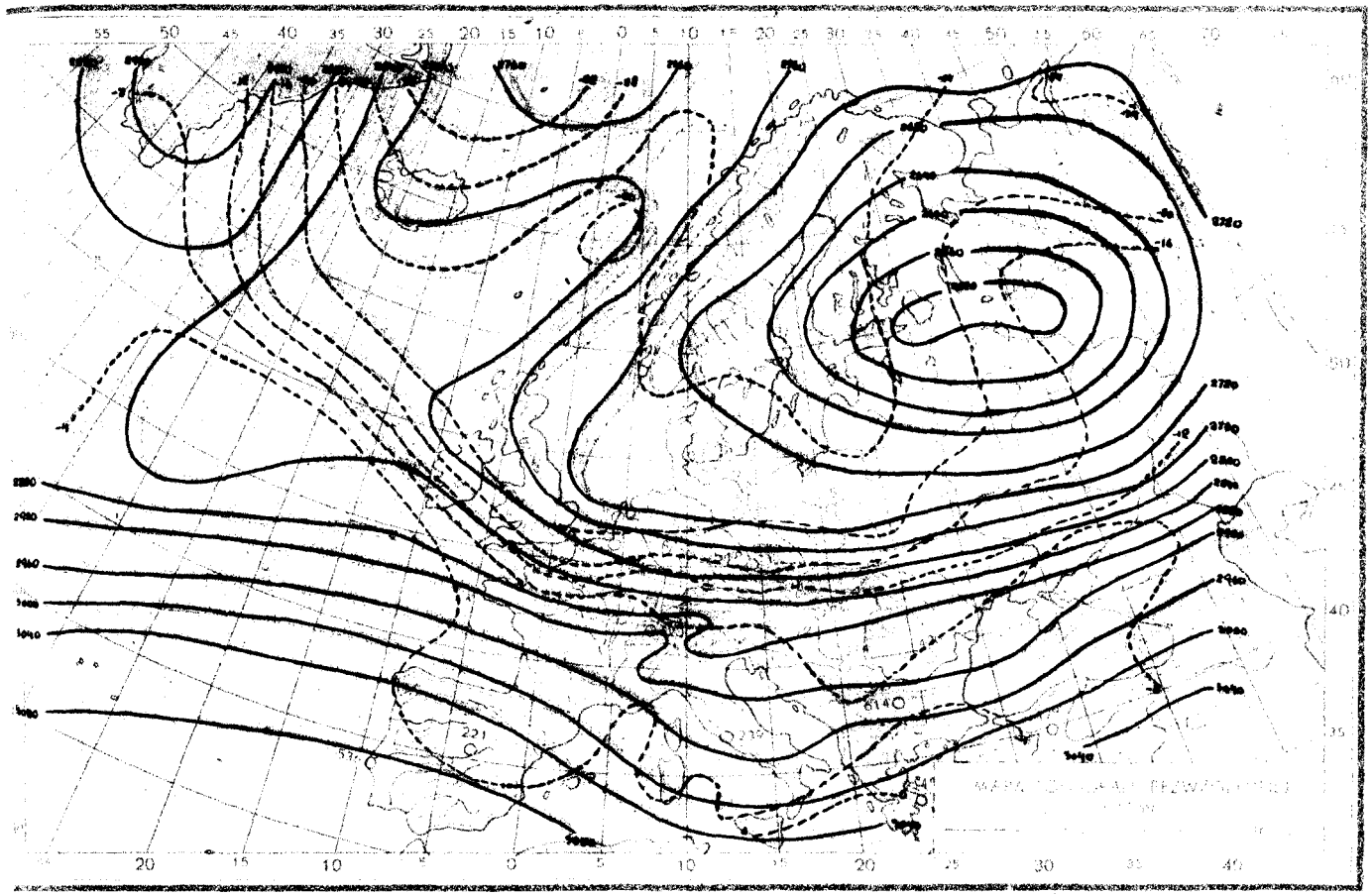

7.II.1958r. godz.00 GMT.

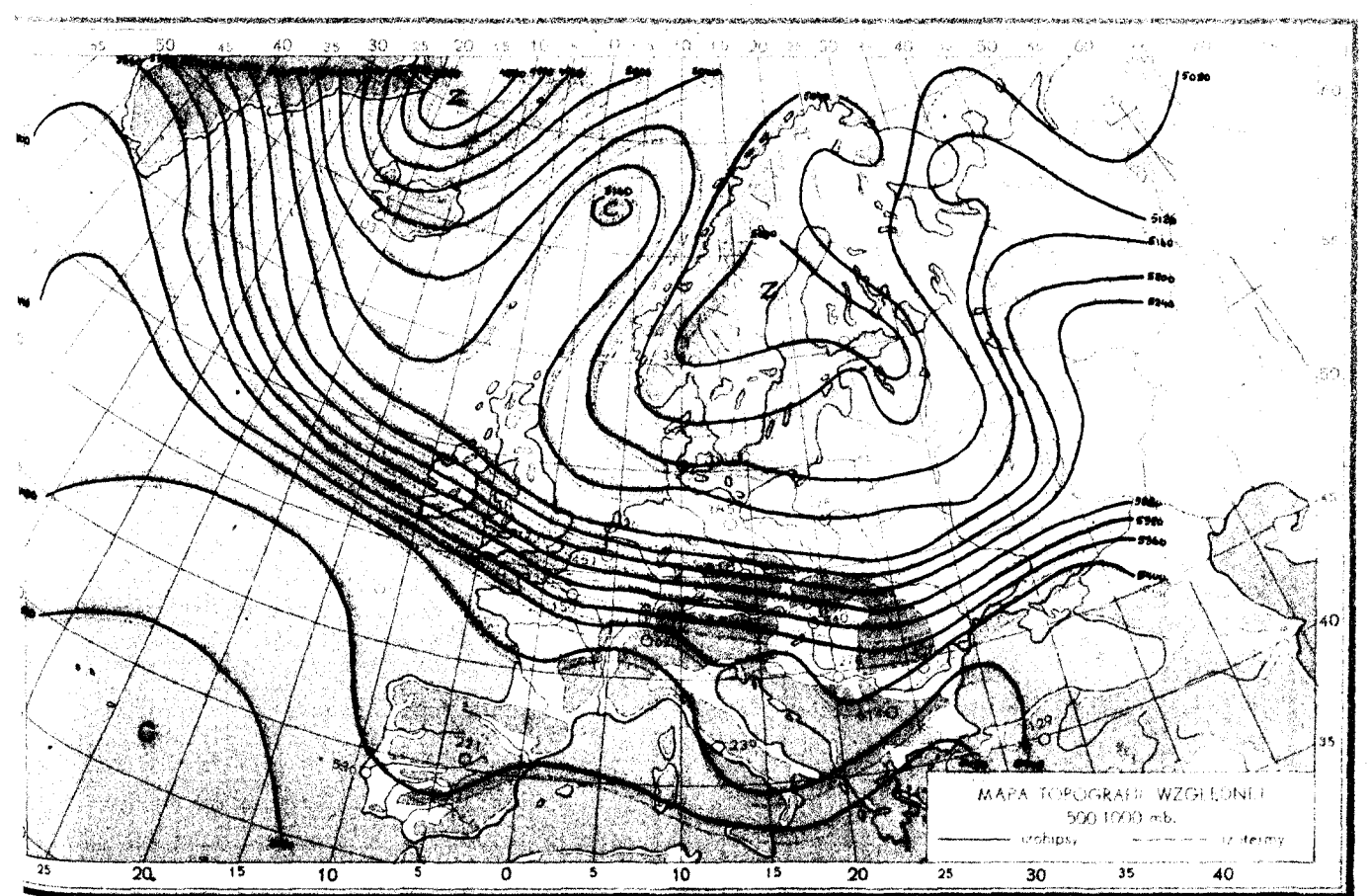

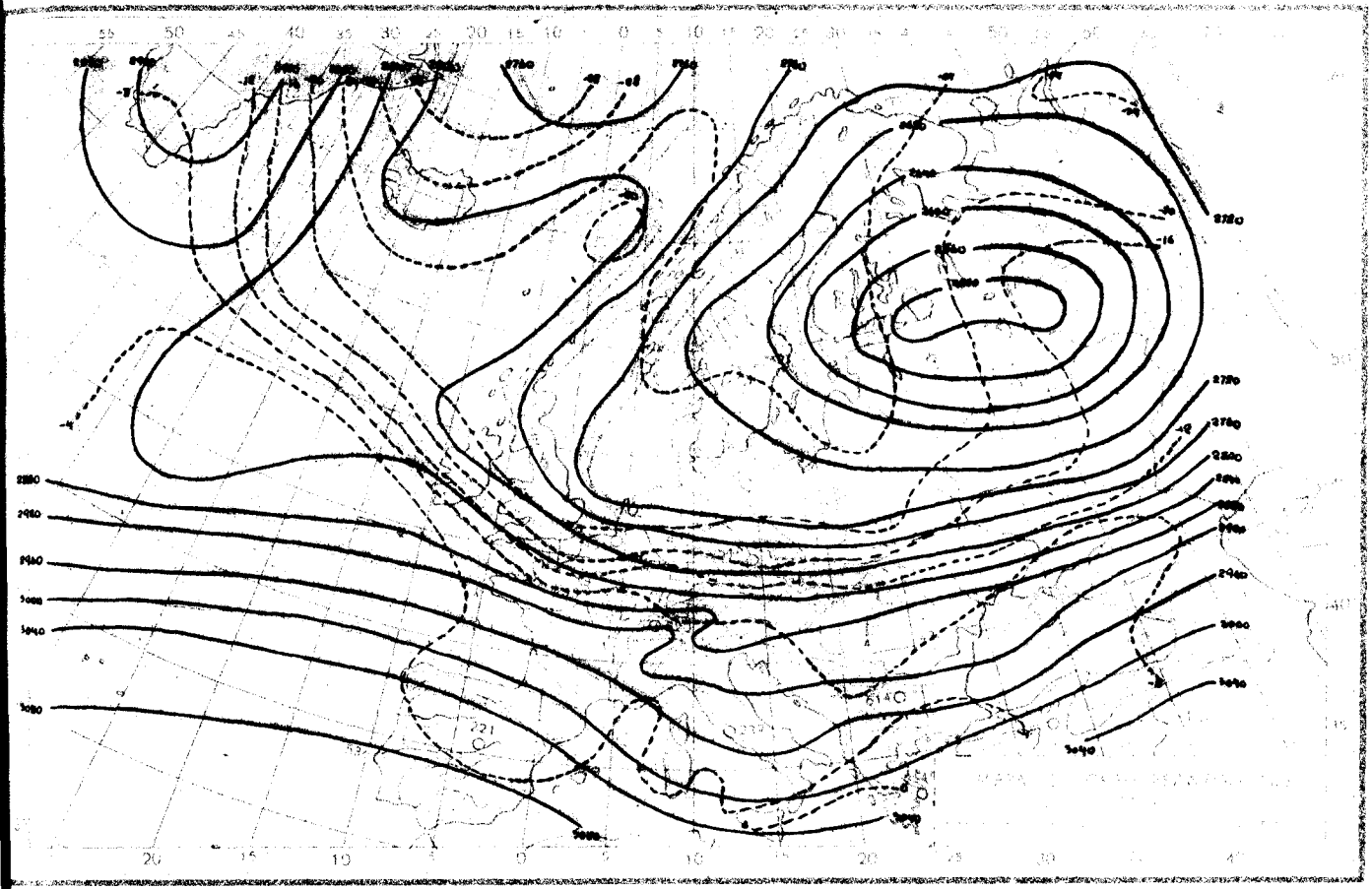

7.II.1958r. godz.00 GMT.

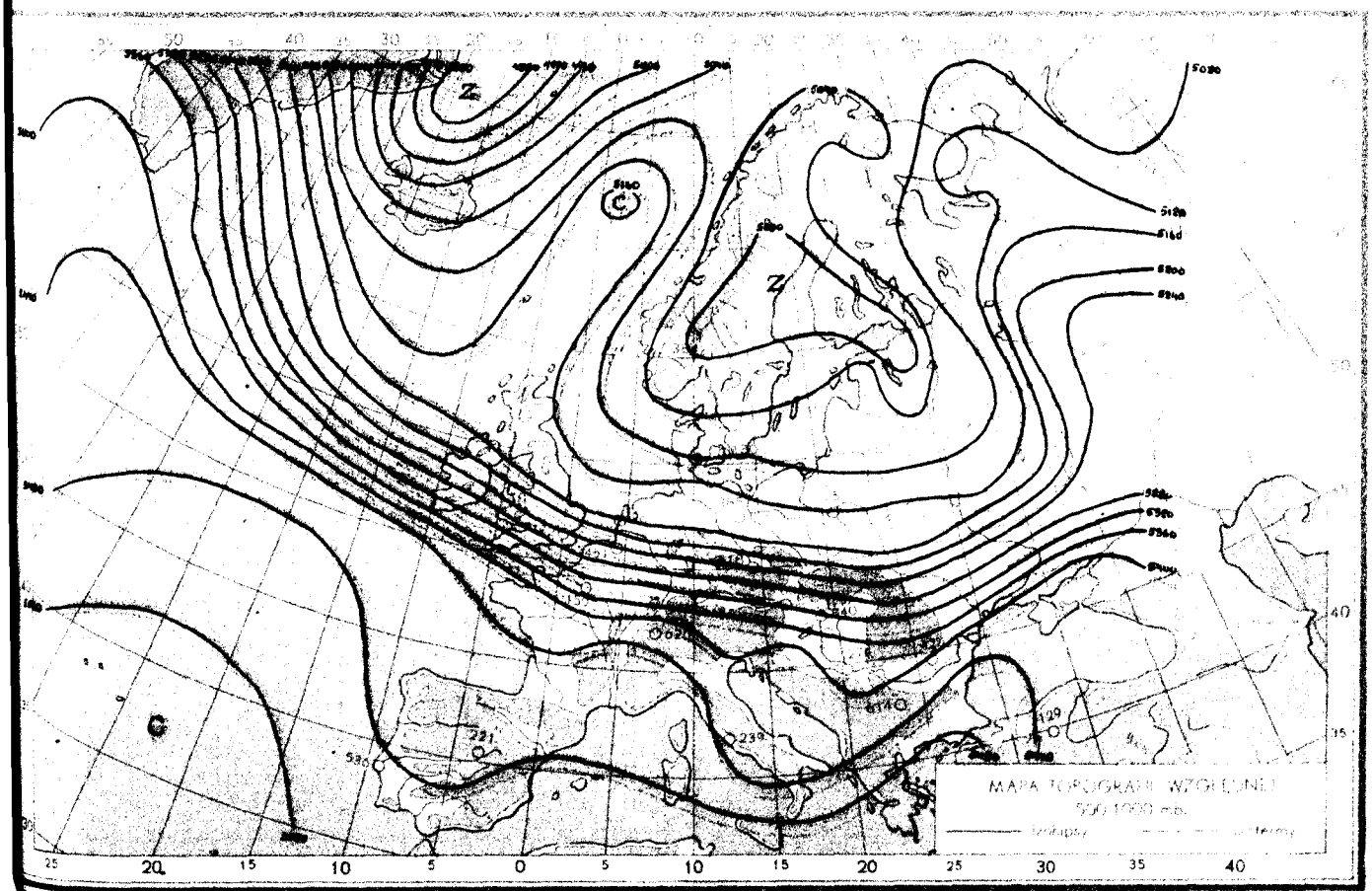

73733

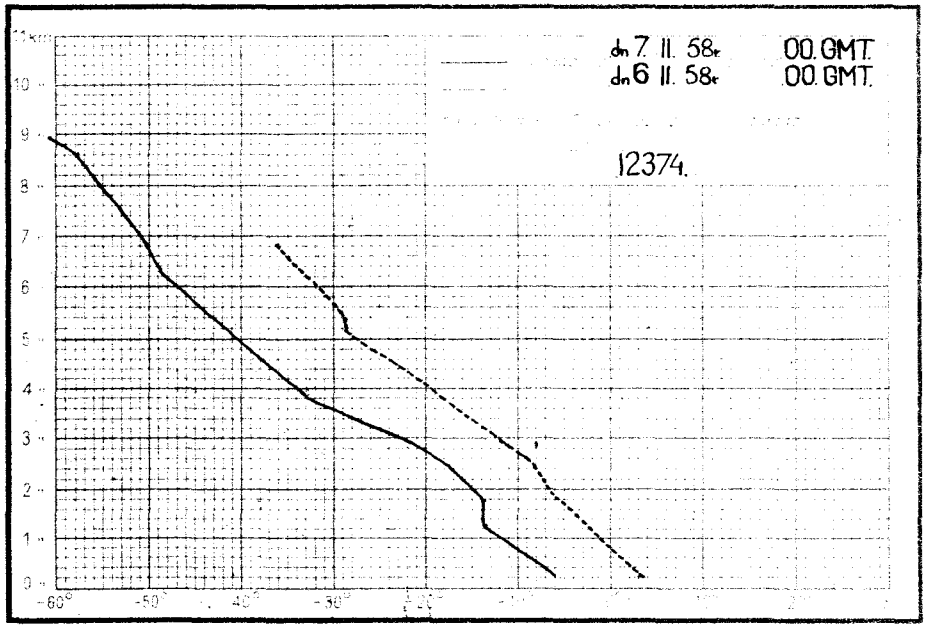
11km
10
9
8
7
6
5
4
3
2
1
0
-60°
-50°
-40°
-30°
dn 7. II. 58r 00. GMT.
dn 6 II. 58r 00. GMT.
12374.

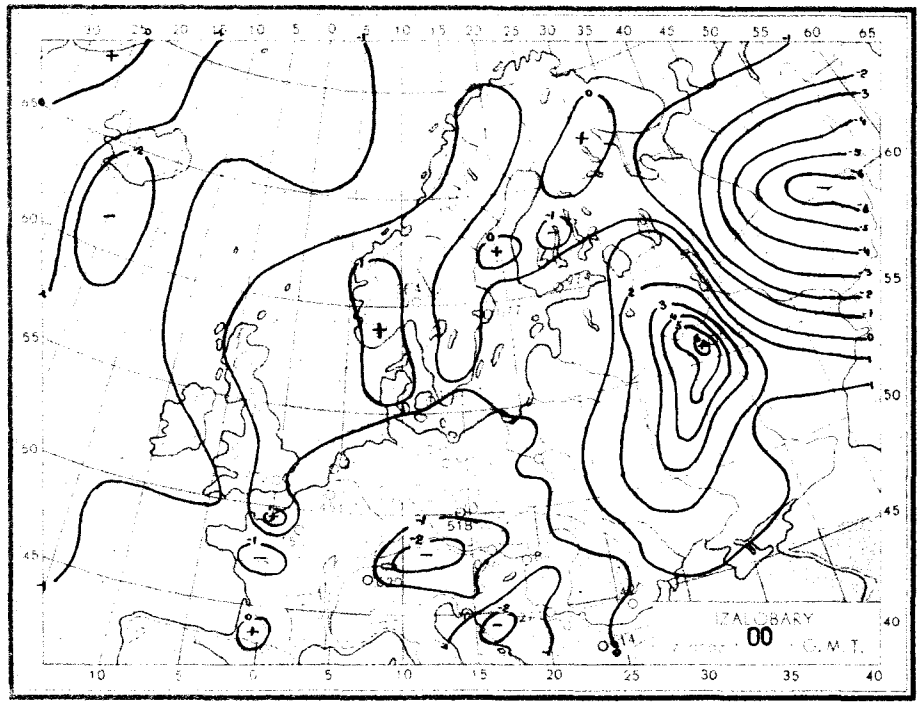
IZABARY
00
G.M.T.

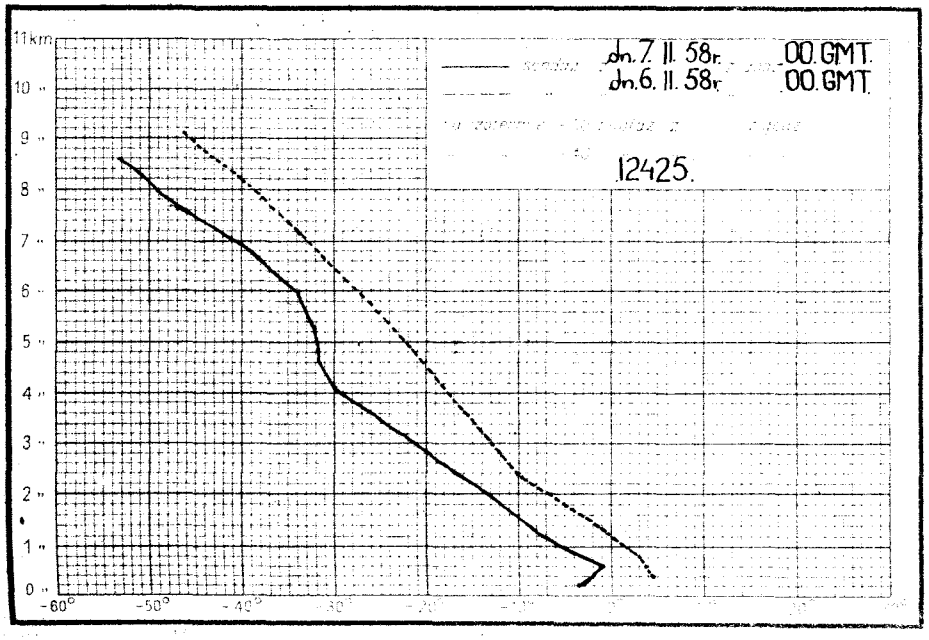
11km
10
9
8
7
6
5
4
3
2
1
0
-60°
-50°
-40°
dn.7. II. 58r. 00. GMT.
dn.6. II. 58r 00. GMT.
12425.

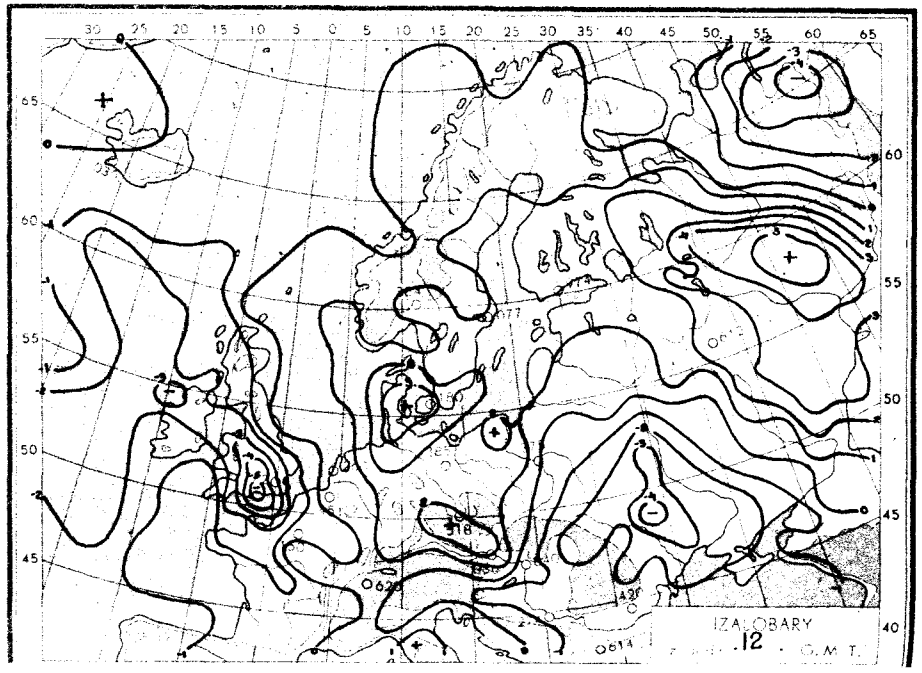
IZABARY
12
G.M.T.

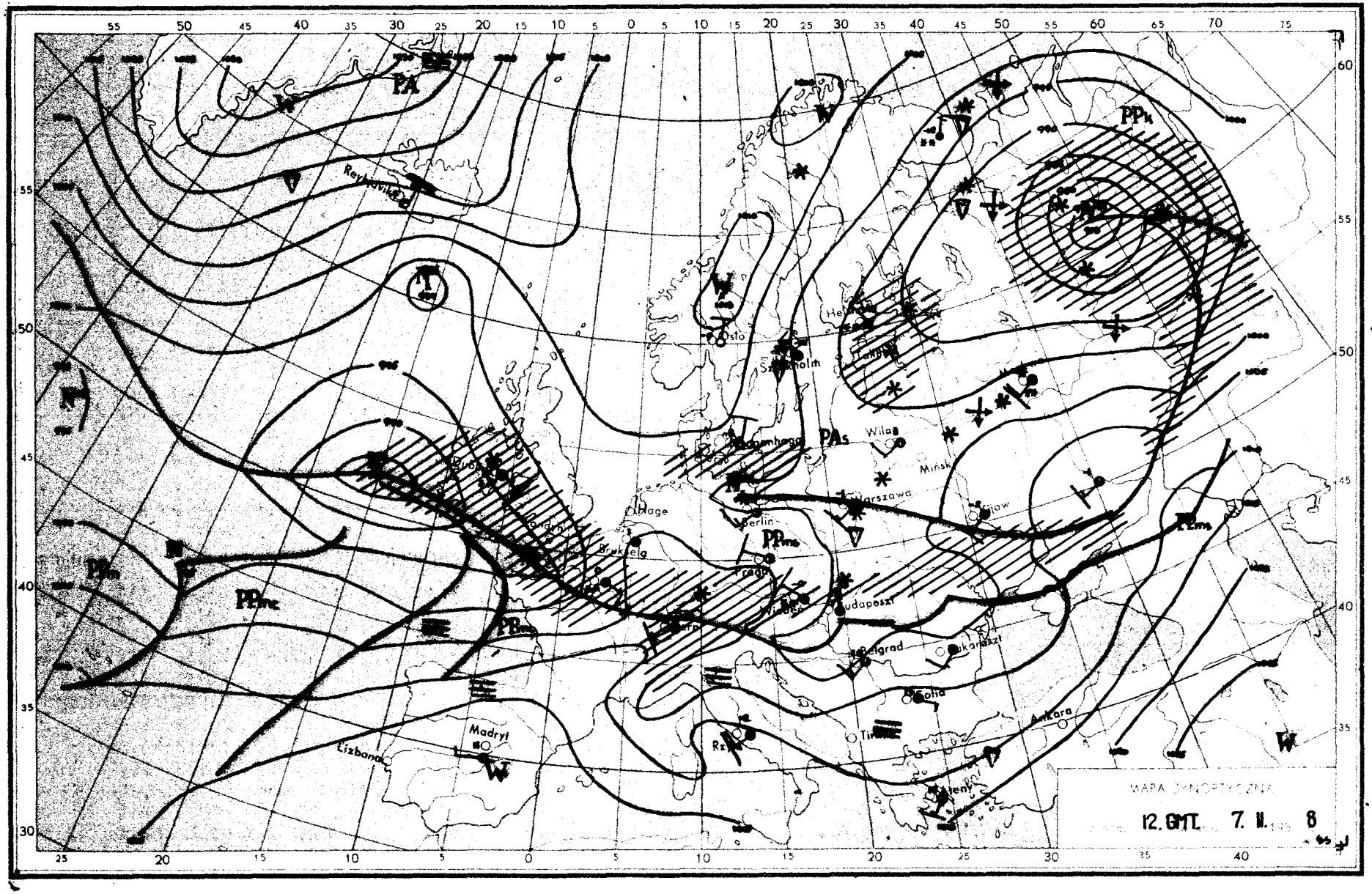
MAPA SYNOPTYCZNA
12. GMT. 7. II. 8
PA
PAs
PPk
PPmc
PPm
Reykjavik
Oslo
Szwecja
Helsinki
Wilno
Mińsk
Warszawa
Kijów
Berlin
Praga
Budapeszt
Belgrad
Bukareszt
Sofia
Ankara
Ateny
Madryt
Lizbona
Bruksela
Hage
Wiedeń
Rzym
Tirana

Dane synoptyczne z Polski w dniu 7.II.1958r.

SYNOP z godz.00 GMT.

150	70000	65858	96556	795XX	58400
185	22203	97017	96158	15501	60201
205	82704	65037	95052	854XX	54207
250	81402	96711	97958	7742X	59708
295	82702	96702	96854	7742X	56005
330	52205	65262	97552	55500	54708
375	12203	70018	99156	15600	58203
425	82504	65022	99152	8091X	56709
465	81803	60032	99254	864XX	55304
560	82203	60022	01252	8052X	54803
695	72702	40851	01252	735XX	53202
105	83201	97022	95156	8091X	58708
235	70000	65858	96556	795XX	58400
270	72502	97031	97758	764XX	59201
310	82503	97021	96752	854XX	53803
495	52201	97031	00256	55500	58204
510	92604	90494	14362	9XXXX	63706
570	72203	60022	99852	755XX	54001
575	82701	58222	01251	6551X	53702
650	82507	62717	76963	8002X	64804

SYNOP z godz.12 GMT.

150	33205	60022	98954	35500	56207
185	21801	97011	97355	00901	58206
205	70401	70031	00053	7097X	56216
250	63404	98017	99354	1543X	57226
295	80000	96717	96753	6742X	55703
330	53208	60012	00252	21643	55220
375	62506	60022	97651	624XX	55004
425	32707	65851	01251	33500	54213
465	72707	60857	99051	734XX	54210
560	62805	40227	00752	684XX	54109
695	82201	20717	98751	8042X	53805
105	30000	98017	99553	25501	59116
235	23401	97020	00056	21500	59218
270	80402	96707	96954	8042X	56206
310	62704	97032	99700	695XX	55212
495	82002	96702	98251	4552X	54803
510	22705	98411	15062	22X00	64211
570	82502	56277	98951	5942X	54203
575	82702	11737	99351	6742X	53000
650	93206	00867	74863	9XXXX	65302

TEMP Legionowo,godz.00 GMT.

12374	23517	85239	63631	70702	70729
50081	90928	40563	99XX4	30842	07XX2
20093	13XX2	55555	00986	55575	15860
63630	59812	63631	30739	67683	89594
82832	66666	43098	35001	27211	23413
17213	10016	01010	20930		

TEMP Wrocław,godz.00 GMT.

12425	48503	85279	58616	70752	69725
50169	81XX2	40728	89XX8	55555	00985
52567	44946	50536	14866	57605	02675
71744	87600	79824	47552	80837	66666
52281	48682	45783	41088	35897	33000
31603	01010	8091X			

Przebieg pogody w Polsce w dniu 7.II.1958r.

Zachmurzenie było przeważnie umiarkowane częściowo o charakterze zmiennym, w części południowej przejściowo duże. Miejscami wystąpiły niewielkie opady śnieżne. Nocą w kilku miejscowościach zanotowano lokalne mgły. Temperatura maksymalna wynosiła od -6°C w Suwałkach do +1°C w Legnicy, minimalna od -17°C do -4°C, tylko w Szczecinku było -22°C. Wiatry były umiarkowane, później słabe zmienne, przeważnie zachodnie.

Druk PPWK – W-wa, Solec 18, Zam. 3746/B/56 – 15.V.56 – CW-2272-30050 – 61 x 86 – mapowy 100 g

PAŃSTWOWY INSTYTUT
HYDROLOGICZNO-METEOROLOGICZNY
WARSZAWA

-8 Luty 1958

Biuletyn Synoptyczny

Legenda:

izobara w mb lub izohipsa w dkm
(na mapie tendencji barometrycznej
izalobara w jednostkach mb 3 godz.)

Znakowanie zjawisk meteo

front ciepły
front chłodny
front zokludowany
front stacjonarny

deszcz
mżawka } natężenie opadu jest charakteryzowane ilością znaczków
śnieg
krupa
grad
opady przelotne
obszar jednostajnych opadów deszczu
" " " śniegu

mgła
zmętnienie
burza
błyskawica
zamieć

Wiatr

1/2 m/sek
1 m/sek
2 1/2 m/sek
5 m/sek

Wielkość zachmurzenia

niebo bezchmurne
1/10 pokrycia nieba
2/10 - 3/10 " "
4/10 " "
5/10 " "
6/10 " "
7/10 - 8/10 " "
9/10 " "
10/10 " "
niebo niewidoczne

Znakowanie układów ciśnienia

W - wyż N - niż

Znakowanie mas powietrza

PP - powietrze polarne
PA - " arktyczne
PZ - " zwrotnikowe
m - morskie
k - kontynentalne
s - stare

Rozmieszczenie danych

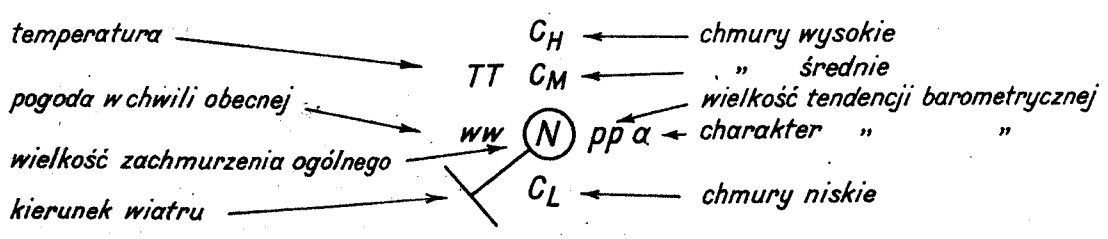

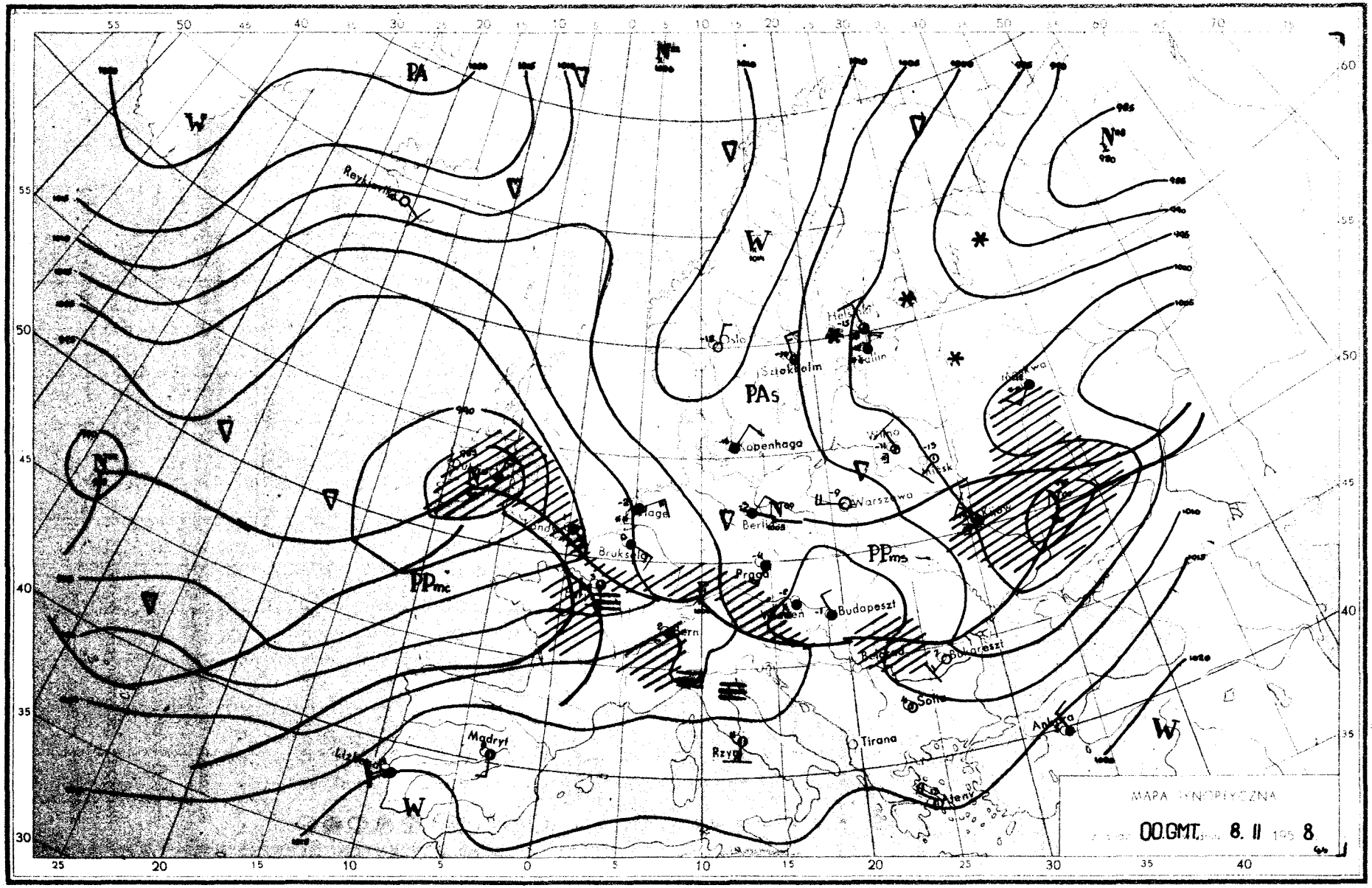
MAPA SYNOPTYCZNA
00.GMT. 8. II 1958
PA
W
PAs
PPmc
PPms
Reykjavik
Oslo
Sztokholm
Helsinki
Tallin
Kopenhaga
Wilno
Mińsk
Warszawa
Berlin
Praga
Bruksela
Bern
Budapeszt
Bukareszt
Sofia
Tirana
Rzym
Madryt
Ankara
Ateny
Moskwa
Kijów

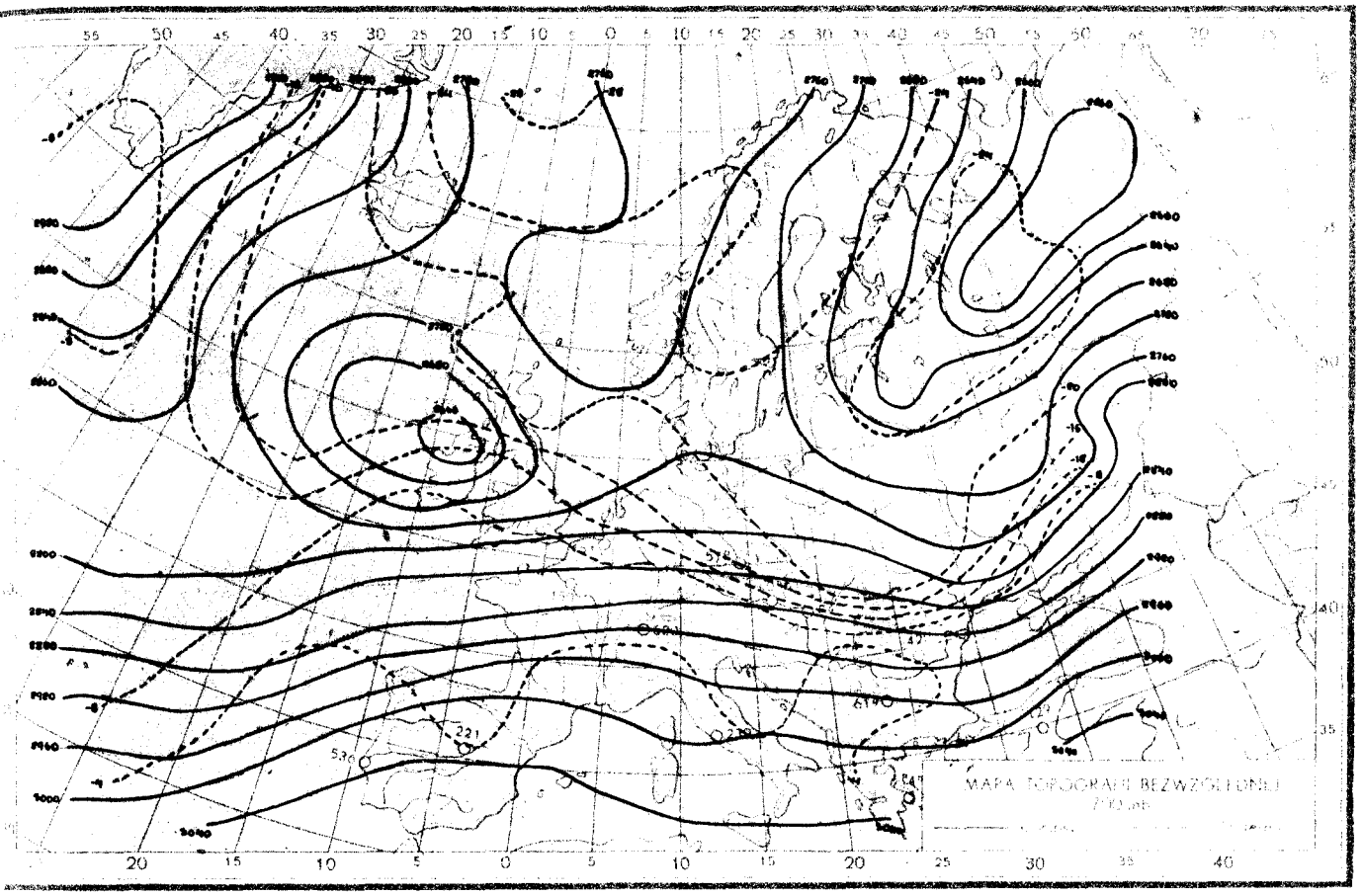

8.II.1958r.godz.00 GMT.

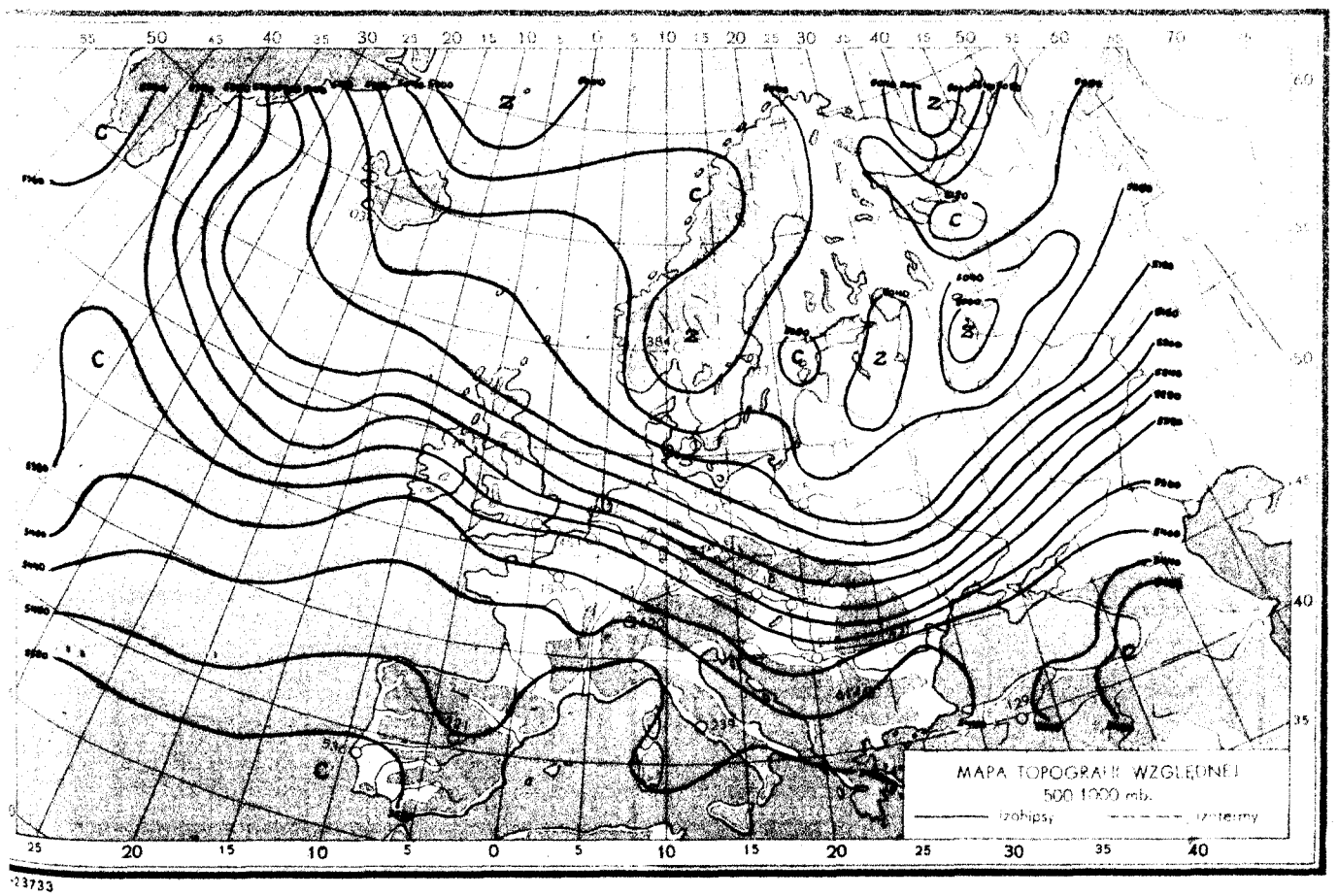

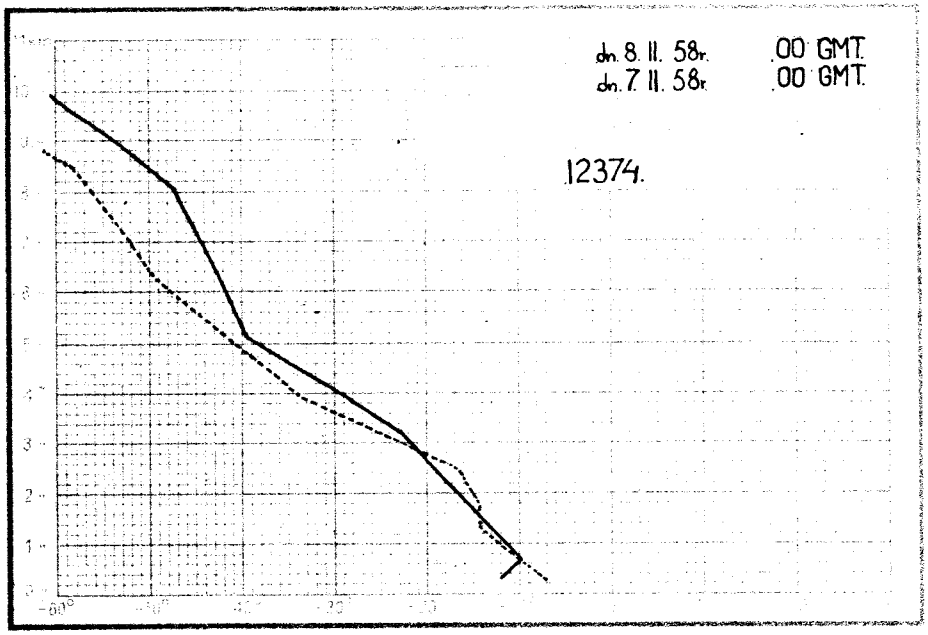
dn. 8. II. 58r. 00 GMT.
dn. 7. II. 58r. 00 GMT.
12374.

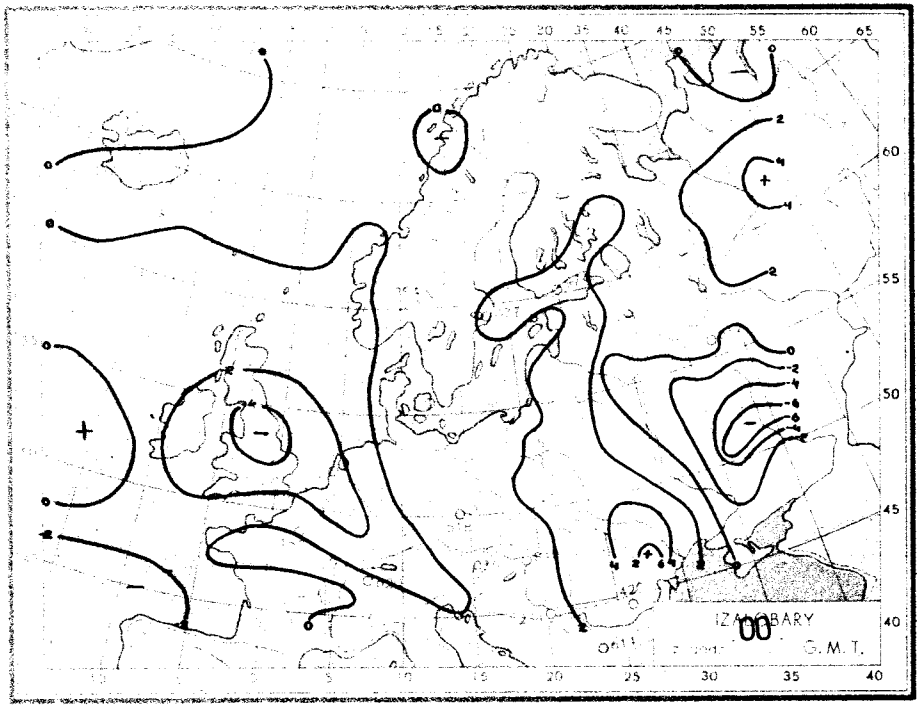
IZOBARY
00 G.M.T.

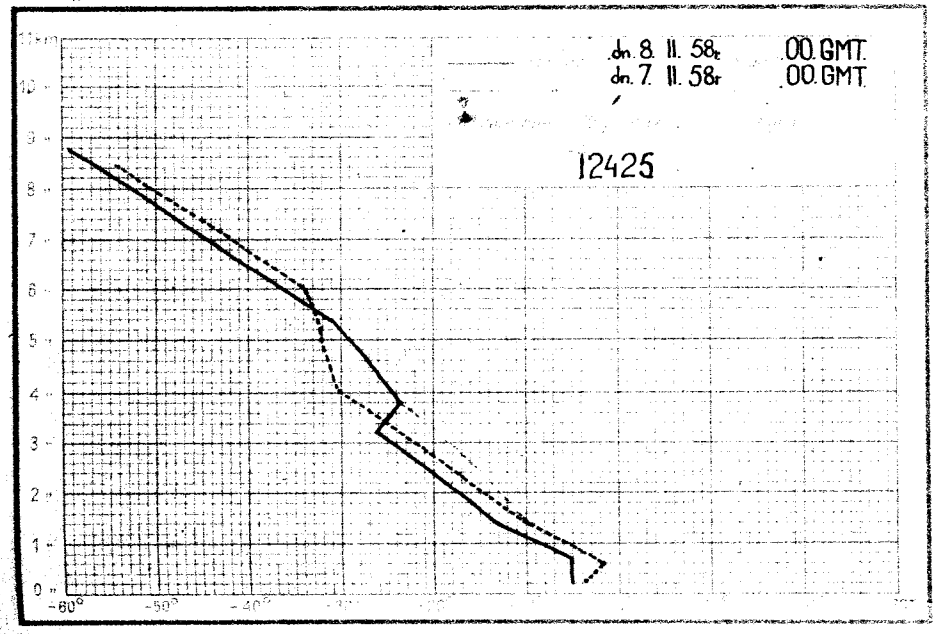
dn. 8. II. 58r. 00. GMT.
dn. 7. II. 58r. 00. GMT.
12425

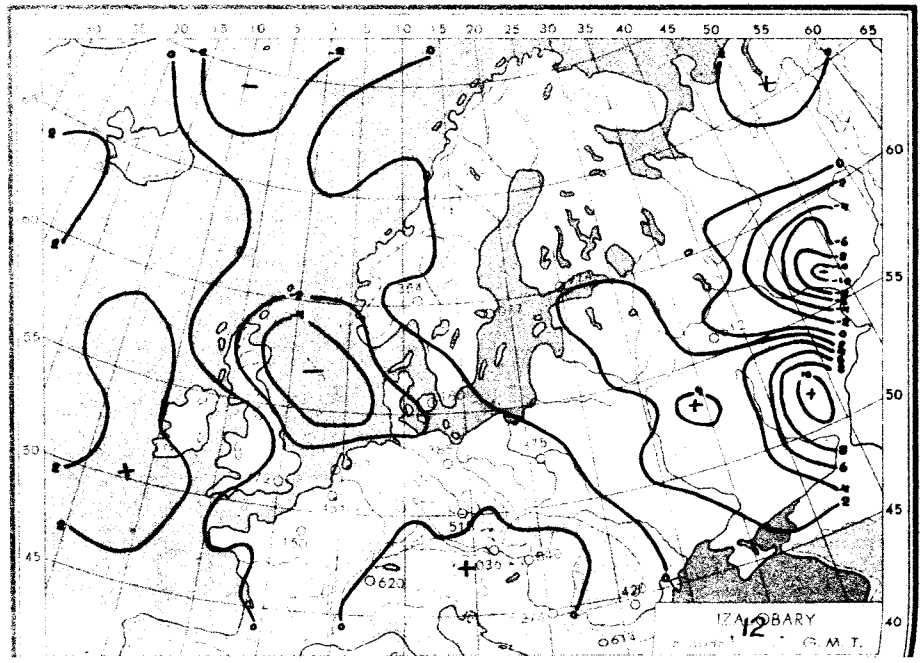
IZOBARY
12 G.M.T.

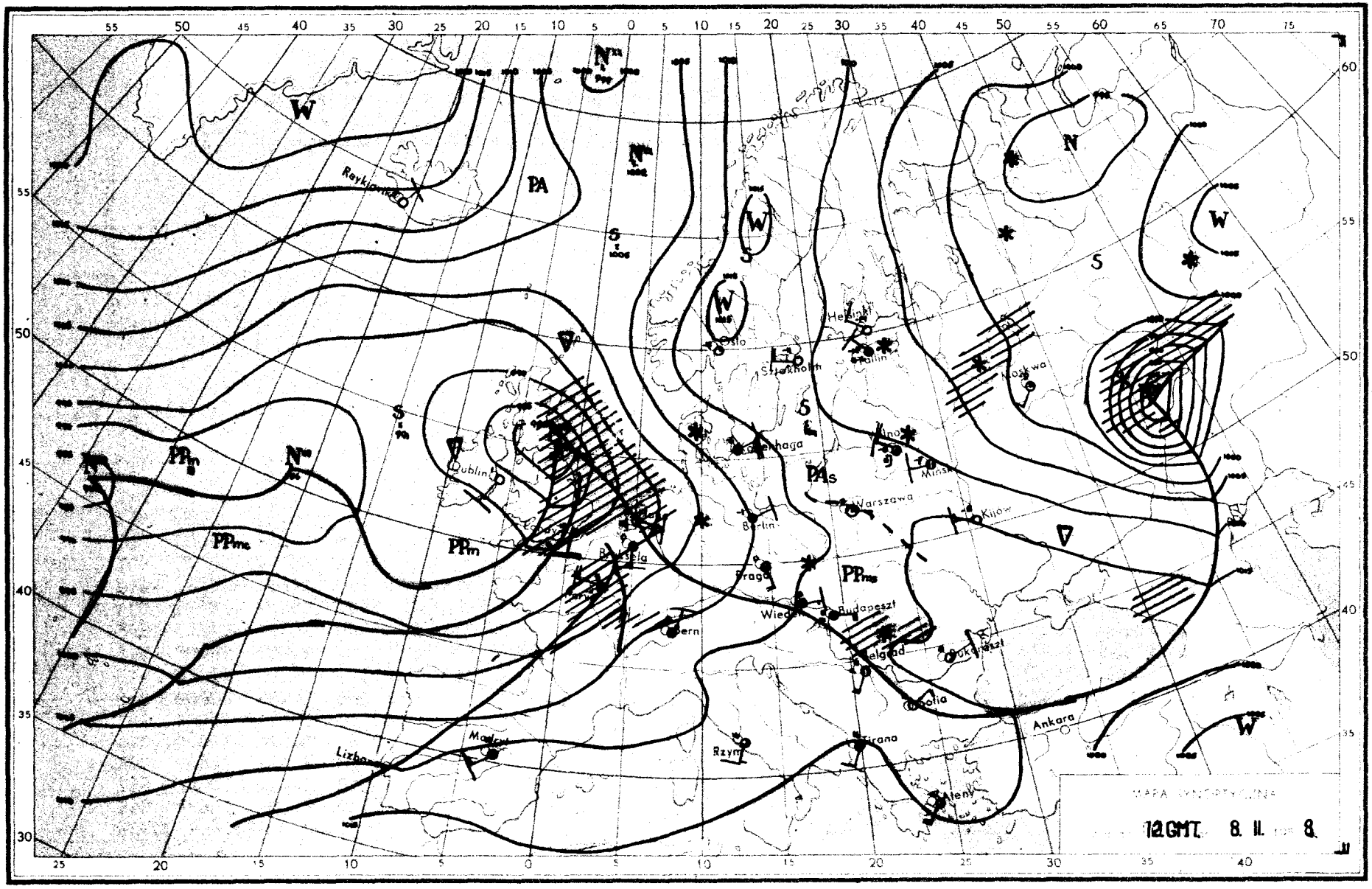

Reykjavik
Oslo
Sztokholm
Helsinki
Tallin
Moskwa
Minsk
Warszawa
Kijów
Dublin
Berlin
Praga
Wiedeń
Budapeszt
Belgrad
Bukareszt
Sofia
Ankara
Tirana
Rzym
Ateny
Madryt
Lizbona
Bruksela
Bern
W
PA
N
S
PPm
PPmc
PPms
PAs
12 GMT 8. II. 8.

Dane synoptyczne z Polski w dniu 8.II.1958 r.

SYNOP z godz.00 GMT.

150	42904	60012	07157	45500	60116
185	72703	97022	05658	755XX	60216
205	00901	40104	07462	00900	62212
250	03201	97020	08866	00900	68214
95	02701	97020	06560	00900	67219
330	00902	56101	08057	00900	58210
375	02702	60020	08659	00900	60220
425	40000	60018	07956	35502	56311
465	63202	26101	08560	655XX	61211
560	52304	56101	09556	55500	58112
695	72703	97021	09554	755XX	56228
105	70000	97022	06955	755XX	57214
235	80000	97031	08460	855XX	61215
270	00000	95100	08265	00900	67219
310	80202	96712	05452	874XX	53211
495	53201	97031	08656	55500	59231
510	92205	90491	20162	9XXXX	64205
570	82702	60022	11755	855XX	57237
575	22902	56100	09757	20930	60226
650	72504	70038	81466	50938	69210

TEMP Legionowo, godz.00 GMT.

12374	23045	85313	62621	70773	69695
50174	88908	40695	92XX2	30861	00XX0
20118	09XX1	55555	00994	60615	54940
58585	14666	71725	00513	88901	66666
33196	25009	01010	00900		

SYNOP z godz.12 GMT.

150	30000	60021	11454	25601	60101
185	10000	98020	12155	00901	61106
205	51409	60012	07355	20948	57712
250	80902	95101	11357	855XX	58712
295	22702	97021	13754	00902	58307
330	60905	40102	08852	6095X	55815
375	21403	60011	12652	25600	56805
425	81404	56222	07851	5557X	54712
465	21405	56101	10751	00902	56805
560	61204	40712	10952	855XX	56806
695	81802	56102	13352	8097X	57705
105	31401	98020	08654	00906	59813
235	80703	97031	10656	00907	60809
270	31401	96104	12458	00901	60702
310	80402	96052	05750	4557X	54716
495	21402	97030	13752	00905	58801
510	92512	90494	21157	9XXXX	59306
570	21801	59101	11652	20930	55808
575	71805	58102	15551	575XX	55807
650	72711	75387	84956	5524X	58215

TEMP Wrocław, godz.00 GMT.

12425	23053	85319	62636	70771	73733
50215	79815	40766	92XX0	30864	08XX6
55555	00992	54551	46950	54556	88900
58581	10669	75771	73614	72742	30494
79819	66666	26017	22211	01010	655XX

Przebieg pogody w Polsce w dniu 8.II.1958 r.

Początkowo w większej części Polski było zachmurzenie niewielkie lub umiarkowane, tylko na południu i zachodzie przeważało zachmurzenie duże. W ciągu dnia wzrastało nadal, tak że w nocy już prawie wszędzie było pochmurno. Miejscami padał deszcz lub śnieg. Temperatura maksymalna wynosiła od -8°C w Radomiu do +2°C w Legnicy, a minimalna wahała się od -15°C w Suwałkach do +2°C w Legnicy. Wiatry początkowo były słabe o kierunkach zmiennych, później słabe i umiarkowane, a nad morzem dość silne przeważnie południowo-wschodnie.-

Druk PPWK – W-wa, Solec 18, Zam. 3746/8/58 – 15.V.58 – CW-2272-30060 – 61 x 86 – mapowy 100 g

PAŃSTWOWY INSTYTUT
HYDROLOGICZNO-METEOROLOGICZNY
WARSZAWA

-9 Luty 1958

Biuletyn Synoptyczny

Legenda:

izobara w mb lub izohipsa w dkm
(na mapie tendencji barometrycznej
izalobara w jednostkach mb 3 godz.)

Znakowanie zjawisk meteo

front ciepły
front chłodny
front zokludowany
front stacjonarny
deszcz
mżawka } natężenie opadu jest charakteryzowane ilością znaczków
śnieg
krupa
grad
opady przelotne
obszar jednostajnych opadów deszczu
" " " śniegu

mgła
zmętnienie
burza
błyskawica
zamieć

Wiatr

1/2 m/sek
1 m/sek
2 1/2 m/sek
5 m/sek

Wielkość zachmurzenia

niebo bezchmurne
1/10 pokrycia nieba
2/10 - 3/10 " "
4/10 " "
5/10 " "
6/10 " "
7/10 - 8/10 " "
9/10 " "
10/10 " "
niebo niewidoczne

Znakowanie układów ciśnienia

W - wyż N - niż

Znakowanie mas powietrza

PP - powietrze polarne
PA - " arktyczne
PZ - " zwrotnikowe
m - morskie
k - kontynentalne
s - stare

Rozmieszczenie danych

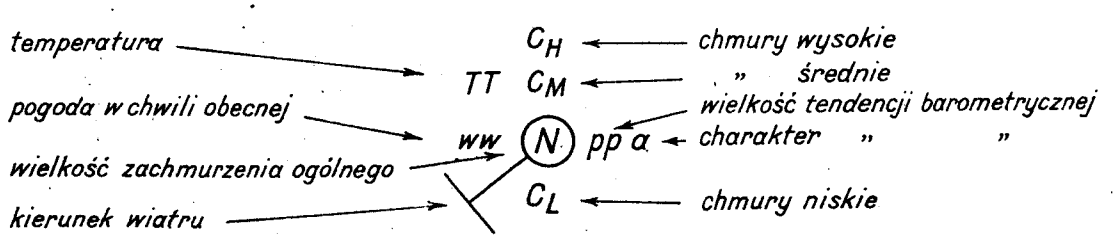

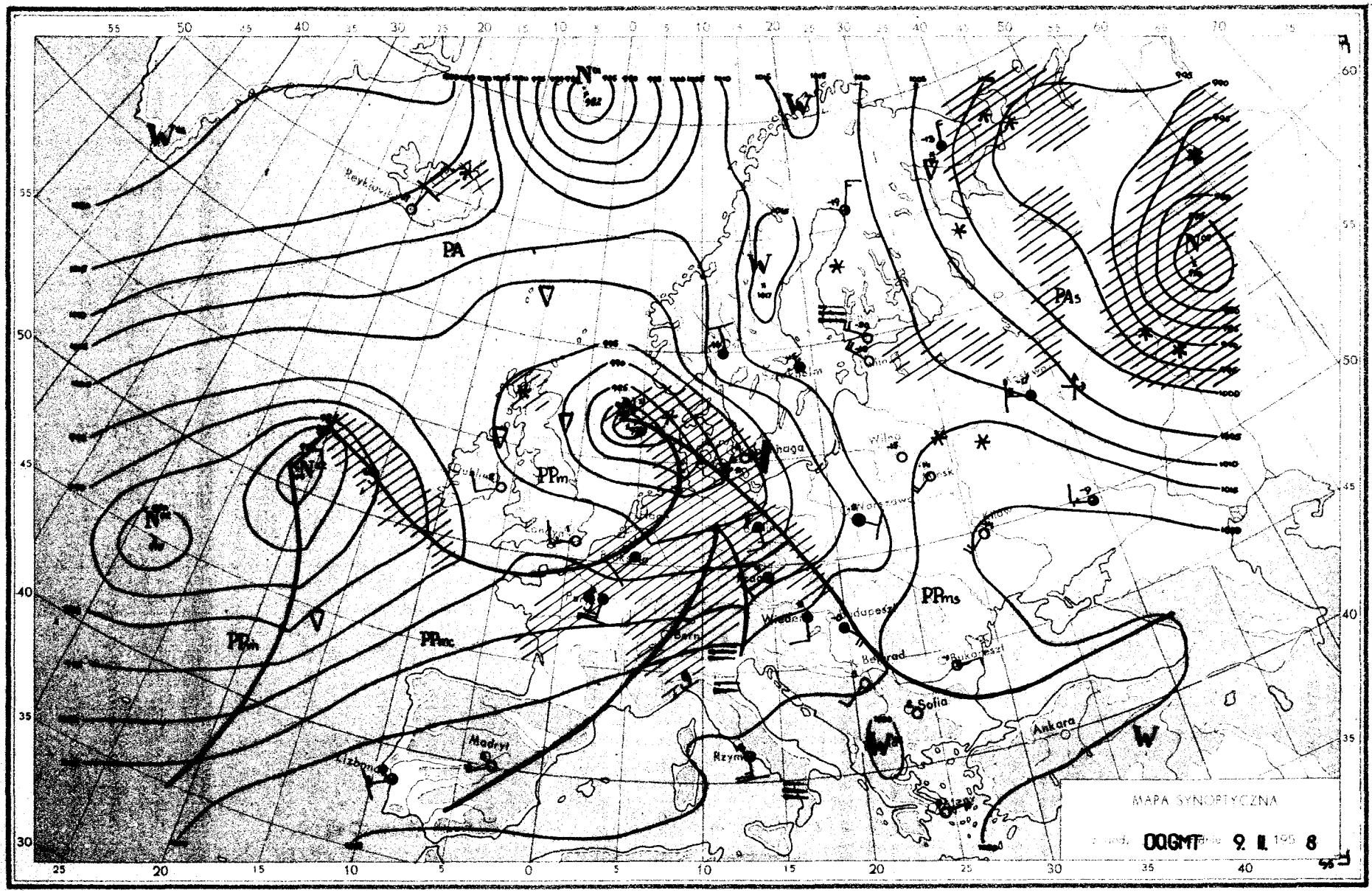
MAPA SYNOPTYCZNA
00GMT 9. II. 195 8
PA
PAs
PPm
PPmc
PPms
Reykjavik
Dublin
Wilno
Warszawa
Wiedeń
Budapeszt
Belgrad
Bukareszt
Sofia
Ankara
Rzym
Madryt
Lizbona

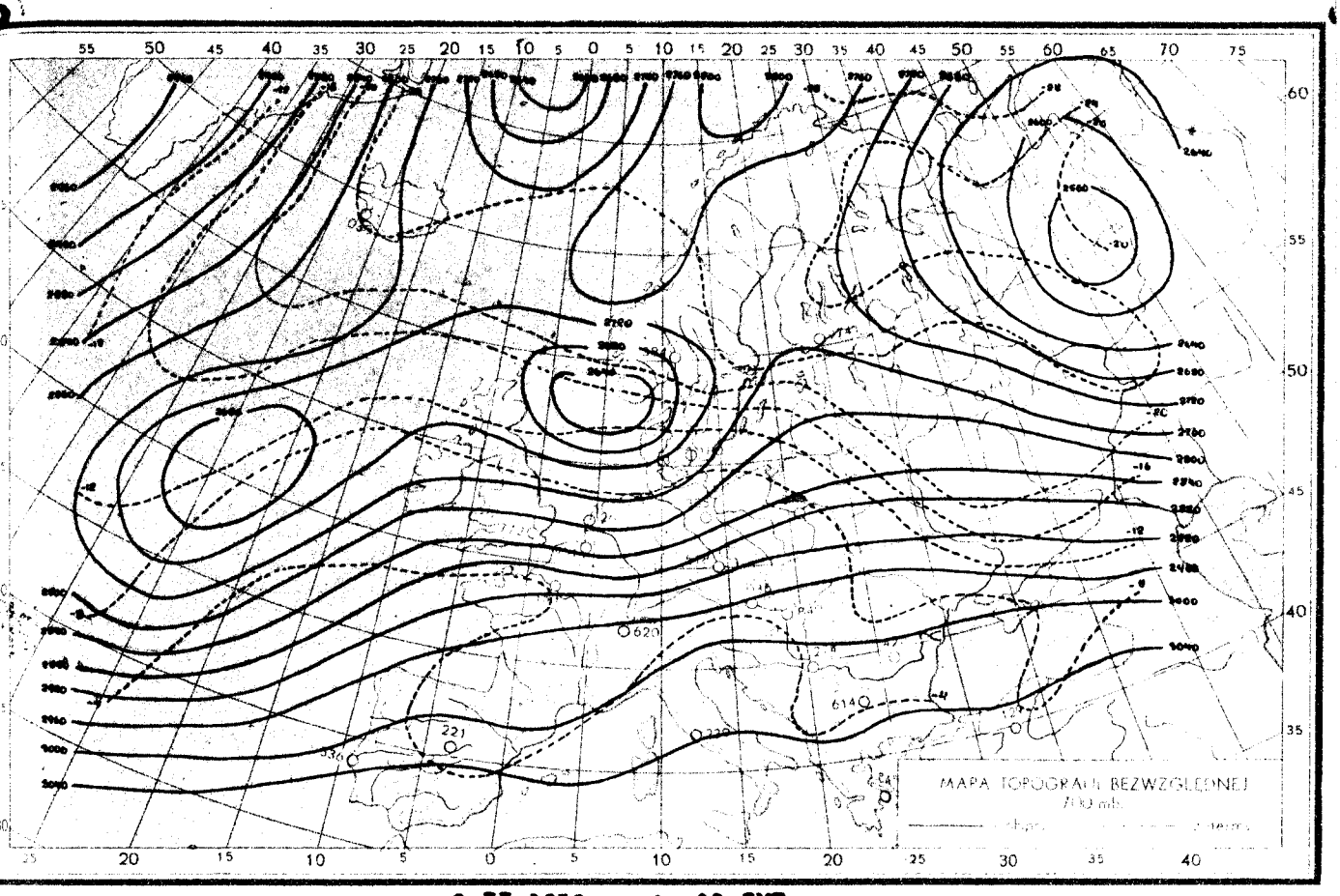

9.II.1958r.godz.00 GMT.

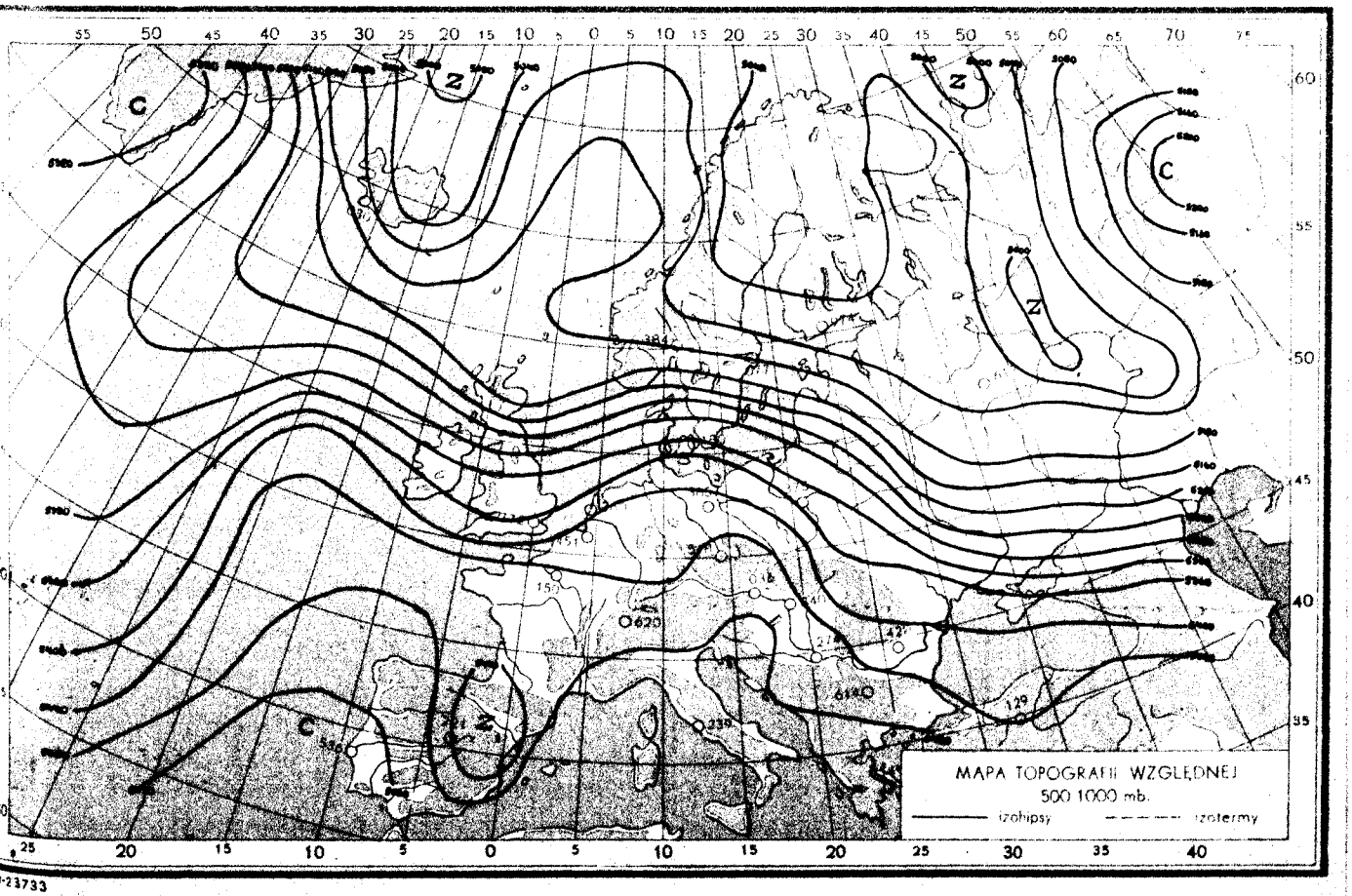

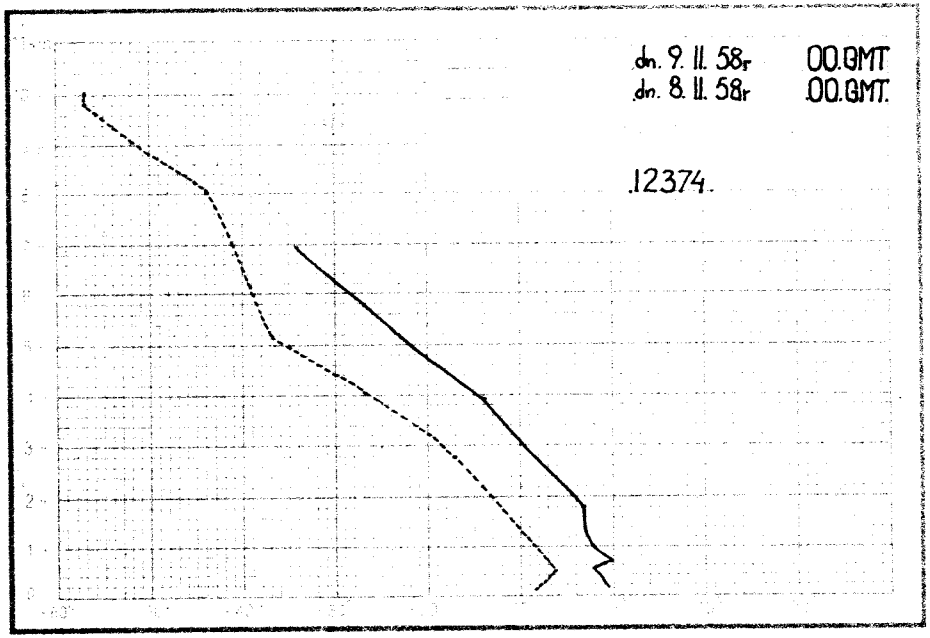
dn. 9. 11. 58r 00.GMT
dn. 8. 11. 58r 00.GMT.
.12374.

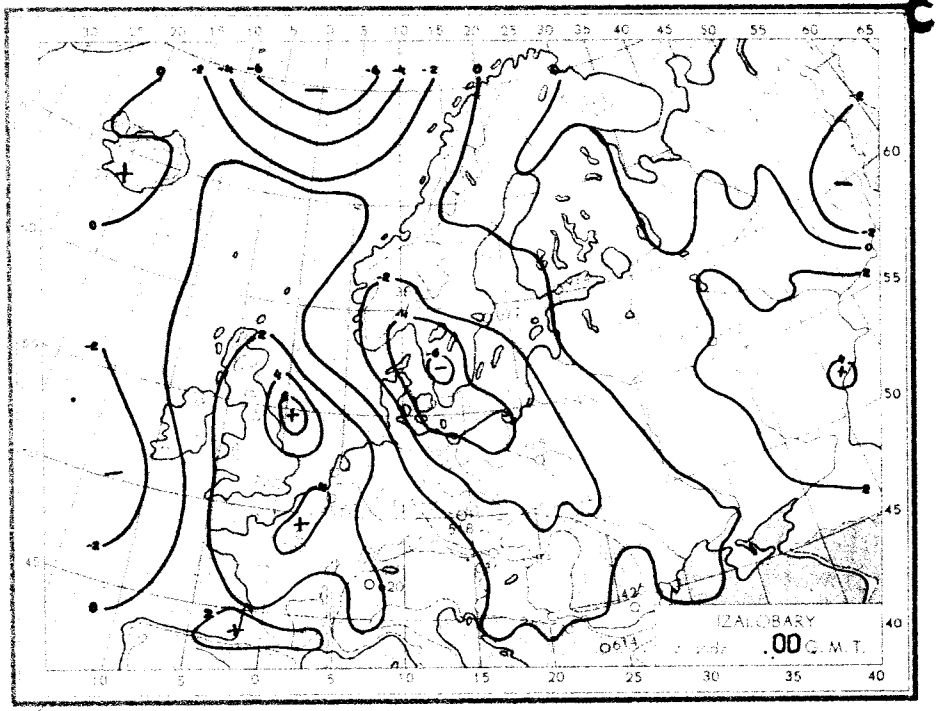
IZALOBARY
.00 G.M.T.

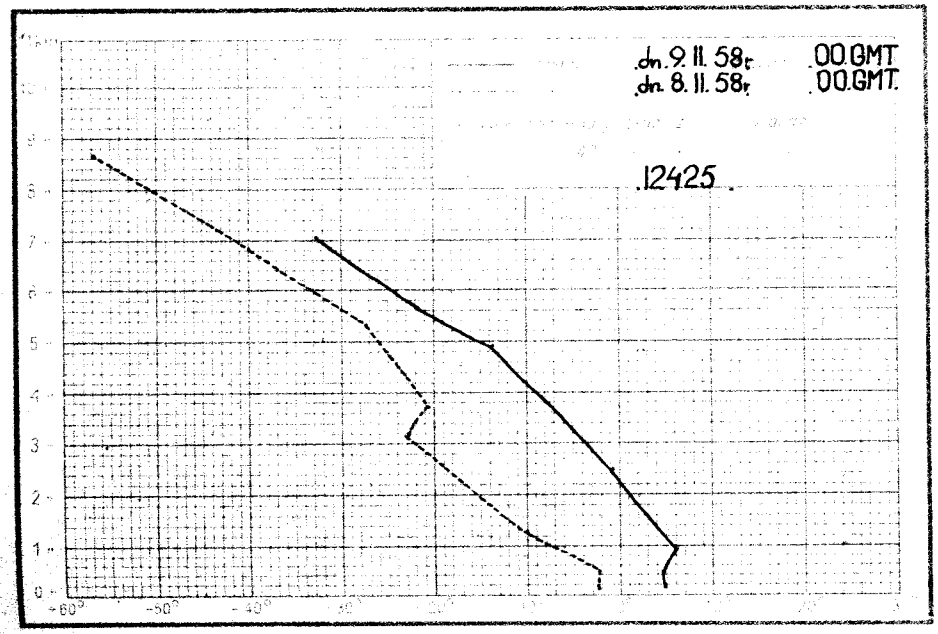
dn. 9. 11. 58r .00.GMT
dn. 8. 11. 58r .00.GMT.
.12425.

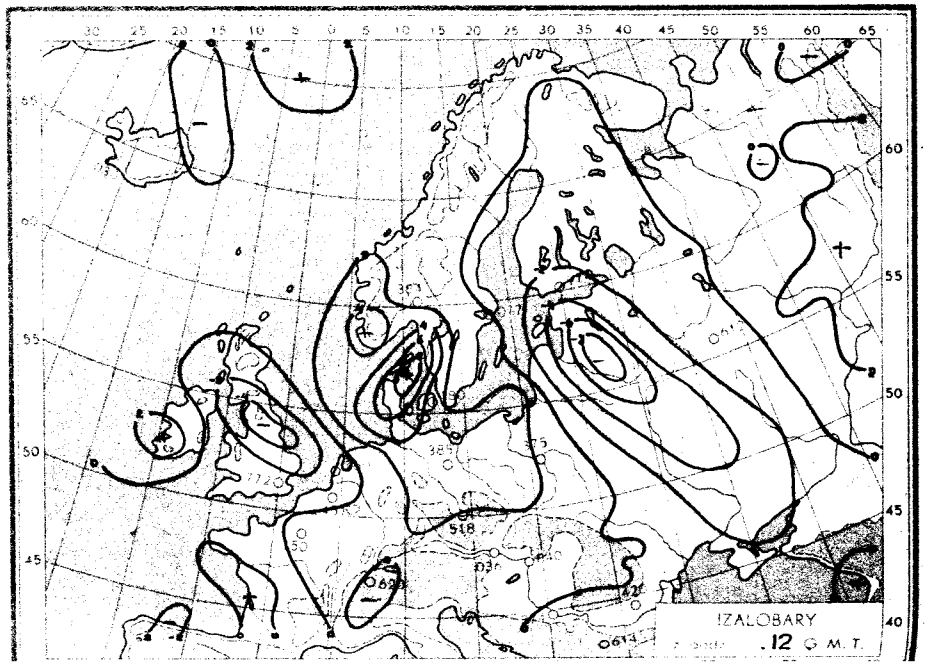
IZALOBARY
.12 G.M.T.

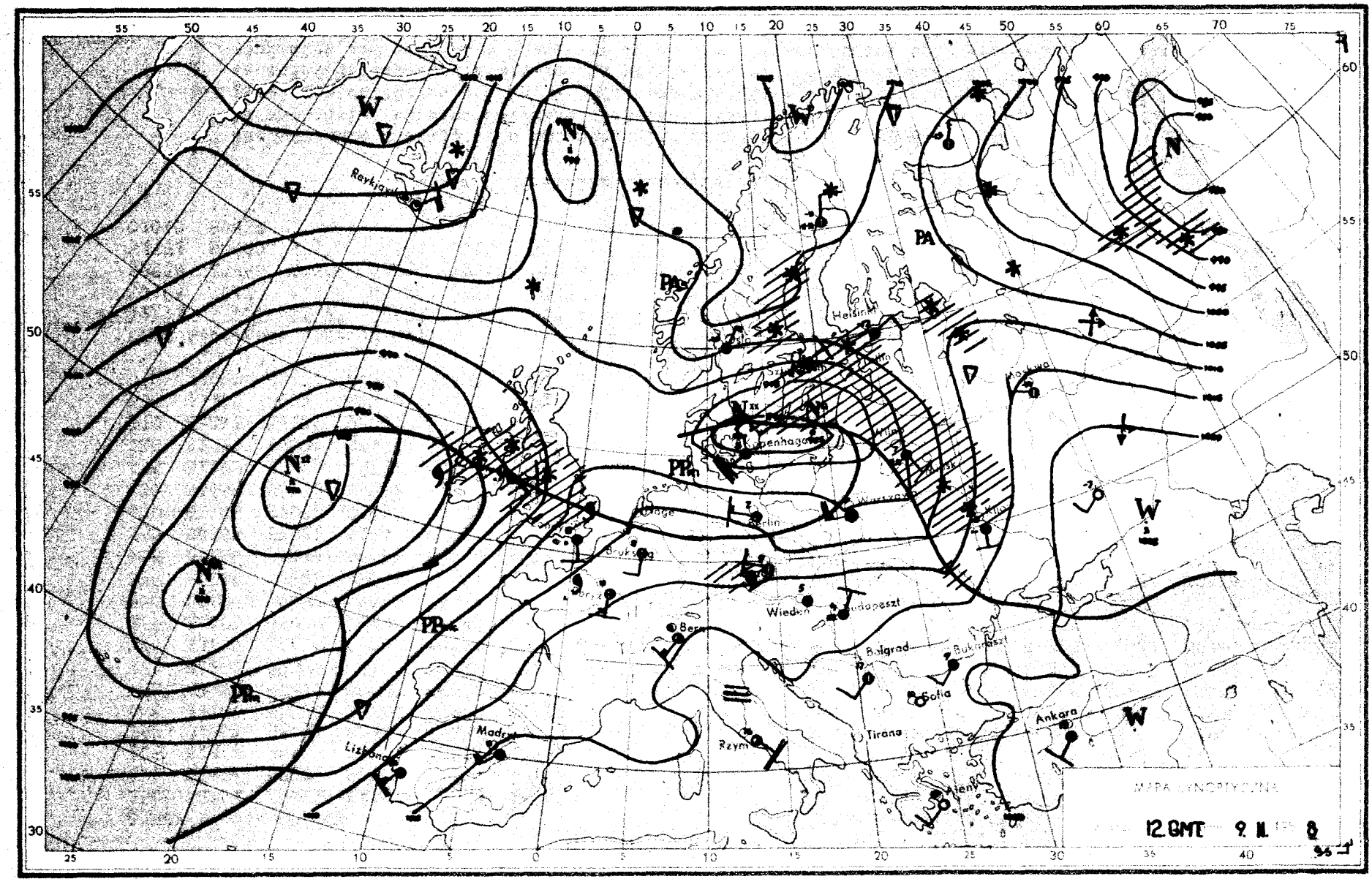
Reykjavik
Helsinki
Moskwa
Kopenhaga
Berlin
Wiedeń
Budapeszt
Belgrad
Bukareszt
Sofia
Tirana
Ankara
Rzym
Madryt
Lizbona
MAPA SYNOPTYCZNA
12 GMT 9 XI 8

Dane synoptyczne z Polski w dniu 9.II.1958 r.

SYNOP z godz.00 GMT.

150	81604	56101	04358	855XX	60734
185	01406	98020	08559	00900	62726
205	81404	56662	95301	8052X	51738
250	81105	98031	02452	8085X	54837
295	01102	97020	11460	00900	61722
330	81404	30612	00000	6732X	51733
375	81406	60021	06552	855XX	55726
425	81606	58612	01602	8072X	00723
465	81103	60022	04050	855XX	52827
560	82105	50102	06500	855XX	52718
695	60000	58102	11053	35602	56718
105	81406	97022	97253	855XX	56752
235	80905	97021	01655	8082X	57836
270	81105	97031	05956	8092X	58734
310	81603	96612	06602	6732X	01728
495	81402	97022	09552	8092X	55722
510	92220	90867	19454	9XXXX	54517
570	81806	58107	07051	855XX	54718
575	71407	60022	08000	755XX	53719
650	92008	00477	86953	9XXXX	54607

TEMP Legionowo, godz.00 GMT.

12374	00046	85327	54577	70842	60634
50355	76XX0	40936	85XX8	55555	00994
52558	45956	54596	62930	52566	02884
54574	80800	55573	66666	61166	35091
01010	8081X				

SYNOP z godz.12 GMT.

150	42710	65037	95304	45400	52226
185	22208	96107	94706	11401	01508
205	72709	65036	00205	00908	52222
250	22707	97011	99405	21430	01210
295	82205	96616	98402	8042X	02513
330	52711	60012	02407	00902	52230
375	82508	65026	01406	855XX	04312
425	72508	70022	04710	38551	06221
465	72207	60032	03005	5347X	03217
560	62209	60032	07706	5567X	03213
695	72503	70022	07407	7097X	02313
105	72212	98031	96303	755XX	53222
235	32714	97031	98302	35400	52328
270	62206	97025	98204	66400	03313
310	42708	97021	03008	00902	55128
495	72205	97026	03505	2553X	02203
510	92525	90496	24750	9XXXX	50220
570	72207	50102	05307	755XX	03217
575	62703	60022	06410	4557X	05108
650	72912	82773	90551	65X4X	51209

TEMP Wrocław, godz.00 GMT.

12425	00019	85333	02503	70896	55563
50465	71734	40061	85XX1	55555	00988
02006	38956	02002	92895	03008	55731
53543	89541	65677	67486	73757	66666
40085	01010	6557X			

Przebieg pogody w Polsce w dniu 9.II.1958 r.

Zachmurzenie w kraju było zmienne, tylko na wschodzie kraju w godzinach porannych jeszcze duże. Na wschodzie też rano notowano miejscami deszcz i śnieg. Opady potem wystąpiły dopiero w nocy: przelotne śniegu na północy i północnym-wschodzie oraz gdzie niegdzie deszczu na krańcach zachodnich. Temperatura maksymalna wahała się od 3°C w Suwałkach do 12°C w Zgorzelcu i Legnicy, minimalna zaś od -9°C w Suwałkach do +5°C w Bielsku. Wiatry były przeważnie umiarkowane zachodnie i południowo-zachodnie, przejściowo tylko w ciągu dnia na północy kraju dość silne. Na północnym-wschodzie kraju notowano także północne wiatry.-

Druk PPWK – W-wa, Solec 18. Zam. 3746/B/56 – 15.V.58 – CW-23732-30050 – 61 x 86 – mapowy 100 g

PAŃSTWOWY INSTYTUT
HYDROLOGICZNO-METEOROLOGICZNY
WARSZAWA

10 Luty 1958

Biuletyn Synoptyczny

Legenda:

——— izobara w mb lub izohipsa w dkm
(na mapie tendencji barometrycznej
izalobara w jednostkach mb 3 godz.)

Znakowanie zjawisk meteo

front ciepły
front chłodny
front zokludowany
front stacjonarny

• deszcz
, mżawka } natężenie opadu jest charakteryzowane ilością znaczków
* śnieg
Δ krupa
▲ grad
▽ opady przelotne
////// obszar jednostajnych opadów deszczu
//*// " " " śniegu

≡ mgła
∞ zmętnienie
⚐ burza
↯ błyskawica
+ zamieć

Wiatr

½ m/sek
1 m/sek
2½ m/sek
5 m/sek

Wielkość zachmurzenia

○ niebo bezchmurne
⊙ 1/10 pokrycia nieba
◔ 2/10 - 3/10 " "
◔ 4/10 " "
◑ 5/10 " "
◕ 6/10 " "
● 7/10 - 8/10 " "
● 9/10 " "
● 10/10 " "
⊗ niebo niewidoczne

Znakowanie układów ciśnienia

W - wyż N - niż

Znakowanie mas powietrza

PP - powietrze polarne
PA - " arktyczne
PZ - " zwrotnikowe
m - morskie
k - kontynentalne
s - stare

Rozmieszczenie danych

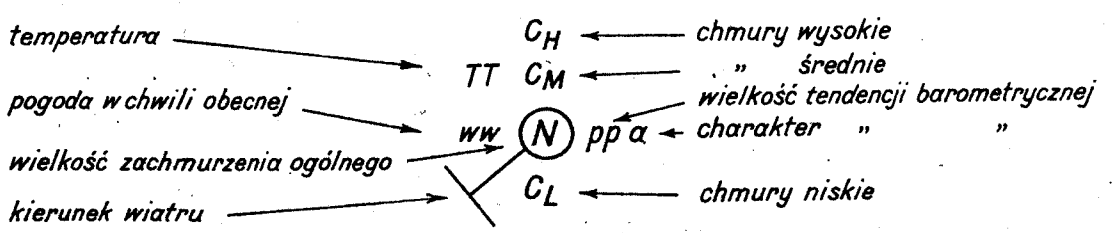

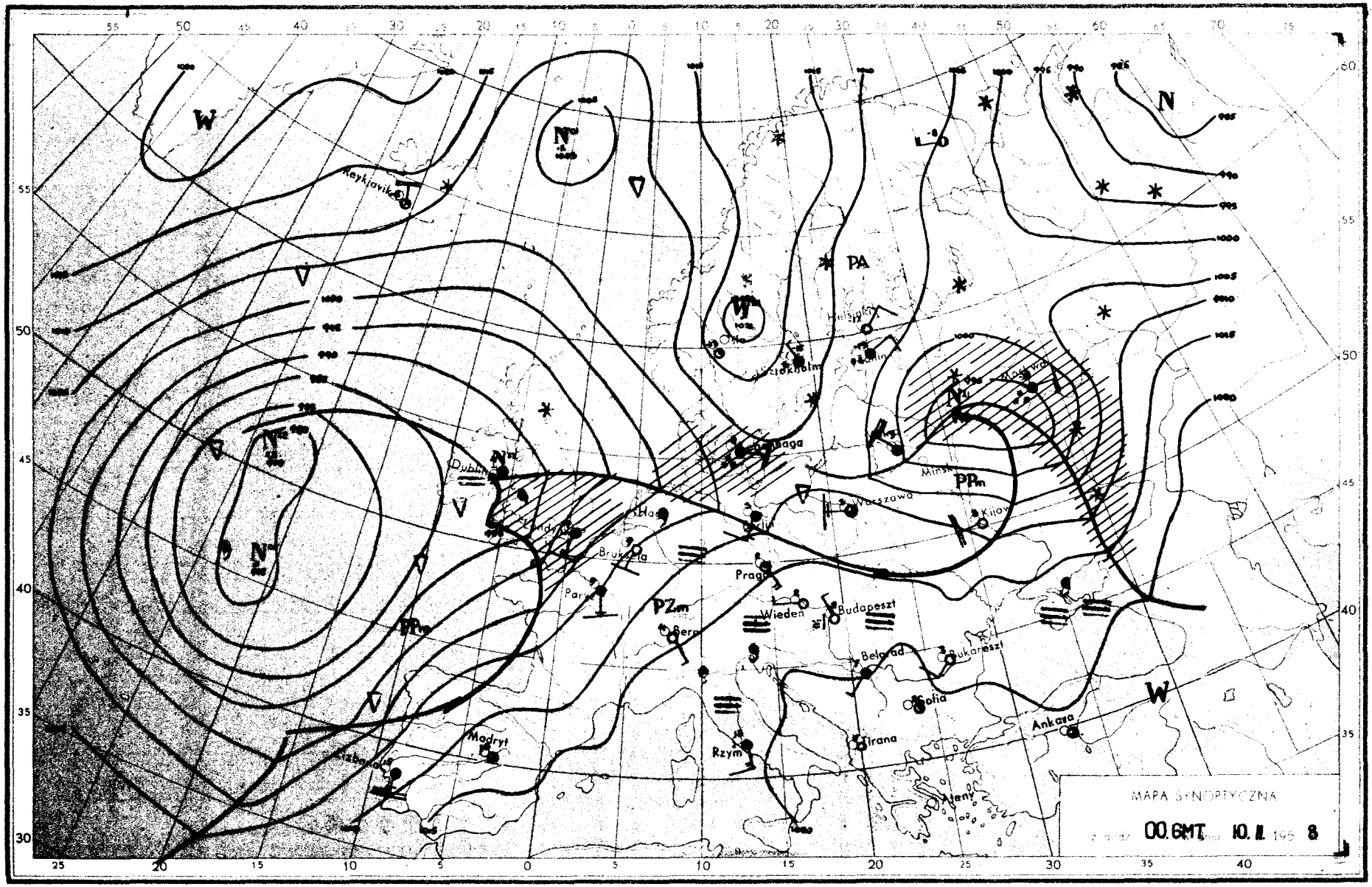
MAPA SYNOPTYCZNA
00.GMT 10.II.195 8
Reykjavik
Dublin
Londyn
Bruksela
Paryż
Berlin
Praga
Wiedeń
Budapeszt
Warszawa
Kijów
Moskwa
Minsk
Belgrad
Bukareszt
Sofia
Tirana
Ankara
Ateny
Rzym
Madryt
Lizbona
Bern
Helsinki
Sztokholm
Oslo
W
N
PA
PZm
PPm

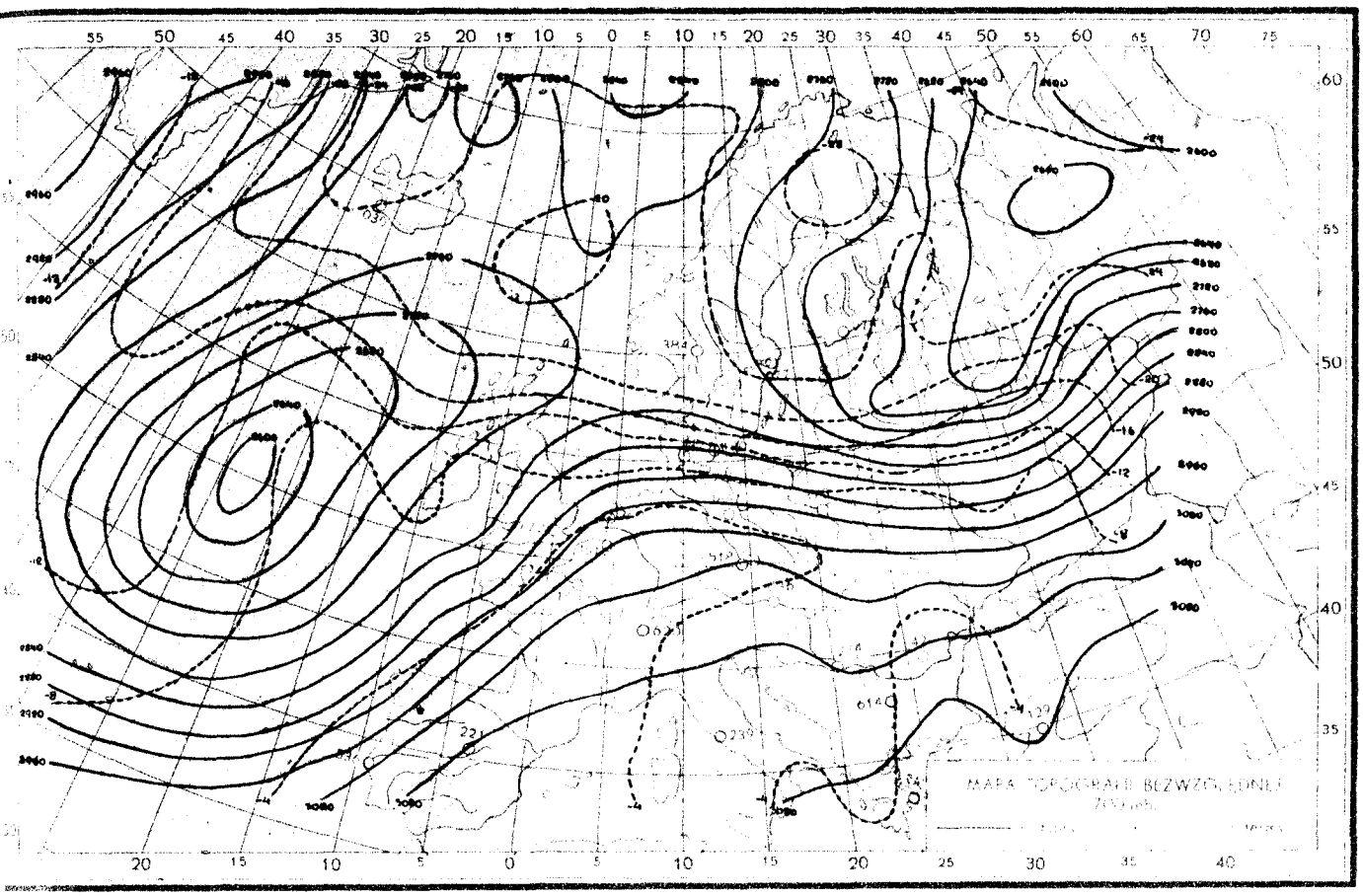

10.II.1958r.godz.00 GMT.

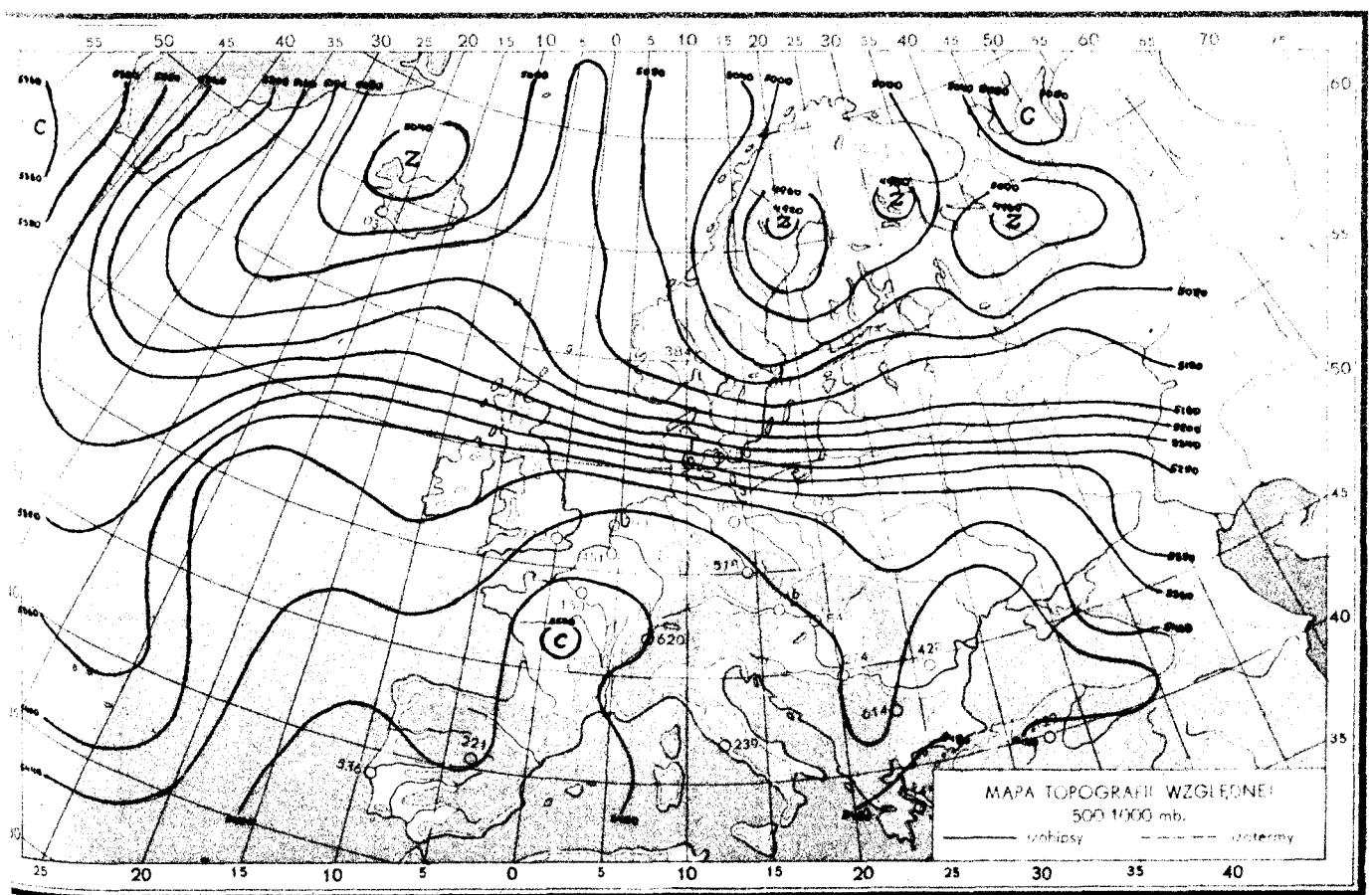

dn. 10.11.58r 00.GMT.
dn. 9.11.58r 00.GMT.

12374

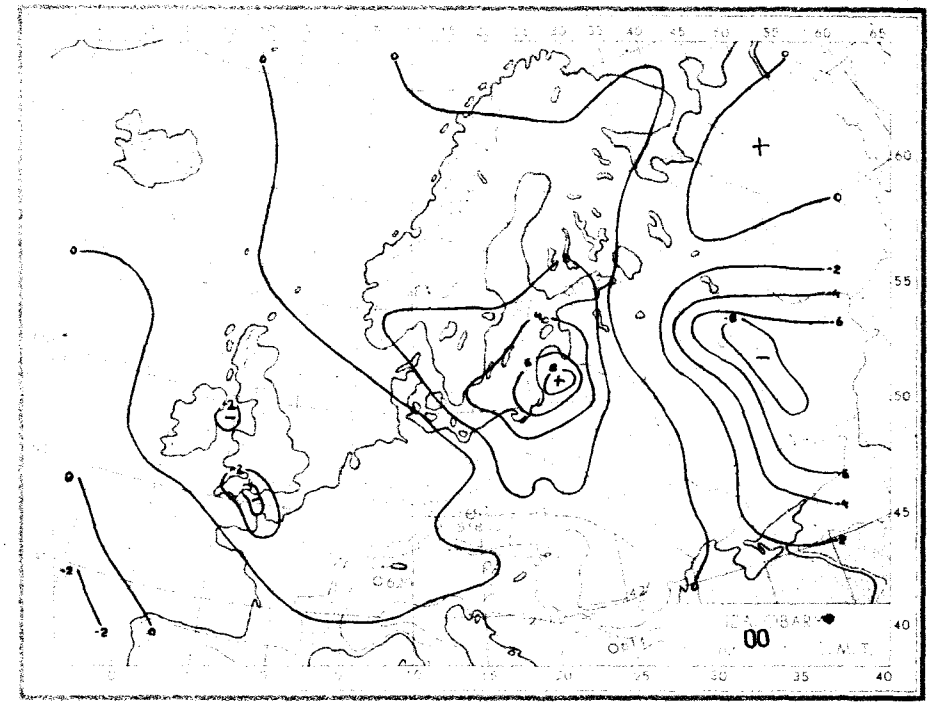

dn. 10.11.58r 00.GMT.
dn. 10.11.58r 00.GMT.

12425

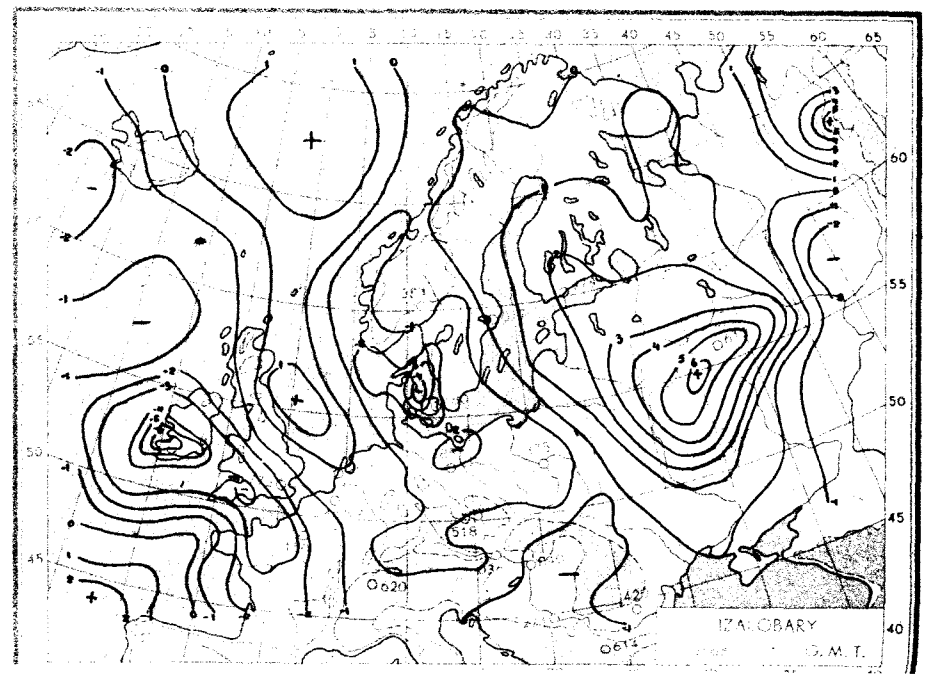

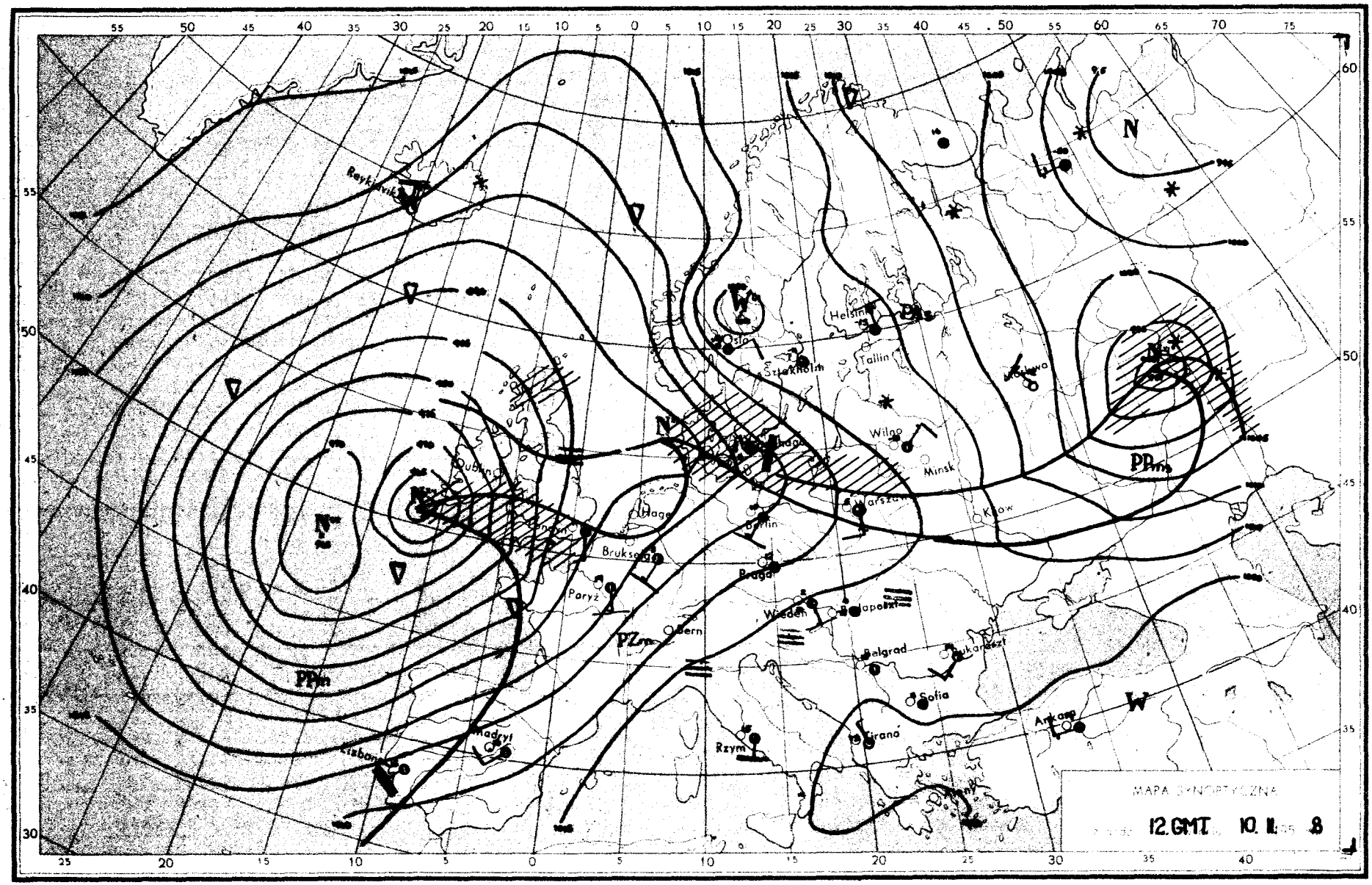
Reykjavik
Oslo
Sztokholm
Helsinki
Tallin
Wilno
Mińsk
Kijów
Dublin
Haga
Berlin
Bruksela
Paryż
Bern
Praga
Wiedeń
Budapeszt
Belgrad
Bukareszt
Sofia
Tirana
Ankara
Rzym
Madryt
Lizbona
PPm
PZm
MAPA SYNOPTYCZNA
12. GMT 10. II.

Dane synoptyczne z Polski w dniu 10.II.1958r.

SYNOP z godz.00 GMT.

150	80204	65022	09250	854XX	54245
185	83206	97022	07551	854XX	54351
205	82202	70022	07302	855XX	51810
250	82701	97022	10204	8097X	54221
295	82707	97021	06702	855XX	54221
330	82002	60031	11201	854XX	52209
375	62708	70031	11003	656XX	54119
425	00000	60011	12901	00900	01204
465	22204	65030	12401	20930	54113
560	02305	50100	14704	00900	02113
695	02704	70020	13805	00900	01210
105	82704	46773	08200	5742X	52219
235	82909	96851	08801	894XX	53331
270	62704	97031	09701	656XX	52234
310	82203	96611	09002	4542X	51801
495	22203	97030	11902	00905	50116
510	02530	99024	28752	00900	53802
570	02204	50100	13704	00900	02214
575	60000	60011	14304	2553X	02214
650	12510	85021	94452	15342	56206

TEMP Legionowo, godz.00 GMT.

12374	23069	85370	52586	70901	57635
50441	73813	40039	83XX5	30899	99XX5
20158	07XX1	55555	00997	02539	36965
02539	98893	51587	37850	52586	85800
52582	62646	60708	66666	40084	27204
18908	16706	10007	09206	07007	01010
55602					

SYNOP z godz.12 GMT.

150	81405	10737	11754	873XX	55810
185	80904	96717	13756	8042X	56807
205	82204	65032	03808	15676	05812
250	71403	96102	08805	3553X	02814
295	80901	97027	14154	854XX	56808
330	61806	60022	07909	50974	05812
375	61604	60022	11205	656XX	52713
425	41806	70030	09413	30942	07818
465	52004	60022	10509	35501	04712
560	22105	60020	12012	00902	04809
695	12701	60020	13311	00901	06811
105	81402	97617	04501	855XX	00719
235	80903	95106	08450	8042X	51714
270	80903	96102	10600	2637X	51713
310	82704	97022	04612	8097X	06722
495	42203	97020	12707	00906	02813
510	92216	90494	28601	9XXXX	00016
570	22005	57100	11810	00901	05814
575	21803	65010	13310	00902	03809
650	12011	89020	94801	15202	54603

TEMP Wrocław, godz.00 GMT.

12425	23100	85417	05005	70959	55587
55555	00998	50502	45958	06064	27866
00005	51840	00514	00790	52536	25766
51532	07690	56586	01010	15600	

Przebieg pogody w Polsce w dniu 10.II.1958r.

Zachmurzenie było umiarkowane i niewielkie, tylko na północnych krańcach duże z opadami śniegu. Nocą zanotowano gdzie niegdzie mgły i zamglenia. Temperatura maksymalna wynosiła od +15°C w Legnicy do +7°C w Warszawie i -8°C w Suwałkach, minimalna od +8°C do -8°C. Wiatry były umiarkowane i słabe w części północnej przejściowo dość silne z kierunków południowych i wschodnich.-

Druk PPWK – W-wa, Solec 18, Zam. 3746/B/56 – 15.V.56 – CW-23732-30060 – 61 x 86 – nadpisy 100 g

PAŃSTWOWY INSTYTUT
HYDROLOGICZNO-METEOROLOGICZNY
WARSZAWA

11 Luty 1958

Biuletyn Synoptyczny

Legenda:

izobara w mb lub izohipsa w dkm
(na mapie tendencji barometrycznej
izalobara w jednostkach mb 3 godz.)

Znakowanie zjawisk meteo

front ciepły
front chłodny
front zokludowany
front stacjonarny

deszcz
mżawka } natężenie opadu jest charakteryzowane ilością znaczków
śnieg

krupa
grad
opady przelotne
obszar jednostajnych opadów deszczu
" " " śniegu

mgła
zmętnienie
burza
błyskawica
zamieć

Wiatr

1/2 m/sek
1 m/sek
2 1/2 m/sek
5 m/sek

Wielkość zachmurzenia

niebo bezchmurne
1/10 pokrycia nieba
2/10 - 3/10 " "
4/10 " "
5/10 " "
6/10 " "
7/10 - 8/10 " "
9/10 " "
10/10 " "
niebo niewidoczne

Znakowanie układów ciśnienia

W - wyż N - niż

Znakowanie mas powietrza

PP - powietrze polarne
PA - " arktyczne
PZ - " zwrotnikowe
m - morskie
k - kontynentalne
s - stare

Rozmieszczenie danych

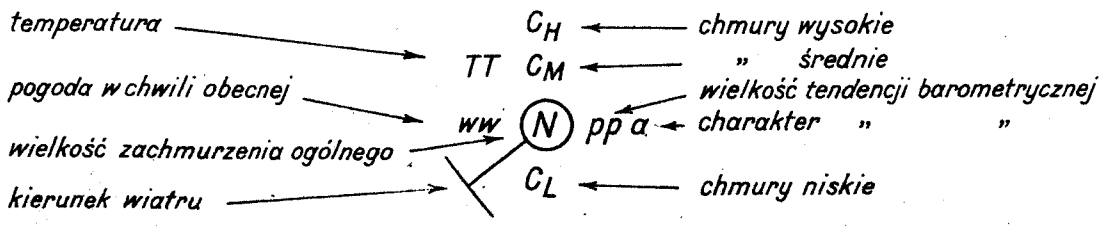

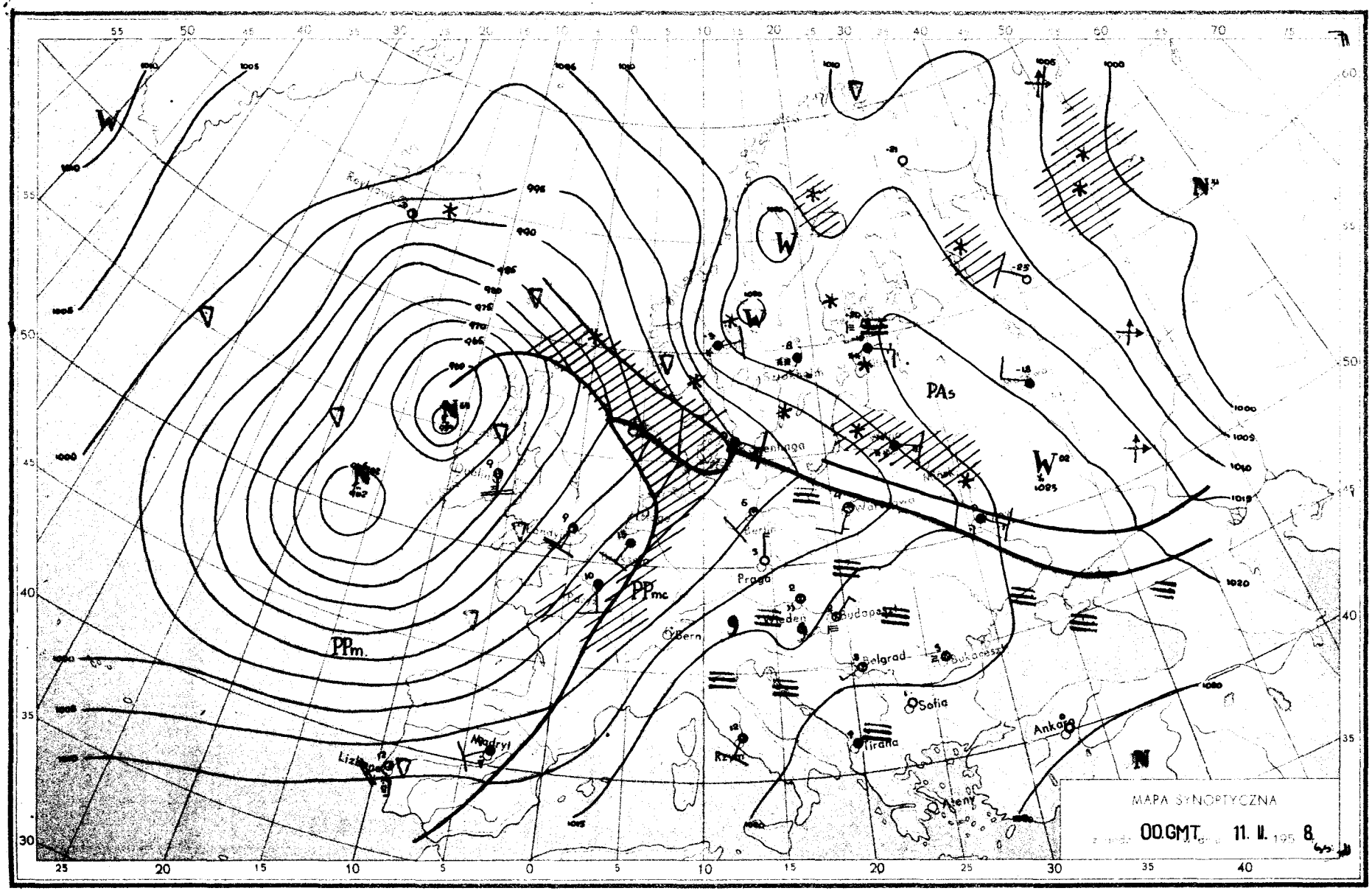
PPm.
PPmc
PAs
Praga
Bern
Sofia
Tirana
Ateny
Ankara
Belgrad
Budapeszt
MAPA SYNOPTYCZNA
00.GMT. 11. II. 1958

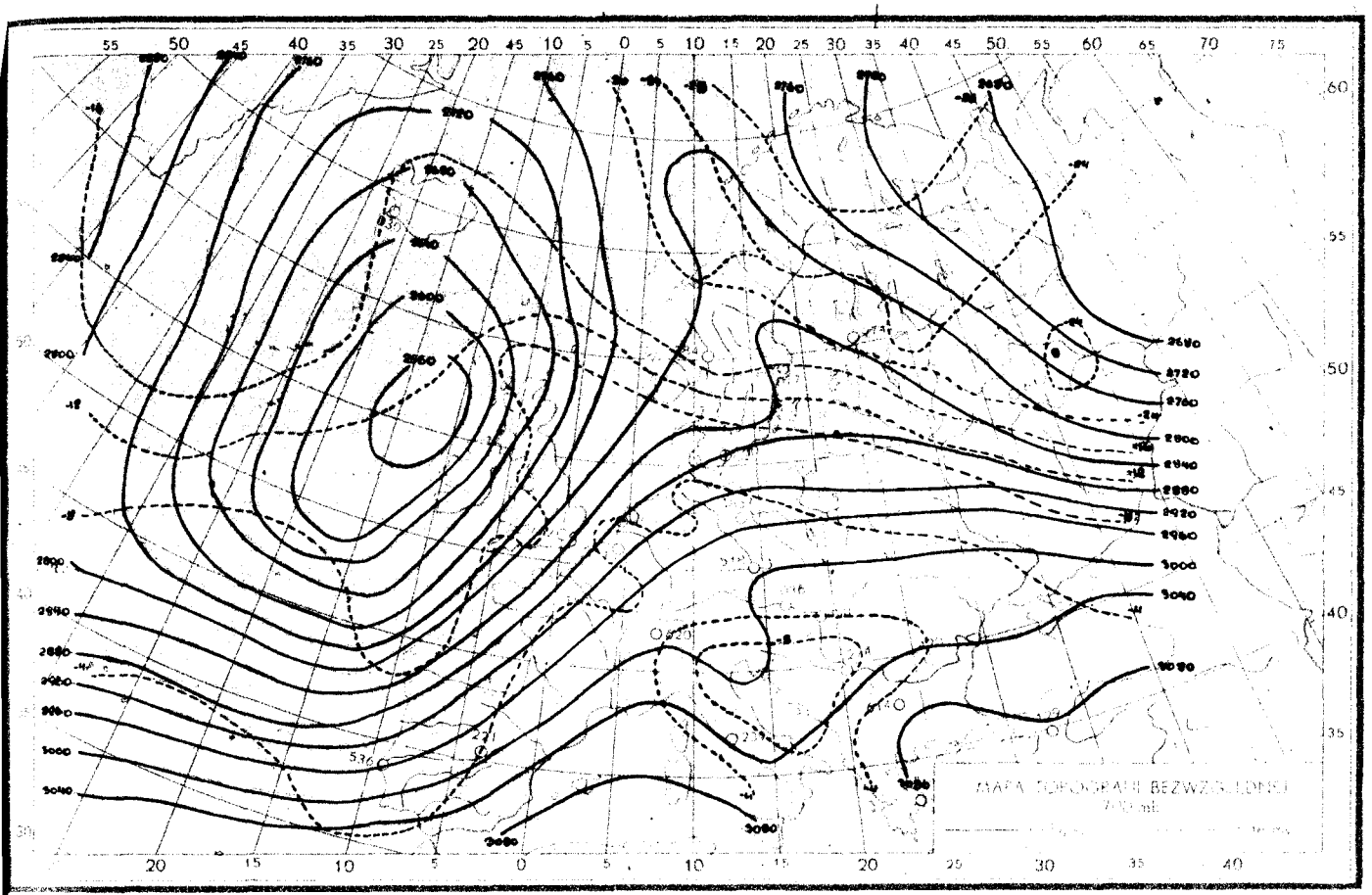

11.II.1958r.godz.00 GMT.

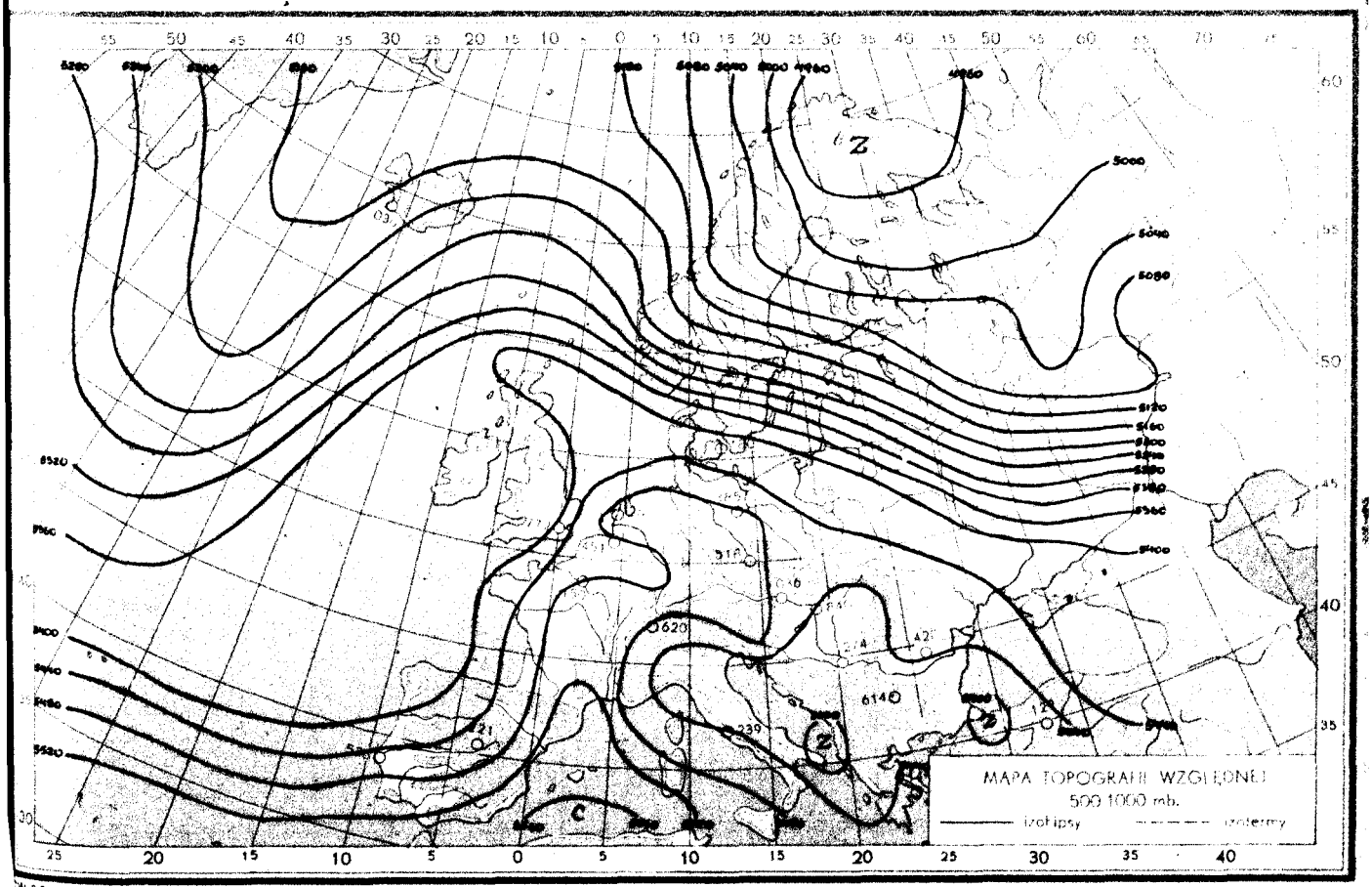

W-23733

dn. 11. II. 58r 00.GMT.
dn 10. II. 58r 00.GMT.

12374.

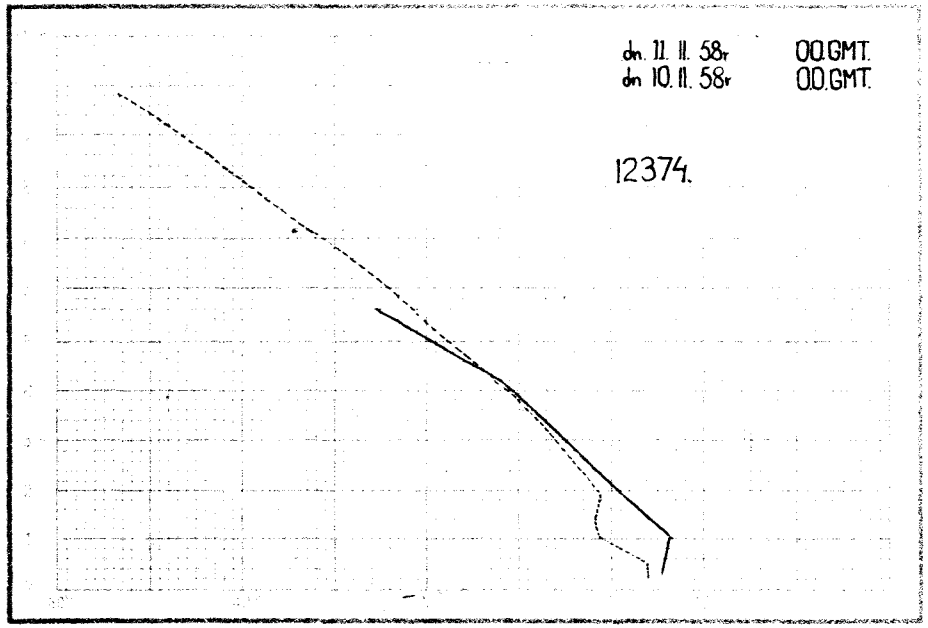

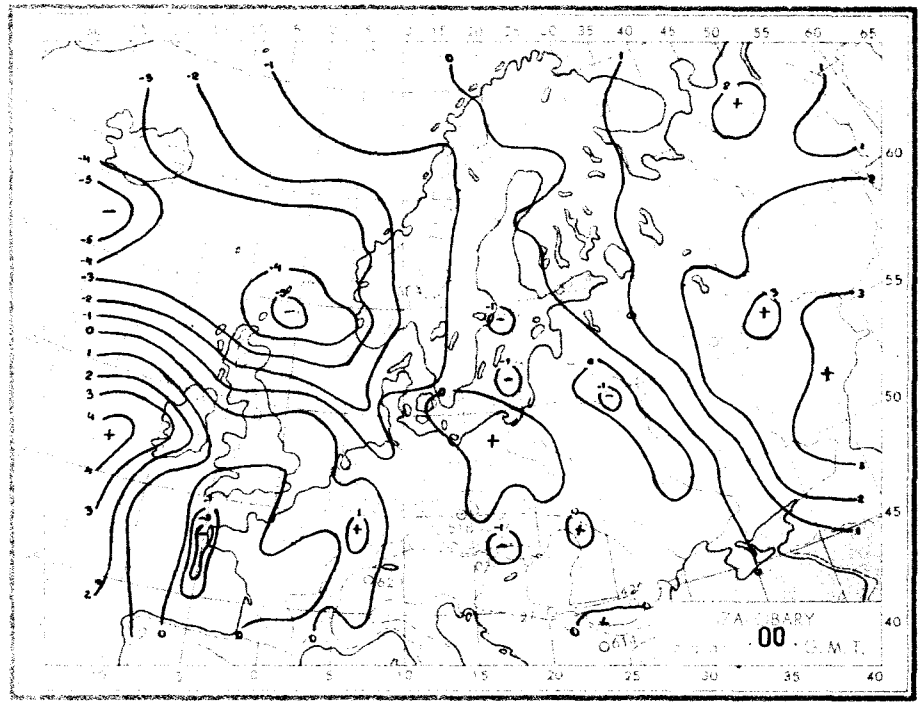

dn. 11. II. 58r 00.GMT.
dn. 10. II. 58r 00.GMT.

12425

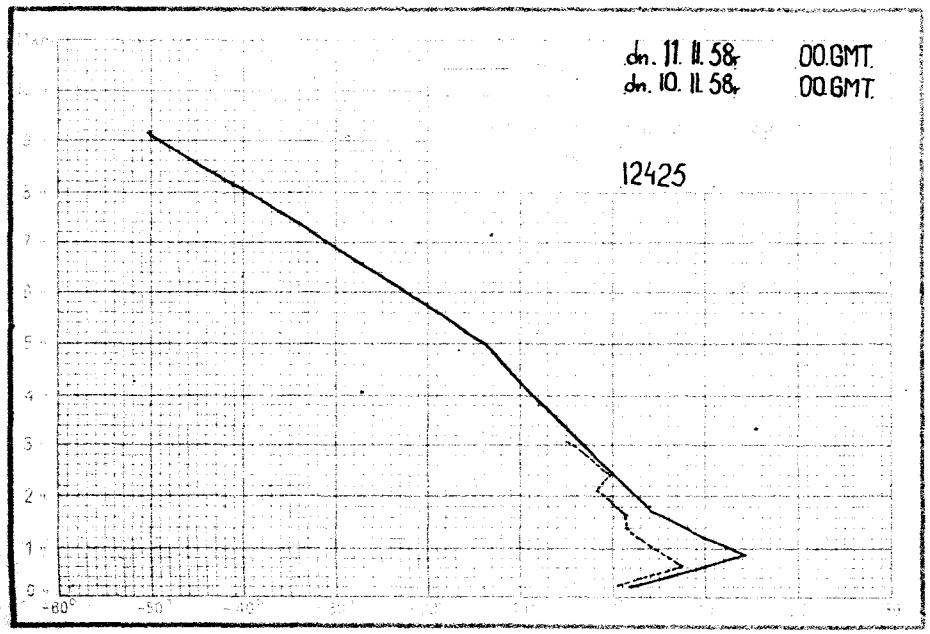

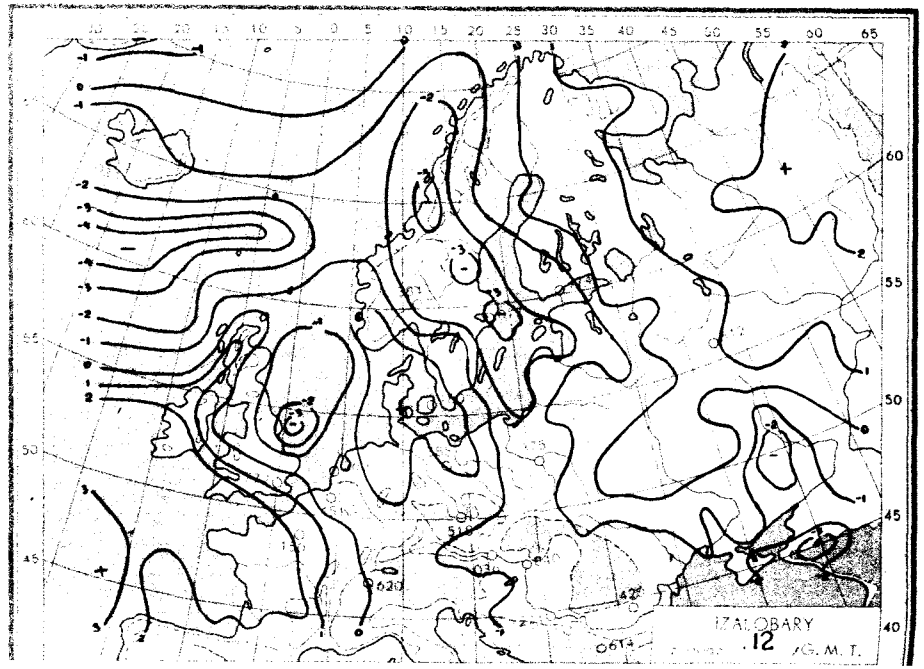

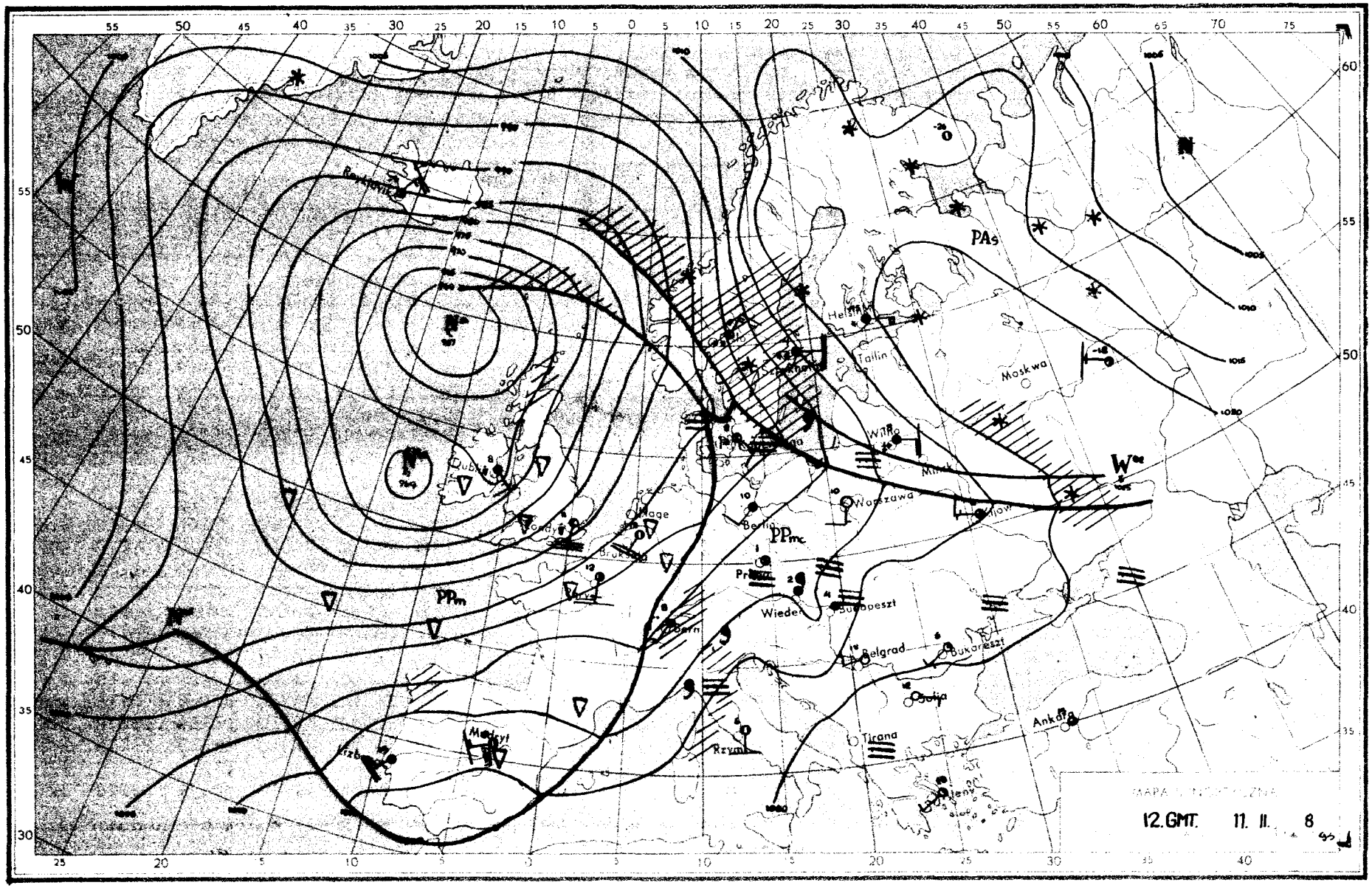

PAs
PPm
PPmc
Moskwa
Tallin
Helsinki
Wilno
Minsk
Warszawa
Kijów
Berlin
Praga
Wiedeń
Budapeszt
Belgrad
Bukareszt
Sofia
Tirana
Ankara
Rzym
Madryt
Lizbona
Dublin
Londyn
Hage
Bruksela
Bern
Reykjavik
12.GMT. 11. II. 8

Dane synoptyczne z Polski w dniu 11.II.1958r

SYNOP z godz.00 GMT.

150	80000	56102	06452	863XX	52305
185	81408	97022	07754	863XX	55703
205	52204	62031	03607	25602	04301
250	02702	96100	07403	00900	02209
295	51403	97022	09152	555XX	54616
330	01804	58100	07602	00900	02206
375	52003	65031	08704	55600	02202
425	01402	60020	08602	00900	01101
465	02003	60010	09504	00900	02303
560	00000	30100	12001	00900	00704
695	02705	60020	11909	00900	05703
105	01402	97020	03204	00900	02202
235	01801	08460	06200	00900	50207
270	81101	97021	07600	855XX	51202
310	20002	96100	05104	00902	02106
495	01802	97020	11203	00900	02703
510	22213	99030	29203	00902	54806
570	00000	30100	11601	00900	00805
575	00000	60020	12006	00900	02807
650	22008	86410	94252	15X02	52802

TEMP Legionowo, godz.00 GMT.

12374	73060	85388	03031	70938	56560
50484	76XX0	55555	00996	04022	88904
06054	66666	60063	01010	00900	

SYNOP z godz.12 GMT.

150	61804	40102	04105	00906	02820
185	61404	96102	08401	00906	50808
205	82205	65032	01609	8097X	03703
250	61604	96102	05809	00908	03715
295	81402	93444	10503	863XX	53808
330	51805	50050	05410	X0949	04708
375	11803	58101	09010	00901	05712
425	31405	81020	05714	00902	07718
465	21807	60021	07611	00905	06813
560	02009	60034	09213	11500	06715
695	22207	70020	11115	11501	05708
105	71803	96102	01306	7097X	02504
235	61402	97012	04006	00908	01812
270	21601	96101	07607	00901	02809
310	81805	96052	03412	4571X	02501
495	32002	97020	11109	00908	03810
510	52009	99031	28104	00906	54500
570	01802	60020	10410	00900	04813
575	02004	65020	10113	00900	06716
650	92017	00774	91851	9XXXX	52713

TEMP Wrocław, godz.00 GMT.

12425	23068	85406	06521	70965	53614
50542	70849	40143	84974	30908	00XX9
55555	00994	00504	75920	12069	77813
02557	97700	53614	83550	64765	66666
35392	29402	24412	01010	00900	

Przebieg pogody w Polsce w dniu 11.II.1958r.

W ciągu dnia prawie w całym kraju było zachmurzenie niewielkie i umiarkowane, tylko początkowo na północnym-wschodzie duże. W godzinach popołudniowych w dzielnicach zachodnich nastąpił wzrost zachmurzenia z drobnymi opadami deszczu, które w nocy objęły większą część kraju. Temperatura maksymalna wahała się od $+4^{\circ}C$ na północy do $+15^{\circ}C$ na południu, minimalna od $-1^{\circ}C$ do $+8^{\circ}C$. Wiatry były słabe i umiarkowane z kierunków południowo-wschodnich i południowych, od zachodu skręcające na południowo-zachodnie.-

Druk PPWK – W-wa, Solec 18, Zam. 3746/B/56 – 15.V. 56 – CW-2372-30050 – 61 x 86 – mapowy 100 g

PAŃSTWOWY INSTYTUT
HYDROLOGICZNO-METEOROLOGICZNY
WARSZAWA

12 Luty 1958

Biuletyn Synoptyczny

Legenda:

——— *izobara w mb lub izohipsa w dkm*
(na mapie tendencji barometrycznej izalobara w jednostkach mb 3 godz.)

Znakowanie zjawisk meteo

- *front ciepły*
- *front chłodny*
- *front zokludowany*
- *front stacjonarny*
- • *deszcz*
- , *mżawka* } *natężenie opadu jest charakteryzowane ilością znaczków*
- * *śnieg*
- Δ *krupa*
- ▲ *grad*
- ▽ *opady przelotne*
- ////// *obszar jednostajnych opadów deszczu*
- //*// *" " " śniegu*
- ≡ *mgła*
- ∞ *zmętnienie*
- ⚐ *burza*
- ↯ *błyskawica*
- ⊹ *zamieć*

Wiatr

- ½ *m/sek*
- 1 *m/sek*
- 2 ½ *m/sek*
- 5 *m/sek*

Wielkość zachmurzenia

- ○ *niebo bezchmurne*
- ⊙ *1/10 pokrycia nieba*
- ◔ *2/10 - 3/10 " "*
- ◔ *4/10 " "*
- ◑ *5/10 " "*
- ◑ *6/10 " "*
- ◕ *7/10 - 8/10 " "*
- ◕ *9/10 " "*
- ● *10/10 " "*
- ⊗ *niebo niewidoczne*

Znakowanie układów ciśnienia

W - wyż *N - niż*

Znakowanie mas powietrza

PP - powietrze polarne
PA - " arktyczne
PZ - " zwrotnikowe
m - morskie
k - kontynentalne
s - stare

Rozmieszczenie danych

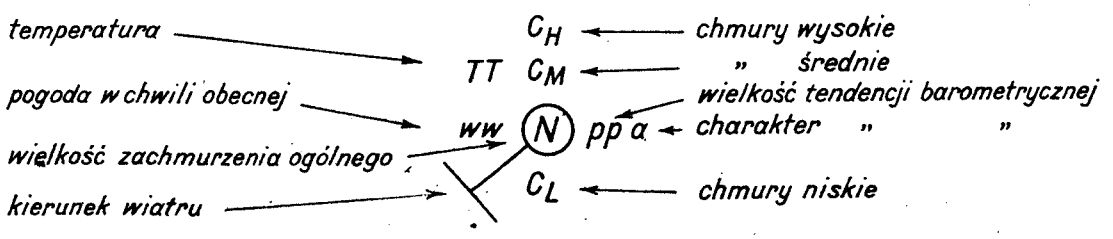

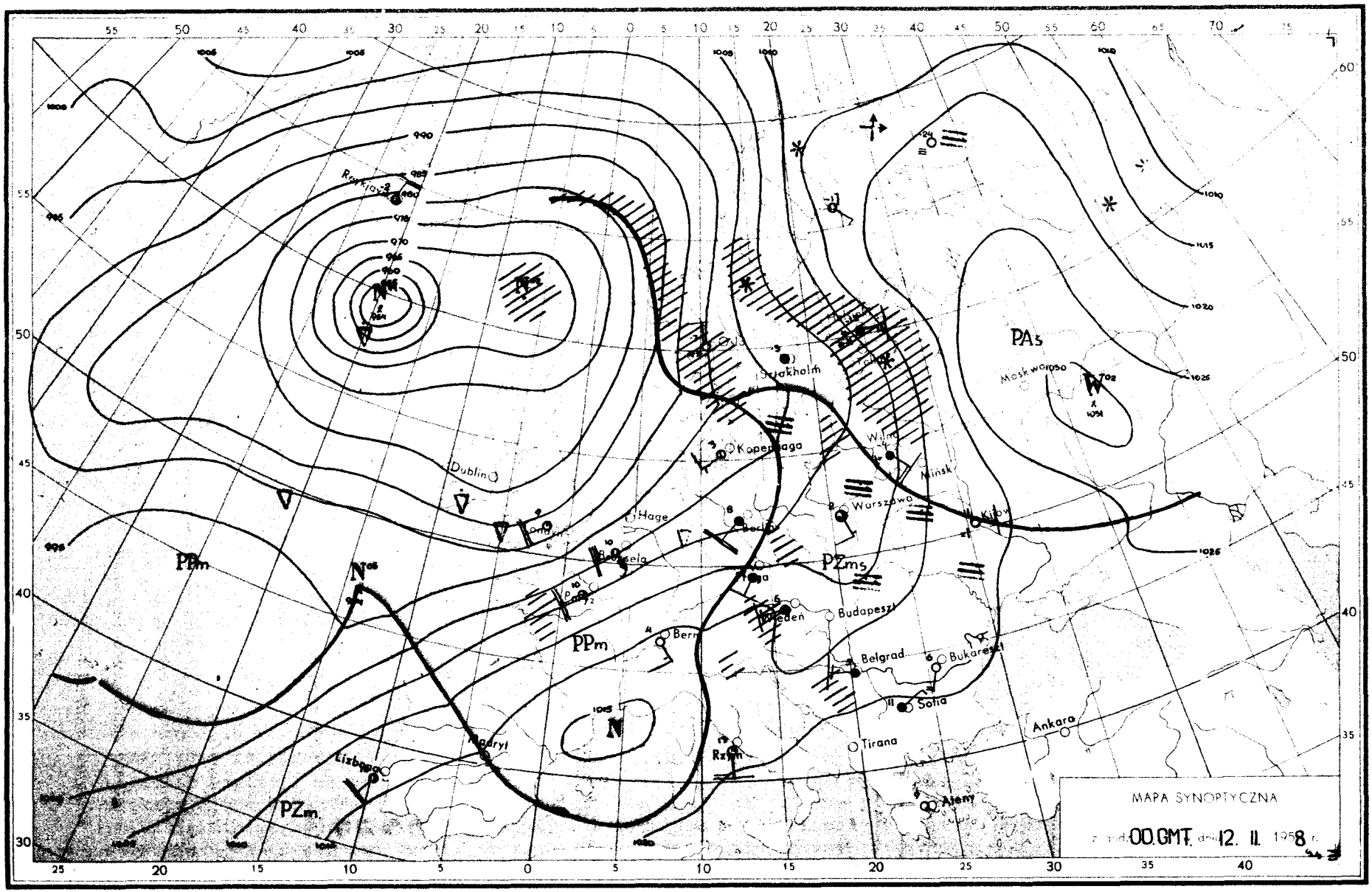
MAPA SYNOPTYCZNA
z godz. 00.GMT. dnia 12. II. 1958 r.
PAs
PPm
PZms
PZm
Dublin
Hage
Kopenhaga
Sztokholm
Warszawa
Mińsk
Wilno
Kijów
Budapeszt
Belgrad
Bukareszt
Sofia
Tirana
Ankara
Ateny
Rzym
Madryt
Lizbona
Berlin
Wiedeń
Bern
Paryż
Bruksela
Londyn
Moskwa

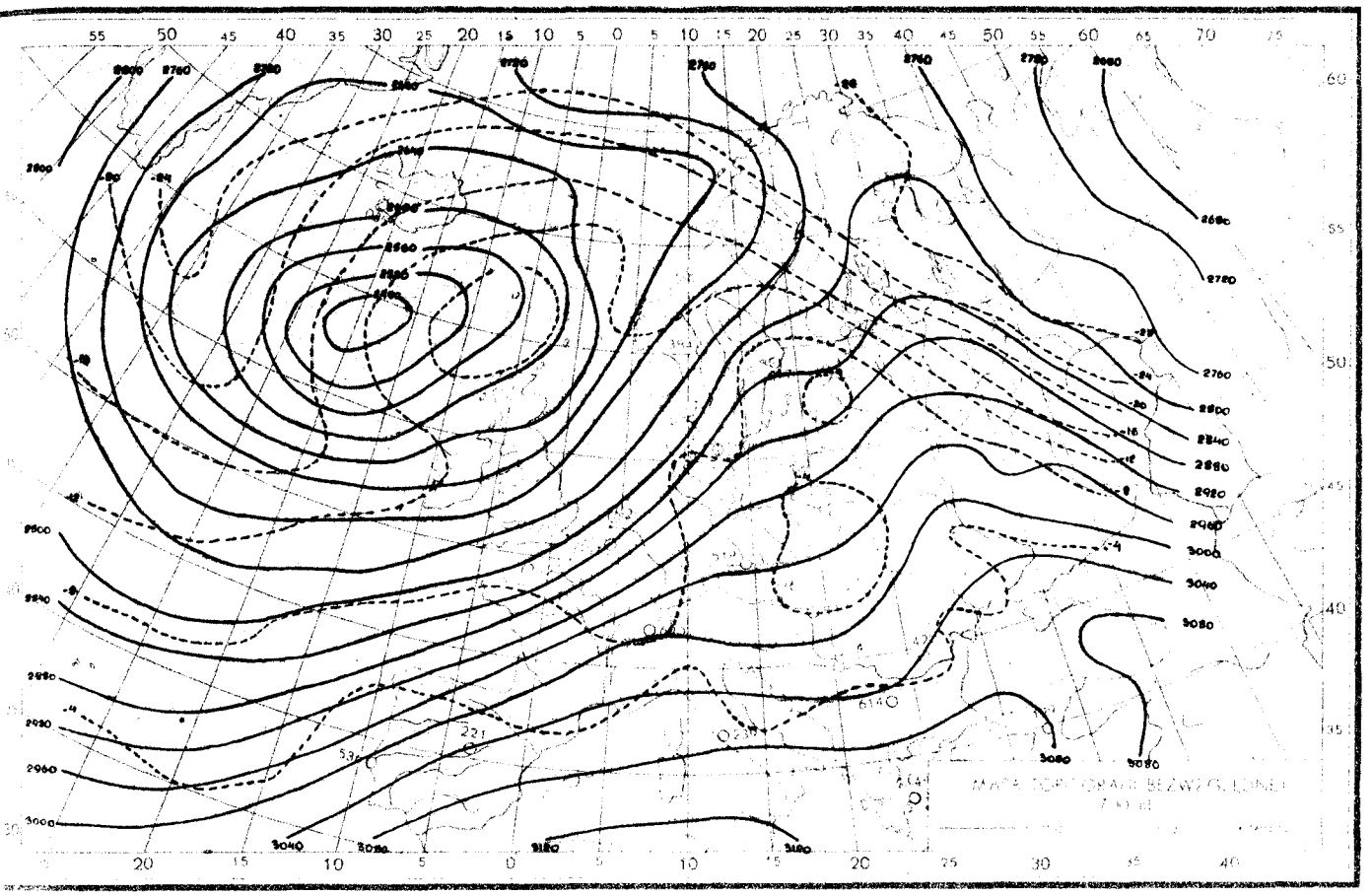

12.II.1958r.godz.00 GMT.

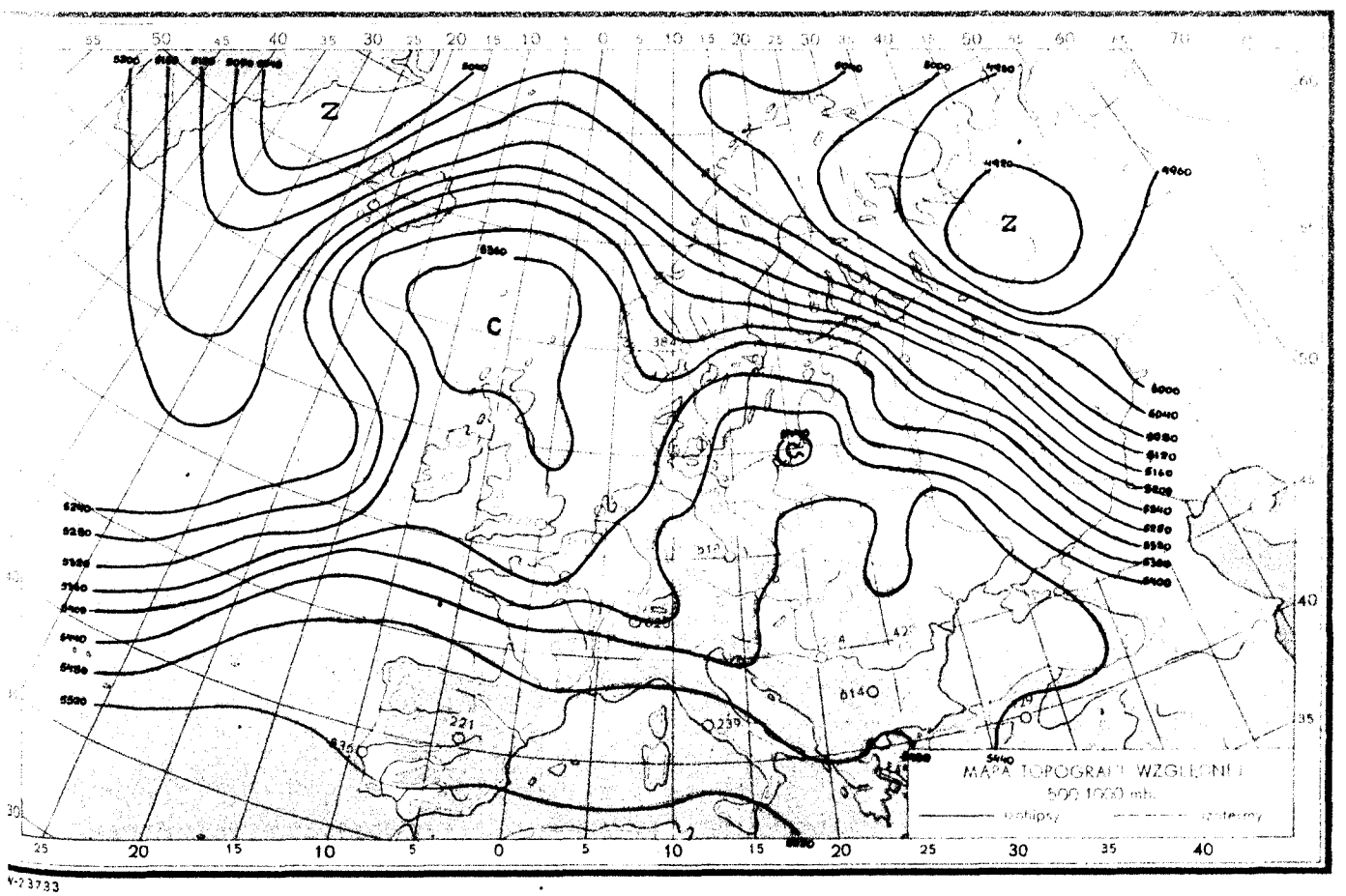

W-23733

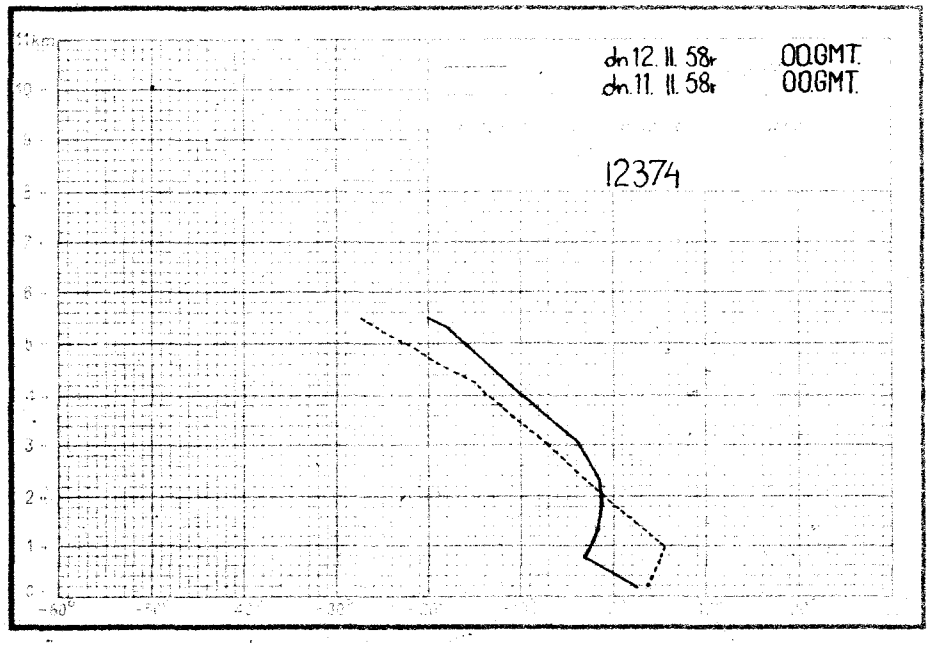
dn 12. II. 58r 00 GMT.
dn. 11. II. 58r 00 GMT.
12374

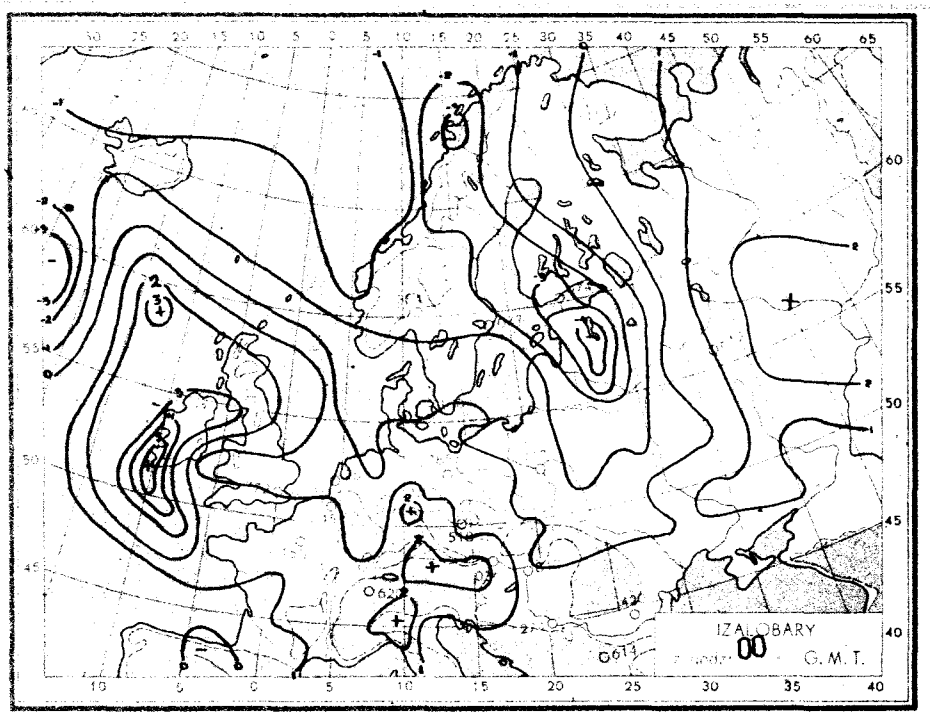
IZALOBARY
00
G. M. T.

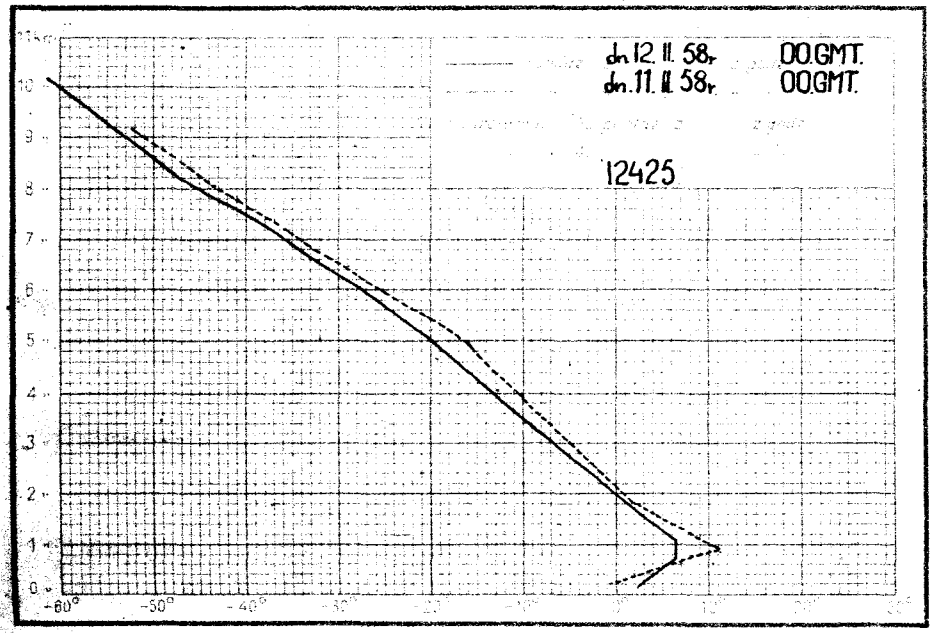
dn 12. II. 58r 00 GMT.
dn. 11. II. 58r 00 GMT.
12425

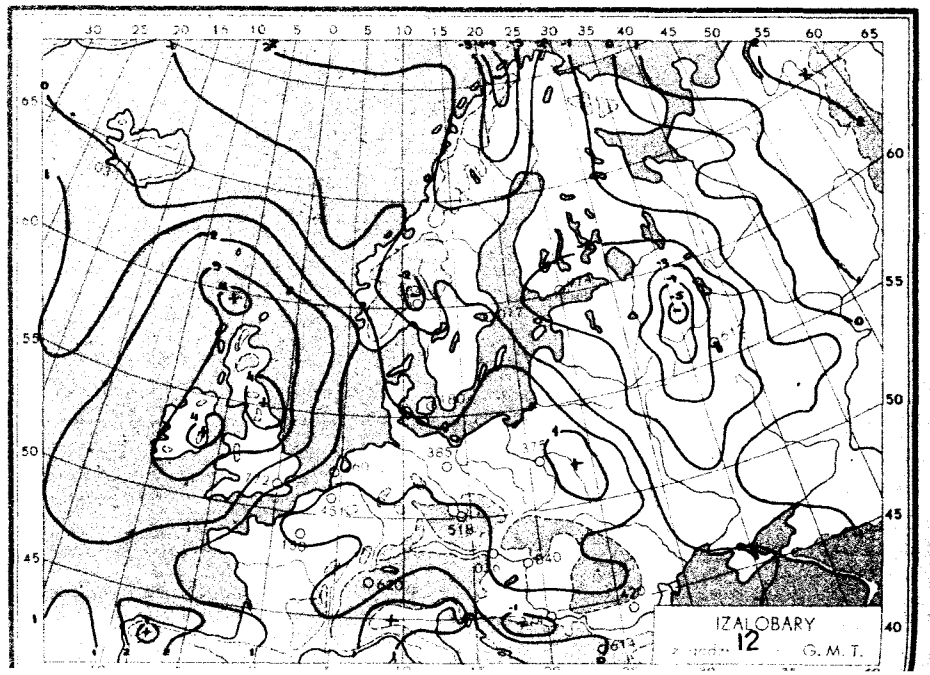
IZALOBARY
12
G. M. T.

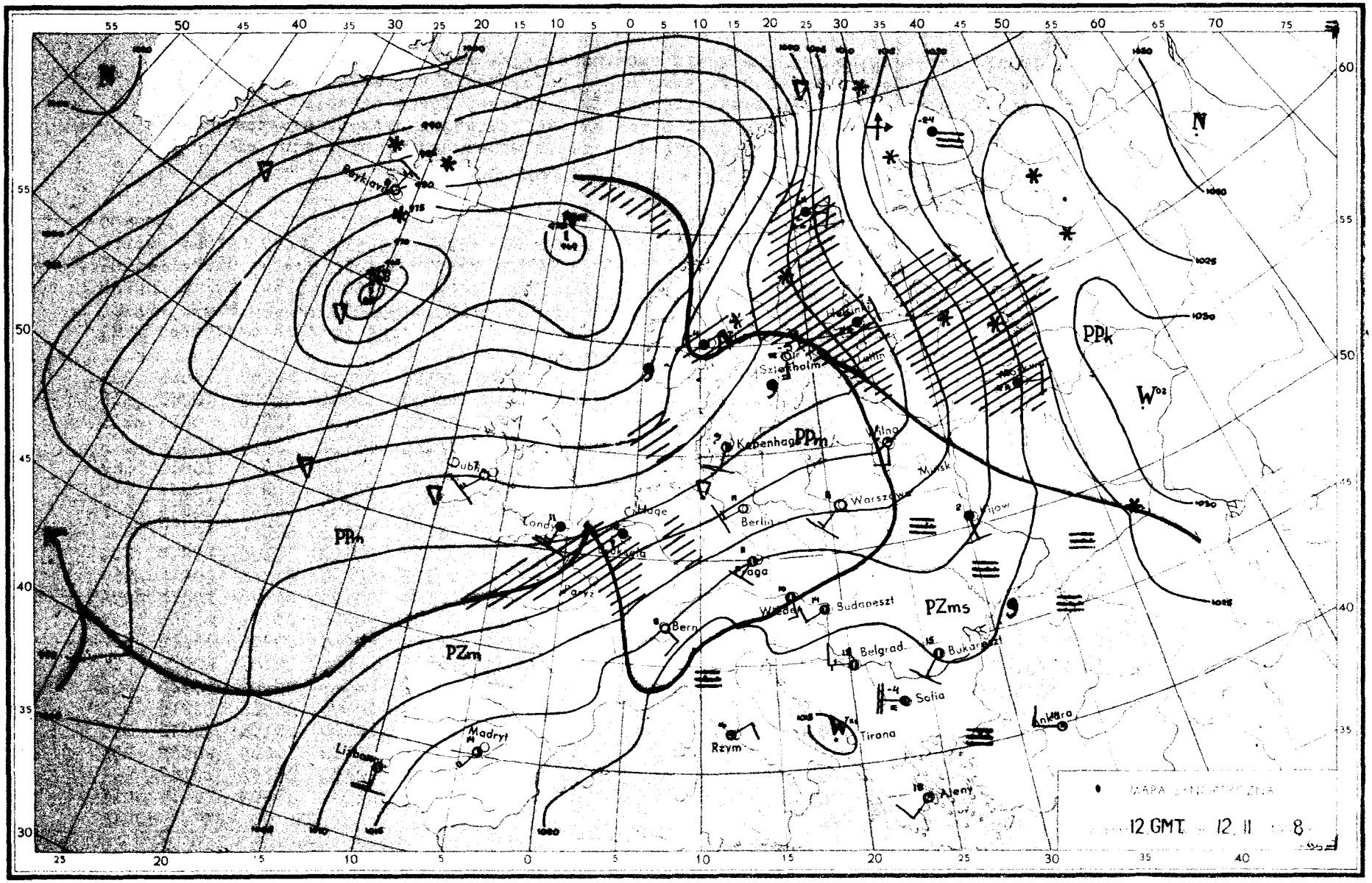

Reykjavik
Dublin
Londyn
Hage
Paryż
Bern
Madryt
Lizbona
Rzym
Kopenhaga
Berlin
Praga
Wiedeń
Budapeszt
Belgrad
Bukareszt
Sofia
Tirana
Ateny
Ankara
Warszawa
Wilno
Minsk
Kijow
Moskwa
Sztokholm
Helsinki
Tallin
PPm
PPk
PZm
PZms
W
N
12 GMT 12 11 8

Dane synoptyczne z Polski w dniu 12.II.1958r.

SYNOP z godz.00 GMT.

150	82202	60022	02807	5552X	04804
185	12003	96100	01403	00900	02706
205	82206	65031	02107	8092X	04207
250	71801	96102	05403	7083X	02400
295	01401	97020	06801	00900	01703
330	82204	30601	05604	855XX	03104
375	61603	50101	07302	6093X	02704
425	82702	60602	07504	856XX	03209
465	00000	50100	06803	00900	02303
560	42204	56100	08505	00902	04306
695	61803	97012	09410	656XX	06813
105	41802	96101	01006	45500	03400
235	82202	97022	04104	854XX	02203
270	61801	96101	06203	00908	02202
310	82006	96802	04507	835XX	05215
495	71801	97021	08906	7097X	04706
510	92224	90472	26300	9XXXX	50819
570	51802	58101	08503	55500	02703
575	22001	60030	09005	00905	03202
650	92013	00494	90652	9XXXX	52313

TEMP Legionowo,godz.00 GMT.

12374	23044	85343	50506	70894	52572
50482	68764	55555	00994	03023	74917
52522	34850	50506	29755	50558	04687
52579	25516	66745	66666	37086	01010
00900					

SYNOP z godz.00 GMT.

150	62205	59252	04806	65600	05203
185	82206	96106	06404	863XX	03209
205	62208	65038	04510	656XX	05802
250	72705	96102	08609	755XX	04205
295	82504	97026	08904	855XX	04210
330	42207	60031	09011	11500	06400
375	12506	70031	10411	11500	05205
425	72208	68031	11812	40956	04802
465	12007	60021	11410	10930	05203
560	32209	60030	15111	00906	05105
695	22505	70011	14213	12540	05209
105	22205	97016	03609	26430	06103
235	62204	96102	07004	655XX	03106
270	22203	97015	08406	20980	03205
310	62207	97031	07412	25642	04003
495	02204	97011	12708	00900	04111
510	72226	99414	30251	25X5X	52400
570	02501	57051	13311	00900	04005
575	12708	62031	14213	11530	04104
650	32910	87033	97252	15246	56216

TEMP Wrocław,godz.00 GMT.

12425	48059	85393	04036	70945	56571
50488	73747	40075	86887	30900	02XX5
20153	12XX3	55555	00993	03037	59937
07069	01891	07065	88474	76771	66666
34196	24013	16312	01010	4552X	

Przebieg pogody w Polsce w dniu 12.II.1958r.

W ciągu dnia było zachmurzenie niewielkie lub umiarkowane.Wieczorem od zachodu kraju zachmurzenie zaczęło wzrastać ,tak że już w nocy prawie wszędzie było pochmurno,jednocześnie notowano opady deszczu i mżawki.Nad ranem wystąpiły gdzie niegdzie mgły. Temperatura maksymalna wynosiła od 3°C w Suwałkach do 14°C w Krakowie i Legnicy,minimalna od 2°C do 9°C.Wiatry były początkowo słabe,później umiarkowane,głównie południowo-zachodnie.

Druk PPWK – W-wa, Solec 18. Zam. 3746/B/56 – 15.V.56 – CW-23732-30050 – 61 x 86 – mapowy 100 g

PAŃSTWOWY INSTYTUT
HYDROLOGICZNO-METEOROLOGICZNY
WARSZAWA

13 Luty 1958

Biuletyn Synoptyczny

Legenda:

izobara w mb lub izohipsa w dkm
(na mapie tendencji barometrycznej
izalobara w jednostkach mb 3 godz.)

Znakowanie zjawisk meteo

front ciepły
front chłodny
front zokludowany
front stacjonarny

deszcz
mżawka
śnieg
} natężenie opadu jest charakteryzowane ilością znaczków

krupa
grad
opady przelotne
obszar jednostajnych opadów deszczu
" " " śniegu

mgła
zmętnienie
burza
błyskawica
zamieć

Wiatr

1/2 m/sek
1 m/sek
2 1/2 m/sek
5 m/sek

Wielkość zachmurzenia

niebo bezchmurne
1/10 pokrycia nieba
2/10 - 3/10 " "
4/10 " "
5/10 " "
6/10 " "
7/10 - 8/10 " "
9/10 " "
10/10 " "
niebo niewidoczne

Znakowanie układów ciśnienia

W - wyż N - niż

Znakowanie mas powietrza

PP - powietrze polarne
PA - " arktyczne
PZ - " zwrotnikowe
m - morskie
k - kontynentalne
s - stare

Rozmieszczenie danych

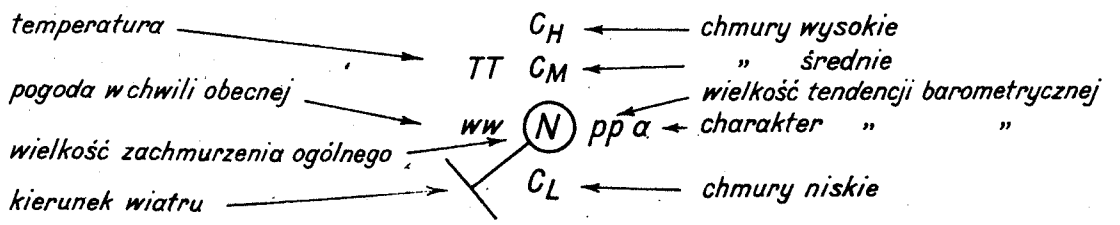

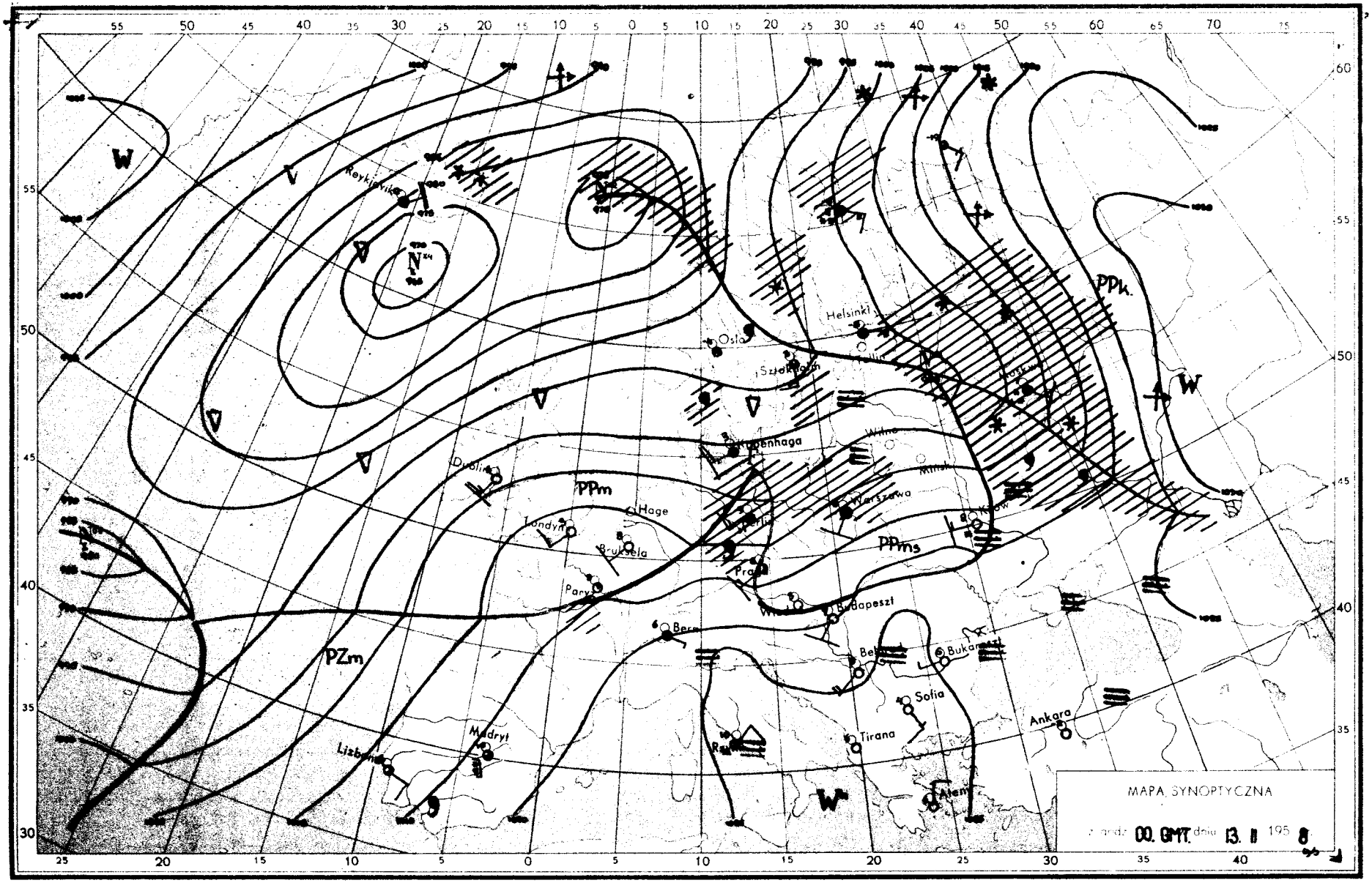
Reykjavik
Helsinki
Oslo
Kopenhaga
Dublin
Londyn
Hage
Bruksela
Paryż
Berlin
Praga
Wiedeń
Budapeszt
Wilno
Mińsk
Warszawa
Kijów
Bukareszt
Sofia
Tirana
Ankara
Ateny
Madryt
Lizbona
PZm
PPm
PPms
PPk
W
MAPA SYNOPTYCZNA
00. GMT. dnia 13. II 195 8

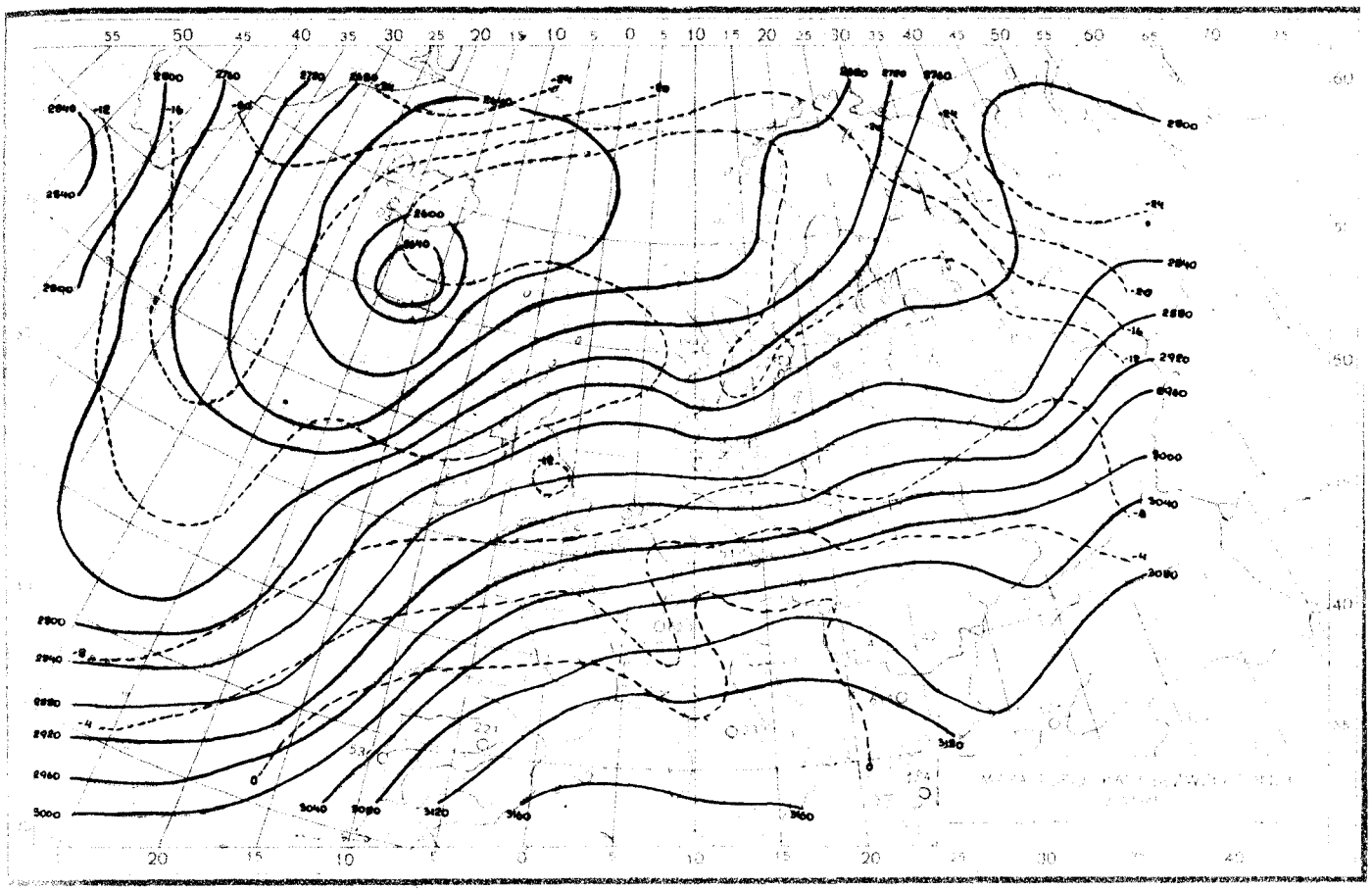

13.II.1958r.godz.00 GMT.

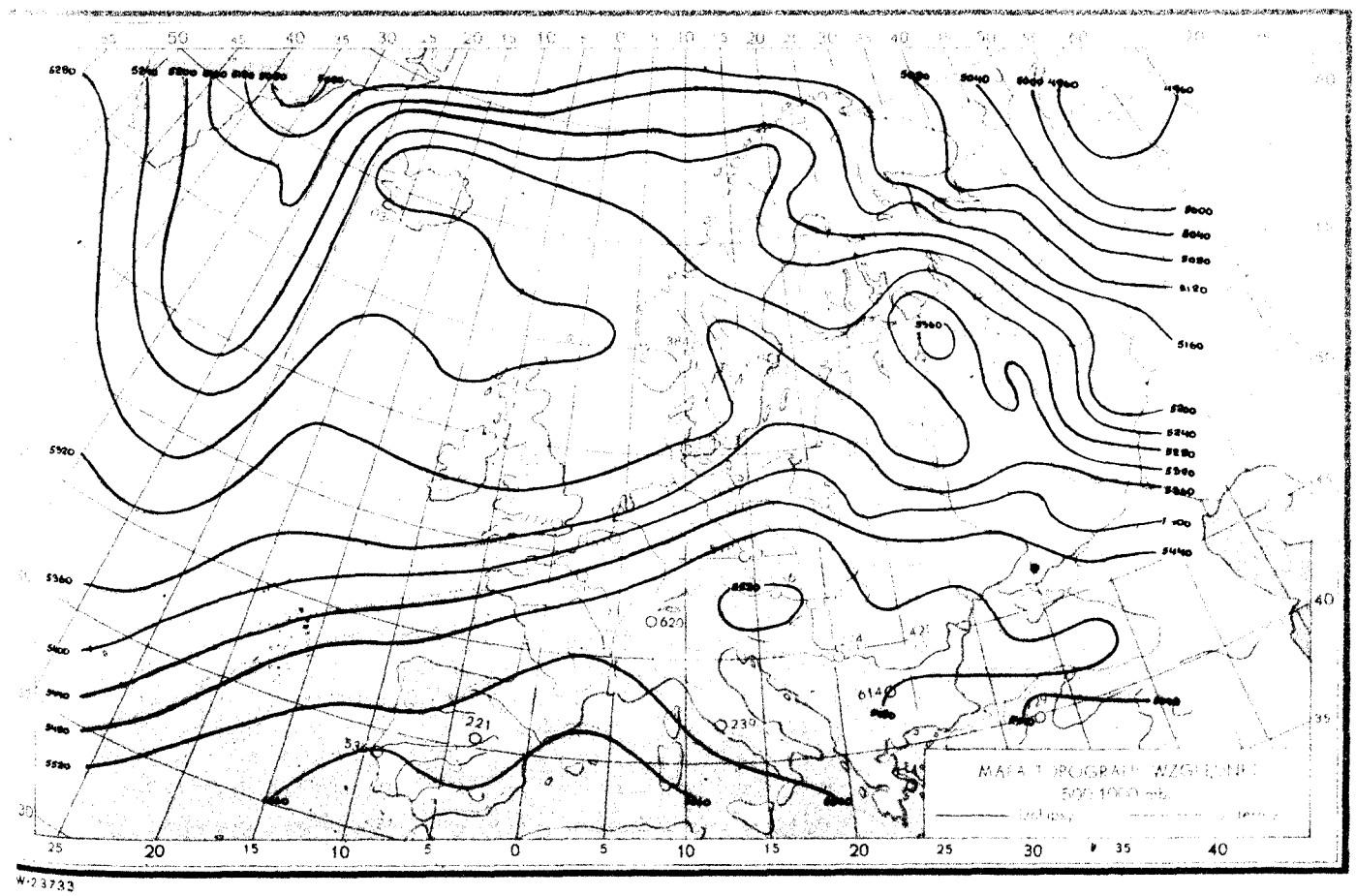

W-23733

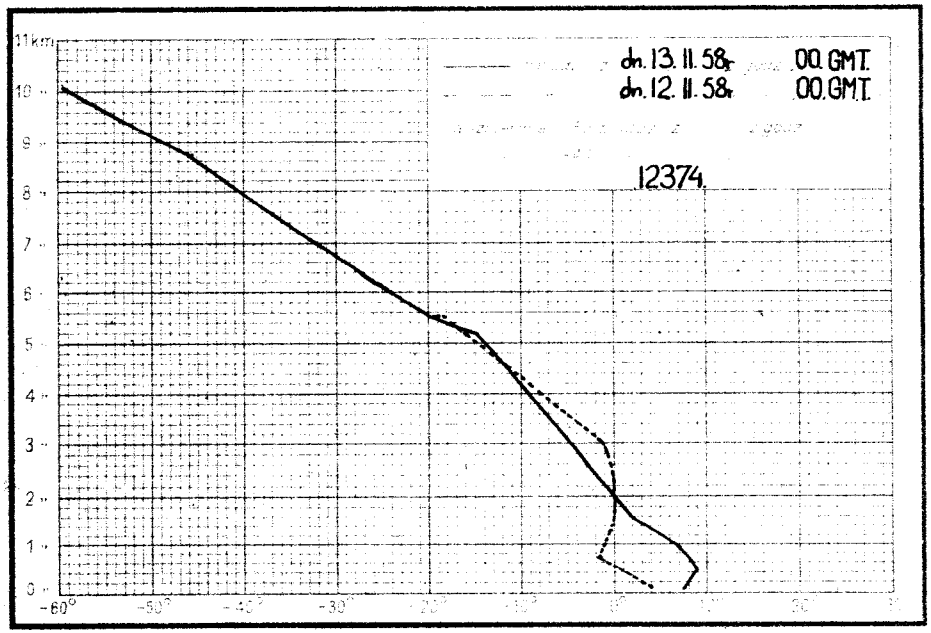
11 km
dn. 13. 11. 58r 00. GMT.
dn. 12. 11. 58r 00. GMT.
12374
-60°
-50°
-40°
-30°

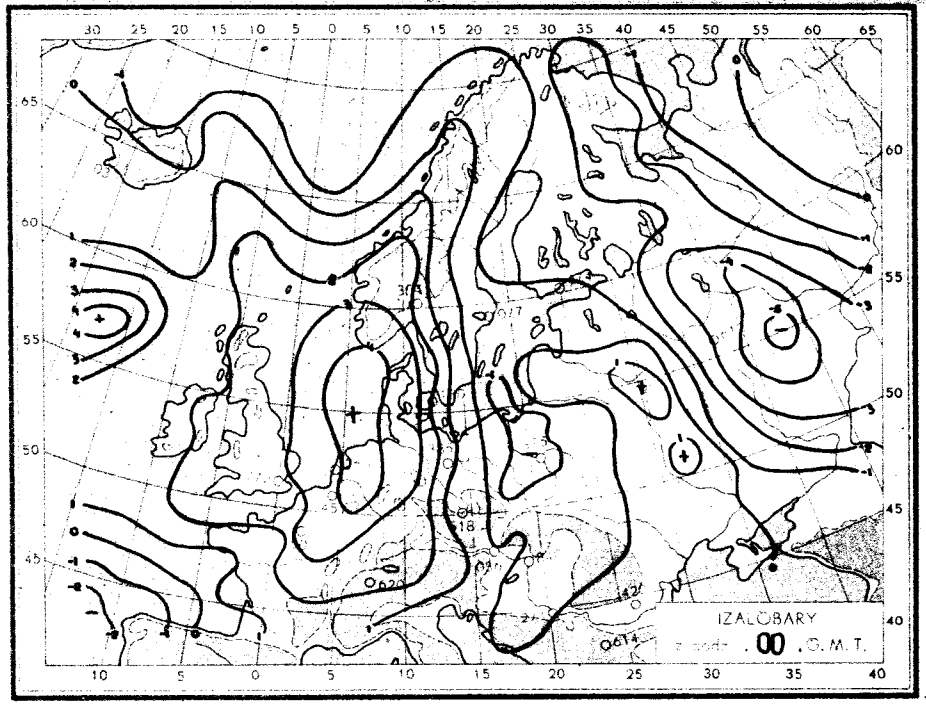
IZALOBARY
00 . G.M.T.

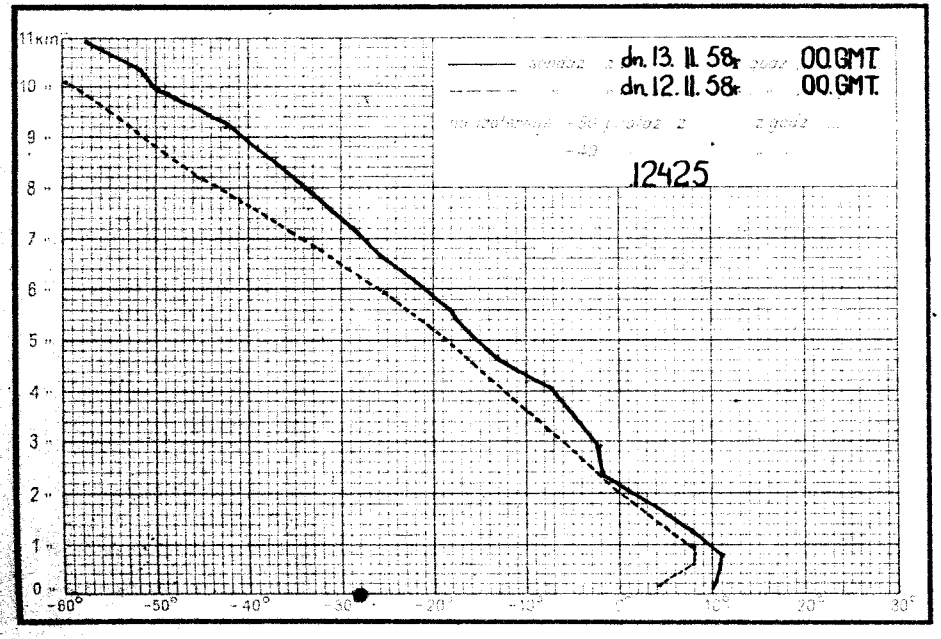
11 km
dn. 13. 11. 58r 00. GMT.
dn. 12. 11. 58r 00. GMT.
12425
-60°
-50°
-40°
-30°

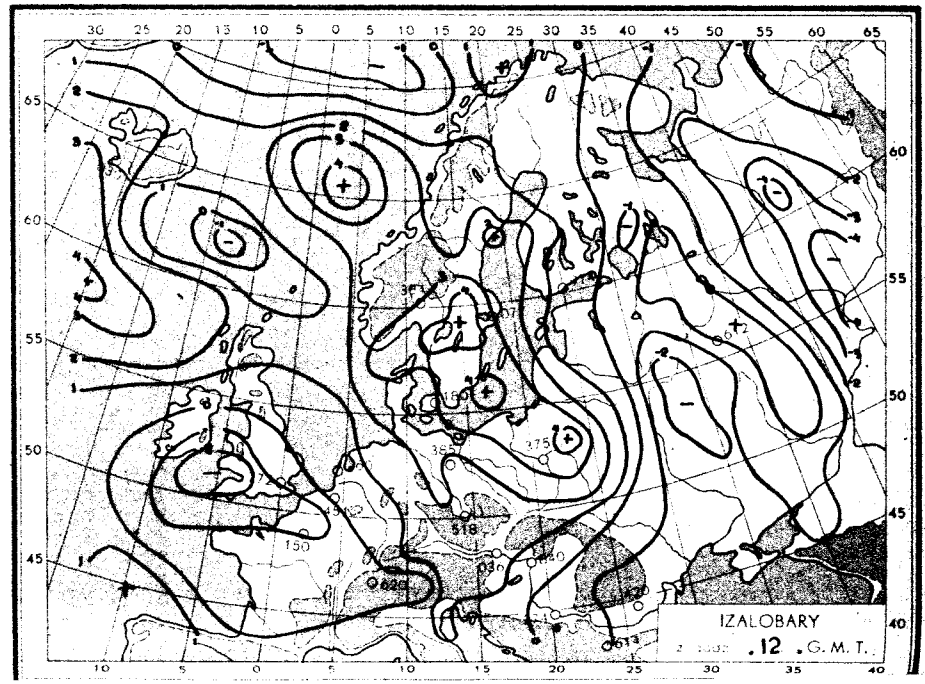
IZALOBARY
12 . G.M.T.

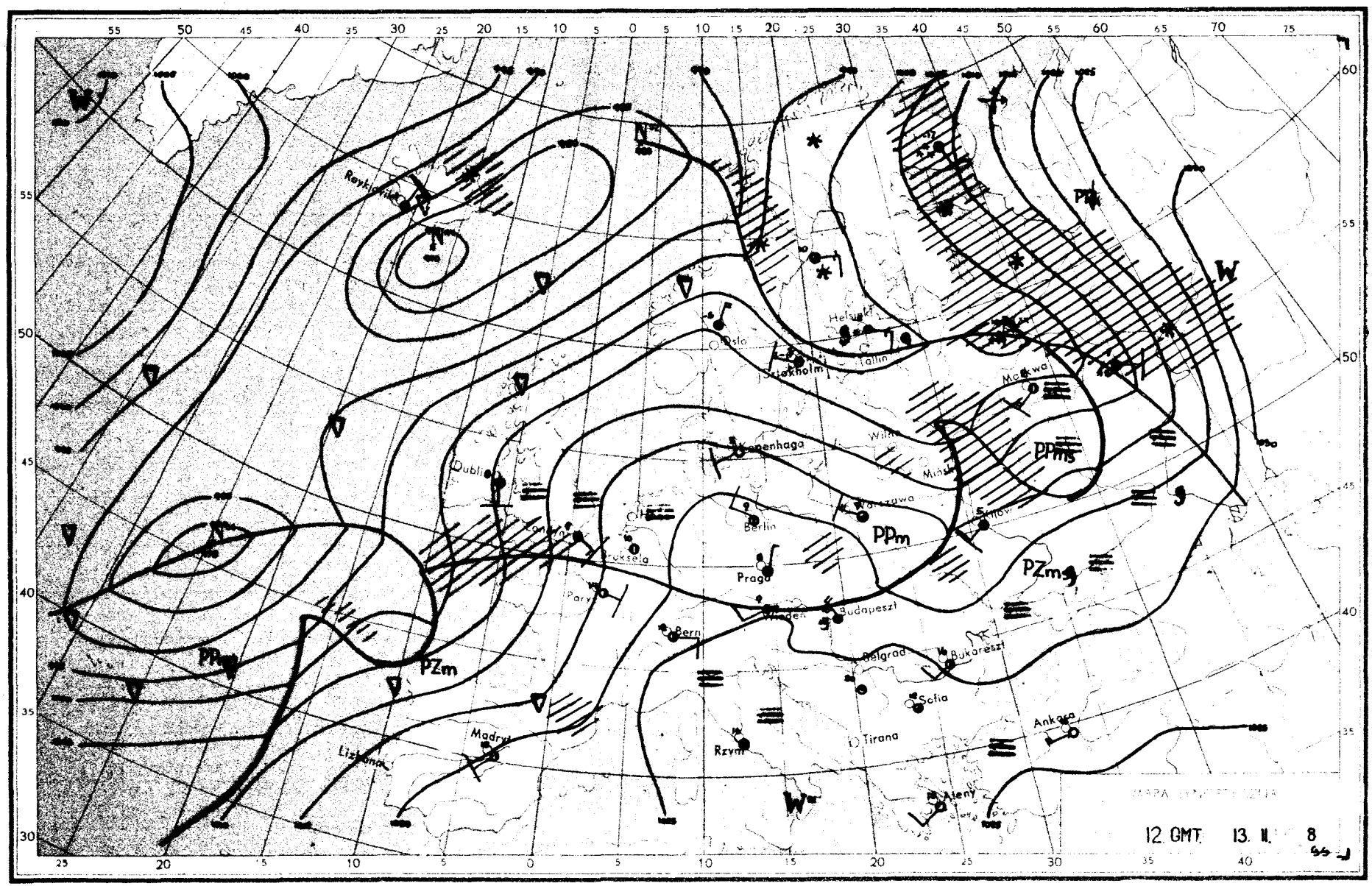

Reykjavik
Oslo
Helsinki
Tallin
Sztokholm
Moskwa
Wilno
Mińsk
Kopenhaga
Dublin
Warszawa
Berlin
Kijów
Praga
Bruksela
Paryż
Wiedeń
Budapeszt
Bern
Belgrad
Bukareszt
Sofia
Ankara
Tirana
Rzym
Madryt
Lizbona
Ateny
PPm
PPms
PZm
PZms
W
12 GMT. 13. II. 8

Dane synoptyczne z Polski w dniu 13.II.1958r.

SYNOP z godz.00 GMT.

150	82506	60021	04407	854XX	05706
185	82002	96102	06504	854XX	03712
205	82204	58606	04807	4732X	07305
250	82202	96616	07206	7732X	06817
295	82003	96611	10204	8042X	04706
330	82007	58616	07207	6743X	06715
375	82005	60601	11606	856XX	03706
425	81804	65216	10509	856XX	04708
465	81805	58616	11107	5742X	05709
560	80000	60021	14306	855XX	03400
695	62705	60031	16010	655XX	04708
105	82004	56612	03306	6742X	06702
235	92204	03616	05904	9X0XX	04707
270	81801	96611	08504	874XX	04812
310	82203	96216	06309	4742X	08303
495	82204	97031	13505	8097X	03814
510	82228	97727	28650	851XX	51001
570	81805	58101	13604	855XX	01711
575	82001	62031	14608	8097X	02709
650	82015	82411	96851	85XXX	51806

SYNOP z godz.12 GMT.

150	32910	70030	14107	32400	02230
185	02708	97016	12605	00900	02228
205	72706	65021	19108	754XX	05231
250	22906	98021	18009	22500	02236
295	22906	97014	13605	25500	04242
330	42508	60031	20110	42500	04127
375	62907	65025	17909	625XX	05234
425	62707	70012	21711	62500	05227
465	22707	60011	19709	22500	04236
560	83003	40602	21709	6552X	07226
695	82505	70028	19110	855XX	05216
105	32707	97011	16506	35500	04232
235	32706	97031	17206	31400	02230
270	02704	98016	16206	00900	03234
310	22704	97021	20610	22300	05124
495	72504	97022	18108	754XX	06232
510	62916	57286	38351	42X40	51314
570	63206	64028	19509	655XX	07228
575	82906	60022	19912	6552X	05122
650	72210	81022	01150	6517X	51111

TEMP Legionowo, godz.00 GMT.

12374	23077	85407	02014	70953	55559
50524	70700	30909	99XX2	20164	12XX0
55555	00998	06027	39963	07039	90904
06026	54836	01005	19523	66669	66666
31796	25011	18312	16410	13609	10010
01010	8052X				

TEMP Wrocław, godz.00 GMT.

12425	48083	85430	06502	70989	53571
50581	68704	40207	78XX9	30920	93XX2
20180	14XX4	55555	00996	09041	70928
11062	43850	06502	39755	51559	91707
52577	07610	57579	73560	63635	48507
67698	66666	43876	40079	33688	30093
26700	25102	21312	18717	01010	5557X

Przebieg pogody w Polsce w dniu 13.II.1958r.

W ciągu dnia było zachmurzenie na ogół niewielkie tylko na południowym-wschodzie początkowo duże i występowały tam opady deszczu. W nocy wystąpił wzrost zachmurzenia w dzielnicach południowo-zachodnich i niewielkie opady deszczu. Temperatura maksymalna wahała się od 6°C w Białymstoku i Kętrzynie do 14°C w Aleksandrowicach, minimalna od -5°C w Zamościu do +6°C w Aleksandrowicach. Wiatry były słabe i umiarkowane początkowo południowo-zachodnie i zachodnie, od zachodu kraju skręcające na południowo-wschodnie.-

Druk PPWK – W-wa, Solec 18, Zam. 3746/B/56 – 15.V.56 – CW-23732-30050 – 61 x 86 – mapowy 100 g

PAŃSTWOWY INSTYTUT
HYDROLOGICZNO-METEOROLOGICZNY
WARSZAWA

14 Luty 1958

Biuletyn Synoptyczny

Legenda:

izobara w mb lub izohipsa w dkm
(na mapie tendencji barometrycznej
izalobara w jednostkach mb 3 godz.)

Znakowanie zjawisk meteo

front ciepły
front chłodny
front zokludowany
front stacjonarny
deszcz
mżawka } natężenie opadu jest charakteryzowane ilością znaczków
śnieg
krupa
grad
opady przelotne
obszar jednostajnych opadów deszczu
" " " śniegu

mgła
zmętnienie
burza
błyskawica
zamieć

Wiatr

1/2 m/sek
1 m/sek
2 1/2 m/sek
5 m/sek

Wielkość zachmurzenia

niebo bezchmurne
1/10 pokrycia nieba
2/10 - 3/10 " "
4/10 " "
5/10 " "
6/10 " "
7/10 - 8/10 " "
9/10 " "
10/10 " "
niebo niewidoczne

Znakowanie układów ciśnienia

W – wyż N – niż

Znakowanie mas powietrza

PP – powietrze polarne
PA – " arktyczne
PZ – " zwrotnikowe
m – morskie
k – kontynentalne
s – stare

Rozmieszczenie danych

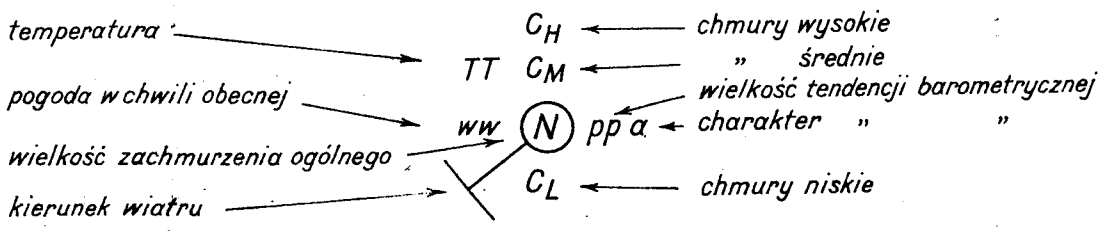

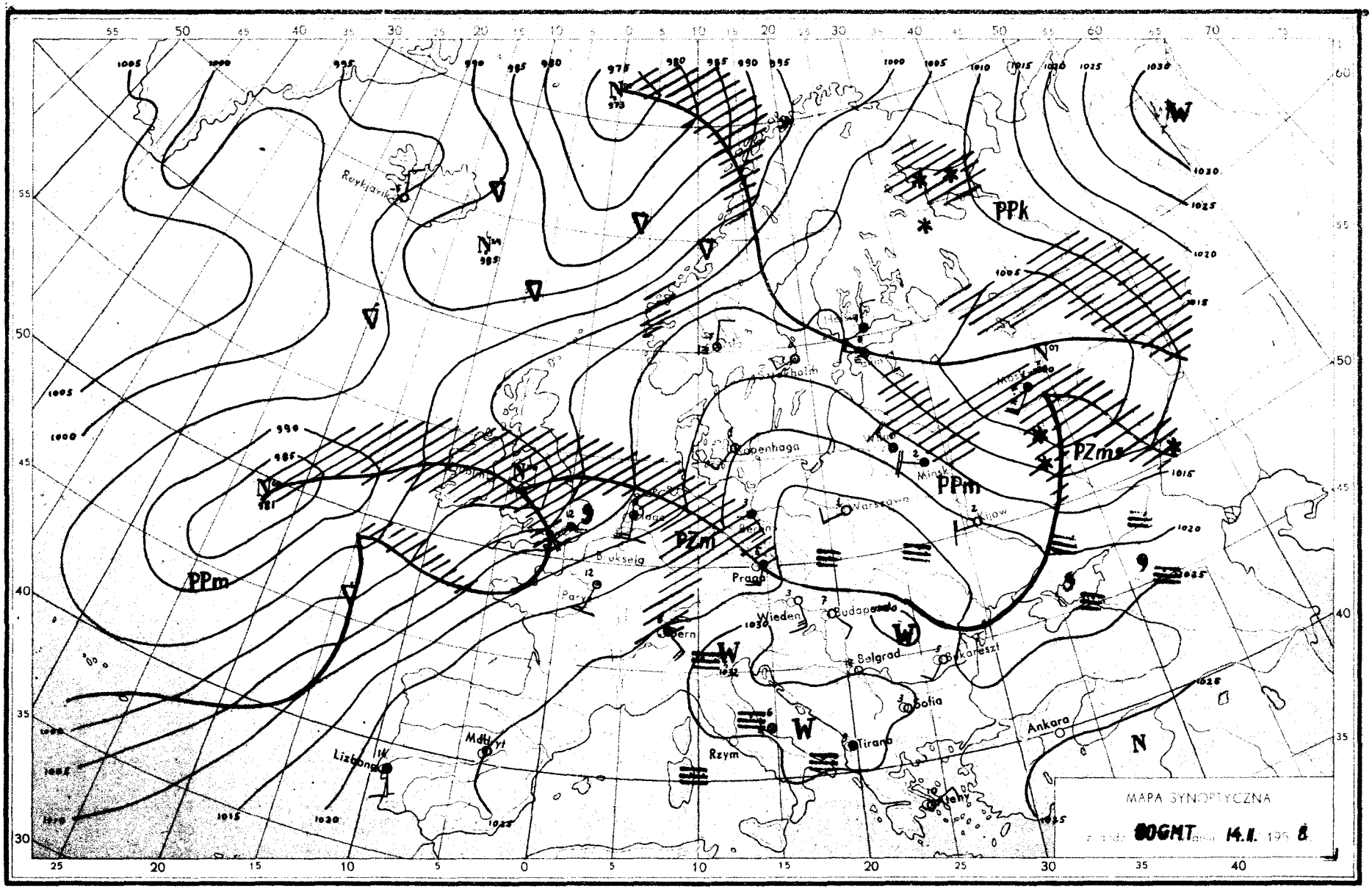
MAPA SYNOPTYCZNA
80GMT 14.II. 195 8
PPk
PPm
PZm
PZms
Reykjavik
Kopenhaga
Minsk
Warszawa
Kijów
Praga
Wiedeń
Budapeszt
Belgrad
Bukareszt
Sofia
Tirana
Rzym
Ankara
Lizbona
Madryt
Paryż
Bruksela
Berlin
Bern
Moskwa
Wilno
Helsinki
Sztokholm
Oslo
Bergen
Ateny

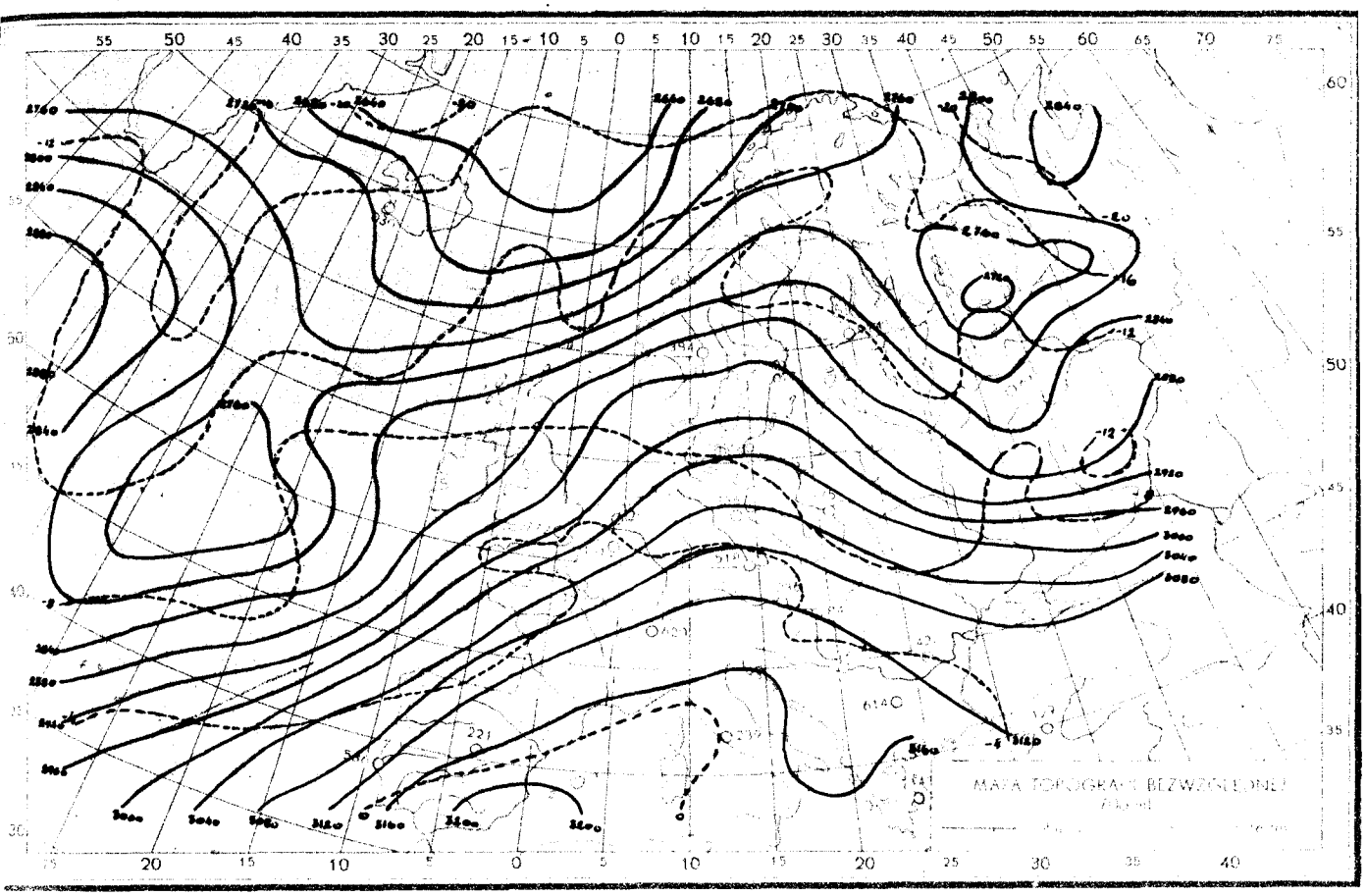

14.II.1958r.godz.00 GMT.

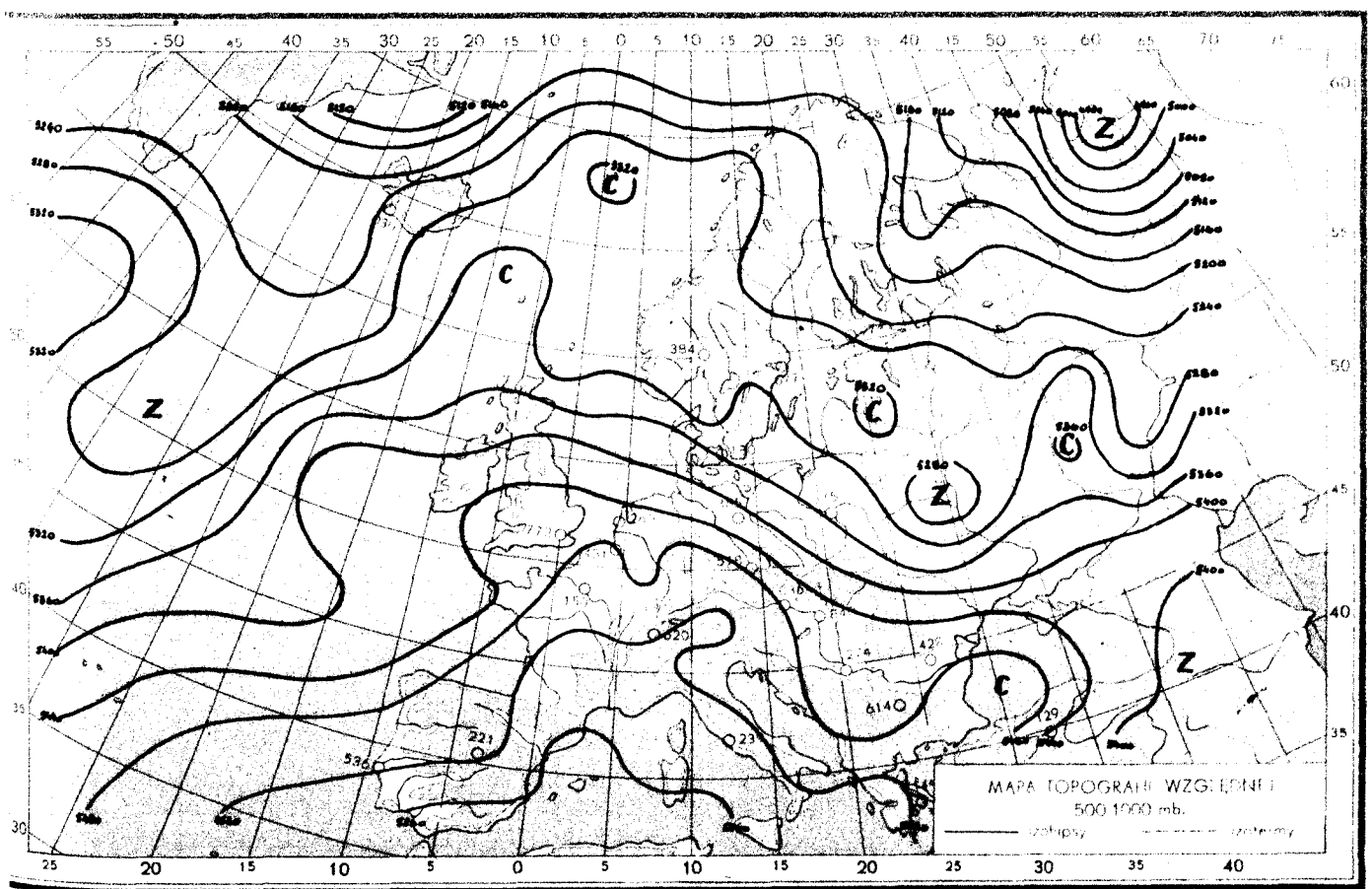

W-23733

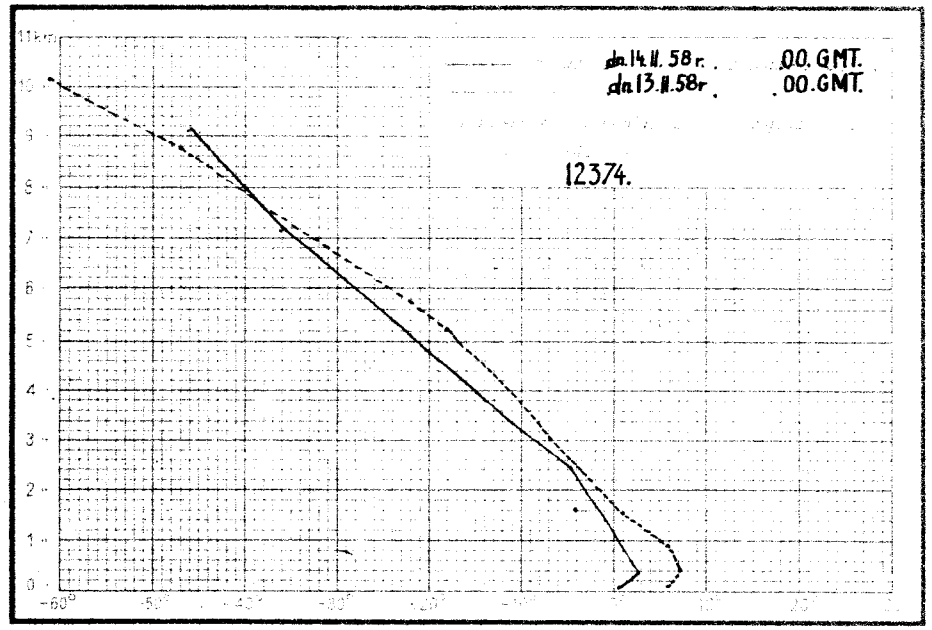
dn. 14. II. 58 r. 00. GMT.
dn 13. II. 58 r. 00. GMT.
12374.

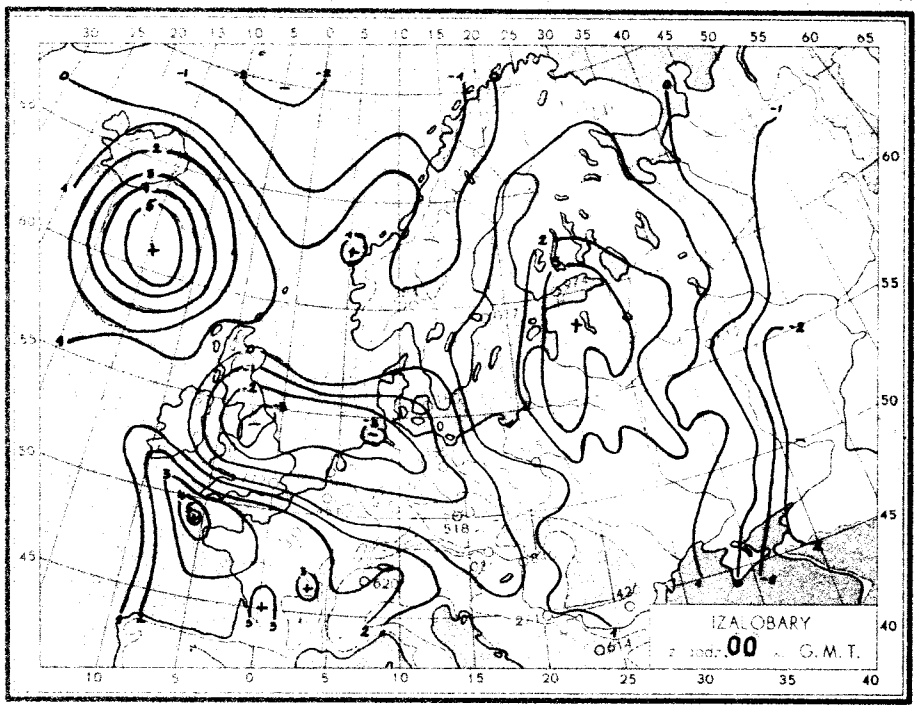
IZA. OBARY
00 G. M. T.

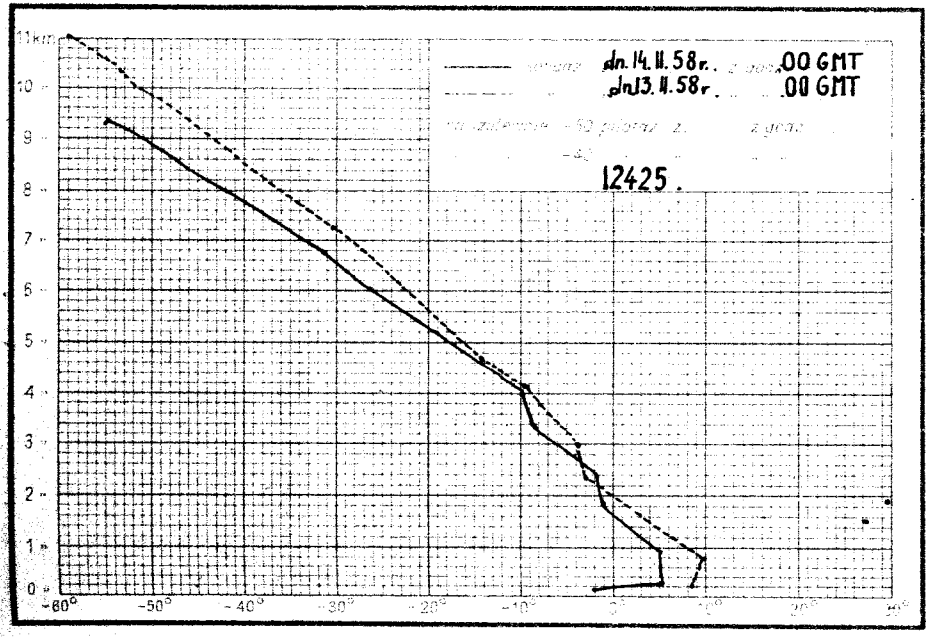
dn. 14. II. 58 r. 00 GMT
dn 13. II. 58 r. 00 GMT
12425.

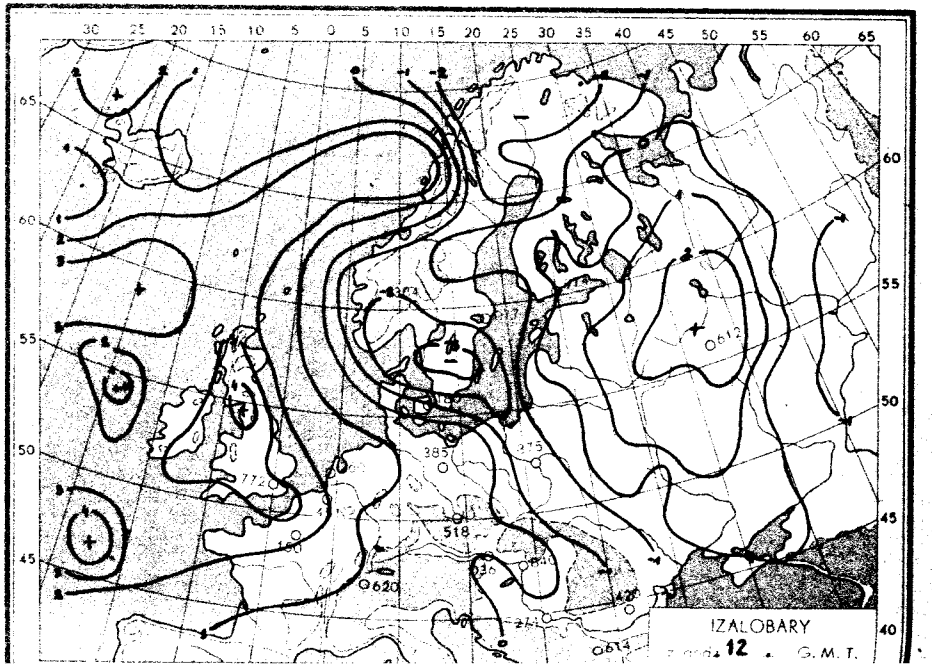
IZALOBARY
12 G. M. T.

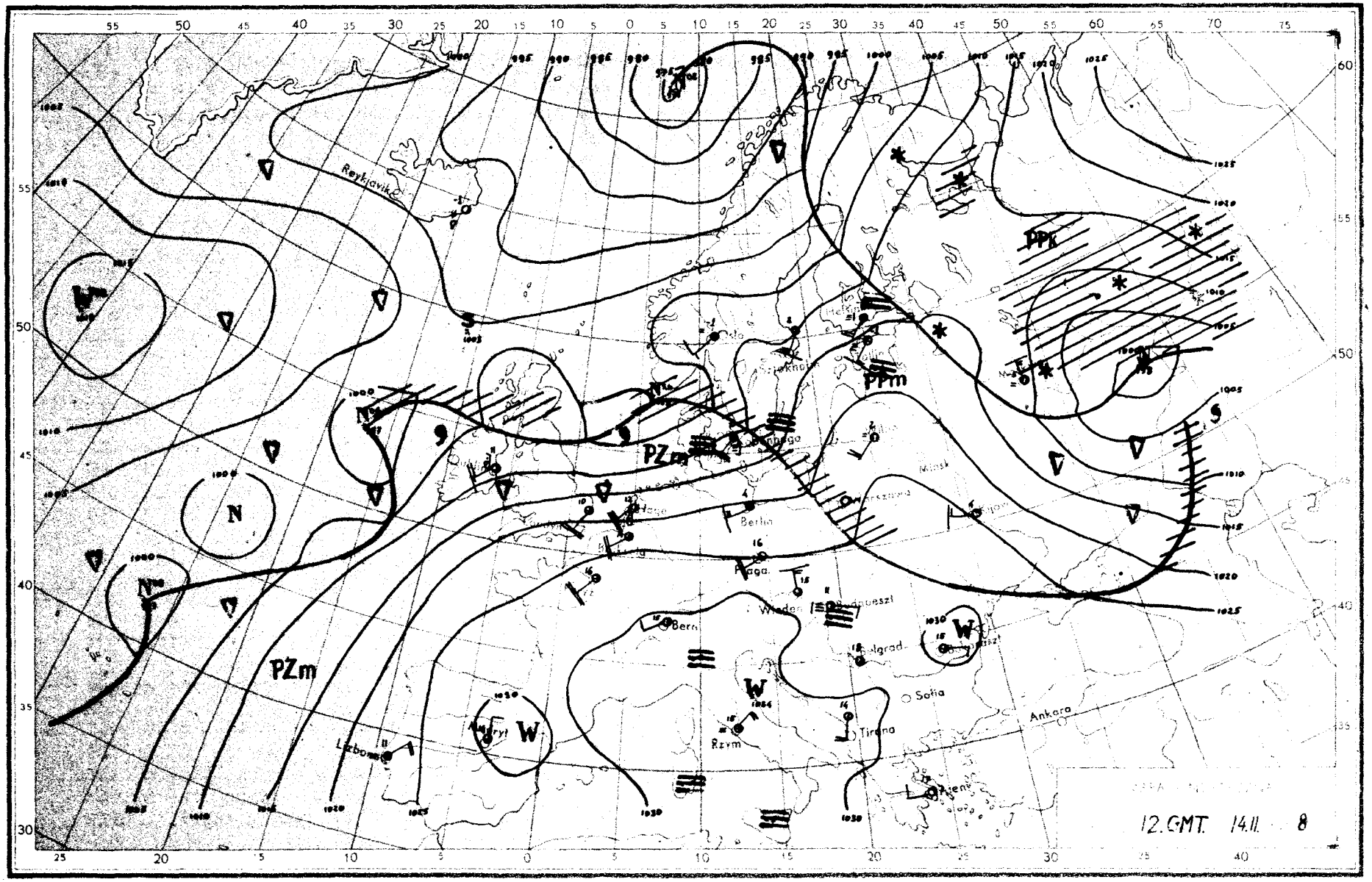

Reykjavik
PZm
PPm
PPk
N
W
Berlin
Praga
Wiedeń
Bern
Rzym
Tirana
Sofia
Ankara
Minsk
Lizbona
12.GMT. 14.11. 8

Dane synoptyczne z Polski w dniu 14.II.1958r.

SYNOP z godz.00 GMT.

150	02504	60020	23103	00900	50213
185	02505	97020	22502	00900	50218
205	00000	40100	22251	00900	51802
250	02901	95100	25852	00900	53208
295	02705	97020	23302	00900	01225
330	01402	09424	25600	00900	00103
375	02502	65020	26301	00900	01212
425	01401	40100	26001	00900	00802
465	00000	56100	27001	00900	01108
560	90000	00472	27303	9XOXX	03000
695	02701	40100	27904	00900	03213
105	02202	96100	22801	00900	50207
235	00000	96100	25101	00900	00108
270	02501	97020	24601	00900	00211
310	80000	96101	22802	8092X	02805
495	02502	97020	27101	00900	00212
510	92220	90454	41301	9XXXX	01001
570	00000	20100	27951	00900	51105
575	80000	40101	28205	855XX	04212
650	92906	00494	04651	9XXXX	51002

SYNOP z godz.12 GMT.

150	82205	30216	18504	7732X	03828
185	81802	96102	22104	8097X	11717
205	82206	65026	18112	855XX	10108
250	81603	95216	21203	873XX	03721
295	82001	97032	25503	8097X	02706
330	52207	56106	21012	00904	09000
375	81403	18616	23703	6562X	02823
425	62707	70036	23516	2857X	09205
465	81804	30216	22906	5542X	05714
560	22206	57101	24912	10941	08702
695	80000	05616	26307	8052X	06715
105	81803	40106	16306	8092X	06606
235	81803	03614	19402	873XX	02613
270	81601	96614	22403	8042X	02722
310	72705	96101	20614	756XX	11209
495	81601	96612	25904	3742X	02717
510	92723	90472	42104	9XXXX	04208
570	81601	20516	24804	862XX	04814
575	81802	60616	25409	5742X	06811
650	63215	84012	05502	65331	01004

TEMP Legionowo, godz.00 GMT.

12374	48182	02011	85489	50535	70021
57607	50508	74795	40096	84XX7	30906
96XXO	55555	00011	01001	34981	03025
42756	53569	20600	65706	66666	41583
30994	28400	01010	00900		

TEMP Wrocław, godz.00 GMT.

12425	48204	02028	85531	01508	70078
55647	50639	73771	40238	84XXO	30917
03XX7	55555	00011	50517	30988	06064
84925	06053	80822	00552	28774	00584
33678	57653	02620	58667	88484	75792
79426	80851	66666	01010	00900	

Przebieg pogody w Polsce w dniu 14.II.1958r.

Zachmurzenie było przeważnie duże z przejściowymi rozpogodzeniami. Opady deszczu wystąpiły na terenie całego kraju. W części północnej i wschodniej zanotowano lokalne mgły. Temperatura maksymalna wahała się od +4°C na wschodzie do 16°C na zachodzie, minimalna od +1°C do +11°C. Wiatry początkowo były słabe nocą umiarkowane i dość silne nad ranem silne z kierunków południowo-zachodnich.-

Druk PPWK – W-wa, Solec 18, Zam. 3746/B/56 – 15.V.56 – CW-23722-30050 – 61 x 86 – mapowy 100 g

PAŃSTWOWY INSTYTUT
HYDROLOGICZNO-METEOROLOGICZNY
WARSZAWA

15 Luty 1958

Biuletyn Synoptyczny

Legenda:

izobara w mb lub izohipsa w dkm
(na mapie tendencji barometrycznej
izalobara w jednostkach mb 3 godz.)

Znakowanie zjawisk meteo

front ciepły
front chłodny
front zokludowany
front stacjonarny

- deszcz
- mżawka
- śnieg

} natężenie opadu jest charakteryzowane ilością znaczków

krupa
grad
opady przelotne
obszar jednostajnych opadów deszczu
" " " śniegu

mgła
zmętnienie
burza
błyskawica
zamieć

Wiatr

½ m/sek
1 m/sek
2½ m/sek
5 m/sek

Wielkość zachmurzenia

niebo bezchmurne
1/10 pokrycia nieba
2/10 - 3/10 " "
4/10 " "
5/10 " "
6/10 " "
7/10 - 8/10 " "
9/10 " "
10/10 " "
niebo niewidoczne

Znakowanie układów ciśnienia

W – wyż N – niż

Znakowanie mas powietrza

PP – powietrze polarne
PA – " arktyczne
PZ – " zwrotnikowe
m – morskie
k – kontynentalne
s – stare

Rozmieszczenie danych

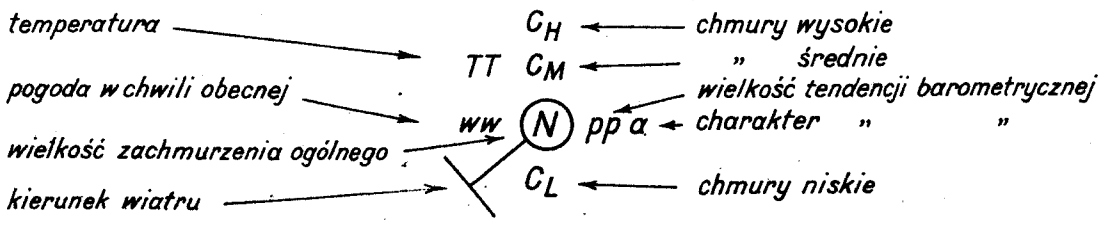

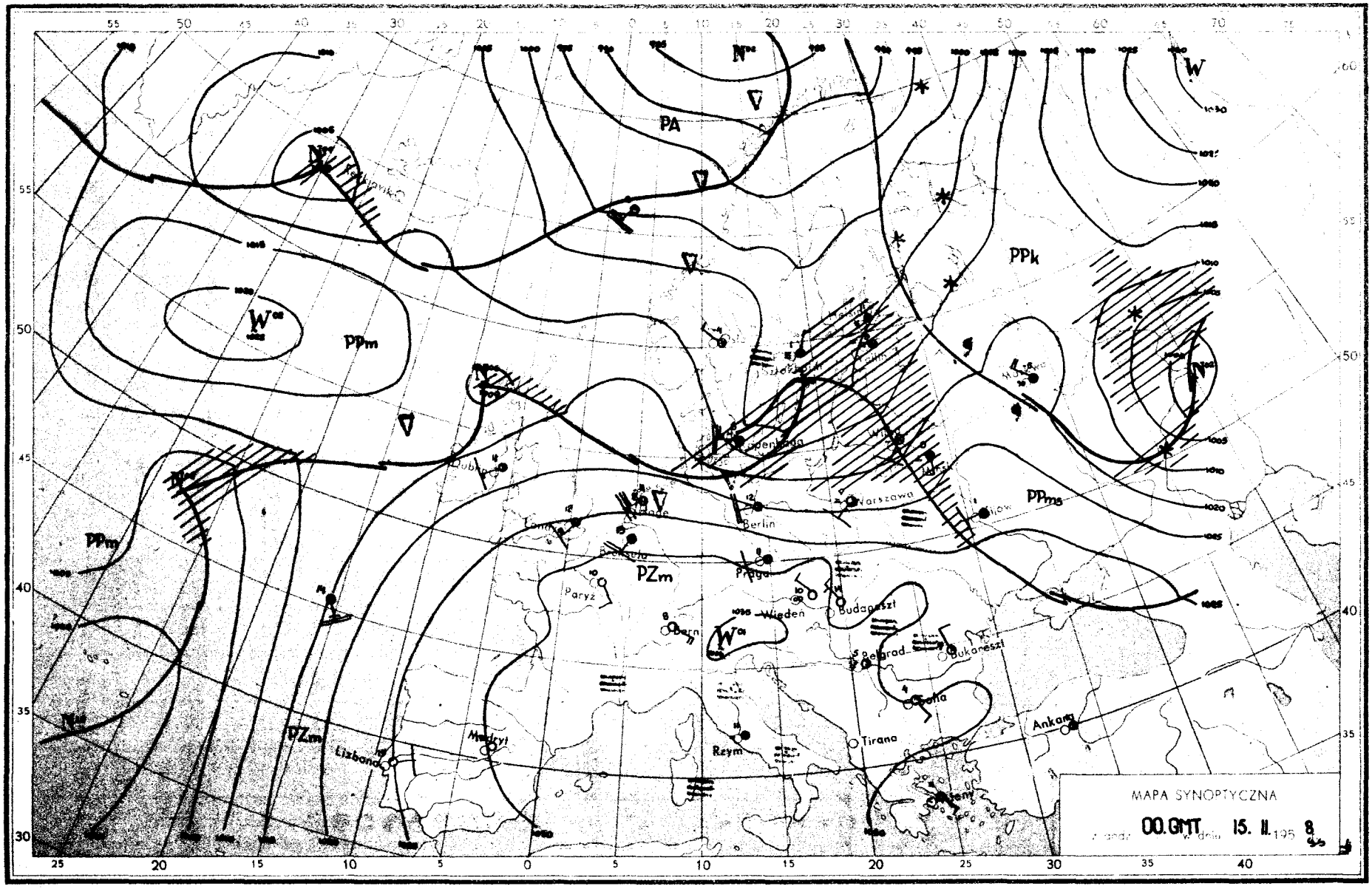
MAPA SYNOPTYCZNA
00.GMT 15. II. 1958
PA
PPk
PPm
PPms
PZm
Warszawa
Berlin
Paryż
Wiedeń
Budapeszt
Bern
Belgrad
Bukareszt
Sofia
Tirana
Ankara
Rzym
Madryt
Lizbona

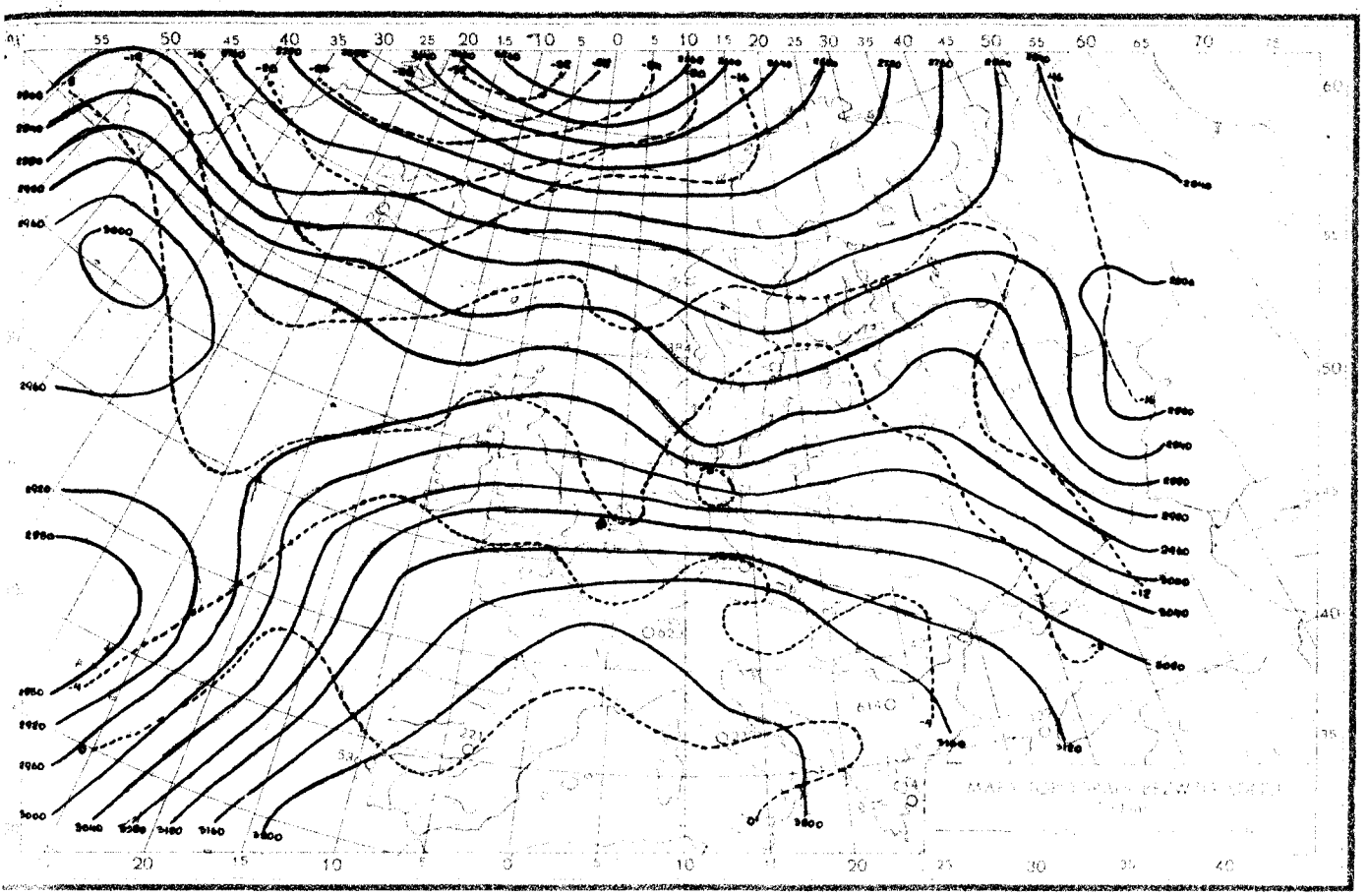

15.II.1958r.godz.00 GMT.

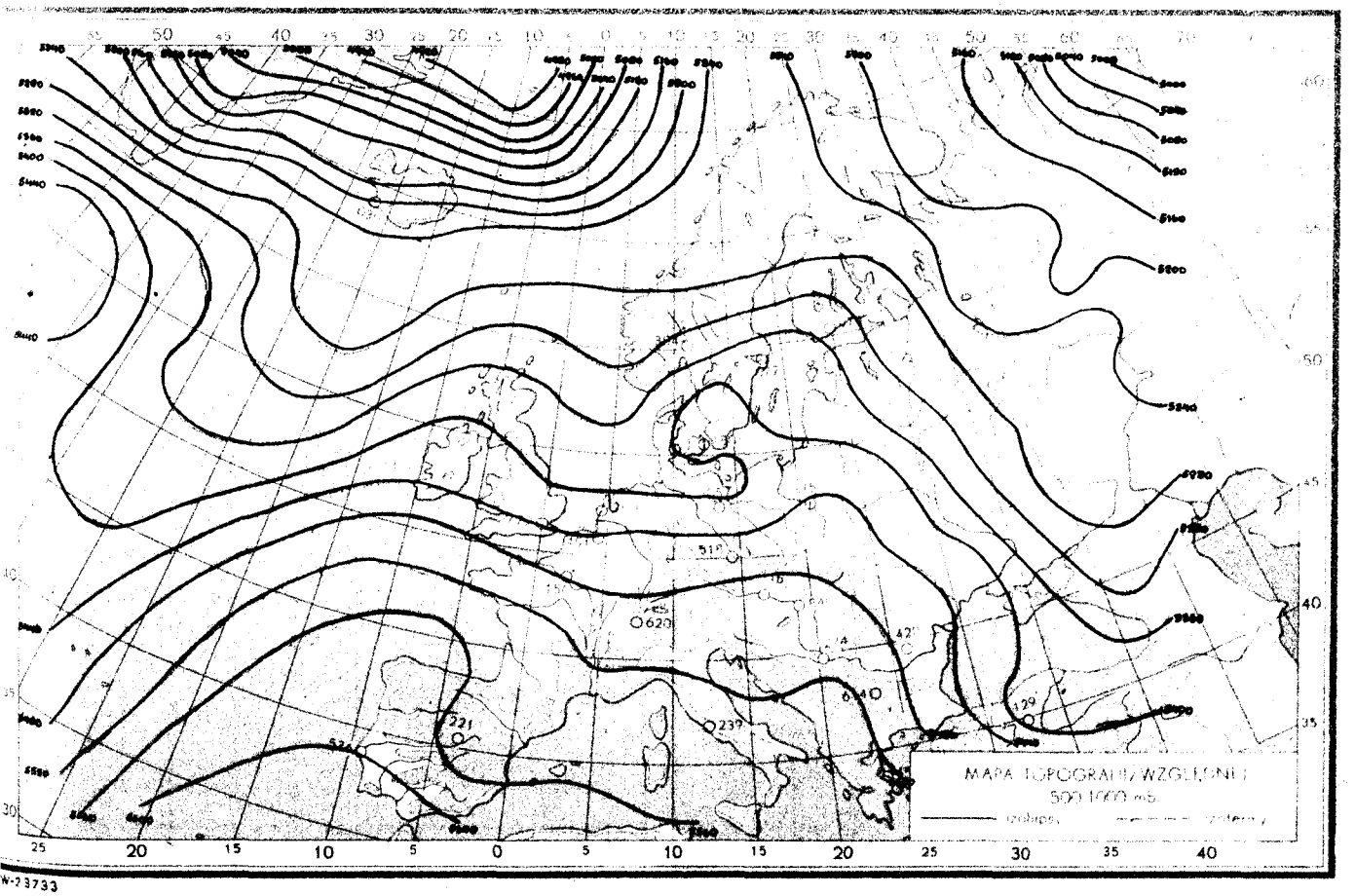

W-23733

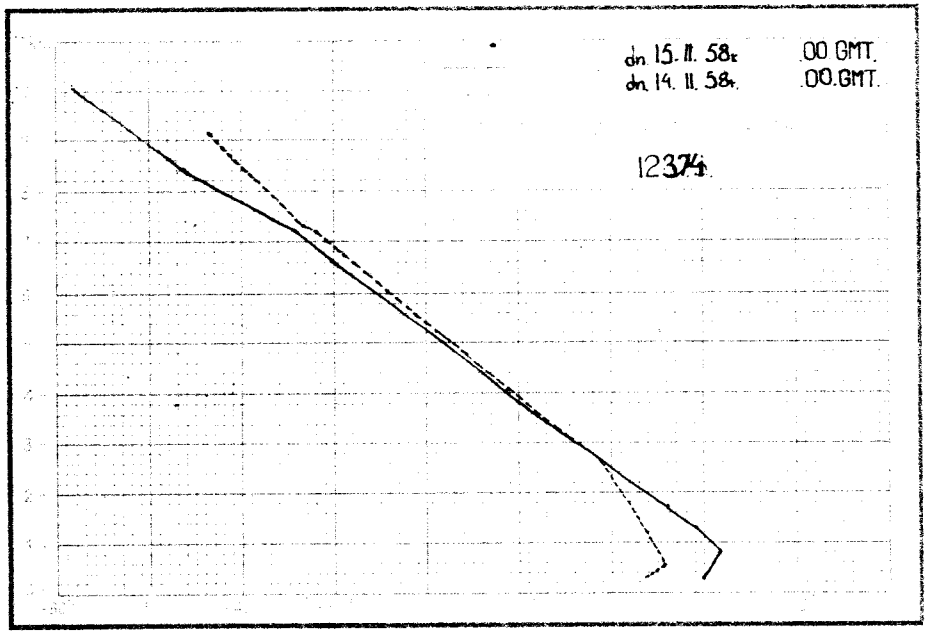
dn. 15. 11. 58r. .00 GMT.
dn. 14. 11. 58r. .00.GMT.
12374.

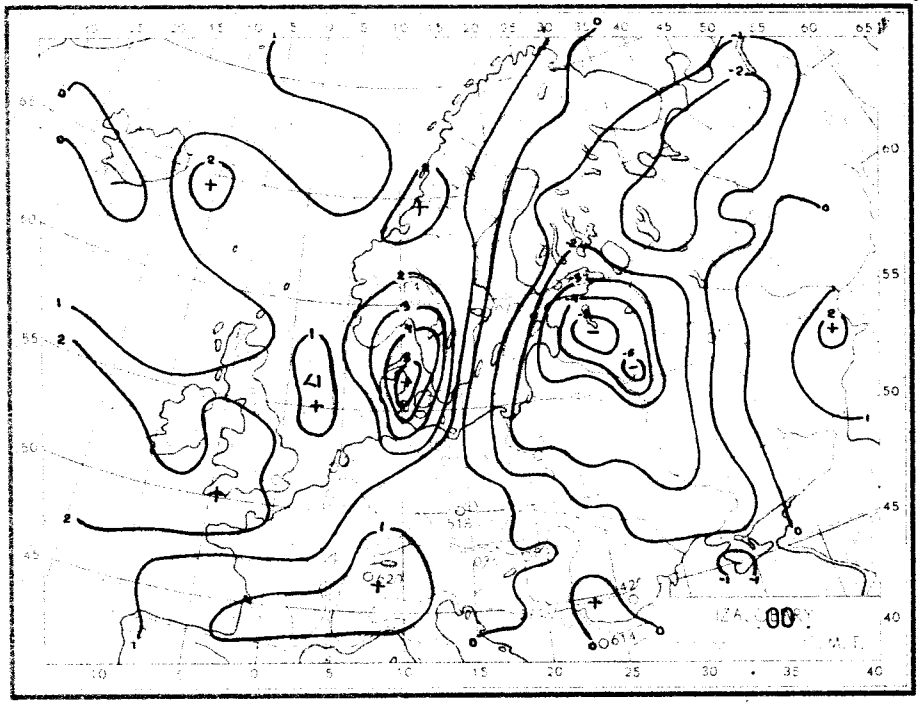
IZALOBARY
00
G. M. T.

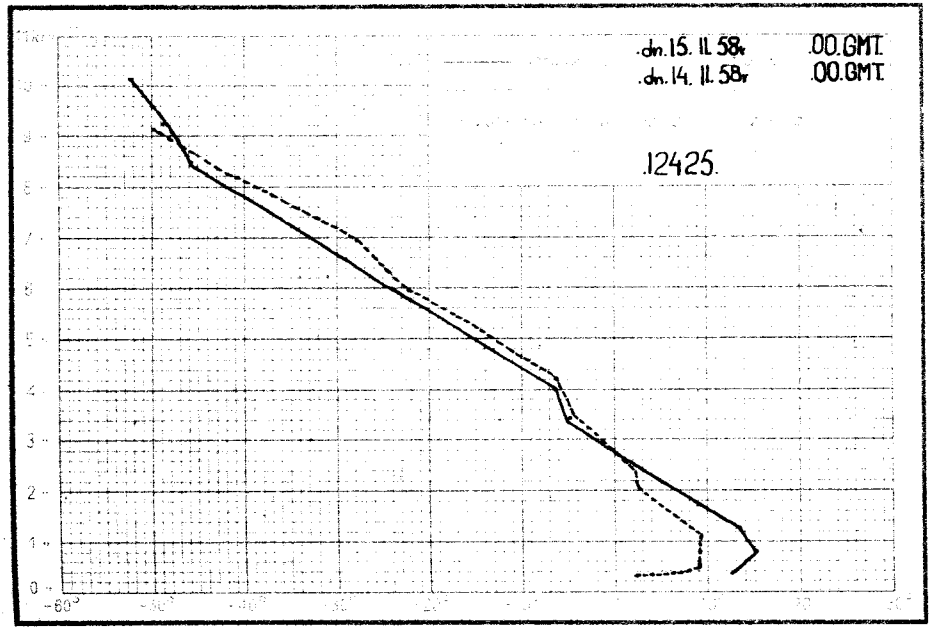
dn. 15. 11. 58r. .00.GMT.
dn. 14. 11. 58r. .00.GMT.
12425.

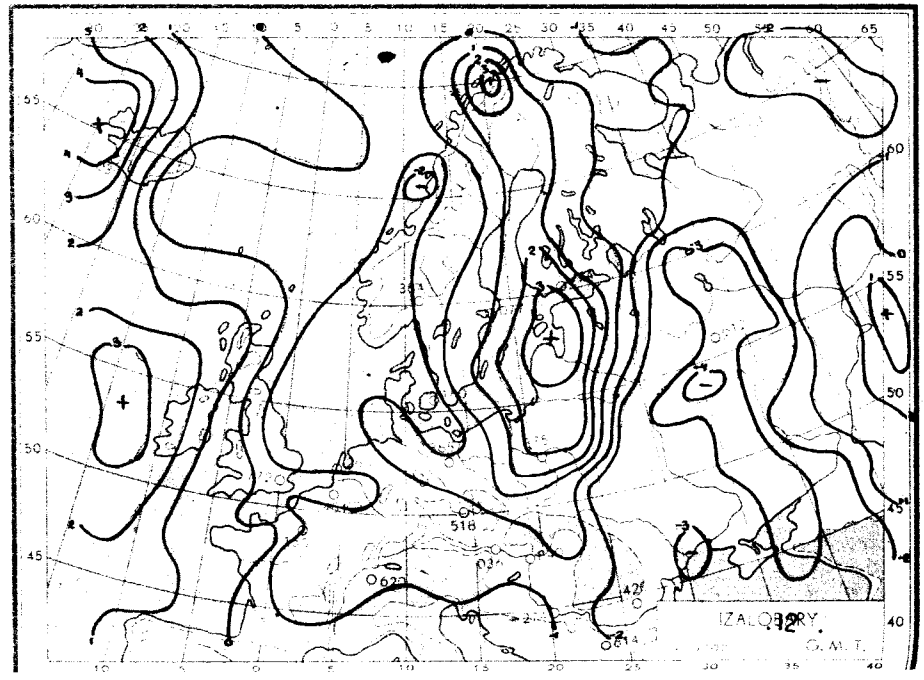
IZALOBARY
12
G. M. T.

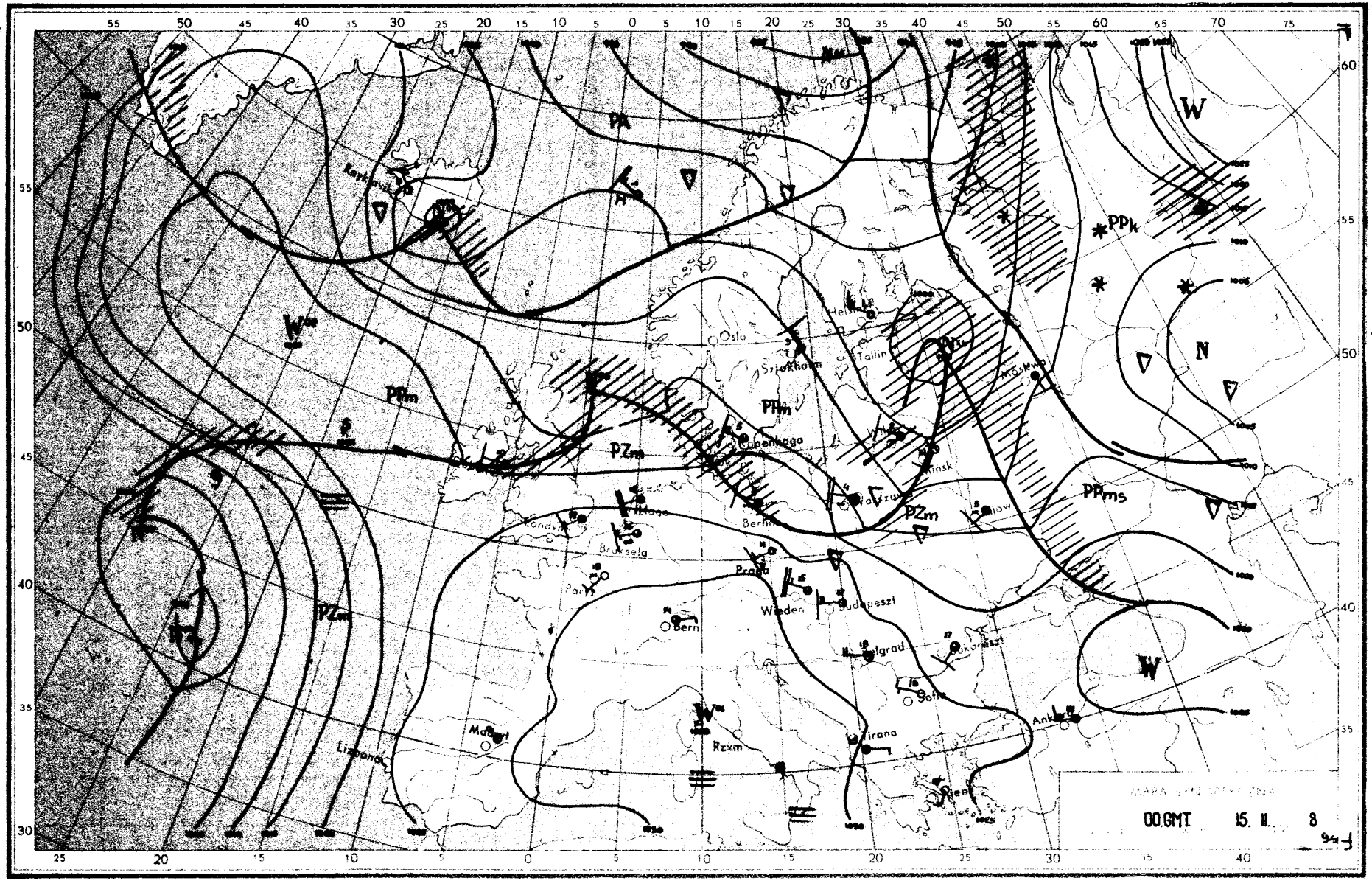

PA
PPk
PPm
PZm
PPms
W
N
Oslo
Helsinki
Tallin
Szjokholm
Copenhaga
Minsk
Moskwa
Berlin
Bruksela
Paryż
Praga
Wiedeń
Budapeszt
Bern
Belgrad
Bukareszt
Sofia
Tirana
Rzym
Madryt
Lizbona
Ankara
Reykjavik
00.GMT 15. II. 8

Dane synoptyczne z Polski w dniu 15.II.1958 r.

SYNOP z godz.00 GMT.

150	32508	60216	12409	36400	07823
185	82003	96616	14206	7732X	05727
205	82709	70211	15411	855XX	08811
250	22704	97011	17408	25500	07820
295	82204	93446	17305	864XX	05725
330	02506	40108	19908	00900	06811
375	62205	50102	19709	656XX	07820
425	72205	70022	23409	5573X	06707
465	82205	58601	21808	6547X	06713
560	82104	56101	25408	855XX	06807
695	02704	60011	24610	00900	05707
105	81806	96101	12210	855XX	07723
235	02505	97026	14806	00900	05722
270	82504	96614	17107	773XX	06720
310	32507	97030	19712	00902	07606
495	70000	96102	22005	755XX	05819
510	82619	97414	42102	75XXX	02502
570	52503	50101	23110	55500	08713
575	62703	60022	24509	655XX	06603
650	82914	60412	06200	85XXX	00704

SYNOP z godz.12 GMT.

150	83210	60025	15904	873XX	01225
185	82909	95616	12203	7722X	02226
205	32908	70016	21309	21440	05105
250	73207	97032	18305	754XX	02224
295	82907	96516	10704	864XX	02316
330	82710	65026	22008	854XX	04211
375	82910	60616	16704	7542X	03229
425	73207	75032	22912	756XX	05113
465	82914	60808	19806	894XX	03324
560	72709	65022	21912	6853X	07806
695	72707	60022	17312	725XX	06725
105	72708	97026	19004	763XX	03113
235	82910	97026	18803	854XX	01221
270	82706	97026	15702	873XX	01230
310	73206	97032	22910	734XX	07801
495	82708	97216	14907	5742X	05605
510	93421	90236	40200	9XXXX	00207
570	82909	62251	18409	474XX	05301
575	82916	60038	19112	6552X	05815
650	82914	30858	01852	88XXX	52609

TEMP Legionowo, godz.00 GMT.

12874	23151	08071	85491	04012	70044
56574	50586	74754	40170	87XX0	30908
00XX2	20162	11XX2	55555	00007	07069
66942	09085	12890	07061	92625	62623
66666	40386	33498	52710	17012	01010
55500					

TEMP Wrocław, godz.00 GMT.

12425	48191	09079	85540	05029	70092
56569	50642	74751	40226	87872	30915
00XX5	20174	08XX3	55555	00009	09075
55953	12084	95913	10064	20690	57575
28635	59599	37519	71735	23400	87872
66666	33598	27503	20908	18709	08009
01010	50937				

Przebieg pogody w Polsce w dniu 15.II.1958 r.

W ciągu doby ubiegłej było zachmurzenie duże i opady deszczu, tylko w północno-wschodniej połowie kraju nocą wystąpiły lokalne rozpogodzenia. Temperatura maksymalna wahała się od +4°C nad morzem do +13°C na południu, minimalna od -1°C na północy do +9°C na południowym-zachodzie. Wiatry były początkowo silne później umiarkowane z kierunków zachodnich.

Druk PPWK – W-wa, Solec 18, Zam. 3746/B/56 – 15.V.56 – CW-23722-30050 – 61 x 86 – mapowy 100 g

PAŃSTWOWY INSTYTUT
HYDROLOGICZNO-METEOROLOGICZNY
WARSZAWA

16 Luty 1958

Biuletyn Synoptyczny

Legenda:

izobara w mb lub izohipsa w dkm
(na mapie tendencji barometrycznej
izalobara w jednostkach mb 3 godz.)

Znakowanie zjawisk meteo

front ciepły
front chłodny
front zokludowany
front stacjonarny

- deszcz
- mżawka
- śnieg

} natężenie opadu jest charakteryzowane ilością znaczków

- krupa
- grad
- opady przelotne
- obszar jednostajnych opadów deszczu
- " " " śniegu

- mgła
- zmętnienie
- burza
- błyskawica
- zamieć

Wiatr

- 1/2 m/sek
- 1 m/sek
- 2 1/2 m/sek
- 5 m/sek

Wielkość zachmurzenia

- niebo bezchmurne
- 1/10 pokrycia nieba
- 2/10 - 3/10 " "
- 4/10 " "
- 5/10 " "
- 6/10 " "
- 7/10 - 8/10 " "
- 9/10 " "
- 10/10 " "
- niebo niewidoczne

Znakowanie układów ciśnienia

W - wyż N - niż

Znakowanie mas powietrza

PP - powietrze polarne
PA - " arktyczne
PZ - " zwrotnikowe
m - morskie
k - kontynentalne
s - stare

Rozmieszczenie danych

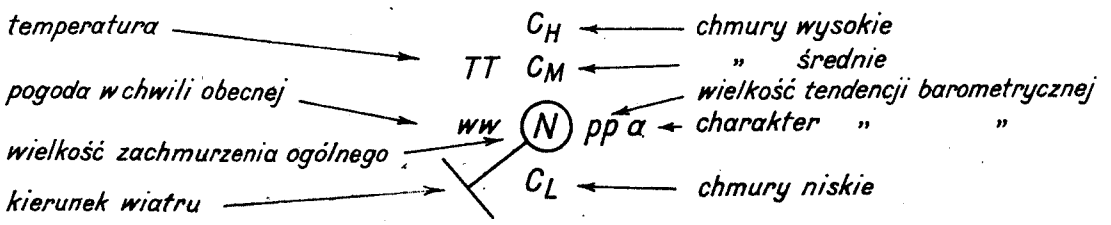

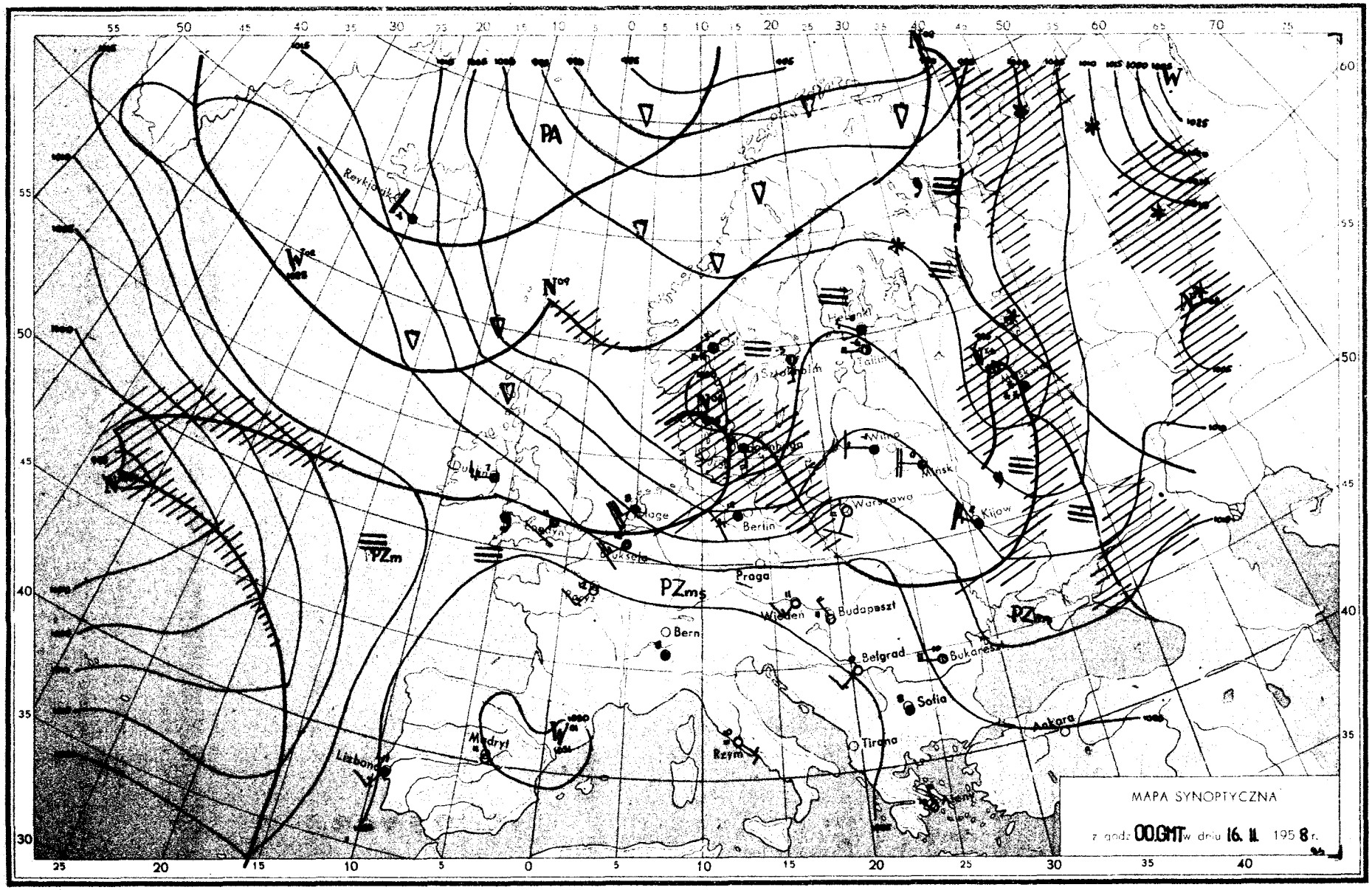
PA
PZm
PZms
Reykjavik
Oslo
Kopenhaga
Berlin
Praga
Wiedeń
Budapeszt
Bern
Belgrad
Bukareszt
Sofia
Ankara
Tirana
Rzym
Madryt
Lizbona
Helsinki
Tallin
Wilno
Mińsk
Warszawa
Kijów
MAPA SYNOPTYCZNA
z godz. 00 GMT w dniu 16. II. 1958 r.

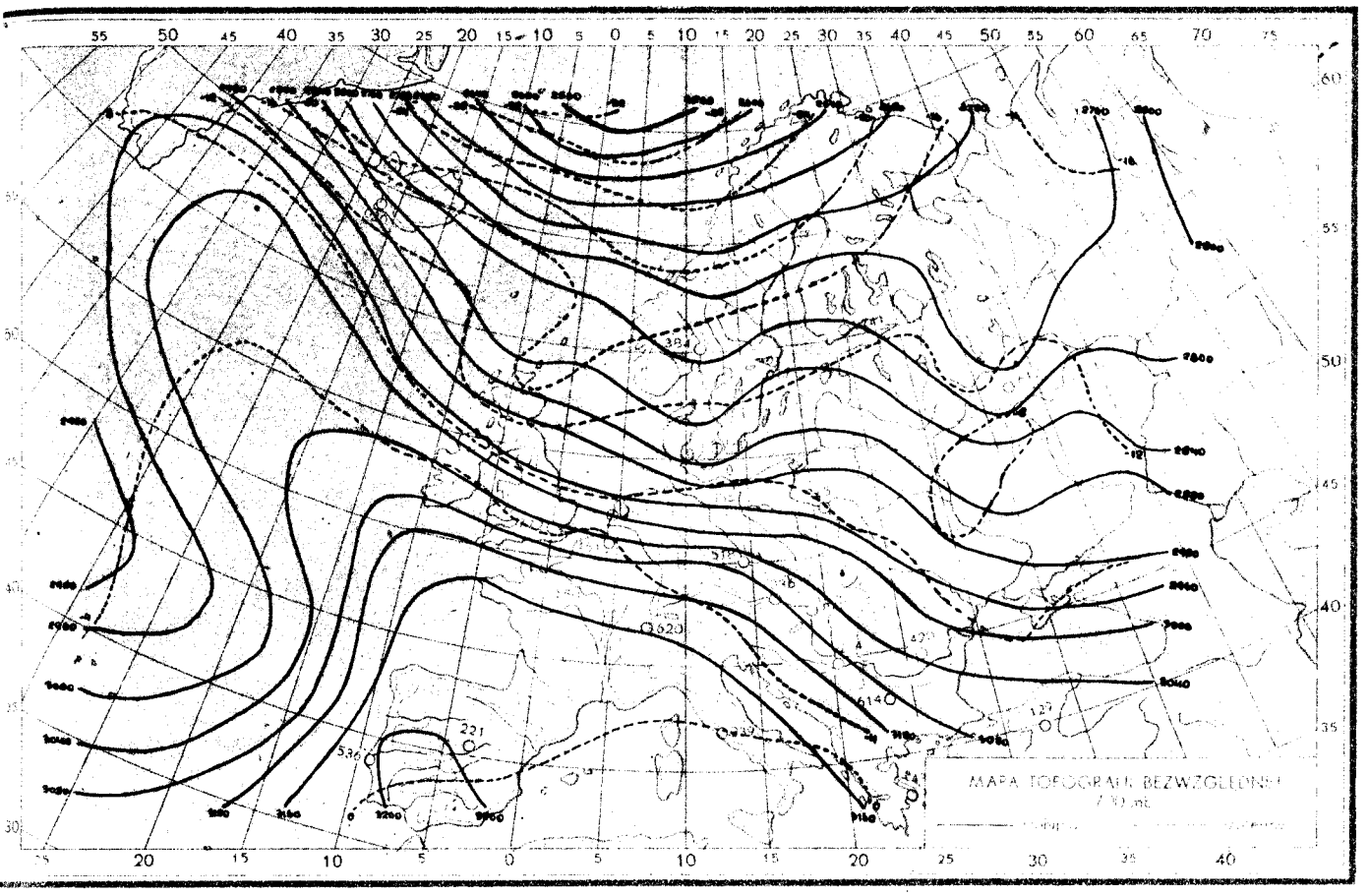

16.II.1958r. godz.00. GMT.

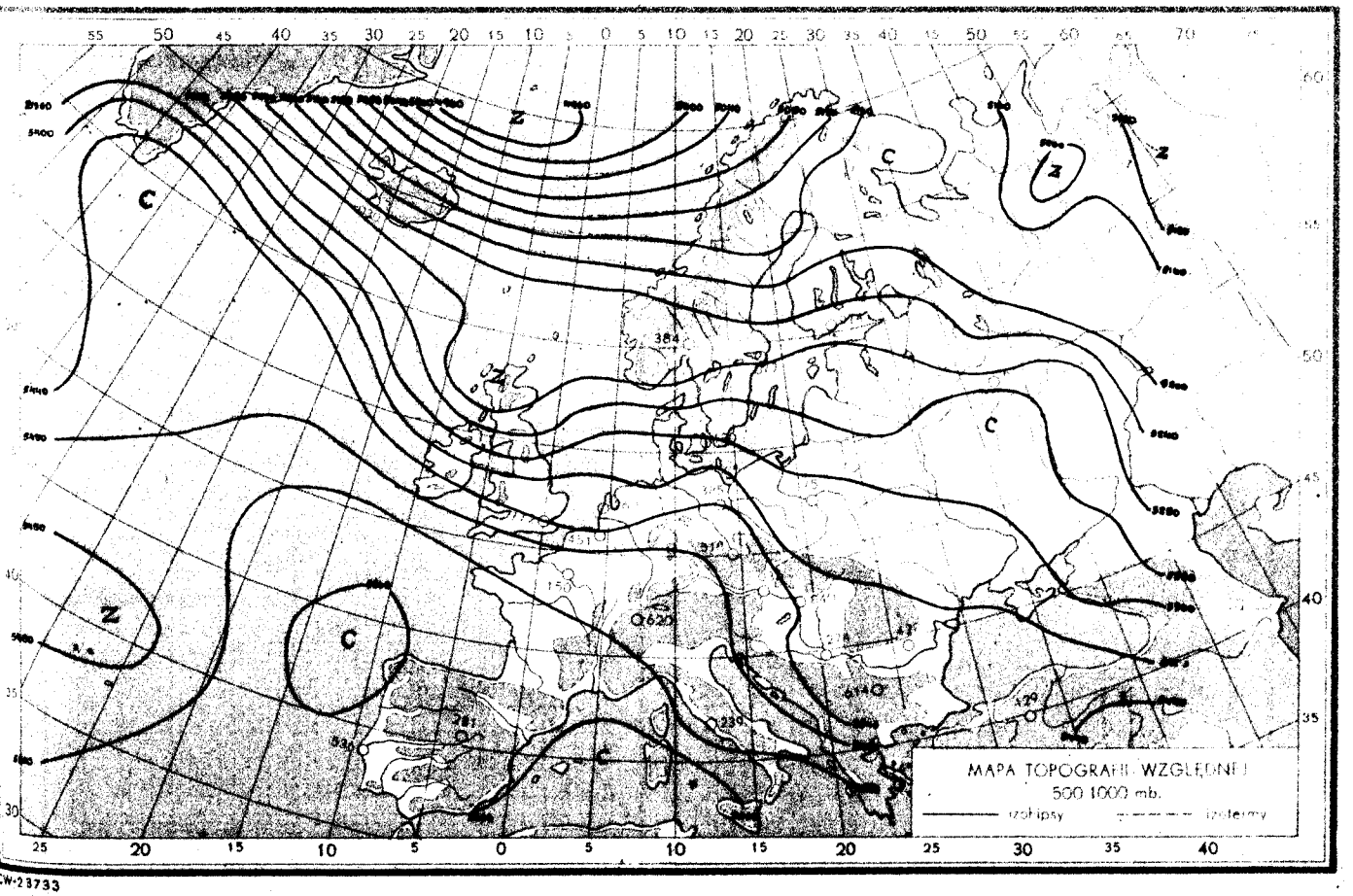

CW-23733

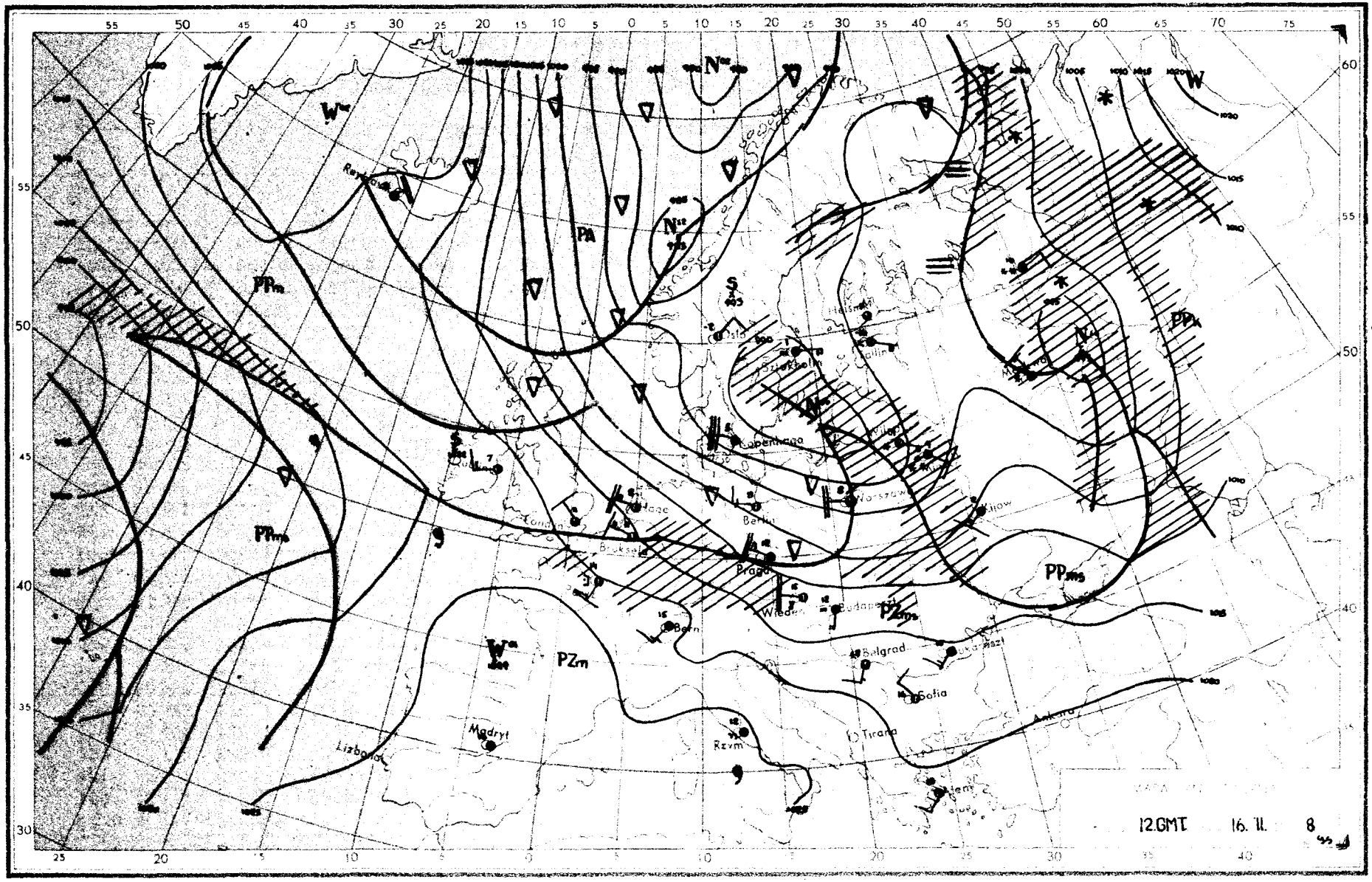

12.GMT 16. II. 8
PPm
PPms
PA
PZm
PZms
PPk
PPms
Reykjavik
Oslo
Helsinki
Sztokholm
Tallin
Copenhaga
Wilno
Warszawa
Kijow
Berlin
Praga
Wiedeń
Budapeszt
Bern
Belgrad
Sofia
Tirana
Rzym
Madryt
Lizbona
Ankara
Ateny
Bruksela
Hage
Londyn
Quillen

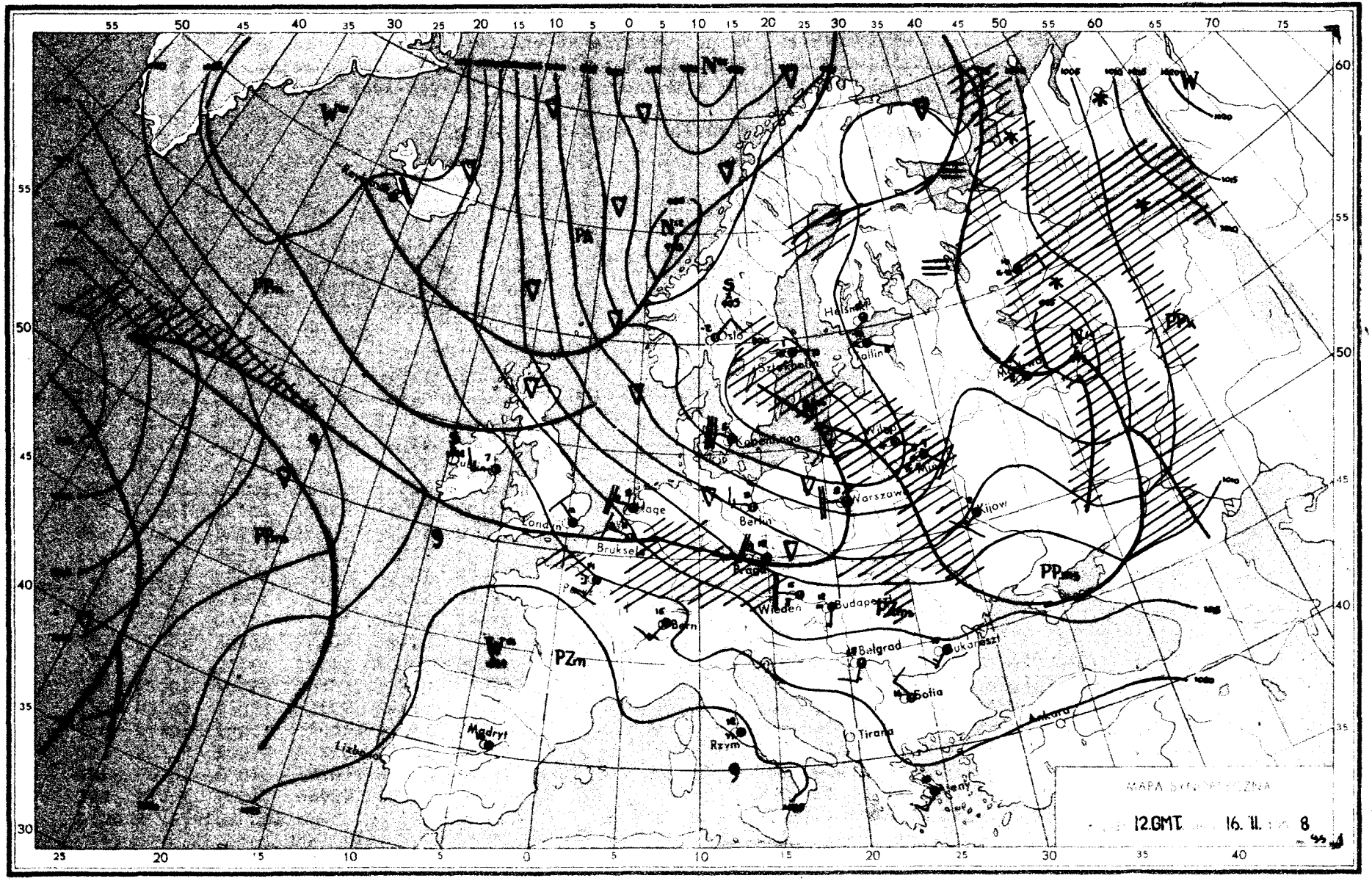
Oslo
Helsinki
Tallin
Kopenhaga
Wilno
Warszawa
Kijow
Londyn
Berlin
Bruksela
Praga
Wiedeń
Budapeszt
Berno
Belgrad
Bukareszt
Sofia
Madryt
Rzym
Tirana
Ankara
Lizbona
PZm
MAPA
12.GMT
16. II.
8

Dane synoptyczne z Polski w dniu 16.II.1958 r.

SYNO z godz.00 GMT.

150	71804	60021	09202	754XX	01751
185	62202	97022	14401	854XX	51716
205	82208	50636	06010	6732X	10764
250	81403	96611	11802	7742X	02754
295	82701	97022	15201	854XX	51716
330	82005	40616	12308	5742X	08750
375	02003	50100	16001	00900	00827
425	72003	70256	15509	755XX	08743
465	91802	07471	15003	9X0XX	03735
560	82205	40106	18507	855XX	06834
695	02702	60010	19304	00900	02713
105	81803	40614	04507	6732X	07773
235	81802	95632	09504	8032X	04760
270	82201	96102	14000	863XX	00736
310	82207	96106	10100	4552X	0X756
495	62702	97012	17703	655XX	01716
510	92619	90456	34502	9XXXX	01835
570	80000	50101	18101	855XX	00828
575	82901	50101	18706	4552X	05726
650	92910	C0498	98952	9XXXX	55715

SYNOP z godz.12 GMT.

150	82712	56515	93405	873XX	03707
185	82510	97022	92305	863XX	03611
205	82701	60602	00106	854XX	04808
250	72906	97252	97507	754XX	05710
295	82505	97026	94106	854XX	05716
330	72714	65018	00109	52531	04722
375	72710	70028	98109	785XX	06817
425	72709	75032	03611	785XX	04723
465	72512	70026	00210	784XX	05723
560	62507	58106	05210	48431	08816
695	82506	70606	03709	6542X	06727
105	82710	98026	96205	6742X	02712
235	82714	97252	96804	854XX	02607
270	82509	96802	95306	894XX	04719
310	82708	97022	03407	6344X	04704
495	62207	97036	00309	33408	07717
510	92633	90497	23651	9XXXX	52530
570	62905	50256	02209	655XX	06815
575	82505	60026	04410	6552X	08716
650	82714	40737	88551	8042X	51720

TEMP Legionowo,godz.00 GMT.

12374	23125	00501	85427	00523	70963
57647	50513	73847	40106	85XX5	30904
02XX0	55555	00004	00004	06890	01520
16600	64716	66666	44380	27008	01010
00900					

TEMP Wrocław,godz.00 GMT.

12425	48141	08079	85478	03029	70034
53549	50623	67673	40266	76778	30926
95XX2	20180	13XX8	55555	00003	09073
28983	08085	39970	09082	67830	02019
92805	02011	59740	52523	97706	53545
86630	58586	87552	62635	09410	75753
66666	32292	22409	20614	15015	01010
835XX					

Przebieg pogody w Polsce w dniu 16.II.1958 r.

W ciągu doby ubiegłej było zachmurzenie zmienne, przejściowo duże i miejscami notowano opady deszczu ciągłe lub przelotne.W nocy na północnym-wschodzie padał śnieg.Temperatura maksymalna wynosiła od +4°C w Suwałkach do +13°C we Wrocławiu,minimalna od 0°C do +3°C.Wiatry były dość silne i silne przeważnie z kierunków zachodnich.-

Druk PPWK – W-wa, Solec 18, Zam. 3746/B/56 – 15.V.56 – CW-23732-30050 – 61 x 86 – mapowy 100 g

PAŃSTWOWY INSTYTUT
HYDROLOGICZNO-METEOROLOGICZNY
WARSZAWA

17 LUTY 1958

Biuletyn Synoptyczny

Legenda:

izobara w mb lub izohipsa w dkm
(na mapie tendencji barometrycznej
izalobara w jednostkach mb 3 godz.)

Znakowanie zjawisk meteo

- front ciepły
- front chłodny
- front zokludowany
- front stacjonarny
- deszcz
- mżawka
- śnieg

natężenie opadu jest charakteryzowane ilością znaczków

- krupa
- grad
- opady przelotne
- obszar jednostajnych opadów deszczu
- " " " śniegu
- mgła
- zmętnienie
- burza
- błyskawica
- zamieć

Wiatr

- 1/2 m/sek
- 1 m/sek
- 2 1/2 m/sek
- 5 m/sek

Wielkość zachmurzenia

- niebo bezchmurne
- 1/10 pokrycia nieba
- 2/10-3/10 " "
- 4/10 " "
- 5/10 " "
- 6/10 " "
- 7/10-8/10 " "
- 9/10 " "
- 10/10 " "
- niebo niewidoczne

Znakowanie układów ciśnienia

W – wyż N – niż

Znakowanie mas powietrza

PP – powietrze polarne
PA – " arktyczne
PZ – " zwrotnikowe
m – morskie
k – kontynentalne
s – stare

Rozmieszczenie danych

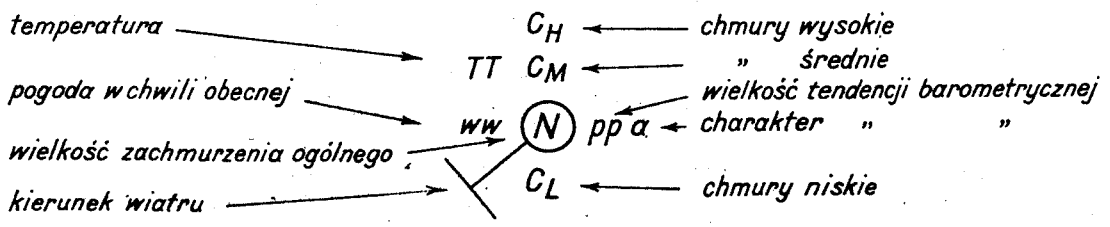

temperatura → TT
pogoda w chwili obecnej → ww
wielkość zachmurzenia ogólnego → N
kierunek wiatru → ↘

C_H ← chmury wysokie
C_M ← " średnie
C_L ← chmury niskie
pp a ← wielkość tendencji barometrycznej
charakter " "

PIHM Wzór Nr VI 30/56

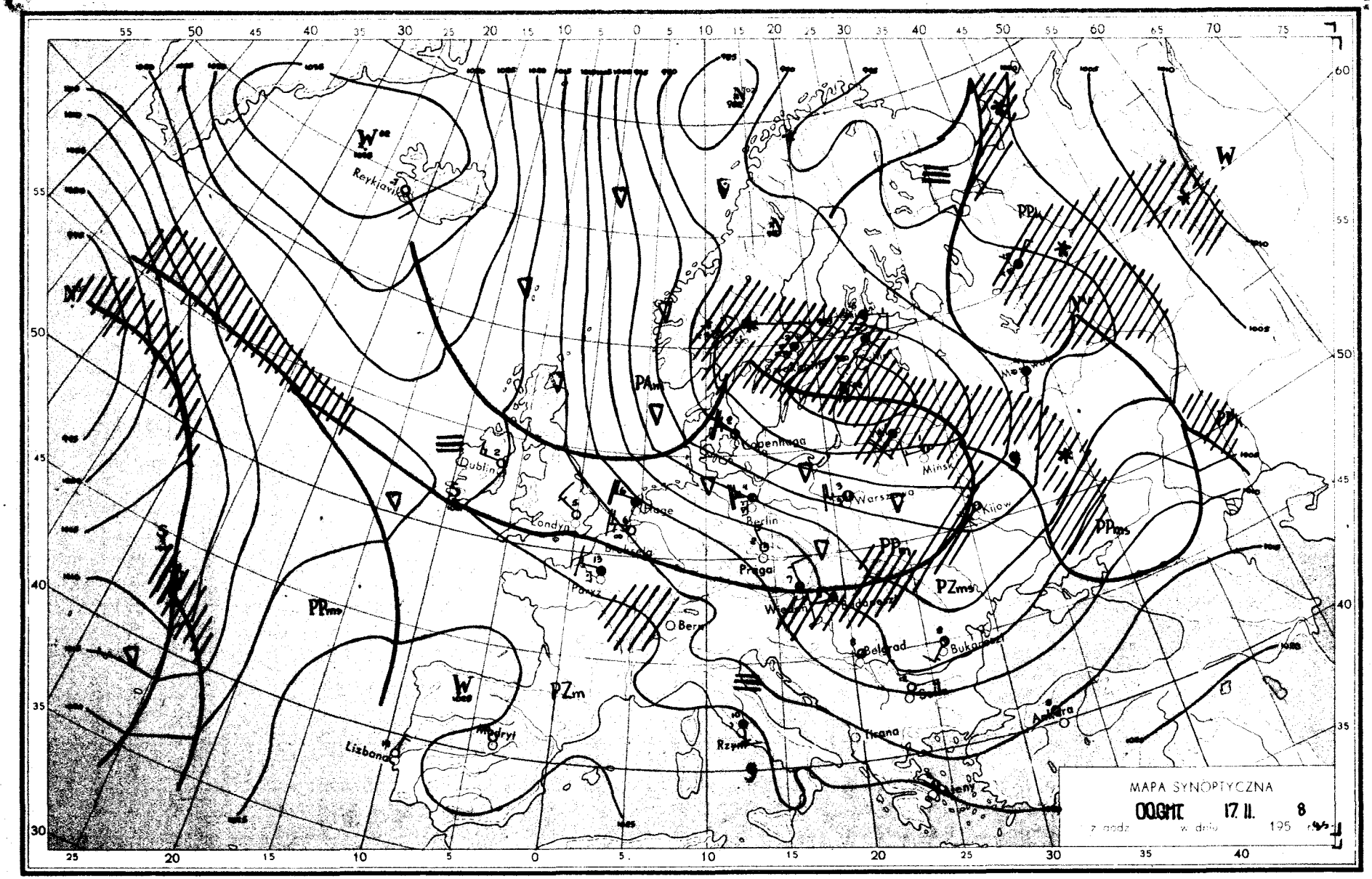
MAPA SYNOPTYCZNA
00.GMT. 17. II. 8
z godz. w dniu 195
Reykjavik
Dublin
Londyn
Paryż
Berlin
Praga
Warszawa
Kijów
Mińsk
Belgrad
Bukareszt
Ankara
Tirana
Rzym
Madryt
Lizbona
PAm
PPm
PZm
PZms
PPms
PPk
W

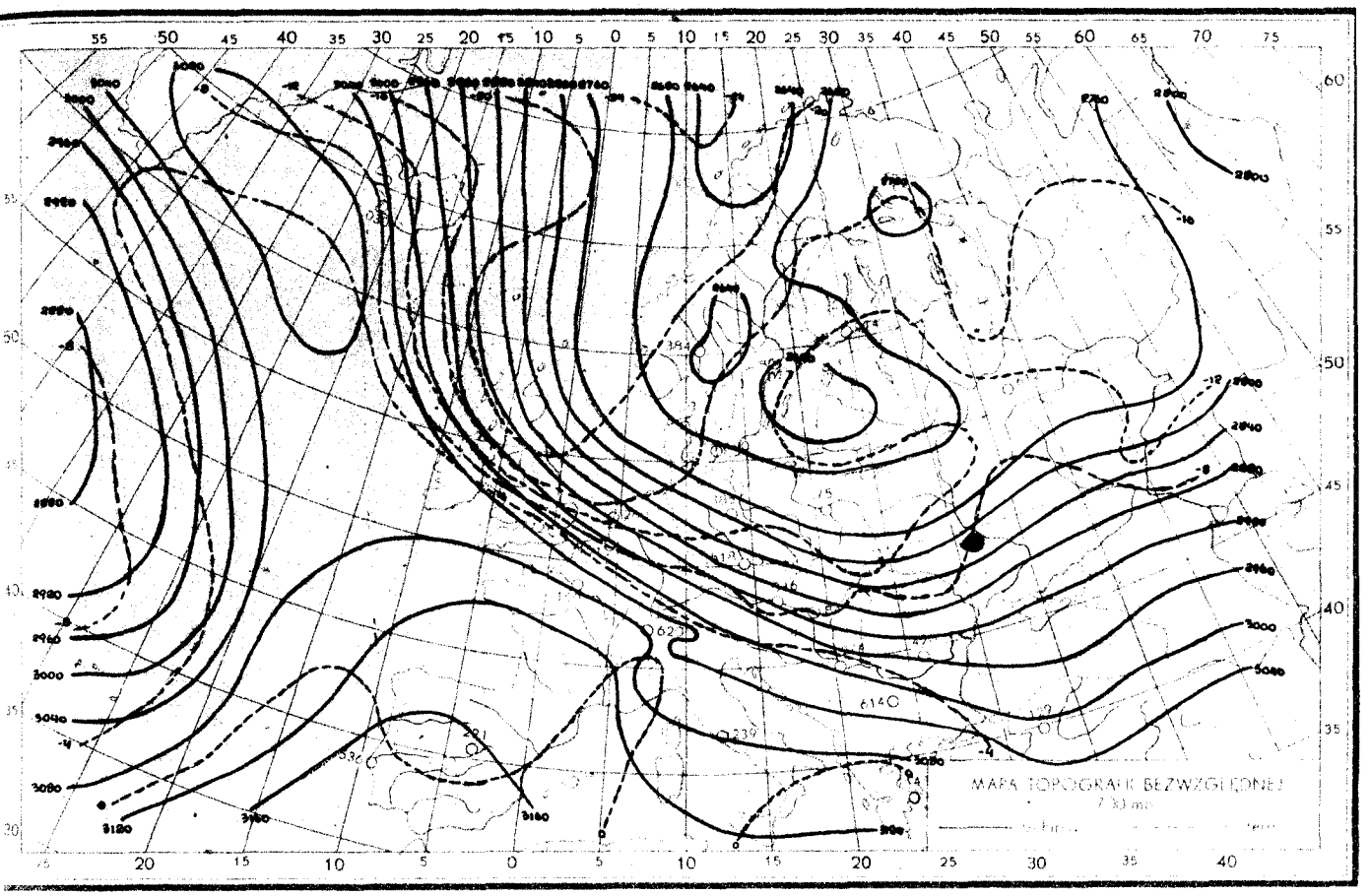

17.II.1958r.godz.00 GMT.

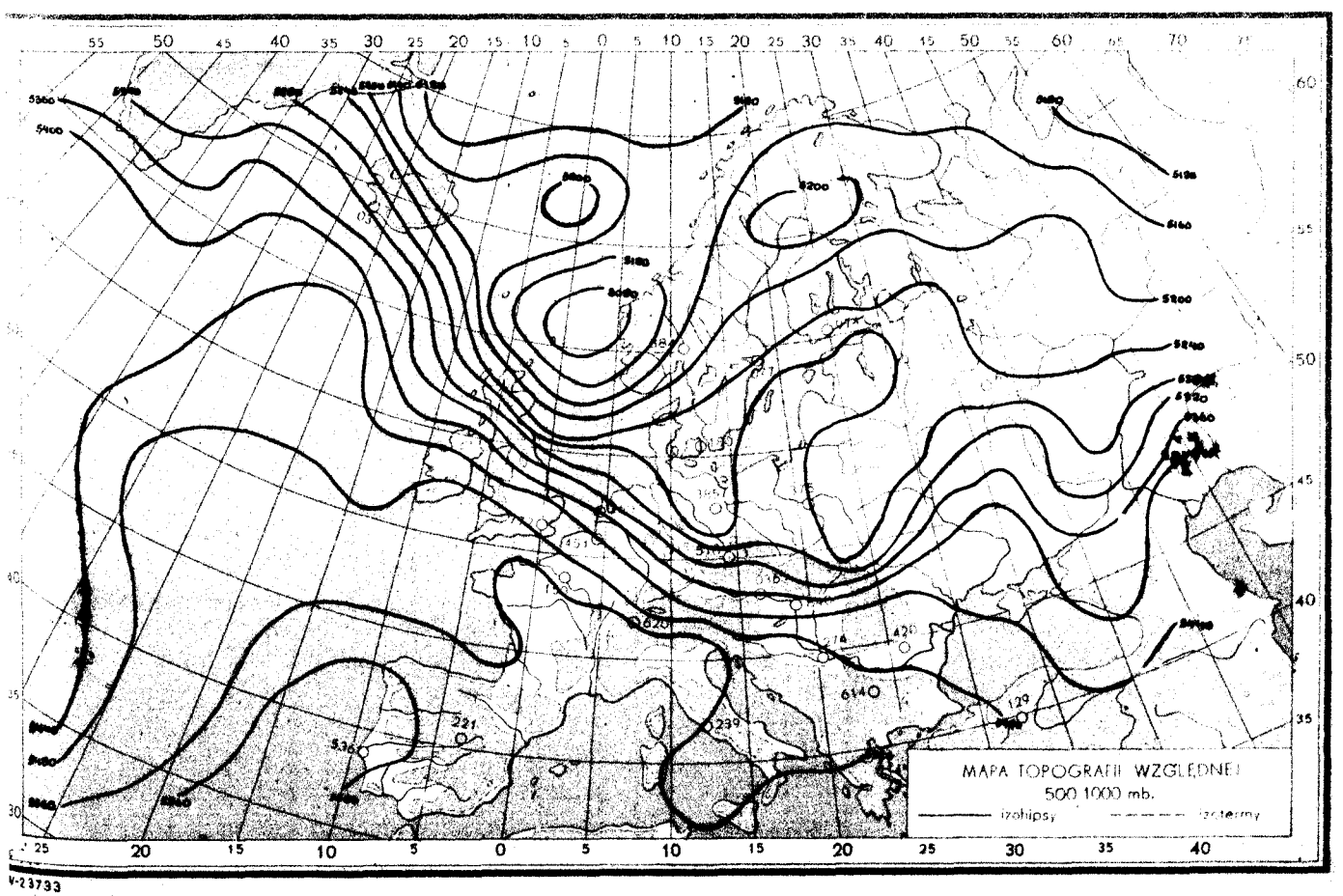

V-23733

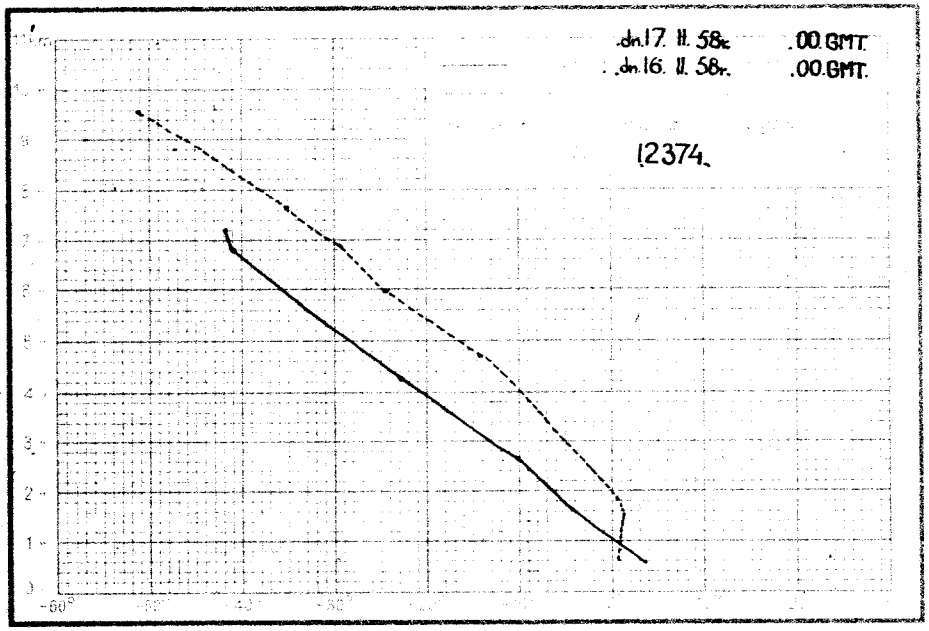
dn.17. II. 58c .00.GMT.
dn.16. II. 58r. .00.GMT.
12374.

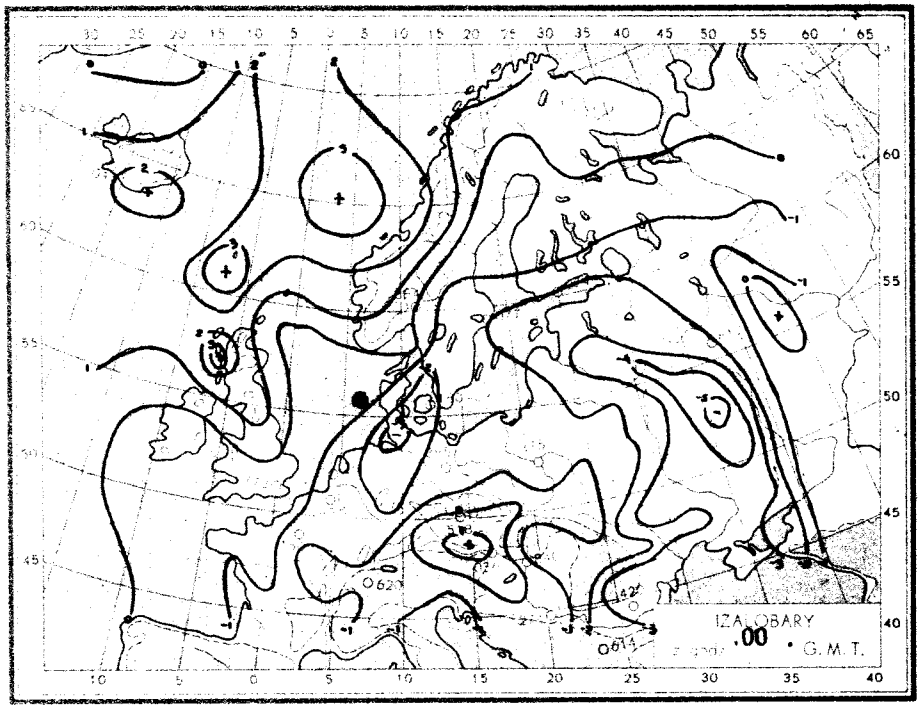
IZALOBARY
.00 . G.M.T.

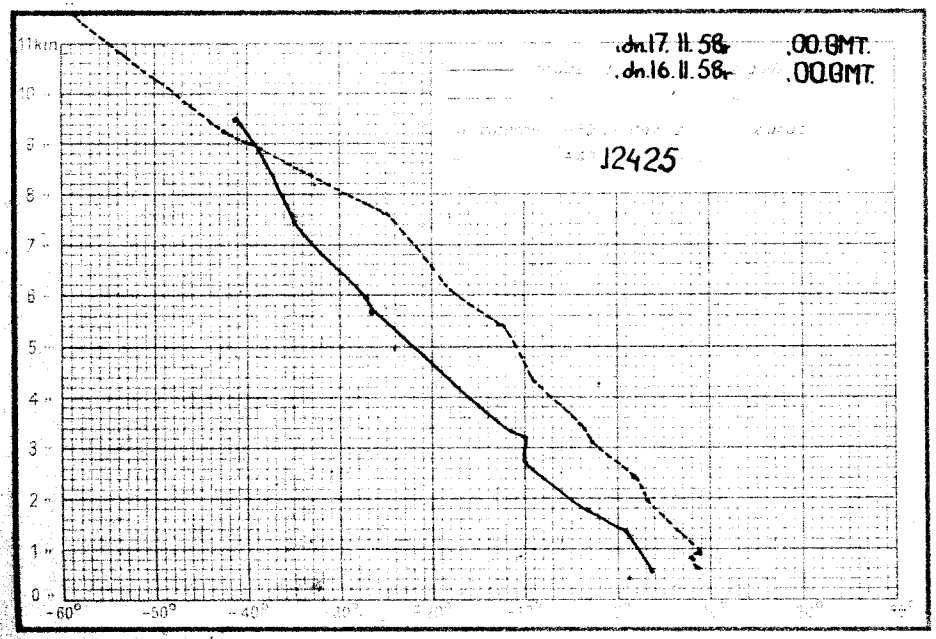
dn.17. II. 58c .00.GMT.
dn.16. II. 58r .00.GMT.
12425

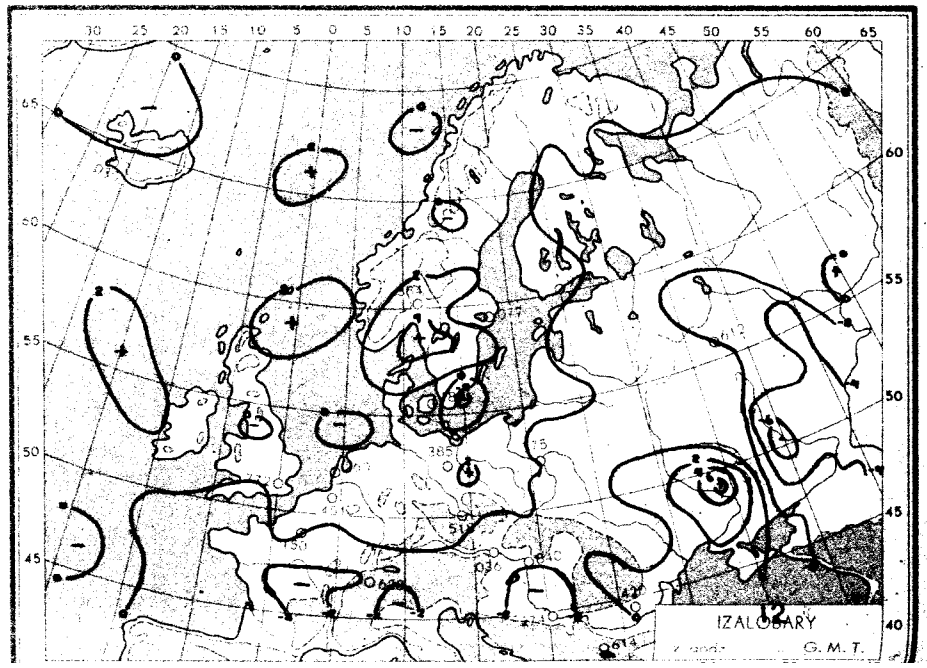
IZALOBARY
G.M.T.

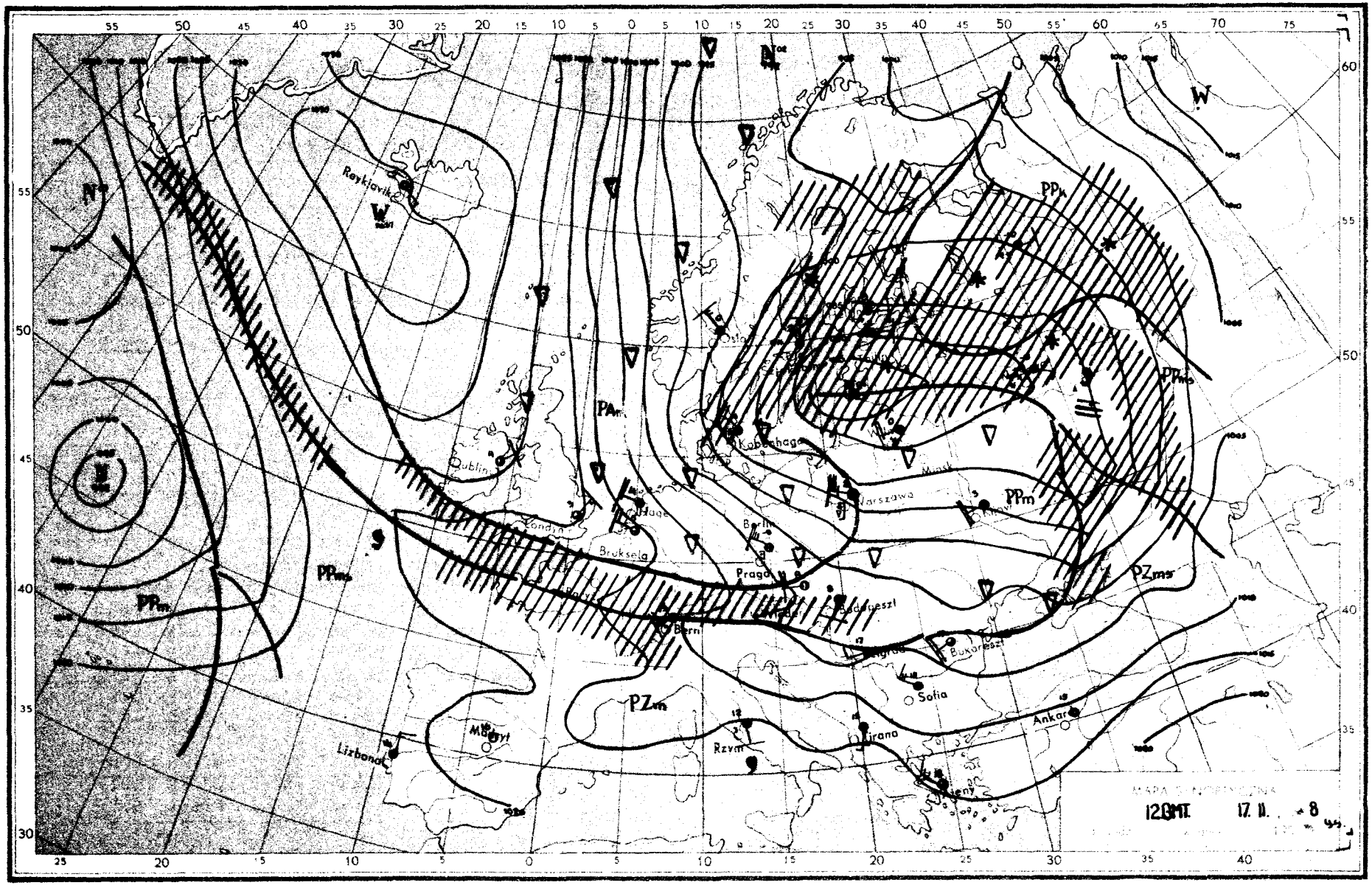

Reykjavik
Dublin
Londyn
Bruksela
Hage
Berlin
Praga
Kopenhaga
Warszawa
Minsk
Kijów
Budapeszt
Bern
Belgrad
Bukareszt
Sofia
Ankara
Tirana
Rzym
Madryt
Lizbona
PPm
PPms
PZm
PZms
PAm
PPk
PPms
W
N

Dane synoptyczne z Polski w dniu 17.II.1958r

SYNOP z godz.00 GMT.

150	72914	70022	85303	755XX	52711
185	82210	96702	85301	6732X	50721
205	82909	65606	93904	854XX	02819
250	82707	96612	92203	763XX	00712
295	82710	96511	87902	863XX	01713
330	62713	62808	96903	634XX	02709
375	72709	65218	93302	755XX	01712
425	62710	70021	00804	655XX	51704
465	82510	60802	96103	894XX	00707
560	72711	65022	01503	755XX	52102
695	82703	60616	97405	7752X	51703
105	82716	97022	89003	6732X	02822
235	82710	96808	90301	894XX	00714
270	72707	97022	89702	763XX	00717
310	82709	96101	89404	834XX	50815
495	62507	97028	94603	654XX	00802
510	92916	90774	17757	9XXXX	58400
570	82714	58716	97601	874XX	00204
575	82908	60028	99003	6542X	01801
650	93409	00738	80558	9XXXX	60716

TEMP Legionowo,godz.00 GMT.

12374	73570	85229	54565	70728	65651
50178	83XX3	40713	92XX2	55555	00980
02009	17754	66624	66666	60673	42391
40092	01010	853XX			

SYNOP z godz.12 GMT.

150	53216	70262	84602	59400	52306
185	72914	98012	83302	12406	54209
205	22912	70268	91600	29400	54805
250	83208	96712	90251	7742X	52231
295	62707	97022	83703	63400	52804
330	62718	70022	93702	634XX	55212
375	72914	70268	89302	7346X	54507
425	62712	70168	98602	63440	56113
465	62916	65878	93150	43463	53317
560	73208	60268	98901	794XX	52310
695	72709	70261	95505	735XX	54703
105	62708	98268	86100	634XX	54808
235	52712	97268	88352	53400	55112
270	72708	96852	87151	793XX	52312
310	72712	97031	96402	734XX	56004
495	52514	98268	90801	53300	51505
510	32923	99287	14662	22X40	63308
570	72708	65268	93802	795XX	53503
575	82908	65251	96503	4942X	52701
650	72414	65251	77459	780XX	60501

TEMP Wrocław,godz.00 GMT.

12425	48002	85309	52601	70822	60697
50325	76874	40910	84987	30889	91XX1
55555	00986	04515	29965	02568	85900
01576	27752	59642	64717	59684	10516
75848	47490	76897	91400	84987	66666
25096	01010	655XX			

Przebieg pogody w Polsce w dniu 17.II.1958r.

W ciągu doby ubiegłej było zachmurzenie zmienne z przelotnymi opadami śniegu. Miejscami notowano zamieć. Temperatura maksymalna wahała się od $+1^{\circ}$C w Suwałkach do $+6^{\circ}$C w Wieluniu i Raciborzu, minimalna od -1°C do -4°C. Wiatry były silne i bardzo silne zachodnie i północno-zachodnie.

Druk PPWK – W-wa, Solec 18, Zam. 3746/B/56 – 15.V.56 – CW-23732-30050 – 61 x 86 – mapowy 100 g

PAŃSTWOWY INSTYTUT
HYDROLOGICZNO-METEOROLOGICZNY
WARSZAWA

18 LUTY 1958

Biuletyn Synoptyczny

Legenda:

——— izobara w mb lub izohipsa w dkm
(na mapie tendencji barometrycznej
izalobara w jednostkach mb 3 godz.)

Znakowanie zjawisk meteo

front ciepły
front chłodny
front zokludowany
front stacjonarny

• deszcz
, mżawka } natężenie opadu jest charakteryzowane ilością znaczków
* śnieg
△ krupa
▲ grad
▽ opady przelotne
////// obszar jednostajnych opadów deszczu
//*// " " " śniegu

≡ mgła
∞ zmętnienie
⚡ burza
↯ błyskawica
⊹ zamieć

Wiatr

½ m/sek
1 m/sek
2½ m/sek
5 m/sek

Wielkość zachmurzenia

○ niebo bezchmurne
◴ 1/10 pokrycia nieba
◔ 2/10 - 3/10 " "
◔ 4/10 " "
◑ 5/10 " "
◕ 6/10 " "
◕ 7/10 - 8/10 " "
◕ 9/10 " "
● 10/10 " "
⊗ niebo niewidoczne

Znakowanie układów ciśnienia

W – wyż N – niż

Znakowanie mas powietrza

PP - powietrze polarne
PA - " arktyczne
PZ - " zwrotnikowe
m - morskie
k - kontynentalne
s - stare

Rozmieszczenie danych

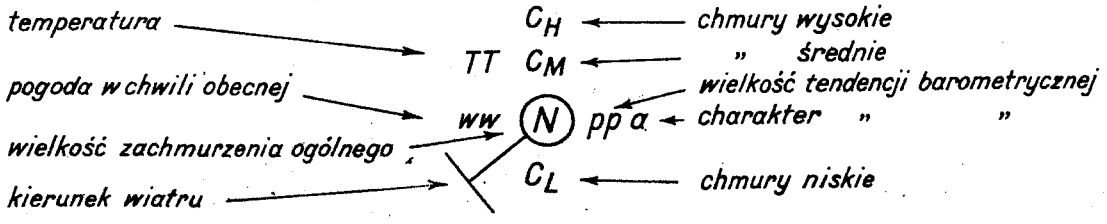

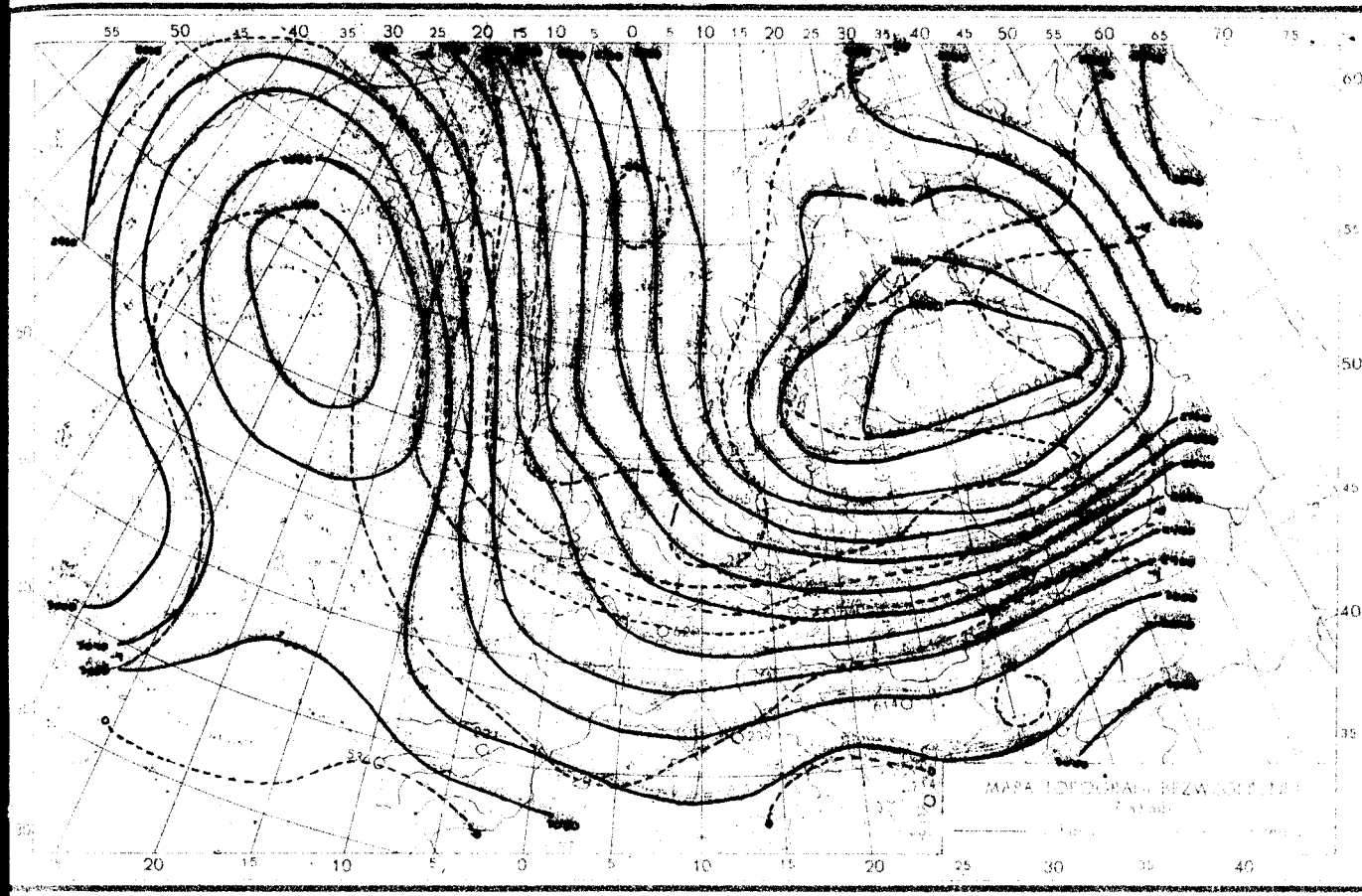

18.II.1958r. godz. 00. GMT.

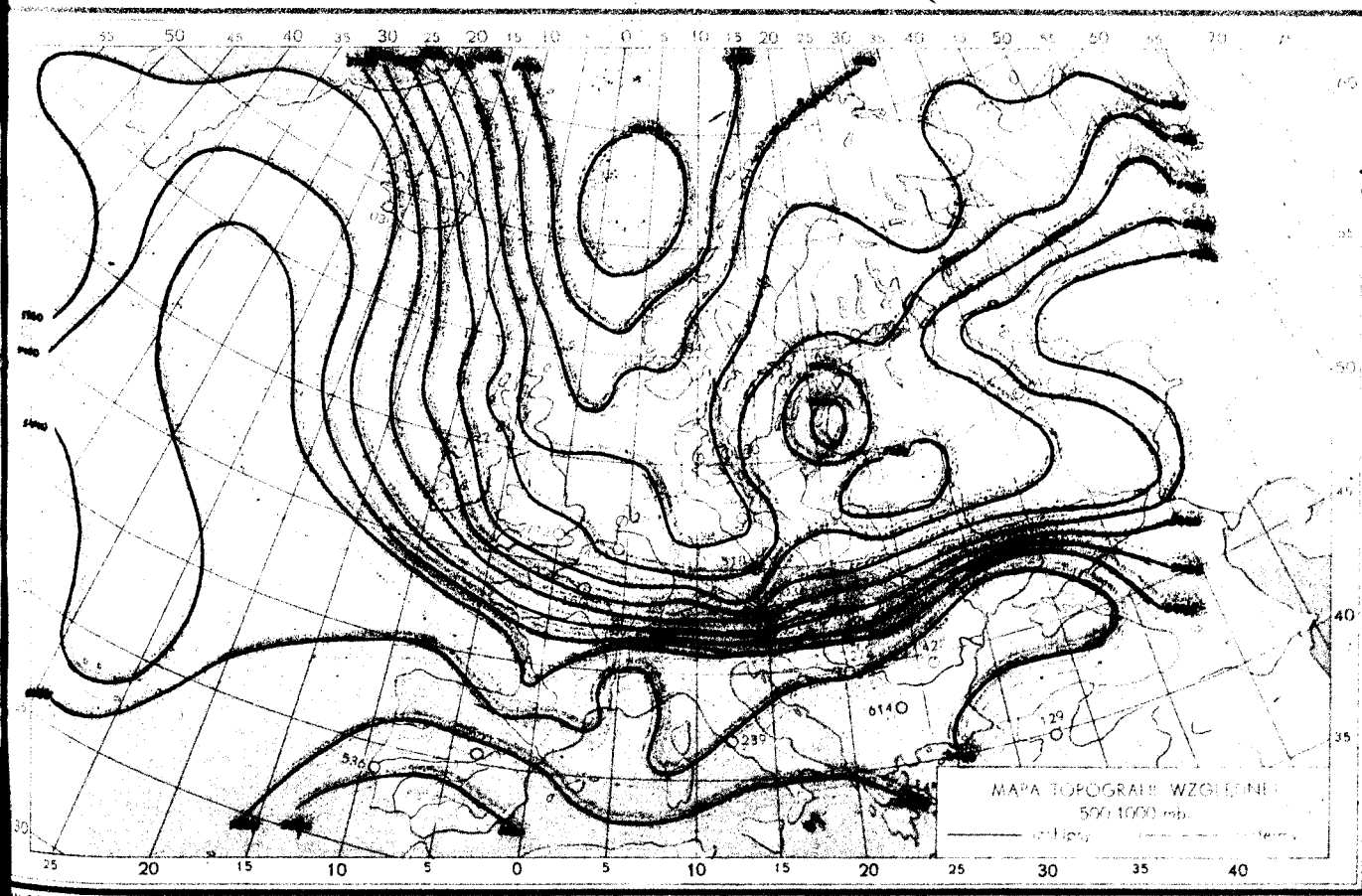

W-23733

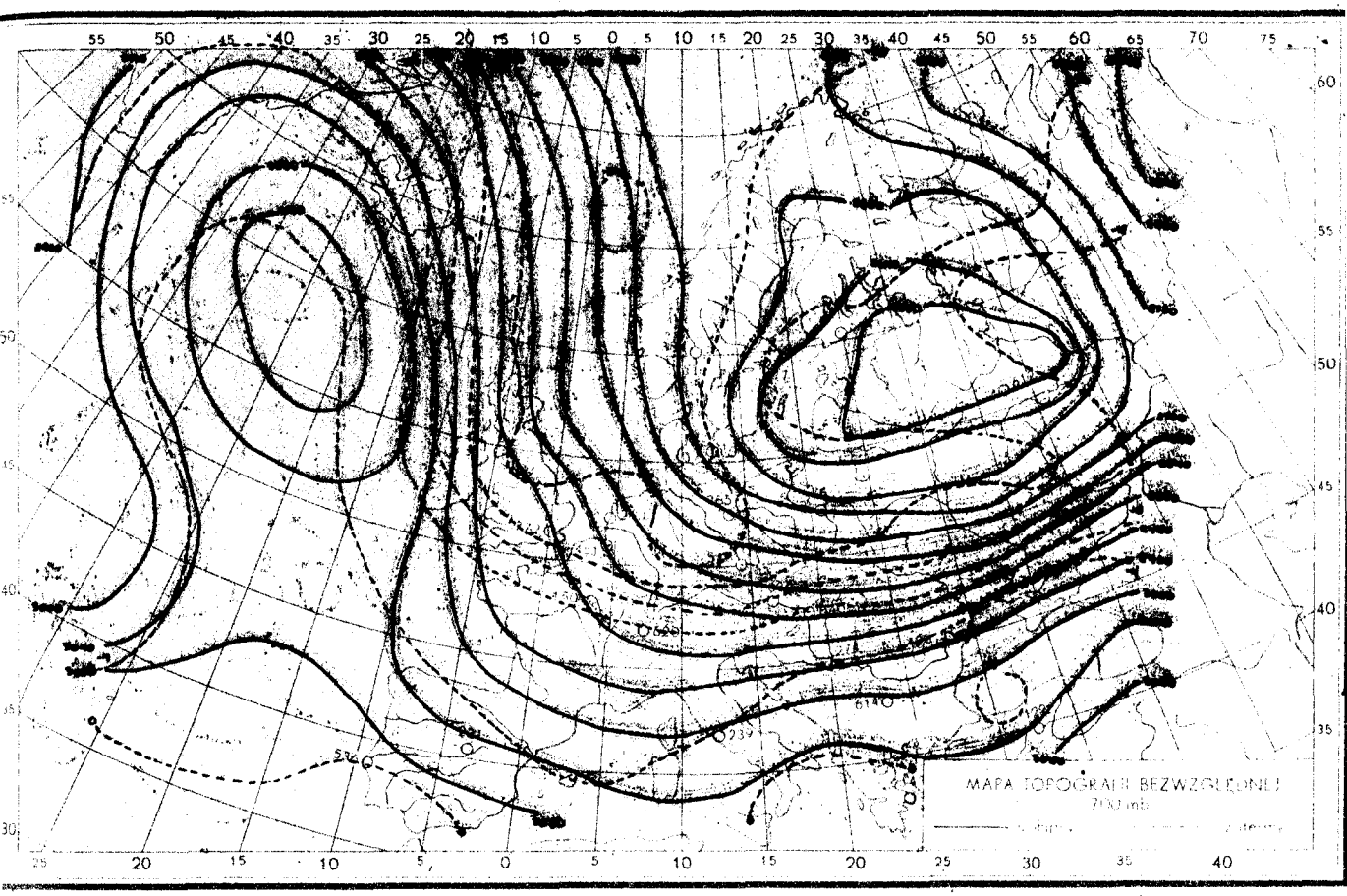

18.II.1958r. godz.00.GMT.

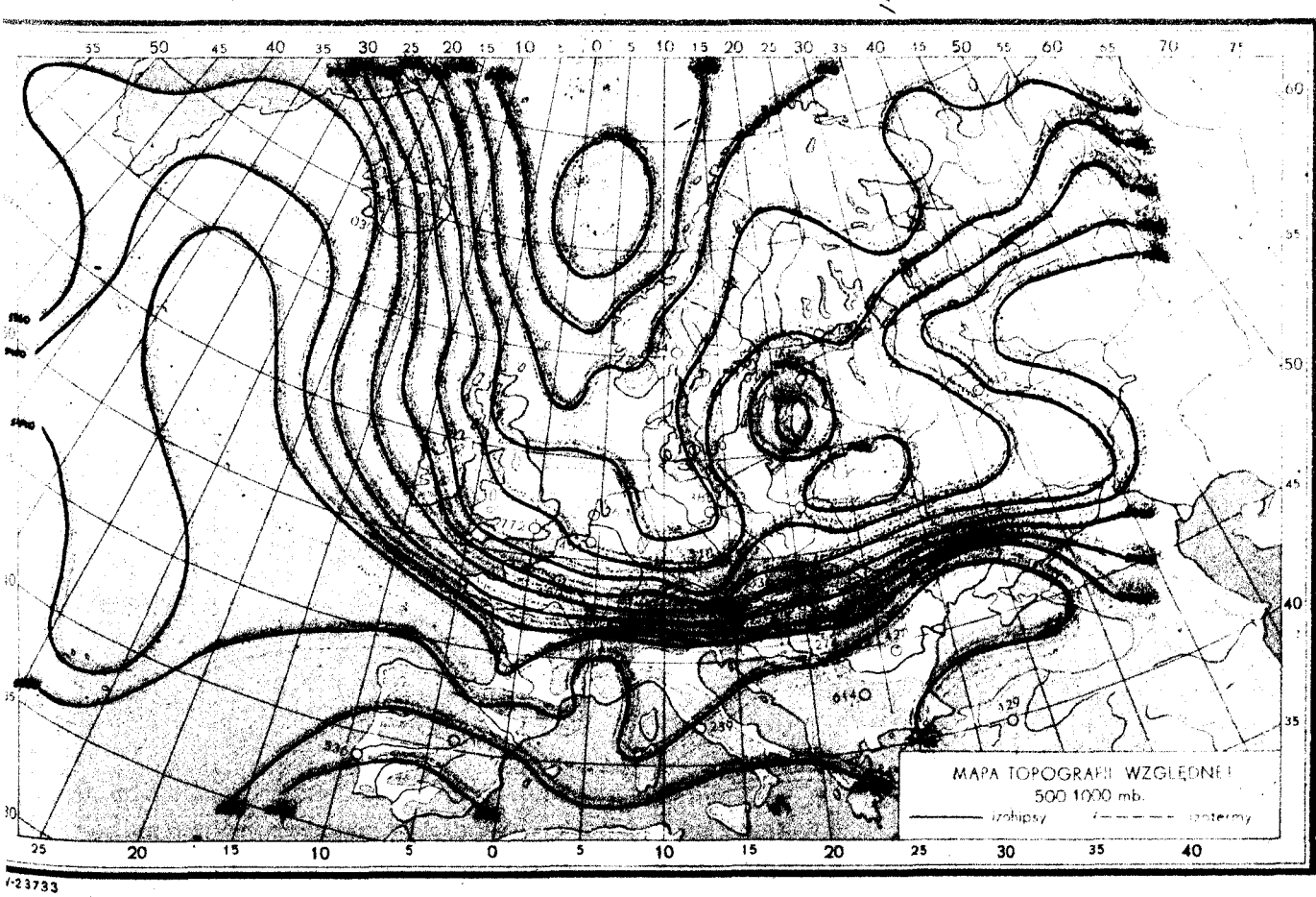

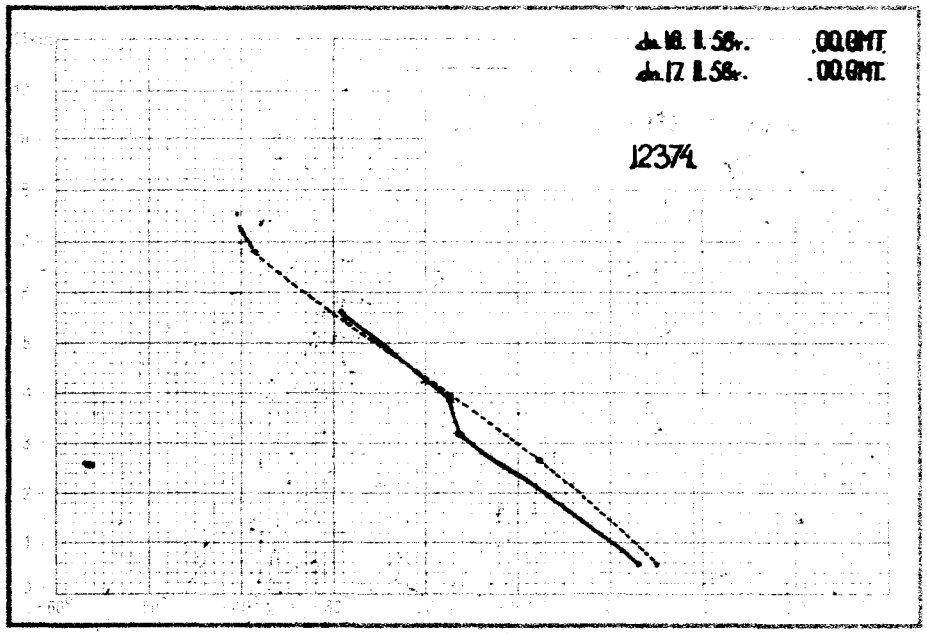
dia 16. II. 58 r. 00 GMT.
dia 17. II. 58 r. 00 GMT.
12374

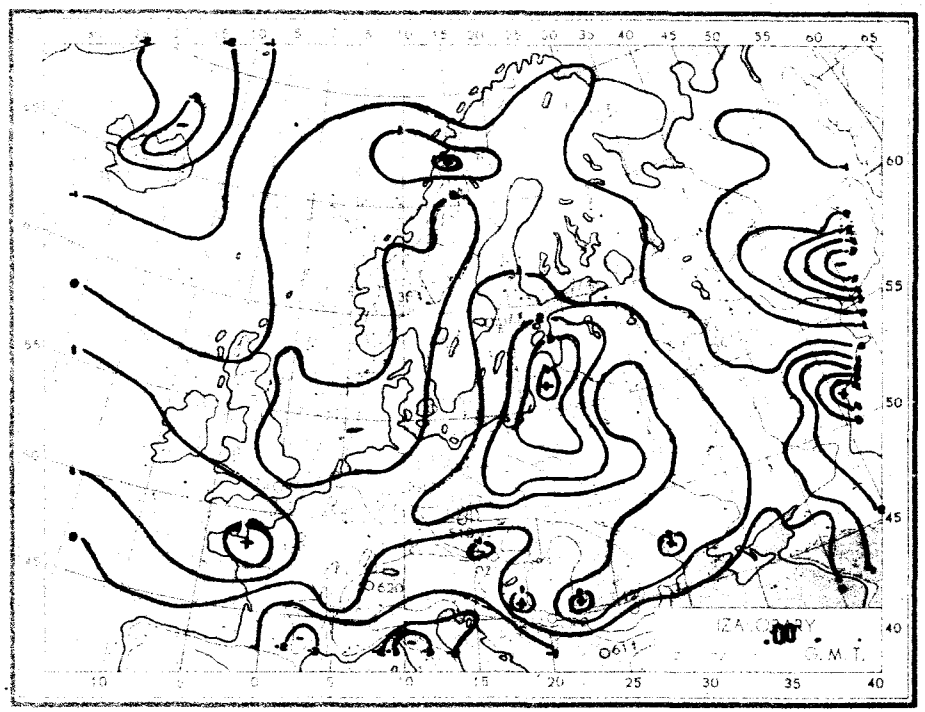
IZAÑA OBSY.
00 G.M.T.

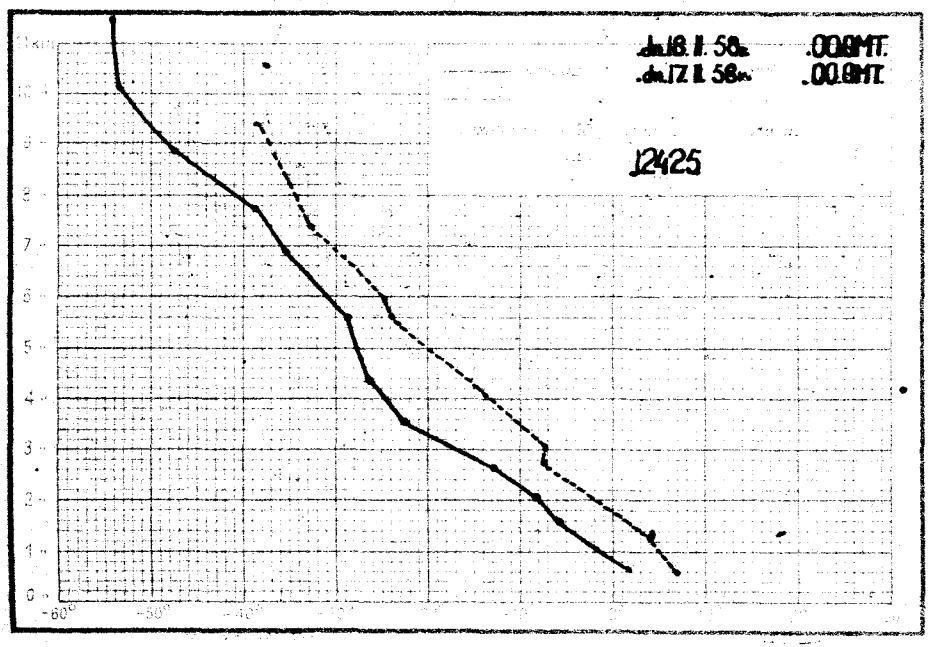
dia 16. II. 58 r. 00 GMT.
dia 17. II. 58 r. 00 GMT.
12425

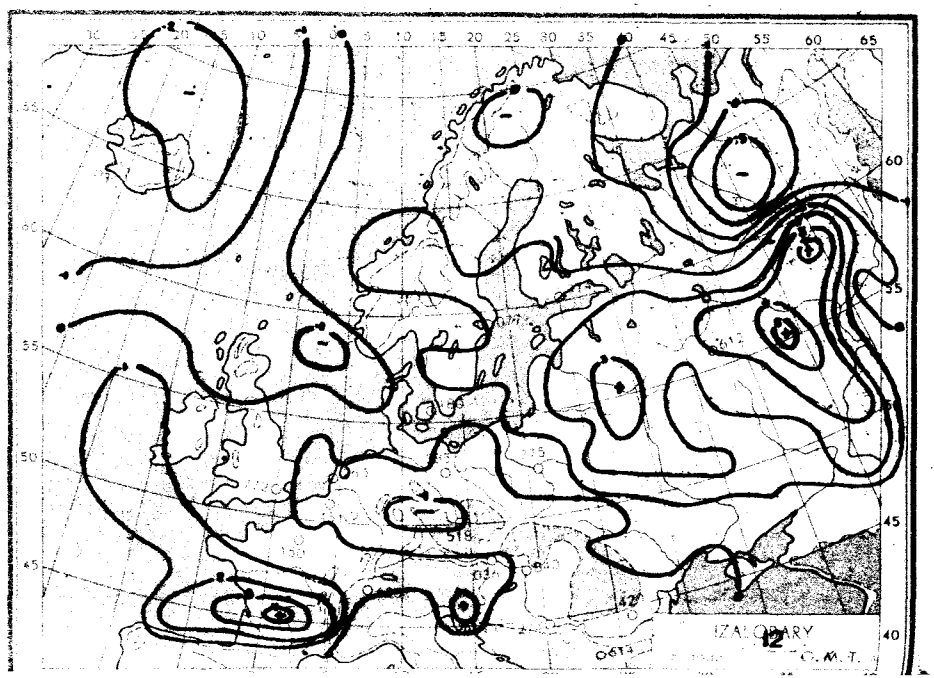
IZAÑA OBSY.
12 G.M.T.

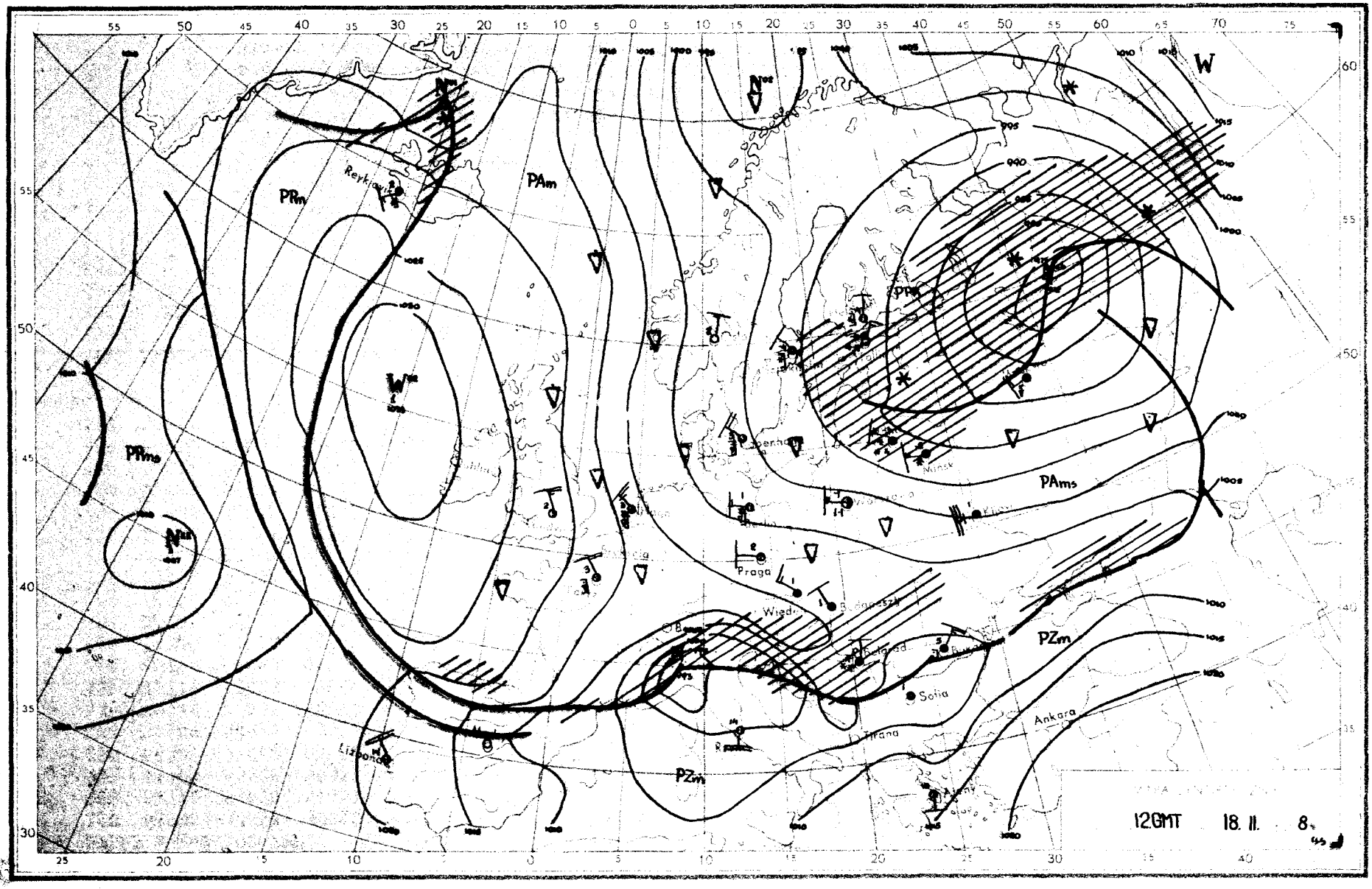

PRm
PAm
PRms
PAms
PZm
PZm
W
Reykjavik
Praga
Wiedeń
Budapeszt
Belgrad
Sofia
Tirana
Ankara
Lizbona
Minsk
12GMT 18. II. 8

Dane synoptyczne z Polski w dniu 18.II.1958r.

SYNOP z godz.00 GMT.

150	63208	40858	92252	694XX	53233
185	82712	95858	87351	833XX	52229
205	12705	65228	00351	15400	53228
250	63206	97012	95552	655XX	55234
330	72709	60858	99951	734XX	53226
375	82514	70858	94050	894XX	54221
425	72713	65028	03650	756XX	54121
465	82712	60852	98051	894XX	52220
560	73210	60022	03500	755XX	54209
695	02707	70020	00800	00900	58210
105	63206	97227	95600	653XX	55126
235	72908	97028	94952	734XX	54230
270	22508	97268	92252	25500	54236
310	82712	97261	02850	894XX	54227
495	02512	98011	96251	00900	56219
510	02722	98384	17462	00900	64306
570	72512	56717	99550	755XX	54215
575	02916	60020	01600	00900	56208
650	32915	70393	79164	35300	66111

SYNOP z godz.12 GMT.

150	62708	70011	98951	4846X	54116
185	62710	97263	97451	694XX	54221
205	62705	70031	01802	52430	53803
250	33208	98030	01900	32400	58110
295	82707	97028	97950	854XX	54218
330	32707	70011	03901	22540	57002
375	52707	70168	02551	53400	56XXX
425	62706	70268	06101	635XX	53201
465	62710	70268	04251	62500	56006
560	72707	70038	06600	32506	55802
695	62707	70022	05800	52502	56205
105	62705	98271	99550	635XX	54206
235	62708	97261	01152	654XX	54212
270	42706	98021	00051	42400	56110
310	82505	96868	03201	834XX	51809
495	72507	97858	04151	794XX	54220
510	52612	96787	19761	55X00	62002
570	62705	60288	05051	695XX	56207
575	72708	62028	06400	5252X	56303
650	73202	82227	80864	25078	66210

TEMP Legionowo,godz.00 GMT.

12374	73569	85214	57579	70693	68689
50149	XXXXX	55555	00980	00523	69700
68689	40636	70700	66666	41090	01010
834XX					

TEMP Wrocław,godz.00 GMT.

12425	23020	85299	59631	70770	70752
50193	82883	40739	89964	30866	01XX6
20124	06XX9	55555	00988	50574	43950
52562	13869	58621	60818	60649	10766
65683	94596	78855	07509	81881	15436
88942	66666	37591	31700	26006	18807
14709	10807	08207	08207	01010	756XX

Przebieg pogody w Polsce w dniu 18.II.1958r.

W ciągu doby ubiegłej w całym kraju występowało zachmurzenie zmienne z przelotnymi opadami śniegu. W nocy notowano liczne rozpogodzenia. Temperatura maksymalna wahała się od 3°C na zachodzie do -1°C na pozostałym obszarze, minimalna od -3°C do -8°C. Wiatry początkowo dość silne stopniowo słabły do umiarkowanych, z kierunków zachodnich i północno-zachodnich.-

Druk PPWK – W-wa, Solec 18, Zam. 3746/B/56 – 15.V.56 – CW-2372-30050 – 61 x 86 – mapowy 100 g

19 Luty 195

PAŃSTWOWY INSTYTUT
HYDROLOGICZNO-METEOROLOGICZNY
WARSZAWA

Biuletyn Synoptyczny

Legenda:

izobara w mb lub izohipsa w dkm
(na mapie tendencji barometrycznej
izalobara w jednostkach mb 3 godz.)

Znakowanie zjawisk meteo

- front ciepły
- front chłodny
- front zokludowany
- front stacjonarny
- • deszcz
- , mżawka
- * śnieg

} natężenie opadu jest charakteryzowane ilością znaczków

- Δ krupa
- ▲ grad
- ▽ opady przelotne
- obszar jednostajnych opadów deszczu
- " " " śniegu
- ≡ mgła
- ∞ zmętnienie
- burza
- błyskawica
- zamieć

Wiatr

- ½ m/sek
- 1 m/sek
- 2½ m/sek
- 5 m/sek

Wielkość zachmurzenia

- ○ niebo bezchmurne
- 1/10 pokrycia nieba
- 2/10-3/10 " "
- 4/10 " "
- 5/10 " "
- 6/10 " "
- 7/10-8/10 " "
- 9/10 " "
- 10/10 " "
- ⊗ niebo niewidoczne

Znakowanie układów ciśnienia

W - wyż N - niż

Znakowanie mas powietrza

- PP - powietrze polarne
- PA - " arktyczne
- PZ - " zwrotnikowe
- m - morskie
- k - kontynentalne
- s - stare

Rozmieszczenie danych

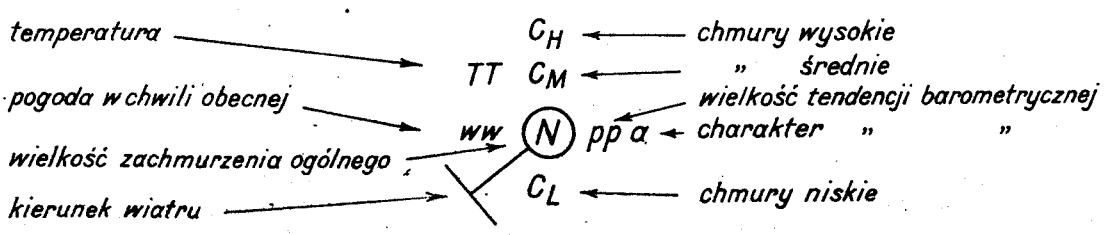

temperatura → TT
pogoda w chwili obecnej → ww
wielkość zachmurzenia ogólnego → N
kierunek wiatru → ↘

C_H ← chmury wysokie
C_M ← " średnie
pp a ← wielkość tendencji barometrycznej
charakter " "
C_L ← chmury niskie

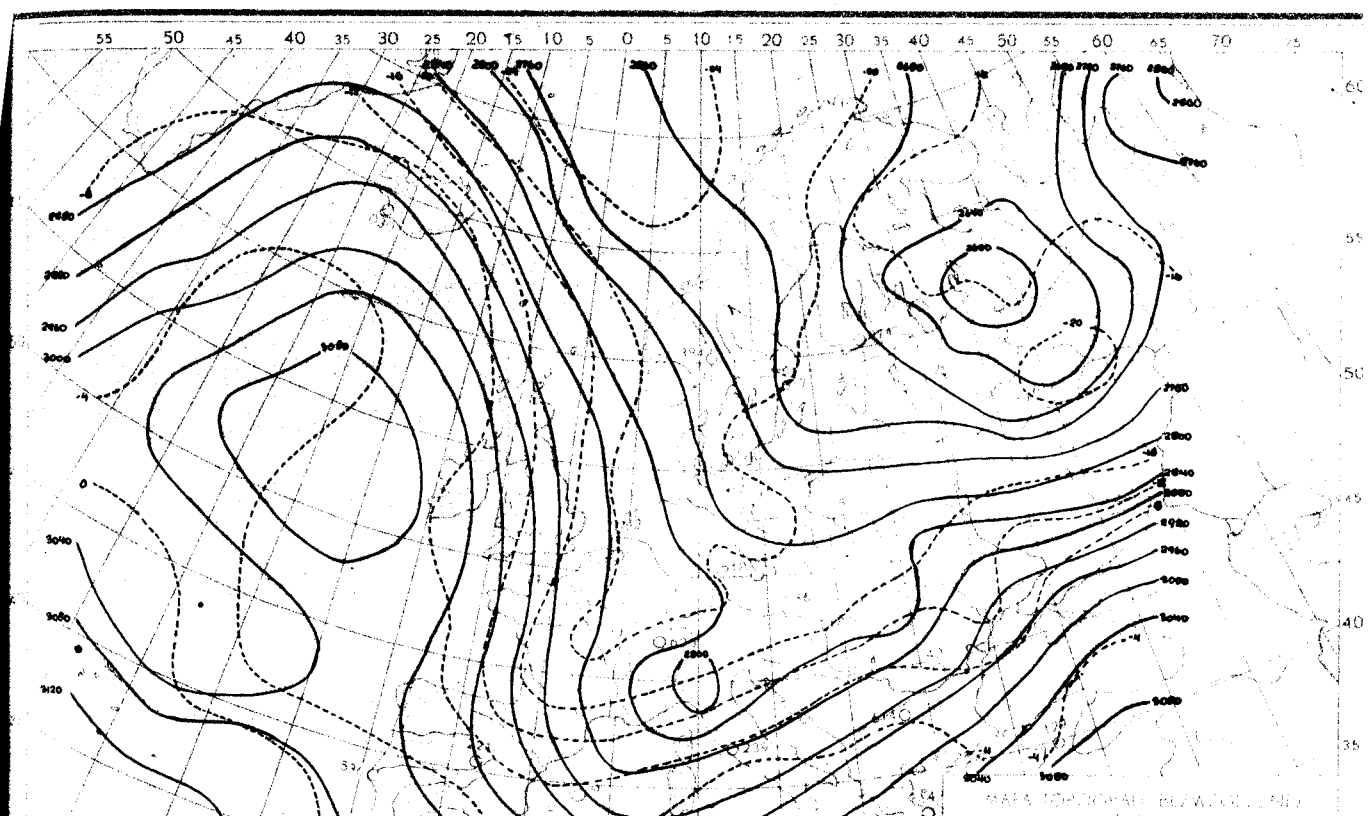

19.II.1958r. godz.00. GMT.

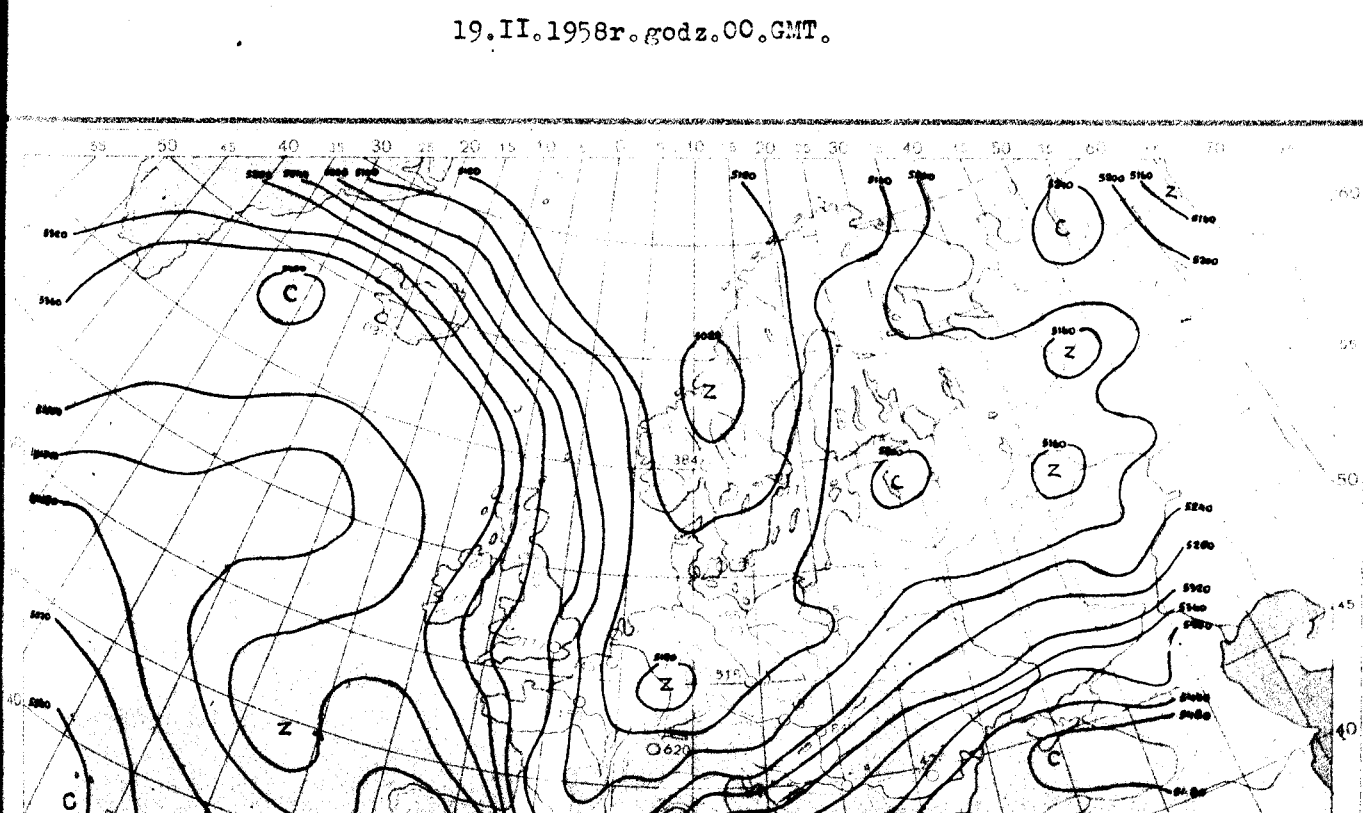

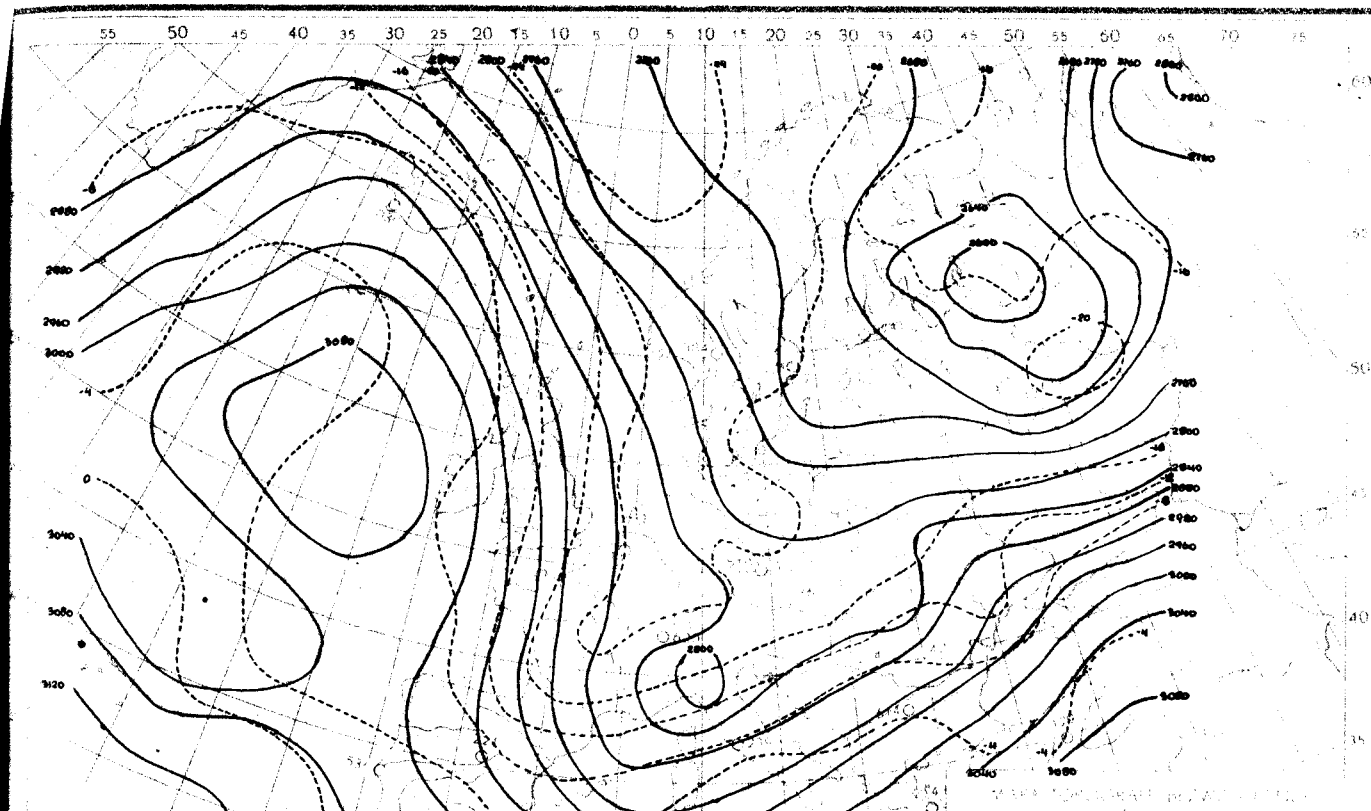

19.II.1958r.godz.00.GMT.

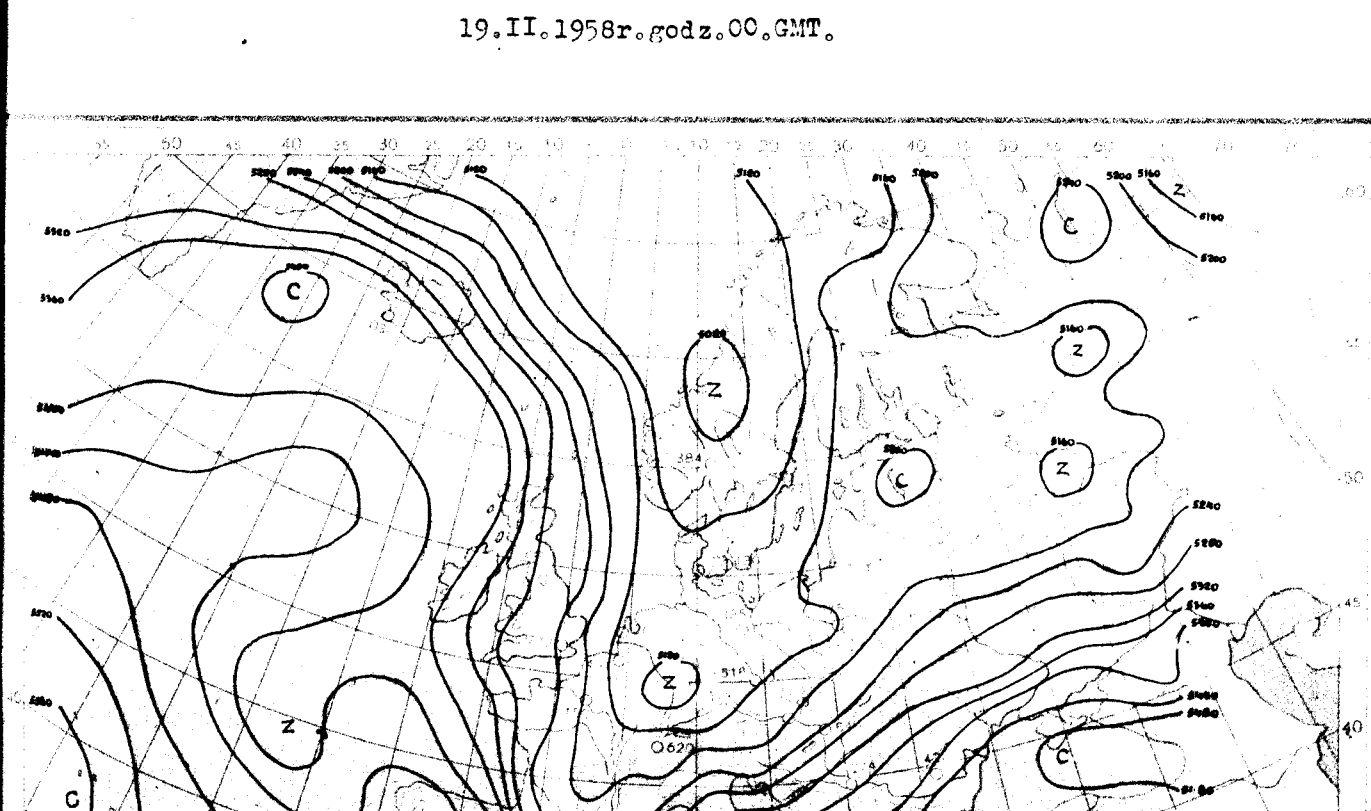

W-23733

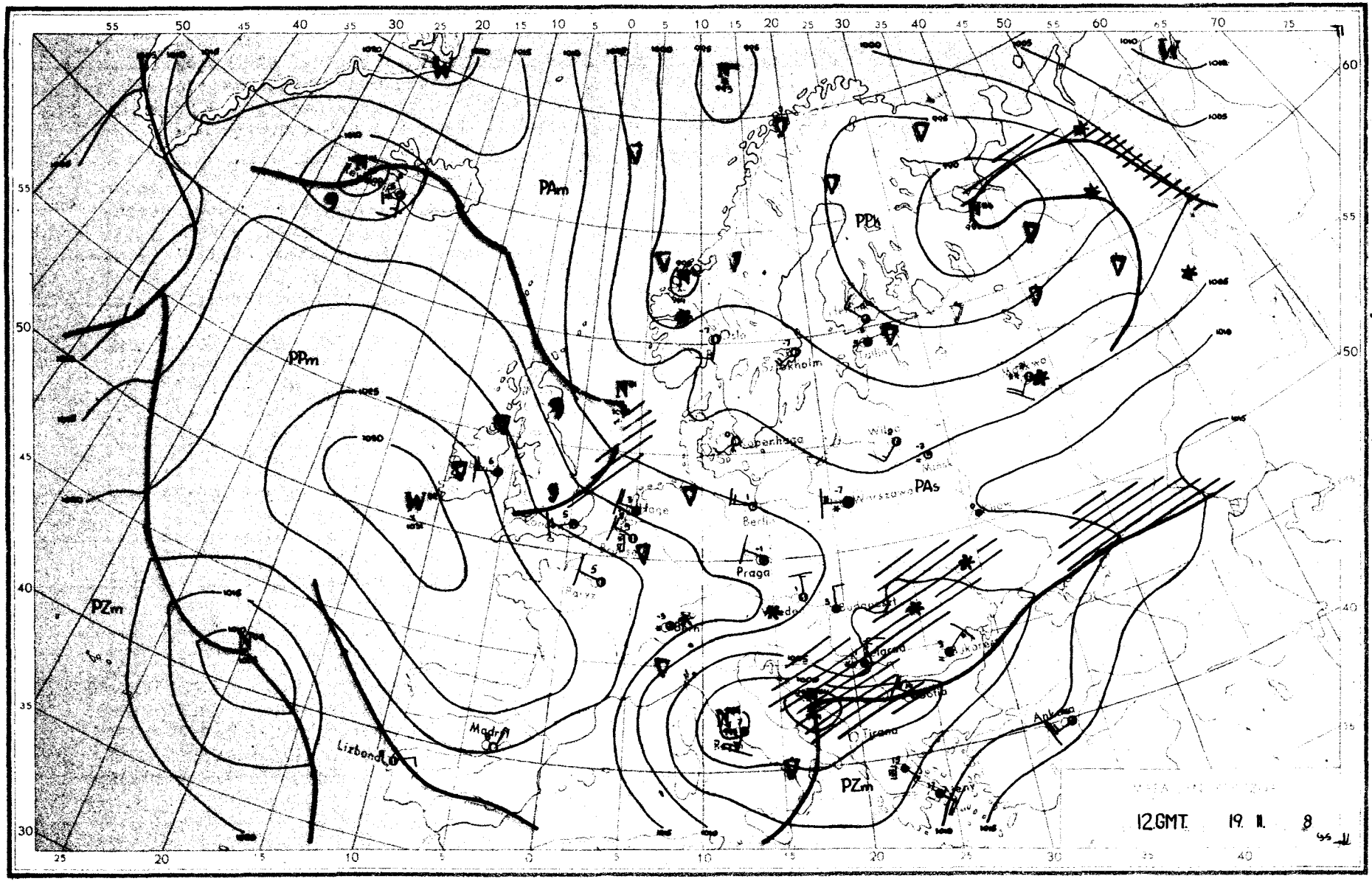
PAm
PPm
PZm
PPk
PAs
PZm
Oslo
Stockholm
Tallin
Kopenhaga
Wilno
Minsk
Warszawa
Berlin
Praga
Paryż
Madrid
Lizbona
Ankara
Tirana
12.GMT. 19. 11. 8

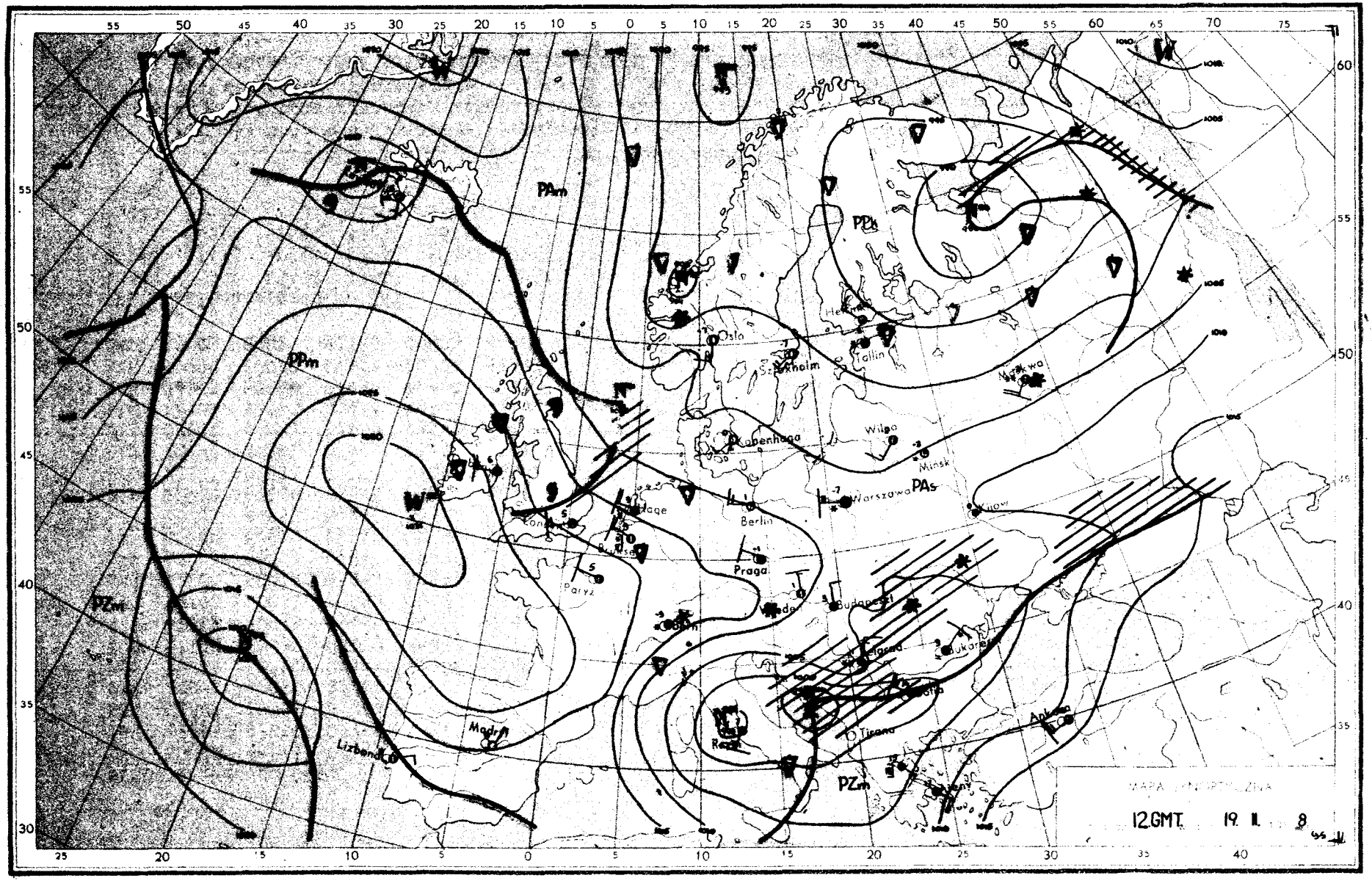

PAm
PPm
PZm
PPk
PAs
PZm
Oslo
Tallin
Wilno
Minsk
Warszawa
Berlin
Praga
Paryż
Madryt
Lizbona
Tirana
Ankara
12 GMT. 19. II. 8

Dane synoptyczne z Polski w dniu 19.II.1958r.

SYNOP z godz.00 GMT.

150	50000	65031	02156	56600	57204
185	12503	97030	02755	15500	58202
205	22702	65021	04954	25500	55218
250	42903	97011	04452	45500	54212
295	02202	97020	04454	00900	57400
330	62709	60022	06152	654XX	55211
375	51802	70038	05453	55500	55602
425	72705	60031	07652	755XX	54208
465	62203	60038	05954	655XX	55701
560	02203	56100	08053	00900	56001
695	00000	60010	08152	00900	56702
105	82701	96717	02453	855XX	54208
235	82702	97028	03655	854XX	57206
270	22203	97011	03352	26400	54704
310	72703	96101	06652	754XX	53211
495	62201	97031	07252	655XX	55301
510	23107	98787	20463	25X00	64801
570	02202	60020	07052	00900	55801
575	00000	60020	07952	00900	55400
650	32701	84011	81364	00908	69400

TEMP Legionowo,godz.00 GMT.

12374	23030	85302	59XX1	70777	69XX1
50180	87XX3	40710	90XX3	30862	02XX7
55555	00992	52531	39737	66XX0	95516
86XX9	66666	38791	31202	23010	01010
00900					

SYNOP z godz.12 GMT.

150	63606	65022	06052	684XX	56209
185	82503	97857	04652	894XX	56209
205	52703	70031	08601	52500	54003
250	73205	98222	07451	6253X	56207
295	72505	96851	05851	735XX	56205
330	73207	65022	09250	725XX	56002
375	62707	70028	07451	685XX	56103
425	32705	60268	10152	22430	53400
465	72708	56858	08152	734XX	53003
560	73005	60028	09651	62502	57805
695	83403	58102	07600	4251X	54705
105	32902	98011	06952	35500	58206
235	23203	97018	07752	21500	57212
270	62503	97268	06452	694XX	56208
310	52703	96261	09400	49403	53002
495	82502	96852	07951	834XX	54400
510	53407	97767	22762	25X00	63008
570	62703	60028	08451	32508	56001
575	63205	65012	08400	52509	56705
650	93605	00717	81264	9XXXX	66802

TEMP Wrocław,godz.00 GMT.

12425	73052	85330	58617	70801	70713
50206	86893	40725	94XX5	30861	04XX3
20119	05XX3	55555	00992	52541	80910
54594	33567	81848	66666	37497	29205
17805	01010	00900			

Przebieg pogody w Polsce w dniu 19.II.1958r.

W ciągu dnia w całym kraju występowało zachmurzenie o charakterze zmiennym z przelotnymi opadami śniegu.W nocy wystąpiły rozpogodzenia,tylko w części zachodniej nastąpił wzrost zachmurzenia z opadami śniegu,Temperatura maksymalna wahała się od +3°C w Świnoujściu do -2°C w Suwałkach, Kętrzynie i Olsztynie,a minimalna od -2°C do -13°C. Wiatry były umiarkowane i słabe z kierunków południowo-zachodnich i zachodnich.-

Druk PPWK – W-wa, Solec 18, Zam. 3746/B/56 – 15.V. 56 – CW-23732-30050 – 61 x 86 – mapowy 100 g

PAŃSTWOWY INSTYTUT
HYDROLOGICZNO-METEOROLOGICZNY
WARSZAWA

Biuletyn Synoptyczny

Legenda:

——— *izobara w mb lub izohipsa w dkm*
(na mapie tendencji barometrycznej
izalobara w jednostkach mb 3 godz.)

Znakowanie zjawisk meteo

front ciepły
front chłodny
front zokludowany
front stacjonarny

deszcz
mżawka } *natężenie opadu jest charakteryzowane ilością znaczków*
śnieg

krupa
grad
opady przelotne
obszar jednostajnych opadów deszczu
" " " śniegu

mgła
zmętnienie
burza
błyskawica
zamieć

Wiatr

½ m/sek
1 m/sek
2½ m/sek
5 m/sek

Wielkość zachmurzenia

niebo bezchmurne
1/10 pokrycia nieba
2/10 - 3/10 " "
4/10 " "
5/10 " "
6/10 " "
7/10 - 8/10 " "
9/10 " "
10/10 " "
niebo niewidoczne

Znakowanie układów ciśnienia

W – wyż *N – niż*

Znakowanie mas powietrza

PP – powietrze polarne
PA – " arktyczne
PZ – " zwrotnikowe
m – morskie
k – kontynentalne
s – stare

Rozmieszczenie danych

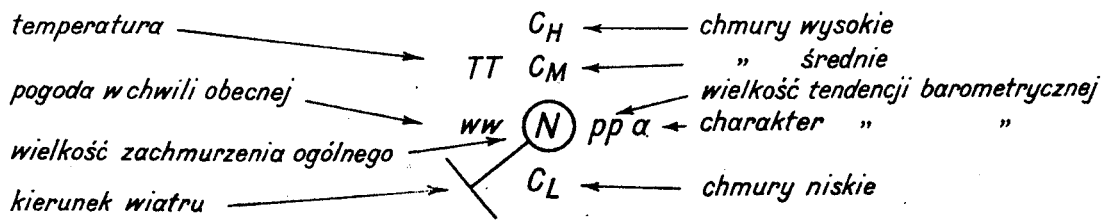

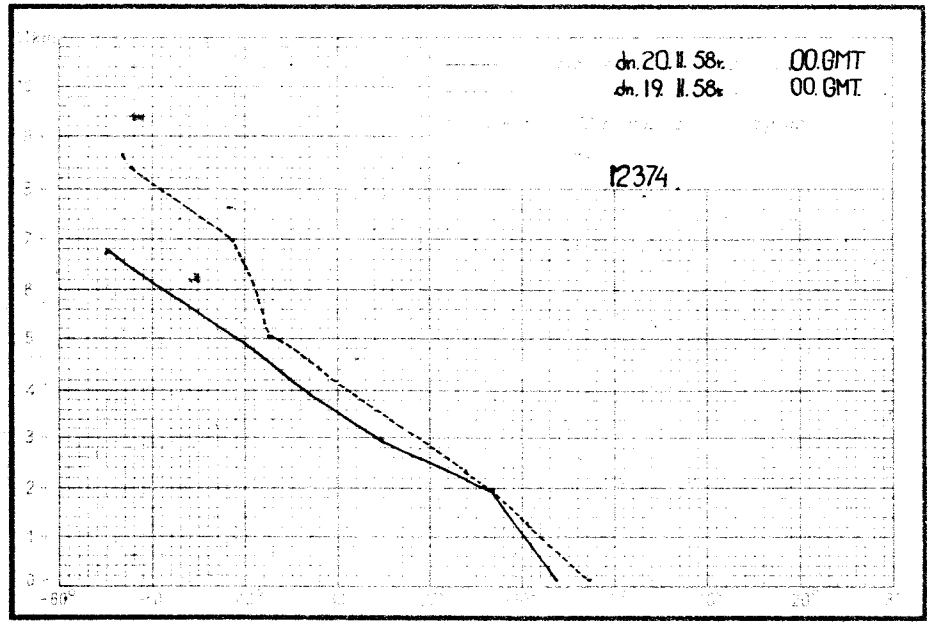
dn. 20. II. 58r. 00. GMT
dn. 19. II. 58r. 00. GMT.
12374

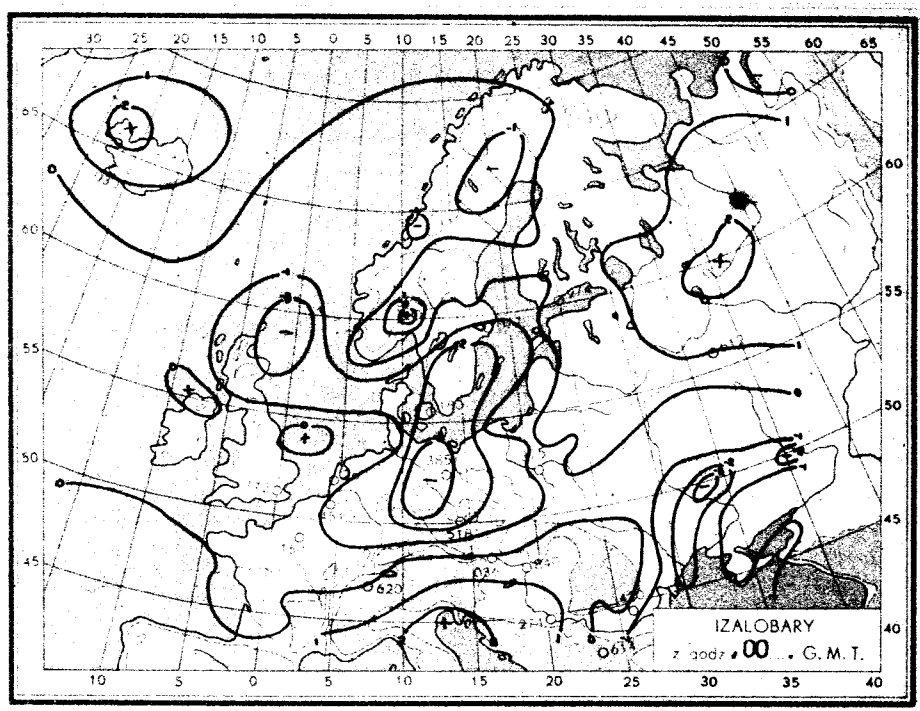
IZALOBARY
z godz. 00 G. M. T.

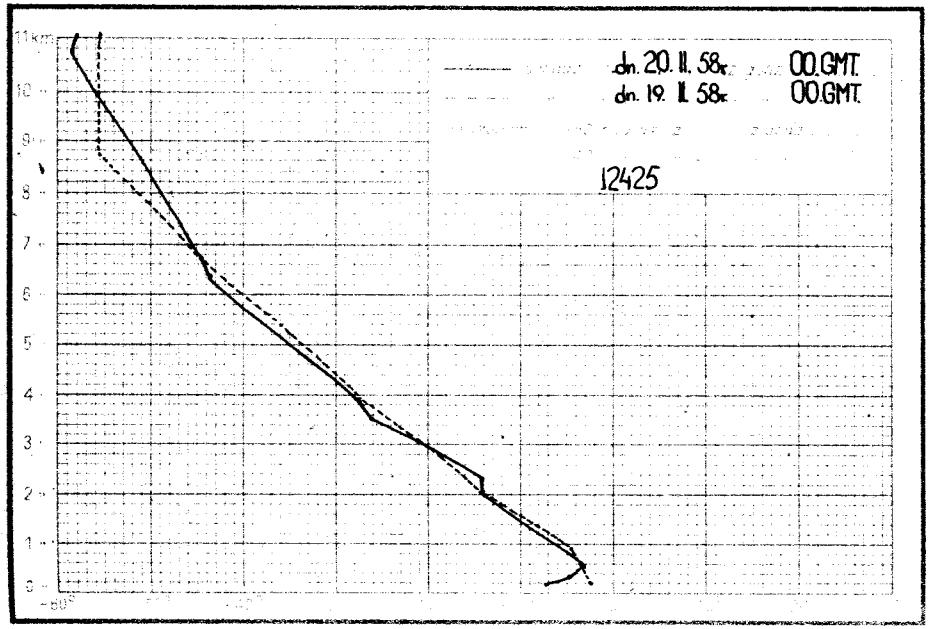
dn. 20. II. 58r. 00. GMT
dn. 19. II. 58r. 00. GMT
12425

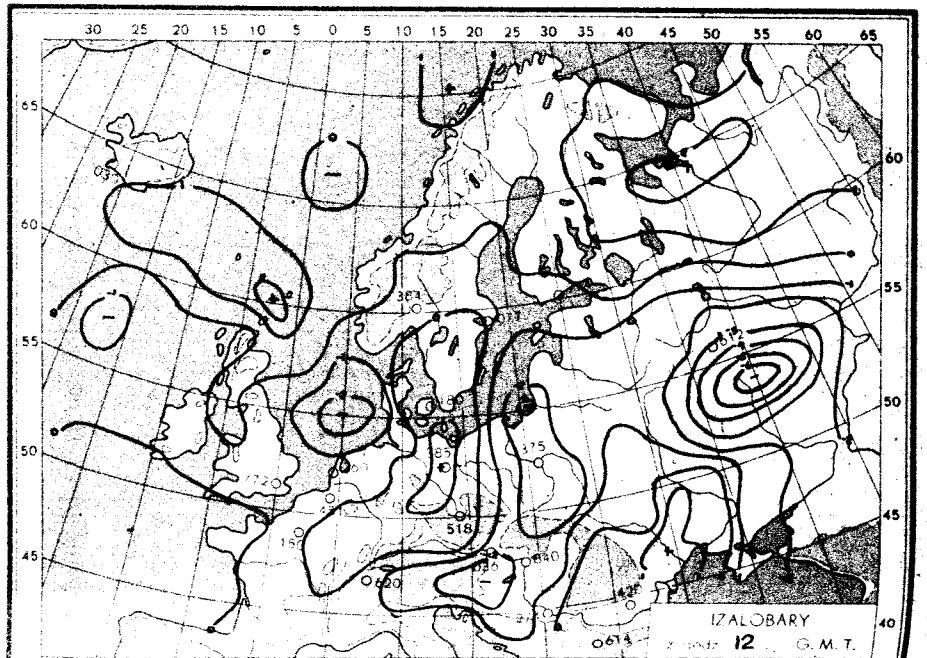
IZALOBARY
z godz. 12 G. M. T.

dn. 20. II. 58r. 00. GMT
dn. 19. II. 58r. 00. GMT

12374

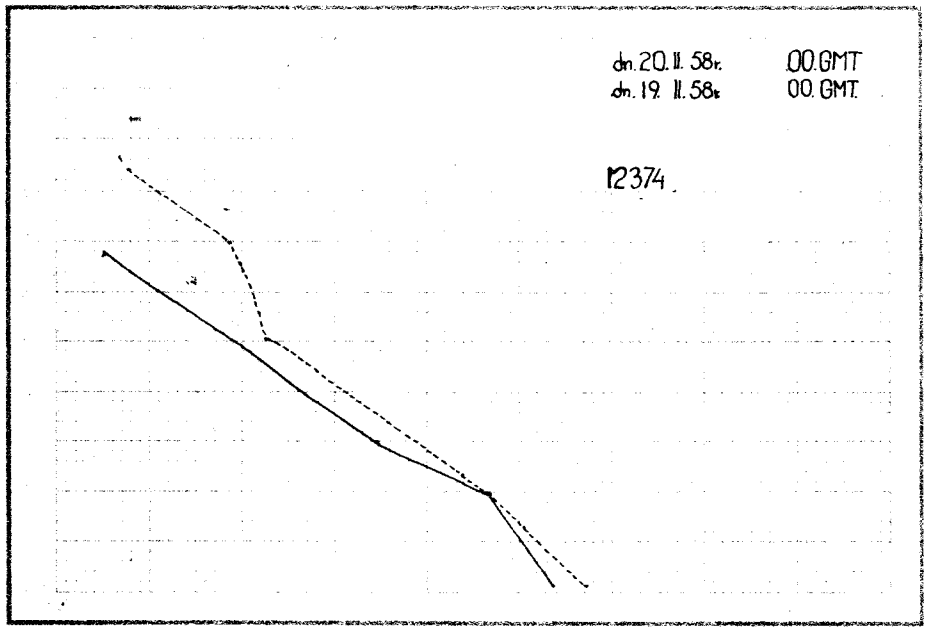

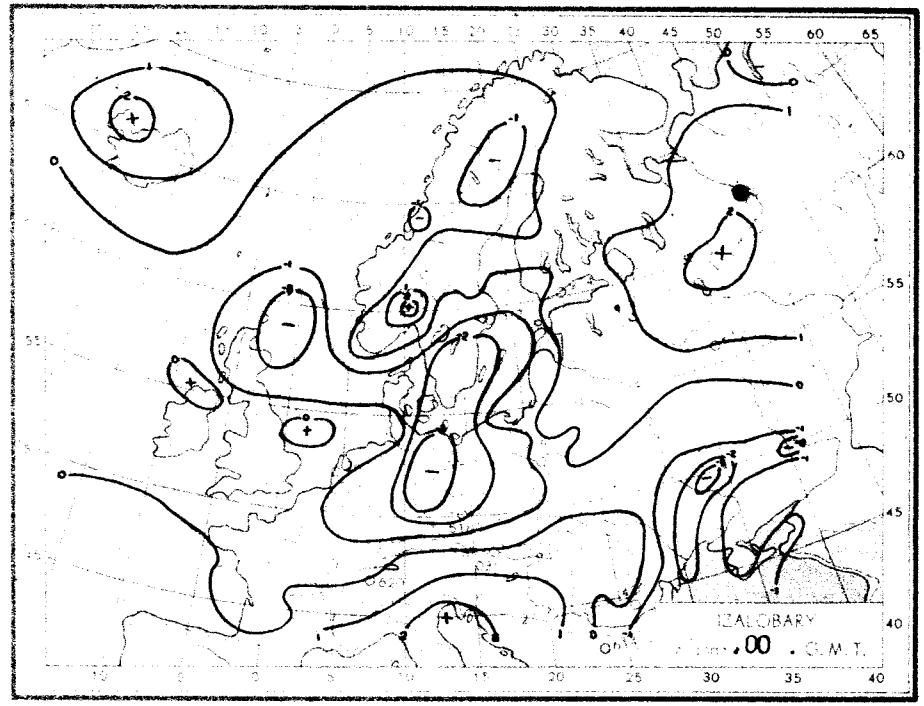

dn. 20. II. 58r. 00. GMT
dn. 19. II. 58r. 00. GMT

12425

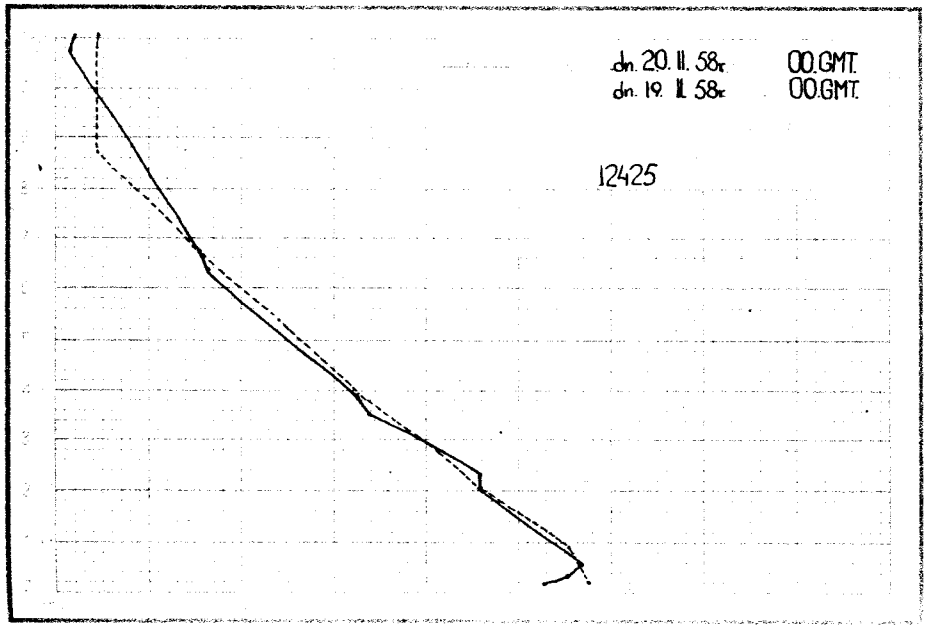

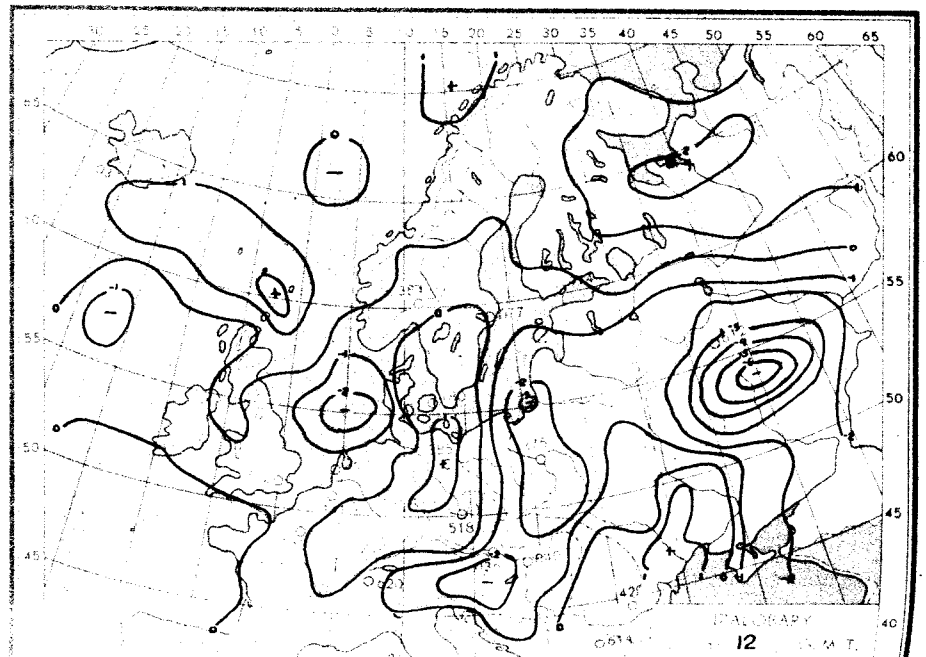

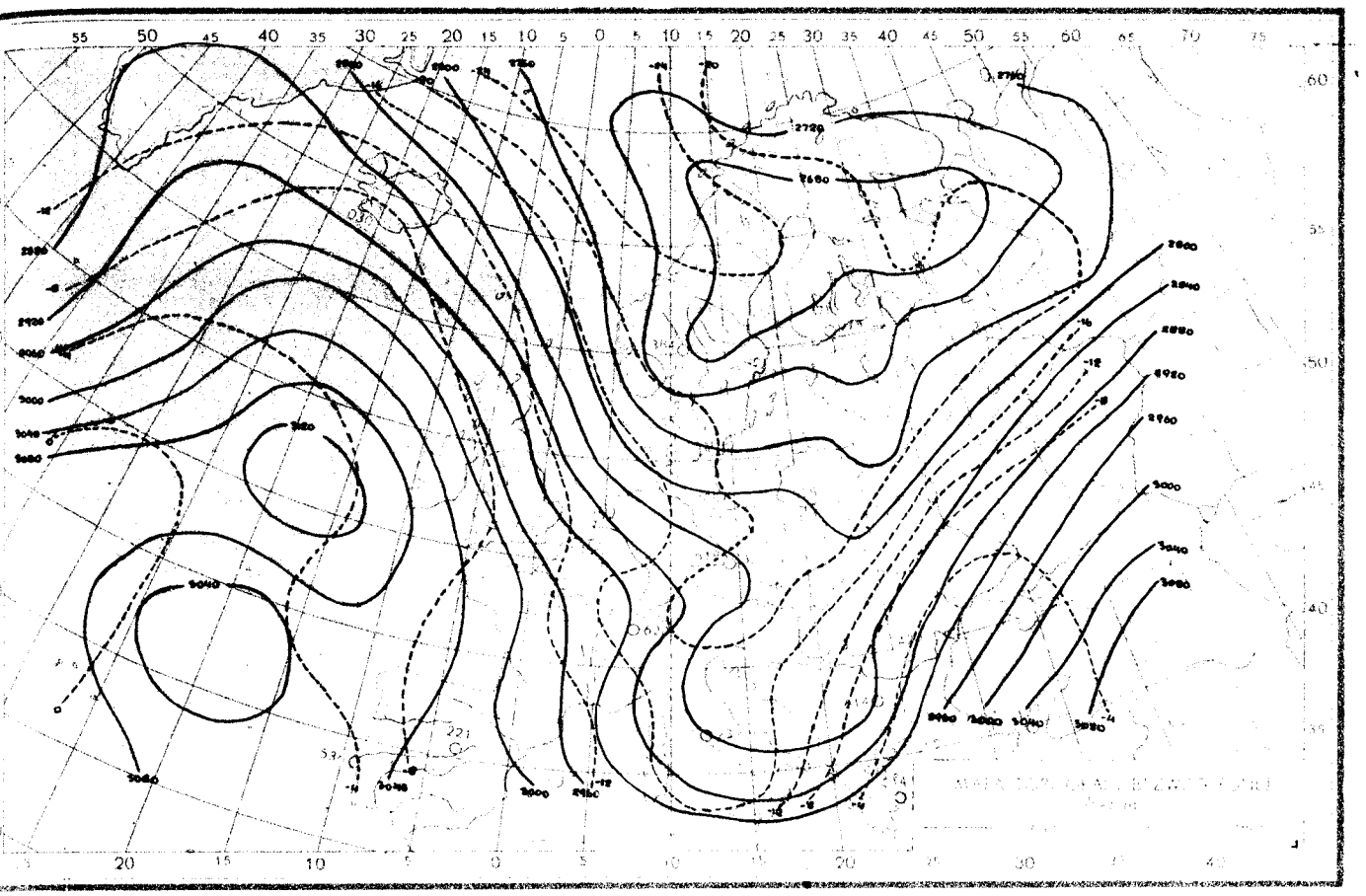

20.II.1958r.godz.00.GMT.

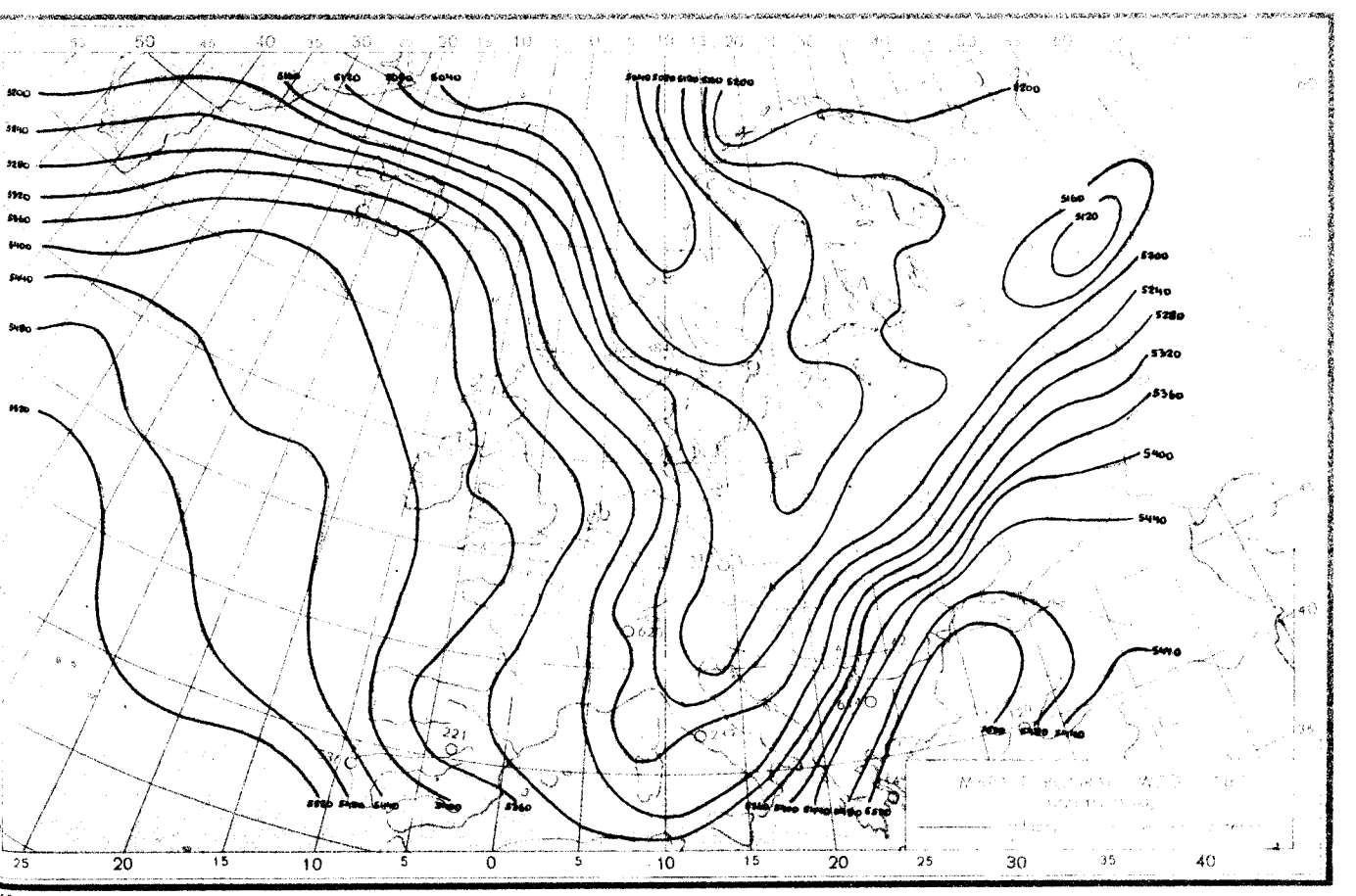

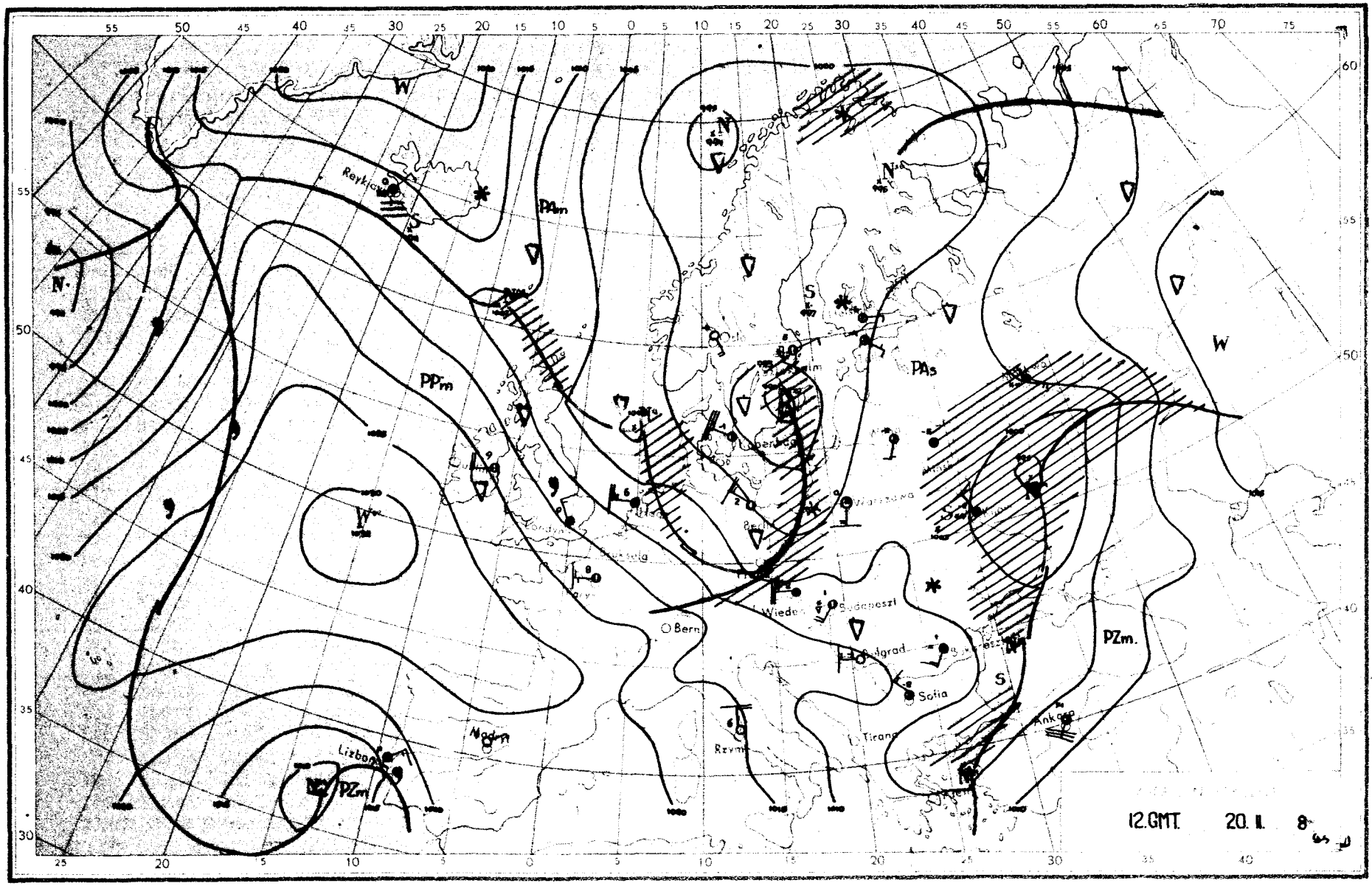

W
N
S
PAm
PPm
PAs
PZm.
PZm
Reykjavik
Oslo
Bern
Wiedeń
Budapeszt
Belgrad
Sofia
Tirana
Rzym
Madryt
Lizbona
Ankara
12.GMT. 20. II. 8

Dane synoptyczne z Polski w dniu 20.II.1958r.

SYNOP z godz.00 GMT.

150 01802 65020 04656 00900 60712
185 72504 97022 064XX 755XX 58203
205 82202 50717 03052 8062X 52723
250 21801 97020 07555 25500 57809
295 60000 96857 07454 654XX 56202
330 72006 58101 06653 7091X 54718
375 02903 60020 08457 00900 58806
425 22002 65030 08956 10932 58817
465 10000 58100 08857 00900 58809
560 42503 40101 10555 45500 56608
695 03204 60022 07852 855XX 56704
105 02202 98001 02356 00900 58719
235 00000 97020 05258 00900 59725
270 00000 97020 07761 00900 63809
310 82504 96717 04851 8092X 51725
495 70000 97022 07053 755XX 55803
510 92513 90717 21662 9XXXX 64613
570 80000 56701 09455 855XX 56706
575 73202 60031 09854 755XX 56604
650 93603 00717 81167 9XXXX 69602

TEMP Legionowo,godz.00 GMT.

12374 23062 85322 61621 70803 72732
51173 92942 40642 04XX2 55555 00996
56571 88790 63642 99682 74759 01010
00900

SYNOP z godz.12 GMT.

150 82006 56717 95050 854XX 53726
185 41805 97030 98751 45400 56724
205 23208 70017 98202 12502 55210
250 82004 96717 98051 7742X 51720
295 31805 97010 02352 31400 57718
330 82504 40707 98550 6732X 52709
375 31807 70020 01000 22530 55724
425 82706 50687 99701 6732X 51607
465 81809 56101 97750 854XX 54722
560 82107 20731 01952 2732X 53720
695 32703 70011 03250 32600 56723
105 62709 98267 94650 634XX 54504
235 82205 95737 95752 8042X 53818
270 71803 97021 98951 7093X 54722
310 62910 97032 99802 634XX 53308
495 12004 98030 02700 00901 59724
510 93217 90777 16358 9XXXX 60702
570 61606 50101 01450 22510 55727
575 52202 62034 02901 00902 61723
650 82011 40711 77564 80X2X 66711

TEMP Wrocław,godz.00 GMT.

12425 23077 85345 59593 70809 69739
50208 86913 40726 94XX7 30862 01XX4
20121 07XX0 55555 00995 56578 26977
54554 55942 53541 99780 63648 27752
64662 44642 75809 80610 77821 66666
42793 31500 21808 20007 16009 08512
01010 00900

Przebieg pogody w Polsce w dniu 20.II.1958r.

W ciągu doby ubiegłej było zachmurzenie zmienne,okresami duże z opadami śniegu.Nad morzem występowały lokalne zamiecie.Temperatura maksymalna wynosiła od +3°C w Słubicach do -2°C w Białymstoku ,minimalna od -8°C do -1°C.Wiatry były na ogół umiarkowane ,tylko miejscami zwłaszcza w części północnej dość silne przeważnie z kierunków południowych i zachodnich.

Druk PPWK – W-wa, Solec 18, Zam. 3746/B/56 – 15.V.56 – CW-23732-30050 – 61 x 86 – mapowy 100 g

21 Lutv 1958

PAŃSTWOWY INSTYTUT
HYDROLOGICZNO-METEOROLOGICZNY
WARSZAWA

Biuletyn Synoptyczny

Legenda:

izobara w mb lub izohipsa w dkm
(na mapie tendencji barometrycznej
izalobara w jednostkach mb 3 godz.)

Znakowanie zjawisk meteo

front ciepły
front chłodny
front zokludowany
front stacjonarny
deszcz
mżawka } natężenie opadu jest charakteryzowane ilością znaczków
śnieg
krupa
grad
opady przelotne
obszar jednostajnych opadów deszczu
" " " śniegu

mgła
zmętnienie
burza
błyskawica
zamieć

Wiatr

1/2 m/sek
1 m/sek
2 1/2 m/sek
5 m/sek

Wielkość zachmurzenia

niebo bezchmurne
1/10 pokrycia nieba
2/10 - 3/10 " "
4/10 " "
5/10 " "
6/10 " "
7/10 - 8/10 " "
9/10 " "
10/10 " "
niebo niewidoczne

Znakowanie układów ciśnienia

W - wyż N - niż

Znakowanie mas powietrza

PP - powietrze polarne
PA - " arktyczne
PZ - " zwrotnikowe
m - morskie
k - kontynentalne
s - stare

Rozmieszczenie danych

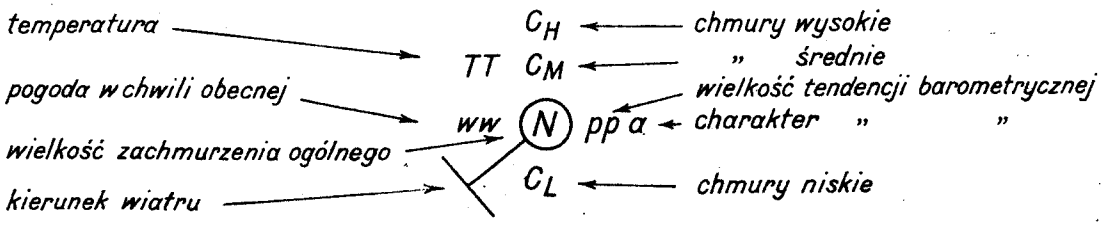

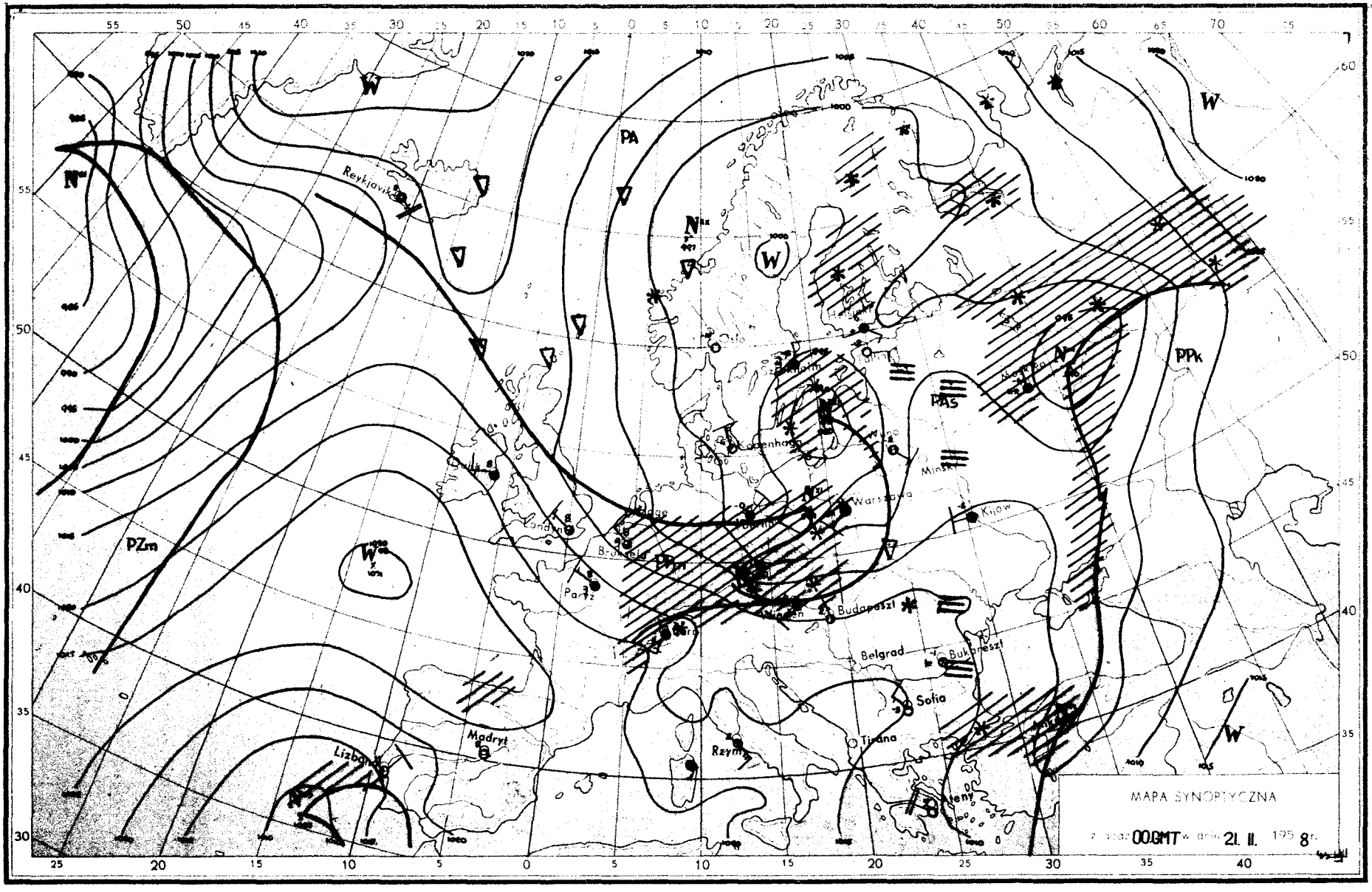
MAPA SYNOPTYCZNA
z godz. 00.GMT w dniu 21. II. 1958 r.
PZm
PA
PAs
PPk
W
Reykjavik
Londyn
Paryż
Madryt
Lizbona
Rzym
Tirana
Sofia
Belgrad
Bukareszt
Budapeszt
Warszawa
Kijów
Minsk
Kopenhaga
Oslo
Helsinki
Ateny

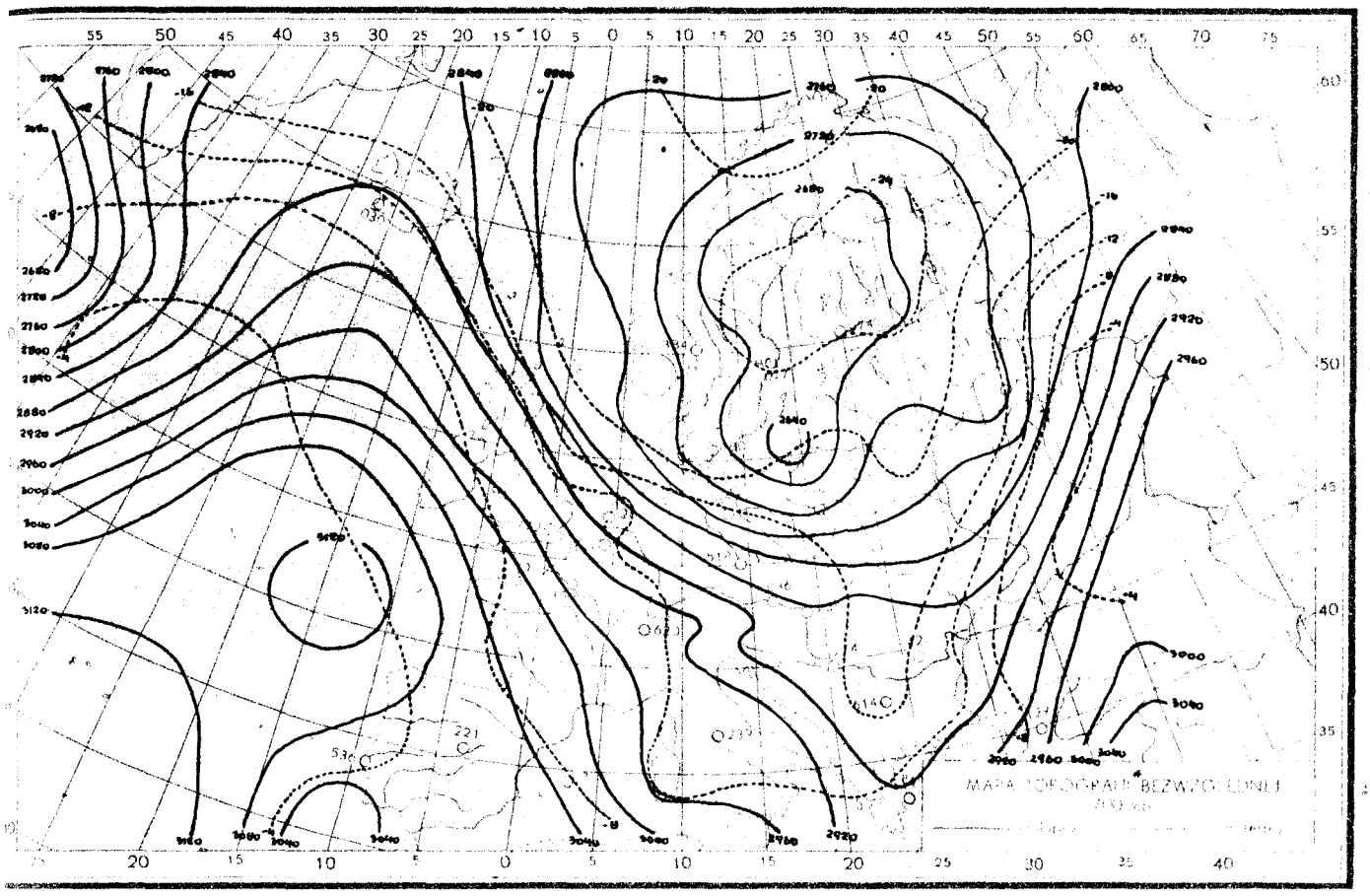

21.II.1958r.godz.00.GMT.

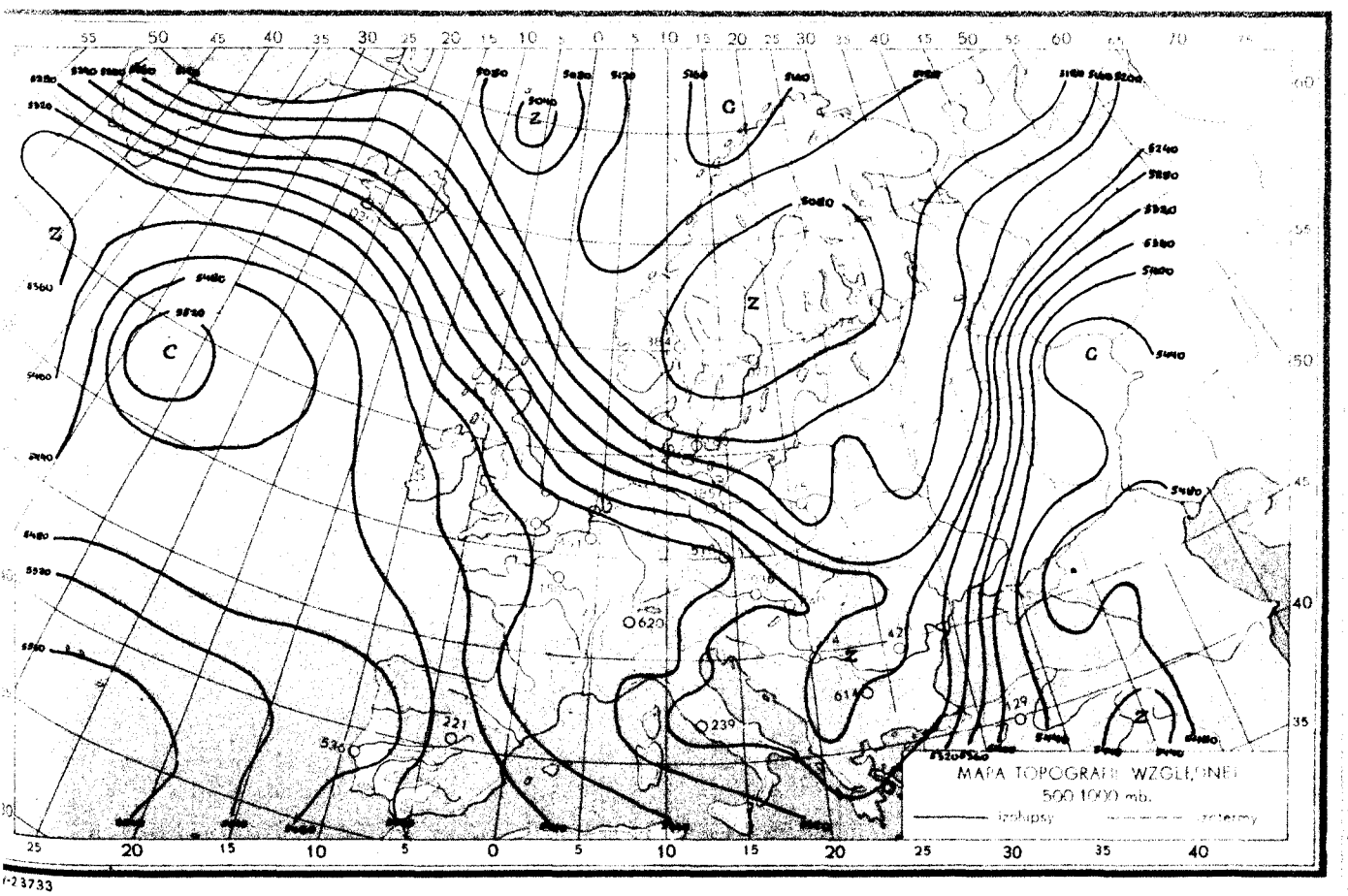

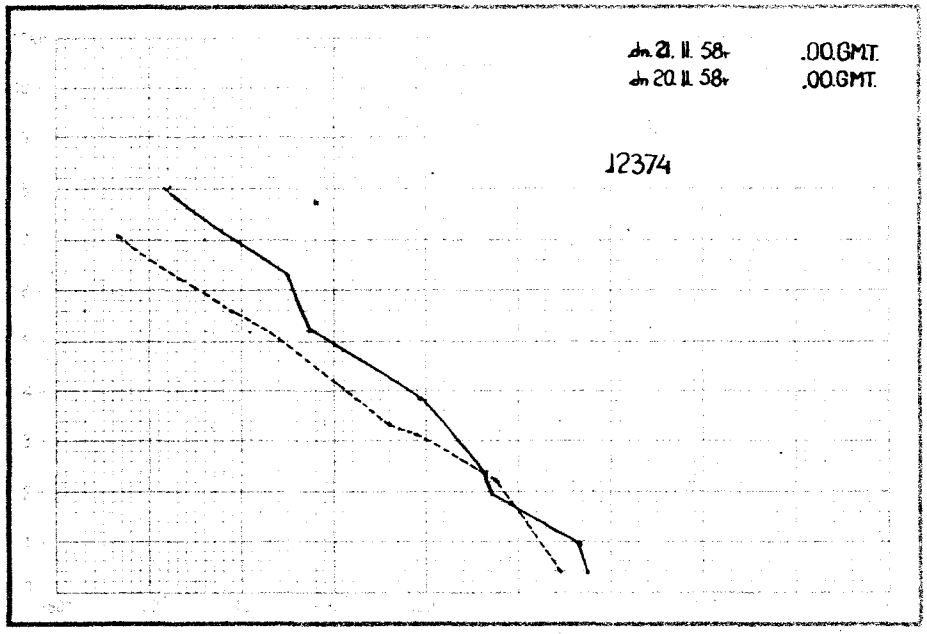
dn. 21. II. 58r .00 GMT.
dn 20. II. 58r .00 GMT.
12374

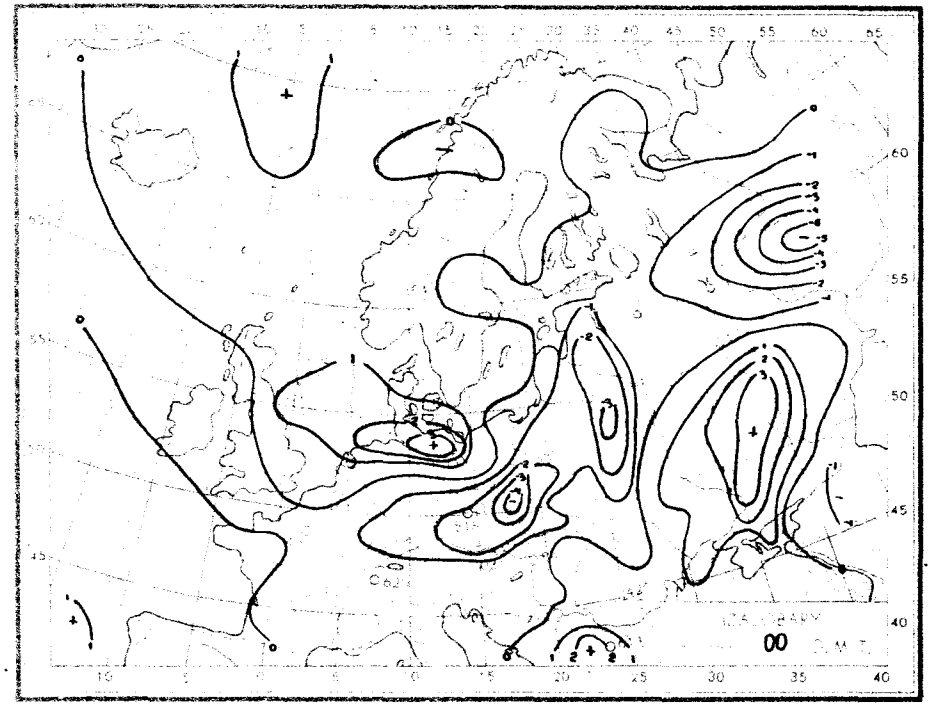
00 G.M.T.

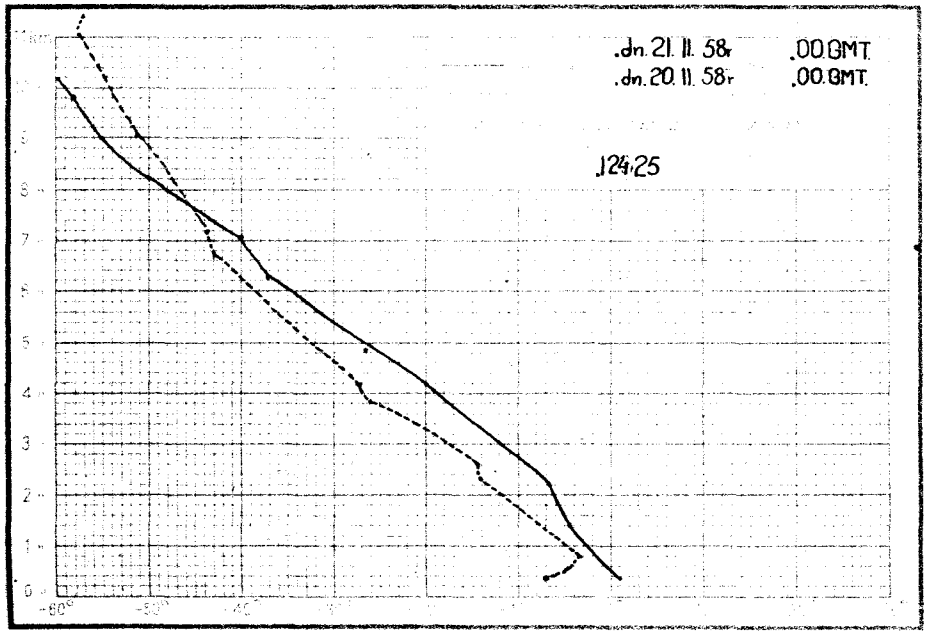
dn. 21. II. 58r .00 GMT.
dn. 20. II. 58r .00 GMT.
12425

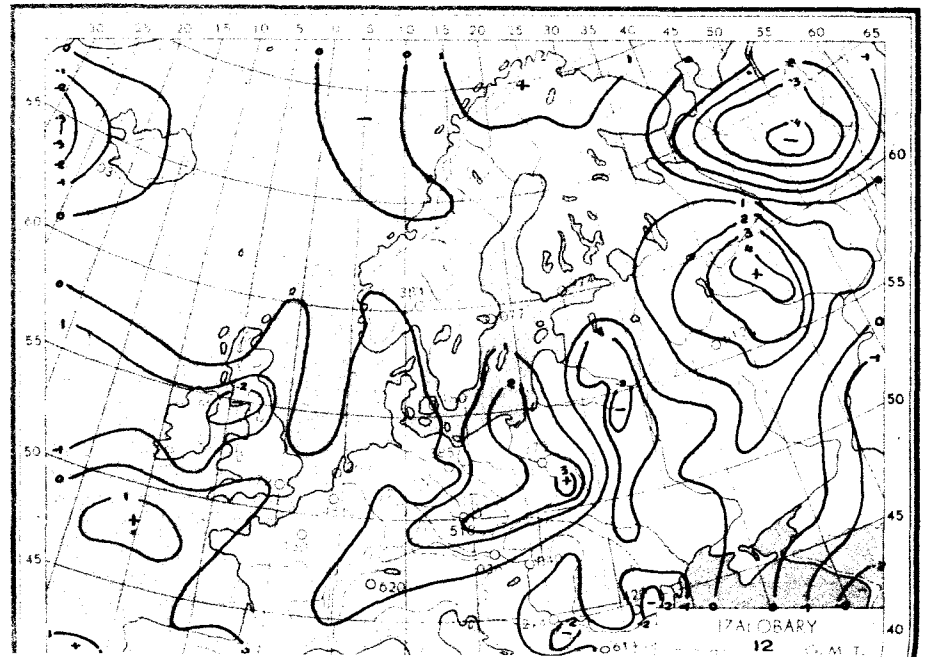
12 G.M.T.

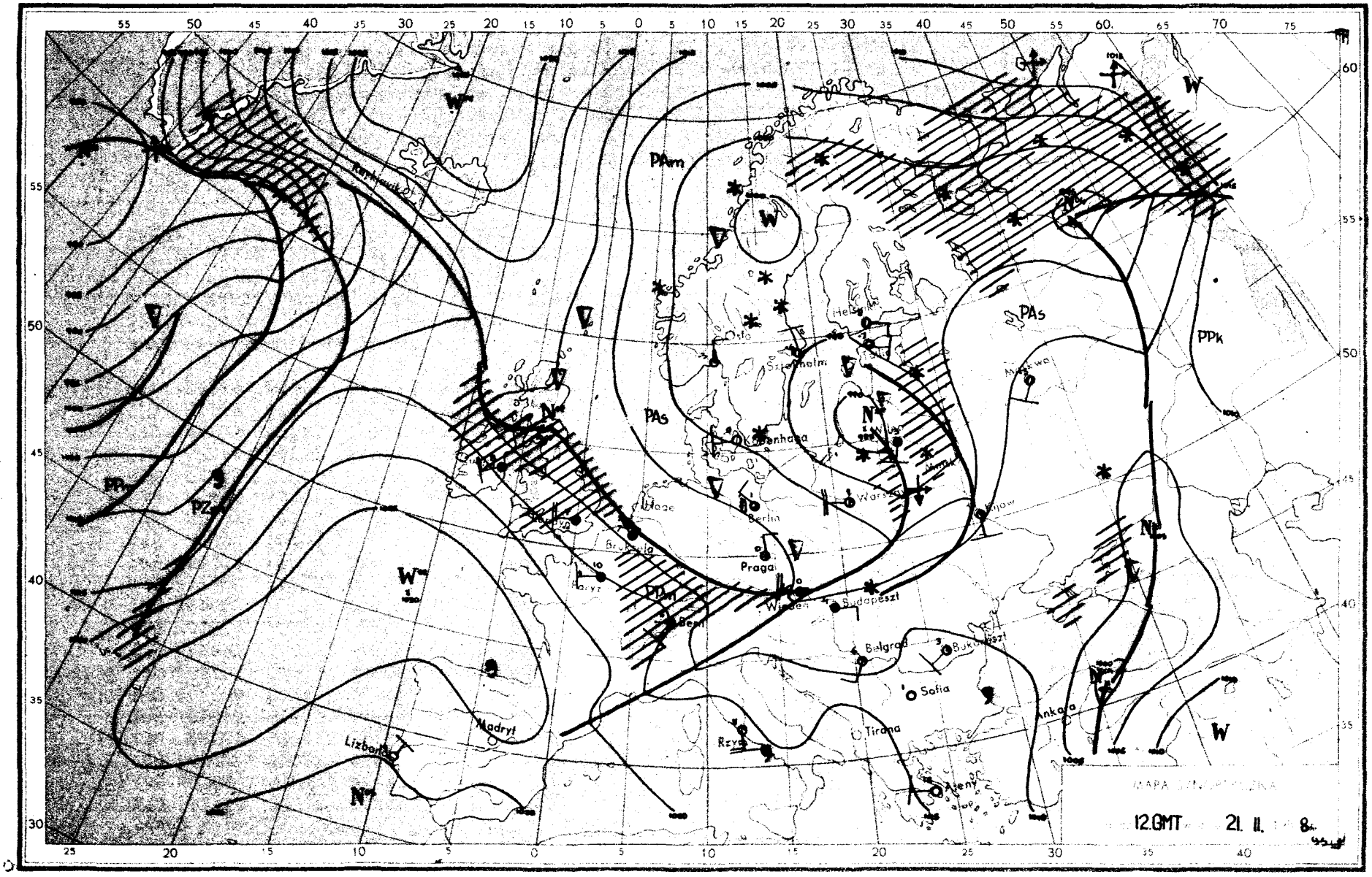

PAm
PAs
PPk
PPm
PZ
W
Oslo
Sztokholm
Helsinki
Moskwa
Kopenhaga
Berlin
Warszawa
Kijów
Praga
Wiedeń
Budapeszt
Belgrad
Bukareszt
Sofia
Tirana
Ateny
Rzym
Madryt
Lizbona
Paryż
Bern
Bruksela
Hage
Rapkjawik
Ankara
12.GMT 21. II. 8

Dane synoptyczne z Polski w dniu 21.II.1958 r.

SYNOP z godz.00 GMT.

150	82708	56717	90852	854XX	55719
185	02005	97027	92956	00900	58712
205	03805	65017	96652	00900	54303
250	82704	95711	95453	77432	55716
295	02503	97017	98055	00900	57313
330	83608	30737	94651	4732X	51729
375	82205	56717	97551	855XX	54814
425	82207	62687	96401	3752X	51745
465	81809	40737	96851	5732X	52130
560	82008	30711	01552	8042X	53827
695	52506	60018	03451	55500	54110
105	82907	97563	93552	863XX	56602
235	82708	97021	93653	854XX	55715
270	82201	96711	94954	7742X	55716
310	83409	97257	96051	4732X	52307
495	02202	97017	00452	00900	59004
510	92330	90777	15357	9XXXX	58706
570	82205	30712	01052	6742X	53810
575	82202	62031	02850	6552X	54809
650	92509	00707	79462	9XXXX	64706

SYNOP z godz.12 GMT.

150	33210	60387	97352	32400	57229
185	82507	94868	93052	v894XX	54217
205	22705	70020	02551	22500	55004
250	22906	98020	00057	25500	57217
295	82506	96717	94752	8042X	54215
330	22707	65020	03353	11530	56212
375	32710	70027	00152	32500	57220
425	52706	70022	04950	11551	55213
465	42709	70012	02453	32530	56213
560	82905	60027	05152	855XX	56222
695	82206	58616	00102	6751X	52208
105	63205	98031	00051	655XX	56214
235	42910	97011	99952	42504	56218
270	62707	97858	97552	634XX	55225
310	53205	96051	04150	42460	52505
495	72507	98027	00552	755XX	56226
510	23204	98384	18762	12X01	64118
570	82705	60022	02753	855XX	56224
575	83403	62227	02351	1242X	55109
650	72708	60777	78958	75XXX	60105

TEMP. Legionowo, godz.00 GMT.

12374	23026	85250	59609	70722	67685
50155	84851	40696	91957	55555	00988
53553	62921	54552	71800	63649	10760
64651	48632	71727	85522	83844	92448
86881	66666	34599	01010	854XX	

TEMP Wrocław, godz.00 GMT.

12425	23022	85272	54546	70780	63636
50247	82822	40787	90XX8	30868	05XX5
20121	10XX4	55555	00983	01512	12866
54542	89786	56577	20755	58597	52554
76762	66666	45387	40690	34100	27809
27108	23612	21312	20010	01010	3552X

Przebieg pogody w Polsce w dniu 21.II 1958 r.

Przeważnie występowało zachmurzenie o charakterze zmiennym z przelotnymi opadami śniegu, tylko przejściowo w godzinach porannych było zachmurzenie duże z ciągłymi opadami śniegu, a na południu miejscami padał deszcz ze śniegiem. W części południowej zanotowano przejściowy wzrost temperatury od 0°C do 3°C, poza tym w ciągu dnia temperatura wahała się od 0°C do -3°C. W nocy w czasie rozpogodzeń miejscami temperatura spadła do -8°C i -9°C. Wiatry były przeważnie umiarkowane południowo-zachodnie i zachodnie.-

Druk PPWK – W-wa, Solec 18, Zam. 3746/B/56 – 15.V.56 – CW-2372-30050 – 61 x 86 – mapowy 100 g

22 Luty 1958

PAŃSTWOWY INSTYTUT
HYDROLOGICZNO-METEOROLOGICZNY
WARSZAWA

Biuletyn Synoptyczny

Legenda:

izobara w mb lub izohipsa w dkm
(na mapie tendencji barometrycznej
izalobara w jednostkach mb 3 godz.)

Znakowanie zjawisk meteo

front ciepły
front chłodny
front zokludowany
front stacjonarny

deszcz
mżawka } natężenie opadu jest charakteryzowane ilością znaczków
śnieg
krupa
grad
opady przelotne
obszar jednostajnych opadów deszczu
" " " śniegu

mgła
zmętnienie
burza
błyskawica
zamieć

Wiatr

1/2 m/sek
1 m/sek
2 1/2 m/sek
5 m/sek

Wielkość zachmurzenia

niebo bezchmurne
1/10 pokrycia nieba
2/10 - 3/10 " "
4/10 " "
5/10 " "
6/10 " "
7/10 - 8/10 " "
9/10 " "
10/10 " "
niebo niewidoczne

Znakowanie układów ciśnienia

W – wyż N – niż

Znakowanie mas powietrza

PP - powietrze polarne
PA - " arktyczne
PZ - " zwrotnikowe
m - morskie
k - kontynentalne
s - stare

Rozmieszczenie danych

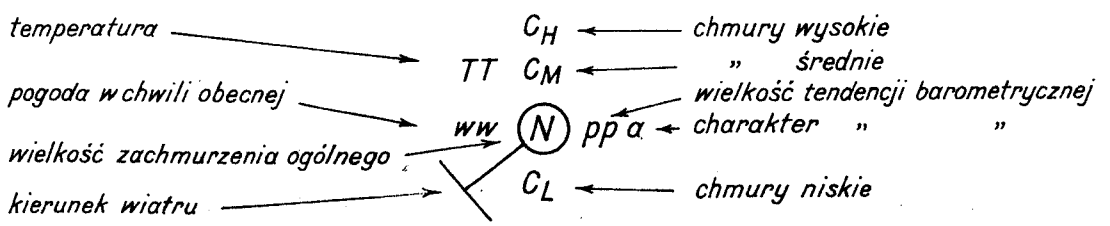

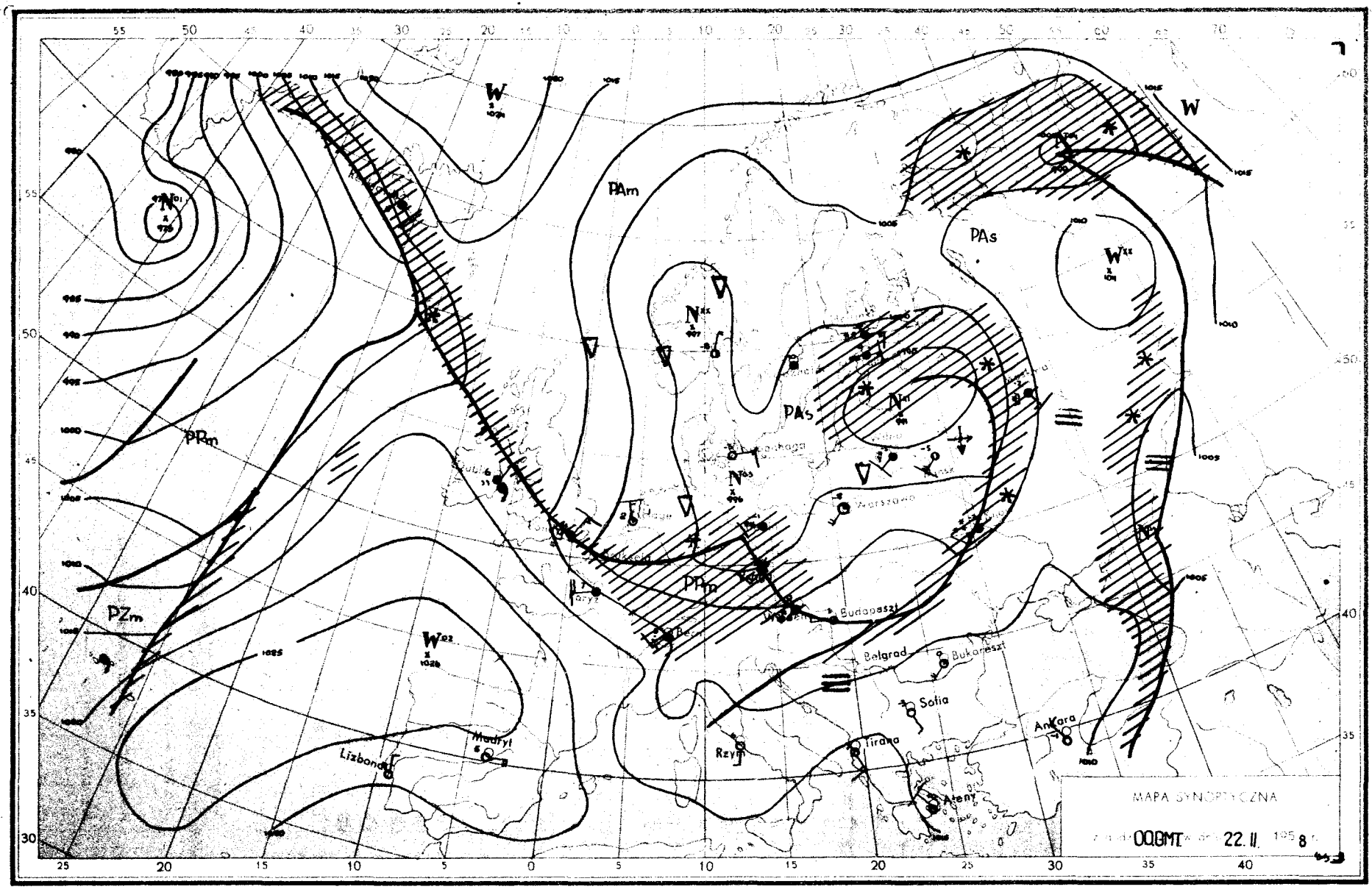
PAm
PAs
PRm
PZm
Budapeszt
Belgrad
Bukareszt
Sofia
Ankara
Tirana
Rzym
Lizbona
Madryt
Ateny
MAPA SYNOPTYCZNA
00 GMT
22. II.
1958

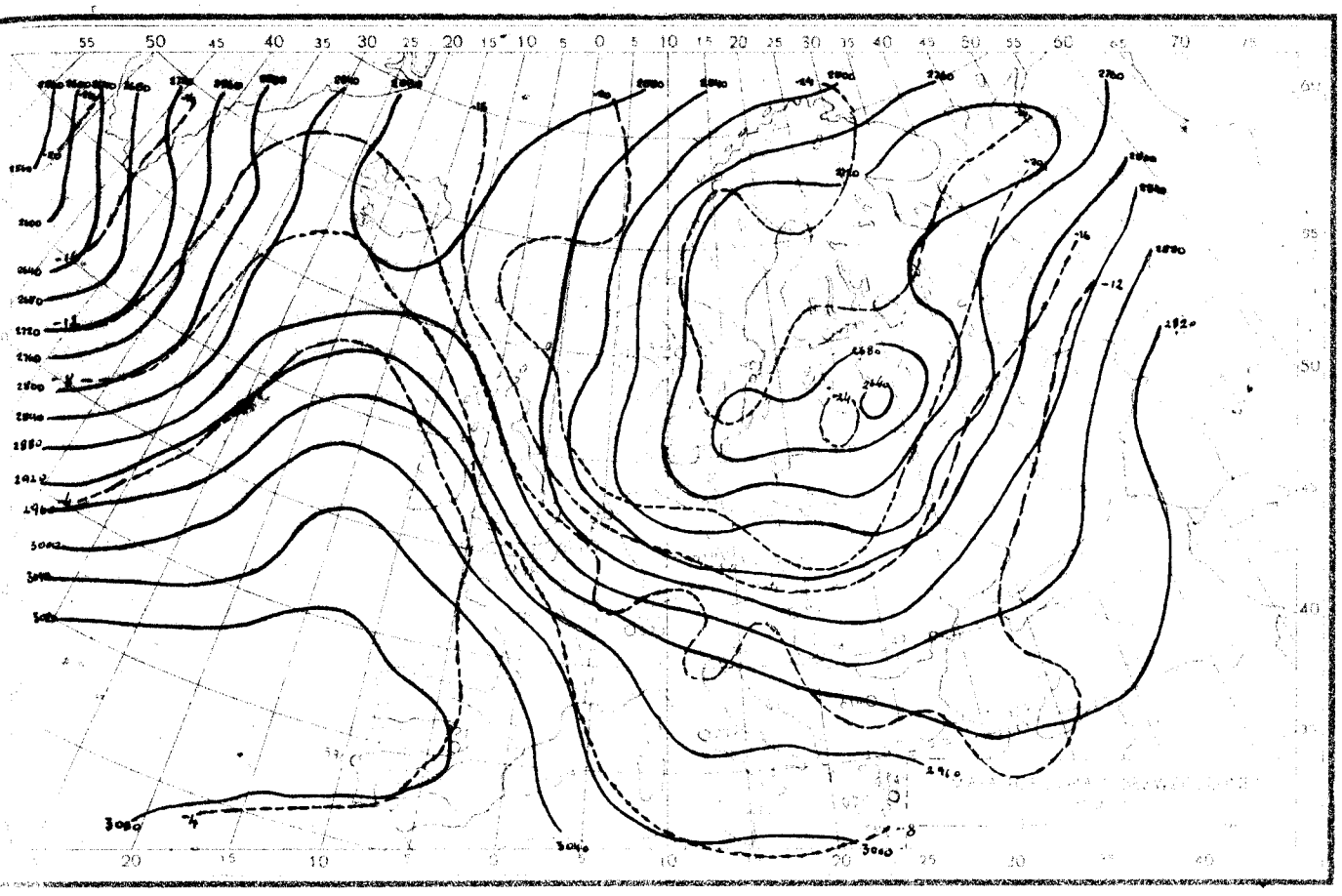

22.II.1958r.godz.00.GMT.

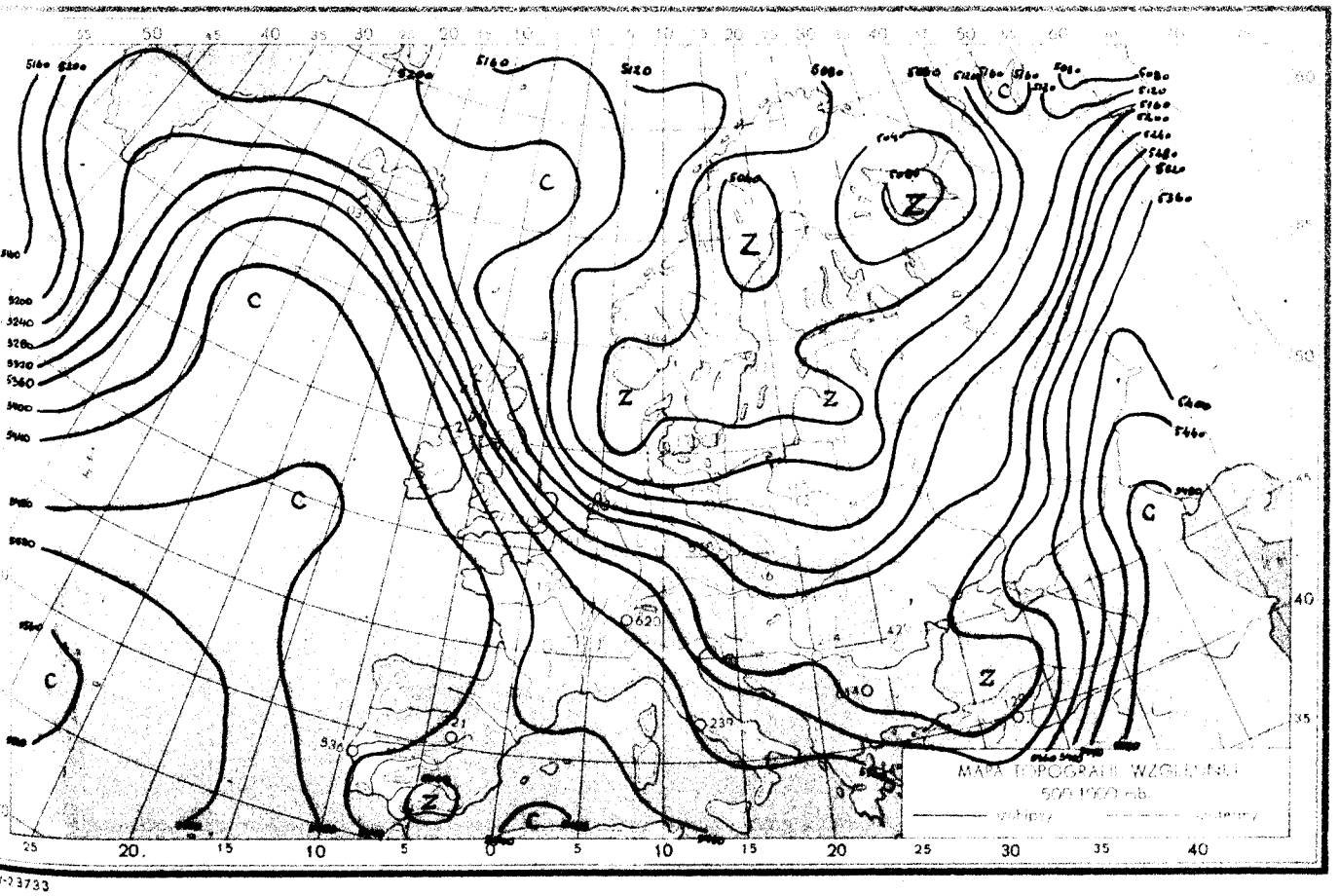

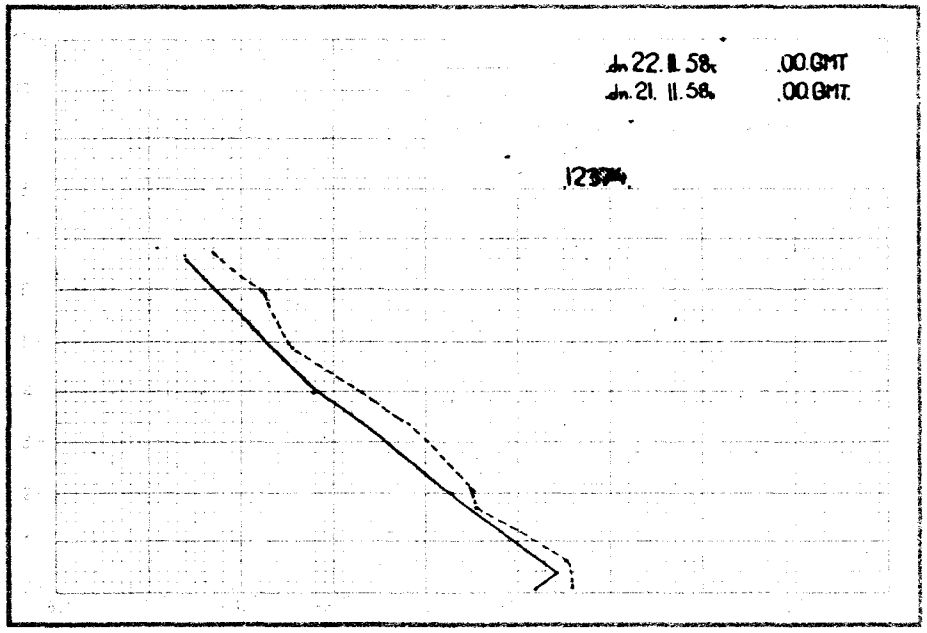
dn 22. II. 58. .00.GMT
dn. 21. II. 58. .00.GMT.
12394

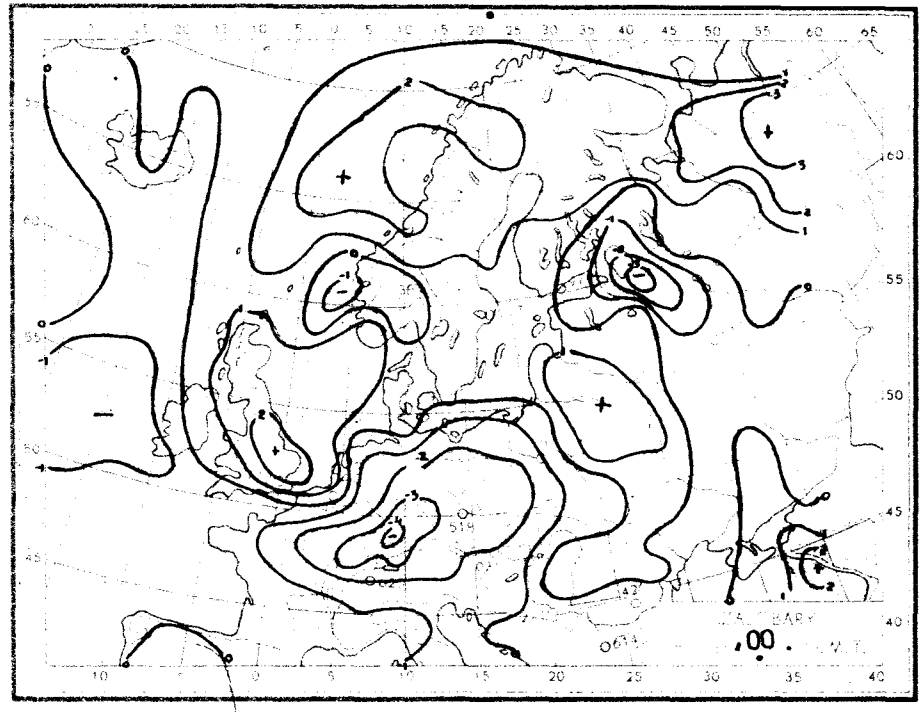
500 MBARY
.00. G.M.T.

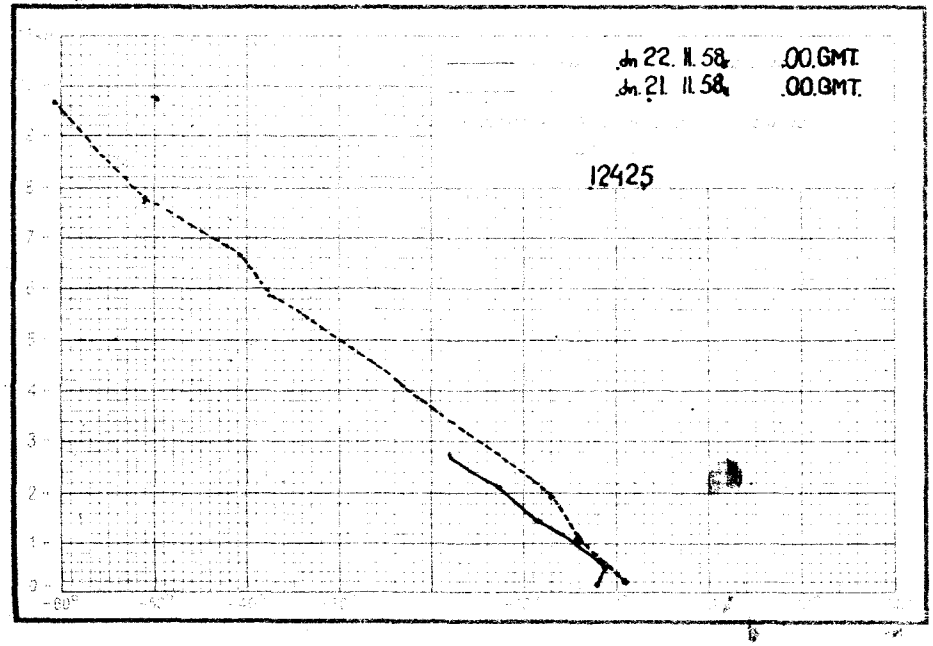
dn 22. II. 58. .00.GMT
dn. 21. II. 58. .00.GMT.
12425

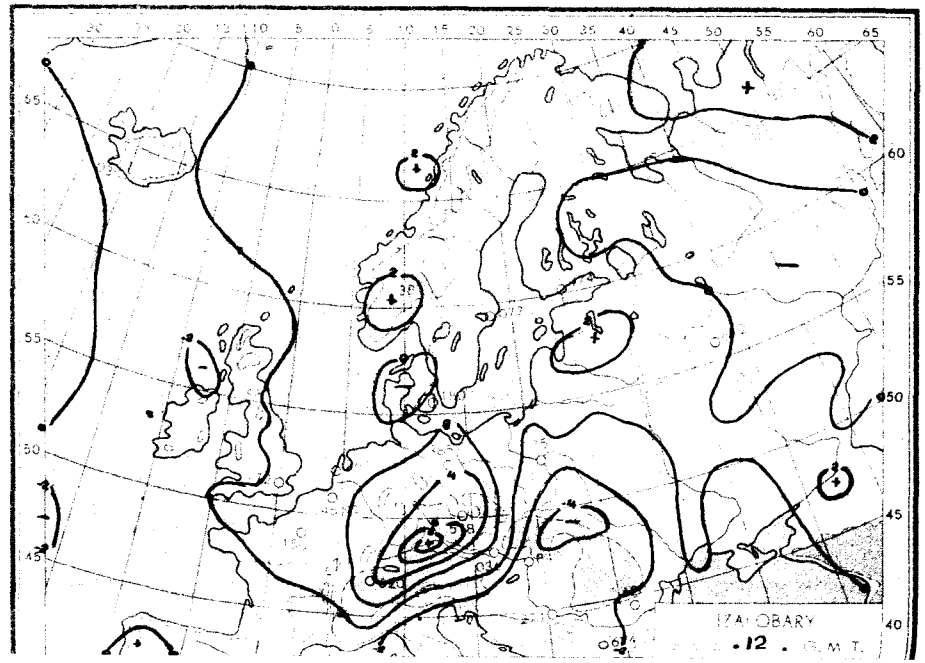
500 MBARY
.12 . G.M.T.

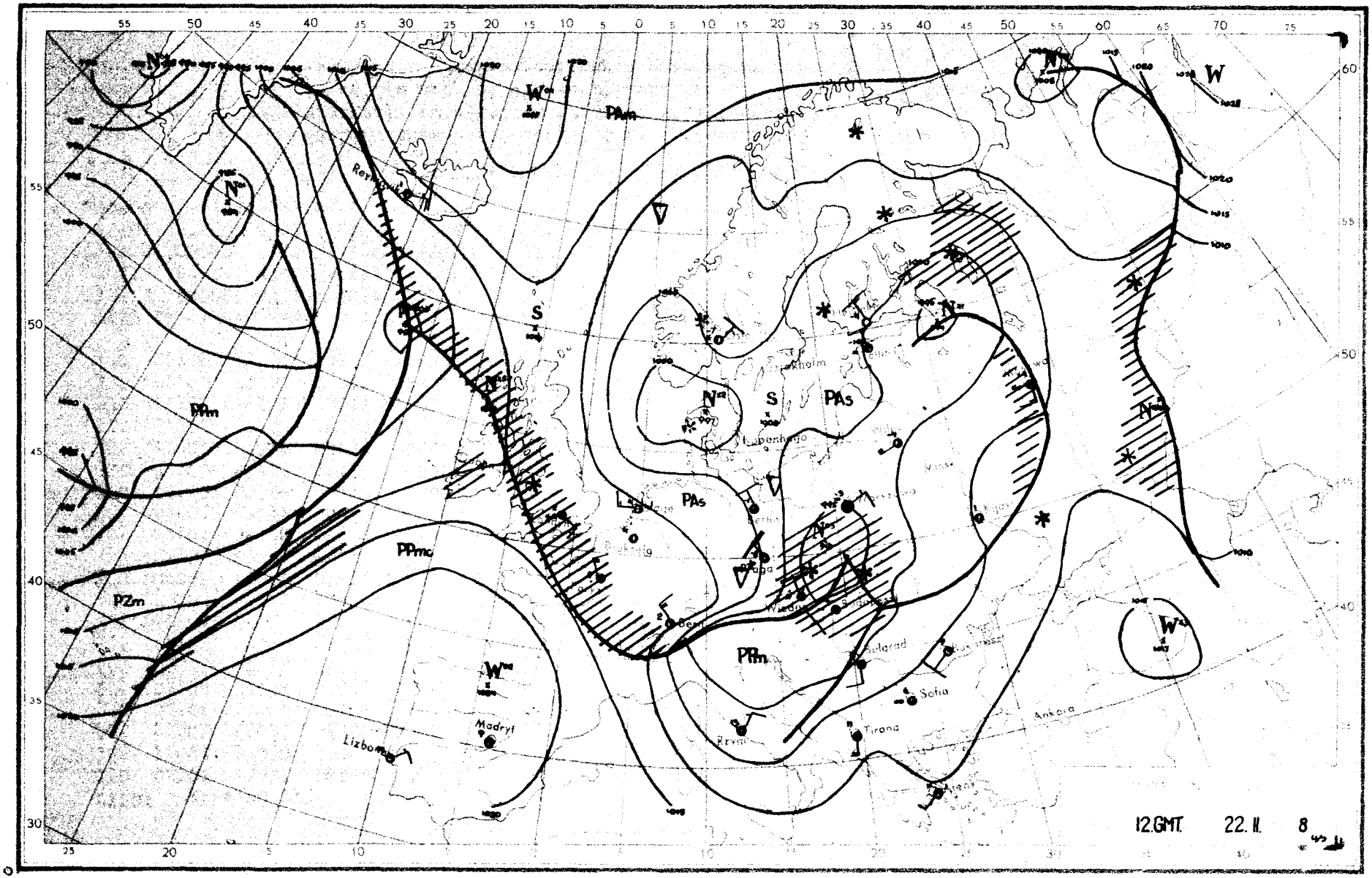

PAm
PPm
PPmc
PZm
PAs
PAs
PPm
S
S
W
W
W
Madryt
Lizbona
Sofia
Tirana
Ankara
12.GMT. 22. II. 8

Dane synoptyczne z Polski w dniu 22.II.1958 r.

SYNOP z godz.00 GMT.

150	02702	65017	98356	00900	58706
185	12504	97030	98356	15500	58703
205	81801	65021	96852	8092X	53719
250	02501	97020	00458	00900	59713
295	02204	97011	01359	00900	61204
330	61402	60012	99354	00908	55723
375	22002	70030	02558	28400	60609
425	81804	60712	99251	8052X	53733
465	72004	60031	00856	35538	58728
560	02006	40100	03453	00900	55716
695	02701	60021	03656	00900	58702
105	02203	96100	97457	00900	58710
235	02501	97020	99959	00900	60712
270	02202	97020	00657	00900	58705
310	82002	96717	96551	8052X	52728
495	02502	97020	04458	00900	61806
510	92212	90717	15360	9XXXX	60819
570	02205	57101	04259	00900	60817
575	02201	70020	05055	00900	60813
650	22709	85030	79163	10942	69802

SYNOP z godz.12 GMT.

150	23604	70020	99453	22400	58207
185	21801	97030	99151	11401	57202
205	53605	70851	01451	53500	53221
250	53604	96102	98953	1553X	56209
295	81802	96711	98753	3742X	54807
330	53609	58107	99552	22401	56229
375	80704	57102	95653	856XX	56811
425	83206	30717	96953	8032X	54240
465	80207	10737	94554	6722X	54503
560	81503	15717	92452	8032X	53612
695	81602	70702	93451	8072X	54744
105	53401	98037	99952	52500	57215
235	33403	97034	99653	32500	55209
270	70403	96101	97454	00908	57701
310	63208	97031	01851	62400	54235
495	81604	20717	95852	8082X	58722
510	83517	90718	10762	9XXXX	64318
570	81604	50717	92952	6742X	54725
575	81806	18737	93253	6742X	54622
650	92010	00717	70660	9XXXX	62506

TEMP Legionowo, godz.00 GMT.

12374	23007	85270	60647	70731	71741
50123	87893	40637	95XX0	30852	04XX2
55555	00989	57572	41950	55560	08764
66691	97590	81871	66666	30004	01010
00900					

TEMP Wrocław, godz.00 GMT.

12425	73005	85294	55556	70785	67671
55555	009X6	51527	46945	50518	08873
53545	59818	58580	12764	61613	78700
67671	01010	8052X			

Przebieg pogody w Polsce w dniu 22.II.1958 r.

Zachmurzenie było na ogół duże z opadami śniegu; w części północnej i centralnej wystąpiły przejściowe rozpogodzenia. Temperatura w ciągu dnia wahała się od 0°C do -4°C, w nocy od 0°C na południu do -13°C na północy. Wiatry były słabe i umiarkowane o kierunkach zmiennych przeważnie zachodnie.

Druk PPWK – W-wa, Solec 18, Zam. 3746/B/56 – 15.V.56 – CW-23732-30050 – 61 x 86 – mapowy 100 g

23 Lutv 1958

PAŃSTWOWY INSTYTUT
HYDROLOGICZNO-METEOROLOGICZNY
WARSZAWA

Biuletyn Synoptyczny

Legenda:

izobara w mb lub izohipsa w dkm
(na mapie tendencji barometrycznej
izalobara w jednostkach mb 3 godz.)

Znakowanie zjawisk meteo

front ciepły
front chłodny
front zokludowany
front stacjonarny
deszcz
mżawka } natężenie opadu jest charakteryzowane ilością znaczków
śnieg
krupa
grad
opady przelotne
obszar jednostajnych opadów deszczu
" " " śniegu

mgła
zmętnienie
burza
błyskawica
zamieć

Wiatr

½ m/sek
1 m/sek
2½ m/sek
5 m/sek

Wielkość zachmurzenia

niebo bezchmurne
1/10 pokrycia nieba
2/10 - 3/10 " "
4/10 " "
5/10 " "
6/10 " "
7/10 - 8/10 " "
9/10 " "
10/10 " "
niebo niewidoczne

Znakowanie układów ciśnienia

W - wyż N - niż

Znakowanie mas powietrza

PP - powietrze polarne
PA - " arktyczne
PZ - " zwrotnikowe
m - morskie
k - kontynentalne
s - stare

Rozmieszczenie danych

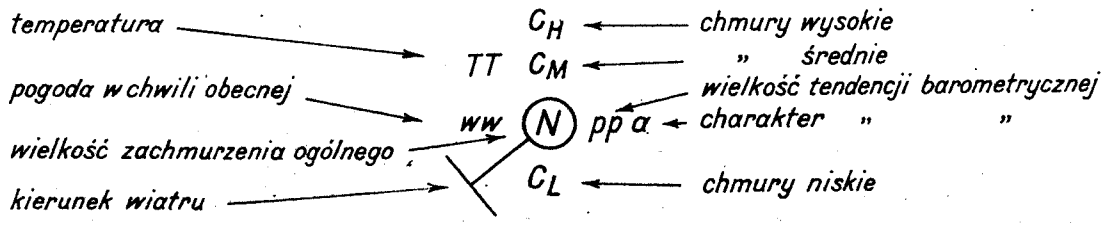

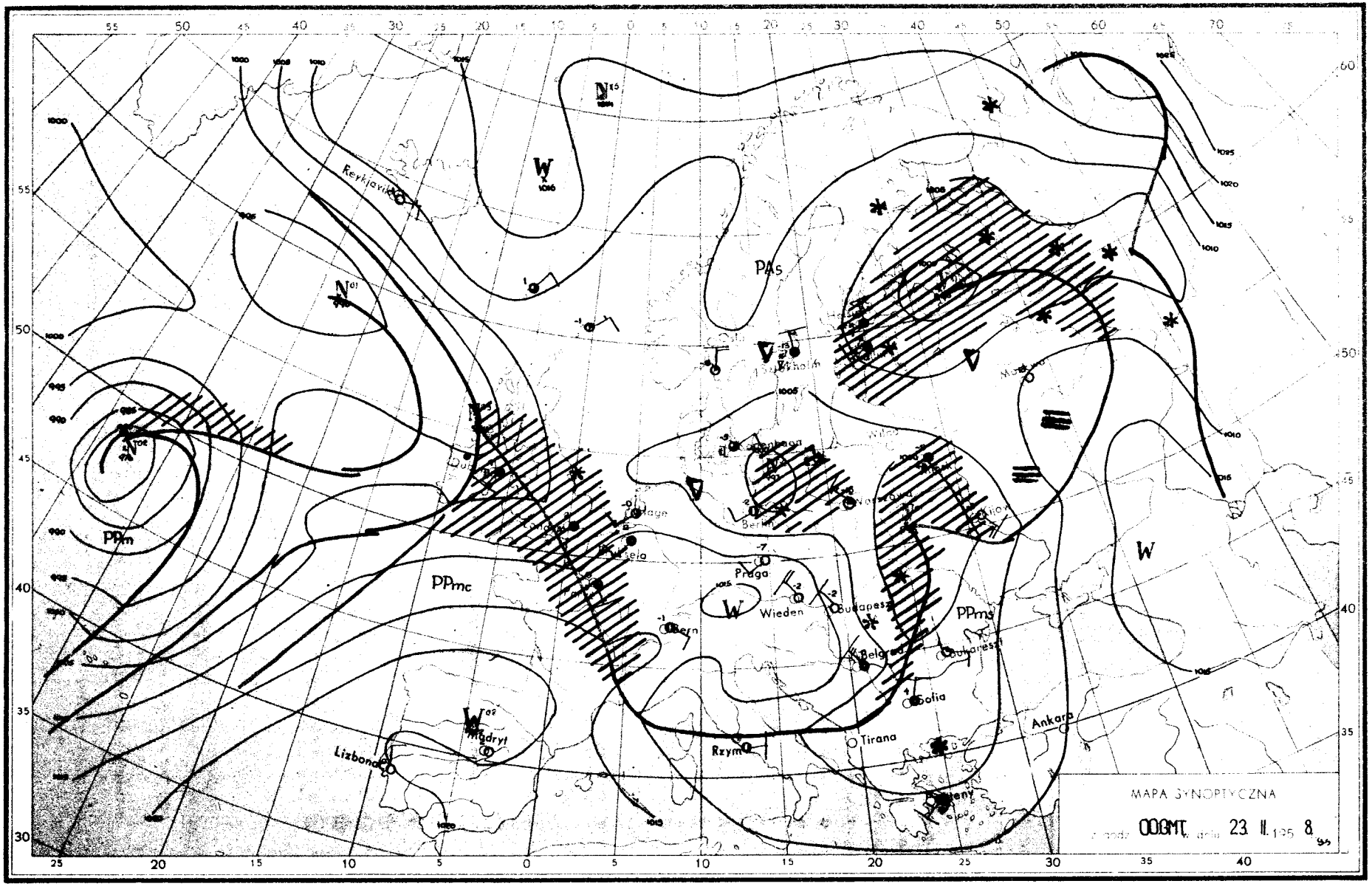
Reykjavik
PAs
PPm
PPmc
PPms
W
Wieden
Praga
Budapeszt
Bukareszt
Belgrad
Sofia
Ankara
Tirana
Rzym
Madryt
Lizbona
Ateny
MAPA SYNOPTYCZNA
00GMT 23 II 195 8

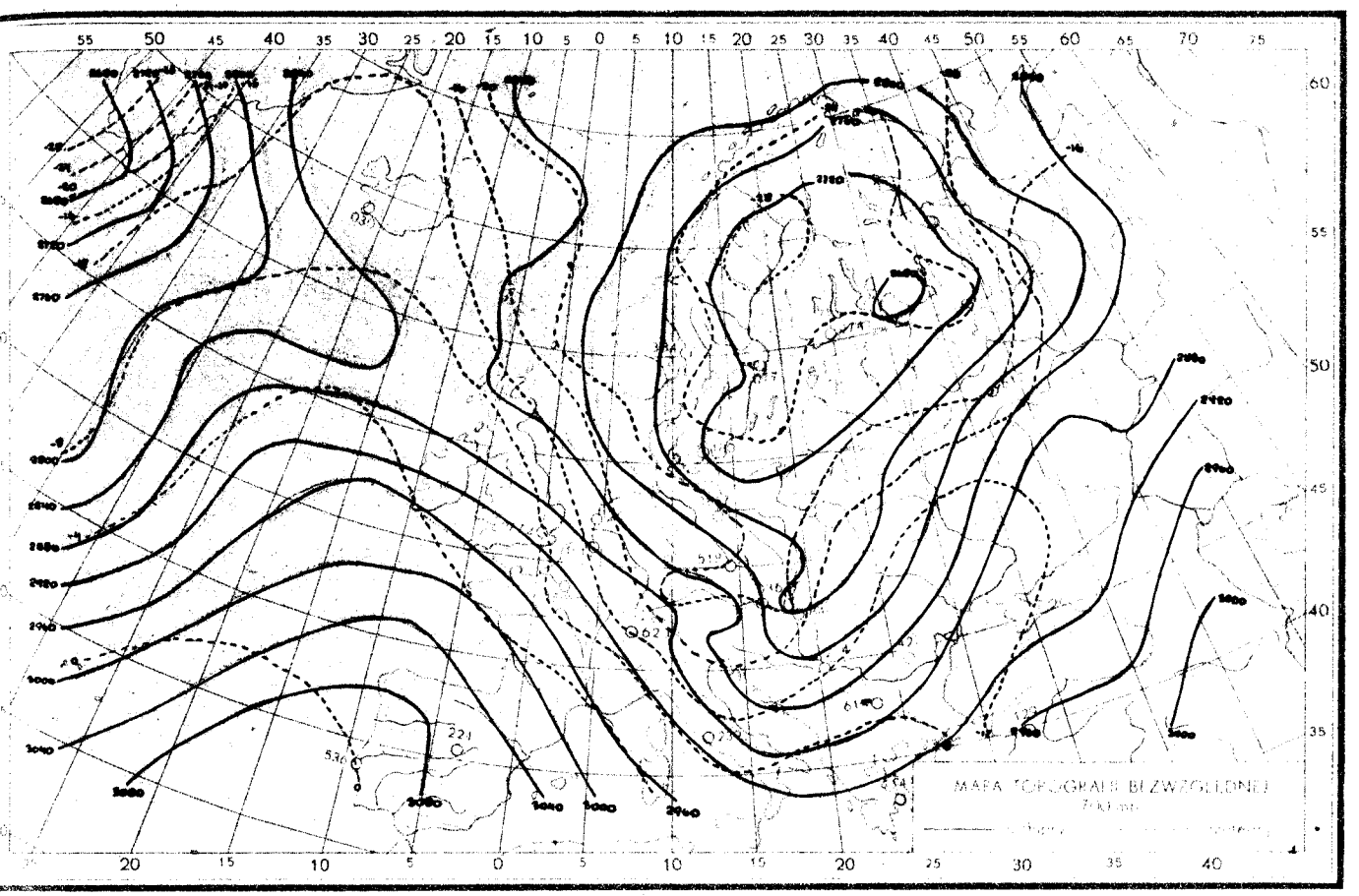

23.II.1958r.godz.00.GMT.

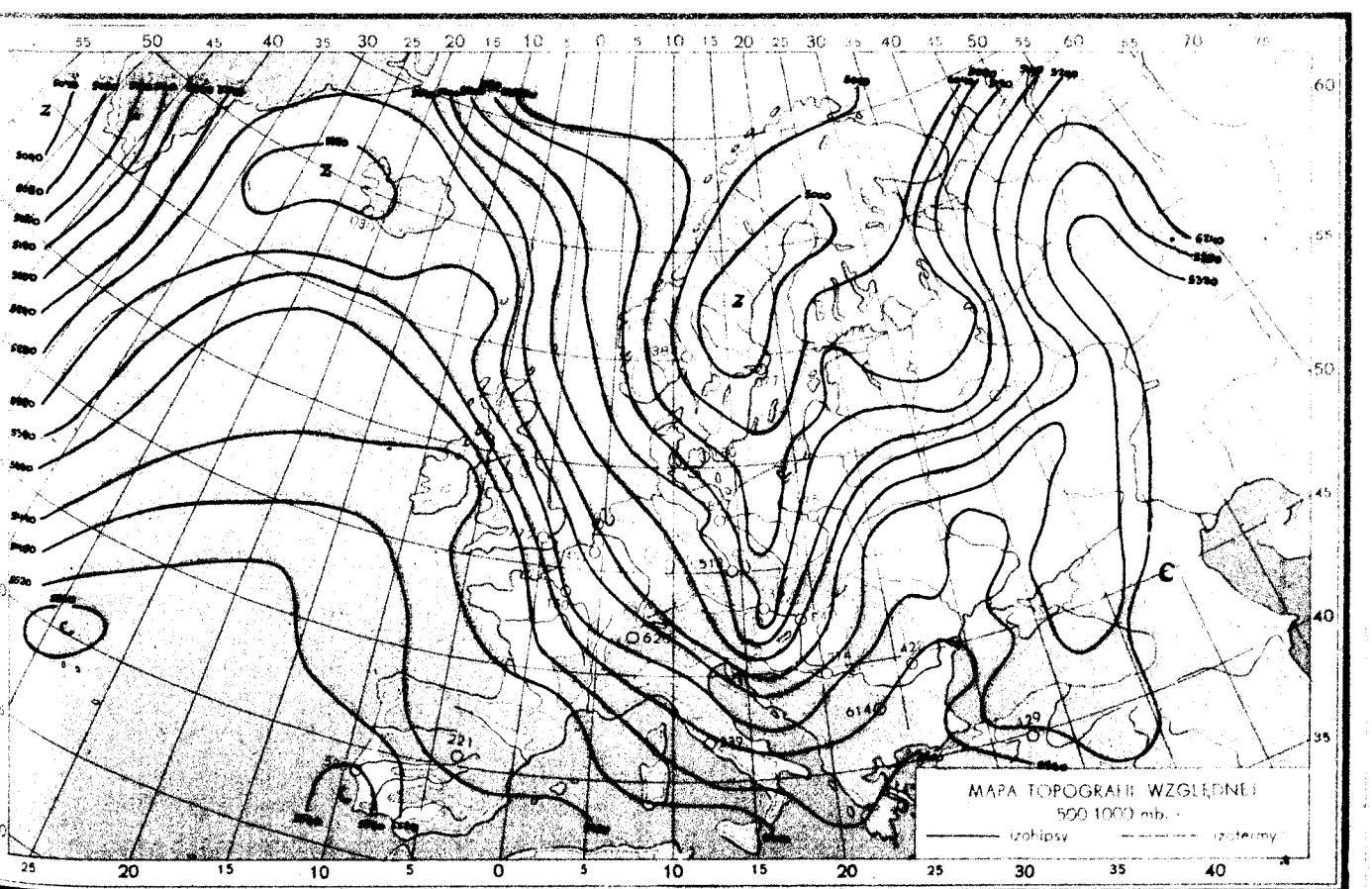

dn. 23. II. 58r. .00 GMT.
dn. 22. II. 58r. .00 GMT.

12374.

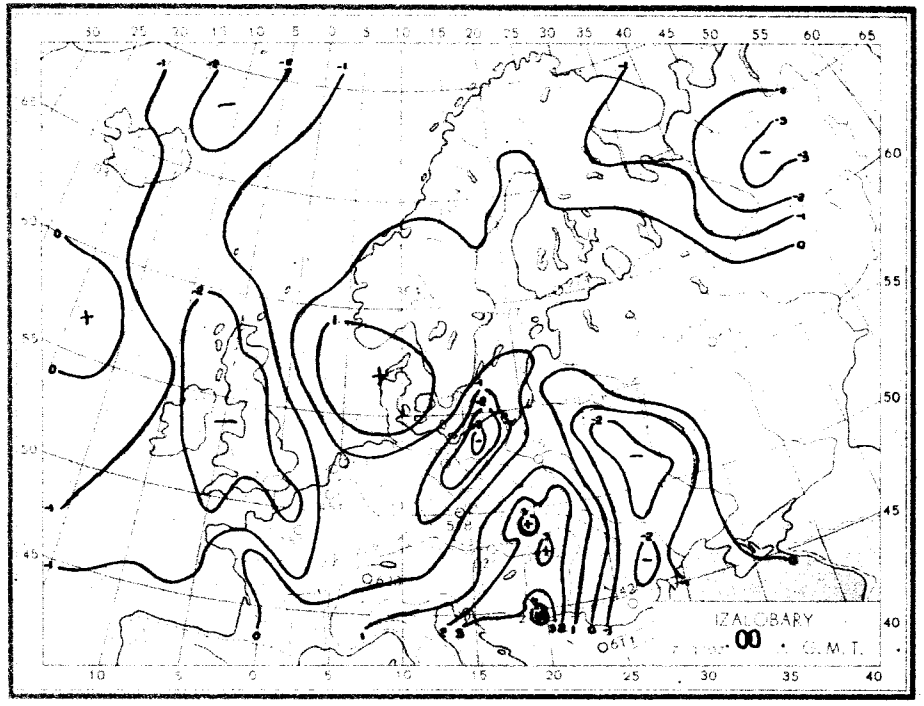

dn. 23. II. 58r. .00 GMT.
dn. 22. II. 58r. .00 GMT.

12425.

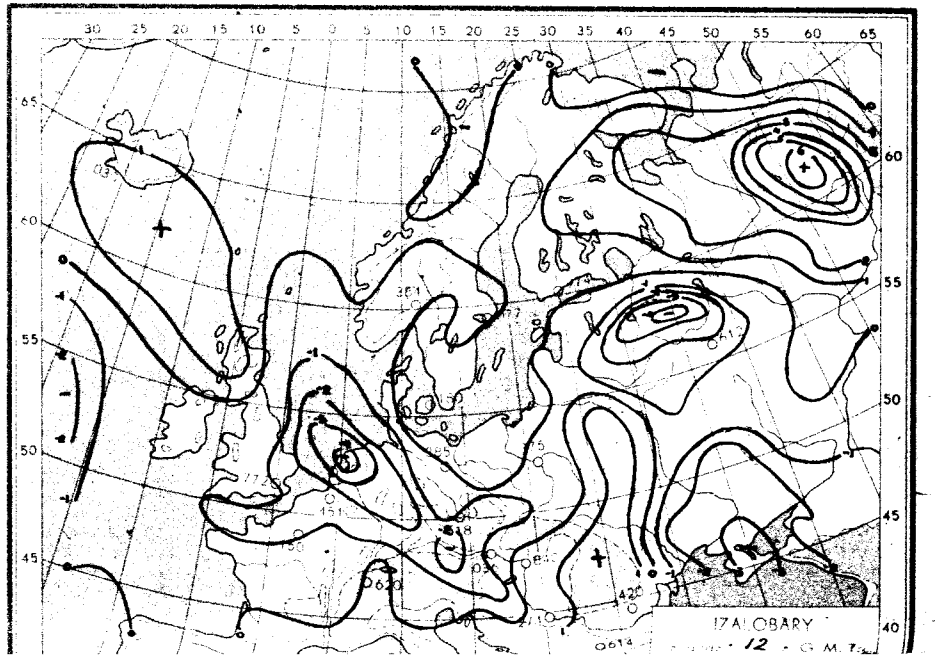

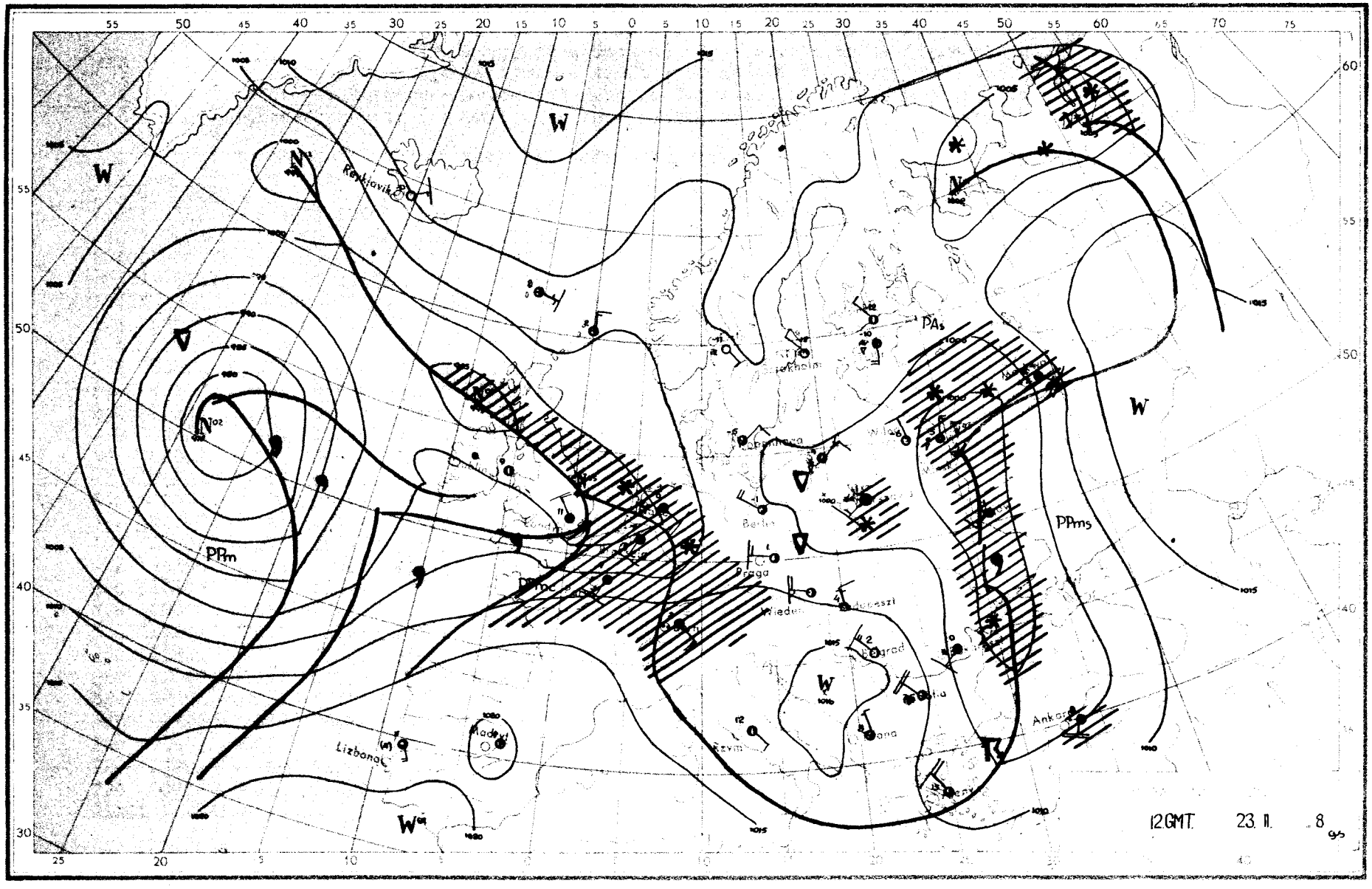

W
PPm
PPms
PAs
Reykjavik
Lizbona
Madryt
Praga
Wiedeń
Berlin
Ankara
12.GMT. 23. II. 8

Dane synoptyczne z Polski w dniu 23.II.1958 r.

SYNOP z godz.00 GMT.

150	50000	60237	02556	55400	58400
185	01801	95100	03163	00900	64400
205	82706	60027	98500	854XX	52614
250	81402	67011	02856	8062X	58713
295	83402	96717	01255	8042X	56304
330	82008	12732	02054	8032X	54721
375	22903	65027	03960	00901	62311
425	31803	70011	06157	10931	59713
465	00000	65020	05362	00900	63802
560	72704	56102	07456	754XX	58106
695	82708	40717	00453	8042X	55228
105	83602	96717	98555	6742X	56726
235	80902	96711	01756	8042X	57718
270	00000	97020	03661	00900	63203
310	82507	97022	01351	8097X	54721
495	83205	96717	00955	4742X	56231
510	92912	90477	18763	9XXXX	64202
570	02704	57107	05158	00900	59125
575	03210	60367	05656	00900	59134
650	93609	00717	77569	9XXXX	72104

SYNOP z godz.12 GMT.

150	70703	60857	03954	795XX	56213
185	33401	96100	02655	15531	58201
205	23603	70021	05050	22500	57111
250	80406	96717	01554	7742X	55220
295	33201	97024	01453	30930	56804
330	83608	40858	03454	833XX	56222
375	82207	30717	00351	6547X	52711
425	32709	65017	04351	38400	54209
465	62510	65027	01552	5853X	55203
560	82209	56712	05553	3742X	55703
695	32705	70030	03601	32600	56707
105	23601	98031	03952	21500	58212
235	63604	96857	03854	694XX	58220
270	80702	96857	01154	884XX	57202
310	43403	98021	05251	31401	57110
495	82203	96717	01852	5742X	55711
510	93217	91494	18461	9XXXX	63308
570	72504	60227	02952	5747X	55704
575	72710	62361	04250	725XX	57804
650	52709	80388	79664	25X41	67602

TEMP Legionowo, godz.00 GMT.

12374	23023	85283	61634	70742	71724
50141	88XX9	40645	99XX9	30848	07XX9
20102	08XX6	55555	00991	58592	42950
56584	59930	56586	66666	57281	43097
39501	29209	23411	20408	15611	10010
01010	00900				

TEMP Wrocław godz.00 GMT.

12425	23054	85320	59610	70789	70724
50193	88907	40687	98XX3	30834	05XX9
55555	00992	57591	95892	56581	79700
70724	76613	76784	66666	44096	40798
35303	26308	01010	6093X		

Przebieg pogody w Polsce w dniu 23.II.1958 r.

Przeważnie było zachmurzenie duże z opadami śniegu, tylko miejscami głównie w części północno-wschodniej i północnej występowały większe przejaśnienia i rozpogodzenia. Temperatura w ciągu dnia wahała się od 1°C na zachodzie do -5°C na północnym-wschodzie, w nocy od -4°C na południowym-zachodzie do -14°C na północnym-wschodzie. Wiatry były słabe, przejściowo umiarkowane, zmienne.

Druk PPWK – W-wa, Solec 18, Zam. 3746/B/56 – 15.V.56 – CW-23732-30050 – 61 x 86 – mapowy 100 g

24 Lutv 1958

PAŃSTWOWY INSTYTUT
HYDROLOGICZNO-METEOROLOGICZNY
WARSZAWA

Biuletyn Synoptyczny

Legenda:

izobara w mb lub izohipsa w dkm
(na mapie tendencji barometrycznej
izalobara w jednostkach mb 3 godz.)

Znakowanie zjawisk meteo

- front ciepły
- front chłodny
- front zokludowany
- front stacjonarny
- • deszcz
- , mżawka
- * śnieg

} natężenie opadu jest charakteryzowane ilością znaczków

- Δ krupa
- ▲ grad
- ∇ opady przelotne
- obszar jednostajnych opadów deszczu
- " " " śniegu
- ≡ mgła
- ∞ zmętnienie
- burza
- błyskawica
- zamieć

Wiatr

- ½ m/sek
- 1 m/sek
- 2½ m/sek
- 5 m/sek

Wielkość zachmurzenia

- ○ niebo bezchmurne
- 1/10 pokrycia nieba
- 2/10-3/10 " "
- 4/10 " "
- 5/10 " "
- 6/10 " "
- 7/10-8/10 " "
- 9/10 " "
- 10/10 " "
- ⊗ niebo niewidoczne

Znakowanie układów ciśnienia

W - wyż N - niż

Znakowanie mas powietrza

- PP - powietrze polarne
- PA - " arktyczne
- PZ - " zwrotnikowe
- m - morskie
- k - kontynentalne
- s - stare

Rozmieszczenie danych

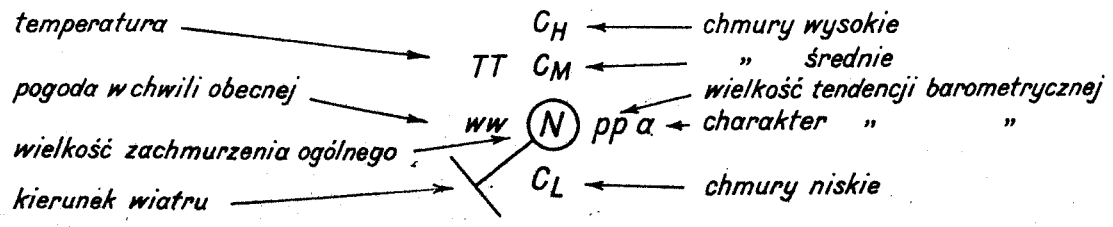

temperatura → TT
pogoda w chwili obecnej → ww
wielkość zachmurzenia ogólnego → N
kierunek wiatru → ↘

C_H ← chmury wysokie
C_M ← " średnie
C_L ← chmury niskie

pp a ← wielkość tendencji barometrycznej
charakter " "

106 103

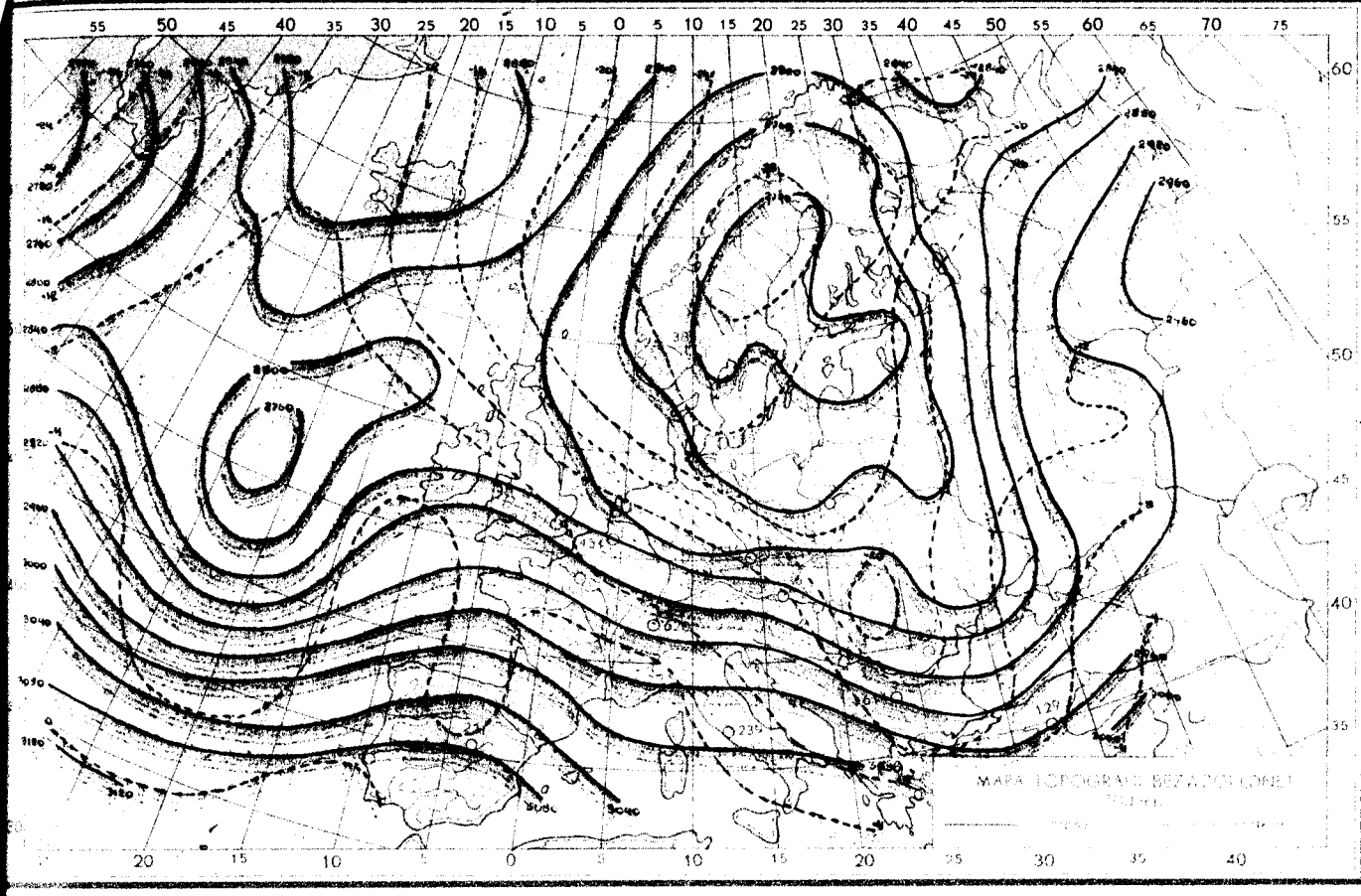

24.II.195[illegible]r.godz.00,GMT.

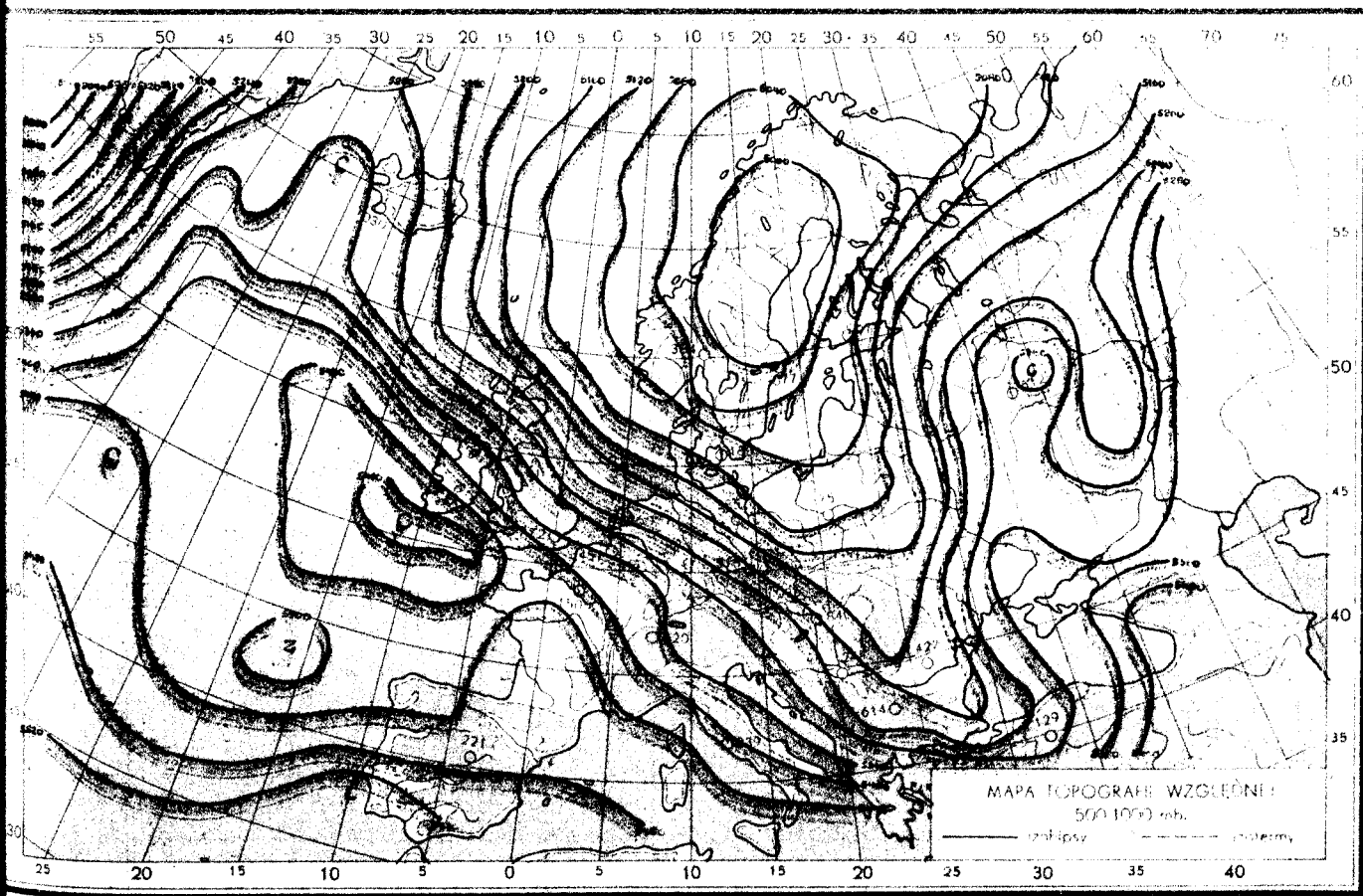

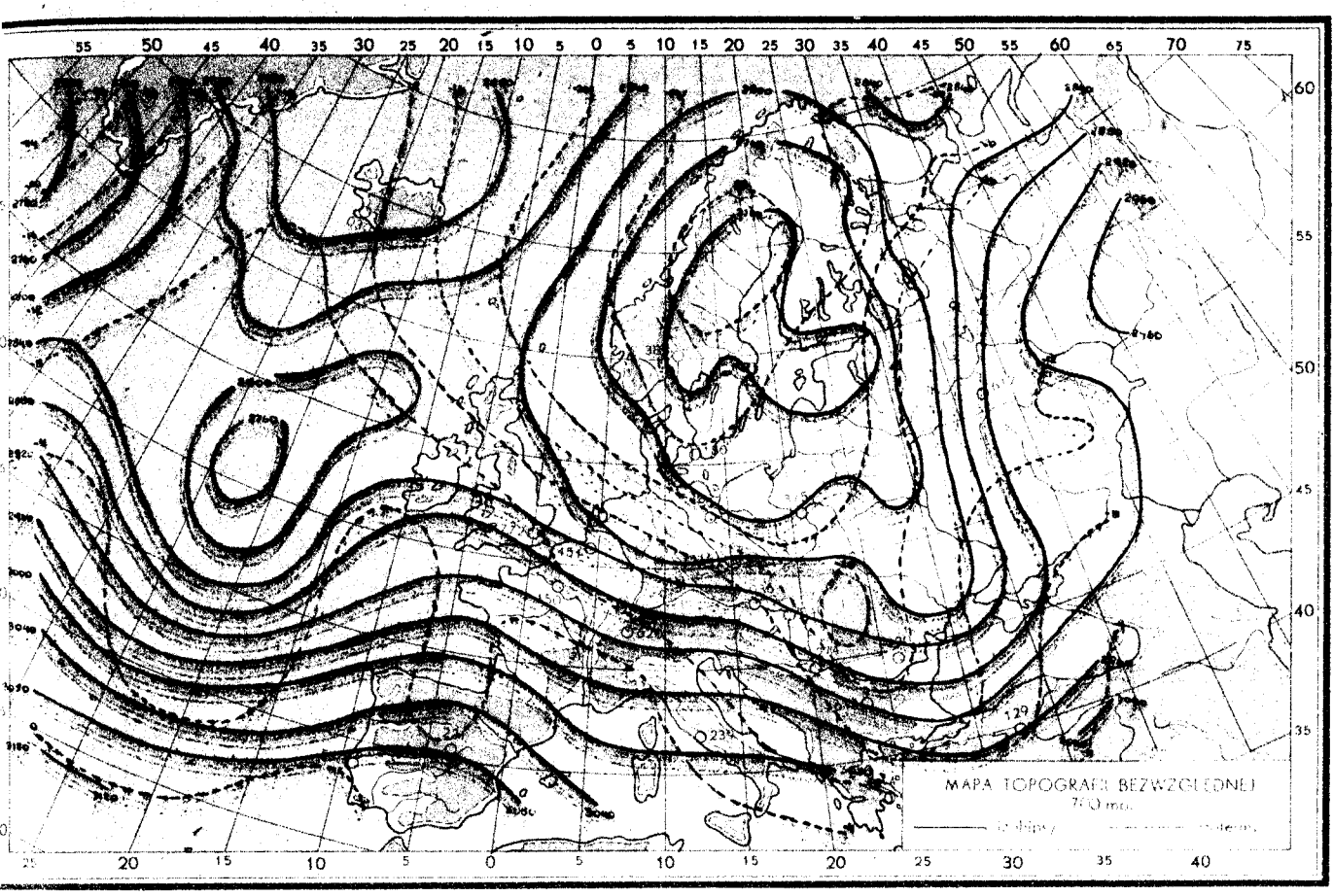

24.II.1958r.godz.00.GMT.

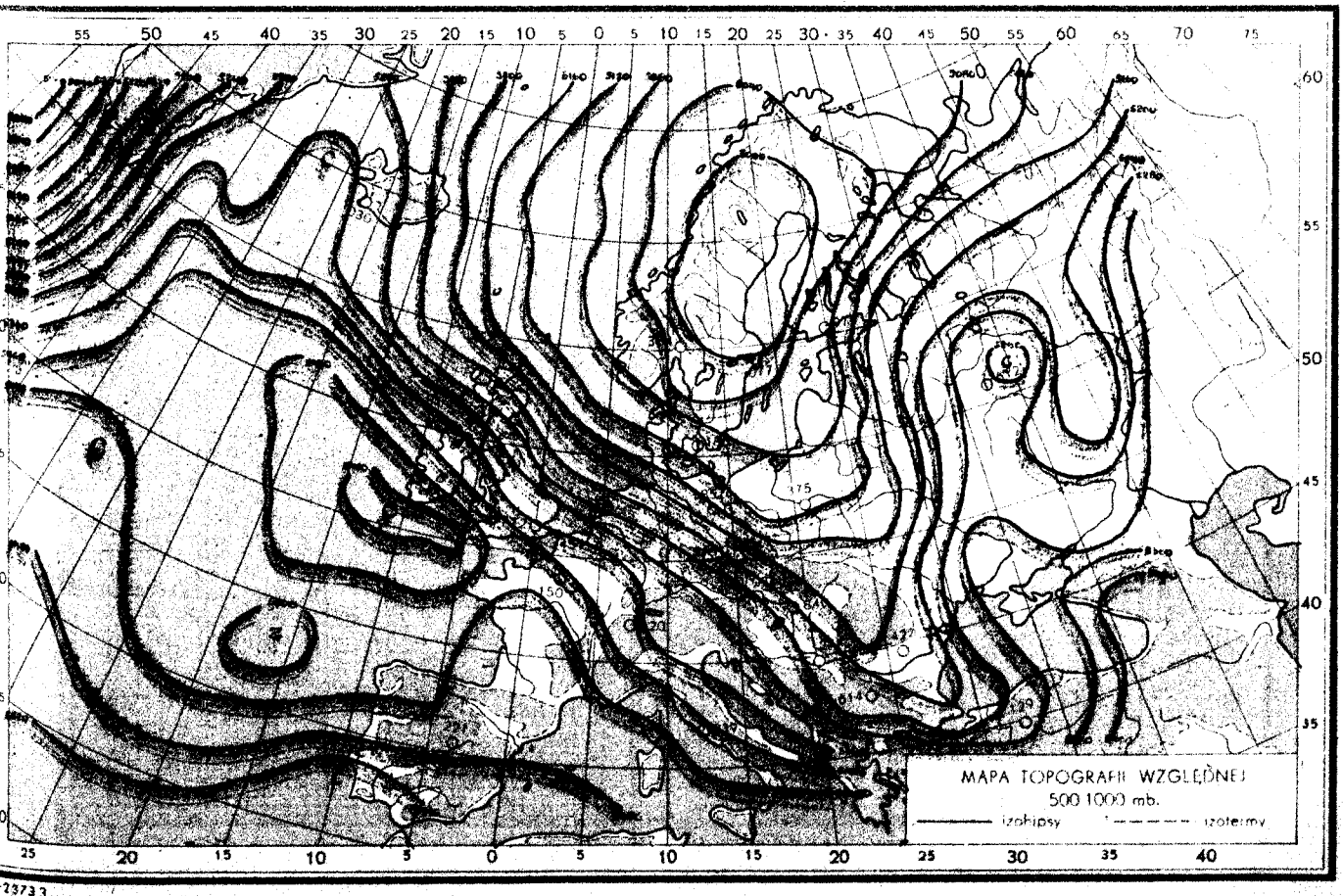

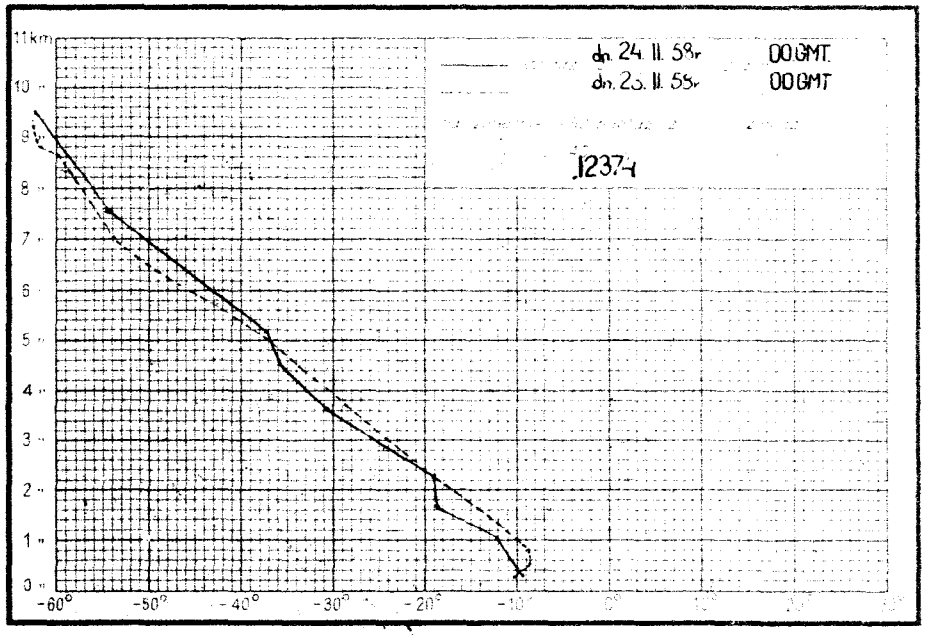
11km
dn. 24. II. 58r 00 GMT
dn. 23. II. 58r 00 GMT
12374
-60° -50° -40° -30° -20° -10°

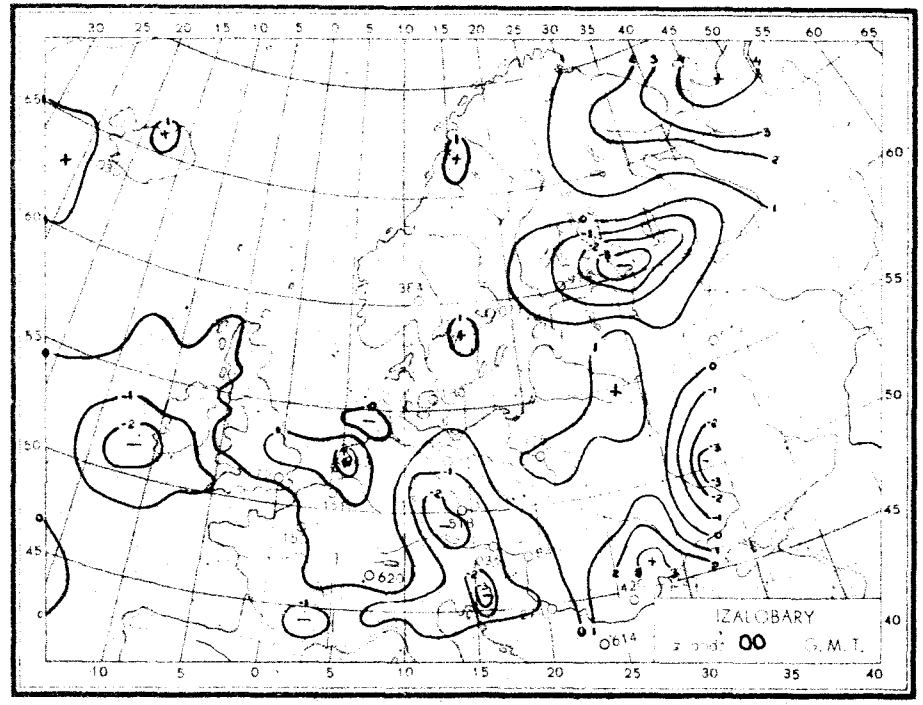
IZALOBARY
00 G.M.T.

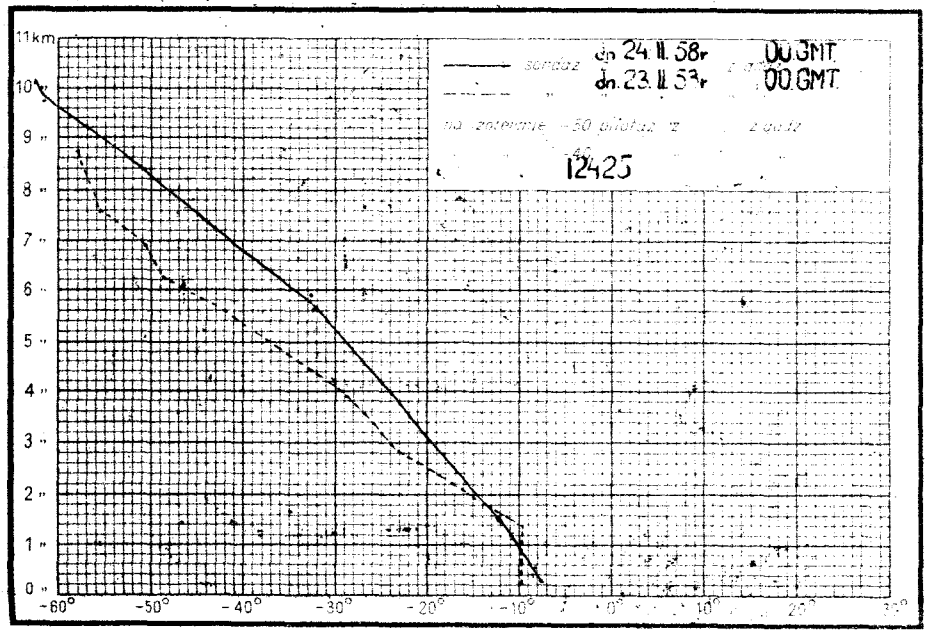
11km
dn. 24. II. 58r 00 GMT
dn. 23. II. 58r 00 GMT
12425
-60° -50° -40° -30° -20° -10°

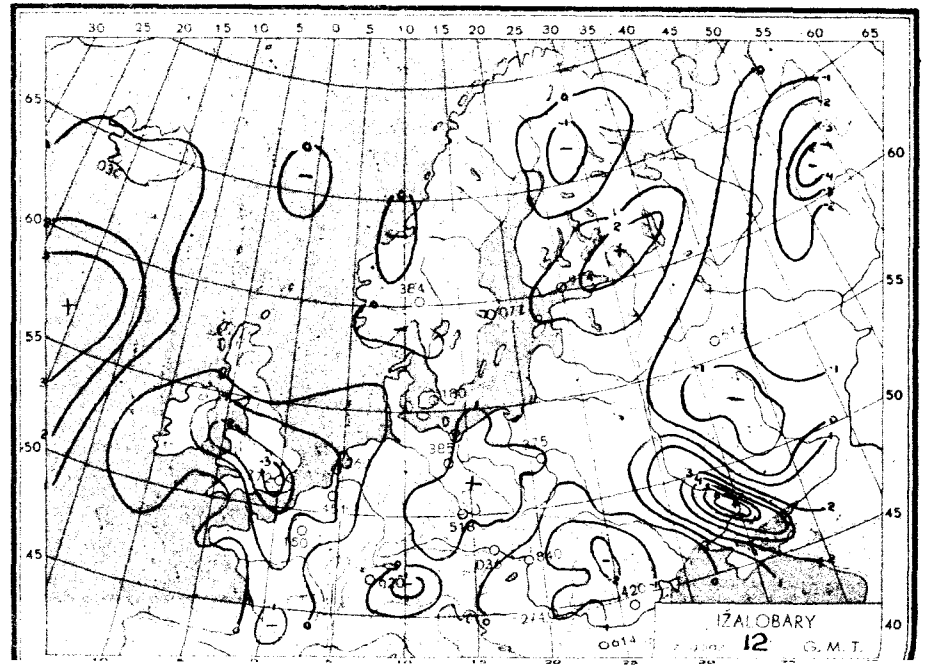
IZALOBARY
12 G.M.T.

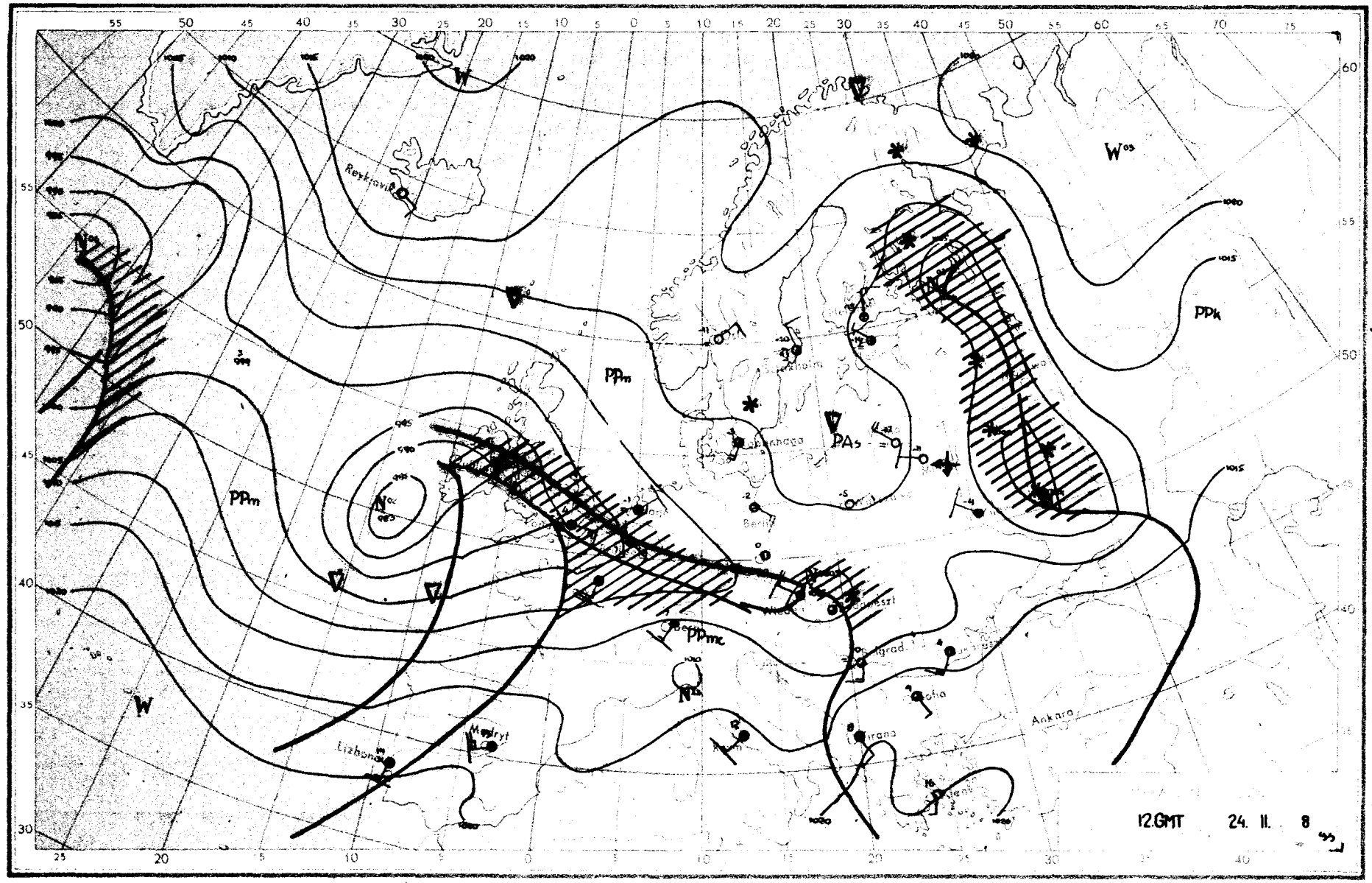

W
W
W
PPm
PPm
PPk
PAs
PPmc
Reykjavik
Lizbona
Madryt
Ankara
12.GMT 24. II. 8

Dane synoptyczne z Polski w dniu 24.II.1958r.

SYNOP z godz.00 GMT.

150	01602	60021	07960	00900	61205
185	00000	93444	08463	00900	64217
205	00903	70020	05859	00900	60801
250	00000	96100	08567	00900	69104
295	73601	97021	08660	755XX	62211
330	20403	56100	07061	00901	63708
375	70202	30707	07256	755XX	58109
425	80903	60022	06356	7562X	59612
465	43602	60017	07158	00901	60009
560	70402	60031	07257	755XX	58813
695	70000	60037	07454	755XX	57108
105	10000	97031	06659	15500	61400
235	00000	95101	08360	00900	61103
270	00401	97020	08162	00900	65106
310	81105	97032	04054	00906	59710
495	80000	97022	06155	855XX	56110
510	92709	90494	17562	9XXXX	63713
570	82701	56102	07256	854XX	57104
575	73201	60011	08055	755XX	56204
650	41809	80703	79864	35X48	67706

SYNOP z godz.12 GMT.

150	02203	62020	11754	00900	61210
185	00000	96100	11657	00900	61106
205	01405	65020	09654	00900	60006
250	00704	97020	11256	00900	60209
295	03602	97020	11056	00900	62103
330	00706	58051	10254	00900	59214
375	00703	60027	10655	00900	60211
425	40402	60227	08252	22430	56217
465	70706	60032	09254	5247X	57213
560	70404	50107	07253	755XX	56215
695	80403	40717	06753	8052X	54701
105	01401	98020	10354	00900	60211
235	00401	98020	11456	00900	60112
270	00902	97020	11055	00900	60209
310	10904	97020	08051	15600	58006
495	70404	97032	08954	754XX	57205
510	50202	97414	20258	32X08	59123
570	50905	50227	07954	25510	57210
575	70703	56227	06153	755XX	56210
650	82710	30777	80059	80X2X	62109

TEMP Legionowo, godz.00 GMT.

12374	23046	85297	64651	70748	72743
50140	86894	40648	97XX7	30850	06XX8
20103	09XX5	55555	00994	56597	86900
60611	57820	66675	08766	67681	54628
78814	26567	82854	99511	85873	66666
36302	25512	23511	19409	15012	12012
10011	01010	753XX			

TEMP Wrocław, godz.00 GMT.

12425	98045	85310	59605	70768	67682
50230	79803	40789	90XX0	30869	03XX6
20123	10XX7	55555	00991	55585	41839
59609	46484	80812	66666	26409	23412
17410	15411	12010	01010	6562X	

Przebieg pogody w Polsce w dniu 24.II.1958r.

Początkowo w dzielnicach południowych było zachmurzenie duże i miejscami notowano opady śnieżne. Na pozostałym obszarze było pogodnie lub zachmurzenie niewielkie. Około północy na zachodzie kraju zachmurzenie wzrosło przemieszczając się stopniowo ku wschodowi. Temperatura w ciągu dnia wahała się od $-1^{\circ}C$ do $-7^{\circ}C$, a w nocy od $-3^{\circ}C$ w Zgorzelcu do $-22^{\circ}C$ w Siedlcach. Wiatry były słabe i umiarkowane północno-wschodnie i wschodnie od zachodu skręcające na południowo-wschodnie.-

Druk PPWK – W-wa, Solec 18, Zam. 3746/B/56 – 15.V.56 – CW-23/32-30050 – 61 x 86 – mapowy 100 g

25 Luty 1958

PAŃSTWOWY INSTYTUT
HYDROLOGICZNO-METEOROLOGICZNY
WARSZAWA

Biuletyn Synoptyczny

Legenda:

izobara w mb lub izohipsa w dkm
(na mapie tendencji barometrycznej
izalobara w jednostkach mb 3 godz.)

Znakowanie zjawisk meteo

front ciepły
front chłodny
front zokludowany
front stacjonarny

deszcz
mżawka
śnieg
} natężenie opadu jest charakteryzowane ilością znaczków

krupa
grad
opady przelotne
obszar jednostajnych opadów deszczu
" " " śniegu

mgła
zmętnienie
burza
błyskawica
zamieć

Wiatr

1/2 m/sek
1 m/sek
2 1/2 m/sek
5 m/sek

Wielkość zachmurzenia

niebo bezchmurne
1/10 pokrycia nieba
2/10 - 3/10 " "
4/10 " "
5/10 " "
6/10 " "
7/10 - 8/10 " "
9/10 " "
10/10 " "
niebo niewidoczne

Znakowanie układów ciśnienia

W - wyż N - niż

Znakowanie mas powietrza

PP - powietrze polarne
PA - " arktyczne
PZ - " zwrotnikowe
m - morskie
k - kontynentalne
s - stare

Rozmieszczenie danych

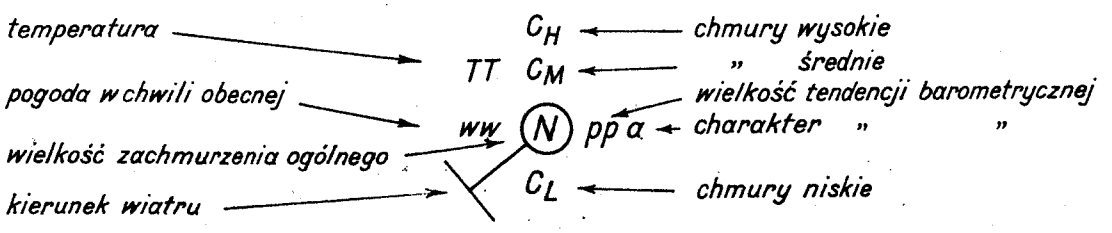

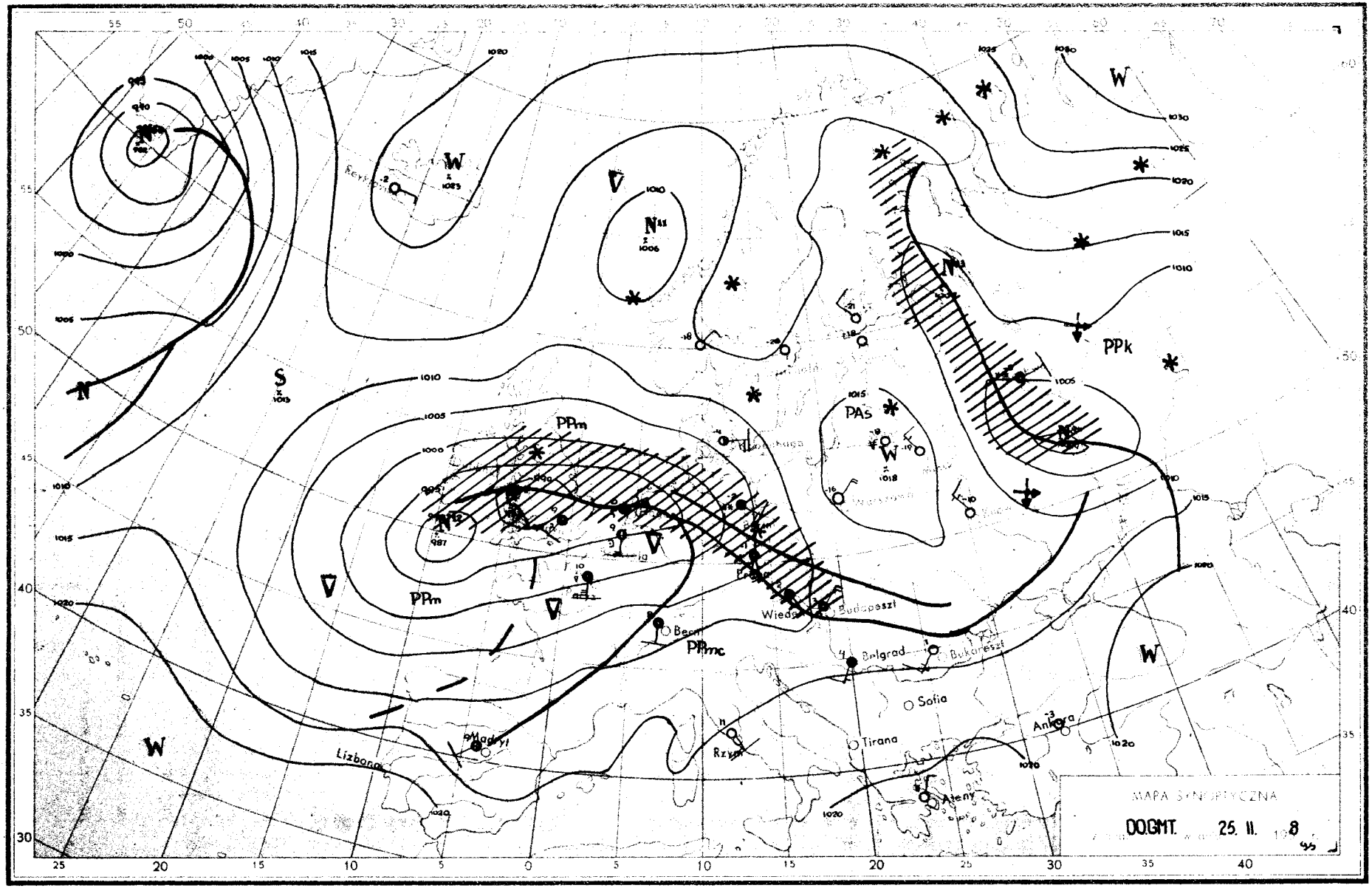
PPk
PPm
PPm
PPmc
PAs
Wiedeń
Budapeszt
Belgrad
Bukareszt
Sofia
Tirana
Ateny
Ankara
Rzym
Madryt
Lizbona
MAPA SYNOPTYCZNA
00 GMT. 25. II. 8

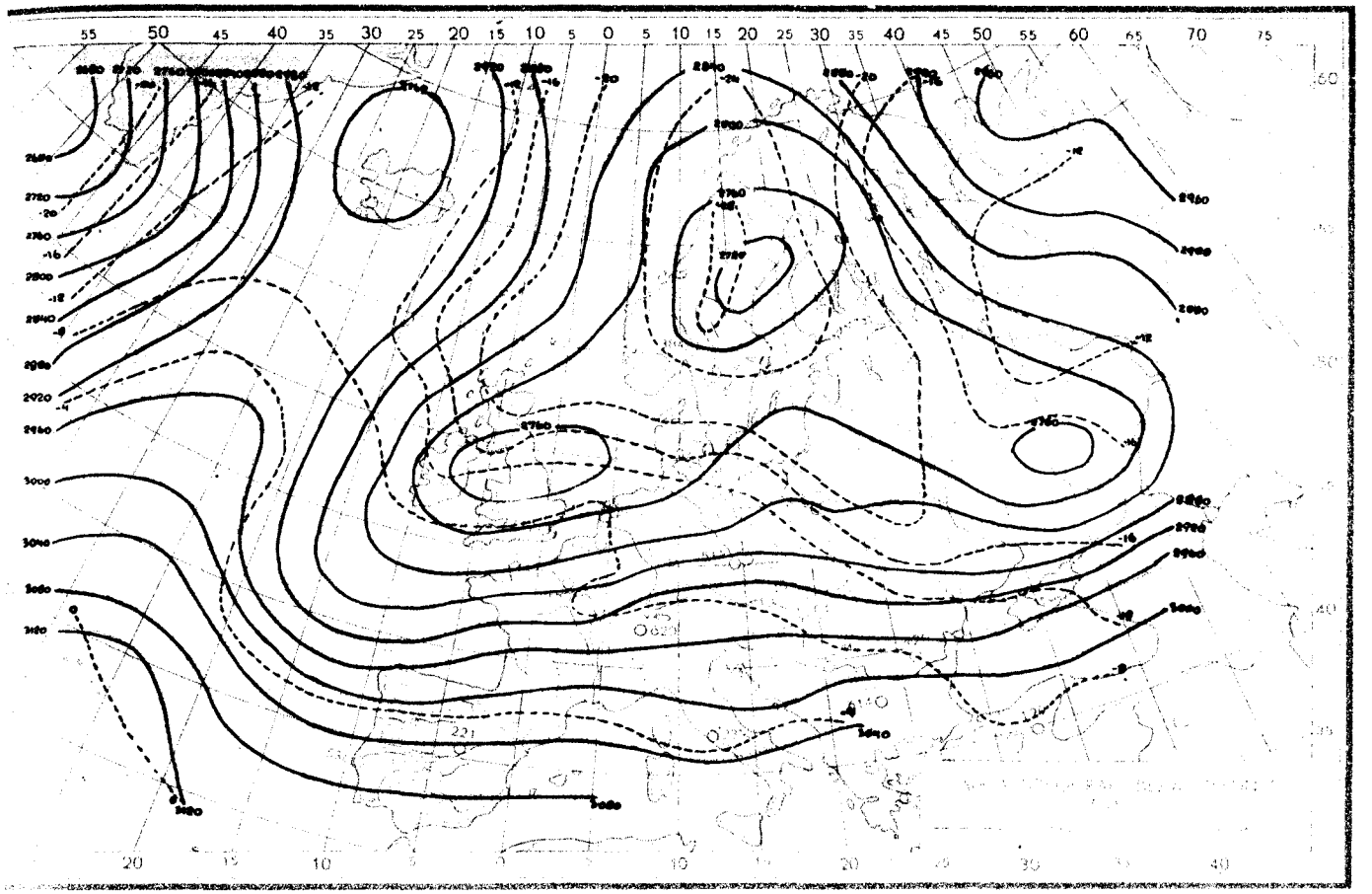

25.II.1958r.godz.00.GMT.

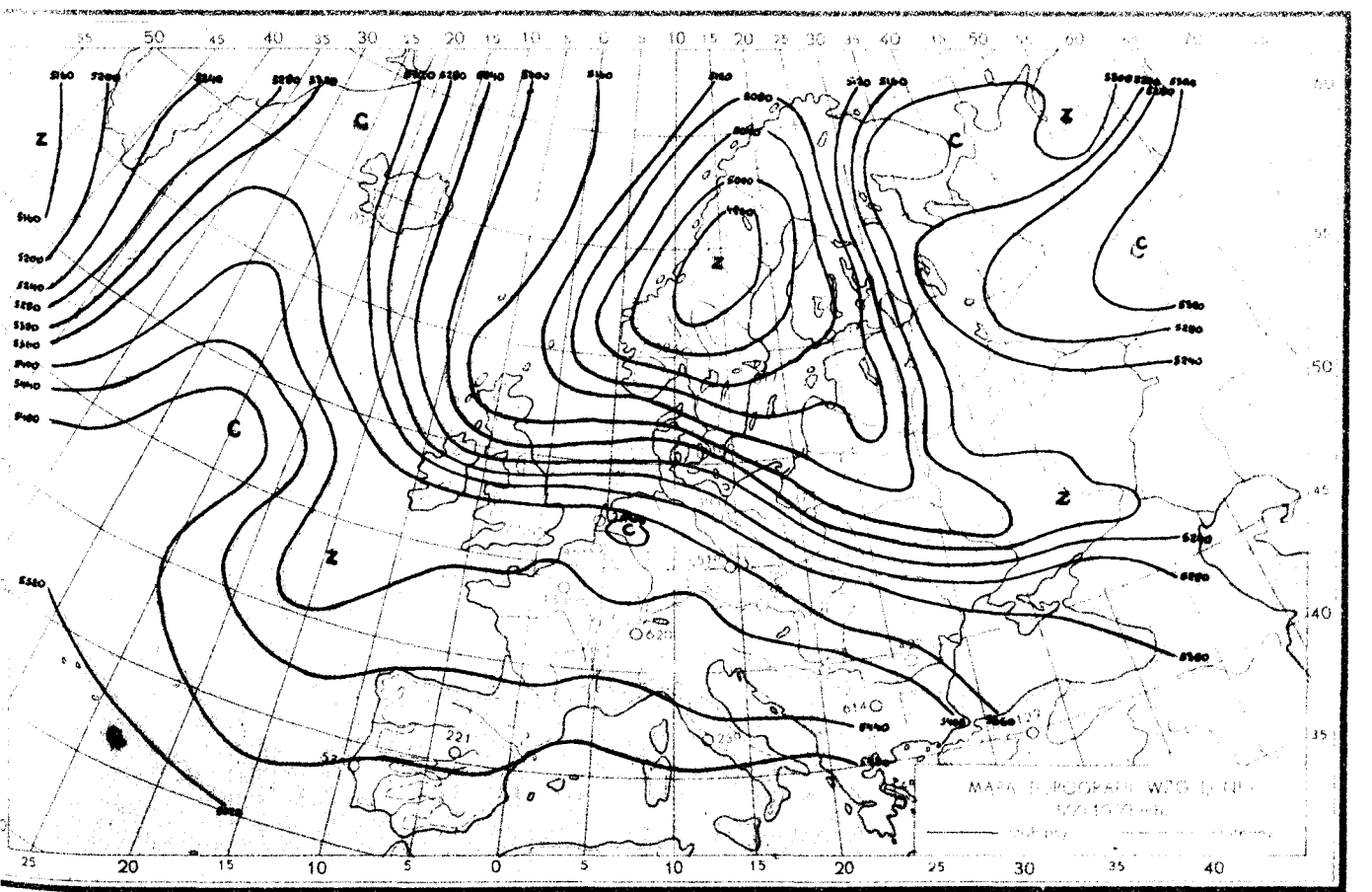

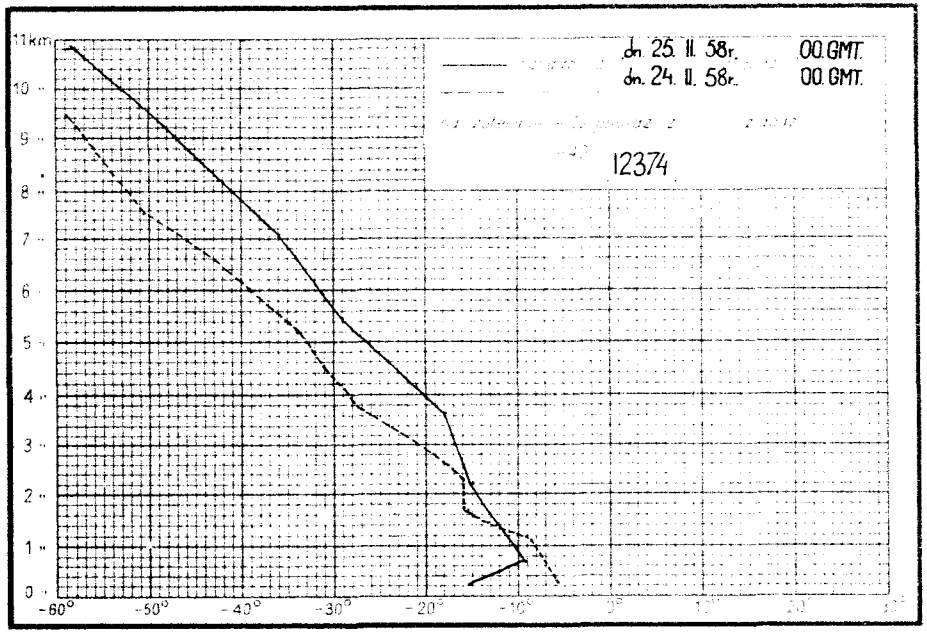
11km
dn. 25. II. 58r. 00 GMT.
dn. 24. II. 58r. 00 GMT.
12374
-60° -50° -40° -30° -20° -10°

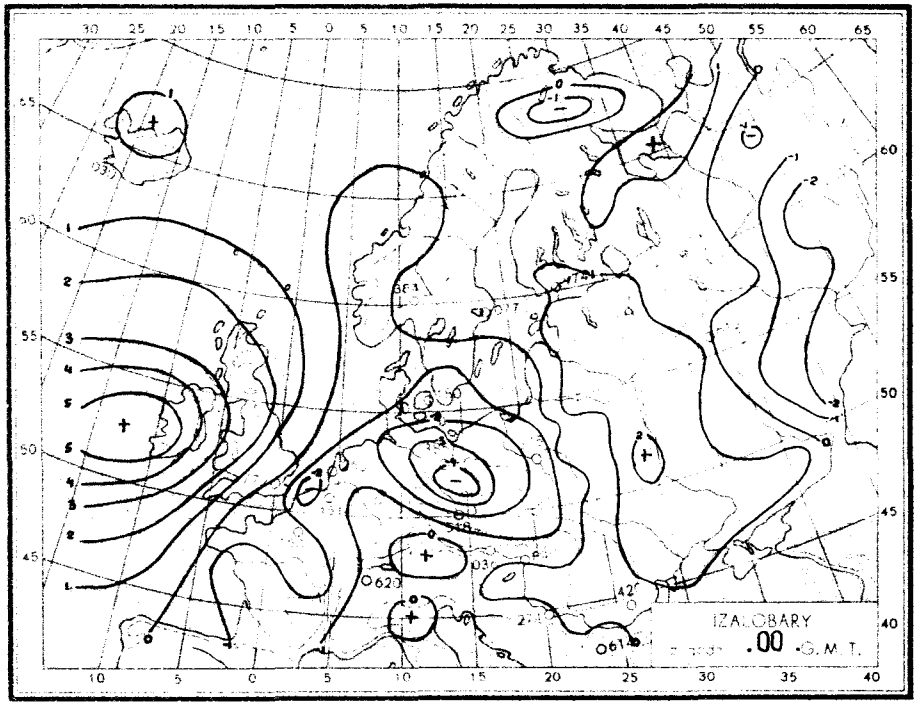
IZALOBARY
.00 G.M.T.

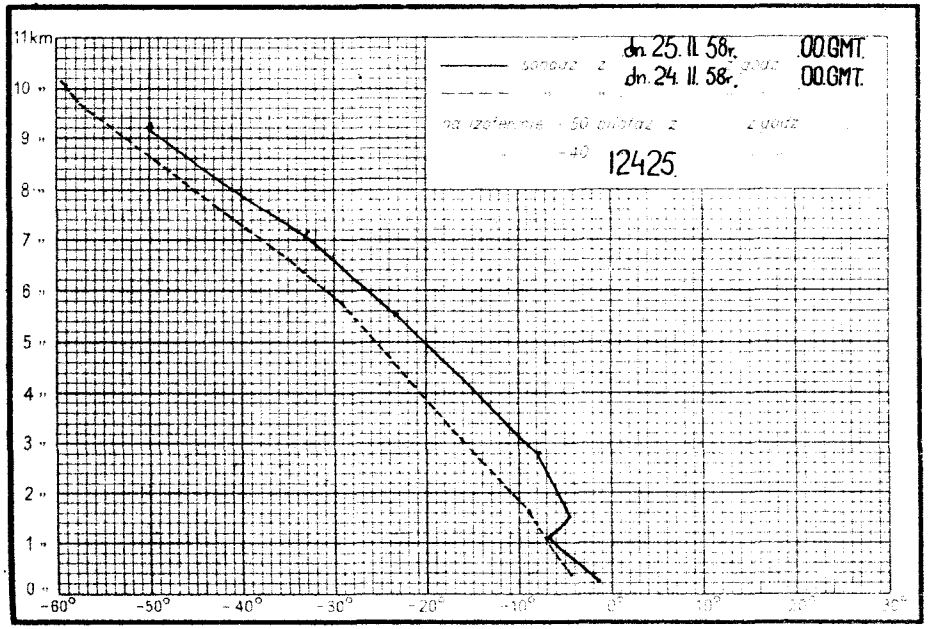
11km
dn. 25. II. 58r. 00 GMT.
dn. 24. II. 58r. 00 GMT.
12425
-60° -50° -40° -30° -20° -10°

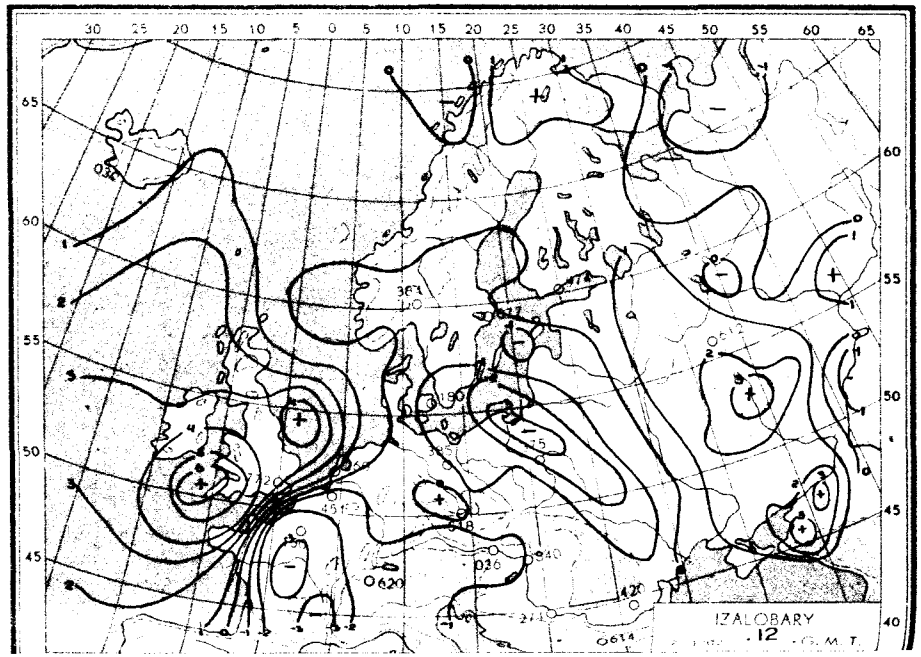
IZALOBARY
.12 G.M.T.

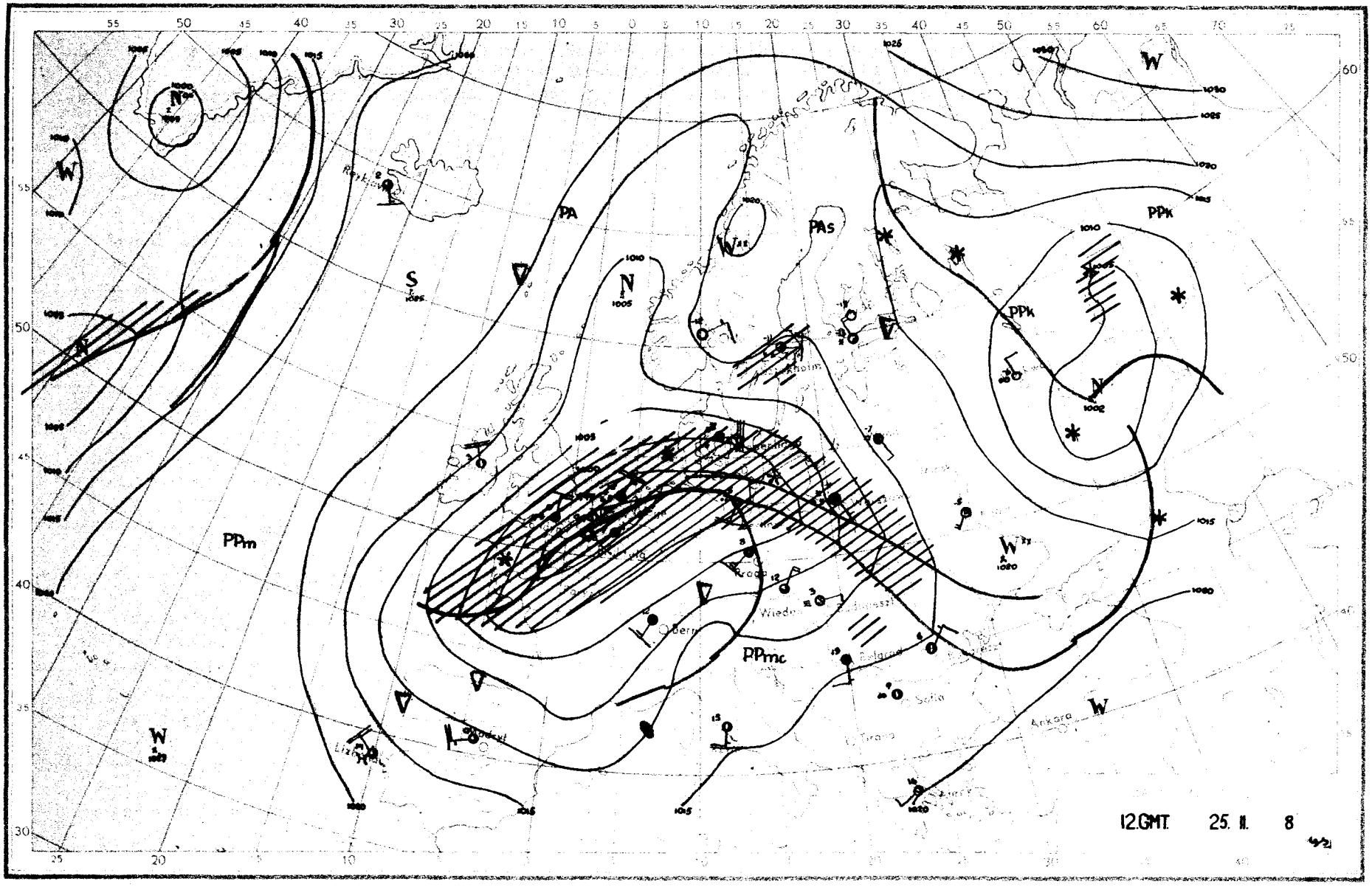
PA
PAs
PPk
PPk
PPm
PPmc
N
S
W
12.GMT 25. II. 8

Dane synoptyczne z Polski w dniu 25.II.1958r.

SYNOP z godz.00 GMT.

150	00000	30100	12760	00900	62811
185	00000	96100	15464	00900	65702
205	81410	60032	05956	00907	60823
250	00904	97020	12764	00900	67713
295	00000	97020	17568	00900	71209
330	80908	57101	09058	00907	60721
375	10702	58100	15266	00901	68801
425	80908	40102	07953	855XX	56719
465	60908	60031	12060	65500	62717
560	81105	40102	10355	854XX	56717
695	80401	40107	13754	864XX	55104
105	31404	97020	08758	00906	62720
235	00903	97020	11662	00900	65817
270	00901	97020	14562	00900	65702
310	80906	97022	03854	8092X	57727
495	80403	97022	15359	855XX	62104
510	92016	90494	19658	9XXXX	59724
570	80906	50102	12455	856XX	57701
575	81102	56102	12355	3552X	57706
650	82012	70383	84957	5537X	58000

TEMP Legionowo, godz.00 GMT.

12374	23108	66671	85348	63659	70811
67709	50270	80826	40832	87XX3	30876
99XX7	20132	15XX4	55555	00002	66671
43959	60605	07773	66691	49636	69724
27500	80826	66666	39488	20015	17916
14612	12113	10012	09411	07410	01010
00900					

SYNOP z godz.12 GMT.

150	81405	12717	03957	8042X	58733
185	81109	97362	08256	8092X	64734
205	81407	35667	94752	8042X	53714
250	80907	95717	01754	7742X	56617
295	81105	97032	11157	854XX	63724
330	81106	25607	98300	3732X	51711
375	81408	18737	05254	6552X	56727
425	71807	60022	99606	45642	01707
465	81105	40617	01900	6732X	50713
560	62107	70032	03006	50978	02705
695	60903	60017	08404	15741	52716
105	81405	40717	97855	8052X	57722
235	80907	96717	00456	8042X	58722
270	81109	96737	04656	8062X	58736
310	81803	96616	94306	3552X	05810
495	81105	96227	07653	6742X	54727
510	92220	90494	18653	9XXXX	53303
570	81607	60027	04301	856XX	51807
575	62003	60022	04607	25538	51704
650	72008	84413	86754	75XXX	54006

TEMP Wrocław, godz.00 GMT.

12425	48068	85341	55588	70850	60634
50369	74766	40960	84XX0	30890	00XX5
55555	00994	52558	97891	57607	34850
55588	54728	58618	35574	68706	66666
48176	40084	29202	01010	855XX	

Przebieg pogody w Polsce w dniu 25.II.1958r

Zachmurzenie było duże z przejściowymi opadami śniegu przechodzącego w deszcz. W dzielnicach południowych i centralnych wystąpiły okresami rozpogodzenia. Miejscami notowano krótkotrwałą gołoledź. Temperatury były początkowo bardzo niskie od -4°C na południowym-zachodzie do -25°C na wschodzie. W ciągu dnia i wieczorem na skutek napływu ciepłego powietrza nastąpił wzrost temperatury do -5°C na Suwalszczyźnie i +10°C w części południowej. Wiatry były umiarkowane i dość silne z kierunków wschodnich, skręcające od zachodu kraju na południowe i południowo-zachodnie.-

Druk PPWK – W-wa, Solec 18, Zam. 3746/B/56 – 15.V.56 – CW-23732-30050 – 61 x 86 – mapowy 100 g

26 Lutv 1958

PAŃSTWOWY INSTYTUT
HYDROLOGICZNO-METEOROLOGICZNY
WARSZAWA

Biuletyn Synoptyczny

Legenda:

izobara w mb lub izohipsa w dkm
(na mapie tendencji barometrycznej
izalobara w jednostkach mb 3 godz.)

Znakowanie zjawisk meteo

front ciepły
front chłodny
front zokludowany
front stacjonarny
deszcz
mżawka } natężenie opadu jest charakteryzowane ilością znaczków
śnieg
krupa
grad
opady przelotne
obszar jednostajnych opadów deszczu
" " " śniegu

mgła
zmętnienie
burza
błyskawica
zamieć

Wiatr

1/2 m/sek
1 m/sek
2 1/2 m/sek
5 m/sek

Wielkość zachmurzenia

niebo bezchmurne
1/10 pokrycia nieba
2/10 - 3/10 " "
4/10 " "
5/10 " "
6/10 " "
7/10 - 8/10 " "
9/10 " "
10/10 " "
niebo niewidoczne

Znakowanie układów ciśnienia

W - wyż N - niż

Znakowanie mas powietrza

PP - powietrze polarne
PA - " arktyczne
PZ - " zwrotnikowe
m - morskie
k - kontynentalne
s - stare

Rozmieszczenie danych

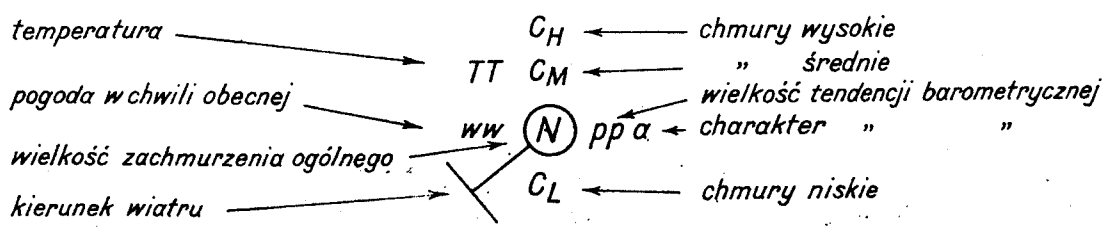

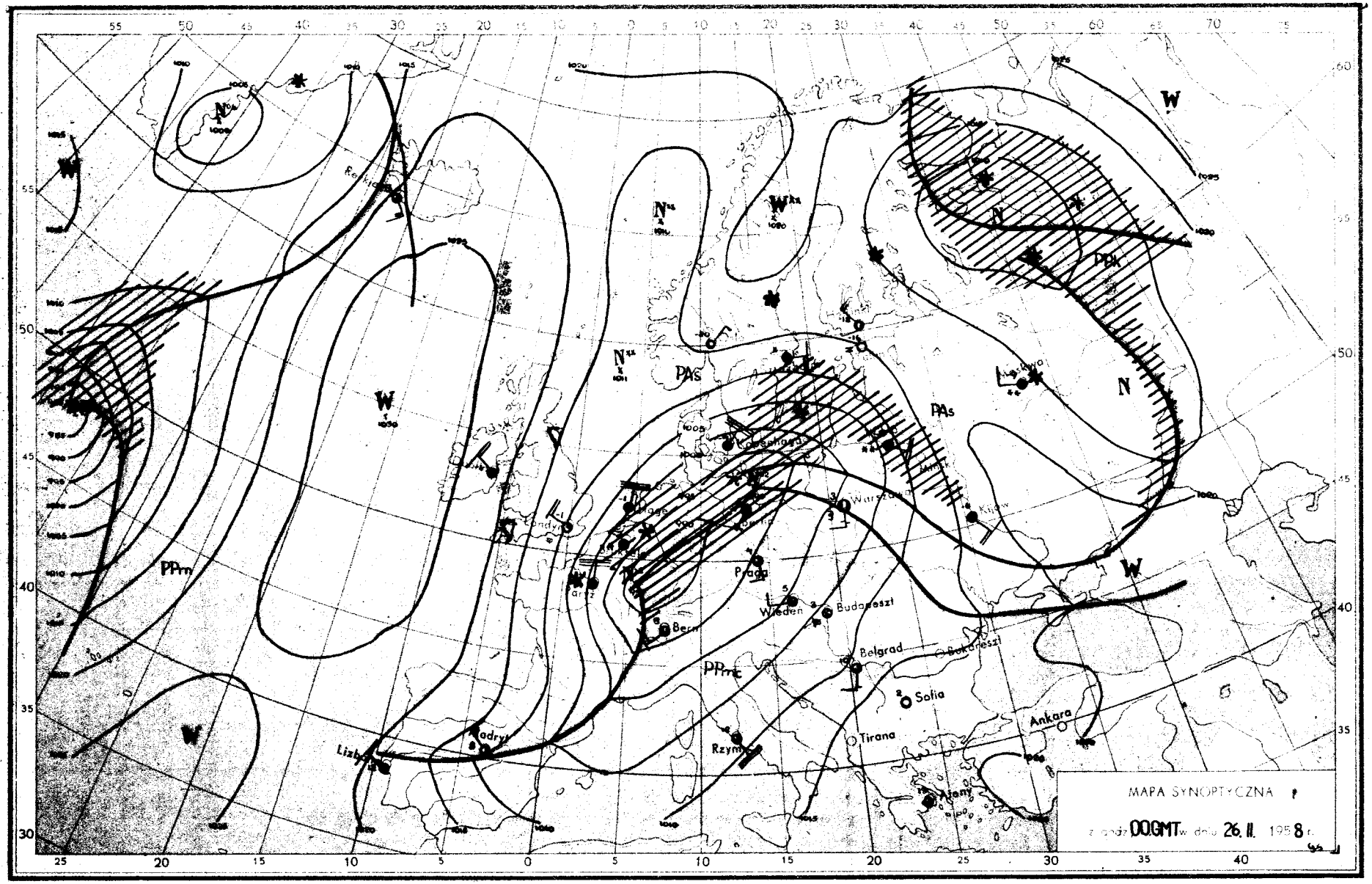
MAPA SYNOPTYCZNA
z godz. 00 GMT w dniu 26. II. 1958 r.
W
N
PAs
PPm
PPmc
PPk
Kopenhaga
Warszawa
Kijów
Prag
Wiedeń
Budapeszt
Belgrad
Bukareszt
Sofia
Tirana
Ankara
Rzym
Madryt
Lizbona
Paryż
Londyn
Bern
Ateny

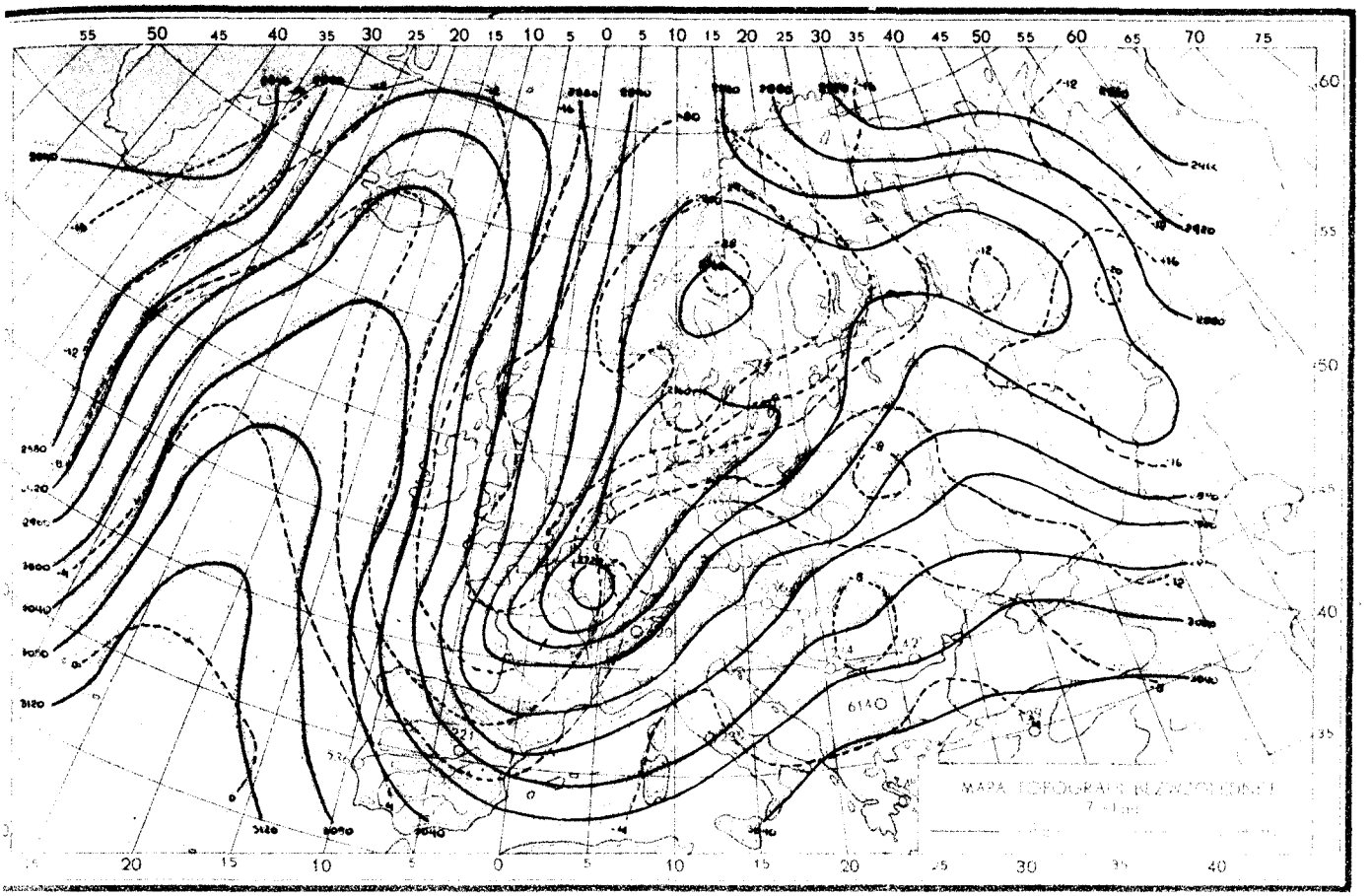

26.II.1958r.godz.00.GMT.

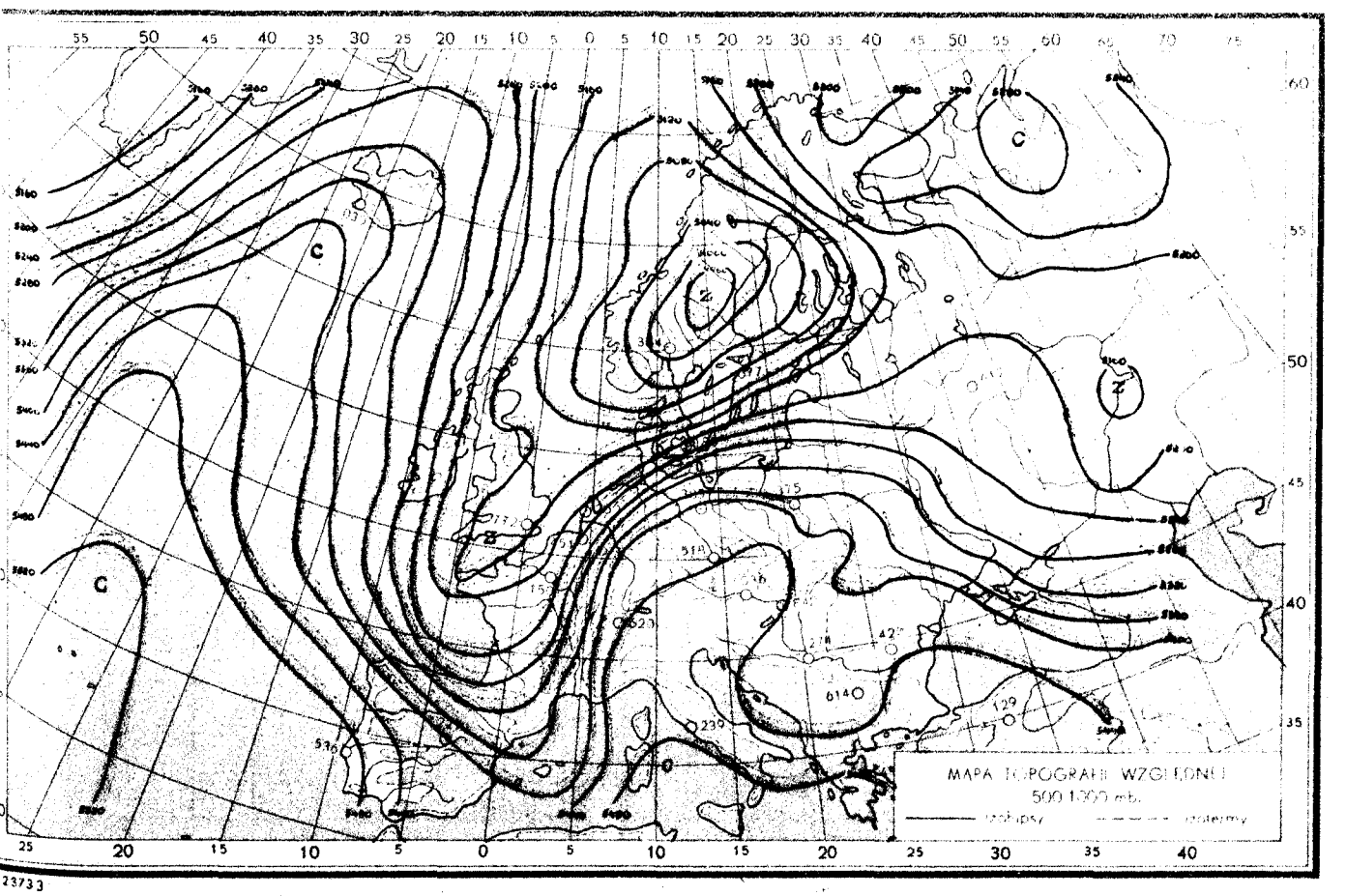

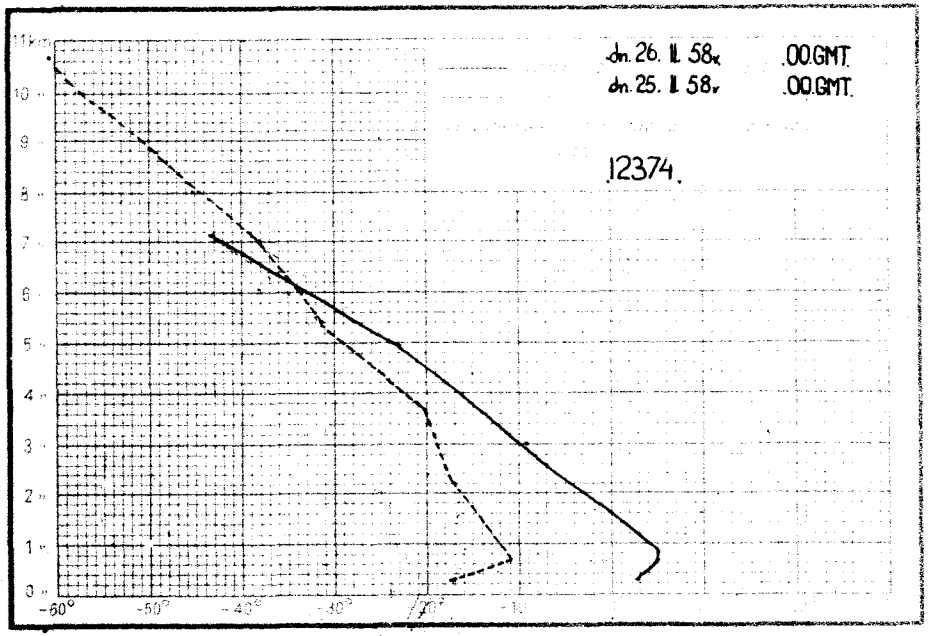
dn. 26. II. 58x .00 GMT.
dn. 25. II. 58x .00 GMT.
12374.
11km
-60°
-50°
-40°

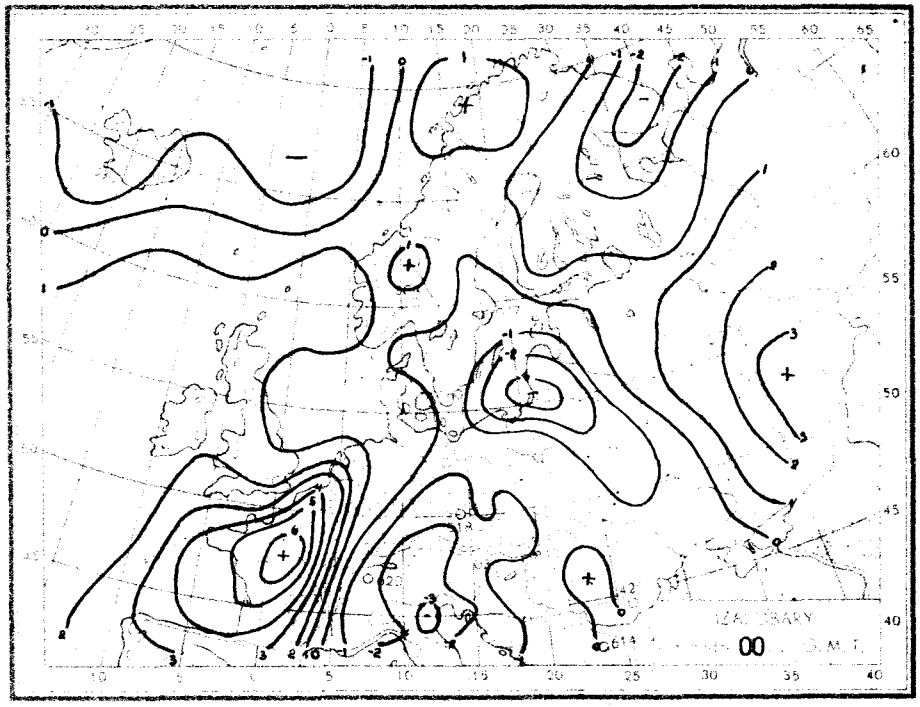
00 G.M.T.

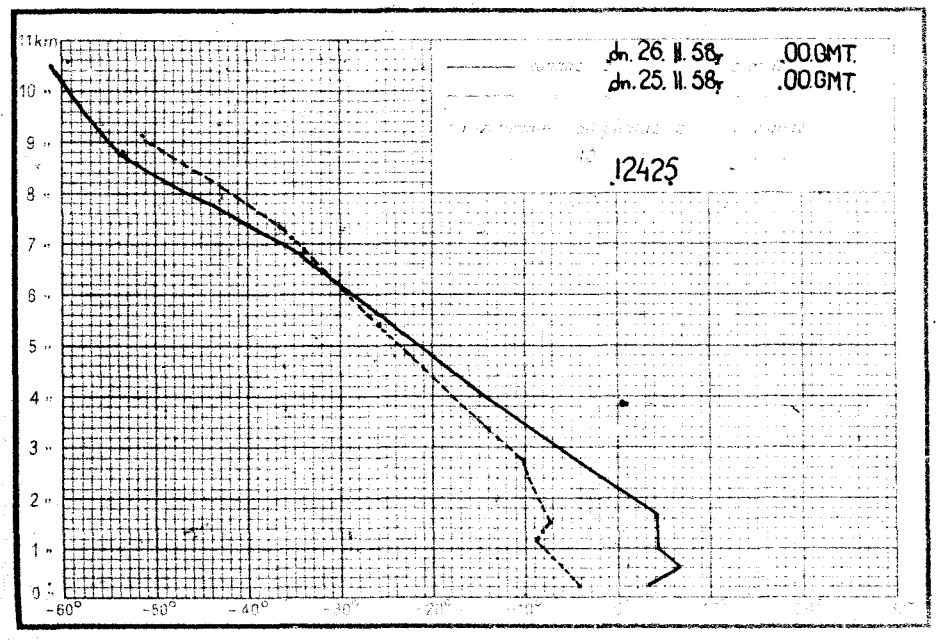
dn. 26. II. 58y .00 GMT.
dn. 25. II. 58y .00 GMT.
12425
11km
-60°
-50°
-40°

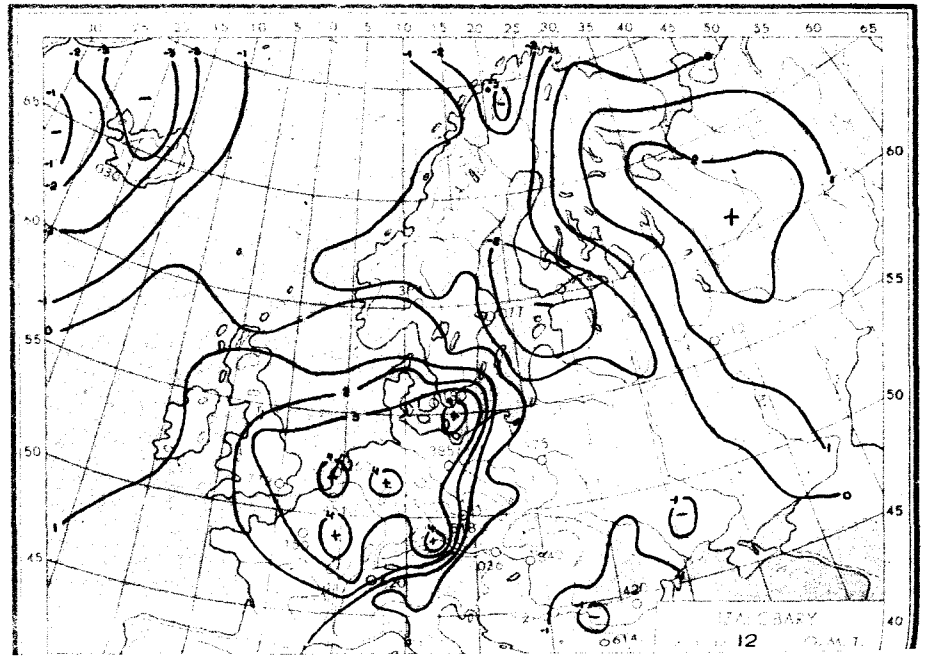
12 G.M.T.

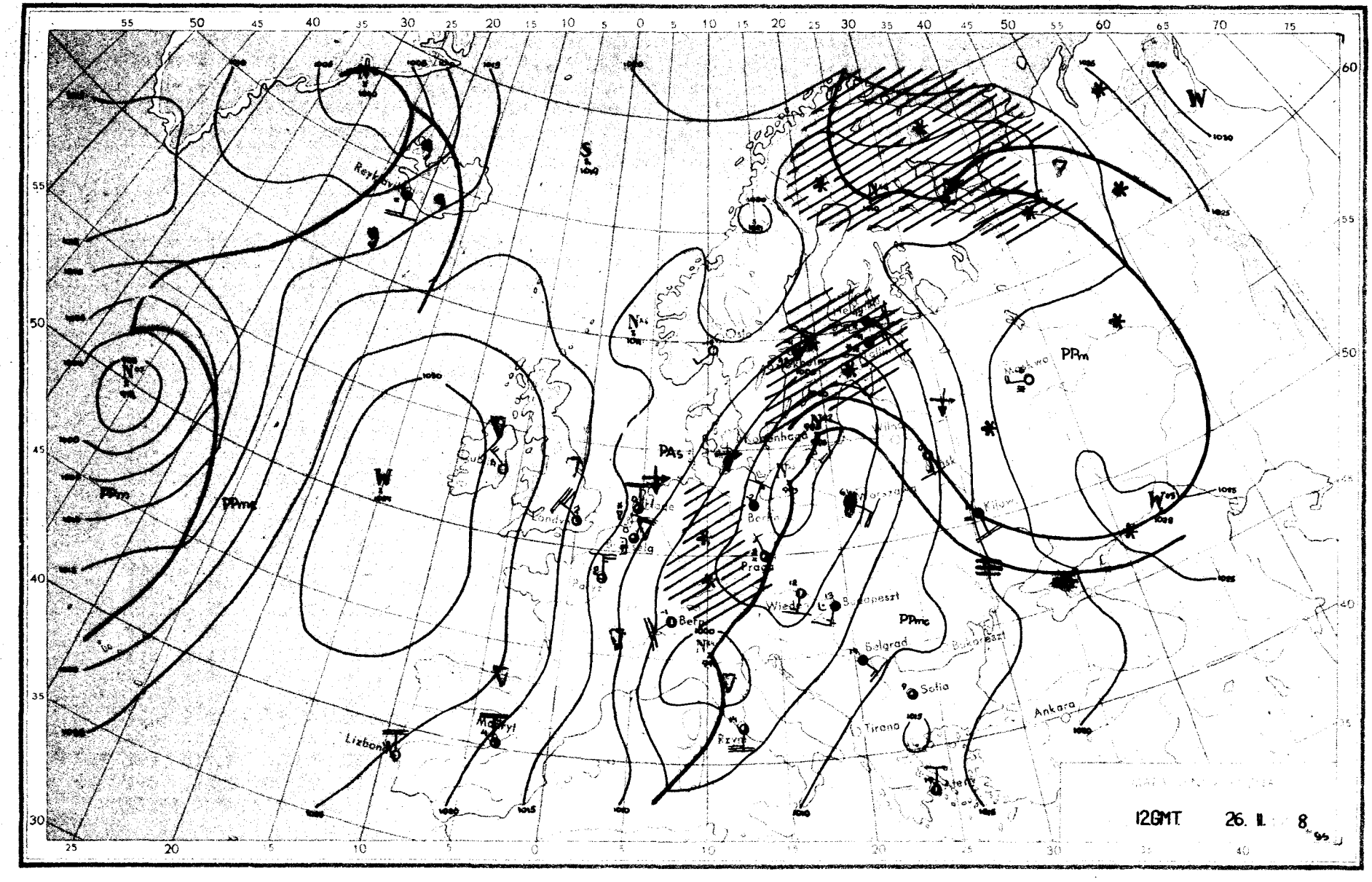

12GMT 26. II. 8
PPm
PPmc
PAs
Reykjavik
Lizbona
Madryt
Londyn
Paryż
Berlin
Praga
Wiedeń
Budapeszt
Belgrad
Sofia
Tirana
Ankara
Kijów
Moskwa
Oslo
Kopenhaga
Warszawa
Wilno
Rzym

Dane synoptyczne z Polski w dniu 26.II.1958r.

SYNOP z godz.00 GMT.

150	81401	60666	95351	8042X	52714
185	81408	96107	99652	854XX	54711
205	82206	58601	90805	854XX	04706
250	82004	96102	97304	864XX	03704
295	71405	97017	03551	754XX	52715
330	81405	58108	95904	854XX	03707
375	71604	60212	01503	756XX	01203
425	81804	58102	97705	3567X	02709
465	61405	60032	00003	5557X	02805
560	21504	40101	01702	20930	00811
695	52202	60031	05807	55700	03704
105	61802	96106	91903	664XX	02705
235	91603	08435	95202	9X0XX	02603
270	81401	97027	99202	7742X	00704
310	22002	96216	92106	25500	05715
495	61604	97022	04203	655XX	02702
510	92220	90494	17252	9XXXX	52312
570	01604	57101	02603	00900	01806
575	30000	60011	02906	00908	02709
650	91810	00777	83353	9XXXX	54817

TEMP Legionowo,godz.00 GMT.

12374	45505	85311	01506	70843	58589
50357	77779	40914	91XX8	55555	00988
03004	46944	05024	67921	05024	79541
72725	66666	34202	01010	864XX	

SYNOP z godz.12 GMT.

150	71802	30102	94405	756XX	04207
185	21406	97010	96806	00905	02809
205	83408	60026	96050	6732X	52237
250	71401	96102	95308	20938	03400
295	61606	97022	00606	20936	03703
330	81803	58102	94607	8097X	02112
375	61406	60022	98706	00902	02702
425	81404	58102	94809	2567X	05305
465	61407	60012	96506	50976	02804
560	71812	70032	98111	2557X	04202
695	61604	70032	02513	11602	02704
105	83608	96212	94200	854XX	50247
235	81401	96102	24304	8087X	02207
270	51401	96101	96907	00906	02703
310	83207	97022	95602	854XX	01336
495	31605	97012	01410	00902	03804
510	72704	98022	17551	60748	51117
570	61604	62022	98908	60908	04801
575	51806	70022	99413	50930	02705
650	91816	00777	79453	9XXXX	54818

TEMP Wrocław,godz.00 GMT.

12425	23515	85315	05005	70874	54578
50419	74782	40006	86XX5	30892	03XX0
20148	09XX5	55555	00984	05016	47943
07032	85900	05005	51830	05005	58425
82XX7	66666	31302	24810	20010	01010
7097X					

Przebieg pogody w Polsce w dniu 26.II.1958r.

W części południowo-wschodniej było na ogół zachmurzenie umiarkowane.Na pozostałym obszarze zachmurzenie duże i opady przeważnie śniegu postępujące od północnego-zachodu wraz z ochłodzeniem.Miejscami notowano przejściowe mgły i gołoledź.Temperatura w ciągu dnia wahała się od 0°C w Świnoujściu do $+13^{\circ}$C w Przemyślu w nocy od -4°C w Słubicach i Zgorzelcu do $+5^{\circ}$C w Przemyślu.Wiatry w części południowo-wschodniej były umiarkowane południowo-wschodnie,na pozostałym obszarze umiarkowane i dość silne powodujące przejściowe zawieje i zamiecie.-

Druk PPWK – W-wa, Solec 18, Zam. 3746/B/56 – 15.V. 56 – CW-23732-30050 – 61 x 86 – mapowy 100 g

27 Luty 1958

PAŃSTWOWY INSTYTUT
HYDROLOGICZNO-METEOROLOGICZNY
WARSZAWA

Biuletyn Synoptyczny

Legenda:

izobara w mb lub izohipsa w dkm
(na mapie tendencji barometrycznej
izalobara w jednostkach mb 3 godz.)

Znakowanie zjawisk meteo

- front ciepły
- front chłodny
- front zokludowany
- front stacjonarny
- deszcz
- mżawka
- śnieg

(natężenie opadu jest charakteryzowane ilością znaczków)

- krupa
- grad
- opady przelotne
- obszar jednostajnych opadów deszczu
- " " " śniegu
- mgła
- zmętnienie
- burza
- błyskawica
- zamieć

Wiatr

- 1/2 m/sek
- 1 m/sek
- 2 1/2 m/sek
- 5 m/sek

Wielkość zachmurzenia

- niebo bezchmurne
- 1/10 pokrycia nieba
- 2/10 - 3/10 " "
- 4/10 " "
- 5/10 " "
- 6/10 " "
- 7/10 - 8/10 " "
- 9/10 " "
- 10/10 " "
- niebo niewidoczne

Znakowanie układów ciśnienia

W – wyż N – niż

Znakowanie mas powietrza

PP – powietrze polarne
PA – " arktyczne
PZ – " zwrotnikowe
m – morskie
k – kontynentalne
s – stare

Rozmieszczenie danych

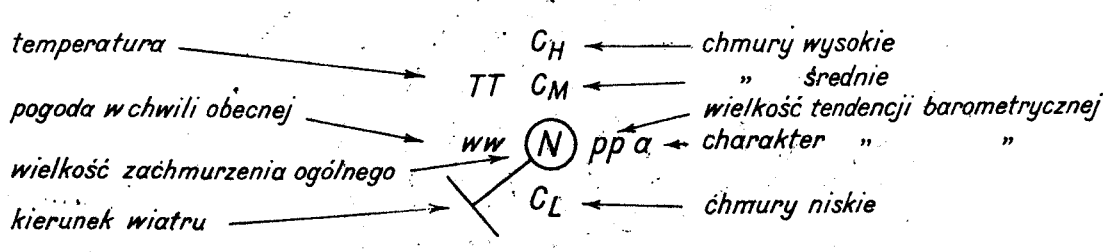

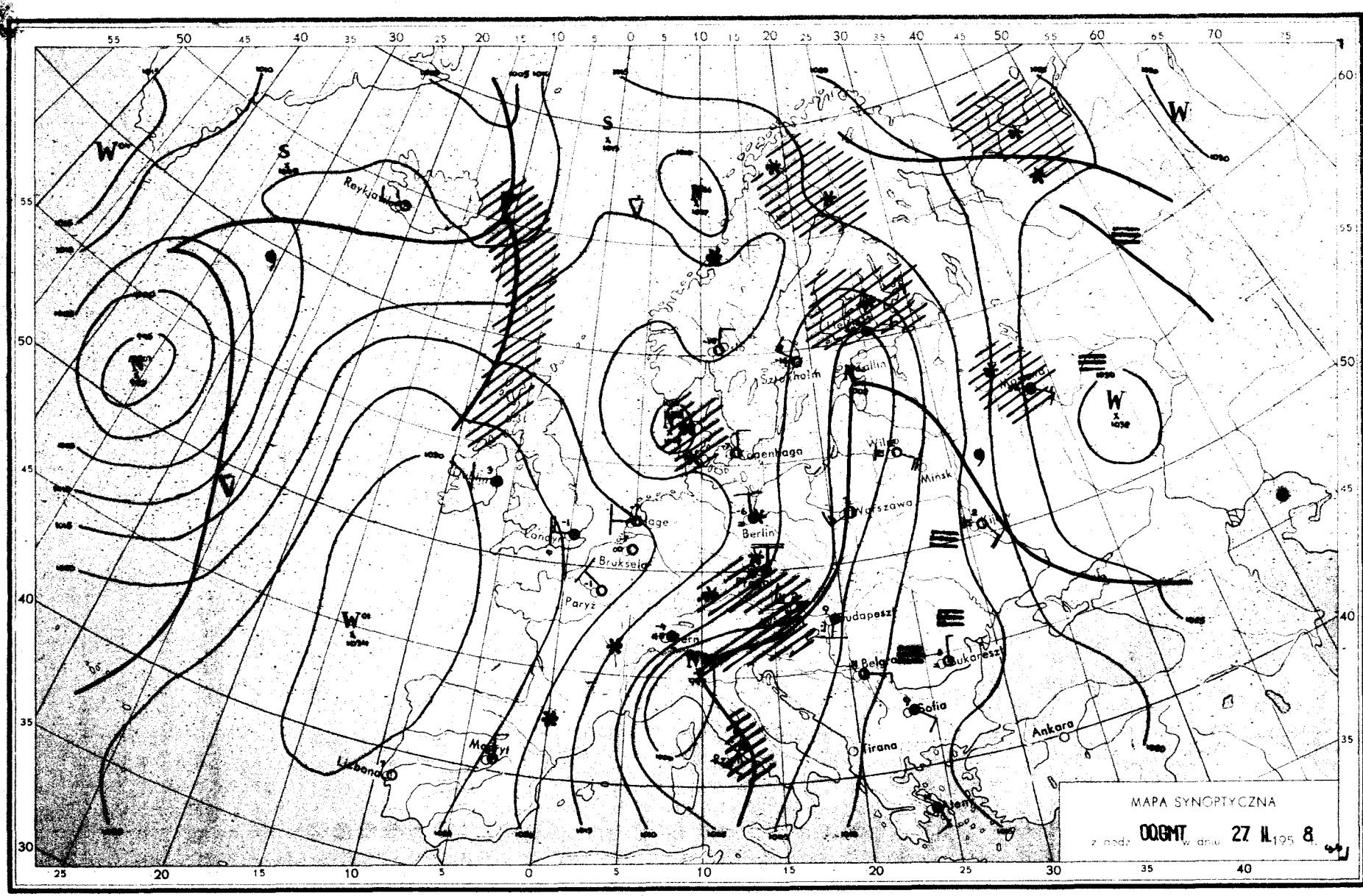
Reykjavik
Kopenhaga
Berlin
Bruksela
Paryz
Lizbona
Madryt
Rzym
Budapeszt
Belgrad
Bukareszt
Sofia
Tirana
Ankara
Minsk
Wilno
Warszawa
MAPA SYNOPTYCZNA
z godz. 00GMT w dniu 27 II 1958

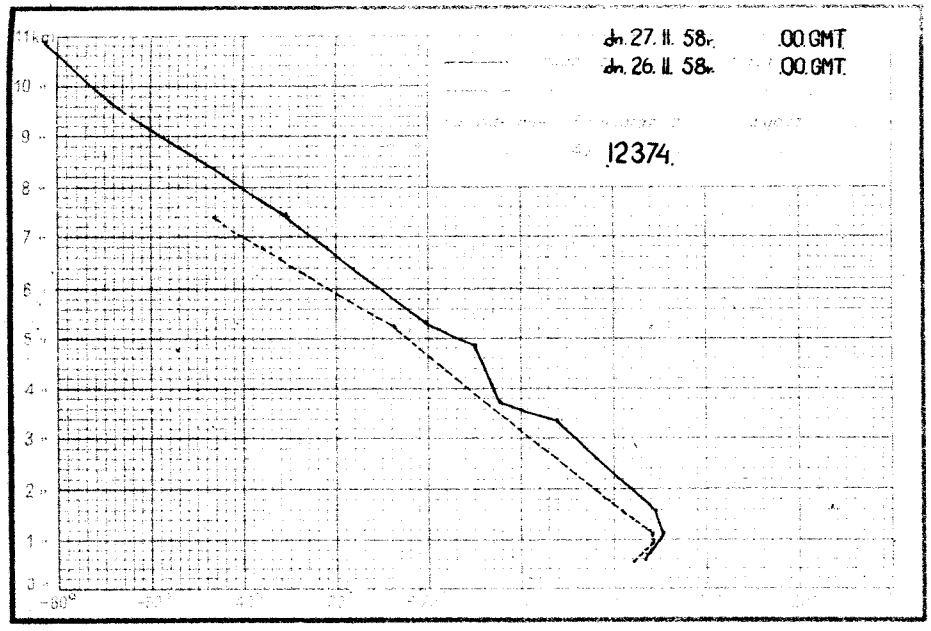
dn. 27. II. 58r. 00 GMT
dn. 26. II. 58r. 00 GMT
12374.

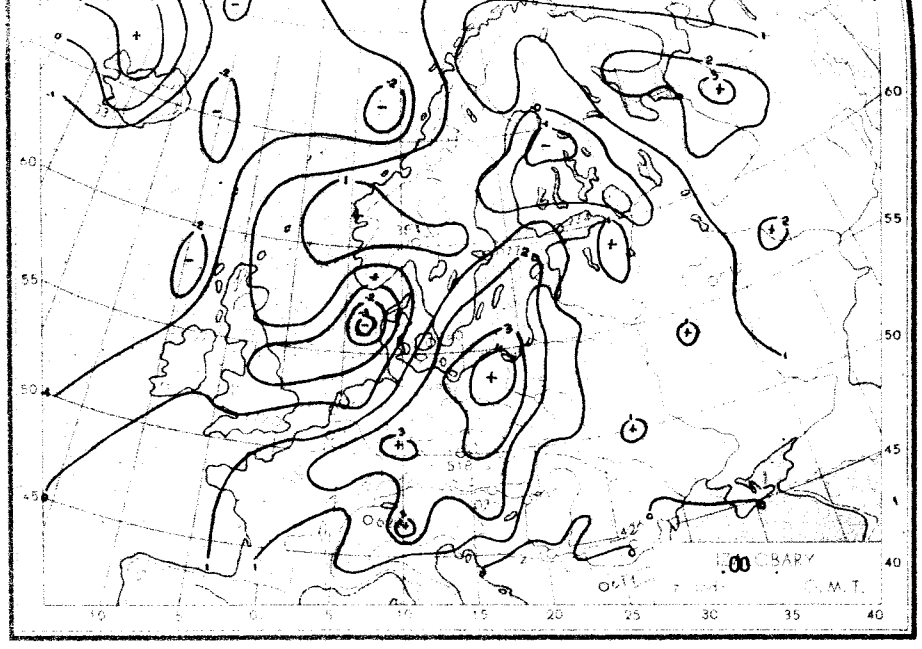
.00 BARY

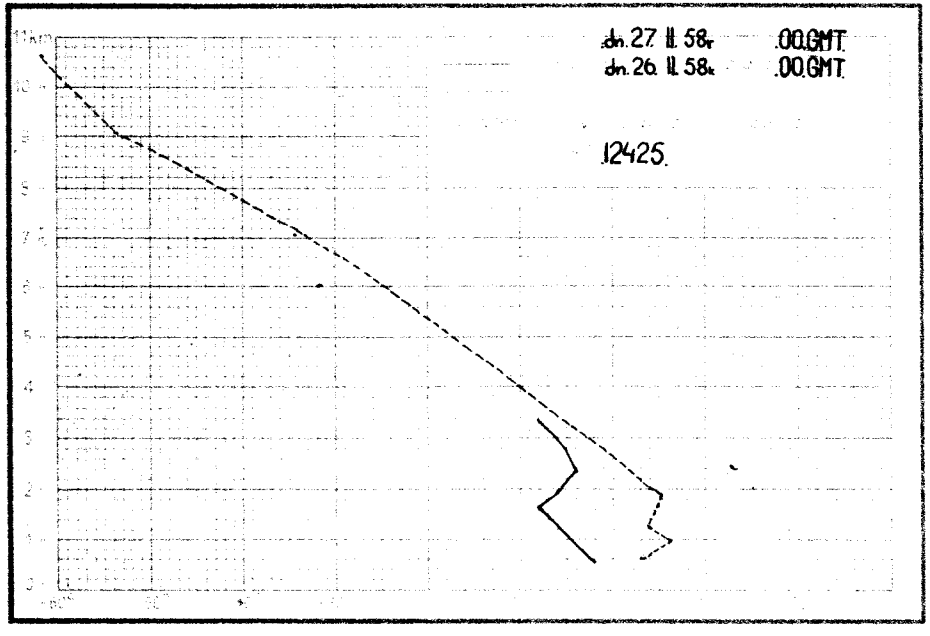
dn. 27. II. 58r. 00 GMT
dn. 26. II. 58r. 00 GMT
12425.

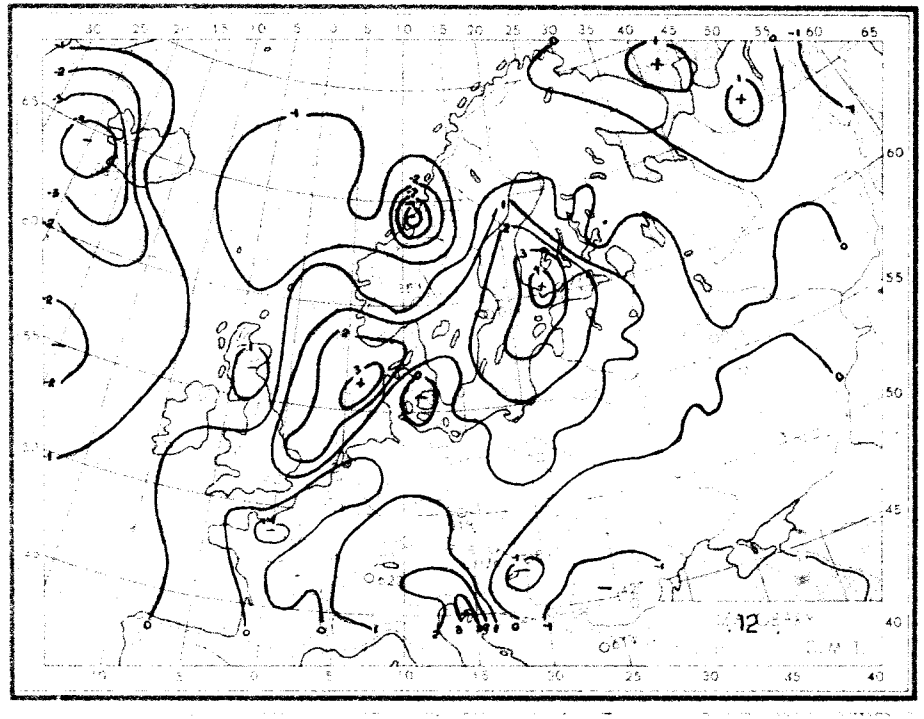
.12

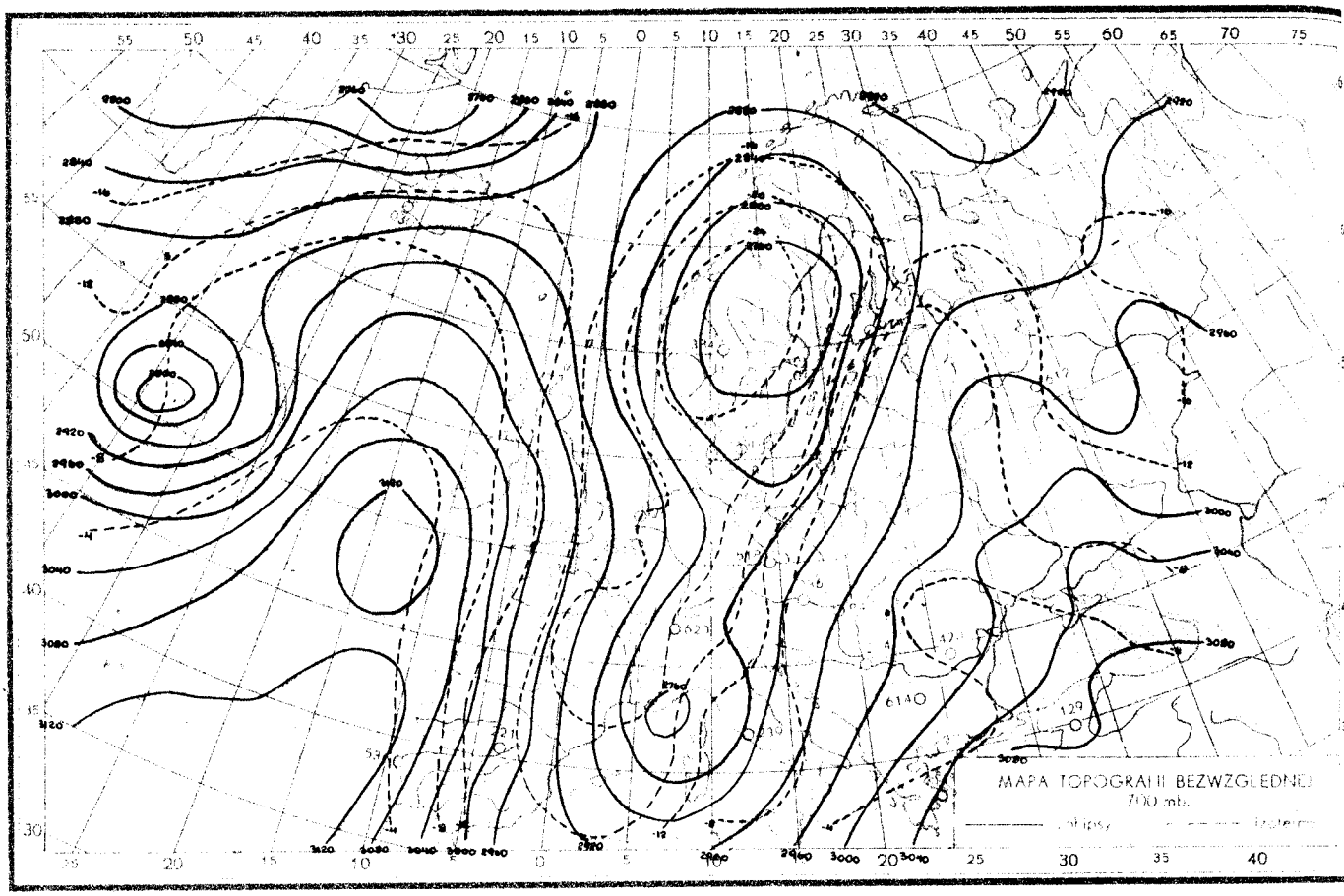

27.II.1958r.godz.00.GMT.

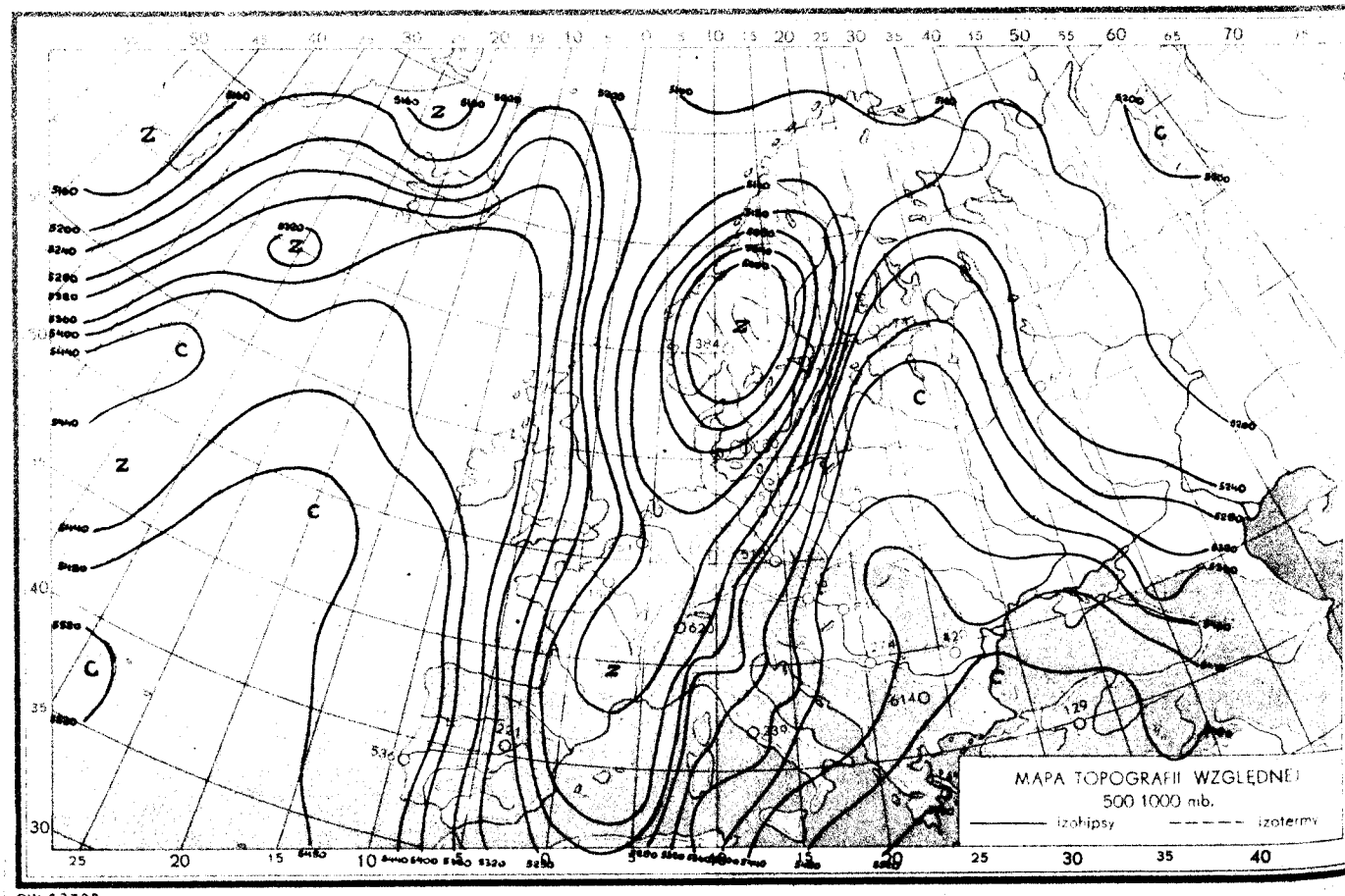

CW-23733

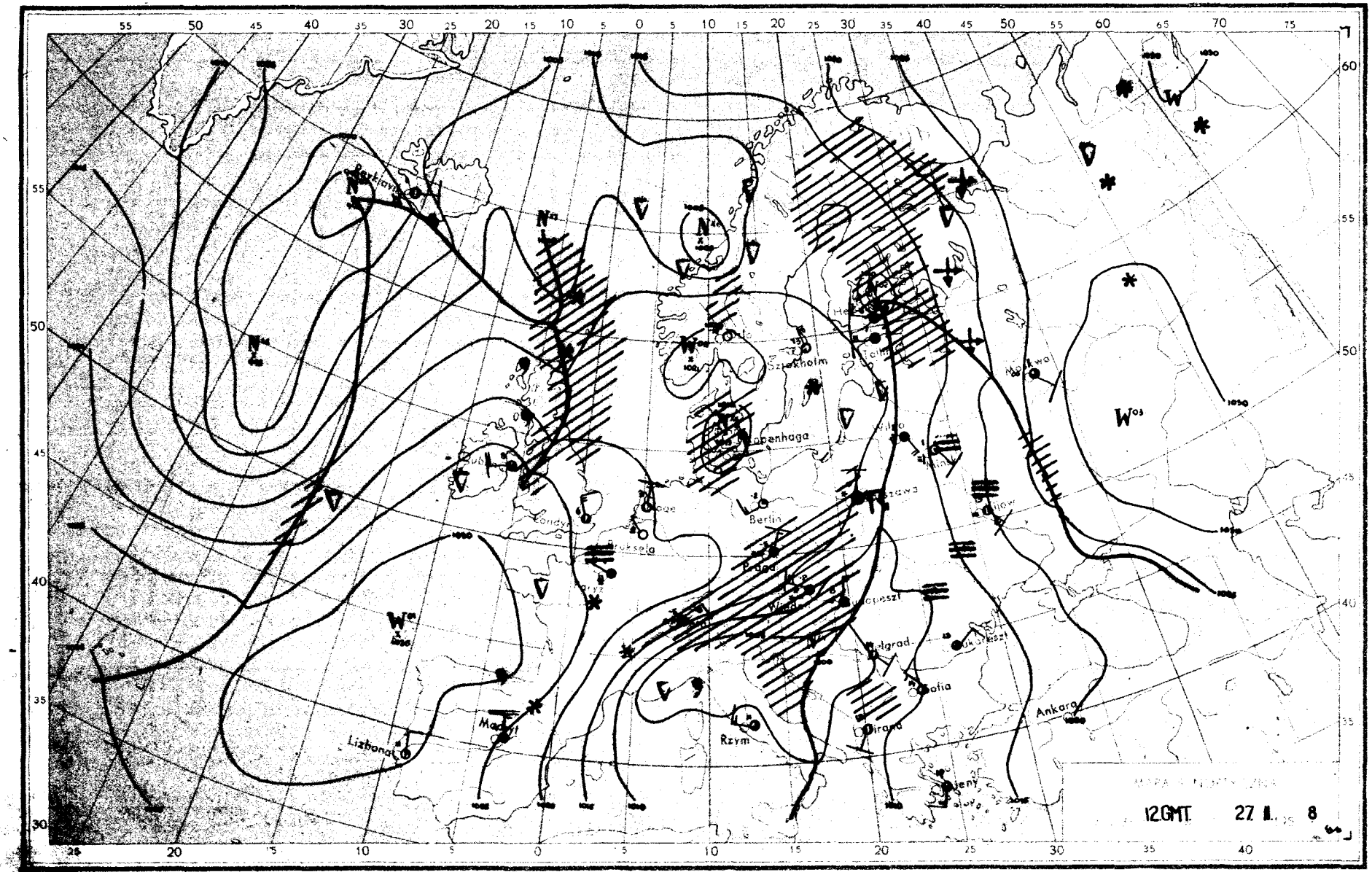

Sztokholm
Kopenhaga
Berlin
Praga
Wiedeń
Budapeszt
Belgrad
Sofia
Ankara
Rzym
Madryt
Lizbona
Paryż
Bruksela
Londyn
Moskwa
Wilno
Warszawa
Kijów
Bukareszt
Ateny
12GMT 27 II 8

Dane synoptyczne z Polski w dniu 27.II.1958r.

SYNOP z godz.00 GMT.

150	83610	50717	07053	773XX	54242
185	82002	96102	03202	8097X	012XX
205	43605	60227	11953	45400	55232
250	73205	96662	06850	7742X	51242
295	81605	97022	04504	854XX	02215
330	83409	96717	09852	773XX	54244
375	72504	60022	04703	757XX	02228
425	83205	50717	09452	6732X	53238
465	92706	05472	06100	9X0XX	50234
695	41802	70012	06609	40970	03316
105	83612	40717	09754	6742X	56233
235	83405	97027	09154	854XX	55239
270	82901	95101	04101	863XX	00235
310	83406	96717	11454	2542X	55131
495	81602	97022	06006	855XX	04215
510	93605	91727	22462	9XXXX	64315
570	81801	60022	04505	855XX	02217
575	61801	60022	04907	6091X	04108
650	92009	00777	86252	9XXXX	53210

TEMP Legionowo, godz.00 GMT.

12374	23020	85347	03029	70897	54549
50447	73741	40043	84XX3	30898	01XX3
20152	13XX2	55555	00991	04021	67923
06033	08878	05032	99692	56561	35660
60606	36579	63645	91538	69701	66666
40084	29003	21814	11508	10010	08509
05008	01010	855XX			

SYNOP z godz.12 GMT.

150	70207	65027	17552	3353X	55213
185	83605	96717	15653	7732X	54221
205	60000	62022	17852	2553X	56003
250	80207	97037	17252	654XX	56117
295	83403	96106	14301	854XX	01228
330	73605	60027	17953	2557X	56107
375	83605	50706	14400	673XX	52218
425	83605	25717	17353	5732X	55208
465	83407	40717	15552	6722X	54214
695	71801	58102	09711	7097X	05400
105	60000	98022	17753	45632	59114
235	83203	97032	18754	855XX	56114
270	83603	97027	15451	854XX	54228
310	43603	97020	18053	15642	57102
495	82502	96102	12304	2552X	02213
510	93606	93737	27063	9XXXX	64205
570	82901	20515	13600	863XX	51112
575	83202	50206	13301	6642X	00107
650	82008	80418	89452	88XXX	52102

TEMP Wrocław, godz.00 GMT.

12425	48068	85349	54554	70882	56578
55555	00994	50527	08880	56587	52832
53533	94789	52534	36748	53548	46650
60614	01010	5742X			

Przebieg pogody w Polsce w dniu 27.II.1958r.

Przeważnie występowało zachmurzenie duże i opady śniegu, a w części południowo-wschodniej miejscami deszczu i mżawki, tylko na zachodzie wystąpiły przejściowe większe przejaśnienia i rozpogodzenia. Na wschodzie zanotowano lokalne mgły. Temp.maks. w ciągu dnia wahała się od $-3^{\circ}C$ na północnym -zachodzie do $+14^{\circ}C$ na południowym-wschodzie, w nocy temp.wynosiła od $-8^{\circ}C$ na północy do $0^{\circ}C$ na południowym-wschodzie. Wiatry były umiarkowane i słabe, przeważnie z kierunków północnych

Druk PPWK – W-wa, Solec 18, Zam. 3746/B/56 – 15.V.56 – CW-2372-30050 – 61 x 86 – mapówy 100 g

28 Luty 1958

PAŃSTWOWY INSTYTUT
HYDROLOGICZNO-METEOROLOGICZNY
WARSZAWA

Biuletyn Synoptyczny

Legenda:

——— izobara w mb lub izohipsa w dkm
(na mapie tendencji barometrycznej
izalobara w jednostkach mb 3 godz.)

Znakowanie zjawisk meteo

front ciepły
front chłodny
front zokludowany
front stacjonarny

• deszcz
, mżawka
* śnieg
} natężenie opadu jest charakteryzowane ilością znaczków

Δ krupa
▲ grad
▽ opady przelotne
obszar jednostajnych opadów deszczu
" " " śniegu

≡ mgła
∞ zmętnienie
burza
błyskawica
zamieć

Wiatr

½ m/sek
1 m/sek
2½ m/sek
5 m/sek

Wielkość zachmurzenia

○ niebo bezchmurne
⊘ 1/10 pokrycia nieba
◔ 2/10-3/10 " "
◔ 4/10 " "
◑ 5/10 " "
◕ 6/10 " "
◕ 7/10-8/10 " "
◐ 9/10 " "
● 10/10 " "
⊗ niebo niewidoczne

Znakowanie układów ciśnienia

W – wyż N – niż

Znakowanie mas powietrza

PP – powietrze polarne
PA – " arktyczne
PZ – " zwrotnikowe
m – morskie
k – kontynentalne
s – stare

Rozmieszczenie danych

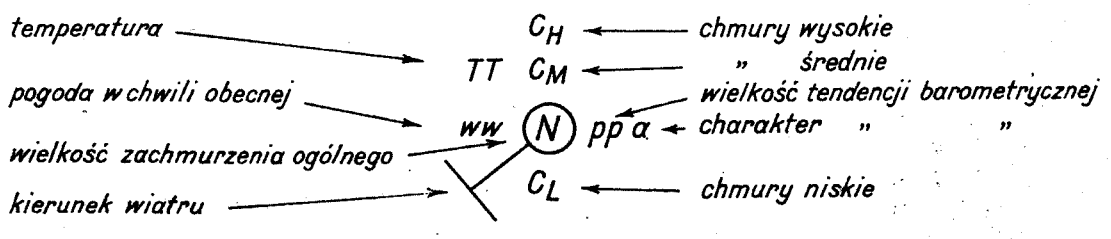

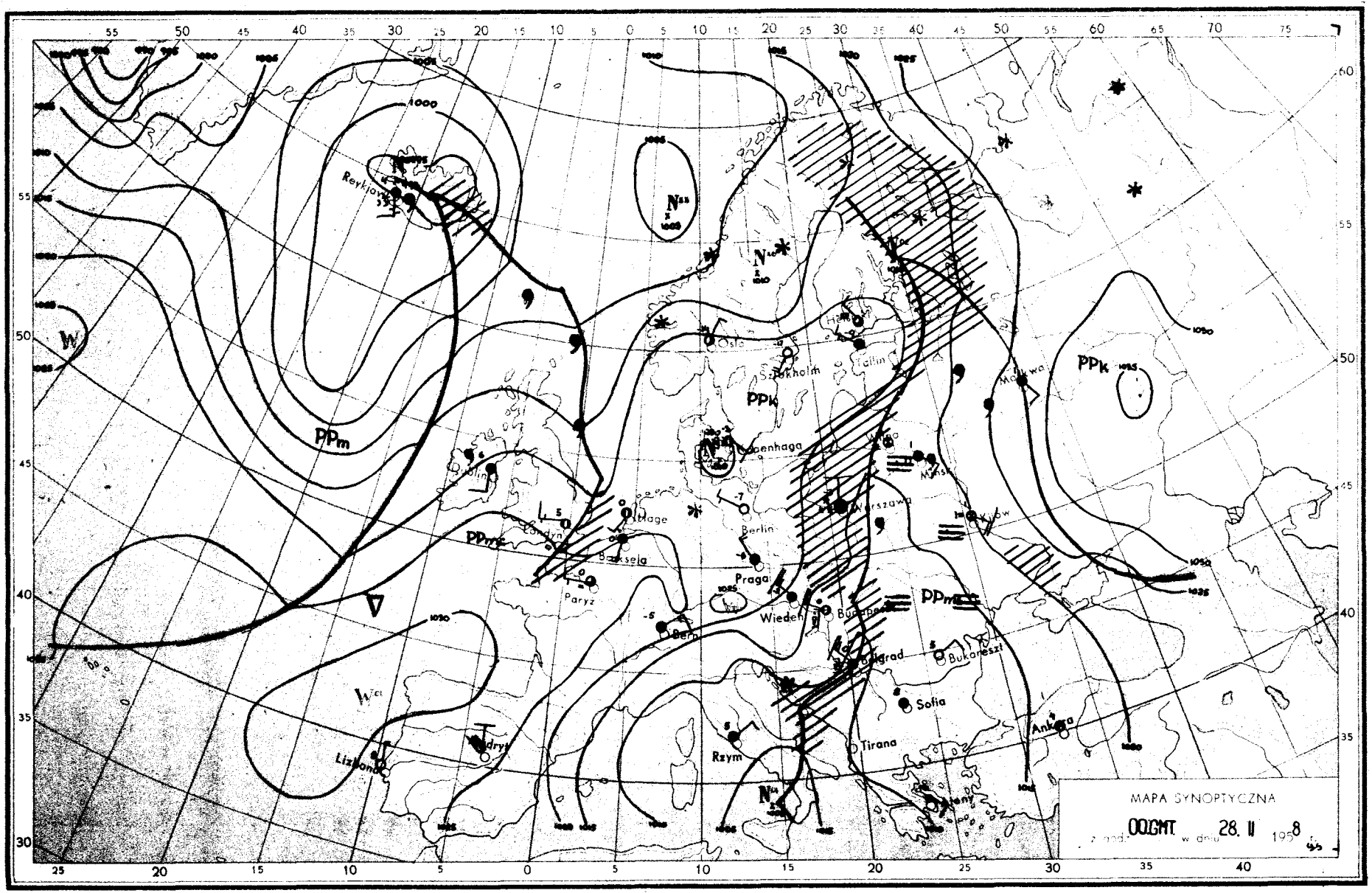
MAPA SYNOPTYCZNA
00GMT 28. II 1958
Reykjavik
Oslo
Sztokholm
Tallin
Helsinki
Moskwa
Kopenhaga
Minsk
Warszawa
Kijów
Berlin
Praga
Wiedeń
Budapeszt
Belgrad
Bukareszt
Sofia
Tirana
Ankara
Rzym
Bern
Paryż
Bruksela
Londyn
Dublin
Lizbona
Madryt
PPm
PPk
PPmc
W
Wa

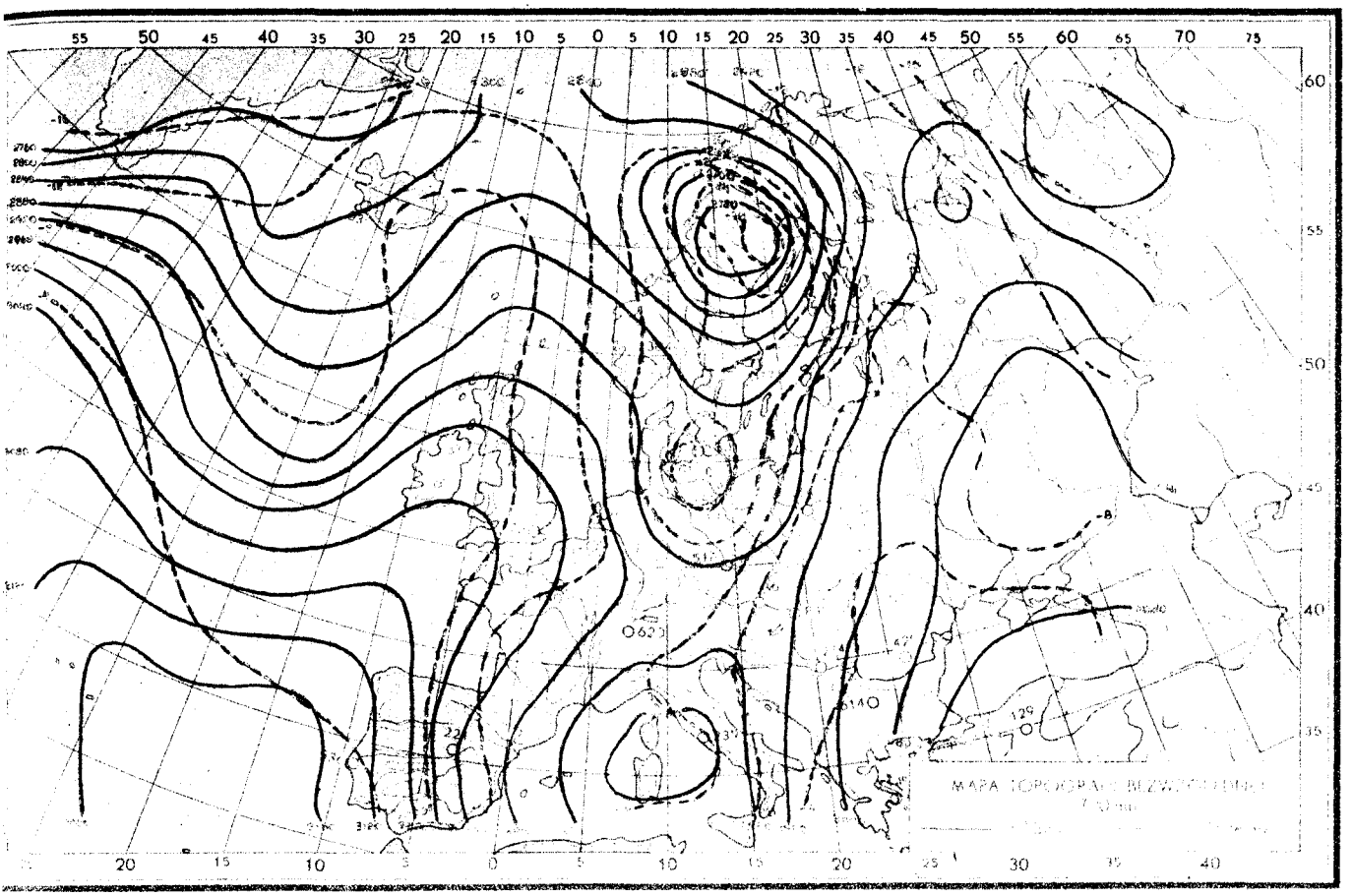

28.II.1958r.godz.00.GMT.

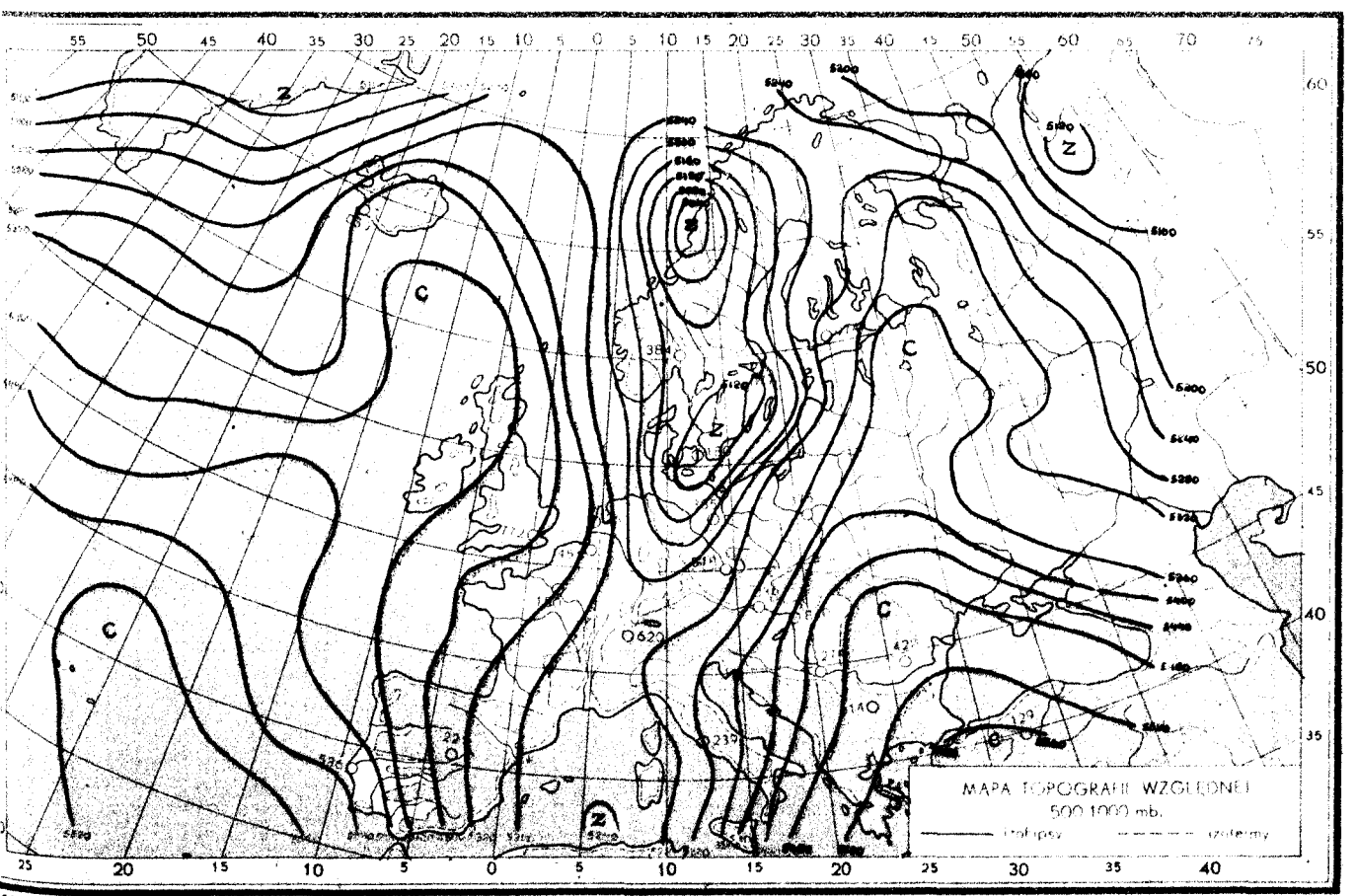

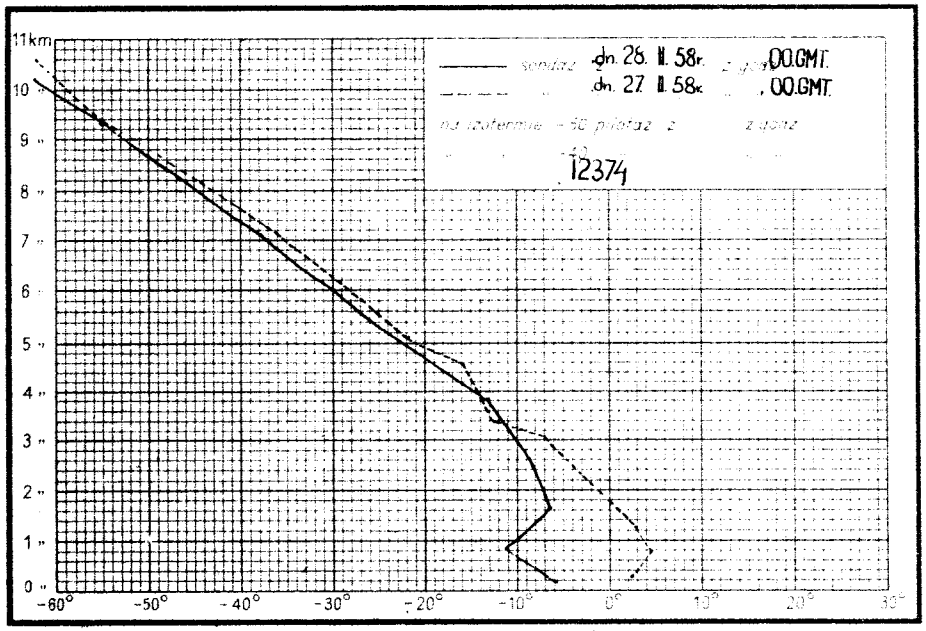
11km
sondaż dn. 28. II. 58r. z godz. 00 GMT.
dn. 27. II. 58r. 00 GMT.
na izotermie -50 pilotaż z z godz.
12374
-60° -50° -40° -30° -20° -10° 0° 10° 20° 30°

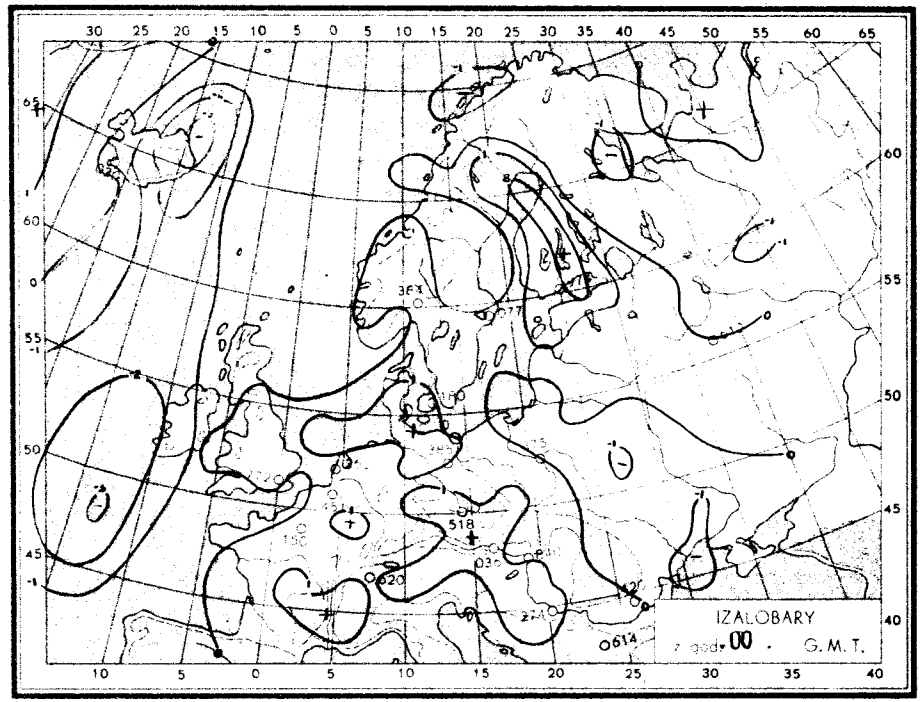
IZALOBARY
z godz. 00 . G.M.T.

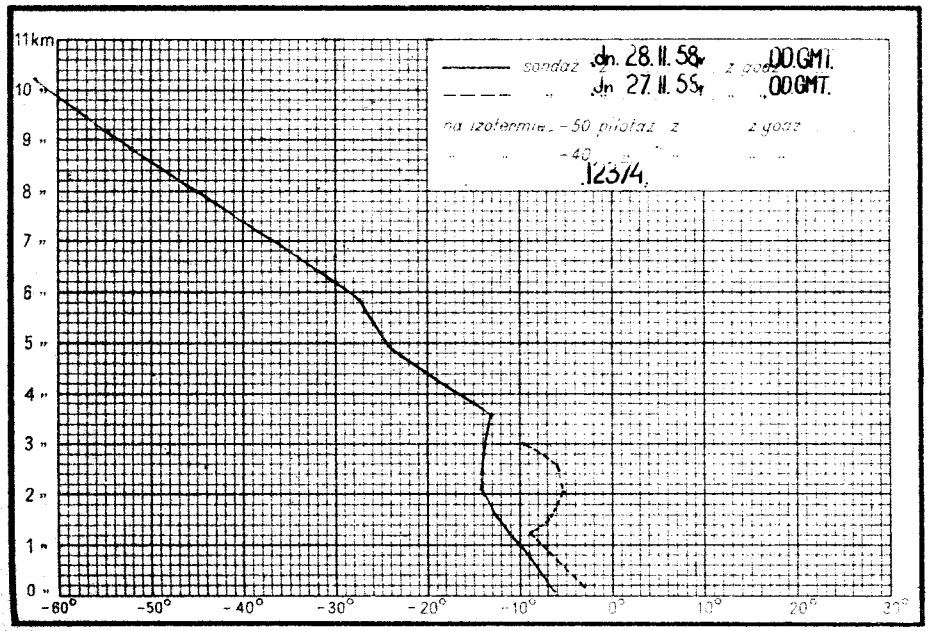
11km
sondaż dn. 28. II. 58r. z godz. 00 GMT.
dn. 27. II. 58r. 00 GMT.
na izotermie -50 pilotaż z z godz.
12374
-60° -50° -40° -30° -20° -10° 0° 10° 20° 30°

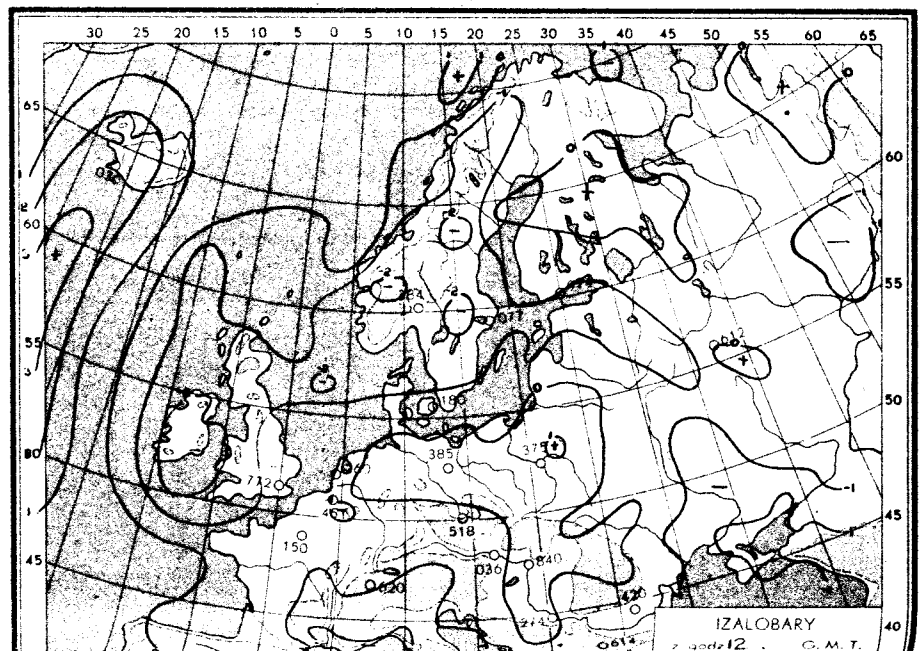
IZALOBARY
z godz. 12 . G.M.T.

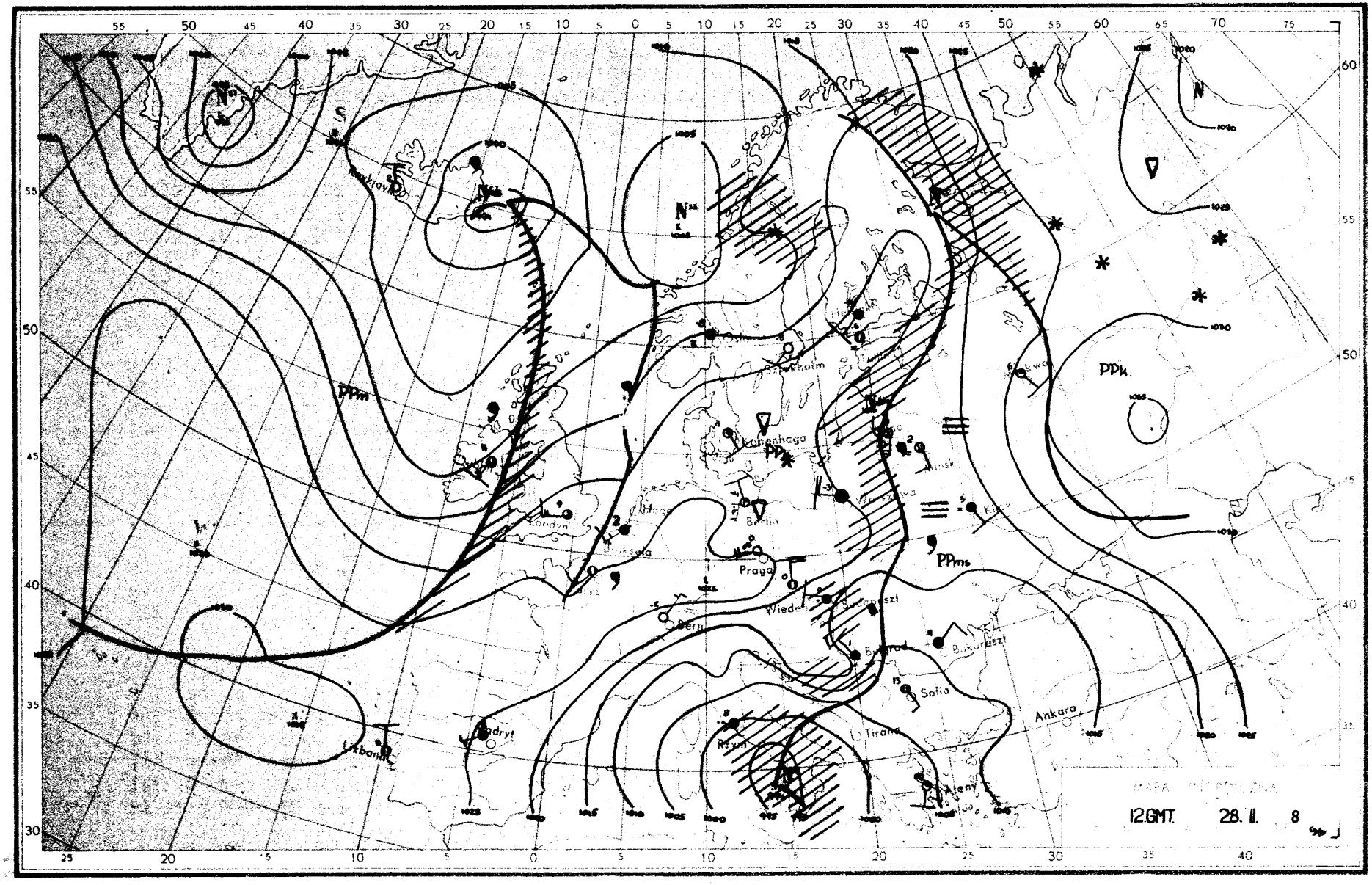

12.GMT. 28. II. 8
PPm
PPk.
PPms
Londyn
Bruksela
Praga
Berlin
Wiedeń
Bern
Budapeszt
Bukareszt
Sofia
Ankara
Tirana
Ateny
Rzym
Madryt
Lizbona
Kopenhaga
Minsk
Kijów
Warszawa
Tallin
Szpitzbergen

Dane synoptyczne z Polski w dniu 28.II.1958r.

SYNOP z godz.00 GMT.

150	80405	57732	20453	7732X	54400
185	82905	95717	17555	8042X	56809
205	70000	65021	20655	756XX	57208
250	83204	95717	20354	7732X	55106
295	80202	96106	15250	863XX	50507
330	82901	40717	21555	3552X	55103
375	83605	30737	16953	6722X	54103
425	82903	58707	21554	855XX	55107
465	83206	50717	19154	6732X	54310
560	83304	30717	19253	6732X	55311
695	83203	05442	14202	864XX	01205
105	60000	97022	20155	6093X	58202
235	83602	96712	21655	8042X	56106
270	83603	95717	17954	8042X	55400
310	72202	97032	21255	7093X	58207
495	83602	06444	14850	864XX	51303
510	93606	90757	30063	9XXXX	65301
570	83202	50707	16952	6742X	53211
575	83203	56606	16850	6742X	51210
650	92205	00498	90951	9XXXX	51205

TEMP Legionowo,godz.00 GMT.

12374	23125	54542	85393	55551	70911
57579	50456	74740	40045	85X06	30898
00XX6	20151	15XX6	55555	00004	53544
70929	58589	58830	54541	50738	56561
72631	60609	66666	40086	23513	20616
14211	01010	8732X			

SYNOP z godz.12 GMT.

150	80404	20717	21052	873XX	53806
185	83203	97037	18854	863XX	57101
205	02203	60010	23455	00900	59801
250	73404	97037	22052	755XX	55201
295	82705	96715	18854	8032X	55209
330	02707	58057	23954	00900	59204
375	82906	60027	21453	854XX	56204
425	13205	60021	24553	11500	60304
465	73207	65027	22954	755XX	56207
570	82905	50102	21953	855XX	54205
695	83206	20716	20452	8042X	53205
105	62702	97227	22053	664XX	55801
235	63202	97227	22152	4353X	55400
270	83203	97027	20353	864XX	56400
310	42705	96051	23553	45600	58802
495	82705	97772	20752	5542X	55205
510	62704	98853	32761	62XXX	63103
560	83303	58702	23853	854XX	57203
575	83203	58707	21852	6742X	55104
650	92002	00737	92052	9XXXX	53102

TEMP Wrocław,godz.00 GMT.

12425	23163	54543	85431	59599	70922
60609	50450	73739	40041	86XX0	30897
02XX4	20150	11XX0	55555	00006	54543
82920	56565	50842	60601	06783	61615
49650	60614	78548	71711	66666	48275
29204	23813	21614	11411	07506	06010
01010	5732X				

Przebieg pogody w Polsce w dniu 28.II.1958r.

W ciągu doby ubiegłej we wschodniej połowie Polski było zachmurzenie duże z opadami śniegu. W zachodniej połowie zmienne i gdzie niegdzie notowano opad przelotny, a wieczorem i w nocy wystąpiły tam rozpogodzenia. Temperatura najwyższa wahała się od +2°C w Zamościu do -4°C w Szczecinie i Suwałkach, temperatura w ciągu nocy wynosiła od -3°C w Siedlcach do -14°C w Kłodzku. Wiatry były umiarkowane i słabe przeważnie północno-zachodnie.-

Druk PPWK – W-wa. Sobc 18. Zam. 3746/B/56 – 15.V.56 – CW-2372-30050 – 61 x 86 – mapowy 100 g

-1 Marz 1958

PAŃSTWOWY INSTYTUT
HYDROLOGICZNO-METEOROLOGICZNY
WARSZAWA

Biuletyn Synoptyczny

Legenda:

izobara w mb lub izohipsa w dkm
(na mapie tendencji barometrycznej
izalobara w jednostkach mb 3 godz.)

Znakowanie zjawisk meteo

front ciepły
front chłodny
front zokludowany
front stacjonarny

deszcz
mżawka } natężenie opadu jest charakteryzowane ilością znaczków
śnieg
krupa
grad
opady przelotne
obszar jednostajnych opadów deszczu
" " " śniegu

mgła
zmętnienie
burza
błyskawica
zamieć

Wiatr

1/2 m/sek
1 m/sek
2 1/2 m/sek
5 m/sek

Wielkość zachmurzenia

niebo bezchmurne
1/10 pokrycia nieba
2/10 - 3/10 " "
4/10 " "
5/10 " "
6/10 " "
7/10 - 8/10 " "
9/10 " "
10/10 " "
niebo niewidoczne

Znakowanie układów ciśnienia

W - wyż N - niż

Znakowanie mas powietrza

PP - powietrze polarne
PA - " arktyczne
PZ - " zwrotnikowe
m - morskie
k - kontynentalne
s - stare

Rozmieszczenie danych

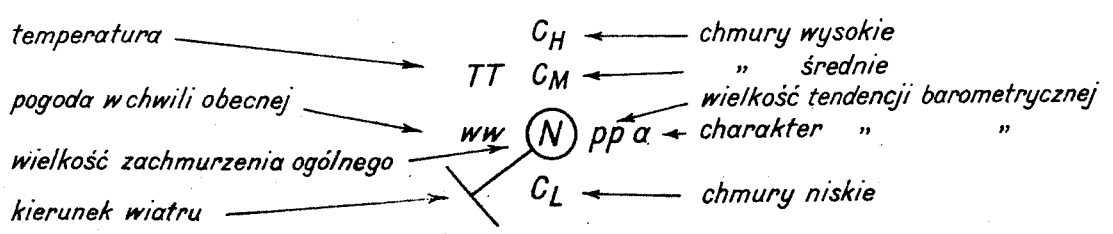

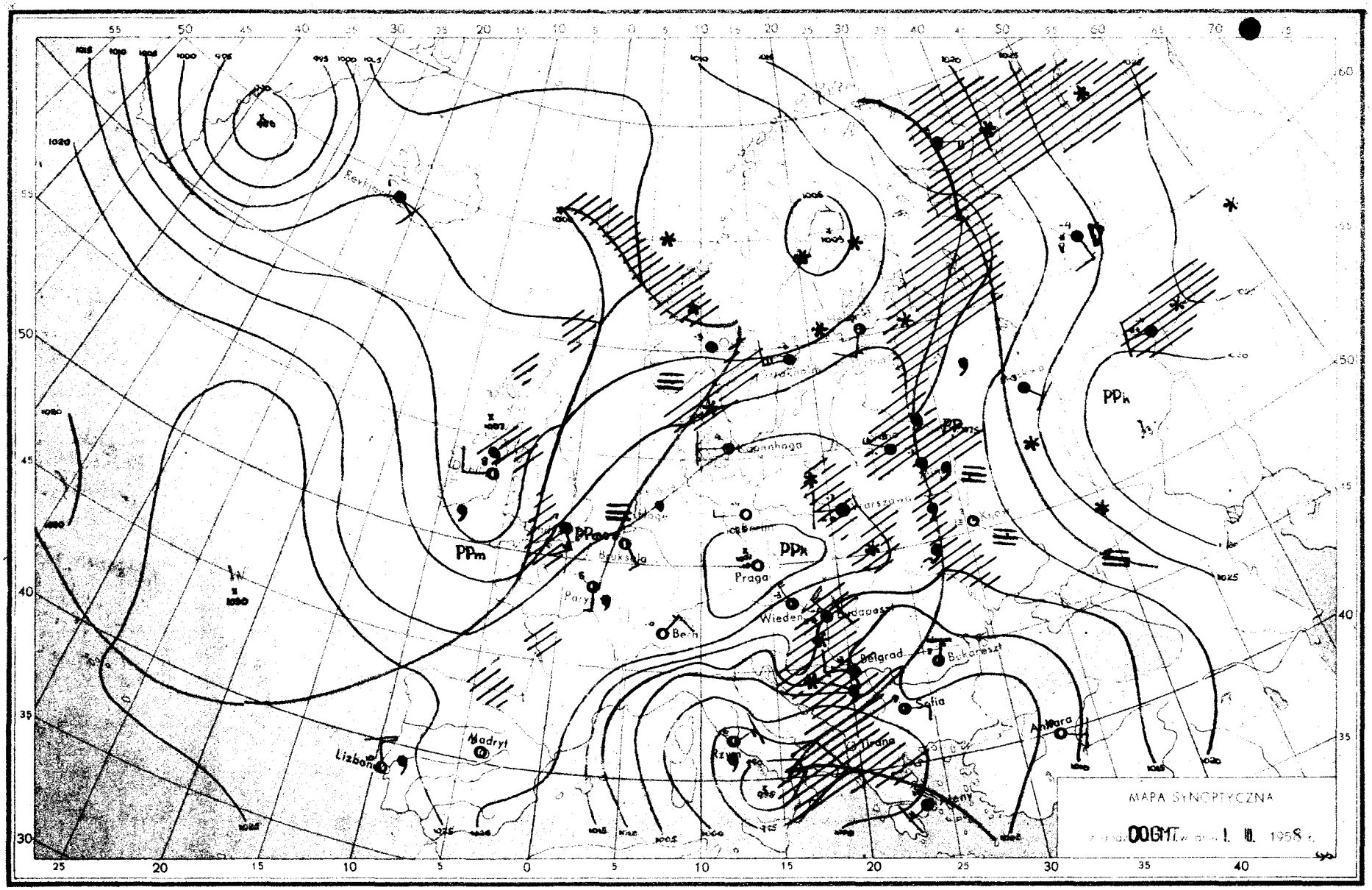
MAPA SYNOPTYCZNA
00 GMT
1. III. 1958 r.
PPm
PPk
PPk
Praga
Wiedeń
Budapeszt
Belgrad
Bukareszt
Sofia
Ankara
Madryt
Lizbona
Paryż
Bern
Kopenhaga
Warszawa
Kijów
Rzym
Tirana
Ateny

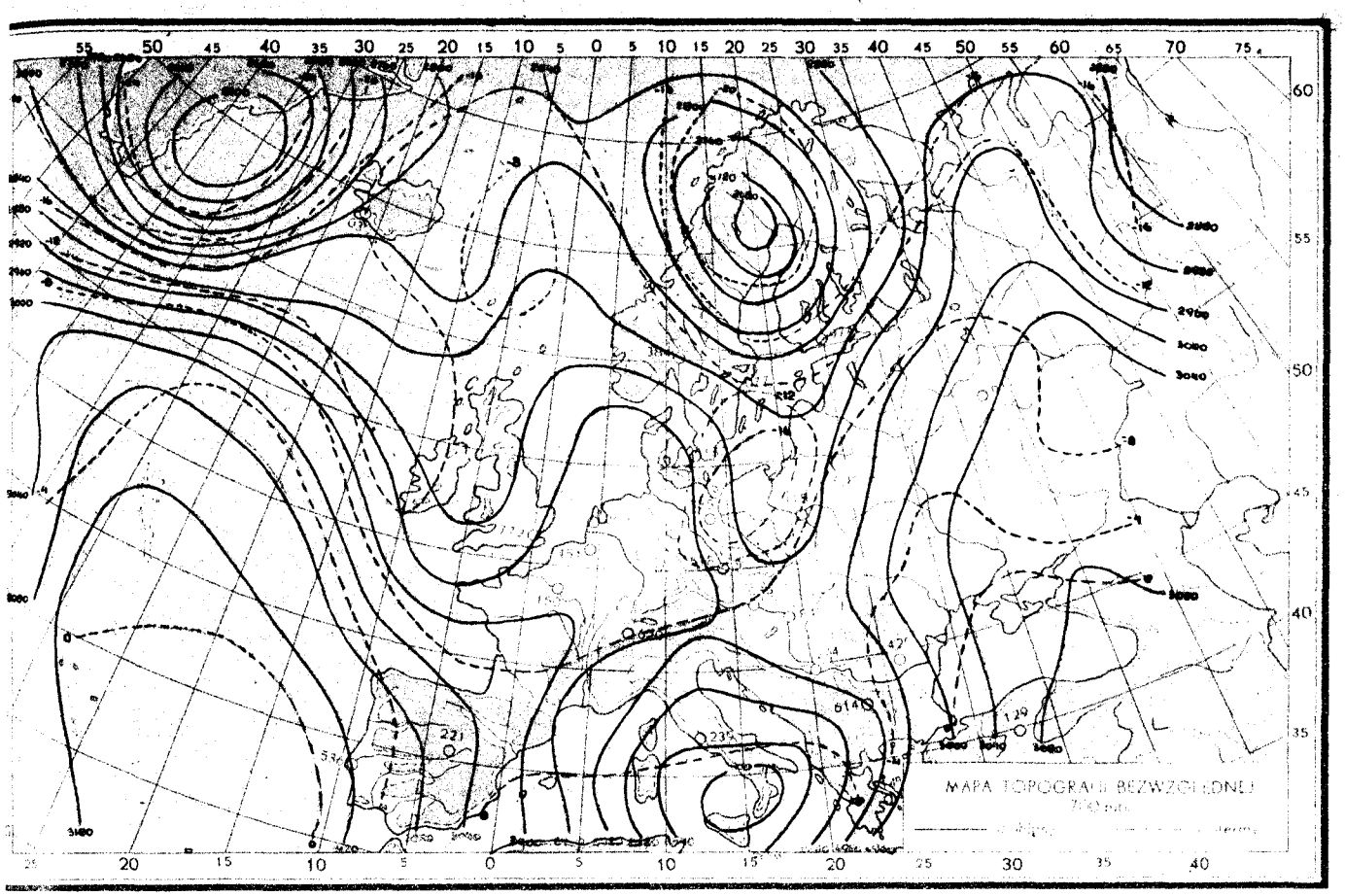

1.III.1958r.godz.00.GMT.

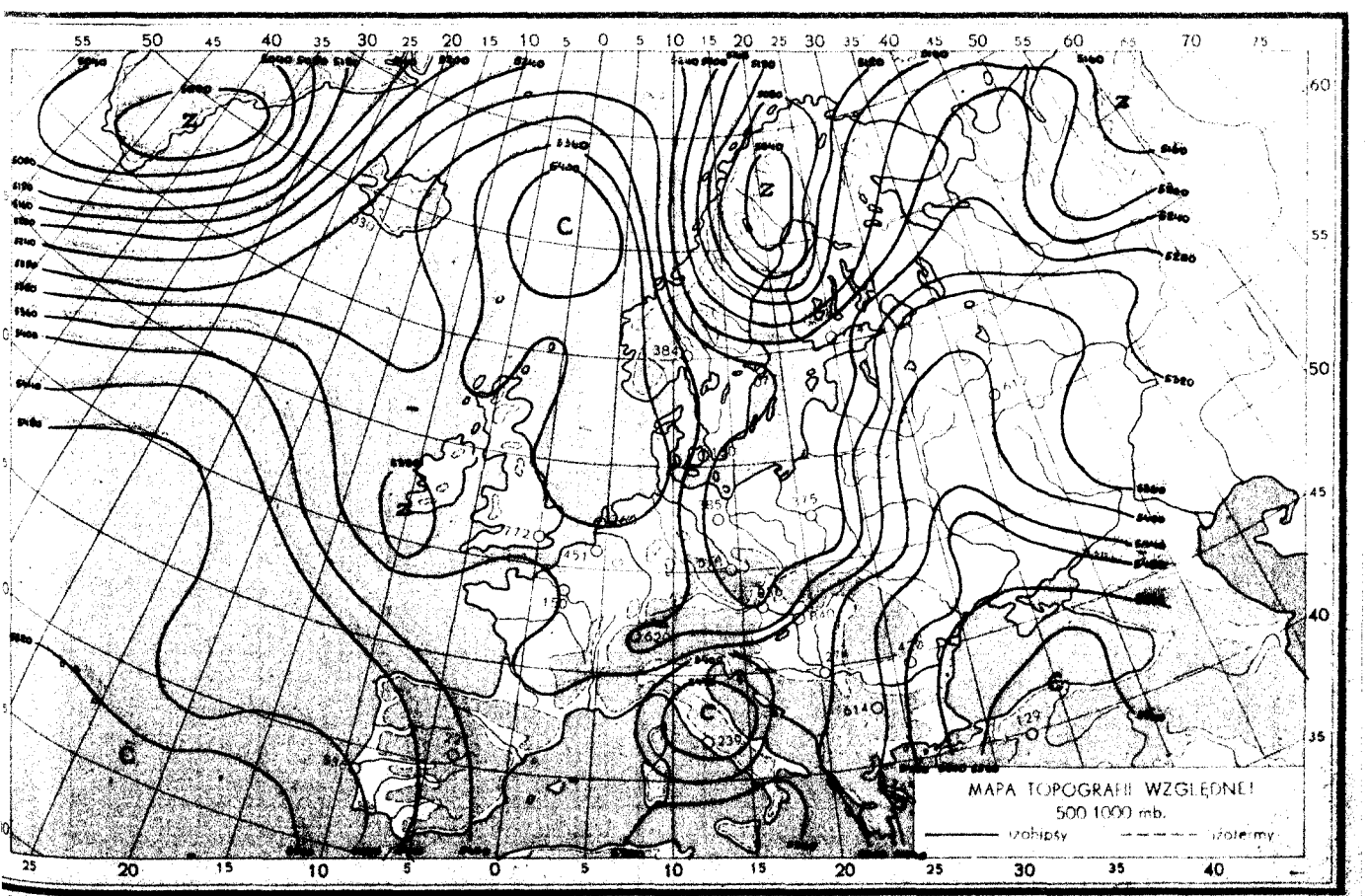

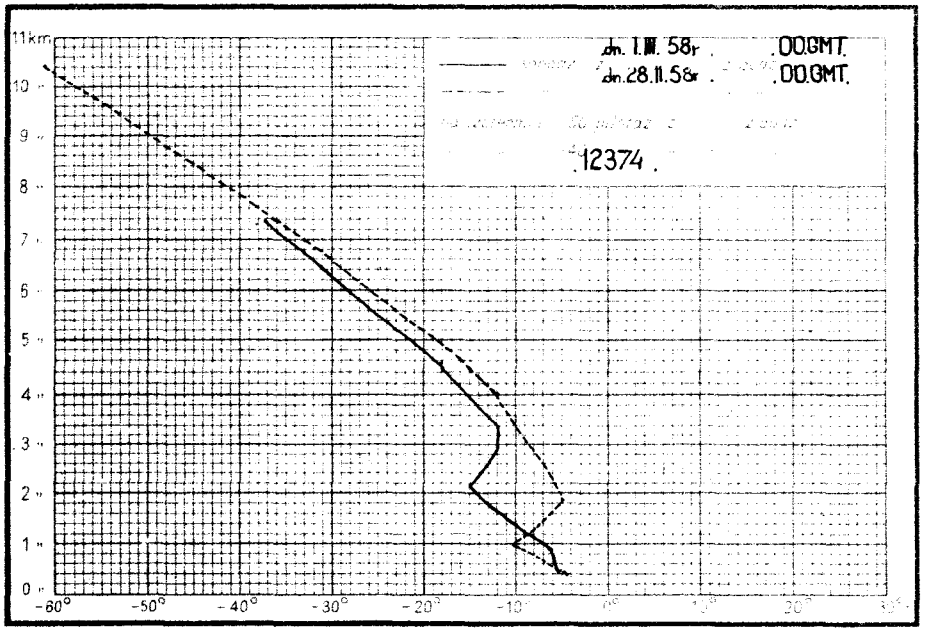
11km
dn. 1.III. 58r. 00.GMT.
dn. 28.II. 58r. 00.GMT.
.12374.
-60° -50° -40° -30° -20° -10°

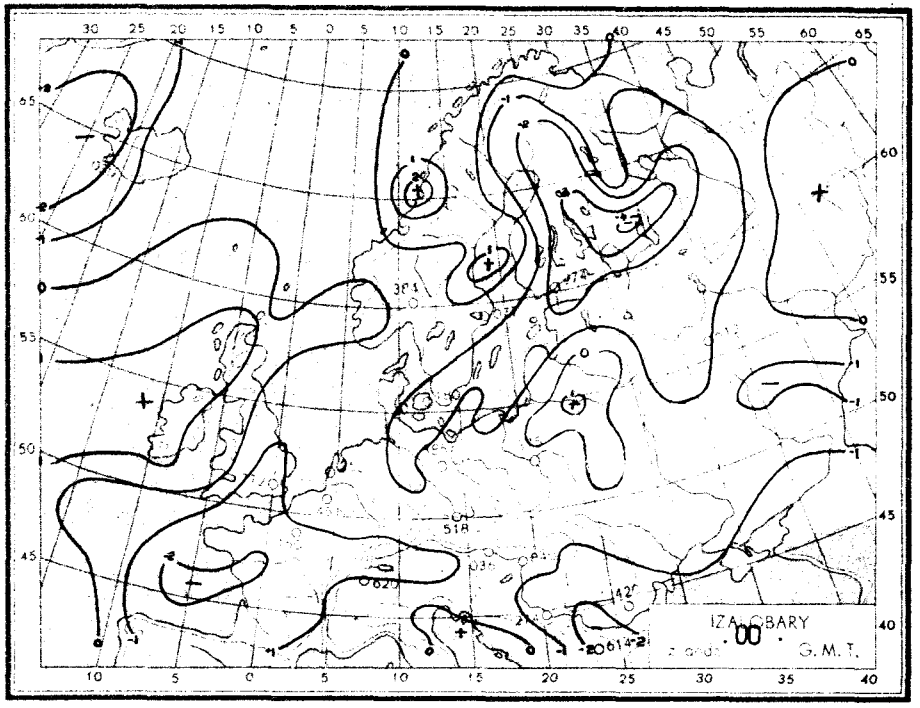
IZA. BARY
.00. G.M.T.

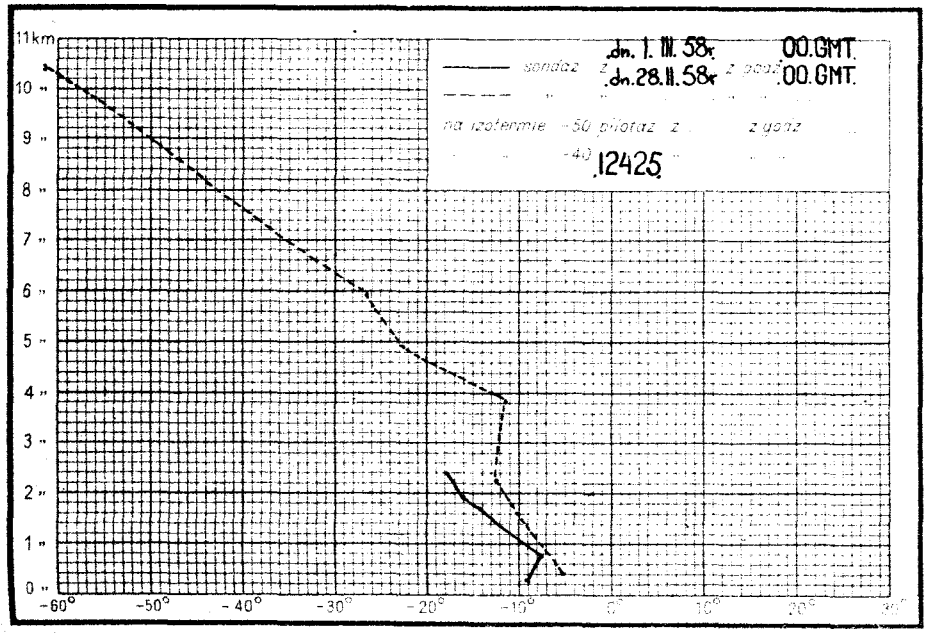
11km
dn. 1. III. 58r. 00.GMT.
dn. 28. II. 58r. 00.GMT.
.12425.
-60° -50° -40° -30° -20° -10°

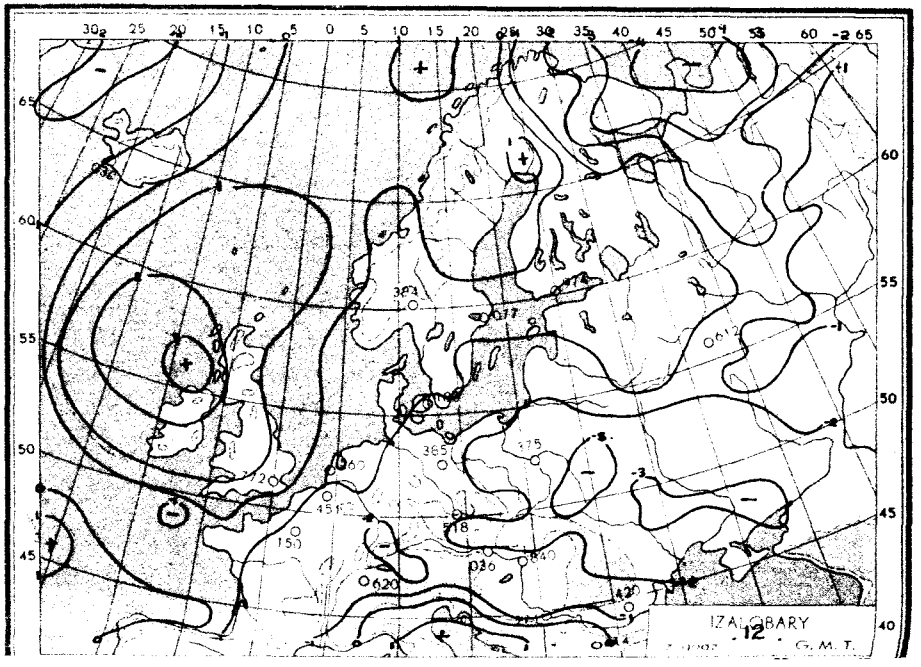
IZA. BARY
.12. G.M.T.

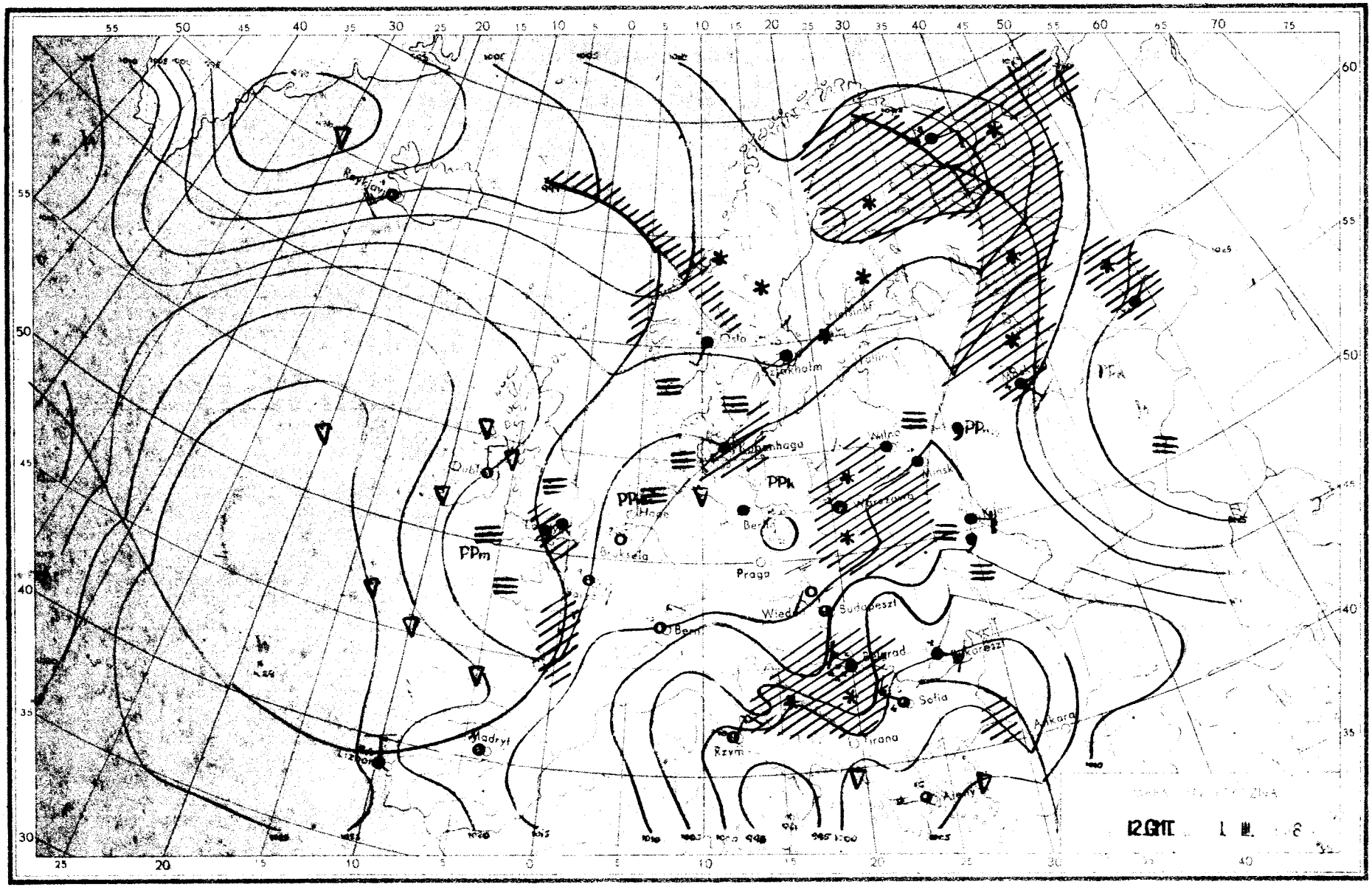

Oslo
Sztokholm
Kopenhaga
Wilno
Minsk
Warszawa
Berlin
Praga
Wiedeń
Budapeszt
Belgrad
Bukareszt
Sofia
Tirana
Rzym
Ankara
Ateny
Madryt
Lizbona
Dublin
Bruksela
Hage
PPm
PPk
PPk
PPk
12 GMT

Dane synoptyczne z Polski w dniu 1.III.1958 r.

SYNOP z godz.00 GMT.

150	82702	60022	22054	855XX	56801
185	83203	97022	20755	854XX	57203
205	72202	56101	23158	7095X	XX711
250	83603	97037	22854	8077X	55201
295	82903	97022	20154	854XX	56704
330	02903	58100	23761	00900	64803
375	82705	30717	21957	855XX	58702
425	22702	56101	25359	25600	60802
465	82503	60717	23762	8042X	64804
560	23503	25101	24858	20930	62703
695	83202	56717	21054	8042X	54705
105	72202	97031	22556	764XX	58701
235	80000	97027	22956	855XX	57705
270	83201	97022	21554	855XX	57701
310	12702	95100	24460	10930	60604
495	82704	97707	20953	3742X	55809
510	03408	98027	31666	00900	68802
570	70000	40102	23358	756XX	60803
575	83403	40707	22555	6742X	58703
650	80000	60717	90554	80X2X	55709

SYNOP z godz.12 GMT.

150	23203	65030	17252	00901	55718
185	82901	95717	16753	8062X	54714
205	82205	60022	18152	8082X	56718
250	43203	97021	18651	40830	58721
295	83402	96737	16153	8042X	54717
330	72202	50051	19653	5555X	57725
375	73204	60227	17453	2547X	55827
425	12202	58100	20355	10930	58722
465	62906	65037	18754	48538	57720
560	30305	57100	18653	31400	56722
695	83206	56717	14554	8042X	56723
105	72003	97022	17353	755XX	58712
235	22501	97014	18553	20830	59818
270	83203	96712	17552	2737X	55717
310	82503	96052	18951	8097X	58722
495	82905	30717	15454	6742X	55722
510	00204	99023	30262	00900	63706
570	63207	60017	16953	656XX	56724
575	73604	48707	16954	6747X	57722
650	90211	00472	85167	9XXXX	70811

TEMP Legionowo, godz.00 GMT.

12374	48156	54551	85421	61615	70904
61610	50423	75764	40004	86879	55555
00008	54551	56950	55555	88800	64645
59729	60609	06686	61610	32581	67680
00400	86879	01010	854XX		

TEMP Wrocław, godz.00 GMT.

12425	98194	57576	85448	62648	70904
69XX2	55555	00010	57587	49963	56566
73819	64677	19770	67701	66666	56074
01010	25600				

Przebieg pogody w Polsce w dniu 1.III.1958 r.

Na wschodzie było pochmurno z opadami śniegu. na pozostałym obszarze zachmurzenie niewielkie i umiarkowane, od północnego-zachodu stopniowo wzrastające, z opadami śniegu i mżawki. Temperatura najwyższa wahała się od $0^{\circ}C$ w Koszalinie do $-6^{\circ}C$ w Sandomierzu, w ciągu nocy od $-1^{\circ}C$ do $-11^{\circ}C$. Wiatry były słabe i umiarkowane z kierunków północno-zachodnich, tylko początkowo na zachodzie z kierunków zachodnich i południowo-zachodnich.-

Druk PPWK – W-wa, Solec 18, Zam. 3746/B/56 – 15.V.56 – CW-23732-30050 – 61 x 86 – mapowy 100 g

-2 Marz. 1958

PAŃSTWOWY INSTYTUT
HYDROLOGICZNO-METEOROLOGICZNY
WARSZAWA

Biuletyn Synoptyczny

Legenda:

——— *izobara w mb lub izohipsa w dkm*
(na mapie tendencji barometrycznej
izalobara w jednostkach mb 3 godz.)

Znakowanie zjawisk meteo

front ciepły
front chłodny
front zokludowany
front stacjonarny

deszcz
mżawka } *natężenie opadu jest charakteryzowane ilością znaczków*
śnieg
krupa
grad
opady przelotne
obszar jednostajnych opadów deszczu
" " " śniegu

mgła
zmętnienie
burza
błyskawica
zamieć

Wiatr

½ m/sek
1 m/sek
2½ m/sek
5 m/sek

Wielkość zachmurzenia

niebo bezchmurne
1/10 pokrycia nieba
2/10 - 3/10 " "
4/10 " "
5/10 " "
6/10 " "
7/10 - 8/10 " "
9/10 " "
10/10 " "
niebo niewidoczne

Znakowanie układów ciśnienia

W – wyż *N – niż*

Znakowanie mas powietrza

PP – powietrze polarne
PA – " arktyczne
PZ – " zwrotnikowe
m – morskie
k – kontynentalne
s – stare

Rozmieszczenie danych

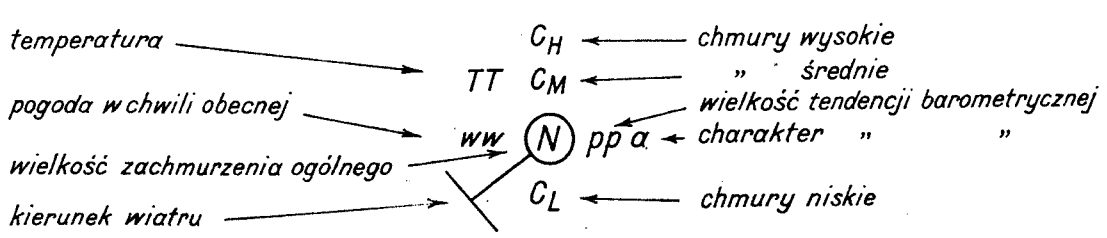

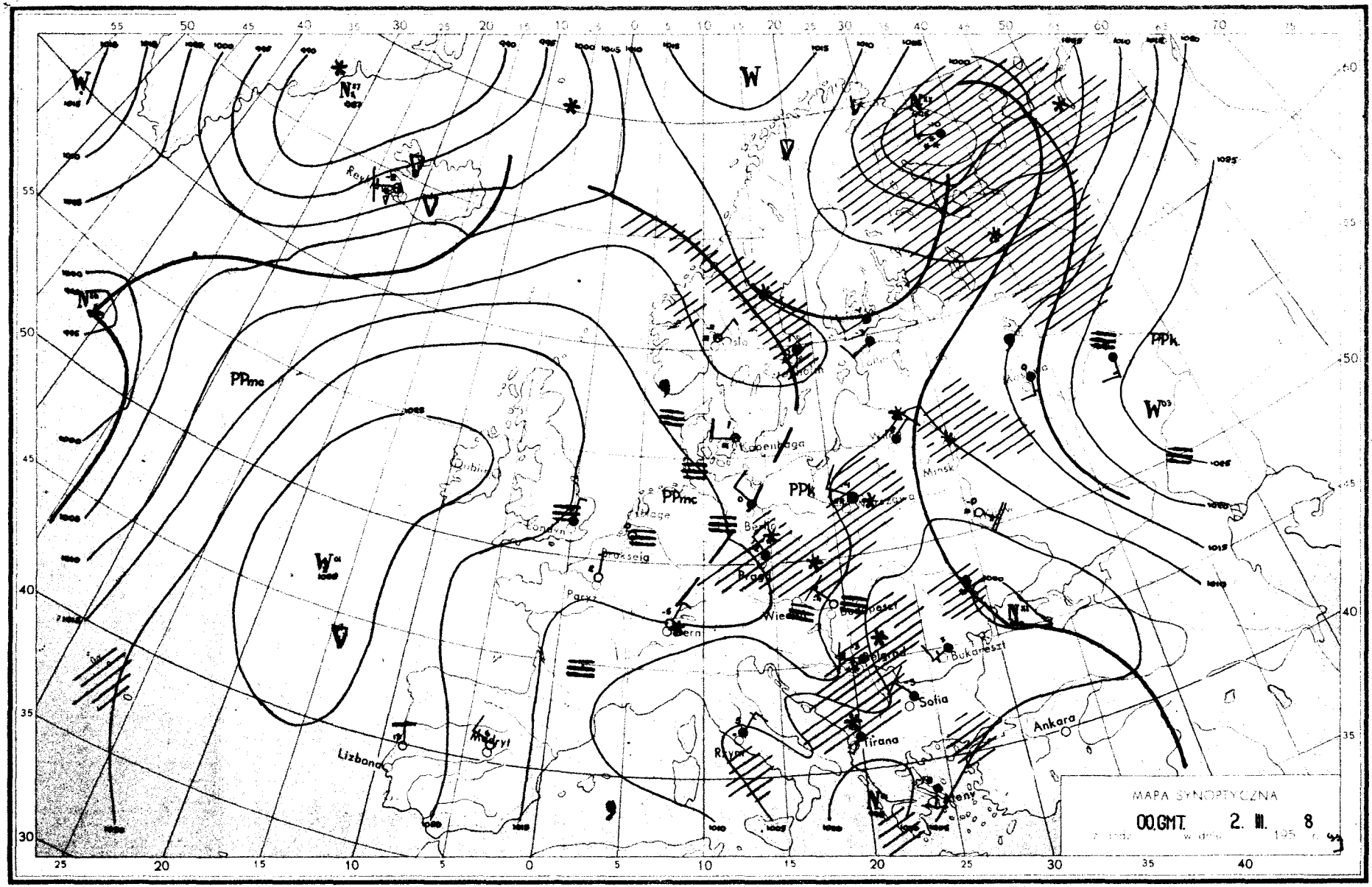
MAPA SYNOPTYCZNA
00.GMT. 2. III. 8
PPmc
PPk
Lizbona
Madryt
Paryż
Bruksela
Londyn
Dublin
Berlin
Praga
Wiedeń
Budapeszt
Belgrad
Bukareszt
Sofia
Tirana
Rzym
Ankara
Minsk
Kopenhaga
Oslo
Rejkiewicz

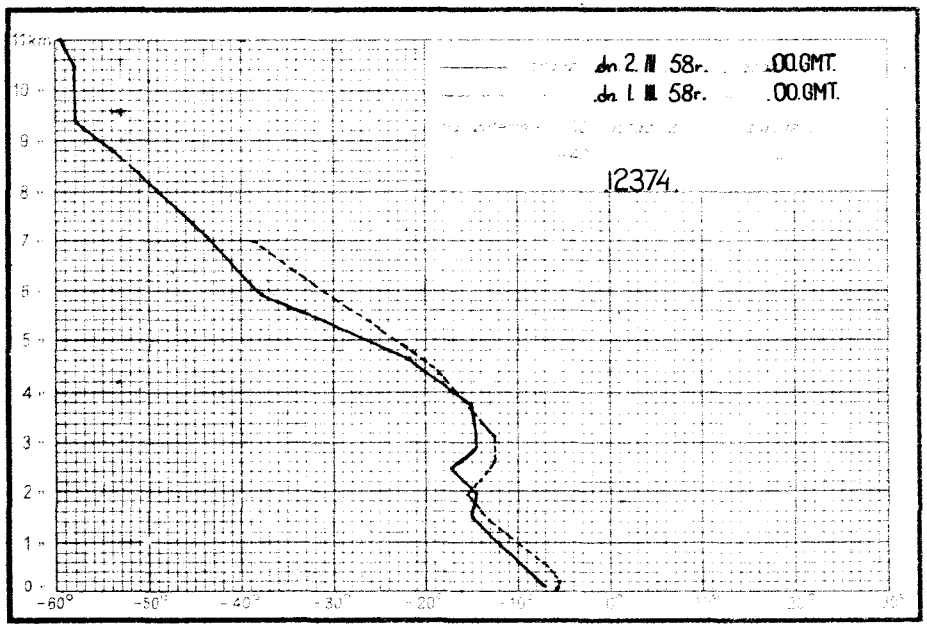
11km
dn. 2. III 58r. 00.GMT.
dn. 1. III 58r. 00.GMT.
12374.
-60°
-50°
-40°
-30°
-20°

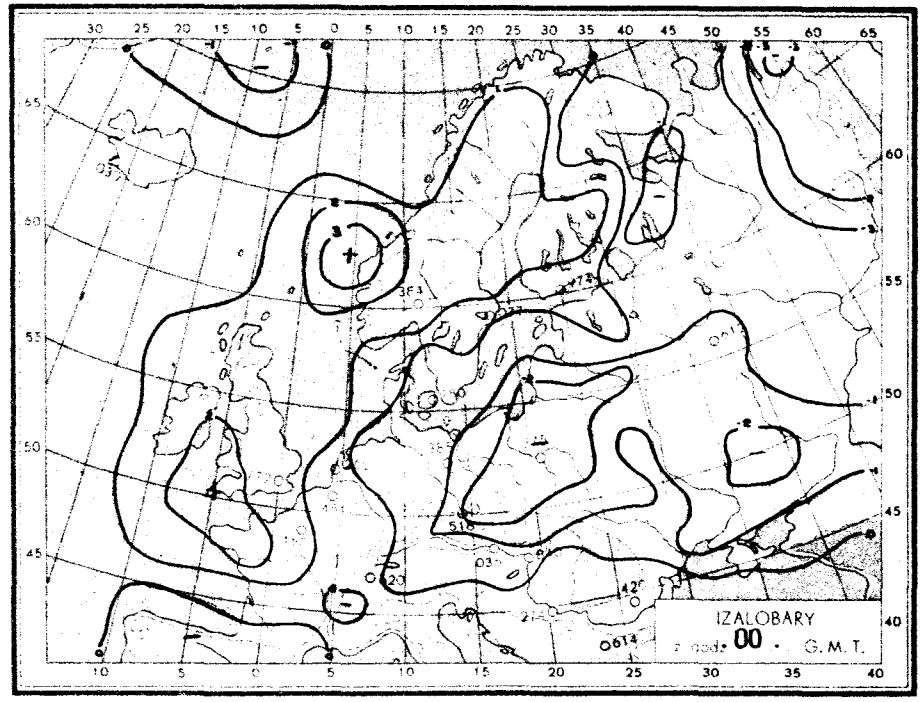
IZALOBARY
00 · G.M.T.

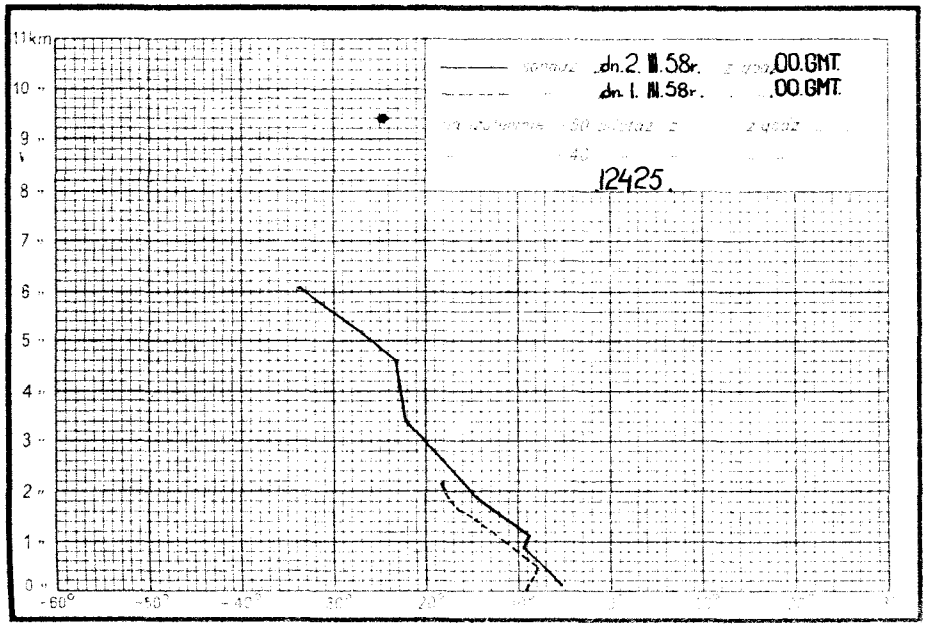
11km
dn. 2. III. 58r. 00.GMT.
dn. 1. III. 58r. 00.GMT.
12425.
-60°
-50°
-40°

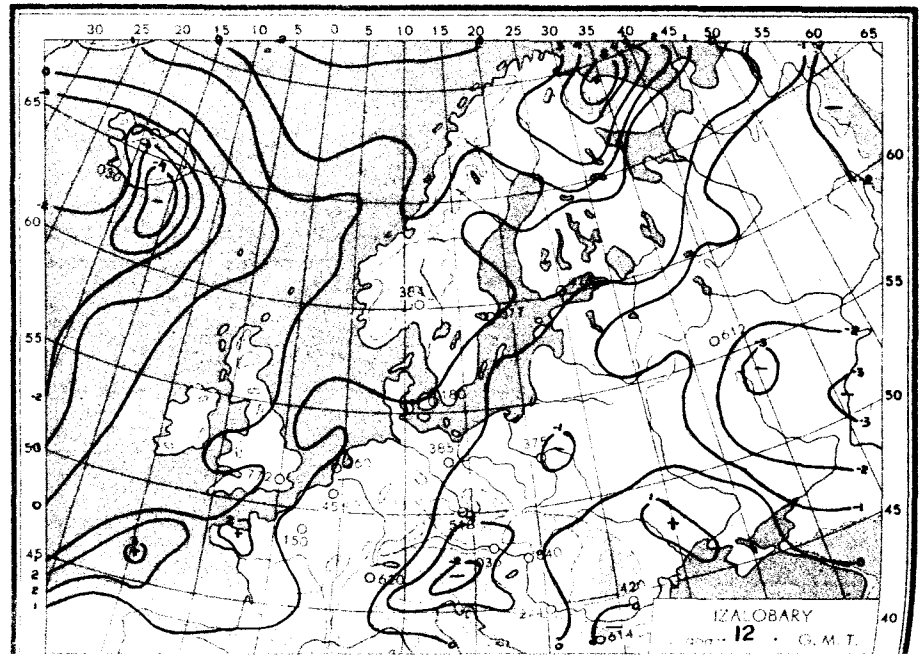
IZALOBARY
12 · G.M.T.

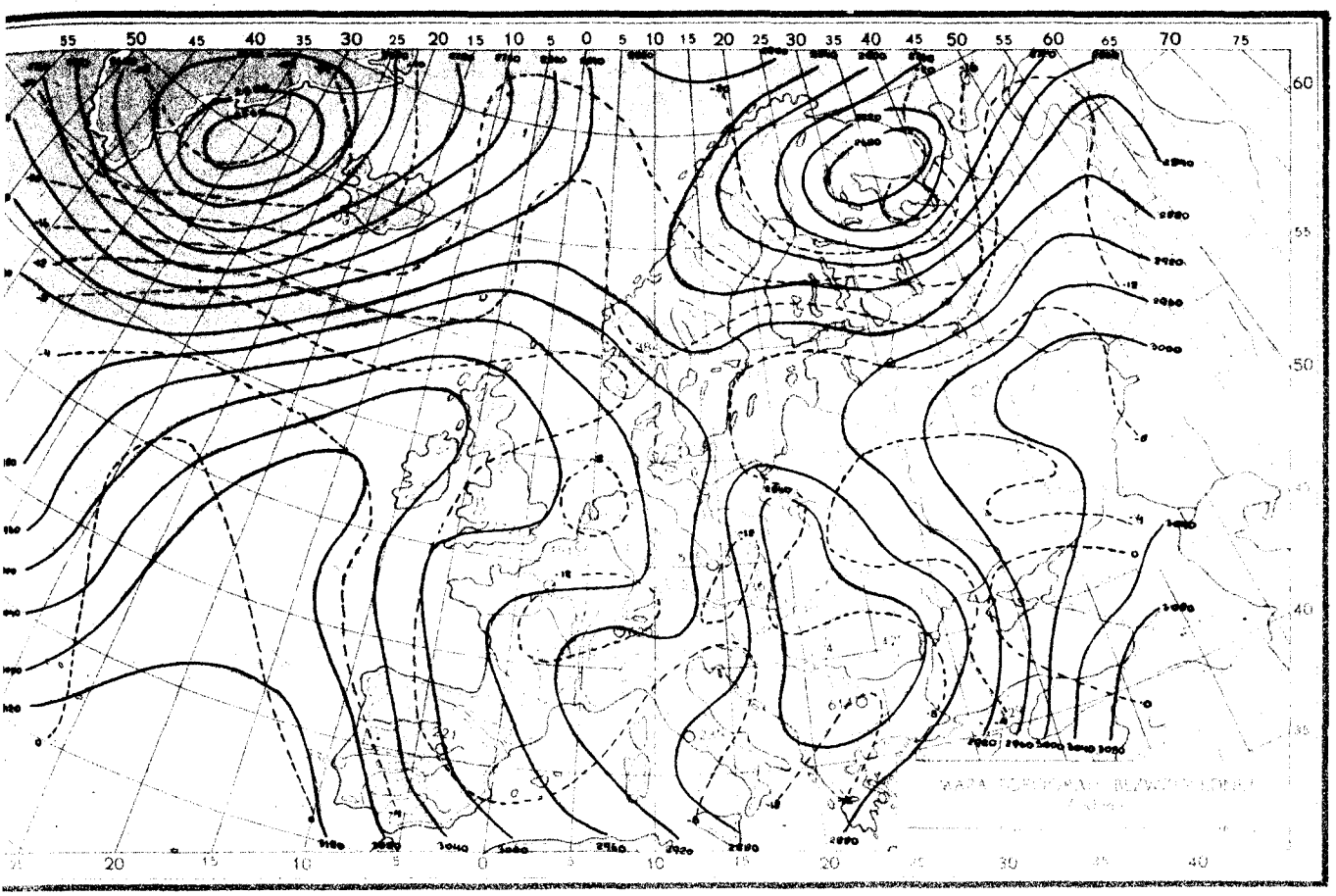

2.III.1958r.godz.00.GMT.

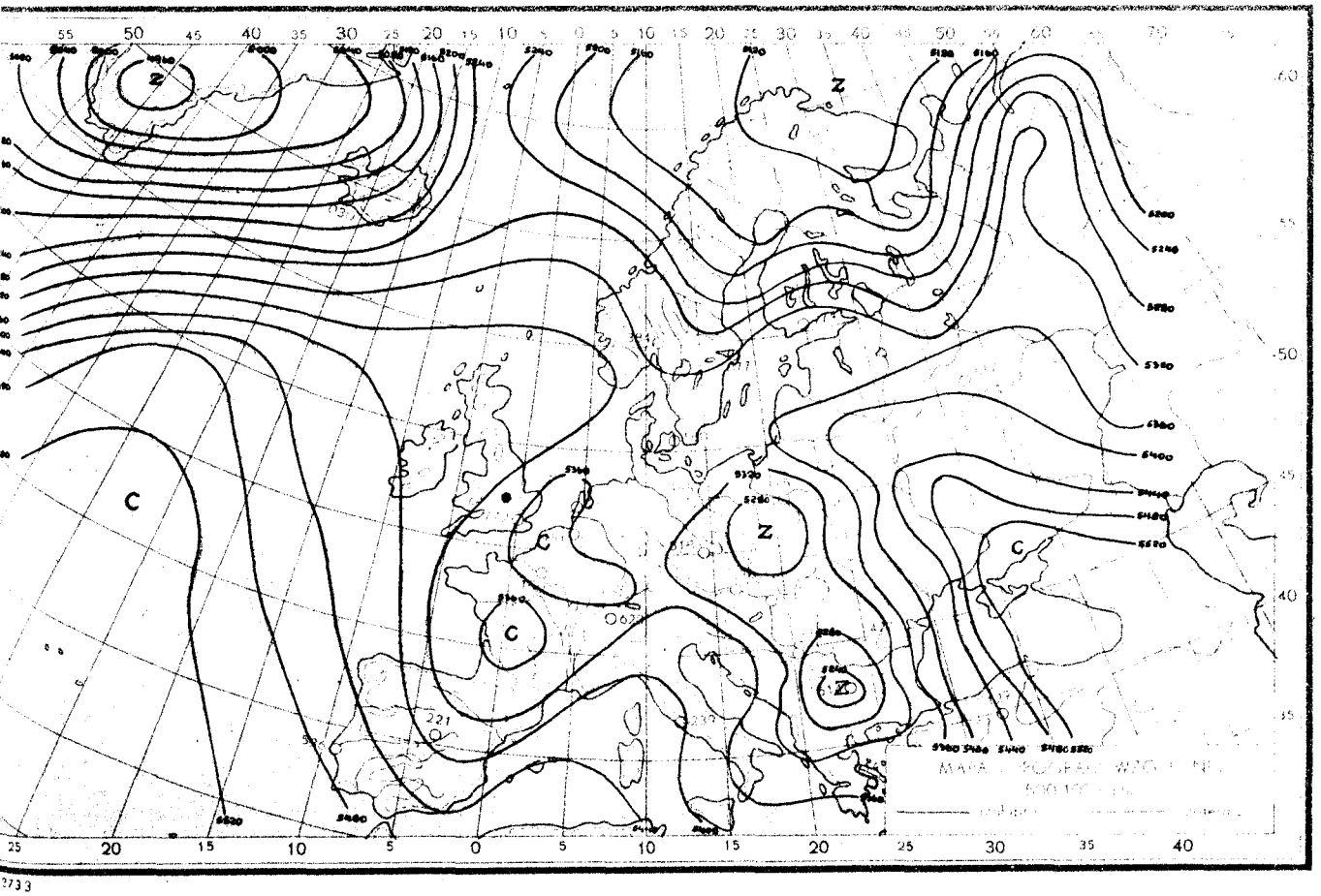

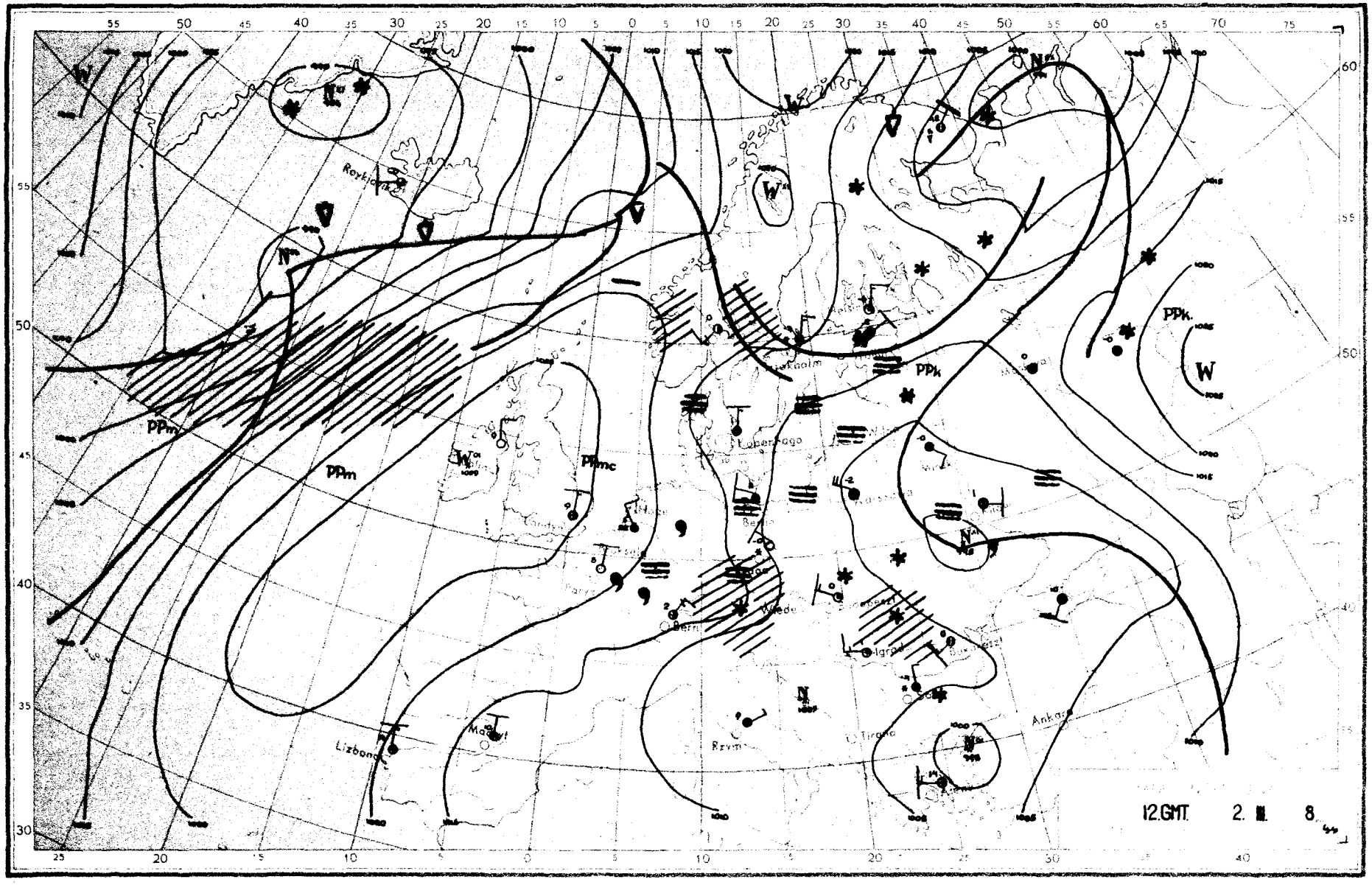

12.GMT. 2. III. 8.
PPm
PPm
PPmc
PPk
PPk.
W
Lizbona
Madryt
Rzym
Tirana
Ankara
Bern
Wiedeń
Kopenhaga
Reykjavik

Dane synoptyczne z Polski w dniu 2.III.1958 r.

SYNOP z godz.00 GMT.

150	83404	50102	10951	6742X	52722
185	82902	95717	09354	8052X	56719
205	80000	30717	11450	8042X	50716
250	83403	96717	10953	8077X	55221
295	83602	96717	08354	8042X	57717
330	82702	20737	11654	8042X	55724
375	82503	40707	09355	672XX	56721
425	80000	25717	12554	8052X	56717
465	82703	50717	10958	8042X	59720
560	02603	20100	12459	00900	60720
695	83204	60022	09355	8092X	57713
105	92202	08472	10753	9X0XX	55715
235	80000	97022	11454	855XX	56718
270	83602	97227	08954	774XX	56725
310	83402	95717	11851	8042X	51713
495	82703	97037	08856	854XX	55716
510	93411	90732	22263	9XXXX	64737
570	82703	50101	10458	855XX	59820
575	83205	57102	10556	6542X	58820
650	00210	88383	80668	00900	71812

SYNOP z godz.12 GMT.

150	80405	16737	08551	872XX	51103
185	83602	95245	05451	863XX	52807
205	83605	94105	09801	863XX	01303
250	83604	96717	06551	8052X	52704
295	83202	96104	03450	863XX	51807
330	83406	12717	08251	8042X	51801
375	82902	56107	04852	854XX	55710
425	82902	56707	07452	4552X	54806
465	83203	60027	05552	854XX	55806
560	83005	30107	07353	654XX	57603
695	83203	30717	04854	8052X	57704
105	93603	05474	08901	9X0XX	00106
235	83405	95737	05551	8032X	52400
270	83602	96107	05452	863XX	54703
310	83403	14685	09301	862XX	01201
495	82903	96717	04054	5742X	56710
510	93414	90717	19561	9XXXX	62400
570	72701	58107	05253	174XX	57808
575	73204	60022	05653	755XX	57808
650	90000	00717	77562	9XXXX	64801

TEMP Legionowo, godz.00 GMT.

12374	23069	85327	62623	70800	63677
50326	73779	40913	86911	30884	02XX4
20142	08XX7	55555	00997	55565	45836
62638	88790	62638	47731	66686	95686
62664	75618	63674	77539	69737	91400
88911	66666	28306	23206	20009	17807
01010	873XX				

TEMP Wrocław, godz.00 GMT.

12425	48100	85367	59601	70842	67684
50321	76775	55555	00998	54543	92900
58591	15874	57597	90793	63632	53638
70718	60552	71725	07456	81829	01010
8652X					

Przebieg pogody w Polsce w dniu 2.III.1958 r.

W całym kraju było zachmurzenie duże i występowały opady śniegu, a na zachodzie i północnym-wschodzie mżawki. Lokalnie notowano mgły. Temperatury początkowo wynosiły od -2°C na północnym-zachodzie do -10°C na południowym-wschodzie, następnie wzrastały do wartości od +2°C na północnym-zachodzie do -5°C na południowym-wschodzie. Wiatry były początkowo słabe później umiarkowane z kierunków północnych.

Druk PPWK – W-wa, Solec 18, Zam. 3746/B/56 – 15.V.56 – CW-23722-30050 – 61 x 86 – mapowy 100 g

PAŃSTWOWY INSTYTUT
HYDROLOGICZNO-METEOROLOGICZNY
WARSZAWA

Biuletyn Synoptyczny

Legenda:

——— *izobara w mb lub izohipsa w dkm*
(na mapie tendencji barometrycznej izalobara w jednostkach mb 3 godz.)

Znakowanie zjawisk meteo

front ciepły
front chłodny
front zokludowany
front stacjonarny

- *deszcz*
- *mżawka* } *natężenie opadu jest charakteryzowane ilością znaczków*
- *śnieg*
- *krupa*
- *grad*
- *opady przelotne*
- *obszar jednostajnych opadów deszczu*
- *" . " " śniegu*

mgła
zmętnienie
burza
błyskawica
zamieć

Wiatr

½ m/sek
1 m/sek
2½ m/sek
5 m/sek

Wielkość zachmurzenia

- *niebo bezchmurne*
- *1/10 pokrycia nieba*
- *2/10 - 3/10 " "*
- *4/10 " "*
- *5/10 " "*
- *6/10 " "*
- *7/10 - 8/10 " "*
- *9/10 " "*
- *10/10 " "*
- *niebo niewidoczne*

Znakowanie układów ciśnienia

W – wyż *N – niż*

Znakowanie mas powietrza

PP – powietrze polarne
PA – " arktyczne
PZ – " zwrotnikowe
m – morskie
k – kontynentalne
s – stare

Rozmieszczenie danych

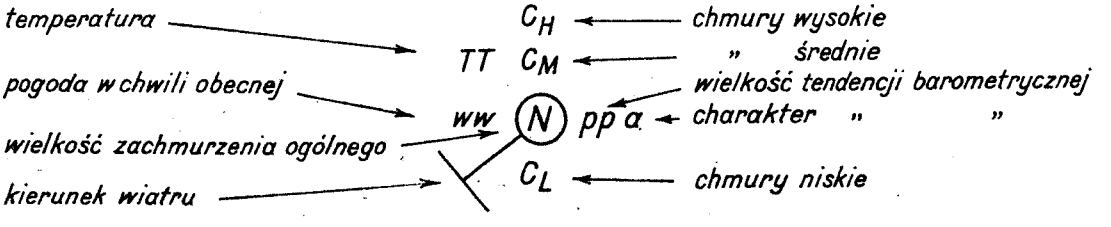

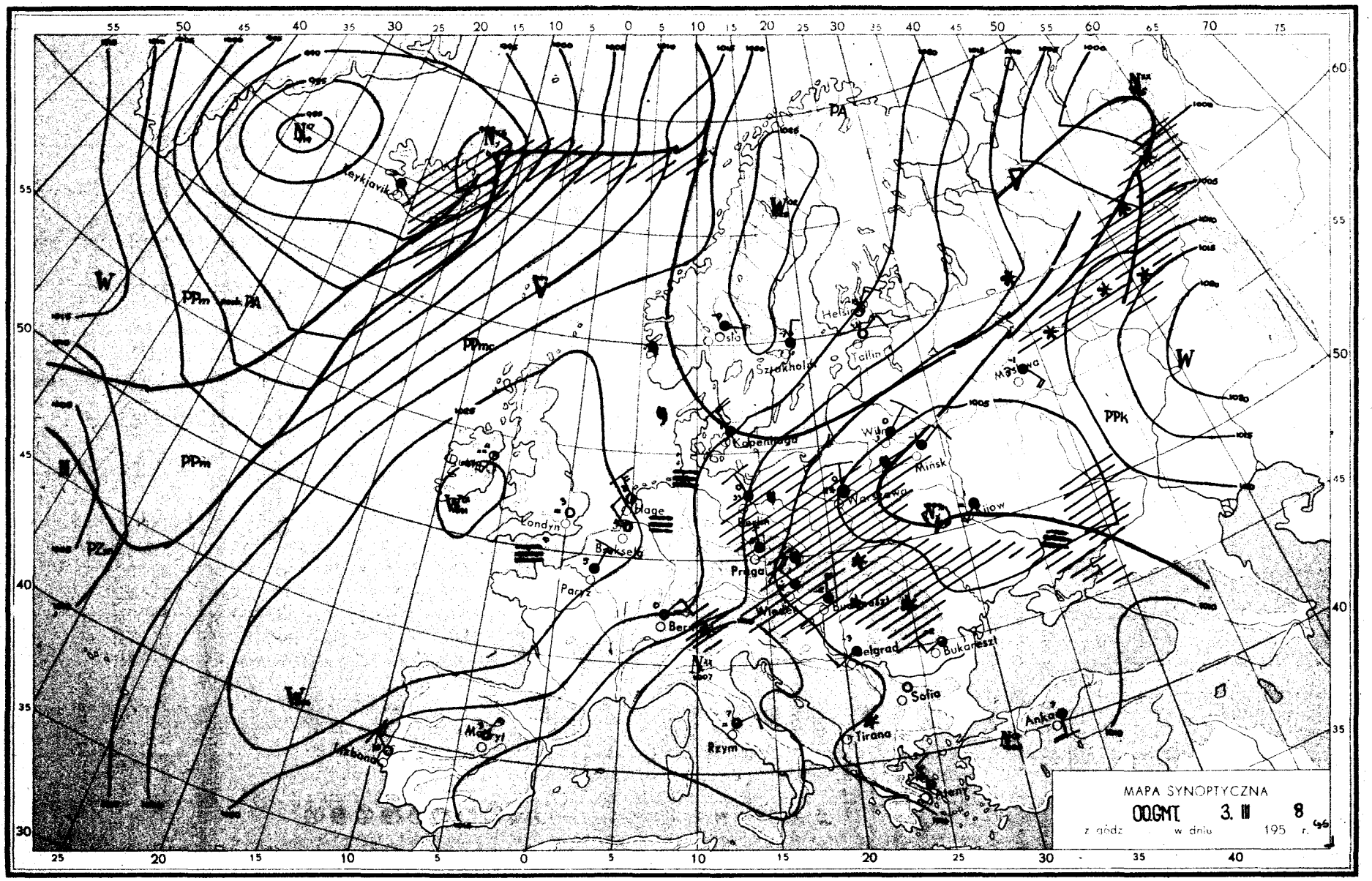
Reykjavik
Oslo
Helsinki
Szztokholm
Tallin
Moskwa
Kopenhaga
Wilno
Minsk
Londyn
Hague
Berlin
Paryż
Praga
Warszawa
Kijow
Wiedeń
Budapeszt
Belgrad
Bukareszt
Sofia
Tirana
Ankara
Rzym
Madryt
Lizbona
Ateny
PA
PPm
PPk
PZm
MAPA SYNOPTYCZNA
00 GMT 3. III 8
z godz w dniu 195 r.

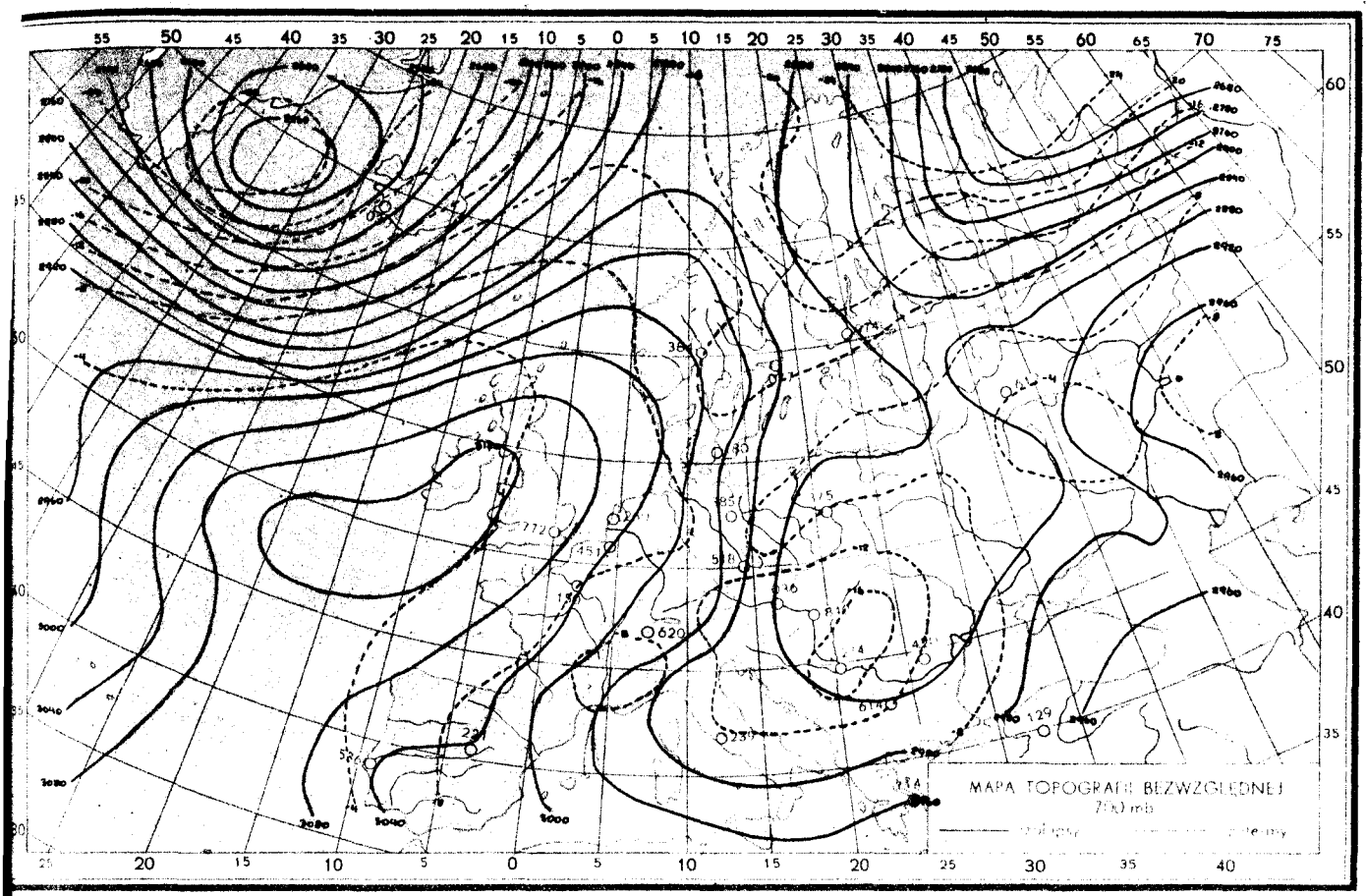

3.III.1958r.godz.00.GMT.

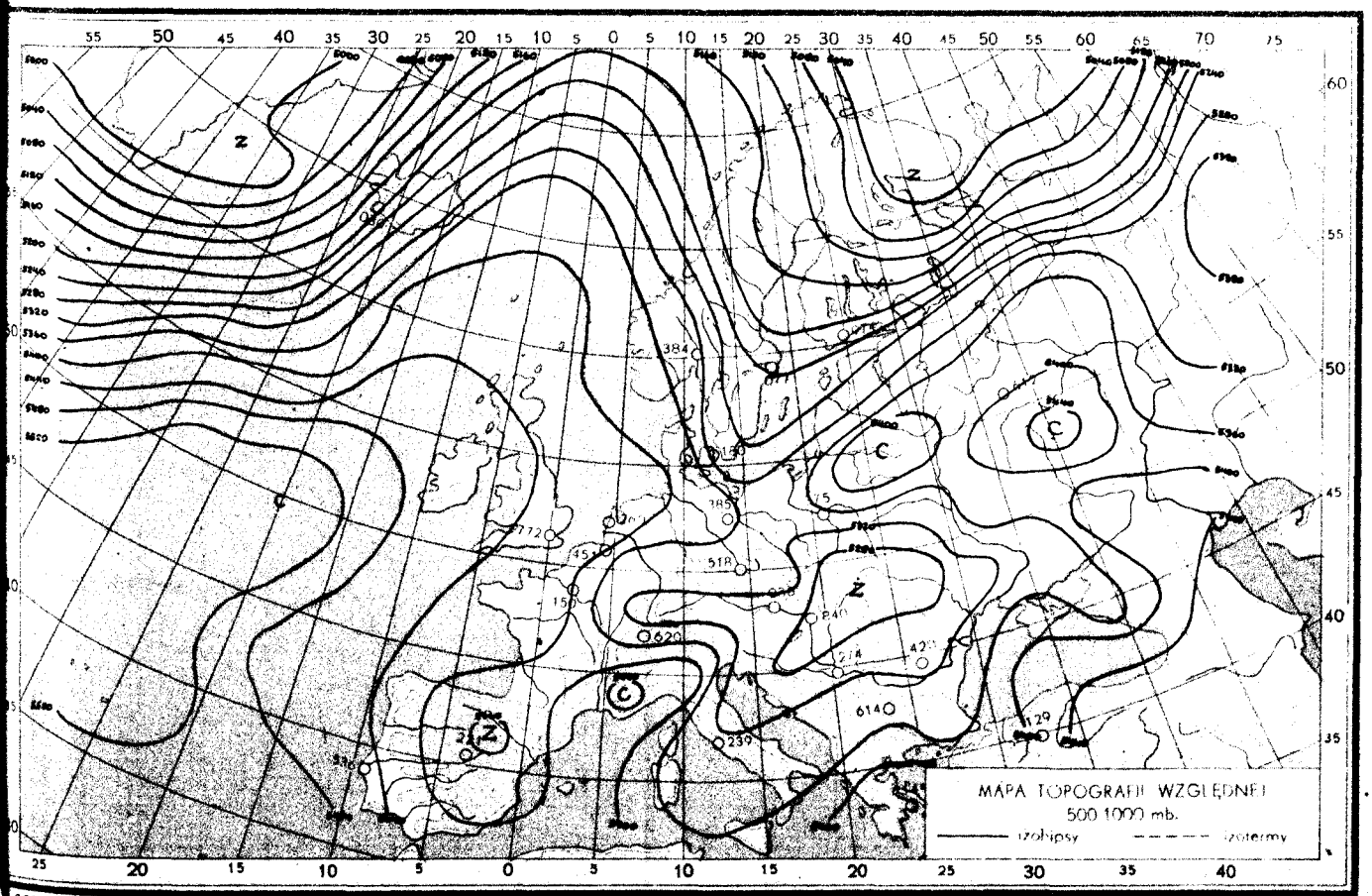

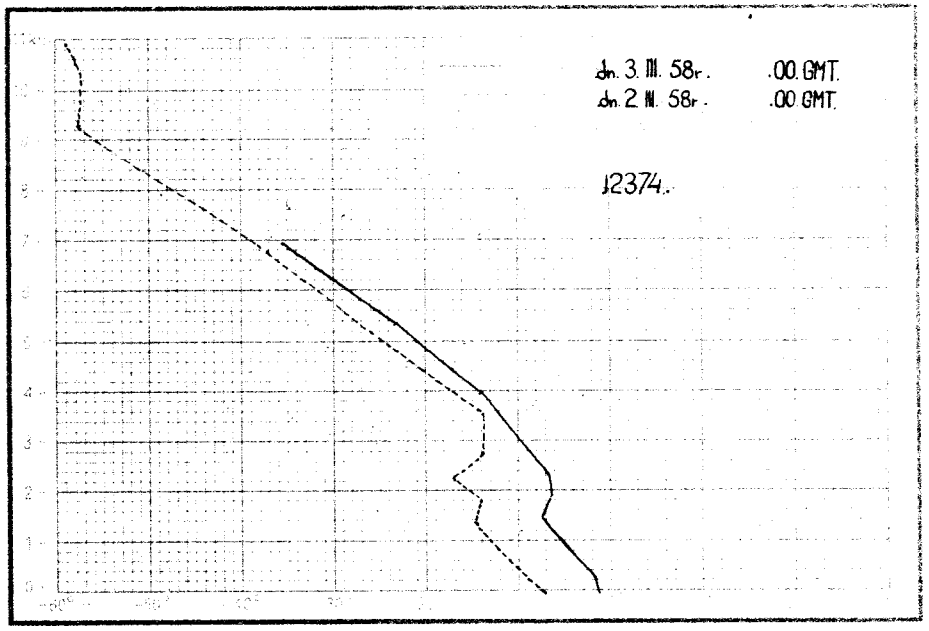
dn. 3. III. 58r. .00. GMT.
dn. 2. III. 58r. .00 GMT.
12374.

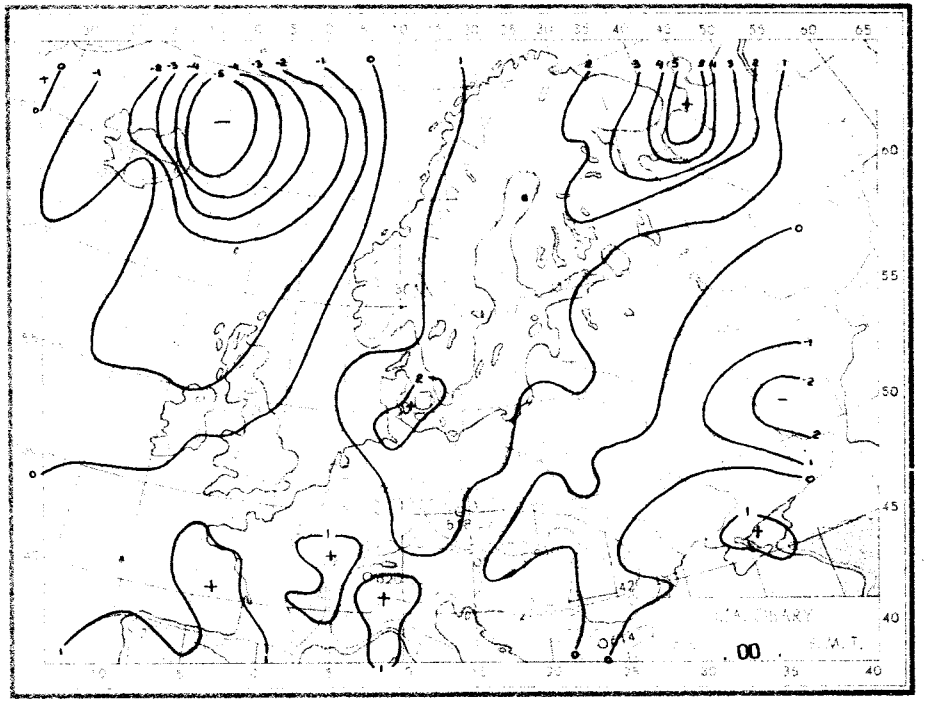
.00.

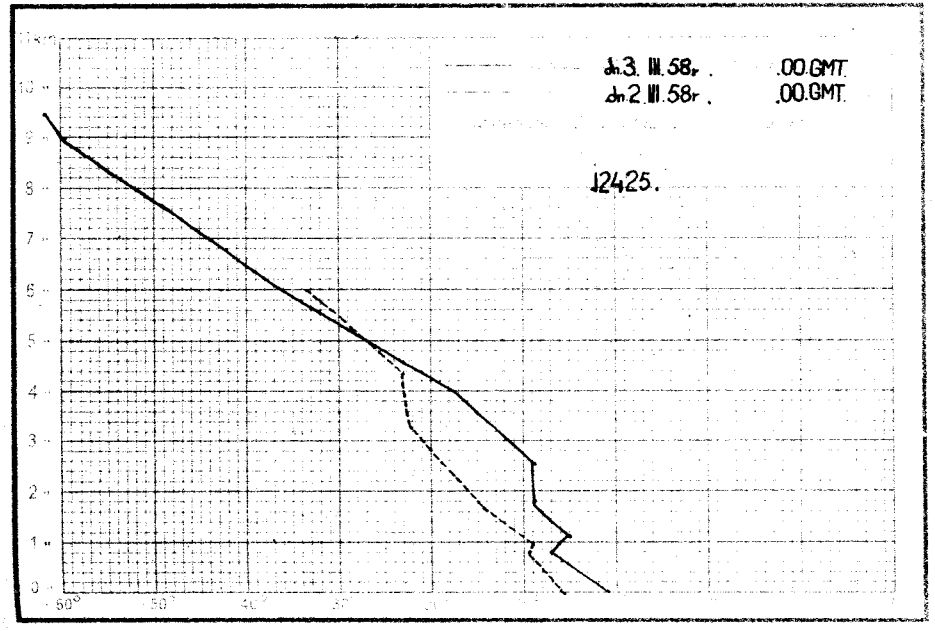
dn. 3. III. 58r. .00. GMT.
dn. 2. III. 58r. .00. GMT.
12425.

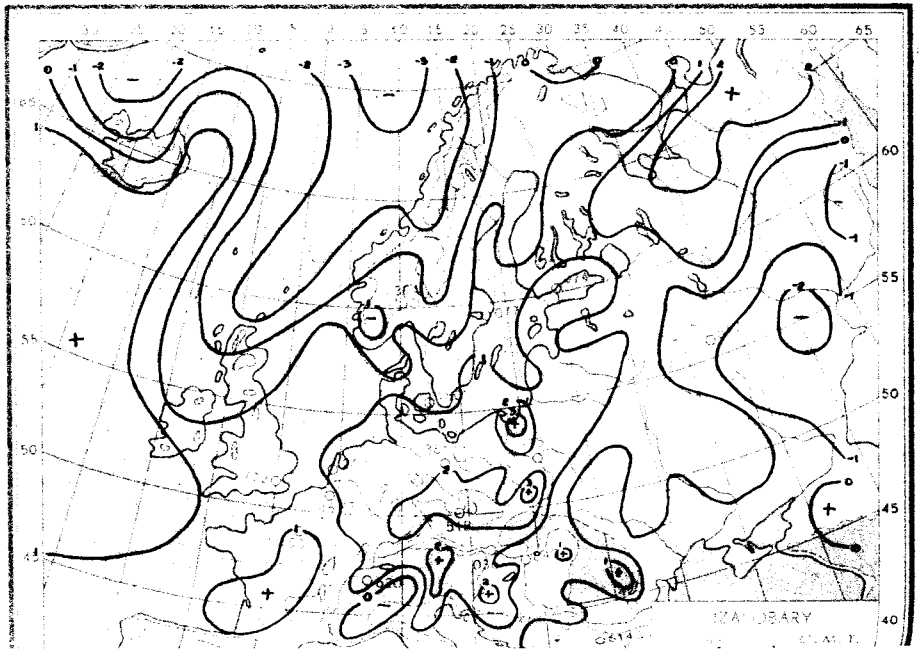

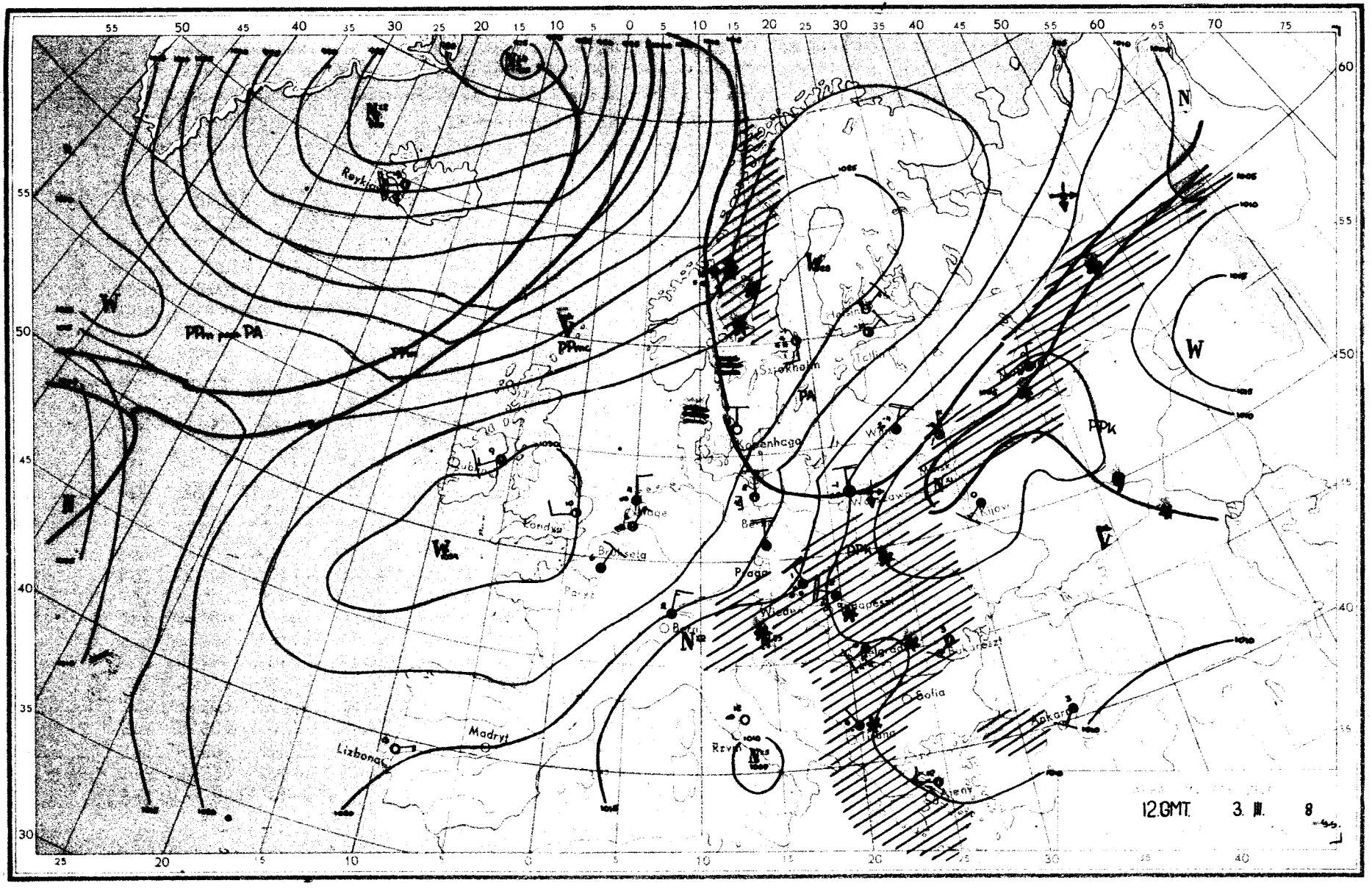

12.GMT. 3. III. 8
Reykjavik
Sztokholm
Kopenhaga
Londyn
Bruksela
Paryż
Praga
Wiedeń
Budapeszt
Bukareszt
Sofia
Ankara
Rzym
Madryt
Lizbona
Kijow
PPm
PPmc
PPk
PA
W
N

Dane synoptyczne z Polski w dniu 3.III.1958r.

SYNOP z godz.00 GMT.

150	50210	60022	11700	55500	51210
185	83605	96562	07250	863XX	51205
205	83606	50615	14901	6732X	00213
250	83607	96717	09250	7742X	51307
295	80202	96715	04301	8032X	00206
330	83410	50707	11250	3732X	51209
375	83605	18717	04600	7722X	00400
425	83406	16737	09900	8032X	51209
465	83607	20737	06351	8032X	51702
560	83403	10737	06752	872XX	52702
695	83202	40227	04954	8042X	56704
105	83609	96102	13901	863XX	51214
235	03404	97011	11752	00900	54305
270	83604	96102	06450	863XX	51202
310	83604	95515	14401	863XX	00215
495	82701	97027	03653	8062X	54702
510	93220	90717	22859	9XXXX	60309
570	82701	40737	05155	6742X	55801
575	82906	30107	05953	864XX	55603
650	93605	00717	79664	9XXXX	66202

TEMP Legionowo,godz.00 GMT.

12374	23029	85322	54545	70844	56569
50398	71XX9	40977	84XX3	55555	00992
00001	44950	50501	60820	55559	00780
54549	54728	55551	66666	60063	50072
36090	01010	873XX			

SYNOP z godz.12 GMT.

150	10410	65163	19051	15500	56217
185	53605	98013	14454	26431	58226
205	83607	65022	22600	854XX	52217
250	13609	98021	16100	10930	55218
295	83607	96717	08652	8032X	52213
330	13612	60011	18101	11400	52215
375	83608	30717	10651	7722X	52218
425	83409	62022	16601	4752X	51222
465	83410	60367	12551	6722X	52222
560	83308	15717	11951	5722X	52220
695	83206	30717	04000	8042X	51203
105	83612	97022	21250	855XX	53216
235	13608	98021	19250	11500	53218
270	63607	97027	12852	6097X	55217
310	83607	97022	21800	854XX	51120
495	83604	30717	05650	6742X	51214
510	93619	90717	28959	9XXXX	60219
570	83406	18717	08751	6742X	52120
575	83407	30717	07500	6742X	50207
650	93606	00717	82662	9XXXX	63213

TEMP Wrocław,godz.00 GMT.

12425	48076	85361	54543	70877	58594
50400	76766	40968	89XX6	30886	05XX6
20140	09XX1	55555	00995	00502	30972
50517	92900	55556	29858	53545	94790
57573	68718	57581	06600	65667	66666
41887	36895	28808	24812	21709	20910
17606	13008	11507	10009	01010	5742X

Przebieg pogody w Polsce w dniu 3.III.1958r.

W całym kraju było zachmurzenie duże i opady śniegu,a na zachodzie mżawki.W ciągu dnia od północy wystąpiły przejaśnienia i rozpogodzenia za wyjątkiem dzielnic południowo-wschodnich.Temperatura w nocy wahała się od -1°C na zachodzie do -13°C na południowym-wschodzie,w ciągu dnia od -4°C na północnym-wschodzie do +1°C na Dolnym Śląsku.Wiatry były północne dość silne i silne powodujące miejscami zamiecie śnieżne.-

Druk PPWK – W-wa, Solec 18. Zam. 3746/B/56 – 15.V.56 – CW-23732-30050 – 61 x 86 – mapowy 100 g

-4 Marz 1958

PAŃSTWOWY INSTYTUT
HYDROLOGICZNO-METEOROLOGICZNY
WARSZAWA

Biuletyn Synoptyczny

Legenda:

izobara w mb lub izohipsa w dkm
(na mapie tendencji barometrycznej
izalobara w jednostkach mb 3 godz.)

Znakowanie zjawisk meteo

front ciepły
front chłodny
front zokludowany
front stacjonarny

deszcz
mżawka } natężenie opadu jest charakteryzowane ilością znaczków
śnieg
krupa
grad
opady przelotne
obszar jednostajnych opadów deszczu
" " " śniegu

mgła
zmętnienie
burza
błyskawica
zamieć

Wiatr

½ m/sek
1 m/sek
2½ m/sek
5 m/sek

Wielkość zachmurzenia

niebo bezchmurne
1/10 pokrycia nieba
2/10 - 3/10 " "
4/10 " "
5/10 " "
6/10 " "
7/10 - 8/10 " "
9/10 " "
10/10 " "
niebo niewidoczne

Znakowanie układów ciśnienia

W - wyż N - niż

Znakowanie mas powietrza

PP - powietrze polarne
PA - " arktyczne
PZ - " zwrotnikowe
m - morskie
k - kontynentalne
s - stare

Rozmieszczenie danych

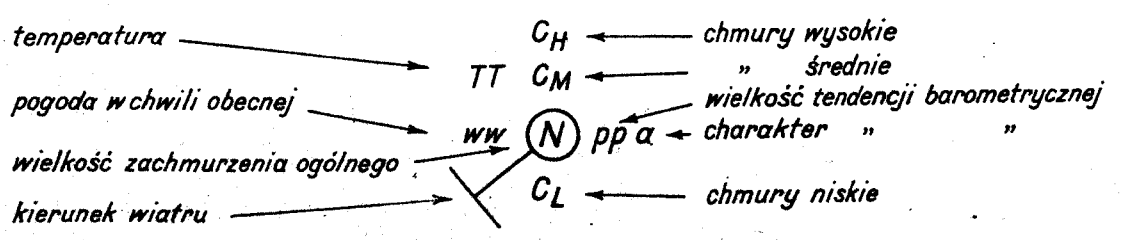

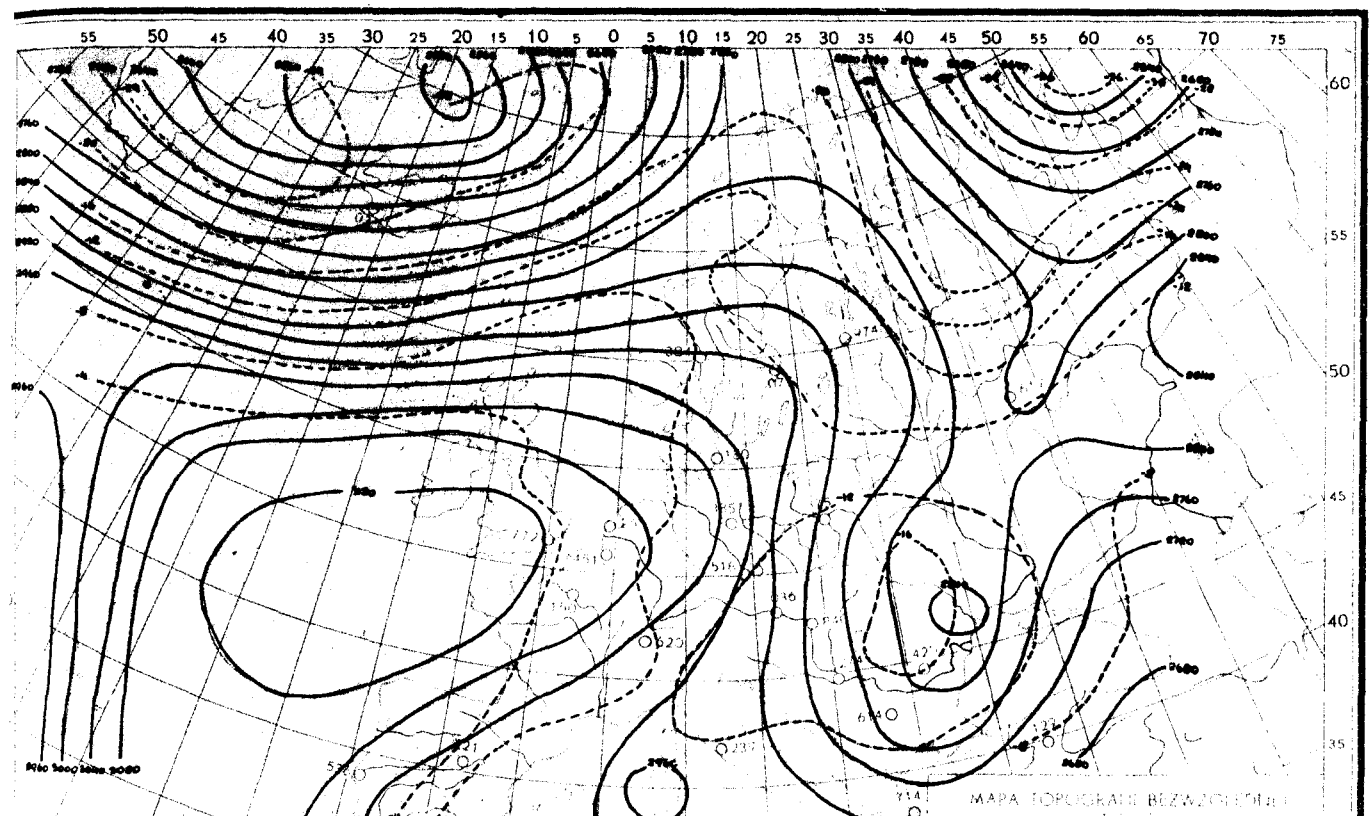

4.III.1958r.godz.00.GMT.

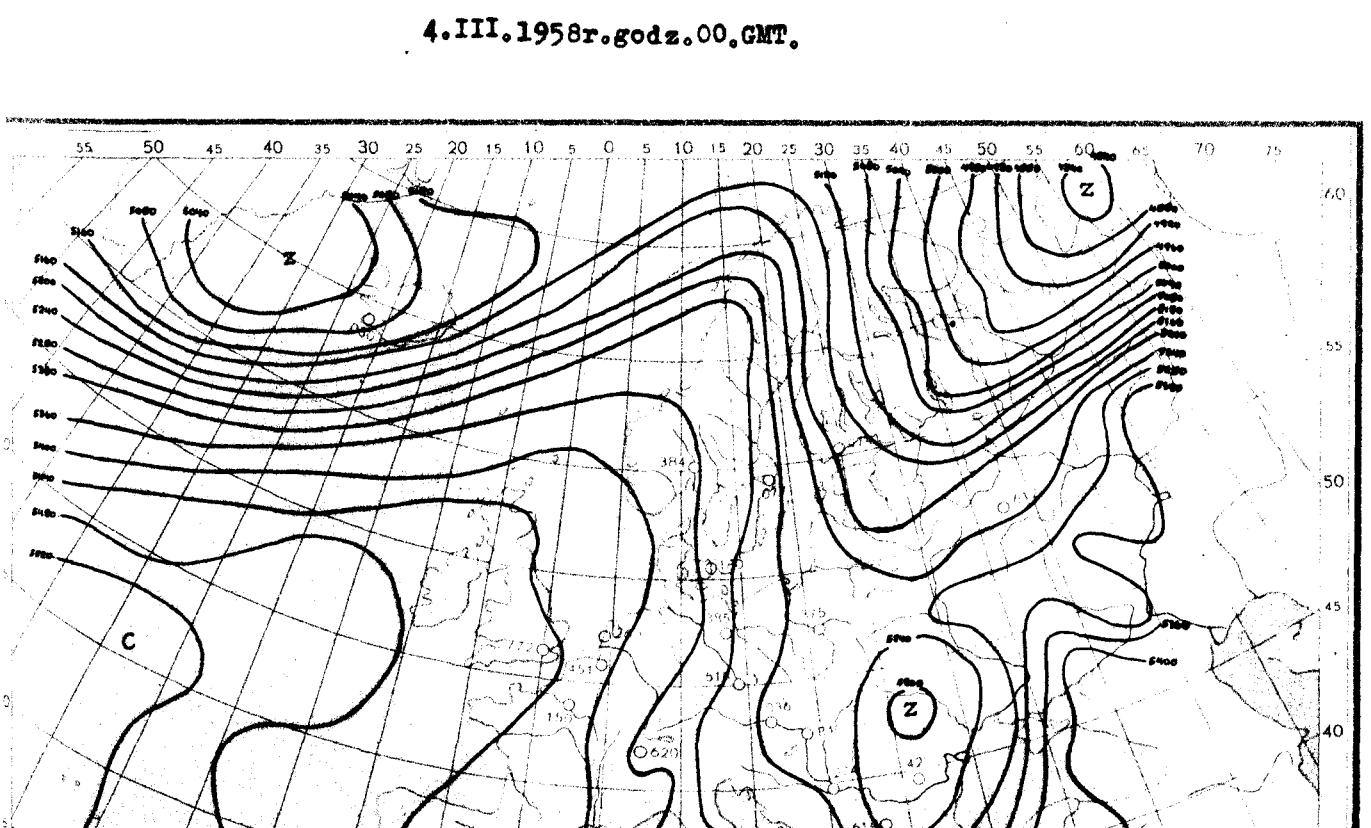

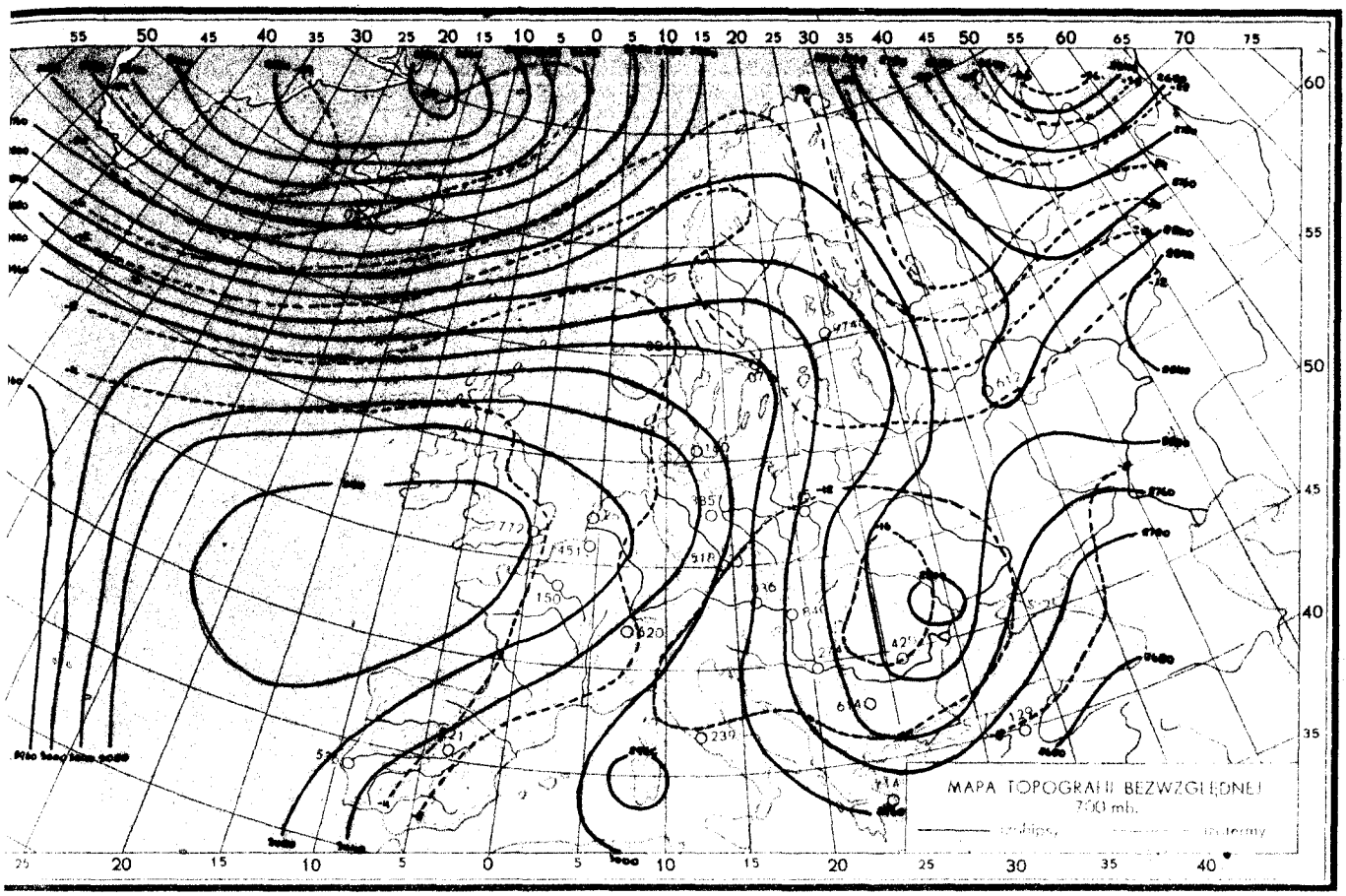

4.III.1958r.godz.00.GMT.

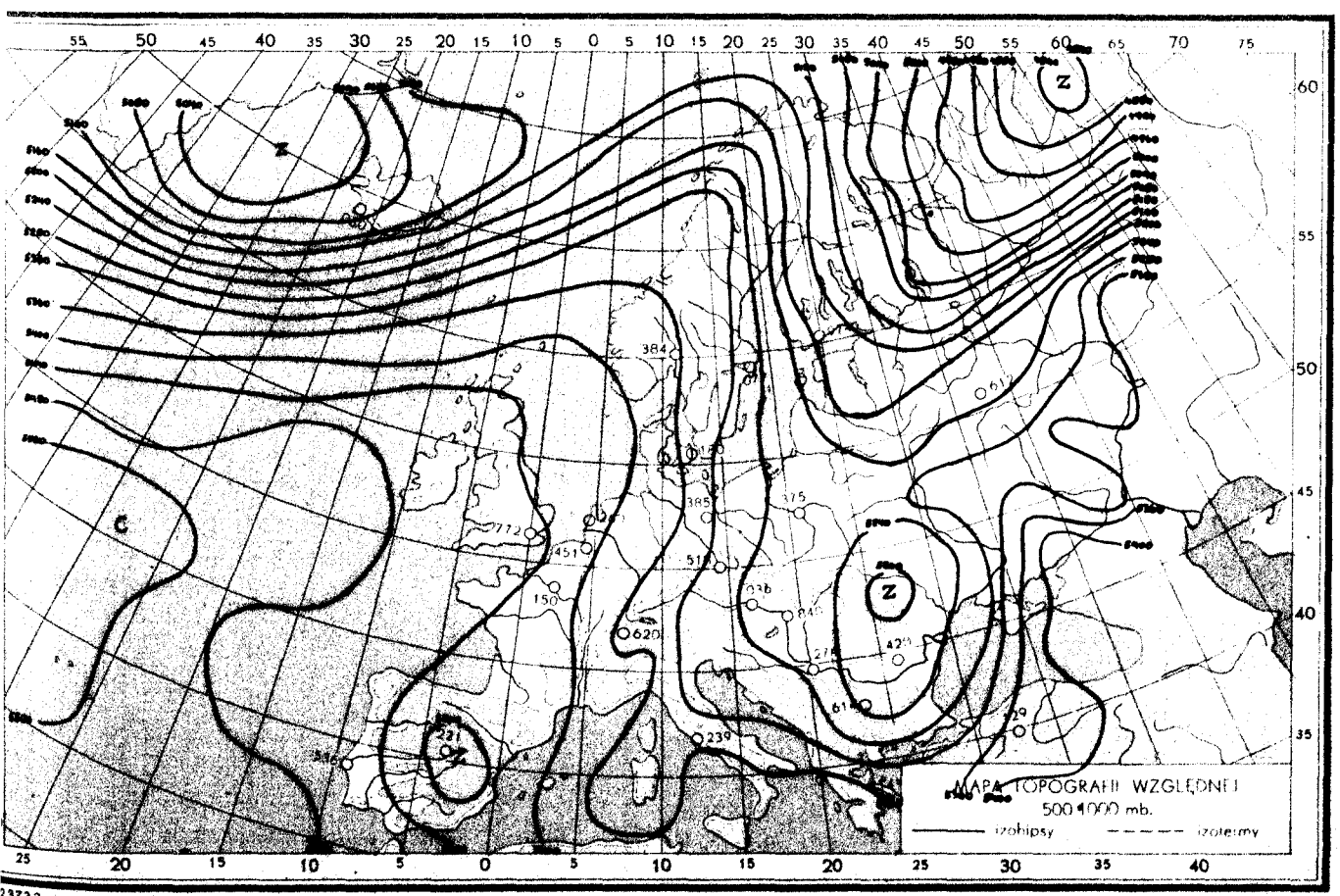

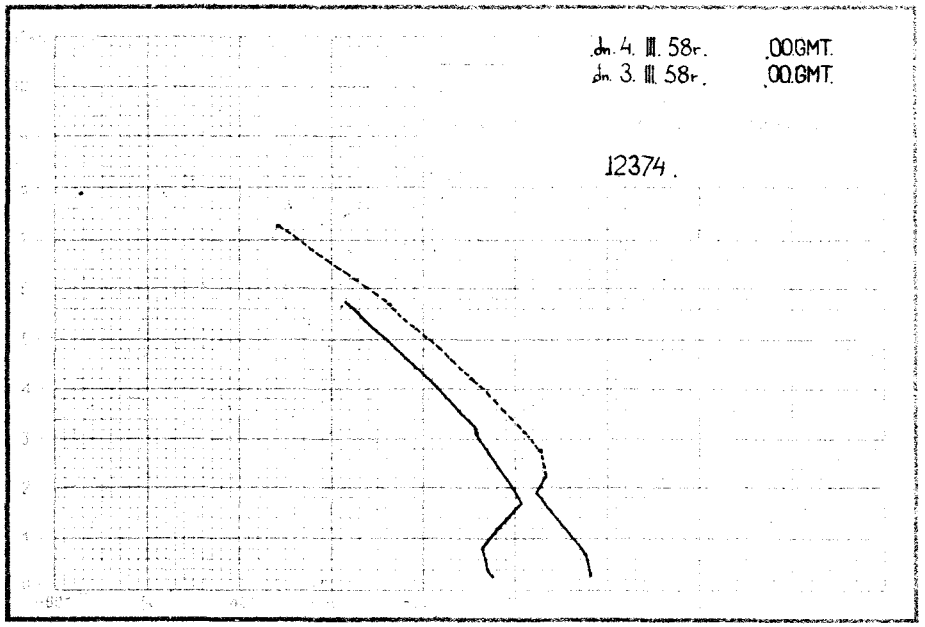
dn. 4. III. 58r. 00 GMT.
dn. 3. III. 58r. 00 GMT.
12374.

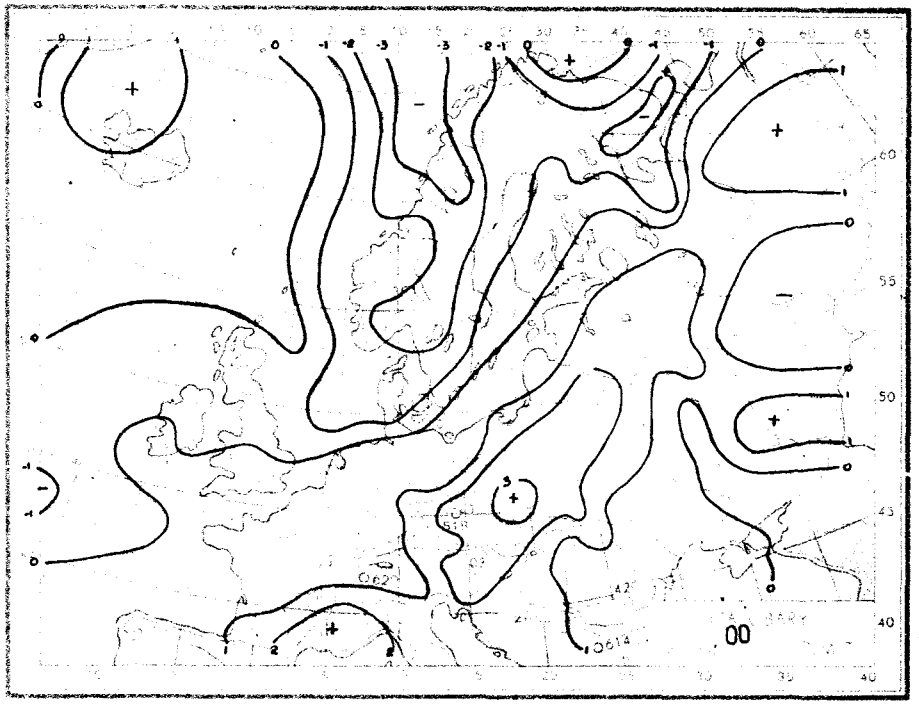
00

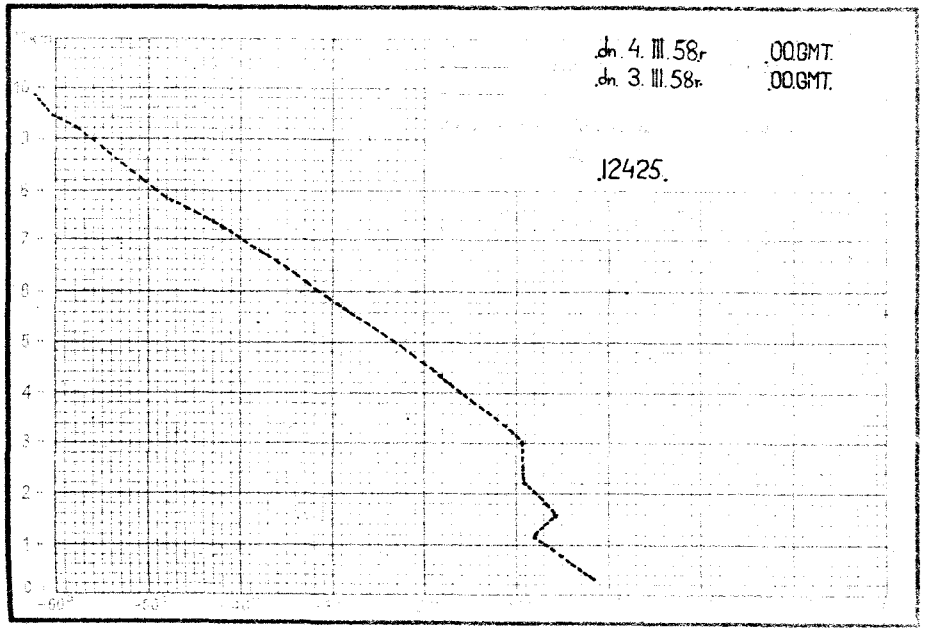
dn. 4. III. 58r. 00 GMT.
dn. 3. III. 58r. 00 GMT.
12425.

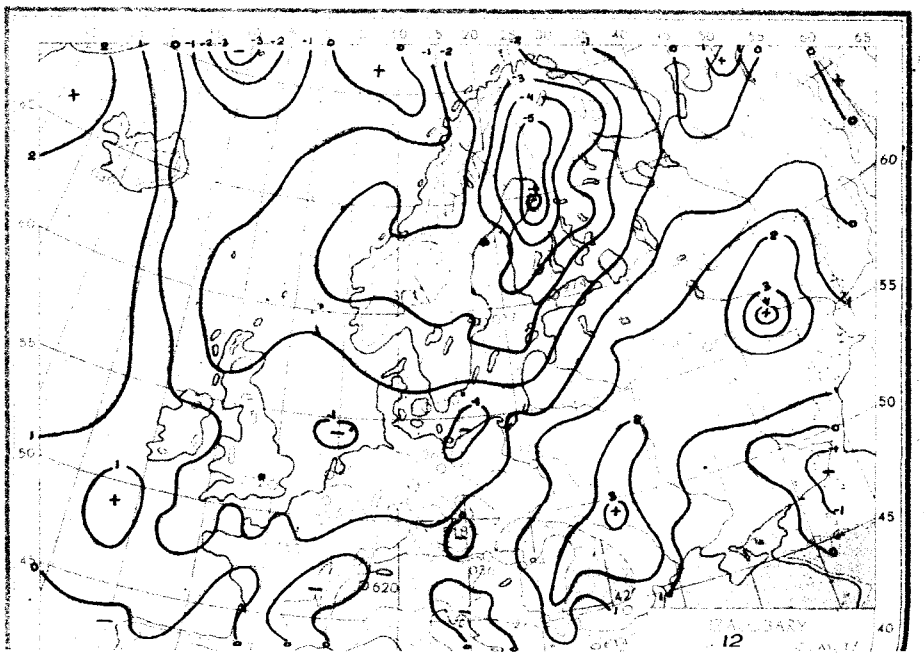
12

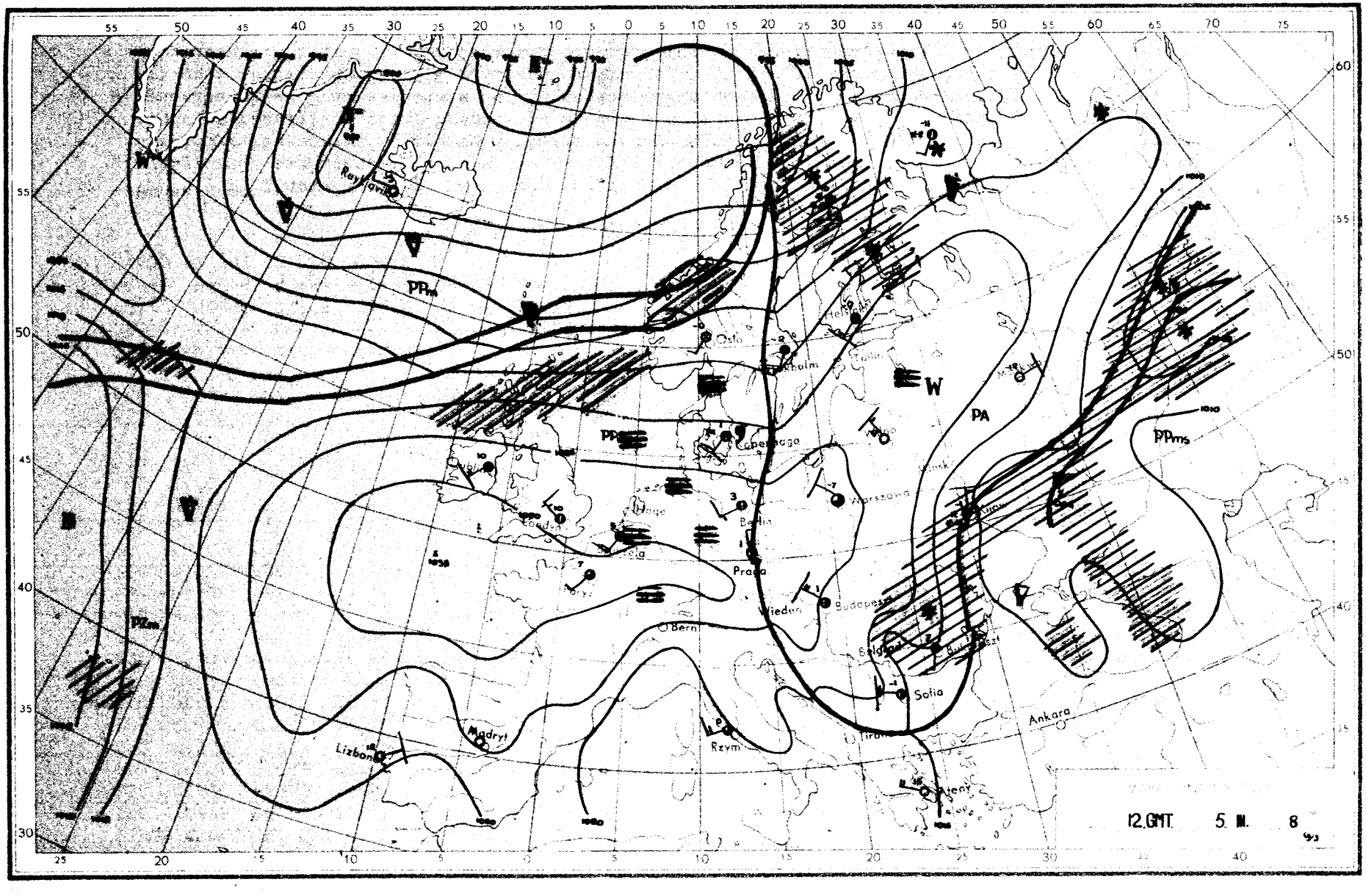

PPm
PPms
PA
W
PZm
Oslo
Helsinki
Tallin
Kopenhaga
Warszawa
Berlin
Praga
Wiedeń
Budapeszt
Bern
Belgrad
Sofia
Ankara
Rzym
Madryt
Lizbona
Ateny
12.GMT. 5. III. 8

Dane synoptyczne z Polski w dniu 4.III.1958r.

SYNOP z godz.00 GMT.

150	70408	70023	24152	754XX	55108
185	03602	98020	21663	00900	66210
205	63602	70031	26952	00906	55206
250	73607	97022	23953	754XX	56212
295	03605	97021	18061	00900	63217
330	83606	60021	26053	854XX	54213
375	03408	60020	20761	00900	64224
425	73404	65031	26154	755XX	56220
465	23407	60363	22659	25500	61218
560	83506	65032	23455	854XX	58227
695	83408	20717	14256	8032X	58231
105	53605	97012	25553	55500	56206
235	83604	97022	25553	854XX	56208
270	03406	97020	21761	00900	66115
310	73404	97022	27151	755XX	55212
495	83607	97022	16259	4552X	61223
510	93414	90494	33860	9XXXX	62212
570	13205	50101	20359	16400	61223
575	83210	62363	19757	854XX	60232
650	53609	70417	87768	55XXX	70112

TEMP Legionowo,godz.00 GMT.

12374	48139	60629	85391	57595	70889
62642	50388	77791	55555	00006	60664
53950	61625	39850	57595	00690	62651
39500	77791	01010	00900		

SYNOP z godz.12 GMT.

150	82705	65022	24301	855XX	55710
185	10000	96101	25660	00901	64206
205	72205	65032	24802	7097X	52711
250	63204	97032	26350	6083X	56707
330	82705	60222	27551	8097X	52805
375	62905	70031	26457	00906	62107
425	72903	65022	28451	755XX	55801
465	63207	65022	26953	45506	58704
560	73204	62027	28153	755XX	54105
695	62708	60383	23859	4555X	63214
105	62205	98027	23402	6097X	52812
235	82203	97022	25652	8081X	53806
270	23203	97011	25854	00901	61205
310	62204	97012	26302	50938	53815
495	23206	98021	24460	00905	65108
510	83606	97403	38260	861XX	61110
570	53205	60020	25956	00908	62205
575	13206	65033	26356	11501	61104
650	20214	88383	92966	15X42	70215

TEMP Wrocław,godz.00 GMT.

Brak obserwacji

Przebieg pogody w Polsce w dniu 4.III.1958r.

Początkowo prawie w całym kraju było zachmurzenie niewielkie,jedynie na południowym-wschodzie występowało zachmurzenie duże z zanikającymi opadami śniegu.W ciągu dnia od północnego-zachodu zaznaczył się wzrost zachmurzenia który w nocy objął większą część kraju.Na Pomorzu zachodnim notowano niewielkie opady początkowo śniegu,później deszczu i mżawki.Temperatura maksymalna wynosiła od -8°C na wschodzie do 4°C na zachodzie,temperatura w nocy wynosiła od -21°C na krańcach wschodnich do -4°C w Polsce centralnej i do 1°C na zachodzie.Wiatry były słabe lub umiarkowane,z kierunków północno-zachodnich i południowo-zachodnich.-

Druk PPWK – W-wa, Solec 18, Zam. 3746/B/56 – 15.V.56 – CW-23732-30050 – 61 x 86 – mapowy 100 g

-5 Marz. 195

PAŃSTWOWY INSTYTUT
HYDROLOGICZNO-METEOROLOGICZNY
WARSZAWA

Biuletyn Synoptyczny

Legenda:

izobara w mb lub izohipsa w dkm
(na mapie tendencji barometrycznej
izalobara w jednostkach mb 3 godz.)

Znakowanie zjawisk meteo

front ciepły
front chłodny
front zokludowany
front stacjonarny
deszcz
mżawka } natężenie opadu jest charakteryzowane ilością znaczków
śnieg
krupa
grad
opady przelotne
obszar jednostajnych opadów deszczu
" " " śniegu

mgła
zmętnienie
burza
błyskawica
zamieć

Wiatr

1/2 m/sek
1 m/sek
2 1/2 m/sek
5 m/sek

Wielkość zachmurzenia

niebo bezchmurne
1/10 pokrycia nieba
2/10 - 3/10 " "
4/10 " "
5/10 " "
6/10 " "
7/10 - 8/10 " "
9/10 " "
10/10 " "
niebo niewidoczne

Znakowanie układów ciśnienia

W - wyż N - niż

Znakowanie mas powietrza

PP - powietrze polarne
PA - " arktyczne
PZ - " zwrotnikowe
m - morskie
k - kontynentalne
s - stare

Rozmieszczenie danych

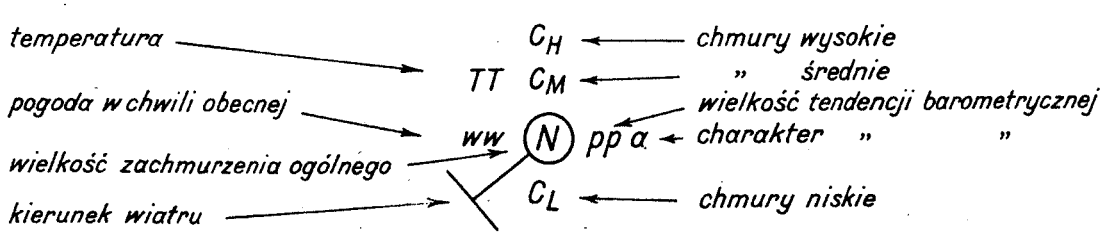

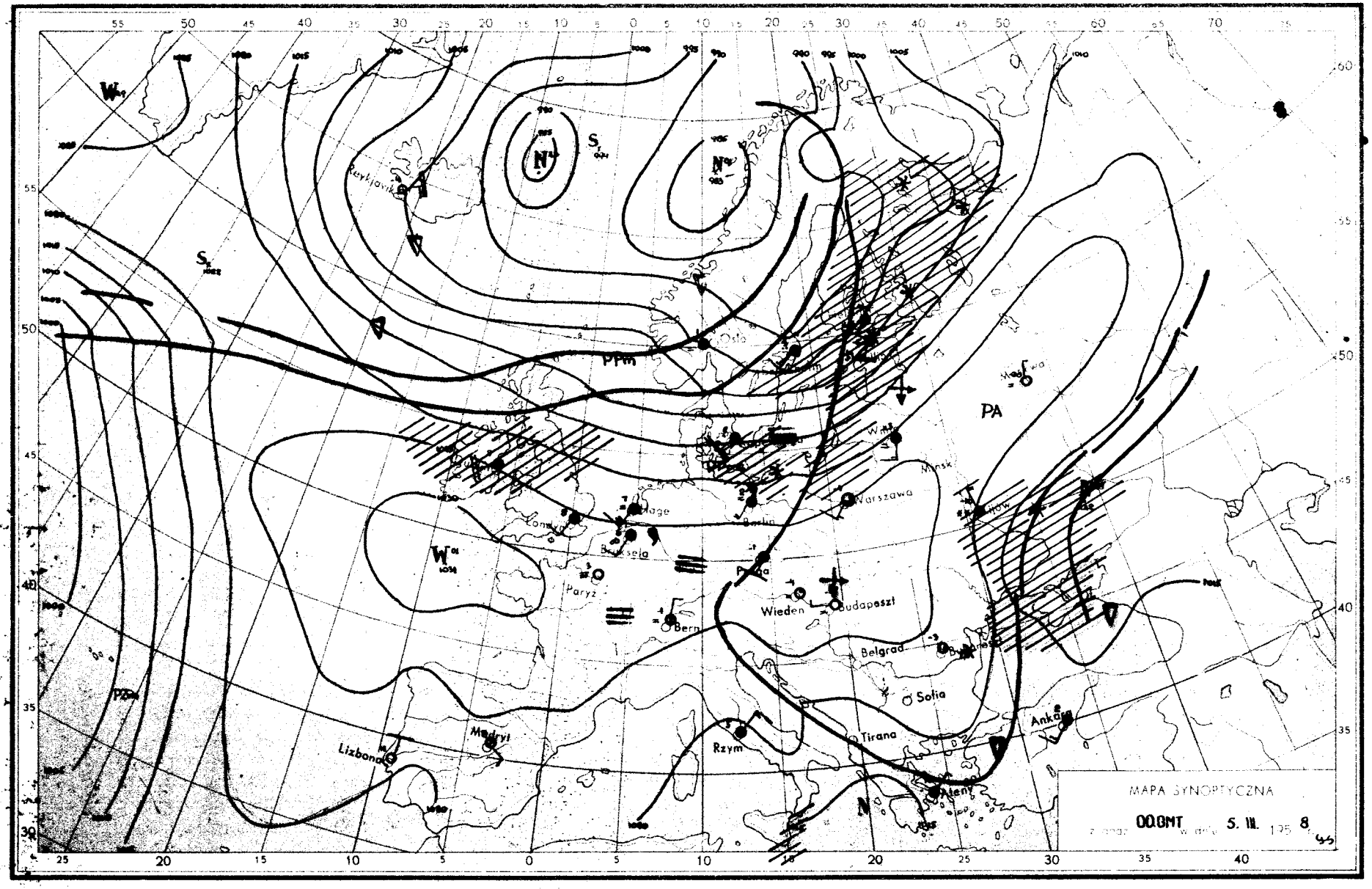
MAPA SYNOPTYCZNA
00.GMT 5. III. 195 8
Reykjavik
Oslo
Londyn
Bruksela
Paryż
Bern
Berlin
Warszawa
Minsk
Wiedeń
Budapeszt
Belgrad
Sofia
Tirana
Rzym
Ateny
Ankara
Madryt
Lizbona
PA
PPm
PZm

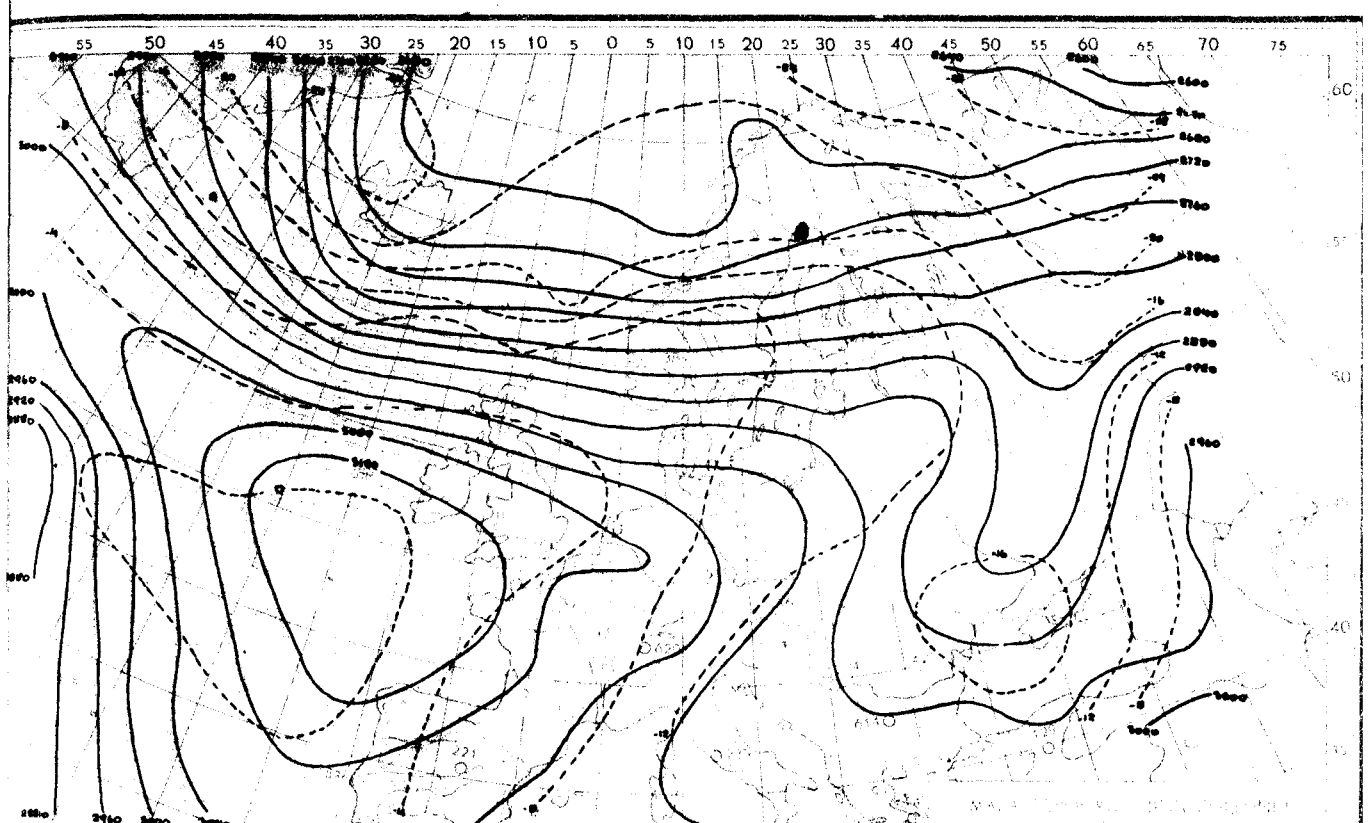

5.III.1958r.godz.00.GMT.

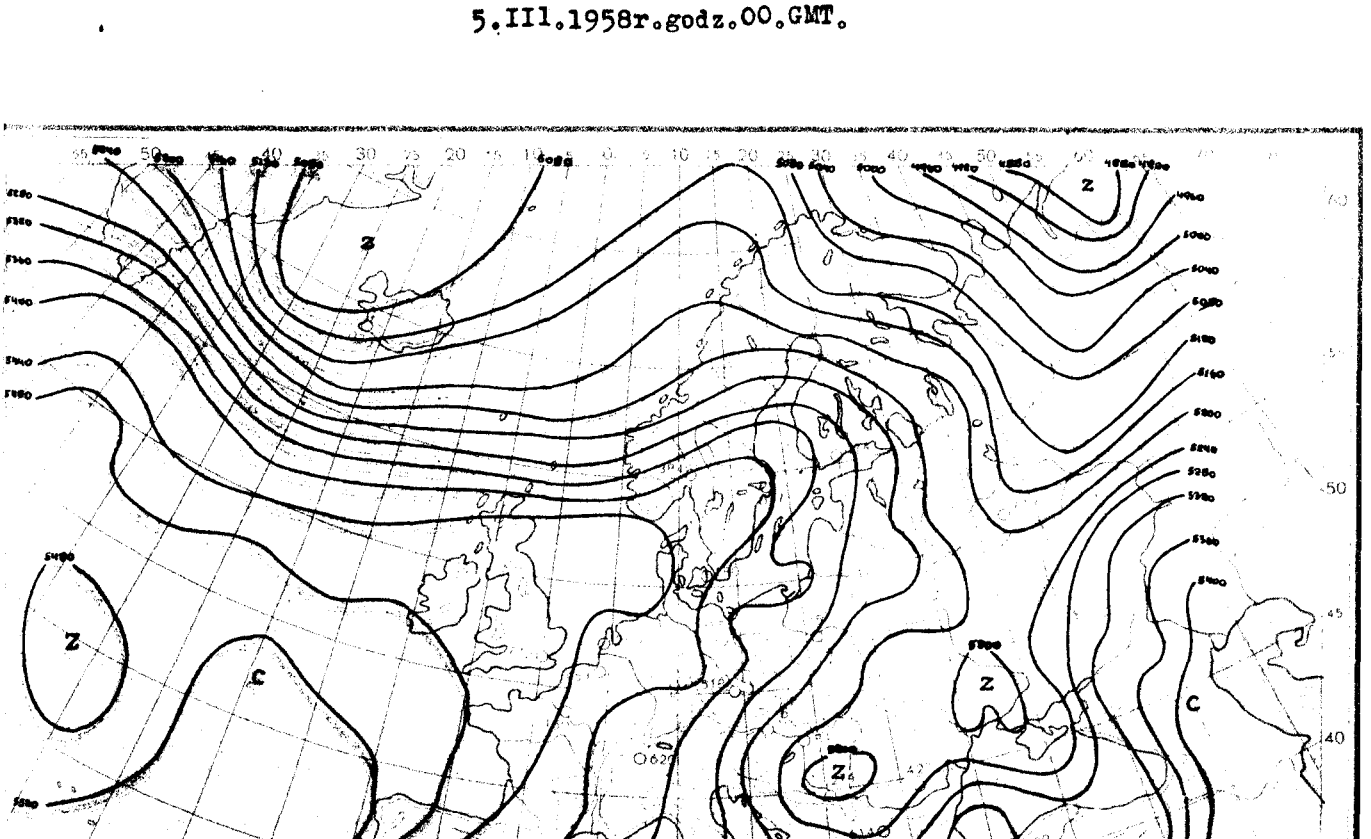

3733

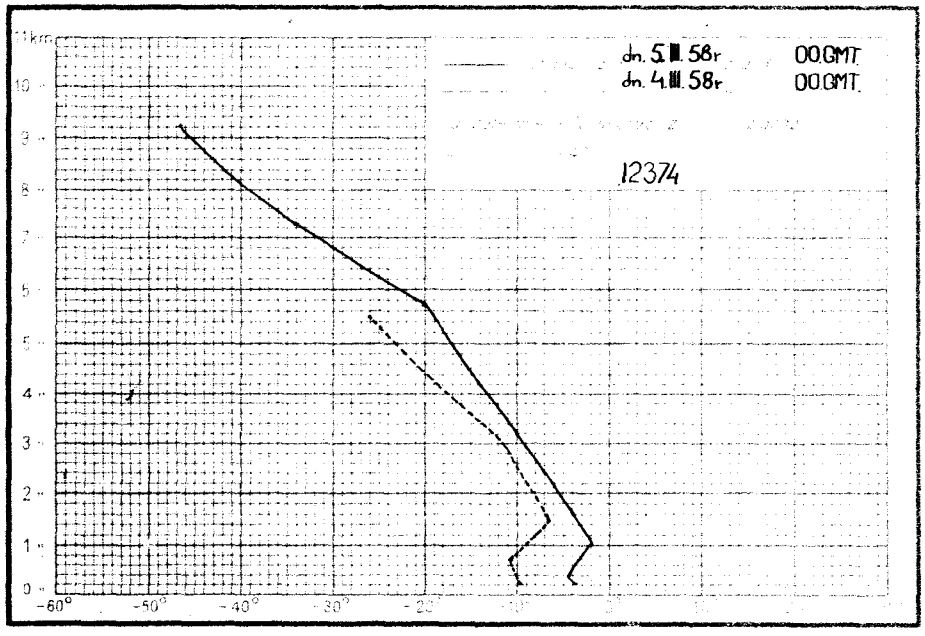
11 km
dn. 5. III. 58r 00 GMT
dn. 4. III. 58r 00 GMT
12374
-60° -50° -40° -30°

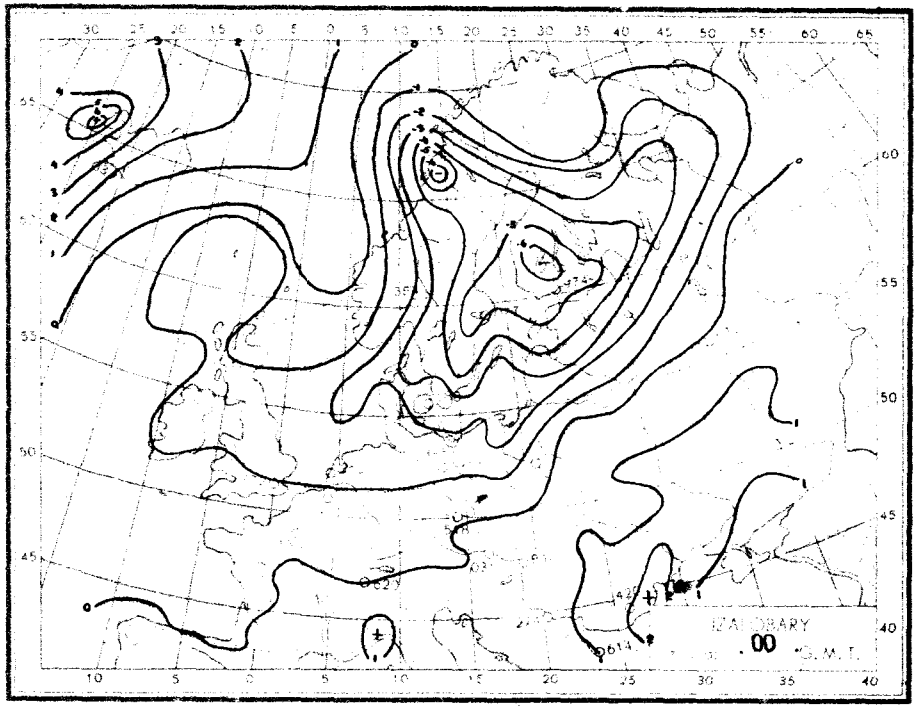
IZA OBARY
00 G.M.T.

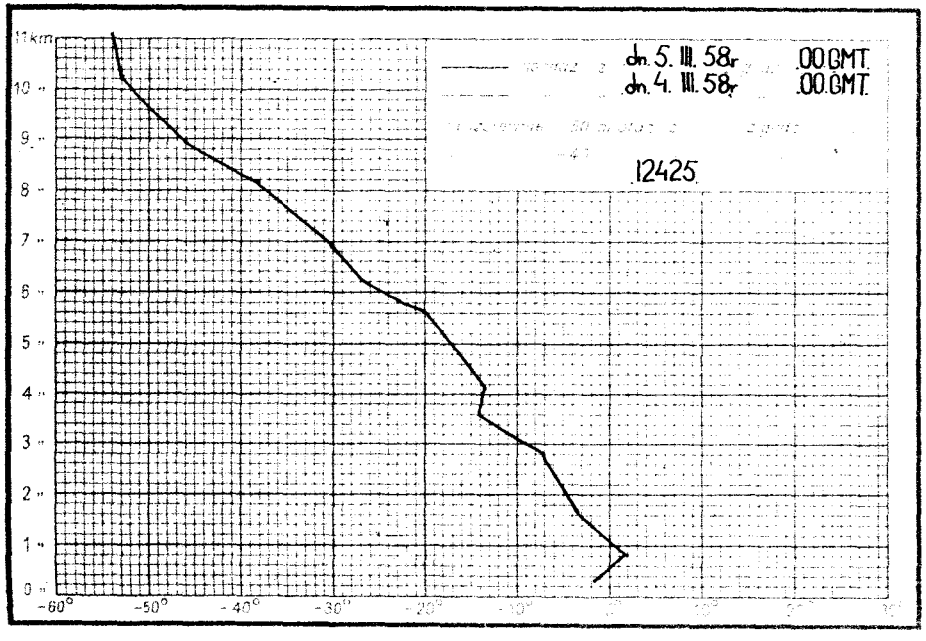
11 km
dn. 5. III. 58r 00 GMT
dn. 4. III. 58r 00 GMT
12425
-60° -50° -40° -30°

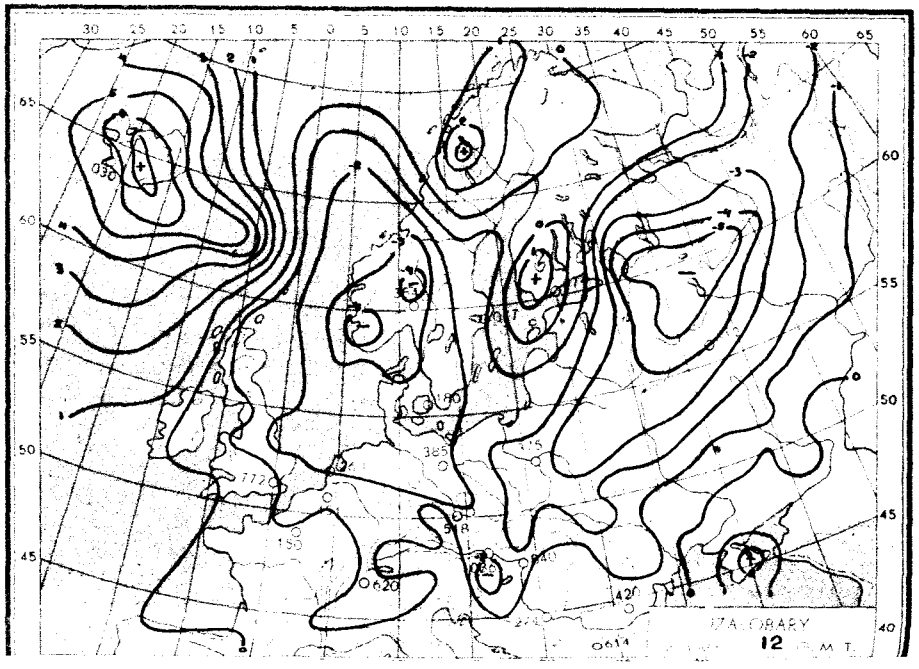
IZA OBARY
12 G.M.T.

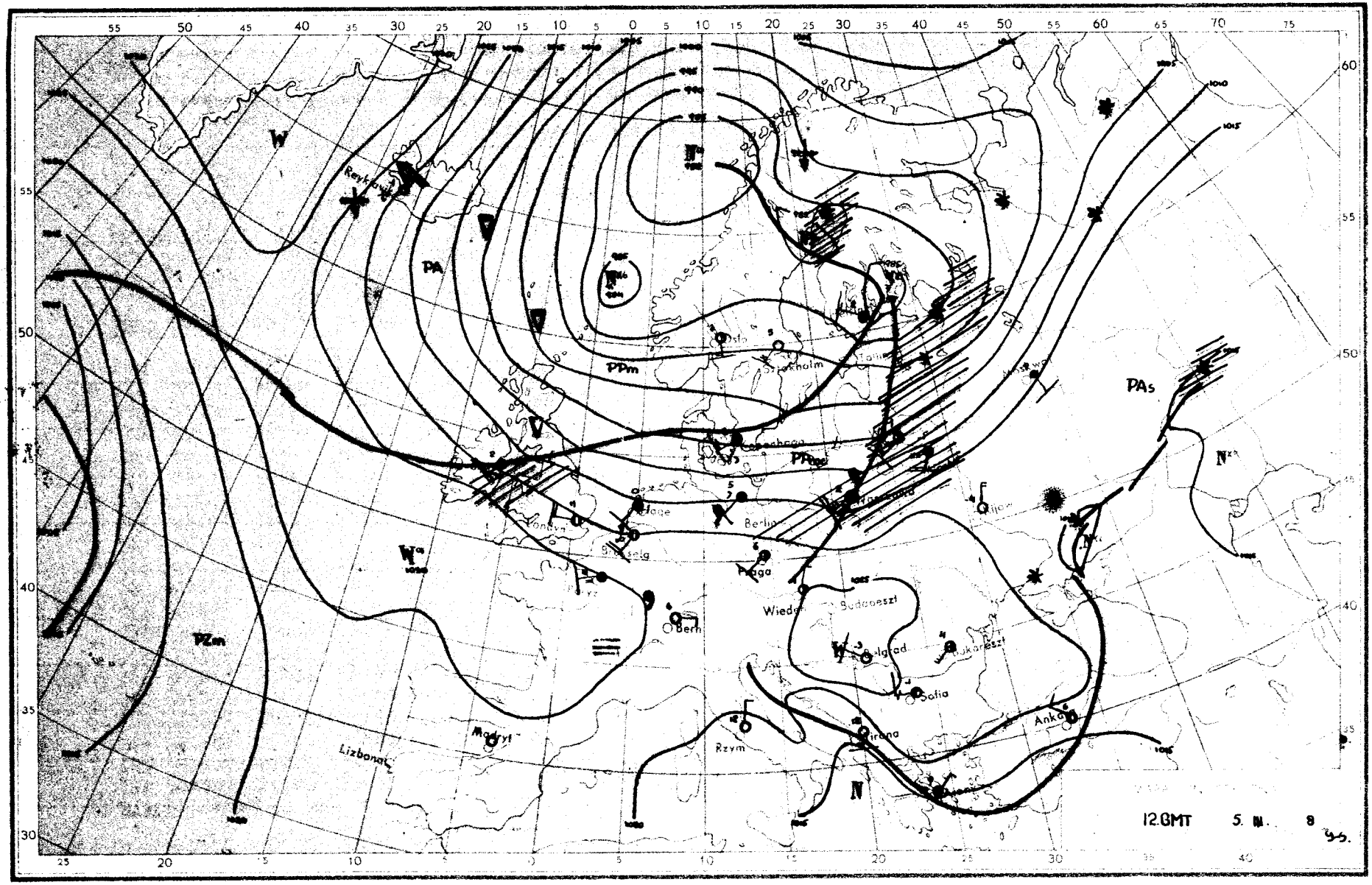
PA
PPm
PAs
PZm
Oslo
Sztokholm
Berlin
Praga
Wiedeń
Budapeszt
Bern
Sofia
Ankara
Rzym
Madryt
Lizbona
12 GMT 5. IX. 8

Dane synoptyczne z Polski w dniu 5.III.1958r.

SYNOP z godz.00 GMT.

150	82201	56102	17402	855XX	50721
185	81804	96102	19752	855XX	54720
205	82205	30102	19702	8092X	01720
250	72203	97022	21750	7083X	53720
295	61802	97031	24464	6093X	65711
330	82004	56102	23151	855XX	52714
375	62203	60021	24554	657XX	56710
425	61801	60032	25653	2563X	56710
465	41802	60011	25454	45600	56710
560	72303	57101	28858	755XX	59701
695	72701	60030	28160	756XX	62201
105	82207	97022	18001	8052X	50720
235	82505	97022	20000	854XX	51720
270	70000	97022	22454	756XX	55714
310	82203	95102	22302	855XX	00713
495	00000	96100	28471	00900	73400
510	82707	99022	38756	8077X	57605
570	60000	56101	28064	6093X	65705
575	00000	40100	28160	00900	62706
650	10207	89383	96562	00902	82202

TEMP Legionowo,godz.00 GMT.

12374	23193	55563	85474	54564	70986
60624	50521	70XX5	40127	84XX1	30904
97XX7	55555	00012	55574	92902	52548
66666	49671	39485	24802	01010	8084X

SYNOP z godz.12 GMT.

150	82709	40506	08004	872XX	03714
185	82208	95616	07902	8042X	01722
205	82207	18106	11804	862XX	04716
250	82505	95515	12702	873XX	01719
295	82207	96662	11800	8042X	51731
330	82207	30502	15102	863XX	01720
375	82209	58602	14802	856XX	51732
425	82203	60022	18304	857XX	51719
465	82208	56102	16502	8097X	52722
560	52206	50102	20302	50830	53720
695	22703	70030	20603	10939	59823
105	82209	30616	08903	863XX	02715
235	82507	95106	10702	864XX	01716
270	82205	96615	12101	7742X	00719
310	82505	95512	15204	863XX	02819
495	62204	97022	17601	656XX	54728
510	62809	99383	34354	60738	55706
570	62204	56102	18603	5563X	52722
575	72201	62031	19804	7093X	56723
650	32901	89020	95756	15348	59807

TEMP Wrocław,godz.00 GMT.

12425	48203	52541	85498	53578	70011
61642	50538	72741	40137	83865	30910
98XX2	20170	06XX3	55555	00011	52549
76933	00517	59840	54583	66733	58634
52655	64668	07609	64719	39510	71731
63430	80826	66666	35389	31197	25704
20006	13706	01010	25730		

Przebieg pogody w Polsce w dniu 5.III.1958r.

Początkowo w większej części Polski występowały przejaśnienia,które utrzymywały się jeszcze w ciągu całej prawie doby lokalnie na południu.We wczesnych godzinach rannych od zachodu zachmurzenie zaczęło wzrastać i wkrótce ogarnęło już prawie cały kraj.Jednocześnie wystąpiły niznaczne opady ciągłe,przeważnie deszczowe.Temperatura maksymalna wynosiła od +7°C w Słubicach do +3°C w Warszawie i +1°C w Lesku,temperatura w nocy wahała się od -1°C w Zamościu do +6°C w Świnoujściu.Wiatry na południu były na ogół umiarkowane,poza tym dość silne i silne przeważnie południowo-zachodnie.-

Druk PPWK – W-wa, Solec 18, Zam. 3746/B/56 – 15.V.56 – CW-23732-30050 – 61 x 86 – mapowy 100 g

-6 Marz. 195

PAŃSTWOWY INSTYTUT
HYDROLOGICZNO-METEOROLOGICZNY
WARSZAWA

Biuletyn Synoptyczny

Legenda:

——— *izobara w mb lub izohipsa w dkm*
(na mapie tendencji barometrycznej izalobara w jednostkach mb 3 godz.)

Znakowanie zjawisk meteo

front ciepły
front chłodny
front zokludowany
front stacjonarny

- *deszcz*
- *mżawka* } *natężenie opadu jest charakteryzowane ilością znaczków*
- *śnieg*
- *krupa*
- *grad*
- *opady przelotne*
- *obszar jednostajnych opadów deszczu*
- *" " " śniegu*

mgła
zmętnienie
burza
błyskawica
zamieć

Wiatr

½ *m/sek*
1 *m/sek*
2 ½ *m/sek*
5 *m/sek*

Wielkość zachmurzenia

- *niebo bezchmurne*
- 1/10 *pokrycia nieba*
- 2/10 - 3/10 " "
- 4/10 " "
- 5/10 " "
- 6/10 " "
- 7/10 - 8/10 " "
- 9/10 " "
- 10/10 " "
- *niebo niewidoczne*

Znakowanie układów ciśnienia

W - wyż *N - niż*

Znakowanie mas powietrza

PP - powietrze polarne
PA - " arktyczne
PZ - " zwrotnikowe
m - morskie
k - kontynentalne
s - stare

Rozmieszczenie danych

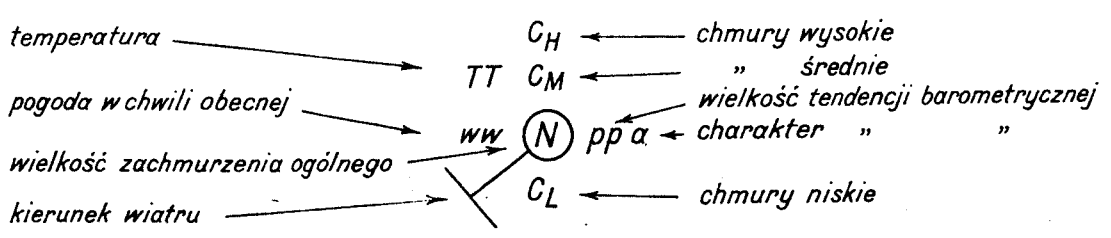

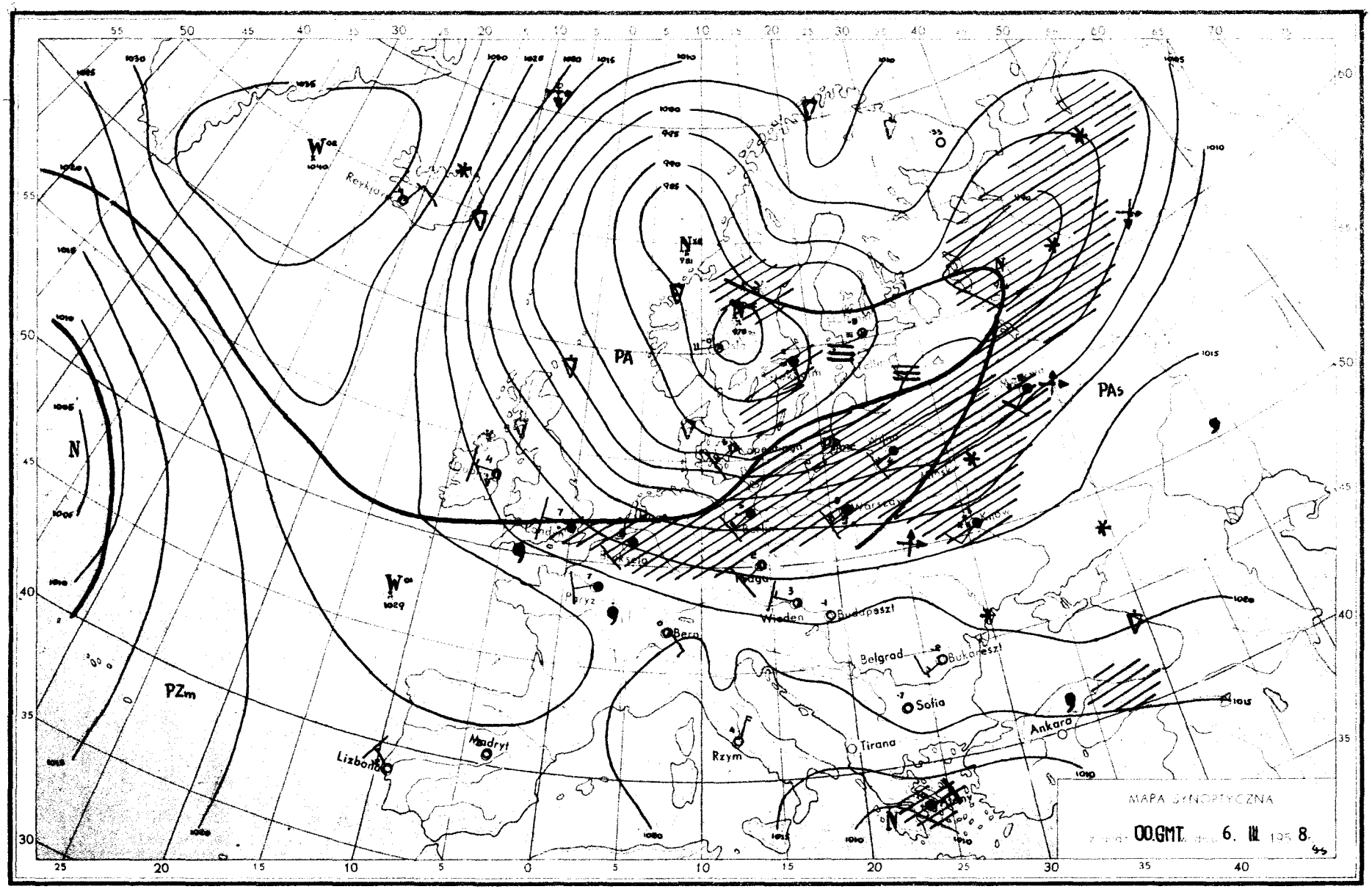
Reykjavik
PA
PAs
N
PZm
Wiedeń
Budapeszt
Belgrad
Bukareszt
Sofia
Ankara
Tirana
Rzym
Madryt
Lizbona
Bern
MAPA SYNOPTYCZNA
00.GMT. 6. III 195 8.

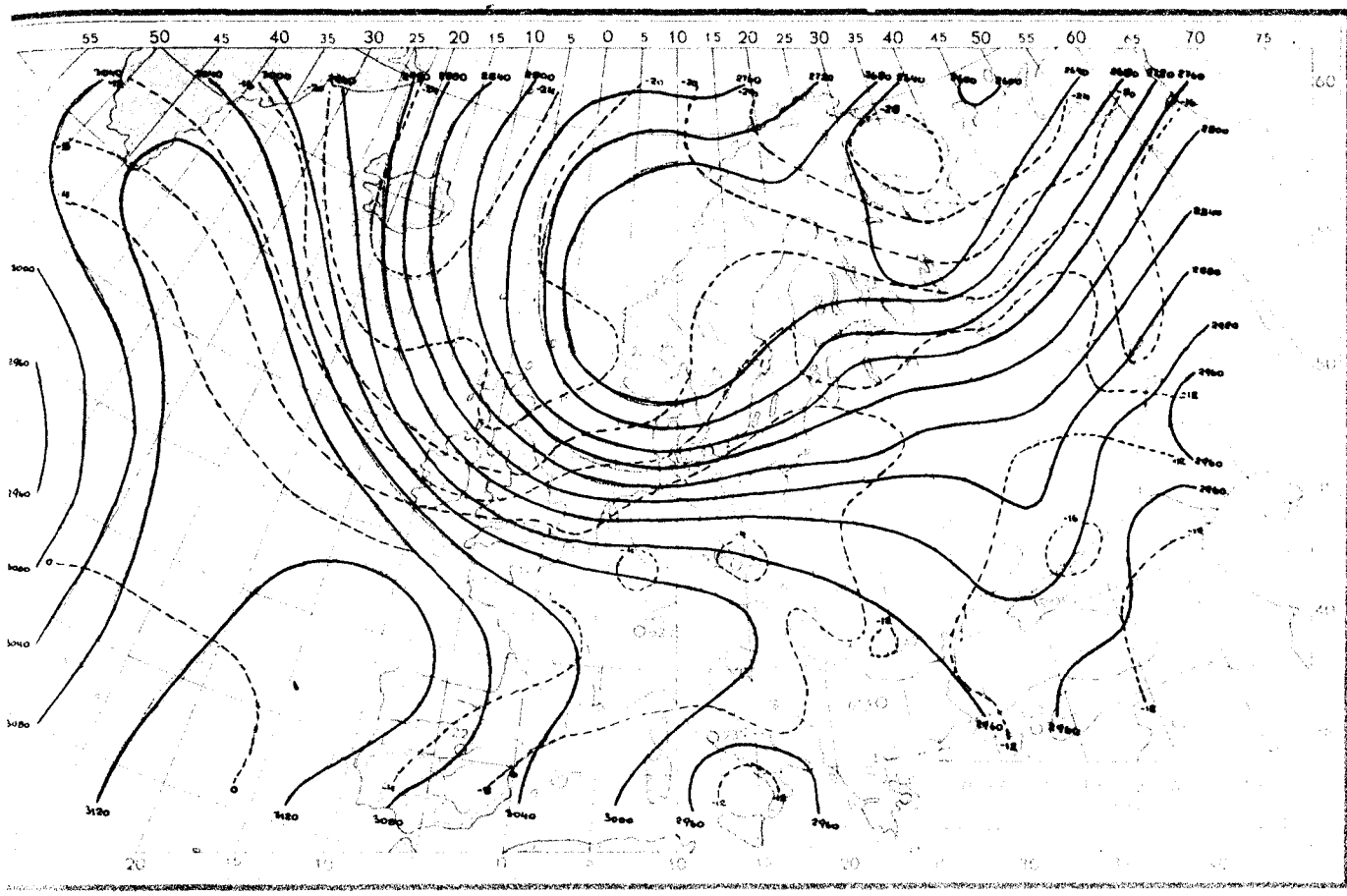

6.III.1958r.godz.00.GMT.

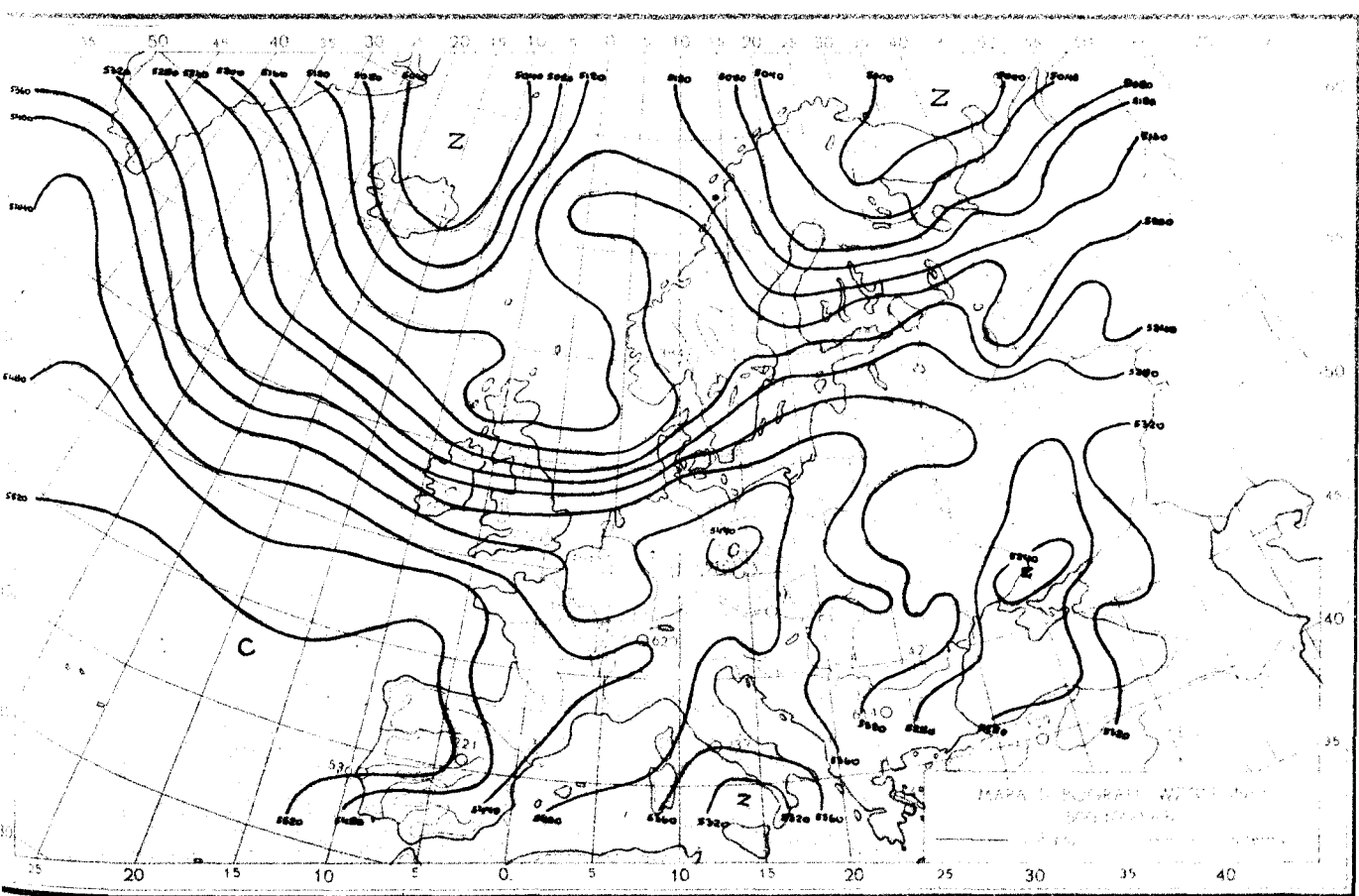

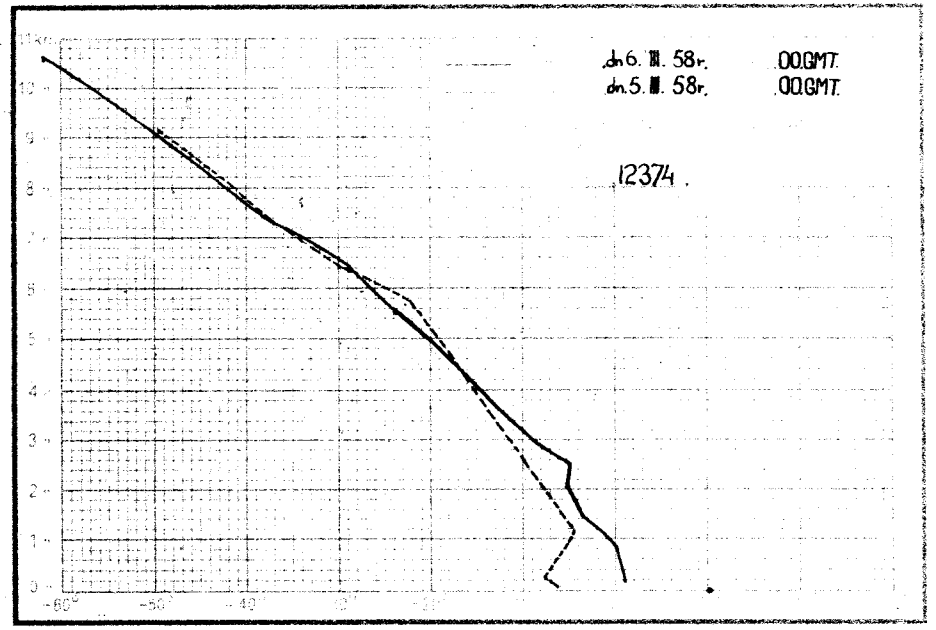
dn. 6. III. 58 r. 00 GMT.
dn. 5. III. 58 r. 00 GMT.
12374

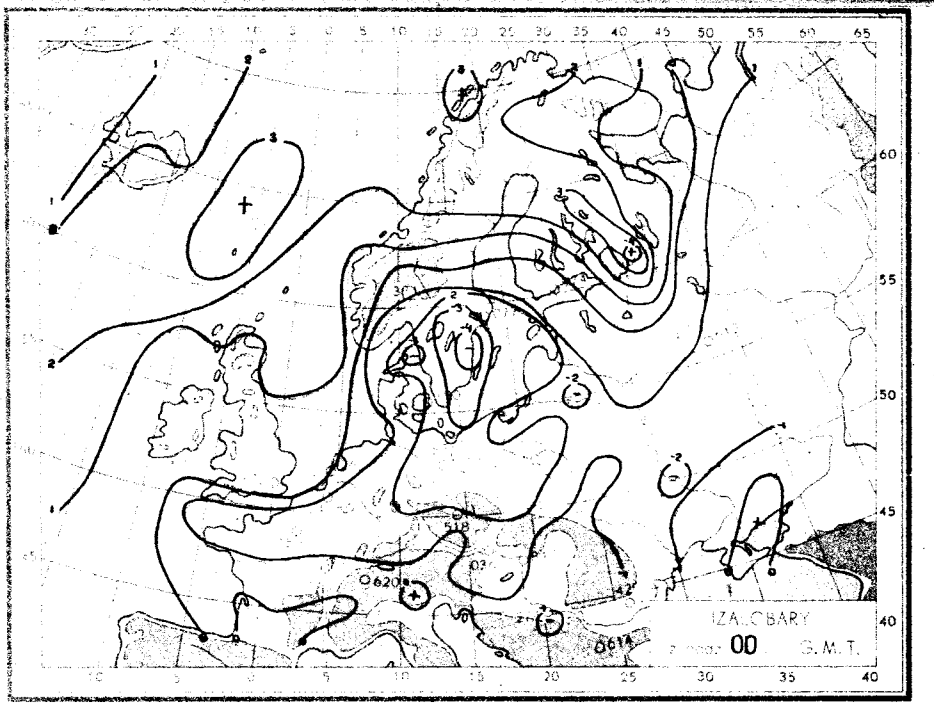
IZALOBARY
00 G.M.T.

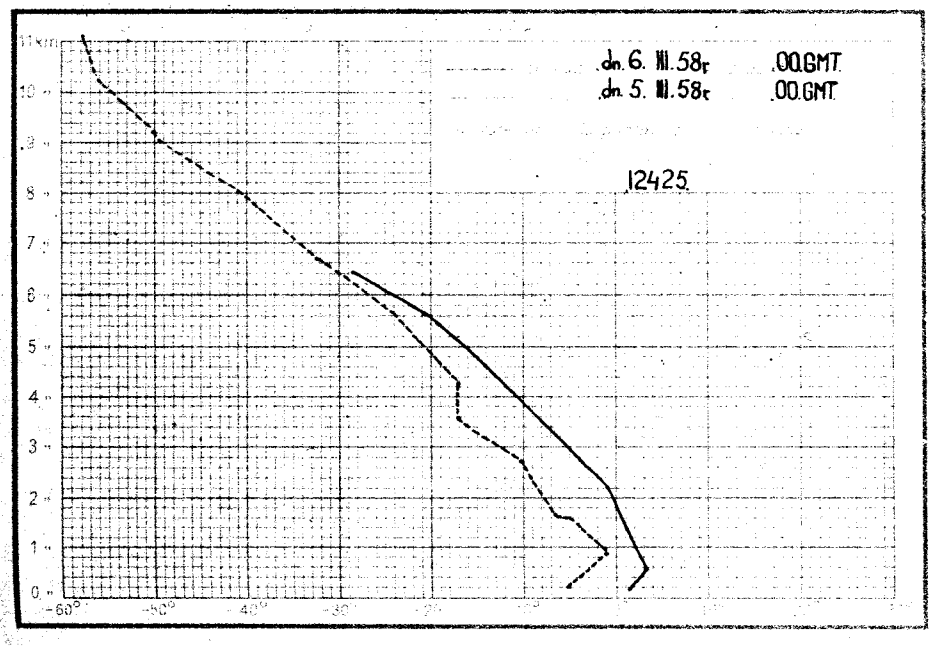
dn. 6. III. 58 r. 00 GMT.
dn. 5. III. 58 r. 00 GMT.
12425

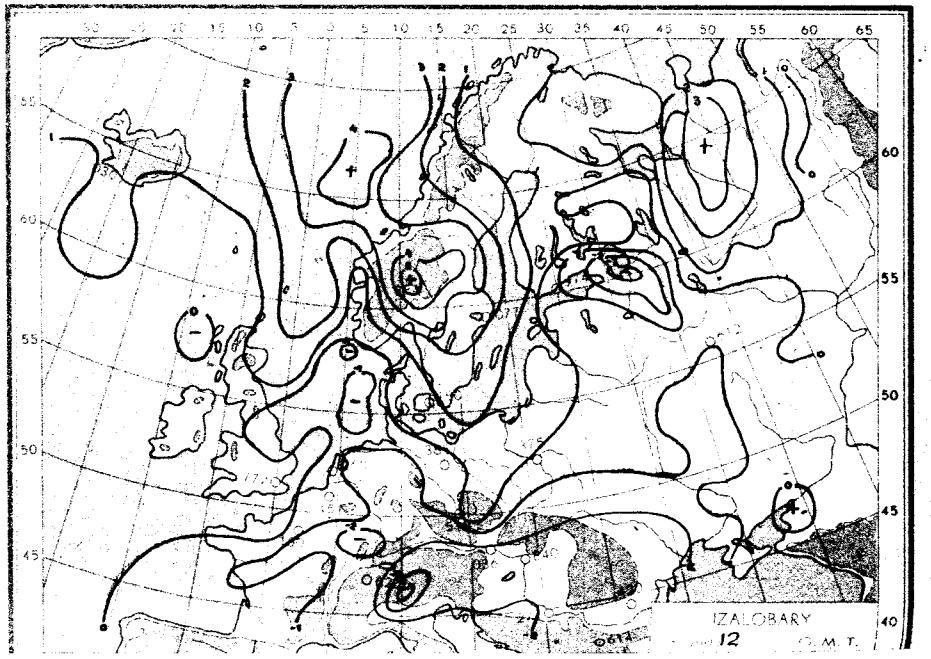
IZALOBARY
12 G.M.T.

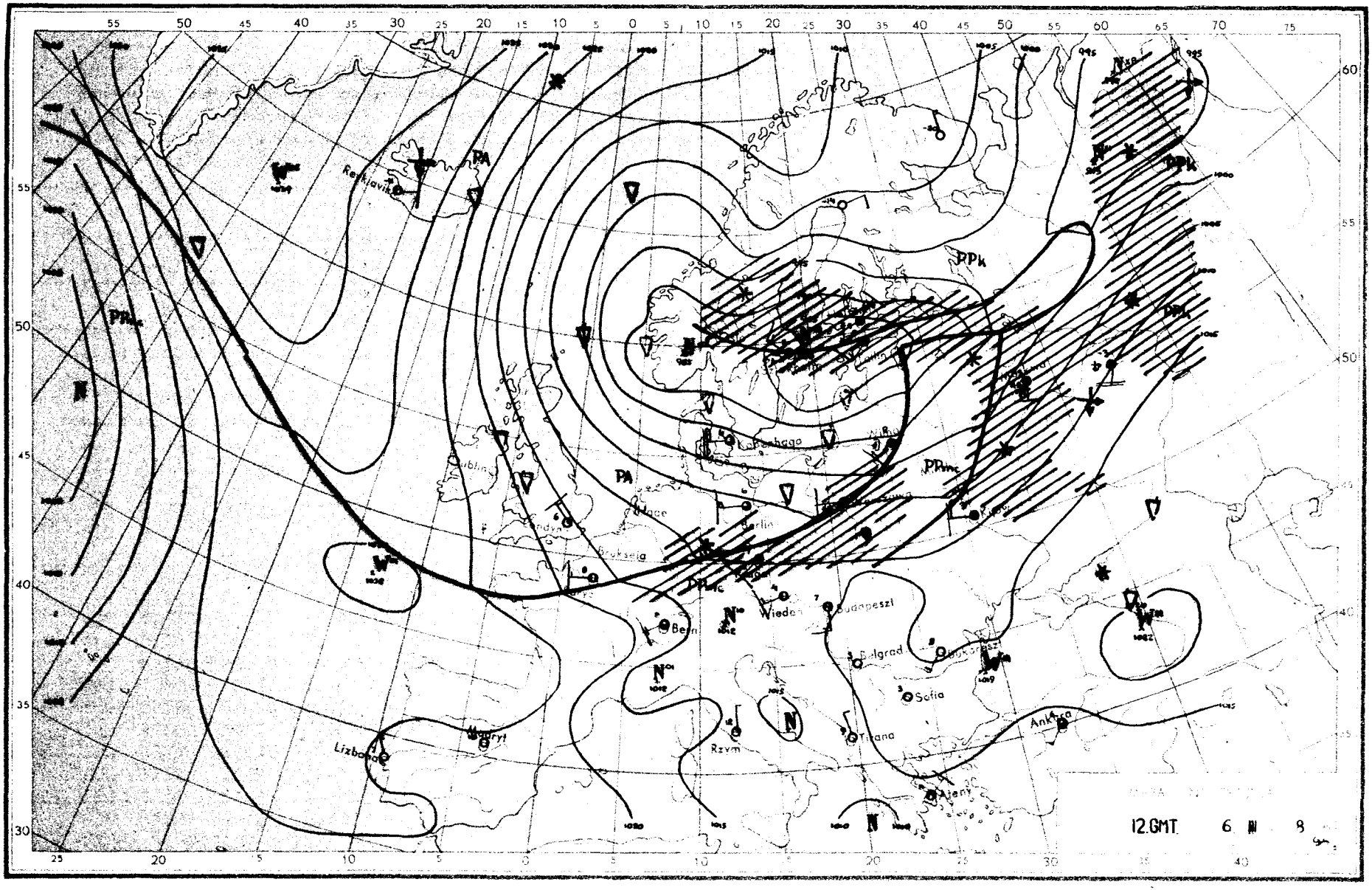

12.GMT. 6 III 8
Reykjavik
Lublin
Londyn
Bruksela
Berlin
Wiedeń
Budapeszt
Belgrad
Sofia
Tirana
Rzym
Madryt
Lizbona
Ankara
Ateny
PA
PPk
PPmc

Stan pogody w Polsce w dniu 6.III.1958r.

SYNOP z godz.00 GMT.

150	82207	57106	99405	873XX	02716
185	82207	95616	10602	8032X	01718
205	82507	30616	0150	6732X	04727
250	82505	96616	04303	7732X	02719
295	82206	96616	04602	8042X	02715
330	82206	25616	05703	8042X	02721
375	82209	56216	07303	854XX	50717
425	82204	58612	10403	8052X	02719
465	82209	58615	08802	6722X	50718
560	42209	60031	13002	25540	54720
695	72206	65012	14601	7097X	53707
105	82206	20616	99004	6732X	03726
235	82508	96106	01402	854XX	02722
270	82207	96616	04102	773XX	01719
310	82502	95216	05405	6542X	04725
495	82505	97216	10001	6742X	51719
510	92311	90777	26154	9XXXX	55814
570	22206	57101	11002	10938	52719
575	62203	60012	13201	655XX	53717
650	62508	84022	93154	6077X	57606

SYNOP z godz.12 GMT.

150	32710	70021	97004	32500	53400
185	52508	97022	97903	55530	54204
205	6270	70032	00805	635XX	53705
250	62705	97022	01604	5553X	53204
295	82205	96686	00202	8032X	02702
330	42710	65016	03704	22530	54400
375	82706	20716	03801	7722X	00305
425	82705	70026	06603	4552X	00208
465	82203	60236	04801	4557X	00306
560	82307	20687	08001	4732X	00602
695	72208	65022	07904	7097X	568 6
105	22715	98038	98004	22500	52206
235	82712	96868	99802	894XX	52206
270	72204	97026	00502	3737X	00103
310	62910	97031	03305	2254X	53807
495	82207	96687	05301	6742X	51710
510	92620	92777	22156	9XXXX	57809
570	82208	40517	05802	4742X	01708
575	82004	56702	07503	6742X	54813

TEMP Legionowo,godz.00 GMT.

12374	23044	85382	51511	70886	56569
50433	72721	40035	83XX5	30899	98XX3
20154	15XX3	55555	00994	02004	68924
01017	91792	53535	41744	53535	66666
44877	23910	20015	01010	873XX	

TEMP Wrocław,godz.00 GMT.

12425	23084	85402	02527	70959	53548
50540	68707	40155	81XX8	55555	00996
03515	53946	04507	09781	01001	38511
67704	30451	75773	66666	30896	01010
855XX					

Przebieg pogody w Polsce w dniu 6.III.1957r.

W ciągu doby ubiegłej w dzielnicach południowych i południowo-wschodnich było pochmurno i występowały opady ciągłe deszczu i śniegu. Na pozostałym obszarze tylko początkowo było pochmurno z opadami deszczu i śniegu. W ciągu dnia od północnego-zachodu wystąpiło zachmurzenie o charakterze zmiennym i miejscami notowano opady przelotne. Temperatura w nocy wahała się od $-1^{\circ}C$ do $+1^{\circ}C$. Wiatry były umiarkowane, w dzielnicach północnych dość silne południowo-zachodnie i zachodnie.-

Druk PPWK – W-wa, Solec 18, Zam. 3746/B/56 – 15.V.56 – CW-2372-30050 – 61 x 86 – mapowy 100 g

-7 Marz 195

PAŃSTWOWY INSTYTUT
HYDROLOGICZNO-METEOROLOGICZNY
WARSZAWA

Biuletyn Synoptyczny

Legenda:

——— *izobara w mb lub izohipsa w dkm*
(na mapie tendencji barometrycznej
izalobara w jednostkach mb 3 godz.)

Znakowanie zjawisk meteo

front ciepły
front chłodny
front zokludowany
front stacjonarny
deszcz
mżawka } *natężenie opadu jest charakte-*
śnieg } *ryzowane ilością znaczków*
krupa
grad
opady przelotne
obszar jednostajnych opadów deszczu
" " " śniegu

mgła
zmętnienie
burza
błyskawica
zamieć

Wiatr

½ m/sek
1 m/sek
2½ m/sek
5 m/sek

Wielkość zachmurzenia

niebo bezchmurne
1/10 pokrycia nieba
2/10 - 3/10 " "
4/10 " "
5/10 " "
6/10 " "
7/10 - 8/10 " "
9/10 " "
10/10 " "
niebo niewidoczne

Znakowanie układów ciśnienia

W – wyż *N – niż*

Znakowanie mas powietrza

PP – powietrze polarne
PA – " arktyczne
PZ – " zwrotnikowe
m – morskie
k – kontynentalne
s – stare

Rozmieszczenie danych

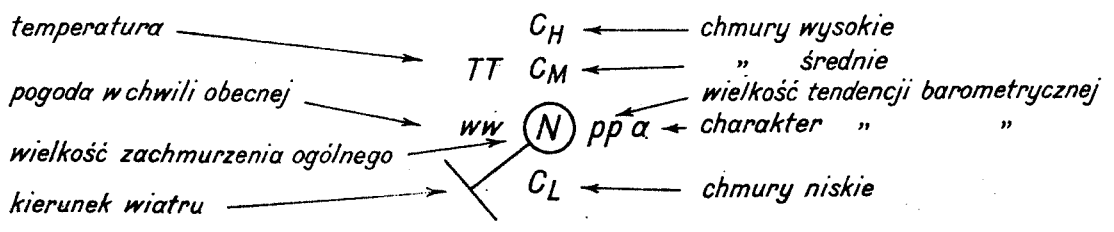

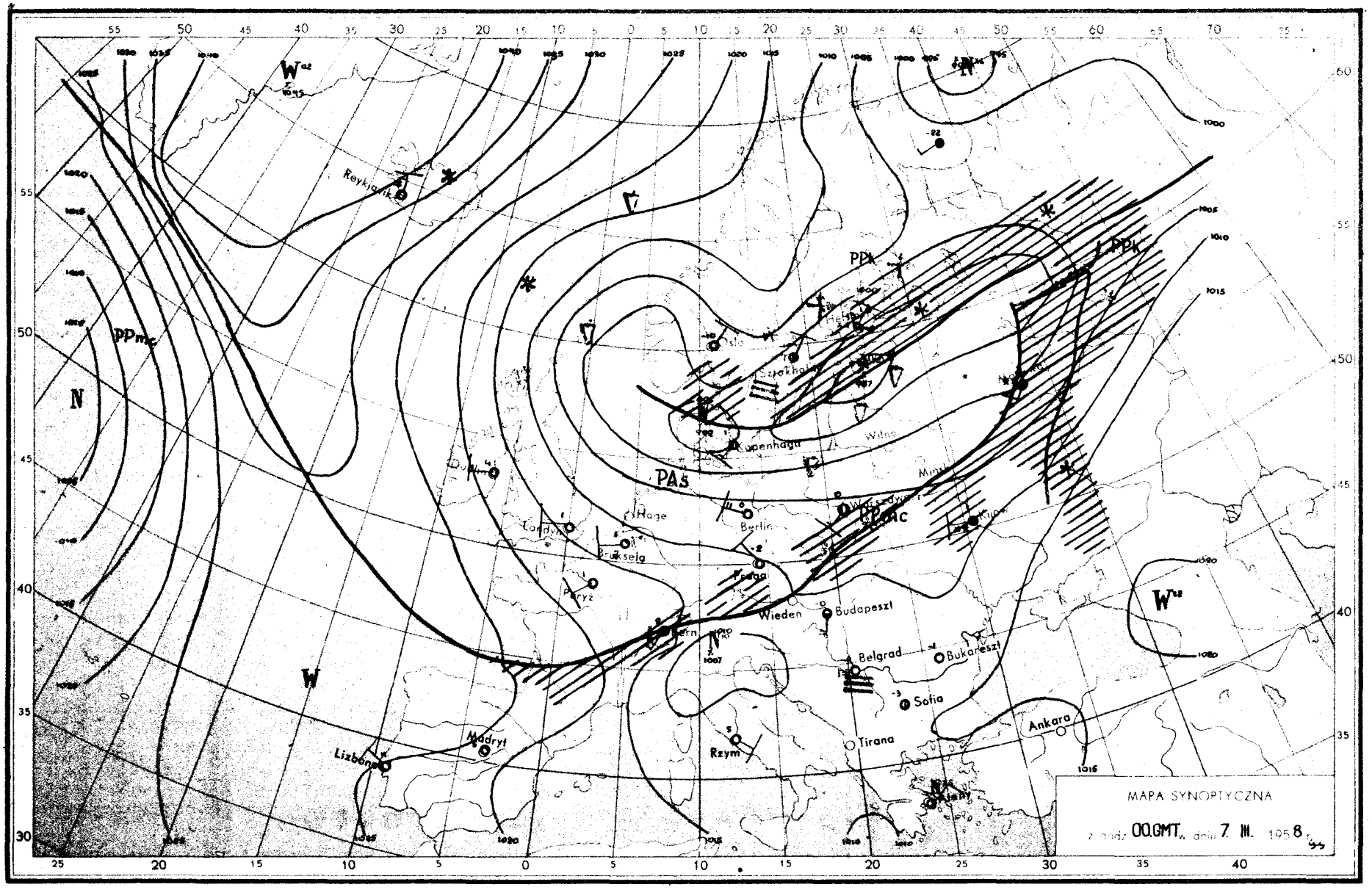
MAPA SYNOPTYCZNA
z godz. 00.GMT w dniu 7. III. 1958 r.
Reykjavik
Oslo
Sztokholm
Kopenhaga
Wilno
Minsk
Warszawa
Kijów
Berlin
Hage
Londyn
Bruksela
Paryż
Praga
Wiedeń
Budapeszt
Bern
Belgrad
Bukareszt
Sofia
Tirana
Rzym
Ankara
Madryt
Lizbona
PPk
PAs
PPmc
N
W

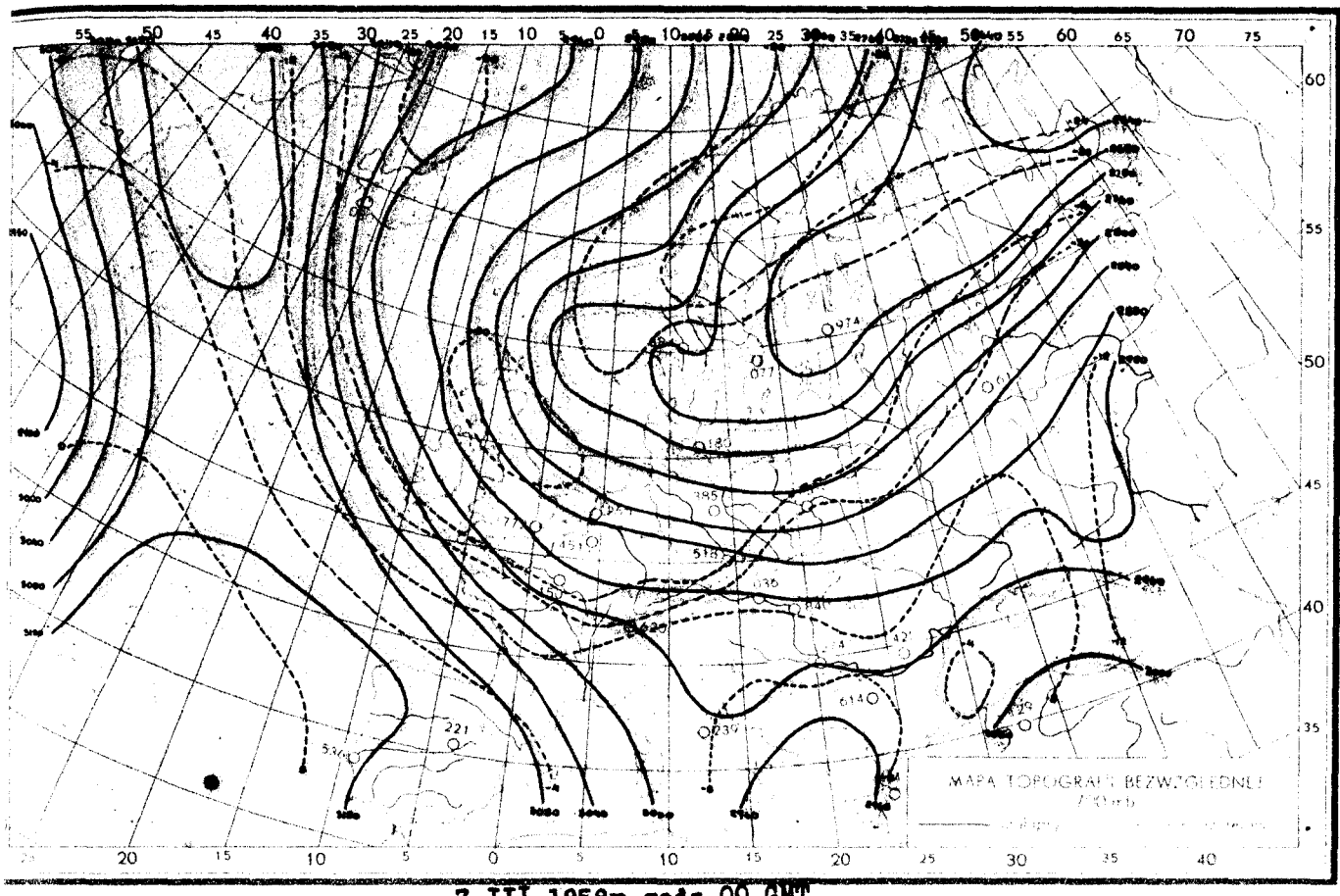

7.III.1958r,godz,00.GMT.

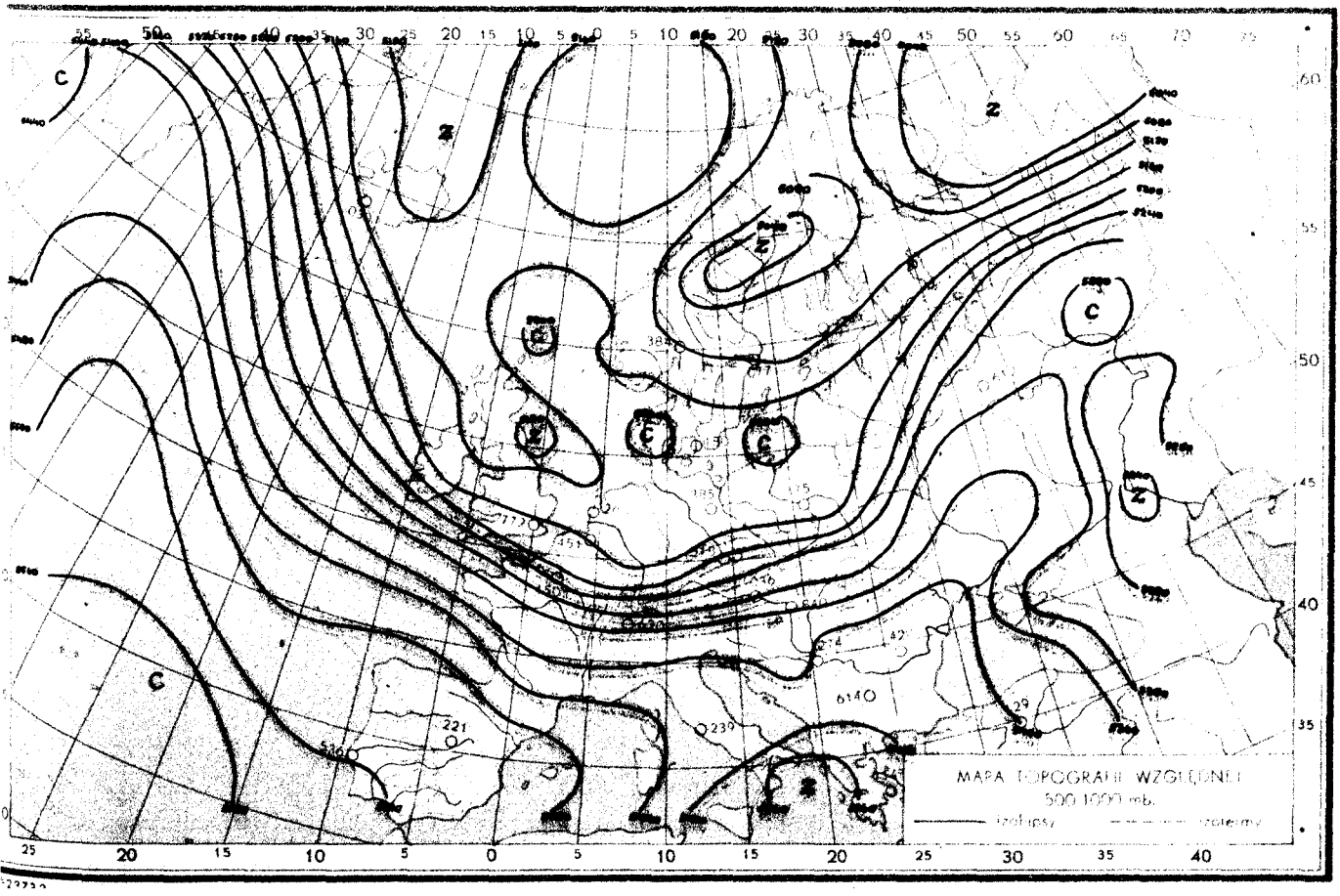

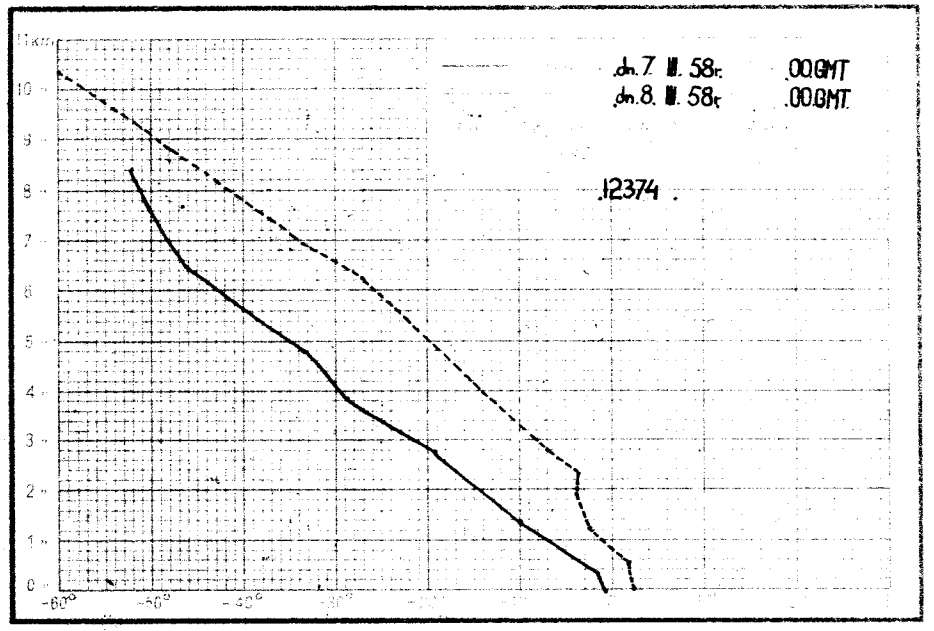
dn. 7. III. 58r. 00 GMT
dn. 8. III. 58r. 00 GMT
12374

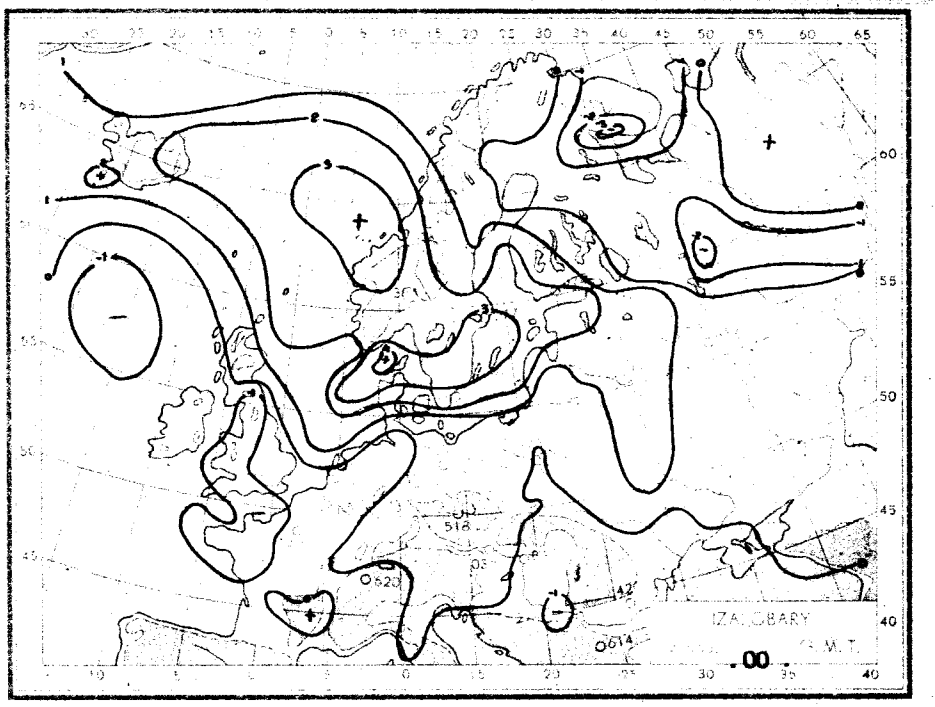
IZALOBARY
00 G.M.T.

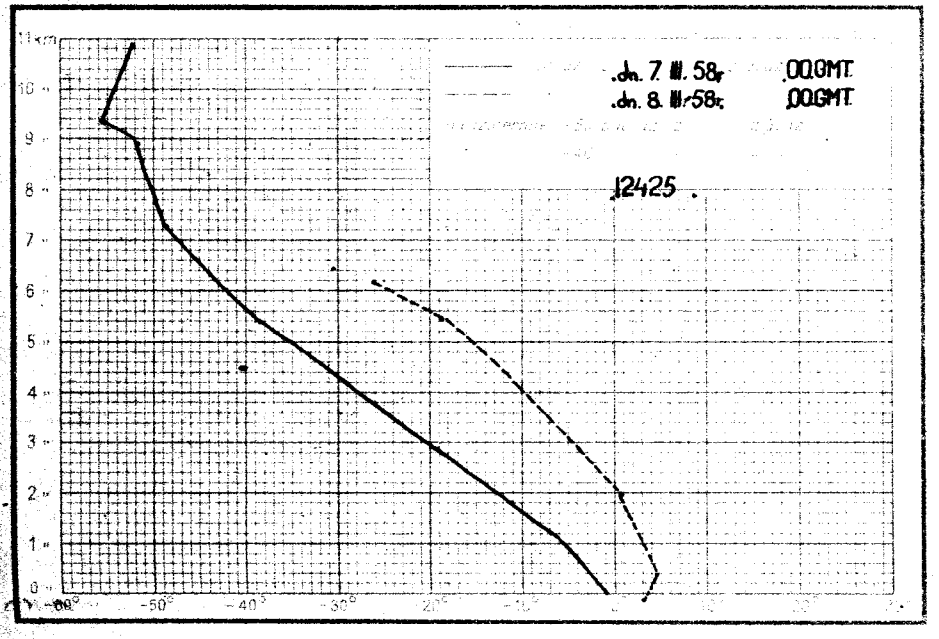
dn. 7. III. 58r. 00 GMT
dn. 8. III. 58r. 00 GMT
12425

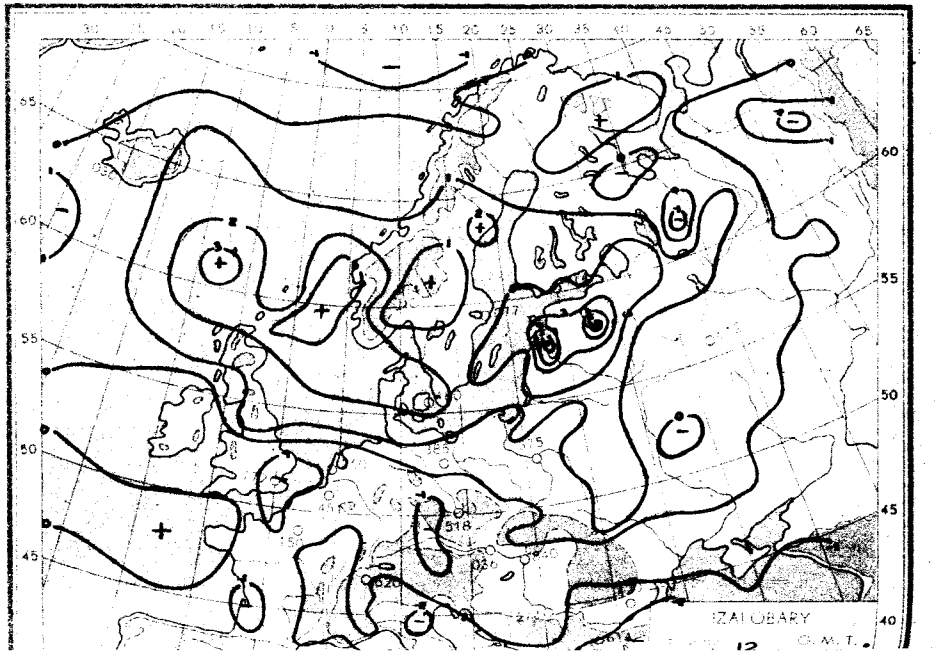
IZALOBARY

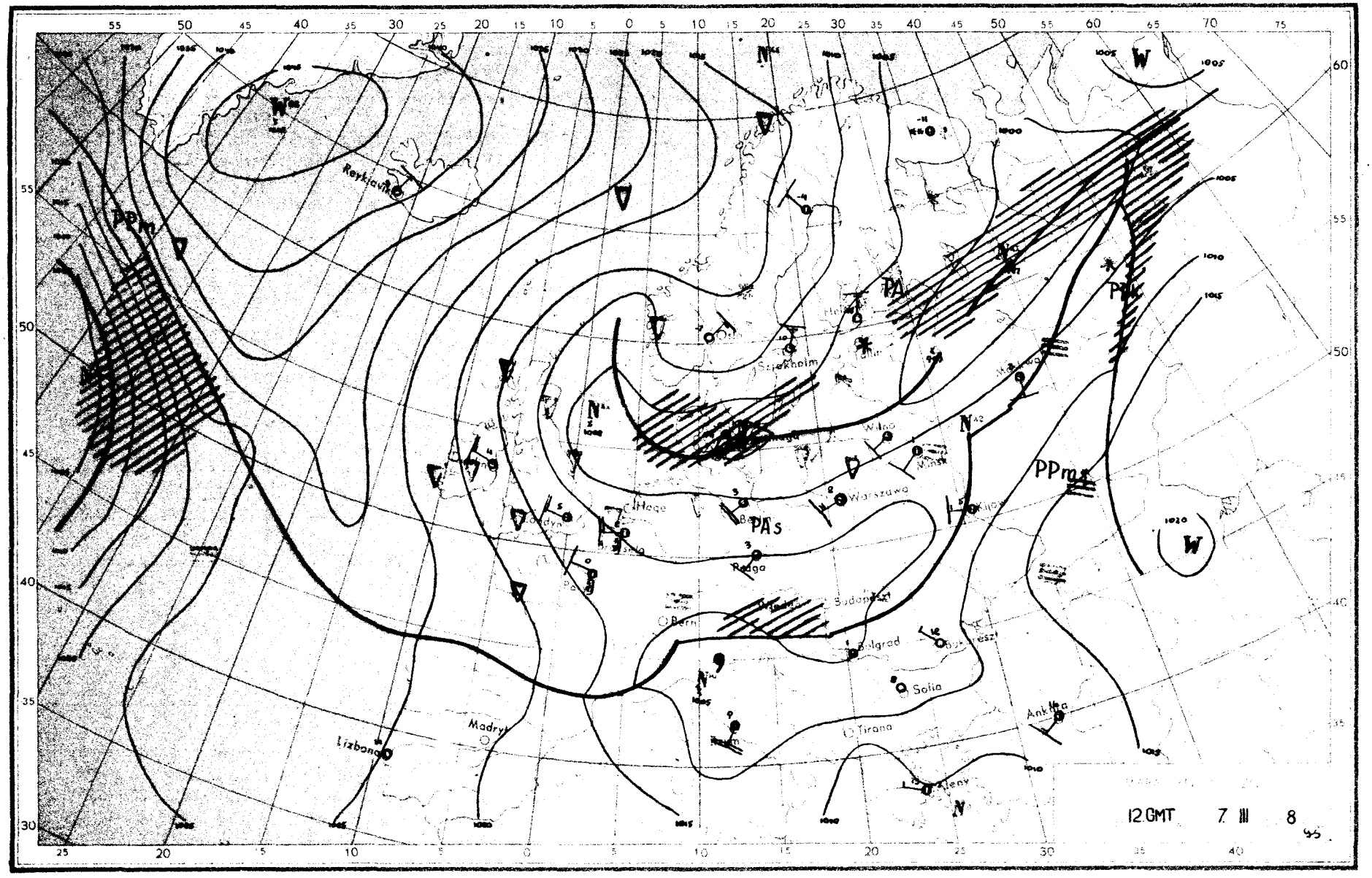

Reykjavik
PPm
PA
PPk
PPms
PAs
Szjekholm
Wilno
Minsk
Warszawa
Kijów
Haga
Londyn
Bern
Budapeszt
Belgrad
Bukareszt
Sofia
Tirana
Ankara
Madryt
Lizbona
Ateny
W
N
12 GMT 7 III 8

Dane synoptyczne z Polski w dniu 7.III.1958r.

SYNOP z godz.00 GMT.

150	12202	70028	99551	15500	52302
185	82002	97030	00900	865XX	52203
205	72206	70022	01701	755XX	52305
250	62704	97021	02800	655XX	52306
295	52003	97031	03751	10932	52400
330	32208	62021	04851	30930	52207
375	72206	70022	04900	754XX	52204
425	02706	70021	07250	00900	52209
465	82207	60022	05150	854XX	51102
560	82603	14717	07500	872XX	50308
695	72201	60012	07302	2567X	54707
105	72706	97032	99200	755XX	52202
235	72503	97038	01651	754XX	52205
270	62203	97031	02150	655XX	52400
310	82504	96102	04701	854XX	51207
495	82203	97687	06650	4742X	51400
510	52517	98414	22060	35X02	62203
570	80000	50717	06451	5742X	51804
575	82202	56617	06401	6742X	51709
650	92209	00777	84457	9XXXX	58606

SYNOP z godz.12 GMT.

150	72206	70152	03002	734XX	52208
185	62205	97038	04402	695XX	51213
205	72508	70022	03303	755XX	52106
250	72707	98032	05902	725XX	54206
295	72202	97027	06802	755XX	52212
330	62508	60021	07202	625XX	52103
375	52507	70021	08502	52500	53204
425	22506	65021	08903	22500	54804
465	42205	65261	09100	42500	52203
560	62103	60032	10501	62500	52803
695	72704	65027	10703	785XX	55204
105	72006	96858	02200	734XX	50214
235	82505	97268	04200	854XX	52205
270	62204	96858	06201	694XX	53210
310	72707	97152	05604	59503	54803
495	52502	97022	10202	55500	54207
510	92108	91784	22960	9XXXX	62205
570	22003	56101	10202	25400	52000
575	72002	60032	10903	22508	53701
650	80000	82852	85760	78XXX	62205

TEMP Legionowo,godz.00 GMT.

12374	98021	85306	58605	70781	68701
50196	84879	40685	95XX8	30857	01XX8
55555	00991	50525	51941	51532	47832
59619	91688	69703	98594	78827	92520
83861	66666	40796	29202	01010	10932

TEMP Wrocław,godz.00 GMT.

12425	48052	85337	56603	70824	67764
50248	85938	40767	94XX8	30866	00XX5
20140	00XX9	55555	00992	50522	34850
56603	49483	87999	66666	36398	29601
26805	19500	17804	15002	01010	00900

Przebieg pogody w Polsce w dniu 7.III.1958r.

W ciągu doby ubiegłej było zachmurzenie duże z większymi przejaśnieniami w Polsce Centralnej i Południowej.Miejscami występowały przelotne opady śniegu.Temperatura maksymalna wahała się od +1°C w Chełmie,Chojnicach,Koszalinie do +5°C w Kielcach i Raciborzu.Temperatura w nocy wahała się od -1°C na wybrzeżu do -7°C w Częstochowie.Wiatry umiarkowane,nocą słabe z kierunków południowo-zachodnich.-

Druk PPWK – W-wa, Solec 18, Zam. 3746/B/56 – 15.V.56 – CW-23722-30050 – 61 x 86 – mapowy 100 g

-8 Marz. 1958

PAŃSTWOWY INSTYTUT
HYDROLOGICZNO-METEOROLOGICZNY
WARSZAWA

Biuletyn Synoptyczny

Legenda:

izobara w mb lub izohipsa w dkm
(na mapie tendencji barometrycznej
izalobara w jednostkach mb 3 godz.)

Znakowanie zjawisk meteo

front ciepły
front chłodny
front zokludowany
front stacjonarny
deszcz
mżawka } natężenie opadu jest charakteryzowane ilością znaczków
śnieg
krupa
grad
opady przelotne
obszar jednostajnych opadów deszczu
" " " śniegu

mgła
zmętnienie
burza
błyskawica
zamieć

Wiatr

½ m/sek
1 m/sek
2½ m/sek
5 m/sek

Wielkość zachmurzenia

niebo bezchmurne
1/10 pokrycia nieba
2/10 - 3/10 " "
4/10 " "
5/10 " "
6/10 " "
7/10 - 8/10 " "
9/10 " "
10/10 " "
niebo niewidoczne

Znakowanie układów ciśnienia

W - wyż N - niż

Znakowanie mas powietrza

PP - powietrze polarne
PA - " arktyczne
PZ - " zwrotnikowe
m - morskie
k - kontynentalne
s - stare

Rozmieszczenie danych

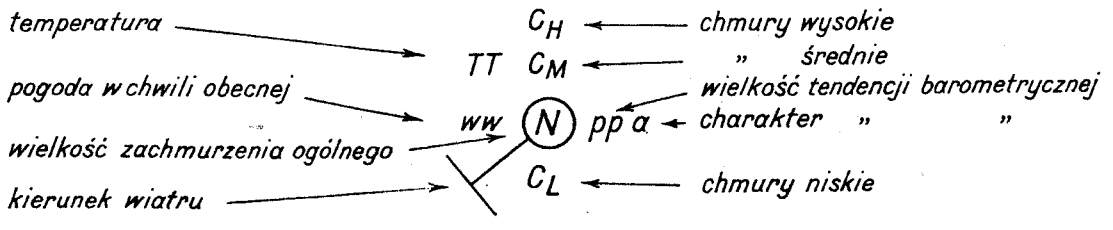

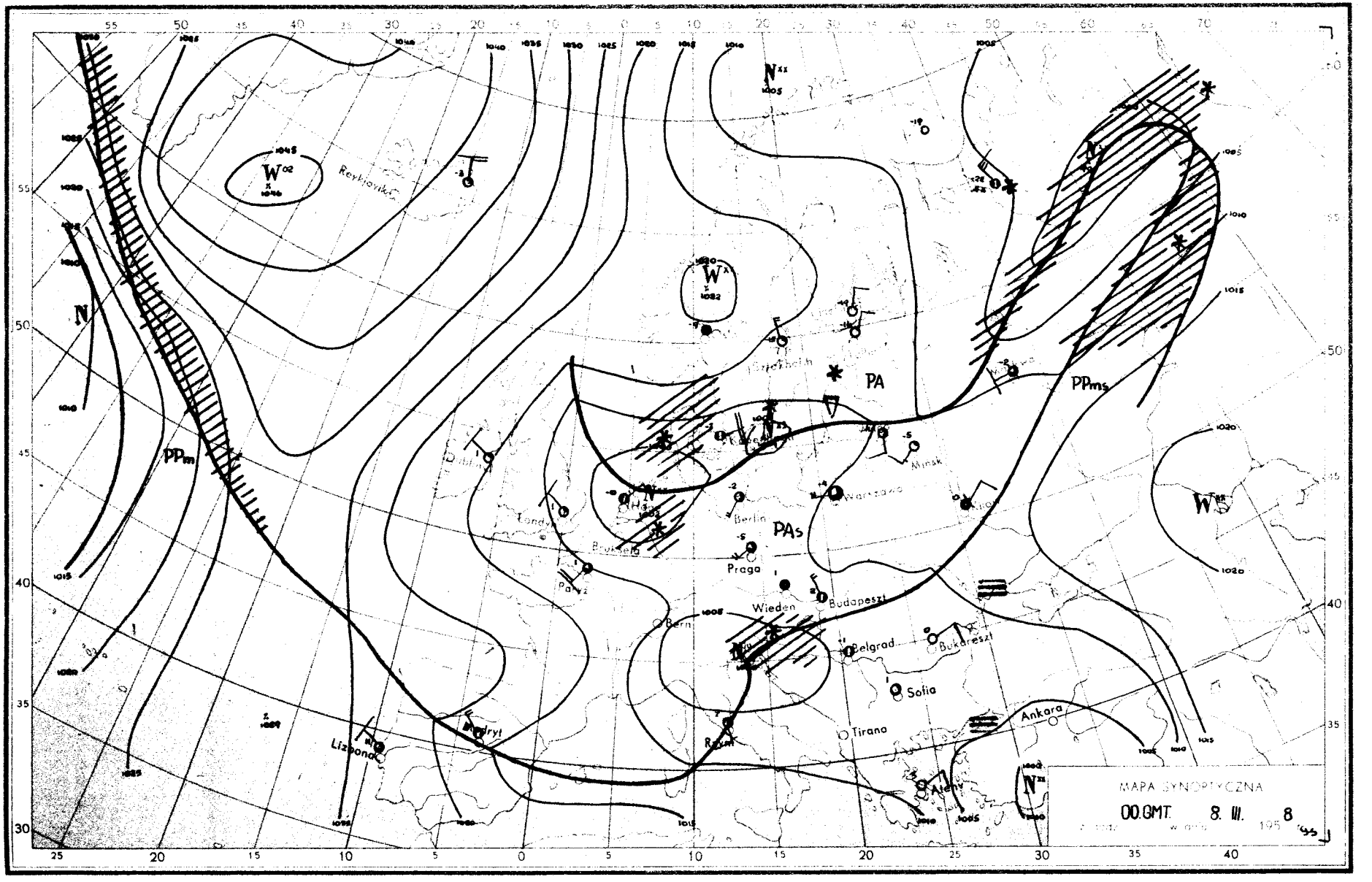
MAPA SYNOPTYCZNA
00.GMT. 8. III. 8
Reykjavik
Dublin
Londyn
Paryż
Bruksela
Berlin
Praga
Wiedeń
Budapeszt
Bern
Belgrad
Bukareszt
Sofia
Tirana
Ankara
Ateny
Rzym
Madryt
Lizbona
Warszawa
Minsk
Kijów
PA
PAs
PPm
PPms
N
W
Ws

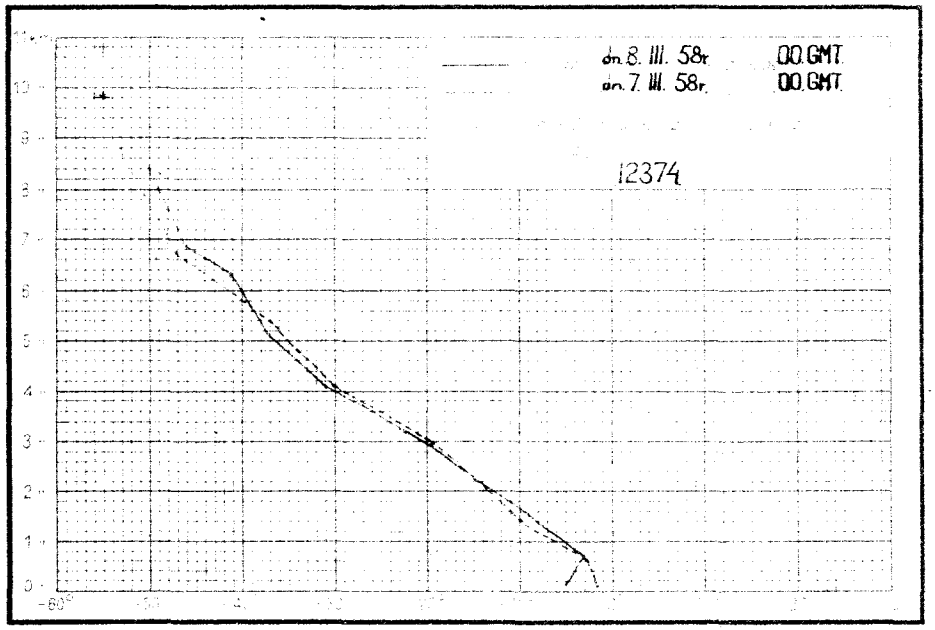
dn. 8. III. 58r. 00. GMT.
dn. 7. III. 58r. 00. GMT.
12374

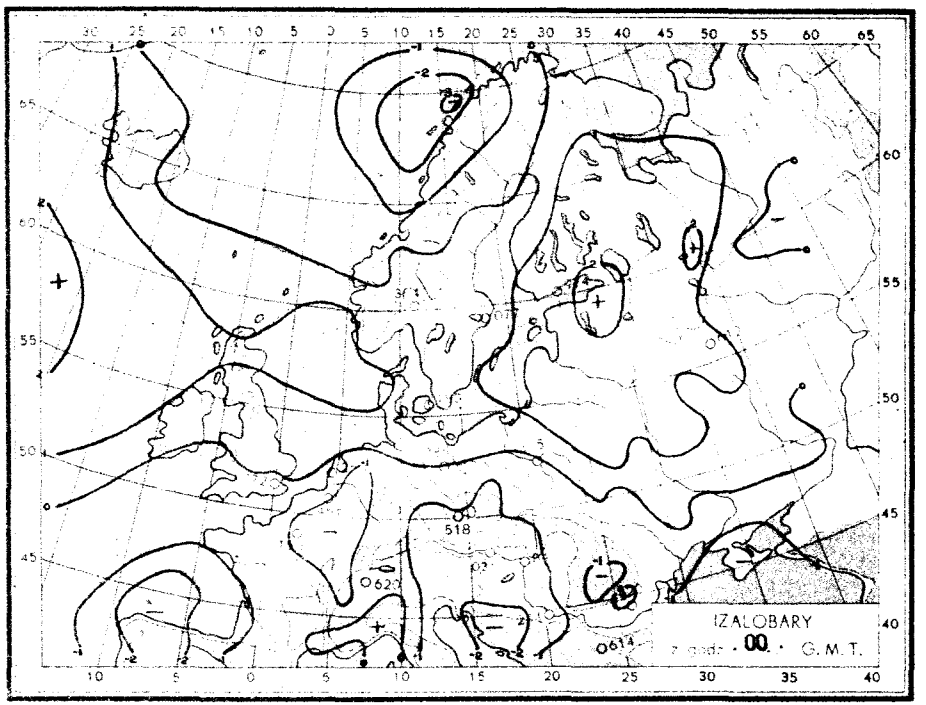
IZALOBARY
00. G.M.T.

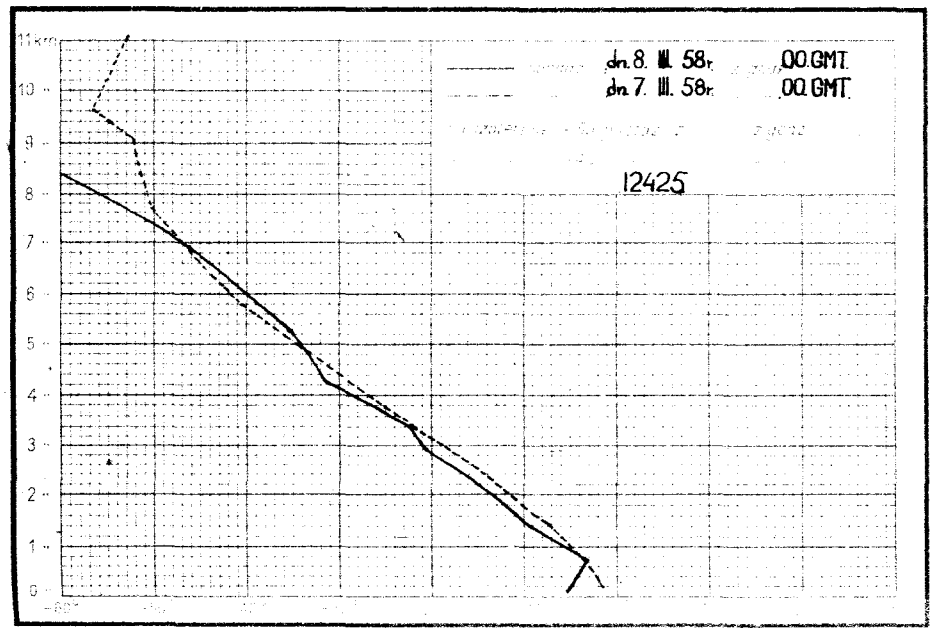
dn. 8. III. 58r. 00. GMT.
dn. 7. III. 58r. 00. GMT.
12425

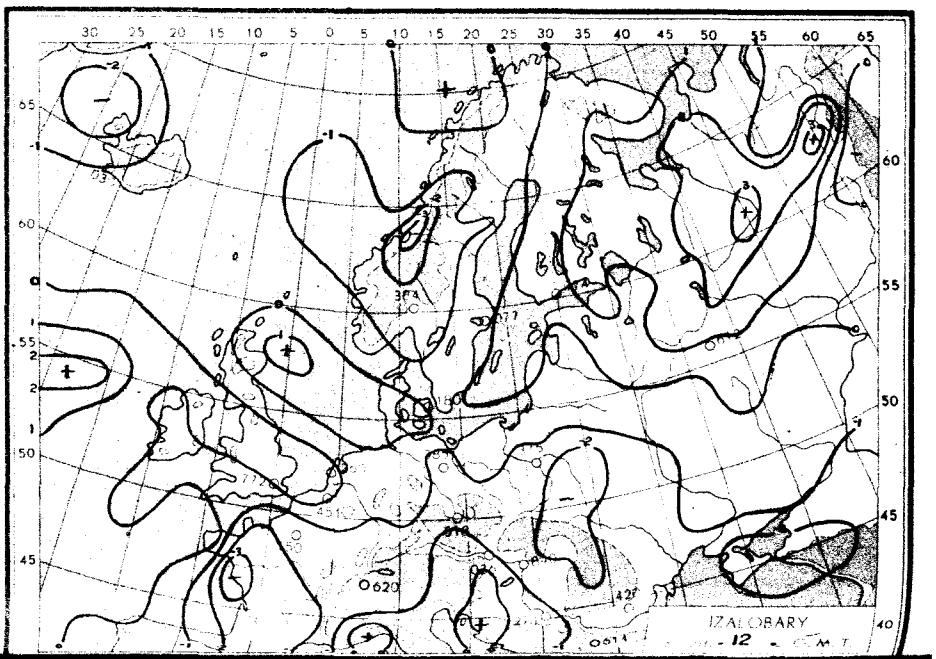
IZALOBARY

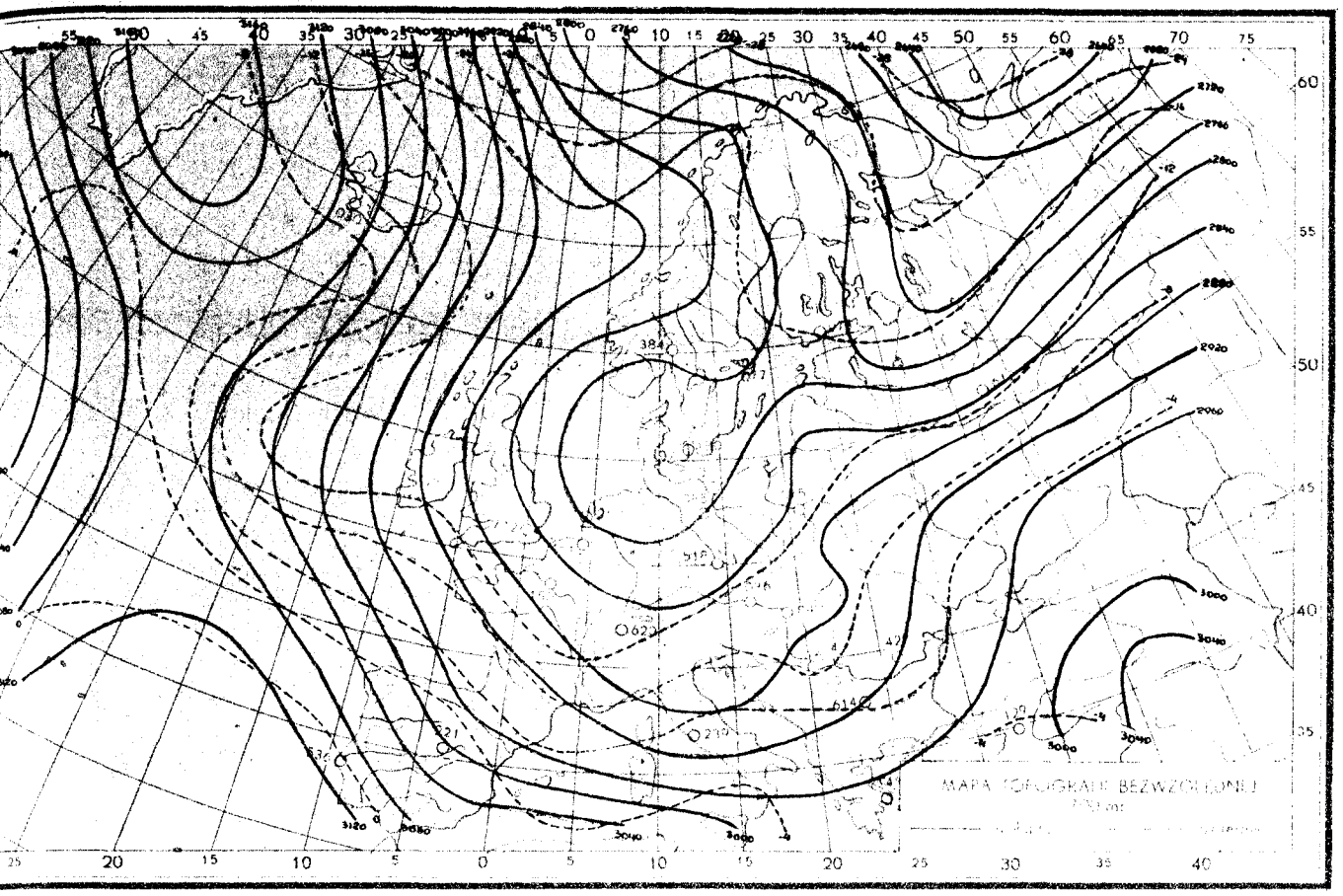

8.III.1958r.godz.00.GMT.

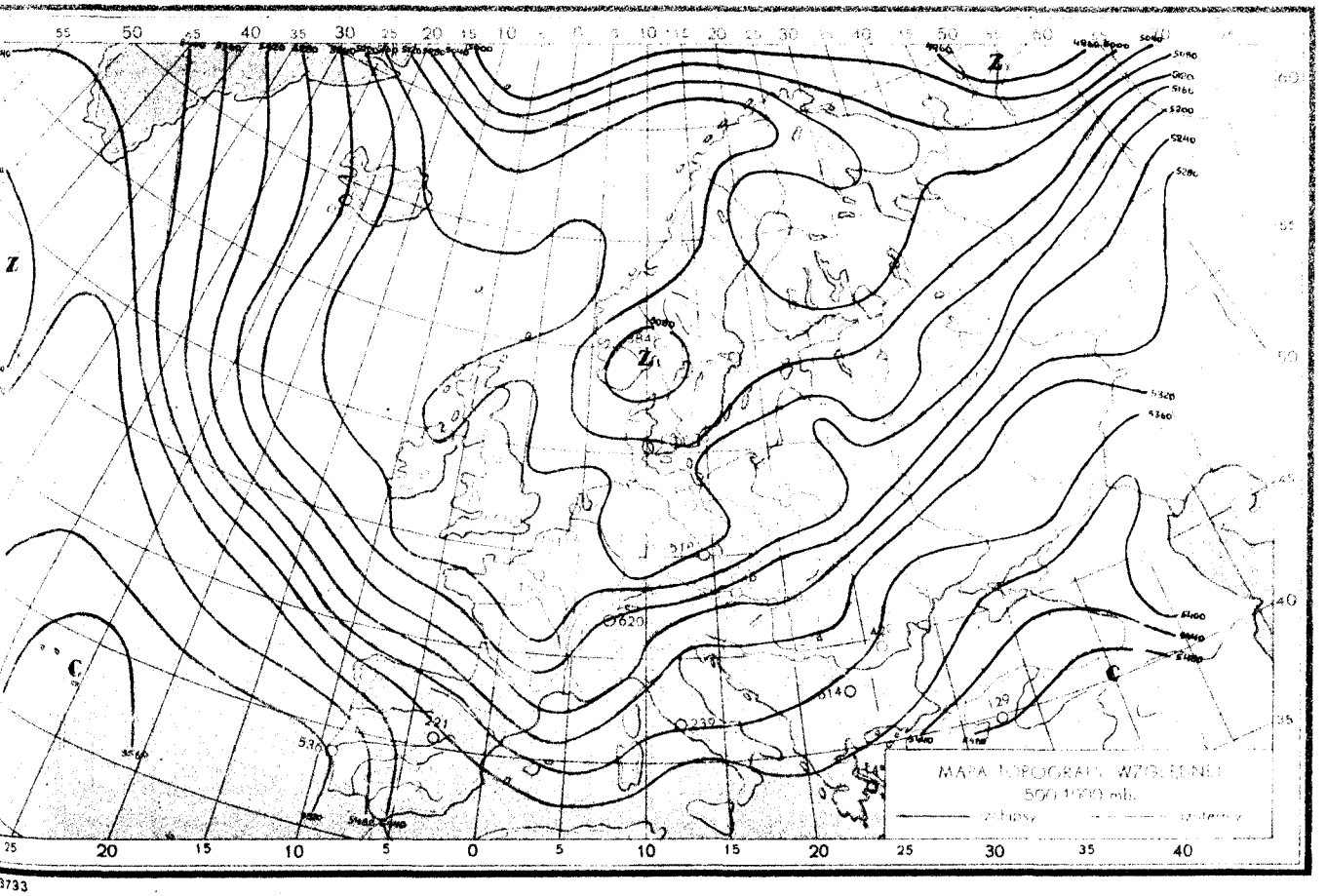

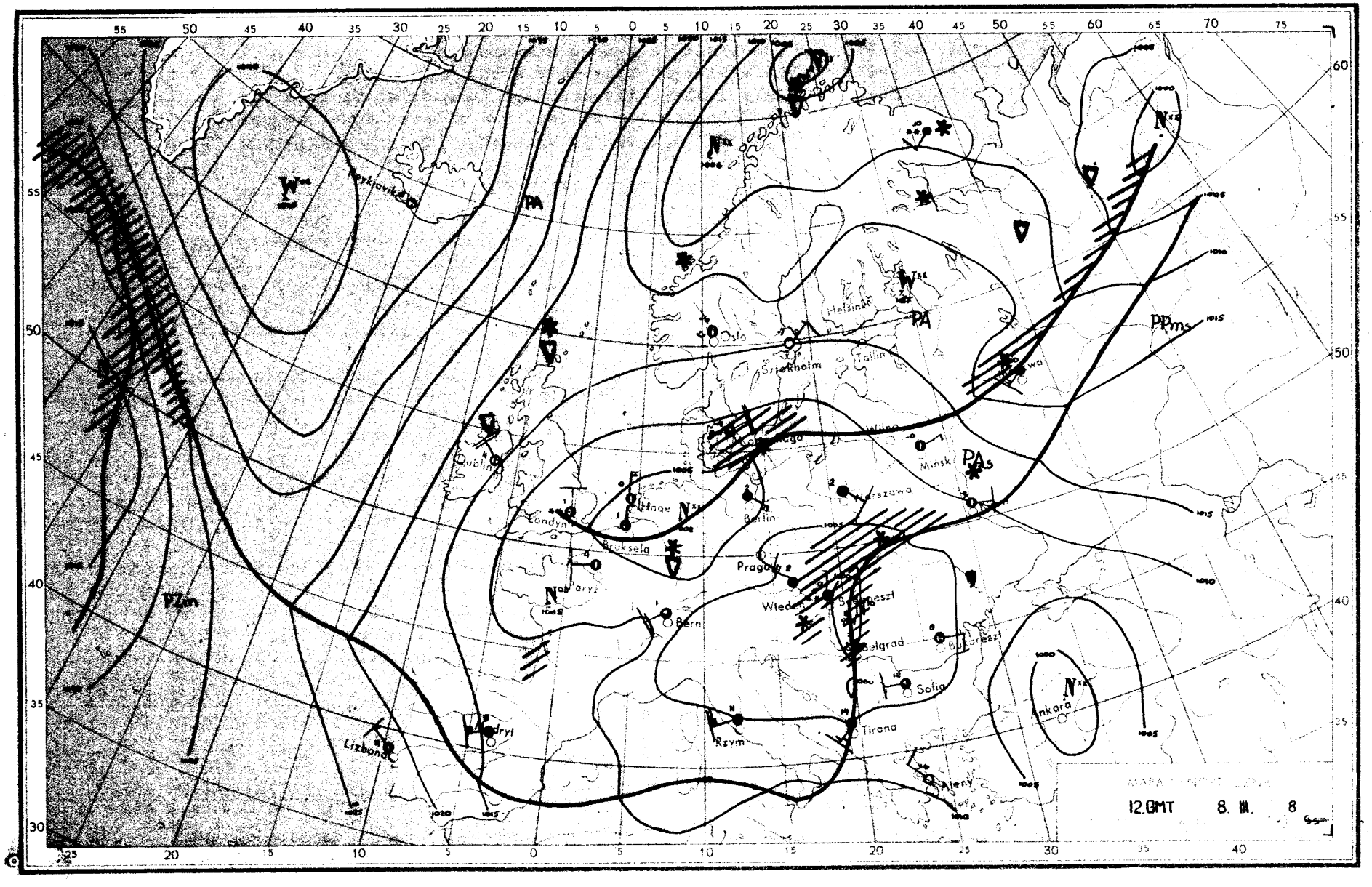

12.GMT 8. III. 8
PA
PPms
PAs
PZm
Reykjavik
Oslo
Sztokholm
Helsinki
Tallin
Wilno
Mińsk
Warszawa
Berlin
Hage
Londyn
Bruksela
Paryż
Dublin
Praga
Wiedeń
Bern
Belgrad
Bukareszt
Sofia
Tirana
Rzym
Ateny
Ankara
Lizbona

Dane synoptyczne z Polski w dniu 8.III.1958 r.

SYNOP z godz.00 GMT.

150	62203	60031	07350	65500	51205
185	62002	97031	10052	655XX	54206
205	22202	65020	05651	00905	53001
250	22202	97020	09251	25500	53302
295	01802	97021	11253	00900	54202
330	01803	56100	08752	00900	53802
375	62502	60031	11154	55701	57803
425	21801	40101	08452	10932	54614
465	51802	50101	10654	00906	54701
560	02401	20101	11055	00900	56813
695	83201	58102	11051	8091X	54709
105	42202	97018	04953	43400	54400
235	01801	97017	08054	00900	55801
270	12001	97011	09752	15500	54001
310	22202	96100	06452	00905	53802
495	70000	96101	12456	7093X	56805
510	62104	90777	21960	6072X	62804
570	00000	58101	11455	00900	56708
575	81102	58101	11052	10937	54708
650	70000	82012	84761	60938	63710

TEMP Legionowo,godz.00 GMT.

12374	23077	85357	58581	70832	69691
50239	85865	40762	95XX2	30861	08XX9
55555	00998	54551	61934	52531	12673
71712	08590	80803	66666	44190	31209
25008	01010	00900			

SYNOP z godz.12 GMT.

150	21601	56051	07903	25500	51806
185	11402	96101	09403	00901	53704
205	70000	58107	05600	754XX	52706
250	21404	97030	07403	22500	55708
295	81602	97022	10002	22637	52809
330	21102	57051	06204	11501	53709
375	81105	60022	08402	00907	54714
425	81402	40102	05604	00907	54811
465	80903	56102	06801	00907	54816
560	80504	57102	04901	6551X	53821
695	80904	20717	04800	8042X	51720
105	41402	97018	05701	45400	52804
235	00902	96104	06602	00900	52707
270	71102	97021	08501	00908	53711
310	41802	96050	04504	42501	54714
495	80904	97702	07901	4551X	53814
510	92001	92737	20658	9XXXX	59806
570	80903	58102	05901	22507	52818
575	80906	25717	04650	6742X	52718
650	90204	00737	78760	9XXXX	62719

TEMP Wrocław,godz.00 GMT.

Brak obserwacji

Przebieg pogody w Polsce w dniu 8.III.1958 r.

Początkowo było zachmurzenie niewielkie lub umiarkowane.W godzinach porannych zachmurzenie zaczęło wzrastać od południowego-wschodu i w ciągu dnia ogarnęło już większą część kraju.Jednocześnie zaczął padać śnieg,przemieszczając się od południowego-wschodu w głąb Polski.Temperatura maksymalna wahała się od +5°C w Słubicach i Wrocławiu do 0°C w Krakowie i Zamościu,temperatura w nocy wynosiła od +1°C do -4°C.Wiatry były umiarkowane i słabe przeważnie wschodnie i północno-wschodnie.-

Druk PPWK – W-wa, Solec 18. Zam. 3746/B/56 – 15.V.56 – CW-23732-30050 – 61 x 86 – mapowy 100 g

-9 Marz. 1958

PAŃSTWOWY INSTYTUT
HYDROLOGICZNO-METEOROLOGICZNY
WARSZAWA

Biuletyn Synoptyczny

Legenda:

——— izobara w mb lub izohipsa w dkm
(na mapie tendencji barometrycznej
izalobara w jednostkach mb 3 godz.)

Znakowanie zjawisk meteo

front ciepły
front chłodny
front zokludowany
front stacjonarny

deszcz
mżawka } natężenie opadu jest charakteryzowane ilością znaczków
śnieg

krupa
grad
opady przelotne
obszar jednostajnych opadów deszczu
" " " śniegu

mgła
zmętnienie
burza
błyskawica
zamieć

Wiatr

½ m/sek
1 m/sek
2½ m/sek
5 m/sek

Wielkość zachmurzenia

niebo bezchmurne
1/10 pokrycia nieba
2/10 - 3/10 " "
4/10 " "
5/10 " "
6/10 " "
7/10 - 8/10 " "
9/10 " "
10/10 " "
niebo niewidoczne

Znakowanie układów ciśnienia

W – wyż N – niż

Znakowanie mas powietrza

PP – powietrze polarne
PA – " arktyczne
PZ – " zwrotnikowe
m – morskie
k – kontynentalne
s – stare

Rozmieszczenie danych

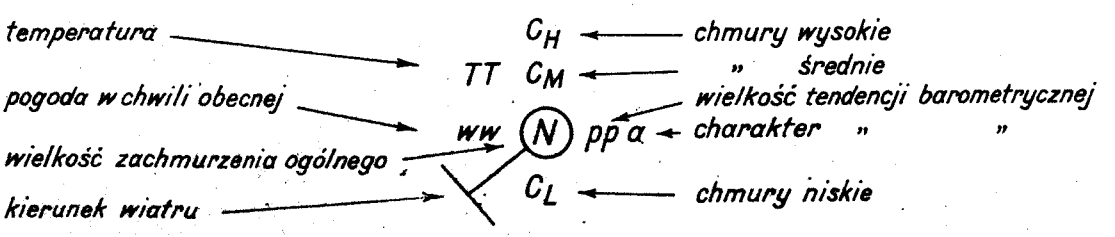

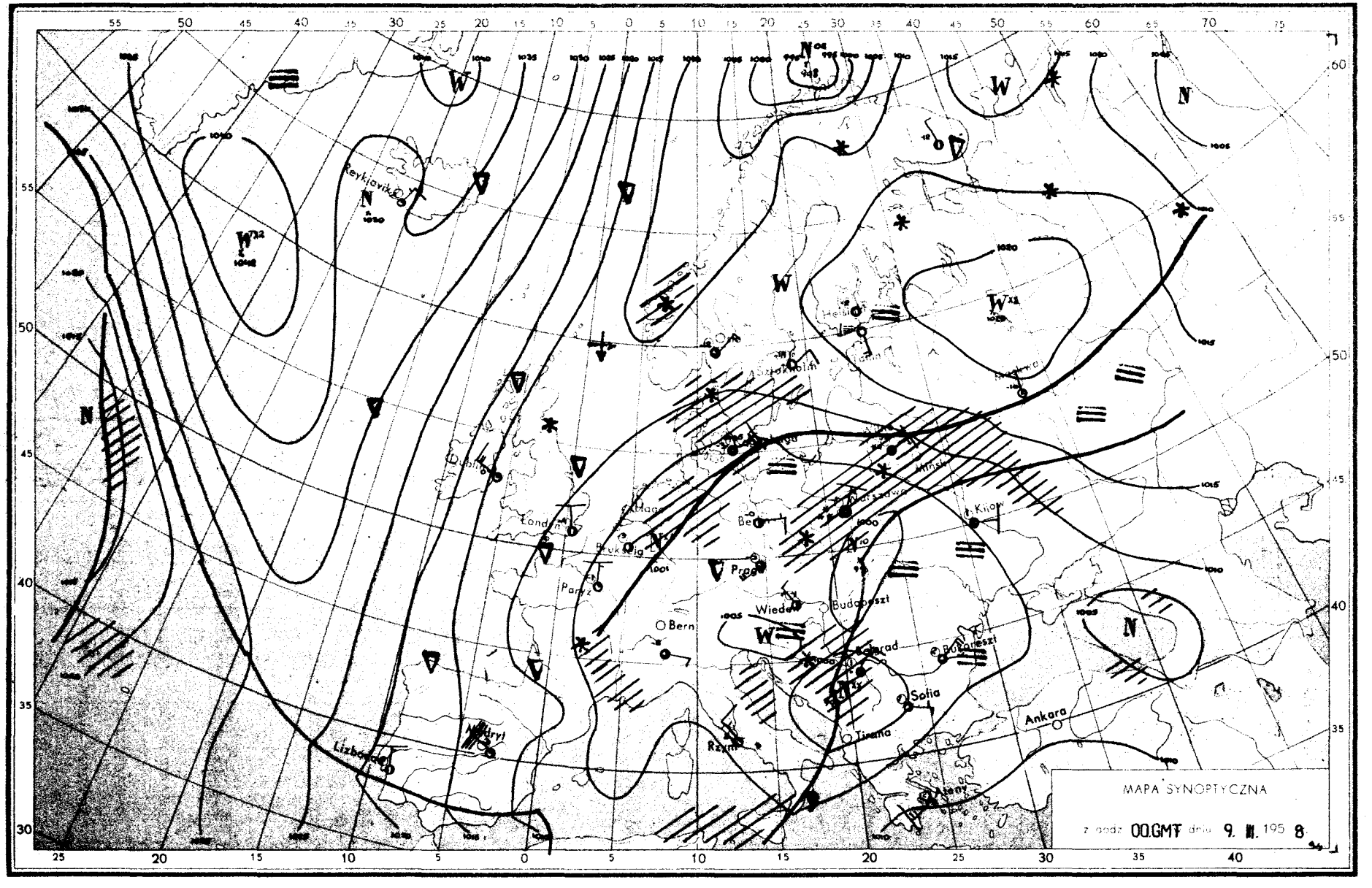
MAPA SYNOPTYCZNA
z godz. 00.GMT dnia 9. III. 1958
Reykjavik
Dublin
London
Paryż
Bern
Wiedeń
Budapeszt
Belgrad
Sofia
Tirana
Ankara
Ateny
Kijów
Mińsk
Warszawa
Praga
Rzym
Lizbona
Madryt
Sztokholm
Helsinki
Tallinn
Moskwa

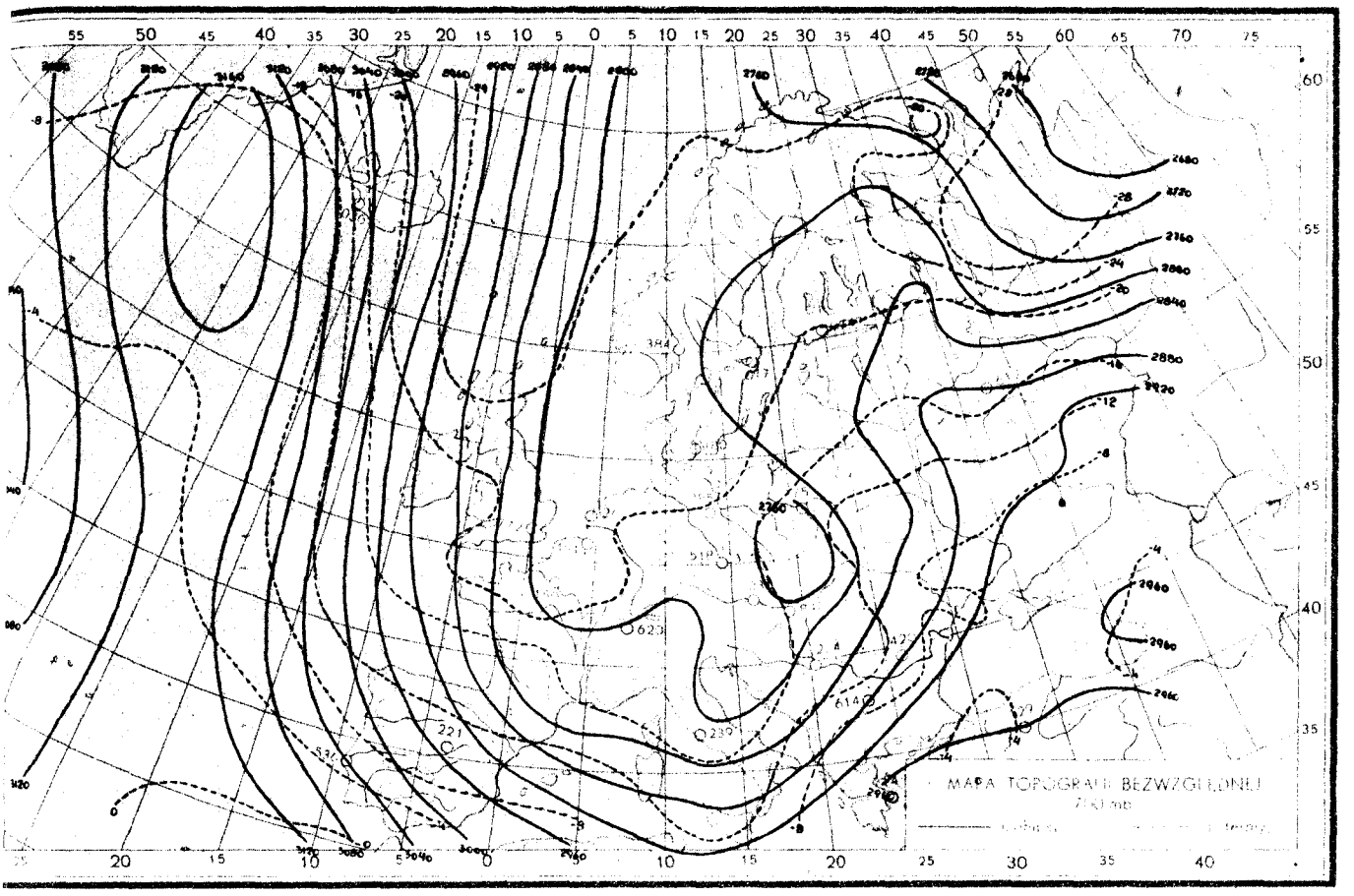

9.III.1958r.godz.00.GMT.

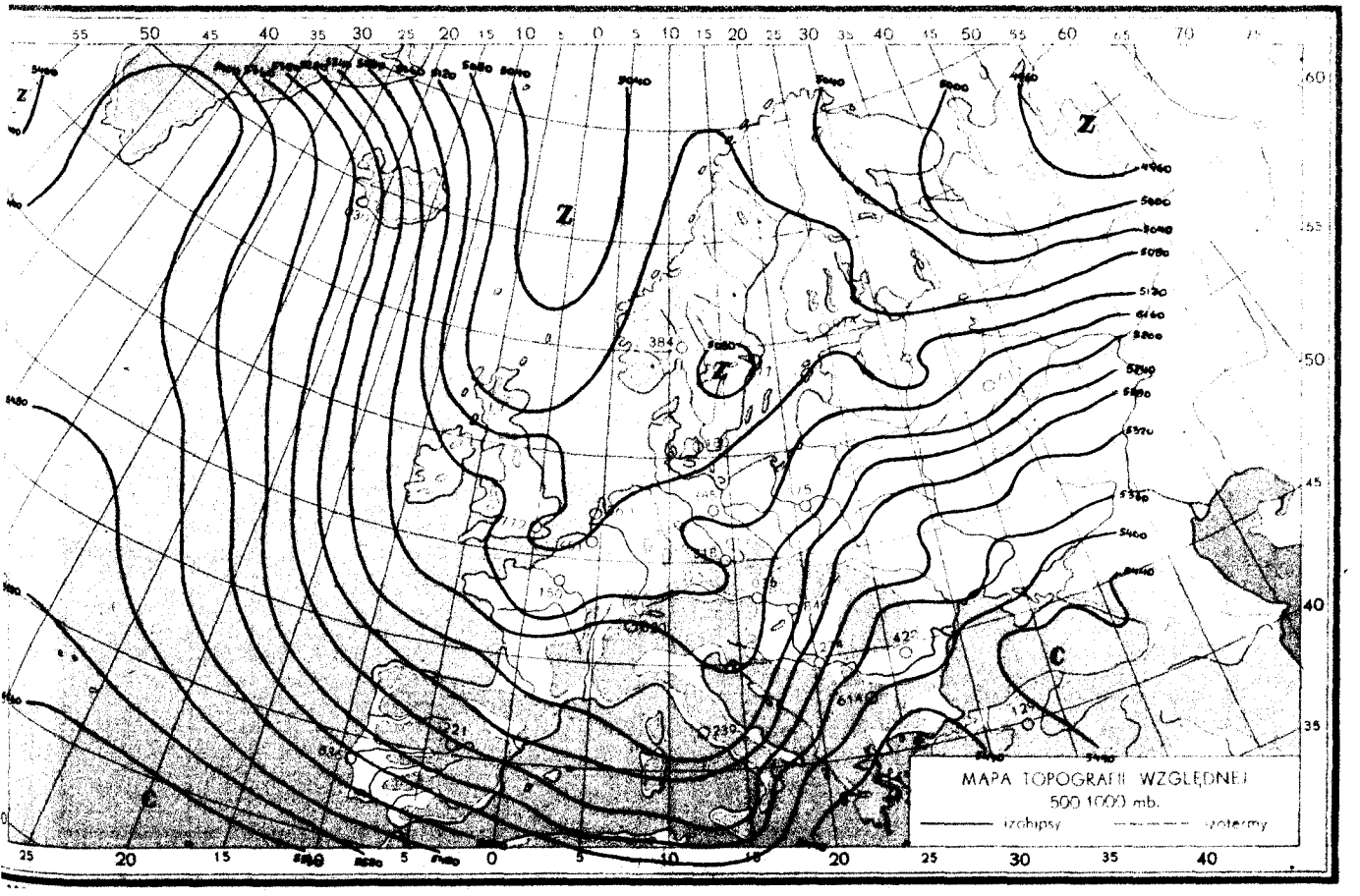

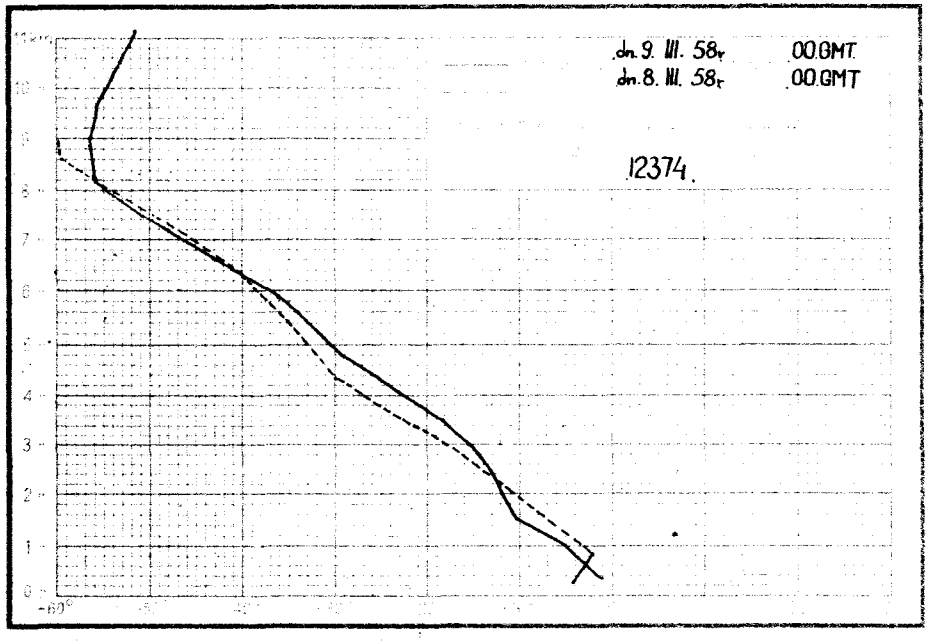
dn. 9. III. 58r 00.GMT.
dn. 8. III. 58r 00.GMT.
12374.
11km

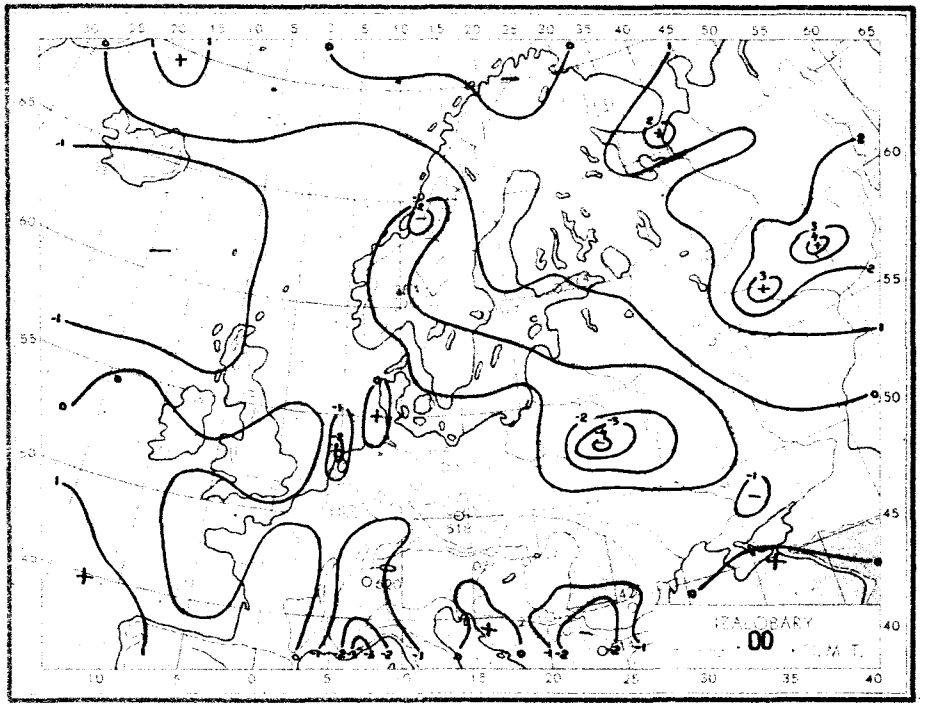
00

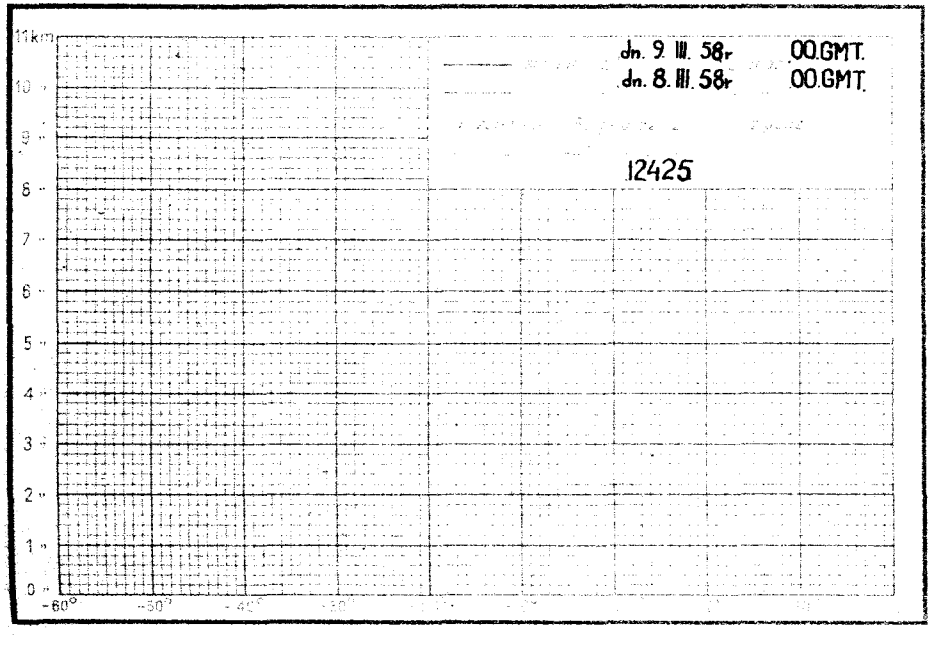
dn. 9. III. 58r 00.GMT.
dn. 8. III. 58r 00.GMT.
12425
11km

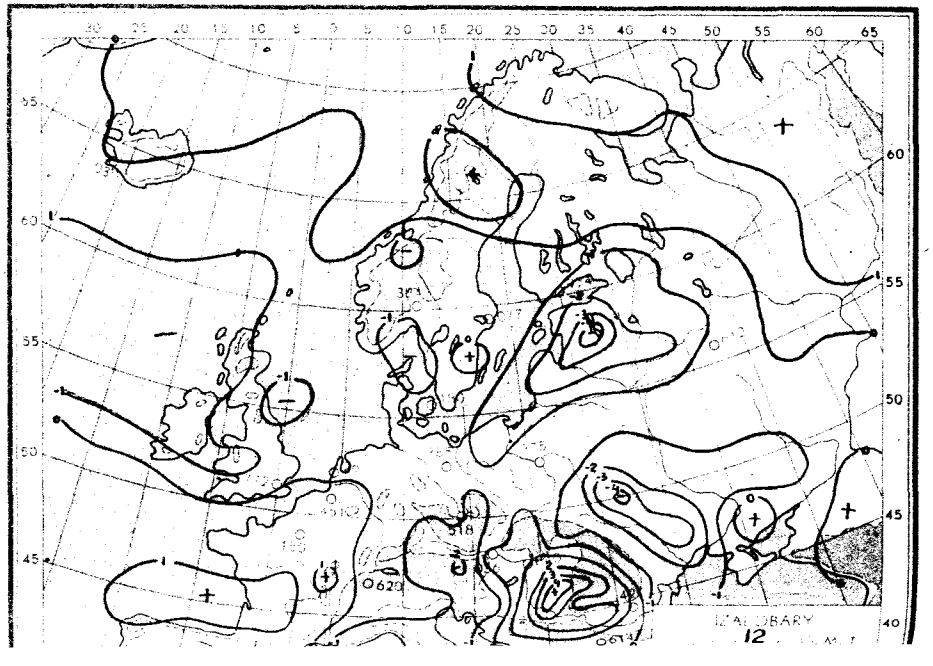
12

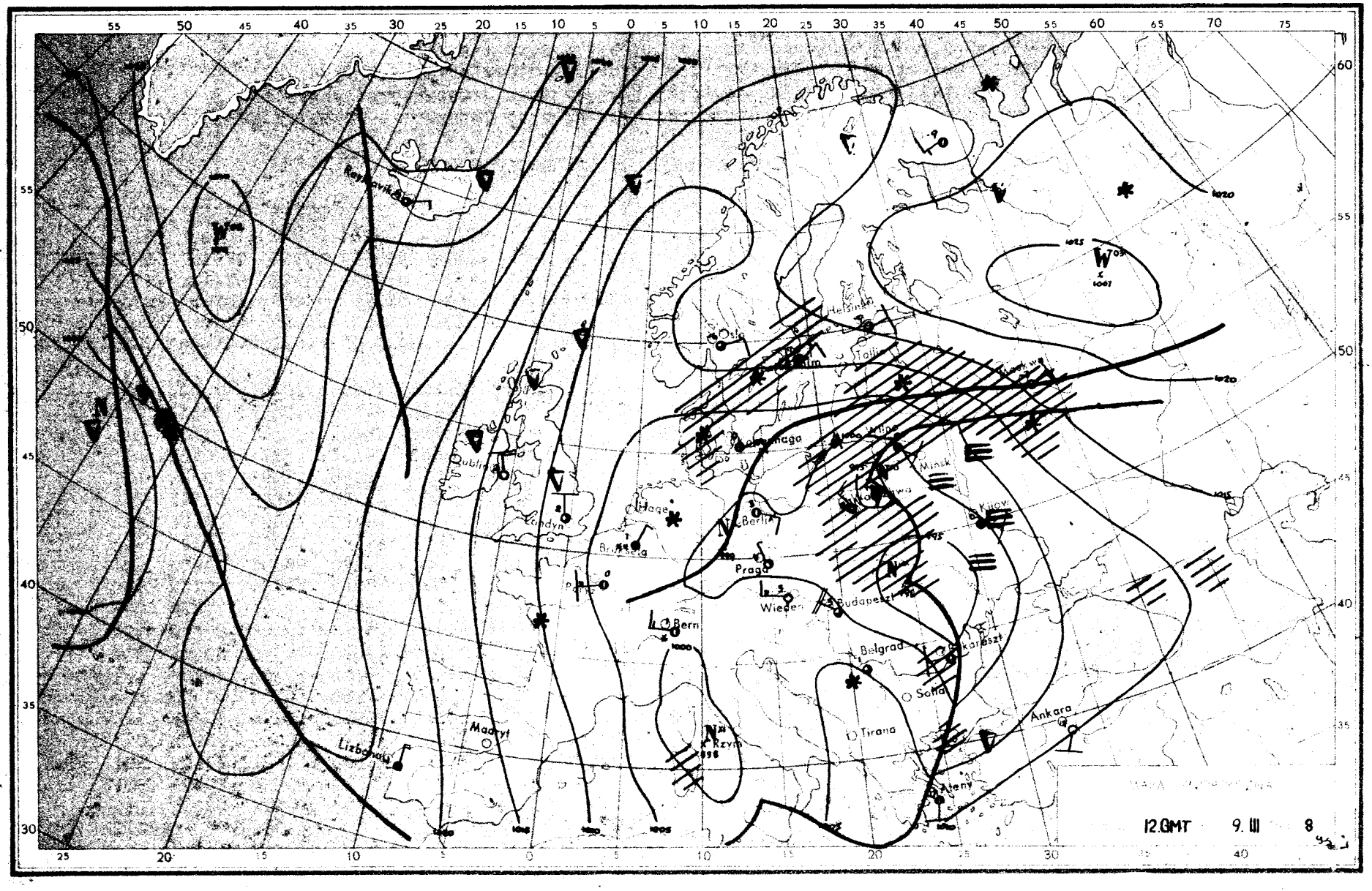

Oslo
Helsinki
Tallin
Moskwa
Minsk
Kijow
Dublin
Londyn
Hagen
Berlin
Praga
Wiedeń
Budapeszt
Bern
Belgrad
Sofia
Tirana
Ankara
Ateny
Rzym
Madryt
Lizbona
12.GMT 9. III 8

Dane synoptyczne z Polski w dniu 9.III.1958 r.

SYNOP z godz.00 GMT.

150	50000	40101	05453	00906	53710
185	40904	96100	04951	00906	53825
205	82201	56221	02551	855XX	52706
250	70403	97031	03351	7097X	53716
295	80406	96717	02051	8042X	52734
330	60902	58101	03551	655XX	53808
375	80407	40737	00751	6732X	52733
425	80000	56102	02852	8091X	53706
465	83408	40737	01352	5732X	53719
560	83405	25717	00952	873XX	53605
695	52203	60012	97001	55500	52702
105	01401	96288	03353	00900	53709
235	00701	96101	04954	00900	55705
270	80702	97022	02751	8091X	55721
310	41102	96100	02352	20936	54705
495	80404	96717	96250	5742X	51732
510	80401	91447	18760	00907	62707
570	80403	20717	98052	7742X	52717
575	82904	56107	98052	6542X	52501
650	80000	20707	75062	80X7X	64601

TEMP Legionowo,godz.00 GMT.

12374	73503	85277	59590	70759	65655
50204	83XX7	40726	97XX0	30857	06XX4
20118	01XX5	55555	00988	51523	83900
55550	37840	59599	66666	65468	55579
47786	37601	33206	26806	21102	11502
10002	01010	8742X			

SYNOP z godz.12 GMT.

150	80408	58702	99250	6542X	52719
185	80205	96707	95952	6732X	54710
205	40402	60011	00303	22230	53808
250	83406	96717	98750	7742X	53710
295	81604	97027	95400	854XX	52003
330	83603	62032	00103	51507	55710
375	83204	60027	96450	854XX	54207
425	52705	60022	99503	52500	57713
465	83208	56227	97751	6732X	52704
560	73004	56102	99451	784XX	54704
695	83407	05732	95652	8042X	53519
105	40901	97020	00401	42500	52812
235	73603	97012	99700	755XX	54813
270	83403	96717	96651	7742X	54502
310	60701	96052	99402	635XX	52711
495	82203	97022	96051	855XX	55811
510	91802	92787	16158	9XXXX	59805
570	82903	60022	97551	855XX	53701
575	83202	60022	97852	6552X	55707
650	93607	00717	73663	9XXXX	65400

TEMP Wrocław,godz.00 GMT.

Brak obserwacji

Przebieg pogody w Polsce w dniu 9.III.1958 r.

W północno-wschodniej połowie było pochmurno z opadami śniegu,na pozostałym obszarze zachmurzenie niewielkie i umiarkowane.W nocy również większe przejaśnienia i rozpogodzenia wystąpiły w dzielnicach południowych i centralnych. Temperatura najwyższa wahała się od -2°C na wschodzie do +4°C na zachodzie, temperatura w nocy na południu spadła do -16°C poza tym wahała się od -1°C do -6°C.Wiatry były słabe,na wschodzie umiarkowane północno-zachodnie i zachodnie.-

Druk PPWK – W-wa, Solec 18, Zam. 3746/B/56 – 15.V. 56 – CW-23732-30050 – 61 x 86 – mapowy 100 g

PAŃSTWOWY INSTYTUT
HYDROLOGICZNO-METEOROLOGICZNY
WARSZAWA

Biuletyn Synoptyczny

Legenda:

izobara w mb lub izohipsa w dkm
(na mapie tendencji barometrycznej
izalobara w jednostkach mb 3 godz.)

Znakowanie zjawisk meteo

- front ciepły
- front chłodny
- front zokludowany
- front stacjonarny
- deszcz
- mżawka
- śnieg

(natężenie opadu jest charakteryzowane ilością znaczków)

- krupa
- grad
- opady przelotne
- obszar jednostajnych opadów deszczu
- " " " śniegu
- mgła
- zmętnienie
- burza
- błyskawica
- zamieć

Wiatr

- ½ m/sek
- 1 m/sek
- 2½ m/sek
- 5 m/sek

Wielkość zachmurzenia

- niebo bezchmurne
- 1/10 pokrycia nieba
- 2/10 - 3/10 " "
- 4/10 " "
- 5/10 " "
- 6/10 " "
- 7/10 - 8/10 " "
- 9/10 " "
- 10/10 " "
- niebo niewidoczne

Znakowanie układów ciśnienia

W - wyż N - niż

Znakowanie mas powietrza

PP - powietrze polarne
PA - " arktyczne
PZ - " zwrotnikowe
m - morskie
k - kontynentalne
s - stare

Rozmieszczenie danych

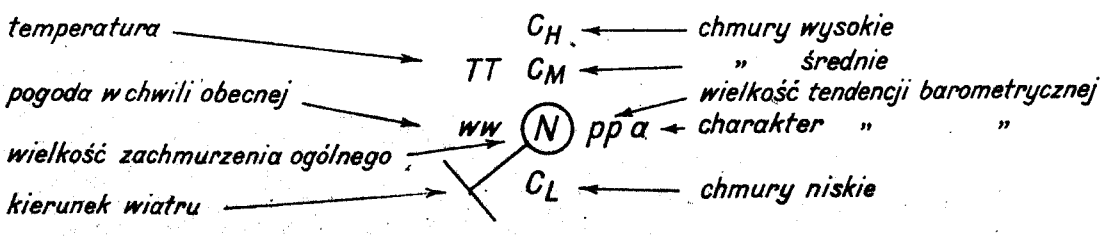

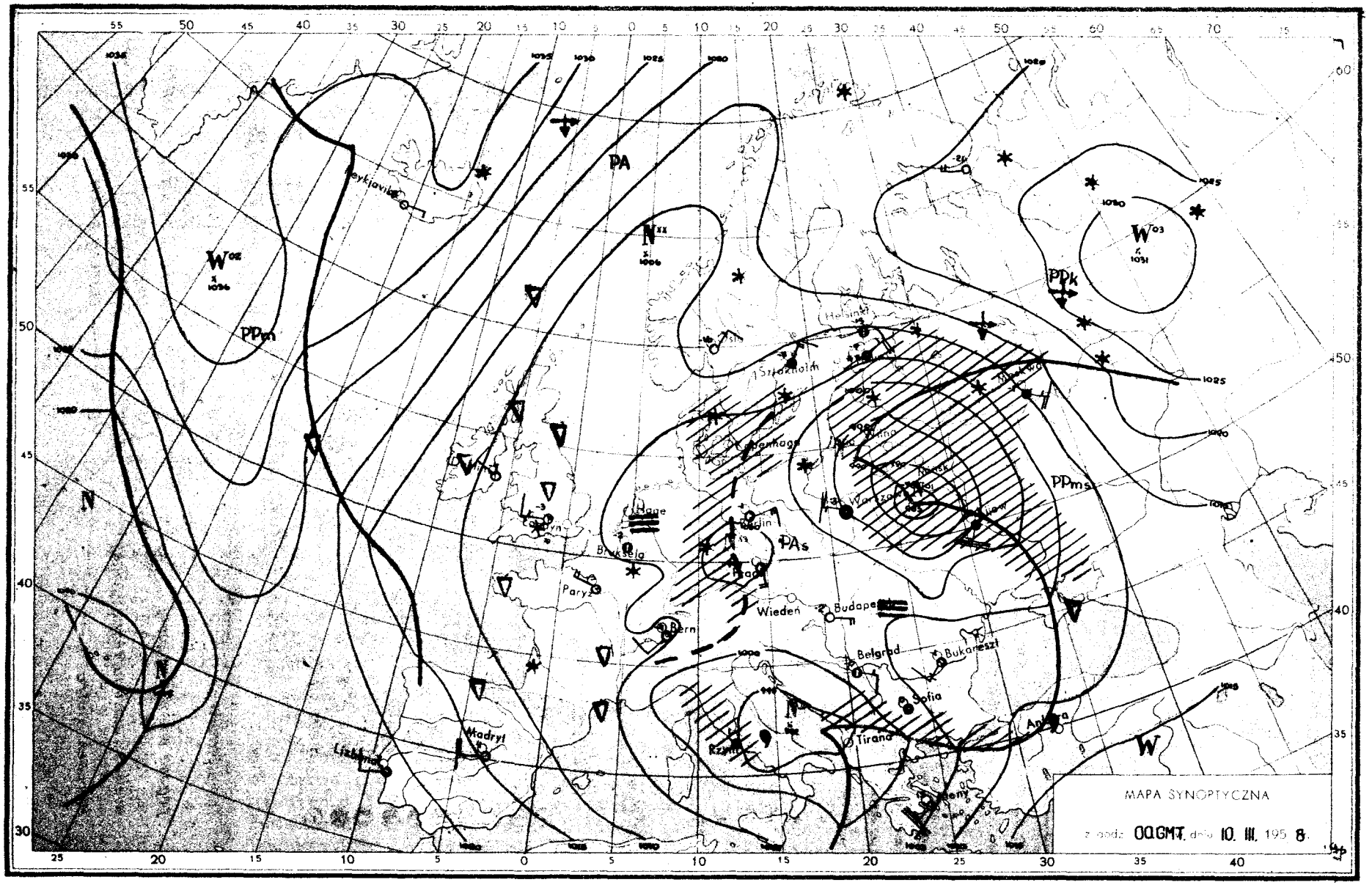
MAPA SYNOPTYCZNA
z godz. 00 GMT. dnia 10. III. 1958.
PA
PPm
PPk
PPms
PAs
W
N
Reykjavik
Sztokholm
Helsinki
Kopenhaga
Hage
Berlin
Bruksela
Paryż
Bern
Wiedeń
Budapeszt
Belgrad
Bukareszt
Sofia
Tirana
Madryt
Lizbona
Rzym
Ankara
Warszawa
Kijów
Moskwa

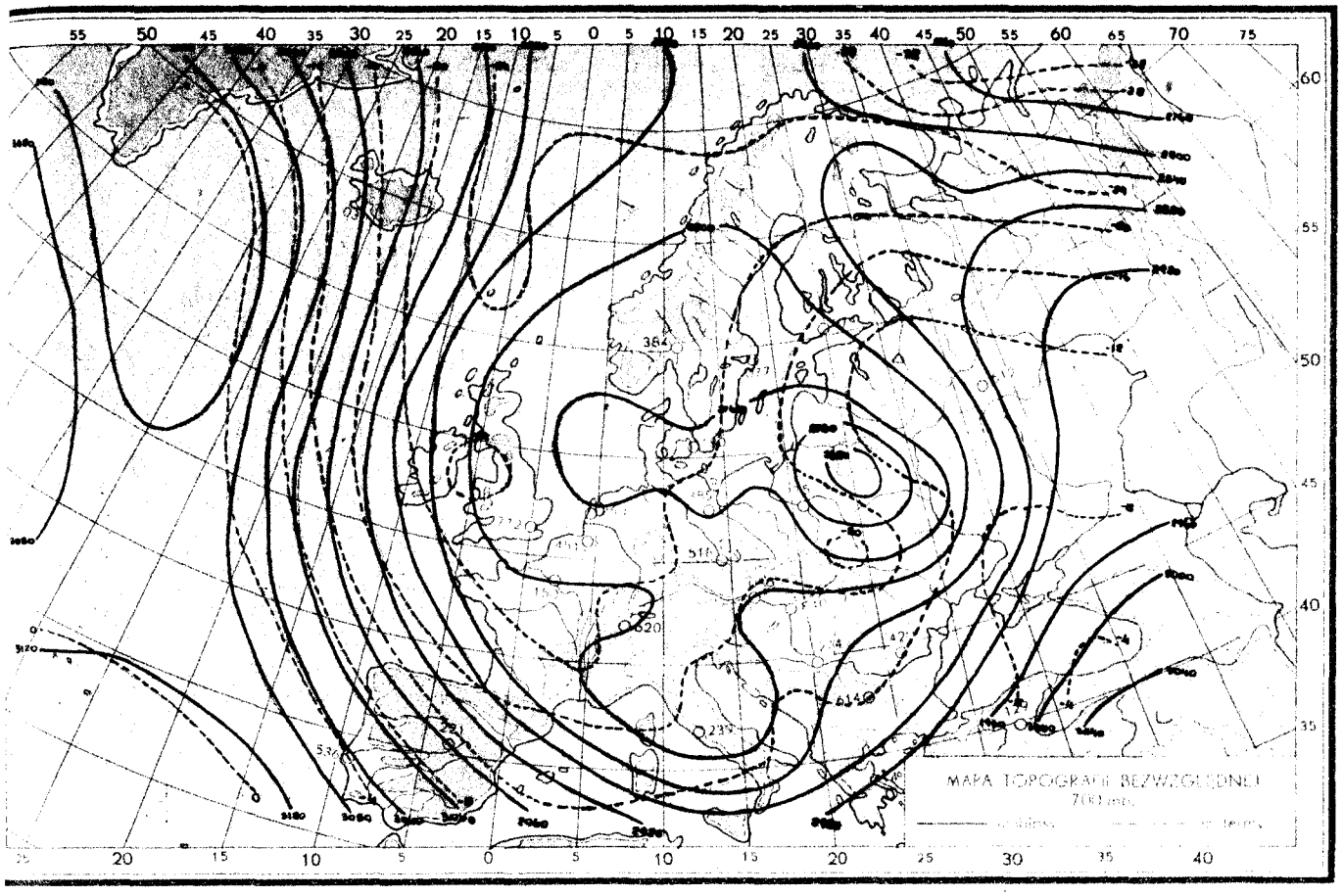

10.1958r.godz.00.GMT.

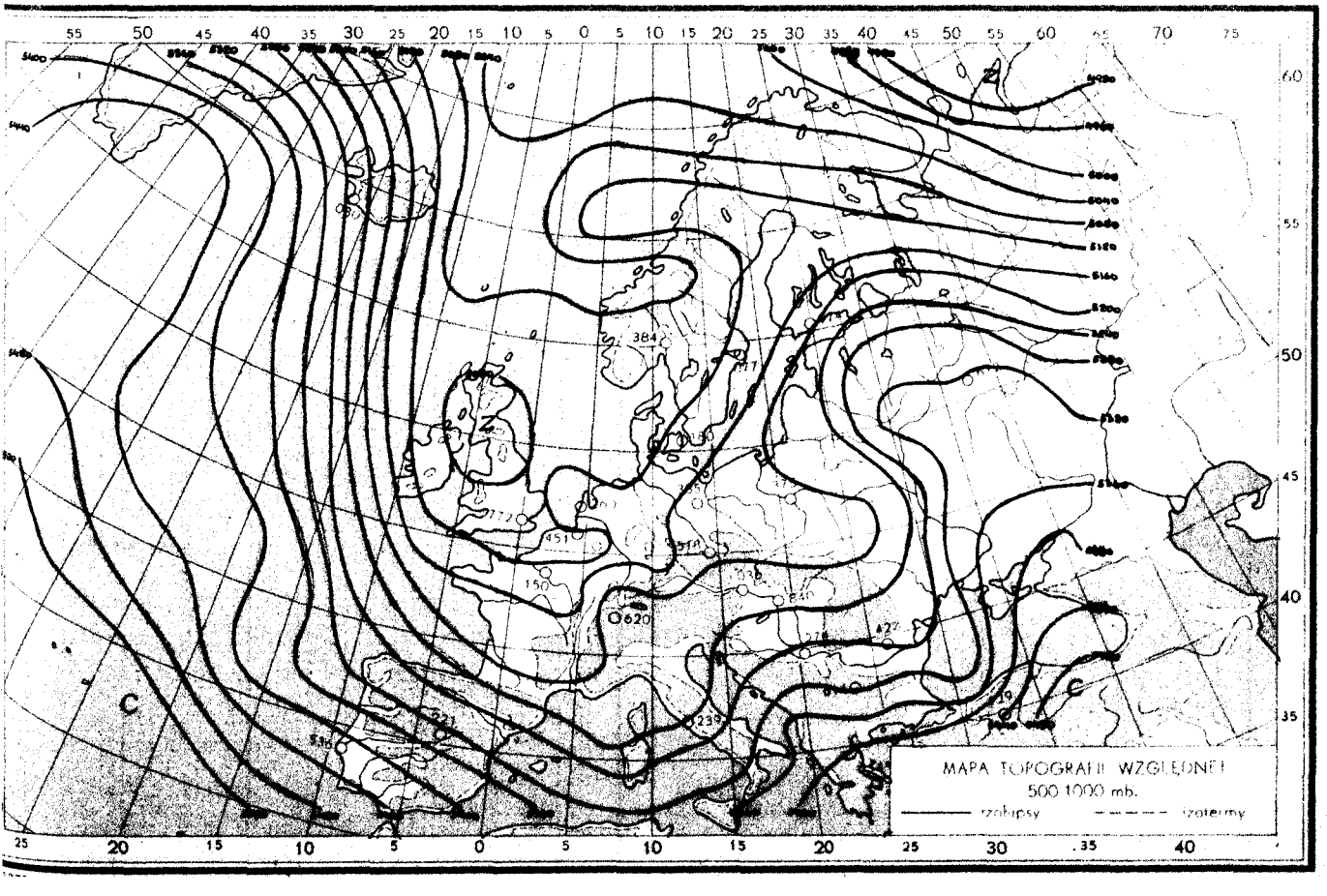

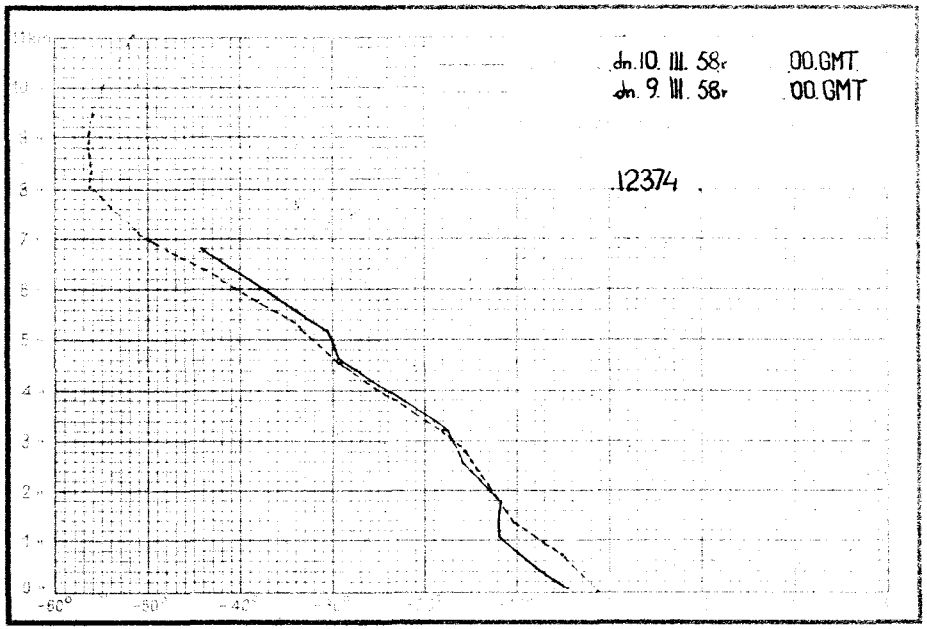
dn. 10. III. 58r 00. GMT
dn. 9. III. 58r 00. GMT
12374
km
-60°
-50°
-40°

620
IZA. OBARY
.00 G.M.T.

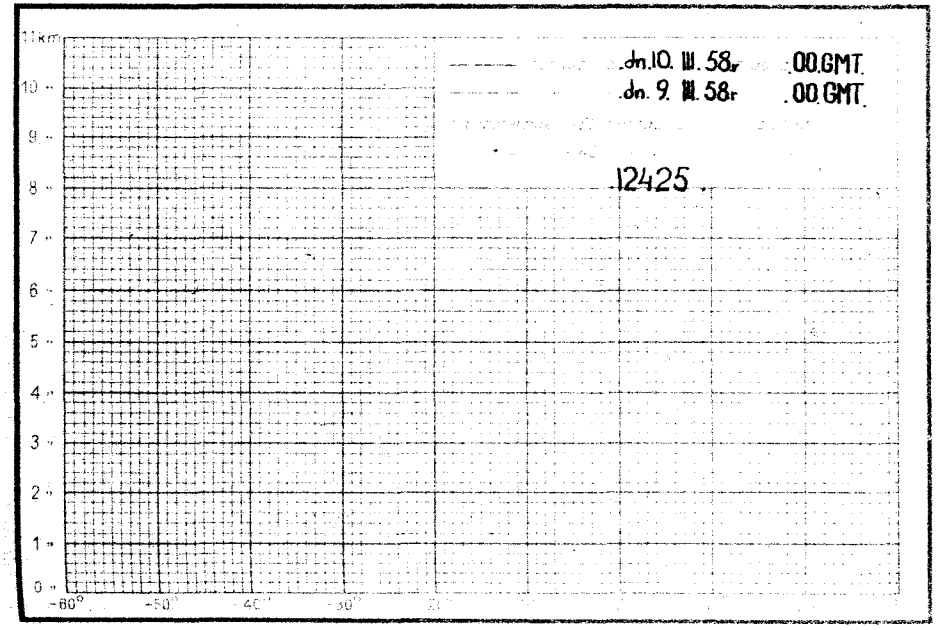
dn. 10. III. 58r 00. GMT
dn. 9. III. 58r 00. GMT
12425
km
-60°
-50°
-40°
-30°

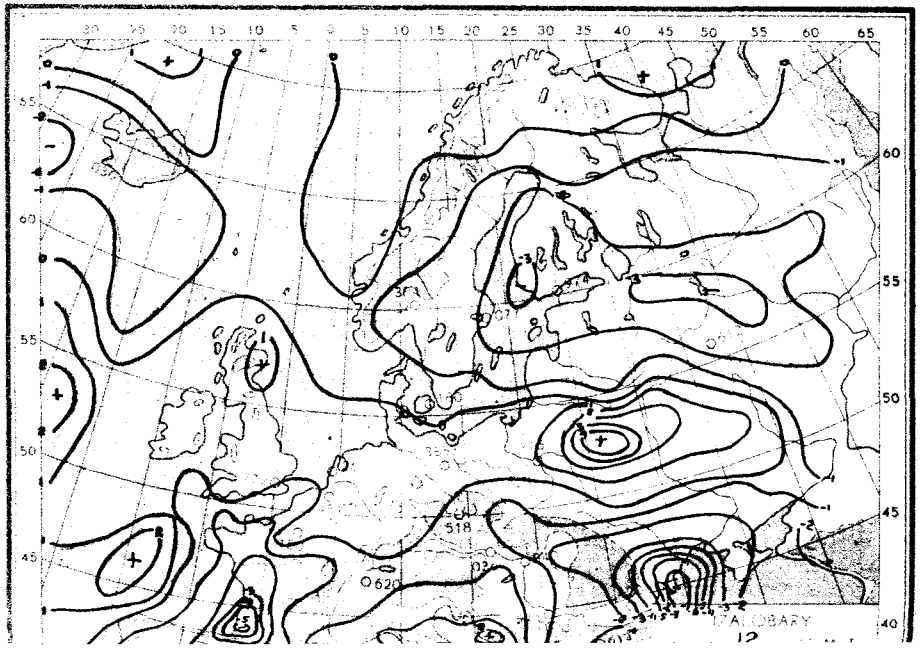
518
620
IZA. OBARY

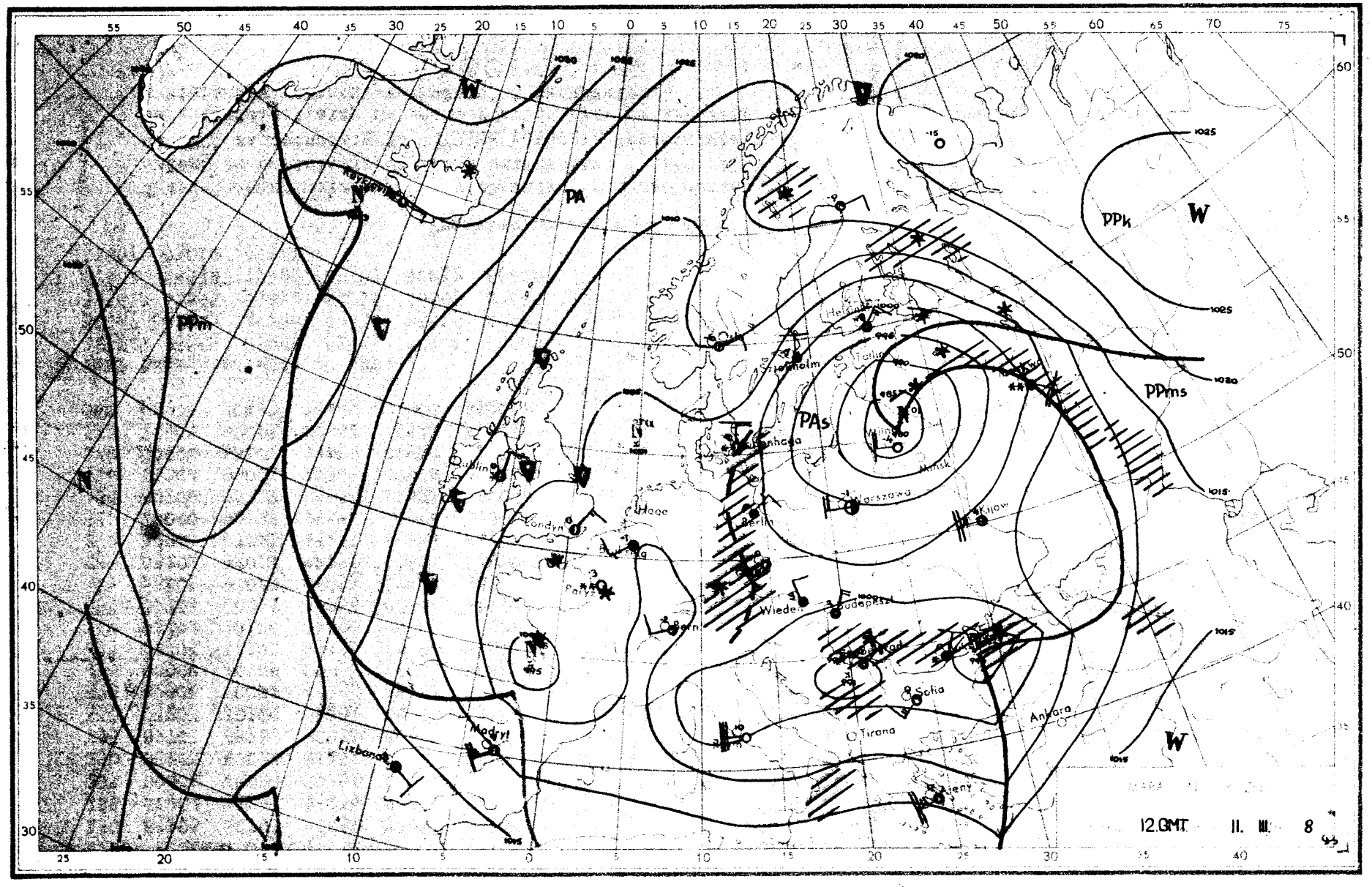

PA
PPm
PPk
PPms
PAs
W
N
Hage
Londyn
Paryż
Bern
Berlin
Wiedeń
Budapeszt
Warszawa
Kijów
Minsk
Sofia
Tirana
Ankara
Madryt
Lizbona
Ajeny
12.GMT 11. III. 8

Dane synoptyczne z Polski w dniu 10.III.1958r.

SYNOP z godz.00 GMT.

150	83205	60707	95852	774XX	54709
185	82904	95245	93253	862XX	54710
205	00402	65020	00452	00900	53803
250	03203	97020	98152	00900	54704
295	82703	96717	90051	8042X	51719
330	03203	50100	00354	00900	55103
375	82908	60002	95953	854XX	55703
425	00000	40100	00955	00900	56802
465	22703	57101	99156	25500	57805
560	02404	20100	01856	00900	57400
695	02705	60011	99253	00900	56214
105	63605	97028	99051	655XX	54705
235	83204	97021	98252	855XX	54810
270	82903	97021	95253	854XX	54708
310	40000	96101	99553	10936	54603
495	82708	96717	95953	674XX	54205
510	21804	98021	15961	00908	62804
570	00000	58101	99856	00900	57004
575	72901	60021	00654	755XX	57204
650	02908	70383	76465	00900	69203

SYNOP z godz.12 GMT.

150	73208	60858	29852	794XX	55212
185	82710	97367	91351	864XX	53206
205	83602	70032	00250	855XX	54204
250	63205	97022	98150	655XX	51204
295	82505	97027	92151	854XX	53228
330	63406	60021	00001	52501	54001
375	52709	70021	97651	53500	55205
425	53203	62030	99803	32530	54703
465	02905	60020	99351	00900	56204
560	42706	70030	99702	32601	55611
695	52703	60030	99803	00906	56704
105	83205	96707	98802	855XX	55101
235	83206	97038	98353	854XX	55207
270	72709	97022	95250	725XX	56107
310	63603	97022	99601	22501	54101
495	02205	98020	98550	00900	55201
510	92214	91774	14961	9XXXX	63805
570	00000	56100	98802	00900	53711
575	32702	60020	00002	00901	55607
650	60000	84022	76760	25206	62101

TEMP Legionowo, godz.00 GMT.

12374	23533	85233	61631	70708	66669
50167	81842	40706	94XX0	55555	00984
54561	65805	61611	54716	66665	21655
67684	63539	79822	07507	80832	66666
31807	01010	855XX			

TEMP Wrocław, godz.00 GMT.

Brak obserwacji

Przebieg pogody w Polsce w dniu 10.III.1958r.

W dzielnicach północnych i wschodnich było zachmurzenie przeważnie duże i miejscami opady śniegu na pozostałym obszarze umiarkowane i niewielkie. Temperatura maksymalna wahała się od $-2^{\circ}C$ na zachodzie do $+4^{\circ}C$ na południu, temperatura w nocy od $-12^{\circ}C$ na wschodzie do $-1^{\circ}C$ na zachodzie. Wiatry na północy kraju były umiarkowane, chwilami dość silne, na południu słabe, z kierunków północno-zachodnich i zachodnich.-

Druk PPWK – W-wa, Solec 18, Zam. 3746/B/56 – 15.V.56 – CW-2372-30080 – 61 x 86 – mapowy 100 g

11 Marz 1956

PAŃSTWOWY INSTYTUT
HYDROLOGICZNO-METEOROLOGICZNY
WARSZAWA

Biuletyn Synoptyczny

Legenda:

izobara w mb lub izohipsa w dkm
(na mapie tendencji barometrycznej
izalobara w jednostkach mb 3 godz.)

Znakowanie zjawisk meteo

front ciepły
front chłodny
front zokludowany
front stacjonarny
• deszcz
, mżawka } natężenie opadu jest charakteryzowane ilością znaczków
* śnieg
Δ krupa
▲ grad
▽ opady przelotne
obszar jednostajnych opadów deszczu
" " " śniegu

≡ mgła
∞ zmętnienie
⚡ burza
↯ błyskawica
+ zamieć

Wiatr

½ m/sek
1 m/sek
2½ m/sek
5 m/sek

Wielkość zachmurzenia

○ niebo bezchmurne
⊘ 1/10 pokrycia nieba
◔ 2/10 - 3/10 " "
◔ 4/10 " "
◑ 5/10 " "
◕ 6/10 " "
◕ 7/10 - 8/10 " "
◐ 9/10 " "
● 10/10 " "
⊗ niebo niewidoczne

Znakowanie układów ciśnienia

W - wyż N - niż

Znakowanie mas powietrza

PP - powietrze polarne
PA - " arktyczne
PZ - " zwrotnikowe
m - morskie
k - kontynentalne
s - stare

Rozmieszczenie danych

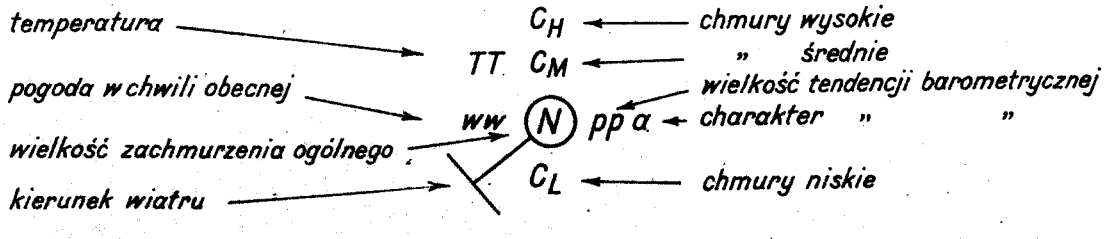

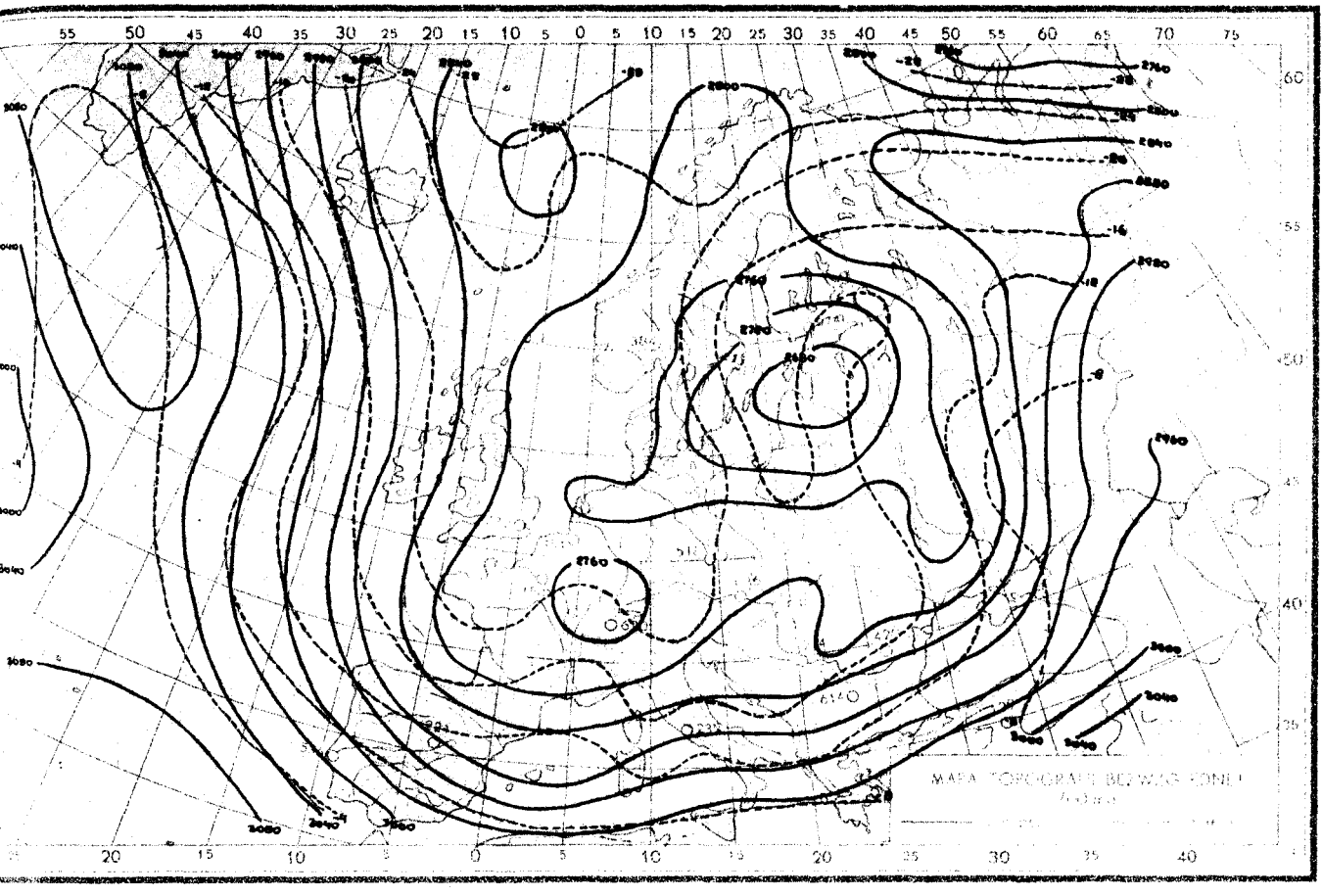

11.III.1958r.godz.00.GMT.

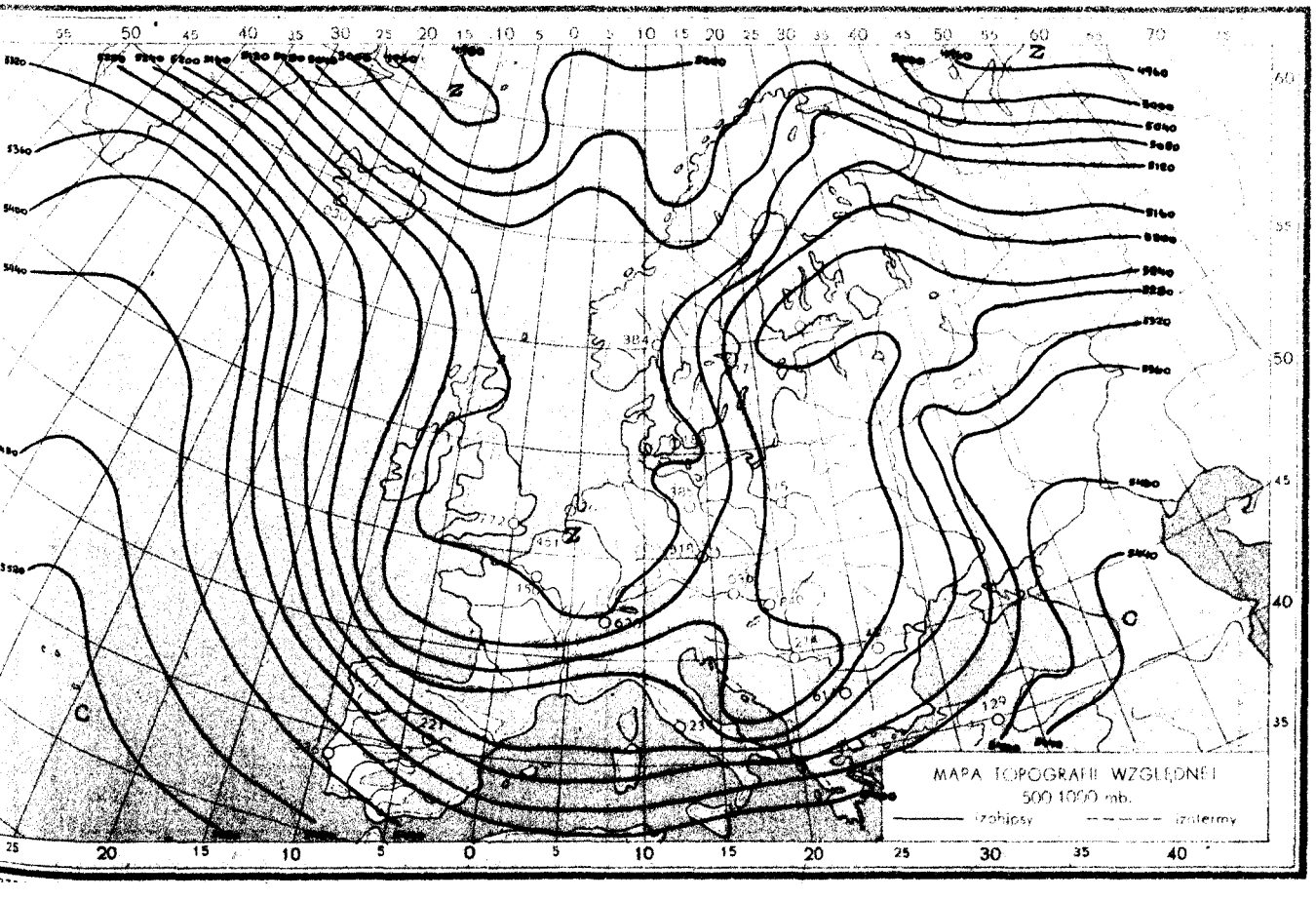

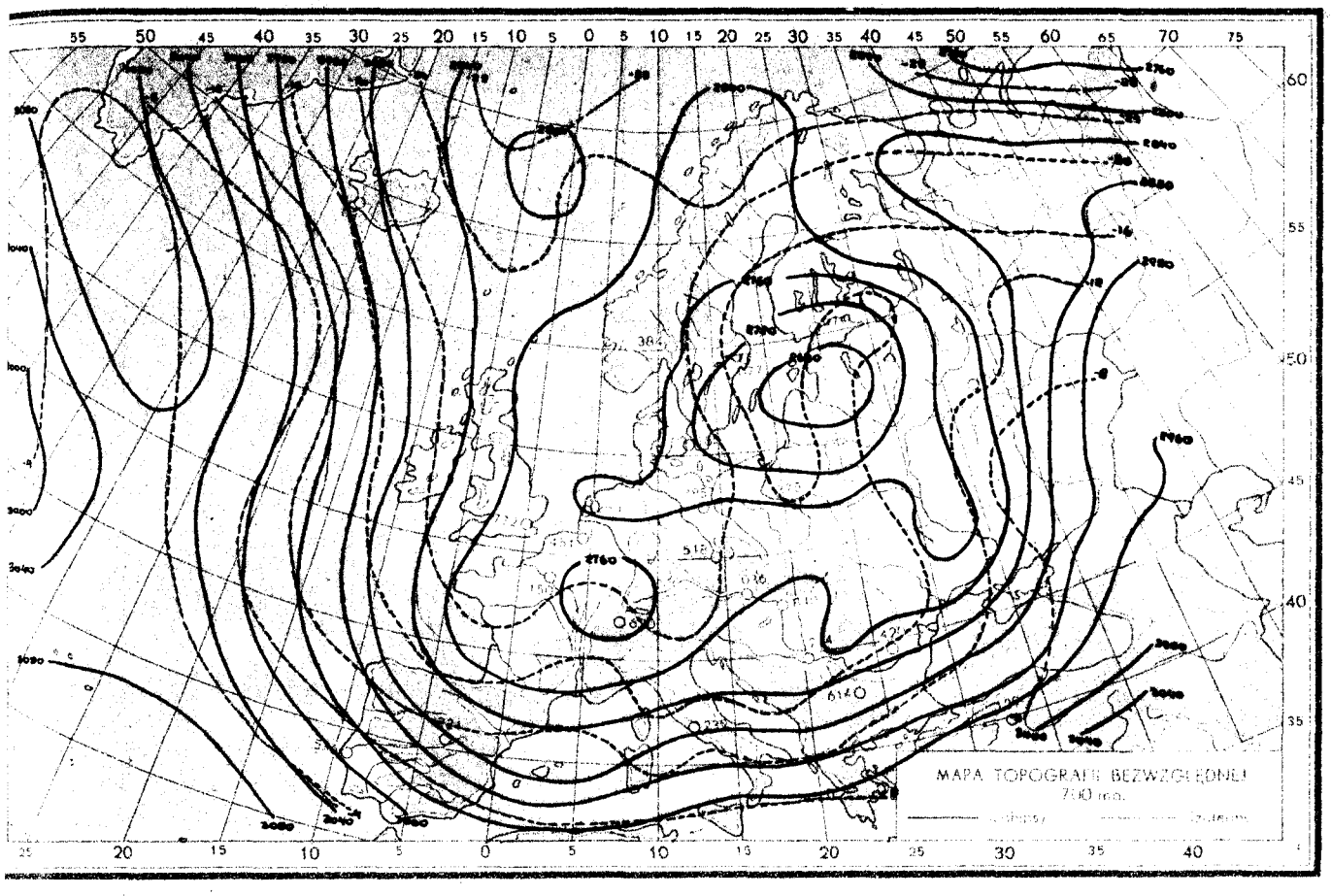

11.III.1958r.godz.00.GMT.

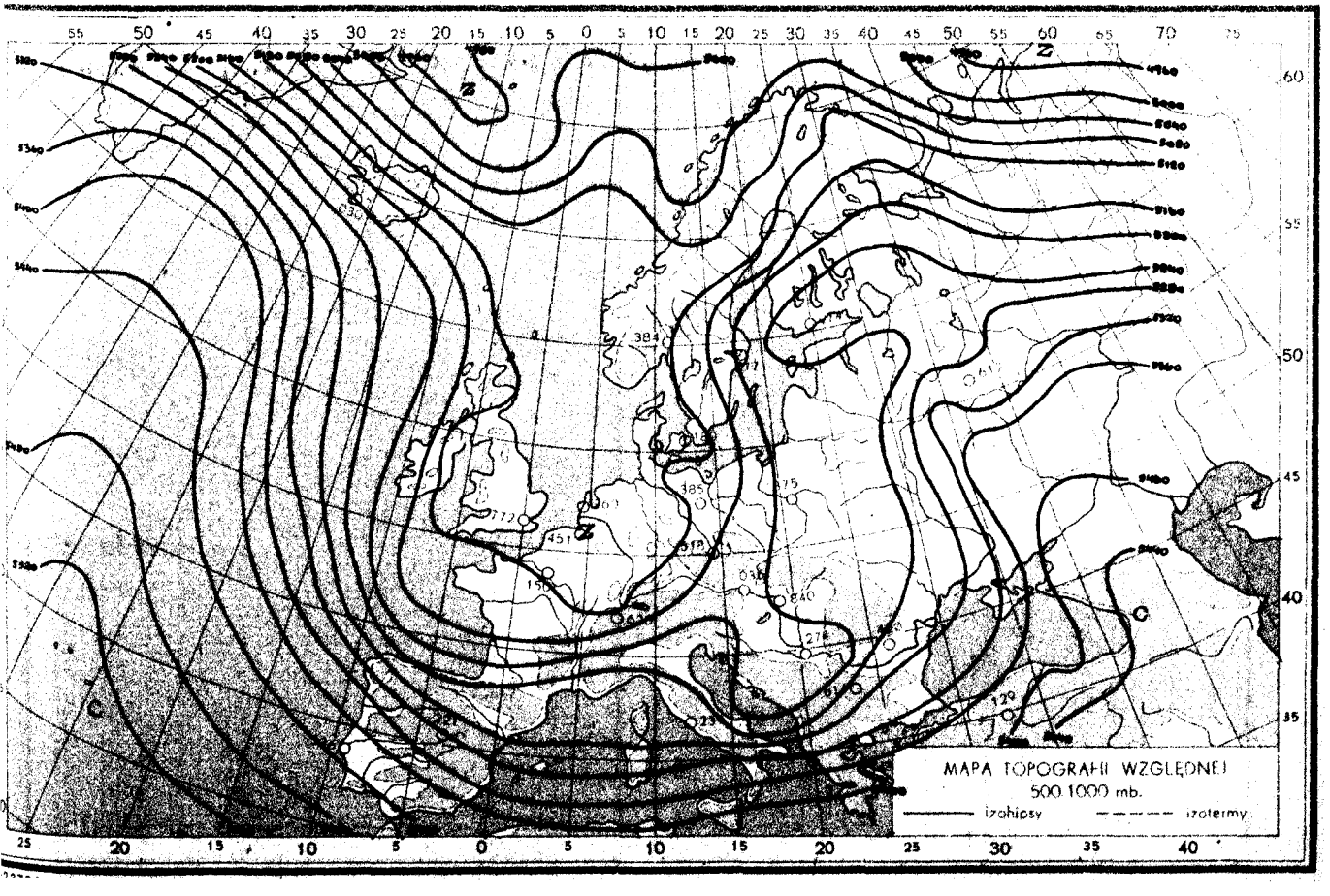

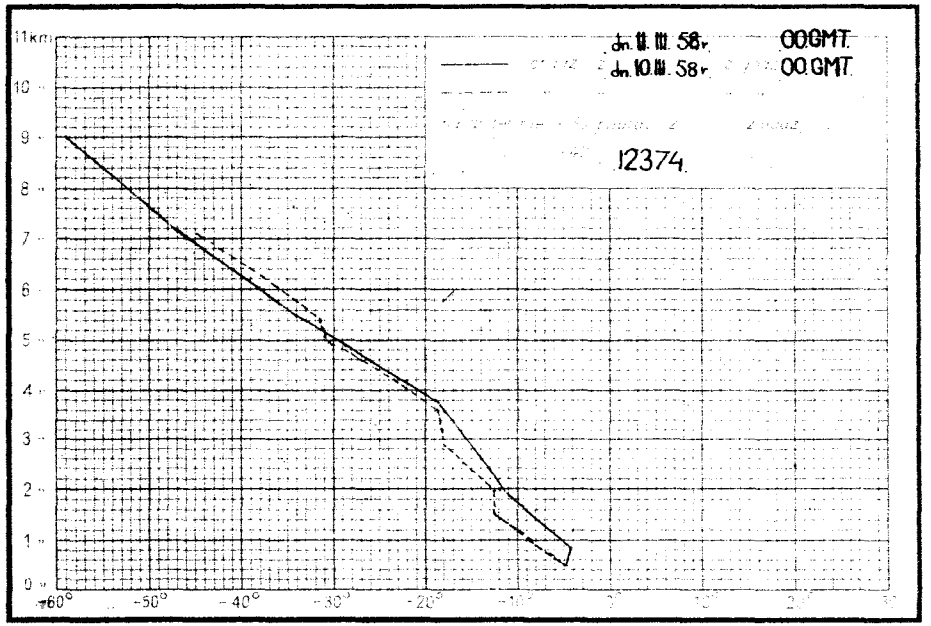
11km
dn. 11. III. 58r 00GMT
dn. 10. III. 58r 00 GMT
12374
-60° -50° -40° -30° -20°

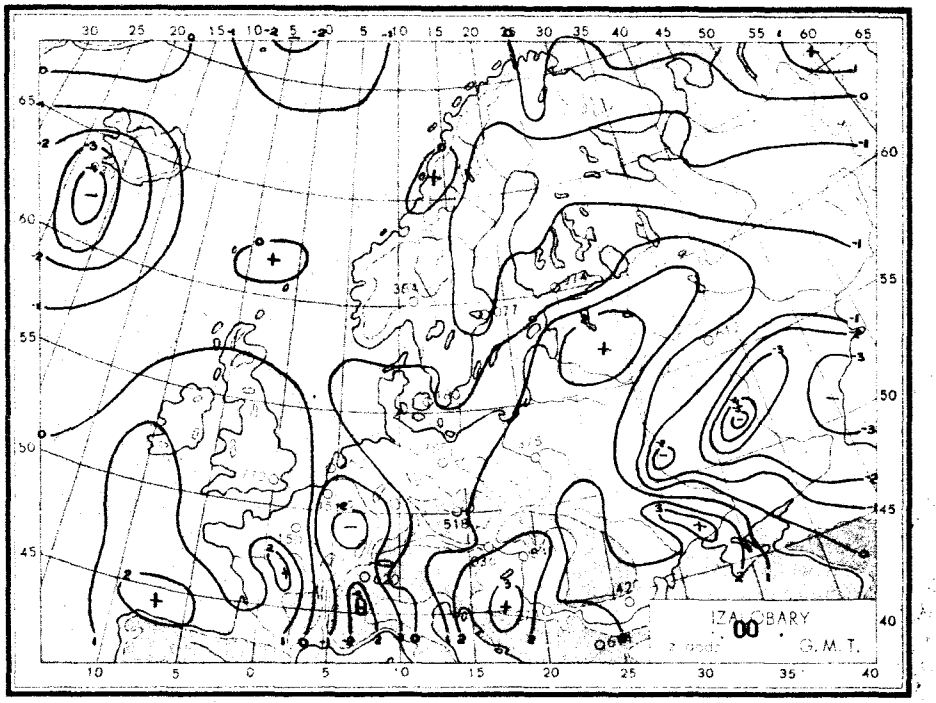
IZA 00 BARY
G.M.T.

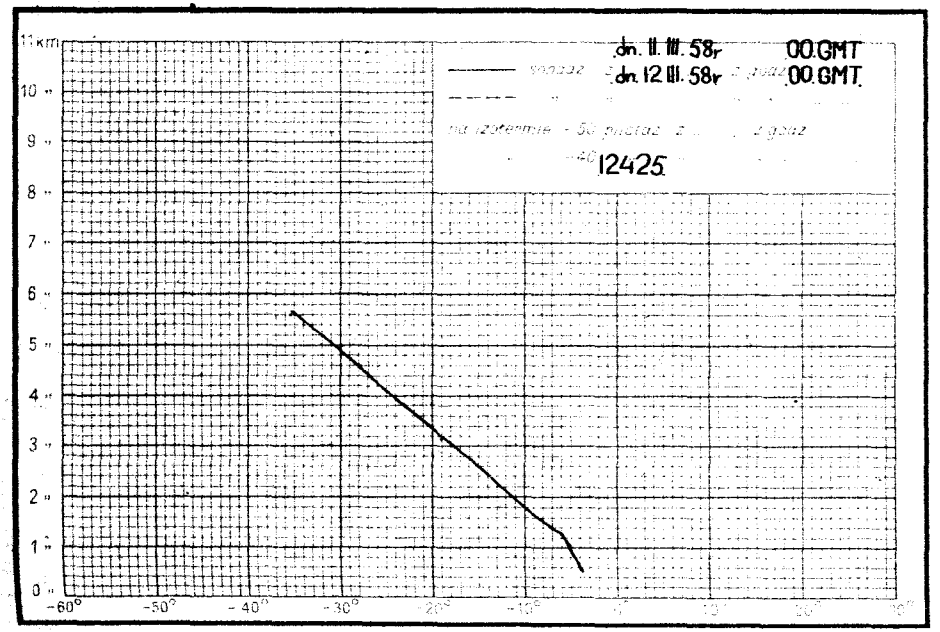
11km
dn. 11. III. 58r 00 GMT
dn. 12 III. 58r 00 GMT
12425
-60° -50° -40° -30° -20°

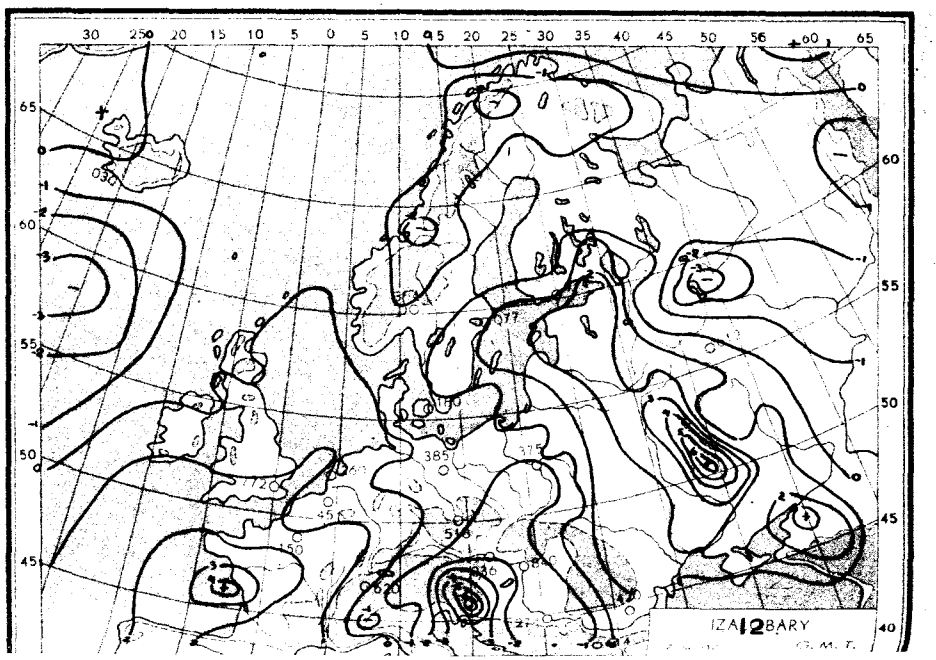
IZA 12 BARY
G.M.T.

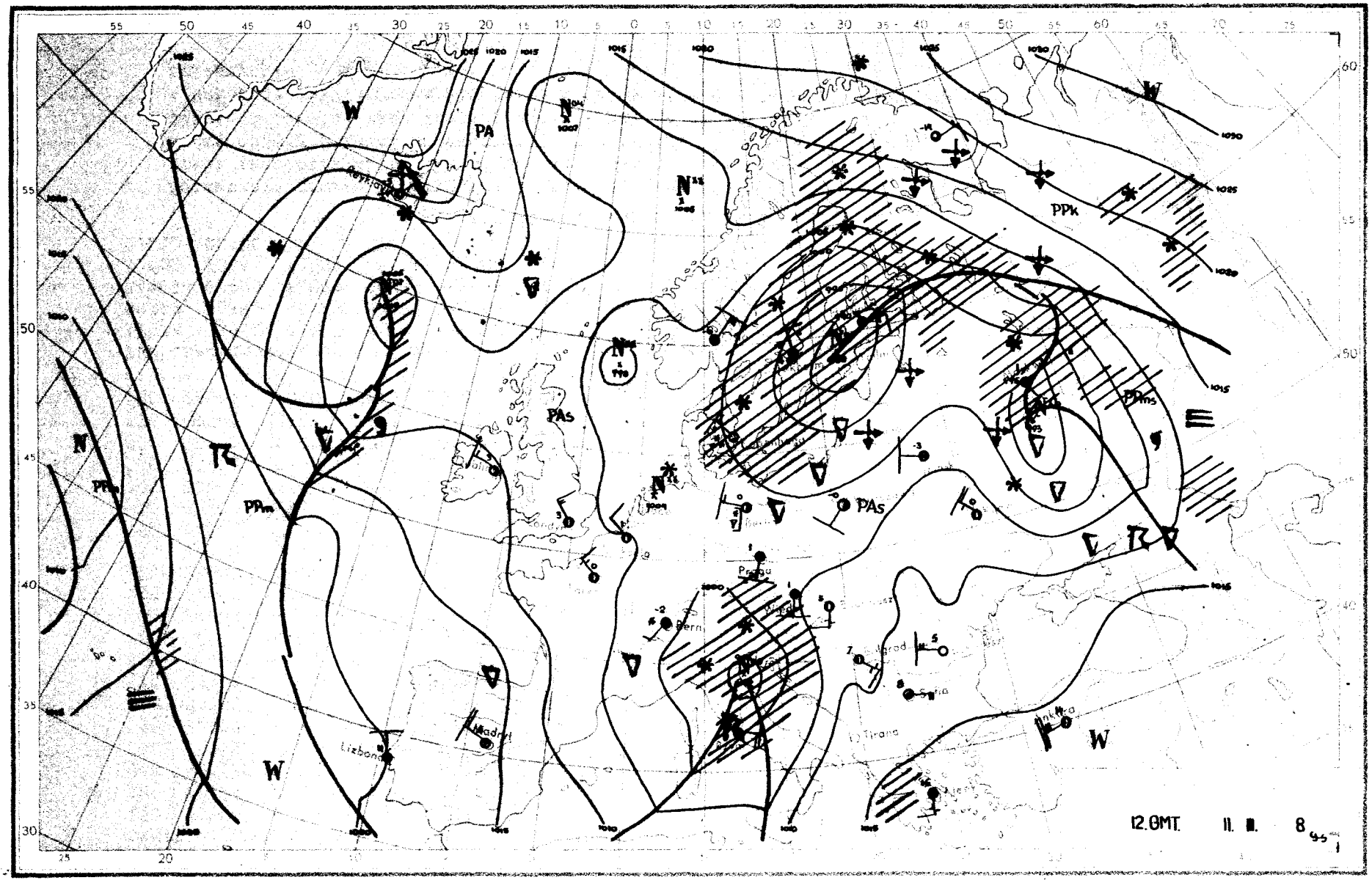

PA
PPk
PAs
PPm
PPms
Praga
Bern
Madryt
Lizbona
Tirana
12.GMT. 11. III. 8

Dane synoptyczne z Polski w dniu 11.III.1958r.

SYNOP z godz.00 GMT.

150	72706	58717	97654	754XX	57400
185	02202	97023	97256	00900	56218
205	72704	70032	01452	755XX	52204
250	82705	97022	00952	855XX	52808
295	82702	97031	99354	864XX	56212
330	62707	60012	02652	655XX	56107
375	62503	70011	01554	25508	57210
425	73201	60031	03853	755XX	53211
465	72701	60032	02856	755XX	57214
560	02704	56100	04555	00900	58210
695	52702	58100	02254	00906	56311
105	83206	97022	98853	5742X	56204
235	82708	97027	99753	855XX	55204
270	82704	97022	99853	864XX	56206
310	82901	96712	02651	3542X	53105
495	00000	97020	03362	00900	65115
510	92904	90494	17362	9XXXX	63206
570	00000	40100	03760	00900	61213
575	62702	60031	02553	6091X	56211
650	23602	82020	78664	20945	66209

TEMP Legionowo,godz.00 GMT.

12374	23502	85273	59601	70753	65677
50212	82858	40743	94XX7	30861	08XX1
55555	00988	54572	50939	53546	62813
61622	28653	67697	66666	36300	30008
01010	00900				

SYNOP z godz.12 GMT.

150	62510	60168	98150	634XX	57204
185	52007	97031	99750	59500	57400
205	62708	65018	01500	62500	55804
250	12508	97011	01000	12500	53000
295	32504	97017	03451	35500	57108
330	62507	58052	02300	42508	56803
375	82005	65021	03950	00907	57804
425	50000	56227	03351	11508	55709
465	82006	58041	03551	8091X	56807
560	82402	60032	03701	1551X	56814
695	21802	60021	05105	11608	55808
105	82208	96717	97453	6742X	55802
235	72510	96852	99452	794XX	56400
270	72205	97021	01551	784XX	54400
310	42704	96051	01101	42500	58711
495	02003	97021	05282	00900	55805
510	72203	95707	17160	75XXX	63507
570	82002	40107	03901	8081X	54810
575	71402	58051	03404	45538	59819
650	72014	62707	78662	75XXX	64710

TEMP Wrocław,godz.00 GMT.

12425	23021	85299	57579	70778	68683
50210	84851	55555	00988	52531	90895
55551	21500	84851	01010	00900	

Przebieg pogody w Polsce w dniu 11.III.1958r.

Początkowo prawie w całym kraju było zachmurzenie o charakterze zmiennym i miejscami notowano opady przelotne. Wieczorem od południa nastąpił wzrost zachmurzenia z ciągłymi opadami śniegu, które objęły południowo-wschodnią część Polski. W dzielnicach centralnych notowano w nocy rozpogodzenia i lokalne mgły. Temperatura maksymalna wahała się od: -2°C w Kołobrzegu i Chojnicach i -3°C w Ustce do $+6^{\circ}$C w Przemyślu, temperatura w nocy wahała się od: -7°C do $+1^{\circ}$C. Wiatry były o kierunkach zmiennych.-

Druk PPWK – W-wa, Solec 18, Zam. 3746/B/56 – 15.V.56 – CW-23732-30050 – 61 x 86 – mapowy 100 g

PAŃSTWOWY INSTYTUT
HYDROLOGICZNO-METEOROLOGICZNY
WARSZAWA

17 Marz 1958

Biuletyn Synoptyczny

Legenda:

izobara w mb lub izohipsa w dkm
(na mapie tendencji barometrycznej
izalobara w jednostkach mb 3 godz.)

Znakowanie zjawisk meteo

front ciepły
front chłodny
front zokludowany
front stacjonarny
deszcz
mżawka } natężenie opadu jest charakteryzowane ilością znaczków
śnieg
krupa
grad
opady przelotne
obszar jednostajnych opadów deszczu
" " " śniegu

mgła
zmętnienie
burza
błyskawica
zamieć

Wiatr

1/2 m/sek
1 m/sek
2 1/2 m/sek
5 m/sek

Wielkość zachmurzenia

niebo bezchmurne
1/10 pokrycia nieba
2/10 - 3/10 " "
4/10 " "
5/10 " "
6/10 " "
7/10 - 8/10 " "
9/10 " "
10/10 " "
niebo niewidoczne

Znakowanie układów ciśnienia

W - wyż N - niż

Znakowanie mas powietrza

PP - powietrze polarne
PA - " arktyczne
PZ - " zwrotnikowe
m - morskie
k - kontynentalne
s - stare

Rozmieszczenie danych

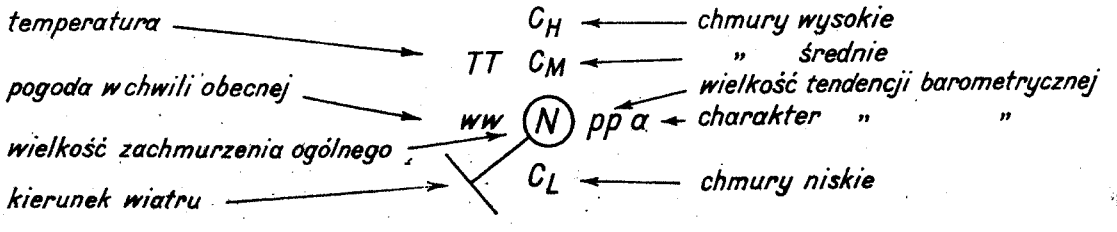

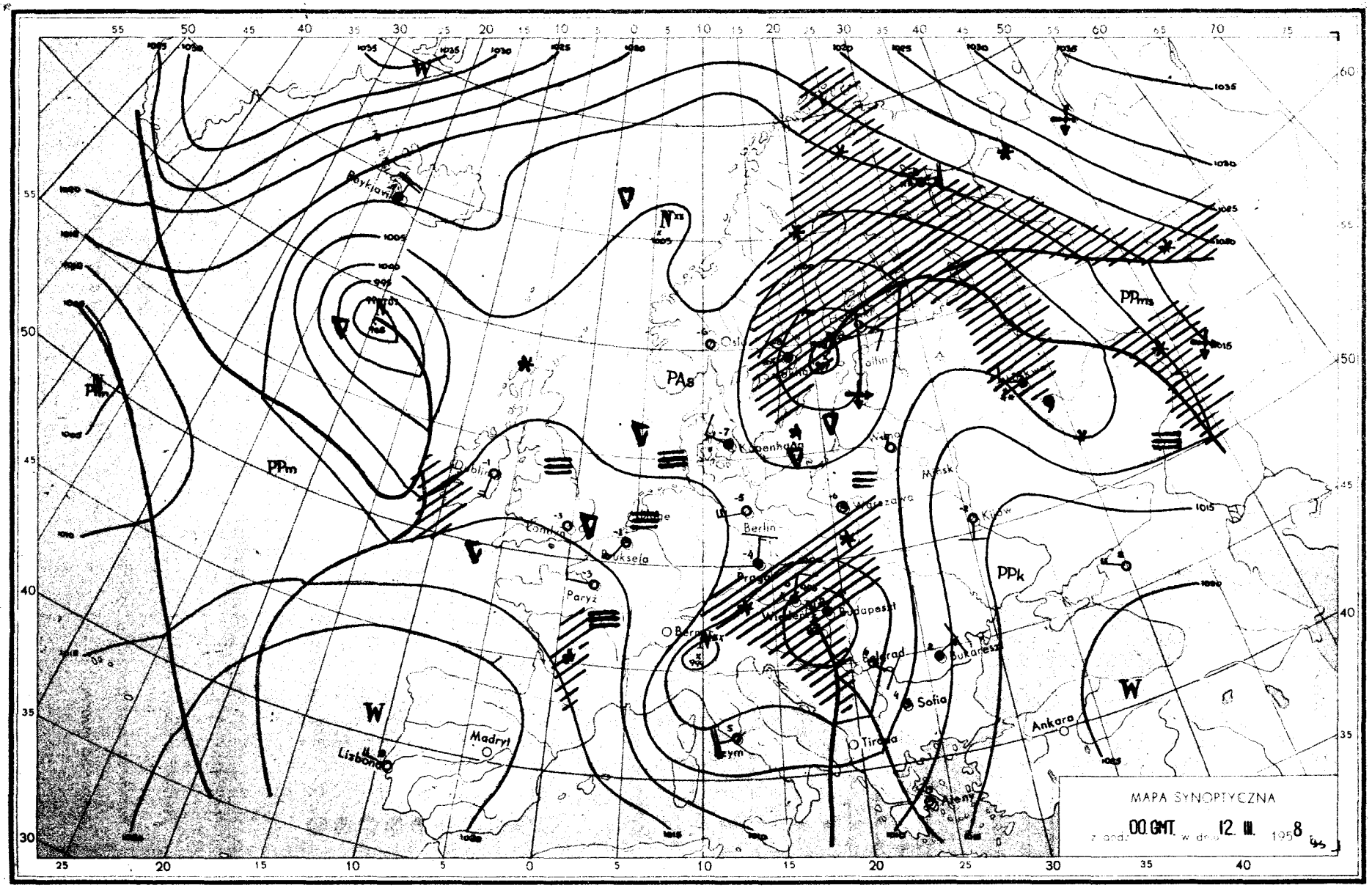
MAPA SYNOPTYCZNA
z godz. 00 GMT. w dniu 12. III. 1958
PAs
PPm
PPms
PPk
W
Madryt
Lizbona
Paryż
Berlin
Budapeszt
Sofia
Ankara
Kijów
Mińsk
Warszawa
Kopenhaga
Dublin
Londyn
Bruksela
Bern
Tirana
Ateny
Bukareszt
Belgrad
Oslo
Wilno
Tallin
Reykjavik

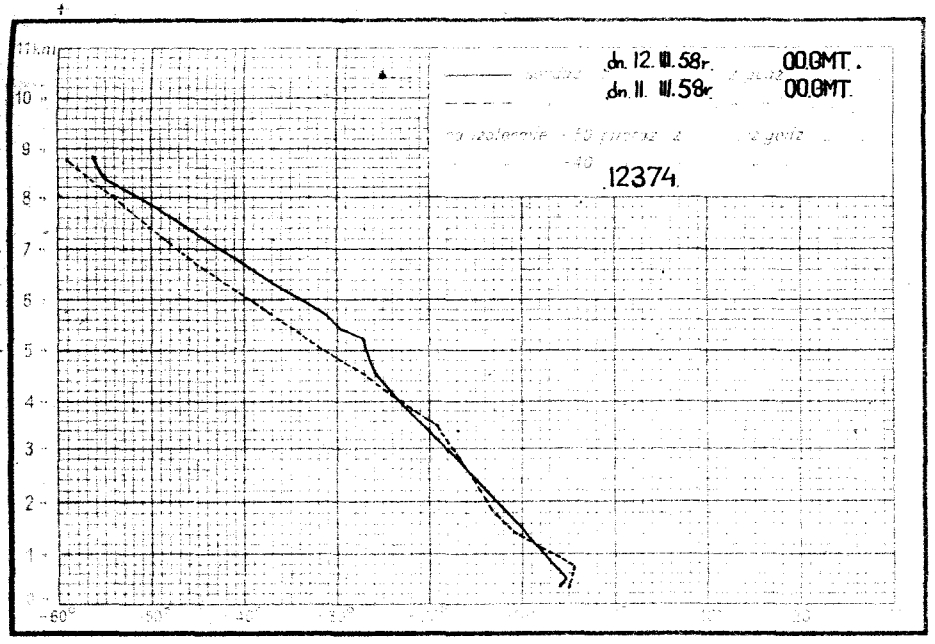
dn. 12. III. 58r. 00 GMT.
dn. 11. III. 58r. 00 GMT.
12374

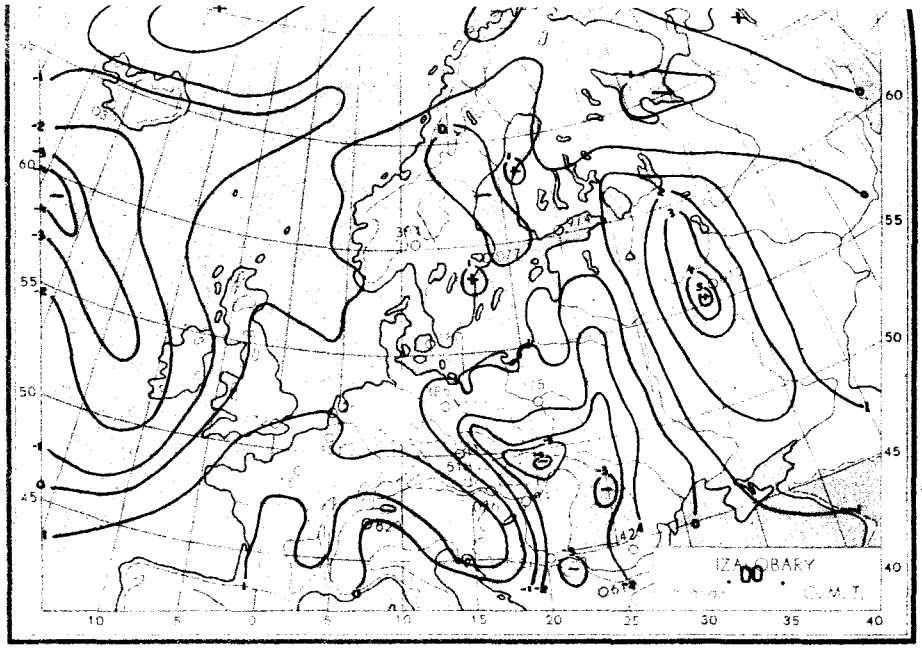
IZA OBARY
00
G. M. T.

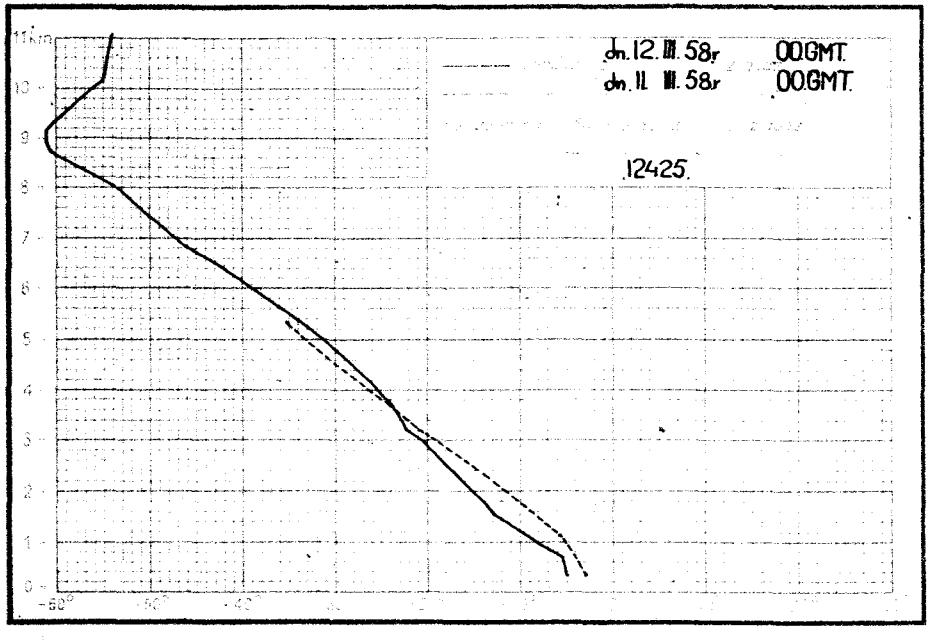
dn. 12. III. 58r. 00 GMT.
dn. 11. III. 58r. 00 GMT.
12425

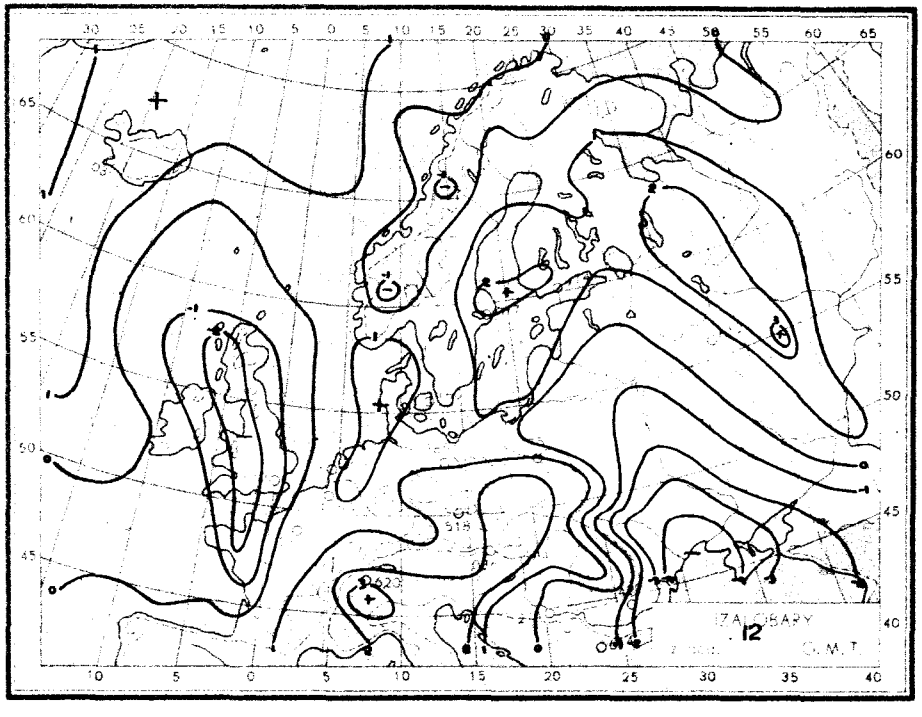
IZA OBARY
12
G. M. T.

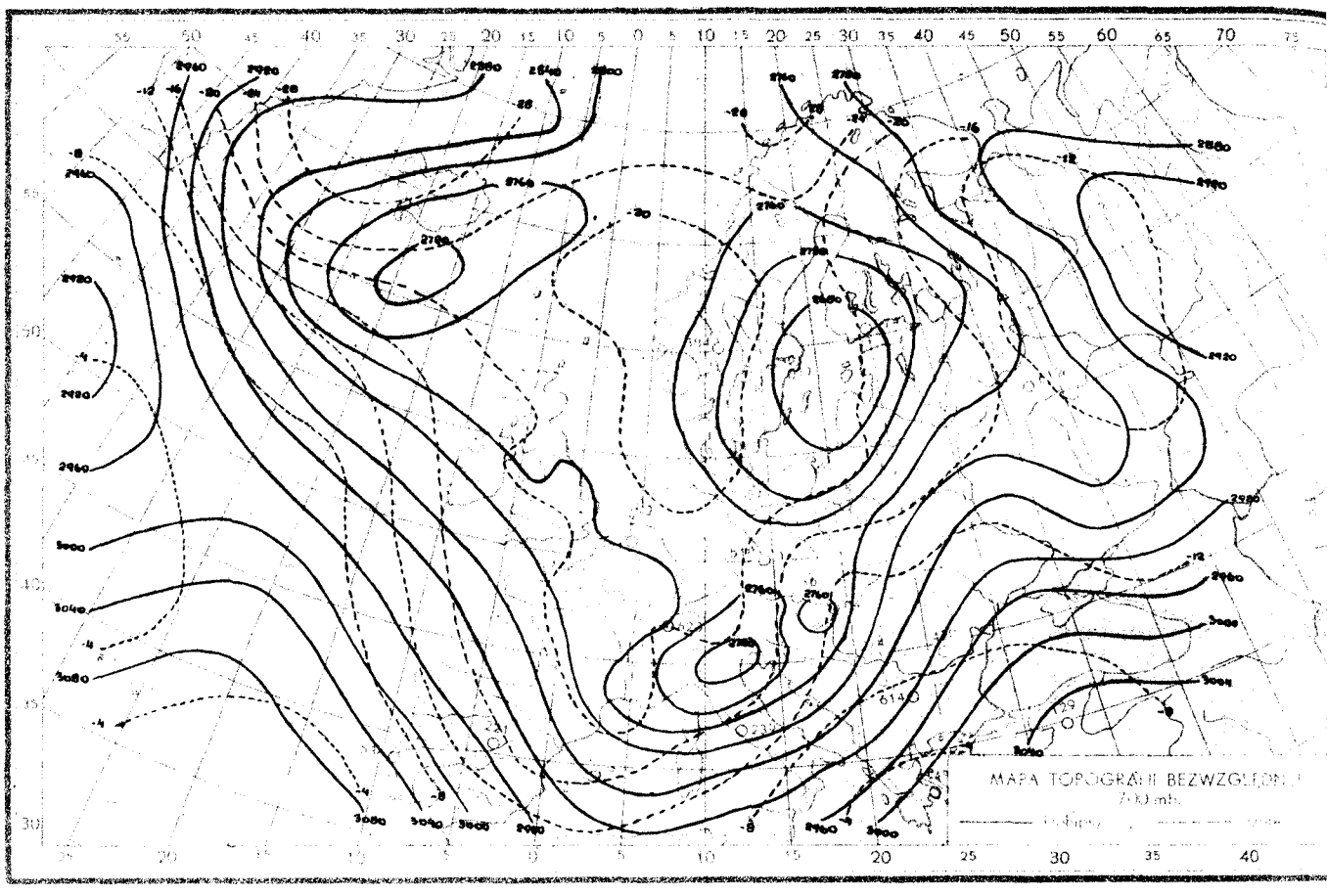
MAPA TOPOGRAFII BEZWZGLĘDNEJ
700 mb.
izohipsy
izotermy

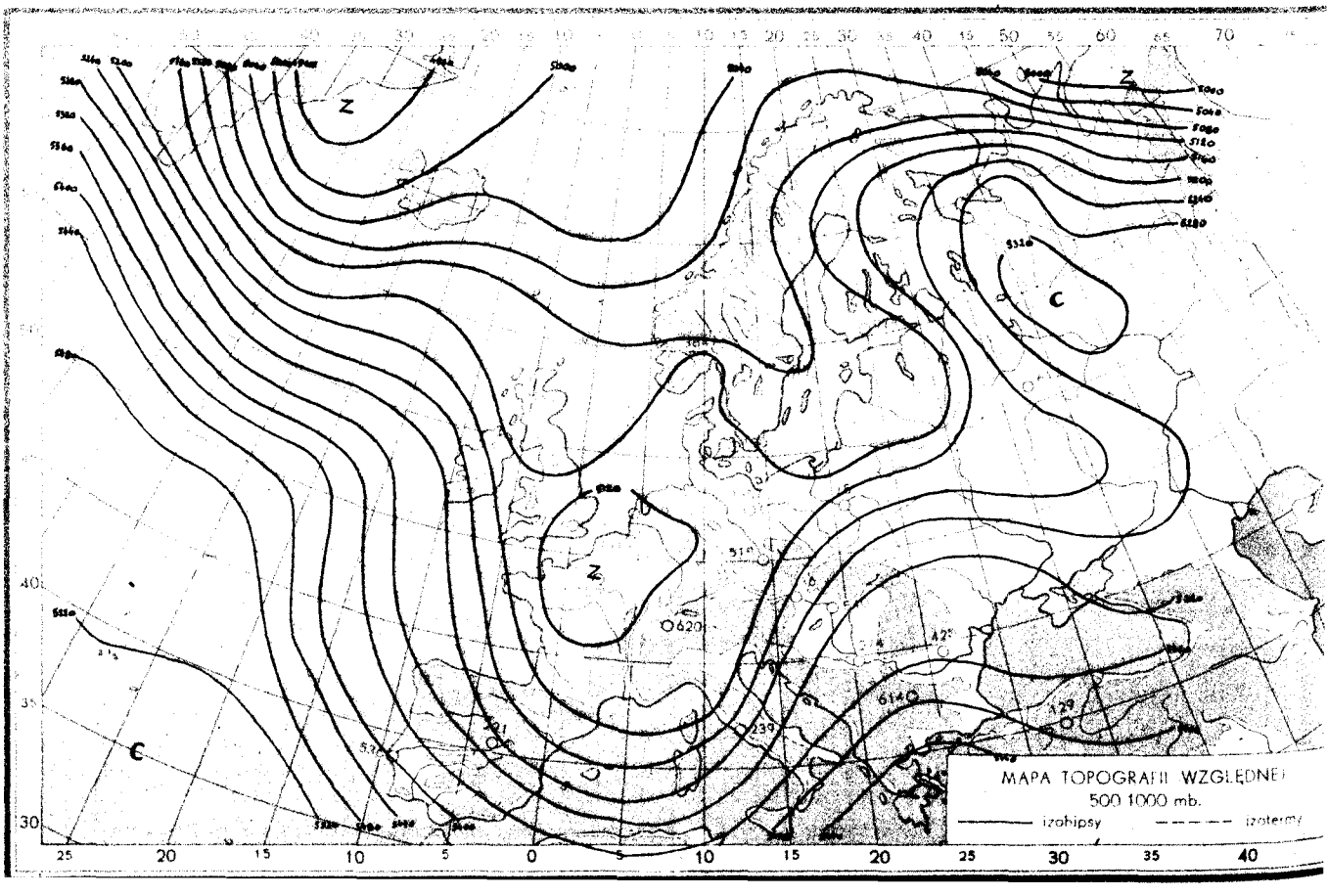
MAPA TOPOGRAFII WZGLĘDNEJ
500 1000 mb.
izohipsy
izotermy

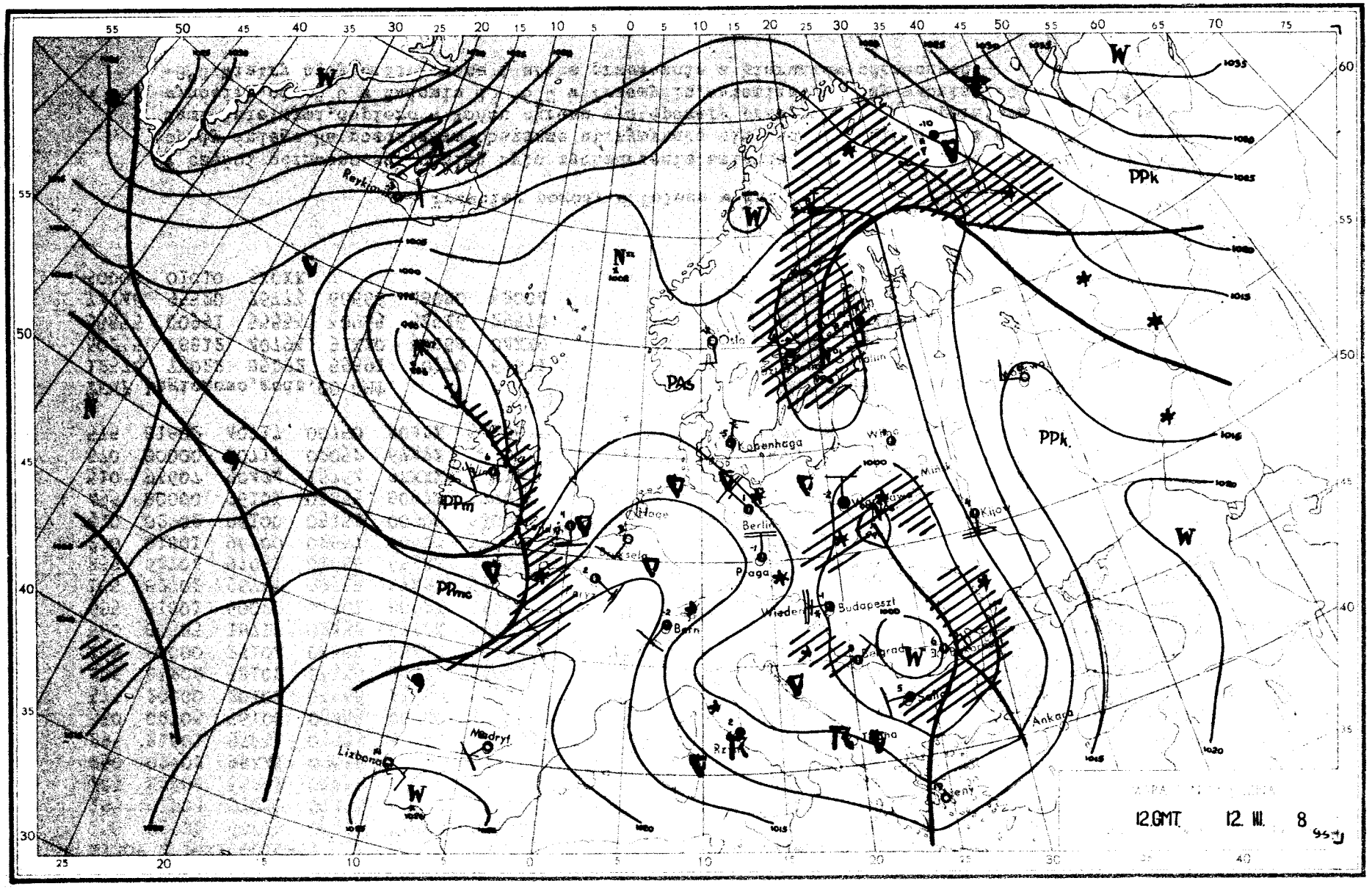

12.GMT 12. III. 8
PPk
PPk.
PAs
PPm
PPmc
W
N
Oslo
Kopenhaga
Berlin
Praga
Wiedeń
Budapeszt
Bern
Lizbona
Madryt
Ankara
Kijow
Minsk
Wilno
Reykjavik

Dane synoptyczne z Polski w dniu 12.III.1958r.

SYNOP z godz.00 GMT.

150	22702	60018	00356	25400	59106
185	01803	97020	01455	00900	57203
205	82706	65261	01652	894XX	54202
250	02702	95XX1	02655	00900	57203
295	81801	97031	03955	855XX	57204
330	02703	56100	03455	00900	57103
375	20000	20104	03556	25600	57701
425	83202	58102	03353	8097X	56801
465	80000	25104	03855	854XX	56304
560	80305	18717	02452	6732X	53701
695	81801	60022	01701	8092X	56713
105	82702	96737	99555	6742X	57204
235	62704	97031	01656	655XX	58205
270	01801	96100	02857	00900	59105
310	02902	96100	03154	00900	56000
495	80000	96101	03855	8097X	57702
510	93607	90494	15764	9XXXX	66712
570	80000	20717	02052	6742X	53807
575	81802	40717	00750	8042X	52706

SYNOP z godz.12 GMT.

150	62705	62852	02553	62500	58109
185	80000	97021	01852	8091X	57203
205	82704	30717	03651	4742X	53206
250	83205	97022	02152	6552X	57701
295	83604	96734	00452	8032X	53707
330	82907	50868	04051	894XX	54104
375	83605	50107	00952	856XX	58803
425	82907	65022	05251	5857X	55212
465	83207	65022	02652	3247X	56310
560	83508	16717	03554	5722X	56235
695	72202	70022	95606	3747X	53312
105	83204	97858	02455	894XX	59211
235	72905	97858	02954	794XX	58212
270	83202	97022	01352	8082X	54702
310	43206	96261	04501	4340O	52101
495	80203	96227	97551	8062X	52400
510	93317	90777	17363	9XXXX	65122
570	83404	10737	99554	7732X	55110
575	83406	30107	98153	6542X	54230

TEMP Legionowo,godz.00 GMT.

12374	73022	85292	59591	70770	67671
50235	78812	40793	91XXO	30868	04XX9
55555	00991	55553	30965	54546	29570
74746	95520	76773	66666	48080	32004
30005	01010	9XOXX			

TEMP Wrocław,godz.00 GMT.

12425	48029	85299	61635	70766	69736
50200	83871	40693	95XXO	30859	09XX4
20116	02XX8	55555	00989	53555	47946
54561	37843	62640	60817	62663	98680
70757	55629	73771	20500	83871	66666
38996	33902	29410	26810	24104	15600
14001	10001	01010	9097X		

Przebieg pogody w Polsce w dniu 12.III.1958r.

W części północno-zachodniej było zachmurzenie zmienne i miejscami notowano przelotne opady śniegu.Na pozostałym obszarze utrzymywało się zachmurzenie duże z ciągłymi opadami śnieżnymi,dopiero w końcu okresu występowały przejaśnienia.Temperatura maksymalna wynosiła od -5°C w Radomiu do +6°C w Przemyślu,natomiast w nocy wahała się od -1°C do -8°C.Wiatry były umiarkowane i słabe przeważnie z kierunków północnych.-

Druk PPWK – W-wa, Solec 18. Zam. 3746/B/56 – 15.V.56 – CW-23732-30050 – 61 x 86 – mapowy 100 g

PAŃSTWOWY INSTYTUT
HYDROLOGICZNO-METEOROLOGICZNY
WARSZAWA

15 MAJ 1958

Biuletyn Synoptyczny

Legenda:

izobara w mb lub izohipsa w dkm
(na mapie tendencji barometrycznej
izalobara w jednostkach mb 3 godz.)

Znakowanie zjawisk meteo

front ciepły
front chłodny
front zokludowany
front stacjonarny

deszcz
mżawka } natężenie opadu jest charakteryzowane ilością znaczków
śnieg

krupa
grad
opady przelotne
obszar jednostajnych opadów deszczu
" " " śniegu

mgła
zmętnienie
burza
błyskawica
zamieć

Wiatr

1/2 m/sek
1 m/sek
2 1/2 m/sek
5 m/sek

Wielkość zachmurzenia

niebo bezchmurne
1/10 pokrycia nieba
2/10 - 3/10 " "
4/10 " "
5/10 " "
6/10 " "
7/10 - 8/10 " "
9/10 " "
10/10 " "
niebo niewidoczne

Znakowanie układów ciśnienia

W – wyż N – niż

Znakowanie mas powietrza

PP - powietrze polarne
PA - " arktyczne
PZ - " zwrotnikowe
m - morskie
k - kontynentalne
s - stare

Rozmieszczenie danych

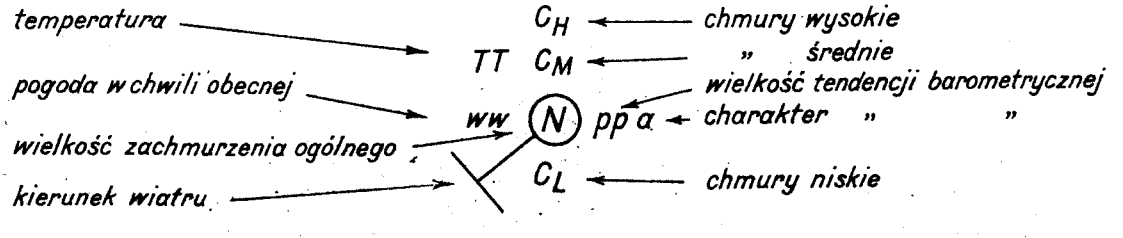

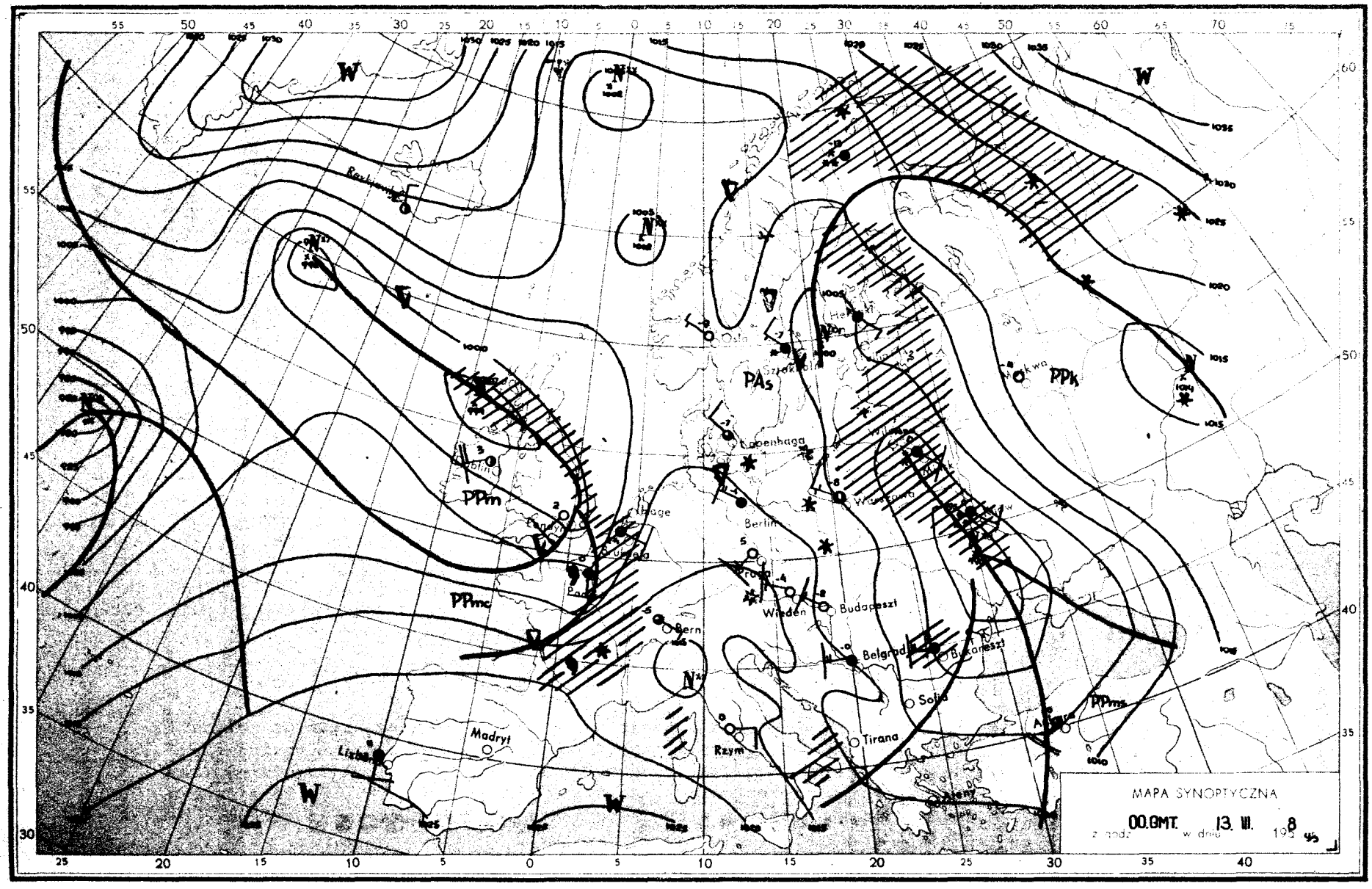
MAPA SYNOPTYCZNA
z godz. 00.GMT. w dniu 13. III. 1958
PAs
PPk
PPm
PPmc
PPms
Osla
Sztokholm
Kopenhaga
Berlin
Praga
Wiedeń
Budapeszt
Bern
Belgrad
Bukareszt
Sofia
Tirana
Rzym
Madryt
Lizbona
Ateny
Warszawa
Moskwa
Hamburg
Bruksela
Londyn
Paryż
Rozkiewicz

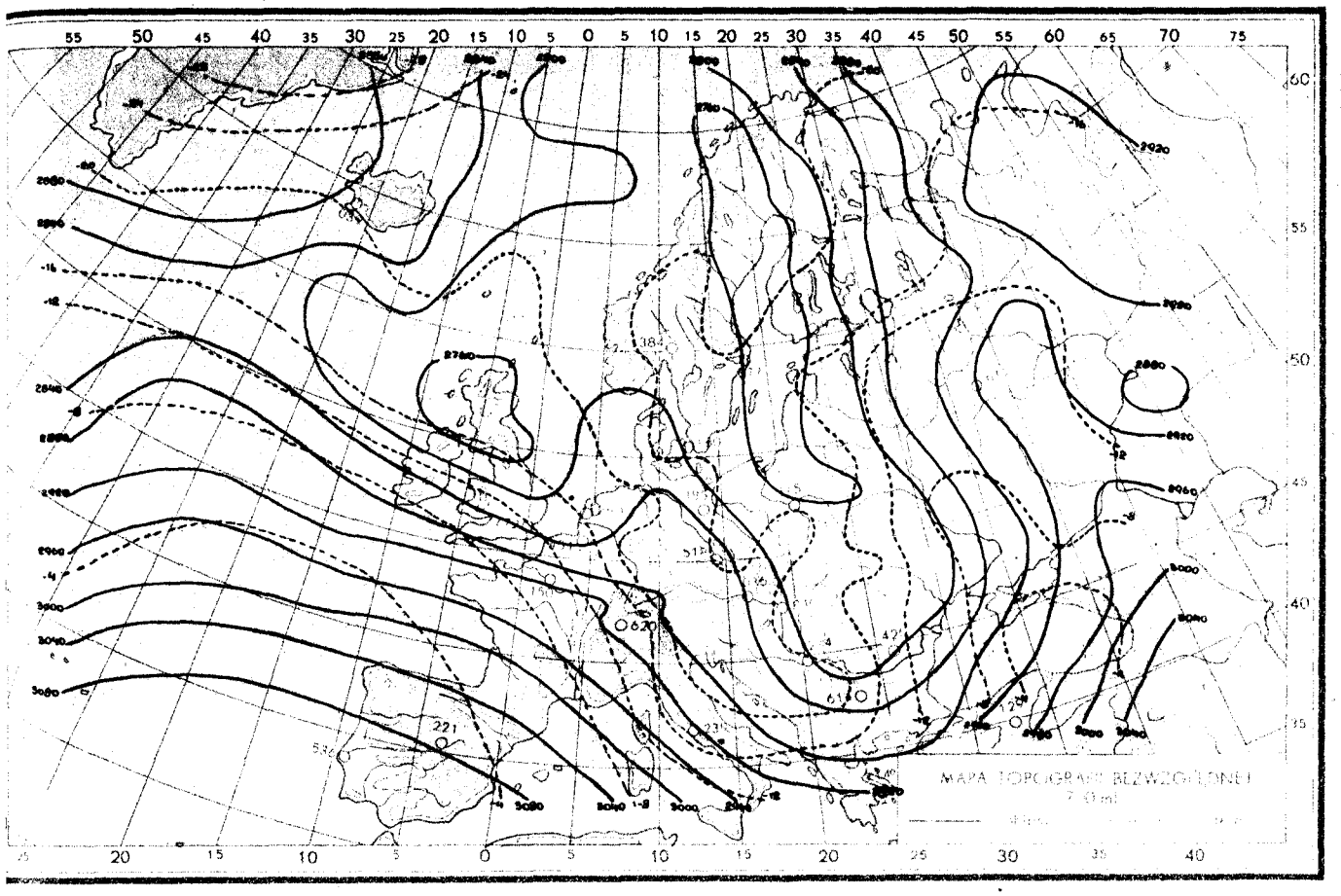

13.III.1958r.godz.00.GMT.

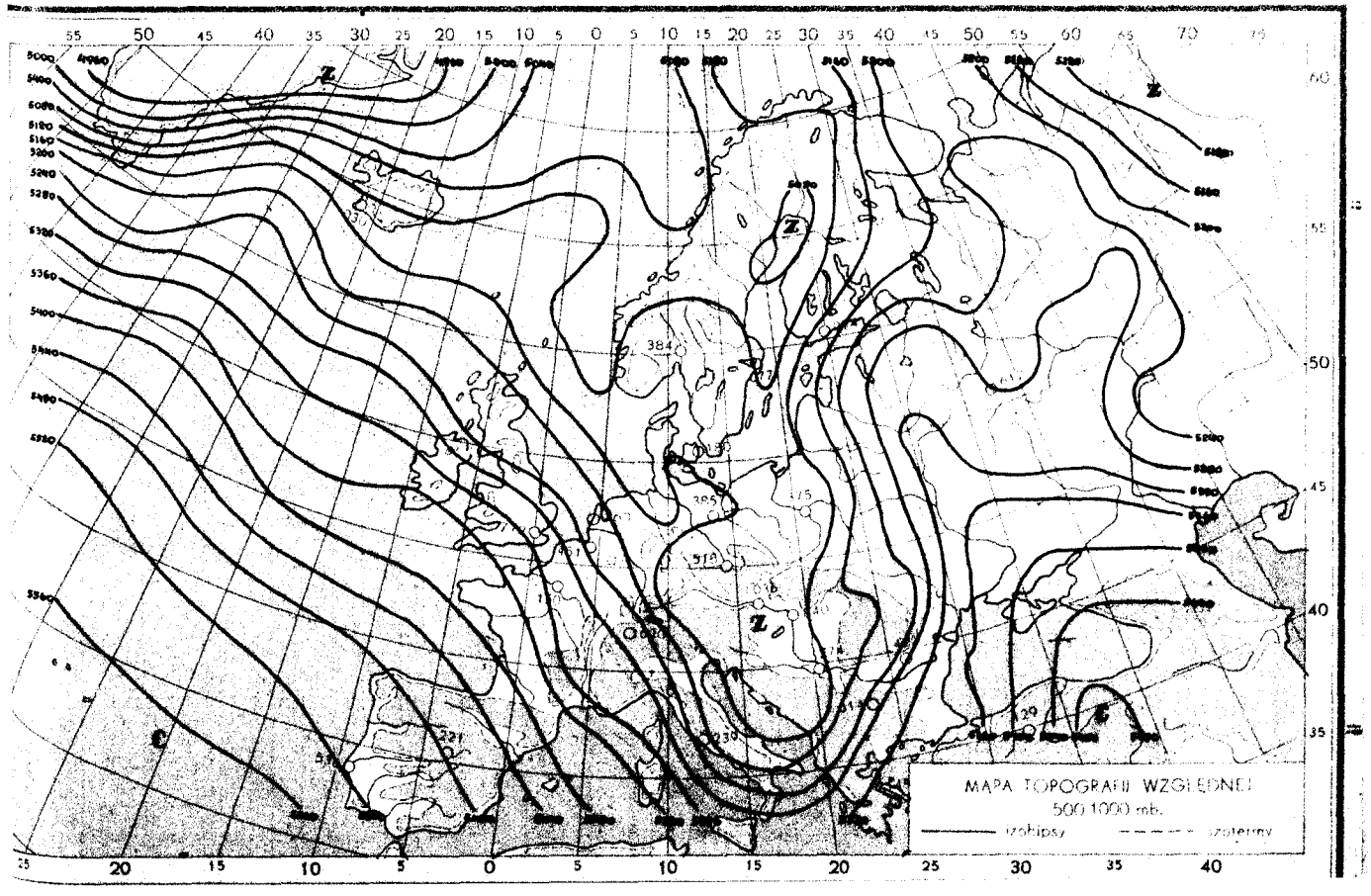

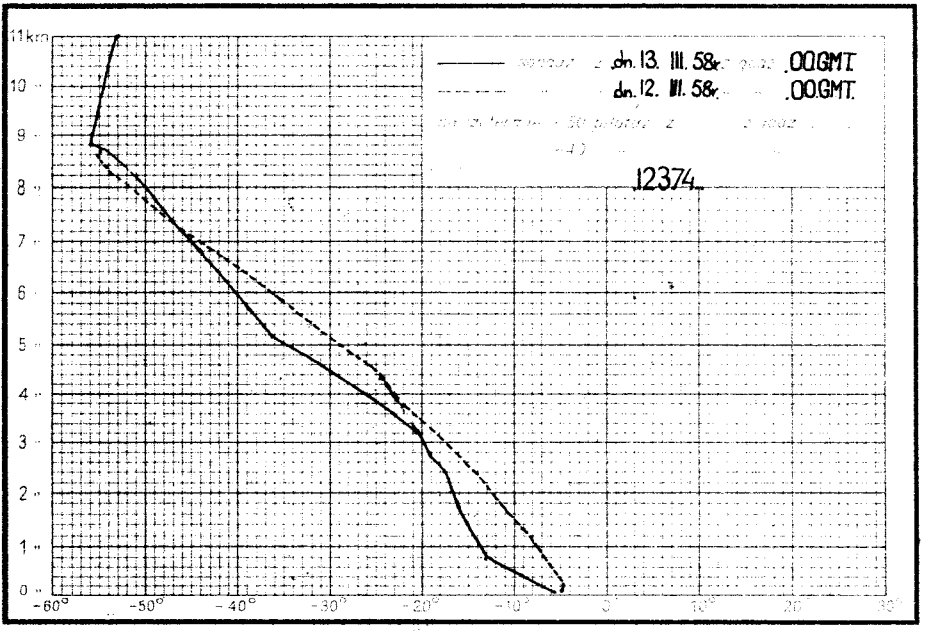
11km
dn. 13. III. 58r. 00 GMT.
dn. 12. III. 58r. 00 GMT.
12374
-60°
-50°
-40°
-30°

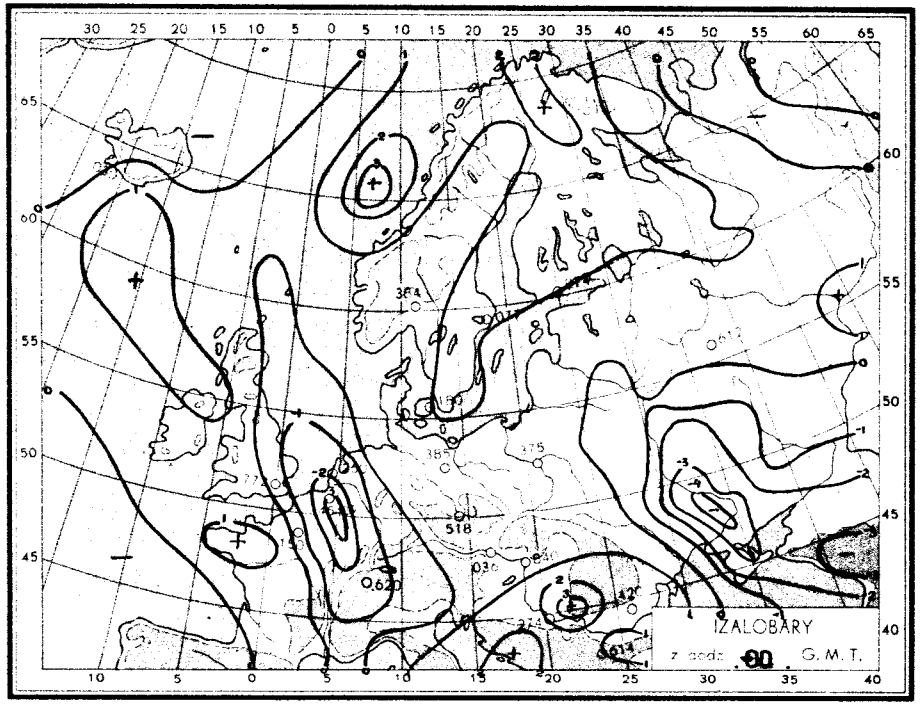
IZALOBARY
00 G.M.T.

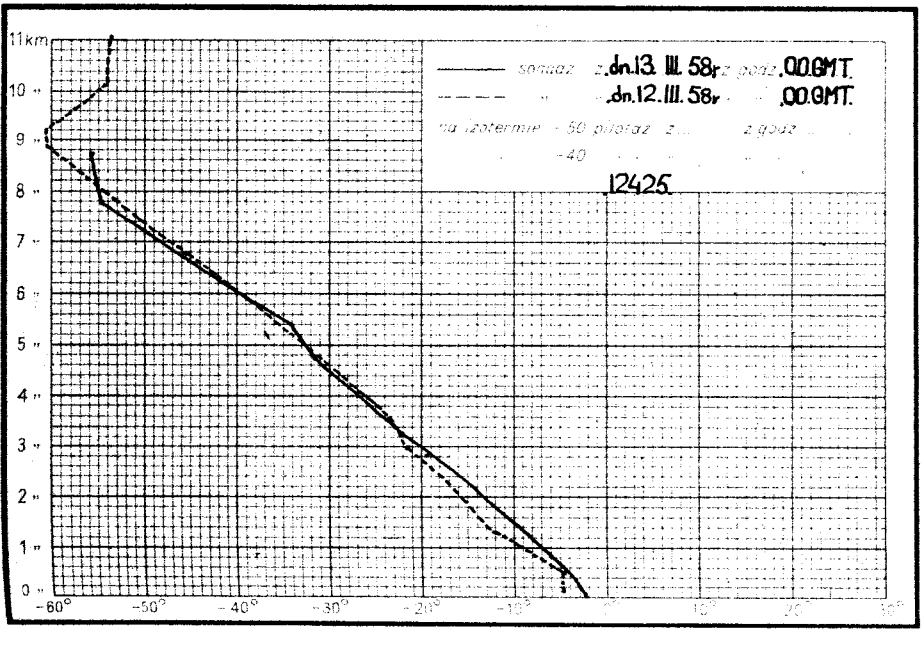
11km
dn. 13. III. 58r. 00 GMT.
dn. 12. III. 58r. 00 GMT.
12425
-60°
-50°
-40°
-30°

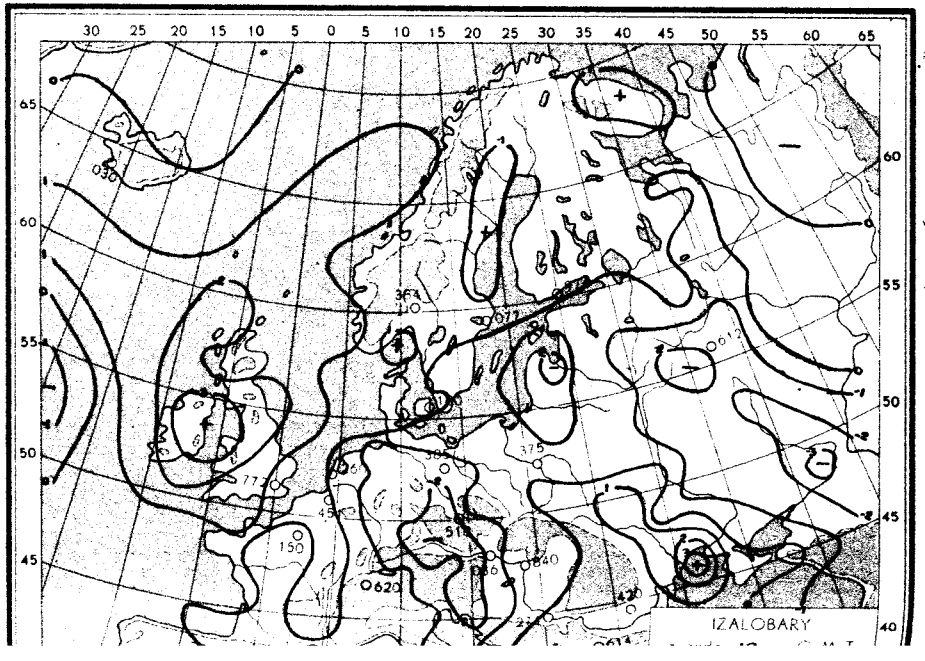
IZALOBARY

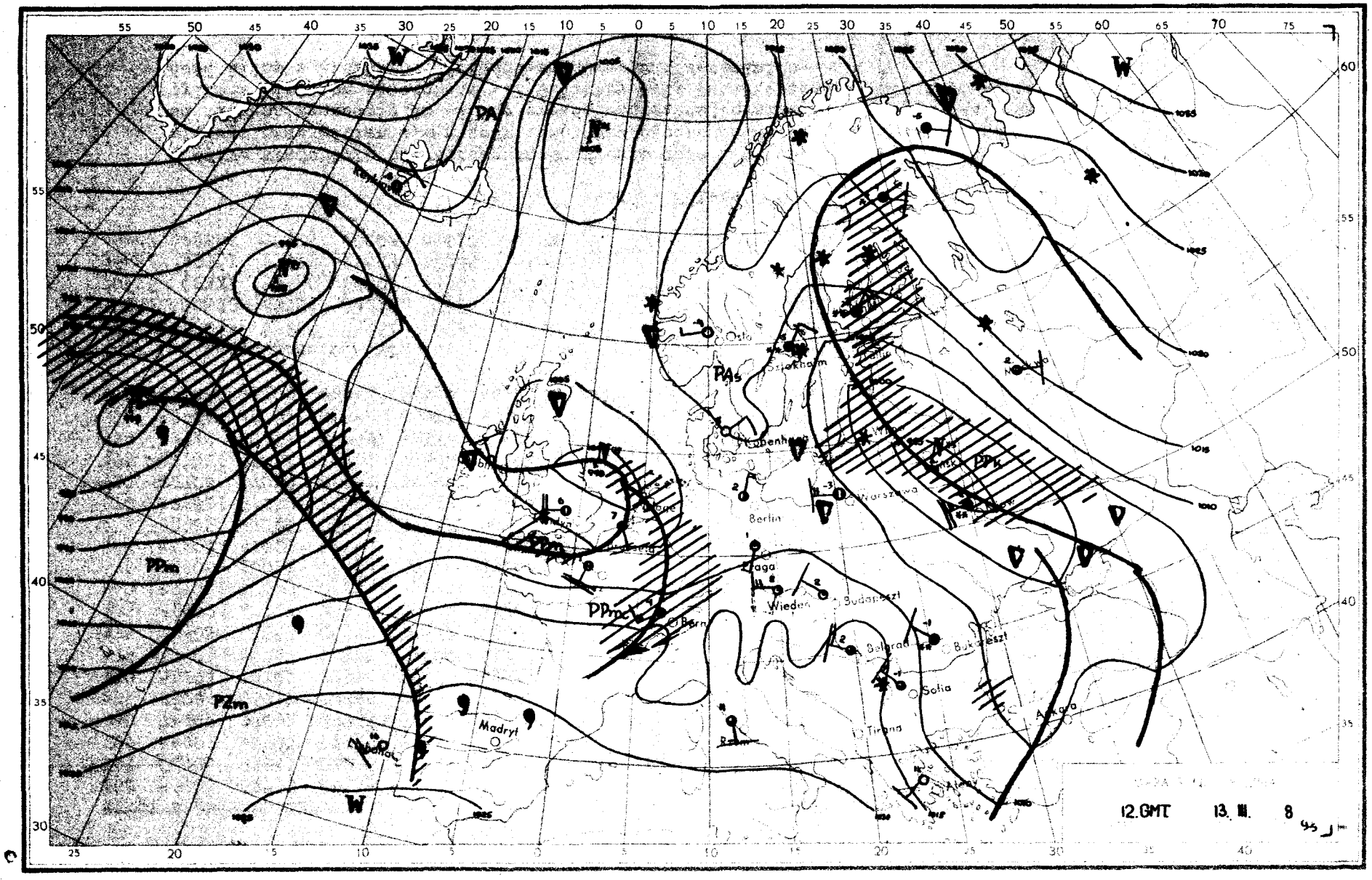

12.GMT 13. III. 8
PA
PAs
PPm
PPmc
PPk
PZm
W
Oslo
Sztokholm
Kopenhaga
Berlin
Warszawa
Praga
Wiedeń
Budapeszt
Belgrad
Bukareszt
Sofia
Tirana
Madryt
Rzym
Ankara

Dane synoptyczne z Polski w dniu 13.III.1958r.

SYNOP z godz.00 GMT.

150	82905	62717	06155	874XX	57207
185	60000	97031	04456	655XX	58205
205	83202	60707	07953	854XX	54210
250	73402	97021	07055	7083X	59208
295	83203	96717	02655	8032X	56107
330	53204	58101	07954	55500	55211
375	52903	60027	05358	55600	61400
425	72708	65851	08551	735XX	54106
465	83202	40717	06356	8042X	57204
560	82505	30227	08454	854XX	56202
695	22906	70011	05354	25500	57104
105	83201	97022	06354	855XX	59210
235	82902	97028	06756	854XX	58108
270	82901	97022	05056	855XX	58205
310	22706	97018	08351	25400	52212
495	02702	97011	04858	00900	60106
510	92917	90777	20862	9XXXX	64000
570	82903	40707	05954	854XX	55701
575	82906	56102	06954	6552X	56400

SYNOP z godz.12 GMT.

150	83607	60852	05952	894XX	54706
185	83205	95717	02554	8092X	56710
205	70902	60037	08452	525XX	54710
250	83205	97852	06952	63437	56707
295	82907	96717	00353	8042X	55807
330	63205	60027	08853	63500	58710
375	72707	65028	05653	755XX	57605
425	62904	60032	09452	62500	56806
465	62907	60857	07655	694XX	58605
560	72806	40857	08153	784XX	55802
695	72908	70368	06152	795XX	58203
105	63201	97227	07553	625XX	57805
235	73201	97268	07153	755XX	56808
270	72904	96858	04453	734XX	56705
310	33602	97027	08500	32400	52812
495	72507	97027	05255	754XX	59000
510	73304	96867	22460	72XXX	62208
570	72705	60022	07154	755XX	57701
575	62905	60021	07652	3257X	57400

TEMP Legionowo, godz.00 GMT.

12374	23030	85285	63654	70744	68685
50166	86872	40683	94XX9	30856	05XX0
20116	02XX4	55555	00992	55571	69806
66684	42731	67672	22657	70705	66666
49887	29606	25105	20002	01010	8052X

TEMP Wrocław, godz.00 GMT.

12425	48068	85345	59621	70816	69732
50241	83871	40769	95XX6	30863	04XX9
55555	00994	51535	35965	52522	71539
81869	38490	83875	66666	34904	28405
01010	835XX				

Przebieg pogody w Polsce w dniu 13.III.1958r.

W całym kraju było przeważnie zachmurzenie duże z opadami śniegu. Miejscami wystąpiły większe przejaśnienia, a w nocy nawet rozpogodzenia. Temperatura maksymalna wynosiła od +1°C na zachodzie do -6°C w części centralnej, minimalna w nocy od -4°C do -12°C, tylko w Kielcach zanotowano -17°C. Wiatry były umiarkowane, na północnym-wschodzie dość silne z kierunków północno-zachodnich i zachodnich.-

Druk PPWK – W-wa, Solec 18, Zam. 3746/B/56 – 15.V.56 – CW-23732-30050 – 61 x 86 – mapowy 100 g

PAŃSTWOWY INSTYTUT
HYDROLOGICZNO-METEOROLOGICZNY
WARSZAWA

14 Mar Z. 19

Biuletyn Synoptyczny

Legenda:

izobara w mb lub izohipsa w dkm
(na mapie tendencji barometrycznej izalobara w jednostkach mb 3 godz.)

Znakowanie zjawisk meteo

front ciepły
front chłodny
front zokludowany
front stacjonarny

deszcz
mżawka
śnieg
} natężenie opadu jest charakteryzowane ilością znaczków

krupa
grad
opady przelotne
obszar jednostajnych opadów deszczu
" " " śniegu

mgła
zmętnienie
burza
błyskawica
zamieć

Wiatr

1/2 m/sek
1 m/sek
2 1/2 m/sek
5 m/sek

Wielkość zachmurzenia

niebo bezchmurne
1/10 pokrycia nieba
2/10 - 3/10 " "
4/10 " "
5/10 " "
6/10 " "
7/10 - 8/10 " "
9/10 " "
10/10 " "
niebo niewidoczne

Znakowanie układów ciśnienia

W - wyż N - niż

Znakowanie mas powietrza

PP - powietrze polarne
PA - " arktyczne
PZ - " zwrotnikowe
m - morskie
k - kontynentalne
s - stare

Rozmieszczenie danych

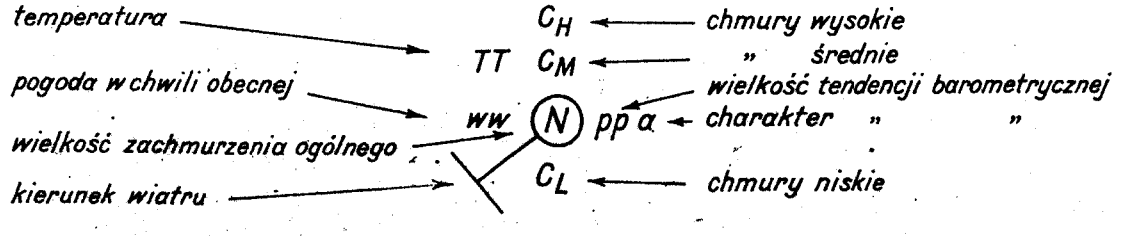

PIHM Wzór Nr VI 20/54

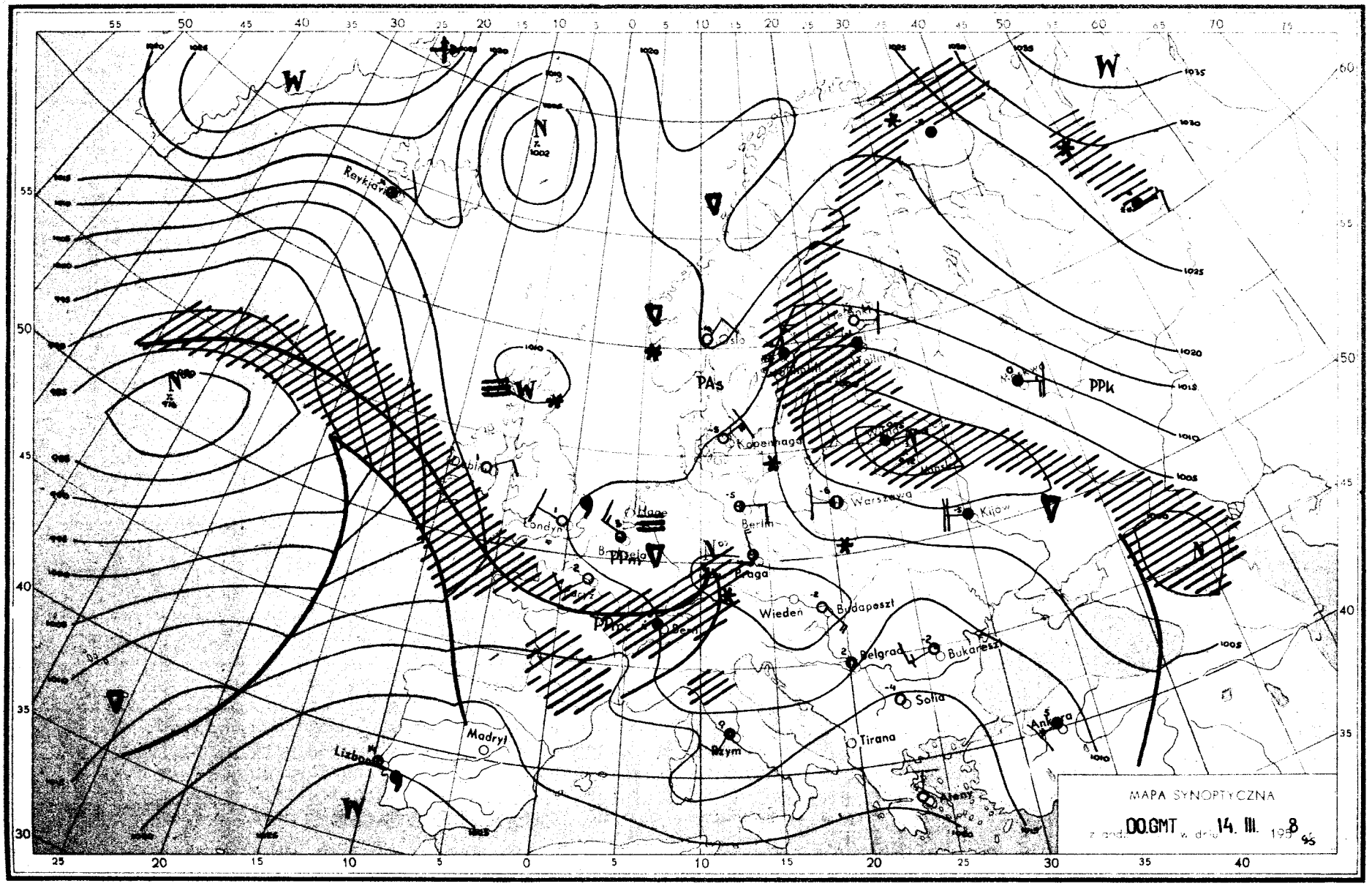
Reykjavik
Oslo
Kopenhaga
Sztokholm
Helsinki
Londyn
Haga
Berlin
Warszawa
Kijow
Bruksela
Paryż
Praga
Wiedeń
Budapeszt
Belgrad
Bukareszt
Sofia
Tirana
Ankara
Ateny
Rzym
Madryt
Lizbona
PAs
PPk
MAPA SYNOPTYCZNA
z dnia 00 GMT w dniu 14. III. 1958

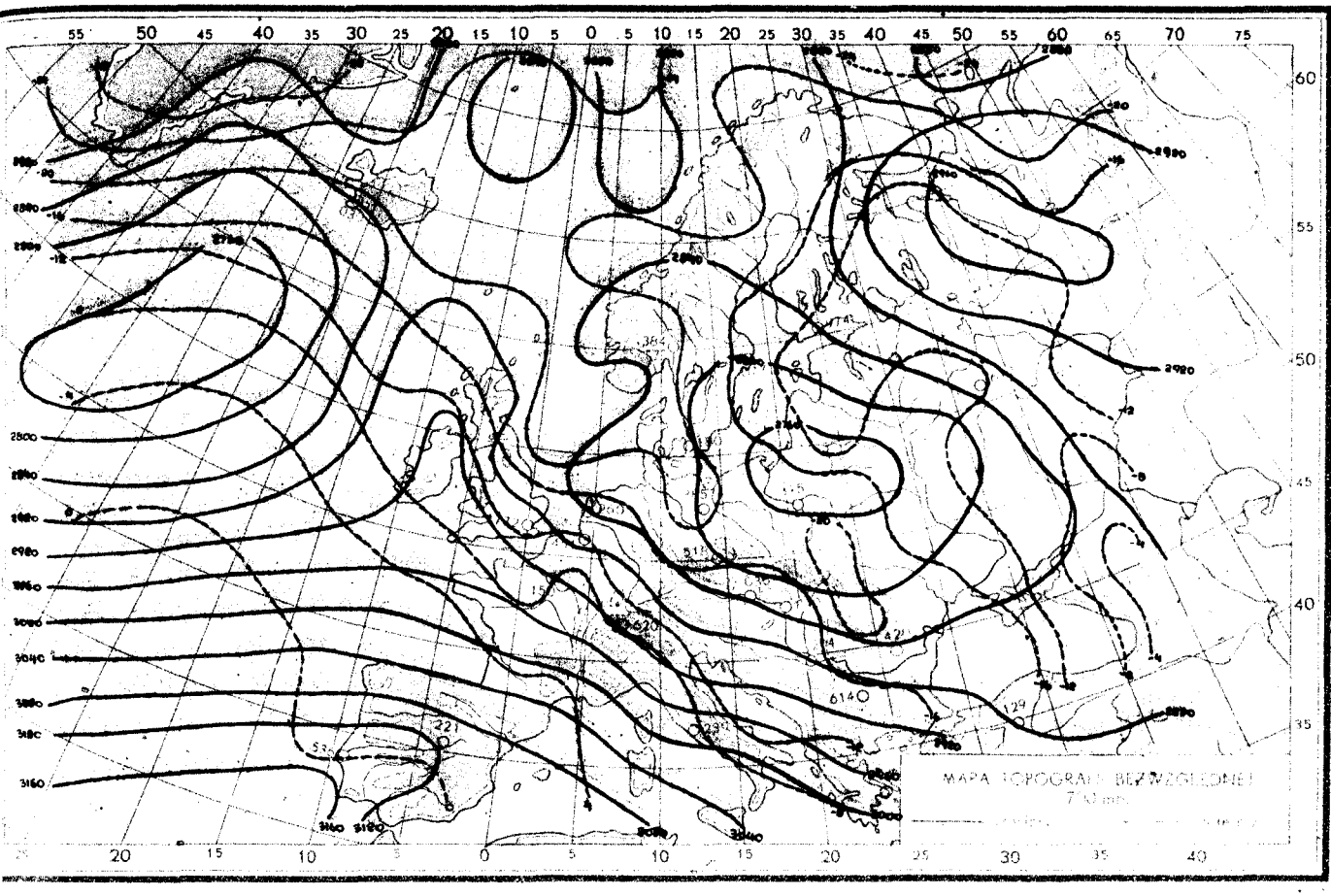

14.III.1958r.godz.00.GMT.

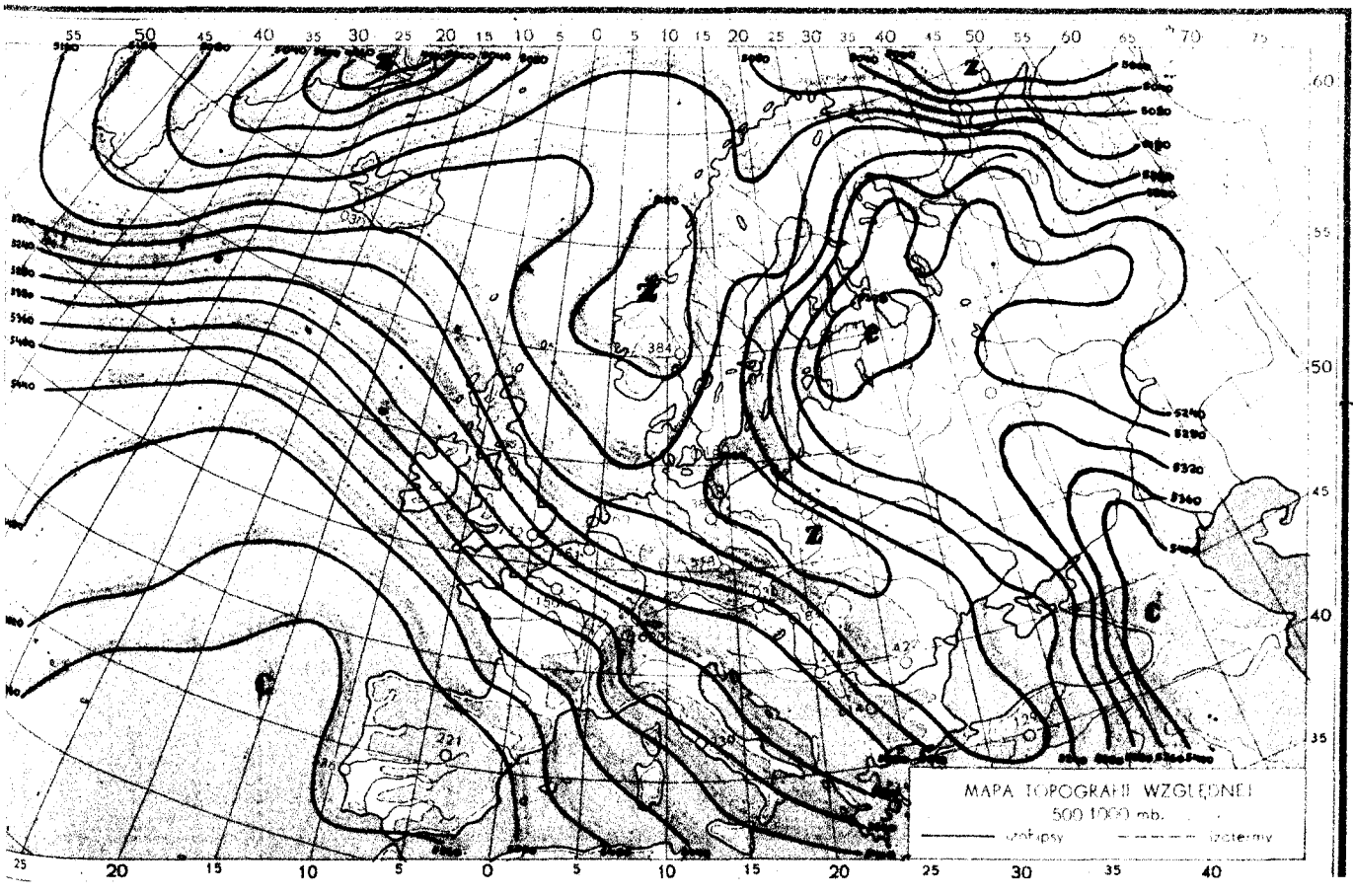

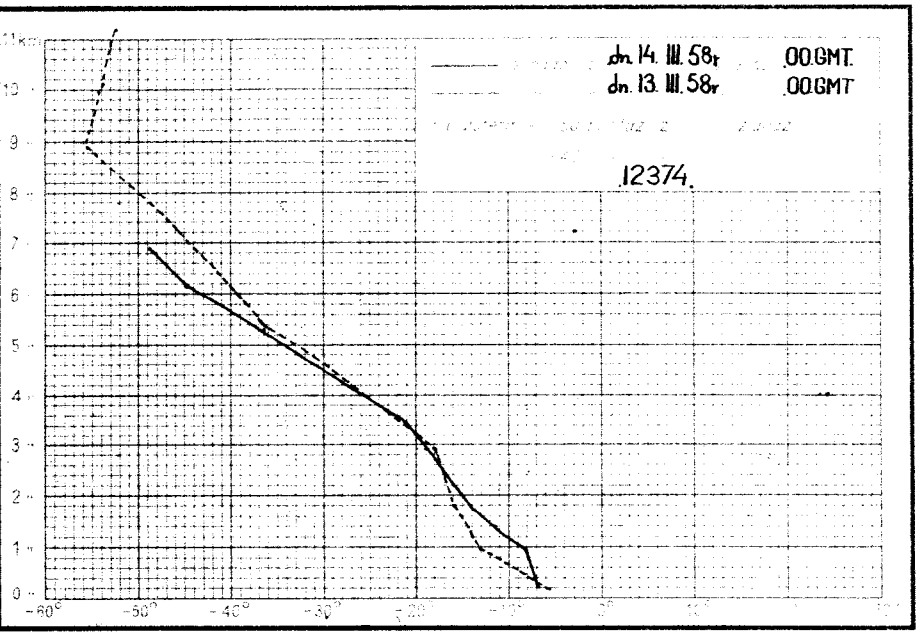
km
dn. 14. III. 58 r. 00 GMT.
dn. 13. III. 58 r. 00 GMT.
12374.
-60°
-50°
-40°
-30°

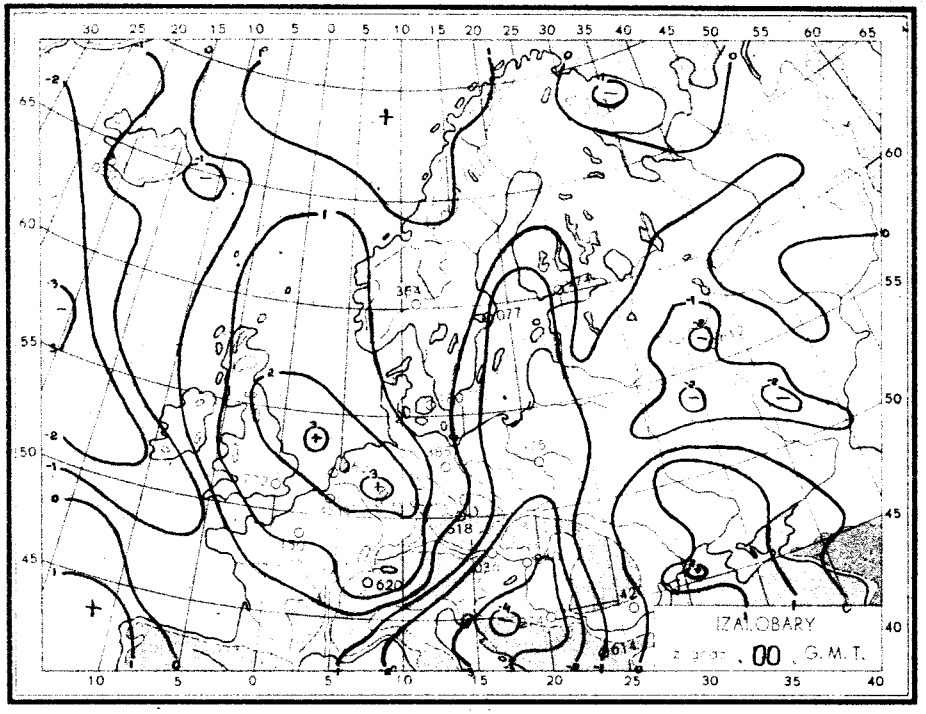
IZALOBARY
z godz. 00 G.M.T.

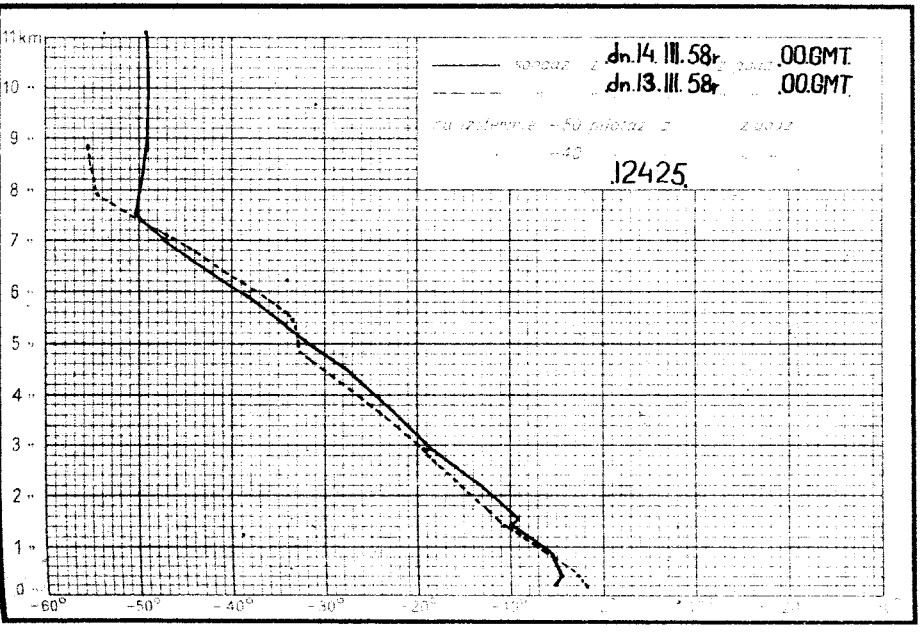
km
dn. 14. III. 58 r. 00 GMT.
dn. 13. III. 58 r. 00 GMT.
12425.
-60°
-50°
-40°
-30°

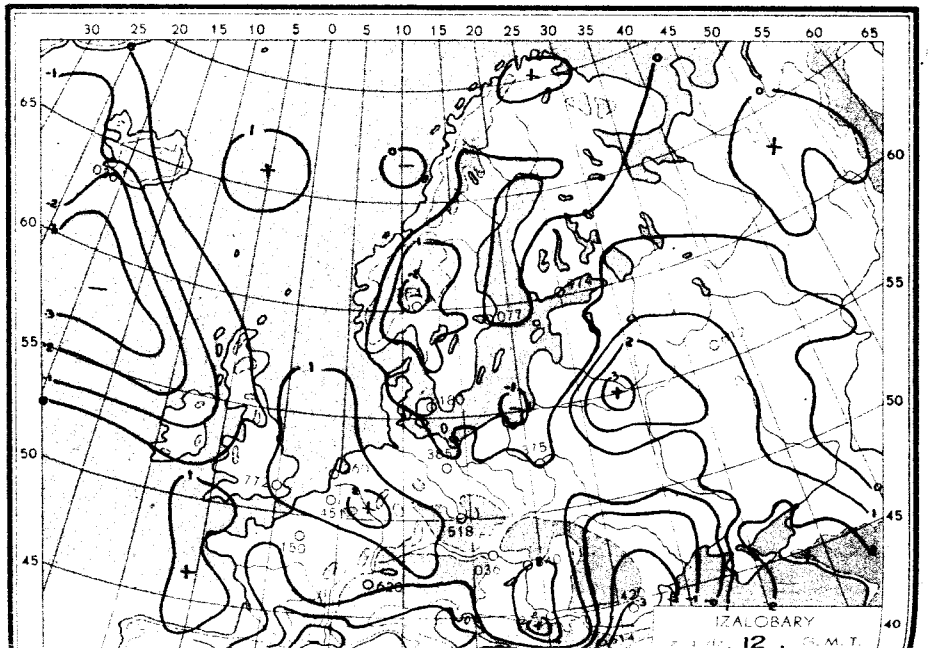
IZALOBARY
z godz. 12 G.M.T.

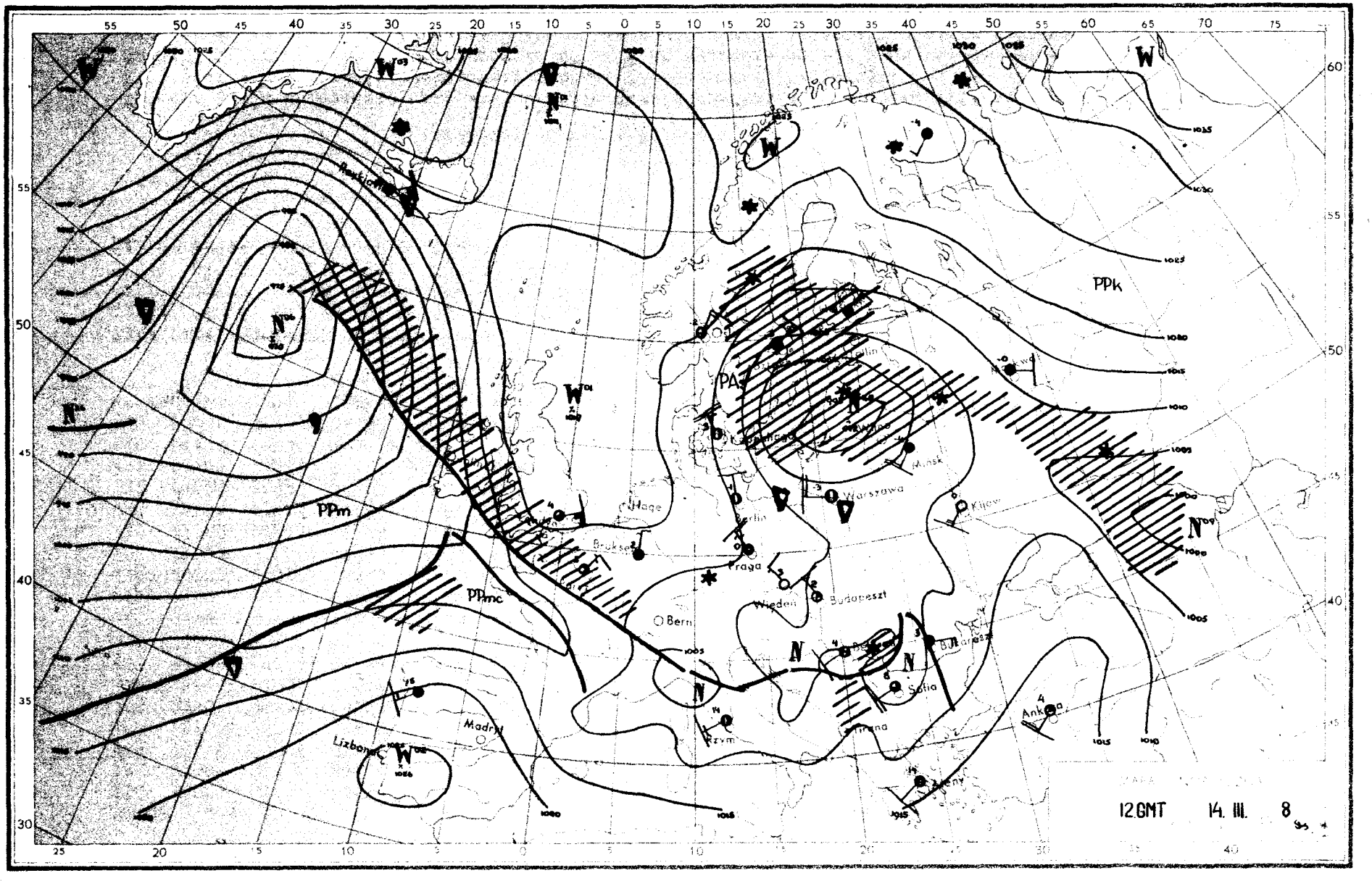

PPk
PPm
PPmc
PAs
Hage
Bruksela
Berlin
Praga
Wiedeń
Budapeszt
Warszawa
Minsk
Kijów
Bern
Rzym
Madryt
Lizbona
Sofia
Tirana
Ankara
Ateny
12.GMT 14. III. 8

Dane synoptyczne z Polski w dniu 14.III.1958r.

SYNOP z godz.00 GMT.

150	63205	57851	02655	69400	57714
185	82908	95717	98453	8052X	55715
205	83605	65022	06754	854XX	56704
250	82903	96711	03854	8082X	56617
295	82508	96717	99254	8032X	54202
330	73606	60022	05553	754XX	57712
375	42705	50107	03356	25530	57713
425	70000	58102	05455	754XX	56614
465	72203	60268	04456	755XX	57716
560	73201	20227	05656	755XX	57723
695	20000	65027	06056	25500	58708
105	83604	97022	05153	855XX	58711
235	42202	97011	04756	45500	59714
270	32703	97031	02056	36400	57713
310	80000	96101	06355	8091X	XX605
495	82504	97031	04157	854XX	59708
510	03406	97020	18562	00900	64612
570	00000	56101	04466	00900	68715
575	82702	58717	05855	6742X	57709

TEMP Legionowo,godz.00 GMT.

12374	73015	85274	61637	70738	69703
50145	88XX0	40642	99XX1	55555	00990
56573	83900	58604	57818	63657	66666
64272	44595	40099	01010	00900	

SYNOP z godz.12 GMT.

150	82910	20733	97752	873XX	53713
185	82507	96717	95053	8042X	54702
205	83208	70032	06152	854XX	56801
250	82705	96717	01852	7742X	55705
295	82207	96737	97553	8032X	54305
330	82909	50858	05152	834XX	56702
375	72707	60227	01753	784XX	56201
425	83207	62858	06853	894XX	57103
465	82908	50707	03654	854XX	56601
560	72806	40858	06154	734XX	57104
695	62703	58101	03651	52501	58702
105	82906	96717	02853	6742X	55602
235	83209	96267	01853	894XX	55705
270	73206	96858	99252	723XX	56703
310	73207	97027	07152	734XX	56000
495	22205	97852	03154	23400	58302
510	43414	98410	18662	22X02	64203
570	62706	58857	03753	2253X	57301
575	73204	56107	04953	754XX	57204
650	83404	10717	77565	85XXX	67209

TEMP Wrocław,godz.00 GMT.

12425	23037	85309	59606	70782	68695
50215	84851	40735	96XX2	30862	99XX3
20128	99XX0	55555	00990	54567	28970
54551	67923	55562	42844	59617	34566
77797	66666	46888	39697	36400	27399
19299	16598	11102	09401	06402	01010
655XX					

Przebieg pogody w Polsce w dniu 14.III.1958r.

W całym kraju przeważnie było zachmurzenie duże z opadami śniegu,tylko miejscami,głównie na południu i południowym-wschodzie występowały większe przejaśnienia.Temperatura maksymalna wahała się od +1°C do -4°C,a w nocy temperatura wynosiła od -1°C na wybrzeżu do -12°C na południowym-wschodzie.Wiatry były umiarkowane i dość silne,na północy miejscami bardzo silne z kierunków północno-zachodnich i zachodnich.Lokalnie wystąpiły zamiecie śnieżne.-

Druk PPWK – W-wa, Solec 18. Zam. 3746/B/56 – 15.V.56 – CW-23732-30050 – 61 x 86 – mapowy 100 g

15 Marz. 1958

PAŃSTWOWY INSTYTUT
HYDROLOGICZNO-METEOROLOGICZNY
WARSZAWA

Biuletyn Synoptyczny

Legenda:

——— *izobara w mb lub izohipsa w dkm*
(na mapie tendencji barometrycznej izalobara w jednostkach mb 3 godz.)

Znakowanie zjawisk meteo

- *front ciepły*
- *front chłodny*
- *front zokludowany*
- *front stacjonarny*
- • *deszcz*
- , *mżawka* } *natężenie opadu jest charakteryzowane ilością znaczków*
- * *śnieg*
- △ *krupa*
- ▲ *grad*
- ▽ *opady przelotne*
- *obszar jednostajnych opadów deszczu*
- *" " " śniegu*
- ≡ *mgła*
- ∞ *zmętnienie*
- ⚐ *burza*
- ↯ *błyskawica*
- ⸸ *zamieć*

Wiatr

- *½ m/sek*
- *1 m/sek*
- *2½ m/sek*
- *5 m/sek*

Wielkość zachmurzenia

- ○ *niebo bezchmurne*
- ◔ *1/10 pokrycia nieba*
- ◔ *2/10 - 3/10 " "*
- ◔ *4/10 " "*
- ◑ *5/10 " "*
- ◕ *6/10 " "*
- ◕ *7/10 - 8/10 " "*
- ● *9/10 " "*
- ● *10/10 " "*
- ⊗ *niebo niewidoczne*

Znakowanie układów ciśnienia

W - wyż *N - niż*

Znakowanie mas powietrza

PP - powietrze polarne
PA - " arktyczne
PZ - " zwrotnikowe
m - morskie
k - kontynentalne
s - stare

Rozmieszczenie danych

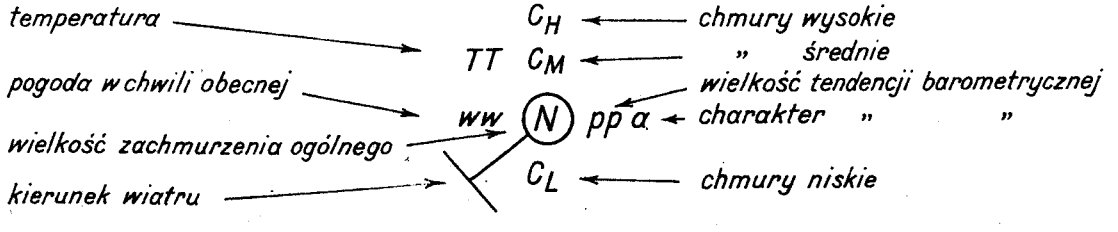

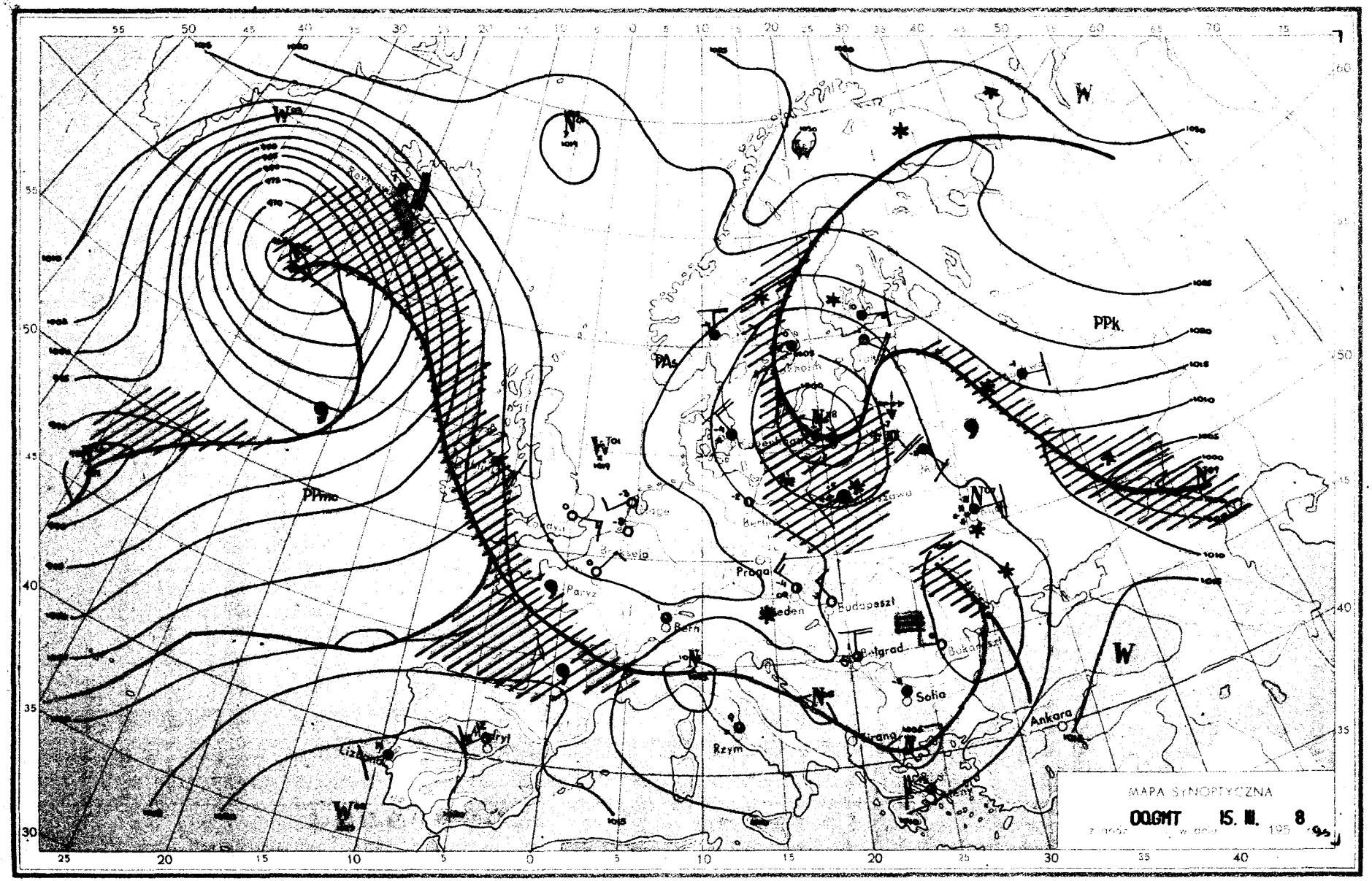
MAPA SYNOPTYCZNA
00GMT 15. III. 8
PPk.
PPmc
PAs
Paryż
Bern
Praga
Budapeszt
Belgrad
Bukareszt
Sofia
Ankara
Rzym
Lizbona
Madryt

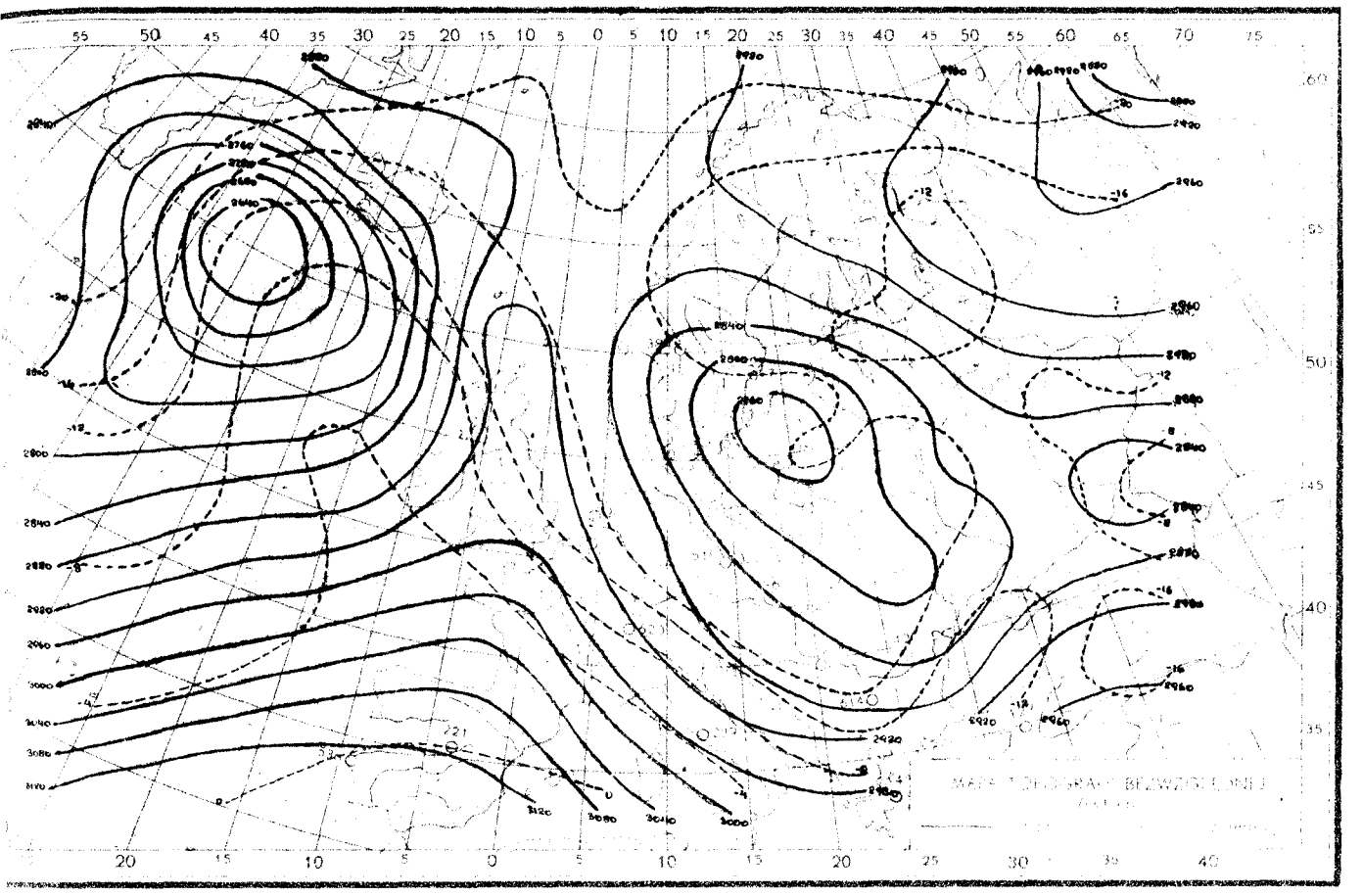

15.III.1958r. godz.00.GMT.

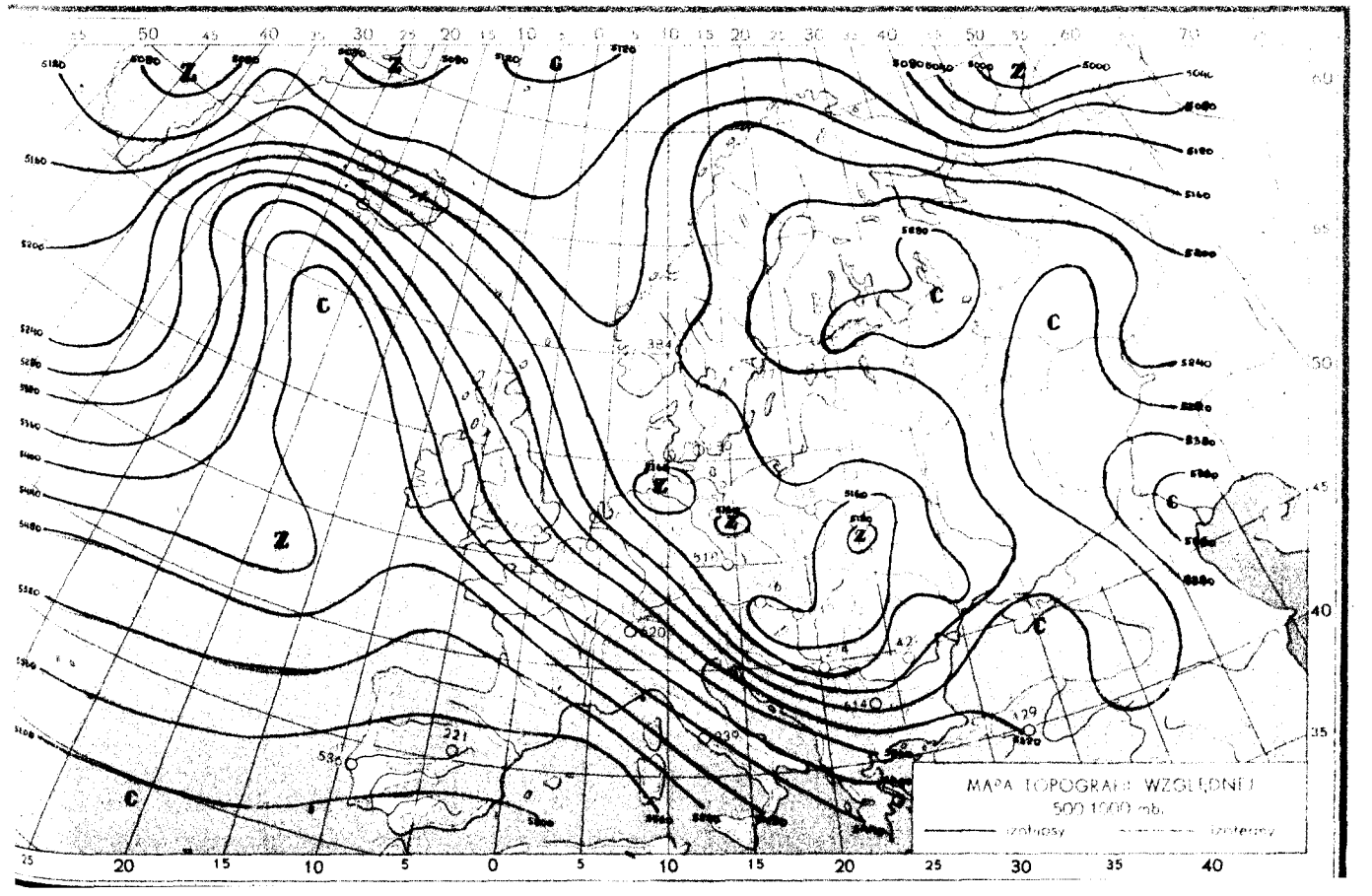

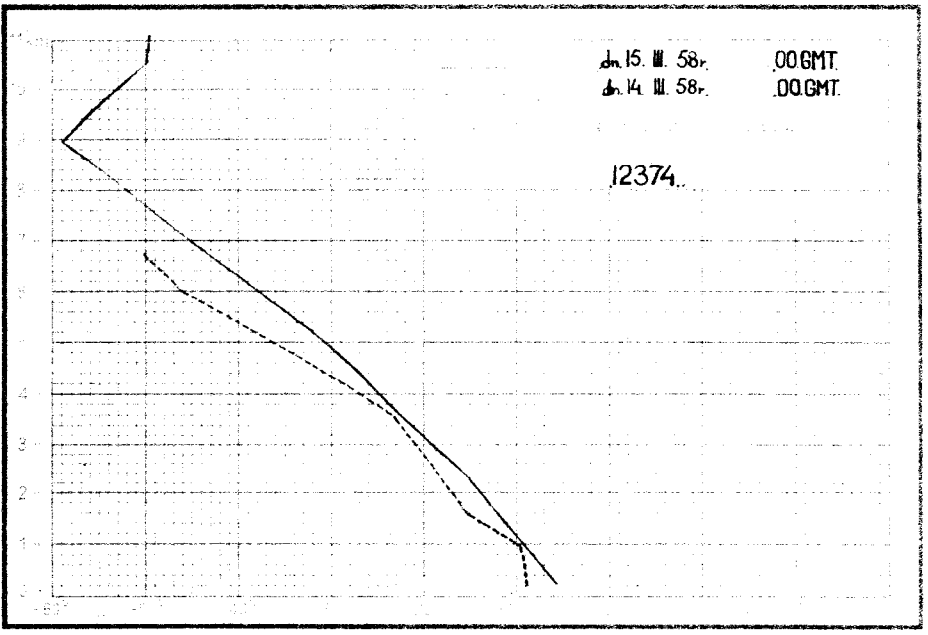
dn. 15. III. 58r. 00 GMT
dn. 14. III. 58r. 00 GMT
12374

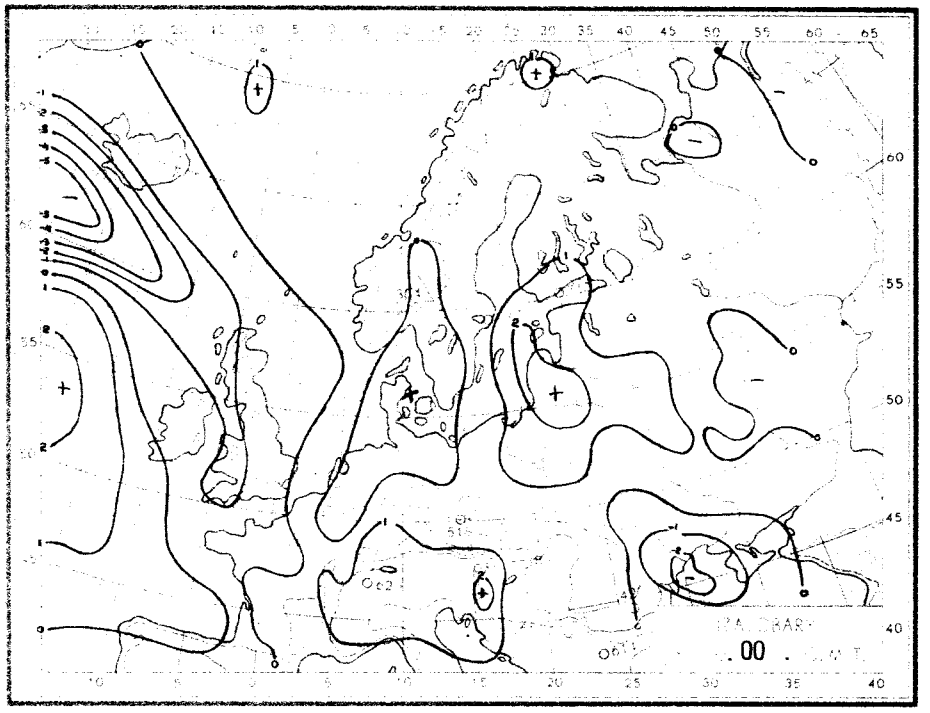
00

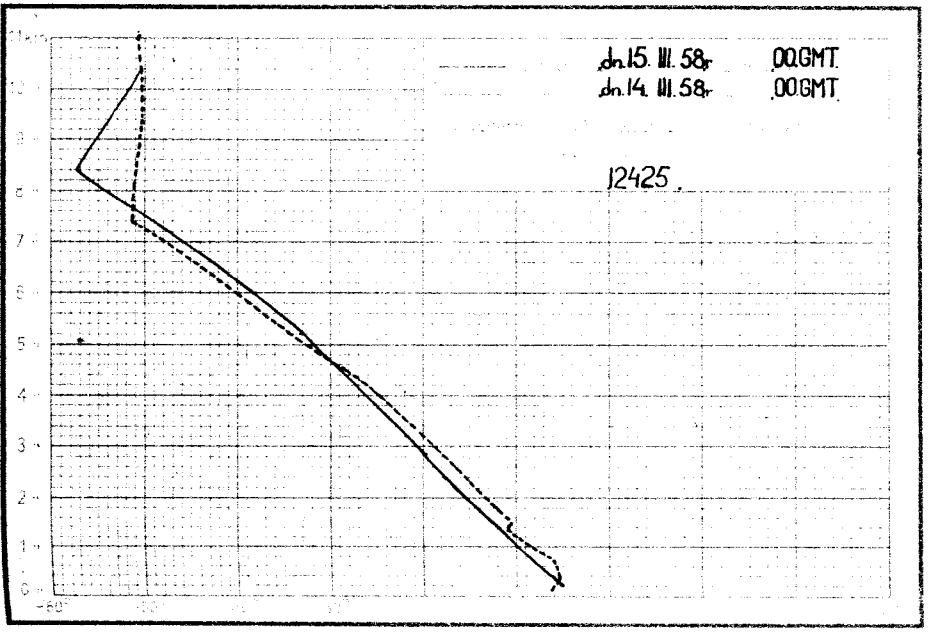
dn. 15. III. 58r. 00 GMT
dn. 14. III. 58r. 00 GMT
12425

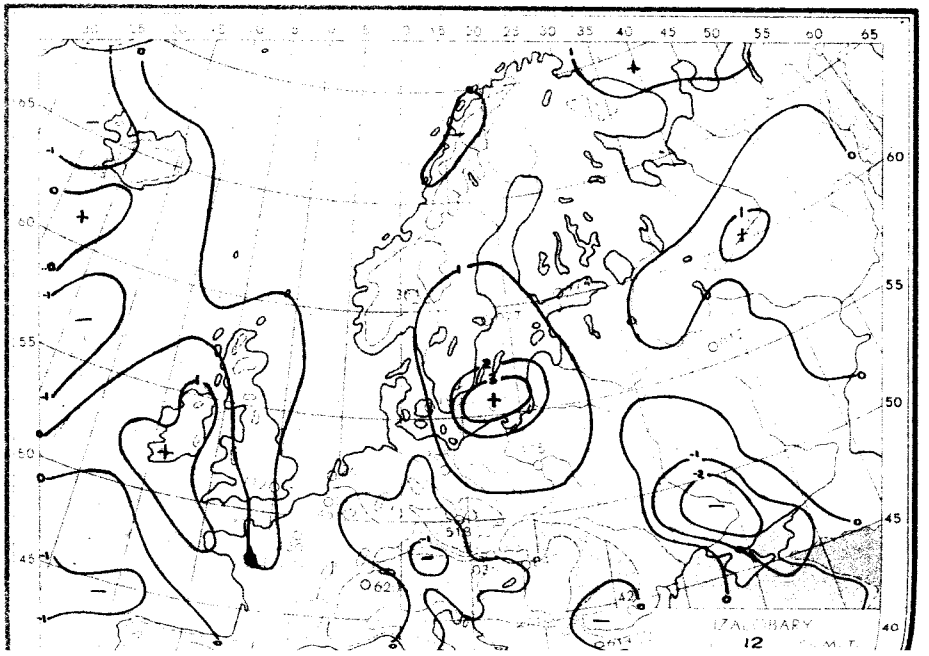

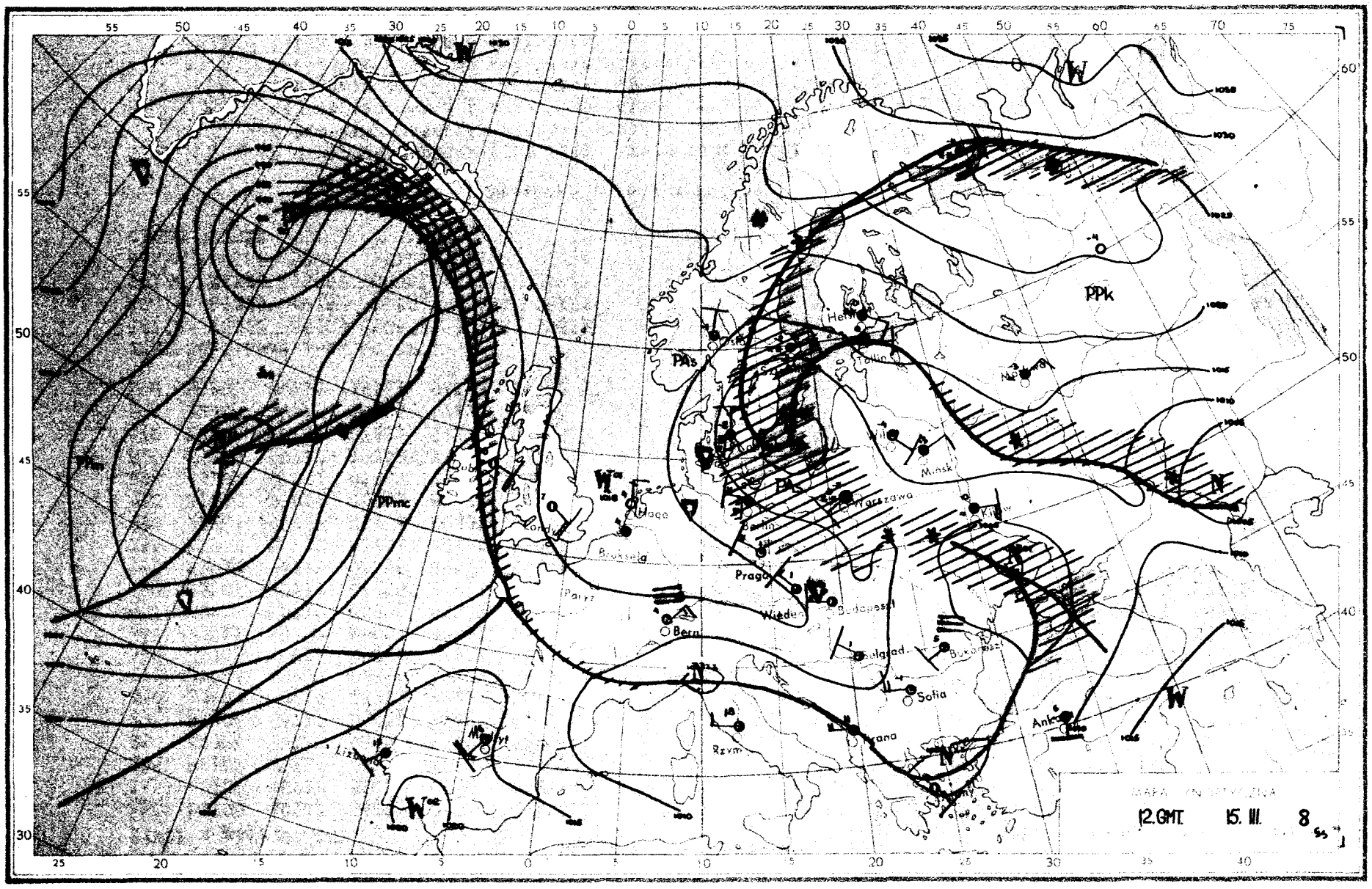

PPk
PPmc
PAs
Minsk
Warszawa
Prago
Wiedeń
Budapeszt
Bern
Paryż
Sofia
Rzym
Ankara
12.GMT. 15. III. 8

Dane synoptyczne z Polski w dniu 15.III.1958 r.

SYNOP z godz.00 GMT.

150	82708	40717	98952	873XX	53205
185	82206	96717	98152	8042X	53213
205	82906	40717	06553	3732X	55400
250	82905	96717	03154	7742X	56204
295	81806	96717	03355	8042X	56209
330	82709	50717	06454	5742X	56101
375	82508	30717	04555	3732X	56207
425	82707	60858	08754	835XX	56303
465	82710	50717	06053	8032X	56203
560	82807	50717	09255	854XX	57204
695	82701	40717	08256	8092X	57203
105	82710	96717	02353	855XX	54400
235	82709	96717	02454	8042X	55202
270	82507	96717	01754	8042X	55314
310	82905	97022	08452	894XX	56801
495	72202	97021	07357	755XX	58211
510	93220	90717	19862	9XXXX	67201
570	82503	50737	07456	3742X	58205
575	82703	40717	08955	6742X	58206
650	93203	00718	79567	9XXXX	68002

TEMP Legionowo,godz.00 GMT.

12374	48022	85289	59599	70766	67671
50213	81XX9	40751	93XX4	30863	06XX7
20126	98XX4	55555	00991	54556	28747
64641	66666	50781	29108	22899	20098
01010	873XX				

SYNOP z godz.12.GMT.

150	82705	60022	03202	6553X	53219
185	81804	96102	06451	26407	54219
205	83206	62037	08551	854XX	55211
250	82704	96787	06751	874XX	53113
295	31605	97017	09602	30910	56215
330	82909	15717	09252	7542X	54214
375	82503	20737	09152	6542X	55213
425	82706	40717	10851	5741X	53105
465	82707	57717	09353	6542X	55212
560	62904	30857	11754	784XX	55207
695	72904	56707	09452	755XX	57202
105	82706	96717	04851	6742X	52215
235	82908	97032	05251	855XX	53215
270	82203	96707	07251	4742X	54217
310	83208	97852	09601	6341X	54205
495	62002	97012	10053	35508	58207
510	63226	91444	22261	42XX2	63212
570	72702	50717	09652	755XX	56707
575	73204	58267	10352	5943X	57104
650	70000	50707	81666	75XXX	68109

TEMP Wrocław,godz.00 GMT.

12425	48069	85335	60644	70807	68716
50245	83853	40775	94XX7	30864	04XX4
20129	99XX0	55555	00994	53564	63931
56583	81700	68716	11510	81848	66666
31806	24099	21799	19098	01010	835XX

Przebieg pogody w Polsce w dniu 15.III.1958 r.

W ciągu doby ubiegłej w całym kraju było zachmurzenie duże z opadami śniegu, miejscami wystąpiły większe przejaśnienia, a w nocy w części wschodniej lokalne rozpogodzenia i mgły. Temperatura maksymalna wahała się od +2°C w Słubicach i na Helu do -3°C w Katowicach, w nocy temperatura wahała się od -1°C na wybrzeżu do -11°C na wschodzie. Wiatry były słabe i umiarkowane z kierunków zachodnich i południowo-zachodnich.-

Druk PPWK – W-wa, Solec 18, Zam. 3746/B/56 – 15.V.56 – CW-23722-30050 – 61 x 86 – mapowy 100 g

16 Marz. 195

PAŃSTWOWY INSTYTUT
HYDROLOGICZNO-METEOROLOGICZNY
WARSZAWA

Biuletyn Synoptyczny

Legenda:

——— izobara w mb lub izohipsa w dkm
(na mapie tendencji barometrycznej
izalobara w jednostkach mb 3 godz.)

Znakowanie zjawisk meteo

front ciepły
front chłodny
front zokludowany
front stacjonarny

- deszcz
- mżawka
- śnieg

} natężenie opadu jest charakteryzowane ilością znaczków

△ krupa
▲ grad
▽ opady przelotne
////// obszar jednostajnych opadów deszczu
//✳// " " " śniegu

≡ mgła
∞ zmętnienie
⚐ burza
↯ błyskawica
✢ zamieć

Wiatr

½ m/sek
1 m/sek
2½ m/sek
5 m/sek

Wielkość zachmurzenia

○ niebo bezchmurne
◔ 1/10 pokrycia nieba
◔ 2/10 - 3/10 " "
◔ 4/10 " "
◑ 5/10 " "
◑ 6/10 " "
● 7/10 - 8/10 " "
● 9/10 " "
● 10/10 " "
⊗ niebo niewidoczne

Znakowanie układów ciśnienia

W - wyż N - niż

Znakowanie mas powietrza

PP - powietrze polarne
PA - " arktyczne
PZ - " zwrotnikowe
m - morskie
k - kontynentalne
s - stare

Rozmieszczenie danych

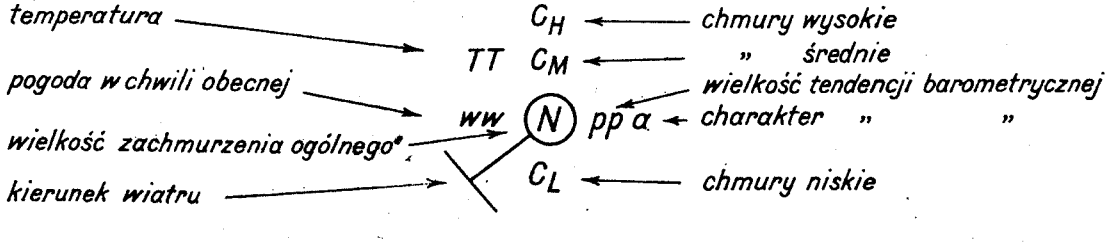

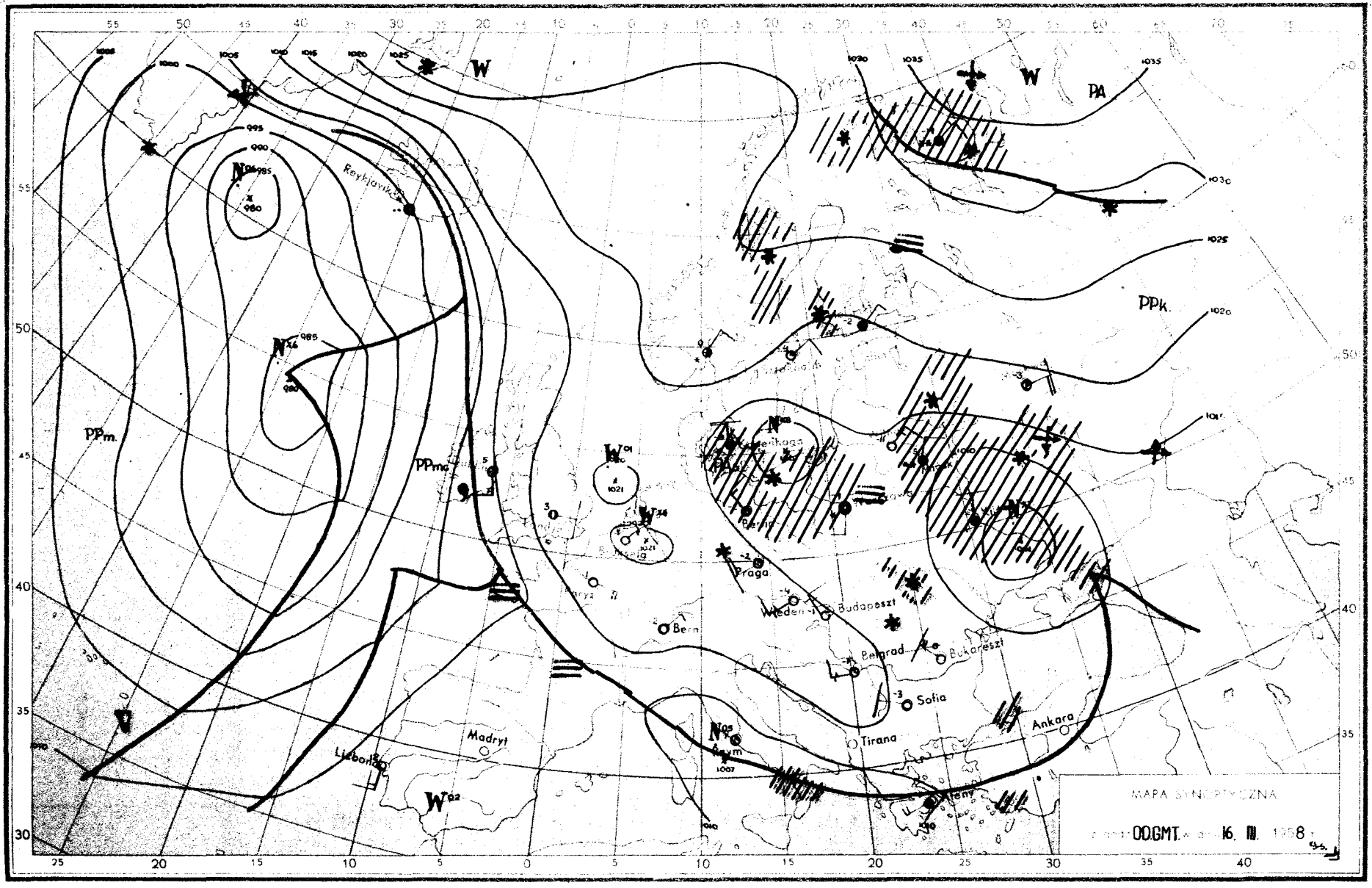
PA
PPk.
PPm.
PPmc
Reykjavik
Praga
Wiedeń
Budapeszt
Bern
Belgrad
Bukareszt
Sofia
Tirana
Ankara
Madryt
Lizbona
Rzym
MAPA SYNOPTYCZNA
00 GMT.
16. III. 1968

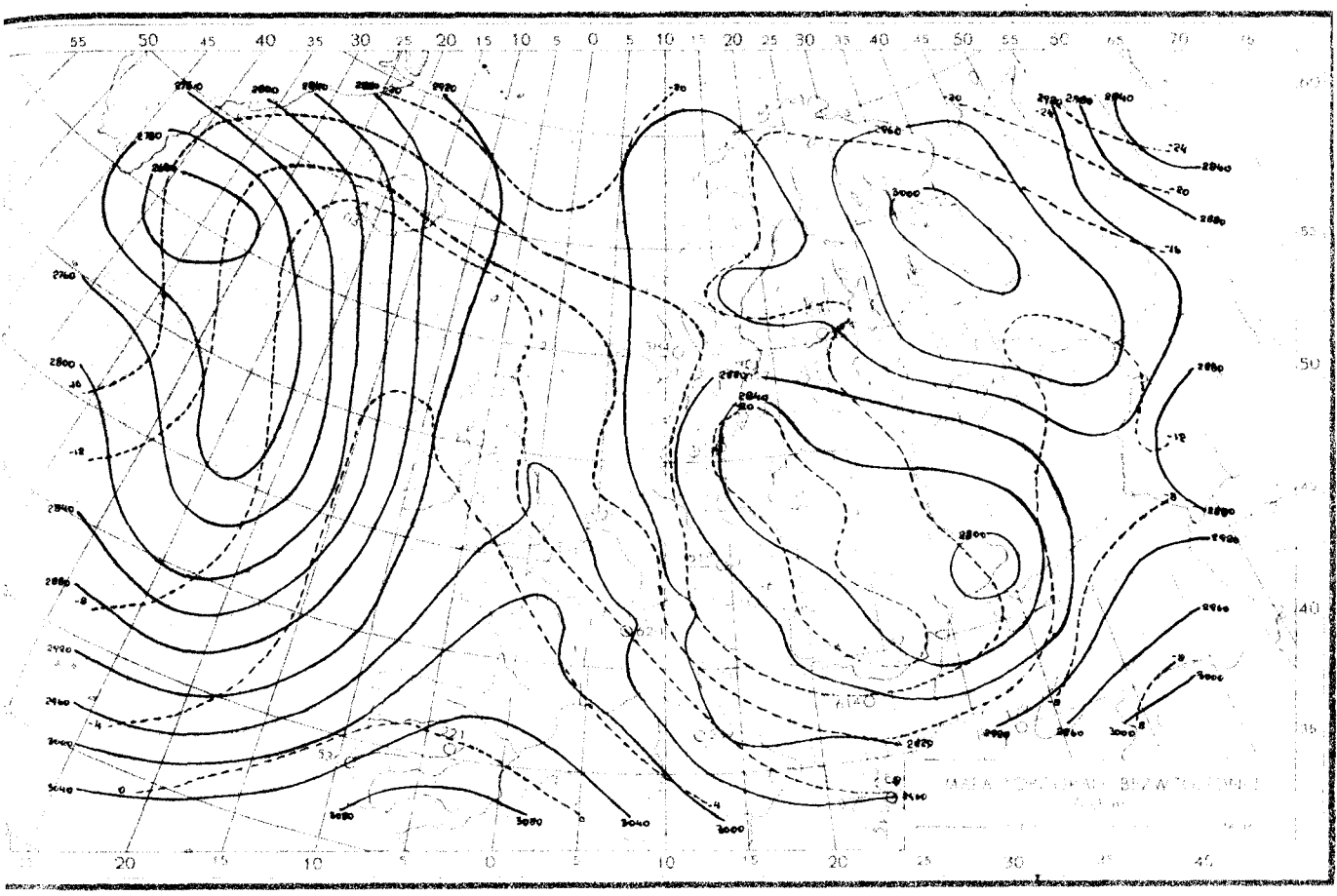

16.III.1958r.godz.00.GMT.

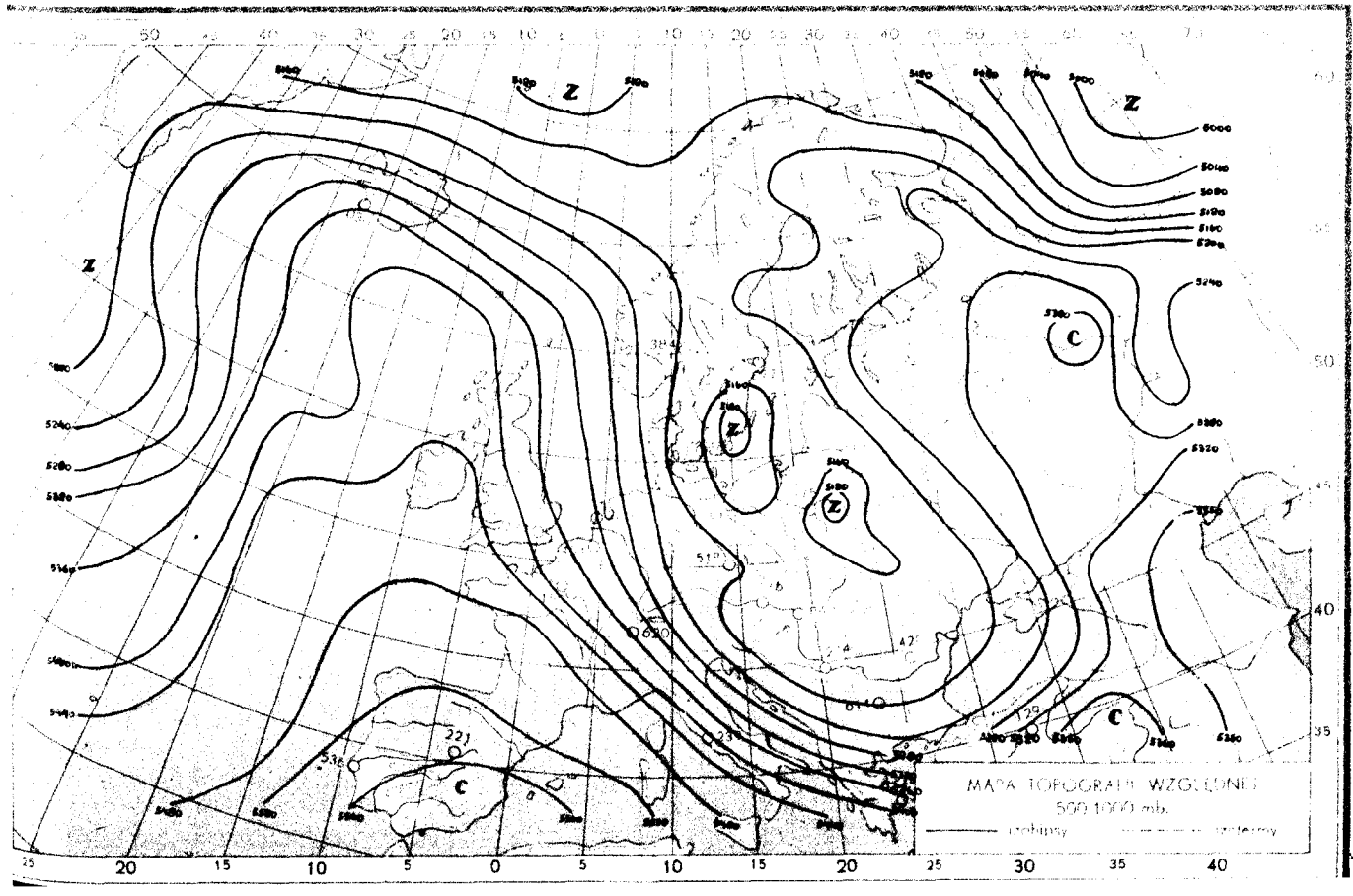

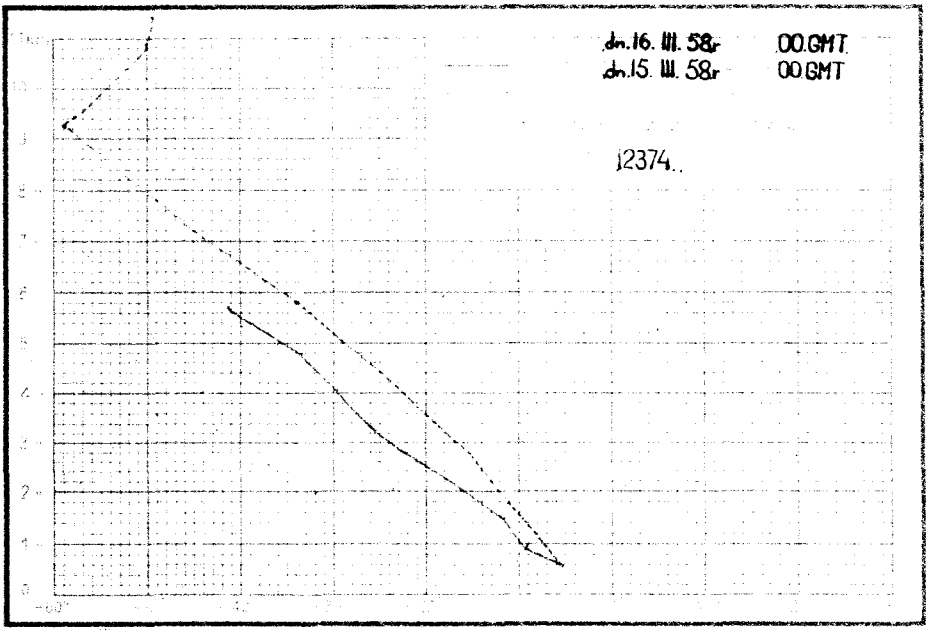
dn. 16. III. 58r 00 GMT
dn. 15. III. 58r 00 GMT
12374

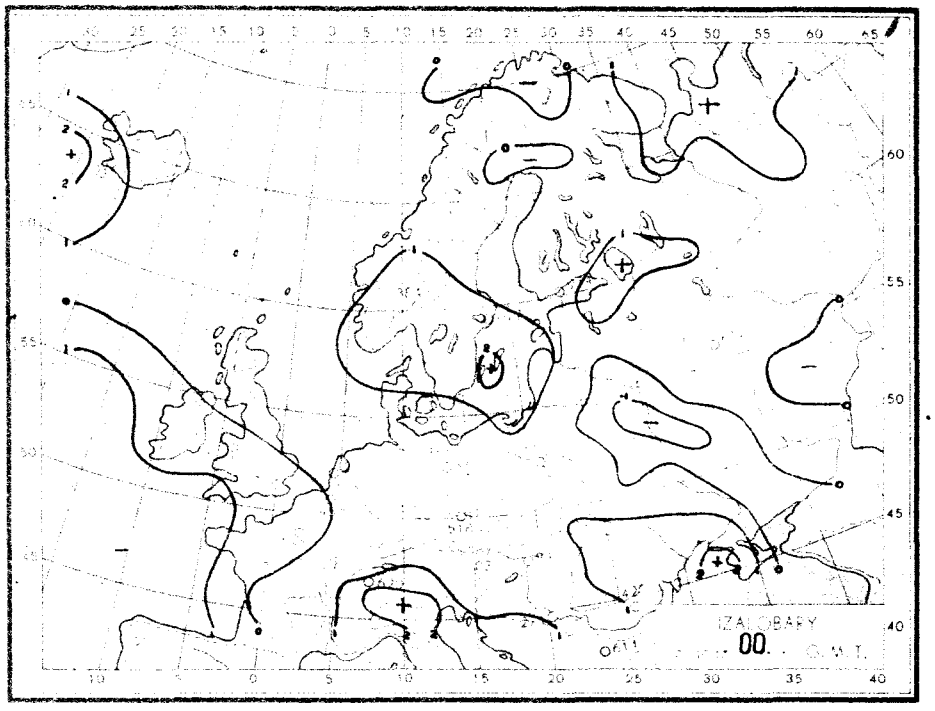
IZALOBARY
00. G.M.T.

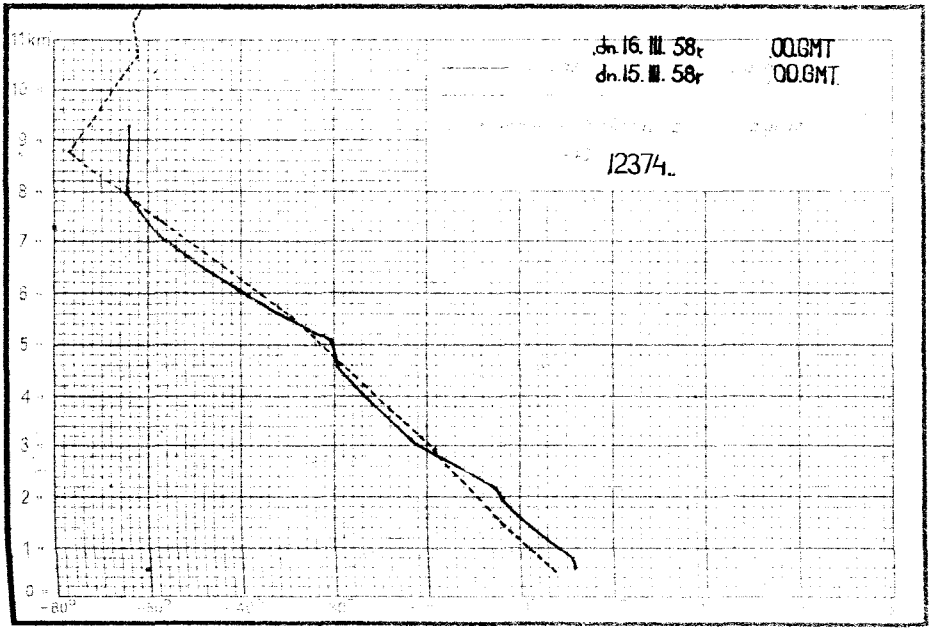
dn. 16. III. 58r 00 GMT
dn. 15. III. 58r 00 GMT
12374

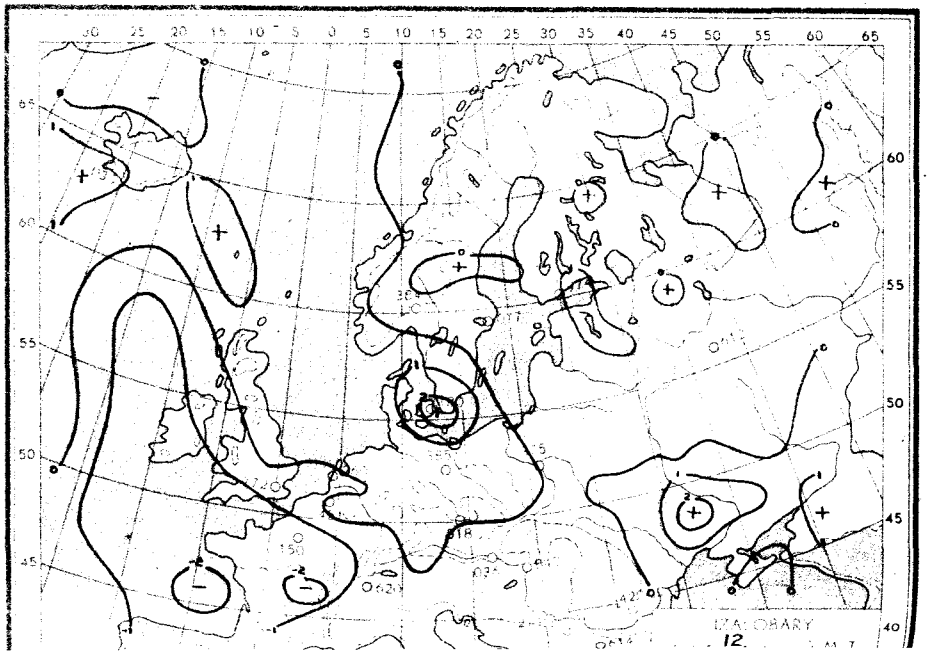
IZALOBARY

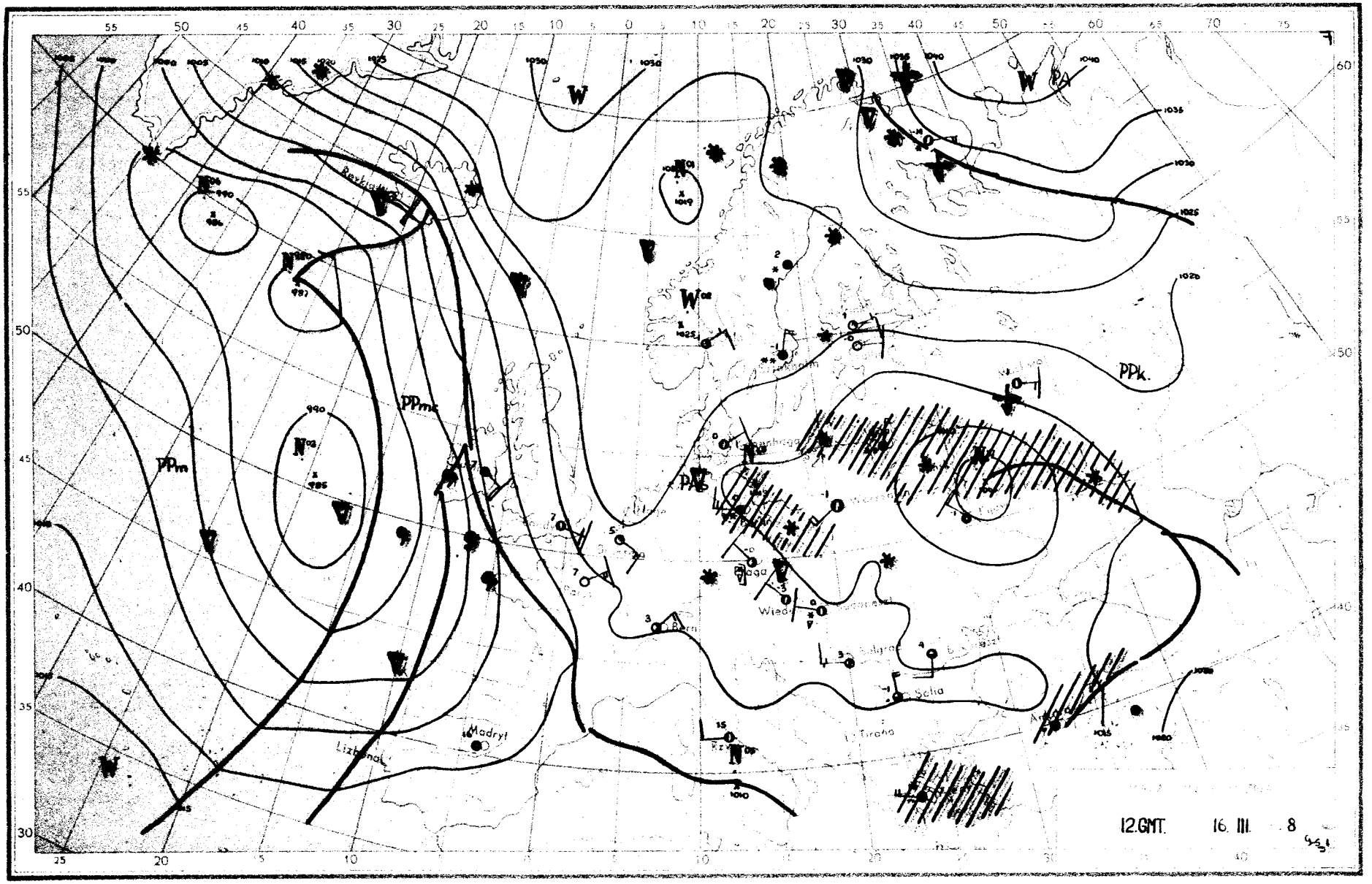
PPm
PPmk
PPk.
PAS
Reykjavik
Madryt
Lizbona
Praga
Wiedeń
Sofia
12.GMT. 16. III. 8

17 Marz. 1958

PAŃSTWOWY INSTYTUT
HYDROLOGICZNO-METEOROLOGICZNY
WARSZAWA

Biuletyn Synoptyczny

Legenda:

——— *izobara w mb lub izohipsa w dkm*
(na mapie tendencji barometrycznej
izalobara w jednostkach mb 3 godz.)

Znakowanie zjawisk meteo

front ciepły
front chłodny
front zokludowany
front stacjonarny
deszcz
mżawka } *natężenie opadu jest charakteryzowane ilością znaczków*
śnieg
krupa
grad
opady przelotne
obszar jednostajnych opadów deszczu
" " " śniegu

mgła
zmętnienie
burza
błyskawica
zamieć

Wiatr

½ m/sek
1 m/sek
2½ m/sek
5 m/sek

Wielkość zachmurzenia

niebo bezchmurne
1/10 pokrycia nieba
2/10-3/10 " "
4/10 " "
5/10 " "
6/10 " "
7/10-8/10 " "
9/10 " "
10/10 " "
niebo niewidoczne

Znakowanie układów ciśnienia

W - wyż *N - niż*

Znakowanie mas powietrza

PP - powietrze polarne
PA - " arktyczne
PZ - " zwrotnikowe
m - morskie
k - kontynentalne
s - stare

Rozmieszczenie danych

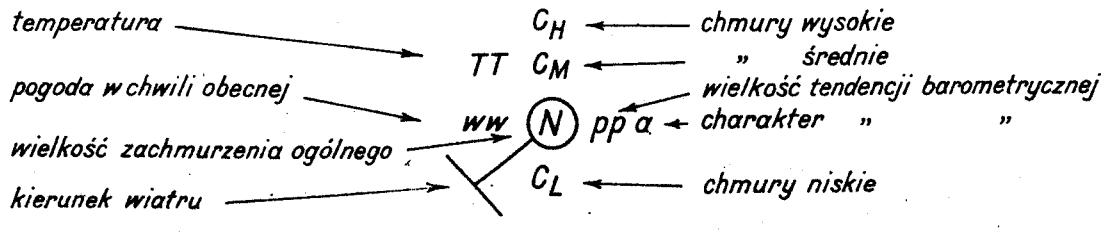

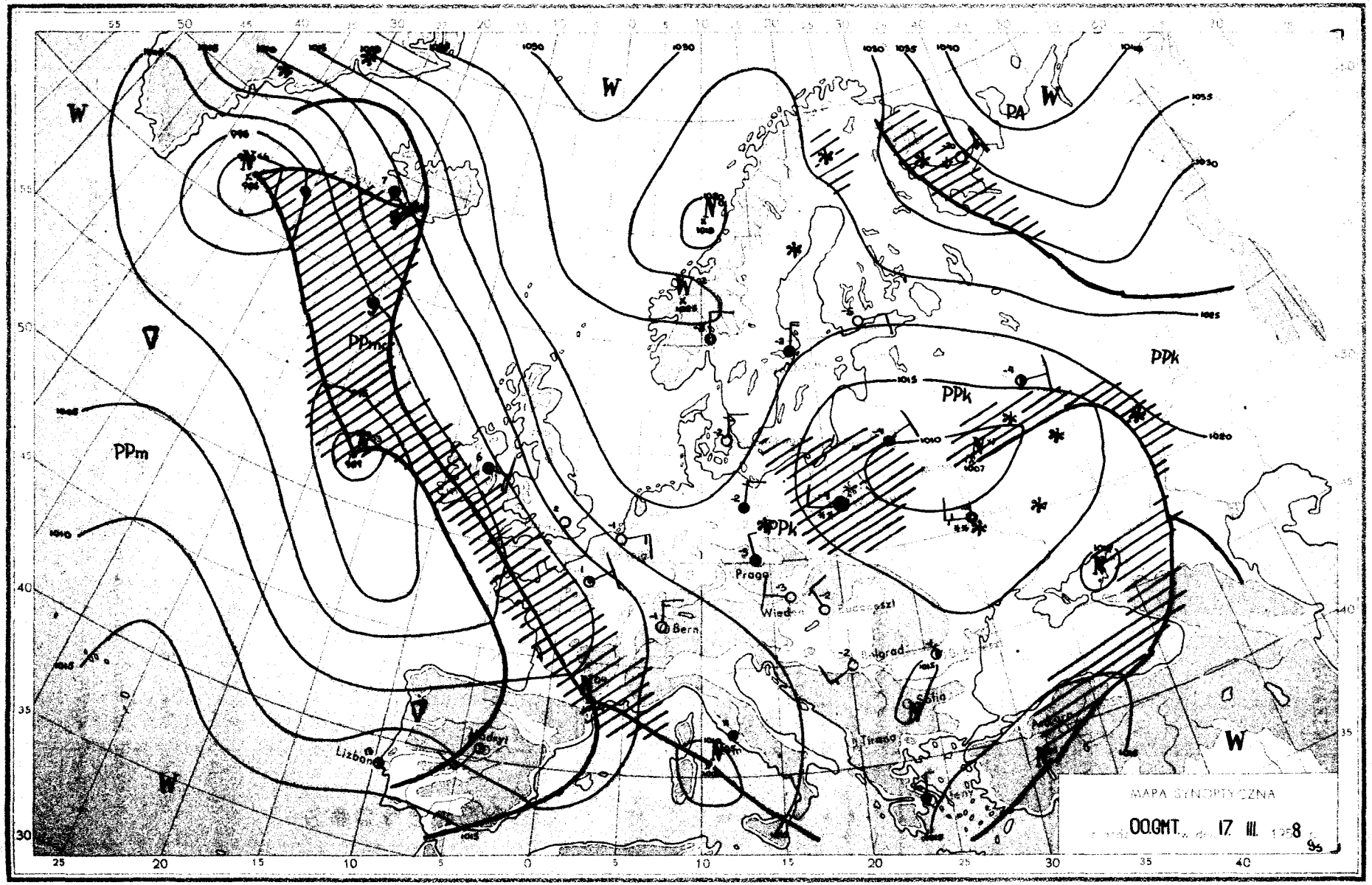
W
PPm
PPk
PA
Praga
Wiedeń
Bern
Lizbona
Sofia
Tirana
Igrad
MAPA SYNOPTYCZNA
00 GMT 17 III 1958

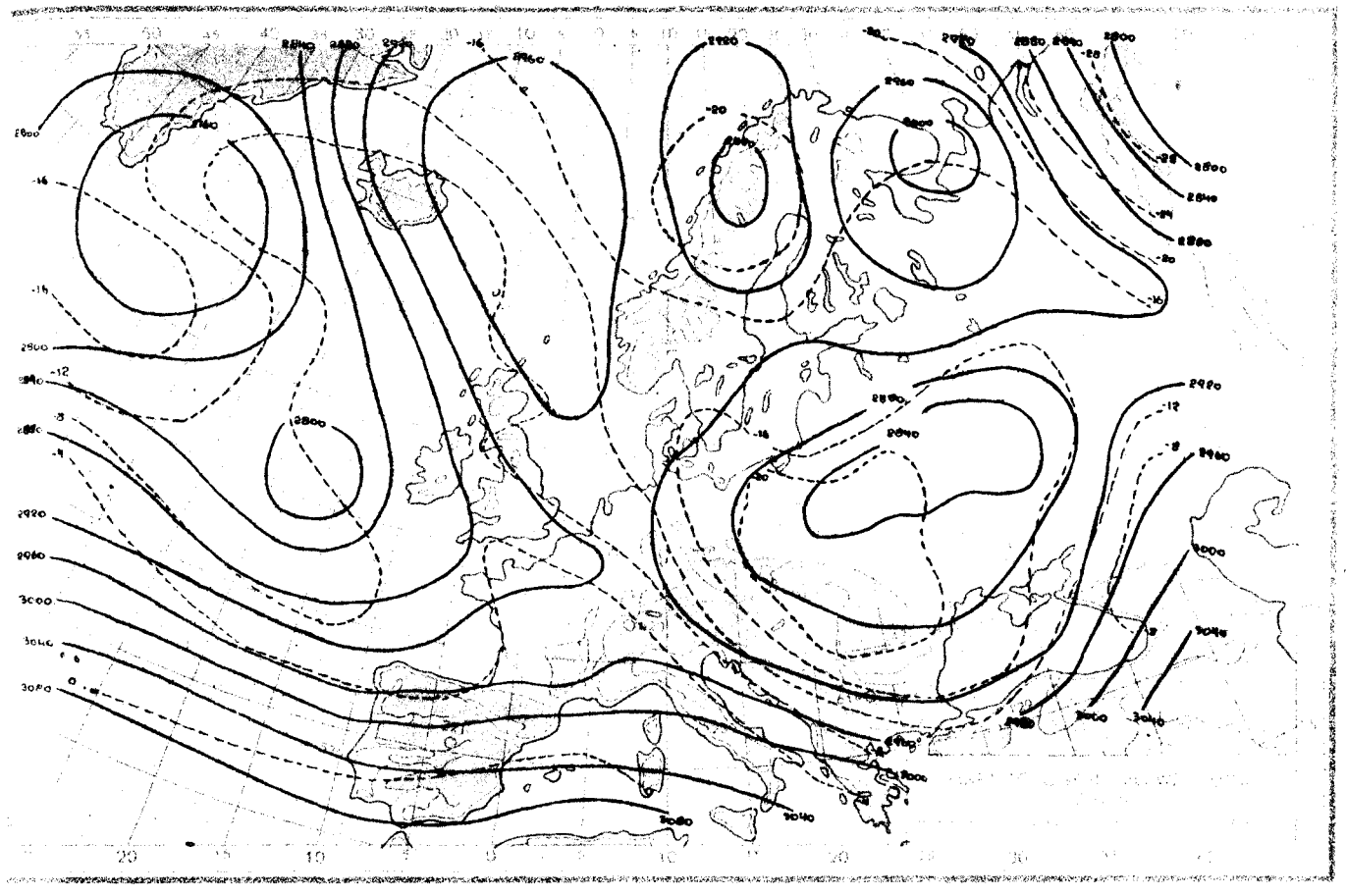

17.III.1958r.godz.00.GMT.

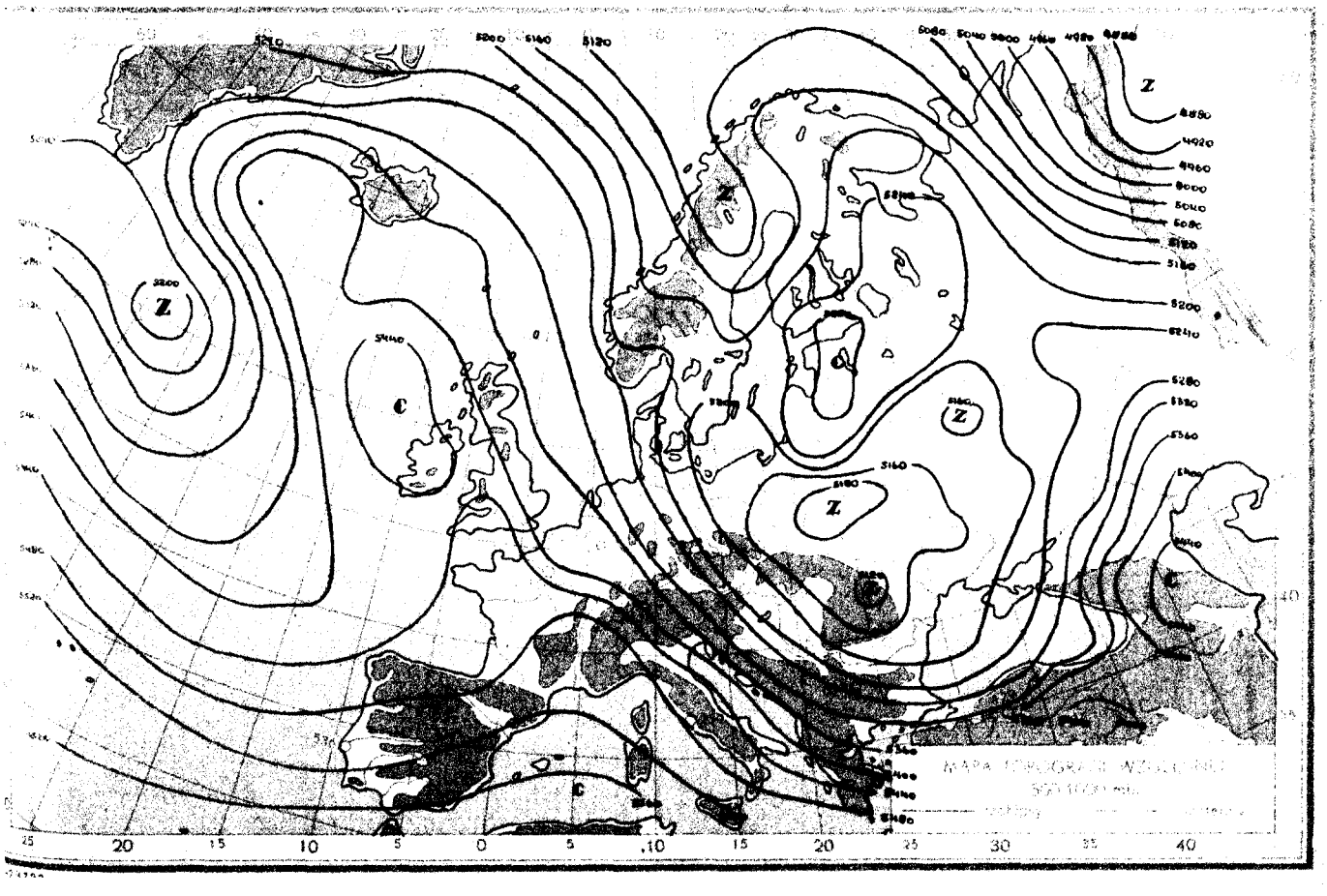

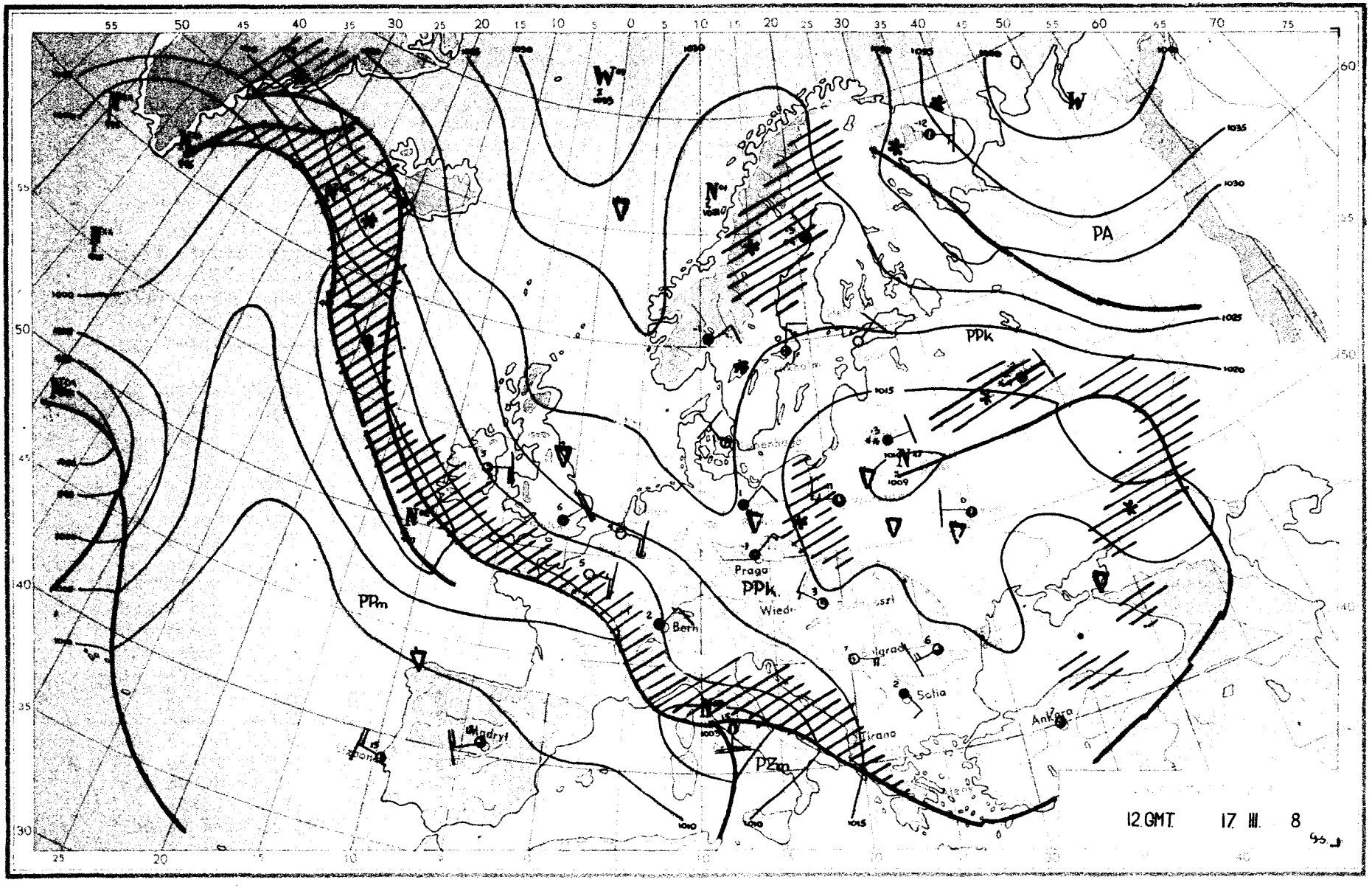
PA
PPk
PPk
PPm
PZm
Praga
Wiedeń
Bern
Madryt
Sofia
Ankara
Tirana
12 GMT 17 III 8

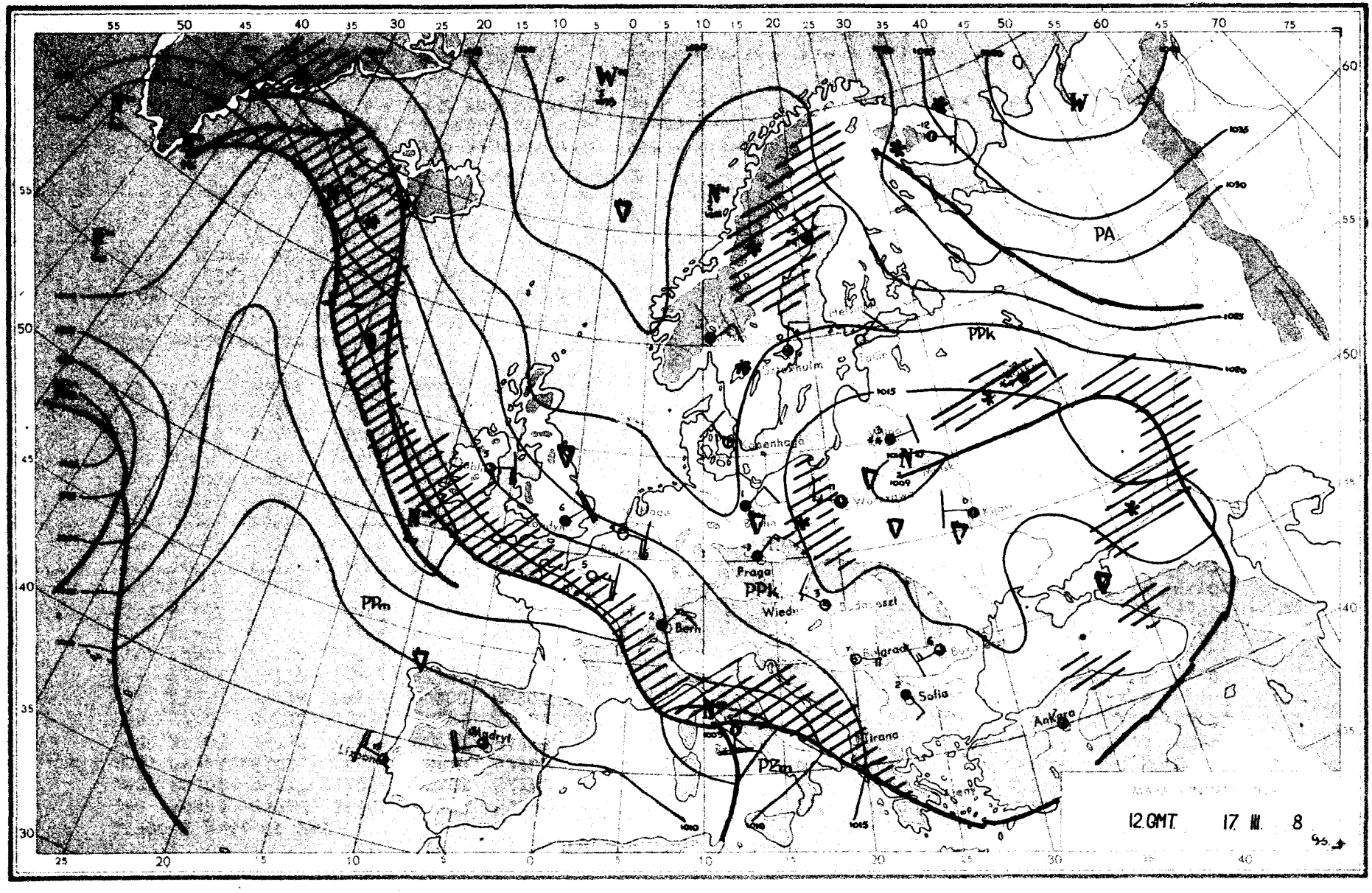
PA
PPk
PPk
PPm
PZm
Praga
Wiedeń
Bern
Madryt
Lizbona
Sofia
Ankara
Tirana
12 GMT 17 III 8

Dane synoptyczne z Polski w dniu 17.III.1958r.

SYNOP z godz.00 GMT.

150	80408	25717	13651	873XX	51805
185	80402	96717	11053	8052X	54702
205	73401	65021	18352	755XX	54202
250	83205	95717	13653	8072X	54715
295	82703	96717	09853	8042X	54704
330	03204	60028	16854	00900	56400
375	82703	30717	13454	7742X	55702
425	82903	60712	16652	854XX	53701
465	83203	56707	14455	854XX	56803
560	82804	30717	15954	873XX	54400
695	42701	56101	13854	45500	56400
105	73607	97717	16551	754XX	52706
235	83205	96731	14552	8043X	53713
270	82901	96717	11253	8042X	54713
310	83201	95104	17652	864XX	52205
495	72502	97027	12754	755XX	55400
510	93311	40494	38763	9XXXX	65207
570	82501	20717	14054	7742X	54602
575	82902	20717	14754	6742X	56603
650	93203	00738	85766	9XXXX	68202

TEMP Legionowo,godz.00 GMT.

12374	23077	85354	57615	70835	65691
50290	83XX5	40811	96XX7	55555	00998
53549	56941	53548	53831	58621	66666
57375	40097	01010	8042X		

SYNOP z godz.12 GMT

150	80207	58707	14601	854XX	50706
185	70204	96107	12452	755XX	54201
205	73606	62017	17600	4513X	52801
250	83605	96717	13950	2742X	52204
295	73602	96852	11000	734XX	54202
330	83409	50227	15301	6542X	52400
375	72703	50227	12051	754XX	54400
425	82907	40717	15951	6742X	53302
465	83203	56707	12750	473XX	52806
560	82806	40707	14952	854XX	54704
695	72705	56858	13151	735XX	55705
105	83607	96102	16200	864XX	52801
235	83403	96717	14800	8042X	52103
270	83403	97027	12251	3742X	54205
310	83405	96261	17500	6942X	52804
495	62204	97037	11751	5543X	55000
510	93412	90777	27660	9XXXX	62202
570	62703	56857	12151	4253X	54704
575	82903	50717	13551	6541X	54706
650	82702	20717	85964	85XXX	67103

TEMP Wrocław,godz.00 GMT.

12425	98132	51526	85409	59605	70872
72723	50282	86XX7	40792	97XX0	30866
00XX6	20132	00XX1	55555	00002	51526
51954	52531	98690	72739	27663	72731
66666	49787	35902	23599	18501	17603
01010	855XX				

Przebieg pogody w Polsce w dniu 17.III.1958r.

W ciągu doby ubiegłej było zachmurzenie duże z niewielkimi opadami śnieżnymi. Większe przejaśnienia wystąpiły przejściowo na zachodzie kraju. Temperatura maksymalna wynosiła od $-2^{\circ}C$ w Chełmie do $+3^{\circ}C$ na Helu, temperatura w nocy wahała się od $-4^{\circ}C$ do $0^{\circ}C$. Wiatry były słabe i umirkowane z kirunków północnych i zachodnich.-

Druk PPWK – W-wa, Solec 18, Zam. 3746/B/56 – 15.V.56 – CW-23732-30050 – 61 x 86 – mapowy 100 g

18 Marz. 1958

PAŃSTWOWY INSTYTUT
HYDROLOGICZNO-METEOROLOGICZNY
WARSZAWA

Biuletyn Synoptyczny

Legenda:

——— izobara w mb lub izohipsa w dkm
(na mapie tendencji barometrycznej
izalobara w jednostkach mb 3 godz.)

Znakowanie zjawisk meteo

front ciepły
front chłodny
front zokludowany
front stacjonarny

• deszcz
, mżawka } natężenie opadu jest charakteryzowane ilością znaczków
* śnieg
Δ krupa
▲ grad
▽ opady przelotne
////// obszar jednostajnych opadów deszczu
//*// " " " śniegu

≡ mgła
∞ zmętnienie
⚐ burza
↯ błyskawica
+ zamieć

Wiatr

½ m/sek
1 m/sek
2½ m/sek
5 m/sek

Wielkość zachmurzenia

○ niebo bezchmurne
⊙ 1/10 pokrycia nieba
◔ 2/10 - 3/10 " "
◔ 4/10 " "
◑ 5/10 " "
◑ 6/10 " "
◕ 7/10 - 8/10 " "
◕ 9/10 " "
● 10/10 " "
⊗ niebo niewidoczne

Znakowanie układów ciśnienia

W - wyż N - niż

Znakowanie mas powietrza

PP - powietrze polarne
PA - " arktyczne
PZ - " zwrotnikowe
m - morskie
k - kontynentalne
s - stare

Rozmieszczenie danych

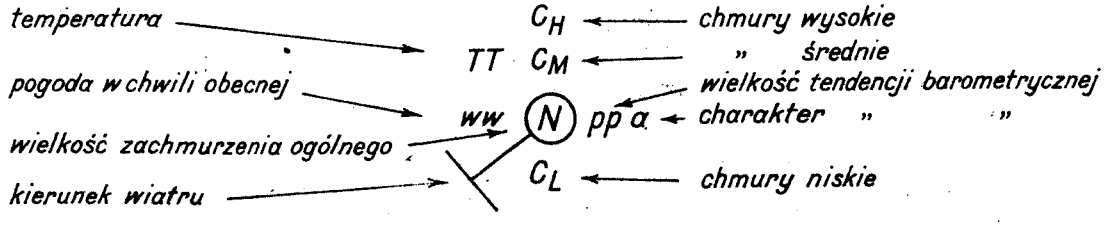

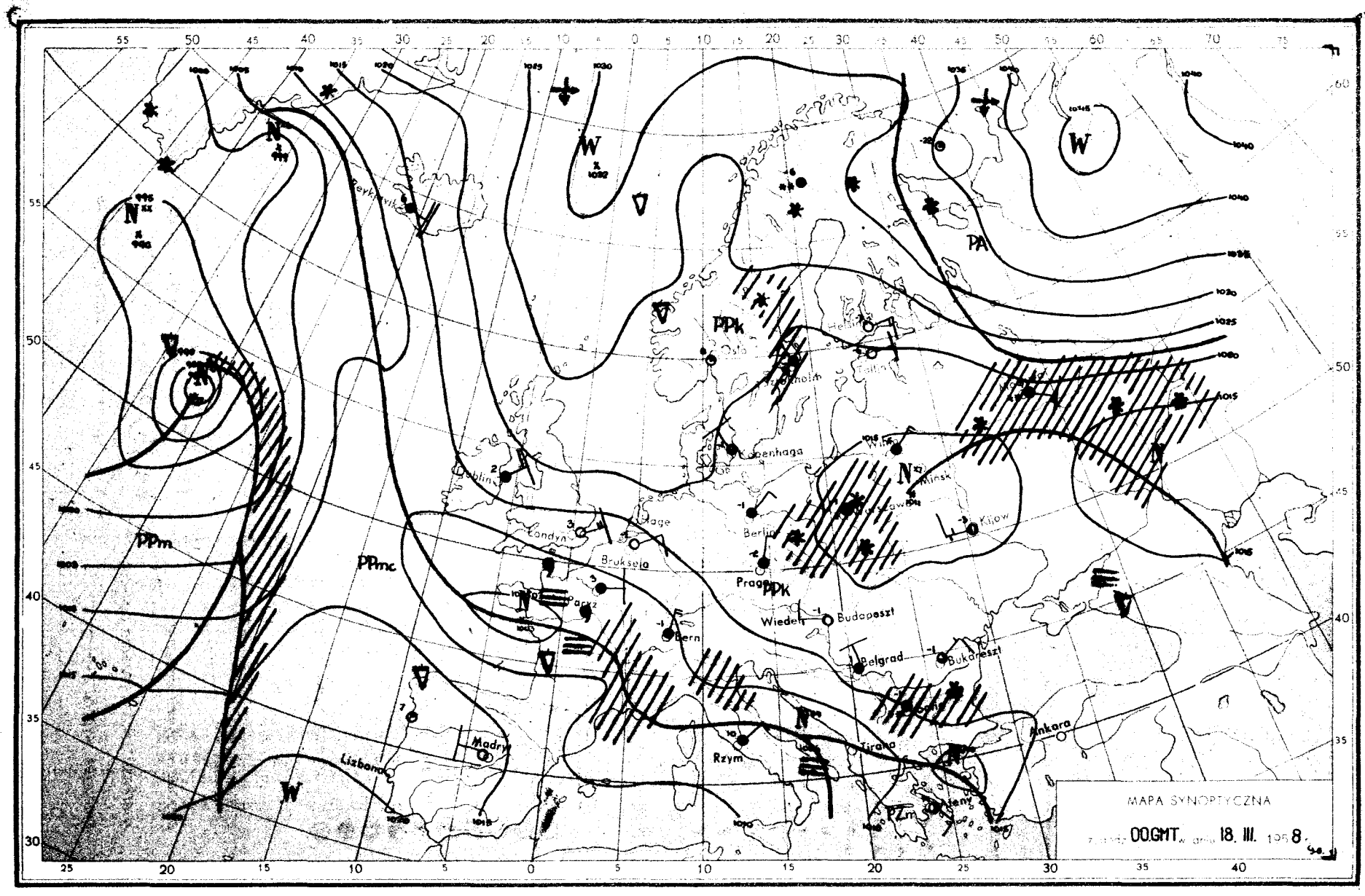
MAPA SYNOPTYCZNA
00.GMT 18. III. 1958
Reykjavik
Oslo
Helsinki
Tallinn
Kopenhaga
Dublin
Londyn
Hage
Bruksela
Paryż
Berlin
Prague
Wiedeń
Budapeszt
Bern
Belgrad
Bukareszt
Kijów
Minsk
Ankara
Tirana
Rzym
Madryt
Lizbona
PPm
PPmc
PPk
PA
PZm
W
N

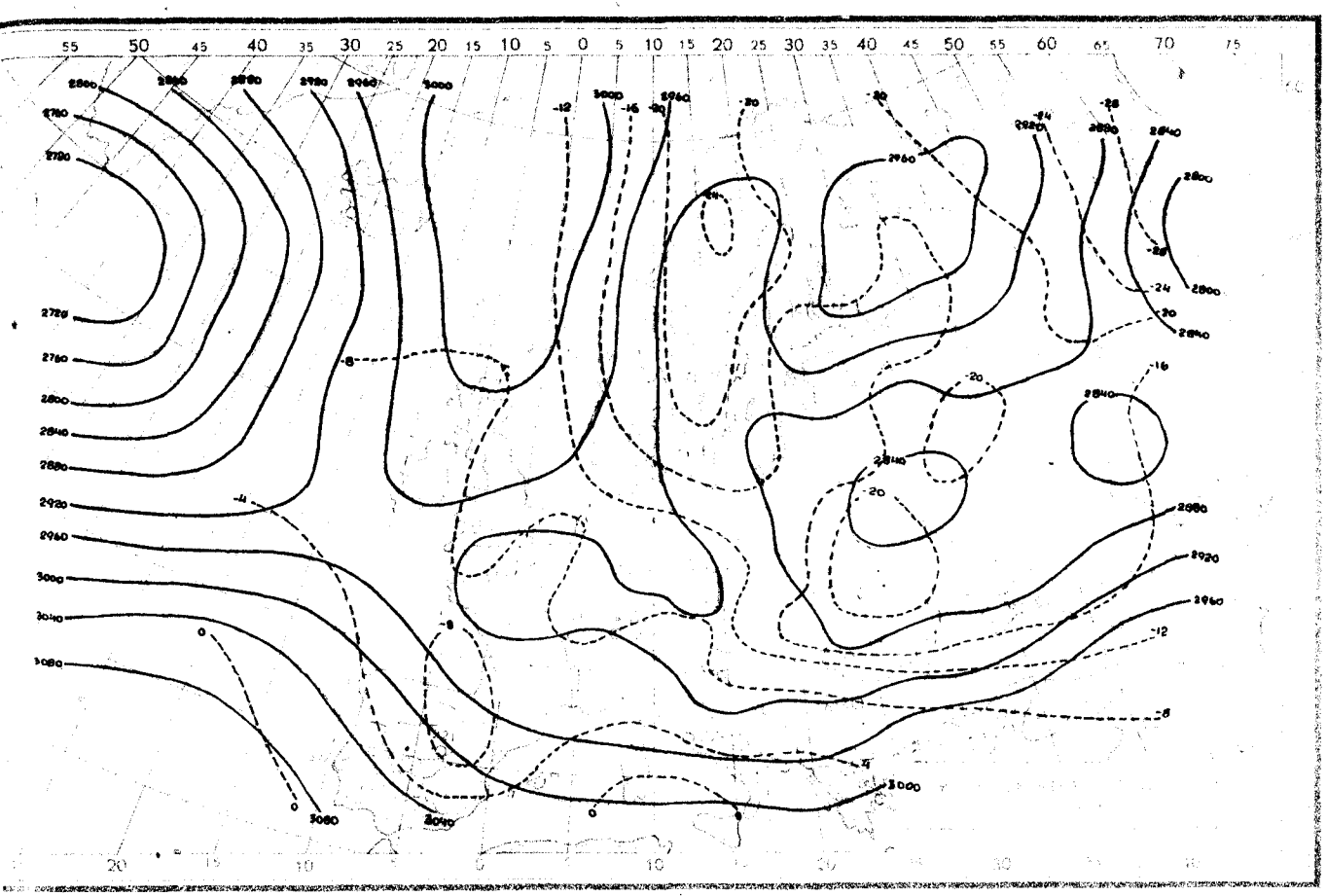

18.III.1958r.godz.00.GMT.

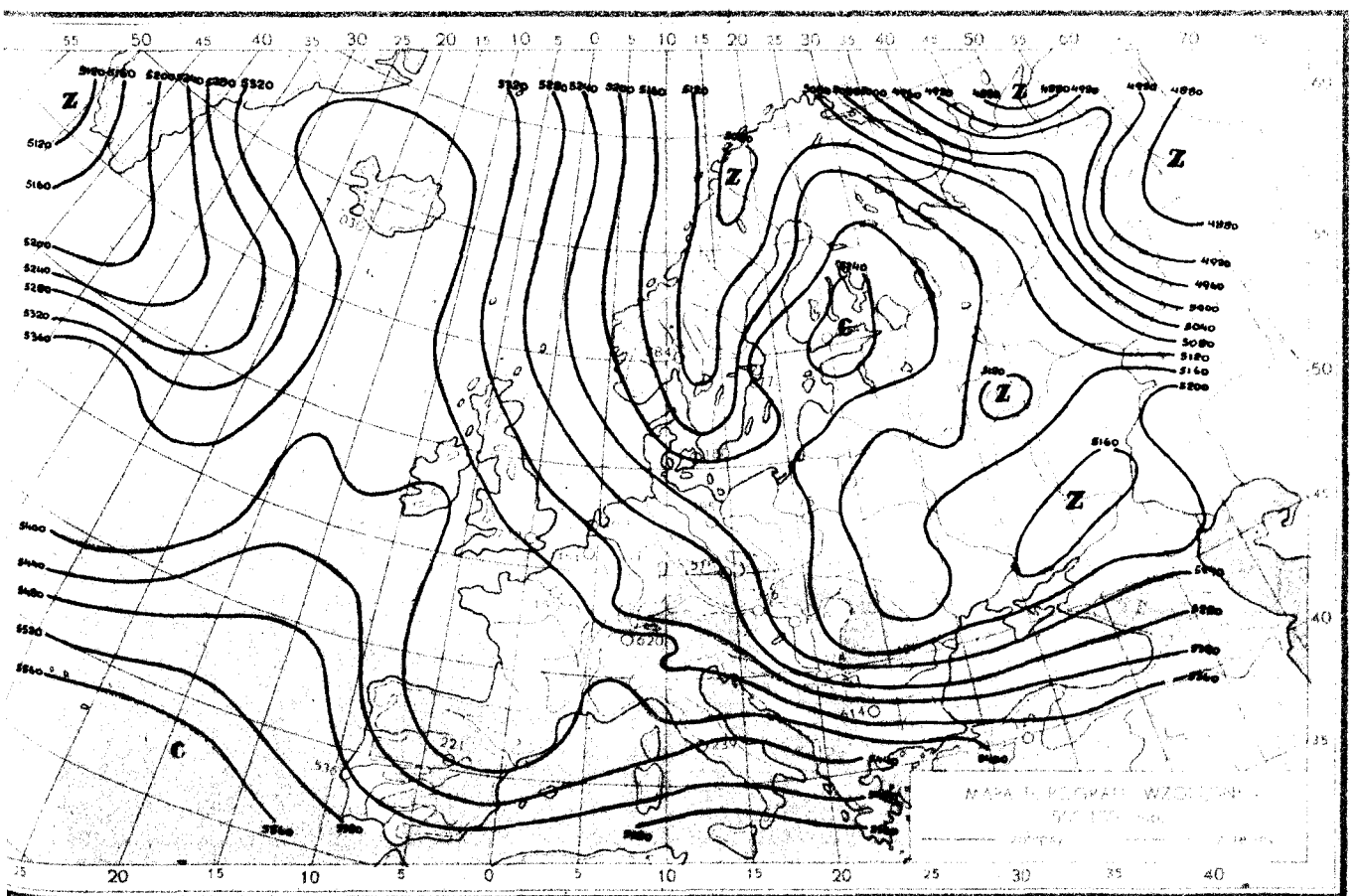

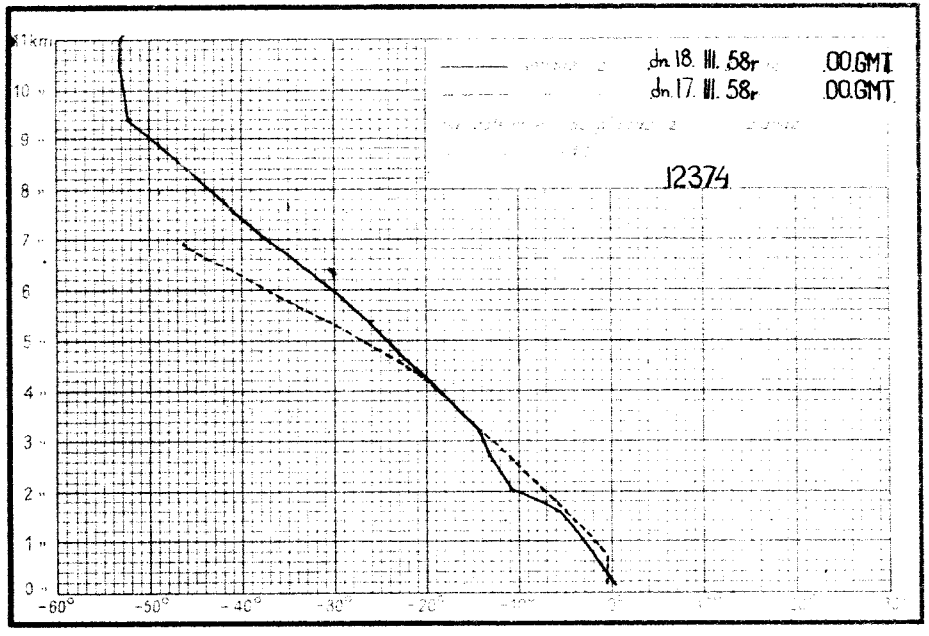
11km
dn. 18. III. 58r 00.GMT
dn. 17. III. 58r 00.GMT
12374
-60° -50° -40° -30°

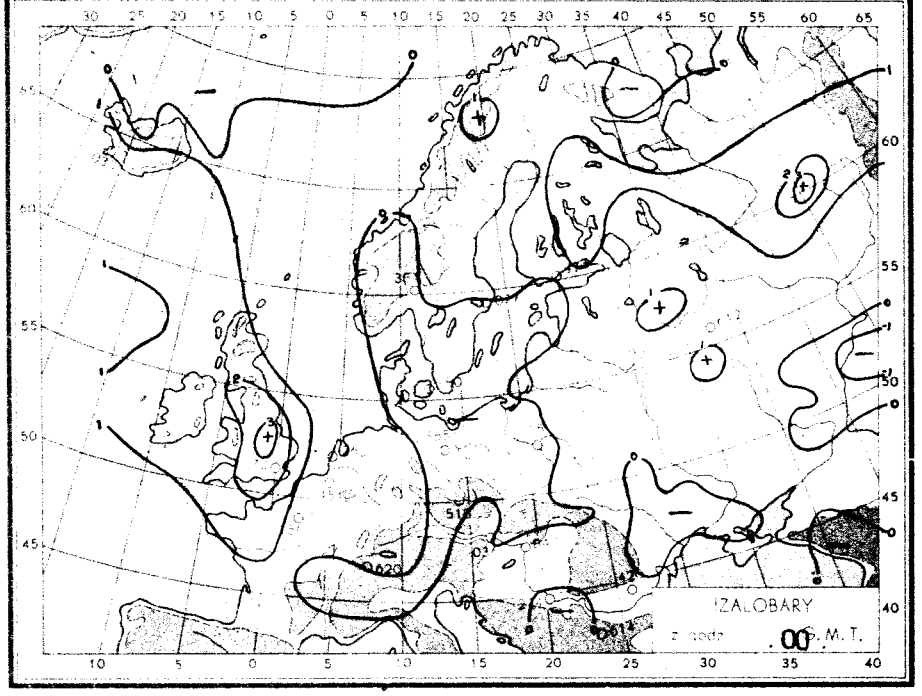
IZALOBARY
G.M.T.

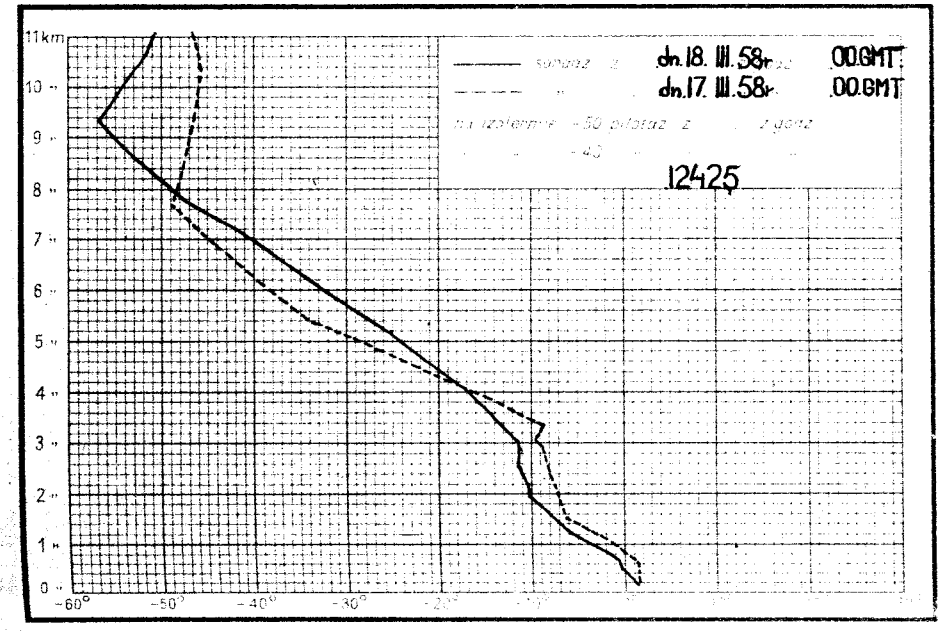
11km
dn. 18. III. 58r 00.GMT
dn. 17. III. 58r 00.GMT
12425
-60° -50° -40° -30°

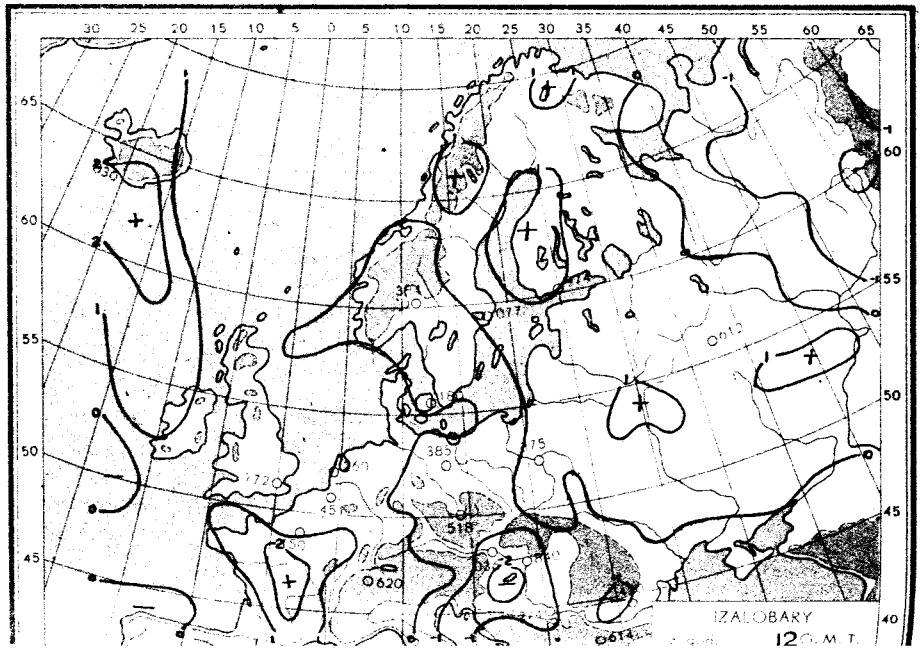
IZALOBARY

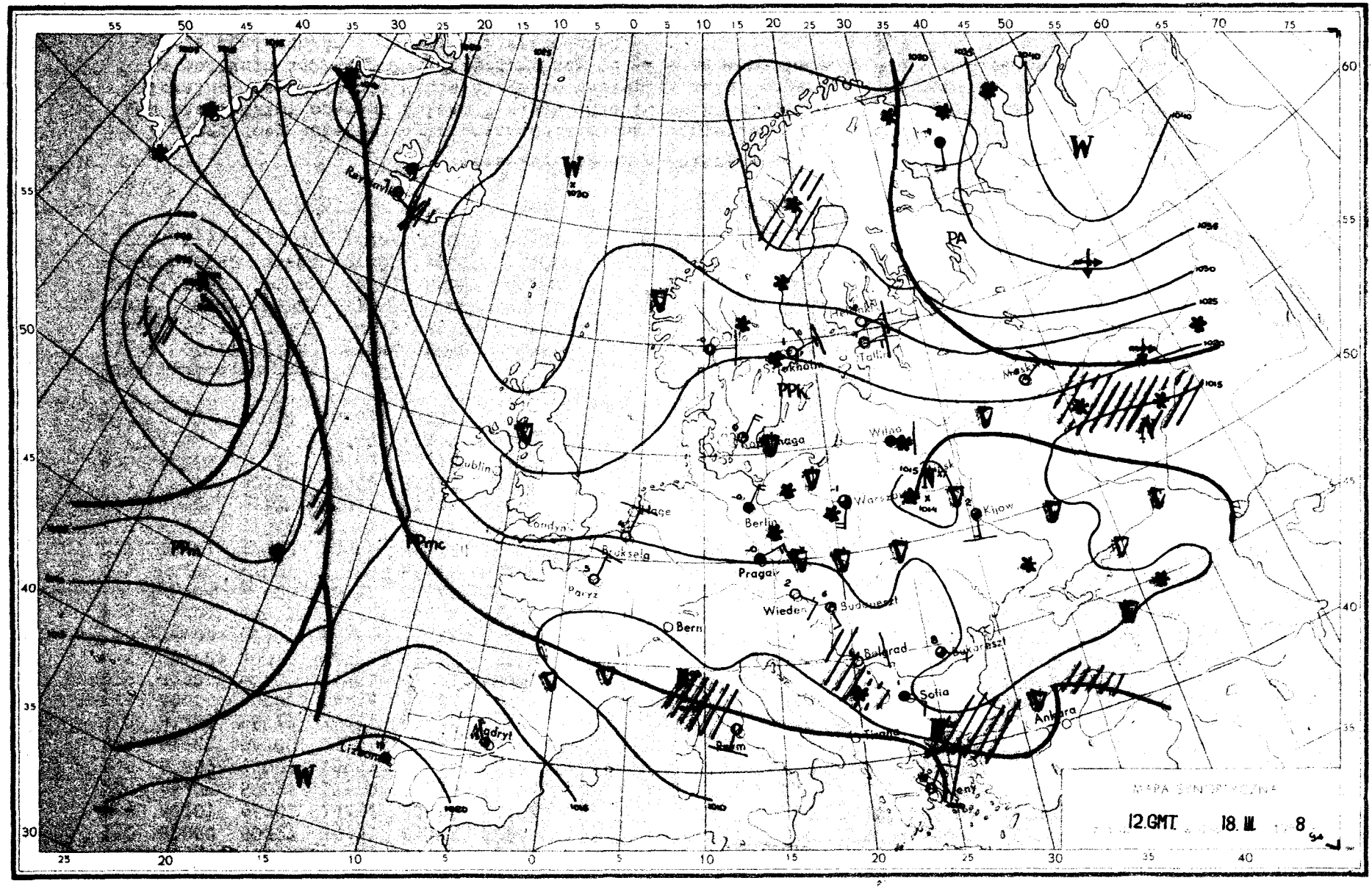

W
PA
PPK
PPm
PPmc
N
Dublin
Londyn
Hage
Bruksela
Paryż
Bern
Berlin
Pragaw
Wiedeń
Budapeszt
Belgrad
Bukareszt
Sofia
Ankara
Kijow
Wilno
Tallin
Sztokholm
Oslo
Madryt
Lizbona
Rzym
Ateny
12.GMT 18. III 8

Dane synoptyczne z Polski w dniu 18.III.1958r.

SYNOP z godz.00 GMT.

150	80000	60227	15451	854XX	52001
185	80201	96707	14454	8092X	55204
205	83403	60027	17550	855XX	53704
250	83602	97027	15552	855XX	54704
295	83601	96707	13953	8042X	54102
330	83406	56717	16351	855XX	53801
375	80000	30707	14454	573XX	54205
425	82903	50717	16751	6742X	53400
465	82902	40717	14752	6732X	52303
560	73004	30707	16152	754XX	54306
695	83201	40717	13552	8052X	54305
105	83603	97027	16351	855XX	52804
235	83202	97027	16352	854XX	54400
270	70401	97027	14656	774XX	58203
310	83603	97022	17551	855XX	54001
495	82902	96107	13954	7742X	55207
510	93312	90497	27962	9XXXX	63701
570	80000	50717	14754	3742X	55307
575	82903	56717	14753	4742X	54203
650	93402	00717	86764	9XXXX	68301

SYNOP z godz.12 GMT.

150	50902	65027	15150	32502	54101
185	51402	96102	15950	52500	59202
205	63401	58107	15901	694XX	53704
250	60202	96102	15600	655XX	51201
295	63601	97027	15850	624XX	56205
330	62201	60227	15801	4241X	53703
375	61602	56107	15951	68500	54400
425	73402	25857	16051	784XX	52201
465	71402	60707	15200	754XX	54201
560	72704	56227	15751	794XX	54701
695	73602	56852	15851	735XX	55206
105	83401	97027	15250	855XX	54602
235	80000	95862	15551	894XX	52701
270	41401	96101	15600	23501	55002
310	83602	96227	15701	5541X	51804
495	62701	97031	15851	634XX	57101
510	90000	90717	67859	9XXXX	61103
570	61801	50107	14801	656XX	54201
575	83201	50107	15000	6642X	53801
650	72206	50711	86862	75XXX	64101

TEMP Legionowo, godz.00 GMT.

12374	23117	53544	85384	60601	30856
66669	50318	79XX6	40869	91XX6	30877
02XX7	20135	05XX5	55555	00003	53541
29861	59595	96788	64641	66666	67268
50080	40092	27806	23807	21607	18103
17004	13903	11305	10004	01010	8032X

TEMP Wrocław, godz.00 GMT.

12425	23132	51525	85405	60611	70882
64659	50358	80851	40901	93XX2	30877
07XX7	20134	04XX3	55555	00002	51524
42964	53545	67934	54551	24869	59601
92795	63645	16770	63645	46740	64655
80708	64651	04600	70736	12517	78835
66666	40093	35301	28410	22505	10005
01010	5742X				

Przebieg pogody w Polsce w dniu 18.III.1958r.

W ciągu doby ubiegłej było przeważnie zachmurzenie duże, częściowo o charakterze zmiennym z niewielkimi opadami śniegu. W ciągu dnia notowano miejscami większe przejaśnienia, a w nocy lokalne rozpogodzenia. Gdzie niegdzie wystąpiła mgła. Temperatura maksymalna wahała się od +3°C na południu do -2°C w Suwałkach, w nocy od -2°C na zachodzie do -14°C w Siedlcach. Wiatry były słabe z kierunków północnych i wschodnich.-

Druk PPWK – W-wa. Solec 18, Zam. 3746/B/56 – 15.V.56 – CW-21732-30050 – 61 x 86 – mapowy 100 g

19 Marz. 1958

PAŃSTWOWY INSTYTUT
HYDROLOGICZNO-METEOROLOGICZNY
WARSZAWA

Biuletyn Synoptyczny

Legenda:

izobara w mb lub izohipsa w dkm
(na mapie tendencji barometrycznej
izalobara w jednostkach mb 3 godz.)

Znakowanie zjawisk meteo

front ciepły
front chłodny
front zokludowany
front stacjonarny

deszcz
mżawka } natężenie opadu jest charakteryzowane ilością znaczków
śnieg
krupa
grad
opady przelotne
obszar jednostajnych opadów deszczu
" " " śniegu

mgła
zmętnienie
burza
błyskawica
zamieć

Wiatr

1/2 m/sek
1 m/sek
2 1/2 m/sek
5 m/sek

Wielkość zachmurzenia

niebo bezchmurne
1/10 pokrycia nieba
2/10 - 3/10 " "
4/10 " "
5/10 " "
6/10 " "
7/10 - 8/10 " "
9/10 " "
10/10 " "
niebo niewidoczne

Znakowanie układów ciśnienia

W - wyż N - niż

Znakowanie mas powietrza

PP - powietrze polarne
PA - " arktyczne
PZ - " zwrotnikowe
m - morskie
k - kontynentalne
s - stare

Rozmieszczenie danych

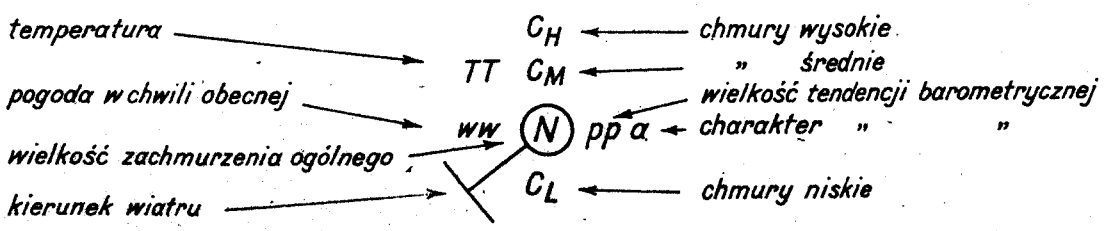

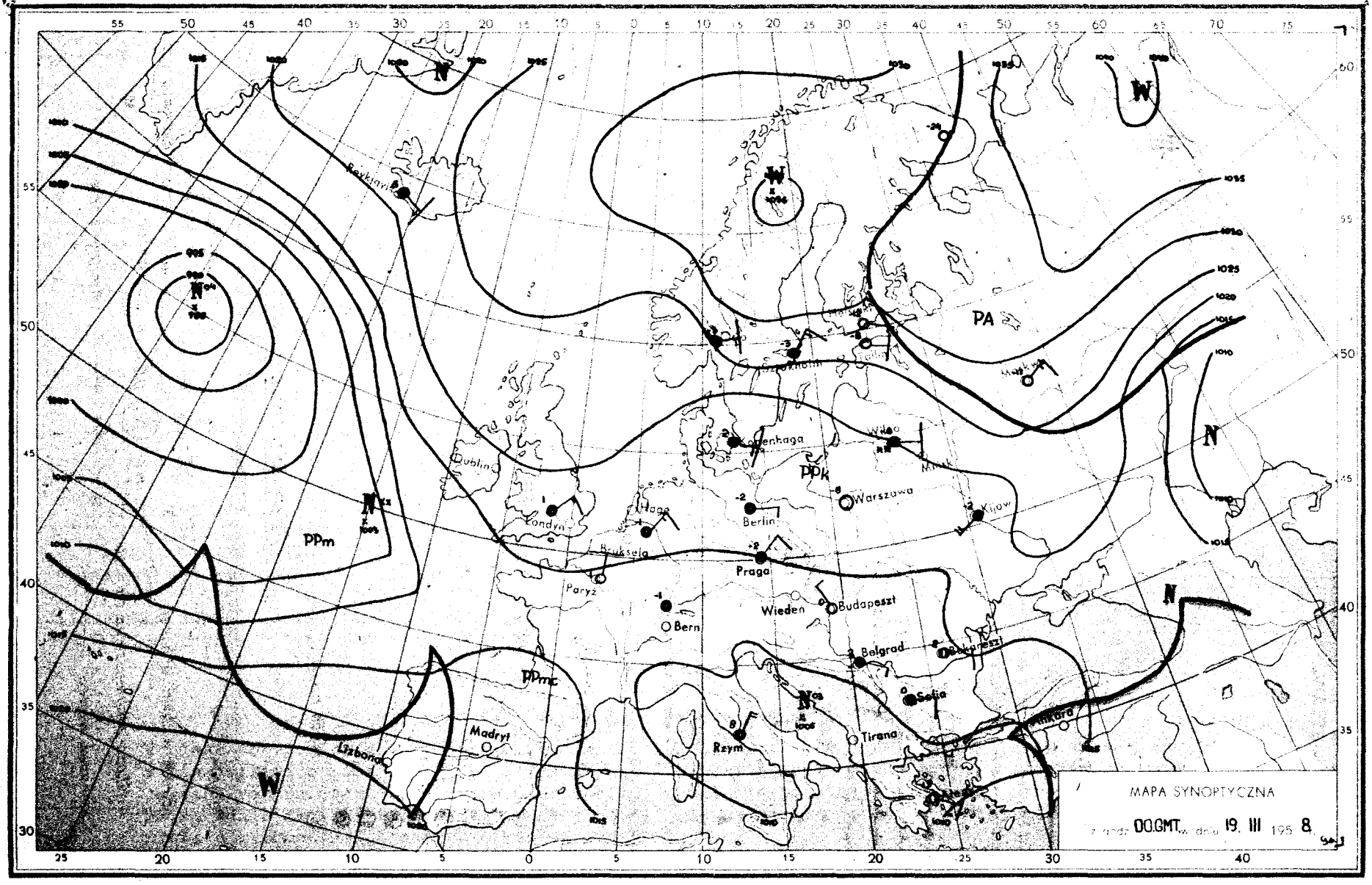
PA
PPm
PPk
PPmc
Reykjavik
Dublin
Londyn
Haga
Bruksela
Paryz
Berlin
Kopenhaga
Warszawa
Kijow
Praga
Wiedeń
Budapeszt
Bern
Belgrad
Sofia
Tirana
Rzym
Madryt
Lizbona
Ankara
MAPA SYNOPTYCZNA
z godz. 00.GMT. w dniu 19. III 1958.

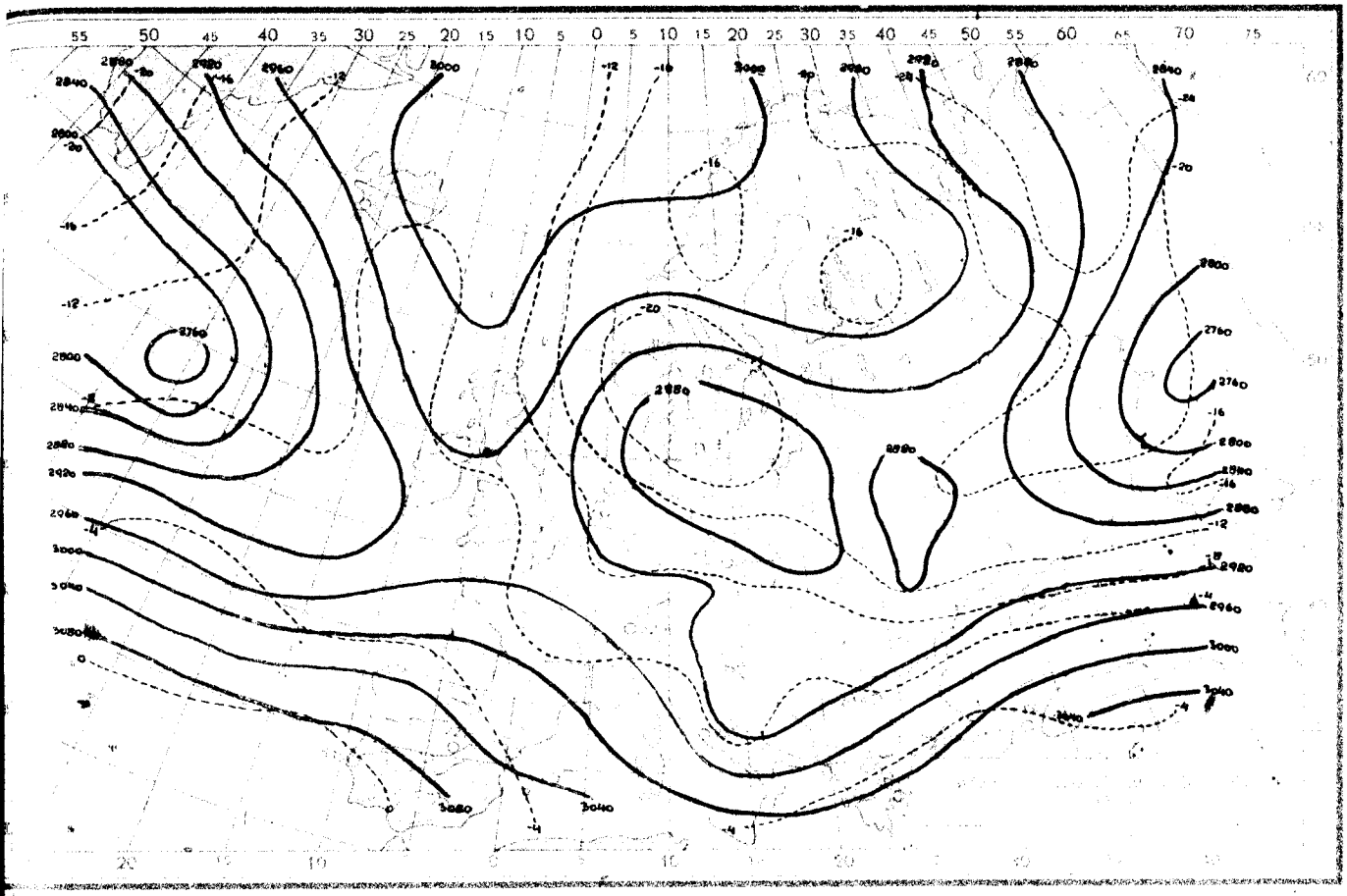

19.III.1958r.godz.00.GMT.

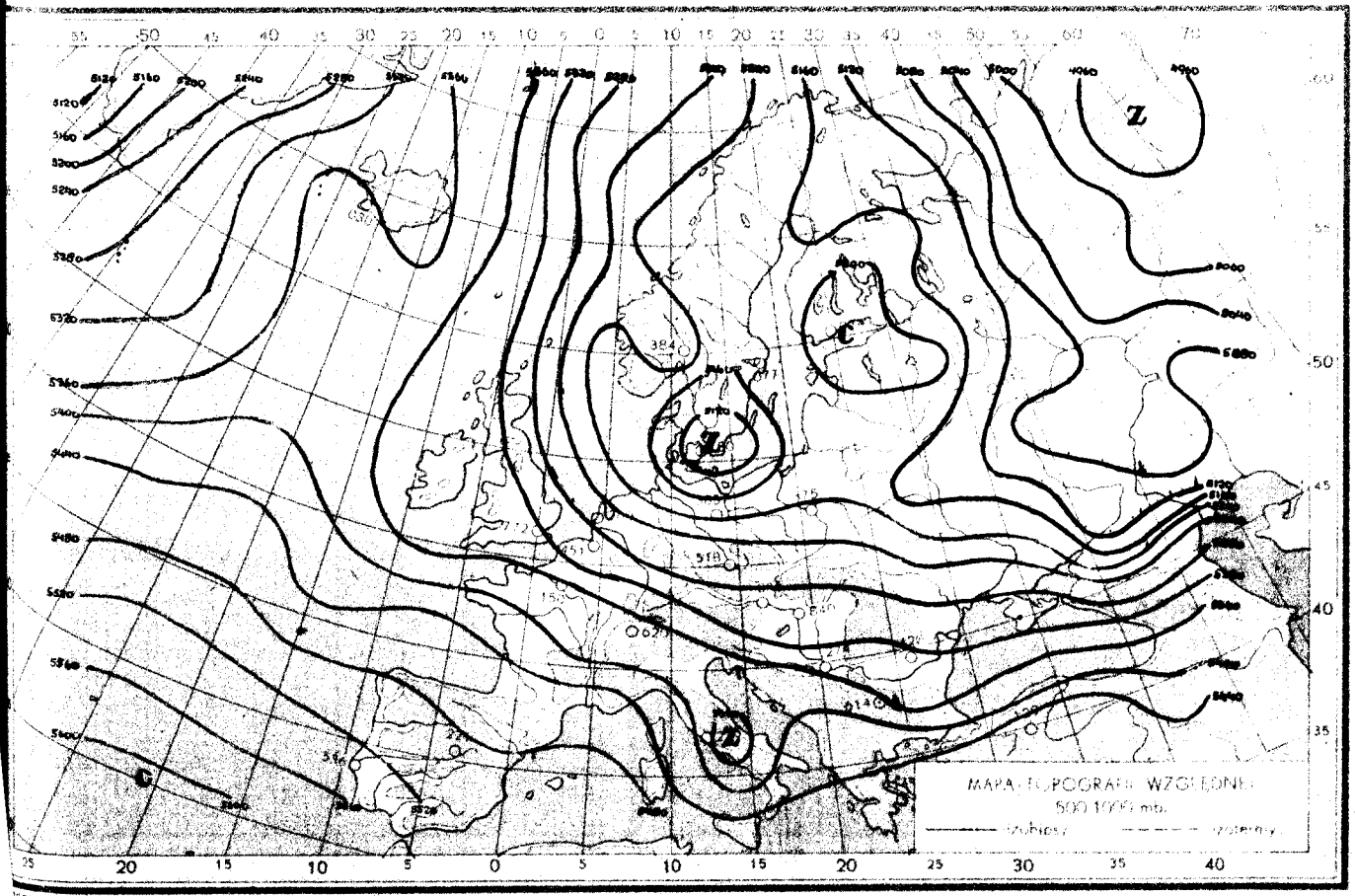

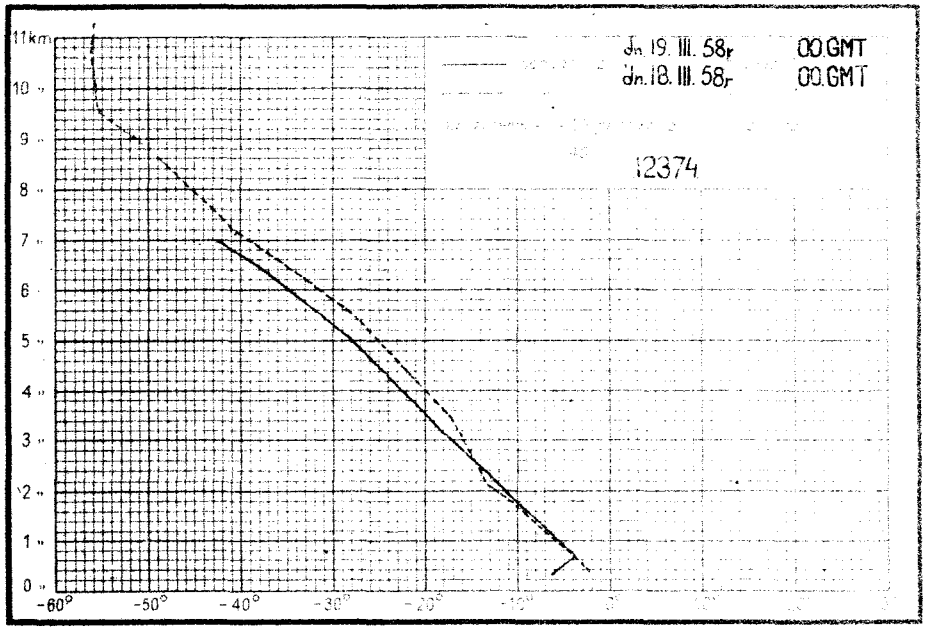
11km
10
9
8
7
6
5
4
3
2
1
0
-60°
-50°
-40°
-30°
-20°
dn. 19. III. 58r 00 GMT
dn. 18. III. 58r 00 GMT
12374

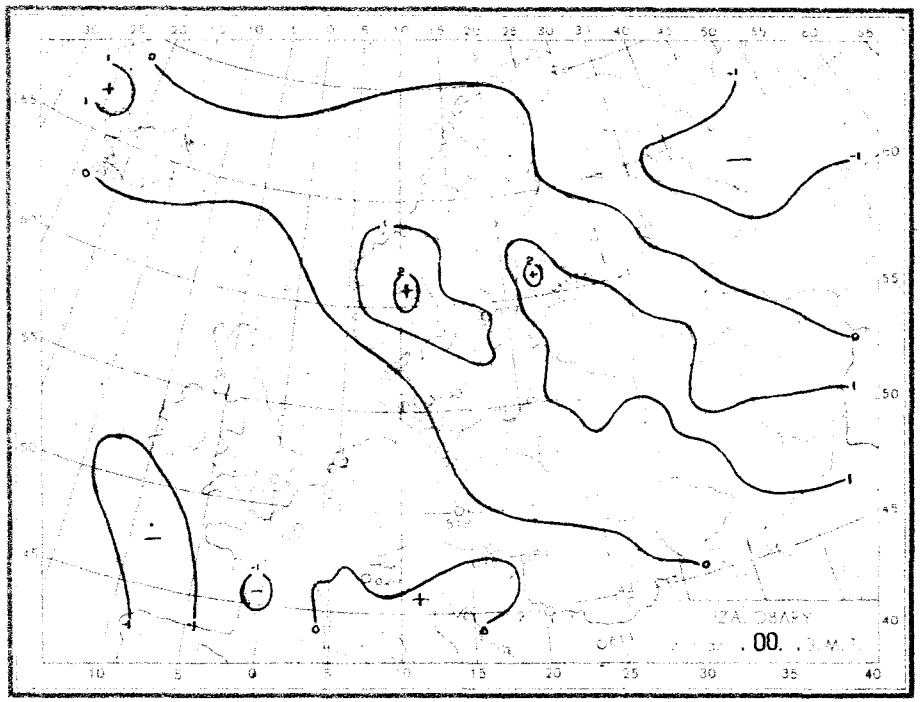
00.

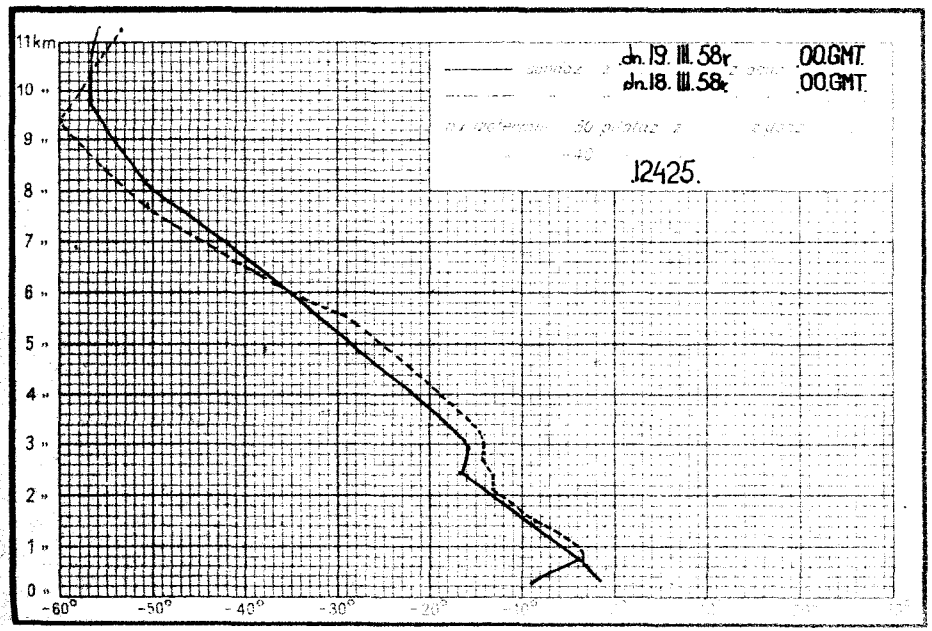
11km
10
9
8
7
6
5
4
3
2
1
0
-60°
-50°
-40°
-30°
-20°
dn. 19. III. 58r 00 GMT.
dn. 18. III. 58r 00 GMT.
12425.

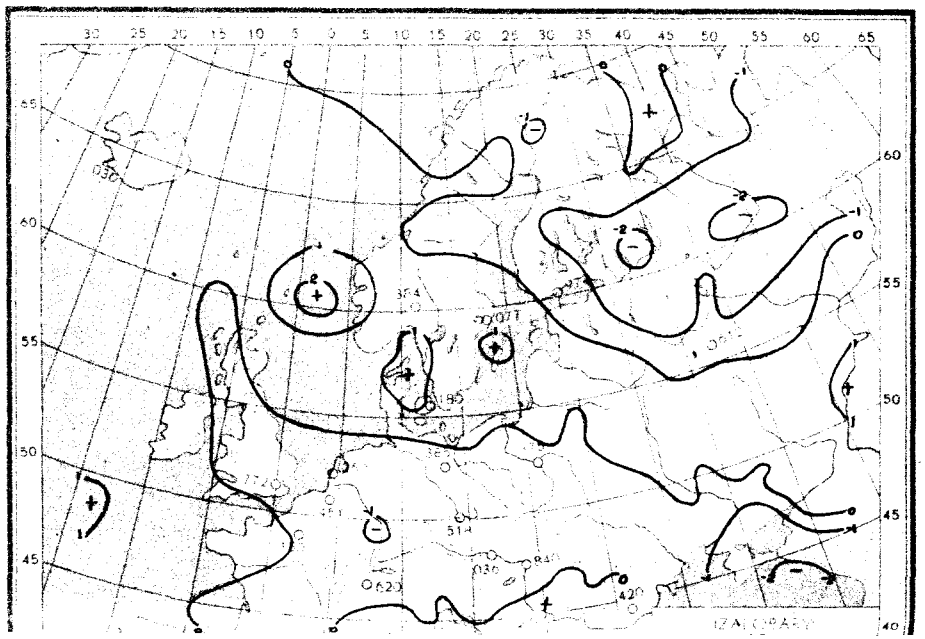

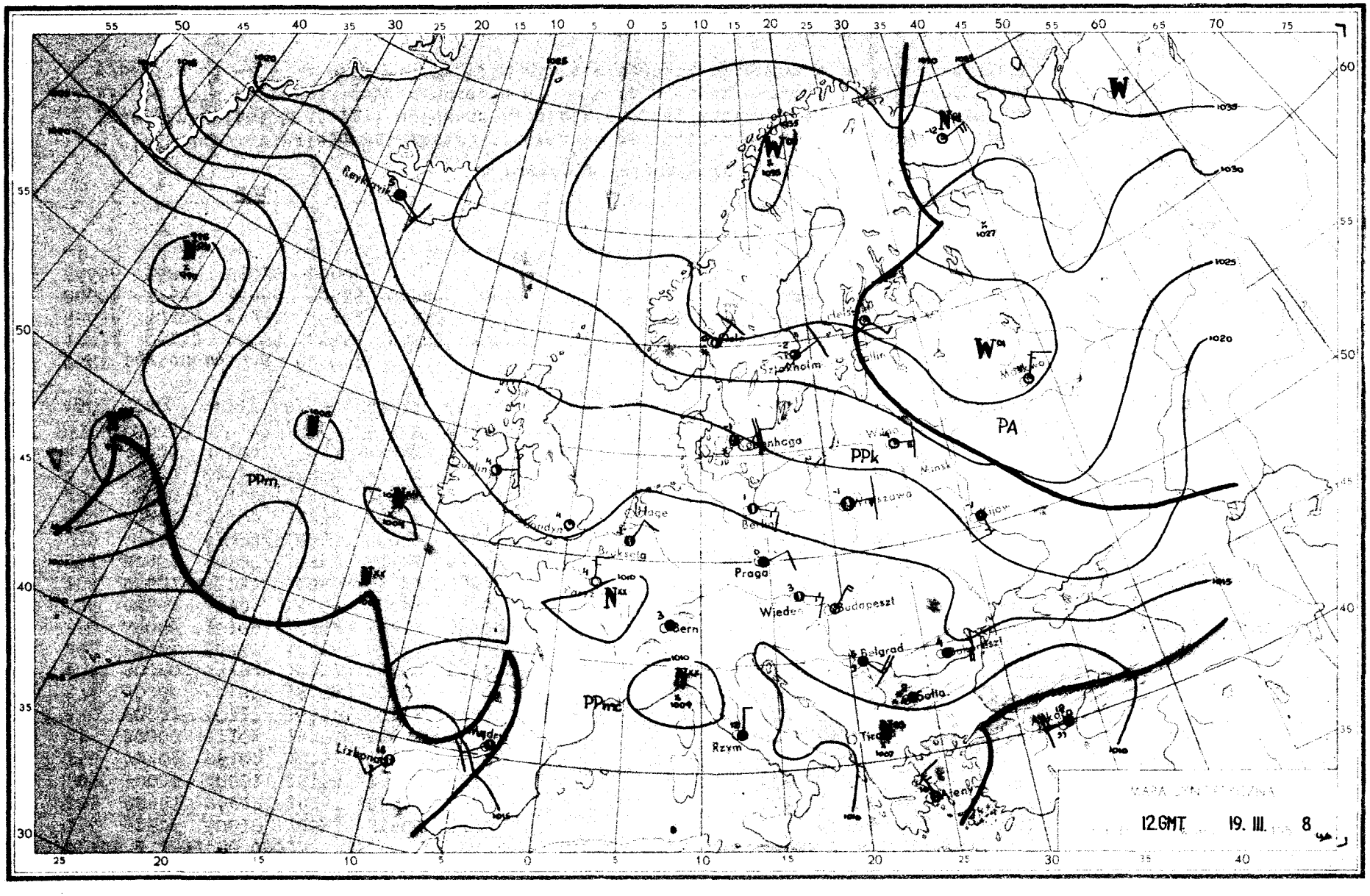

W
PA
PPk
PPm
PPmc
Praga
Wiedeń
Budapeszt
Belgrad
Sofia
Rzym
Bern
Hage
Bruksela
Sztokholm
Mińsk
Kijów
Lizbona
Ateny
12.GMT 19. III. 8

Dane synoptyczne z Polski w dniu 19.III.1958r.

SYNOP z godz.00 GMT.

150	21606	60012	18653	25500	55208
185	80901	96222	19253	8092X	55207
205	70000	60021	16153	755XX	54702
250	70402	96102	17754	755XX	55203
295	80000	57101	19256	855XX	57205
330	80901	30717	16552	8042X	52400
375	00000	50100	18158	00900	58203
425	50000	09424	10857	55600	58000
465	80903	56717	16453	8042X	54400
560	80000	20702	16254	854XX	55702
695	83602	40102	16353	8092X	54703
105	83601	96717	16052	855XX	55203
235	80902	96227	17953	80424	54205
270	00901	97020	18657	00900	59206
310	83401	95102	15951	2552X	56601
495	70000	96100	18862	755XX	62204
510	90000	90717	27361	9XXXX	62803
570	80000	40102	16754	854XX	56000
575	80901	40717	16152	6742X	53400
650	90000	00717	87263	9XXXX	65000

SYNOP z godz.12 GMT.

150	60904	58107	20451	62500	54202
185	70904	96101	21053	755XX	56202
205	71405	65021	16701	784XX	52400
250	40905	97032	18851	42500	55801
295	70904	97032	20451	755XX	55400
330	70704	40102	17200	755XX	54601
375	70906	60031	18751	725XX	57702
425	60403	58104	15800	52401	55703
465	60706	56107	16951	00908	55803
560	70804	58107	15450	754XX	54603
695	80904	58102	15800	855XX	54703
105	70902	97027	18101	755XX	54204
235	80703	96707	19551	8042X	54603
270	30901	97021	19851	32400	56203
310	70704	97022	15501	784XX	53802
495	70901	97222	18151	755XX	56802
510	91602	91737	27059	9XXXX	61501
570	70904	56102	16451	755XX	54400
575	60703	35107	15551	00906	54701
650	82002	20717	87261	85XXX	63104

TEMP Legionowo, godz.00 GMT.

12374	23132	56579	85398	60601	70896
68689	50328	83841	40861	93XX6	55555
00005	57582	46959	54545	82537	79805
66666	36898	01010	00900		

TEMP Wrocław, godz.00 GMT.

12425	48124	58595	85392	60623	70861
66694	50338	82841	40878	93XX2	30876
04XX8	20132	05XX4	55555	00001	58598
52950	53549	24760	66679	72713	65687
64479	84861	66666	34201	30404	27307
22707	16703	14804	11504	10206	08105
07106	04905	01010	00900		

Stan pogody w Polsce w dniu 19.III.1958r.

W ciągu doby ubiegłej występowało przeważnie zachmurzenie duże z przejściowymi większymi przejaśnieniami. Miejscami notowano niewielkie opady śniegu. Temperatura maksymalna wahała się od +3°C na południowym-zachodzie do -3°C na północnym-wschodzie, a w nocy temperatura wynosiła od -2°C do -9°C. Wiatry były słabe, miejscami umiarkowane z kirunków wschodnich.-

Druk PPWK – W-wa, Solec 18, Zam. 3746/B/56 – 15.V.56 – CW-23722-30050 – 61 x 86 – mapowy 100 g

PAŃSTWOWY INSTYTUT
HYDROLOGICZNO-METEOROLOGICZNY
WARSZAWA

Biuletyn Synoptyczny

Legenda:

izobara w mb lub izohipsa w dkm
(na mapie tendencji barometrycznej
izalobara w jednostkach mb 3 godz.)

Znakowanie zjawisk meteo

front ciepły
front chłodny
front zokludowany
front stacjonarny

deszcz
mżawka } natężenie opadu jest charakteryzowane ilością znaczków
śnieg
krupa
grad
opady przelotne
obszar jednostajnych opadów deszczu
" " " śniegu

mgła
zmętnienie
burza
błyskawica
zamieć

Wiatr

½ m/sek
1 m/sek
2½ m/sek
5 m/sek

Wielkość zachmurzenia

niebo bezchmurne
1/10 pokrycia nieba
2/10 - 3/10 " "
4/10 " "
5/10 " "
6/10 " "
7/10 - 8/10 " "
9/10 " "
10/10 " "
niebo niewidoczne

Znakowanie układów ciśnienia

W - wyż N - niż

Znakowanie mas powietrza

PP - powietrze polarne
PA - " arktyczne
PZ - " zwrotnikowe
m - morskie
k - kontynentalne
s - stare

Rozmieszczenie danych

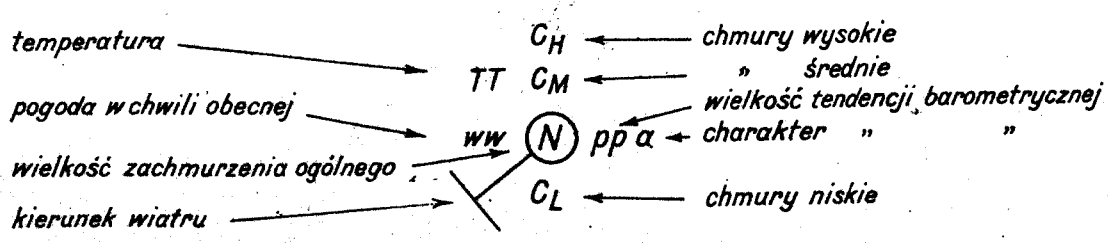

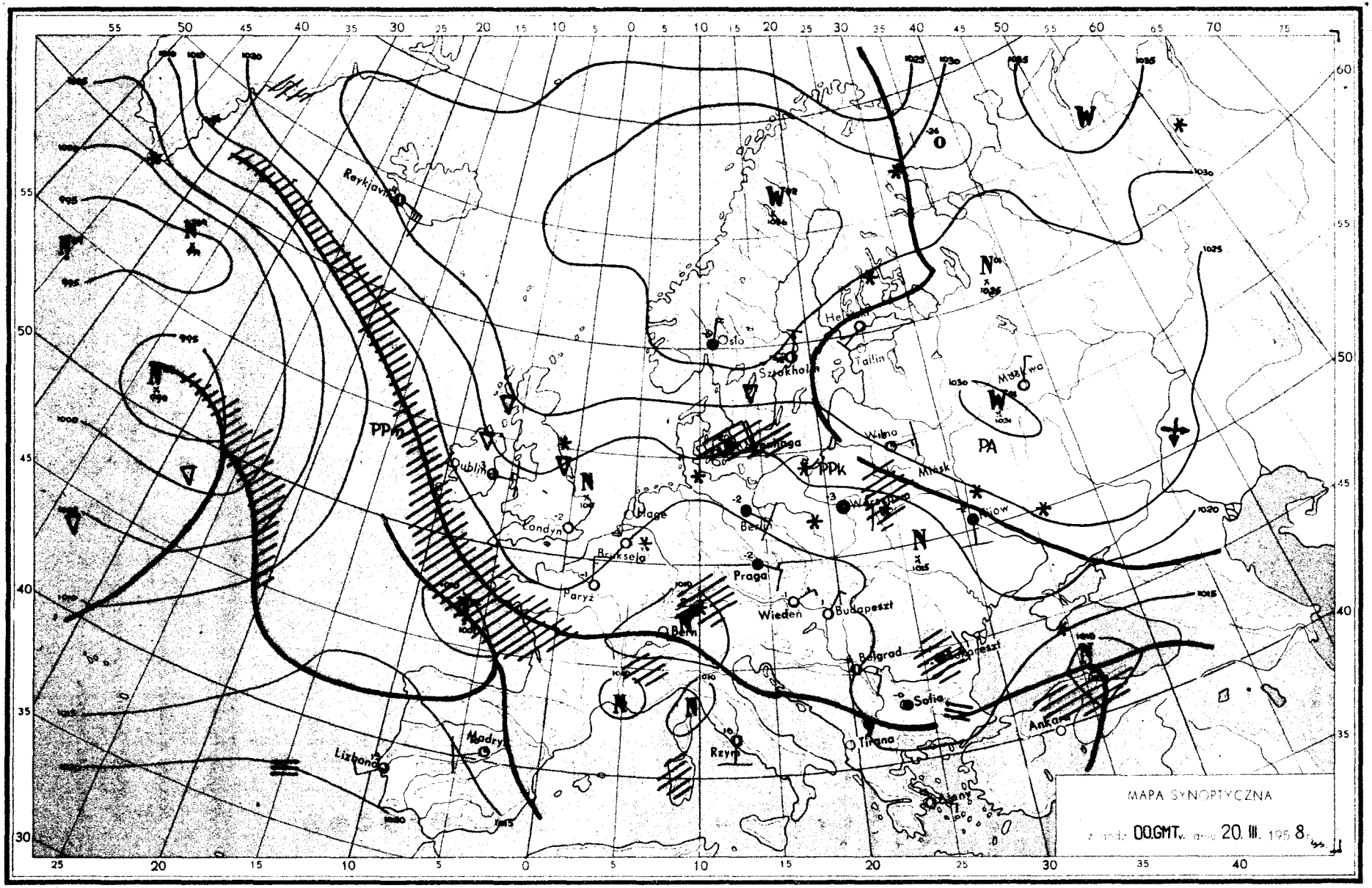
Reykjavik
Oslo
Sztokholm
Helsinki
Tallin
Wilno
Mińsk
Kijów
Dublin
Londyn
Hagę
Berlin
Bruksela
Paryż
Praga
Wiedeń
Budapeszt
Belgrad
Sofia
Ateny
Ankara
Rzym
Madryt
Lizbona
PA
MAPA SYNOPTYCZNA
00 GMT. 20. III. 1958

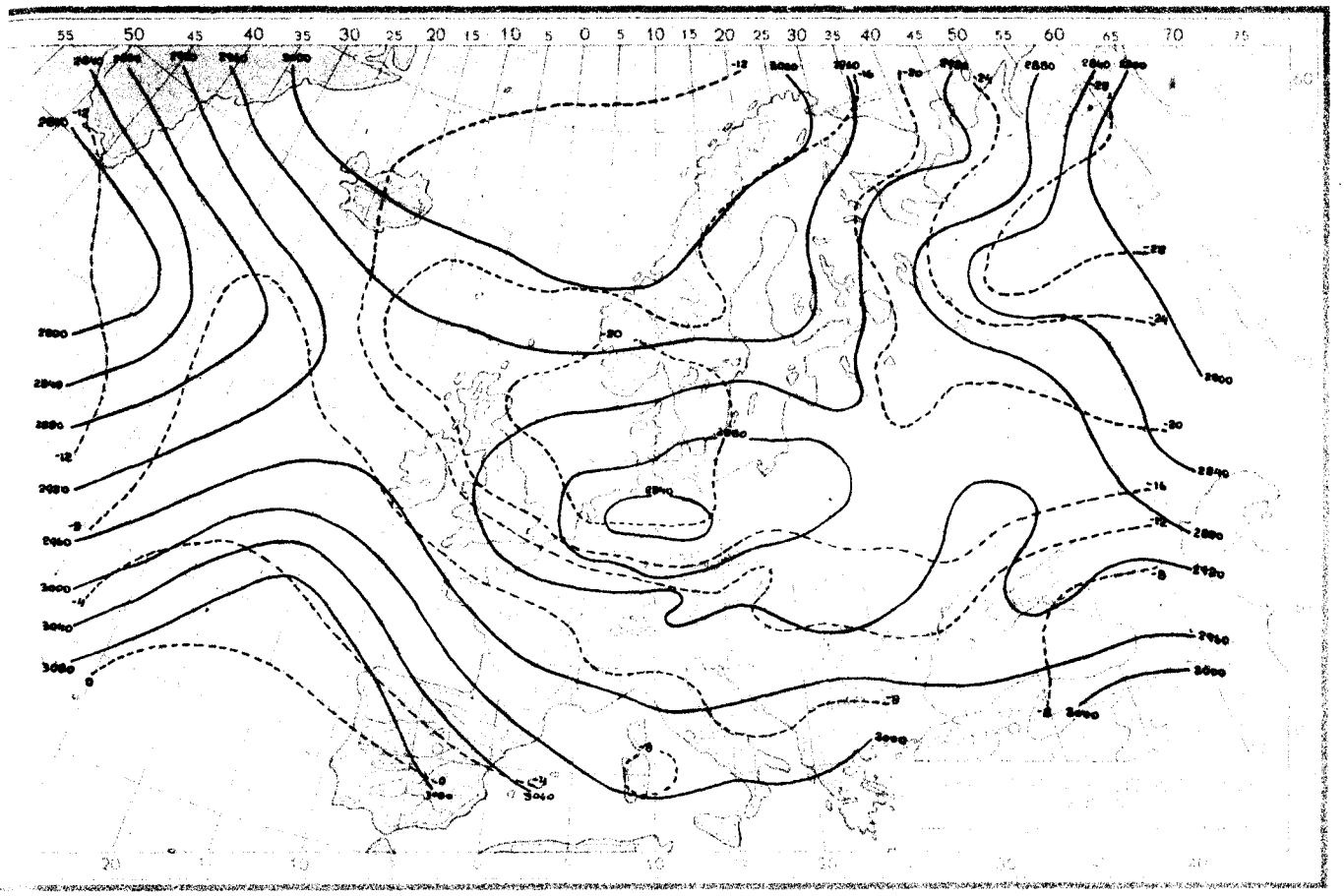

20.III.1958r.godz.00.GMT.

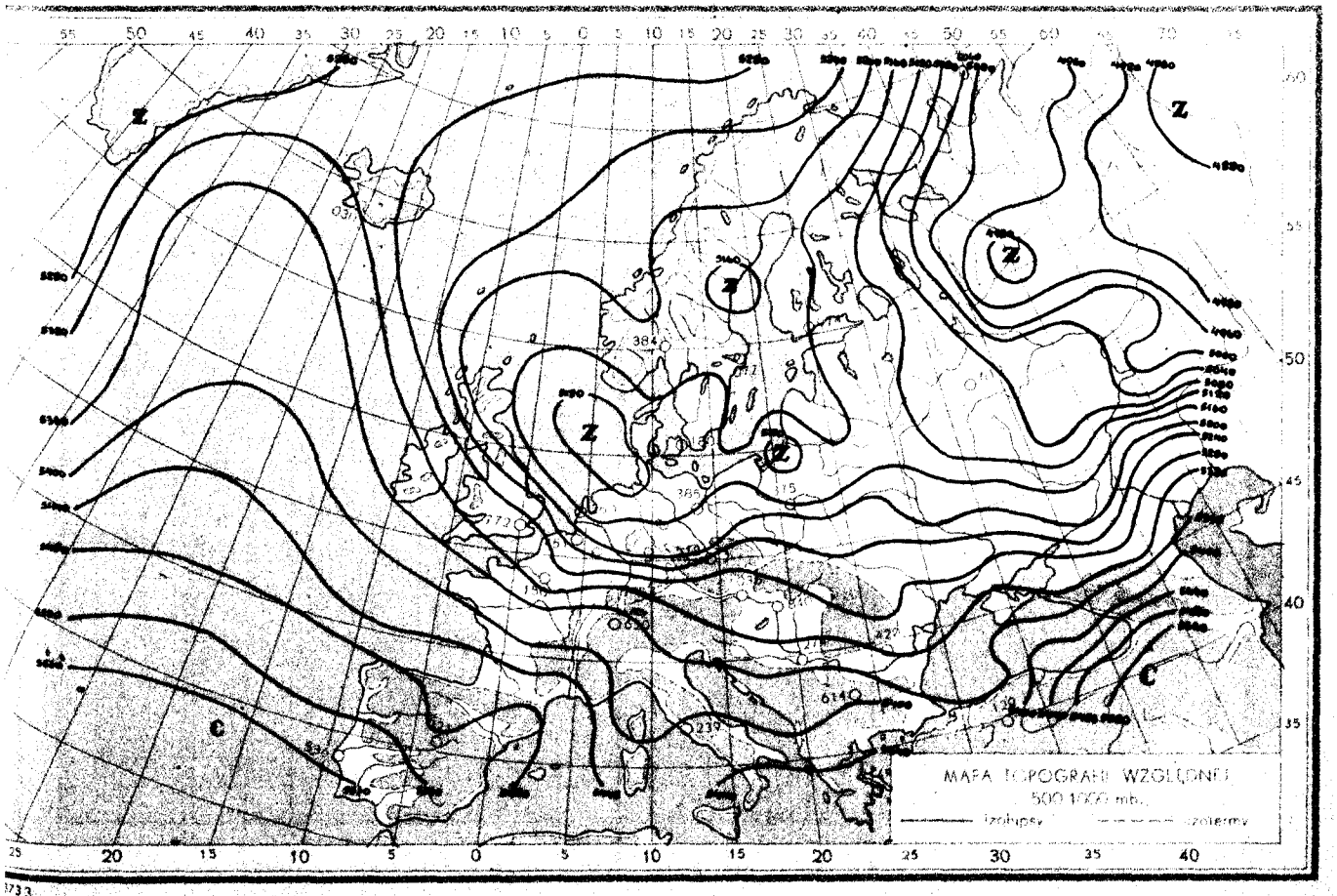

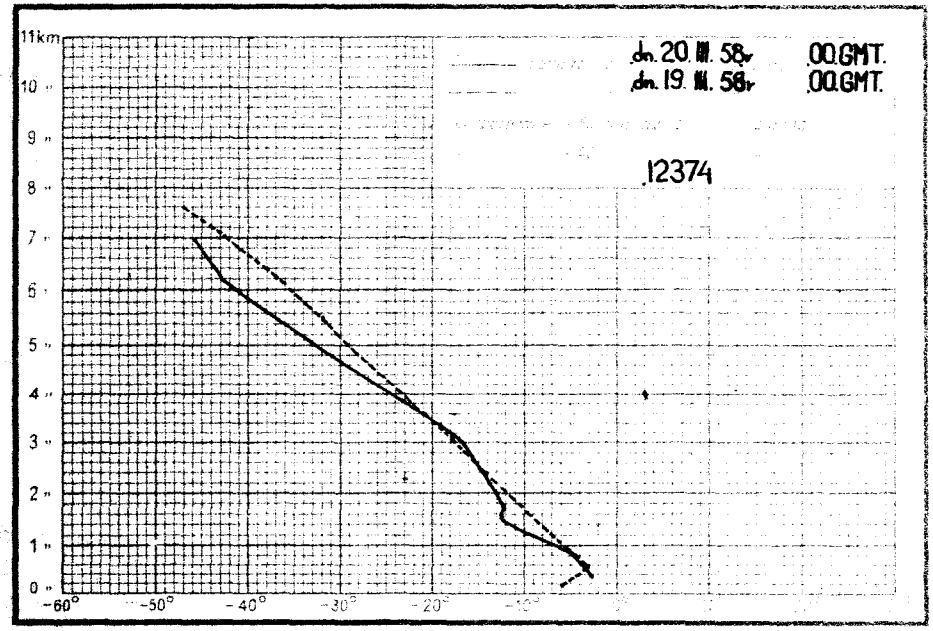
11km
10 »
9 »
8 »
7 »
6 »
5 »
4 »
3 »
2 »
1 »
0 »
-60°
-50°
-40°
-30°
-20°
dn. 20. III. 58r 00 GMT.
dn. 19. III. 58r 00 GMT.
12374

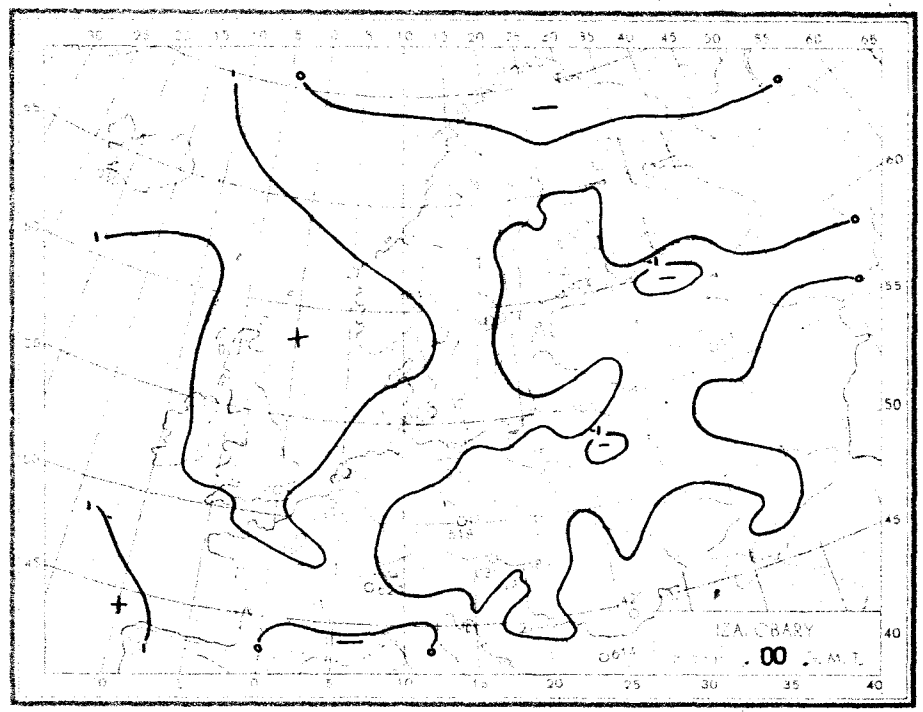
ICAO BARY
00 G.M.T.

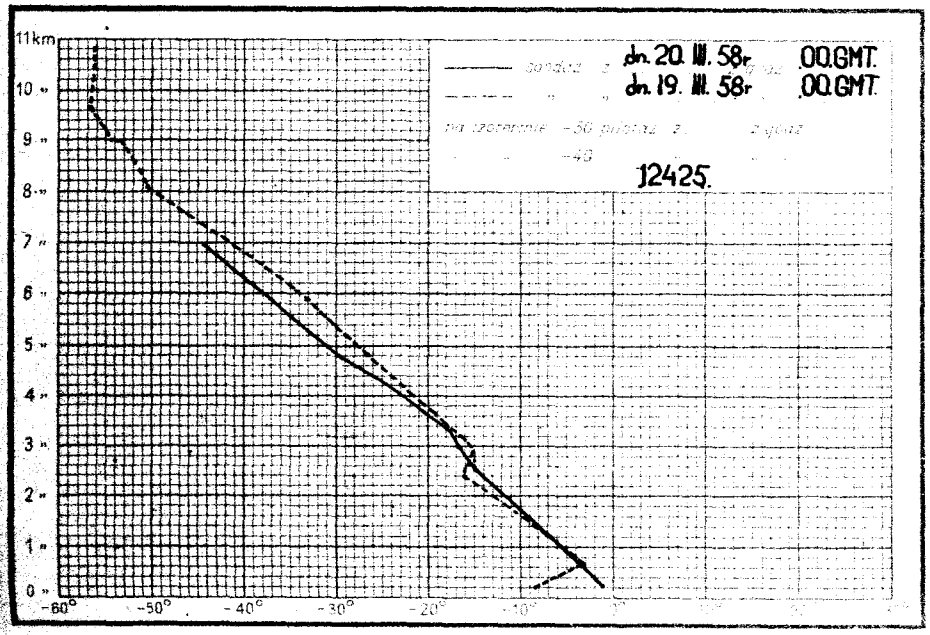
11km
10 »
9 »
8 »
7 »
6 »
5 »
4 »
3 »
2 »
1 »
0 »
-60°
-50°
-40°
-30°
-20°
dn. 20. III. 58r 00 GMT.
dn. 19. III. 58r 00 GMT.
12425.

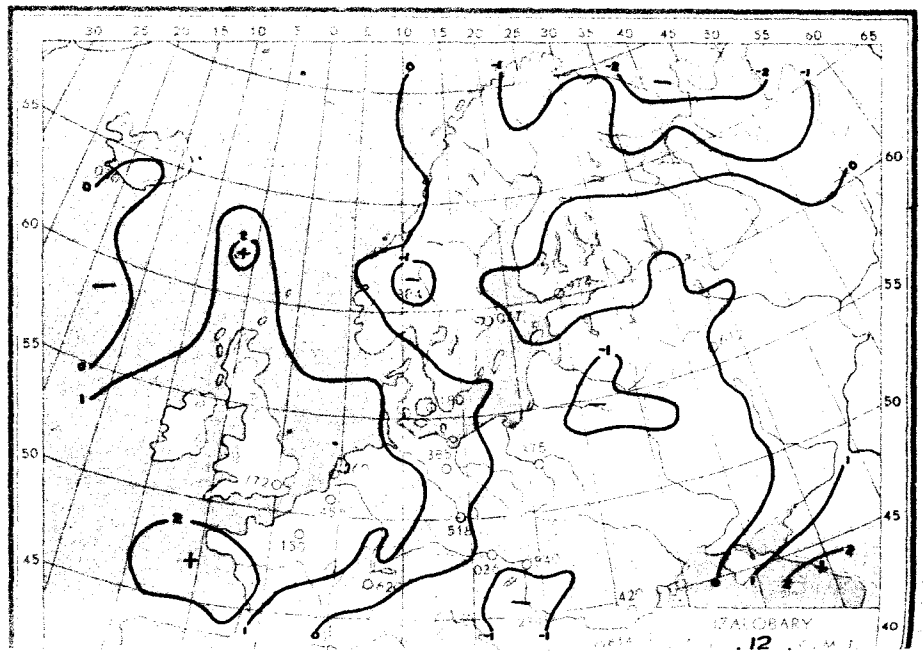
ICAO BARY
12 G.M.T.

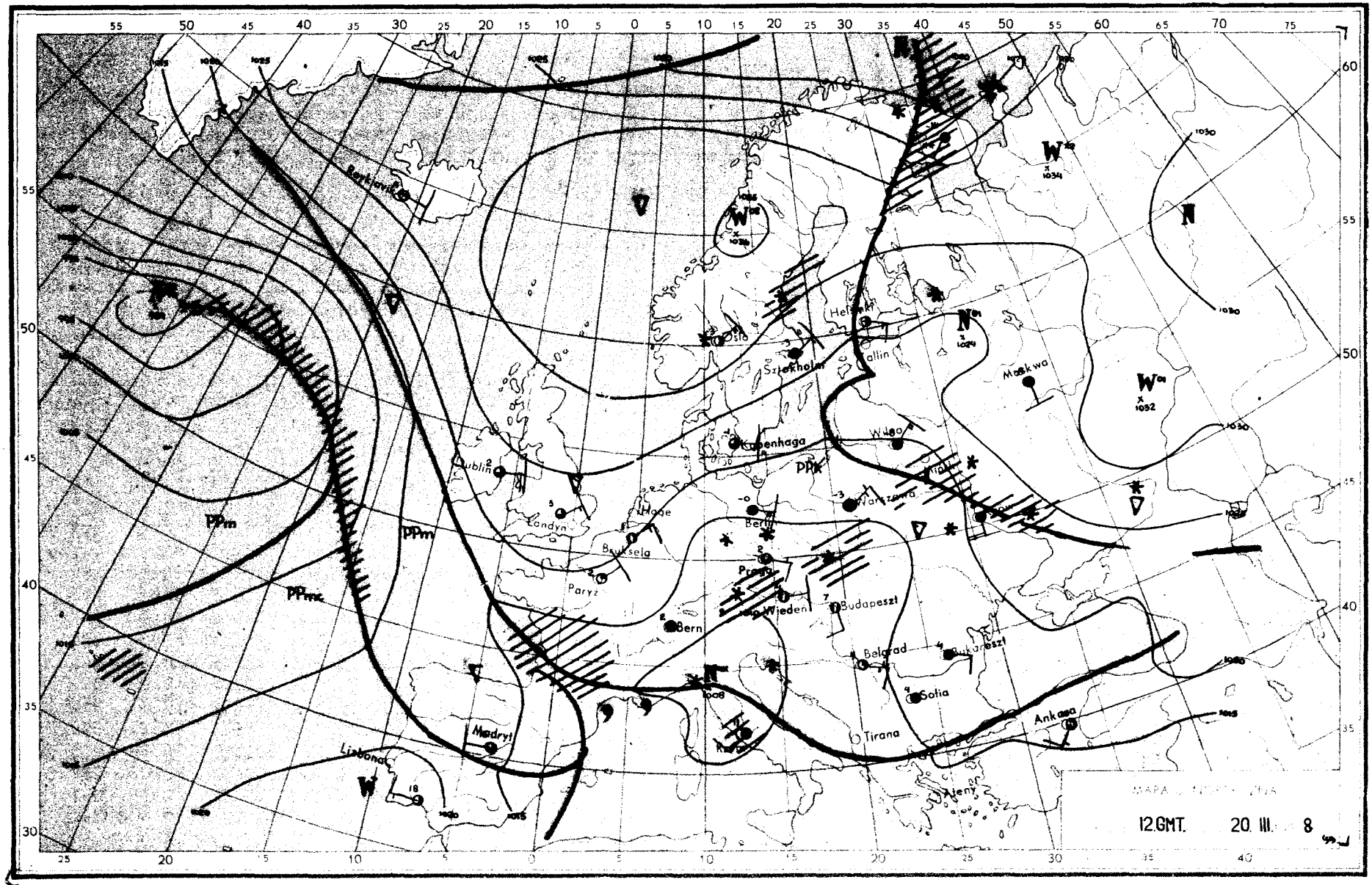

Reykjavik
Oslo
Helsinki
Tallin
Sztokholm
Moskwa
Kopenhaga
Wilno
Dublin
Londyn
Hage
Bruksela
Paryż
Berlin
Warszawa
Praga
Wiedeń
Budapeszt
Bern
Belgrad
Bukareszt
Sofia
Tirana
Ankara
Ateny
Madryt
Lisbona
PPm
PPmc
PPk
12.GMT. 20. III. 8

Dane synoptyczne z Polski w dniu 20.III.1958r.

SYNOP z godz.00 GMT.

150	80902	58702	21452	854XX	55202
185	80404	96102	20854	864XX	55805
205	80905	60708	17452	8092X	54701
250	70906	97021	19553	7083X	56704
295	80703	96717	20155	8042X	56606
330	80707	30707	17553	854XX	54703
375	80703	56102	18953	855XX	56704
425	80704	50707	15152	855XX	54708
465	80707	56712	17354	855XX	57703
560	80801	40227	15153	854XX	54709
695	80901	58102	16152	855XX	54400
105	70000	97021	19653	855XX	56302
235	80403	97031	20455	854XX	56801
270	80701	97022	19854	864XX	55704
310	80705	96102	15251	835XX	53701
495	00000	96100	17858	00900	58805
510	31606	97414	26560	35X00	62603
570	80901	50227	16755	854XX	56804
575	80905	50102	15753	8092X	55X02
650	72005	60702	87462	75XXX	64606

SYNOP z godz.12 GMT.

150	70706	58102	20352	755XX	56806
185	10405	96101	18955	10930	59705
205	60906	60207	18250	635XX	54301
250	80405	96107	18652	855XX	57702
295	80203	97227	16655	855XX	58708
330	60709	58051	17451	694XX	57801
375	80404	50102	17453	864XX	56701
425	80705	25707	14351	6532X	54802
465	80406	45102	15553	854XX	56202
560	80904	30717	13851	5732X	53400
695	80401	58102	14202	8091X	53706
105	40704	97027	19150	42500	57803
235	80405	97022	19252	854XX	56701
270	00403	97027	17552	00900	57707
310	80908	96051	15650	855XX	56102
495	83601	97027	16152	4541X	55400
510	90702	90717	25859	9XXXX	60702
570	80704	50102	15252	855XX	55804
575	80703	50102	13650	8091X	53707
650	92013	00717	86860	9XXXX	61205

TEMP Legionowo, godz.00 GMT.

12374	23140	53556	85404	63676	70867
68771	50292	86913	40802	93XX4	55555
00006	53556	67935	56603	40850	63676
58830	63676	09679	69802	66666	40097
01010	8091X				

TEMP Wrocław, godz.00 GMT.

12425	48116	51537	85389	59617	70861
67708	50291	84XX8	40813	95XX0	55555
00000	51537	37747	66672	18670	68727
89529	82843	66666	37598	01010	755XX

Przebieg pogody w Polsce w dniu 20.III.1958r.

Przeważnie występowało zachmurzenie duże, tylko lokalnie w północnej połowie kraju wystąpiły rozpogodzenia. Miejscami zwłaszcza na południu kraju notowano opady śniegu. Temperatura maksymalna wahała się od $-4^{\circ}C$ na północnym-wschodzie do $+4^{\circ}C$ na południu, nocą temperatura wynosiła od $-14^{\circ}C$ do $-2^{\circ}C$. Wiatry były słabe i umiarkowane z kierunków północno-wschodnich.-

Druk PPWK – W-wa, Solec 18, Zam. 3746/B/56 – 15.V.56 – CW-23722-30050 – 61 x 86 – mapowy 100 g

21 Marz. 1958

PAŃSTWOWY INSTYTUT
HYDROLOGICZNO-METEOROLOGICZNY
WARSZAWA

Biuletyn Synoptyczny

Legenda:

izobara w mb lub izohipsa w dkm
(na mapie tendencji barometrycznej
izalobara w jednostkach mb 3 godz.)

Znakowanie zjawisk meteo

- front ciepły
- front chłodny
- front zokludowany
- front stacjonarny
- deszcz
- mżawka
- śnieg

natężenie opadu jest charakteryzowane ilością znaczków

- krupa
- grad
- opady przelotne
- obszar jednostajnych opadów deszczu
- " " " śniegu
- mgła
- zmętnienie
- burza
- błyskawica
- zamieć

Wiatr

- 1/2 m/sek
- 1 m/sek
- 2 1/2 m/sek
- 5 m/sek

Wielkość zachmurzenia

- niebo bezchmurne
- 1/10 pokrycia nieba
- 2/10 - 3/10 " "
- 4/10 " "
- 5/10 " "
- 6/10 " "
- 7/10 - 8/10 " "
- 9/10 " "
- 10/10 " "
- niebo niewidoczne

Znakowanie układów ciśnienia

W - wyż N - niż

Znakowanie mas powietrza

PP - powietrze polarne
PA - " arktyczne
PZ - " zwrotnikowe
m - morskie
k - kontynentalne
s - stare

Rozmieszczenie danych

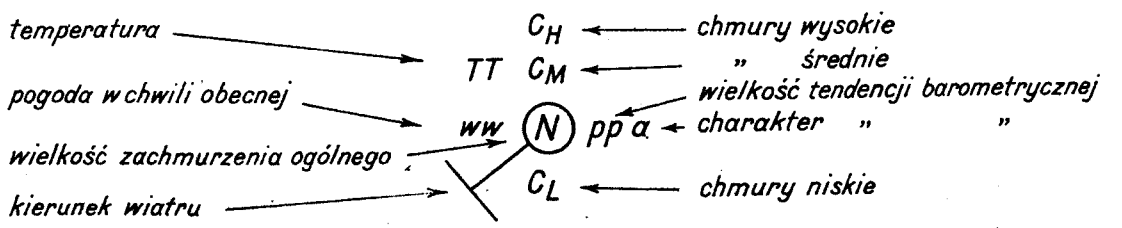

temperatura → TT
pogoda w chwili obecnej → ww
wielkość zachmurzenia ogólnego → N
kierunek wiatru → ↘

C_H ← chmury wysokie
C_M ← " średnie
C_L ← chmury niskie
pp a ← wielkość tendencji barometrycznej, charakter " "

PIHM Wzór Nr VI 30/56

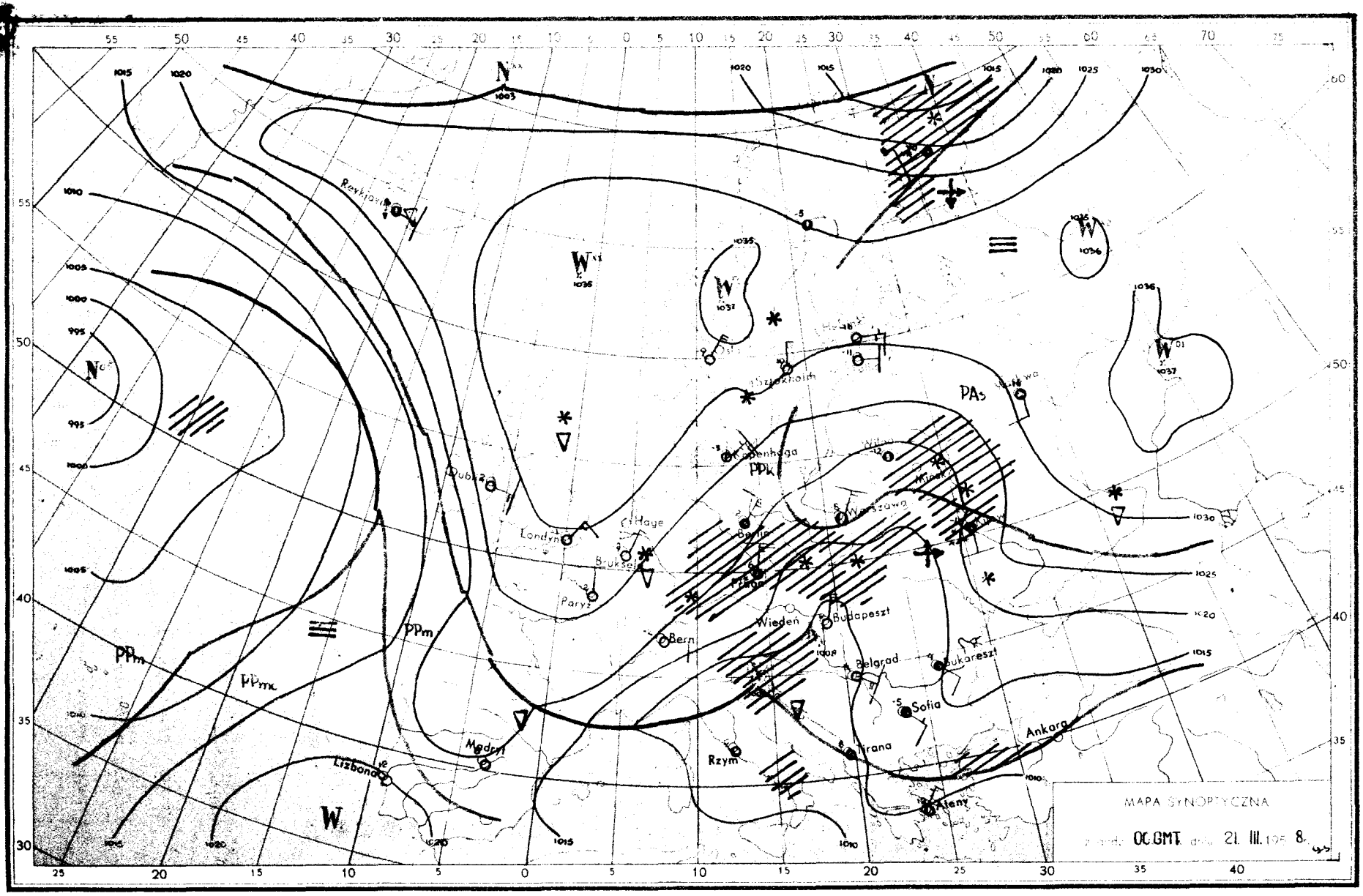
MAPA SYNOPTYCZNA
OC.GMT. dnia 21. III. 195 8.
Reykjavik
Dublin
Londyn
Hage
Bruksela
Paryż
Bern
Madryt
Lizbona
Rzym
Wiedeń
Budapeszt
Belgrad
Bukareszt
Sofia
Tirana
Ankara
Ateny
Warszawa
Kopenhaga
Sztokholm
Oslo
Helsinki
Moskwa
Minsk
Wilno
Berlin
Praga
PPm
PPmc
PPk
PAs
W
N

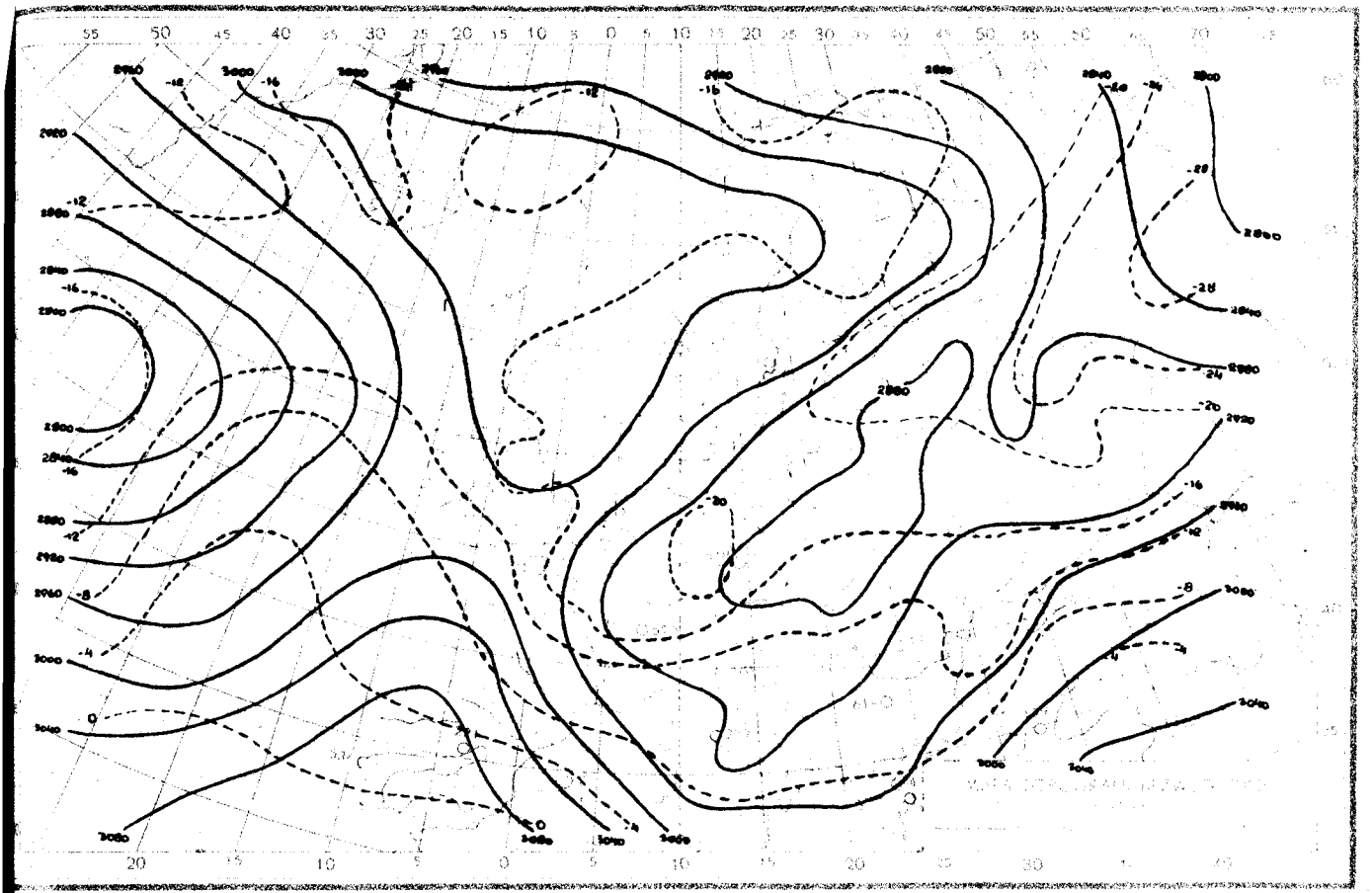

24.III.1958r.godz.00.GMT.

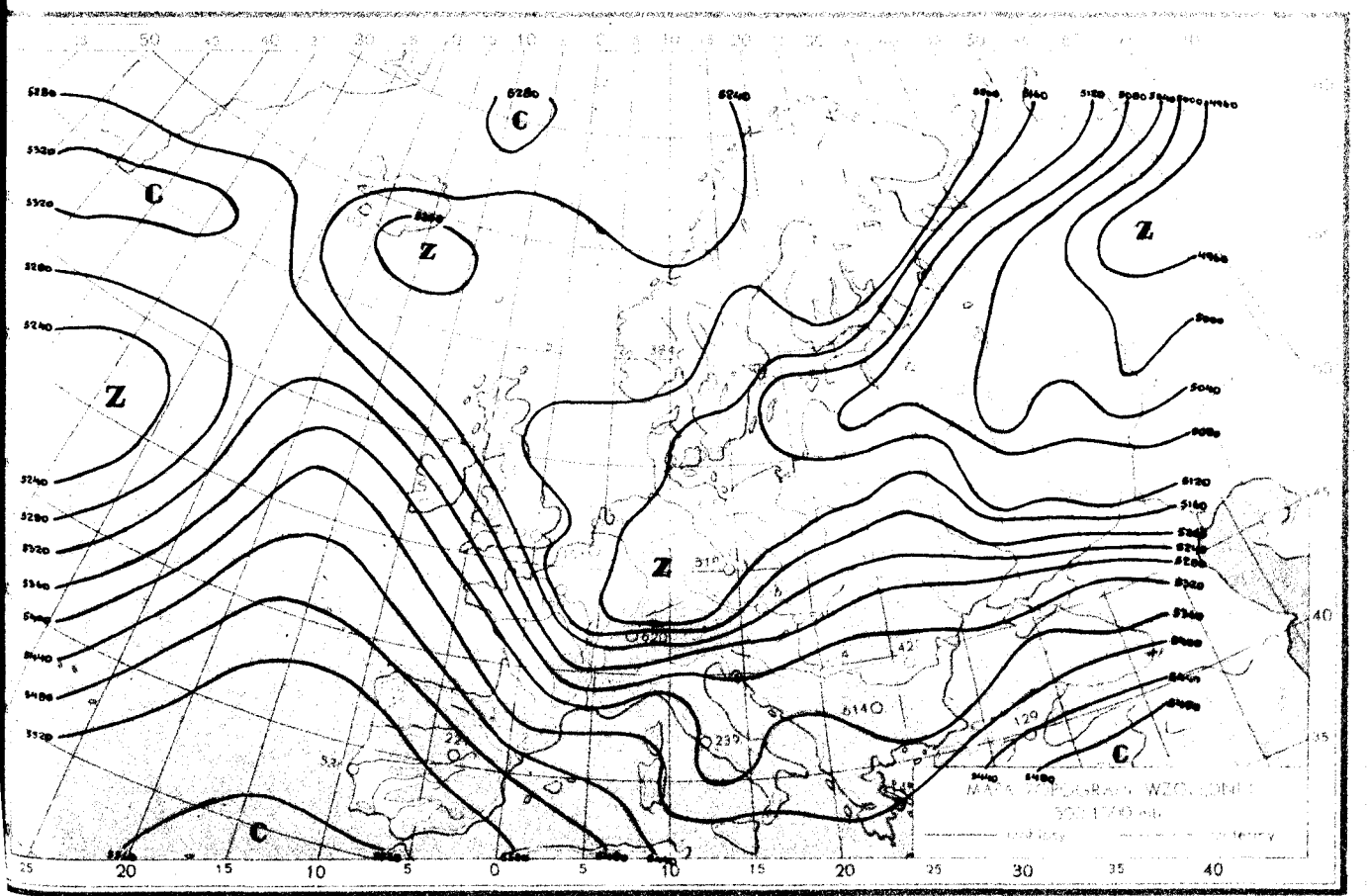

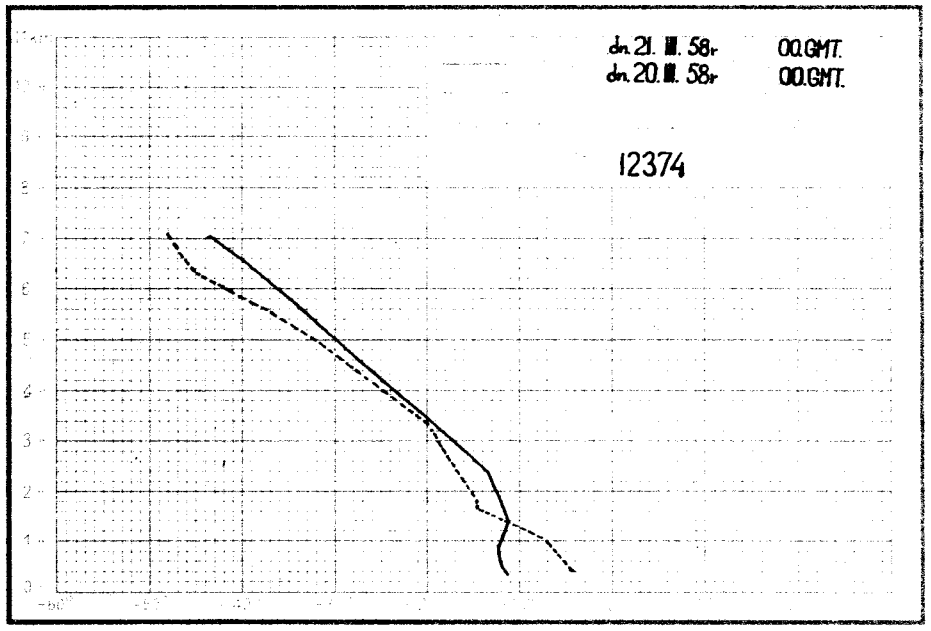
dn. 21. III. 58r 00.GMT.
dn. 20. III. 58r 00.GMT.
12374

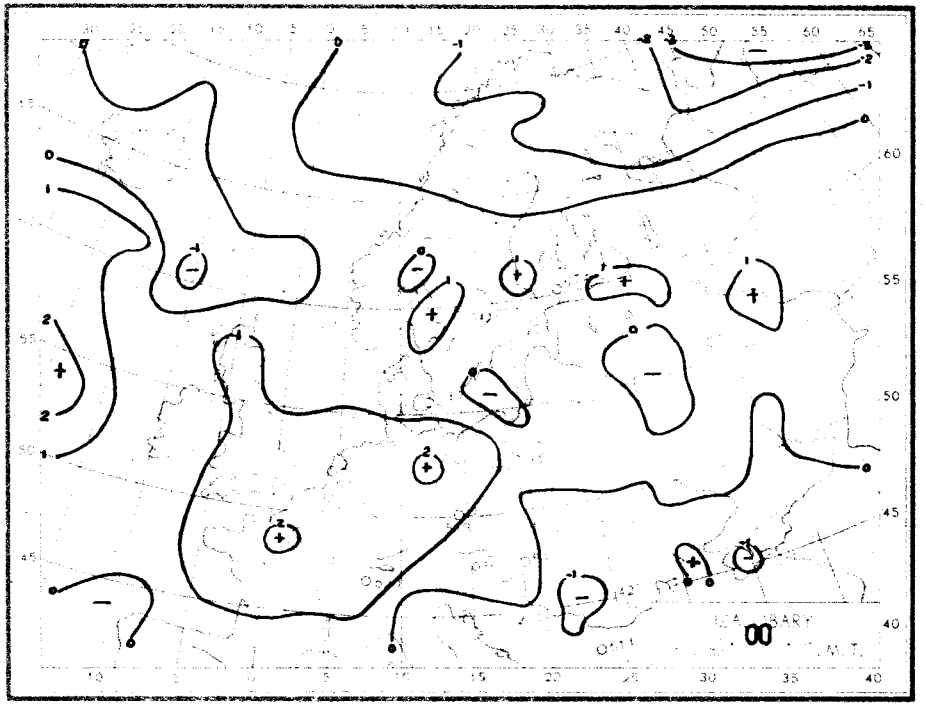
00

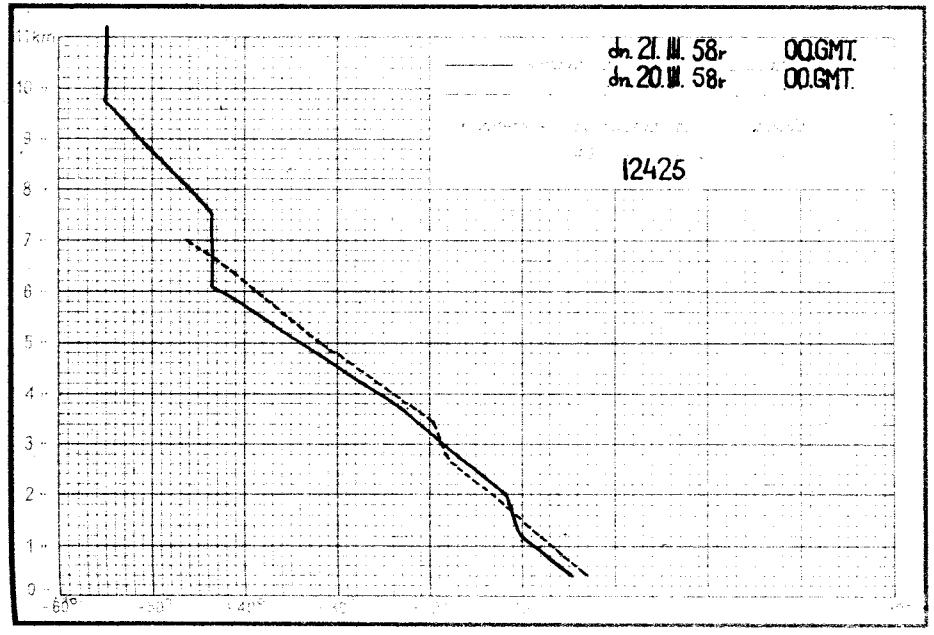
dn. 21. III. 58r 00.GMT.
dn. 20. III. 58r 00.GMT.
12425

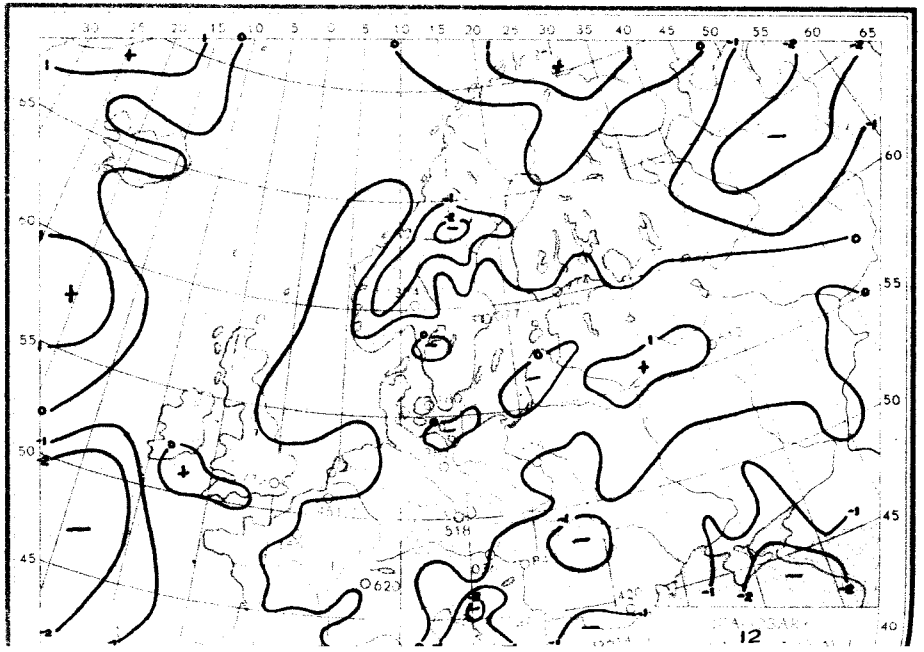
12

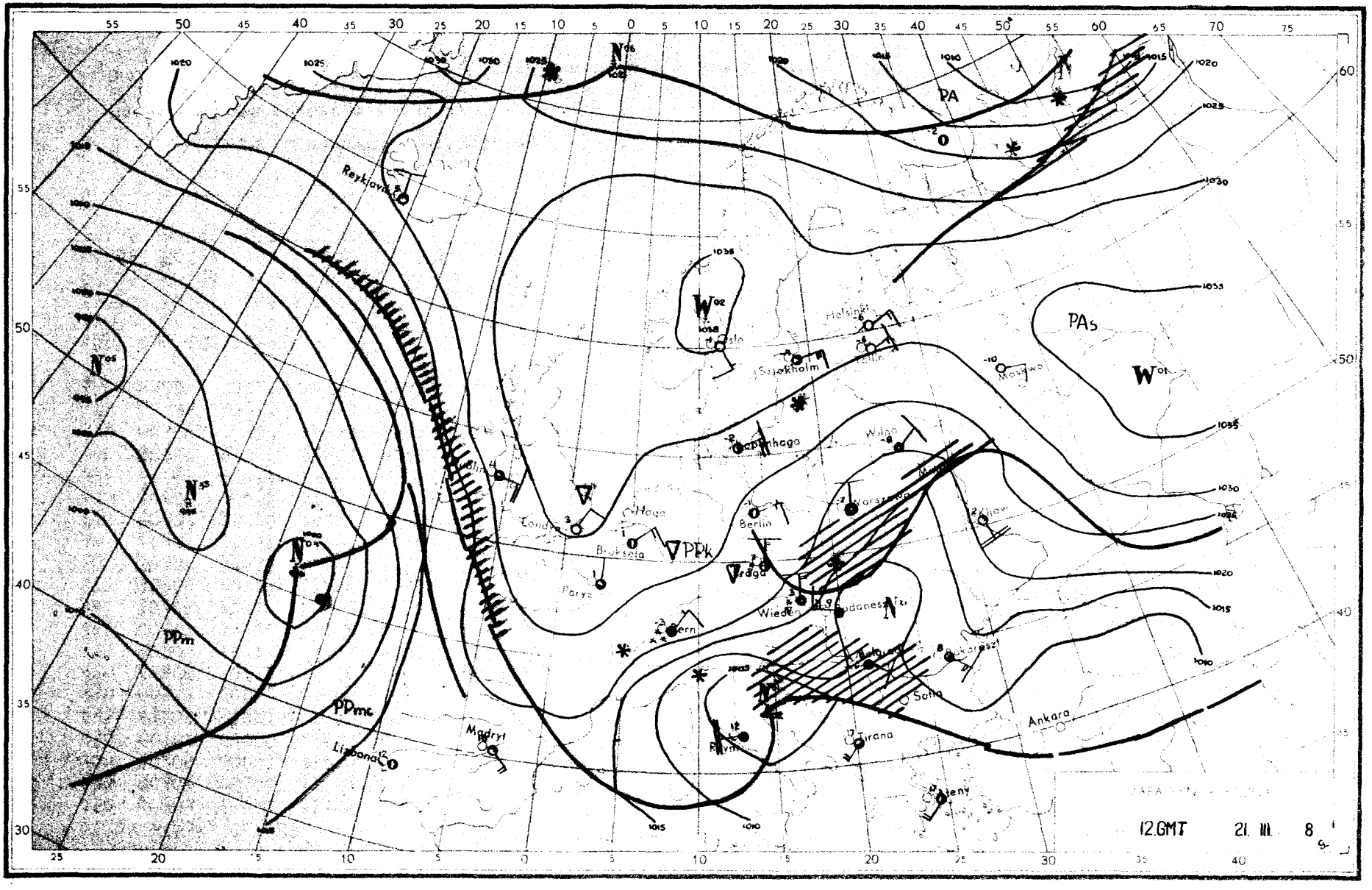

PA
PAs
PPm
PPmc
PPk
Reykjavik
Oslo
Sztokholm
Helsinki
Moskwa
Kopenhaga
Wilno
Warszawa
Berlin
Haga
Londyn
Bruksela
Paryż
Wiedeń
Budapeszt
Bern
Madryt
Lizbona
Rzym
Tirana
Sofia
Ankara
Ateny
12.GMT 21. III. 8

Dane synoptyczne z Polski w dniu 21.III.1958r.

SYNOP z godz.00 GMT.

150	00704	65021	21455	00900	62206
185	00403	96100	19764	00900	67204
205	00405	60021	21255	00900	57109
250	00204	97020	19654	00900	56202
295	83603	97027	17858	854XX	60400
330	50407	60012	19355	55500	58206
375	60406	50101	17658	654XX	61702
425	80205	40717	16454	8042X	56105
465	00407	56101	17158	00900	59302
560	80503	20717	13354	873XX	55805
695	80000	20717	13150	8042X	51701
105	60402	97021	20956	655XX	59701
235	00402	97021	21260	00900	63701
270	00402	97020	18161	00900	65400
310	80405	95052	19553	854XX	57212
495	63601	97017	16458	655XX	59400
510	90217	90737	24964	9XXXX	67203
570	80403	20717	14956	6742X	57707
575	80904	40717	13254	874XX	55706
650	72005	60717	86758	75XXX	60702

SYNOP z godz.12 GMT.

150	20704	70031	24154	25502	62207
185	00205	97020	21960	00900	65203
205	60405	70028	23651	52502	56501
250	80206	96102	22056	8071X	62000
295	83604	97027	19156	00907	60701
330	10210	60020	21853	10930	60604
375	83605	56107	19157	4542X	60701
425	23606	70030	20553	00901	60501
465	83607	16717	19860	3732X	62400
560	80205	30717	18357	5732X	60104
695	80402	58107	12301	864XX	51703
105	30405	98020	23953	22540	59203
235	60205	97031	22953	15508	58201
270	80404	97022	20457	8091X	63203
310	60208	97022	22551	52501	58703
495	80204	20717	16256	863XX	57705
510	73414	97417	28364	72XXX	67111
570	83402	20737	16857	6742X	59101
575	83601	18737	15655	6742X	57205
650	80703	10717	85463	80X2X	64803

TEMP Legionowo, godz.00 GMT.

12374	73132	60624	85379	60627	70856
67716	50293	83879	40825	93XX3	55555
00005	60624	26983	61622	85911	61634
21868	60624	16768	62674	86700	67716
66666	40093	01010	00900		

TEMP Wrocław godz.00 GMT.

12425	48124	53558	85388	60600	70865
67675	50293	86XX6	40809	92XX2	30873
00XX0	20134	03XX8	55555	00001	53558
89907	59591	82804	60609	22762	64640
46646	70709	66666	45992	37493	26804
06504	01010	8042X			

Przebieg pogody w Polsce w dniu 21.III.1958r.

W dzielnicach północnych i zachodnich notowano większe przejaśnienia i rozpogodzenia.

Na pozostałym obszarze kraju było pochmurno z ciągłymi opadami śniegu. Temperatura maksymalna wynosiła od +1°C w Przemyślu do -9°C w Suwałkach. Temperatura w nocy wahała się od 0°C do -9°C. Wiatry były słabe i umiarkowane przeważnie z kierunków północnych.-

Druk PPWK – W-wa, Solec 18. Zam. 3746/B/56 – 15.V.56 – CW-23722-30050 – 61 x 86 – mapowy 100 g

PAŃSTWOWY INSTYTUT
HYDROLOGICZNO-METEOROLOGICZNY
WARSZAWA

22 Marz. 1958

Biuletyn Synoptyczny

Legenda:

izobara w mb lub izohipsa w dkm
(na mapie tendencji barometrycznej
izalobara w jednostkach mb 3 godz.)

Znakowanie zjawisk meteo

- front ciepły
- front chłodny
- front zokludowany
- front stacjonarny
- deszcz
- mżawka
- śnieg

natężenie opadu jest charakteryzowane ilością znaczków

- krupa
- grad
- opady przelotne
- obszar jednostajnych opadów deszczu
- " " " śniegu

- mgła
- zmętnienie
- burza
- błyskawica
- zamieć

Wiatr

- 1/2 m/sek
- 1 m/sek
- 2 1/2 m/sek
- 5 m/sek

Wielkość zachmurzenia

- niebo bezchmurne
- 1/10 pokrycia nieba
- 2/10 - 3/10 " "
- 4/10 " "
- 5/10 " "
- 6/10 " "
- 7/10 - 8/10 " "
- 9/10 " "
- 10/10 " "
- niebo niewidoczne

Znakowanie układów ciśnienia

W - wyż N - niż

Znakowanie mas powietrza

PP - powietrze polarne
PA - " arktyczne
PZ - " zwrotnikowe
m - morskie
k - kontynentalne
s - stare

Rozmieszczenie danych

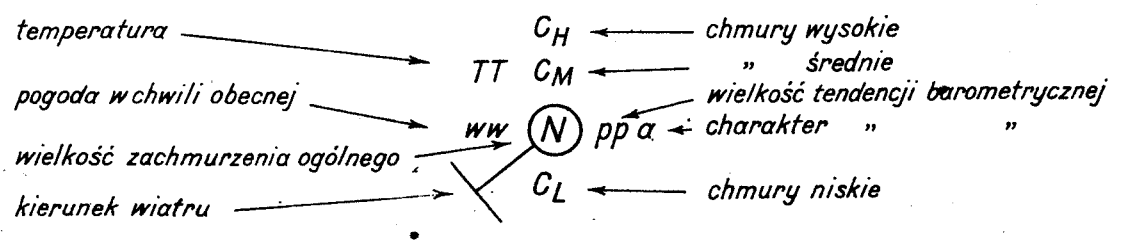

temperatura → TT
pogoda w chwili obecnej → ww
wielkość zachmurzenia ogólnego → N
kierunek wiatru → ↘

C_H ← chmury wysokie
C_M ← " średnie
pp a ← wielkość tendencji barometrycznej; charakter " "
C_L ← chmury niskie

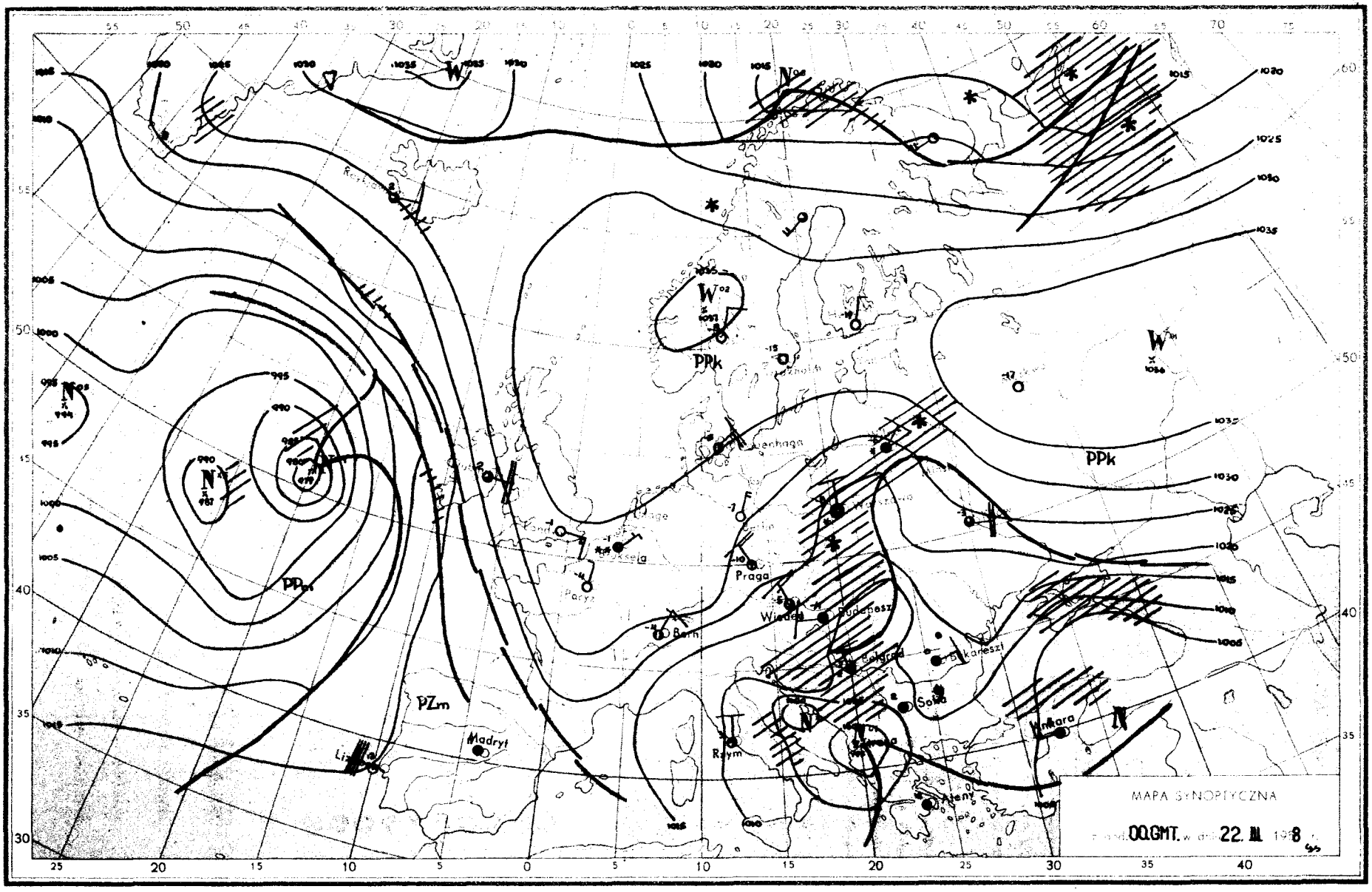
PPk
PPk
PZm
PD
Madryt
Praga
Wiedeń
Budapeszt
Belgrad
Sofia
Ankara
Ateny
Rzym
Berlin
Paryż
Kopenhaga
MAPA SYNOPTYCZNA
00 GMT.
22. III

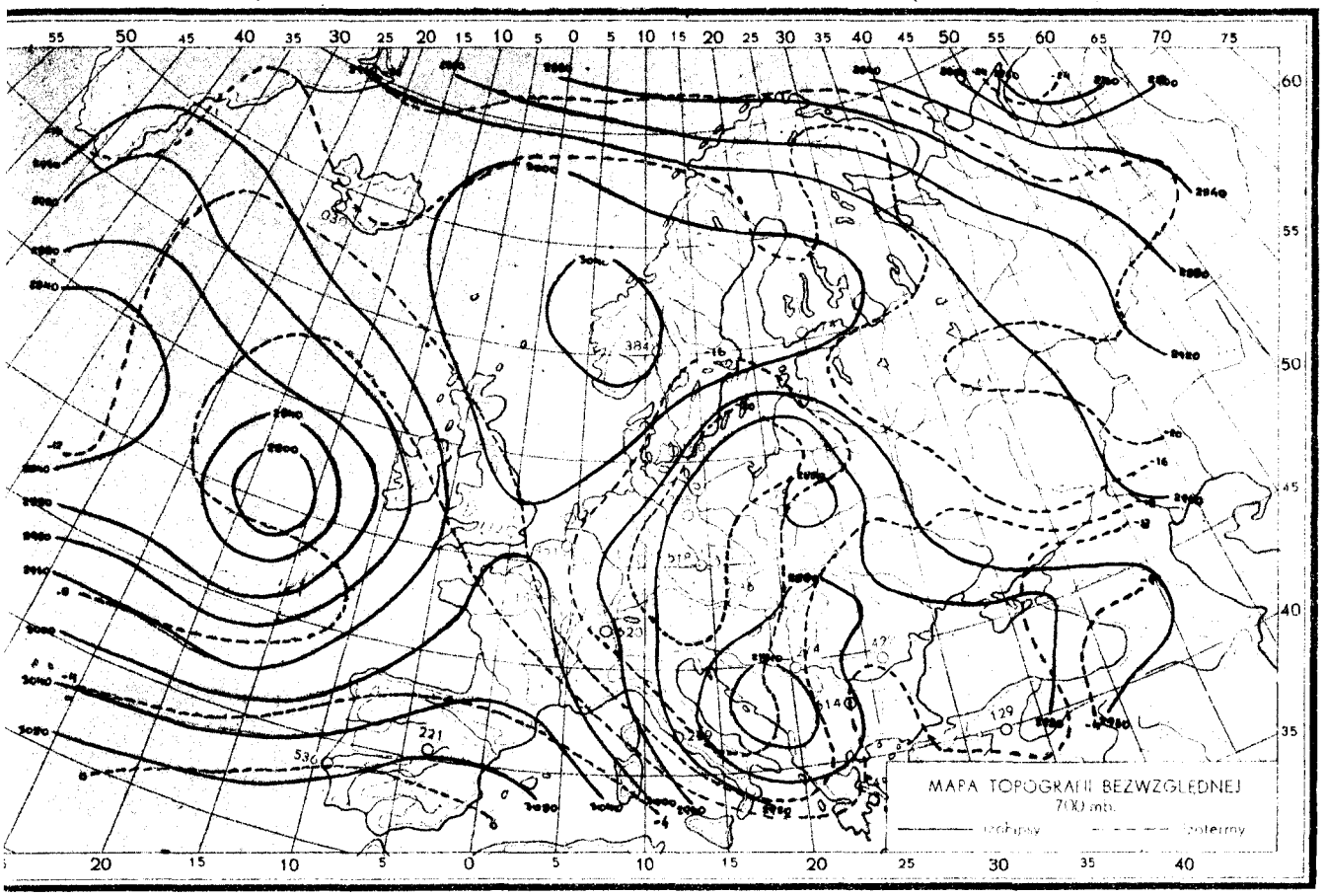

22.III.1958r.godz.00.GMT.

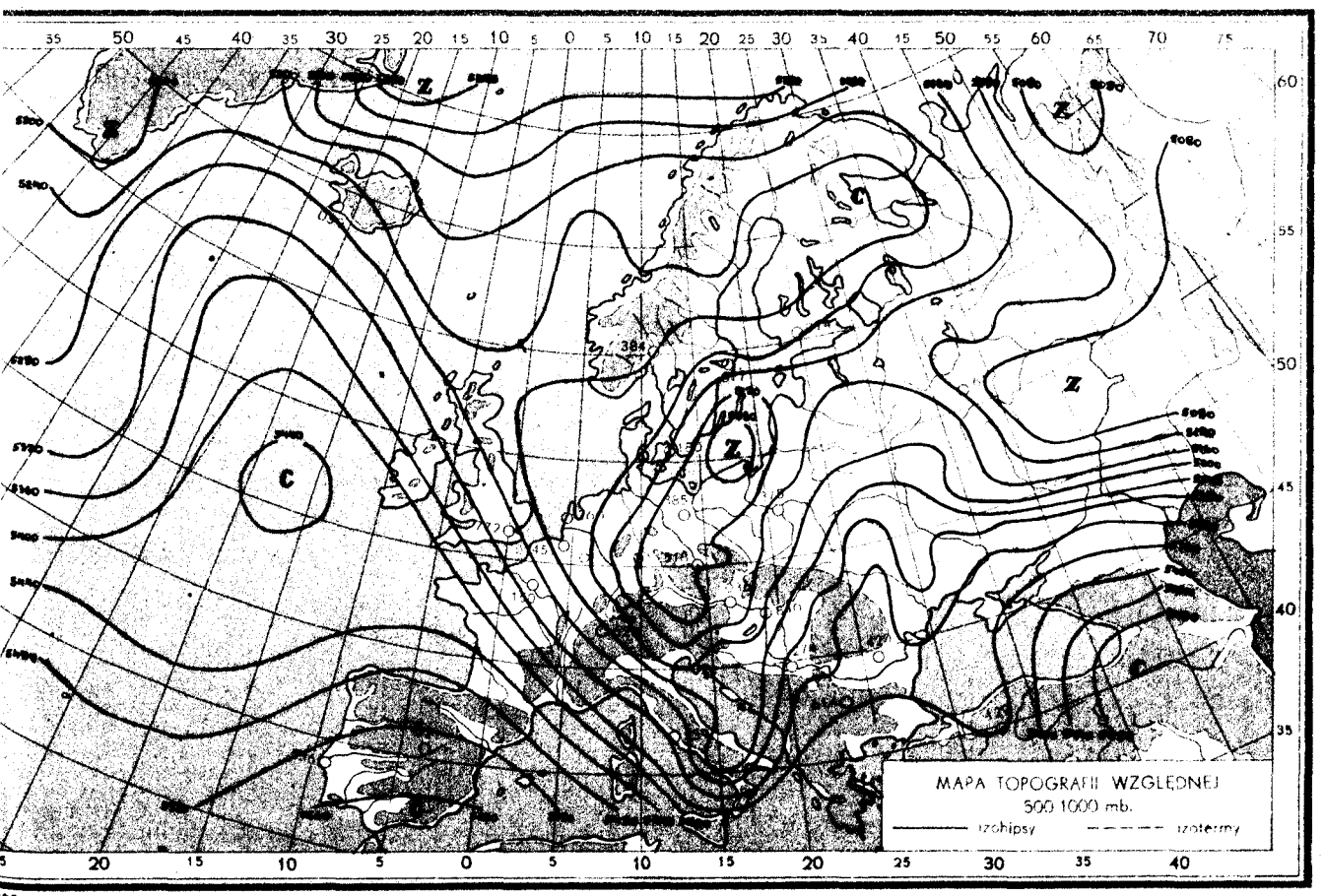

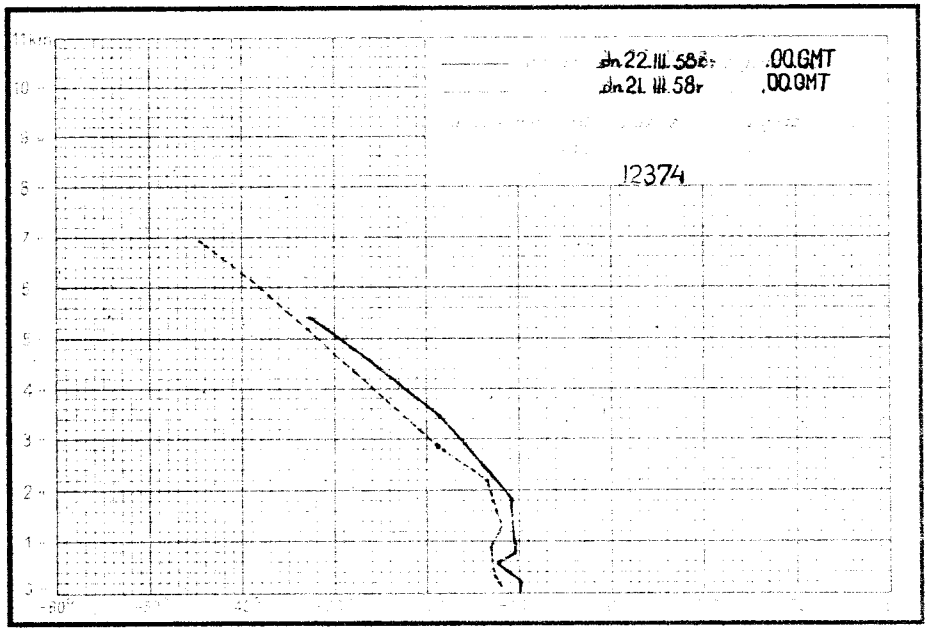
dn.22.III.58r. .00.GMT
dn.21.III.58r .00.GMT
12374

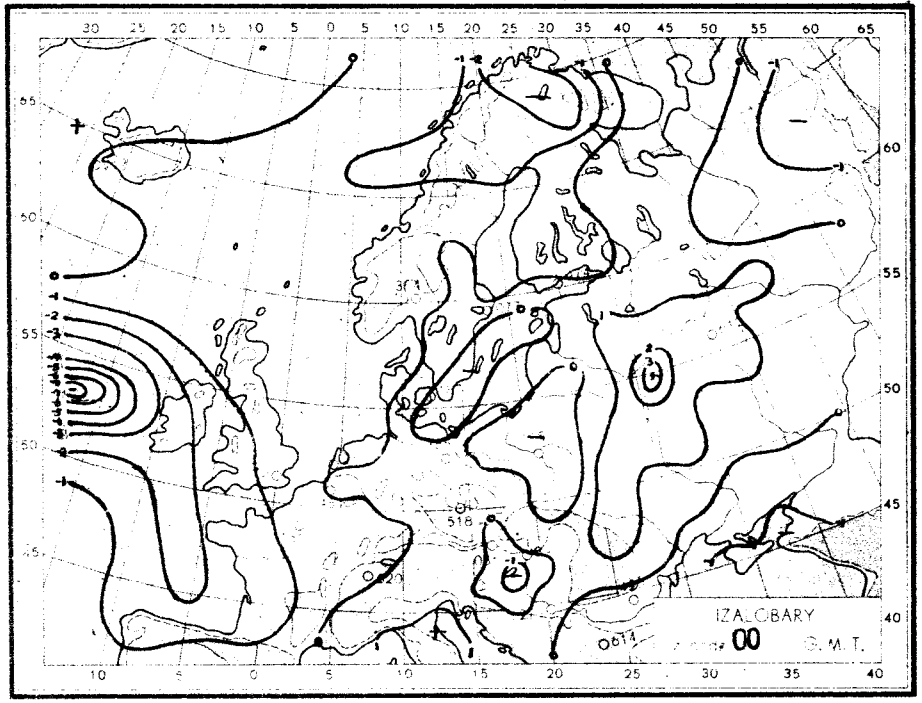
IZALOBARY
00 G.M.T.

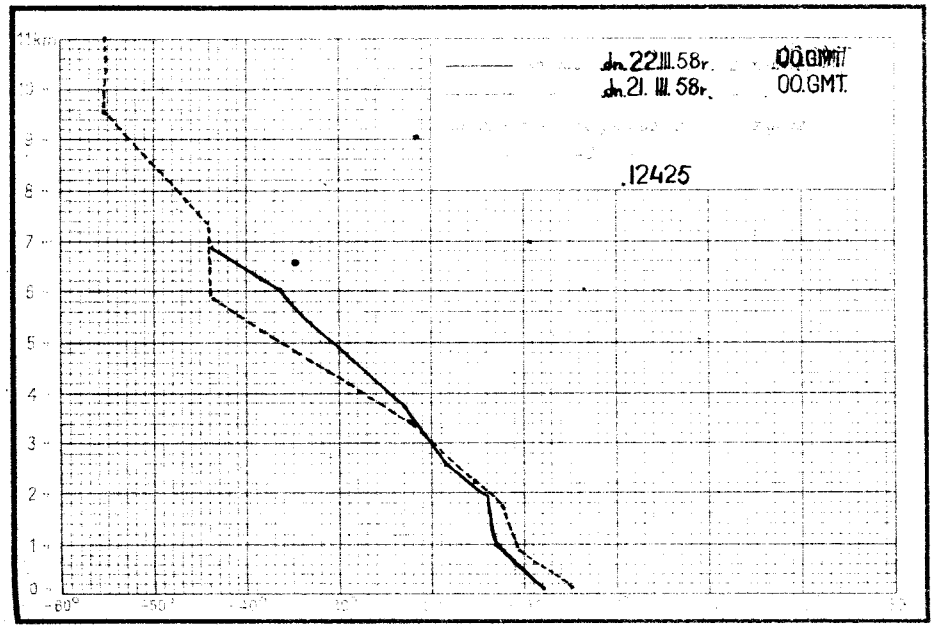
dn.22.III.58r. .00.GMT
dn.21.III.58r. 00.GMT.
.12425

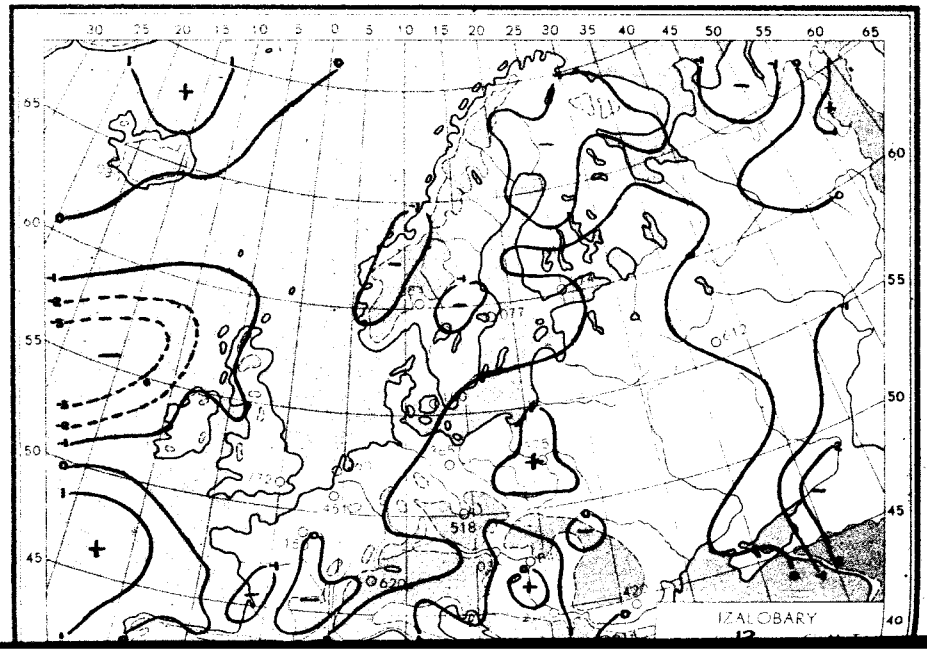
IZALOBARY

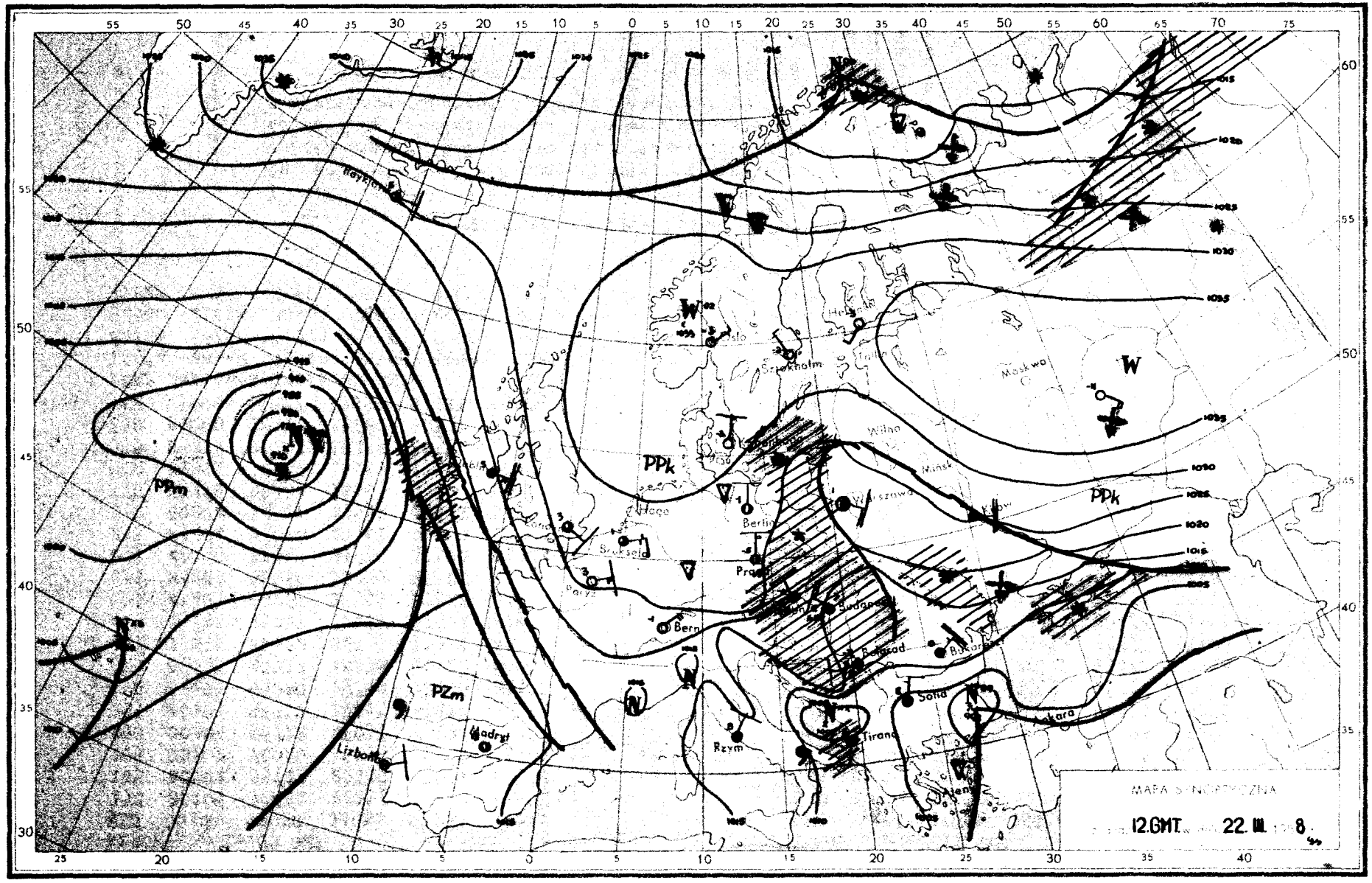

MAPA SYNOPTYCZNA
12.GMT. 22. III. 8
PPm
PPk
PPk
PZm
W
W
Oslo
Sztokholm
Helsinki
Tallin
Moskwa
Wilno
Mińsk
Warszawa
Kijów
Berlin
Praga
Budapeszt
Bukareszt
Bern
Rzym
Tirana
Sofia
Lizbona
Madryt
Paryż
Bruksela
Hagę
Lisbona
Rayklaw

Dane synoptyczne z Polski w dniu 22.III.1958r.

SYNOP z godz.00 GMT

310	00403	97020	24986	00900	59204
150	80706	70032	24254	854XX	54702
185	80204	95712	22159	8092X	61707
205	00202	70020	25755	00900	58703
250	80405	96712	23053	7742X	65703
295	80403	96717	20055	8042X	56702
330	03405	60020	23758	00900	61808
375	83605	40717	19758	8072X	60705
425	73605	60022	22757	755XX	62102
465	83408	25717	20960	6732X	61802
560	83405	30717	20359	873XX	61603
695	83202	56565	16352	863XX	52203
105	40000	97017	24956	45500	59804
235	03401	97020	25161	00900	64702
270	80204	96717	21559	8062X	61707
510	93418	90494	28866	9XXXX	69502
570	82902	16757	18259	7732X	60803
575	83402	20717	18459	8032X	61400
650	80000	10717	85662	80X2X	64400
495	83602	20777	15853	873XX	55503

TEMP Legionowo, godz.00 GMT.

12374	48140	58609	85396	59591	70866
64645	50354	81815	55555	00006	58606
54950	61613	76923	58589	86800	59595
47648	67675	35500	81815	01010	873XX

SYNOP z godz.12 GMT

310	73406	97022	26052	5351X	59301
150	80703	35717	24453	6732X	55207
185	81405	97027	24101	2541X	53216
205	83606	70858	25951	894XX	54701
250	83605	96717	23454	7742X	57203
295	60905	98022	23801	00908	55206
330	83408	58702	24352	6552X	57301
375	71108	60022	22001	756XX	52218
425	83406	40717	24254	4542X	57306
465	83205	30717	22456	8042X	57211
560	83404	20717	22456	6732X	59110
695	80905	58227	18951	864XX	54204
105	80204	96707	24752	855XX	55400
235	83603	96712	23852	8042X	54202
270	80903	96227	22201	8052X	52215
510	93419	90474	31065	9XXXX	68217
570	83201	40787	21655	654XX	58113
575	83403	50717	21256	6742X	60210
650	60404	80417	88556	15X48	57112
495	81107	97022	22051	854XX	55215

TEMP Wrocław, godz.00 GMT.

12425	48171	57620	85423	62640	70892
68701	50344	81834	40889	91XX9	55555
00007	56627	01897	61635	94794	62645
50738	66688	74624	71745	66666	45585
38394	01010	755XX			

Przebieg pogody w Polsce w dniu 22.III.1958r.

W ciągu doby ubiegłej było zachmurzenie duże i miejscami notowano opady śniegu. We wschodniej połowie kraju wystąpiły większe przejaśnienia. Temperatura maksymalna wahała się od +2°C na wschodzie do -7°C na południu. W nocy temperatura wynosiła od -8°C na południu do -1°C na wybrzeżu. Wiatry były słabe i umiarkowane początkowo z kierunków północnych, później wschodnich.-

Druk PPWK – W-wa, Sokc 18, Zam. 3746/B/56 – 15.V. 56 – CW-23722-30050 – 61 x 86 – mapowy 100 g

23 Marz. 1958

PAŃSTWOWY INSTYTUT
HYDROLOGICZNO-METEOROLOGICZNY
WARSZAWA

Biuletyn Synoptyczny

Legenda:

izobara w mb lub izohipsa w dkm
(na mapie tendencji barometrycznej
izalobara w jednostkach mb 3 godz.)

Znakowanie zjawisk meteo

front ciepły
front chłodny
front zokludowany
front stacjonarny
deszcz
mżawka } natężenie opadu jest charakteryzowane ilością znaczków
śnieg
krupa
grad
opady przelotne
obszar jednostajnych opadów deszczu
" " " śniegu

mgła
zmętnienie
burza
błyskawica
zamieć

Wiatr

1/2 m/sek
1 m/sek
2 1/2 m/sek
5 m/sek

Wielkość zachmurzenia

niebo bezchmurne
1/10 pokrycia nieba
2/10 - 3/10 " "
4/10 " "
5/10 " "
6/10 " "
7/10 - 8/10 " "
9/10 " "
10/10 " "
niebo niewidoczne

Znakowanie układów ciśnienia

W – wyż N – niż

Znakowanie mas powietrza

PP – powietrze polarne
PA – " arktyczne
PZ – " zwrotnikowe
m – morskie
k – kontynentalne
s – stare

Rozmieszczenie danych

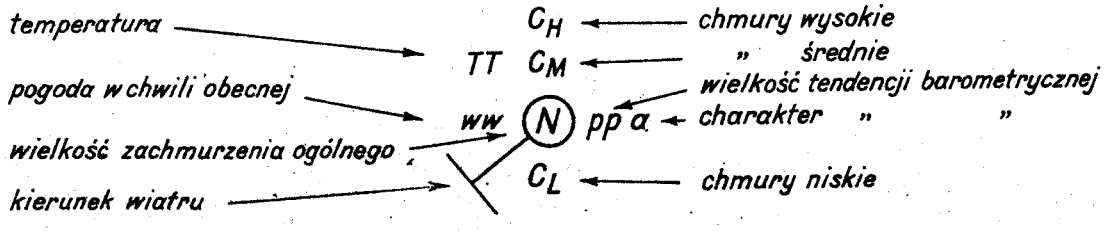

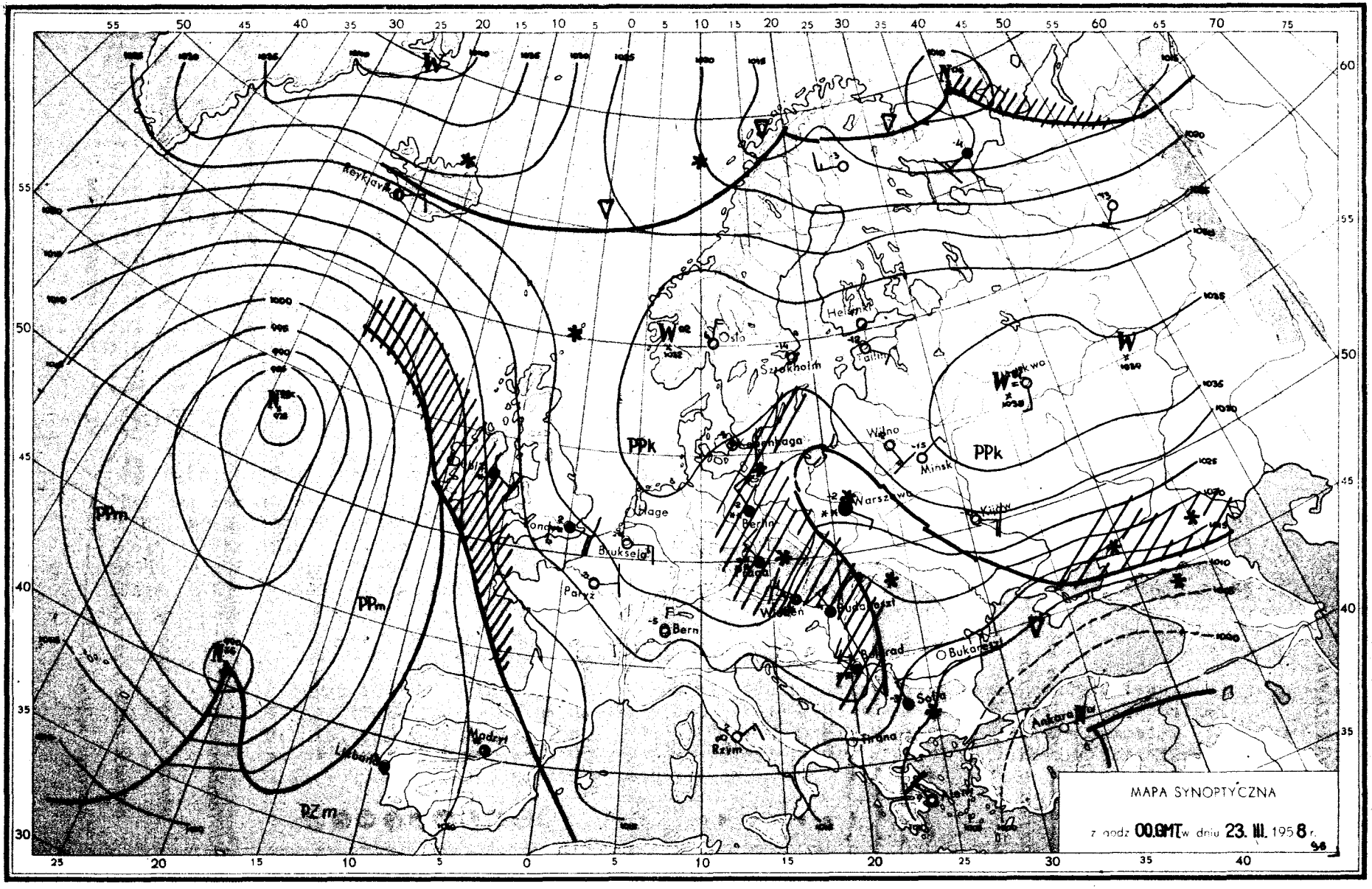
MAPA SYNOPTYCZNA
z godz 00.GMT w dniu 23. III. 1958 r.
PPk
PPm
PZm
Reykjavik
Oslo
Sztokholm
Helsinki
Tallin
Wilno
Minsk
Kijów
Warszawa
Berlin
Praga
Wiedeń
Budapeszt
Bukareszt
Sofia
Ankara
Tirana
Rzym
Bern
Paryż
Bruksela
Londyn
Madryt
Lisbona

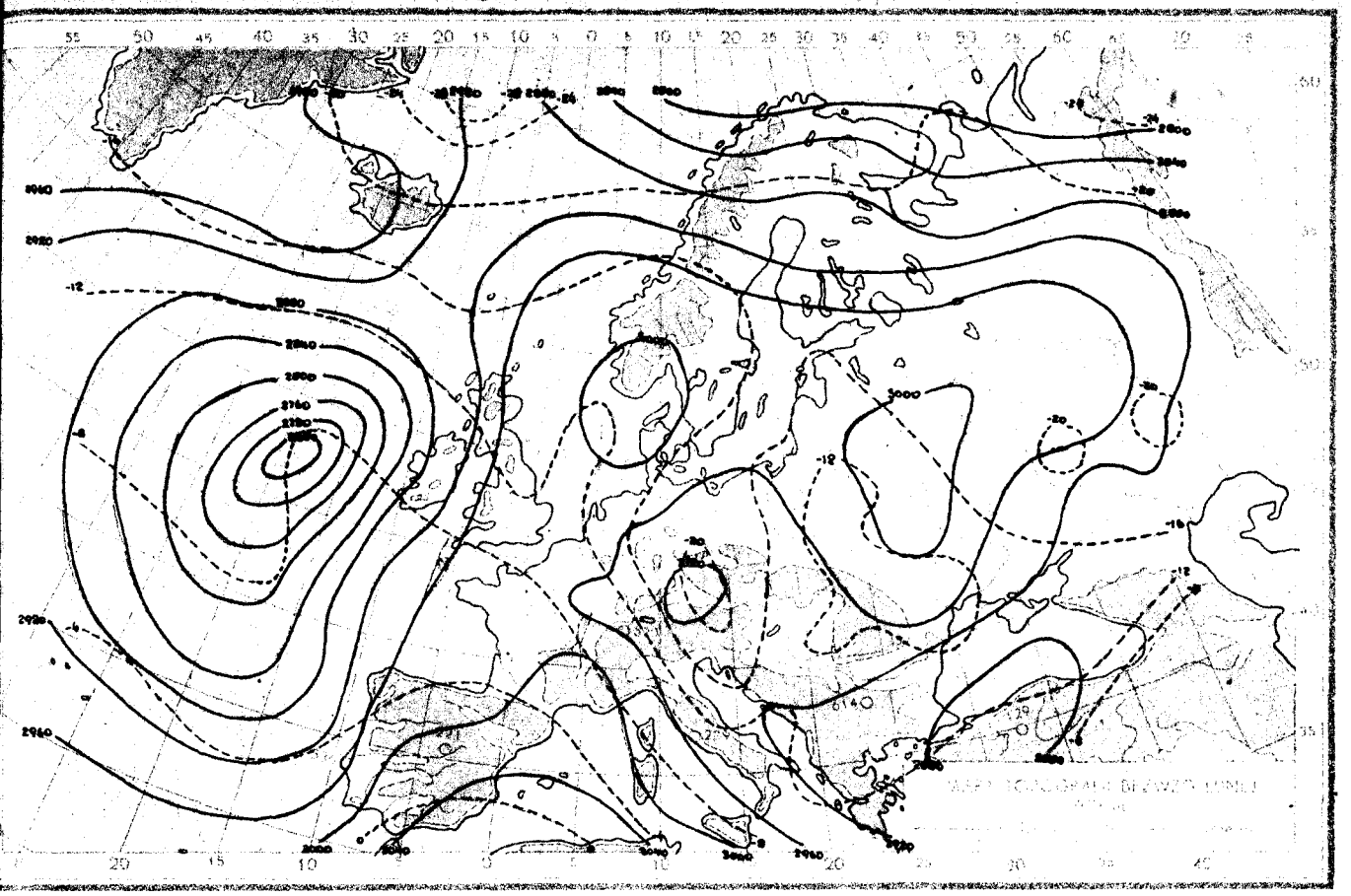

23.IV.1958r godz.00 GMT.

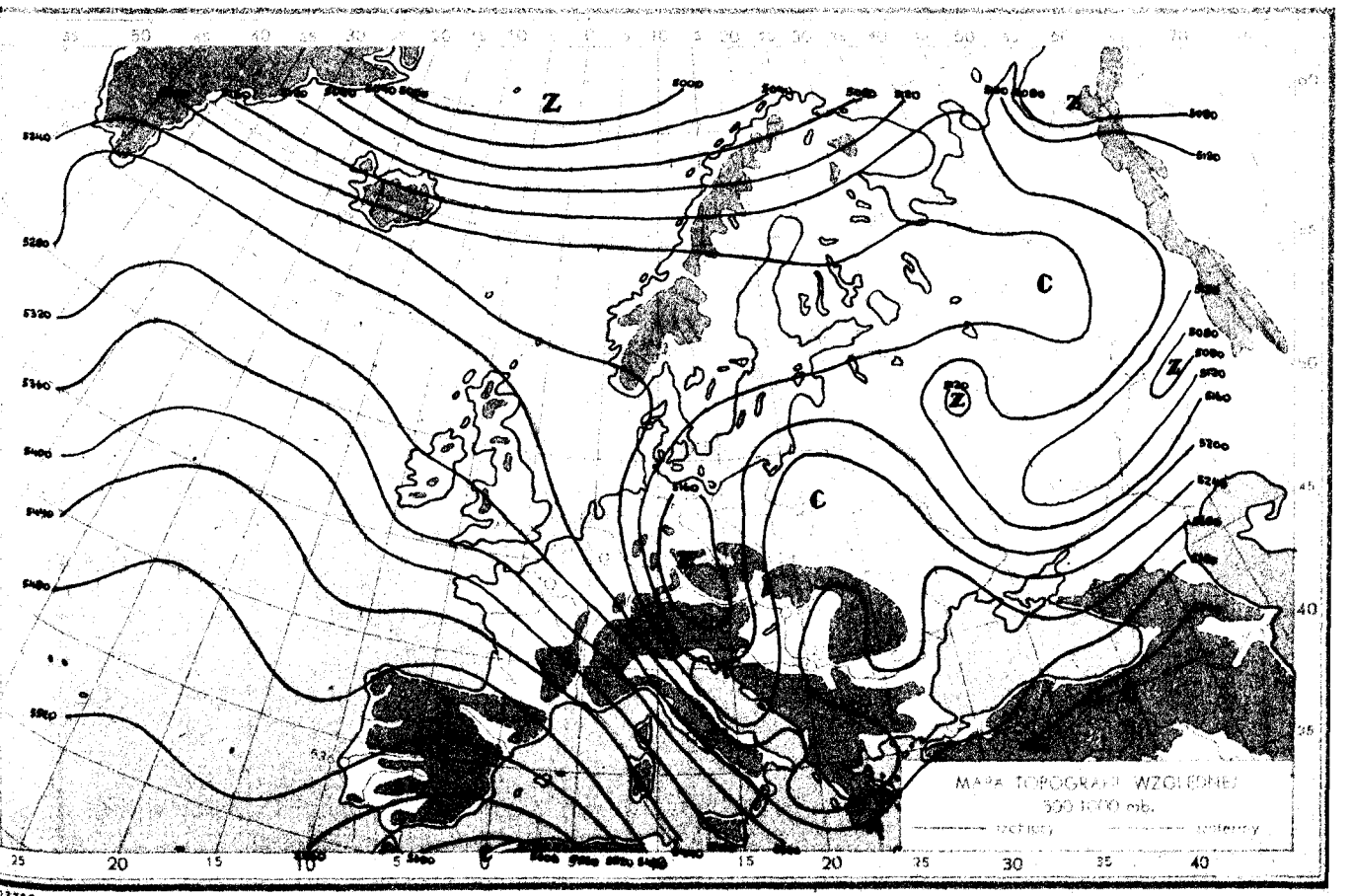

3733

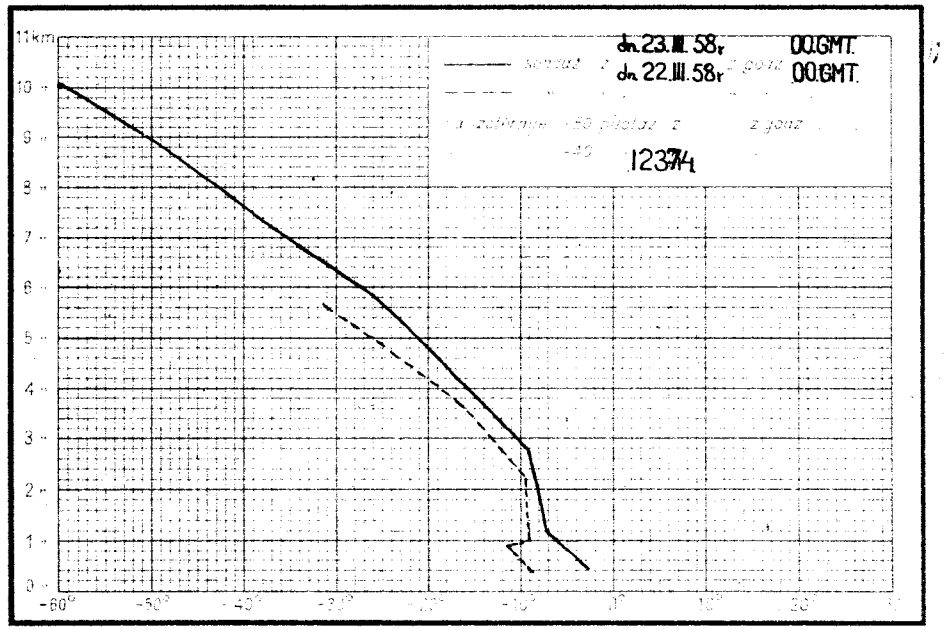
11km
dn. 23.III.58r 00.GMT.
dn. 22.III.58r 00.GMT.
12374

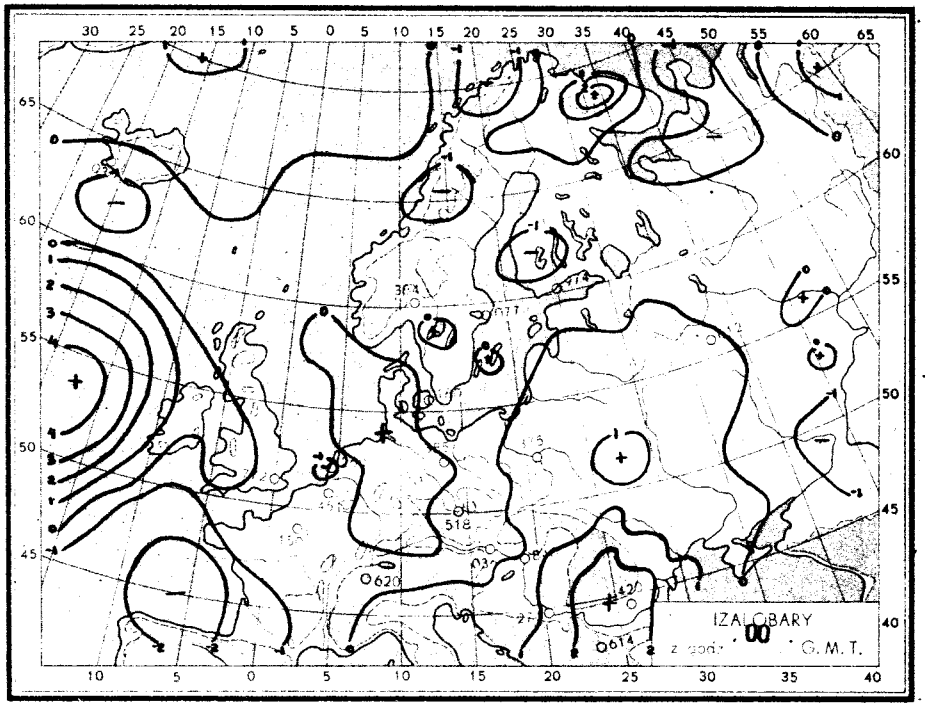
IZALOBARY
00
G.M.T.

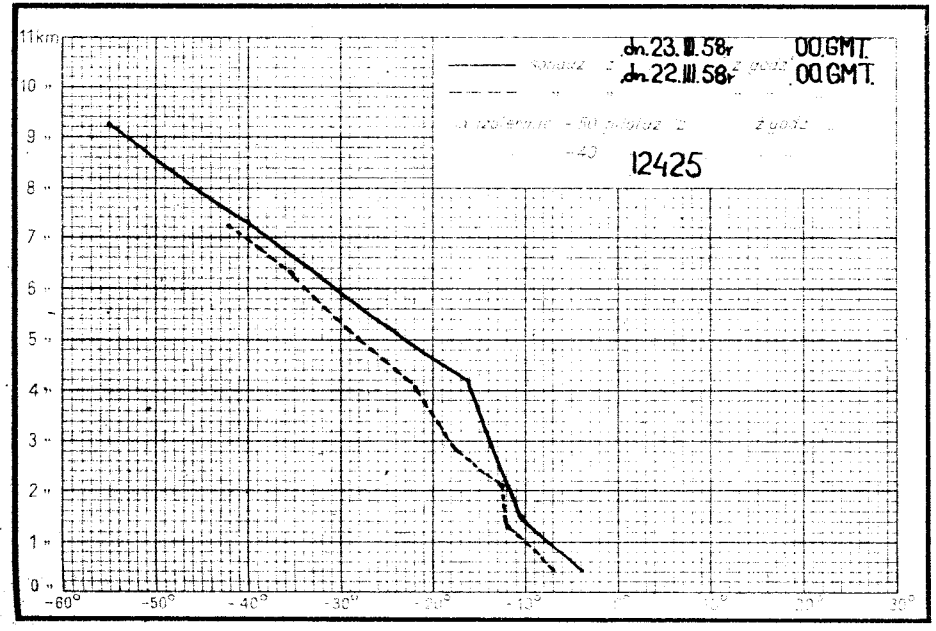
11km
dn. 23.III.58r 00.GMT.
dn. 22.III.58r 00.GMT.
12425

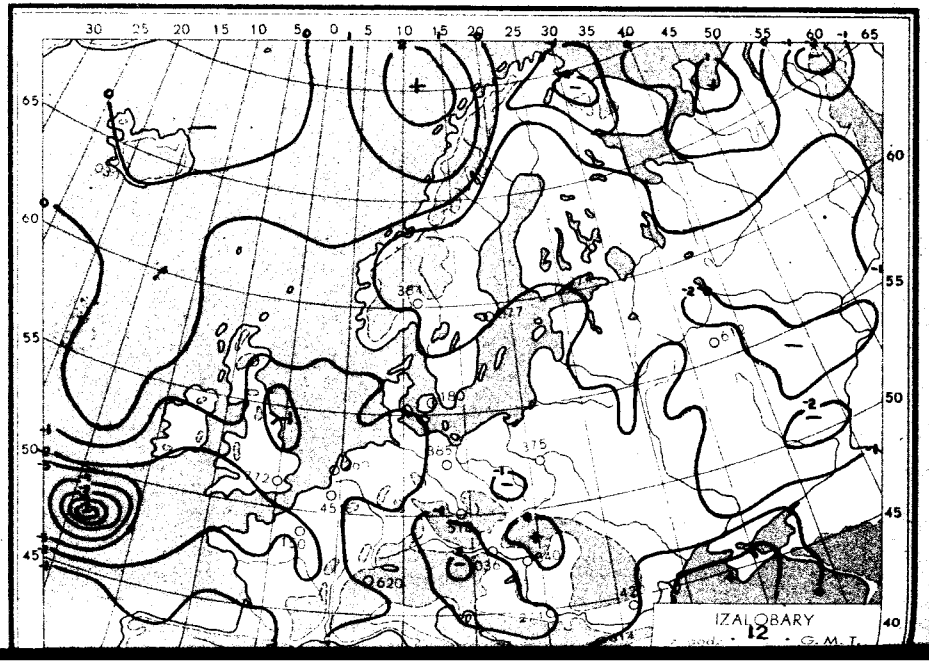
IZALOBARY
12
G.M.T.

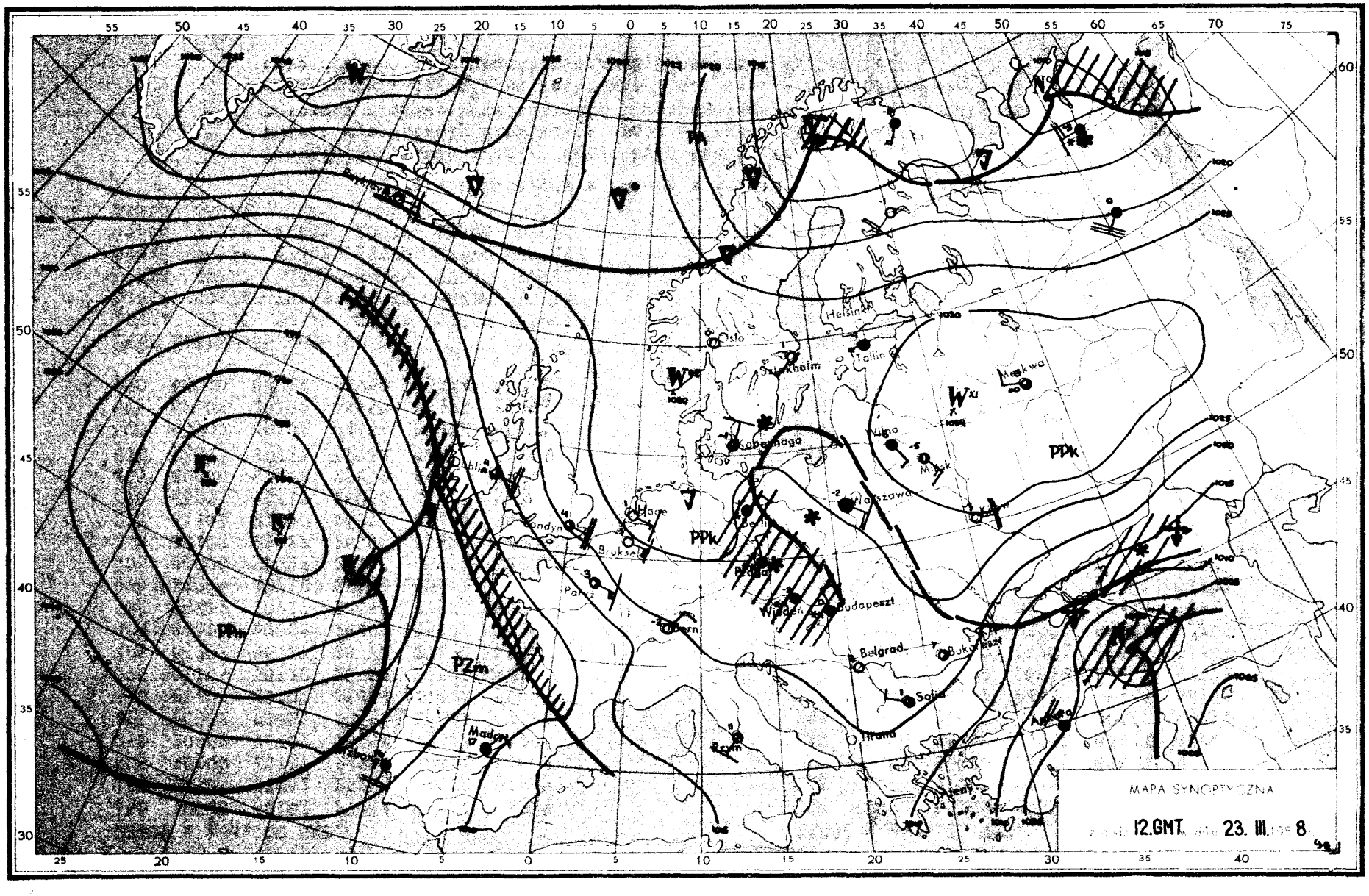
MAPA SYNOPTYCZNA
12.GMT 23. III. 1958
Oslo
Sztokholm
Helsinki
Tallin
Moskwa
Wilno
Mińsk
Kopenhaga
Warszawa
Berlin
Hage
Londyn
Bruksela
Paryż
Bern
Praga
Wiedeń
Budapeszt
Belgrad
Bukareszt
Sofia
Tirana
Rzym
Madryt
Ankara
Ateny
PPk
PPm
PZm

Dane synoptyczne z Polski w dniu 23.III.1958r.

SYNOP z godz.00 GMT.

150 70000 30102 27254 755XX 54212
185 81103 97031 28255 8092X 57210
205 80202 45717 24952 8052X 52802
250 70902 96702 26352 755XX 55207
295 80904 97021 29354 855XX 57210
330 80403 40707 25454 4732X 56003
375 81103 56712 26552 855XX 54106
425 83202 56717 25354 2742X 55001
465 81106 60022 25453 5557X 55204
560 83402 20717 24656 773XX 58802
695 80906 40712 22550 8042X 52208
105 80000 97022 25153 855XX 54203
235 80402 97027 26353 854XX 54206
270 81102 97022 26853 864XX 55207
310 83203 95717 25052 4742X 53705
495 80903 97022 25452 854XX 54203
510 93416 90717 32764 9XXXX 66206
570 80702 30102 24353 854XX 55203
575 82702 40102 23655 6642X 57103
650 62010 80712 92059 65XXX 61211

TEMP Legionowo, godz.00 GMT.

12374 23196 52525 85468 57575 70971
61619 50474 75759 40047 88XX8 30896
03XX8 20147 11XX5 55555 00013 52521
89916 56579 47747 59590 47500 75759
66666 25612 22615 20012 12508 09008
01010 864XX

SYNOP z godz.12 GMT.

150 70000 56102 26200 755XX 53809
185 31403 97011 27452 20931 55804
205 61403 60022 24002 655XX 54707
250 80904 96717 25551 8052X 54707
295 51403 97031 28352 20932 59711
330 80404 50107 24550 855XX 54705
375 81106 65022 26552 854XX 55701
425 60402 44102 23401 3157X 54708
465 80907 56107 23900 854XX 52706
560 71403 40107 22751 754XX 54710
695 60907 60012 24001 55601 54707
105 70000 97022 24701 755XX 53806
235 70401 97017 29201 785XX 52709
270 61104 98022 26051 6093X 55708
310 80705 96102 23250 6542X 53602
495 51104 97012 26150 55500 55808
510 90703 91717 32760 9XXXX 61604
570 81402 56102 23301 854XX 52805
575 61406 97051 22402 50951 53712
650 82204 20717 93958 851XX 60400

TEMP Wrocław, godz.00 GMT.

12425 73195 54550 85458 60619 70941
63649 50446 77804 40010 89919 30890
05XX9 55555 00010 53545 19880 60611
95613 65707 66666 38791 27310 01010
8042X

Przebieg pogody w Polsce w dniu 23.III.1958r.

Początkowo prawie w całym kraju było zachmurzenie duże i miejscami w zachodniej połowie Polski występowały niewielkie opady śniegu. W ciągu dnia i nocy we wschodniej połowie kraju notowano większe przejaśnienia i rozpogodzenia. Temperatura maksymalna wynosiła od -2°C na wschodzie do +2°C na zachodzie i południu, w nocy odpowiednio od -13°C do 0°C. Wiatry były słabe o kierunkach zmiennych, przeważnie wschodnie.-

Druk PPWK – W-wa, Solec 18, Zam. 3746/B/56 – 15.V. 56 – CW-2372-30050 – 61 x 86 – mapowy 100 g

24 Marz. 1958

PAŃSTWOWY INSTYTUT
HYDROLOGICZNO-METEOROLOGICZNY
WARSZAWA

Biuletyn Synoptyczny

Legenda:

izobara w mb lub izohipsa w dkm
(na mapie tendencji barometrycznej
izalobara w jednostkach mb 3 godz.)

Znakowanie zjawisk meteo

front ciepły
front chłodny
front zokludowany
front stacjonarny

deszcz
mżawka
śnieg
} natężenie opadu jest charakteryzowane ilością znaczków

krupa
grad
opady przelotne
obszar jednostajnych opadów deszczu
" " " śniegu

mgła
zmętnienie
burza
błyskawica
zamieć

Wiatr

1/2 m/sek
1 m/sek
2 1/2 m/sek
5 m/sek

Wielkość zachmurzenia

niebo bezchmurne
1/10 pokrycia nieba
2/10 - 3/10 " "
4/10 " "
5/10 " "
6/10 " "
7/10 - 8/10 " "
9/10 " "
10/10 " "
niebo niewidoczne

Znakowanie układów ciśnienia

W - wyż N - niż

Znakowanie mas powietrza

PP - powietrze polarne
PA - " arktyczne
PZ - " zwrotnikowe
m - morskie
k - kontynentalne
s - stare

Rozmieszczenie danych

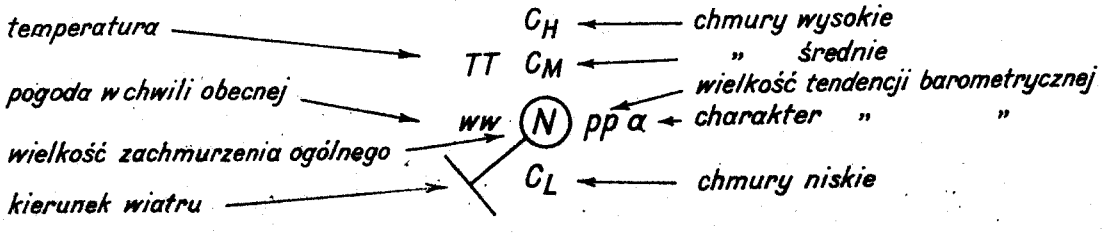

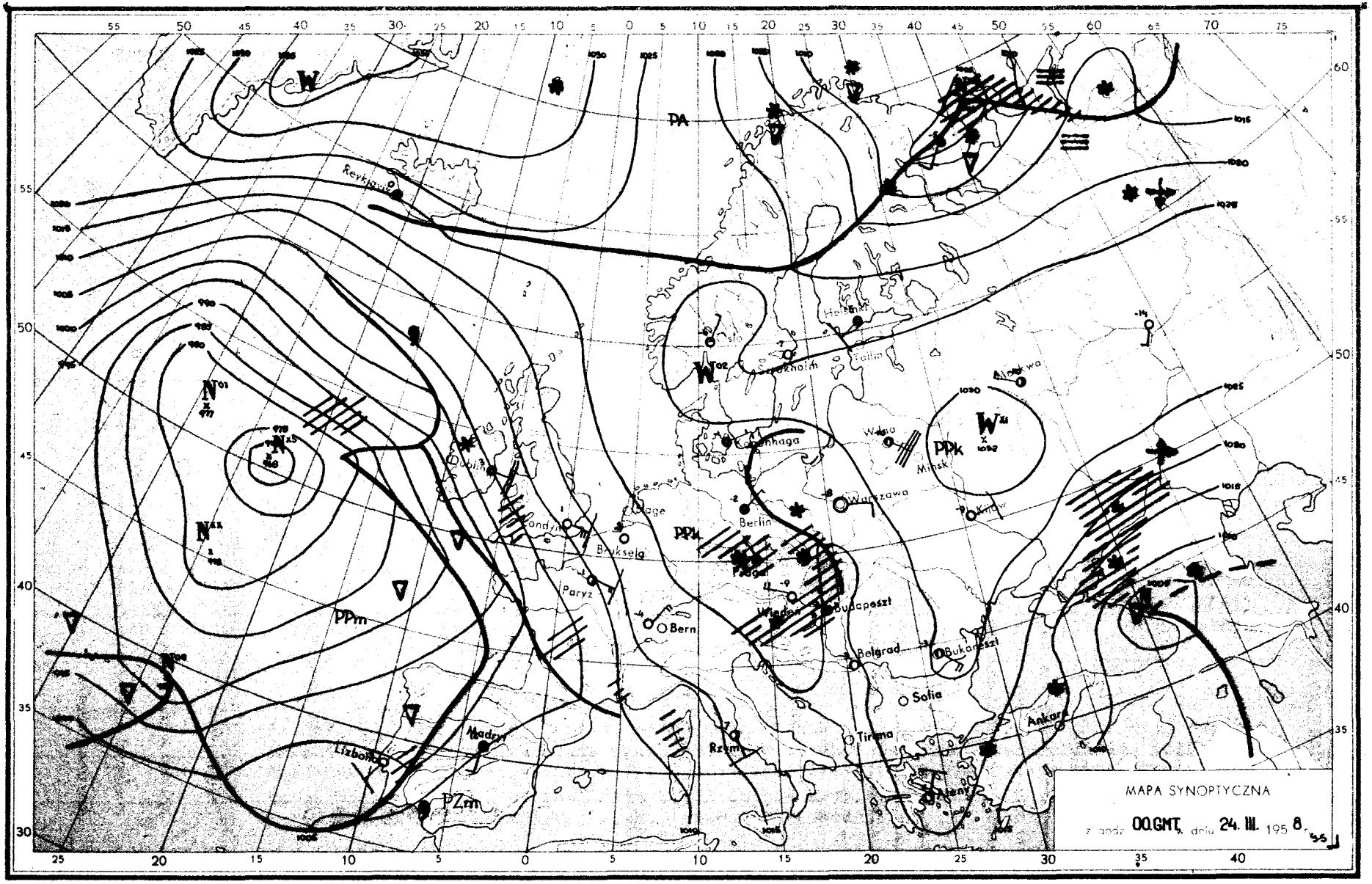
MAPA SYNOPTYCZNA
z godz. 00.GMT, dnia 24. III. 1958 r.
PA
PPm
PPk
PZm
Reykjavik
Oslo
Helsinki
Tallin
Kopenhaga
Wilno
Mińsk
Berlin
Warszawa
Kijów
Bruksela
Paryż
Bern
Wiedeń
Budapeszt
Belgrad
Bukareszt
Sofia
Tirana
Ateny
Ankara
Rzym
Madryt
Lizbona

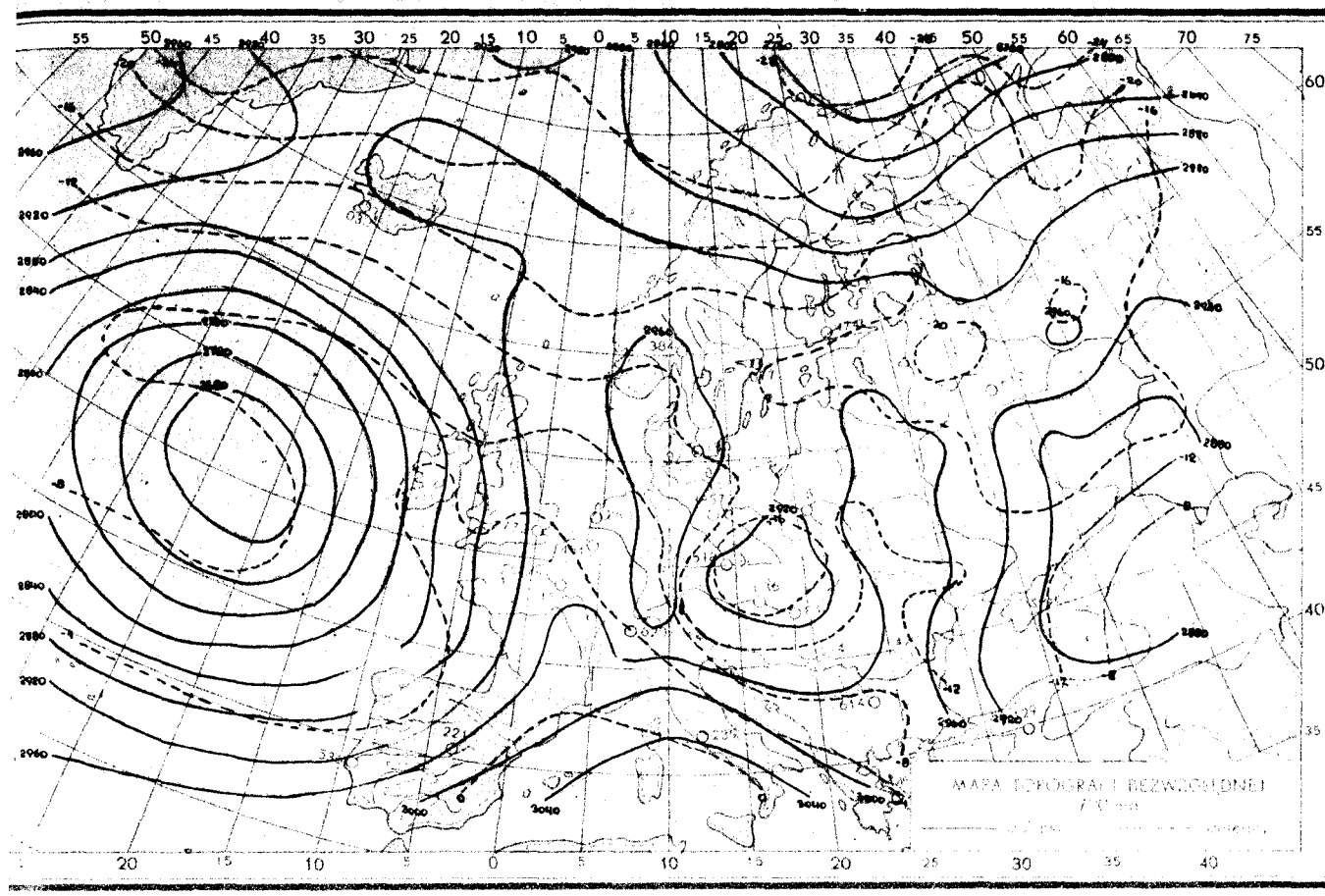

24.III.1958r.godz.00.GMT.

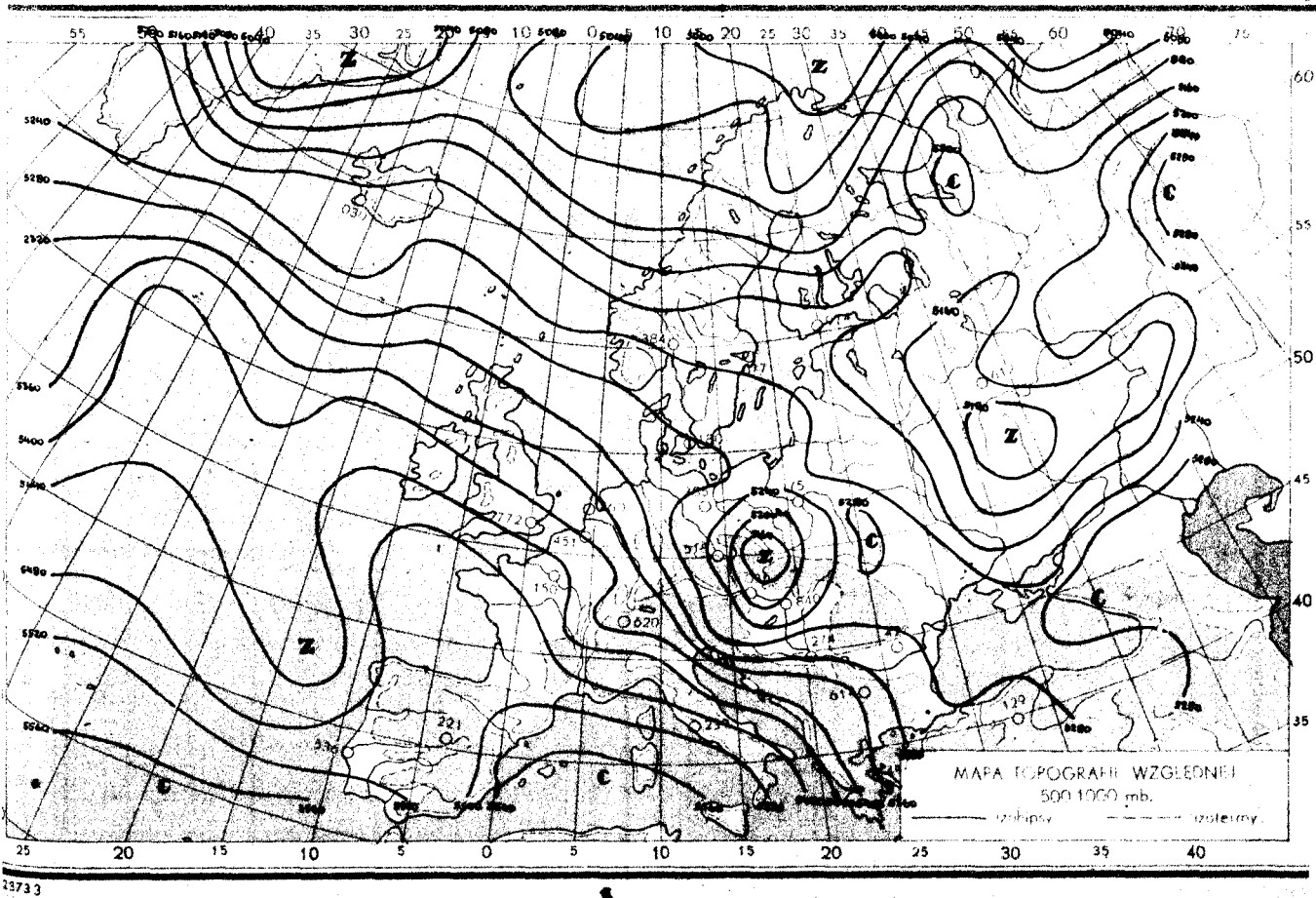

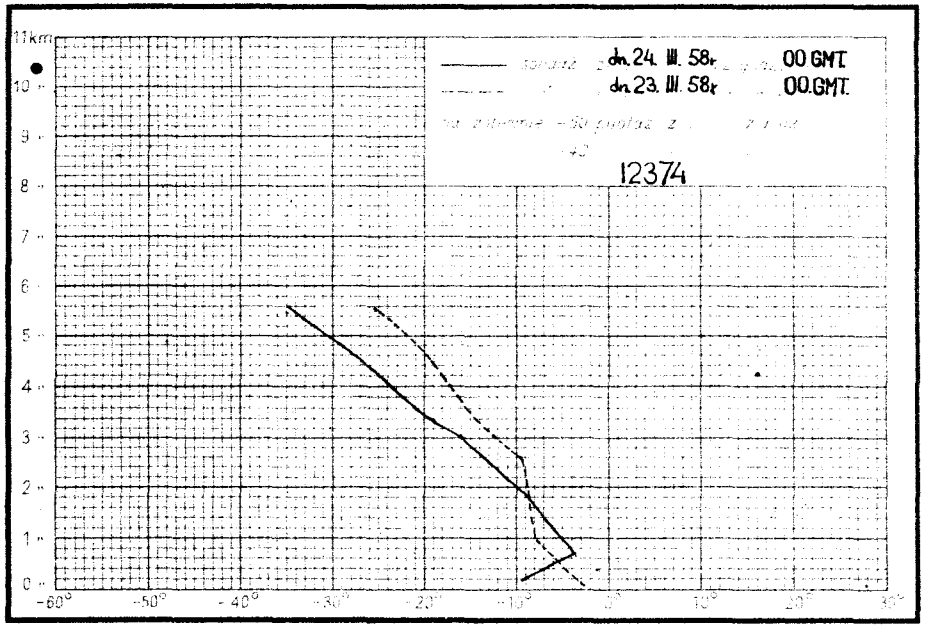
11km
dn. 24. III. 58r. 00 GMT.
dn. 23. III. 58r. 00.GMT.
12374
-60° -50° -40° -30° -20° -10° 0° 10° 20°

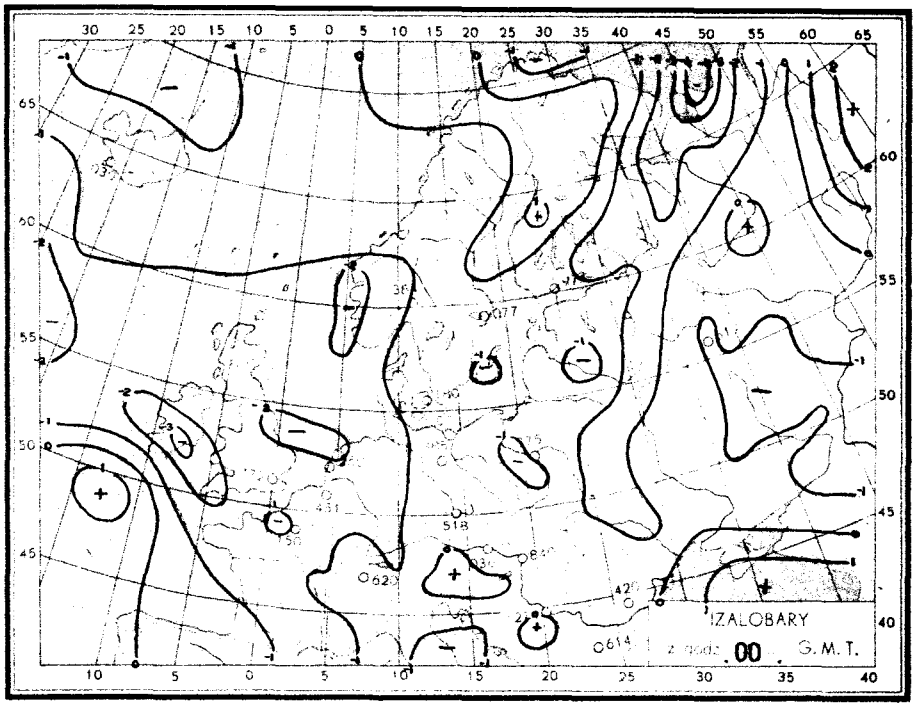
IZALOBARY
z godz. 00 G.M.T.

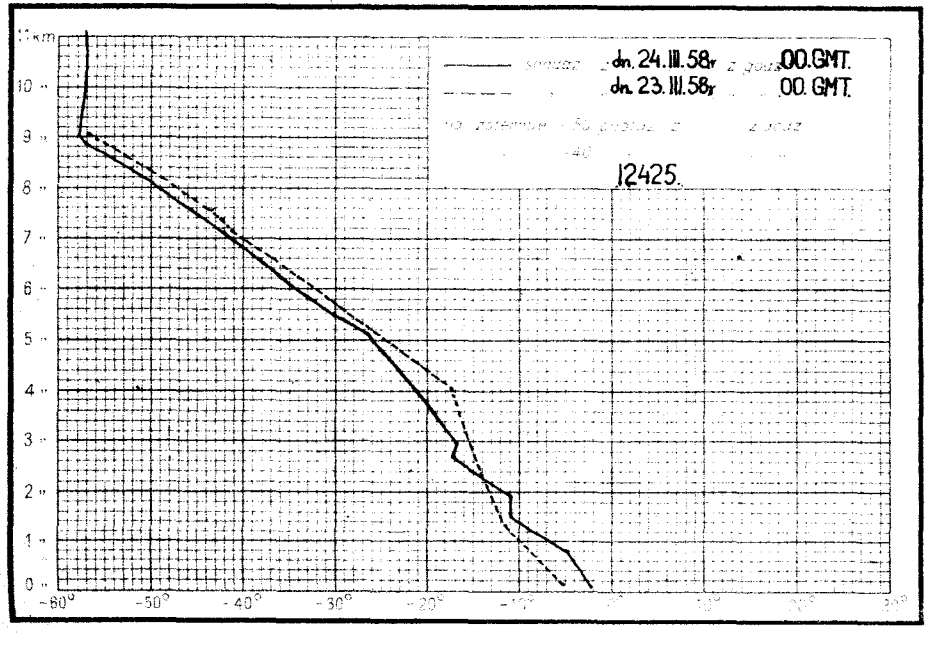
11km
dn. 24.III.58r. 00.GMT.
dn. 23.III.58r. 00. GMT.
12425.
-60° -50° -40° -30° -20°

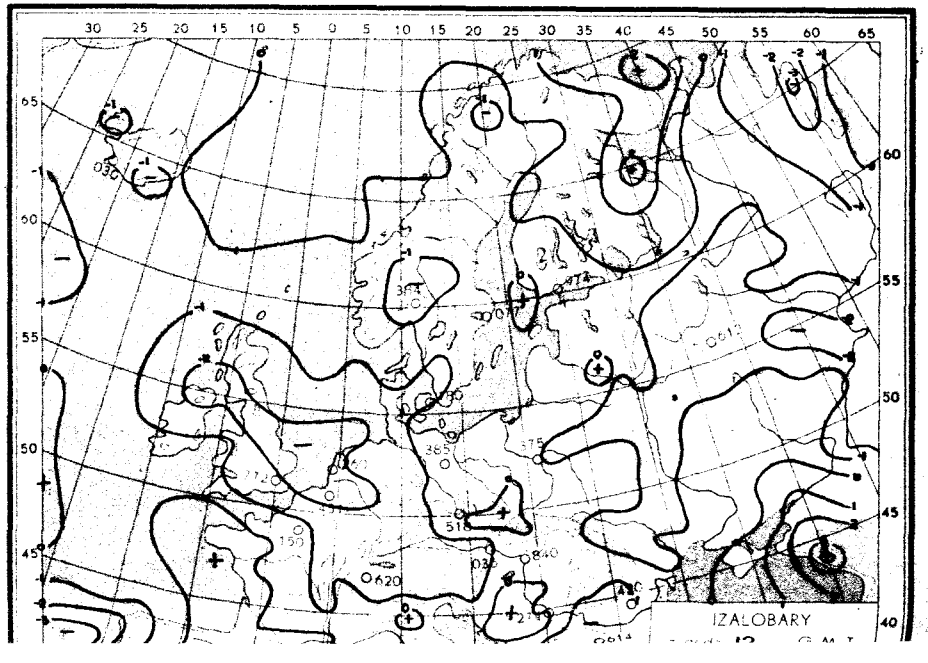
IZALOBARY

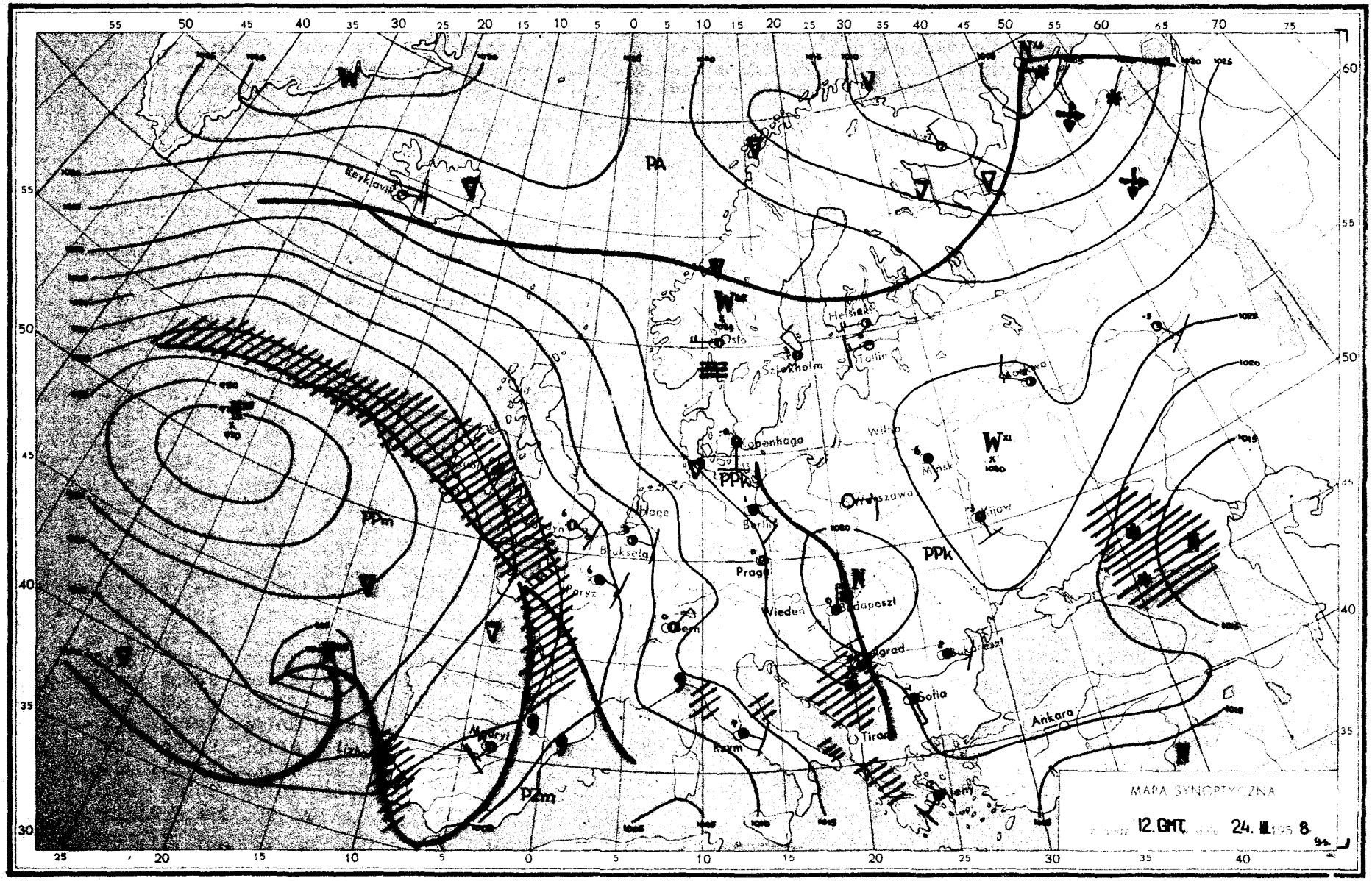
MAPA SYNOPTYCZNA
12. GMT
24. III 1958
PA
PPk
PPm
PZm
Reykjavik
Oslo
Helsinki
Tallin
Sztokholm
Kopenhaga
Wilno
Mińsk
Warszawa
Kijów
Berlin
Praga
Wiedeń
Budapeszt
Bukareszt
Sofia
Tirana
Ankara
Rzym
Paryż
Bruksela
Lizbona
Madryt

Dane synoptyczne z Polski w dniu 24.III.1958r.

SYNOP z godz.00 GMT.

150	80000	56101	23652	855XX	53704
185	31104	97011	25157	30930	59703
205	80000	50102	22550	854XX	51805
250	70402	96102	23355	755XX	56705
295	00000	97021	25660	00900	65712
330	80204	30712	22151	854XX	51718
375	00903	60021	23458	00900	61709
425	83201	25717	21451	6732X	52605
465	30702	58102	21854	35600	57712
560	82702	20717	20152	873XX	52707
695	00903	70020	21853	00900	56705
105	80000	97022	22251	855XX	52704
235	80000	97027	23552	854XX	53507
270	01101	97011	23456	00900	59709
310	80401	96102	22351	854XX	52000
495	01403	97020	23457	00900	60709
510	30705	96414	31961	35X00	62601
570	01402	56101	20855	00900	58710
575	81102	60022	19952	8092X	54606
650	91613	00717	90960	9XXXX	61711

SYNOP z godz.12 GMT.

150	40402	60012	22601	45500	52805
185	11401	97021	22351	00901	59704
205	81404	65022	21602	855XX	54701
250	00202	96100	21950	00900	55707
295	61602	98021	22601	00906	58710
330	70000	40057	21601	754XX	53806
375	00903	65020	21751	00900	58706
425	50202	58107	21103	25530	53603
465	00904	56050	21351	00900	57400
560	80202	30102	20500	863XX	51400
695	10902	70011	19803	00901	53706
105	43602	97027	21502	45500	52705
235	72201	97022	21802	7083X	53806
270	01101	98020	22050	00900	58703
310	80403	96052	21102	5552X	54807
495	10903	97031	21450	00901	56806
510	91402	91494	32956	9XXXX	57305
570	01401	60021	19403	00900	53806
575	03602	40054	19101	00900	53709
650	62203	60658	91958	68XXX	59103

TEMP Legionowo, godz.00 GMT.

12374	73171	57604	85446	56585	70940
65674	50384	84XX4	40907	95XX3	30877
08XX7	55555	00010	58605	57950	53552
80812	57599	66666	66968	41893	25019
01010	00900				

TEMP Wrocław, godz.00 GMT.

12425	48164	51522	85441	59617	70921
65666	50400	79XX2	40953	90XX9	30884
06XX6	20151	06XX2	55555	00006	50527
69936	53557	51843	60616	85806	59617
56734	66663	00693	65665	98530	75761
66666	47682	39591	30806	25810	23006
15606	12808	11107	09009	01010	80402

Przebieg pogody w Polsce w dniu 24.III.1958r.

Początkowo w zachodniej połowie kraju było jeszcze przeważnie pochmurno z zanikającymi opadami śniegu .W ciągu dnia i w nocy już prawie wszędzie było pogodnie lub zachmurzenie niewielkie. Temperatura maksymalna wynosiła od +7°C w Nowym Sączu i +5°C we Wrocławiu do +1°C w Kołobrzegu i -1°C w Dęblinie,a w nocy notowano od -13°C w Siedlcach do -1°C w Świnoujściu i Opolu.Wiatry były słabe,początkowo wschodnie i północne,później południowo-wschodnie.

Druk PPWK – W-wa, Sobec 18, Zam. 3746/B/56 – 15.V. 56 – CW-23732-30050 – 61 x 86 – mapowy 100 g

25 Marz. 1958

PAŃSTWOWY INSTYTUT
HYDROLOGICZNO-METEOROLOGICZNY
WARSZAWA

Biuletyn Synoptyczny

Legenda:

izobara w mb lub izohipsa w dkm
(na mapie tendencji barometrycznej
izalobara w jednostkach mb 3 godz.)

Znakowanie zjawisk meteo

front ciepły
front chłodny
front zokludowany
front stacjonarny

deszcz
mżawka } natężenie opadu jest charakteryzowane ilością znaczków
śnieg
krupa
grad
opady przelotne
obszar jednostajnych opadów deszczu
" " " śniegu

mgła
zmętnienie
burza
błyskawica
zamieć

Wiatr

1/2 m/sek
1 m/sek
2 1/2 m/sek
5 m/sek

Wielkość zachmurzenia

niebo bezchmurne
1/10 pokrycia nieba
2/10 - 3/10 " "
4/10 " "
5/10 " "
6/10 " "
7/10 - 8/10 " "
9/10 " "
10/10 " "
niebo niewidoczne

Znakowanie układów ciśnienia

W – wyż N – niż

Znakowanie mas powietrza

PP – powietrze polarne
PA – " arktyczne
PZ – " zwrotnikowe
m – morskie
k – kontynentalne
s – stare

Rozmieszczenie danych

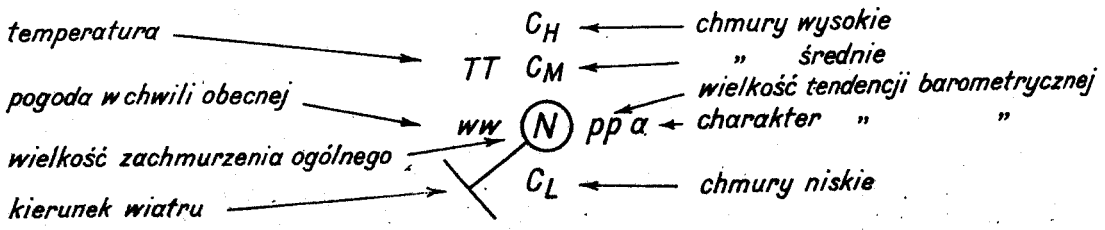

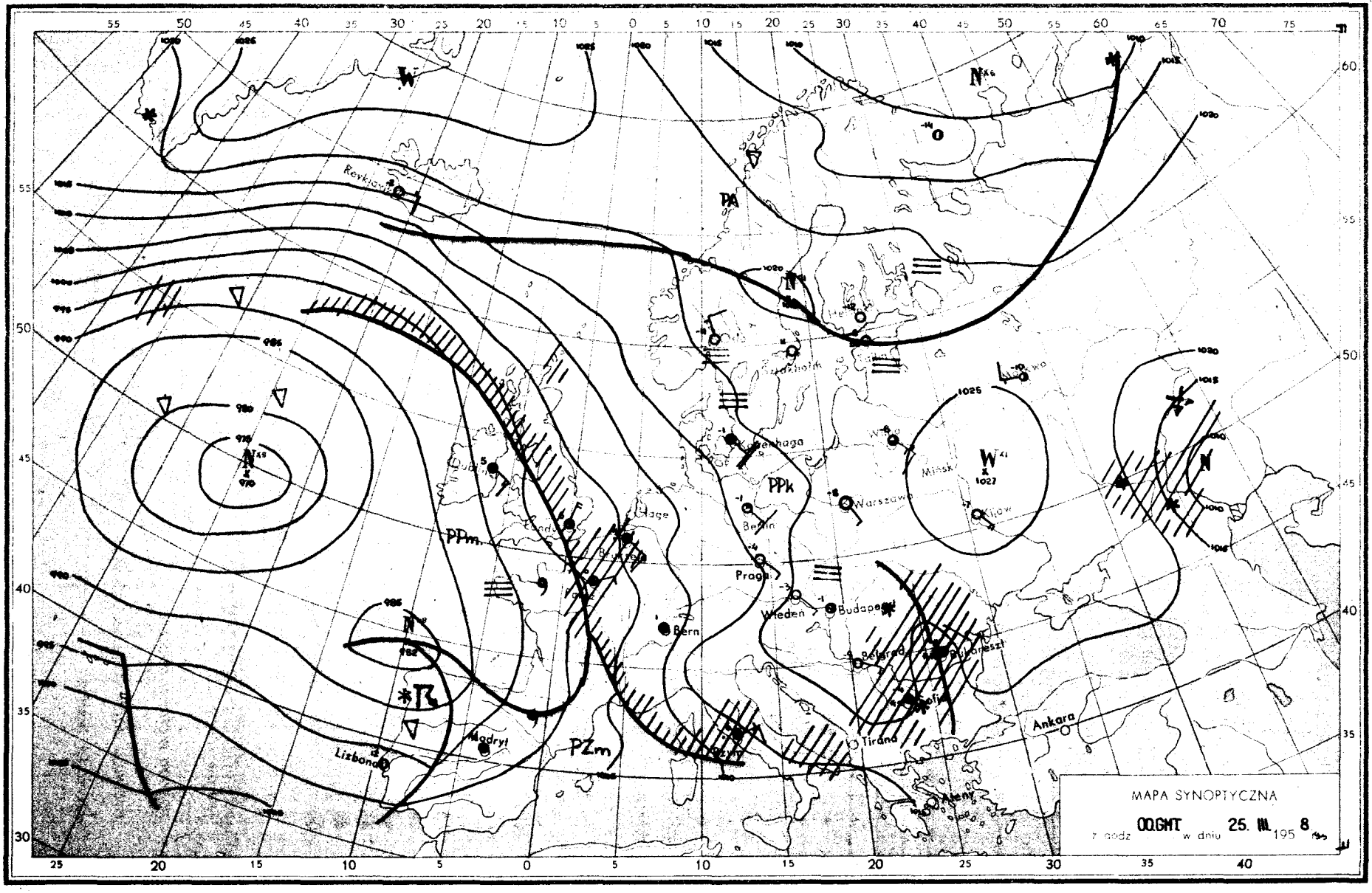
MAPA SYNOPTYCZNA
z godz 00.GMT w dniu 25. III. 195 8
PA
PPk
PPm
PZm
Reykjavik
Kopenhaga
Berlin
Praga
Wiedeń
Budapeszt
Warszawa
Mińsk
Kijów
Bern
Madryt
Lizbona
Tirana
Ankara
Ateny
Belgrad
Bukareszt
Sofia

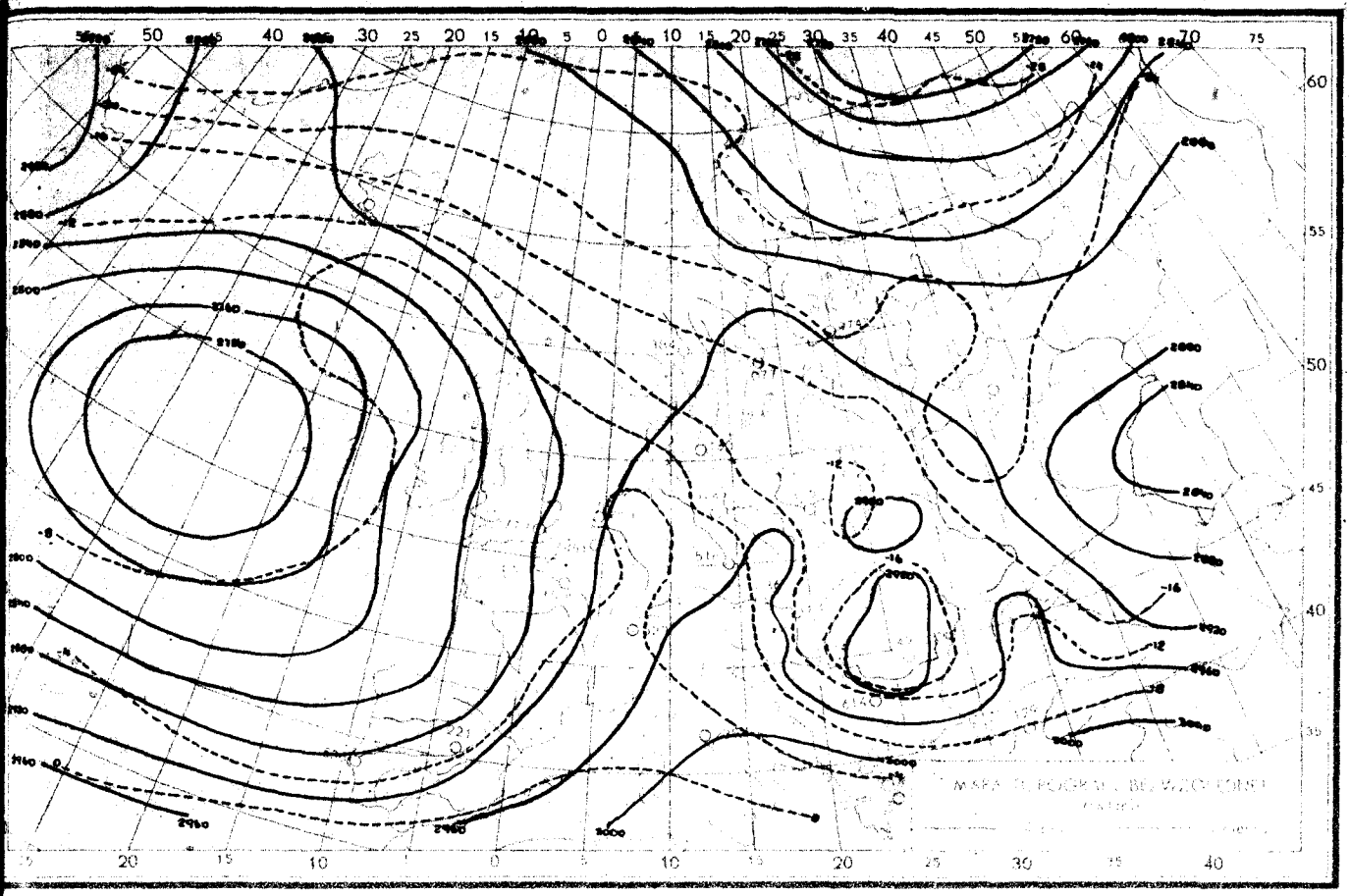

25.III.1958r.godz.00.GMT.

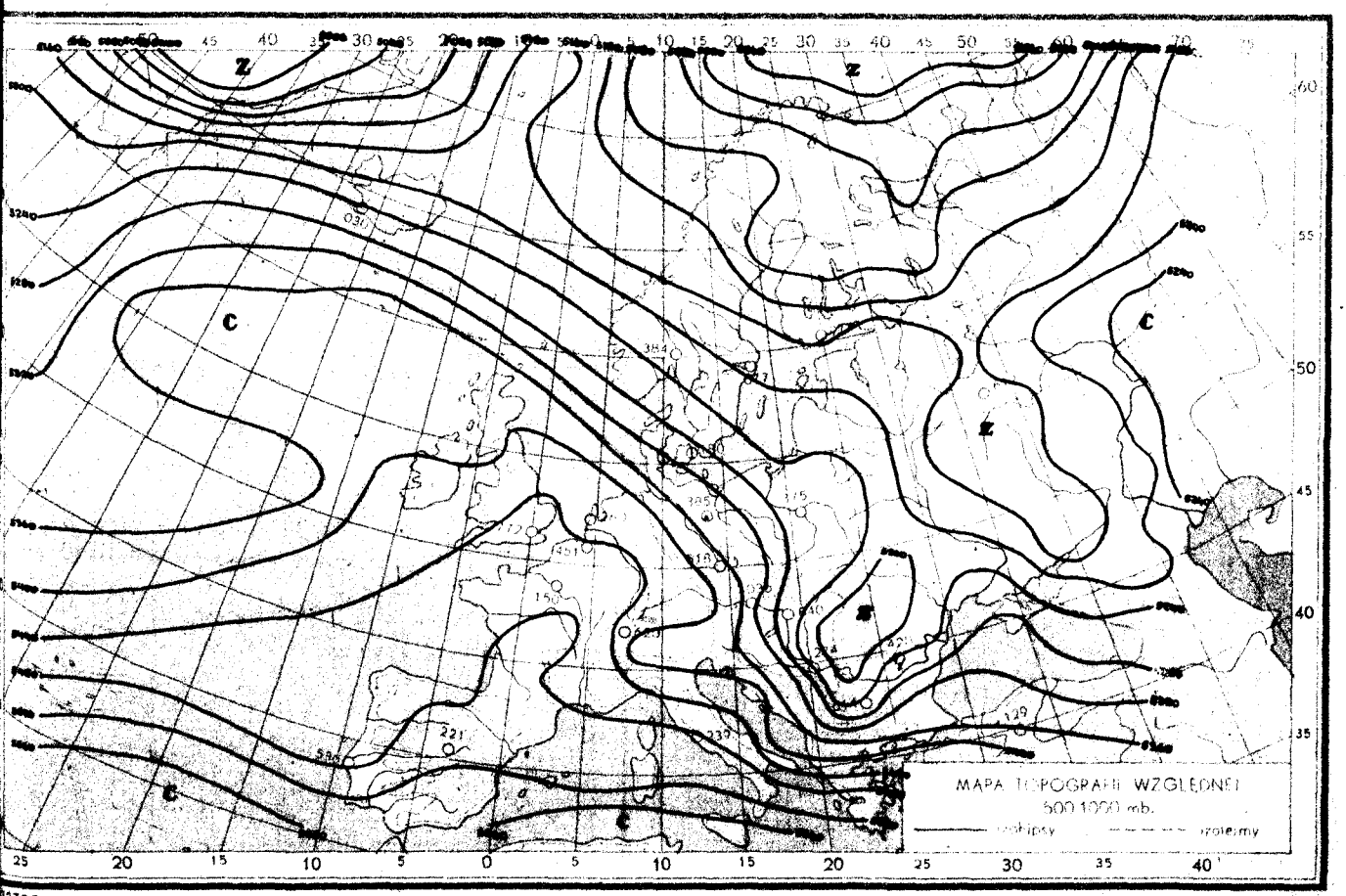

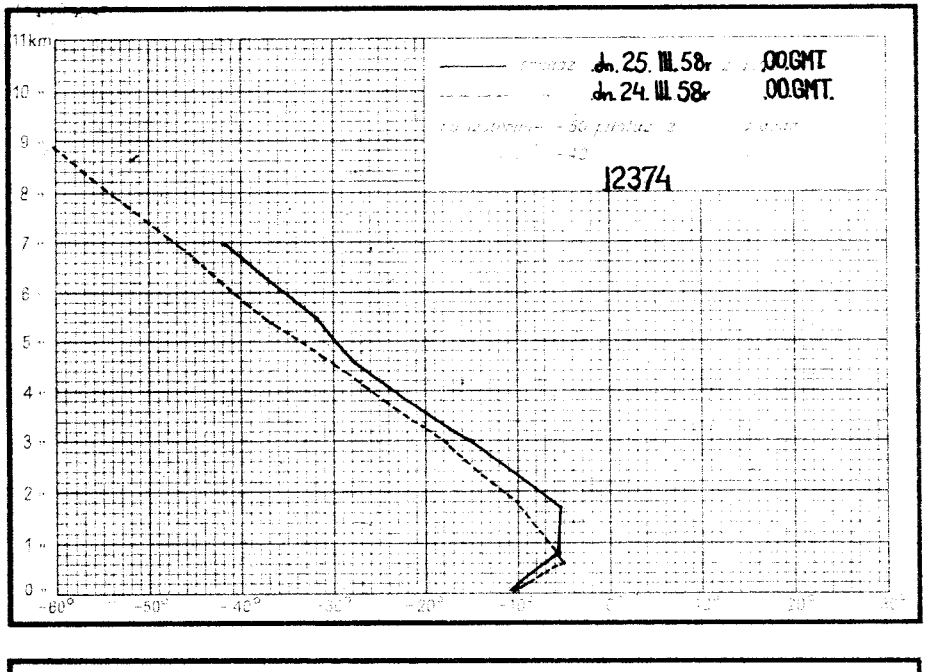
11km
dn. 25. III. 58r 00.GMT.
dn. 24. III. 58r 00.GMT.
12374
-60°
-50°
-40°

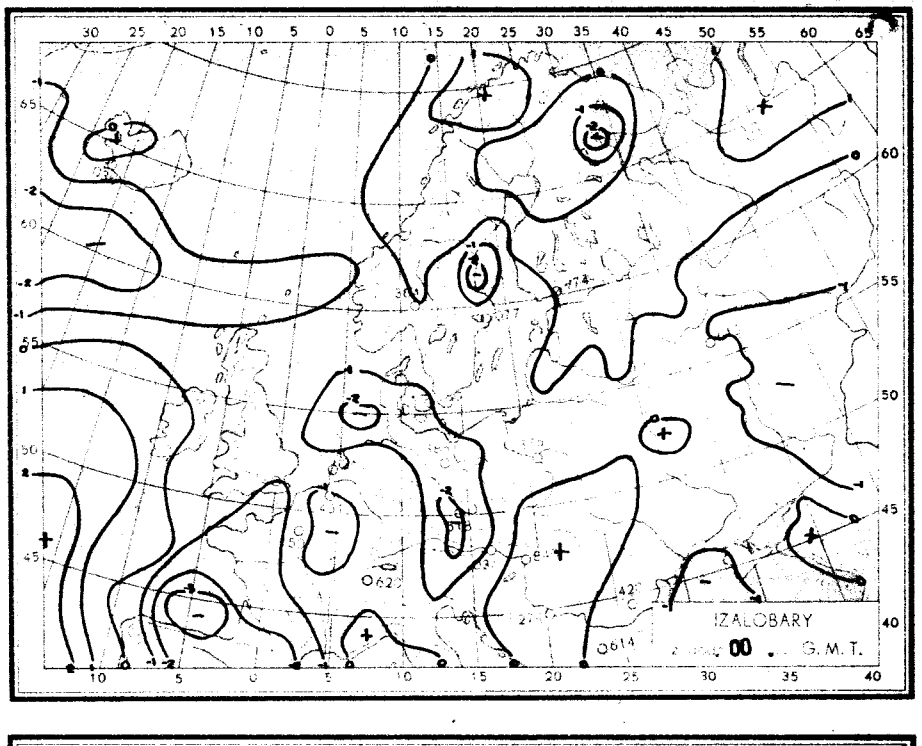
IZALOBARY
00 . G.M.T.

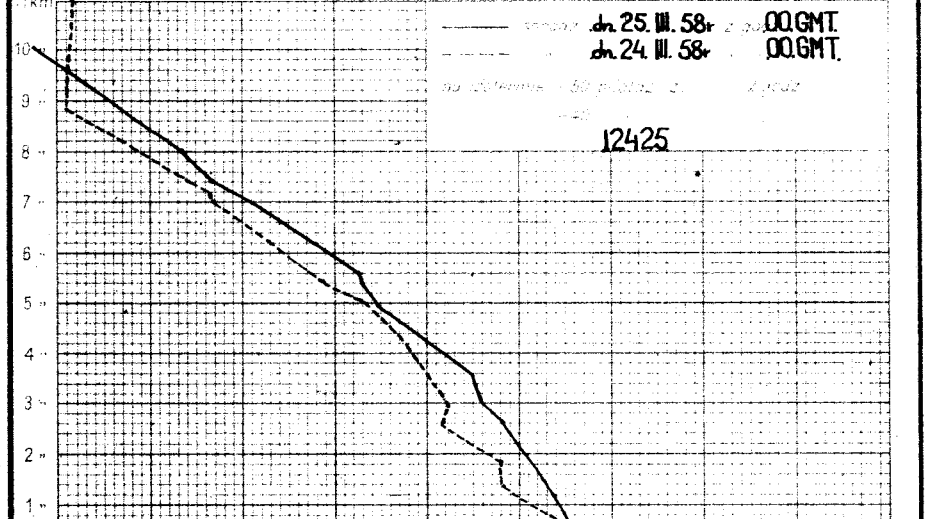
11km
dn. 25. III. 58r 00.GMT.
dn. 24. III. 58r 00.GMT.
12425
-60°
-50°
-40°

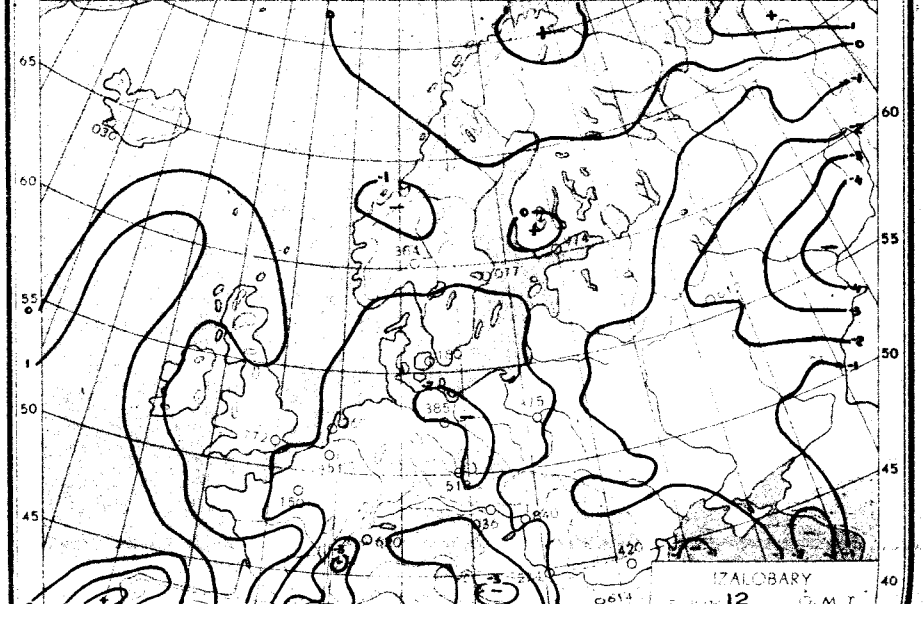
IZALOBARY
12 G.M.T.

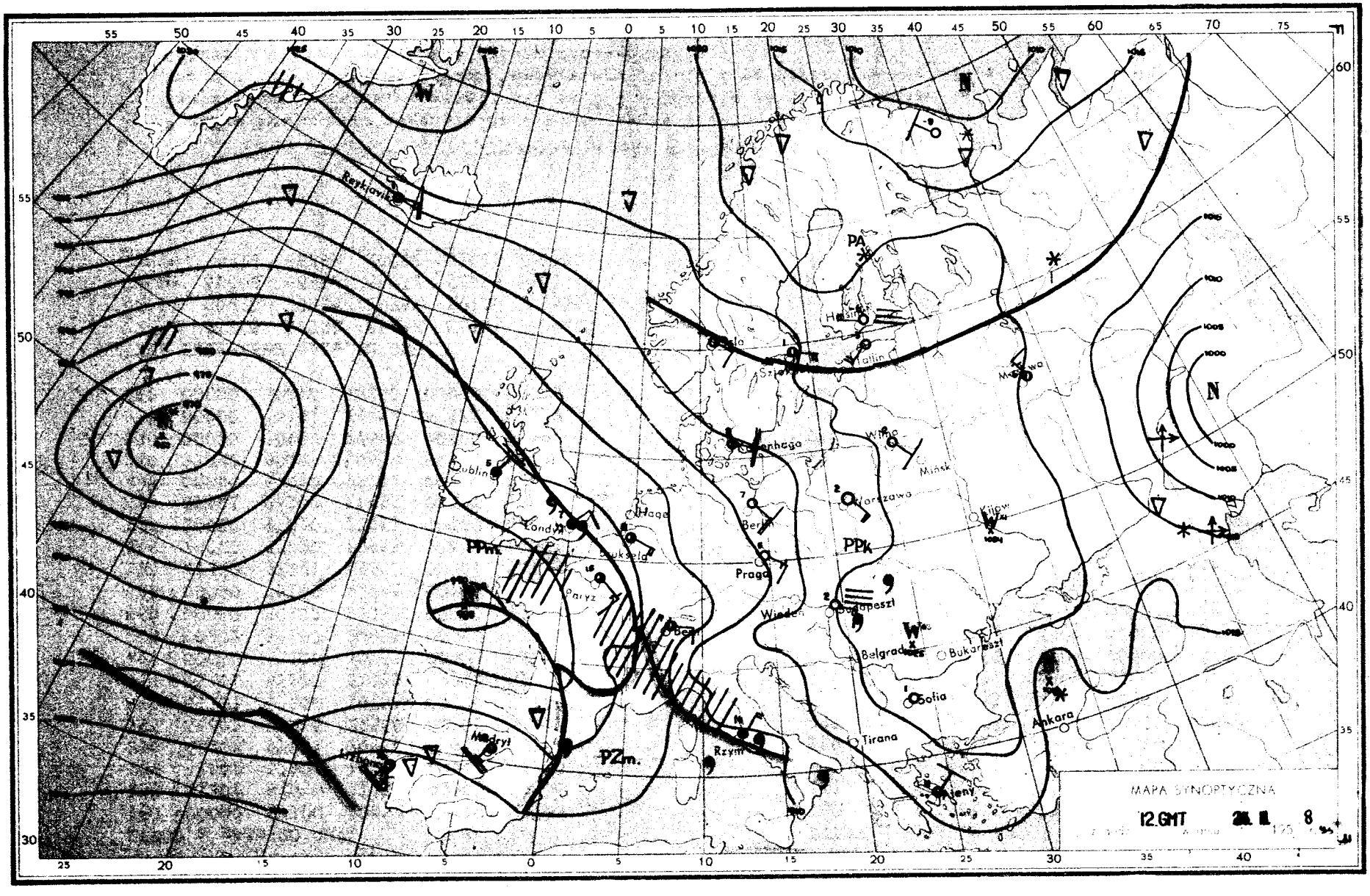
MAPA SYNOPTYCZNA
12.GMT
Reykjavik
Dublin
Londyn
Hage
Bruksela
Paryż
Berlin
Praga
Wiedeń
Budapeszt
Belgrad
Bukareszt
Sofia
Tirana
Ankara
Rzym
Madryt
Lizbona
Kijów
Mińsk
Warszawa
Wilno
Tallin
Helsinki
Oslo
Szczecin
Kopenhaga
PA
PPk
PPm
PZm
N
W

Dane synoptyczne z Polski w dniu 25.III.1958r.

SYNOP z godz.00 GMT.

150	00000	57100	20854	00900	55708
185	11402	97030	21157	00901	60706
205	31802	57101	18151	00902	52710
250	60202	97031	20956	6093X	58706
295	31601	97030	22560	00902	62707
330	01101	57100	19753	00900	53713
375	01101	56100	21058	00900	61707
425	00000	35100	19753	00900	54710
465	00402	56100	20958	00900	59708
560	00000	50102	21051	00900	52808
695	00000	58100	21255	00900	57201
105	41402	97021	19251	00901	54703
235	40702	97020	20953	20831	55807
270	00000	97020	21261	00900	64707
310	80901	96102	17352	00907	53713
495	00000	97020	22261	00900	62802
510	91922	90493	30559	9XXXX	61715
570	00000	50100	22662	00900	63400
575	80000	25101	21354	855XX	56202
650	00000	70020	92860	00900	65730

TEMP Legionowo, godz.00 GMT.

12374	23155	57598	85434	53555	70942
62657	50423	79826	40980	90XX0	55555
00008	58604	68934	535X4	58835	53558
41575	75776	66666	40090	01010	00900

SYNOP z godz.12 GMT.

150	01402	58100	17902	00900	52713
185	11403	97030	18500	00901	56709
205	00906	65011	12606	00900	52724
250	00903	96101	16903	00900	54715
295	01602	97021	19700	00900	54710
330	21406	50051	14506	00901	53720
375	01402	56051	18802	00900	54713
425	01409	58050	14105	00900	53721
465	01105	30104	16903	00900	52718
560	31204	60020	16004	00902	54821
695	70701	60031	19603	32508	52707
105	31402	97020	14306	00905	55720
235	00903	97020	16302	00900	54816
270	11402	96101	18402	00901	56709
310	00903	96050	10908	00900	53622
495	21103	97011	19104	00901	55710
510	01815	98383	27557	00900	59607
570	11602	56054	17405	00901	52715
575	61402	50051	17304	00908	56715
650	62011	84383	91558	15348	60604

TEMP Wrocław, godz.00 GMT.

12425	48156	53548	85441	55552	70948
61613	50461	74766	40044	87891	30897
01XX9	20149	12XX6	55555	00005	54543
46963	51519	13884	53539	55737	59608
52650	63633	87542	73733	62489	75773
66666	37891	34994	29802	22516	18410
16209	10008	06812	04010	01010	00900

Przebieg pogody w Polsce w dniu 26.III.1958r.

W całym kraju było pogodnie. Rano występowały zamglenia i w nielicznych miejscach mgły. Temperatura maksymalna wahała się od 0°C w Chełmie do 8°C miejscami na zachodzie i południu kraju. W nocy nastąpił spadek temperatury do -10°C na północnym-wschodzie i 0°C na zachodnim wybrzeżu. Wiatry były słabe południowo-wschodnie.-

Druk PPWK – W-wa, Solec 18, Zam. 3746/B/56 – 15.V.56 – CW-2372-30050 – 61 x 86 – mapowy 100 g

PAŃSTWOWY INSTYTUT
HYDROLOGICZNO-METEOROLOGICZNY
WARSZAWA

26 Marz 1958

Biuletyn Synoptyczny

Legenda:

izobara w mb lub izohipsa w dkm
(na mapie tendencji barometrycznej
izalobara w jednostkach mb 3 godz.)

Znakowanie zjawisk meteo

front ciepły
front chłodny
front zokludowany
front stacjonarny

- deszcz
- mżawka
- śnieg

} natężenie opadu jest charakteryzowane ilością znaczków

- krupa
- grad
- opady przelotne
- obszar jednostajnych opadów deszczu
- " " " śniegu

- mgła
- zmętnienie
- burza
- błyskawica
- zamieć

Wiatr

- 1/2 m/sek
- 1 m/sek
- 2 1/2 m/sek
- 5 m/sek

Wielkość zachmurzenia

- niebo bezchmurne
- 1/10 pokrycia nieba
- 2/10 - 3/10 " "
- 4/10 " "
- 5/10 " "
- 6/10 " "
- 7/10 - 8/10 " "
- 9/10 " "
- 10/10 " "
- niebo niewidoczne

Znakowanie układów ciśnienia

W - wyż N - niż

Znakowanie mas powietrza

PP - powietrze polarne
PA - " arktyczne
PZ - " zwrotnikowe
m - morskie
k - kontynentalne
s - stare

Rozmieszczenie danych

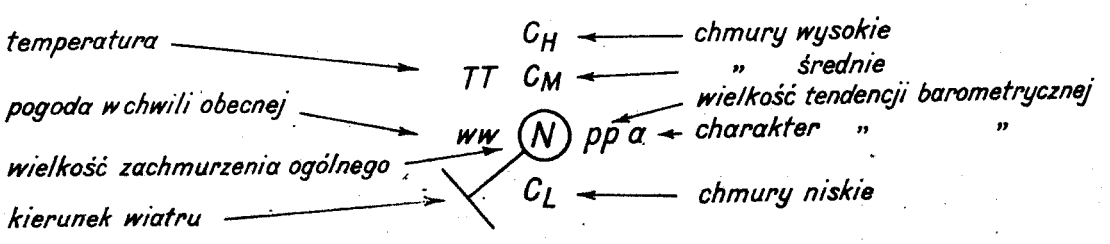

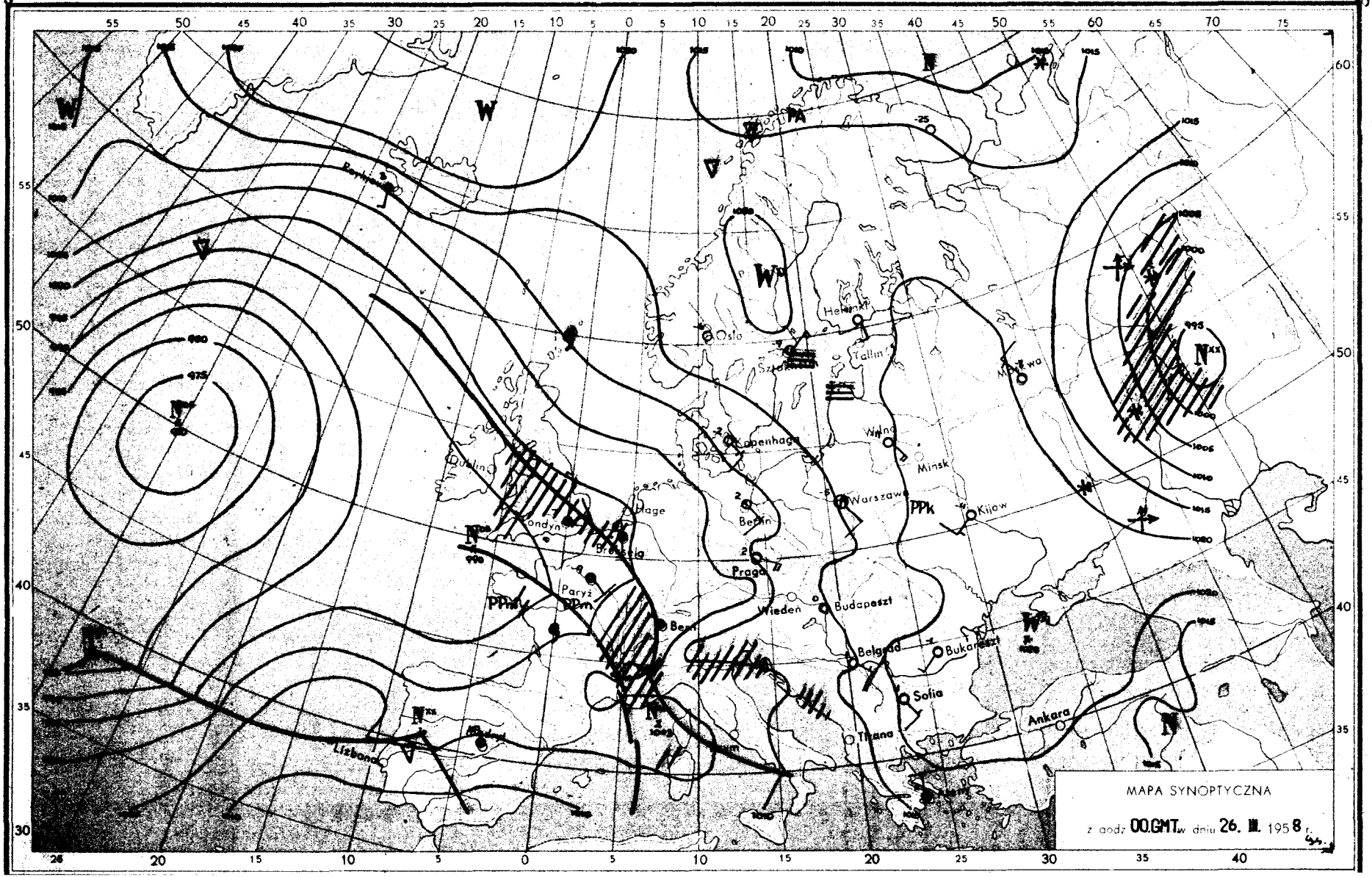
MAPA SYNOPTYCZNA
z godz 00.GMT w dniu 26. III. 1958 r.
Oslo
Helsinki
Tallin
Moskwa
Kopenhaga
Wilno
Minsk
Warszawa
Kijow
Berlin
Praga
Wiedeń
Budapeszt
Belgrad
Bukareszt
Sofia
Tirana
Ankara
Dublin
Londyn
Hage
Bruksela
Paryż
Bern
Lizbona
Madryt
Rzym
Reykjavik
PPk
PPm
PA

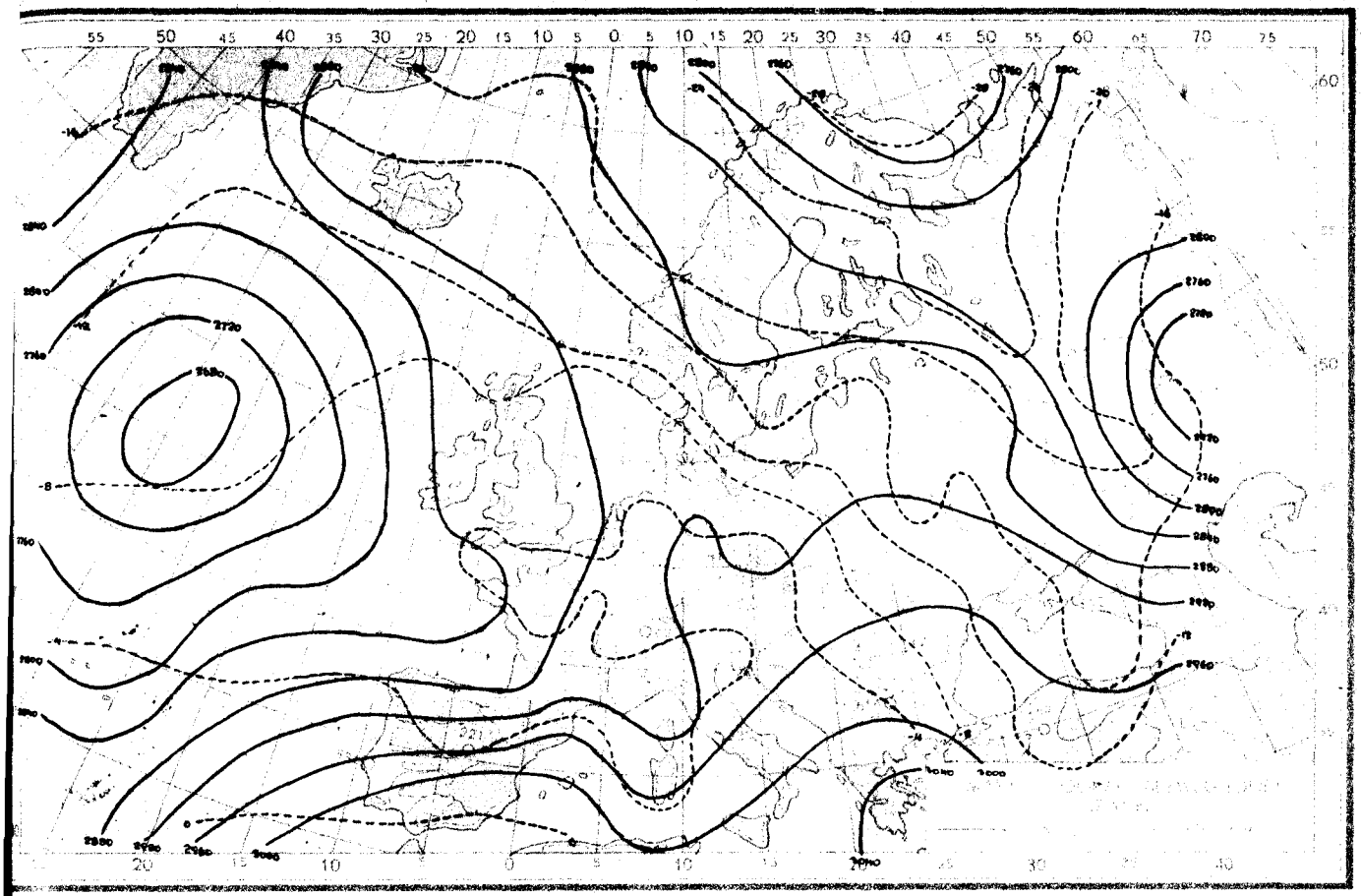

26.III.1958r.godz.00.GMT.

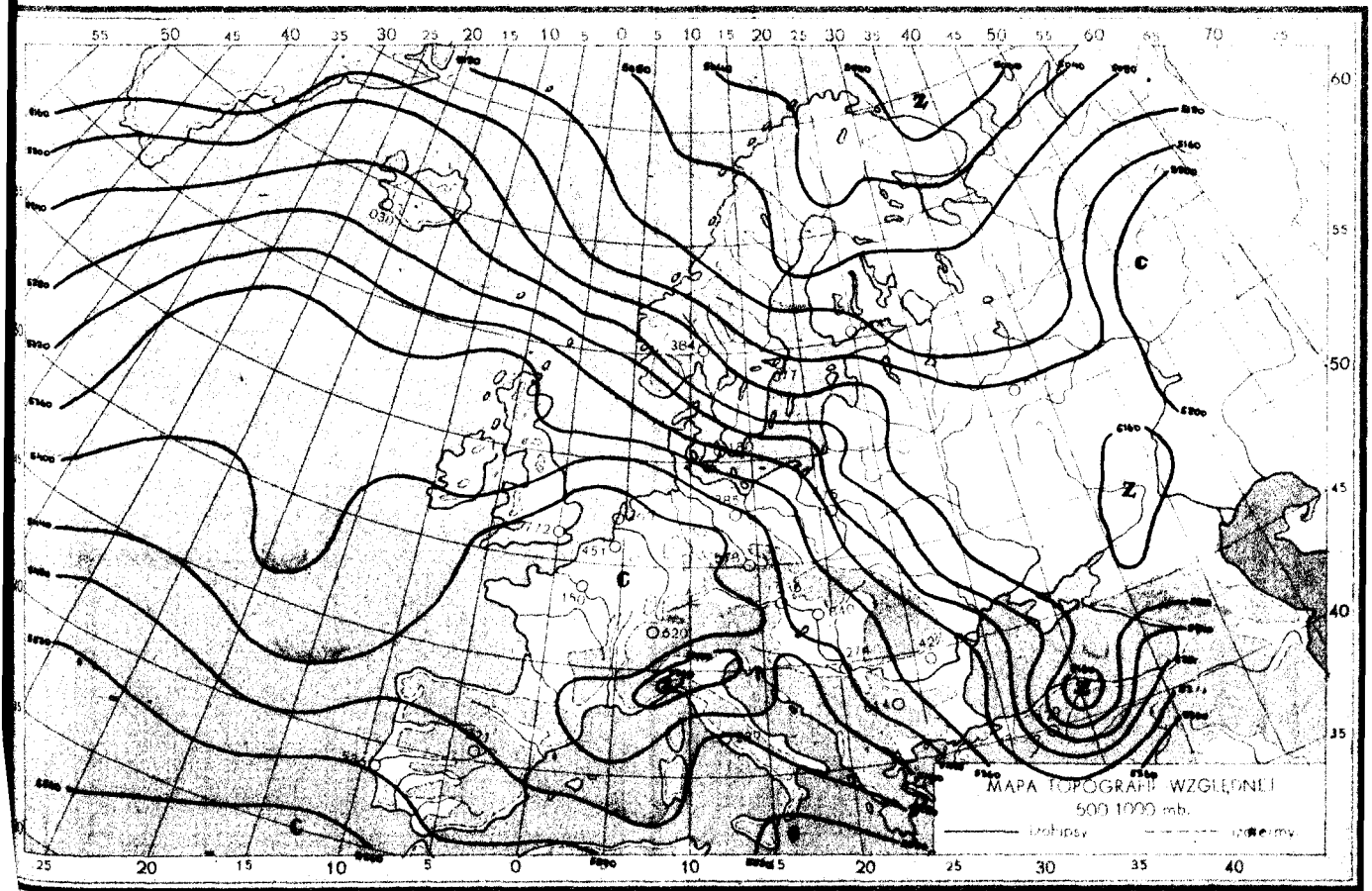

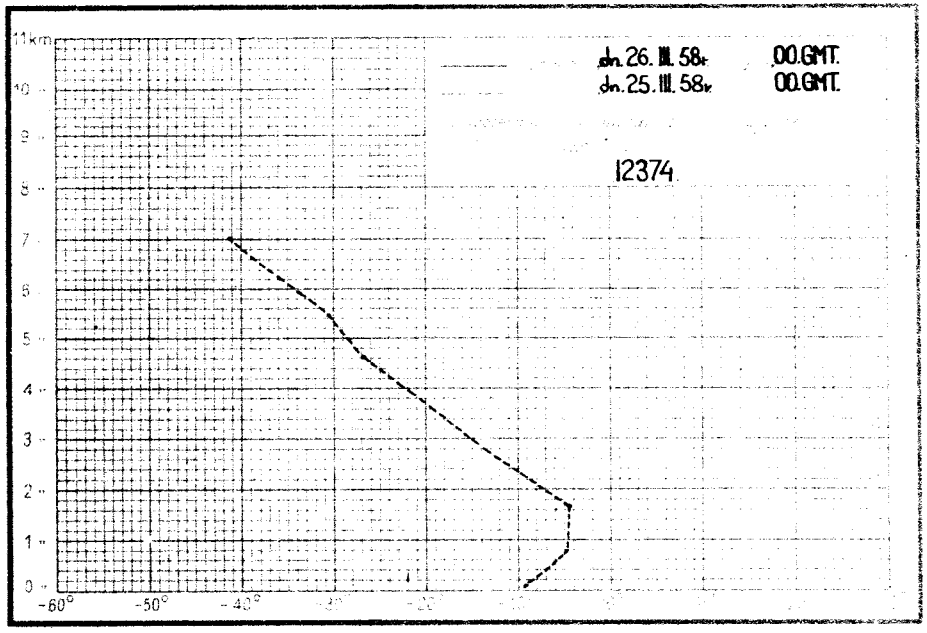
11km
10
9
8
7
6
5
4
3
2
1
0
-60°
-50°
-40°
dn. 26. III. 58r 00.GMT.
dn. 25. III. 58r 00.GMT.
12374

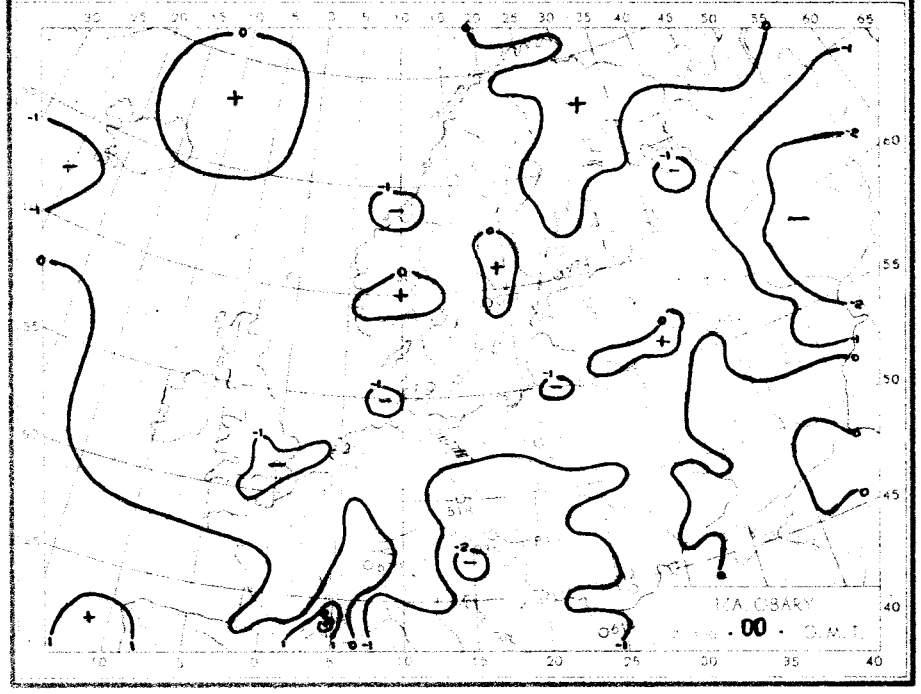
MA OBARY
. 00 . G.M.T.

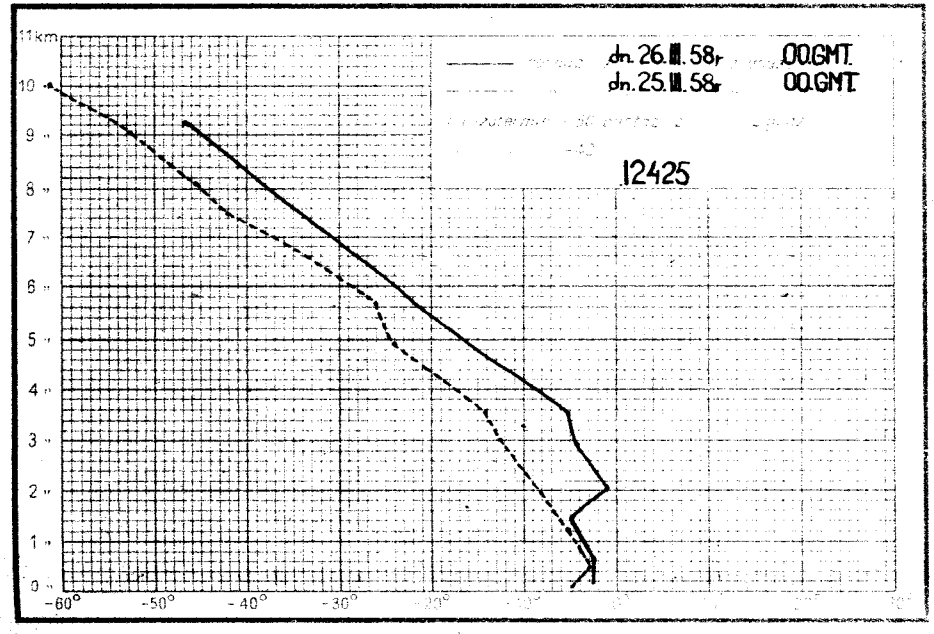
11km
10
9
8
7
6
5
4
3
2
1
0
-60°
-50°
-40°
-30°
dn. 26. III. 58r 00.GMT.
dn. 25. III. 58r 00.GMT.
12425

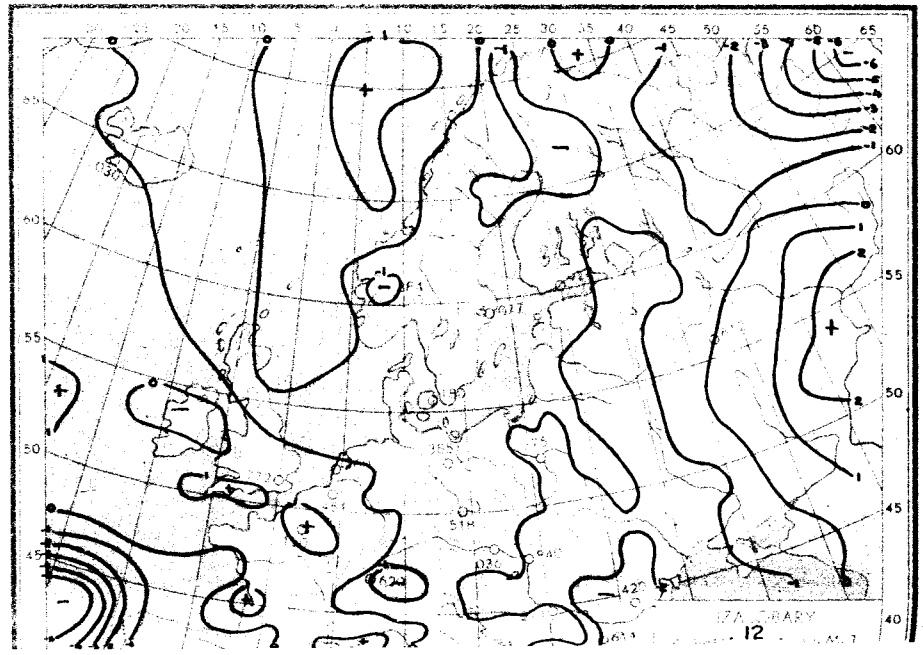
. 12 .

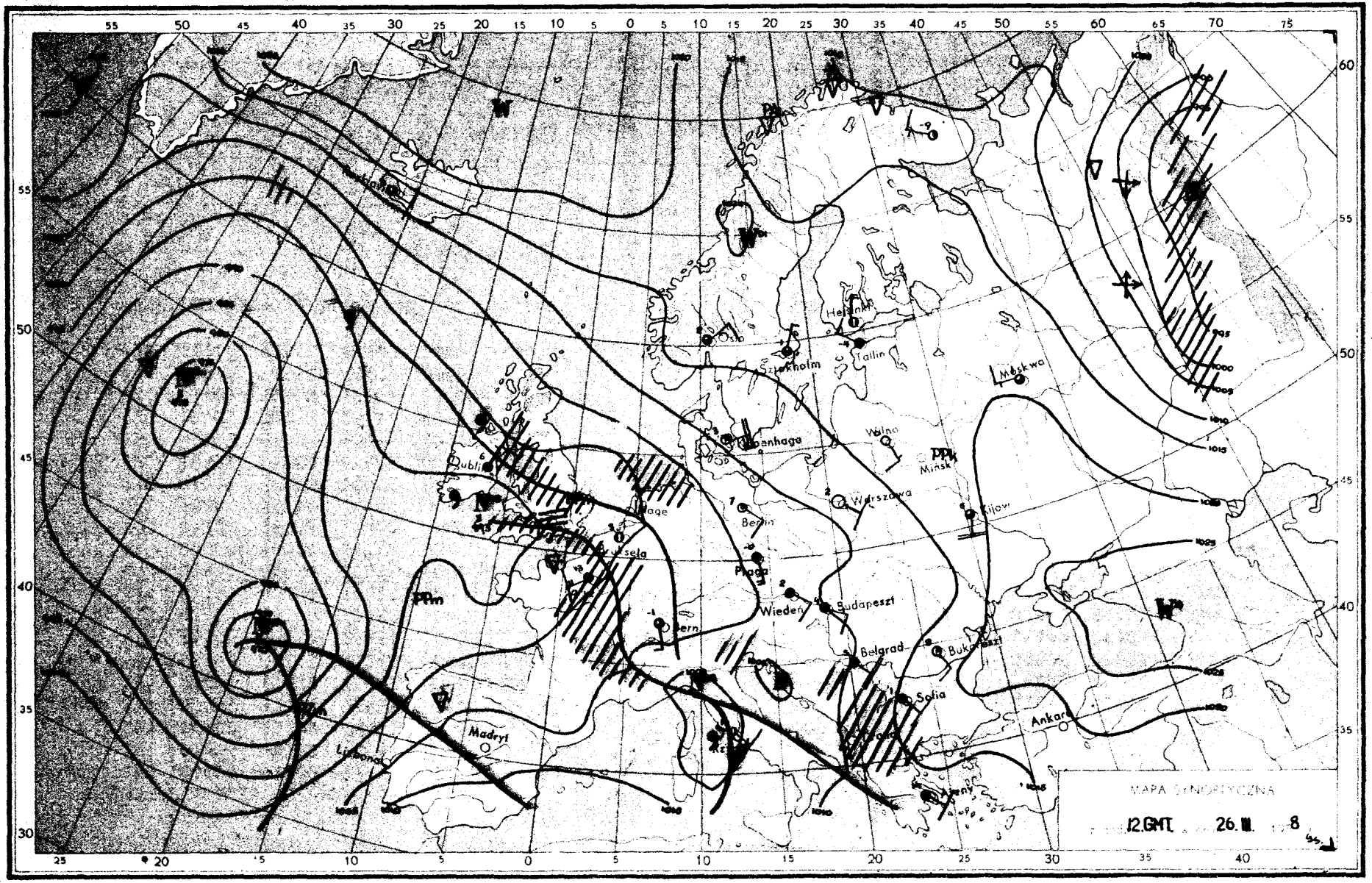
MAPA SYNOPTYCZNA
12.GMT 26.III. 8
Oslo
Sztokholm
Helsinki
Tallin
Moskwa
Wilno
Mińsk
Kijów
Warszawa
Berlin
Praga
Wiedeń
Budapeszt
Belgrad
Bukareszt
Sofia
Ankara
Madryt
Lizbona
Dublin
Bruksela
Bern
PPm
PPk

Dane synoptyczne z Polski w dniu 26.III.1958 r.

SYNOP z godz.00 GMT.

150	00000	58100	14653	00900	55707
185	01403	96100	15756	00900	59710
205	00903	56100	09851	00900	52604
250	00902	97020	13651	00900	55706
295	01601	97020	17657	00900	59806
330	01103	30100	11250	00900	53709
375	31103	60030	15055	00900	57608
425	01404	30100	10752	00900	54711
465	01106	50100	13253	00900	56710
560	01902	60020	13253	00900	59812
695	00000	60020	15752	00900	56717
105	01403	96101	11400	00900	52604
235	00403	96100	13353	00900	55811
270	01101	97020	15256	00900	59707
310	00901	96100	08501	00900	53802
495	01101	97020	16455	00900	57609
510	11805	98024	25154	00901	59607
570	01403	50100	14154	00900	56813
575	01803	58100	13750	00900	54710
650	41814	70383	88859	10942	65810

TEMP Legionowo, godz.00 GMT.

Brak obserwacji

SYNOP z godz.12 GMT.

150	51102	57051	12705	00906	52707
185	11403	97030	13002	00901	54707
205	21406	58051	08106	00902	52806
250	30904	96100	11002	00906	52709
295	01103	97021	13404	00900	54710
330	51405	50050	09306	00906	53808
375	11105	57100	11402	00901	54710
425	11606	62030	08506	00901	56803
465	00903	57051	10203	00900	54207
560	81002	56051	09503	8097X	55605
695	11405	62020	10608	00901	54814
105	71401	97031	09407	00906	53804
235	60902	96102	11004	00902	54706
270	41104	97030	11703	00906	56710
310	00904	96050	06806	00900	52806
495	11103	97020	11706	00901	53710
510	11701	98020	24401	00901	57201
570	01603	56050	11105	00900	53708
575	31803	62030	09108	30930	54706
650	52010	88383	87256	35442	60003

TEMP Wrocław, godz.00 GMT.

12425	48084	85376	53587	70917	53754
50502	69938	40130	80XX5	30911	95XX6
20169	12XX0	55555	00996	51544	59938
51553	45842	54582	04782	50656	56645
55815	74485	71946	66666	40080	30096
24009	21312	15011	01010	00900	

Przebieg pogody w Polsce w dniu 26.III.1958 r.

W ciągu doby ubiegłej prawie w całym kraju było pogodnie lub zachmurzenie niewielkie, tylko miejscami na południu występowało duże zachmurzenie. Temperatura maksymalna wahała się od +9°C na południu do +3°C na północnym-wschodzie, w nocy temperatura wynosiła od +2°C miejscami na południu do -8°C na północnym-wschodzie. Wiatry były słabe z kierunków południowo-wschodnich i wschodnich.

Druk PPWK – W-wa, Solec 18, Zam. 3746/B/56 – 15.V.56 – CW-23732-30050 – 61 x 86 – mapowy 100 g

27 Marz 1958

PAŃSTWOWY INSTYTUT
HYDROLOGICZNO-METEOROLOGICZNY
WARSZAWA

Biuletyn Synoptyczny

Legenda:

——— izobara w mb lub izohipsa w dkm
(na mapie tendencji barometrycznej
izalobara w jednostkach mb 3 godz.)

Znakowanie zjawisk meteo

front ciepły
front chłodny
front zokludowany
front stacjonarny

• deszcz
, mżawka } natężenie opadu jest charakteryzowane ilością znaczków
* śnieg
Δ krupa
▲ grad
▽ opady przelotne
////// obszar jednostajnych opadów deszczu
//*// " " " śniegu

≡ mgła
∞ zmętnienie
⚡ burza
↯ błyskawica
+ zamieć

Wiatr

½ m/sek
1 m/sek
2½ m/sek
5 m/sek

Wielkość zachmurzenia

○ niebo bezchmurne
◔ 1/10 pokrycia nieba
◔ 2/10-3/10 " "
◔ 4/10 " "
◑ 5/10 " "
◑ 6/10 " "
◕ 7/10-8/10 " "
◕ 9/10 " "
● 10/10 " "
⊗ niebo niewidoczne

Znakowanie układów ciśnienia

W – wyż N – niż

Znakowanie mas powietrza

PP – powietrze polarne
PA – " arktyczne
PZ – " zwrotnikowe
m – morskie
k – kontynentalne
s – stare

Rozmieszczenie danych

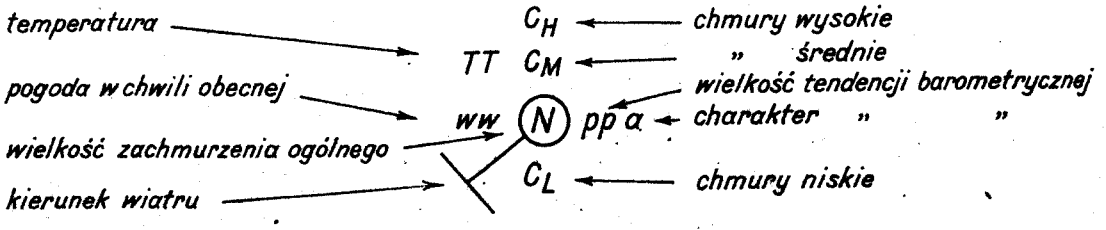

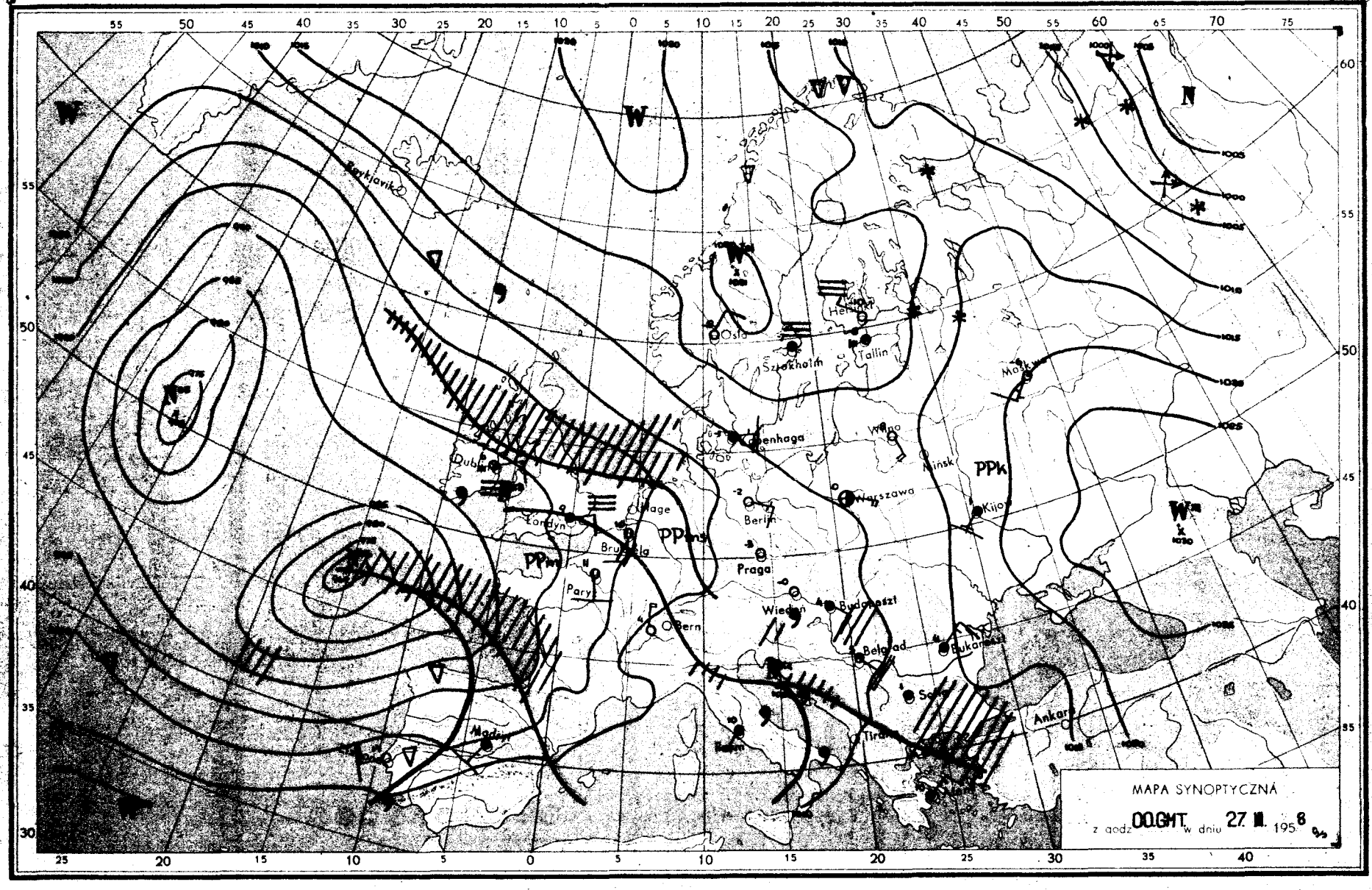
MAPA SYNOPTYCZNA
z godz. 00.GMT w dniu 27 III. 1958
Reykjavik
Oslo
Sztokholm
Helsinki
Tallin
Moskwa
Kopenhaga
Wilno
Mińsk
Warszawa
Kijów
Berlin
Praga
Wiedeń
Budapeszt
Belgrad
Bukareszt
Sofia
Ankara
Tirana
Dublin
Londyn
Hage
Bruksela
Paryż
Bern
Madryt
PPk
PPms
PPm
W
N

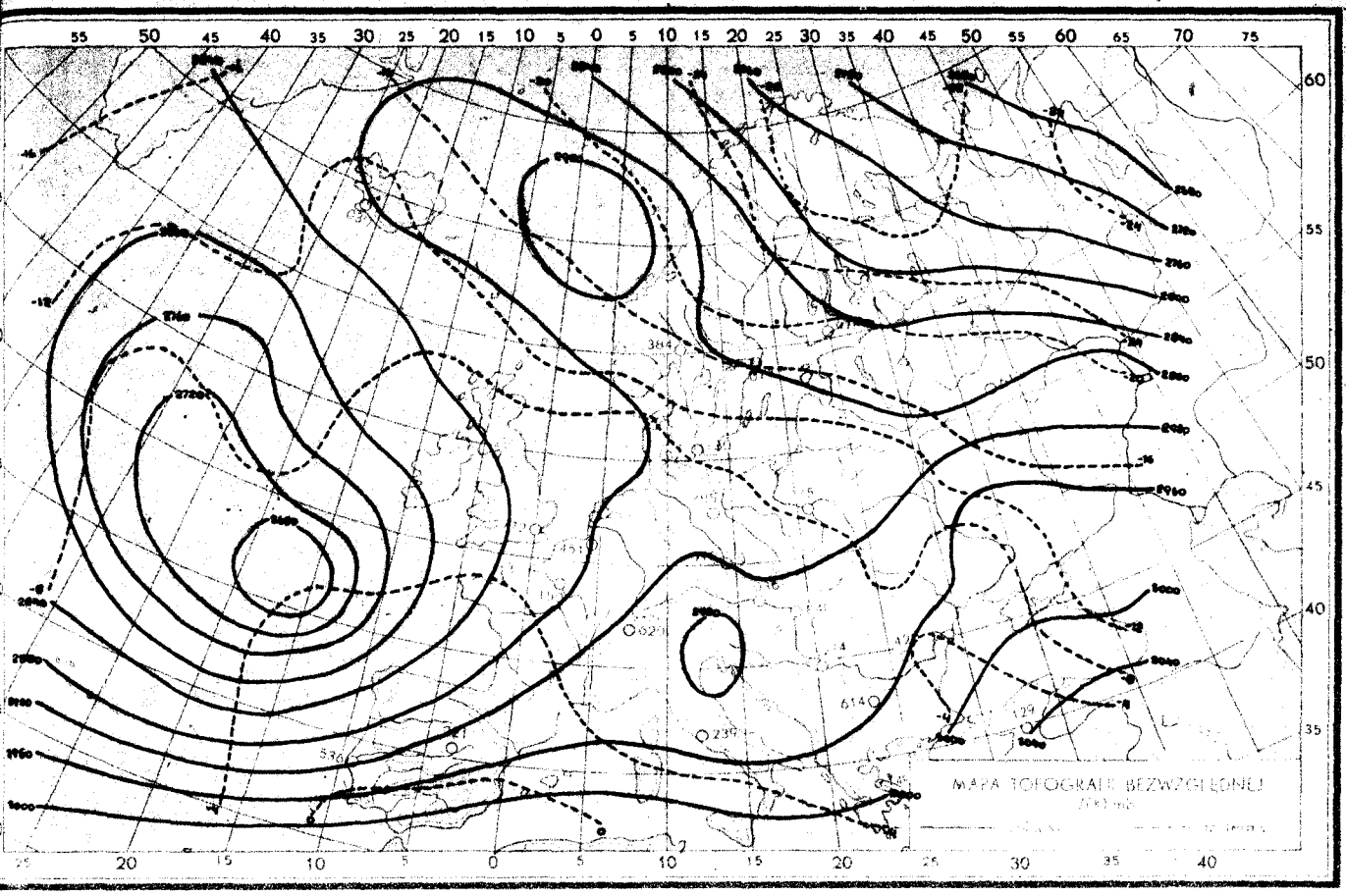

27.III.1958r.godz.00.GMT.

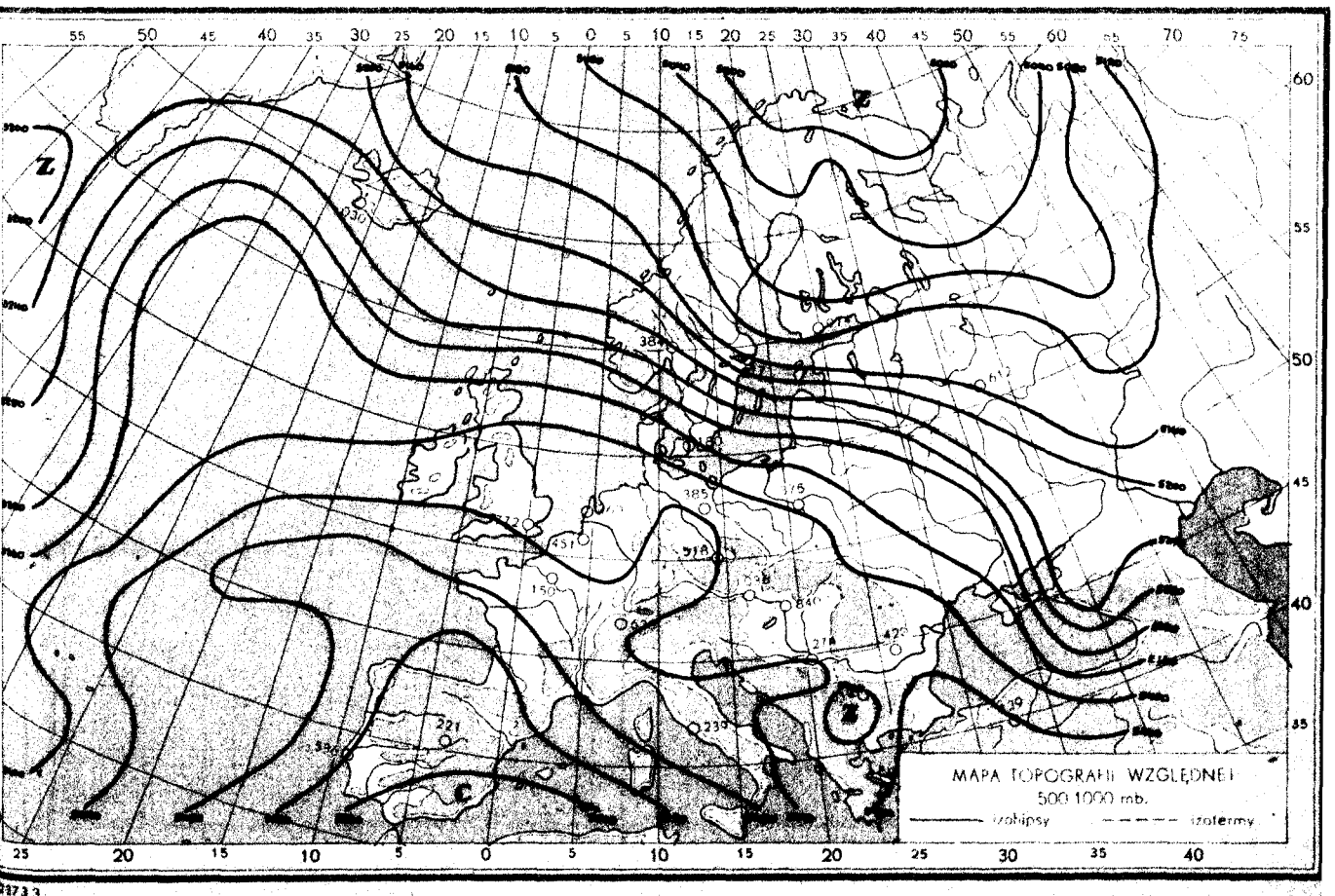

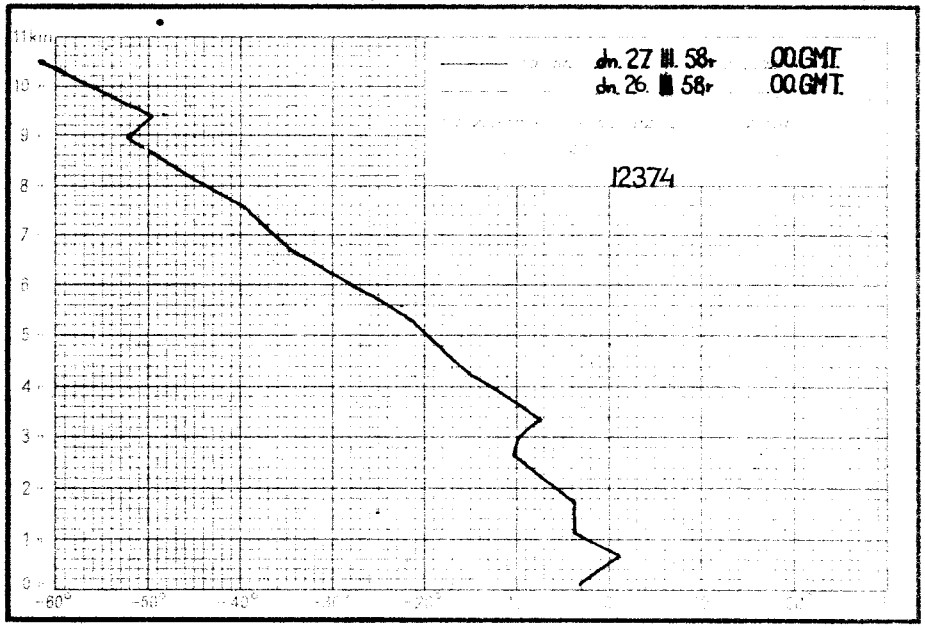
dn. 27 III. 58r 00.GMT.
dn. 26. III 58r 00.GMT.
12374

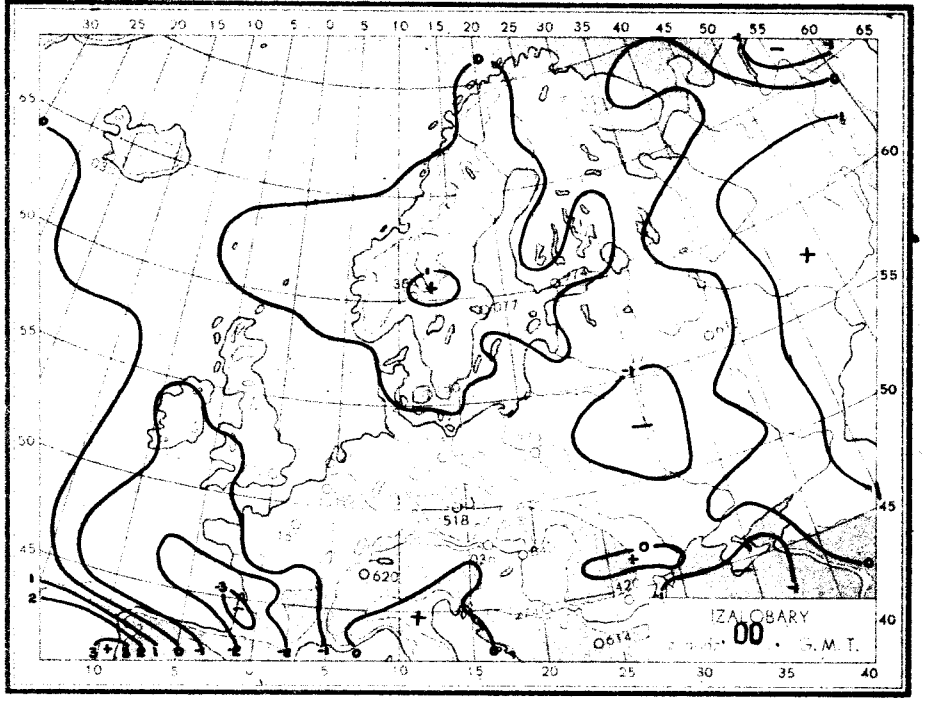
IZALOBARY
00 G.M.T.

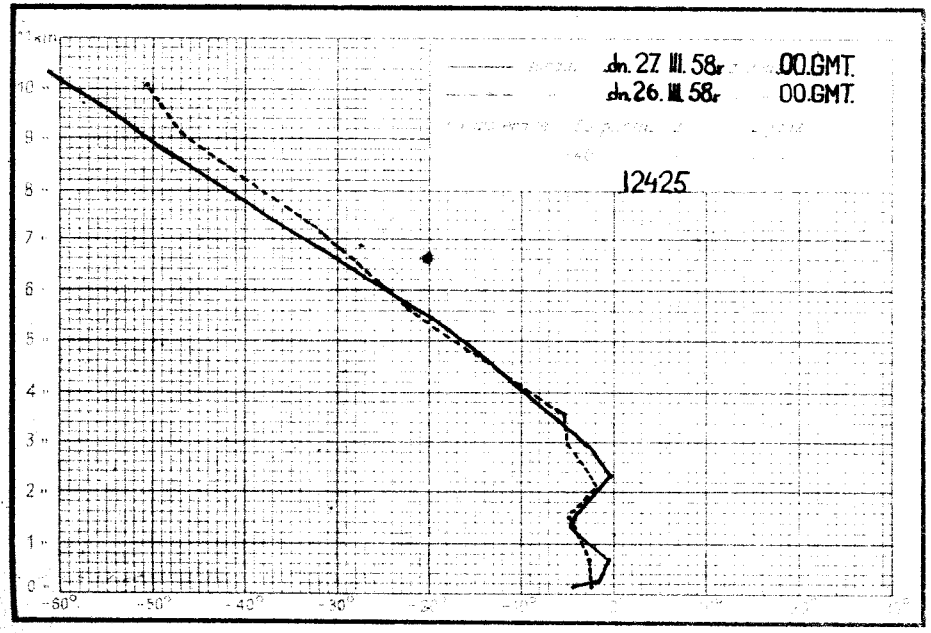
dn. 27 III. 58r 00.GMT.
dn. 26. III. 58r 00.GMT.
12425

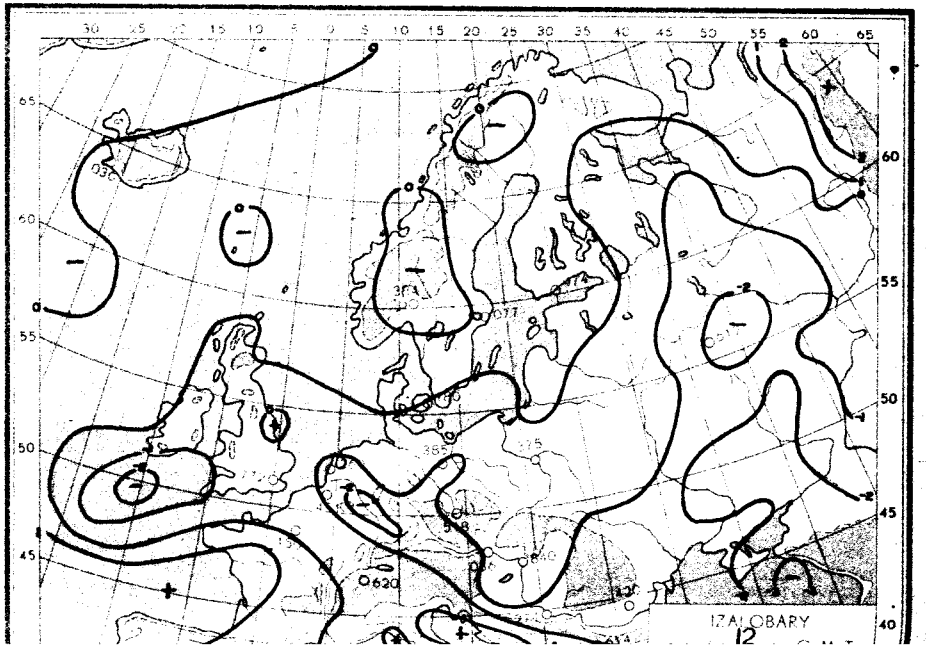
IZALOBARY
12 G.M.T.

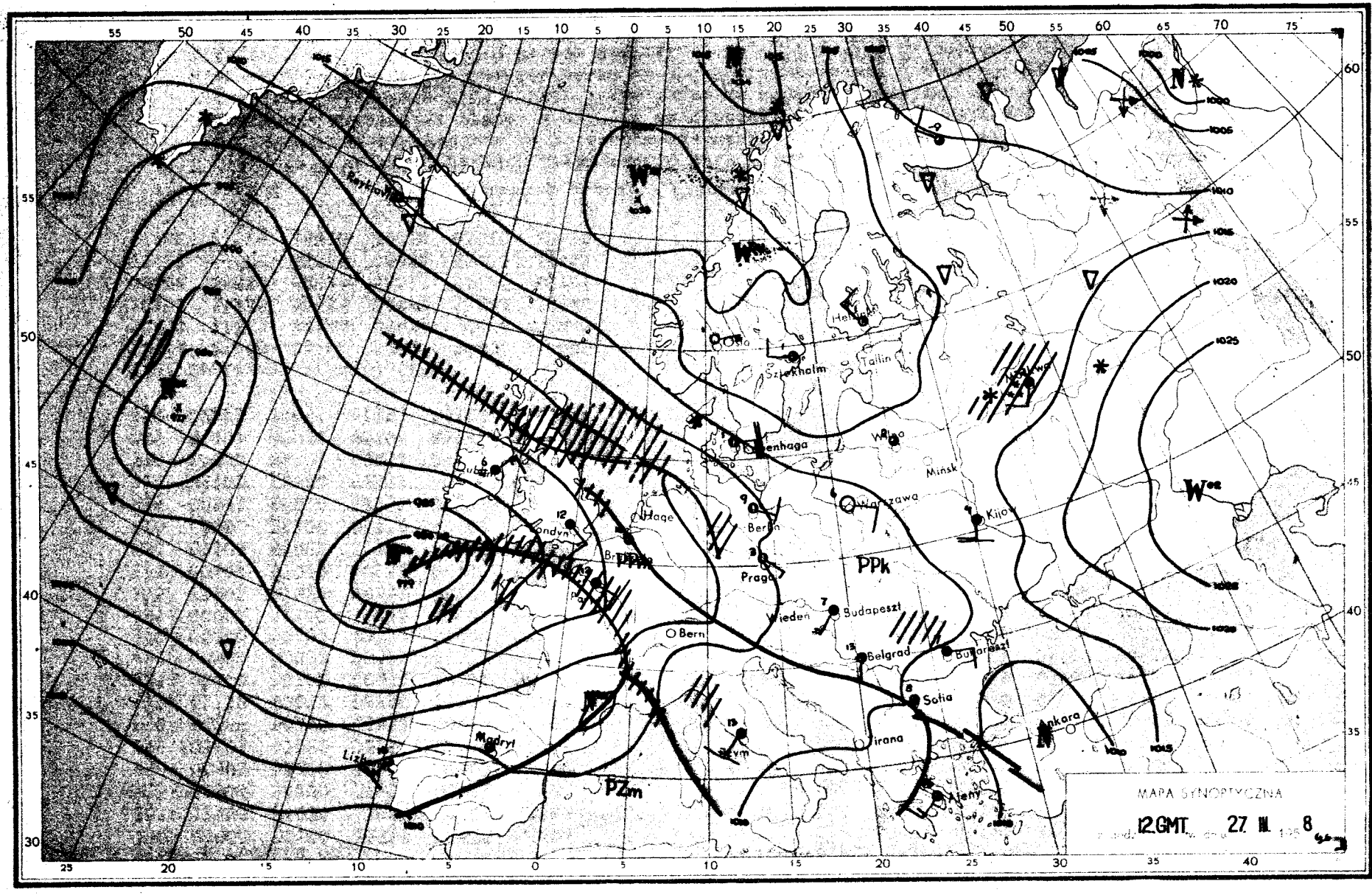
MAPA SYNOPTYCZNA
12 GMT 27 III 8
Sztokholm
Tallin
Kopenhaga
Minsk
Berlin
Praga
Wiedeń
Budapeszt
Bern
Belgrad
Sofia
Ateny
Ankara
Madryt
Lizbona
PPk
PZm

Dane synoptyczne z Polski w dniu 27.III.1958 r.

SYNOP z godz.00 GMT.

150	00000	30100	11552	00900	53604
185	11102	97020	11853	00901	58808
205	00904	58100	07950	00900	52703
250	00401	96100	10052	00900	54608
295	01601	97020	12254	00900	56705
330	00705	30100	08551	00900	53709
375	51102	60012	08750	55700	52807
425	00000	30100	08453	00900	56802
465	80901	60022	09301	856XX	51701
560	00000	30101	09752	00900	55702
695	00000	58100	10352	00900	53703
105	70902	97020	09451	00901	54801
235	00401	97020	10552	00900	54710
270	00901	97021	10554	00900	56708
310	00000	95100	06952	00900	53400
495	00901	97010	10251	00900	52709
510	02702	98020	34552	00900	60702
570	70000	40101	09051	757XX	51X06
575	81801	60023	08703	855XX	51804
650	82009	80037	87355	851XX	56604

TEMP Legionowo, godz.00 GMT.

12374	23069	85360	52546	70891	58605
50451	71XX5	40044	85XX5	30898	00XX5
20151	16XX5	55555	00997	51544	56940
02004	09880	52546	68817	52546	66721
58617	66666	65556	58264	51070	42383
37480	21318	15010	09010	01010	20810

SYNOP z godz.12 GMT.

150	60705	60022	11502	00902	51704
185	33201	96101	11202	00901	53400
205	61406	65022	06408	30938	52707
250	00906	97011	08804	00900	51709
295	21104	97020	10306	00902	50805
330	21105	56050	07107	00901	50708
375	10903	56050	08806	00901	00705
425	71403	56052	06206	755XX	51710
465	70702	58051	07607	755XX	52705
560	71303	56052	06707	756XX	51712
695	73601	70022	07410	7097X	00809
105	70903	97022	08206	00906	52707
235	50402	97012	08806	00901	52708
270	20904	97021	09204	00901	52705
310	31406	96050	05609	20931	52716
495	01101	97028	08707	00900	02709
510	12503	98020	24100	00901	63805
570	71801	56052	07208	7095X	53708
575	60905	60031	06709	6095X	01811
650	72005	10412	87352	755XX	53802

TEMP Wrocław, godz.00 GMT.

Brak obserwacji

Przebieg pogody w Polsce w dniu 27.III.1958 r.

W ciągu doby ubiegłej na ogół zachmurzenie było umiarkowane, tylko w Polsce centralnej notowane przejściowe rozpogodzenia, a na północnym-zachodzie i południu przejściowo zachmurzenie duże. Temperatura maksymalna wynosiła od +3°C na wybrzeżu do +7°,8°C w Polsce centralnej i 12°C na południowym-wschodzie. Wiatry były słabe, tylko na wybrzeżu chwilami umiarkowane początkowo z kierunków południowo-wschodnich potem wschodnich. Temperatura o godz.00 wynosiła od -3°C na północnym-wschodzie i 0°C w Polsce centralnej do +5°C i +5°C na południu.-

Druk PPWK – W-wa, Solec 18, Zam. 3746/B/56 – 15.V.56 – CW-23722-30050 – 61 x 86 – mapowy 100 g

28 Marz 1956

PAŃSTWOWY INSTYTUT
HYDROLOGICZNO-METEOROLOGICZNY
WARSZAWA

Biuletyn Synoptyczny

Legenda:

——— izobara w mb lub izohipsa w dkm
(na mapie tendencji barometrycznej
izalobara w jednostkach mb 3 godz.)

Znakowanie zjawisk meteo

front ciepły
front chłodny
front zokludowany
front stacjonarny

• deszcz
, mżawka } natężenie opadu jest charakteryzowane ilością znaczków
* śnieg
Δ krupa
▲ grad
▽ opady przelotne
////// obszar jednostajnych opadów deszczu
//*/// " " " śniegu

≡ mgła
∞ zmętnienie
⚐ burza
↯ błyskawica
+ zamieć

Wiatr

½ m/sek
1 m/sek
2½ m/sek
5 m/sek

Wielkość zachmurzenia

○ niebo bezchmurne
◔ 1/10 pokrycia nieba
◔ 2/10-3/10 " "
◔ 4/10 " "
◑ 5/10 " "
◕ 6/10 " "
◕ 7/10-8/10 " "
◕ 9/10 " "
● 10/10 " "
⊗ niebo niewidoczne

Znakowanie układów ciśnienia

W – wyż N – niż

Znakowanie mas powietrza

PP – powietrze polarne
PA – " arktyczne
PZ – " zwrotnikowe
m – morskie
k – kontynentalne
s – stare

Rozmieszczenie danych

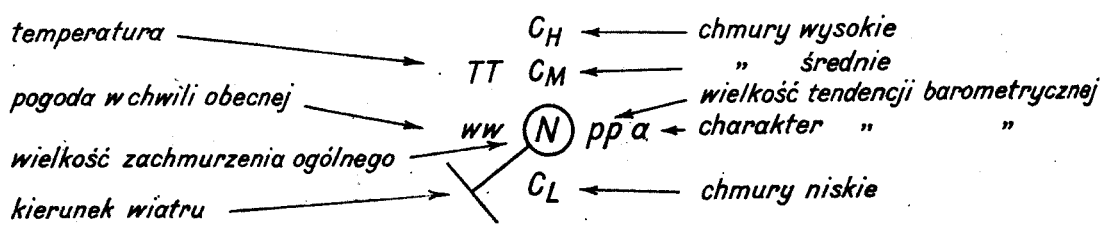

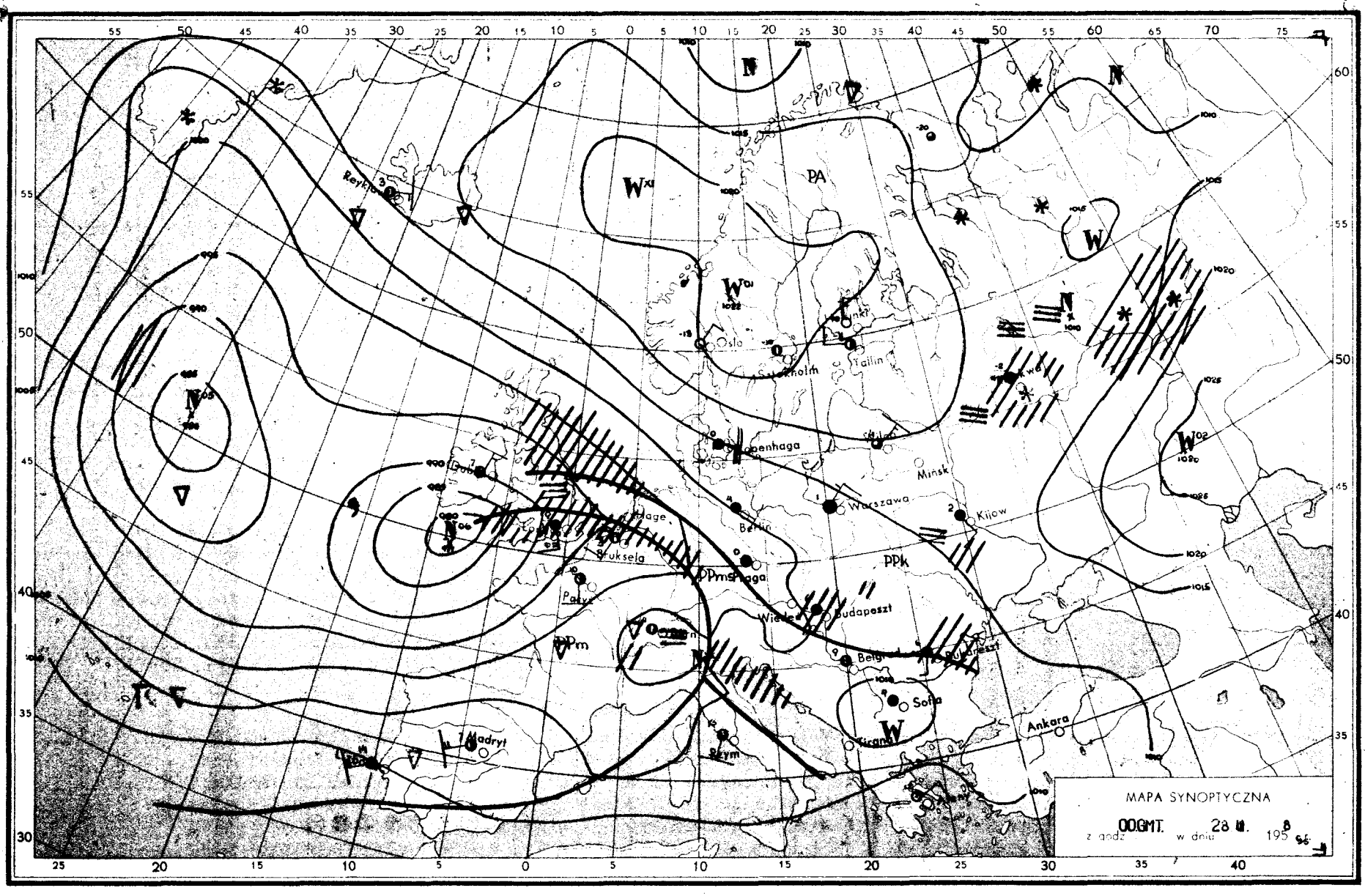
MAPA SYNOPTYCZNA
z godz. 00 GMT. w dniu 28 II. 195 8 r.
Reykjavik
Oslo
Sztokholm
Tallin
Kopenhaga
Wilno
Mińsk
Warszawa
Kijow
Berlin
Praga
Bruksela
Paryż
Wiedeń
Budapeszt
Belgrad
Bukareszt
Sofia
Tirana
Ankara
Rzym
Madryt
PA
PPk
PPm
PPms

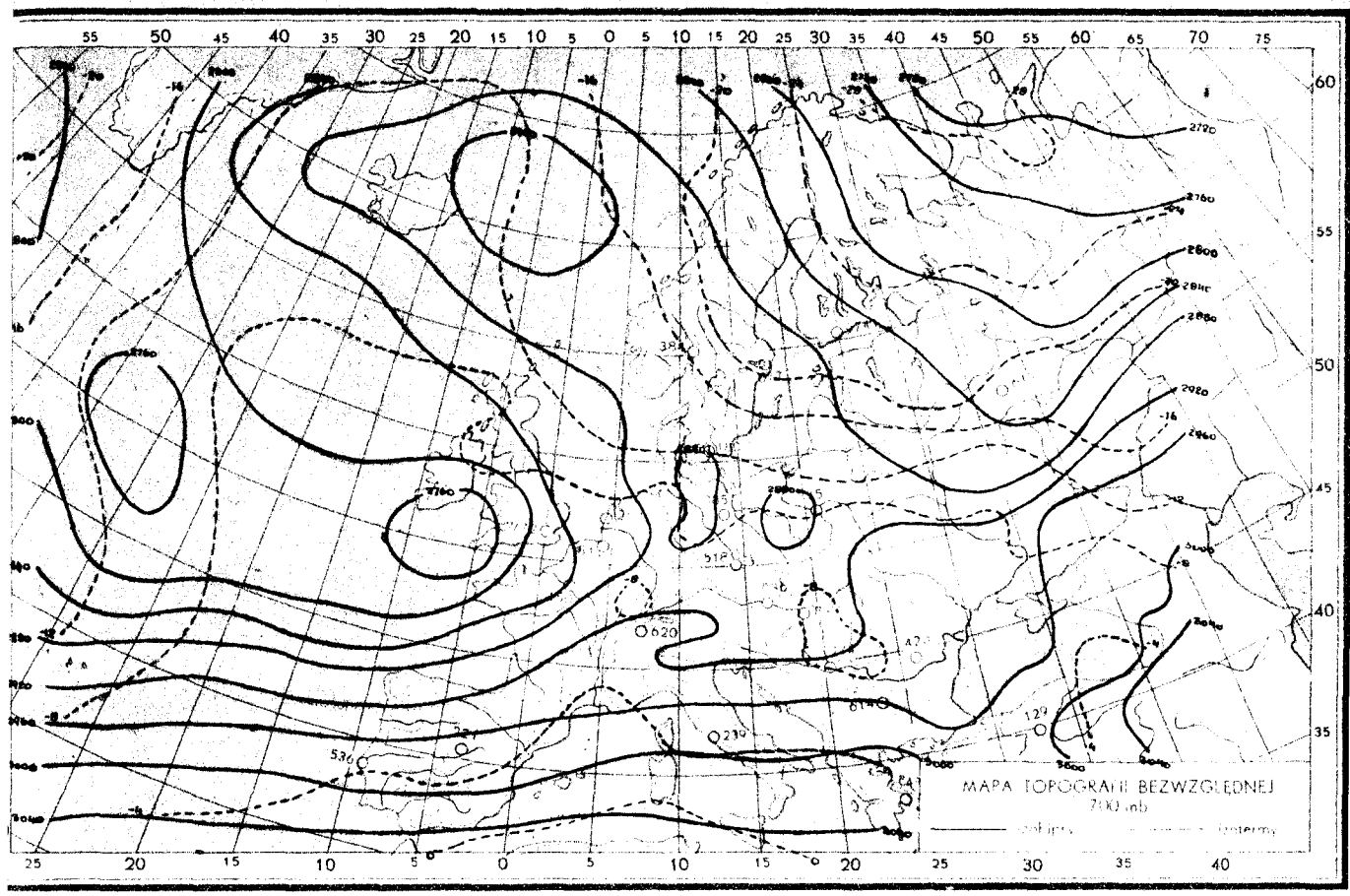

28.III.1958r.godz.00.GMT.

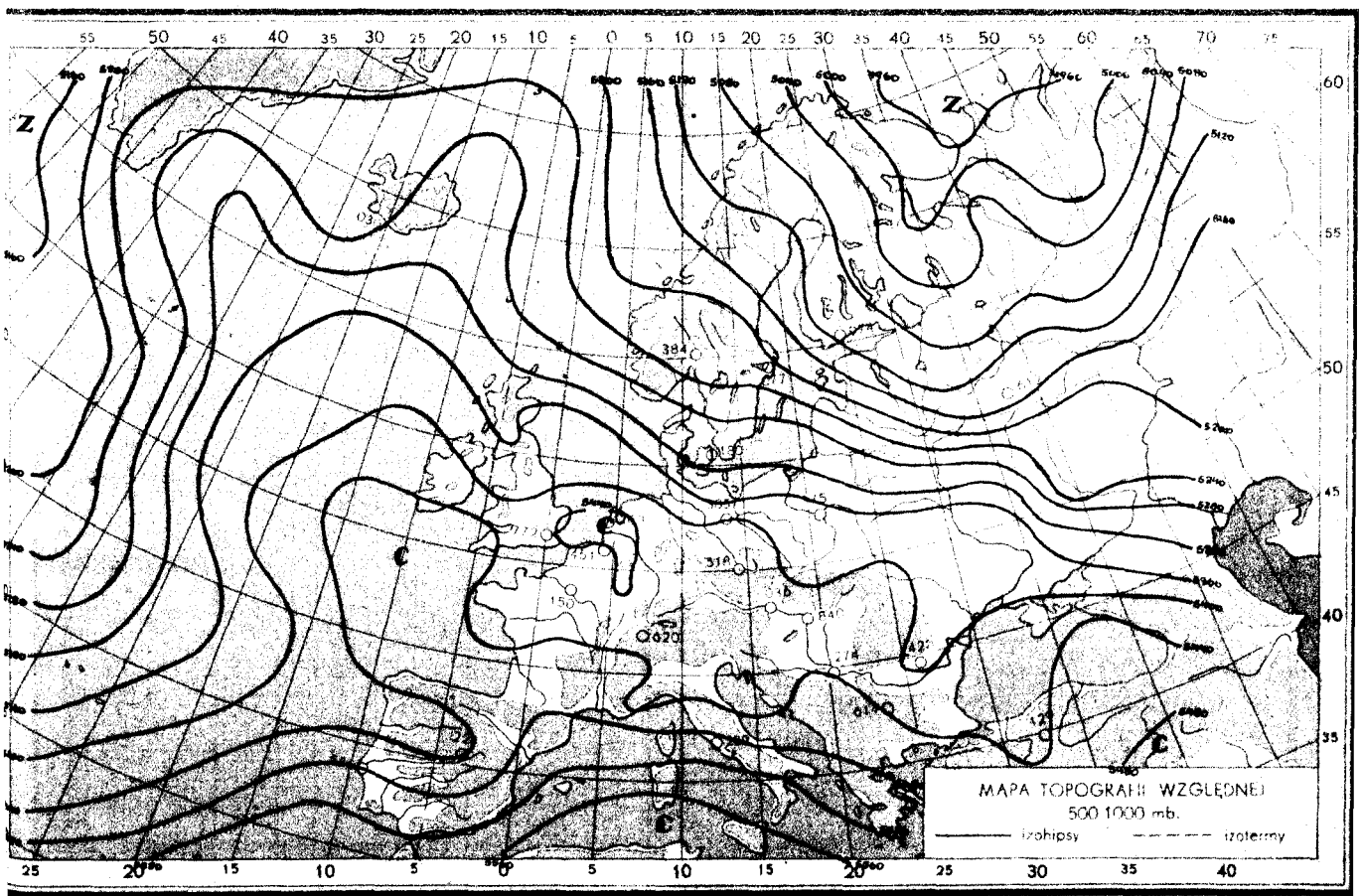

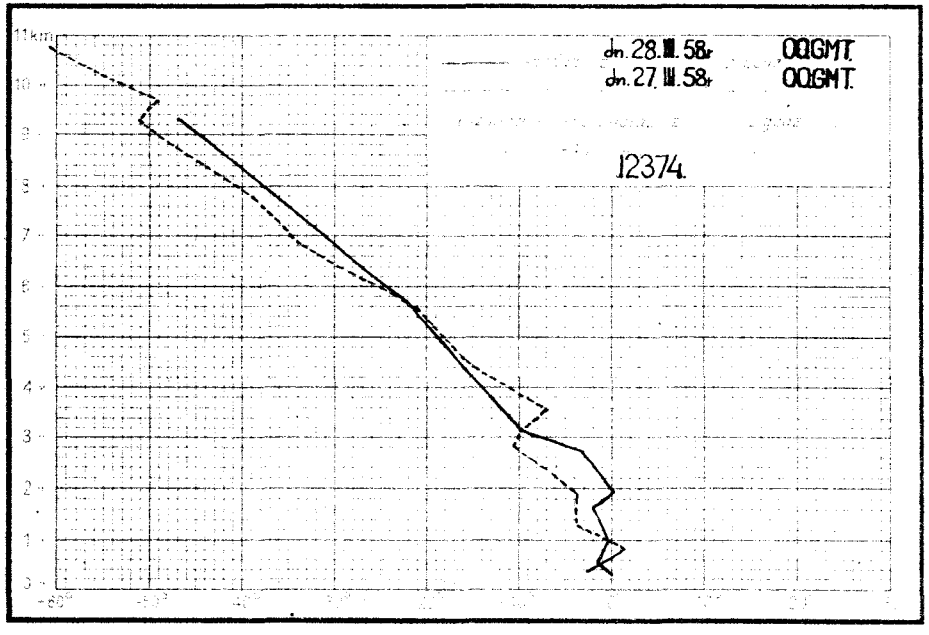
11 km
dn. 28. III. 58r 00 GMT.
dn. 27. III. 58r 00 GMT.
12374.
-60°
-50°

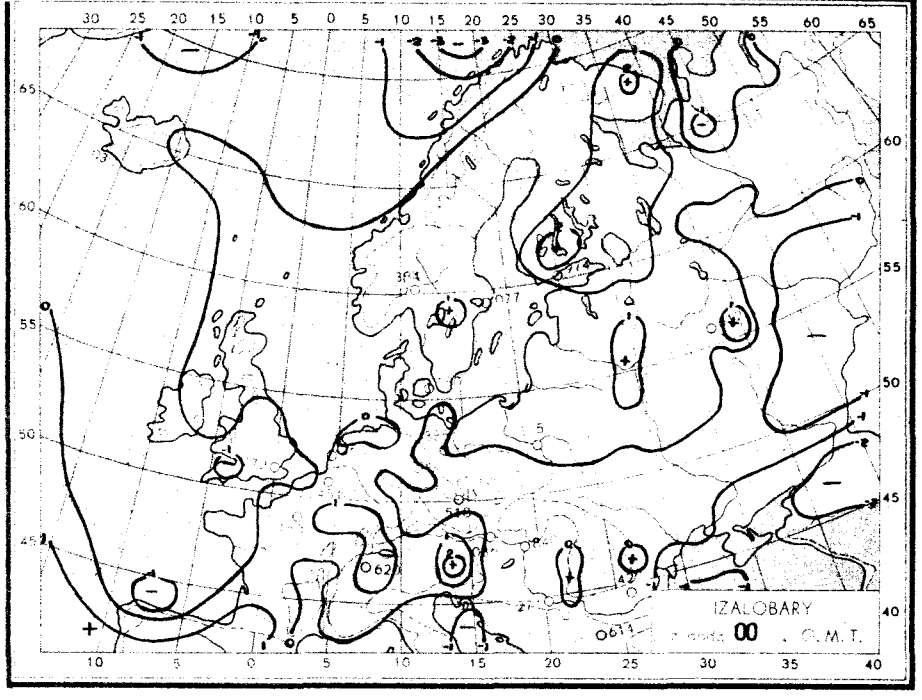
IZALOBARY
00 . G.M.T.

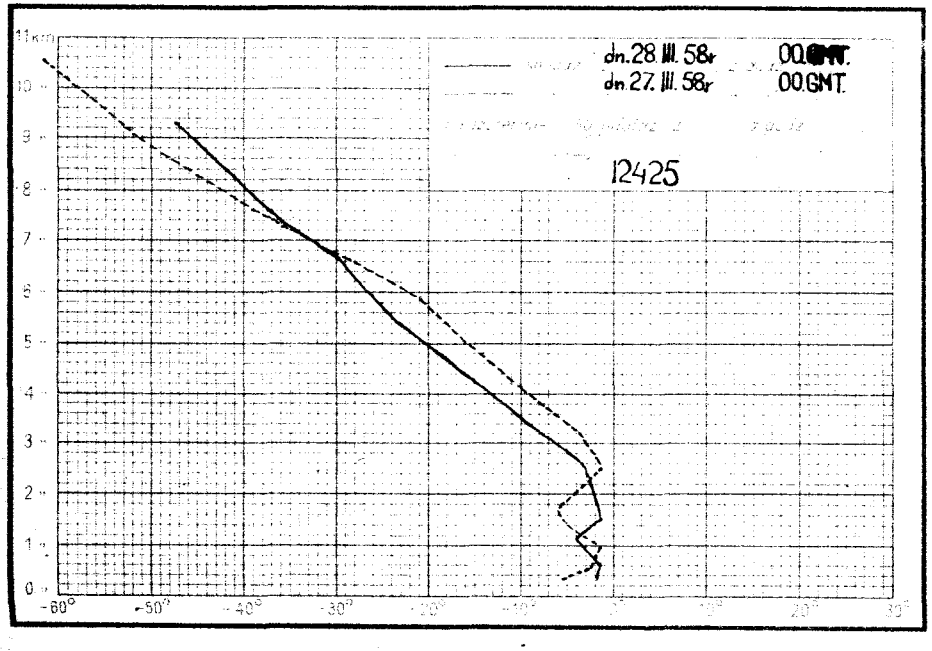
11 km
dn. 28. III. 58r 00 GMT.
dn. 27. III. 58r 00 GMT.
12425
-60°
-50°
-40°
-30°

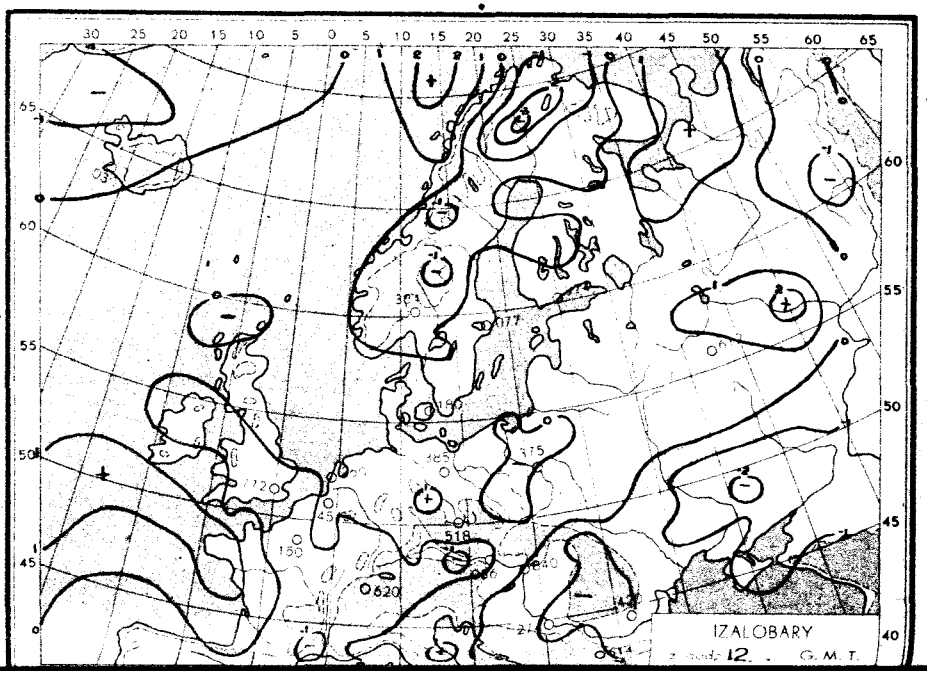
IZALOBARY
12 . G.M.T.

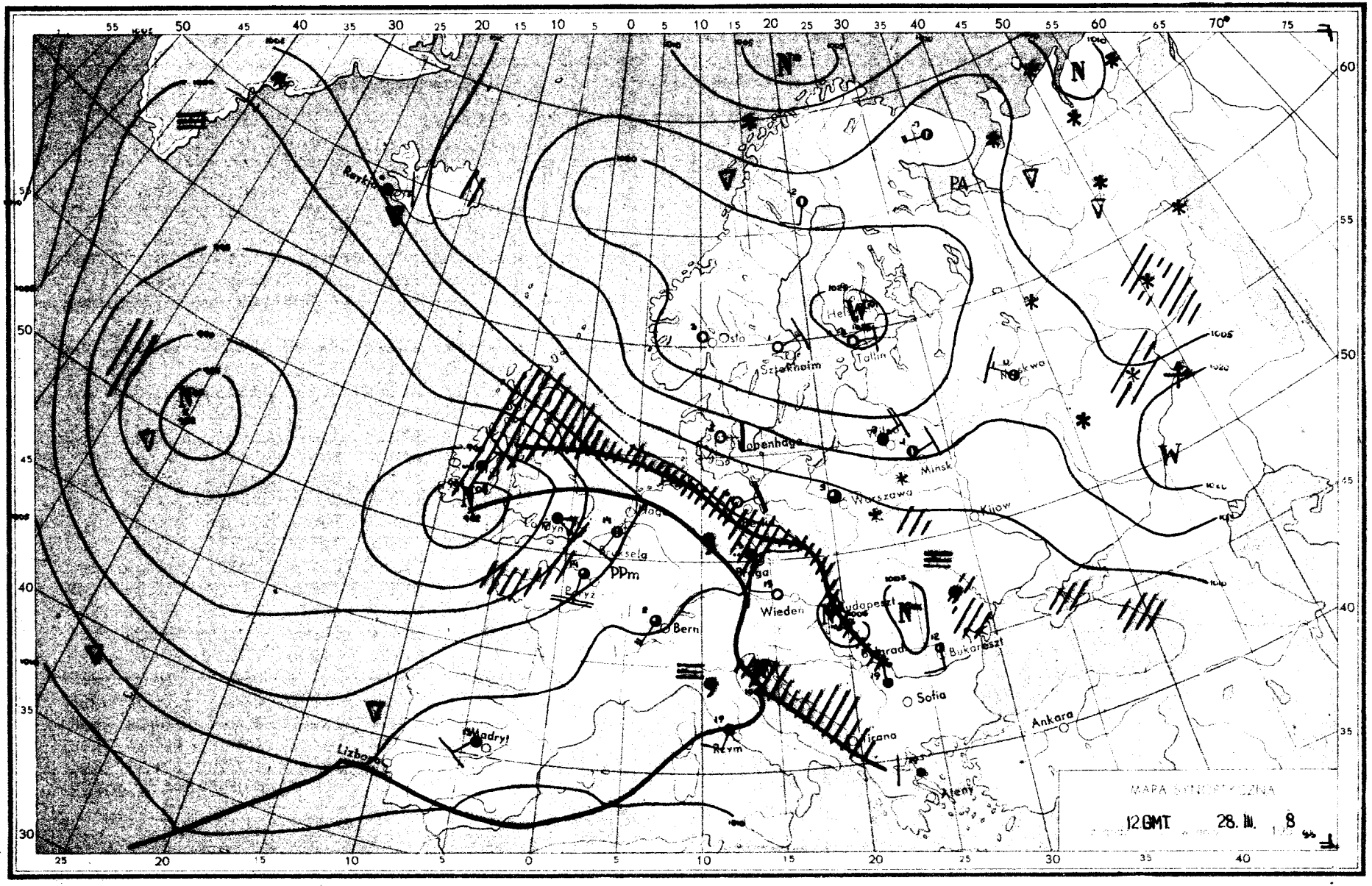

Osło
Sztokholm
Tallin
Minsk
Warszawa
Kijow
Wiedeń
Bern
Bukareszt
Sofia
Ankara
Ateny
Madryt
Lizbona
PPm
PA
N
W
12 GMT 28. III. 8

Dane synoptyczne z Polski w dniu 28.III.1958r.

SYNOP z godz.00 GMT.

150	60907	65022	12100	6091X	52400
185	70904	96102	12351	00908	54202
205	80903	65032	06502	8097X	51000
250	70907	97022	08802	7083X	52701
295	00402	97020	11753	00900	54207
330	70708	57102	05802	756XX	50708
375	80103	57101	08601	857XX	51204
425	41601	30102	04900	40930	51703
465	60707	60012	06602	655XX	51702
560	80000	30102	05803	855XX	01605
695	80000	58102	06404	856XX	02704
105	80704	97012	09001	00907	53603
235	80405	97022	09900	854XX	53303
270	80706	97022	09500	8097X	53605
310	80905	96102	04304	8091X	00501
495	80000	97022	08201	855XX	51707
510	71902	98022	23401	7085X	59702
570	70000	56102	06602	756XX	00703
575	81101	60022	05505	855XX	02705
650	92209	00704	86052	9XXXX	53605

SYNOP z godz.12 GMT

150	70906	62022	14600	35632	54400
185	30706	97031	14201	30950	54400
205	80905	65032	07905	5542X	51101
250	80907	97022	10603	855XX	52400
295	80708	97022	13001	854XX	53803
330	80909	50102	08003	855XX	00104
375	60708	60022	09903	657XX	51802
425	80704	25102	05306	6557X	03301
465	80706	50102	07702	855XX	00801
560	81403	30102	05608	855XX	04803
695	83601	58102	06507	8092X	04203
105	70705	98022	10305	7091X	53601
235	80907	97022	10603	855XX	52400
270	50707	97022	11302	40931	53702
310	80905	96052	05506	4557X	02204
495	60404	97012	08904	40938	00102
510	90000	91722	23651	9XXXX	51802
570	70703	56102	06905	756XX	02101
575	81102	40106	05907	5552X	05000
650	90000	00807	86651	9XXXX	51400

TEMP Legionowo, godz.00 GMT

12374	23061	85364	51571	70877	58632
50429	70743	40043	82XX0	30901	96XX5
55555	00906	01521	34966	00531	06803
01545	47738	51566	88700	58632	66666
49270	30096	01010	855XX		

TEMP Wrocław, godz.00 GMT.

12425	48036	85335	00637	70883	55800
50438	72845	40040	84XX4	30900	95XX7
55555	00990	00503	40955	00532	93894
51543	34850	00637	37747	51791	79623
61824	29583	64802	22515	71834	66666
44078	38287	30096	01010	7097X	

Przebieg pogody w Polsce w dniu 28.III.1958r.

Początkowo pochmurno było w dzielnicach południowych, a na pozostałym obszarze występowały przejaśnienia i rozpogodzenia. W ciągu dnia ku północy kraju zachmurzenie wzrastało. Miejscami notowano opady, głównie w postaci deszczu. Temperatura maksymalna wynosiła od +1°C w Suwałkach do +8°C w Katowicach i +12°C w Nowym-Sączu, temperatura w nocy wahała się od -7°C w Suwałkach do +4°C w Przemyślu. Wiatry były umiarkowane przeważnie z kierunków wschodnich.

Druk PPWK – W-wa, Solec 18, Zam. 3746/B/56 – 15.V.56 – CW-23722-30050 – 61 x 86 – mapowy 100 g

29 Marz 1958

PAŃSTWOWY INSTYTUT
HYDROLOGICZNO-METEOROLOGICZNY
WARSZAWA

Biuletyn Synoptyczny

Legenda:

izobara w mb lub izohipsa w dkm
(na mapie tendencji barometrycznej
izalobara w jednostkach mb 3 godz.)

Znakowanie zjawisk meteo

- front ciepły
- front chłodny
- front zokludowany
- front stacjonarny
- deszcz
- mżawka
- śnieg

natężenie opadu jest charakteryzowane ilością znaczków

- krupa
- grad
- opady przelotne
- obszar jednostajnych opadów deszczu
- " " " śniegu
- mgła
- zmętnienie
- burza
- błyskawica
- zamieć

Wiatr

- 1/2 m/sek
- 1 m/sek
- 2 1/2 m/sek
- 5 m/sek

Wielkość zachmurzenia

- niebo bezchmurne
- 1/10 pokrycia nieba
- 2/10-3/10 " "
- 4/10 " "
- 5/10 " "
- 6/10 " "
- 7/10-8/10 " "
- 9/10 " "
- 10/10 " "
- niebo niewidoczne

Znakowanie układów ciśnienia

W - wyż N - niż

Znakowanie mas powietrza

PP - powietrze polarne
PA - " arktyczne
PZ - " zwrotnikowe
m - morskie
k - kontynentalne
s - stare

Rozmieszczenie danych

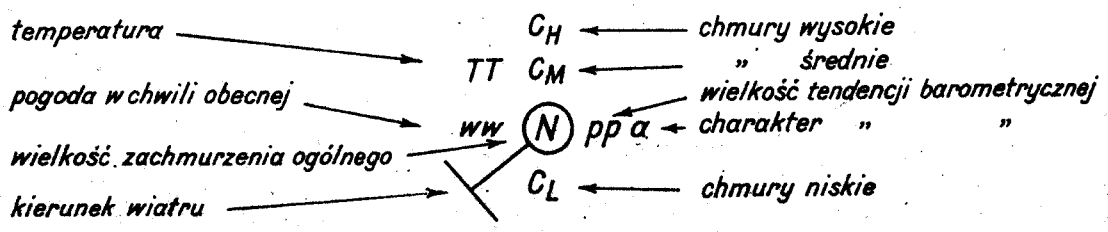

temperatura → TT
pogoda w chwili obecnej → ww
wielkość zachmurzenia ogólnego → N
kierunek wiatru → ↘

C_H ← chmury wysokie
C_M ← " średnie
pp a ← wielkość tendencji barometrycznej
charakter " "
C_L ← chmury niskie

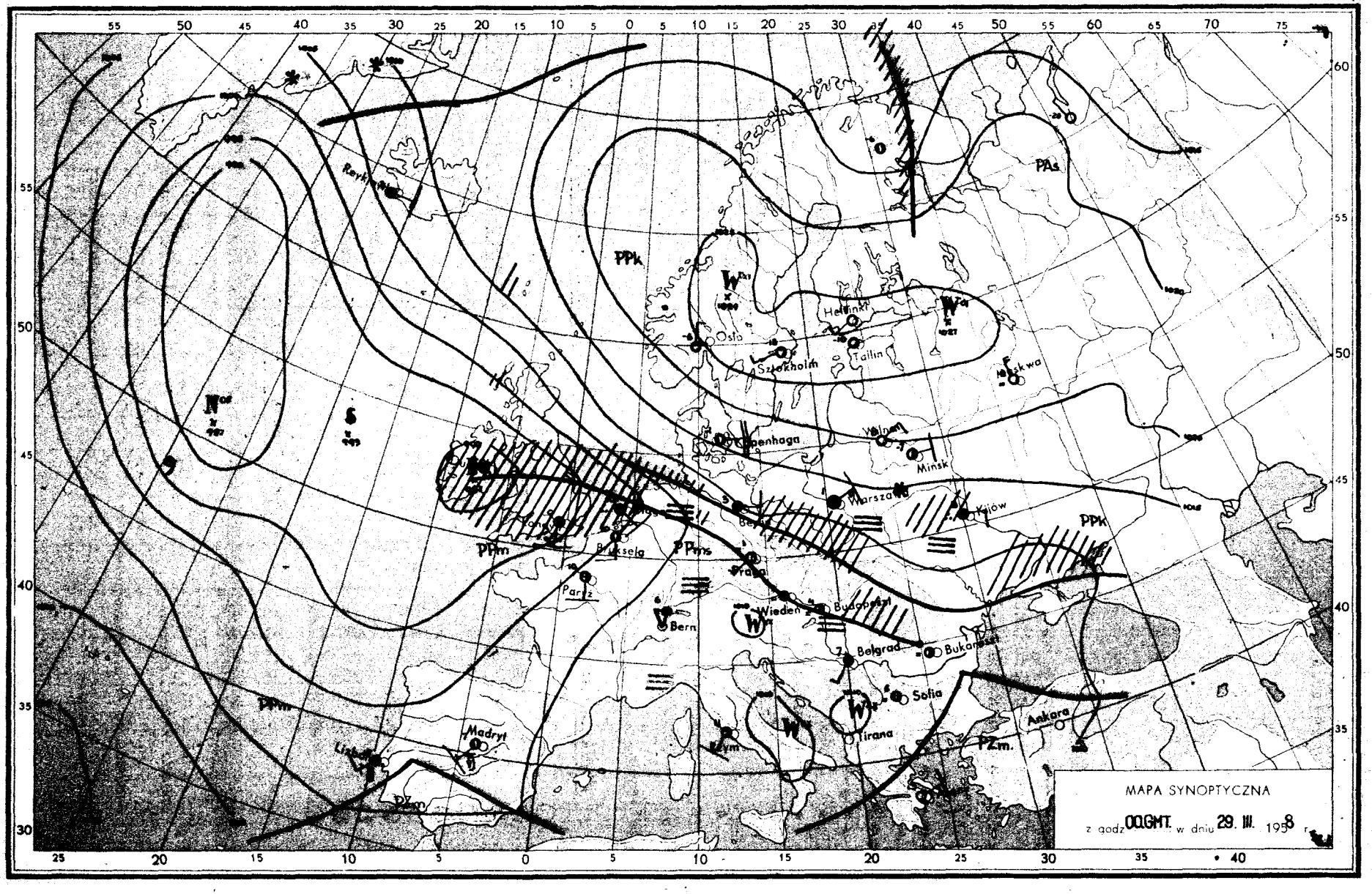
MAPA SYNOPTYCZNA
z godz. 00 GMT. w dniu 29. III. 1958 r.
PPk
PAs
PPm
PPms
PZm.
Reykjavik
Oslo
Sztokholm
Helsinki
Tallin
Moskwa
Kopenhaga
Wilno
Mińsk
Warszawa
Kijów
Bruksela
Paryż
Praga
Wiedeń
Budapeszt
Bern
Belgrad
Bukareszt
Sofia
Tirana
Ankara
Madryt
Lizbona

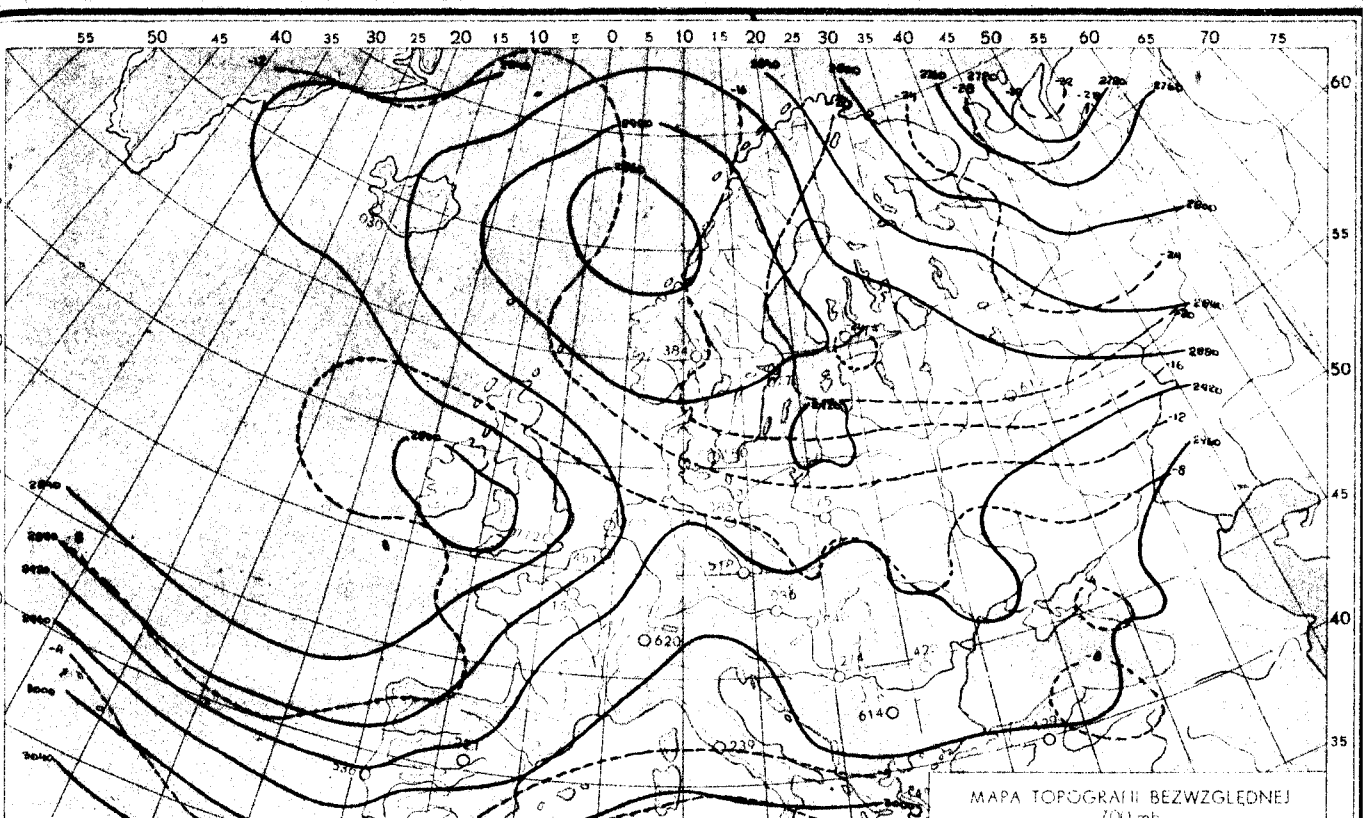

29.III.1958r. godz. 00. GMT.

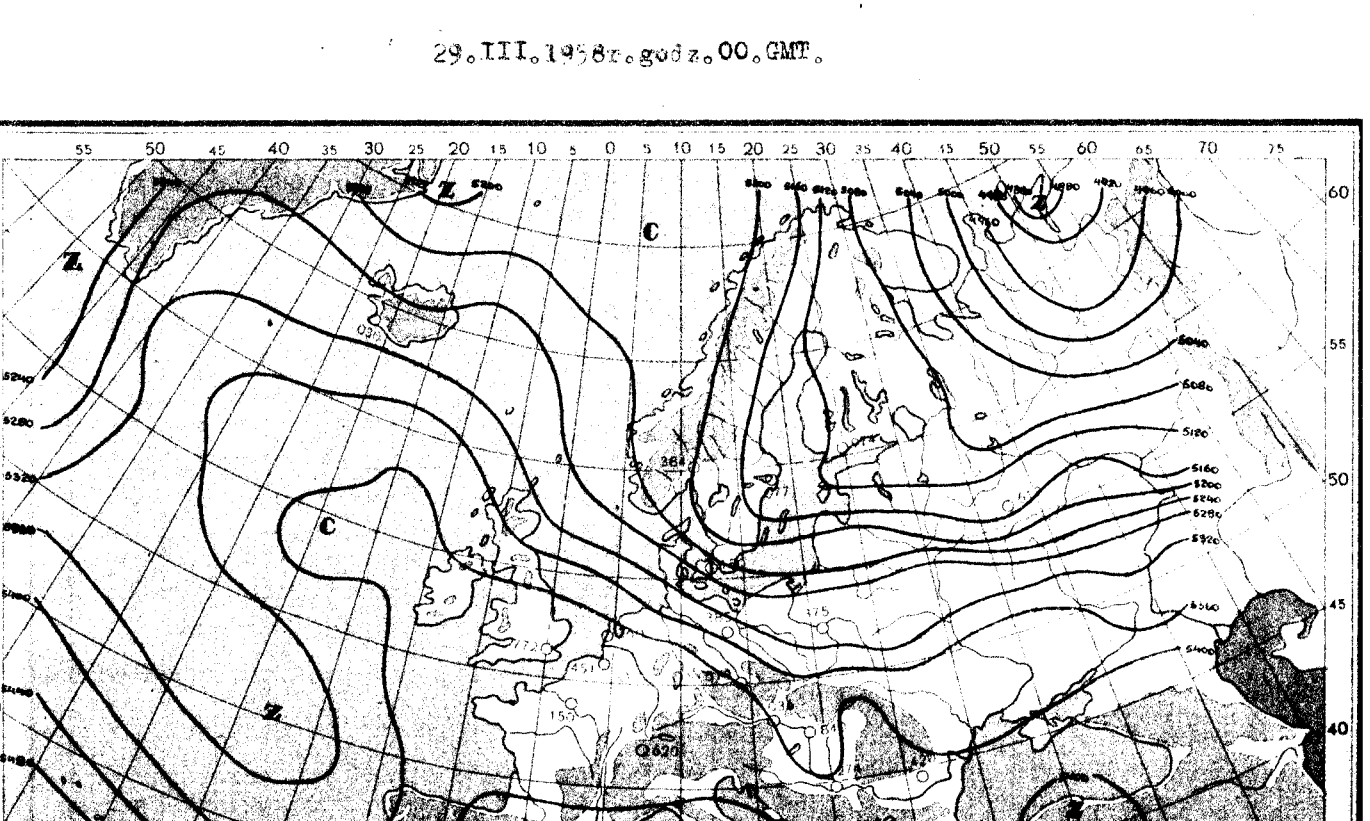

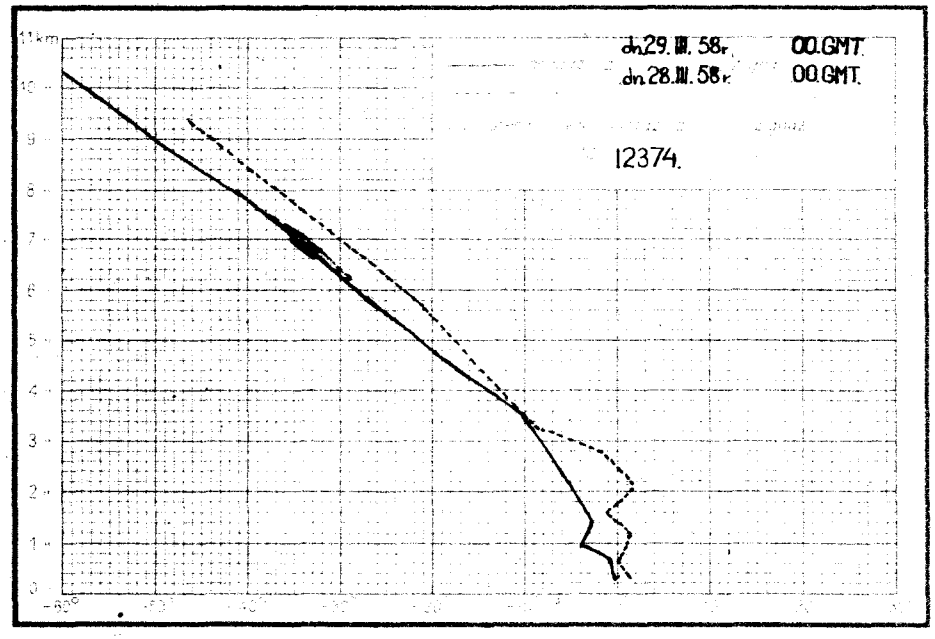
dn. 29. III. 58 r. 00. GMT.
dn. 28. III. 58 r. 00. GMT.
12374.

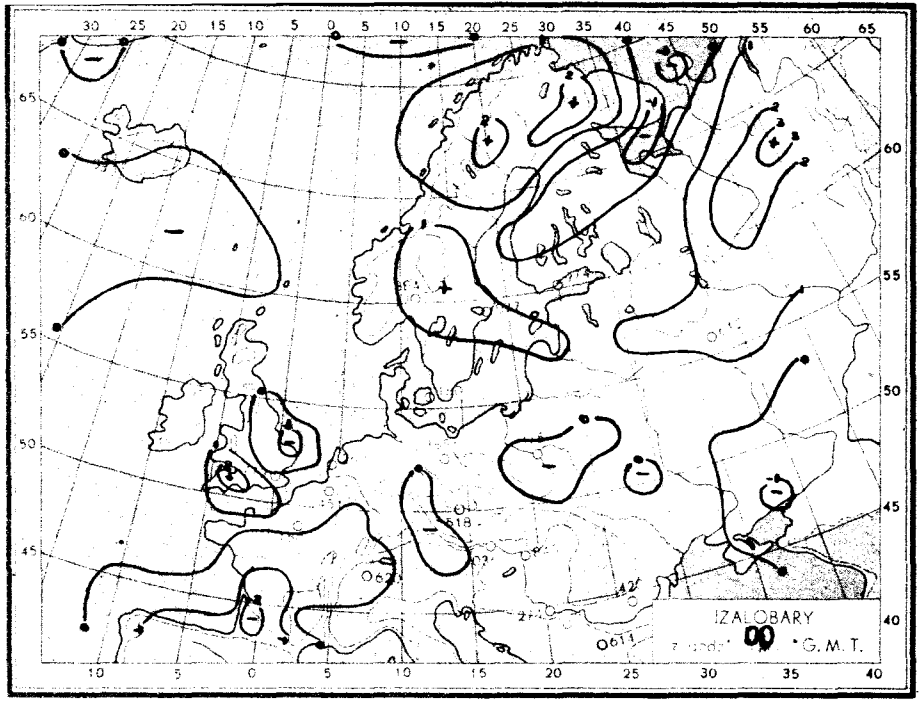
IZALOBARY
00 · G.M.T.

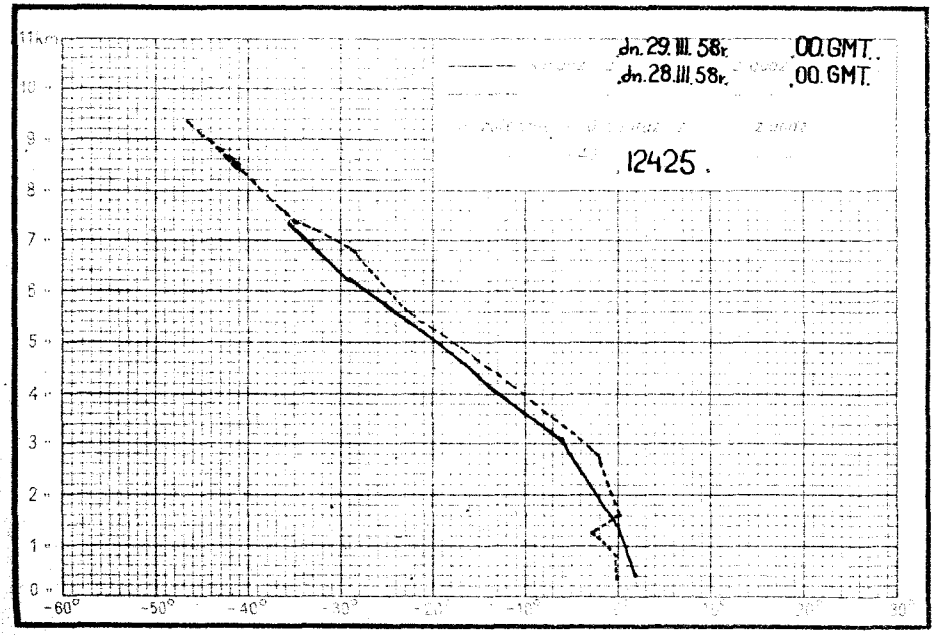
dn. 29. III. 58 r. 00. GMT.
dn. 28. III. 58 r. 00. GMT.
12425.

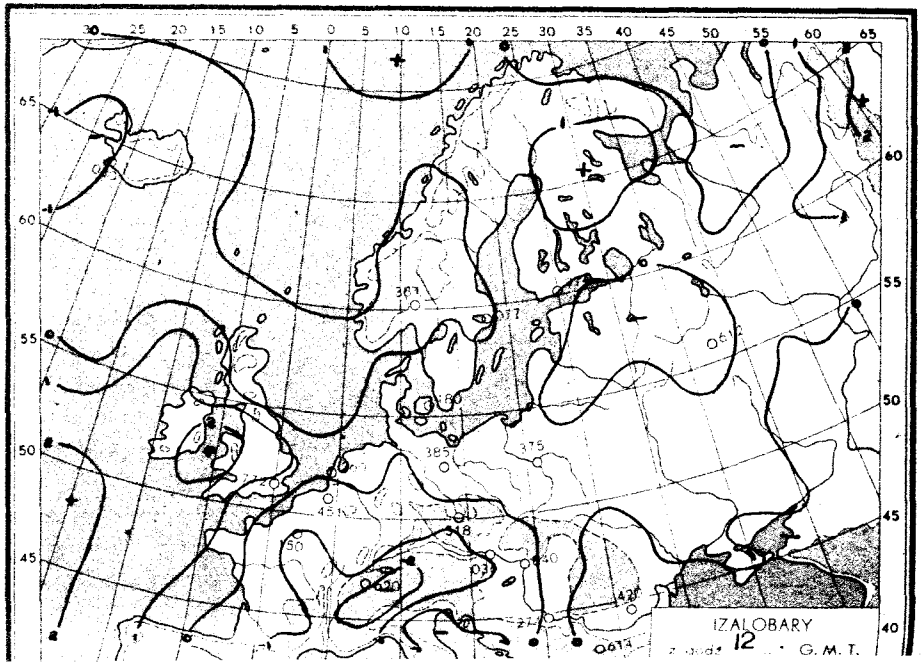
IZALOBARY
12 · G.M.T.

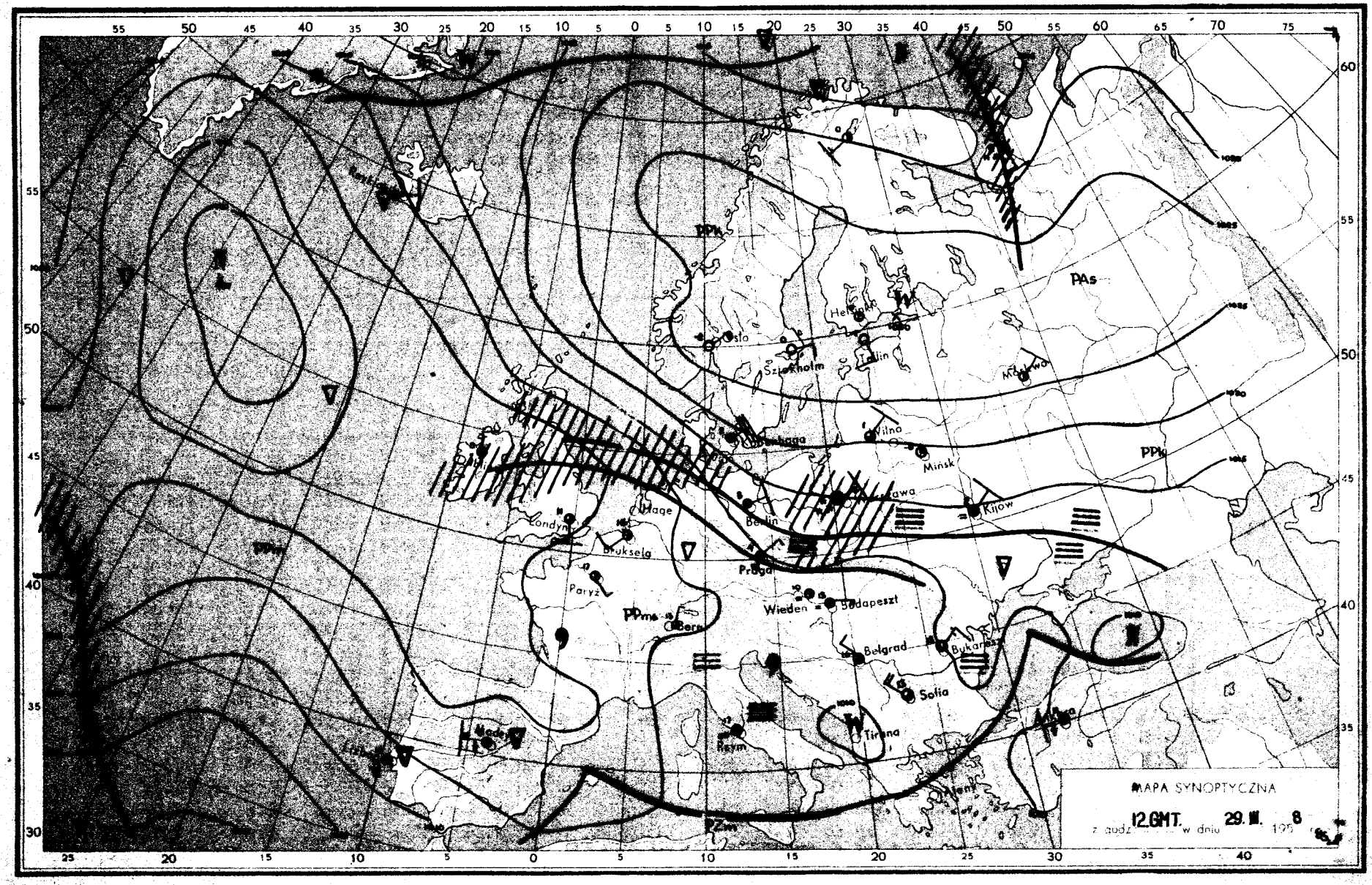
MAPA SYNOPTYCZNA
z godz. 12.GMT. w dniu 29. III. 195 8
PAs
PPk
PPm
PPms
PZm
Oslo
Sztokholm
Helsinki
Tallin
Moskwa
Wilno
Mińsk
Kijów
Berlin
Praga
Wiedeń
Budapeszt
Belgrad
Bukareszt
Sofia
Tirana
Rzym
Londyn
Hage
Bruksela
Paryż
Bern
Madryt
Lizbona
Ateny
Ankara

Dane synoptyczne z Polski w dniu 29.III.1958r.

SYNOP z godz.00 GMT

150	70906	60022	17552	755XX	57302
185	80703	97022	17353	8097X	57400
205	80904	62022	12002	855XX	52304
250	80705	97022	13600	855XX	54400
295	80707	97022	16152	855XX	56702
330	80710	30717	11600	854XX	51400
375	80707	60022	12801	854XX	52804
425	80202	25516	10302	873XX	02315
465	80708	50617	10600	6732X	50803
560	81003	30616	08402	6732X	01201
695	80000	56612	08804	8062X	04201
105	70704	97022	14500	7091X	53206
235	80406	97022	14751	854XX	53103
270	80907	97022	14551	8062X	55701
310	80904	96102	10202	6542X	00102
495	80403	96102	11801	855XX	00202
510	80000	91484	26352	8082X	52209
570	80904	25615	09701	6752X	01603
575	80901	25616	08602	6732X	02203
650	72705	60417	88252	75XXX	53205

SYNOP z godz.12 GMT.

150	60705	65032	19650	11532	56204
185	70405	97031	18451	55606	56201
205	80907	65022	14403	6557X	52202
250	80406	96717	15801	8062X	52102
295	80406	97027	17350	854XX	52205
330	80708	50107	14700	854XX	50306
375	80707	30717	14701	6542X	51204
425	80201	25102	12802	862XX	02206
465	80707	25717	13700	6722X	50208
560	82702	02444	11502	861XX	02207
695	80903	58106	09606	863XX	05202
105	70907	98022	16204	21546	54204
235	70405	97022	16702	755XX	53105
270	70706	97022	16250	755XX	55204
310	80704	96102	12603	854XX	50103
495	80403	09504	13201	863XX	01203
510	32702	98411	28851	22X30	51204
570	80702	56617	11901	6732X	01104
575	80701	40616	10503	6742X	03205
650	92203	00454	89352	9XXXX	52206

TEMP Legionowo, godz.00 GMT.

12374	23093	00531	85363	53544	70882
59601	50401	76783	40980	86XX4	30891
02XX4	20144	09XX6	55555	00968	50532
64934	53542	10879	52534	21671	60611
36576	69724	66666	43183	37090	24812
33313	15006	13704	01010	874XX	

TEMP Wrocław, godz.00 GMT.

12425	48068	85373	50518	70909	56574
50446	74755	40032	85XX6	55555	00994
02012	13876	00502	80710	55564	98464
78799	66666	34792	01010	873XX	

Przebieg pogody w Polsce w dniu 29.III.1958r.

Początkowo pochmurno było w dzielnicach południowych, a na pozostałym obszarze występowały przejaśnienia i rozpogodzenia. W ciągu dnia ku północy kraju zachmurzenie wzrastało. Miejscami notowano opady, głównie w postaci deszczu. Temperatura maksymalna wynosiła od $+1^{\circ}C$ w Suwałkach do $+8^{\circ}C$ w Katowicach i $+12^{\circ}C$ w Nowym Sączu, temperatura w nocy wahała się od $-7^{\circ}C$ w Suwałkach do $+4^{\circ}C$ w Przemyślu. Wiatry były umiarkowane przeważnie z kierunków wschodnich.-

Druk PPWK – W-wa, Sokoc 18. Zam. 3746/B/56 – 15.V.56 – CW-23732-30050 – 61 x 86 – mapowy 100 g

30 Marz. 1958

PAŃSTWOWY INSTYTUT
HYDROLOGICZNO-METEOROLOGICZNY
WARSZAWA

Biuletyn Synoptyczny

Legenda:

izobara w mb lub izohipsa w dkm
(na mapie tendencji barometrycznej
izalobara w jednostkach mb 3 godz.)

Znakowanie zjawisk meteo

front ciepły
front chłodny
front zokludowany
front stacjonarny

• deszcz
, mżawka
* śnieg
} natężenie opadu jest charakteryzowane ilością znaczków

Δ krupa
▲ grad
▽ opady przelotne
obszar jednostajnych opadów deszczu
" " " śniegu

≡ mgła
∞ zmętnienie
⚐ burza
↯ błyskawica
+ zamieć

Wiatr

½ m/sek
1 m/sek
2½ m/sek
5 m/sek

Wielkość zachmurzenia

○ niebo bezchmurne
⊘ 1/10 pokrycia nieba
◔ 2/10-3/10 " "
◔ 4/10 " "
◑ 5/10 " "
◕ 6/10 " "
◕ 7/10-8/10 " "
◐ 9/10 " "
● 10/10 " "
⊗ niebo niewidoczne

Znakowanie układów ciśnienia

W – wyż N – niż

Znakowanie mas powietrza

PP – powietrze polarne
PA – " arktyczne
PZ – " zwrotnikowe
m – morskie
k – kontynentalne
s – stare

Rozmieszczenie danych

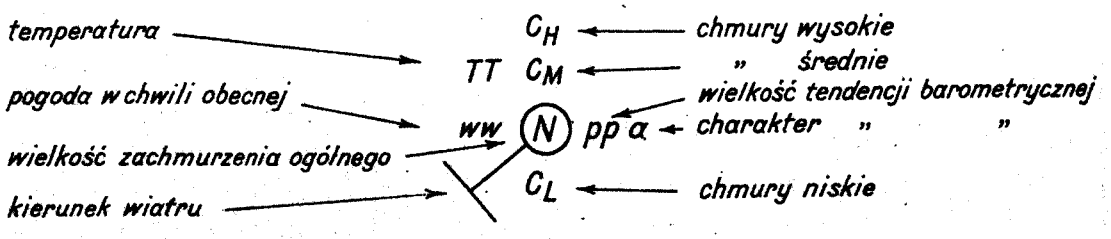

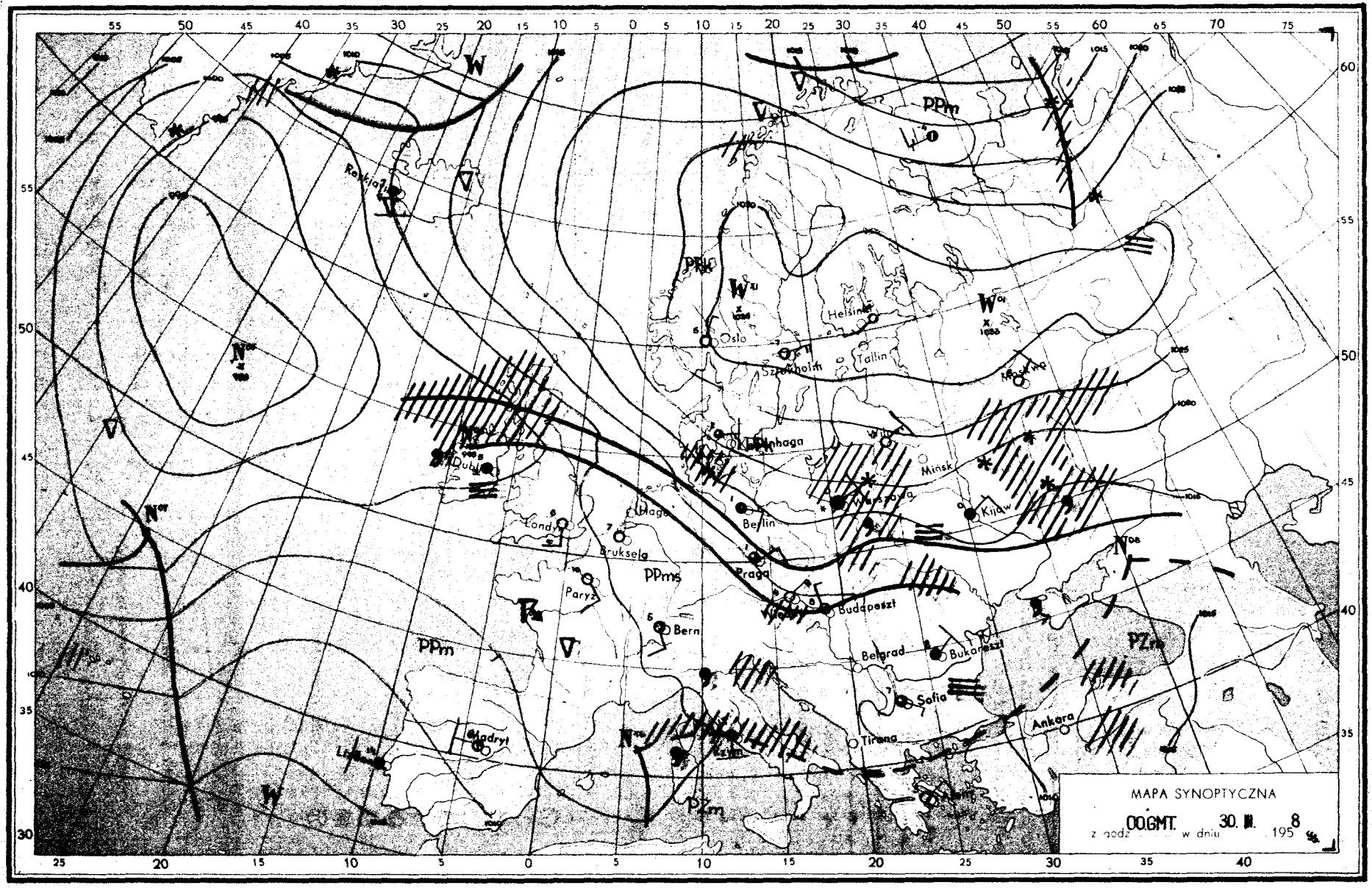
Reykjavik
Oslo
Helsinki
Sztokholm
Tallin
Moskwa
Kopenhaga
Dublin
Londyn
Haga
Bruksela
Berlin
Minsk
Kijów
Paryż
Praga
Bern
Budapeszt
Belgrad
Bukareszt
Sofia
Ankara
Tirana
Madryt
Lizbona
PPm
PPms
PZm
MAPA SYNOPTYCZNA
00 GMT. 30. III. 8
z godz. w dniu 195

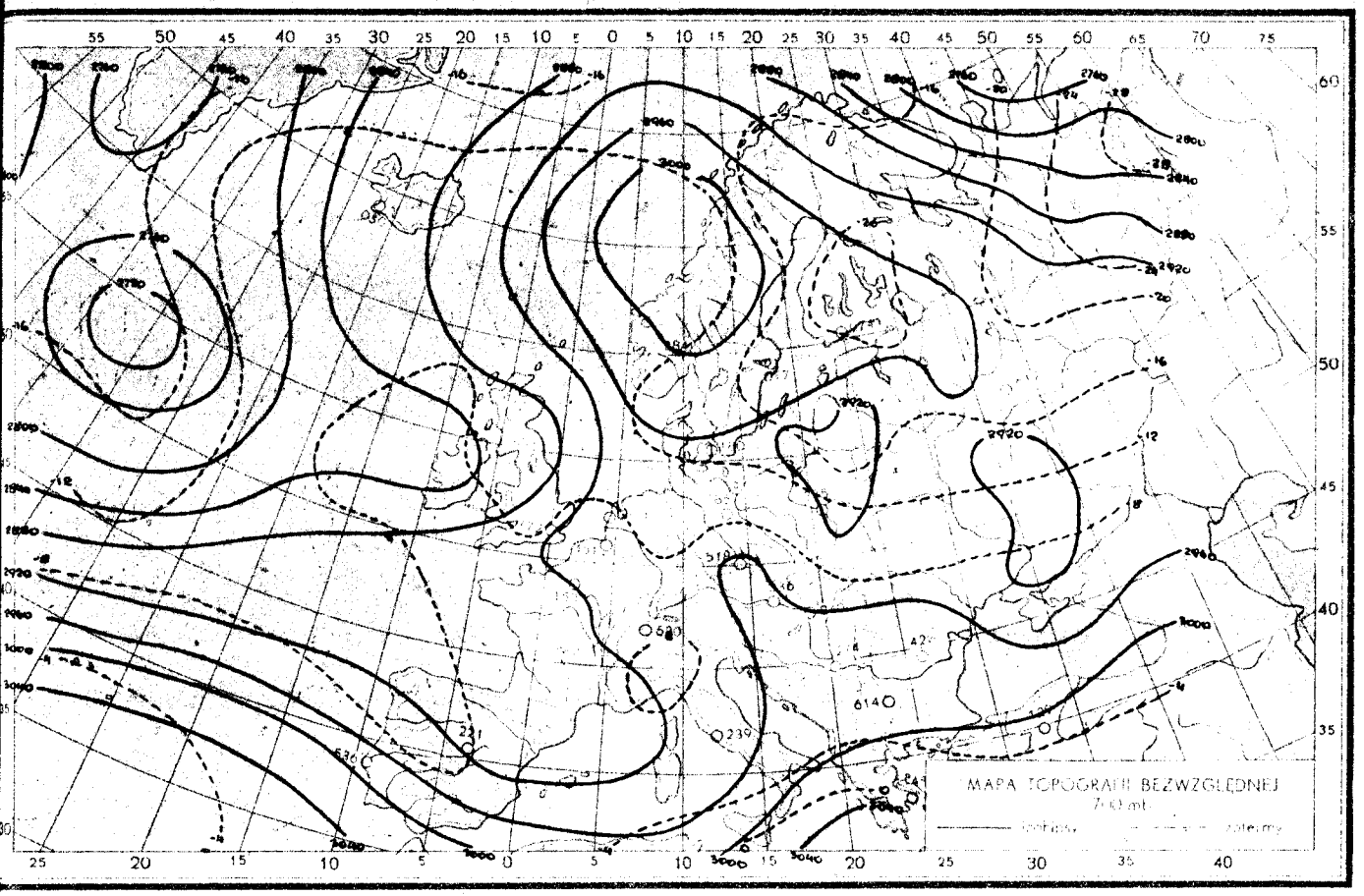

30.III.1958r.godz.00.GMT.

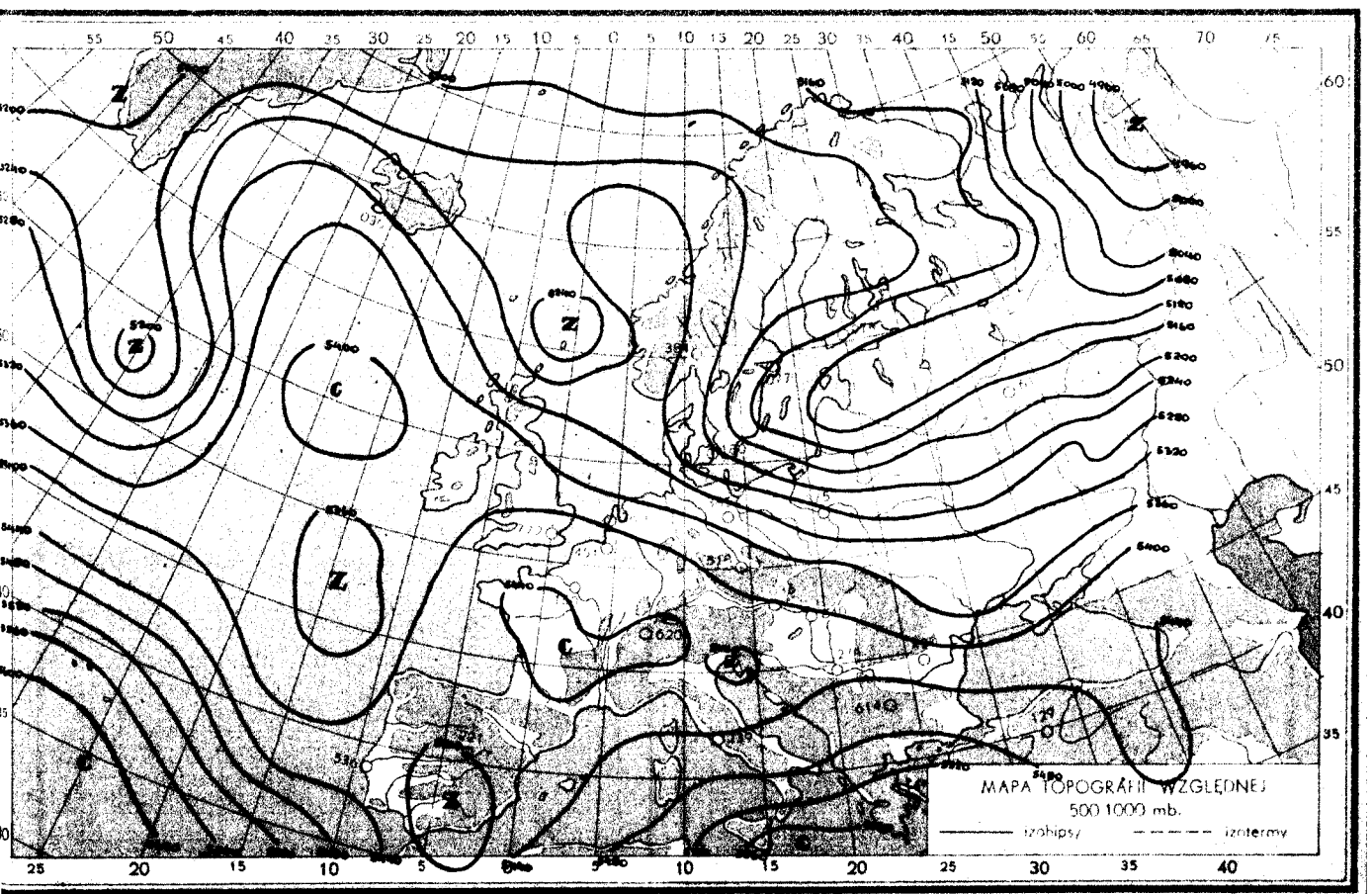

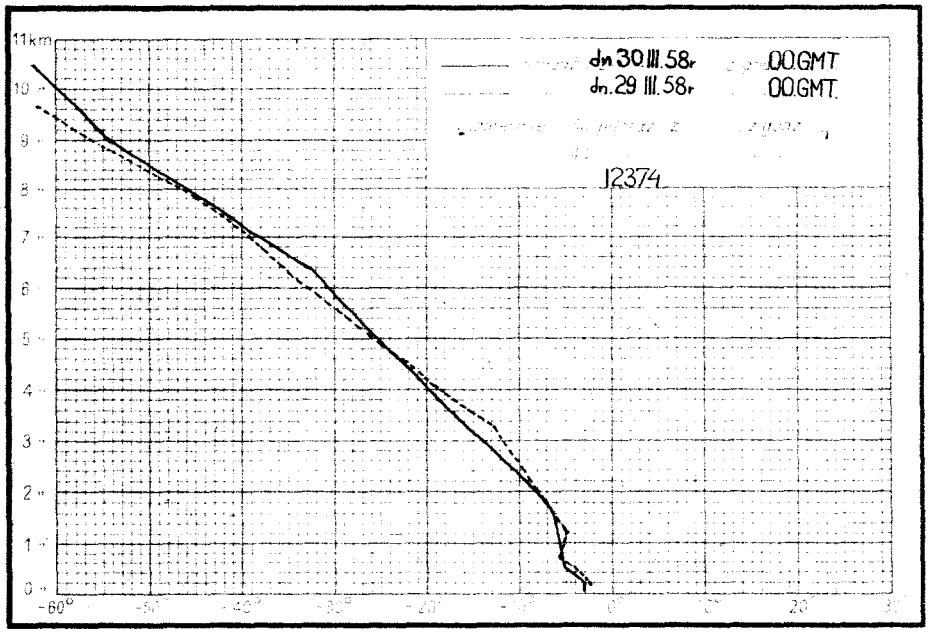
11km
dn 30 III. 58r 00 GMT
dn. 29 III. 58r 00 GMT
12374
-60°
-50°
-40°
-30°
-20°
-10°
0°
10°
20°

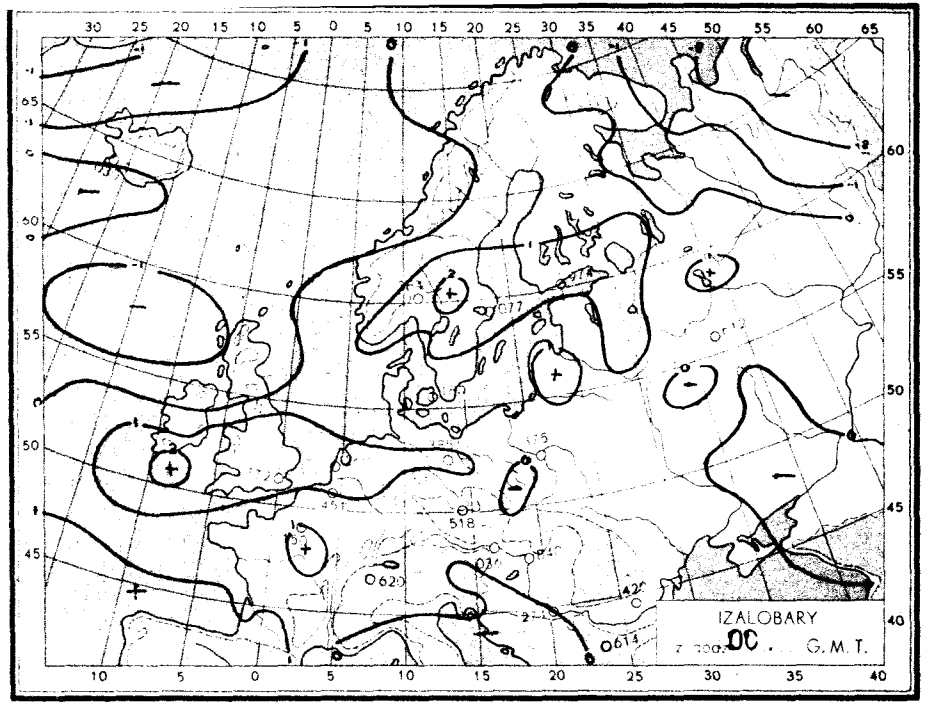
IZALOBARY
z godz. 00 . G.M.T.

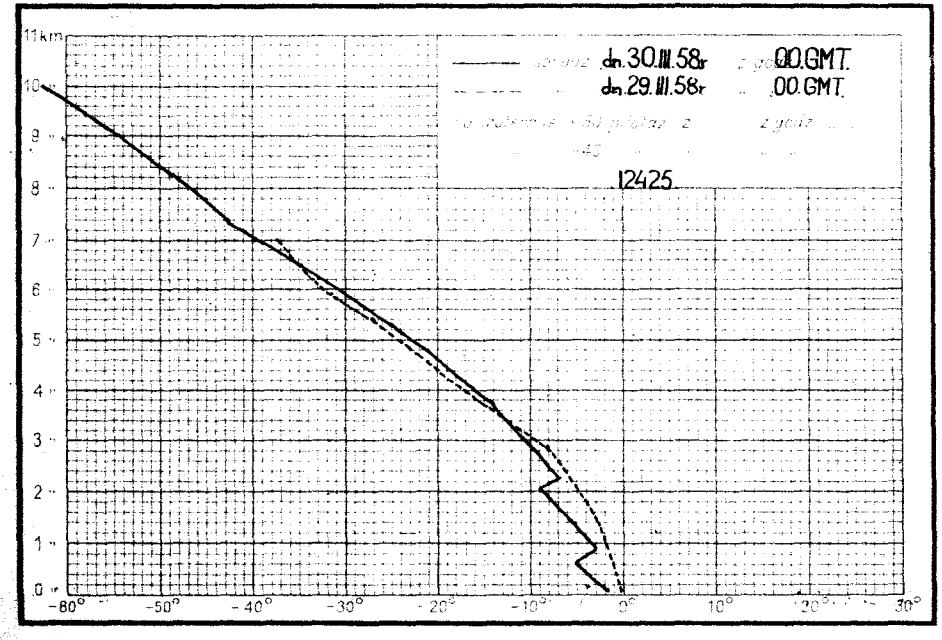
11km
dn. 30. III. 58r 00 GMT.
dn. 29. III. 58r 00 GMT.
12425
-80°
-50°
-40°
-30°
-20°
-10°
0°
10°
20°
30°

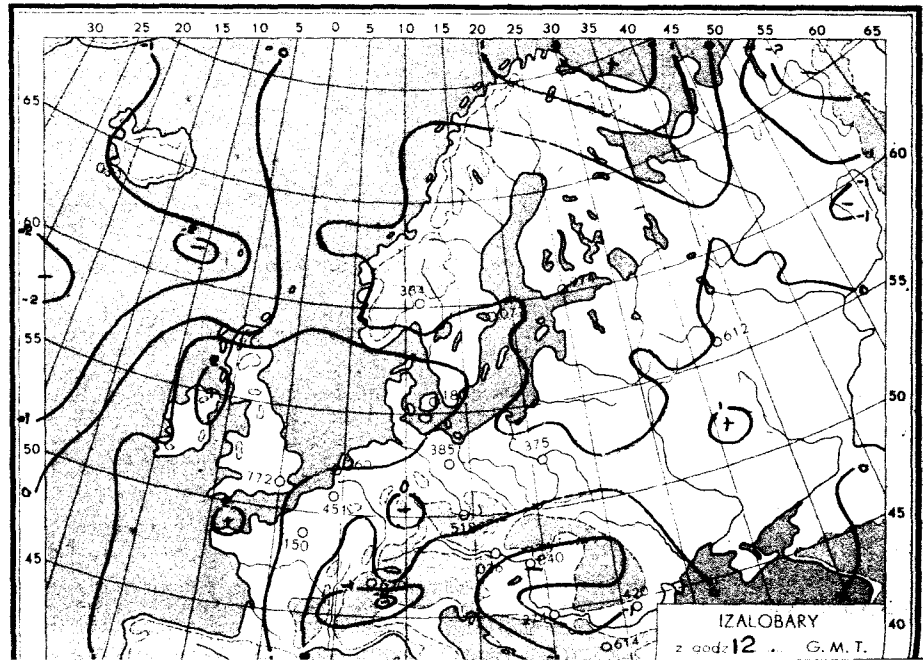
IZALOBARY
z godz. 12 . G.M.T.

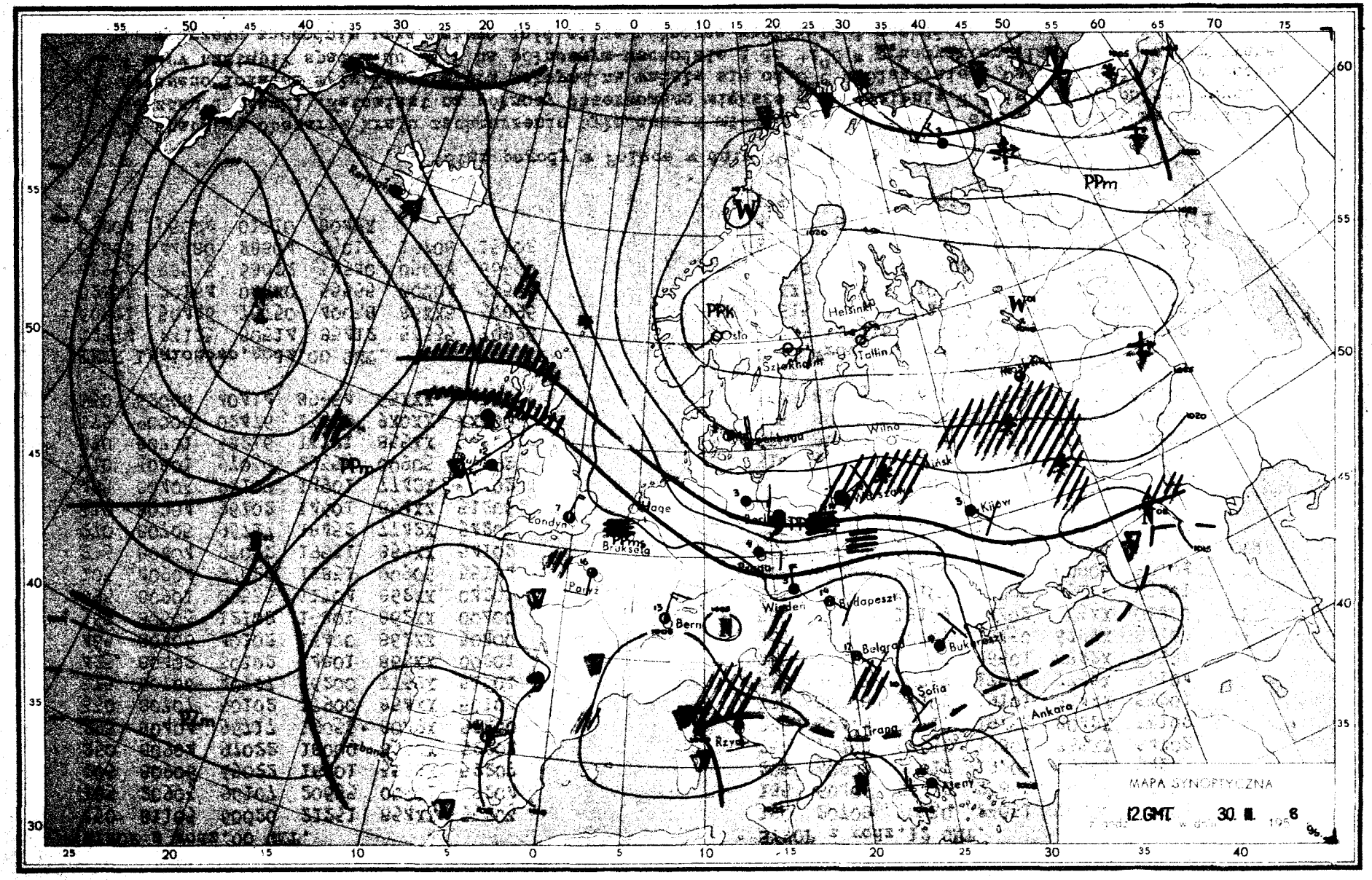
Helsinki
Oslo
Sztokholm
Tallin
Wilno
Mińsk
Kijów
Londyn
Haga
Berlin
Bruksela
Paryż
Bern
Wiedeń
Budapeszt
Belgrad
Bukareszt
Sofia
Tirana
Ankara
Rzym
Ateny
PPm
PPk
MAPA SYNOPTYCZNA
12 GMT 30. II. 6

Dane synoptyczne z Polski w dniu 30.III.1958r.

SYNOP z godz.00 GMT.

150	81105	60020	21251	854XX	53203
185	20903	96107	20655	00901	58204
205	80906	65022	16801	3552X	52207
250	80904	97022	18000	855XX	52201
295	80404	96717	19052	8042X	52400
330	80707	50102	17900	854XX	50104
375	80706	40707	16200	7732X	51501
425	80402	30102	14801	863XX	00201
465	80406	40102	15400	862XX	50400
560	80503	12102	13801	862XX	00400
695	80901	20535	11704	862XX	04202
105	40904	97020	18851	00906	55104
235	80404	97022	19551	855XX	54102
270	80705	96717	18452	7742X	54201
310	80904	96102	14601	854XX	51206
495	80403	96107	14901	7742X	00202
510	30801	97030	29353	00905	53202
570	80701	58216	13701	855XX	50803
575	90000	02476	13301	9X0XX	XX400
650	62006	40414	89954	65XXX	54302

TEMP Legionowo, godz.00 GMT.

12374	23125	50514	85412	53535	70926
60601	50446	75750	40038	86XX5	30896
02XX3	20154	08XX0	55555	00004	50503
42964	52535	68822	54540	05604	66660
66666	44380	28804	23011	19708	15404
07004	05004	01010	8042X		

SYNOP z godz.12 GMT.

150	20708	70030	23651	26500	57801
185	60406	97022	21852	20936	55805
205	30908	70012	19205	25501	54201
250	70707	97032	19801	755XX	54702
295	80404	96717	19752	8042X	53102
330	80708	50102	19101	854XX	53201
375	80707	20717	17951	7732X	52104
425	80404	30515	16501	5722X	50104
465	80406	30707	16750	6722X	51103
560	80205	18102	14402	863XX	01400
695	80703	56104	13005	854XX	03201
105	00406	98020	21302	00900	55104
235	20205	97030	23101	21500	53102
270	70704	97027	19551	7097X	55400
310	80907	96102	17003	7541X	51208
495	80903	96205	15901	863XX	50201
510	91006	91494	29654	9XXXX	54000
570	80702	20104	15501	863XX	00002
575	80403	08444	14002	6642X	02000
650	82503	82412	90951	88XXX	51101

TEMP Wrocław, godz.00 GMT.

12425	23116	01001	85413	53541	70938
57615	50480	74826	40065	87XX9	30898
02XX2	20152	10XX0	55555	00000	01001
61940	52523	89908	00513	99790	56576
21768	53569	69635	61678	26515	71817
48435	81908	66666	38890	25510	22414
17506	12006	01010	863XX		

Stan pogody w Polsce w dniu 30.III.1958r.

Na znacznym obszarze kraju zachmurzenie było duże i miejscami występowały opady śniegu a na południu deszczu i mżawki .Natomiast na północy obserwowano większe przejaśnienia.W dzielnicach południowych notowano lokalne mgły.Temperatura maksymalna wahała się od 0°C w Olsztynie i Ostrołęce do 8°C w Lesku. W nocy nastąpił spadek do -5°C na północnym-wschodzie i do +4°C w przemyskiem.Wiatry były umiarkowane, na wybrzeżu zachodnim przejściowo dość silne północno-wschodnie i wschodnie.

Druk PPWK – W-wa, Solec 18, Zam. 3746/B/56 – 15.V. 56 – CW-23732-30050 – 61 x 86 – mapowy 100 g

31 Marz. 195

PAŃSTWOWY INSTYTUT
HYDROLOGICZNO-METEOROLOGICZNY
WARSZAWA

Biuletyn Synoptyczny

Legenda:

——— *izobara w mb lub izohipsa w dkm*
(na mapie tendencji barometrycznej izalobara w jednostkach mb 3 godz.)

Znakowanie zjawisk meteo

front ciepły
front chłodny
front zokludowany
front stacjonarny

- *deszcz*
- *mżawka* } *natężenie opadu jest charakteryzowane ilością znaczków*
- *śnieg*
- *krupa*
- *grad*
- *opady przelotne*
- *obszar jednostajnych opadów deszczu*
- *" " " śniegu*

≡ *mgła*
∞ *zmętnienie*
burza
błyskawica
zamieć

Wiatr

½ *m/sek*
1 *m/sek*
2½ *m/sek*
5 *m/sek*

Wielkość zachmurzenia

- *niebo bezchmurne*
- 1/10 *pokrycia nieba*
- 2/10 - 3/10 " "
- 4/10 " "
- 5/10 " "
- 6/10 " "
- 7/10 - 8/10 " "
- 9/10 " "
- 10/10 " "
- *niebo niewidoczne*

Znakowanie układów ciśnienia

W – wyż *N – niż*

Znakowanie mas powietrza

PP – powietrze polarne
PA – " arktyczne
PZ – " zwrotnikowe
m – morskie
k – kontynentalne
s – stare

Rozmieszczenie danych

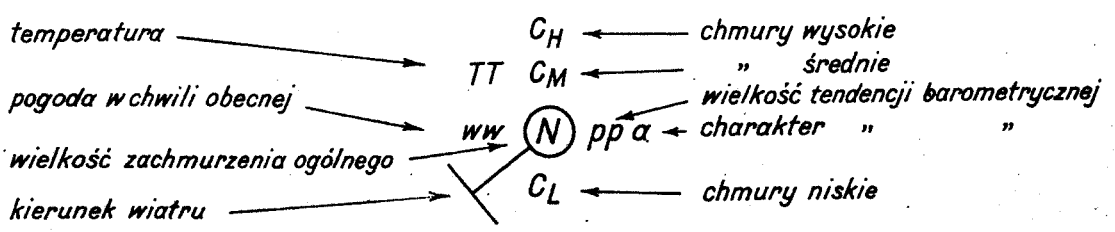

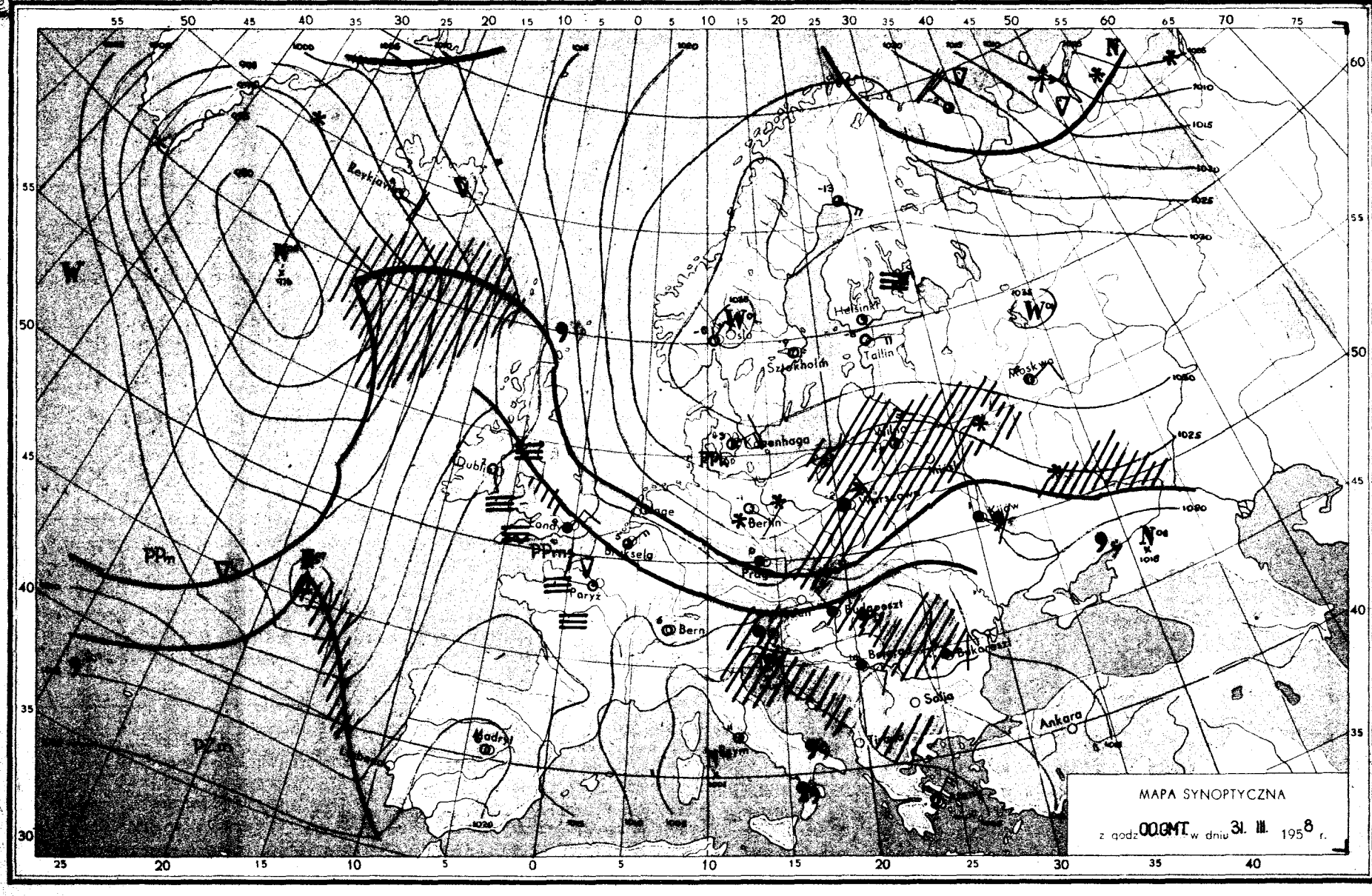
Reykjavik
Helsinki
Sztokholm
Tallin
Moskwa
Kopenhaga
Dublin
Londyn
Berlin
Paryż
Bern
Madryt
Sofja
Ankara
MAPA SYNOPTYCZNA
z godz. 00 GMT w dniu 31. III. 1958 r.

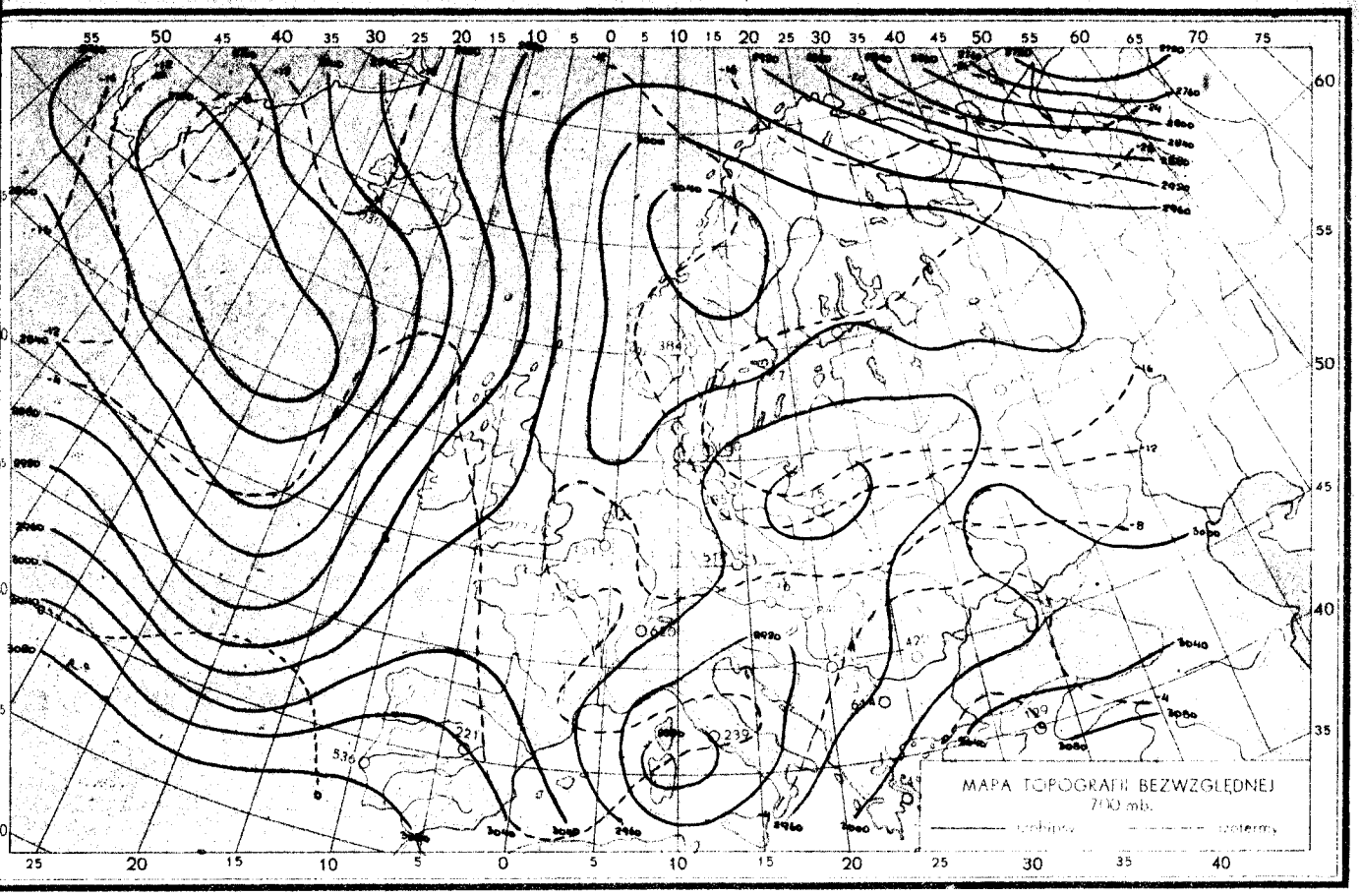

31.III.1958r.godz.00.GMT.

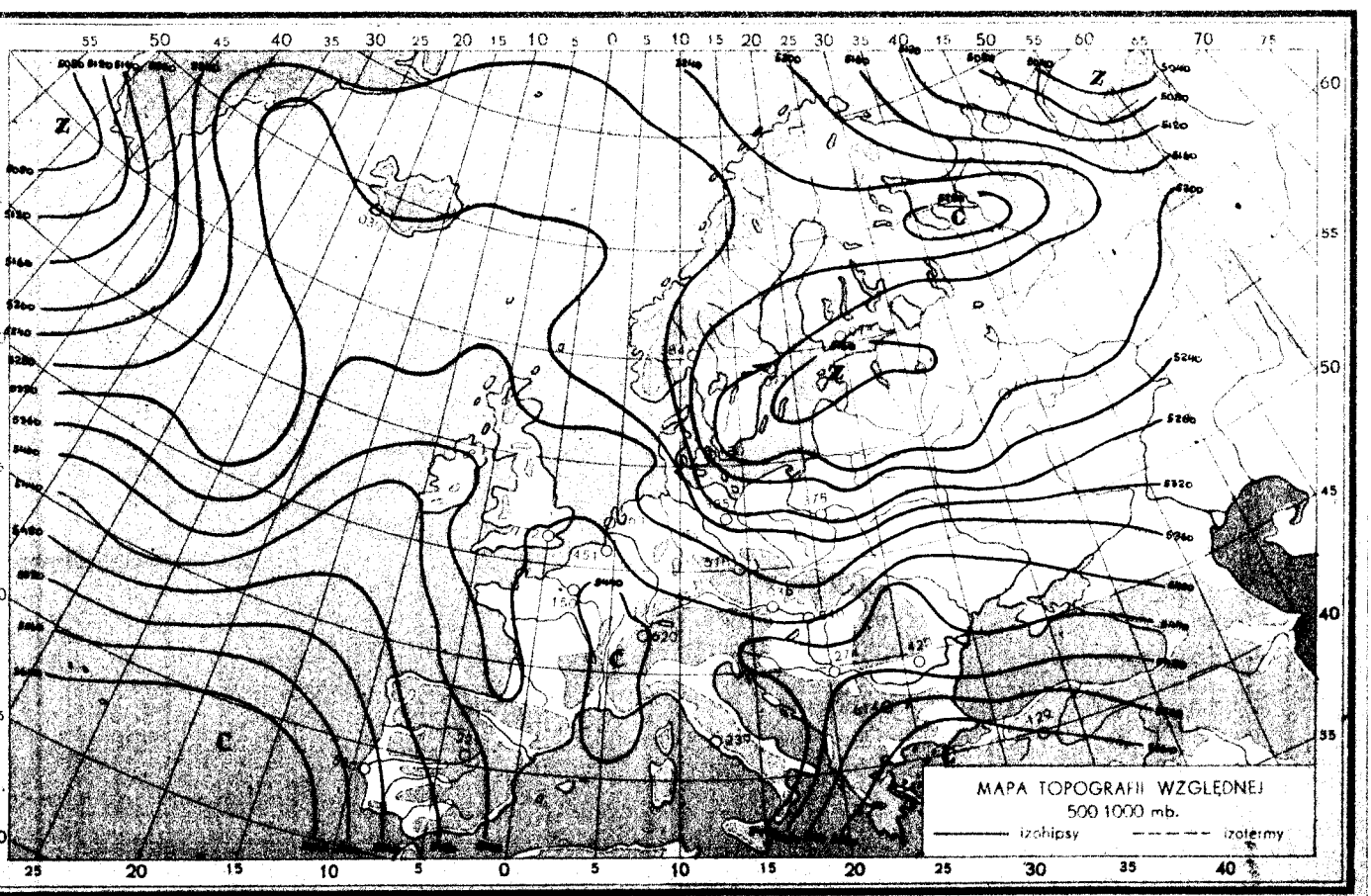

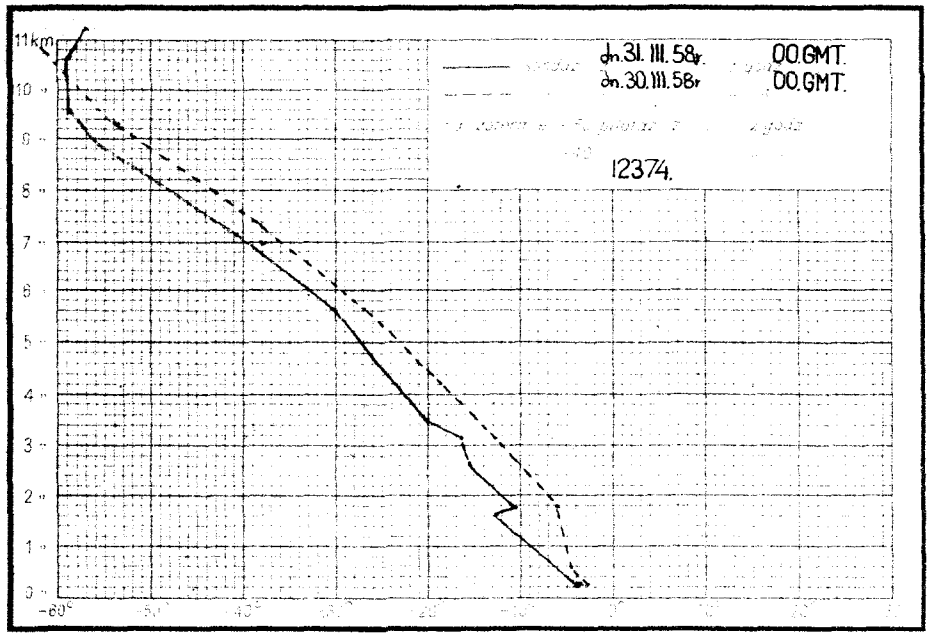
11km
dn. 31. III. 58r. 00.GMT.
dn. 30. III. 58r. 00.GMT.
12374.
-60°
-50°
-40°

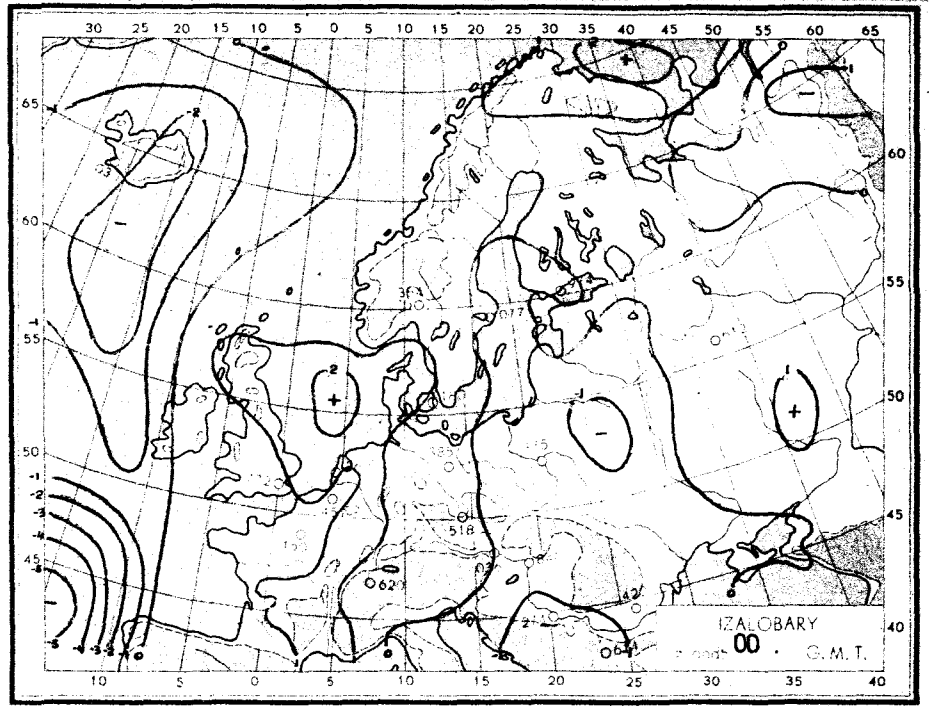
IZALOBARY
00 . G.M.T.

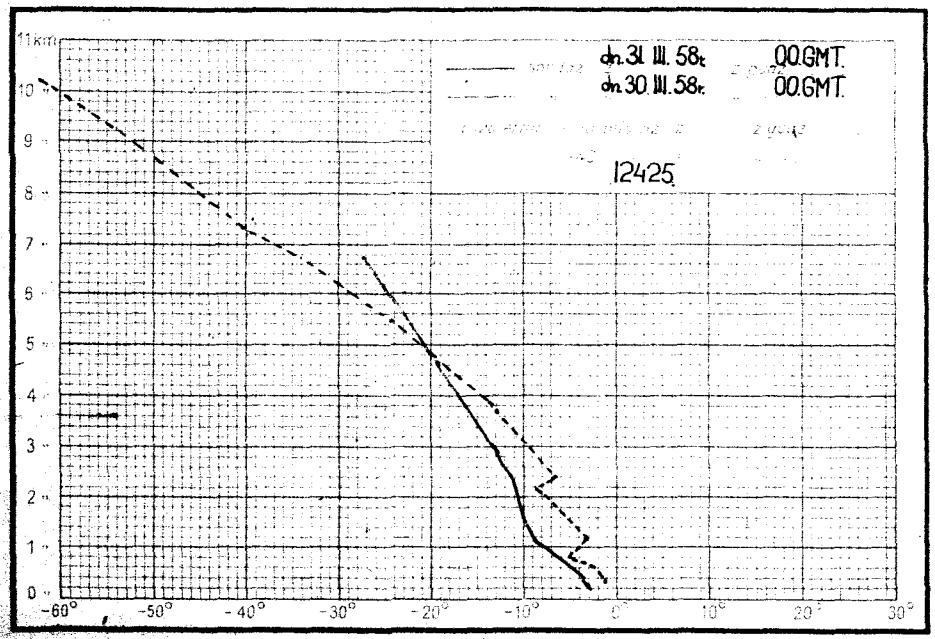
11km
dn. 31. III. 58r. 00.GMT.
dn. 30. III. 58r. 00.GMT.
12425
-60°
-50°
-40°
-30°
-20°
-10°
0°
10°
20°
30°

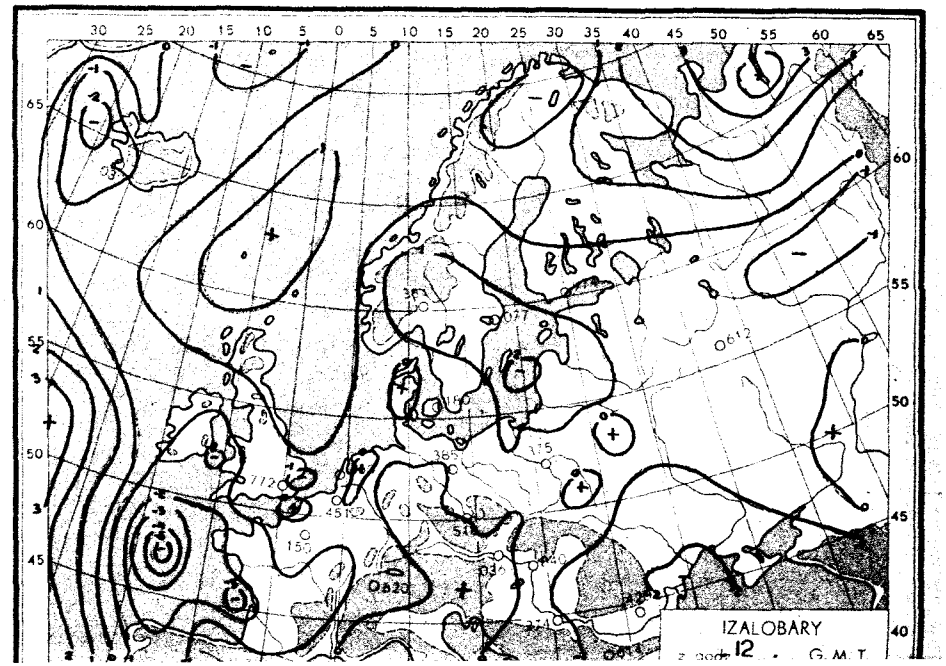
IZALOBARY
12 . G.M.T.

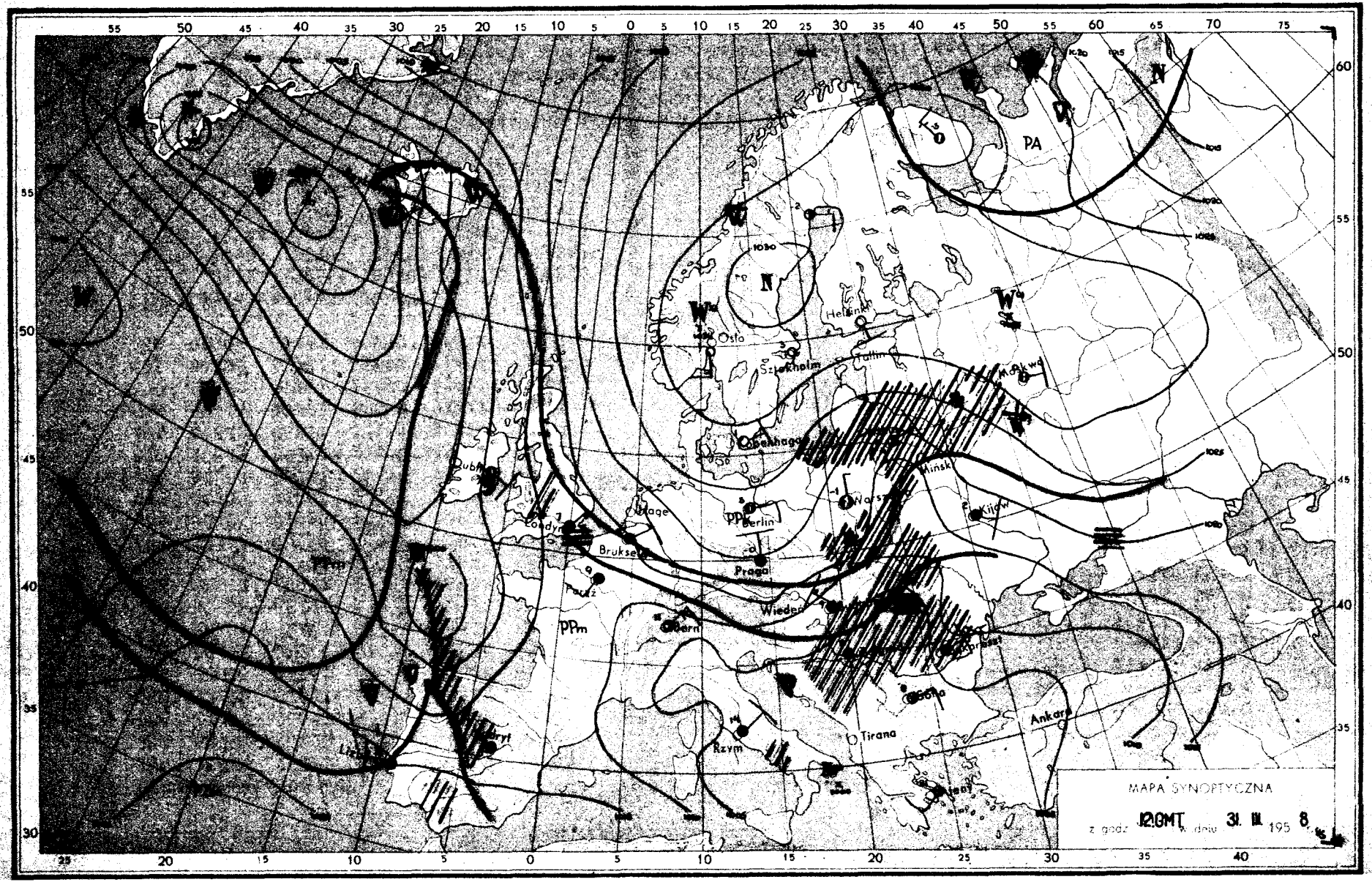
MAPA SYNOPTYCZNA
z godz. 12 GMT w dniu 31. III. 1958 r.
PA
N
W
Oslo
Helsinki
Sztokholm
Tallin
Moskwa
Minsk
Kijów
Berlin
Praga
Wiedeń
Bruksela
Londyn
Paryż
Rzym
Tirana
Ankara
PPm

Dane synoptyczne z Polski w dniu 31.III.1958r.

SYNOP z godz.00 GMT.

150	40706	70011	24953	45500	60708
185	00705	97020	22256	00900	58709
205	00407	70011	23652	00900	57003
250	70408	97022	22452	755XX	56702
295	80205	96717	19653	8042X	54709
330	80408	56702	22052	854XX	55801
375	80406	40107	18952	863XX	54705
425	80406	56717	19151	8052X	53803
465	80208	60022	19352	863XX	54805
560	80205	18777	17051	772XX	52400
695	90402	02512	13502	9X0XX	02702
105	00905	98020	25753	00900	56209
235	00403	97020	24255	00900	57704
270	80406	96707	20853	7747X	56706
310	80905	96052	21550	855XX	54107
495	80402	96717	16151	863XX	51706
510	90313	90494	29659	9XXXX	61706
570	83602	20714	16502	6722X	52804
575	80402	40737	15600	7742X	54400
650	92003	00497	90052	9XXXX	55807

TEMP Legionowo, godz.00 GMT.

12374	23141	52535	85409	61610	70896
64676	50392	77807	40958	89XXX	30887
03XX4	20144	04XX7	55555	00006	52532
41850	61610	55835	58595	44743	63654
06660	68702	66666	28307	23707	21105
15805	14504	10005	01010	855XX	

SYNOP z godz.12 GMT.

150	80409	56712	22352	6742X	54714
185	73605	95717	18553	755XX	56718
205	40406	70020	23502	42500	54710
250	80209	97031	20451	855XX	56712
295	83203	97027	15351	854XX	52712
330	60409	60022	21301	625XX	54712
375	73407	57107	17851	754XX	55709
425	83606	60027	20651	6542X	55803
465	83408	57107	18852	854XX	55807
560	80106	50107	17651	854XX	54703
695	83206	20717	13351	8032X	52702
105	70409	98021	23600	755XX	55810
235	83605	97022	22451	854XX	53808
270	33604	97021	18452	31400	55709
310	50406	97011	22401	55500	55804
495	83204	50717	15052	6742X	53604
510	90112	90714	29661	9XXXX	63002
570	83404	50107	16653	863XX	55804
575	83604	18737	15652	6742X	52806
650	90407	00458	87959	9XXXX	60705

TEMP Wrocław, godz.00 GMT.

12425	23148	50537	85425	57594	70928
61624	50454	71739	55555	00004	50529
92907	56576	26763	58609	47435	75778
01010	8052X				

Przebieg pogody w Polsce w dniu 31.III.1958r.

W ciągu doby ubiegłej było zachmurzenie na ogół duże, miejscami zwłaszcza na południu i wschodzie notowano opady śniegu. W części północno-zachodniej wystąpiły większe przejaśnienia. Temperatura maksymalna wahała się od -3°C w Olsztynie i Kętrzynie do +4°C w Lesku, w nocy temperatura wynosiła od -5°C na południu do 0°C na zachodzie. Wiatry były umiarkowane z kierunków północnych i północno-zachodnich.-

Druk PPWK - W-wa, Sokoła 18, Zam. 3744/B/56 - 15.V.56 - CW-23722-30050 - 61 x 86 - makowy 100 g