Poland
PAŃSTWOWY INSTYTUT
HYDROLOGICZNO-METEOROLOGICZNY,
WARSZAWA
LIBRARY
APR 2000
National Oceanic &
Atmospheric Administration
U.S. Dept. of Commerce

WEATHER BUREAU

QC
925.4
.P7
B58
Stycz.-mar.
1959

Biuletyn Synoptyczny

Legenda:

——— izobara w mb lub izohipsa w dkm
(na mapie tendencji barometrycznej
izalobara w jednostkach mb/3 godz.)

Znakowanie zjawisk meteorologicznych

- front ciepły
- front chłodny
- front zokludowany
- front stacjonarny
- • deszcz
- , mżawka
- * śnieg
- natężenie opadu jest charakteryzowane ilością znaczków
- Δ krupa
- ▲ grad
- ∇ opady przelotne
- obszar jednostajnych opadów deszczu
- " " " śniegu
- ≡ mgła
- ∞ zmętnienie
- burza
- błyskawica
- zamieć

Wiatr

- ½ m/sek
- 1 m/sek
- 2½ m/sek
- 5 m/sek

Wielkość zachmurzenia

- ○ niebo bezchmurne
- 1/10 pokrycia nieba
- 2/10 - 3/10 " "
- 4/10 " "
- 5/10 " "
- 6/10 " "
- 7/10 - 8/10 " "
- 9/10 " "
- ● 10/10 " "
- ⊗ niebo niewidoczne

Znakowanie układów ciśnienia

W – wyż N – niż

Znakowanie mas powietrza

PP – powietrze polarne
PA – " arktyczne
PZ – " zwrotnikowe
m – morskie
k – kontynentalne
s – stare c – ciepłe

Rozmieszczenie danych

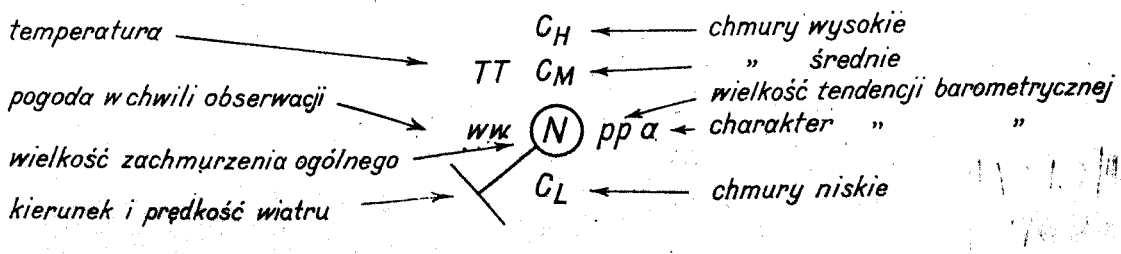

National Oceanic and Atmospheric Administration

Environmental Data Rescue Program

ERRATA NOTICE

One or more conditions of the original document may affect the quality of the image, such as:

Discolored pages
Faded or light ink
Binding intrudes into the text

This document has been imaged through the NOAA Environmental Data Rescue Program. To view the original document, please contact the NOAA Central Library in Silver Spring, MD at (301) 713-2607 x124 or www.reference@nodc.noaa.gov.

Information Manufacturing Corporation
Imaging Subcontractor
Rocket Center, West Virginia
September 14, 1999

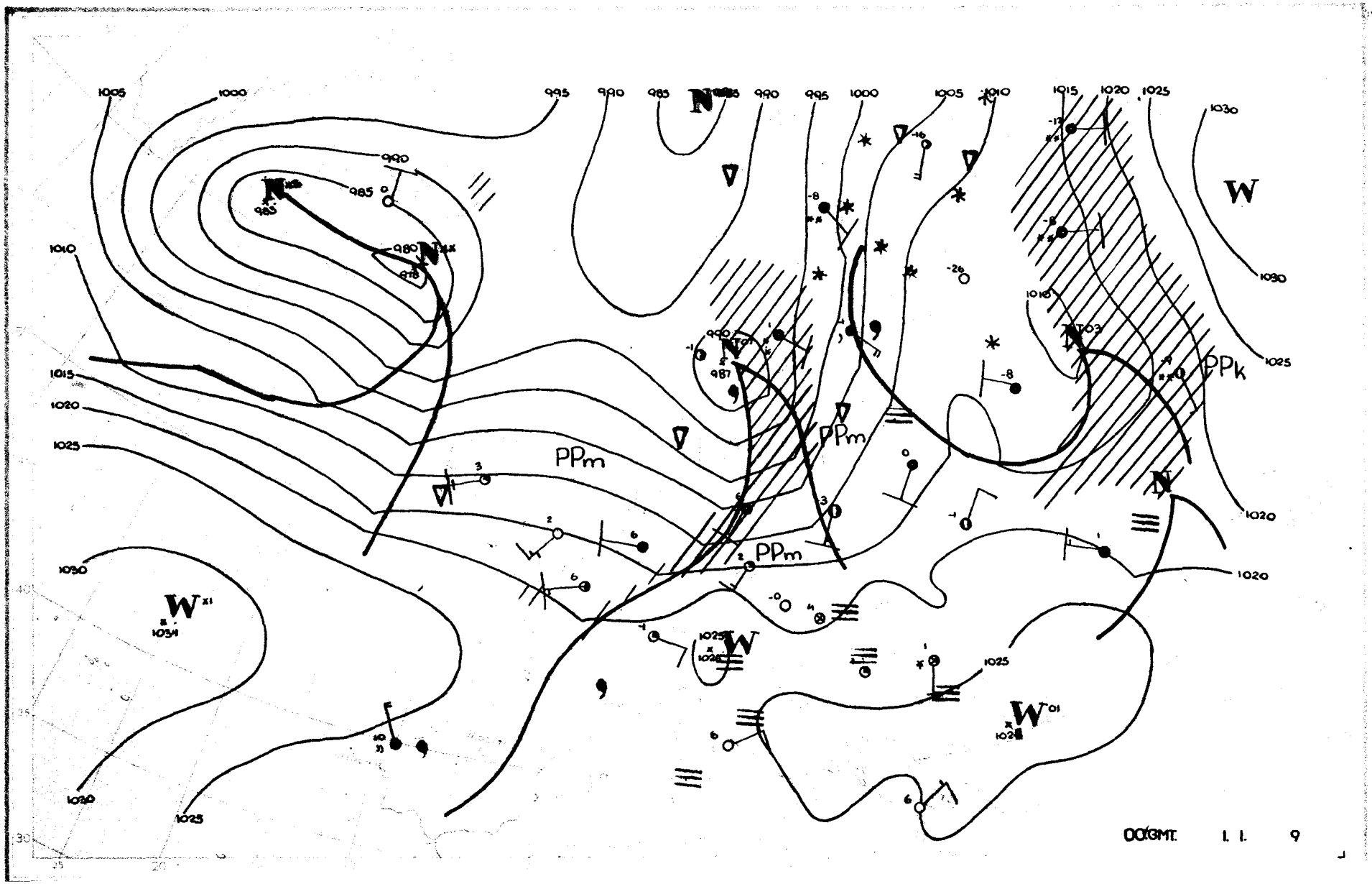

1005
1000
995
990
985
990
995
1000
1005
1010
1015
1020
1025
1030
1010
1015
1020
1025
1030
1030
1025
1020
1020
1025
1025
1030
1025
1030
PPm
PPm
PPm
PPk
W
W
W
W
N
N
N
N
N
N

00/GMT. 1. 1. 9

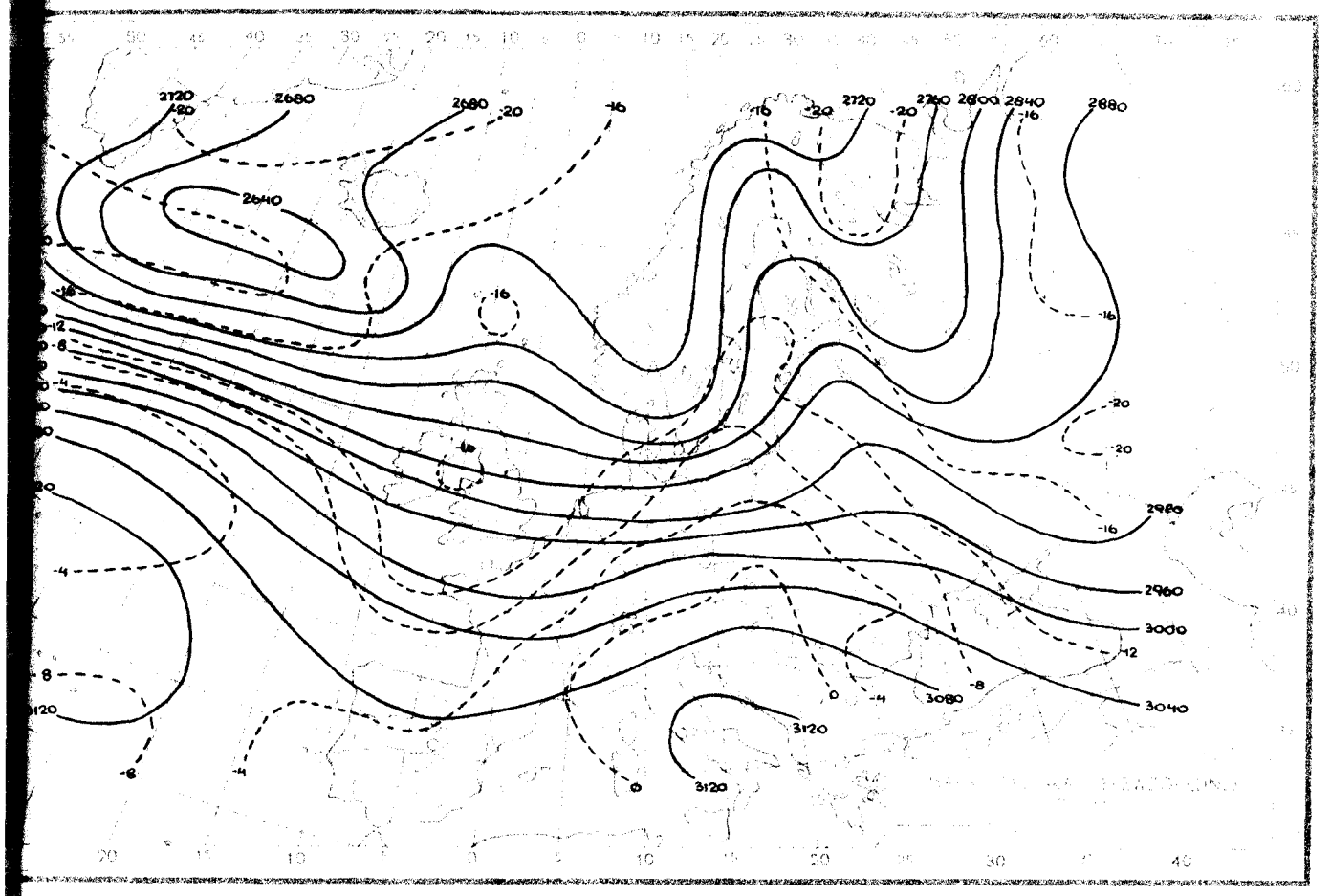

1.I.1959r.godz.00 GMT.

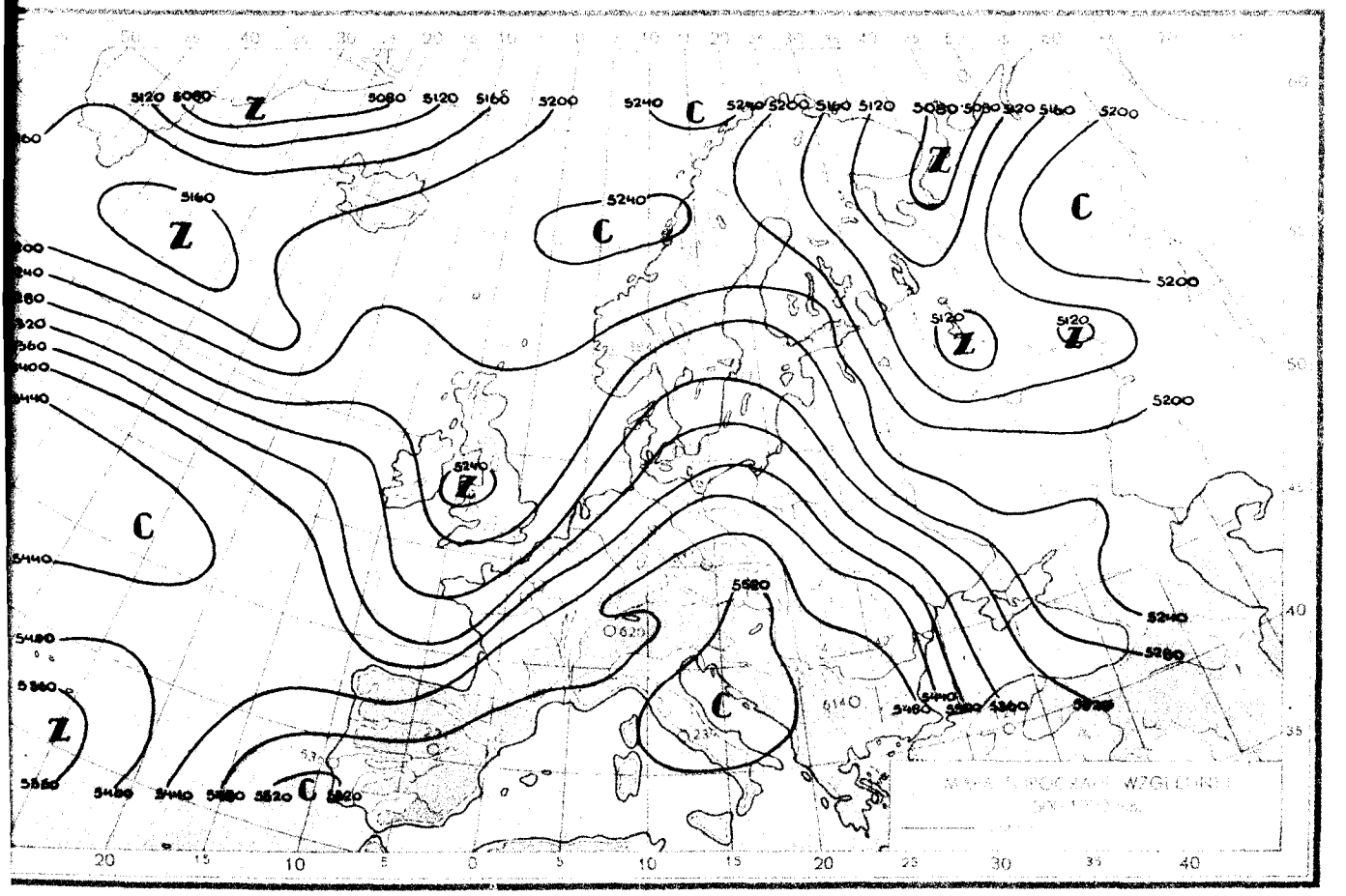

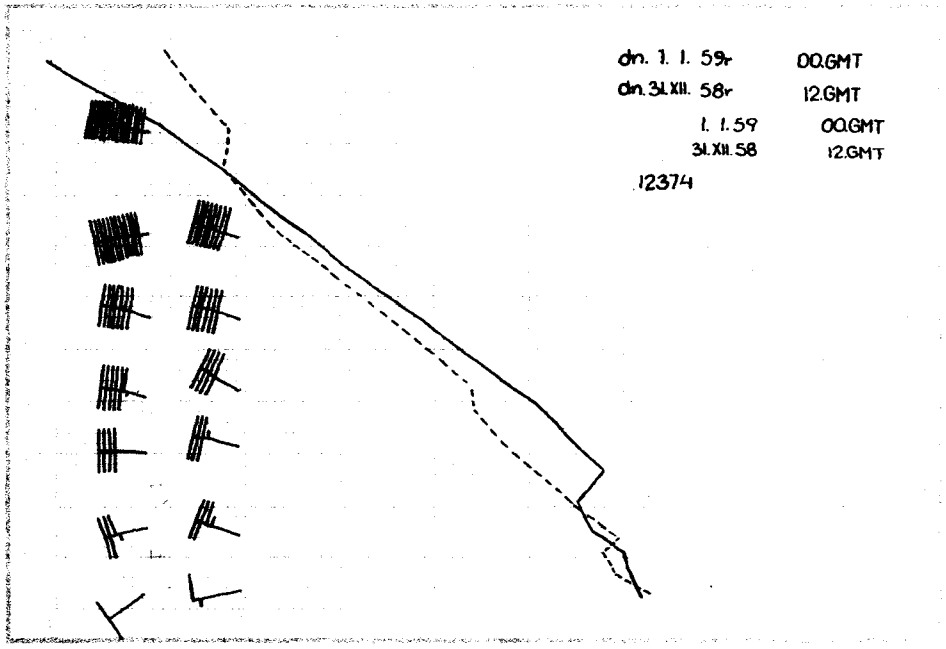
dn. 1. I. 59r 00.GMT
dn. 31.XII. 58r 12.GMT
1. I. 59 00.GMT
31.XII. 58 12.GMT
12374

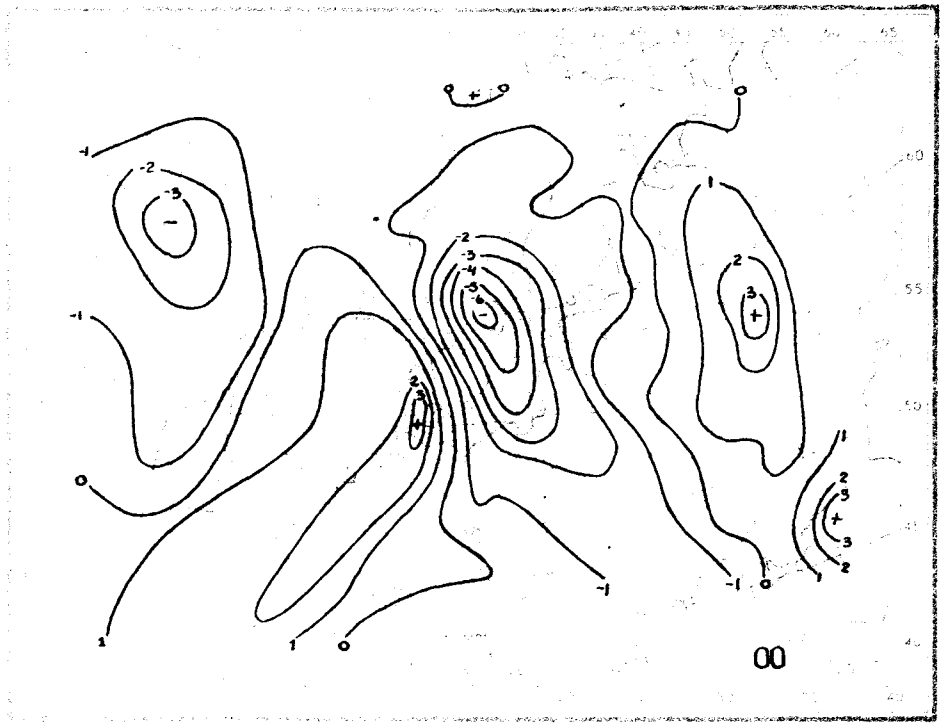
00

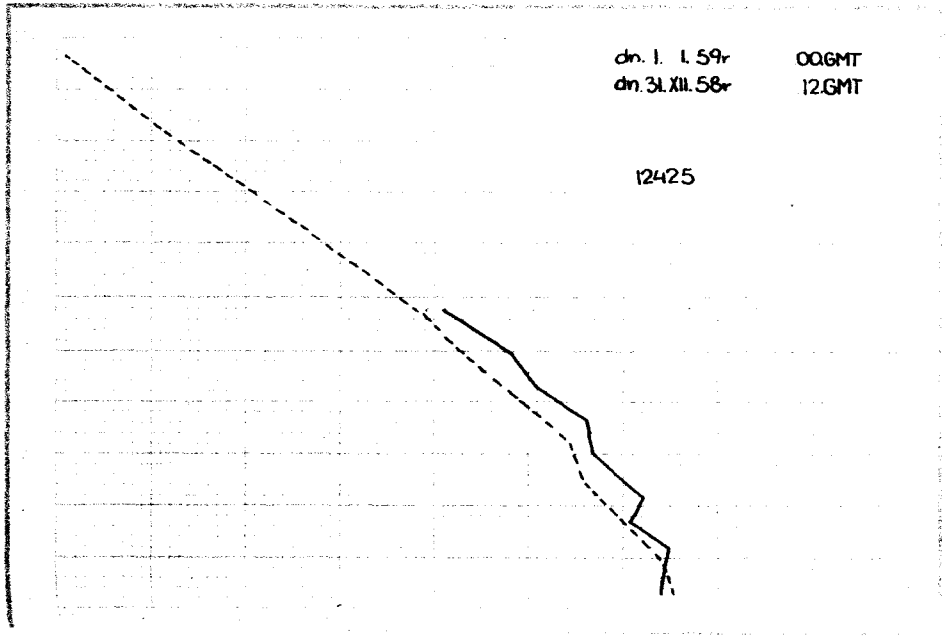
dn. 1. I. 59r 00.GMT
dn. 31.XII. 58r 12.GMT
12425

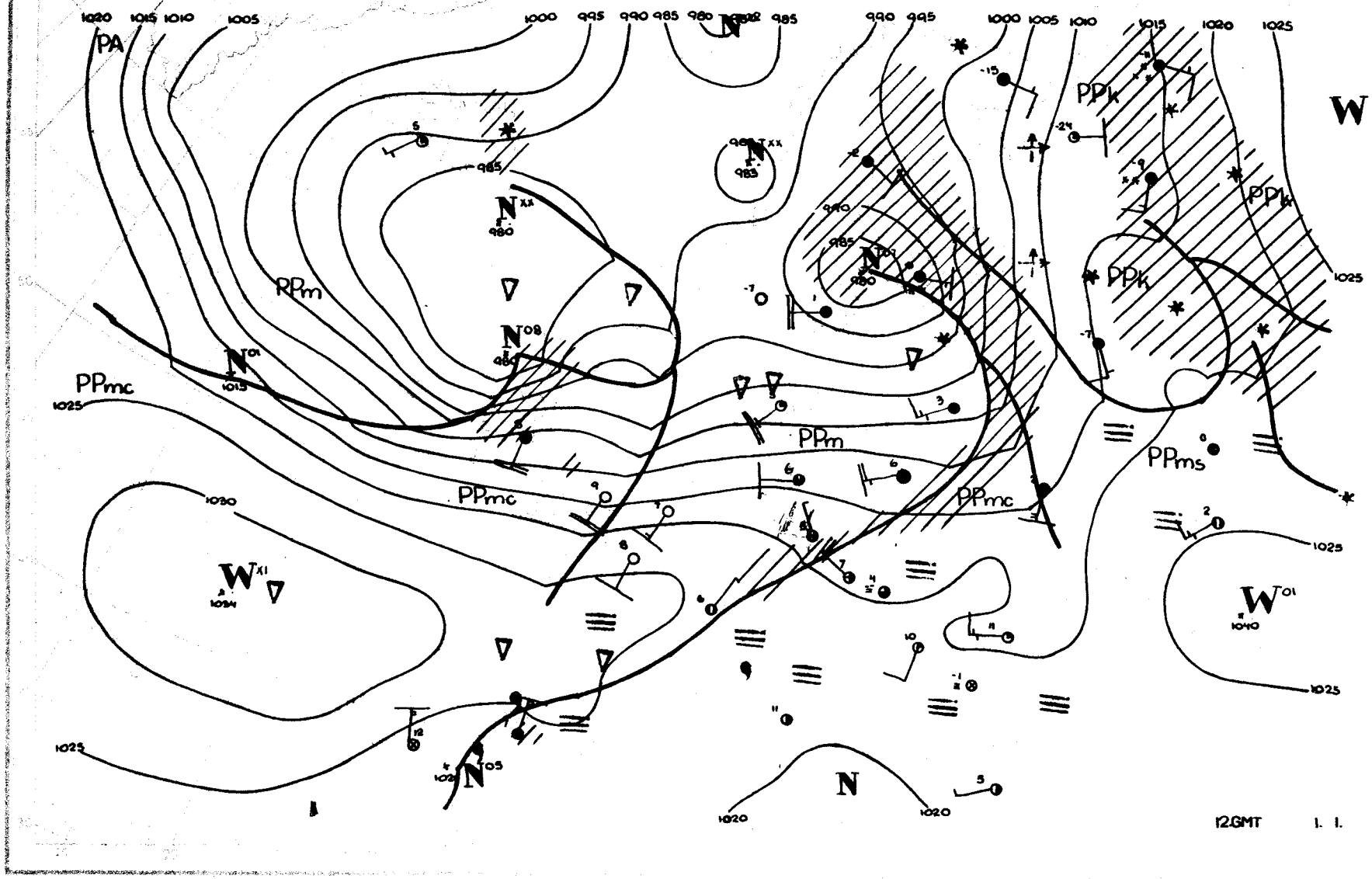
PA
PPm
PPmc
PPk
PPms
W
N
12GMT 1. 1. 9

Dane synoptyczne z Polski w dniu 1.I.1959r.

SYNOP z godz.00 GMT.

150	81804	58102	03204	863XX	02735
185	81804	96102	07102	863XX	01729
205	82208	58616	03606	5542X	05609
250	72003	97022	07503	7082X	02709
295	81805	97032	10902	854XX	50730
330	72209	58101	08504	7097X	01716
375	72204	56102	11003	4551X	01613
425	62006	60031	11804	00906	00712
465	62005	58101	11502	6091X	00707
560	52510	60032	14004	15610	01702
695	22204	60020	15406	00905	02707
105	82007	96636	01006	6742X	05729
235	82204	96802	04304	894XX	02832
270	71801	97021	08602	26408	01721
310	82008	96612	04406	6742X	04537
495	61803	96101	13301	00906	00718
510	92320	90494	27053	9XXXX	54203
570	72006	40102	13302	00908	00709
575	52004	60031	14404	00908	00608
650	62516	89383	94905	20948	60713

SYNOP z godz.12 GMT.

150	62710	70021	04806	65400	02106
185	72507	97022	05705	755XX	02207
205	52707	70011	10006	55500	01107
250	72706	97032	09706	754XX	05101
295	82506	97026	07806	5742X	04204
330	62709	65022	12906	58401	01107
375	82708	60026	11206	784XX	04207
425	72706	65012	15806	35538	02211
465	62708	60016	12806	68400	02208
560	82707	50612	16104	5552X	04303
695	62203	60022	15208	2557X	XXXXX
105	72709	98022	06705	755XX	02205
235	82509	97802	08305	894XX	02203
270	72207	97022	09005	795XX	02108
310	62705	97022	13406	634XX	02206
495	82205	96602	12605	4747X	02802
510	72715	97417	31955	65X4X	56105
570	82505	56606	14005	673XX	03301
575	82904	97212	14908	856XX	03804
650	82912	86413	94153	88XXX	54711

TEMP LEgionowo, godz.00 GMT.

12374	23077	85381	51523	02613	70921
54551	02720	50493	71722	02935	40101
82XX9	02960	30906	98XX6	02978	55555
00998	02014	02205	70925	00506	02512
92900	00506	02713	01785	54571	02519
45743	51541	02618	82624	59602	02828
66666	43478	02950	35889	02971	23810
02987	01010	80817			

TEMP Wrocław, godz.00 GMT.

12425	98092	85412	01516	70976	51543
50582	67709	55555	00997	04009	82914
05013	56835	00525	00790	03005	49656
53574	09608	58623	78556	61652	58500
67709	01010	00906			

Przebieg pogody w Polsce w dniu 1.I.1959r.

W ciągu doby ubiegłej było zachmurzenie duże z przejaśnieniami i wystąpiły przejściowe opady deszczu. W nocy w znacznej części kraju notowano rozpogodzenia. Temperatura maksymalna wahała się od 4°C w Chełmie i Sandomierzu do 8°C w Legnicy, Aleksandrowie i Przemyślu, temperatura w nocy od -1°C do +5°C. Wiatry były umiarkowane, w dzielnicach północnych dość silne południowo-zachodnie i zachodnie.-

Druk PPWK – W-wa, Solec 18. Zam. 5560/112/B/57 – 22.X.57 – CW-31461 – 25000 – 61 x 86 – mapowy 100 g

PAŃSTWOWY INSTYTUT
HYDROLOGICZNO-METEOROLOGICZNY
WARSZAWA

Biuletyn Synoptyczny

Legenda:

izobara w mb lub izohipsa w dkm
(na mapie tendencji barometrycznej
izalobara w jednostkach mb/3 godz.)

Znakowanie zjawisk meteorologicznych

- front ciepły
- front chłodny
- front zokludowany
- front stacjonarny
- • deszcz
- , mżawka
- ✳ śnieg

} natężenie opadu jest charakteryzowane ilością znaczków

- Δ krupa
- ▲ grad
- ∇ opady przelotne
- obszar jednostajnych opadów deszczu
- " " " śniegu
- ≡ mgła
- ∞ zmętnienie
- burza
- błyskawica
- zamieć

Wiatr

- ½ m/sek
- 1 m/sek
- 2½ m/sek
- 5 m/sek

Wielkość zachmurzenia

- ○ niebo bezchmurne
- 1/10 pokrycia nieba
- 2/10 - 3/10 " "
- 4/10 " "
- 5/10 " "
- 6/10 " "
- 7/10 - 8/10 " "
- 9/10 " "
- ● 10/10 " "
- ⊗ niebo niewidoczne

Znakowanie układów ciśnienia

W - wyż N - niż

Znakowanie mas powietrza

PP - powietrze polarne
PA - " arktyczne
PZ - " zwrotnikowe
m - morskie
k - kontynentalne
s - stare c - ciepłe

Rozmieszczenie danych

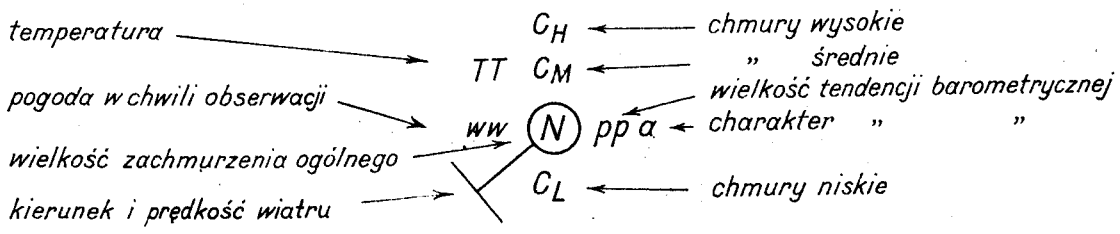

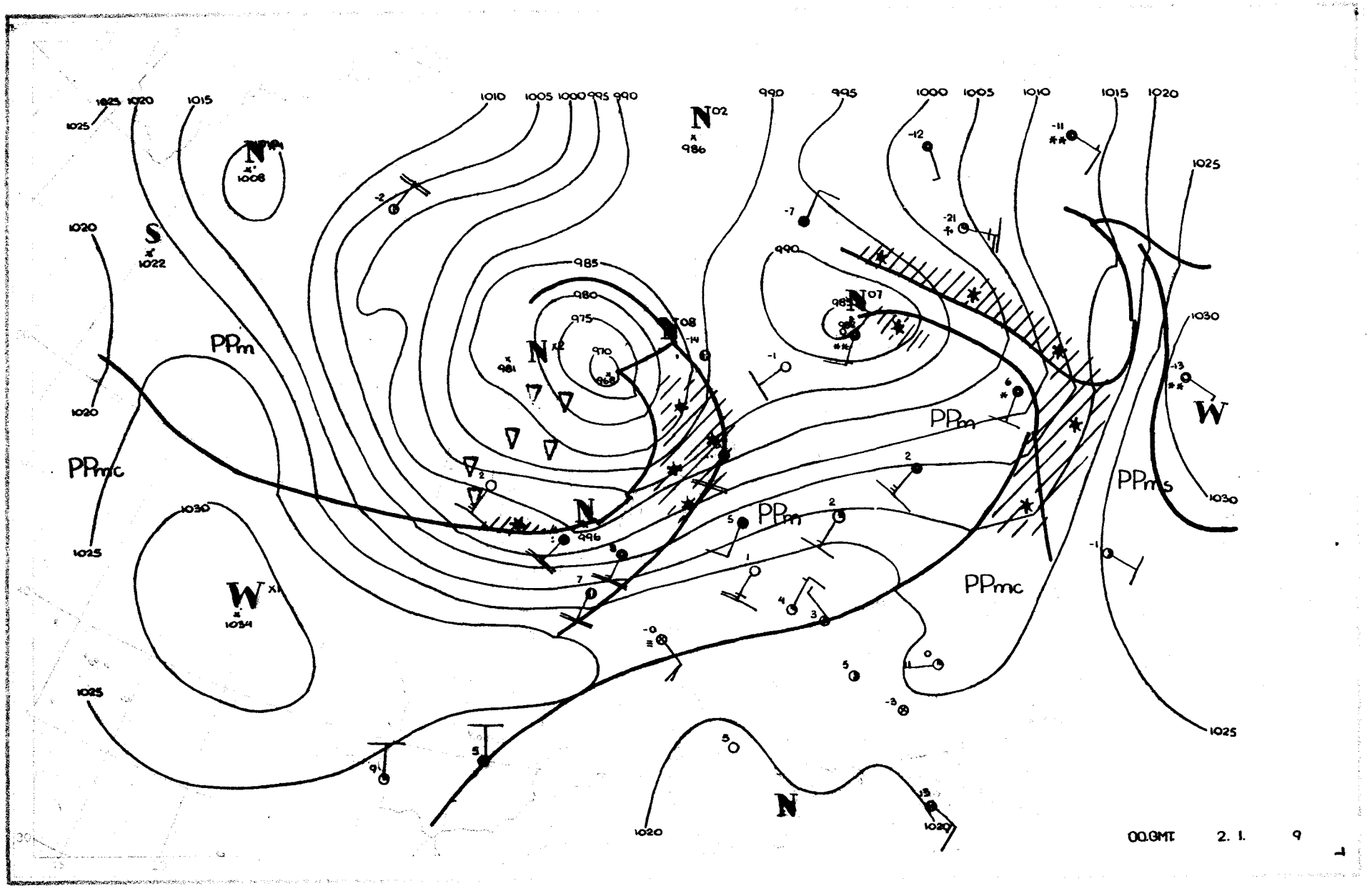

1025
1020
1015
1010
1005
1000
995
990
985
980
975
970
968
N
1008
S
1022
N
981
N
986
N
996
N
981
N
985
N
986
N
1034
W
1034
W
PPm
PPmc
PPm
PPm
PPmc
PPms
1030
1025
1020
1015
1010
1005
1000
995
990
-2
-7
-12
-21
-11
-1
-13
-14
2
5
1
4
3
7
9
5
-0
-3
5
13

00.GMT 2. 1. 9

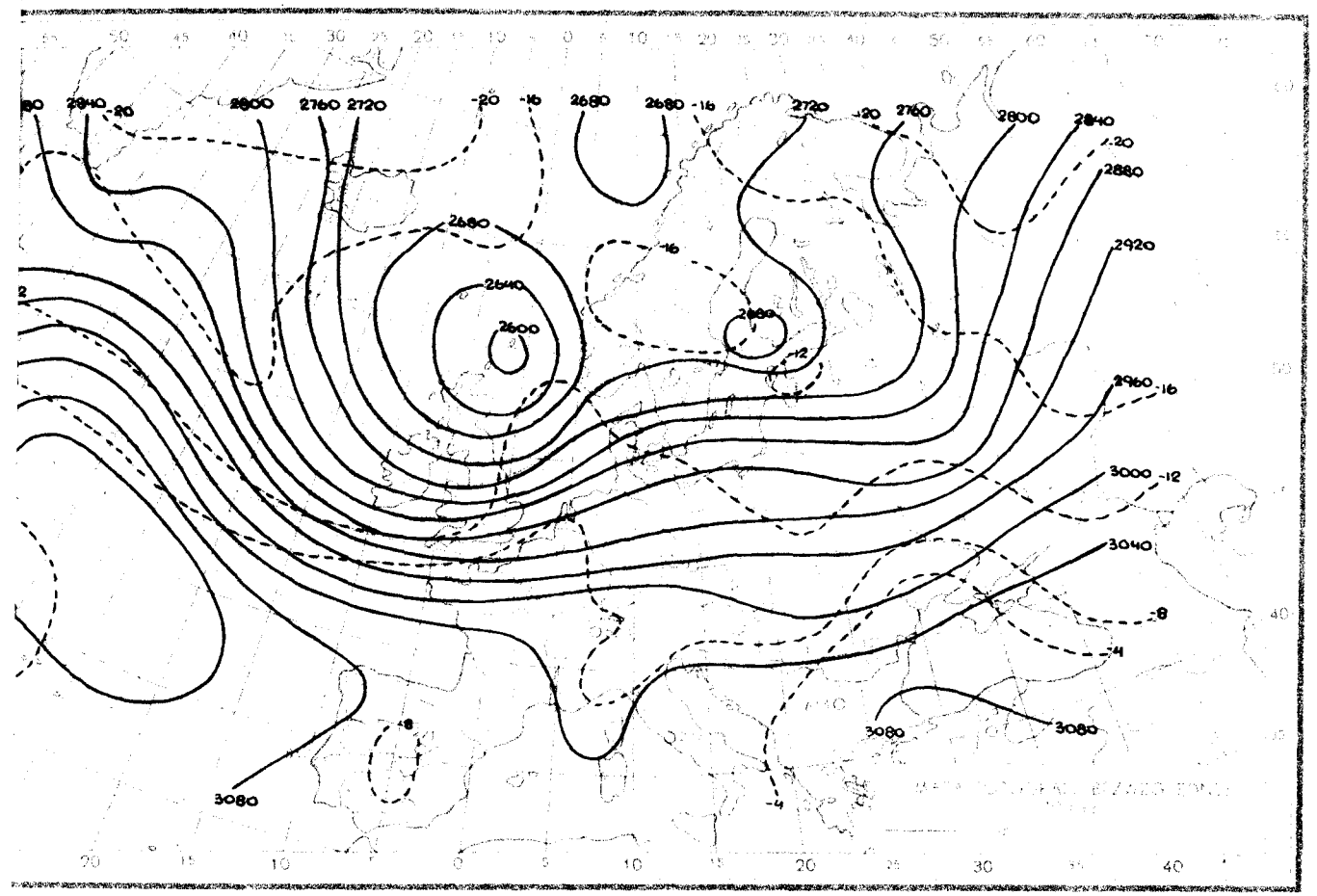

2.1.1959r.godz.00 GMT.

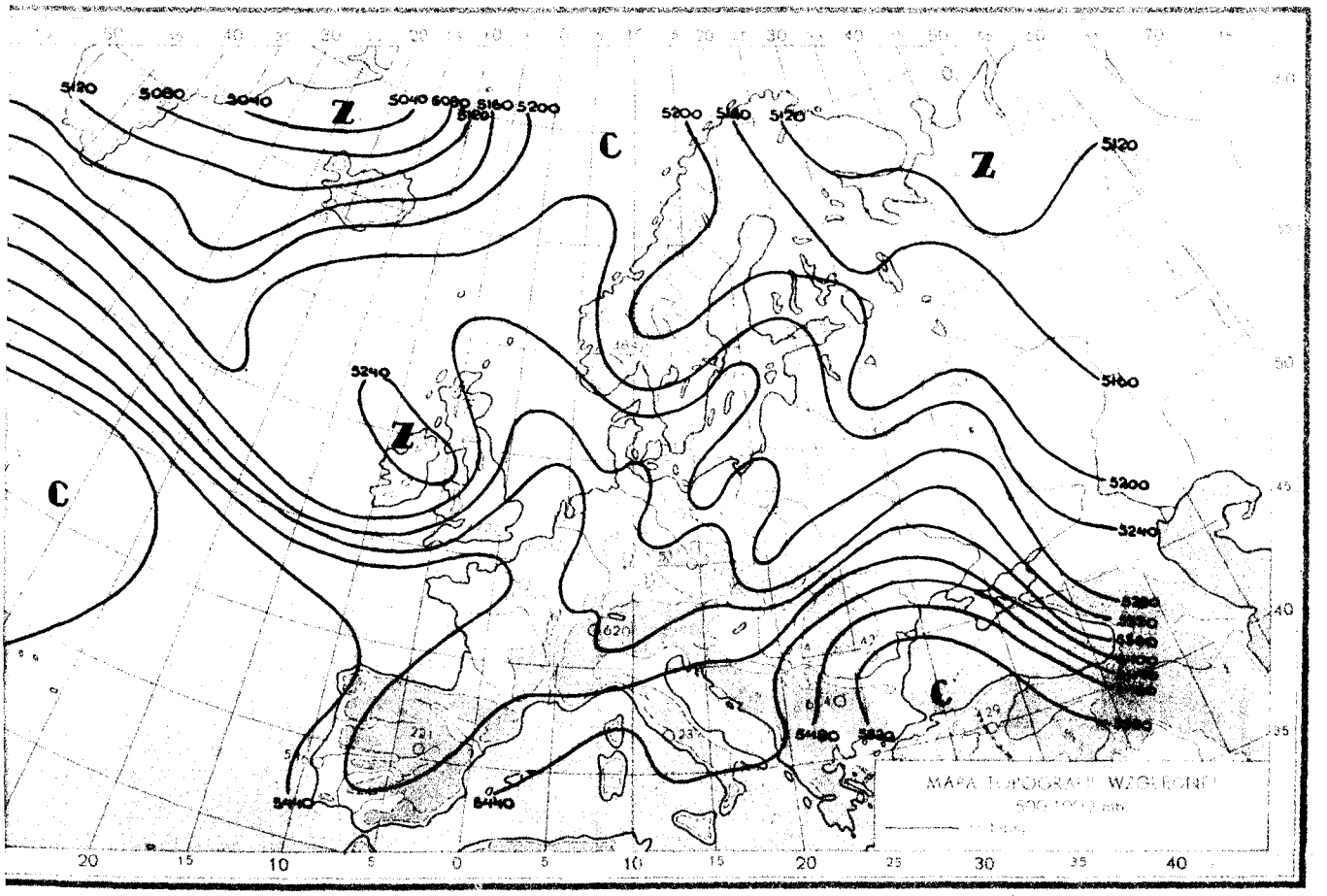

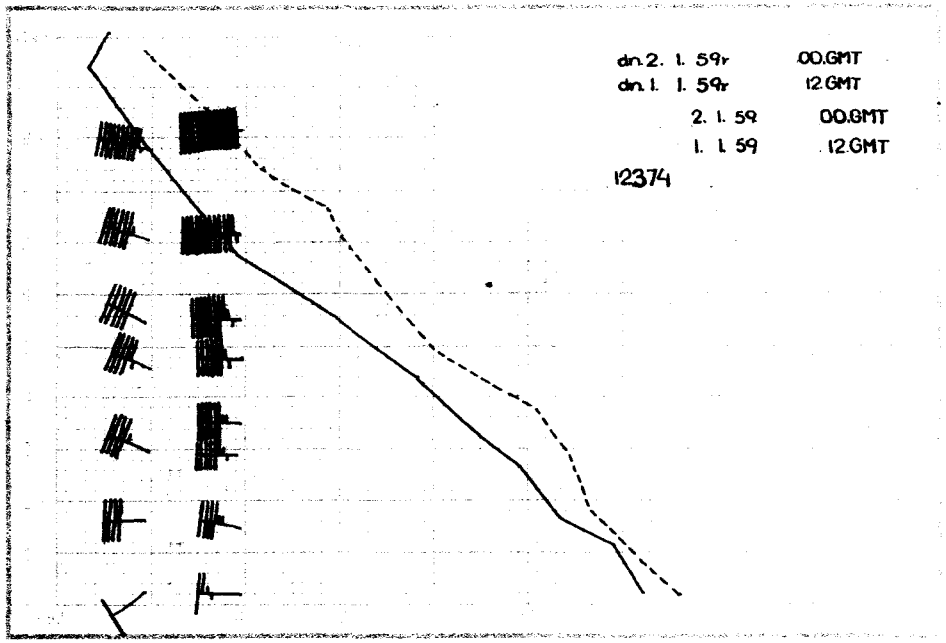
dn. 2. 1. 59r 00.GMT
dn. 1. 1. 59r 12.GMT
2. 1. 59 00.GMT
1. 1. 59 12.GMT
12374

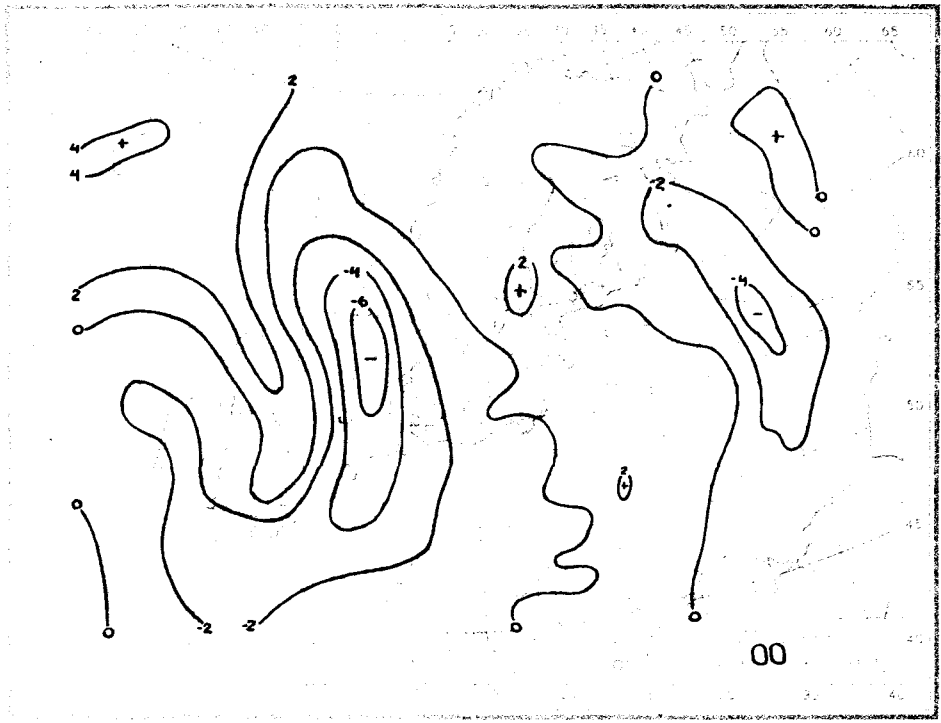
00

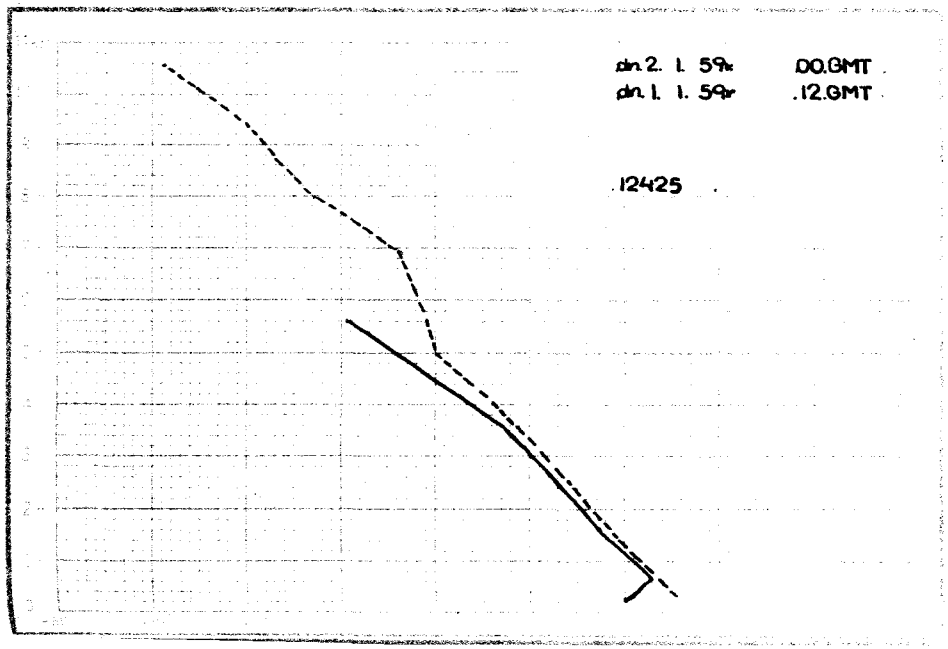
dn. 2. 1. 59r 00.GMT
dn. 1. 1. 59r 12.GMT
12425

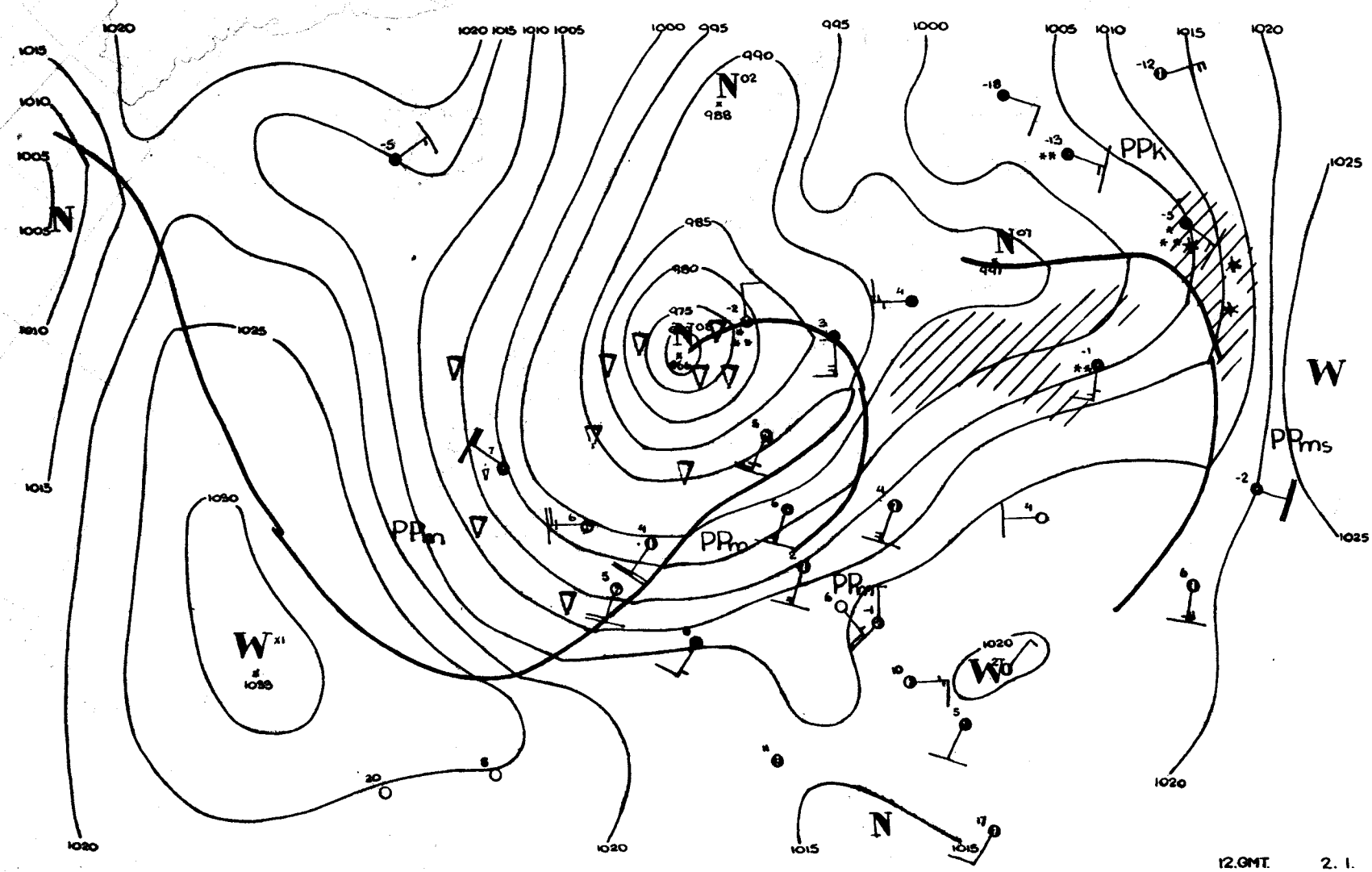

1020
1015
1010
1005
1000
995
990
985
980
975
1025
1030
N
W
PPk
PPms
PPm
PPm
PPm

12.GMT. 2. 1. 9

Dane synoptyczne z Polski w dniu 2.I.1959r.

SYNOP z godz.00 GMT.

150	62707	70018	06504	694XX	02715
185	72006	97022	08804	755XX	01805
205	72207	70031	07705	7097X	01713
250	72005	97031	11803	7093X	51610
295	82205	97022	12803	854XX	01206
330	12207	60021	13402	00901	50711
375	32206	65011	15902	00902	51103
425	01805	65020	17302	00900	52607
465	02007	60020	16301	00900	52807
560	02406	60022	20000	00900	01804
695	02202	60021	20102	00900	50400
105	81808	97022	05805	855XX	02709
235	82208	97252	09404	894XX	50609
270	82206	97022	12003	855XX	00706
310	81605	97031	11304	00907	00718
495	02703	97020	18201	00900	51204
510	22229	98414	29457	15X41	58811
570	62505	58101	19002	25630	51301
575	02701	97020	20401	00900	00703
650	12708	89383	95657	00902	67601

SYNOP z godz.12 GMT.

150	82209	65022	98904	4557X	00726
185	72006	97022	02803	7097X	52729
205	81009	70032	95906	5557X	51732
250	71804	97022	02905	7097X	57728
295	62007	97011	07503	30972	51726
330	81809	62022	02805	3557X	52731
375	72007	70021	07704	20932	51734
425	81605	82022	05604	60978	53743
465	71809	60022	07303	7097X	52734
560	52109	70031	10606	20942	52737
695	02007	70020	13807	00900	52831
105	82010	98022	95205	2557X	00727
235	72208	97022	95903	755XX	51830
270	72005	97021	04703	7097X	52729
310	82207	97022	99106	3562X	51834
495	52007	97021	11304	15602	51732
510	92230	90494	20158	9XXXX	59755
570	71806	58101	10405	20936	55633
575	22005	98020	12406	10932	01834
650	21805	89383	90155	15342	60735

TEMP Legionowo, godz.00 GMT.

12374	23109	02508	02205	85413	53564
02720	70921	62642	02821	50408	80841
02925	40956	91XX2	02931	30887	99XX7
02848	20148	04XX9	02857	15330	07XX0
02629	10586	07XX7	02745	55555	00002
02507	02893	50575	02720	69821	55579
02722	58732	60621	02825	31582	70757
03023	66666	42190	03032	23906	02755
21004	02752	19007	02857	09508	02743
07011	01010	25600			

TEMP Wrocław, godz.00 GMT.

12425	50140	00518	85447	51549	70968
59654	50475	78835	55555	00003	00515
46961	03016	40662	61678	48500	78835
01010	00900				

Przebieg pogody w Polsce w dniu 2.I.1959r.

W całym kraju było zachmurzenie duże z większymi przejaśnieniami. W nocy na południowym-wschodzie wystąpiły lokalne rozpogodzenia. W ciągu dnia nastąpił wzrost zachmurzenia od zachodu, postępujący w głąb kraju. Na północy notowano niewielkie opady deszczu. Temperatura maksymalna wynosiła od +3°C na Mazurach oraz w Radomiu i Kaliszu do +9°C w Krakowie, temperatura w nocy od 0°C do +6°C. Wiatry na południu kraju były umiarkowane, na pozostałym obszarze dość silne, na wybrzeżu chwilami dość silne z kierunków południowo-zachodnich.

Druk PPWK – W-wa. Solec 18. Zam. 5560/112/B/57 – 22.X.57 – CW-31461 – 25000 – 61 x 86 – mapowy 100 g

PAŃSTWOWY INSTYTUT
HYDROLOGICZNO-METEOROLOGICZNY
WARSZAWA

Biuletyn Synoptyczny

Legenda:

izobara w mb lub izohipsa w dkm
(na mapie tendencji barometrycznej
izalobara w jednostkach mb/3 godz.)

Znakowanie zjawisk meteorologicznych

- front ciepły
- front chłodny
- front zokludowany
- front stacjonarny
- • deszcz
- , mżawka
- ✳ śnieg

natężenie opadu jest charakteryzowane ilością znaczków

- △ krupa
- ▲ grad
- ▽ opady przelotne
- obszar jednostajnych opadów deszczu
- " " " śniegu
- ≡ mgła
- ∞ zmętnienie
- burza
- błyskawica
- zamieć

Wiatr

- ½ m/sek
- 1 m/sek
- 2½ m/sek
- 5 m/sek

Wielkość zachmurzenia

- ○ niebo bezchmurne
- 1/10 pokrycia nieba
- 2/10 - 3/10 " "
- 4/10 " "
- 5/10 " "
- 6/10 " "
- 7/10 - 8/10 " "
- 9/10 " "
- ● 10/10 " "
- ⊗ niebo niewidoczne

Znakowanie układów ciśnienia

W – wyż N – niż

Znakowanie mas powietrza

PP – powietrze polarne
PA – " arktyczne
PZ – " zwrotnikowe
m – morskie
k – kontynentalne
s – stare c – ciepłe

Rozmieszczenie danych

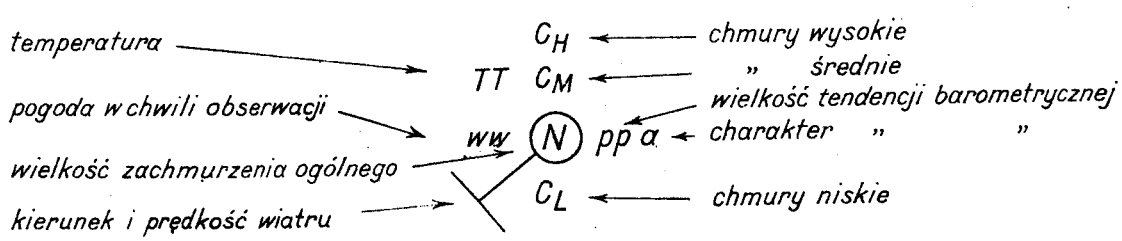

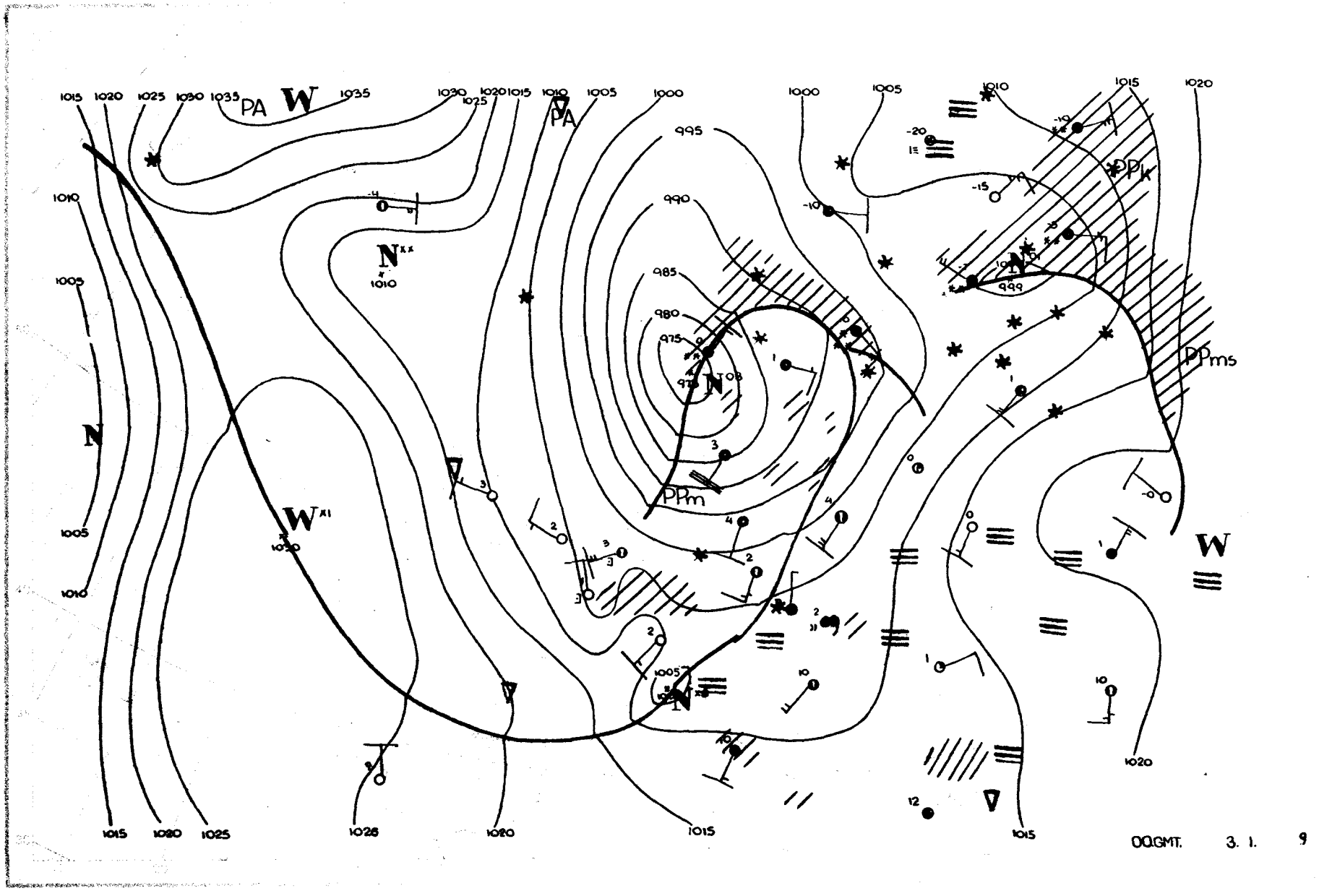

00GMT. 3. 1. 9

3 I. 1959r. godz. 00 GMT.

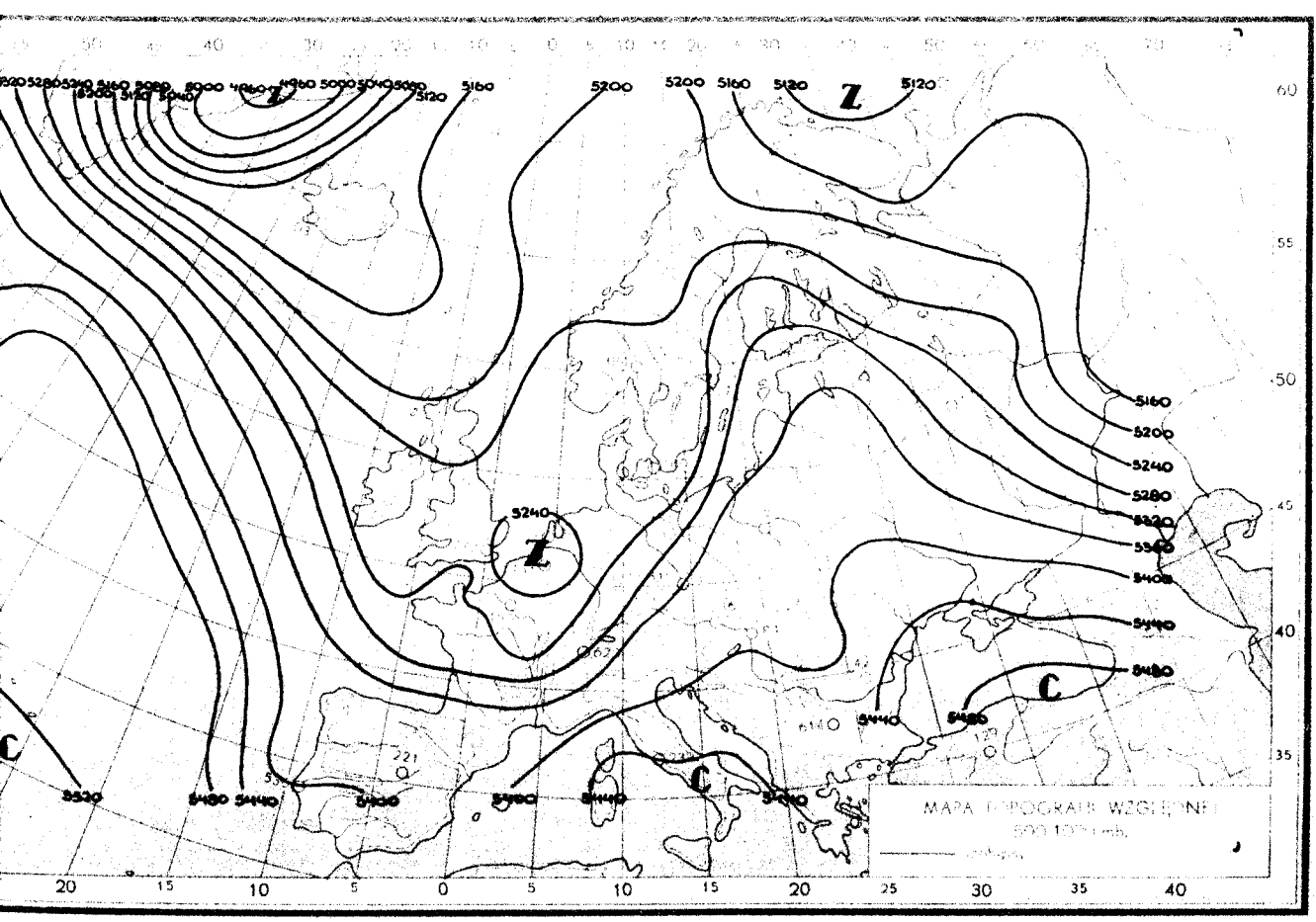

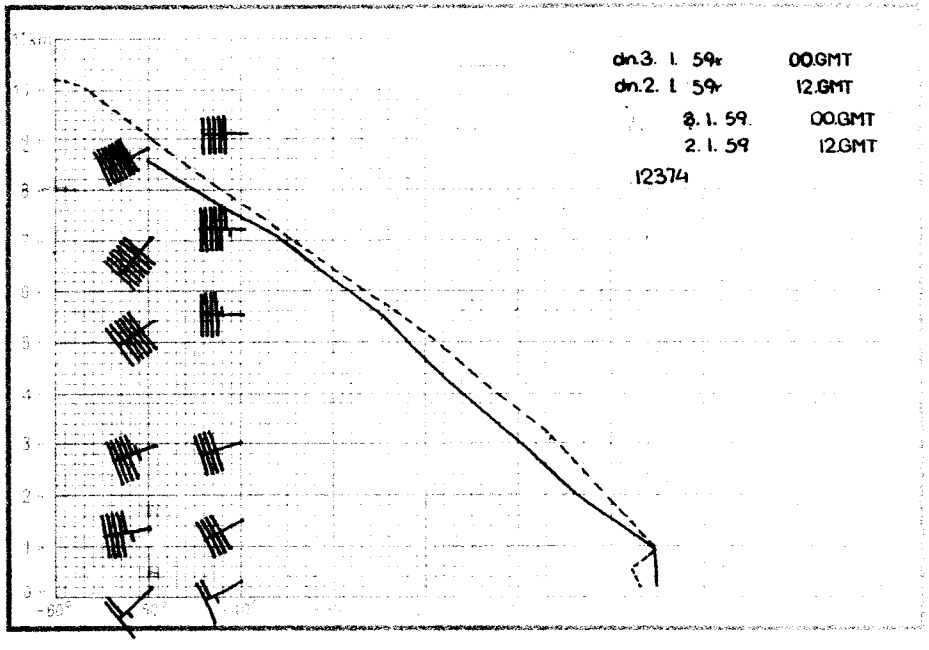
dn.3. 1. 59r 00.GMT
dn.2. 1. 59r 12.GMT
3. 1. 59. 00.GMT
2. 1. 59 12.GMT
12374

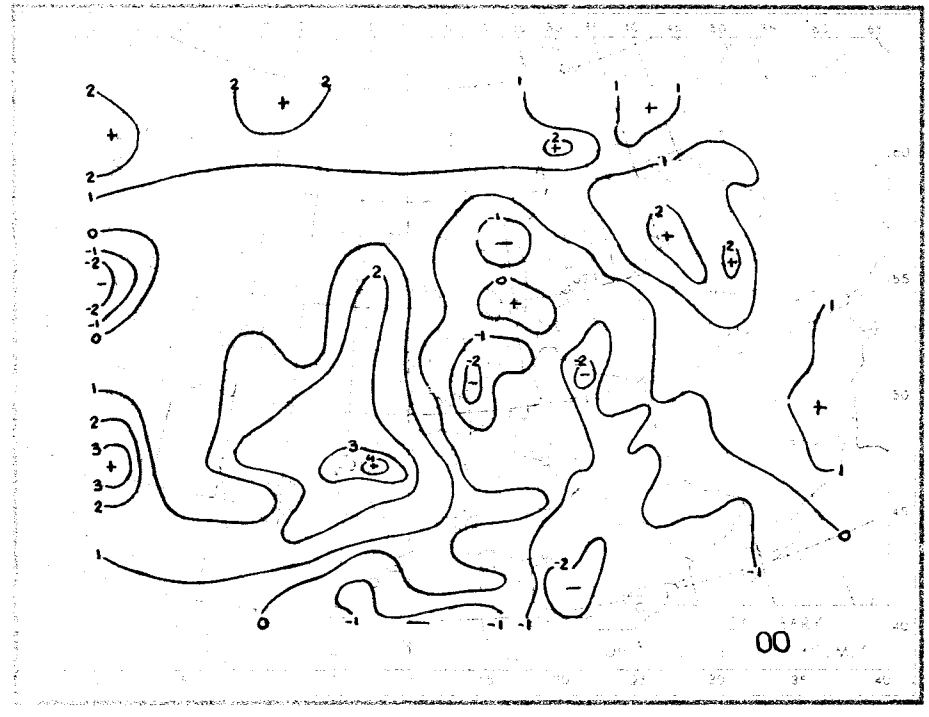
00

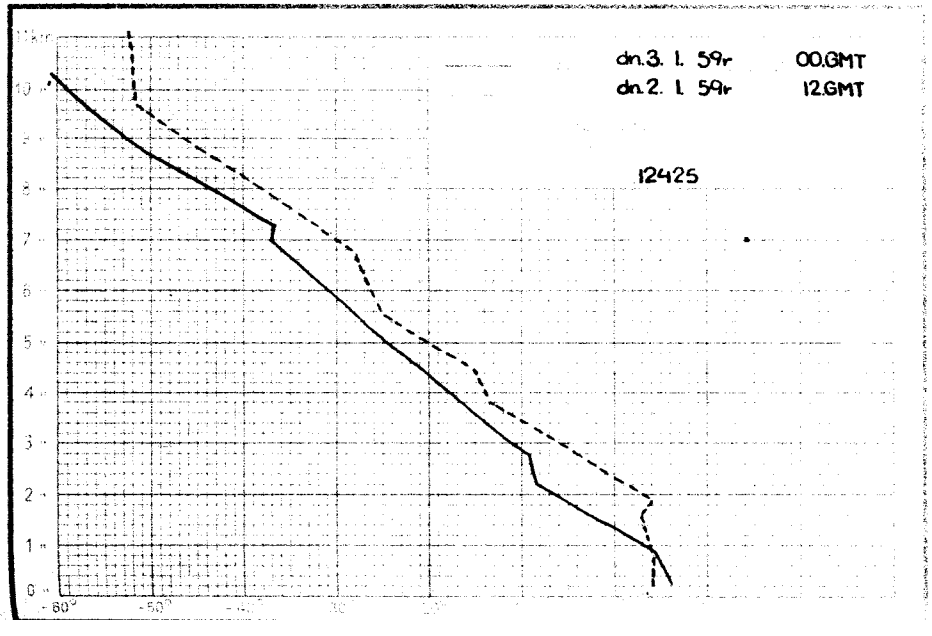
dn.3. 1. 59r 00.GMT
dn.2. 1. 59r 12.GMT
12425

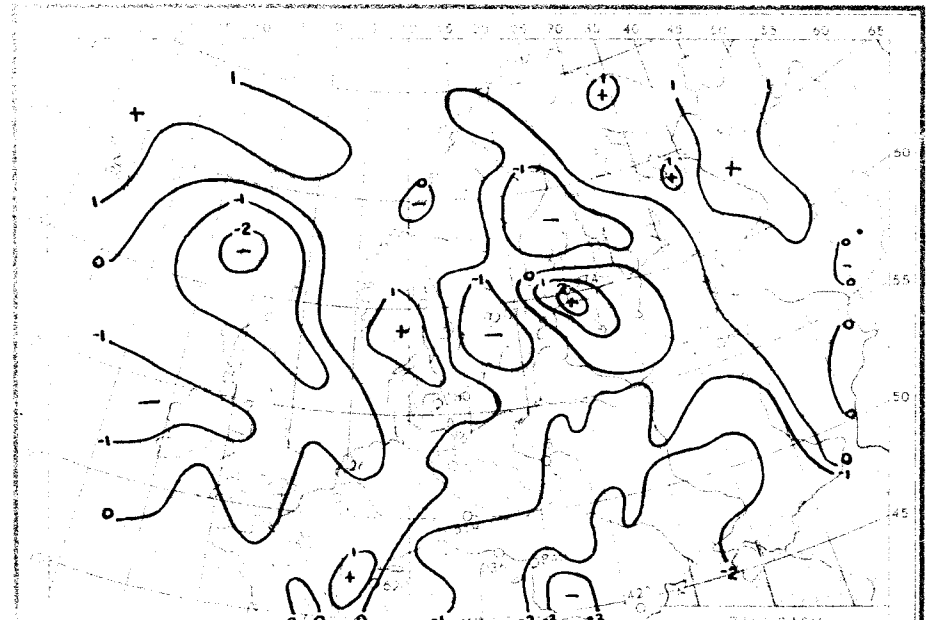

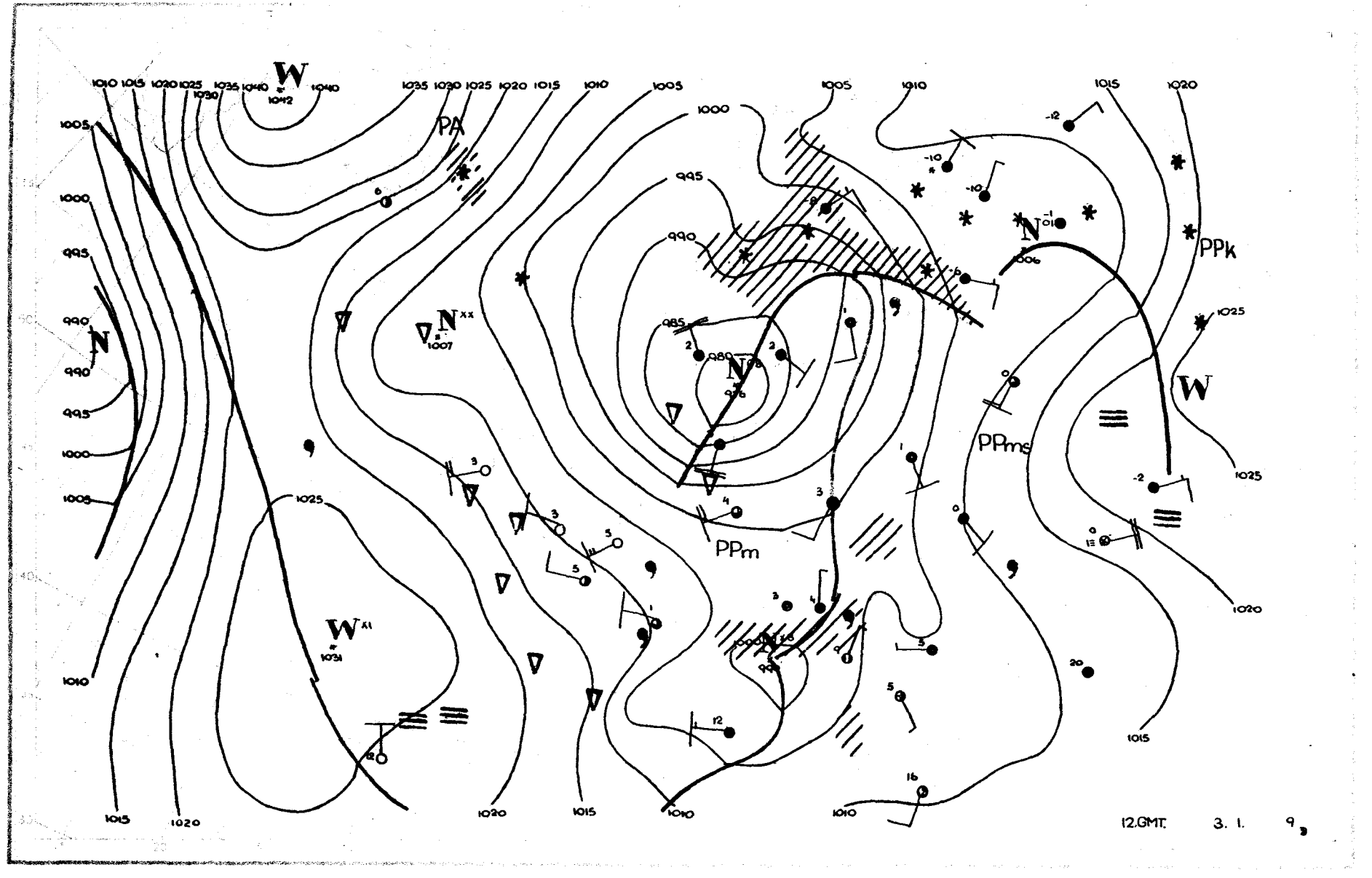
PA
PPk
PPm
PPms
12.GMT. 3. 1. 9

Dane synoptyczne z Polski w dniu 3.I.1958r.

SYNOP z godz.00 GMT.

150	62708	65216	93504	654XX	01704
185	81806	97032	97003	8092X	50206
205	82008	70021	93504	855XX	01802
250	81806	97022	97705	2557X	50601
295	61807	97012	01802	657XX	52712
330	82007	60026	98304	854XX	50613
375	72007	65031	01404	55732	00703
425	81805	70022	01402	00907	51400
465	82005	60022	01404	6567X	01400
560	02405	65011	04001	00900	50714
695	71801	60031	07004	7093X	51713
105	82209	97026	92303	855XX	01203
235	22209	97011	95502	25500	00304
270	81806	97022	98603	8082X	00603
310	22503	58106	95804	25504	01803
495	22006	97020	05002	00902	52815
510	92220	90717	18256	9XXXX	57001
570	62203	56101	03701	60930	52715
575	02002	97020	04804	00900	51818
650	82010	10487	83955	85XXX	56206

SYNOP z godz.12 GMT.

150	62207	65031	93804	655XX	01703
185	81804	97022	96803	20937	51810
205	52507	70252	94704	55400	50704
250	62205	97012	976XX	656XX	50703
295	82001	96612	99803	8052X	00714
330	72205	60022	98404	754XX	00802
375	82003	58606	00203	7557X	01710
425	62708	65028	00904	48532	51801
465	62206	60012	99904	25667	00805
560	82505	58052	02005	45577	01803
695	82204	65602	01407	5742X	01710
105	82210	98032	92404	855XX	00400
235	72207	97031	95003	734XX	00803
270	71802	97022	97903	50838	00705
310	72705	97032	97604	754XX	00803
495	81802	96686	01502	6742X	01710
510	92515	90777	17957	9XXXX	59006
570	82005	56106	00902	8091X	01802
575	82201	56106	02203	3557X	03610
650	90000	00858	80956	9XXXX	57809

TEMP Legionowo, godz.00 GMT.

12374	23505	85312	00544	02623	70839
59631	02424	50358	75XX0	02230	40942
85XX9	02235	30888	99XX7	02340	55555
00988	04007	02208	85900	03506	02523
02777	54582	02616	66666	55870	02227
41085	02232	30000	02340	01010	5551X

TEMP Wrocław godz.00 GMT.

12425	23010	85323	51574	70835	60648
50337	77802	40910	87XX1	30883	02XX6
20130	13XX7	55555	00987	05003	62928
04512	16764	59623	67715	59638	66666
38487	31200	21816	18011	01010	3567X

Przebieg pogody w Polsce w dniu 3.I.1958r.

W dzielnicach południowo-wschodnich i częściowo wschodnich było przeważnie pochmurno i miejscami padał deszcz, a w nocy śnieg. Na pozostałym obszarze kraju przeważało zachmurzenie zmienne. W nocy występowały rozpogodzenia, zwłaszcza w części centralnej i południowo-zachodniej. Na południu notowano lokalne mgły. Temperatura maksymalna wynosiła od 2°C w Suwałkach do 7°C w Przemyślu, a w nocy od -2°C do +1°C. Wiatry były umiarkowane, w dzielnicach południowych słabe przeważnie południowo-zachodnie.-

Druk PPWK – W-wa, Solec 18, Zam. 3860/112/B/57 – 22.X.57 – CW-31461 – 25000 – 61 x 86 – mapowy 100 g

PAŃSTWOWY INSTYTUT
HYDROLOGICZNO-METEOROLOGICZNY
WARSZAWA

Biuletyn Synoptyczny

Legenda:

izobara w mb lub izohipsa w dkm
(na mapie tendencji barometrycznej
izalobara w jednostkach mb/3 godz.)

Znakowanie zjawisk meteorologicznych

- front ciepły
- front chłodny
- front zokludowany
- front stacjonarny
- deszcz
- mżawka
- śnieg

} natężenie opadu jest charakteryzowane ilością znaczków

- krupa
- grad
- opady przelotne
- obszar jednostajnych opadów deszczu
- " " " śniegu
- mgła
- zmętnienie
- burza
- błyskawica
- zamieć

Wiatr

- 1/2 m/sek
- 1 m/sek
- 2 1/2 m/sek
- 5 m/sek

Wielkość zachmurzenia

- niebo bezchmurne
- 1/10 pokrycia nieba
- 2/10 - 3/10 " "
- 4/10 " "
- 5/10 " "
- 6/10 " "
- 7/10 - 8/10 " "
- 9/10 " "
- 10/10 " "
- niebo niewidoczne

Znakowanie układów ciśnienia

W - wyż N - niż

Znakowanie mas powietrza

PP - powietrze polarne
PA - " arktyczne
PZ - " zwrotnikowe
m - morskie
k - kontynentalne
s - stare c - ciepłe

Rozmieszczenie danych

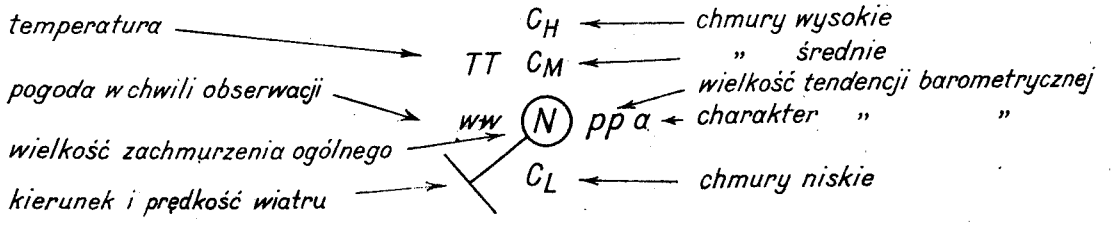

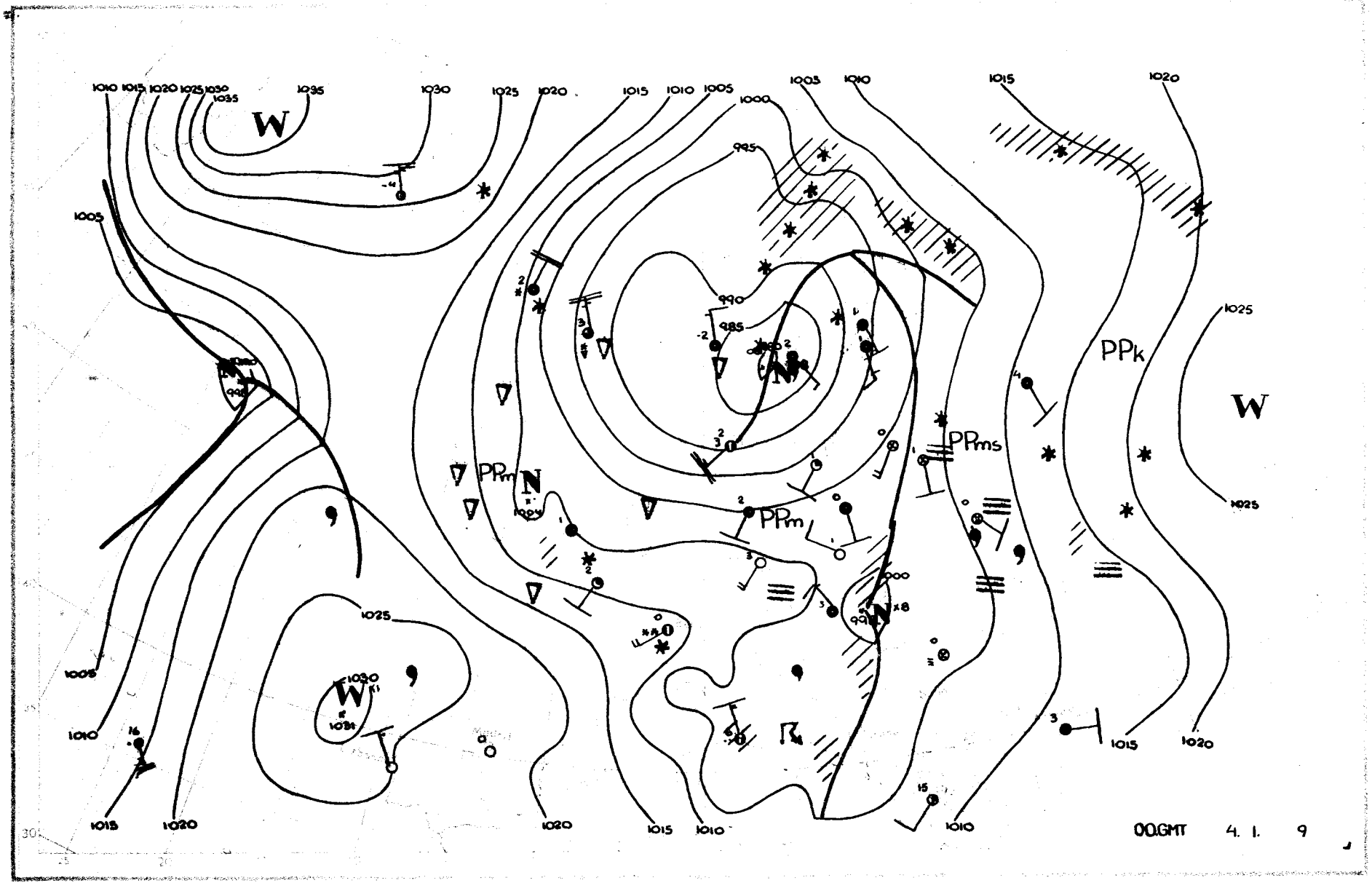

W
PPk
PPms
PPm
N
1010
1015
1020
1025
1030
1035
1000
995
990
985
1005

00.GMT 4. 1. 9

4.I.1959r.godz.00 GMT.

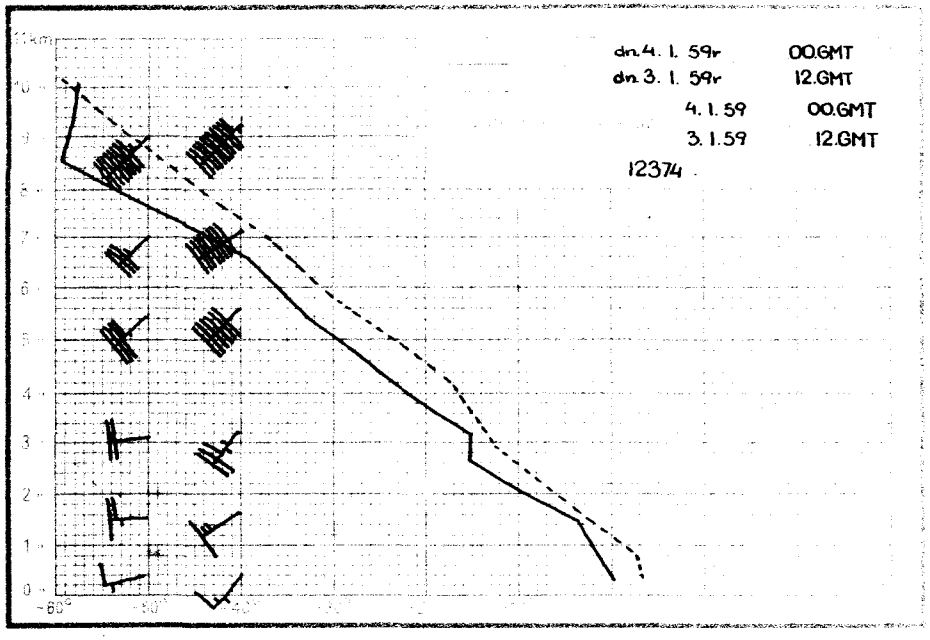
dn.4. I. 59r 00.GMT
dn.3. I. 59r 12.GMT
4. I. 59 00.GMT
3. I. 59 12.GMT
12374

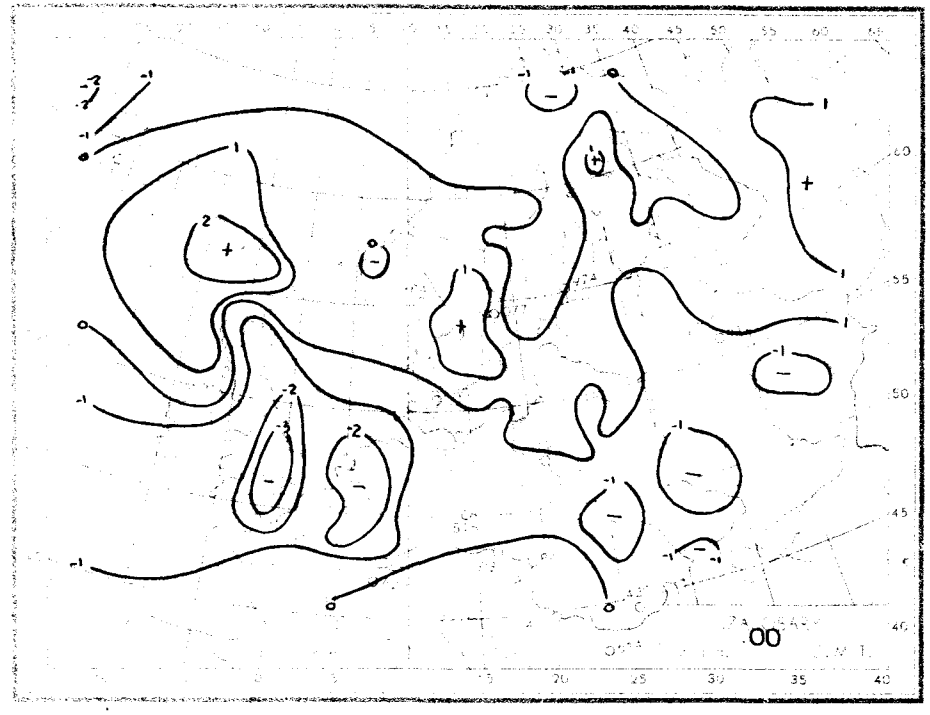
00

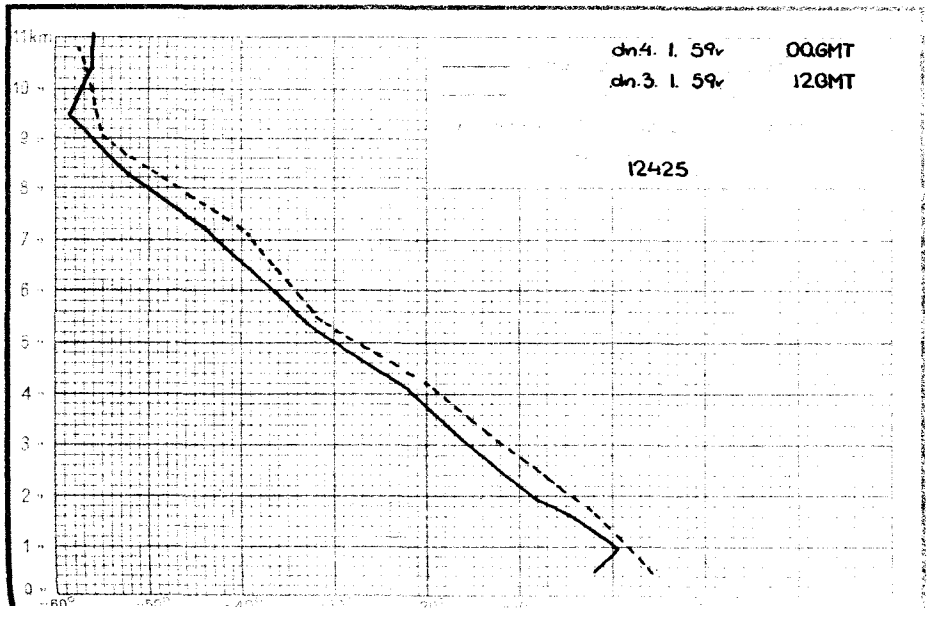
dn.4. I. 59r 00.GMT
dn.3. I. 59r 12.GMT
12425

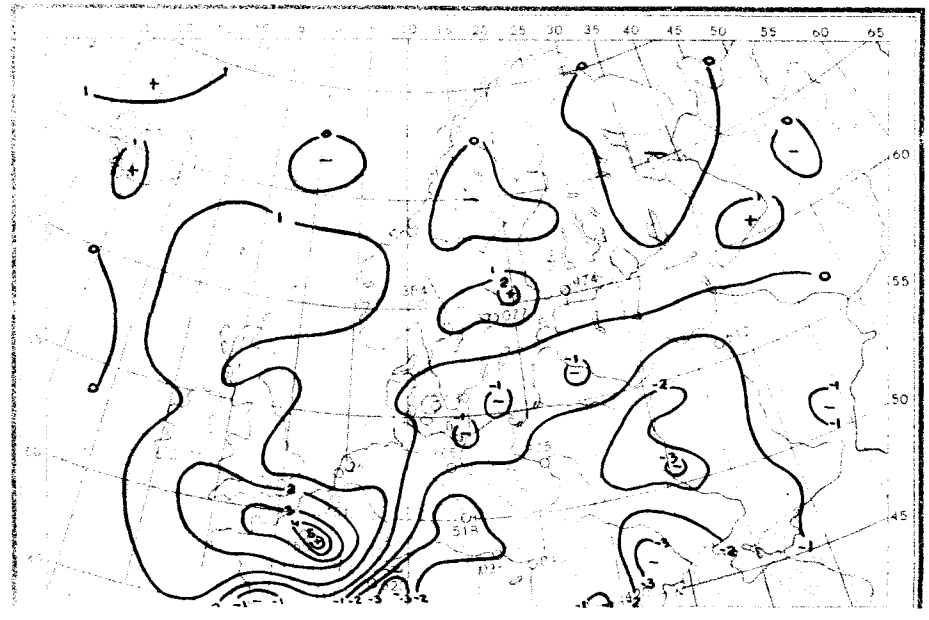

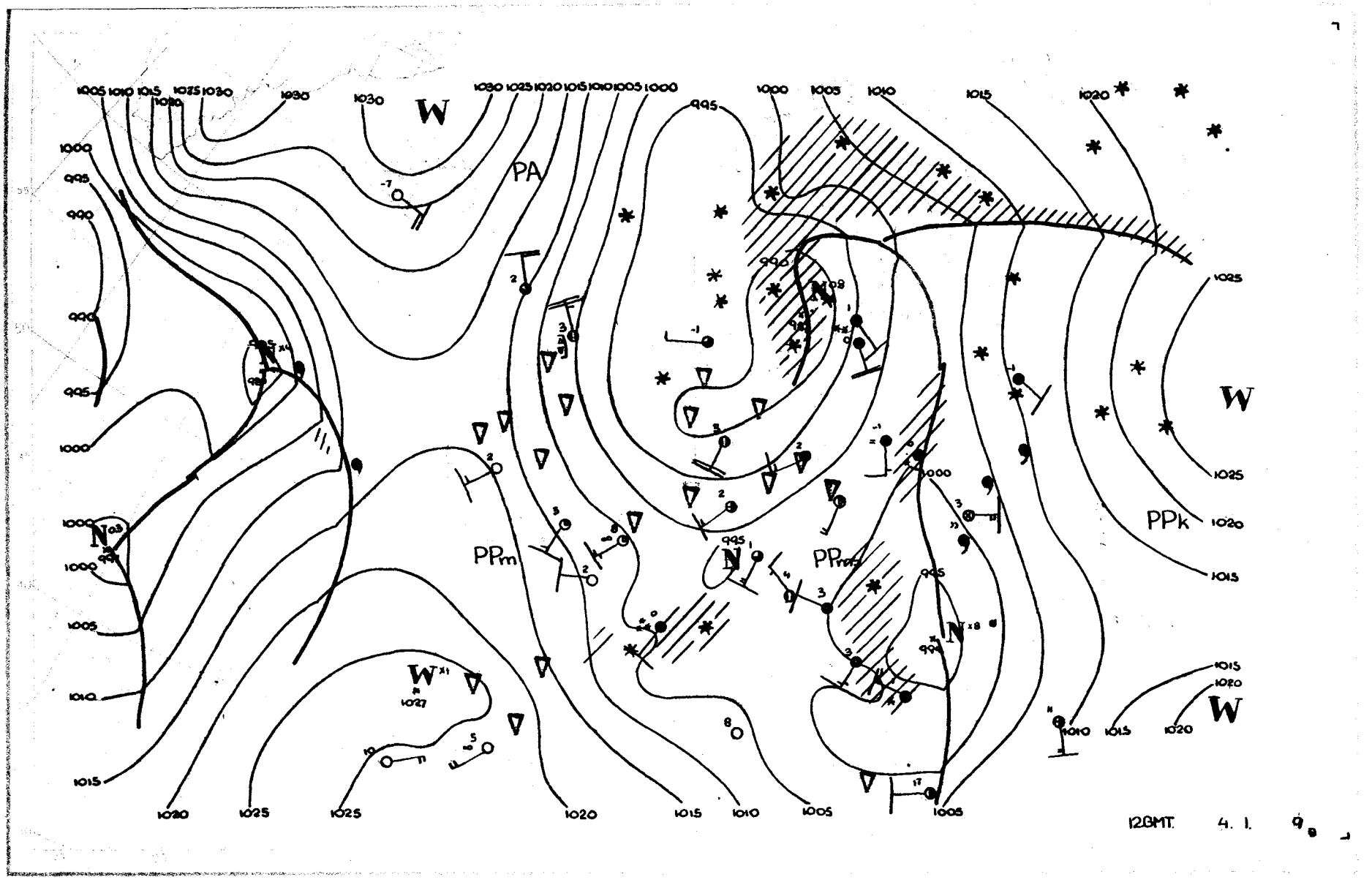
W
PA
PPm
PPm
PPk
W
W
W
N
N
N
N
12GMT. 4. 1. 9

Dane synoptyczne zPolski w dniu 4.I.1959r.

SYNOP z godz.00 GMT.

150	22205	70020	96601	25500	51202
185	41802	97011	97101	42500	50202
205	82206	70031	97301	855XX	52701
250	01801	97020	00651	00900	53203
295	81803	96781	01300	8042X	51400
330	02004	60020	01051	00900	52400
375	81803	60021	02100	8091X	51301
425	12205	60030	03452	15700	54701
465	42201	60030	02701	45500	52304
560	82902	20102	03851	864XX	52802
695	83602	40686	02201	8042X	00703
105	22209	97020	94901	25500	52801
235	02205	97020	98051	00900	52201
270	02002	97020	00451	00900	52400
310	22504	96100	99202	25500	52708
495	80000	30104	03151	864XX	51400
510	92115	90493	18659	9XXXX	60502
570	82001	50102	03151	855XX	52701
575	80000	30682	03501	6742X	00602
650	93607	00737	79560	9XXXX	00602

SYNOP z godz.12 GMT.

150	62504	60022	97502	65500	54707
185	42002	96102	99100	00902	52810
205	72506	70858	96302	785XX	52710
250	72202	96101	99701	725XX	53701
295	80000	96102	00800	854XX	51711
330	32206	60038	00102	31400	53707
375	32502	50101	00902	00902	51813
425	12204	60021	01303	15600	55813
465	42704	60031	01202	42500	52710
560	23204	35101	01401	25500	54816
695	83204	20717	99800	8032X	50813
105	82204	97851	95301	894XX	52805
235	82206	97857	97850	894XX	52710
270	21801	96101	00100	21400	52810
310	32204	97031	98702	15506	52807
495	83203	40227	00700	1747X	51711
510	52212	98414	17660	22X42	62704
570	62002	56102	01100	13558	52810
575	73201	25104	01600	30972	51811
650	93607	00777	77362	9XXXX	64714

TEMP Legionowo, godz.00 GMT.

12374	23005	85298	53549	02708	70794
65700	02610	50257	81907	02218	40798
93XX9	02216	30865	08XX6	02242	20120
07XX3	02330	15302	06XX2	02434	55555
00989	00511	02503	14867	52535	02709
60718	65701	02610	96685	64719	02612
66666	43089	02231	32309	02140	15006
02434	01010	00900			

TEMP Wrocław, godz.00 GMT.

12425	23029	85320	55573	70812	65676
50268	82908	40801	52XX8	30868	06XX2
20124	05XX9	15308	10565	05XX8	55555
00989	52539	52940	00519	60820	57607
81612	71769	70470	86941	66666	39394
34002	28608	24606	08906	01010	00900

Przebieg pogody w Polsce w dniu 4.I.1958r.

W części południowo-wschodniej było zachmurzenie duże z zanikającymi opadami śniegu. Na pozostałym obszarze występowało zachmurzenie niewielkie i umiarkowane, na północnym-zachodzie przejściowo duże z przelotnymi opadami. Temperatura maksymalna wahała się od 0°C na wschodzie do +4°C na południowym-zachodzie. W nocy temperatura wynosiła od +2°C do -5°C. Wiatry były słabe i umiarkowane z kierunków przeważnie południowo-zachodnie.

Druk PPWK – W-wa, Solec 18. Zam. 5560/112/B/57 – 22.X.57 – CW-31461 – 25000 – 61 x 86 – mapowy 100 g

PAŃSTWOWY INSTYTUT
HYDROLOGICZNO-METEOROLOGICZNY
WARSZAWA

Biuletyn Synoptyczny

Legenda:

izobara w mb lub izohipsa w dkm
(na mapie tendencji barometrycznej
izalobara w jednostkach mb/3 godz.)

Znakowanie zjawisk meteorologicznych

- front ciepły
- front chłodny
- front zokludowany
- front stacjonarny
- deszcz
- mżawka
- śnieg

} natężenie opadu jest charakteryzowane ilością znaczków

- krupa
- grad
- opady przelotne
- obszar jednostajnych opadów deszczu
- " " " śniegu
- mgła
- zmętnienie
- burza
- błyskawica
- zamieć

Wiatr

- 1/2 m/sek
- 1 m/sek
- 2 1/2 m/sek
- 5 m/sek

Wielkość zachmurzenia

- niebo bezchmurne
- 1/10 pokrycia nieba
- 2/10 - 3/10 " "
- 4/10 " "
- 5/10 " "
- 6/10 " "
- 7/10 - 8/10 " "
- 9/10 " "
- 10/10 " "
- niebo niewidoczne

Znakowanie układów ciśnienia

W – wyż N – niż

Znakowanie mas powietrza

PP – powietrze polarne
PA – " arktyczne
PZ – " zwrotnikowe
m – morskie
k – kontynentalne
s – stare c – ciepłe

Rozmieszczenie danych

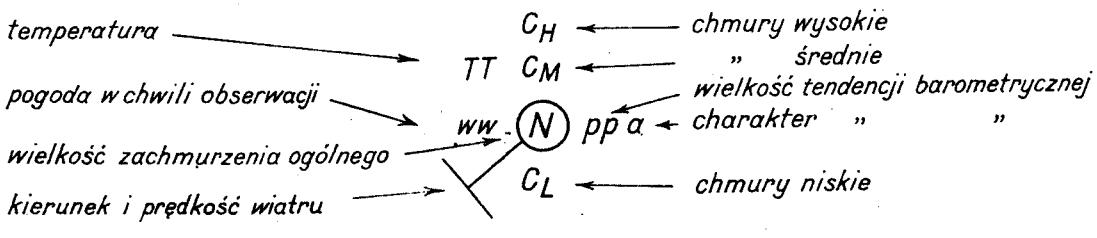

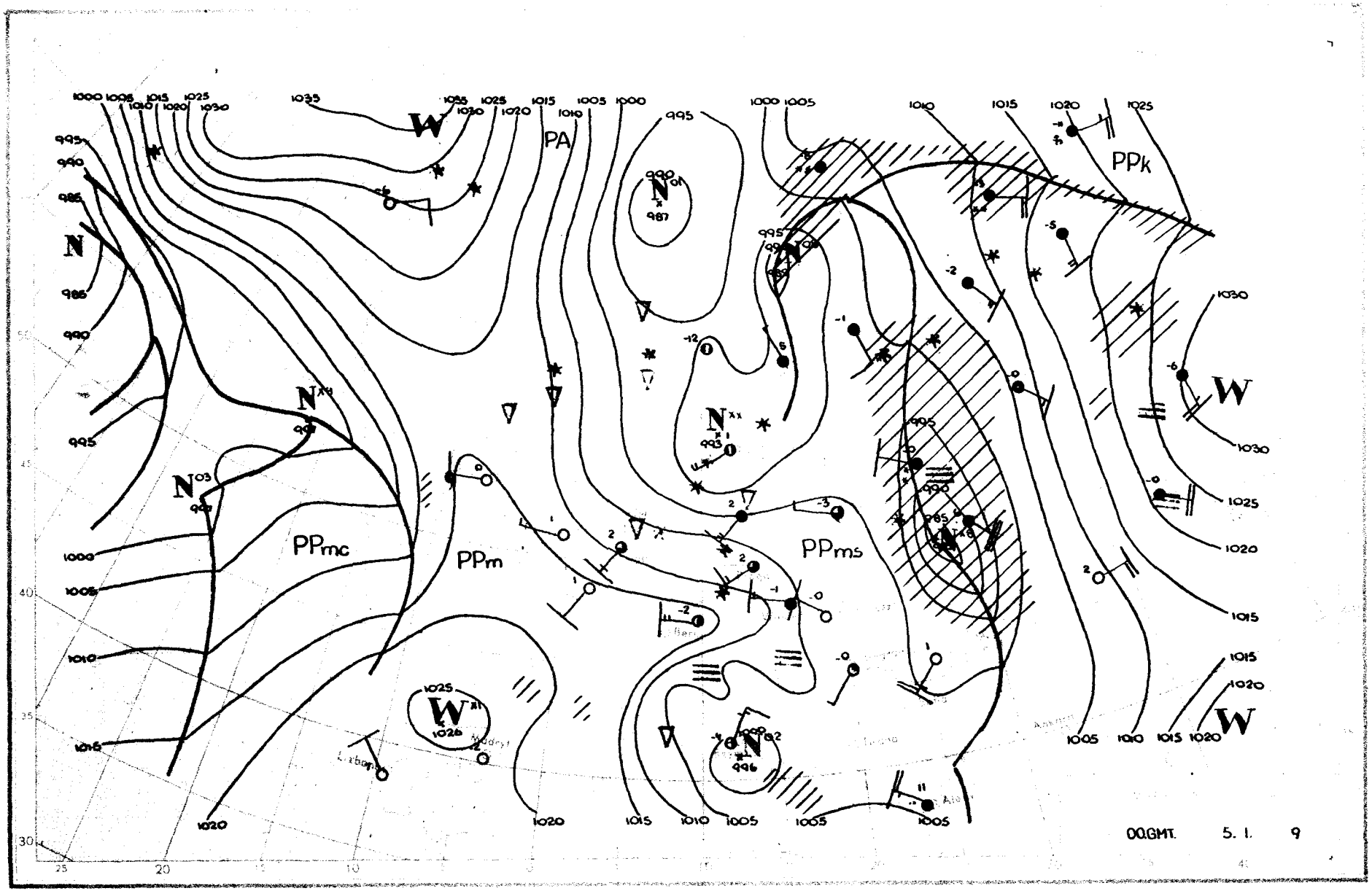
PA
PPk
PPmc
PPm
PPms
W
N
00GMT. 5. I. 9

5.I.1959r.-godz.00 GMT.

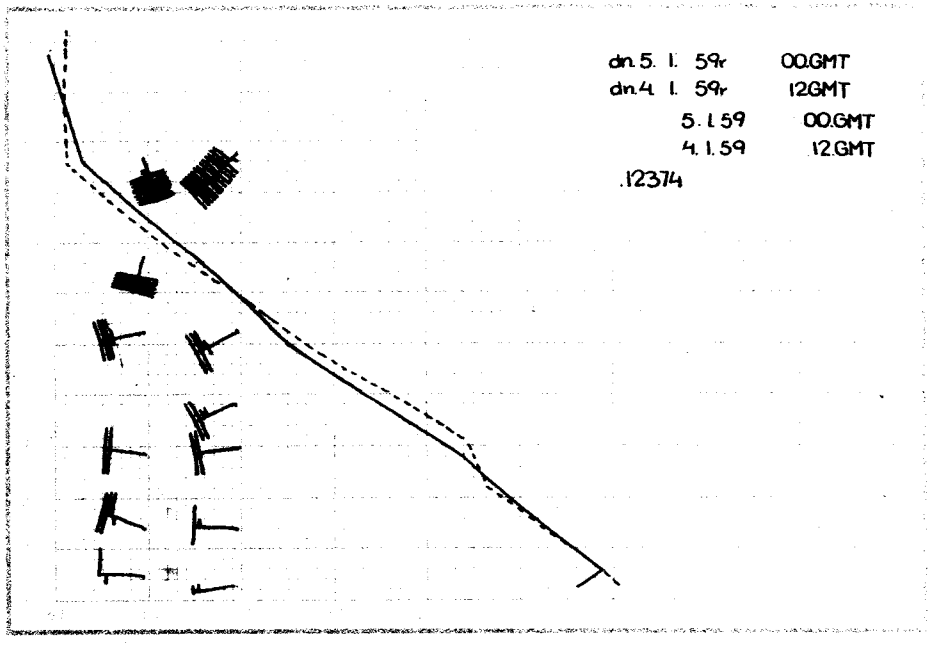
dn. 5. I. 59r 00.GMT
dn. 4. I. 59r 12GMT
5. I 59 00.GMT
4. I. 59 12.GMT
.12374

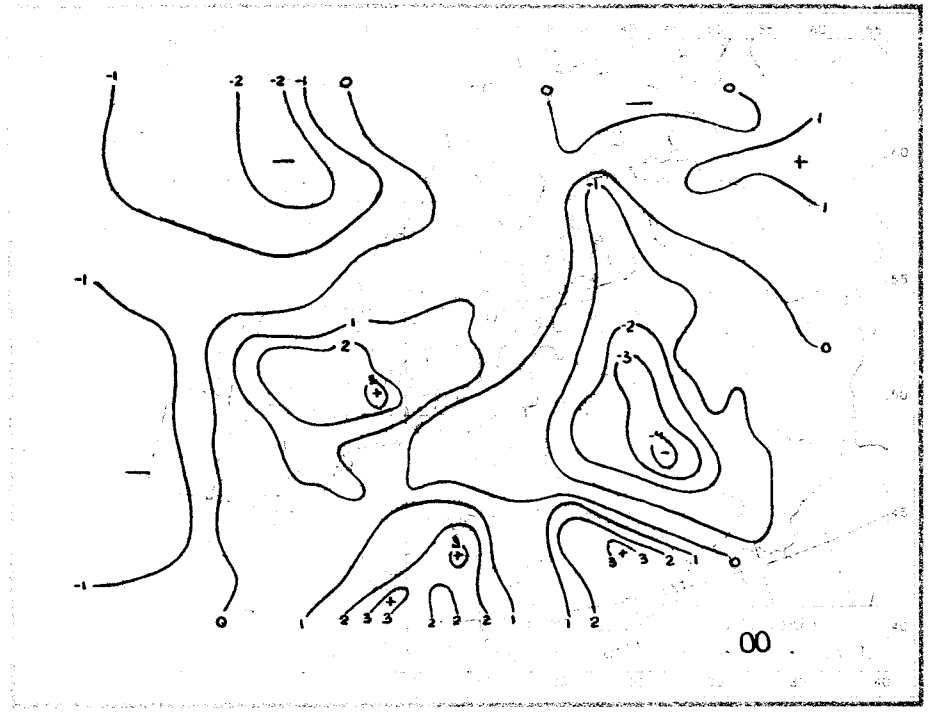
.00.

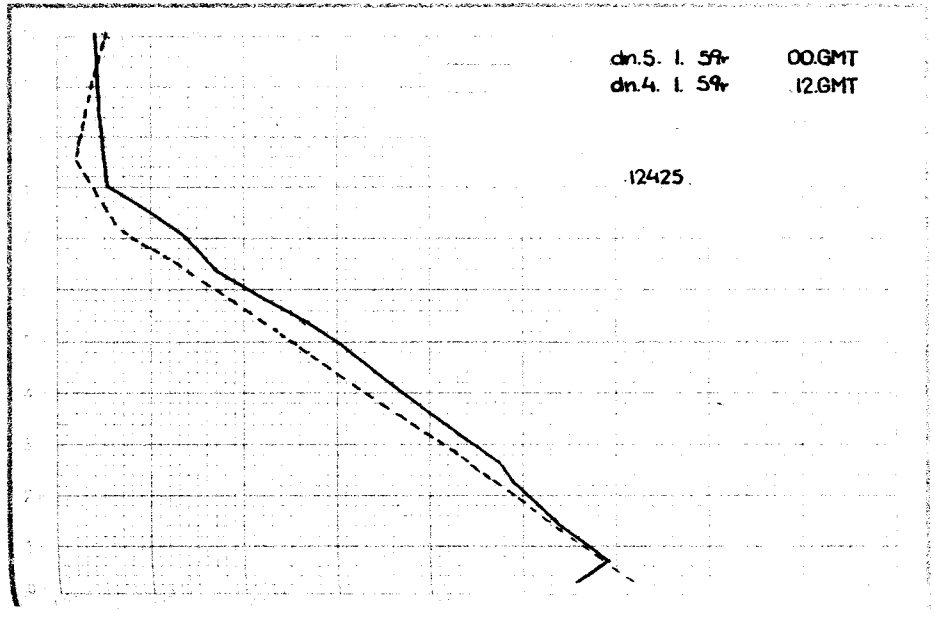
dn. 5. I. 59r 00.GMT
dn. 4. I. 59r 12.GMT
.12425.

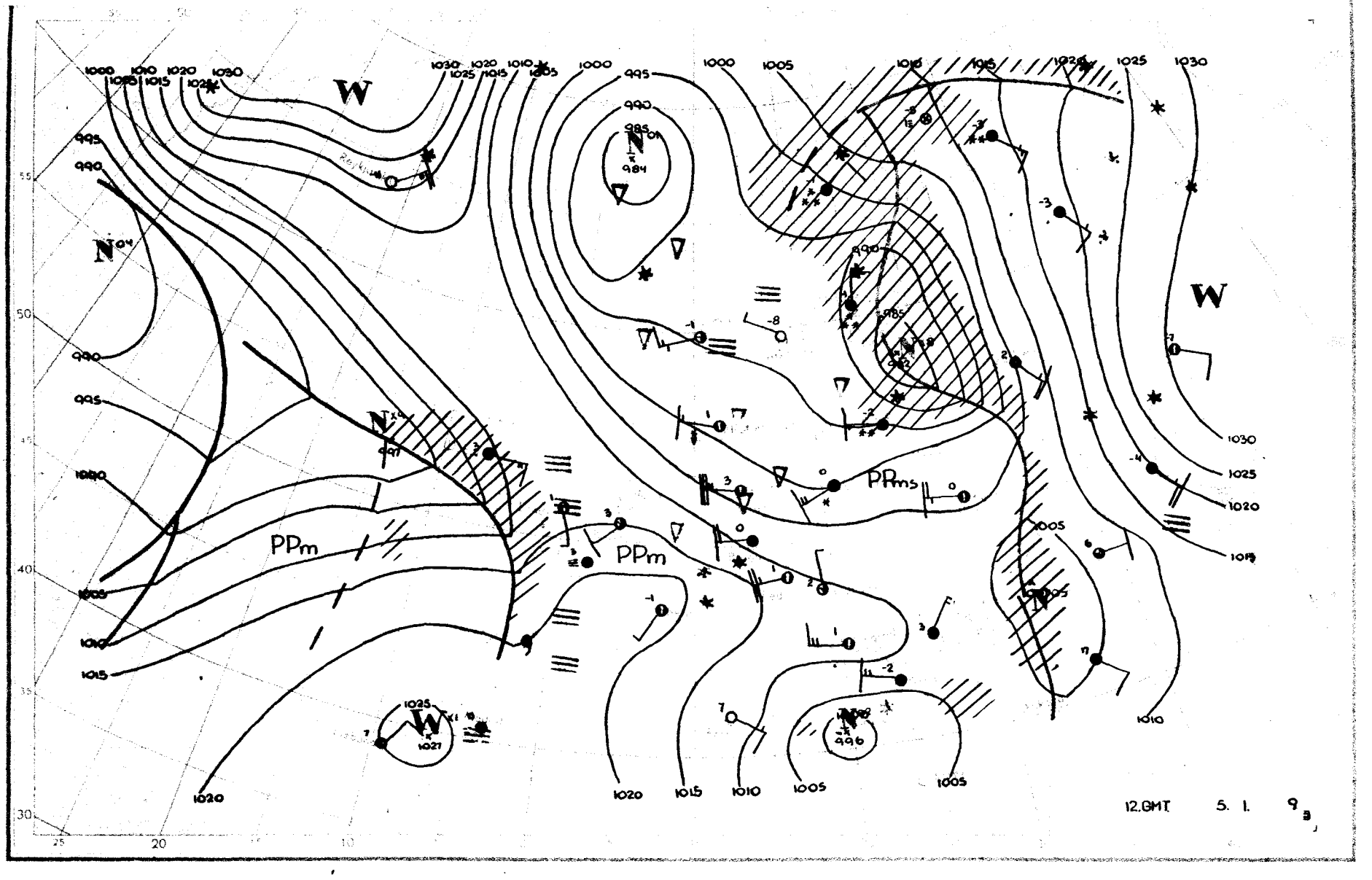
12.GMT 5. 1. 9

Dane synoptyczne z Polski w dniu 5.I.1959r.

SYNOP z godz.00 GMT.

150	82203	60022	97501	855XX	52808
185	11802	95100	98753	15500	54708
205	82207	58102	96401	854XX	00708
250	62202	97031	99752	655XX	54710
295	70000	97011	98752	755XX	53710
330	72206	58101	00552	755XX	54710
375	62701	50101	00853	4563X	54705
425	32203	40100	02953	35600	54105
465	02002	58100	01955	00900	56701
560	02503	12104	03556	00900	56802
695	02701	60011	00152	00900	54204
105	82005	96712	95200	6742X	51709
235	82003	97022	98051	854XX	53712
270	02201	97020	00100	00900	52201
310	82503	96102	99751	854XX	52801
495	72903	97022	99852	7093X	53505
510	23215	98394	17460	20840	62706
570	10000	54100	02256	00901	56601
575	23201	30101	02854	00901	54302
650	12905	82383	78264	00902	70202

SYNOP z godz.12 GMT.

150	72206	60021	95402	755XX	50302
185	81803	96712	99651	8042X	52801
205	82707	65028	00602	754XX	51232
250	82203	96717	98301	7742X	51702
295	82204	96712	99251	8052X	53212
330	72511	60268	00001	734XX	51206
375	82507	40707	00800	672XX	51204
425	72707	58108	04102	754XX	53206
465	82209	40717	01750	854XX	51500
560	82609	30717	05951	6732X	52400
695	02201	60020	06750	00900	54203
105	83203	98027	96802	855XX	51223
235	82203	96217	97100	854XX	50204
270	82205	96717	97950	7372X	51702
310	72710	97032	03003	734XX	53228
495	72206	96702	03400	2747X	53203
510	73222	96418	19859	75XXX	61209
570	81804	20737	03950	6742X	51400
575	82502	60032	06101	8091X	55703
650	72206	82417	81863	25X56	61103

TEMP Legionowo, godz.00 GMT.

12374	23501	85277	57582	03113	70762
66702	02810	50190	85897	02616	40613
93XX8	02029	30859	06XX8	01747	20110
10XX5	02021	15293	10XX5	02224	55555
00988	53545	00000	35956	51525	02903
76700	66702	02810	92520	84884	02715
66666	40094	02029	35713	01834	16208
02204	14412	02223	10611	02410	01010
00900					

TEMP Wrocław, godz.00 GMT.

12425	23021	15309	55575	70803	64687
50259	83902	40781	95XX9	30865	04XX4
20123	04XX5	15307	05XX5	10565	06XX4
55555	00988	53547	49942	50531	31850
55575	09769	61623	46732	62643	71540
78853	66666	43492	33504	21906	18203
14406	10006	01010	755XX		

Przebieg pogody w Polsce w dniu 5.I.1959r.

W całym kraju było zachmurzenie duże, w ciągu dnia i w nocy wystąpiły większe przejaśnienia i lokalne rozpogodzenia. Miejscami, głównie na południu i wschodzie notowano opady śniegu. Temperatura maksymalna wynosiła od -1°C w Iesku i Katowicach do 3°C w Słubicach i Świnoujściu, a w nocy od -6°C do +1°C. Wiatry były umiarkowane okresami dość silne z kierunków zachodnich i południowo-zachodnich.

Druk PPWK – W-wa, Solec 18, Zam. 5560/112/B/57 – 22.X.57 – CW-31461 – 25000 – 61 x 86 – mapowy 100 g

PAŃSTWOWY INSTYTUT
HYDROLOGICZNO-METEOROLOGICZNY
WARSZAWA

Biuletyn Synoptyczny

Legenda:

izobara w mb lub izohipsa w dkm
(na mapie tendencji barometrycznej
izalobara w jednostkach mb/3 godz.)

Znakowanie zjawisk meteorologicznych

- front ciepły
- front chłodny
- front zokludowany
- front stacjonarny
- deszcz
- mżawka
- śnieg

natężenie opadu jest charakteryzowane ilością znaczków

- krupa
- grad
- opady przelotne
- obszar jednostajnych opadów deszczu
- " " " śniegu

- mgła
- zmętnienie
- burza
- błyskawica
- zamieć

Wiatr

- 1/2 m/sek
- 1 m/sek
- 2 1/2 m/sek
- 5 m/sek

Wielkość zachmurzenia

- niebo bezchmurne
- 1/10 pokrycia nieba
- 2/10-3/10 " "
- 4/10 " "
- 5/10 " "
- 6/10 " "
- 7/10-8/10 " "
- 9/10 " "
- 10/10 " "
- niebo niewidoczne

Znakowanie układów ciśnienia

W – wyż N – niż

Znakowanie mas powietrza

PP – powietrze polarne
PA – " arktyczne
PZ – " zwrotnikowe
m – morskie
k – kontynentalne
s – stare c – ciepłe

Rozmieszczenie danych

temperatura → TT
pogoda w chwili obserwacji → ww
wielkość zachmurzenia ogólnego → N
kierunek i prędkość wiatru → ↘

C_H ← chmury wysokie
C_M ← " średnie
pp ← wielkość tendencji barometrycznej
a ← charakter " "
C_L ← chmury niskie

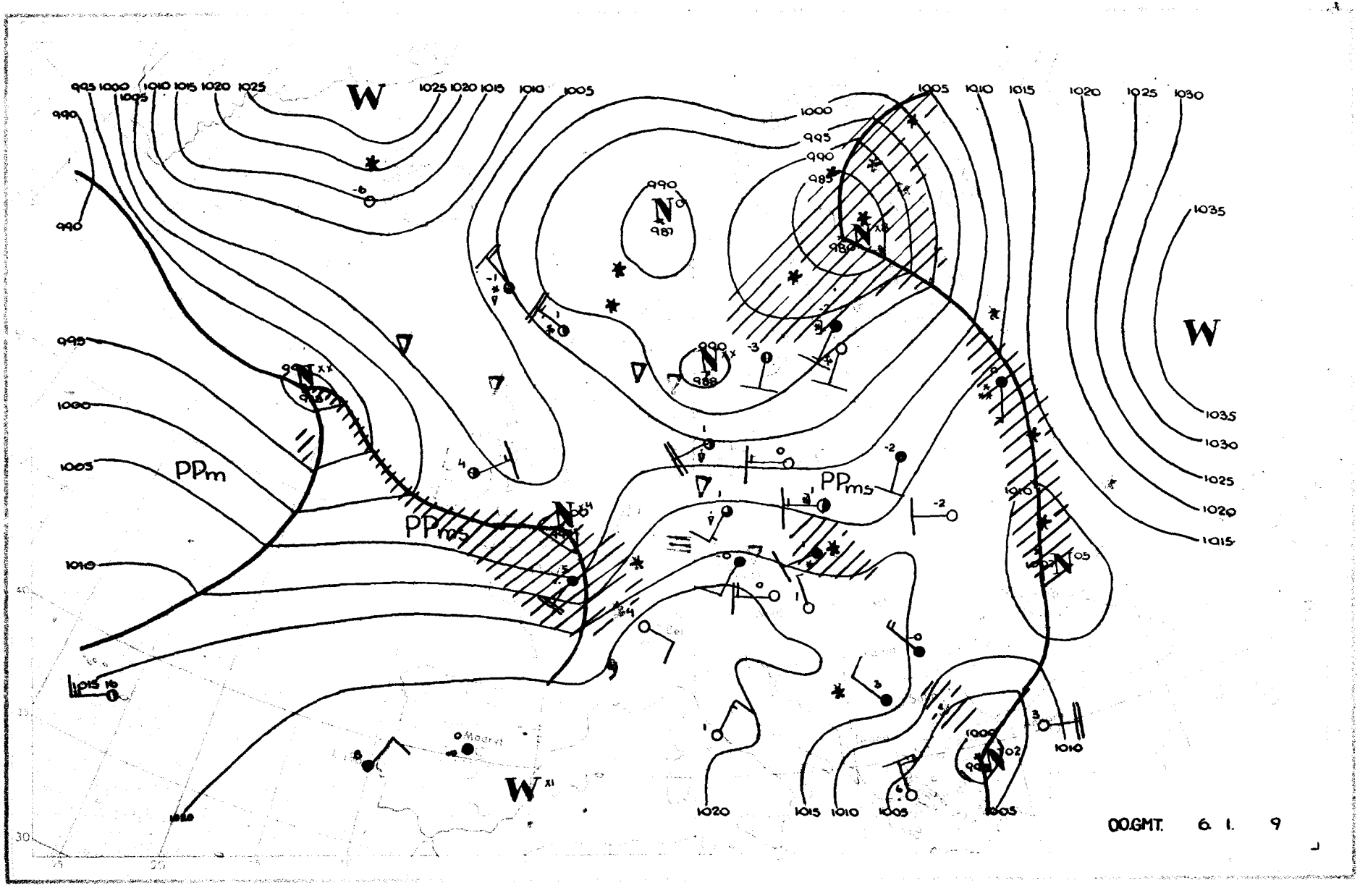

W
PPm
PPms
PPms
W
W
N
N
N
N
N
N
N
N
995 1000 1005 1010 1015 1020 1025
1025 1020 1015 1010 1005
1000
995
990
985
1005 1010 1015 1020 1025 1030
1035
1035
1030
1025
1020
1015
1020 1015 1010 1005 1005
1010
1020
1015
1010
1005
1000
990
995
1000
1005
1010
1015
Madrid

00.GMT. 6. 1. 9

6.I.1959r.godz.00 GMT.

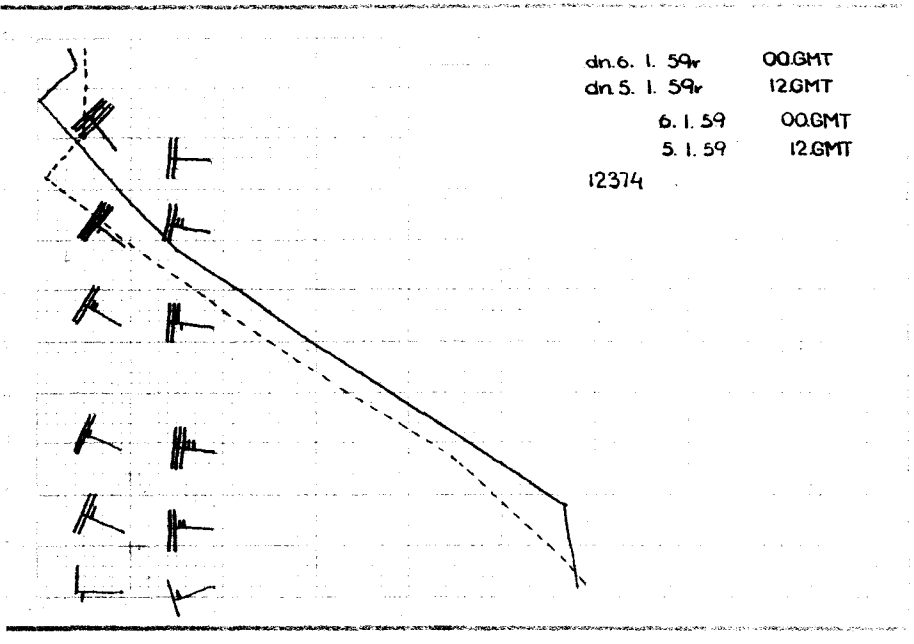
dn.6. 1. 59r 00.GMT
dn.5. 1. 59r 12.GMT
6. 1. 59 00.GMT
5. 1. 59 12.GMT
12374

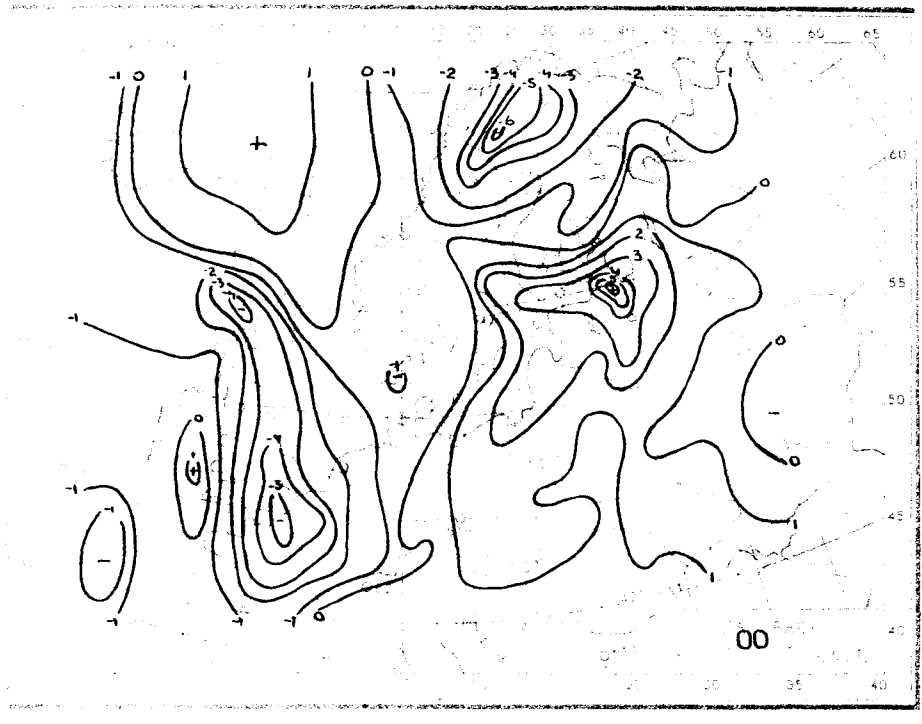
00

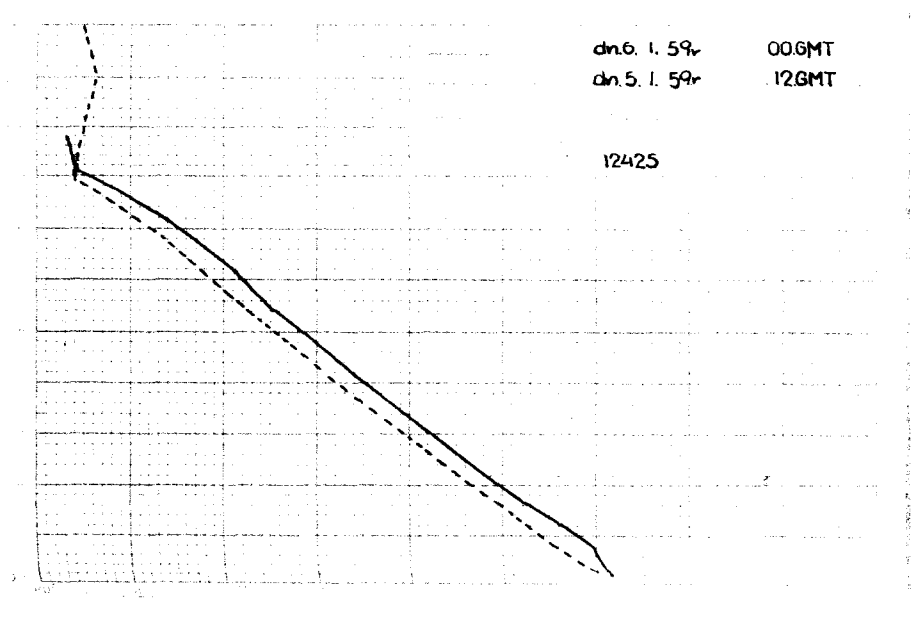
dn.6. 1. 59r 00.GMT
dn.5. 1. 59r 12.GMT
12425

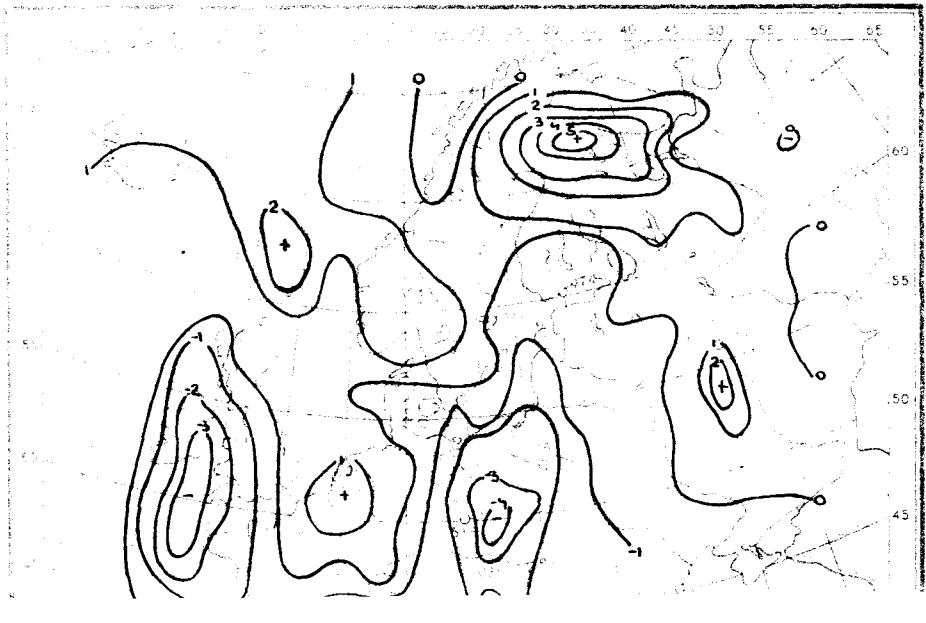

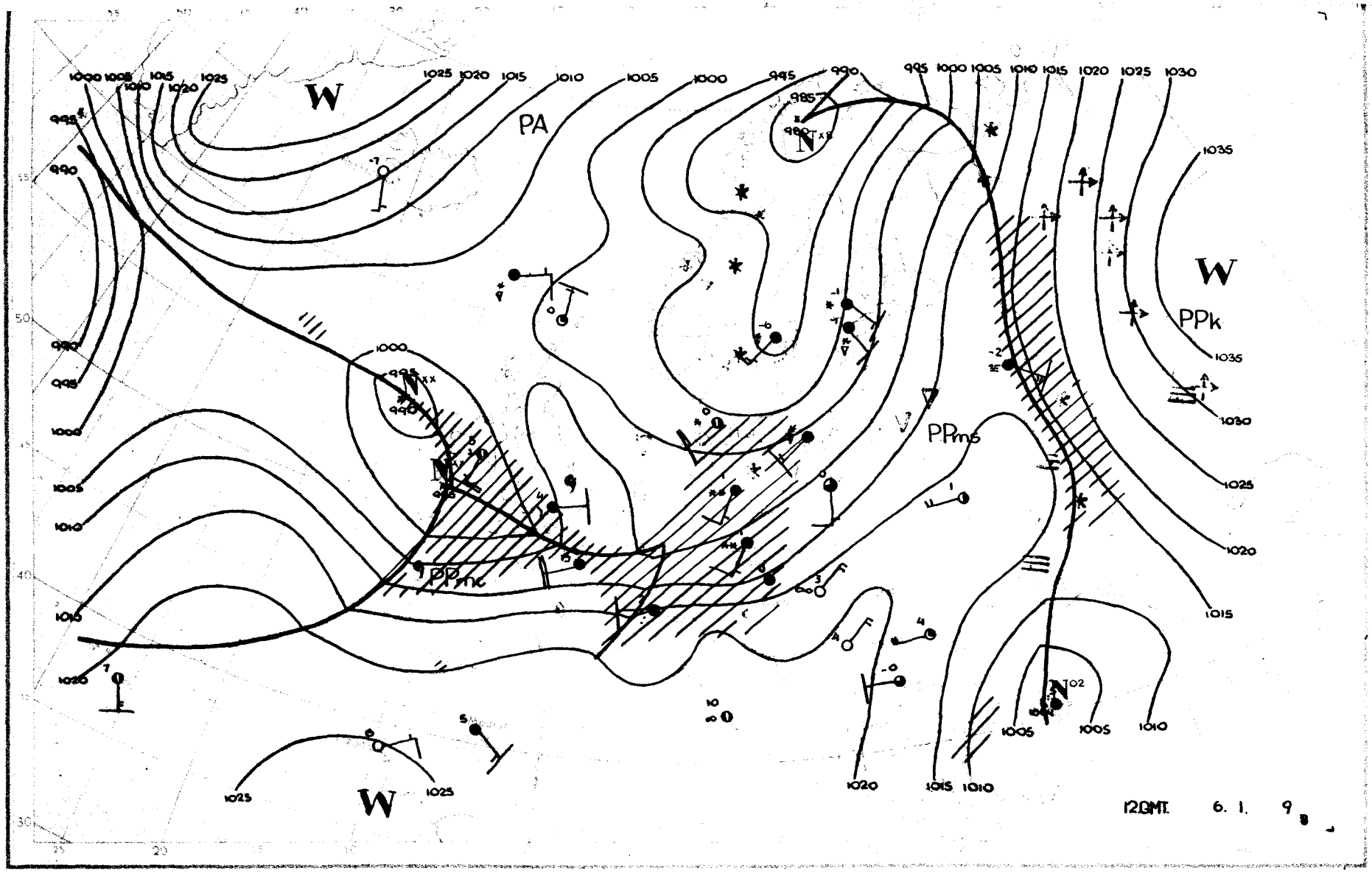
W
PA
W
PPk
PPms
PPmc
W
12GMT. 6. 1. 9

Przebieg pogody w Polsce w dniu 6.I.1959r.

SYNOP z godz.00 GMT.

150	02706	60020	05100	00900	52216
185	32203	96101	05450	35500	52223
205	82205	65031	07101	853XX	51204
250	72202	97012	08250	7083X	52115
295	82203	96107	06500	853XX	51215
330	12505	60011	10200	15500	52116
375	62706	60227	09051	473XX	52224
425	72705	65217	13001	754XX	51217
465	82705	60268	10500	673XX	51218
560	82606	30707	13650	874XX	51240
695	22502	60011	12452	25600	52206
105	62507	97031	04100	655XX	52004
235	82705	97031	06951	854XX	52109
270	72503	97021	07551	763XX	52222
310	32203	97011	10001	00906	50106
495	brak obsrewacji				
510	92612	90867	26958	9XXXX	60213
570	82002	30711	11251	5742X	53113
575	82903	30712	13551	6742X	51319
650	93210	00497	87362	9XXXX	69110

SYNOP z godz.12 GMT.

150	82206	60852	00501	894XX	51708
185	82006	98032	04000	25507	52720
205	82204	22717	01100	5732X	50711
250	81804	97032	04101	8092X	51724
295	62006	97262	08700	635XX	52713
330	81806	20732	04350	8042X	52724
375	61804	65031	08100	6095X	53727
425	81807	65021	05901	5567X	53731
465	71810	57107	07350	2555X	54726
560	62107	65021	09501	20938	54732
695	62203	70031	13902	65600	54716
105	82704	16737	99650	6732X	51611
235	82207	96867	01751	894XX	52820
270	81804	97027	05600	854XX	51721
310	82204	96717	02101	2742X	51719
495	02004	97011	11201	00900	52822
510	92230	90777	17060	9XXXX	62733
570	41805	60031	10200	40930	52628
575	31803	65030	12100	20938	55630
650	81621	60413	83662	65X48	65745

TEMP Legionowo, godz.00 GMT.

12374	23053	85348	51516	03011	70868
62626	02911	50325	83XX5	03212	40852
94XX4	03418	30872	08XX6	03420	20129
06XX1	03018	15312	06XX1	03121	10569
06XX1	02934	55555	00995	50506	02704
65818	51527	02912	66666	54280	03210
30009	03420	23006	03018	10006	02934
01010	855XX				

TEMP Wrocław, godz.00 GMT.

12425	23100	85389	57571	70872	67673
50308	83868	40836	95981	30870	06XX1
55555	00998	01501	57943	50501	99786
61619	01687	67689	01600	75769	96455
87917	66666	33305	30006	01010	756XX

Przebieg pogody w Polsce w dniu 6.I.1959r.

Po nocnych lokalnych rozpogodzeniach w całej Polsce było zachmurzenie duże z przejaśnieniami. W ciągu dnia wystąpiły opady śniegu postępujące od zachodu w głąb kraju. Temperatura maksymalna wynosiła od +3°C w Ustce do -1°C w Lesku, w nocy od -6°C w Poznaniu do +1°C na południu. Wiatry były słabe i umiarkowane z kierunków południowo-zachodnich.

Druk PPWK – W-wa, Solec 18. Zam. 5560/112/B/57 – 22.X.57 – CW-31461 – 25000 – 61 x 86 – mapowy 100 g

PAŃSTWOWY INSTYTUT
HYDROLOGICZNO-METEOROLOGICZNY
WARSZAWA

Biuletyn Synoptyczny

Legenda:

izobara w mb lub izohipsa w dkm
(na mapie tendencji barometrycznej
izalobara w jednostkach. mb/3 godz.)

Znakowanie zjawisk meteorologicznych

- front ciepły
- front chłodny
- front zokludowany
- front stacjonarny
- • deszcz
- , mżawka
- ✳ śnieg

natężenie opadu jest charakteryzowane ilością znaczków

- △ krupa
- ▲ grad
- ▽ opady przelotne
- obszar jednostajnych opadów deszczu
- " " " śniegu
- ≡ mgła
- ∞ zmętnienie
- burza
- błyskawica
- zamieć

Wiatr

- ½ m/sek
- 1 m/sek
- 2½ m/sek
- 5 m/sek

Wielkość zachmurzenia

- ○ niebo bezchmurne
- 1/10 pokrycia nieba
- 2/10 - 3/10 " "
- 4/10 " "
- 5/10 " "
- 6/10 " "
- 7/10 - 8/10 " "
- 9/10 " "
- ● 10/10 " "
- ⊗ niebo niewidoczne

Znakowanie układów ciśnienia

W – wyż N – niż

Znakowanie mas powietrza

PP – powietrze polarne
PA – " arktyczne
PZ – " zwrotnikowe
m – morskie
k – kontynentalne
s – stare c – ciepłe

Rozmieszczenie danych

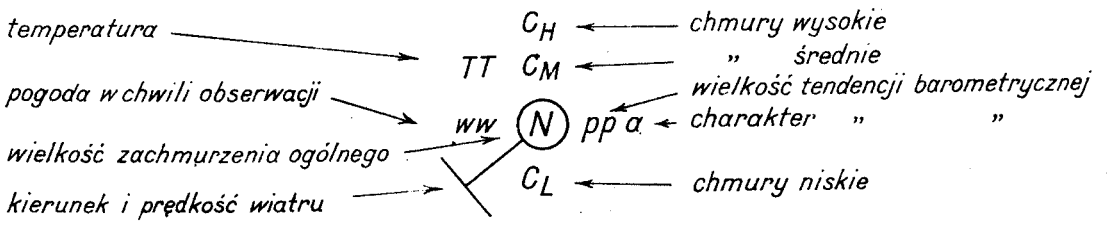

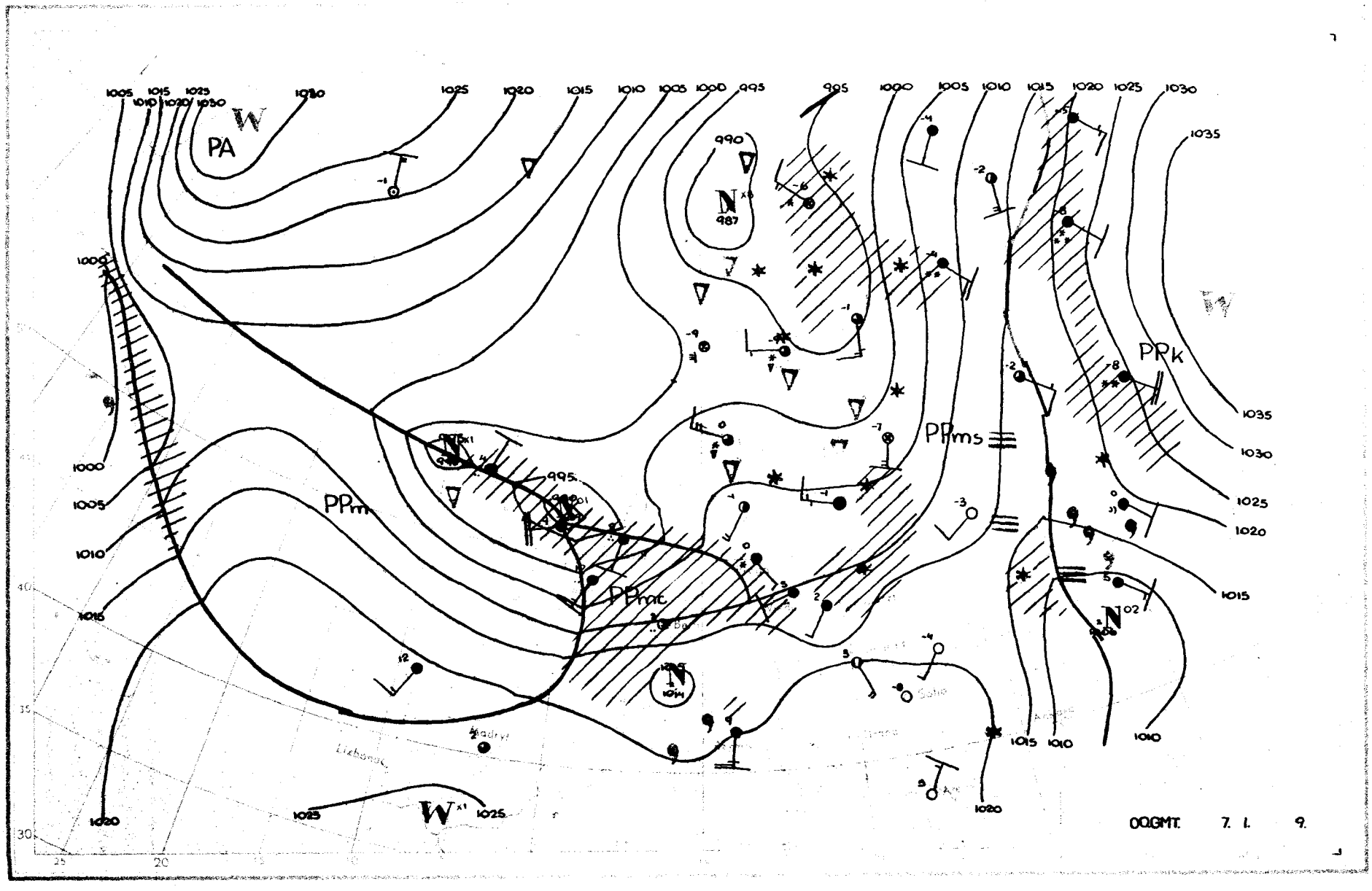
PA
PPm
PPmt
PPms
PPk
00GMT. 7. I. 9.

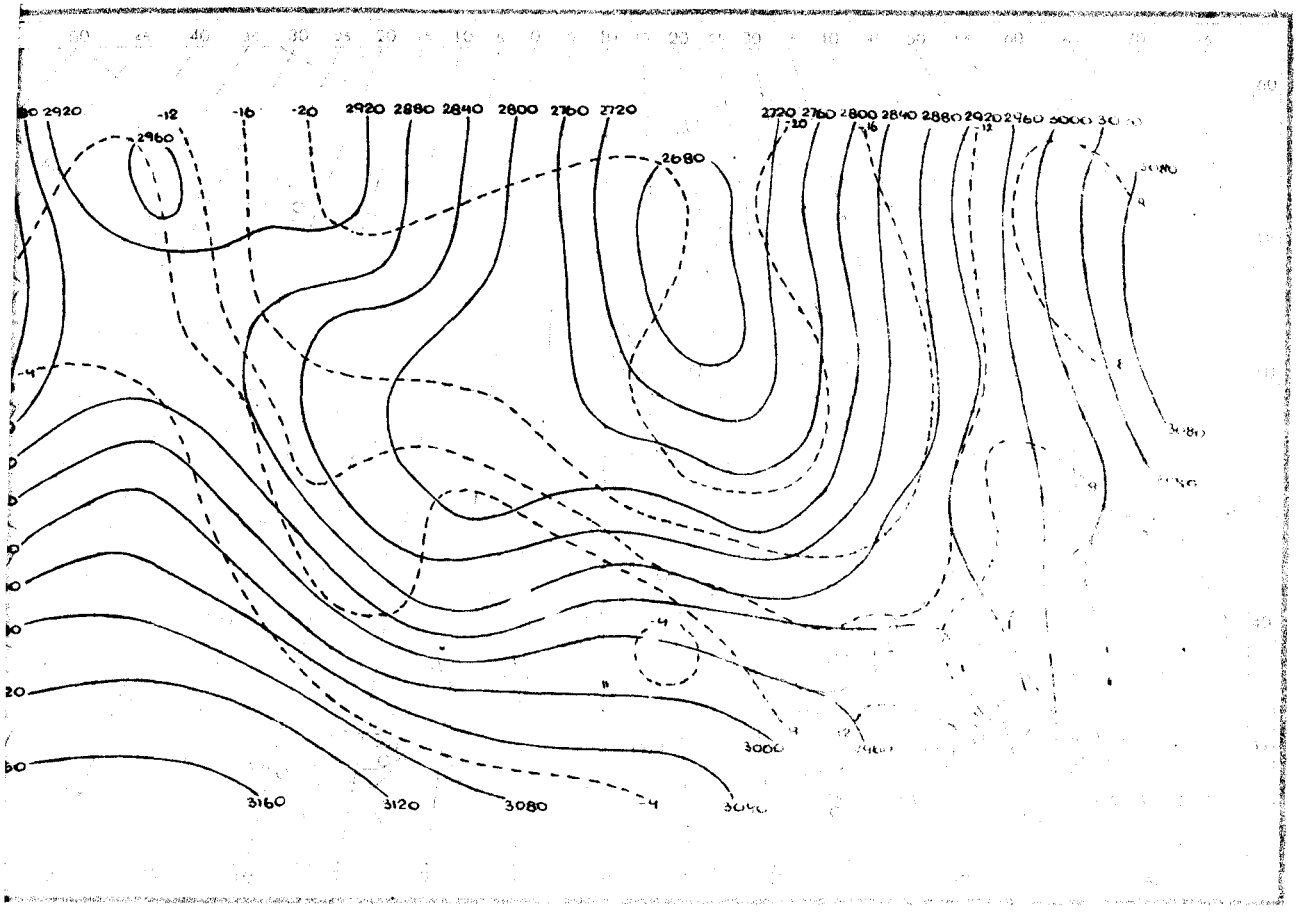

7.I.1959r.-godz.00 GMT.

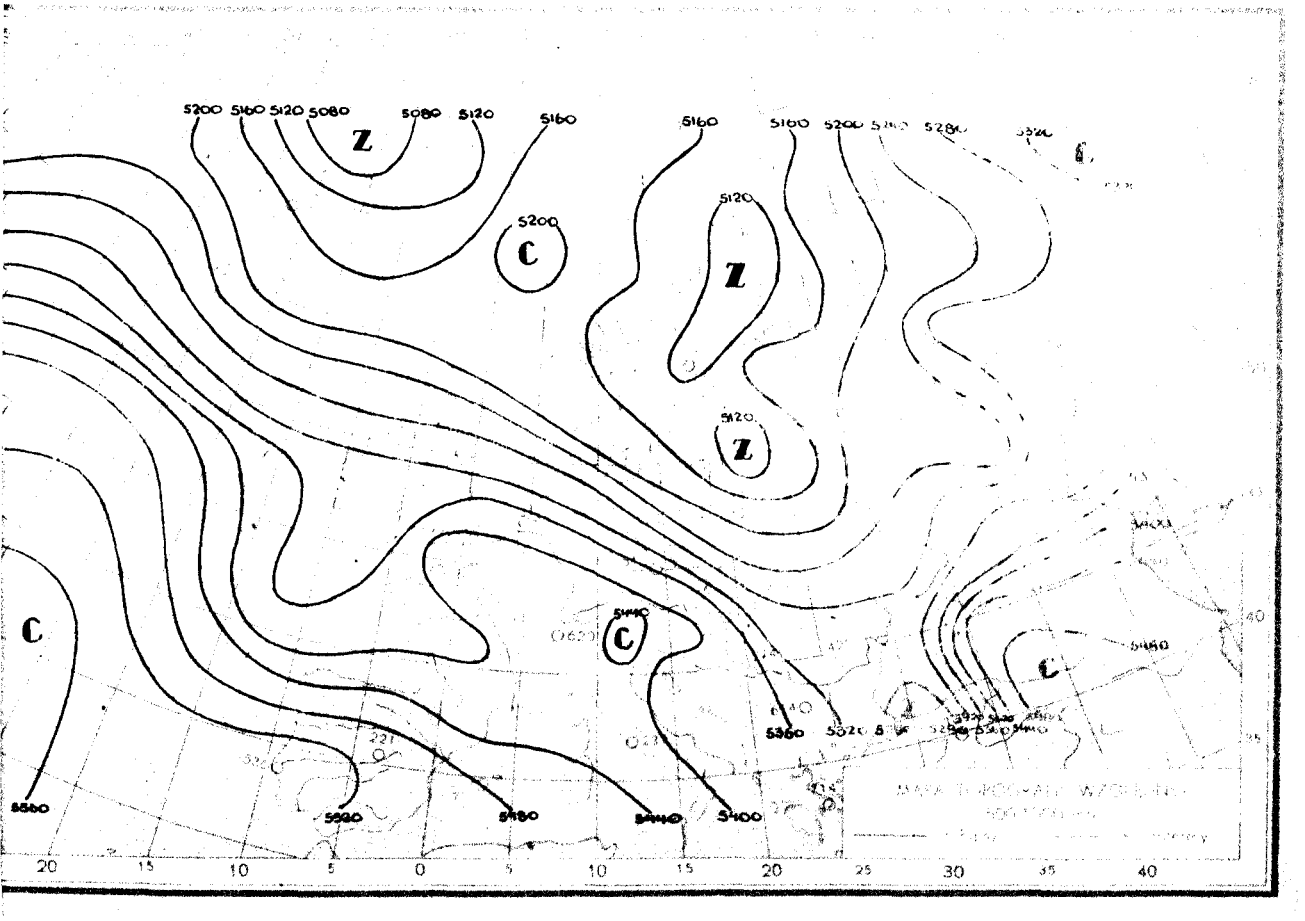

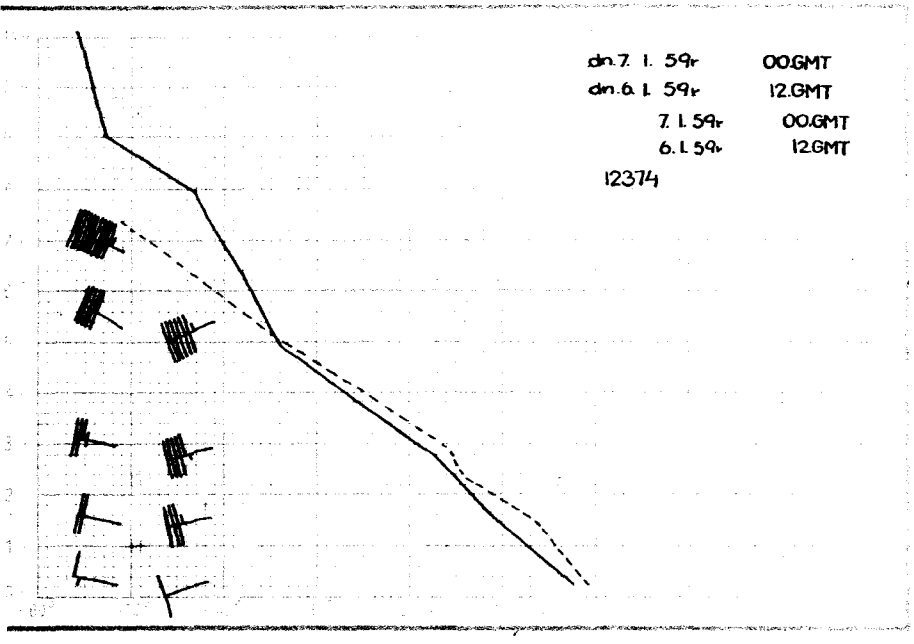
dn.7. 1. 59r 00.GMT
dn.6. 1. 59r 12.GMT
7. 1. 59r 00.GMT
6. 1. 59r 12.GMT
12374

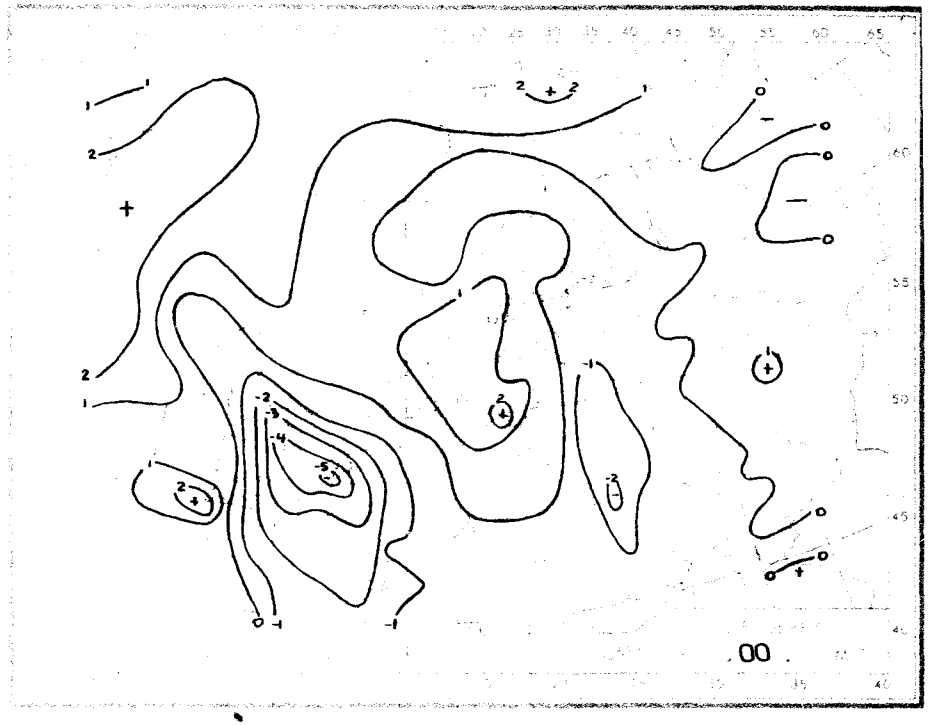
.00

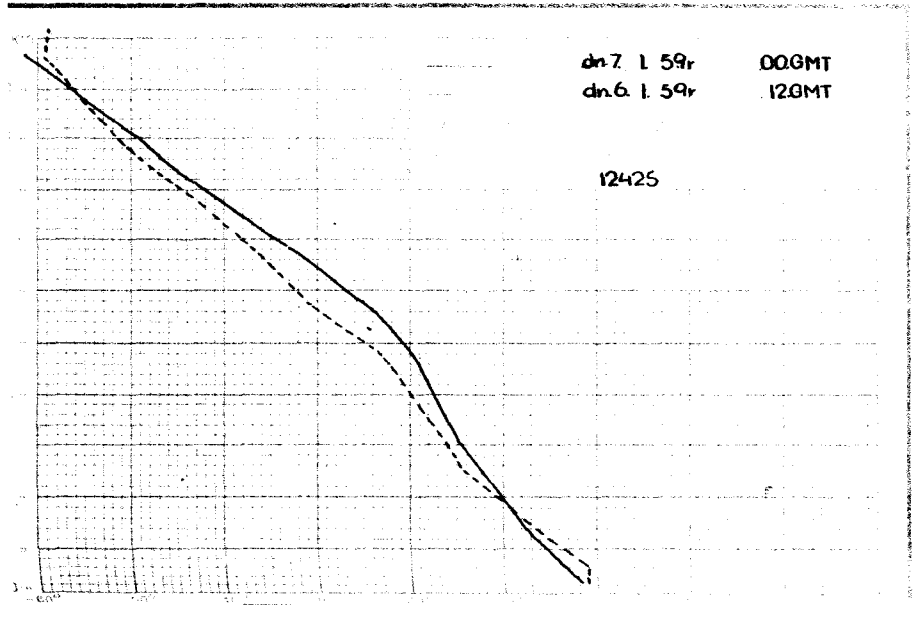
dn.7. 1. 59r 00.GMT
dn.6. 1. 59r 12.GMT
12425

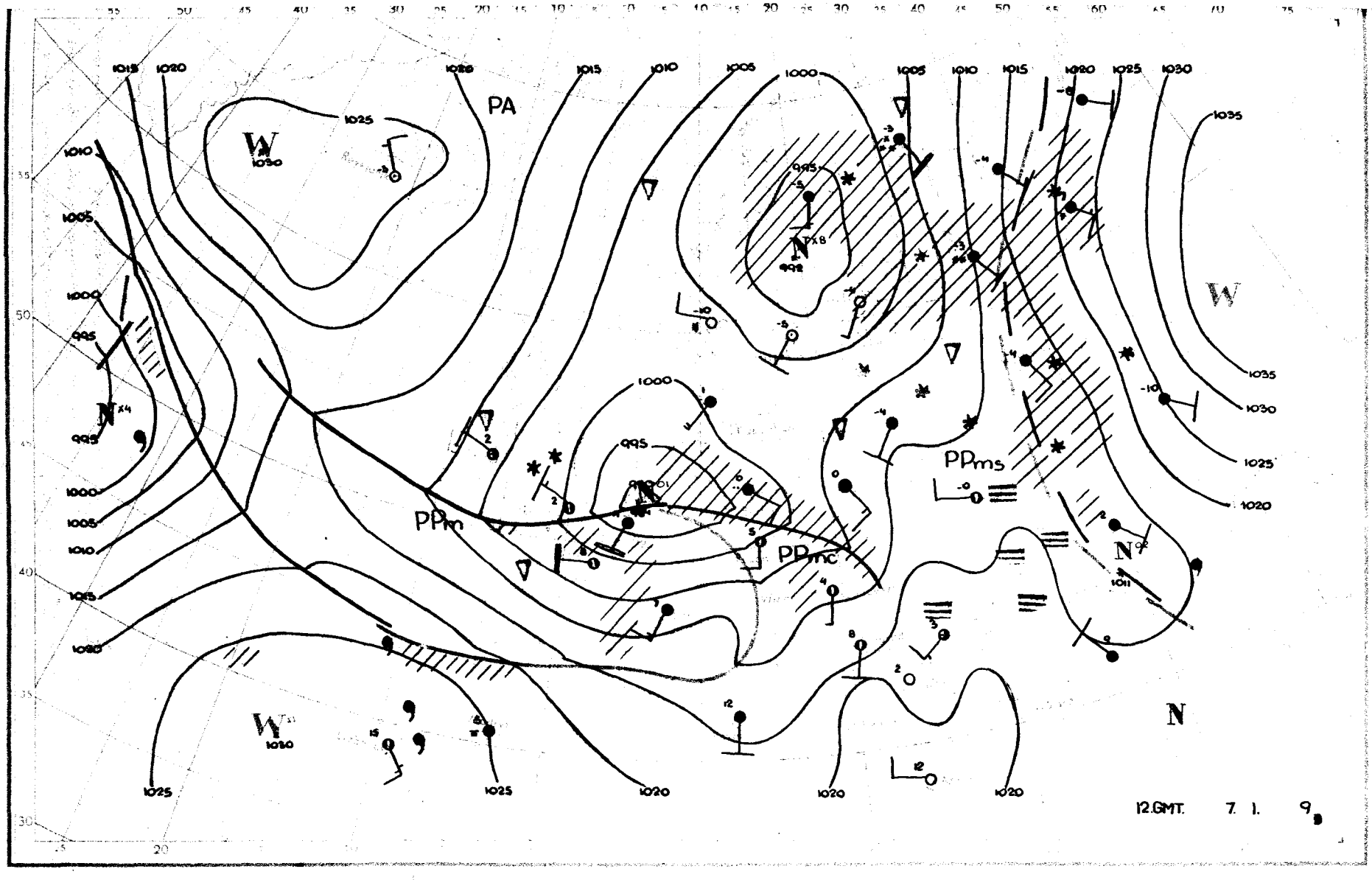
PA
W
1030
1025
1020
1015
1010
1005
1000
995
N
PPm
PPmc
PPms
1035
1030
1025
1020
1011
12.GMT. 7. 1. 9

Dane synoptyczne z Polski w dniu 7.I.1959r.

SYNOP z godz.00 GMT.

150	62505	60028	03251	694XX	53314
185	62004	97022	02851	655XX	52210
205	72204	62031	05252	755XX	53207
250	42701	97021	06352	45500	53215
295	82205	96717	04951	8042X	53303
330	02203	02441	07856	00900	56108
375	82704	56107	07151	862XX	52218
425	70000	65012	08200	755XX	51105
465	72505	58107	07751	755XX	52210
560	82604	65027	09300	3557X	52310
695	82208	60712	09501	8092X	53213
105	82205	96712	03351	855XX	52219
235	82503	97031	04852	854XX	54210
270	72202	97037	05353	773XX	54216
310	00000	95120	06353	00900	53101
495	82203	97227	07600	4742X	52308
510	22509	97023	23058	20740	59104
570	82503	58107	08200	853XX	52214
575	82203	58717	09201	6742X	52309
650	42710	60384	85558	45100	59207

SYNOP z godz.12 GMT.

150	81801	57102	03951	4551X	52809
185	71803	97022	05952	724XX	55707
205	80902	15737	99551	872XX	52830
250	81403	96104	04254	8082X	54726
295	52001	97012	08552	55500	54X03
330	80906	12614	01251	8032X	51734
375	81403	58102	06300	2577X	52724
425	81404	35107	00502	6557X	00727
465	80908	21717	03751	8042X	51732
560	81804	35617	03402	854XX	01728
695	71803	60022	08202	756XX	53722
105	81403	96101	01351	8092X	54716
235	80901	96104	03654	855XX	55818
270	82001	12102	06554	863XX	55712
310	80701	95517	96801	864XX	00737
495	81802	97032	08001	8087X	51719
510	92319	90707	18853	9XXXX	54707
570	81606	25732	05050	3722X	51727
575	81603	60022	05702	6542X	52825
650	92013	00777	84155	9XXXX	56615

TEMP Legionowo, godz.00 GMT.

12374	23037	85316	58589	02910	70803
66707	02914	50233	84863	03125	40778
88XX8	03151	30872	00XX3	20132	05XX7
55555	00993	50518	02903	42838	59595
03011	90788	59595	03113	82530	82859
03020	66666	34092	29002	20006	01010
8081X					

TEMP Wrocław, godz.00 GMT.

12425	23068	85356	55578	70854	62668
50382	72801	40986	82908	30894	97XX8
20151	16XX3	15326	12XX9	10574	13XX8
55555	00994	00505	36850	55578	33750
61632	66552	67764	99400	82908	66666
33493	19318	16012	11415	07812	01010
855XX					

Przebieg pogody w Polsce w dniu 7.I.1959r.

Początkowo było zachmurzenie niewielkie lub umiarkowane. W ciągu dnia nastąpił w całym kraju wzrost zachmurzenia i wystąpiły opady śniegu a miejscami zwłaszcza w dzielnicach centralnych i południowych śniegu z deszczem i deszczu. Temperatura maksymalna wynosiła od od 6°C w Jeleniej Górze i 5°C we Wrocławiu do -2°C w Suwałkach, a w nocy od -2°C w Suwałkach do +4°C we Wrocławiu i Przemyślu. Wiatry były na ogół umiarkowane południowo-wschodnie i południowe.-

Druk PPWK – W-wa, Solec 18. Zam. 5560/112/B/57 – 22.X.57 – CW-31461 – 25000 – 61 x 86 – mapowy 100 g

PAŃSTWOWY INSTYTUT
HYDROLOGICZNO-METEOROLOGICZNY
WARSZAWA

Biuletyn Synoptyczny

Legenda:

izobara w mb lub izohipsa w dkm
(na mapie tendencji barometrycznej
izalobara w jednostkach mb/3 godz.)

Znakowanie zjawisk meteorologicznych

- front ciepły
- front chłodny
- front zokludowany
- front stacjonarny
- deszcz
- mżawka
- śnieg

} natężenie opadu jest charakteryzowane ilością znaczków.

- krupa
- grad
- opady przelotne
- obszar jednostajnych opadów deszczu
- " " " śniegu
- mgła
- zmętnienie
- burza
- błyskawica
- zamieć

Wiatr

- 1/2 m/sek
- 1 m/sek
- 2 1/2 m/sek
- 5 m/sek

Wielkość zachmurzenia

- niebo bezchmurne
- 1/10 pokrycia nieba
- 2/10 - 3/10 " "
- 4/10 " "
- 5/10 " "
- 6/10 " "
- 7/10 - 8/10 " "
- 9/10 " "
- 10/10 " "
- niebo niewidoczne

Znakowanie układów ciśnienia

W - wyż N - niż

Znakowanie mas powietrza

PP - powietrze polarne
PA - " arktyczne
PZ - " zwrotnikowe
m - morskie
k - kontynentalne
s - stare c - ciepłe

Rozmieszczenie danych

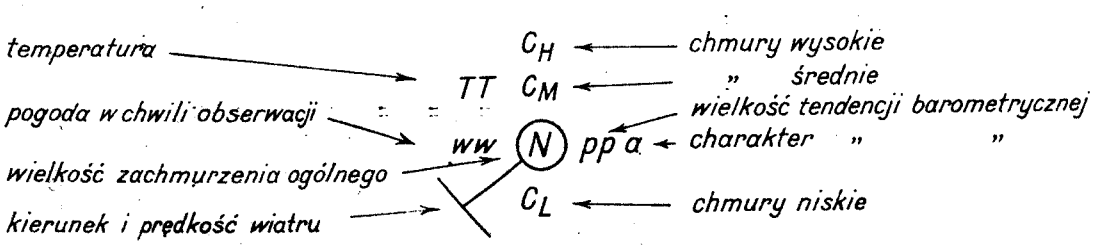

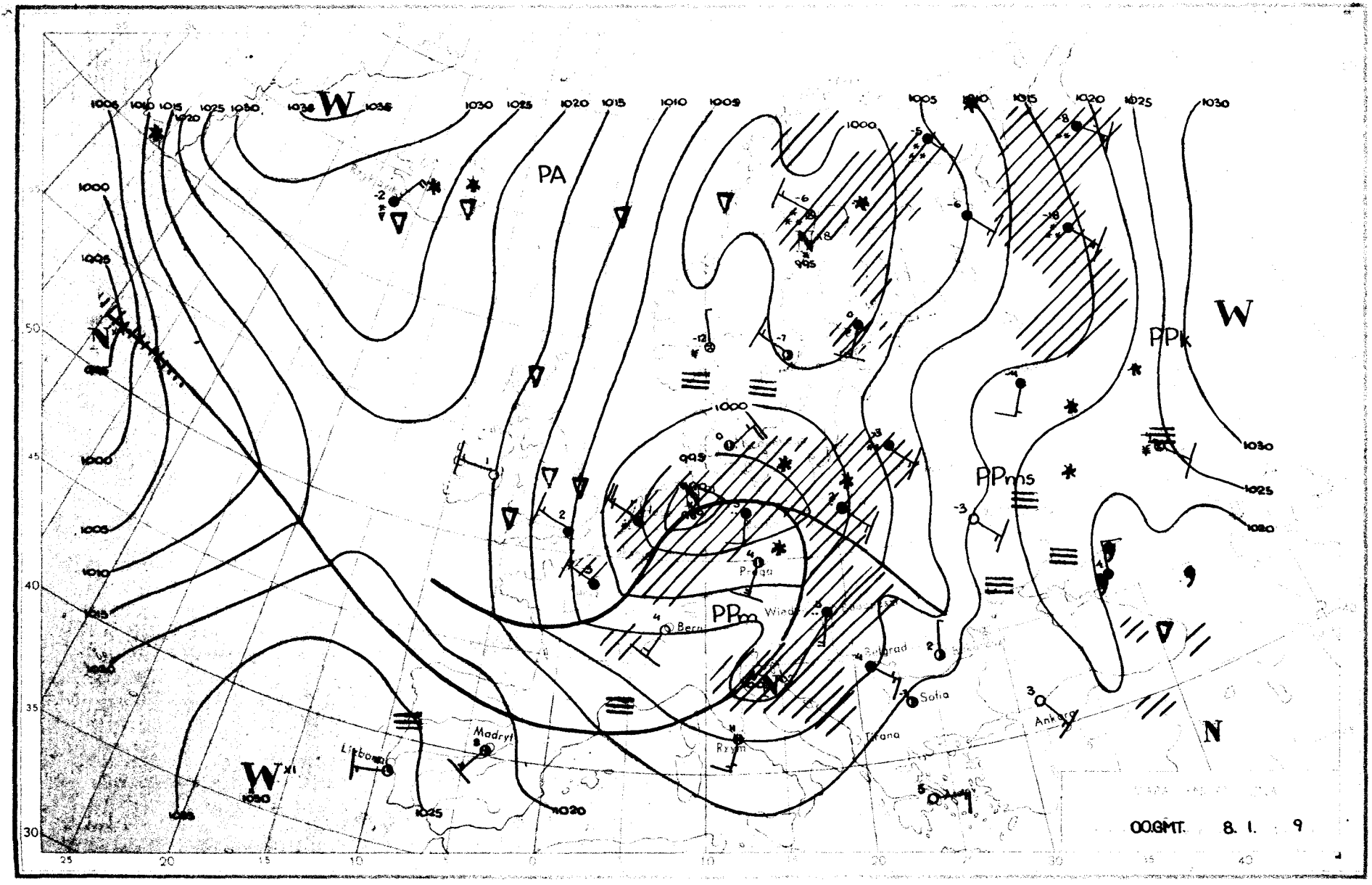

W
PA
PPk
PPms
PPm
N
Praga
Berni
Wiedeń
Belgrad
Sofia
Tirana
Ankara
Rzym
Madryt
Lisbona
00.GMT. 8. I. 9

8.I.1959r.godz.00 GMT.

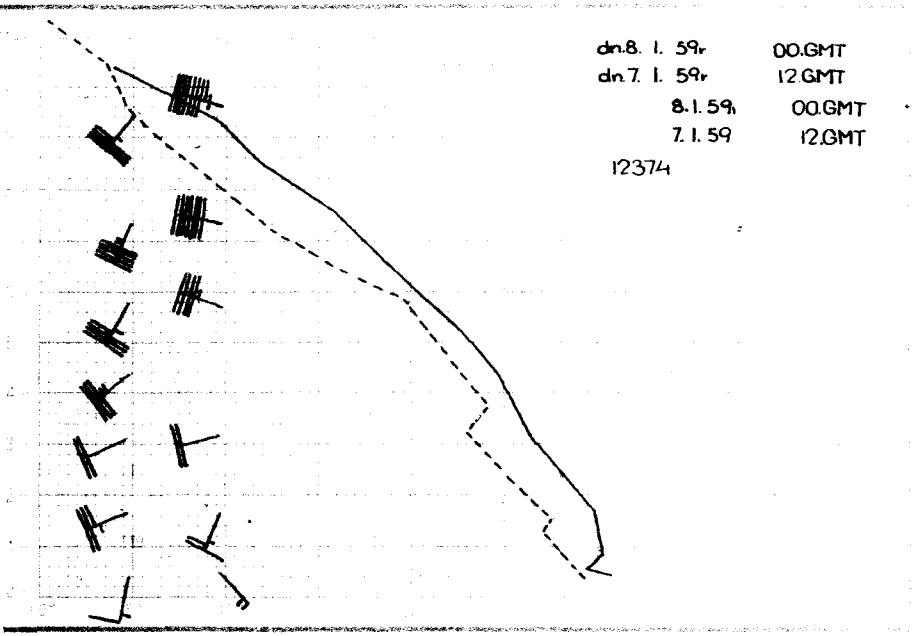
dn.8. 1. 59r 00.GMT
dn.7. 1. 59r 12.GMT
8.1.59 00.GMT
7.1.59 12.GMT
12374

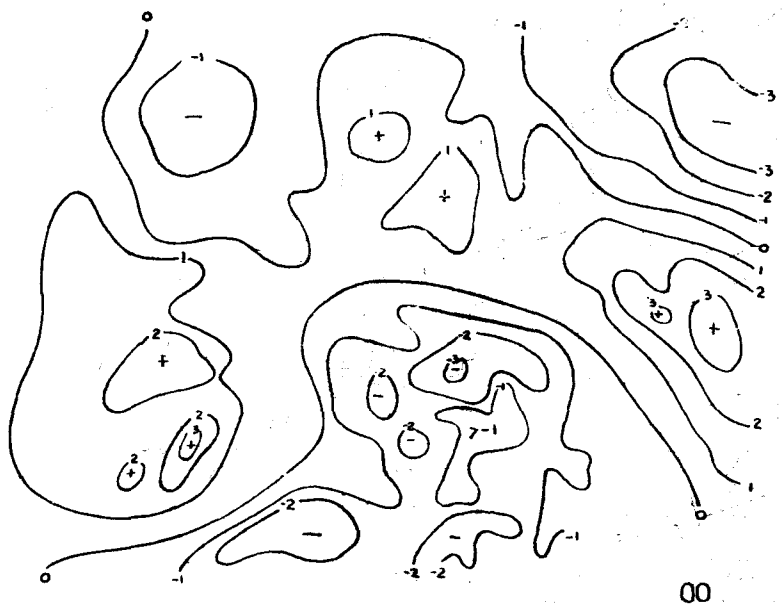
00

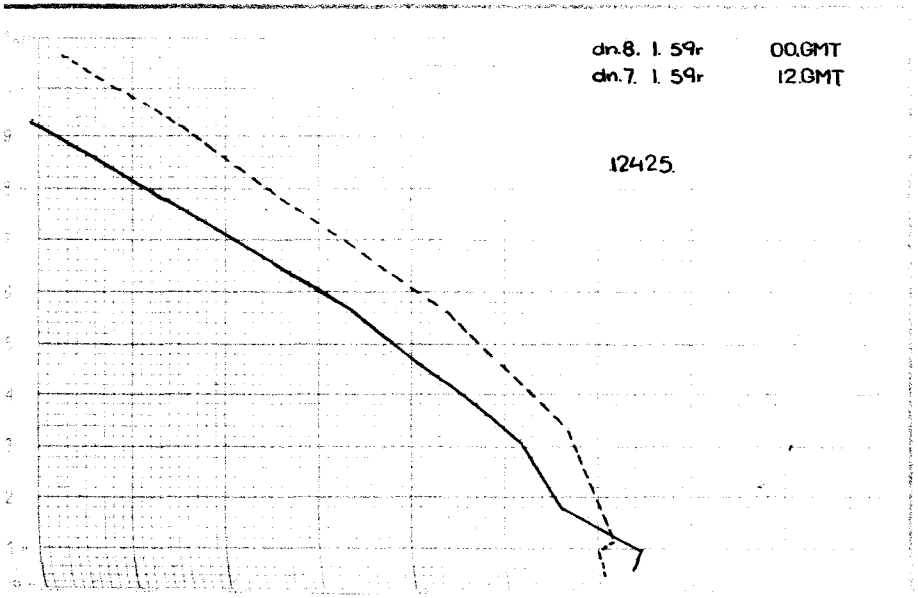
dn.8. 1. 59r 00.GMT
dn.7. 1. 59r 12.GMT
12425.

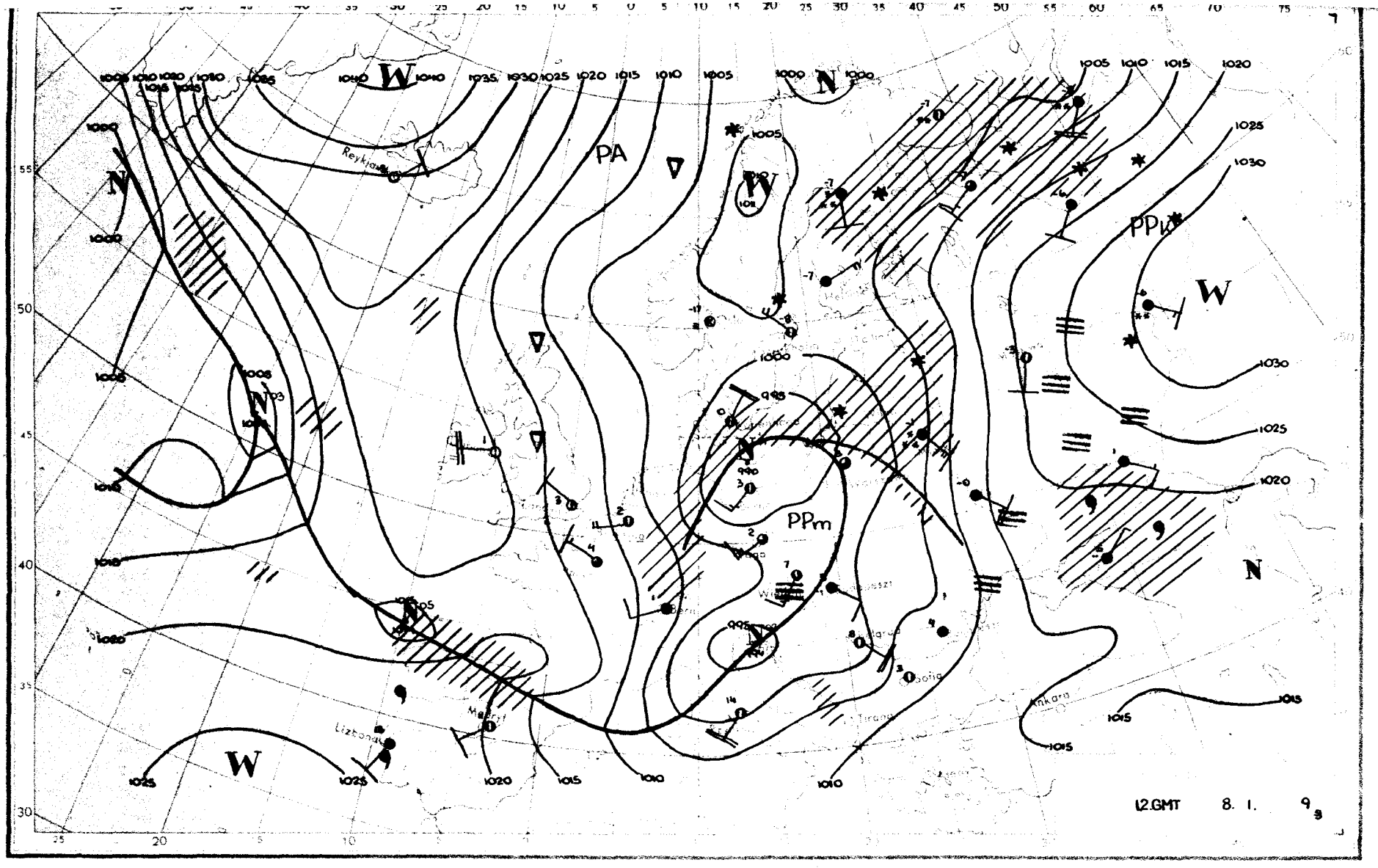

W
N
PA
PPm
PPk
Reykjavik
Lizbona
Madryt
Ankara
Tirana
12.GMT 8. 1. 9

Dane synoptyczne z Polski w dniu 8.I.1959r.

SYNOP z godz.00 GMT.

150	81403	25737	96551	872XX	52730
185	81106	95717	98651	8052X	52728
205	80901	12106	91601	862XX	00717
250	81403	96615	95902	7732X	01716
295	81405	96717	01001	8042X	51723
330	81603	40102	95102	854XX	02709
375	81606	40616	99202	2722X	01714
425	21604	60016	96504	20930	01711
465	81807	57606	98502	8042X	01709
560	82105	56606	00203	6532X	01711
695	81801	60032	04704	855XX	00705
105	80903	96107	93251	854XX	52721
235	80903	95227	94550	8042X	51723
270	81402	96227	97401	863XX	50721
310	81602	96102	91903	2542X	03815
495	81802	96687	02701	6732X	01706
510	92020	90724	14553	9XXXX	54524
570	81806	40616	00801	6722X	01710
575	81802	62026	02603	6552X	51707
650	92011	00777	81855	9XXXX	56708

SYNOP z godz.12 GMT.

150	81801	11614	93001	872XX	01400
185	81604	96102	95402	863XX	01201
205	82205	50686	90901	6721X	01215
250	71802	97022	94803	7093X	02207
295	61605	97016	98903	655XX	02106
330	62003	58102	94303	5553X	01209
375	61804	60012	97003	46532	01400
425	71402	50102	94305	755XX	01701
465	71604	51102	95705	20976	02801
560	62105	65032	96106	25171	01812
695	71805	70020	99107	5567X	02817
105	71402	96106	90302	855XX	01204
235	82203	96104	93401	854XX	01310
270	71801	96102	95302	7087X	01001
310	61103	97032	92304	35546	01209
495	71604	98022	98704	2555X	01809
510	92218	90774	12955	9XXXX	56105
570	71602	60022	97100	755XX	01709
575	61803	65012	97505	15532	01615
650	71808	80417	78256	55X46	57811

TEMP Legionowo, godz.00 GMT.

12374	48512	85289	50516	02313	70821
56566	02410	50401	07XX3	02218	40036
78XX1	02027	30904	94XX0	02118	55555
00987	01018	02003	27965	50506	02008
53935	00004	02113	02600	60602	02217
66666	53764	02225	34186	02121	26002
01010	8042X				

TEMP Wrocław, godz.00 GMT.

10425	48523	85291	51575	70819	57628
50343	76825	40905	91004	30878	09XX4
20129	11XX5	55555	00983	04016	51937
05004	38840	52585	69712	56618	00600
66741	61482	78864	66666	29012	23212
18710	13210	10013	07013	01010	556XX

Przebieg pogody w Polsce w dniu 8.I.1959r.

W całym kraju było zachmurzenie duże, a w ciągu dnia i w nocy wystąpiły większe przejaśnienia i lokalne rozpogodzenia. Notowano opady śniegu z deszczem i deszczu, a na północy kraju śniegu przechodzącego w deszcz. Wystąpiły również lokalne zamglenia. Temperatura maksymalna wynosiła od +6°C we Wrocławiu i Łodzi i 8°C w Przemyślu do 2°C na północy kraju, a w nocy od -2°C do 3°C. Wiatry były przeważnie umiarkowane z kierunków południowych, tylko w północnej części kraju wschodnie i północno-wschodnie.

Druk PPWK – W-wa, Solec 18. Zam. 5560/112/B/57 – 22.X.57 – CW-31461 – 25000 – 61 x 86 – mapowy 100 g

PAŃSTWOWY INSTYTUT
HYDROLOGICZNO-METEOROLOGICZNY
WARSZAWA

Biuletyn Synoptyczny

Legenda:

izobara w mb lub izohipsa w dkm
(na mapie tendencji barometrycznej
izalobara w jednostkach mb/3 godz.)

Znakowanie zjawisk meteorologicznych

- front ciepły
- front chłodny
- front zokludowany
- front stacjonarny
- deszcz
- mżawka
- śnieg

natężenie opadu jest charakteryzowane ilością znaczków

- krupa
- grad
- opady przelotne
- obszar jednostajnych opadów deszczu
- " " " śniegu

- mgła
- zmętnienie
- burza
- błyskawica
- zamieć

Wiatr

- 1/2 m/sek
- 1 m/sek
- 2 1/2 m/sek
- 5 m/sek

Wielkość zachmurzenia

- niebo bezchmurne
- 1/10 pokrycia nieba
- 2/10-3/10 " "
- 4/10 " "
- 5/10 " "
- 6/10 " "
- 7/10-8/10 " "
- 9/10 " "
- 10/10 " "
- niebo niewidoczne

Znakowanie układów ciśnienia

W - wyż N - niż

Znakowanie mas powietrza

PP - powietrze polarne
PA - " arktyczne
PZ - " zwrotnikowe
m - morskie
k - kontynentalne
s - stare c - ciepłe

Rozmieszczenie danych

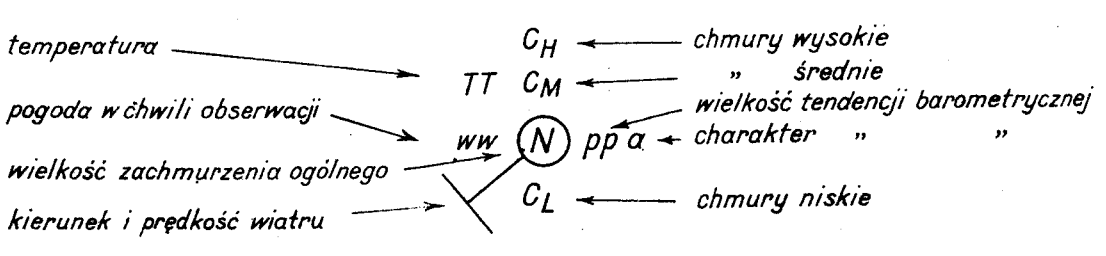

temperatura → TT
pogoda w chwili obserwacji → ww
wielkość zachmurzenia ogólnego → N
kierunek i prędkość wiatru → pp a

C_H ← chmury wysokie
C_M ← " średnie
C_L ← chmury niskie
pp a ← wielkość tendencji barometrycznej
charakter " "


W
PA
PPm
PPmc
PPk
N
R
00GMT 9. 1. 9

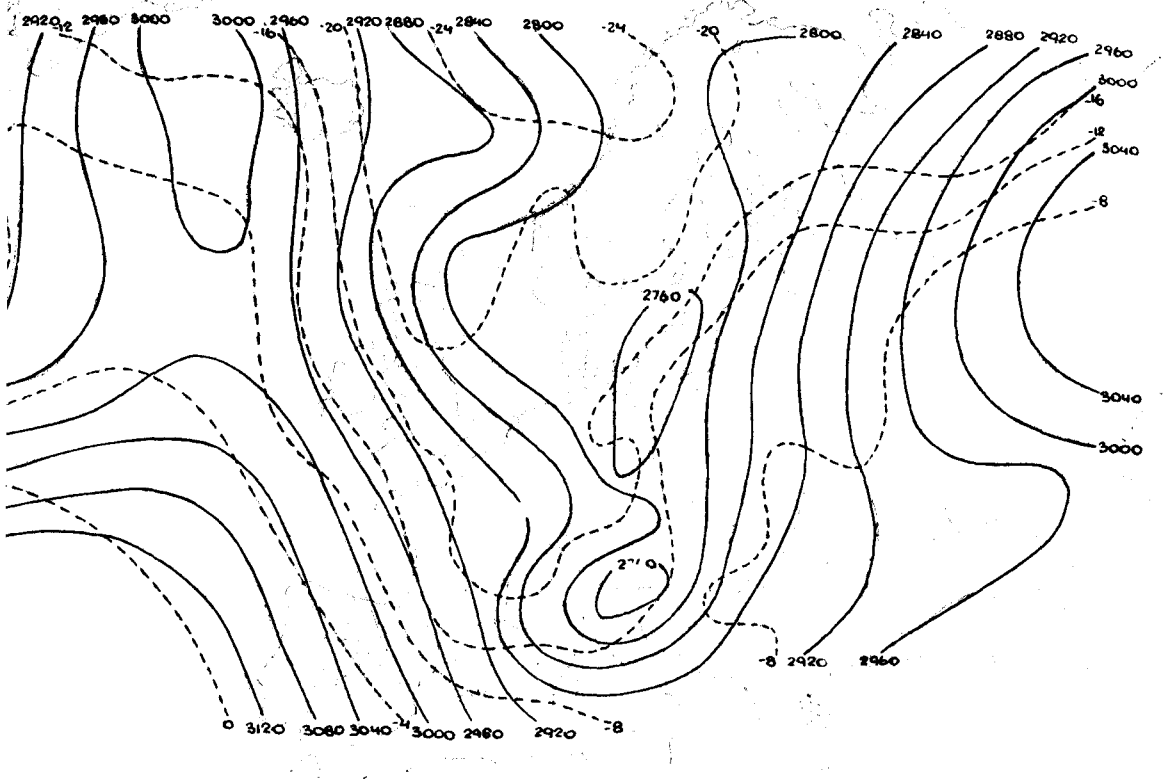

9.I.1959r.-godz.00 GMT.

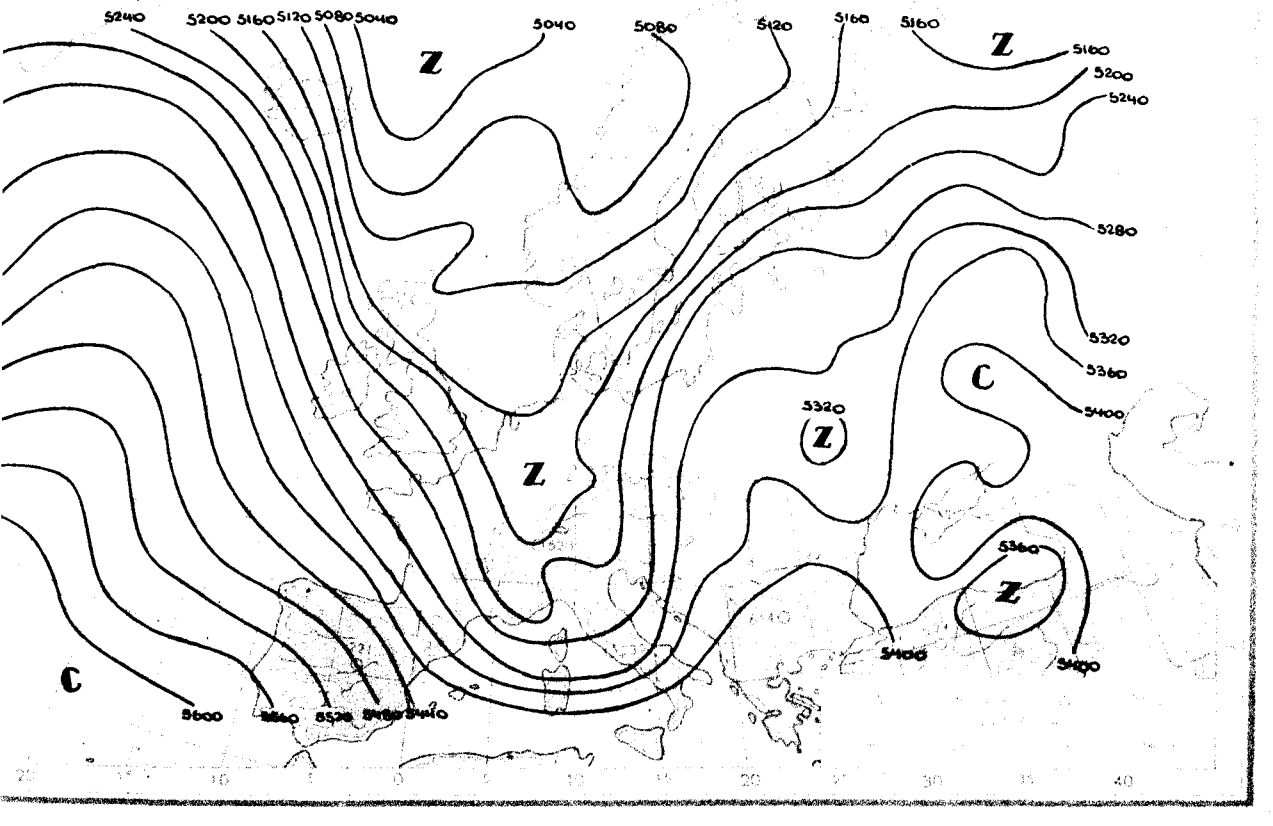

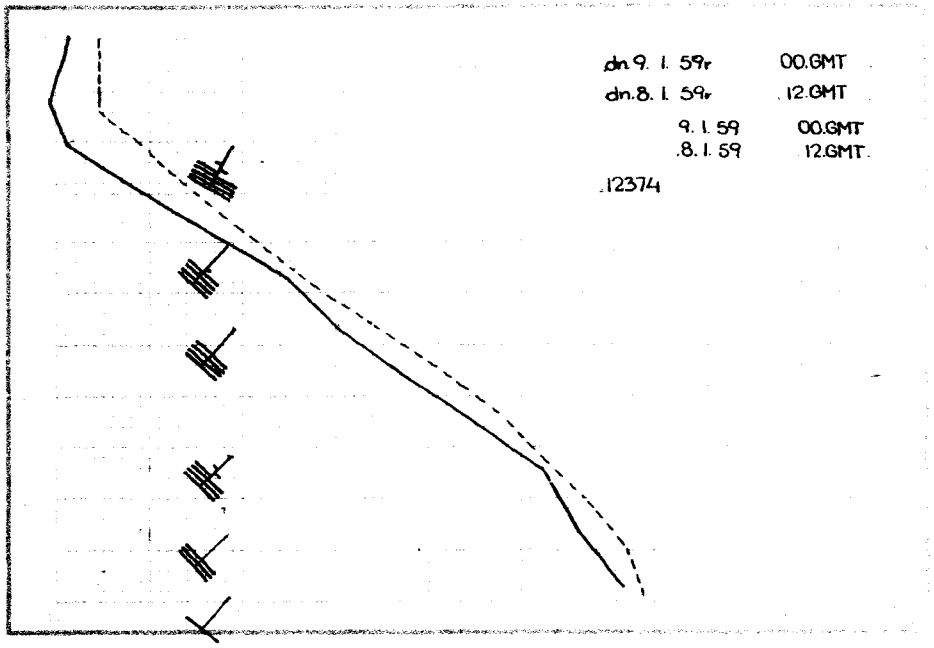
dn.9. I. 59r 00.GMT
dn.8. I. 59r 12.GMT
9. I. 59 00.GMT
8. I. 59 12.GMT
12374

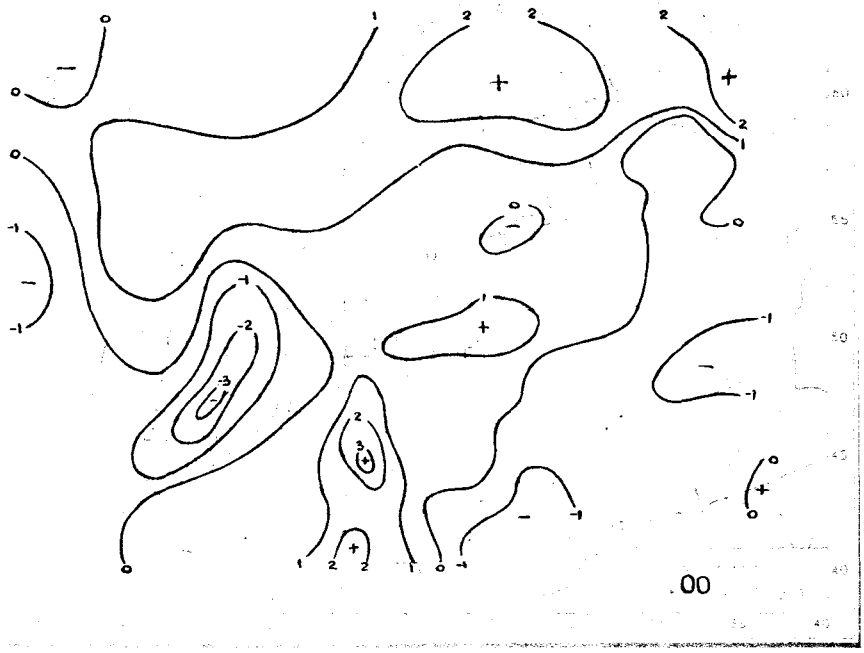
00

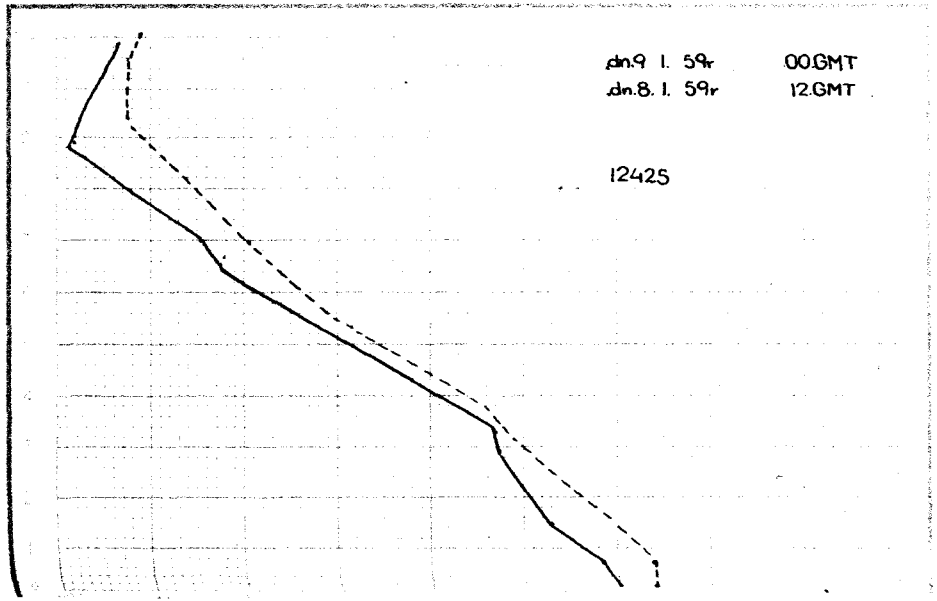
dn.9 I. 59r 00.GMT
dn.8. I. 59r 12.GMT
12425

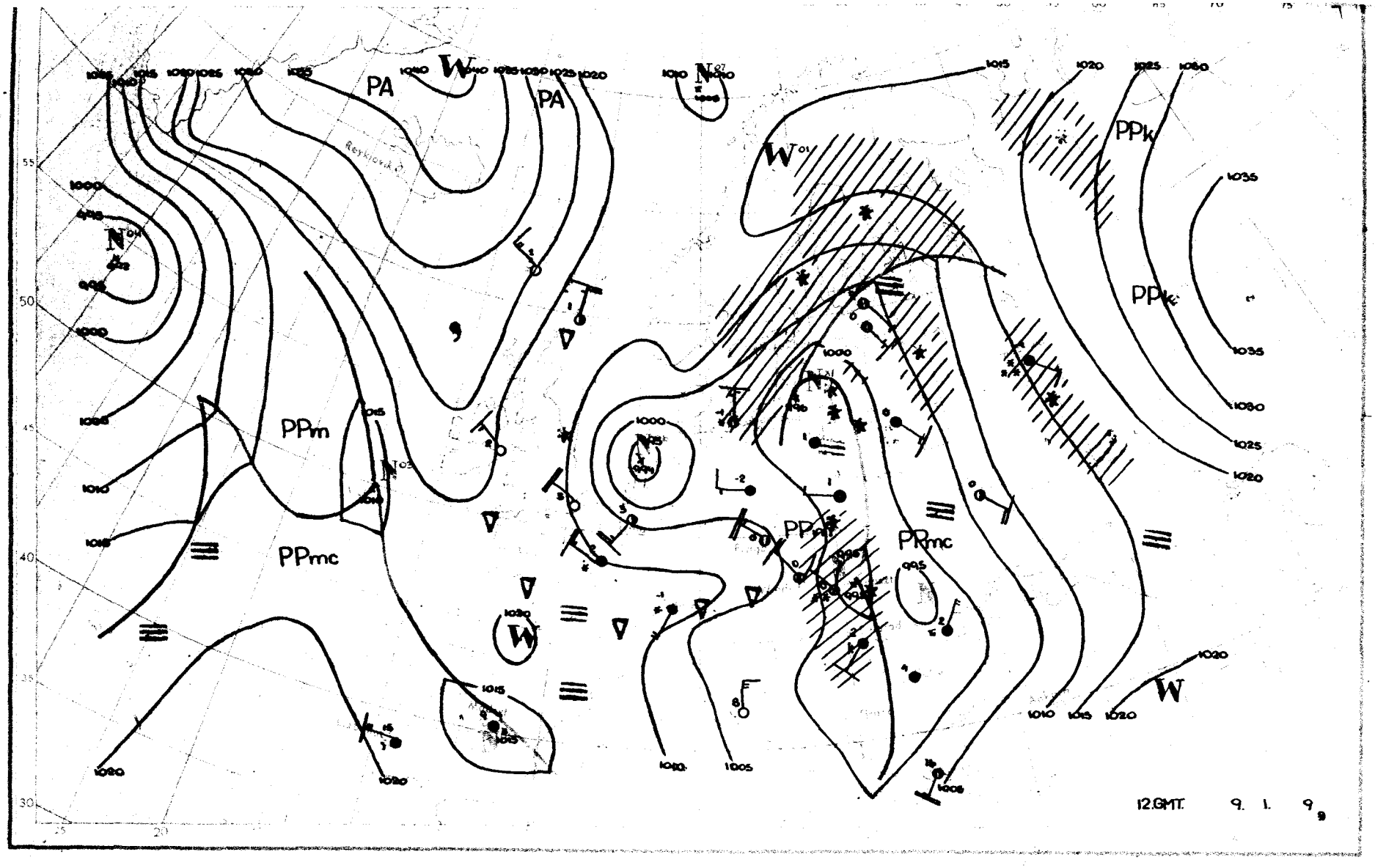
PA
PA
PPm
PPmc
PPk
PPk
PPmc
W
W
W
W
12.GMT. 9. 1. 9

Dane synoptyczne z Polski w dniu 9.I.1959r.

SYNOP z godz.00 GMT.

150	00000	60020	98252	00900	53705
185	90000	06454	99350	9X0XX	51203
205	81802	58102	95801	863XX	00202
250	81801	96102	98601	863XX	00203
295	81404	96612	00501	8042X	50500
330	81802	58102	98600	855xX	51105
375	80000	60021	97801	863XX	01805
425	82202	57102	99101	855XX	52205
465	82501	40602	98100	4547X	00201
560	82804	25216	99700	854XX	51113
695	71601	60036	98903	797XX	01201
105	01602	96107	96550	00900	51207
235	02201	95100	98753	00900	54103
270	80000	96XX1	98400	864XX	00201
310	82002	97022	97250	6557X	52607
495	81602	97216	99002	2747X	01702
510	92518	90494	15459	9XXXX	60210
570	82202	20635	97801	6742X	01102
575	80000	60026	98802	6642X	01206
650	90000	00777	77956	9XXXX	58202

SYNOP z godz.12 GMT.

150	80000	40107	97301	6552X	00810
185	81401	95512	97501	863xX	00807
205	72705	60017	00550	753xX	52111
250	72204	96102	98801	755XX	52705
295	81604	97022	99301	864XX	50704
330	82711	65022	00150	854XX	52400
375	82901	15284	99001	861XX	01702
425	72709	60017	01851	3557X	53801
465	82905	58707	99700	854XX	52701
560	83605	12737	99451	862xX	51823
695	80701	56702	96801	8092X	51817
105	51401	96107	96300	55500	51804
235	81303	96104	98251	854XX	52801
270	91801	02477	98101	9X0XX	00400
310	72704	96101	02453	755xX	54005
495	81801	20202	98401	864XX	01813
510	63417	99384	16361	20928	62000
570	82503	50717	97550	6722X	51819
575	83201	06737	98200	6732X	00613
650	90206	00737	74861	9XXXX	63715

TEMP Legionowo, godz.00 GMT.

12374	48511	85288	52538	70811	59604
50316	77XX4	40882	90XX7	30876	06XX0
20132	07XX0	55555	00987	00504	83900
50503	23856	52534	38740	56563	66666
44283	29007	24509	20007	01010	856XX

TEMP Wrocław, godz.00 GMT.

12425	73505	85288	55587	70793	61653
50283	79831	40833	93xX0	30871	07XX0
20131	003xX1	15317	01XX2	10579	03XX8
55555	00985	01516	64923	50516	57820
58611	76703	60658	83463	82868	54418
91943	66666	30007	21702	19603	15301
09504	04411	01010	856XX		

Przebieg pogody w Polsce w dniu 9.I.1959r.

W ciągu doby ubiegłej było zachmurzenie całkowite z opadami śniegu, tylko na wschodzie miejscami deszczu. Notowano mgły. Temperatura maksymalna wahała się od $-1^{\circ}C$ w Zielonej Górze do $+3^{\circ}C$ w Tarnowie i Włodawie, temperatura w nocy wahała się od $-4^{\circ}C$ do $+1^{\circ}C$. Wiatry były słabe i umiarkowane o kierunkach zmiennych.

Druk PPWK – W-wa, Solec 18, Zam. 5560/112/B/57 – 22.X.57 – CW-31461 – 25000 – 61 x 86 – mapowy 100 g

PAŃSTWOWY INSTYTUT
HYDROLOGICZNO-METEOROLOGICZNY
WARSZAWA

Biuletyn Synoptyczny

Legenda:

izobara w mb lub izohipsa w dkm
(na mapie tendencji barometrycznej
izalobara w jednostkach mb/3 godz.)

Znakowanie zjawisk meteorologicznych

- front ciepły
- front chłodny
- front zokludowany
- front stacjonarny
- deszcz
- mżawka
- śnieg

} natężenie opadu jest charakteryzowane ilością znaczków

- krupa
- grad
- opady przelotne
- obszar jednostajnych opadów deszczu
- " " " śniegu
- mgła
- zmętnienie
- burza
- błyskawica
- zamieć

Wiatr

- ½ m/sek
- 1 m/sek
- 2½ m/sek
- 5 m/sek

Wielkość zachmurzenia

- niebo bezchmurne
- 1/10 pokrycia nieba
- 2/10 - 3/10 " "
- 4/10 " "
- 5/10 " "
- 6/10 " "
- 7/10 - 8/10 " "
- 9/10 " "
- 10/10 " "
- niebo niewidoczne

Znakowanie układów ciśnienia

W - wyż N - niż

Znakowanie mas powietrza

PP - powietrze polarne
PA - " arktyczne
PZ - " zwrotnikowe
m - morskie
k - kontynentalne
s - stare c - ciepłe

Rozmieszczenie danych

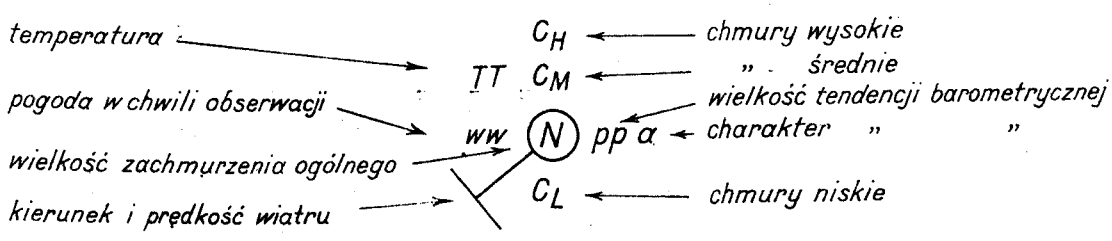

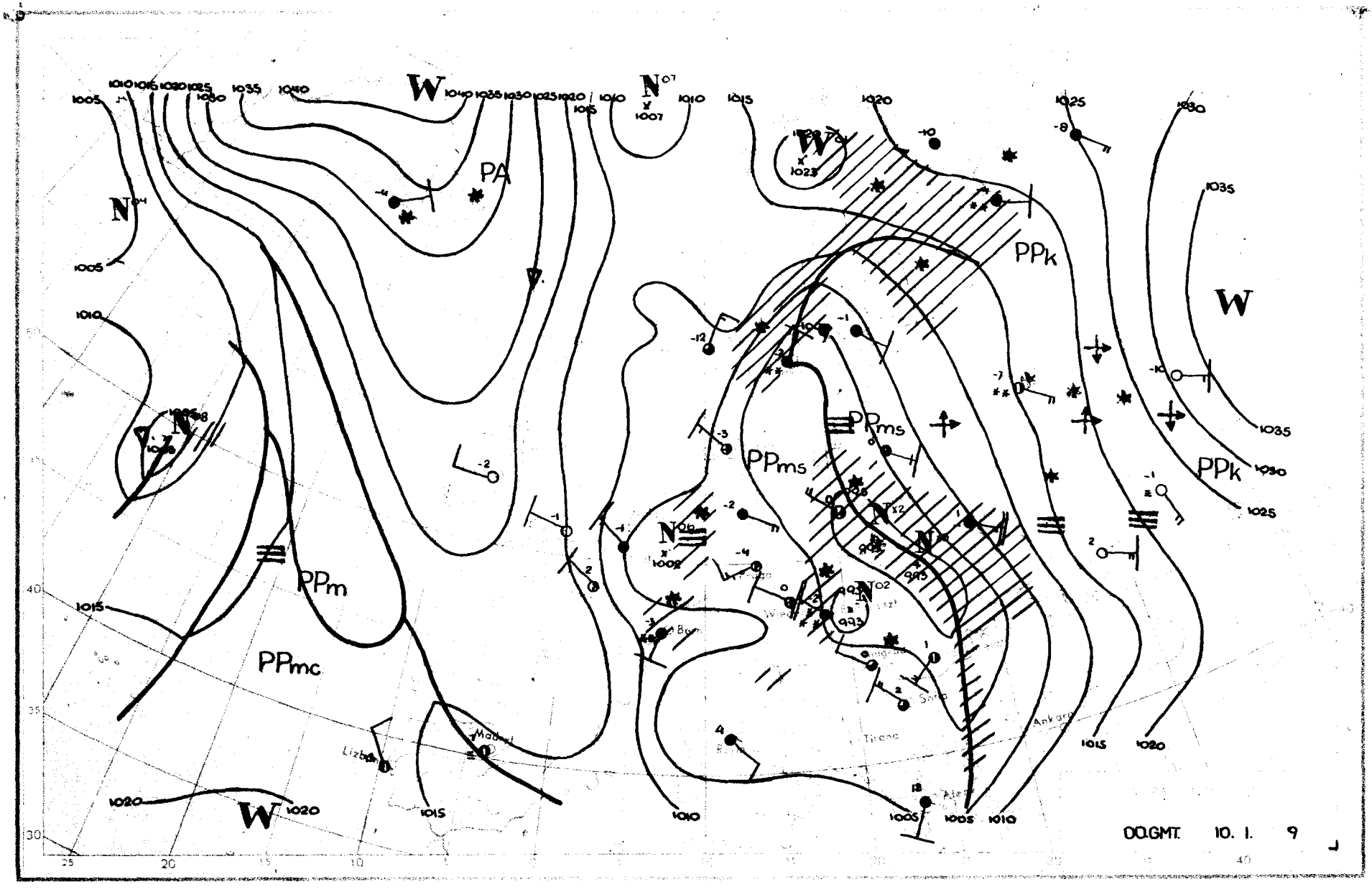

W
PA
PPk
PPms
PPm
PPmc
Madrid
Lisbon
Tirana
Ankara
Sofia
Wien
Bern
Atene
00.GMT. 10. 1. 9

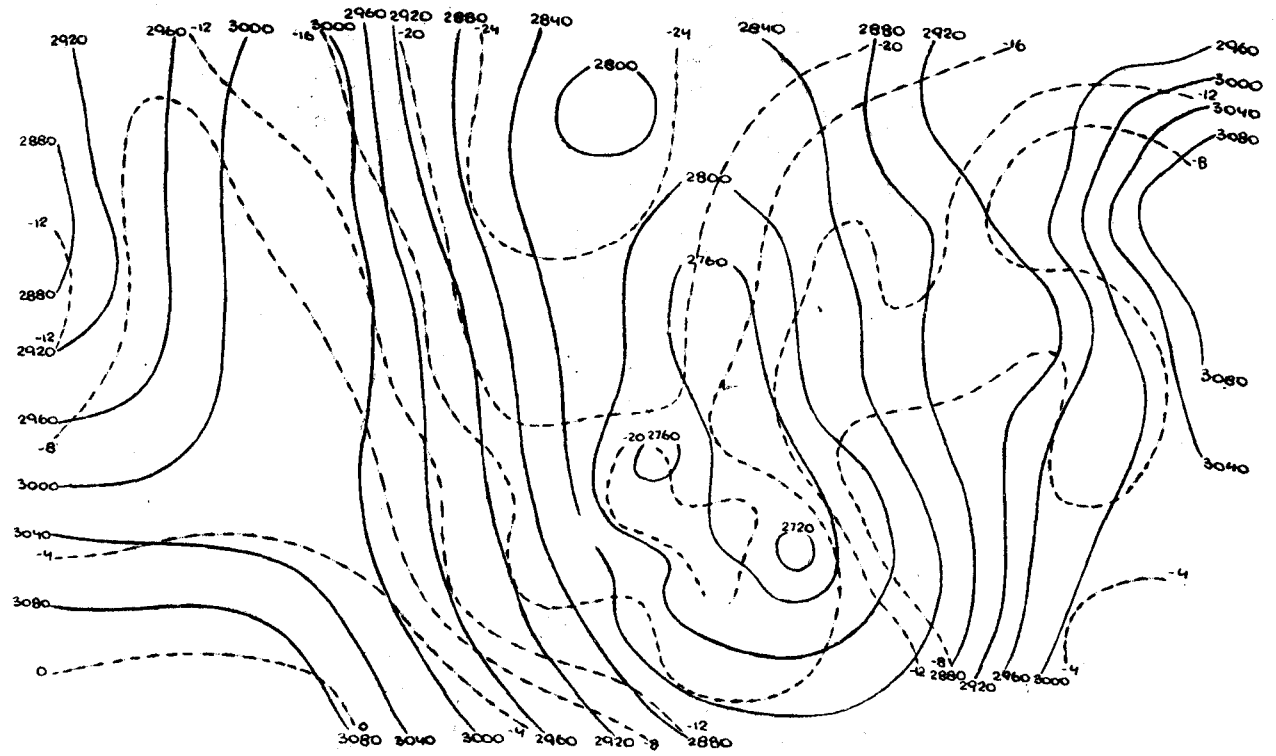

10.I.1959r.godz.00 GMT.

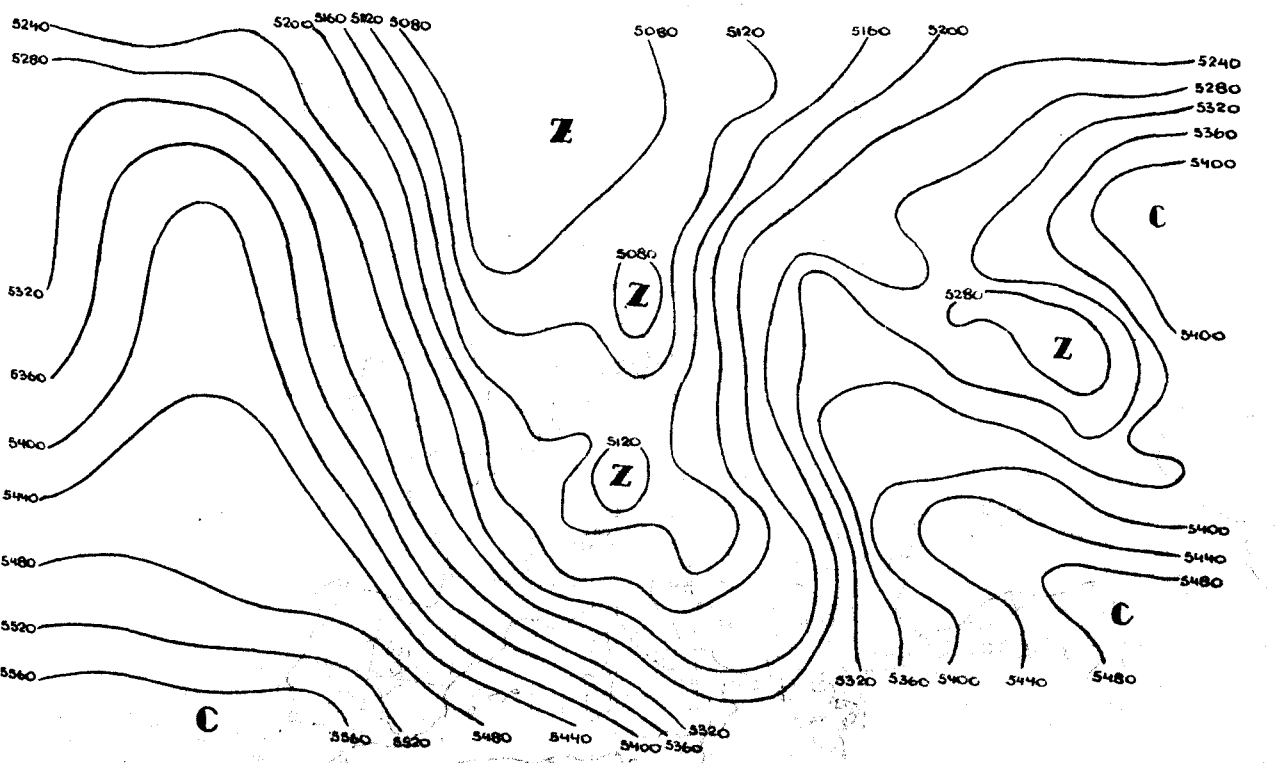

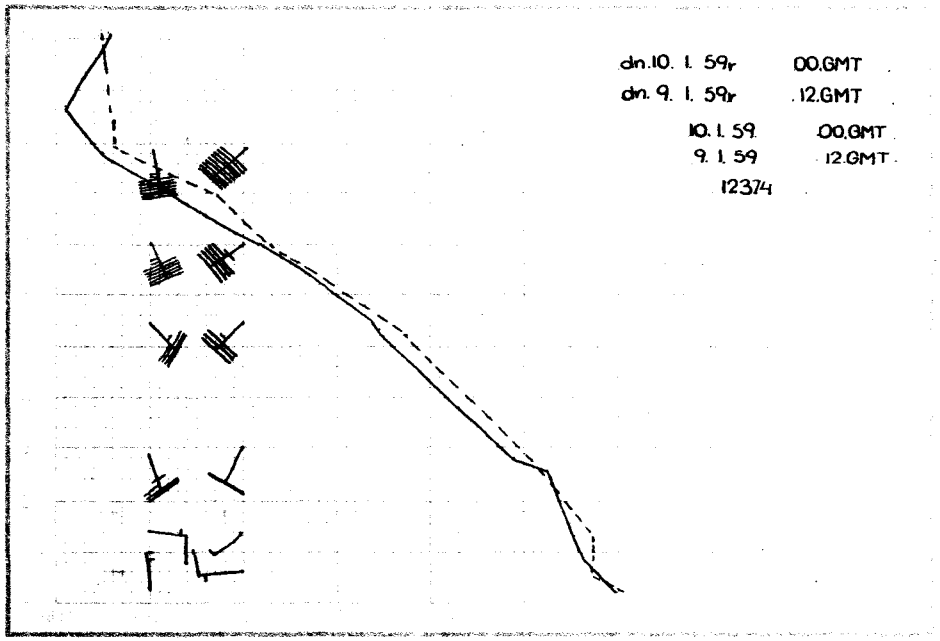
dn.10. I. 59r 00.GMT
dn. 9. I. 59r 12.GMT
10. I. 59 00.GMT
9. I. 59 12.GMT
12374

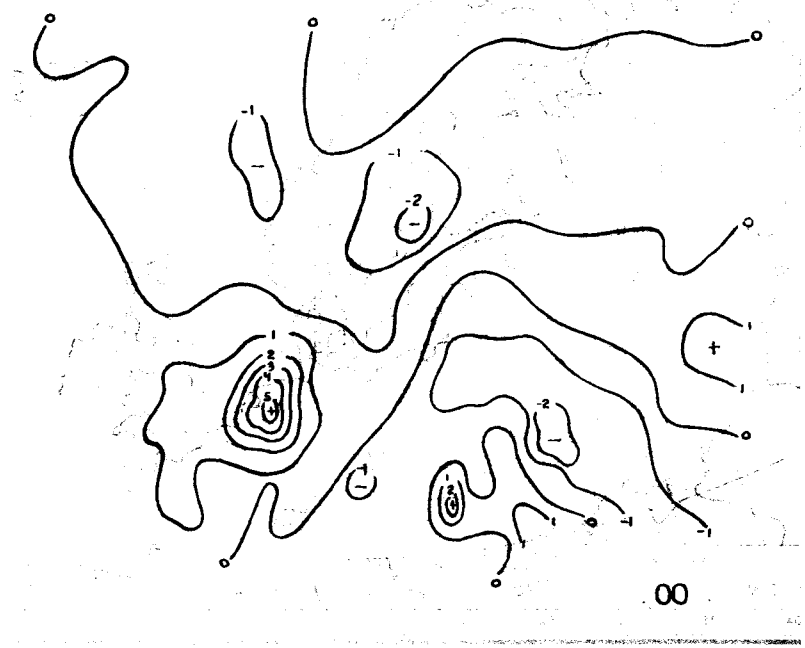
00

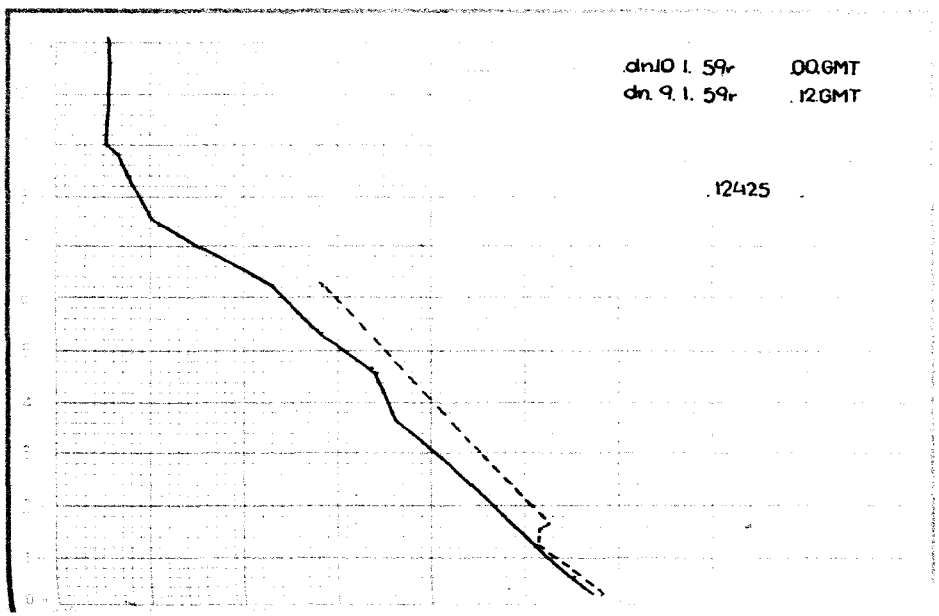
dn.10 I. 59r 00.GMT
dn. 9. I. 59r 12.GMT
12425

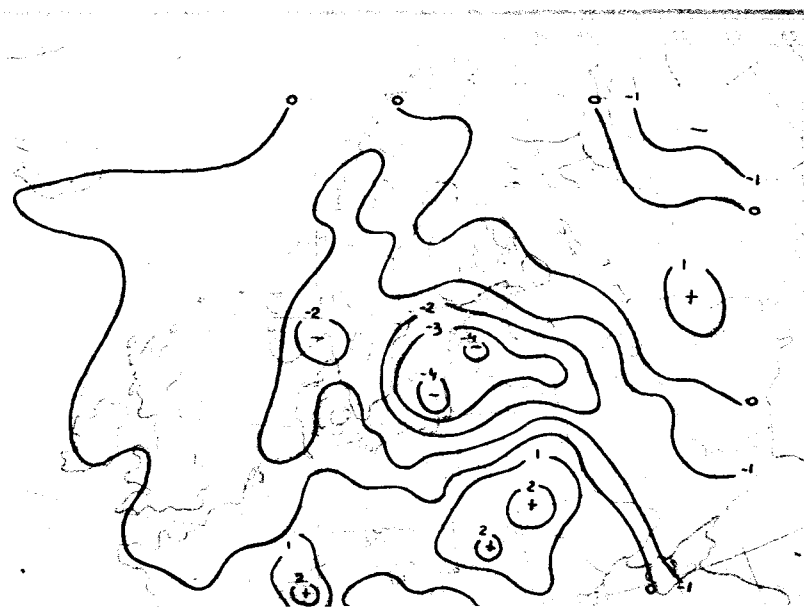

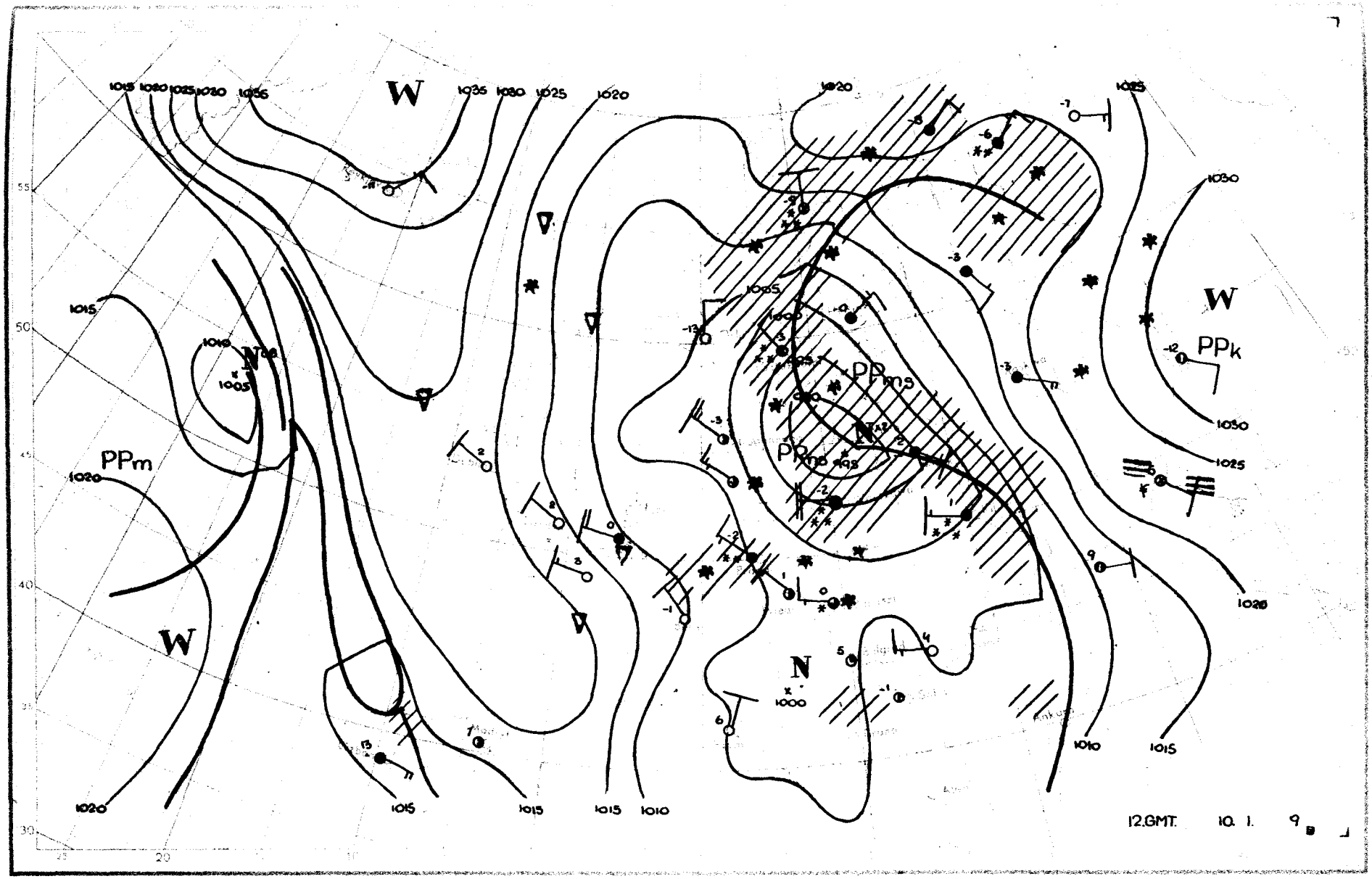
W
W
W
N
N
PPm
PPk
PPms
PPms
1015
1020
1025
1030
1035
1010
1005
1000
12.GMT. 10. 1. 9

Dane synoptyczne z Polski w dniu 10.I.1959r.

SYNOP z godz.00 GMT.

150	83202	58102	97250	854XX	52806
185	81401	96717	96000	8042X	00713
205	22904	60021	00554	25400	55400
250	82704	97022	97350	855XX	52708
295	80904	96617	95101	8032X	00718
330	82707	60022	00052	854XX	54608
375	83204	30227	93750	861XX	51715
425	83202	60022	00552	754XX	54708
465	83209	56717	96952	8032X	52705
560	83306	15737	99054	872XX	55605
695	83202	58702	95250	855XX	52201
105	82701	97022	97650	855XX	53702
235	83203	97022	98452	854XX	53805
270	83202	94737	94951	8042X	52721
310	83601	96102	01254	854XX	55802
495	80902	96107	94100	4742X	00708
510	93410	90707	15761	9XXXX	63400
570	82704	50567	95652	372XX	53303
575	83206	56107	97252	6642X	53301
650	93603	00717	73564	9XXXX	66604

SYNOP z godz.12 GMT.

150	83207	20737	90000	873XX	50725
185	80000	25717	86800	8042X	50724
205	83206	58717	99652	5547X	54804
250	82706	95717	93952	7742X	53705
295	81805	97237	88450	8032X	51707
330	82909	60027	98252	854XX	54606
375	82710	12737	92652	672XX	53203
425	72908	65037	00852	52408	53205
465	82709	18717	95953	6737X	54801
560	32706	65017	00953	22540	56214
695	72205	65022	99451	756XX	54223
105	83208	98022	95252	855XX	55711
235	83209	97227	93652	8042X	54714
270	82704	95737	89652	8042X	53709
310	72904	97022	01353	15606	55000
495	82205	96717	95352	6742X	52211
510	63408	98287	15062	20742	64201
570	82706	58707	97253	672XX	54210
575	72704	57107	99552	754XX	54211
650	62704	60227	75165	28142	67208

TEMP Legionowo, godz.00 GMT.

12374	23553	85236	54564	01203	70751
60629	01614	50257	75795	01518	40827
88946	01633	30873	05XX7	01737	20130
04XX0	02021	15316	02XX0	02510	55555
00982	00001	03602	79900	53545	01004
43730	57595	01611	97680	62655	01715
40490	76811	01519	66666	27009	01813
17302	02808	13802	03013	12504	01010
8062X					

TEMP Wrocław, godz.00 GMT.

12425	23004	85281	59592	70756	68701
50208	81822	40747	93XX7	30863	03XX2
20123	03XX2	15309	01XX5	55555	00986
51539	51632	72758	37562	74759	66666
40094	36699	29704	20804	15002	01010
754XX					

Przebieg pogody w Polsce w dniu 10.I.1959r.

W ciągu doby ubiegłej początkowo było zachmurzenie całkowite z opadami śniegu, obfitszymi na wschodzie i północnym-wschodzie. W ciągu dnia i w nocy w zachodniej połowie kraju wystąpiły przejaśnienia i lokalne rozpogodzenia. Temperatura maksymalna wynosiła od -4°C w Dęblinie do 0°C w Łodzi i Olsztynie, a w nocy od -8°C do 3°C. Wiatry były umiarkowane, a na północy okresami dość silne z kierunków północno-zachodnich i zachodnich.-

Druk PPWK – W-wa, Solec 18. Zam. 5560/112/B/57 – 22.X.57 – CW-31461 – 25000 – 61 x 86 – mapowy 100 g

PAŃSTWOWY INSTYTUT
HYDROLOGICZNO-METEOROLOGICZNY
WARSZAWA

Biuletyn Synoptyczny

Legenda:

izobara w mb lub izohipsa w dkm
(na mapie tendencji barometrycznej
izalobara w jednostkach mb/3 godz.)

Znakowanie zjawisk meteorologicznych

- front ciepły
- front chłodny
- front zokludowany
- front stacjonarny
- deszcz
- mżawka
- śnieg

natężenie opadu jest charakteryzowane ilością znaczków

- krupa
- grad
- opady przelotne
- obszar jednostajnych opadów deszczu
- " " " śniegu
- mgła
- zmętnienie
- burza
- błyskawica
- zamieć

Wiatr

- 1/2 m/sek
- 1 m/sek
- 2 1/2 m/sek
- 5 m/sek

Wielkość zachmurzenia

- niebo bezchmurne
- 1/10 pokrycia nieba
- 2/10 - 3/10 " "
- 4/10 " "
- 5/10 " "
- 6/10 " "
- 7/10 - 8/10 " "
- 9/10 " "
- 10/10 " "
- niebo niewidoczne

Znakowanie układów ciśnienia

W - wyż N - niż

Znakowanie mas powietrza

PP - powietrze polarne
PA - " arktyczne
PZ - " zwrotnikowe
m - morskie
k - kontynentalne
s - stare c - ciepłe

Rozmieszczenie danych

temperatura → TT
pogoda w chwili obserwacji → ww
wielkość zachmurzenia ogólnego → N
kierunek i prędkość wiatru → ⊻

C_H ← chmury wysokie
C_M ← " średnie
pp a ← wielkość tendencji barometrycznej, charakter " "
C_L ← chmury niskie

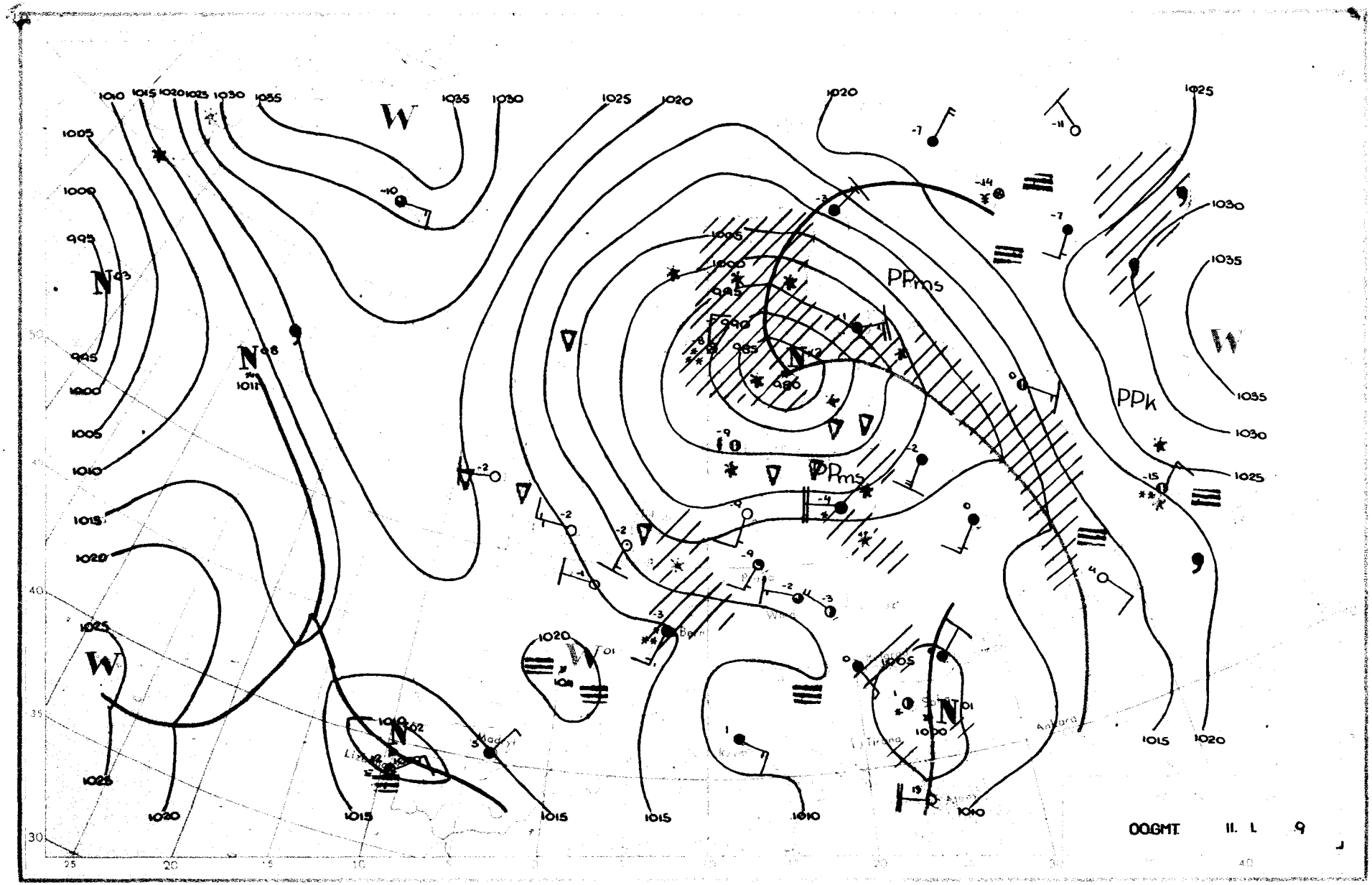

W
PPms
PPk
N
Madryt
Tirana
Ankara
OOGMT 11. 1. 9

11.I.1959r.godz.00 GMT.

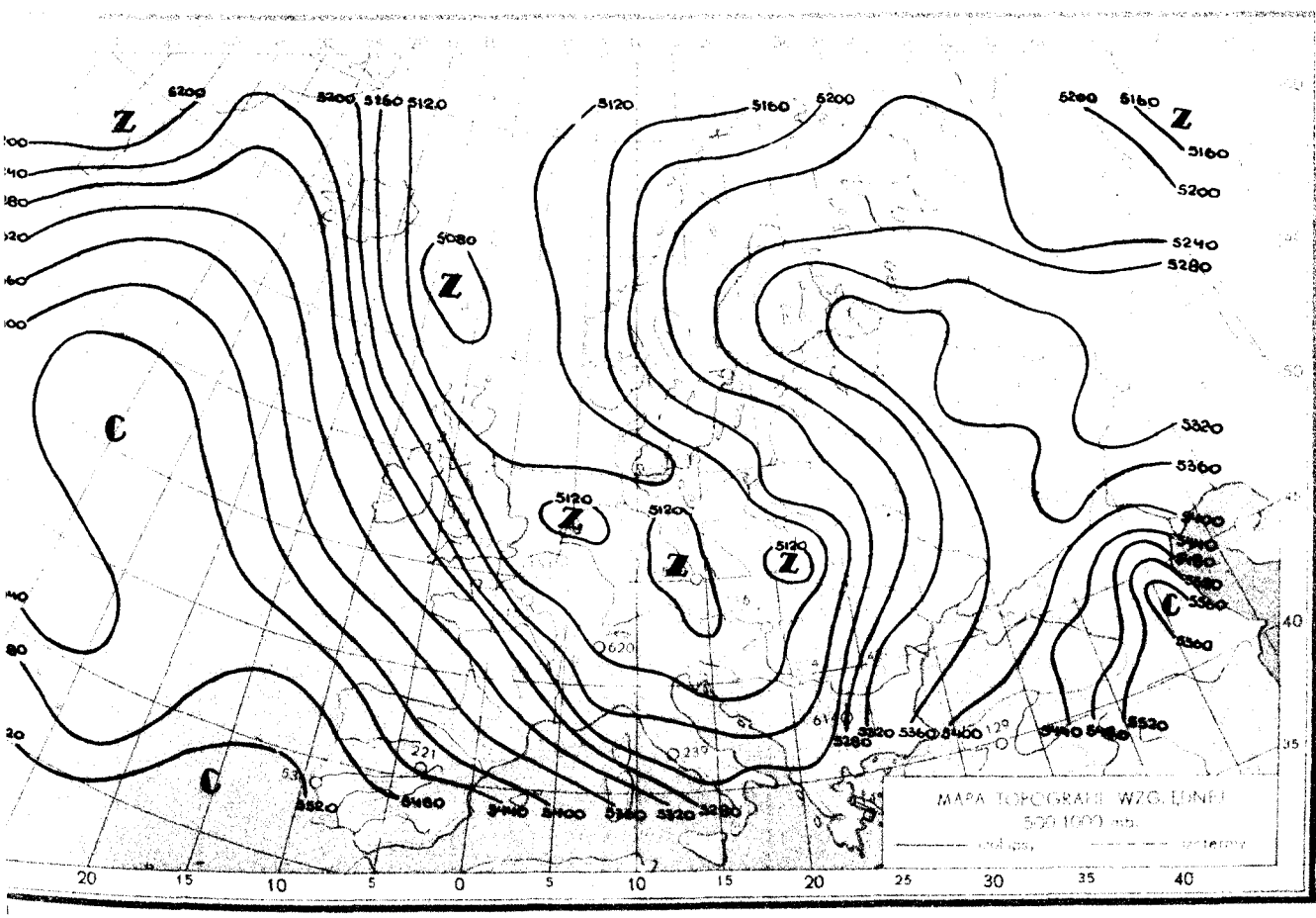

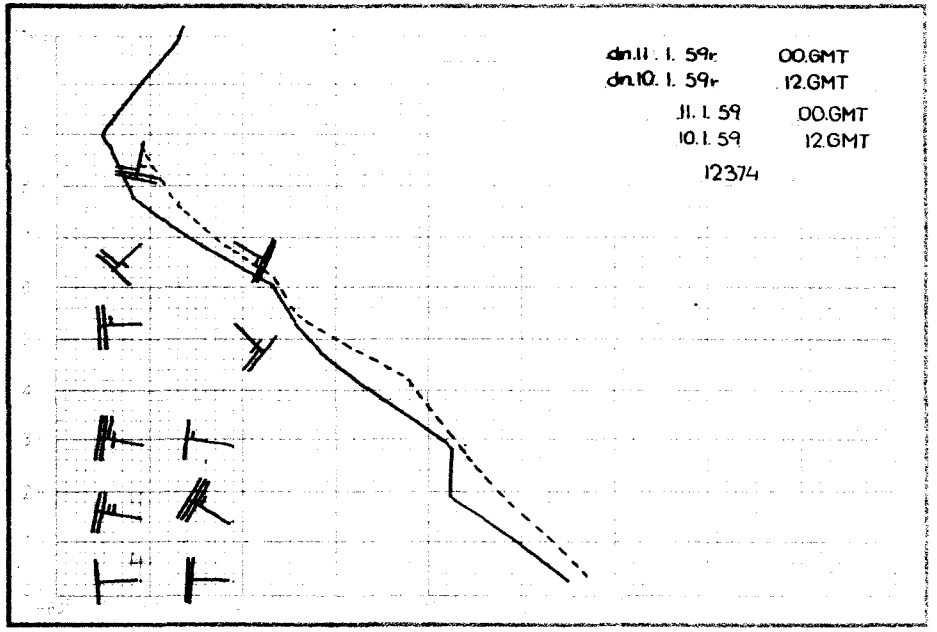
dn.11. 1. 59r 00.GMT
dn.10. 1. 59r 12.GMT
11. 1. 59 00.GMT
10. 1. 59 12.GMT
12374

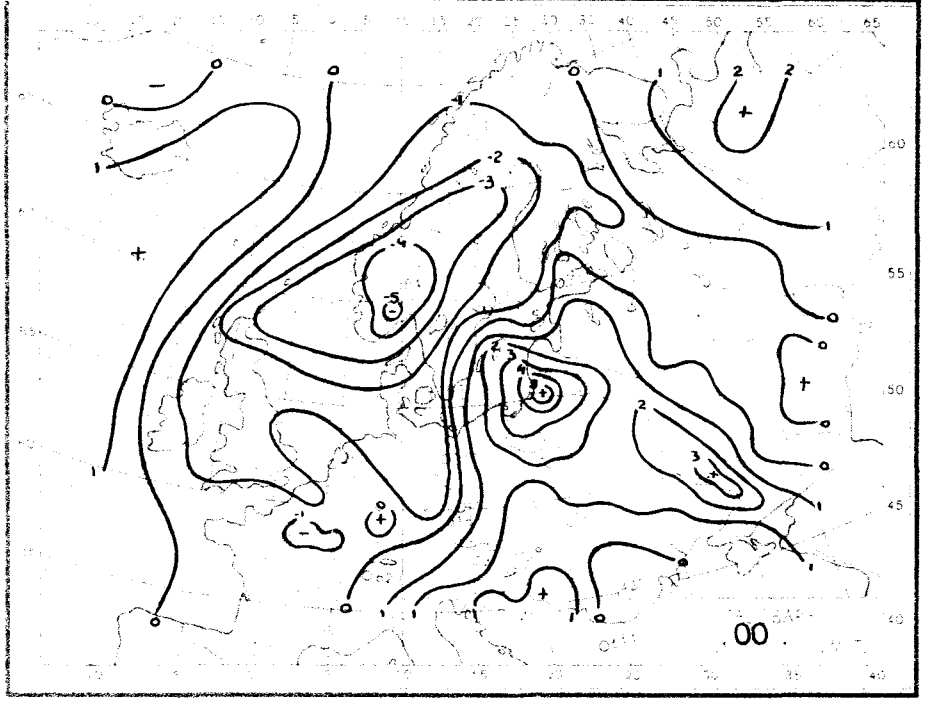
.00.

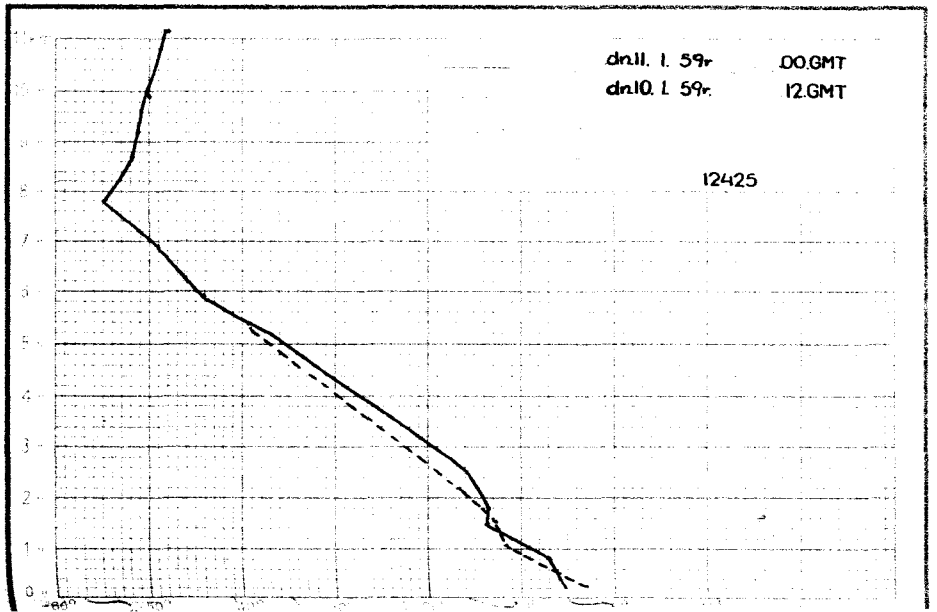
dn.11. 1. 59r 00.GMT
dn.10. 1. 59r. 12.GMT
12425

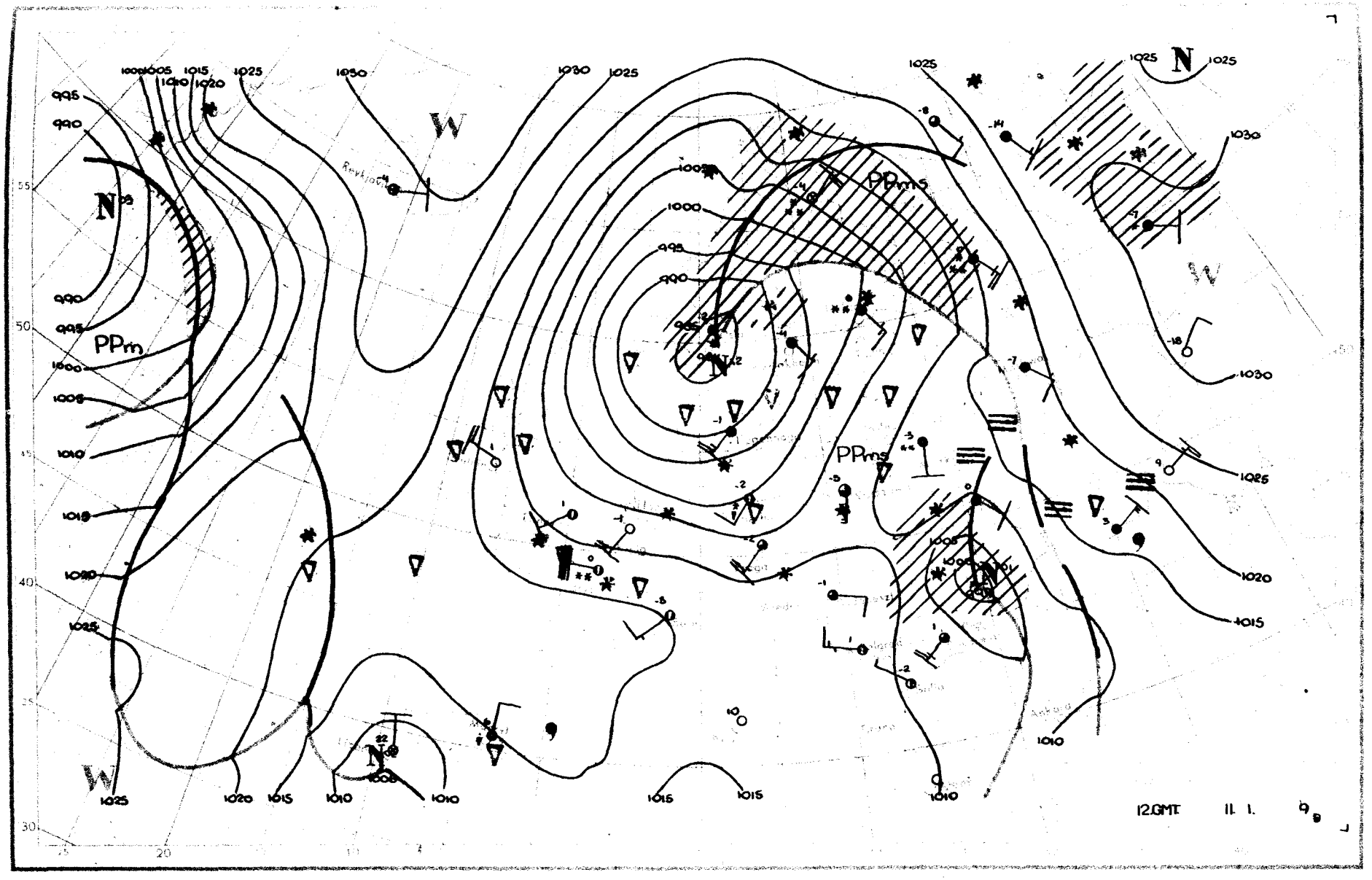

12.GMT 11. 1. 9
PPm
PPms
PPms
N
W

Dane synoptyczne z Polski w dniu 11.I.1959r.

SYNOP z godz.00 GMT.

150	72506	56853	96453	794XX	56228
185	52210	96363	97853	563XX	55241
205	22207	65011	01156	25500	58702
250	52706	97011	01754	55500	58223
295	82203	96717	00654	8032X	55229
330	62507	60707	04454	655XX	56218
375	82709	60707	03854	264XX	58231
425	72703	70031	06554	755XX	59211
465	82505	60022	05055	854XX	58222
560	72702	60022	07356	755XX	58216
695	82902	97701	07254	855XX	56212
105	82209	97852	97154	894XX	57205
235	32710	97028	99755	33400	57219
270	72506	97027	00755	764XX	57235
310	02203	97021	04257	00900	58103
495	72203	96717	05354	1747X	55222
510	42809	98037	17664	4061X	67004
570	82705	50857	06355	572XX	56221
575	80000	60022	07556	6552X	59215
650	22505	60787	79266	25000	68107

SYNOP z godz.12 GMT.

150	11808	70030	03854	00902	59003
185	31802	97030	09557	00906	61110
205	72206	56267	00554	5554X	56608
250	31803	97020	06454	30920	59706
295	31802	97011	10254	00901	60206
330	61806	60031	04752	45501	57813
375	61802	70031	09555	00906	59704
425	32008	65011	06051	20932	57712
465	01603	58101	08156	00900	59809
560	02105	60021	08954	00900	58805
695	70203	58101	09552	00906	56812
105	21807	97011	00053	25500	57400
235	52005	97021	04255	10932	58400
270	22002	97020	08258	00901	62704
310	82202	96101	01952	6942X	55710
495	52202	97031	10353	00908	56807
510	92220	90494	17764	9XXXX	66201
570	82201	40711	09555	4742X	60808
575	60000	56102	09754	25538	57709
650	72506	80858	80466	78XXX	68804

TEMP Legionowo, godz.00 GMT.

12374	73014	85276	62637	02912	70740
67672	02814	50173	83XX3	02711	40712
93XX7	02208	30859	03XX5	01913	20124
95XX6	02215	55555	00990	53567	02705
79794	66663	02814	66707	66674	02814
66666	53781	02913	45186	02408	35301
02312	29104	01812	20996	02215	20096
02215	01010	855XX			

TEMP Wrocław, godz.12 GMT.

12425	98045	85309	62663	70782	68719
50188	88924	40620	98022	30854	01XX4
20121	96XX6	15312	94XX8	10579	02XX8
55555	00991	54591	62930	56611	35846
62677	59820	62663	30746	64697	74461
92967	66666	35004	24899	21097	15095
10003	01010	25600			

Przebieg pogody w Polsce w dniu 11.I.1959r.

Zachmurzenie było umiarkowane, okresami duże i miejscami, głównie w dzielnicach zachodnich notowano niewielkie opady śniegu. We wschodniej połowie kraju występowały lokalne rozpogodzenia. Temperatura maksymalna wynosiła od -7°C na wschodzie do 0°C na zachodzie, a w nocy temperatura wahała się odpowiednio od -15°C do -2°C. Wiatry były słabe lub umiarkowane z kierunków południowych.

Druk PPWK – W-wa, Solec 18. Zam. 5560/112/B/57 – 22.X.57 – CW-31461 – 25000 – 61 x 86 – mapowy 100 g

12 Stycz 195

PAŃSTWOWY INSTYTUT
HYDROLOGICZNO-METEOROLOGICZNY
WARSZAWA

Biuletyn Synoptyczny

Legenda:

izobara w mb lub izohipsa w dkm
(na mapie tendencji barometrycznej
izalobara w jednostkach mb/3 godz.)

Znakowanie zjawisk meteorologicznych

- front ciepły
- front chłodny
- front zokludowany
- front stacjonarny
- • deszcz
- , mżawka
- ✳ śnieg

} natężenie opadu jest charakteryzowane ilością znaczków

- Δ krupa
- ▲ grad
- ▽ opady przelotne
- obszar jednostajnych opadów deszczu
- obszar jednostajnych opadów śniegu
- ≡ mgła
- ∞ zmętnienie
- burza
- błyskawica
- zamieć

Wiatr

- ½ m/sek
- 1 m/sek
- 2½ m/sek
- 5 m/sek

Wielkość zachmurzenia

- ○ niebo bezchmurne
- 1/10 pokrycia nieba
- 2/10 - 3/10 " "
- 4/10 " "
- 5/10 " "
- 6/10 " "
- 7/10 - 8/10 " "
- 9/10 " "
- ● 10/10 " "
- ⊗ niebo niewidoczne

Znakowanie układów ciśnienia

W - wyż N - niż

Znakowanie mas powietrza

PP - powietrze polarne
PA - " arktyczne
PZ - " zwrotnikowe
m - morskie
k - kontynentalne
s - stare c - ciepłe

Rozmieszczenie danych

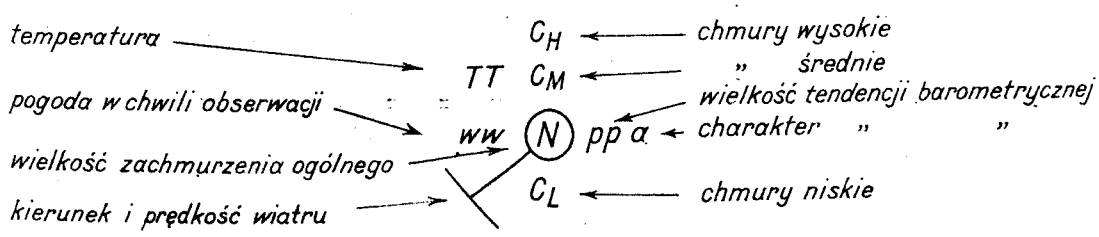

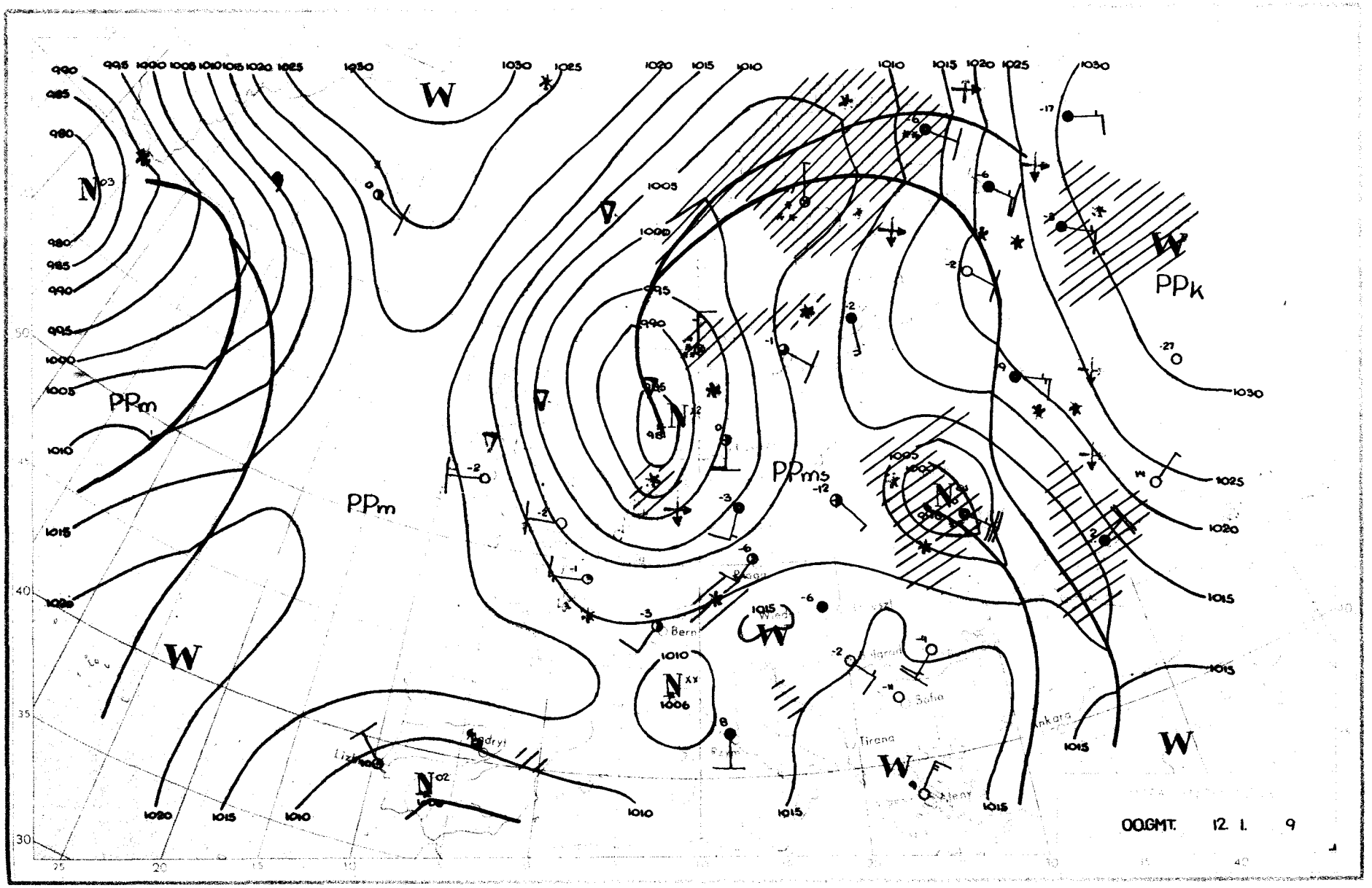

W
PPm
PPm
PPms
PPk
Bern
Sofia
Tirana
Ankara
Lizbon
Madryt
00.GMT. 12. 1. 9

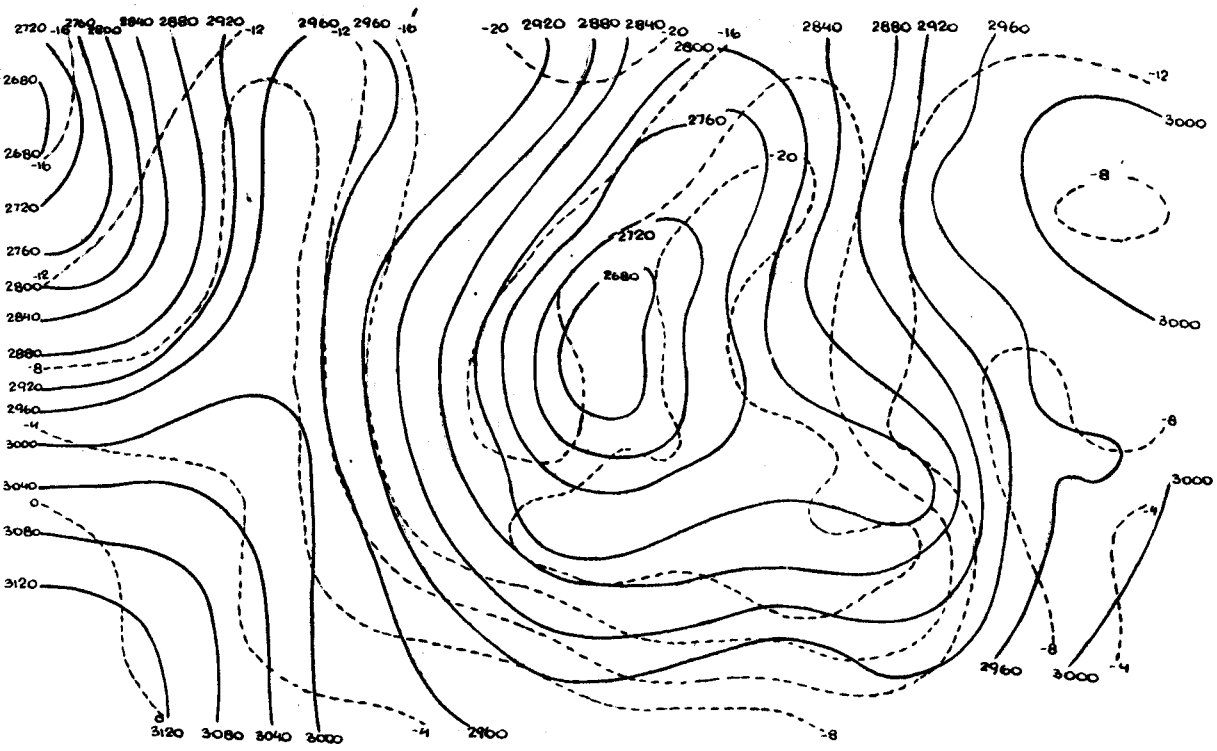

12.I.1959r.godz.00 GMT.

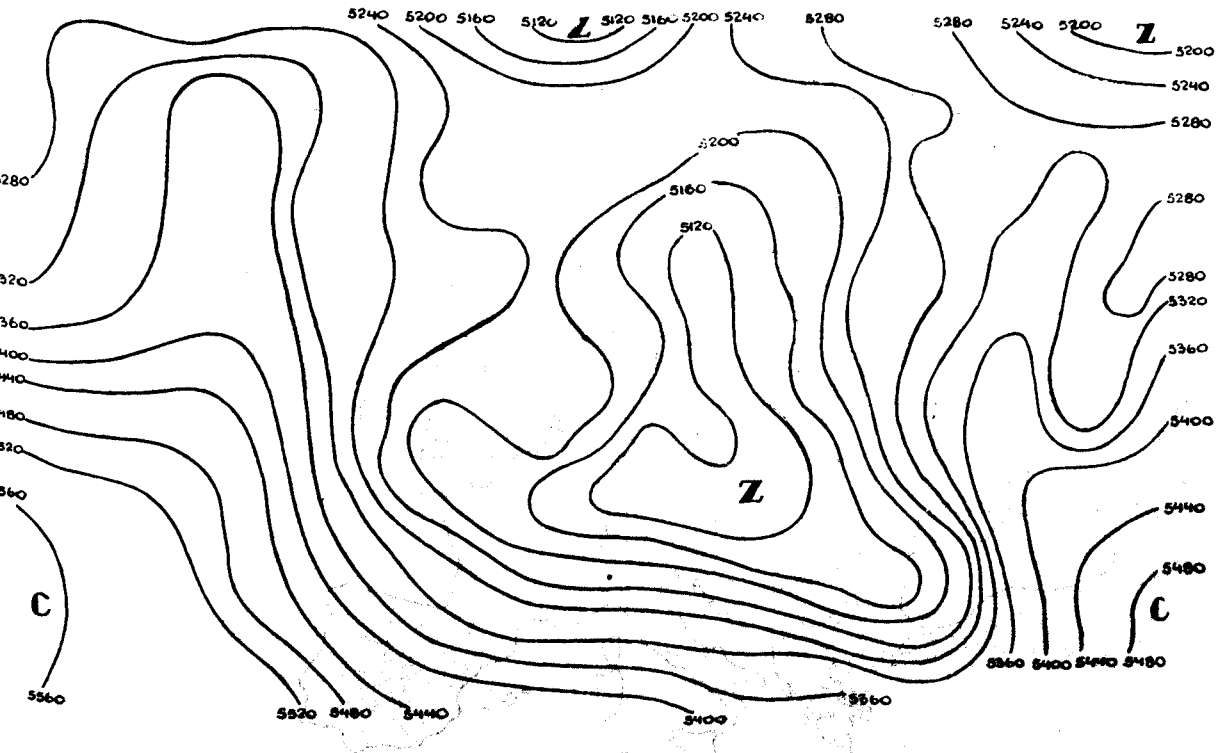

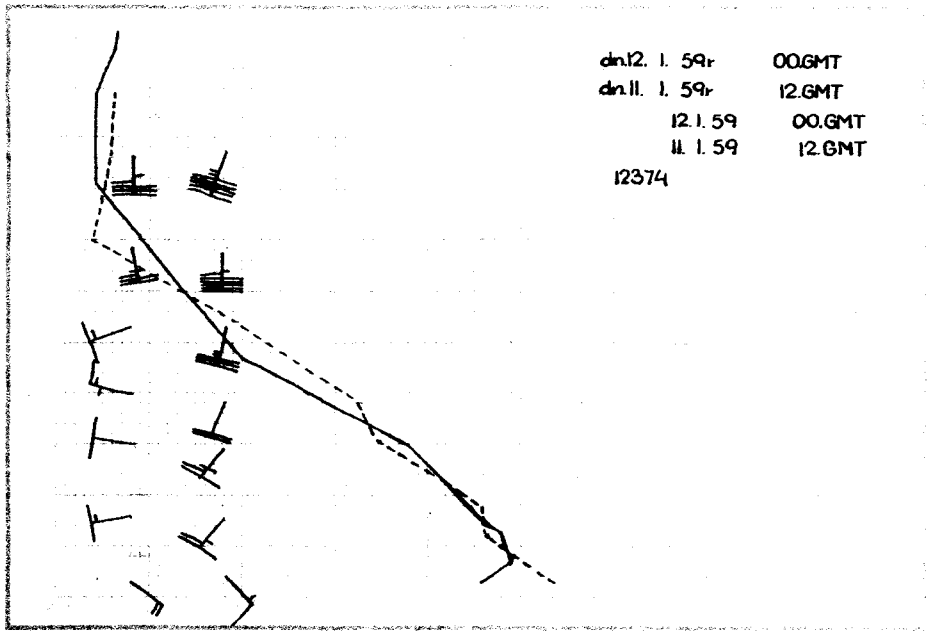
dn.12. 1. 59r 00.GMT
dn.11. 1. 59r 12.GMT
12.1.59 00.GMT
11. 1. 59 12.GMT
12374

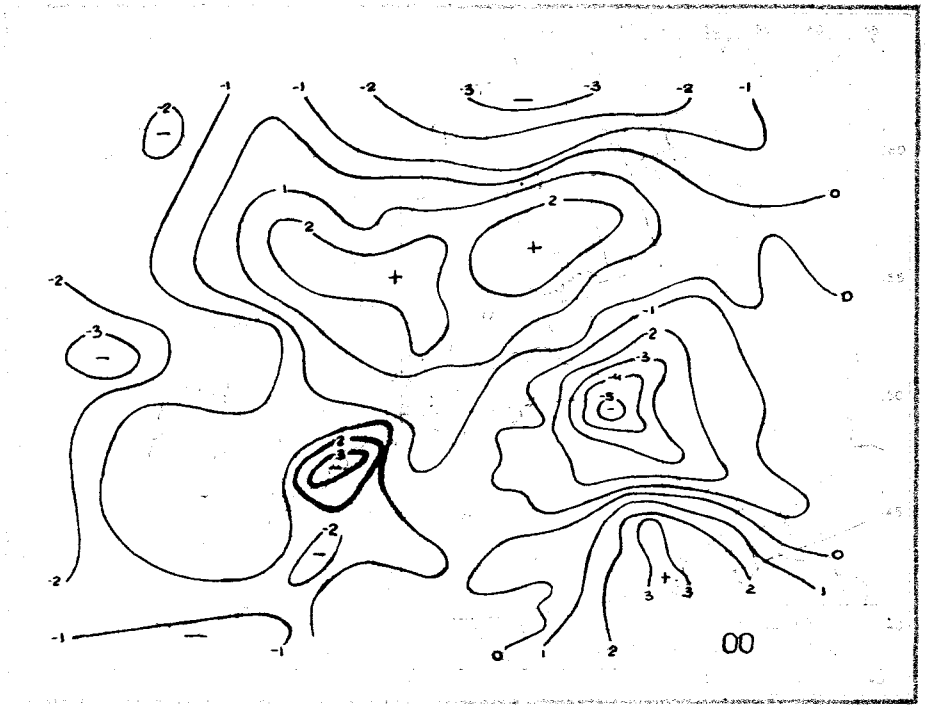
00

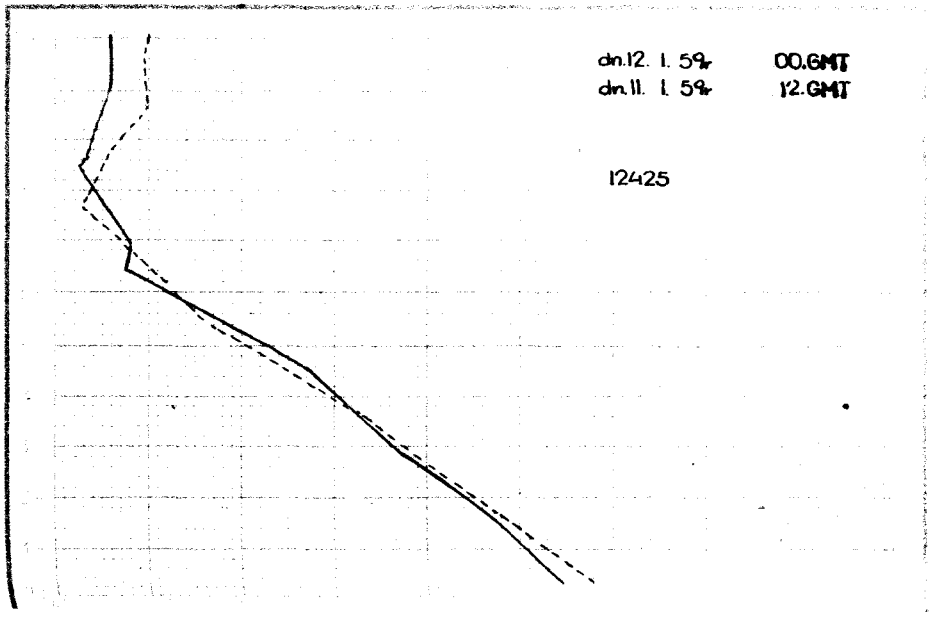
dn.12. 1. 59r 00.GMT
dn.11. 1. 59r 12.GMT
12425

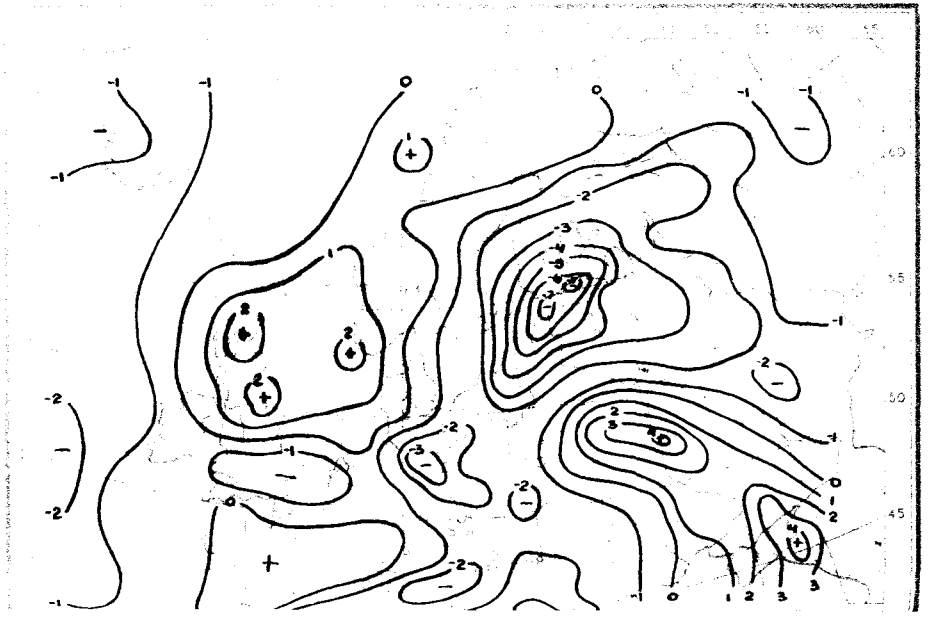

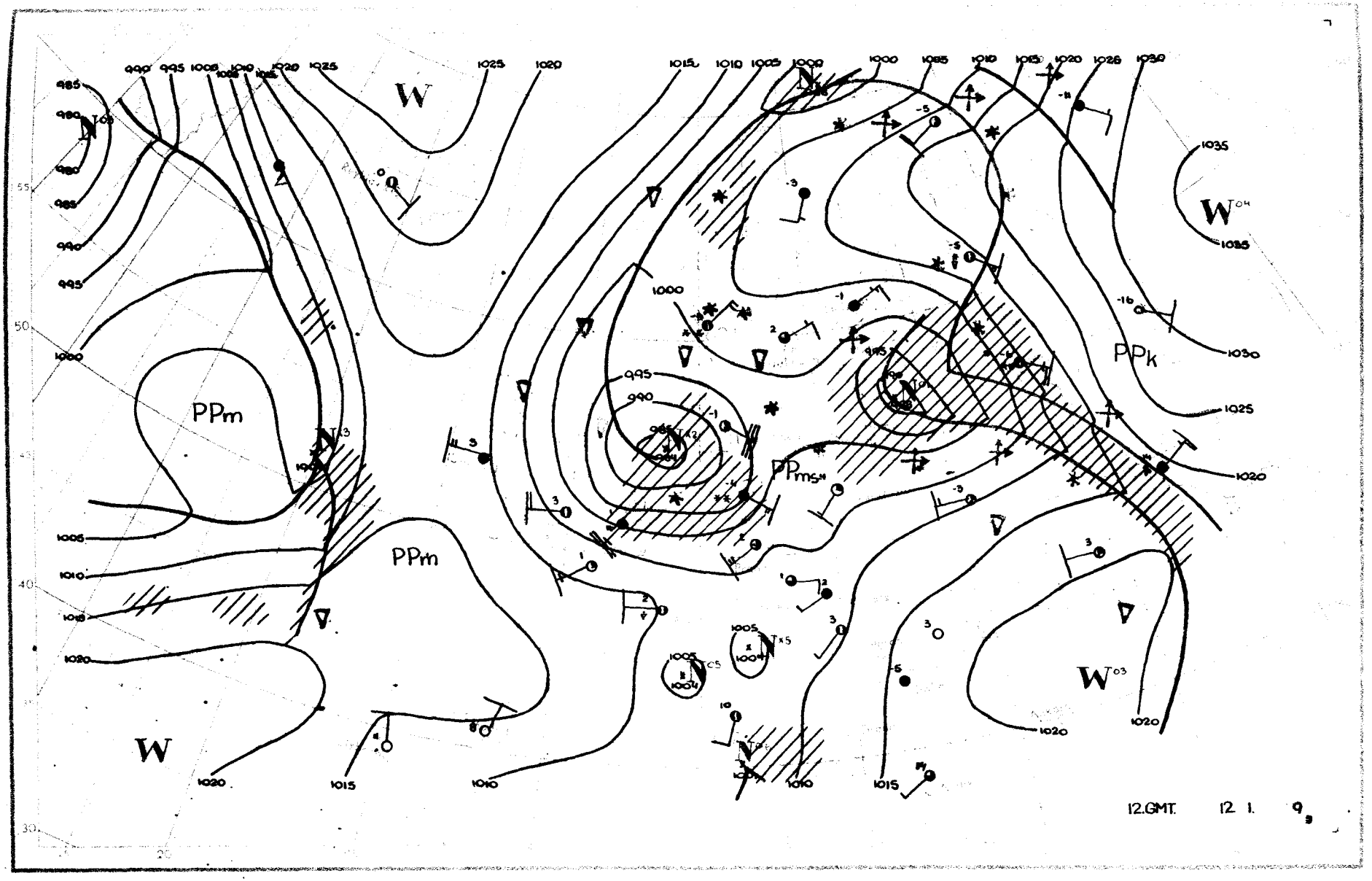

W
PPm
PPm
PPk
PPms
W
W
W
12.GMT. 12 1. 9

Dane synoptyczne z Polski w dniu 12.I.1959 r.

SYNOP z godz.00 GMT.

150	81803	60022	05256	854XX	59706
185	01104	97020	07960	00900	62709
205	82006	56701	00553	855XX	55801
250	81402	97032	06257	8082X	56605
295	80000	96101	08357	864XX	59720
330	81804	58107	05354	854XX	55803
375	51601	60031	08162	55500	63812
425	72206	60031	06853	756XX	58702
465	82002	35701	07356	5552X	58710
560	02504	60010	08757	00900	59803
695	72701	58101	09457	755XX	58706
105	81404	97222	01552	6642X	54400
235	81403	97021	04554	854XX	56803
270	01401	97020	07765	00900	68713
310	82504	96107	03153	6542X	56703
495	60000	97021	08860	655XX	62713
510	92213	90494	18164	9XXXX	65701
570	82201	40711	09262	8082X	63805
575	80000	50101	09756	6552X	58707
650	23208	65763	80667	15X40	69604

SYNOP z godz.12 GMT.

150	82204	40102	00254	854XX	56717
185	82202	08484	99957	862XX	63722
205	81403	60032	96854	8091X	58724
250	22203	97017	01252	25500	57716
295	82504	96712	01457	8052X	58707
330	31805	60031	01852	00901	57713
375	22206	56107	03154	20930	59713
425	82006	65031	01951	00907	57814
465	32003	45107	03556	00901	60714
560	32403	60011	04255	00902	59719
695	12206	65031	06651	15702	58813
105	11402	96101	97852	15500	56720
235	02203	97011	999XX	00900	57718
270	72201	96107	01555	7087X	57714
310	81605	96051	97253	3562X	58729
495	22204	97021	05055	00901	58809
510	92224	90777	13264	9XXXX	67723
570	72004	56781	04756	25538	59717
575	61802	60021	05653	25532	59718
650	62414	82418	78166	48X48	68812

TEMP Legionowo, godz.00 GMT.

12374	73055	85304	61619	02506	70765
70717	02805	50146	90903	02406	40646
96XX9	01714	30851	04XX2	01818	20112
01XX8	02116	15298	01XX9	02223	55555
00995	62622	01402	51943	59591	02205
07876	60601	02405	45735	67679	02704
81606	79804	02904	75530	88897	02704
66666	44094	02010	32304	01721	24804
02014	21302	02117	15002	02223	01010
00900					

TEMP Wrocław, godz.00 GMT.

12425	23053	85320	60631	70784	70721
50182	89917	40662	99XX7	30852	04XX6
20114	01XX7	15300	01XX6	10562	05XX2
55555	00992	53571	32850	60631	29748
66684	27570	81832	24427	00015	66666
39400	30405	23802	12102	09007	01010
656XX					

Przebieg pogody w Polsce w dniu 12.I.1959r.

Poczatkowo występowało zachmurzenie niewielkie i umiarkowane, miejscami przejściowo duże z drobnymi opadami śniegu. W godzinach popołudniowych i w nocy wzrosło zachmurzenie w zachodniej połowie kraju i wystąpiły ciągłe opady śniegu. Temperatura maksymalna wahała się od $-1^{\circ}C$ w Legnicy do $-6^{\circ}C$ w Kielcach i Ostrołęce, a w nocy temperatura wynosiła od $-1^{\circ}C$ na zachodzie do $-10^{\circ}C$ miejscami na wschodzie. Wiatry były słabe i umiarkowane z kierunków południowych.

Druk PPWK – W-wa, Solec 18. Zam. 5560/112/B/57 – 22.X.57 – CW-31461 – 25000 – 61 x 86 – mapowy 100 g

13 Stycz. 1959

PAŃSTWOWY INSTYTUT
HYDROLOGICZNO-METEOROLOGICZNY
WARSZAWA

Biuletyn Synoptyczny

Legenda:

izobara w mb lub izohipsa w dkm
(na mapie tendencji barometrycznej
izalobara w jednostkach mb/3 godz.)

Znakowanie zjawisk meteorologicznych

- front ciepły
- front chłodny
- front zokludowany
- front stacjonarny
- • deszcz
- , mżawka
- ✳ śnieg

natężenie opadu jest charakteryzowane ilością znaczków

- Δ krupa
- ▲ grad
- ▽ opady przelotne
- obszar jednostajnych opadów deszczu
- " " " śniegu

- ≡ mgła
- ∞ zmętnienie
- burza
- błyskawica
- zamieć

Wiatr

- ½ m/sek
- 1 m/sek
- 2½ m/sek
- 5 m/sek

Wielkość zachmurzenia

- ○ niebo bezchmurne
- 1/10 pokrycia nieba
- 2/10 - 3/10 " "
- 4/10 " "
- 5/10 " "
- 6/10 " "
- 7/10 - 8/10 " "
- 9/10 " "
- ● 10/10 " "
- ⊗ niebo niewidoczne

Znakowanie układów ciśnienia

W - wyż N - niż

Znakowanie mas powietrza

PP - powietrze polarne
PA - " arktyczne
PZ - " zwrotnikowe
m - morskie
k - kontynentalne
s - stare c - ciepłe

Rozmieszczenie danych

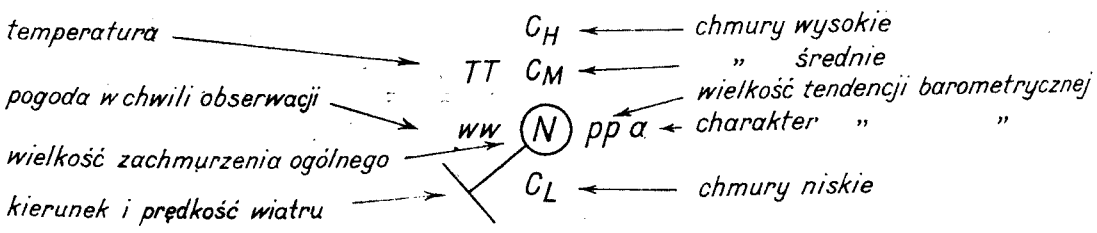

PIHM Wzór Nr VI 30/57

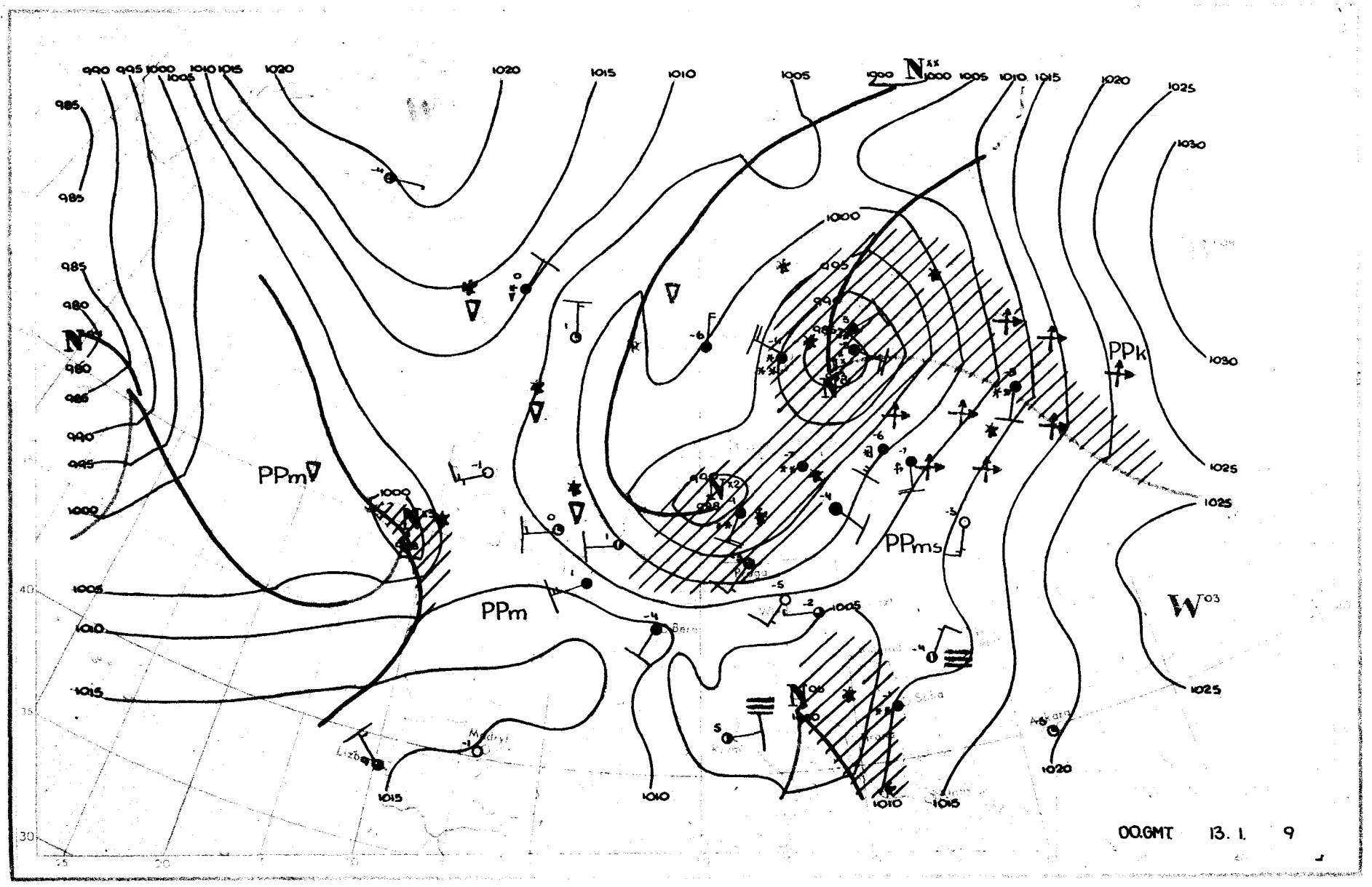

00.GMT 13. 1. 9

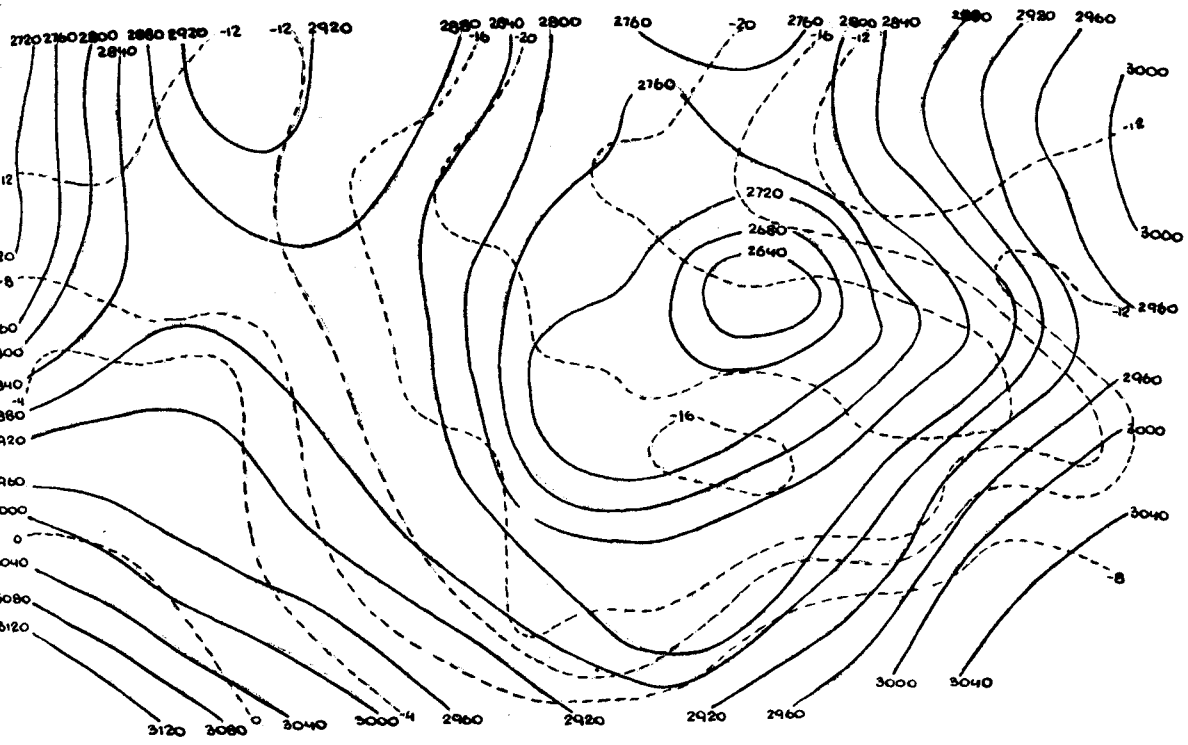

13.I.1959r.godz.00 GMT.

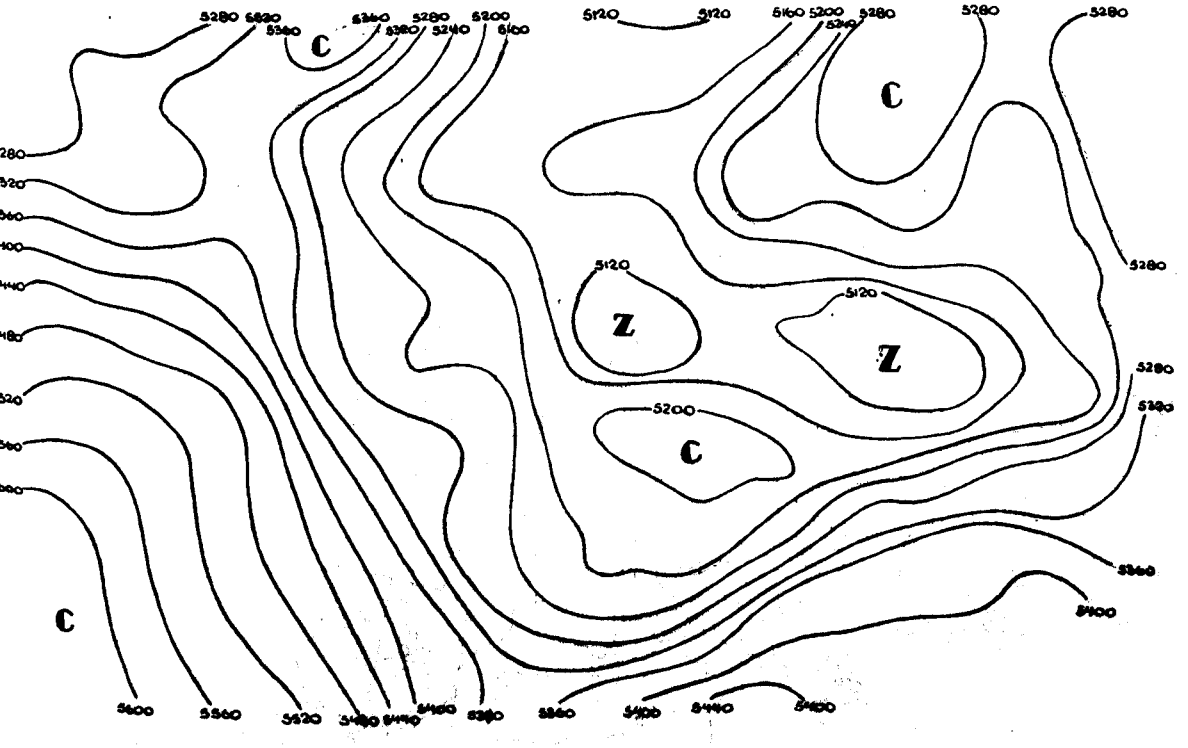

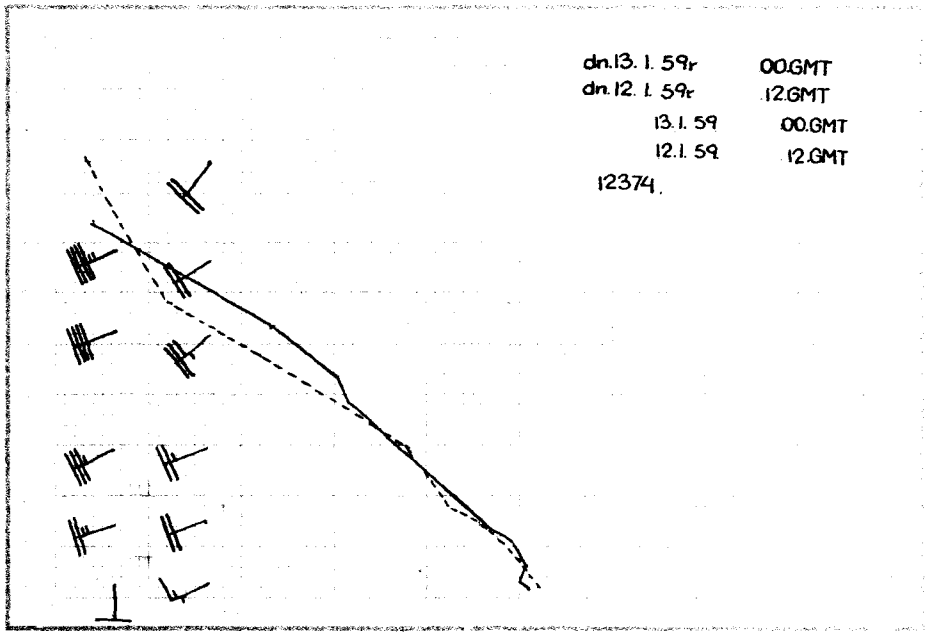
dn.13. 1. 59r 00.GMT
dn.12. 1. 59r 12.GMT
13. 1. 59 00.GMT
12. 1. 59 12.GMT
12374

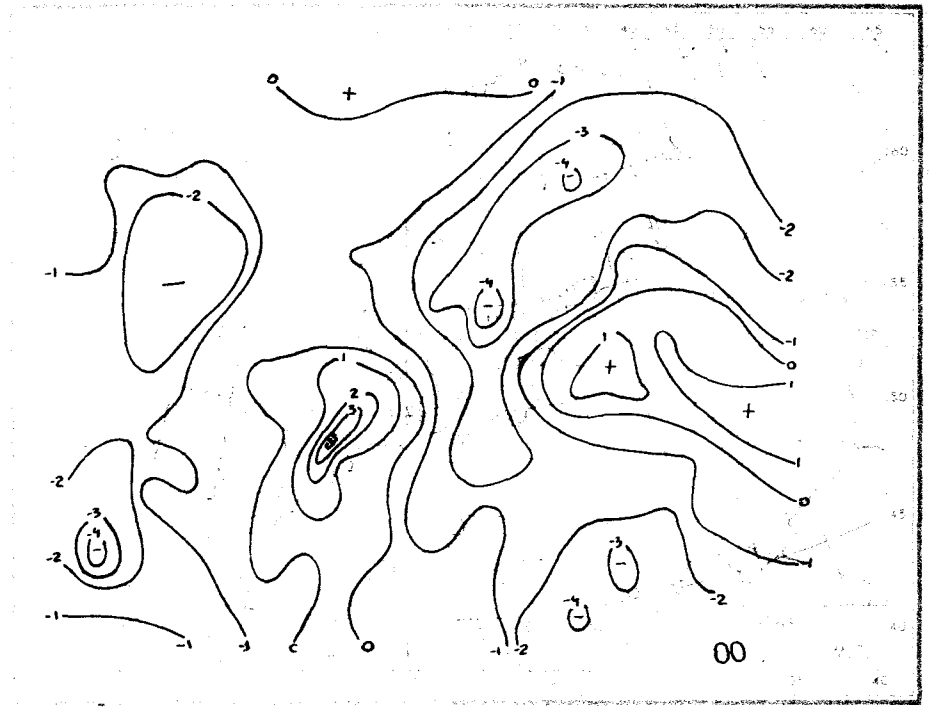
00

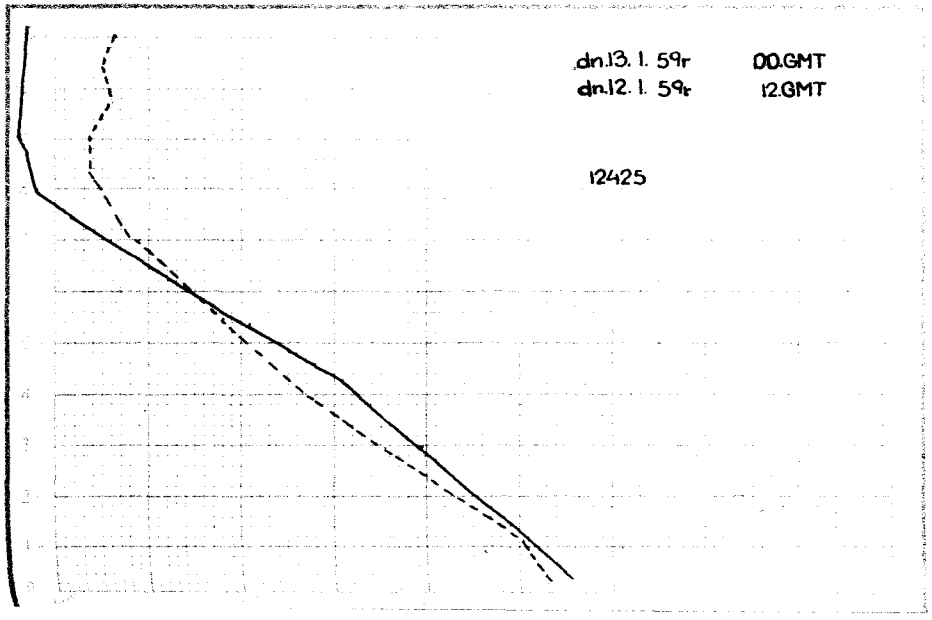
dn.13. 1. 59r 00.GMT
dn.12. 1. 59r 12.GMT
12425



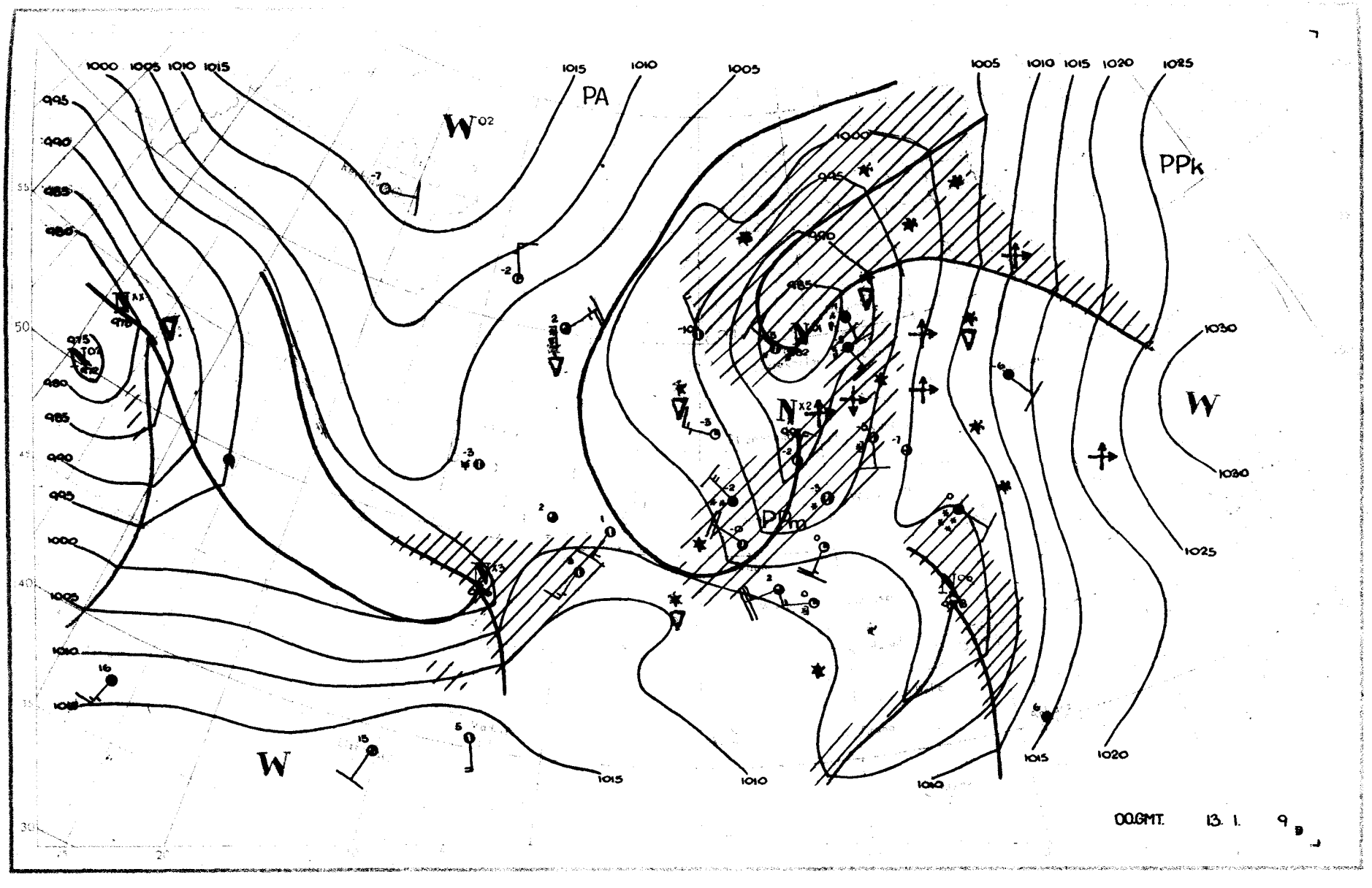

PA
PPk
W
W
W
PPm
1000
1005
1010
1015
1020
1025
1030
995
990
985
980
975

00.GMT. 13. 1. 9

Dane synoptyczne z Polski w dniu 13.I.1959r.

SYNOP z godz.00 GMT.

150	80000	5671X	93857	5742X	60723
185	01403	96100	96461	00900	63821
205	82205	40717	88951	8042X	52712
250	81605	96717	94156	8072X	58722
295	01604	97021	99959	00900	62715
330	82007	58717	93452	8052X	53713
375	81605	50154	98254	855XX	57718
425	82206	60022	96100	856XX	56711
465	81808	60702	97253	8052X	56714
560	62106	57107	00254	653XX	56715
695	32202	60031	03952	35600	56715
105	80903	96717	89354	8052X	55728
235	80902	96717	91654	8052X	56728
270	81802	96711	96257	8082X	59724
310	82004	20717	96051	7732X	52715
495	22003	96101	01955	25600	57711
510	92235	90497	08662	9XXXX	65510
570	82004	50101	00554	854XX	57715
575	01801	62021	03456	00900	60812
650	91816	00493	75866	9XXXX	68712

SYNOP z godz.12 GMT.

150	83604	11717	90452	872XX	53602
185	81803	96717	91253	8042X	54709
205	73604	65227	94051	754XX	52229
250	82203	95717	90751	8072X	51702
295	61805	97012	94253	25532	56719
330	82707	50717	91400	5532X	52204
375	72006	30702	93853	4545X	53713
425	82209	70222	93002	855XX	54601
465	72007	60027	93252	756XX	55811
560	22410	65363	96551	25530	56706
695	02202	60020	97801	00900	57805
105	80401	96717	91853	8092X	54214
235	83403	96717	90954	8052X	55211
270	81803	96717	91253	7732X	54710
310	83606	96712	94453	5742X	54239
495	32004	97011	96351	25632	54719
510	92216	91777	10060	9XXXX	60217
570	72004	59102	95852	5563X	55710
575	72204	60031	97751	756XX	56810
650	72011	60853	73864	78XXX	66400

TEMP Legionowo, godz.00 GMT.

12374	48525	85245	58592	02412	70723
68744	02416	50156	83XX6	02620	40676
97XX0	02622	55555	00985	55563	01805
23968	56573	01908	63920	55574	02315
06870	56588	02415	66666	61675	02621
57276	02620	50084	02620	36003	02623
01010	8062X				

TEMP Wrocław, godz.00 GMT.

12425	48529	85256	56618	70744	66693
50189	85XX1	40699	98XX4	30853	09XX1
20107	08XX8	15287	09XX2	10540	11XX0
55555	00982	50553	26850	56618	11582
75783	66666	34308	29110	17708	09711
08411	01010	856XX			

Przebieg pogody w Polsce w dniu 13.I.1959r.

W ciagu doby ubiegłej w całym kraju nastąpił przejściowy wzrost zachmurzenia z opadami śniegu przemieszczającymi się z zachodu na wschód. Gdzie niegdzie na północy i wschodzie notowano słabe zamiecie. Temperatura maksymalna wynosiła od -3°C w Suwałkach do +3°C we Wrocławiu, a w nocy od -8°C do -1°C. Wiatry były umiarkowane, początkowo południowe później południowo-zachodnie i zachodnie.

Druk PPWK – W-wa, Solec 18, Zam. 5560/112/B/57 – 22.X.57 – CW-31464 – 25000 – 61 x 86 – mapowy 100 g

14 STYCZ 1959

PAŃSTWOWY INSTYTUT
HYDROLOGICZNO-METEOROLOGICZNY
WARSZAWA

Biuletyn Synoptyczny

Legenda:

izobara w mb lub izohipsa w dkm
(na mapie tendencji barometrycznej
izalobara w jednostkach mb/3 godz.)

Znakowanie zjawisk meteorologicznych

- front ciepły
- front chłodny
- front zokludowany
- front stacjonarny
- • deszcz
- , mżawka
- ✳ śnieg

} natężenie opadu jest charakteryzowane ilością znaczków

- Δ krupa
- ▲ grad
- ▽ opady przelotne
- obszar jednostajnych opadów deszczu
- obszar jednostajnych opadów śniegu
- ≡ mgła
- ∞ zmętnienie
- burza
- błyskawica
- zamieć

Wiatr

- ½ m/sek
- 1 m/sek
- 2½ m/sek
- 5 m/sek

Wielkość zachmurzenia

- ○ niebo bezchmurne
- 1/10 pokrycia nieba
- 2/10 - 3/10 " "
- 4/10 " "
- 5/10 " "
- 6/10 " "
- 7/10 - 8/10 " "
- 9/10 " "
- ● 10/10 " "
- ⊗ niebo niewidoczne

Znakowanie układów ciśnienia

W - wyż N - niż

Znakowanie mas powietrza

PP - powietrze polarne
PA - " arktyczne
PZ - " zwrotnikowe
m - morskie
k - kontynentalne
s - stare c - ciepłe

Rozmieszczenie danych

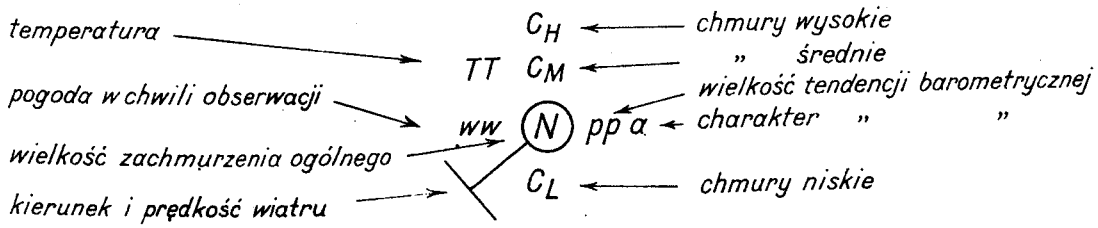

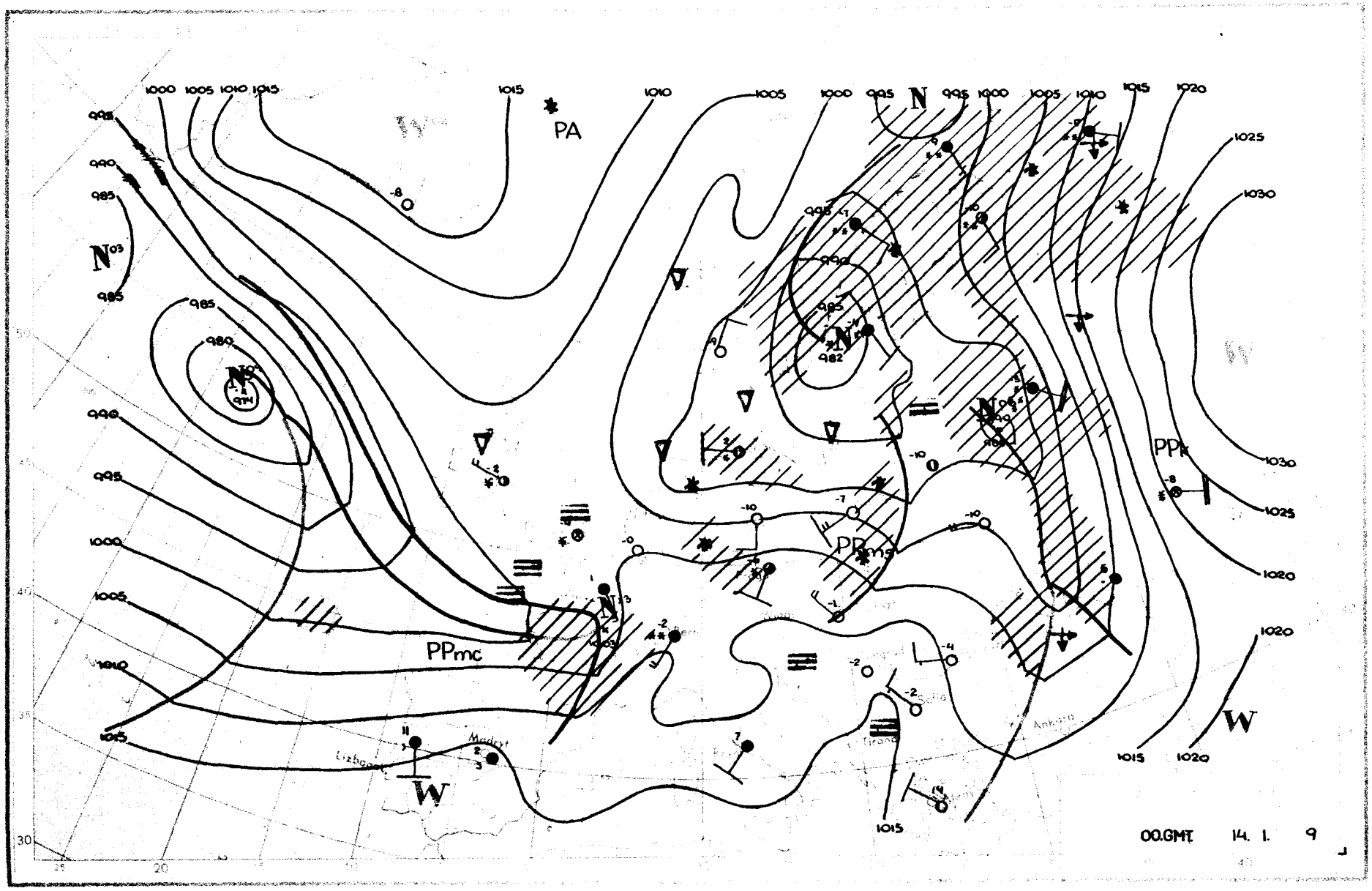

PA
PPmc
PPk
PPms
N
W
Madryt
Lizbona
Ankara
Tirana
OO.GMT 14. 1. 9

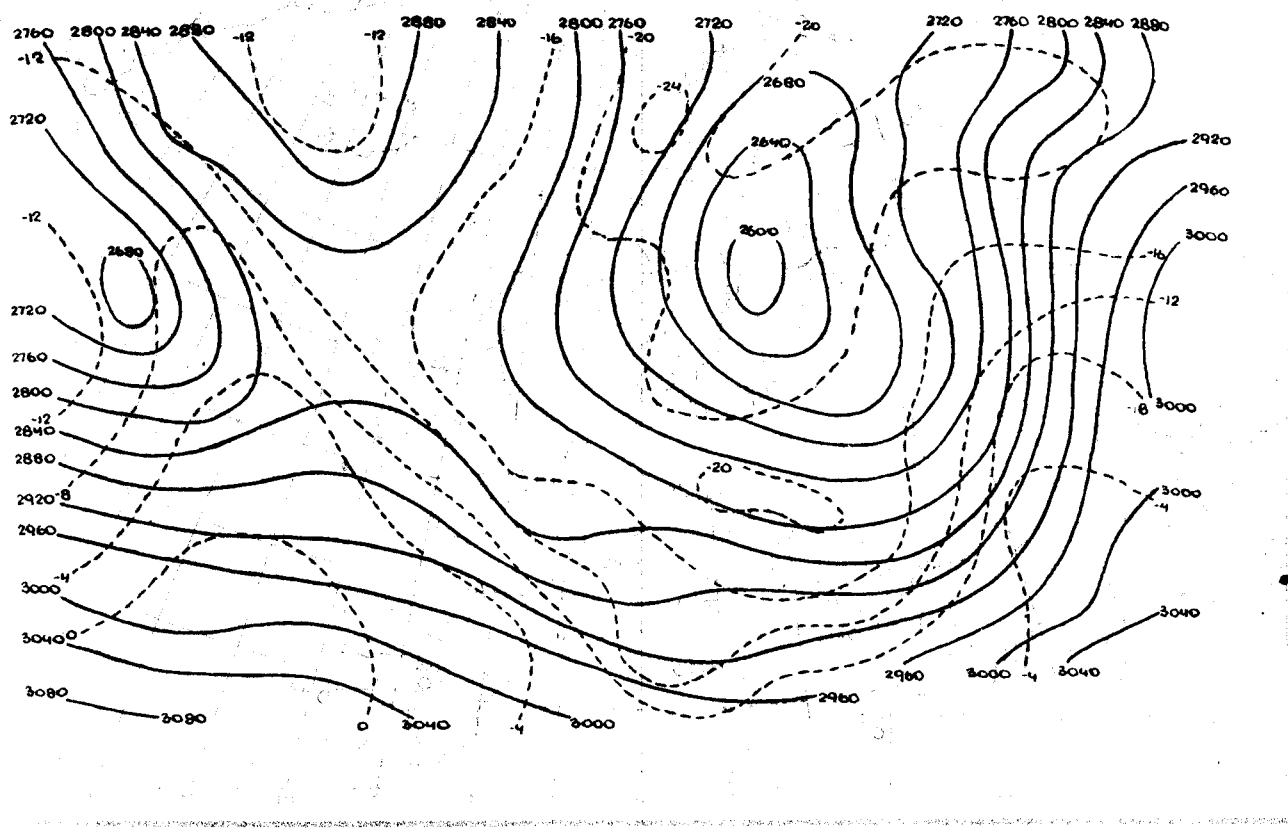

14.I.1959r.godz.00 GMT.

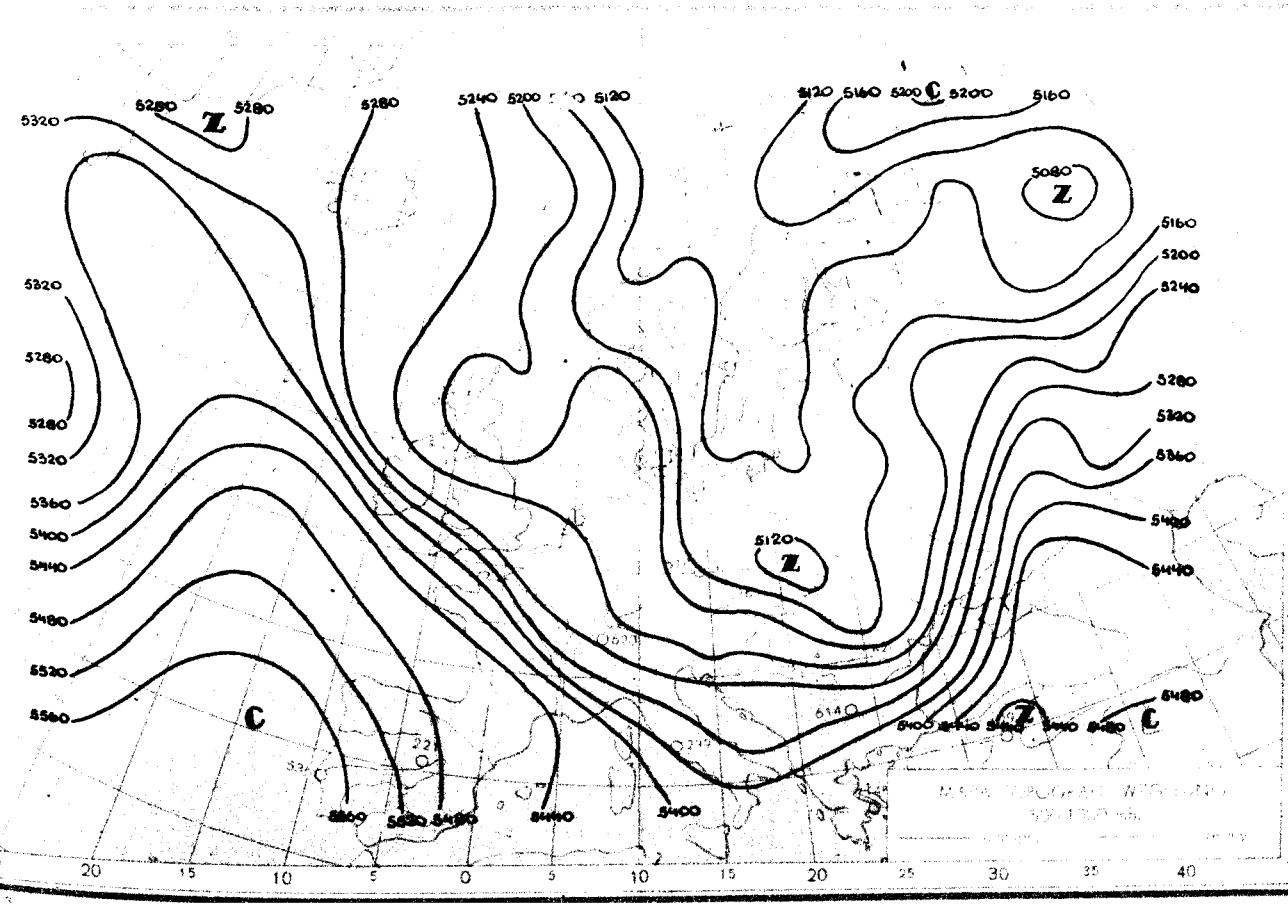

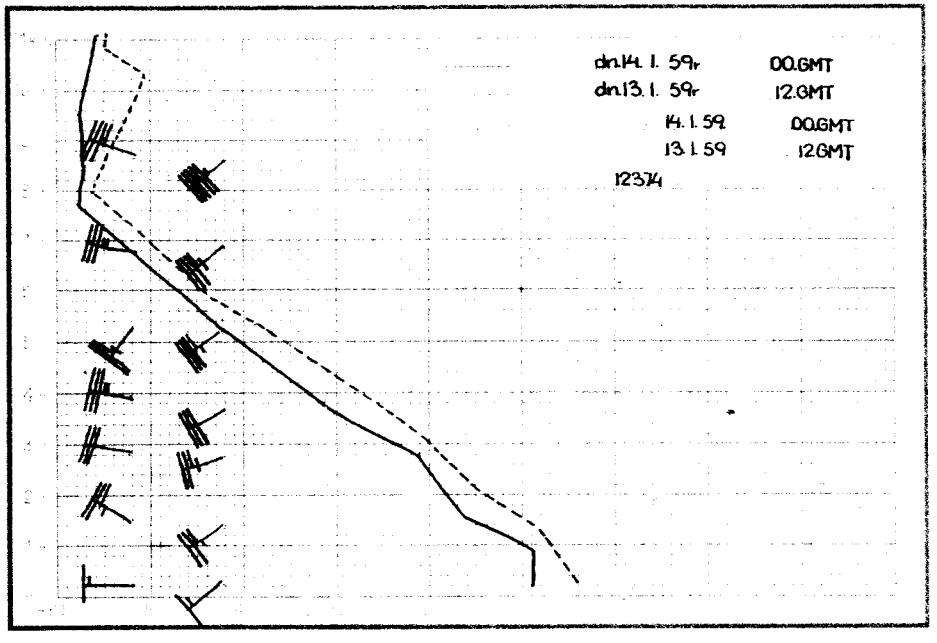
dn.14. 1. 59r 00.GMT
dn.13. 1. 59r 12.GMT
14. 1. 59 00.GMT
13. 1. 59 12.GMT
12374

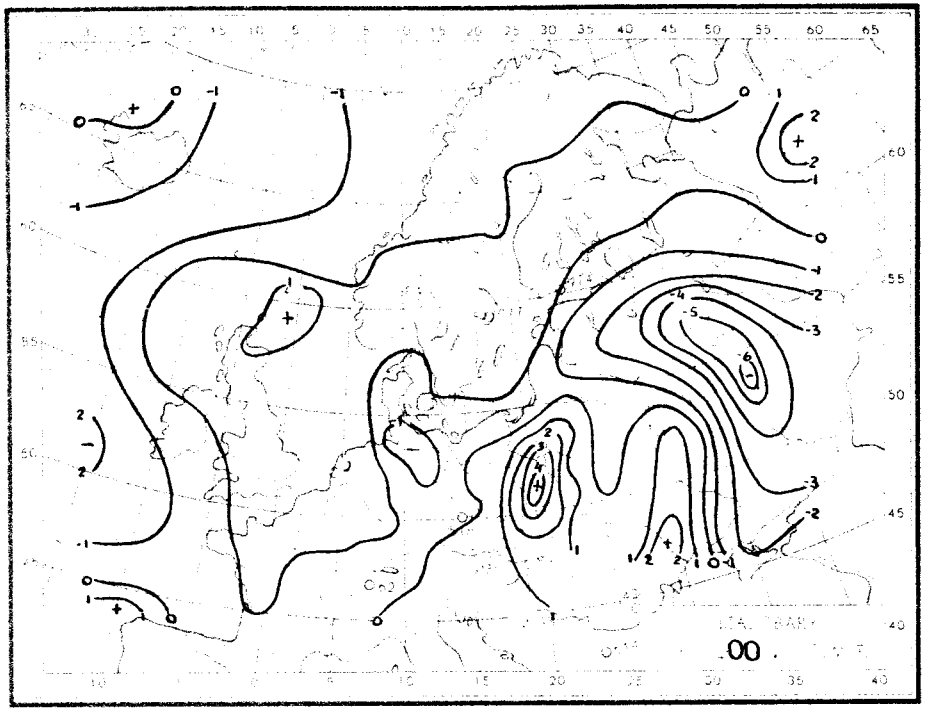
00

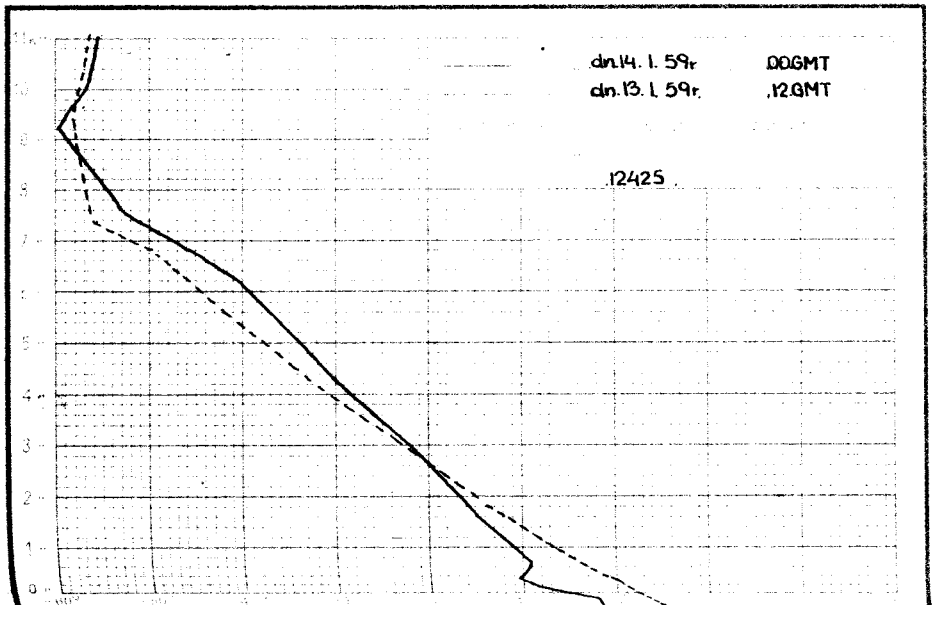
dn.14. 1. 59r 00.GMT
dn.13. 1. 59r. 12.GMT
12425

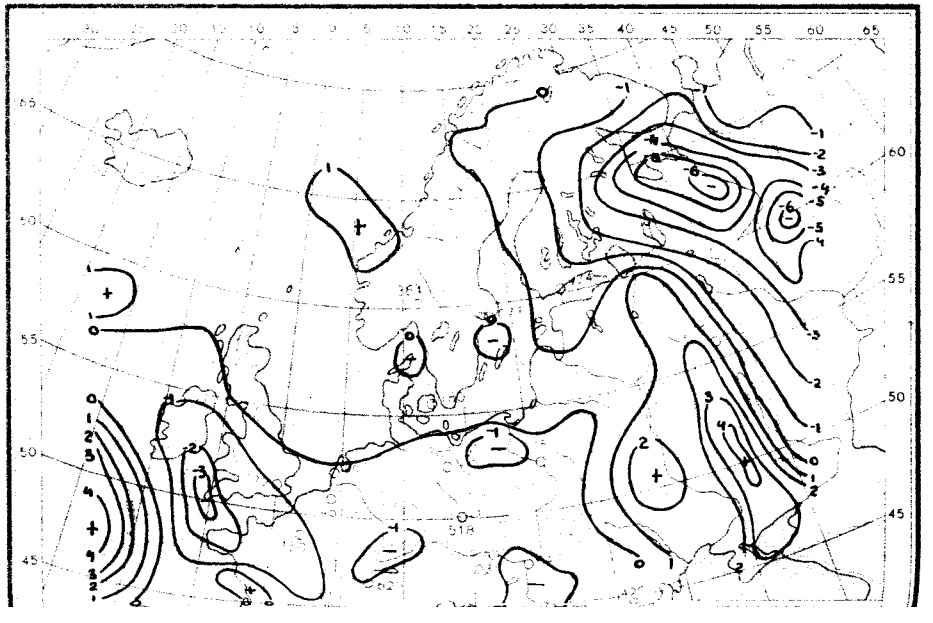

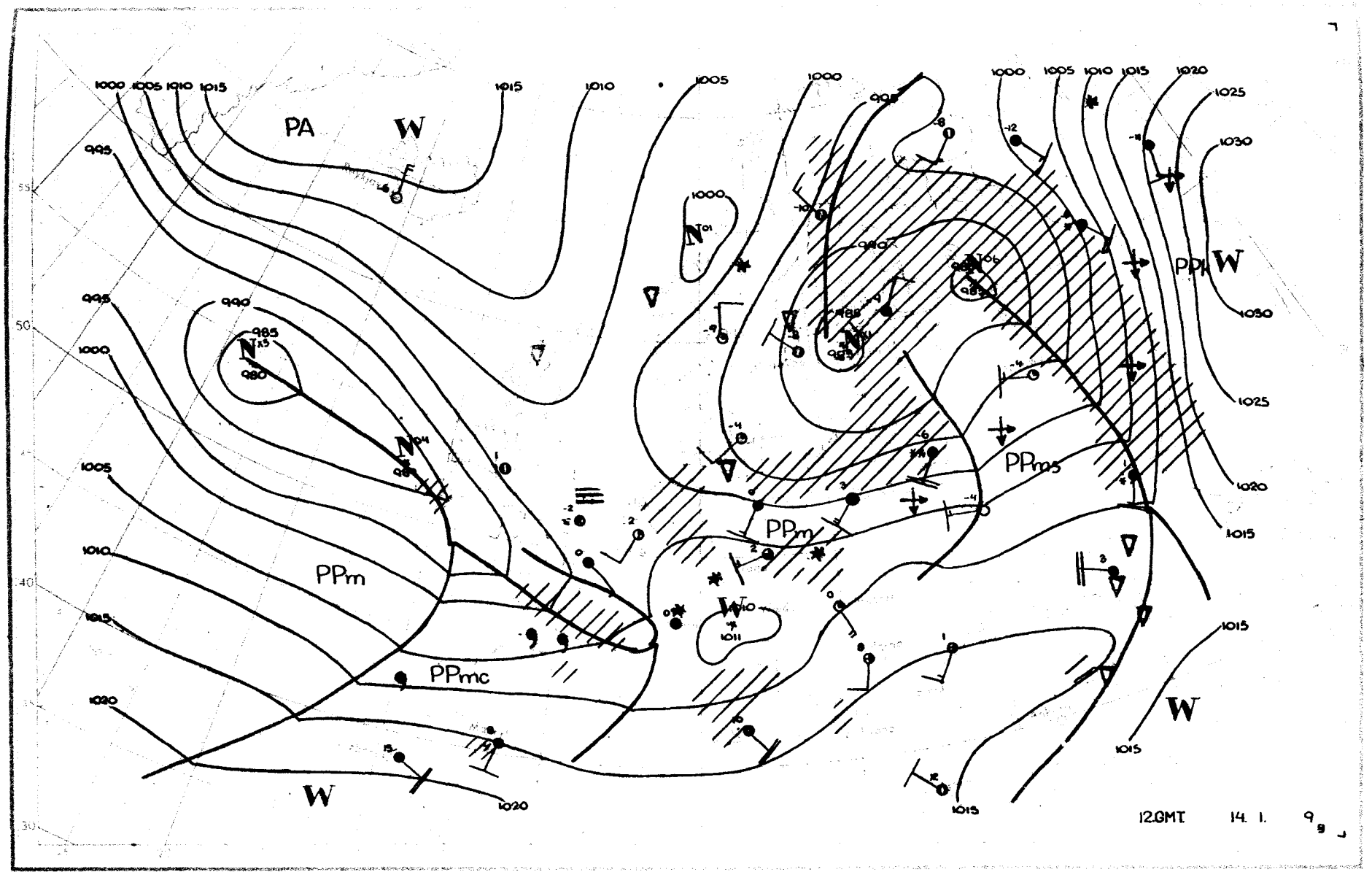
PA
W
PPm
PPmc
PPm
PPms
W
W
W
12.GMT 14. 1. 9

Dane synoptyczne z Polski w dniu 14.I.1959r.

SYNOP z godz.00 GMT.

150	62710	58851	93053	694XX	55706
185	02204	96100	93657	00900	59204
205	22206	65030	99058	00902	58708
250	22704	97030	99356	25500	58108
295	02704	97227	94654	00900	56321
330	02505	58101	02157	00900	58106
375	02707	65027	99657	00900	59232
425	02702	65020	04757	00900	59205
465	72507	60037	02055	754XX	56220
560	23105	65017	05456	25400	60121
695	82205	58717	01053	8052X	56323
105	82706	97022	95055	855XX	56804
235	82707	97021	96856	854XX	58704
270	02203	97021	97459	00900	61112
310	02203	96100	01959	00900	60400
495	82207	97707	01253	4742X	54251
510	02920	98397	16664	00900	66201
570	22709	58108	02355	25500	57244
575	82912	40227	04054	8052X	55234
650	93208	00718	77767	9XXXX	69216

SYNOP z godz.12 GMT.

150	72507	20717	92853	773XX	54708
185	82206	96713	94154	3742X	56208
205	52707	60227	96201	4544X	52701
250	82505	96222	97352	8072X	54709
295	82207	96102	97554	1641X	58400
330	82209	56267	99350	854XX	52703
375	82509	56101	00253	454XX	58710
425	62206	60012	02301	655XX	53807
465	72210	56102	01252	755XX	55709
560	82608	20737	05253	874XX	54806
695	22505	70021	06251	20941	59704
105	82209	20863	92952	894XX	52707
235	82207	95717	95554	8042X	55804
270	82206	96713	96855	7732X	57713
310	82705	96101	99201	894XX	51101
495	22205	97021	03754	00902	58604
510	92525	90497	16961	9XXXX	63001
570	82204	40102	03852	8082X	56706
575	22503	60030	05650	20930	56706
650	62212	60707	80664	65X4X	54809

TEMP Legionowo, godz.00 GMT.

12374	48517	85246	61647	03113	70706
69711	02915	50110	88XX6	02214	40607
99XX4	02917	30845	05XX9	03018	20103
04XX3	02823	15288	04XX7	02820	10545
07XX3	02826	555555	00986	56586	02706
60924	56597	02915	44829	63654	03114
55715	57707	02916	66666	60079	02917
48290	02813	34706	03015	26206	02920
17904	02822	10007	02826	01010	00900

TEMP Wrocław, godz.00 GMT.

12425	48030	85292	60617	70764	69701
50177	84884	40708	94XX4	30858	05XX0
20117	02XX8	55555	00989	56582	48944
56582	51826	62620	72804	61611	11582
79819	03442	88913	66666	35801	27807
24004	20003	18005	01010	00900	

Przebieg pogody w Polsce w dniu 14.I.1959r.

W ciągu doby ubiegłej w całym kraju było zachmurzenie duże z lokalnymi większymi przejaśnieniami. Miejscami, głównie w północnej połowie kraju notowano opady śniegu. W południowej części wystąpiły lokalne rozpogodzenia. Temperatura maksymalna wynosiła od -4°C w Suwałkach do +2°C na Dolnym Śląsku

Druk PPWK – W-wa, Solec 18, Zam. 5560/112/B/57 – 22.X.57 – CW-31461 – 25000 – 61 x 86 – mapowy 100 g

15 Sty 1959

PAŃSTWOWY INSTYTUT
HYDROLOGICZNO-METEOROLOGICZNY
WARSZAWA

LIBRARY
AUG 1 - 1960
WEATHER BUREAU

Biuletyn Synoptyczny

Legenda:

——— *izobara w mb lub izohipsa w dkm*
(na mapie tendencji barometrycznej izalobara w jednostkach mb/3 godz.)

Znakowanie zjawisk meteorologicznych

front ciepły
front chłodny
front zokludowany
front stacjonarny

• *deszcz*
, *mżawka* } *natężenie opadu jest charakteryzowane ilością znaczków*
✳ *śnieg*
△ *krupa*
▲ *grad*
▽ *opady przelotne*
obszar jednostajnych opadów deszczu
" " " śniegu

≡ *mgła*
∞ *zmętnienie*
burza
błyskawica
zamieć

Wiatr

½ *m/sek*
1 *m/sek*
2½ *m/sek*
5 *m/sek*

Wielkość zachmurzenia

○ *niebo bezchmurne*
1/10 *pokrycia nieba*
2/10-3/10 " "
4/10 " "
5/10 " "
6/10 " "
7/10-8/10 " "
9/10 " "
● 10/10 " "
⊗ *niebo niewidoczne*

Znakowanie układów ciśnienia

W – wyż *N – niż*

Znakowanie mas powietrza

PP – powietrze polarne
PA – " arktyczne
PZ – " zwrotnikowe
m – morskie
k – kontynentalne
s – stare *c – ciepłe*

Rozmieszczenie danych

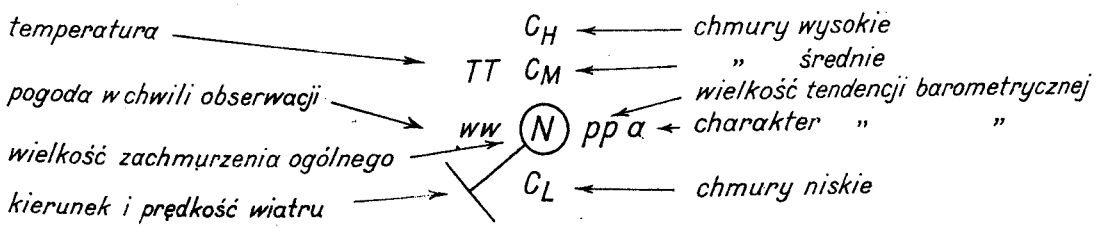

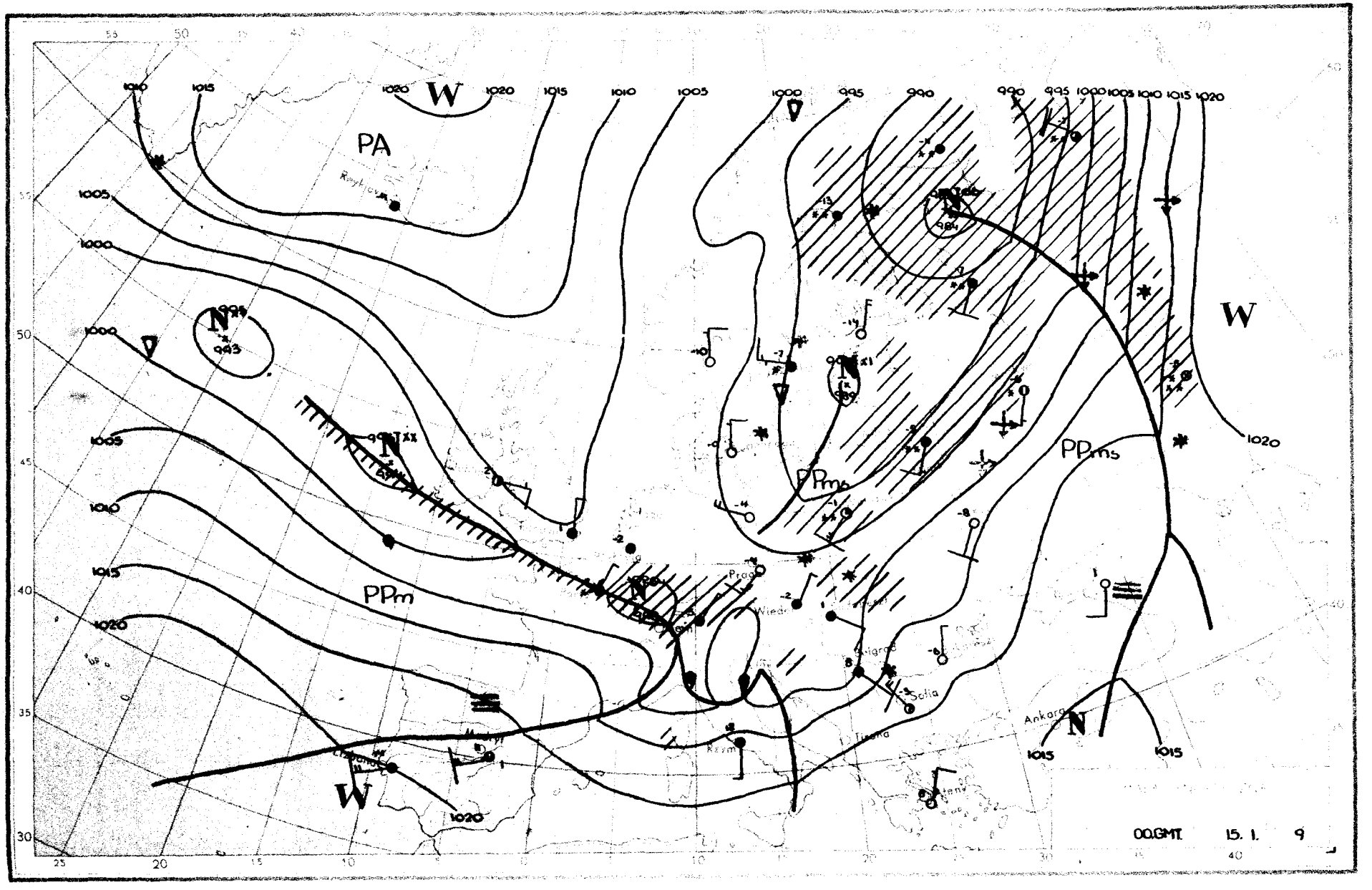

PA
W
PPm
PPms
N
Reykjavik
Prag
Wien
Belgrad
Sofia
Ankara
Tirana
Rzym
Madryt
Lizbona
Ateny
1010
1015
1020
1005
1000
995
990
00.GMT. 15. 1. 9

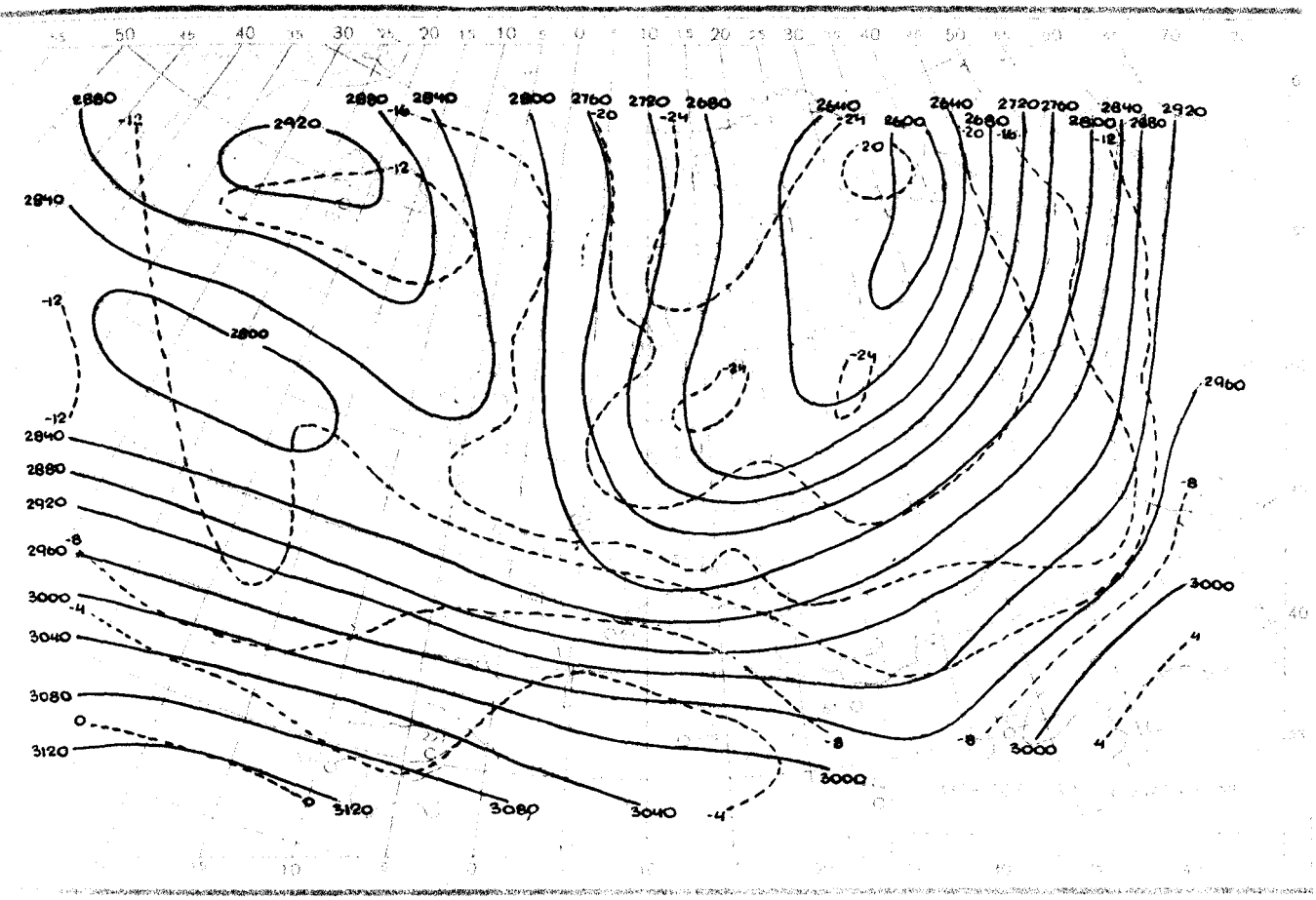

15.I.1959r.godz.00 GMT.

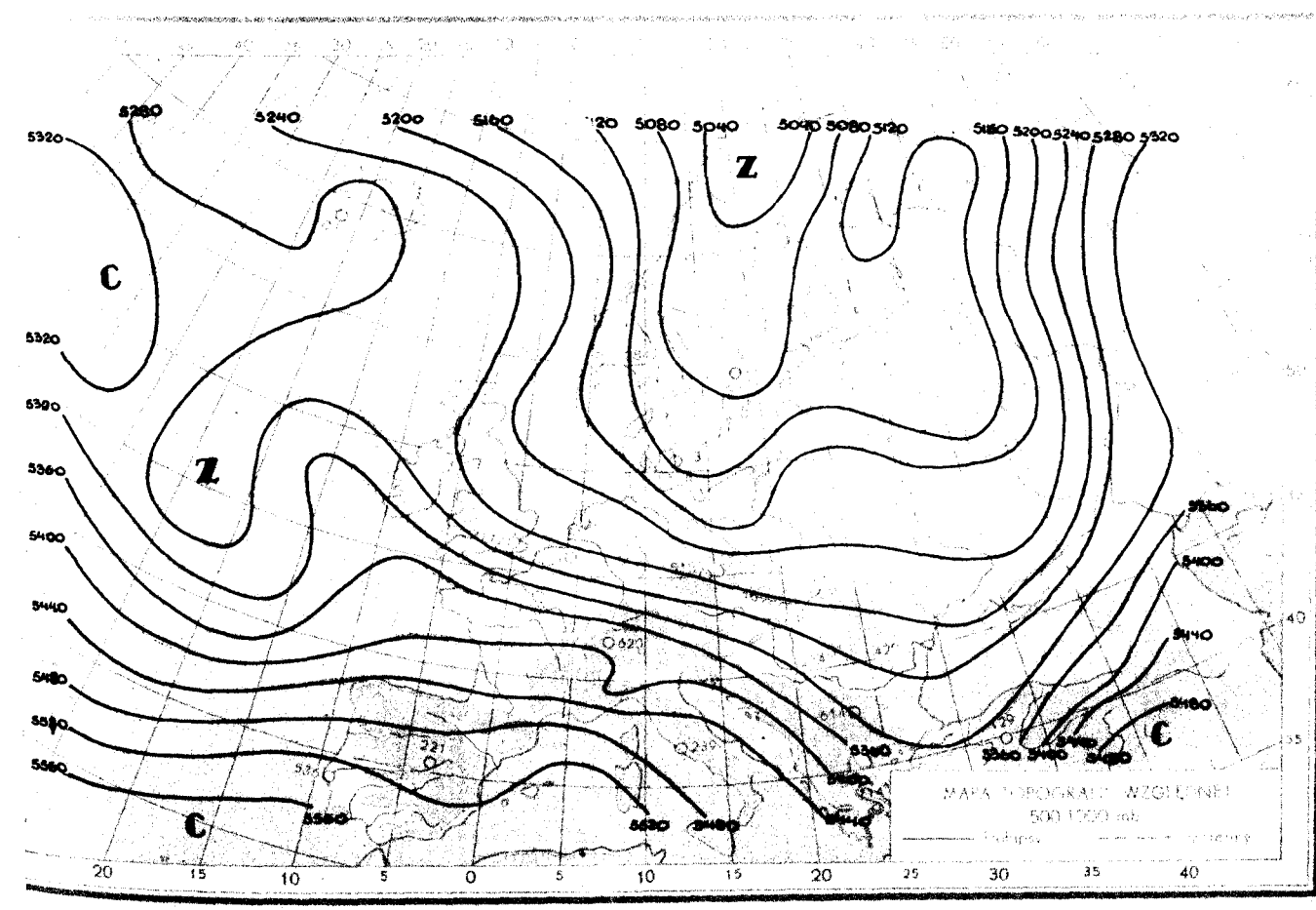

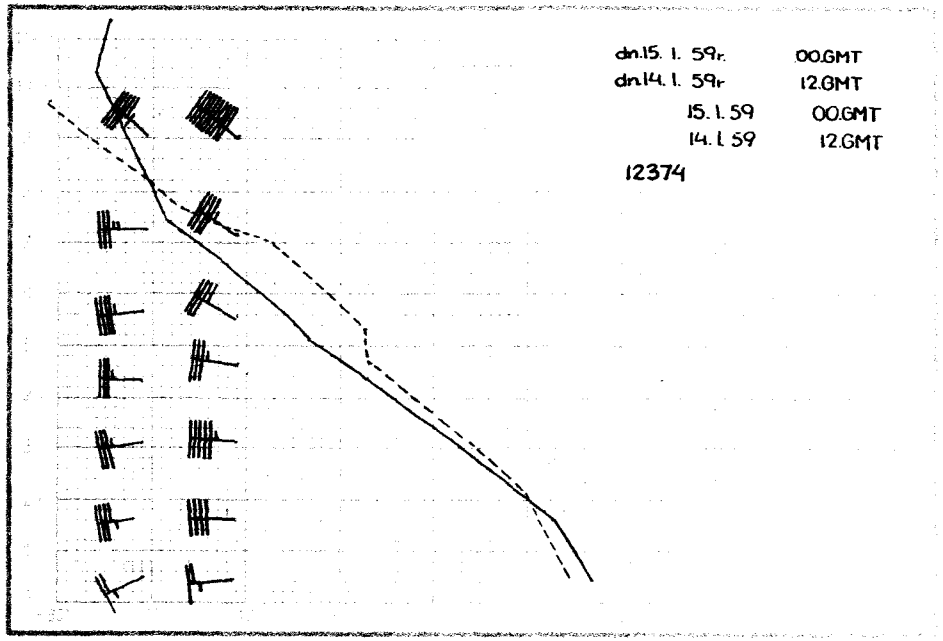
dn.15. 1. 59r. 00.GMT
dn.14. 1. 59r 12.GMT
15. 1. 59 00.GMT
14. 1. 59 12.GMT
12374

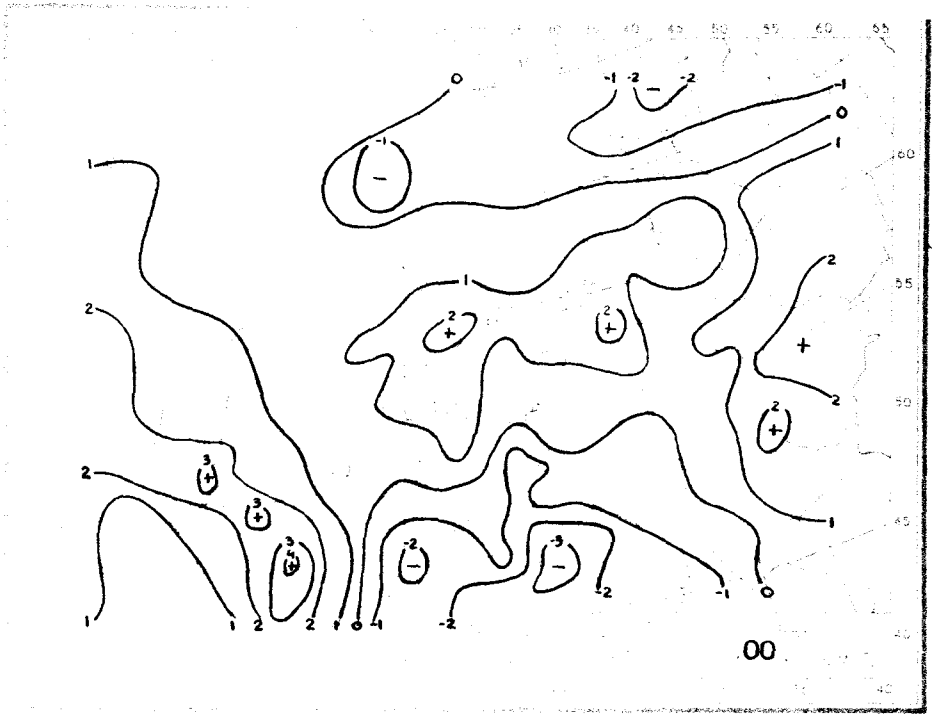
00

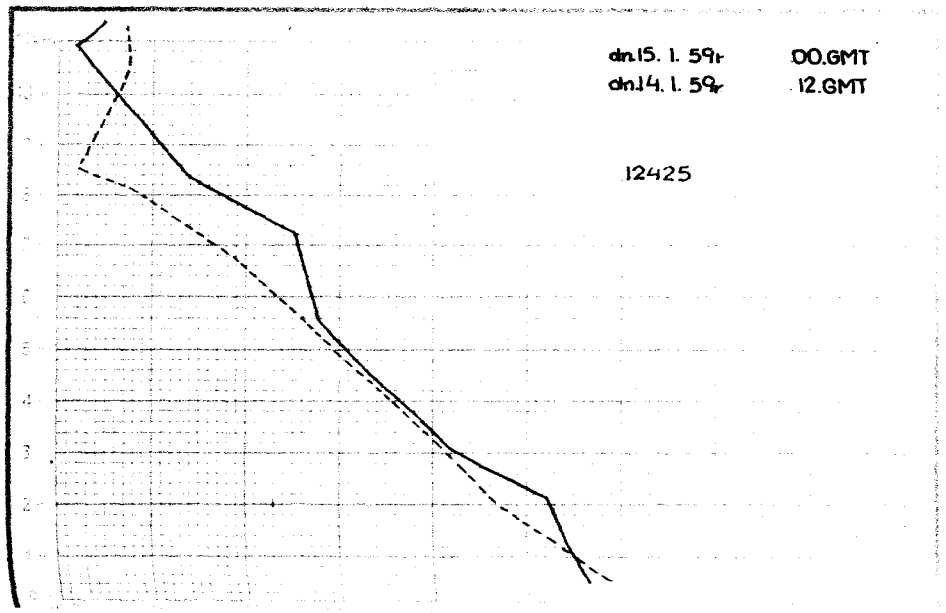
dn.15. 1. 59r 00.GMT
dn.14. 1. 59r 12.GMT
12425

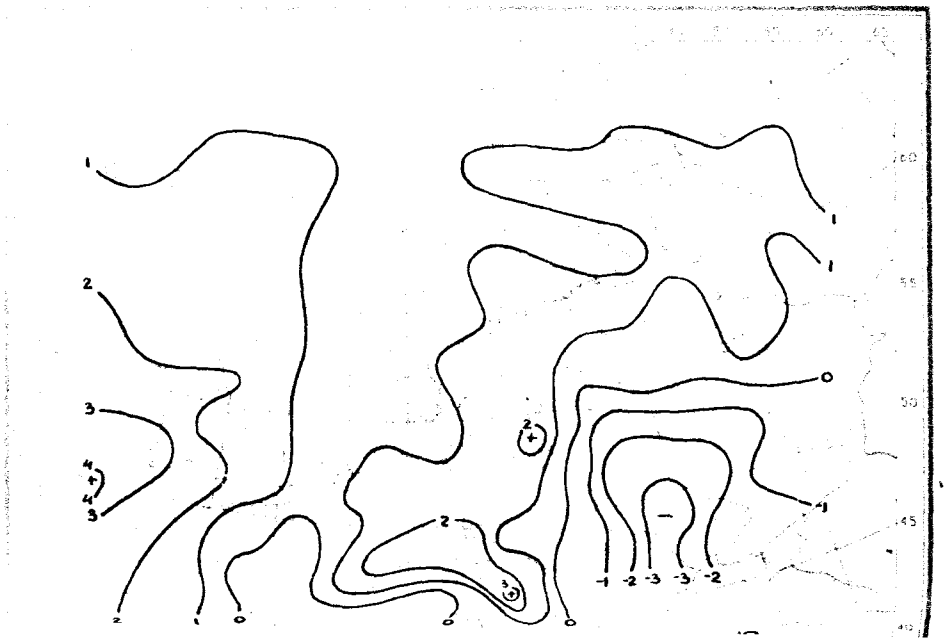

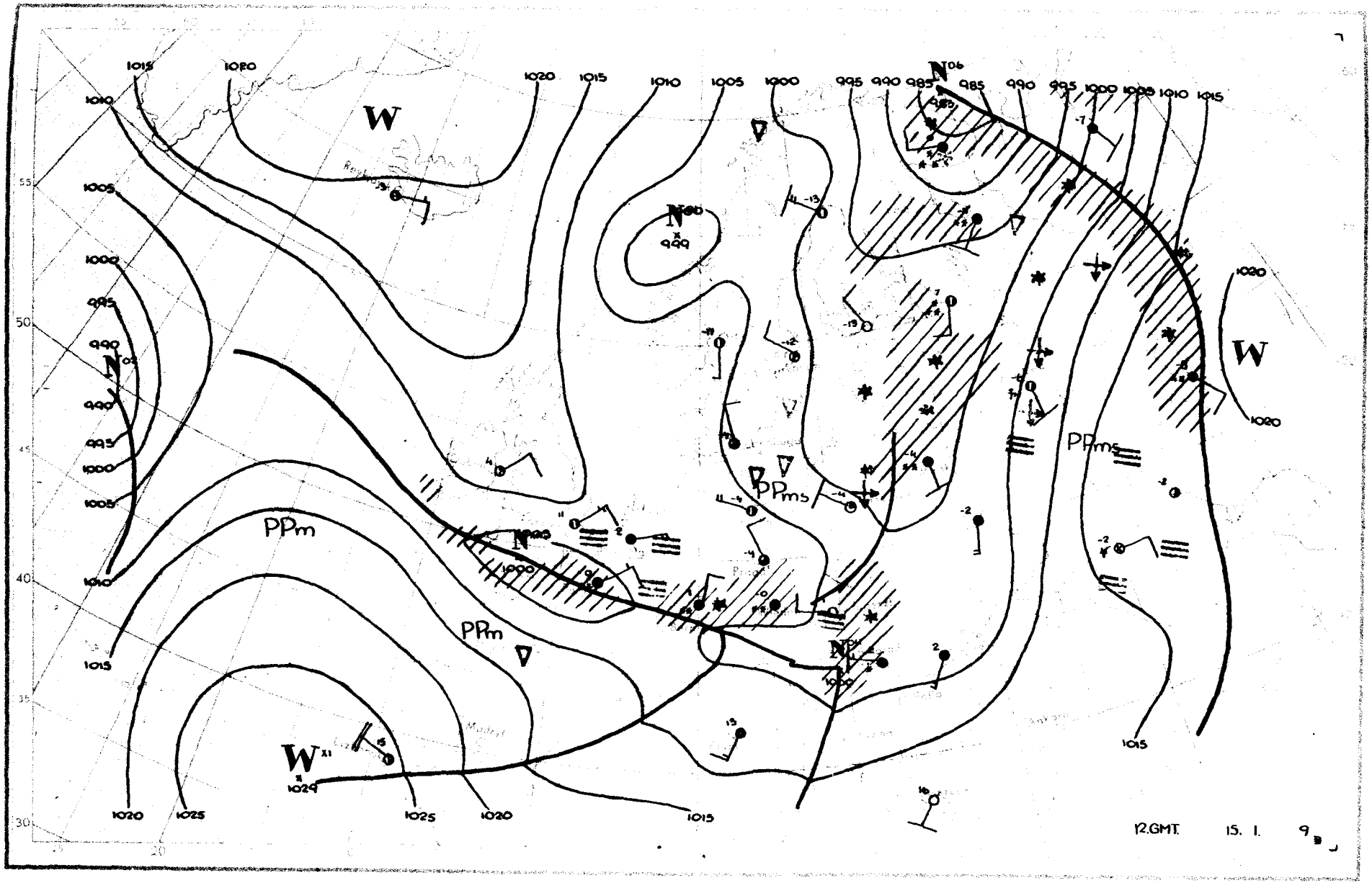
W
PPm
PPms
12.GMT. 15. I. 9

Dane synoptyczne z Polski w dniu 15.I.1959r.

SYNOP z godz.00 GMT.

150	80000	62022	94754	854XX	55805
185	02202	97012	95955	00900	57206
205	82205	56717	97454	854XX	55223
250	82204	96227	961XX	8072X	52718
295	82004	96227	97751	854XX	53207
330	72508	60037	97651	754XX	53707
375	72207	56717	99151	755XX	54807
425	82204	58102	00251	855XX	54609
465	82008	60027	99752	854XX	55709
560	62404	50701	02253	655XX	55713
695	22501	60011	03852	25600	55714
105	82701	96717	95553	6742X	55215
235	83204	96717	94152	8042X	53813
270	82004	96737	95751	773XX	52710
310	23204	96102	98752	25500	54308
495	22203	97012	02154	20931	56808
510	92912	90494	15760	9XXXX	62000
570	42204	40101	01755	40056	57718
575	82003	58702	03052	8042X	54717
650	92210	01703	77662	9XXXX	64613

SYNOP z godz.12 GMT.

150	72907	65852	00053	794XX	56105
185	02703	97021	99156	00900	58214
205	32704	65031	05255	30930	57212
250	53204	97031	02554	50930	58209
295	83204	96717	97653	8042X	56210
330	32506	60020	05556	30930	60115
375	22906	70028	02254	12430	58218
425	62902	58707	06454	6853X	57212
465	52907	65037	03855	52500	58211
560	63307	60027	05154	48542	59222
695	72704	58101	01251	756XX	56702
105	73204	30868	02654	794XX	55215
235	62905	97038	02855	634XX	57106
270	02702	97020	00856	00900	60212
310	00000	97010	06155	00900	60213
495	22705	98027	01353	25500	57307
510	60419	98412	17765	55X02	68215
570	62904	62038	03154	65400	58213
575	82903	40717	02852	6742X	53204
650	93603	00498	77463	9XXXX	65303

TEMP Legionowo, godz.00 GMT.

12374	23519	85263	56562	02618	70750
67672	02616	50277	86871	02621	40687
96XX8	02717	30857	01XX8	03123	20117
03XX3	03027	15301	05XX1	02937	10561
04XX1	55555	00986	51516	02208	52822
57576	02617	89600	75768	02716	54548
81828	02620	66666	40896	02717	24905
03128	16006	02935	12204	03136	09504
01010	7722X				

TEMP Wrocław, godz.00 GMT.

12425	23004	85289	56595	70778	66676
50230	80826	40788	88XX2	30872	98XX3
20133	04XX2	55555	00986	51544	96886
54583	66666	60074	40088	33295	23007
20704	19404	01010	756XX		

Przebieg pogody w Polsce w dniu 15.I.1959r.

W ciągu doby ubiegłej zachmurzenie było duże z większymi przejaśnieniami i rozpogodzeniami. Miejscami głównie w dzielnicach południowych i wschodnich notowano opady śniegu. Temperatura maksymalna wynosiła od -6°C w Gorzowie do -10°C w Przemyślu, a w nocy od -16°C w Suwałkach do -5°C na południu. Wiatry były umiarkowane z kierunków zachodnich i północno-zachodnich.

Druk PPWK – W-wa. Solec 18. Zam. 5560/112/B/57 – 22.X.57 – CW-31461 – 25000 – 61 x 86 – mapowy 100 g

PAŃSTWOWY INSTYTUT
HYDROLOGICZNO-METEOROLOGICZNY
WARSZAWA

LIBRARY
AUG 1 - 1930
WEATHER BUREAU

Biuletyn Synoptyczny

Legenda:

——— izobara w mb lub izohipsa w dkm
(na mapie tendencji barometrycznej
izalobara w jednostkach mb/3 godz.)

Znakowanie zjawisk meteorologicznych

- front ciepły
- front chłodny
- front zokludowany
- front stacjonarny
- • deszcz
- ⁚ mżawka
- ✳ śnieg

} natężenie opadu jest charakteryzowane ilością znaczków

- Δ krupa
- ▲ grad
- ▽ opady przelotne
- obszar jednostajnych opadów deszczu
- " " " śniegu

- ≡ mgła
- ∞ zmętnienie
- burza
- błyskawica
- zamieć

Wiatr

- ½ m/sek
- 1 m/sek
- 2½ m/sek
- 5 m/sek

Wielkość zachmurzenia

- ○ niebo bezchmurne
- 1/10 pokrycia nieba
- 2/10-3/10 " "
- 4/10 " "
- 5/10 " "
- 6/10 " "
- 7/10-8/10 " "
- 9/10 " "
- 10/10 " "
- ⊗ niebo niewidoczne

Znakowanie układów ciśnienia

W – wyż N – niż

Znakowanie mas powietrza

PP – powietrze polarne
PA – " arktyczne
PZ – " zwrotnikowe
m – morskie
k – kontynentalne
s – stare c – ciepłe

Rozmieszczenie danych

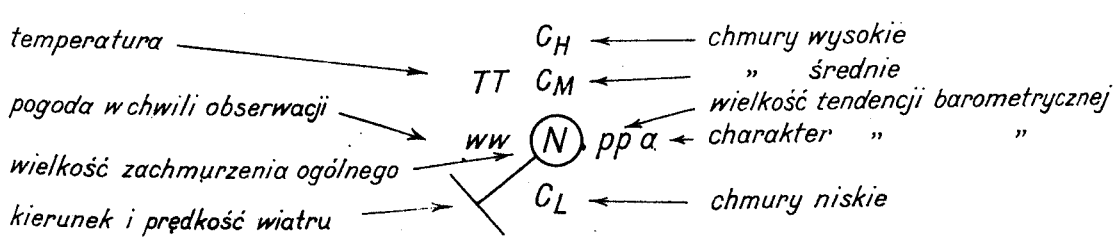

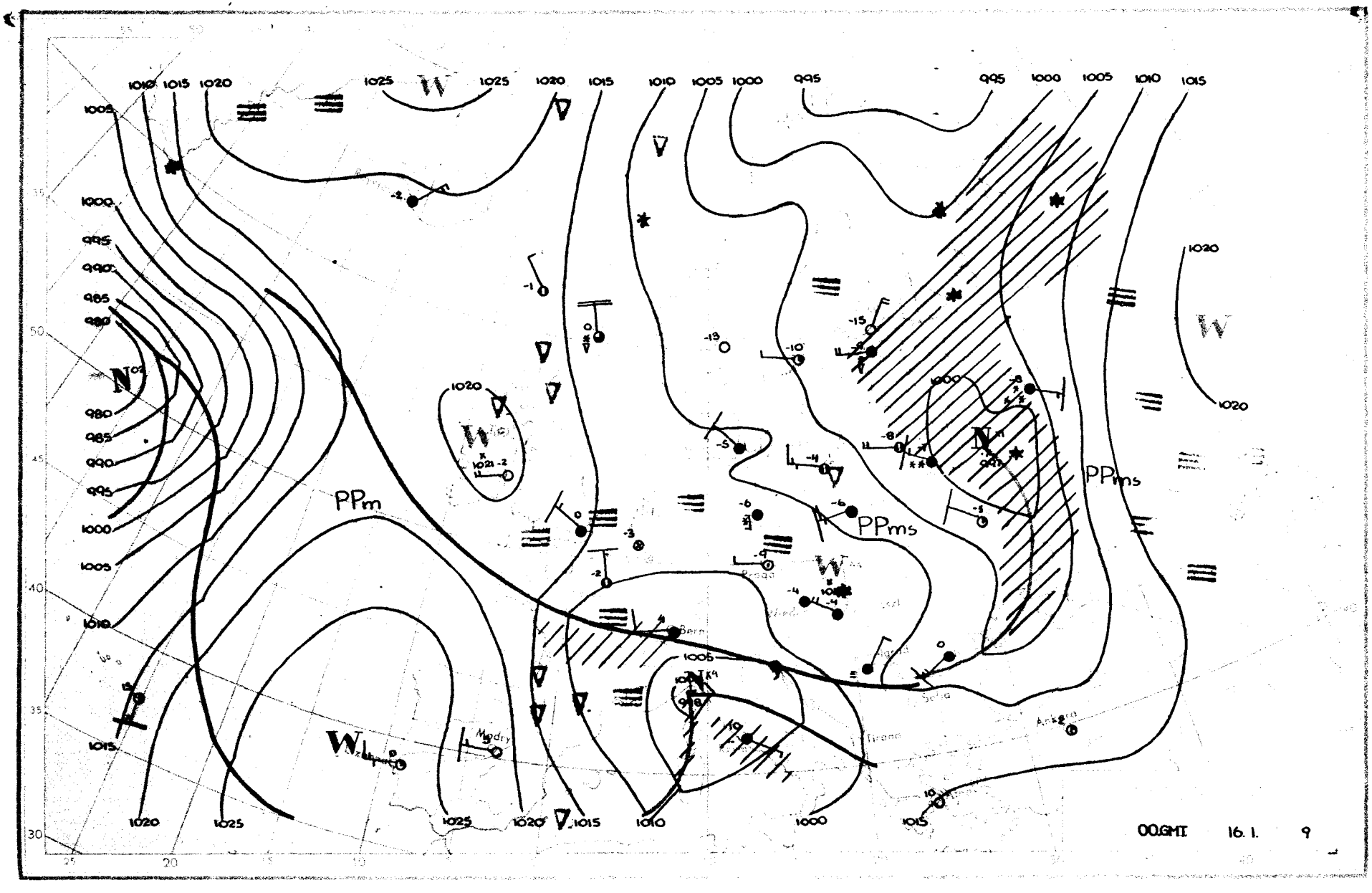
PPm
PPms
PPms
00GMT 16. 1. 9

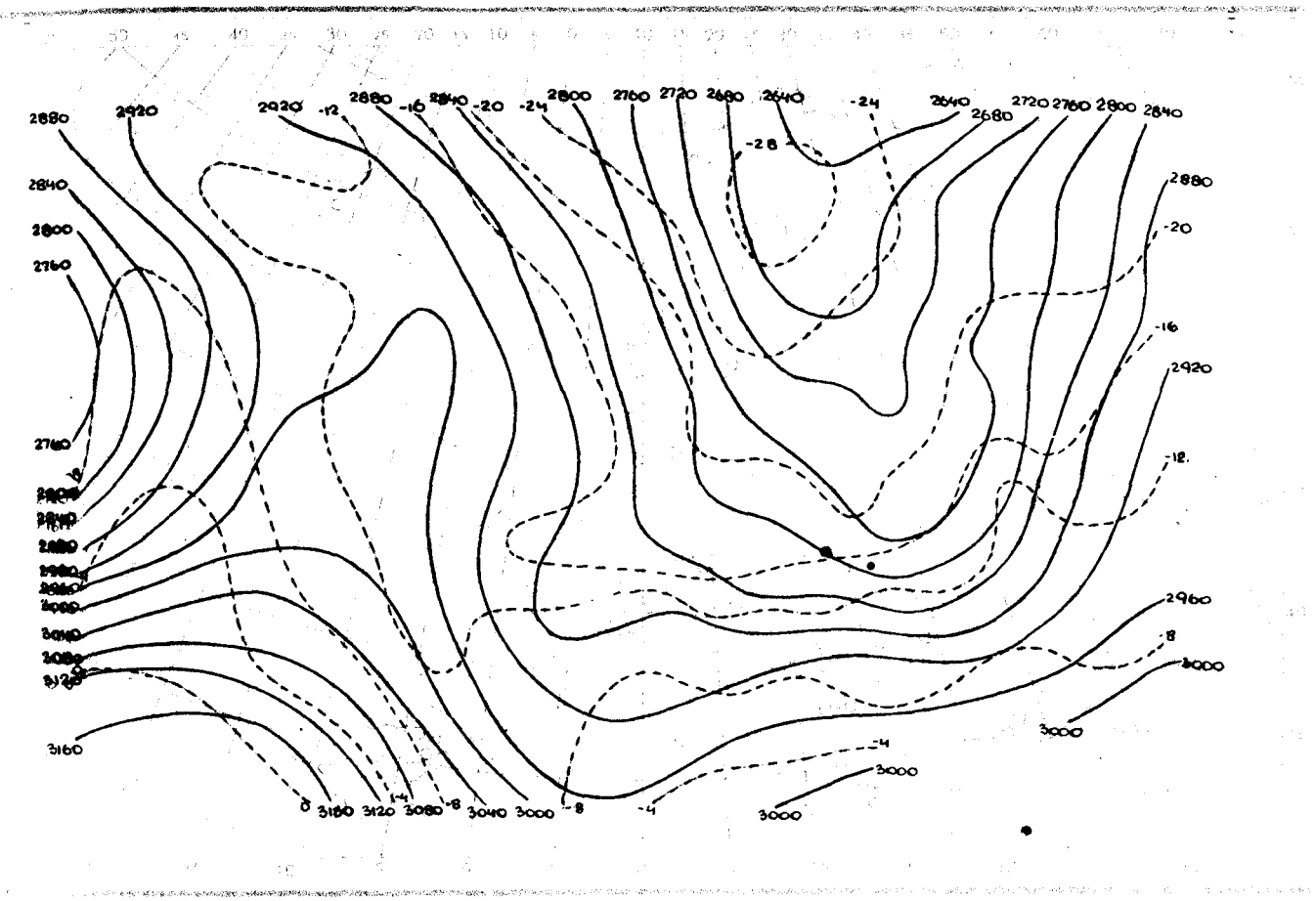

16.I.1959r.-godz.00 GMT.

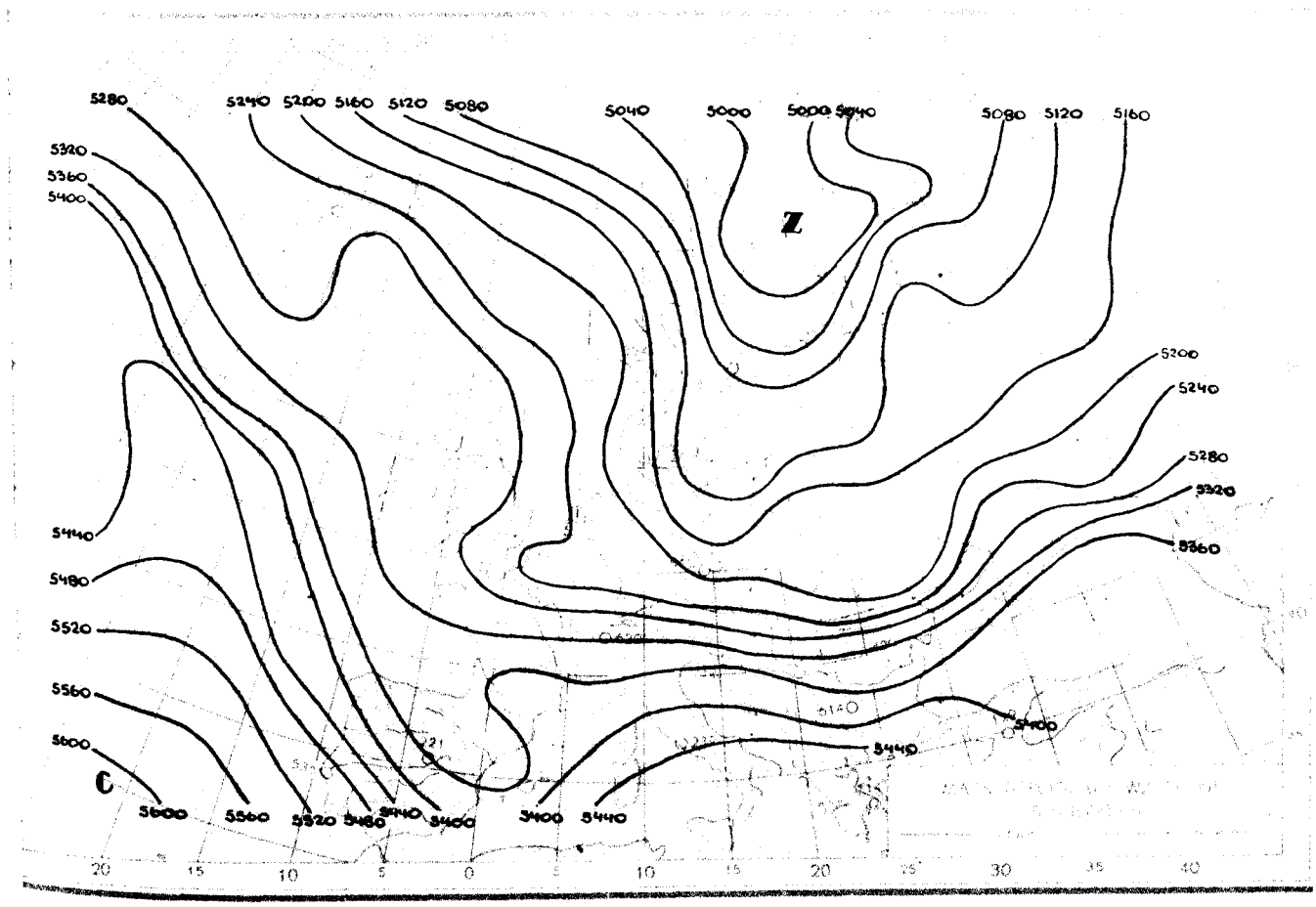

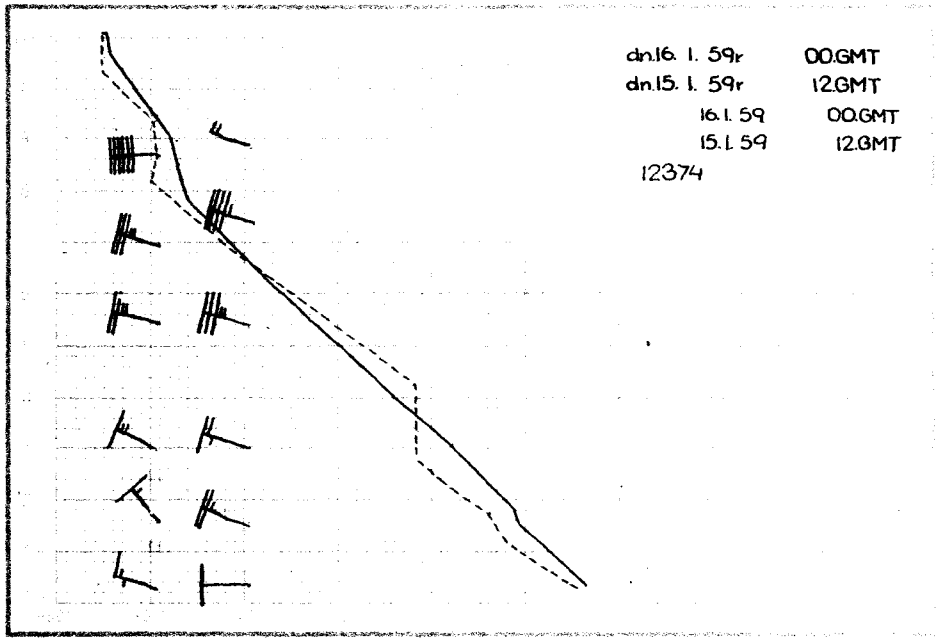
dn.16. 1. 59r 00.GMT
dn.15. 1. 59r 12.GMT
16.1.59 00.GMT
15.1.59 12.GMT
12374

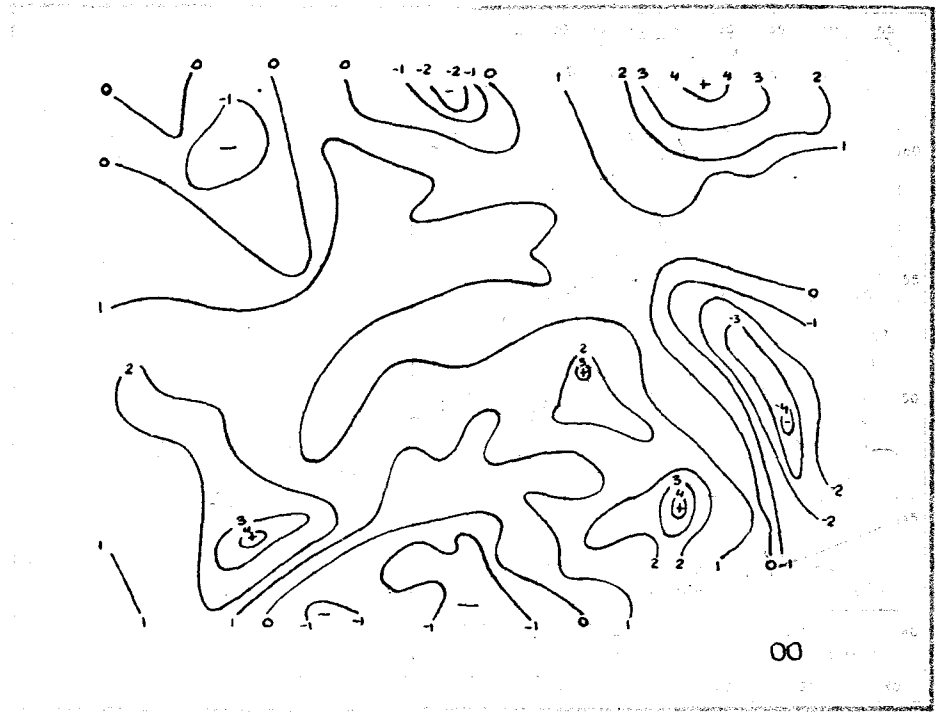
00

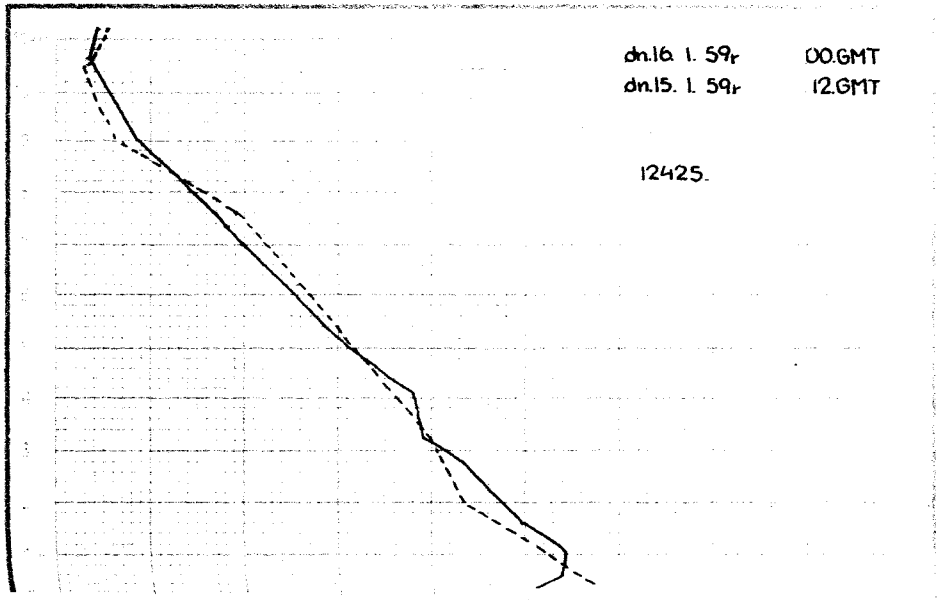
dn.16. 1. 59r 00.GMT
dn.15. 1. 59r 12.GMT
12425.

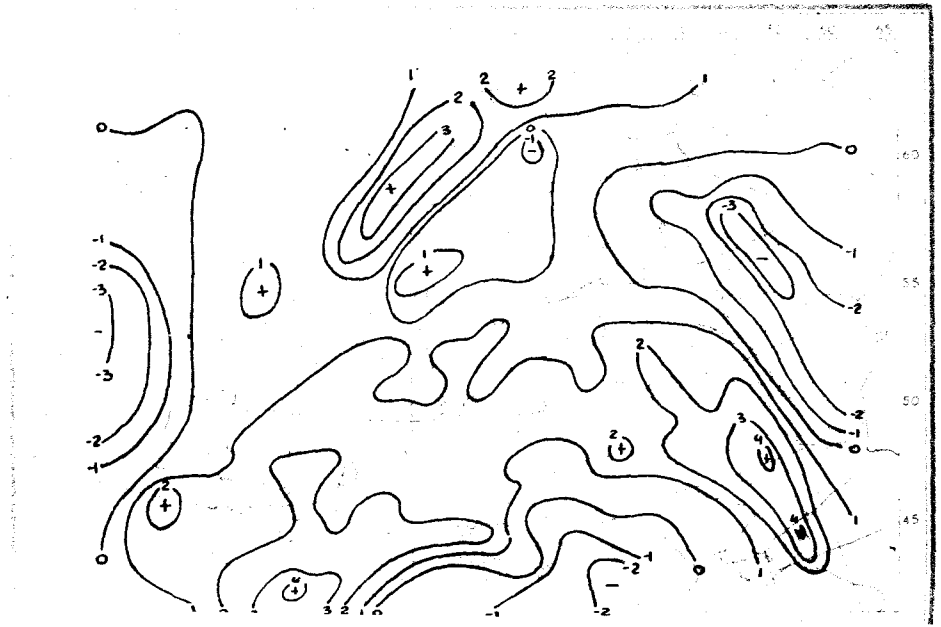

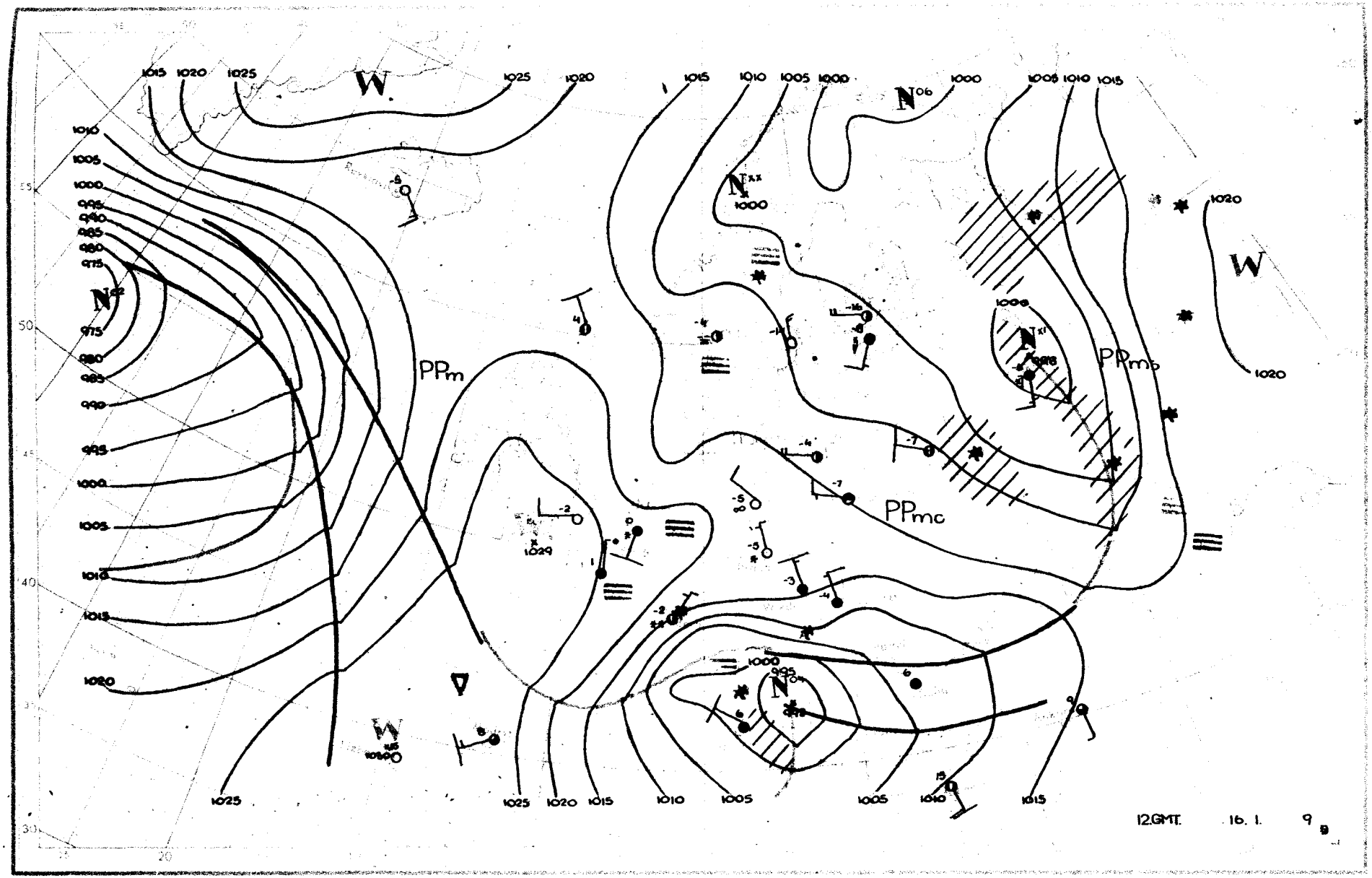

W
PPm
PPmc
PPmb
N06
N02
N04
1025
1020
1015
1010
1005
1000
995
990
985
980
975
12GMT. 16. 1. 9

Dane synoptyczne z Polski w dniu 16.I.1959r.

SYNOP z godz.00 GMT.

150	72904	70031	07354	755XX	56211
185	80000	96101	05755	854XX	57217
205	32204	58100	09560	35400	61209
250	72703	97012	09358	7083X	61214
295	82903	97022	06156	854XX	58216
330	02202	56101	11262	00900	63115
375	82708	60027	08556	763XX	58218
425	02201	60020	11762	00900	64104
465	82505	60022	10958	853XX	59213
560	22704	58107	12460	25500	62007
695	62701	60012	10756	655XX	60208
105	22203	96101	08060	22560	52108
235	82903	97022	09157	855XX	59210
270	02702	97011	07857	00900	59223
310	30000	96100	10564	35600	64114
495	82503	96717	08756	6547X	57108
510	23410	98924	21963	20640	64213
570	72704	58107	10958	755XX	60112
575	03203	62021	11858	00900	60208
650	62702	70027	81568	20948	77209

SYNOP z godz.12 GMT.

150	42702	60011	14354	15500	58113
185	22202	96101	12957	25500	58214
205	02702	50101	17056	00900	58116
250	02902	97011	15755	00900	59207
295	82704	97022	13554	855XX	56212
330	00000	56104	17358	00900	60209
375	22903	50107	15657	20930	59207
425	43404	40101	16954	11542	58310
465	02902	50104	16258	00900	59209
560	32302	30100	15757	35500	61206
695	03202	60020	14755	00900	60701
105	32202	97011	15156	32500	57214
235	00000	97014	15857	00900	59215
270	02201	96100	14557	00900	59106
310	00000	95284	17660	00900	62213
495	62702	97027	15056	655XX	57210
510	93406	91707	25763	9XXXX	64205
570	22902	58101	15556	25530	59105
575	00000	56100	15856	00900	61101
650	63607	89380	83866	15346	69802

TEMP Legionowo, godz.00 GMT.

12374	73054	85318	60615	03406	70789
68689	03207	50221	83XX0	03112	40762
91XX3	02917	30867	97XX8	02828	20128
05XX1	02731	15312	04XX9	02838	55555
00995	55561	02904	62817	61616	03407
66666	65172	03204	35996	02922	29098
02829	22605	02837	15005	02838	01010
855XX					

TEMP Wrocław, godz.00 GMT.

12425	23085	85345	61631	70815	69711
50260	81823	40809	90XX6	30872	02XX0
20130	05XX4	15315	04XX4	55555	00996
59619	30972	56608	73920	56608	34850
61631	50730	66684	99684	70728	73618
71739	66666	38292	29103	23007	17204
15004	01010	00900			

Przebieg pogody w Polsce w dniu 16.I.1959r.

W ciągu ostatniej doby wystąpiło zachmurzenie niewielkie i umiarkowane, przejściowo duże. Notowano słabe opady przelotne śniegu oraz w godzinach rannych zamglenia i lokalne mgły. Temperatura maksymalna wynosiła od 0°C w Ustce do -8°C w Gorzowie, a w nocy od -2°C na Helu do -12°C w Zgorzelcu i w Białymstoku. Wiatry były słabe, zachodnie.-

Druk PPWK – W-wa, Solec 18, Zam. 5560/112/B/57 – 22.X.57 – CW-31461 – 25000 – 61 x 86 – mapowy 100 g

PAŃSTWOWY INSTYTUT
HYDROLOGICZNO-METEOROLOGICZNY
WARSZAWA

17 SIV 2 '95

Biuletyn Synoptyczny

Legenda:

izobara w mb lub izohipsa w dkm
(na mapie tendencji barometrycznej
izalobara w jednostkach mb/3 godz.)

Znakowanie zjawisk meteorologicznych

- front ciepły
- front chłodny
- front zokludowany
- front stacjonarny
- • deszcz
- , mżawka
- * śnieg

} natężenie opadu jest charakteryzowane ilością znaczków

- Δ krupa
- ▲ grad
- ∇ opady przelotne
- obszar jednostajnych opadów deszczu
- " " " śniegu

- ≡ mgła
- ∞ zmętnienie
- burza
- błyskawica
- zamieć

Wiatr

- ½ m/sek
- 1 m/sek
- 2½ m/sek
- 5 m/sek

Wielkość zachmurzenia

- ○ niebo bezchmurne
- 1/10 pokrycia nieba
- 2/10-3/10 " "
- 4/10 " "
- 5/10 " "
- 6/10 " "
- 7/10-8/10 " "
- 9/10 " "
- 10/10 " "
- ⊗ niebo niewidoczne

Znakowanie układów ciśnienia

W – wyż N – niż

Znakowanie mas powietrza

- PP – powietrze polarne
- PA – " arktyczne
- PZ – " zwrotnikowe
- m – morskie
- k – kontynentalne
- s – stare c – ciepłe

Rozmieszczenie danych

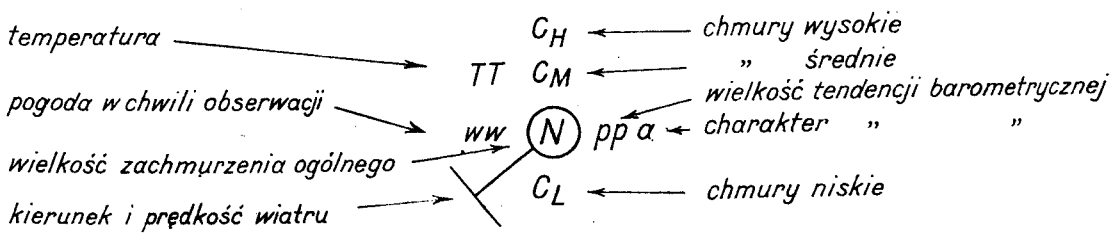

temperatura → TT
pogoda w chwili obserwacji → ww
wielkość zachmurzenia ogólnego → N
kierunek i prędkość wiatru → ↘

C_H ← chmury wysokie
C_M ← " średnie
pp a ← wielkość tendencji barometrycznej, charakter " "
C_L ← chmury niskie

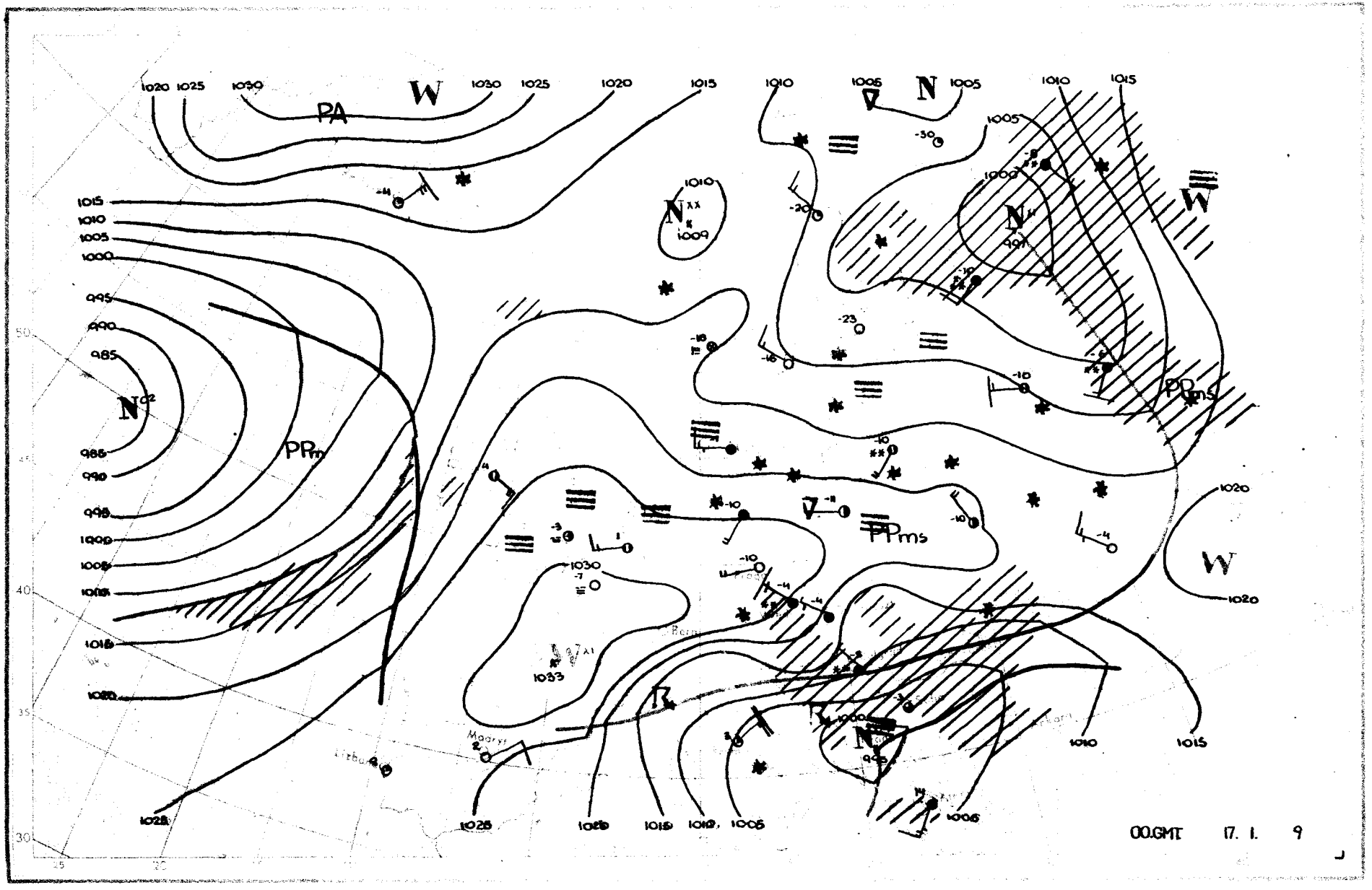
00.GMT 17. I. 9

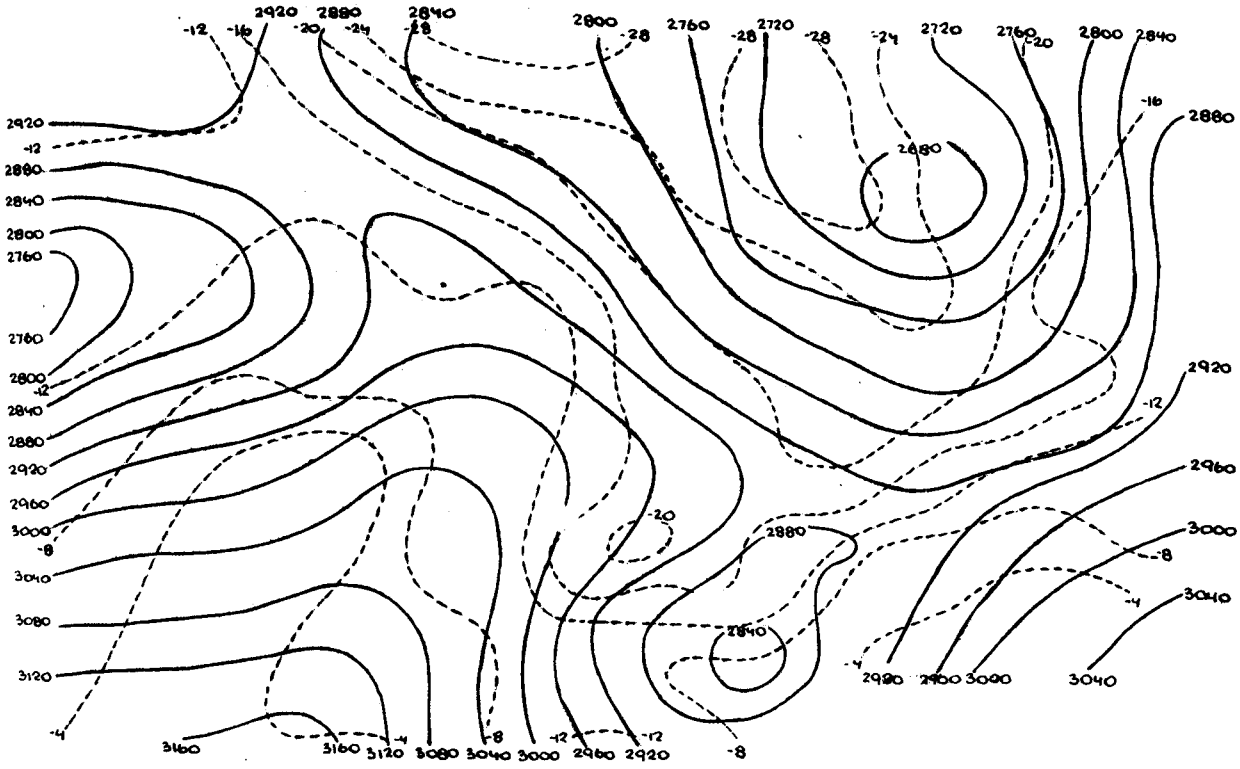

17.I.1959r.-godz.00 GMT.

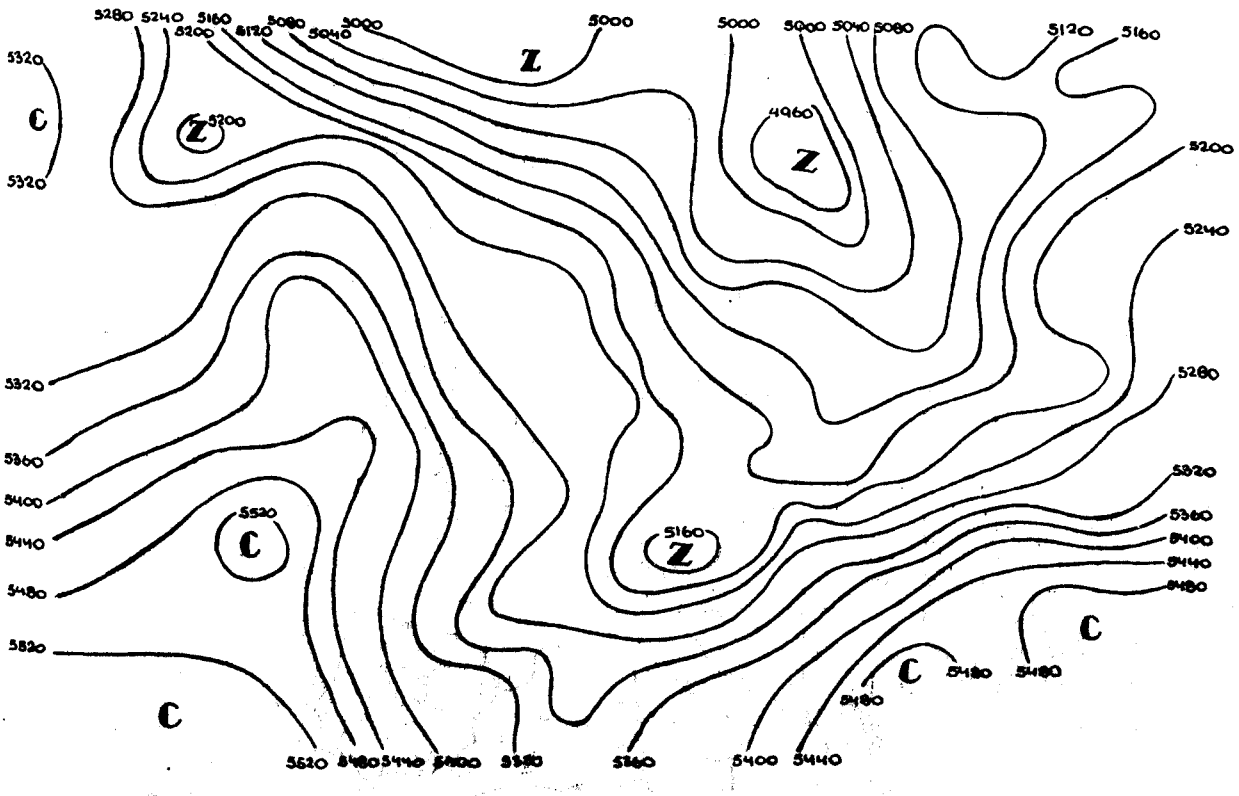

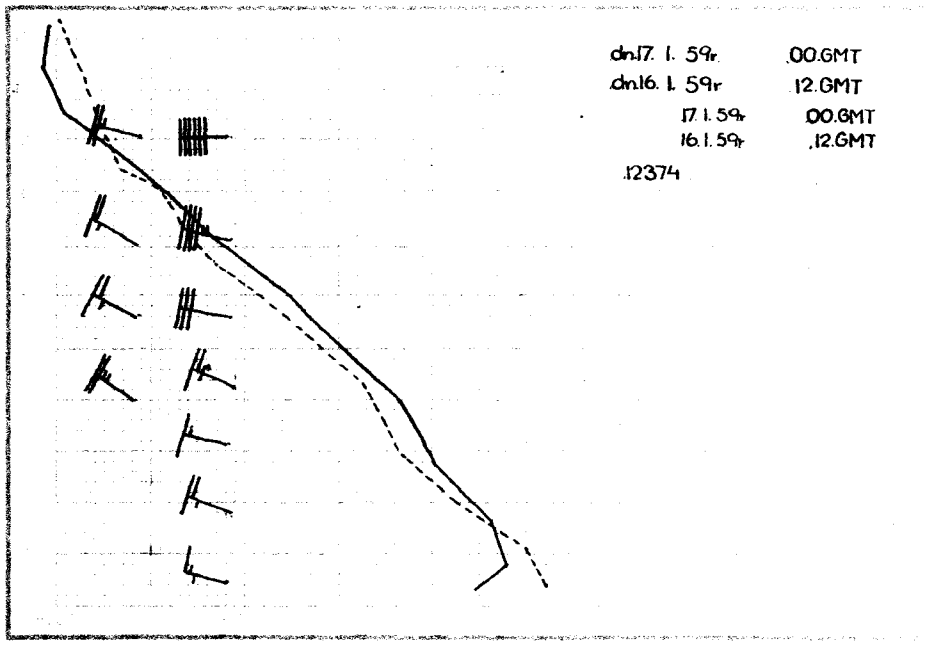
dn.17. 1. 59r .00.GMT
dn.16. 1. 59r .12.GMT
17.1.59r .00.GMT
16.1.59r .12.GMT
.12374

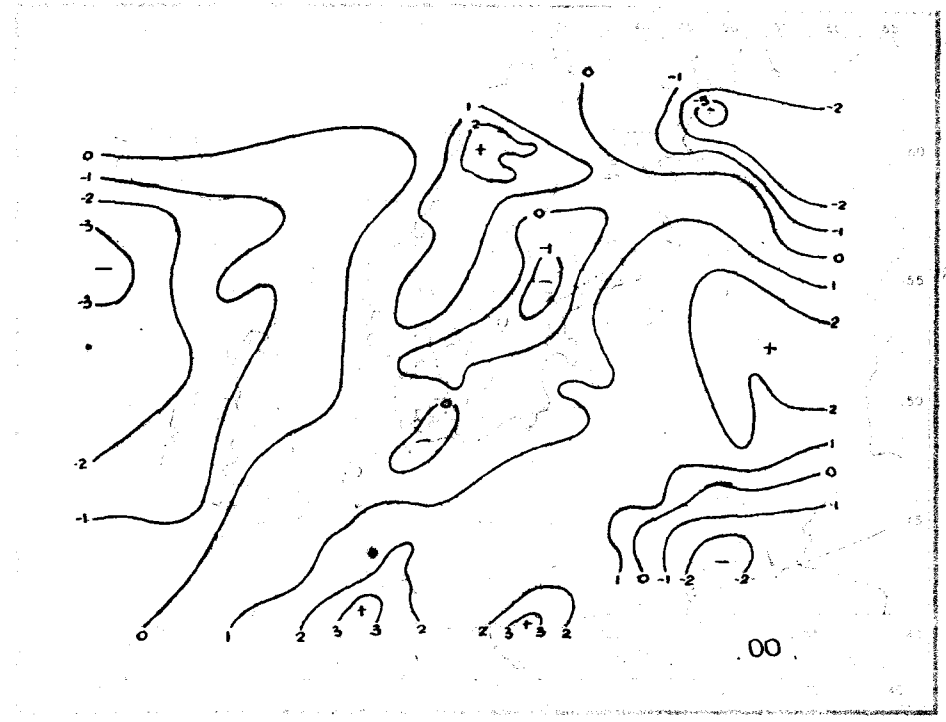
.00.

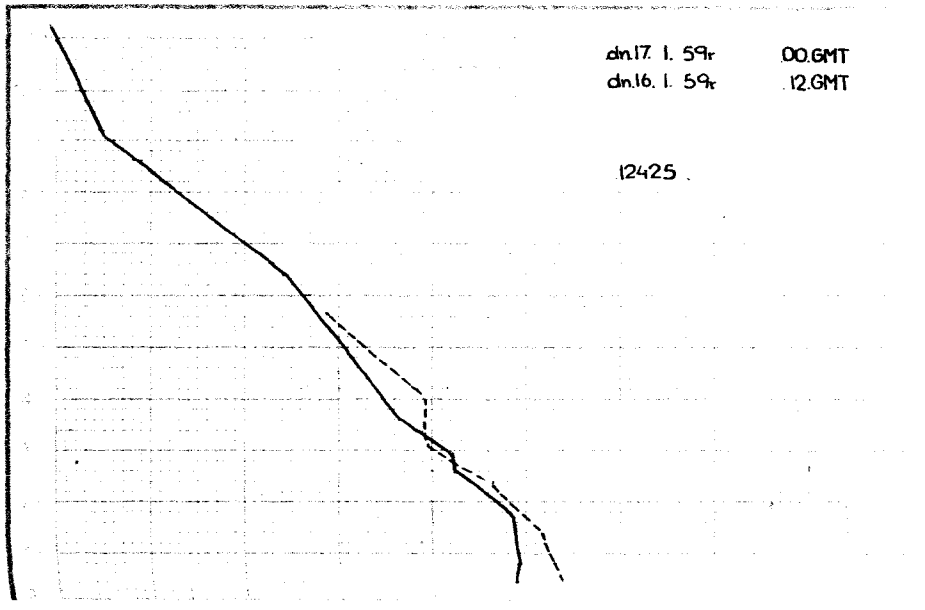
dn.17. 1. 59r .00.GMT
dn.16. 1. 59r .12.GMT
12425.

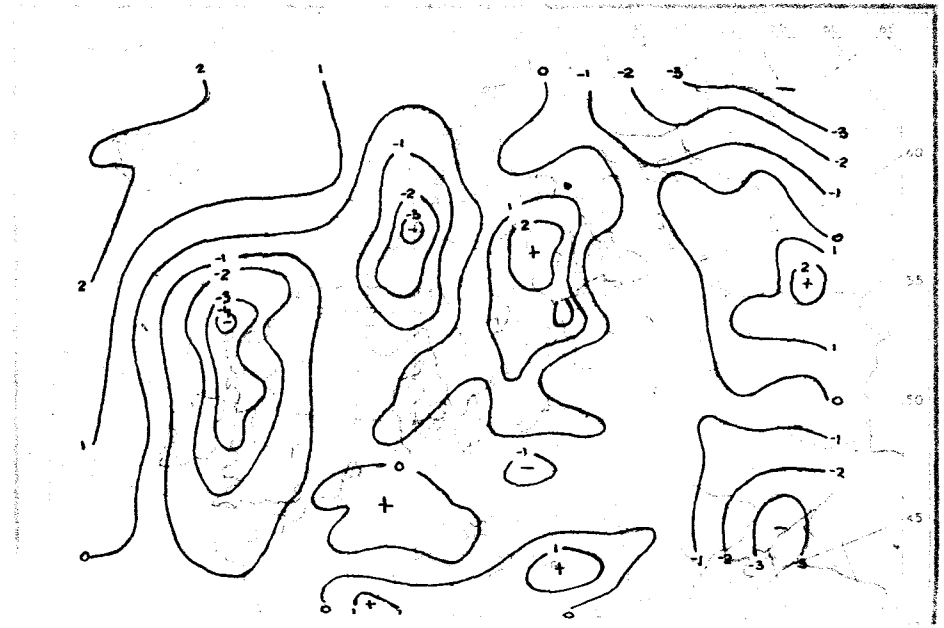

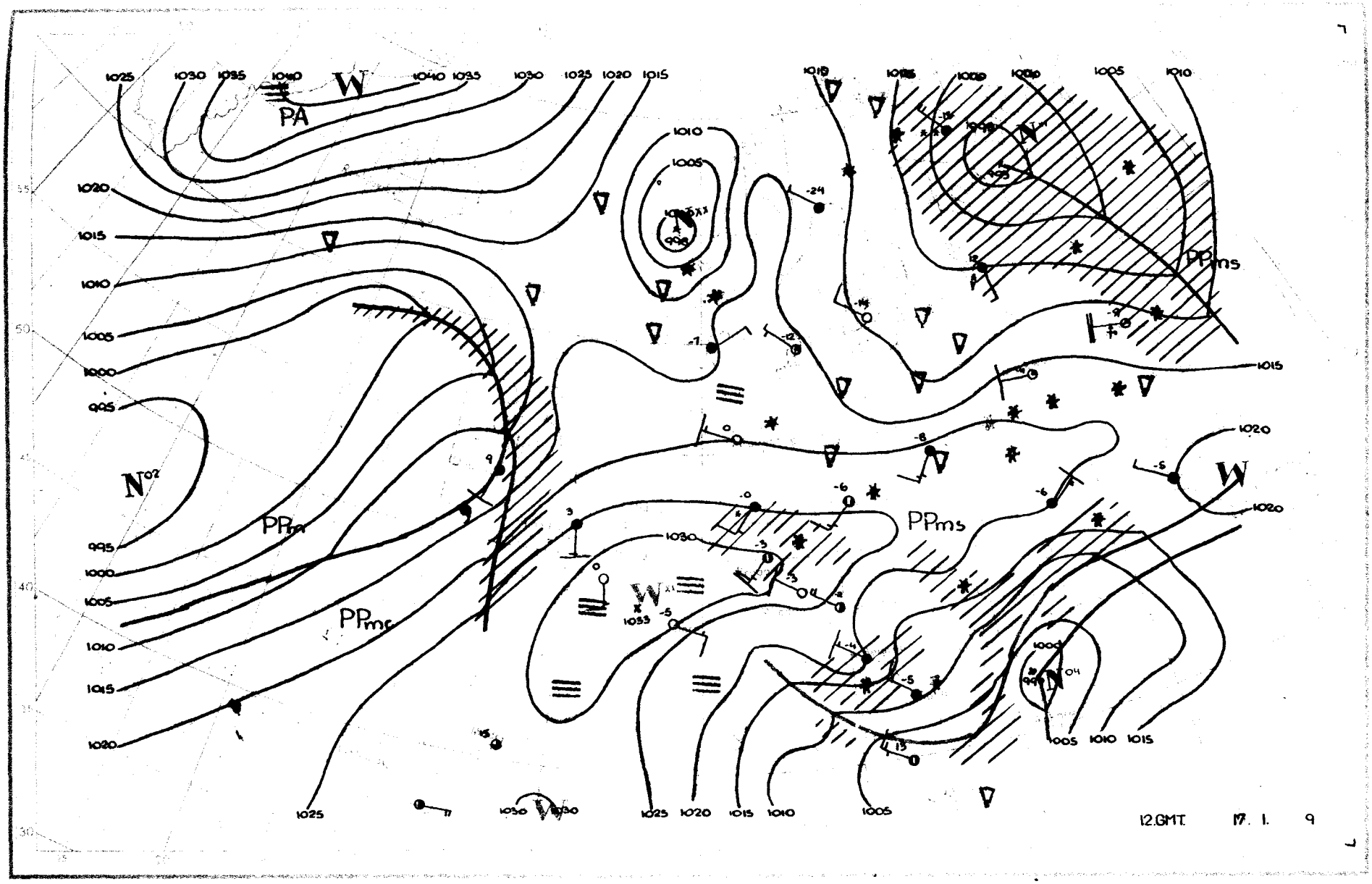

PA
W
PPm
PPmc
PPms
N
12.GMT. 17. 1. 9

Dane synoptyczne z Polski w dniu 17.I.1959r.

SYNOP z godz.00 GMT.

150	62706	60368	17853	654XX	55208
185	82002	97032	17656	855XX	58400
205	82507	56701	20958	855XX	59803
250	02502	97020	22062	00900	63205
295	02502	97021	20662	00900	63206
330	02702	30100	24264	00900	65102
375	62701	25284	22661	662XX	62208
425	02703	56100	25561	00900	62213
465	80000	25104	23811	862XX	62212
560	80102	03704	24160	854XX	61315
695	80403	60022	21158	8063X	58211
105	62005	98022	19358	655XX	60104
235	02502	97011	21060	00900	62400
270	01801	96100	20962	00900	63202
310	02203	95100	23261	00900	63603
495	80000	20101	22860	864XX	61215
510	03514	98021	32265	00900	68216
570	83204	18101	23460	862XX	61212
575	80000	30102	22460	855XX	62310
650	90213	00494	87169	9XXXX	71212

SYNOP z godz.12 GMT.

150	62907	58101	20052	655XX	54206
185	82203	96702	19956	8042X	58207
205	82203	35107	22152	863XX	54702
250	82704	96102	22856	8072X	57400
295	82203	96717	21857	8042X	59000
330	72505	25227	24155	754XX	56803
375	62504	50101	23756	5563X	57606
425	72705	56227	25652	755XX	55804
465	82503	35707	24056	854XX	57812
560	72304	25107	26657	755XX	58806
695	83203	58107	25358	864XX	60707
105	82206	40227	20353	864XX	54802
235	82704	95102	22255	854XX	56103
270	52202	96702	22157	7742X	59702
310	82503	95712	23853	8042X	55802
495	62503	97014	24757	65400	59807
510	93406	91704	35061	9XXXX	62201
570	82902	30712	25858	6732X	59705
575	62902	40107	26860	25508	61704
650	10211	89383	92466	10932	69112

TEMP Legionowo, godz.00 GMT.

12374	23154	63632	85398	61619	70856
69707	50292	82XX6	03008	40834	91XX8
03108	30873	04XX5	02911	20127	09XX7
02718	55555	00008	63647	59550	60605
40850	61619	26758	68681	66666	62172
03212	52082	03109	47584	03008	27808
02813	24810	02816	17210	02720	01010
00900					

TEMP Wrocław, godz.00 GMT.

12425	48186	58609	85444	59608	70918
67684	50364	80818	40918	90XX1	30882
02XX9	20140	08XX6	15320	08XX1	55555
00009	59603	52958	58594	57836	60603
32758	65664	71720	65668	40656	71724
66666	45284	30602	21109	11808	01010
00900					

Przebieg pogody w Polsce w dniu 17.I.1959r.

W ciągu doby ubiegłej po nocnych lokalnych rozpogodzeniach, w całym kraju zachmurzenie było duże. Miejscami wystąpiły niewielkie opady śniegu. Rano notowano zamglenia i gdzie niegdzie mgły. Temperatura maksymalna wynosiła od 0°C na wybrzeżu oraz w Słubicach do -9°C w Zamościu, a w nocy wahała się od -8°C w Zamościu i Lesku do +1°C w Szczecinie. Wiatry były słabe i umiarkowane z kierunków południowo-zachodnich i zachodnich.

Druk PPWK – W-wa, Solec 18. Zam. 5560/112/B/57 – 22.X.57 – CW-31461 – 25000 – 61 x 86 – mapowy 100 g

18 SIVCZ 195

PAŃSTWOWY INSTYTUT
HYDROLOGICZNO-METEOROLOGICZNY
WARSZAWA

Biuletyn Synoptyczny

Legenda:

izobara w mb lub izohipsa w dkm
(na mapie tendencji barometrycznej
izalobara w jednostkach mb/3 godz.)

Znakowanie zjawisk meteorologicznych

- front ciepły
- front chłodny
- front zokludowany
- front stacjonarny
- deszcz
- mżawka
- śnieg

} natężenie opadu jest charakteryzowane ilością znaczków

- krupa
- grad
- opady przelotne
- obszar jednostajnych opadów deszczu
- " " " śniegu

- mgła
- zmętnienie
- burza
- błyskawica
- zamieć

Wiatr

- 1/2 m/sek
- 1 m/sek
- 2 1/2 m/sek
- 5 m/sek

Wielkość zachmurzenia

- niebo bezchmurne
- 1/10 pokrycia nieba
- 2/10-3/10 " "
- 4/10 " "
- 5/10 " "
- 6/10 " "
- 7/10-8/10 " "
- 9/10 " "
- 10/10 " "
- niebo niewidoczne

Znakowanie układów ciśnienia

W - wyż N - niż

Znakowanie mas powietrza

PP - powietrze polarne
PA - " arktyczne
PZ - " zwrotnikowe
m - morskie
k - kontynentalne
s - stare c - ciepłe

Rozmieszczenie danych

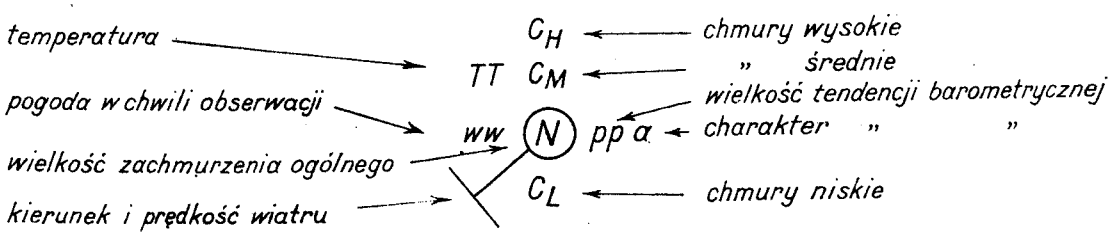

PIHM Wzór Nr VI 30/57

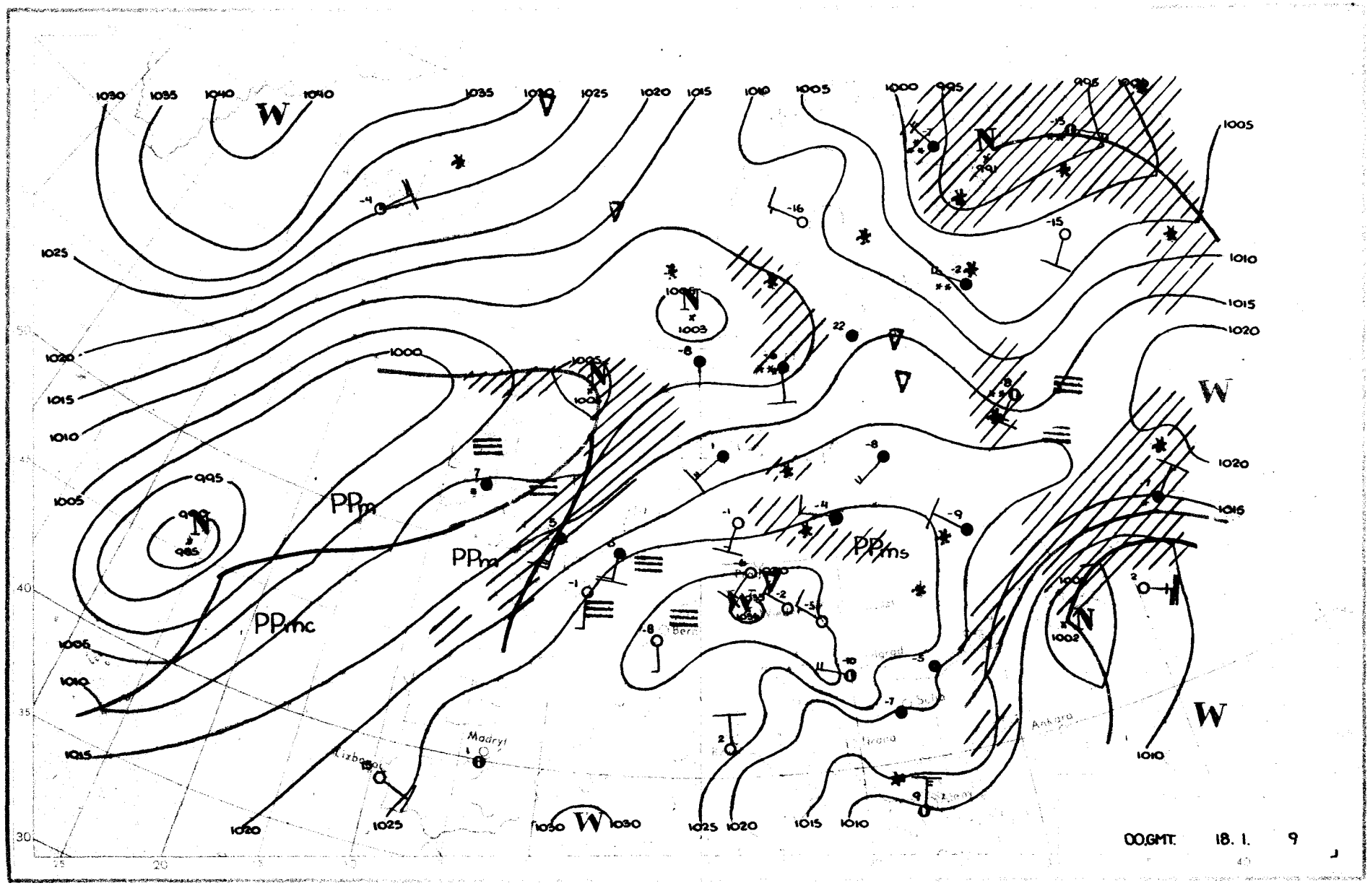

PPm
PPmc
PPms
Madryt
Lizbona
Ankara
W
N
1030
1035
1040
1025
1020
1015
1010
1005
1000
995
1002
1003

00.GMT. 18. 1. 9

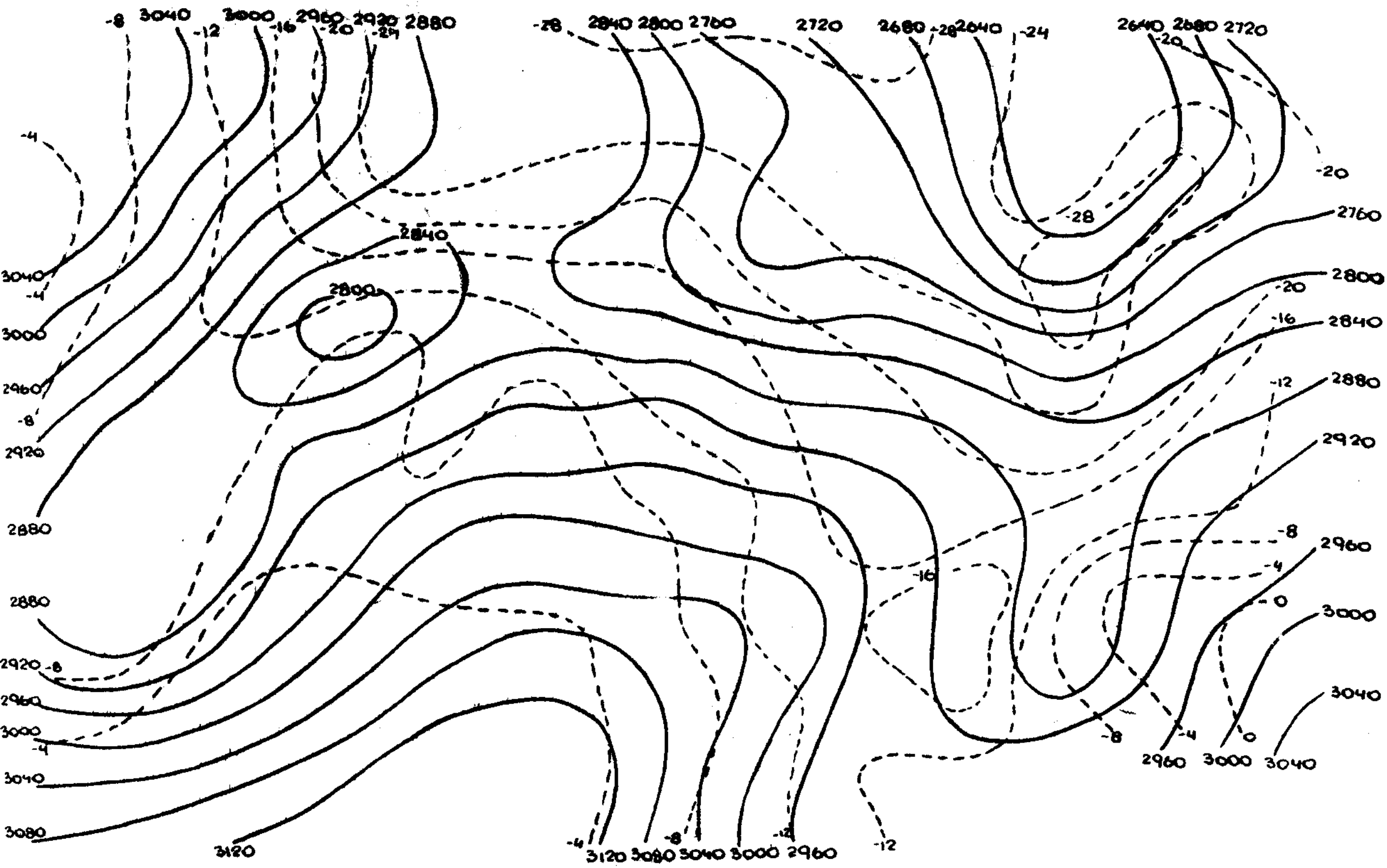

18.I.1959r.godz.00 GMT.

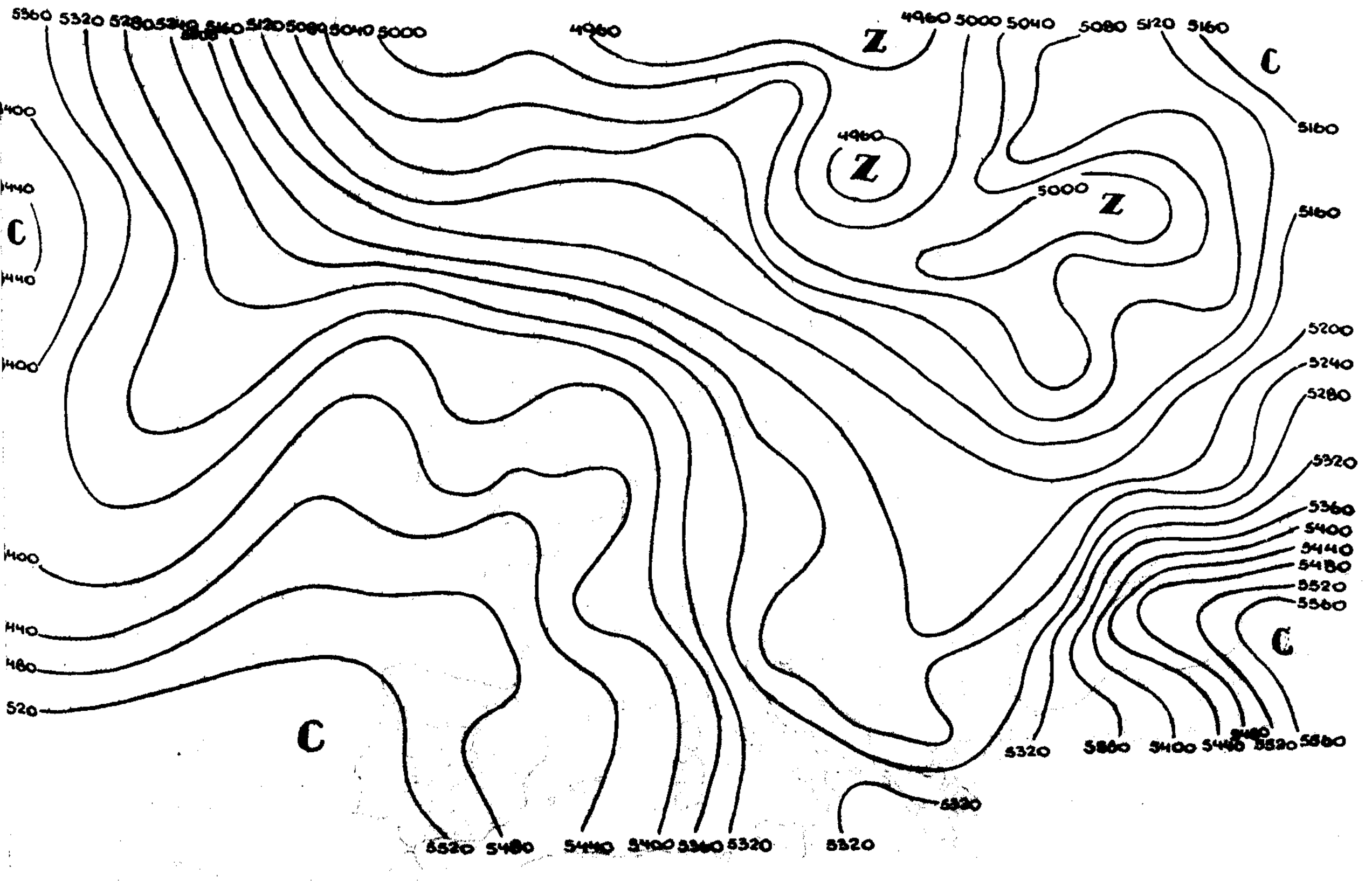

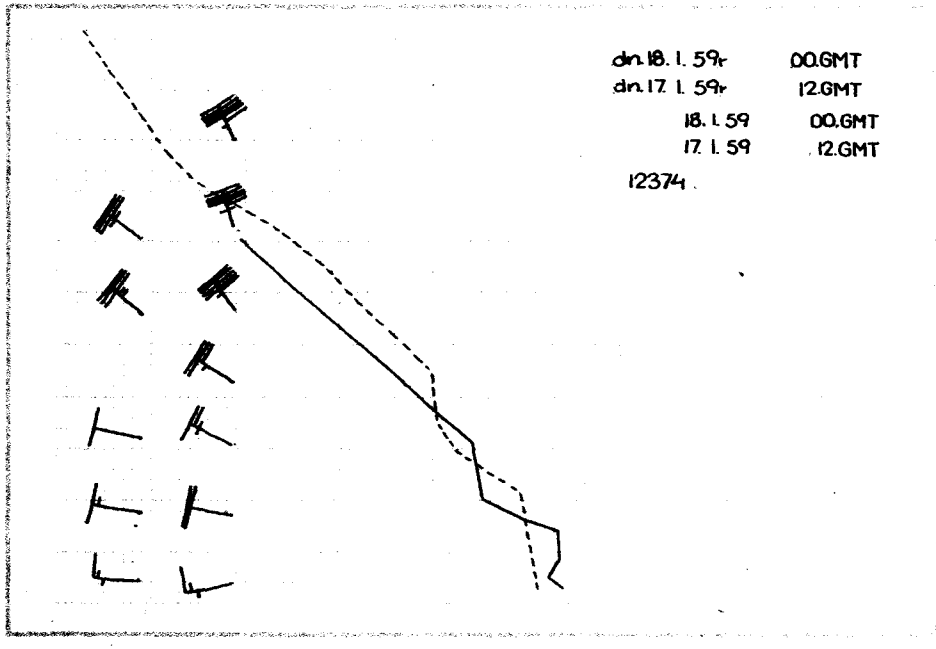
dn.18. I. 59r 00.GMT
dn.17. I. 59r 12.GMT
18. I. 59 00.GMT
17. I. 59 12.GMT
12374

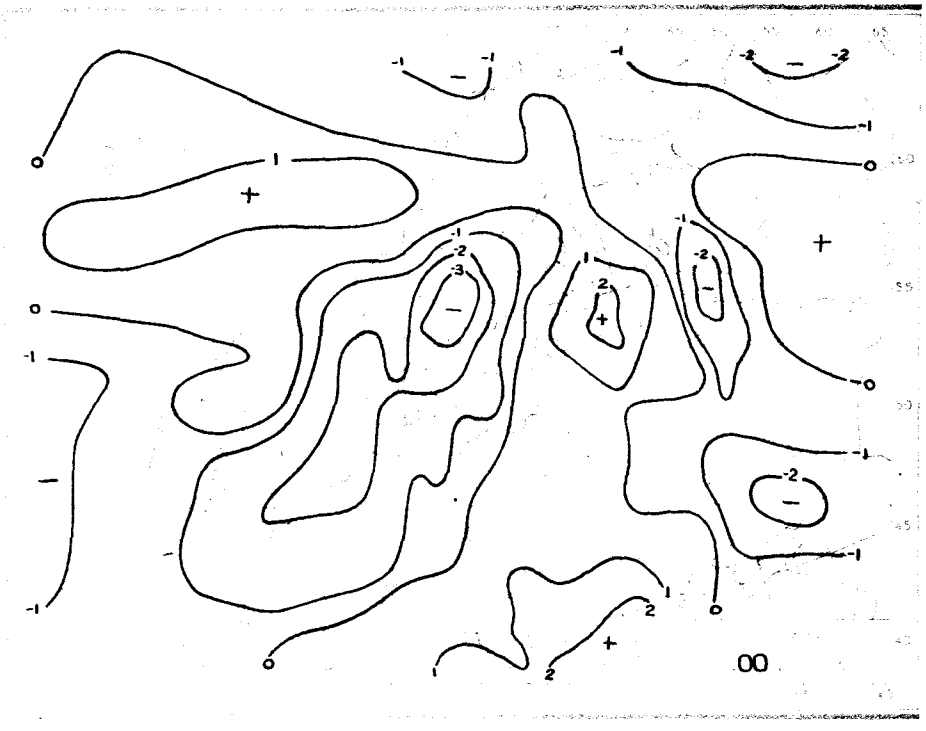
00

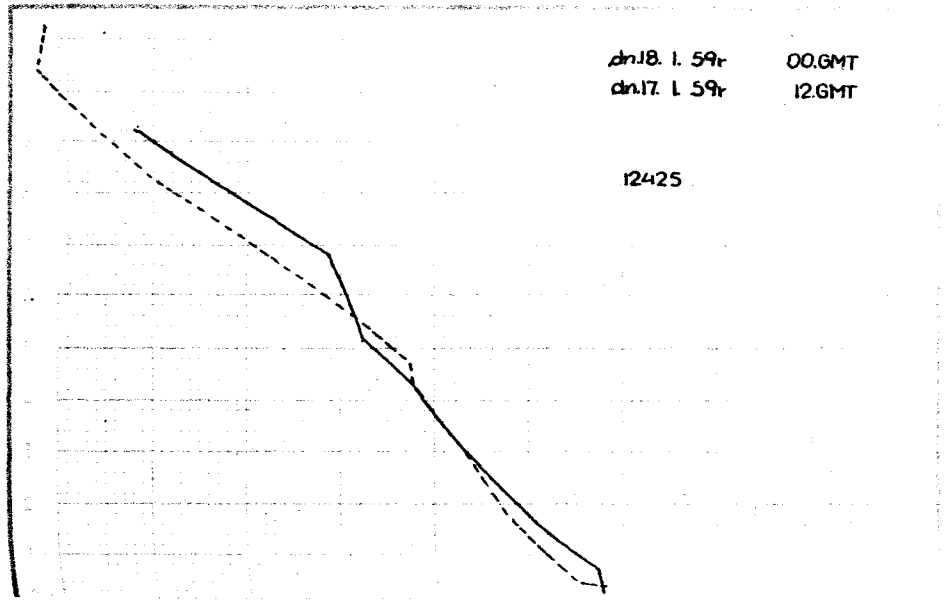
dn.18. I. 59r 00.GMT
dn.17. I. 59r 12.GMT
12425

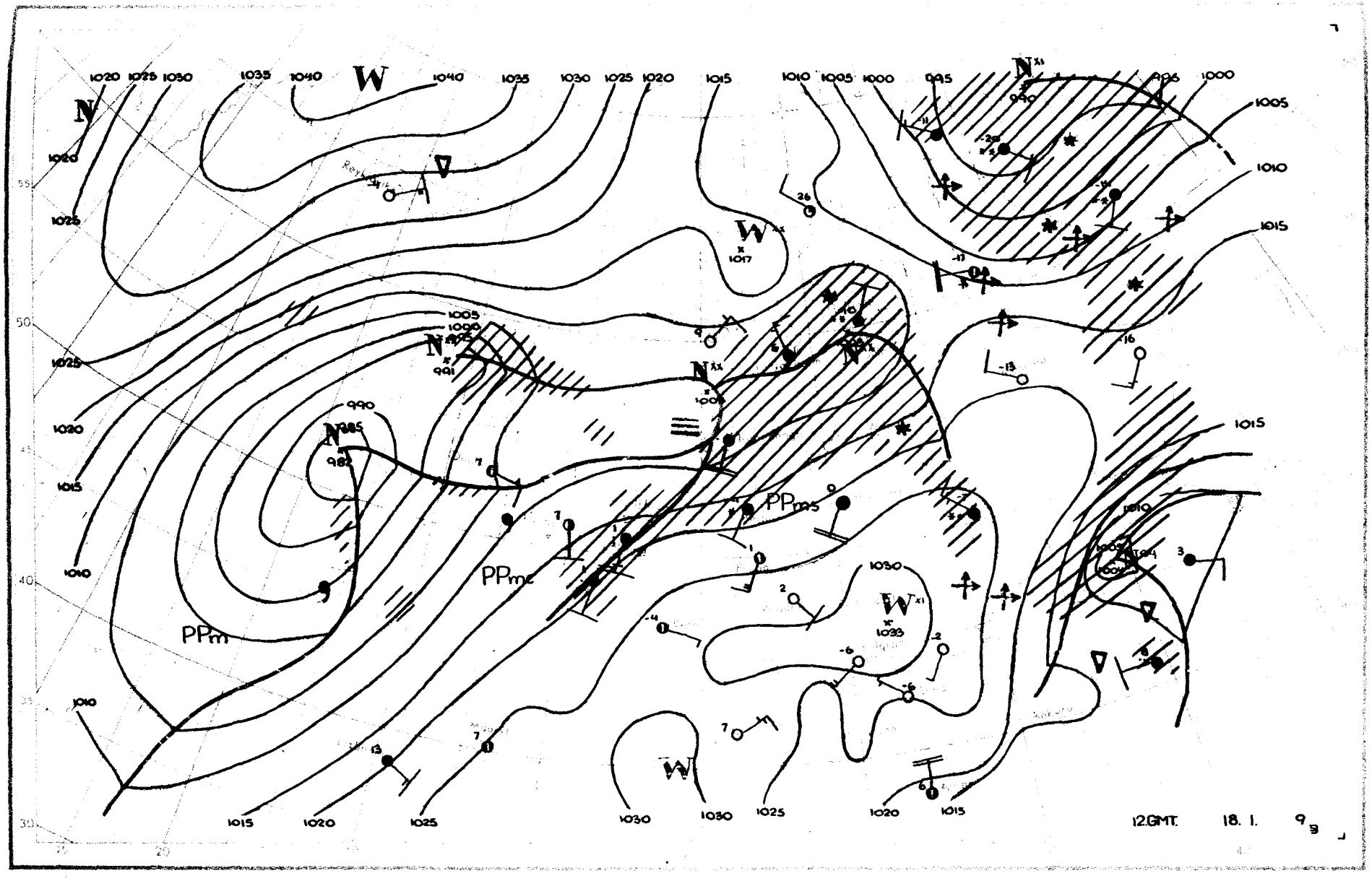

12.GMT. 18. 1. 9
PPm
PPmc
PPms

Dane synoptyczne z Polski w dniu 18.I.1959r.

SYNOP z godz.00 GMT.

150	82506	60702	20251	854XX	52809
185	82203	96707	21954	854XX	56803
205	82204	56107	21101	863XX	52712
250	82203	96102	23852	864XX	53605
295	82502	96102	24356	864XX	57104
330	82204	15702	24451	853XX	51810
375	82703	25102	25454	862XX	55202
425	82704	35717	26651	854XX	52801
465	82202	30717	25153	8032X	53400
560	82503	20717	27354	873XX	56400
695	80000	56712	27457	8052X	60701
105	82205	40222	19800	864XX	51709
235	92504	05472	22052	9X0XX	53812
270	82201	95102	23755	863XX	56805
310	72204	95222	24251	7097X	52805
495	82201	96107	26355	864XX	57102
510	62712	97384	37159	15X3X	61002
570	83201	30712	26555	5732X	56201
575	83202	50707	27654	6742X	56702
650	90206	00717	95763	9XXXX	65103

SYNOP z godz.12 GMT.

150	82206	40717	14350	673XX	53822
185	82207	96102	16250	863XX	54716
205	82207	40717	14951	8012X	52717
250	82205	96712	18951	7732X	54719
295	82003	96717	20452	8032X	53719
330	82008	50702	19452	854XX	54725
375	82208	56107	21850	25507	54718
425	62009	65031	21750	6094X	55725
465	82207	56107	21752	40977	56718
560	12409	65027	23952	10940	56726
695	72203	60021	25851	7097X	54818
105	82009	40367	12851	8042X	52728
235	82209	95712	15853	8042X	54724
270	82207	96712	18652	7742X	54720
310	82505	96222	17250	8087X	53724
495	62203	96102	23952	655XX	53711
510	42322	96393	32559	25X42	62519
570	72005	40107	23952	753XX	54723
575	12002	57057	24000	10950	55823
650	32209	84411	95563	25X04	65711

TEMP Legionowo, godz.00 GMT.

12374	23187	55564	02704	85457	59591
02906	70983	64645	02905	50400	80XX5
03317	40952	90XX5	03219	55555	00012
55553	02713	37977	56566	02705	75931
55553	02807	28870	57575	02807	89803
63655	03106	93700	64645	02905	66666
40090	03219	01010	865XX		

TEMP Wrocław, godz.00 GMT.

12425	23212	50518	85495	58581	70977
66671	50455	77821	40045	83XX3	30899
00XX0	55555	00012	50515	46970	50509
08788	62521	13600	70731	02531	76811
57428	79858	66666	30000	01010	854XX

Przebieg pogody w Polsce w dniu 18.I.1959r.

Przeważnie było zachmurzenie duże i notowano opady śniegu, a później na Wybrzeżu nawet deszczu. W ciągu dnia na południu kraju wystąpiły miejscami większe przejaśnienia. Temperatura maksymalna wynosiła od -3°C na wschodzie do +2°C na zachodzie kraju i nad morzem, w nocy wahała się od -3°C do +2°C. Wiatry były umiarkowane, a na północy nawet dość silne z kierunków południowo-zachodnich.-

Druk PPWK – W-wa, Solec 18, Zam. 5560/112/B/57 – 22.X.57 – CW-31461 – 25000 – 61 x 86 – mapowy 100 g

PAŃSTWOWY INSTYTUT
HYDROLOGICZNO-METEOROLOGICZNY
WARSZAWA

Biuletyn Synoptyczny

Legenda:

izobara w mb lub izohipsa w dkm
(na mapie tendencji barometrycznej
izalobara w jednostkach mb/3 godz.)

Znakowanie zjawisk meteorologicznych

- front ciepły
- front chłodny
- front zokludowany
- front stacjonarny
- deszcz
- mżawka
- śnieg

natężenie opadu jest charakteryzowane ilością znaczków

- krupa
- grad
- opady przelotne
- obszar jednostajnych opadów deszczu
- " " " śniegu

- mgła
- zmętnienie
- burza
- błyskawica
- zamieć

Wiatr

- 1/2 m/sek
- 1 m/sek
- 2 1/2 m/sek
- 5 m/sek

Wielkość zachmurzenia

- niebo bezchmurne
- 1/10 pokrycia nieba
- 2/10 - 3/10 " "
- 4/10 " "
- 5/10 " "
- 6/10 " "
- 7/10 - 8/10 " "
- 9/10 " "
- 10/10 " "
- niebo niewidoczne

Znakowanie układów ciśnienia

W – wyż N – niż

Znakowanie mas powietrza

PP – powietrze polarne
PA – " arktyczne
PZ – " zwrotnikowe
m – morskie
k – kontynentalne
s – stare c – ciepłe

Rozmieszczenie danych

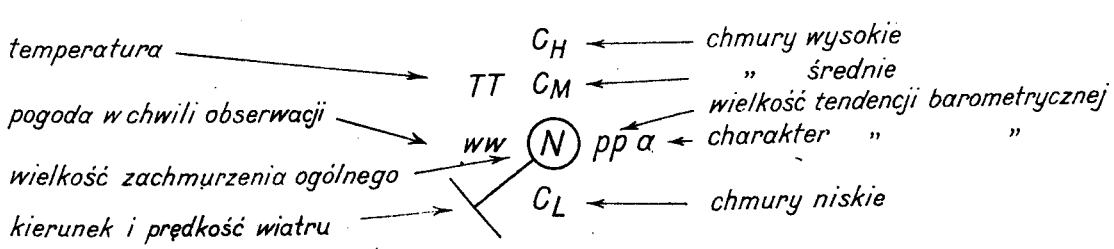

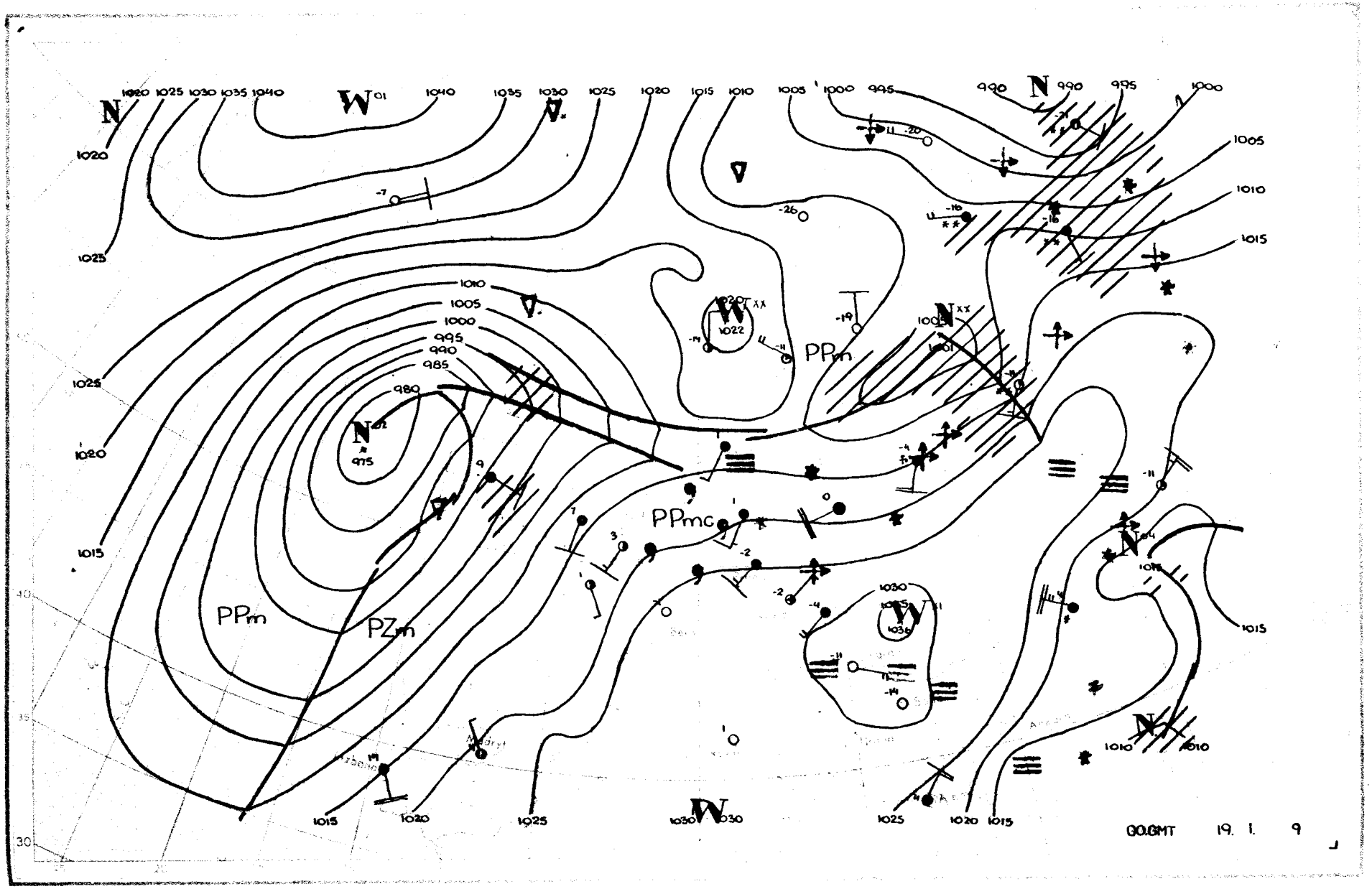
PPm
PZm
PPmc
PPm
00.GMT 19. 1. 9

19.I.1959r.-godz.00 GMT.

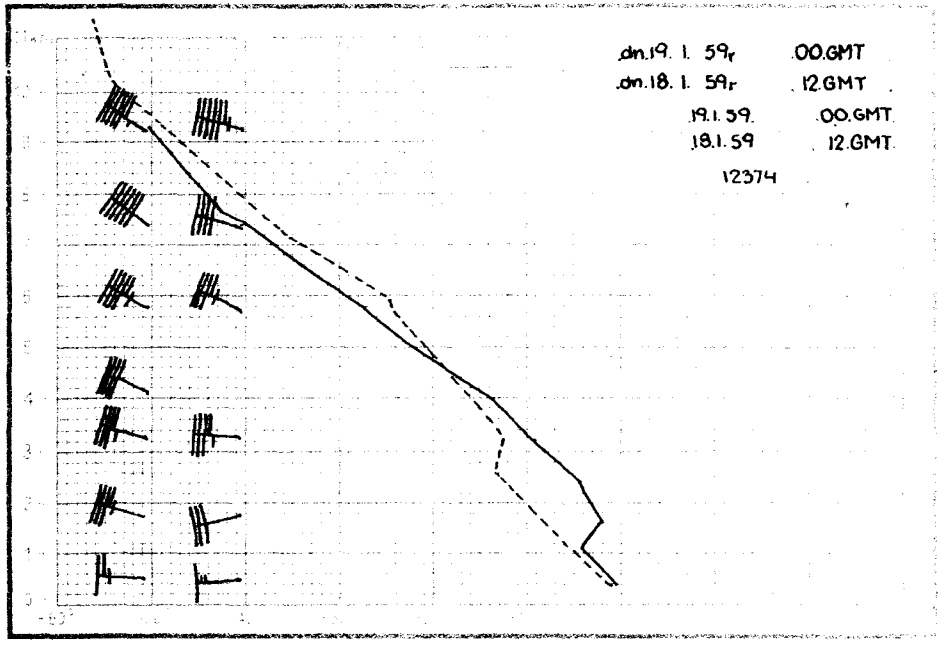
dn.19. 1. 59r 00.GMT
dn.18. 1. 59r 12.GMT
19.1.59. 00.GMT
18.1.59 12.GMT
12374

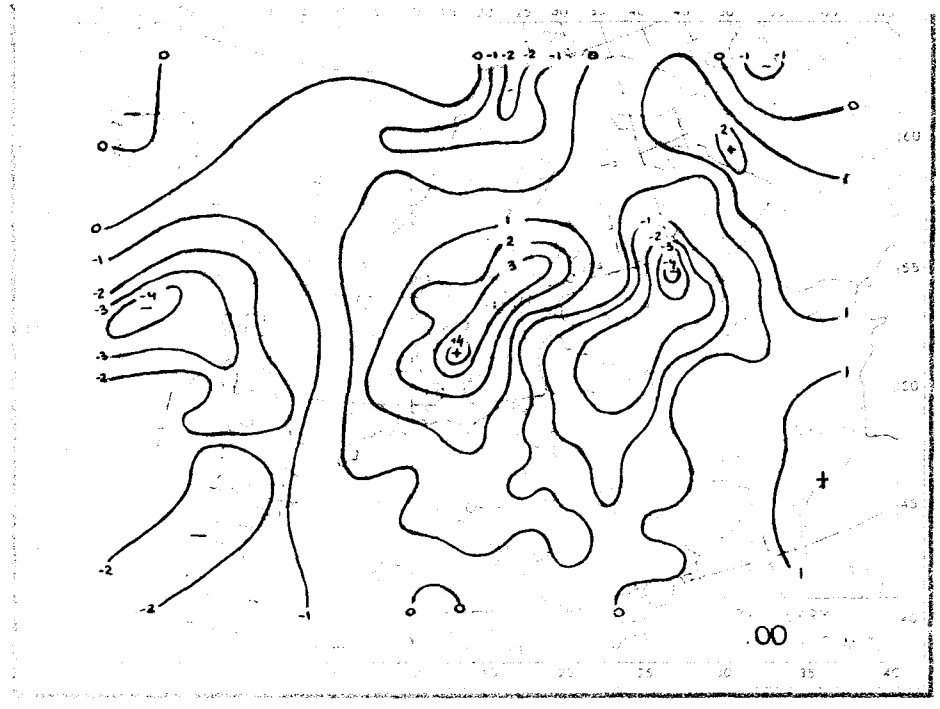
00

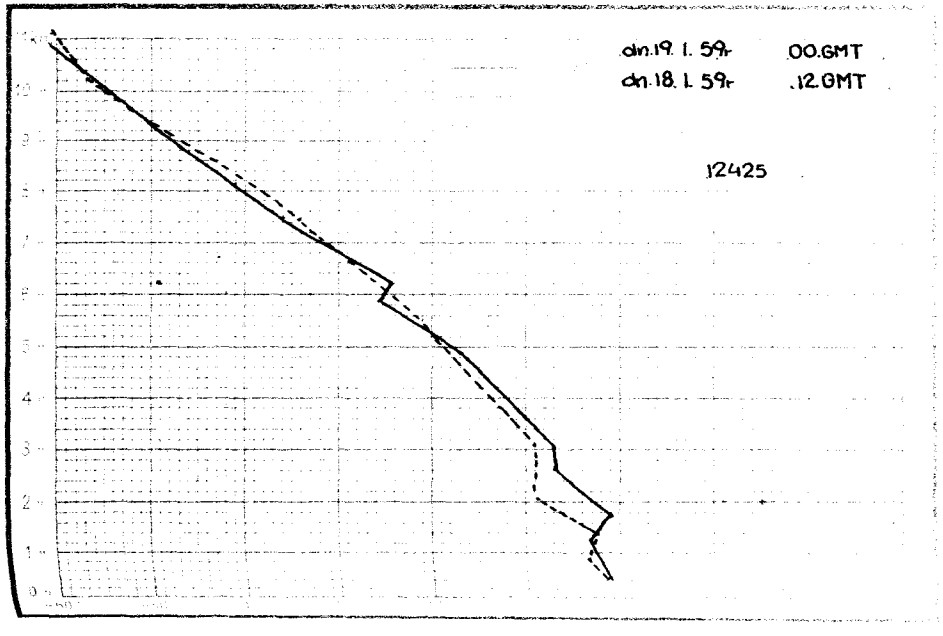
dn.19. 1. 59r 00.GMT
dn.18. 1. 59r 12.GMT
12425


12

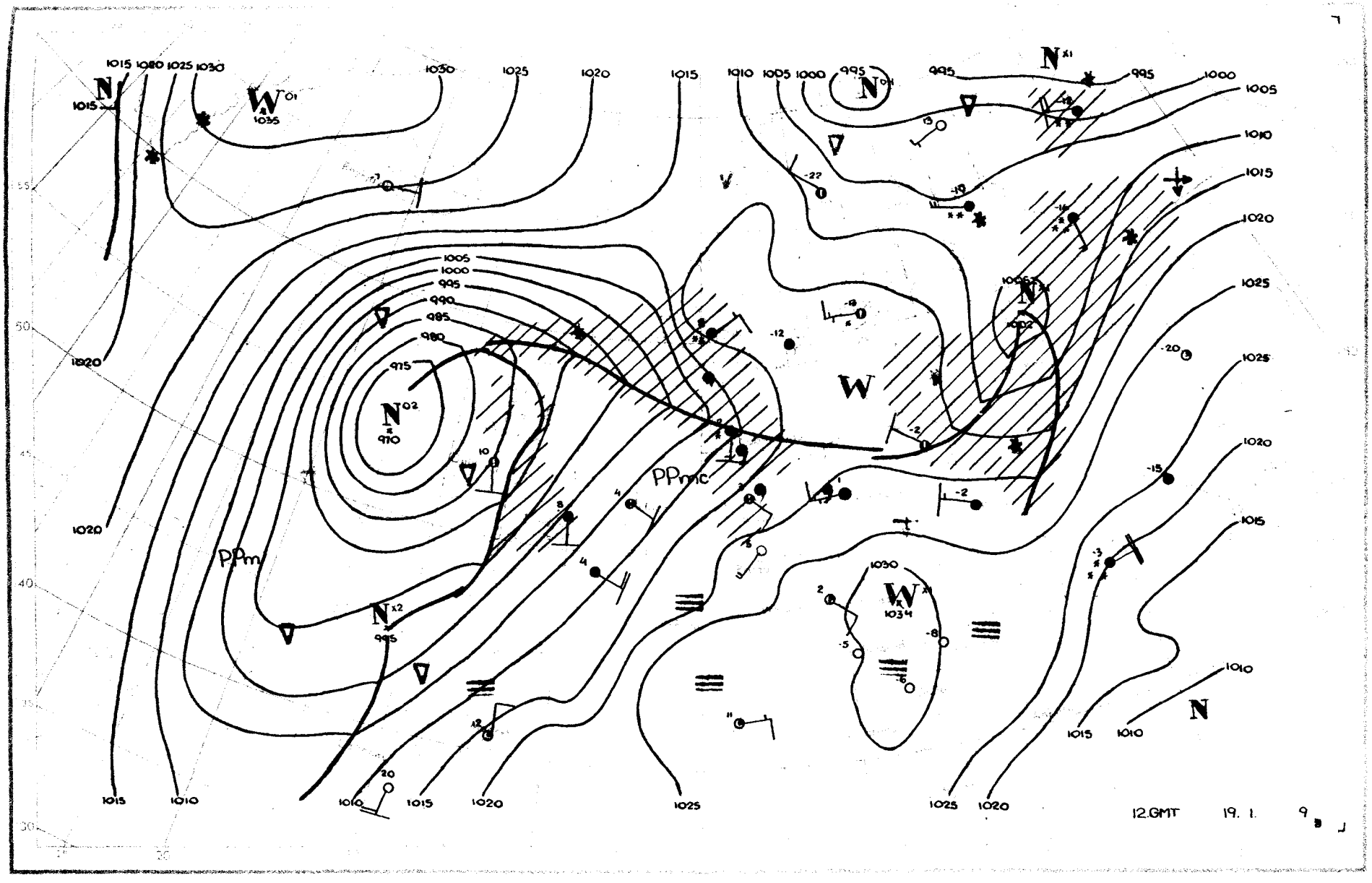
12.GMT 19. 1. 9

Dane synoptyczne z Polski w dniu 19.I.1959r.

SYNOP z godz.00 GMT.

150	82708	56687	14101	873XX	00217
185	82208	96367	12851	864XX	52301
205	82505	56615	16401	6732X	50007
250	82506	97022	176XX	864XX	51215
295	82506	96717	15551	8032X	53608
330	82505	50707	19451	854XX	52309
375	82509	56102	18000	854XX	53702
425	72203	58102	21151	756XX	54203
465	82207	60022	19451	854XX	55204
560	82510	65363	23351	6557X	55400
695	82204	60022	23352	756XX	56703
105	82207	96102	14801	855XX	00216
235	82707	96107	15550	854XX	51212
270	82207	96107	15851	864XX	52303
310	82503	96102	18501	864XX	51205
495	82205	97022	20753	855XX	55803
510	62717	97484	34552	45X4X	53107
570	82206	60022	21351	8087X	56201
575	82001	62022	22853	6552X	57703
650	82707	80482	96158	25X2X	58205

SYNOP z godz.12 GMT.

150	81801	12205	17001	862XX	01712
185	81401	97022	18401	864XX	51803
205	82203	30205	14902	5722X	00710
250	82203	95225	19001	864XX	50710
295	82503	96102	20000	862XX	51105
330	81804	40102	18902	854XX	51816
375	82504	56102	21101	663XX	51706
425	71602	58102	20305	25548	51715
465	82002	58107	22701	854XX	51713
560	52509	70022	22102	25642	53708
695	82703	60022	24400	856XX	54702
105	81804	30104	14901	863XX	01715
235	92204	08437	17000	9X0XX	50X17
270	82201	08467	19400	863XX	51805
310	72202	96102	16004	5557X	01826
495	82204	97022	22650	855XX	52802
510	72012	98414	35451	65XXX	51712
570	82203	56107	22501	855XX	51813
575	72204	58102	24250	756XX	54808
650	42506	84227	98554	35X48	54801

TEMP Legionowo, godz.00 GMT.

12374	23125	50545	02709	85416	51556
02919	70945	58596	02918	50465	77801
03224	40030	89XX9	03130	30895	01XX3
03228	55555	00004	00541	02708	74926
53579	02617	38854	51551	02920	13774
54580	03016	66635	62647	03120	66666
38592	03230	30001	03228	01010	855XX

TEMP Wrocław, godz.00 GMT.

12425	23164	50536	85460	50505	70990
57595	50532	74785	40117	85883	30906
99XX4	20160	15XX5	15335	14XX3	10584
12XX5	55555	00006	50535	92910	52520
39858	00000	28766	55559	66730	55577
54572	65699	83480	73814	66666	36290
30099	22812	19216	12613	05012	01010
756XX					

Przebieg pogody w Polsce w dniu 19.I.1959r.

W całym kraju było zachmurzenie duże, tylko w dzielnicach południowych występowały większe przejaśnienia. Miejscami notowano niewielkie opady w postaci śniegu, deszczu i mżawki. Temperatura maksymalna wahała się od -2°C na wschodzie do +6°C na południowym-zachodzie, w nocy temperatura wynosiła odpowiednio od -4°C do +4°C. Wiatry były umiarkowane z kierunków południowo-zachodnich i południowych.-

Druk PPWK – W-wa. Solec 18. Zam. 5560/112/B/57 – 22.X.57 – CW-31461 – 25000 – 61 x 86 – mapowy 100 g

PAŃSTWOWY INSTYTUT
HYDROLOGICZNO-METEOROLOGICZNY
WARSZAWA

Biuletyn Synoptyczny

Legenda:

izobara w mb lub izohipsa w dkm
(na mapie tendencji barometrycznej
izalobara w jednostkach mb/3 godz.)

Znakowanie zjawisk meteorologicznych

- front ciepły
- front chłodny
- front zokludowany
- front stacjonarny
- • deszcz
- mżawka
- ✳ śnieg

natężenie opadu jest charakteryzowane ilością znaczków

- △ krupa
- ▲ grad
- ▽ opady przelotne
- obszar jednostajnych opadów deszczu
- " " " śniegu
- ≡ mgła
- ∞ zmętnienie
- burza
- błyskawica
- zamieć

Wiatr

- ½ m/sek
- 1 m/sek
- 2½ m/sek
- 5 m/sek

Wielkość zachmurzenia

- ○ niebo bezchmurne
- 1/10 pokrycia nieba
- 2/10 - 3/10 " "
- 4/10 " "
- 5/10 " "
- 6/10 " "
- 7/10 - 8/10 " "
- 9/10 " "
- 10/10 " "
- ⊗ niebo niewidoczne

Znakowanie układów ciśnienia

W - wyż N - niż

Znakowanie mas powietrza

PP - powietrze polarne
PA - " arktyczne
PZ - " zwrotnikowe
m - morskie
k - kontynentalne
s - stare c - ciepłe

Rozmieszczenie danych

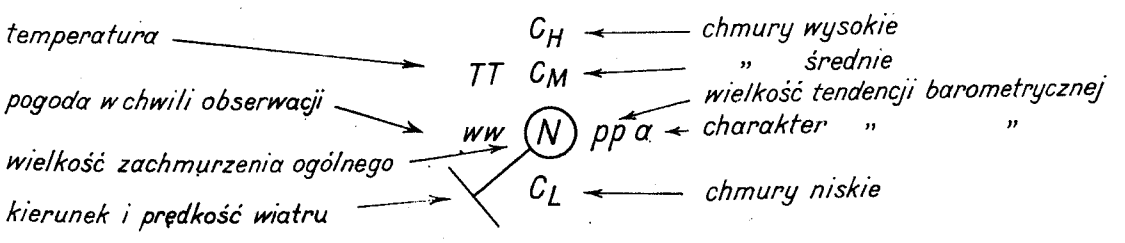

temperatura → TT
pogoda w chwili obserwacji → ww
wielkość zachmurzenia ogólnego → N
kierunek i prędkość wiatru → ↘

C_H ← chmury wysokie
C_M ← " średnie
pp a ← wielkość tendencji barometrycznej, charakter " "
C_L ← chmury niskie

111 [illegible]

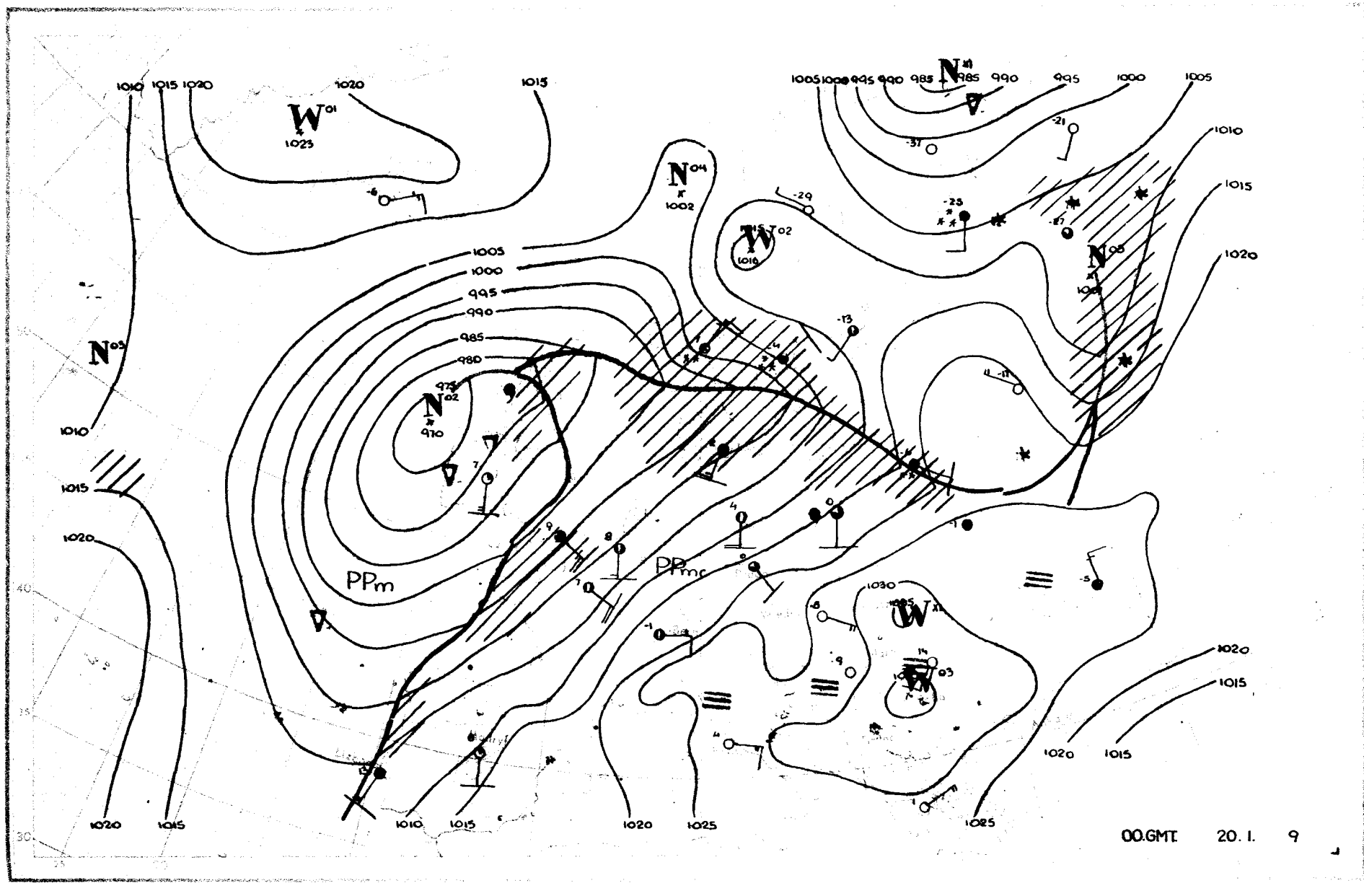
PPm
PPmc
00.GMT 20. I. 9

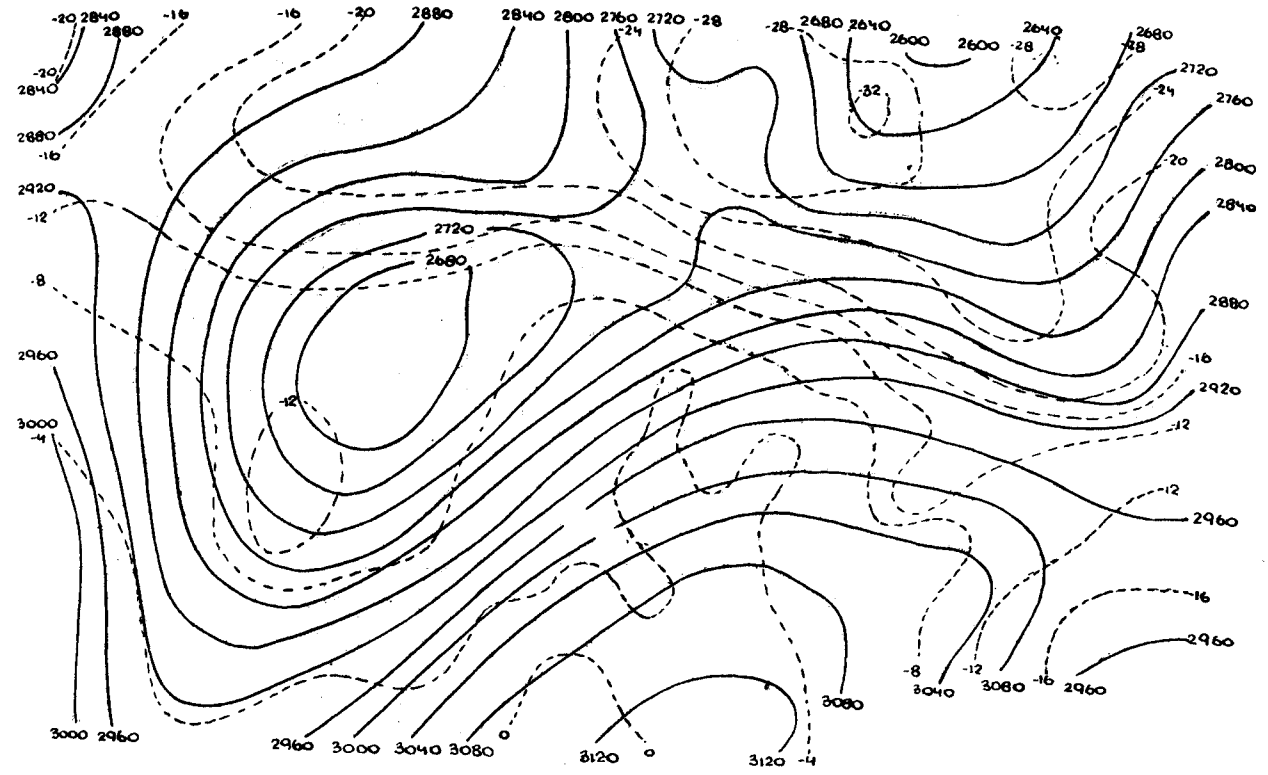

20.I.1959r.godz.00 GMT.

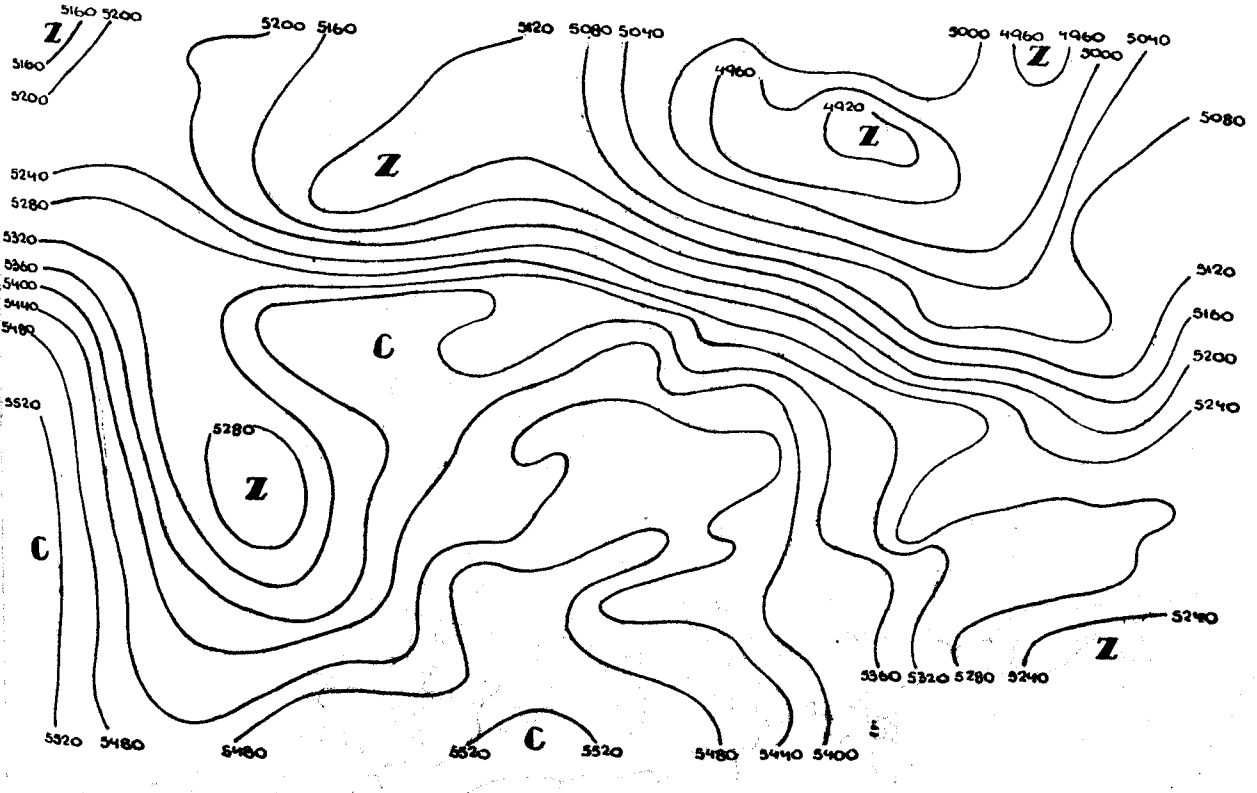

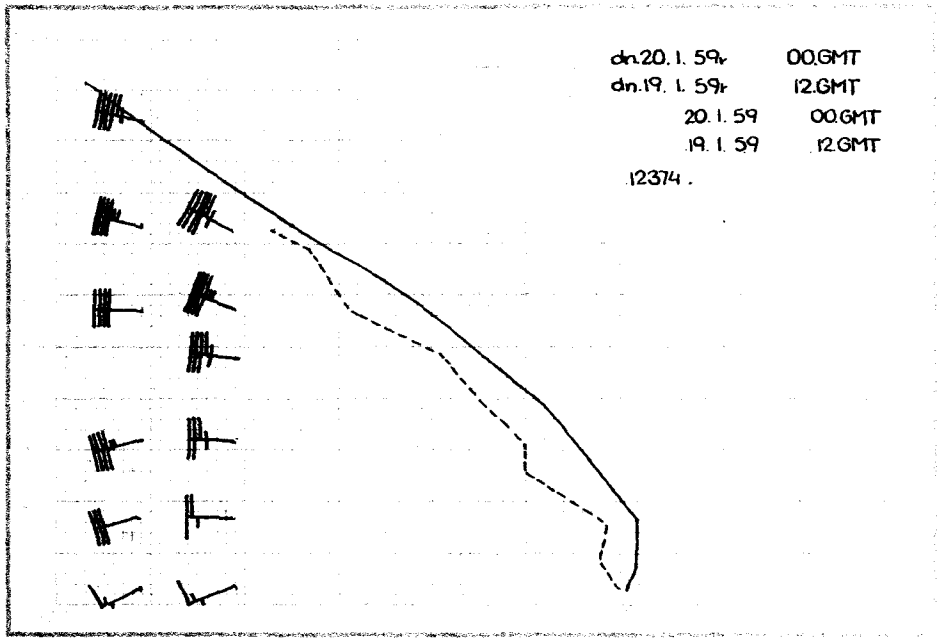
dn.20. 1. 59r 00.GMT
dn.19. 1. 59r 12.GMT
20. 1. 59 00.GMT
19. 1. 59 12.GMT
12374

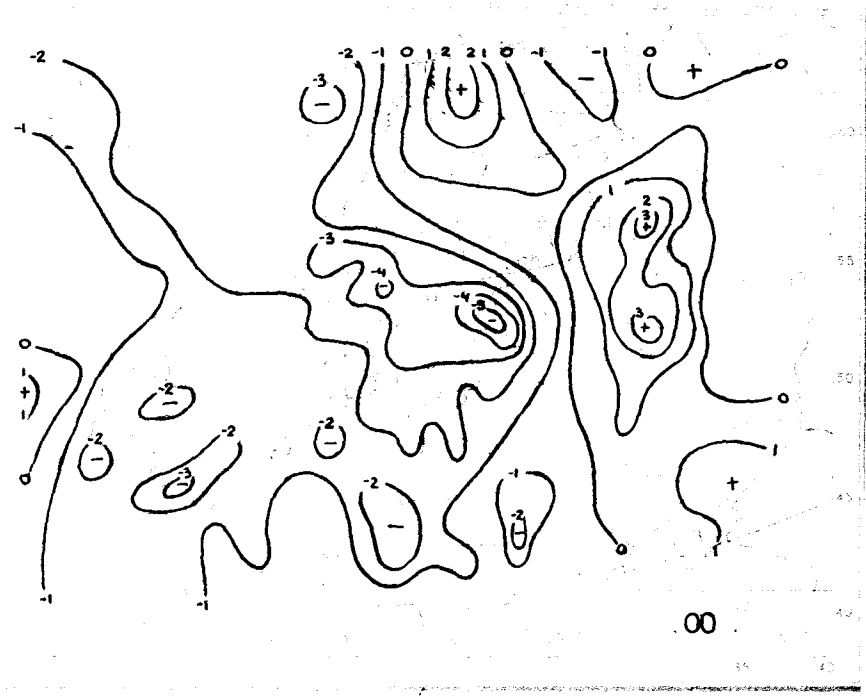
00

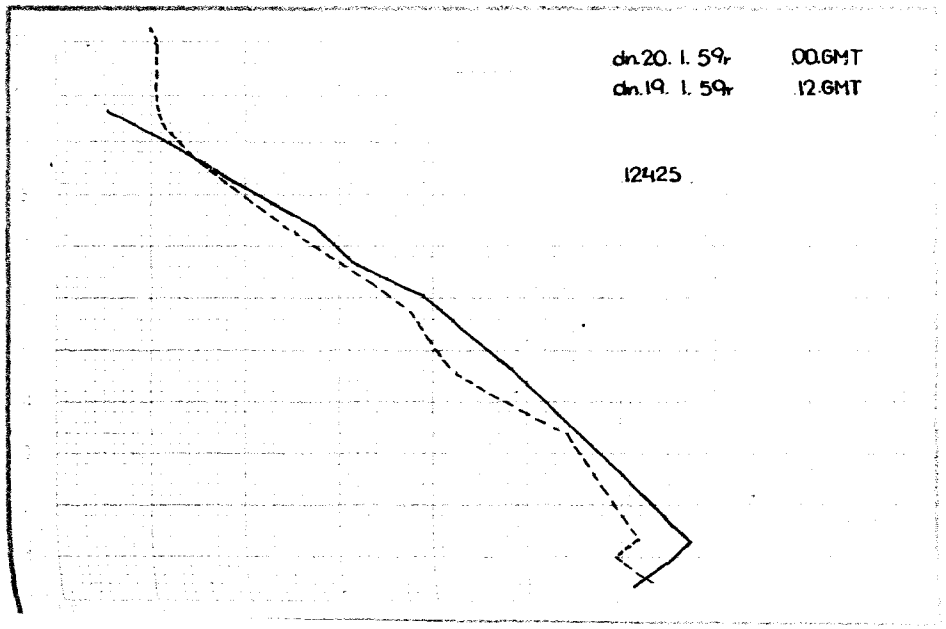
dn.20. 1. 59r 00.GMT
dn.19. 1. 59r 12.GMT
12425

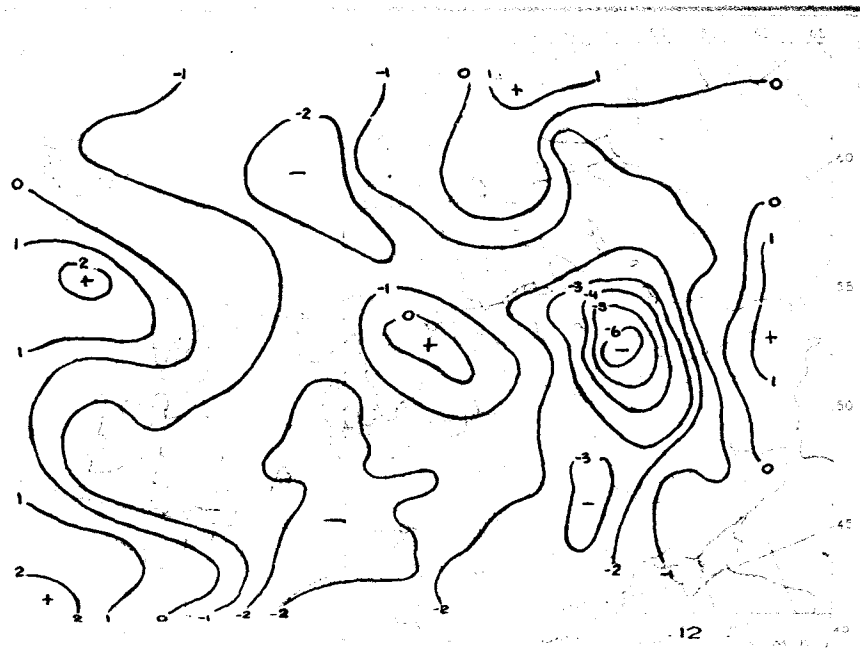
12

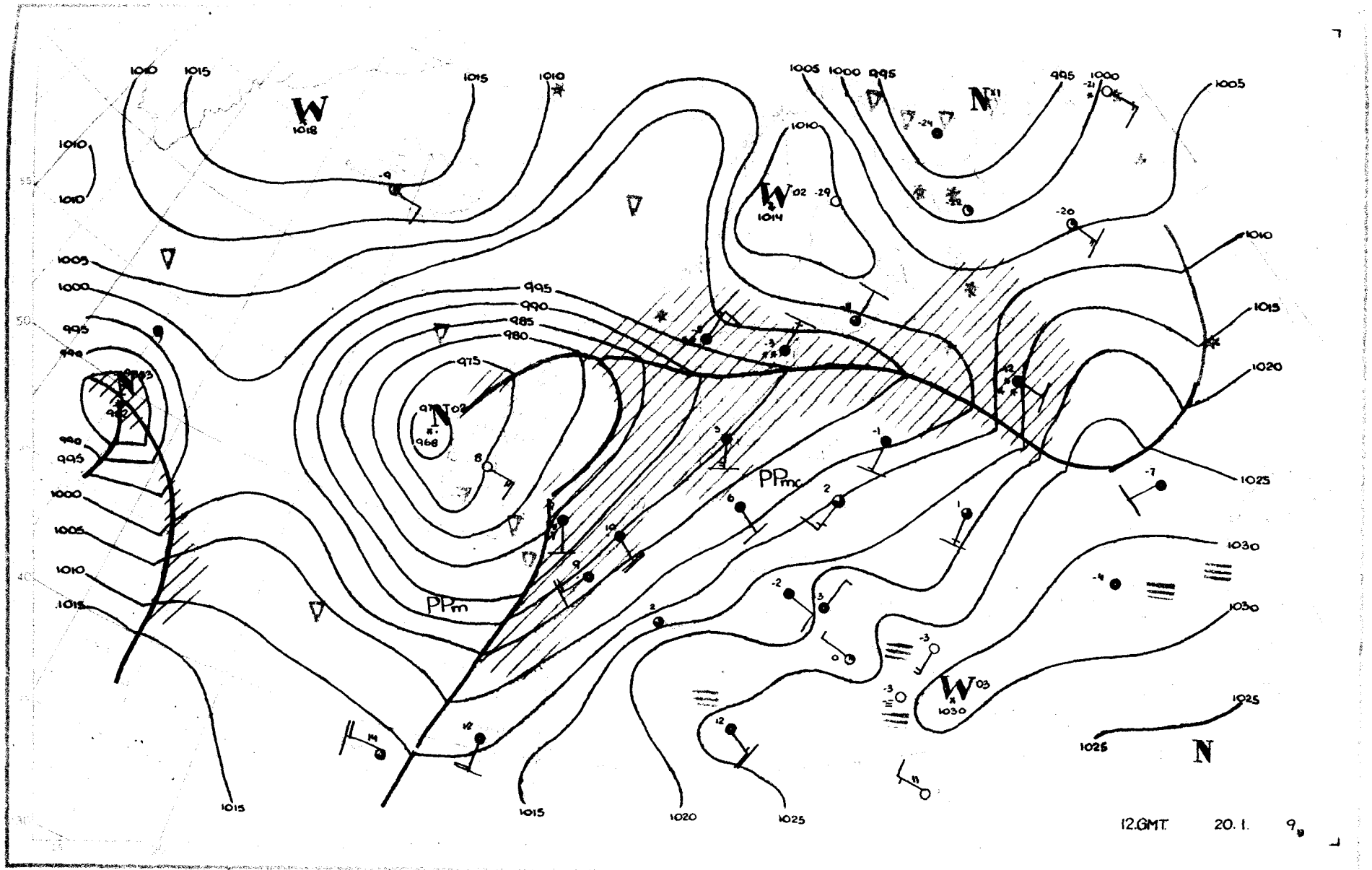

W
1018
W
1014
N
1014
N
968
PPm
PPmc
W
1030
N
1010
1015
1020
1025
1030
1005
1000
995
990
985
980
975
12.GMT 20. 1. 9

Dane synoptyczne z Polski w dniu 20.I.1959r.

SYNOP z godz.00 GMT.

150	82204	50102	07503	863XX	01725
185	82007	96106	10702	8097X	00720
205	82008	60022	05604	4547X	51722
250	81803	97032	11902	864XX	51621
295	81804	96687	15850	8032X	51722
330	81604	58102	11102	8093X	51728
375	51805	60026	15750	10932	53725
425	81805	60022	13602	8097X	55722
465	81809	62031	14700	00907	54722
560	82505	56101	18653	10947	58717
695	22207	60021	21750	00902	54817
105	71807	97022	05004	2557X	01726
235	82005	97022	08902	8081X	50727
270	81802	97022	13200	00907	51725
310	72004	97022	08404	30946	51718
495	82203	97022	20953	855XX	55708
510	82220	98032	31551	15X7X	54716
570	71809	57101	18854	30938	55721
575	22005	60030	20352	00901	55821
650	51806	89383	95756	10948	64818

SYNOP z godz.12 GMT.

150	72207	60022	01905	4557X	51713
185	71807	97032	04601	7097X	53713
205	82007	62022	01005	8097X	50715
250	62204	97022	05905	6093X	53814
295	brak obserwacji				
330	61807	58052	06304	45606	51715
375	62204	70032	09902	20949	53716
425	71605	58052	08506	10946	55720
465	71804	60032	10103	20946	52710
560	52509	60011	12503	15631	53713
695	22208	70021	14906	10941	54720
105	81807	97022	00604	8097X	51812
235	62206	97032	04002	655XX	51813
270	71803	97022	07102	7087X	54713
310	82604	96052	03205	8092X	02717
495	62204	97022	12702	10946	54717
510	72220	98022	28351	7077X	55719
570	81803	58101	12702	20936	54813
575	52006	65031	13503	10932	55717
650	62506	89021	95003	10948	55809

TEMP Legionowo, godz.00 GMT.

12374	48093	01506	02204	85430	02016
02415	70979	54554	02622	50551	70714
02720	40159	83XX6	02922	30910	99XX9
02924	55555	00003	01506	02204	53950
02006	02107	43850	02016	02415	62645
57581	02719	66666	40084	02922	26606
02926	01010	6645X			

TEMP Wrocław, godz.00 GMT.

12425	98116	01539	85445	06521	70008
53582	50587	69767	40206	81875	30916
00XX0	55555	00000	01539	10887	08004
21600	60675	84421	78841	66666	28703
01010	8091X				

Przebieg pogody w Polsce w dniu 20.I.1959r.

W ciągu doby ubiegłej zachmurzenie było na ogół umiarkowane, miejscami przejściowo duże. Temperatura maksymalna wynosiła od 1°C w Suwałkach do 8°C w Legnicy i Aleksandrowicach, a w nocy od 0°C na północnym-wschodzie do 6°C na zachodzie. Wiatry były umiarkowane z kierunków południowych i południowo-zachodnich.

Druk PPWK – W-wa, Solec 18. Zam. 5560/112/B/57 – 22.X.57 – CW-31464 – 25000 – 61 x 86 – mapowy 100 g

PAŃSTWOWY INSTYTUT
HYDROLOGICZNO-METEOROLOGICZNY
WARSZAWA

Biuletyn Synoptyczny

Legenda:

izobara w mb lub izohipsa w dkm
(na mapie tendencji barometrycznej
izalobara w jednostkach mb/3 godz.)

Znakowanie zjawisk meteorologicznych

- front ciepły
- front chłodny
- front zokludowany
- front stacjonarny
- • deszcz
- , mżawka
- ✳ śnieg

} natężenie opadu jest charakteryzowane ilością znaczków

- △ krupa
- ▲ grad
- ▽ opady przelotne
- obszar jednostajnych opadów deszczu
- obszar jednostajnych opadów śniegu

- ≡ mgła
- ∞ zmętnienie
- burza
- błyskawica
- zamieć

Wiatr

- ½ m/sek
- 1 m/sek
- 2½ m/sek
- 5 m/sek

Wielkość zachmurzenia

- ○ niebo bezchmurne
- ⦶ 1/10 pokrycia nieba
- ◔ 2/10 - 3/10 " "
- ◔ 4/10 " "
- ◑ 5/10 " "
- ◑ 6/10 " "
- ◕ 7/10 - 8/10 " "
- ◐ 9/10 " "
- ● 10/10 " "
- ⊗ niebo niewidoczne

Znakowanie układów ciśnienia

W – wyż N – niż

Znakowanie mas powietrza

PP – powietrze polarne
PA – " arktyczne
PZ – " zwrotnikowe
m – morskie
k – kontynentalne
s – stare c – ciepłe

Rozmieszczenie danych

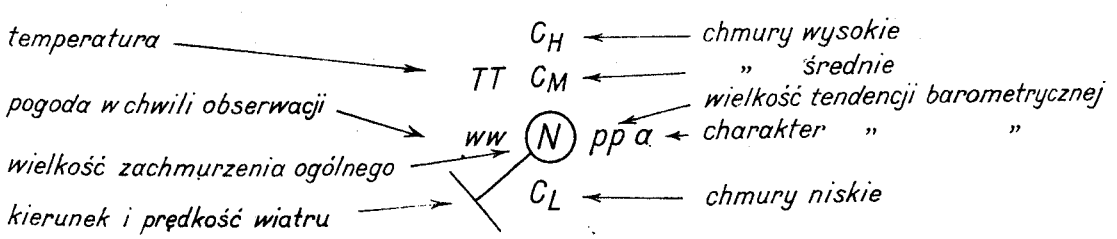

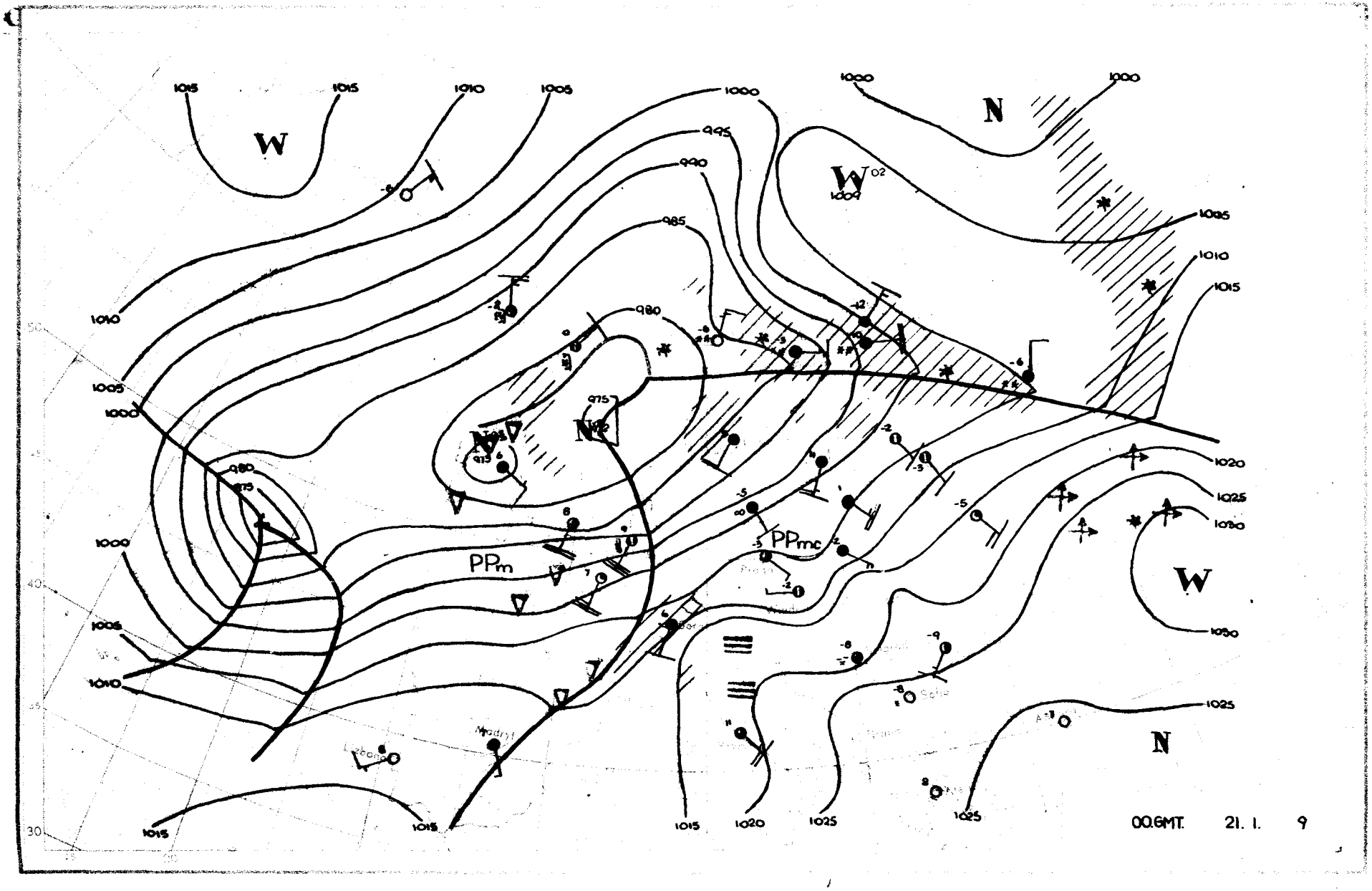
W
N
W
N
W
N
PPm
PPmc
Madrid
00.6MT. 21. I. 9

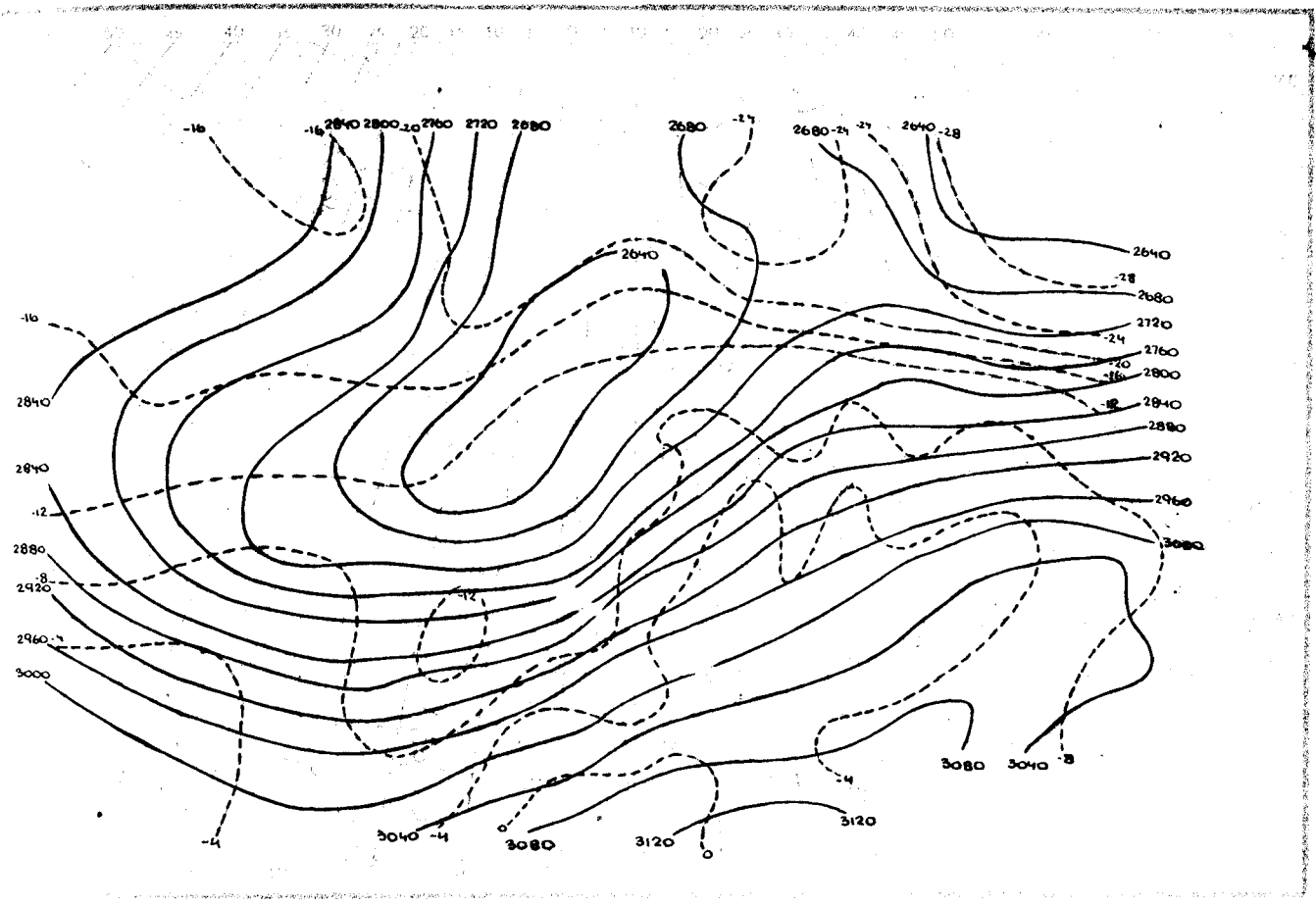

21.I.1959r.godz.00 GMT,

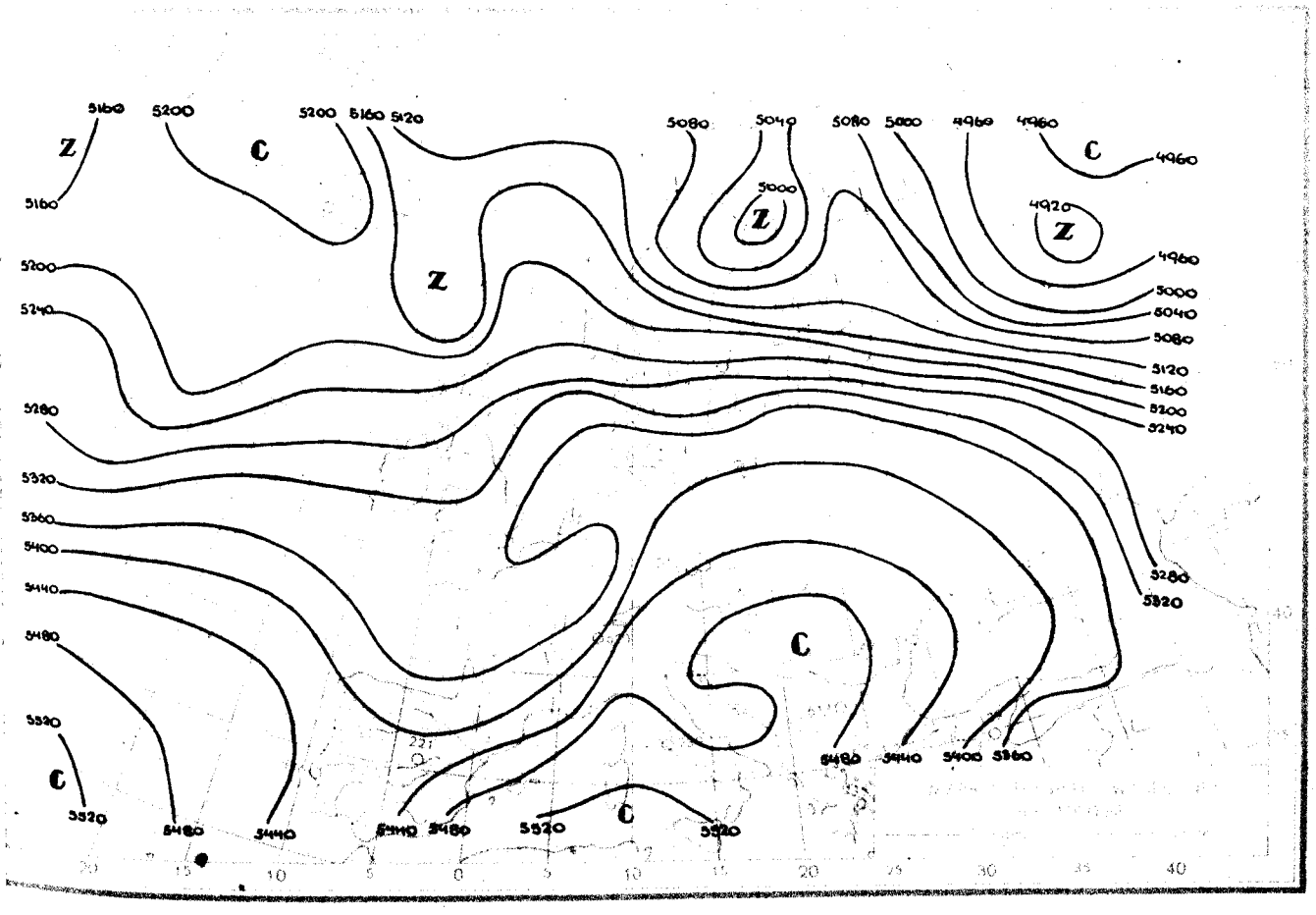

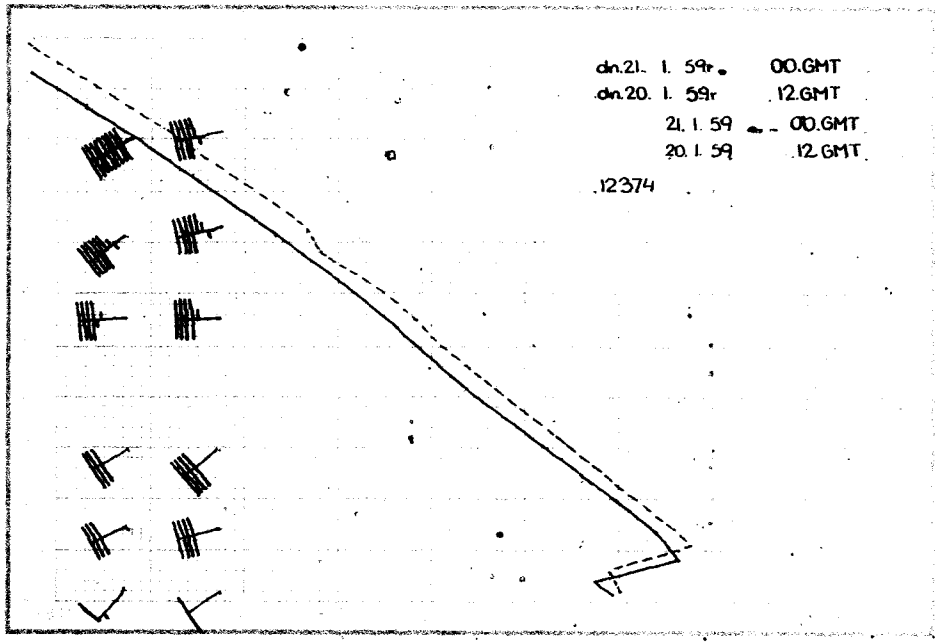
dn.21. 1. 59r 00.GMT
dn.20. 1. 59r 12.GMT
21. 1. 59 00.GMT
20. 1. 59 12.GMT
12374

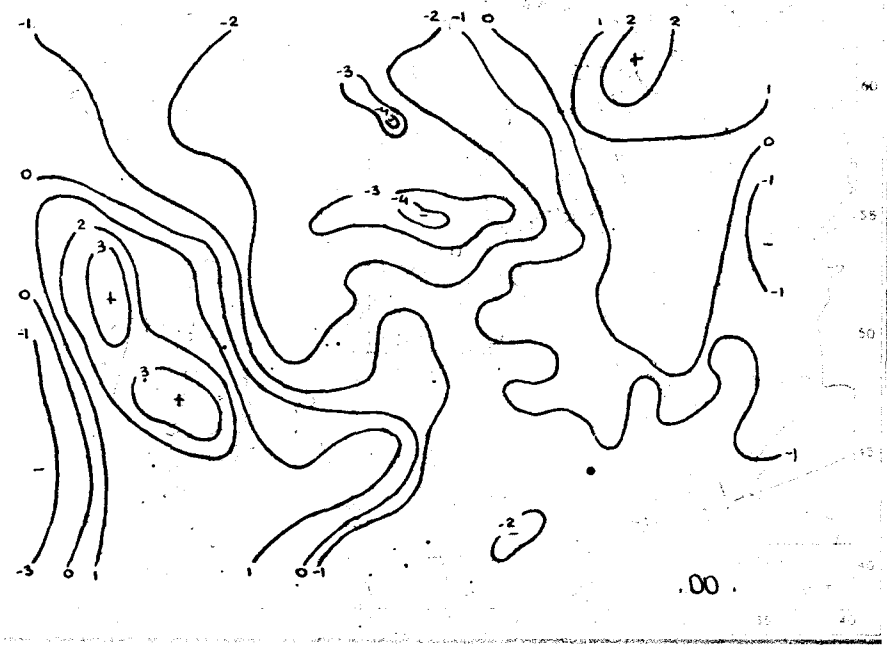
.00

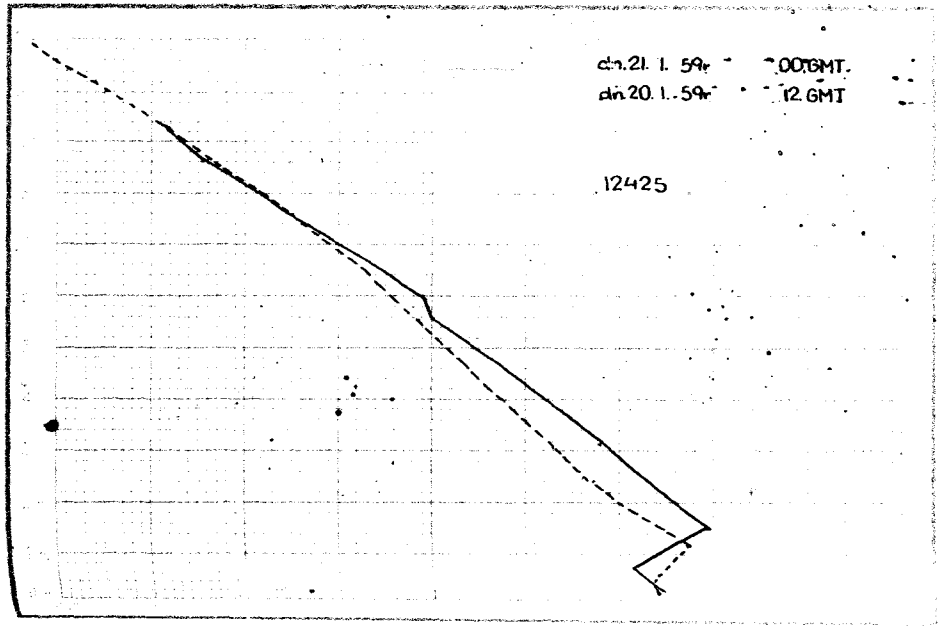
dn.21. 1. 59r 00.GMT
dn.20. 1. 59r 12.GMT
12425

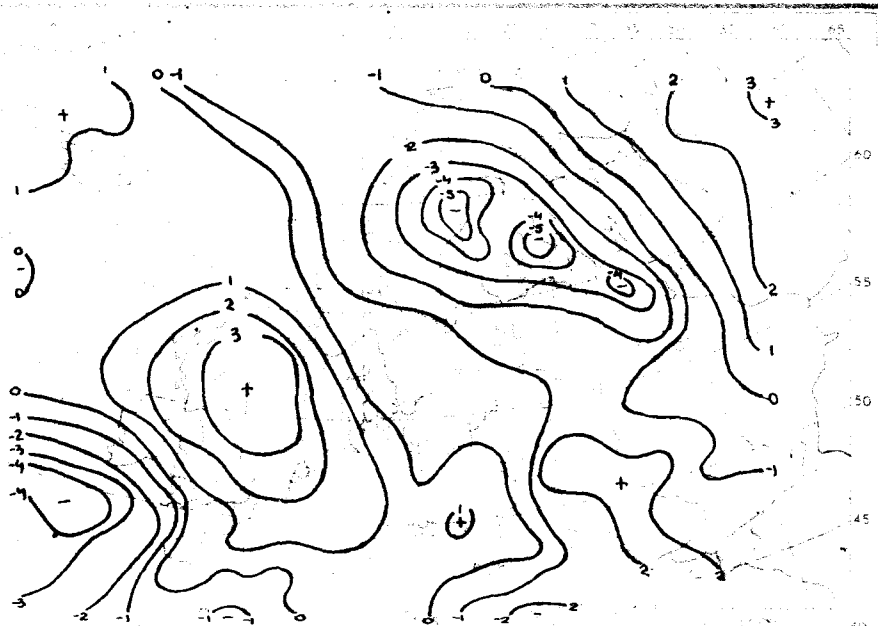
.12

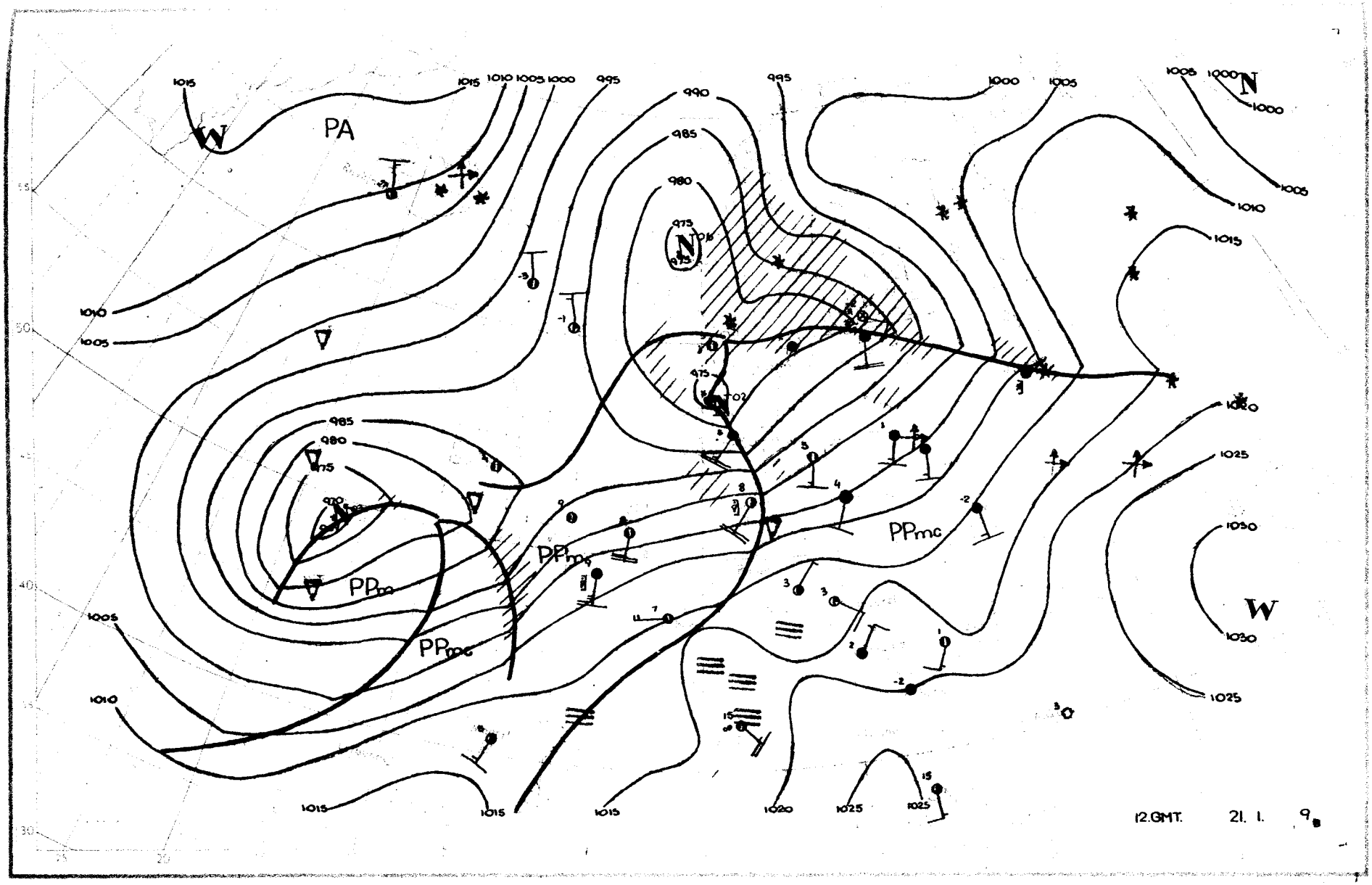
PA
PPmc
PPmc
PPmc
PPmc
W
W
N
N
12.GMT. 21. I. 9

Dane synoptyczne z Polski w dniu 21.I.1959r.

SYNOP z godz.00 GMT.

150	72208	60022	96204	755XX	52710
185	82003	97022	99603	855XX	00712
205	82208	60602	94505	8092X	51708
250	81806	97022	00303	8087X	52714
330	71804	58102	00602	7093X	51610
375	81604	58102	04401	857XX	52819
425	71801	65022	02402	30932	51609
465	81605	60022	03002	4557X	51723
560	72305	65021	05003	00908	51719
695	62207	70031	09106	00908	51721
105	81807	97022	94105	6742X	52703
235	62203	97022	98002	655XX	52710
270	81802	97022	01900	8092X	52710
310	82004	96052	98005	5572X	53603
495	72209	97022	07102	00908	51722
510	62228	98393	22751	6067X	59713
570	81803	50102	06951	00907	54717
575	61806	60021	07303	00908	51826
650	72012	89032	88952	30976	56715

SYNOP z godz.12 GMT.

150	72207	60032	94205	755XX	01703
185	71804	96102	96803	7097X	50400
205	72009	65011	92706	7097X	02003
250	62005	97012	98706	40938	00806
330	62007	60032	97506	25531	00802
375	82205	60022	02604	7563X	01308
425	62207	58102	03707	15672	50111
465	82207	60022	03104	8092X	51203
560	82409	40212	07004	8097X	50111
695	62206	70022	07107	00902	51702
105	82209	97021	91805	855XX	01703
235	72209	97022	95603	755XX	00704
270	82004	97021	99303	2647X	51400
310	82506	97252	97406	835XX	02206
495	72006	97032	04904	50958	51204
510	92218	90494	21554	9XXXX	55111
570	82205	57102	05705	8087X	00208
575	72002	60012	07006	5557X	50304
650	62205	84032	89352	25472	55103

TEMP Legionowo, godz.00 GMT.

12374	23028	85354	06021	02415	70912
55583	02415	50460	72XX0	02723	40060
84XX2	02429	30901	99XX0	02549	55555
00992	02513	02203	26972	00532	02108
78912	08045	02219	35850	06021	02415
66666	60064	02614	50771	02723	33593
02546	22514	02671	01010	00910	

TEMP Wrocław, godz.00 GMT.

12425	23018	85349	11502	70958	00605
50555	67761	40186	80964	30916	95XX4
20176	15XX2	55555	00988	04509	56936
04511	42845	11007	71559	63726	84481
68771	66666	33192	23109	20015	01010
7097X					

Przebieg pogody w Polsce w dniu 21.I.1959r.

W całym kraju było zachmurzenie duże z lokalnymi większymi przejaśni[redacted]u dnia miejscami wystąpiły niewielkie opady deszczu o charakterze przelotnym. Temperatura [redacted]ła się od +3°C na wschodzie do +9°C w dzielnicach południowo-zachodnich, w nocy [redacted]iła od -2°C w Sandomierzu i Opolu do +7°C w Szczecinie. Wiatry były umiarkowane i dość sil[redacted]runków południowo-zachodnich.

Druk PPWK – W-wa. Solec 18. Zam. 5560/112/B/57 – 22.X.57 – CW-314.61 – 25000 – 61 x 86 – mapowy 100 g

PAŃSTWOWY INSTYTUT
HYDROLOGICZNO-METEOROLOGICZNY
WARSZAWA

Biuletyn Synoptyczny

Legenda:

izobara w mb lub izohipsa w dkm
(na mapie tendencji barometrycznej
izalobara w jednostkach mb 3 godz.)

Znakowanie zjawisk meteorologicznych

- front ciepły
- front chłodny
- front zokludowany
- front stacjonarny
- • deszcz
- , mżawka
- * śnieg

} natężenie opadu jest charakteryzowane ilością znaczków

- Δ krupa
- ▲ grad
- ▽ opady przelotne
- obszar jednostajnych opadów deszczu
- " " " śniegu
- ≡ mgła
- ∞ zmętnienie
- burza
- błyskawica
- zamieć

Wiatr

- ½ m/sek
- 1 m/sek
- 2½ m/sek
- 5 m/sek

Wielkość zachmurzenia

- ○ niebo bezchmurne
- 1/10 pokrycia nieba
- 2/10 - 3/10 " "
- 4/10 " "
- 5/10 " "
- 6/10 " "
- 7/10 - 8/10 " "
- 9/10 " "
- ● 10/10 " "
- ⊗ niebo niewidoczne

Znakowanie układów ciśnienia

W - wyż N - niż

Znakowanie mas powietrza

PP - powietrze polarne
PA - " arktyczne
PZ - " zwrotnikowe
m - morskie
k - kontynentalne
s - stare

Rozmieszczenie danych

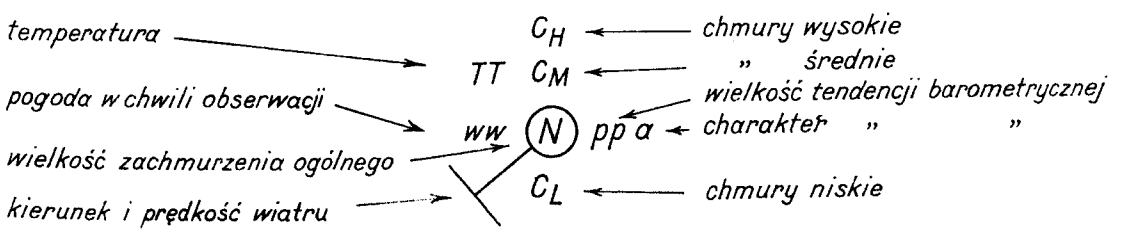

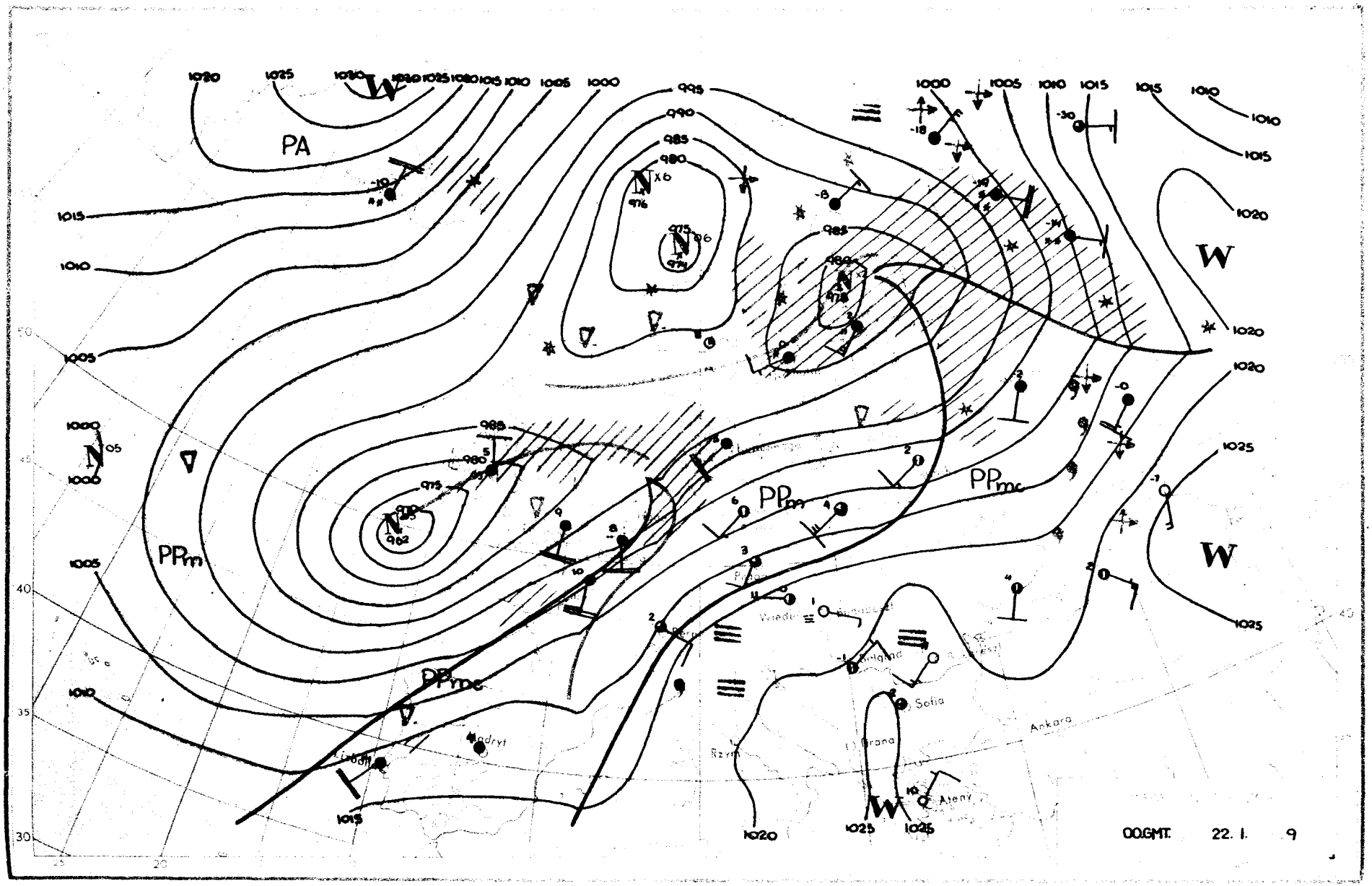
PA
PPm
PPmc
W
Wiedeń
Belgrad
Sofia
Ankara
Rzym
Madryt
Ateny
00.GMT. 22. I. 9

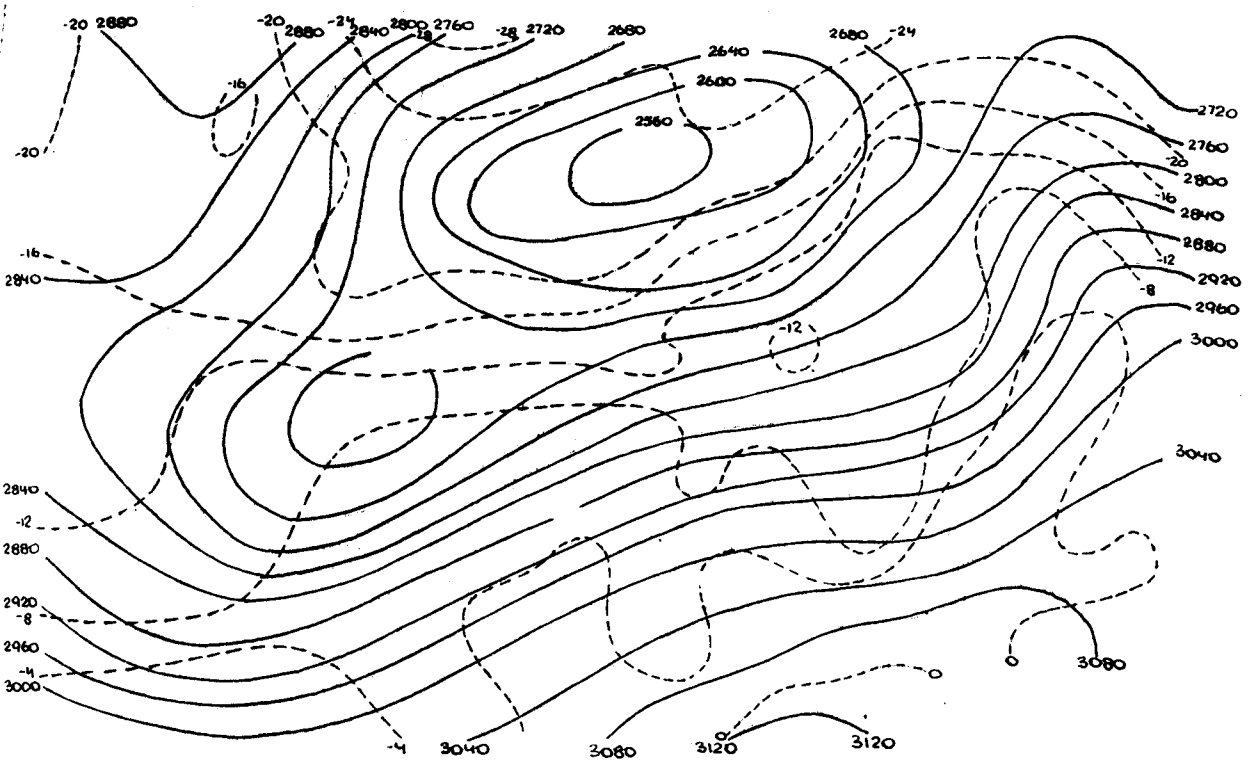

22.1.1959r.godz.00 GMT.

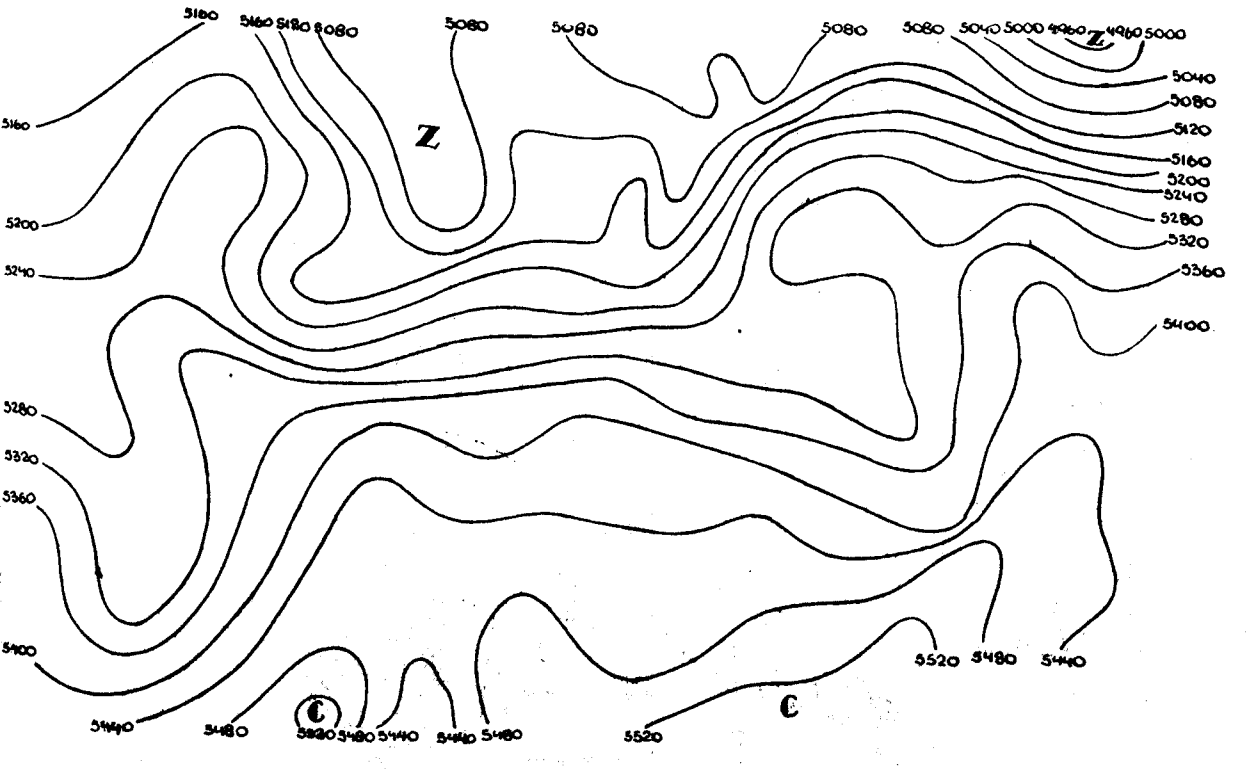

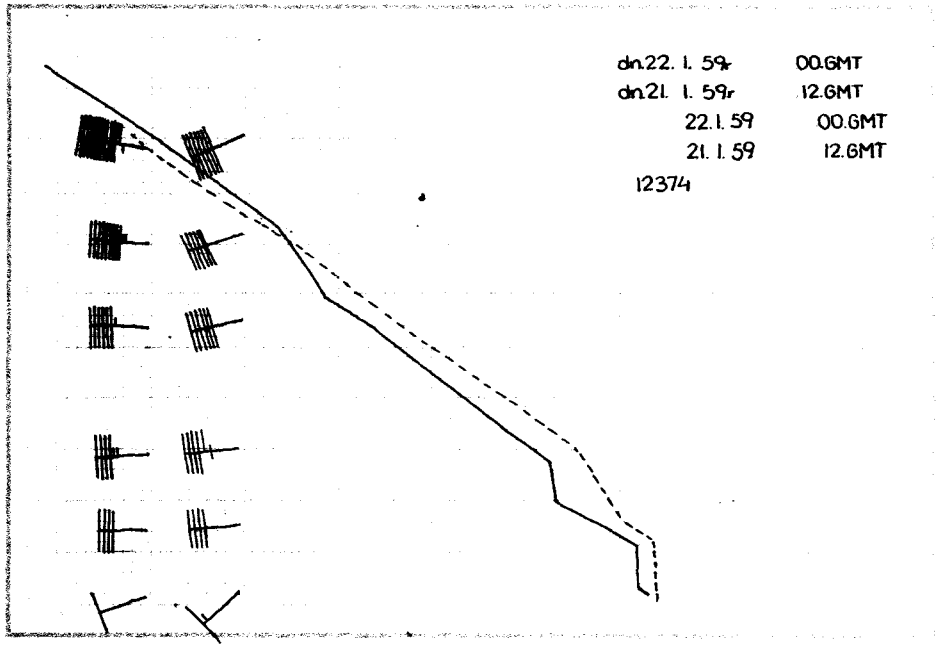
dn.22. I. 59r 00.GMT
dn.21. I. 59r 12.GMT
22.I.59 00.GMT
21. I. 59 12.GMT
12374

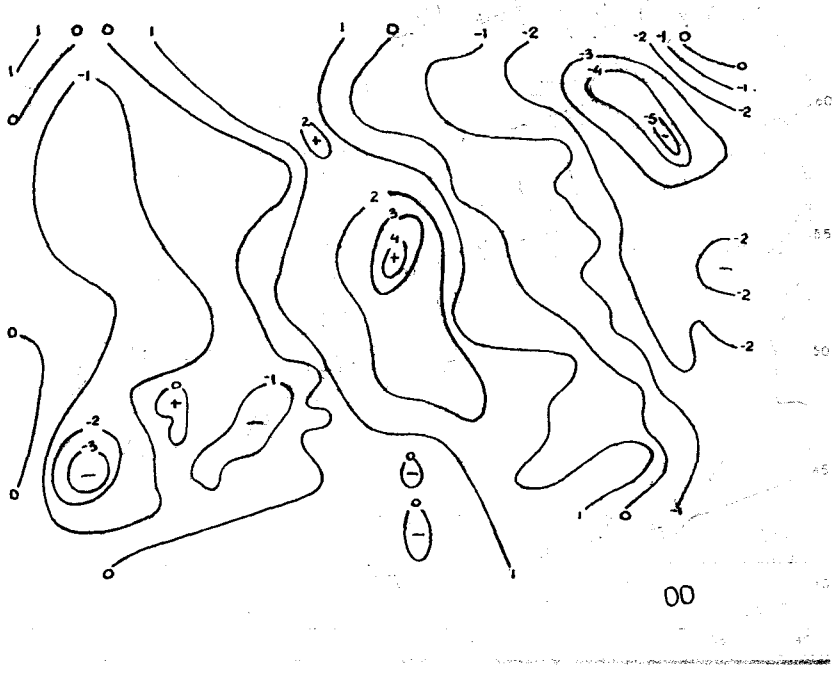
00

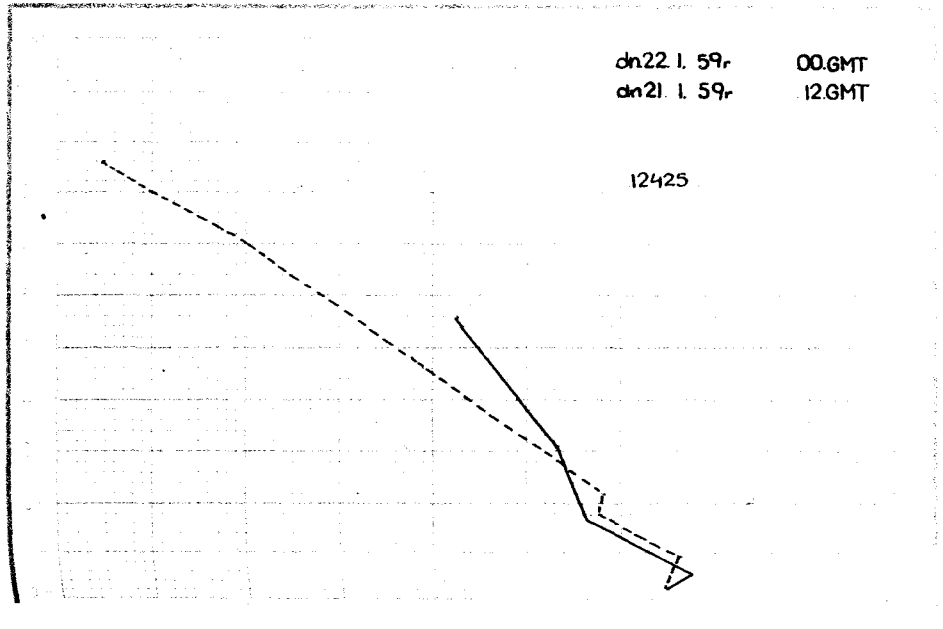
dn.22. I. 59r 00.GMT
dn.21. I. 59r 12.GMT
12425

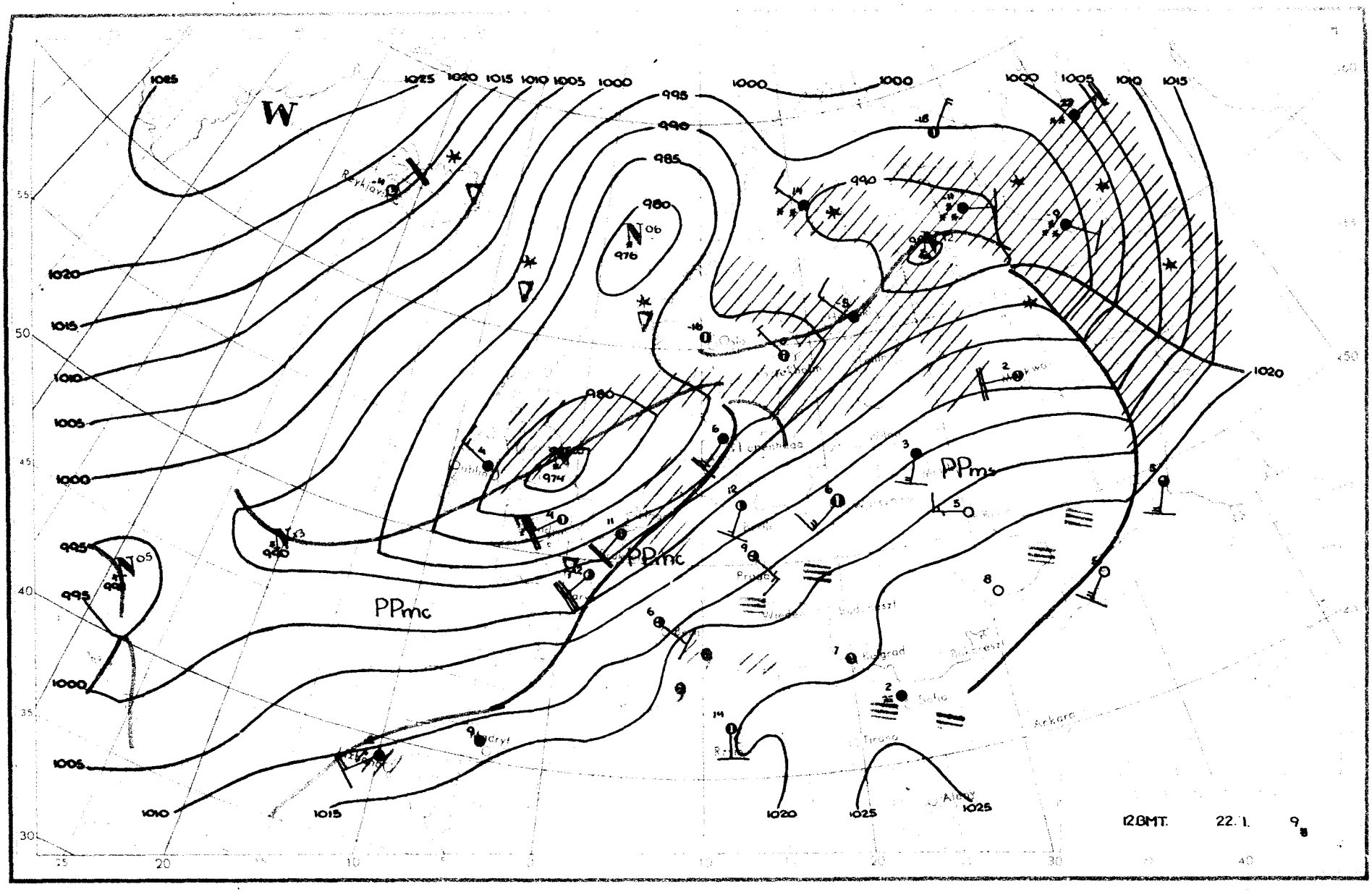
W
PPmc
PPmc
PPms
12GMT. 22. 1.

Dane synoptyczne z Polski w dniu 22.I.1959r.

SYNOP z godz.00 GMT.

150	12510	70028	98605	15500	00225
185	72510	96102	01704	754XX	02221
205	82209	70031	00206	8097X	02006
250	02205	97021	04404	00900	50120
295	82207	97021	05104	854XX	01220
330	62207	60031	05503	00906	00214
375	62207	70031	07704	60930	01117
425	22006	60020	07905	00908	50003
465	32007	62021	08104	35500	50109
560	12404	30100	11502	10940	51107
695	02702	60020	13404	00900	51212
105	22208	97011	98804	00901	01219
235	02205	97011	02102	00900	50124
270	62206	97022	04703	60830	00220
310	82204	97032	03506	855XX	02008
495	72205	97021	11004	756XX	01218
510	92223	90494	25253	9XXXX	54804
570	02007	59101	11003	00900	50212
575	12202	65020	12904	00901	50110
650	52510	88363	92353	25545	56210

SYNOP z godz.12 GMT.

150	62206	65022	99007	5565X	01707
185	71804	97022	02504	7097X	50713
205	52207	70031	97910	30942	04705
250	72204	97012	03108	7093X	01707
295	brak obserwacji				
330	42009	60012	03509	40932	02802
375	72007	56102	07306	55732	02711
425	71806	65012	06809	50978	02706
465	71808	60032	06906	60972	01812
560	62506	65022	10108	20948	02702
695	62506	70031	12110	00908	03708
105	61808	98022	96809	30949	03702
235	42205	97011	00605	20931	01702
270	81803	97022	04604	20947	00814
310	32506	97021	00613	15642	04805
495	52005	97022	10906	40932	02808
510	62025	98393	225351	15242	52205
570	71604	60022	10206	20939	00806
575	61803	65011	11407	00902	01711
650	92013	00491	92953	9XXXX	54708

TEMP Legionowo, godz.00 GMT.

12374	23044	85356	50506	02720	70879
58656	02722	50401	75829	02831	40982
84XX1	02947	30894	97XX3	02963	20151
12XX3	02998	15330	10XX6	55555	00994
03004	02506	26974	02511	02511	02886
02008	02725	89795	55559	02821	66720
57583	02723	81542	71771	02724	66666
46381	02837	38285	02951	22811	02990
20713	02998	17211	02898	01010	756XX

TEMP Wrocław, godz.00 GMT.

12425	23067	85390	50572	70922	56645
50495	67703	55555	00994	04007	36965
07012	72815	52577	89703	56641	50500
67703	01010	10945			

Przebieg pogody w Polsce w dniu 23.I.1959r.

W ciągu doby ubiegłej było zachmurzenie duże z większymi przejaśnieniami. Na północnym-zachodzie kraju notowano gdzie niegdzie drobne, przelotne opady deszczu. Temperatura maksymalna wynosiła od 3°C w Suwałkach do 13°C w Słubicach, a w nocy od -2°C w Krakowie do 10°C w Szczecinie. Wiatry były umiarkowane przeważnie południowe.

Druk PPWK – W-wa. Solec 18. Zam. 1420/154/E/58 – 25.VII.58 – CW- 31952 – 78000 – 61 x 86 – mapowy 100 g

23 STYCZ 1959

PAŃSTWOWY INSTYTUT
HYDROLOGICZNO-METEOROLOGICZNY
WARSZAWA

Biuletyn Synoptyczny

Legenda:

izobara w mb lub izohipsa w dkm
(na mapie tendencji barometrycznej
izalobara w jednostkach mb 3 godz.)

Znakowanie zjawisk meteorologicznych

- front ciepły
- front chłodny
- front zokludowany
- front stacjonarny
- • deszcz
- , mżawka
- * śnieg

natężenie opadu jest charakteryzowane ilością znaczków

- Δ krupa
- ▲ grad
- ∇ opady przelotne
- obszar jednostajnych opadów deszczu
- " " " śniegu
- ≡ mgła
- ∞ zmętnienie
- burza
- błyskawica
- zamieć

Wiatr

- ½ m/sek
- 1 m/sek
- 2½ m/sek
- 5 m/sek

Wielkość zachmurzenia

- ○ niebo bezchmurne
- 1/10 pokrycia nieba
- 2/10 - 3/10 " "
- 4/10 " "
- 5/10 " "
- 6/10 " "
- 7/10 - 8/10 " "
- 9/10 " "
- 10/10 " "
- ⊗ niebo niewidoczne

Znakowanie układów ciśnienia

W - wyż N - niż

Znakowanie mas powietrza

- PP - powietrze polarne
- PA - " arktyczne
- PZ - " zwrotnikowe
- m - morskie
- k - kontynentalne
- s - stare

Rozmieszczenie danych

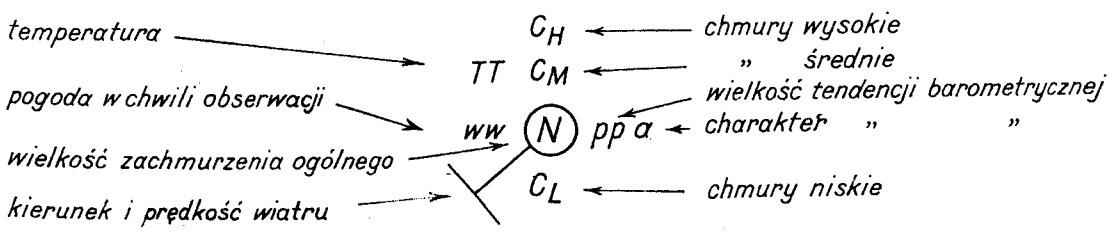

PIHM Wzór Nr VI 30/58

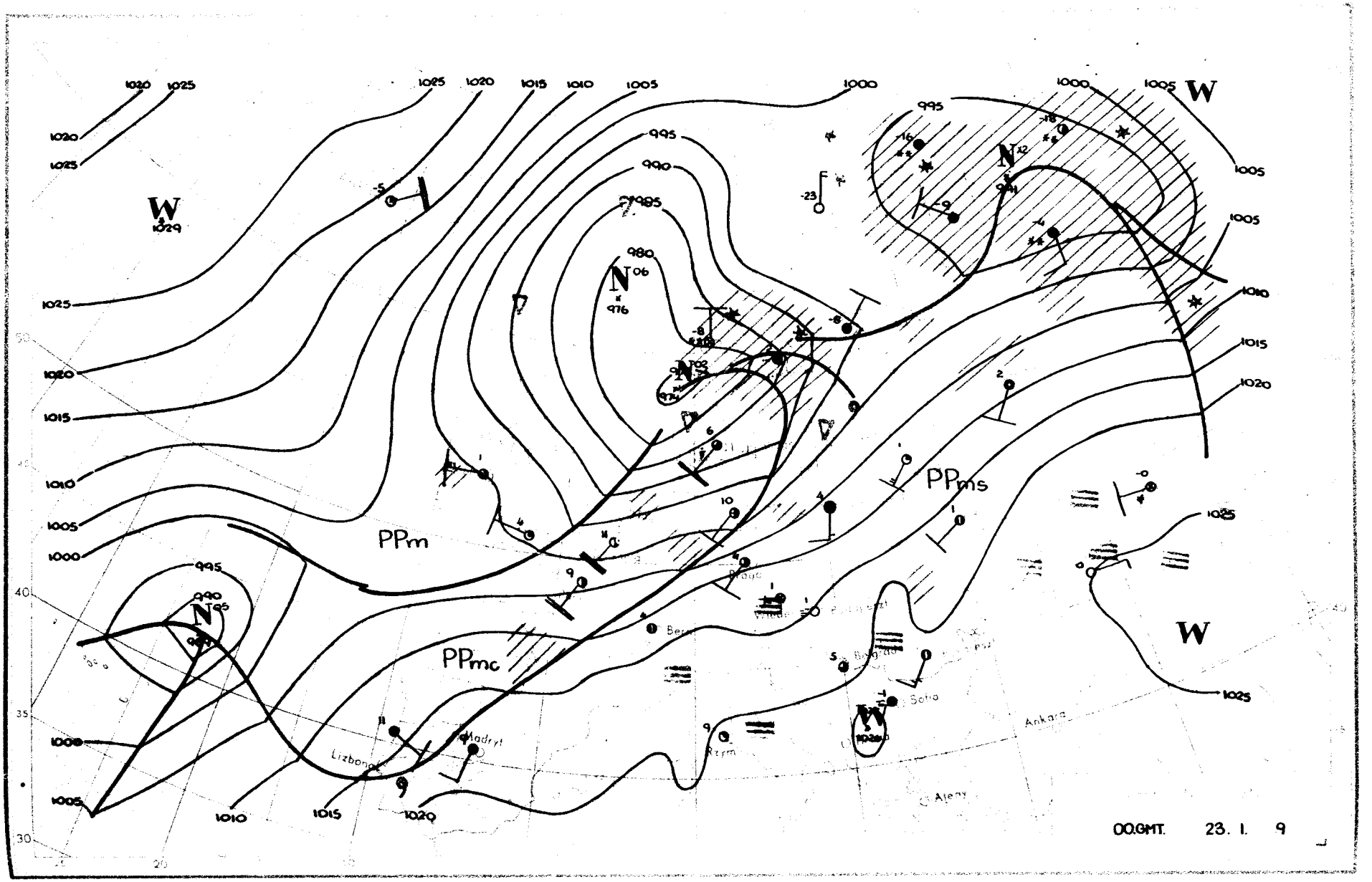

W
1029
PPm
PPmc
PPms
N
976
Madryt
Lizbona
Rzym
Sofia
Ankara
Ateny
Berlin
Wiedeń
Praga
Budapeszt
Belgrad
00.GMT. 23. I. 9

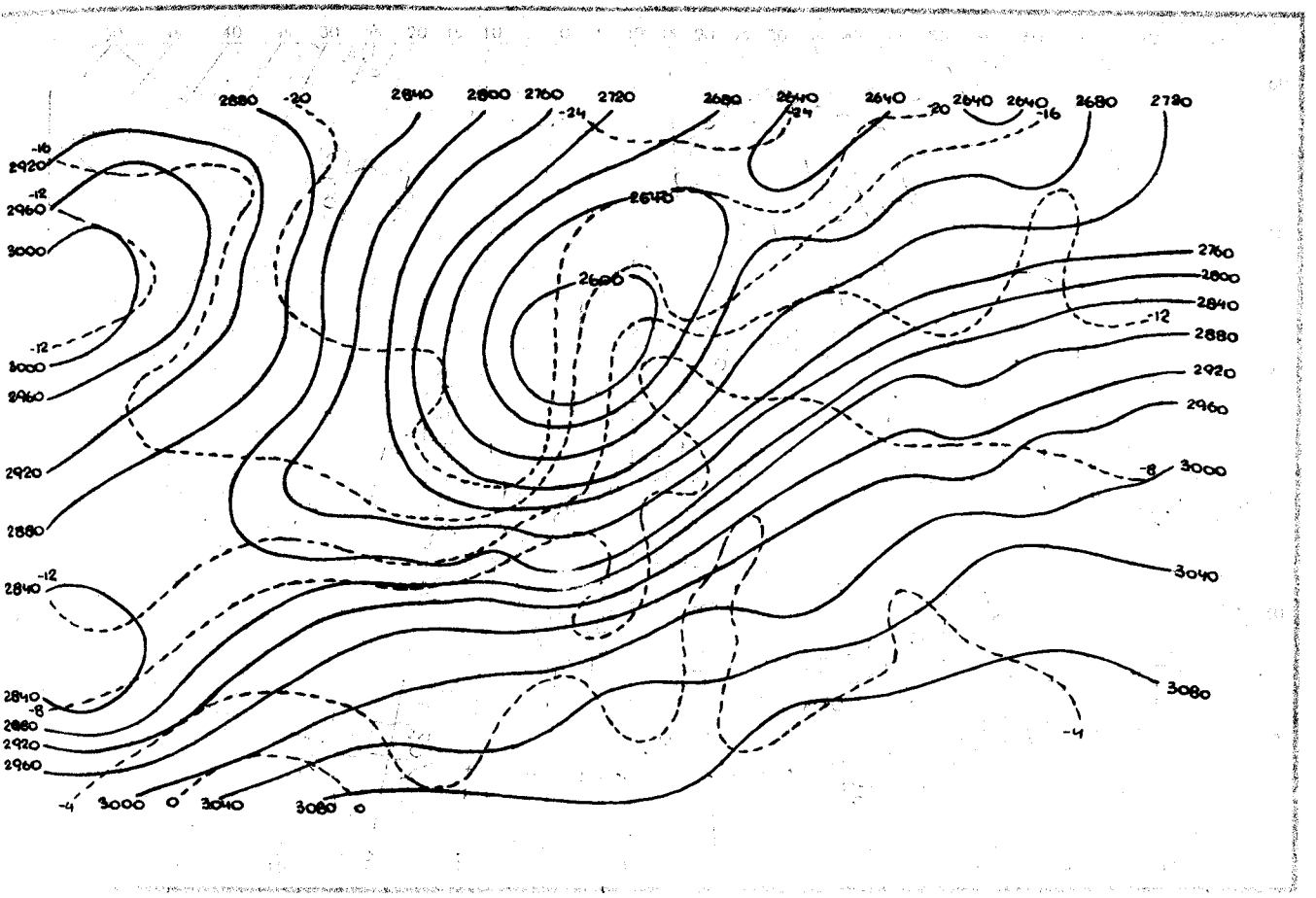

23.I.1959r.godz.00 GMT.

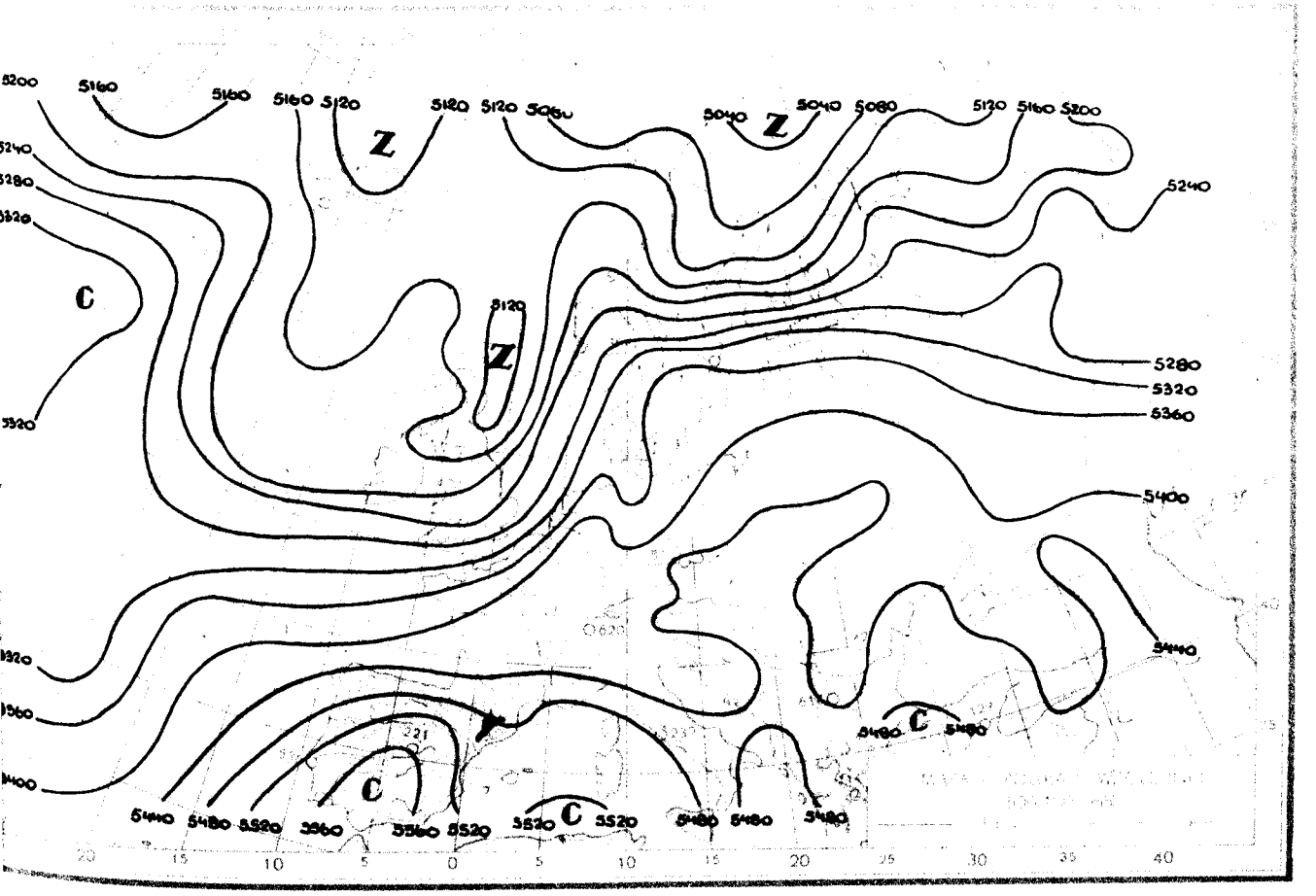

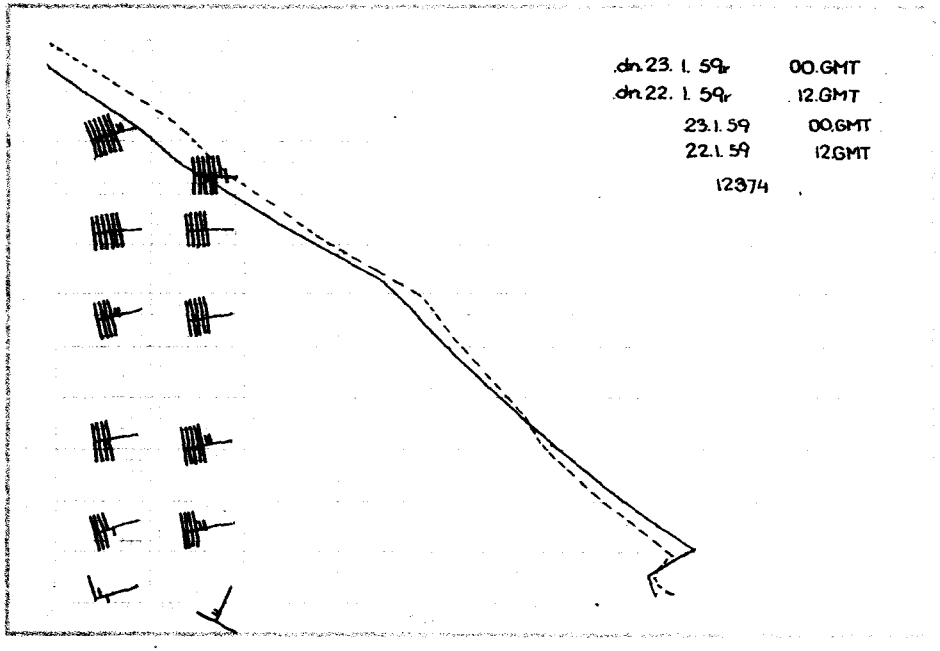
.dn.23. I. 59r 00.GMT
.dn.22. I. 59r 12.GMT
23.I.59 00.GMT
22.I.59 12GMT
12374

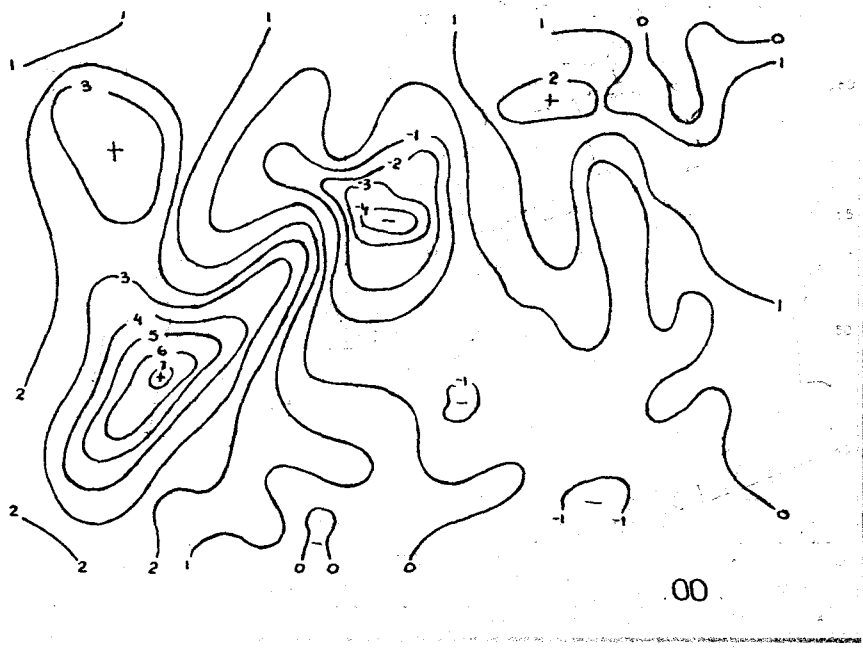
.00

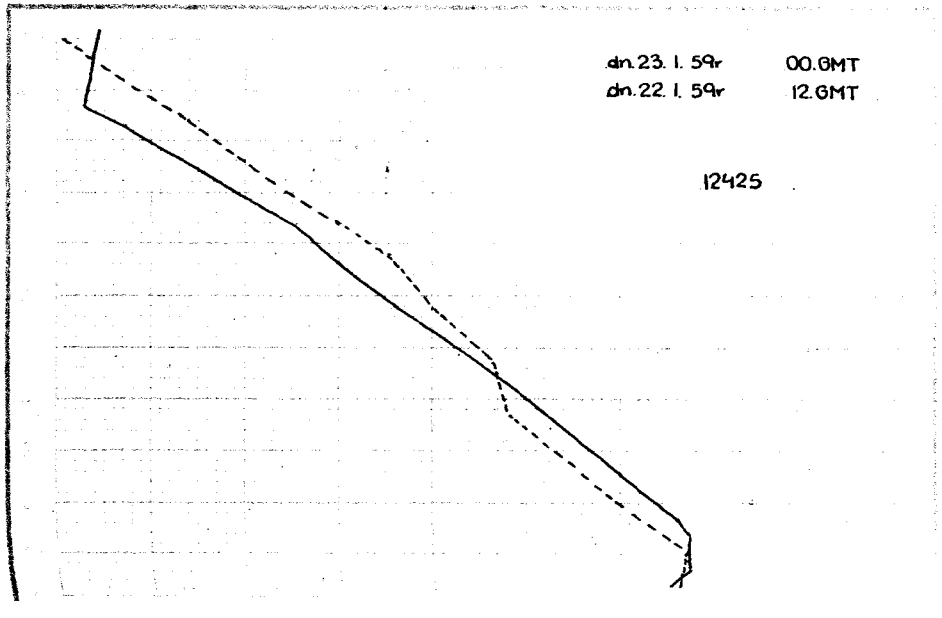
.dn.23. I. 59r 00.GMT
.dn.22. I. 59r 12.GMT
12425

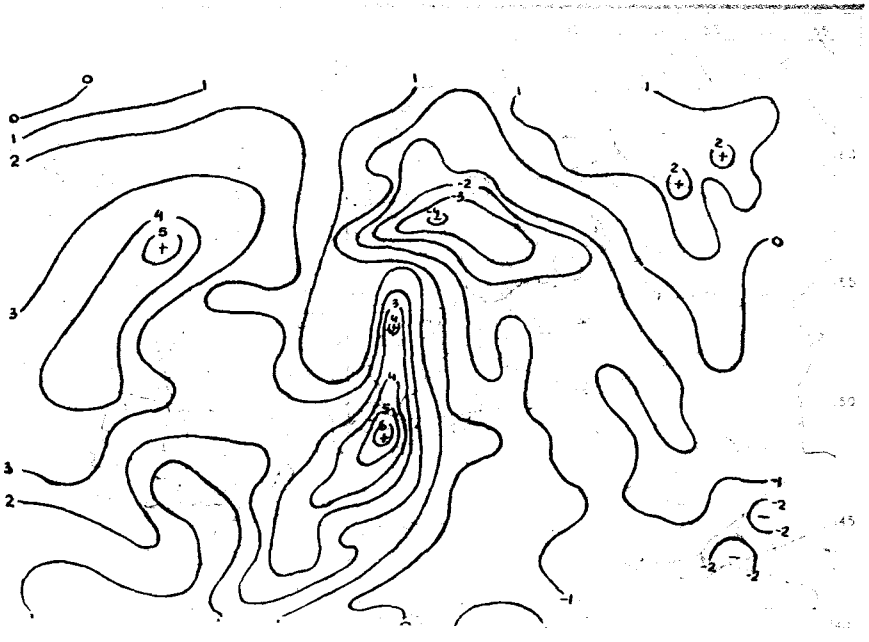

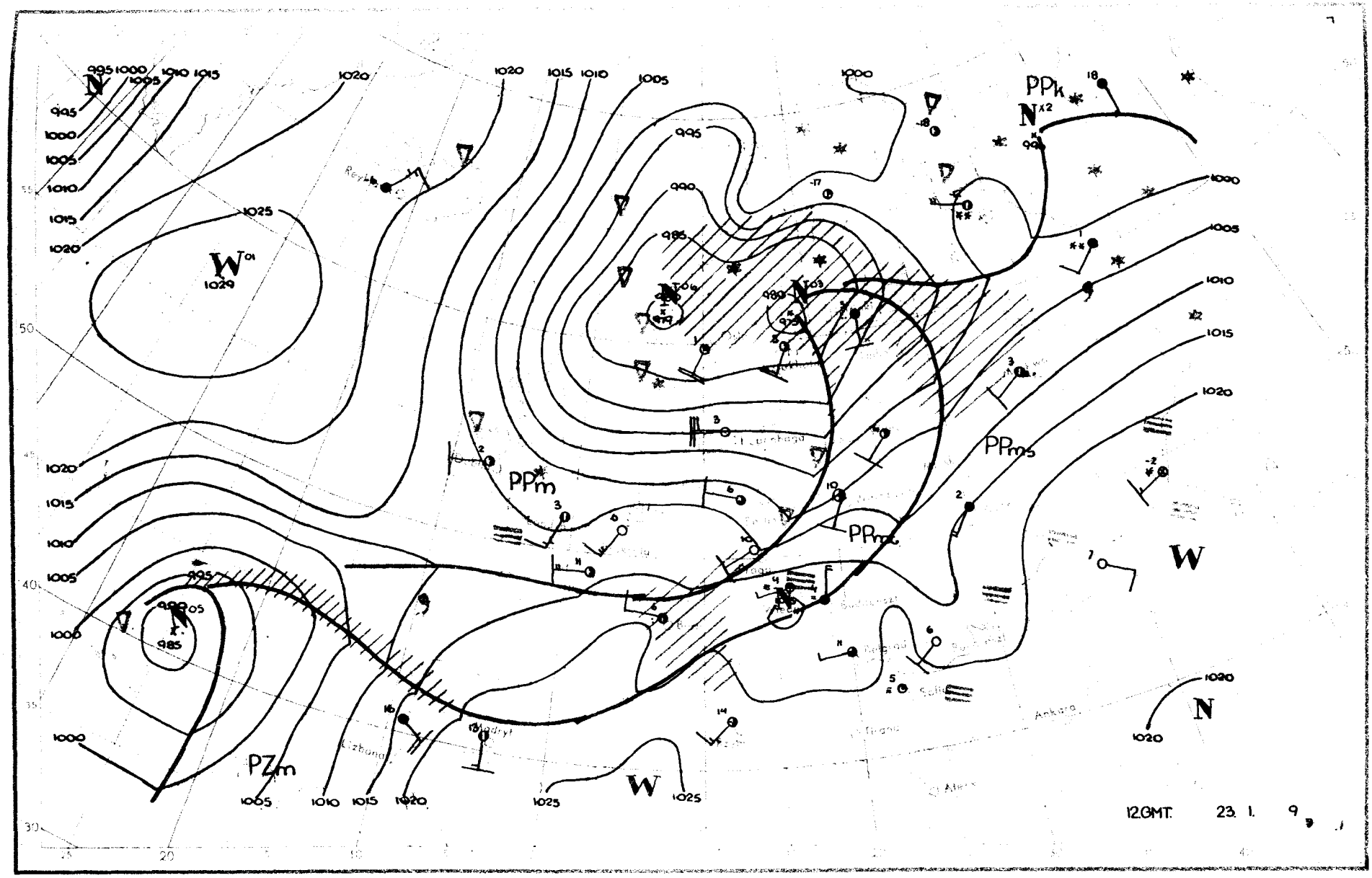

PPk
N
PPm
PPms
PPmt
PZm
W
N
12GMT. 23. 1. 9

Dane synoptyczne z Polski w dniu 23.I.1959r.

SYNOP z godz.00 GMT.

150	82207	62022	98307	863XX	01702
185	72004	97012	02504	7097X	01705
205	52209	70016	95010	30942	04702
250	81804	97032	02906	8087X	01703
295	brak obserwacji				
330	81807	60602	02807	3552X	02804
375	81803	60021	06504	857XX	02709
425	81807	62022	06307	8097X	02500
465	81808	60022	06106	8097X	02705
560	82706	60032	08406	8082X	03708
695	20000	70020	11608	10941	03804
105	81808	97022	94808	855XX	07705
235	81805	97022	99206	854XX	02710
270	71801	97021	04503	7095X	01704
310	82204	97022	99611	4552X	03602
495	51804	97031	10404	00906	01805
510	82232	97393	25450	8077X	52203
570	71806	56102	09402	7093X	00813
575	31802	62031	11005	00902	01704
650	62010	88484	92053	15X06	53705

SYNOP z godz.12 GMT.

150	82710	60808	99208	894XX	05322
185	62205	97031	00508	39530	04801
205	62710	70038	03408	52530	02253
250	72507	97012	02511	756XX	03208
295	32206	97031	05708	30830	02007
330	82508	65801	04911	835XX	04222
375	52005	70021	06510	25742	04203
425	62512	65031	08012	25642	02211
465	32009	70011	06511	20945	03205
560	82406	70022	10109	2567X	03203
695	72505	65031	11810	7097X	02703
105	82912	98028	00005	894XX	02261
235	82210	96802	01807	894XX	04327
270	72202	97031	03107	756XX	02103
310	62908	97028	05808	635XX	04260
495	62204	97022	09208	6093X	03400
510	92225	90494	27151	9XXXX	52211
570	61805	58051	09906	6083X	01701
575	72003	60021	11008	60978	02706
650	82503	89022	94900	15577	54802

TEMP Legionowo, godz.00 GMT.

12374	23044	85379	05004	02318	70932
55617	02520	50487	71733	02422	40090
83XX7	02529	30903	00XX7	02432	20156
13XX3	55555	00994	04018	02204	37961
04014	02215	91900	09053	02319	66666
96074	02522	32397	02432	22716	02470
20013	01010	80937			

TEMP Wrocław, godz.00 GMT.

12425	00050	85392	07528	70959	53599
50525	71765	40129	83890	30907	01XX4
20166	03XX6	15352	02XX7	55555	00992
07021	47950	08007	20870	09511	48744
00592	37664	56607	69559	65695	13400
83890	66666	28006	23806	22804	13502
01010	8097X				

Przebieg pogody w Polsce w dniu 23.I.1959r.

W ciągu doby ubiegłej występowało zachmurzenie duże z większymi przejaśnieniami. Miejscami występowały opady deszczu i deszczu ze śniegiem. Temperatura maksymalna wahała się od +5°C na północnym-wschodzie do +13°C na południowym-zachodzie, w nocy temperatura wynosiła od -1°C do +5°C. Wiatry były umiarkowane, miejscami dość silne z kierunków południowych i zachodnich.

Druk PPWK – W-wa. Solec 18. Zam. /420/154/E/58 – 25.VII.58 – CW- 31952 – 78000 – 61 x 86 – mapowy 100g

23 STYCZ 1959

PAŃSTWOWY INSTYTUT
HYDROLOGICZNO-METEOROLOGICZNY
WARSZAWA

Biuletyn Synoptyczny

Legenda:

izobara w mb lub izohipsa w dkm
(na mapie tendencji barometrycznej
izalobara w jednostkach mb 3 godz.)

Znakowanie zjawisk meteorologicznych

- front ciepły
- front chłodny
- front zokludowany
- front stacjonarny
- deszcz
- mżawka
- śnieg

natężenie opadu jest charakteryzowane ilością znaczków

- krupa
- grad
- opady przelotne
- obszar jednostajnych opadów deszczu
- " " " śniegu

- mgła
- zmętnienie
- burza
- błyskawica
- zamieć

Wiatr

- 1/2 m/sek
- 1 m/sek
- 2 1/2 m/sek
- 5 m/sek

Wielkość zachmurzenia

- niebo bezchmurne
- 1/10 pokrycia nieba
- 2/10 - 3/10 " "
- 4/10 " "
- 5/10 " "
- 6/10 " "
- 7/10 - 8/10 " "
- 9/10 " "
- 10/10 " "
- niebo niewidoczne

Znakowanie układów ciśnienia

W - wyż N - niż

Znakowanie mas powietrza

PP - powietrze polarne
PA - " arktyczne
PZ - " zwrotnikowe
m - morskie
k - kontynentalne
s - stare

Rozmieszczenie danych

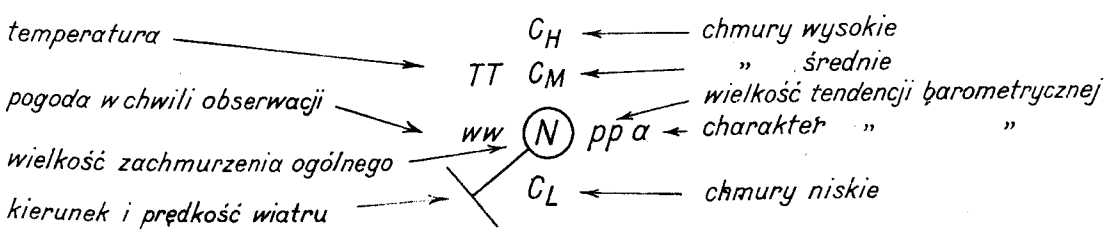

temperatura → TT
pogoda w chwili obserwacji → ww
wielkość zachmurzenia ogólnego → N
kierunek i prędkość wiatru → ⊥

C_H ← chmury wysokie
C_M ← " średnie
pp ← wielkość tendencji barometrycznej
a ← charakter " "
C_L ← chmury niskie

PIHM Wzór Nr VI 30/58

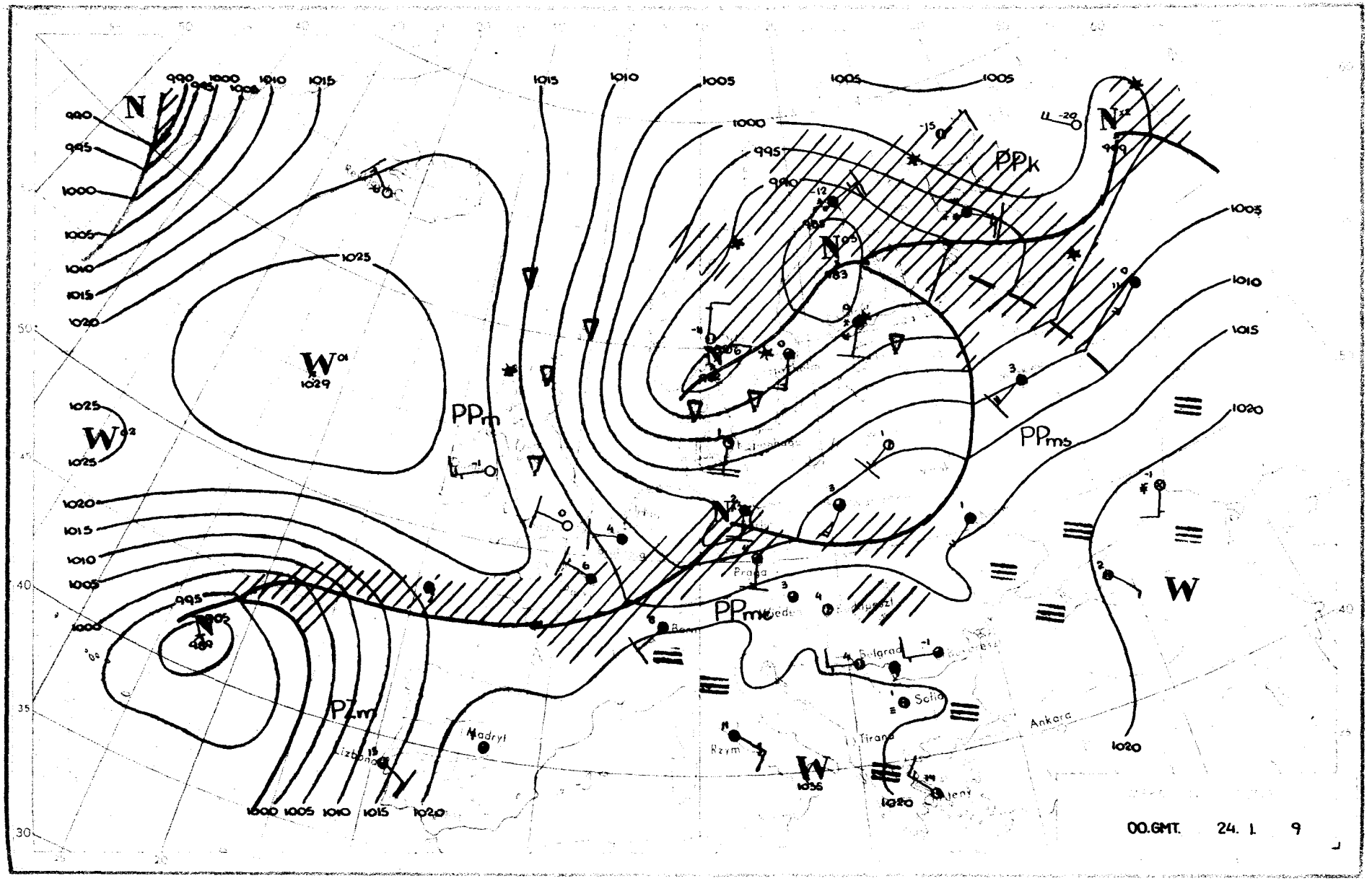

N
W
PPm
PPk
PPms
PPmk
PZm
Praga
Belgrad
Sofia
Tirana
Ankara
Rzym
Madryt
Lizbona
Bern
Wiedeń
Budapeszt
Bukareszt
Ateny
1029
1035
1020
1025
1015
1010
1005
1000
995
990
00.GMT. 24. 1. 9

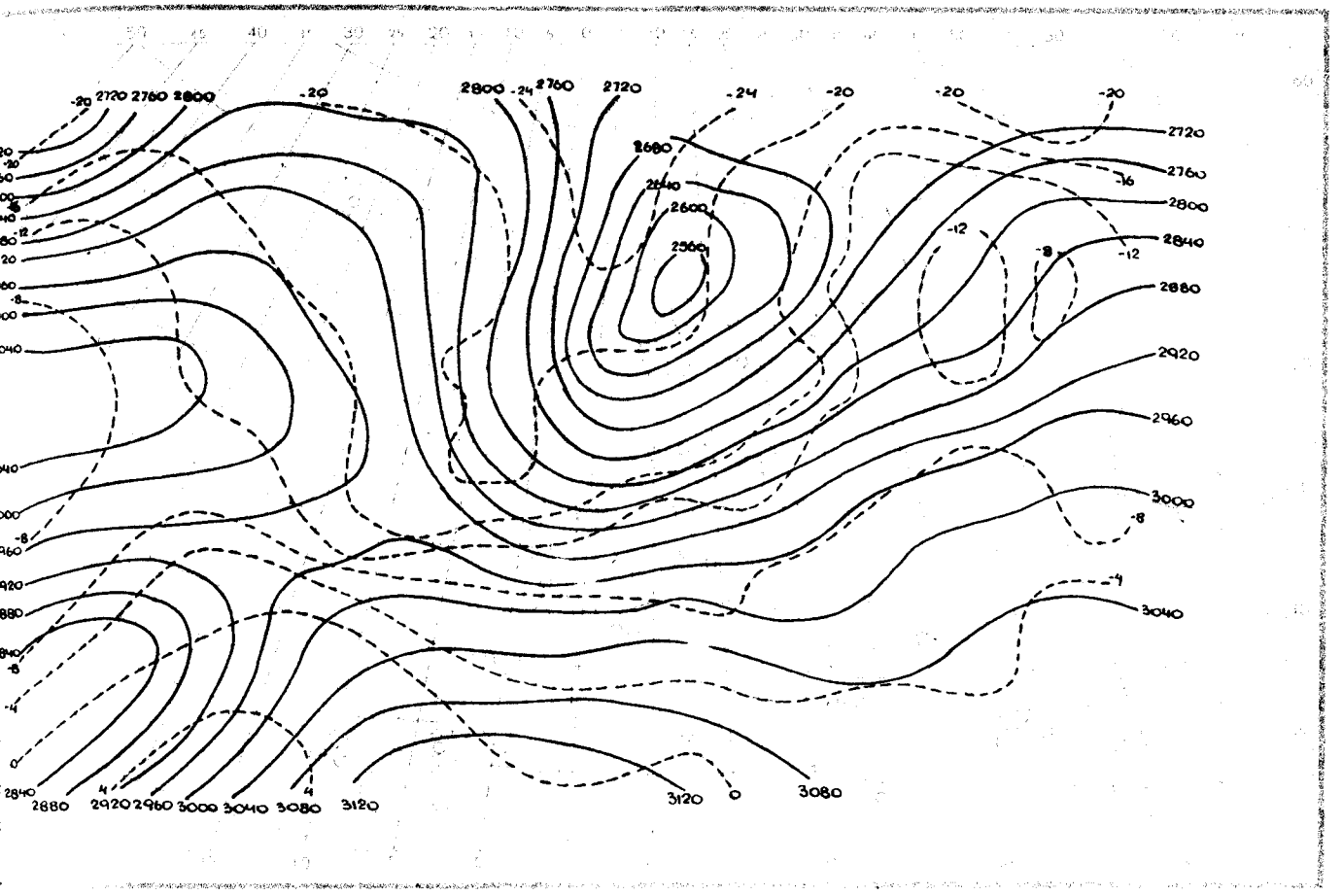

24.I.1959r.godz.00 GMT.

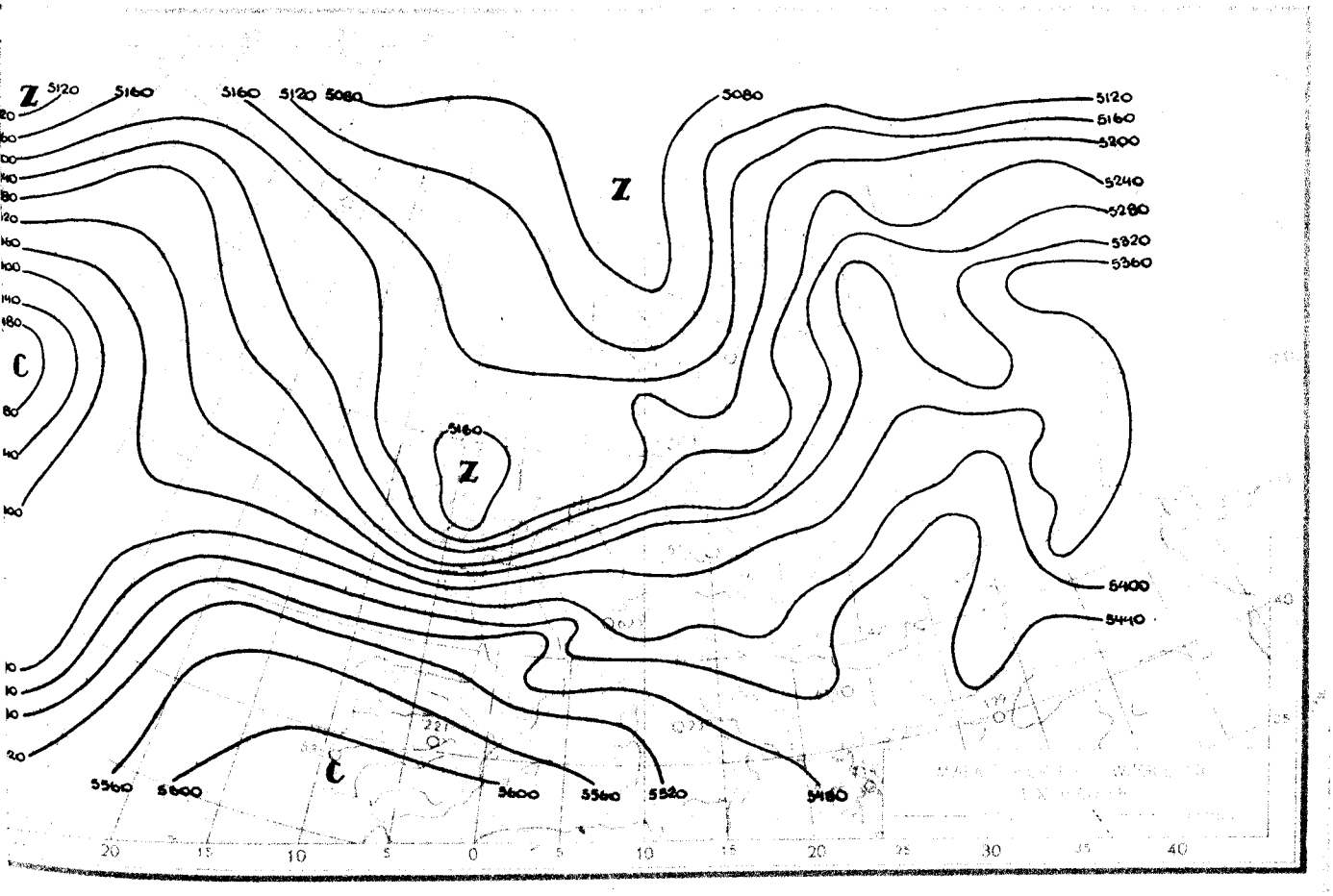

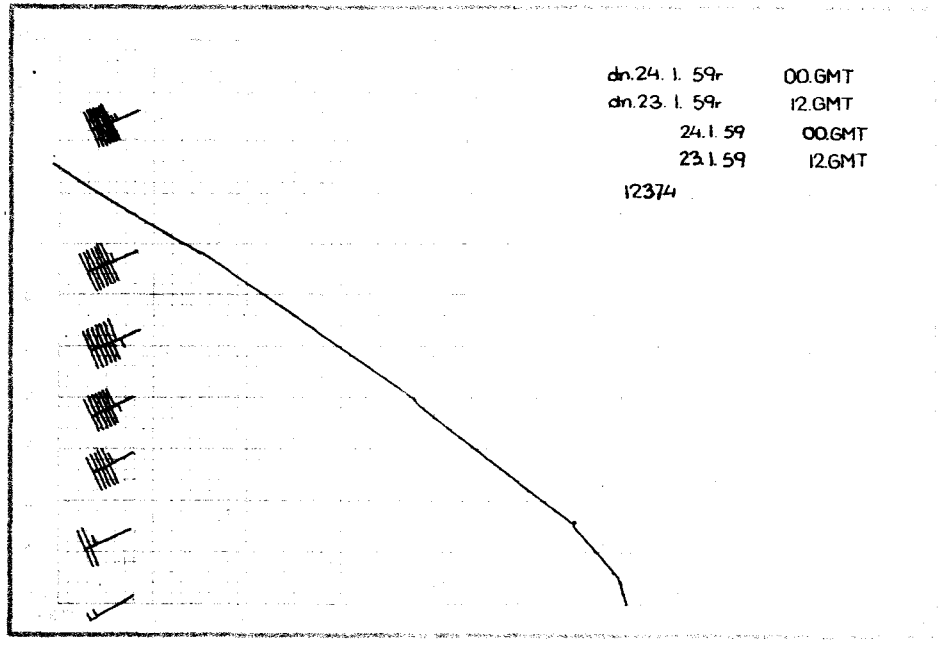
dn.24. 1. 59r 00.GMT
dn.23. 1. 59r 12.GMT
24.1.59 00.GMT
23.1.59 12.GMT
12374

00

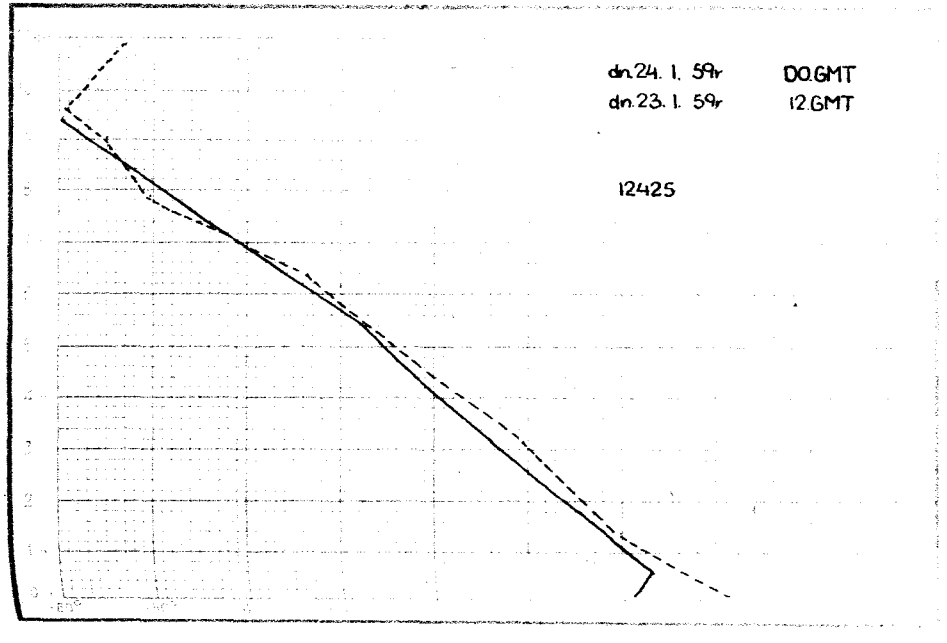
dn.24. 1. 59r 00.GMT
dn.23. 1. 59r 12.GMT
12425



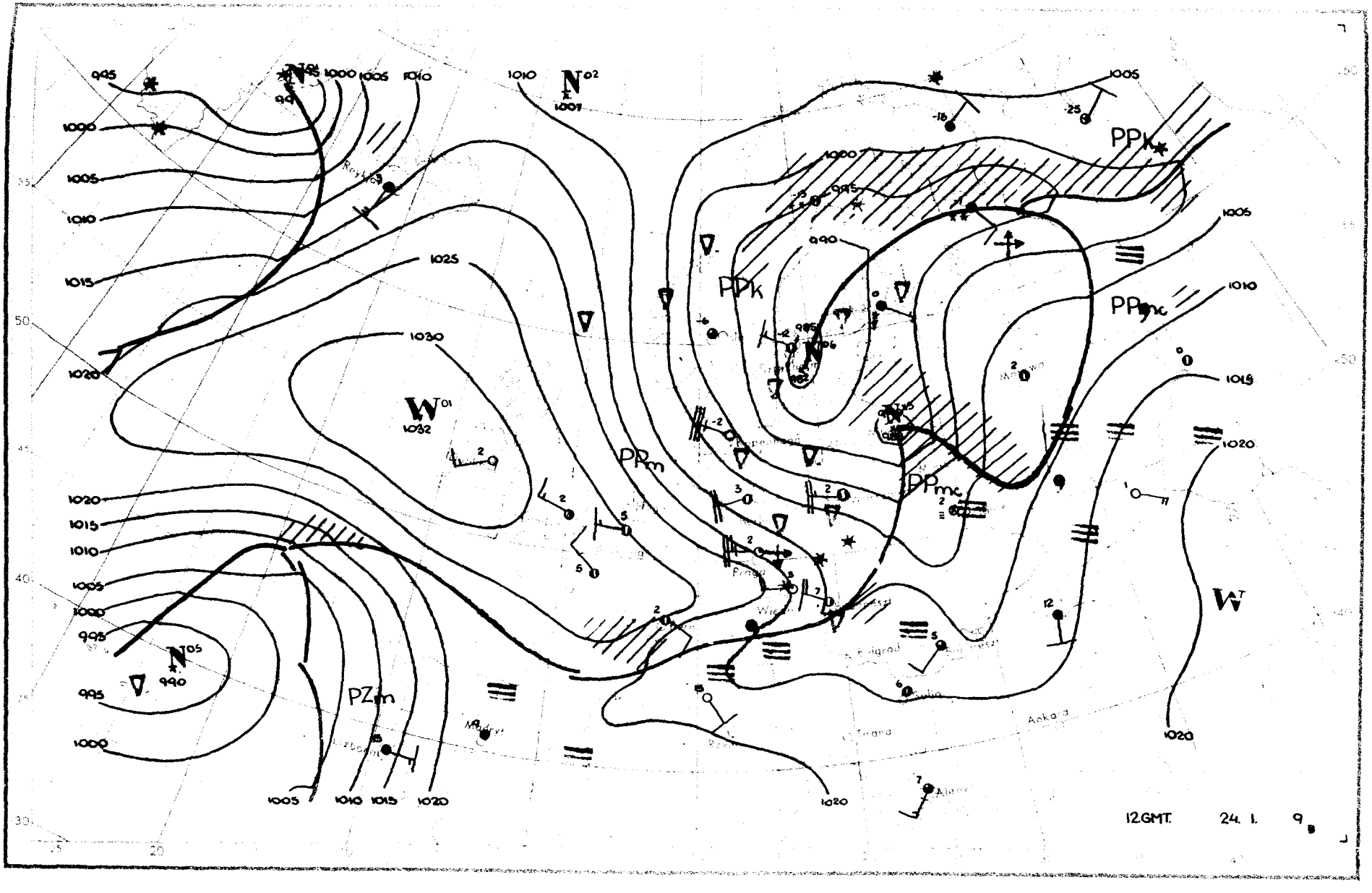

PPk
PPk
PPmc
PPmc
PPm
PZm
W
W
N
N
N
N
1025
1030
1032
1020
1015
1010
1005
1000
995
990
12GMT. 24. 1. 9

Dane synoptyczne z Polski w dniu 24.I.1959r.

SYNOP z godz.00 GMT.

150	72205	70021	04602	7096X	54722
185	52204	98031	07400	25501	52813
205	82506	65031	03602	8091X	54734
250	71802	97011	08500	7093X	52717
295	81802	96102	10800	30837	51201
330	81804	60021	08900	00907	51723
375	62202	65012	11302	4563X	00802
425	81804	62022	09803	20957	01831
465	71801	60031	10803	755XX	02807
560	72406	40216	12504	755XX	03713
695	82701	58606	13705	8097X	04704
105	81807	97022	02801	8097X	53727
235	82505	97031	05900	60937	52825
270	61801	97031	09551	6095X	52811
310	81601	96101	05202	2561X	00733
495	80000	96616	12703	6742X	02400
510	91822	90494	25753	9XXXX	53730
570	82201	30616	12804	2732X	03708
575	82501	58216	13705	6552X	04708
650	72207	70857	92554	78XXX	55808

SYNOP z godz.12 GMT.

150	72712	60268	93350	794XX	51713
185	52507	97018	94400	5940X	51212
205	82910	70868	02301	894XX	51321
250	62707	97017	99501	654XX	51801
295	82707	96106	97401	5732X	51322
330	72510	58268	03801	725XX	51101
375	72711	70028	02102	784XX	52220
425	52713	70031	08204	9XXXX	61315
465	82708	58877	04101	833XX	52214
560	73107	60017	09000	4547X	51226
695	82212	70801	03008	894XX	01522
105	72915	98022	96151	5352X	57313
235	92214	00862	96601	9XXXX	52302
270	72508	97027	98500	774XX	52112
310	62708	96102	05902	694XX	50104
495	82706	97266	03601	3537X	50220
510	92735	90473	23859	9XXXX	61315
570	82507	60228	05800	372XX	50332
575	83206	06737	08600	6742X	00136
650	73205	00863	85660	9XXXX	62318

TEMP Legionowo, godz.00 GMT.

12374	86077	85377	52577	02511	70884
62709	02526	50360	81880	02533	40900
93XX5	02536	30877	09XX0	02637	55555
00998	01007	02202	49950	01531	02607
52835	53576	02411	04600	70784	02523
66666	30009	02637	01010	60930	

TEMP Wrocław, godz.00 GMT.

12425	23092	85408	00522	70934	59627
50447	75819	40020	88XX5	30893	03XX5
20149	07XX0	55555	00997	03021	69731
04027	45500	75819	66666	27208	18007
01010	20937				

Przebieg pogody w Polsce w dniu 24.I.1959r.

W ciągu doby ubiegłej było zachmurzenie zmienne z przelotnymi opadami początkowo deszczu, później śniegu. Miejscami wystąpiły burze. Temperatura maksymalna wahała się od 0°C w Zielonej Górze i Olsztynie do 8°C w Przemyślu, temperatura w nocy wahała się od -6°C w Suwałkach do 0°C na zachodzie. Wiatry były silne, na północy bardzo silne zachodnie i północno-zachodnie powodujące zamiecie i zawieje śnieżne.-

Druk PPWK – W-wa, Solec 18. Zam. 7420/154/E/58 – 25.VII.58 – CW-31952 – 78000 – 61 x 86 – mapowy 100 g

PAŃSTWOWY INSTYTUT
HYDROLOGICZNO-METEOROLOGICZNY
WARSZAWA

Biuletyn Synoptyczny

Legenda:

izobara w mb lub izohipsa w dkm
(na mapie tendencji barometrycznej
izalobara w jednostkach. mb 3 godz.)

Znakowanie zjawisk meteorologicznych

- front ciepły
- front chłodny
- front zokludowany
- front stacjonarny
- • deszcz
- , mżawka
- ✳ śnieg

} natężenie opadu jest charakteryzowane ilością znaczków

- Δ krupa
- ▲ grad
- ▽ opady przelotne
- obszar jednostajnych opadów deszczu
- " " " śniegu
- ≡ mgła
- ∞ zmętnienie
- burza
- błyskawica
- zamieć

Wiatr

- ½ m/sek
- 1 m/sek
- 2½ m/sek
- 5 m/sek

Wielkość zachmurzenia

- ○ niebo bezchmurne
- 1/10 pokrycia nieba
- 2/10 - 3/10 " "
- 4/10 " "
- 5/10 " "
- 6/10 " "
- 7/10 - 8/10 " "
- 9/10 " "
- ● 10/10 " "
- ⊗ niebo niewidoczne

Znakowanie układów ciśnienia

W - wyż N - niż

Znakowanie mas powietrza

- PP - powietrze polarne
- PA - " arktyczne
- PZ - " zwrotnikowe
- m - morskie
- k - kontynentalne
- s - stare

Rozmieszczenie danych

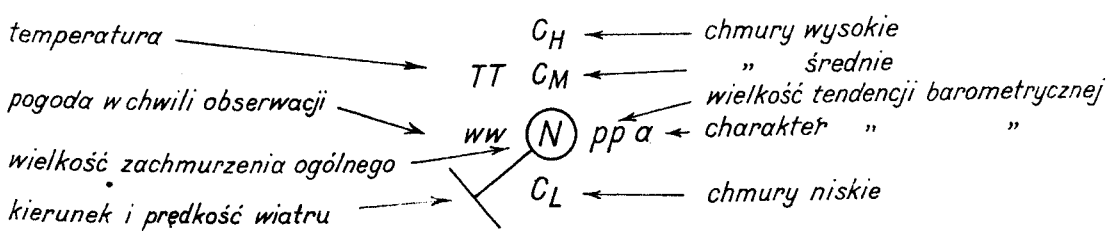

PIHM Wzór Nr VI 30/58

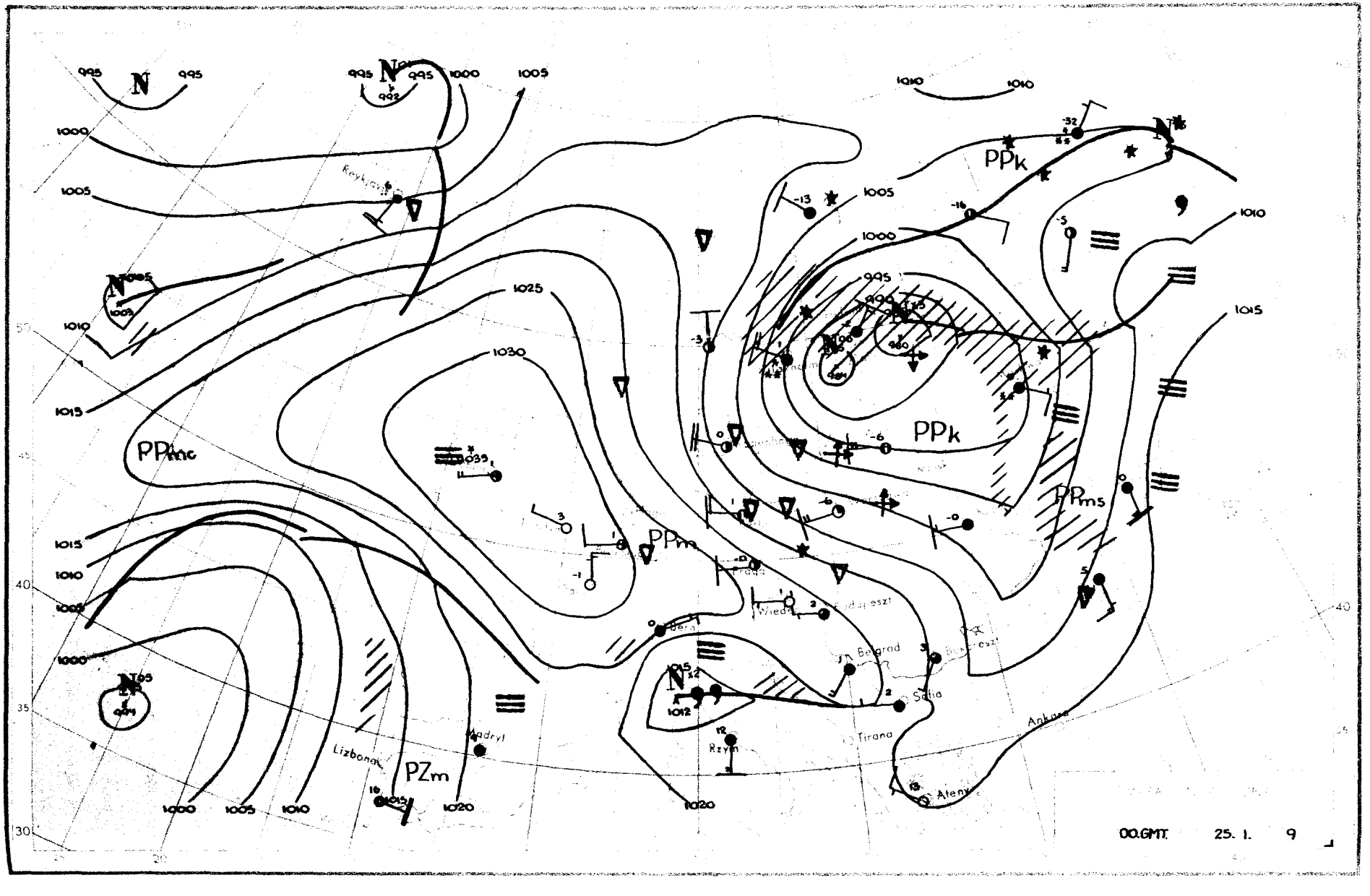
PPmc
PPm
PPk
PPk
PPms
PZm
Reykjavik
Madryt
Lizbona
Wiedeń
Budapeszt
Belgrad
Sofia
Tirana
Ateny
Ankara
Rzym
00.GMT. 25. I. 9

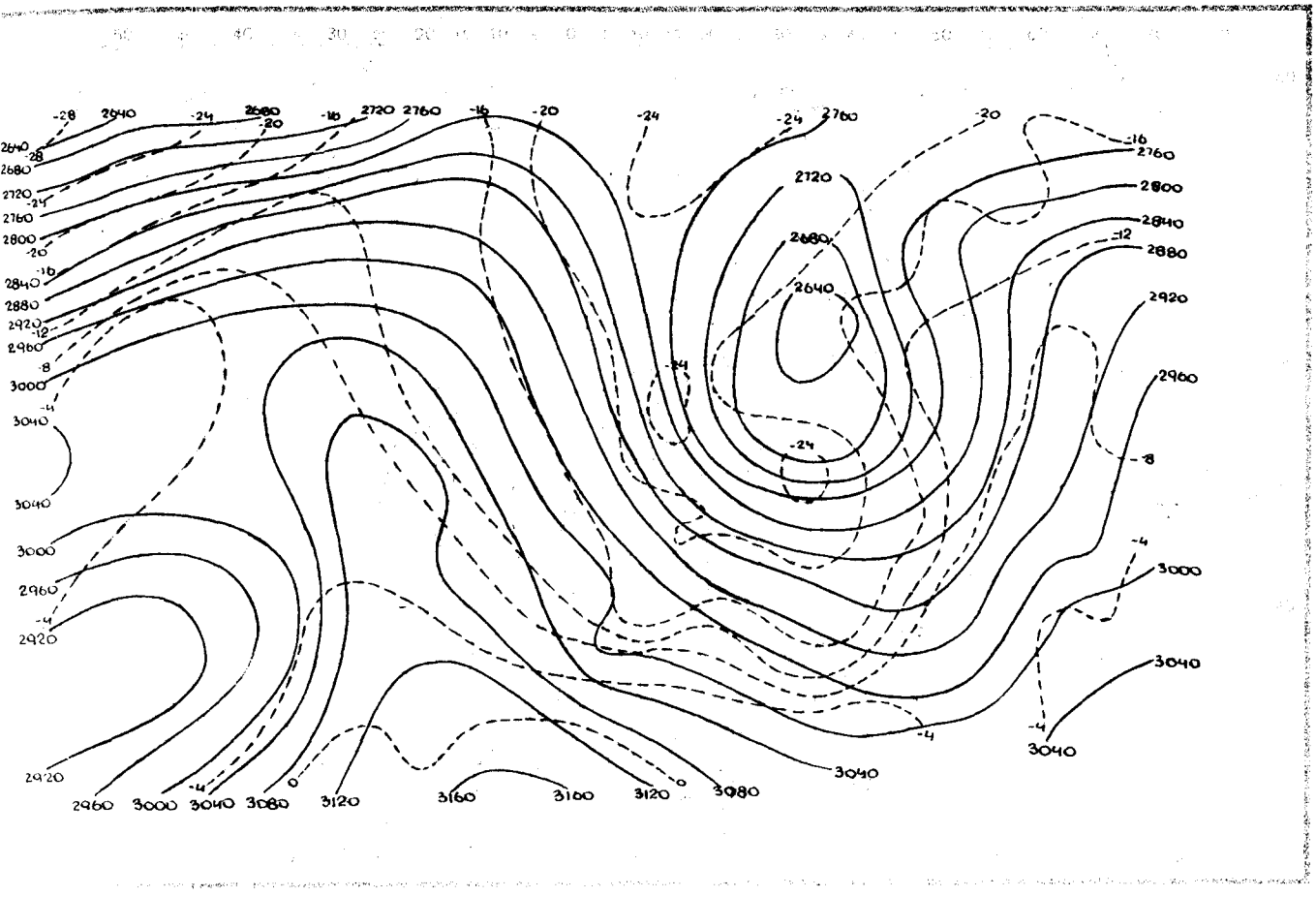

25.I.1959r.-godz.00 GMT.

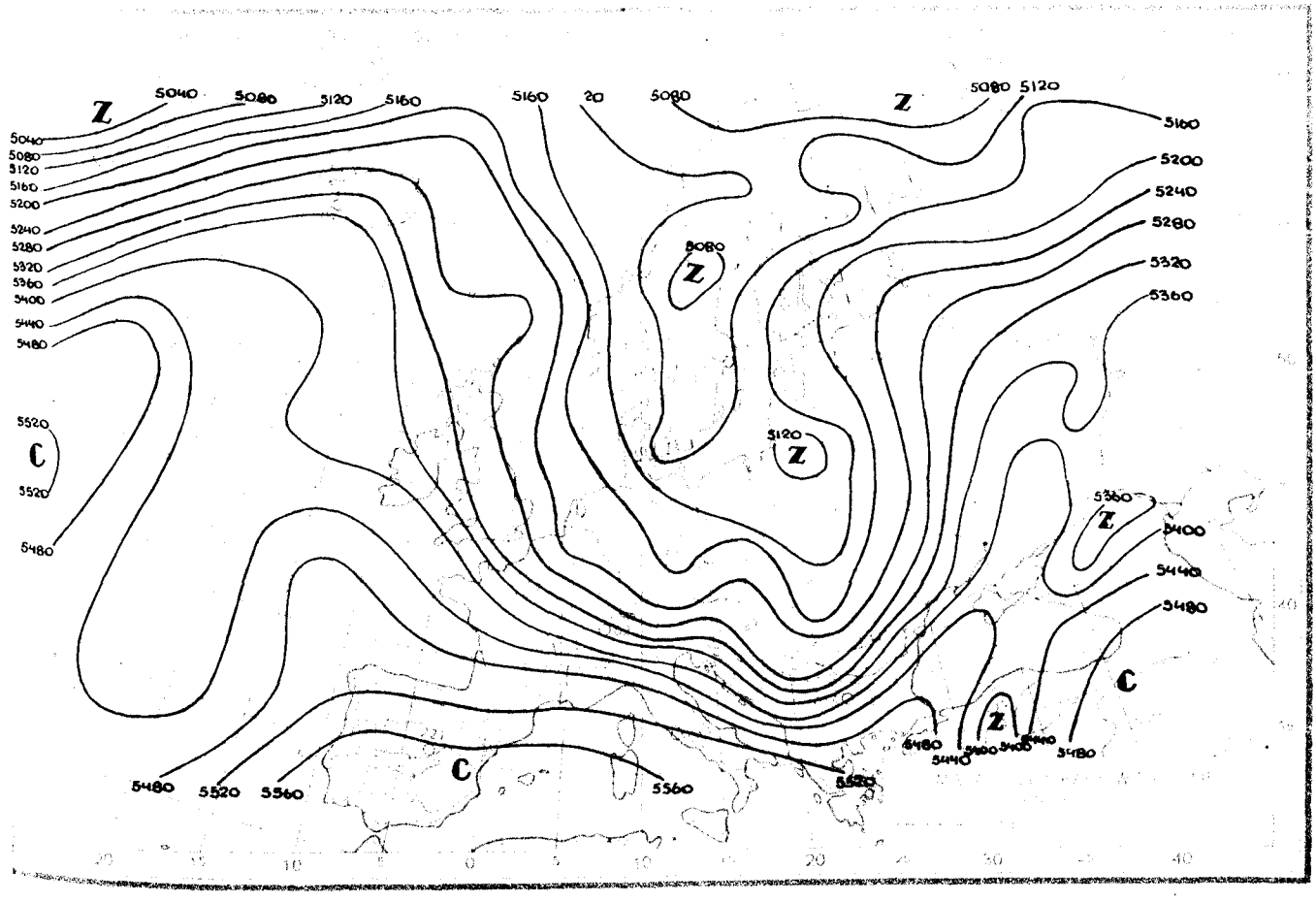

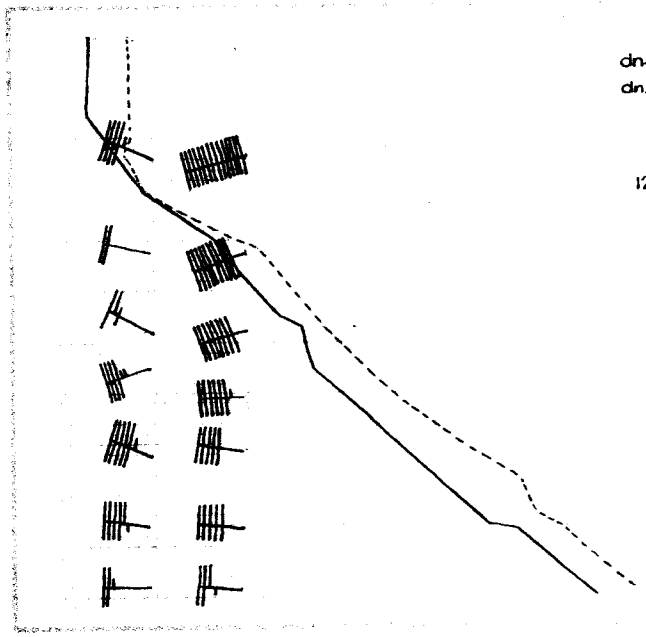

dn.25. 1. 59r 00.GMT
dn.24. 1. 59r 12.GMT
25.1.59r 00.GMT
24.1.59r 12.GMT

12374



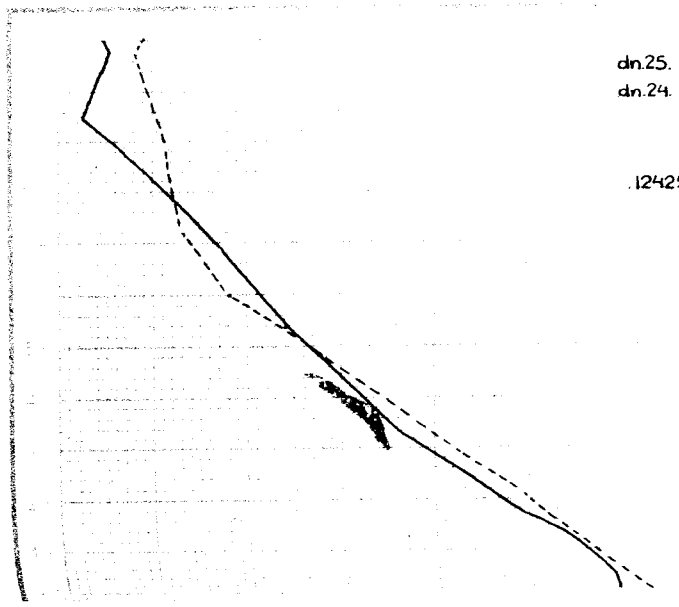

dn.25. 1. 59r 00.GMT
dn.24. 1. 59r 12.GMT

12425

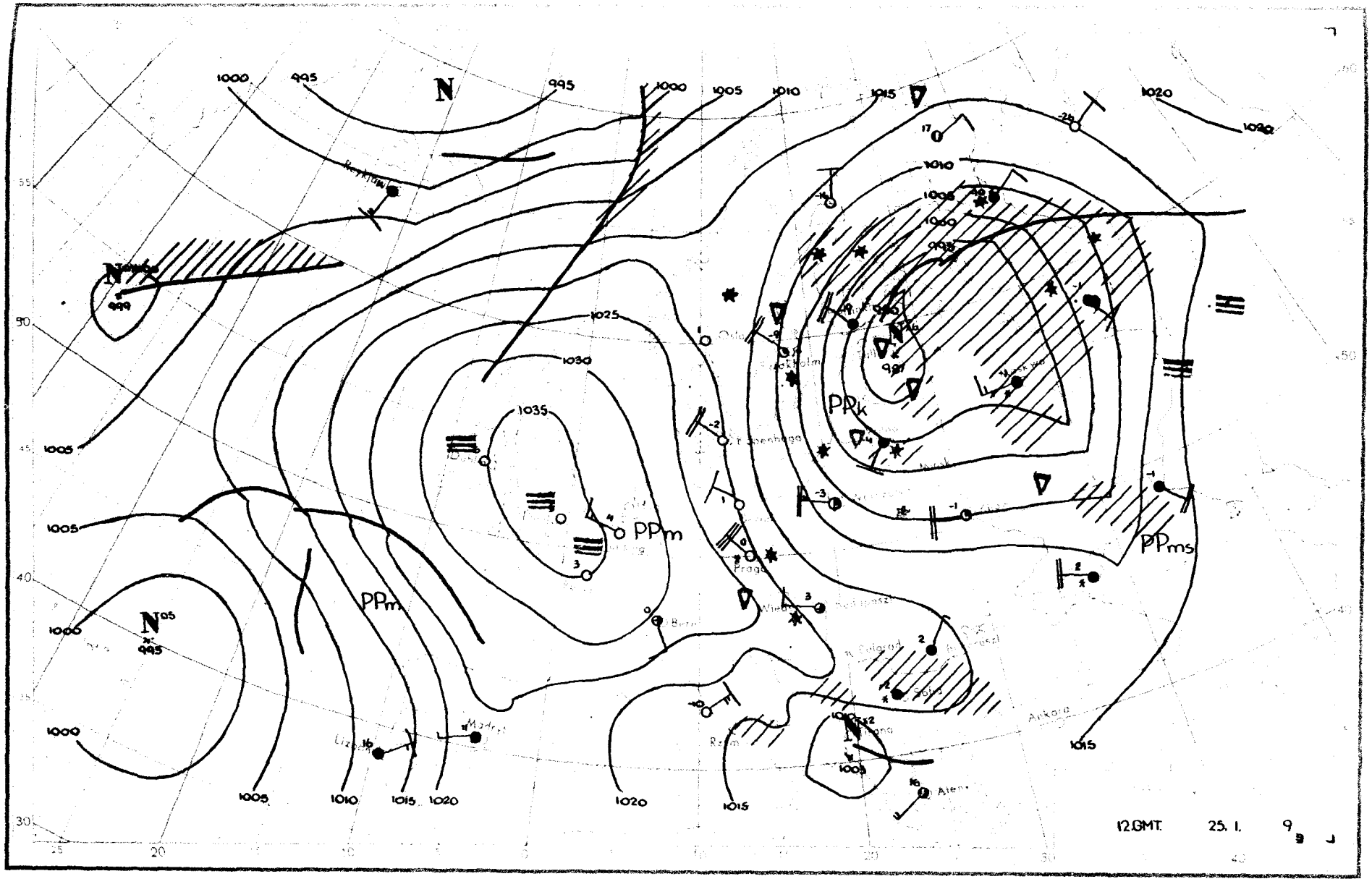

N
PPm
PPm
PPk
PPms
1000
995
1005
1010
1015
1020
1025
1030
1035
12.GMT. 25. I. 9

Dane synoptyczne z Polski w dniu 25.I.1959r.

SYNOP z godz.00 GMT.

150	83209	56868	01152	894XX	53206
185	82710	97363	99254	894XX	57106
205	52907	70030	09601	55500	54211
250	82704	97022	06104	855XX	56201
295	72704	97038	01054	734XX	57009
330	32712	60021	09651	35500	54604
375	22512	70021	05852	25600	56805
425	62709	50108	13800	654XX	54103
465	22507	70031	08352	22400	55803
560	82910	20738	13652	876XX	53007
695	72706	70021	11651	754XX	54215
105	53208	97038	04600	55500	56206
235	62710	97858	03953	694XX	54201
270	82509	96868	03254	894XX	56702
310	22712	97011	10701	25400	52305
495	02208	98021	08653	00900	59213
510	82928	96398	26160	85XXX	62201
570	12704	60017	10553	15400	58109
575	62706	98021	13052	5553X	54210
650	93216	00858	86962	9XXXX	64201

SYNOP z godz.12 GMT.

150	83212	56858	09353	894XX	54225
185	72909	96858	02654	794XX	55204
205	23208	70028	16900	21400	55135
250	22908	96361	11254	15530	59223
295	72708	97027	03355	754XX	58209
330	33212	65018	14854	32500	57233
375	62909	65028	08653	52502	59212
425	83407	08861	15252	893XX	52309
465	63209	70268	09953	5346X	57208
560	63009	70368	12851	624XX	54709
695	62707	70032	10751	42502	55705
105	83208	98022	13853	855XX	557236
235	63209	97268	12654	634XX	57233
270	72707	98021	07355	11492	60214
310	33210	97268	16500	32500	56228
495	82908	96858	08554	6941X	55212
510	93226	90497	25761	9XXXX	61000
570	82906	18857	10052	892XX	55802
575	72709	60017	11551	4551X	54709
650	83210	60858	85365	88XXX	66807

TEMP Legionowo, godz.00 GMT.

12374	98030	85297	61625	02923	70753
71729	03026	50157	83849	03009	40693
90XX8	02910	30859	03XX4	03021	20117
05XX9	15300	06XX0	10557	05XX7	55555
00995	52551	02711	57820	63657	03025
62639	76772	03028	50549	82836	02322
66666	49184	03008	47186	03008	37892
03012	33899	03014	26607	02932	10806
10006	01010	654XX			

TEMP Wrocław, godz.00 GMT.

12425	23108	85397	56604	70880	68742
50305	84907	40839	91XX5	30874	03XX1
20135	04XX5	15318	06XX6	10574	07XX4
555555	00999	00512	45958	50544	84912
52561	87800	60632	42651	72787	44490
85914	68422	89997	66666	27107	21904
12708	10407	09009	08103	01010	654XX

Przebieg pogody w Polsce w dniu 25.I.1959r.

W ciągu doby ubiegłej było zachmurzenie zmienne z przelotnymi opadami śniegu. Temperatura maksymalna wynosiła od -3°C na północnym-wschodzie do +1°C na południowym-zachodzie, a w nocy od -5°C na wschodzie do +1°C na zachodzie. Wiatry były dość silne z kierunków zachodnich i pół[redacted]-zachodnich powodujące miejscami zamiecie i zawieje śnieżne.

Druk PPWK – W-wa, Solec 18, Zam. /420/154/E/58 – 25.VII.58 – CW- 31952 – 78000 – 61 x 86 – mapowy 100 g

PAŃSTWOWY INSTYTUT
HYDROLOGICZNO-METEOROLOGICZNY
WARSZAWA

Biuletyn Synoptyczny

Legenda:

izobara w mb lub izohipsa w dkm
(na mapie tendencji barometrycznej
izalobara w jednostkach mb 3 godz.)

Znakowanie zjawisk meteorologicznych

- front ciepły
- front chłodny
- front zokludowany
- front stacjonarny
- deszcz
- mżawka
- śnieg

natężenie opadu jest charakteryzowane ilością znaczków

- krupa
- grad
- opady przelotne
- obszar jednostajnych opadów deszczu
- " " " śniegu

- mgła
- zmętnienie
- burza
- błyskawica
- zamieć

Wiatr

- 1/2 m/sek
- 1 m/sek
- 2 1/2 m/sek
- 5 m/sek

Wielkość zachmurzenia

- niebo bezchmurne
- 1/10 pokrycia nieba
- 2/10 - 3/10 " "
- 4/10 " "
- 5/10 " "
- 6/10 " "
- 7/10 - 8/10 " "
- 9/10 " "
- 10/10 " "
- niebo niewidoczne

Znakowanie układów ciśnienia

W - wyż N - niż

Znakowanie mas powietrza

PP - powietrze polarne
PA - " arktyczne
PZ - " zwrotnikowe
m - morskie
k - kontynentalne
s - stare

Rozmieszczenie danych

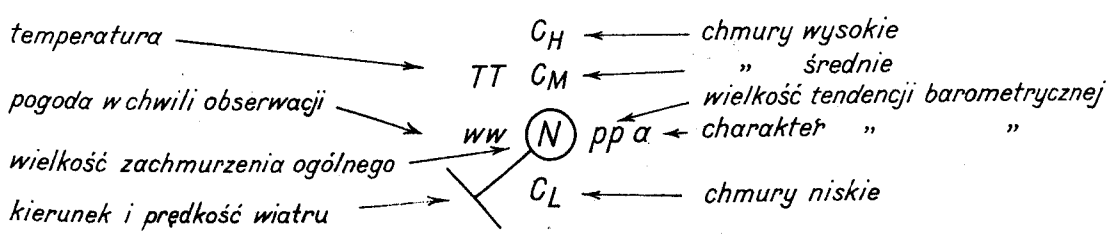

temperatura → TT
pogoda w chwili obserwacji → ww
wielkość zachmurzenia ogólnego → N
kierunek i prędkość wiatru → ⊻
C_H ← chmury wysokie
C_M ← " średnie
pp a ← wielkość tendencji barometrycznej, charakter " "
C_L ← chmury niskie

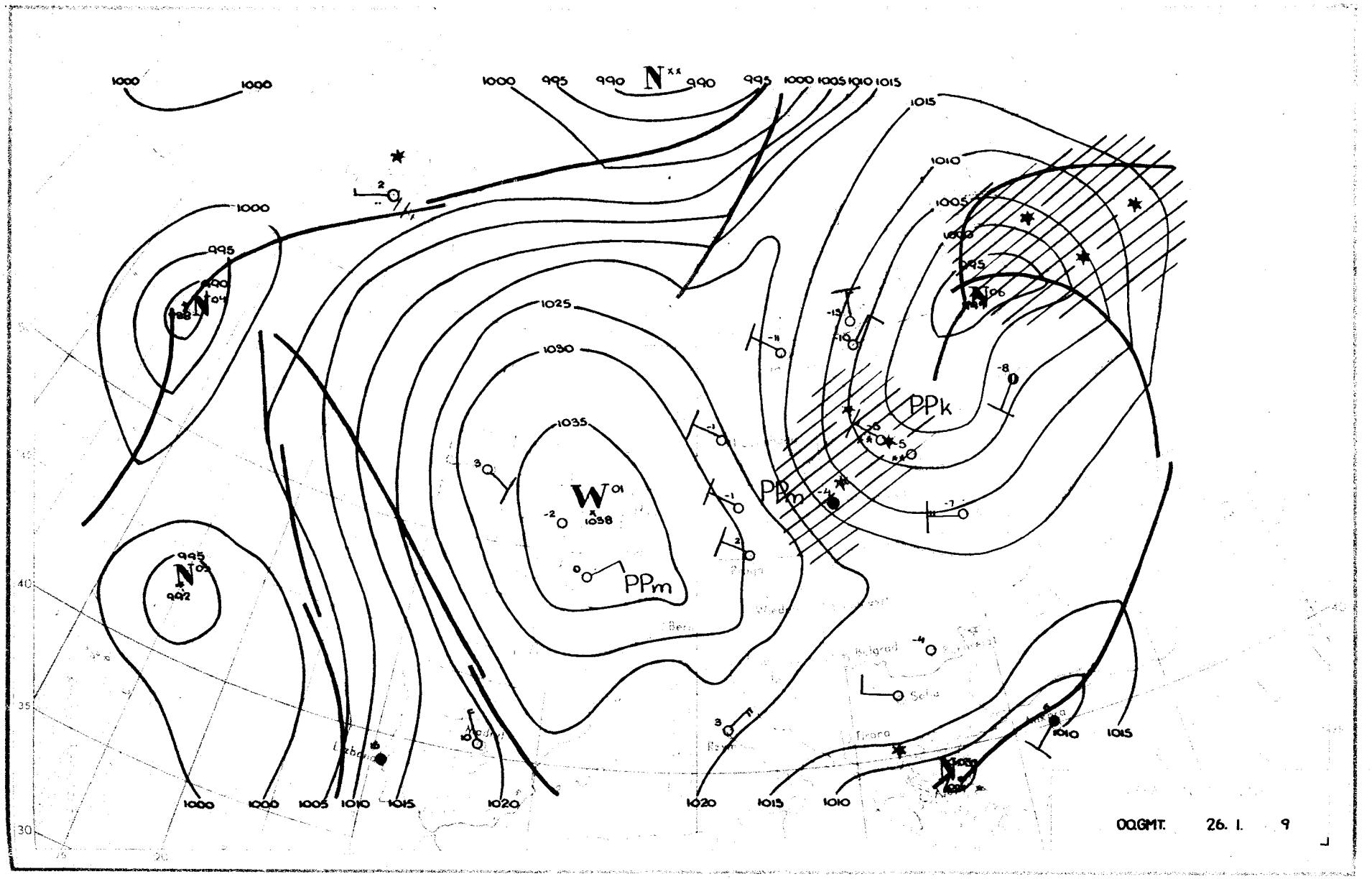

1000
1000
1000
995
990
N
990
995
1000
1005
1010
1015
1015
1010
1005
1000
995
N
1000
995
990
N
1025
1030
1035
W
1038
PPm
PPm
PPk
995
N
992
1000
1000
1005
1010
1015
1020
1020
1015
1010
1010
1015
Belgrad
Sofia
Tirana
Madrid
Lisbon
40
35
30

00.GMT. 26. I. 9

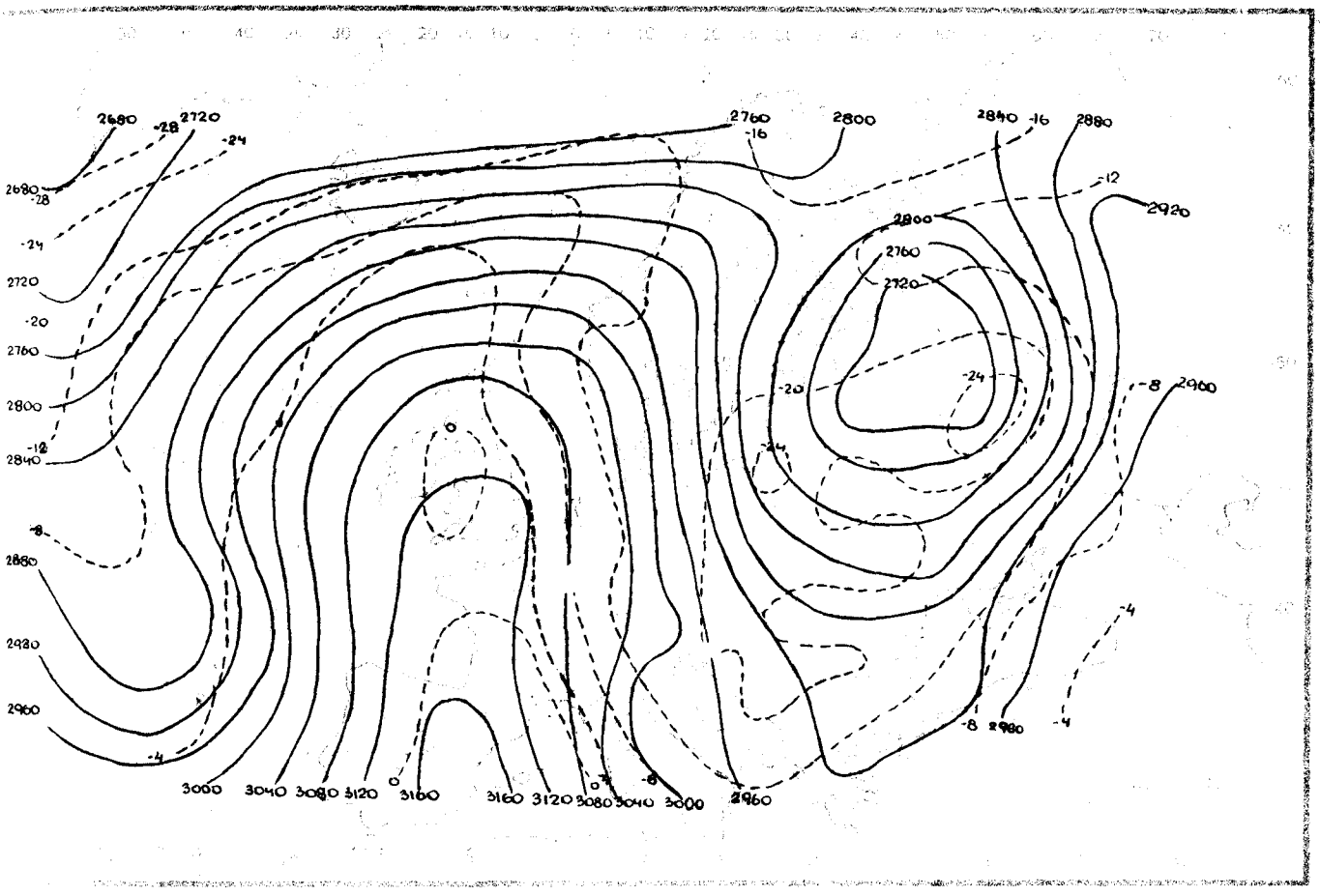

26.I.1959r.godz.00 GMT.

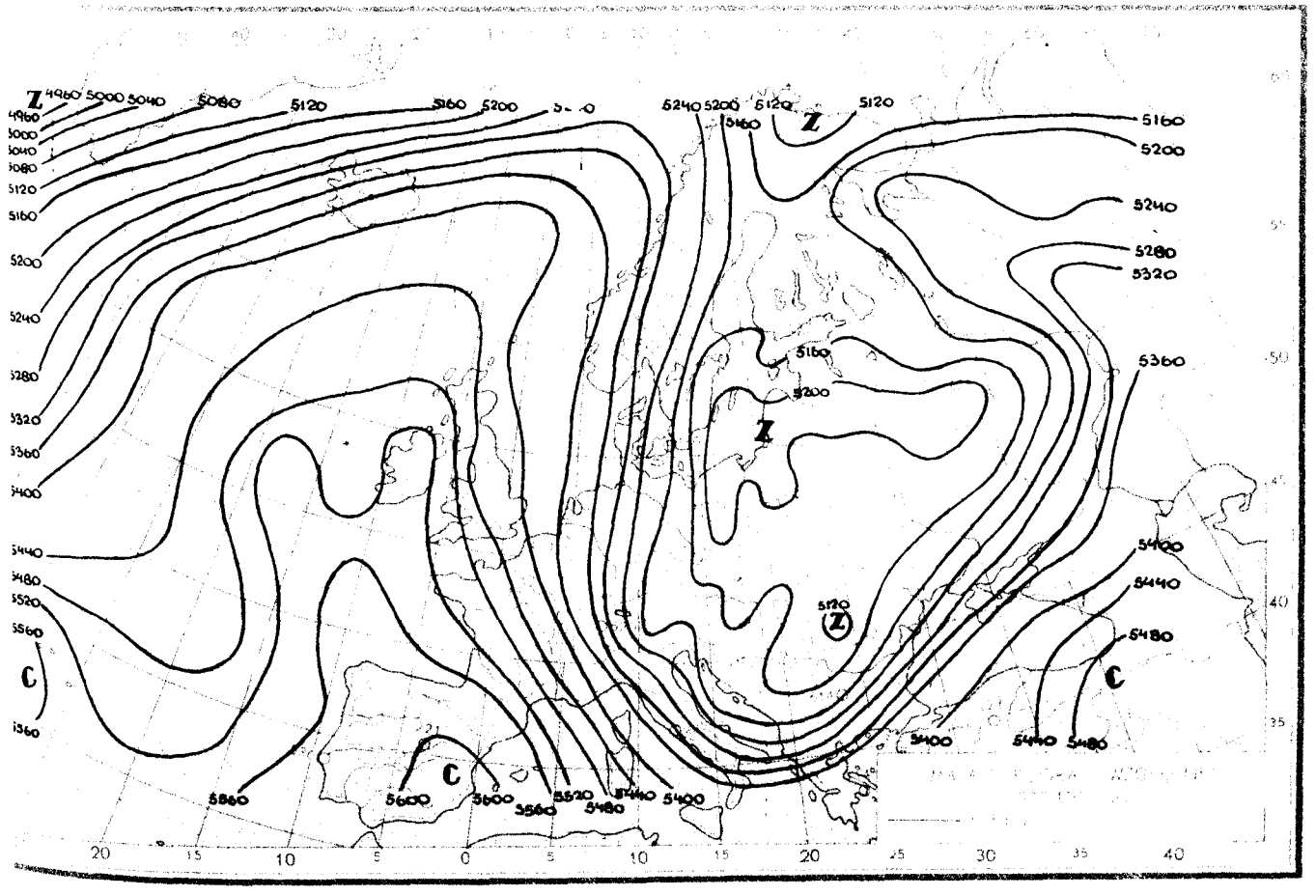

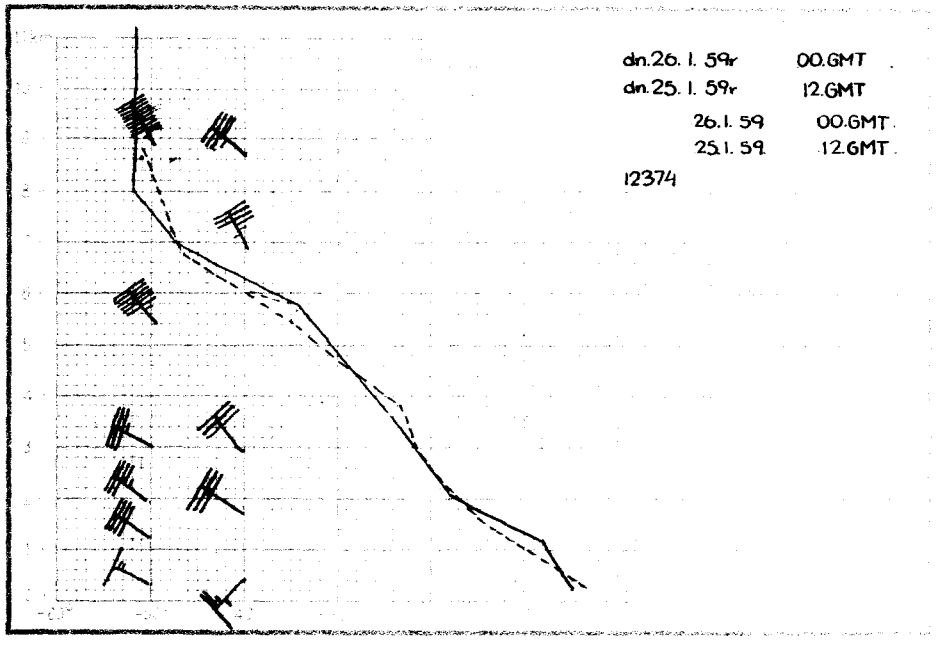
dn.26. I. 59r 00.GMT
dn.25. I. 59r 12.GMT
26.I. 59 00.GMT
25.I. 59 12.GMT
12374

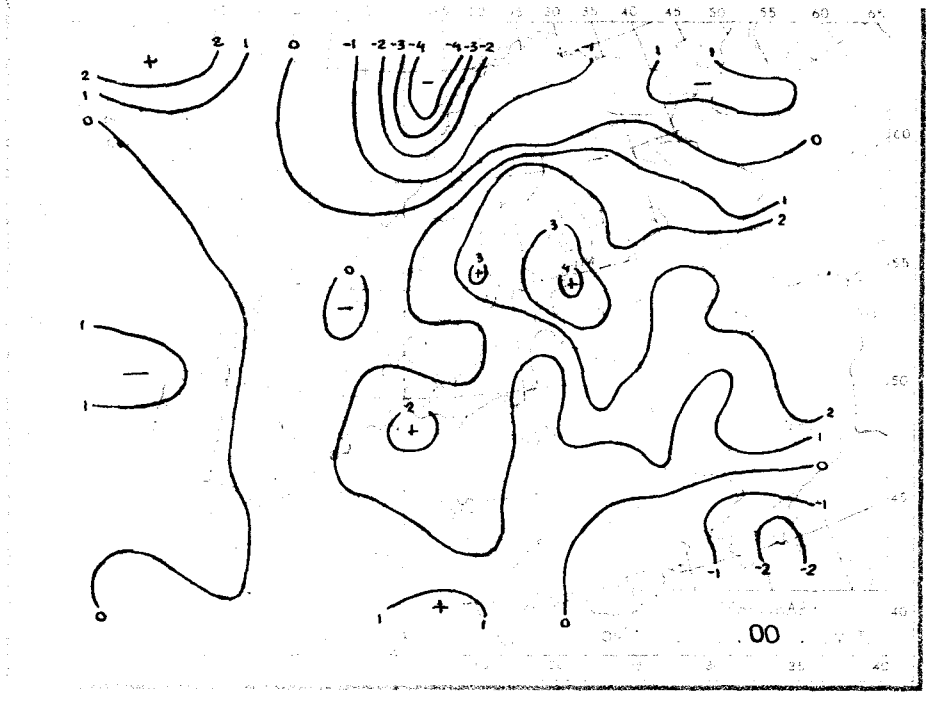
00

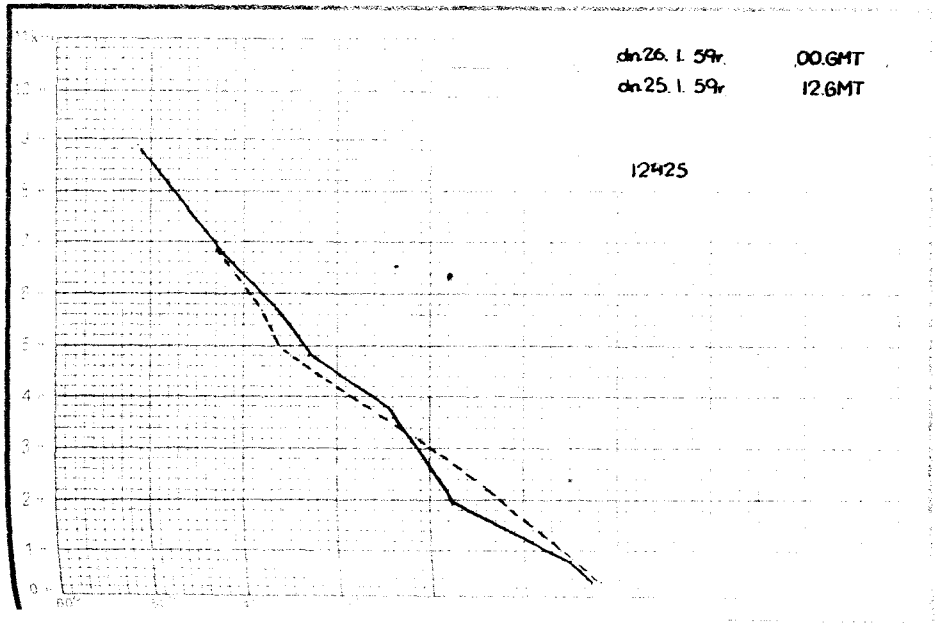
dn.26. I. 59r. 00.GMT
dn.25. I. 59r 12.GMT
12425

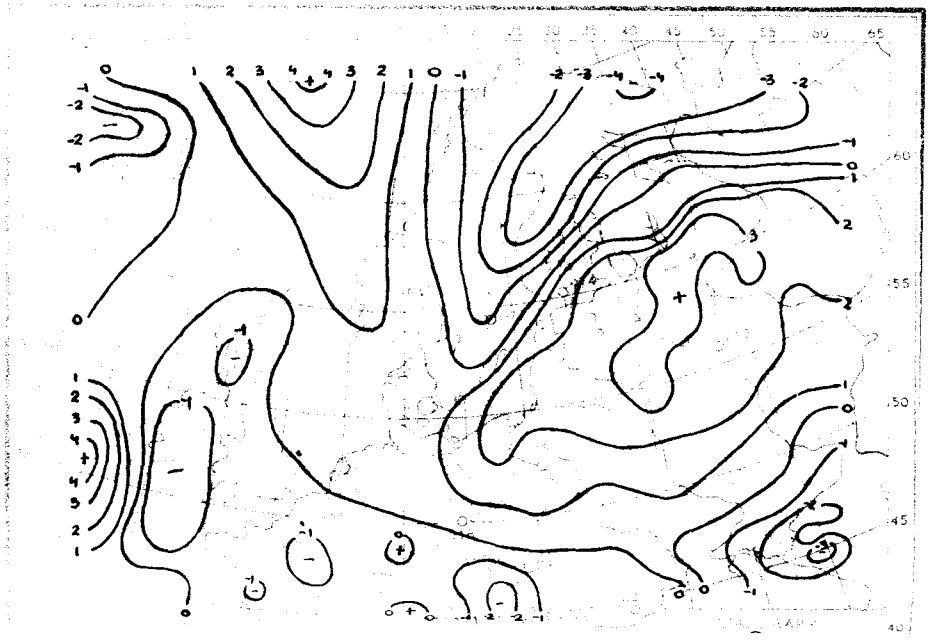

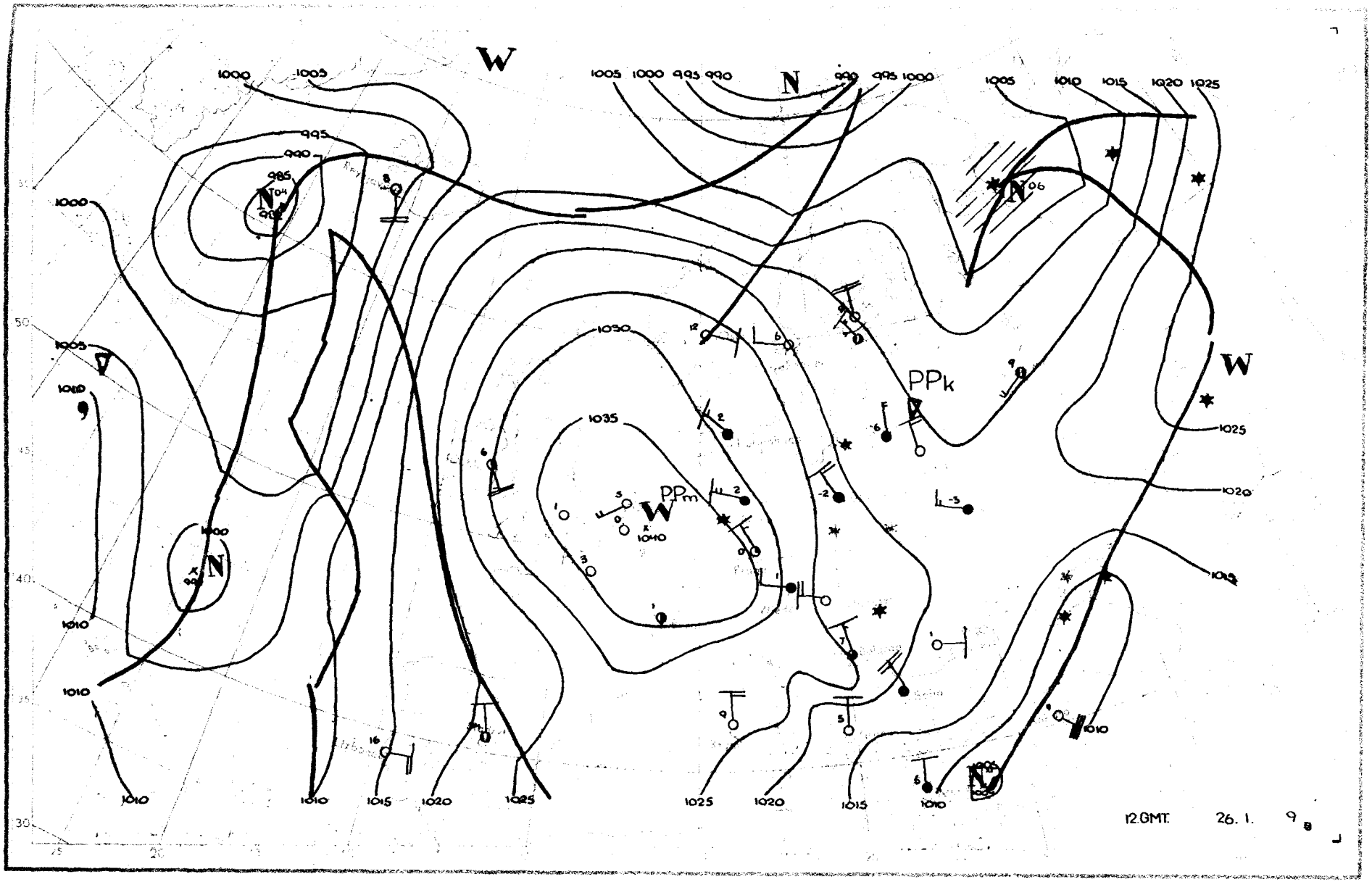
W
N
PPk
PPm
1000
1005
1010
1015
1020
1025
1030
1035
1040
995
990
985
12.GMT. 26. 1. 9

Dane synoptyczne z Polski w dniu 26.I.1959r.

SYNOP z godz.00 GMT.

150	73409	60858	16653	794XX	58211
185	73206	97013	11655	795XX	57211
205	23207	70011	24351	20940	54109
250	73205	97022	19054	6563X	58216
295	82707	96858	10854	894XX	56211
330	22709	65011	23055	25500	29221
375	73208	60267	15754	733XX	57205
425	63206	75018	24318	655XX	58221
465	82908	30717	19155	8042X	57220
560	83109	30717	21155	854XX	58309
695	82903	58717	17354	8052X	57206
105	73209	98031	20100	755XX	54206
235	03205	97028	19555	00900	58211
270	82706	96717	14955	774XX	58210
310	22908	97031	24352	25500	55214
495	82907	30868	15754	894XX	56208
510	93428	90494	320XX	9XXXX	63210
570	82907	58707	17655	672XX	56204
575	82908	40717	19154	6742X	57400
650	93604	00718	89667	9XXXX	69302

SYNOP z godz.12 GMT.

150	13610	70012	24751	58400	56222
185	83404	96858	20352	4951X	54226
205	23204	70020	28204	21400	50005
250	13406	98011	25152	10930	57215
295	73405	96857	18753	795XX	56225
330	63409	65032	26501	624XX	53209
375	83209	60027	22052	824XX	55215
425	82908	65227	27400	855XX	50211
465	43409	70018	23652	32530	58210
560	70206	60228	24152	25431	55212
695	72906	60037	21354	755XX	57205
105	13207	98021	27002	11500	52216
235	23609	97011	25951	25500	56222
270	73206	97021	21852	784XX	55219
310	13205	97020	28003	15400	51209
495	72706	97267	20053	734XX	56208
510	93224	90493	36260	9XXXX	62202
570	73206	60222	22753	754XX	56209
575	63403	65011	23353	52502	57210
650	93612	00737	91067	9XXXX	69307

TEMP Legionowo, godz.00 GMT.

12374	48109	54546	03207	85374	61627
03219	70816	70717	03116	50231	84XX5
03431	40752	95XX3	03529	30862	02XX3
03549	20124	02XX3	03638	55555	00002
54546	03207	99893	58581	03320	04778
68682	03114	76705	70706	03115	66666
50984	03430	34202	03631	20002	03638
01010	836XX				

TEMP Wrocław godz.00 GMT.

12425	23179	52597	85441	64687	70886
71746	50293	86901	40819	92XX6	30872
01XX0	55555	00008	52597	45966	54596
67825	67702	55639	74771	63550	82868
74469	88923	66666	30001	01010	855XX

Przebieg pogody w Polsce w dniu 26.I.1959r.

W ciągu doby ubiegłej w całym kraju było zachmurzenie duże, w ciągu dnia na zachodzie kraju i w Polsce centralnej umiarkowane. We wschodniej połowie kraju wystąpiły miejscami opady śniegu, oraz lokalne zawieje i zamiecie śnieżne. Temperatura maksymalna wynosiła od +4°C w Szczecinie do -5°C w Lesku, a w nocy od +3°C w Szczecinie do -6°C na krańcach wschodnich. Wiatry były umiarkowane, chwilami na południu i wschodzie dość silne z kierunków północno-zachodnich, skręcających na zachodzie kraju na zachodnie.

Druk PPWK – W-wa, Solec 18. Zam. 7420/154/E/58 – 25.VII.58 – CW-31952 – 78000 – 61 x 86 – mapowy 100 g

PAŃSTWOWY INSTYTUT
HYDROLOGICZNO-METEOROLOGICZNY
WARSZAWA

Biuletyn Synoptyczny

Legenda:

izobara w mb lub izohipsa w dkm
(na mapie tendencji barometrycznej
izalobara w jednostkach mb/3 godz.)

Znakowanie zjawisk meteorologicznych

- front ciepły
- front chłodny
- front zokludowany
- front stacjonarny
- deszcz
- mżawka
- śnieg

} natężenie opadu jest charakteryzowane ilością znaczków

- krupa
- grad
- opady przelotne
- obszar jednostajnych opadów deszczu
- " " " śniegu

- mgła
- zmętnienie
- burza
- błyskawica
- zamieć

Wiatr

- 1/2 m/sek
- 1 m/sek
- 2 1/2 m/sek
- 5 m/sek

Wielkość zachmurzenia

- niebo bezchmurne
- 1/10 pokrycia nieba
- 2/10 - 3/10 " "
- 4/10 " "
- 5/10 " "
- 6/10 " "
- 7/10 - 8/10 " "
- 9/10 " "
- 10/10 " "
- niebo niewidoczne

Znakowanie układów ciśnienia

W - wyż N - niż

Znakowanie mas powietrza

PP - powietrze polarne
PA - " arktyczne
PZ - " zwrotnikowe
m - morskie
k - kontynentalne
s - stare c - ciepłe

Rozmieszczenie danych

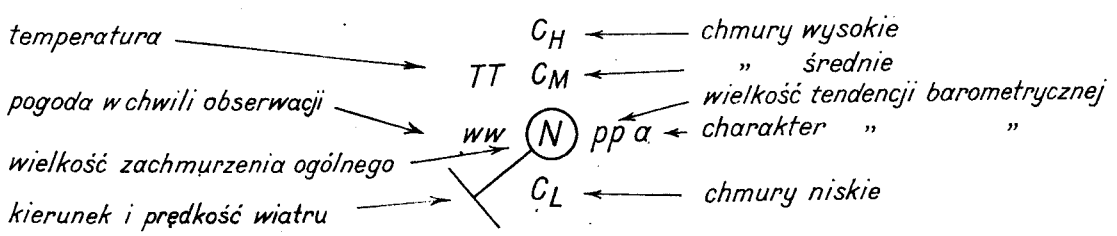

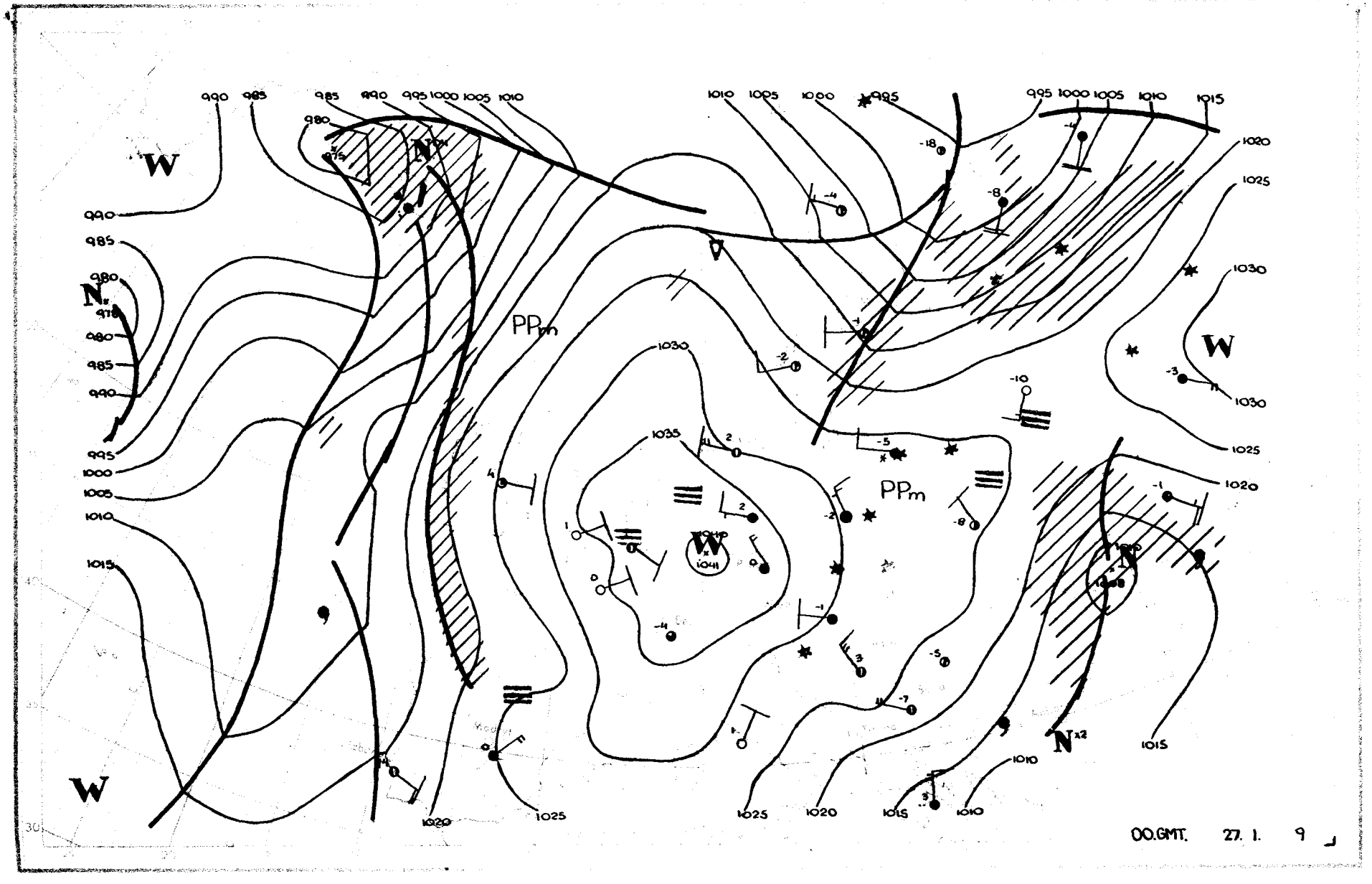
W
N
PPm
PPm
W
W
N
N
W
1041
1040
1035
1030
1025
1020
1015
1010
1005
1000
995
990
985
980
975
-18
-8
-4
-2
-10
-5
-1
-3
-7
-8
-4
-5
-1
3
2
1
0
4
3
OO.GMT. 27. 1. 9

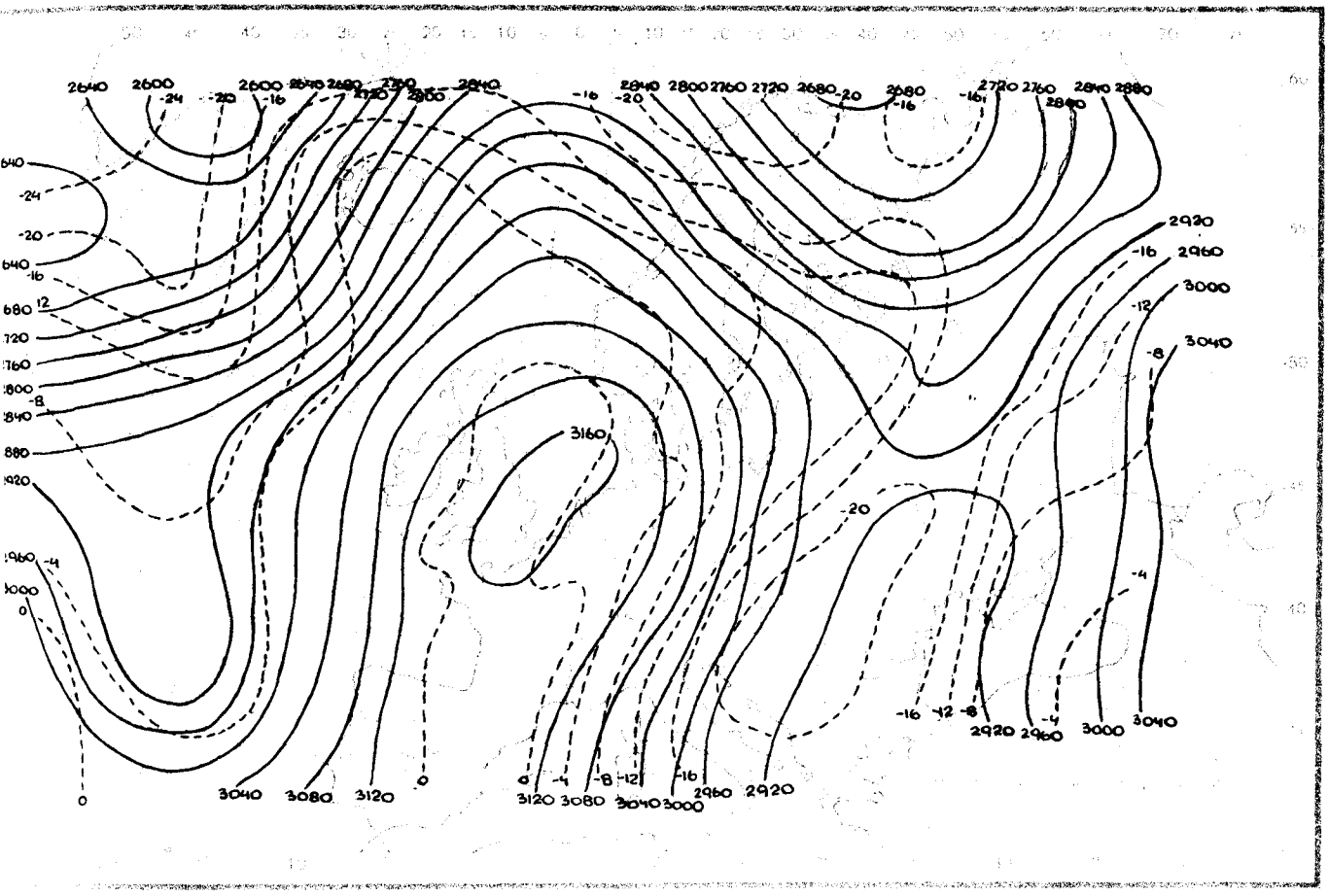

27.I.1959r.godz.00 GMT.

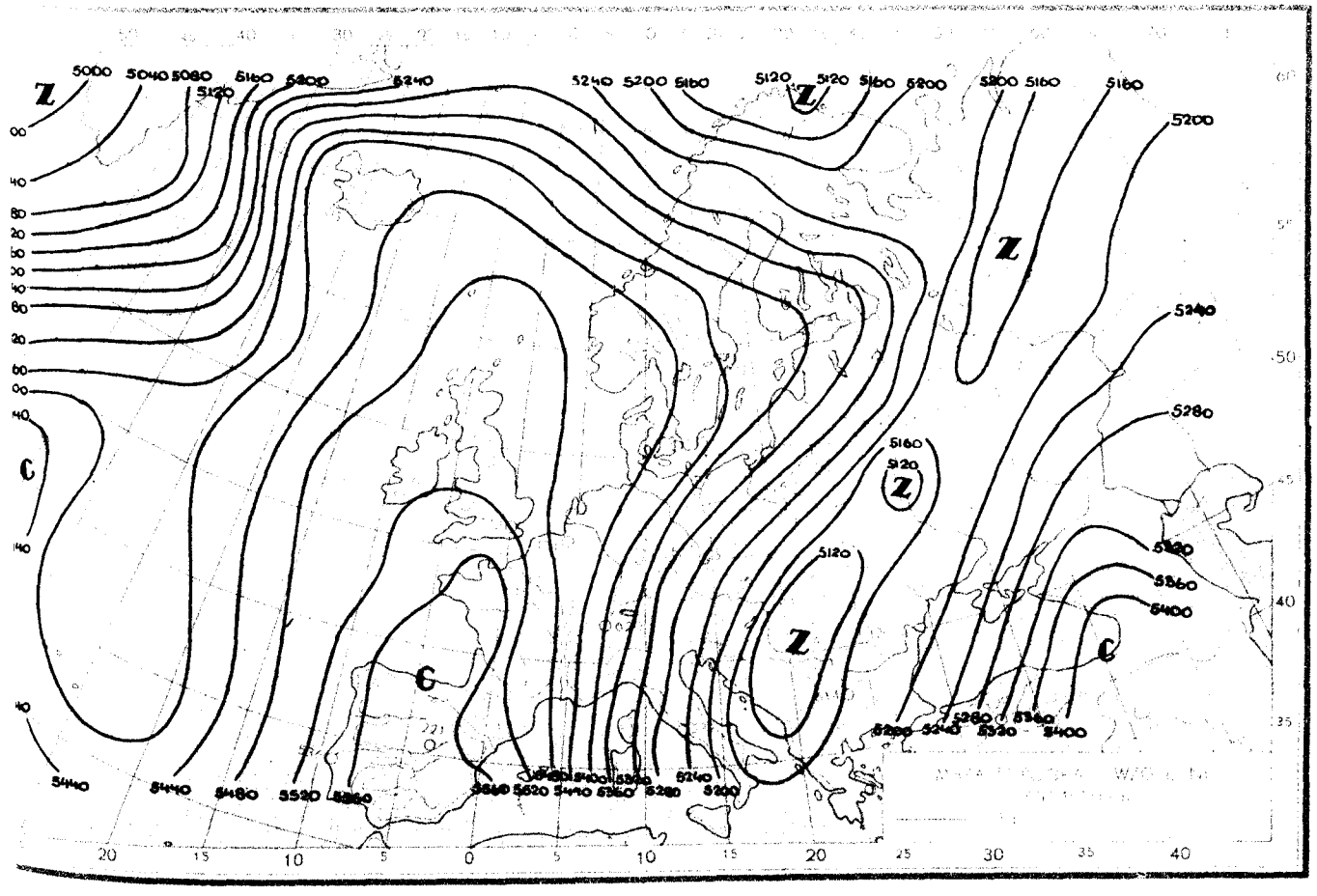

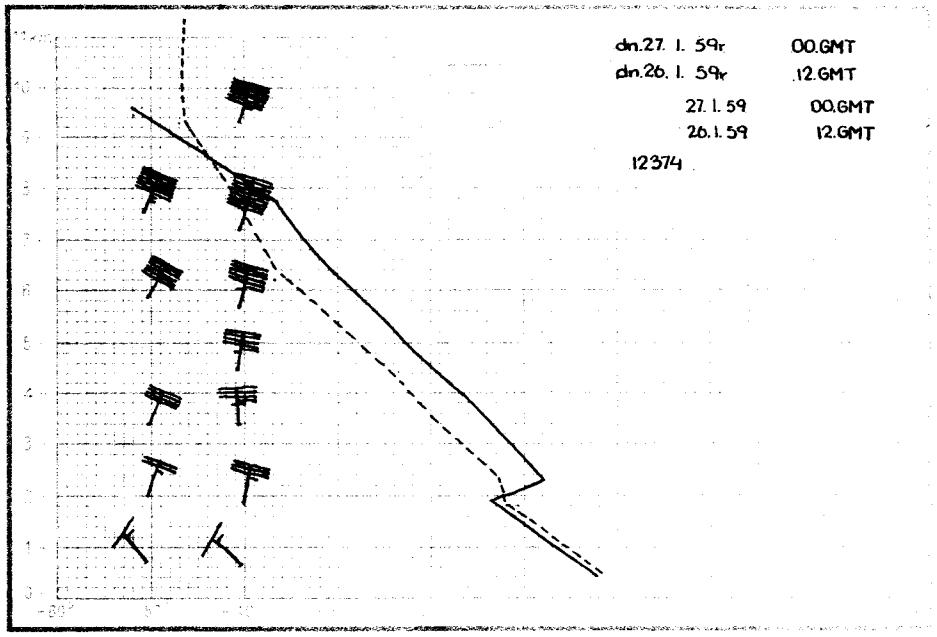
dn.27. I. 59r 00.GMT
dn.26. I. 59r 12.GMT
27. I. 59 00.GMT
26. I. 59 12.GMT
12374

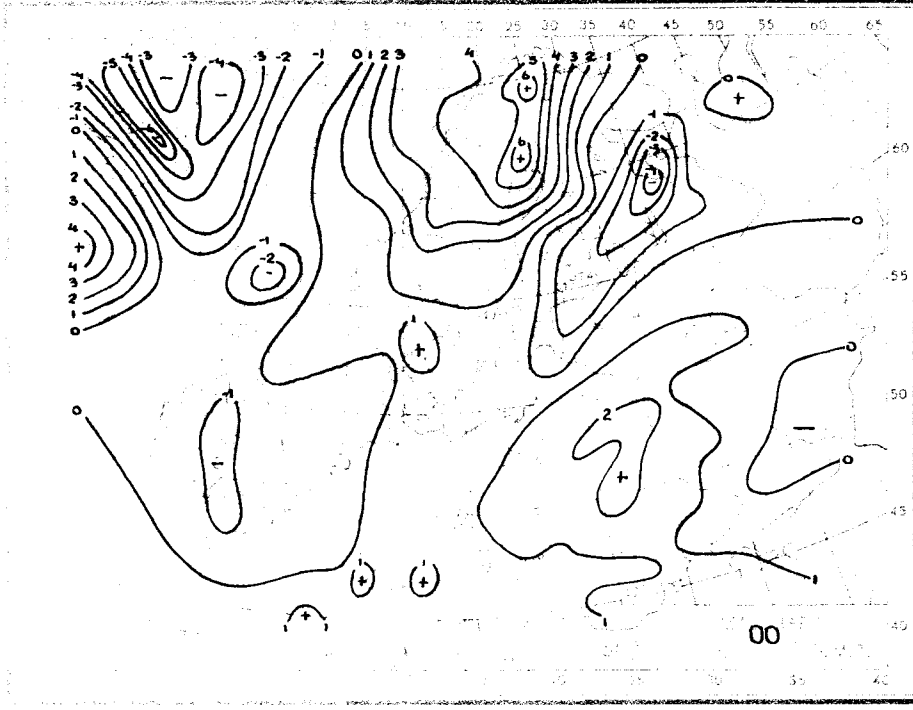
00

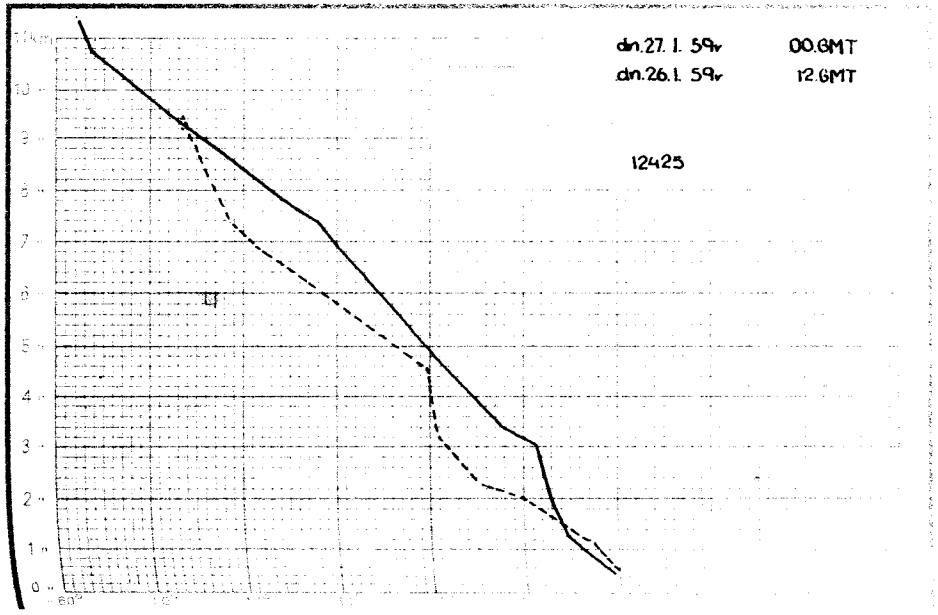
dn.27. I. 59r 00.GMT
dn.26. I. 59r 12.GMT
12425

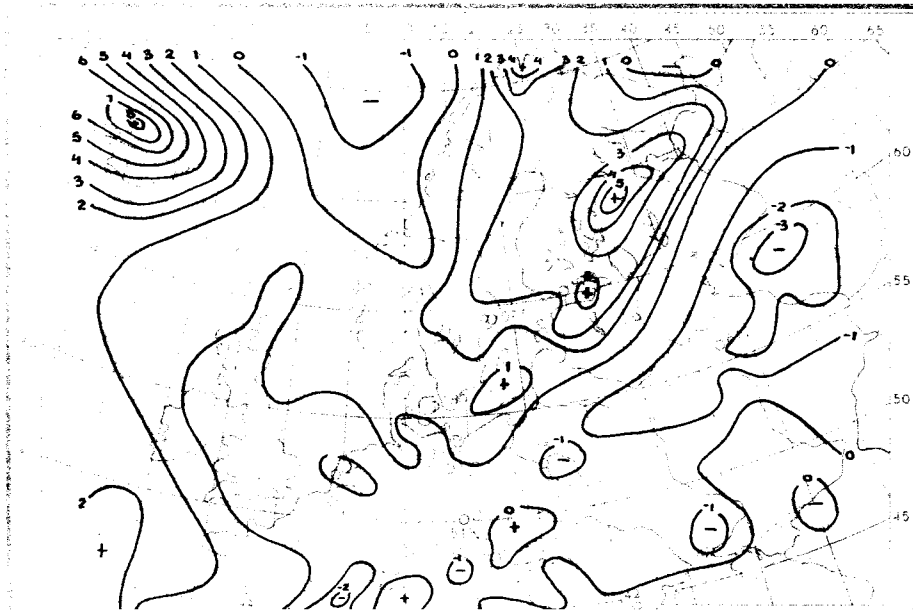

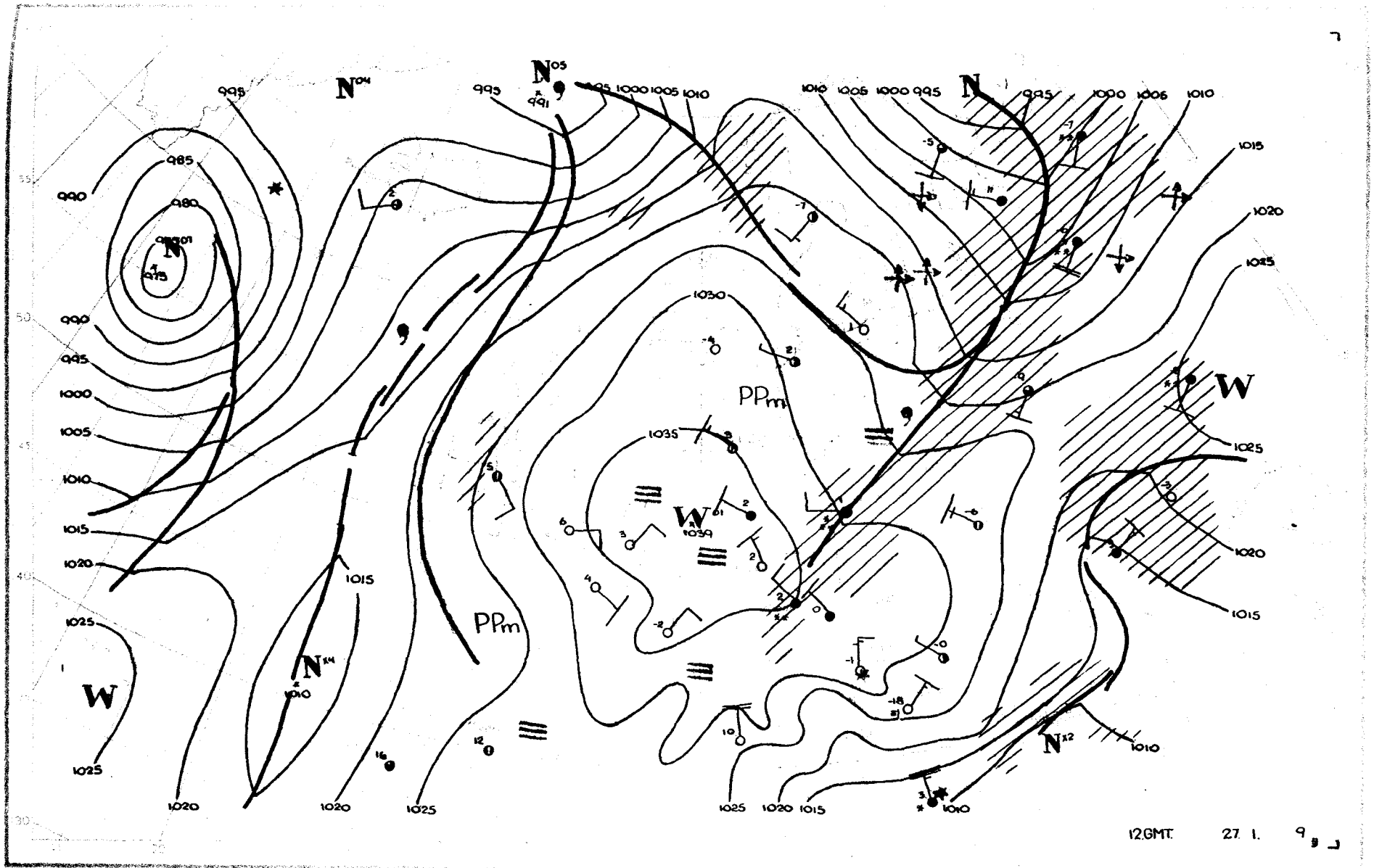
12GMT 27. I.

Dane synoptyczne z Polski w dniu 27.I.1959r.

SYNOP z godz.00 GMT.

150	32906	6502o	28851	00901	52202
185	62202	97031	28054	2553X	56211
205	83201	65022	32703	853XX	01204
250	82702	93461	31556	864XX	57102
295	83202	97028	28254	855XX	55111
330	72506	60021	33251	754XX	52208
375	83404	57107	30252	364XX	54213
425	83204	65021	33851	864XX	53108
465	73203	65011	30854	755XX	56210
560	73505	50102	31553	755XX	58111
695	80203	60702	28754	855XX	56218
105	82704	96102	30802	854XX	01102
235	83203	96102	31450	864XX	51102
270	62701	97031	29556	00906	58103
310	83202	97022	32102	854XX	00203
495	80000	97027	28854	854XX	55113
510	93224	90494	41959	9XXXX	60106
570	82904	59707	30054	372XX	56212
575	83204	62707	30353	8042X	50111
650	93607	00737	96967	9XXXX	69214

SYNOP z godz.12 GMT.

150	83204	60032	30902	863XX	01211
185	83204	96104	28801	863XX	00207
205	83204	60022	34403	855XX	00208
250	83202	96104	31602	863XX	00205
295	82702	96227	28251	854XX	52803
330	82906	40105	33801	863XX	00104
375	82904	15734	30300	7712X	00703
425	83206	30205	34202	862XX	50703
465	82903	04777	31201	862XX	00803
560	82804	10717	32951	873XX	52803
695	83202	56717	31053	2742X	56702
105	72904	98012	32402	754XX	01207
235	83205	96204	32401	863XX	00313
270	83203	96104	29601	863XX	50203
310	83202	96102	33102	854XX	01005
495	82202	30737	30152	6742X	53711
510	93414	90494	44956	9XXXX	57001
570	82703	50717	31552	6722X	52707
575	83203	30717	32853	6742X	54806
650	93608	00717	00760	9XXXX	62108

TEMP Legionowo, godz.00 GMT.

12374	23219	52547	03306	85487	61621
00211	70984	62672	00320	50484	77843
00330	40061	85XX2	00337	30900	01XX5
55555	00016	51537	03205	49850	61621
00211	01794	57608	00220	76632	65737
00327	66666	47280	00333	38586	00336
30002	01010	8081X			

TEMP Wrocław, godz.00 GMT.

12425	23259	51513	85539	56562	70047
61682	50563	74811	40162	83XX1	30912
98XX1	20171	09XX0	15353	05XX4	10612
03XX0	55555	00018	50503	80934	54545
62740	58664	66666	41481	31896	24706
19409	16704	14006	07801	0101U	864XX

Przebieg pogody w Polsce w dniu 27.I.1959r.

W ciągu doby ubiegłej w całym kraju było zachmurzenie duże. Miejscami wystąpiły opady w postaci śniegu i mżawki. Lokalnie zanotowano mgły. Temperatura maksymalna wahała się od -2°C na południowym-wschodzie do +4°C na zachodzie, w nocy temperatura wynosiła od -4°C w Suwałkach do +2°C na zachodzie. Wiatry były umiarkowane i słabe z kierunków północno-zachodnich i północnych.-

Druk PPWK – W-wa. Solec 18. Zam. 5560/112/B/57 – 22.X.57 – CW-314/61 – 25000 – 61 x 86 – mapowy 100 g

PAŃSTWOWY INSTYTUT
HYDROLOGICZNO-METEOROLOGICZNY
WARSZAWA

Biuletyn Synoptyczny

Legenda:

izobara w mb lub izohipsa w dkm
(na mapie tendencji barometrycznej
izalobara w jednostkach mb 3 godz.)

Znakowanie zjawisk meteorologicznych

- front ciepły
- front chłodny
- front zokludowany
- front stacjonarny
- deszcz
- mżawka
- śnieg

natężenie opadu jest charakteryzowane ilością znaczków

- krupa
- grad
- opady przelotne
- obszar jednostajnych opadów deszczu
- " " " śniegu

- mgła
- zmętnienie
- burza
- błyskawica
- zamieć

Wiatr

- 1/2 m/sek
- 1 m/sek
- 2 1/2 m/sek
- 5 m/sek

Wielkość zachmurzenia

- niebo bezchmurne
- 1/10 pokrycia nieba
- 2/10 - 3/10 " "
- 4/10 " "
- 5/10 " "
- 6/10 " "
- 7/10 - 8/10 " "
- 9/10 " "
- 10/10 " "
- niebo niewidoczne

Znakowanie układów ciśnienia

W - wyż N - niż

Znakowanie mas powietrza

- PP - powietrze polarne
- PA - " arktyczne
- PZ - " zwrotnikowe
- m - morskie
- k - kontynentalne
- s - stare

Rozmieszczenie danych

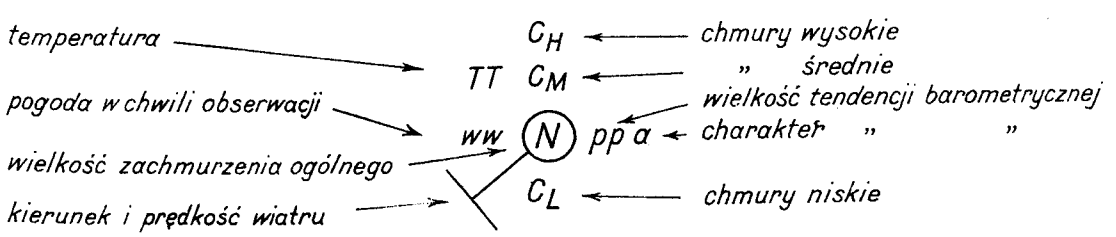

temperatura → TT
pogoda w chwili obserwacji → ww
wielkość zachmurzenia ogólnego → N
kierunek i prędkość wiatru → ↘

C_H ← chmury wysokie
C_M ← " średnie
pp ← wielkość tendencji barometrycznej
a ← charakter " "
C_L ← chmury niskie

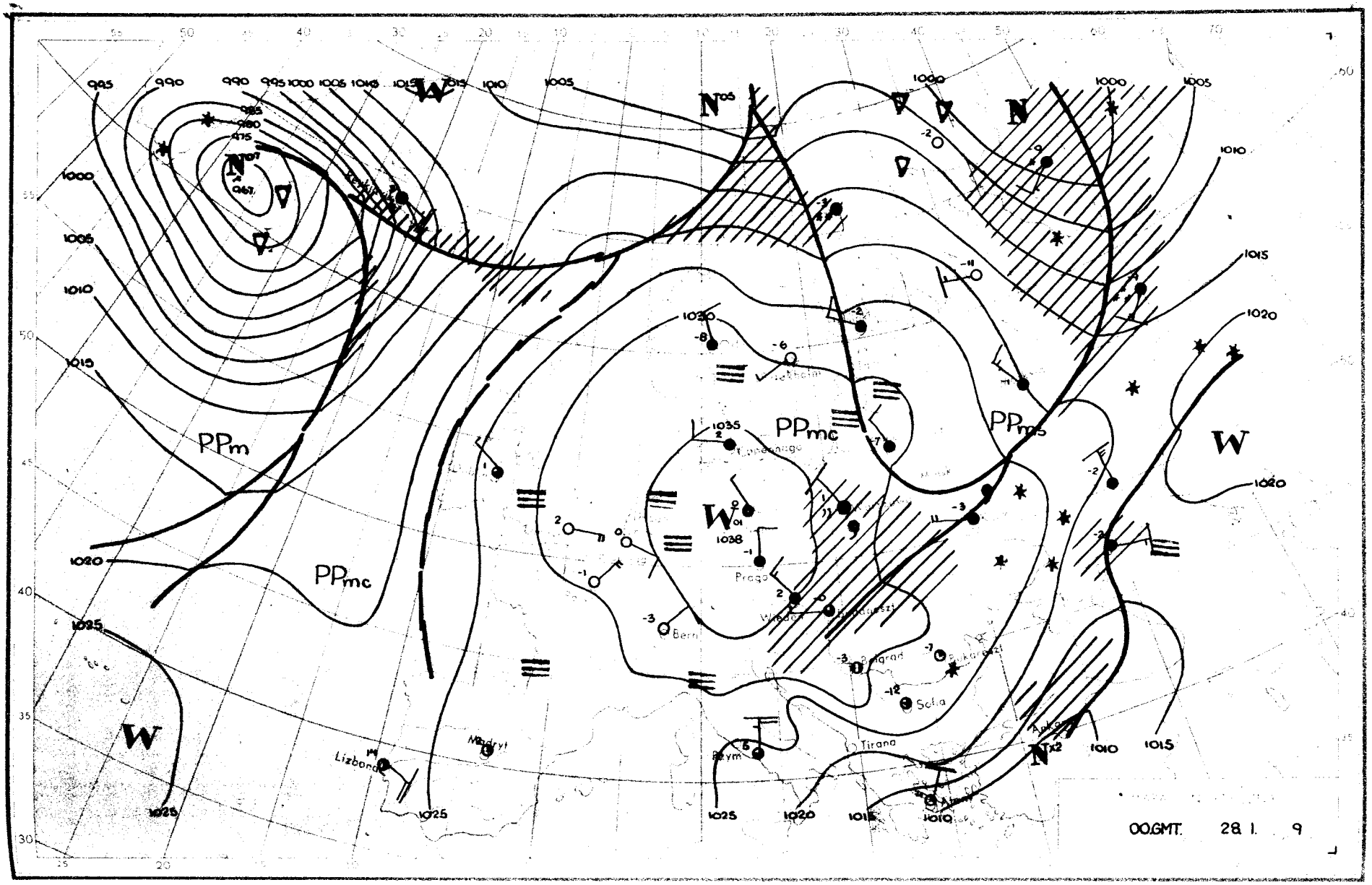

PPm
PPmc
PPmc
PPms
W
N
Prago
Bern
Sofia
Tirana
Lizbona
Madryt
Reym
Ankara
Atene
OO.GMT. 28. I. 9

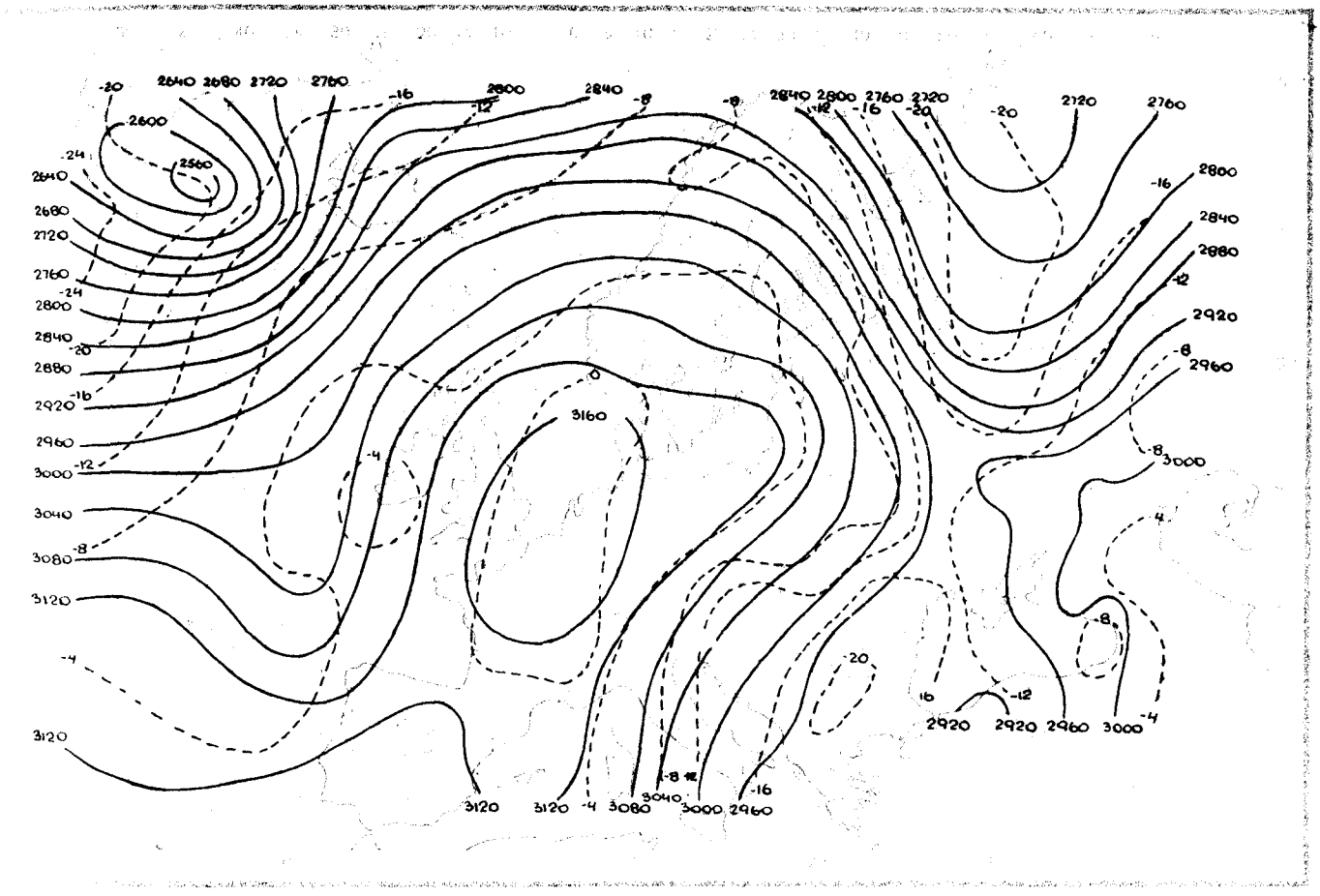

28.I.1959r.-godz.00 GMT.

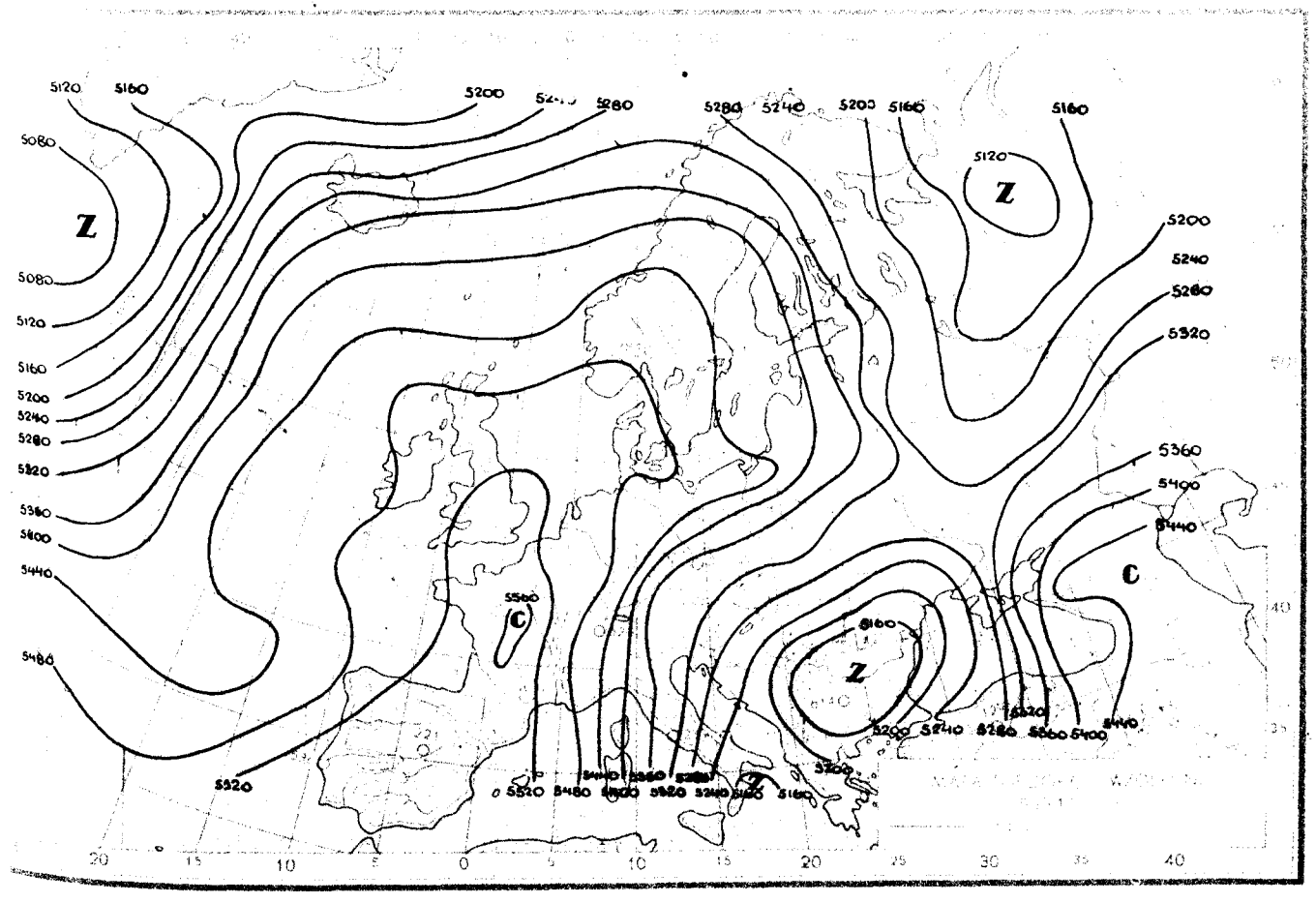

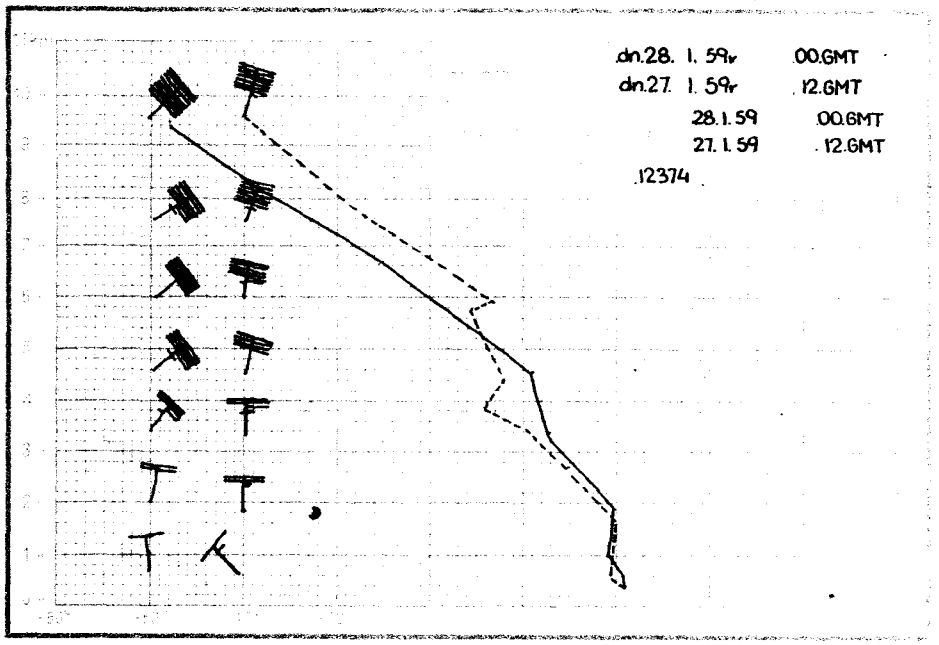
dn.28. 1. 59r 00.GMT
dn.27. 1. 59r 12.GMT
28.1.59 00.GMT
27.1.59 12.GMT
12374

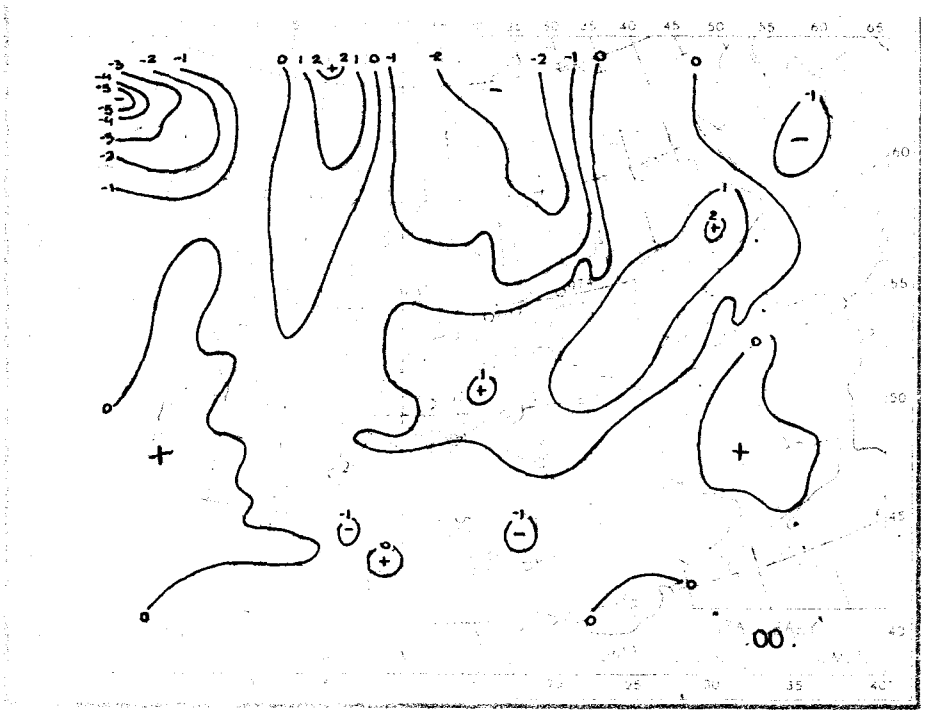
00.

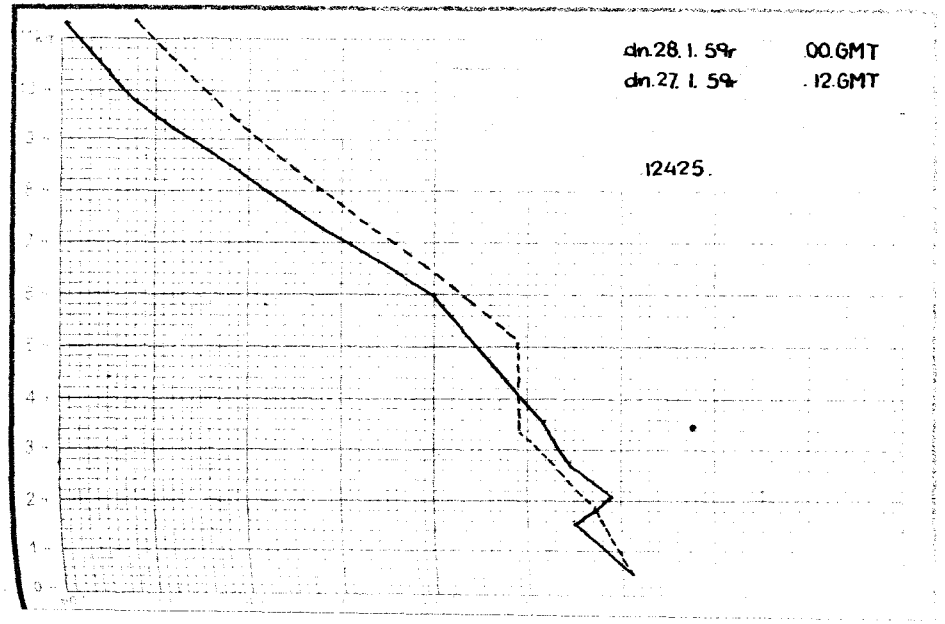
dn.28. 1. 59r 00.GMT
dn.27. 1. 59r 12.GMT
12425.

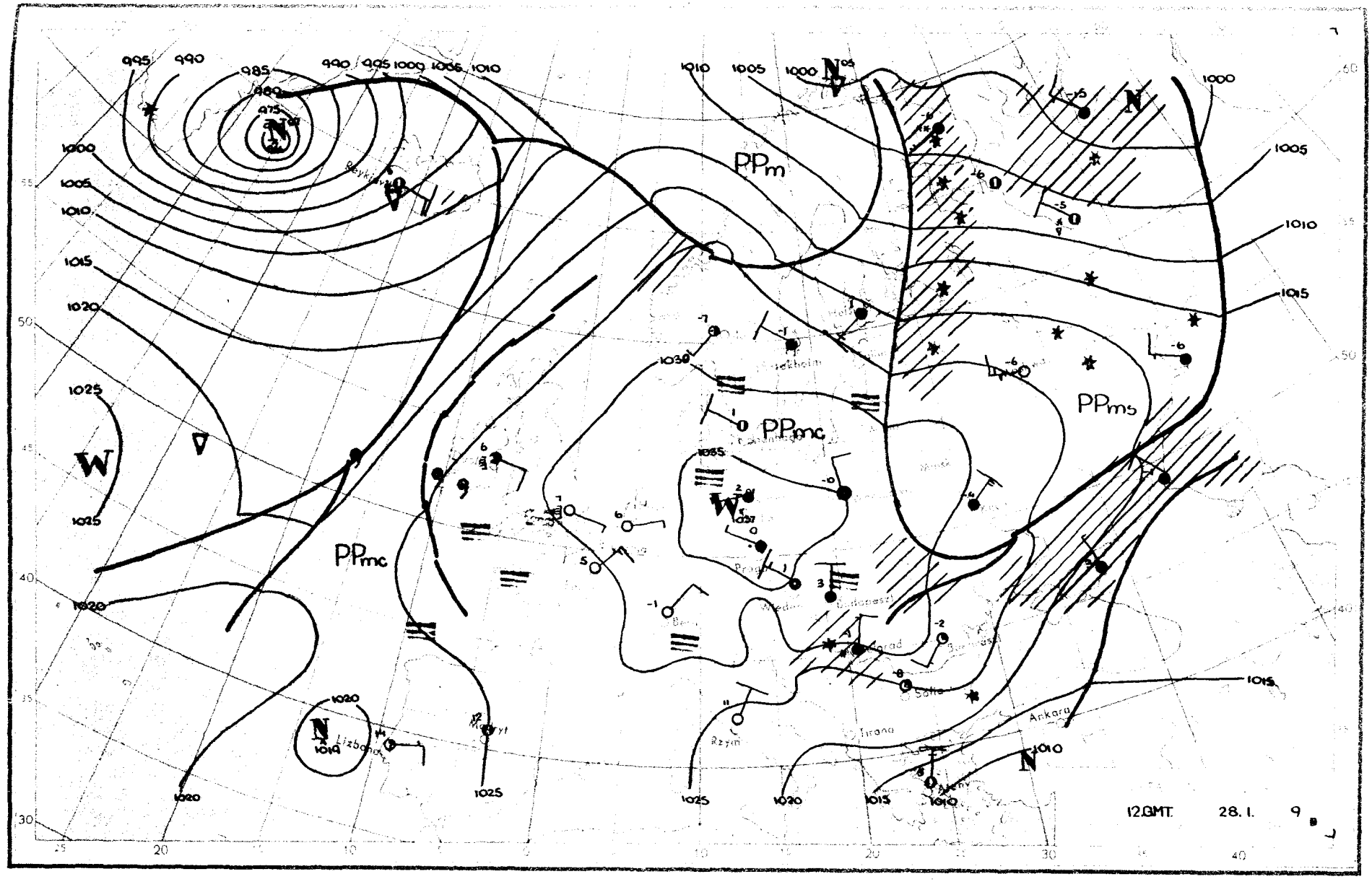

PPm
PPmc
PPmc
PPms
Lizbona
Rzym
Tirana
Ankara
12.GMT. 28. I. 9

DAne synoptyczne z Polski w dniu 28.I.1959r.

SYNOP z godz.00 GMT.

150	83201	58102	33400	863XX	50204
185	83206	96102	33101	863XX	50207
205	83203	58102	35702	854XX	50203
250	83202	97022	35100	863XX	50205
295	70204	97012	31900	754XX	51213
330	82902	56102	35901	854XX	00203
375	83405	40515	32801	862XX	00202
425	82903	58102	36201	855XX	52204
465	83402	50505	33500	862XX	50208
560	83606	25687	34151	872XX	51107
695	83203	20717	30050	8042X	51202
105	70000	97022	35301	755XX	50207
235	83203	95102	35050	854XX	51204
270	83203	97022	33300	863XX	51102
310	83202	96102	34102	854XX	51400
495	83602	96105	31100	863XX	00207
510	00908	98024	46554	00900	55205
570	83404	40565	32451	862XX	51213
575	83203	56517	32500	6742X	50207
650	90208	00777	01761	9XXXX	62303

SYNOP z godz.12 GMT.

150	82903	56102	33001	863XX	50716
185	82701	96105	33050	863XX	50814
205	83203	60022	35502	855XX	52806
250	82702	96102	25300	863XX	51601
295	83202	97022	34050	864XX	52806
330	83202	56102	35901	855XX	52709
375	83403	58102	35200	862XX	51802
425	82902	50102	36301	854XX	52809
465	83402	18565	35351	861XX	51701
560	80404	30565	35150	872XX	52804
695	20403	65011	32951	25700	52202
105	82704	97022	33901	855XX	52708
235	83201	96102	34850	864XX	51708
270	82502	96102	34751	863XX	52808
310	82701	97022	34102	854XX	53809
495	73403	97021	34351	754XX	53705
510	30205	99020	47052	00902	56701
570	83402	60035	34550	672XX	52803
575	80202	65027	34300	6552X	52703
650	20209	84383	02658	10942	67201

TEMP Legionowo, godz.00 GMT.

12374	23252	00502	03605	85550	50517
00310	70079	57592	00518	50646	70757
00525	40253	83XX2	00529	30921	97XX8
00540	55555	00020	00004	03604	66950
51527	00208	40866	50502	00310	54750
55587	00315	20606	59648	00524	66666
45076	00525	30098	00540	01010	863XX

TEMP Wrocław, godz.00 GMT.

12425	23284	00522	85569	52542	70095
57633	50668	70887	40270	84XX0	30922
99XX3	20179	10XX8	15360	07XX1	10615
05XX0	55555	00021	00517	19892	55593
62845	51539	33772	55575	66666	43779
28801	21012	16807	14007	10404	09007
08206	07407	01010	855XX		

Przebieg pogody w Polsce w dniu 28.I.1959r.

W ciągu doby ubiegłej było zachmurzenie duże, a w kilku miejscowościach notowano przejściowe opady mżawki lub drobnego śniegu. Wieczorem i w nocy w dzielnicach północno-zachodnich wystąpiły większe przejaśnienia i rozpogodzenia. Temperatura maksymalna wynosiła od +4°C w Świnoujściu do -1°C w Chełmie, a w nocy od +1°C do -3°C. Wiatry były słabe i umiarkowane, początkowo północne i północno-zachodnie, później z kierunków zachodnich.-

Druk PPWK – W-wa, Solec 18, Zam. /420/154/E/58 – 25.VII.58 – CW- 31952 – 78000 – 61 x 86 – mapowy 100 g

23 STYCZ 1959

PAŃSTWOWY INSTYTUT
HYDROLOGICZNO-METEOROLOGICZNY
WARSZAWA

Biuletyn Synoptyczny

Legenda:

izobara w mb lub izohipsa w dkm
(na mapie tendencji barometrycznej
izalobara w jednostkach mb 3 godz.)

Znakowanie zjawisk meteorologicznych

- front ciepły
- front chłodny
- front zokludowany
- front stacjonarny
- deszcz
- mżawka
- śnieg

} natężenie opadu jest charakteryzowane ilością znaczków

- krupa
- grad
- opady przelotne
- obszar jednostajnych opadów deszczu
- " " " śniegu
- mgła
- zmętnienie
- burza
- błyskawica
- zamieć

Wiatr

- 1/2 m/sek
- 1 m/sek
- 2 1/2 m/sek
- 5 m/sek

Wielkość zachmurzenia

- niebo bezchmurne
- 1/10 pokrycia nieba
- 2/10 - 3/10 " "
- 4/10 " "
- 5/10 " "
- 6/10 " "
- 7/10 - 8/10 " "
- 9/10 " "
- 10/10 " "
- niebo niewidoczne

Znakowanie układów ciśnienia

W – wyż N – niż

Znakowanie mas powietrza

PP – powietrze polarne
PA – " arktyczne
PZ – " zwrotnikowe
m – morskie
k – kontynentalne
s – stare

Rozmieszczenie danych

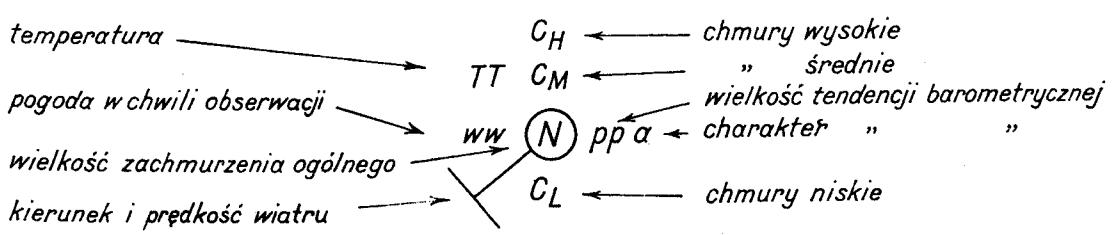

PIHM Wzór Nr VI 30/58

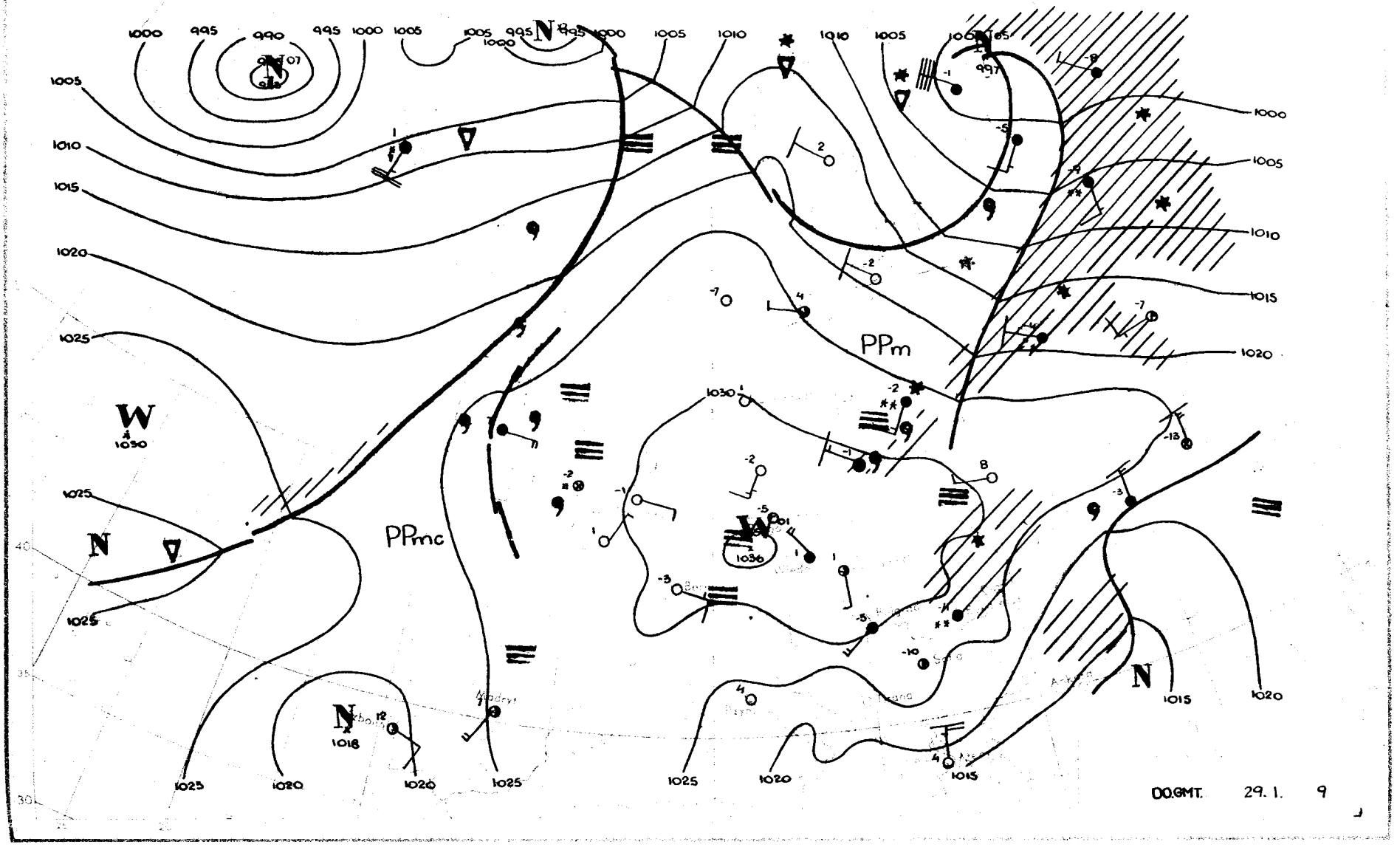
PPm
PPmc
00.GMT. 29. 1. 9

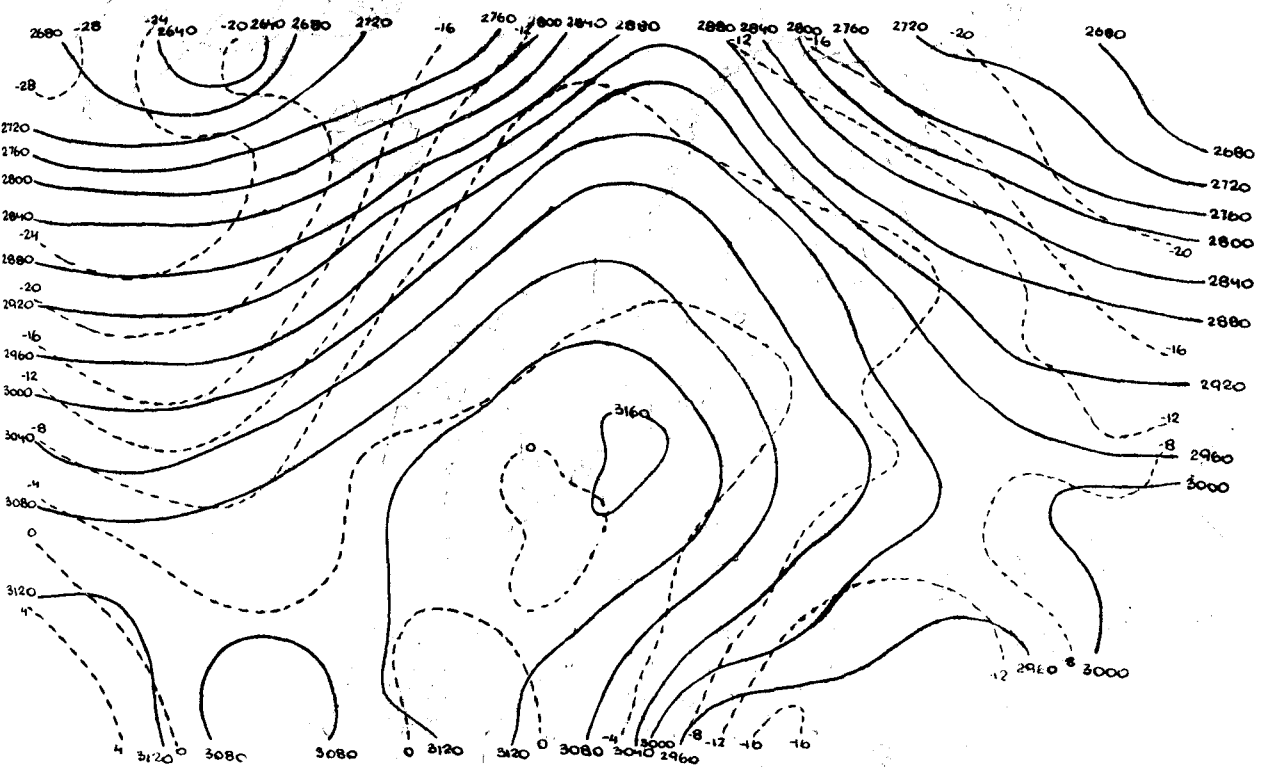

29.I.1959r.-godz.00 GMT.

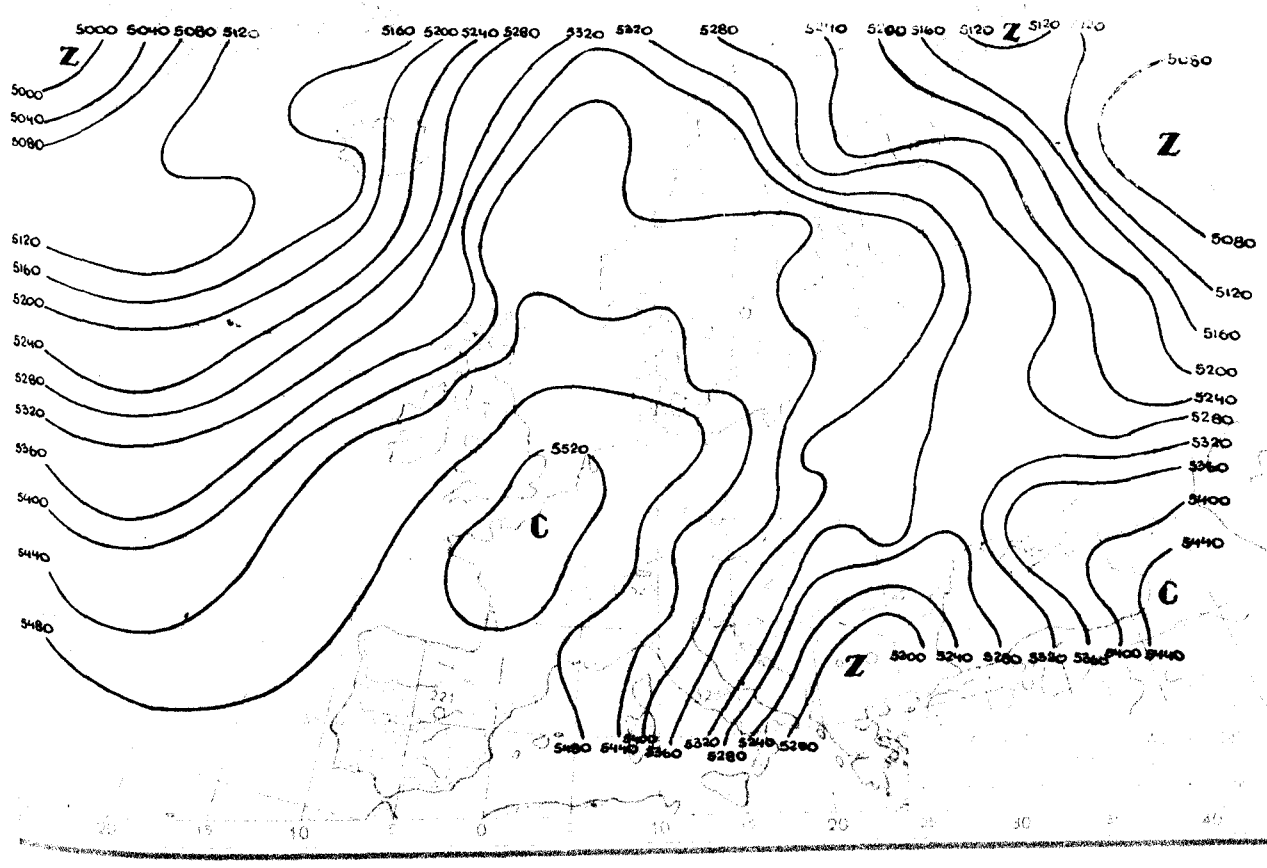

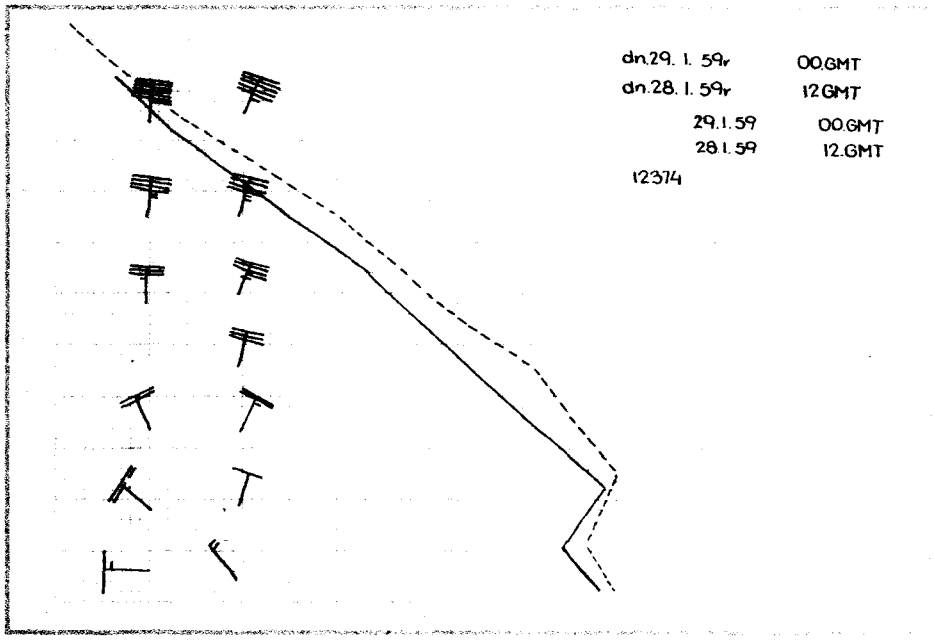
dn.29. 1. 59r 00.GMT
dn.28. 1. 59r 12.GMT
29.1.59 00.GMT
28.1.59 12.GMT
12374

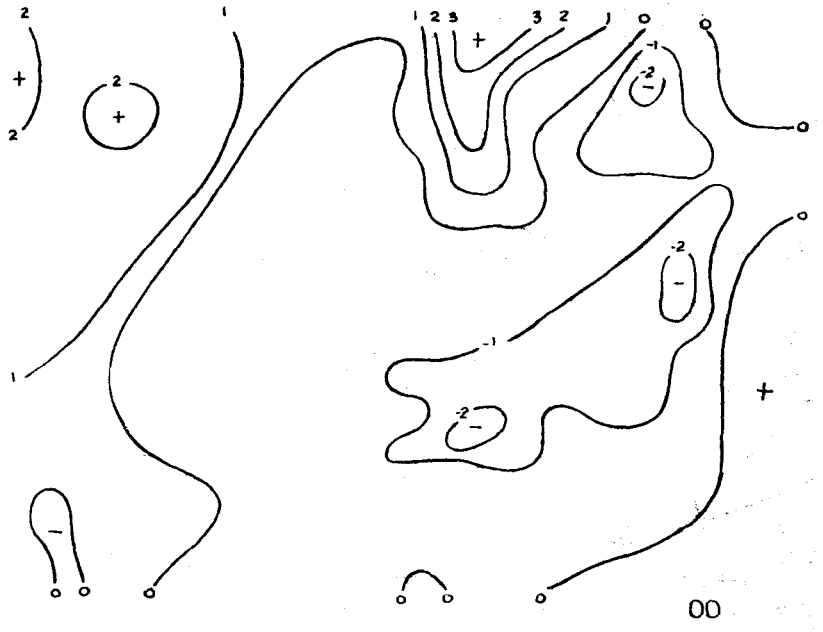
00

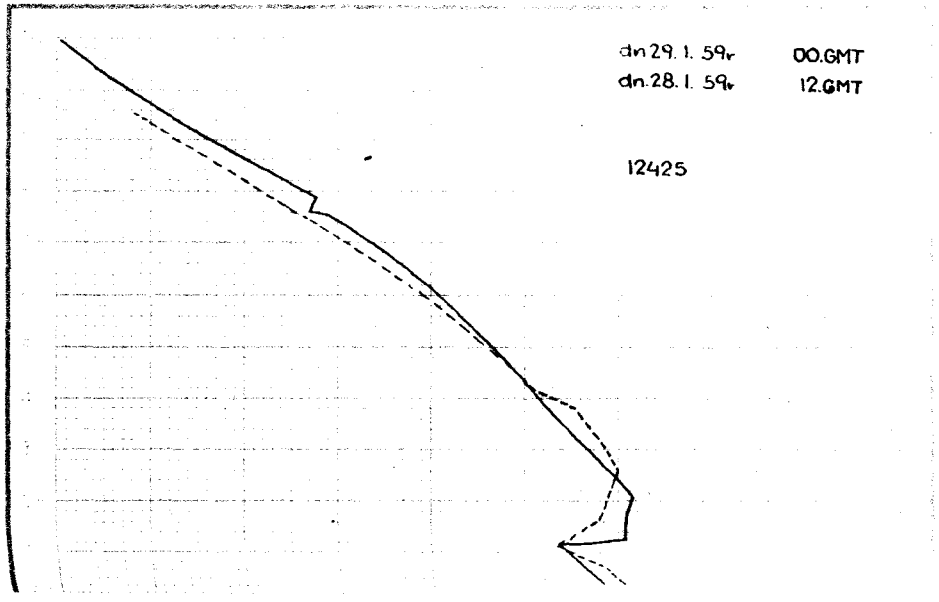
dn 29. 1. 59r 00.GMT
dn.28. 1. 59r 12.GMT
12425

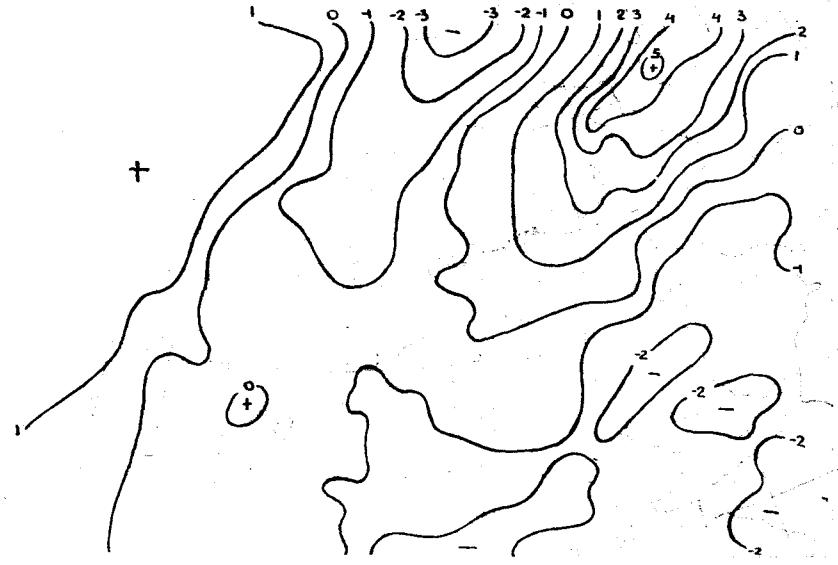

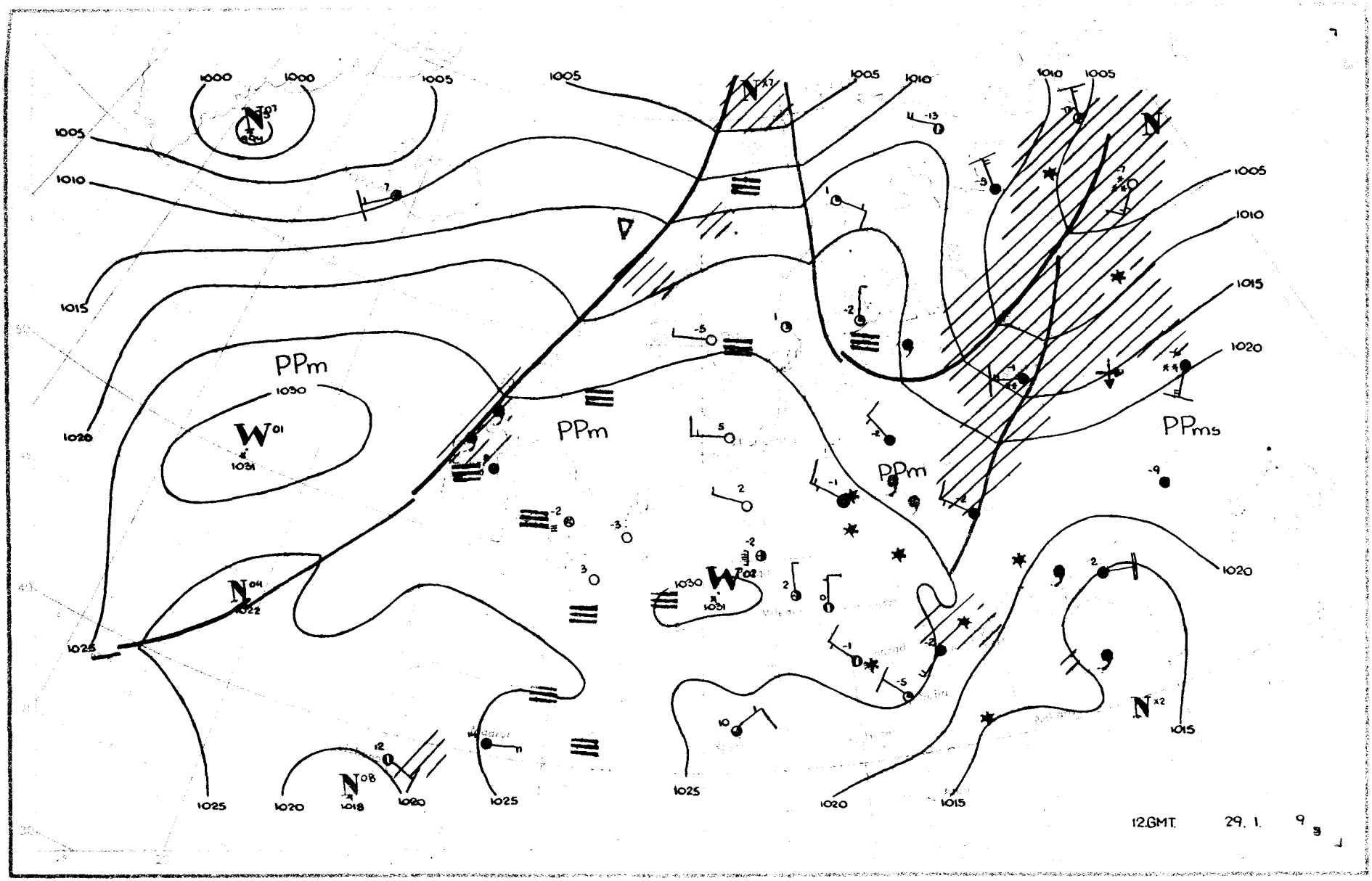

PPm
PPm
PPm
PPms
1000
1005
1010
1015
1020
1025
1030
1031
1018
12.GMT. 29. 1. 9

Dane synoptyczne z Polski w dniu 29.I.1959r.

SYNOP z godz.00 GMT.

150	82702	60021	28101	854XX	51704
185	82204	96102	27451	863XX	52714
205	02203	56100	31352	00900	52718
250	02704	97021	30652	00900	55717
295	82904	96565	29252	864XX	53709
330	82704	56102	33151	854XX	53709
375	82906	40565	30551	862XX	51819
425	82703	56102	33251	854XX	53714
465	82906	40515	31451	862XX	52714
560	83402	20102	32452	863XX	52713
695	70000	58102	31853	756XX	54714
105	22206	96100	29250	264XX	51616
235	02701	97020	30052	00900	53716
270	82202	97025	29551	863XX	53712
310	03201	96101	31352	00900	54709
495	82702	97022	30852	863XX	53620
510	23608	99020	44651	00902	53713
570	82903	40562	31452	862XX	52820
575	83602	60022	31952	855XX	53723
650	50408	89383	02954	10946	58701

SYNOP z godz.12 GMT.

150	73201	60012	26702	754XX	50703
185	83202	96102	24901	864XX	51801
205	62702	50051	27404	00908	52713
250	82701	96102	27200	864XX	50702
295	83202	96777	24650	863XX	51803
330	83206	40102	28250	873XX	53707
375	82904	25775	26051	862XX	51704
425	23203	56101	28000	11402	54715
465	82904	18772	26151	862XX	52710
560	83203	25102	27352	862XX	53816
695	83203	58102	25952	864XX	53716
105	83202	96102	26602	864XX	01706
235	83404	96102	27300	854XX	51400
270	82901	96105	25700	863XX	51703
310	02701	96050	26503	00900	52718
495	82902	96775	25752	863XX	52712
510	23609	99030	41153	10842	66713
570	82903	50702	26452	673XX	53810
575	80203	50107	26851	6642X	52711
650	60205	89017	97857	15472	62714

TEMP Legionowo, godz.00 GMT.

12374	23228	51524	02806	85510	53533
03211	70044	56708	03410	50585	72849
00118	40181	85XX5	00122	30012	97XX8
00133	55555	00017	50518	02905	90918
55564	02911	11788	50599	03310	66666
46376	03621	38099	00125	25004	00152
01010	864XX				

TEMP Wrocław, godz.00 GMT.

12425	48259	51530	85552	01541	70104
54622	50683	70751	40296	81XX0	30927
97XX3	20180	21XX5	15354	10XX0	10609
07XX6	55555	00018	50522	84929	55564
16892	00519	89815	02562	99625	58661
68500	70751	66666	39583	38382	34090
25606	20522	14308	12409	10008	01010
854XX					

Przebieg pogody w Polsce w dniu 29.I.1959r.

W ciągu doby ubiegłej było zachmurzenie całkowite, tylko w dzielnicach zachodnich utrzymywały się większe przejaśnienia, a nawet rozpogodzenia. W południowo-wschodniej połowie występowały opady śniegu i mżawki, miejscami była gołoledź. Notowano zamglenia i mgły. Temperatura maksymalna wahała się od $-2^{\circ}C$ w Chełmie, Lesku, Katowicach i Aleksandrowicach do $+5^{\circ}C$ w Szczecinie i Świnoujściu, temperatura w nocy wahała się od $-3^{\circ}C$ do $0^{\circ}C$. Wiatry były słabe z kierunków zachodnich.-

Druk PPWK – W-wa. Solec 18. Zam. /420/154/E/58 – 25.VII.58 – CW- 31952 – 78000 – 61 x 86 – mapowy 100 g

PAŃSTWOWY INSTYTUT
HYDROLOGICZNO-METEOROLOGICZNY
WARSZAWA

Biuletyn Synoptyczny

Legenda:

izobara w mb lub izohipsa w dkm
(na mapie tendencji barometrycznej izalobara w jednostkach mb 3 godz.)

Znakowanie zjawisk meteorologicznych

front ciepły
front chłodny
front zokludowany
front stacjonarny

deszcz
mżawka } *natężenie opadu jest charakteryzowane ilością znaczków*
śnieg
krupa
grad
opady przelotne
obszar jednostajnych opadów deszczu
" " " śniegu

mgła
zmętnienie
burza
błyskawica
zamieć

Wiatr

1/2 m/sek
1 m/sek
2 1/2 m/sek
5 m/sek

Wielkość zachmurzenia

niebo bezchmurne
1/10 pokrycia nieba
2/10 - 3/10 " "
4/10 " "
5/10 " "
6/10 " "
7/10 - 8/10 " "
9/10 " "
10/10 " "
niebo niewidoczne

Znakowanie układów ciśnienia

W - wyż *N - niż*

Znakowanie mas powietrza

PP - powietrze polarne
PA - " arktyczne
PZ - " zwrotnikowe
m - morskie
k - kontynentalne
s - stare

Rozmieszczenie danych

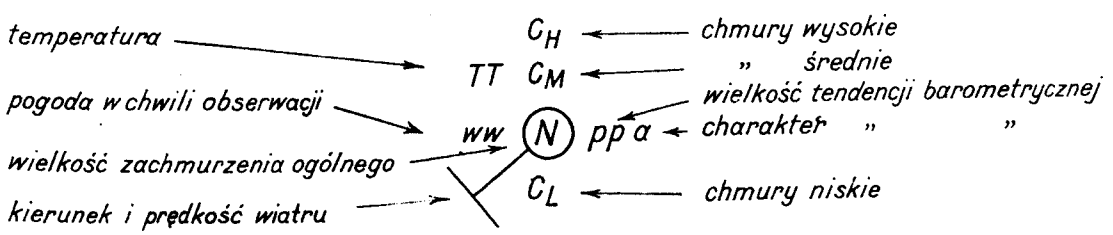

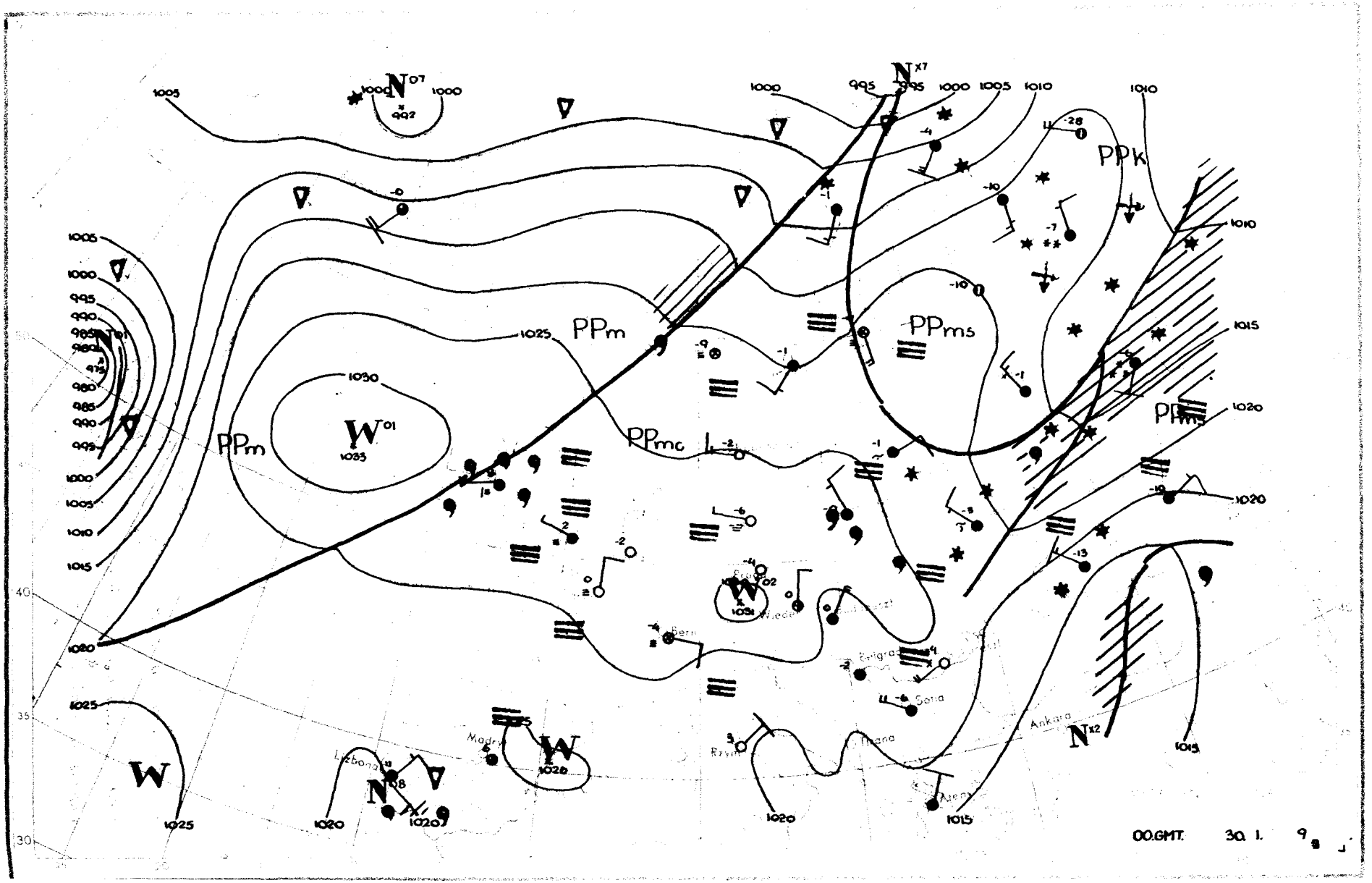

PPm
PPm
PPmc
PPms
PPk
W
W
W
W
N
N
N
N
Lisbona
Madrid
Berlin
Belgrado
Sofia
Ankara
Rzym
Atene
1005
1000
995
990
985
980
975
1010
1015
1020
1025
1030
1033
1031
1026
1020
1015
40
35
30
00.GMT. 30. 1. 9

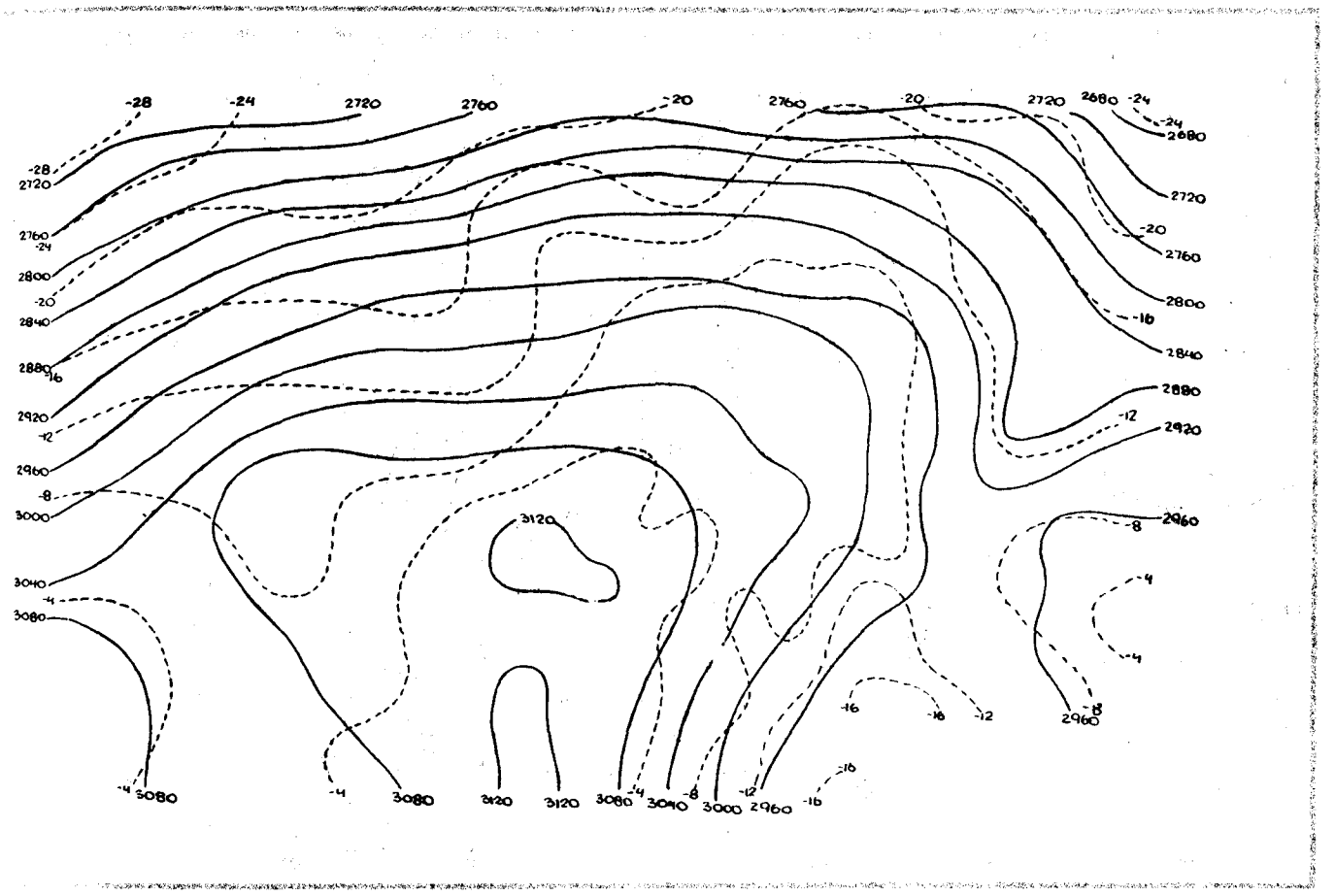

30.I.1959r.godz.00 GMT.

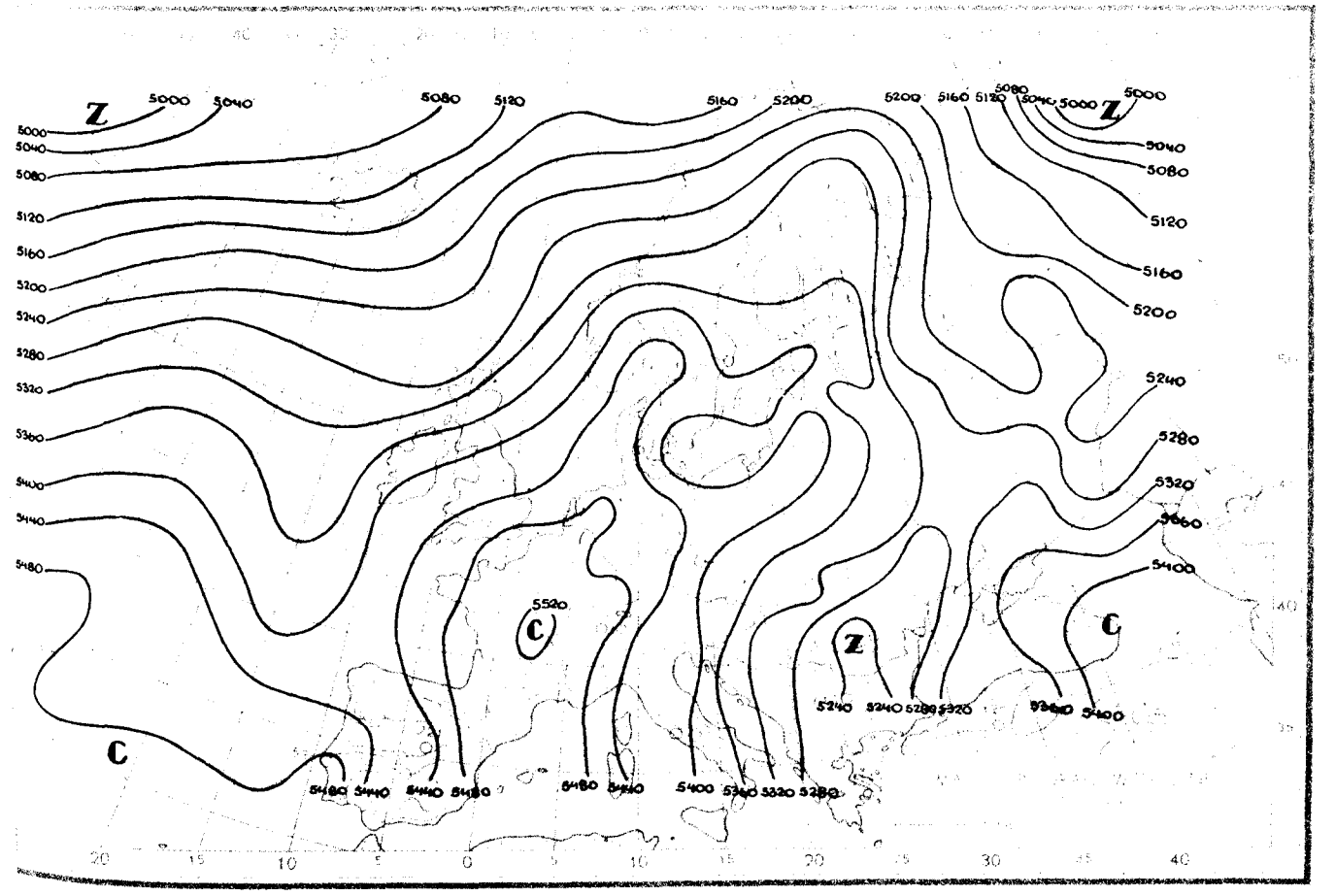

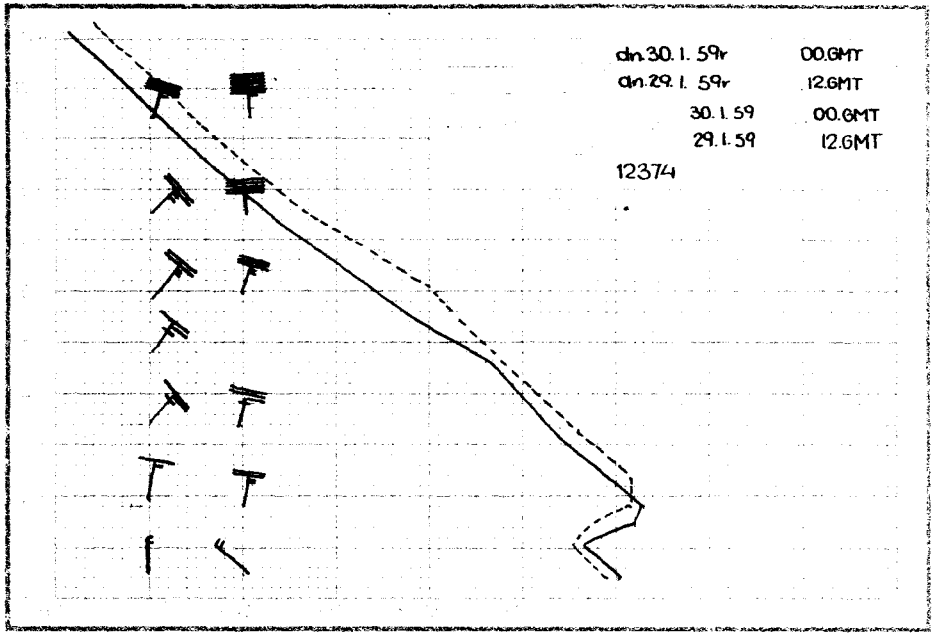
dn.30.1.59r 00.GMT
dn.29.1.59r 12.GMT
30.1.59 00.GMT
29.1.59 12.GMT
12374

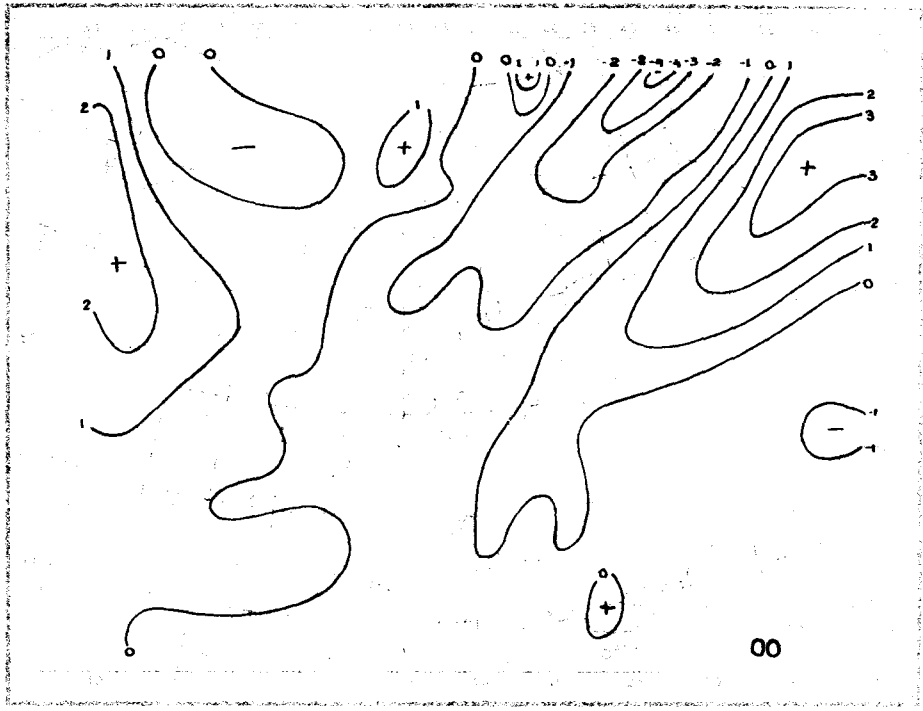
00

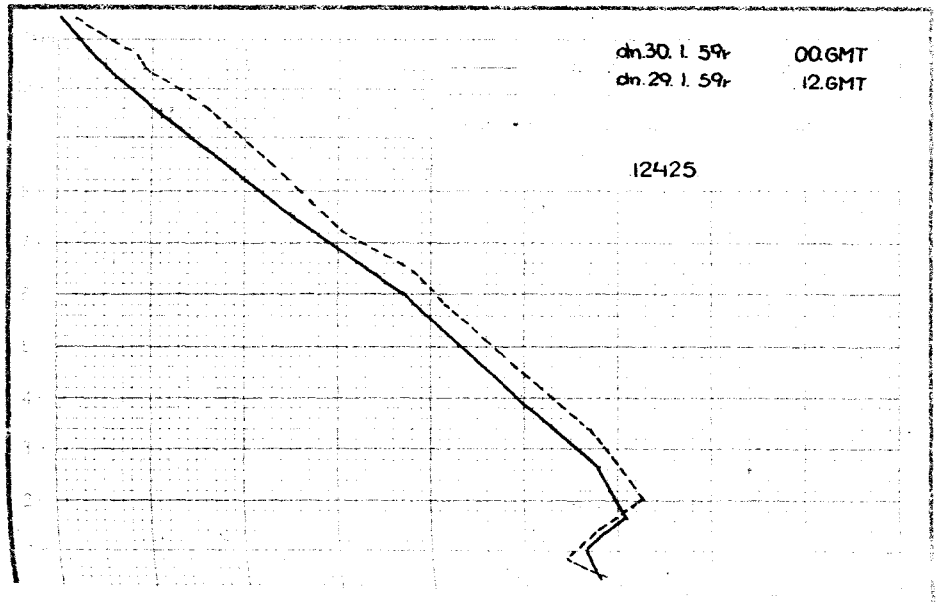
dn.30.1.59r 00.GMT
dn.29.1.59r 12.GMT
12425



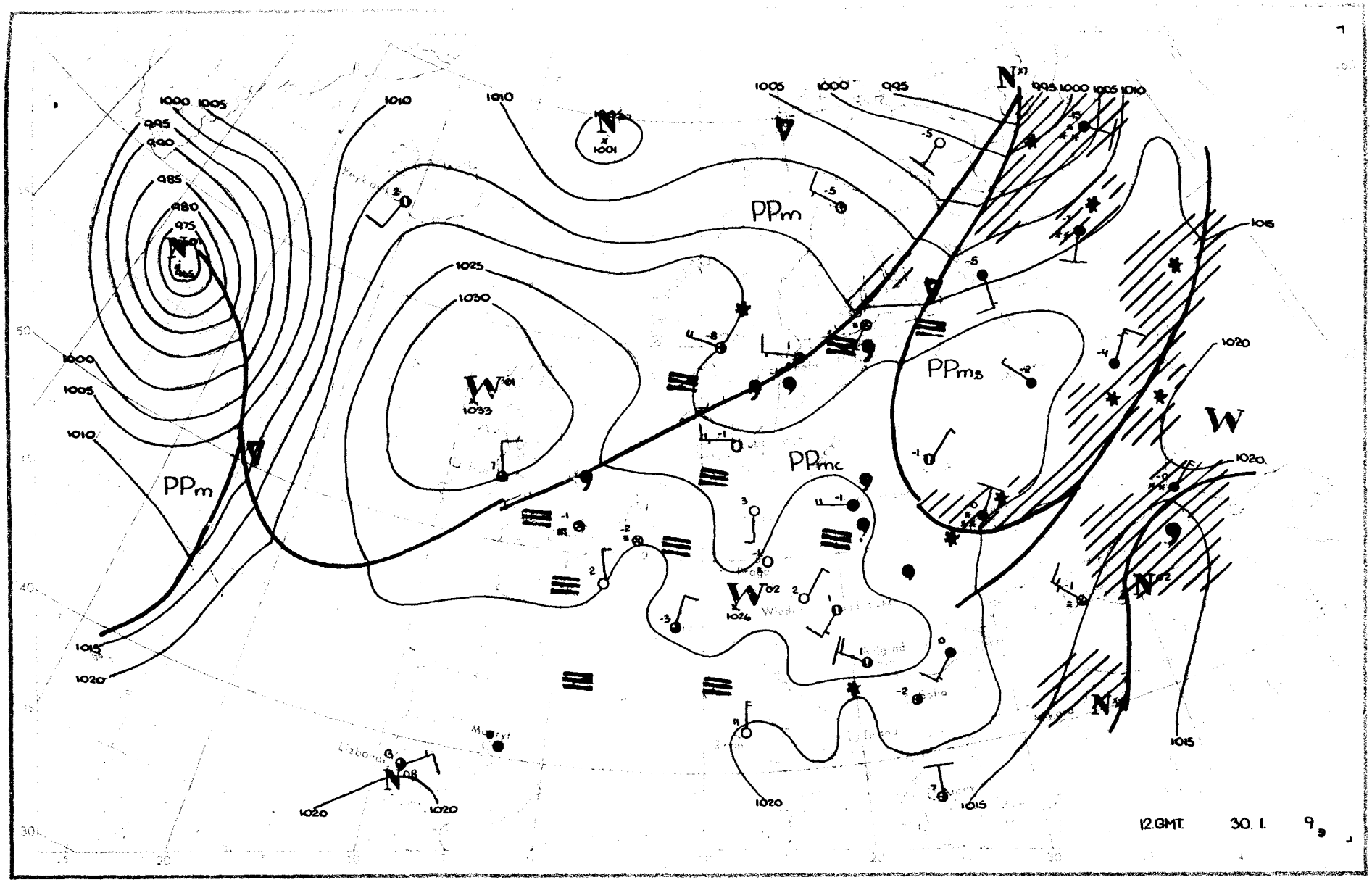

PPm
PPm
PPms
PPmc
W
W
W
N
N
N
N
N
1000
1005
995
990
985
980
975
1010
1025
1030
1033
1001
1026
1015
1020
12.GMT. 30. I. 9

Dane synoptyczne z Polski w dniu 30.I.1959r.

SYNOP z godz.00 GMT.

150	80000	56102	25952	863XX	52605
185	83202	96102	25300	863XX	51204
205	12703	30100	26152	10940	53705
250	82503	97022	27151	854XX	52801
295	83603	08562	25351	862XX	52204
330	83201	50102	27450	862XX	51802
375	83403	30245	26000	862XX	50701
425	80000	25101	27851	863XX	52400
465	82901	30515	26251	862XX	51201
560	80502	30102	27352	862XX	54303
695	80000	56102	25752	864XX	54203
105	61802	40284	25351	6097X	52706
235	92902	05454	26652	9X0XX	52807
270	83201	96102	26150	863XX	51400
310	00000	18100	25154	00900	54805
495	82701	96102	25751	863XX	52400
510	40110	98030	40351	30841	54002
570	83201	25782	26252	862XX	52102
575	83601	40107	26952	855XX	53400
650	20209	89227	96855	20972	65801

SYNOP z godz.12 GMT.

150	20000	60020	23106	20942	51716
185	82002	95102	24851	862XX	52703
205	02702	50100	23503	00900	52815
250	82202	95104	25251	863XX	51811
295	80000	97025	25151	864XX	52809
330	82003	06464	25351	861XX	52716
375	82702	18565	25551	861XX	51610
425	70000	21102	25600	00908	51817
465	82203	15105	25051	862XX	52712
560	82803	12102	25852	862XX	52812
695	83205	60245	24951	863XX	52706
105	22202	97020	22705	20930	52712
235	72204	05424	24551	754XX	51810
270	82201	94102	24851	862XX	52712
310	02003	20050	22803	00900	51812
495	83602	96565	24950	863XX	52811
510	30000	99020	40102	20742	51704
570	82701	20565	25952	861XX	52708
575	80202	58102	26151	6552X	52806
650	10405	89030	98553	00904	57706

TEMP Legionowo, godz.00 GMT.

12374	00197	00511	03602	85493	02029
00306	70042	56600	00609	50594	74792
00512	40177	87XX3	00512	30911	99XX5
00321	20167	12XX1	00228	15345	12XX3
00120	55555	00013	00514	03602	84922
53539	03403	18884	02021	03505	59840
02029	00407	44584	63695	00509	66666
40087	21812	00233	15012	00120	01010
864XX					

TEMP Wrocław, godz.00 GMT.

12425	23220	51527	85517	01014	70065
55574	50626	72775	40222	84XX0	30917
98XX4	20174	13XX1	15352	09XX8	55555
00013	51516	63950	52529	36867	01019
35766	51511	85633	59637	66666	40084
26005	20313	12007	01010	863XX	

Przebieg pogody w Polsce w dniu 30.I.1959r.

Przeważnie było zachmurzenie całkowite, tylko na zachodzie i północnym-zachodzie występowały większe przejaśnienia i rozpogodzenia. We wschodniej połowie kraju, miejscami notowano opady mżawki. W nocy występowały mgły głównie w zachodniej połowie kraju. Temperatura maksymalna wynosiła od 6°C na zachodzie do -1°C na wschodzie, a w nocy wahała się od 1°C do -5°C. Wiatry były słabe z kierunków zmiennych.

Druk PPWK – W-wa Solec 18. Zam. 1420/154/E/58 – 25.VII.58 – CW-31952 – 78000 – 61 x 86 – mapowy 100 g

PAŃSTWOWY INSTYTUT
HYDROLOGICZNO-METEOROLOGICZNY
WARSZAWA

LIBRARY
AUG 1 - 1951
WEATHER BUREAU

Biuletyn Synoptyczny

Legenda:

izobara w mb lub izohipsa w dkm
(na mapie tendencji barometrycznej
izalobara w jednostkach mb 3 godz.)

Znakowanie zjawisk meteorologicznych

- front ciepły
- front chłodny
- front zokludowany
- front stacjonarny
- • deszcz
- , mżawka
- * śnieg

} natężenie opadu jest charakteryzowane ilością znaczków

- Δ krupa
- ▲ grad
- ∇ opady przelotne
- obszar jednostajnych opadów deszczu
- " " " śniegu
- ≡ mgła
- ∞ zmętnienie
- burza
- błyskawica
- zamieć

Wiatr

- ½ m/sek
- 1 m/sek
- 2½ m/sek
- 5 m/sek

Wielkość zachmurzenia

- ○ niebo bezchmurne
- ① 1/10 pokrycia nieba
- 2/10 - 3/10 " "
- 4/10 " "
- 5/10 " "
- 6/10 " "
- 7/10 - 8/10 " "
- 9/10 " "
- ● 10/10 " "
- ⊗ niebo niewidoczne

Znakowanie układów ciśnienia

W – wyż N – niż

Znakowanie mas powietrza

PP – powietrze polarne
PA – " arktyczne
PZ – " zwrotnikowe
m – morskie
k – kontynentalne
s – stare

Rozmieszczenie danych

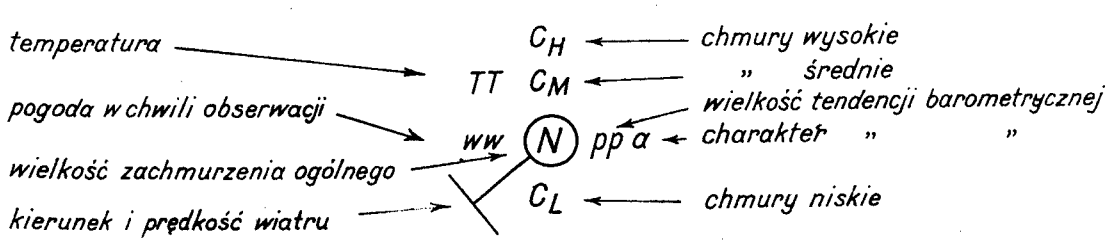

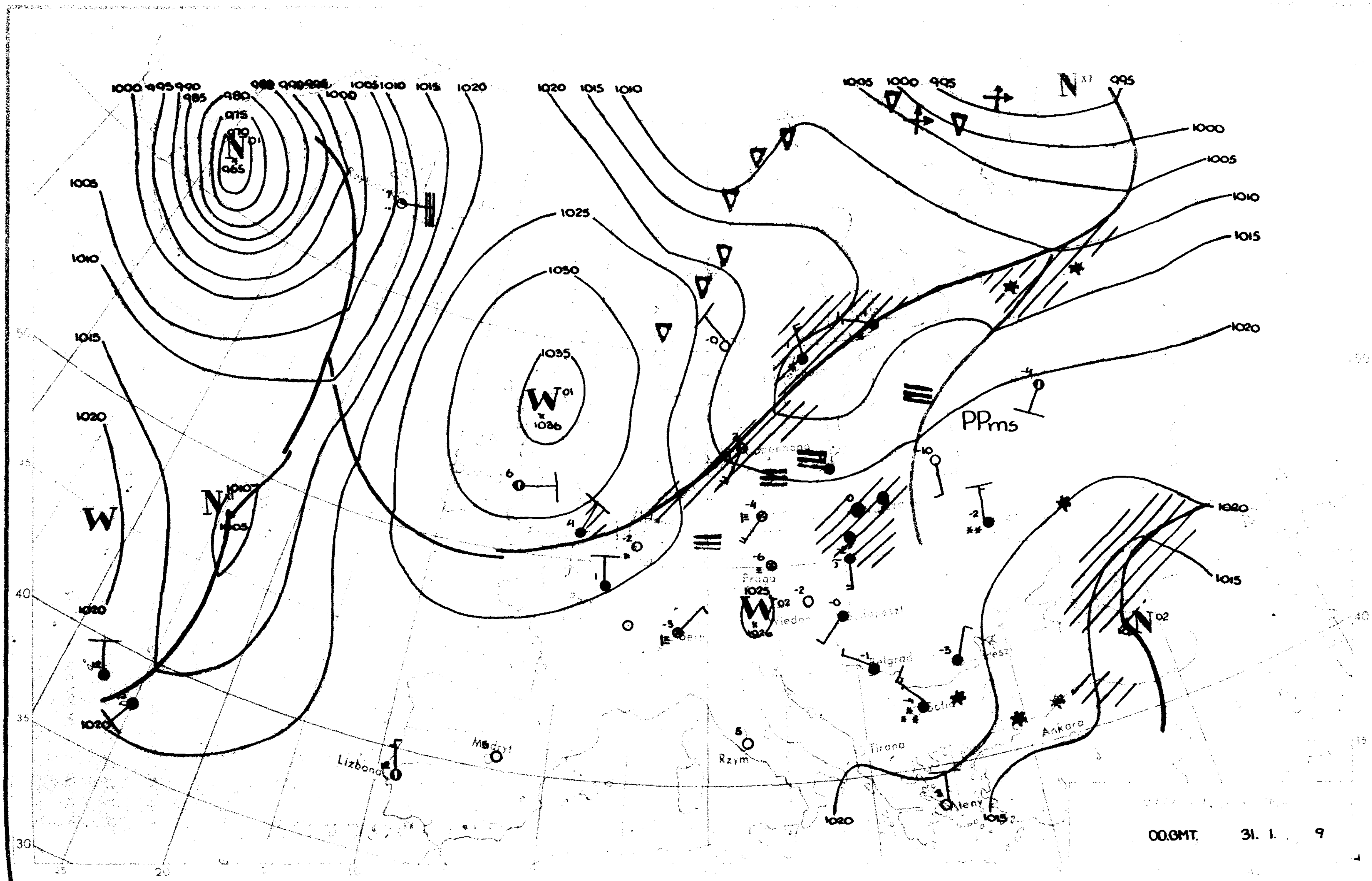

N
W
1036
1025
1030
1035
1020
1015
1010
1005
1000
995
PPms
Lizbona
Madryt
Rzym
Praga
Belgrad
Tirana
Ankara
00.GMT. 31. I. 9

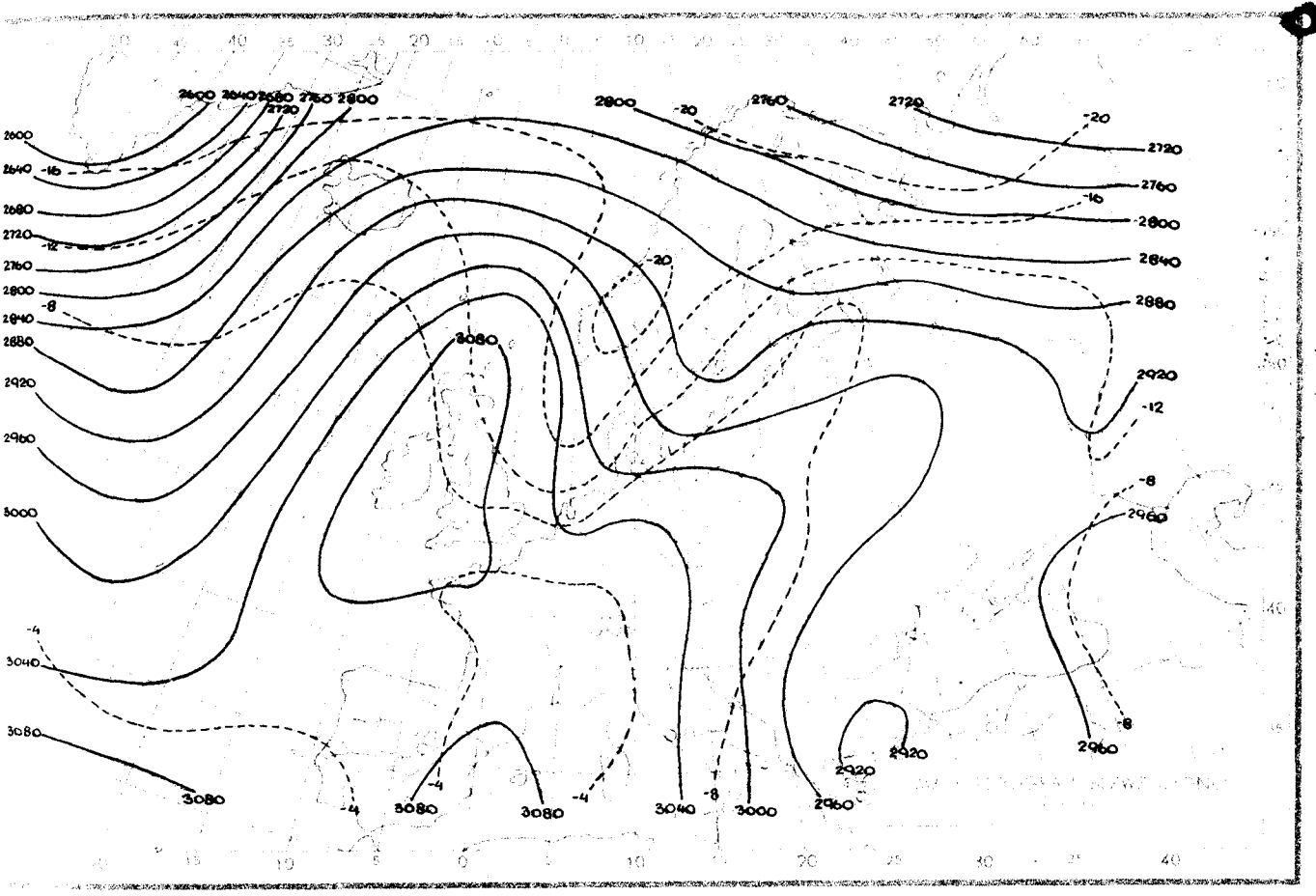

31.I.1958r.godz.00 GMT.

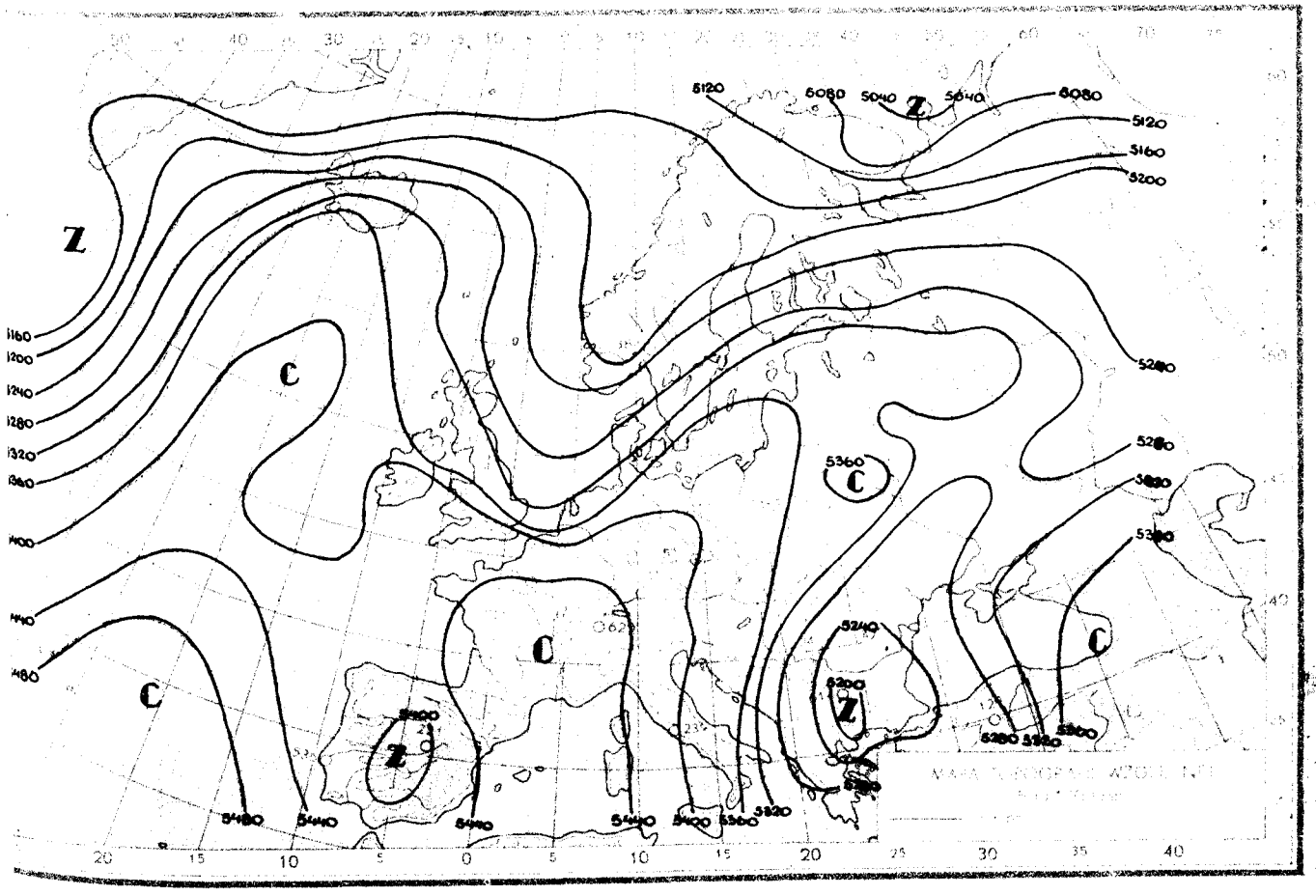

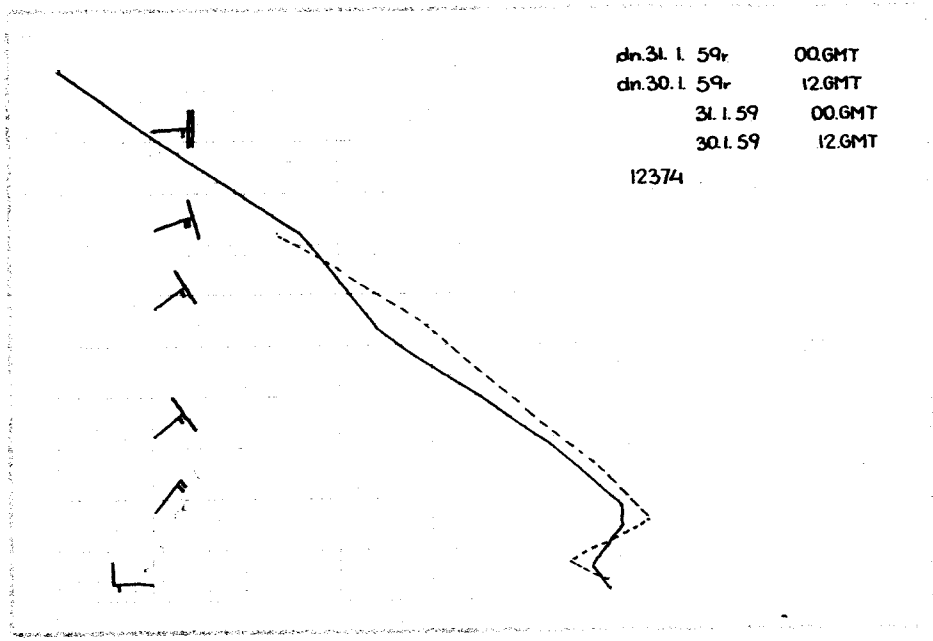
dn.31. 1. 59r 00.GMT
dn.30. 1. 59r 12.GMT
31. 1. 59 00.GMT
30. 1. 59 12.GMT
12374

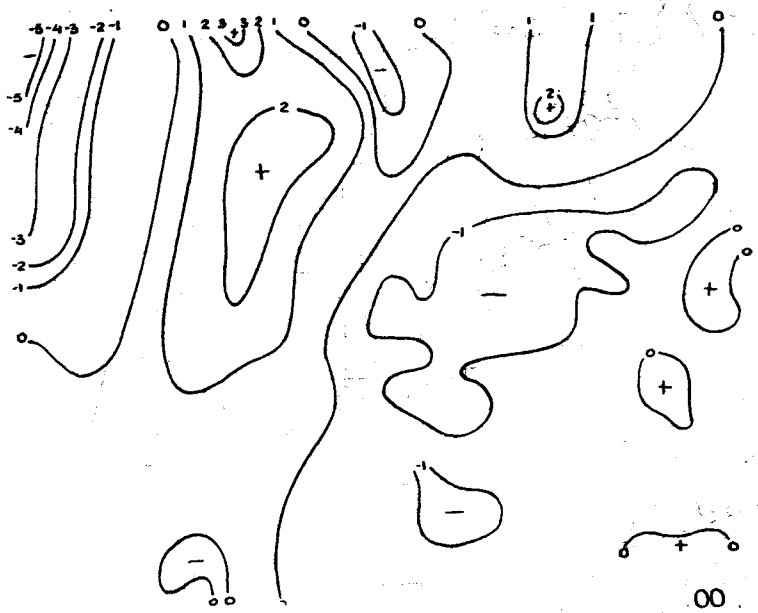
00

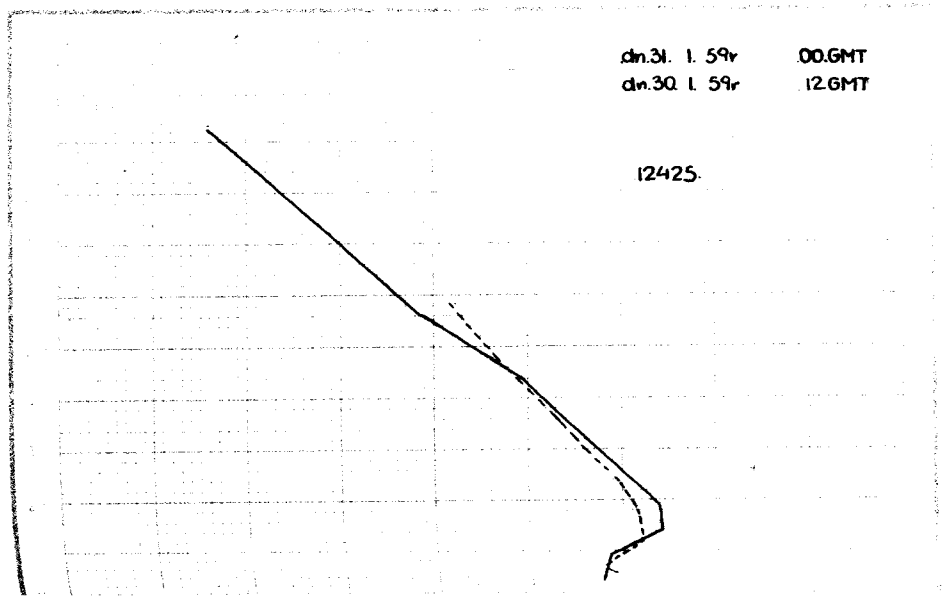
dn.31. 1. 59r 00.GMT
dn.30. 1. 59r 12.GMT
12425.

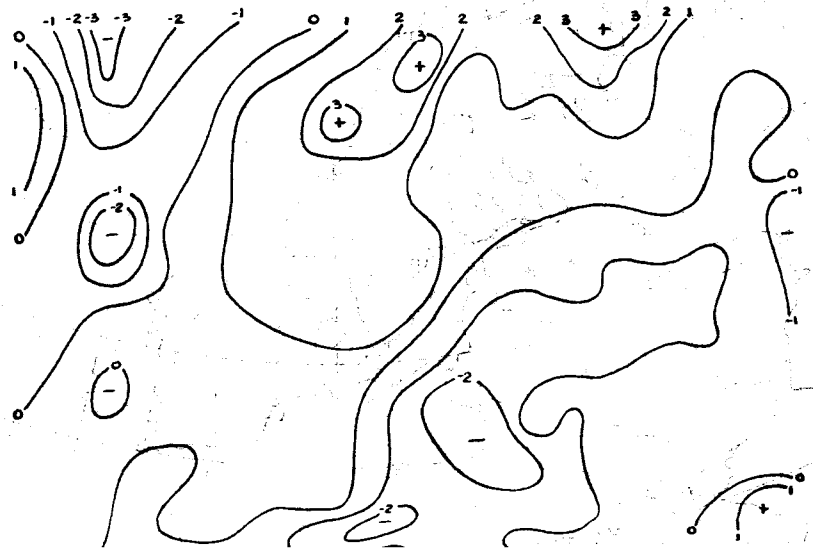

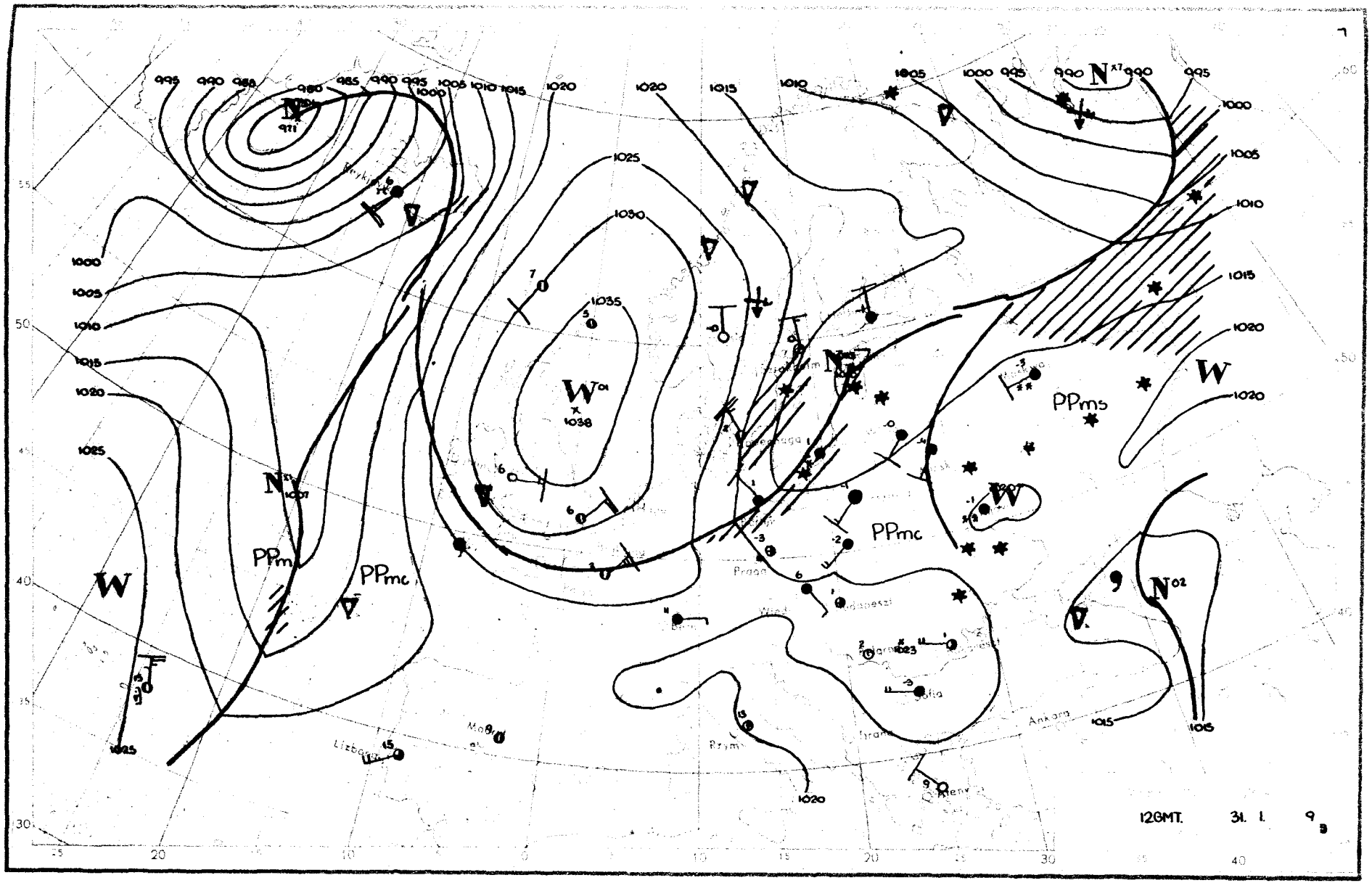

12GMT. 31. I. 9
PPm
PPmc
PPms
W
N
Praga
Wien
Budapeszt
Sofia
Ankara
Rzym
Lizbona
Madrid

Dane synoptyczne z Polski w dniu 31.I.1959r.

SYNOP z godz.00 GMT.

150	80000	56101	18901	855XX	52711
185	81805	96102	19853	863XX	54712
205	00000	08460	20353	00900	53706
250	82001	95102	22052	863XX	53708
295	81803	96565	21852	864XX	53714
330	91802	01454	22153	9X0XX	53814
375	82002	40565	22951	861XX	52811
425	90000	04454	22552	9X0XX	53710
465	82204	15245	22252	862XX	53707
560	81802	08462	23053	863XX	54707
695	80000	60022	23352	864XX	55707
105	92002	06454	19051	9X0XX	52711
235	02201	97020	20452	00900	53711
270	82002	95102	21353	863XX	53814
310	00000	20100	19555	00900	56709
495	80000	97022	23752	854XX	54705
510	03401	98020	37301	00900	54703
570	80000	20565	23153	861XX	53710
575	80000	56105	23652	6552X	53811
650	00208	89020	96055	00900	57709

SYNOP z godz.12 GMT.

150	81801	18687	13101	872XX	XX715
185	82003	96102	13851	863XX	53714
205	83205	40107	15702	853XX	01708
250	82002	93444	15152	863XX	52721
295	82203	96107	16751	864XX	53714
330	82705	07714	16252	871XX	52716
375	82203	25102	16551	862XX	52722
425	72201	18104	17051	30939	52825
465	72004	25104	16152	662XX	53720
560	82604	06444	17752	861XX	52715
695	01802	62021	18300	00900	57828
105	83605	40537	13201	864XX	01610
235	82203	95717	14152	8032X	52716
270	82203	96102	15152	863XX	53717
310	82703	12717	15200	7742X	00707
495	81803	97022	17851	5557X	56723
510	72707	99031	31653	40918	61824
570	82704	57102	17352	273XX	54722
575	82701	60031	17751	6551X	54721
650	42901	89030	93153	30942	57811

TEMP Legionowo,godz.00 GMT.

12374	23173	51519	02703	85461	50501
00502	70001	57571	00406	50524	76XX2
00506	40104	85XX3	00807	30904	00XX5
00911	20158	18XX7	00813	55555	00010
51511	02703	58950	52529	02804	31866
50501	00302	71824	50501	00602	66666
69058	00906	47479	00506	40085	00807
20019	00813	01010	8637X		

TEMP Wrocław,godz.00 GMT.

12425	73180	52521	85488	03502	70042
54603	50614	71762	40227	81885	30221
94XX0	55555	00008	52522	59950	51515
03876	03024	92806	01557	18605	59667
93548	66734	37085	30094	24004	01010
9X0XX					

Przebieg pogody w Polsce w dniu 31.I.1959r.

Przeważnie było zachmurzenie duże miejscami występowały początkowo opady mżawki i deszczu,później śniegu.Rano notowano lokalne mgły.Temperatura maksymalna wynosiła od -2°C na północy do +4°C miejscami na południowym-zachodzie,nocą temperatura wynosiła od +2°C nad morzem do -2°C na południowym-wschodzie kraju.Wiatry były słabe z kierunków południowych,po południu i nocą od północnego-zachodu kraju wiatry wzmacniały się zmieniały kierunek na północno-zachodnie.

Druk PPWK – W-wa, Solec 18. Zam. 1420/154/E/58 – 25.VII.58 – CW- 31952 – 78000 – 61 x 86 – mapowy 100 g

Poland

PAŃSTWOWY INSTYTUT
HYDROLOGICZNO-METEOROLOGICZNY
WARSZAWA

LIBRARY
WEATHER BUREAU

Fel.

Biuletyn Synoptyczny

Legenda:

izobara w mb lub izohipsa w dkm
(na mapie tendencji barometrycznej
izalobara w jednostkach mb 3 godz.)

Znakowanie zjawisk meteorologicznych

- front ciepły
- front chłodny
- front zokludowany
- front stacjonarny
- deszcz
- mżawka
- śnieg

natężenie opadu jest charakteryzowane ilością znaczków

- krupa
- grad
- opady przelotne
- obszar jednostajnych opadów deszczu
- " " " śniegu
- mgła
- zmętnienie
- burza
- błyskawica
- zamieć

Wiatr

- 1/2 m/sek
- 1 m/sek
- 2 1/2 m/sek
- 5 m/sek

Wielkość zachmurzenia

- niebo bezchmurne
- 1/10 pokrycia nieba
- 2/10 - 3/10 " "
- 4/10 " "
- 5/10 " "
- 6/10 " "
- 7/10 - 8/10 " "
- 9/10 " "
- 10/10 " "
- niebo niewidoczne

Znakowanie układów ciśnienia

W - wyż N - niż

Znakowanie mas powietrza

PP - powietrze polarne
PA - " arktyczne
PZ - " zwrotnikowe
m - morskie
k - kontynentalne
s - stare

Rozmieszczenie danych

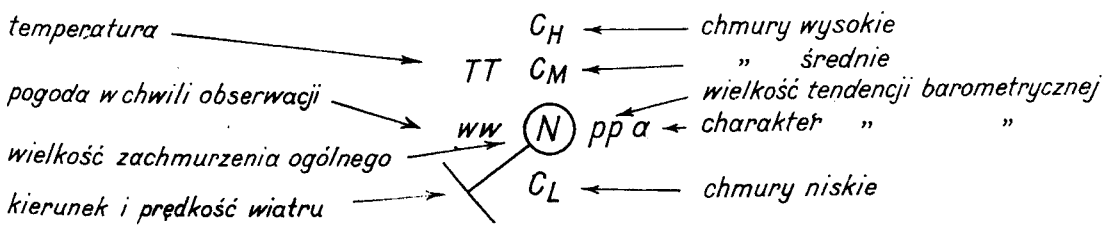

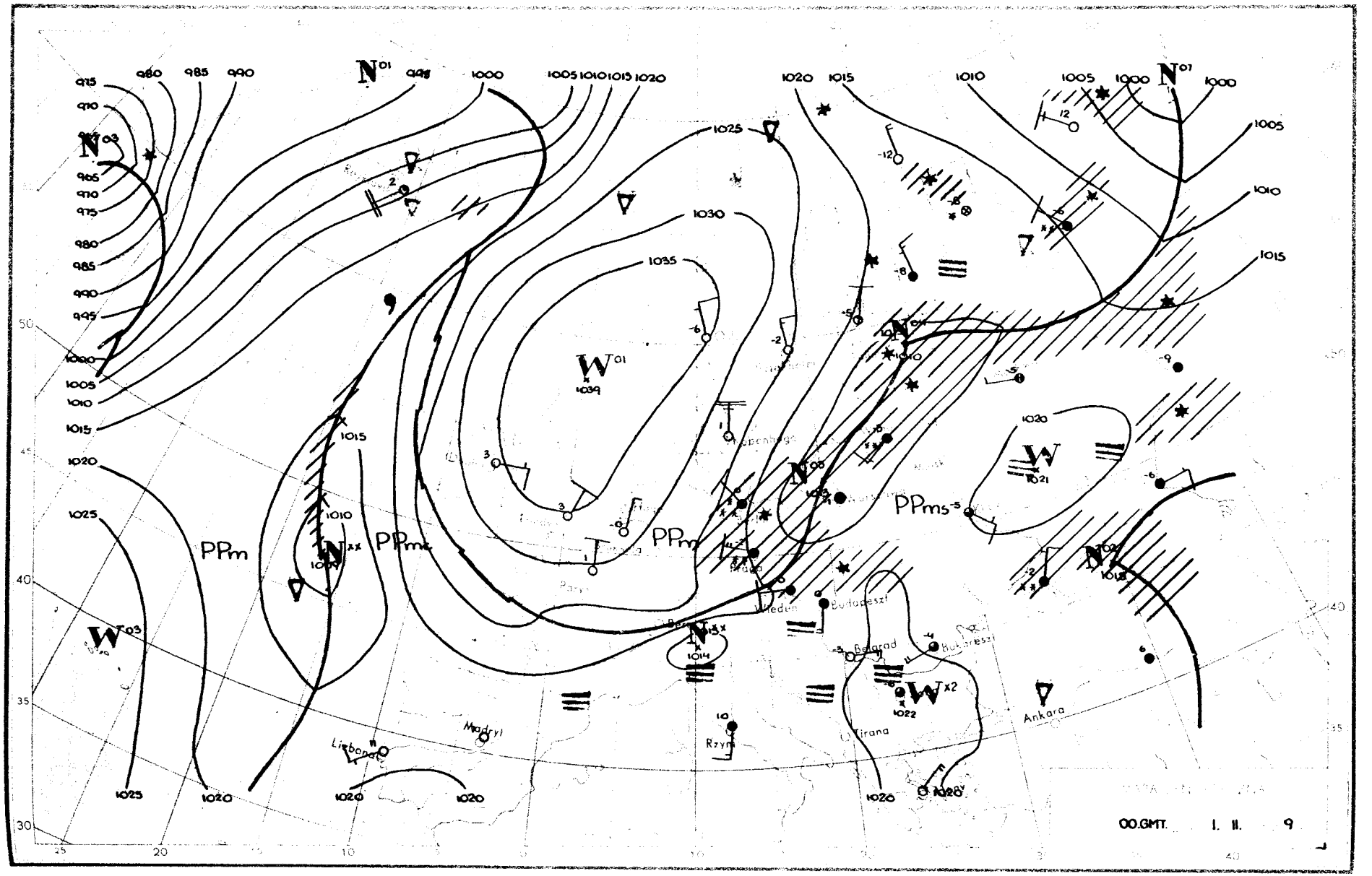

PPm
PPmc
PPm
PPms
Wiedeń
Budapeszt
Belgrad
Bukareszt
Ankara
Tirana
Rzym
Madryt
Lizbona
Praga
Paryż
Kopenhaga
OO.GMT. 1. II. 9

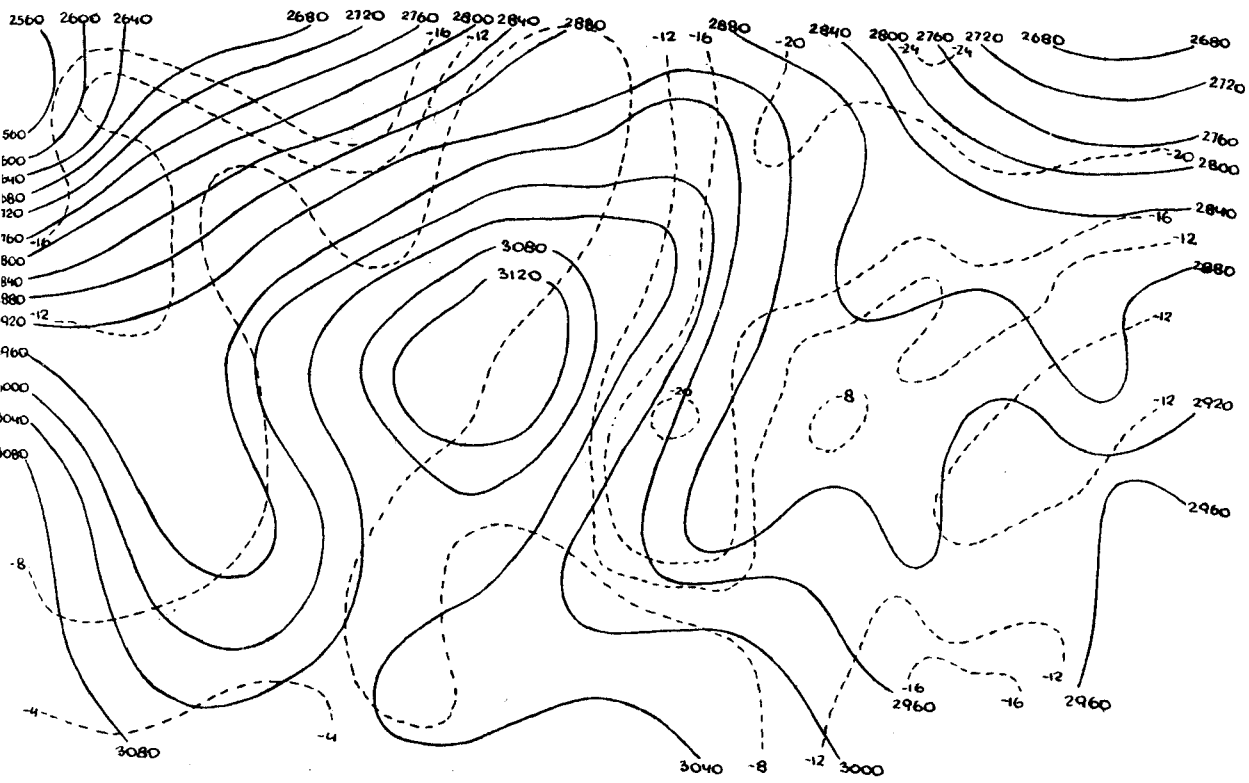
2560 2600 2640
2680 2720 2760 2800 2840 2880
-16 -12
-12 -16 2880 -20 2840 2800 2760 2720 2680
-24 -24
2680
2720
2760
-20 2800
2840
-16
-12
2880
-12
-12 2920
2960
3080
3120
-20
-8
-8
-4
-4
3080
3040 -8 -12 3000
-16 2960 -16 -12 2960

1.JI.[illegible] odz.00 [illegible]

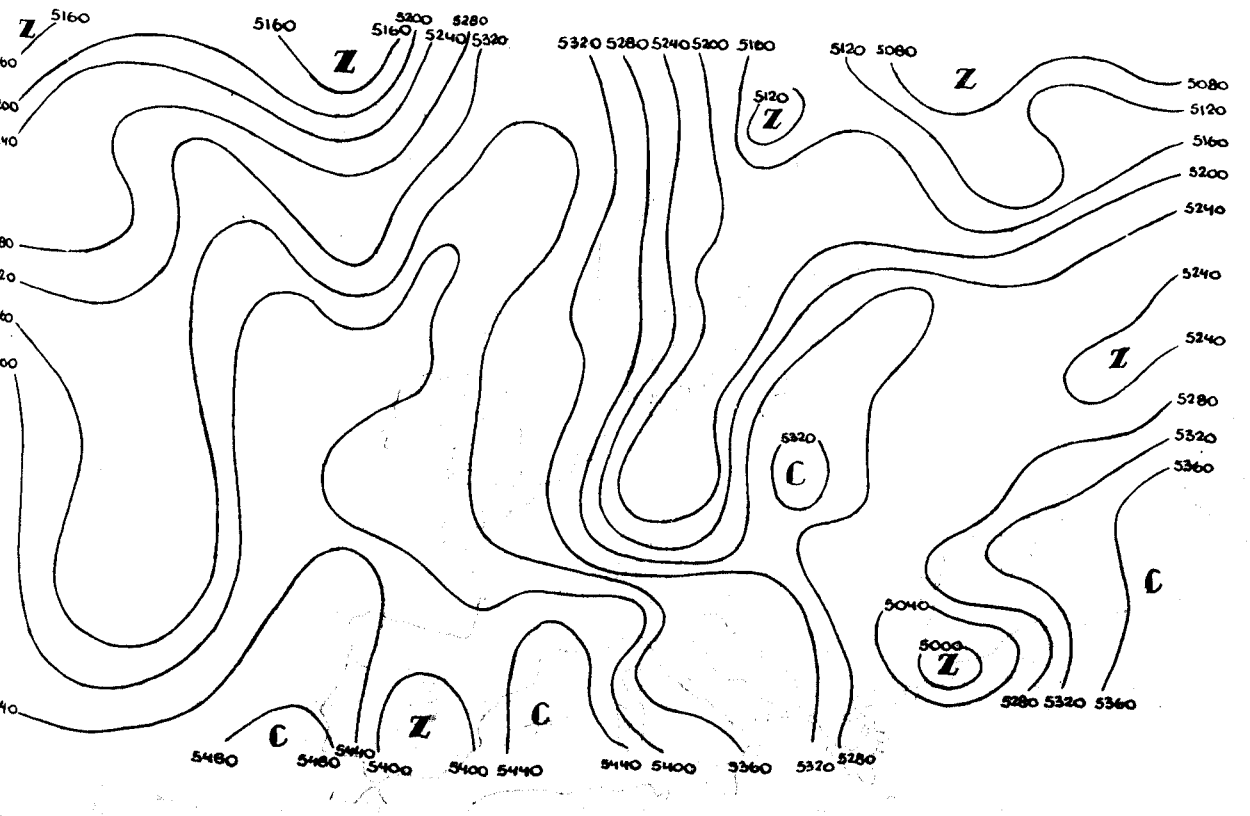
Z 5160
5160
Z
5160 5200 5280
5240 5320
5320 5280 5240 5200 5160
5120 5080
Z
5120
Z
5080
5120
5160
5200
5240
5240
Z
5240
5280
5320
5360
5320
C
C
5040
5000
Z
5280 5320 5360
C
Z
C
5480 5480 5440 5400 5400 5440 5440 5400 5360 5320 5280

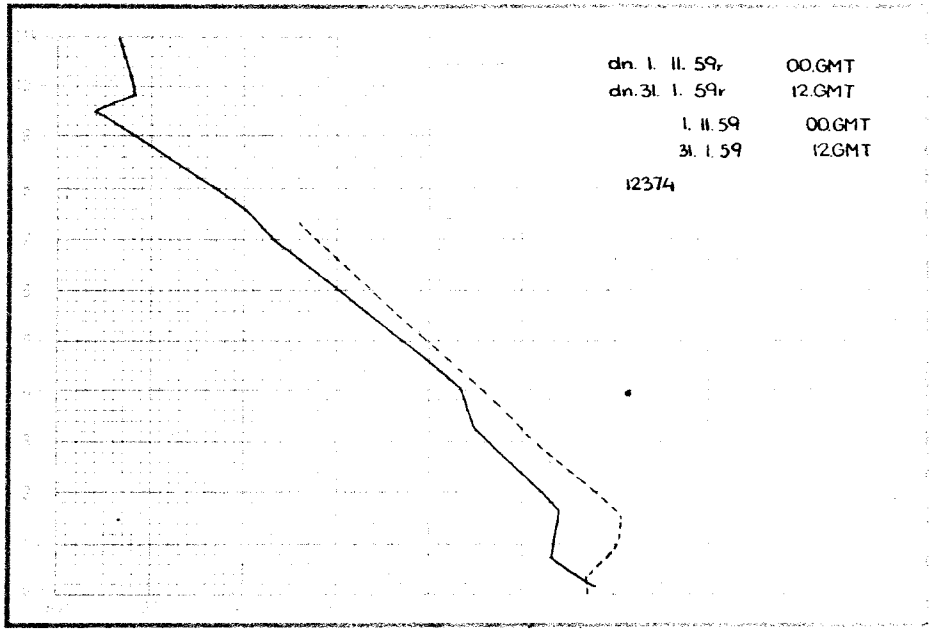
dn. 1. 11. 59r 00.GMT
dn.31. 1. 59r 12.GMT
1. 11. 59 00.GMT
31. 1. 59 12.GMT
12374


00

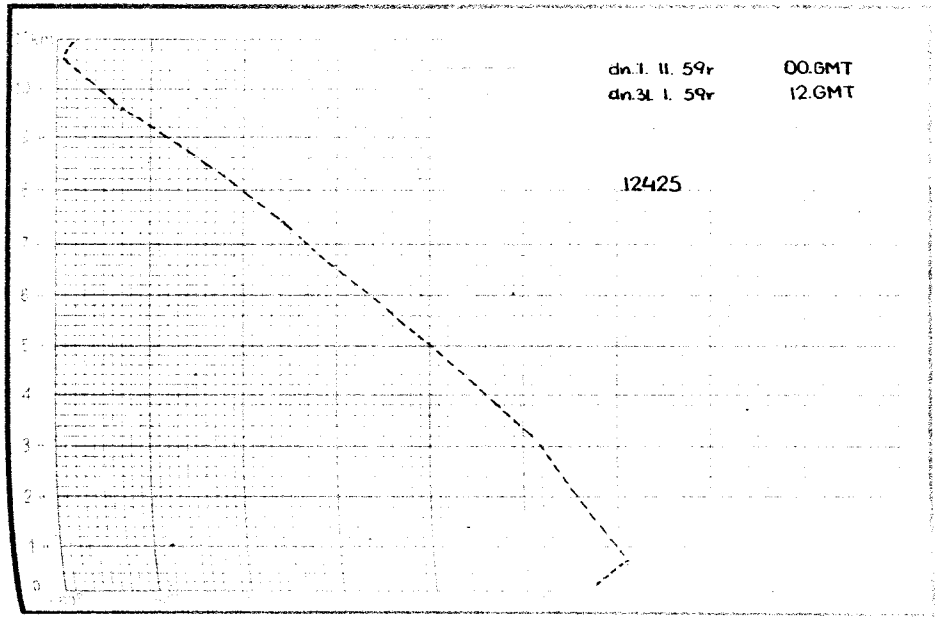
dn.1. 11. 59r 00.GMT
dn.31. 1. 59r 12.GMT
12425

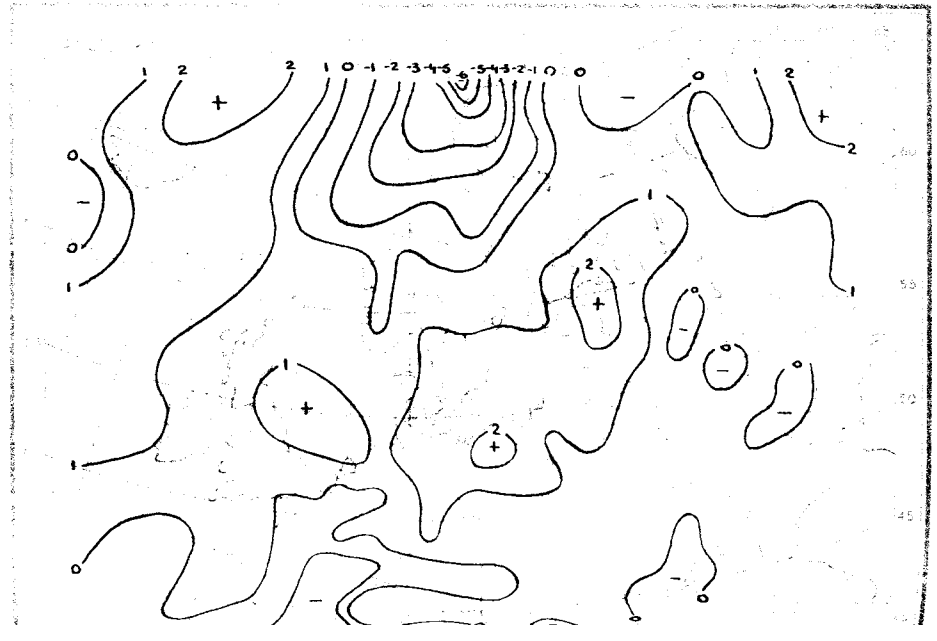

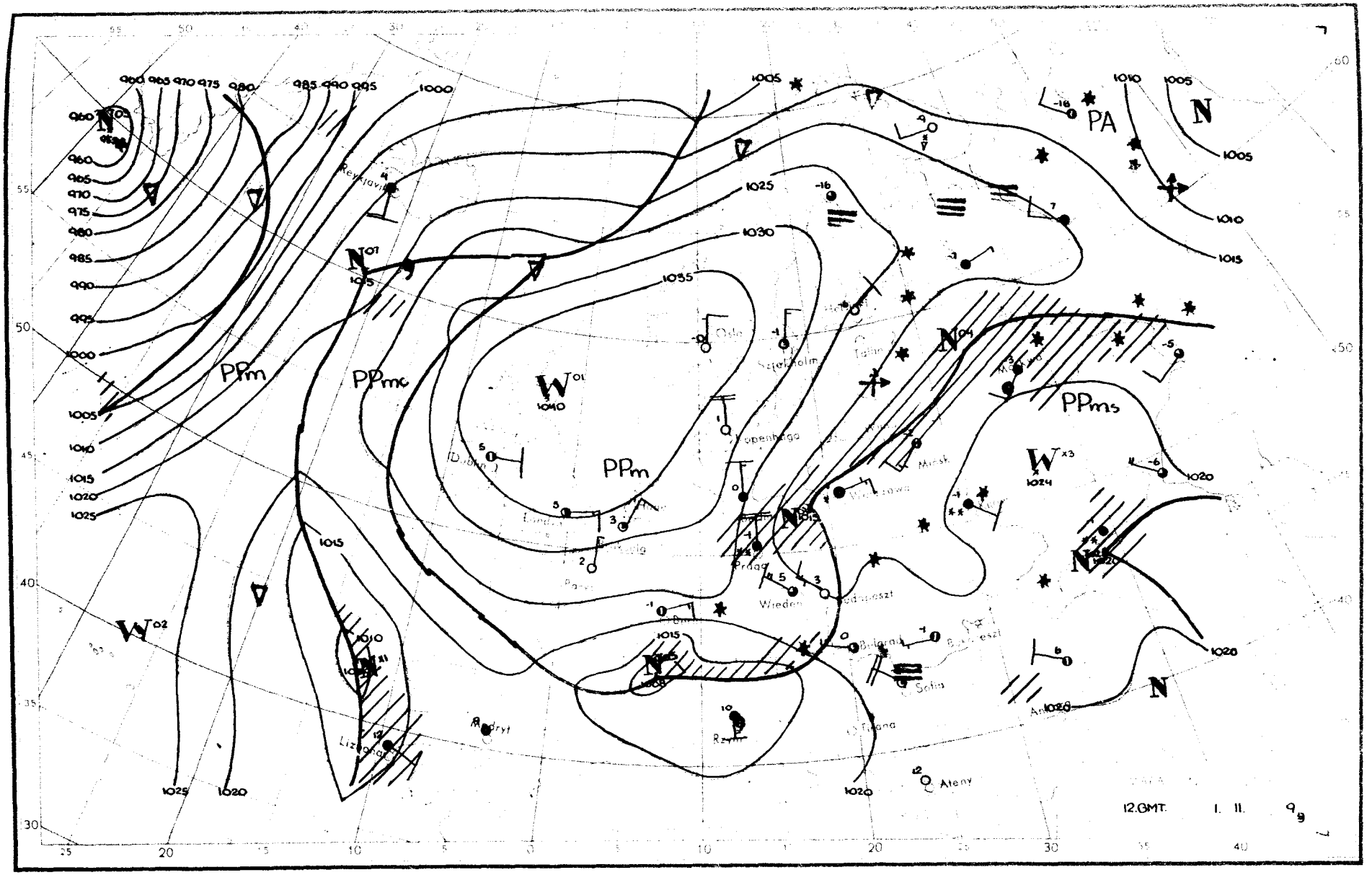

PPm
PPmc
PPm
PPms
PA
N
W
1040
1024
1025
1030
1035
1000
1005
1010
1015
1020
960
965
970
975
980
985
990
995
Reykjavik
Oslo
Sztokholm
Tallin
Kopenhaga
Dublin
Londyn
Paryż
Praga
Wiedeń
Budapeszt
Bukareszt
Bulgrad
Sofia
Tirana
Ateny
Rzym
Madryt
Lizbona
Mińsk
Moskwa
12.GMT.
1. 11.

Dane synoptyczne z Polski w dniu 1.II1959r.

SYNOP z godz.00 GMT.

150	80208	56687	15401	873XX	01213
185	81801	95717	13352	8042X	53202
205	80207	45716	19401	873XX	50213
250	83202	95717	13550	7732X	50400
295	81602	96102	14352	863XX	53801
330	83406	20717	15000	6732X	50002
375	80000	30102	13851	862XX	52703
425	82704	27517	15200	863XX	51801
465	82203	20717	12951	8022X	51704
560	82505	12222	16052	862XX	52702
695	82703	40717	15852	8042X	53202
105	83609	97027	17701	6742X	51211
235	83404	96717	15300	8042X	50207
270	80000	96737	13152	8032X	52400
310	83606	95717	16300	6732X	00206
495	81802	97022	14552	855XX	55400
510	93215	90707	28659	9XXXX	60400
570	82203	18562	14552	861XX	52703
575	82501	40102	15851	6552X	53301
650	82502	65702	89359	85XXX	60807

SYNOP z godz.12 GMT.

150	70412	70028	23202	754XX	52218
185	80205	96717	19851	8032X	52218
205	73607	70028	25402	784XX	51215
250	83607	95717	19451	7732X	51117
295	80702	95717	18251	8042X	53111
330	80211	15737	21450	6732X	50219
375	80704	25707	17551	863XX	52113
425	83605	21717	17800	8032X	51315
465	80703	06737	15251	8022X	51212
560	82506	30717	16250	872XX	52302
695	82703	60022	178XX	855XX	53206
105	73608	98022	24701	735XX	51218
235	80407	97037	22300	834XX	52121
270	80402	96717	18551	8042X	52211
310	73606	98012	22001	35432	51212
495	72203	96787	17100	6343X	52111
510	93626	90717	28959	9XXXX	61303
570	82202	30717	15700	4722X	51108
575	82001	40102	17001	6552X	52205
650	91804	00858	89662	9XXXX	64207

TEMP Legionowo,godz.00 GMT.

12374	23101	51522	85381	55562	70891
61646	50407	75804	40988	86XX3	30892
01XX5	20151	05XX3	15335	02XX8	10595
04XX6	55555	00001	50527	69928	55566
68818	55561	29664	63669	06600	65686
66666	47878	38088	28005	19005	15003
10805	07004	01010	843XX		

TEMP Wrocław,godz.00 GMT.

brak obserwacji

Przebieg pogody w Polsce w dniu 1.II.1959r.

W ciągu doby ubiegłej było pochmurno z opadami śniegu głównie w południowo-wschodniej połowie,tylko w części północno-zachodniej występowały większe przejaśnienia.Temperatura maksymalna wahała się od -2°C w Lesku do +3°C w Lęborku i na Helu,temperatura w nocy od -4°C do +2°C.Wiatry były umiarkowane z kierunków północnych powodujące lokalnie zamiecie i zawieje śnieżne,tylko na południowym-wschodzie wiatry były o kierunkach zmiennych.

Druk PPWK – W-wa. Solec 18. Zam. /420/154/E/58 – 25.VII.58 – CW- 31952 – 78000 – 61 x 86 – mapowy 100 g

PAŃSTWOWY INSTYTUT
HYDROLOGICZNO-METEOROLOGICZNY
WARSZAWA

Biuletyn Synoptyczny

Legenda:

izobara w mb lub izohipsa w dkm
(na mapie tendencji barometrycznej
izalobara w jednostkach mb 3 godz.)

Znakowanie zjawisk meteorologicznych

- front ciepły
- front chłodny
- front zokludowany
- front stacjonarny
- deszcz
- mżawka
- śnieg

} natężenie opadu jest charakteryzowane ilością znaczków

- krupa
- grad
- opady przelotne
- obszar jednostajnych opadów deszczu
- " " " śniegu

- mgła
- zmętnienie
- burza
- błyskawica
- zamieć

Wiatr

- 1/2 m/sek
- 1 m/sek
- 2 1/2 m/sek
- 5 m/sek

Wielkość zachmurzenia

- niebo bezchmurne
- 1/10 pokrycia nieba
- 2/10 - 3/10 " "
- 4/10 " "
- 5/10 " "
- 6/10 " "
- 7/10 - 8/10 " "
- 9/10 " "
- 10/10 " "
- niebo niewidoczne

Znakowanie układów ciśnienia

W - wyż N - niż

Znakowanie mas powietrza

PP - powietrze polarne
PA - " arktyczne
PZ - " zwrotnikowe
m - morskie
k - kontynentalne
s - stare

Rozmieszczenie danych

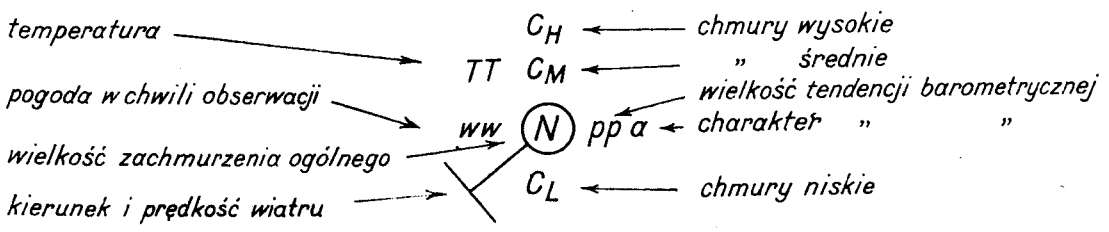

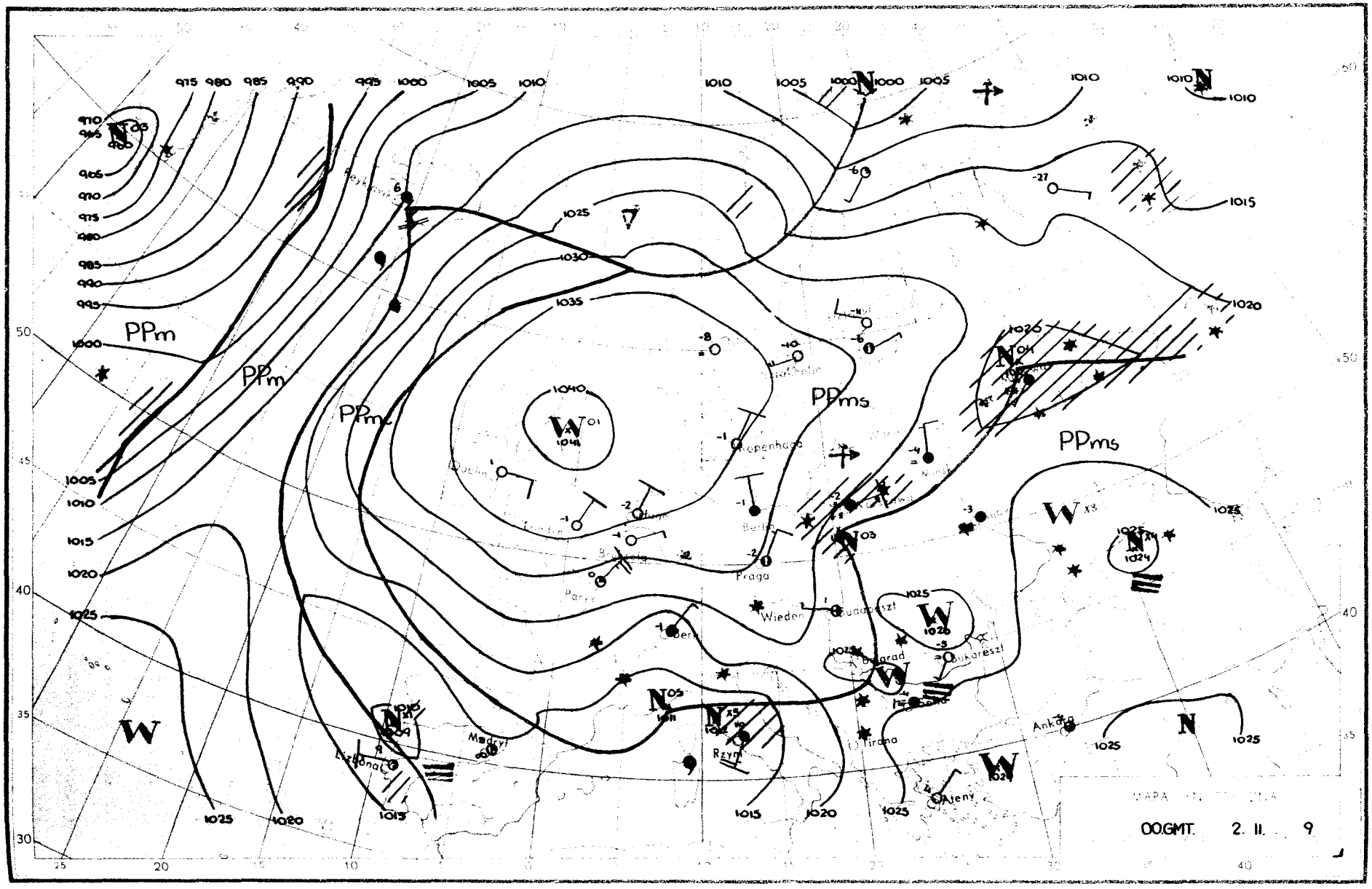

PPm
PPm
PPm
PPms
PPms
Kopenhaga
Praga
Wiedeń
Budapeszt
Bukareszt
Belgrad
Tirana
Ateny
Ankara
Rzym
Madryt
Lizbona
Paryż
Berlin
Dublin
Reykjavik
OO.GMT. 2. II. 9

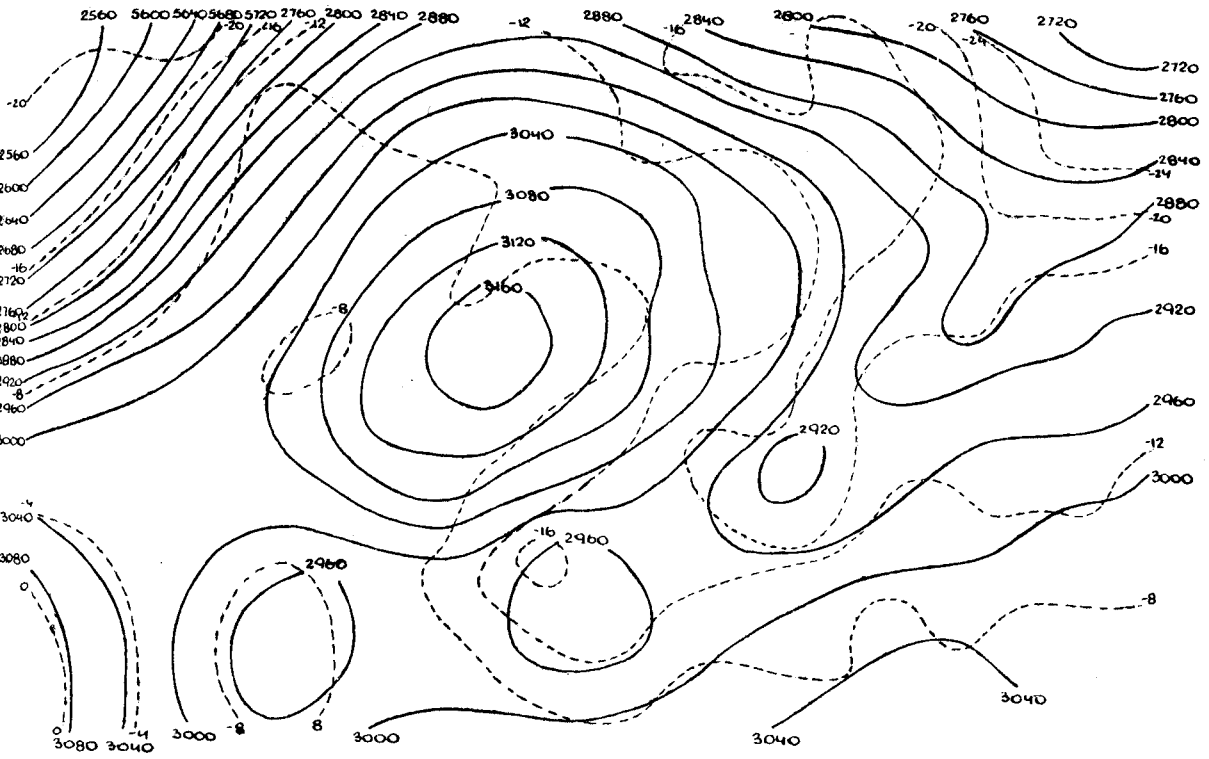

2.II.1959r. godz.00 GMT.

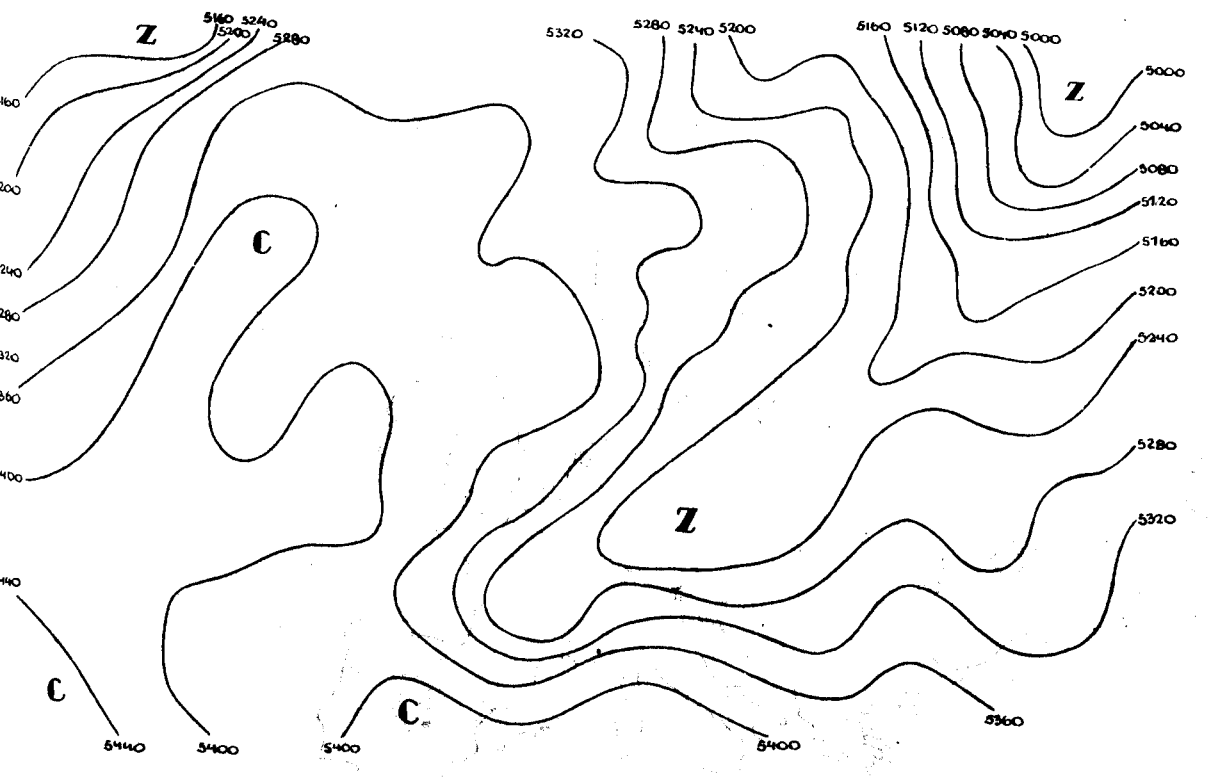

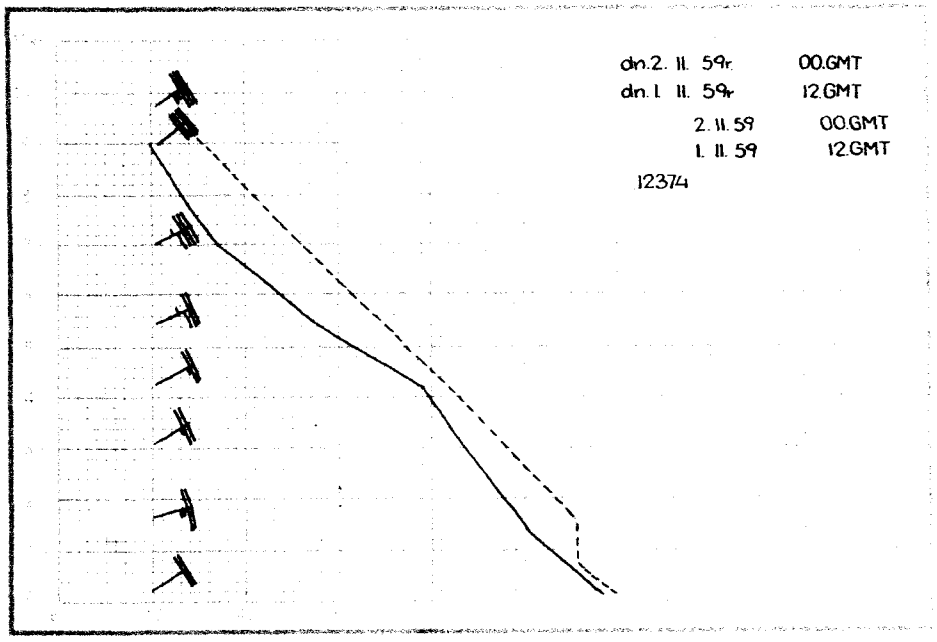
dn.2. 11. 59r 00.GMT
dn.1. 11. 59r 12.GMT
2. 11. 59 00.GMT
1. 11. 59 12.GMT
12374

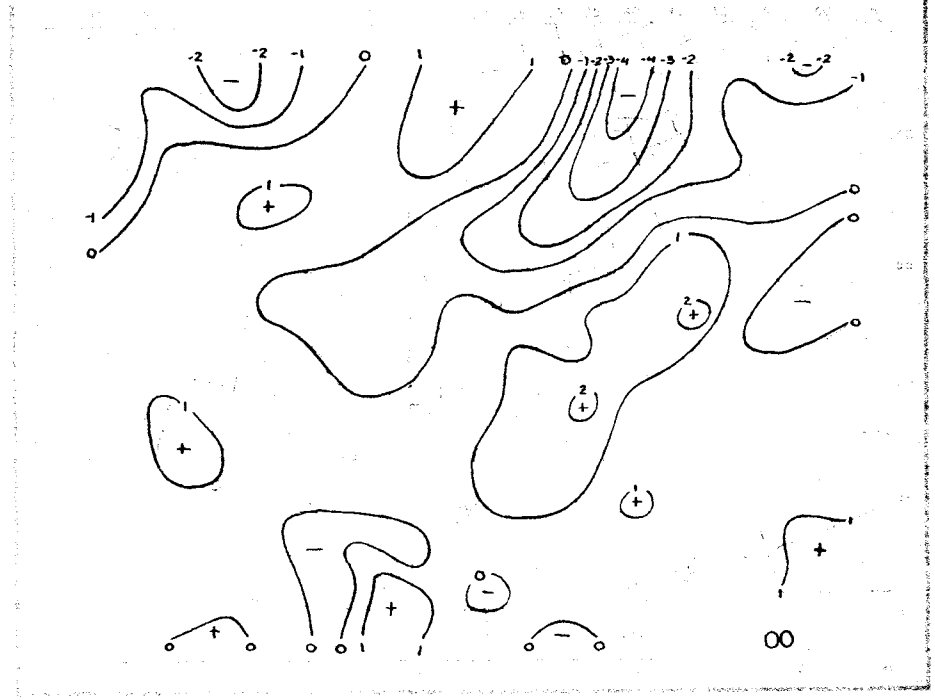
00

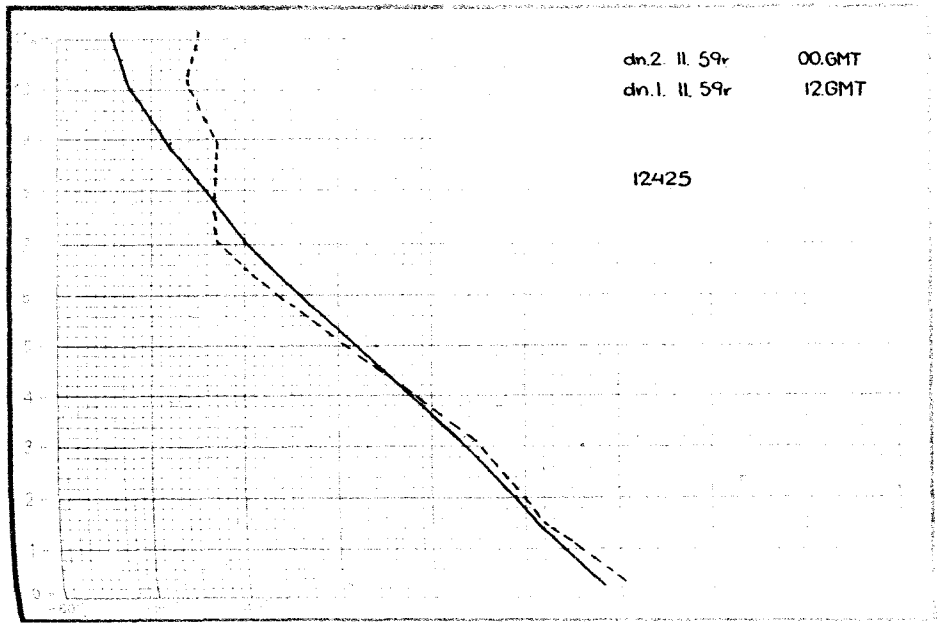
dn.2. 11. 59r 00.GMT
dn.1. 11. 59r 12.GMT
12425



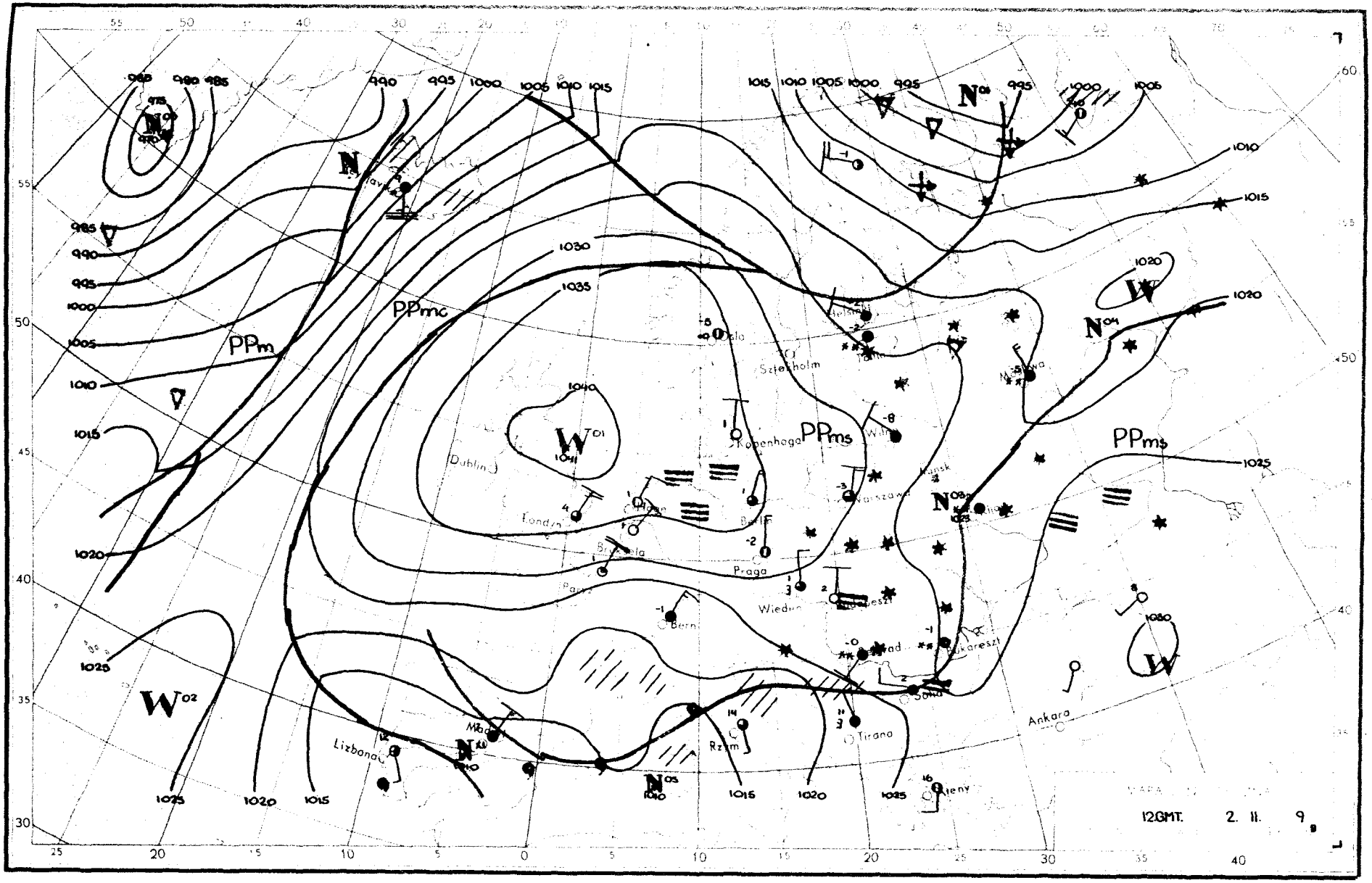

PPm
PPmc
PPms
PPms
Dublin
Londyn
Bruksela
Paryż
Berlin
Praga
Wiedeń
Bern
Rzym
Tirana
Sofia
Bukareszt
Ankara
Lizbona
Madryt
Kopenhaga
Sztokholm
Oslo
Helsinki
Warszawa
Kijów
Mińsk
Moskwa
12GMT. 2. II. 9

Dane synoptyczne z Polski w dniu 2.II.1959r.

SYNOP z godz.00 GMT.

150	70407	70022	29301	754XX	53210
185	70206	97363	27253	754XX	55224
205	70206	70032	31201	755XX	53209
250	73606	97022	28552	755XX	54218
295	80203	95717	24452	8042X	54211
330	63607	56102	28752	65500	54215
375	80707	30737	24152	6722X	53217
425	83603	20737	26752	8032X	53219
465	80206	30737	23352	8022X	53217
560	83505	25717	22452	873XX	53218
695	72501	58101	22152	755XX	55208
105	70207	97022	30800	755XX	52209
235	40201	97011	29751	45500	54111
270	83606	97022	26052	854XX	55215
310	50204	97031	29651	55600	53222
495	82001	96107	22753	854XX	54210
510	93422	90717	34160	9XXXX	62205
570	82202	30717	20951	3722X	52212
575	82201	40717	21951	6742X	53210
650	72504	60858	92463	78XXX	75208

SYNOP z godz.12 GMT.

150	60407	70022	31802	69500	55803
185	83203	97022	31055	863XX	57101
205	70203	70031	34201	755XX	53207
250	70203	97031	32953	755XX	56106
295	83205	97037	29554	854XX	56207
330	70403	60032	33352	755XX	55205
375	60208	65027	30653	685XX	57212
425	83603	65022	32953	855XX	55112
465	80205	60027	30553	854XX	56114
560	80305	58102	30653	854XX	56217
695	83203	56107	26151	864XX	53306
105	63604	99022	33300	655XX	54206
235	63604	97031	33050	655XX	54103
270	73603	97022	31353	754XX	57208
310	50202	97011	31801	55600	53105
495	80204	96717	27852	6542X	54206
510	60212	95414	39762	65X00	65110
570	83605	60027	29053	854XX	56115
575	80204	56227	28052	6642X	54113
650	90204	00707	96362	9XXXX	63108

TEMP Legionowo, godz.00 GMT.

12374	23172	52531	00416	85442	60601
00812	70917	66665	00611	50375	82838
00713	40912	92XX8	00618	30883	00XX6
55555	00010	51529	00410	24872	59595
00812	06600	71715	00611	38500	82838
00713	66666	25006	00617	01010	6542X

TEMP Wrocław, godz.00 GMT.

12425	23204	52530	85480	58623	70968
65652	50435	80838	40986	90XX0	30891
98XX0	20154	03XX6	15338	04XX5	55555
00011	51524	18681	66660	66666	41689
25902	22004	16803	11008	01010	8042X

Przebieg pogody w Polsce w dniu 2.II.1959r.

W południowo-wschodniej części kraju było zachmurzenie duże i zanikające opady opady śniegu, na pozostałym obszarze występowało na ogół zachmurzenie umiarkowane z lokalnymi przelotnymi opadami. Temperatura maksymalna wahała się od +3°C w Gdańsku do -5°C w Suwałkach, w nocy wynosiła od 0°C nad morzem do -9°C w głębi kraju. Wiatry były słabe i umiarkowane z kierunków północnych i północno-zachodnich.-

Druk PPWK – W-wa. Solec 18. Zam. 1420/154/E/58 – 25.VII.58 – CW- 31952 – 78000 – 61 x 86 – mapowy 100 g

PAŃSTWOWY INSTYTUT
HYDROLOGICZNO-METEOROLOGICZNY
WARSZAWA

Biuletyn Synoptyczny

Legenda:

izobara w mb lub izohipsa w dkm
(na mapie tendencji barometrycznej
izalobara w jednostkach mb 3 godz.)

Znakowanie zjawisk meteorologicznych

- front ciepły
- front chłodny
- front zokludowany
- front stacjonarny
- • deszcz
- , mżawka
- * śnieg

} natężenie opadu jest charakteryzowane ilością znaczków

- Δ krupa
- ▲ grad
- ∇ opady przelotne
- obszar jednostajnych opadów deszczu
- " " " śniegu

- ≡ mgła
- ∞ zmętnienie
- burza
- błyskawica
- zamieć

Wiatr

- ½ m/sek
- 1 m/sek
- 2½ m/sek
- 5 m/sek

Wielkość zachmurzenia

- ○ niebo bezchmurne
- 1/10 pokrycia nieba
- 2/10 - 3/10 " "
- 4/10 " "
- 5/10 " "
- 6/10 " "
- 7/10 - 8/10 " "
- 9/10 " "
- 10/10 " "
- ⊗ niebo niewidoczne

Znakowanie układów ciśnienia

W - wyż N - niż

Znakowanie mas powietrza

PP - powietrze polarne
PA - " arktyczne
PZ - " zwrotnikowe
m - morskie
k - kontynentalne
s - stare

Rozmieszczenie danych

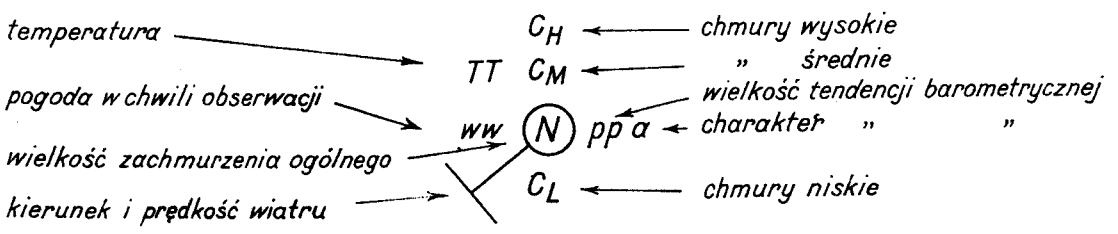

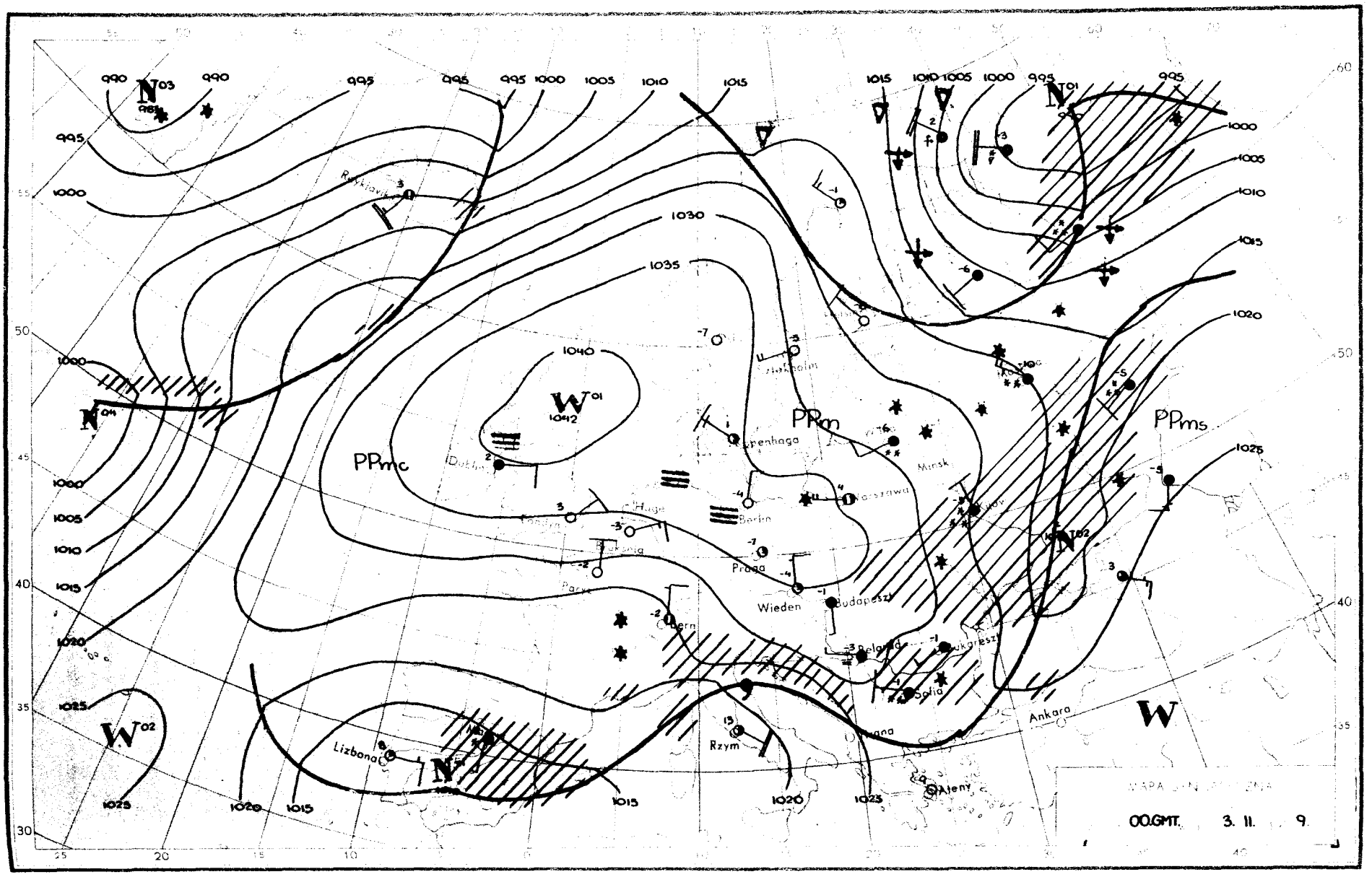

PPmc
PPm
PPms
W
Dublin
Berlin
Praga
Wieden
Budapeszt
Belgrad
Bukareszt
Sofia
Ankara
Rzym
Lizbona
Ateny
Minsk
Warszawa
Kopenhaga
Bern
Paryż
Haga
Bruksela
Rejkjavik
Sztokholm
Kijów
Wiana
990
995
1000
1005
1010
1015
1020
1025
1030
1035
1040
1042
00.GMT. 3. 11. 9.

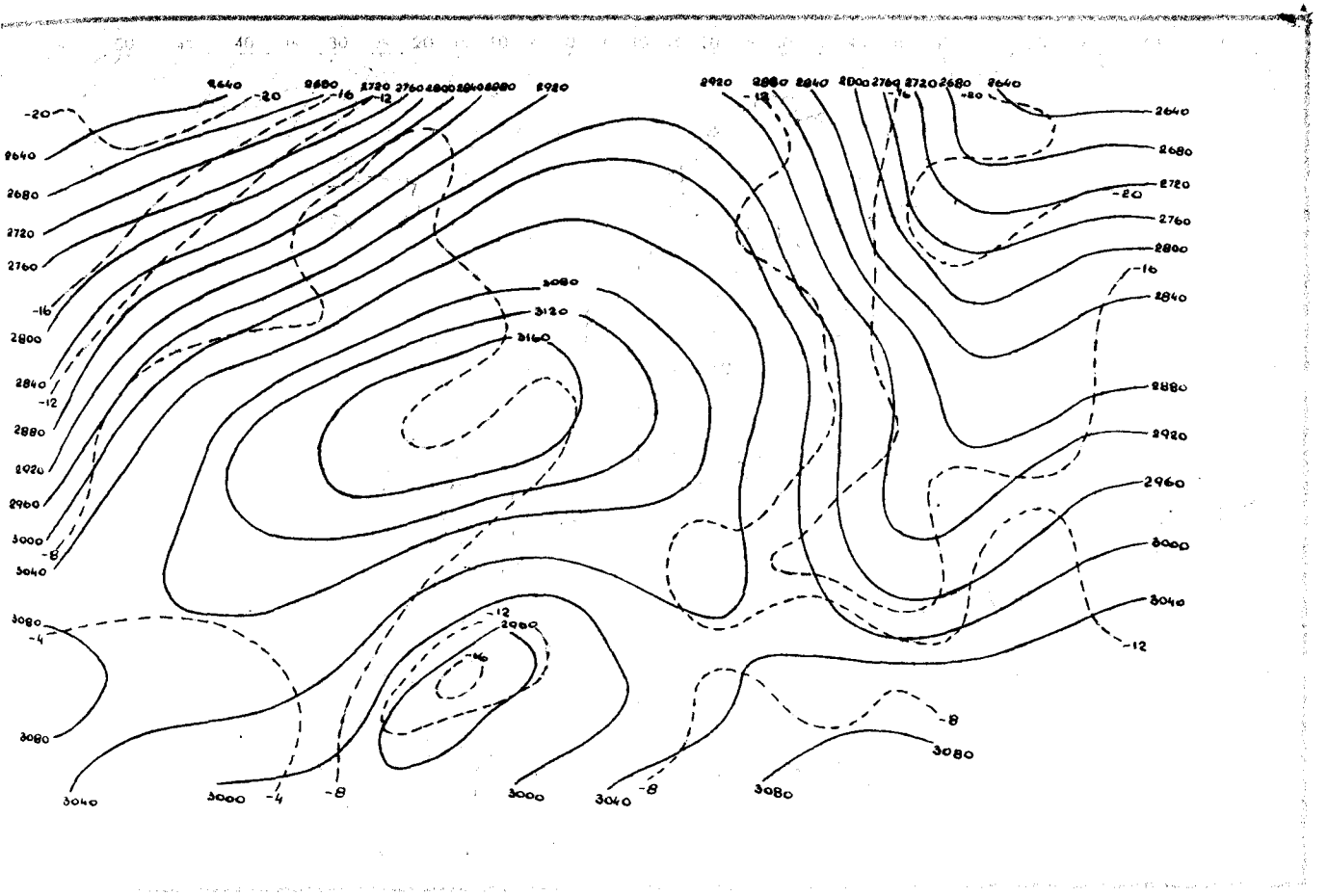

3.II.1959r.godz.00 GMT.

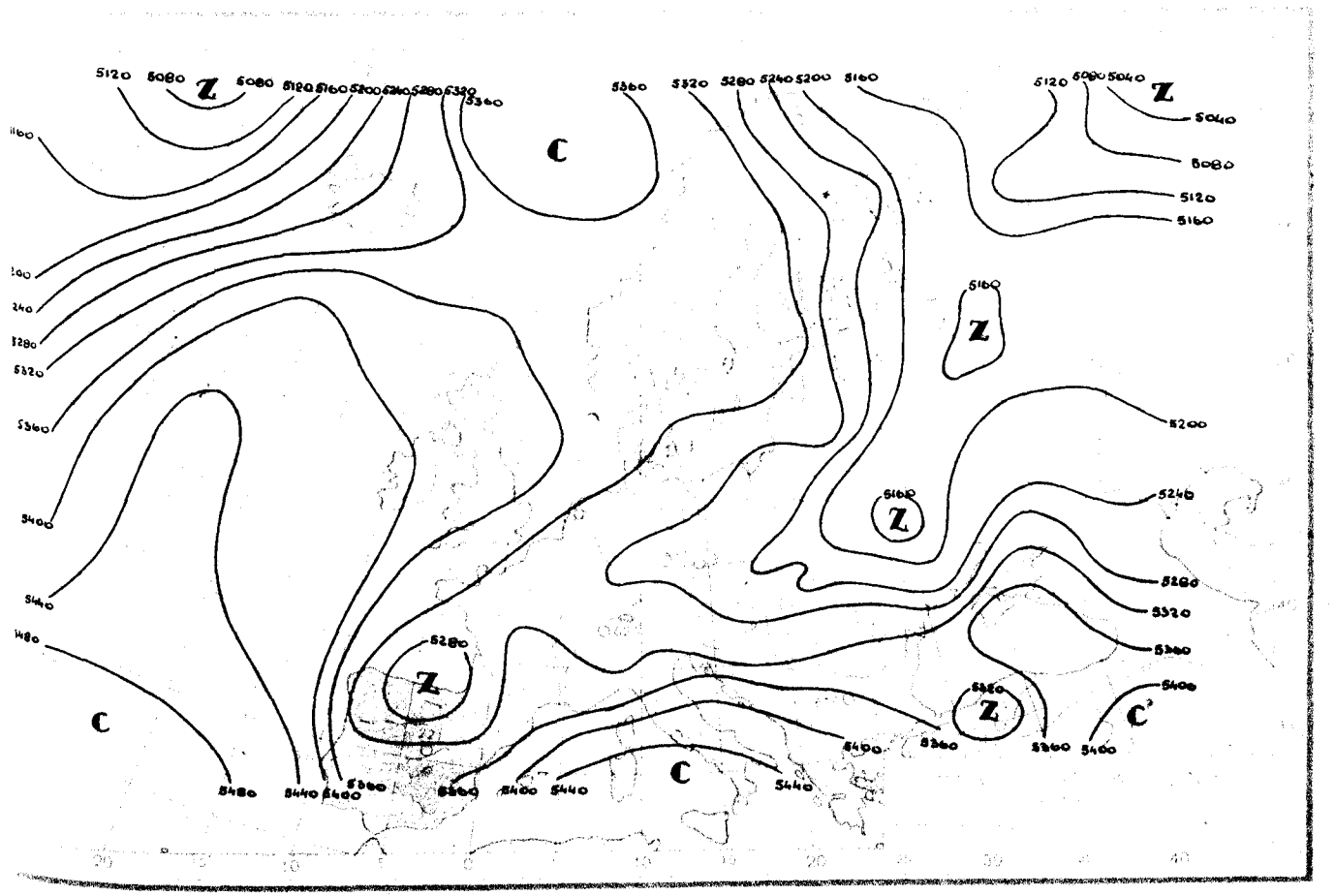

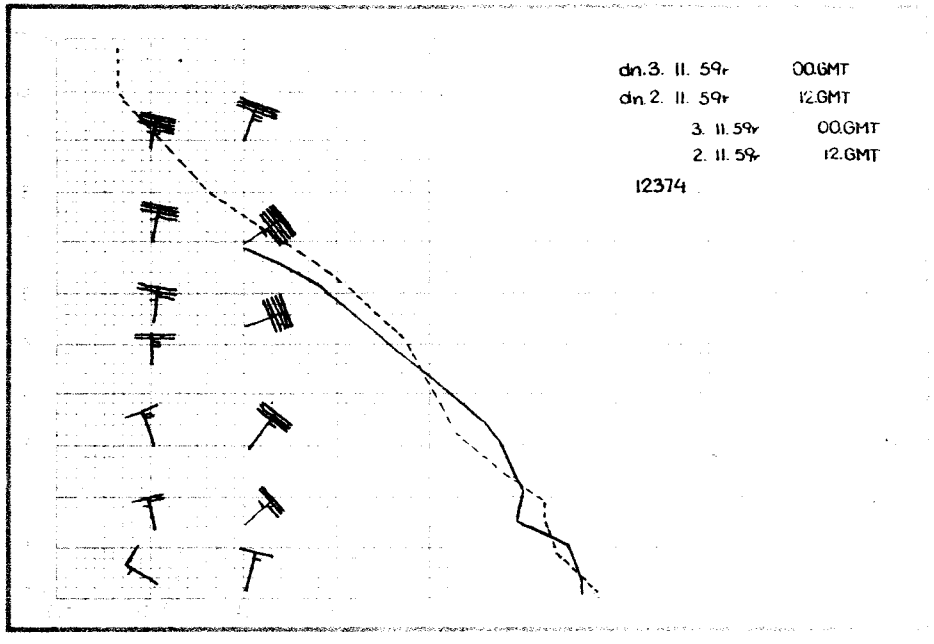
dn.3. 11. 59r 00.GMT
dn.2. 11. 59r 12.GMT
3. 11. 59r 00.GMT
2. 11. 59r 12.GMT
12374

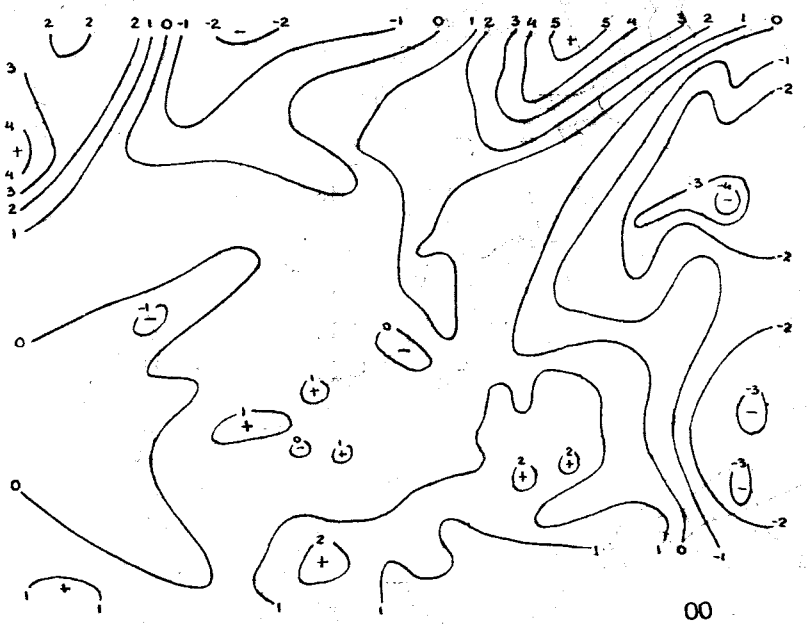
00

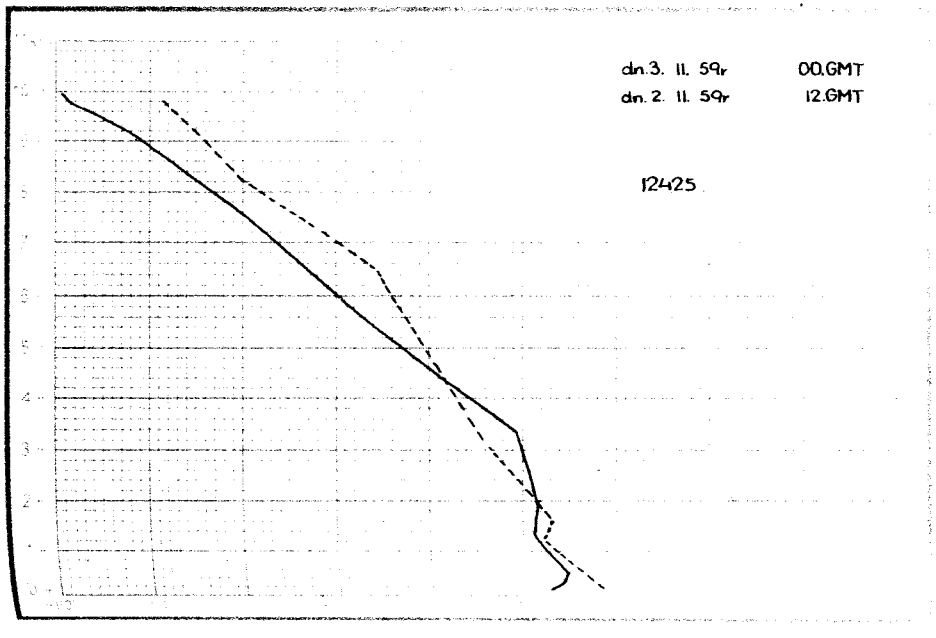
dn.3. 11. 59r 00.GMT
dn.2. 11. 59r 12.GMT
12425

12

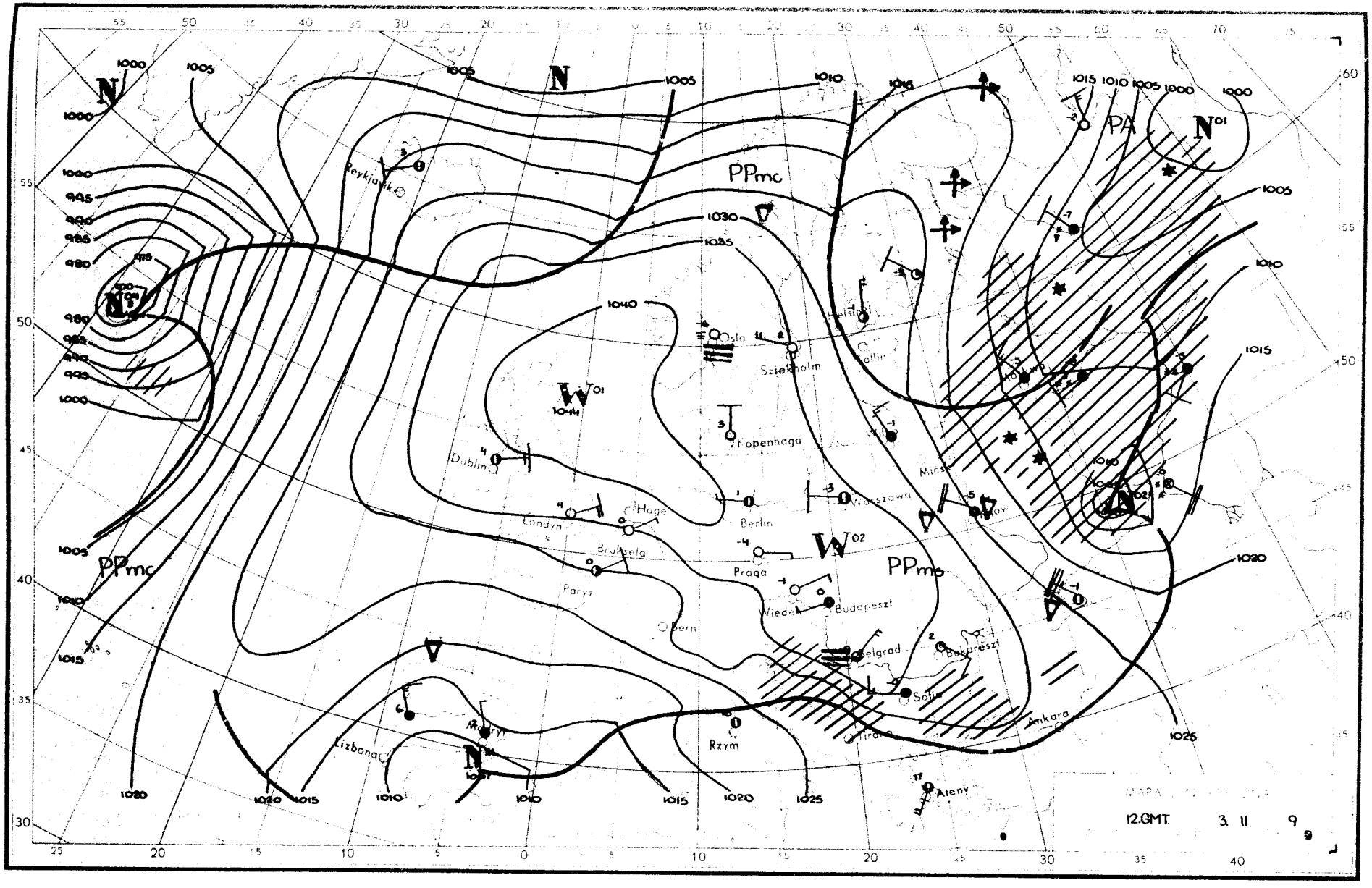

PPmc
PPmc
PPms
PA
Reykjavik
Oslo
Sztokholm
Helsinki
Tallin
Kopenhaga
Dublin
Londyn
Hage
Bruksela
Paryż
Berlin
Praga
Wiedeń
Budapeszt
Warszawa
Mińsk
Kijów
Bern
Belgrad
Bukareszt
Sofia
Ankara
Tirana
Rzym
Ateny
Madryt
Lizbona
12.GMT. 3. 11. 9

Dane synoptyczne z Polski w dniu 3.II.1959r.

SYNOP z godz.00 GMT.

150	73205	60022	32800	754XX	51X00
185	73201	97012	32153	754XX	54208
205	73203	70031	35752	755XX	53102
250	72702	97032	35353	755XX	55104
295	82202	96712	32556	8042X	58105
330	32902	58102	36756	35500	58005
375	72702	60022	34654	754XX	56205
425	70201	58101	37657	756XX	58304
465	82702	60707	35555	854XX	56211
560	80104	57101	37156	854XX	58209
695	83204	58107	33855	854XX	57212
105	73202	97022	32150	755XX	52400
235	82701	97022	34652	855XX	53701
270	72701	96101	33554	764XX	56103
310	50000	97012	35056	55500	58106
495	83205	97022	34356	854XX	58206
510	00210	98383	43858	00900	66108
570	82703	58102	35856	854XX	58214
575	73601	60037	36357	755XX	58317
650	10205	89383	00864	15X00	66212

SYNOP z godz.12 GMT.

150	43205	70030	36003	25501	50008
185	72204	97012	33901	755XX	51205
205	80000	60022	38002	854XX	50111
250	82702	97022	37751	8072X	52210
295	82704	97022	33451	854XX	52102
330	82703	60022	38852	5542X	54004
375	72705	60022	36950	563XX	55106
425	12502	70032	39553	15600	58803
465	62203	60031	37953	65600	56400
560	82702	22107	40054	854XX	57103
695	12704	70021	37653	10940	57202
105	22501	98021	37003	25500	00209
235	83401	97022	37400	855XX	51210
270	82503	97022	36051	864XX	52209
310	83201	95102	34601	856XX	52104
495	72705	97022	36452	756XX	56809
510	00707	99023	47357	00900	60213
570	62706	65021	38252	65430	55002
575	32902	60011	39854	20952	57002
650	00202	89020	04460	00900	70007

TEMP Legionowo, godz.00 GMT.

12374	48257	54551	03003	85526	60617
03508	70013	63683	03407	50514	78847
00113	40082	90XX3	00318	30900	00XX4
00214	55555	00021	54543	02902	08900
56563	03408	46858	60611	03508	14785
60644	03608	49657	65702	03608	69560
70779	03612	25451	82913	00314	66666
30000	00224	01010	655XX		

TEMP Wrocław, godz.00 GMT.

12425	23286	57582	85546	59616	70043
61661	50544	77816	40113	88XX2	30903
02XX5	55555	00022	57598	44980	56575
25883	59608	97805	59622	23683	61665
25453	82861	66666	40088	30003	26609
24411	01010	756XX			

Przebieg pogody w Polsce w dniu 3.II.1959r.

Zachmurzenie było umiarkowane lub całkowite, tylko lokalnie występowały rozpogodzenia. Wieczorem i w nocy w dzielnicach centralnych i wschodnich występowały niewielkie opady przeważnie w postaci mżawki. Lokalnie zanotowano mgły. Temperatura maksymalna wahała się od +4°C na północy do -5°C na południu, temperatura w nocy wahała się od +1°C w Szczecinie do -17°C w Kłodzku. Wiatry były słabe i umiarkowane z kierunków zachodnich i północnych.

Druk PPWK – Wwa. Solec 18. Zam. 7420/154/E/58 – 25.VI.58 – CW-31952 – 78000 – 61 x 86 – mapowy 100 g

PAŃSTWOWY INSTYTUT
HYDROLOGICZNO-METEOROLOGICZNY
WARSZAWA

Biuletyn Synoptyczny

Legenda:

izobara w mb lub izohipsa w dkm
(na mapie tendencji barometrycznej
izalobara w jednostkach mb 3 godz.)

Znakowanie zjawisk meteorologicznych

- front ciepły
- front chłodny
- front zokludowany
- front stacjonarny
- • deszcz
- , mżawka
- * śnieg

} natężenie opadu jest charakteryzowane ilością znaczków

- Δ krupa
- ▲ grad
- ▽ opady przelotne
- obszar jednostajnych opadów deszczu
- " " " śniegu
- ≡ mgła
- ∞ zmętnienie
- burza
- błyskawica
- zamieć

Wiatr

- ½ m/sek
- 1 m/sek
- 2½ m/sek
- 5 m/sek

Wielkość zachmurzenia

- ○ niebo bezchmurne
- 1/10 pokrycia nieba
- 2/10 - 3/10 " "
- 4/10 " "
- 5/10 " "
- 6/10 " "
- 7/10 - 8/10 " "
- 9/10 " "
- ● 10/10 " "
- ⊗ niebo niewidoczne

Znakowanie układów ciśnienia

W – wyż N – niż

Znakowanie mas powietrza

PP – powietrze polarne
PA – " arktyczne
PZ – " zwrotnikowe
m – morskie
k – kontynentalne
s – stare

Rozmieszczenie danych

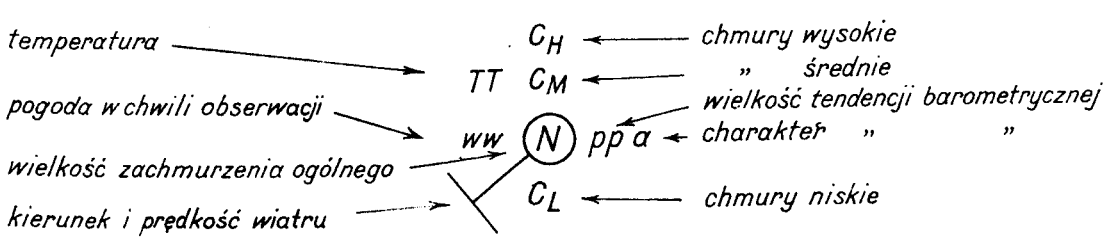

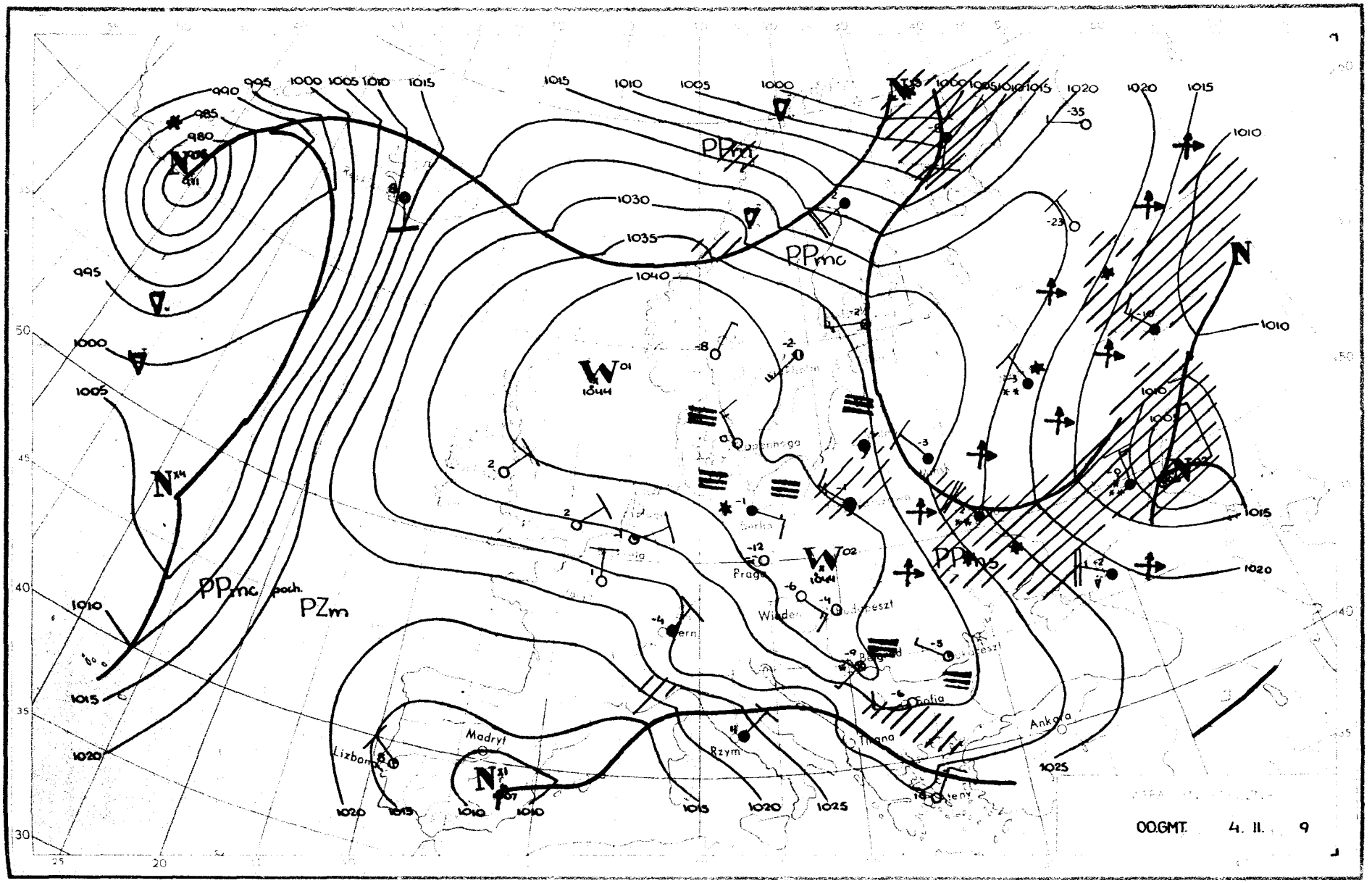

PPm
PPmc
PPmc poch.
PZm
Madryt
Lizbona
Rzym
Ankara
Sofia
Prague
Wiedeń
Budapeszt
Belgrad
Bern
Copenhaga
Berlin
Tirana
Ateny
N
W
1044
1030
1035
1040
1025
1020
1015
1010
1005
1000
995
990
985
980
00.GMT. 4. II. 9

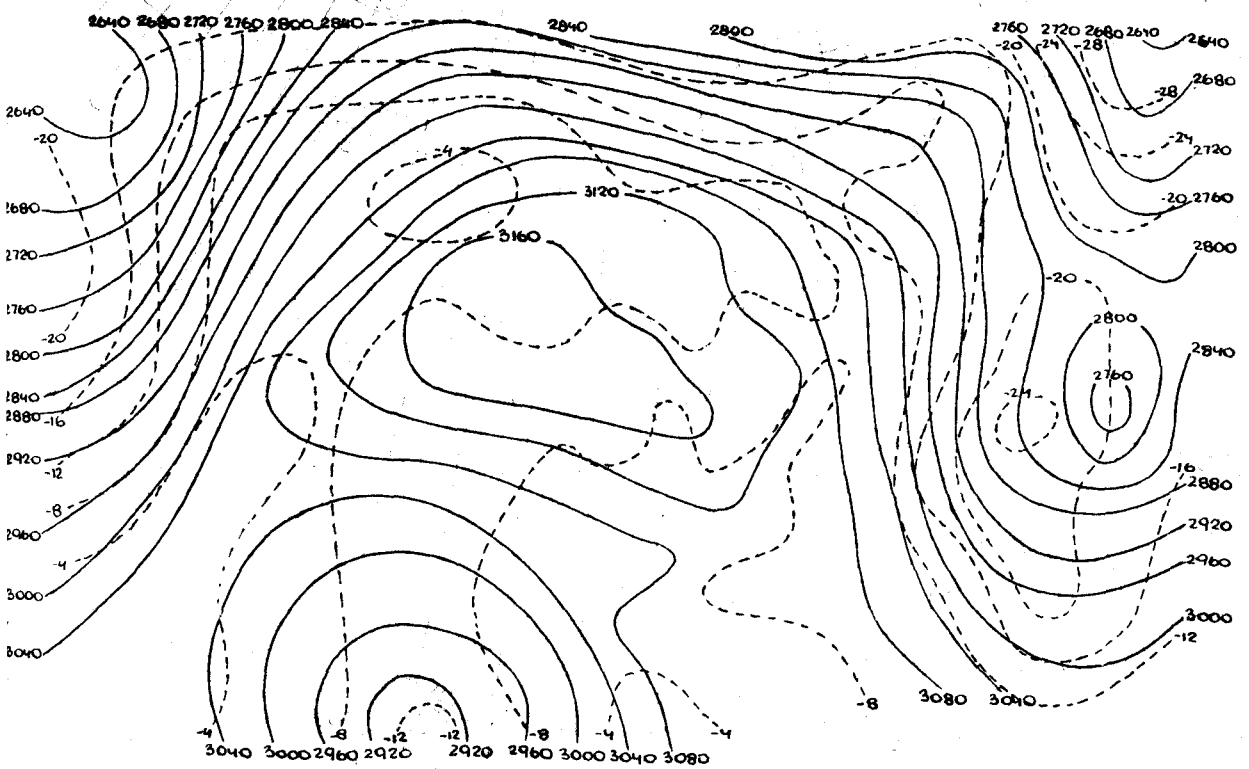

4.II.1959r.godz.00 GMT.

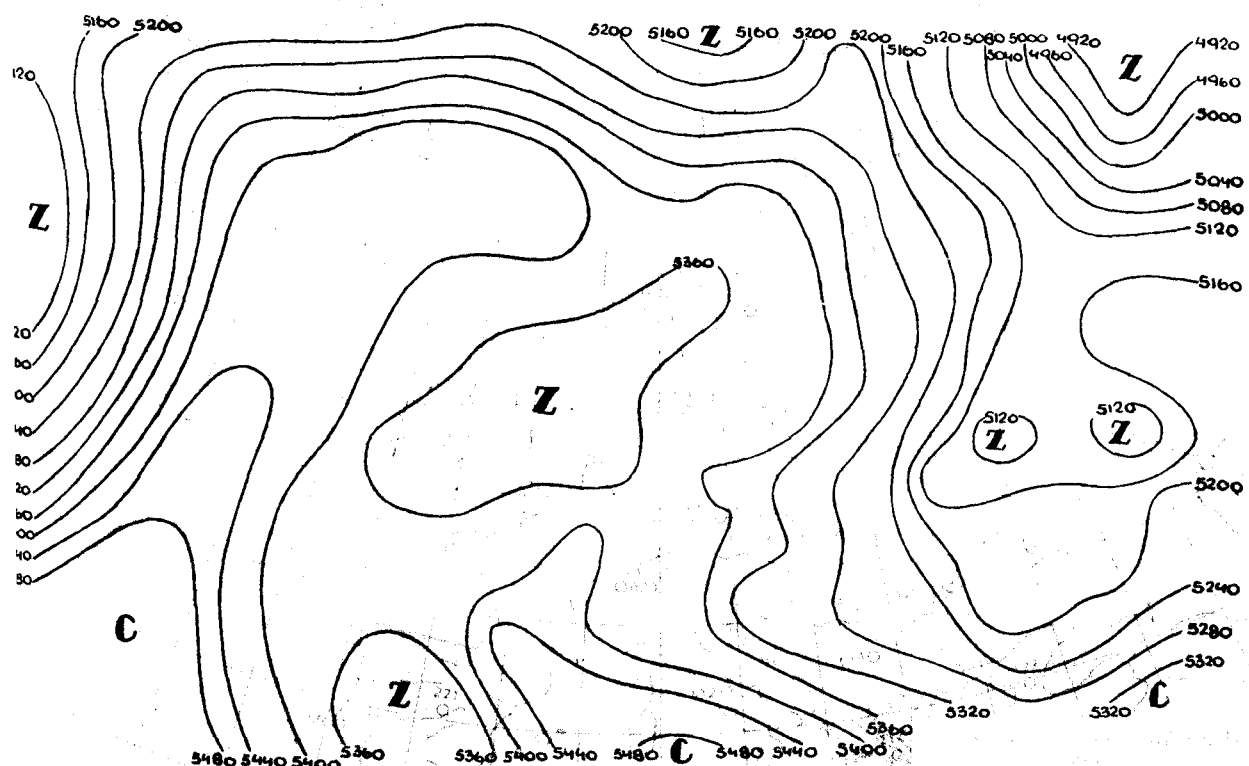

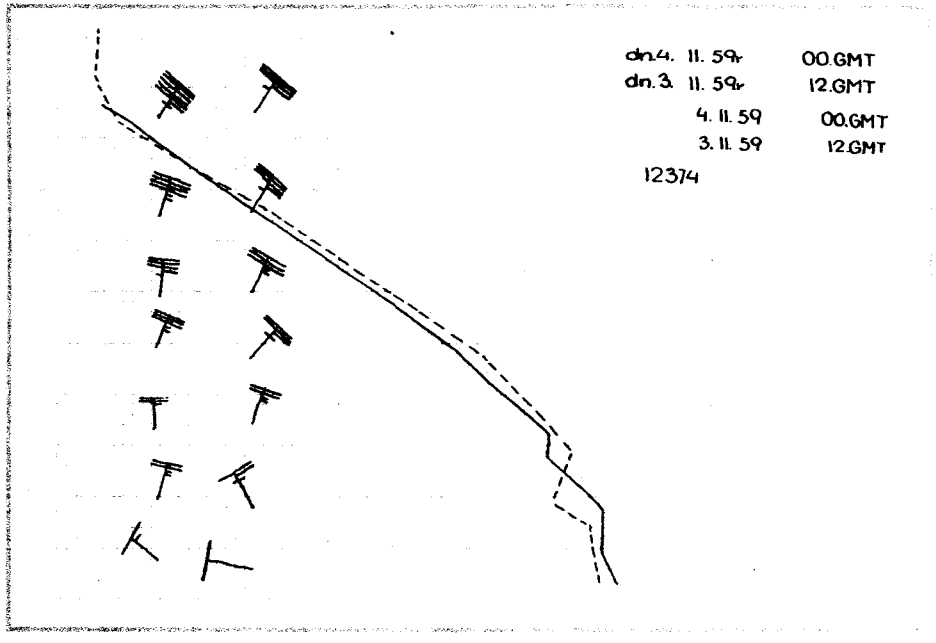
dn.4. 11. 59r 00.GMT
dn.3. 11. 59r 12.GMT
4. 11. 59 00.GMT
3. 11. 59 12.GMT
12374

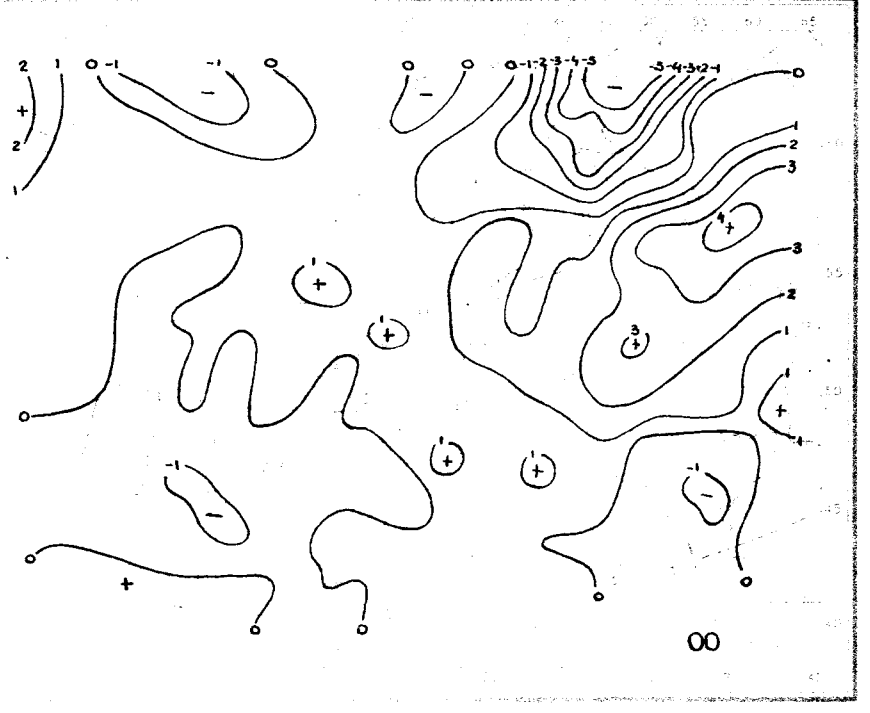
00

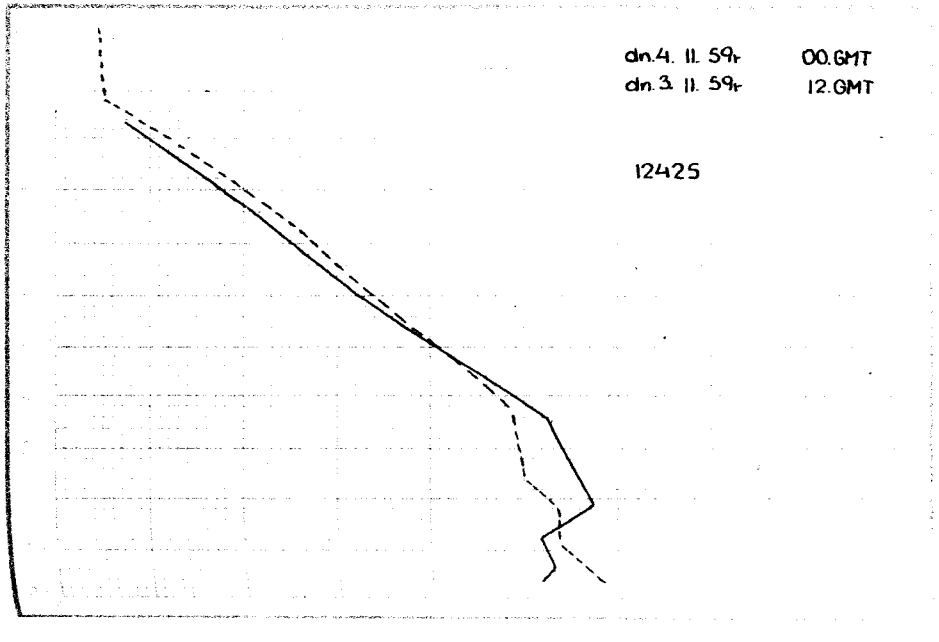
dn.4. 11. 59r 00.GMT
dn.3. 11. 59r 12.GMT
12425



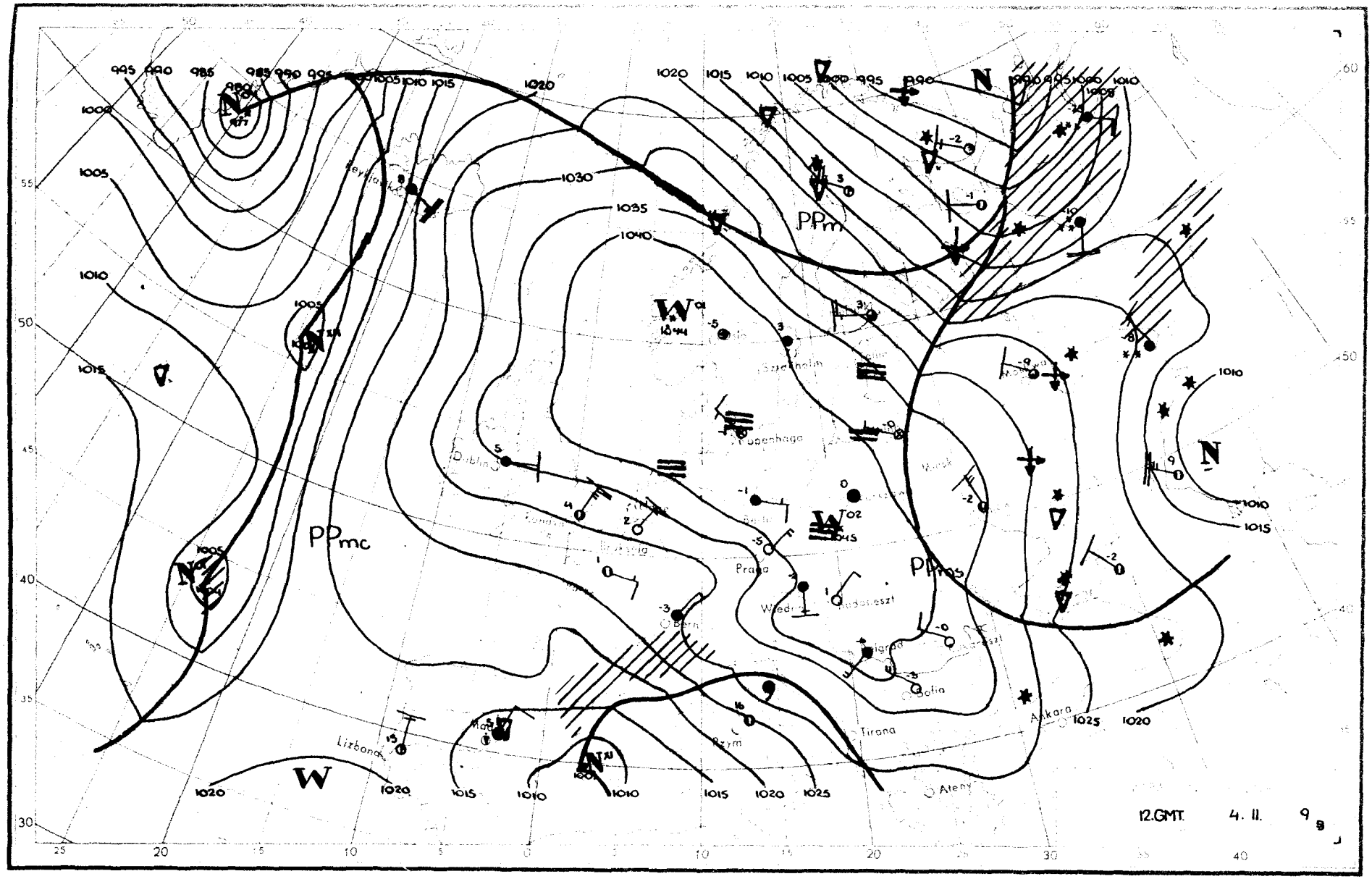

PPm
PPmc
PPms
Dublin
Praga
Wiedeń
Budapeszt
Bern
Sofia
Tirana
Ankara
Ateny
Lizbona
Rzym
Reykjavik
12.GMT. 4. II. 9

Dane synoptyczne z Polski w dniu 4.II.1959r.

SYNOP z godz.00 GMT.

150	02904	70020	39200	00900	51204
185	82203	95515	37401	863XX	01210
205	80000	56102	40801	863XX	50206
250	82501	97022	40300	863XX	50107
295	83203	97027	36401	854XX	51213
330	82702	20102	41451	862XX	52103
375	82004	25565	39051	861XX	52202
425	80000	25104	42557	854XX	58208
465	82903	25515	39752	863XX	53400
560	00000	08400	43062	00900	63202
695	82702	40102	39555	855XX	56110
105	92702	06474	40451	9X0XX	51205
235	93202	02452	40551	9X0XX	51206
270	82902	96102	38600	863XX	50205
310	80401	96102	39451	864XX	51108
495	82704	96717	38052	6742A	53102
510	03415	99020	40456	00900	61213
570	82906	50222	39955	854XX	56003
575	82703	56101	41156	5552X	59205
650	00206	89020	07657	00900	73109

SYNOP z godz.12 GMT.

150	22902	58100	42000	26200	51801
185	8XXXX	06445	40900	862XX	50204
205	82501	09464	42750	863XX	51801
250	83402	02444	42751	863XX	51702
295	82704	09512	40701	862XX	00205
330	83403	15104	43200	862XX	50802
375	82903	56102	42800	862XX	51204
425	81801	25105	43553	863XX	55702
465	83202	30104	42650	862XX	51101
560	70000	06447	43454	754XX	54807
695	72703	58102	41651	755XX	52400
105	92701	05494	42352	9X0XX	52001
235	93202	02454	42952	9X0XX	53102
270	82901	95102	41650	863XX	51102
310	81101	97022	40302	854XX	00804
495	73202	97022	41302	754XX	53103
510	61510	96481	51155	61X00	56000
570	82701	40102	42651	862XX	52801
575	72902	40107	43053	755XX	55704
650	00701	89020	10152	00900	61103

TEMP Legionowo, godz.00 GMT.

12374	48291	51511	03206	85582	52537
00212	70100	53610	03611	50630	75781
00318	40207	87XX7	00422	30912	03XX1
00429	55555	00025	50509	03203	70950
52521	03509	45864	52521	00111	53753
58591	00115	10700	58610	03611	61574
67705	00217	66666	39089	00423	28006
00518	01010	8072X			

TEMP Wrocław, godz.00 GMT.

12425	48323	57584	85591	53549	70116
57634	50637	77813	40206	88XX4	30912
02XX9	55555	00027	58591	26008	57581
82938	58585	07838	53540	27686	58633
23529	74791	66666	40088	27208	22413
01010	854XX				

Przebieg pogody w Polsce w dniu 4.II.1959r.

Na południu występowały lokalnie większe przejaśnienia i rozpogodzenia. Poza tym było pochmurno, notowano liczne mgły i opady mżawki. Temperatura maksymalna wynosiła od +2°C w Białymstoku i Słubicach do -4°C w Opolu, a w nocy od -1°C do -12°C. Wiatry były na ogół słabe w dzielnicach wschodnich północno-zachodnie na pozostałych obszarach o kierunkach zmienny.h-

Druk PPWK – W-wa, Solec 18, Zam. /420/154/E/58 – 25.VII.58 – CW- 31952 – 78000 – 61 x 86 – mapowy 100g

PAŃSTWOWY INSTYTUT
HYDROLOGICZNO-METEOROLOGICZNY
WARSZAWA

Biuletyn Synoptyczny

Legenda:

——— *izobara w mb lub izohipsa w dkm*
(na mapie tendencji barometrycznej
izalobara w jednostkach mb 3 godz.)

Znakowanie zjawisk meteorologicznych

front ciepły
front chłodny
front zokludowany
front stacjonarny

• *deszcz*
, *mżawka*
✳ *śnieg*
} *natężenie opadu jest charakteryzowane ilością znaczków*

Δ *krupa*
▲ *grad*
▽ *opady przelotne*
obszar jednostajnych opadów deszczu
" " " śniegu

≡ *mgła*
∞ *zmętnienie*
burza
błyskawica
zamieć

Wiatr

½ m/sek
1 m/sek
2½ m/sek
5 m/sek

Wielkość zachmurzenia

○ *niebo bezchmurne*
1/10 pokrycia nieba
2/10 - 3/10 " "
4/10 " "
5/10 " "
6/10 " "
7/10 - 8/10 " "
9/10 " "
● *10/10 " "*
⊗ *niebo niewidoczne*

Znakowanie układów ciśnienia

W – wyż *N – niż*

Znakowanie mas powietrza

PP – powietrze polarne
PA – " arktyczne
PZ – " zwrotnikowe
m – morskie
k – kontynentalne
s – stare

Rozmieszczenie danych

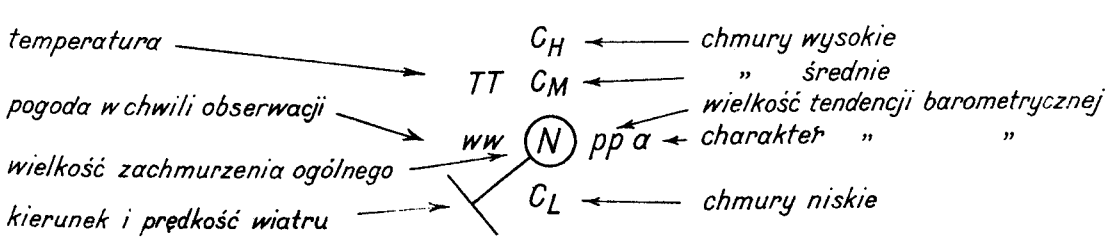

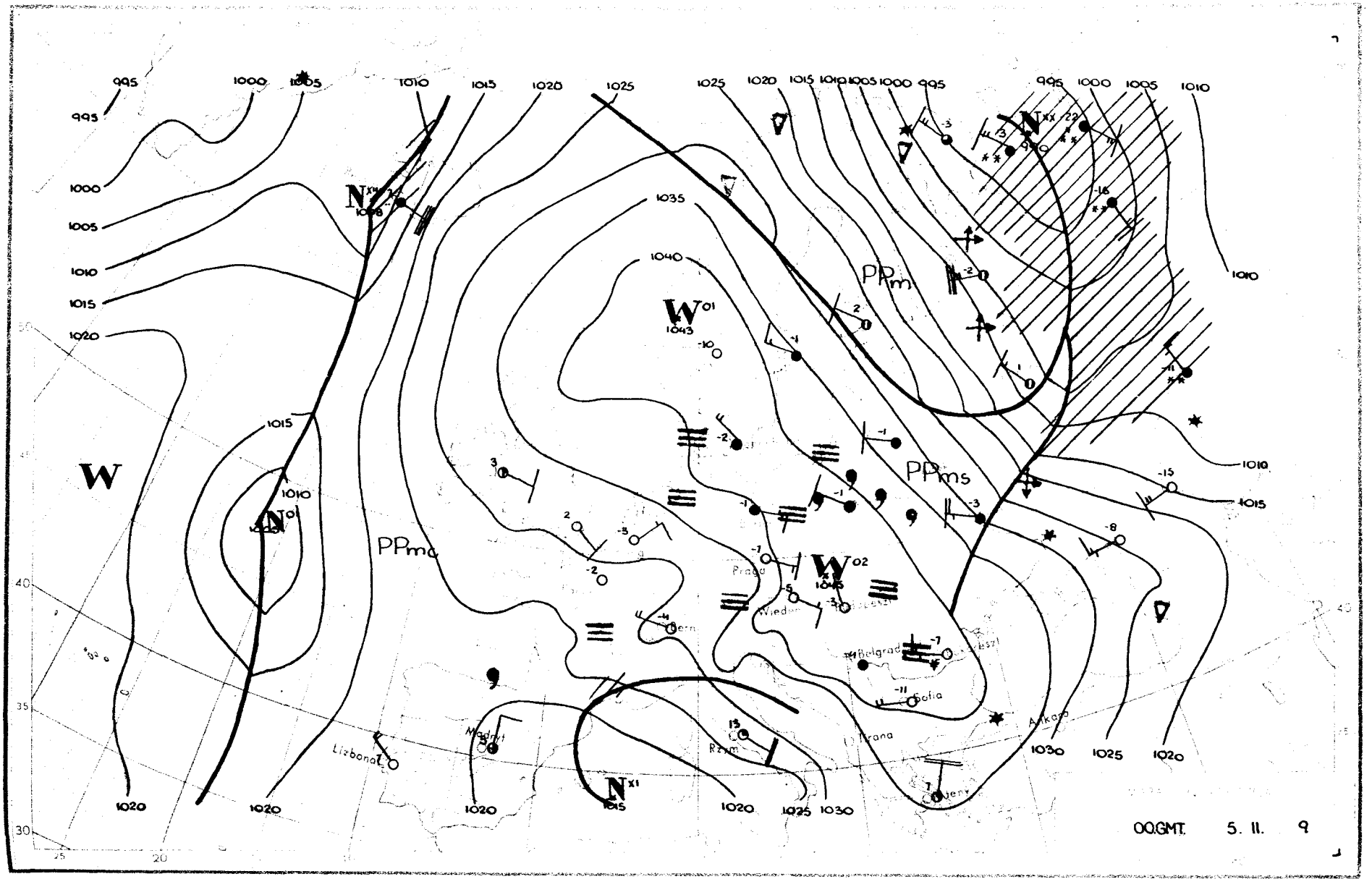

W
PPm
PPms
PPmc
Praga
Wiedeń
Bern
Belgrad
Sofia
Tirana
Ankara
Rzym
Madryt
Lizbona
Jeny
OO.GMT. 5. 11. 9

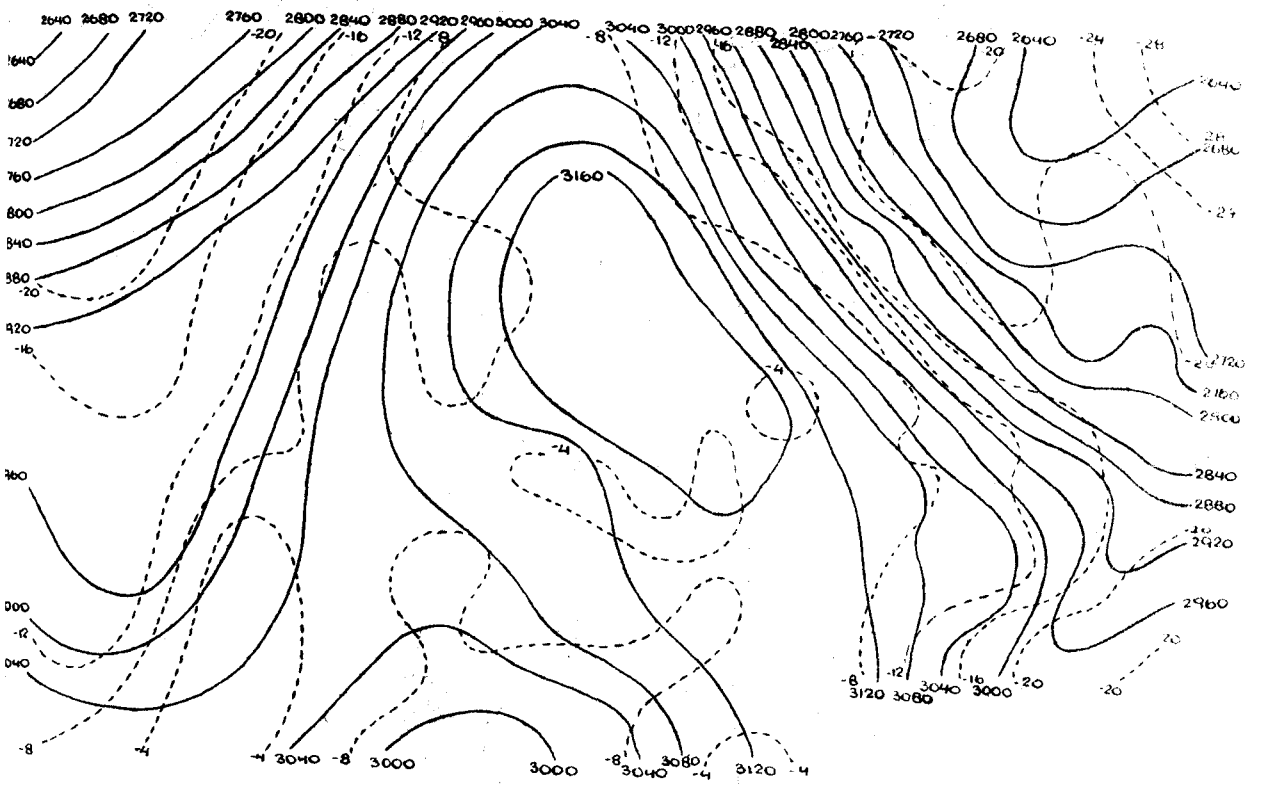

.II.1959r.godz.00 GMT.

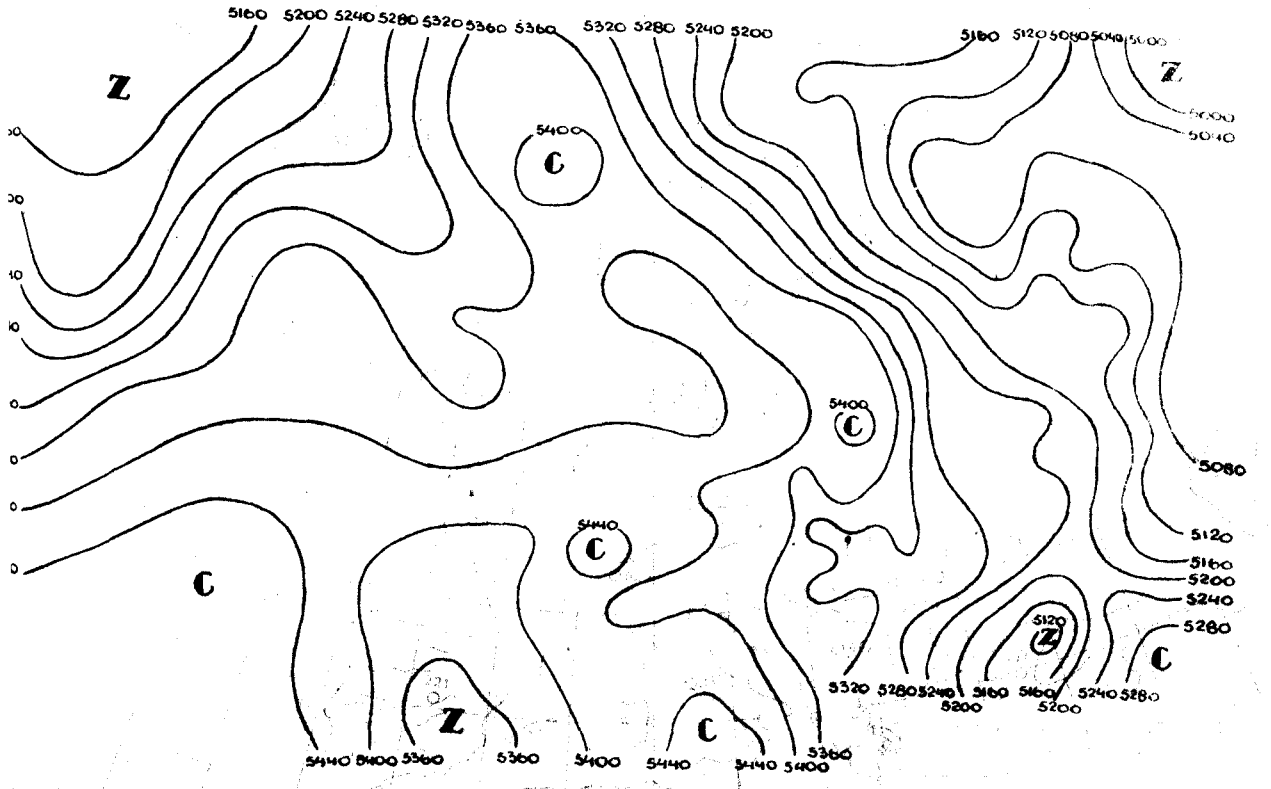

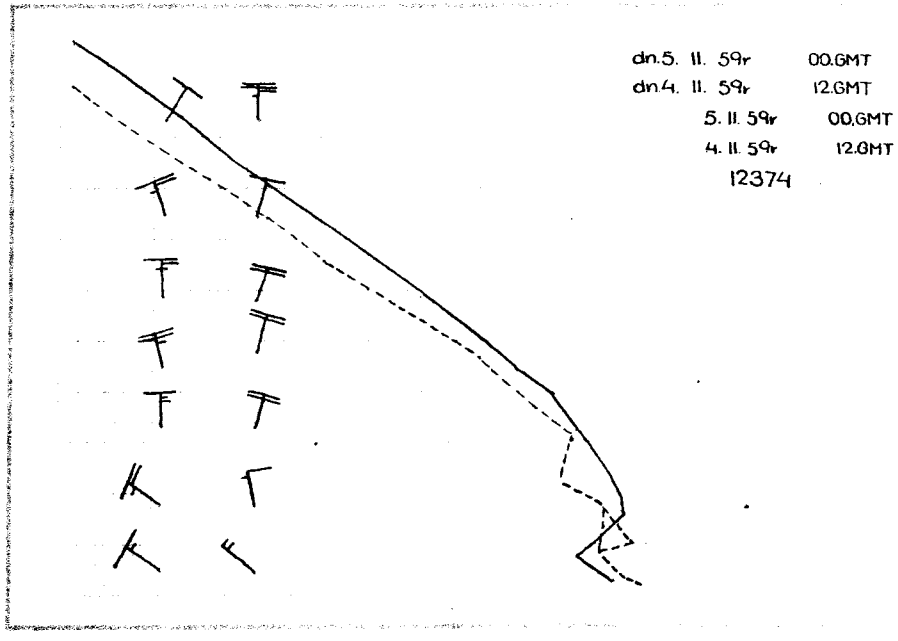
dn.5. 11. 59r 00.GMT
dn.4. 11. 59r 12.GMT
5. 11. 59r 00.GMT
4. 11. 59r 12.GMT
12374

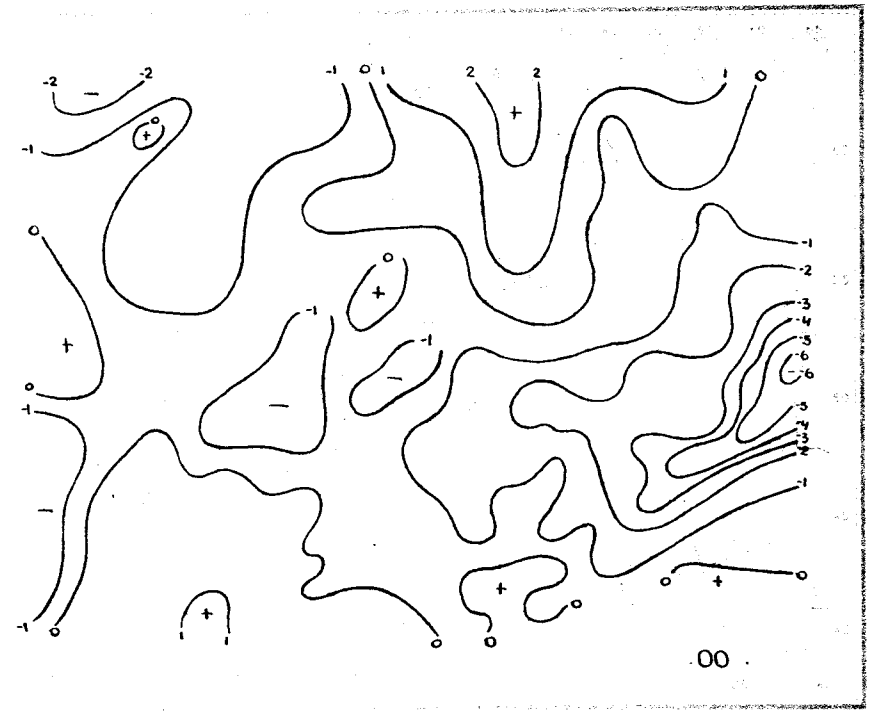
00

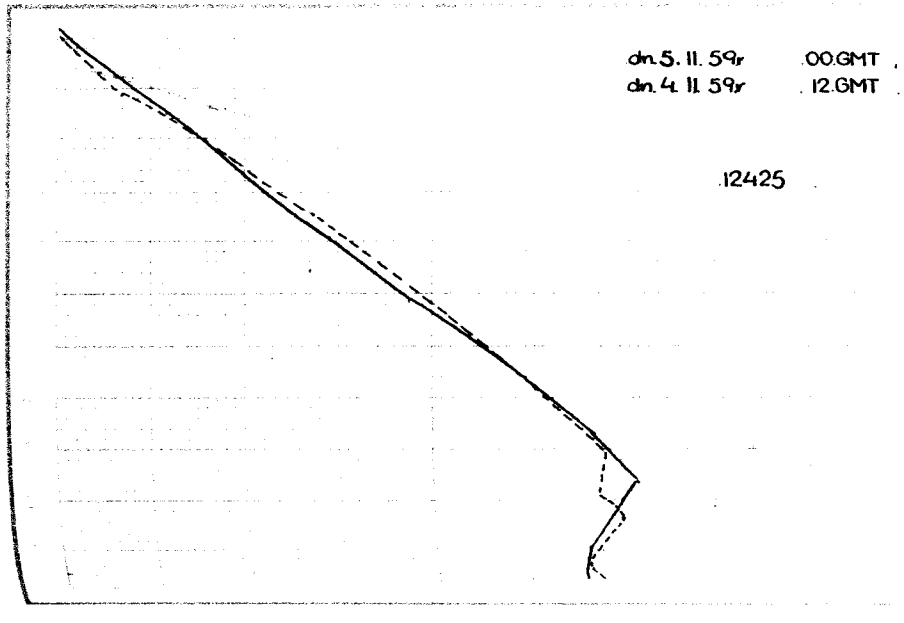
dn.5. 11. 59r 00.GMT
dn.4. 11. 59r 12.GMT
12425



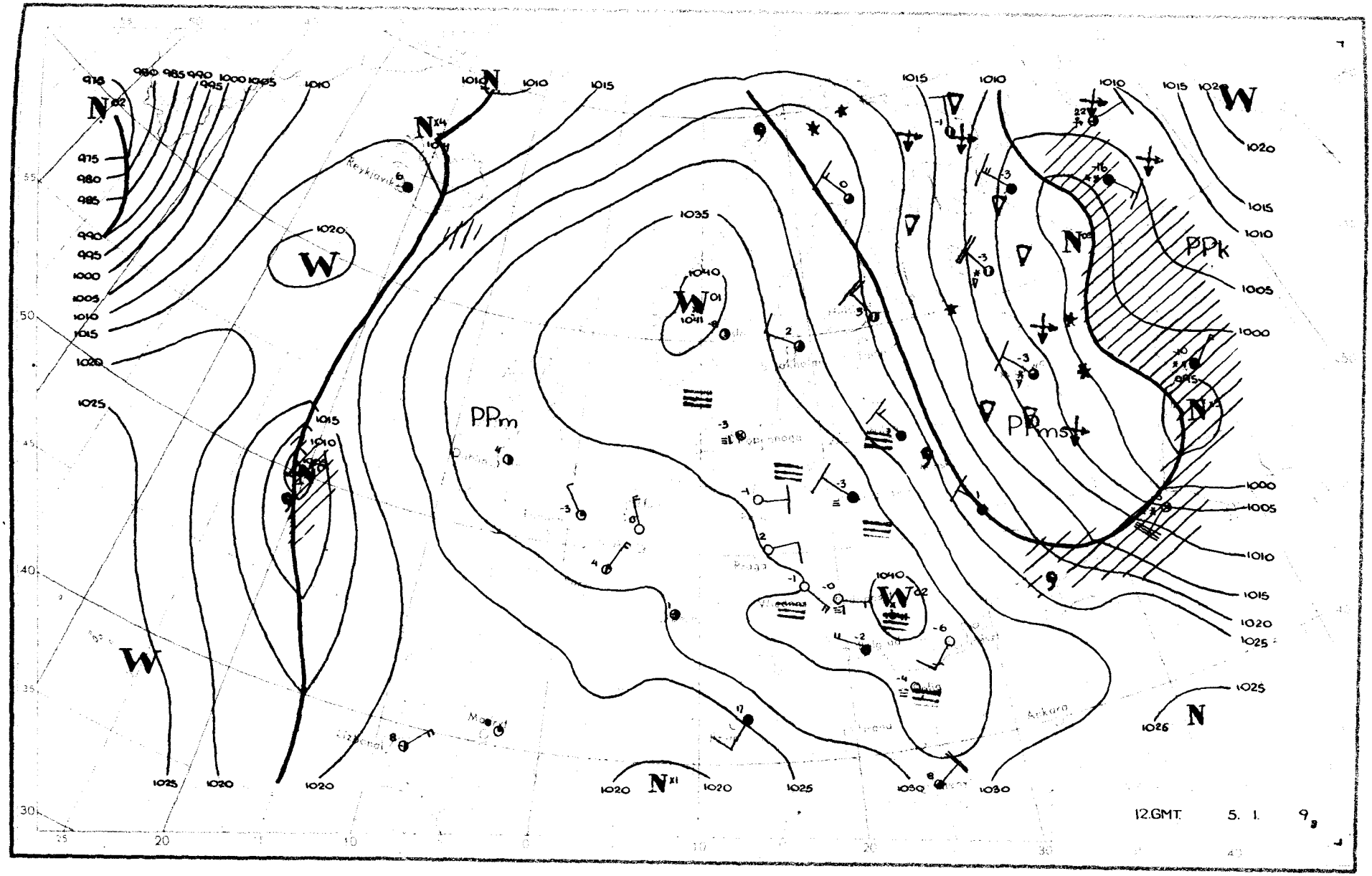

12.GMT. 5. 1. 9
PPm
PPk
PPms
Reykjavik
Ankara

Dane synoptyczne z Polski w dniu 5.II.1959r.

SYNOP z godz.00 GMT.

150	80000	50102	40754	861XX	55711
185	8XXXX	95102	39951	863XX	52709
205	81401	12245	40652	862XX	52712
250	82201	02465	42153	863XX	53708
295	82705	96102	38751	863XX	52716
330	82002	07442	41651	861XX	51714
375	82905	30102	41651	862XX	52810
425	91403	04471	41454	9X0XX	55816
465	82001	02462	41851	861XX	53810
560	00000	00444	42760	00900	61817
695	82703	56302	42152	855XX	53705
105	92701	05494	40652	9X0XX	53710
235	90000	01454	41654	9X0XX	XXXXX
270	92202	08454	41054	9X0XX	55712
310	80902	96102	34850	864XX	50808
495	83202	96102	41452	864XX	52709
510	01606	97020	50751	00900	62703
570	90000	08462	42453	9X0XX	54708
575	00000	20101	43359	00900	60712
650	00403	89020	11160	00900	68801

SYNOP z godz.12 GMT.

150	83202	58102	36551	854XX	52807
185	82703	05444	34452	852XX	52712
205	90902	08434	36352	9X0XX	52816
250	82501	09424	37754	863XX	54812
295	82905	95102	33652	863XX	54714
330	80000	02444	37652	861XX	53815
375	82905	04445	36453	860XX	53719
425	30000	09445	37256	37400	56720
465	92202	02454	37154	9X0XX	55816
560	02304	40104	36900	00900	56822
695	02703	60021	35701	00900	54803
105	90000	05494	36553	9X0XX	53717
235	93201	04454	37553	9X0XX	54810
270	82703	96284	36453	863XX	54712
310	10902	96102	33900	15500	52815
495	82505	20102	35953	863XX	53716
510	02003	99020	48306	00900	61704
570	50000	25284	37954	56300	54714
575	20000	40104	38055	00901	56819
650	00401	80020	08501	00900	62806

TEMP Legionowo, godz. 00 GMT.

12374	23313	53530	03006	85599	50528
03208	70137	55669	03607	50697	72855
03609	40295	84XX2	03508	30925	98XX1
00405	55555	00028	51515	03204	62962
55551	02908	49862	50518	03208	85824
50539	03308	78645	58691	03509	33600
61769	03511	66666	30098	00405	23511
01507	01010	864XX			

TEMP Wrocław, godz. 00 GMT.

12425	98326	54545	85610	51563	70157
54628	50717	73881	40760	85991	30930
99XX0	20186	16XX3	15360	13XX6	55555
00027	57545	88932	54543	18791	01551
98630	59732	82429	81956	66666	19318
15014	01010	9X0XX			

Przebieg pogody w Polsce w dniu 5.II.1959r.

W ciągu doby ubiegłej występowało przeważnie zachmurzenie duże, mgły i miejscami opady mżawki, tylko w dzielnicach południowych wystąpiły rozpogodzenia. Temperatura maksymalna wahała się od +4°C w Częstochowie do -6°C w Legnicy i Zielonej Górze, w nocy wynosiła od 0°C na północy do -15°C miejscami na południu. Wiatry były słabe, na wschodzie umiarkowane o kierunkach zmiennych.

Druk PPWK – W-wa, Solec 18. Zam. /420/154/E/58 – 25.VII.59 – CW- 31952 – 78000 – 61 x 86 – mapowy 100 g

PAŃSTWOWY INSTYTUT
HYDROLOGICZNO-METEOROLOGICZNY
WARSZAWA

Biuletyn Synoptyczny

Legenda:

izobara w mb lub izohipsa w dkm
(na mapie tendencji barometrycznej
izalobara w jednostkach mb 3 godz.)

Znakowanie zjawisk meteorologicznych

- front ciepły
- front chłodny
- front zokludowany
- front stacjonarny
- • deszcz
- , mżawka
- * śnieg

} natężenie opadu jest charakteryzowane ilością znaczków

- Δ krupa
- ▲ grad
- ▽ opady przelotne
- obszar jednostajnych opadów deszczu
- " " " śniegu

- ≡ mgła
- ∞ zmętnienie
- burza
- błyskawica
- zamieć

Wiatr

- ½ m/sek
- 1 m/sek
- 2½ m/sek
- 5 m/sek

Wielkość zachmurzenia

- ○ niebo bezchmurne
- 1/10 pokrycia nieba
- 2/10 - 3/10 " "
- 4/10 " "
- 5/10 " "
- 6/10 " "
- 7/10 - 8/10 " "
- 9/10 " "
- ● 10/10 " "
- ⊗ niebo niewidoczne

Znakowanie układów ciśnienia

W - wyż N - niż

Znakowanie mas powietrza

PP - powietrze polarne
PA - " arktyczne
PZ - " zwrotnikowe
m - morskie
k - kontynentalne
s - stare

Rozmieszczenie danych

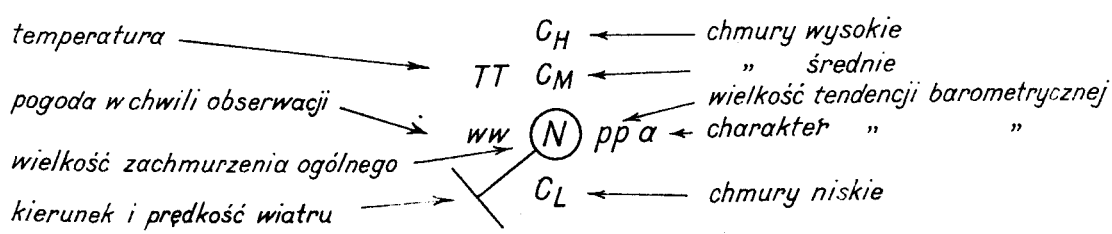

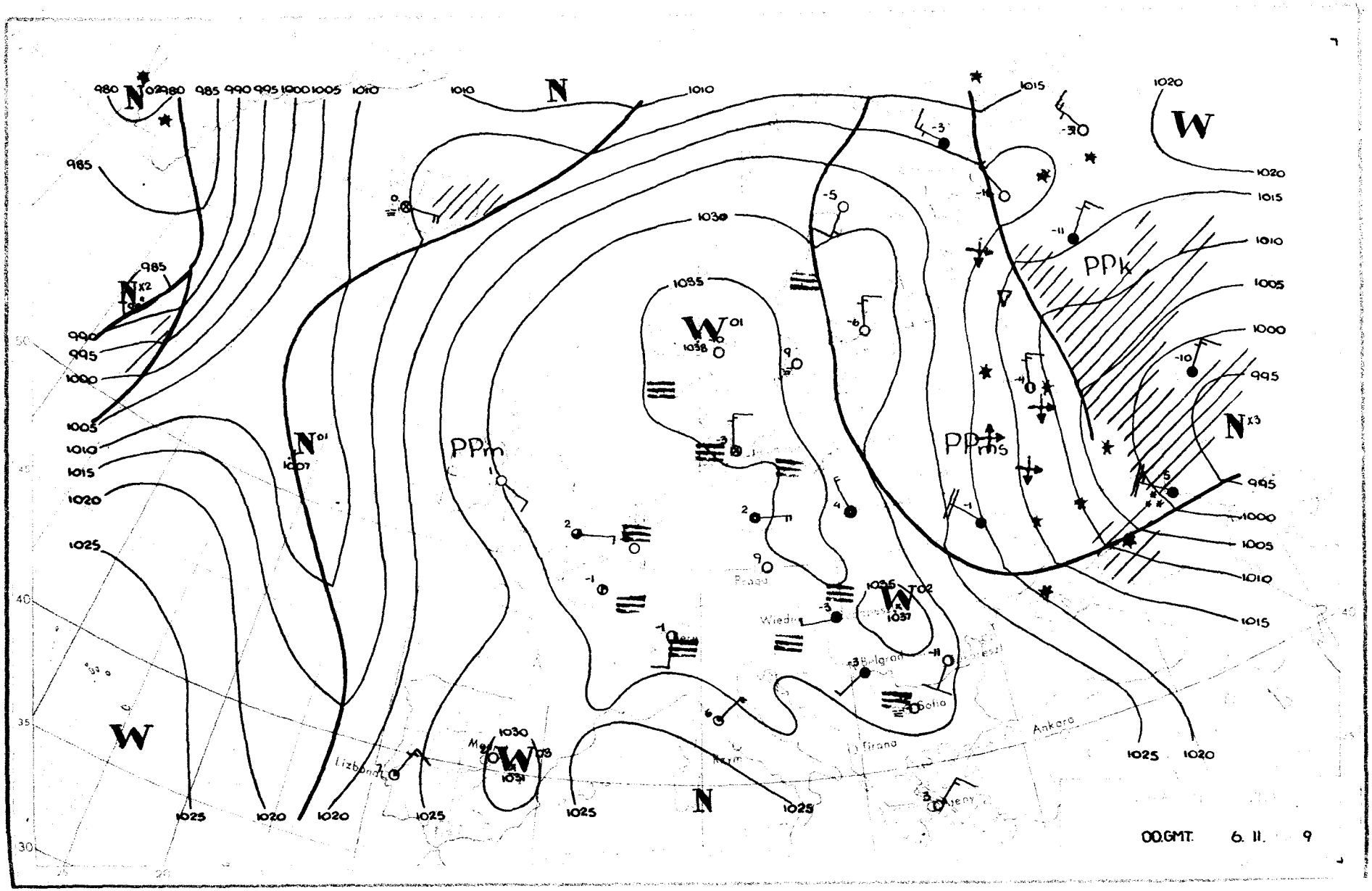

N
W
PPm
PPk
PPms
Praga
Wiedeń
Belgrad
Sofia
Tirana
Ankara
Lizbona
Kaym
Ateny
1030
1035
1038
1037
1031
1025
1020
1015
1010
1005
1000
995
990
985
980

00.GMT. 6. 11. 9

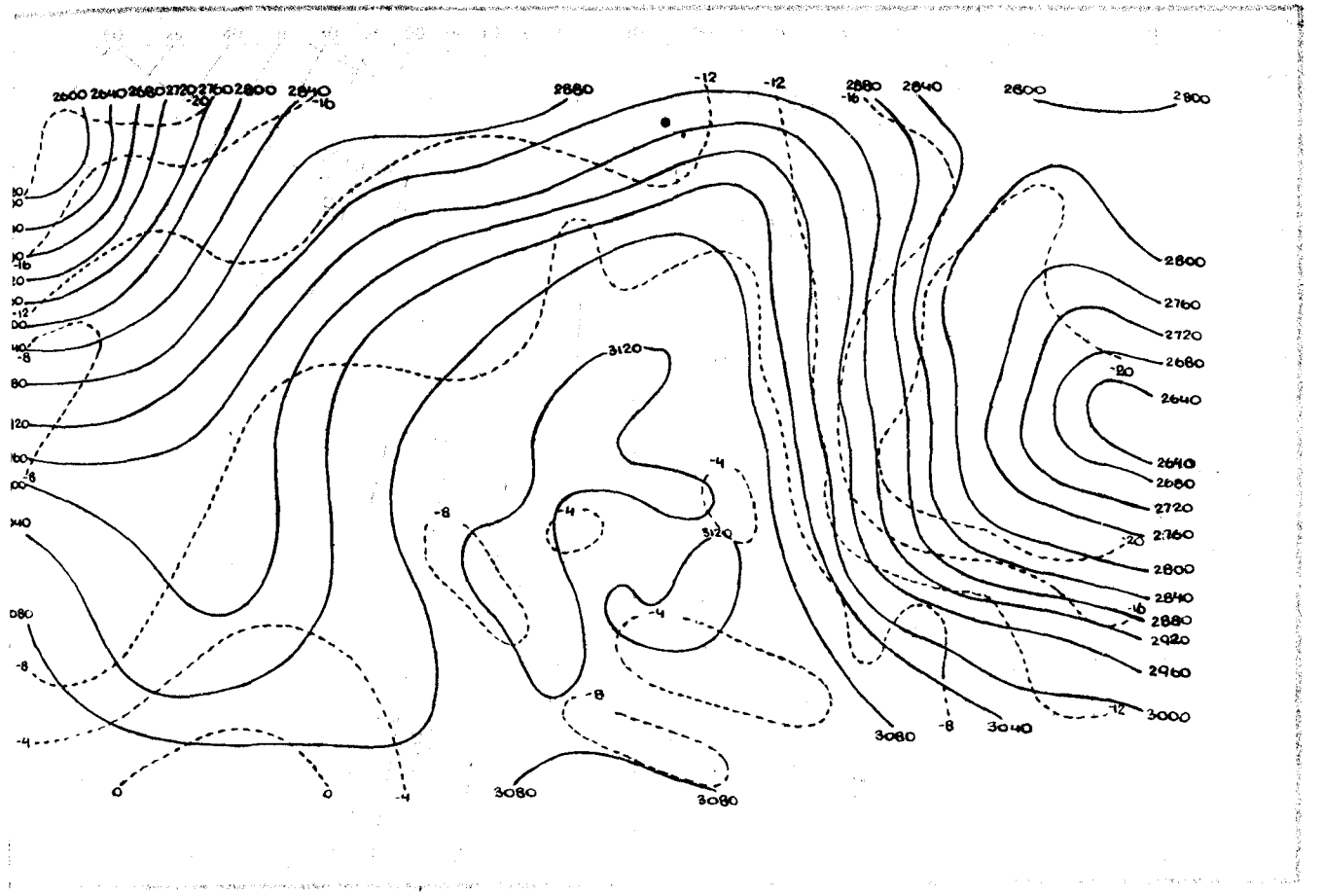

6.II.1959r.godz.00 GMT.

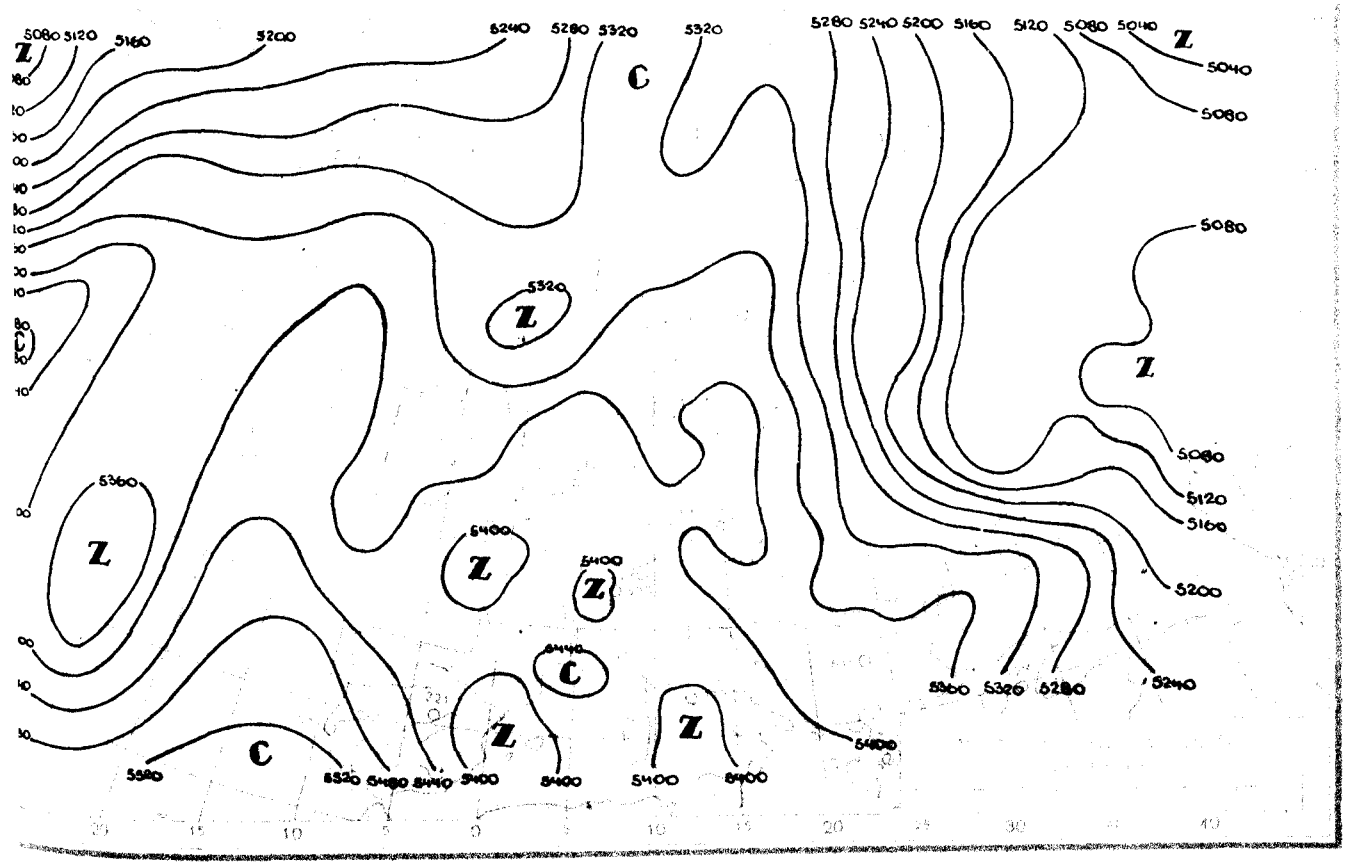

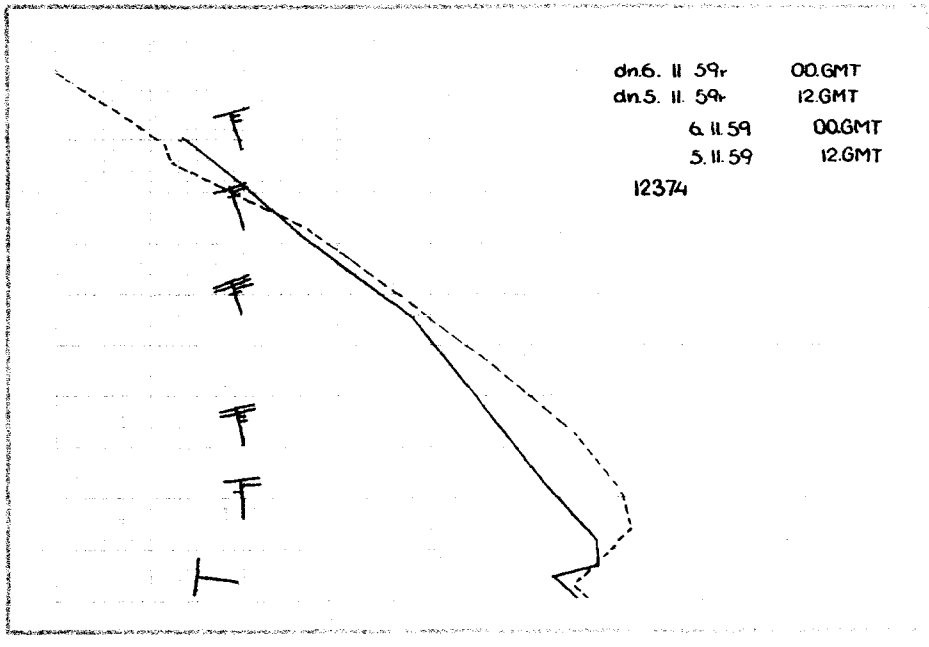
dn.6. 11. 59r 00.GMT
dn.5. 11. 59r 12.GMT
6. 11. 59 00.GMT
5. 11. 59 12.GMT
12374

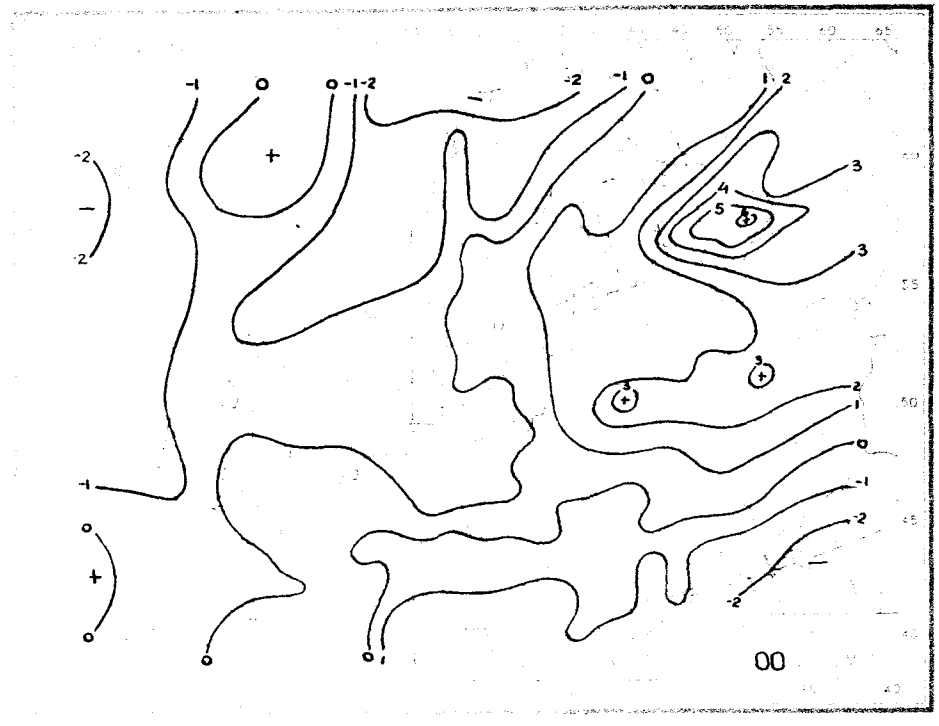
00

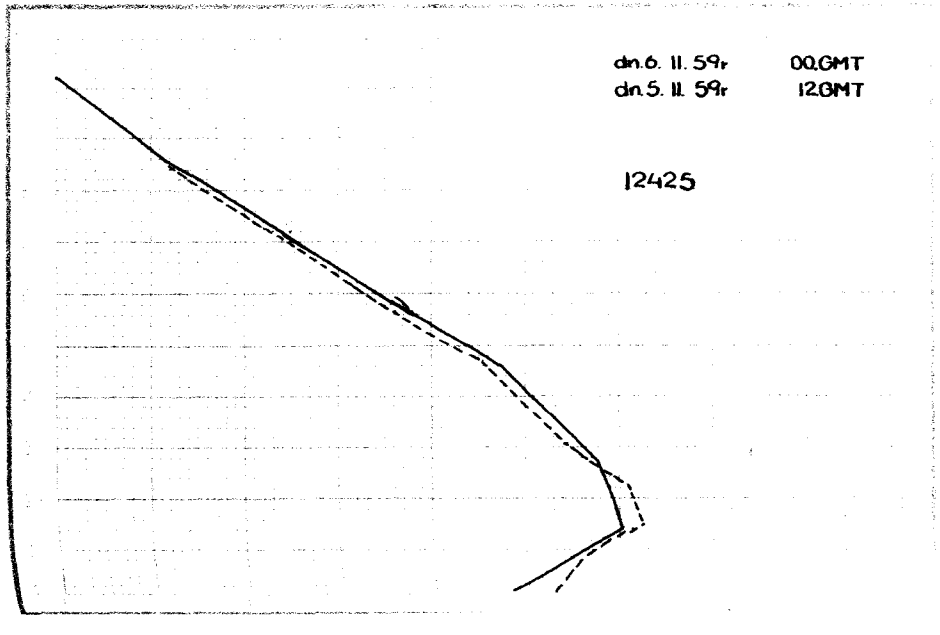
dn.6. 11. 59r 00.GMT
dn.5. 11. 59r 12.GMT
12425

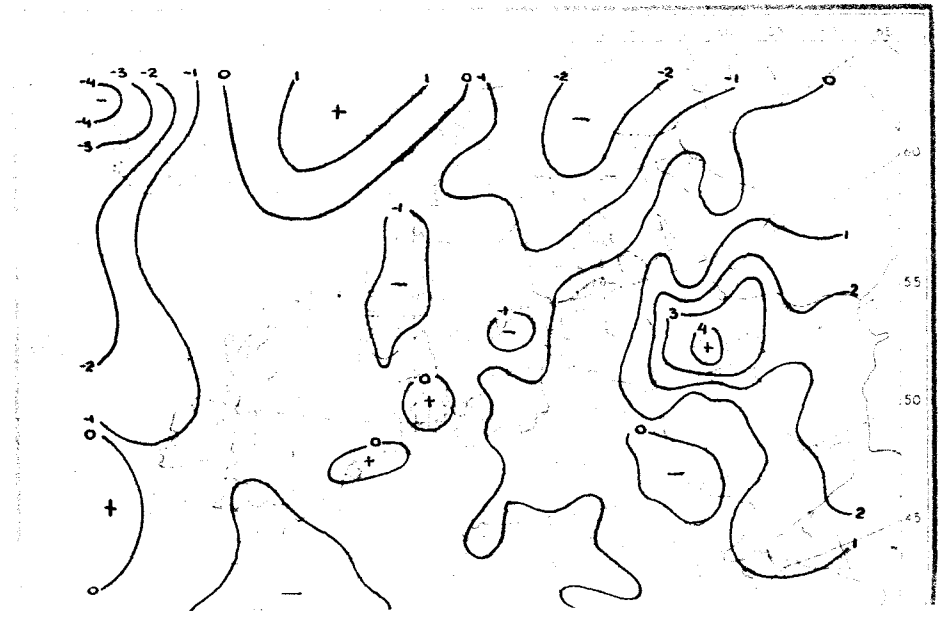

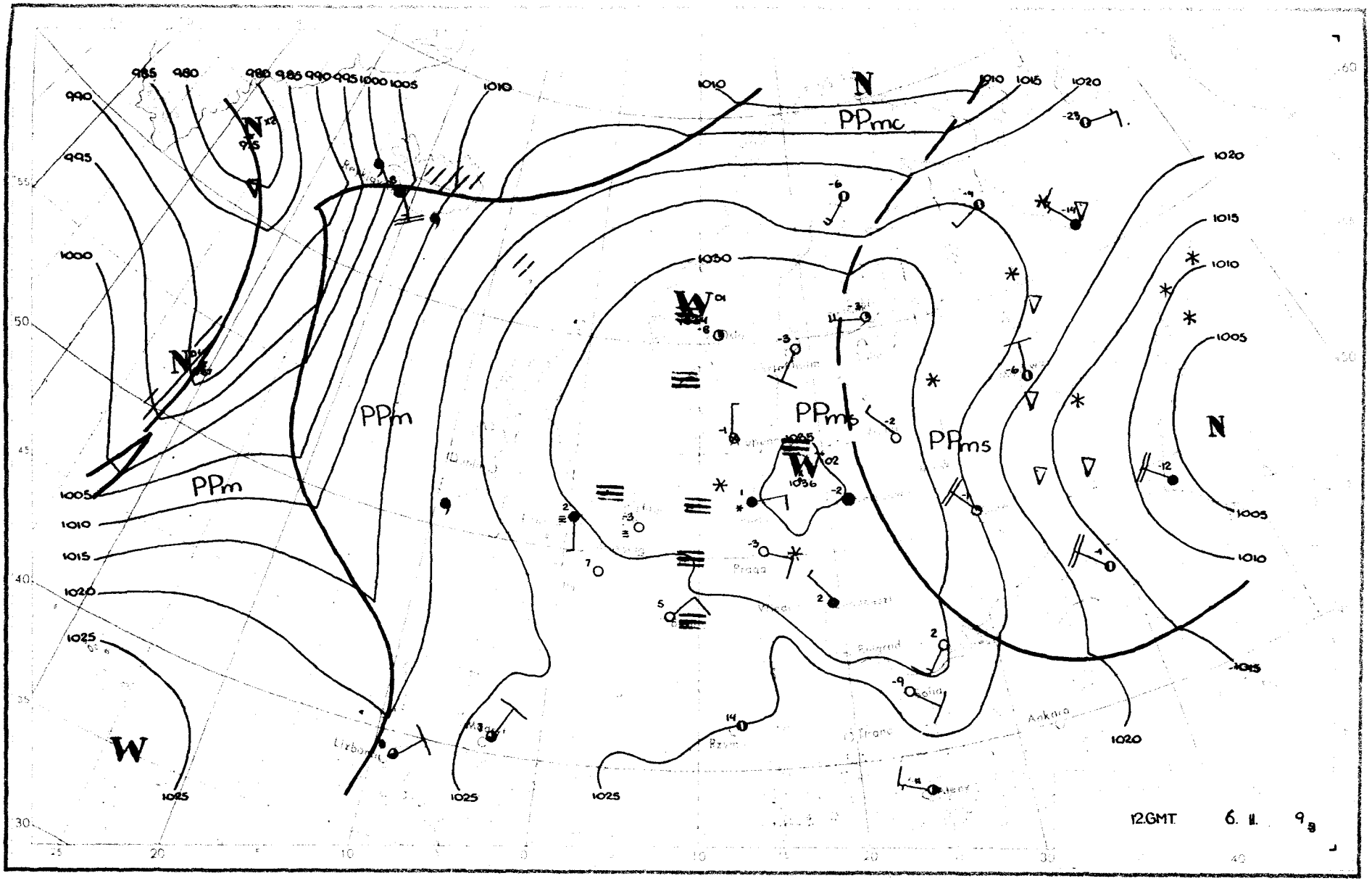

N
PPmc
PPm
PPm
PPms
PPms
W
W
W
N
N
N
Praga
Ankara
Lizbona
12.GMT 6. II. 9

Dane synoptyczne z Polski w dniu 6.II.1959r.

SYNOP z godz.00 GMT.

150	00000	60021	34252	00900	53703
185	92903	05454	32200	9X0XX	51711
205	90000	06454	34555	9X0XX	55704
250	83602	03444	36256	863XX	56203
295	83204	96104	30701	862XX	51801
330	80000	01444	35556	860XX	56702
375	83402	04484	34254	860XX	55202
425	90000	01494	35660	9X0XX	62205
465	90000	01494	34758	9X0XX	60802
560	90000	00494	35761	9X0XX	62203
695	02701	60021	32955	00900	56705
105	90000	03494	34852	9X0XX	52706
235	93402	04494	35153	9X0XX	54808
270	83601	95102	33753	863XX	54400
310	80701	95102	32455	863XX	55601
495	82903	16102	33154	863XX	54202
510	02701	98020	46201	00900	60702
570	00000	30100	34561	00900	62703
575	70000	08424	34959	755XX	60002
650	00205	89020	05154	00900	70710

SYNOP z godz.12 GMT.

150	82702	25104	35352	862XX	52201
185	83601	97022	34300	854XX	51203
205	90000	08494	34654	9X0XX	54402
250	82901	09424	36053	863XX	53005
295	23601	97020	34001	25600	53004
330	80701	08444	35956	861XX	57801
375	80000	20105	35052	861XX	52101
425	00000	12284	35358	00900	58X08
465	80000	18104	34852	862XX	53102
560	02301	03444	33952	00900	53806
695	80202	60022	33652	864XX	54703
105	90000	08494	34753	9X0XX	53801
235	90000	04454	36453	9X0XX	53206
270	82901	96102	34601	863XX	51203
310	70902	95102	32354	763XX	57802
495	83202	97022	34352	854XX	52001
510	01603	99020	45200	00900	59001
570	81801	40104	34452	573XX	54000
575	80000	50104	34253	6551X	54001
650	60201	8§o20	03855	00900	62801

TEMP Legionowo, godz.00 GMT.

12374	23257	55552	85544	53531	70074
56601	50631	71799	40236	82XX9	30920
96XX6	55555	00021	54541	42980	56566
66950	52522	28879	52526	34677	56609
63500	71799	66666	27800	01010	861XX

TEMP Wrocław, godz.00 GMT.

12425	48470	58585	85561	01584	70110
54715	50677	71795	40276	85XX0	30921
01XX6	55555	00020	60609	48974	55559
37870	02571	74734	52682	70570	64782
66666	33595	30002	01010	9X0XX	

Przebieg pogody w Polsce w dniu 6.II.1959r.

Przeważnie było zachmurzenie całkowite oraz występowały liczne mgły i zamglenia, a gdzie niegdzie opady mżawki lub drobnego śniegu. W dzielnicach południowych i wschodnich notowano większe przejaśnienia i rozpogodzenia. Temperatura maksymalna wynosiła od 2°C do -6°C, a w nocy temperatura wahała się od 0°C w Dęblinie i na Helu do -15°C w Jeleniej Górze. Wiatry były słabe o kierunkach zmiennych.

Druk PPWK – W-wa, Solec 18, Zam. 1420/1541/E/58 – 25.VII.58 – CW- 31952 – 78000 – 61 x 86 – mapowy 100 g

- 7 lutv 1959

PAŃSTWOWY INSTYTUT
HYDROLOGICZNO-METEOROLOGICZNY
WARSZAWA

Biuletyn Synoptyczny

Legenda:

izobara w mb lub izohipsa w dkm
(na mapie tendencji barometrycznej
izalobara w jednostkach mb 3 godz.)

Znakowanie zjawisk meteorologicznych

- front ciepły
- front chłodny
- front zokludowany
- front stacjonarny
- • deszcz
- , mżawka
- ✳ śnieg

} natężenie opadu jest charakteryzowane ilością znaczków

- Δ krupa
- ▲ grad
- ∇ opady przelotne
- obszar jednostajnych opadów deszczu
- " " " śniegu

- ≡ mgła
- ∞ zmętnienie
- burza
- błyskawica
- zamieć

Wiatr

- ½ m/sek
- 1 m/sek
- 2½ m/sek
- 5 m/sek

Wielkość zachmurzenia

- ○ niebo bezchmurne
- 1/10 pokrycia nieba
- 2/10 - 3/10 " "
- 4/10 " "
- 5/10 " "
- 6/10 " "
- 7/10 - 8/10 " "
- 9/10 " "
- ● 10/10 " "
- ⊗ niebo niewidoczne

Znakowanie układów ciśnienia

W – wyż N – niż

Znakowanie mas powietrza

PP – powietrze polarne
PA – " arktyczne
PZ – " zwrotnikowe
m – morskie
k – kontynentalne
s – stare

Rozmieszczenie danych

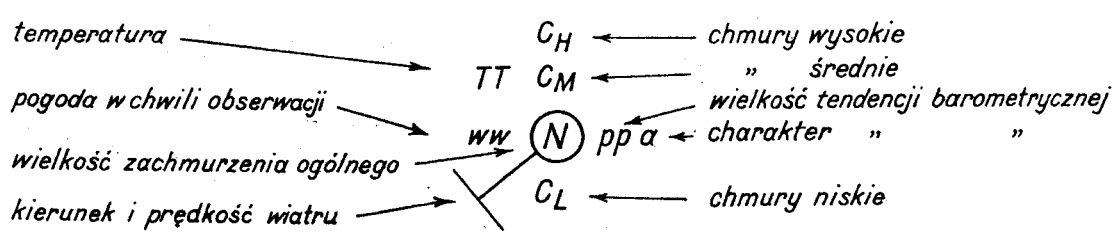

PIHM Wzór Nr VI 30/58

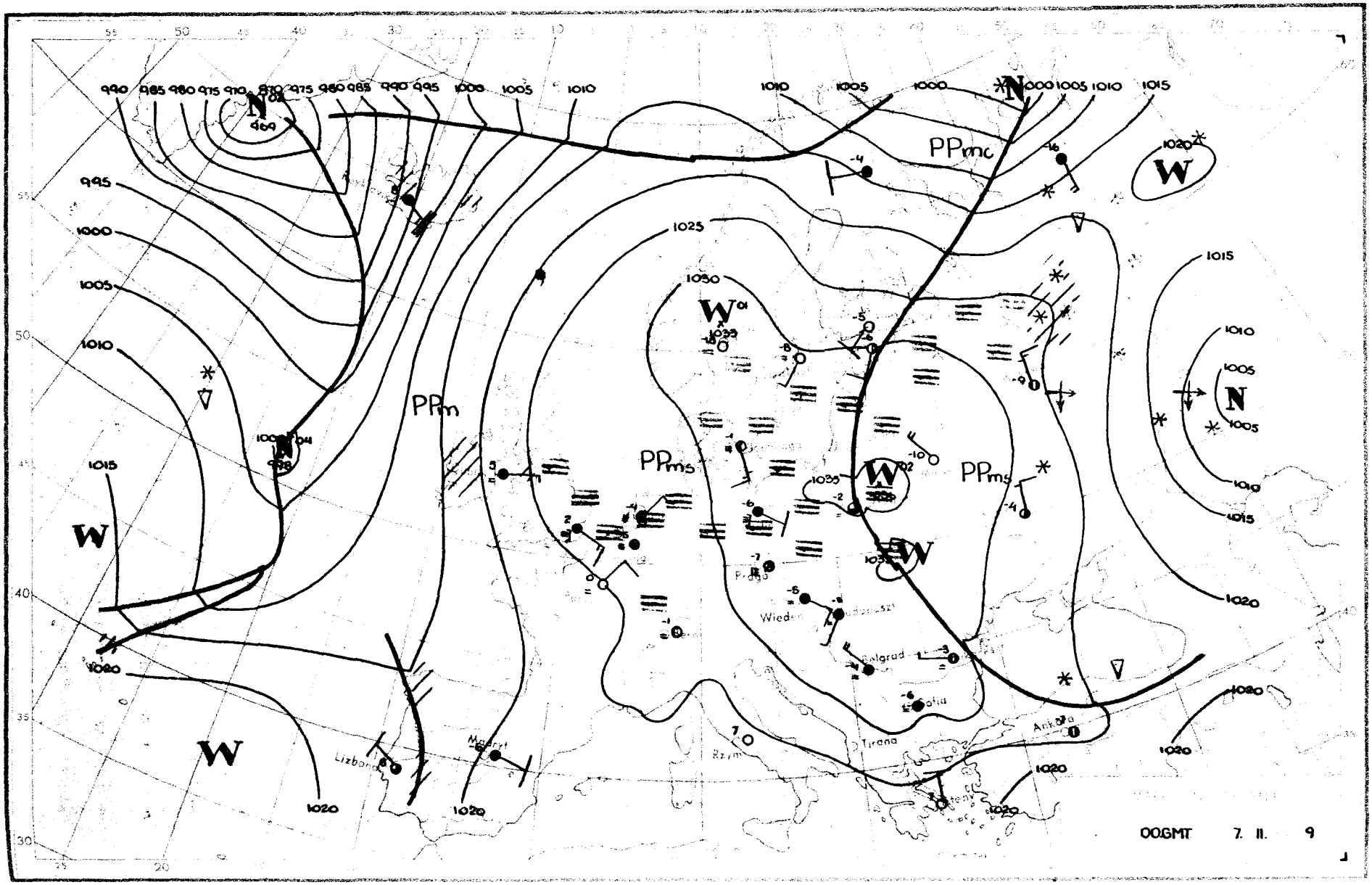

PPmc
PPm
PPms
PPms
Wiedeń
Belgrad
Sofia
Tirana
Ankara
Rzym
Madryt
Lizbona
Praga
OOGMT 7. II. 9

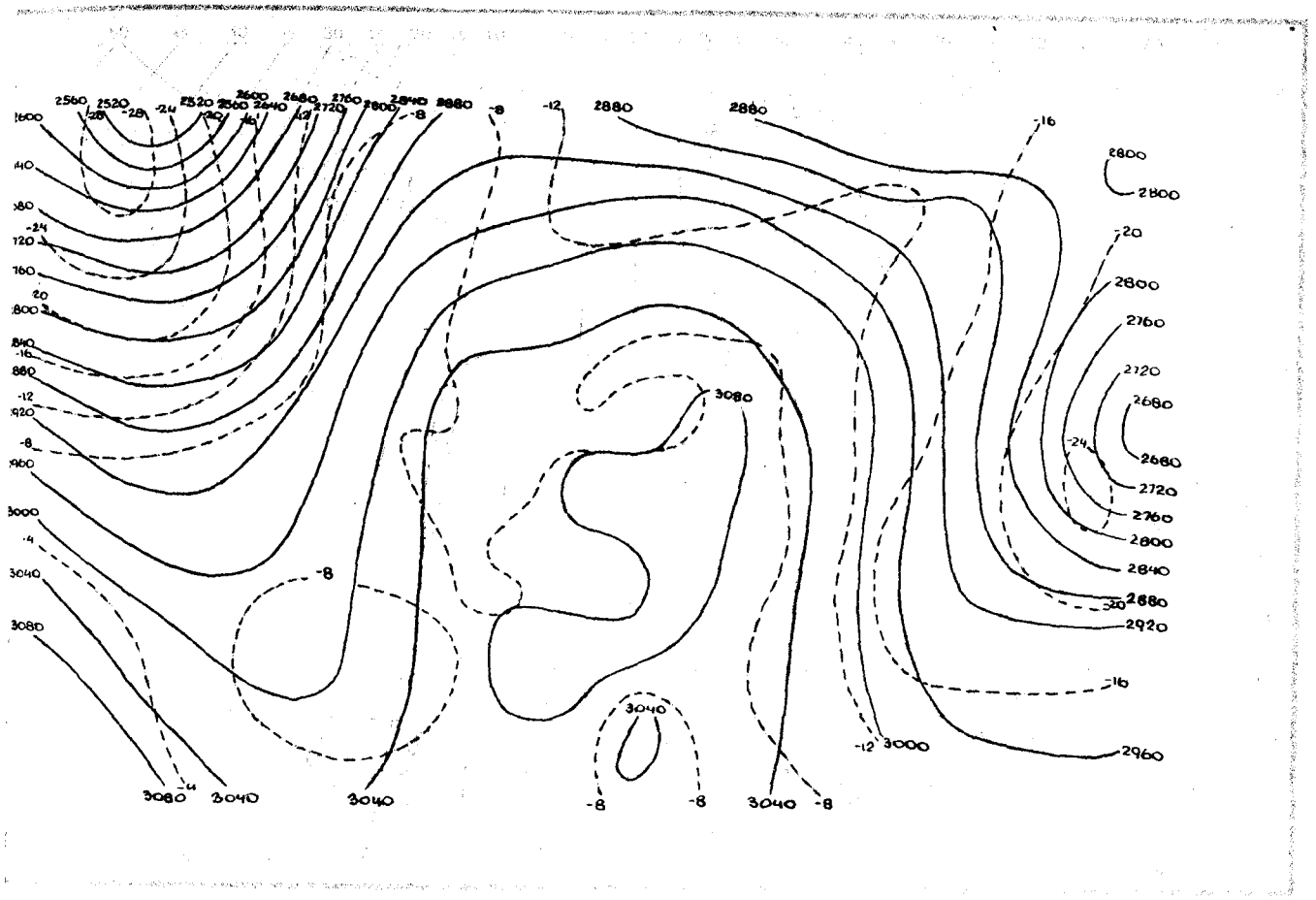
2560
2520
2600
2680
2760
2840
2880
2800
2760
2720
2680
2720
2760
2800
2840
2880
2920
2960
3000
3040
3080
-8
-12
-16
-20
-24
-4

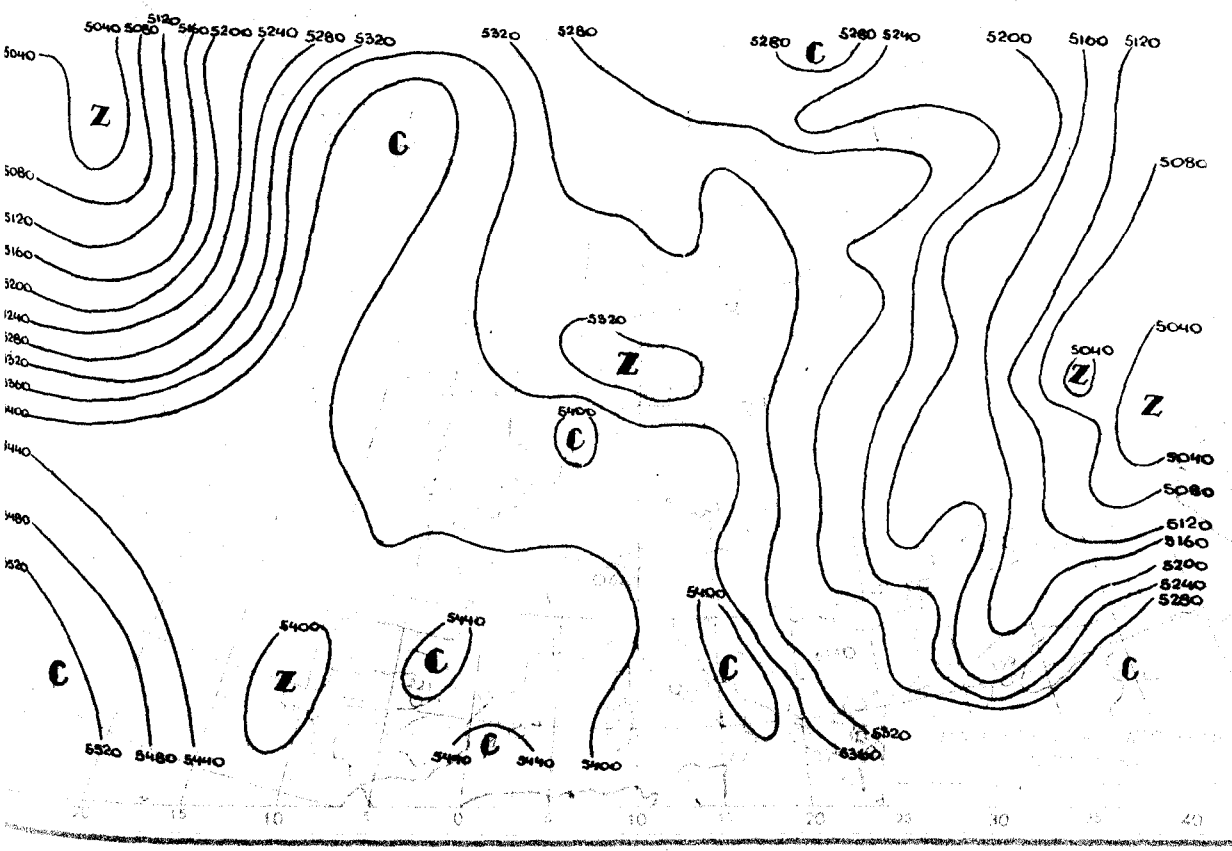
5040
5080
5120
5160
5200
5240
5280
5320
5400
5440
5480
5520
5360
Z
C

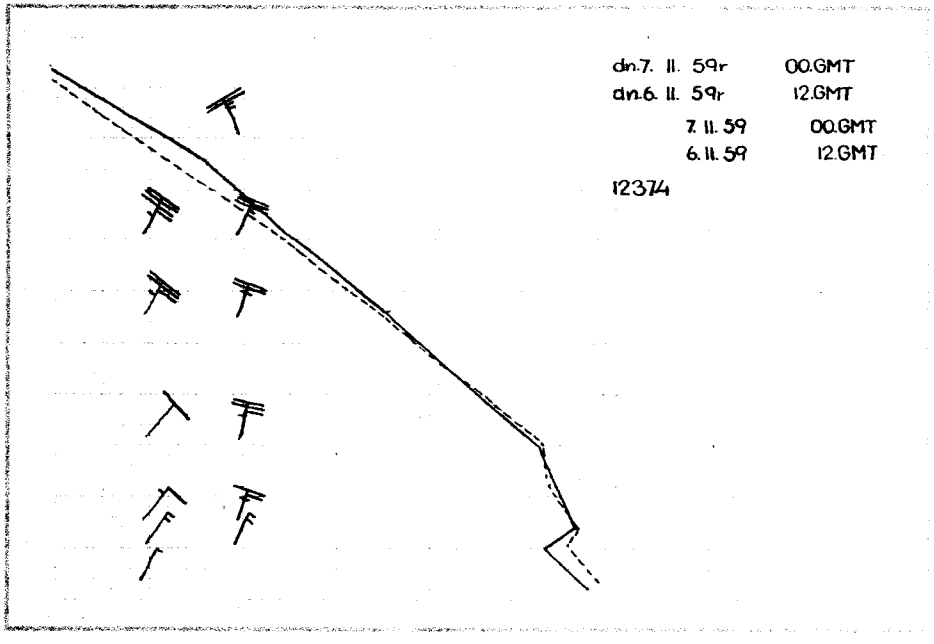
dn.7. 11. 59r 00.GMT
dn.6. 11. 59r 12.GMT
7. 11. 59 00.GMT
6. 11. 59 12.GMT
12374

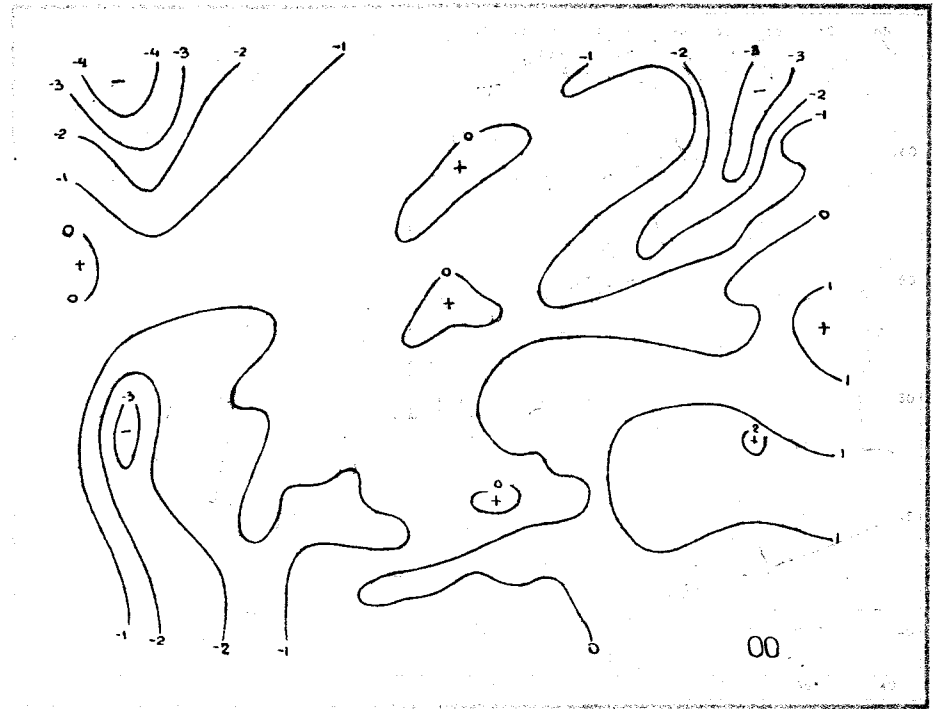
00

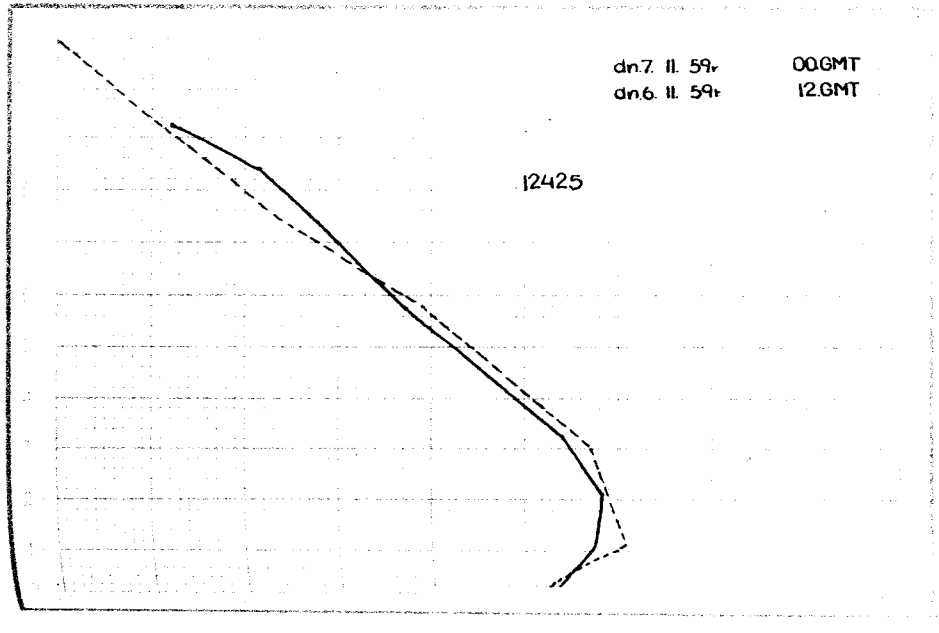
dn.7. 11. 59r 00.GMT
dn.6. 11. 59r 12.GMT
12425



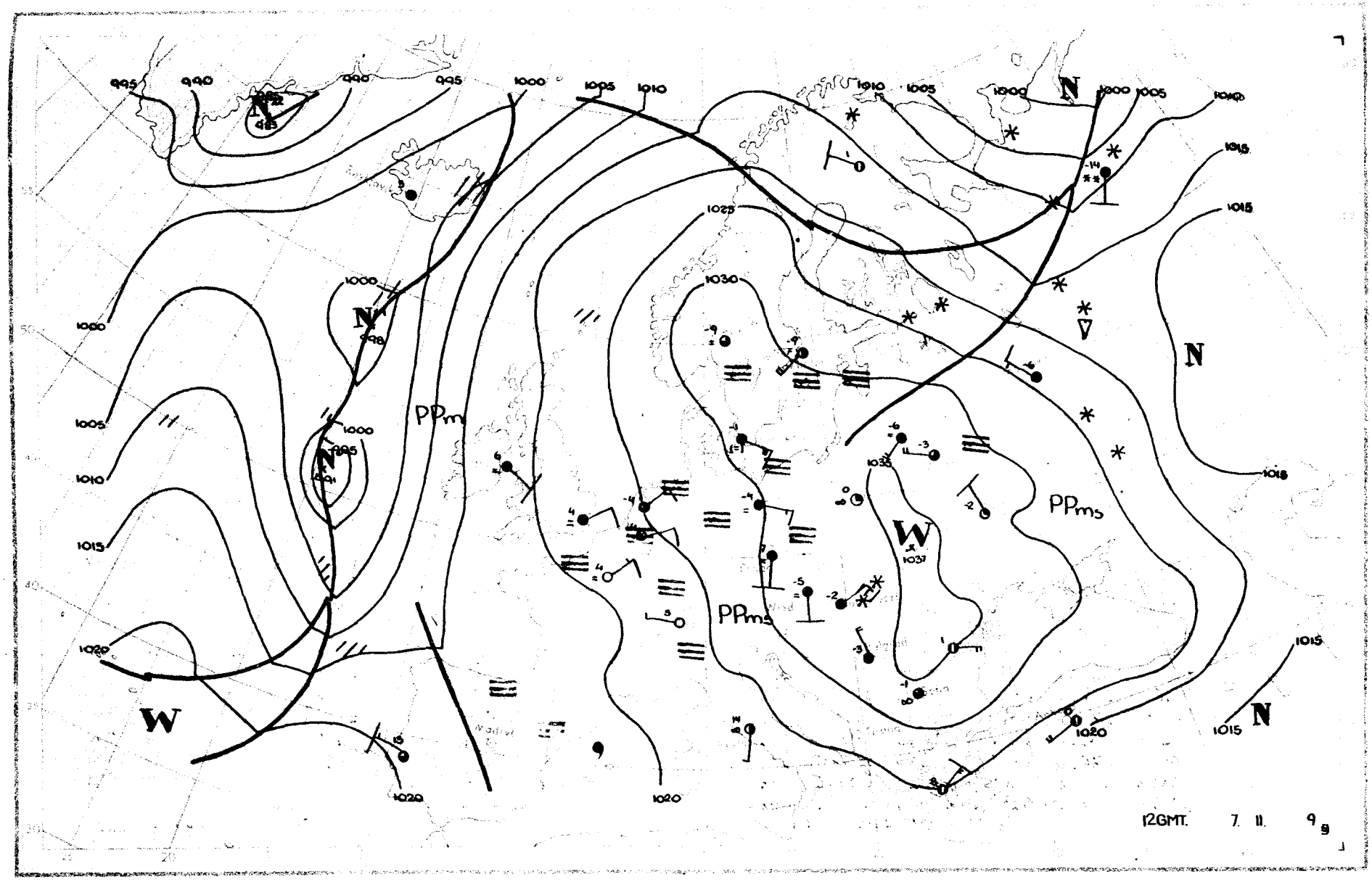

995
990
990
995
1000
1005
1010
1010
1005
1000
N
1000
1005
1010
1015
1015
1025
1030
1000
N
998
1000
1005
1010
1015
1020
PPm
N
995
1000
W
1035
PPms
W
1037
PPms
1015
1015
N
1020
1020
1020
12GMT. 7. 11. 9

Dane synoptyczne z Polski w dniu 7,II.1959r.

SYNOP z godz.00 GMT.

150	82201	58102	34851	863XX	53202
185	83202	97032	34853	854XX	53201
205	81402	30104	32655	862XX	55605
250	80000	96102	35452	863XX	52302
295	00000	95100	35959	00900	60208
330	80000	15104	34753	861XX	54802
375	60000	40102	35252	655XX	53203
425	91102	03474	34356	9X0XX	57803
465	81103	56102	34452	854XX	53703
560	81304	15104	34053	862XX	54802
695	70000	40102	34453	754XX	55201
105	92201	04494	33554	9X0XX	54704
270	70000	97022	35052	755XX	54202
310	80902	20102	31057	863XX	57603
495	60000	97032	35055	655XX	57801
510	01608	99020	34851	00900	61802
570	81402	50102	34452	854XX	56502
575	80000	62022	34652	6552X	56301
650	00404	89020	02857	00900	84502

SYNOP z godz.12 GMT.

150	81802	60022	33352	854XX	54806
185	82502	97022	34952	864XX	55806
205	81403	58102	31051	862XX	52806
250	41403	97011	34052	45500	56705
295	80000	95284	35555	863XX	56804
330	81402	58102	32952	854XX	53705
375	20000	60030	34650	21500	54709
425	51105	05104	31352	56300	52812
465	11106	60021	33051	11500	57807
560	71303	62022	32752	755XX	54704
695	00201	16284	34454	00900	55703
105	81803	96102	31252	864XX	55708
270	21801	97011	34401	15501	52704
310	81103	18102	28452	863XX	52811
495	20000	97020	34650	21500	54807
510	51808	99021	42000	00906	64703
570	01404	70020	33550	00900	58807
575	01403	62020	33552	00900	53708
650	00201	89020	02552	00900	67703

TEMP Legionowo, godz.00 GMT.

12374	48259	53551	00101	85535	54562
00303	70056	57596	00505	50588	72787
00313	40171	84XX8	00218	30912	98XX8
20166	19XX5	15339	25XX5	10586	14XX3
55555	00021	52542	00000	49911	57591
00202	25881	53556	00303	19688	58601
00505	66666	33293	19720	15726	11916
06612	01010	656XX			

TEMP Wrocław, godz.00 GMT.

12425	48264	55567	85551	51529	70089
55588	50644	72773	40253	81884	30923
97XX4	55555	00019	56566	90923	52521
03800	51536	25686	56594	47512	70767
25400	81884	66666	34488	30097	01010
863XX					

Przebieg pogody w Polsce w dniu 7.II.1959r.

W całym kraju było zachmurzenie duże. W ciągu dnia wystąpiły rozpogodzenia na południu Polski oraz w dzielnicach centralnych. W nocy i rano notowano liczne mgły i zamglenia. Temperatura maksymalna wynosiła od +1°C do -7°C w Rzeszowie, a w nocy od -4°C na północnym-wschodzie do -12°C na południu. Wiatry były słabe zmienne z przewagą kierunków południowo-wschodnich.

Druk PPWK – W-wa, Solec 18. Zam. 7420/154/E/58 – 25.VII.58 – CW-31952 – 78000 – 61 x 86 – mapowy 100 g

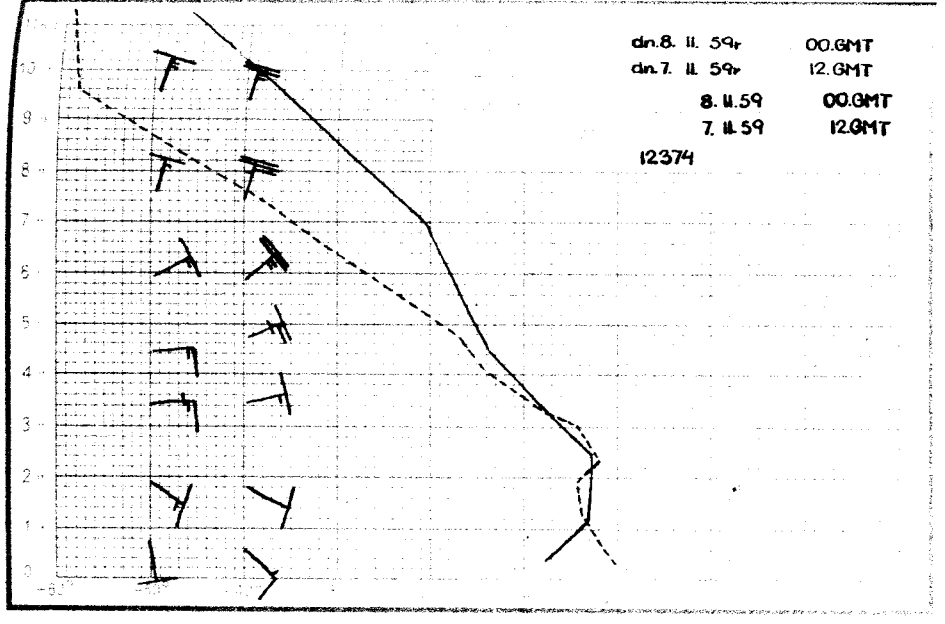
dn.8. 11. 59r 00.GMT
dn.7. 11. 59r 12.GMT
8. 11.59 00.GMT
7. 11.59 12.GMT
12374

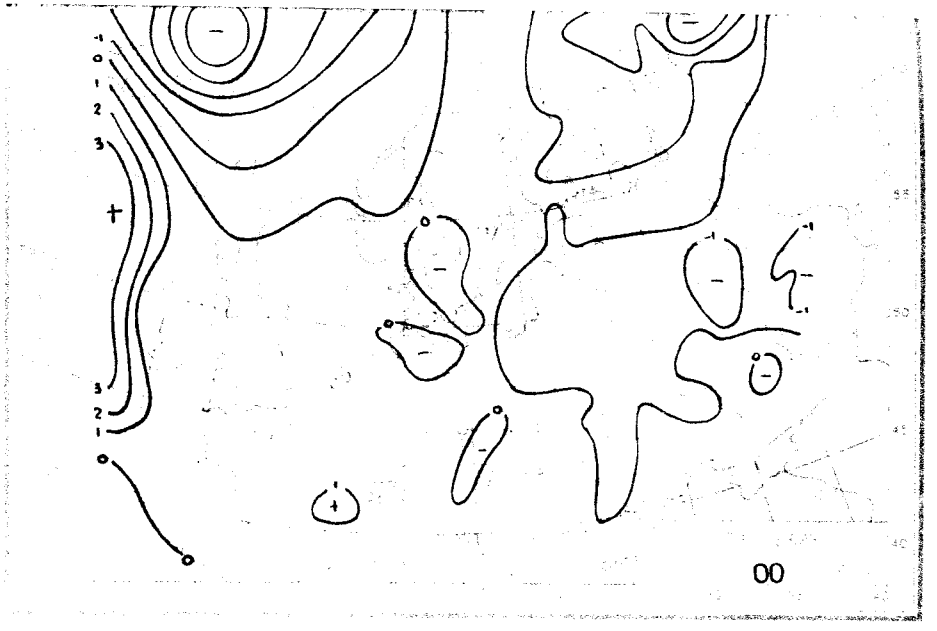
00

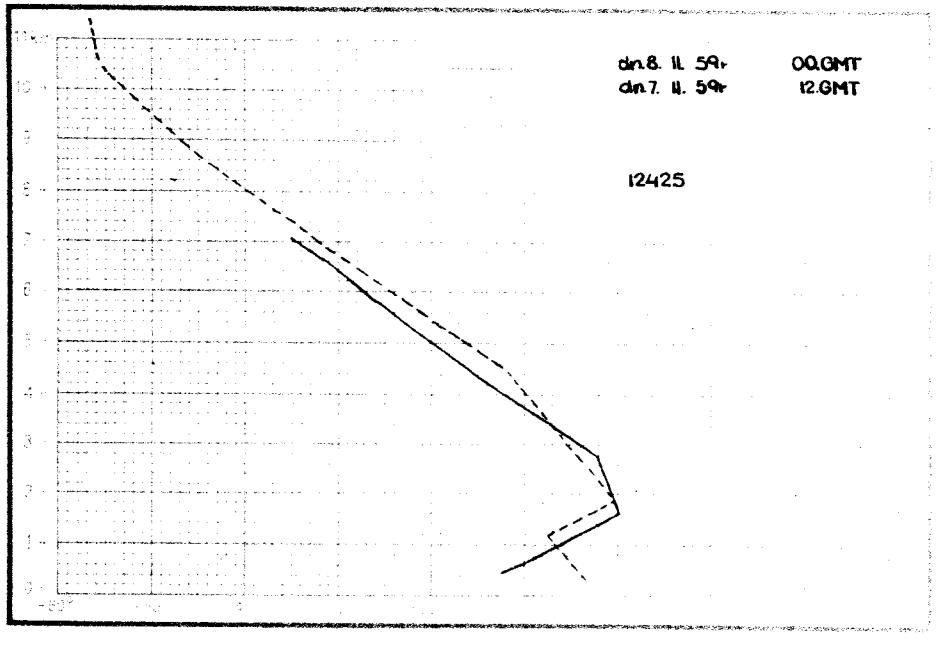
dn.8. 11. 59r 00.GMT
dn.7. 11. 59r 12.GMT
12425

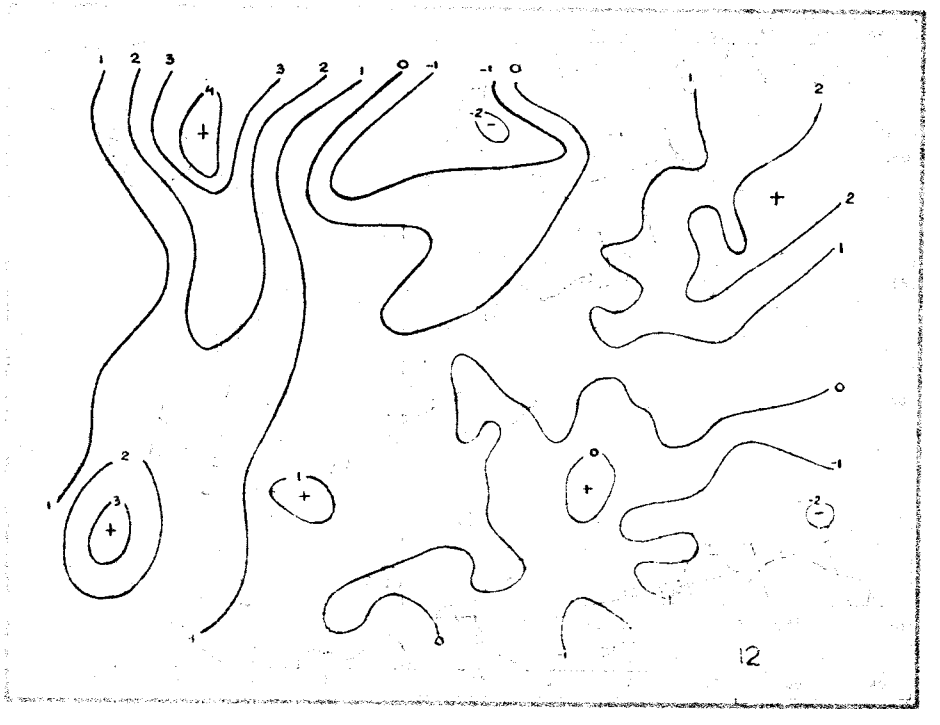
12

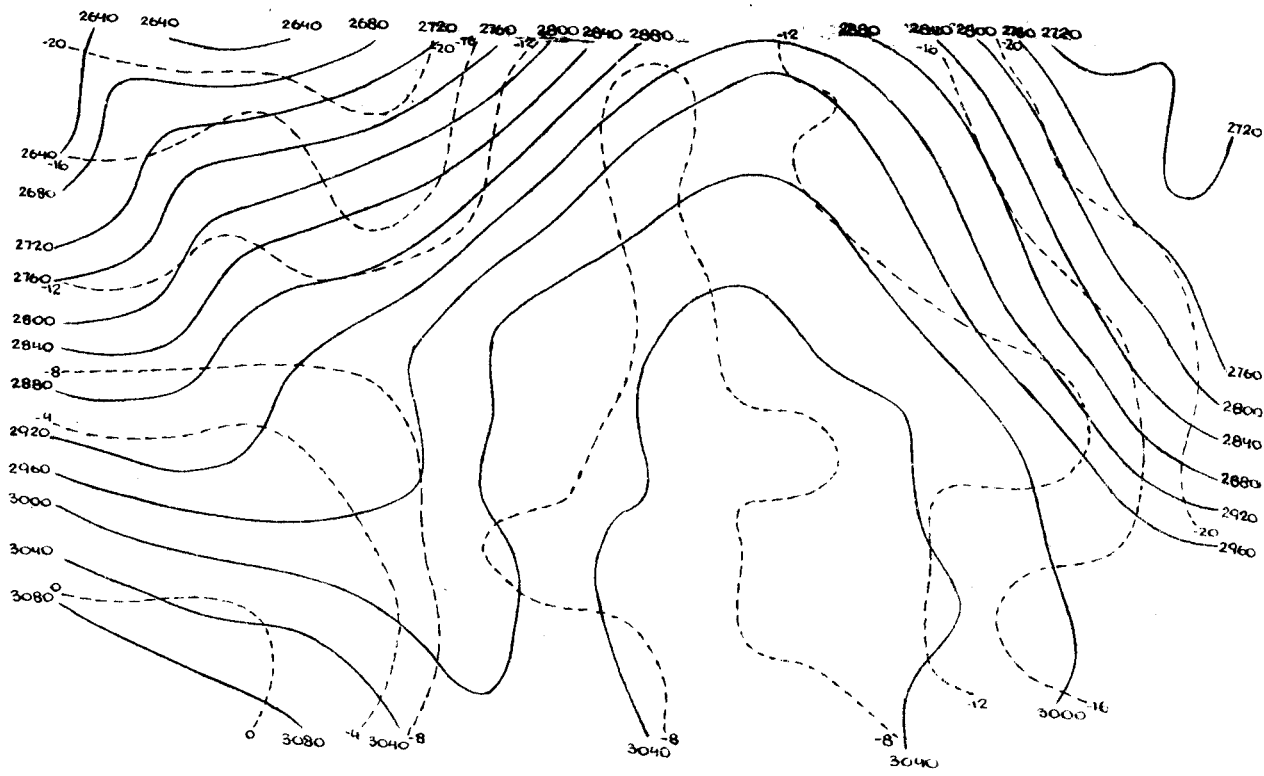

8.II.1952 r. godz. 00 GMT.

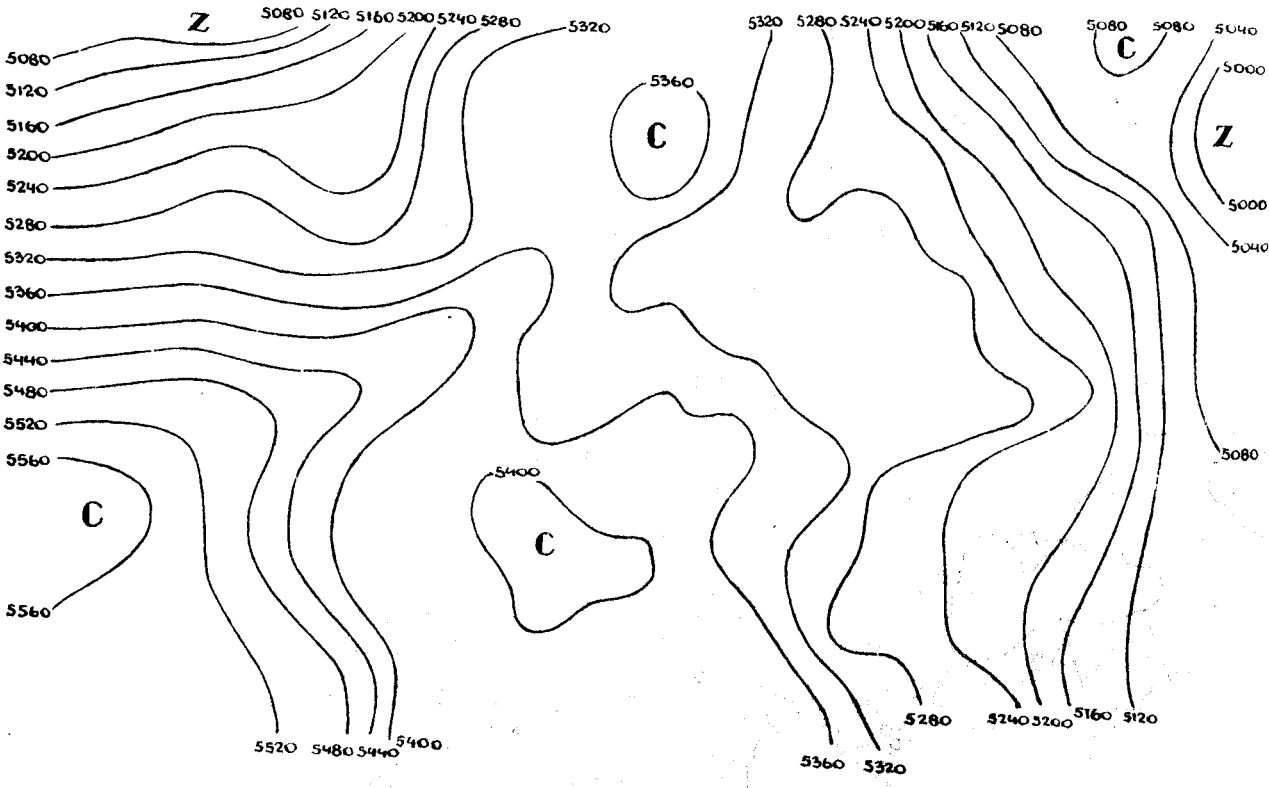

PAŃSTWOWY INSTYTUT
HYDROLOGICZNO-METEOROLOGICZNY
WARSZAWA

Biuletyn Synoptyczny

Legenda:

izobara w mb lub izohipsa w dkm
(na mapie tendencji barometrycznej
izalobara w jednostkach mb 3 godz.)

Znakowanie zjawisk meteorologicznych

- front ciepły
- front chłodny
- front zokludowany
- front stacjonarny
- deszcz
- mżawka
- śnieg

natężenie opadu jest charakteryzowane ilością znaczków

- krupa
- grad
- opady przelotne
- obszar jednostajnych opadów deszczu
- " " " śniegu

- mgła
- zmętnienie
- burza
- błyskawica
- zamieć

Wiatr

- 1/2 m/sek
- 1 m/sek
- 2 1/2 m/sek
- 5 m/sek

Wielkość zachmurzenia

- niebo bezchmurne
- 1/10 pokrycia nieba
- 2/10 - 3/10 " "
- 4/10 " "
- 5/10 " "
- 6/10 " "
- 7/10 - 8/10 " "
- 9/10 " "
- 10/10 " "
- niebo niewidoczne

Znakowanie układów ciśnienia

W - wyż N - niż

Znakowanie mas powietrza

PP - powietrze polarne
PA - " arktyczne
PZ - " zwrotnikowe
m - morskie
k - kontynentalne
s - stare

Rozmieszczenie danych

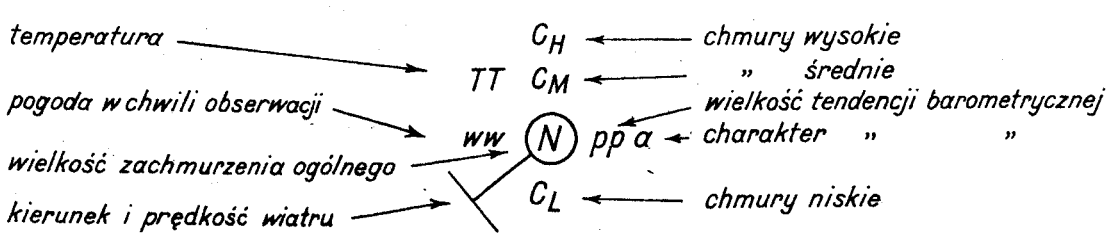

temperatura → TT
pogoda w chwili obserwacji → ww
wielkość zachmurzenia ogólnego → N
kierunek i prędkość wiatru → ⊻

C_H ← chmury wysokie
C_M ← " średnie
pp a ← wielkość tendencji barometrycznej; charakter " "
C_L ← chmury niskie

PIHM Wzór Nr VI 30/58

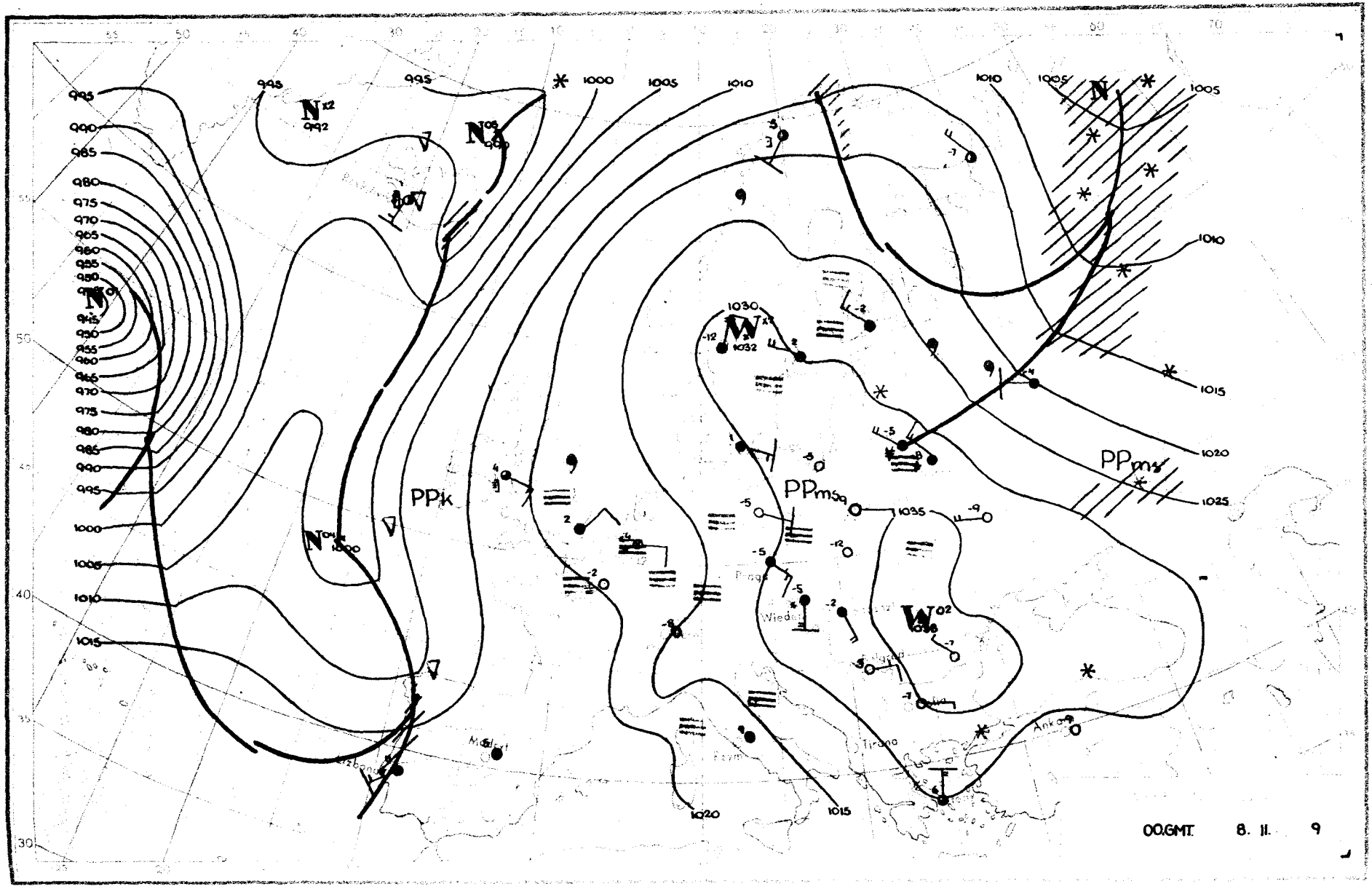

PPk
PPms
PPms
Wiedeń
Tirana
Ankara
Madryt
Lizbona
00.GMT. 8. II. 9

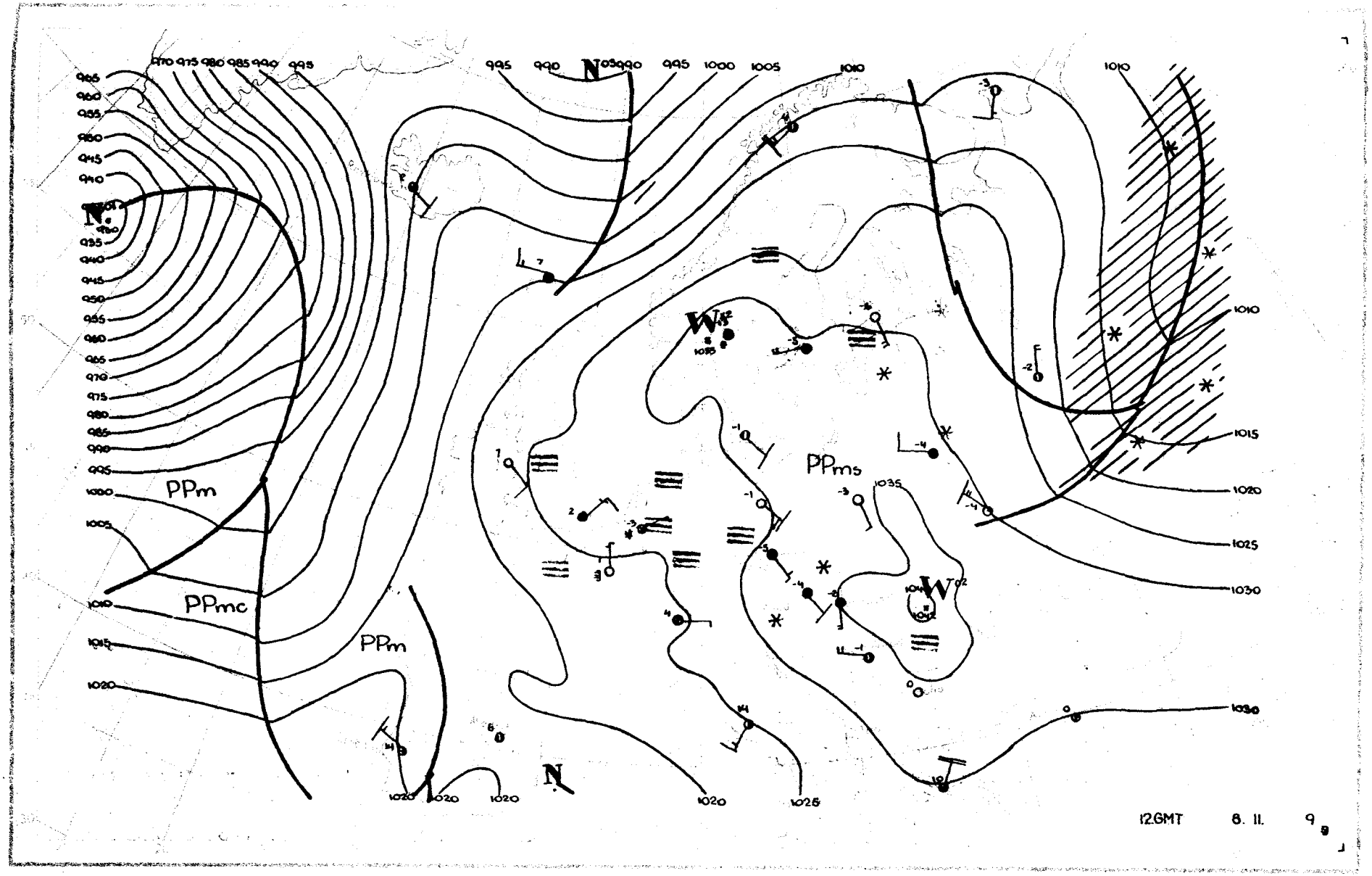
PPm
PPmc
PPm
PPms
12GMT 8. 11.

Dane synoptyczne z Polski w dniu 8.II.1959r.

SYNOP z godz.00 GMT.

150	00000	60020	32655	00900	57301
185	00000	97020	33257	00900	59703
205	81403	60022	29353	853XX	55703
250	01402	96102	33160	00900	62400
295	80000	96102	34856	854XX	58400
330	01402	56100	31257	00900	59301
375	01101	58100	33859	00900	59706
425	01401	25100	30761	00900	63400
465	01105	60020	32859	00900	60400
560	90000	00490	33159	9X0XX	60400
695	00000	56100	35062	00900	64202
105	81602	96102	30654	864XX	55703
235	00901	97020	32057	00900	58702
270	00000	96100	33057	00900	60706
310	50702	96102	27053	55400	54602
495	00000	96100	35060	00900	61400
510	01808	99020	41051	00900	62704
570	01403	57100	33558	00900	60400
575	01402	57100	33455	00900	58701
650	01402	89020	02353	00900	64701

SYNOP z godz.12 GMT.

150	01802	56100	33052	00900	55204
185	02001	96100	34153	00900	56201
205	81402	58102	30354	862XX	55202
250	11401	96100	33053	10930	55703
295	80000	96104	35354	863XX	56400
330	51602	30102	31853	00908	57301
375	01401	58100	34553	00900	57201
425	00000	12100	31052	00900	54703
465	21402	30100	33052	00901	56801
560	12304	50104	32752	11400	56808
695	00000	56100	34754	00900	58701
105	11603	96100	30451	00901	52400
235	00902	95100	32553	00900	54102
270	01601	98020	33351	00900	56803
310	02001	96050	27951	00900	56101
495	01801	97020	34552	00900	57803
510	01808	99020	41500	00901	61203
570	01401	56051	33953	00900	58400
575	00902	62070	34052	00930	57801
650	01603	89000	03450	00900	66202

TEMP Legionowo, godz.00 GMT.

12374	36248	57571	01605	85527	53531
01406	70057	58642	00704	50605	68749
00606	40246	76XX2	00306	30928	87XX8
00107	20192	01XX1	03308	55555	00020
58581	01403	90920	53535	01604	31780
53571	01102	16606	64701	00804	66666
44072	00606	20000	03308	01010	00900

TEMP Wrocław, godz.00 GMT.

12425	73030	50624	85518	01521	70021
55586	50561	74XX9	55555	00015	61638
16889	02511	58740	53551	66666	45081
01010	00900				

Przebieg pogody w Polsce w dniu 8.II.1959r.

Prawie w całym kraju było pogodnie i zachmurzenie niewielkie, tylko na krańcach zachodnich, wschodnich prawie przez cały dzień utrzymywało się zachmurzenie duże. Rano i w nocy notowano lokalne mgły. Temperatura maksymalna wynosiła od +1°C nad morzem do -6°C na południowym-zachodzie, nocą odpowiednio od -6°C do -18°C. Wiatry były słabe z kierunków południowych.

Druk PPWK – W-wa, Solec 18, Zam. 7420/154/E/58 – 25.VII.58 – CW-31952 – 78000 – 61 x 86 – mapowy 100 g

PAŃSTWOWY INSTYTUT
HYDROLOGICZNO-METEOROLOGICZNY
WARSZAWA

Biuletyn Synoptyczny

Legenda:

izobara w mb lub izohipsa w dkm
(na mapie tendencji barometrycznej
izalobara w jednostkach mb 3 godz.)

Znakowanie zjawisk meteorologicznych

- front ciepły
- front chłodny
- front zokludowany
- front stacjonarny
- deszcz
- mżawka
- śnieg

natężenie opadu jest charakteryzowane ilością znaczków

- krupa
- grad
- opady przelotne
- obszar jednostajnych opadów deszczu
- " " " śniegu

- mgła
- zmętnienie
- burza
- błyskawica
- zamieć

Wiatr

- 1/2 m/sek
- 1 m/sek
- 2 1/2 m/sek
- 5 m/sek

Wielkość zachmurzenia

- niebo bezchmurne
- 1/10 pokrycia nieba
- 2/10 - 3/10 " "
- 4/10 " "
- 5/10 " "
- 6/10 " "
- 7/10 - 8/10 " "
- 9/10 " "
- 10/10 " "
- niebo niewidoczne

Znakowanie układów ciśnienia

W – wyż N – niż

Znakowanie mas powietrza

PP - powietrze polarne
PA - " arktyczne
PZ - " zwrotnikowe
m - morskie
k - kontynentalne
s - stare

Rozmieszczenie danych

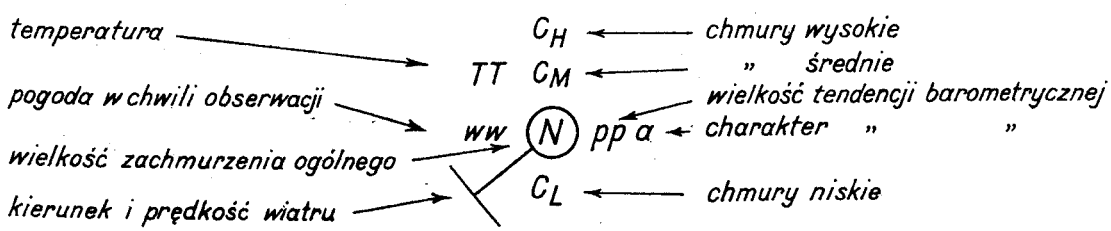

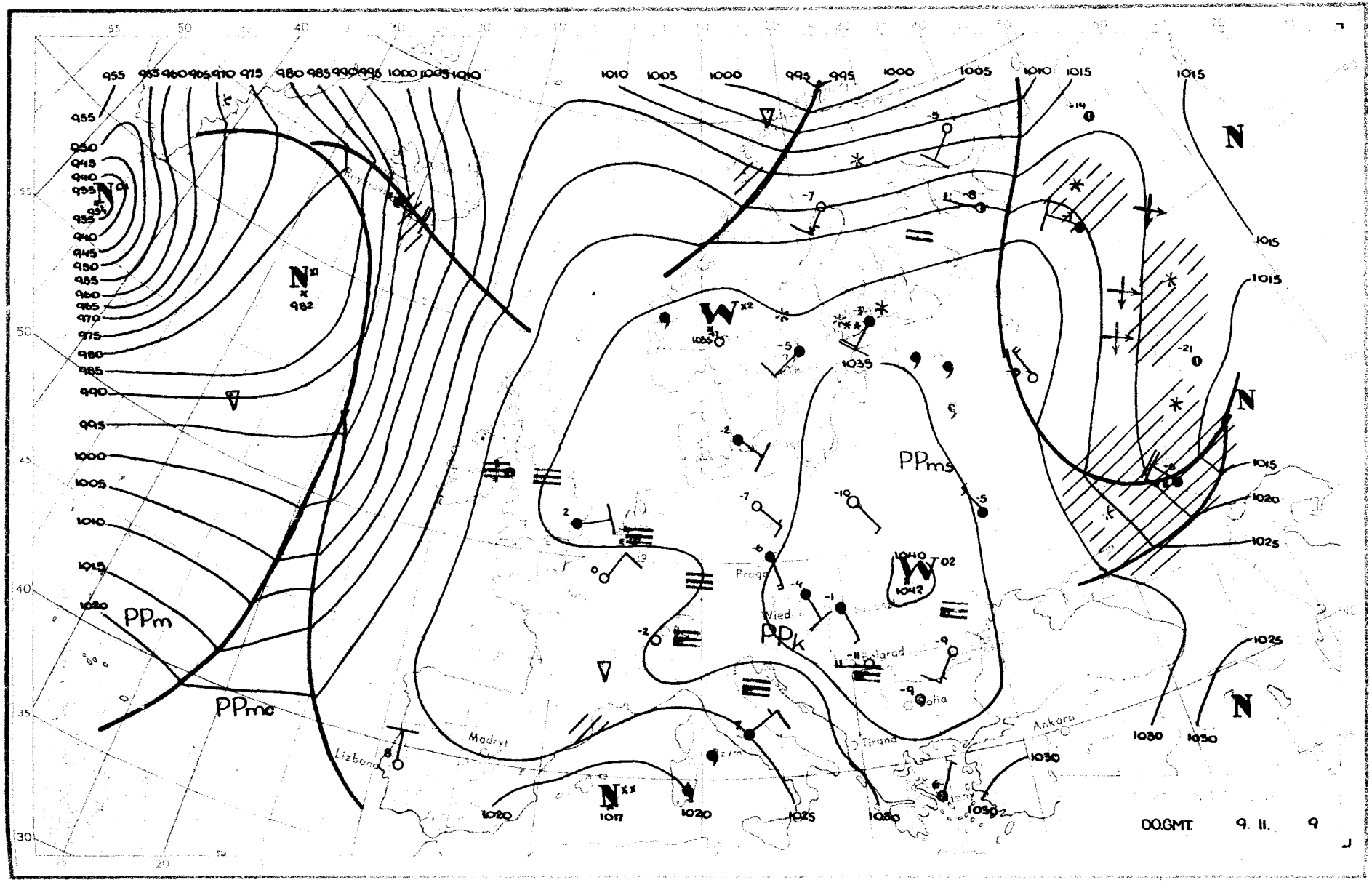
PPm
PPmc
PPms
PPk
Madryt
Lizbona
Praga
Wiedeń
Belgrad
Sofia
Tirana
Ankara
00.GMT. 9. II. 9

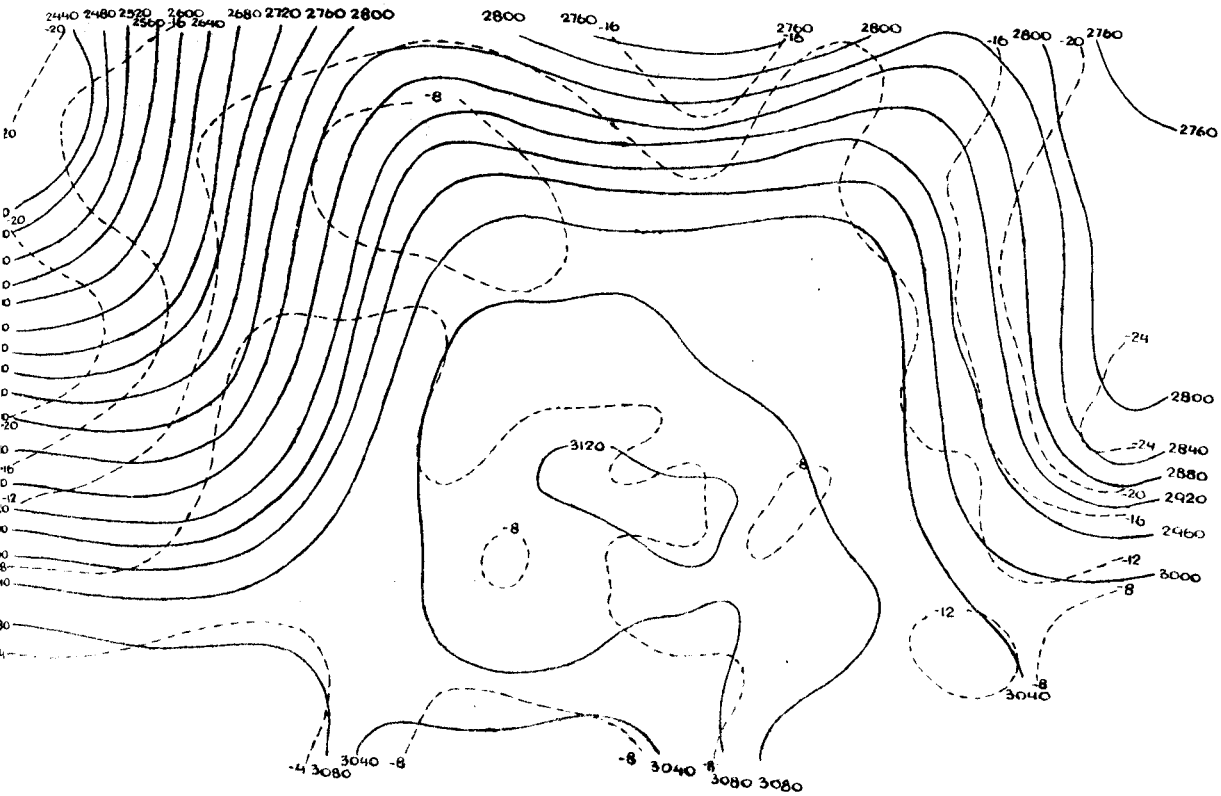
2440 2480 2520 2600 2680 2720 2760 2800
2800 2760 -16 2760 -16 2800
-16 2800 -20 2760
2760
-8
-24
2800
-24 2840
2880
-20 2920
-16 2960
-12 3000
-8
-12
3120
-8
-8
3040
-4 3080 3040 -8
-8 3040 -8 3080 3080

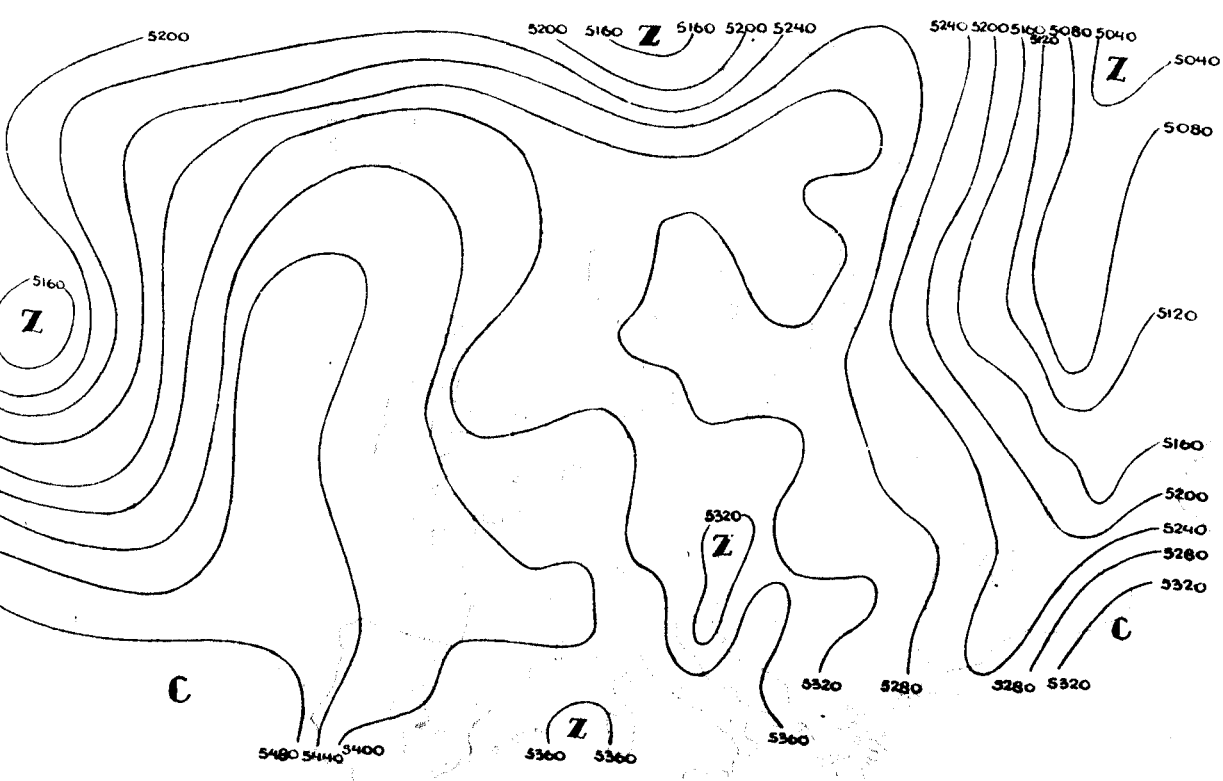
5200
5200 5160 Z 5160 5200 5240
5240 5200 5160 5120 5080 5040
Z
5040
5080
5160
Z
5120
5160
5200
5240
5280
5320
5320
Z
C
C
5320 5280 5280 5320
5480 5440 5400
Z
5360 5360
5360

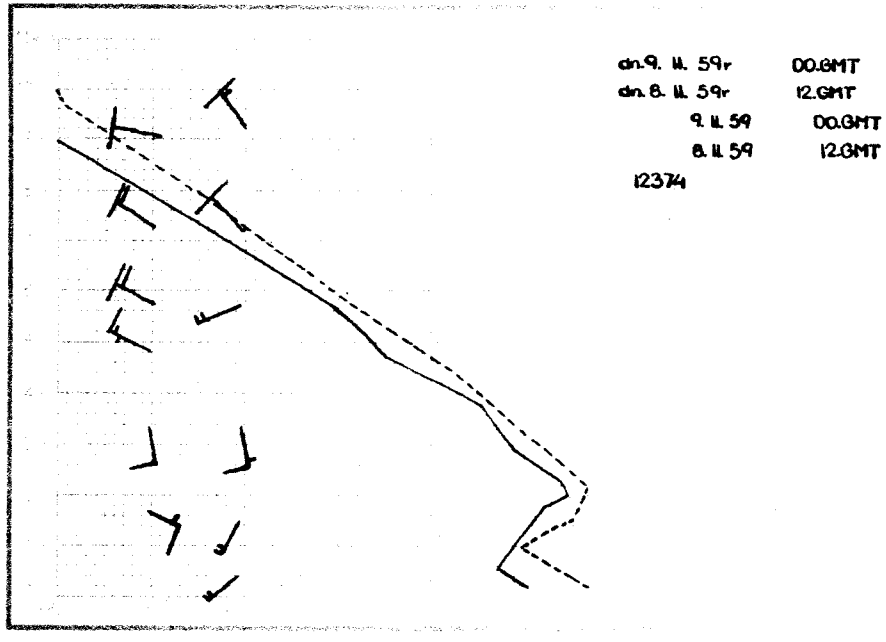
dn.9. 11. 59r 00.GMT
dn. 8. 11. 59r 12.GMT
9. 11. 59 00.GMT
8. 11. 59 12.GMT
12374


00

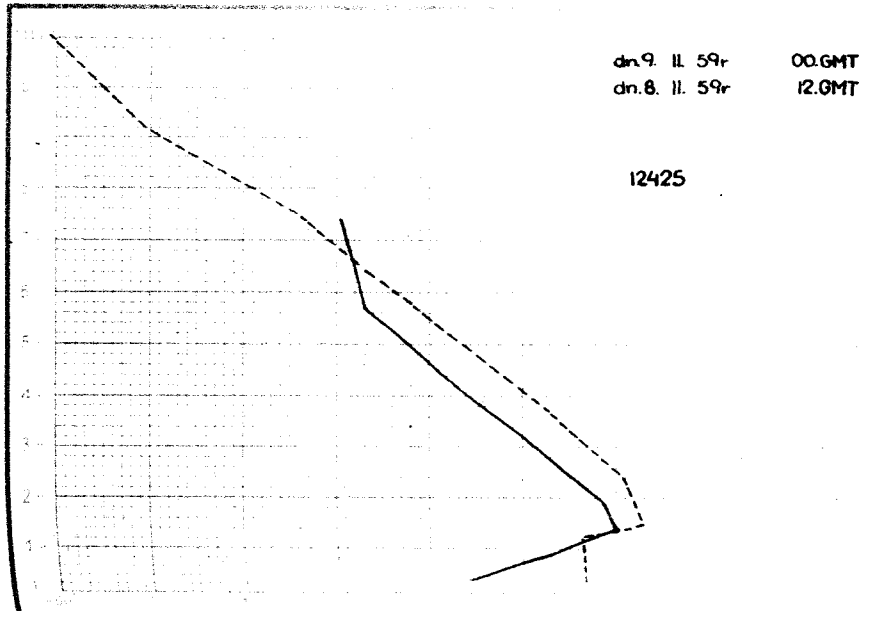
dn.9. 11. 59r 00.GMT
dn.8. 11. 59r 12.GMT
12425

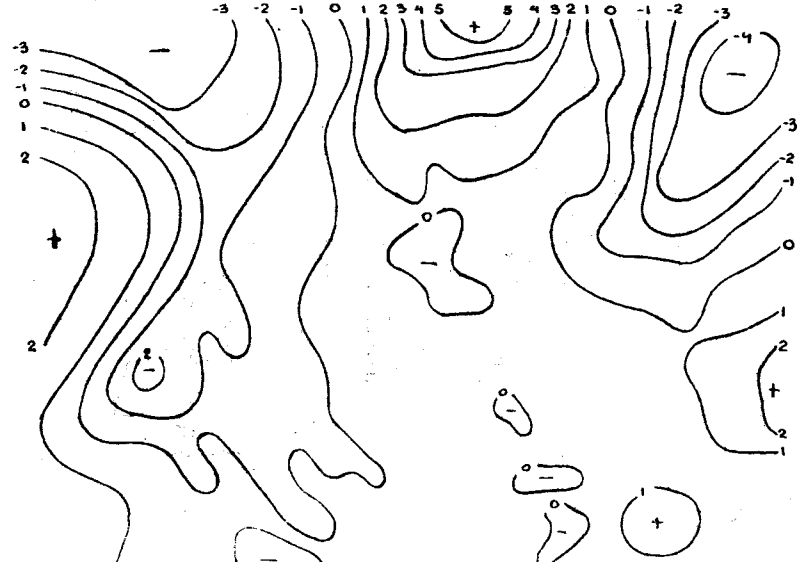

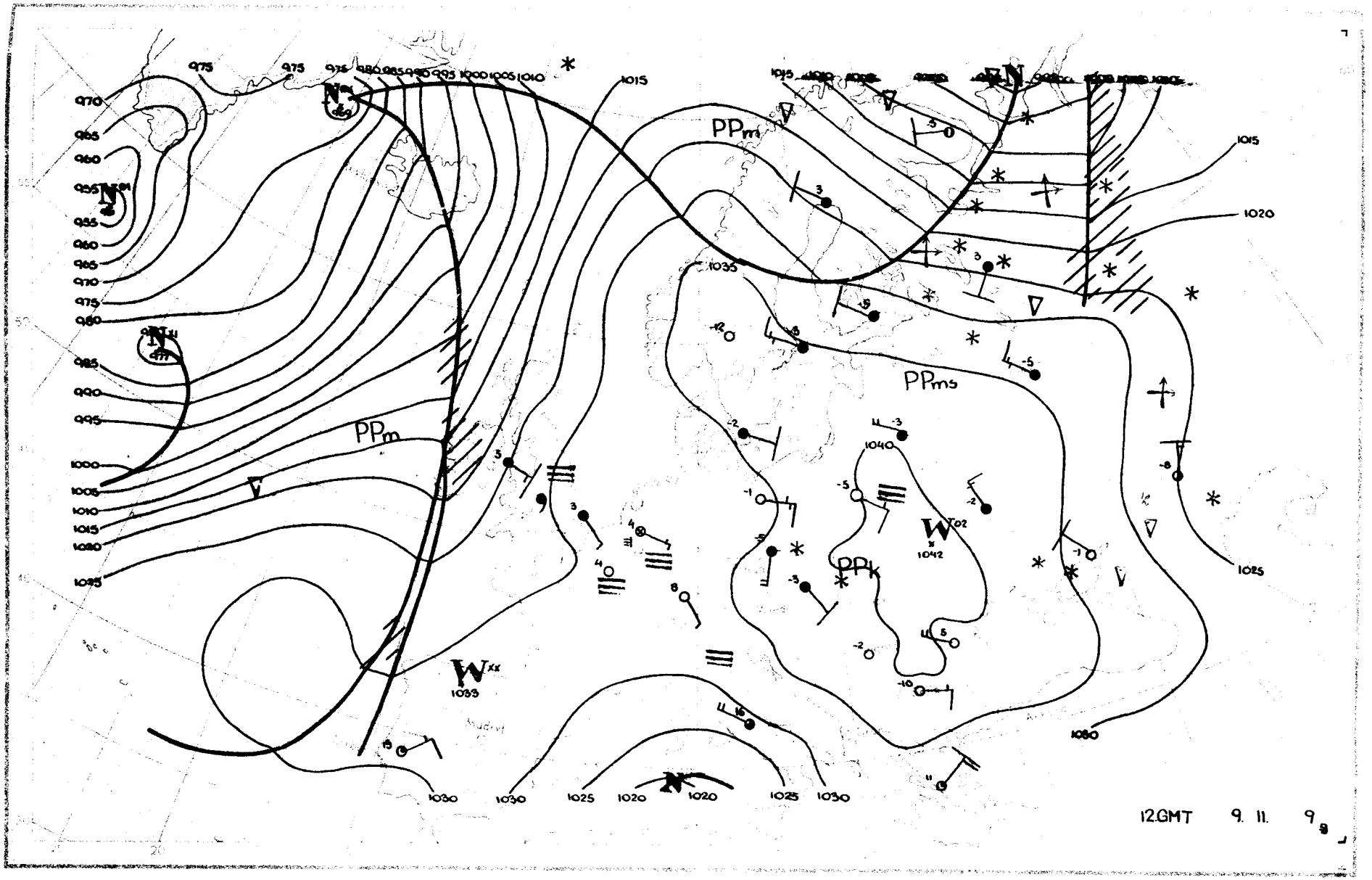
PPm
PPms
PPk
12.GMT 9. 11. 9

Dane synoptyczne z Polski w dniu 9.II.1959r.

SYNOP z godz.00 GMT.

150	00000	56100	35855	00900	57106
185	81402	96102	37258	863XX	59212
205	81403	40100	33456	862XX	56208
250	01401	96100	36362	00900	64208
295	81401	96102	38257	864XX	58207
330	00902	00100	35060	00900	62107
375	01401	40100	37560	00900	61209
425	00402	25100	35265	00900	66310
465	21603	56100	26260	25400	61206
560	01902	40100	36559	00900	60207
695	00000	30100	38763	00900	65207
105	01801	40100	33857	00900	58107
235	00000	95100	35958	00900	59105
270	00000	97024	36759	00900	60204
310	00000	95100	31660	00900	60211
495	00000	97020	38661	00900	62212
510	02014	99000	43452	00900	57205
570	00000	40100	37667	00900	64205
575	00000	50100	37261	00900	63207
650	00000	89020	07752	00900	69105

SYNOP z godz.12 GMT.

150	90000	06454	38956	9X0XX	57102
185	82002	96102	40055	863XX	57203
205	21403	30101	36153	26300	56801
250	81402	95102	38855	863XX	56301
295	81402	96102	41456	854XX	57203
330	31403	50100	37352	35400	55001
375	01403	50101	40055	00900	58802
425	01802	40100	36752	00900	56400
465	81403	25102	38253	863XX	56201
560	02003	35101	38353	00900	57801
695	80000	10284	40558	861XX	60202
105	81402	40102	36854	855XX	57801
235	80000	95102	38555	864XX	56400
270	81401	95104	39856	863XX	57400
310	80902	96052	33452	854XX	55801
495	81101	15224	41358	863XX	58801
510	01808	99020	44855	00900	58205
570	01603	50104	39254	00900	58202
575	03601	08424	39554	00900	60101
650	01602	89020	08551	00900	67206

TEMP Legionowo, godz.00 GMT.

12374	48268	51522	01103	85521	76588
01703	70029	62644	01103	50503	80XX6
03008	40045	93XX3	01108	30891	09XX1
02805	20137	17XX6	01405	55555	00023
59606	00903	18986	62632	01204	74826
56572	01802	10789	76572	02407	78723
51623	03702	66668	07169	33305	57075
03104	50081	31008	28915	02604	29719
01805	20018	01405	01010	00900	

TEMP Wrocław, godz.00 GMT.

12425	48259	57661	85540	50551	70070
59652	50590	76886	40196	77907	55555
00019	66701	59958	56594	24882	00527
81822	51581	56649	64693	20400	77907
01010	00900				

Przebieg pogody w Polsce w dniu 9.II.1959r.

W południowo-zachodniej i częściowo w centralnej części Polski było prawie pogodnie. Na pozostałym obszarze utrzymywało się zachmurzenie duże. Występowały lokalne mgły. Temperatura maksymalna wynosiła od 0°C w Opolu do -8°C w Sandomierzu, a w nocy od -4°C do -17°C. Wiatry były słabe przeważnie południowo-wschodnie.

Druk PPWK – W-wa, Solec 18. Zam. 7420/ts4/E/58 – 25.VII.58 – CW-31952 – 78000 – 61 x 86 – mapowy 100 g

1959

PAŃSTWOWY INSTYTUT
HYDROLOGICZNO-METEOROLOGICZNY
WARSZAWA

Biuletyn Synoptyczny

Legenda:

izobara w mb lub izohipsa w dkm
(na mapie tendencji barometrycznej
izalobara w jednostkach mb 3 godz.)

Znakowanie zjawisk meteorologicznych

- front ciepły
- front chłodny
- front zokludowany
- front stacjonarny
- • deszcz
- , mżawka
- ✳ śnieg

} natężenie opadu jest charakteryzowane ilością znaczków

- Δ krupa
- ▲ grad
- ∇ opady przelotne
- obszar jednostajnych opadów deszczu
- " " " śniegu
- ≡ mgła
- ∞ zmętnienie
- burza
- błyskawica
- zamieć

Wiatr

- ½ m/sek
- 1 m/sek
- 2½ m/sek
- 5 m/sek

Wielkość zachmurzenia

- ○ niebo bezchmurne
- 1/10 pokrycia nieba
- 2/10 - 3/10 " "
- 4/10 " "
- 5/10 " "
- 6/10 " "
- 7/10 - 8/10 " "
- 9/10 " "
- ● 10/10 " "
- ⊗ niebo niewidoczne

Znakowanie układów ciśnienia

W – wyż N – niż

Znakowanie mas powietrza

PP – powietrze polarne
PA – " arktyczne
PZ – " zwrotnikowe
m – morskie
k – kontynentalne
s – stare

Rozmieszczenie danych

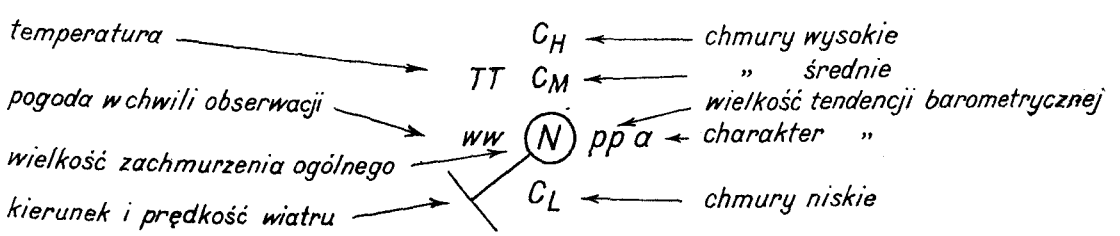

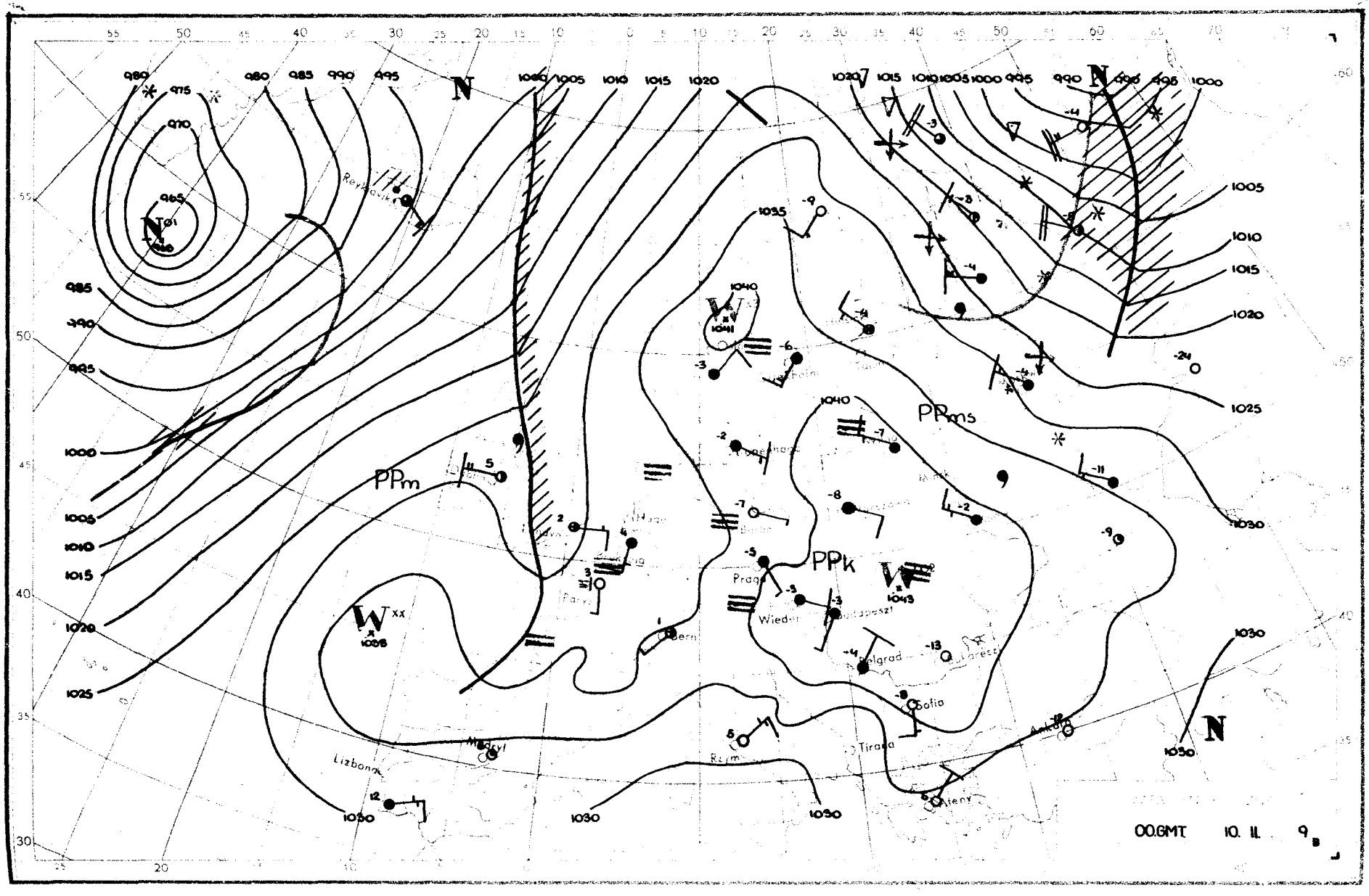

PPm
PPk
PPms
Reykjavik
Lizbona
Madryt
Bern
Prag
Wiedeń
Budapeszt
Belgrad
Sofia
Tirana
Ankara
Ateny
Rzym
Paryż
Hagen
Berlin
Kopenhaga
Tallinn
Mińsk
Bukareszt
N
W
00.GMT 10. 11. 9

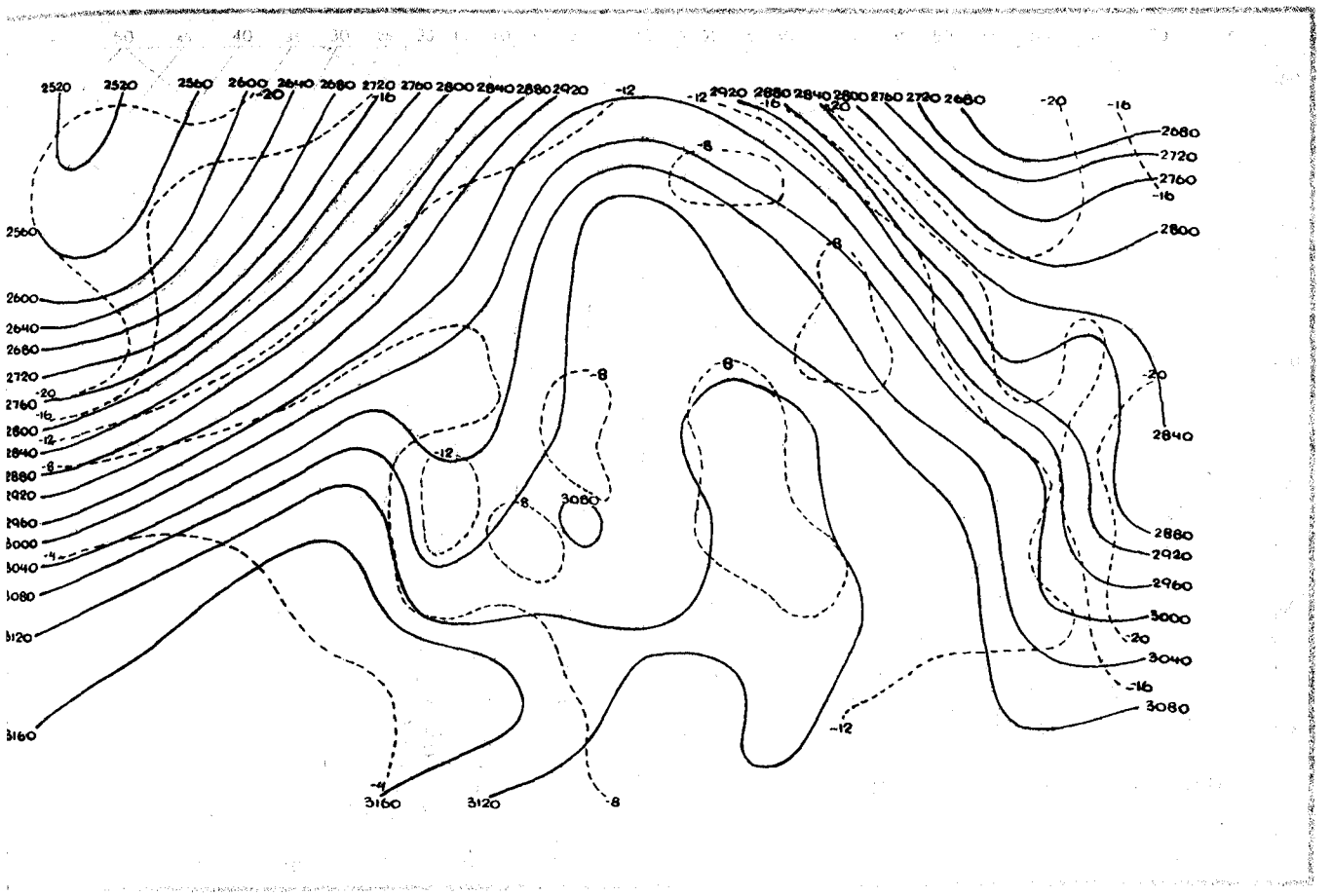

10.II.1959r.godz.00 GMT

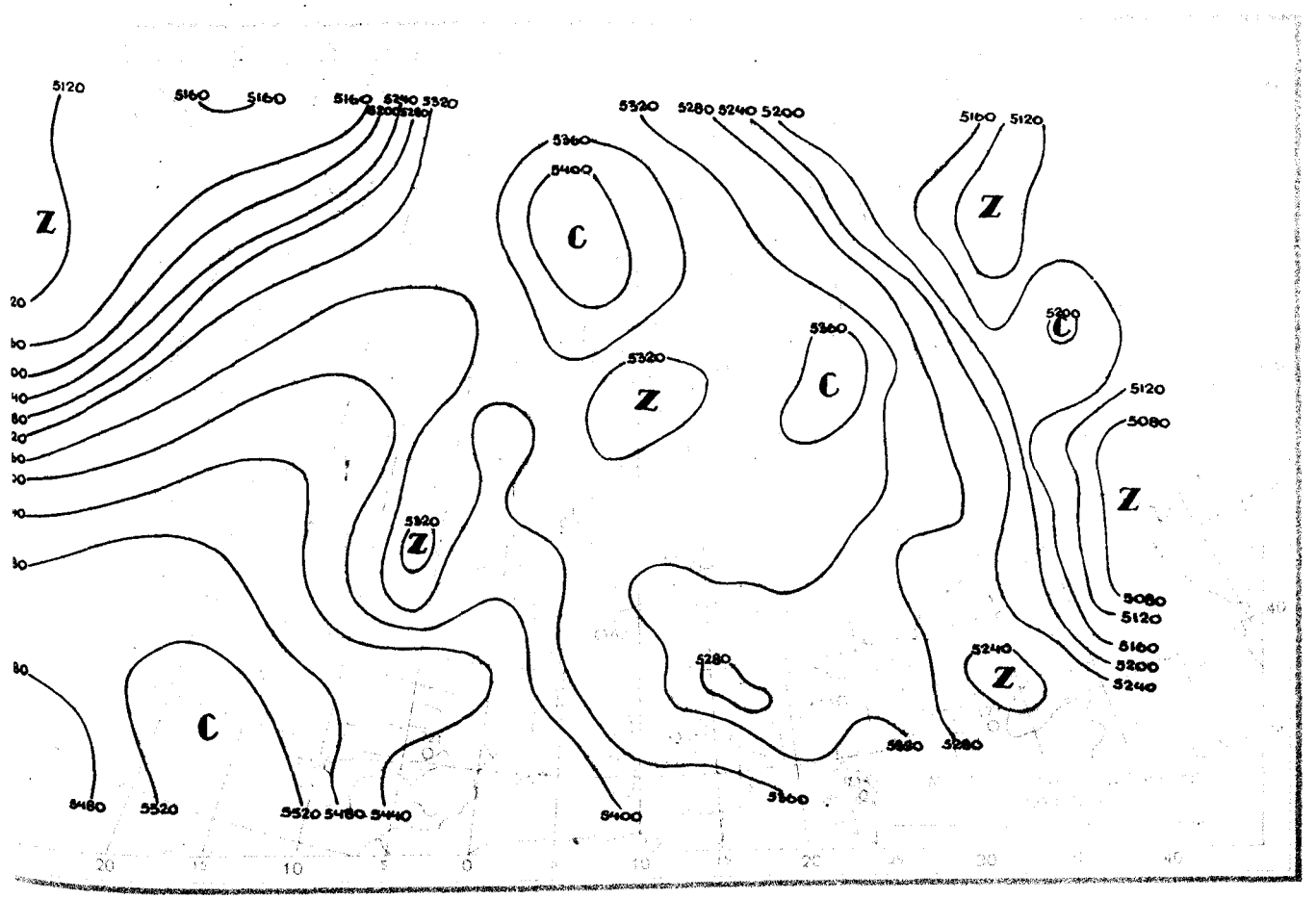

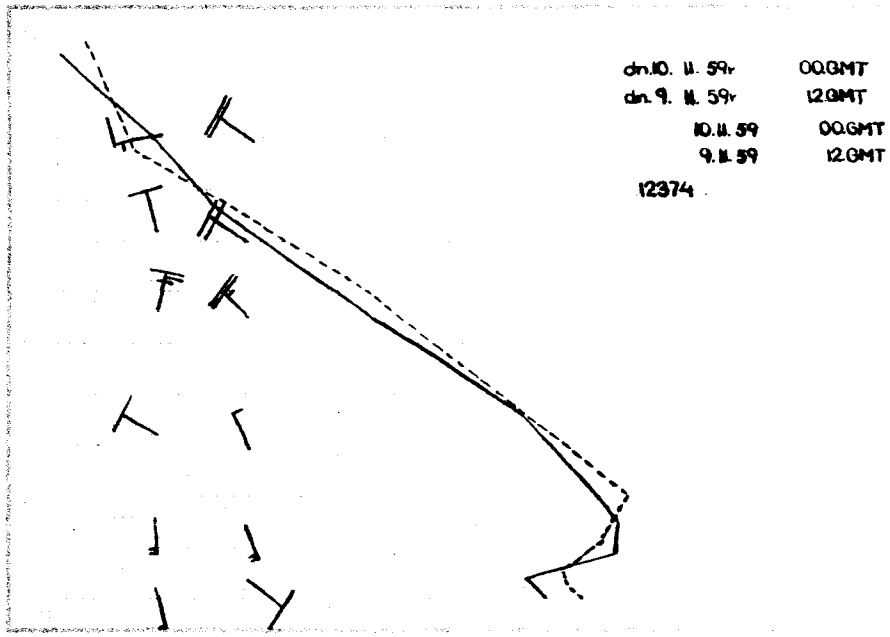
dn.10. 11. 59r 00.GMT
dn. 9. 11. 59r 12.GMT
10.11.59 00.GMT
9.11.59 12.GMT
12374


00


dn.10. 11. 59r 00.GMT
dn.9. 11. 59r 12.GMT
12425



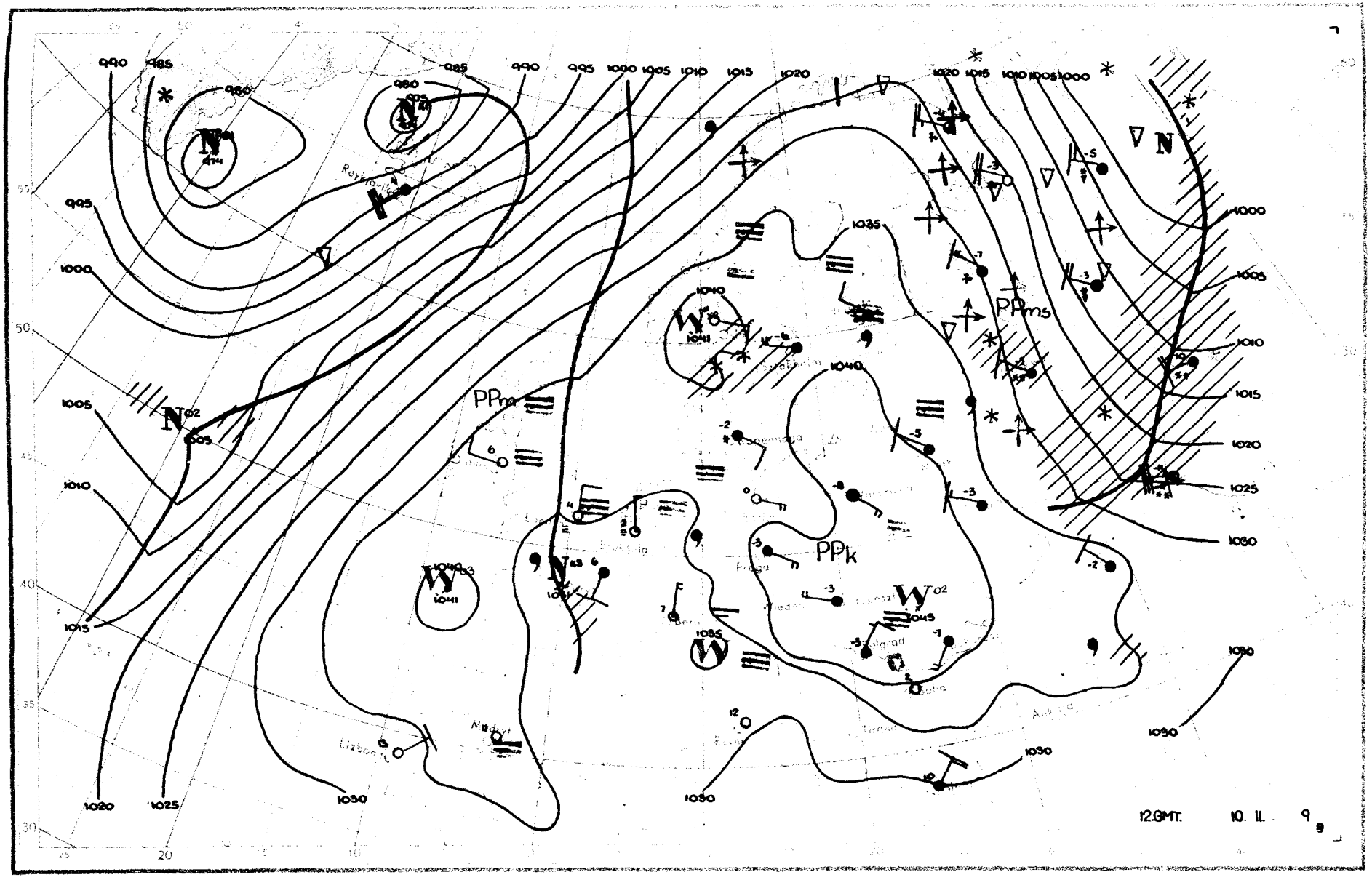

PPm
PPk
PPms
N
W
12.GMT. 10. 11. 9

Druk PPWK – W-wa, Solec 18, Zam. 7420/54/E/58 – 25.VI.58 – CW-31952 – 78000 – 61 x 86 – mapowy 100 g

[illegible] z Polski w [illegible]

SYNOP z godz. 00 GMT.

150	82207	50102	40355	863XX	[illegible]
185	82202	96102	41157	863XX	59803
205	01405	40101	36955	00900	57703
250	00000	96100	40561	00900	53702
295	80000	07462	42858	862XX	59000
330	00902	20100	38958	[illegible]	60801
375	81403	30102	42258	861XX	58102
425	01401	18100	38964	[illegible]	56103
465	00902	40100	4076[illegible]	[illegible]	52400
560	02002	12100	41262	[illegible]	53400
595	90901	05491	42562	90XX	52400
105	81803	96102	38555	865XX	55400
235	81401	96102	42156	864XX	57701
270	81401	94102	41457	863XX	58400
310	00701	96100	34560	00900	60802
495	81401	96102	42859	863XX	59803
510	02006	98020	48159	00900	59204
570	00000	30100	42164	00900	65001
575	90000	00460	41964	90XX	64500
650	01402	39020	[illegible]51	00900	68400

SYNOP z godz. 12 GMT.

150	82203	15104	40555	862XX	56003
185	82201	95104	41758	863XX	58701
205	71404	95102	37752	763XX	54701
250	31403	95101	40956	36400	57705
295	80000	95104	42557	863XX	59602
330	01602	18050	39653	00900	57804
375	81602	10104	42458	861XX	59802
425	01401	18104	39250	00900	55400
465	81403	14104	408[illegible]	862XX	56000
560	02305	30101	[illegible]	00900	56808
595	00901	20284	42259	00900	60709
105	81402	30102	38754	864XX	56203
235	91401	08454	40957	9X0XX	5870[illegible]
270	81801	20104	41456	863XX	5870[illegible]
310	02202	95050	35501	00900	54400
495	31401	96102	42458	35400	60805
510	00003	99020	49700	00900	61003
570	01801	40224	41557	00900	58804
575	00000	04484	41960	00900	61707
650	00000	89020	10401	00900	68803

TEMP Legionowo, godz. [illegible] GMT.

12374	23307	59607	[illegible]	85589	50581
21802	70127	58653	03105	50640	76878
00109	40208	89XX1	07505	30912	01XX3
02503	20168	10XX5	01718	15346	08XX5
01510	10601	09XX0	01907	55555	00028
37587	01601	37992	50606	01601	04911
51512	01702	59850	50581	01802	58659
60697	03504	66666	33894	03405	23610
01811	19510	01618	17814	01714	14307
01507	10009	01907	07807	03003	07008
03105	01010	866XX			

TEMP Wrocław, godz. 00 GMT.

10425	23298	59629	85590	01XX1	70132
56XX5	50656	77XX9	40221	88XX9	30914
00XX4	20177	09XX5	55555	00024	62658
05920	01518	66666	80701	66559	50078
42586	27606	22010	20010	01010	00900

Przebieg pogody w Polsce w dniu 10.II.1959r.

W północno-wschodniej połowie kraju było zachmurzenie duże, na pozostałym obszarze [illegible] umiarkowane. W całym prawie kraju występowały zamglenia i mgły. Temperatura maksymalna wahała się [illegible] do -9°C w Zar[illegible] [illegible] temperatura wynosiła od [illegible]°C na wybrzeżu do -16°C [illegible]

1959

PAŃSTWOWY INSTYTUT
HYDROLOGICZNO-METEOROLOGICZNY
WARSZAWA

Biuletyn Synoptyczny

Legenda:

izobara w mb lub izohipsa w dkm
(na mapie tendencji barometrycznej
izalobara w jednostkach mb 3 godz.)

Znakowanie zjawisk meteorologicznych

- front ciepły
- front chłodny
- front zokludowany
- front stacjonarny
- • deszcz
- , mżawka
- * śnieg

natężenie opadu jest charakteryzowane ilością znaczków

- Δ krupa
- ▲ grad
- ∇ opady przelotne
- obszar jednostajnych opadów deszczu
- " " " śniegu
- ≡ mgła
- ∞ zmętnienie
- burza
- błyskawica
- zamieć

Wiatr

- ½ m/sek
- 1 m/sek
- 2½ m/sek
- 5 m/sek

Wielkość zachmurzenia

- ○ niebo bezchmurne
- 1/10 pokrycia nieba
- 2/10 - 3/10 " "
- 4/10 " "
- 5/10 " "
- 6/10 " "
- 7/10 - 8/10 " "
- 9/10 " "
- ● 10/10 " "
- ⊗ niebo niewidoczne

Znakowanie układów ciśnienia

W – wyż N – niż

Znakowanie mas powietrza

PP - powietrze polarne
PA - " arktyczne
PZ - " zwrotnikowe
m - morskie
k - kontynentalne
s - stare

Rozmieszczenie danych

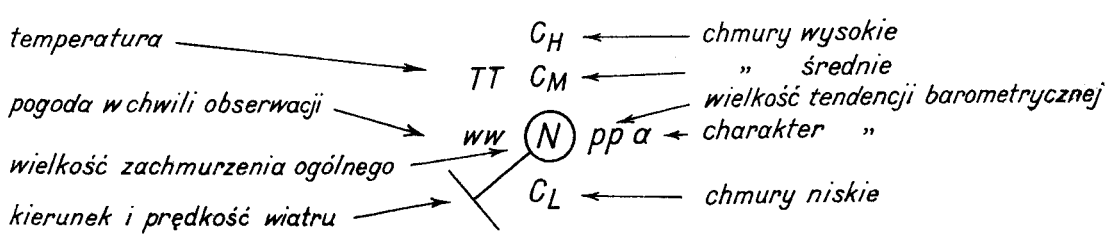

PIHM Wzór N. VI 30/58

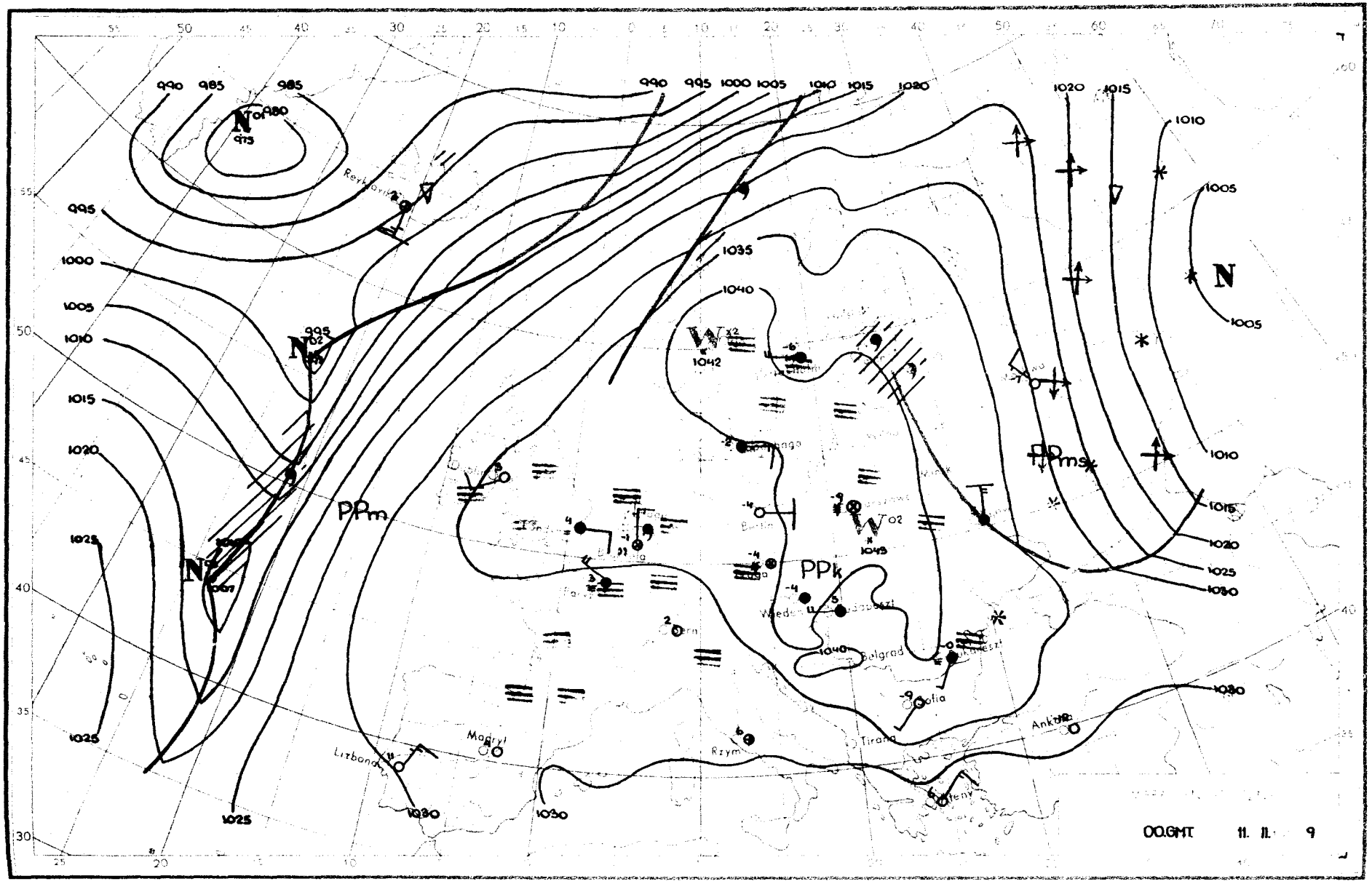

990
985
985
980
975
995
1000
1005
1010
1015
1020
1025
1030
1035
1040
1042
1045
1007
PPm
PPk
PPms
N
Madryt
Lizbona
Rzym
Belgrad
Tirana
Ankara
Reykjavik
00.GMT 11. 11. 9

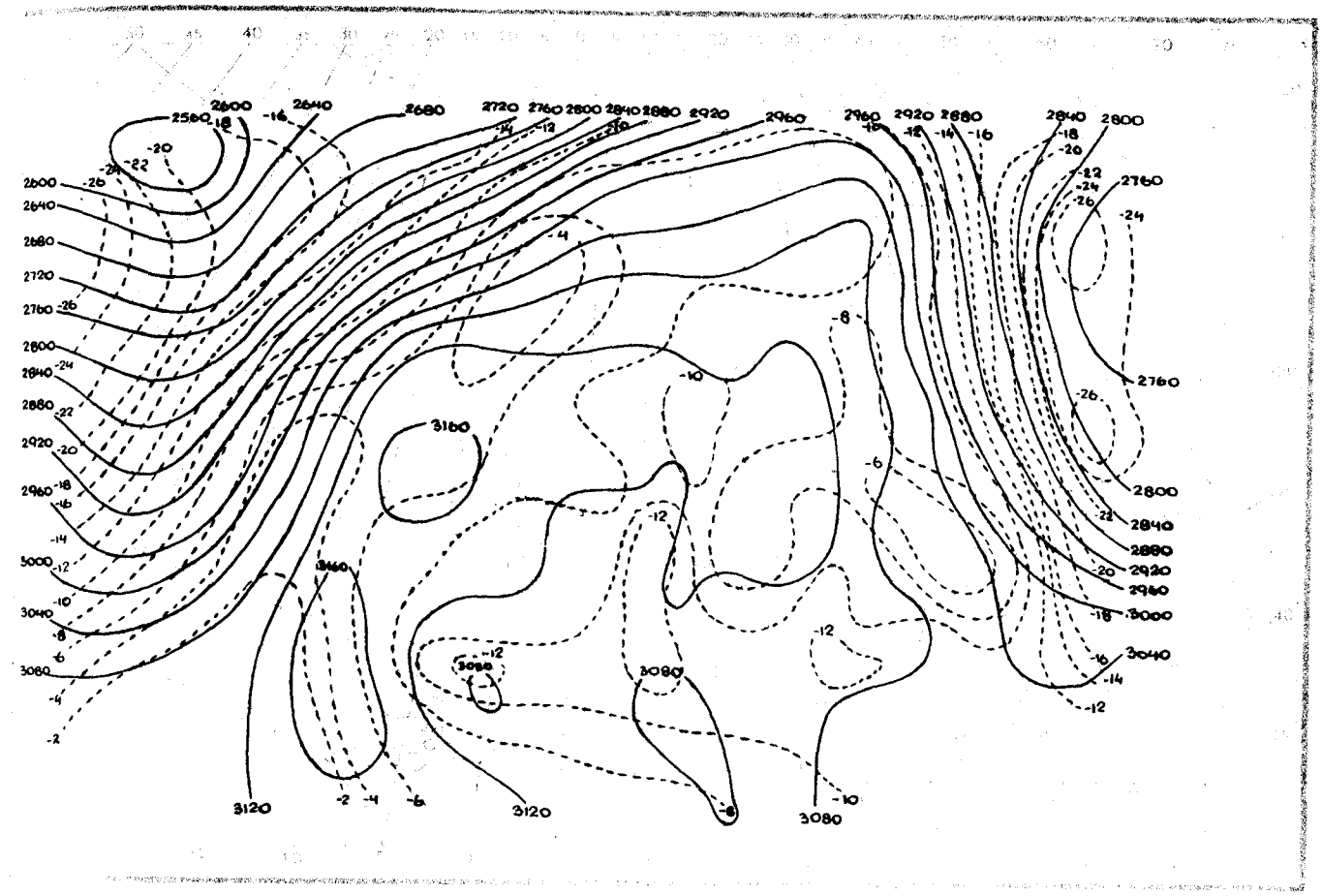

1.II.1959r.godz.00 GMT.

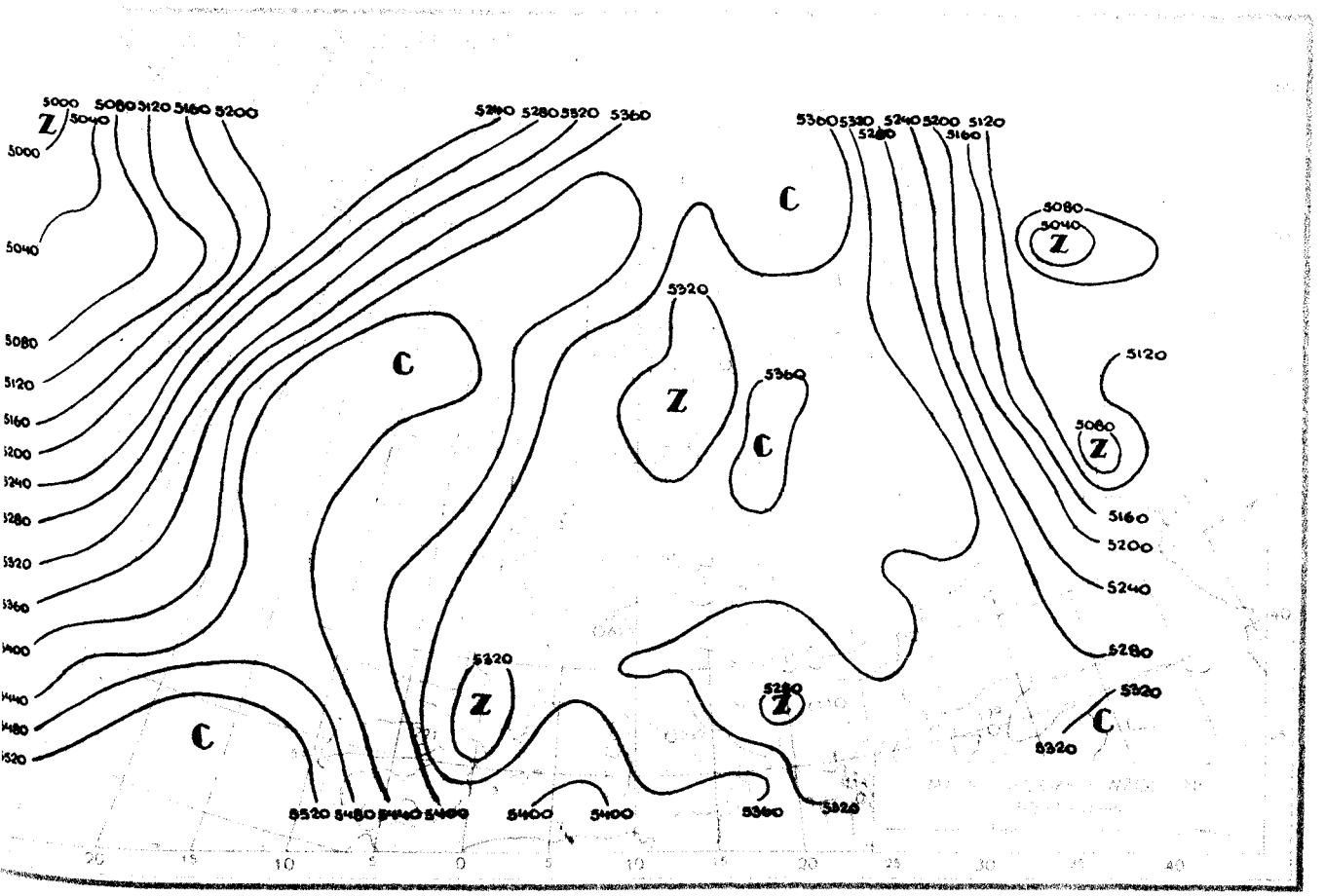

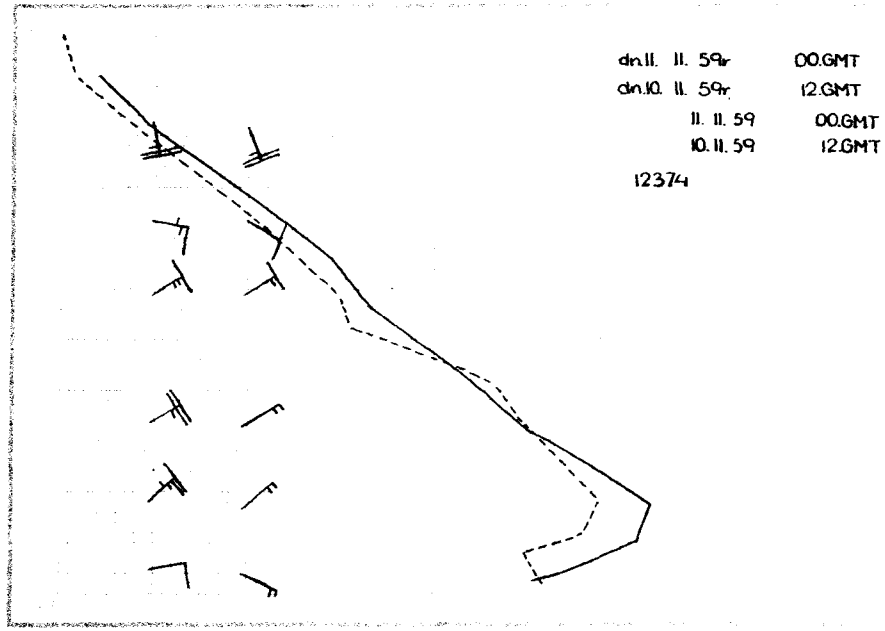
dn.11. 11. 59r 00.GMT
dn.10. 11. 59r 12.GMT
11. 11. 59 00.GMT
10. 11. 59 12.GMT
12374

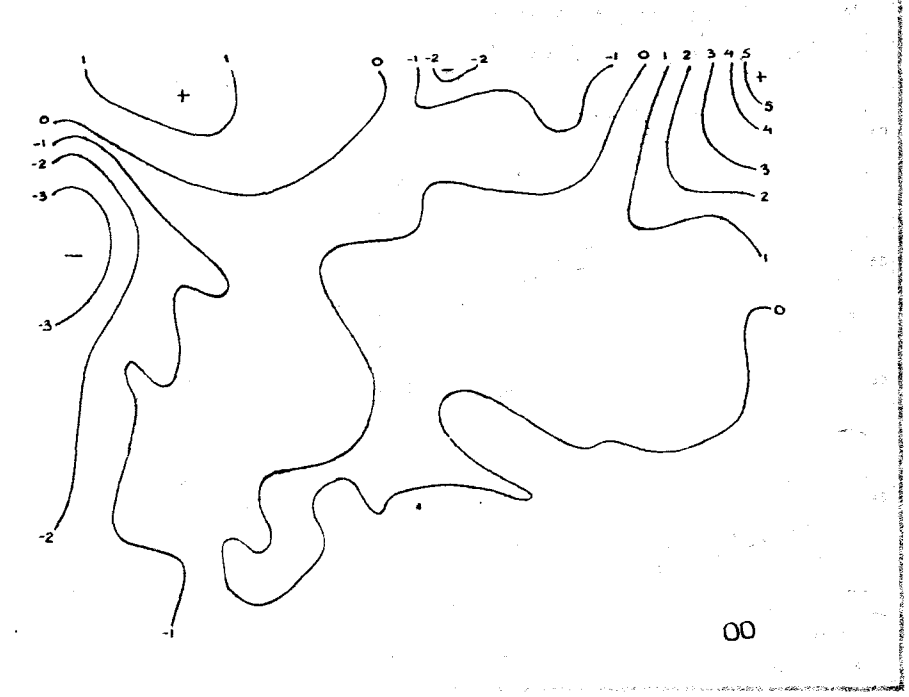
00

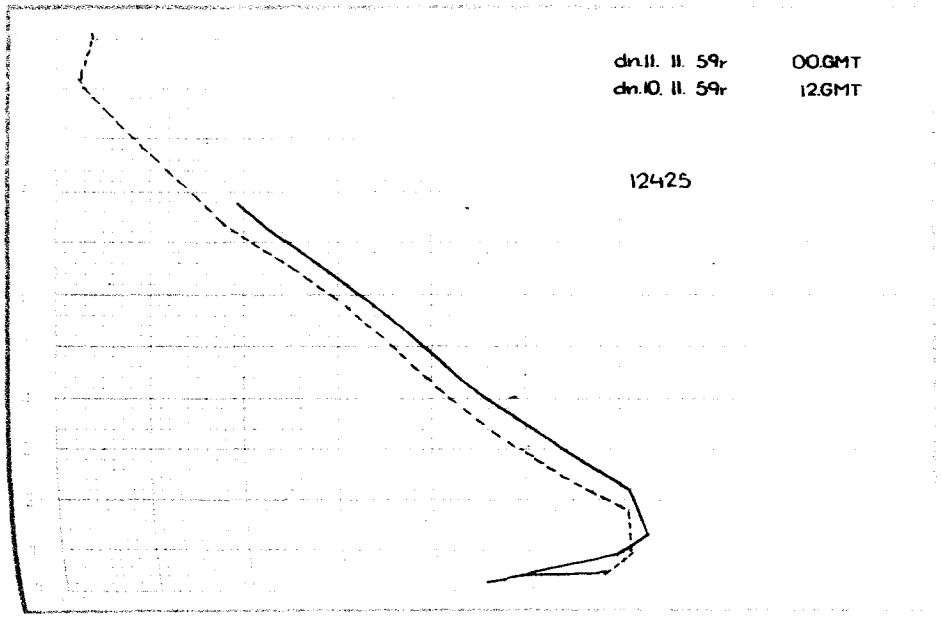
dn.11. 11. 59r 00.GMT
dn.10. 11. 59r 12.GMT
12425



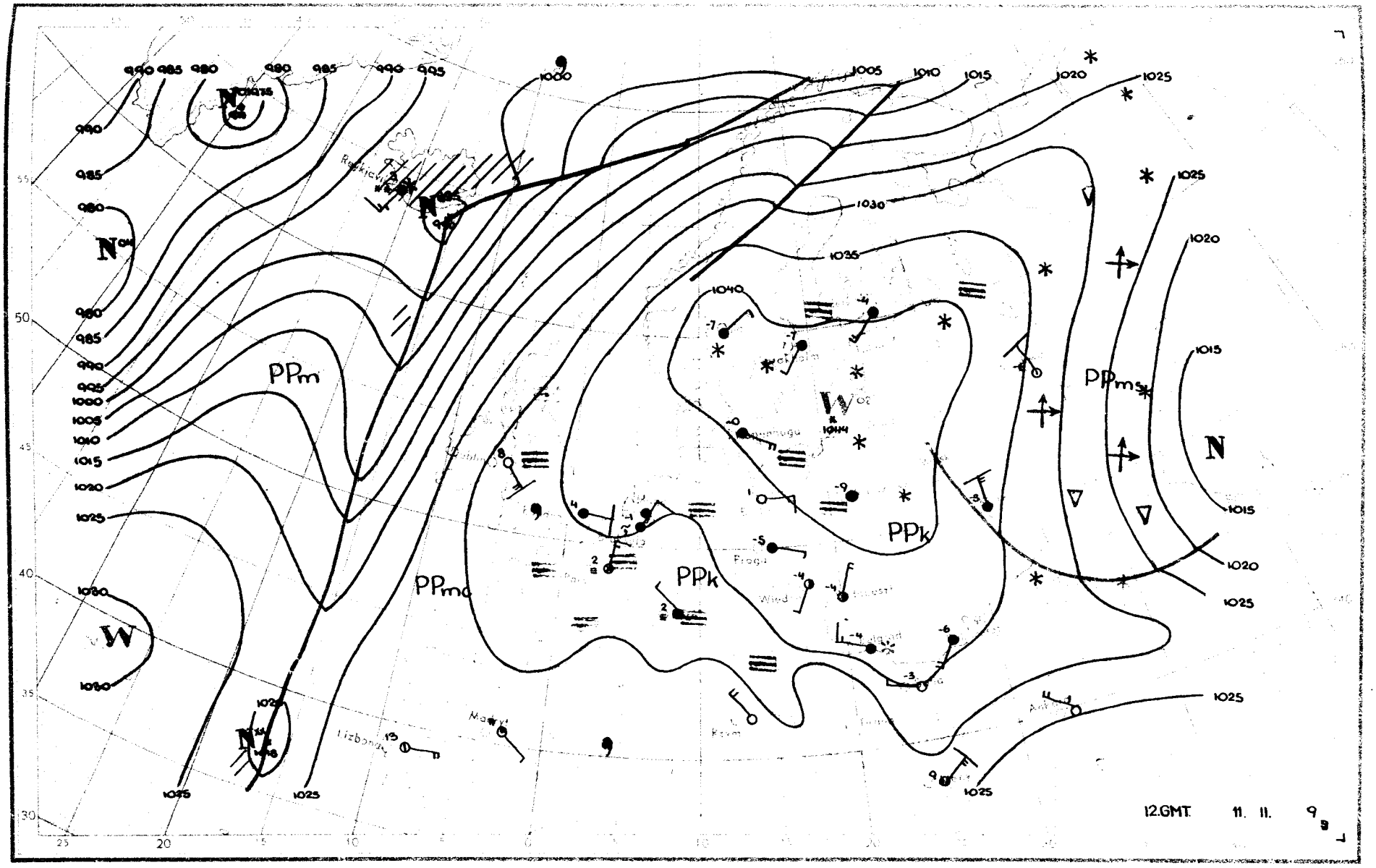
PPm
PPmo
PPk
PPk
PPms
N
W
12.GMT. 11. 11. 9

Dane synoptyczne z Polski w dniu 11.II.1959r.

SYNOP z godz.00 GMT.

150	80000	15102	41057	862XX	58801
185	80000	92484	41559	861XX	60703
205	81403	15101	39154	862XX	54205
250	80000	03454	41458	863XX	59704
295	80000	94102	42358	862XX	60001
330	00903	15100	40760	00900	62301
375	90000	05494	42159	9X0XX	60701
425	90000	01450	40262	9X0XX	63400
465	01102	40100	41462	00900	64400
560	92101	01490	40859	9X0XX	60702
695	90000	00454	42264	9X0XX	64400
105	80000	30102	40757	855XX	58202
235	90000	62474	41458	9X0XX	59702
270	80000	06464	41558	862XX	60703
310	00000	20100	36757	00900	57106
495	90000	03494	42260	9X0XX	61701
510	01709	98020	49751	00900	67701
570	00000	25100	42566	00900	67301
575	90000	00474	42466	9X0XX	67400
650	00703	89020	09454	00900	66603

SYNOP z godz.12 GMT.

150	80000	10775	42556	872XX	57703
185	81402	95104	42758	862XX	60804
205	00902	25100	39951	00900	55605
250	81102	08424	42458	863XX	59400
295	80000	96107	42655	863XX	56801
330	80701	07494	41857	861XX	58500
375	80000	35102	42759	862XX	60701
425	00000	09424	40257	00900	58808
465	80000	15107	41258	862XX	60806
560	80000	08424	38853	00900	55810
695	00000	20104	41661	00900	62704
105	71401	20284	41156	755XX	56400
235	81102	08424	42458	863XX	59400
270	81101	96104	42358	863XX	61400
310	01401	15101	36953	00900	54804
495	70401	30787	42359	753XX	60701
510	01807	99020	49500	00900	66801
570	00000	40100	40356	00900	59705
575	00701	40104	40859	00900	60808
650	00405	89020	08254	00900	69807

TEMP Legionowo, godz.00 GMT.

12374	23307	57588	00000	85603	02016
00404	70144	58593	00505	50664	76XX8
00809	40244	85XX0	01708	30919	98XX9
01911	55555	00028	58594	00000	25007
58598	00000	71950	52538	00801	03913
01017	00701	67843	02027	00404	66666
67360	00605	62164	00708	46780	00207
43581	01307	25806	01820	01010	863XX

TEMP Wrocław, godz.00 GMT.

12425	23097	60605	85603	01601	70141
57681	50669	75886	40246	87XX2	30918
98XX7	55555	00024	64649	72947	50505
34878	02589	98715	56663	74495	76892
66666	38390	30099	01010	00900	

Przebieg pogody w Polsce w dniu 11.II.1959r.

W ciągu doby ubiegłej było zachmurzenie całkowite, tylko w południowo-zachodniej połowie występowały rozpogodzenia. Notowano zamglenia i mgły. Temperatura maksymalna wahała się od -9°C w Kaliszu, Rzeszowie i Sandomierzu do 0°C w Szczecinie i Słubicach, temperatura w nocy wahała się od -10°C do -4°C. Wiatry były słabe z kierunków wschodnich.

Druk PPWK – W-wa, Solec 18, Zam. 7420/54/E/58 – 25.VII.58 – CW-31952 – 78000 – 61 x 86 – mapowy 100 g

PAŃSTWOWY INSTYTUT
HYDROLOGICZNO-METEOROLOGICZNY
WARSZAWA

Biuletyn Synoptyczny

Legenda:

izobara w mb lub izohipsa w dkm
(na mapie tendencji barometrycznej
izalobara w jednostkach mb 3 godz.)

Znakowanie zjawisk meteorologicznych

- front ciepły
- front chłodny
- front zokludowany
- front stacjonarny
- • deszcz
- , mżawka
- * śnieg

natężenie opadu jest charakteryzowane ilością znaczków

- Δ krupa
- ▲ grad
- ∇ opady przelotne
- obszar jednostajnych opadów deszczu
- " " " śniegu

- ≡ mgła
- ∞ zmętnienie
- burza
- błyskawica
- zamieć

Wiatr

- ½ m/sek
- 1 m/sek
- 2½ m/sek
- 5 m/sek

Wielkość zachmurzenia

- ○ niebo bezchmurne
- 1/10 pokrycia nieba
- 2/10-3/10 " "
- 4/10 " "
- 5/10 " "
- 6/10 " "
- 7/10-8/10 " "
- 9/10 " "
- 10/10 " "
- ⊗ niebo niewidoczne

Znakowanie układów ciśnienia

W – wyż N – niż

Znakowanie mas powietrza

PP – powietrze polarne
PA – " arktyczne
PZ – " zwrotnikowe
m – morskie
k – kontynentalne
s – stare

Rozmieszczenie danych

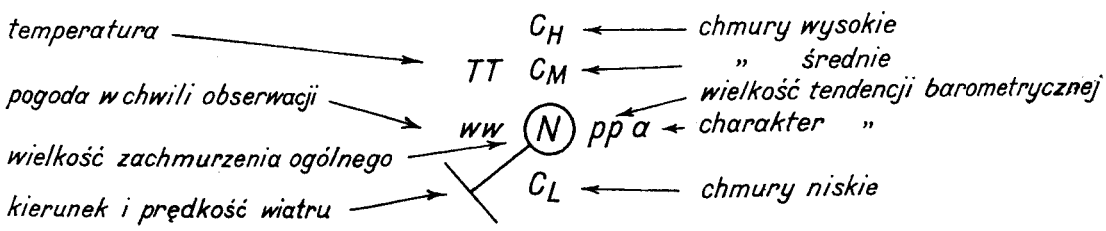

temperatura → TT
pogoda w chwili obserwacji → ww
wielkość zachmurzenia ogólnego → N
kierunek i prędkość wiatru → ⊥
C_H ← chmury wysokie
C_M ← " średnie
pp ← wielkość tendencji barometrycznej
a ← charakter "
C_L ← chmury niskie

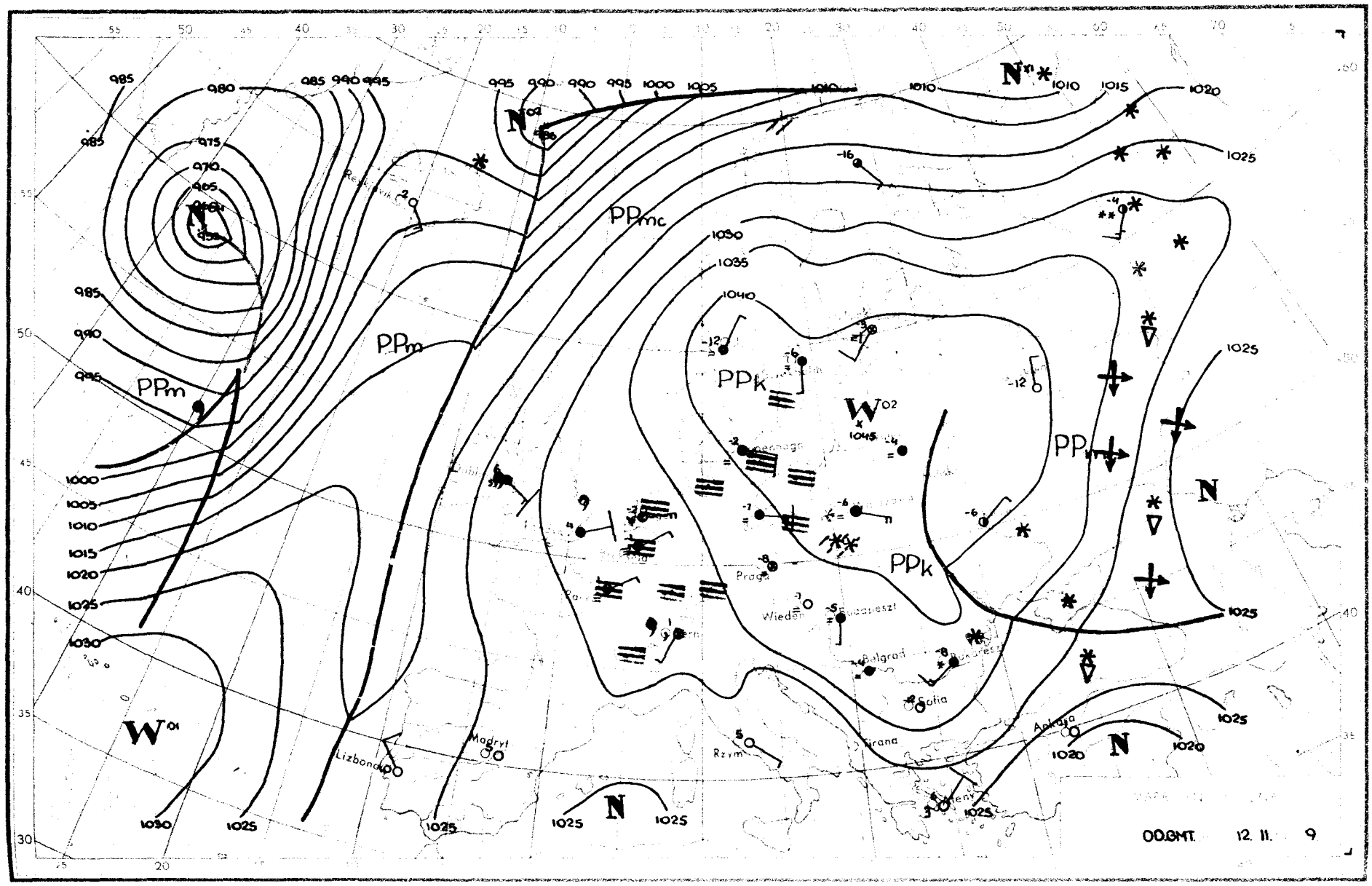

PPm
PPm
PPmc
PPk
PPk
PPm
W 01
W 02
N 02
N 11
N
N
N
Reykjavik
Lizbona
Madryt
Rzym
Wiedeń
Praga
Budapeszt
Belgrad
Sofia
Tirana
Ankara
Paryż
Berlin
Kopenhaga
Bukareszt
985
980
975
970
965
990
995
1000
1005
1010
1015
1020
1025
1030
1035
1040
1045
-16
-12
-6
-4
-2
-7
-8
-5
5
9
OO.GMT. 12. 11. 9

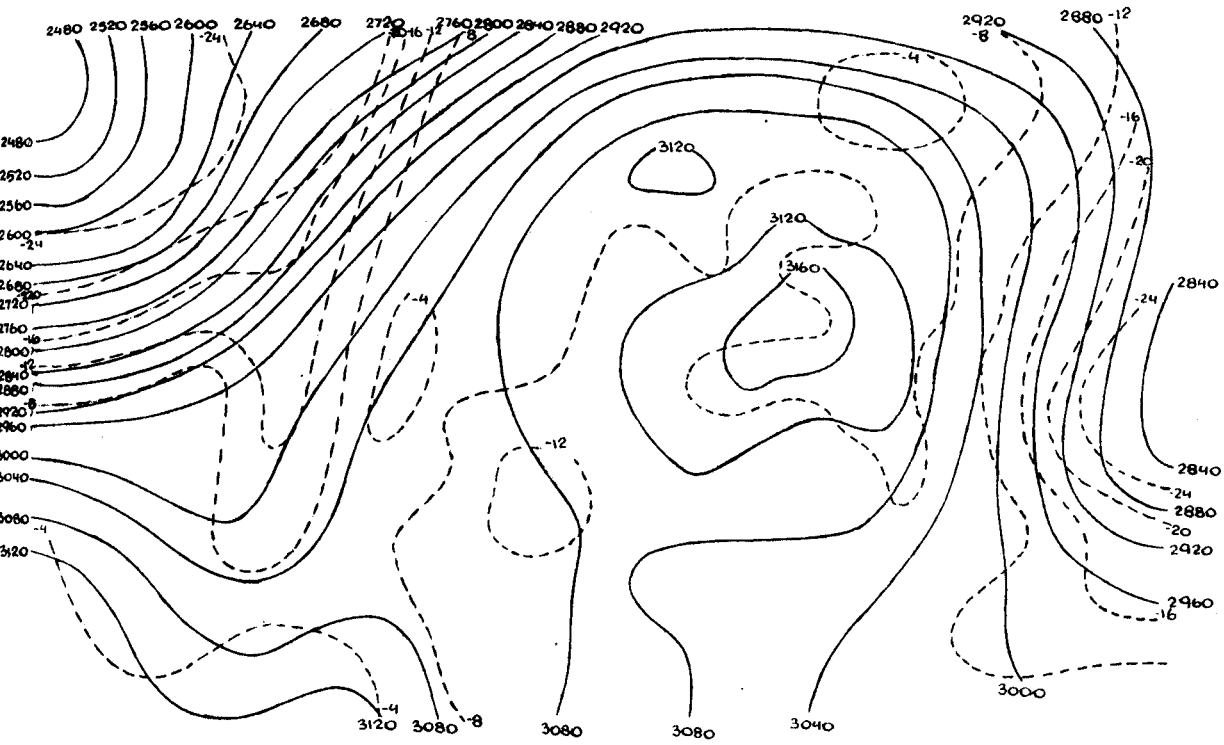

1[illegible].II.1959r.godz.00.GMT.

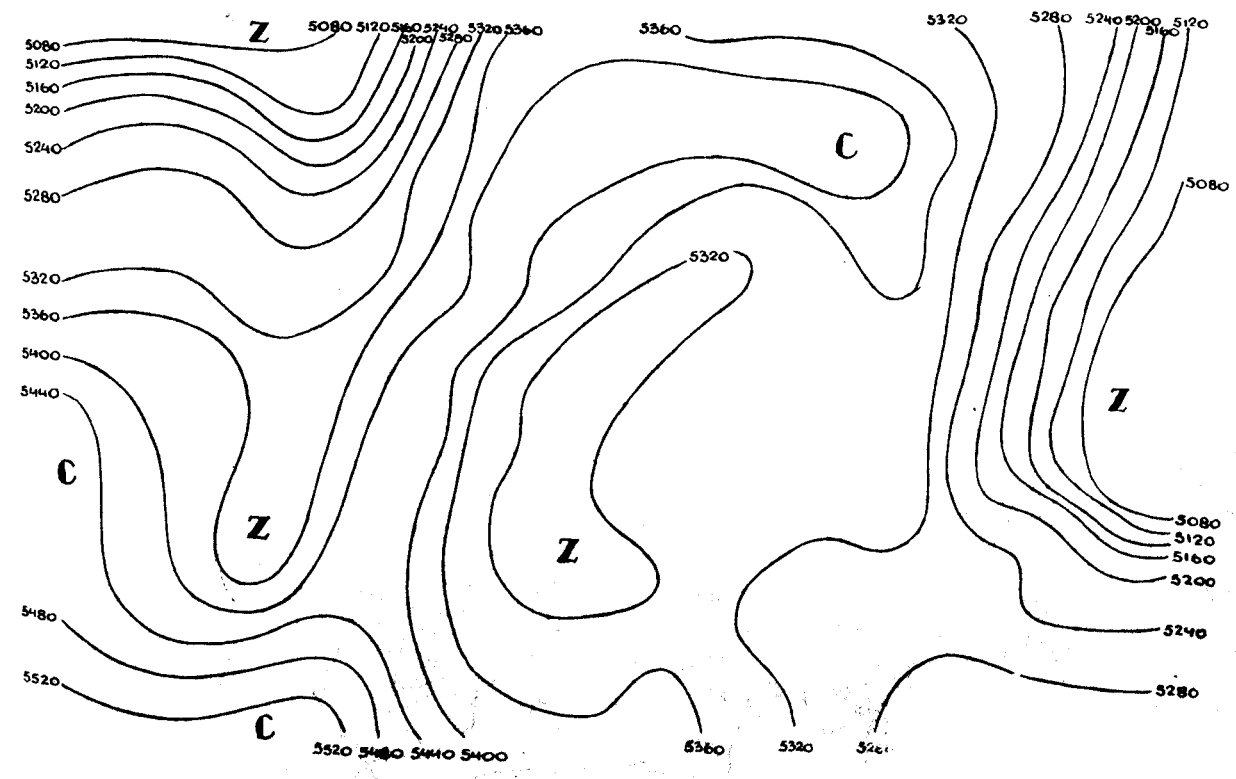

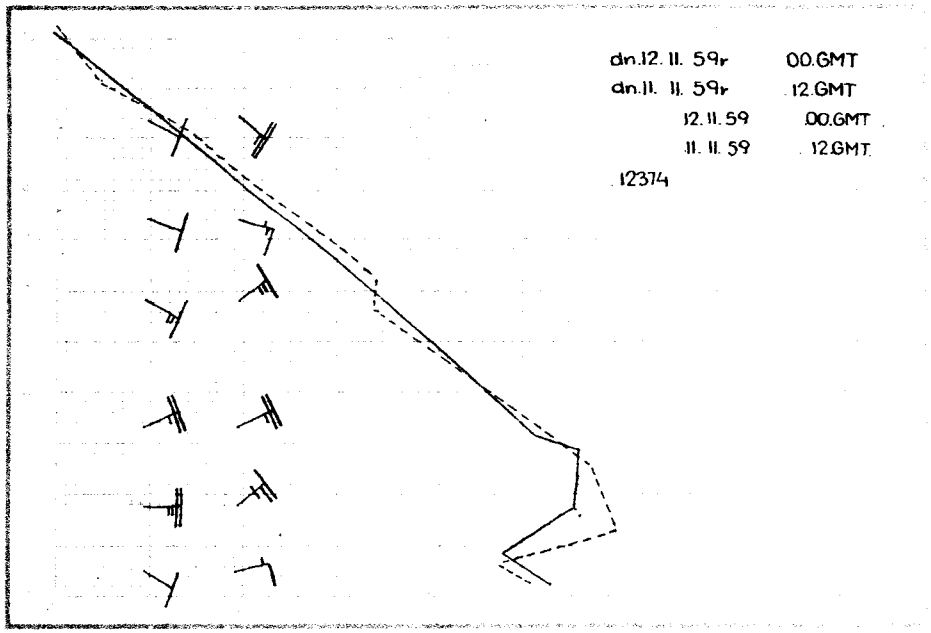
dn.12. 11. 59r 00.GMT
dn.11. 11. 59r 12.GMT
12.11.59 00.GMT
11. 11. 59 12.GMT
12374


.00

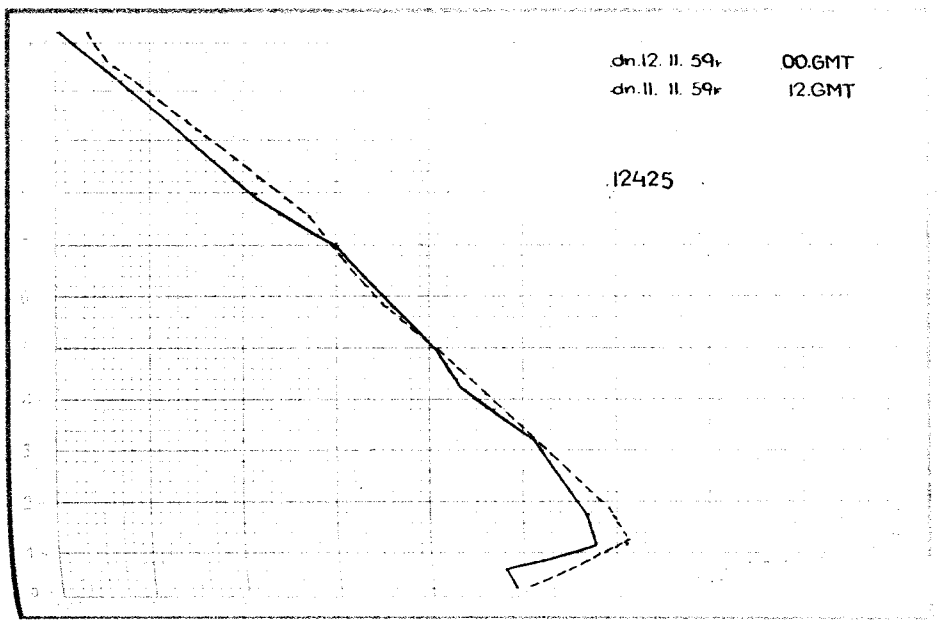
dn.12. 11. 59r 00.GMT
dn.11. 11. 59r 12.GMT
12425



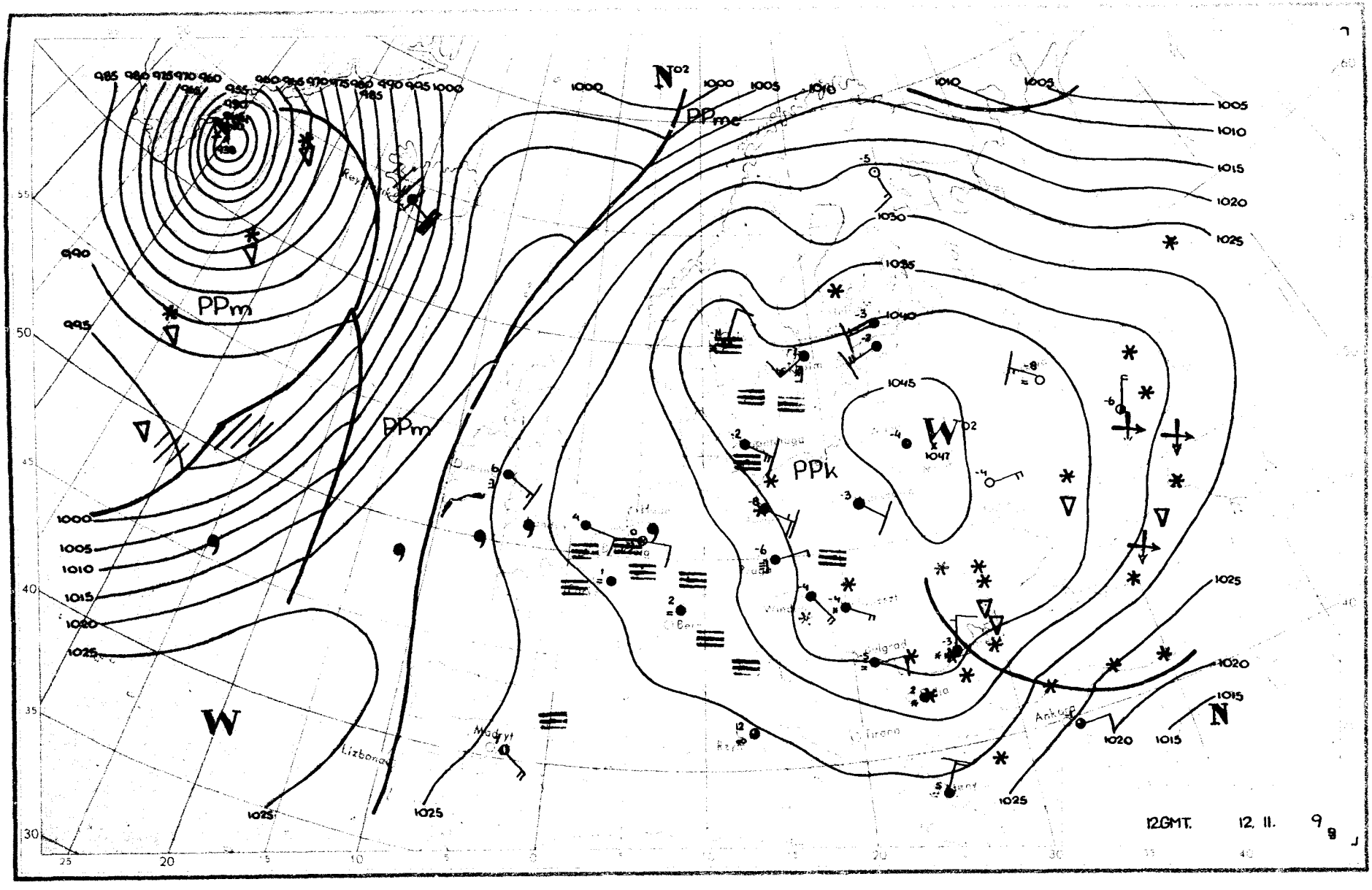
PPm
PPm
PPme
PPk
W
W
N
N
Lizbona
Madryt
Ankara
12GMT. 12. 11. 9

Dane synoptyczne z Polski w dniu 12.II.1959r.

SYNOP z godz.00 GMT.

150	81601	40107	43759	862XX	60202
185	80202	96102	43556	862XX	58201
205	81404	30101	40258	862XX	60201
250	80903	97027	43558	863XX	60206
295	80703	97022	43954	863XX	55207
330	80901	09424	42160	861XX	60104
375	81104	56102	43856	862XX	57106
425	80703	16762	40660	862XX	61202
465	80904	20717	42359	862XX	60303
560	81204	15781	40661	863XX	62205
695	80903	58102	41857	863XX	58207
105	80901	30102	41458	864XX	59202
235	90402	08454	43460	9X0XX	62203
270	81801	97022	43457	863XX	XX107
310	80903	15102	37758	863XX	58203
495	80901	96102	43155	864XX	56207
510	01012	98020	47952	00900	68708
570	80903	30781	41858	862XX	59204
575	81106	56101	41758	855XX	60303
650	00407	89020	05856	00900	71707

SYNOP z godz.12 GMT.

150	81603	97022	41656	855XX	58002
185	81603	96102	44754	863XX	56203
205	81408	45717	40957	873XX	59103
250	81404	96102	43554	855XX	56701
295	51104	97012	46053	35530	56306
330	80904	57102	42456	863XX	58801
375	81105	60022	44353	854XX	55205
425	71105	30707	41156	754XX	59703
465	81107	58102	42354	863XX	57202
560	71506	58707	41356	754XX	59106
695	71406	60012	42754	755XX	58201
105	81603	97022	41656	855XX	58002
235	81403	96102	43256	854XX	57400
270	81104	96102	44354	854XX	56202
310	70705	95222	39858	754XX	60000
495	81403	97022	44453	854XX	55107
510	11805	99020	47352	00901	65005
570	81405	60027	42555	854XX	57103
575	51106	62012	41454	55500	58002
650	11408	89020	08152	00901	68210

TEMP Legionowo,godz.00 GMT.

12374	73324	58583	01205	85588	53532
00912	70116	58601	00811	50640	74795
01007	40228	85XX2	01205	30917	98XX6
01405	20174	14XX2	01808	15349	15XX5
01504	10598	11XX2	00504	55555	00030
56563	01403	72950	61616	01208	50860
52529	00911	68740	53571	00910	66666
44880	01005	21712	01907	18416	01808
15016	01504	14014	01303	10011	00504
01010	864XX				

TEMP Wrocław,godz.00 GMT.

12425	23299	60617	85577	51579	70105
58801	50635	72894	40239	83XX0	30919
97XX4	20177	12XX1	15353	13XX3	10606
08XX2	55555	00024	60611	42984	61611
01913	51541	62845	51587	02708	57784
12613	66831	84557	68852	66666	42979
37088	22210	16616	12710	09408	07008
01010	862XX				

Przebieg pogody w Polsce w dniu 12.II.1959r.

W ciągu doby ubiegłej początkowo było zachmurzenie całkowite tylko na południowym-wschodzie wystąpiły miejscami większe przejaśnienia. W ciągu dnia i w nocy przejaśnienia i rozpogodzenia ogarnęły całą Polskę za wyjątkiem dzielnic północno-zachodnich. Notowano liczne zamglenia i lokalne mgły. Temperatura maksymalna wynosiła od -7°C w Kłodzku do -1°C w Białymstoku a w nocy od [illegible]

Druk PPWK – W-wa, Solec 18, Zam. 7420/154/E/58 – 25.VII.58 – CW-31952 – 78000 – 61 x 86 – mapowy 100 g

15 IV 1959

PAŃSTWOWY INSTYTUT
HYDROLOGICZNO-METEOROLOGICZNY
WARSZAWA

Biuletyn Synoptyczny

Legenda:

izobara w mb lub izohipsa w dkm
(na mapie tendencji barometrycznej
izalobara w jednostkach mb 3 godz.)

Znakowanie zjawisk meteorologicznych

- front ciepły
- front chłodny
- front zokludowany
- front stacjonarny
- deszcz
- mżawka
- śnieg

natężenie opadu jest charakteryzowane ilością znaczków

- krupa
- grad
- opady przelotne
- obszar jednostajnych opadów deszczu
- " " " śniegu

- mgła
- zmętnienie
- burza
- błyskawica
- zamieć

Wiatr

- 1/2 m/sek
- 1 m/sek
- 2 1/2 m/sek
- 5 m/sek

Wielkość zachmurzenia

- niebo bezchmurne
- 1/10 pokrycia nieba
- 2/10 - 3/10 " "
- 4/10 " "
- 5/10 " "
- 6/10 " "
- 7/10 - 8/10 " "
- 9/10 " "
- 10/10 " "
- niebo niewidoczne

Znakowanie układów ciśnienia

W - wyż N - niż

Znakowanie mas powietrza

PP - powietrze polarne
PA - " arktyczne
PZ - " zwrotnikowe
m - morskie
k - kontynentalne
s - stare

Rozmieszczenie danych

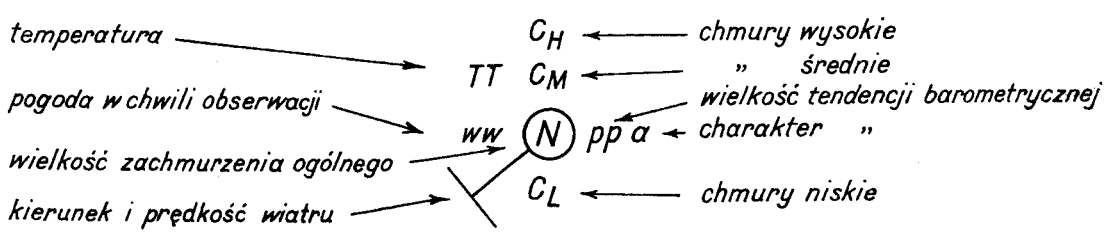

temperatura → TT
pogoda w chwili obserwacji → ww
wielkość zachmurzenia ogólnego → N
kierunek i prędkość wiatru → ⊻
C_H ← chmury wysokie
C_M ← " średnie
pp ← wielkość tendencji barometrycznej
a ← charakter "
C_L ← chmury niskie

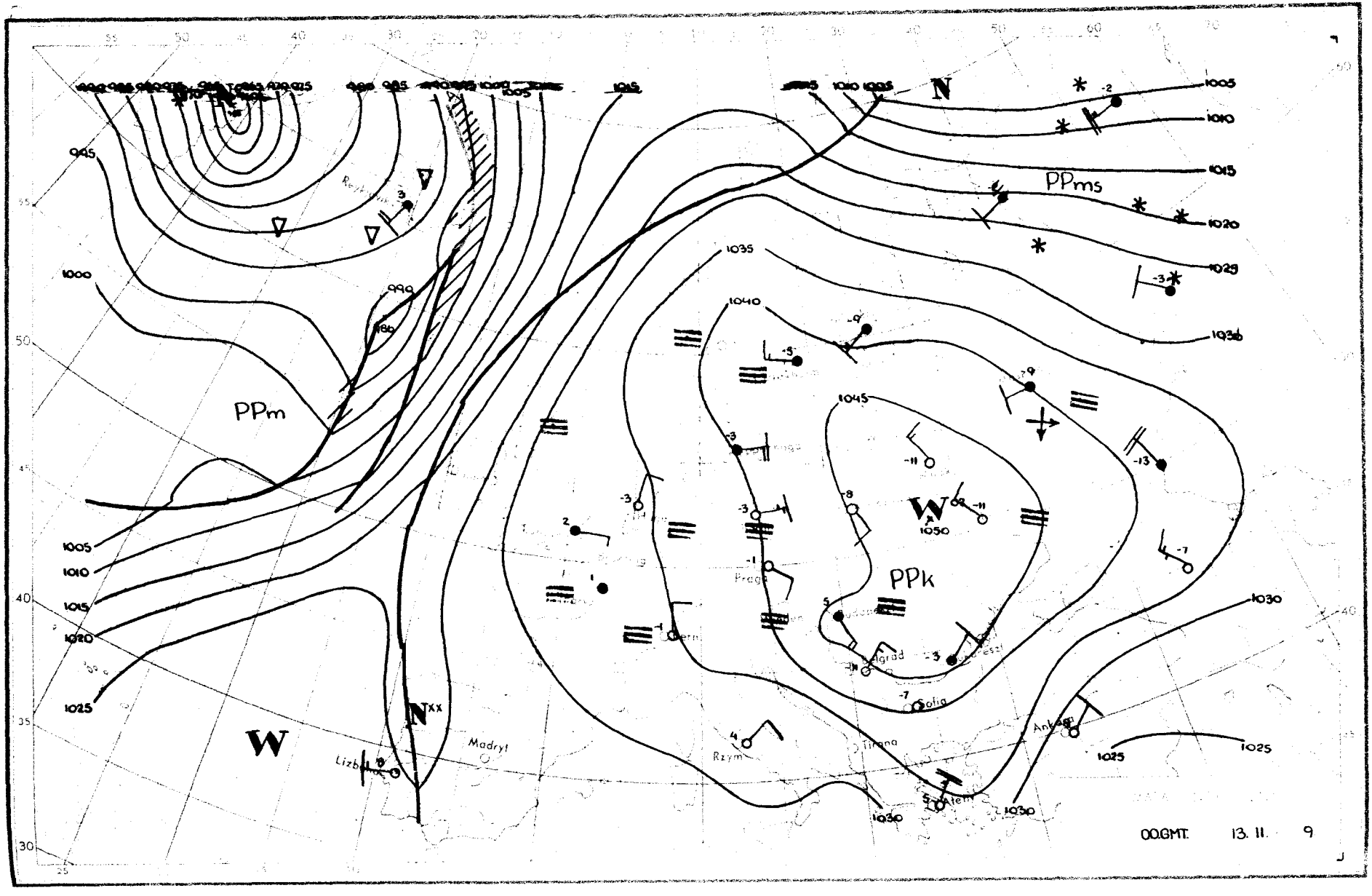

PPm
PPms
PPk
W
N
Madryt
Lizbona
Rzym
Tirana
Ankara
Praga
Belgrad
Sofia
Bern
Atem
1000
1005
1010
1015
1020
1025
1030
1035
1040
1045
1050
995
990
985

00.GMT. 13. 11. 9

13.II.1959r.godz.00 GMT.

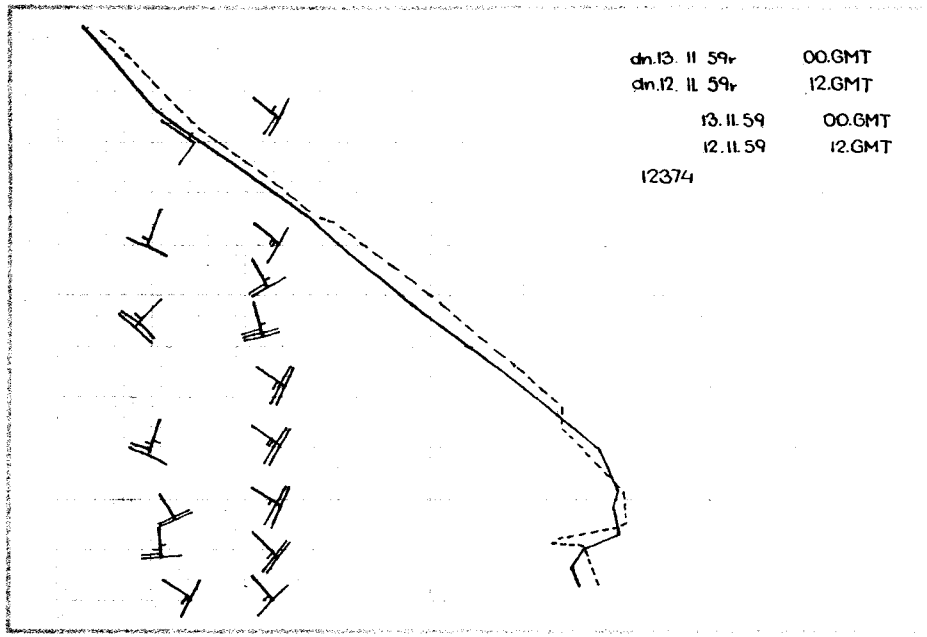
dn.13. 11 59r 00.GMT
dn.12. 11. 59r 12.GMT
13.11.59 00.GMT
12.11.59 12.GMT
12374

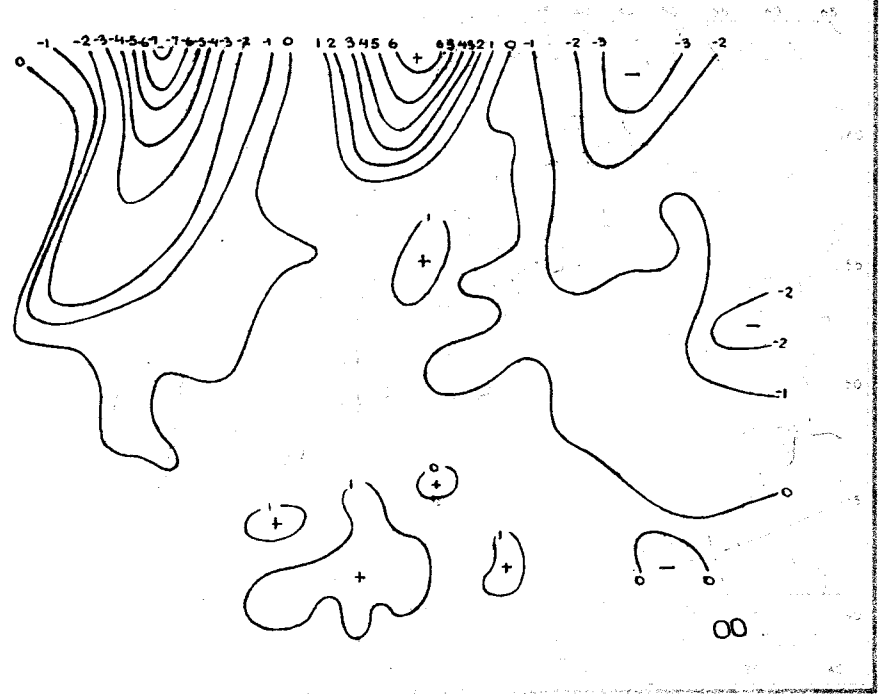
00

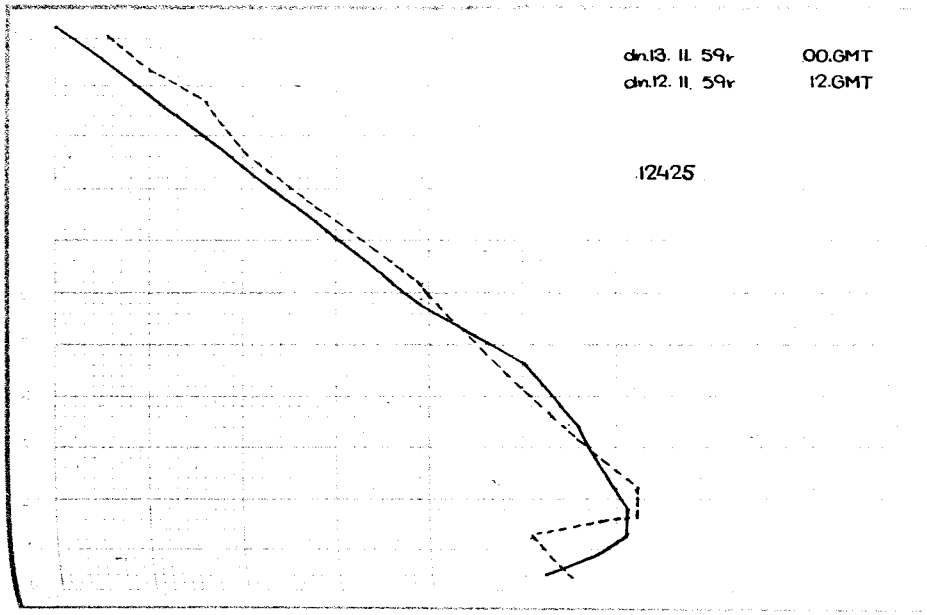
dn.13. 11. 59r 00.GMT
dn.12. 11. 59r 12.GMT
12425

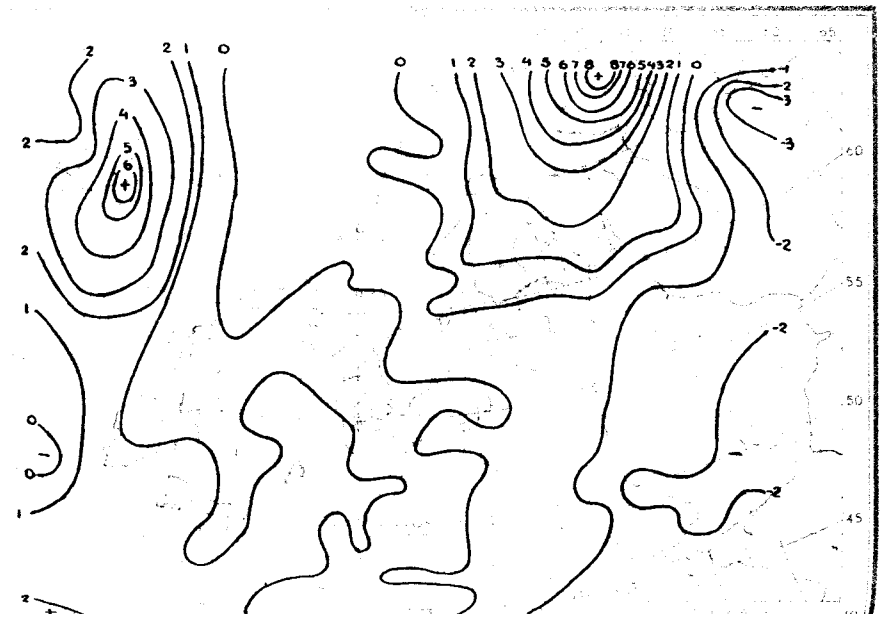

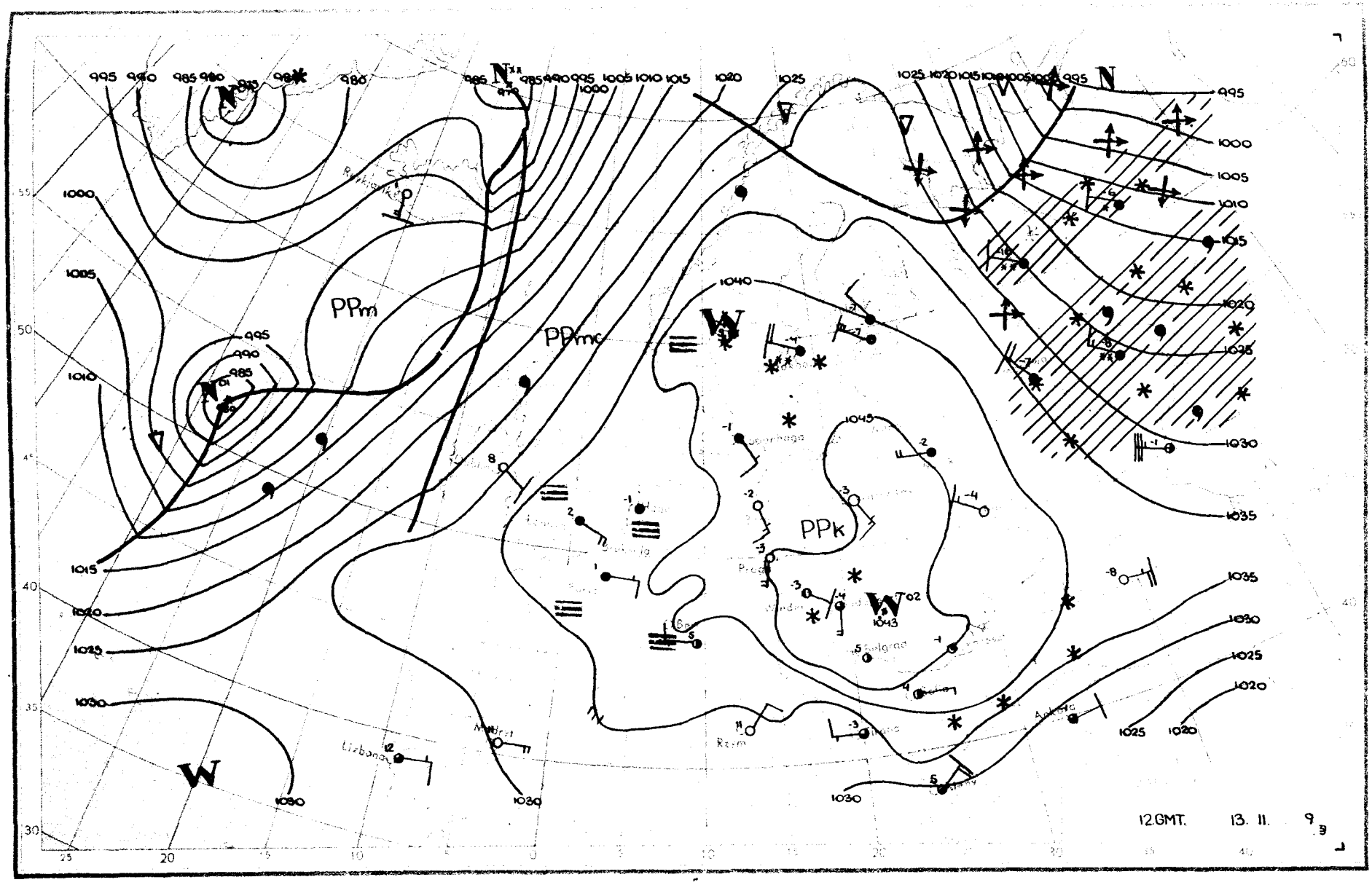
PPm
PPmc
PPk
12.GMT. 13. 11. 9

Dane synoptyczne z Polski w dniu 13.II.1959r.

SYNOP z godz.00 GMT.

150	81804	60022	44353	854XX	56301
185	01402	97021	45857	00900	59400
205	71405	57102	41055	763XX	56201
250	81604	97022	44554	863XX	57202
295	00000	97020	48161	00900	63101
330	01105	56101	42856	00900	58801
375	01401	60021	46058	00900	60701
425	01104	30100	42159	00900	61101
465	01104	60011	44256	00900	59302
560	01601	30100	44361	00900	62105
695	00000	58100	45759	00900	61203
105	81402	96102	42054	864XX	57400
235	81404	97022	44255	864XX	57203
270	81402	97022	45254	862XX	57400
310	01401	96100	38158	00900	58801
495	00000	97020	46859	00900	60102
510	02030	99020	47856	00900	67309
570	01103	59101	44959	00900	60202
575	01102	50100	44561	00900	61001
650	00000	89020	12152	00900	67207

SYNOP z godz.12 GMT.

150	52201	58102	44752	55400	54701
185	00000	96100	45853	00900	58201
205	01403	56100	41451	00900	56400
250	01104	97020	44552	00900	56803
295	01802	97020	47753	00900	57503
330	01401	30050	43252	00900	57101
375	01404	60020	45853	00900	57807
425	01401	30100	42900	00900	57400
465	01102	30050	44253	00900	58101
560	02604	40100	44252	00900	57805
695	00902	56100	45855	00900	69701
105	01401	96100	41901	00900	55805
235	brak obserwacji				
270	01602	97021	45151	00900	57603
310	01402	25050	39752	00900	57302
495	01103	97020	452XX	00900	58705
510	02016	99020	51853	00900	61219
570	01802	58050	45053	00900	58803
575	03401	20104	46057	00900	53206
650	00000	89020	14301	00900	69205

TEMP Legionowo, godz.00 GMT.

12374	23341	55561	01506	85631	51631
01709	70171	55572	02009	50723	73821
02211	40317	85XX3	02006	30926	99XX3
01503	20183	12XX9	01005	15360	09XX3
01004	55555	00032	54577	00000	74950
55571	01610	11907	00529	01608	96816
51532	01710	87727	53556	01907	66658
57599	01911	66666	29300	01503	17617
00806	15009	01004	01010	00900	

TEMP Wrocław, godz.00 GMT.

12425	73316	57591	85607	00611	70147
55703	50712	71874	40313	85XX0	30926
98XX1	20184	12XX6	15360	10XX3	10615
06XX8	55555	00026	58609	42986	56581
64960	52578	08908	00611	57854	00606
07707	54708	34600	61761	24465	75988
66666	42382	30098	22610	17415	14108
12410	12007	07707	01010	00900	

Przebieg pogody w Polsce w dniu 13.II.1959r.

W ciągu doby ubiegłej było pogodnie, tylko na północy było przejściowo w godzinach rannych zachmurzenie duże. Temperatura maksymalna wahała się od +4°C do -5°C, w nocy od -7°C do -14°C. Wiatry były słabe z kierunków zmiennych.

Druk PPWK – W-wa, Solec 18, Zam. 7420/454/E/58 – 25.VII.58 – CW-31952 – 78000 – 61 x 86 – mapowy 100 g

14 [illegible] 1959

PAŃSTWOWY INSTYTUT
HYDROLOGICZNO-METEOROLOGICZNY
WARSZAWA

Biuletyn Synoptyczny

Legenda:

——— izobara w mb lub izohipsa w dkm
(na mapie tendencji barometrycznej
izalobara w jednostkach mb 3 godz.)

Znakowanie zjawisk meteorologicznych

- front ciepły
- front chłodny
- front zokludowany
- front stacjonarny
- • deszcz
- , mżawka
- * śnieg

} natężenie opadu jest charakteryzowane ilością znaczków

- Δ krupa
- ▲ grad
- ▽ opady przelotne
- obszar jednostajnych opadów deszczu
- " " " śniegu
- ≡ mgła
- ∞ zmętnienie
- burza
- błyskawica
- zamieć

Wiatr

- ½ m/sek
- 1 m/sek
- 2½ m/sek
- 5 m/sek

Wielkość zachmurzenia

- ○ niebo bezchmurne
- 1/10 pokrycia nieba
- 2/10-3/10 " "
- 4/10 " "
- 5/10 " "
- 6/10 " "
- 7/10-8/10 " "
- 9/10 " "
- 10/10 " "
- ⊗ niebo niewidoczne

Znakowanie układów ciśnienia

W – wyż N – niż

Znakowanie mas powietrza

PP – powietrze polarne
PA – " arktyczne
PZ – " zwrotnikowe
m – morskie
k – kontynentalne
s – stare

Rozmieszczenie danych

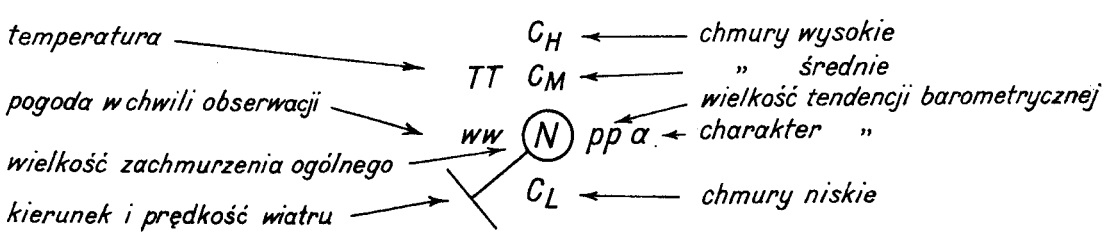

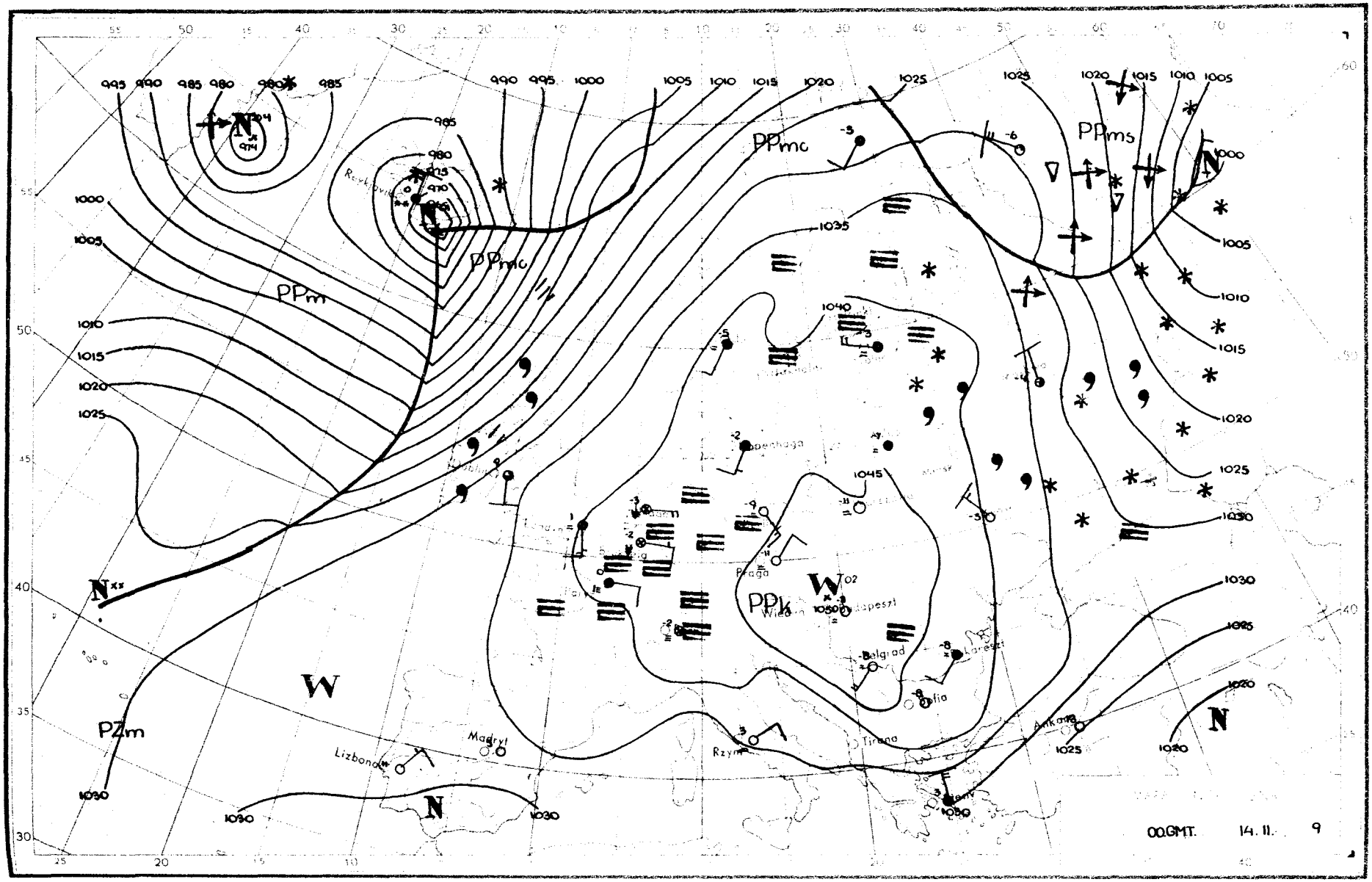
PPm
PPmc
PPmc
PPms
PZm
PPk
W
W
N
N
N
Lizbona
Madryt
Rzym
Tirana
Ankara
Praga
Wiedeń
Budapeszt
Belgrad
Kopenhaga
00.GMT. 14. II. 9

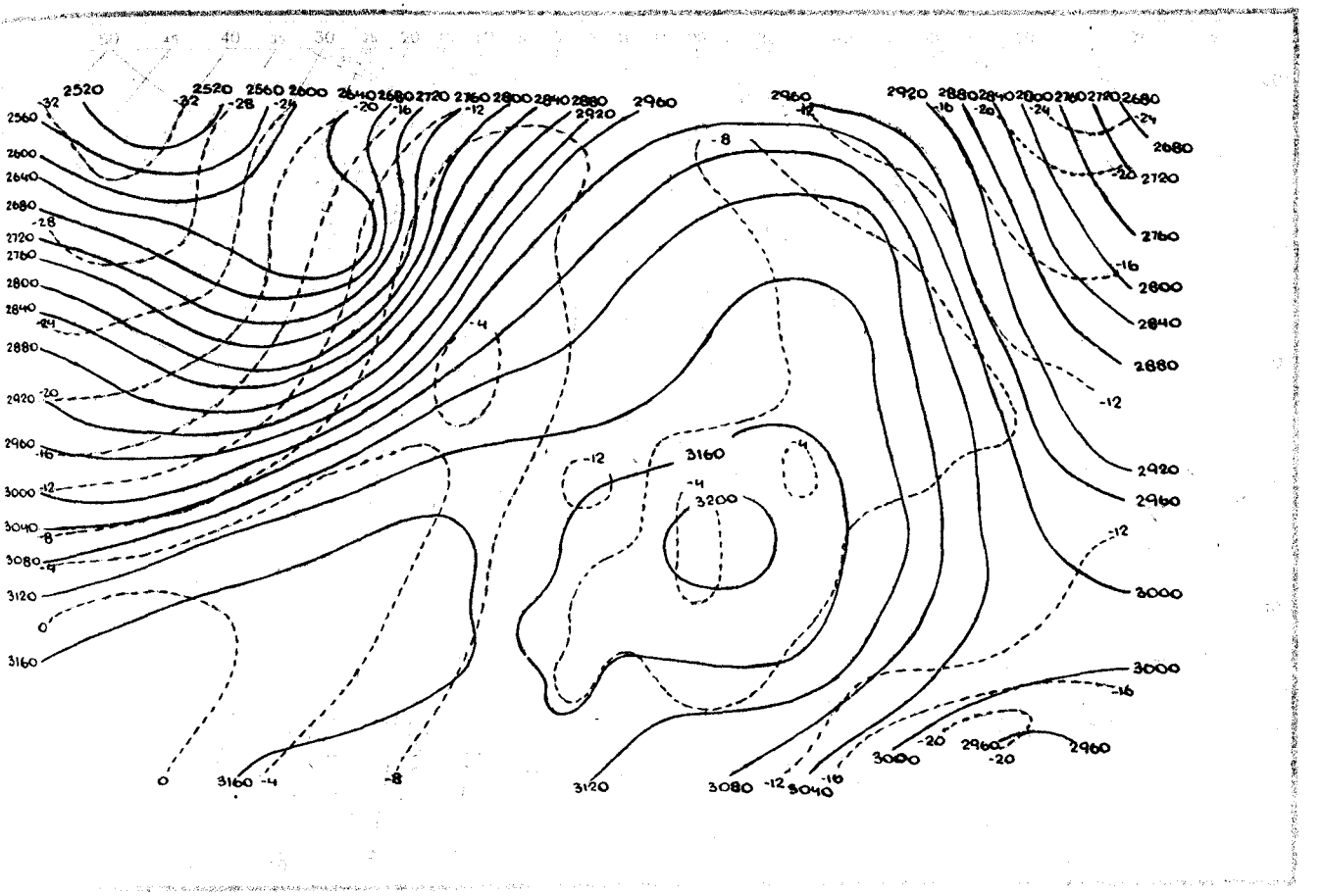

14.II.1959r.godz,00 GMT.

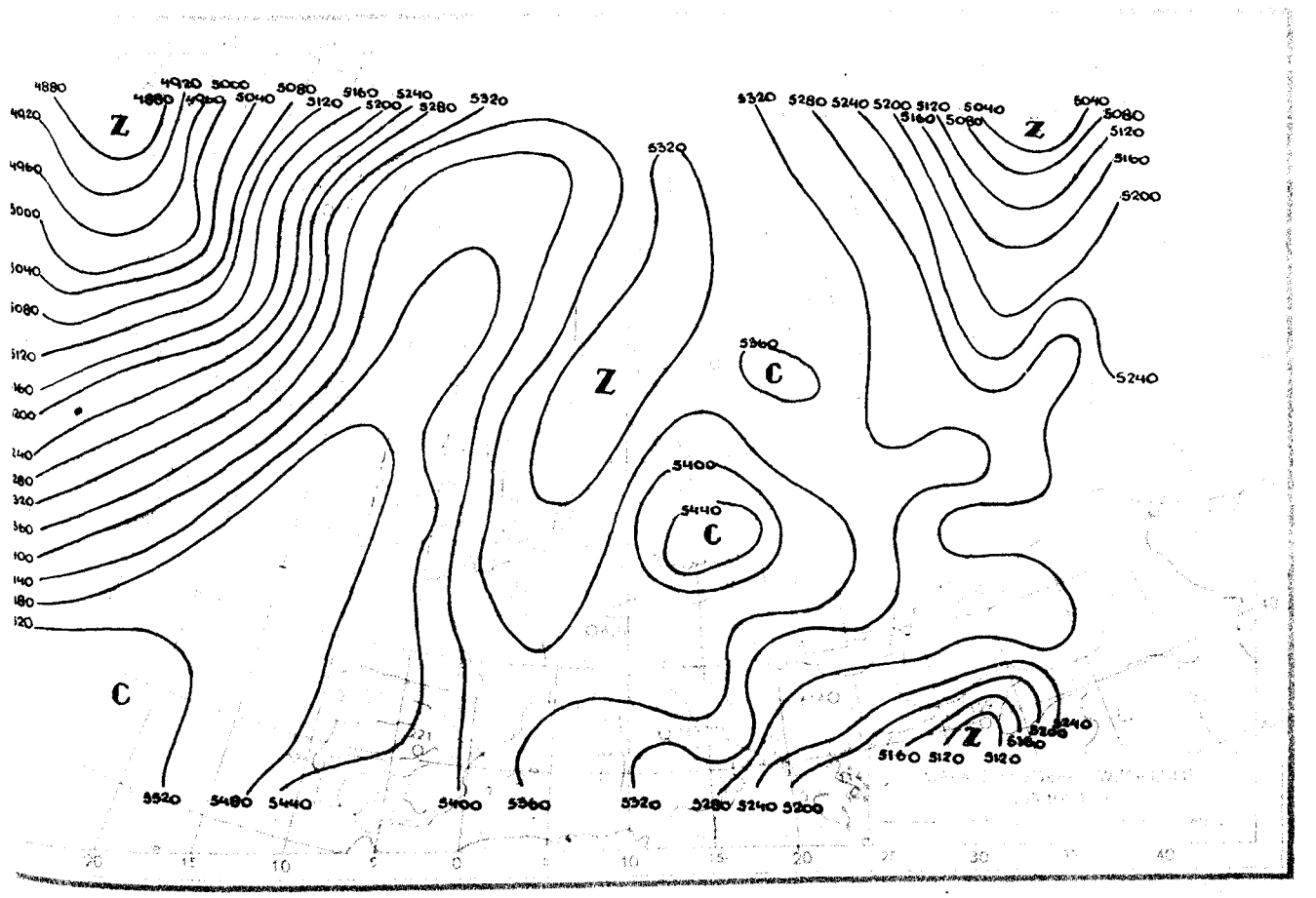

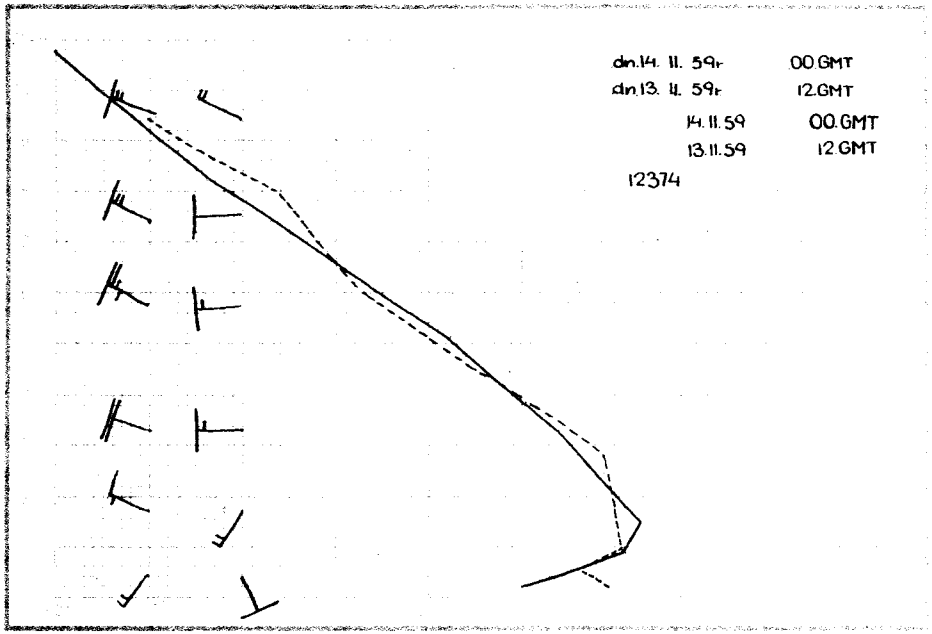
dn.14. 11. 59r 00.GMT
dn.13. 11. 59r 12.GMT
14.11.59 00.GMT
13.11.59 12 GMT
12374

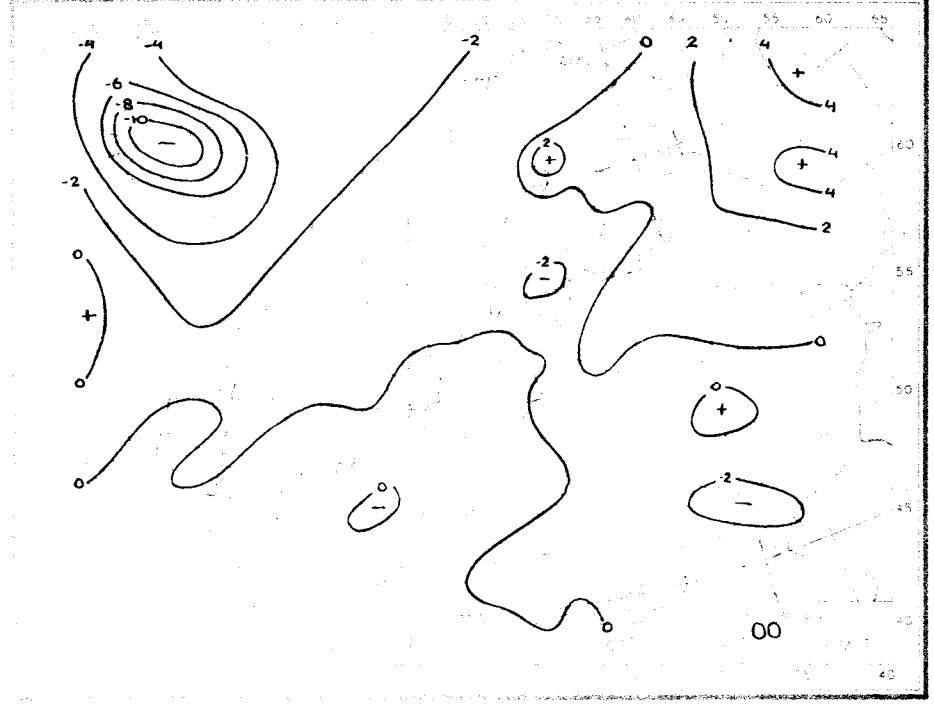
00

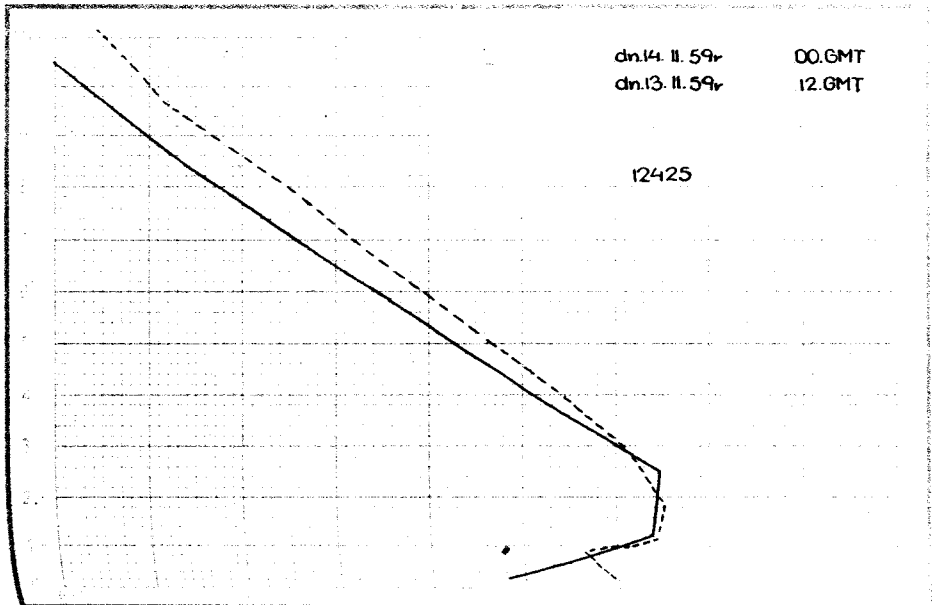
dn.14. 11. 59r 00.GMT
dn.13. 11. 59r 12.GMT
12425

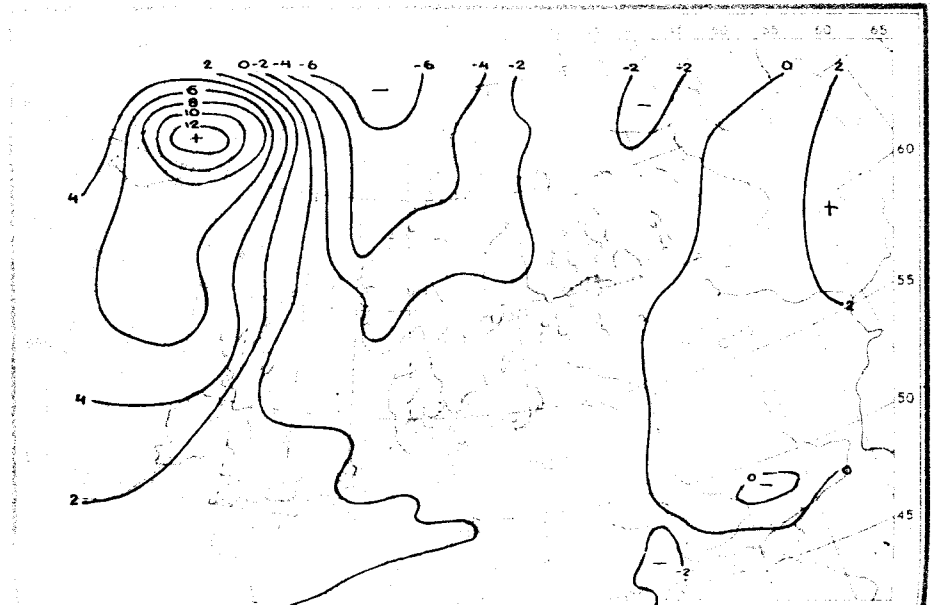

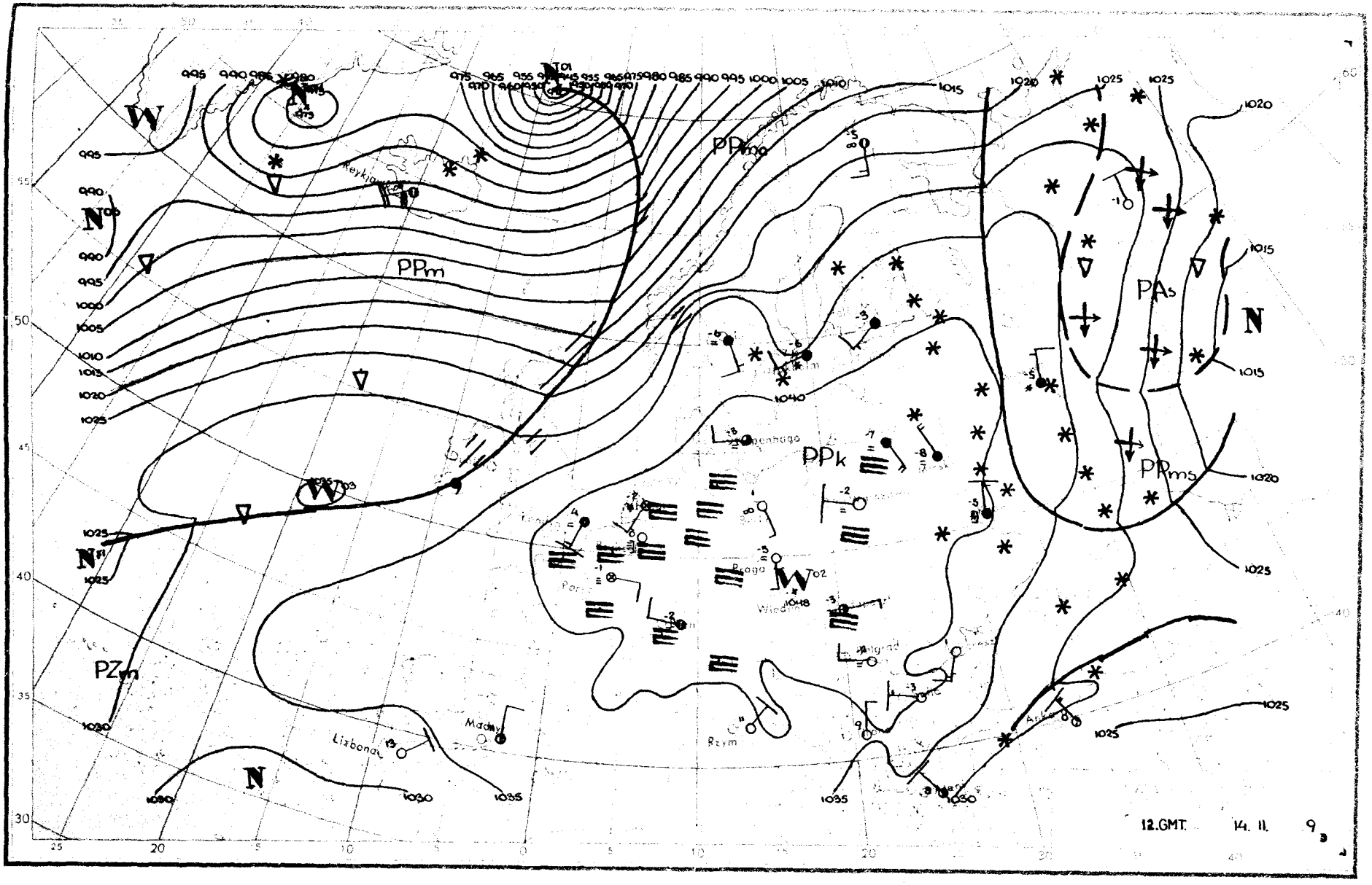

PPm
PPmo
PPk
PAs
PPms
PZm
W
N
Reykjavik
Lizbona
Madryt
Praga
Wiedeń
Rzym
Ankara
12.GMT. 14. 11. 9

Dane synoptyczne z Polski w dniu 14.II.1959r.

SYNOP z godz.00 GMT.

150	00000	56100	44558	00900	60105
185	00000	96100	44858	00900	59704
205	00000	40100	43360	00900	62207
250	00000	96100	45463	00900	65205
295	00000	96100	45762	00900	63505
330	00000	15100	45662	00900	64306
375	00000	40100	45961	00900	61400
425	00000	15100	45864	00900	65102
465	00000	20100	45659	00900	68203
560	02401	20100	46660	00900	61400
695	02703	56100	46461	00900	62205
105	01603	40100	43357	00900	XXXXX
235	00000	95100	45160	00900	62201
270	00000	96100	45261	00900	64400
310	02201	20100	42060	00900	60305
495	01401	96100	46261	00900	63802
510	02005	99020	55602	00900	62206
570	01801	30100	47264	00900	66302
575	80000	30104	47161	855XX	63204
650	00000	89020	15450	00900	68701

SYNOP z godz.12 GMT.

150	00000	10102	42752	00900	54712
185	93201	03474	42956	9X0XX	57707
205	02501	30100	42402	00900	52612
250	00000	96100	43600	00900	56716
295	02902	97020	43051	00900	55706
330	02001	18050	44150	00900	55710
375	02703	20100	44552	00900	56606
425	02501	20100	43952	00900	56615
465	00000	25100	44451	00900	55707
560	02701	04460	43951	00900	55609
695	00000	20050	43851	00900	54706
105	10801	30100	42300	00900	54710
235	02501	96100	43752	00900	54708
270	02701	96100	43351	00900	56706
310	01801	25050	41404	00900	54711
495	02001	96100	43851	00900	55707
510	02003	99020	55404	00900	72804
570	02702	40050	43601	00900	57707
575	00000	40050	44351	00900	56710
650	00205	89020	15201	00900	68603

TEMP Legionowo, godz. 00 GMT.

12374	23330	56576	02002	85629	01525
02803	70173	55609	03010	50727	72798
03109	40320	85XX4	03207	30926	99XX7
03107	20181	15XX2	15355	14XX8	55555
00031	59599	01802	91929	00527	02303
40875	02513	02603	31781	51561	02403
89638	59648	03010	06547	67724	03010
66666	27205	21614	17217	16317	14213
01010	00900				

TEMP Wrocław, godz. 00 GMT.

12425	23336	58595	85642	04502	70206
54581	50753	75802	40337	86XX1	30926
01XX3	20179	16XX3	15353	13XX1	10605
09XX7	55555	00029	62637	96925	04502
29785	03509	70504	74784	66666	40086
34295	21816	16717	14512	10010	01010
00900					

Przebieg pogody w Polsce w dniu 14.II.1959r.

Pogodnie, okresami lokalne mgły. Miejscami na północy kraju przejściowo duże zachmurzenie. Temperatura minimalna rano i od -8°C nad morzem do -20°C w Jeleniej Górze, temperatura maksymalna w godzinach popołudniowych i od 5°C w Zieloną Górze i Rabce do -7°C w Suwałkach. Słabe i słabe wiatry zmienne.

Druk PPWK – W-wa, Solec 18. Zam. 7420/54/E/58 – 25.VII.58 – CW-31952 – 78000 – 61 x 86 – mapowy 100 g

PAŃSTWOWY INSTYTUT
HYDROLOGICZNO-METEOROLOGICZNY
WARSZAWA

LIBRARY
AUG 4 - 1939
WEATHER BUREAU

Biuletyn Synoptyczny

Legenda:

izobara w mb lub izohipsa w dkm
(na mapie tendencji barometrycznej
izalobara w jednostkach mb 3 godz.)

Znakowanie zjawisk meteorologicznych

- front ciepły
- front chłodny
- front zokludowany
- front stacjonarny
- deszcz
- mżawka
- śnieg

natężenie opadu jest charakteryzowane ilością znaczków

- krupa
- grad
- opady przelotne
- obszar jednostajnych opadów deszczu
- " " " śniegu
- mgła
- zmętnienie
- burza
- błyskawica
- zamieć

Wiatr

- 1/2 m/sek
- 1 m/sek
- 2 1/2 m/sek
- 5 m/sek

Wielkość zachmurzenia

- niebo bezchmurne
- 1/10 pokrycia nieba
- 2/10 - 3/10 " "
- 4/10 " "
- 5/10 " "
- 6/10 " "
- 7/10 - 8/10 " "
- 9/10 " "
- 10/10 " "
- niebo niewidoczne

Znakowanie układów ciśnienia

W - wyż N - niż

Znakowanie mas powietrza

PP - powietrze polarne
PA - " arktyczne
PZ - " zwrotnikowe
m - morskie
k - kontynentalne
s - stare

Rozmieszczenie danych

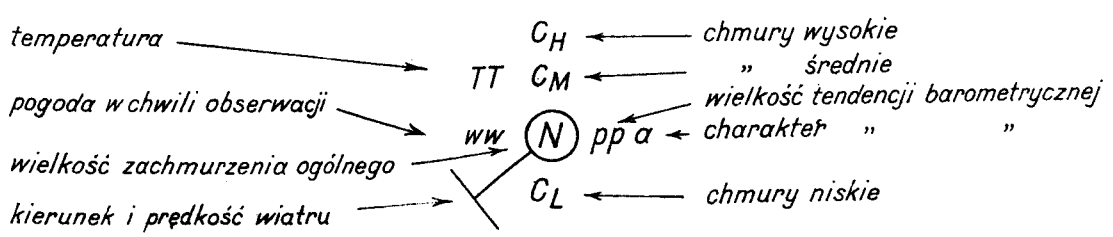

PIHM W-1 N. VI 20/50

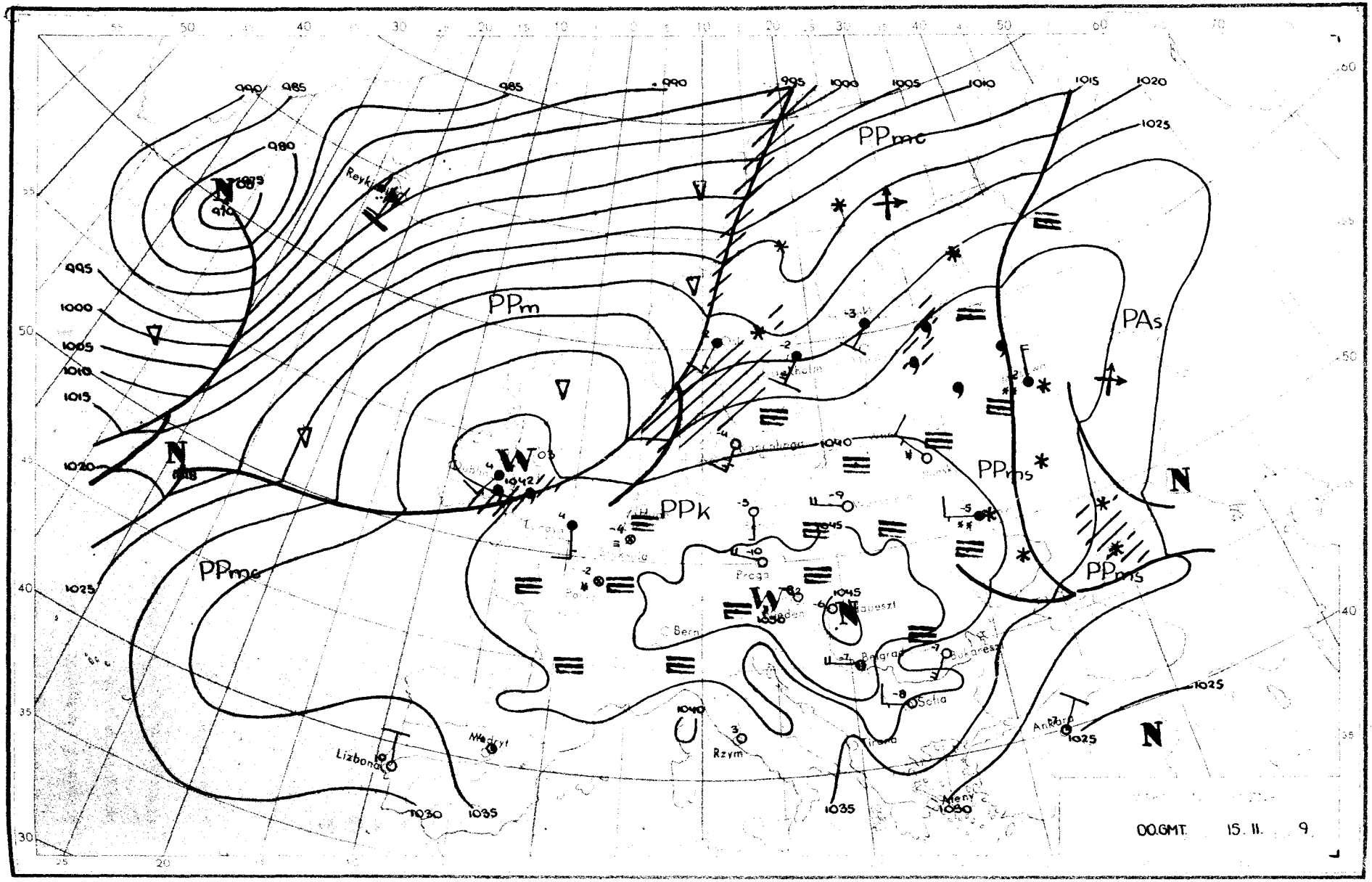

PPmc
PPm
PPk
PPms
PAs
Reykjavik
Lizbona
Madryt
Rzym
Praga
Bern
Belgrad
Sofia
Bukareszt
Ankara
Ateny
Tirana
Dublin
Lundy
Kopenhaga
Sztokholm
Paris
Budapeszt
N
W
990
985
980
975
970
995
1000
1005
1010
1015
1020
1025
1030
1035
1040
1045
1050
00.GMT. 15. 11. 9

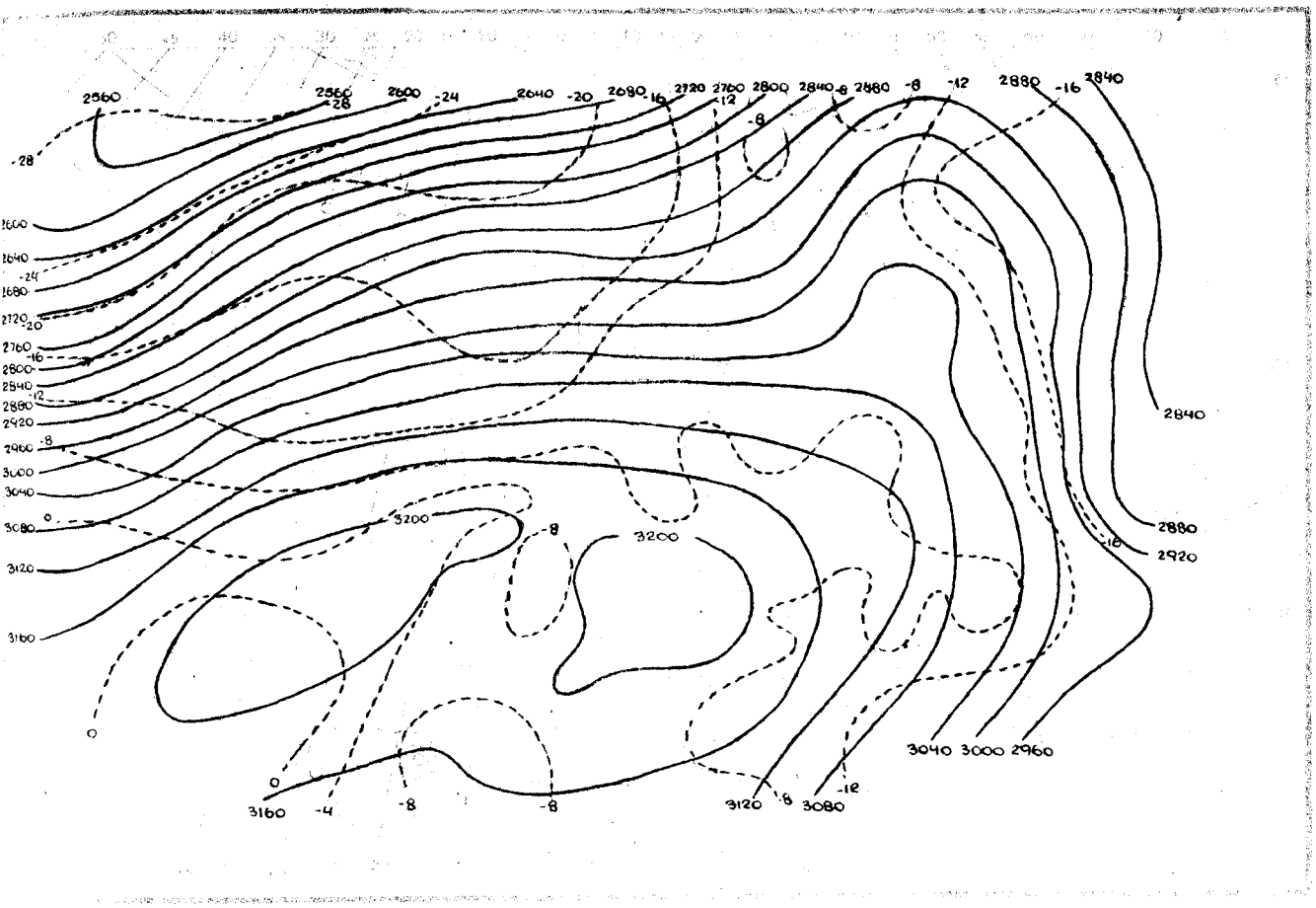

. I5.II.1959 r.-godz.00 GMT.

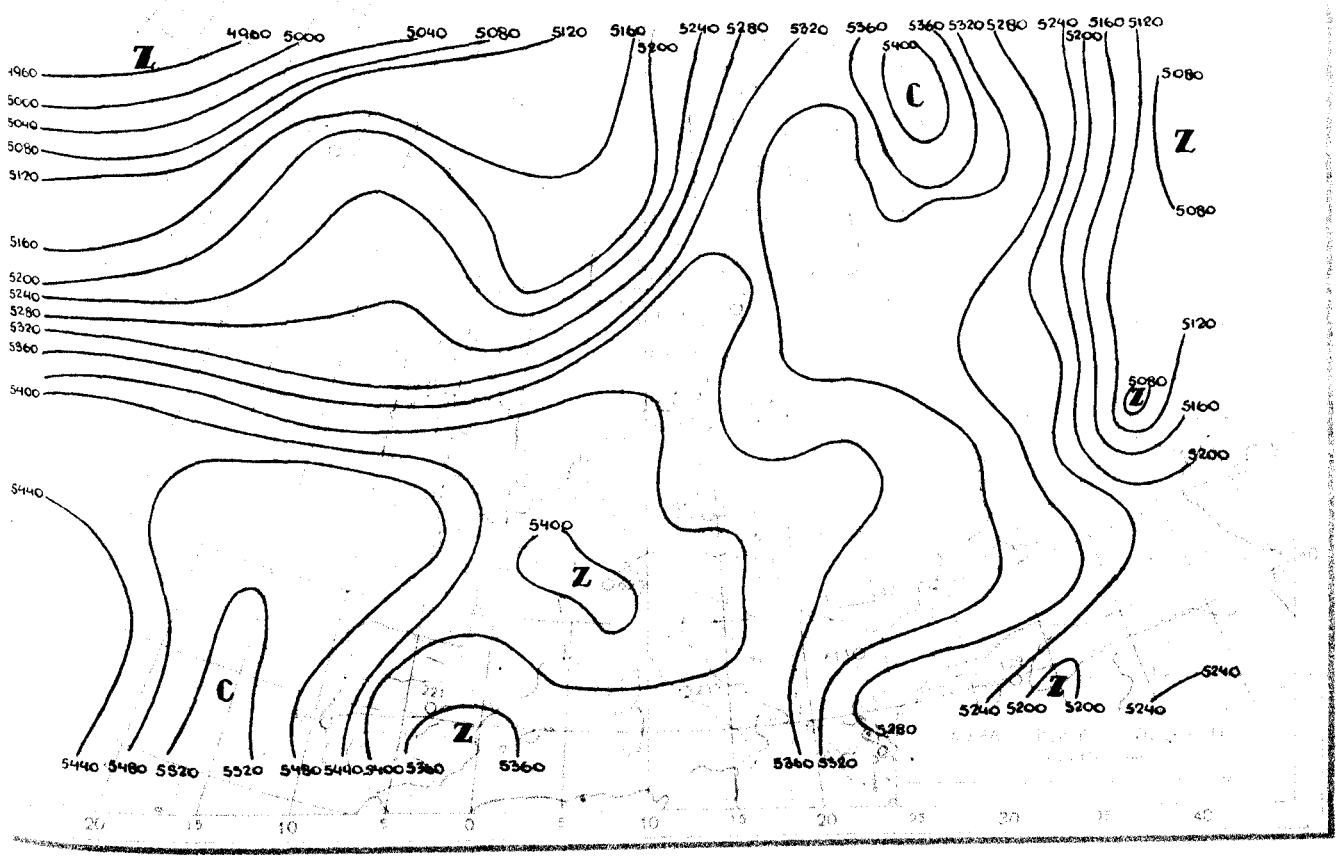

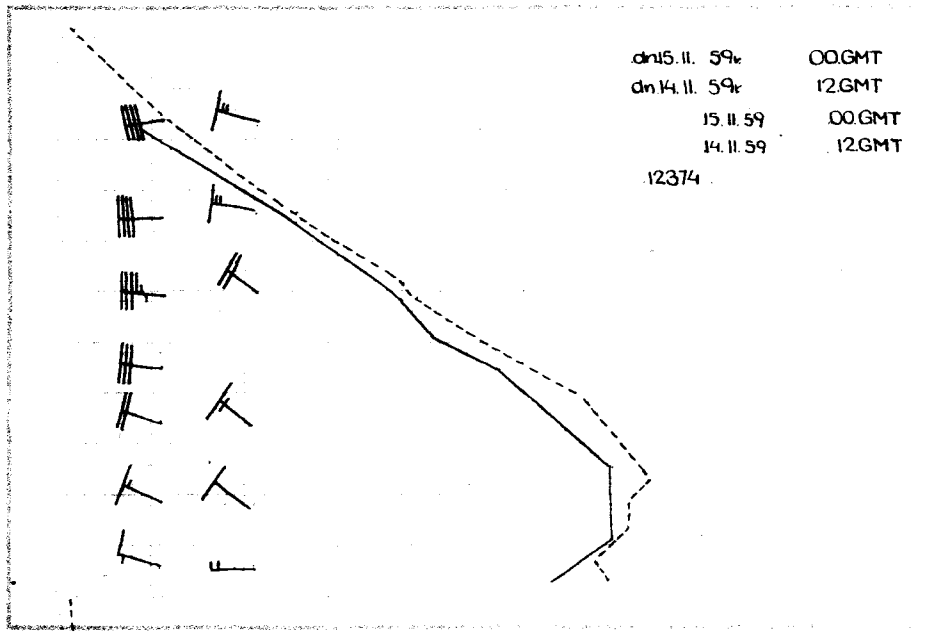
dn15.11. 59r 00.GMT
dn 14.11. 59r 12.GMT
15.11.59 00.GMT
14.11.59 12.GMT
12374

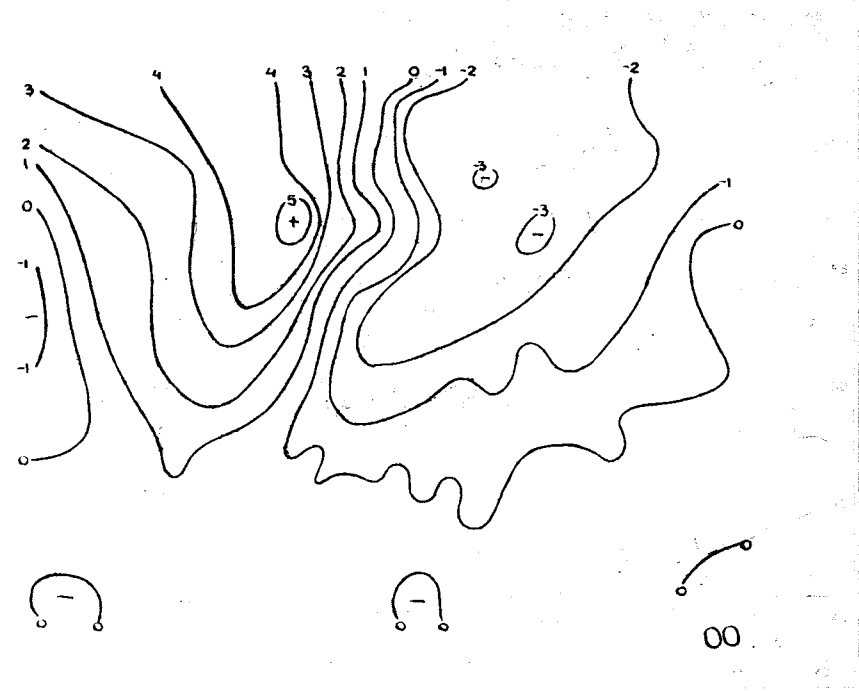
00

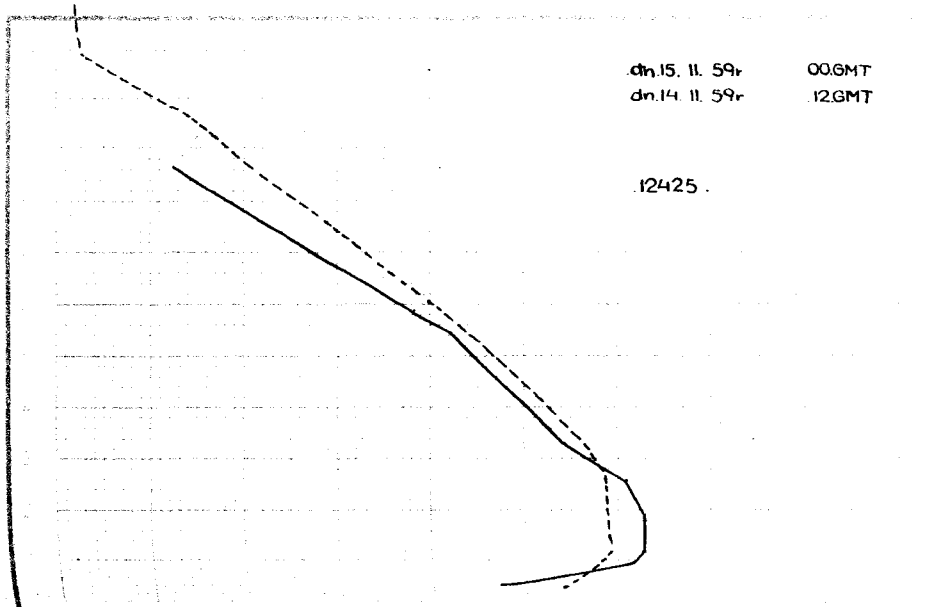
dn.15. 11. 59r 00.GMT
dn.14. 11. 59r 12.GMT
12425



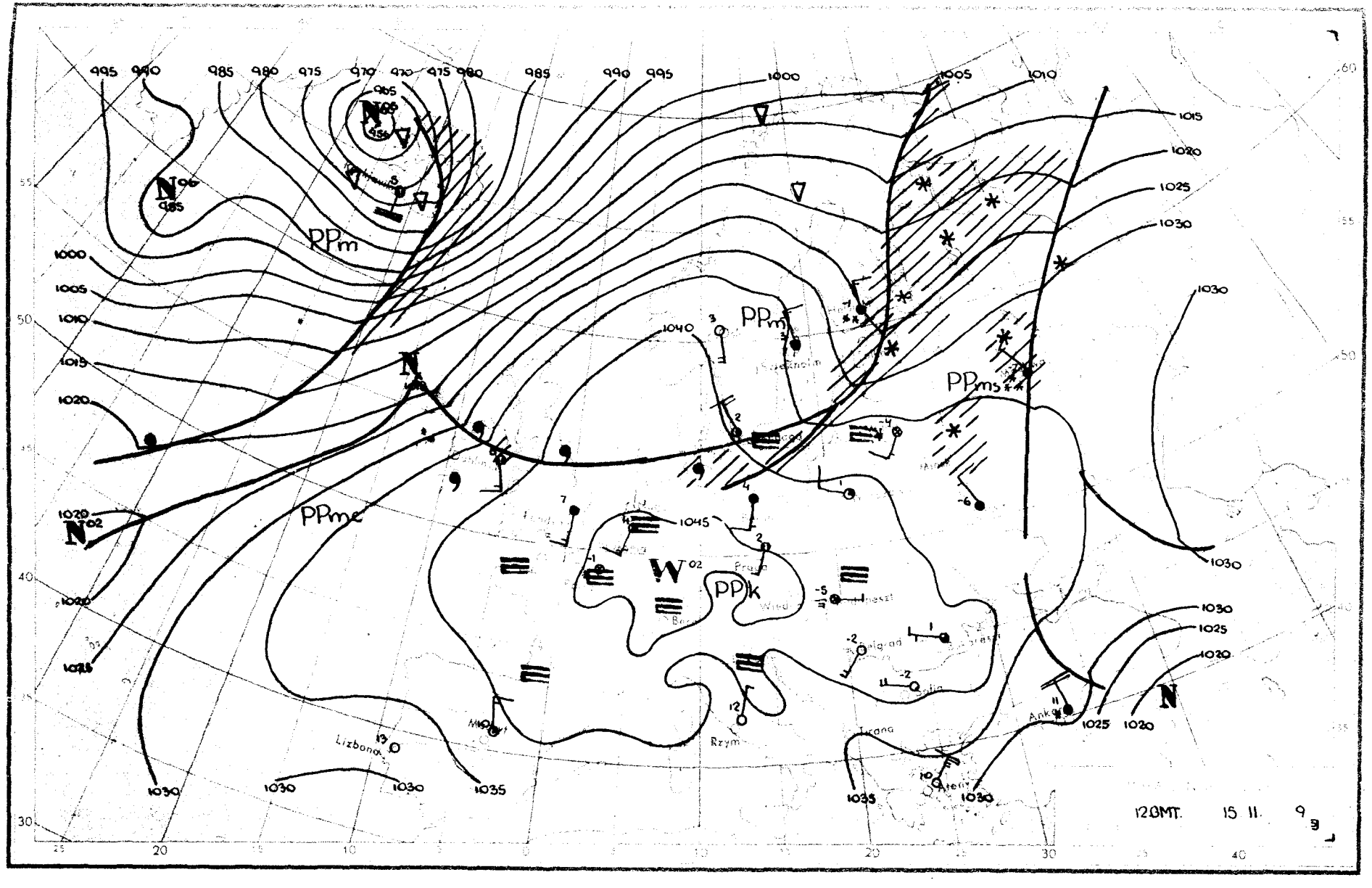

PPm
PPmc
PPm
PPms
PPk
Lizbona
Rzym
Tirana
Ankara
12GMT. 15 11. 9

Dane synoptyczne z Polski w dniu 15.II.1959r.

SYNOP z godz.00 GMT.

150	00000	15100	41758	00900	59706
185	92901	04494	41957	9X0XX	58707
205	02203	35100	41553	00900	55806
250	00000	95100	43562	00900	63734
295	00000	97020	43061	00900	63704
330	02001	06460	44561	00900	62400
375	02702	30100	44259	00900	60705
425	00000	05460	44962	00900	63803
465	00000	25100	44159	00900	60708
560	90000	00494	45360	9X0XX	62400
695	02202	30100	44559	00900	61400
105	01402	20100	41055	00900	57707
235	00000	96100	42657	00900	58705
270	00000	96100	43160	00900	62604
310	00000	20100	41058	00900	59400
495	00000	20100	44861	00900	63703
510	03403	99020	55302	00900	66704
570	00000	18100	45163	00900	65806
575	00000	04464	45560	00900	61000
650	00203	89020	14750	00900	75801

SYNOP z godz.12 GMT.

150	82704	56052	37204	3562X	53708
185	81602	95102	37000	8097X	54715
205	82204	14611	40301	8062X	51302
250	72202	95284	40100	7093X	54714
295	51801	18104	39755	00902	56716
330	72004	15101	41651	7093X	54815
375	52705	40051	41401	00900	55714
425	70000	23104	43201	00908	56812
465	62201	30101	41800	00906	55711
560	32704	18104	42802	00902	55808
695	02703	30100	41901	00900	55810
105	82504	20711	78601	7742X	51603
235	82203	96102	38901	891XX	53714
270	72501	96100	39500	00906	54714
310	82503	12052	39602	8097X	54809
495	22203	96100	41500	00902	56811
510	73206	99022	55100	00908	64802
570	22503	56054	42302	00901	59811
575	00000	25054	43651	00900	56805
650	20203	89030	13554	00905	71702

TEMP Legionowo, godz.00 GMT.

12374	48324	56573	02805	85610	51627
03106	70146	56714	03010	50680	74XX5
02819	40267	86XX1	02720	30920	02XX0
02620	55555	00030	57589	02903	86934
51588	03107	41769	51677	03008	33600
64773	02815	97551	71841	02816	666666
48276	02819	30002	02620	01010	00900

TEMP Wrocław, godz.00 GMT.

12425	23335	59611	85633	02542	70181
56678	50730	72847	40318	86XX6	55555
00029	63657	81941	00526	00920	02520
78835	02550	35778	00553	09708	56664
27532	68797	41455	79921	66666	33098
01010	00900				

Przebieg pogody w Polsce w dniu 15.II.1959r.

Początkowo było prawie w całym kraju pogodnie, w ciągu dnia od północnego-zachodu nastąpił stopniowy wzrost zachmurzenia i miejscami wystąpiły niewielkie opady w postaci śniegu, deszczu i mżawki. Notowano liczne zamglenia i lokalne mgły. Temperatura maksymalna wahała się od +5°C na południu i zachodzie do -2°C w Suwałkach, w nocy temperatura wynosiła od +1°C do -4°C. Wiatry były słabe i umiarkowane z kierunków zachodnich.

Druk PPWK – W-wa, Solec 18, Zam. /420/154/E/58 – 25.VII.58 – CW- 31952 – 78000 – 61 x 86 – mapowy 100 g

PAŃSTWOWY INSTYTUT
HYDROLOGICZNO-METEOROLOGICZNY
WARSZAWA

WEATHER BUREAU

Biuletyn Synoptyczny

Legenda:

izobara w mb lub izohipsa w dkm
(na mapie tendencji barometrycznej
izalobara w jednostkach mb 3 godz.)

Znakowanie zjawisk meteorologicznych

- front ciepły
- front chłodny
- front zokludowany
- front stacjonarny
- deszcz
- mżawka
- śnieg

} natężenie opadu jest charakteryzowane ilością znaczków

- krupa
- grad
- opady przelotne
- obszar jednostajnych opadów deszczu
- " " " śniegu

- mgła
- zmętnienie
- burza
- błyskawica
- zamieć

Wiatr

- 1/2 m/sek
- 1 m/sek
- 2 1/2 m/sek
- 5 m/sek

Wielkość zachmurzenia

- niebo bezchmurne
- 1/10 pokrycia nieba
- 2/10 - 3/10 " "
- 4/10 " "
- 5/10 " "
- 6/10 " "
- 7/10 - 8/10 " "
- 9/10 " "
- 10/10 " "
- niebo niewidoczne

Znakowanie układów ciśnienia

W - wyż N - niż

Znakowanie mas powietrza

PP - powietrze polarne
PA - " arktyczne
PZ - " zwrotnikowe
m - morskie
k - kontynentalne
s - stare

Rozmieszczenie danych

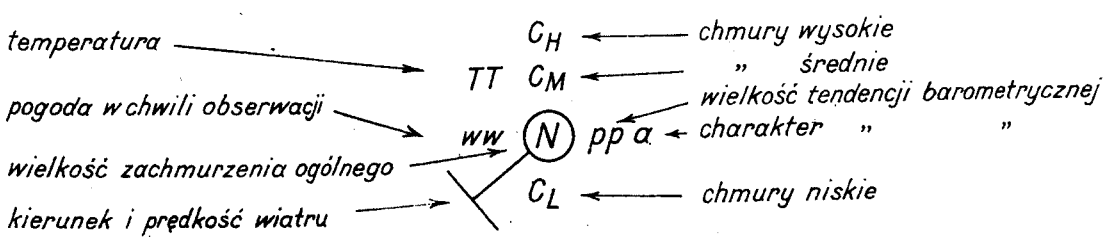

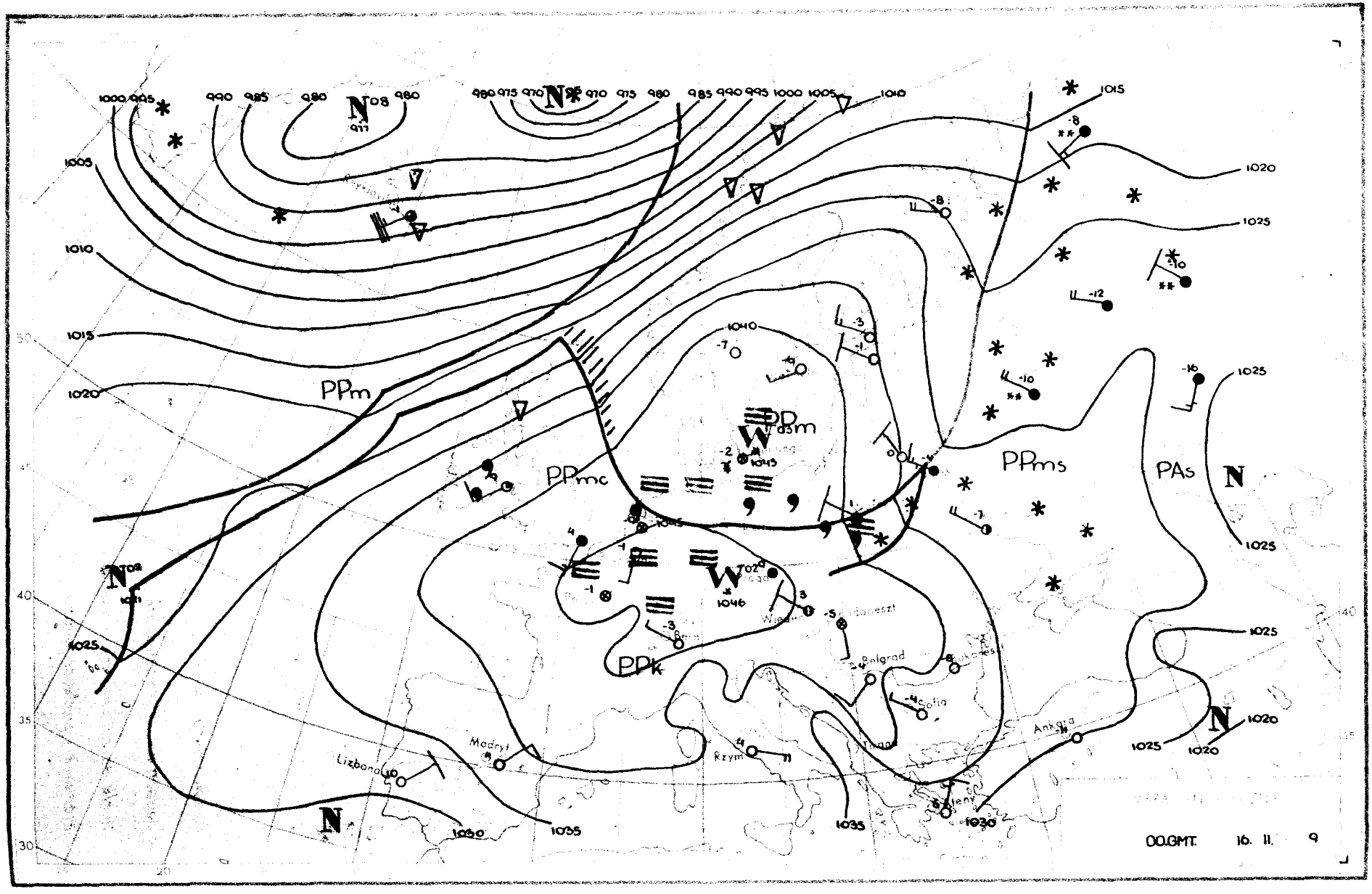
PPm
PPmc
PPdsm
PPk
PPms
PAs
Madryt
Lizbona
Rzym
Belgrad
Sofia
Ankara
Wiedeń
00.GMT. 16. II. 9

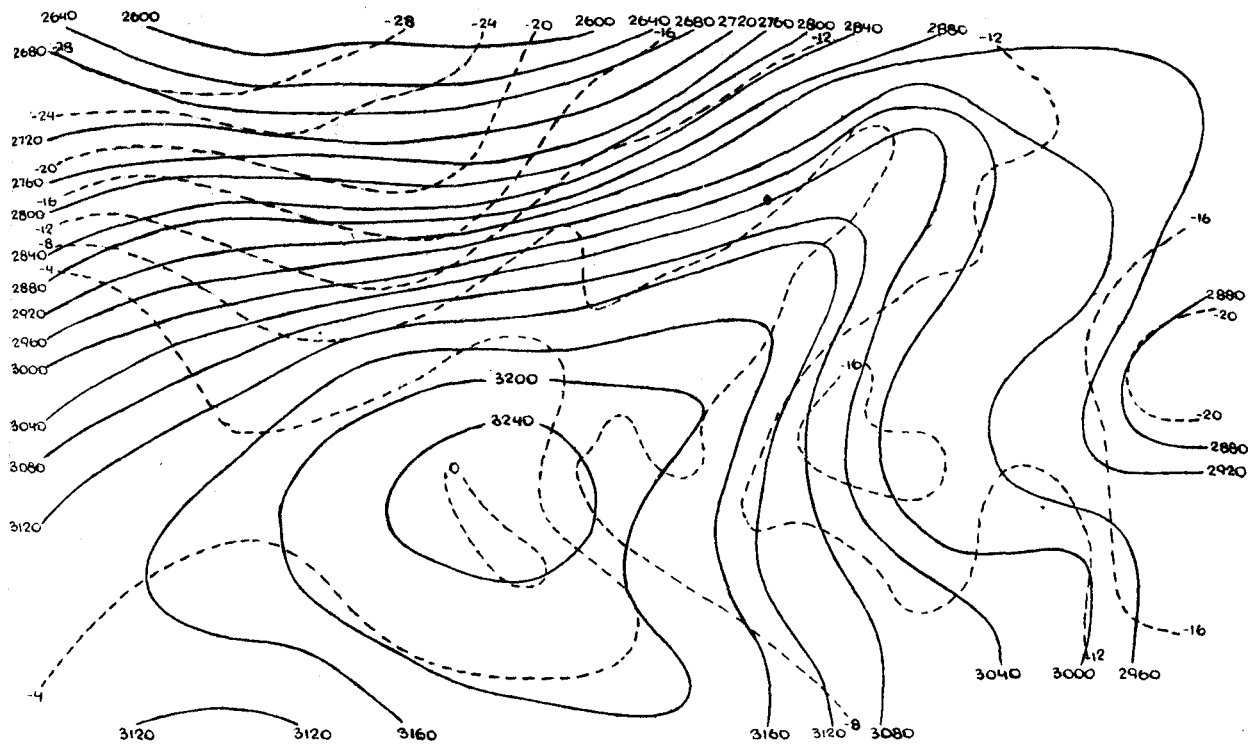

16.II.195[illegible] [illegible]godz.00GMT

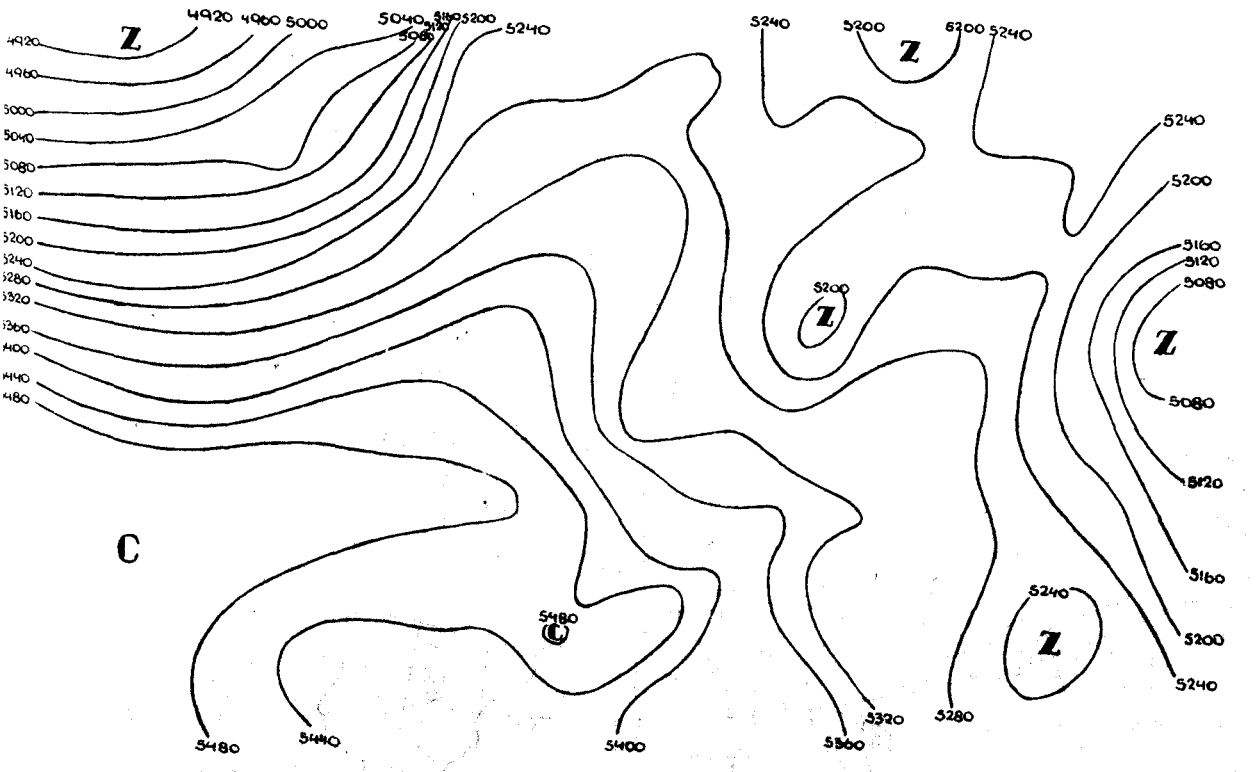

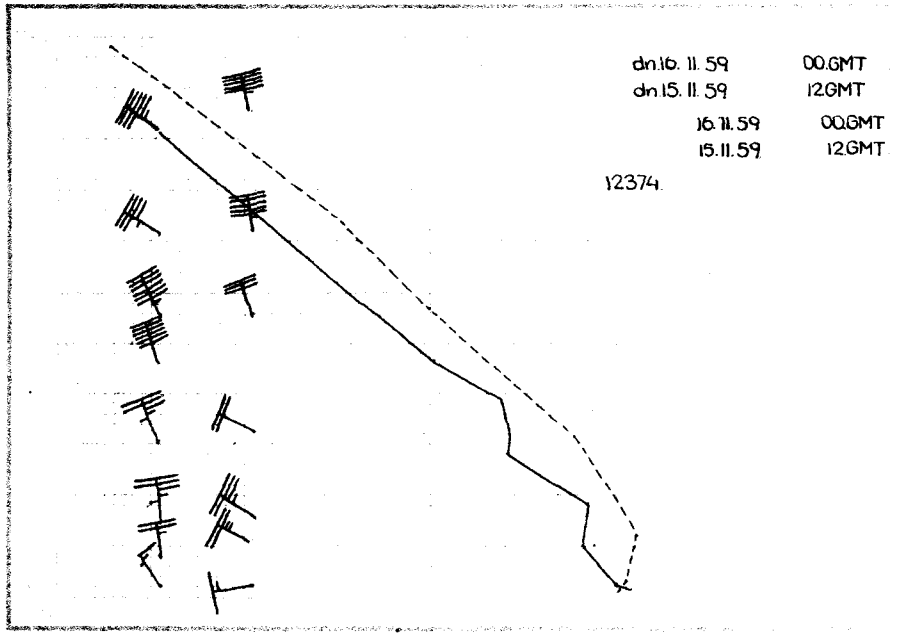
dn.16. 11. 59 00.GMT
dn.15. 11. 59 12.GMT
16.11.59 00.GMT
15.11.59 12.GMT
12374.

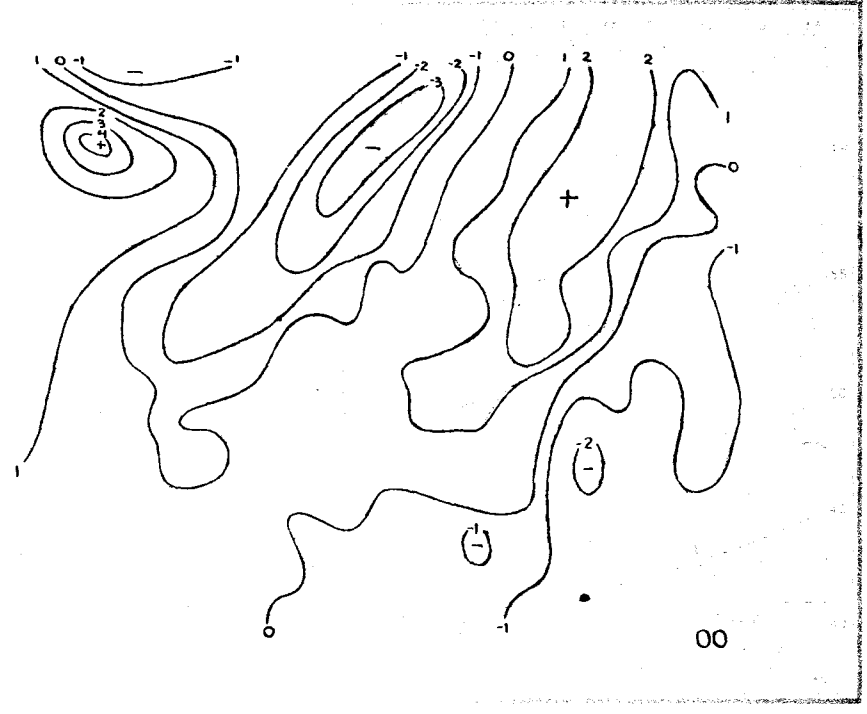
00

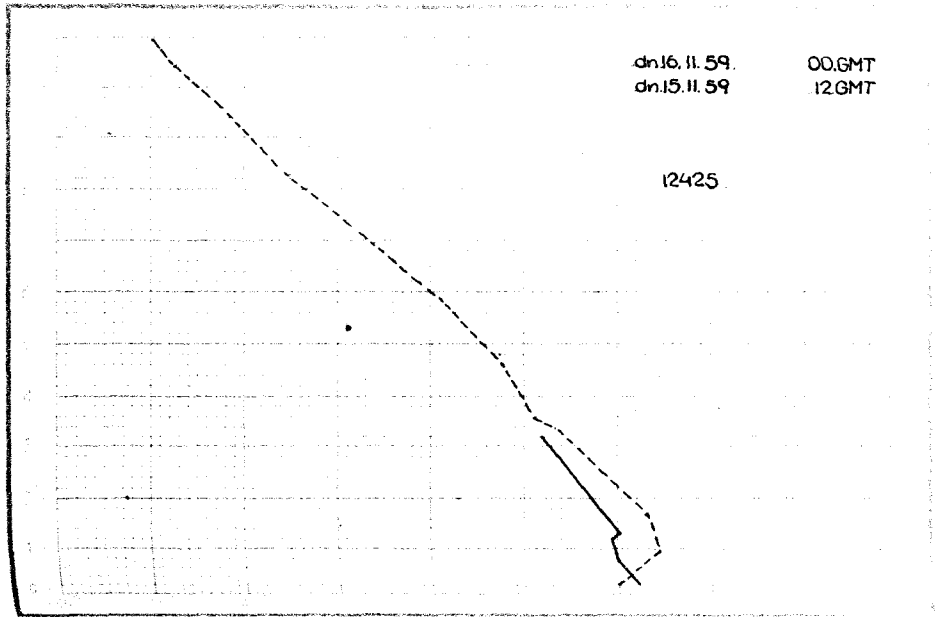
dn.16. 11. 59. 00.GMT
dn.15. 11. 59 12.GMT
12425.

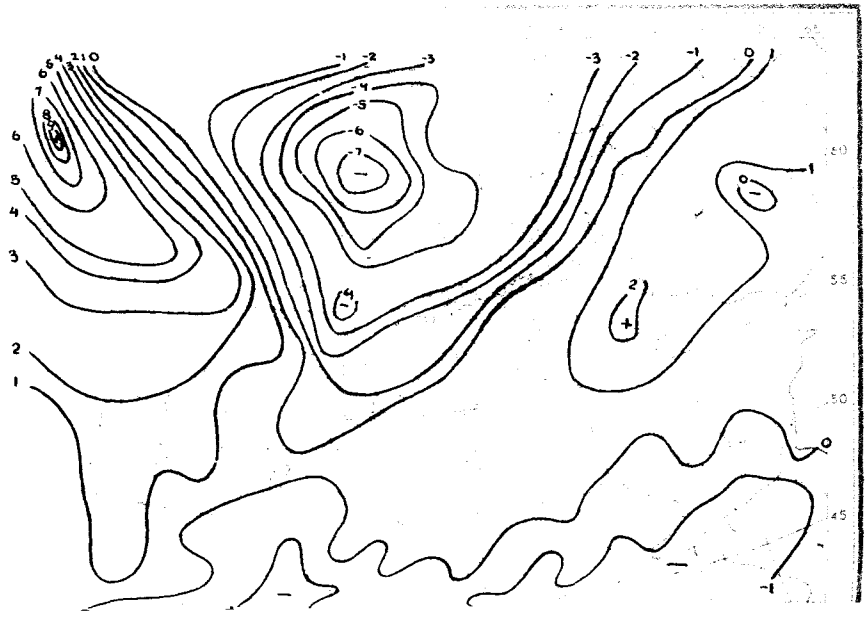

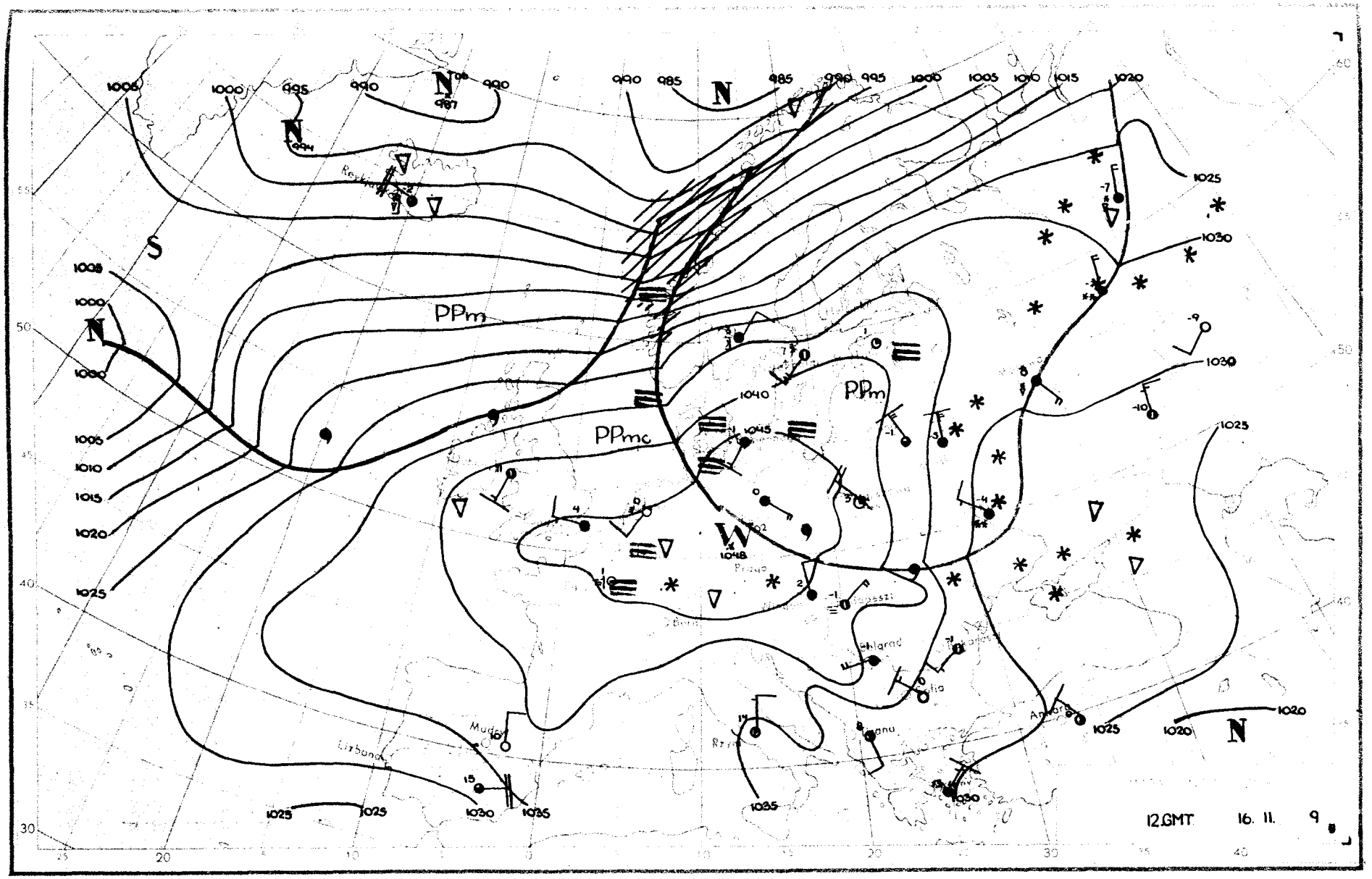

PPm
PPmc
PPm
S
N
N
N
N
W
1005
1000
995
990
985
1010
1015
1020
1025
1030
1035
1040
1045
1048
Lizbona
Mudry
Bhlgrad
Ankara
12.GMT 16. 11. 9

Dane synoptyczne z Polski w dniu 16.II.1959r.

SYNOP z godz.00 GMT.

150	23603	56102	42200	25500	51211
185	93205	97024	39101	862XX	51212
205	80000	56515	43501	862XX	00206
250	83203	96102	42101	863XX	00209
295	83407	95108	37201	863XX	51303
330	83604	25515	43101	862XX	00106
375	83205	20102	39901	862XX	50204
425	83202	25106	42501	862XX	50202
465	83406	22107	40900	863XX	50206
560	83205	20712	41200	873XX	51803
695	82702	58102	38400	8092X	54711
105	83201	40102	42901	864XX	00206
235	93201	96105	42701	864XX	00209
270	83203	96102	39801	8082X	51209
310	90000	02424	41501	9X0XX	01208
495	82704	96717	38050	8092X	52702
510	93418	90717	52054	9X0XX	55708
570	82705	30227	39951	853XX	52702
575	82903	20707	40151	6742X	52707
650	83606	70712	10658	80X7X	61812

SYNOP z godz.12 GMT.

150	02904	62020	45503	00900	51102
185	03203	97020	42503	00900	51201
205	72202	65012	46402	754XX	51804
250	13204	97020	46001	15400	52204
295	03206	97021	39704	00900	52203
330	23204	60021	47302	25500	53307
375	03206	70021	43203	00900	51101
425	73401	58105	46402	754XX	53106
465	23406	60011	44201	25400	52203
560	60205	60012	44001	65400	53004
695	23206	60011	93901	25400	53203
105	82701	30284	46201	864XX	01003
235	03202	97021	46602	00900	52108
270	03603	98020	43403	00900	52203
310	80000	97022	44902	854XX	50307
495	02905	97021	40302	00900	53002
510	00405	99013	54855	00900	57109
570	13204	70021	42102	11400	53001
575	23603	60015	42001	22500	52201
650	93608	00777	09261	9XXXX	63103

TEMP Legionowo, godz.00 GMT.

12374	23299	51511	03204	85581	54545
03614	70088	62625	03414	50606	76826
03531	40179	87XX5	03318	30911	00XX5
03224	55555	00024	00004	03203	96920
54557	03611	89817	54541	03515	82725
62625	03515	39625	67674	03425	65570
70762	03531	66666	30000	03224	01010
863XX					

TEMP Wrocław, godz.00 GMT.

12425	25346	00503	85641	52523	70163
59592	55555	00029	01001	69958	51524
10910	51527	28890	50518	16700	59592
01010	854XX				

Przebieg pogody w Polsce w dniu 16.II.1959r.

Początkowo w całym kraju było prawie pochmurno, a w części południowej wystąpiły opady mżawki lub drobnego śniegu. W ciągu dnia zaś od północy nastąpiły rozpogodzenia, które pod wieczór ogarnęły całą niemal Polskę. Później od północy i zachodu zachmurzenie ponownie wzrastało. Notowano liczne mgły. Temperatura maksymalna wynosiła od +1°C w Przemyślu do +4°C w Gdańsku, a w nocy od 0°C do -9°C. Wiatry były słabe i umiarkowane początkowo przeważnie północno-zachodnie, później zachodnie.

Druk PPWK – W-wa, Solec 18, Zam. 1420/1154/E/58 – 25.VII.58 – CW-31952 – 78000 – 61 x 86 – mapowy 100 g

PAŃSTWOWY INSTYTUT
HYDROLOGICZNO-METEOROLOGICZNY
WARSZAWA

Biuletyn Synoptyczny

Legenda:

izobara w mb lub izohipsa w dkm
(na mapie tendencji barometrycznej
izalobara w jednostkach mb 3 godz.)

Znakowanie zjawisk meteorologicznych

- front ciepły
- front chłodny
- front zokludowany
- front stacjonarny
- • deszcz
- , mżawka
- * śnieg

natężenie opadu jest charakteryzowane ilością znaczków

- Δ krupa
- ▲ grad
- ▽ opady przelotne
- obszar jednostajnych opadów deszczu
- " " " śniegu

- ≡ mgła
- ∞ zmętnienie
- burza
- błyskawica
- zamieć

Wiatr

- ½ m/sek
- 1 m/sek
- 2½ m/sek
- 5 m/sek

Wielkość zachmurzenia

- ○ niebo bezchmurne
- 1/10 pokrycia nieba
- 2/10 - 3/10 " "
- 4/10 " "
- 5/10 " "
- 6/10 " "
- 7/10 - 8/10 " "
- 9/10 " "
- ● 10/10 " "
- ⊗ niebo niewidoczne

Znakowanie układów ciśnienia

W – wyż N – niż

Znakowanie mas powietrza

PP – powietrze polarne
PA – " arktyczne
PZ – " zwrotnikowe
m – morskie
k – kontynentalne
s – stare

Rozmieszczenie danych

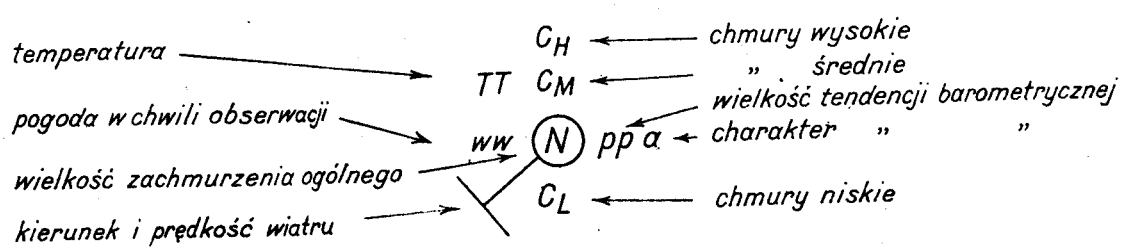

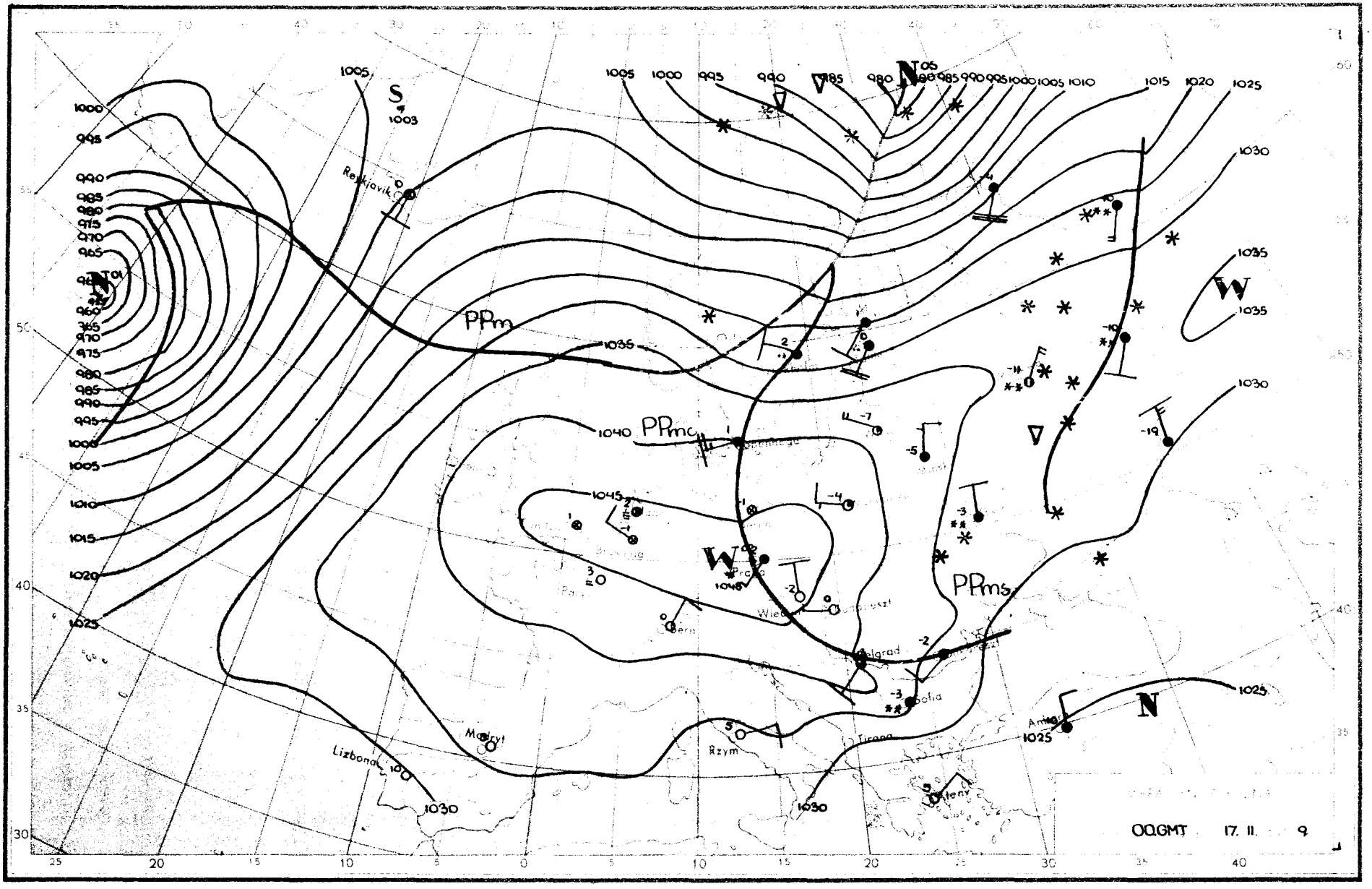

PPm
PPmc
PPms
Reykjavik
Madryt
Lizbona
Rzym
Tirana
Sofia
Belgrad
Wiedeń
Praga
Bern
Ateny
Antar
S
N
W
T01
T05
1005
1000
995
990
985
980
975
970
965
960
1003
1010
1015
1020
1025
1030
1035
1040
1045
OO.GMT 17. 11. 9

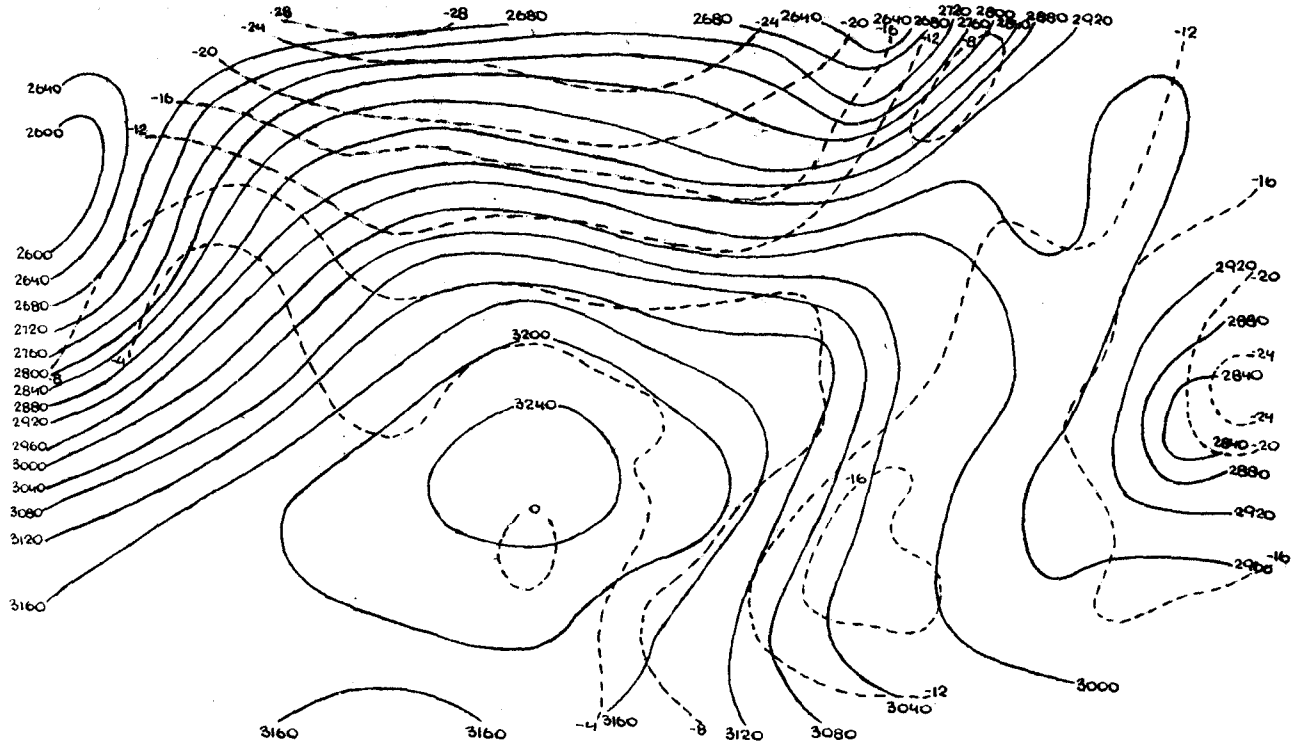

[illegible] 559r.g.lz.00 GMT.

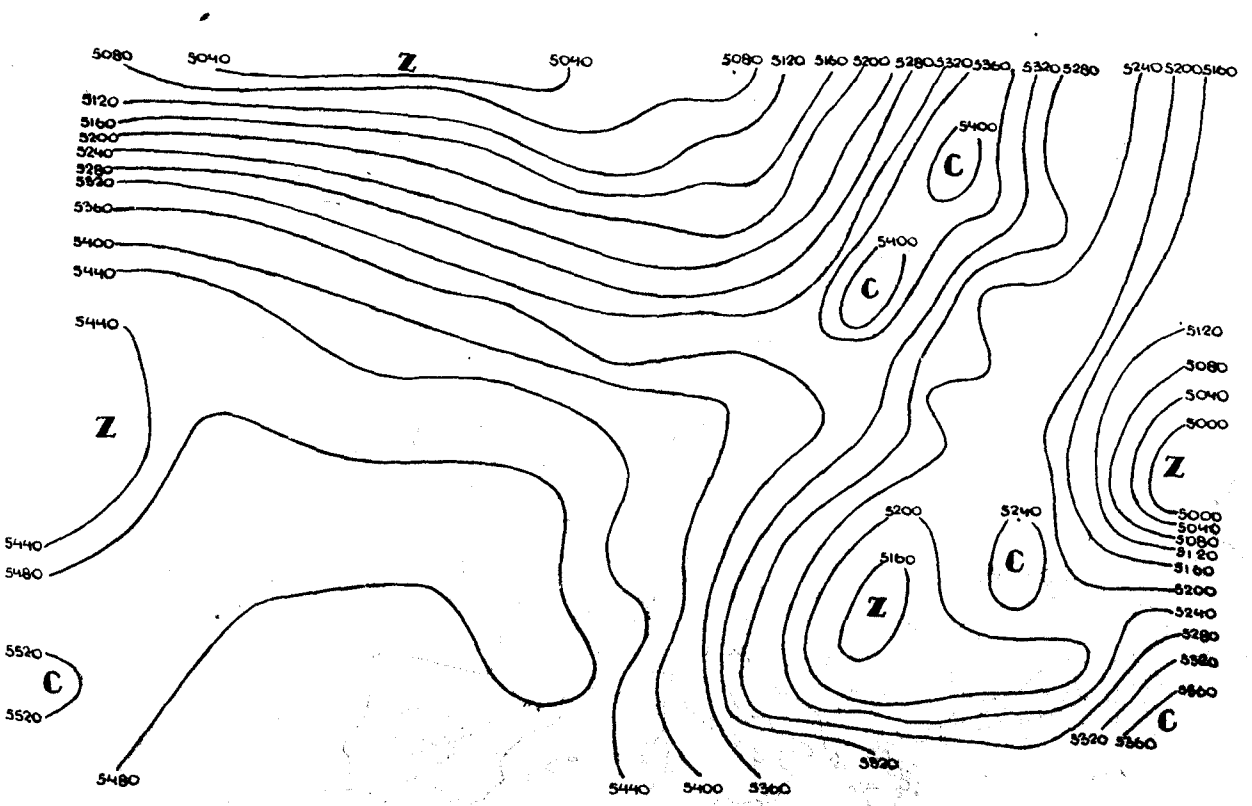

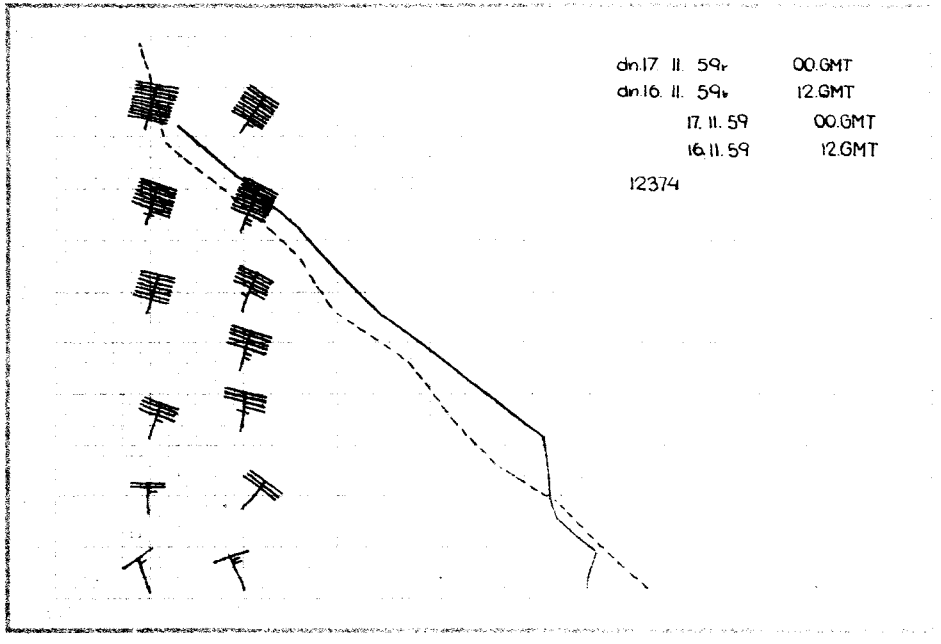
dn.17. 11. 59r 00.GMT
dn.16. 11. 59r 12.GMT
17. 11. 59 00.GMT
16. 11. 59 12.GMT
12374

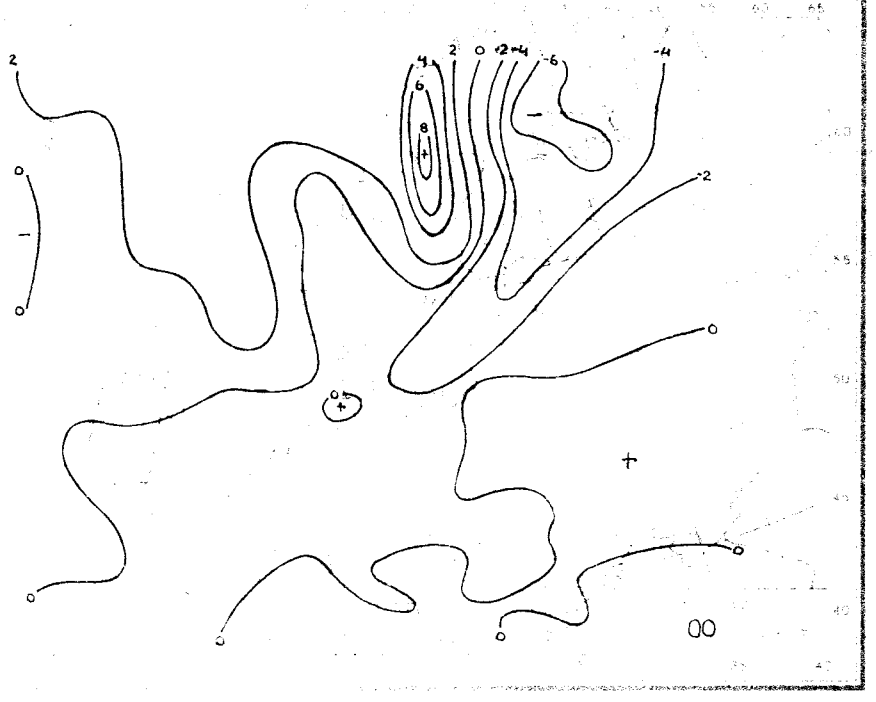
00

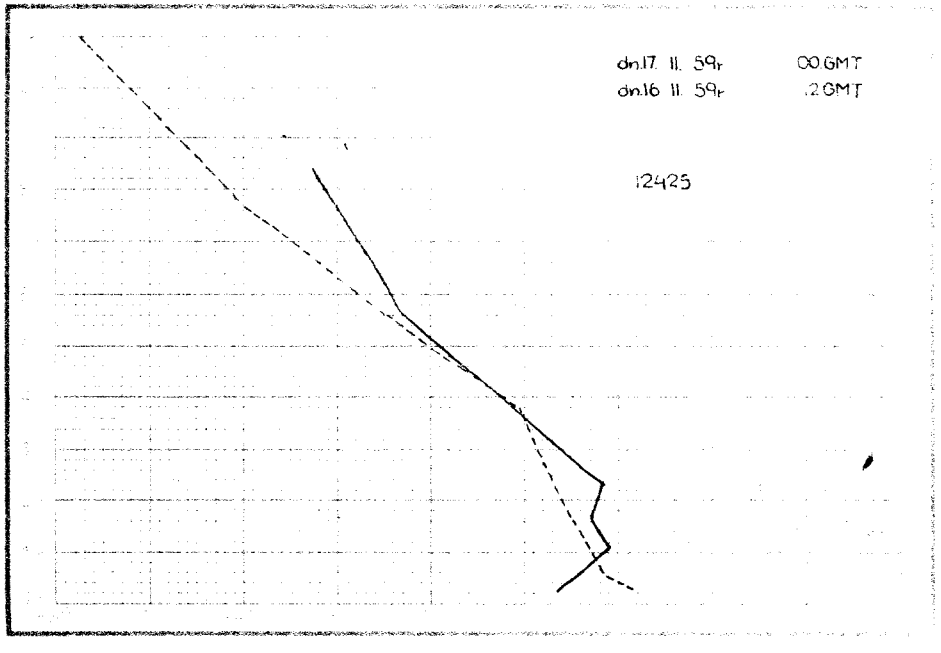
dn.17. 11. 59r 00.GMT
dn.16 11. 59r .2.GMT
12425

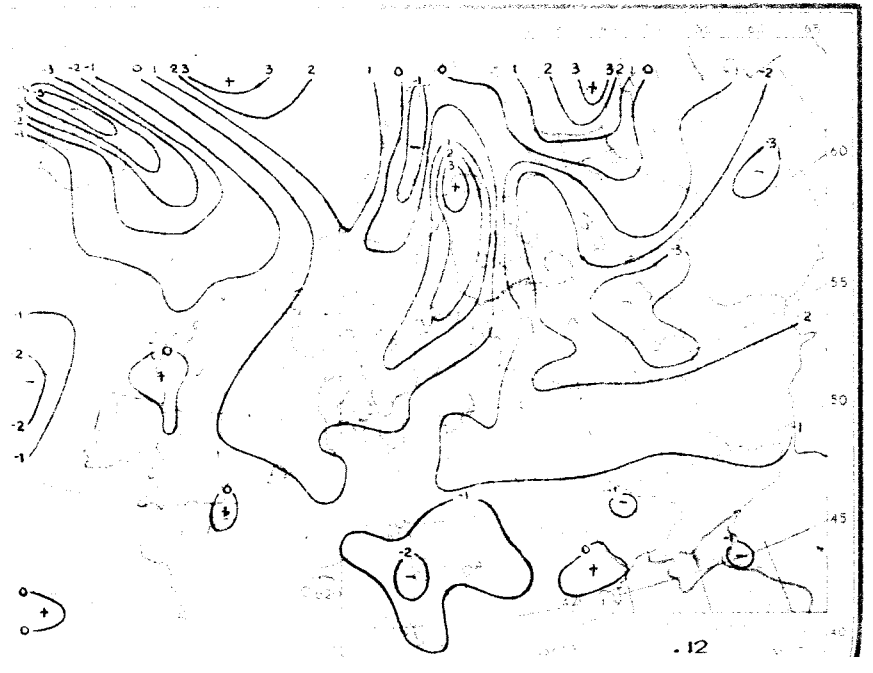
12

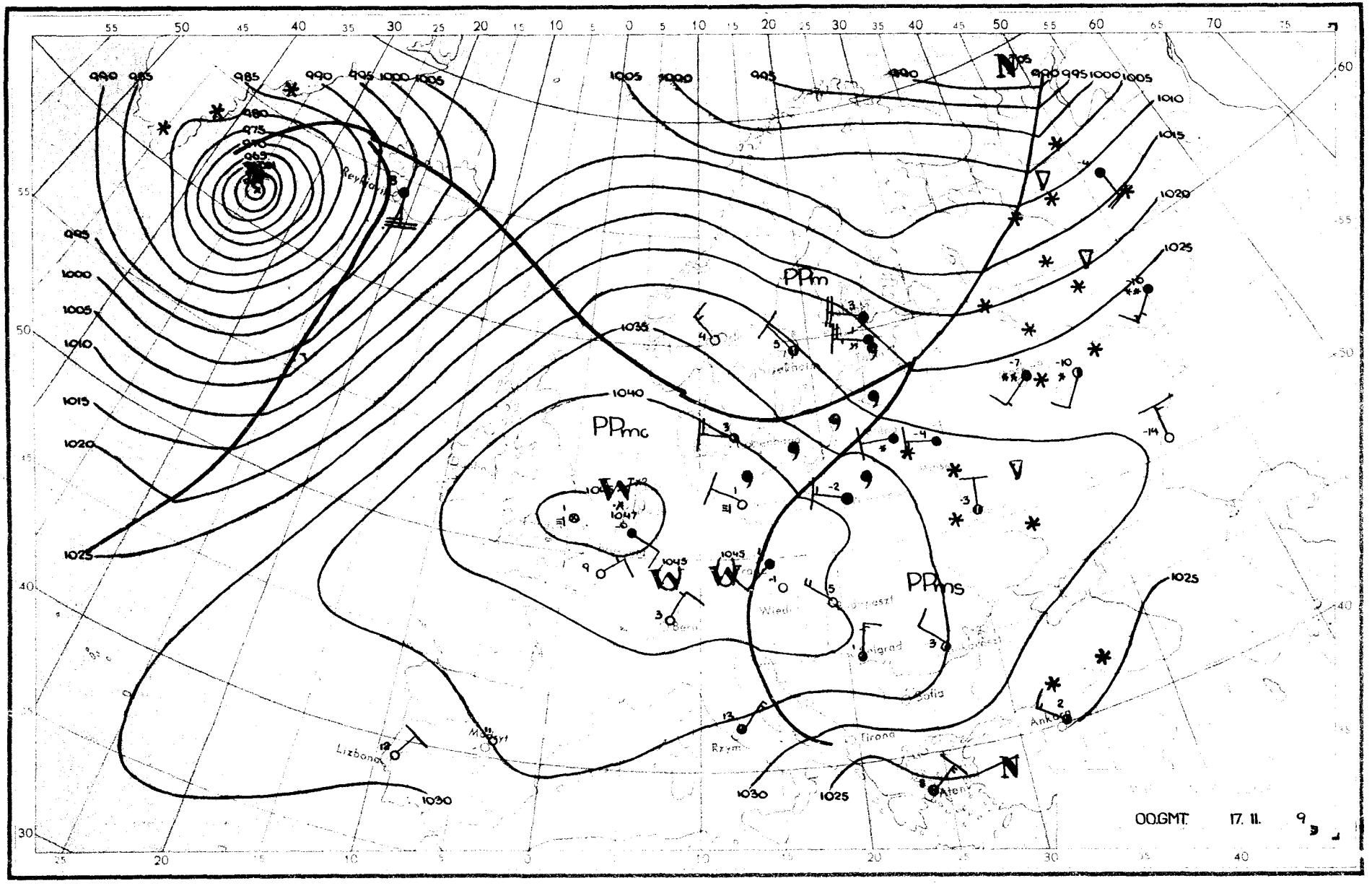

PPm
PPmc
PPms
Reykjavik
Lizbona
Madryt
Rzym
Tirana
Ankara
Ateny
Wiedeń
Budapeszt
Belgrad
Sofia
Berlin
Paris
Bern
N
W
OO.GMT. 17. 11. 9

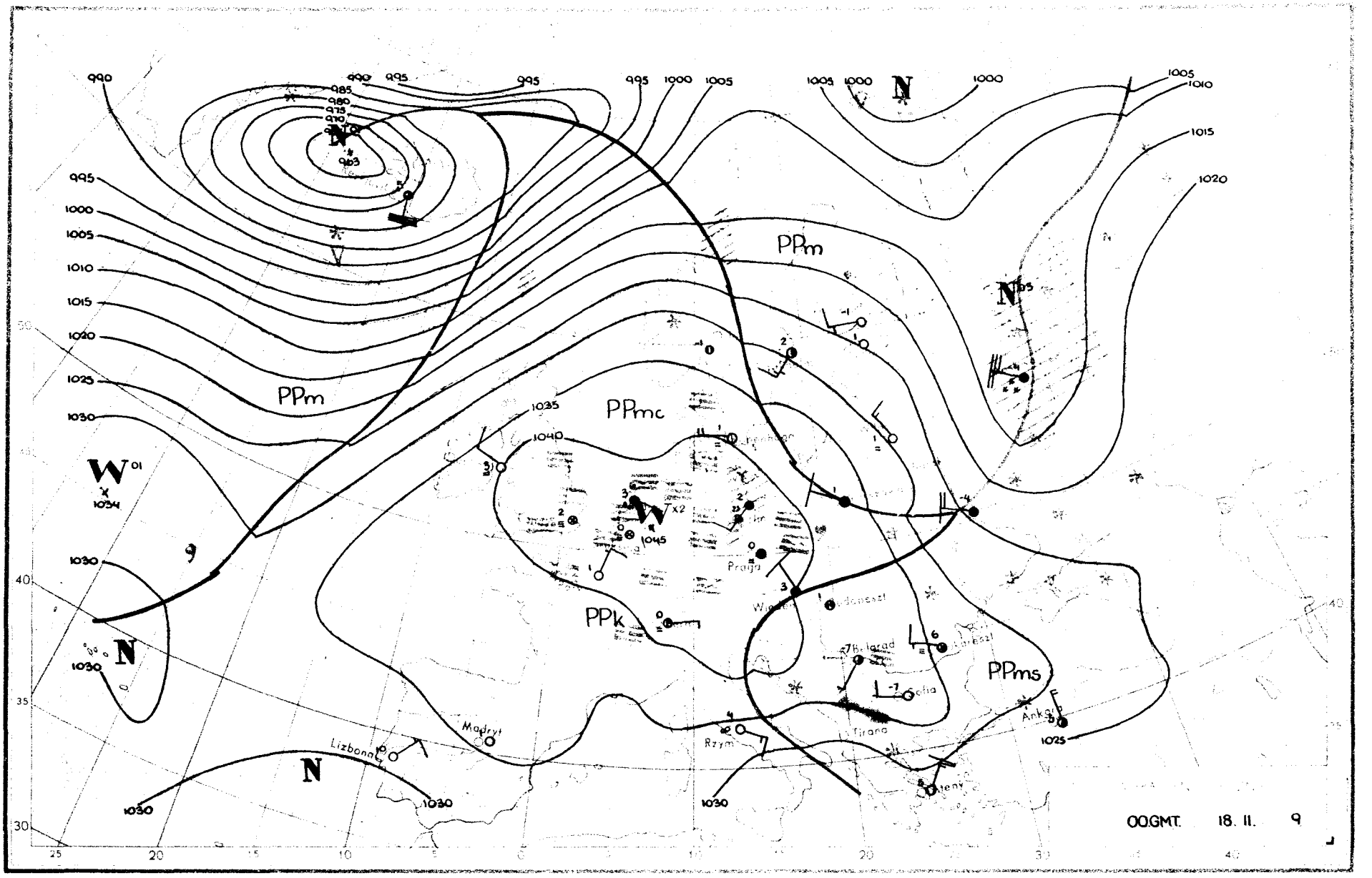
PPm
PPmc
PPk
PPms
Praga
Madryt
Lizbona
Rzym
Tirana
Ankara
00 GMT. 18. II. 9

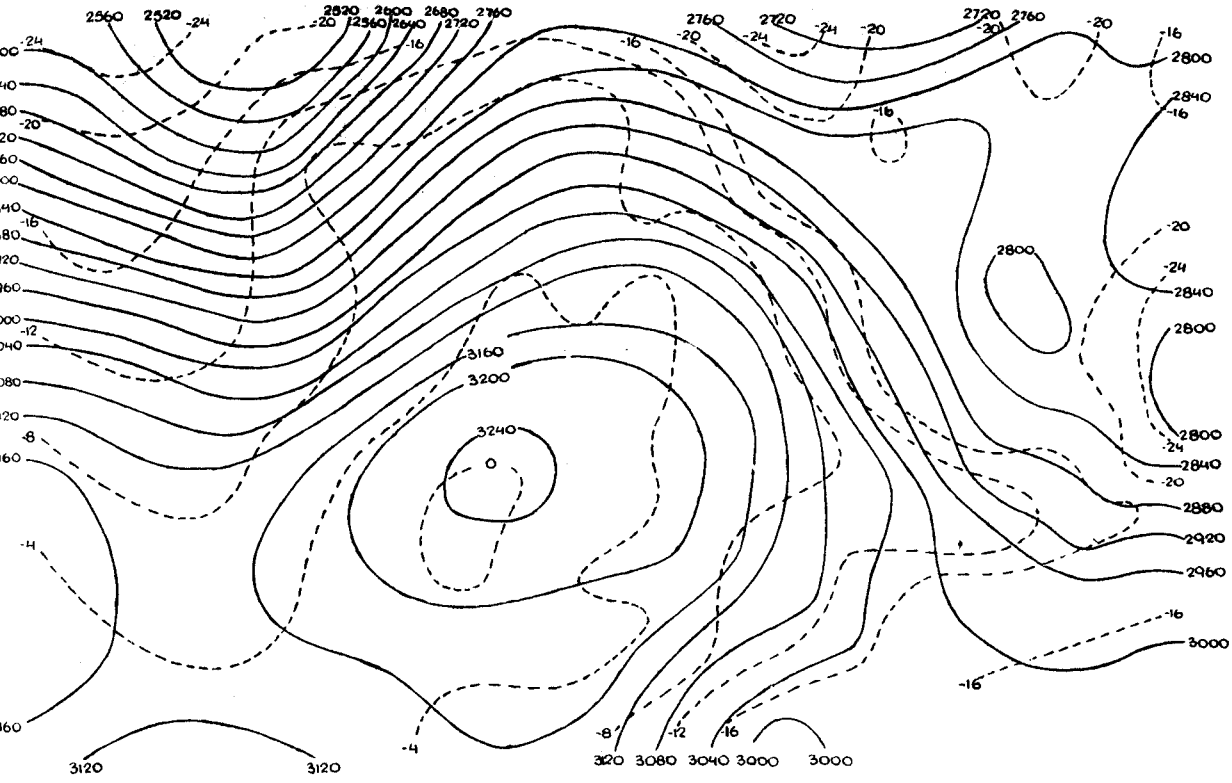

18.II.1959r. godz. 00 GMT.

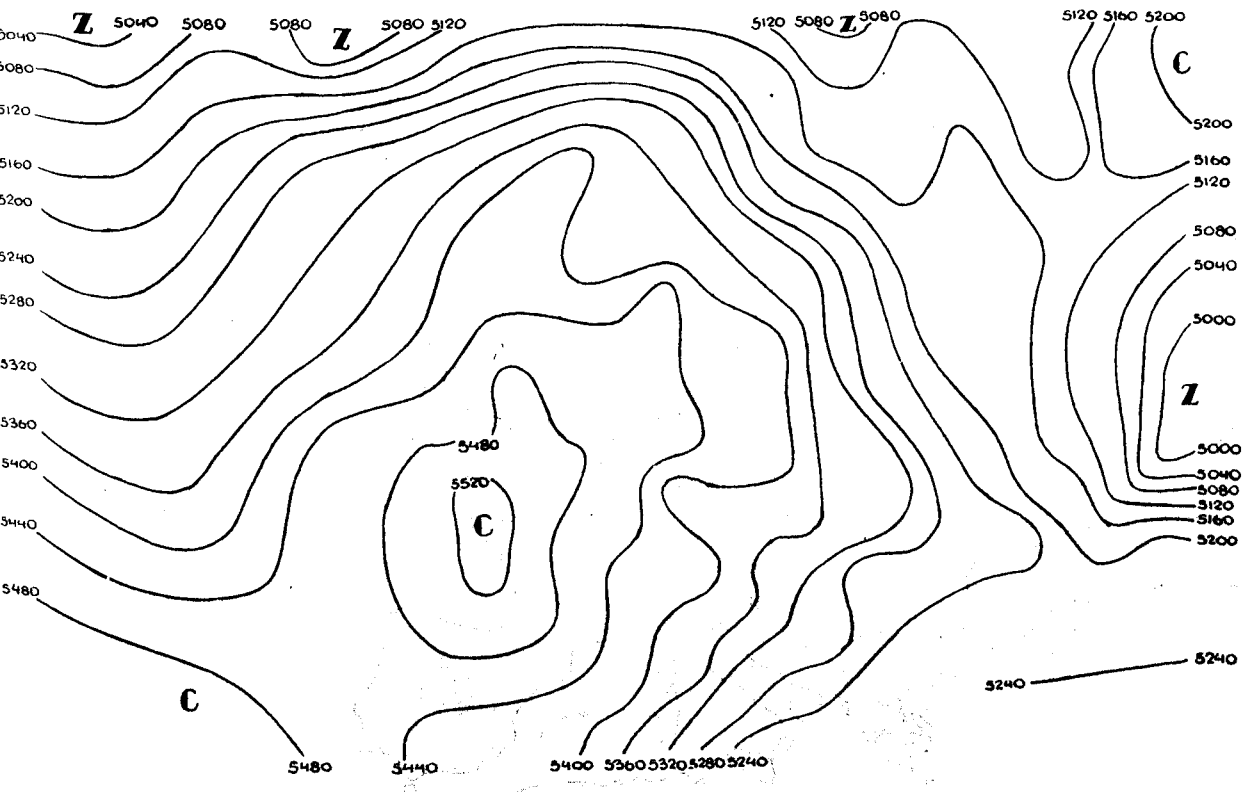

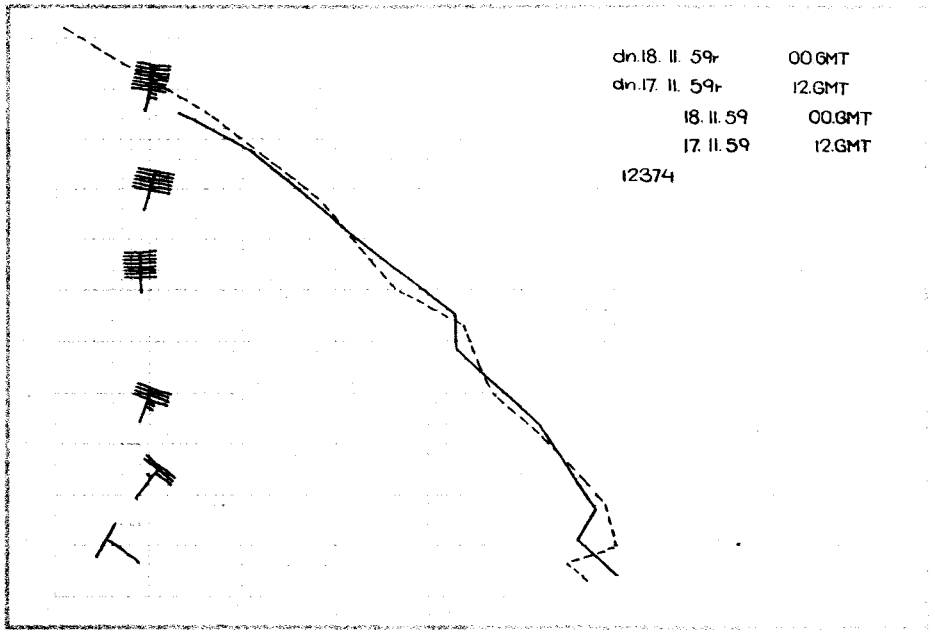
dn.18. 11. 59r 00 GMT
dn.17. 11. 59r 12.GMT
18. 11. 59 00.GMT
17. 11. 59 12.GMT
12374

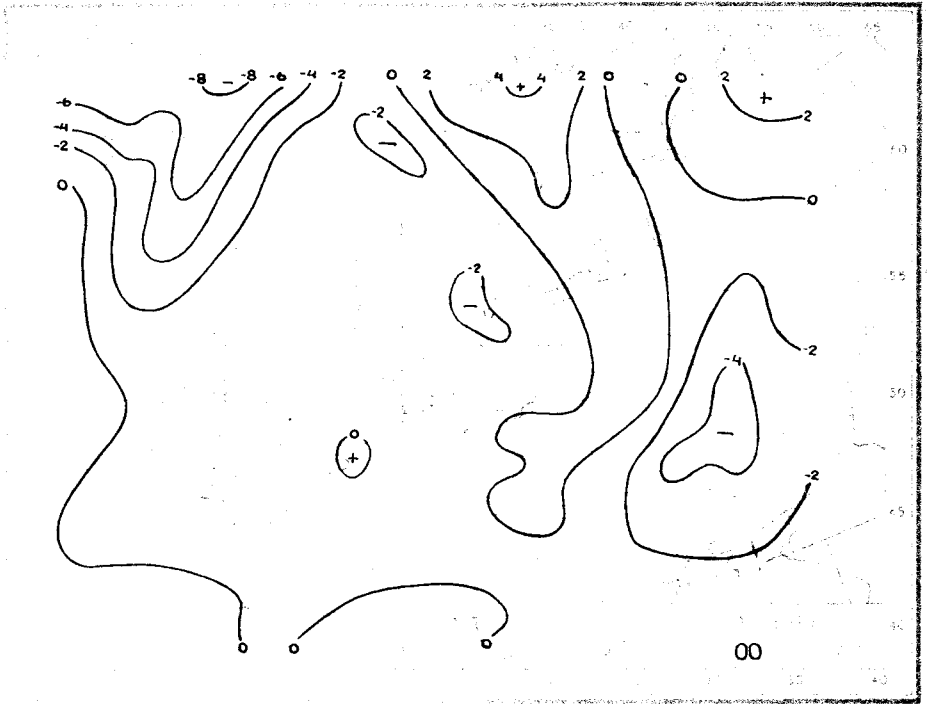
00

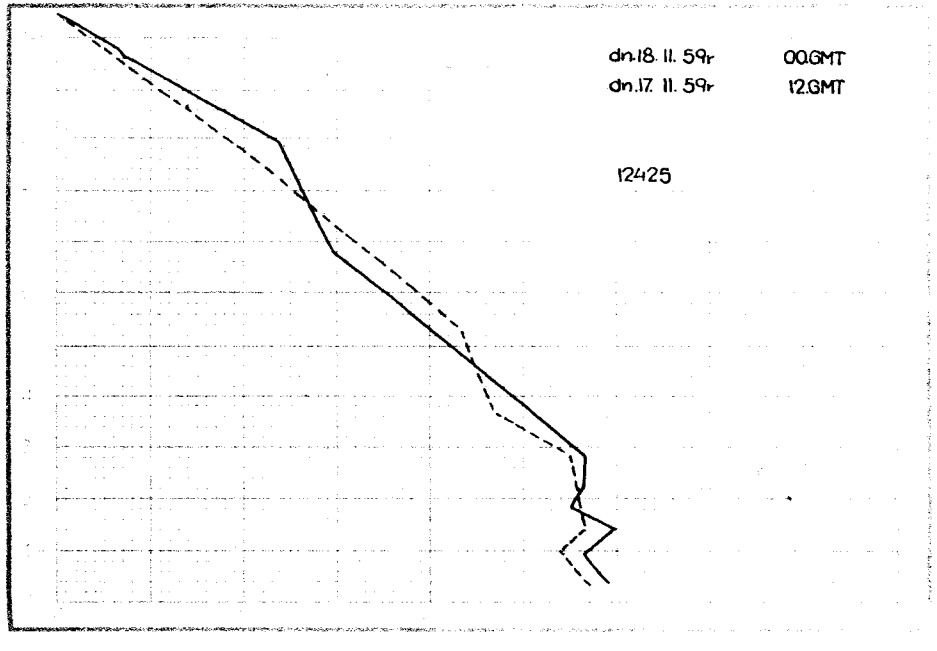
dn.18. 11. 59r 00.GMT
dn.17. 11. 59r 12.GMT
12425

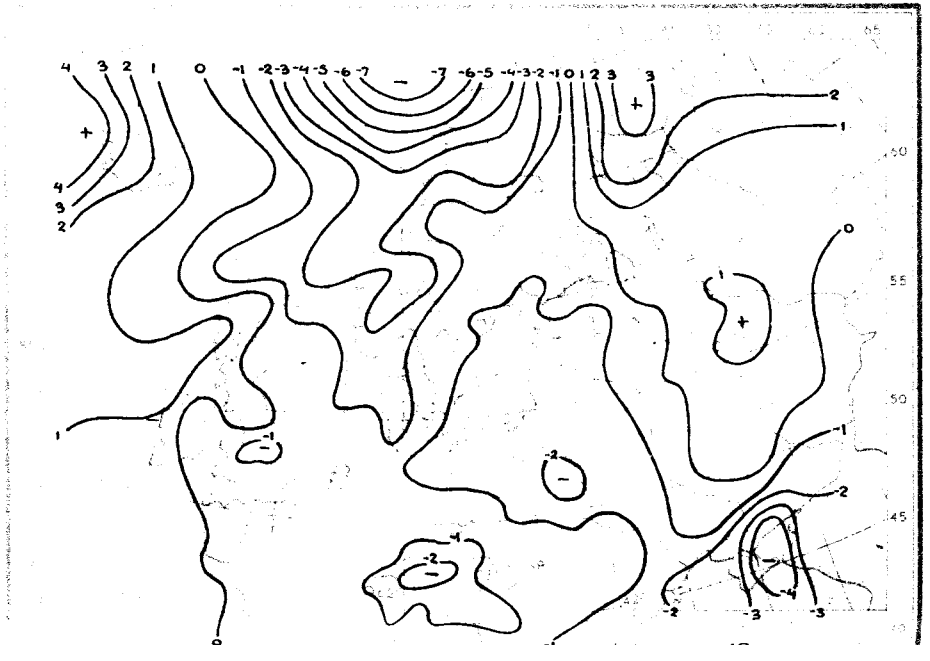

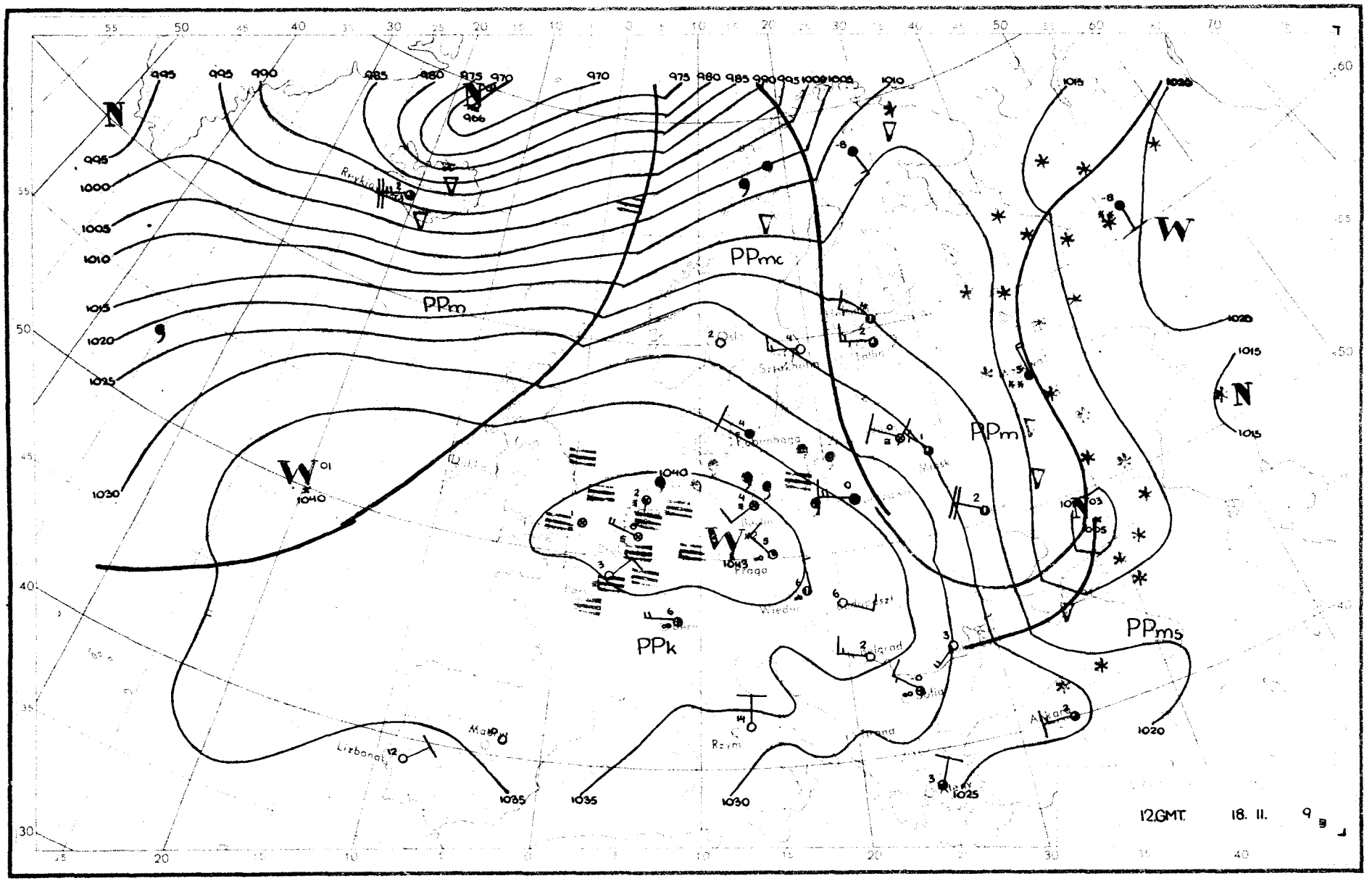

PPm
PPmc
PPm
PPk
PPms
Reykjavik
Oslo
Stockholm
Tallin
Kopenhaga
Berlin
Praga
Wiedeń
Budapeszt
Belgrad
Sofia
Rzym
Madryt
Lizbona
Ankara
12.GMT. 18. 11. 9

Dane synoptyczne z Polski w dniu 18.II.1959r.

SYNOP z godz.00 GMT.

150	82903	56102	36802	863XX	01809
185	93203	04454	35201	9X0XX	00201
205	82902	14515	40102	861XX	02802
250	82904	96105	38901	863XX	01706
295	83203	97022	34101	863XX	00304
330	82705	20105	40601	862XX	00802
375	82905	75105	37401	862XX	00302
425	82704	07444	41301	862XX	00706
465	83406	25205	38500	862XX	50400
560	83405	02504	39800	872XX	00400
695	82704	56102	36851	864XX	51204
105	82704	70284	38801	864XX	00603
235	93205	05472	38700	9X0XX	00709
270	83204	96105	36801	863XX	00400
310	82902	14105	39102	862XX	02804
495	82904	96105	36000	863XX	50301
510	93420	90452	51552	9XXXX	53702
570	82903	20565	38151	862XX	51302
575	83206	70507	38800	6742X	50304
650	93608	00777	08757	9XXXX	58000

SYNOP z godz.12 GMT.

150	62910	58102	32103	662XX	02716
185	82906	95102	30401	862XX	00716
205	82207	21514	37302	862XX	03811
250	82907	96102	35002	8042X	01818
295	82705	96102	70301	864XX	01812
330	82706	12284	38401	861XX	00811
375	82707	12565	34400	860XX	50712
425	82706	50105	29602	854XX	00806
465	82707	11534	36100	861XX	00812
560	82905	20102	38450	862XX	51811
695	82706	60022	75001	855XX	52815
105	82706	14284	74604	863XX	04719
235	92904	02472	74902	9X0XX	02712
270	82203	30102	33001	863XX	00714
310	83201	08445	36903	862XX	03816
495	82506	96102	33700	863XX	50717
510	33610	99021	50850	10941	61808
570	82704	30105	36100	862XX	50717
575	82904	70105	36901	6552X	00718
650	63605	89023	08855	6095X	60801

TEMP Legionowo, godz.00 GMT.

12374	23284	00502	03205	85576	51537
00114	70107	56644	00122	50661	70781
03640	40278	81XX0	00128	30925	96XX5
00144	55555	00024	01001	03202	84933
53531	03512	45864	51511	00115	33680
57661	00121	60576	65747	00121	16535
66757	03628	66666	34488	00140	30096
00144	01010	864XX			

TEMP Wrocław, godz.00 GMT.

12425	23330	50502	85629	52545	70170
55701	50727	71XX4	40332	81XX2	30933
93XX0	20192	15XX7	55555	00027	00008
62964	51516	02917	01504	60853	52547
99812	51583	57755	51627	63660	58733
66666	50071	44578	34185	25403	19517
01010	862XX				

Przebieg pogody w Polsce w dniu 18.II.1959r.

Przeważnie było zachmurzenie całkowite z opadami mżawki. Notowano liczne mgły i zamglenia oraz lokalnie gołoledź. Temperatura maksymalna wynosiła od 0°C na południu do 5°C na zachodzie, a w nocy wahała się od 0°C do 4°C. Wiatry były przeważnie umiarkowane, a na wybrzeżu dość silne z kierunków zachodnich.

Druk PPWK – W-wa. Solec 18. Zam. 7420/154/E/58 – 25.VII.58 – CW- 31952 – 78000 – 61 x 86 – mapowy 100 g

PAŃSTWOWY INSTYTUT
HYDROLOGICZNO-METEOROLOGICZNY
WARSZAWA

Biuletyn Synoptyczny

Legenda:

izobara w mb lub izohipsa w dkm
(na mapie tendencji barometrycznej
izalobara w jednostkach mb 3 godz.)

Znakowanie zjawisk meteorologicznych

- front ciepły
- front chłodny
- front zokludowany
- front stacjonarny
- • deszcz
- , mżawka
- * śnieg

natężenie opadu jest charakteryzowane ilością znaczków

- Δ krupa
- ▲ grad
- ∇ opady przelotne
- obszar jednostajnych opadów deszczu
- " " " śniegu

- ≡ mgła
- ∞ zmętnienie
- burza
- błyskawica
- zamieć

Wiatr

- ½ m/sek
- 1 m/sek
- 2½ m/sek
- 5 m/sek

Wielkość zachmurzenia

- ○ niebo bezchmurne
- 1/10 pokrycia nieba
- 2/10 - 3/10 " "
- 4/10 " "
- 5/10 " "
- 6/10 " "
- 7/10 - 8/10 " "
- 9/10 " "
- ● 10/10 " "
- ⊗ niebo niewidoczne

Znakowanie układów ciśnienia

W – wyż N – niż

Znakowanie mas powietrza

PP – powietrze polarne
PA – " arktyczne
PZ – " zwrotnikowe
m – morskie
k – kontynentalne
s – stare

Rozmieszczenie danych

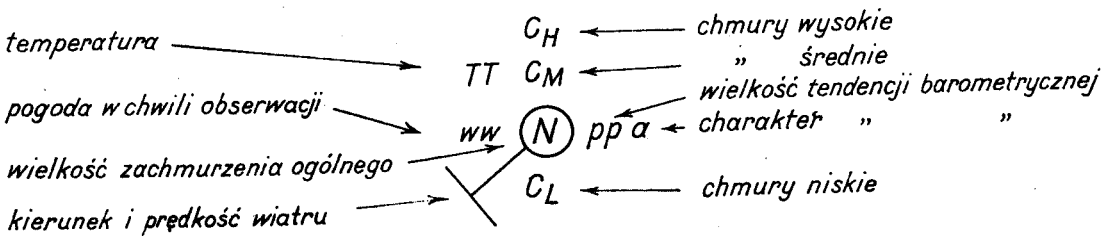

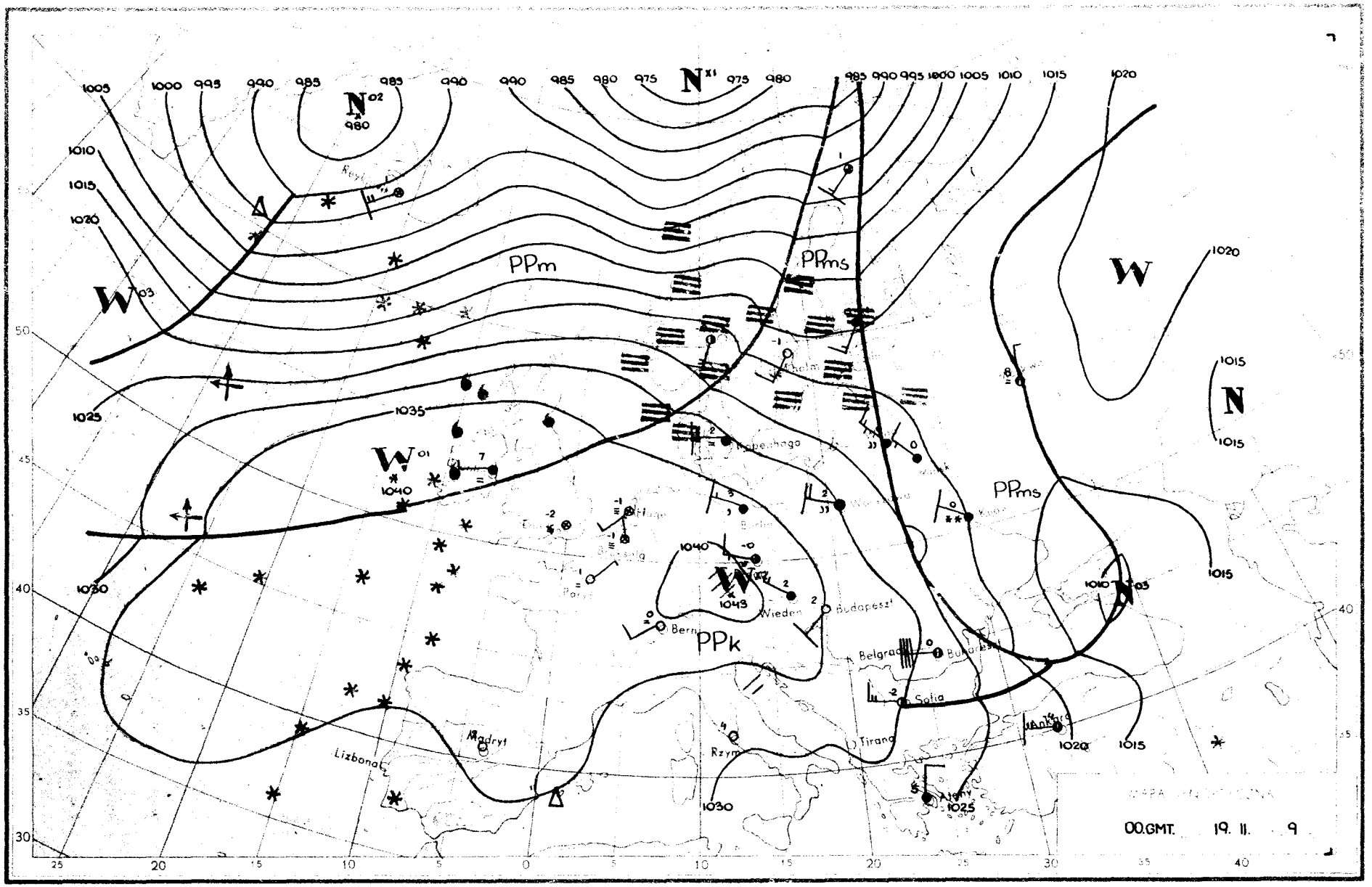

PPm
PPms
PPk
W
N
Wieden
Budapeszt
Belgrad
Sofia
Tirana
Rzym
Madryt
Lizbona
Ankara
Kopenhaga
Bern
00.GMT. 19. 11. 9

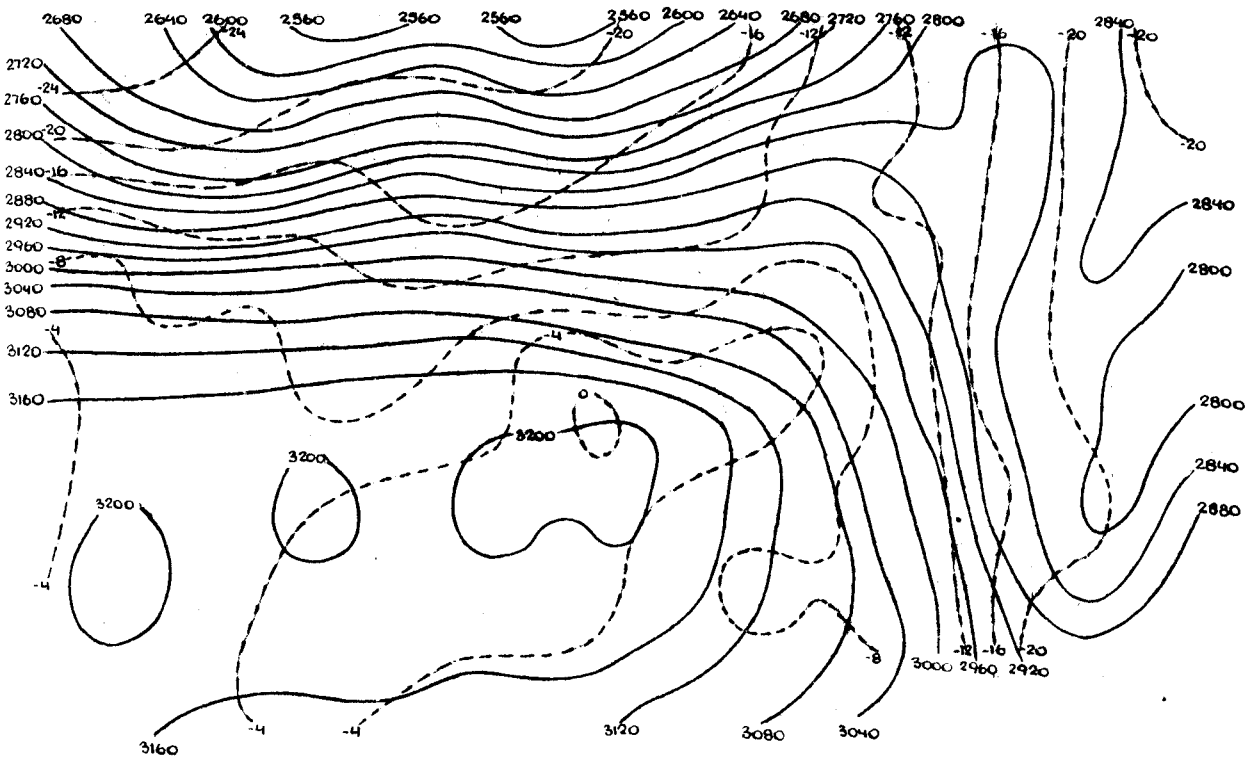

19.II.1959r.-godz.00 GMT.

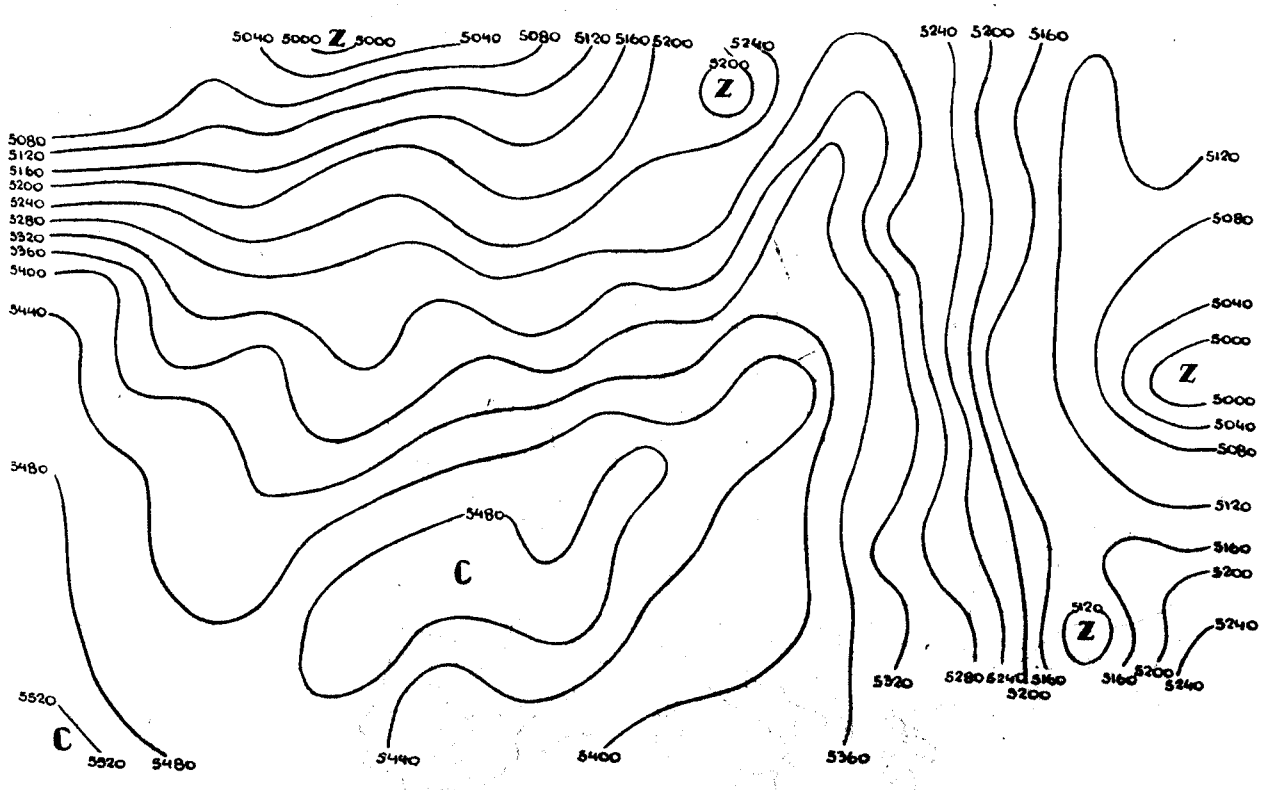

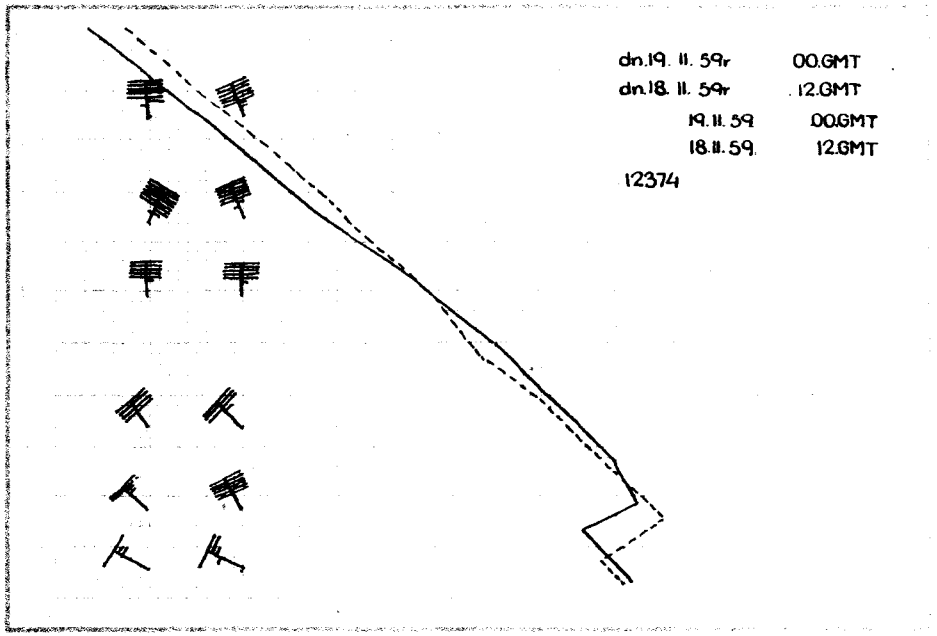
dn.19. 11. 59r 00.GMT
dn.18. 11. 59r 12.GMT
19.11.59 00.GMT
18.11.59. 12.GMT
12374

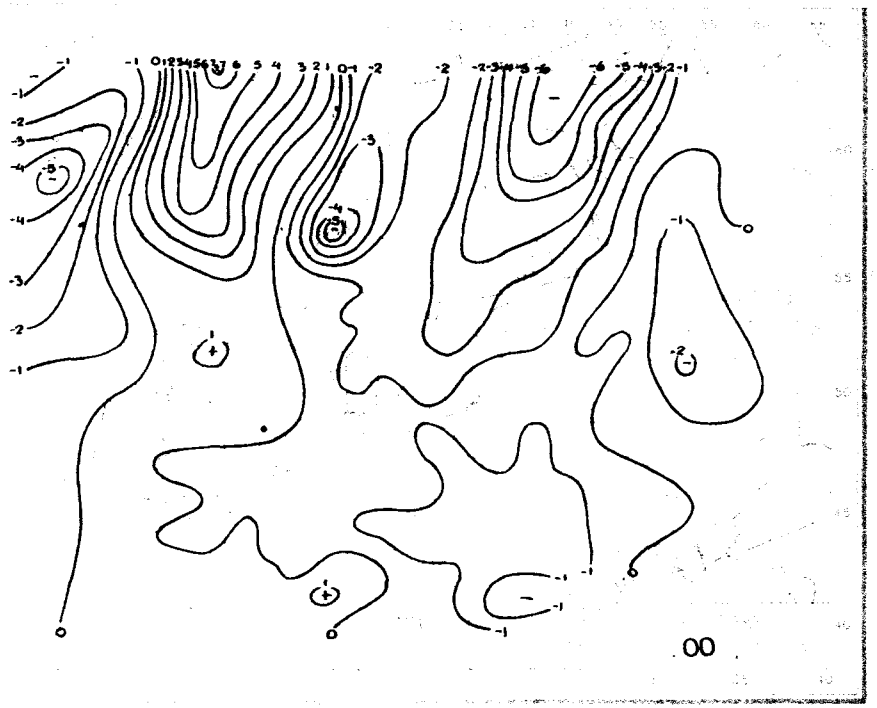
00

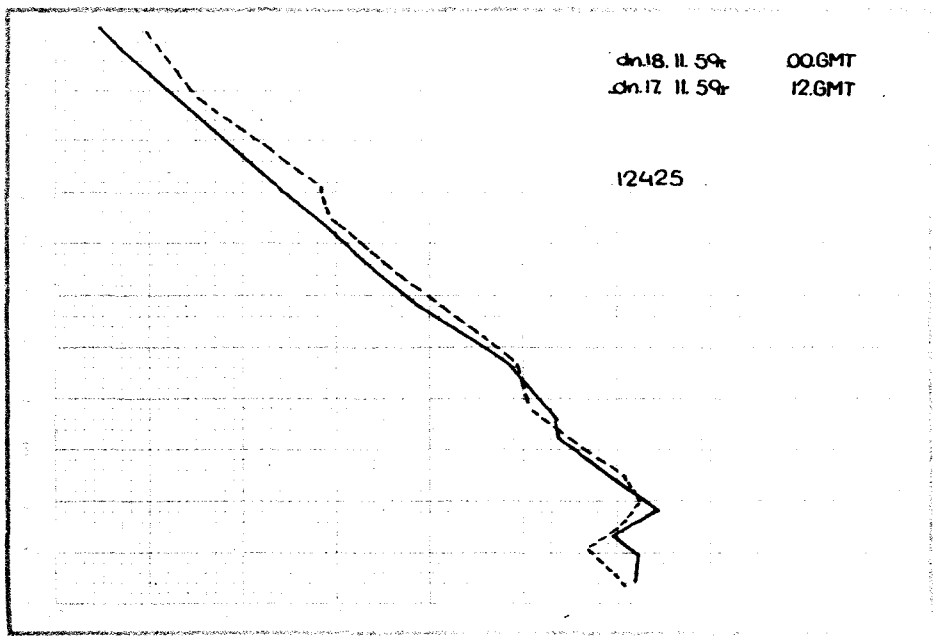
dn.18. 11. 59r 00.GMT
dn.17. 11. 59r 12.GMT
12425


12

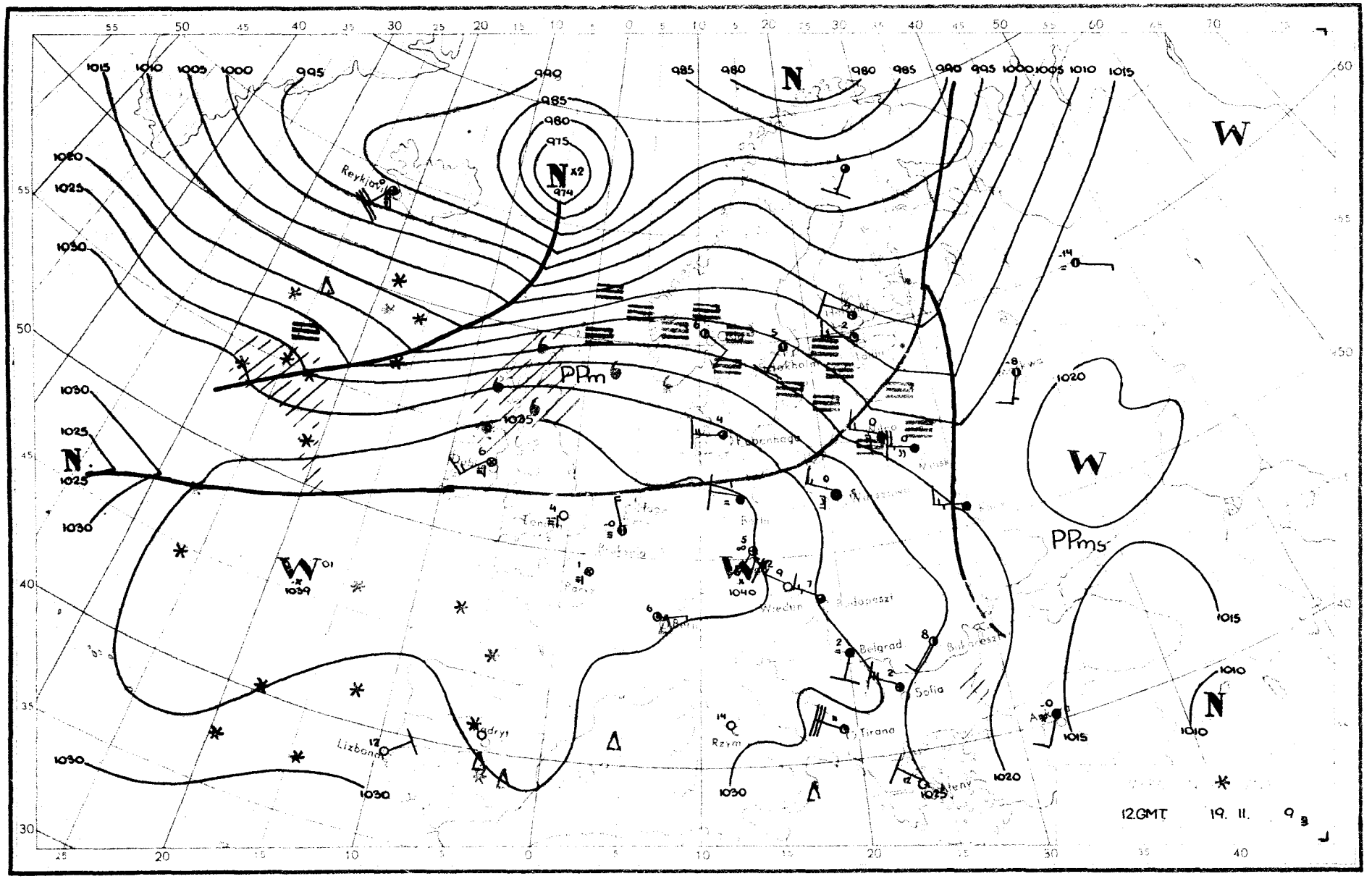

N
W
PPm
PPms
Reykjavik
Lizbona
Madryt
Rzym
Tirana
Sofia
Belgrad
Wiedeń
Budapeszt
Bukareszt
Minsk
Kopenhaga
Berlin
Paryż
Ankara
Ateny
12.GMT 19. 11. 9

DAne synoptyczne z Polski w dniu 19.II.1959r.

SYNOP z godz.00 GMT.

150	83208	57102	28203	863XX	507XX
185	82706	95515	26301	862XX	00707
205	82904	56105	33501	862XX	00608
250	82905	97022	30901	863XX	51707
295	82905	95515	25901	863XX	00709
330	82706	20105	32802	863XX	02614
375	83208	56515	29602	862XX	00708
425	82706	30104	34503	562XX	02716
465	82709	40205	31001	862XX	01710
560	82704	12515	33801	862XX	01717
695	82706	58515	29402	863XX	01711
105	82707	40102	31101	863XX	00713
235	82908	97022	31000	854XX	51612
270	82905	96105	28701	863XX	51709
310	82704	15102	32804	863XX	03610
495	82906	40515	28500	863XX	00713
510	03614	99021	47700	00900	58708
570	82906	18515	30502	861XX	01715
575	82908	20505	32001	873XX	01715
650	93604	00777	05856	9XXXX	57606

SYNOP z godz.12 GMT.

150	42712	58102	27004	45400	00801
185	82907	95102	24601	862XX	00303
205	82706	40102	32202	863XX	01808
250	82907	97022	29902	863XX	50204
295	83206	96105	24701	863XX	50304
330	82907	40102	33001	853XX	51208
375	82907	50102	28901	863XX	51209
425	82906	40102	33503	854XX	50202
465	82908	56102	30700	863XX	52308
560	82906	30102	31401	863XX	51708
695	83207	58102	27502	7742X	51809
105	82906	30102	30101	864XX	00301
235	83208	96102	30001	854XX	50206
270	82904	96102	27601	864XX	51205
310	83204	96102	32501	854XX	50005
495	82907	97025	27300	854XX	52605
510	43417	99030	46601	00908	60704
570	82706	58102	29201	854XX	51502
575	82906	40102	29702	6542X	51705
650	47607	89033	04953	20949	67301

TEMP Legionowo, godz.00 GMT.

12374	23213	01501	03207	85507	00531
03412	70063	53616	03419	50643	69806
03626	40263	80XX8	00134	30924	95XX3
03628	20184	12XX7	03260	55555	00015
01507	03205	05900	53535	03215	71829
02545	03412	52750	50582	03421	83557
63751	03623	66666	39581	00135	20013
03260	01010	864XX			

TEMP Wrocław godz.00 GMT.

12425	23277	02028	85591	04049	70140
55614	50712	71803	40323	81XX6	30930
94XX3	20192	11XX2	55555	00020	02024
59962	03031	00915	00005	59850	04049
90722	55604	37680	55616	24608	59707
71500	71803	66666	27698	16319	01010
862XX					

Przebieg pogody w Polsce w dniu 19.II.1959r.

W ciągu doby ubiegłej było zachmurzenie całkowite z niewielkimi opadami mżawki, lub deszczu. W dzielnicach północnych i południowych wystąpiły przejaśnienia i przejściowe rozpogodzenia. Notowano liczne zamglenia i lokalne mgły. Temperatura maksymalna wynosiła od 0°C w Radomiu do 6°C na południu, a w nocy od +2°C do -1°C. Wiatry były umiarkowane i dość silne z kierunków zachodnich i północno-zachodnich.

Druk PPWK – W-wa, Solec 18. Zam. 1420/154/E/58 – 25.VII.59 – CW- 31952 – 78000 – 61 x 86 – mapowy 100 g

20 Lutv 1959

PAŃSTWOWY INSTYTUT
HYDROLOGICZNO-METEOROLOGICZNY
WARSZAWA

Biuletyn Synoptyczny

Legenda:

izobara w mb lub izohipsa w dkm
(na mapie tendencji barometrycznej
izalobara w jednostkach mb 3 godz.)

Znakowanie zjawisk meteorologicznych

front ciepły
front chłodny
front zokludowany
front stacjonarny

deszcz
mżawka
śnieg
} natężenie opadu jest charakteryzowane ilością znaczków

krupa
grad
opady przelotne
obszar jednostajnych opadów deszczu
" " " śniegu

mgła
zmętnienie
burza
błyskawica
zamieć

Wiatr

1/2 m/sek
1 m/sek
2 1/2 m/sek
5 m/sek

Wielkość zachmurzenia

niebo bezchmurne
1/10 pokrycia nieba
2/10 - 3/10 " "
4/10 " "
5/10 " "
6/10 " "
7/10 - 8/10 " "
9/10 " "
10/10 " "
niebo niewidoczne

Znakowanie układów ciśnienia

W – wyż
N – niż

Znakowanie mas powietrza

PP – powietrze polarne
PA – " arktyczne
PZ – " zwrotnikowe
m – morskie
k – kontynentalne
s – stare

Rozmieszczenie danych

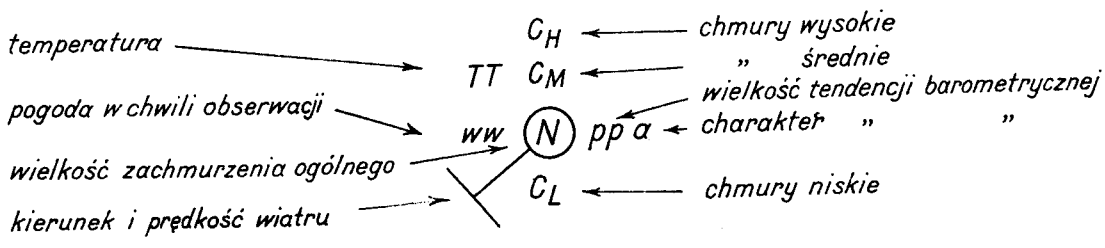

PIHM Wzór Nr VI 30/58

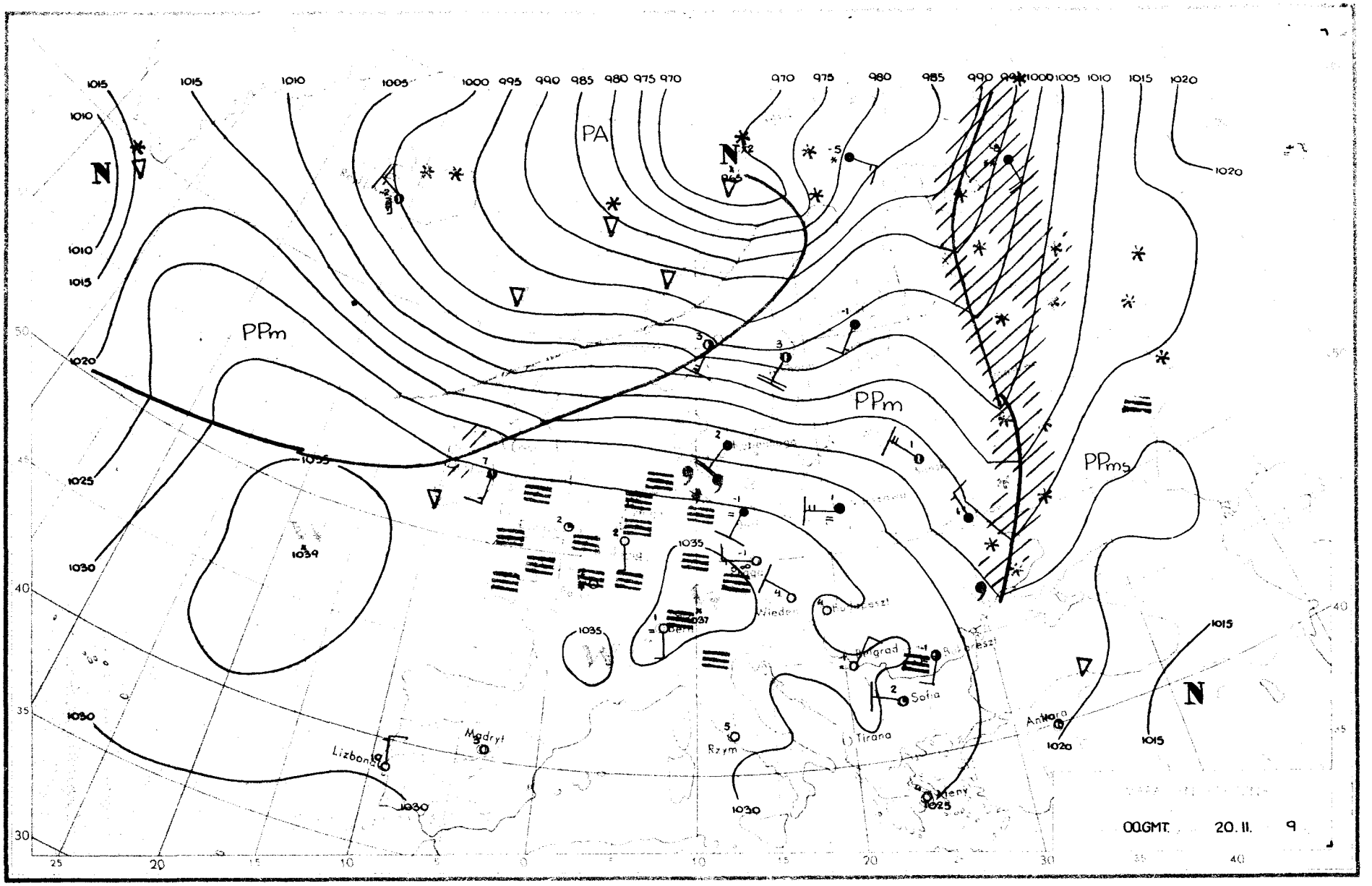
PA
PPm
PPm
PPms
N
N
N
Lizbona
Madryt
Rzym
Wiedeń
Budapeszt
Belgrad
Sofia
Tirana
Ankara
00 GMT. 20. II. 9

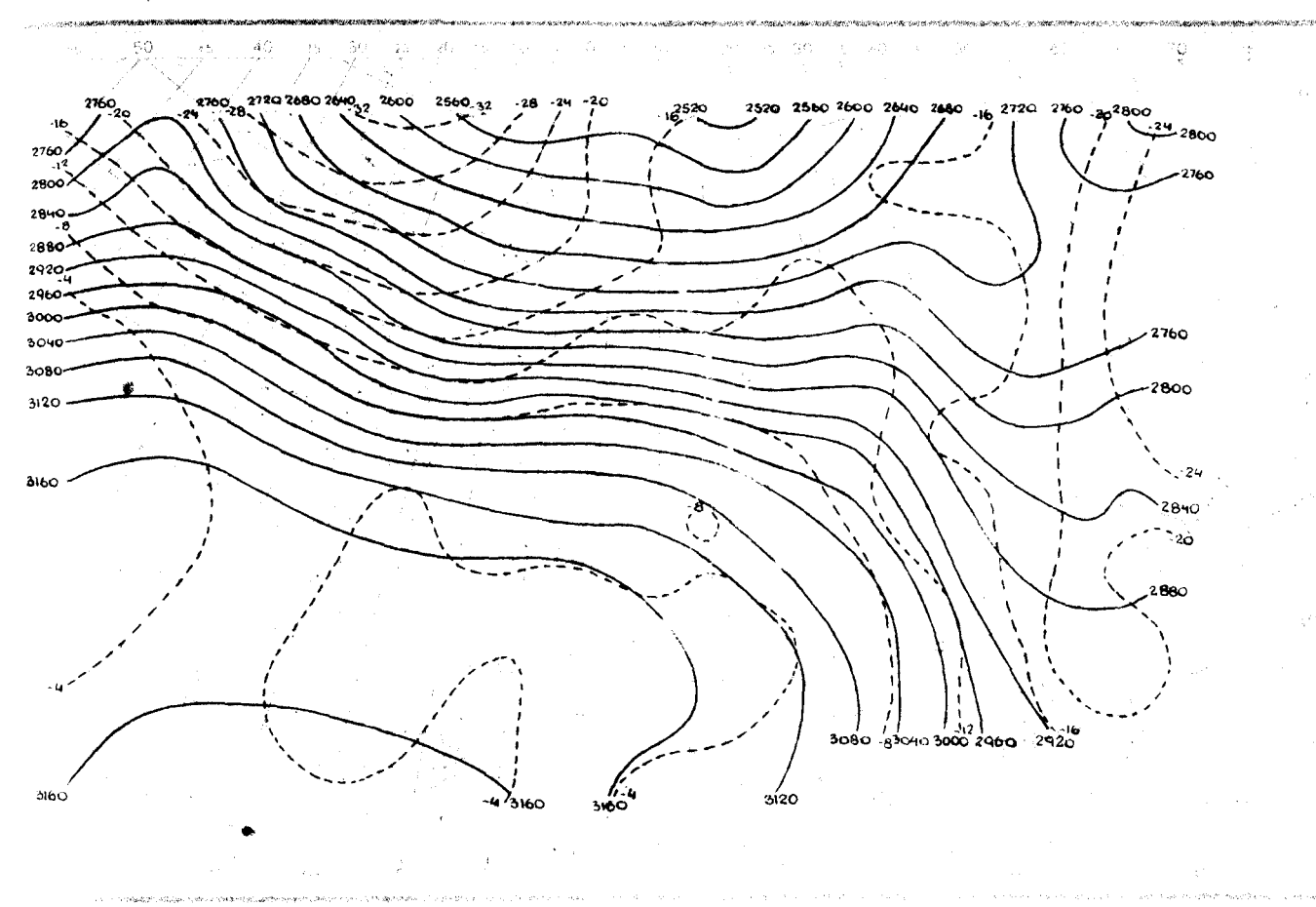

20.II.1959r.godz.00 GMT.

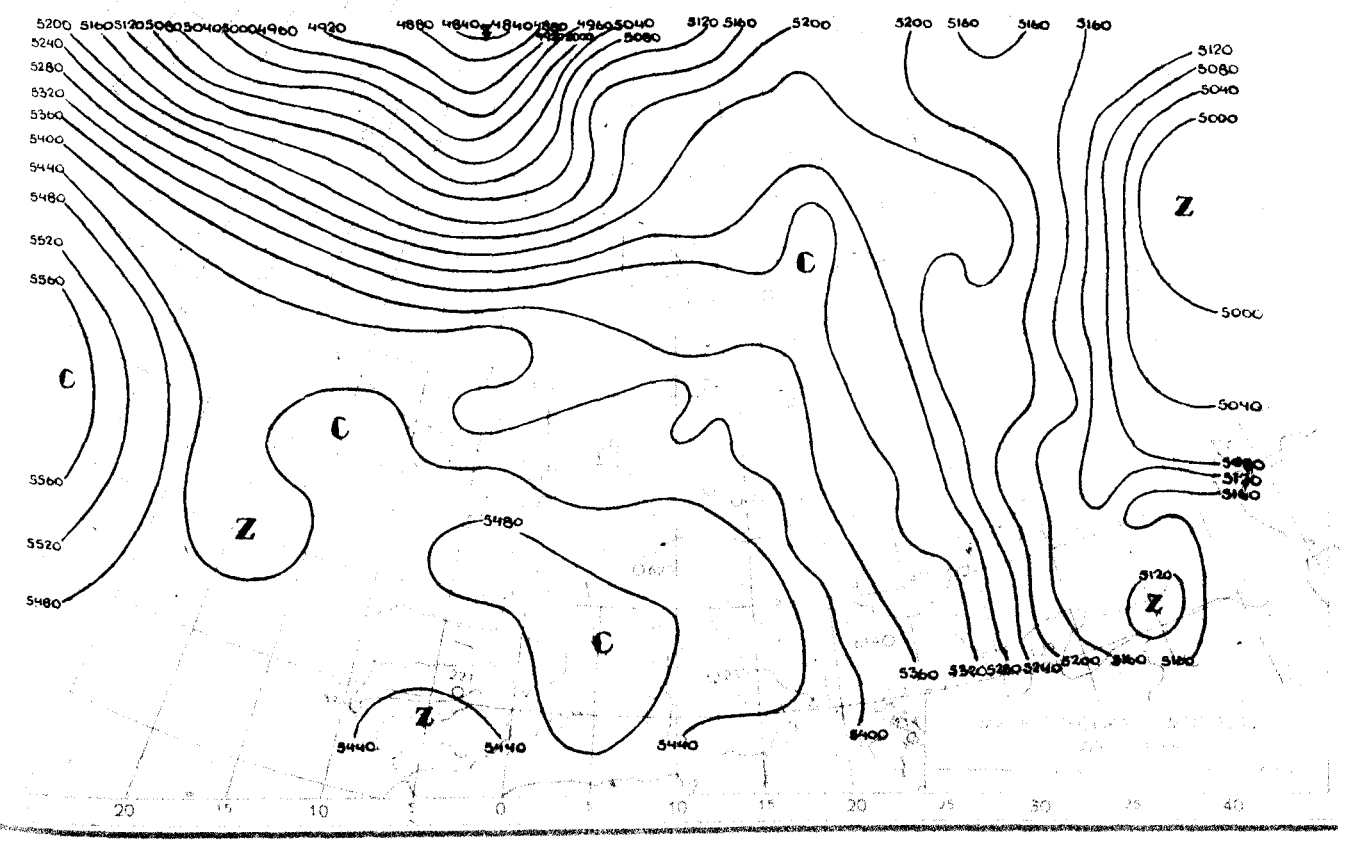

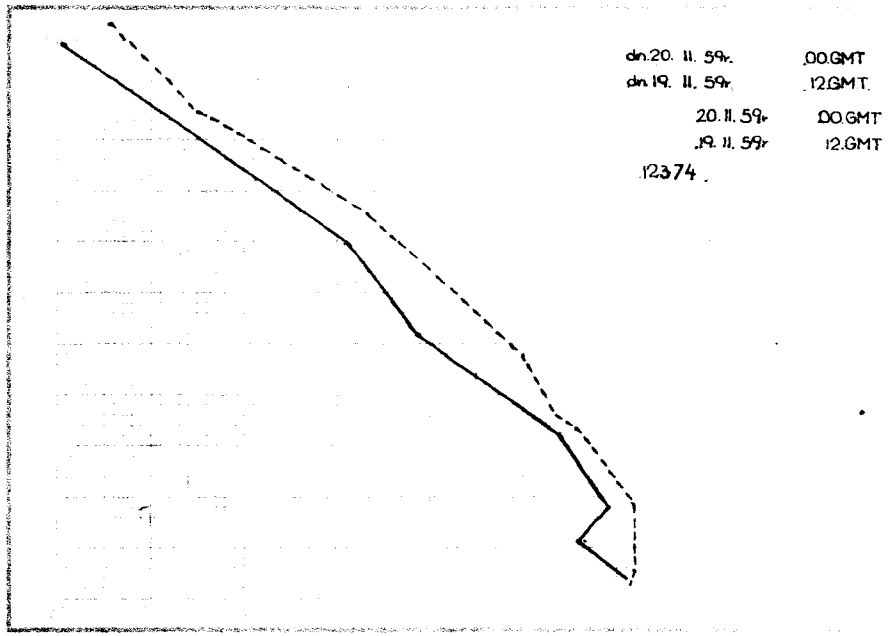
dn.20. 11. 59r. .00.GMT
dn.19. 11. 59r. .12.GMT.
20.11.59r .00.GMT
.19. 11. 59r .12.GMT
.12374.

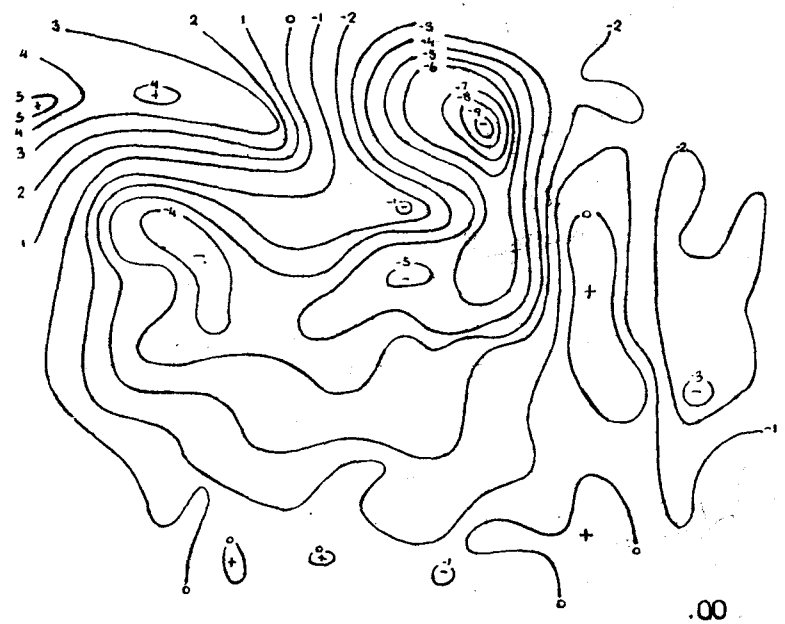
.00

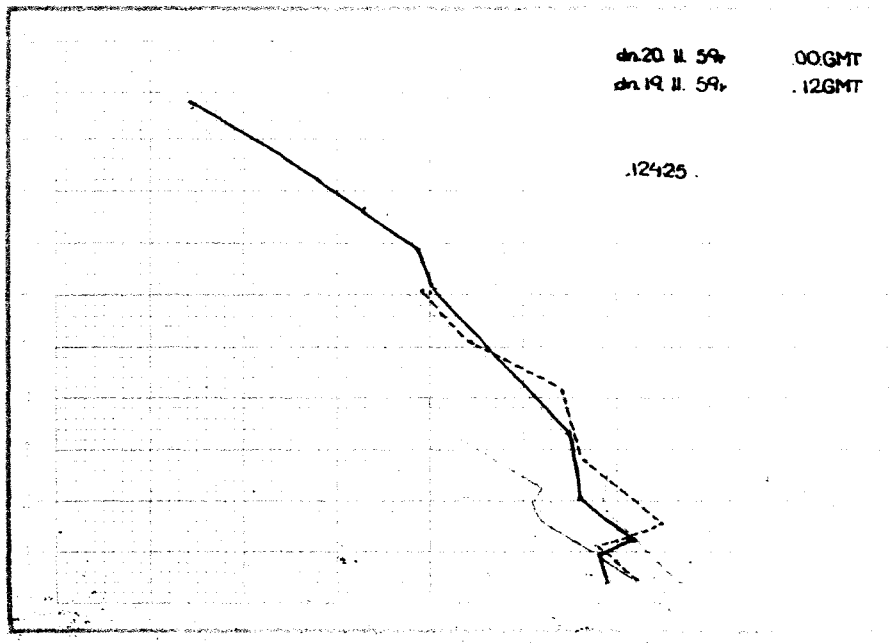
dn.20. 11. 59r .00.GMT
dn.19. 11. 59r .12.GMT
.12425.


12

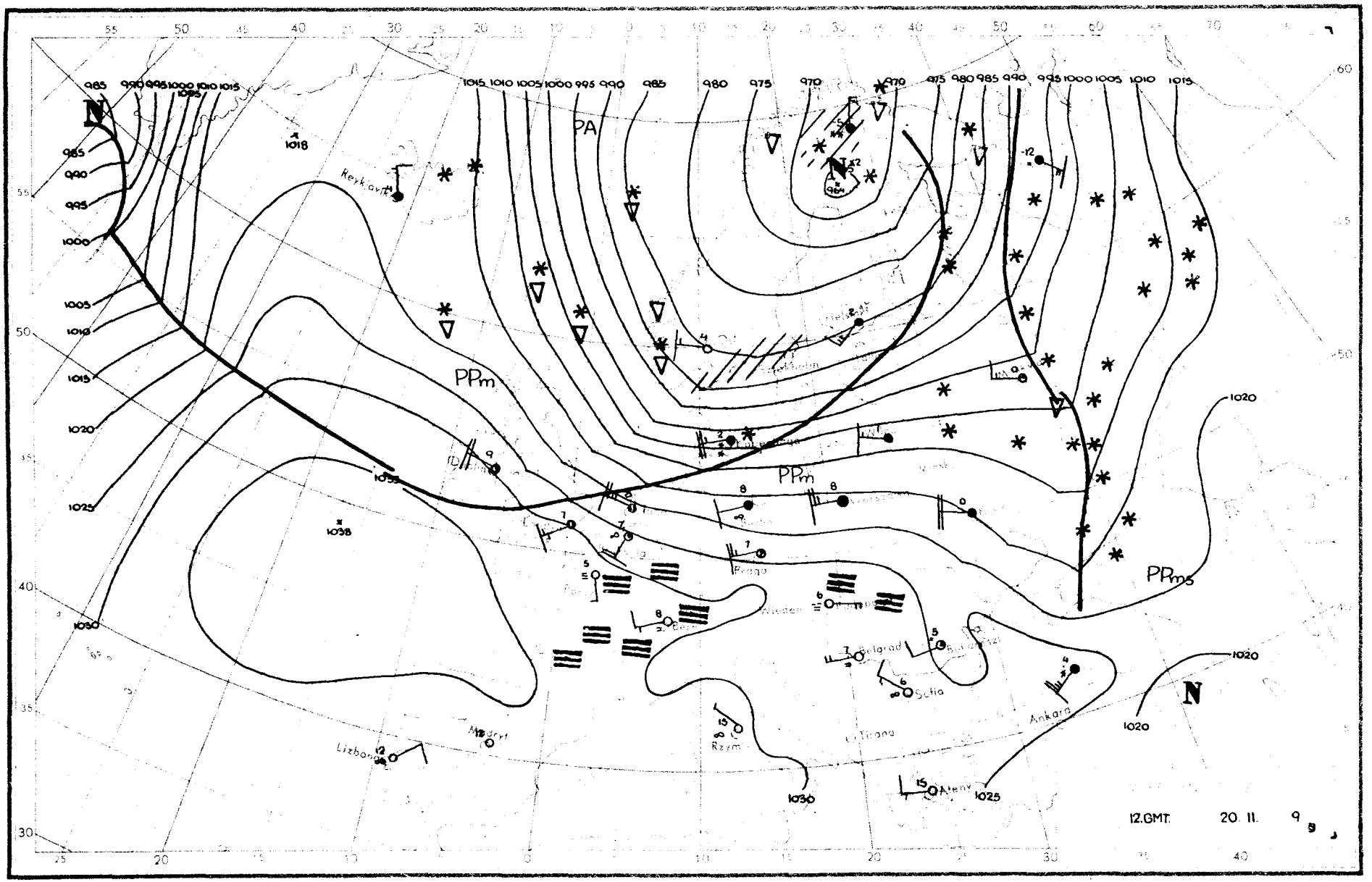

PA
PPm
PPm
PPm5
N
N
Reykjavik
Praga
Wiedeń
Belgrad
Sofia
Ankara
Tirana
Rzym
Ateny
Madryt
Lizbona
12.GMT. 20. 11. 9

Dane synoptyczne z Polski w dniu 20.II.1959r.

SYNOP z godz.00 GMT.

150	82707	60022	23202	863XX	00719
185	82706	96102	23101	863XX	50716
205	92203	08472	26900	9X0XX	00724
250	82505	97022	27101	863XX	51715
295	82707	96102	23401	863XX	50713
330	82505	10102	29250	862XX	51723
375	82907	56102	27001	863XX	51614
425	82706	30102	31050	852XX	51721
465	82706	40102	28250	863XX	51720
560	82705	30102	31350	863XX	51810
695	83204	60022	28700	864XX	53710
105	92507	08454	24900	9X0XX	00725
235	82706	95102	25400	854XX	50823
270	82704	96102	25201	864XX	51818
310	82504	95102	28151	863XX	51720
495	82704	97022	27250	864XX	51812
510	23216	99020	43550	00906	60818
570	82707	56102	29351	854XX	52811
575	82906	56102	30301	6552X	52710
650	13603	89020	07354	00901	70812

SYNOP z godz.12 GMT.

150	72512	60012	07104	3637X	00866
185	72210	96102	08901	762XX	52749
205	72510	56102	10406	00908	50766
250	82507	95102	13501	863XX	01750
295	8270[illegible]	97022	13301	863XX	51735
330	72006	40054	15904	00906	00754
375	82509	56194	16802	854XX	50743
425	62006	50[illegible]	19707	00906	03742
465	82005	20104	17900	862XX	00738
560	brak obserwacji				
695	22705	60031	21506	20941	00X41
105	52209	96102	07304	00900	01767
235	82210	96102	10301	45402	50768
270	82508	96102	12801	7732X	50743
310	82506	95051	13708	00906	51725
495	82206	97022	18002	854XX	50739
510	52728	99021	749XX	00906	59733
570	22205	40051	19704	26200	51837
575	52702	56102	21805	50930	50729
650	22204	89010	98853	00908	63816

TEMP Legionowo, godz.00 GMT.

12374	23190	00514	85479	50539	70014
56618	50540	74857	40133	84XX0	30908
98XX9	20164	17XX2	15336	17XX4	10584
12XX6	55555	00012	01510	90915	54553
57840	50544	01700	56618	91545	71827
66666	43580	18121	11012	10013	01010
854XX					

TEMP Wrocław, godz.00 GMT.

12425	27243	50517	85543	52522	70075
55612	50637	69759	40273	77823	30929
95XX3	55555	00016	50502	56961	52529
86525	02021	79824	53544	02705	56618
39517	69734	51444	71775	27400	77823
66666	27800	21514	01010	853XX	

Przebieg pogody w Polsce w dniu 20.II.1959r.

Początkowo było pochmurno i miejscami, zwłaszcza na wschodzie notowano opady mżawki, później występowało zachmurzenie zmienne z przelotnymi opadami deszczu i śniegu. Na południowym-zachodzie przeszły burze. Temperatura maksymalna wynosiła od 11°C w Nowym Sączu i 10°C w Legnicy do 1°C w Suwałkach, a w nocy od 1°C do 4°C. Wiatry były początkowo umiarkowane później silne i bardzo silne przeważnie z kierunków zachodnich.

Druk PPWK — W-wa. Solec 18. Zam. /420/154/E/58 — 25.VII.58 — CW- 31952 - 78000 - 61 x 86 - mapowy 100g

PAŃSTWOWY INSTYTUT
HYDROLOGICZNO-METEOROLOGICZNY
WARSZAWA

Biuletyn Synoptyczny

Legenda:

——— *izobara w mb lub izohipsa w dkm*
(na mapie tendencji barometrycznej izalobara w jednostkach mb 3 godz.)

Znakowanie zjawisk meteorologicznych

front ciepły
front chłodny
front zokludowany
front stacjonarny

• *deszcz*
, *mżawka*
✳ *śnieg*
natężenie opadu jest charakteryzowane ilością znaczków

Δ *krupa*
▲ *grad*
∇ *opady przelotne*
obszar jednostajnych opadów deszczu
" " " śniegu

≡ *mgła*
∞ *zmętnienie*
burza
błyskawica
zamieć

Wiatr

½ m/sek
1 m/sek
2½ m/sek
5 m/sek

Wielkość zachmurzenia

○ *niebo bezchmurne*
1/10 pokrycia nieba
2/10 - 3/10 " "
4/10 " "
5/10 " "
6/10 " "
7/10 - 8/10 " "
9/10 " "
10/10 " "
⊗ *niebo niewidoczne*

Znakowanie układów ciśnienia

W - wyż *N - niż*

Znakowanie mas powietrza

PP - powietrze polarne
PA - " arktyczne
PZ - " zwrotnikowe
m - morskie
k - kontynentalne
s - stare

Rozmieszczenie danych

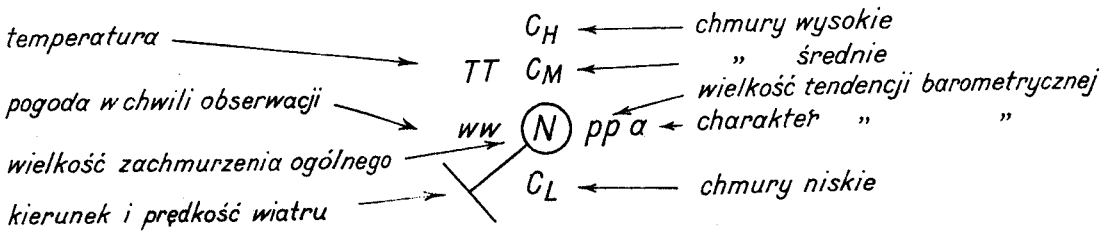

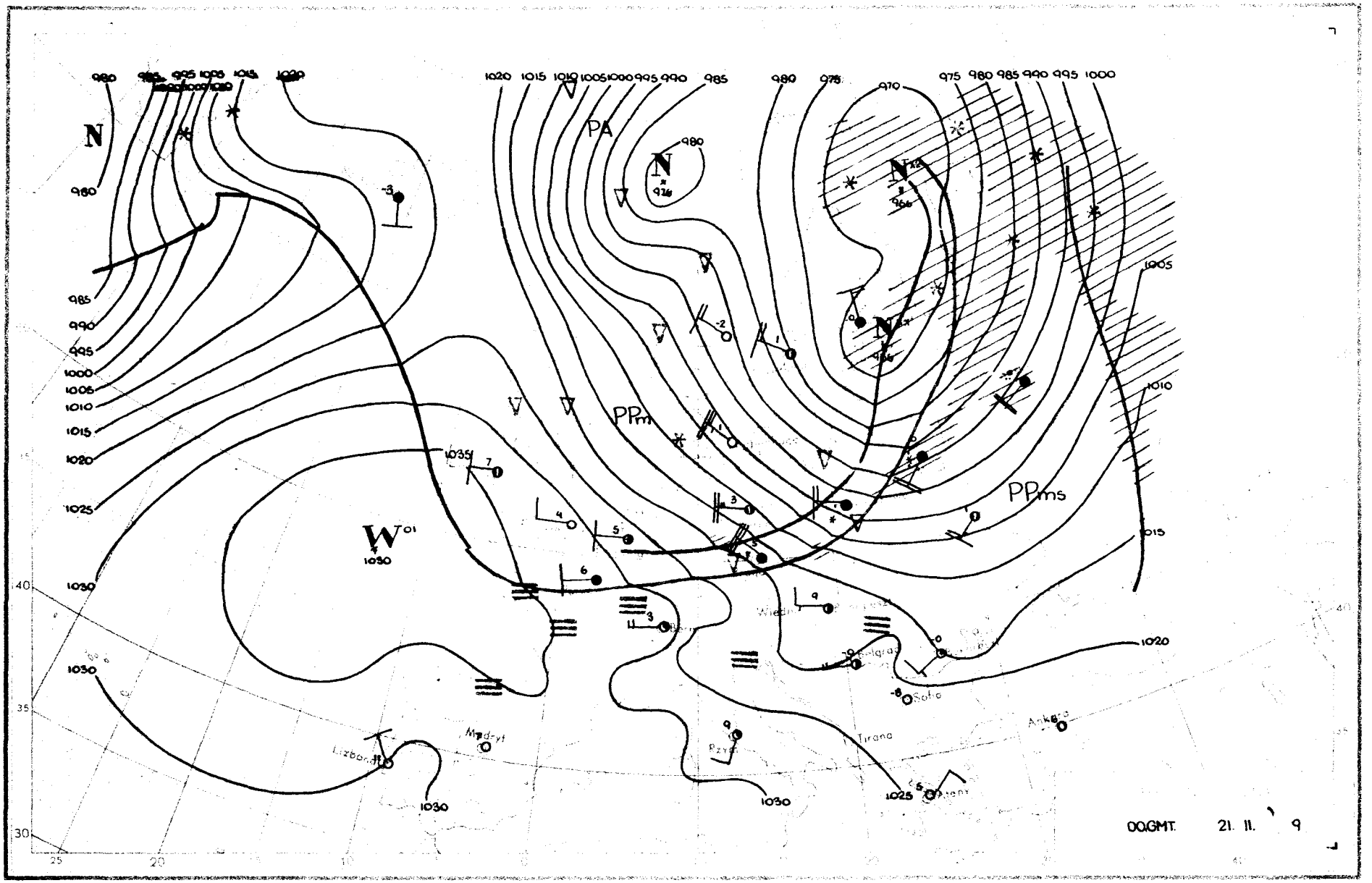
PA
PPm
PPms
W
N
Lisbon
Madrid
Sofia
Tirana
Ankara
00GMT 21. 11. 9

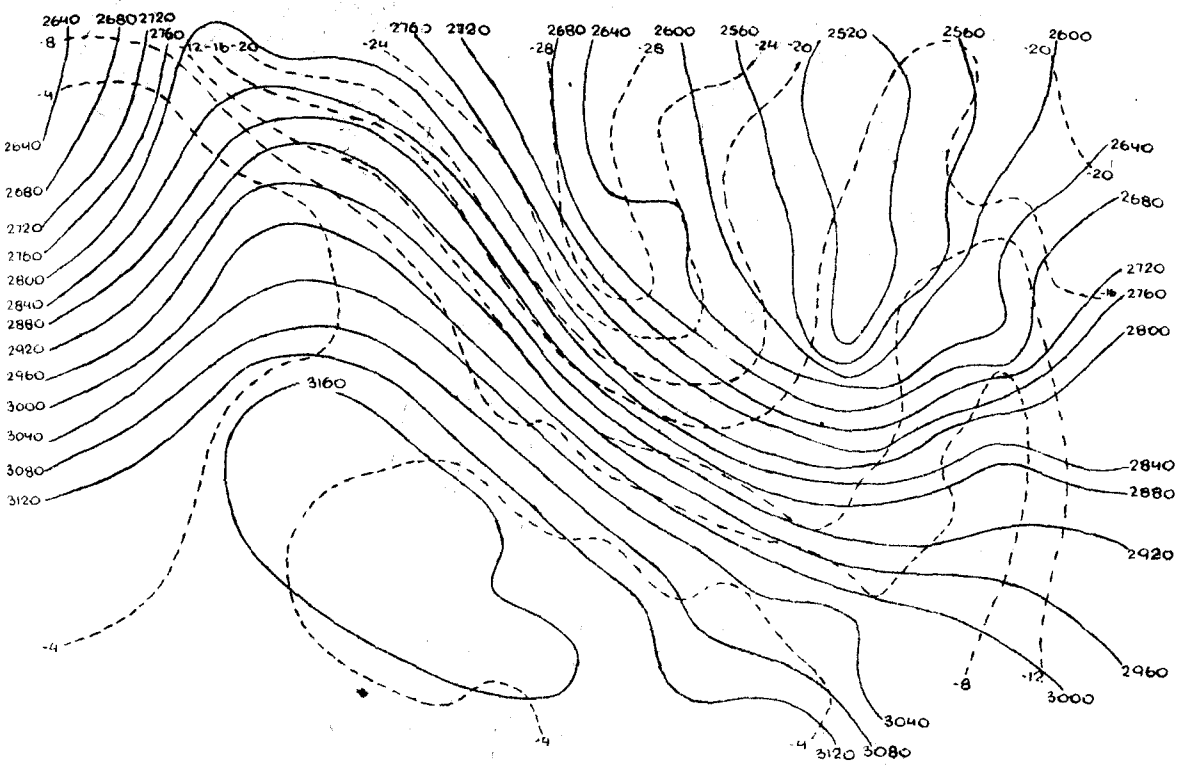

21.II.1959r.-godz.00 GMT.

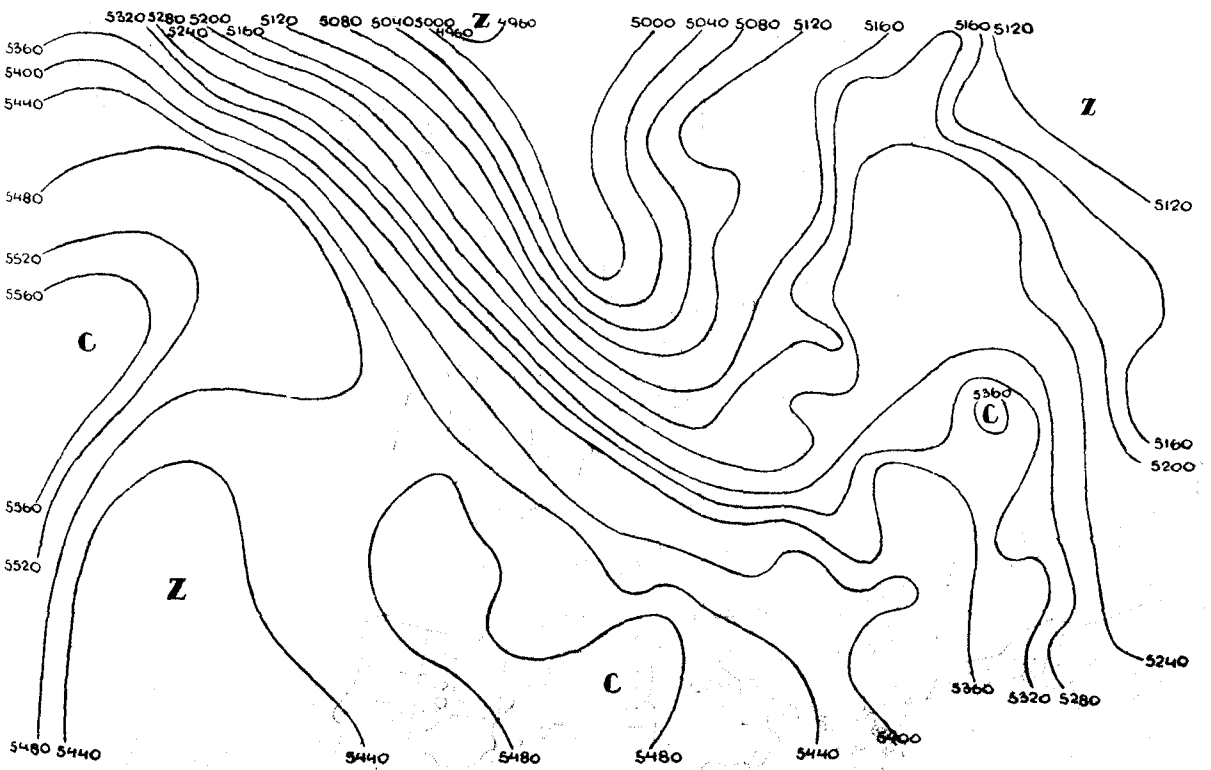

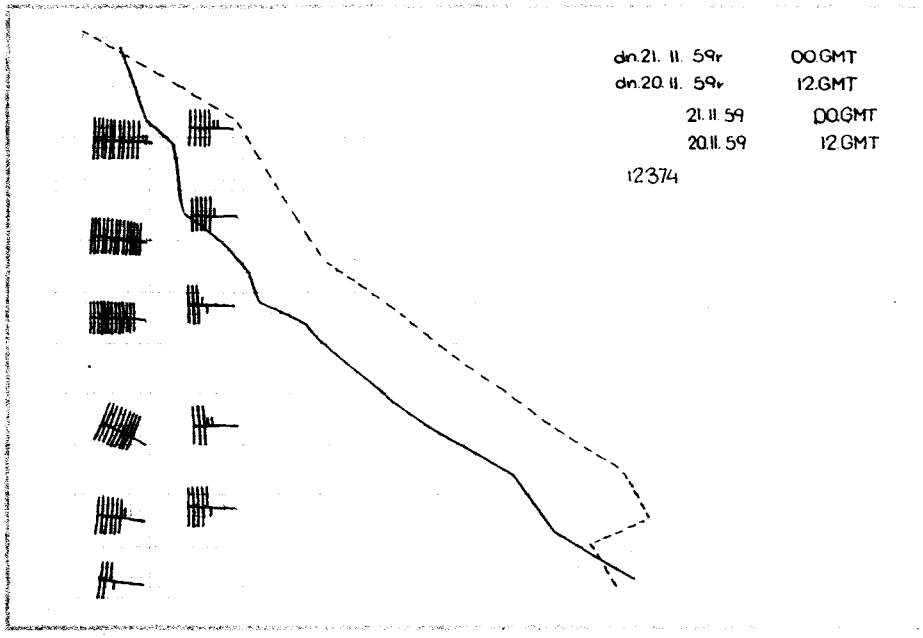
dn.21. 11. 59r 00.GMT
dn.20. 11. 59r 12.GMT
21. 11. 59 00.GMT
20.11. 59 12.GMT
12374

00

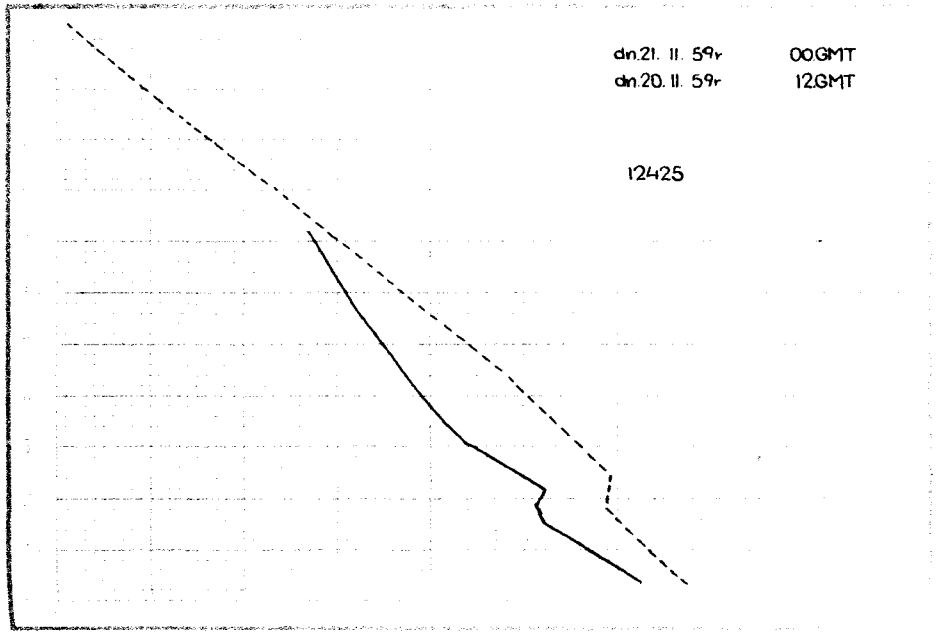
dn.21. 11. 59r 00.GMT
dn.20. 11. 59r 12.GMT
12425

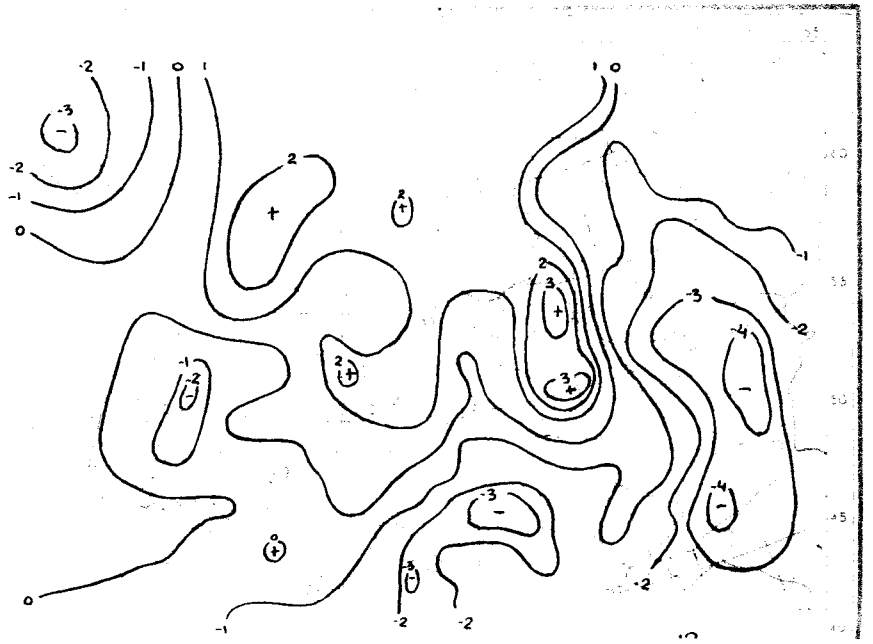

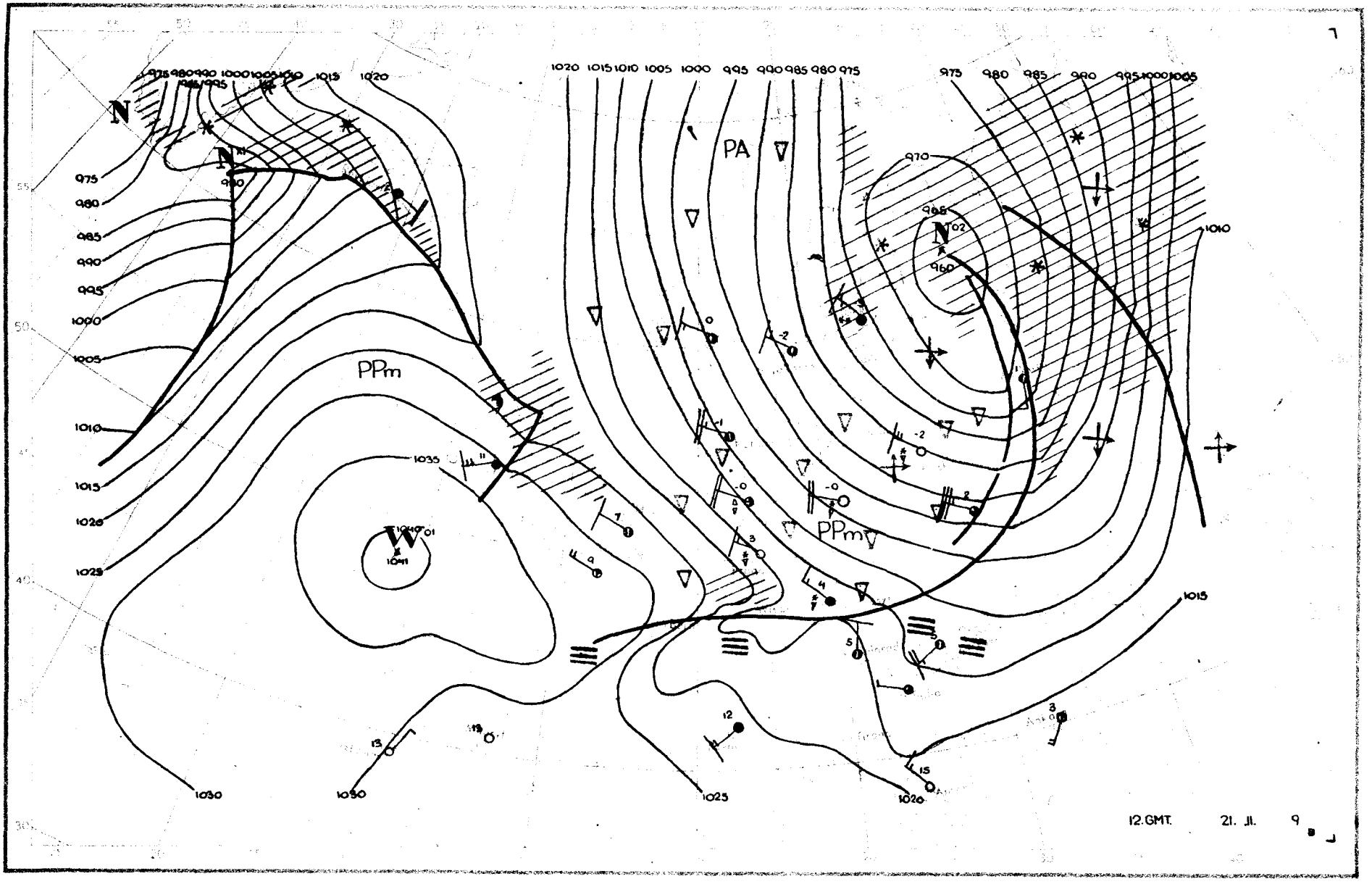
PA
PPm
PPm
12.GMT.
21. JI.

Dane synoptyczne z Polski w dniu 21.II.1959r.

SYNOP z godz.00 GMT.

150	73218	65028	97503	793XX	52501
185	62716	97262	89901	693XX	51716
205	22910	70036	05302	25500	52216
250	72709	98022	96503	755XX	54302
295	72510	97216	81902	753XX	50725
330	72714	60038	05602	754XX	51212
375	82714	58686	99801	7542X	50502
425	62712	60019	10102	656XX	51214
465	72509	60018	07102	793XX	50306
560	83114	58602	09004	854XX	02510
695	82707	60031	05504	55507	50738
105	72917	97022	99302	754XX	52222
270	72710	97026	96002	784XX	54710
310	22709	97028	08903	25400	52308
495	82212	96612	99904	5742X	51735
510	63327	99418	23659	15X40	61518
570	82710	40842	04301	893XX	51519
575	82712	60021	06006	6542X	52720
650	82916	60413	89757	85XXX	58625

SYNOP z godz.12 GMT.

150	72215	70868	95554	794XX	57307
185	72912	98868	91252	794XX	58707
205	73210	70038	04701	794XX	55204
250	82714	01861	99051	834XX	57203
295	62708	96851	91553	69400	54711
330	62918	80158	03951	43403	56303
375	72710	70858	97250	735XX	55720
425	82712	25858	06150	855XX	51712
465	83212	02869	01053	894XX	54510
560	82712	30867	05450	894XX	52720
695	62708	70028	01302	635XX	53836
105	23214	98018	29752	22500	59311
270	72717	97268	95353	794XX	55612
310	63210	97028	07601	694XX	54109
495	82512	15888	97651	893XX	52731
510	92725	90557	16359	9XXXX	61746
570	82507	09868	01252	893XX	52709
575	82714	62038	03302	5251X	53721
650	82916	90858	82062	88XXX	64819

TEMP Legionowo, godz.00 GMT.

12374	48512	85282	56565	07031	70779
65695	02945	50225	82864	02765	40762
91XX4	02770	30868	97XX0	02857	20133
05XX6	02856	15316	07XX0	02940	10571
10XX3	55555	00987	02016	02913	25853
56561	03031	25750	60654	02942	79611
74781	02939	04513	81843	02860	66666
45588	02773	42889	02771	36795	02769
20797	02856	28000	02771	21703	02872
19207	02853	11107	02850	10010	08311
07909	05311	01010	655XX		

TEMP Wrocław, godz.00 GMT.

12425	73076	85366	57603	70864	64717
50739	76828	40928	82898	55555	00995
02517	50835	58613	96788	57641	42650
69752	93400	82898	01010	856XX	

Przebieg pogody w Polsce w dniu 21.II.1959r.

Zachmurzenie było zmienne i notowano liczne przelotne opady śniegu, zamięcie i zawieje. Na południu notowano burze. Temperatura maksymalna wynosiła od -1°C w Suwałkach i -0°C w Lęborku i Szczecinku do 5°C w Łodzku i 6°C w Kielcach, w nocy wynosiły od -6°C na południowym-wschodzie do 0°C na Wybrzeżu. Wiatry były silne i dość silne północno-zachodnie i zachodnie.

Druk PPWK – W-wa, Solec 18, Zam. /420/154/E/58 – 25.VII.58 – CW- 31952 – 78000 – 61 x 86 – mapowy 100g

PAŃSTWOWY INSTYTUT
HYDROLOGICZNO-METEOROLOGICZNY
WARSZAWA

Biuletyn Synoptyczny

Legenda:

izobara w mb lub izohipsa w dkm
(na mapie tendencji barometrycznej
izalobara w jednostkach mb 3 godz.)

Znakowanie zjawisk meteorologicznych

- front ciepły
- front chłodny
- front zokludowany
- front stacjonarny
- • deszcz
- , mżawka
- * śnieg

natężenie opadu jest charakteryzowane ilością znaczków

- Δ krupa
- ▲ grad
- ∇ opady przelotne
- obszar jednostajnych opadów deszczu
- " " " śniegu
- ≡ mgła
- ∞ zmętnienie
- burza
- błyskawica
- zamieć

Wiatr

- ½ m/sek
- 1 m/sek
- 2½ m/sek
- 5 m/sek

Wielkość zachmurzenia

- ○ niebo bezchmurne
- 1/10 pokrycia nieba
- 2/10 - 3/10 " "
- 4/10 " "
- 5/10 " "
- 6/10 " "
- 7/10 - 8/10 " "
- 9/10 " "
- 10/10 " "
- ⊗ niebo niewidoczne

Znakowanie układów ciśnienia

W – wyż N – niż

Znakowanie mas powietrza

PP - powietrze polarne
PA - " arktyczne
PZ - " zwrotnikowe
m - morskie
k - kontynentalne
s - stare

Rozmieszczenie danych

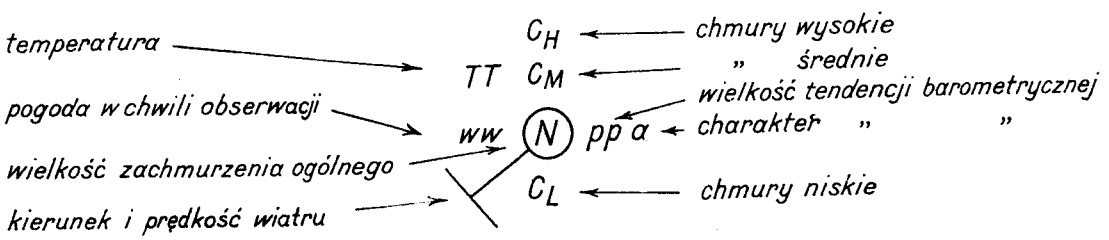

PIHM Wzór Nr VI 30/58

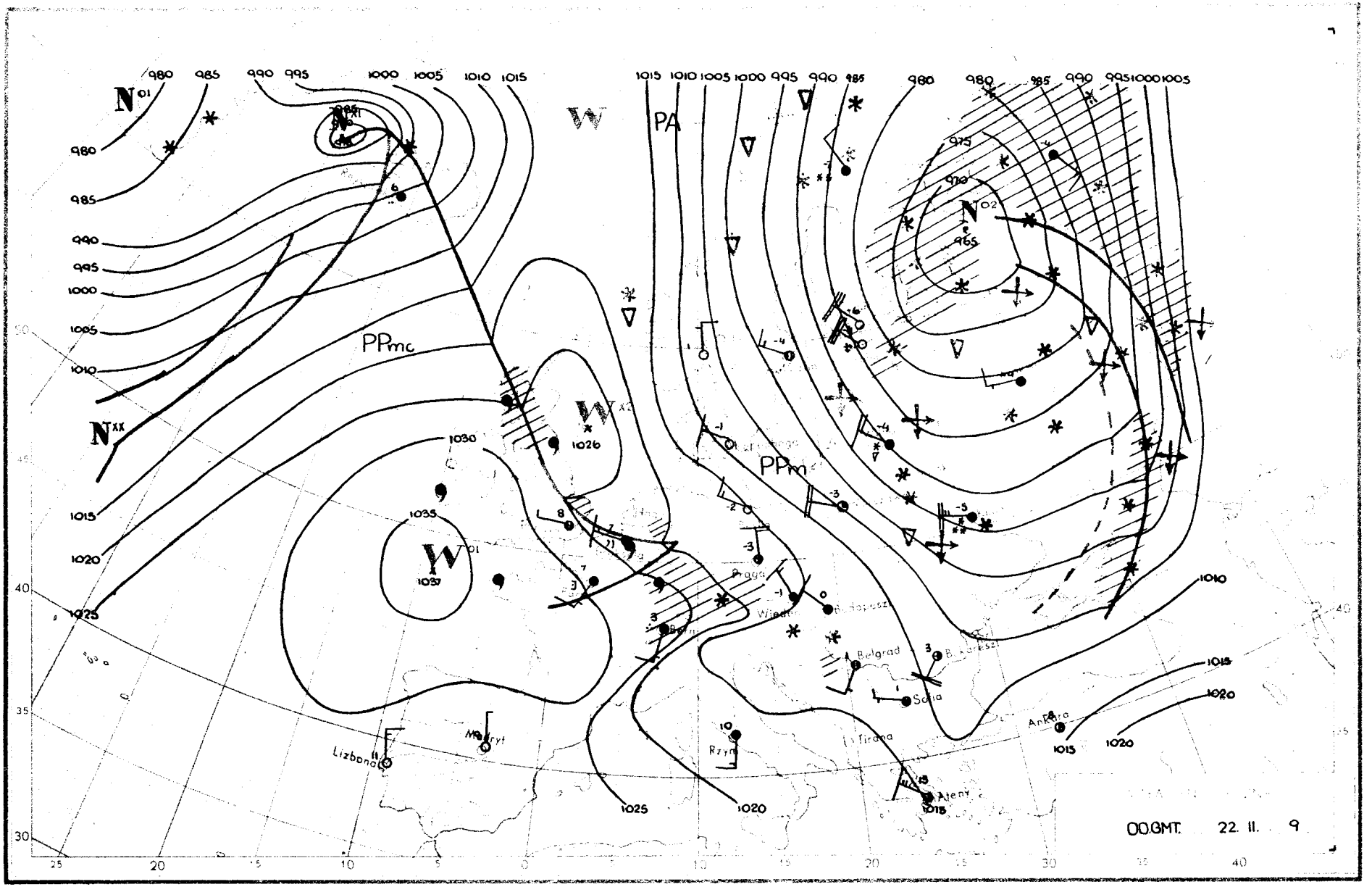

PA
PPmc
PPm
Praga
Wiedeń
Belgrad
Sofia
Tirana
Rzym
Ateny
Ankara
Lizbona
Madryt
OO.GMT. 22. II. 9

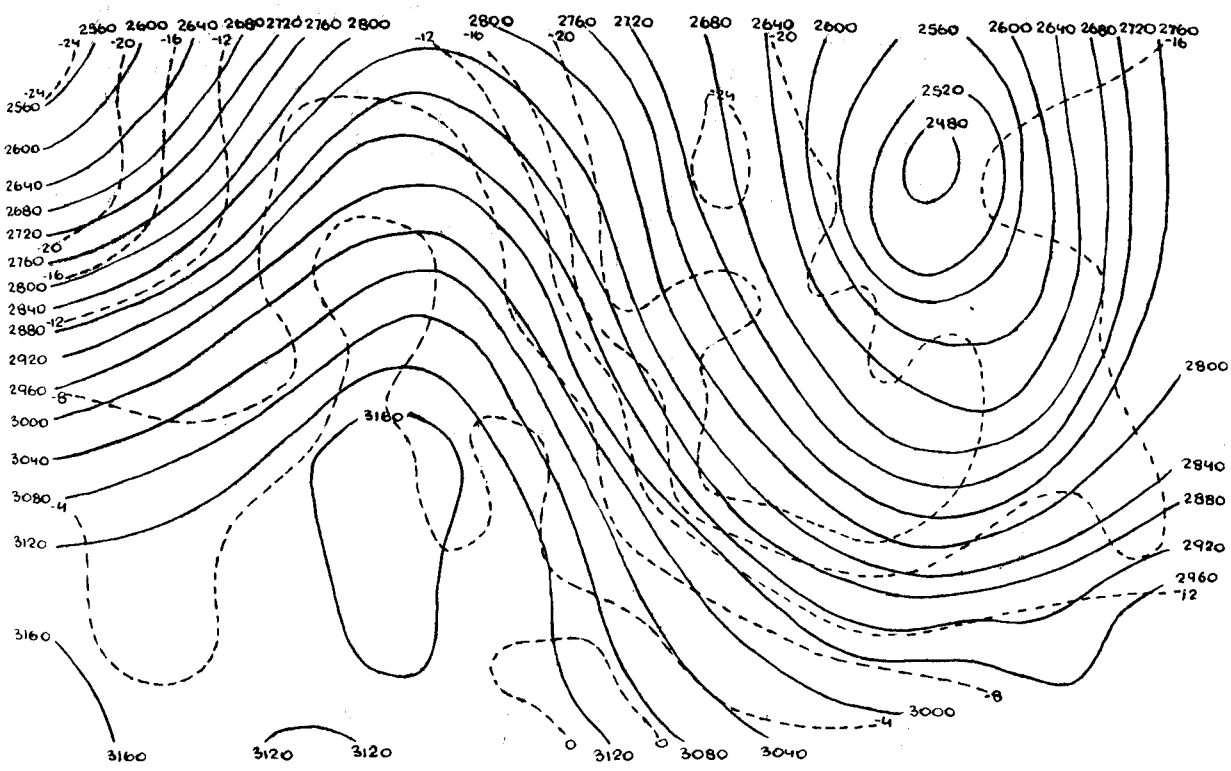

22.II.1959r.godz.00 GMT.

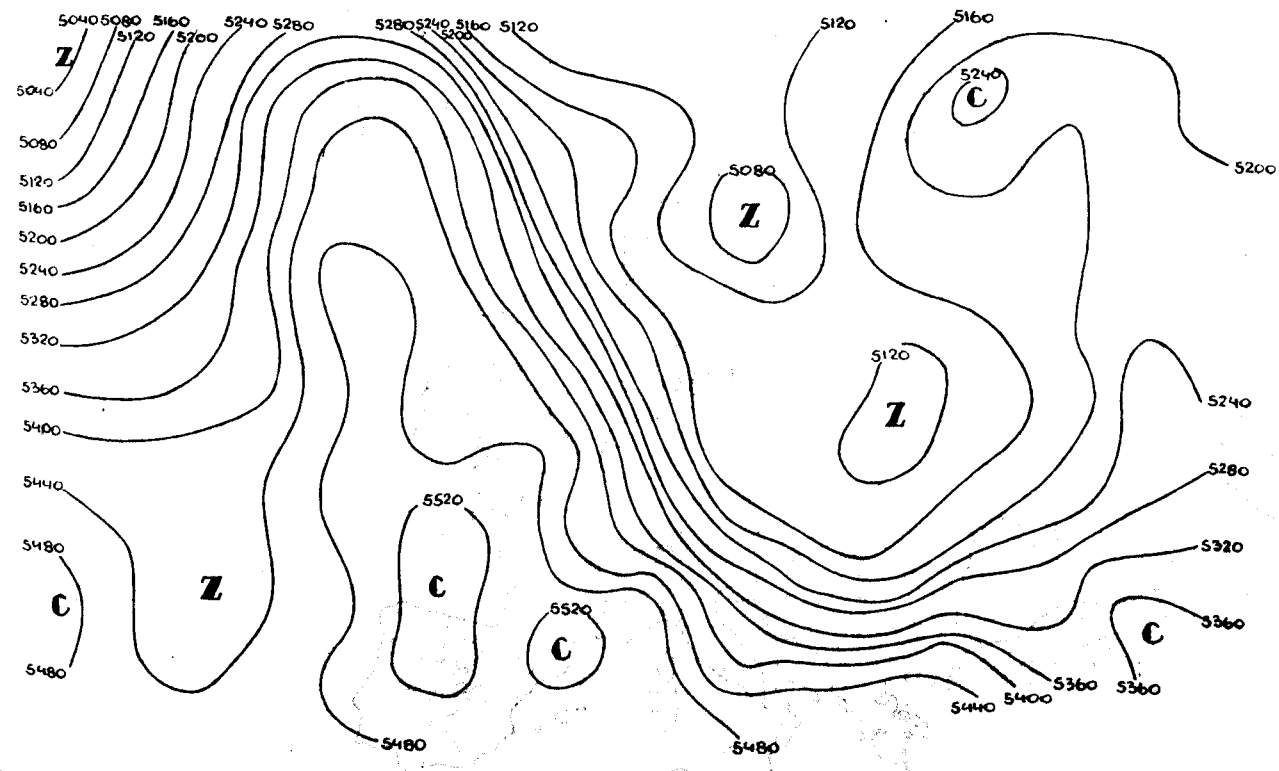

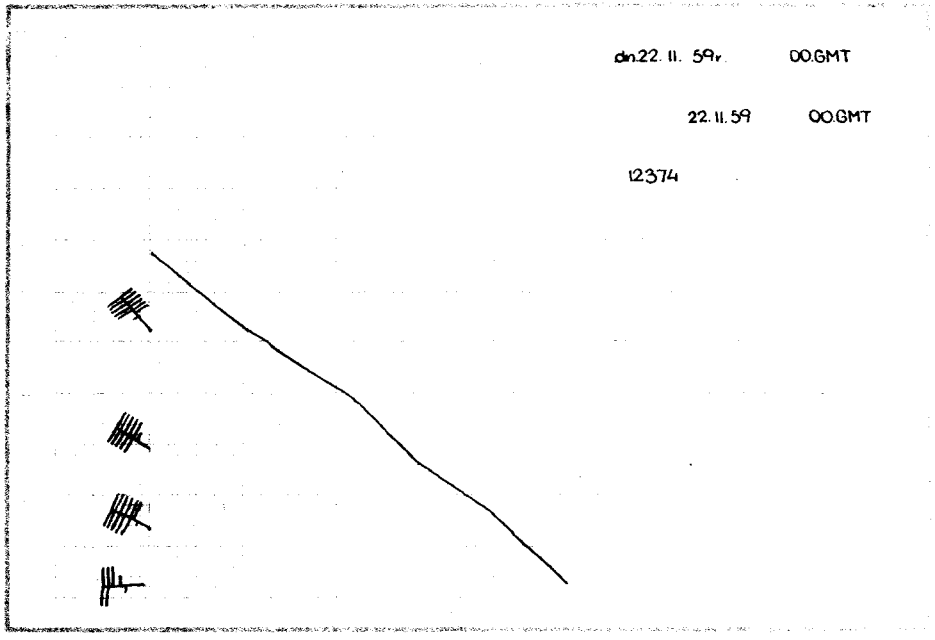
dn.22. 11. 59r. 00.GMT
22. 11. 59 00.GMT
12374

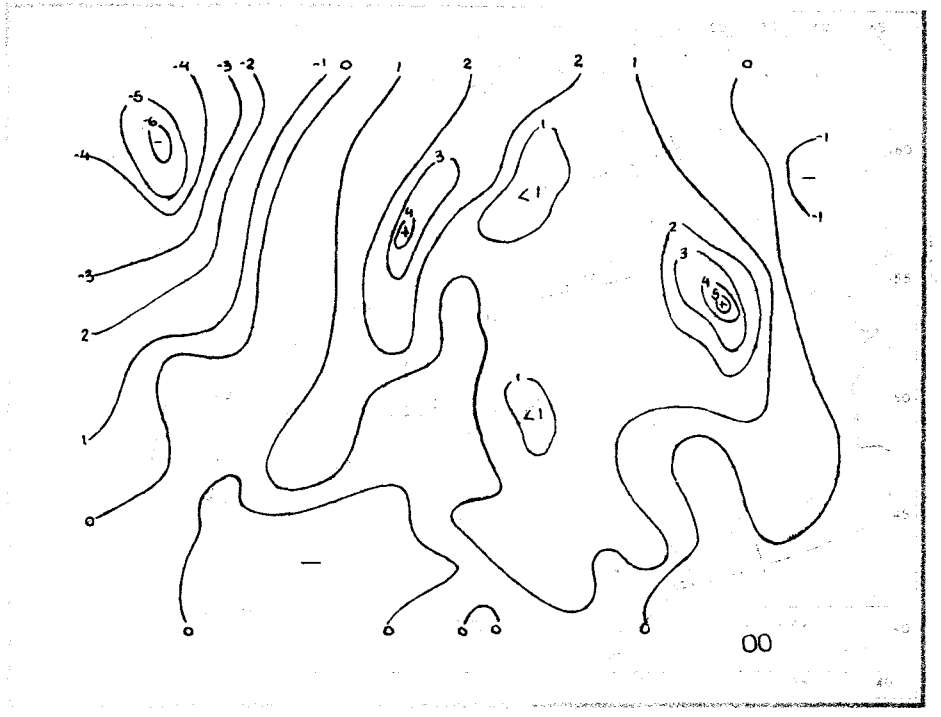
00

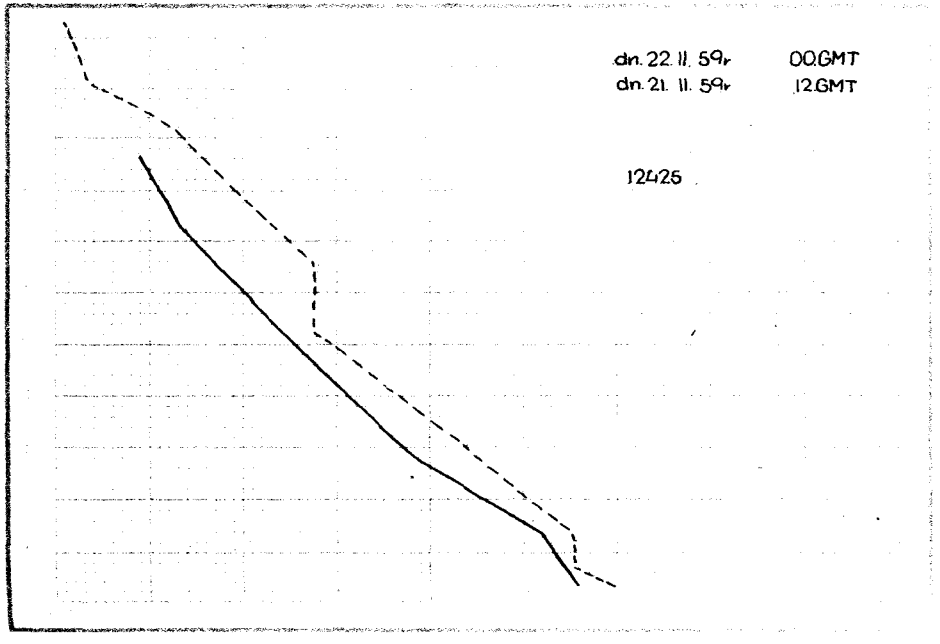
dn. 22. 11. 59r 00.GMT
dn. 21. 11. 59r 12.GMT
12425

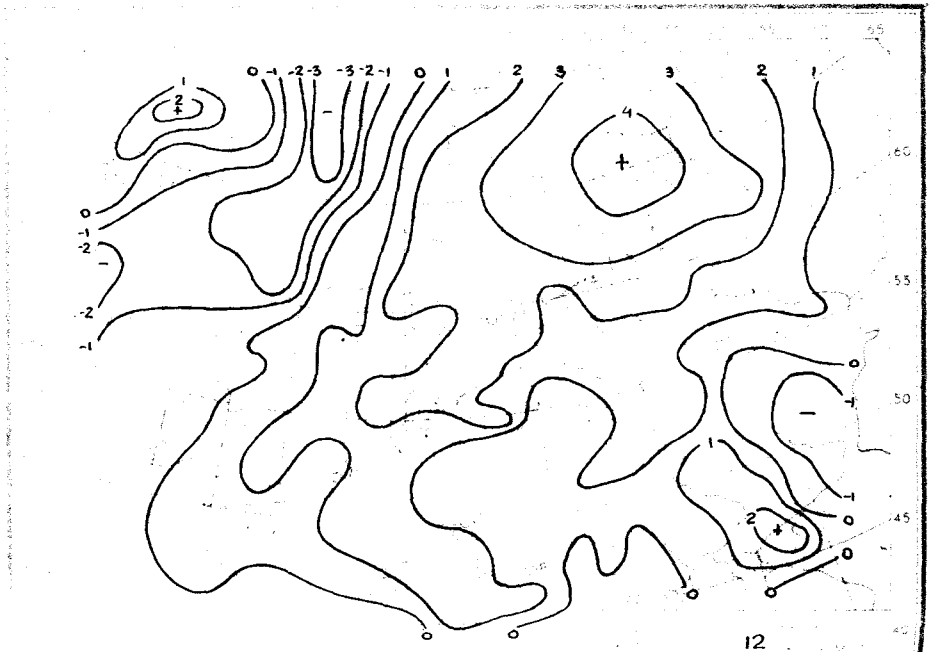
12

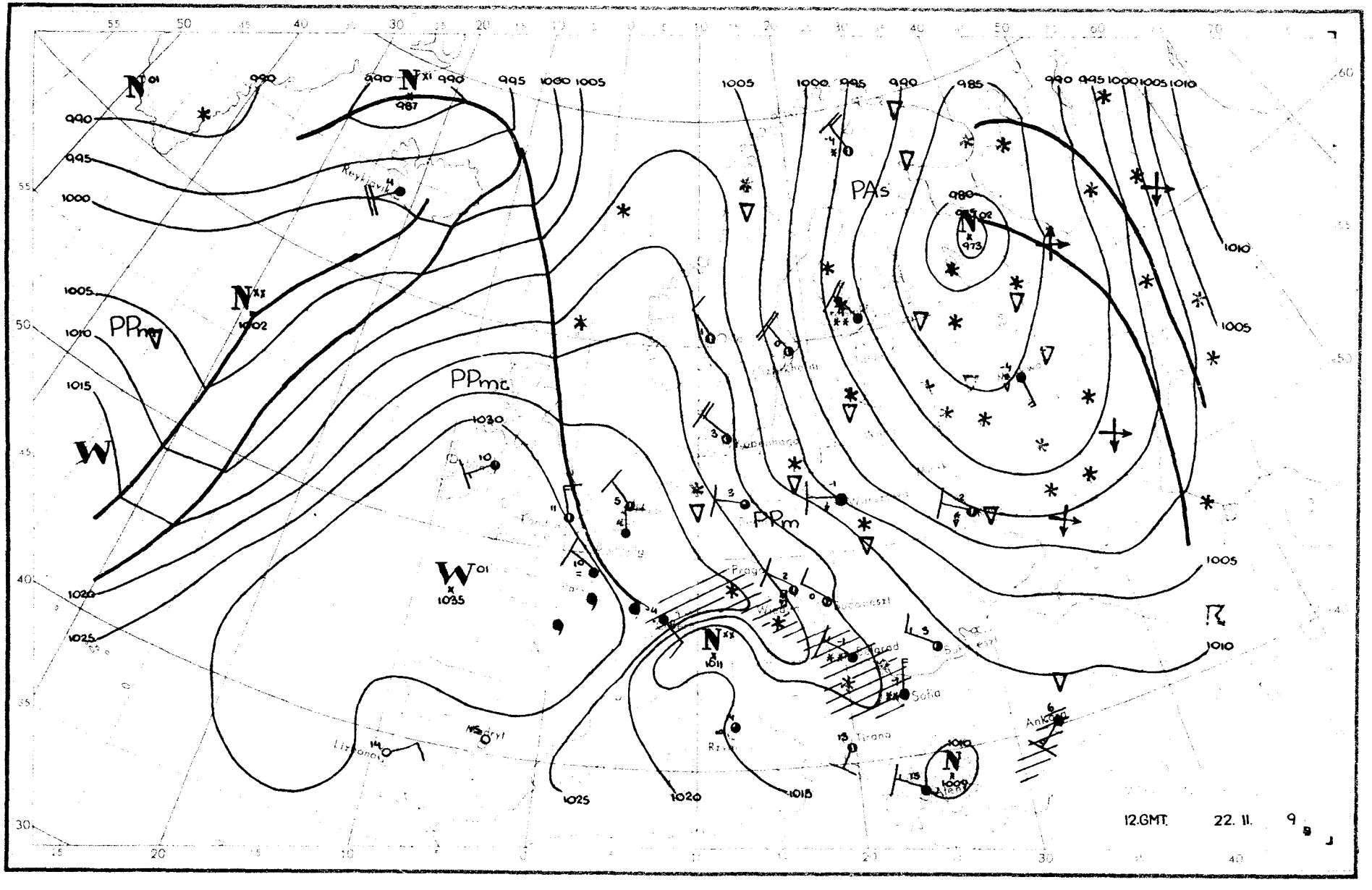

PPm
PPmc
PPm
PAs
W
Reykjavik
Sofia
Tirana
Ankara
12.GMT. 22. 11. 9

Dane synoptyczne z Polski w dniu 22.II.1959r.

SYNOP z godz.00 GMT.

150	23210	70011	02451	25500	58211
185	02907	98018	96953	00900	57208
205	02707	70020	10352	00900	56005
250	32705	97011	06253	35500	57217
295	62909	96858	97454	695XX	55210
330	02712	70020	10853	00900	56211
375	22710	70020	03953	20930	58106
425	02410	65028	13354	00900	57207
465	32712	65023	07654	25540	58209
560	12808	65038	12456	15400	59110
695	02907	70020	06955	00900	58215
105	53208	98021	06250	52500	56105
235	03212	97011	05952	00900	56216
270	22706	97021	02653	25600	56209
310	22907	97020	12752	25400	56104
495	32509	97021	03655	30930	59209
510	93616	90448	24354	9XXXX	61518
570	12707	60021	07856	11400	59212
575	63208	65031	09655	655XX	58224
650	93412	00858	81569	9XXXX	72212

SYNOP z godz.12 GMT.

150	63615	70011	05502	655XX	52219
185	73205	97852	01700	794XX	53202
205	33409	70011	13303	32500	56217
250	72909	96871	07801	734XX	52801
295	72708	97038	01900	734XX	54203
330	62913	60852	11801	694XX	52203
375	82710	60801	07451	884XX	54201
425	62910	70858	14350	634XX	53003
465	72709	25868	10252	794XX	53004
560	72909	40857	13952	794XX	55803
695	32707	58858	10152	33500	55203
105	23208	98018	09801	21500	55225
235	brak	obserwacji			
270	72706	96851	05150	794XX	54201
310	52909	98021	14702	52500	54208
495	72708	97022	07351	724XX	55803
510	53420	51868	25761	9XXXX	64208
570	72706	62267	10452	733XX	56000
575	72910	60031	12452	785XX	55701
650	42906	86413	85267	35X42	70108

TEMP Legionowo, godz.00 GMT.

12374	23514	85280	61624	03228	70725
72725	03226	50125	90XX0	07428	40610
99XX8	55555	00990	55566	02714	47829
62637	03323	47726	71711	79605	78802
03520	66666	45496	36202	01010	45500

TEMP Wrocław, godz.00 GMT.

12425	23100	85370	59623	70898	70735
50240	84887	40750	93969	30865	01XX0
55555	00998	53579	22867	58613	89695
70747	66666	37696	23806	01010	15600

Przebieg pogody w Polsce w dniu 22.II.1959r.

Zachmurzenie było zmienne i występowały przelotne opady przeważnie śniegu. Temperatura maksymalna wynosiła od +4°C na północnym-zachodzie do -3°C na południu kraju. Wiatry były silne, w nocy dość silne z kierunków zachodnich i północno-zachodnich powodowały miejscami na południu kraju zamiecie i zawieje. -

Druk PPWK – W-wa, Solec 18. Zam. /420/154/E/58 – 25.VII.58 – CW- 31952 – 78000 – 61 x 86 – mapowy 100 g

PAŃSTWOWY INSTYTUT
HYDROLOGICZNO-METEOROLOGICZNY
WARSZAWA

Biuletyn Synoptyczny

Legenda:

izobara w mb lub izohipsa w dkm
(na mapie tendencji barometrycznej
izalobara w jednostkach mb 3 godz.)

Znakowanie zjawisk meteorologicznych

- front ciepły
- front chłodny
- front zokludowany
- front stacjonarny
- • deszcz
- , mżawka
- * śnieg

} natężenie opadu jest charakteryzowane ilością znaczków

- Δ krupa
- ▲ grad
- ▽ opady przelotne
- obszar jednostajnych opadów deszczu
- " " " śniegu
- ≡ mgła
- ∞ zmętnienie
- burza
- błyskawica
- zamieć

Wiatr

- ½ m/sek
- 1 m/sek
- 2½ m/sek
- 5 m/sek

Wielkość zachmurzenia

- ○ niebo bezchmurne
- 1/10 pokrycia nieba
- 2/10 - 3/10 " "
- 4/10 " "
- 5/10 " "
- 6/10 " "
- 7/10 - 8/10 " "
- 9/10 " "
- ● 10/10 " "
- ⊗ niebo niewidoczne

Znakowanie układów ciśnienia

W - wyż N - niż

Znakowanie mas powietrza

PP - powietrze polarne
PA - " arktyczne
PZ - " zwrotnikowe
m - morskie
k - kontynentalne
s - stare

Rozmieszczenie danych

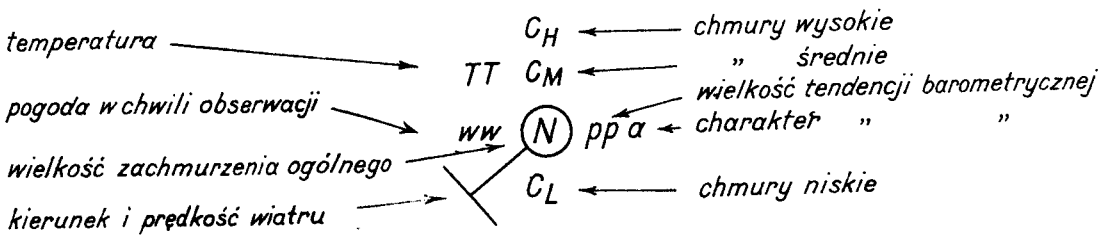

PIHM Wzór Nr VI 30/58

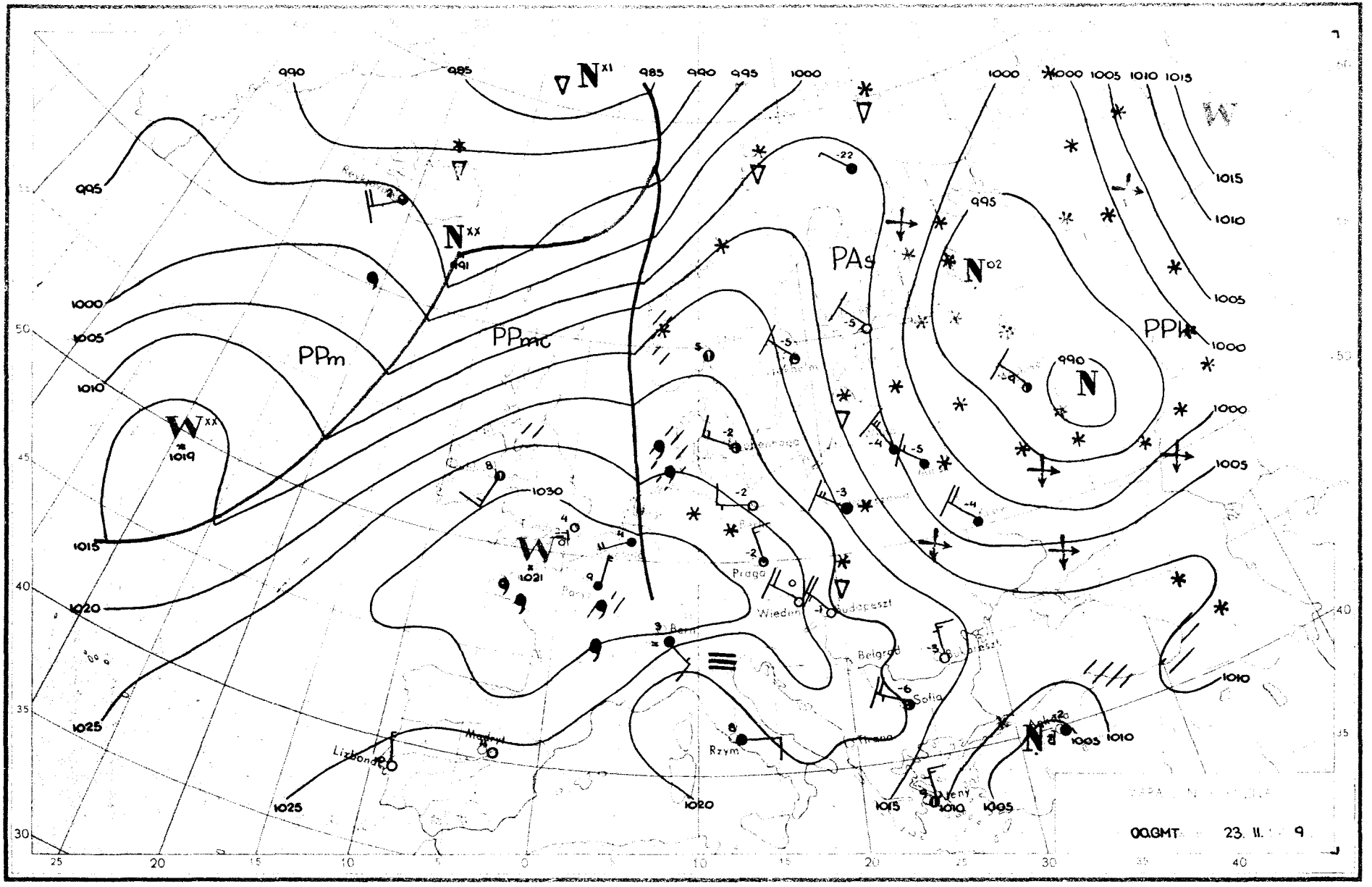
PPm
PPmc
PAs
PPk
Praga
Wiedeń
Budapeszt
Belgrad
Sofia
Rzym
Lisbona
00.GMT 23. II. 9

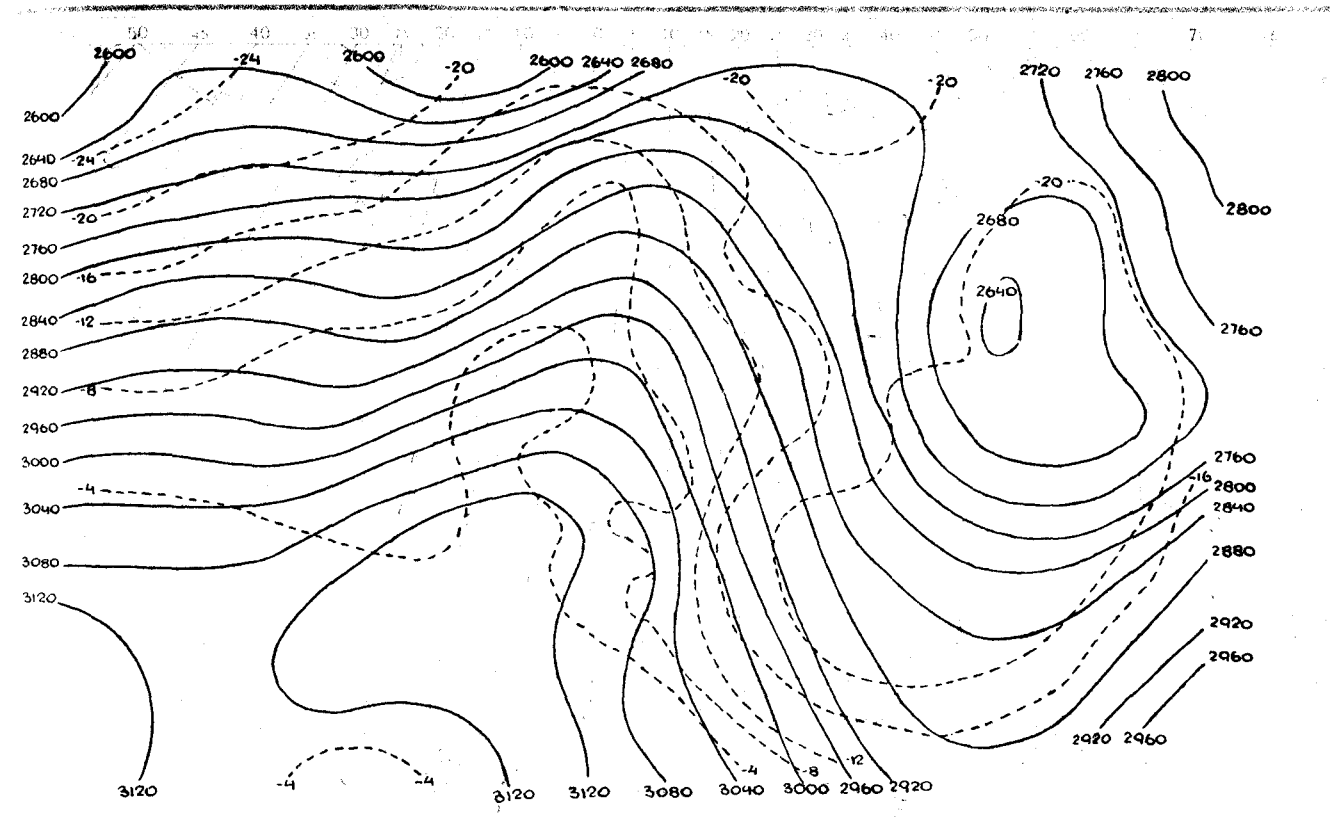

23.II.1959r.-godz.00 GMT.

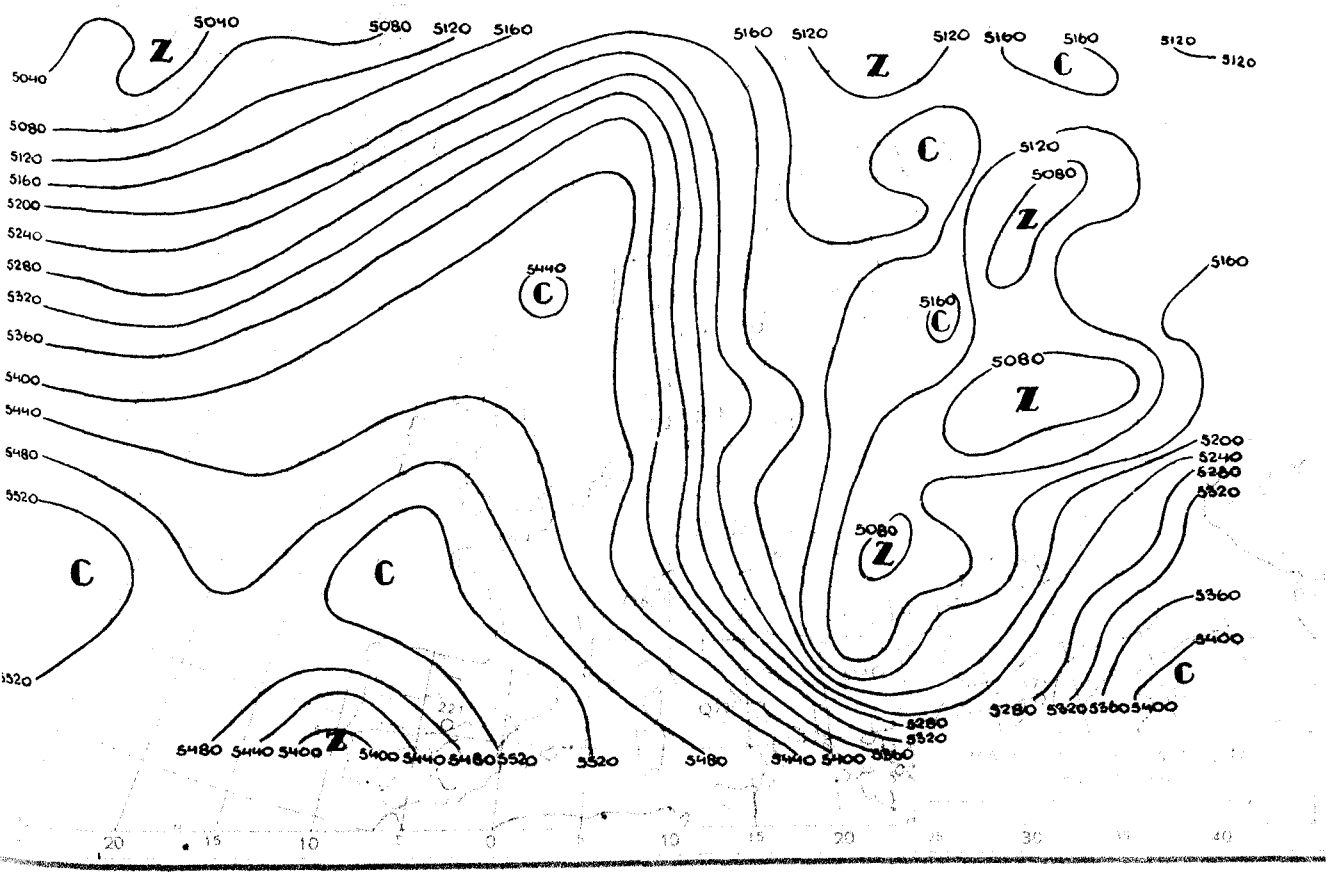

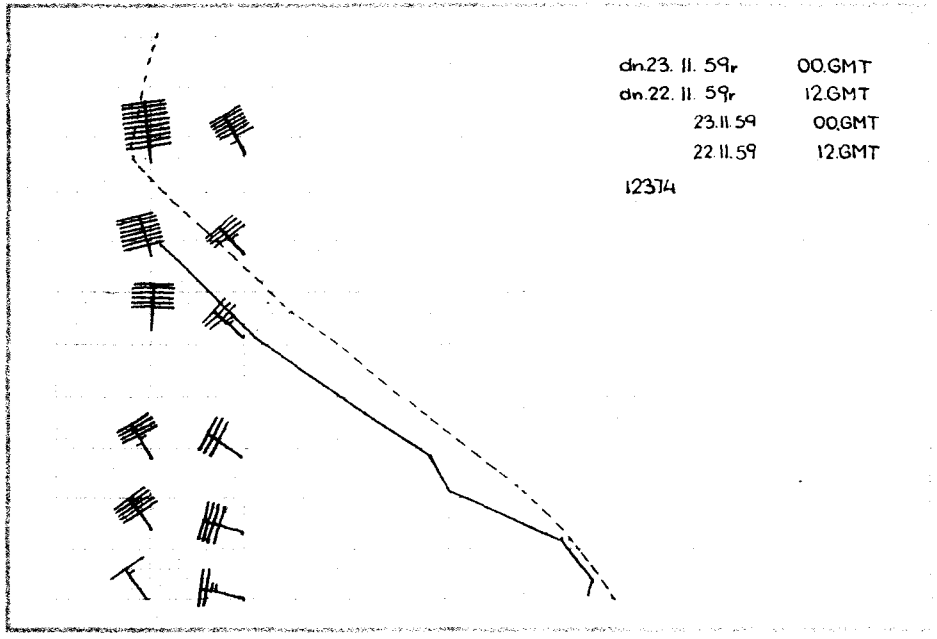
dn.23. 11. 59r 00.GMT
dn.22. 11. 59r 12.GMT
23.11.59 00.GMT
22.11.59 12.GMT
12374

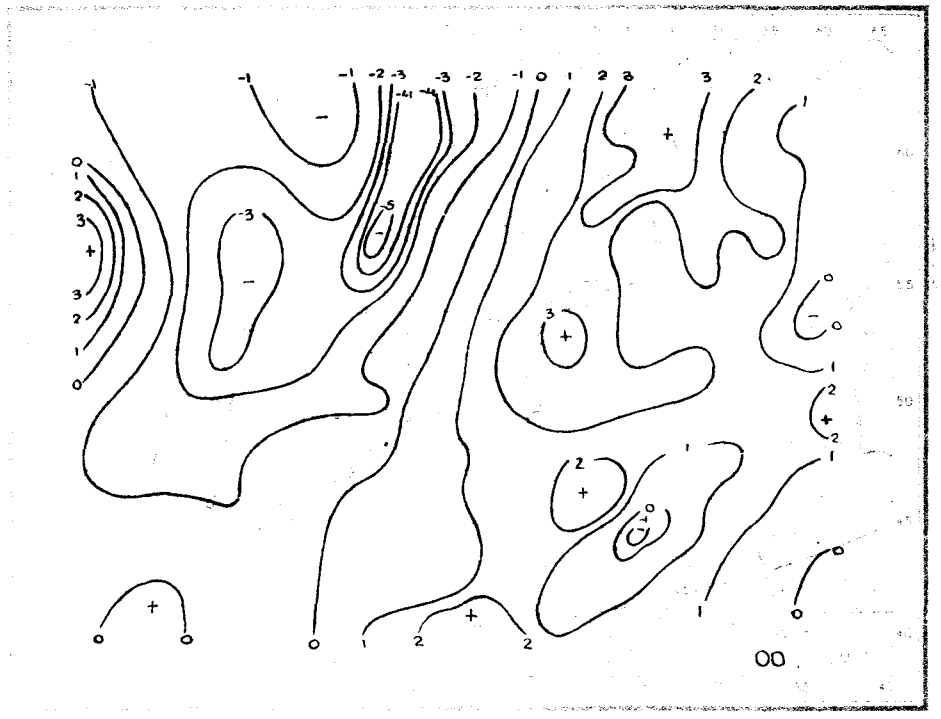
00

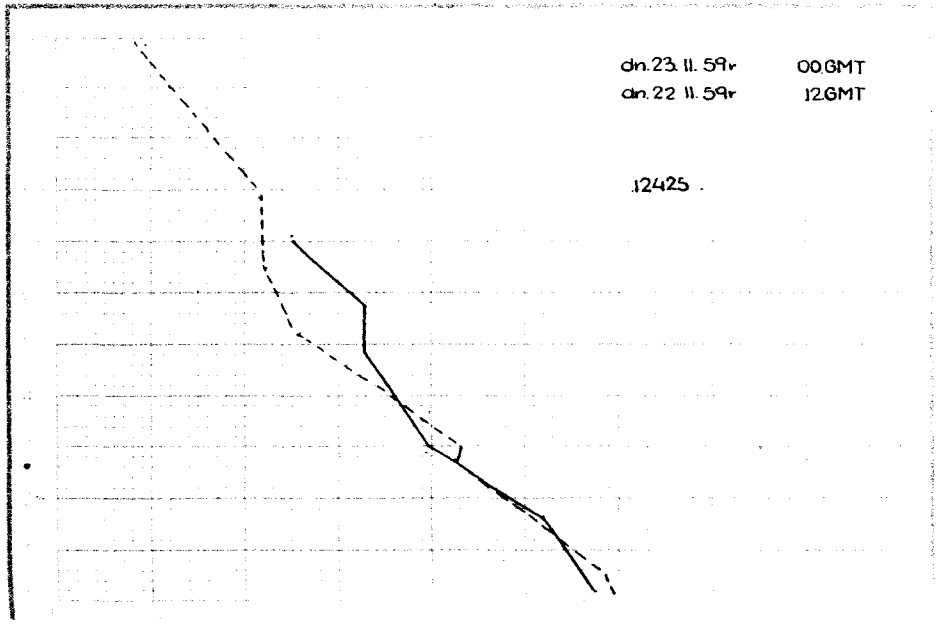
dn.23. 11. 59r 00.GMT
dn.22 11. 59r 12.GMT
12425

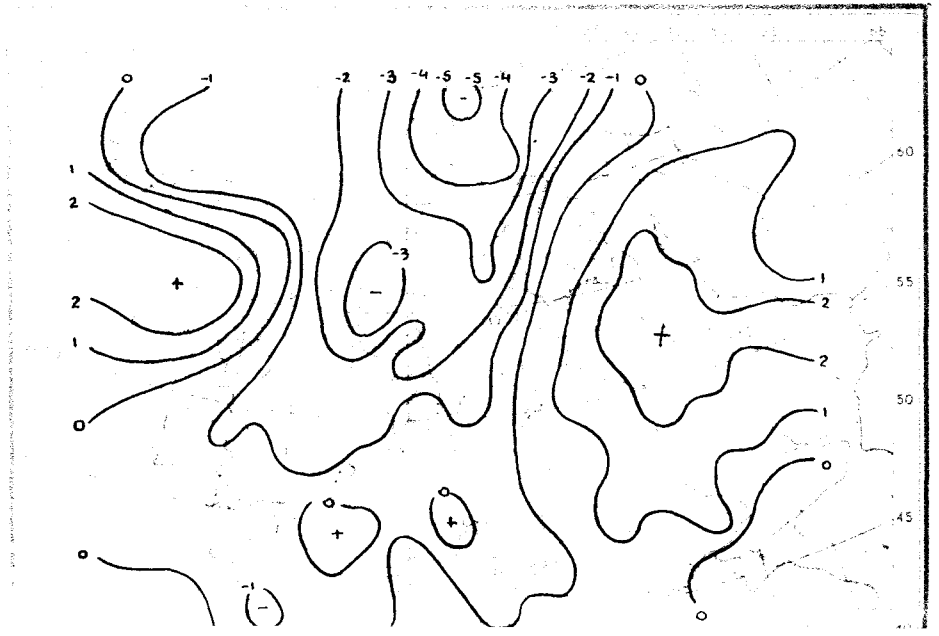

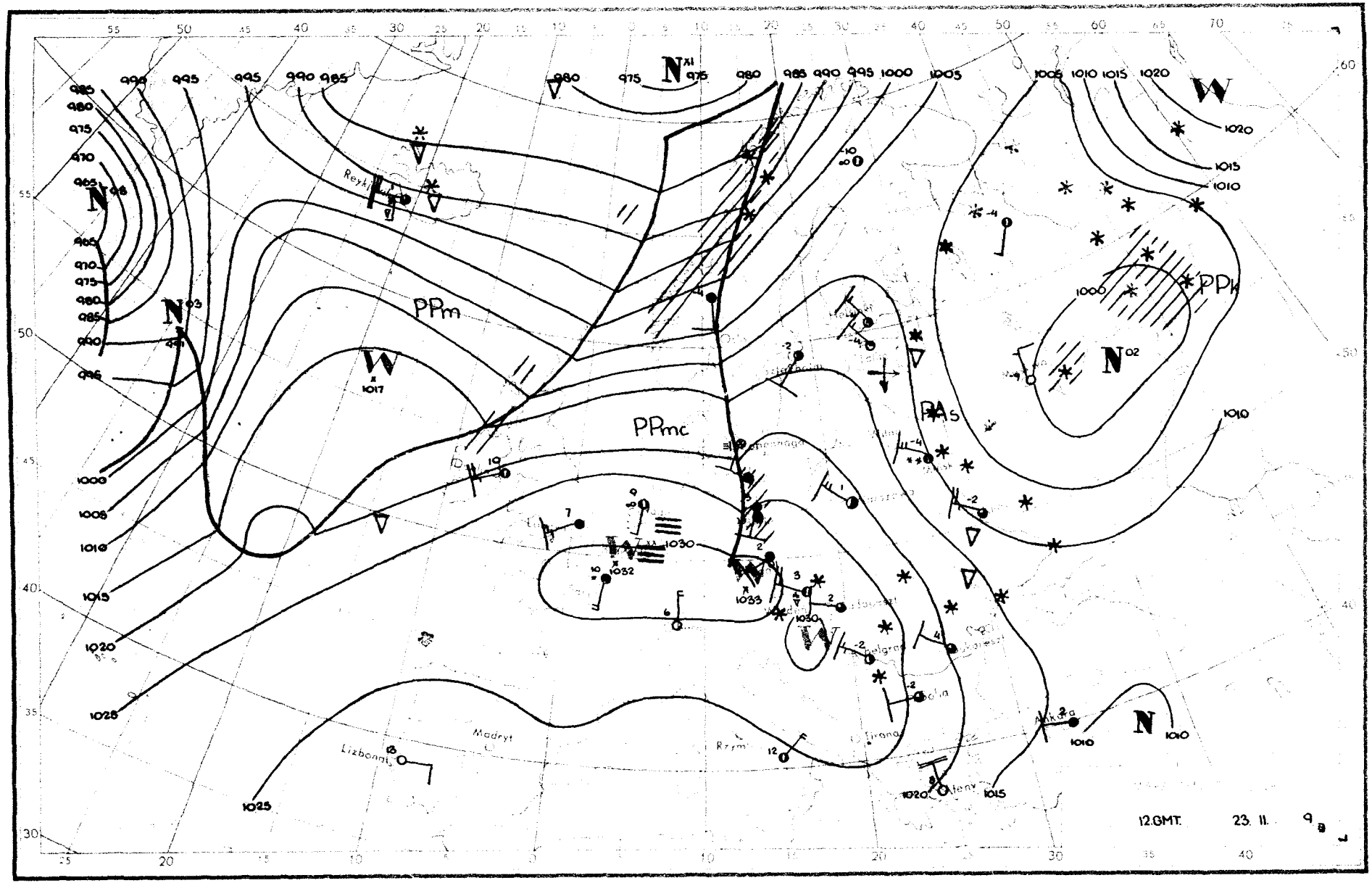

PPm
PPmc
PPk
PAs
Madryt
Lizbona
Rzym
Tirana
Ankara
12.GMT.
23. 11.

Dane synoptyczne z Polski w dniu 23.XI.1959r.

SYNOP z godz.00 GMT.

150	23407	70021	16051	25500	56218
185	82207	97028	12253	894XX	54216
205	02703	70020	21652	00900	54211
250	02905	97020	18253	00900	55219
295	82906	96851	10153	894XX	54215
330	02908	60020	21353	00900	55214
375	82907	70028	15252	855XX	56212
425	02705	70028	23254	00900	57217
465	02906	65020	18654	00900	56320
560	03107	60028	21754	00900	56224
695	12706	70011	15453	10930	56325
105	13204	98020	18751	00901	53212
235	02703	97020	19253	00900	56220
270	72704	96851	15053	794XX	57221
310	12903	97020	23152	00901	54211
495	62908	97031	14755	2543X	58224
510	03418	99394	32964	00900	66115
570	52707	60037	17955	50930	57219
375	62906	60031	19354	20936	57226
650	93609	00858	89166	9XXXX	68216

SYNOP z godz.12 GMT.

150	43206	70020	20603	21901	57801
185	33206	98021	18900	22401	57103
205	82703	56201	23002	854XX	01807
250	73204	97031	22302	11536	56802
295	73206	97268	17900	69402	53208
330	52907	62012	24302	32449	54801
375	62907	70031	22001	52502	53704
425	72707	65022	25602	5255X	53801
465	32704	70021	23250	22401	53103
560	73306	56262	26151	754XX	54103
695	72907	70031	22051	725XX	54203
105	62705	98022	21503	11536	54802
235	brak obserwacji				
270	32705	98031	206XX	12501	58104
310	82705	96102	24702	6541X	01803
495	62907	97031	21930	62442	55109
510	93416	90774	36358	9XXXX	60211
570	22706	70021	23351	22401	56003
375	72908	65027	25051	725XX	54003
650	73408	60858	94465	78XXX	67208

TEMP Legionowo, godz.00 GMT.

12374	23109	53561	03206	85386	58599
03425	70851	70701	03424	50236	87XX6
03631	40762	96XX9	03544	30865	02XX1
03656	55555	00002	53553	03206	40964
53561	03113	07885	56591	03421	33751
67675	03524	85700	70701	03424	66666
96291	03636	38898	03645	25005	03662
01010	755XX				

TEMP Wrocław, godz.00 GMT.

12425	23172	52526	85448	57587	70924
70721	50571	76788	40957	84884	30890
99XX1	55555	00007	52522	60833	58582
13681	71739	85854	76795	62483	77801
08293	85886	66666	30099	01010	00900

Przebieg pogody w Polsce w dniu 23.XI.1959r.

Początkowo było zachmurzenie umiarkowane okresami niewielkie, w ciągu dnia od zachodu kraju nastąpił stopniowy wzrost zachmurzenia i miejscami notowano opady, śniegu z deszczem, deszczu i mżawki. W nocy w dzielnicach zachodnich zanotowano zamglenia i lokalne mgły. Temperatura maksymalna wynosiła od 0°C na wschodzie do 3°C na zachodzie, a w nocy od -6°C do 4°C. Wiatry były umiarkowane z kierunków zachodnich i południowo-zachodnich.

Druk PPWK – W-wa. Solec 18. Zam. 7420/154/E/58 – 25.VII.58 – CW- 31952 – 78000 – 61 x 86 – mapowy 100 g

PAŃSTWOWY INSTYTUT
HYDROLOGICZNO-METEOROLOGICZNY
WARSZAWA

Biuletyn Synoptyczny

Legenda:

——— *izobara w mb lub izohipsa w dkm*
(na mapie tendencji barometrycznej izalobara w jednostkach mb 3 godz.)

Znakowanie zjawisk meteorologicznych

front ciepły
front chłodny
front zokludowany
front stacjonarny

• *deszcz*
, *mżawka*
✳ *śnieg*
natężenie opadu jest charakteryzowane ilością znaczków

Δ *krupa*
▲ *grad*
▽ *opady przelotne*
obszar jednostajnych opadów deszczu
" " " śniegu

≡ *mgła*
∞ *zmętnienie*
burza
błyskawica
zamieć

Wiatr

½ m/sek
1 m/sek
2½ m/sek
5 m/sek

Wielkość zachmurzenia

○ *niebo bezchmurne*
1/10 pokrycia nieba
2/10 - 3/10 " "
4/10 " "
5/10 " "
6/10 " "
7/10 - 8/10 " "
9/10 " "
● *10/10 " "*
⊗ *niebo niewidoczne*

Znakowanie układów ciśnienia

W - wyż *N - niż*

Znakowanie mas powietrza

PP - powietrze polarne
PA - " arktyczne
PZ - " zwrotnikowe
m - morskie
k - kontynentalne
s - stare

Rozmieszczenie danych

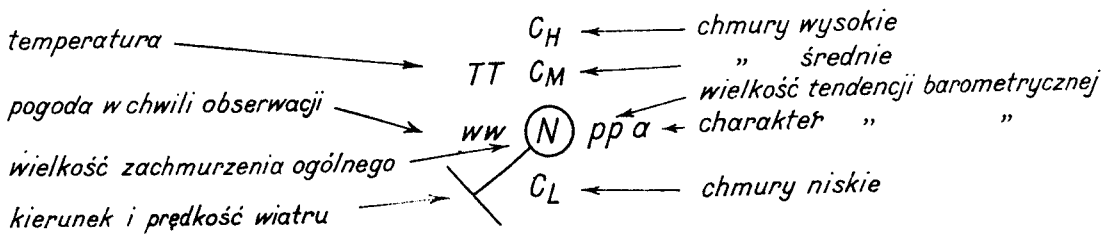

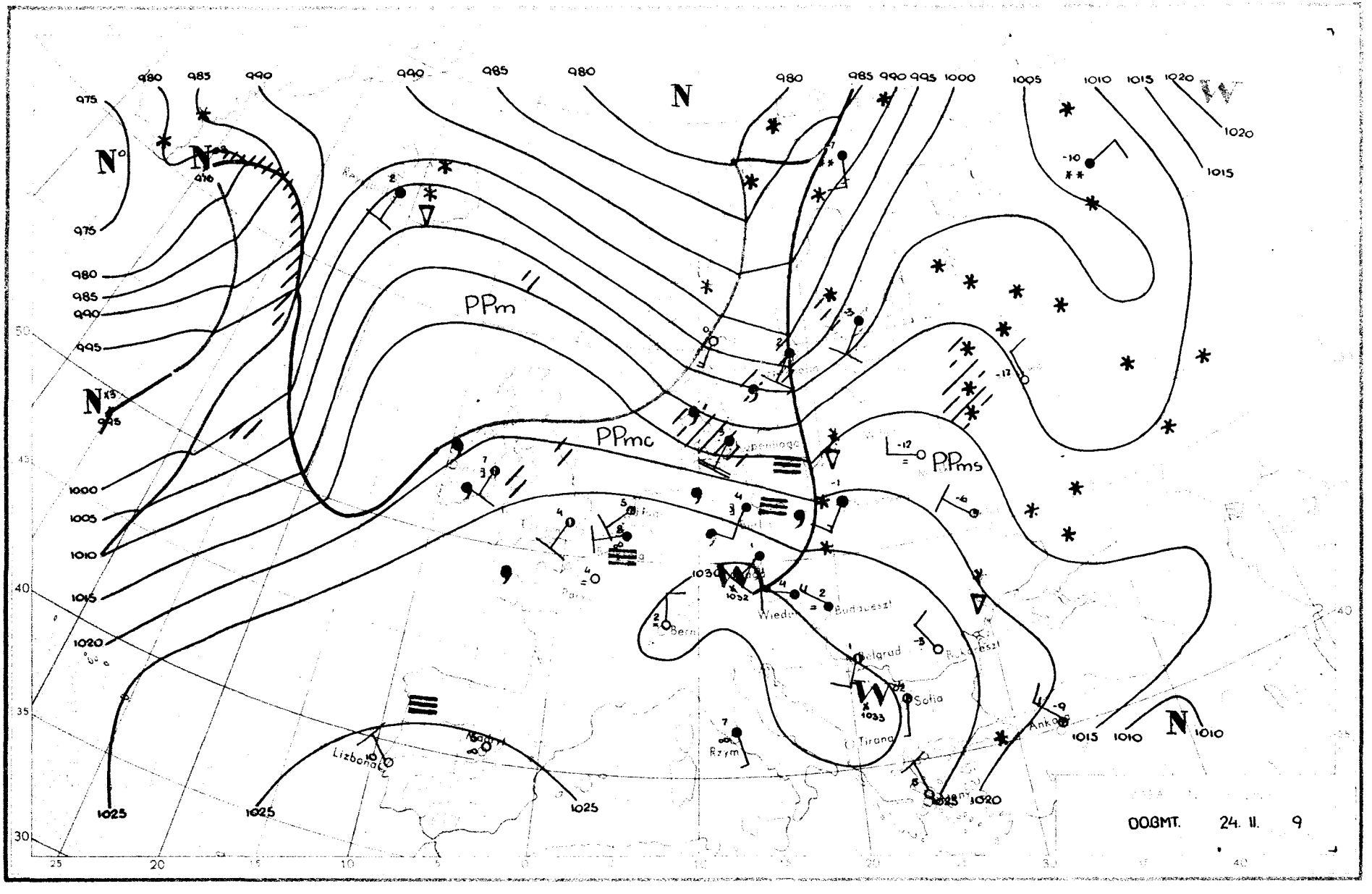
PPm
PPmc
PPms
N
W
Wiedeń
Budapeszt
Belgrad
Sofia
Tirana
Rzym
Lizbona
Ankara
Bern
00GMT. 24. II. 9

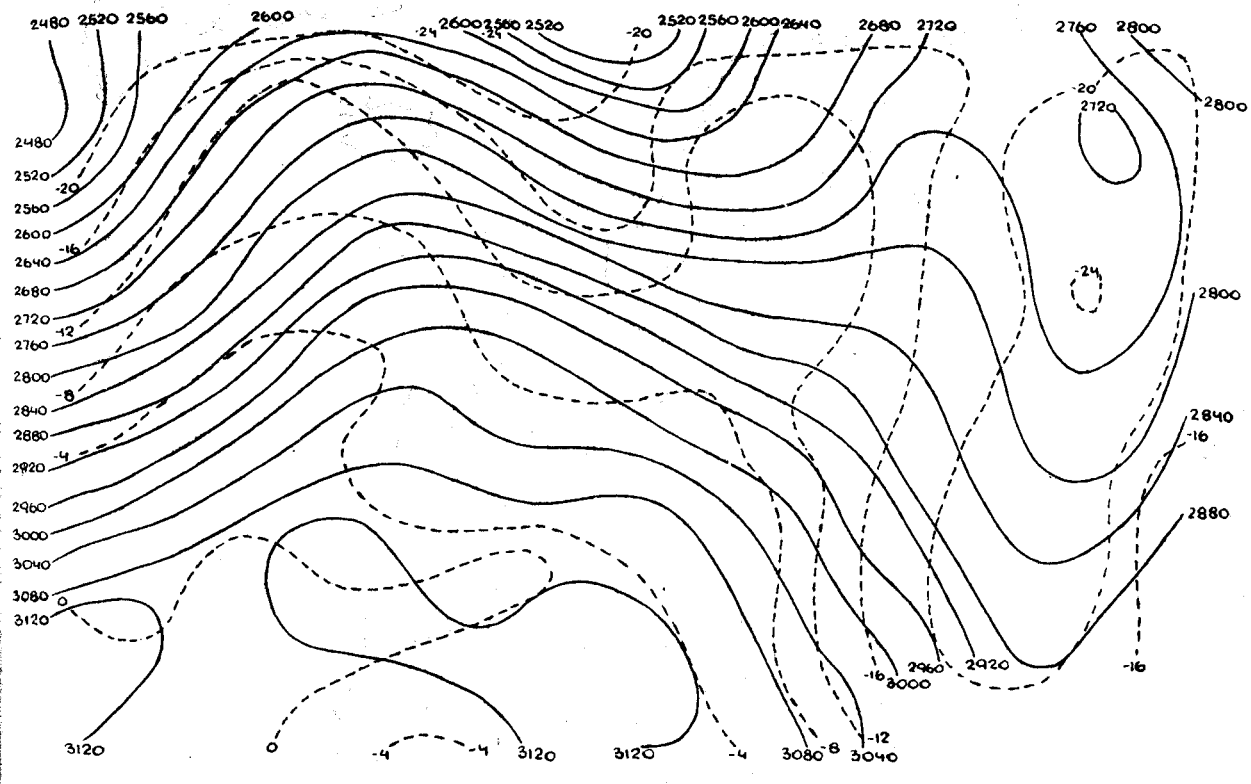

24.II.1959r.godz.00 GMT.

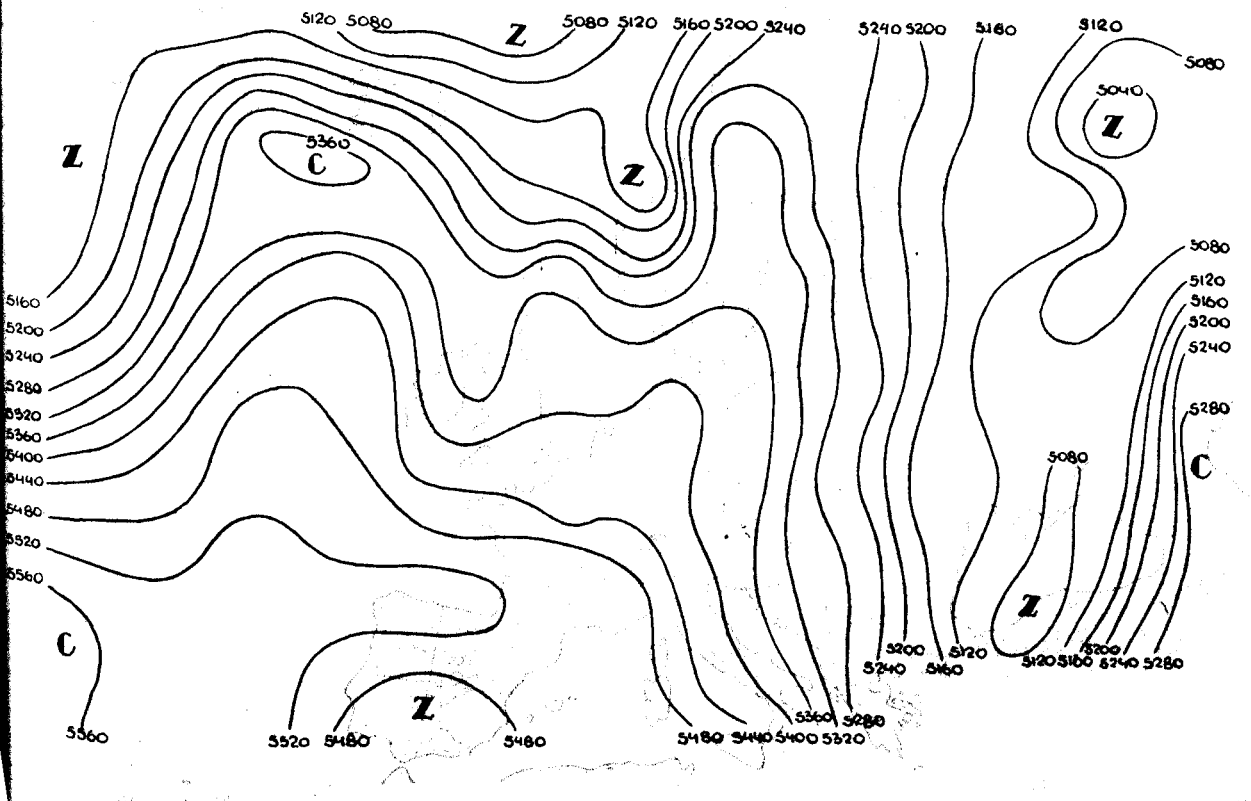

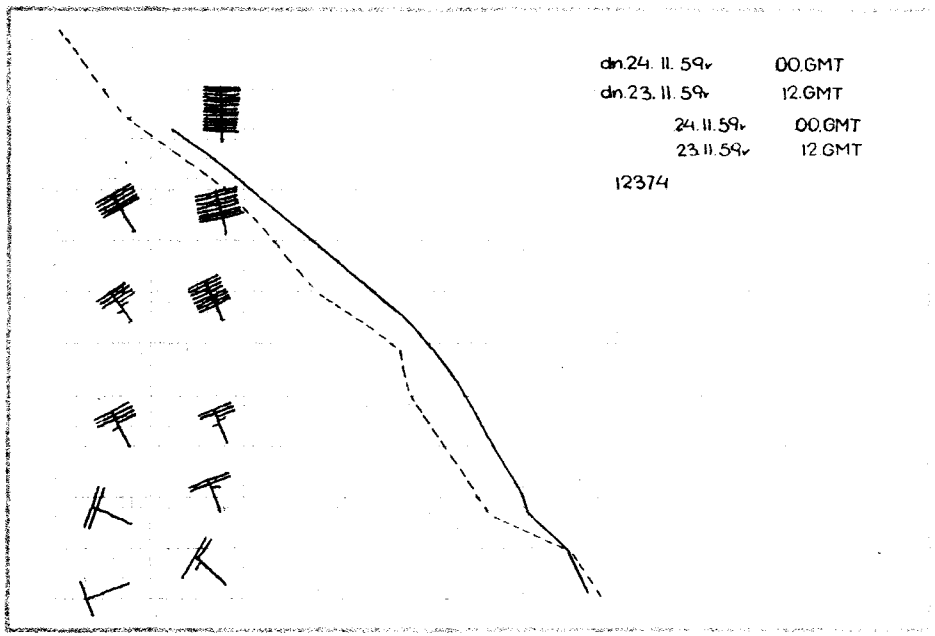
dn.24. 11. 59r 00.GMT
dn.23. 11. 59r 12.GMT
24.11.59r 00.GMT
23.11.59r 12.GMT
12374

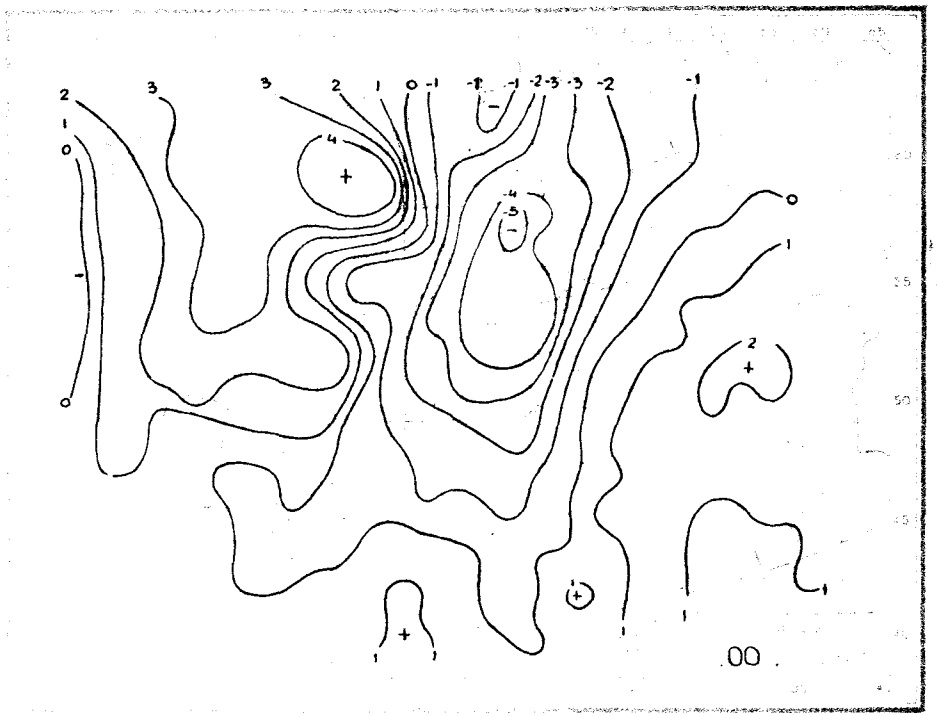
.00

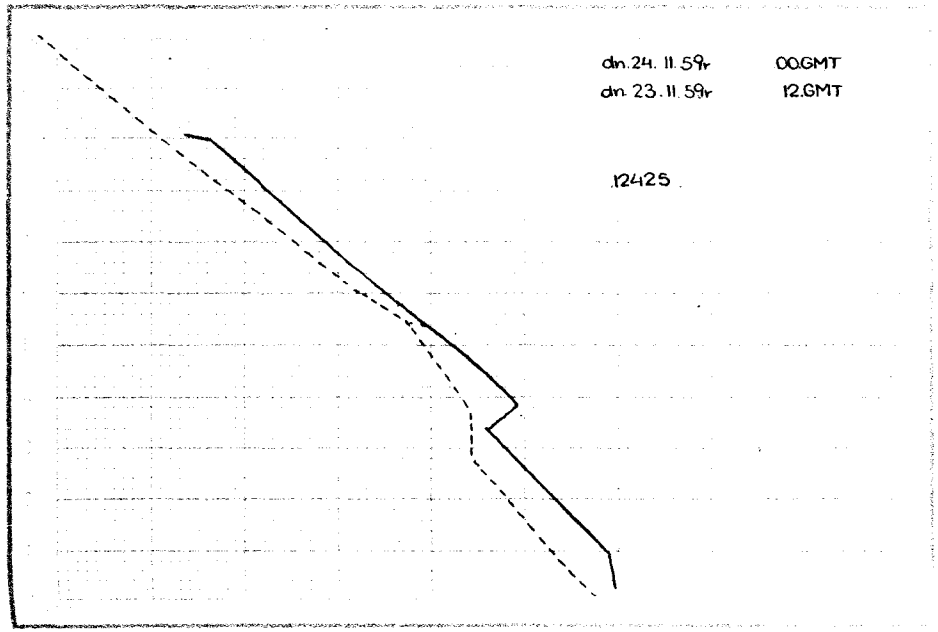
dn.24. 11. 59r 00.GMT
dn. 23. 11. 59r 12.GMT
12425

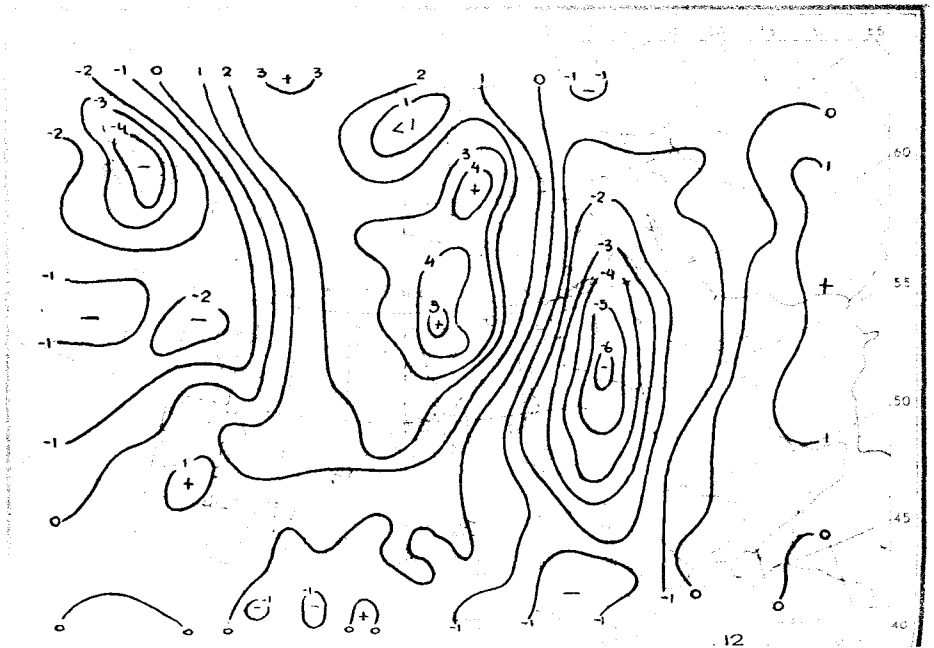
.12

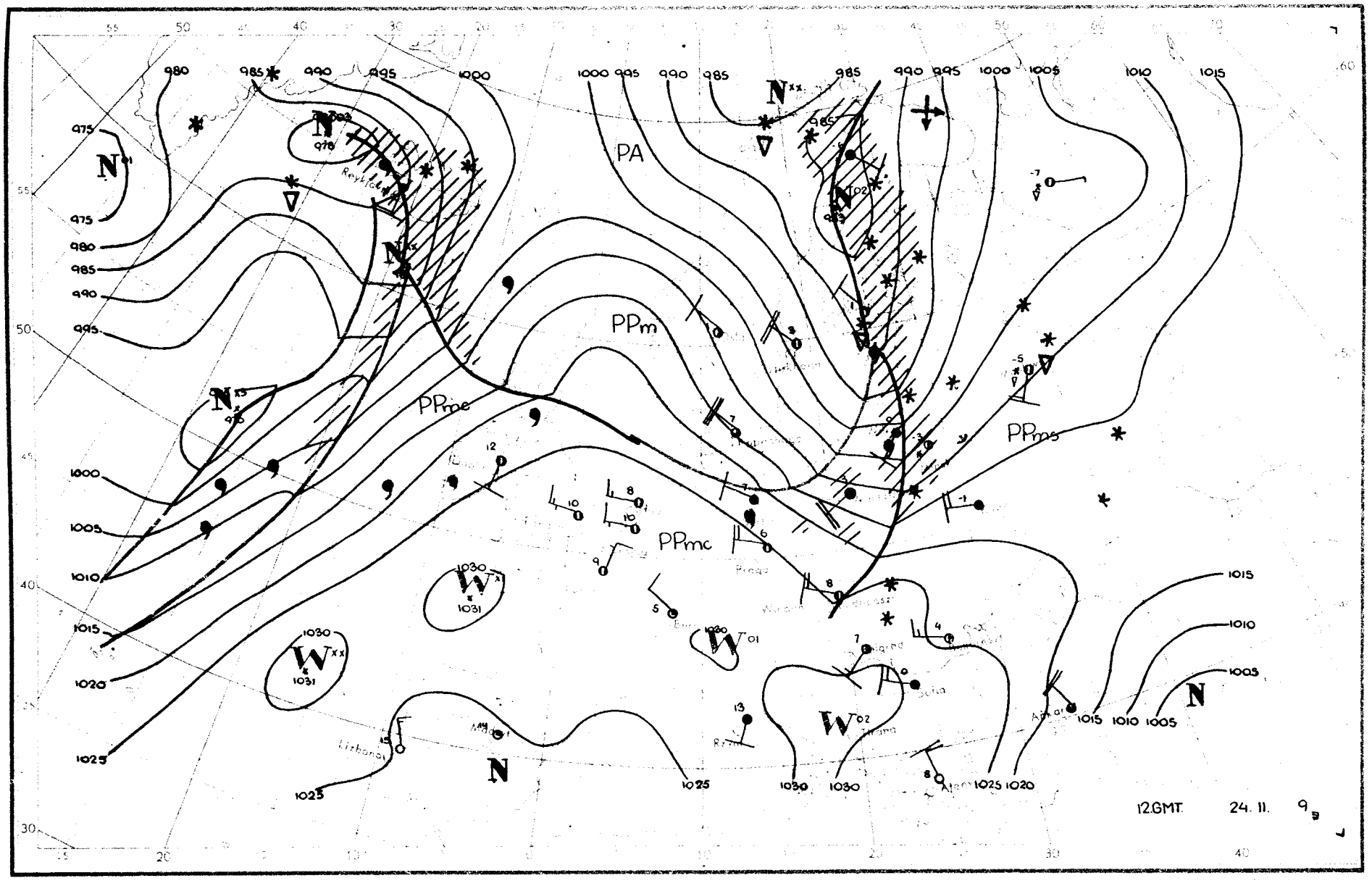
PA
PPm
PPme
PPmc
PPms
12.GMT. 24. 11.

Dane synoptyczne z Polski w dniu 24.II.1959r.

SYNOP z godz.00 GMT.

150	82508	60022	14902	863XX	01721
185	82502	98031	16652	854XX	54722
205	82705	40512	17904	862XX	03718
250	82203	95102	19101	863XX	01716
295	72202	97031	19956	00902	57712
330	82506	04445	21102	860XX	02711
375	82004	65021	20951	5573X	51715
425	82706	56586	23502	8042X	01807
465	82003	18737	21200	8032X	00714
560	82505	20717	23900	873XX	50800
695	12703	70010	24856	10930	57701
105	92204	09457	15803	9X0XX	03717
235	82705	95284	17402	854XX	02716
270	82002	96412	18659	6742X	52719
310	82705	12102	21404	862XX	04708
495	22501	97030	23355	00905	56806
510	92720	90494	36354	9XXXX	55714
570	82702	40701	23052	853XX	54810
575	82701	60031	24451	6552X	53813
650	93407	00494	96460	9XXXX	61204

SYNOP z godz.12 GMT.

150	22915	70015	08506	25400	01311
185	82708	97036	05503	853XX	01715
205	22907	65036	18108	22401	04212
250	73209	97015	12706	754XX	02704
295	82706	95617	06902	3732X	02631
330	62710	30106	17906	654XX	04003
375	82510	25506	12603	672XX	02719
425	82710	30615	20905	773XX	04703
465	82508	28606	16403	6712X	02704
560	82708	40606	21103	5722X	02603
695	82707	40717	18501	6742X	51717
105	62712	97012	13704	654XX	03112
235	82712	97036	12305	834XX	01103
270	72508	97037	09503	783XX	01615
310	82907	95106	20706	864XX	05211
495	82506	95597	14102	6732X	01720
510	93226	90704	35553	9XXXX	54801
570	82506	40616	17403	6722X	02709
575	82704	30616	19203	6742X	02707
650	93409	00777	96156	9XXXX	58801

TEMP Legionowo, godz.00 GMT.

12374	23157	51533	02205	85441	56591
02910	70946	60618	03318	50481	72754
03419	40080	83XX4	03423	30904	96XX3
55555	00008	50539	02204	78924	53531
02708	55838	56598	02910	08783	57608
03011	25590	65652	03318	02532	69724
03318	66666	30096	01010	844XX	

TEMP Wrocław, godz.00 GMT.

12425	23189	01018	85493	52537	70007
61622	50564	71791	40172	82891	30915
94XX5	55555	00009	01018	84923	01014
97703	61626	52655	57604	33450	76844
66666	34989	31891	27400	01010	855XX

Przebieg pogody w Polsce w dniu 24.II.1959r.

Początkowo zachmurzenie było przeważnie całkowite z lokalnymi opadami śniegu, przechodzącymi w deszcz i mżawkę. W ciągu dnia od zachodu następowały przejaśnienia i miejscami notowano opady przelotne. Temperatura maksymalna wynosiła od 0°C w Lesku i 2°C w Przemyślu do 8°C w Słubicach i Świnoujściu, a w nocy od 0°C do 3°C. Wiatry były na ogół dość silne, później umiarkowane przeważnie z kierunków zachodnich.

Druk PPWK – W-wa Solec 18. Zam. 1420/154/E/58 – 25.VII.58 – CW- 31952 – 78000 – 61 x 86 – mapowy 100 g

PAŃSTWOWY INSTYTUT
HYDROLOGICZNO-METEOROLOGICZNY
WARSZAWA

Biuletyn Synoptyczny

Legenda:

izobara w mb lub izohipsa w dkm
(na mapie tendencji barometrycznej
izalobara w jednostkach mb 3 godz.)

Znakowanie zjawisk meteorologicznych

- front ciepły
- front chłodny
- front zokludowany
- front stacjonarny
- • deszcz
- , mżawka
- * śnieg

natężenie opadu jest charakteryzowane ilością znaczków

- Δ krupa
- ▲ grad
- ∇ opady przelotne
- obszar jednostajnych opadów deszczu
- " " " śniegu
- ≡ mgła
- ∞ zmętnienie
- burza
- błyskawica
- zamieć

Wiatr

- ½ m/sek
- 1 m/sek
- 2½ m/sek
- 5 m/sek

Wielkość zachmurzenia

- ○ niebo bezchmurne
- 1/10 pokrycia nieba
- 2/10-3/10 " "
- 4/10 " "
- 5/10 " "
- 6/10 " "
- 7/10-8/10 " "
- 9/10 " "
- ● 10/10 " "
- ⊗ niebo niewidoczne

Znakowanie układów ciśnienia

W - wyż N - niż

Znakowanie mas powietrza

PP - powietrze polarne
PA - " arktyczne
PZ - " zwrotnikowe
m - morskie
k - kontynentalne
s - stare

Rozmieszczenie danych

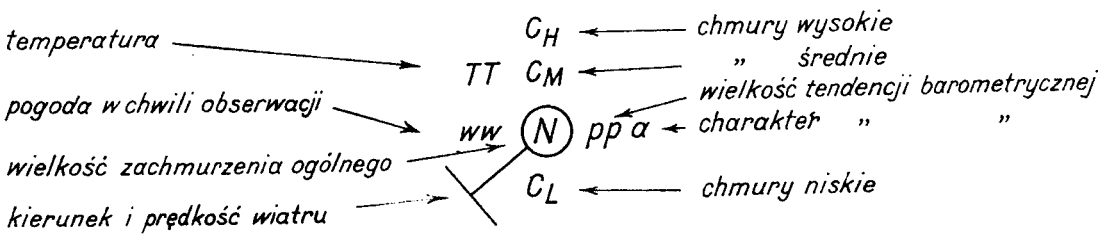

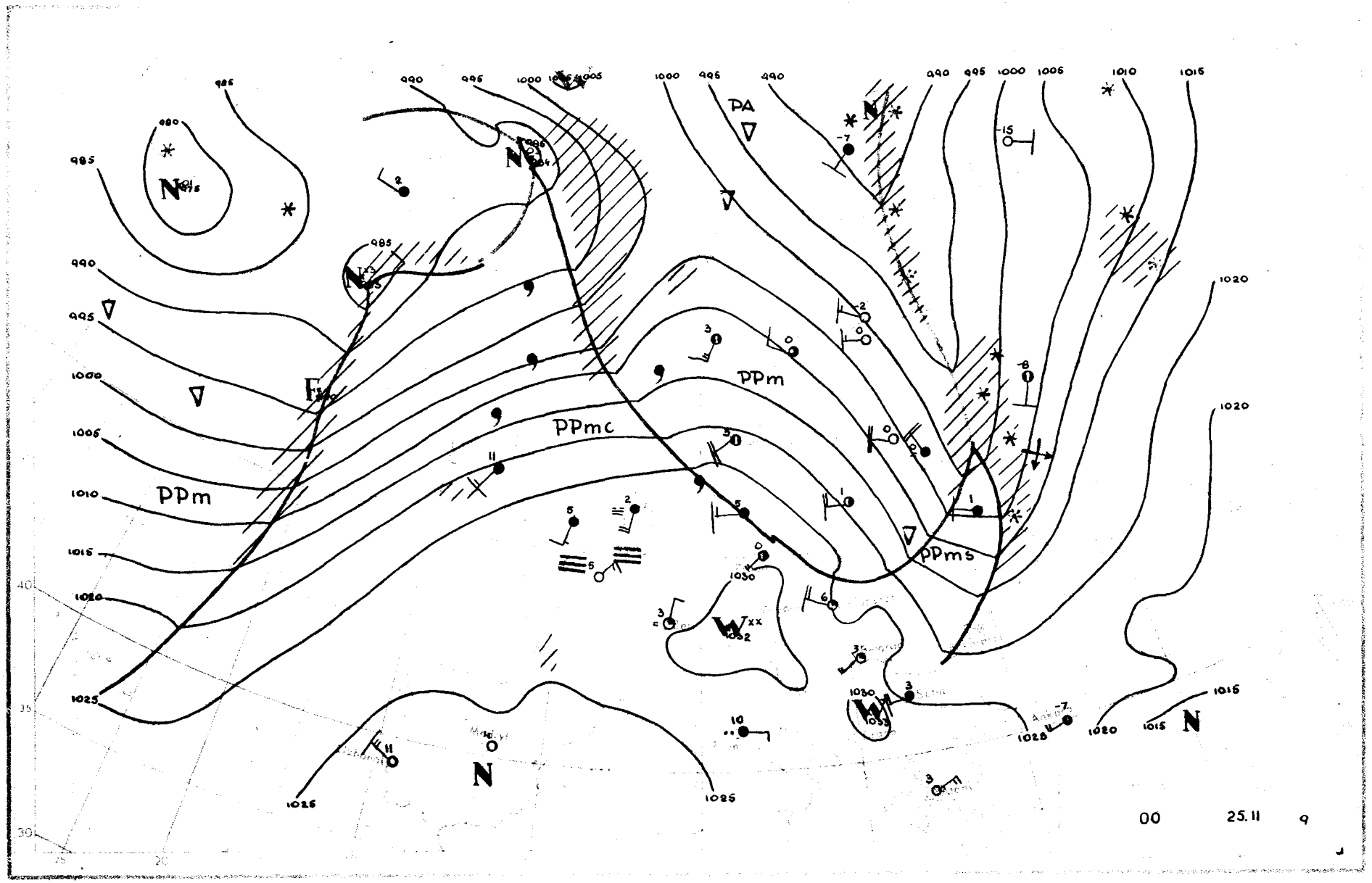
PPm
PPmc
PPm
PPms
PA
N
N
N
N
N
N
00
25.11
9

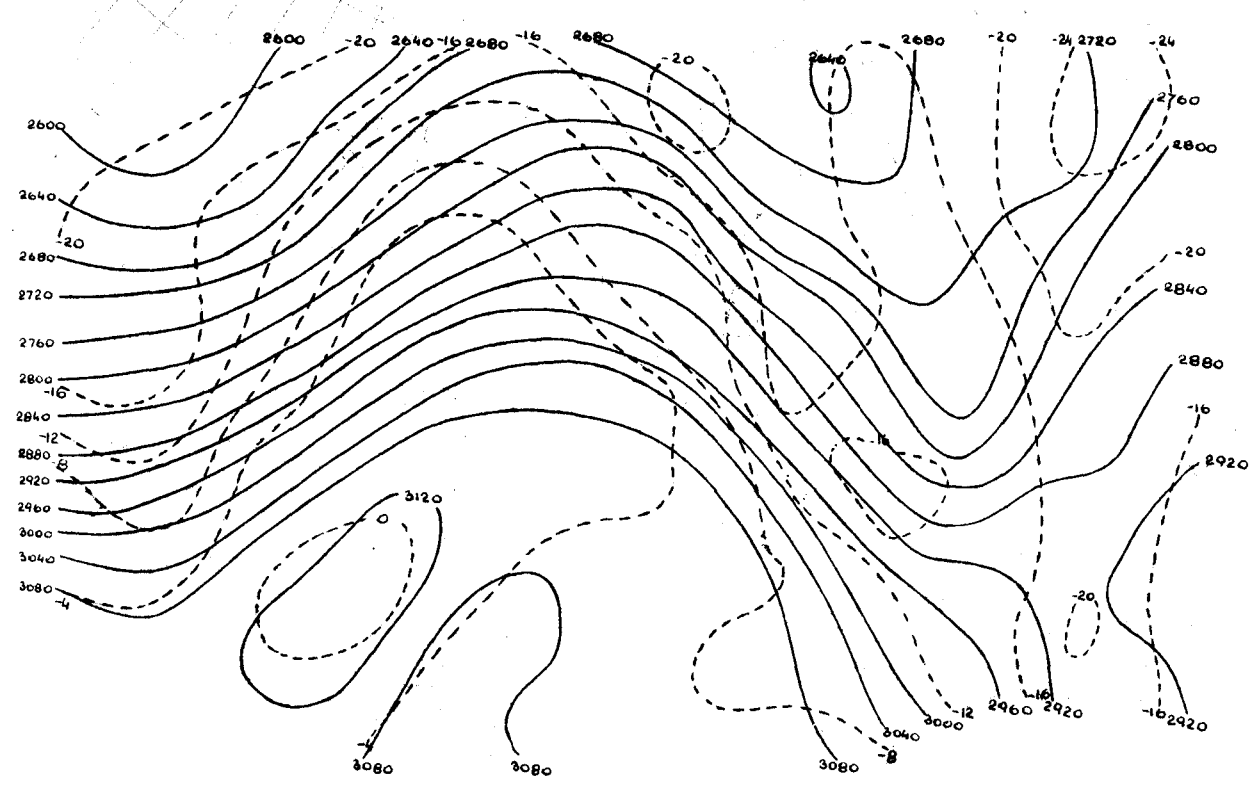

25.II.1959r.godz.00 GMT.

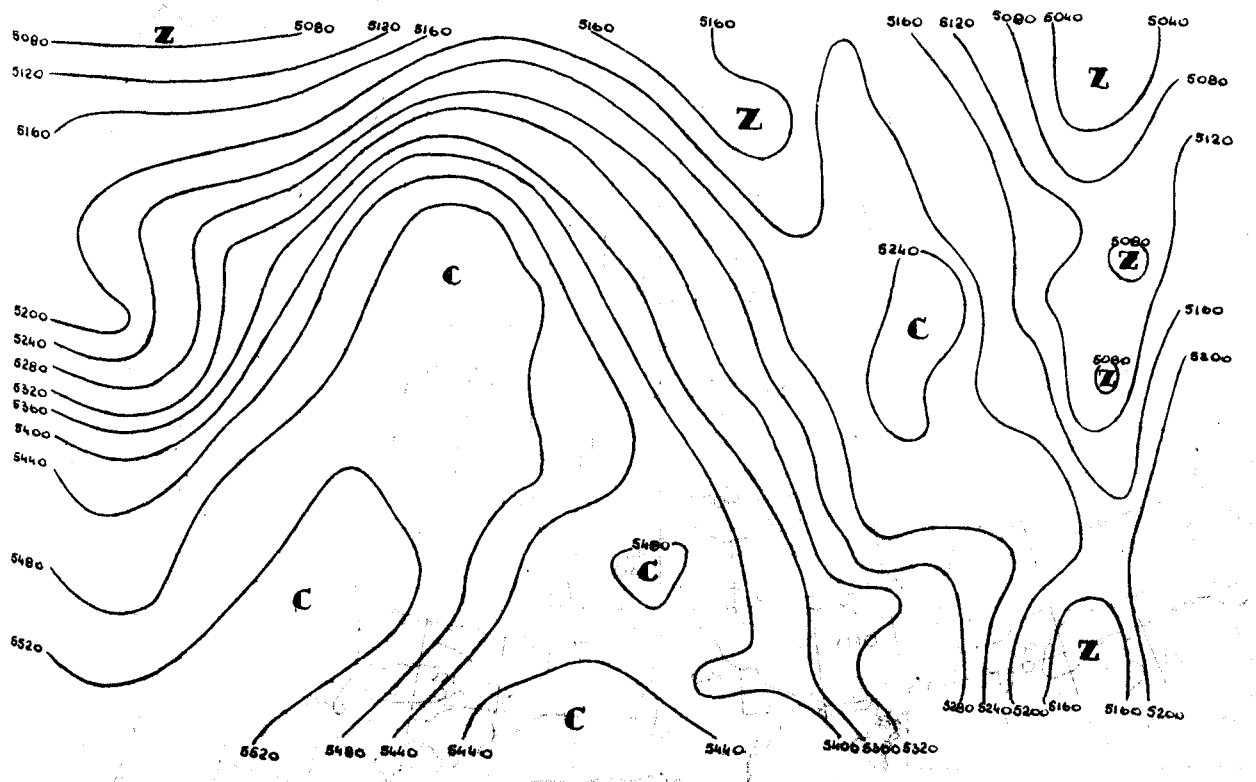

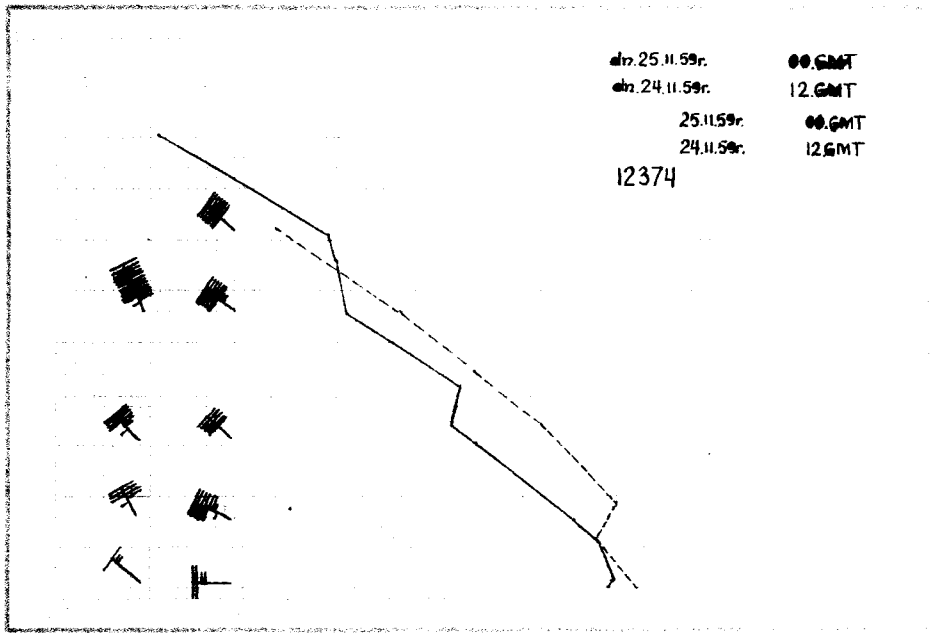
alr.25.11.59r. 00.GMT
alr.24.11.59r. 12.GMT
25.11.59r. 00.GMT
24.11.59r. 12.GMT
12374

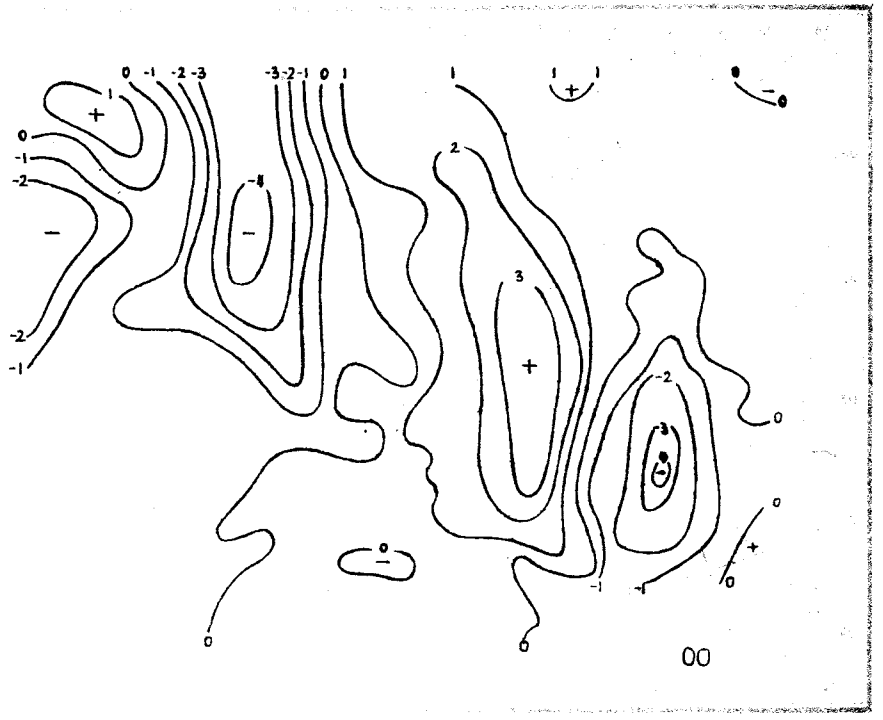
00

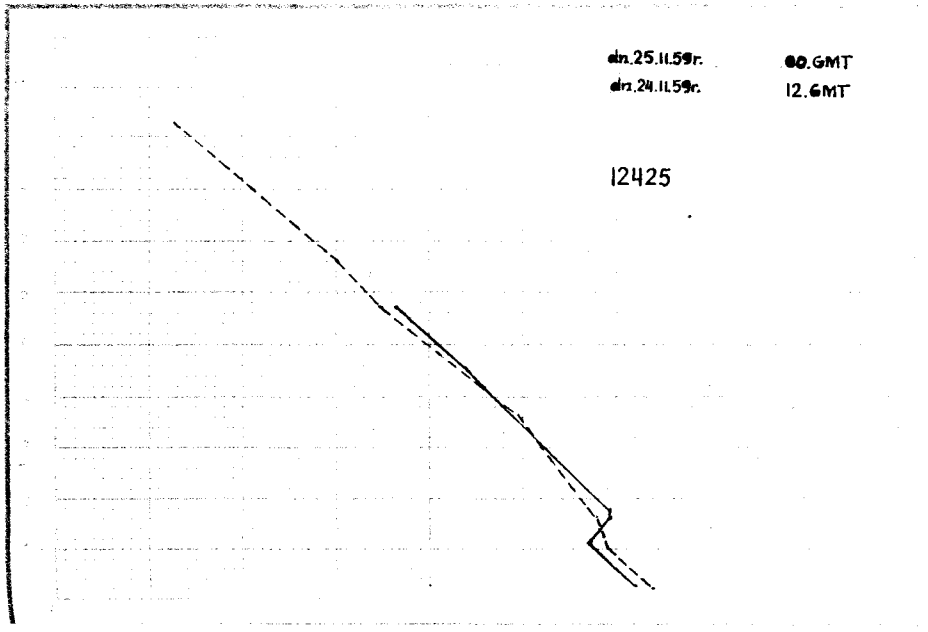
alr.25.11.59r. 00.GMT
alr.24.11.59r. 12.GMT
12425

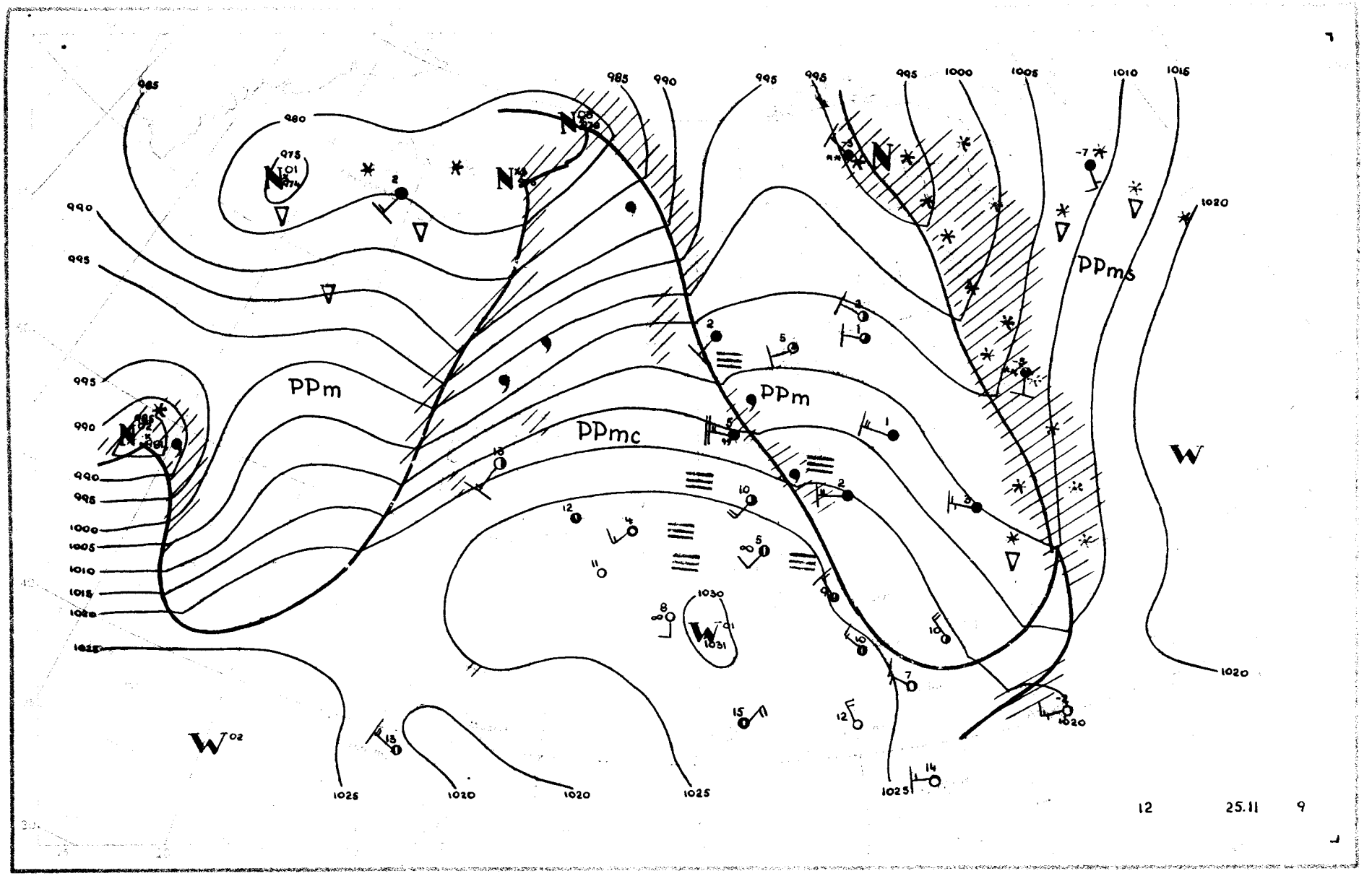

PPm
PPmc
PPm
PPms
W
W
N
N
N
N
985
980
975
990
995
1000
1005
1010
1015
1020
1025
1030
1031
12
25.11
9

Dane synoptyczne z Polski w dniu 25.II.1959r.

SYNOP z godz.00 GMT.

150	82908	70021	17903	00907	50214
185	12705	98030	15201	00905	53117
205	82703	60022	23602	00907	00207
250	82705	97031	20602	00907	50114
295	02906	97021	15301	00900	52226
330	82708	56101	24202	853XX	01212
375	42706	60030	19701	15406	50118
425	72706	40101	25803	755XX	01206
465	72707	60031	21701	753XX	00213
560	82907	58102	25503	855XX	01215
695	12707	60011	20303	15500	00215
105	82707	97022	20802	8092X	02215
235	43206	97020	20702	45500	00211
270	72703	97031	18201	7095X	51214
310	82705	96101	25604	854XX	03112
495	32509	97021	18801	35400	50222
510	43418	98021	40356	00906	60109
570	82705	59101	21902	854XX	01217
575	72905	50102	23003	2557X	01213
650	93408	00777	98559	9XXXX	60206

SYNOP z godz.012 GMT.

150	82708	56602	17304	5732X	03706
185	82703	97032	16703	854XX	00802
205	82706	50105	20607	853XX	05704
250	82704	95512	20604	873XX	03704
295	82702	97022	17703	854XX	00007
330	82506	20204	22506	862XX	04805
375	82707	40102	20702	663XX	01805
425	82709	40105	24507	855XX	04708
465	82505	18612	22202	6722X	52705
560	82706	40102	24504	855XX	00709
695	82706	58102	22403	6742X	50701
105	82707	96512	17706	854XX	04712
235	92705	02475	19404	9X0XX	03703
270	82703	96102	19402	864XX	00701
310	42708	30052	22908	00902	05707
495	82705	97022	21102	873XX	00303
510	93416	90492	39653	9XXXX	53400
570	82707	59102	22803	854XX	00804
575	82905	50102	23204	6552X	01711
650	72912	89783	99855	1547X	74802

TEMP Legionowo, godz.00 GMT.

12374	23133	01502	05207	85431	53565
03418	70934	64691	03223	50436	77856
03459	40006	81XX4	30894	98XX5	55555
00005	01501	03207	98900	50516	03416
28669	66715	03227	01607	65708	03336
66666	43079	30098	28502	01010	00900

TEMP Wrocław, godz.00 GMT.

12425	23205	07003	85507	00552	70044
57703	50593	72894	55555	00011	03014
97909	51526	61839	00564	45583	64825
85420	81974	01010	755XX		

Przebieg pogody w Polsce w dniu 25.II.1959r.

W ciągu doby ubiegłej było zachmurzenie całkowite z opadami deszczu i mżawki, tylko w dzielnicach zachodnich wystąpiły przejaśnienia. Notowano zamglenia i mgły. Temperatura maksymalna wahała się od 2°C na wschodzie do 10°C w Słubicach i Gorzowie, temperatura w nocy od 1°C w Suwałkach do 7°C w Zielonej Górze. Wiatry były umiarkowane z kierunków zachodnich.-

Druk PPWK – W-wa Solec 18. Zam. 420/154/E/58 – 25.VII.58 – CW- 31952 – 78000 – 61 x 86 – mapowy 100 g

PAŃSTWOWY INSTYTUT
HYDROLOGICZNO-METEOROLOGICZNY
WARSZAWA

Biuletyn Synoptyczny

Legenda:

izobara w mb lub izohipsa w dkm
(na mapie tendencji barometrycznej izalobara w jednostkach mb 3 godz.)

Znakowanie zjawisk meteorologicznych

- front ciepły
- front chłodny
- front zokludowany
- front stacjonarny
- deszcz
- mżawka
- śnieg

natężenie opadu jest charakteryzowane ilością znaczków

- krupa
- grad
- opady przelotne
- obszar jednostajnych opadów deszczu
- " " " śniegu

- mgła
- zmętnienie
- burza
- błyskawica
- zamieć

Wiatr

- 1/2 m/sek
- 1 m/sek
- 2 1/2 m/sek
- 5 m/sek

Wielkość zachmurzenia

- niebo bezchmurne
- 1/10 pokrycia nieba
- 2/10 - 3/10 " "
- 4/10 " "
- 5/10 " "
- 6/10 " "
- 7/10 - 8/10 " "
- 9/10 " "
- 10/10 " "
- niebo niewidoczne

Znakowanie układów ciśnienia

W - wyż N - niż

Znakowanie mas powietrza

PP - powietrze polarne
PA - " arktyczne
PZ - " zwrotnikowe
m - morskie
k - kontynentalne
s - stare

Rozmieszczenie danych

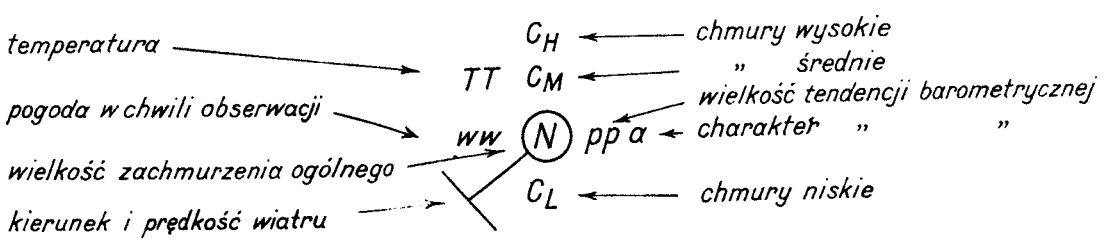

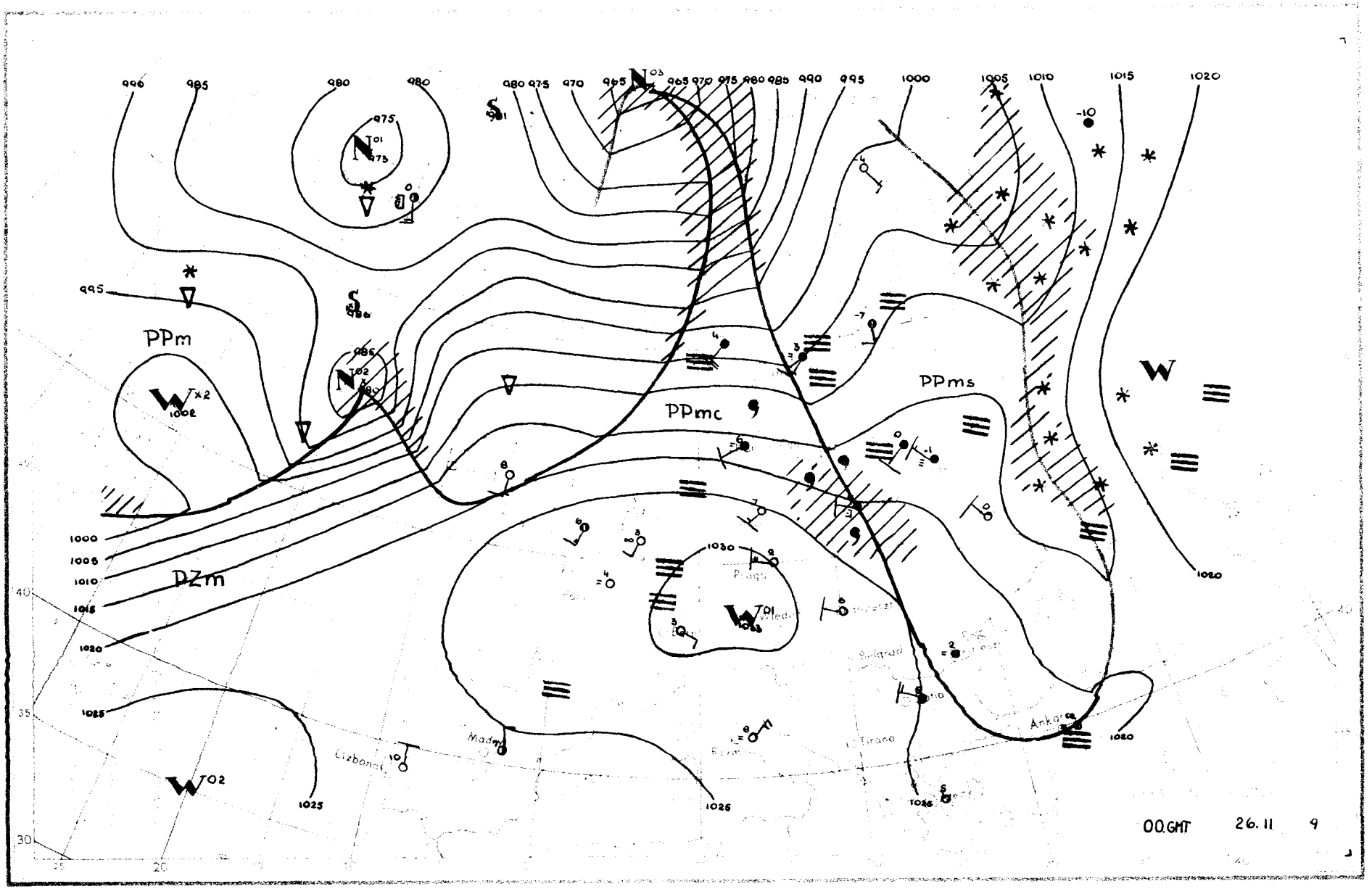

PPm
PZm
PPmc
PPms
Lizbona
Madrid
Ankara
Tirana
Praga
Bulgrad
996
985
980
975
970
965
990
995
1000
1005
1010
1015
1020
1025
1030

00.GMT 26.11 9

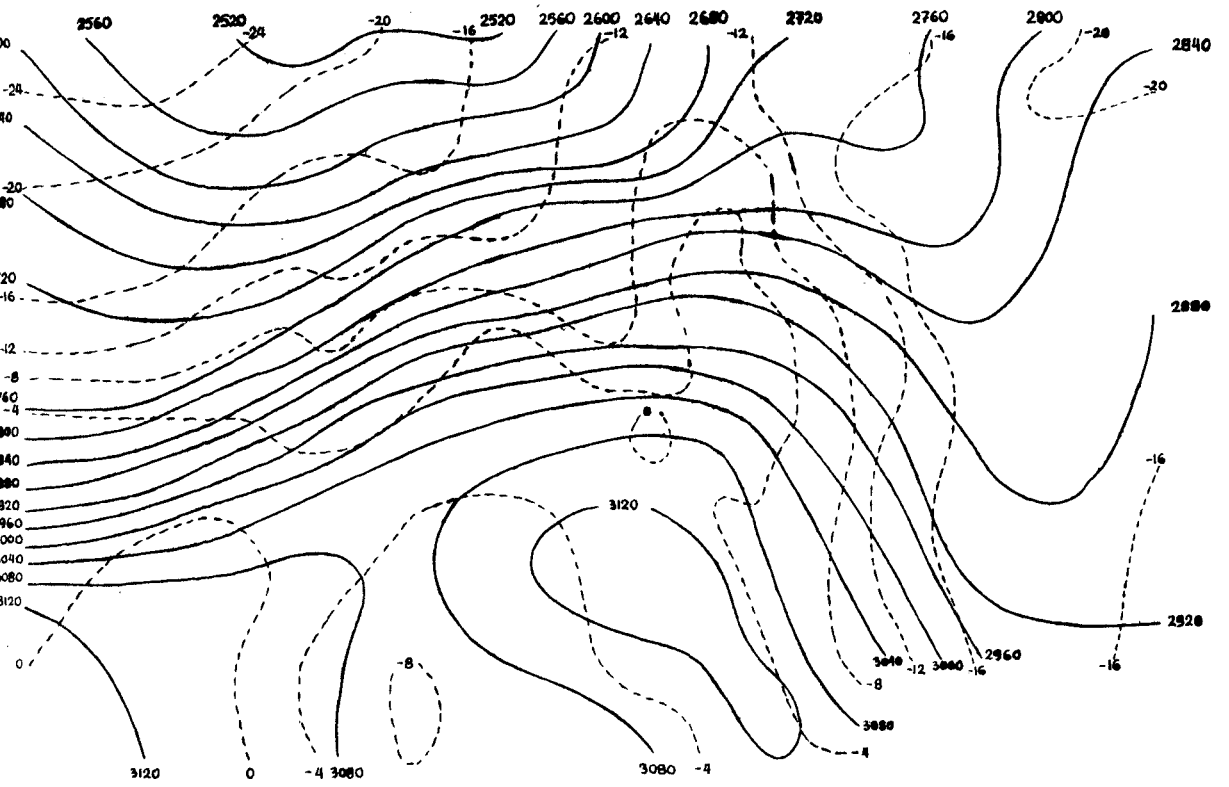

26.II.1959r.-godz.00 GMT.

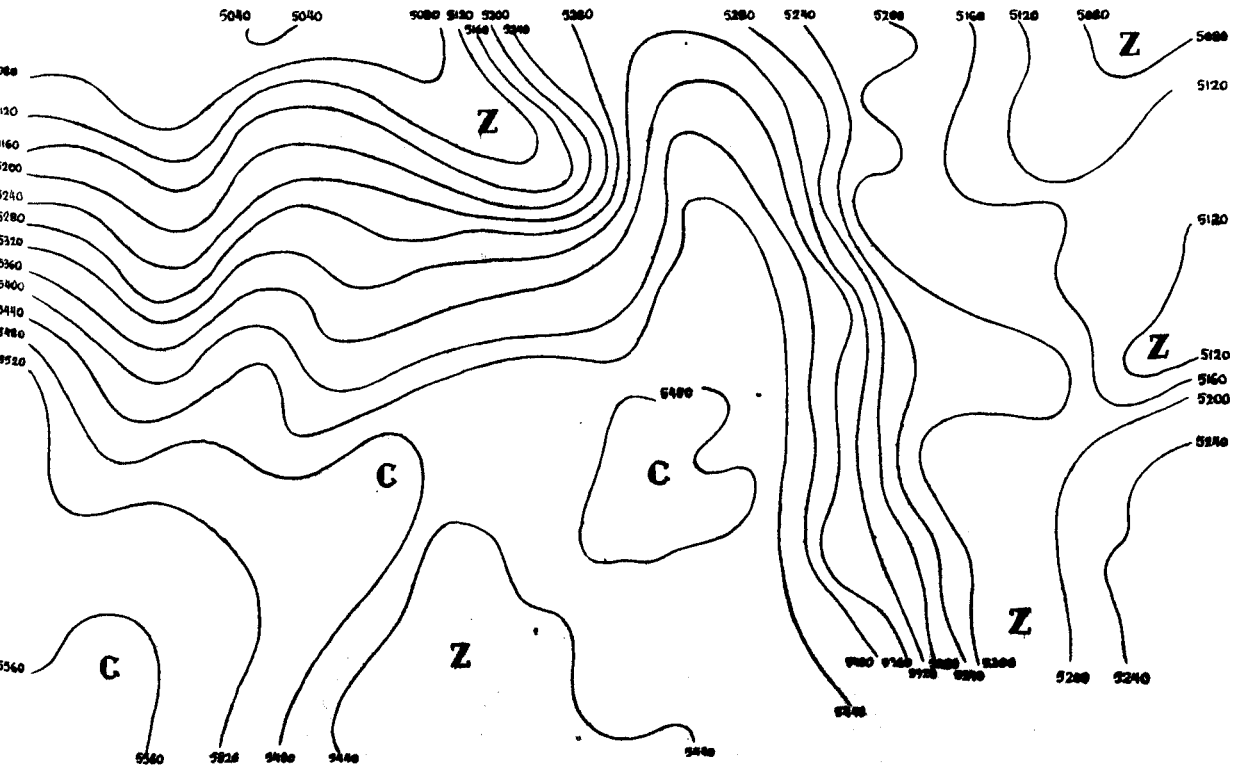

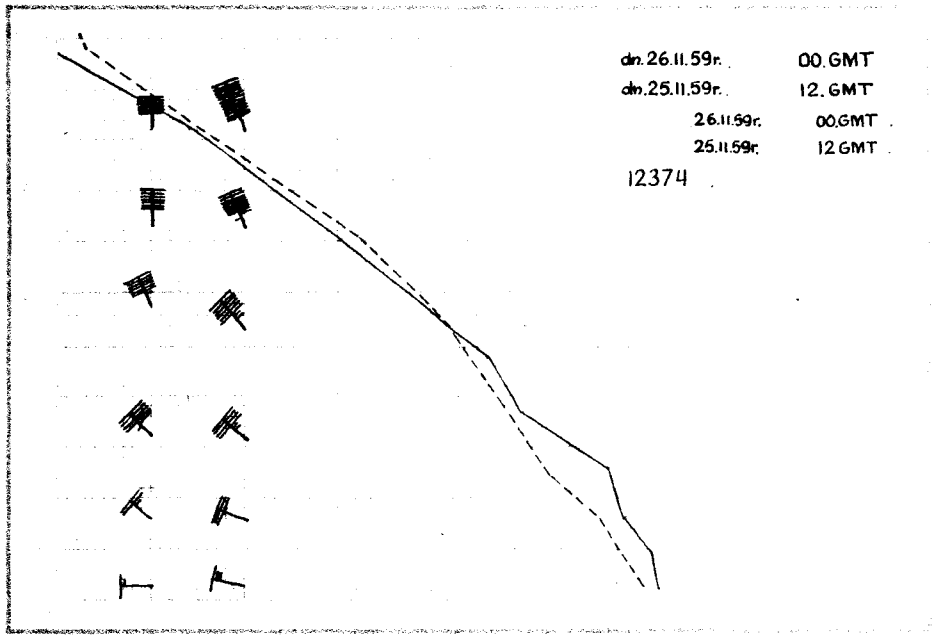
dn.26.11.59r. 00.GMT
dn.25.11.59r. 12.GMT
26.11.59r. 00.GMT
25.11.59r. 12.GMT
12374

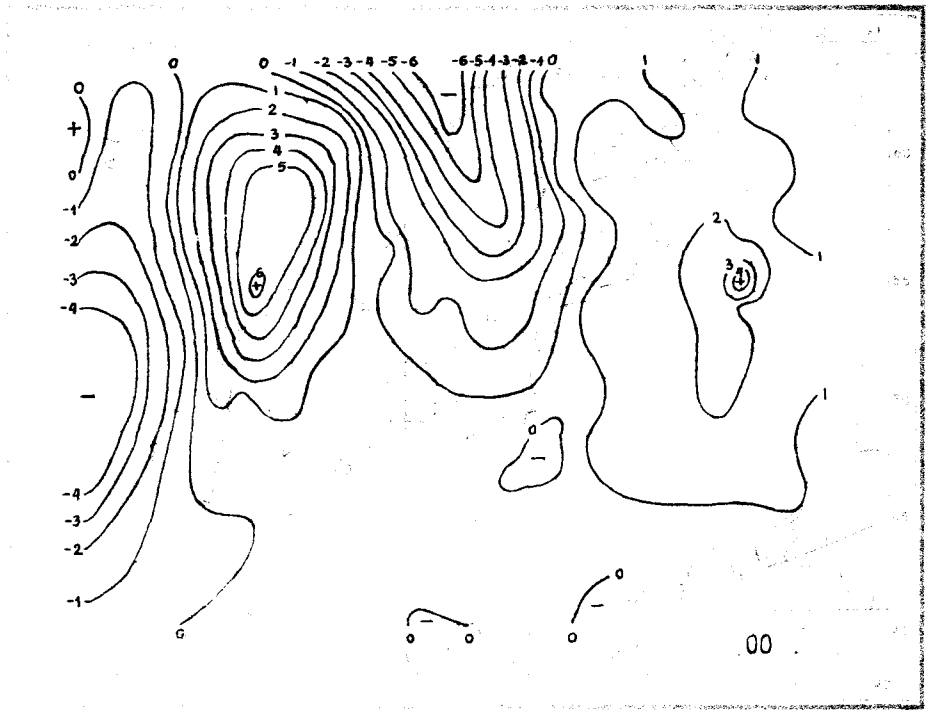
00

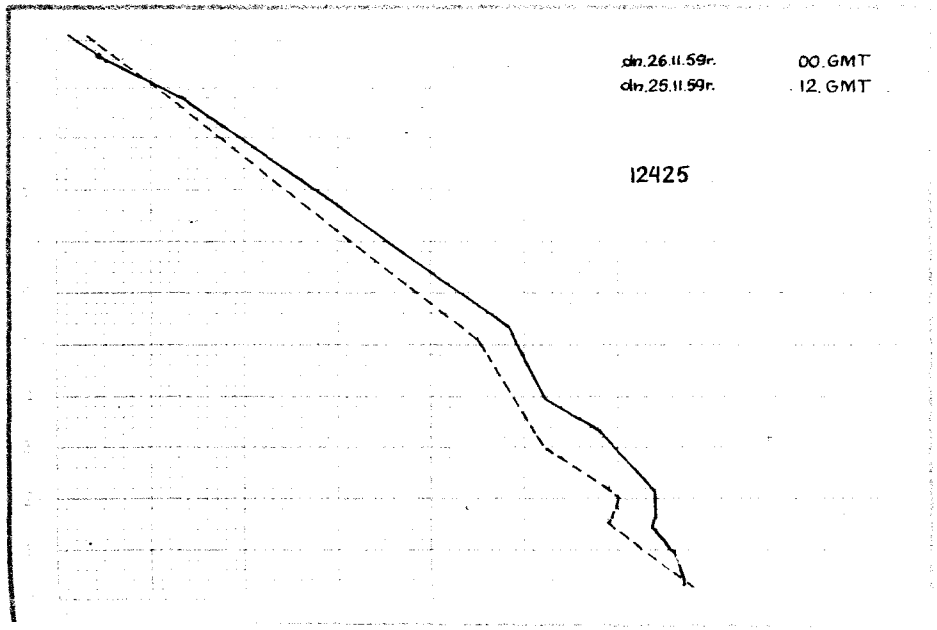
dn.26.11.59r. 00.GMT
dn.25.11.59r. 12.GMT
12425

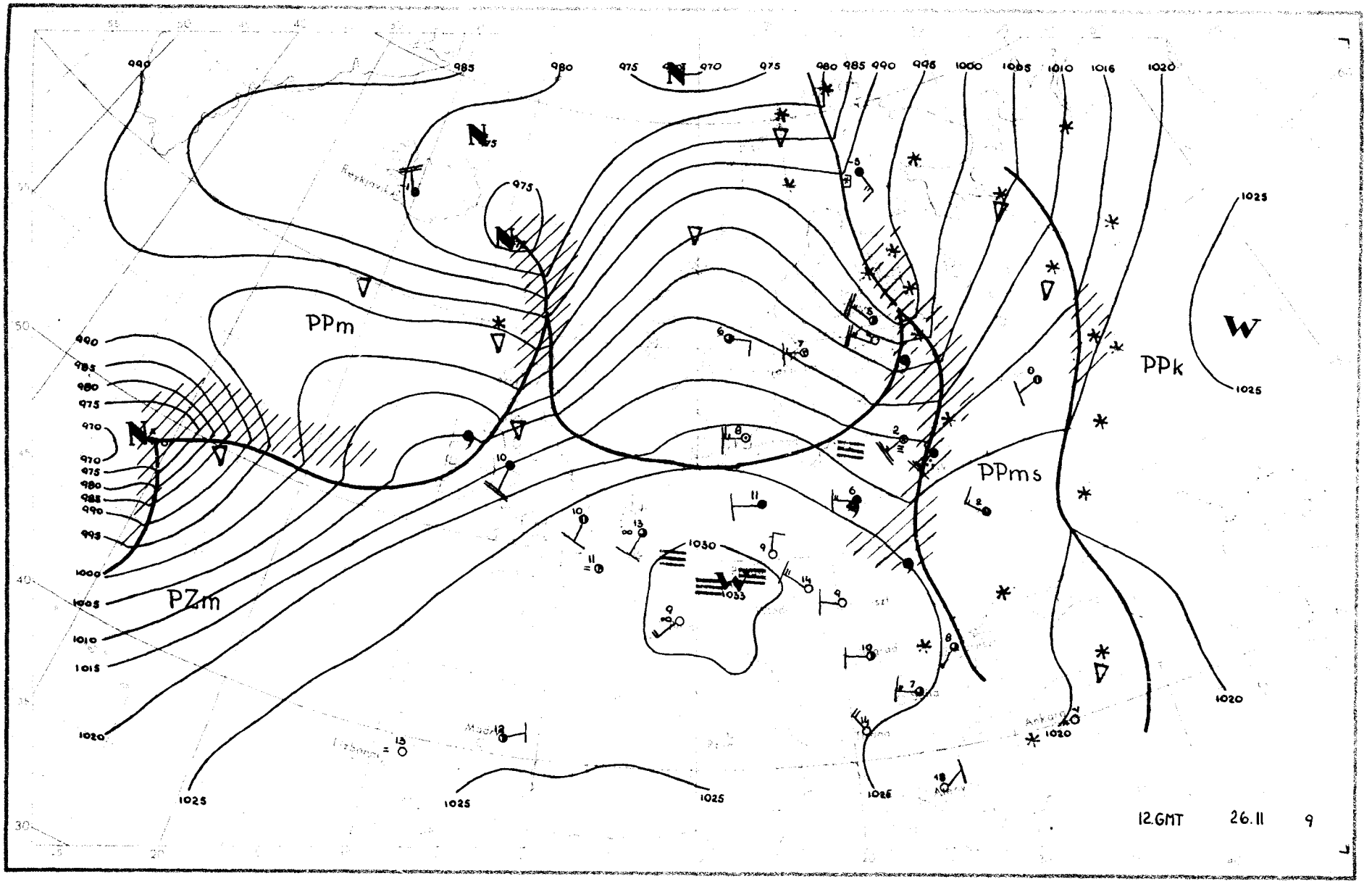
PPm
PPk
PPms
PZm
12.GMT 26.11 9

Dane synoptyczne z Polski w dniu 26.II.1959r.

SYNOP z godz.00 GMT.

150	82909	58102	17306	854XX	04703
185	82701	95515	17502	862XX	01301
205	82704	46106	21306	855XX	05001
250	82904	97022	20506	863XX	05204
295	82501	08445	18902	863XX	00801
330	82707	30602	22606	874XX	04000
375	82705	20216	20604	861XX	03400
425	72706	58102	21206	5553X	03202
465	82204	20616	22204	8022X	04400
560	82705	25102	25204	854XX	02201
695	82702	40536	22503	863XX	03201
105	82508	40106	14406	864XX	06307
235	82707	96515	19805	863XX	04205
270	82503	95515	19104	863XX	03400
310	82709	96102	23608	855XX	04102
495	82701	30616	21303	8052X	02602
510	63420	99521	41351	6054X	54202
570	82704	30536	22904	862XX	03102
575	82905	30616	29604	6742X	03206
650	93606	00774	00855	9XXXX	56203

SYNOP z godz.12 GMT.

150	82909	56102	21107	863XX	05215
185	82705	96104	19006	862XX	04206
205	82203	40102	25202	885XX	05213
250	72905	97032	24509	755XX	05112
295	82704	95205	19604	863XX	04400
330	82707	40102	26708	855XX	04208
375	82707	14516	23506	761XX	06210
425	12908	56051	28210	12401	03004
465	82505	22105	25206	862XX	05208
560	43107	57102	27209	45500	05102
695	82703	20616	25504	6722X	04207
105	82203	40102	22706	854XX	05216
235	82705	96106	23707	854XX	04219
270	82703	96104	22206	863XX	05215
310	82704	30052	26410	855XX	03102
495	82702	96516	23504	863XX	04207
510	12810	99011	44301	00902	55109
570	82704	20105	25505	861XX	04307
575	82706	20616	26906	6742X	05210
650	73406	84025	04452	752XX	52211

TEMP Legionowo, godz.00 GMT.

12374	23150	04032	02706	85466	00004
03211	70014	55553	03323	50584	69708
03531	40197	81XX9	03635	30917	96XX1
03628	20171	19XX8	55555	00007	04033
02705	82921	03037	03115	45752	51513
03319	65645	60601	03429	75559	64640
03526	66666	40881	03633	29298	03627
01010	873XX				

TEMP Wrocław, godz.00 GMT.

12425	27198	06031	85523	03025	70083
51519	50691	66663	40329	79823	30932
94XX4	20190	15XX2	55555	00010	06032
74936	05026	28876	07031	96805	03014
27684	52529	82638	57579	15537	62620
66666	32790	28697	24706	20015	01010

Przebieg pogody w Polsce w dniu 26.II.1959r.

Przeważało zachmurzenie duże. W północno-wschodniej połwie kraju występowały deszcze i mżawki. Na południowym-zachodzie kraju obserwowano rozpogodzenia. Temperatura maksymalna wahała się od +12°C na Dolnym Śląsku do +5°C na wschodnich krańcach Polski, a w nocy od +7°C do +3°C. Wiatry były słabe chwilami umiarkowane, nad morzem okresami dość silne z kierunków zachodnich.

Druk PPWK – W-wa Solec 18. Zam. 1420/15-4/E/58 – 25.VII.58 – CW- 31952 – 78000 – 61 x 86 – mapowy 100 g

PAŃSTWOWY INSTYTUT
HYDROLOGICZNO-METEOROLOGICZNY
WARSZAWA

Biuletyn Synoptyczny

Legenda:

izobara w mb lub izohipsa w dkm
(na mapie tendencji barometrycznej
izalobara w jednostkach mb 3 godz.)

Znakowanie zjawisk meteorologicznych

- front ciepły
- front chłodny
- front zokludowany
- front stacjonarny
- • deszcz
- , mżawka
- * śnieg

natężenie opadu jest charakteryzowane ilością znaczków

- Δ krupa
- ▲ grad
- ∇ opady przelotne
- obszar jednostajnych opadów deszczu
- " " " śniegu
- ≡ mgła
- ∞ zmętnienie
- burza
- błyskawica
- zamieć

Wiatr

- ½ m/sek
- 1 m/sek
- 2½ m/sek
- 5 m/sek

Wielkość zachmurzenia

- ○ niebo bezchmurne
- 1/10 pokrycia nieba
- 2/10 - 3/10 " "
- 4/10 " "
- 5/10 " "
- 6/10 " "
- 7/10 - 8/10 " "
- 9/10 " "
- ● 10/10 " "
- ⊗ niebo niewidoczne

Znakowanie układów ciśnienia

W – wyż N – niż

Znakowanie mas powietrza

PP – powietrze polarne
PA – " arktyczne
PZ – " zwrotnikowe
m – morskie
k – kontynentalne
s – stare

Rozmieszczenie danych

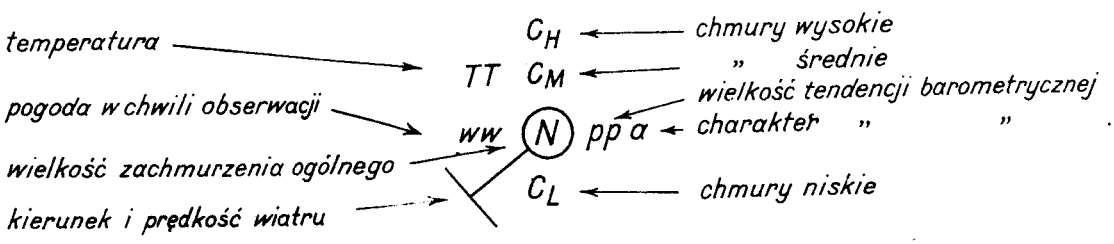

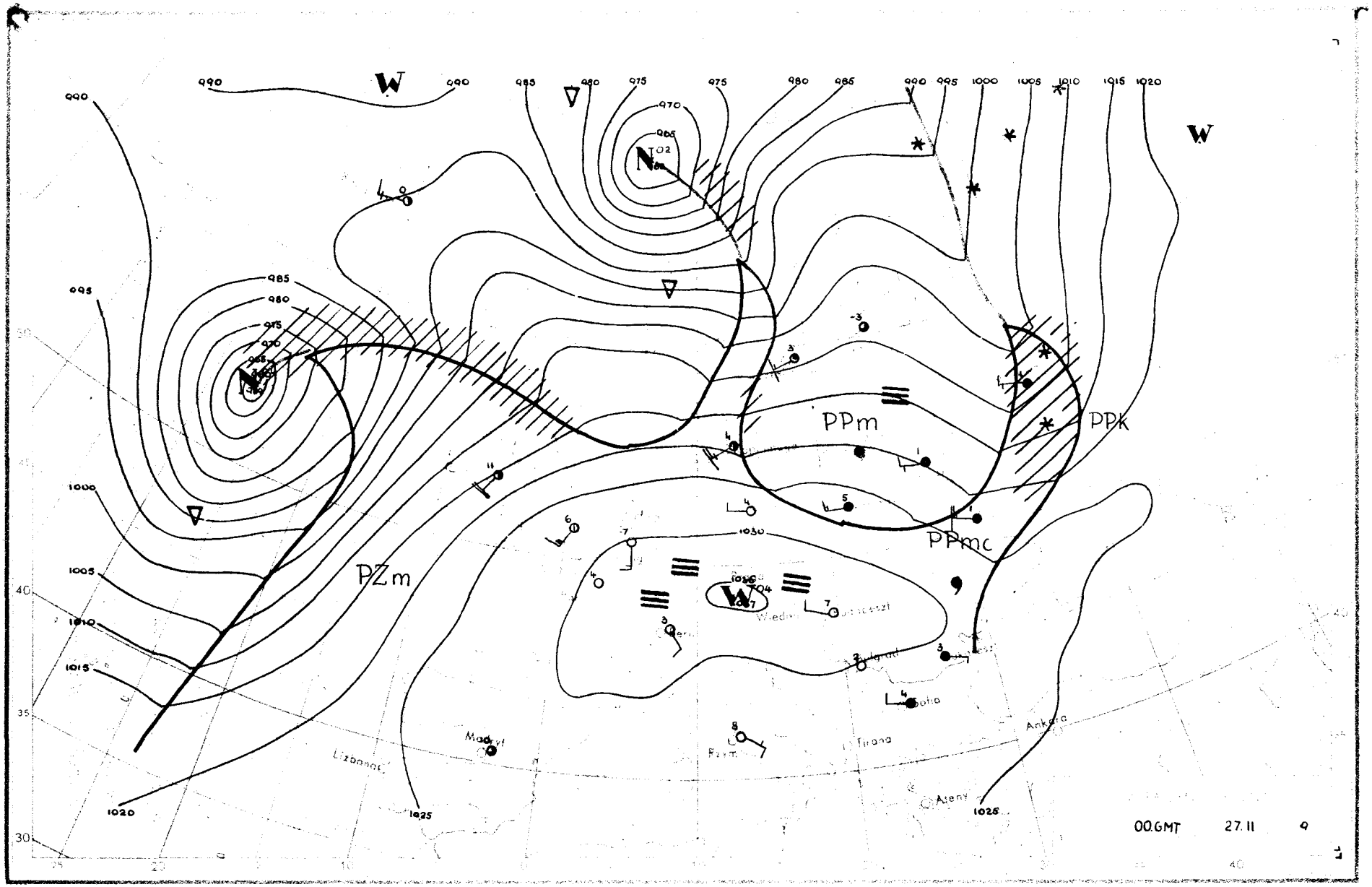

PZm
PPm
PPk
PPmc
Madryt
Lizbona
Rzym
Tirana
Ateny
Ankara
Wiedeń
Budapeszt
Sofia
00.GMT 27.11 9

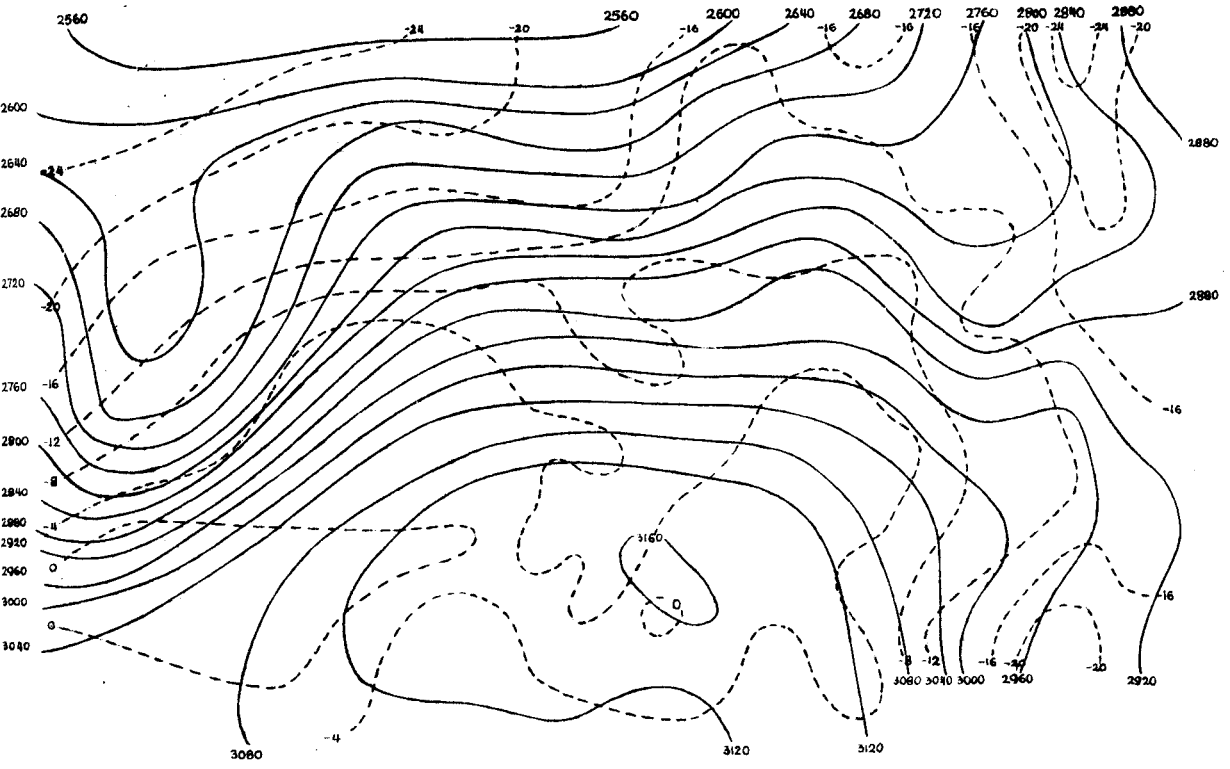

27.II.1959r.godz.0[illegible] GMT.

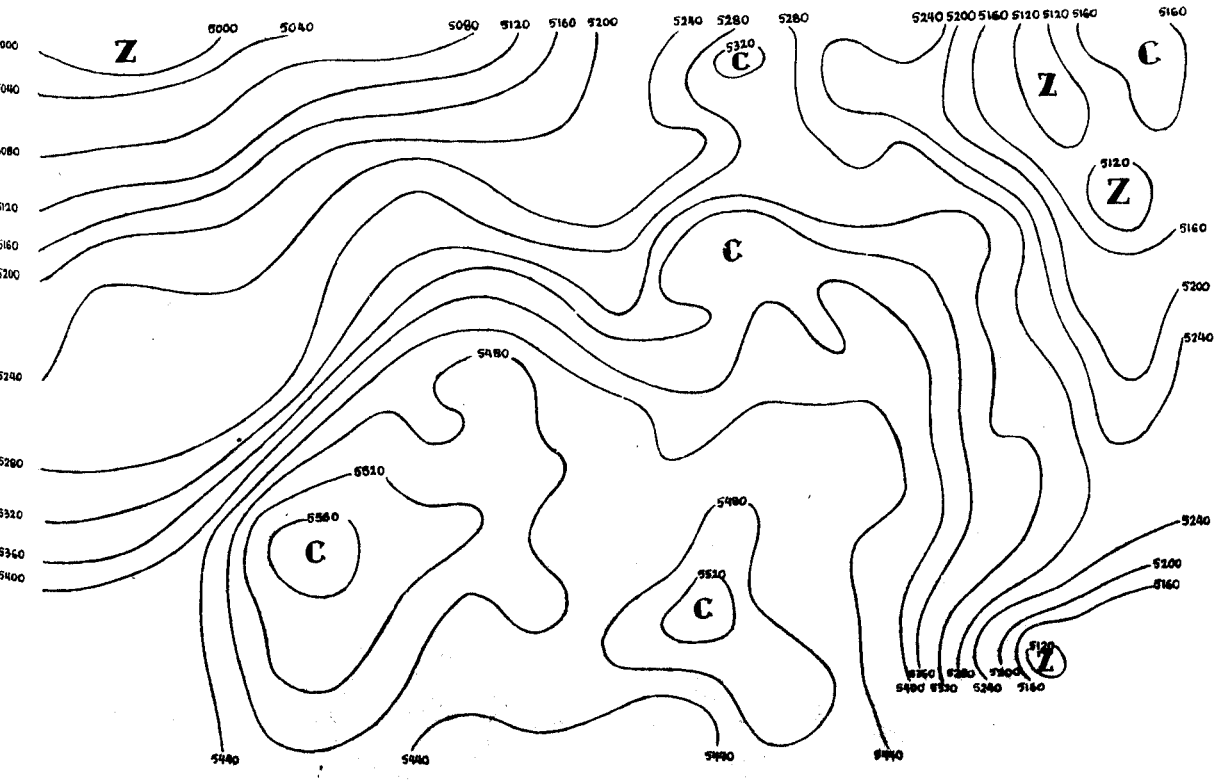

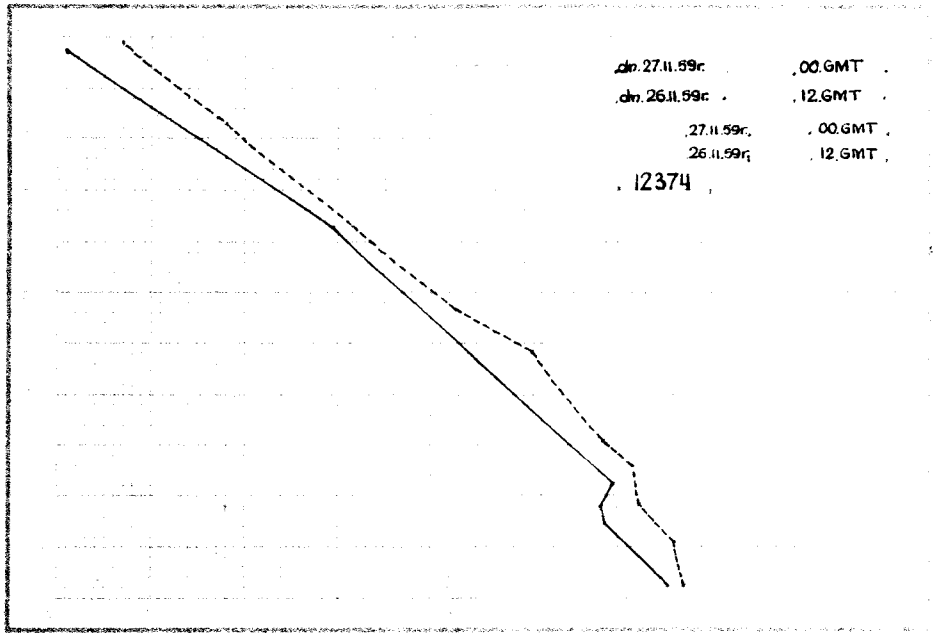
dn.27.11.59r. .00.GMT .
dn.26.11.59r. .12.GMT .
.27.11.59r. .00.GMT .
.26.11.59r. .12.GMT .
. 12374 .

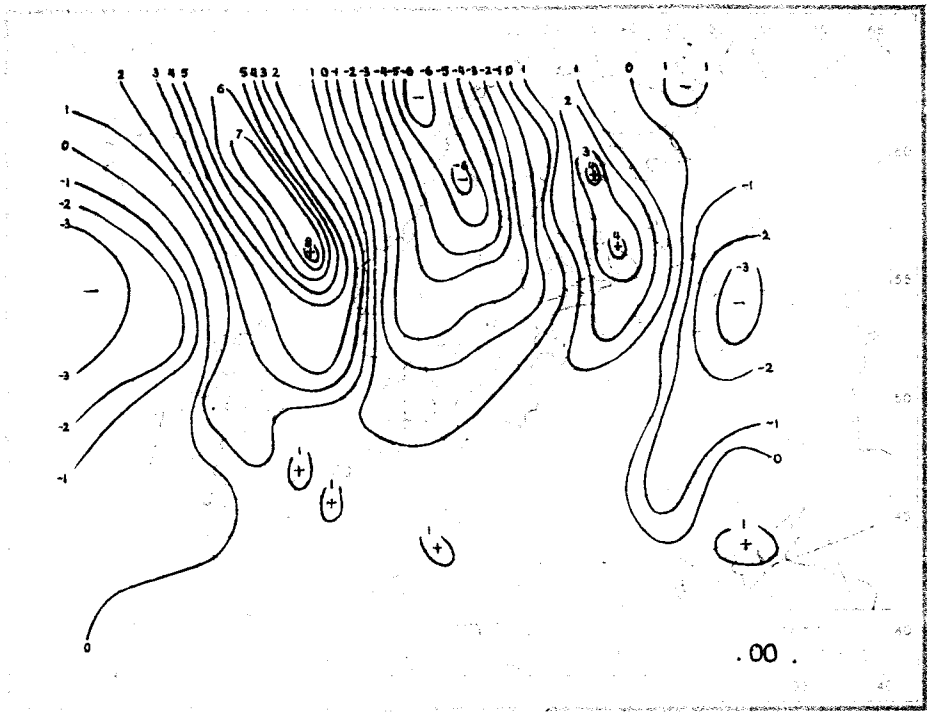
.00 .

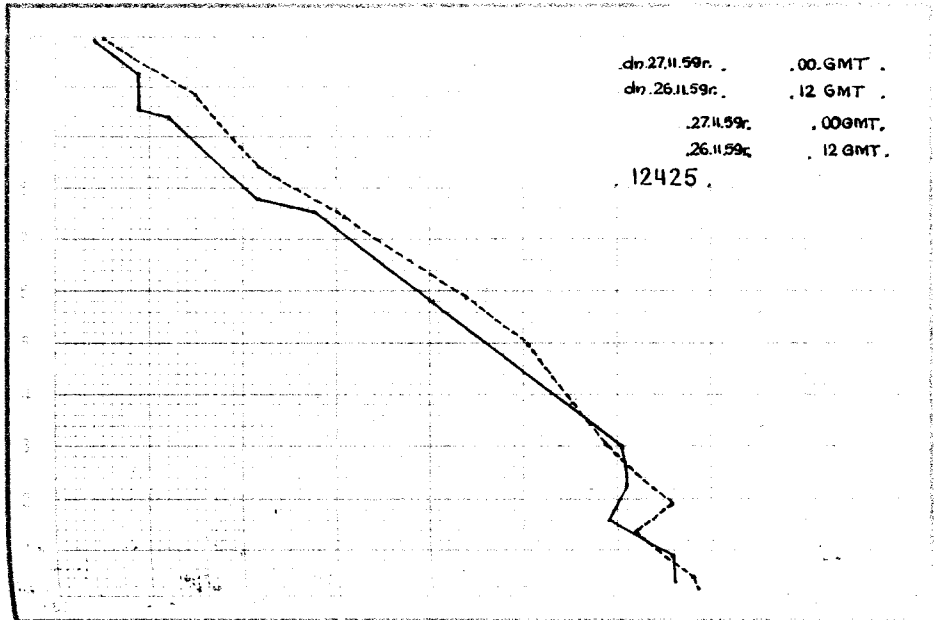
dn.27.11.59r. .00.GMT .
dn.26.11.59r. .12 GMT .
.27.11.59r. .00GMT.
.26.11.59r. .12 GMT.
. 12425 .

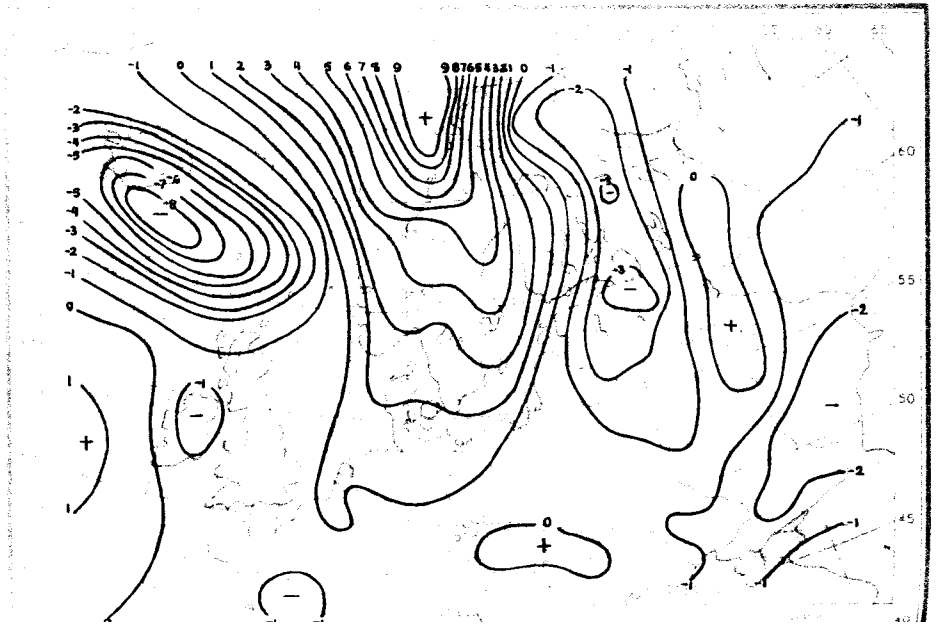

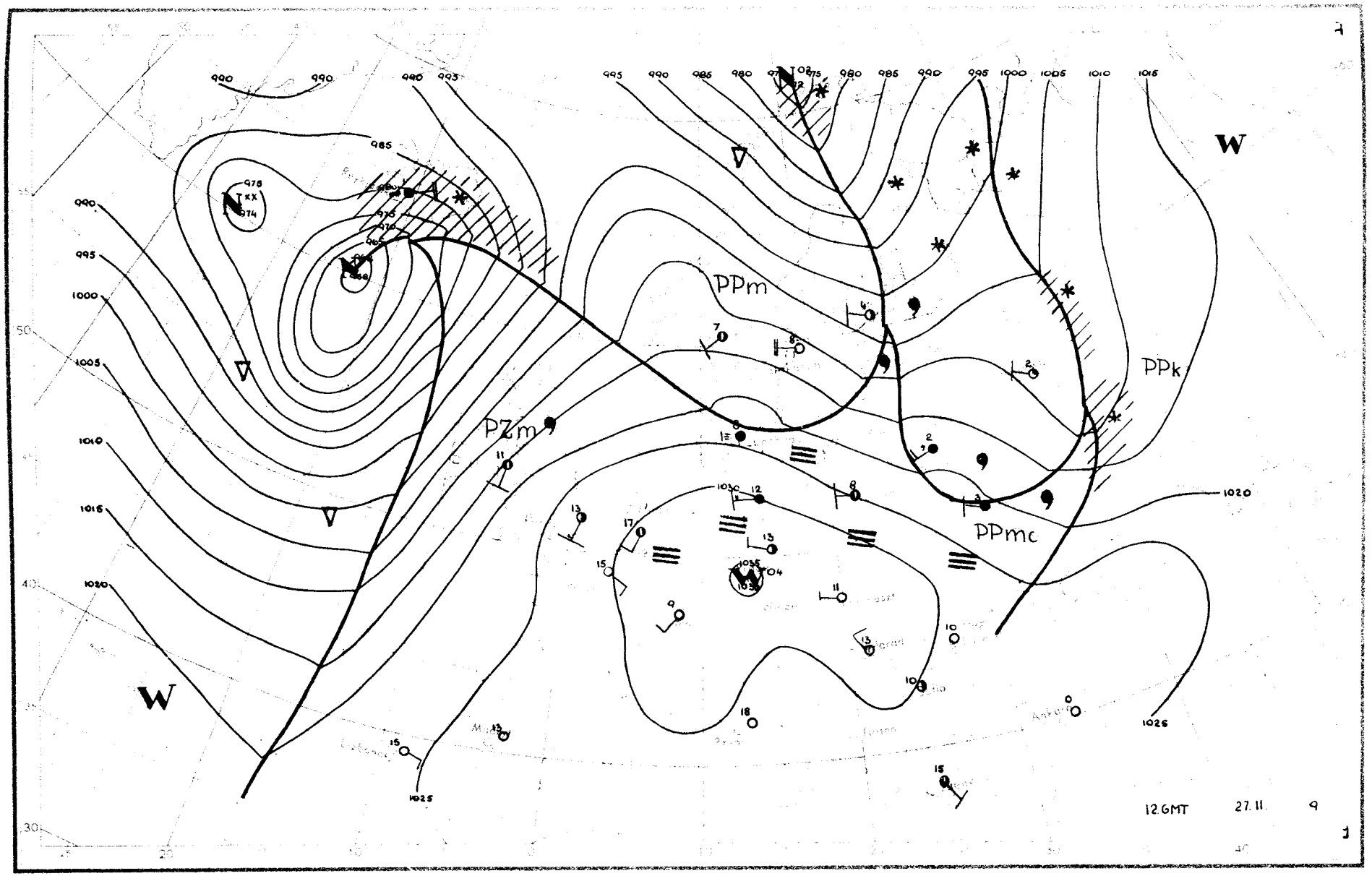
PPm
PPk
PPmc
PZm
W
W
12.GMT
27.11.
9

Dane synoptyczne z Polski w dniu 27.II.1959r.

SYNOP z godz.00 GMT.

150	82704	58102	23207	863XX	05805
185	82701	96515	23704	862XX	03207
205	82205	58102	25706	855XX	04702
250	82703	97022	26507	864XX	05102
295	82704	97022	23904	863XX	04302
330	82503	30102	28207	855XX	04001
375	82704	30102	26805	863XX	03004
425	82503	58102	29906	856XX	03205
465	82202	56602	27705	855XX	03102
560	82705	40102	30604	855XX	02203
695	82702	58102	28505	854XX	02701
105	72704	40102	25006	755XX	04207
235	82702	96102	23505	864XX	04802
270	82503	96102	25205	863XX	03202
310	02202	96102	27606	00900	03801
495	82703	96102	27404	854XX	03202
510	13215	99020	44652	10940	54302
570	80000	50102	28804	864XX	02204
575	82701	50102	29905	6542X	03000
650	22903	89020	05501	20932	60400

SYNOP z godz.12 GMT.

150	82708	40102	22708	854XX	05204
185	22506	96102	21407	854XX	04702
205	82706	40051	26712	00907	06205
250	72707	96101	25611	7093X	05701
295	82204	96105	22706	853XX	04707
330	52508	30052	28111	00906	06802
375	72707	50102	26308	756XX	04806
425	62708	45102	30312	2563/2	05808
465	72503	40102	27708	755XX	06707
560	72806	40101	31008	756XX	04804
695	82703	56102	28907	855XX	02701
105	72708	40102	24909	755XX	05213
235	72507	96102	24608	756XX	05400
270	82203	96102	24707	855XX	04504
310	82703	96051	28313	00907	06802
495	82204	96105	27305	855XX	04808
510	43206	98011	47300	25208	52211
570	82703	56102	29207	855XX	03703
575	82702	35052	30008	6551X	04801
650	33405	80411	07053	35X42	54210

TEMP Legionowo, godz.00 GMT.

12374	23206	04037	85516	51511	70068
51643	50663	67843	40289	81XX3	30925
98XX7	20781	16XX3	55555	00014	05033
62839	51516	13787	00525	07700	51643
66500	67843	66666	40081	29300	20016
01010	865XX				

TEMP Wrocław, godz.00 GMT.

12425	23238	05048	85555	50503	70115
51604	50603	69766	40324	82909	30928
98XX0	20188	09XX0	15368	09XX0	55555
00015	05036	66950	06060	41866	50517
12792	01007	86723	00584	66666	37188
28800	25601	21409	15009	01010	855XX

Przebieg pogody w Polsce w dniu 27.II.1959r.

W ciągu doby ubiegłej było zachmurzenie na ogół duże. W dzielnicach północno-wschodnich notowano niewielkie opady mżawki. W zachodniej połowie kraju miejscami wystąpiły większe przejaśnienia i lokalne rozpogodzenia. Notowano zamglenia i lokalne mgły. Temperatura maksymalna wynosiła od +6°C w Lesku do 14°C w Zgorzelcu i Legnicy, a w nocy od -3°C w Kłodzku do 7°C w Płocku. Wiatry były słabe i umiarkowane, nad morzem chwilami dość silne z kierunków zachodnich.

Druk PPWK – W-wa Solec 18. Zam. 1420/154/E/58 – 25.VII.58 – CW- 31952 – 78000 – 61 x 86 – mapowy 100 g

PAŃSTWOWY INSTYTUT
HYDROLOGICZNO-METEOROLOGICZNY
WARSZAWA

LIBRARY
WEATHER BUREAU

Biuletyn Synoptyczny

Legenda:

izobara w mb lub izohipsa w dkm
(na mapie tendencji barometrycznej
izalobara w jednostkach mb 3 godz.)

Znakowanie zjawisk meteorologicznych

- front ciepły
- front chłodny
- front zokludowany
- front stacjonarny
- • deszcz
- , mżawka
- * śnieg

natężenie opadu jest charakteryzowane ilością znaczków

- Δ krupa
- ▲ grad
- ∇ opady przelotne
- obszar jednostajnych opadów deszczu
- " " " śniegu
- ≡ mgła
- ∞ zmętnienie
- burza
- błyskawica
- zamieć

Wiatr

- ½ m/sek
- 1 m/sek
- 2½ m/sek
- 5 m/sek

Wielkość zachmurzenia

- ○ niebo bezchmurne
- 1/10 pokrycia nieba
- 2/10 - 3/10 " "
- 4/10 " "
- 5/10 " "
- 6/10 " "
- 7/10 - 8/10 " "
- 9/10 " "
- ● 10/10 " "
- ⊗ niebo niewidoczne

Znakowanie układów ciśnienia

W - wyż N - niż

Znakowanie mas powietrza

PP - powietrze polarne
PA - " arktyczne
PZ - " zwrotnikowe
m - morskie
k - kontynentalne
s - stare

Rozmieszczenie danych

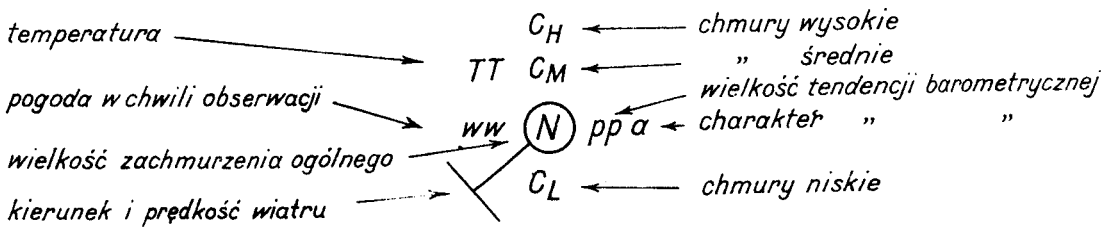

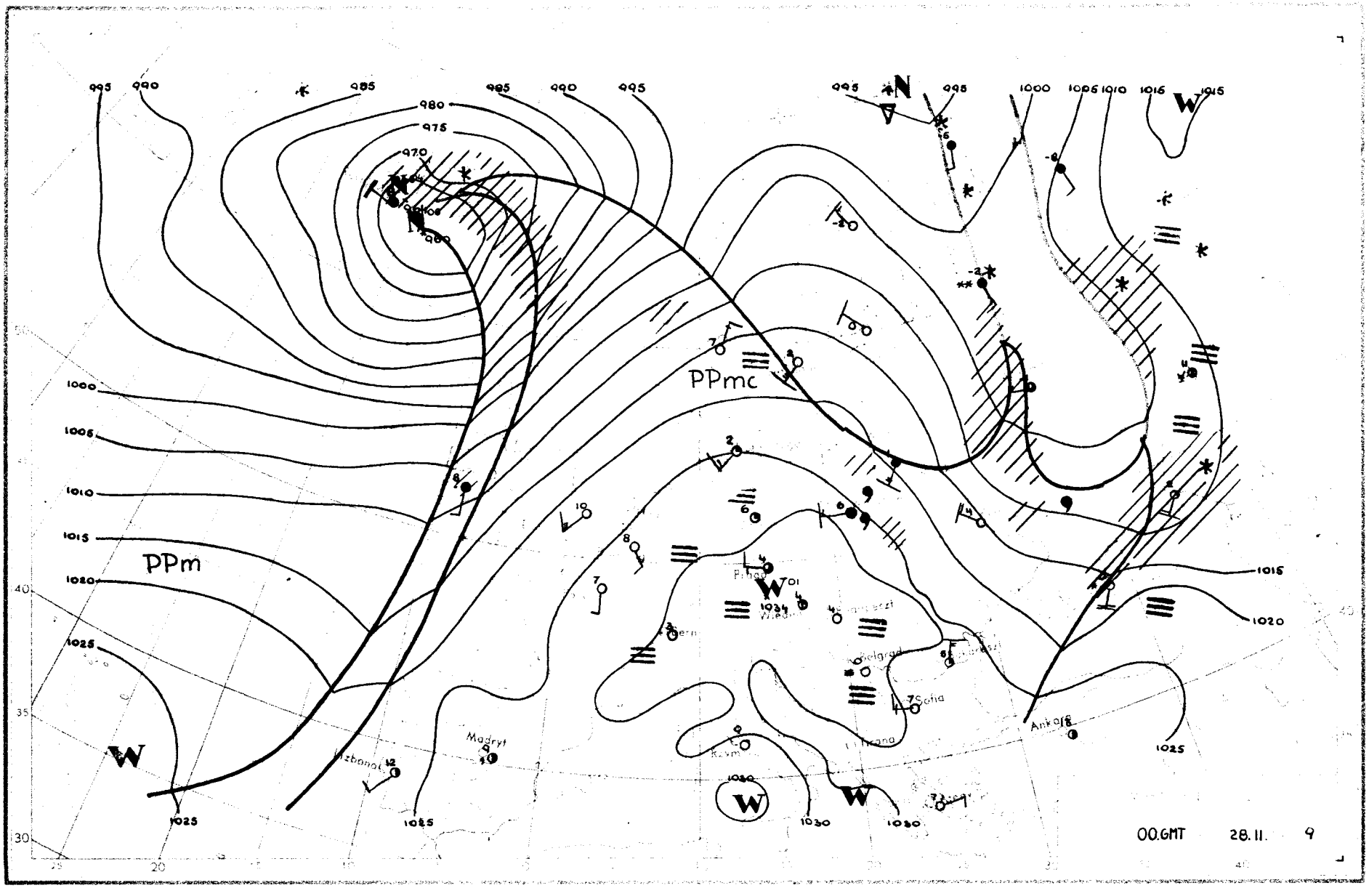

PPm
PPmc
Madryt
Lizbona
Ankara
Sofia
Belgrad
Wiedeń
Bern
Rzym
Tirana
995
990
985
980
975
970
1000
1005
1010
1015
1020
1025
1030
W
N
OO.GMT 28.11. 9

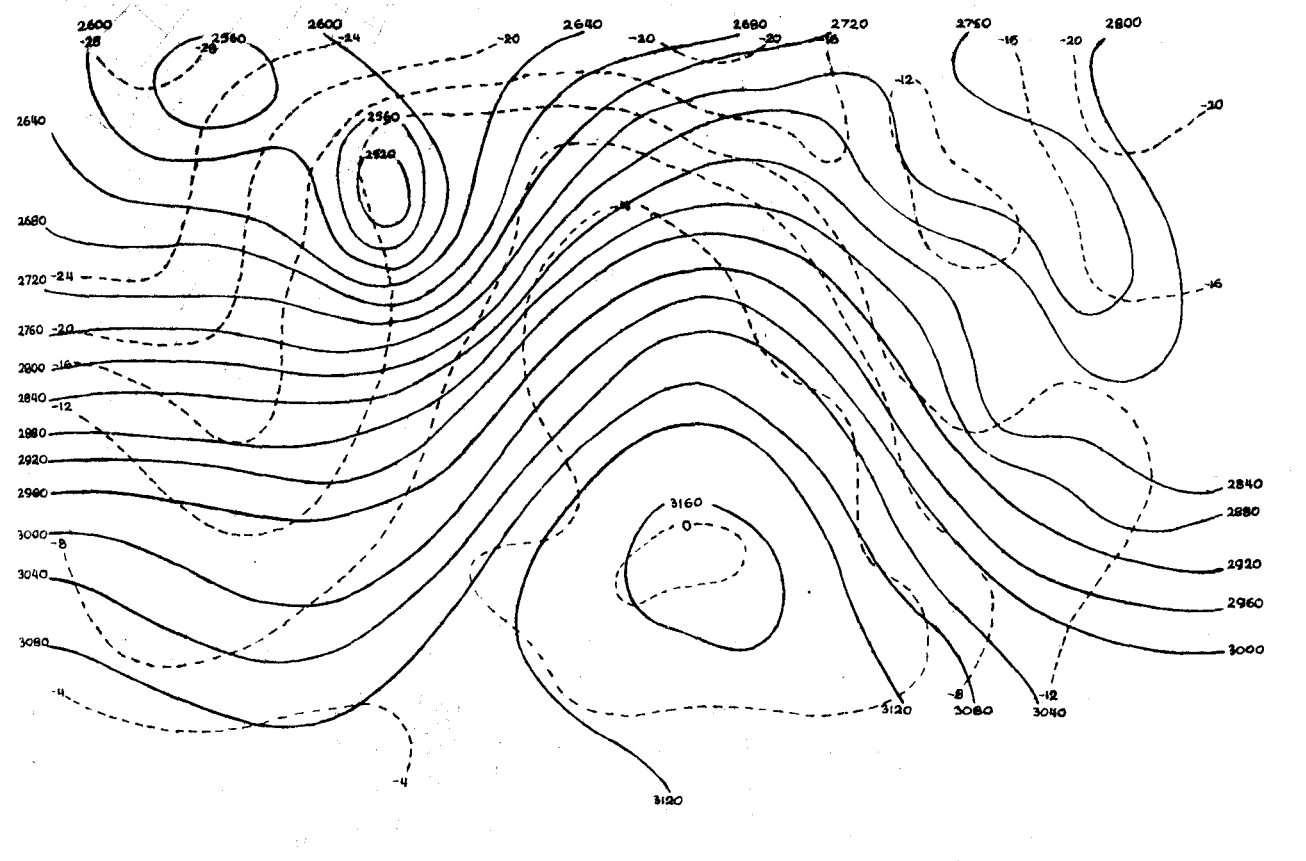

28.II.1959r.godz.00 GMT.

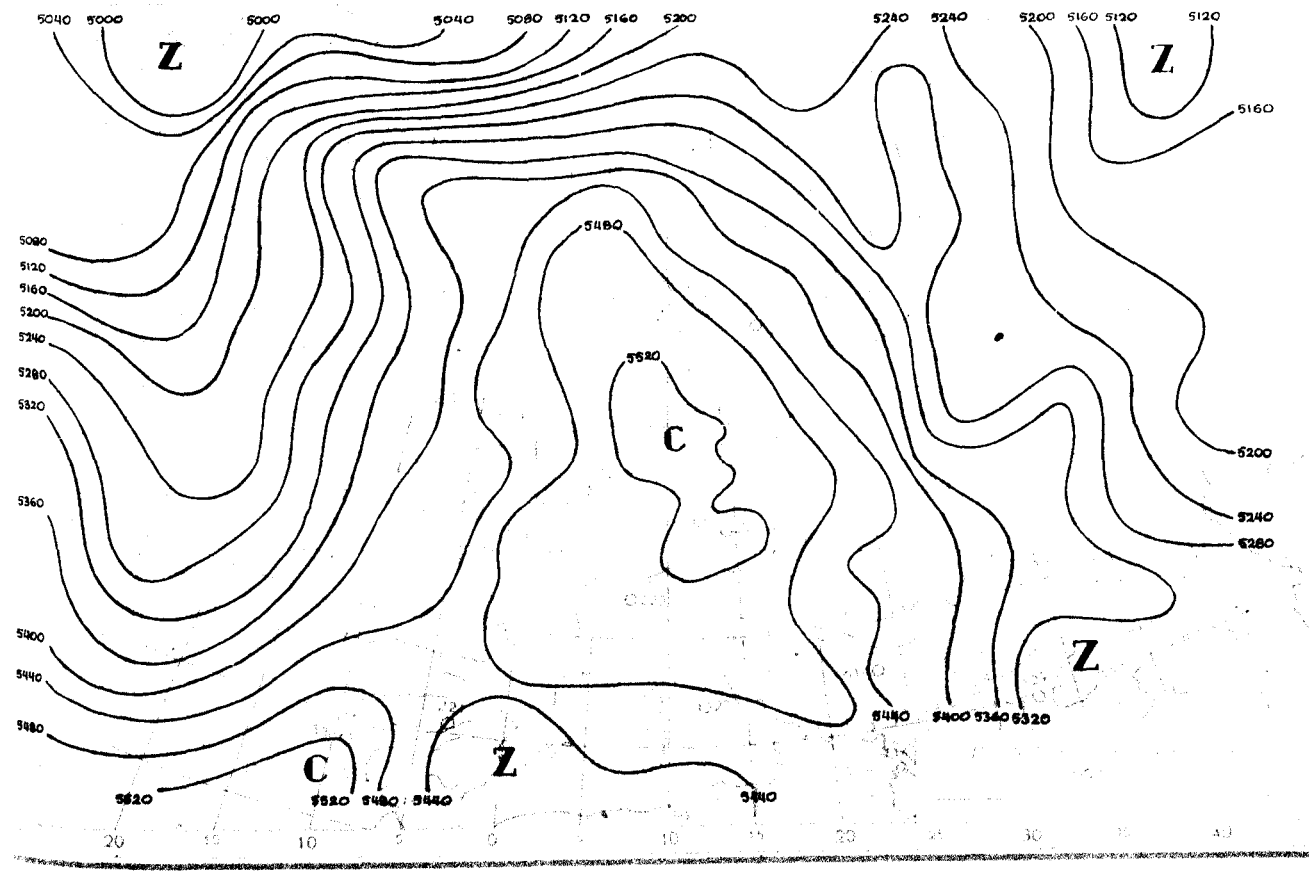

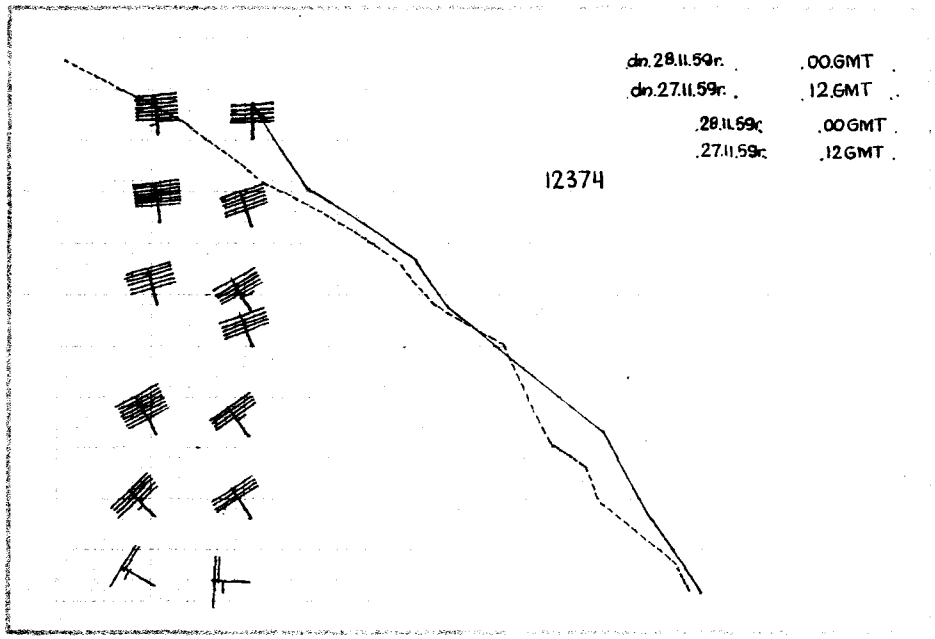
dn.28.11.59r. .00.GMT
dn.27.11.59r. .12.GMT
.28.11.59r. .00GMT
.27.11.59r. .12GMT
12374

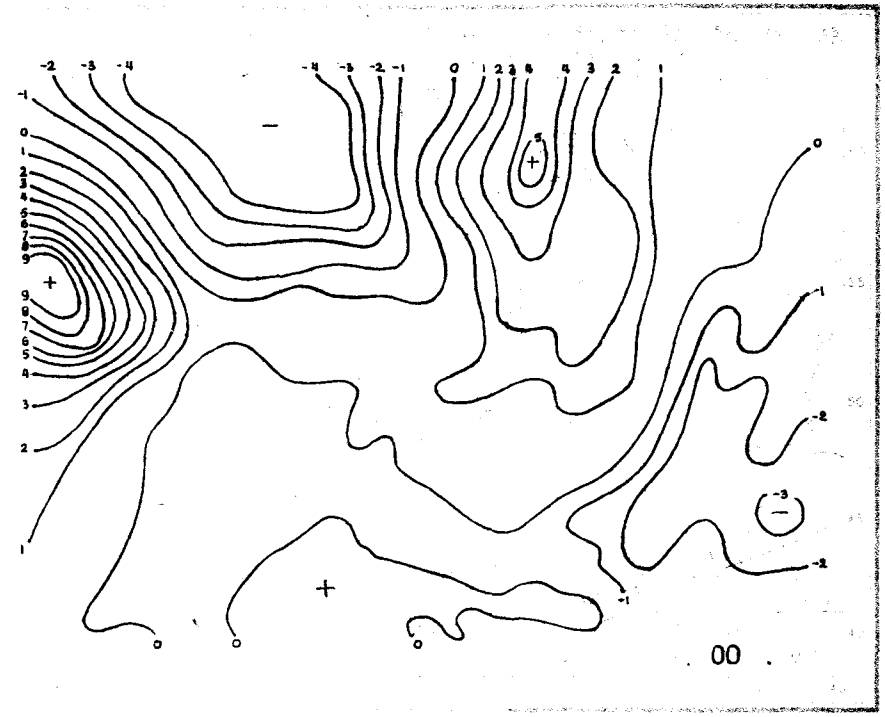
00

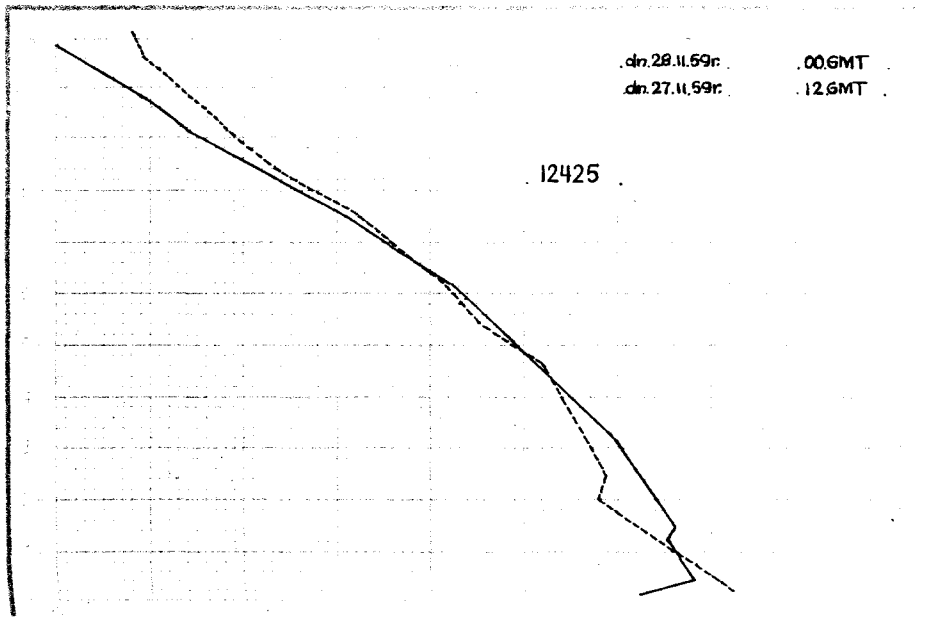
dn.28.11.59r. .00.GMT
dn.27.11.59r. .12.GMT
12425



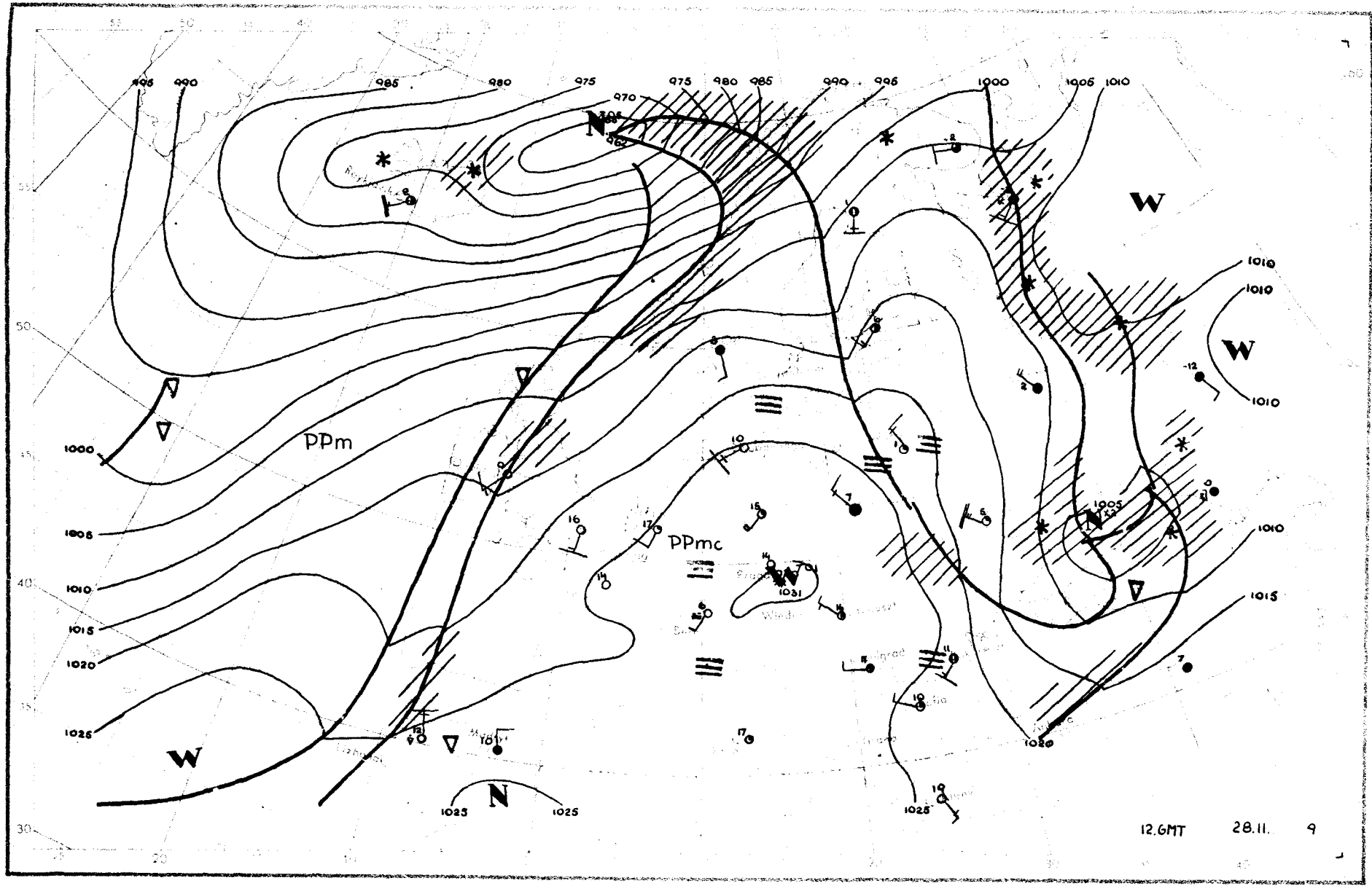
PPm
PPmc
W
W
W
N
N
N
N
12.GMT 28.11. 9

Dane synoptyczne z Polski w dniu 28.II.1959r.

SYNOP z godz.00 GMT.

150	63205	58102	24607	655XX	04206
185	82904	96612	23205	8072X	04207
205	02202	40100	27604	00900	03201
250	72705	97012	26908	7553X	05202
295	82903	95102	23305	863XX	03105
330	02505	20100	29105	00900	03101
375	82706	50101	25606	856XX	04400
425	02702	40100	30403	00900	02201
465	82904	30602	27606	8097X	06400
560	02704	20100	30703	00900	01302
695	82703	58102	26907	855XX	03400
105	32704	96101	26106	15501	04205
235	02903	96101	26605	00900	04208
270	82702	96102	24306	864XX	04201
310	42502	20100	28806	00906	05000
495	82704	96616	25606	6742X	05504
510	03407	98021	46904	00900	60701
570	62502	50101	28104	2553X	02702
575	82906	60012	28707	3551X	03202
650	63603	60414	06554	45X42	55501

SYNOP z godz.12 GMT.

150	60909	58102	24712	00902	07805
185	82702	08514	25205	862XX	04207
205	02203	50101	27613	00900	08801
250	72704	97012	27012	00908	07703
295	83203	08445	25105	863XX	04003
330	32703	50054	28612	00901	08705
375	83203	40102	27007	854XX	04103
425	32903	56104	29013	11502	06708
465	62904	57101	27011	31406	07702
560	53303	40051	28510	51400	06705
695	72906	40102	26109	755XX	04706
105	32704	96101	26312	10931	07801
235	23205	97024	26412	00901	08762
270	82702	96102	26506	864XX	04210
310	12501	95054	28613	00901	08803
495	82904	95102	26007	5742X	06400
510	33501	98011	47006	00908	68208
570	32906	60011	27110	25430	04802
575	72904	40052	27311	755XX	06709
650	33605	89014	06502	15348	53001

TEMP Legionowo, godz.00 GMT.

12374	48200	07046	02909	85525	03001
03123	70084	51525	07739	50682	68698
03530	40298	78XX2	03540	30929	87XX2
03538	55555	00013	07057	02907	20690
51529	03341	66666	46972	03528	44072
03532	35984	03541	26290	03535	01010
866XX					

TEMP Wrocław, godz.00 GMT.

12425	48245	03037	85576	05023	70144
51512	50747	66684	40380	79814	30936
95XX1	20195	14XX6	55555	00016	01018
49970	07068	14896	04028	33876	06041
99714	50502	75500	66684	66666	29896
27000	20015	01010	00900		

Przebieg pogody w Polsce w dniu 28.II.1959r.

W ciągu doby ubiegłej w dzielnicach wschodnich było zachmurzenie duże, gdzie niegdzie notowano niewielkie opady drobnego deszczu i mżawki. Na pozostałym obszarze zachmurzenie było umiarkowane lub niewielkie, na zachodzie wystąpiły liczne rozpogodzenia. Rano notowano mgły i zamglenia. Temperatura maksymalna wahała się od +4°C w Suwałkach do +16°C w Świnoujściu i Szczecinie, a w nocy od -2°C we Wrocławiu do +8°C w Zielonej Górze. Wiatry były słabe przeważnie z kierunków zachodnich.-

Druk PPWK – W-wa Solec 18. Zam. 1420/154/E/58 – 25.VII.58 – CW- 31952 – 78000 – 61 x 86 – mapowy 100 g

Poland

PAŃSTWOWY INSTYTUT
HYDROLOGICZNO-METEOROLOGICZNY
WARSZAWA

marcin

LIBRARY
AUG 1 - 1950
WEATHER BUREAU

Biuletyn Synoptyczny

Legenda:

izobara w mb lub izohipsa w dkm
(na mapie tendencji barometrycznej
izalobara w jednostkach mb 3 godz.)

Znakowanie zjawisk meteorologicznych

- front ciepły
- front chłodny
- front zokludowany
- front stacjonarny
- deszcz
- mżawka
- śnieg

natężenie opadu jest charakteryzowane ilością znaczków

- krupa
- grad
- opady przelotne
- obszar jednostajnych opadów deszczu
- " " " śniegu

- mgła
- zmętnienie
- burza
- błyskawica
- zamieć

Wiatr

- 1/2 m/sek
- 1 m/sek
- 2 1/2 m/sek
- 5 m/sek

Wielkość zachmurzenia

- niebo bezchmurne
- 1/10 pokrycia nieba
- 2/10 - 3/10 " "
- 4/10 " "
- 5/10 " "
- 6/10 " "
- 7/10 - 8/10 " "
- 9/10 " "
- 10/10 " "
- niebo niewidoczne

Znakowanie układów ciśnienia

W - wyż N - niż

Znakowanie mas powietrza

PP - powietrze polarne
PA - " arktyczne
PZ - " zwrotnikowe
m - morskie
k - kontynentalne
s - stare

Rozmieszczenie danych

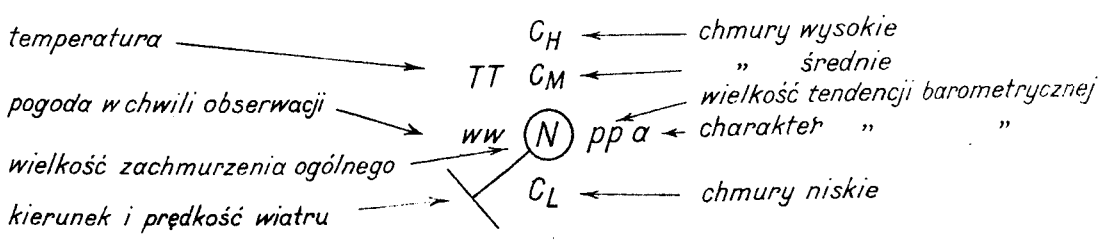

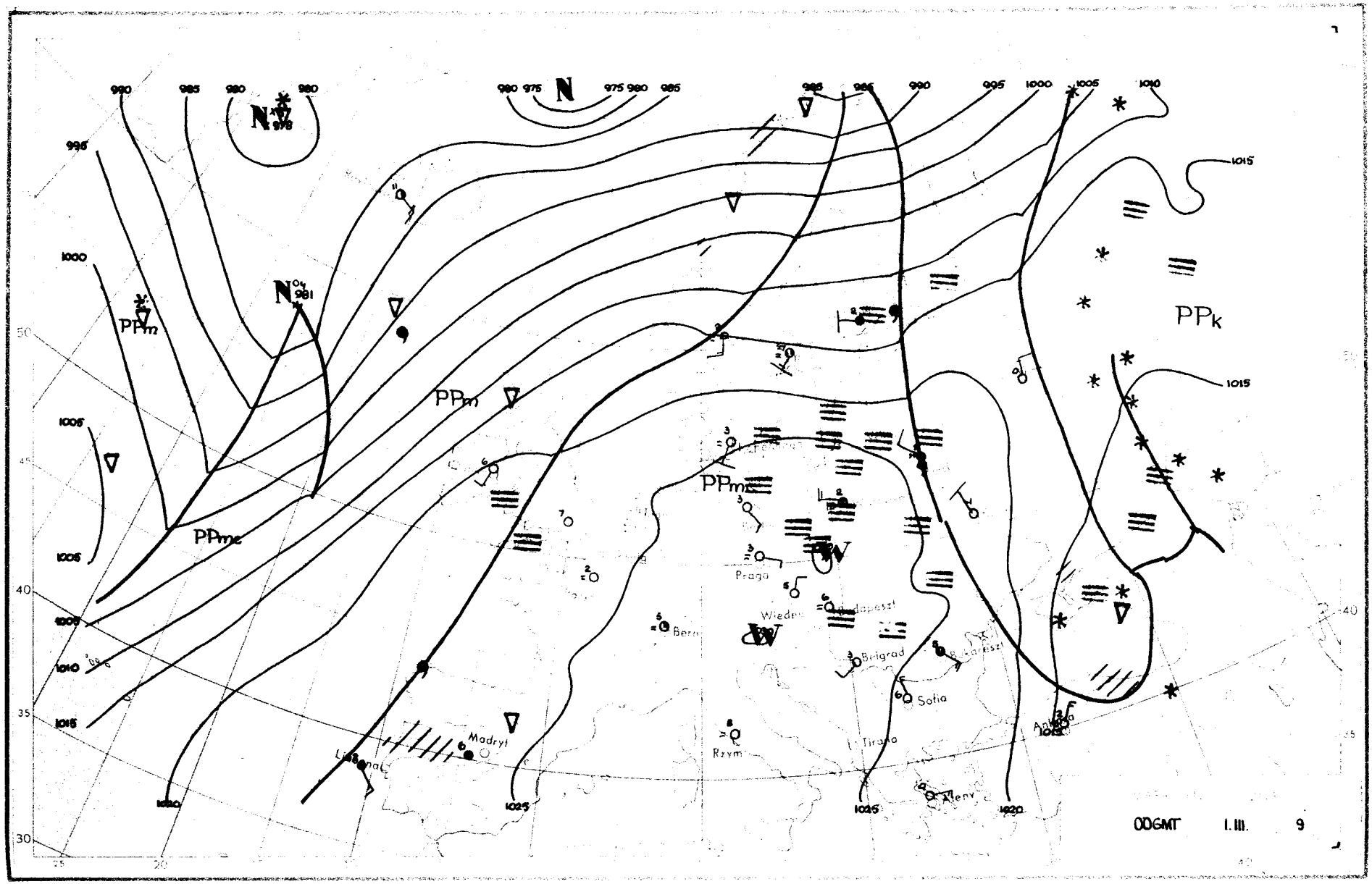

PPm
PPmc
PPm
PPmc
PPk
Praga
Wiedeń
Budapeszt
Bern
Belgrad
Bukareszt
Sofia
Tirana
Rzym
Madryt
Lisbona
Ateny
Ankara
ODGMT I.III. 9

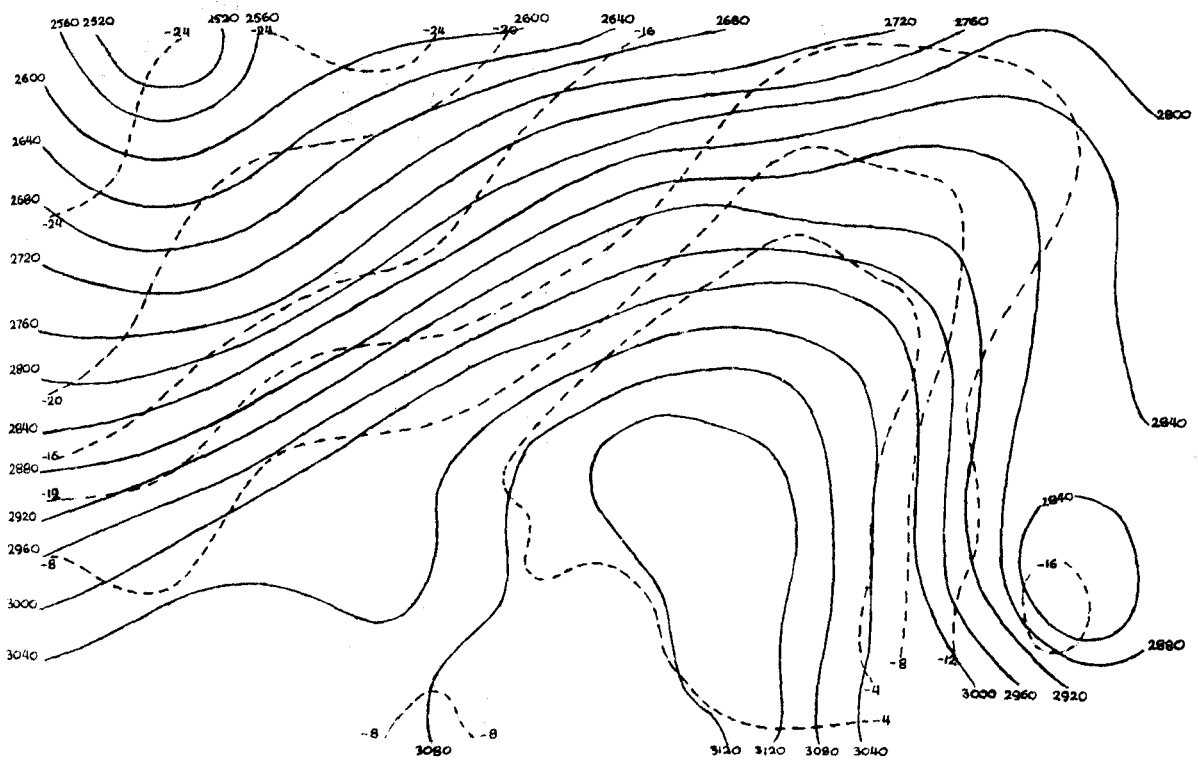

1.III.1959r. godz. 00 GMT.

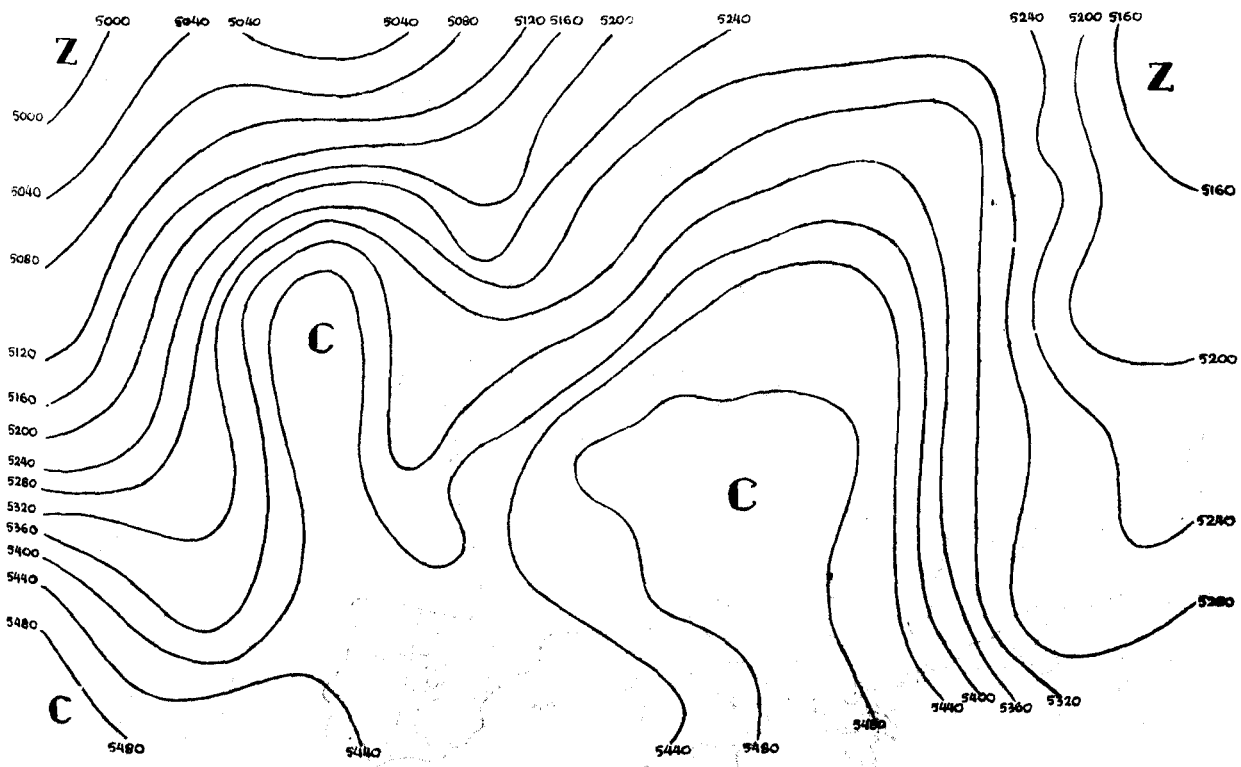

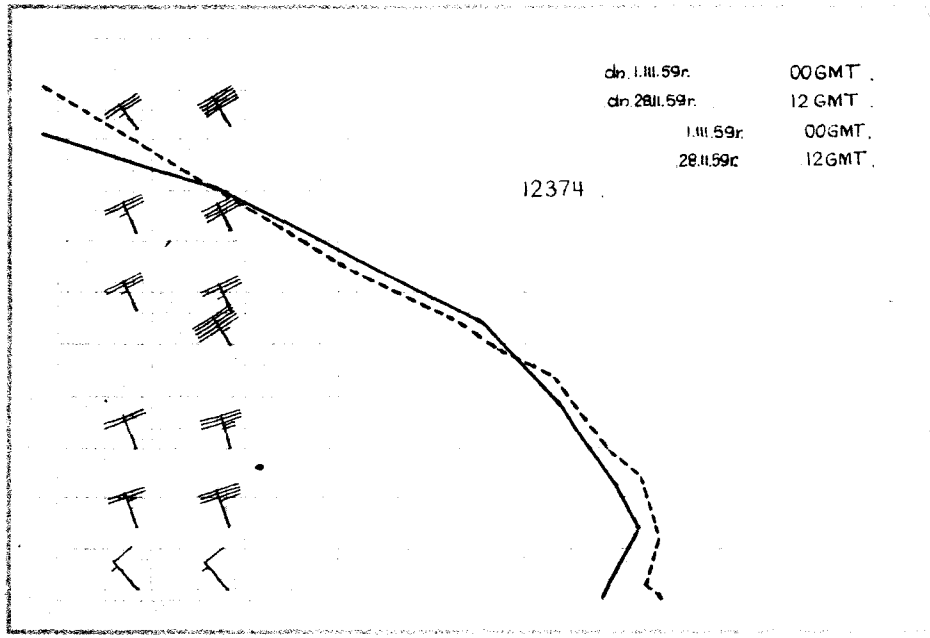
dn. 1.III.59r. 00 GMT
dn. 28.II.59r. 12 GMT
1.III.59r. 00GMT
28.II.59r. 12GMT
12374

00

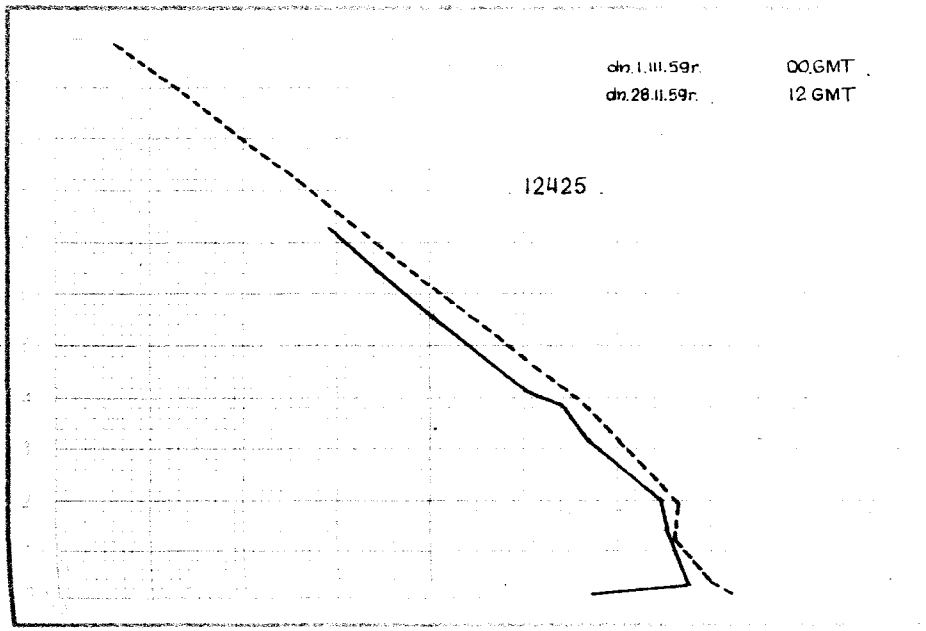
dn. 1.III.59r. 00.GMT
dn. 28.II.59r. 12 GMT
12425



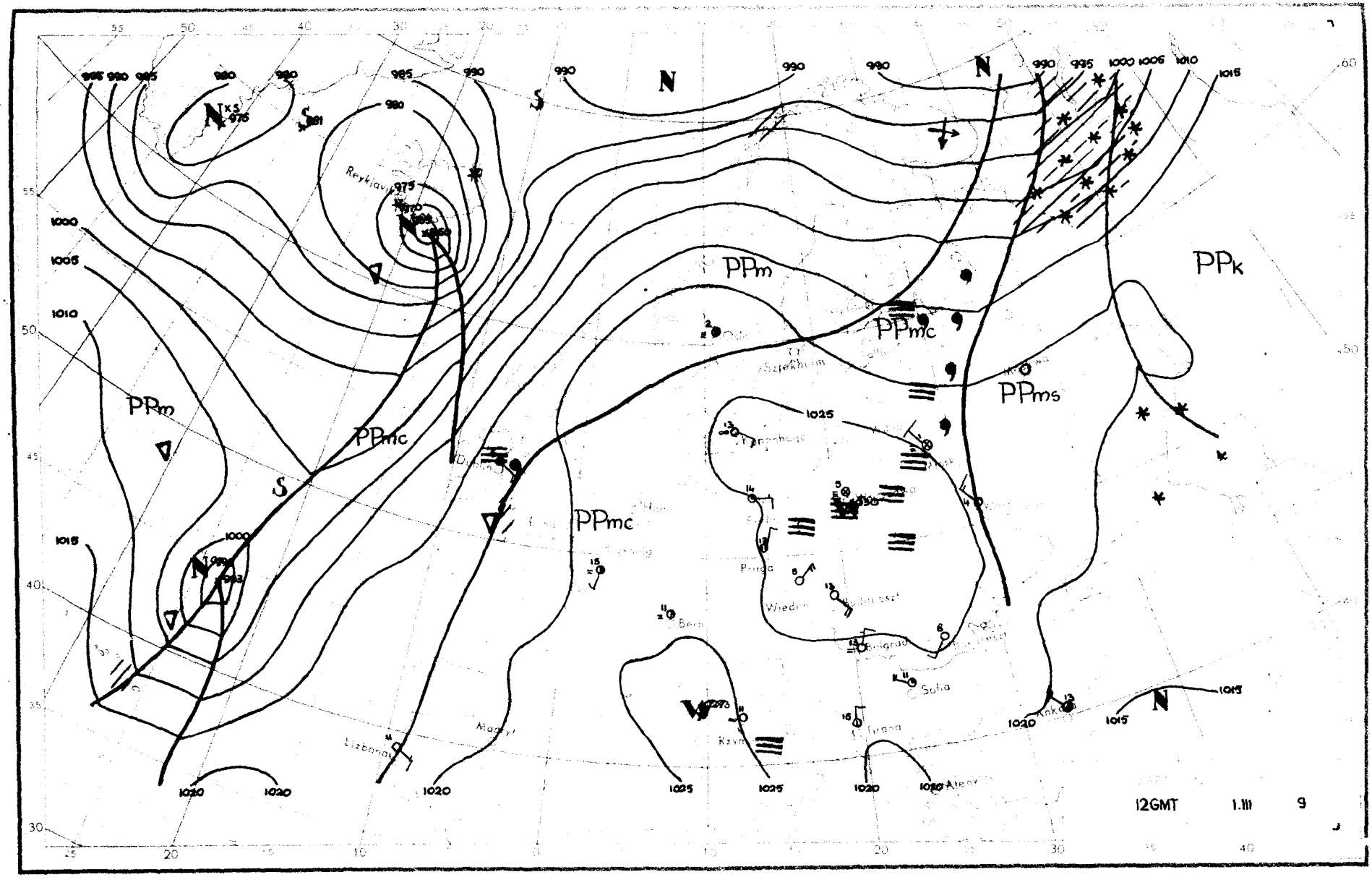

PPm
PPmc
PPmc
PPm
PPmc
PPms
PPk
Reykjavik
Sztokholm
Praga
Wiedeń
Bern
Bolgrad
Sofia
Tirana
Rzym
Lizbona
Madryt
Ankara
Ateny
12GMT
1.III
9

Dane synoptyczne z Polski w dniu 1.III.1959r.

SYNOP z godz.00 GMT.

150	02904	56100	26607	00900	05206
185	00000	08460	25501	00900	51302
205	00000	06444	26800	00900	50400
250	00000	02460	28203	00900	03202
295	82902	96102	26704	863XX	04208
330	00000	01464	28900	00900	50000
375	92702	00454	28102	9X0XX	02203
425	00000	03464	29252	00900	52701
465	90000	01474	29101	9X0XX	01207
560	00000	03460	29402	00900	02400
695	83202	40102	28106	855XX	04203
105	01402	40100	26004	00900	04204
235	00000	95100	28402	00900	02202
270	90000	02454	28051	9X0XX	52204
310	00000	16100	27301	00900	01400
495	80000	96102	28603	864XX	02106
510	00000	98020	46207	00900	67604
570	90000	02451	29400	9X0XX	00303
575	00000	02460	29303	00900	03701
650	10204	89020	06302	00902	62500

SYNOP z godz.12 GMT.

150	12905	58050	26815	00902	06803
185	02703	96100	26412	00900	07802
205	62701	62024	26013	00908	07008
250	22001	95104	28411	00901	07705
295	62702	96104	27705	654XX	04400
330	01402	12054	27812	00900	04807
375	90000	08434	28905	9X0XX	05802
425	21405	50104	26414	00905	06812
465	20000	60034	27412	00902	08805
560	00904	40100	26613	00900	06811
695	67201	58102	27909	65500	05806
105	41602	96101	26613	00905	07806
235	42202	96104	27512	00908	08804
270	02501	97024	27313	00900	06706
310	21802	97024	25115	00901	04712
495	82901	18284	28306	863XX	06803
510	21807	99020	44807	00901	64706
570	00000	56100	27511	00900	06806
575	03601	50104	28010	00900	06805
650	10000	89020	06204	00902	57201

TEMP Legionowo, godz.00 GMT.

12374	23212	XXXXX	03003	85523	03027
03511	70088	51574	03310	50706	64754
03313	40353	77XX1	03313	70936	92XX0
03114	20198	13XX4	03425	15371	16XX3
03017	10621	09XX7	00109	55555	00015
00000	02901	52850	03027	03511	29773
01518	03410	98625	54608	03210	51513
62739	03312	66666	70092	03114	17719
03128	10010	00109	09010	00308	01010
9X0XX					

TEMP Wrocław, godz.00 GMT.

12425	23228	04049	85568	07563	70145
51654	50754	67919	40381	79XX1	55555
00014	51515	32989	08089	07800	06577
10704	51642	94633	52717	50452	73969
66666	78481	01010	00900		

Przebieg pogody w Polsce w dniu 1.III.1959r.

W ciągu doby ubiegłej było zachmurzenie niewielkie. Rano i w nocy notowano liczne mgły. Temperatura maksymalna wahała się od 4°C w Mławie i Dęblinie do 16°C w Słubicach i Gdańsku, temperatura w nocy wahała się od -1°C do +7°C. Wiatry były słabe o kierunkach zmiennych.

Druk PPWK – W-wa. Solec 18. Zam. 1420/154/E/58 – 25.VII.58 – CW-34952 – 78000 – 61 x 86 – mapowy 100 g

PAŃSTWOWY INSTYTUT
HYDROLOGICZNO-METEOROLOGICZNY
WARSZAWA

Biuletyn Synoptyczny

Legenda:

izobara w mb lub izohipsa w dkm
(na mapie tendencji barometrycznej
izalobara w jednostkach mb 3 godz.)

Znakowanie zjawisk meteorologicznych

- front ciepły
- front chłodny
- front zokludowany
- front stacjonarny
- • deszcz
- , mżawka
- * śnieg

} natężenie opadu jest charakteryzowane ilością znaczków

- Δ krupa
- ▲ grad
- ▽ opady przelotne
- obszar jednostajnych opadów deszczu
- " " " śniegu

- ≡ mgła
- ∞ zmętnienie
- burza
- błyskawica
- zamieć

Wiatr

- ½ m/sek
- 1 m/sek
- 2½ m/sek
- 5 m/sek

Wielkość zachmurzenia

- ○ niebo bezchmurne
- 1/10 pokrycia nieba
- 2/10 - 3/10 " "
- 4/10 " "
- 5/10 " "
- 6/10 " "
- 7/10 - 8/10 " "
- 9/10 " "
- ● 10/10 " "
- ⊗ niebo niewidoczne

Znakowanie układów ciśnienia

W - wyż N - niż

Znakowanie mas powietrza

PP - powietrze polarne
PA - " arktyczne
PZ - " zwrotnikowe
m - morskie
k - kontynentalne
s - stare

Rozmieszczenie danych

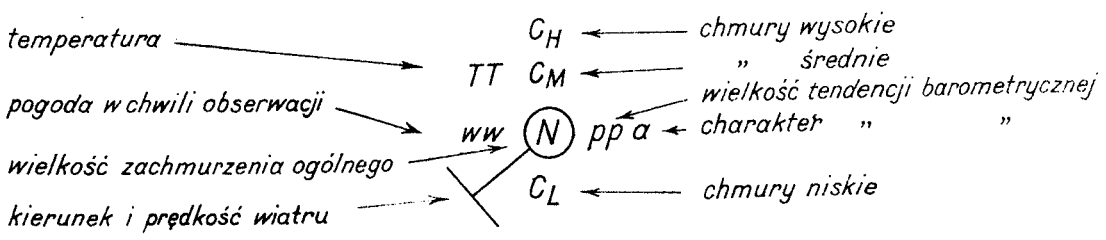

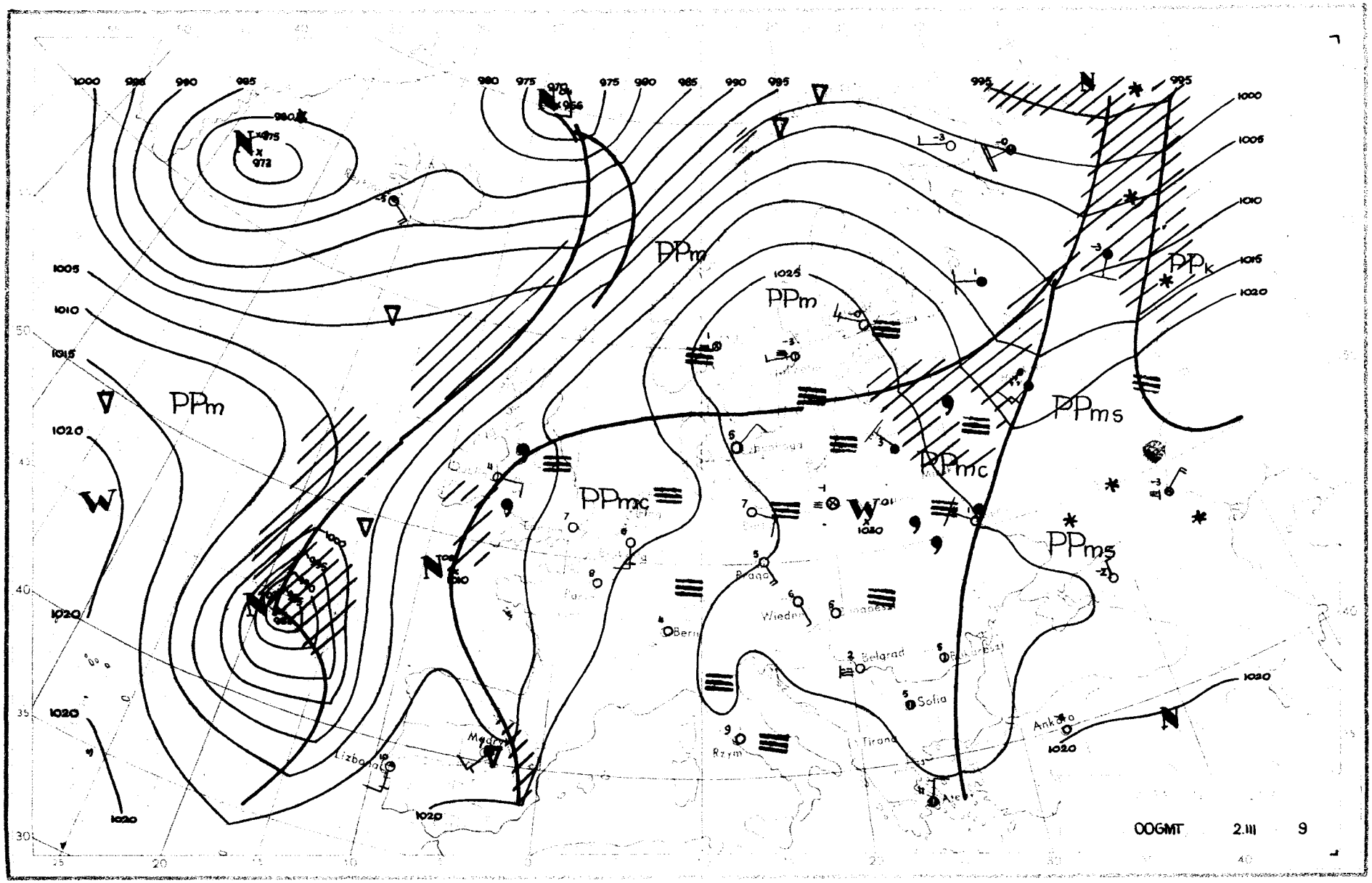

PPm
PPm
PPm
PPmc
PPmc
PPms
PPms
PPk
Wiedeń
Belgrad
Sofia
Rzym
Tirana
Ankara
Lizbona
Madryt
Bern
Praga
OOGMT 2.III 9

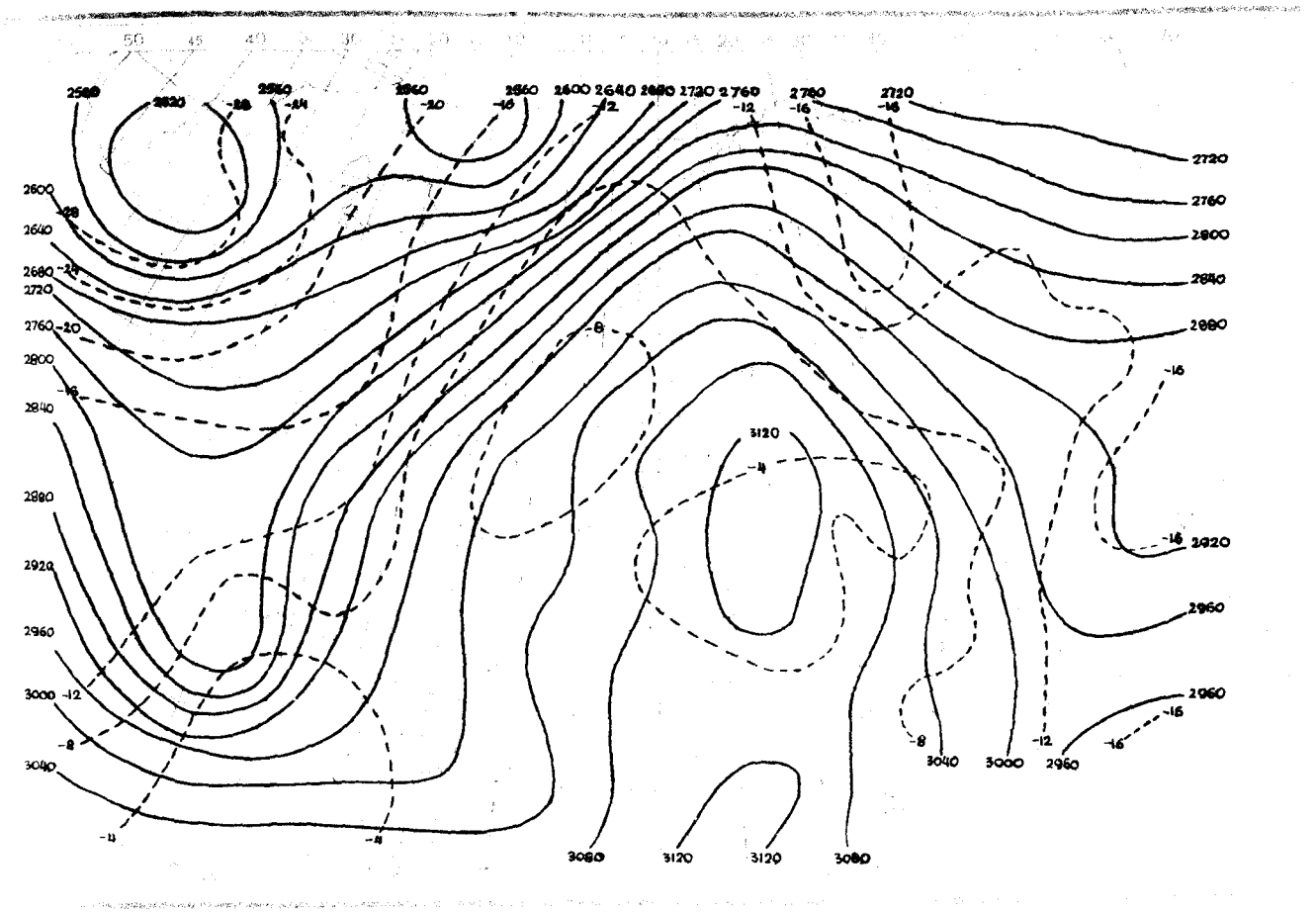

2.III.1959r.godz.00 GMT.

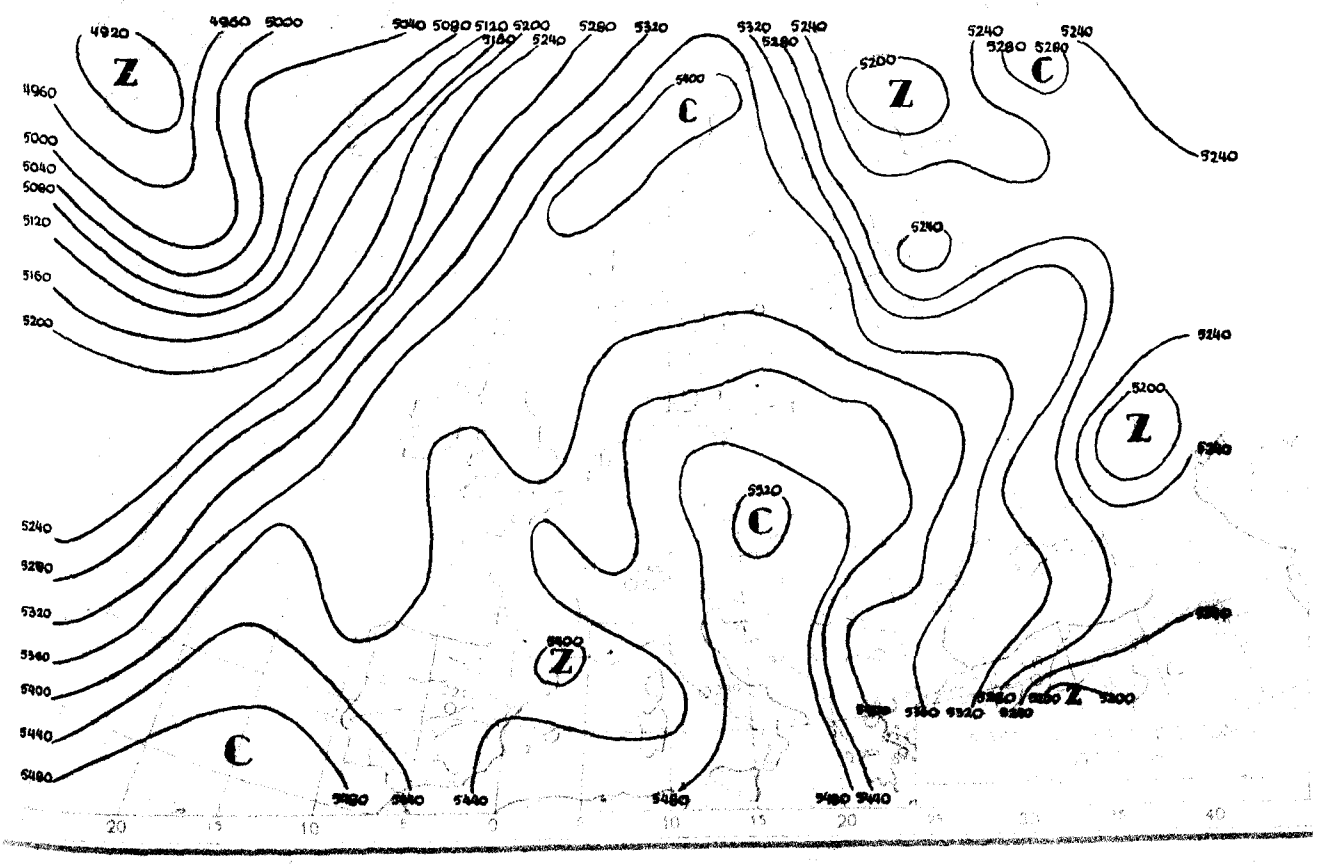

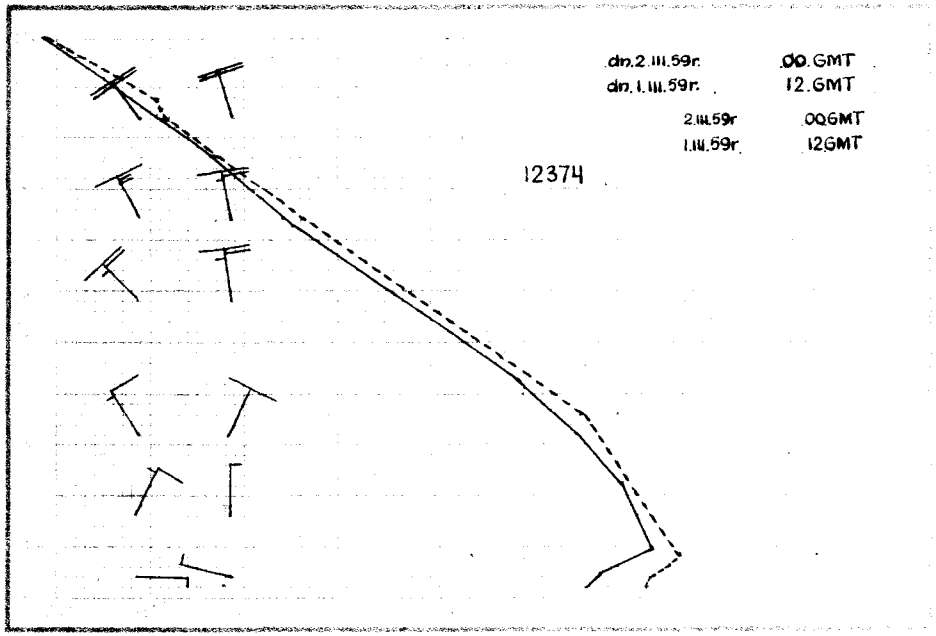
dn.2.III.59r. 00.GMT
dn.1.III.59r. 12.GMT
2.III.59r 00GMT
1.III.59r. 12GMT
12374


00

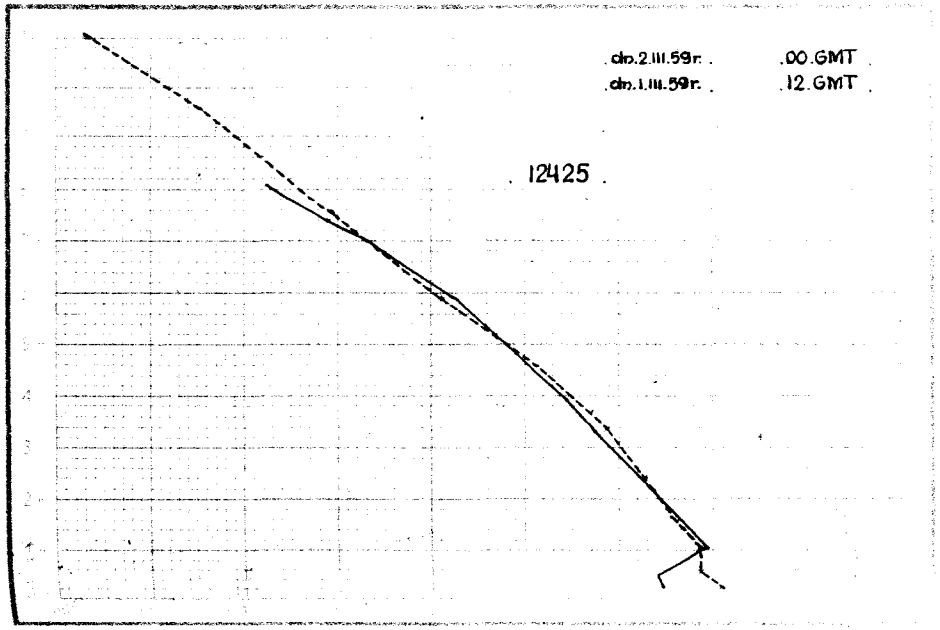
dn.2.III.59r. 00.GMT
dn.1.III.59r. 12.GMT
12425

12

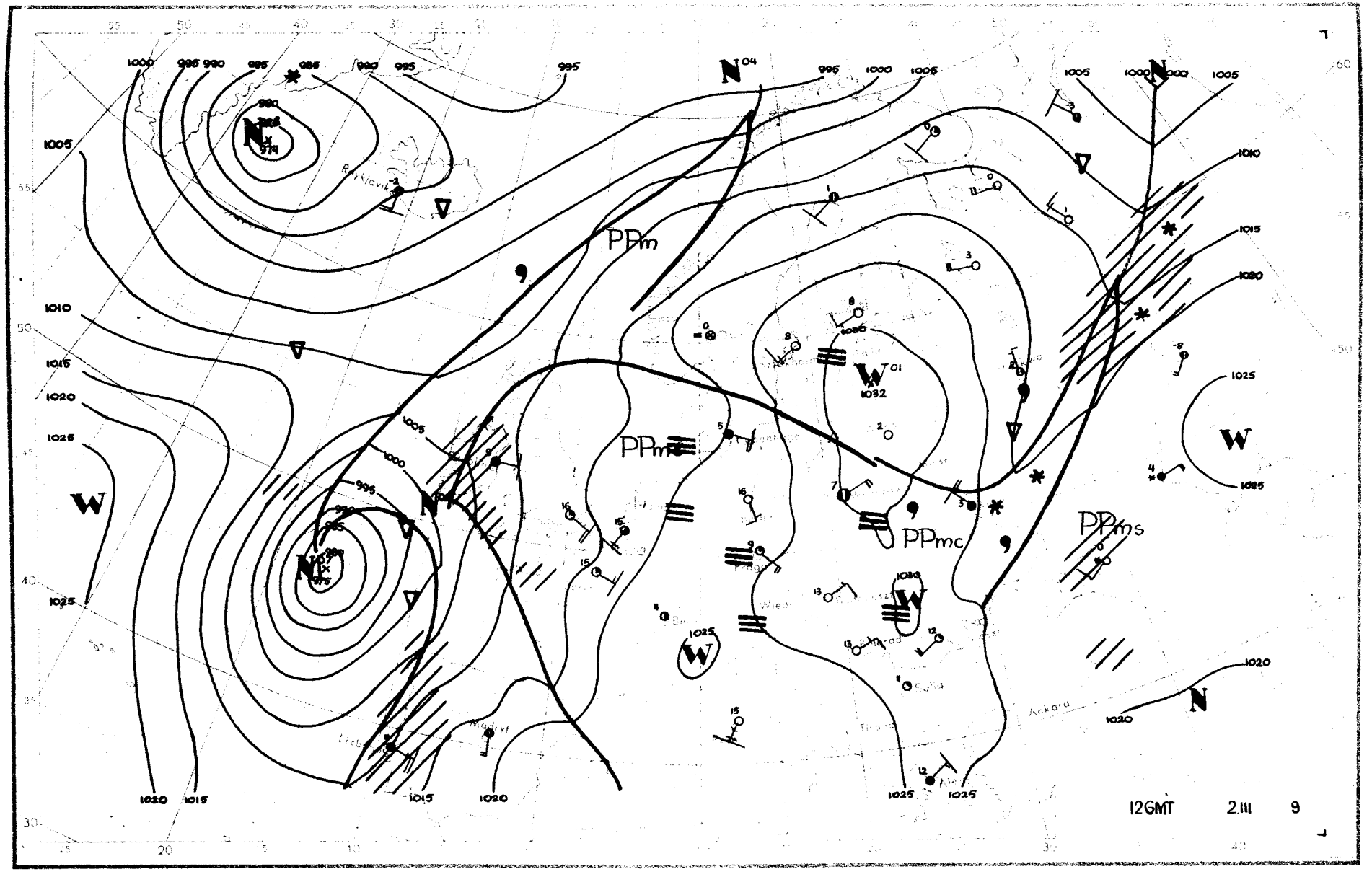
PPm
PPmc
PPms
12GMT 2.III 9

Dane synoptyczne z Polski w dniu 2.III.1959r.

SYNOP z godz.00 GMT.

150	00000	30100	28803	00900	02203
185	00000	96100	27605	00900	04202
205	30905	58101	29506	00902	02706
250	90000	01454	29201	9X0XX	01205
295	02702	97020	28503	00900	02003
330	01103	20100	27306	00900	04802
375	90000	01454	29851	9X0XX	51203
425	00903	50100	26506	00900	04703
465	00000	05460	28303	00900	02801
560	00000	00460	27802	00900	02702
695	93601	01454	29701	9X0XX	01204
105	50000	96102	26507	00906	04400
235	00000	95100	28505	00900	04400
270	00000	96100	29200	00900	50202
310	51101	56101	23908	50970	07400
495	02901	95104	29951	00900	51400
510	01815	99020	43306	00900	70705
570	90000	01474	29200	9X0XX	51601
575	00000	40284	29302	00900	01302
650	00000	89020	06402	00900	61400

SYNOP z godz.12GMT.

150	90000	09434	28103	9X0XX	03809
185	81404	96104	30303	863XX	02801
205	81403	58051	22411	8091X	06706
250	21107	97031	23513	10931	07809
295	81102	96102	31603	863XX	02004
330	51402	40052	25214	00901	06807
375	60902	30284	30007	20932	06400
425	21104	40050	25115	00902	04809
465	51105	50104	27012	00906	07703
560	20701	60020	25715	00901	05807
695	10402	20284	29806	00901	05701
105	31404	98011	22814	20931	05718
235	61404	97014	25912	00908	07716
270	80903	03444	30403	862XX	02104
310	71806	95101	23212	7097X	07802
495	80403	10104	30704	863XX	04106
510	32024	98021	41903	10948	53801
570	71604	70022	27514	00908	06802
575	51104	60030	27812	00902	06702
650	62006	89021	06402	00908	57000

TEMP Legionowo, godz.00 GMT.

12374	00220	50505	00901	85339	03016
00303	70098	53543	03304	50673	71767
03208	40273	84XX5	03307	30923	97XX6
03210	55555	00016	51515	00000	76935
05051	00804	23780	01506	02905	20608
59617	02804	66666	39485	03307	33692
03109	22511	03215	01010	9X0XX	

TEMP Wrocław, godz.00 GMT.

12425	23214	05038	85558	07511	70132
50669	50743	66813	40377	79955	55555
00012	06041	21000	05038	81930	10067
79644	53717	40523	63798	84431	75912
66666	36486	01010	00900		

Przebieg pogody w Polsce w dniu 2.III.1959r.

W ciągu doby ubiegłej w większej części Polski było zachmurzenie niewielkie i rozpogodzenia, tylko w części wschodniej okresami, zwłaszcza w ciągu dnia utrzymywało się zachmurzenie duże. Notowano liczne mgły i zamglenia. Temperatura maksymalna wynosiła od 2°C w Siedlcach do 17°C we Wrocławiu, a w nocy od -1°C w Suwałkach do +7°C w Zgorzelcu. Wiatry były słabe, miejscami umiarkowane przeważnie południowo-wschodnie.

Druk PPWK – W-wa, Solec 18, Zam. 1420/154/E/58 – 25.VII.58 – CW- 31952 – 78000 – 61 x 86 – mapowy 100 g

PAŃSTWOWY INSTYTUT
HYDROLOGICZNO-METEOROLOGICZNY
WARSZAWA

Biuletyn Synoptyczny

Legenda:

izobara w mb lub izohipsa w dkm
(na mapie tendencji barometrycznej
izalobara w jednostkach mb 3 godz.)

Znakowanie zjawisk meteorologicznych

- front ciepły
- front chłodny
- front zokludowany
- front stacjonarny
- • deszcz
- , mżawka
- * śnieg

natężenie opadu jest charakteryzowane ilością znaczków

- Δ krupa
- ▲ grad
- ∇ opady przelotne
- obszar jednostajnych opadów deszczu
- " " " śniegu

- ≡ mgła
- ∞ zmętnienie
- burza
- błyskawica
- zamieć

Wiatr

- ½ m/sek
- 1 m/sek
- 2½ m/sek
- 5 m/sek

Wielkość zachmurzenia

- ○ niebo bezchmurne
- 1/10 pokrycia nieba
- 2/10 - 3/10 " "
- 4/10 " "
- 5/10 " "
- 6/10 " "
- 7/10 - 8/10 " "
- 9/10 " "
- 10/10 " "
- ⊗ niebo niewidoczne

Znakowanie układów ciśnienia

W - wyż N - niż

Znakowanie mas powietrza

- PP - powietrze polarne
- PA - " arktyczne
- PZ - " zwrotnikowe
- m - morskie
- k - kontynentalne
- s - stare

Rozmieszczenie danych

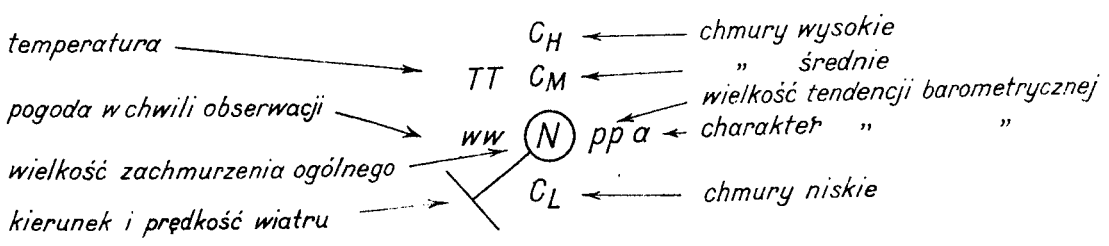

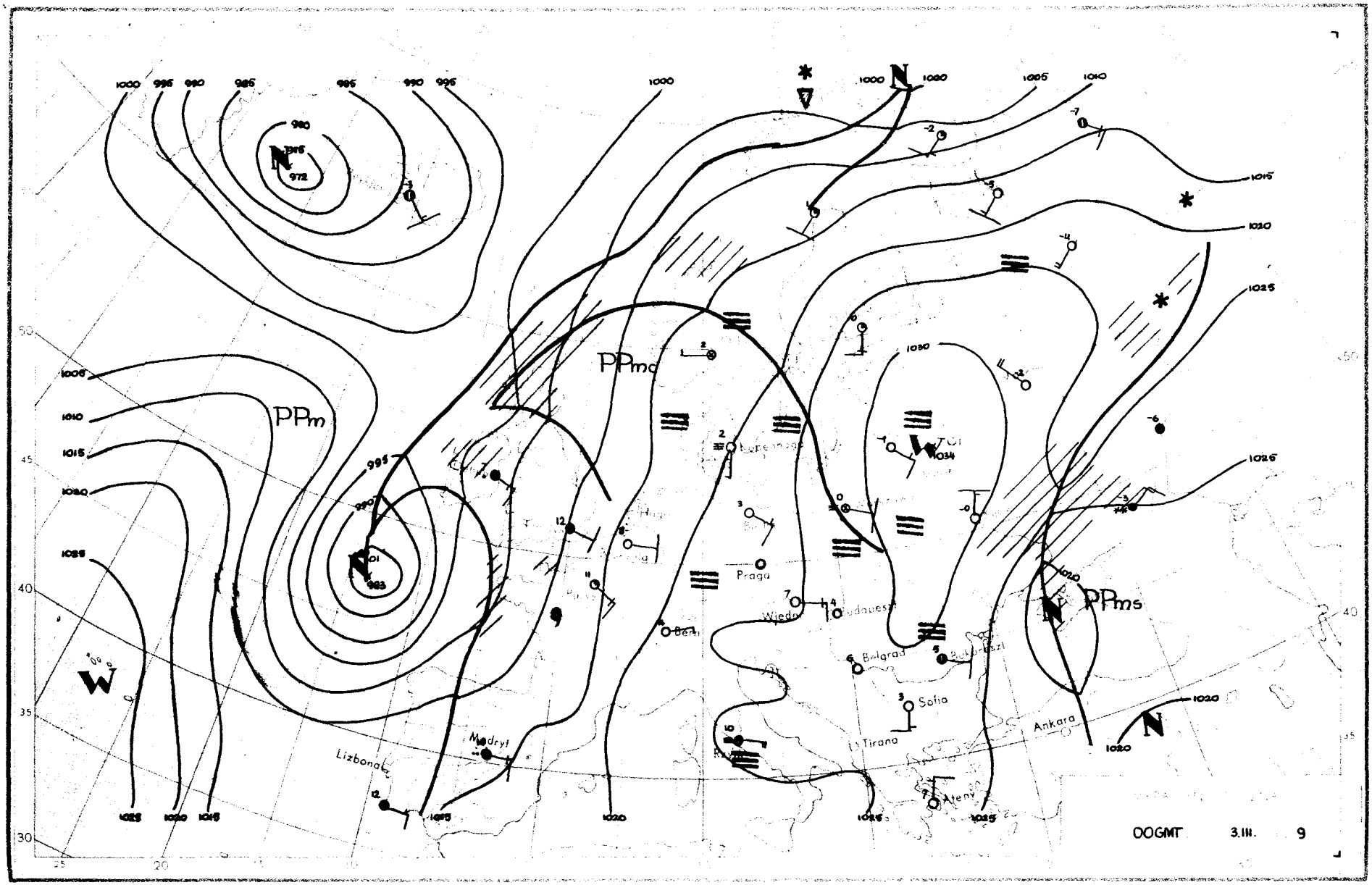
PPm
PPma
PPms
Praga
Wiedeń
Budapeszt
Belgrad
Sofia
Tirana
Ateny
Ankara
Madryt
Lizbona
Berlin
00GMT 3.III. 9

3.III.1959r. godz.00 MT.

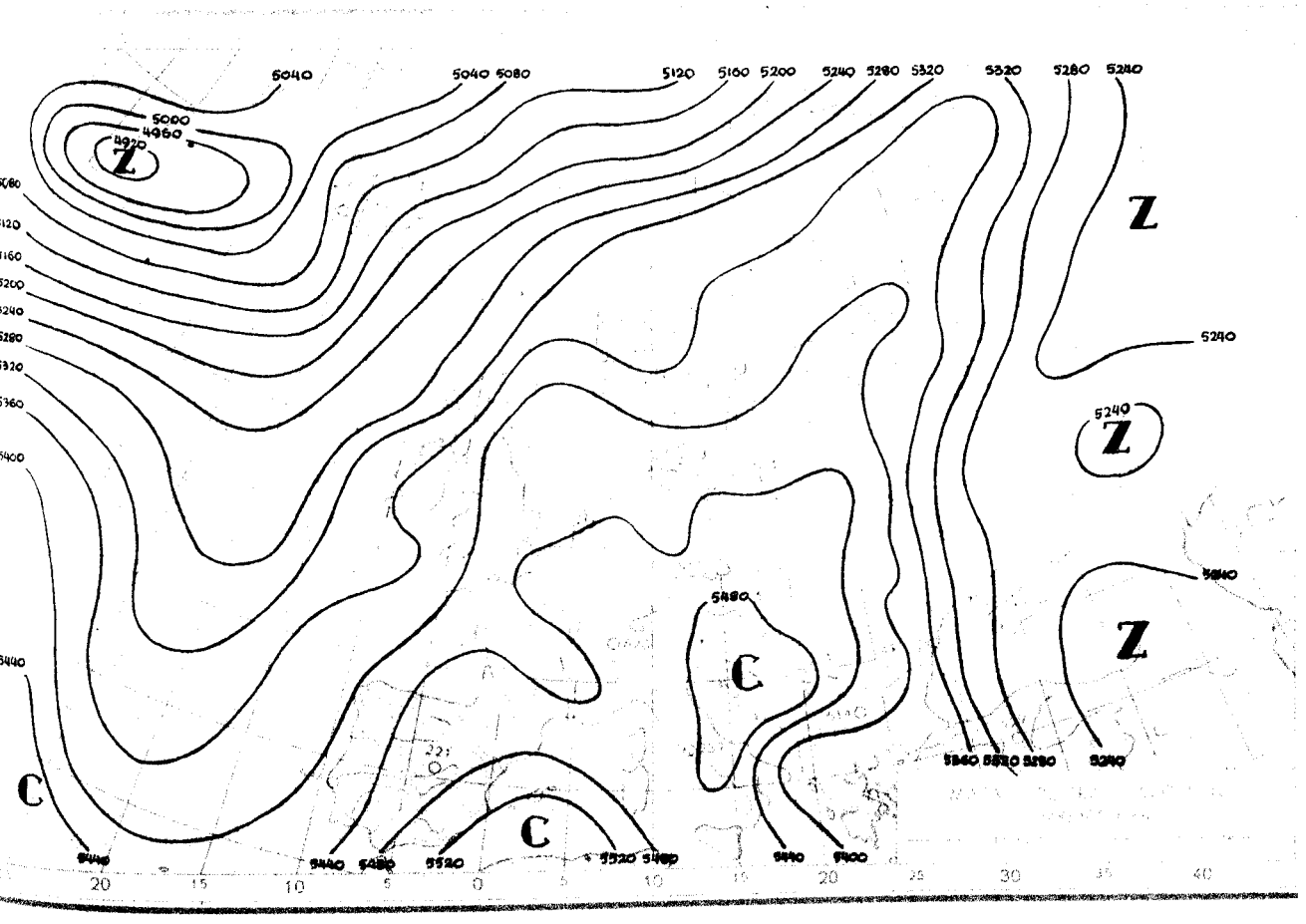

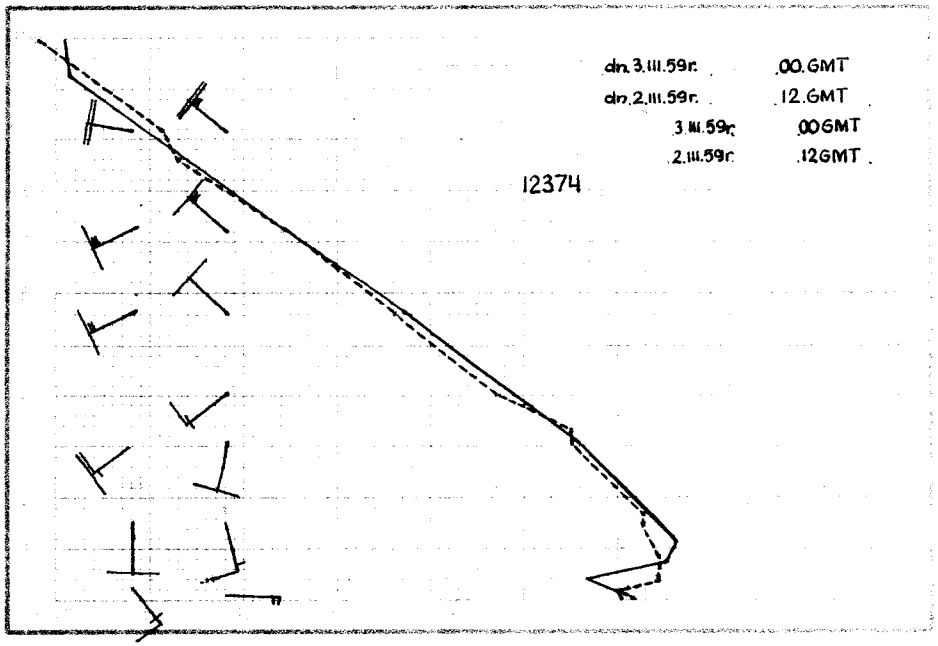
dn. 3.III.59r. 00.GMT
dn. 2.III.59r. 12.GMT
3.III.59r. 00GMT
2.III.59r. 12GMT
12374

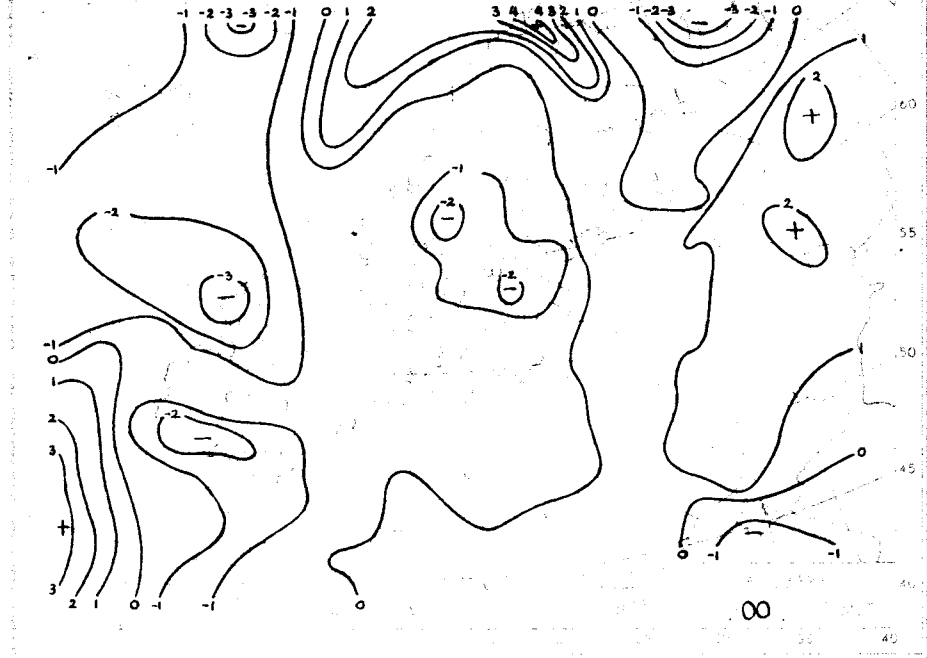
00

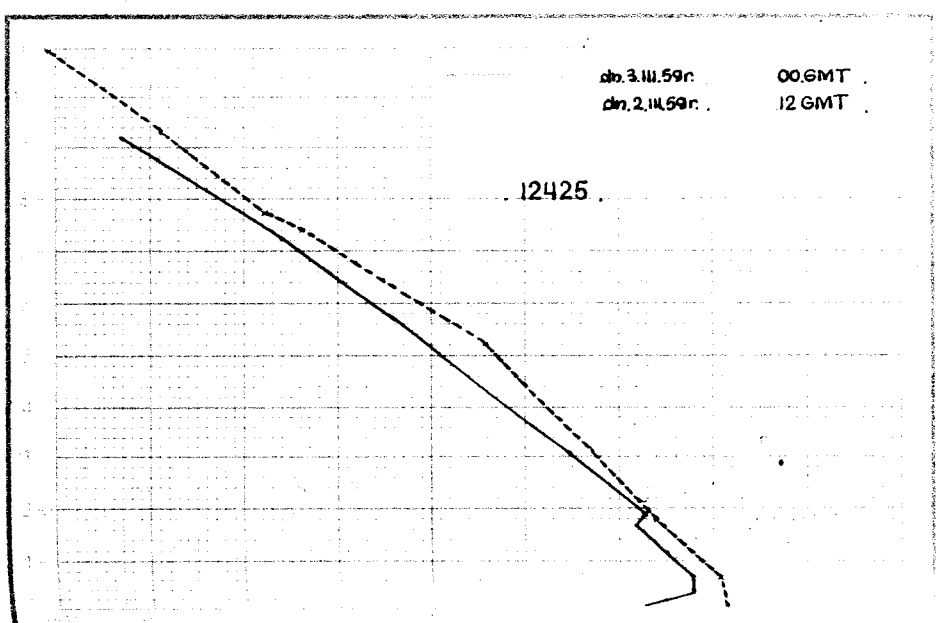
dn. 3.III.59r. 00.GMT
dn. 2.III.59r. 12 GMT
12425

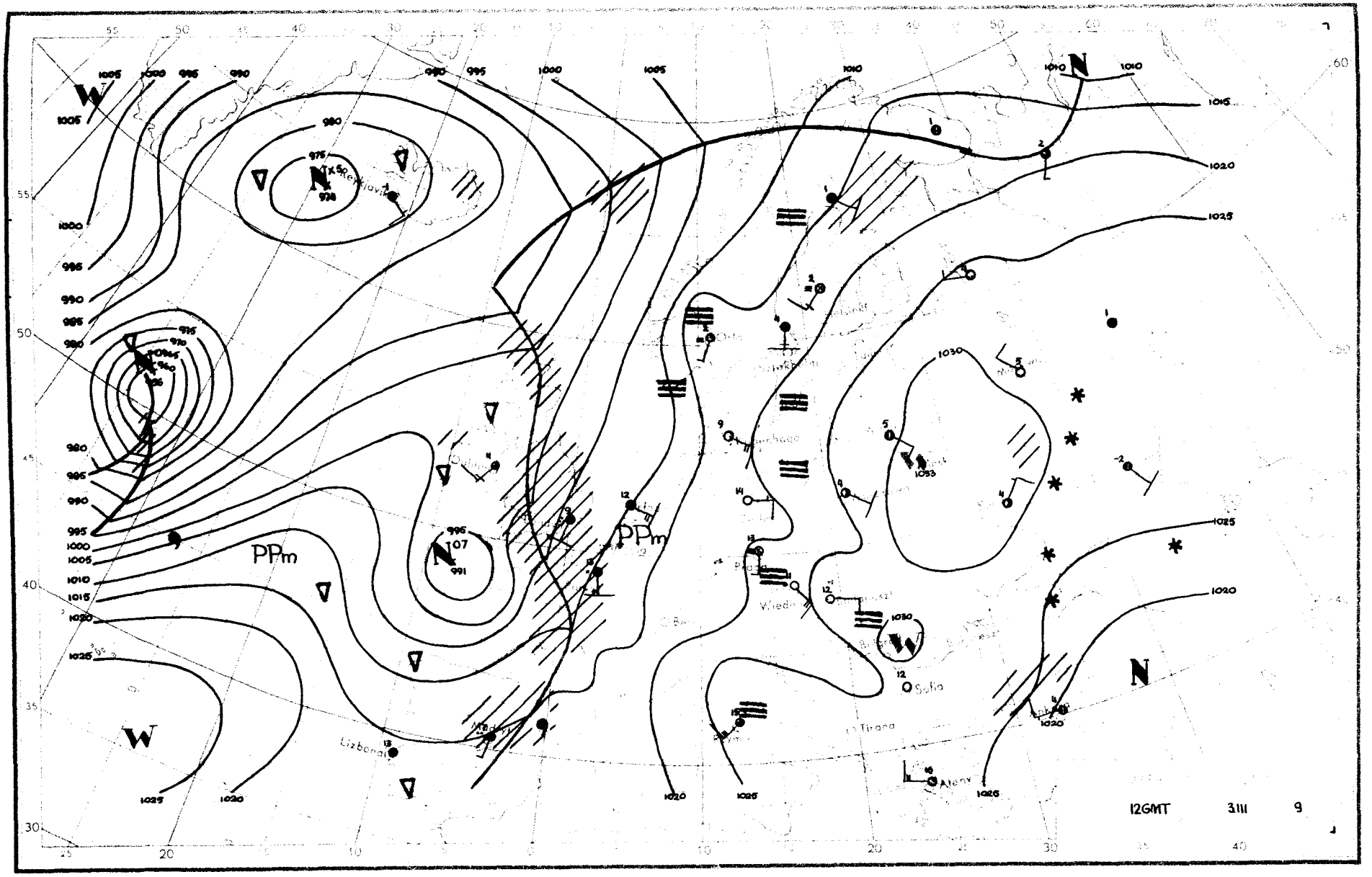

PPm
PPm
Reykjavik
Lizbona
Madryt
Wiedeń
Praga
Sofia
Tirana
Ateny
12GMT
3.III
9

Dane synoptyczne z Polski w dniu 3.III.1959r.

SYNOP z godz.00 GMT.

150	81805	30101	25604	863XX	04804
185	81604	96102	29001	854XX	50702
205	00000	03444	21900	00900	00803
250	81405	95102	26605	8072X	05602
295	81402	07464	31650	862XX	51602
330	01103	56102	24106	00900	05802
375	91105	04454	29400	9X0XX	50703
425	00902	60020	24505	00900	02602
465	41408	30284	26305	46300	04703
560	01602	40100	26103	00900	02703
695	80901	20284	30304	863XX	04701
105	11403	96100	22307	10940	05801
235	80902	96102	25404	854XX	03701
270	80902	08444	29001	863XX	50202
310	00000	16120	22600	00900	00601
495	81102	95104	31300	862XX	00801
510	01814	97021	40901	00900	51705
570	01404	20104	28503	00900	03701
575	01103	60020	27903	00900	02202
650	02003	89020	05803	00900	63802

SYNOP z godz.12 GMT.

150	81807	18104	23503	862XX	03705
185	41605	97011	25605	31530	02815
205	11403	56104	19112	00901	07720
250	61404	96XX2	24005	655XX	03714
295	61804	97022	28506	25536	02718
330	31105	40050	21113	00901	06715
375	51405	65032	26704	21332	01817
425	01405	57050	21213	10940	03718
465	61606	40104	23905	663XX	04715
560	01604	65024	22213	00900	03823
695	11402	65020	27411	00902	02815
105	61403	96104	20107	25506	05714
235	91102	03454	22904	9X0XX	04812
270	81403	96104	25901	863XX	00815
310	01801	96050	18914	00900	07722
495	11103	97020	27410	00902	02717
510	02014	98020	38402	00900	51712
570	01605	65011	24610	00900	04719
575	01605	65020	24213	00900	03708
650	01807	89020	03802	00900	60810

TEMP Legionowo, godz.00 GMT.

12374	48228	00000	01504	85553	06511	
01805	70122	52594	02308	50688	71774	
02407	40284	84XX0	02507	30924	98XX9	
02810	20182	08XX6	02613	55555	00017	
00009	01602	41977	51515	01407	74938	
07022	01611	20888	07017	01707	12700	52594
02308	66666	25307	02815	20009	02618	
01010	863XX					

TEMP Wrocław, godz.00 GMT.

12425	23198	06022	85536	04531	70098
53585	50666	72761	40266	84873	30921
01XX0	55555	00010	04027	41975	09041
68943	09037	69839	03544	91812	04528
96627	59633	27400	84873	66666	30001
01010	00900				

Przebieg pogody w Polsce w dniu 3.III.1959r.

W ciągu doby ubiegłej było zachmurzenie umiarkowane lub niewielkie, tylko w dzielnicach północno-wschodnich i wschodnich początkowo duże, w ciągu dnia wystąpiły przejaśnienia. Notowano zamglenia i mgły. Temperatura maksymalna wynosiła od +5°C w Mławie i Kole do 17°C we Wrocławiu, a w nocy od 0°C do 6°C. Wiatry były słabe i umiarkowane z kierunków południowo-wschodnich.

Druk PPWK – W-wa. Solec 18. Zam. 1420/154/E/58 – 25.VII.58 – CW- 31952 – 78000 – 61 x 86 – mapowy 100 g

PAŃSTWOWY INSTYTUT
HYDROLOGICZNO-METEOROLOGICZNY
WARSZAWA

Biuletyn Synoptyczny

Legenda:

izobara w mb lub izohipsa w dkm
(na mapie tendencji barometrycznej
izalobara w jednostkach mb 3 godz.)

Znakowanie zjawisk meteorologicznych

- front ciepły
- front chłodny
- front zokludowany
- front stacjonarny
- deszcz
- mżawka
- śnieg

natężenie opadu jest charakteryzowane ilością znaczków

- krupa
- grad
- opady przelotne
- obszar jednostajnych opadów deszczu
- " " " śniegu

- mgła
- zmętnienie
- burza
- błyskawica
- zamieć

Wiatr

- 1/2 m/sek
- 1 m/sek
- 2 1/2 m/sek
- 5 m/sek

Wielkość zachmurzenia

- niebo bezchmurne
- 1/10 pokrycia nieba
- 2/10 - 3/10 " "
- 4/10 " "
- 5/10 " "
- 6/10 " "
- 7/10 - 8/10 " "
- 9/10 " "
- 10/10 " "
- niebo niewidoczne

Znakowanie układów ciśnienia

W - wyż N - niż

Znakowanie mas powietrza

PP - powietrze polarne
PA - " arktyczne
PZ - " zwrotnikowe
m - morskie
k - kontynentalne
s - stare

Rozmieszczenie danych

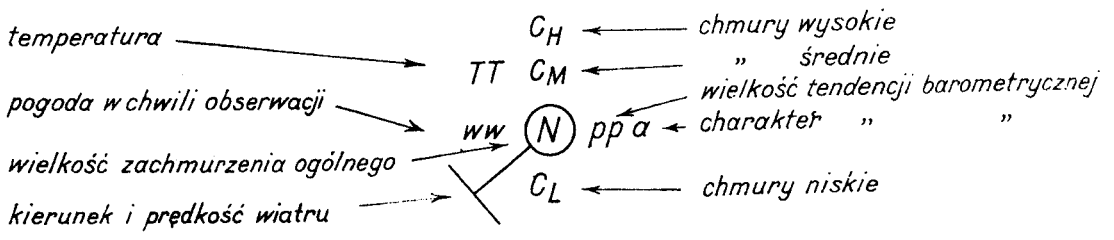

temperatura → TT
pogoda w chwili obserwacji → ww
wielkość zachmurzenia ogólnego → N
kierunek i prędkość wiatru → ⊥
C_H ← chmury wysokie
C_M ← " średnie
pp a ← wielkość tendencji barometrycznej / charakter " "
C_L ← chmury niskie

PIHM W. ... N. VI 20/58

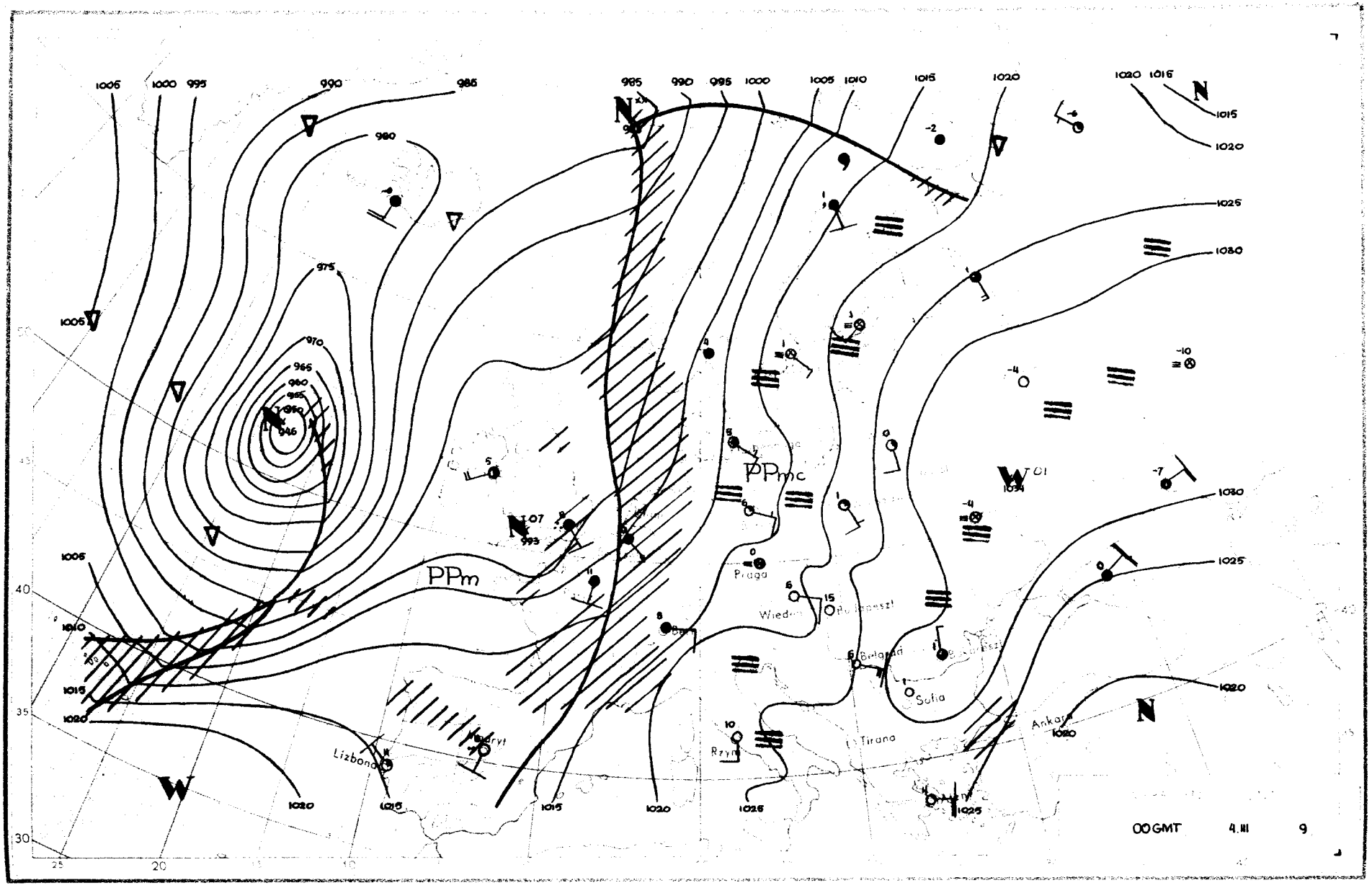
PPm
PPmc
Lizbona
Madryt
Praga
Wiedeń
Budapeszt
Belgrad
Sofia
Rzym
Tirana
Ankara
00GMT 4.III 9

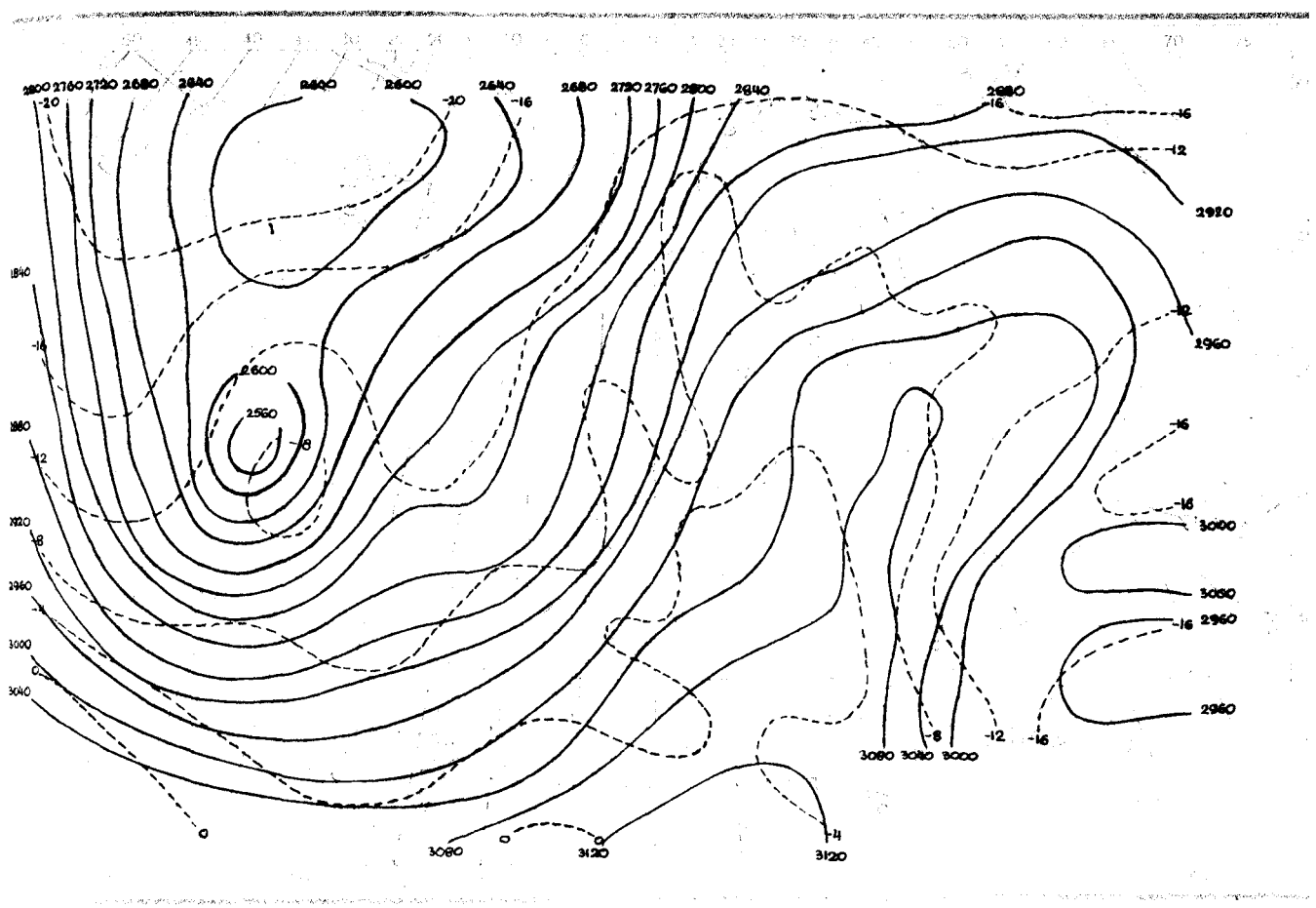

4.III.1959r.godz.00 GMT

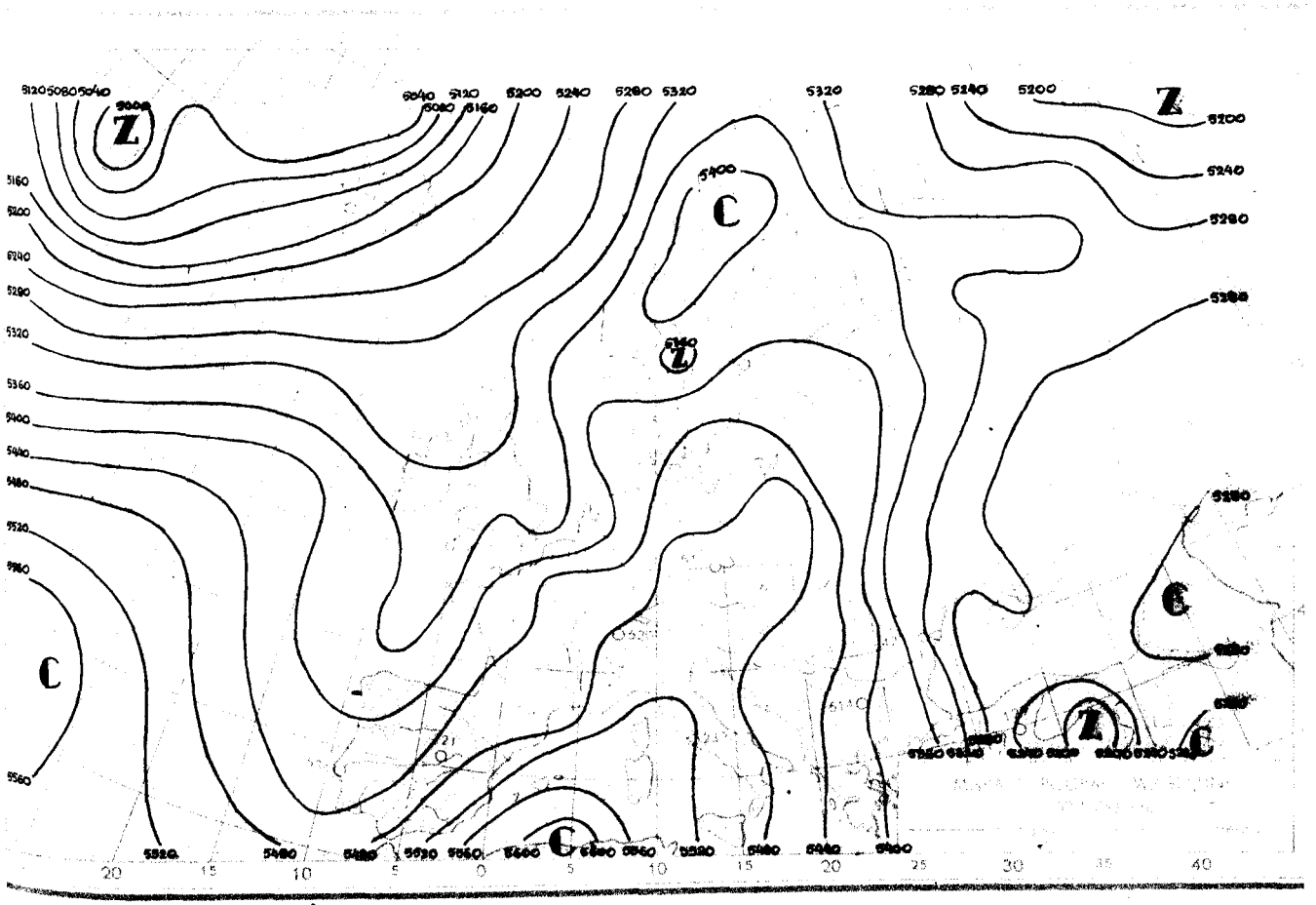

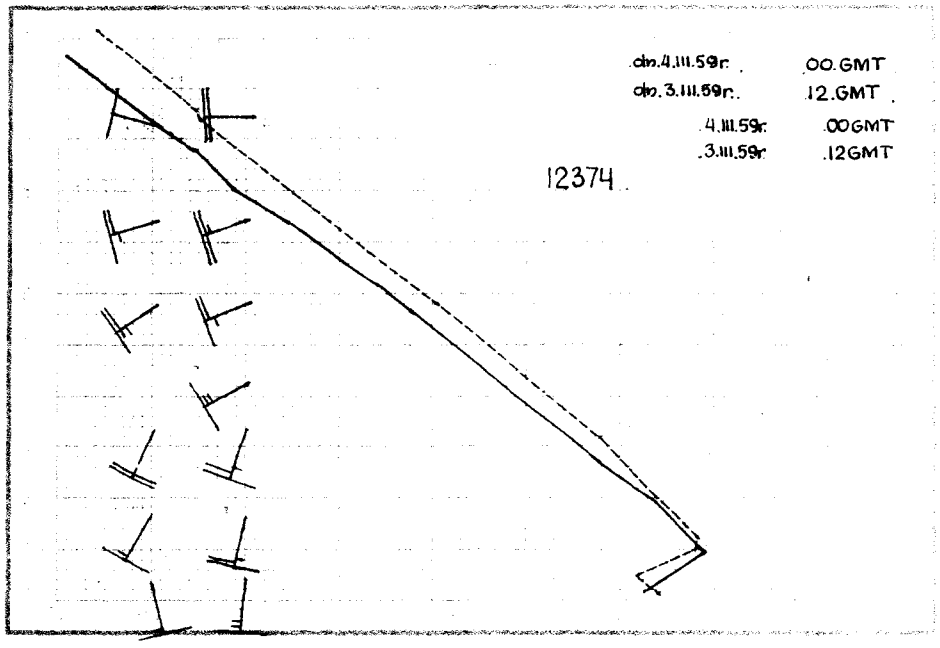
dn.4.III.59r. 00.GMT
dn.3.III.59r. 12.GMT
4.III.59r. 00GMT
3.III.59r. 12GMT
12374


.00

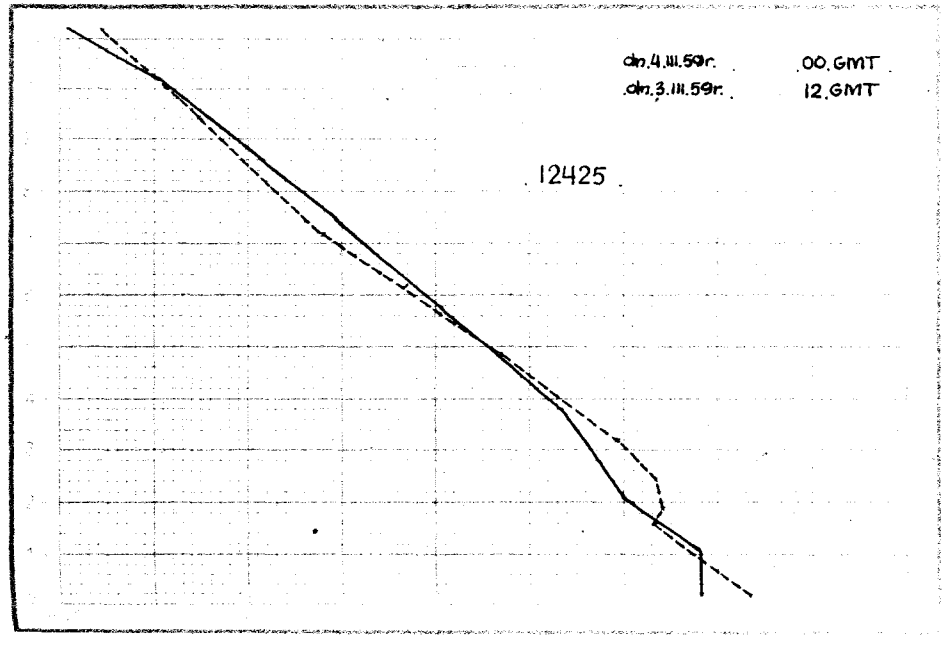
dn.4.III.59r. 00.GMT
dn.3.III.59r. 12.GMT
12425

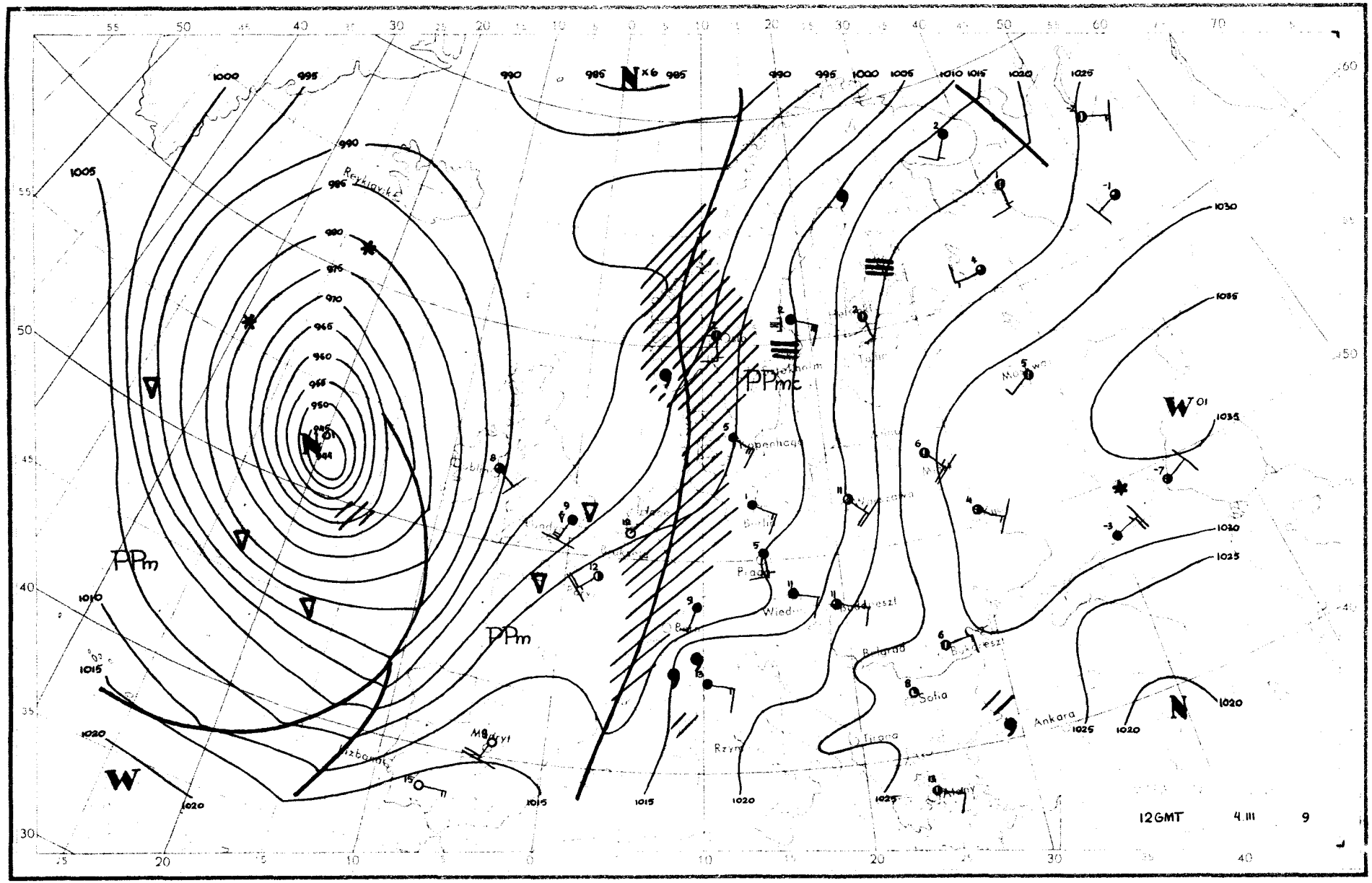

12GMT 4.III 9
PPm
PPm
PPmc
W
W
N
N
Reykjavik
Sofia
Ankara
Rzym
Madryt
Wiedeń
Praga
Bukareszt
Belgrad
Tirana
Kopenhaga
Dublin
Lizbona

SYNOP z godz.00 GMT.

150	90000	01474	17600	9X0XX	00721
185	61405	97022	21302	655XX	01718
205	01404	50100	12703	00900	03720
250	01102	96100	17904	00900	03709
295	21406	97020	24902	25500	52710
330	01403	30100	15905	00900	03709
375	01407	70020	21102	00900	52711
425	01607	56100	16308	00900	03712
465	01102	60020	19503	00900	02706
560	01804	60020	18806	00900	52714
695	01401	97010	25802	00900	51707
105	31403	30101	14104	00901	03719
235	00903	95284	16202	00900	02719
270	01102	97020	20401	00900	00604
310	01401	95100	13007	00900	05713
495	01404	97020	24202	00900	52707
510	01816	98414	35101	00900	51713
570	01603	60020	21704	00900	01708
575	01603	60020	21608	00900	00706
650	01617	89020	99852	00900	59819

SYNOP z godz.12 GMT.

150	81805	56051	11811	00907	03820
185	11409	98030	15610	00901	01716
205	81404	56052	07110	8097X	06818
250	81404	97022	12112	8091X	02727
295	11410	97020	20310	15600	02718
330	81603	56052	10411	8097X	04720
375	61609	70031	16211	00906	01719
425	81805	60022	10313	8091X	05724
465	81607	70021	12913	00907	03722
560	72011	70031	12615	25506	02721
695	00903	70020	20311	00900	00822
105	81405	96102	07710	8097X	05717
235	81403	96102	11109	8081X	04714
270	61606	98031	14910	00906	50717
310	81602	96052	08111	8092X	06717
495	21404	98020	19611	00902	01716
510	82012	98022	30802	7082X	54811
570	51407	70031	15812	00906	03815
575	31812	98030	16712	00908	02812
650	61619	70031	94851	35348	53721

TEMP Legionowo, godz.00 GMT.

12374	48158	03013	01606	85496	05009
02006	70056	55609	01910	50604	73772
02308	40192	86XX2	02608	30912	00XX2
02905	55555	00008	02009	01605	90914
08085	02109	84815	04511	01909	56745
52572	01910	66666	47376	02208	36692
02808	32796	02808	22513	03009	01010
00900					

TEMP Wrocław, godz.00 GMT.

12425	23133	08033	85473	05530	70026
52685	50614	68819	40238	80921	30923
93XX7	20183	08XX7	15366	04XXo	10625
06XX0	55555	00002	08033	00900	08018
02794	00595	69643	55708	89420	77907
66666	26400	22510	18808	17104	10206
10006	01010	00900			

Przebieg pogody w Polsce w dniu 4.III.1959r.

Po nocnych rozpogodzeniach w ciągu dnia od zachodu kraju nastąpił wzrost zachmurzenia przemieszczający się w głąb kraju. Miejscami notowano niewielkie opady deszczu. Tylko na krańcach wschodnich było pogodnie lub zachmurzenie niewielkie. Temperatura maksymalna wynosiła od +9°C na północy do +16°C na południu, a w nocy od 1°C na wschodzie do +10°C w Aleksandrowicach. Wiatry były umiarkowane w części wschodniej chwilami dość silne z kierunków południowo-wschodnich i południowych.

Druk PPWK – W-wa, Solec 18. Zam. /420/154/E/58 – 25.VII.58 – CW- 31952 – 78000 – 61 x 86 – mapowy 100 g

PAŃSTWOWY INSTYTUT
HYDROLOGICZNO-METEOROLOGICZNY
WARSZAWA

Biuletyn Synoptyczny

Legenda:

izobara w mb lub izohipsa w dkm
(na mapie tendencji barometrycznej
izalobara w jednostkach mb 3 godz.)

Znakowanie zjawisk meteorologicznych

- front ciepły
- front chłodny
- front zokludowany
- front stacjonarny
- • deszcz
- , mżawka
- * śnieg

} natężenie opadu jest charakteryzowane ilością znaczków

- Δ krupa
- ▲ grad
- ∇ opady przelotne
- obszar jednostajnych opadów deszczu
- " " " śniegu
- ≡ mgła
- ∞ zmętnienie
- burza
- błyskawica
- zamieć

Wiatr

- ½ m/sek
- 1 m/sek
- 2½ m/sek
- 5 m/sek

Wielkość zachmurzenia

- ○ niebo bezchmurne
- 1/10 pokrycia nieba
- 2/10 - 3/10 " "
- 4/10 " "
- 5/10 " "
- 6/10 " "
- 7/10 - 8/10 " "
- 9/10 " "
- ● 10/10 " "
- ⊗ niebo niewidoczne

Znakowanie układów ciśnienia

W – wyż N – niż

Znakowanie mas powietrza

PP – powietrze polarne
PA – " arktyczne
PZ – " zwrotnikowe
m – morskie
k – kontynentalne
s – stare

Rozmieszczenie danych

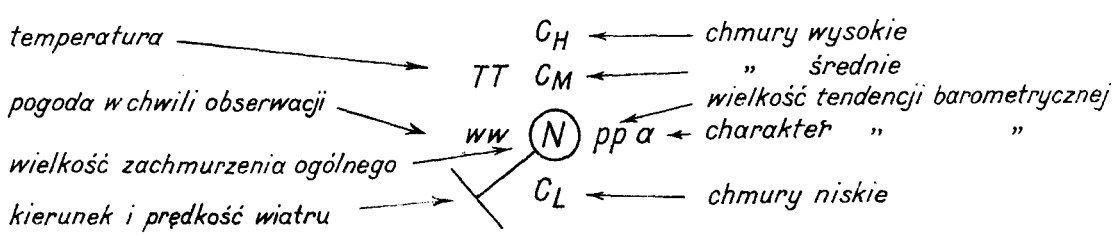

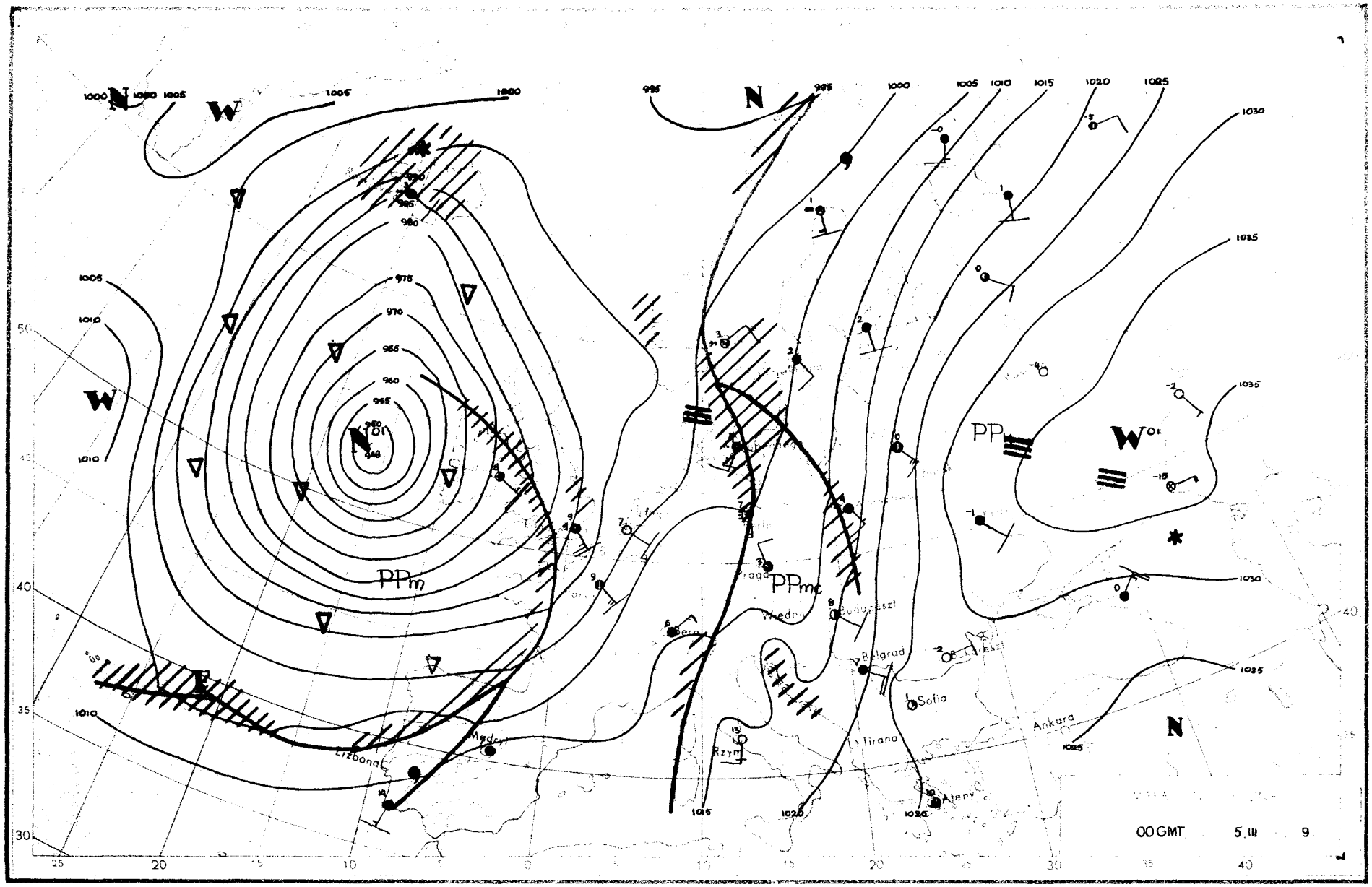

PPm
PPmc
PP
Lizbona
Madryt
Praga
Wiedeń
Budapeszt
Belgrad
Sofia
Tirana
Rzym
Ateny
Ankara
00 GMT 5.III 9

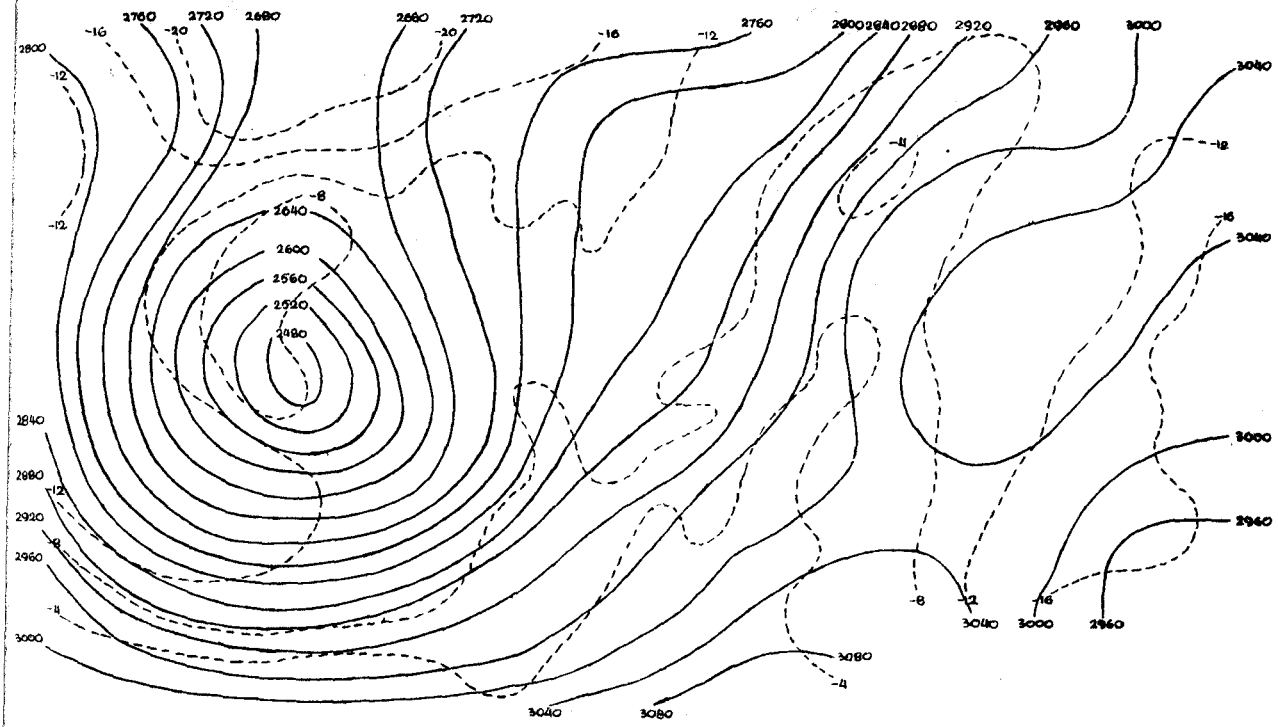

5.III.1959r.godz.00 GMT

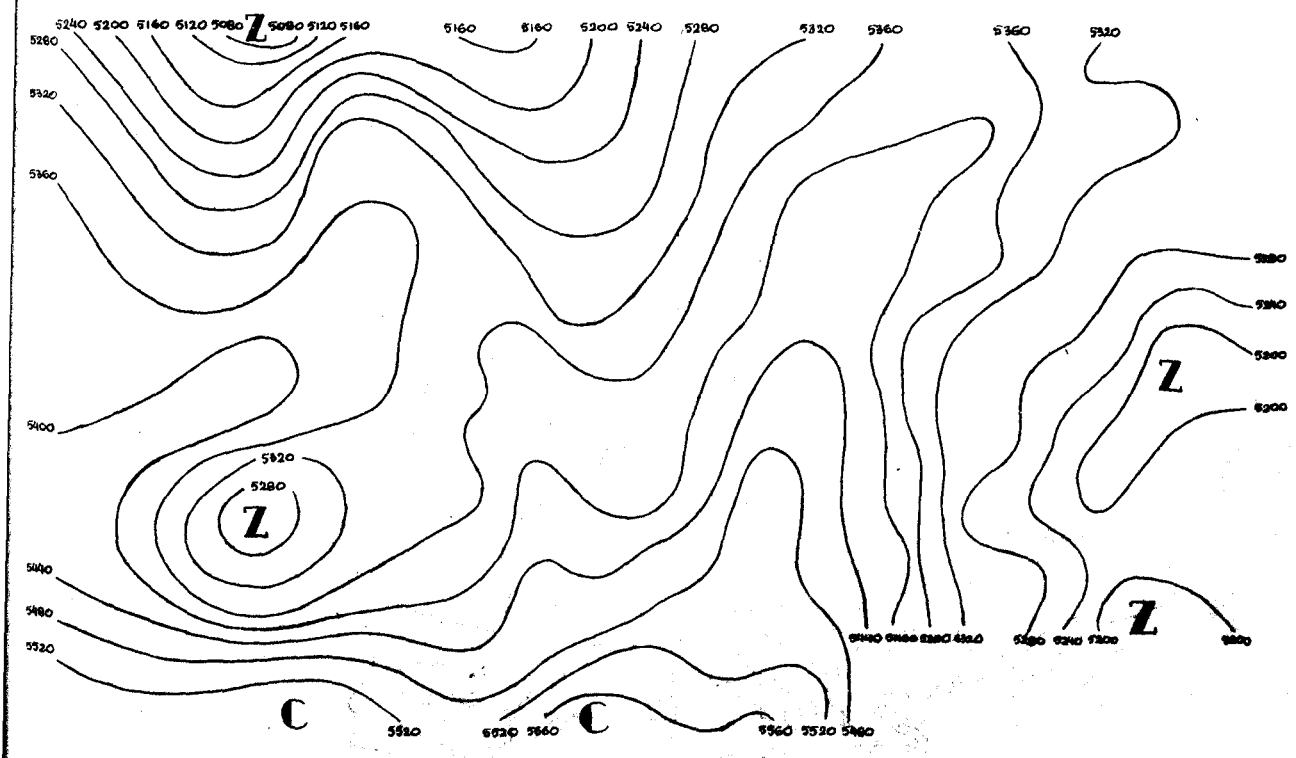

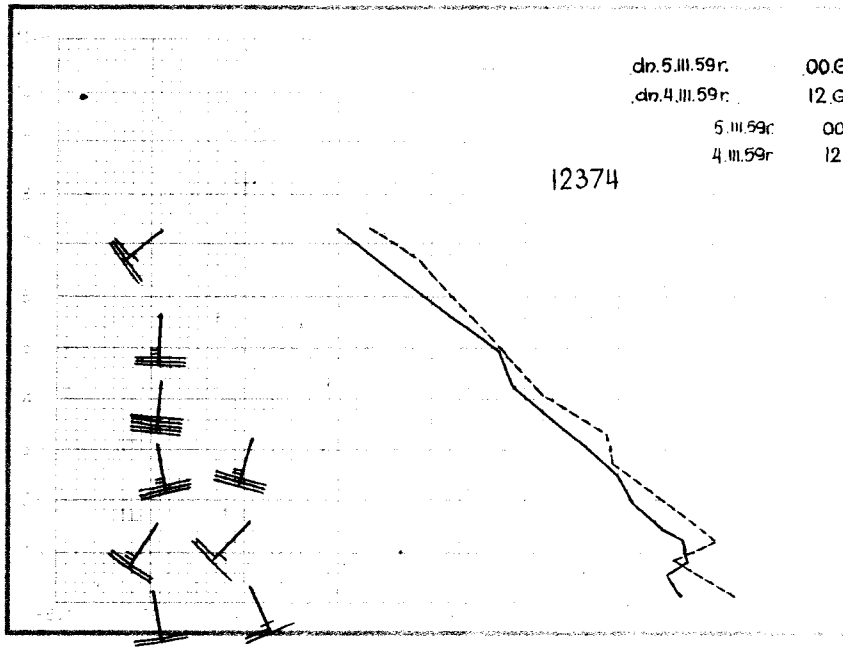
dn.5.III.59r. 00.GMT
dn.4.III.59r. 12.GMT
5.III.59r 00.GMT
4.III.59r 12.GMT
12374

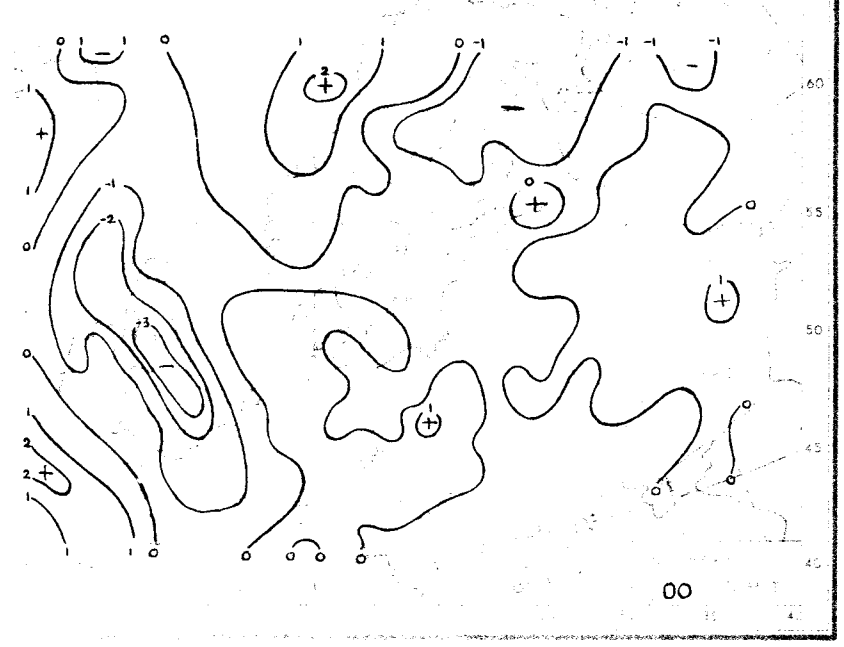
00

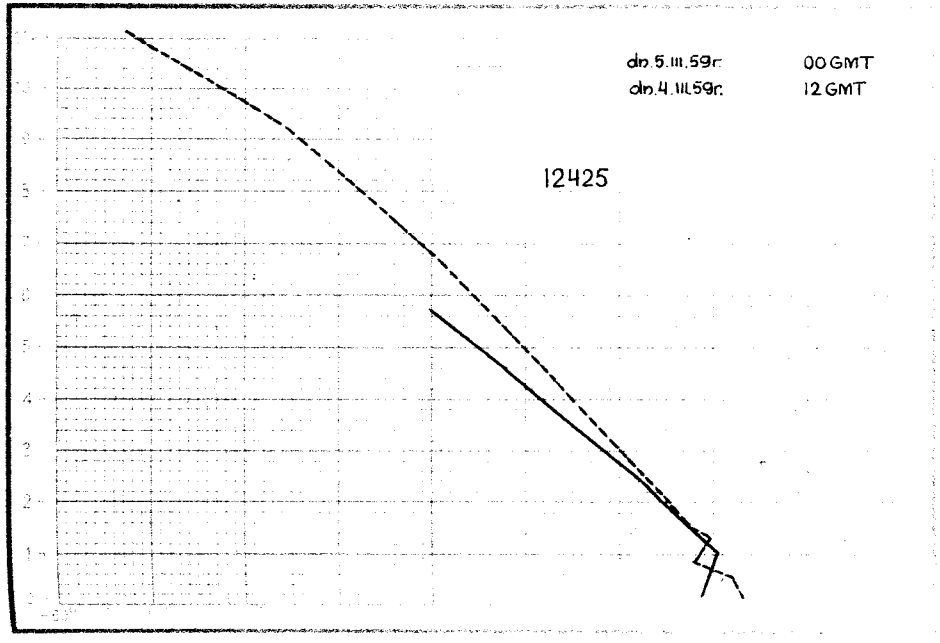
dn.5.III.59r. 00.GMT
dn.4.III.59r. 12.GMT
12425

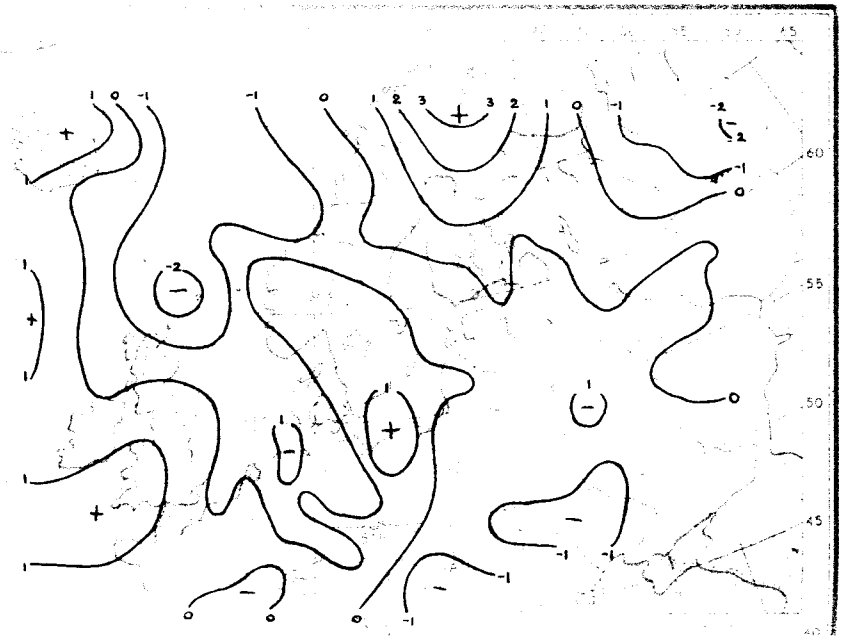

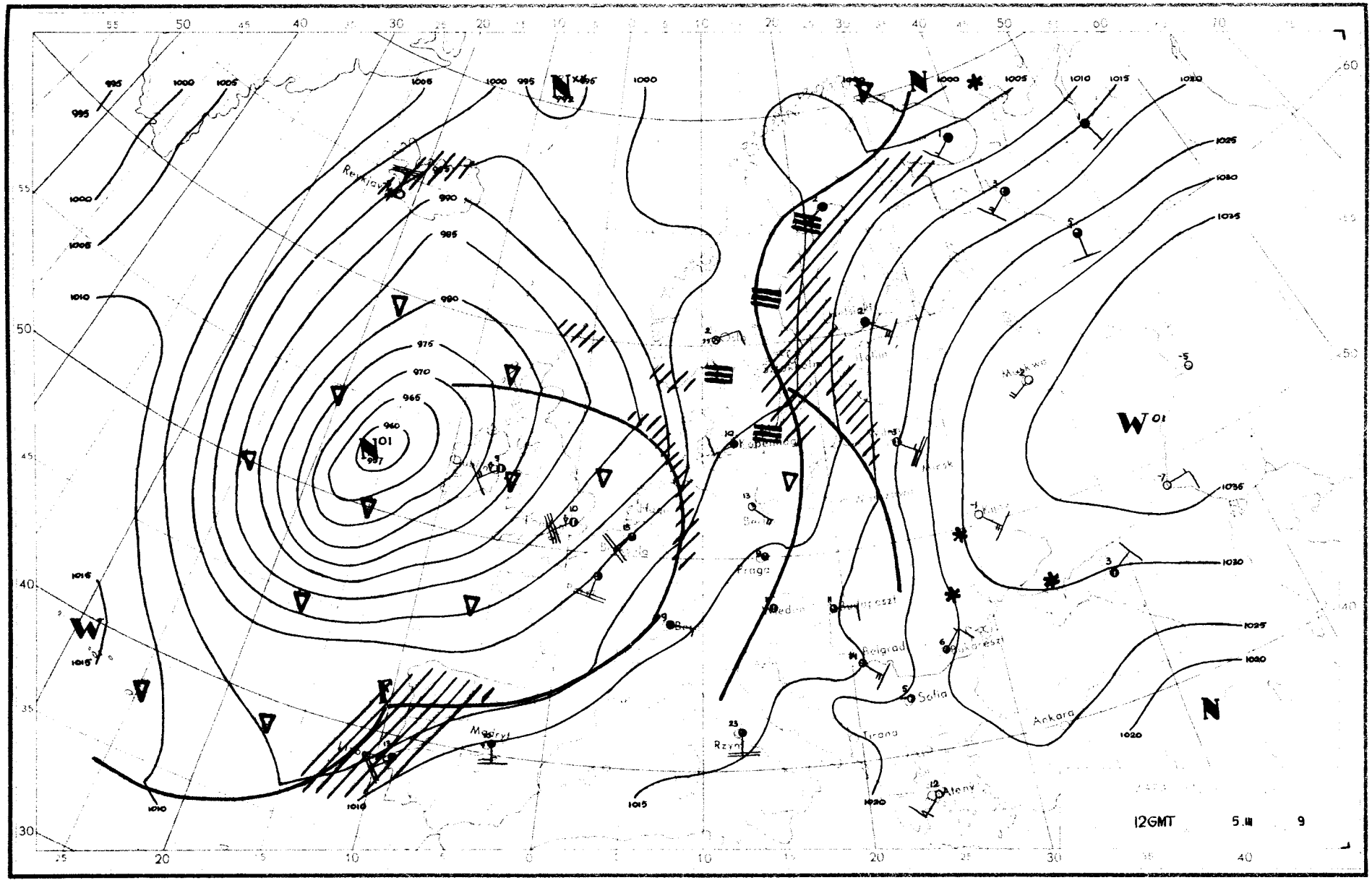

12GMT 5.III 9
Reykjavik
Madryt
Rzym
Praga
Belgrad
Sofia
Tirana
Ankara
Ateny
Moskwa

Dane synoptyczne z Polski w dniu 5.III.1959r.

SYNOP z godz.00 GMT.

150	81803	60022	08306	8092X	03704
185	21408	98030	12703	20970	00707
205	82001	56606	04508	8052X	07710
250	81406	97022	09209	8082X	04203
295	01410	97020	18401	00900	51706
330	81602	40612	08207	4552X	05315
375	81606	60612	13904	6562X	02400
425	81105	60602	07809	856XX	05705
465	81608	60616	10707	8052X	06301
560	71503	60036	11606	755XX	05604
695	80901	65031	19301	856XX	52703
105	80000	96102	04708	6742X	06710
235	81602	97022	07807	854XX	04701
270	81407	96611	11905	8082X	02400
310	81802	95106	05308	3552X	06708
495	51402	97031	17702	00906	51400
510	72215	98414	28701	15X7X	00101
570	81404	56606	14205	853XX	03504
575	81806	60612	14706	6742X	04805
650	91814	00777	92452	9XXXX	52306

SYNOP z godz.12 GMT.

150	81804	56102	08304	855XX	07304
185	71607	97012	12404	753XX	02801
205	72203	40102	07609	754XX	07115
250	41804	97031	09711	11630	07203
295	61410	97016	16803	55432	00703
330	72704	60031	09312	32502	06005
375	71408	70022	12408	6573X	04805
425	72201	60022	09713	7097X	06102
465	71404	60022	09912	6557X	07802
560	72406	65212	10313	7087X	05805
695	61102	58101	16306	60970	02806
105	82202	40102	07208	855XX	07216
235	52205	96108	08412	59500	08209
270	81407	96602	11107	8087X	04701
310	82203	96051	08012	25607	06105
495	21406	97021	15507	10931	02201
510	72221	97414	29602	38X71	00107
570	51406	65012	11911	40831	04704
575	71805	62031	12611	25538	05702
650	71602	86414	94250	25X7X	51701

TEMP Legionowo, godz.00 GMT.

12374	23101	06501	01810	85419	04001
02112	70983	54541	01717	50561	68XX7
01917	40179	81XX2	02213	55555	00001
06501	01810	52950	04515	01717	84913
06005	02022	21873	06501	02115	92800
00505	02114	39754	50509	01810	66666
60062	01925	55263	01919	40082	02213
01010	8081X				

TEMP Wrocław, godz.00 GMT.

12425	25058	85404	06007	70969	53553
50583	70725	55555	00993	08044	98895
09054	50575	62646	58500	70725	01010
856XX					

Przebieg pogody w Polsce w dniu 5.III.1959r.

W ciągu doby ubiegłej było przeważnie zachmurzenie duże z większymi przejaśnieniami, zwłaszcza w nocy. Miejscami, w dzielnicach wschodnich i północnych notowano niewielkie opady. Temperatura maksymalna wahała się od +2°C na wschodzie do 15°C na zachodzie i południu, a w nocy od 0°C do +10°C. Wiatry były słabe, na wschodzie umiarkowane z kierunków południowych.

Druk PPWK – W-wa, Solec 18, Zam. /420/154/E/58 – 25.VII.58 – CW- 31952 – 78000 – 61 x 86 – mapowy 100 g

PAŃSTWOWY INSTYTUT
HYDROLOGICZNO-METEOROLOGICZNY
WARSZAWA

Biuletyn Synoptyczny

Legenda:

izobara w mb lub izohipsa w dkm
(na mapie tendencji barometrycznej
izalobara w jednostkach mb 3 godz.)

Znakowanie zjawisk meteorologicznych

- front ciepły
- front chłodny
- front zokludowany
- front stacjonarny
- • deszcz
- , mżawka
- * śnieg

natężenie opadu jest charakteryzowane ilością znaczków

- Δ krupa
- ▲ grad
- ▽ opady przelotne
- obszar jednostajnych opadów deszczu
- " " " śniegu

- ≡ mgła
- ∞ zmętnienie
- burza
- błyskawica
- zamieć

Wiatr

- ½ m/sek
- 1 m/sek
- 2½ m/sek
- 5 m/sek

Wielkość zachmurzenia

- niebo bezchmurne
- 1/10 pokrycia nieba
- 2/10-3/10 " "
- 4/10 " "
- 5/10 " "
- 6/10 " "
- 7/10-8/10 " "
- 9/10 " "
- 10/10 " "
- niebo niewidoczne

Znakowanie układów ciśnienia

W – wyż N – niż

Znakowanie mas powietrza

PP – powietrze polarne
PA – " arktyczne
PZ – " zwrotnikowe
m – morskie
k – kontynentalne
s – stare

Rozmieszczenie danych

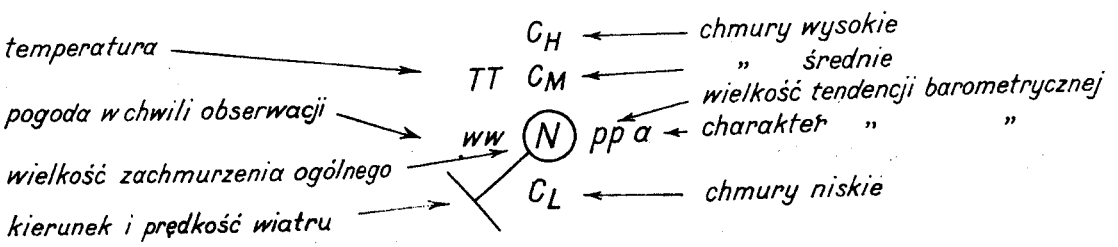

PIHM Wzór Nr VI 30/58

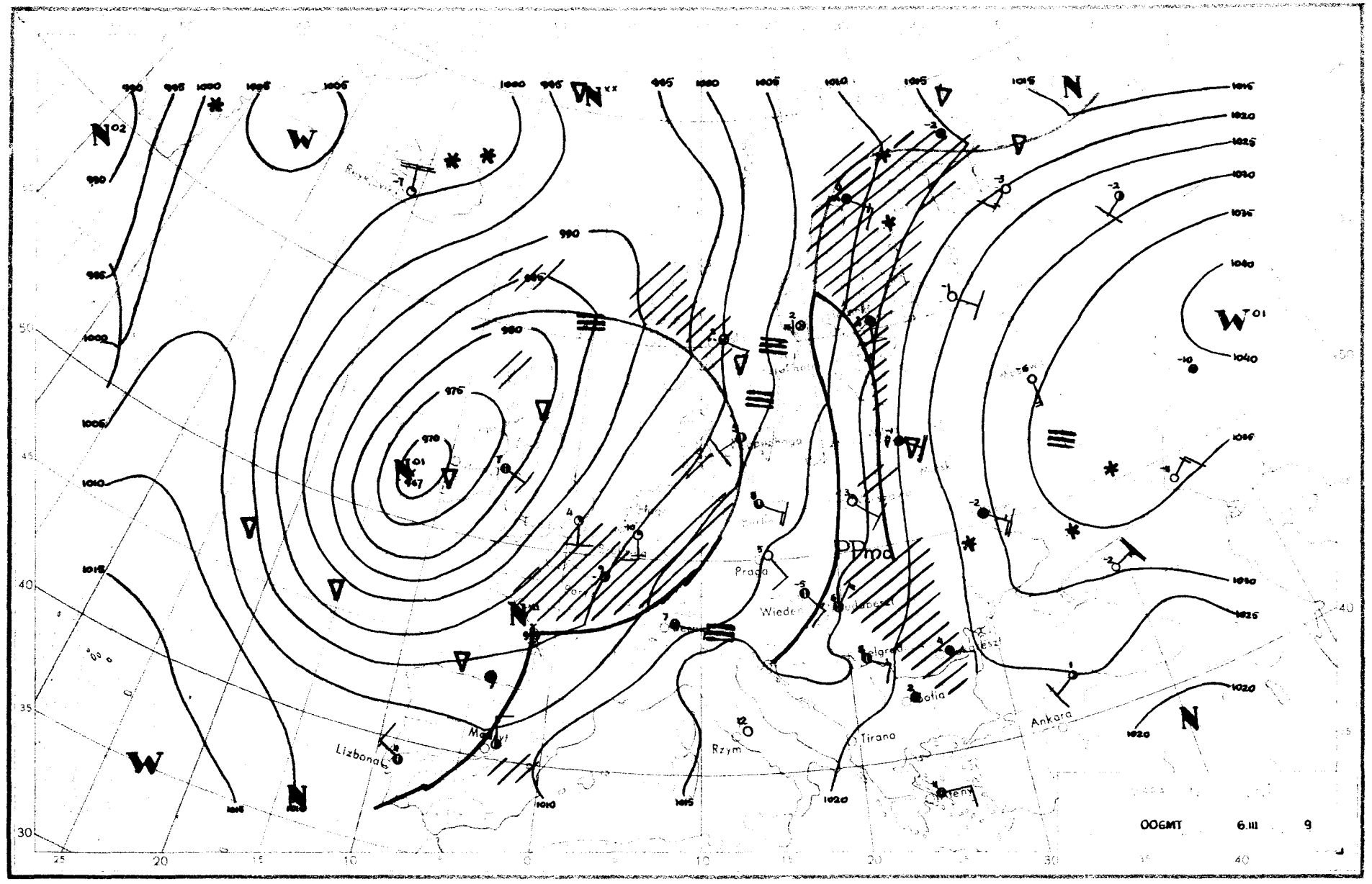
Praga
Wiedeń
Lizbona
Rzym
Tirana
Ankara
00GMT 6.III 9

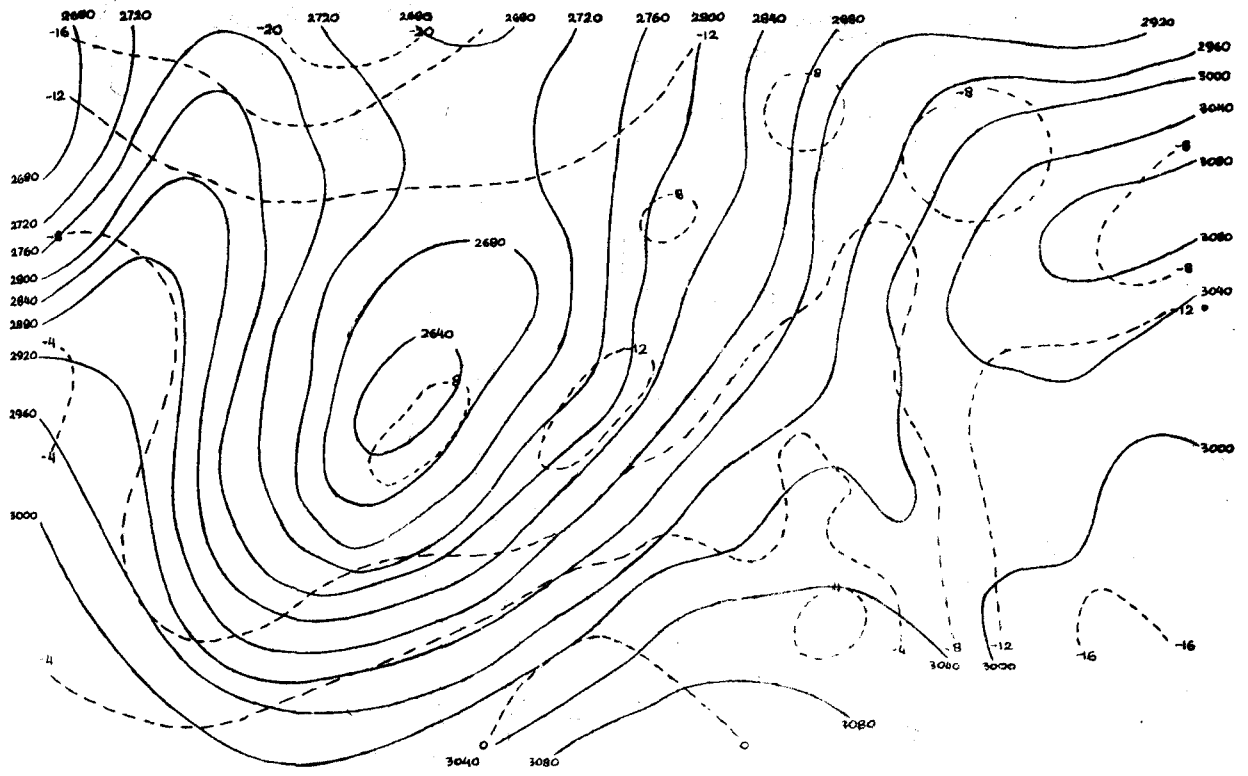

6.III.1959r. godz.00 GMT.

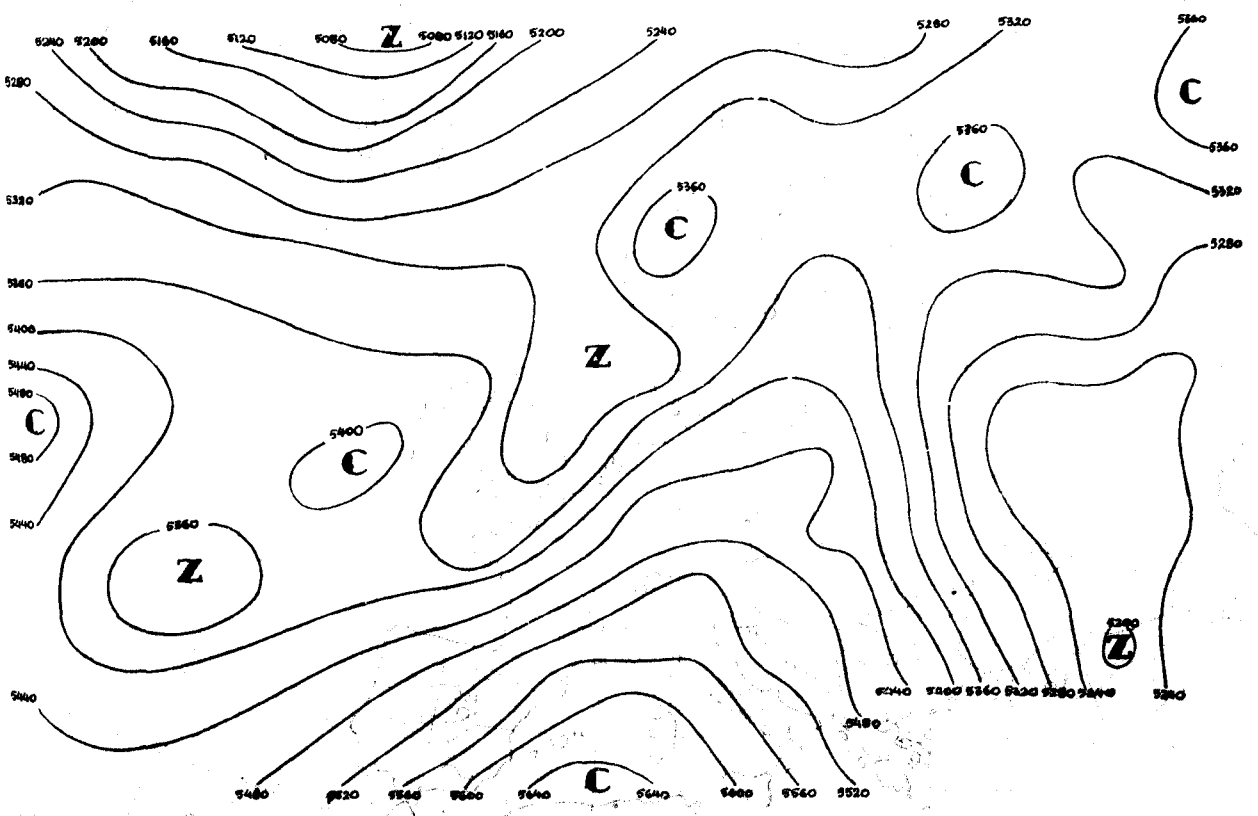

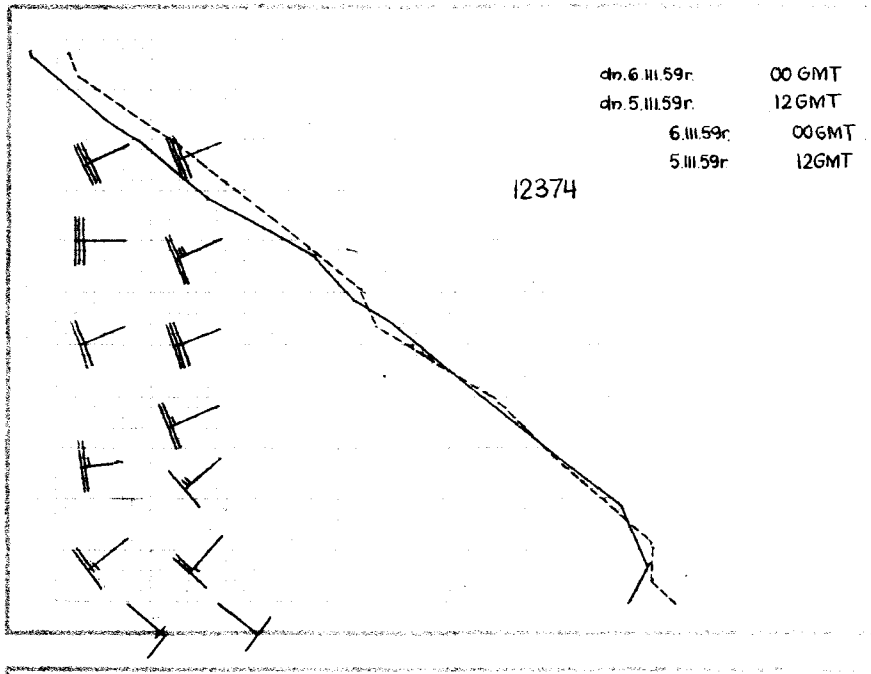
dn.6.III.59r. 00 GMT
dn.5.III.59r. 12 GMT
6.III.59r. 00 GMT
5.III.59r. 12 GMT
12374


00

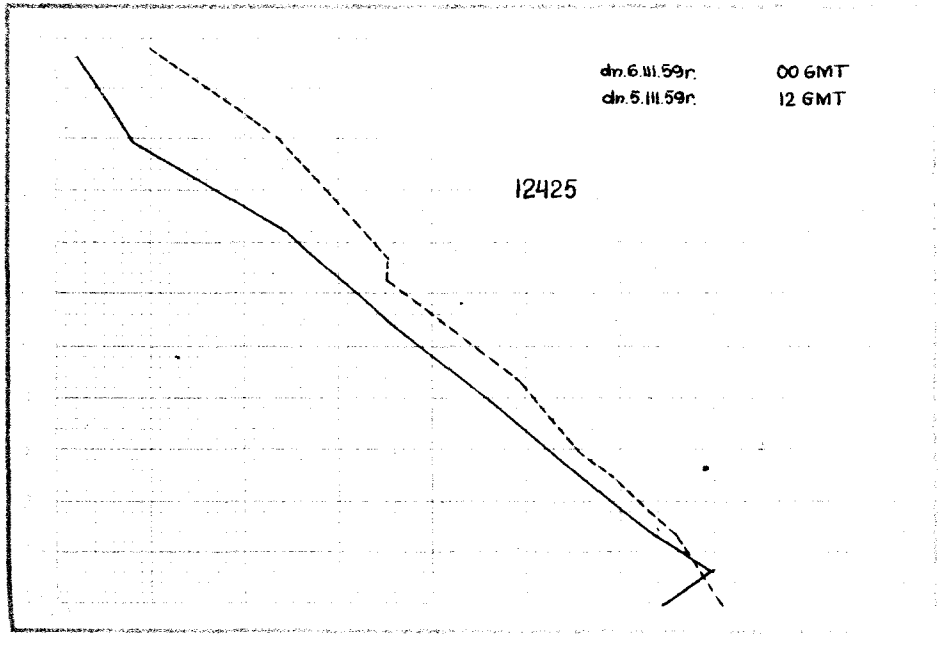
dn.6.III.59r. 00 GMT
dn.5.III.59r. 12 GMT
12425

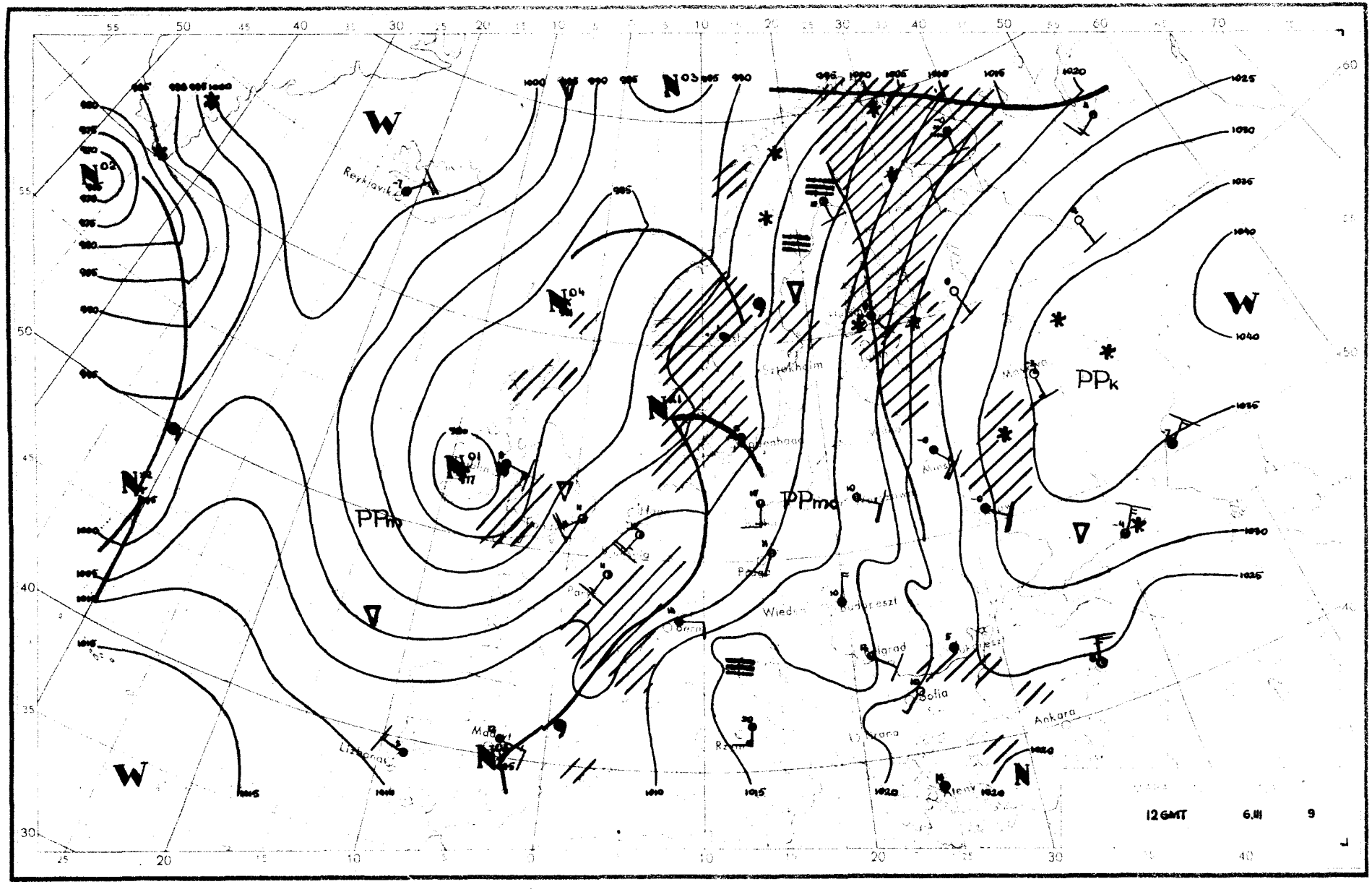

W
N
PPm
PPmo
PPk
Reykjavik
Sztokholm
Wiedeń
Budapeszt
Sofia
Ankara
Lizbona
Madryt
Rzym
Ateny
12 GMT
6.III
9

Dane synoptyczne z Polski w dniu 6.III.1959r.

SYNOP z godz.00 GMT.

150	71801	40101	10406	763XX	06302
185	01407	97011	13902	00900	01801
205	72204	62XX1	06410	7095X	06706
250	01403	96100	10905	00900	05802
295	81407	97026	17501	854XX	01000
330	01402	40100	09906	00900	05601
375	01406	60021	14003	00900	01400
425	01802	57106	10406	00900	04702
465	60903	60011	11606	30938	05704
560	62202	20601	11911	3742X	10702
695	81402	56102	17002	855XX	00701
105	21402	30101	06806	00905	05809
235	00902	96100	09806	00900	05805
270	01403	97021	13402	00900	01202
310	21801	96100	07407	25700	06704
495	81103	97026	16302	8087X	00706
510	32017	98414	30501	25X40	00801
570	81602	60022	13905	856XX	03702
575	61802	58106	14106	6097X	03801
650	22201	80011	94800	15X42	50802

SYNOP z godz.12 GMT.

150	81803	40102	07510	4541X	06720
185	51406	96102	11507	00906	03714
205	71807	60026	02013	757XX	07825
250	61404	97032	08414	6093X	08717
295	81407	95605	16604	6742X	02803
330	71406	56052	06515	2567X	07721
375	71408	65011	12510	20932	05709
425	71406	65022	07715	10948	09812
465	61607	60031	10014	10936	08610
560	71604	65021	09314	10948	06814
695	71103	60022	14910	7097X	05709
105	81604	96612	03410	8052X	07718
235	61404	96104	06610	25531	08723
270	71404	97021	10709	00908	05815
310	61806	96052	03115	30942	07726
495	71604	97022	14608	25482	05711
510	72010	99022	29003	60687	02707
570	71606	65021	11311	11432	06713
575	51603	65021	11812	00908	06713
650	61807	88412	94001	25X48	01805

TEMP Legionowo, godz. 00 GMT.

12374	48101	03011	01404	85426	04020
02308	70990	54583	02611	50551	71737
02510	40157	82XX1	92715	30911	98XX3
02615	20169	10XX0	01725	15349	08XX4
02718	10604	08XX0	02817	55555	00001
03011	01404	80318	05035	02208	99793
02009	02613	66666	46476	02612	41280
02815	35191	02712	28002	02710	22710
02623	18310	02822	13808	02720	10008
01817	08710	01825	07010	02745	01010
00900					

TEMP Wrocław, godz. 00 GMT.

12425	48083	85428	06534	70988	54634
50545	72792	40152	82XX1	30915	99XX4
55555	00996	06057	68930	11027	70560
66728	66666	39083	30249	23105	01010
00900					

Przebieg pogody w Polsce w dniu 6.III.1959r.

W ciągu doby ubiegłej było zachmurzenie duże z większymi przejaśnieniami i rozpogodzeniami, głównie w dzielnicach południowych. Na północnym-zachodzie i północy notowano miejscami niewielkie opady deszczu. Temperatura maksymalna wahała się od +4°C w Suwałkach do +18°C we Wrocławiu, w nocy temperatura wynosiła od +9°C na południowym-zachodzie do +2°C na krańcach wschodnich. Wiatry były umiarkowane, miejscami dość silne z kierunków południowych.-

Druk PPWK – W-wa, Solec 18. Zam. /420/154/E/58 – 25.VII.58 – CW- 31952 – 78000 – 61 x 86 – mapowy 100 g

PAŃSTWOWY INSTYTUT
HYDROLOGICZNO-METEOROLOGICZNY
WARSZAWA

Biuletyn Synoptyczny

Legenda:

izobara w mb lub izohipsa w dkm
(na mapie tendencji barometrycznej izalobara w jednostkach mb 3 godz.)

Znakowanie zjawisk meteorologicznych

front ciepły
front chłodny
front zokludowany
front stacjonarny

deszcz
mżawka } *natężenie opadu jest charakteryzowane ilością znaczków*
śnieg

krupa
grad
opady przelotne
obszar jednostajnych opadów deszczu
" " " śniegu

mgła
zmętnienie
burza
błyskawica
zamieć

Wiatr

1/2 m/sek
1 m/sek
2 1/2 m/sek
5 m/sek

Wielkość zachmurzenia

niebo bezchmurne
1/10 pokrycia nieba
2/10 - 3/10 " "
4/10 " "
5/10 " "
6/10 " "
7/10 - 8/10 " "
9/10 " "
10/10 " "
niebo niewidoczne

Znakowanie układów ciśnienia

W – wyż *N – niż*

Znakowanie mas powietrza

PP – powietrze polarne
PA – " arktyczne
PZ – " zwrotnikowe
m – morskie
k – kontynentalne
s – stare

Rozmieszczenie danych

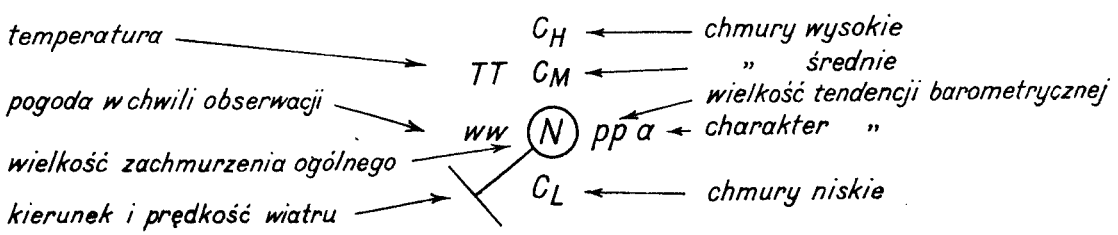

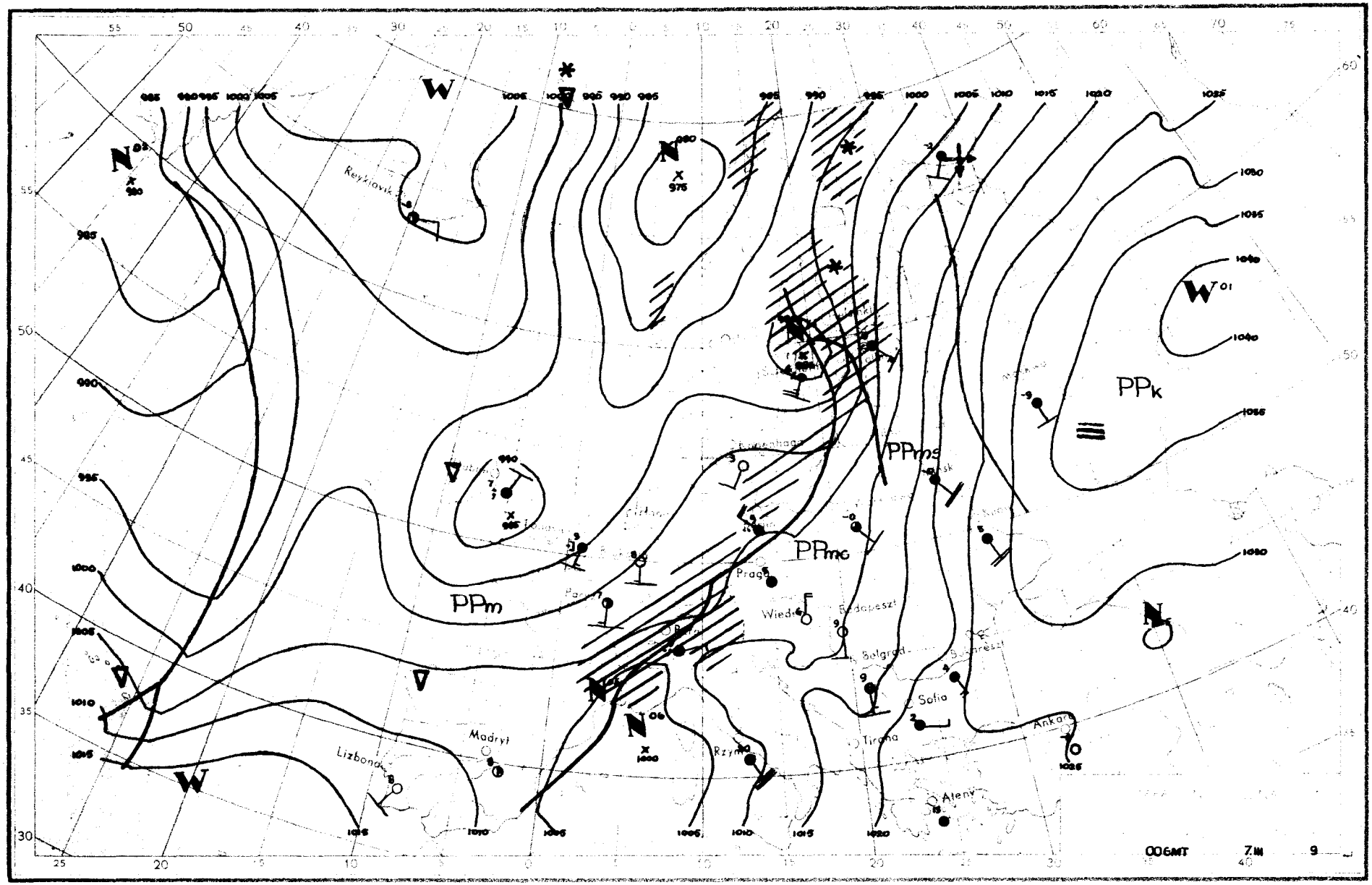

PPm
PPmc
PPms
PPk
Reykjavik
Madryt
Lizbona
Rzym
Praga
Wiedeń
Budapeszt
Belgrad
Sofia
Tirana
Ankara
Ateny
Bukareszt
00GMT
7.III
9

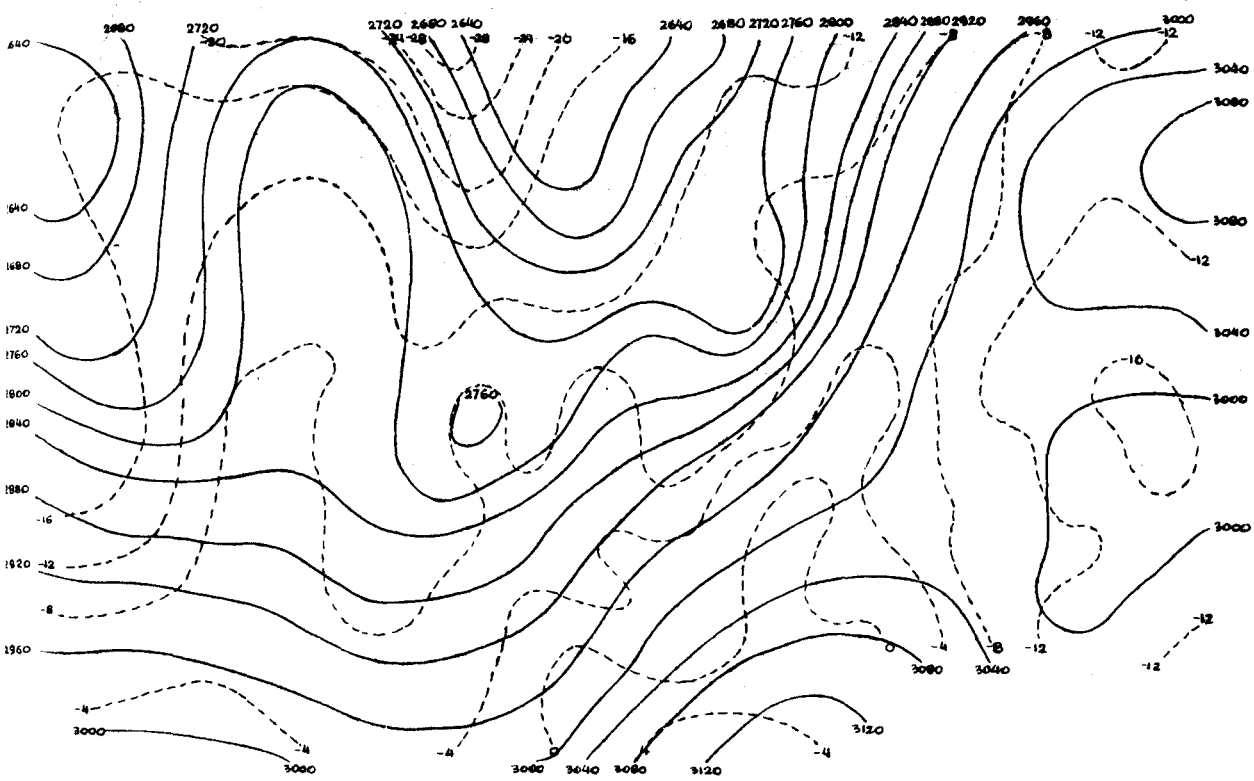

7.III.1959r.godz.00 GMT.

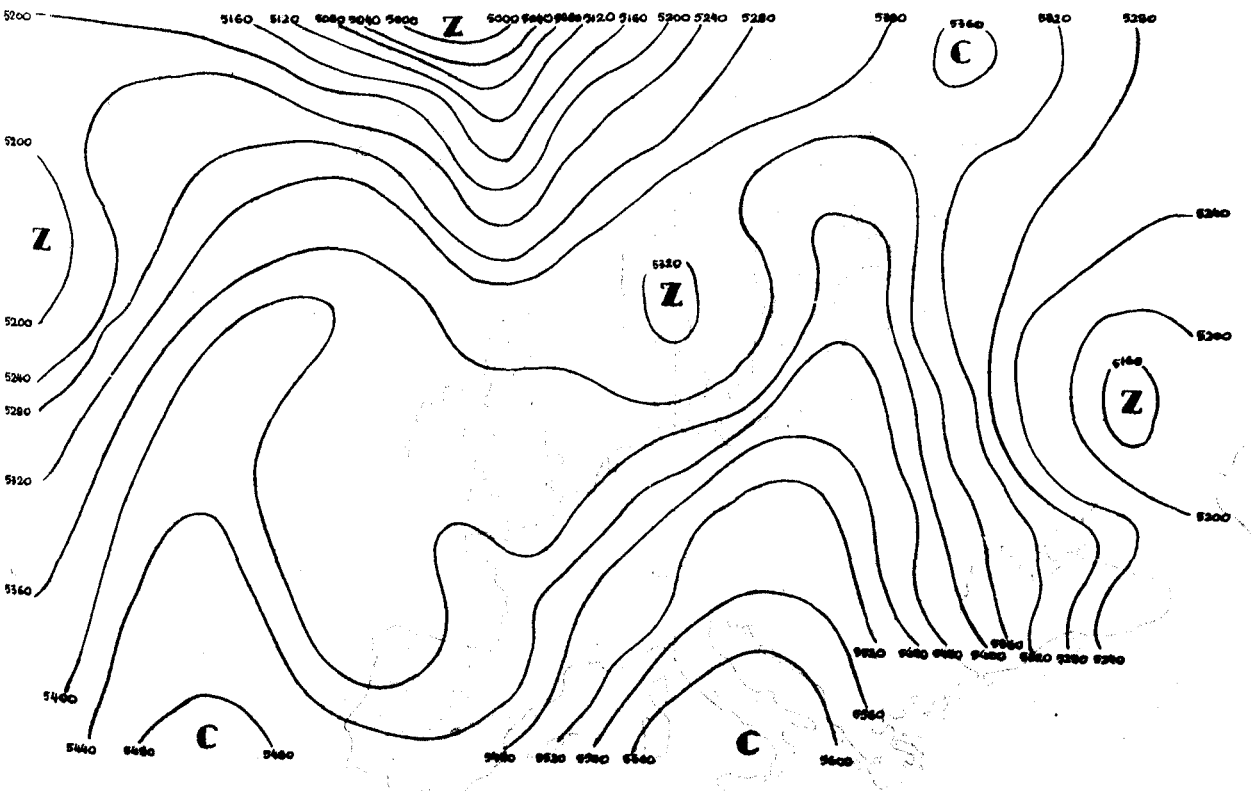

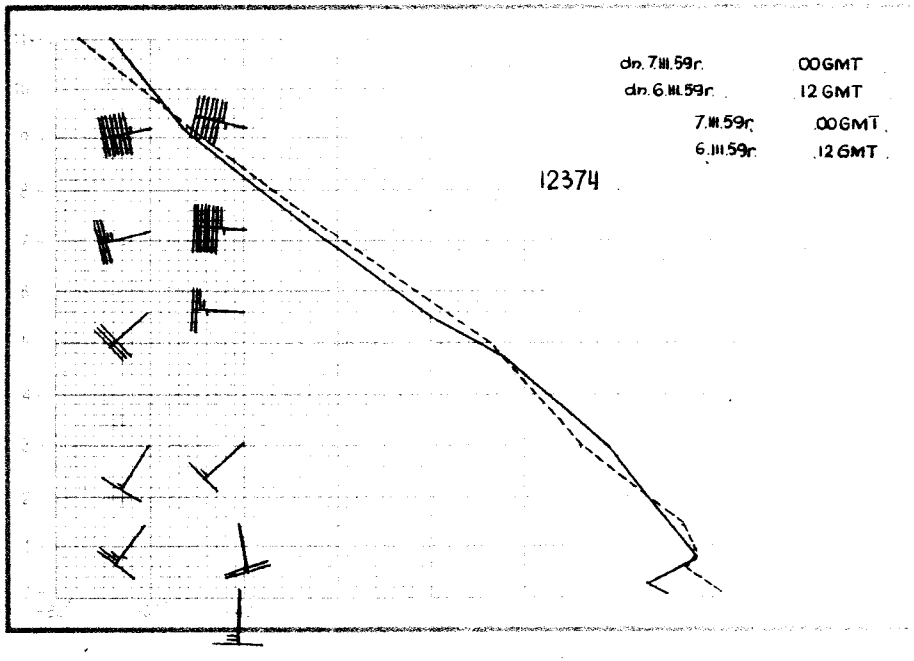
dn. 7.III.59r. 00 GMT
dn. 6.III.59r. 12 GMT
7.III.59r. 00 GMT
6.III.59r. 12 GMT
12374

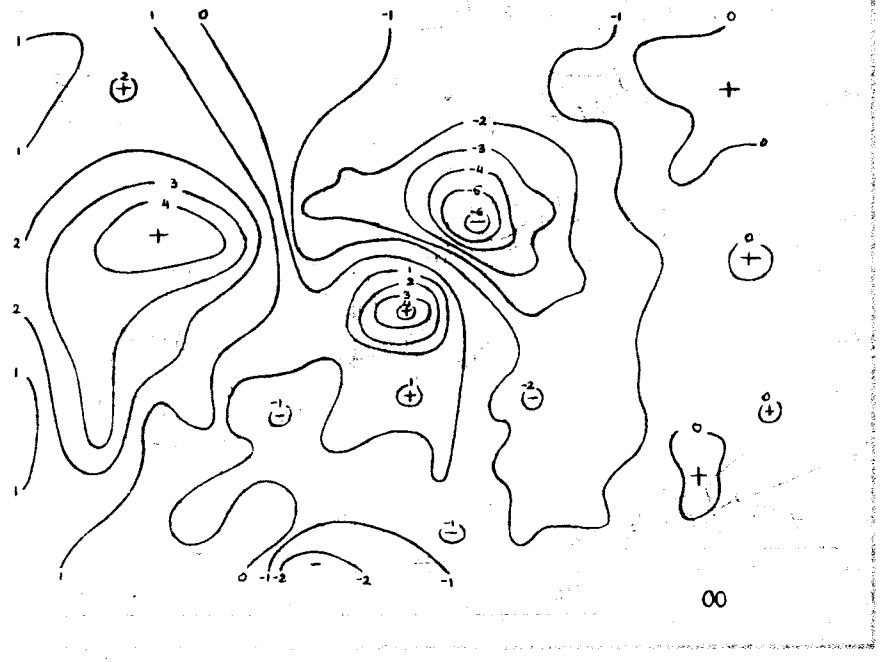
00

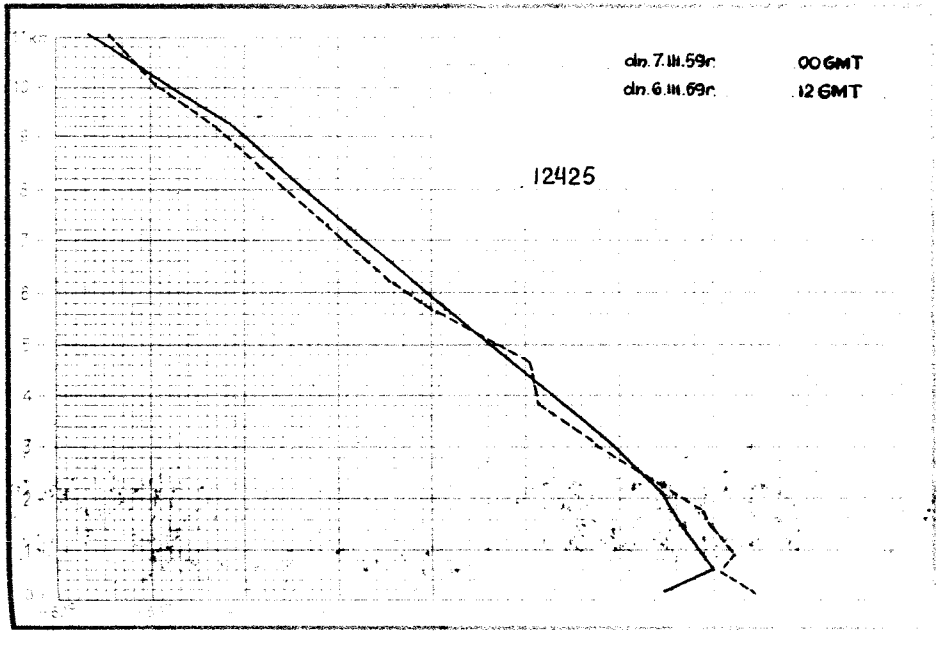
dn. 7.III.59r. 00 GMT
dn. 6.III.69r. 12 GMT
12425

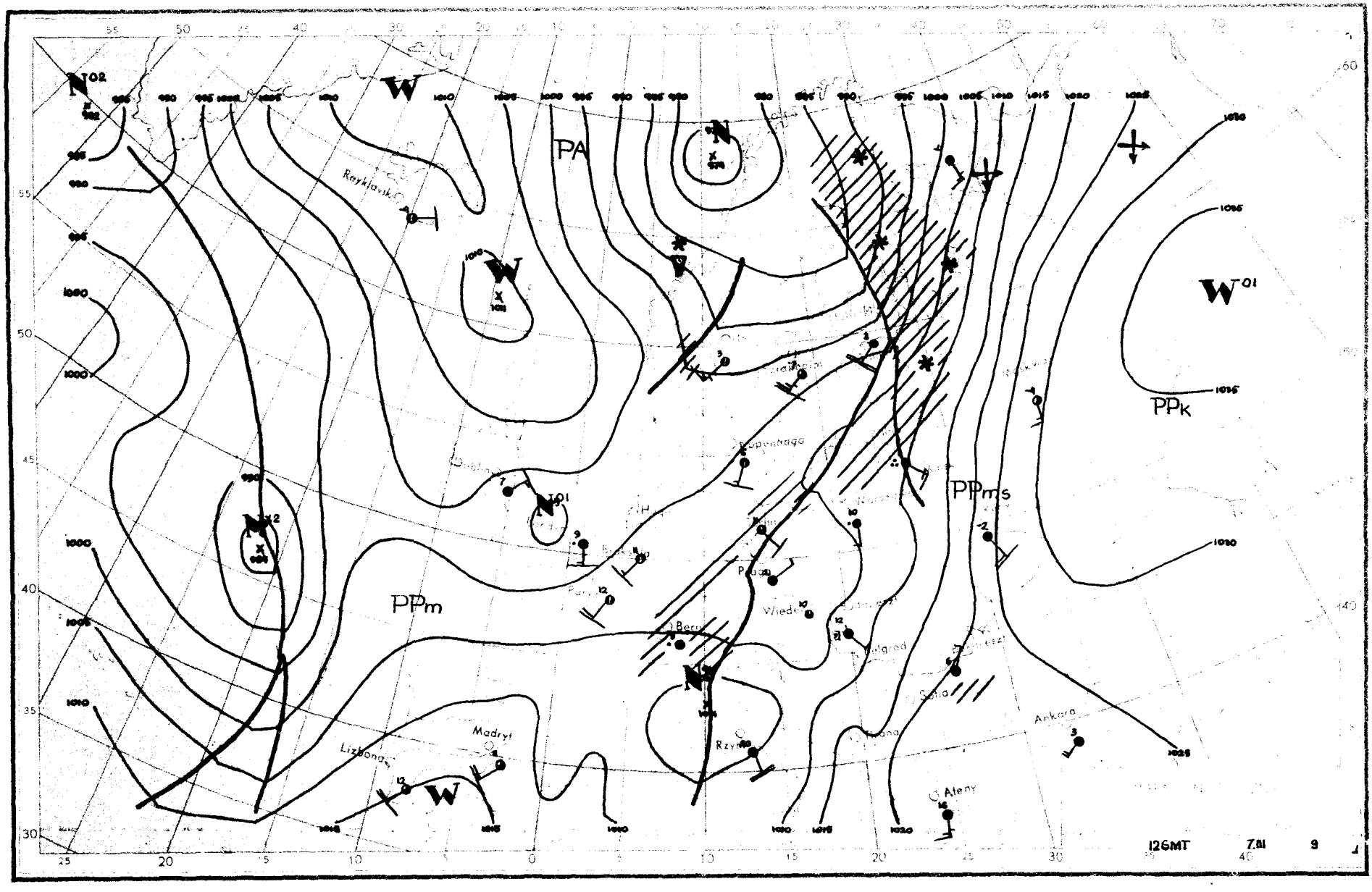
PA
PPm
PPms
PPk
Reykjavik
Madryt
Lizbona
Wiedeń
Ateny
Ankara
12GMT
7.81
9

Dane synoptyczne z Polski w dniu 7.III.1959r.

SYNOP z godz.00 GMT.

150	82703	60606	04109	4542X	08707
185	81608	97022	07604	855XX	01708
205	80000	58616	04407	8062X	06314
250	71404	97021	05300	7093X	07606
295	81606	97022	XXX03	854XX	00720
330	82502	56612	04810	8052X	07101
375	61405	60021	08106	6093X	05713
425	61801	60031	06404	6097X	03400
465	81404	60031	06907	00907	05703
560	02102	60020	07207	00900	06706
695	00000	58101	12804	00900	03611
105	82701	96616	04006	6742X	05209
235	80000	96618	04109	8042X	XXXXX
270	01403	97021	06805	00900	04715
310	82202	96102	03811	8087X	09302
495	81403	96102	09004	855XX	04718
510	82003	98022	27805	8067X	51705
570	61604	56101	08906	6093X	04709
575	01404	58100	09208	00900	06703
650	91414	00456	90600	9XXXX	00607

TEMP Legionowo, godz.00 GMT.

12374	23060	85396	05518	02109	70963
50575	02006	50563	69778	02315	40176
82XX3	02617	30914	96XX4	02636	20173
13XX7	02751	555555	00996	06045	01404
34966	05032	01611	74920	08014	02111
97700	50575	02006	78555	62701	02316
56500	69778	02815	66666	30096	02636
20014	02751	01010	7083X		

SYNOP z godz.12 GMT.

150	70902	58102	05310	11572	06804
185	81401	96106	05706	863XX	05703
205	81404	65024	03110	5567X	07710
250	80903	96316	04809	7742X	09106
295	81404	96612	07606	8042X	04708
330	80000	95216	04210	6712X	10708
375	81801	56602	05310	8097X	07812
425	81101	40602	03412	7562X	08711
465	80702	25606	04010	8097X	09816
560	71703	58102	03612	7097X	07720
695	82202	60022	06911	853XX	06714
105	81402	98022	03411	11507	04711
235	80401	97022	04610	6083X	06806
270	81402	96602	03108	6732X	06705
310	80000	95216	03110	1742X	10804
495	81804	97022	06611	2741X	06811
510	82012	97614	25403	8077X	02508
570	81603	58102	04510	8087X	07818
575	61802	60012	05112	3557X	06813
650	72215	80022	89102	22448	01702

TEMP Wrocław, godz.00 GMT.

12425	27051	85393	07031	70968	50545
50609	67697	40239	78XX6	30924	91XX4
20186	12XX4	55555	00992	04048	62932
10061	53836	06029	09780	05001	03540
62657	87483	70703	66666	30091	22806
19115	15404	01010	00900		

Przebieg pogody w Polsce w dniu 7.III.1959r.

W ciągu doby ubiegłej było zachmurzenie duże i miejscami notowano opady deszczu lub mżawki, na południu występowały przejaśnienia. W nocy i rano notowano lokalne mgły. Temperatura maksymalna wynosiła od 5°C w Suwałkach do 16°C w Aleksandrowicach k/Bielska, a w nocy od 3°C do 11°C. Wiatry początkowo były umiarkowane, później słabe przeważnie południowo-wschodnie.

Druk PPWK – W-wa, Solec 18, Zam. 7420/154/E/58 – 25.VII.58 – CW-31952 – 78000 – 61 x 86 – mapowy 100 g

PAŃSTWOWY INSTYTUT
HYDROLOGICZNO-METEOROLOGICZNY
WARSZAWA

Biuletyn Synoptyczny

Legenda:

izobara w mb lub izohipsa w dkm
(na mapie tendencji barometrycznej izalobara w jednostkach mb 3 godz.)

Znakowanie zjawisk meteorologicznych

front ciepły
front chłodny
front zokludowany
front stacjonarny

deszcz
mżawka } *natężenie opadu jest charakteryzowane ilością znaczków*
śnieg
krupa
grad
opady przelotne
obszar jednostajnych opadów deszczu
" " " śniegu

mgła
zmętnienie
burza
błyskawica
zamieć

Wiatr

1/2 m/sek
1 m/sek
2 1/2 m/sek
5 m/sek

Wielkość zachmurzenia

niebo bezchmurne
1/10 pokrycia nieba
2/10 - 3/10 " "
4/10 " "
5/10 " "
6/10 " "
7/10 - 8/10 " "
9/10 " "
10/10 " "
niebo niewidoczne

Znakowanie układów ciśnienia

W - wyż *N - niż*

Znakowanie mas powietrza

PP - powietrze polarne
PA - " arktyczne
PZ - " zwrotnikowe
m - morskie
k - kontynentalne
s - stare

Rozmieszczenie danych

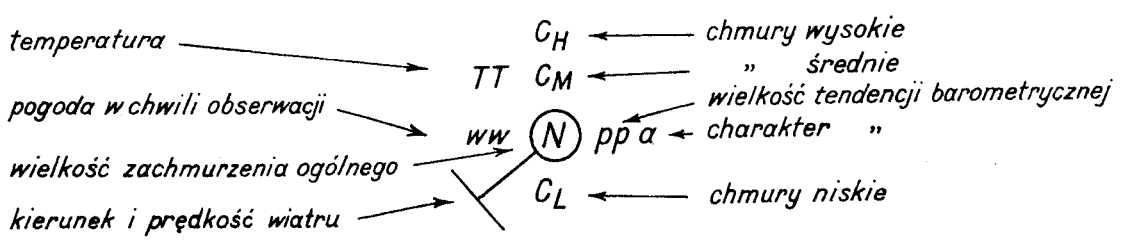

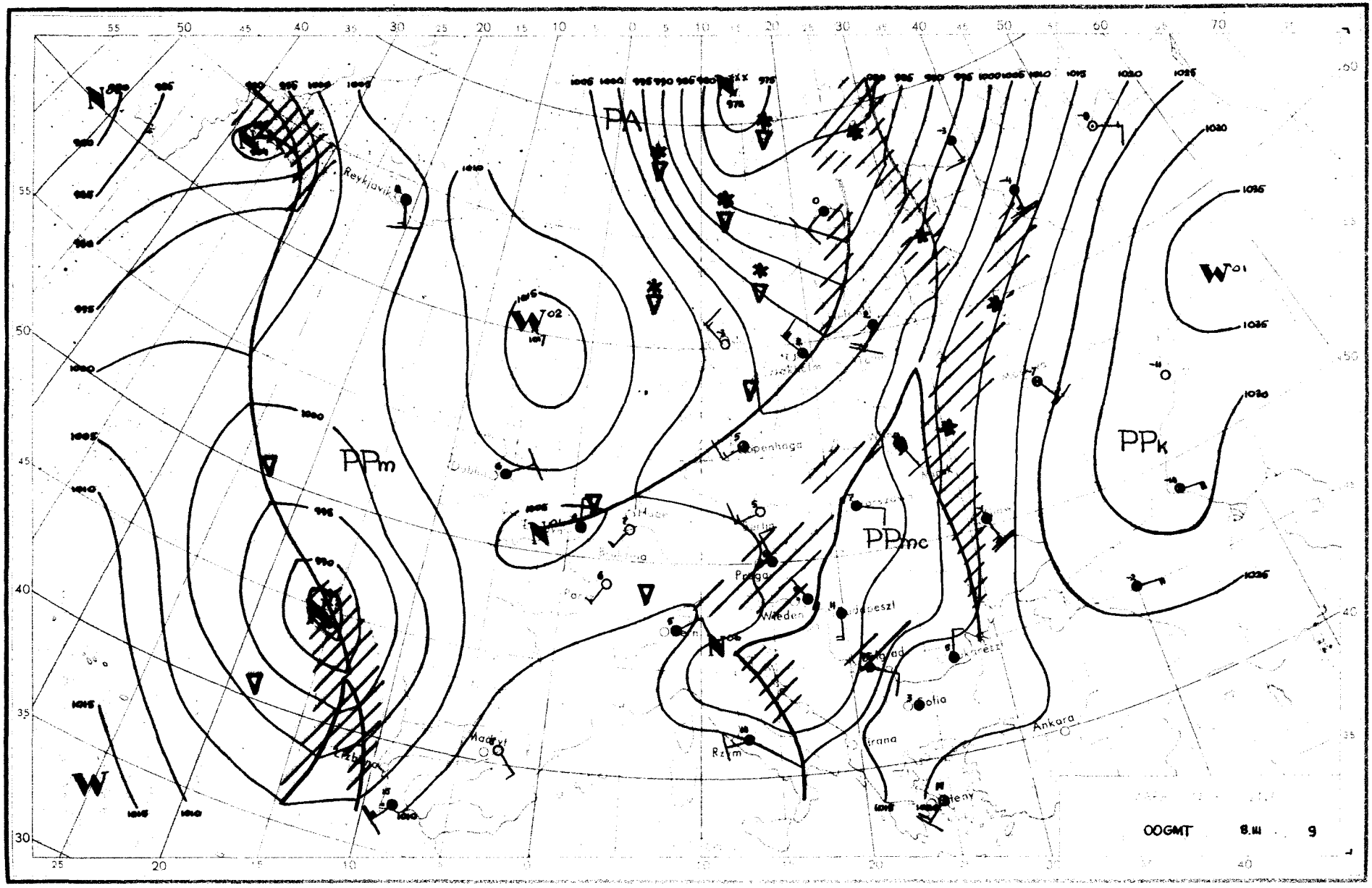
PA
PPm
PPmc
PPk
W
Reykjavik
Kopenhaga
Praga
Wiedeń
Budapeszt
Madryt
Rzym
Ankara
00GMT 8.III 9

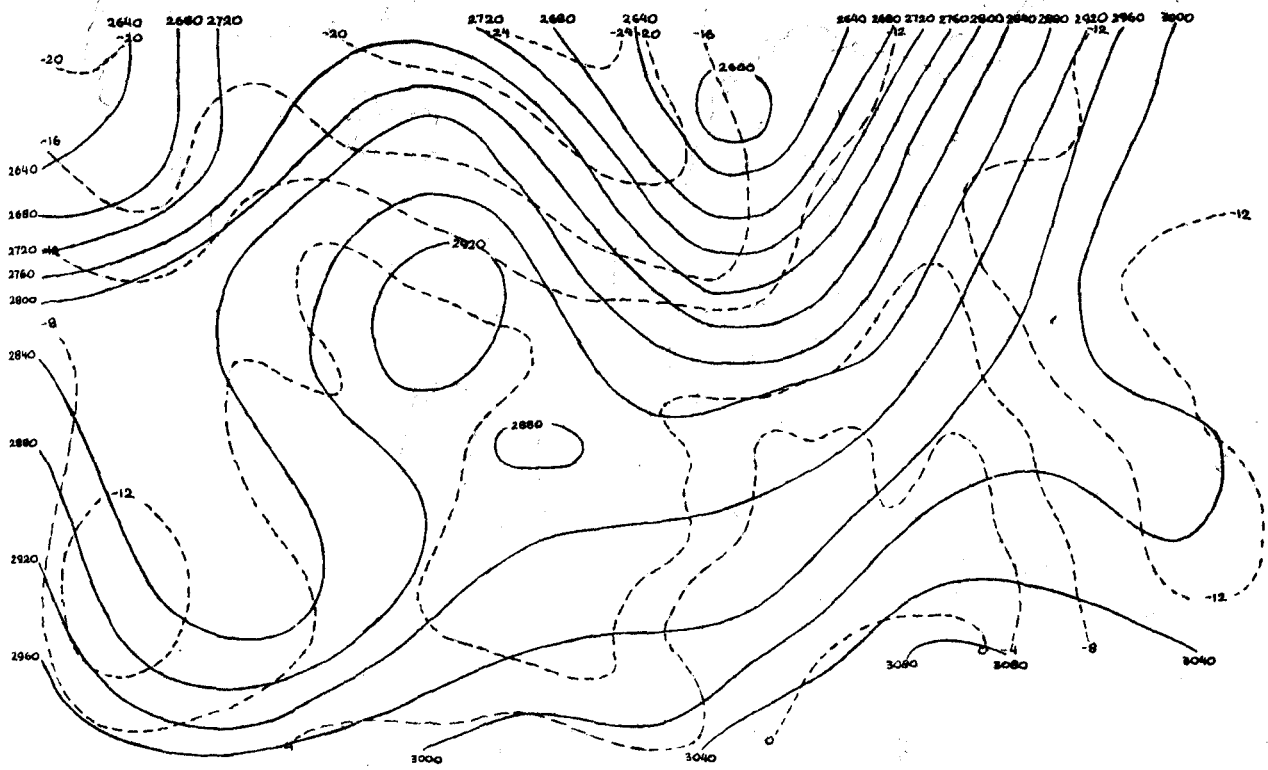

8.III.1959r.-godz.00 GMT.

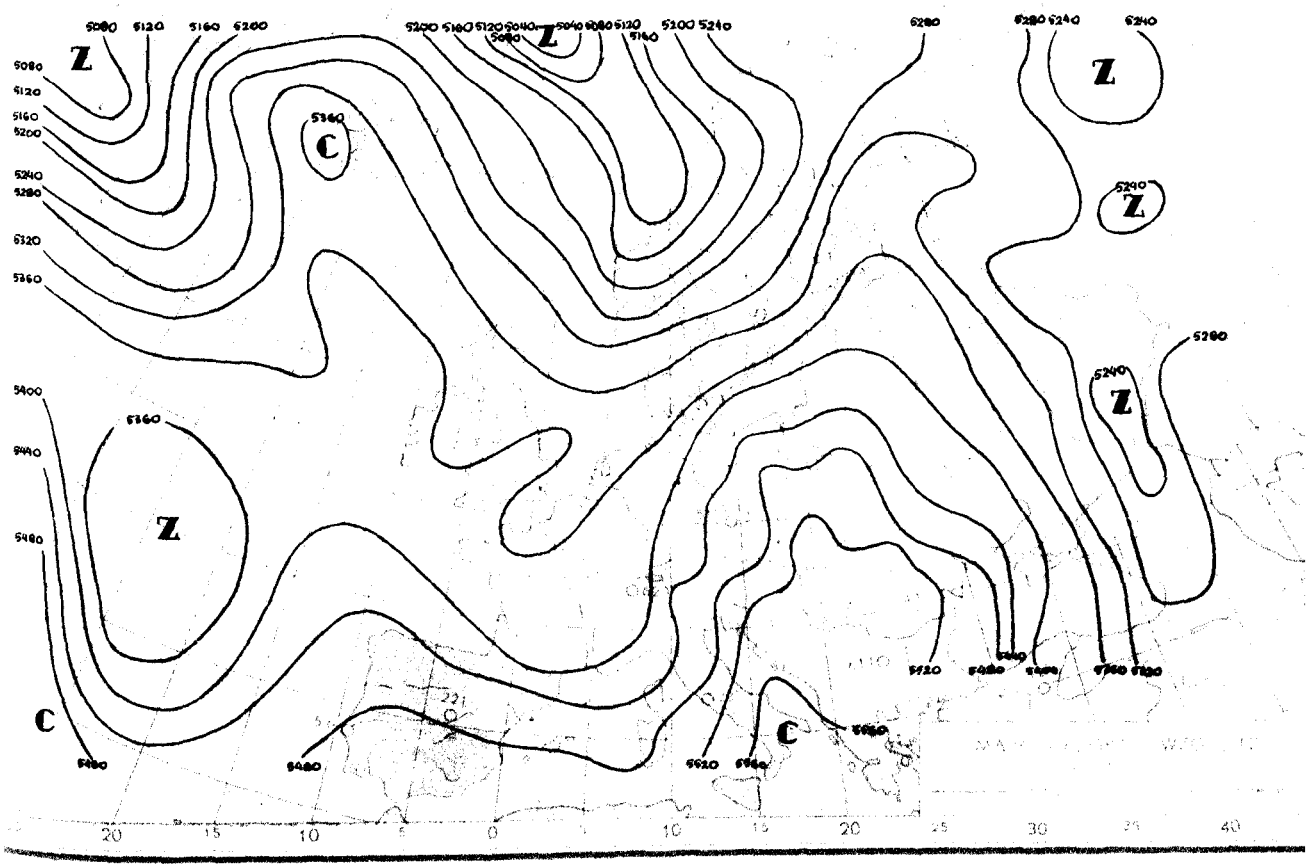

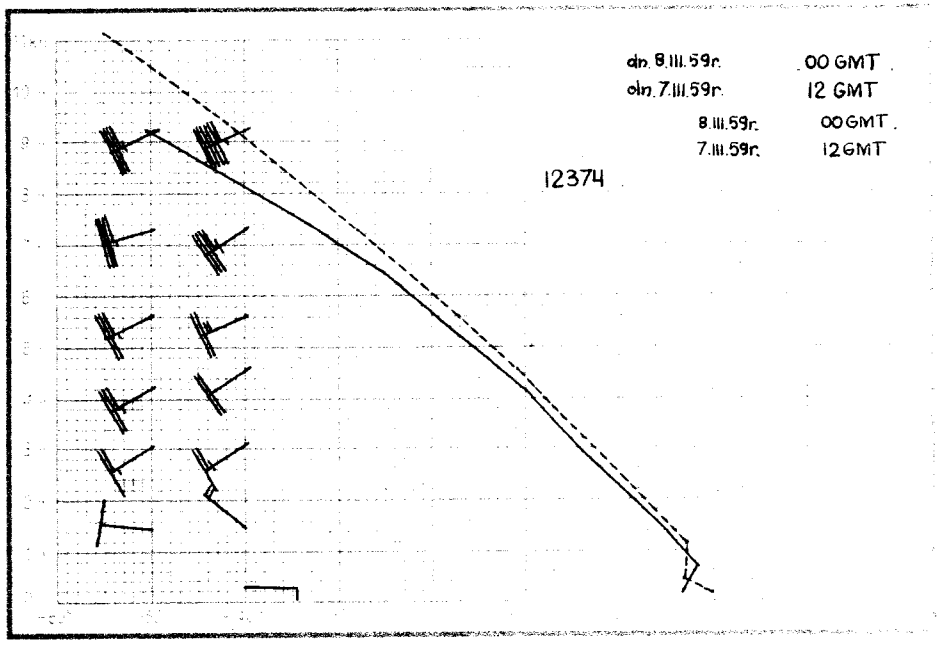
dn. 8.III.59r. 00 GMT
dn. 7.III.59r. 12 GMT
8.III.59r. 00 GMT
7.III.59r. 12 GMT
12374

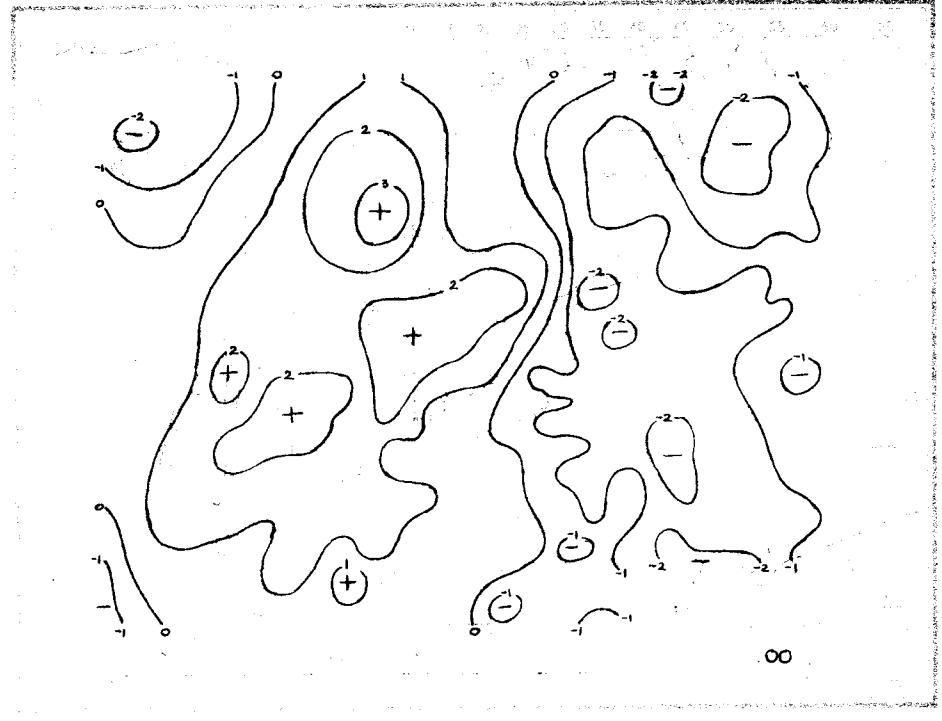
00

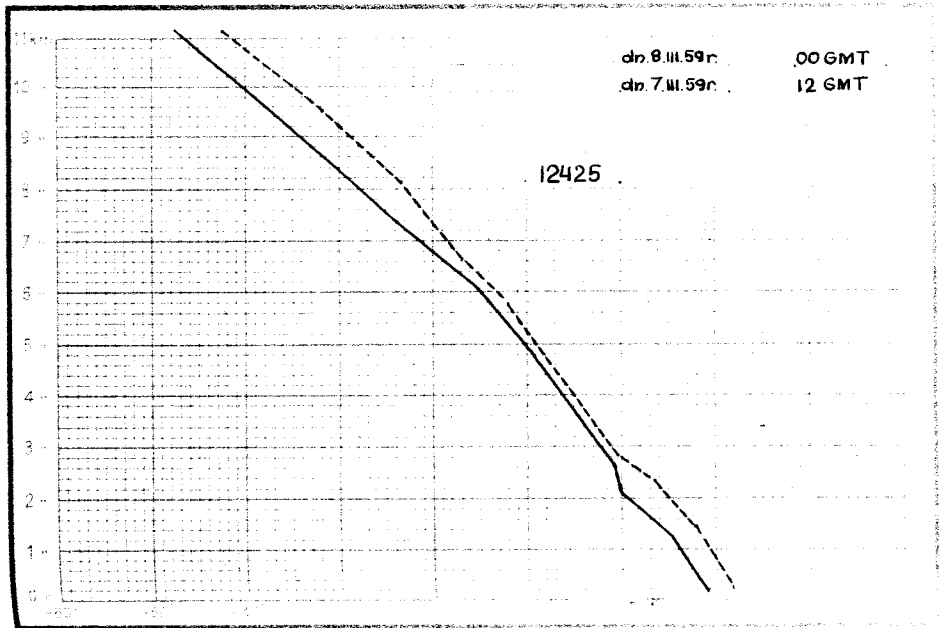
dn. 8.III.59r. 00 GMT
dn. 7.III.59r. 12 GMT
12425

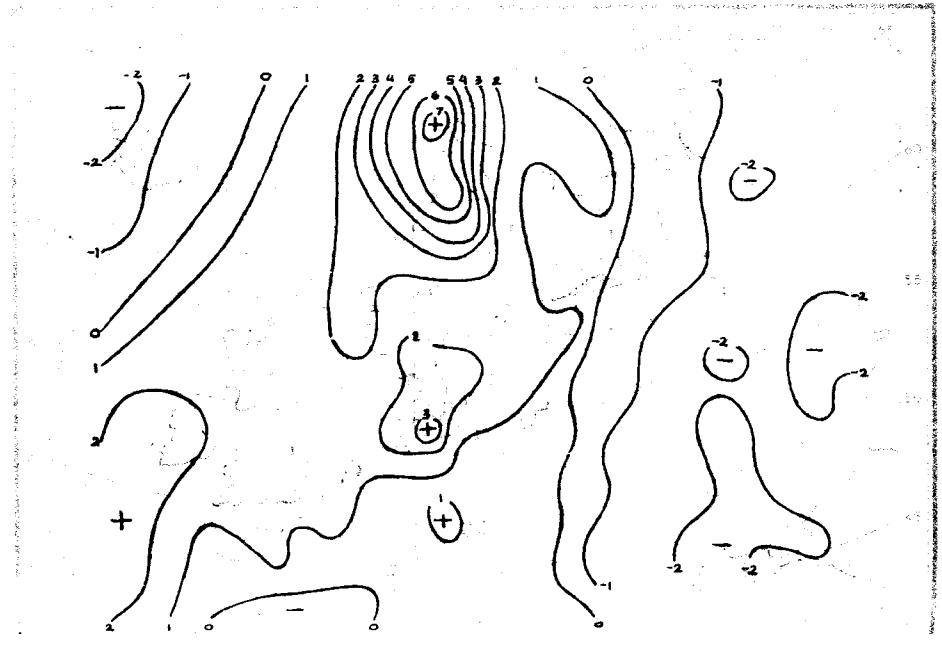

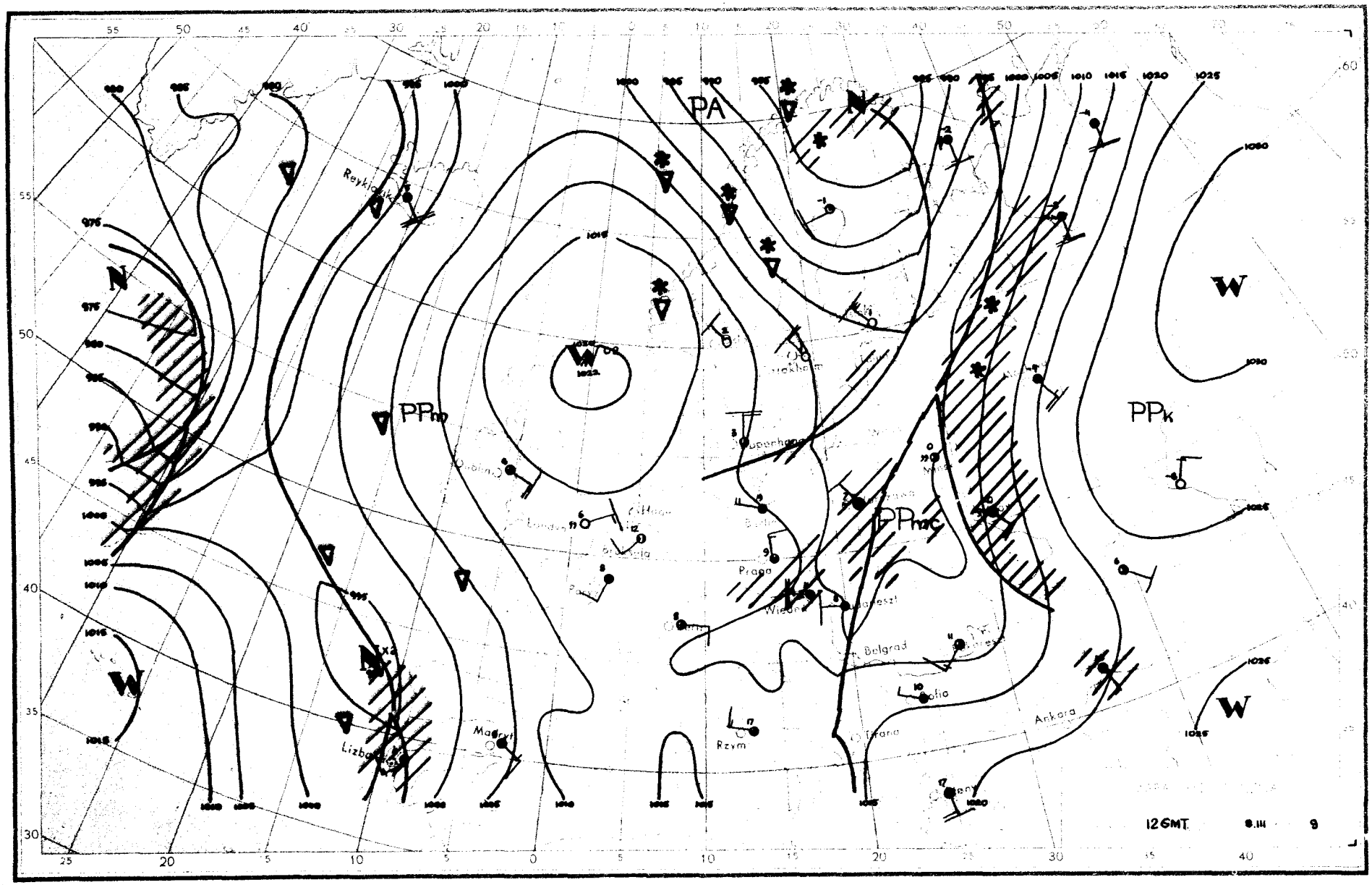
PA
PPm
PPk
PPmc
N
W
Reykjavik
Lizbona
Madryt
Rzym
Praga
Wiedeń
Belgrad
Ankara
12GMT
8.III
9

Dane synoptyczne z Polski w dniu 8.III.1959r.

SYNOP z godz.00 GMT.

150	70000	56101	02706	755XX	05707
185	81602	96616	02105	80[illegible]2X	04717
205	92702	0[illegible]454	02708	9X0XX	08203
250	81102	96616	02408	77[illegible]2X	08702
295	81402	97026	0410[illegible]	854XX	02710
330	81402	02446	03208	6722X	08301
375	81401	50102	02107	3562X	07606
425	83201	226[illegible]6	02809	8062X	09202
465	80000	50602	01708	4557X	07709
560	82403	40102	01210	856XX	07706
695	80000	600[illegible]1	03011	855XX	06705
105	51401	96102	01907	55500	06102
235	40000	08476	02907	9X0XX	07001
270	80000	95106	02106	863XX	05709
310	42701	15102	0[illegible]309	00906	09205
495	81601	96101	03106	8097X	04708
510	93411	90687	24501	9XXXX	00706
570	81601	56602	01908	854XX	06706
575	82202	60026	02811	6552X	0750[illegible]
650	91810	00612	87201	9XXXX	01605

SYNOP z godz.12 GMT.

150	8[illegible]206	59102	05508	854XX	05206
185	8[illegible]201	96104	03607	863XX	06400
205	8[illegible]205	60026	07808	854XX	06209
250	4[illegible]205	97011	05311	45500	05802
295	8[illegible]202	95616	02805	5732X	04400
330	6[illegible]208	60022	07211	42506	06206
375	8[illegible]405	50616	03307	6722X	07205
425	8[illegible]205	40106	07109	754XX	07207
465	8[illegible]408	58106	04409	663XX	08107
560	83605	75616	07808	6732X	08103
695	82501	60808	01812	835XX	08705
105	82704	20204	06105	864XX	05104
235	8[illegible]206	970[illegible]1	06506	854XX	05308
270	7[illegible]202	97026	04109	725XX	0710[illegible]
310	73602	96102	07810	784XX	08103
495	81801	20616	01808	5747X	08804
510	93418	90497	26052	9XXXX	53107
570	82903	30516	02308	861XX	08202
575	8[illegible]201	15616	02609	6432X	09202
650	93601	00777	85500	9XXXX	00808

TEMP Legionowo, godz.00 GMT.

12374	23011	85345	0403[illegible]6	02805	7090[illegible]
53557	02309	50482	69716	0251[illegible]	40101
82XX1	02518	30905	01XX0	02519	55555
00990	06056	00000	63928	08071	XXXXX
10600	60623	02513	66666	44076	02514
2880[illegible]	02518	01010	864XX		

TEMP Wrocław, godz.00 GMT.

12425	48016	85[illegible]5[illegible]	0403[illegible]1	70913	52531
505[illegible]3	63643	40198	78XX6	30924	86XX4
20196	99XX5	15384	99XX4	55555	00988
09085	18868	05051	05780	00503	48739
50516	65561	58599	95473	65674	66666
31384	22598	20000	12599	01010	8082X

Przebieg pogody w Polsce w dniu 8.III.1959r.

Początkowo w całym kraju było zachmurzenie duże z opadami deszczu lub mżawki. W ciągu dnia od północnego-zachodu wystąpiły większe przejaśnienia i rozpogodzenia. Temperatura maksymalna wynosiła od 5°C w Kołobrzegu do 12°C w Bydgoszczy, a w nocy od -4°C w Szczecinku do 6°C na południu. Wiatry były umiarkowane początkowo południowo-wschodnie później skręciły na zachodnie i północno-zachodnie.

Druk PPWK – W-wa, Solec 18. Zam. 7420/54/E/58 – 25.VI.58 – CW-31952 – 78000 – 61 x 86 – papier 100 g

PAŃSTWOWY INSTYTUT
HYDROLOGICZNO-METEOROLOGICZNY
WARSZAWA

Biuletyn Synoptyczny

Legenda:

izobara w mb lub izohipsa w dkm
(na mapie tendencji barometrycznej
izalobara w jednostkach mb 3 godz.)

Znakowanie zjawisk meteorologicznych

- front ciepły
- front chłodny
- front zokludowany
- front stacjonarny
- • deszcz
- , mżawka
- * śnieg

} natężenie opadu jest charakteryzowane ilością znaczków

- Δ krupa
- ▲ grad
- ∇ opady przelotne
- obszar jednostajnych opadów deszczu
- " " " śniegu
- ≡ mgła
- ∞ zmętnienie
- burza
- błyskawica
- zamieć

Wiatr

- ½ m/sek
- 1 m/sek
- 2½ m/sek
- 5 m/sek

Wielkość zachmurzenia

- ○ niebo bezchmurne
- 1/10 pokrycia nieba
- 2/10 - 3/10 " "
- 4/10 " "
- 5/10 " "
- 6/10 " "
- 7/10 - 8/10 " "
- 9/10 " "
- ● 10/10 " "
- ⊗ niebo niewidoczne

Znakowanie układów ciśnienia

W - wyż N - niż

Znakowanie mas powietrza

PP - powietrze polarne
PA - " arktyczne
PZ - " zwrotnikowe
m - morskie
k - kontynentalne
s - stare

Rozmieszczenie danych

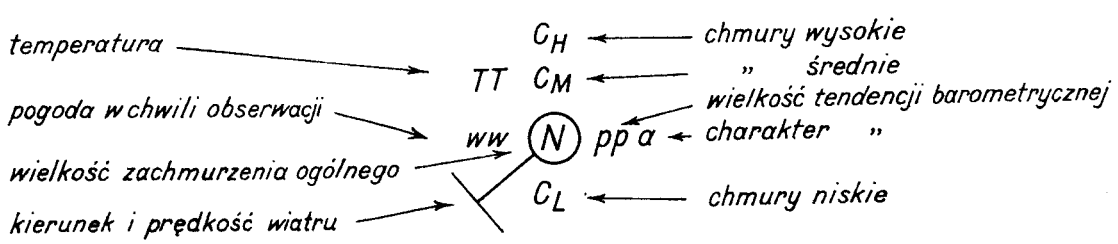

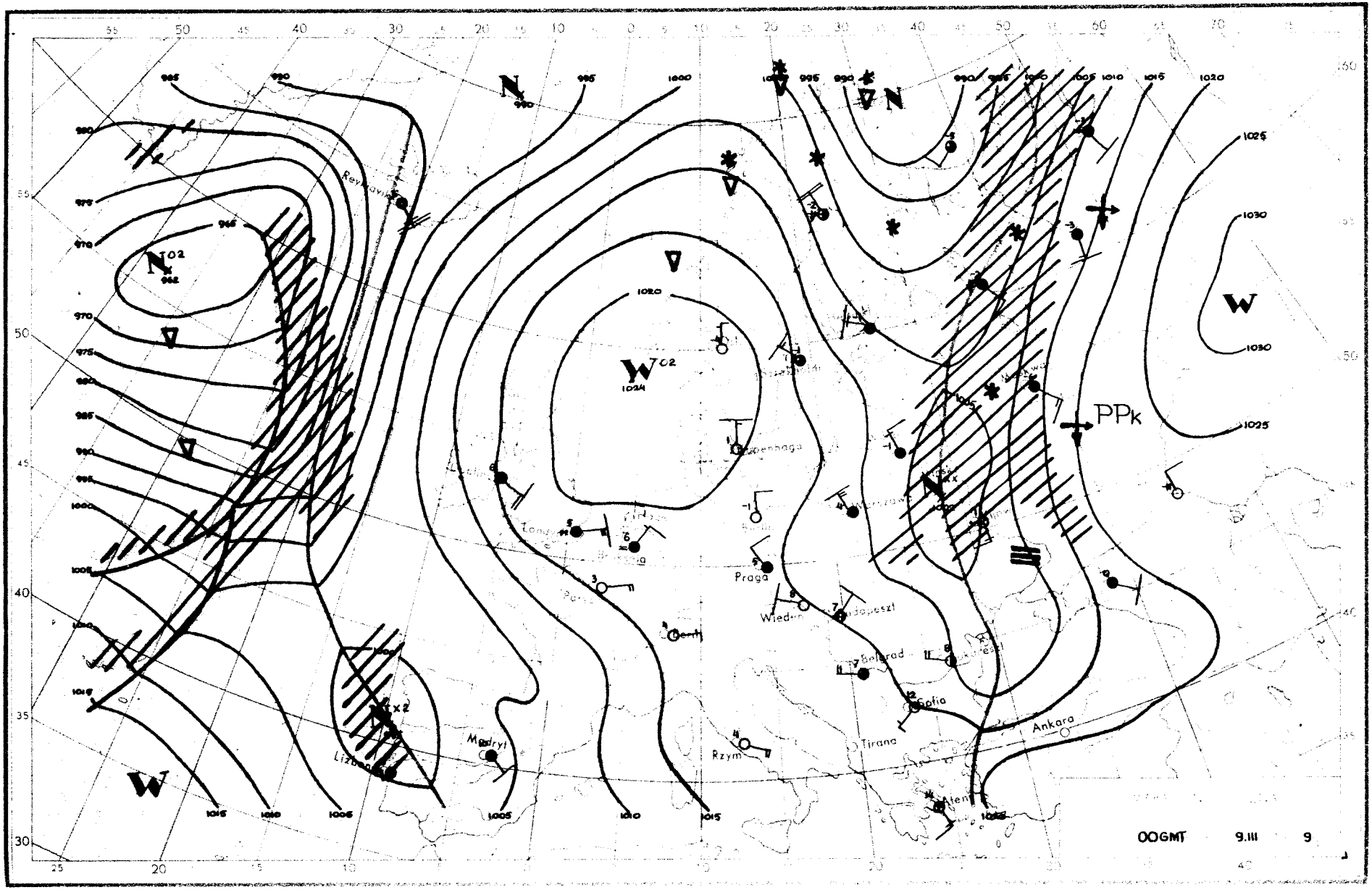
N
W
PPk
Praga
Wiedeń
Budapeszt
Belgrad
Sofia
Tirana
Ankara
Rzym
Madryt
Lizbona
Ateny
00GMT 9.III 9

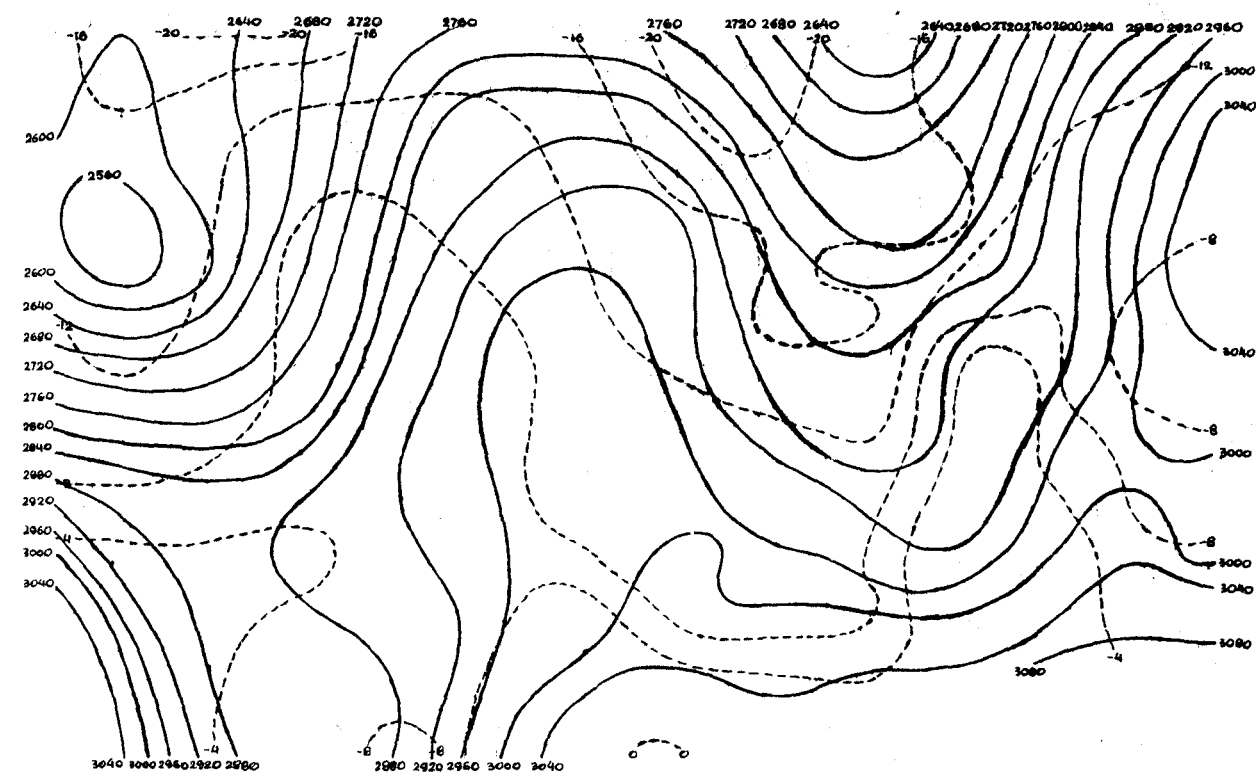

9.III.1959r. godz.00 GMT.

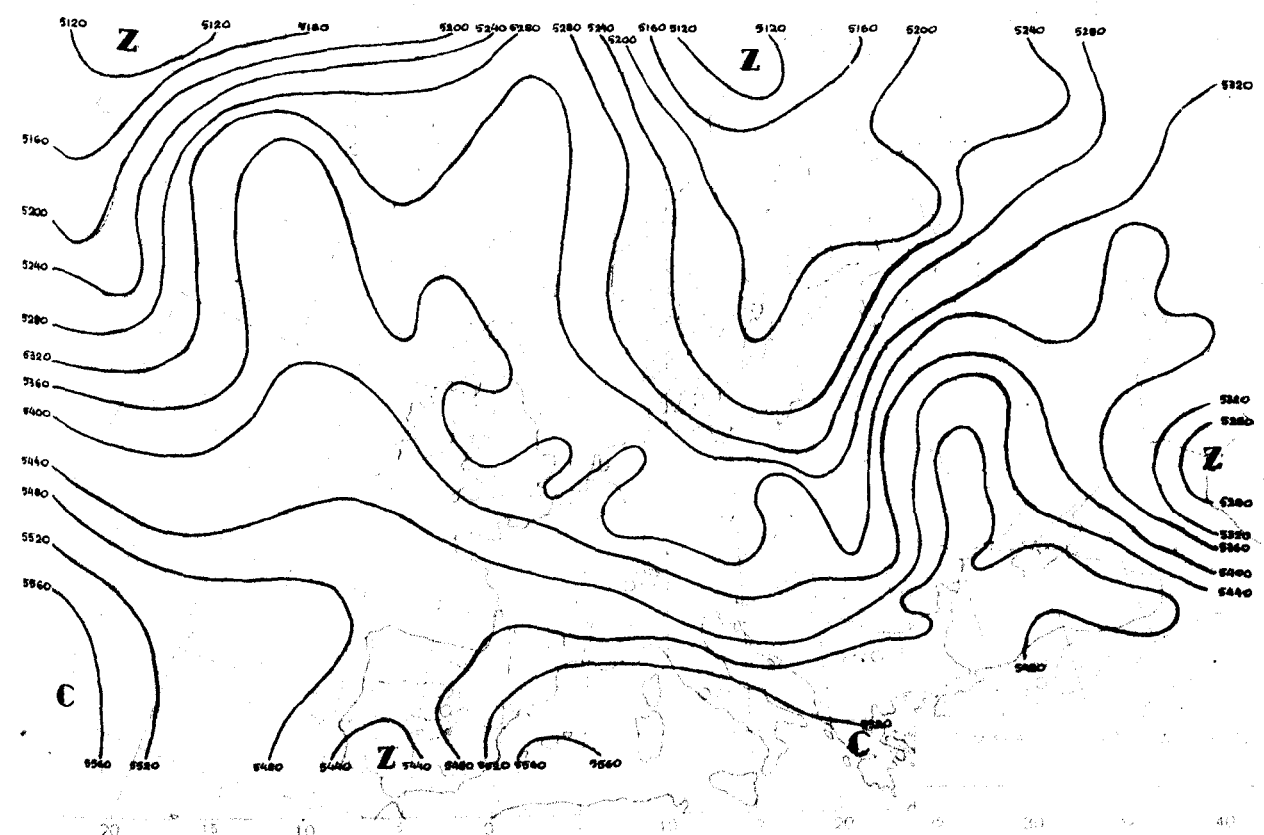

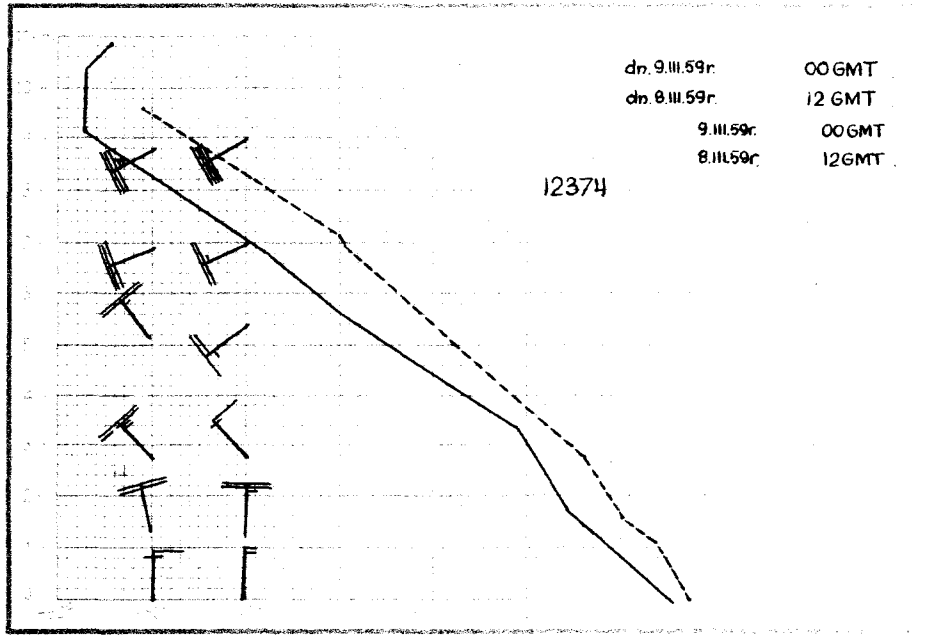
dn. 9.III.59r. 00 GMT
dn. 8.III.59r. 12 GMT
9.III.59r. 00 GMT
8.III.59r. 12 GMT
12374


00

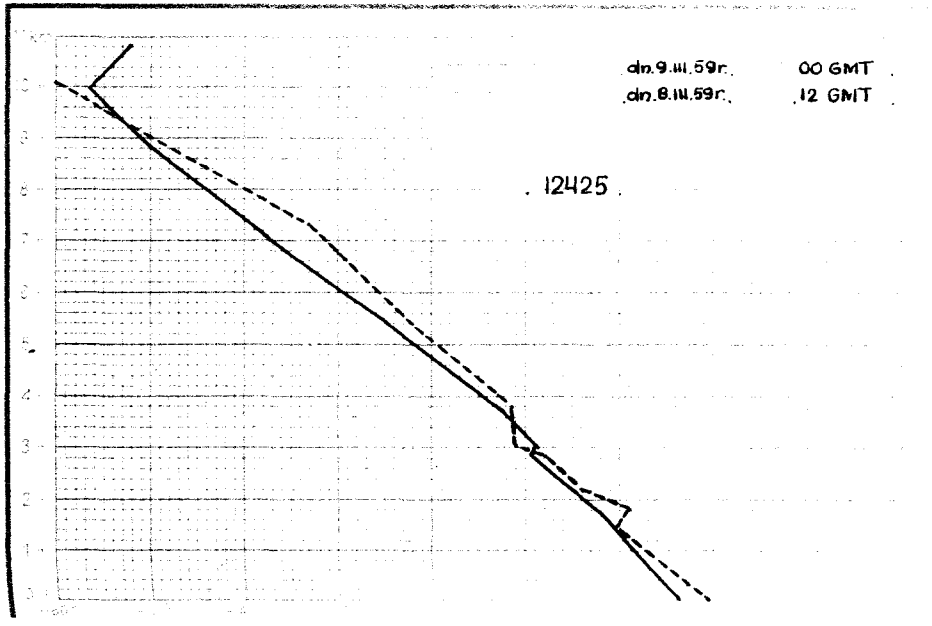
dn. 9.III.59r. 00 GMT
dn. 8.III.59r. 12 GMT
12425

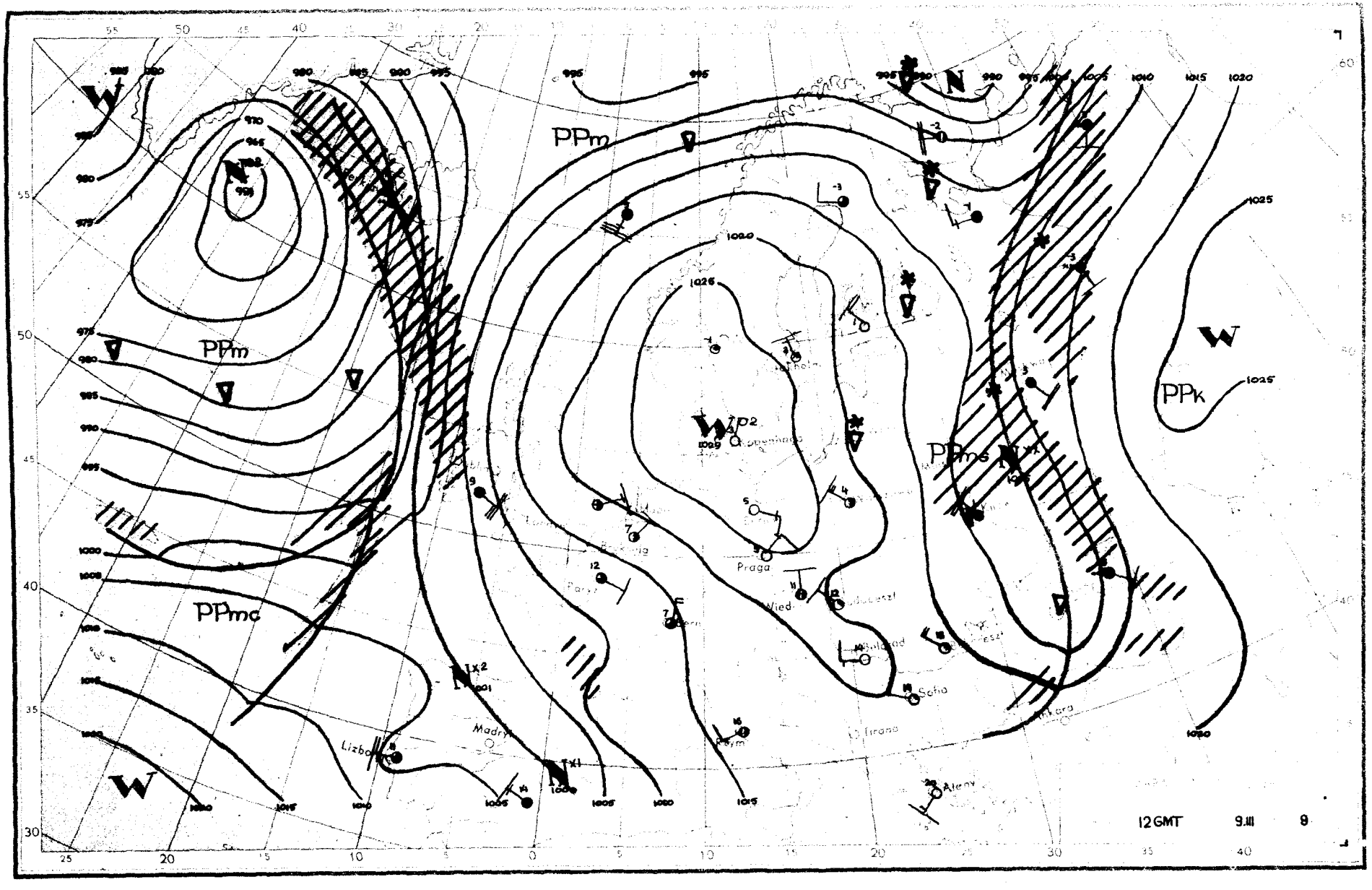
PPm
PPm
PPmc
PPms
PPk
Praga
Wied
Sofia
Madryt
Lizbona
Aleny
12GMT 9.III 9

Dane synoptyczne z Polski w dniu 9.III.1959r.

SYNOP z godz.00 GMT.

150	10208	70031	16000	15400	51221
185	03605	97010	13251	00900	56231
205	00404	65021	17801	00900	51324
250	03402	97021	16050	00900	52234
295	83206	96102	08903	863XX	02320
330	63407	60031	16302	655XX	51225
375	83407	60022	11304	854XX	02224
425	83401	60216	15205	856XX	03219
465	83408	56612	12904	6732X	03227
560	83404	35216	13406	863XX	05218
695	83202	58616	09505	8042X	04230
105	00000	98020	17351	00900	52221
235	03201	97020	17150	00900	51225
270	03606	97021	13851	00900	54235
310	00000	97021	17151	00900	52318
495	83203	96216	09105	6732X	04223
510	93417	90497	31153	9XXXX	54215
570	82903	56508	11306	272XX	04221
575	83203	60026	11806	6542X	05222
650	93609	00777	90955	9XXXX	56315

SYNOP z godz.12 GMT.

150	30208	70020	24903	32500	54228
185	63207	98261	21502	694XX	53217
205	10403	70020	26105	11400	57106
250	33406	98030	24704	31500	58111
295	73407	97031	19903	624XX	54214
330	23206	70030	25704	21500	58108
375	53407	70031	22804	52600	58214
425	10404	81011	25304	11600	60211
465	53607	70031	23403	52500	55111
560	63605	70032	23602	68500	56220
695	63207	70012	19803	62500	54222
105	23604	98020	25802	21500	53215
235	43205	98020	24902	42500	55110
270	83205	98021	22702	855XX	53206
310	10403	98020	25705	11600	57107
495	13207	98020	20503	12500	60217
510	33404	98414	36458	32X00	59222
570	43403	70011	22602	45400	58219
575	23405	65011	22104	22500	55224
650	93403	00777	94958	9XXXX	59105

TEMP Legionowo, godz.00 GMT.

12374	48077	85321	53542	03510	70885
59592	03212	50356	76787	03011	40946
88XX1	02615	70886	04XX2	02317	20143
03XX2	02625	55555	00998	04038	03604
71809	55566	03209	41650	61612	03211
66666	65780	02911	79489	02515	28507
02218	23307	02417	20003	02625	01010
863XX					

TEMP Wrocław, godz.00 GMT.

12425	23116	05049	85430	50514	70954
59625	50489	74816	40071	87941	30900
99XX8	20162	00XX7	55555	75817	52523
75719	60600	06691	59623	83625	62676
66666	25606	21101	17501	01010	854XX

Przebieg pogody w Polsce w dniu 9.III.1959r.

W dzielnicach południowo-wschodnic było zachmurzenie duże z zanikającymi opadami deszczu lub mżawki. W ciągu dnia wystąpiły większe przejaśnienia. Na pozostałym obszarze było zachmurzenie umiarkowane lub niewielkie, później od północnego-zachodu wystąpiły rozpogodzenia. Na północnym-wschodzie notowano gdzie niegdzie przelotne opady słabego śniegu. Temperatura maksymalna wynosiła od +2°C na Mazurach do +6°C na południowym-wschodzie i w Szczecinie, a w nocy od +1°C w Ustce do -5°C we Wrocławiu. Wiatry były słabe i umiarkowane początkowo z kierunków północno-zachodnich i północnych, później na zachodzie kraju skręciły na północno-wschodnie i wschodnie.-

Druk PPWK – W-wa, Solec 18, Zam. 7420/154/E/58 – 25.VII.58 – CW-31952 – 78000 – 61 x 86 – mapowy 100 g

PAŃSTWOWY INSTYTUT
HYDROLOGICZNO-METEOROLOGICZNY
WARSZAWA

Biuletyn Synoptyczny

Legenda:

izobara w mb lub izohipsa w dkm
(na mapie tendencji barometrycznej izalobara w jednostkach mb 3 godz.)

Znakowanie zjawisk meteorologicznych

- front ciepły
- front chłodny
- front zokludowany
- front stacjonarny
- deszcz
- mżawka
- śnieg

natężenie opadu jest charakteryzowane ilością znaczków

- krupa
- grad
- opady przelotne
- obszar jednostajnych opadów deszczu
- " " " śniegu

- mgła
- zmętnienie
- burza
- błyskawica
- zamieć

Wiatr

- 1/2 m/sek
- 1 m/sek
- 2 1/2 m/sek
- 5 m/sek

Wielkość zachmurzenia

- niebo bezchmurne
- 1/10 pokrycia nieba
- 2/10 - 3/10 " "
- 4/10 " "
- 5/10 " "
- 6/10 " "
- 7/10 - 8/10 " "
- 9/10 " "
- 10/10 " "
- niebo niewidoczne

Znakowanie układów ciśnienia

W - wyż N - niż

Znakowanie mas powietrza

PP - powietrze polarne
PA - " arktyczne
PZ - " zwrotnikowe
m - morskie
k - kontynentalne
s - stare

Rozmieszczenie danych

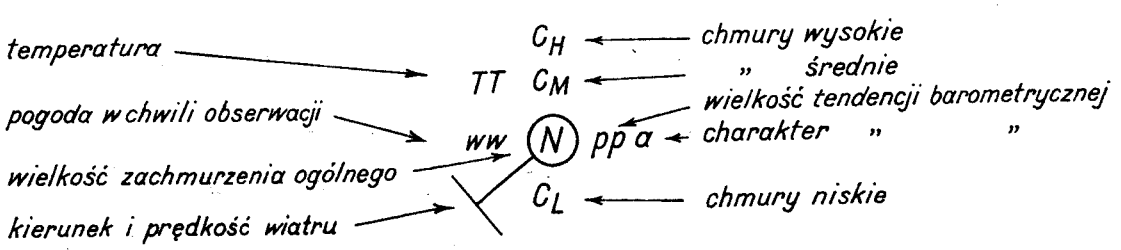

temperatura → TT
pogoda w chwili obserwacji → ww
wielkość zachmurzenia ogólnego → N
kierunek i prędkość wiatru → ⊥

C_H ← chmury wysokie
C_M ← " średnie
pp ← wielkość tendencji barometrycznej
a ← charakter " "
C_L ← chmury niskie

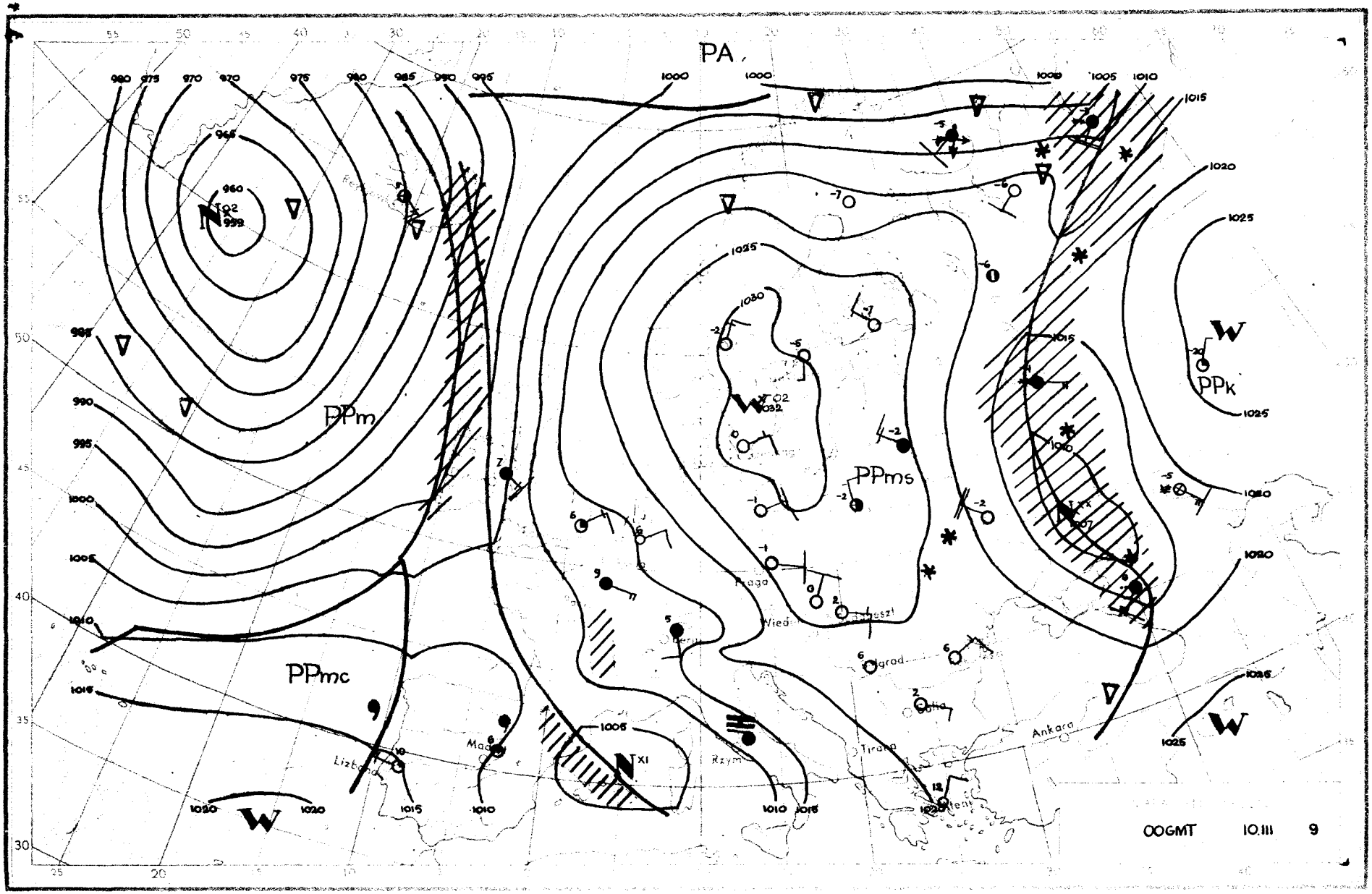
PA
PPm
PPmc
PPms
PPk
Praga
Wiedeń
Belgrad
Sofia
Tirana
Ankara
Rzym
Madryt
Lizbona
OOGMT 10.III 9

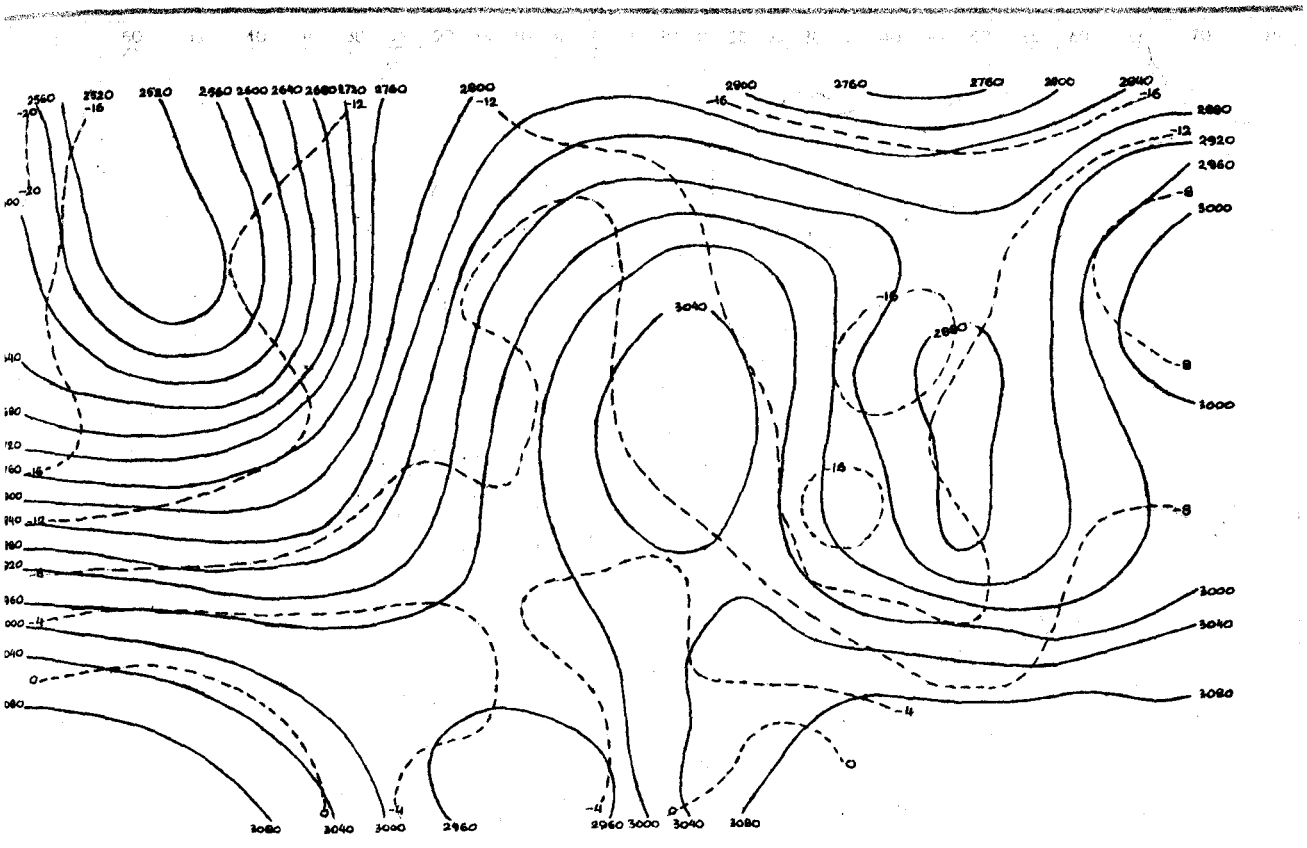

10.III.1959r.-godz.00 GMT.

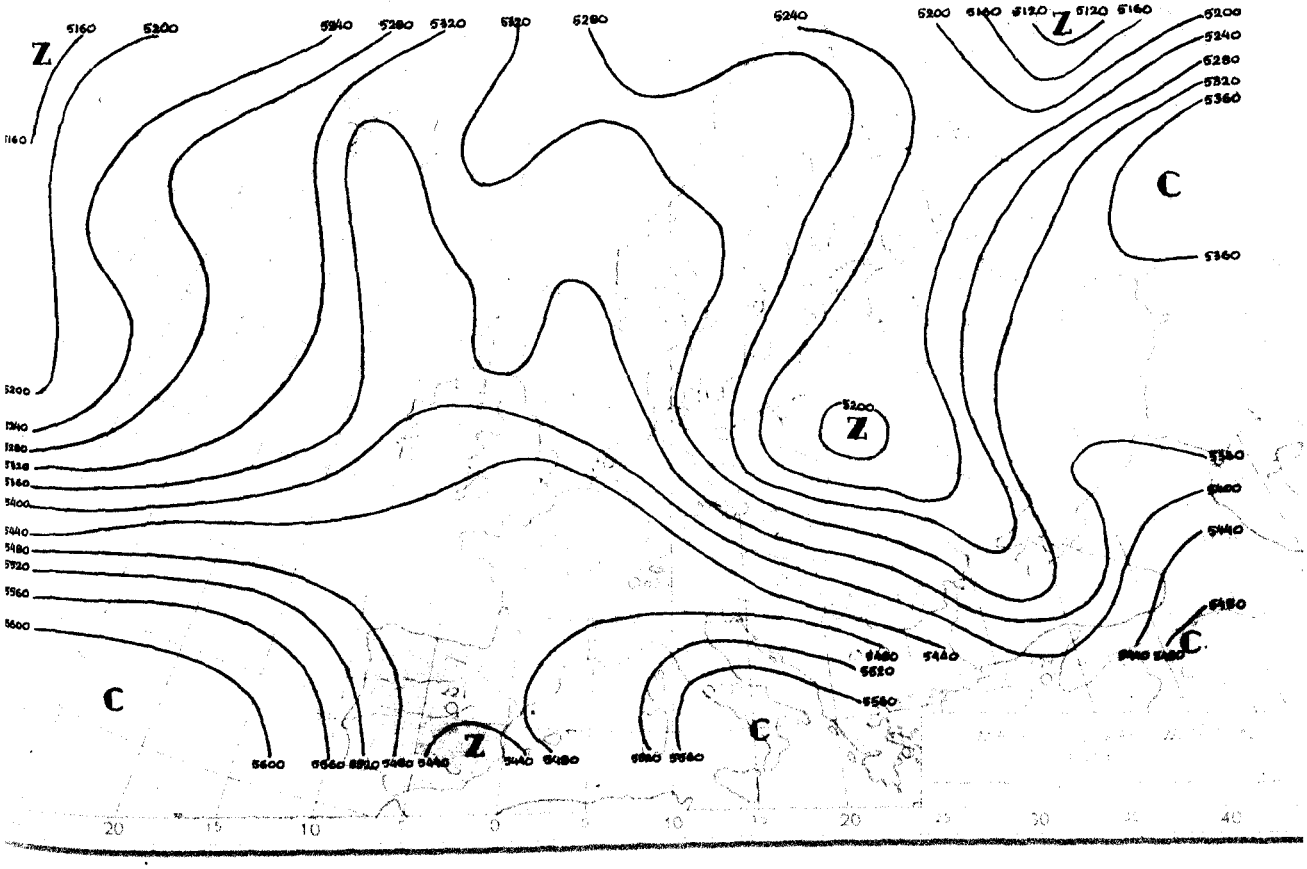

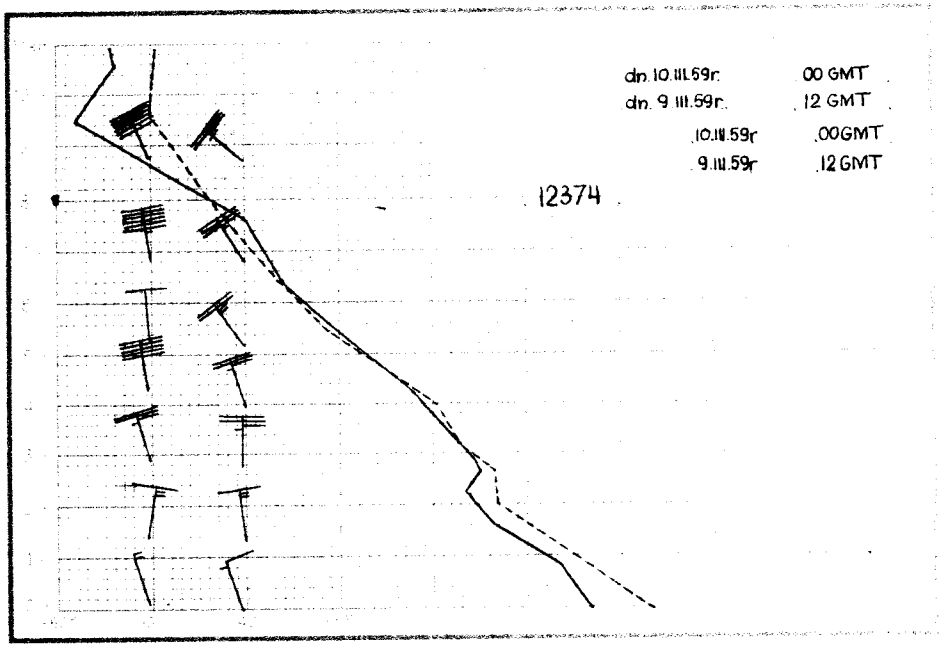
dn. 10.III.59r. 00 GMT
dn. 9.III.59r. 12 GMT
10.III.59r 00GMT
9.III.59r 12GMT
12374

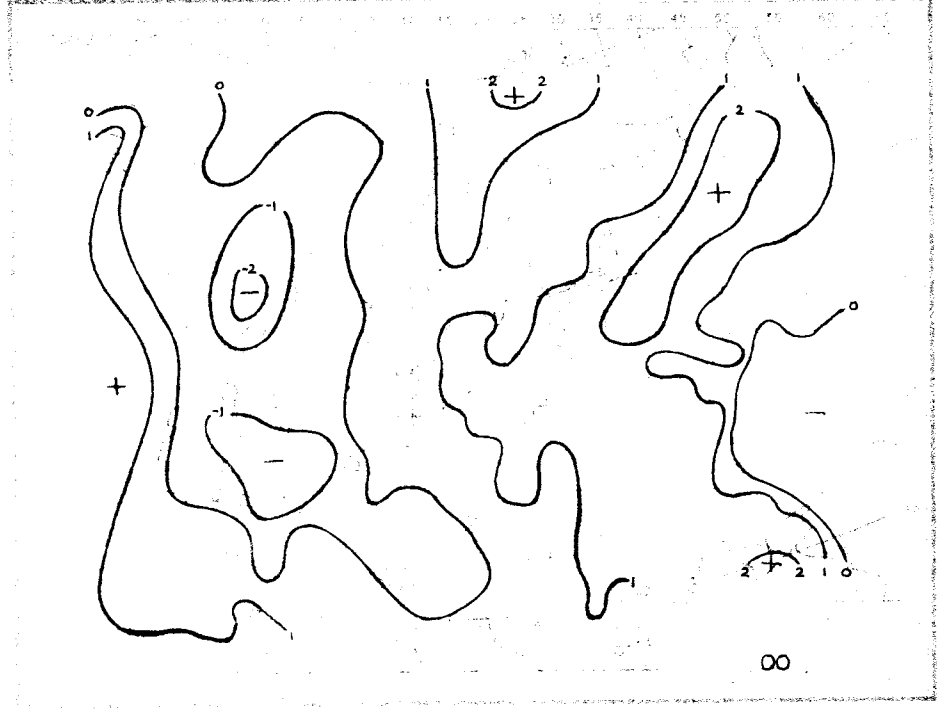
00

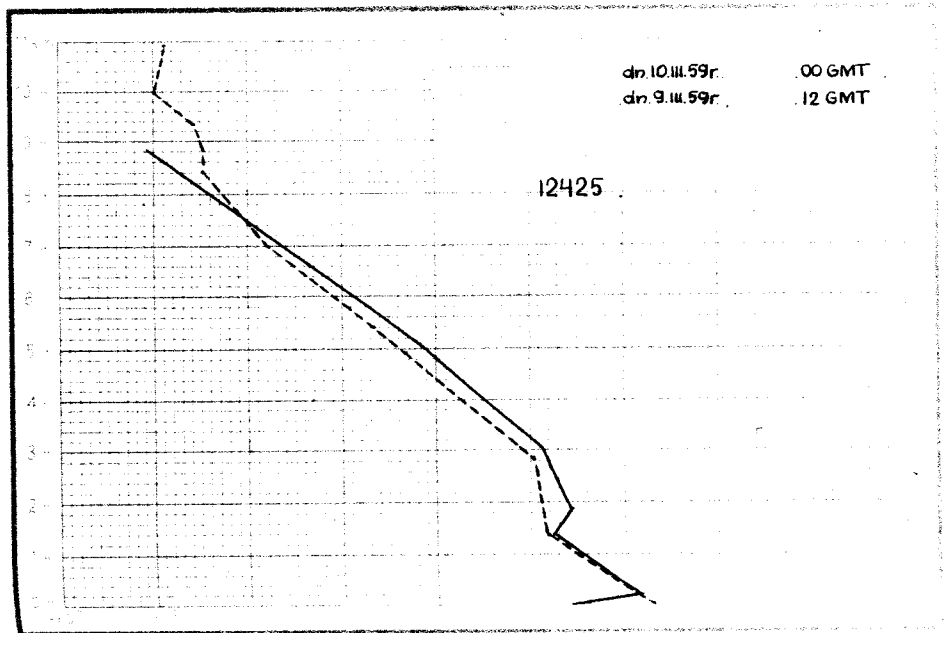
dn. 10.III.59r. 00 GMT
dn. 9.III.59r. 12 GMT
12425

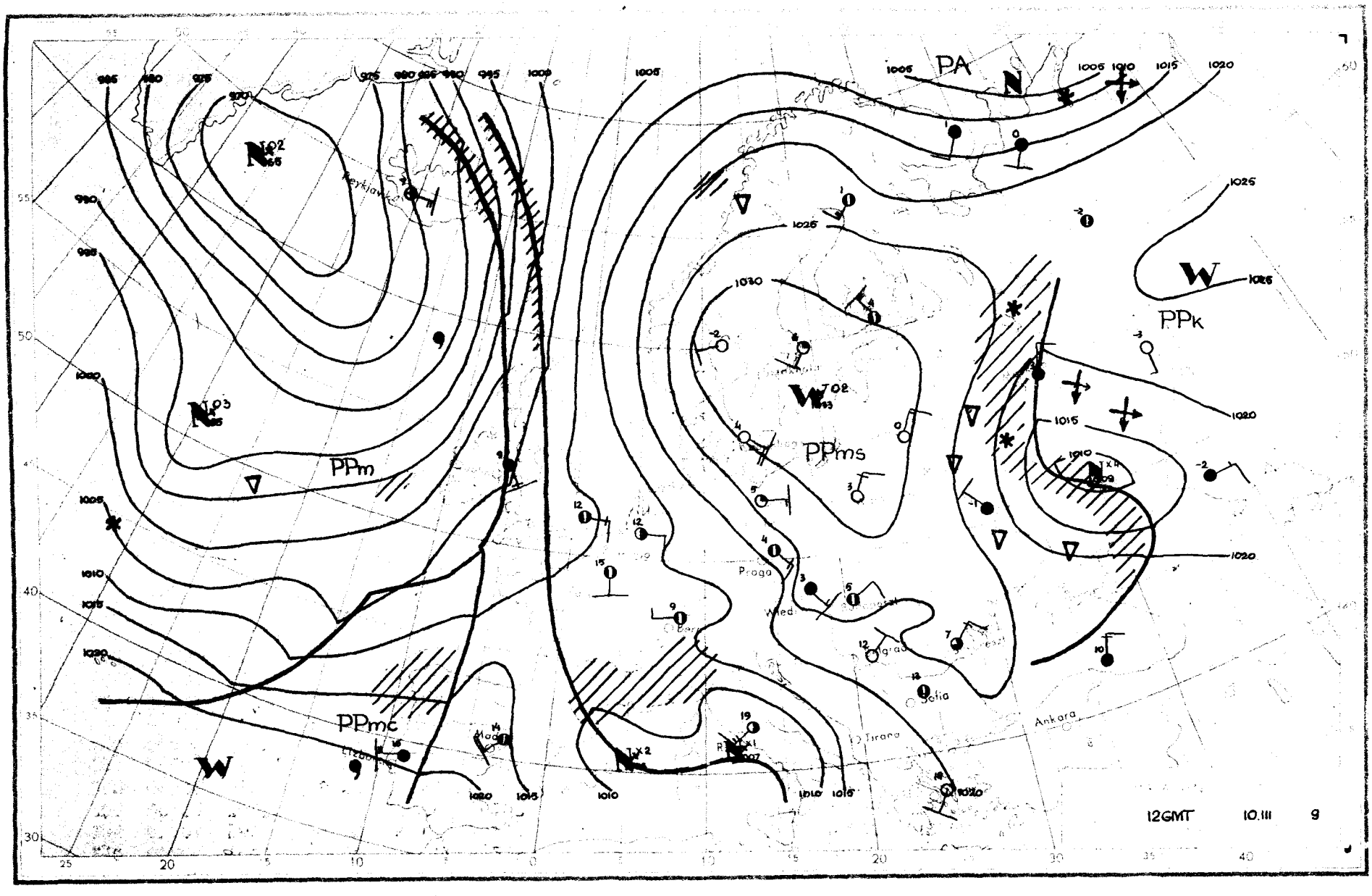
PA
PPk
PPm
PPms
PPmc
Reykjavik
Praga
Wied
Belgrad
Sofia
Tirana
Ankara
12GMT
10.III
9

Dane synoptyczne z Polski w dniu 10.III.1959r.

SYNOP z godz.00 GMT.

150	00405	70011	30000	00900	57228
185	03203	98011	27653	00900	56213
205	00902	70020	29953	00900	56107
250	03602	97021	30552	00900	55209
295	63603	96852	27051	694XX	54215
330	00402	60020	30652	00900	55210
375	53403	70031	29052	15730	55211
425	03601	60020	29455	00900	56106
465	33602	65031	29452	30930	54212
560	00000	50100	28954	00900	56205
695	73401	70012	27000	755XX	51206
105	00000	97020	30452	00900	53208
235	00000	97020	31153	00900	56210
270	03201	97020	29353	00900	56213
310	00702	97020	29051	00900	56111
495	73203	XX022	27550	755XX	53210
510	00409	98020	38955	00900	70102
570	73202	60022	28351	754XX	56208
575	00000	60011	28751	00900	53208
650	00204	86020	97960	00900	66103

SYNOP z godz.12 GMT.

150	30406	70021	33502	31500	54802
185	10204	98020	32103	11400	56804
205	01408	70020	29705	00900	58711
250	10405	98020	32303	15500	54811
295	53606	97022	30402	52500	56605
330	11404	70020	31304	11500	55707
375	13604	70010	31403	11600	57709
425	11407	81020	29504	11502	59809
465	10705	65020	30802	11600	55809
560	10404	97020	29502	00904	55803
695	53601	70031	29102	55600	57710
105	11403	97020	31105	11500	55712
235	00403	97020	31904	00900	56710
270	10203	98020	31703	11500	56708
310	00908	98020	28304	00900	56810
495	62904	97022	30302	62600	57809
510	21703	98030	39355	00901	63802
570	30602	60020	30402	31400	56704
575	30402	99020	30102	31600	57807
650	50402	89031	00254	00906	75209

TEMP Legionowo, godz.00 GMT.

12374	23211	50542	03402	85480	61622
00107	70948	65655	03413	50423	78809
03405	40986	87904	03436	30892	00XX9
03330	20151	04XX4	03237	15335	04XX6
03130	10594	04XX9	55555	00015	52547
00000	97908	56572	00110	62835	62647
00106	36757	66675	03308	82712	64677
03412	40576	72742	03525	47431	85888
03430	66666	35790	03446	26708	03330
21604	03338	09205	01010	10930	

TEMP Wrocław, godz.00 GMT.

12425	73226	51537	85518	56597	70036
57729	50575	73864	40161	86003	30910
98XX8	55555	00014	55552	33987	01519
68945	00529	50852	57583	99800	55613
15690	58741	24523	70837	67429	82987
66666	30099	01010	00900		

Przebieg pogody w Polsce w dniu 10.III.1959r.

W ciągu doby ubiegłej było pogodnie lub zachmurzenie niewielkie, tylko we wschodnich dzielnicach przejściowo umiarkowane. Temperatura maksymalna wahała się od 1°C w Chełmie i Zamościu do 6°C na Pomorzu, temperatura w nocy wahała się od -4°C do 0°C. Wiatry były słabe o kierunkach zmiennych.

Druk PPWK – W-wa, Solec 18, Zam. 7420/154/E/58 – 25.VII.58 – CW-11952 – 78000 – 61 x 86 – mapowy 100 g

PAŃSTWOWY INSTYTUT
HYDROLOGICZNO-METEOROLOGICZNY
WARSZAWA

Biuletyn Synoptyczny

Legenda:

izobara w mb lub izohipsa w dkm
(na mapie tendencji barometrycznej
izalobara w jednostkach mb 3 godz.)

Znakowanie zjawisk meteorologicznych

- front ciepły
- front chłodny
- front zokludowany
- front stacjonarny
- deszcz
- mżawka
- śnieg

} natężenie opadu jest charakteryzowane ilością znaczków

- krupa
- grad
- opady przelotne
- obszar jednostajnych opadów deszczu
- " " " śniegu

- mgła
- zmętnienie
- burza
- błyskawica
- zamieć

Wiatr

- 1/2 m/sek
- 1 m/sek
- 2 1/2 m/sek
- 5 m/sek

Wielkość zachmurzenia

- niebo bezchmurne
- 1/10 pokrycia nieba
- 2/10 - 3/10 " "
- 4/10 " "
- 5/10 " "
- 6/10 " "
- 7/10 - 8/10 " "
- 9/10 " "
- 10/10 " "
- niebo niewidoczne

Znakowanie układów ciśnienia

W – wyż N – niż

Znakowanie mas powietrza

PP – powietrze polarne
PA – " arktyczne
PZ – " zwrotnikowe
m – morskie
k – kontynentalne
s – stare

Rozmieszczenie danych

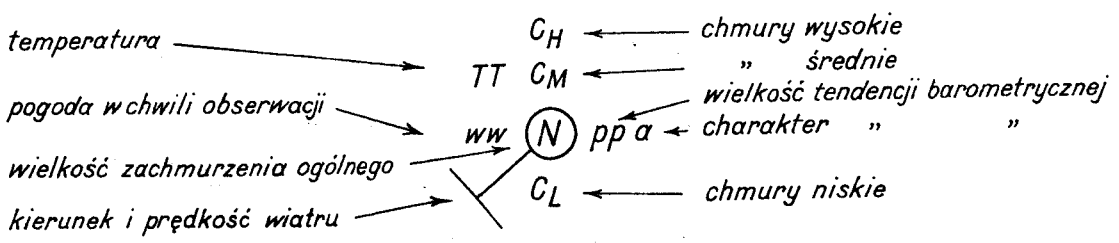

PIHM Wzór Nr VI 30/58

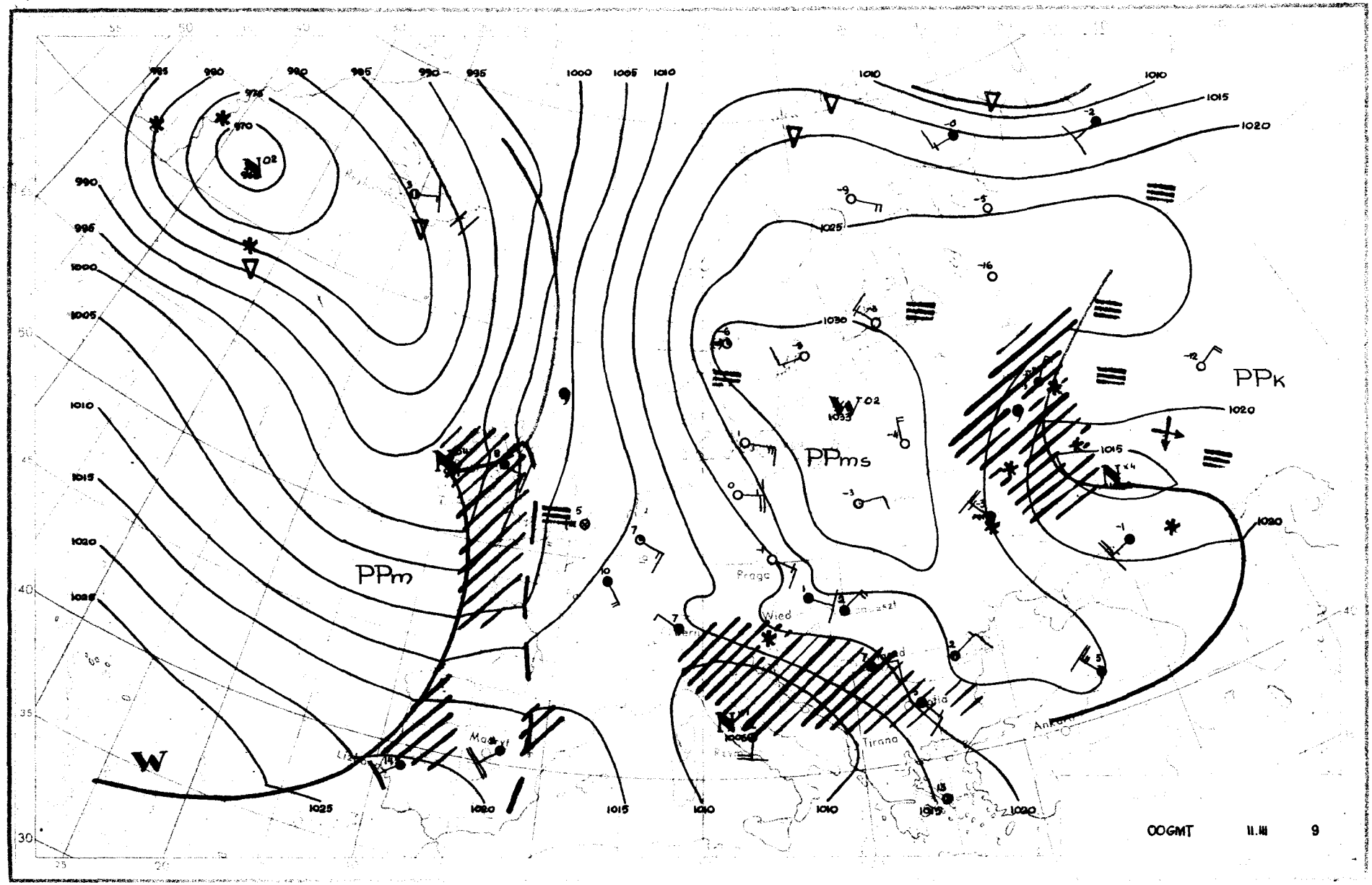
PPm
PPms
PPk
W
Praga
Wied
Tirana
Ankara
00GMT 11.III 9

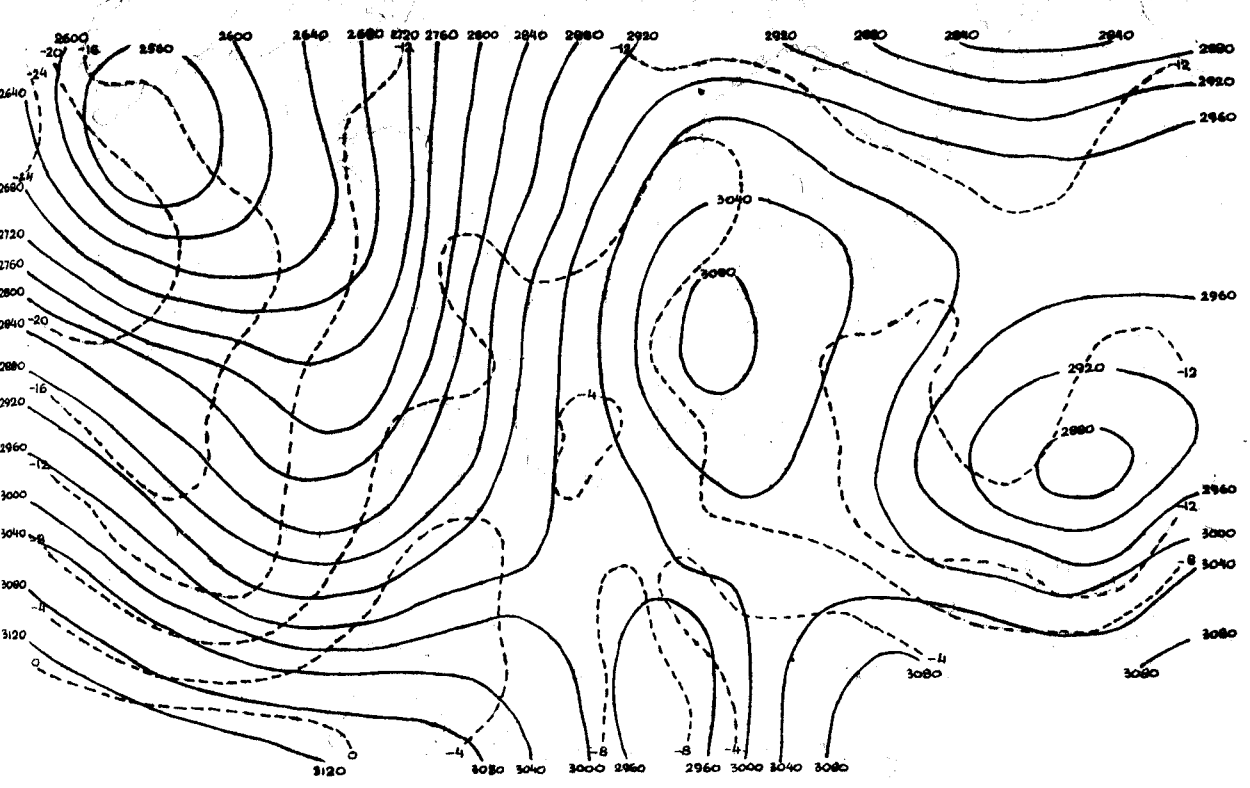

11.III.1959r.-godz.00 GMT.

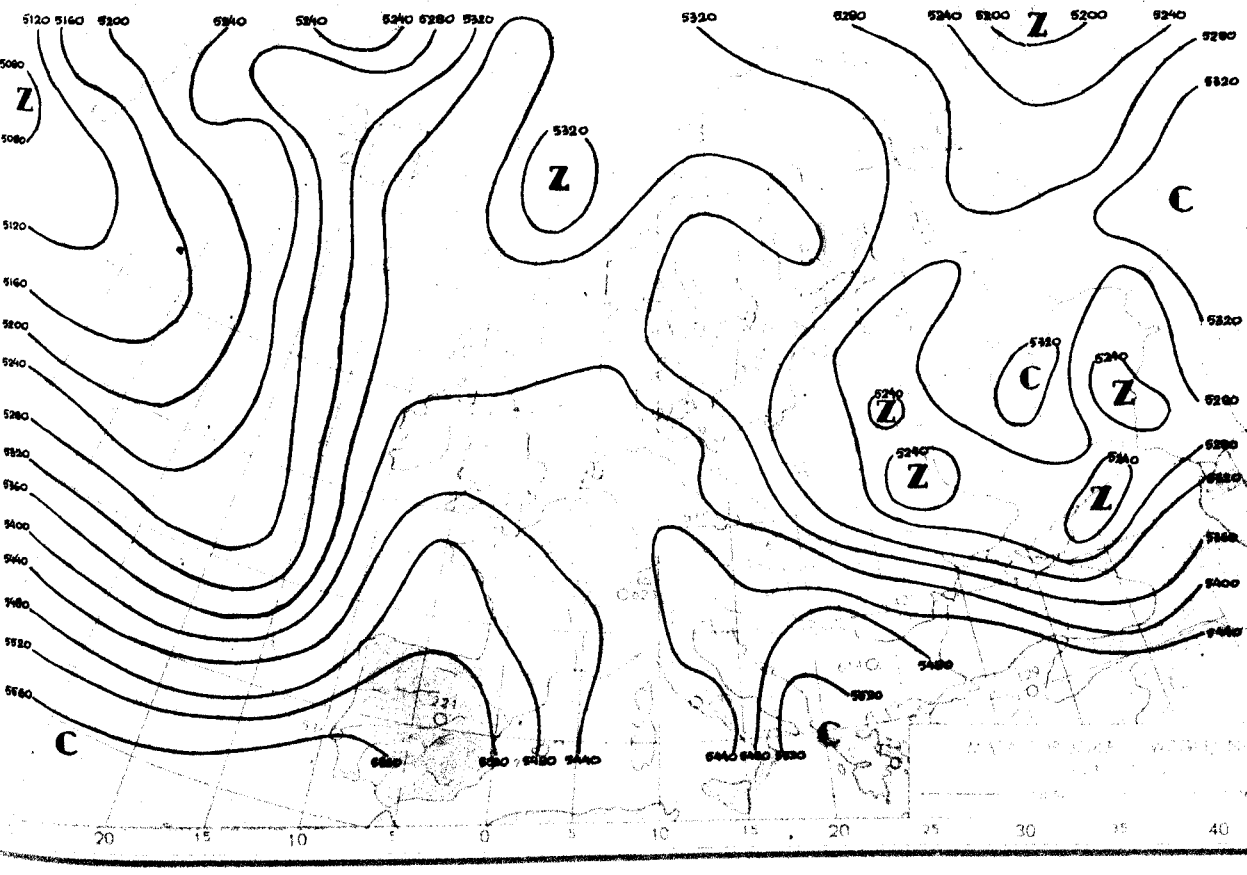

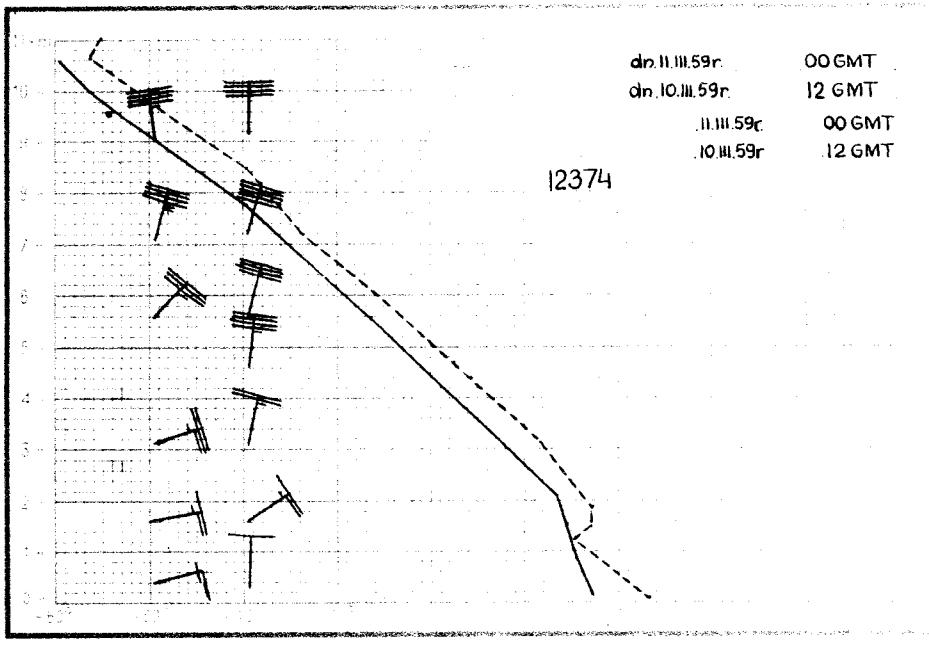
dn.11.III.59r. 00 GMT
dn.10.III.59r. 12 GMT
.11.III.59r. 00 GMT
.10.III.59r. 12 GMT
12374

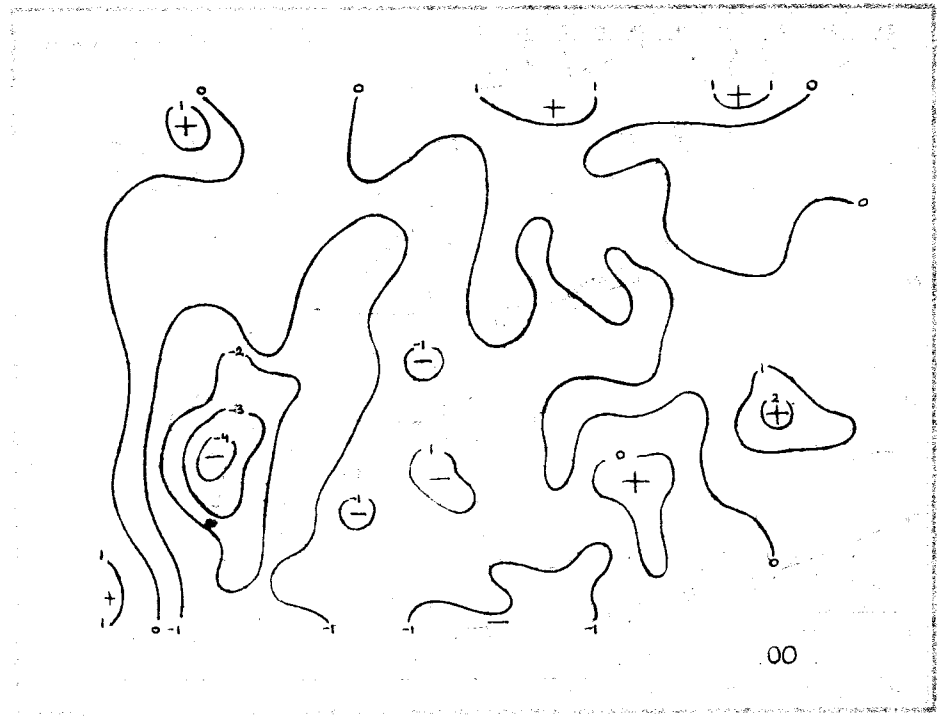
00

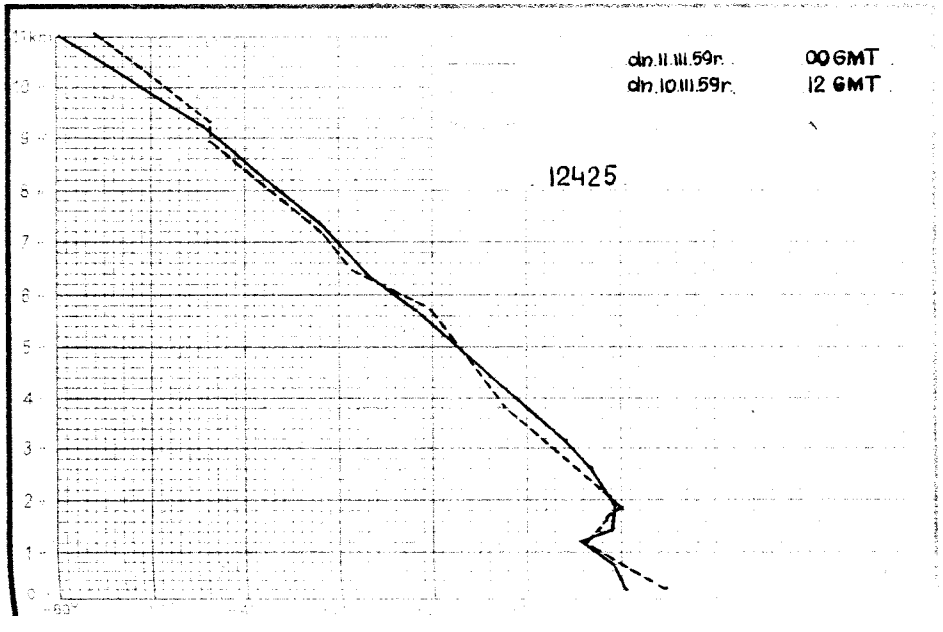
dn.11.III.59r. 00 GMT
dn.10.III.59r. 12 GMT
12425



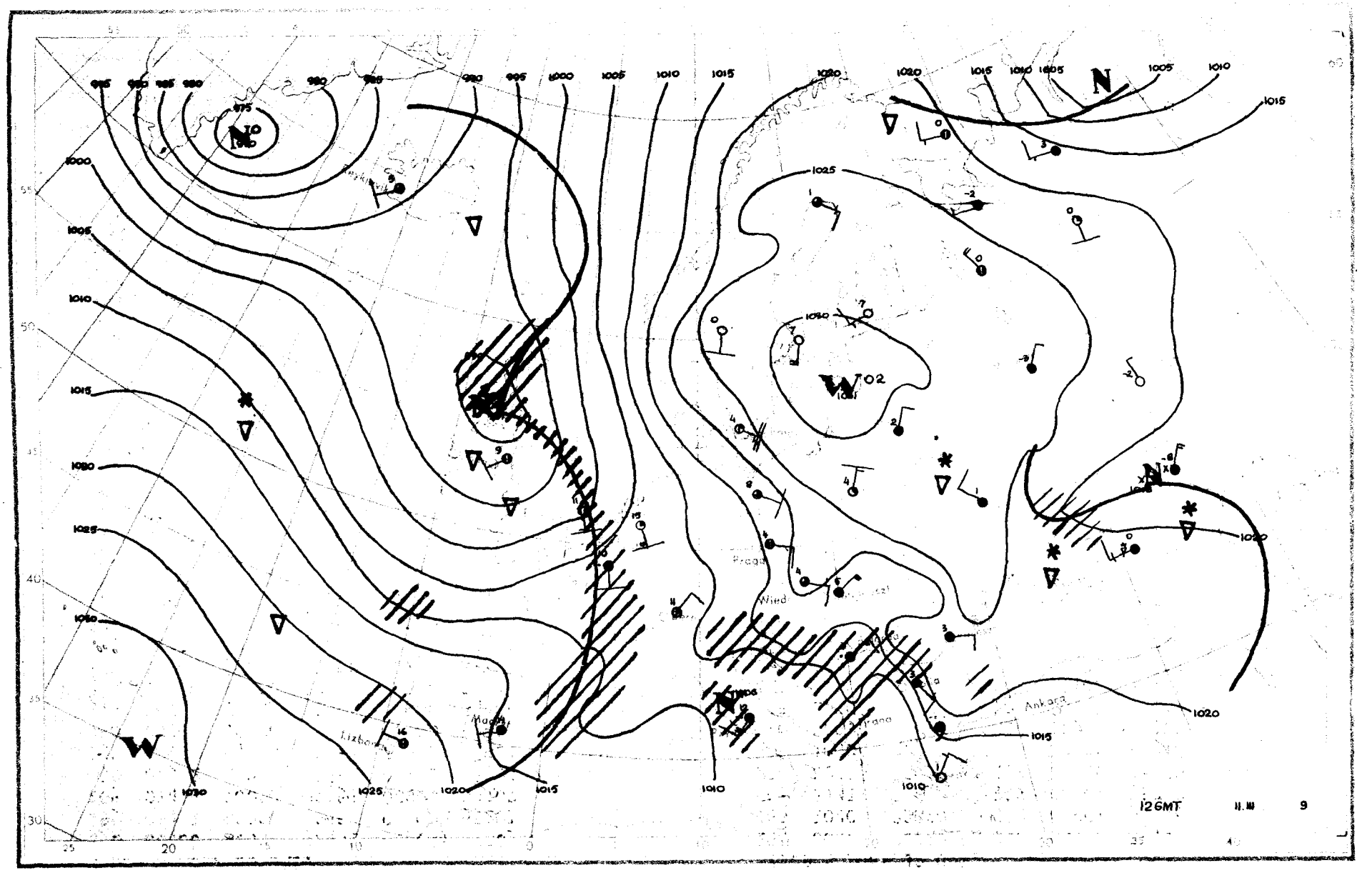
12GMT
11.III
9
Prague
Wied
Madrid
Lisbon
Ankara

Dane synoptyczne z Polski w dniu 11.III.1959r.

SYNOP z godz.00 GMT.

150	00000	70010	32451	00900	52805
185	00401	98020	32554	00900	55201
205	01405	70020	27351	00900	54707
250	00902	97020	31653	00900	56702
295	00000	97020	32254	00900	56703
330	00904	60020	30050	00900	54802
375	00701	70020	32053	00900	54400
425	00906	65020	28251	00900	55604
465	01104	60020	30852	00900	54301
560	01305	60020	28452	00900	55805
695	00702	60020	30252	00900	56703
105	00901	97020	29951	00900	54804
235	brak obserwacji				
270	00000	98020	32354	00900	56400
310	01107	97020	25701	00900	54707
495	03601	97020	32054	00900	55302
510	11720	99020	37454	00901	67710
570	00000	65020	30553	00900	56703
575	00901	98020	30152	00900	55607
650	00208	89383	98855	00900	73805

SYNOP z godz.12 GMT.

150	00903	70020	29804	00900	53713
185	10402	98020	29804	00901	55715
205	11412	70020	27707	00902	58719
250	00906	[illegible]	28104	00900	56720
295	10404	[illegible]	29206	00902	55716
330	20908	[illegible]	25904	00901	56719
375	10706	[illegible]	27804	00901	56828
425	70404	[illegible]	[illegible]804	55602	58721
465	31109	700[illegible]	26103	00908	57719
560	70909	70022	23501	35642	55720
695	60906	70022	26400	20942	56721
105	01404	98020	25807	00900	59718
235	00903	97020	28004	00900	56815
270	00701	98020	28904	00900	55818
310	11408	98020	21207	00907	59721
495	31109	70020	26103	00908	57719
510	61619	99032	34355	40734	69719
570	30906	70030	25902	00902	57723
575	01106	98032	25801	25608	57718
650	60000	89012	95550	20938	71810

TEMP Legionowo,godz.00 GMT.

12374	23234	53608	00604	85509	56662
00808	70012	62724	00613	50502	77XX3
00416	40075	86XX5	00122	30901	00XX2
03521	20153	11XX3	03224	15336	10XX1
55555	00018	53604	00401	92917	55652
00909	13785	57675	00712	66666	36890
03612	26107	03421	21313	03225	19210
03226	15010	01010	00900		

TEMP Wrocław,godz.00 GMT.

12425	23220	50551	85509	51644	70044
56XX4	50595	71XX9	40196	82XX3	30917
95XX0	55555	00013	50551	63950	51545
13892	54618	76866	51614	84815	51666
66666	74254	52170	45977	35487	29796
25706	21014	01010	00900		

Przebieg pogody w Polsce w dniu 11.III.1959r.

W ciągu doby ubiegłej w większej części kraju było pogodnie,tylko w dzielnicach południowych,a zwłaszcza południowo-wschodnich notowano zachmurzenie umiarkowane i duże.Temperatura maksymalna wynosiła od +1°C w Lesku i Aleksandrowicach K/Bielska do +8°C w Szczecinie,a w nocy od -3°C do +1°C.Wiatry były umiarkowane przeważnie z kierunków wschodnich.-

Druk PPWK – W-wa, Solec 18. Zam. 7420/54/E/58 – 25VII.58 – CW-31952 – 78000 – 61 x 86 – mapowy 100 g

PAŃSTWOWY INSTYTUT
HYDROLOGICZNO-METEOROLOGICZNY
WARSZAWA

Biuletyn Synoptyczny

Legenda:

izobara w mb lub izohipsa w dkm
(na mapie tendencji barometrycznej
izalobara w jednostkach mb 3 godz.)

Znakowanie zjawisk meteorologicznych

- front ciepły
- front chłodny
- front zokludowany
- front stacjonarny
- • deszcz
- , mżawka
- ✳ śnieg

} natężenie opadu jest charakteryzowane ilością znaczków

- △ krupa
- ▲ grad
- ▽ opady przelotne
- obszar jednostajnych opadów deszczu
- " " " śniegu
- ≡ mgła
- ∞ zmętnienie
- burza
- błyskawica
- zamieć

Wiatr

- ½ m/sek
- 1 m/sek
- 2½ m/sek
- 5 m/sek

Wielkość zachmurzenia

- ○ niebo bezchmurne
- 1/10 pokrycia nieba
- 2/10-3/10 " "
- 4/10 " "
- 5/10 " "
- 6/10 " "
- 7/10-8/10 " "
- 9/10 " "
- ● 10/10 " "
- ⊗ niebo niewidoczne

Znakowanie układów ciśnienia

W – wyż N – niż

Znakowanie mas powietrza

PP – powietrze polarne
PA – " arktyczne
PZ – " zwrotnikowe
m – morskie
k – kontynentalne
s – stare

Rozmieszczenie danych

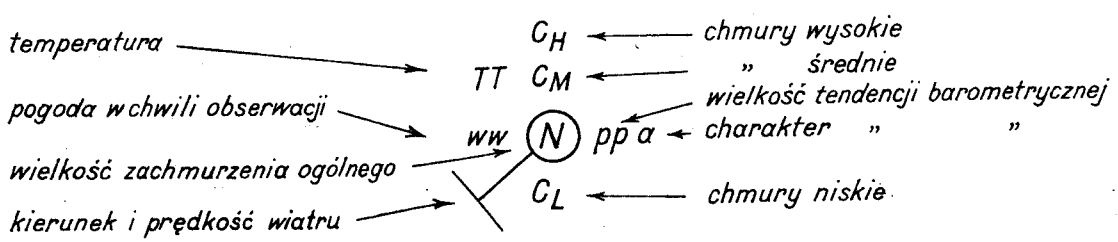

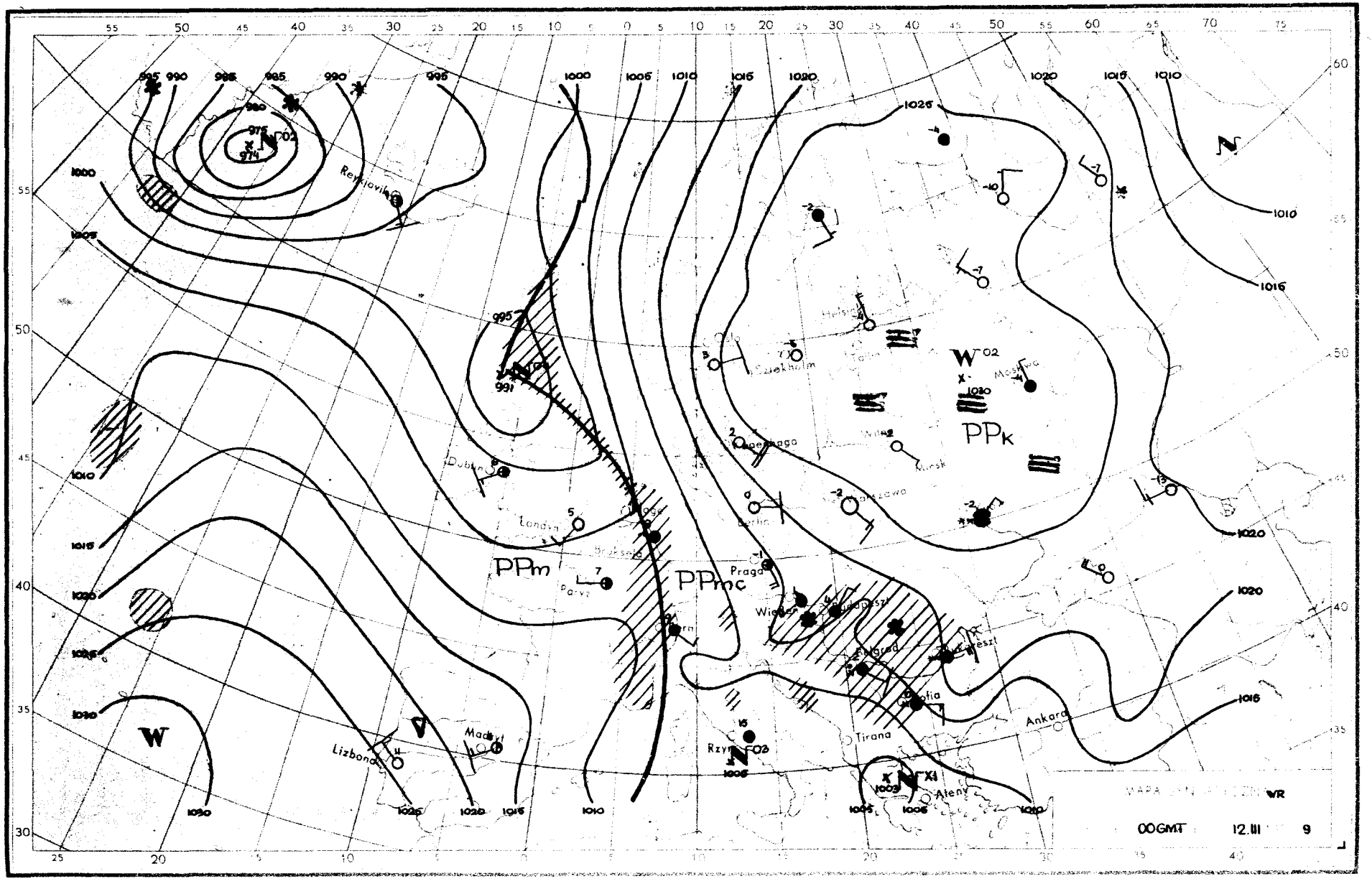

PPm
PPmc
PPk
W
Reykjavik
Dublin
Londyn
Paryż
Praga
Wiedeń
Budapeszt
Belgrad
Bukareszt
Ankara
Tirana
Ateny
Rzym
Madryt
Lizbona
Berlin
Warszawa
Mińsk
Moskwa
Helsinki
Sztokholm
Oslo
Kopenhaga
Wilno
Tallin
Rigo
Bruksela
Bern
Sofia
WR
00GMT 12.III 9

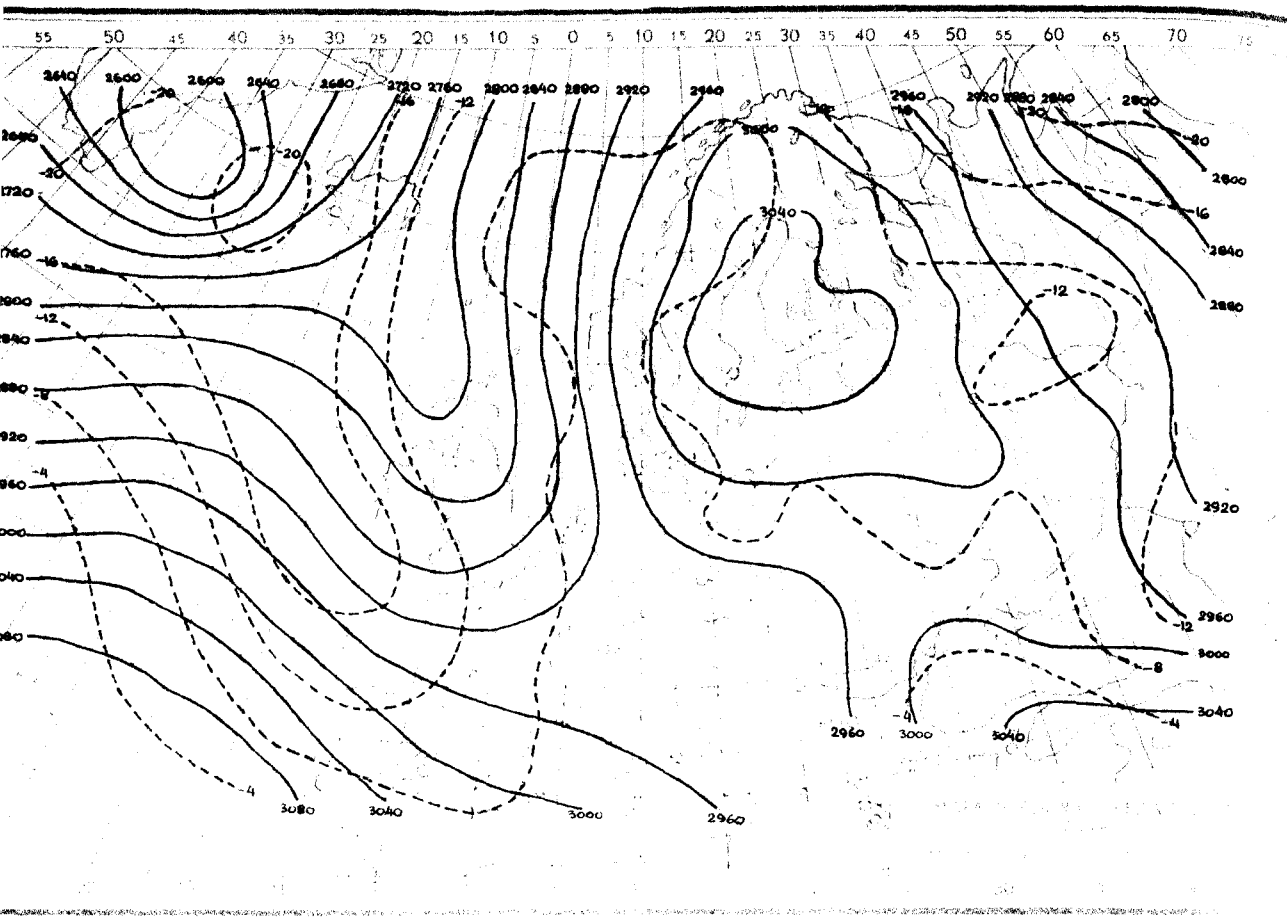

[illegible].III.1959 godz 00 GMT.

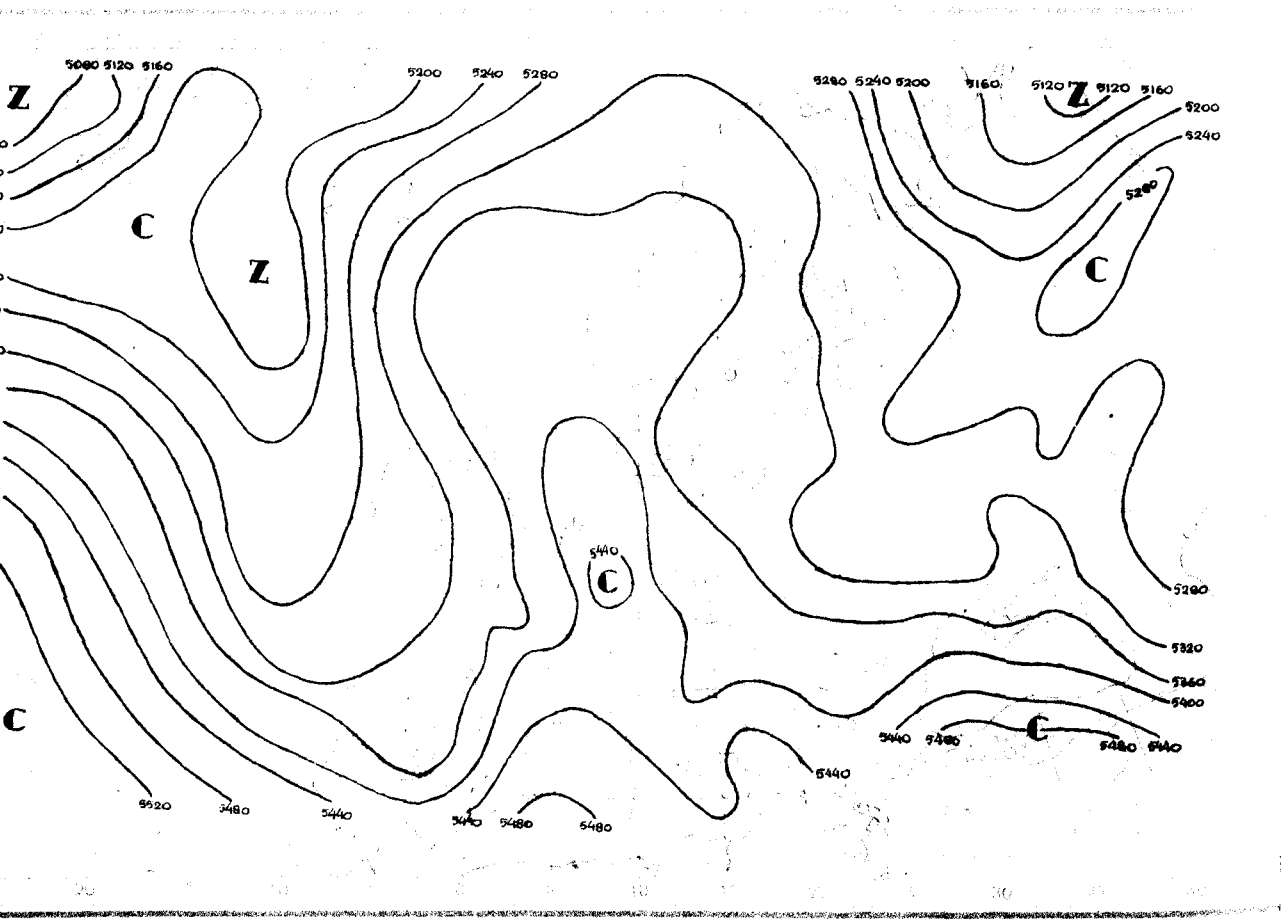

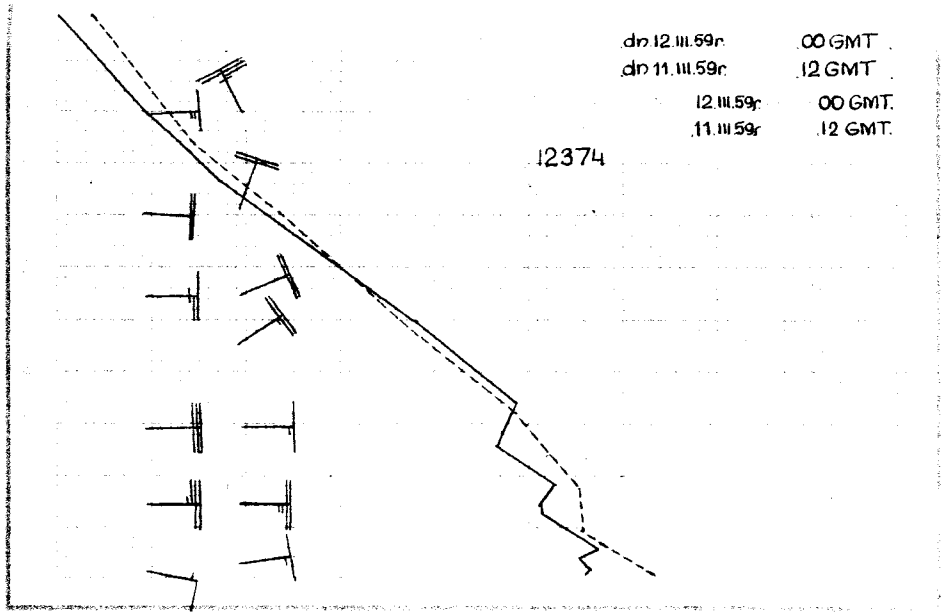
dp.12.III.59r. .00 GMT
dp.11.III.59r. .12 GMT
12.III.59r. .00 GMT.
11.III.59r. .12 GMT.
12374

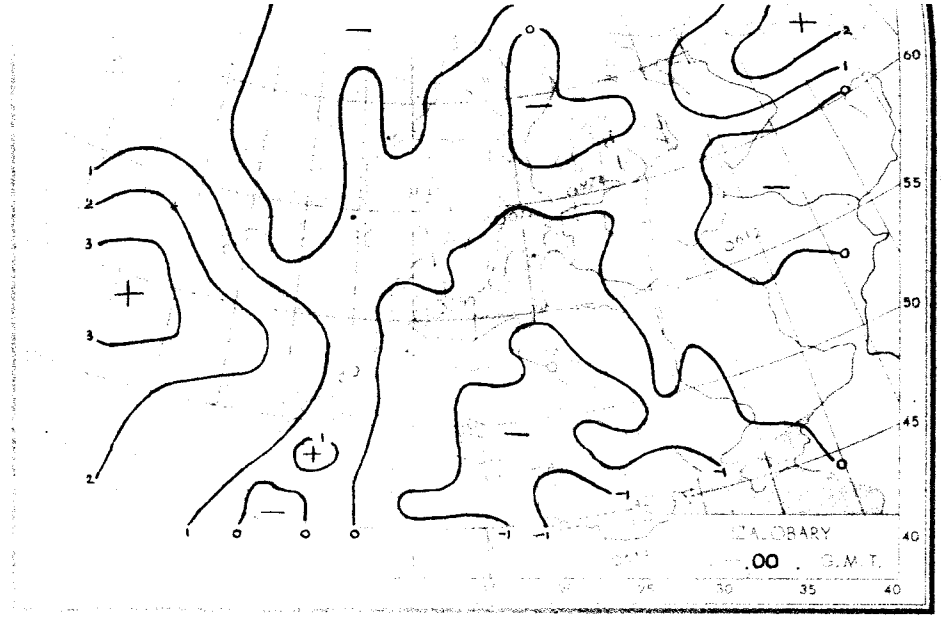
ZA.OBARY
.00 . G.M.T.

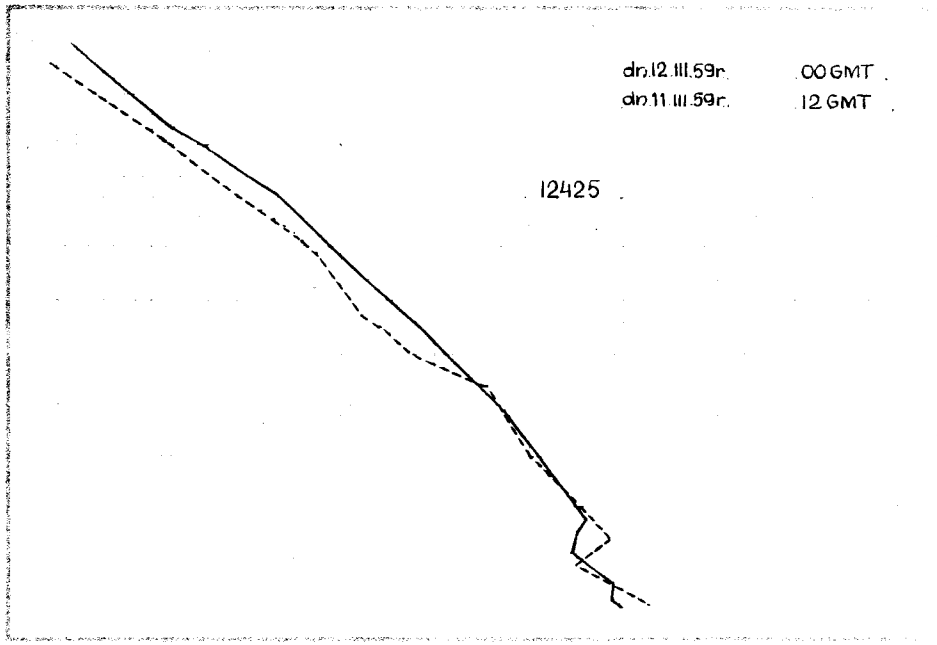
dp.12.III.59r. .00 GMT
dp.11.III.59r. .12 GMT
12425

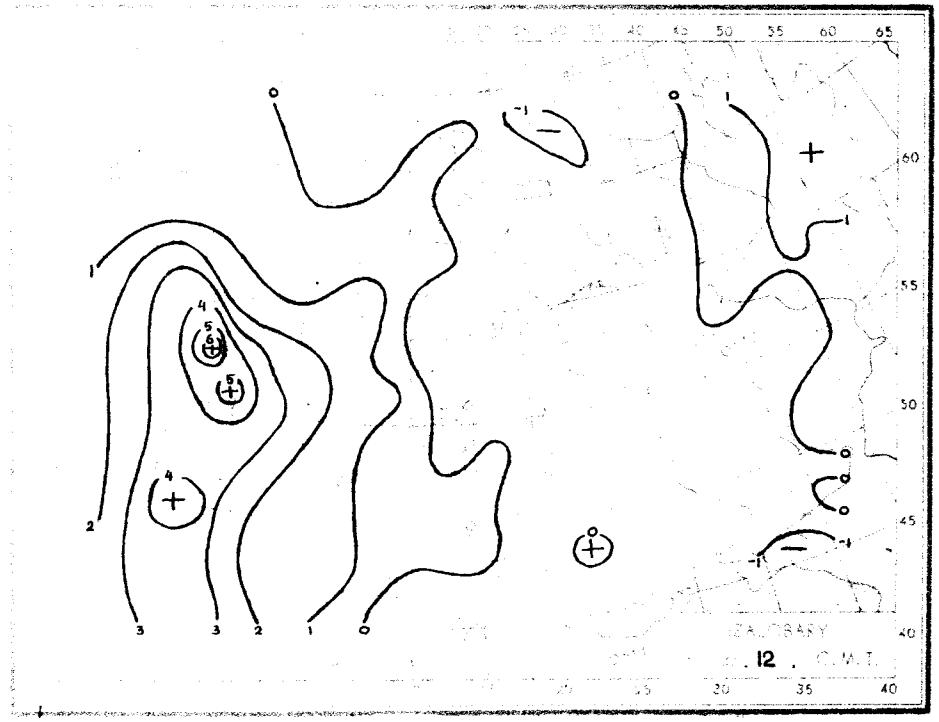
ZA.OBARY
.12 . G.M.T.

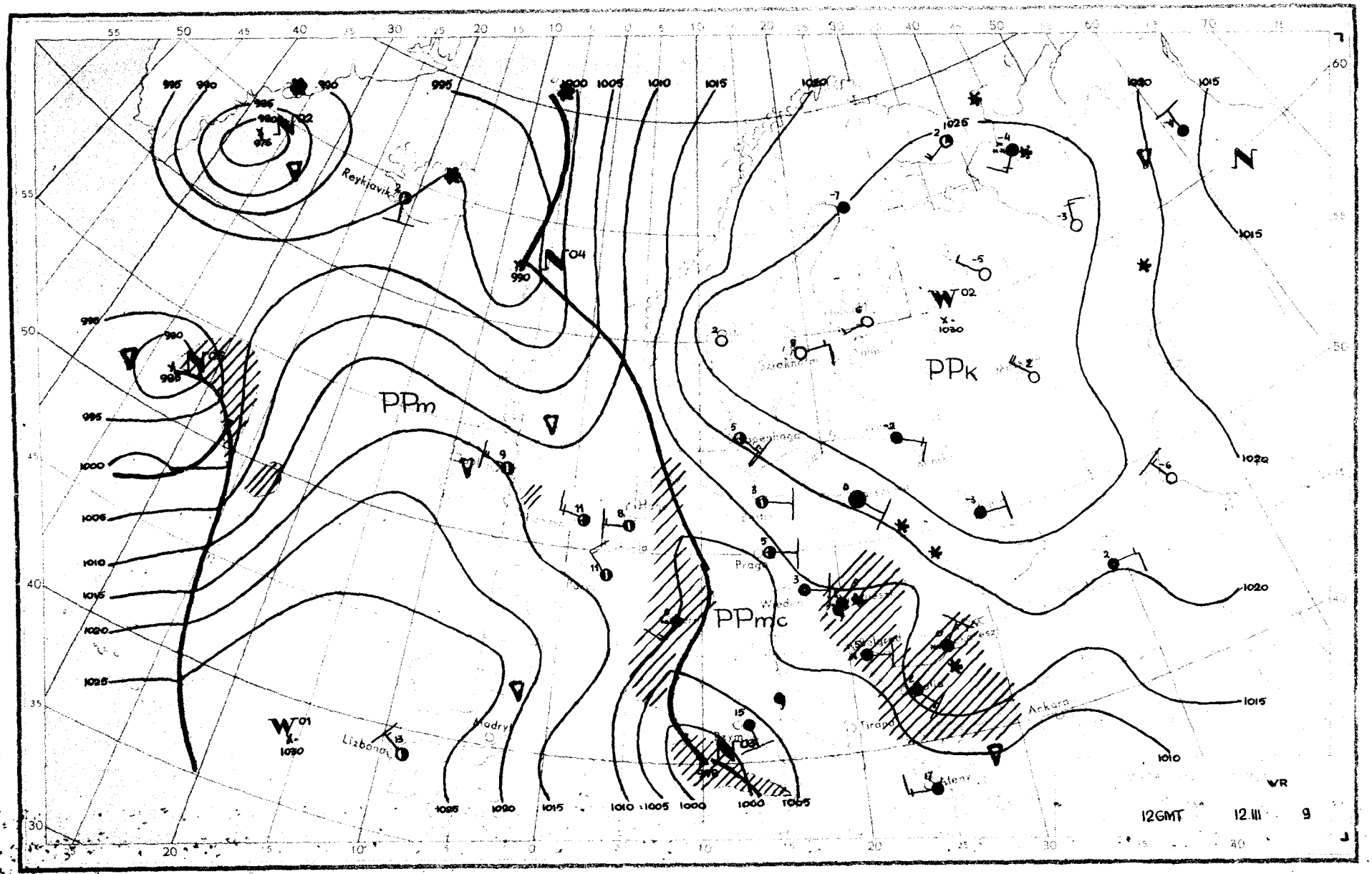

PPm
PPk
PPmc
Reykjavik
Lizbona
Madryt
Prague
Tirana
Ankara
Aleny
12GMT
12.III
9

Dane synoptyczne z Polski w dniu 12.III.1959r.

SYNOP z godz.00 GMT.

150	01101	70020	252XX	00900	51711
185	00401	98020	25300	00900	52706
205	00907	70020	20551	00900	54710
250	00902	97020	24152	00900	53713
295	20000	97020	25953	25500	56708
330	00905	60020	21950	00900	54814
375	01104	70020	24352	00900	54712
425	00705	62020	19951	00900	55713
465	00906	65020	22052	00900	54716
560	20906	65030	19553	25500	55715
695	00905	65021	21551	00901	53820
105	10903	98020	22151	00901	53714
235	00902	97020	24051	00900	54711
270	00901	98020	24351	00900	54814
310	00905	97020	18901	00900	55607
495	00903	97022	23751	855XX	56715
510	51421	99022	30855	00902	71715
570	60904	60031	21953	00908	56714
575	30903	65011	20352	00902	55718
650	11601	89021	91955	00902	73811

SYNOP z godz.12 GMT.

150	82004	70031	23102	855XX	55802
185	81103	97022	24700	855XX	53803
205	21408	70030	18505	11602	55707
250	brak obserwacji				
295	80705	97022	24900	855XX	54801
330	80907	60022	20350	855XX	54102
375	81107	70022	22000	854XX	55703
425	60904	60012	18200	655XX	56703
465	81108	70022	19850	855XX	55701
560	71305	65022	16501	755XX	55804
695	80908	65022	19100	855XX	54704
105	30906	98020	19706	32500	53608
235	80907	97031	22350	855XX	54201
270	80905	97022	22950	854XX	54703
310	80908	97031	17700	854XX	54705
495	80906	97027	21300	6552X	56805
510	42203	99020	29653	00908	62202
570	81107	62222	19350	854XX	56802
575	41406	98011	17502	31502	53706
650	61804	89022	90356	15248	57001

TEMP Legionowo, godz.00 GMT.

12374	23180	53551	01103	85457	57608
00913	70954	62646	00915	50475	75841
00909	40063	87983	01010	30899	99091
00907	20157	11XX0	03108	15338	08XX8
03406	10590	11XX8	03310	55555	00011
53543	01102	36977	54560	01306	59950
52535	01310	34863	58603	01013	93800
57590	00813	60733	63652	00913	47654
61663	00908	04531	71806	00908	66366
92031	01010	66666	20312	03107	17908
03406	08014	03515	01010	00900	

TEMP Wrocław, godz.00 GMT.

12425	23156	50555	85443	54604	70965
58662	50550	70839	40133	81XX1	30912
94XX7	20172	13XX1	15350	08XX1	10607
06XX4	55555	00005	50552	48960	50567
15882	55601	77815	53596	02610	62713
12534	69821	75422	79911	66666	34986
28897	19414	14607	10006	07010	01010
00900					

Przebieg pogody w Polsce w dniu 12.III.1959r.

W ciągu doby ubiegłej było zachmurzenie duże miejscami wystąpiły przejaśnienia, a w nocy w dzielnicach zachodnich lokalne rozpogodzenia. Gdzie niegdzie notowano drobne opady śniegu. Temperatura maksymalna wynosiła od -1°C w Suwałkach do 7°C w Kołobrzegu i Świnoujściu, a w nocy od -5°C do +1°C. Wiatry były umiarkowane z kierunków wschodnich i południowo-wschodnich.

Druk PPWK – W-wa, Solec 18, Zam. 7420/154/E/58 – 25.VII.58 – CW-31952 – 78000 – 61 x 86 – mapowy 100 g

PAŃSTWOWY INSTYTUT
HYDROLOGICZNO-METEOROLOGICZNY
WARSZAWA

Biuletyn Synoptyczny

Legenda:

izobara w mb lub izohipsa w dkm
(na mapie tendencji barometrycznej
izalobara w jednostkach mb 3 godz.)

Znakowanie zjawisk meteorologicznych

- front ciepły
- front chłodny
- front zokludowany
- front stacjonarny
- • deszcz
- , mżawka
- * śnieg

natężenie opadu jest charakteryzowane ilością znaczków

- Δ krupa
- ▲ grad
- ∇ opady przelotne
- obszar jednostajnych opadów deszczu
- " " " śniegu
- ≡ mgła
- ∞ zmętnienie
- burza
- błyskawica
- zamieć

Wiatr

- ½ m/sek
- 1 m/sek
- 2½ m/sek
- 5 m/sek

Wielkość zachmurzenia

- ○ niebo bezchmurne
- 1/10 pokrycia nieba
- 2/10 - 3/10 " "
- 4/10 " "
- 5/10 " "
- 6/10 " "
- 7/10 - 8/10 " "
- 9/10 " "
- ● 10/10 " "
- ⊗ niebo niewidoczne

Znakowanie układów ciśnienia

W - wyż N - niż

Znakowanie mas powietrza

PP - powietrze polarne
PA - " arktyczne
PZ - " zwrotnikowe
m - morskie
k - kontynentalne
s - stare

Rozmieszczenie danych

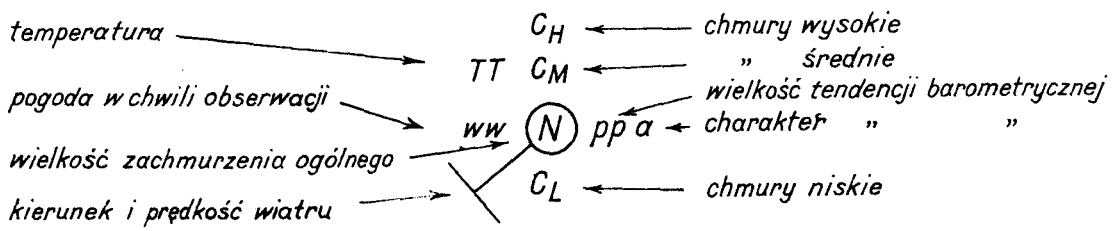

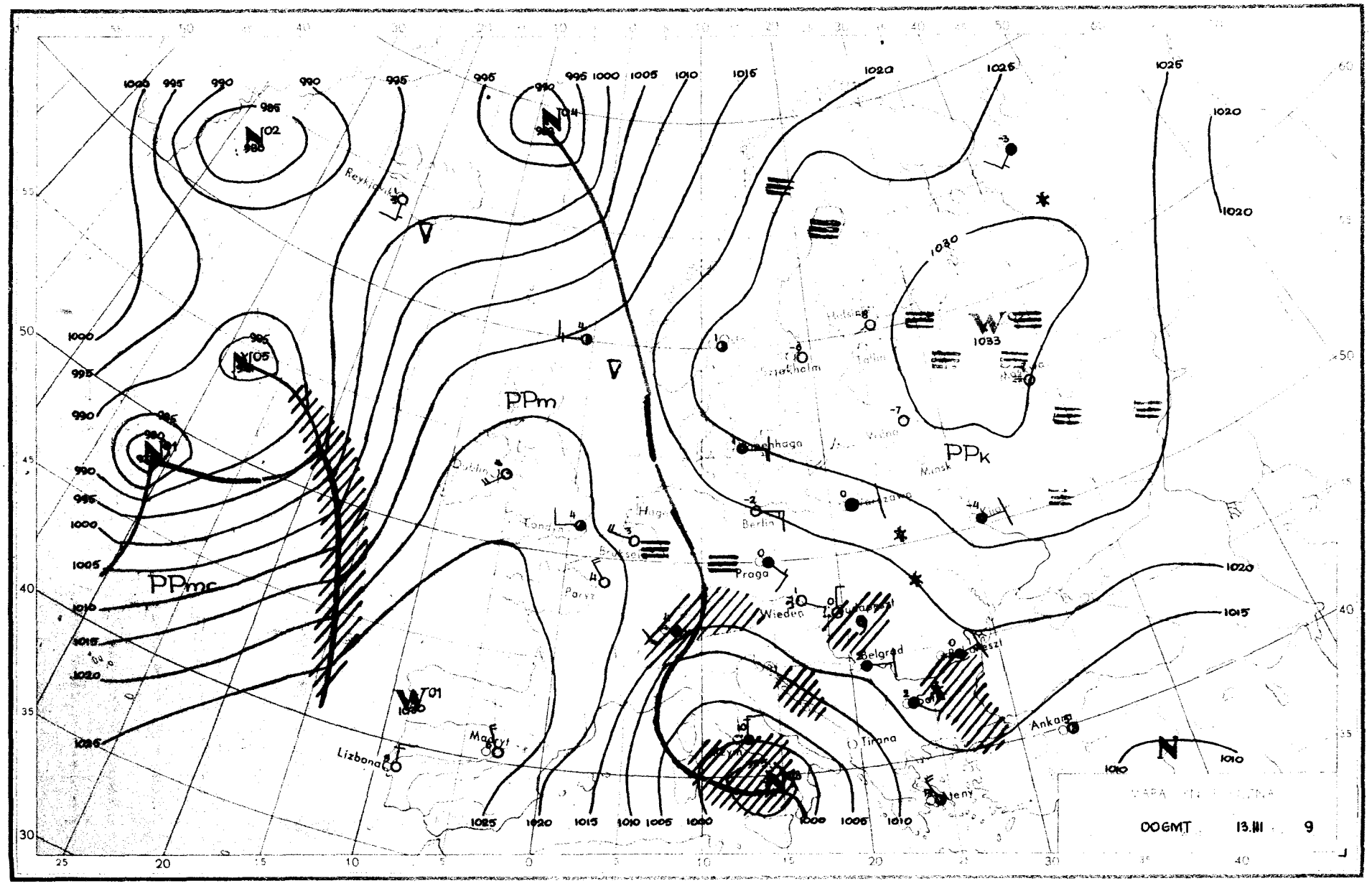

PPm
PPmc
PPk
Reykjavik
Dublin
Londyn
Paryż
Hagen
Bruksela
Berlin
Praga
Wiedeń
Budapeszt
Belgrad
Tirana
Ankara
Lizbona
Madryt
Minsk
Vilna
Tallin
Sztokholm
Helsinki
Kopenhaga
Warszawa
Kiev
Bukareszt
Sofia
Rzym
Ateny
N
OOGMT 13.III 9

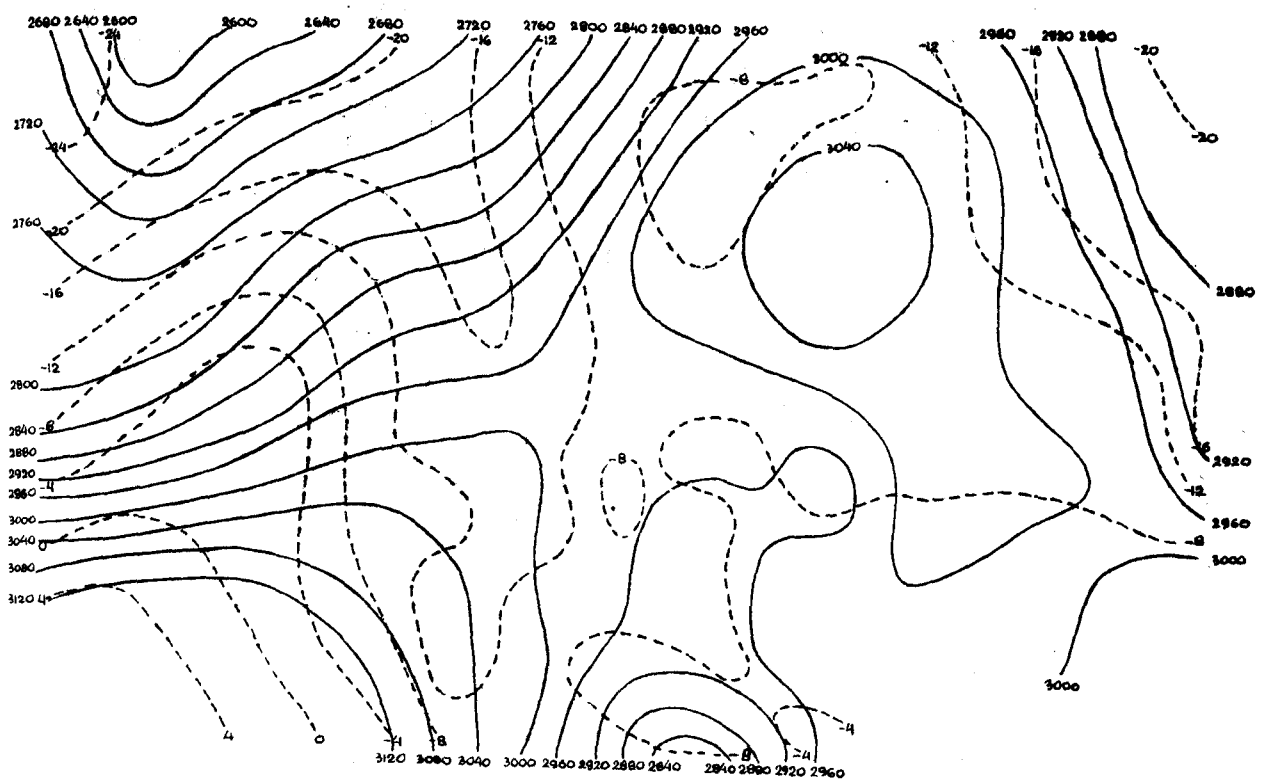

13.III.1959r.-godz.C[illegible] GMT.

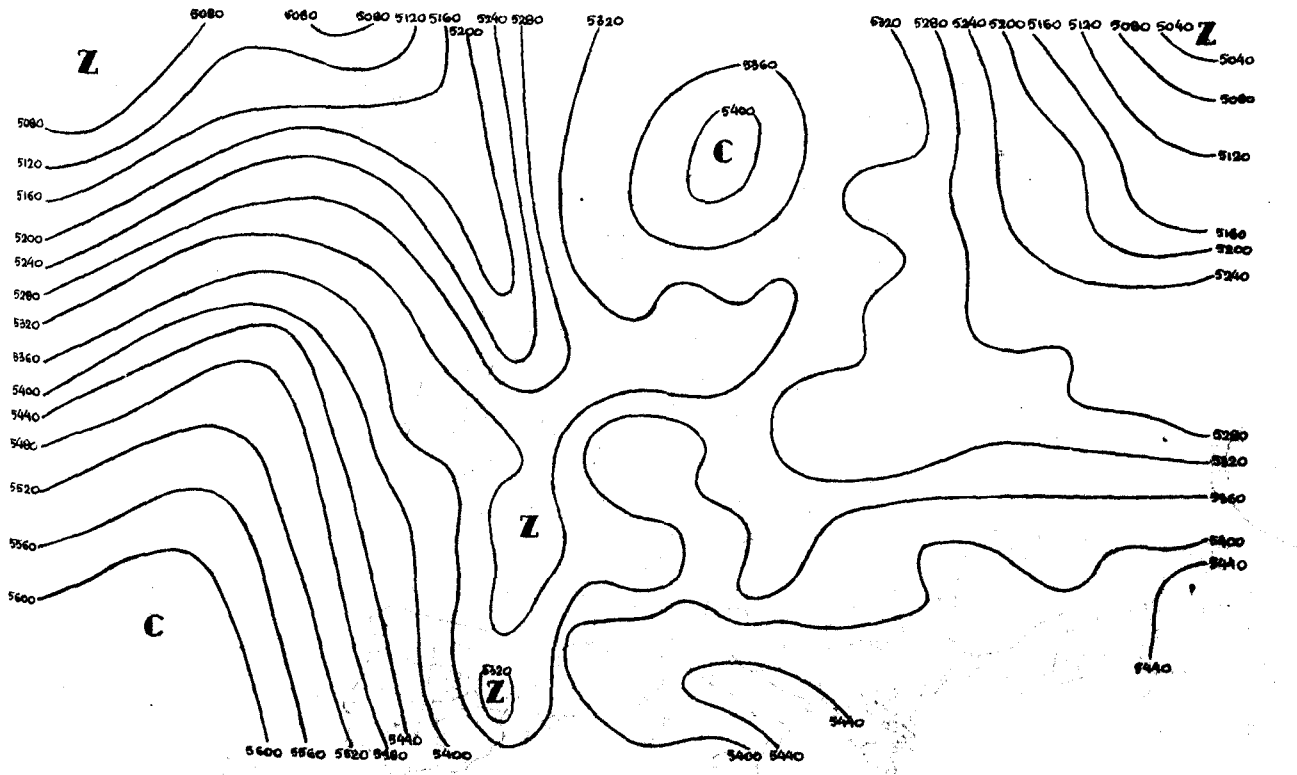

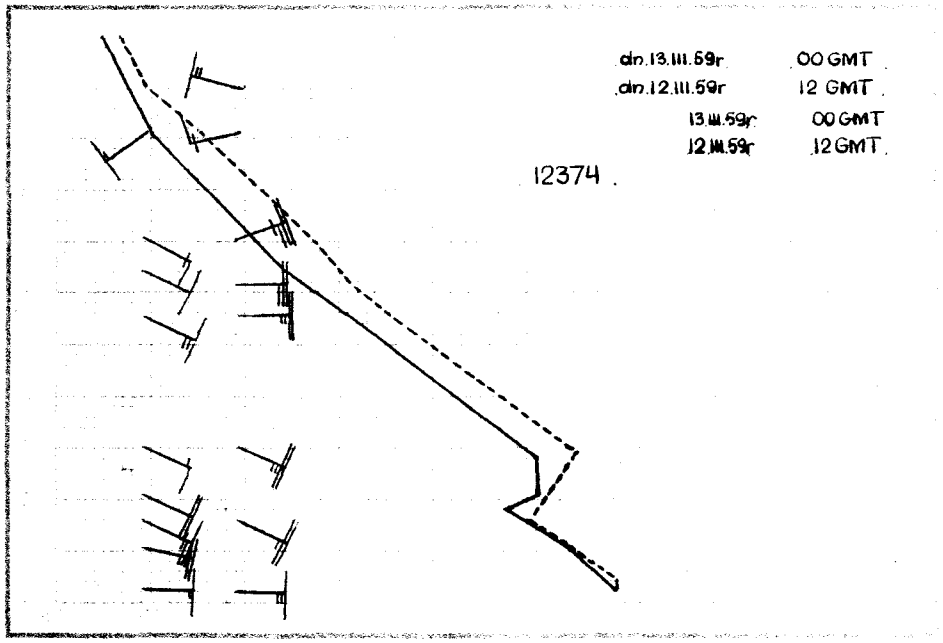
dn.13.III.59r 00 GMT
dn.12.III.59r 12 GMT
13.III.59r 00 GMT
12.III.59r 12 GMT
12374

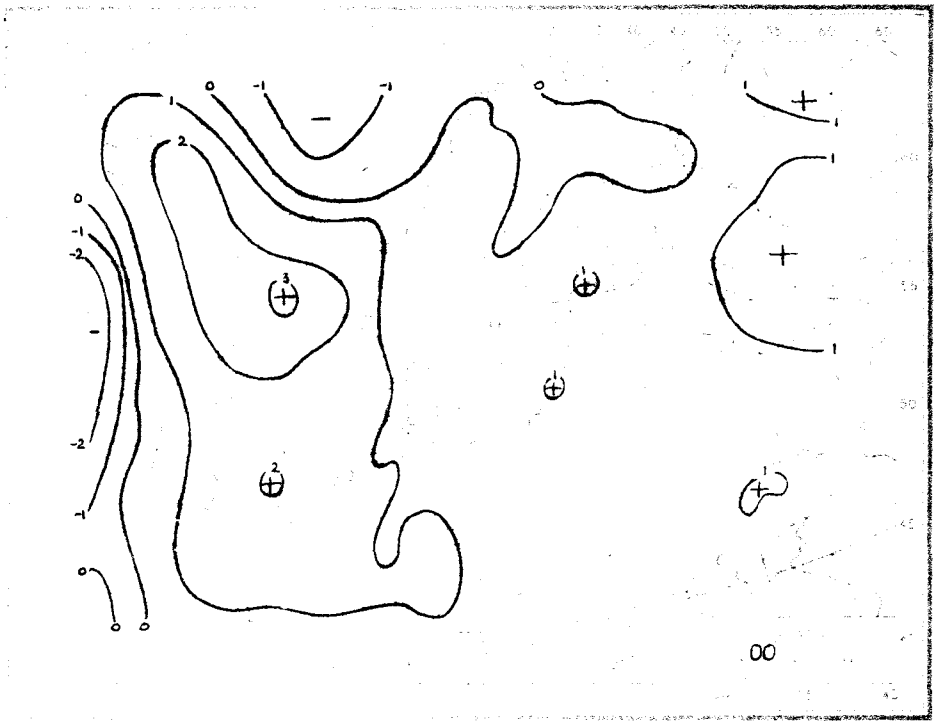
00

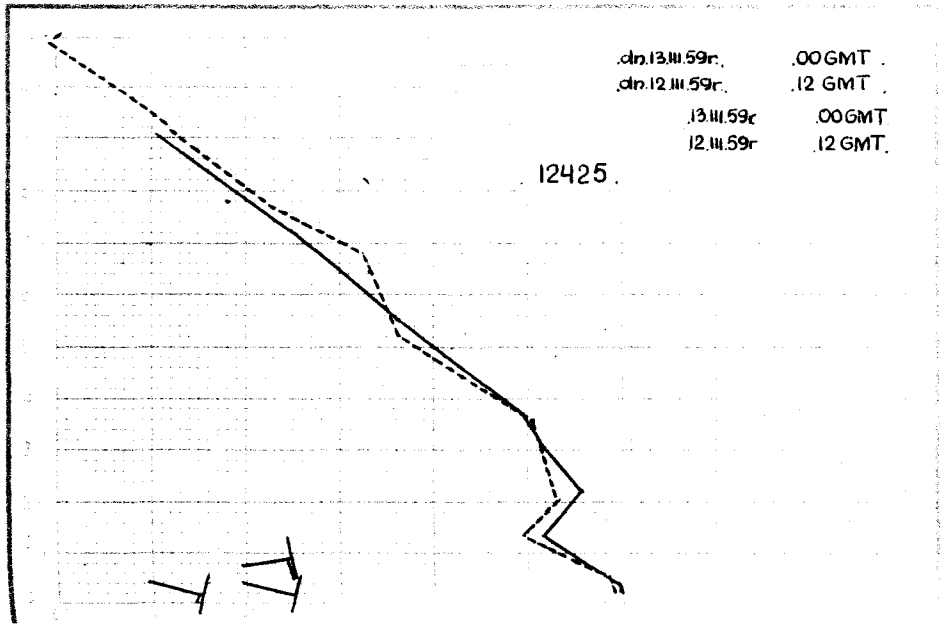
dn.13.III.59r 00 GMT
dn.12.III.59r 12 GMT
13.III.59r 00 GMT
12.III.59r 12 GMT
12425

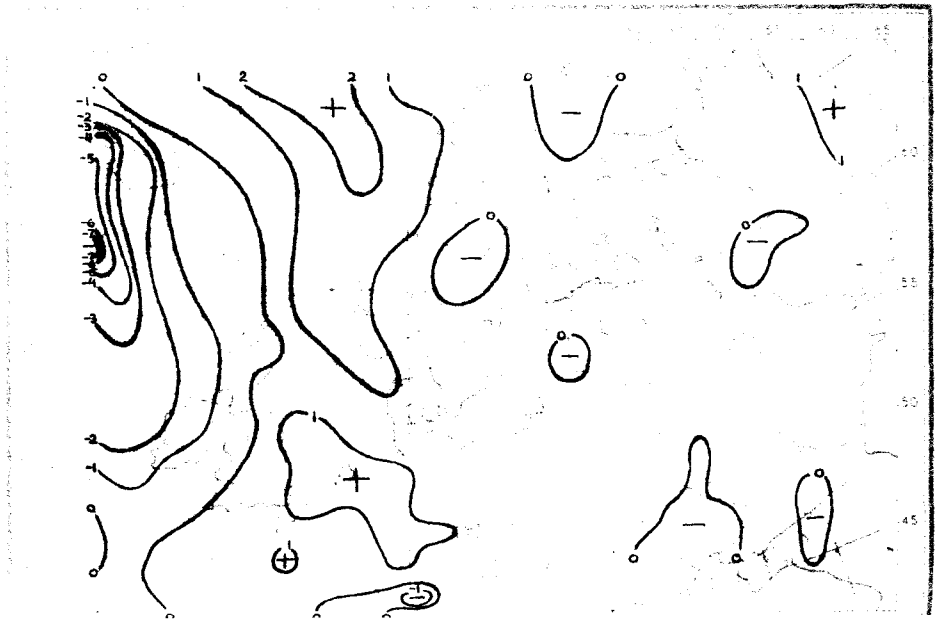

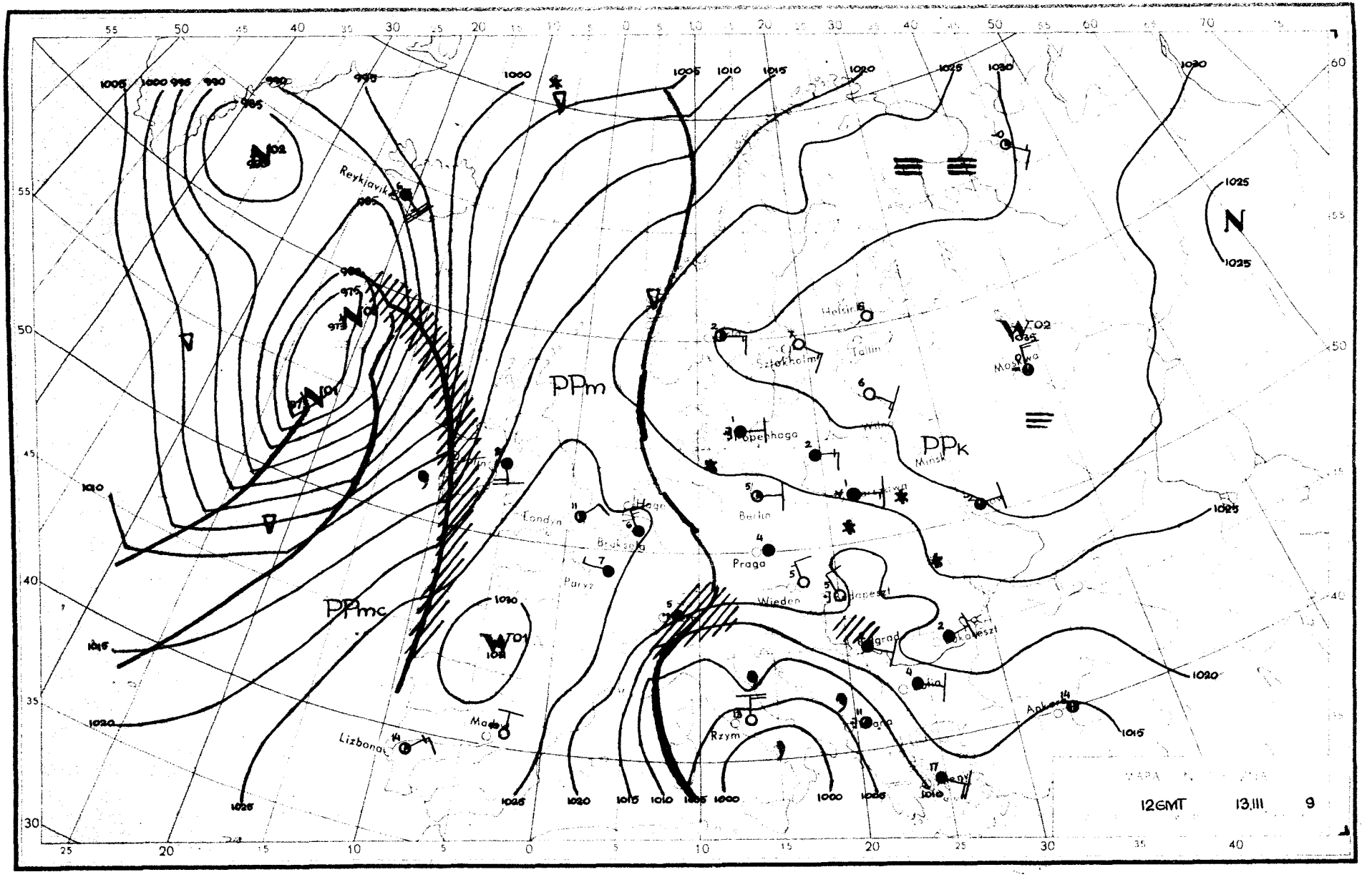

PPm
PPk
PPmc
Reykjavik
Helsinki
Tallin
Sztokholm
Moskwa
Minsk
Berlin
Praga
Wiedeń
Budapeszt
Bukareszt
Rzym
Ankara
Londyn
Hage
Bruksela
Paryż
Lizbona
Madryt
N
12GMT 13.III 9

Dane synoptyczne z Polski w dniu 13.III.1959r.

SYNOP z godz.00 GMT.

150	81102	65022	25201	855XX	54306
185	80904	96102	25551	854XX	54201
205	81404	62022	21301	855XX	54206
250	80905	97022	23150	864XX	52103
295	80706	97022	25851	855XX	54203
330	80903	60022	22000	855XX	53206
375	80905	60022	23100	855XX	52203
425	70704	60031	20051	756XX	54205
465	80904	60222	21150	854XX	52206
560	00904	65020	19153	00900	54207
695	80905	56107	19450	8092X	52202
105	81401	98022	23201	855XX	55205
235	80902	97022	24050	854XX	53203
270	80902	97022	24250	864XX	53203
310	00000	97021	19854	00900	55209
495	80905	96712	22350	854XX	52400
510	03403	97020	31556	00900	61202
570	80904	59102	20250	854XX	53205
575	80903	56101	19150	6552X	53203
650	81803	60717	91656	8022X	57303

SYNOP z godz.12 GMT.

150	80904	65022	27302	855XX	52206
185	81103	96102	28001	864XX	54105
205	80905	65022	24803	854XX	52205
250	80706	97022	26601	854XX	52206
295	80905	96712	28250	8052X	54103
330	80903	40107	25002	6542X	52108
375	80906	58707	25901	854XX	52206
425	80403	60022	23602	885XX	54107
465	80905	58102	24101	6542X	52209
560	80403	60772	22201	854XX	52106
695	80905	58227	21701	57427	52206
105	81403	98022	26002	855XX	53205
235	80402	97022	27100	884XX	53113
270	80903	97227	26901	6742X	52209
310	70905	97022	23503	756XX	55206
495	80904	96107	24800	6742X	52005
510	72503	95412	35055	75XXX	56006
570	80904	40707	23250	672XX	52100
575	80401	56102	22301	6542X	52107
650	92003	00497	94855	9XXXX	56210

TEMP Legionowo, godz.00 GMT.

12374	48165	50531	00906	85444	59605
01309	70948	59601	01303	50458	77813
01107	40024	88933	01204	30876	98XX8
02406	20158	06XX2	02304	55555	00009
00523	00905	00900	55572	01111	66820
61625	01309	98793	57537	01210	73720
57597	01304	16500	77813	01107	33442
84904	01205	66666	30099	02406	26300
02405	20006	02304	18045	02603	01010
8081X					

TEMP Wrocław, godz.00 GMT.

12425	48156	50545	85437	56586	70960
57637	50499	74821	40093	83918	30904
00XX8	55555	00003	50545	47961	51542
14883	57598	12779	53579	57647	60662
34511	73802	06402	83914	66666	26108
01010	25600				

Przebieg pogody w Polsce w dniu 13.III.1959r.

W ciągu doby ubiegłej prawie w całym kraju było zachmurzenie duże z drobnymi opadami śniegu, głównie w dzielnicach wschodnich. Miejscami notowano przejaśnienia, zwłaszcza na Dolnym Śląsku. Temperatura maksymalna wahała się od -1°C na wschodzie do +4°C na zachodzie, w nocy od -4°C w Suwałkach do +1°C w Szczecinie. Wiatry były słabe z kierunków wschodnich.

Druk PPWK – W-wa. Solec 18. Zam. 7420/154/E/38 – 25.VII.58 – CW- 31952 – 78000 – 61 x 86 – mapowy 100 g

PAŃSTWOWY INSTYTUT
HYDROLOGICZNO-METEOROLOGICZNY
WARSZAWA

Biuletyn Synoptyczny

Legenda:

izobara w mb lub izohipsa w dkm
(na mapie tendencji barometrycznej
izalobara w jednostkach mb 3 godz.)

Znakowanie zjawisk meteorologicznych

- front ciepły
- front chłodny
- front zokludowany
- front stacjonarny
- • deszcz
- , mżawka
- * śnieg

natężenie opadu jest charakteryzowane ilością znaczków

- Δ krupa
- ▲ grad
- ▽ opady przelotne
- obszar jednostajnych opadów deszczu
- " " " śniegu
- ≡ mgła
- ∞ zmętnienie
- burza
- błyskawica
- zamieć

Wiatr

- ½ m/sek
- 1 m/sek
- 2½ m/sek
- 5 m/sek

Wielkość zachmurzenia

- ○ niebo bezchmurne
- 1/10 pokrycia nieba
- 2/10 - 3/10 " "
- 4/10 " "
- 5/10 " "
- 6/10 " "
- 7/10 - 8/10 " "
- 9/10 " "
- ● 10/10 " "
- ⊗ niebo niewidoczne

Znakowanie układów ciśnienia

W – wyż N – niż

Znakowanie mas powietrza

PP – powietrze polarne
PA – " arktyczne
PZ – " zwrotnikowe
m – morskie
k – kontynentalne
s – stare

Rozmieszczenie danych

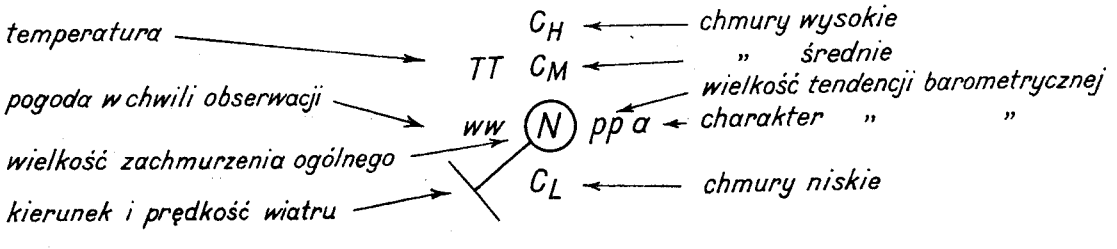

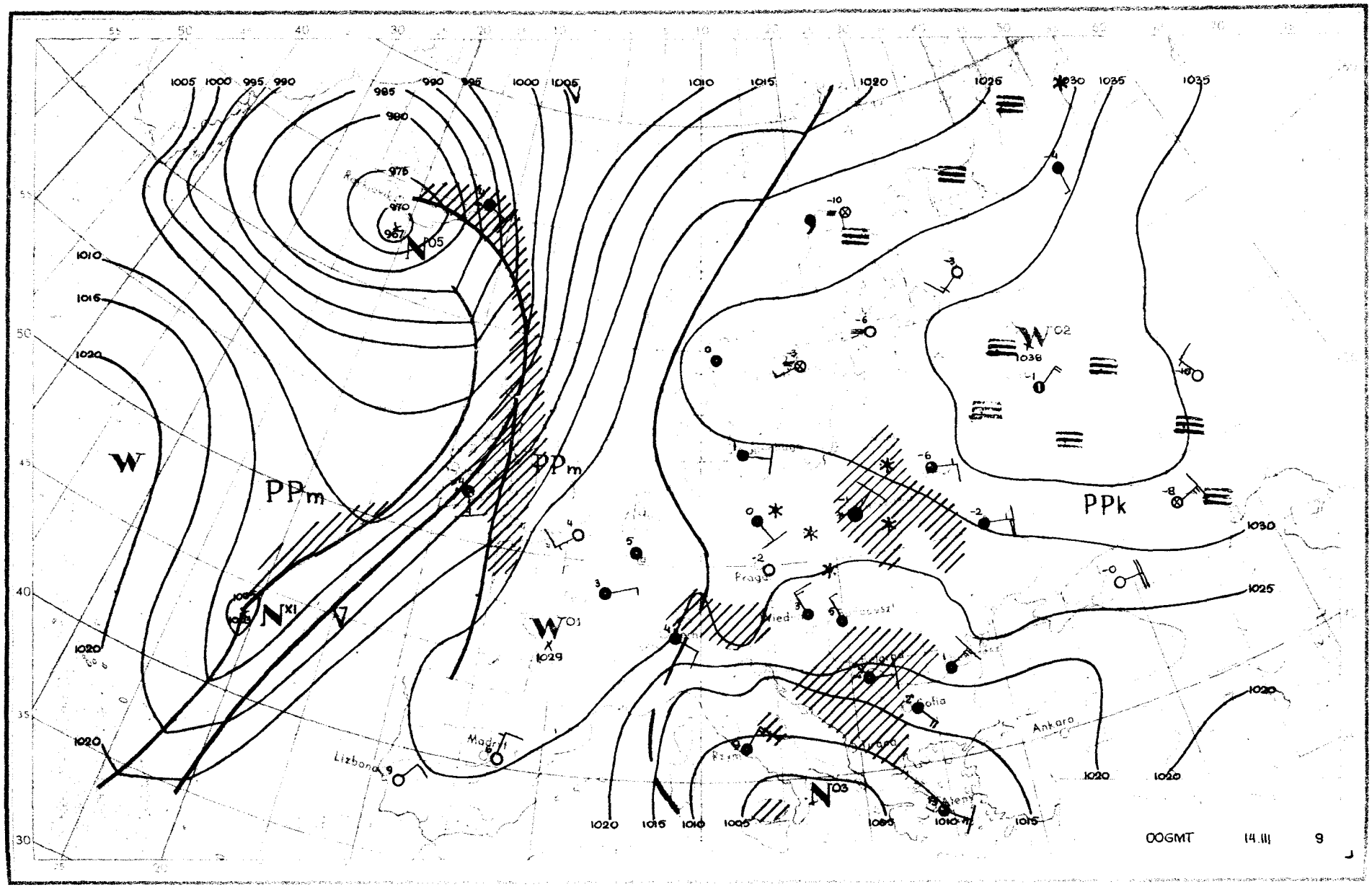

OOGMT 14.III 9

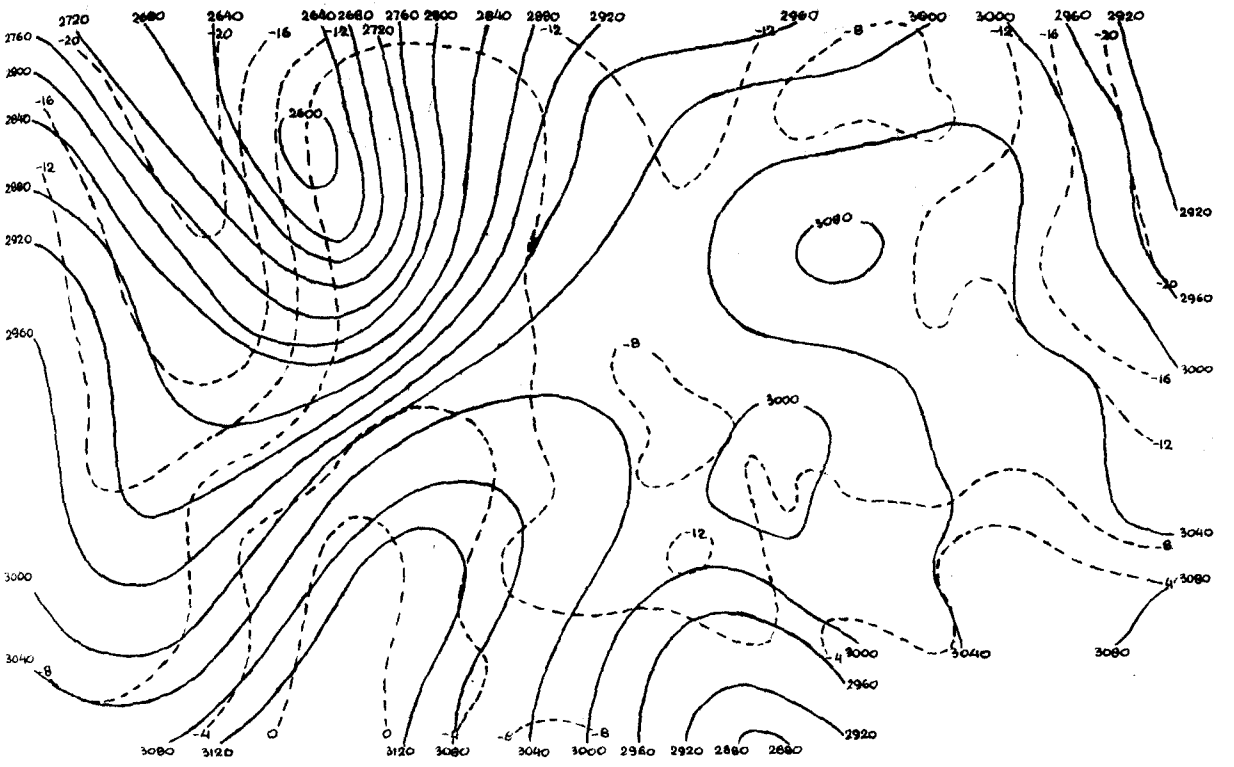
2720
2680
2640
2640 2680
2760 2800
2840
2880
2920
2960
3000
3040
3080
3120
2600
-20
-16
-12
-8
-4
0

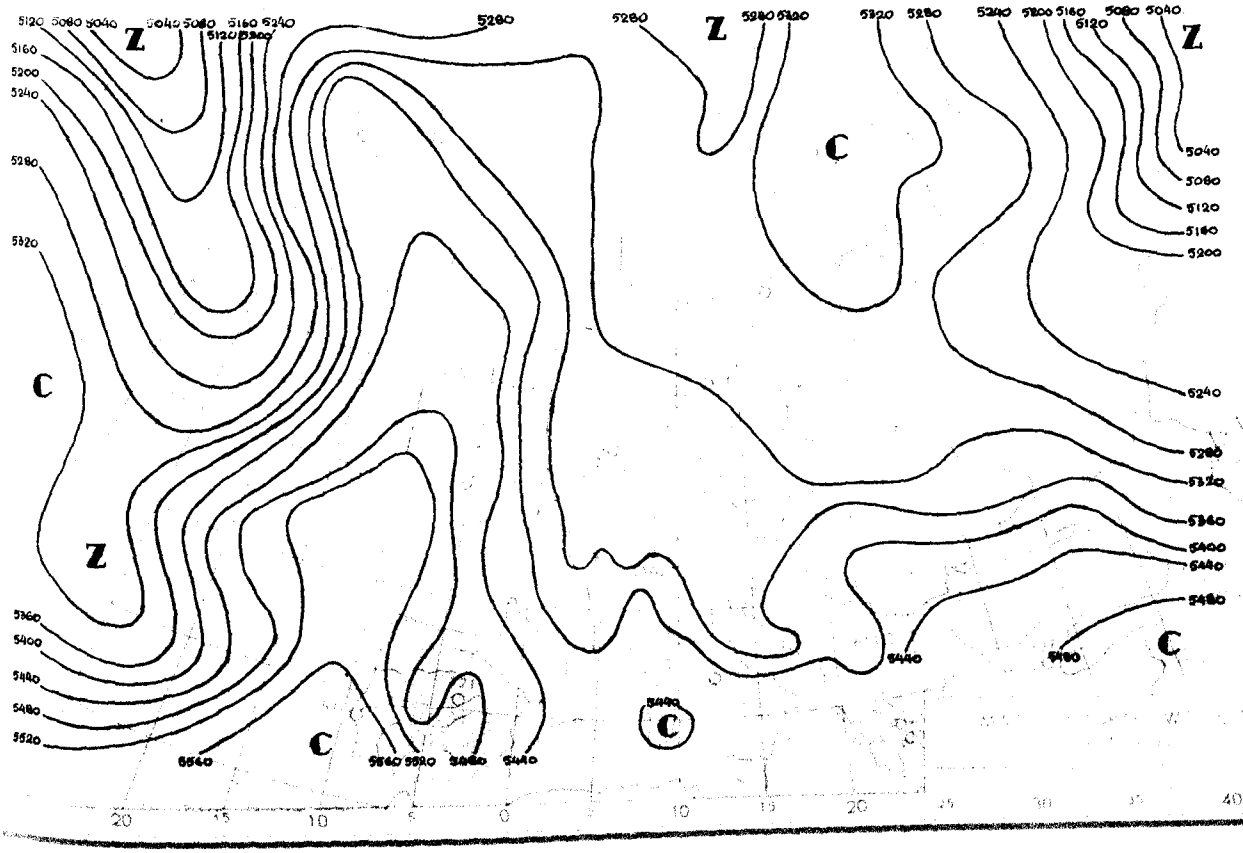
5120 5080 5040
5040 5080 5160 5240
5120 5200
5280
5160
5200
5240
5280
5320
5360
5400
5440
5480
5520
5560
5560 5520 5480 5440
5440
5480
5040
5080
5120
5160
5200
5240
5280
5320
5360
5400
5440
5480
Z
C
20
15
10
5
0
10
15
20
25
30
35
40

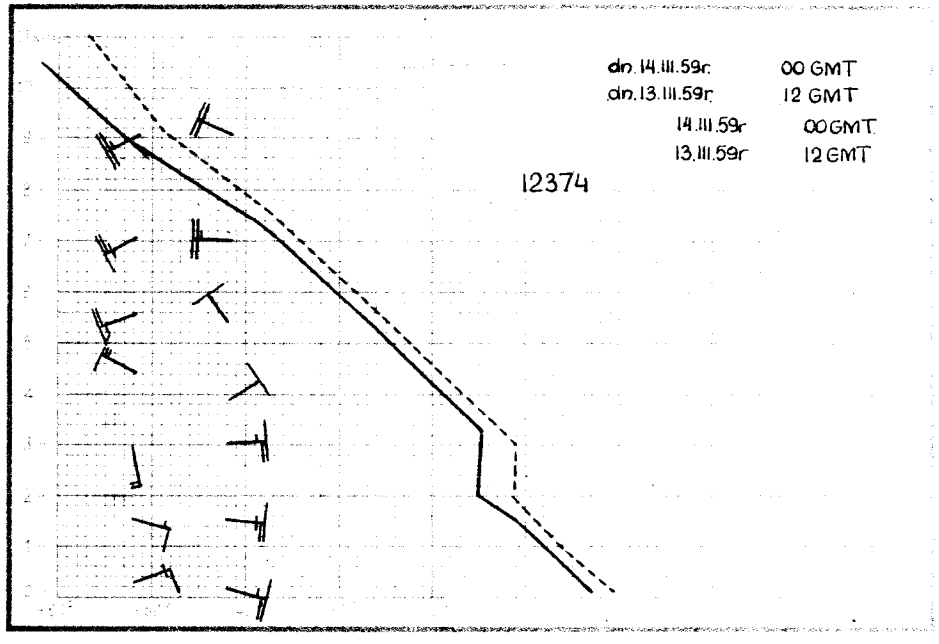
dn.14.III.59r 00 GMT
dn.13.III.59r 12 GMT
14.III.59r 00 GMT
13.III.59r 12 GMT
12374

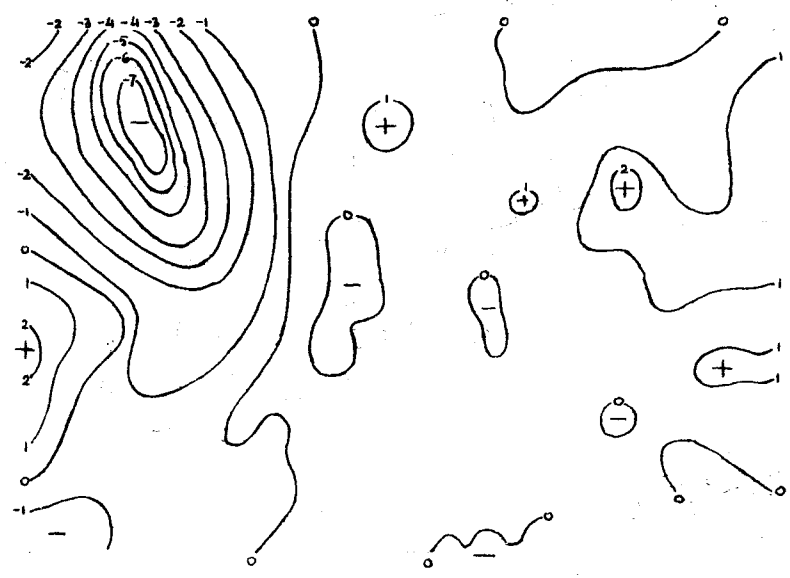
00

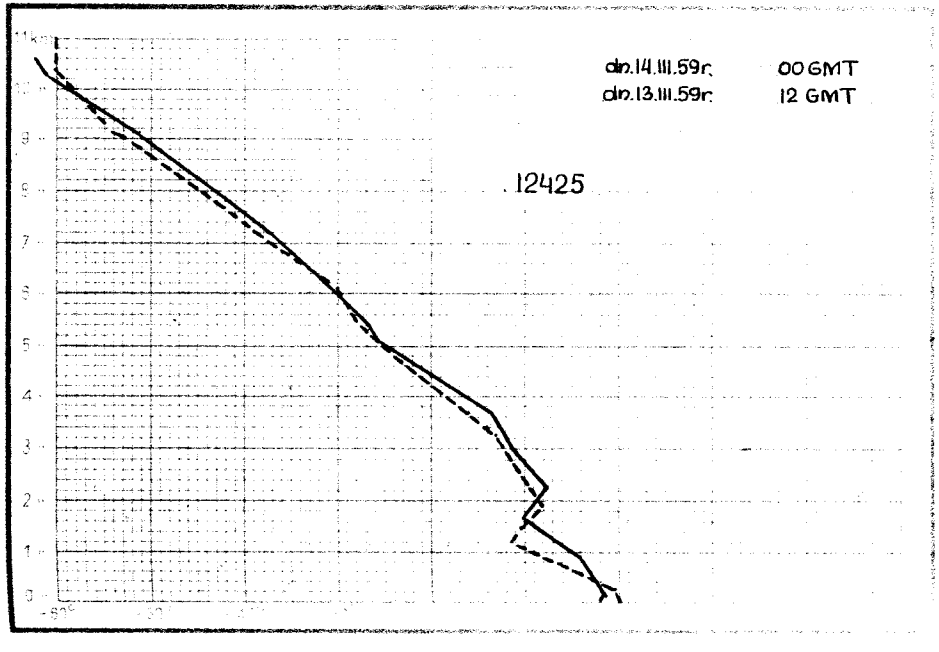
dn.14.III.59r 00 GMT
dn.13.III.59r 12 GMT
12425

12

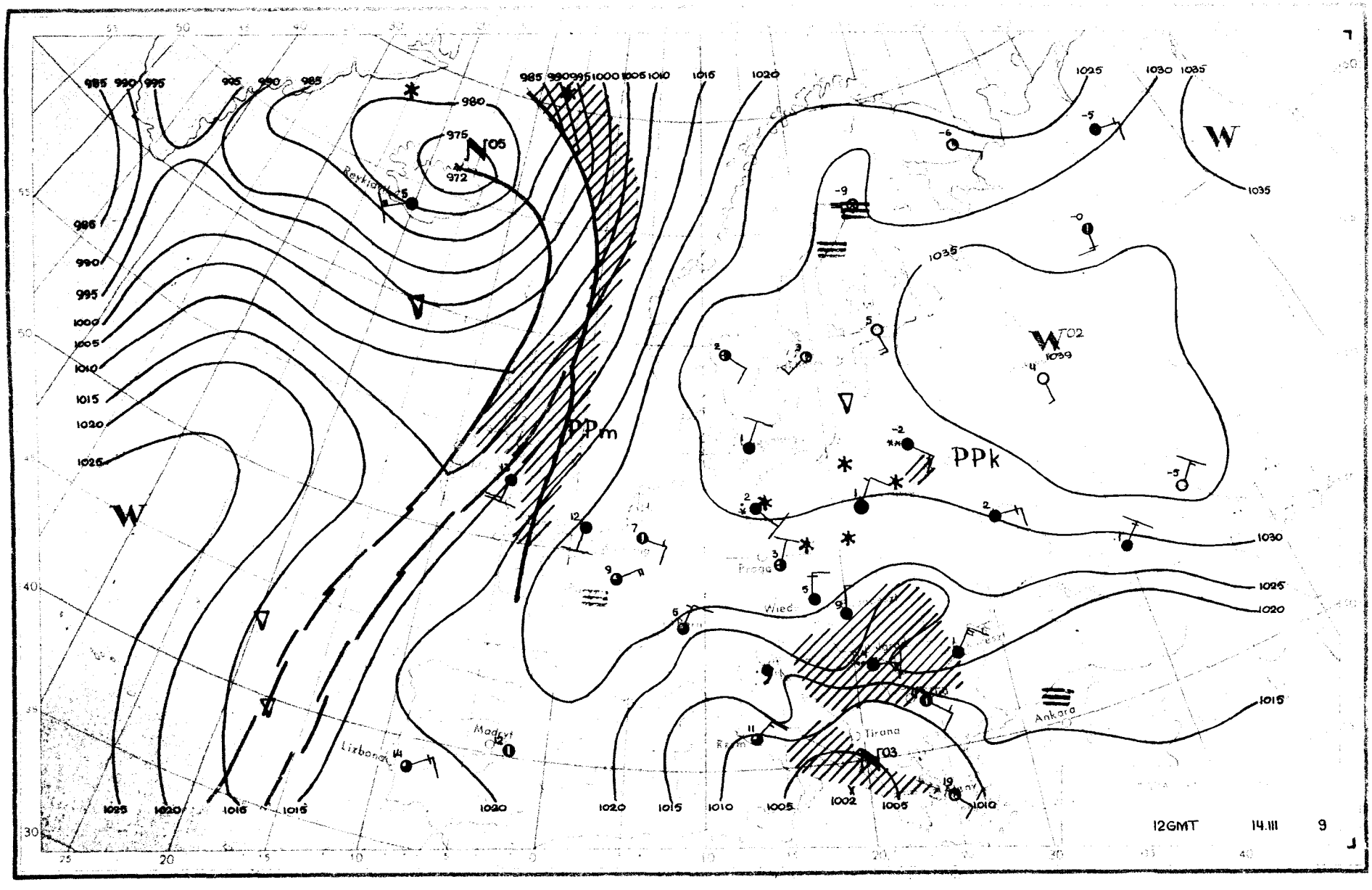

12GMT
14.III
9
PPm
PPk
W
Reykjavik
Lizbona
Madryt
Wied
Praga
Tirana
Ankara

Dane synoptyczne z Polski w dniu 14.III.1959 r.

SYNOP z godz.00 GMT.

150	40000	57102	29551	45500	52202
185	80000	96102	29152	854XX	53803
205	80902	62027	27801	855XX	51105
250	81101	97031	29151	864XX	52203
295	80903	56717	29553	8042X	56400
330	80905	50102	28101	855XX	52105
375	80705	50777	28351	862XX	52205
425	80701	56702	26901	856XX	51207
465	80902	58102	26951	863XX	52104
560	80402	30702	25750	854XX	51108
695	80901	56512	24800	863XX	51206
105	80000	96102	28500	855XX	51205
235	80000	97022	29351	854XX	52207
270	80901	97022	28652	854XX	54201
310	80902	96102	26701	855XX	51207
495	80703	96102	27151	864XX	52400
510	03104	98021	37258	00900	60301
570	80702	30565	25551	871XX	51102
575	80902	56502	25601	6742X	50208
650	80000	70717	96955	8032X	57203

SYNOP z godz.12.GMT.

150	80406	60022	30802	854XX	54201
185	71402	96102	30700	754XX	54201
205	80000	65032	30902	885XX	52104
250	80202	97022	31002	864XX	53103
295	80902	97027	30601	854XX	52400
330	80705	60027	30702	829XX	54802
375	80703	30107	29901	763XX	51101
425	80403	30837	29402	885XX	52114
465	80204	50777	29300	663XX	52102
560	80604	30777	27700	873XX	51303
695	80704	40284	26701	862XX	52201
105	81401	97022	30902	855XX	52204
235	80401	97022	31401	884XX	53203
270	70401	97022	30301	725XX	54400
310	80403	97022	30203	854XX	54207
495	80703	96102	28801	854XX	52802
510	93401	90494	38958	9XXXX	59204
570	80702	40107	28301	854XX	52204
575	80401	30102	27201	6542X	52301
650	50202	89022	97854	15X38	58304

TEMP Legionowo, godz. 00 GMT.

12374	23211	51537	00504	85488	59602
01203	70971	62629	01602	50481	75792
02608	40064	85891	02509	30900	00XX9
12511	20156	09XX7	02706	15337	06XX2
03308	10599	10XX2	03411	55555	00015
51521	00403	10785	62629	01102	29671
62639	03005	58565	70731	02807	48500
75792	02608	66666	37388	02509	28803
02510	23011	02508	15006	03308	10910
03309	09010	03419	01010	863XX	

TEMP Wrocław, godz. 12 GMT.

12425	48204	00018	85493	56579	70007
58618	50535	75794	40123	85883	30907
99XX4	20163	10XX2	55555	00011	01511
87920	51539	63835	58582	25771	55584
70640	61645	26519	74782	39444	80822
66666	30099	25009	21612	16006	01010
856XX					

Przebieg pogody w Polsce w dniu 14.III.1959 r.

W ciągu doby ubiegłej w całym kraju było zachmurzenie z niewielkimi opadami śniegu szczególnie w południowych i wschodnich częściach kraju. Temperatura maksymalna wahała się od -0°C na północnym-wschodzie do 3°C na wybrzeżu i 4°C w Resku i Szczecinie, w nocy wahała się od 1°C do 2°C. Wiatry były słabe z kierunków północno-wschodnich.

Druk PPWK – W-wa, Solec 18, Zam. 7420/54/E/58 – 25.VII.58 – CW-31952 – 78000 – 61 x 86 – mapowy 100 g

PAŃSTWOWY INSTYTUT
HYDROLOGICZNO-METEOROLOGICZNY
WARSZAWA

LIBRARY
AUG 1 - 1950
WEATHER BUREAU

Biuletyn Synoptyczny

Legenda:

izobara w mb lub izohipsa w dkm
(na mapie tendencji barometrycznej
izalobara w jednostkach mb 3 godz.)

Znakowanie zjawisk meteorologicznych

- front ciepły
- front chłodny
- front zokludowany
- front stacjonarny
- • deszcz
- , mżawka
- * śnieg

natężenie opadu jest charakteryzowane ilością znaczków

- Δ krupa
- ▲ grad
- ∇ opady przelotne
- obszar jednostajnych opadów deszczu
- " " " śniegu
- ≡ mgła
- ∞ zmętnienie
- burza
- błyskawica
- zamieć

Wiatr

- 1/2 m/sek
- 1 m/sek
- 2 1/2 m/sek
- 5 m/sek

Wielkość zachmurzenia

- ○ niebo bezchmurne
- 1/10 pokrycia nieba
- 2/10 - 3/10 " "
- 4/10 " "
- 5/10 " "
- 6/10 " "
- 7/10 - 8/10 " "
- 9/10 " "
- ● 10/10 " "
- ⊗ niebo niewidoczne

Znakowanie układów ciśnienia

W - wyż N - niż

Znakowanie mas powietrza

PP - powietrze polarne
PA - " arktyczne
PZ - " zwrotnikowe
m - morskie
k - kontynentalne
s - stare

Rozmieszczenie danych

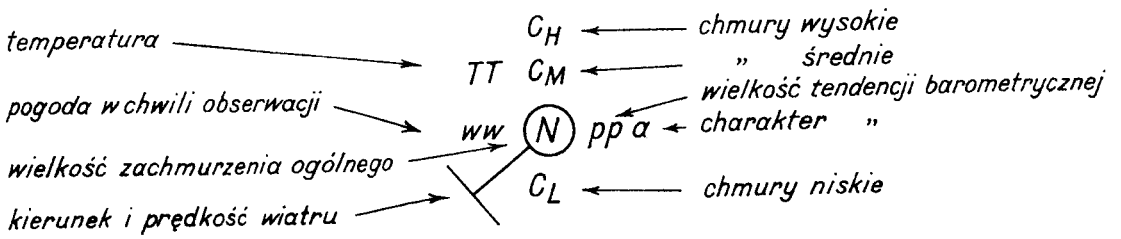

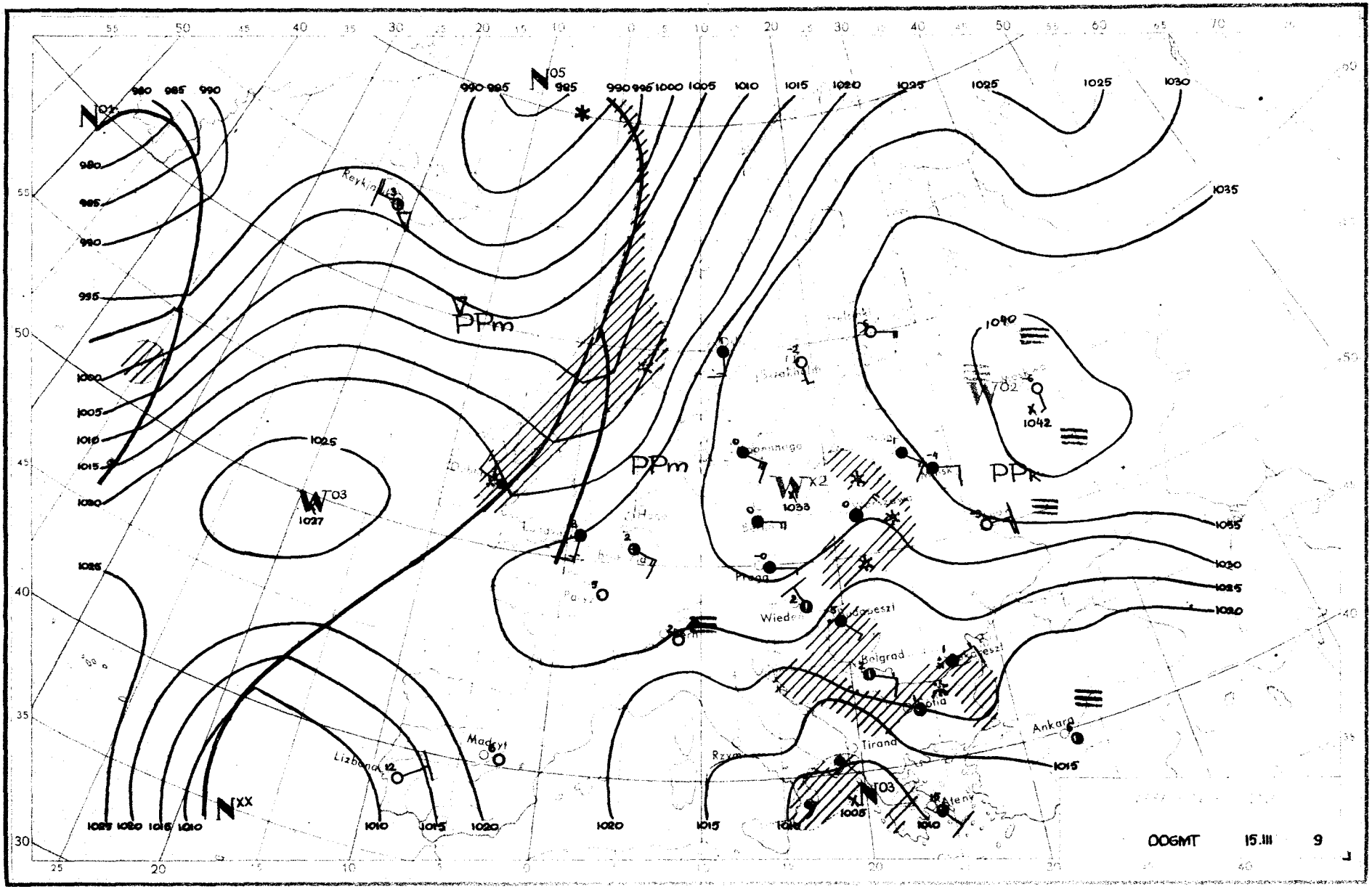
00GMT 15.III 9
PPm
PPm
PPk
Reykjavik
Lizbona
Madryt
Praga
Wiedeń
Budapeszt
Belgrad
Sofia
Tirana
Ateny
Ankara
Rzym

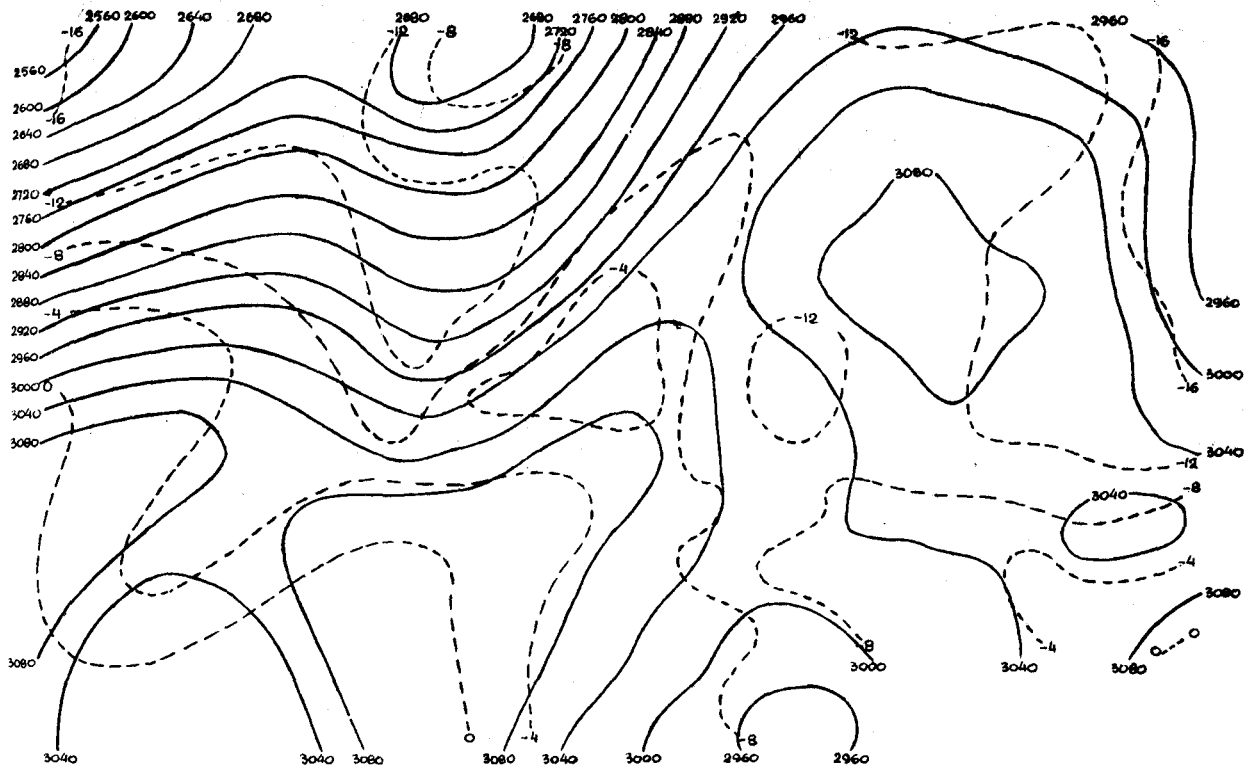

15.III.1959r.- godz.00 GMT.

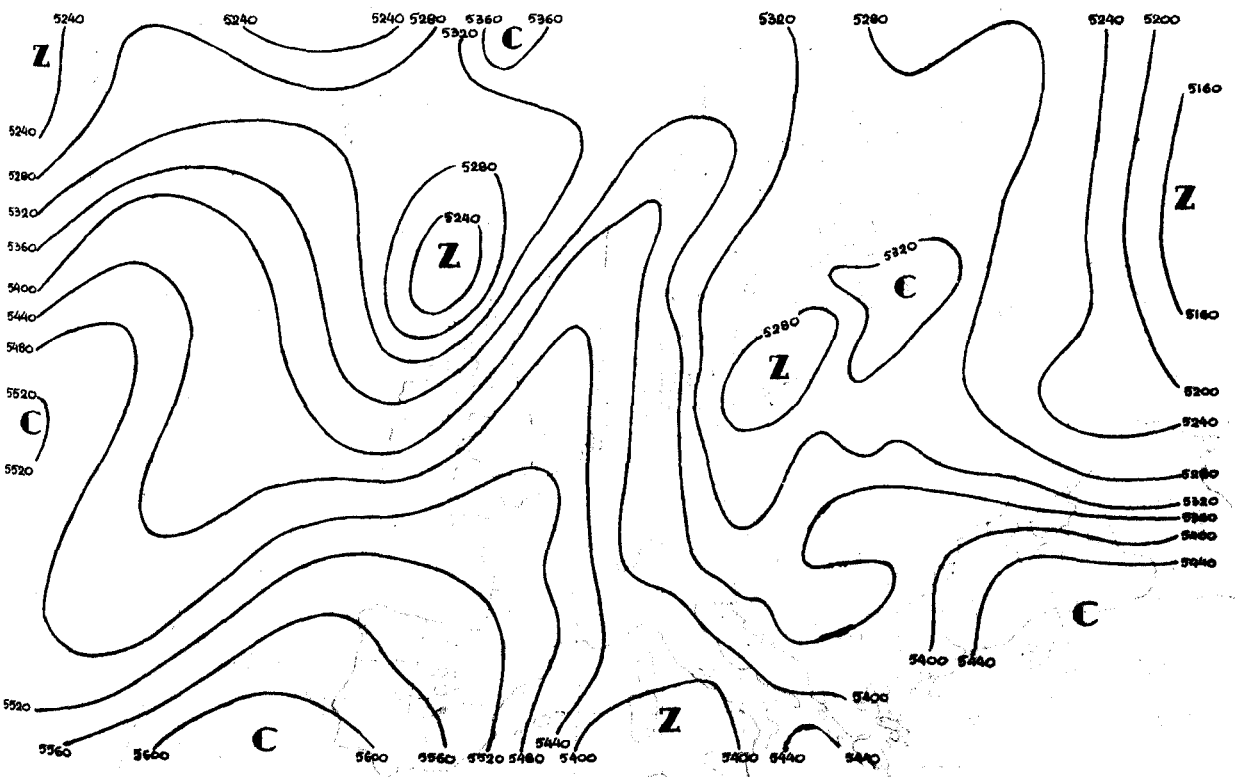

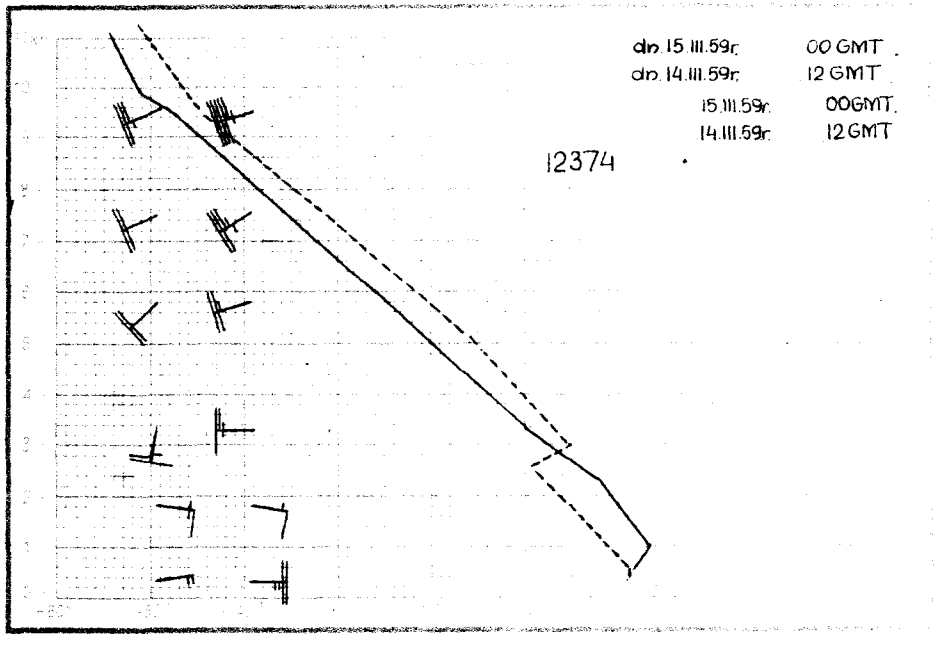
dn. 15.III.59r. 00 GMT
dn. 14.III.59r. 12 GMT
15.III.59r. 00GMT.
14.III.59r. 12GMT
12374

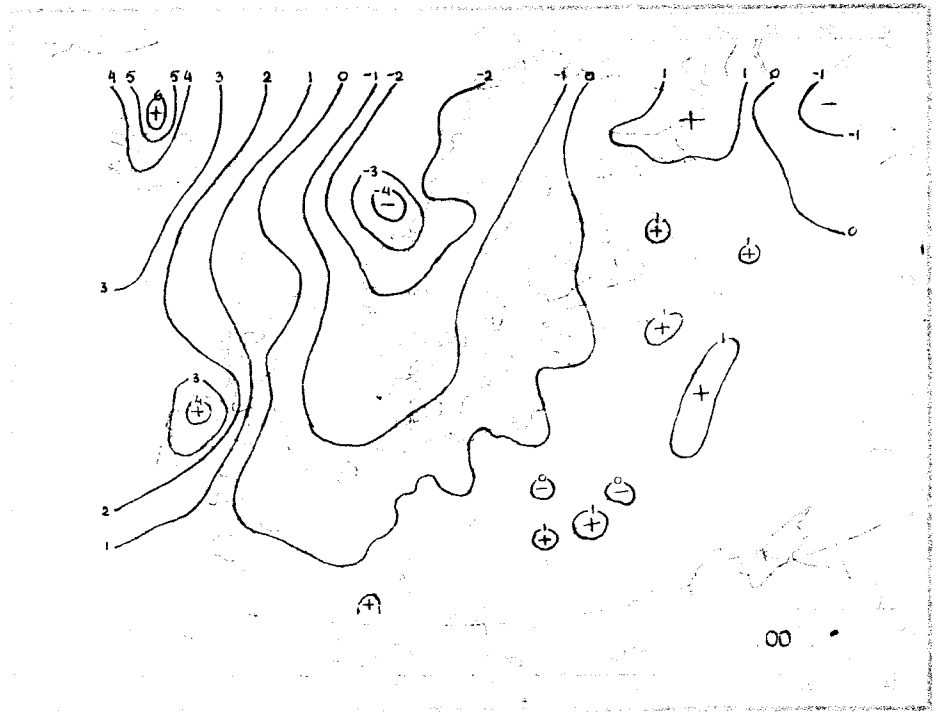
00

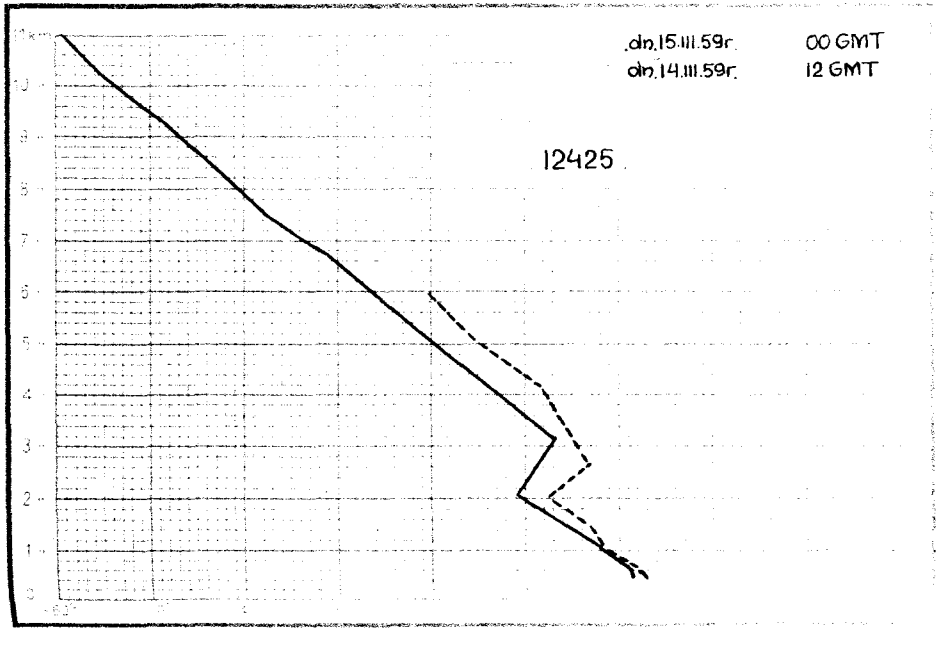
dn.15.III.59r. 00 GMT
dn.14.III.59r. 12 GMT
12425

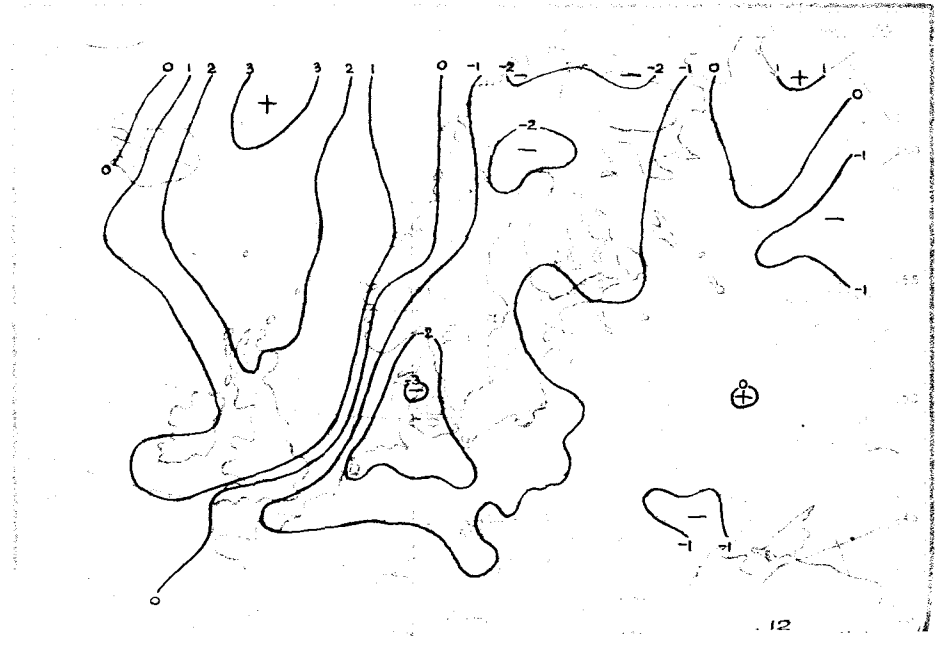
12

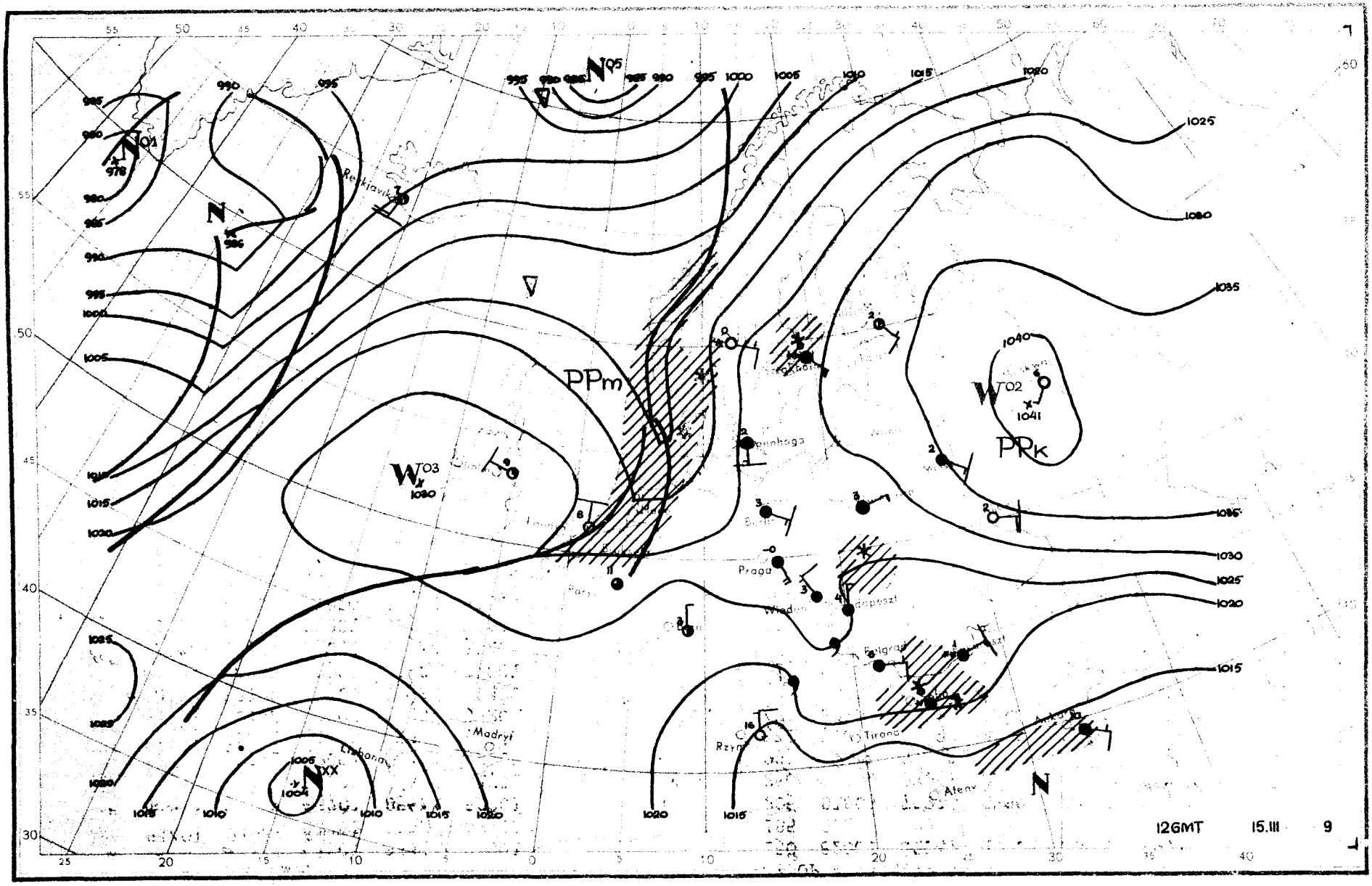

PPm
PPk
Reykjavik
Madryt
Lisbona
Praga
Wiedeń
Budapeszt
Belgrad
Tirana
Rzym
Ateny
Ankara
12GMT 15.III 9

Dane syhoptyczne z Polski w dniu 15.III.1959r.

SYNOP z godz.00 GMT.

150	80000	60022	31801	854XX	51801
185	81401	97027	31850	855XX	52400
205	80000	58102	35701	856XX	52001
250	83601	97022	32400	864XX	51702
295	80902	96712	32051	8042X	52400
330	80401	60022	32300	855XX	53001
375	80402	50102	31200	854XX	52202
425	80202	58102	31300	856XX	52400
465	83603	50717	30950	4732X	52001
560	80404	20777	29050	873XX	51400
695	80403	40102	27201	863XX	52201
105	80000	96102	31900	855XX	52802
235	80401	97022	32700	854XX	52202
270	80901	97027	31850	855XX	52400
310	80901	97022	31301	855XX	52103
495	80701	96707	29950	5742X	52803
510	93603	90494	40160	9XXXX	62203
570	80401	30777	29350	862XX	52803
575	80202	30102	28400	863XX	50705
650	30702	70417	98756	36X00	56802

SYNOP z godz.12 GMT.

150	82001	62037	29202	885XX	52715
185	81402	96102	29801	854XX	50714
205	81805	70022	27803	855XX	56717
250	71102	97031	28303	755XX	54724
295	81403	97022	30202	855XX	52707
330	70000	60022	29003	755XX	53818
375	80701	50102	28603	754XX	50812
425	80702	58102	28402	885XX	52716
465	83602	40102	27801	863XX	51714
560	80403	30107	27501	863XX	51808
695	80904	40102	26303	863XX	00806
105	81801	97022	28102	855XX	54716
235	82201	97022	29500	554XX	55713
270	80402	96712	29300	7742X	52712
310	81103	97022	27703	855XX	54719
495	80903	96102	28102	864XX	50809
510	00000	99020	38802	00900	59704
570	80402	40702	27101	472XX	51811
575	80402	30687	26702	6742X	01708
650	61806	89702	98554	1533X	54001

TEMP Legionowo, godz.00 GMT.

12374	73236	00004	00702	85551	51510
01104	70052	60641	01908	50567	75816
02210	40152	85XX4	02410	30910	98XX2
02413	20172	02XX9	02906	55555	00018
00513	00701	76937	02025	00604	01800
53531	01506	66666	46579	02209	27702
02511	23005	02706	20003	02906	01010
865XX					

TEMP Wrocław, godz.00 GMT.

12425	23243	00516	85525	59599	70025
58597	50544	75778	40120	86XX7	30906
99XX8	20163	07XX5	55555	00016	00516
42978	00513	73828	61615	80721	57575
54500	75778	66666	44882	35891	26406
23210	16805	01010	856XX		

Przebieg pogody w Polsce w dniu 15.III.1959 r.

W ciągu doby ubiegłej w całym kraju było zachmurzenie duże miejscami, zwłaszcza w południowo-wschodniej części wystąpiły niewielkie opady śniegu, deszczu i mżawki. Lokalnie były większe przejaśnienia. Rano notowano gdzie niegdzie mgły. Temperatura maksymalna wahała się od 0°C w Aleksandrowicach do +4°C w województwie lubelskim, a w nocy od -1°C do +2°C. Wiatry były słabe wschodnie i południowo-wschodnie.

Druk PPWK – W-wa, Solec 18. Zam. 7420/ts-4/E/58 – 25.VII.58 – CW-31952 – 78000 – 61 x 86 – mapowy 100 g

PAŃSTWOWY INSTYTUT
HYDROLOGICZNO-METEOROLOGICZNY
WARSZAWA

LIBRARY
AUG 1 - 1959
WEATHER BUREAU

Biuletyn Synoptyczny

Legenda:

izobara w mb lub izohipsa w dkm
(na mapie tendencji barometrycznej
izalobara w jednostkach mb 3 godz.)

Znakowanie zjawisk meteorologicznych

front ciepły
front chłodny
front zokludowany
front stacjonarny

deszcz
mżawka
śnieg
} natężenie opadu jest charakteryzowane ilością znaczków

krupa
grad
opady przelotne
obszar jednostajnych opadów deszczu
" " " śniegu

mgła
zmętnienie
burza
błyskawica
zamieć

Wiatr

1/2 m/sek
1 m/sek
2 1/2 m/sek
5 m/sek

Wielkość zachmurzenia

niebo bezchmurne
1/10 pokrycia nieba
2/10 - 3/10 " "
4/10 " "
5/10 " "
6/10 " "
7/10 - 8/10 " "
9/10 " "
10/10 " "
niebo niewidoczne

Znakowanie układów ciśnienia

W - wyż
N - niż

Znakowanie mas powietrza

PP - powietrze polarne
PA - " arktyczne
PZ - " zwrotnikowe
m - morskie
k - kontynentalne
s - stare

Rozmieszczenie danych

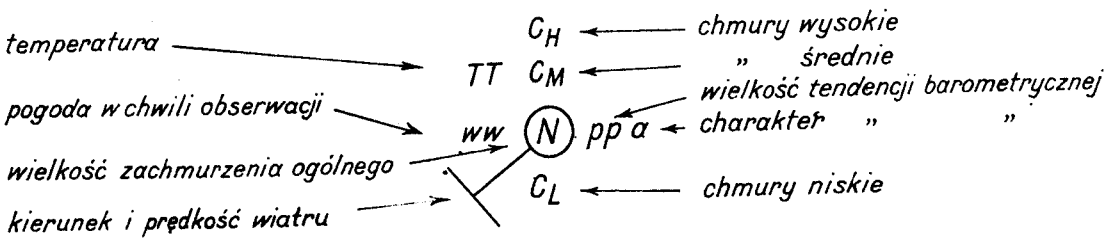

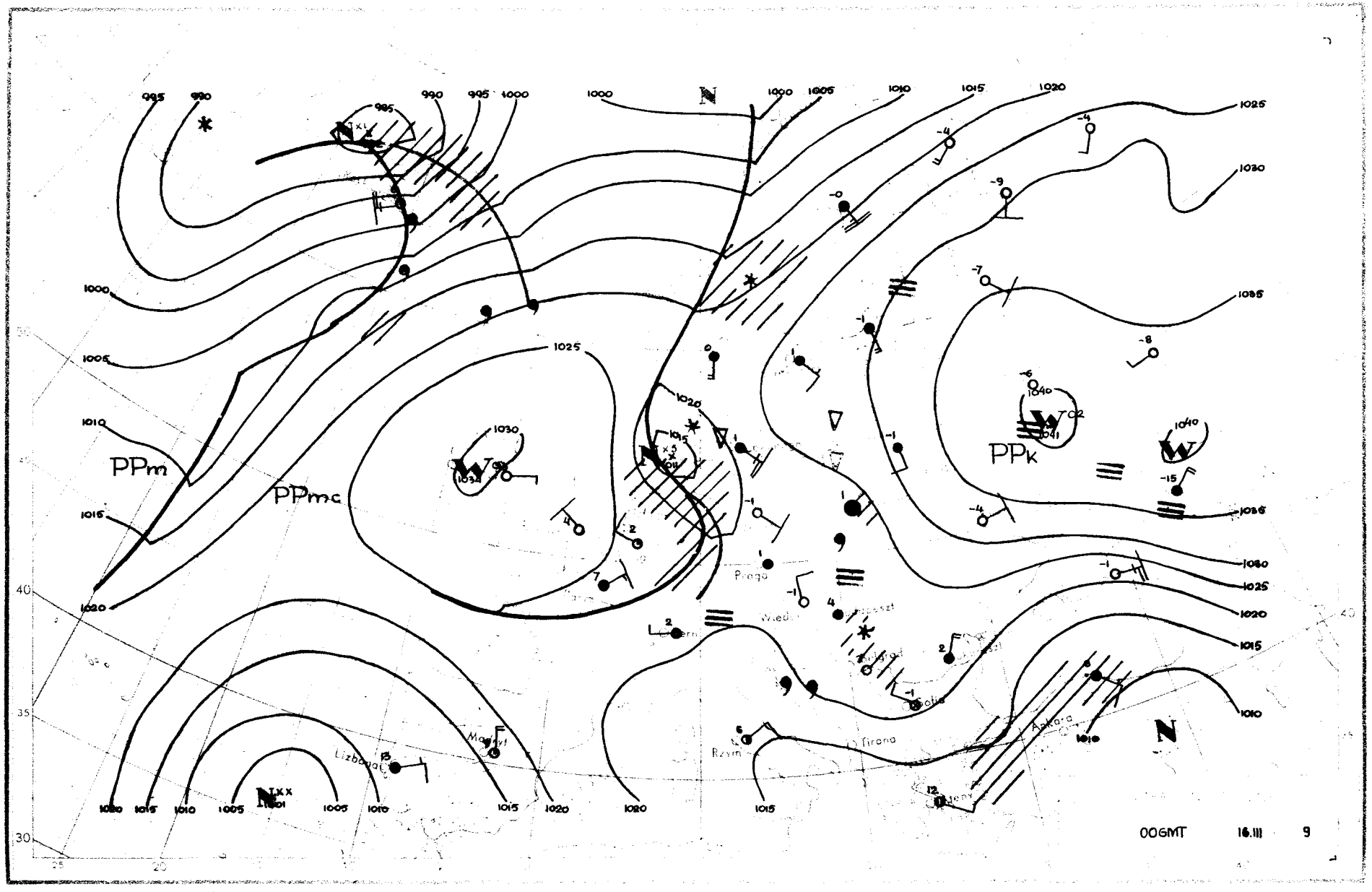
PPm
PPmc
PPk
Praga
Wiedeń
Budapeszt
Belgrad
Sofia
Tirana
Rzym
Ankara
Madryt
Lizbona
N
OOGMT 16.III 9

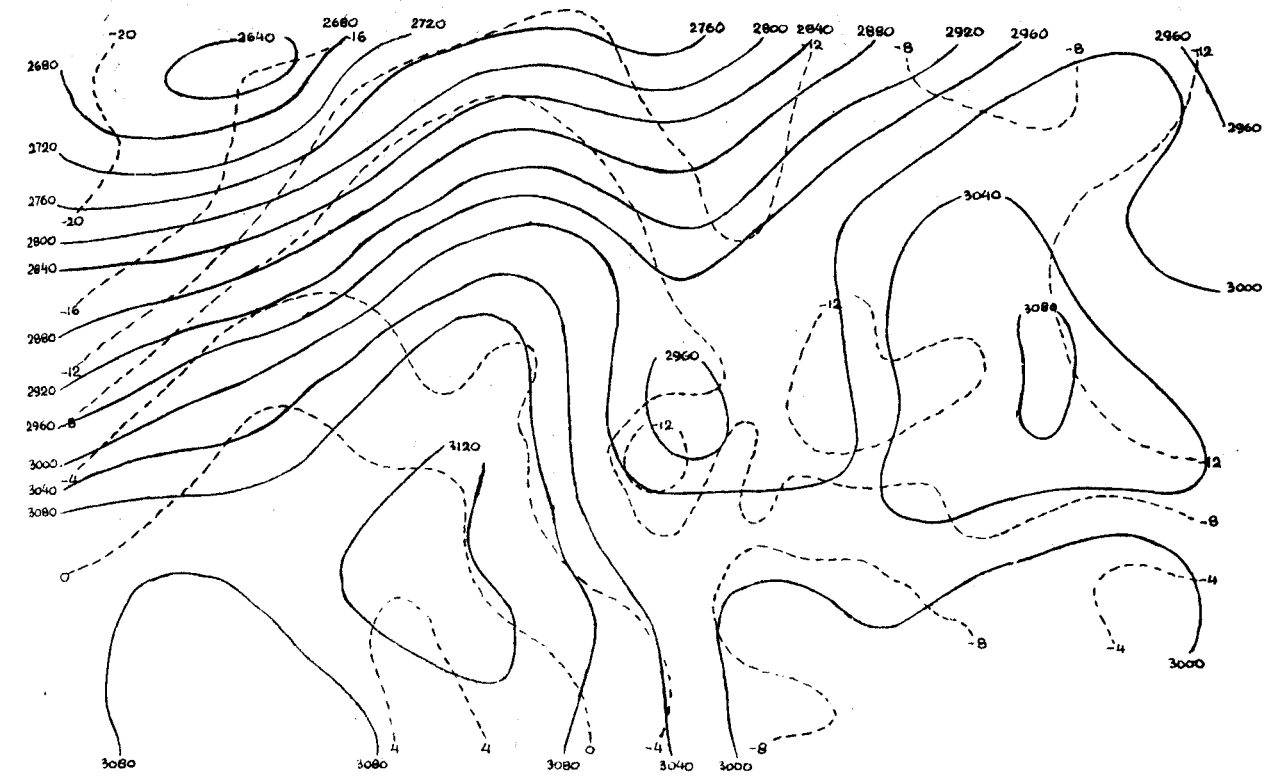

16.III.1959r.-godz.00 GMT.

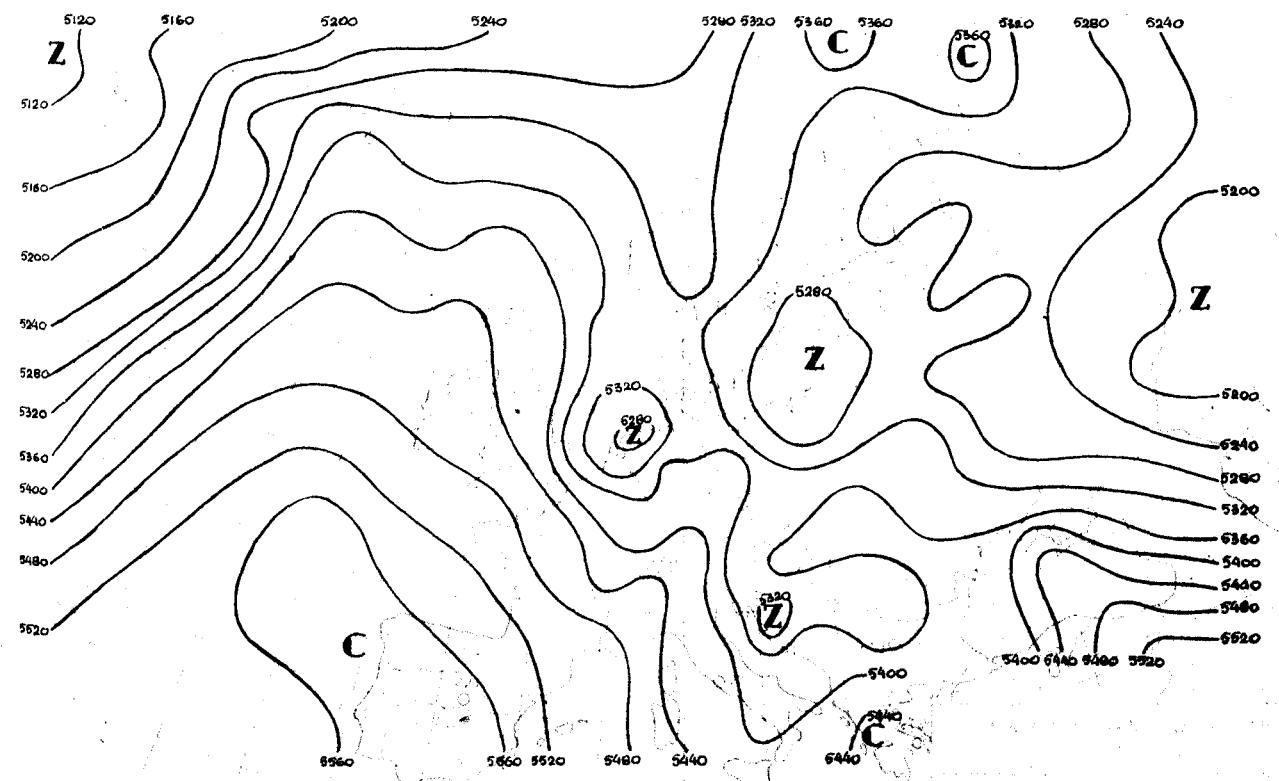

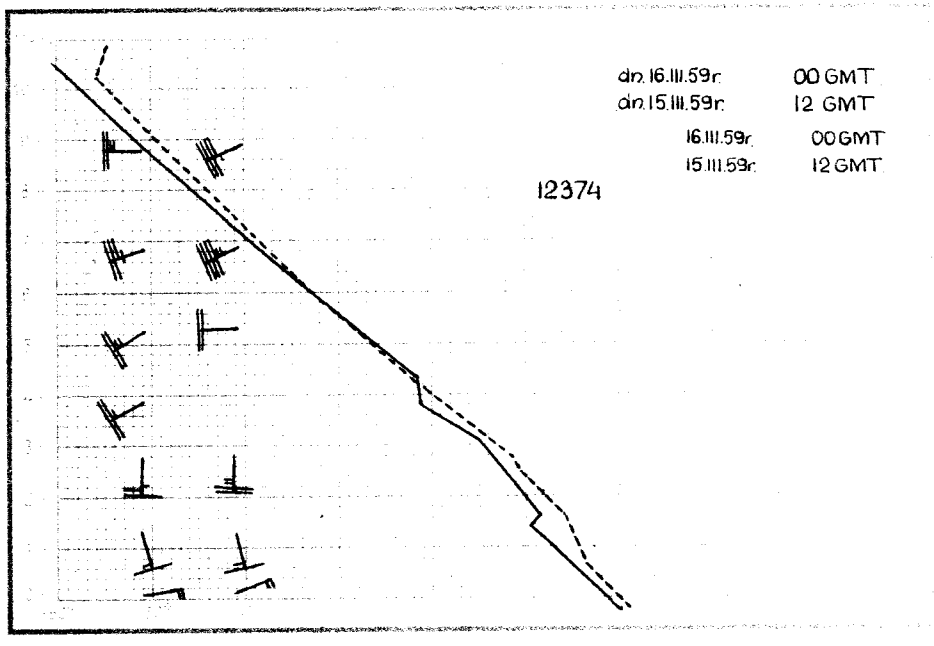
dn.16.III.59r. 00 GMT
dn.15.III.59r. 12 GMT
16.III.59r. 00 GMT
15.III.59r. 12 GMT
12374


00

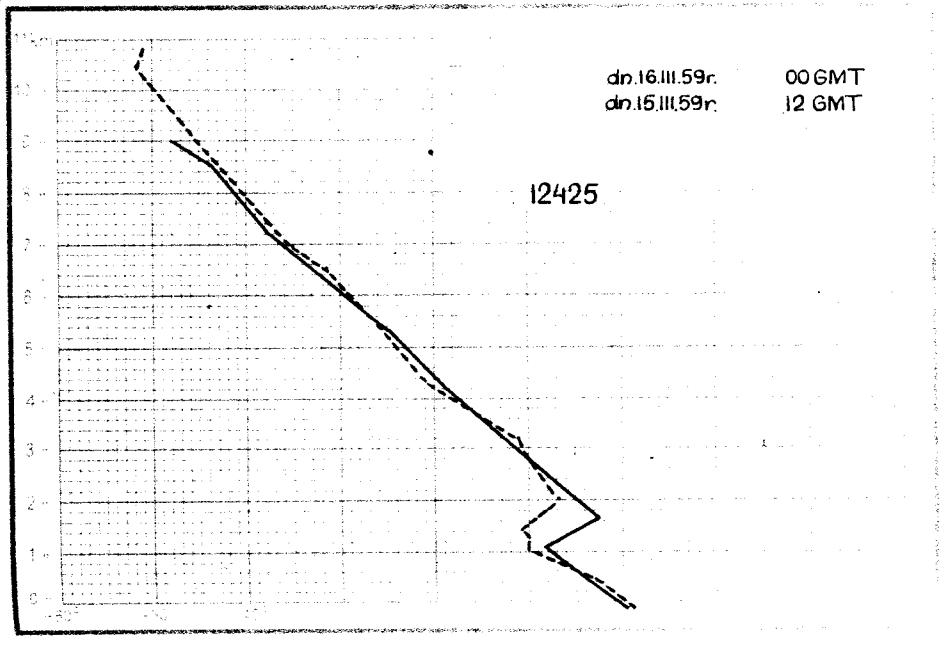
dn.16.III.59r. 00 GMT
dn.15.III.59r. 12 GMT
12425



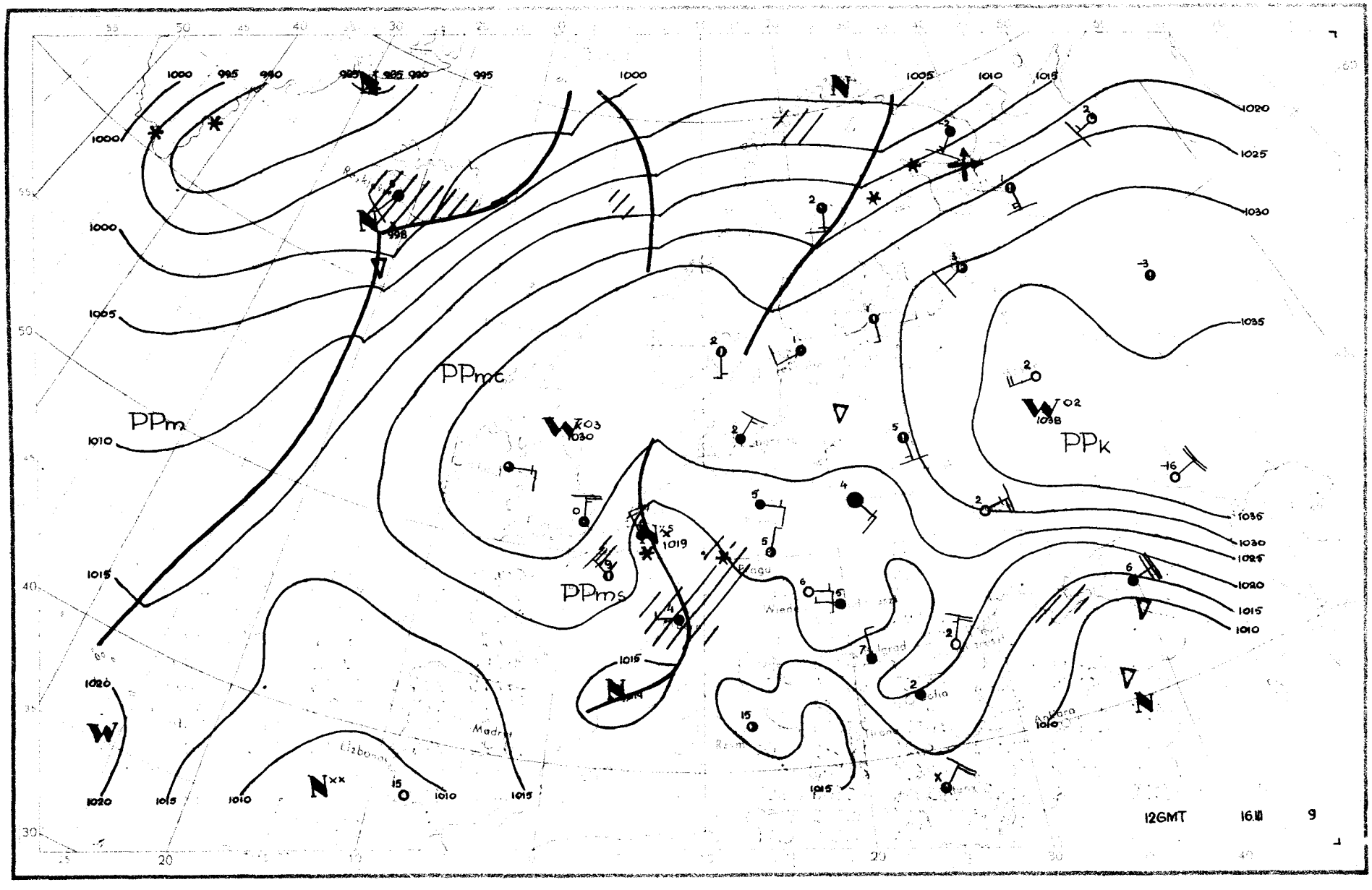
PPm
PPmc
PPms
PPk
Madrid
Lisbon
Ankara
12GMT
16.III
9

Dane synoptyczne z Polski w dniu 16.III.1959r.

SYNOP z godz.00 GMT.

150	80000	60022	24900	855XX	51719
185	81403	90717	25600	8032X	50714
205	81405	65022	21202	855XX	54713
250	80901	96102	24650	863XX	51712
295	81103	97022	26502	855XX	52706
330	81402	50102	23201	856XX	52714
375	80901	30106	24101	864XX	01714
425	81403	60022	22401	855XX	51718
465	80000	30102	23501	863XX	00713
560	81802	30102	23351	863XX	52716
695	80901	56102	24001	863XX	00706
105	81102	97022	23001	855XX	54710
235	80000	97022	24350	854XX	53711
270	81401	96102	24401	863XX	50712
310	40902	97021	26850	00906	54716
495	80002	96102	24502	4547X	50711
510	02701	98020	35554	00900	62709
570	80000	20517	23500	861XX	00711
575	83201	30102	23901	6532X	50711
650	41807	84411	96955	55X40	56607

SYNOP z godz.12 GMT.

150	80704	57102	25703	855XX	00210
185	81403	96102	25201	863XX	51207
205	80904	65022	23904	5557X	53210
250	80902	96102	24903	863XX	50206
295	61105	97012	26104	50972	51201
330	80904	58102	24503	855XX	53211
375	81404	40105	24504	763XX	02207
425	81402	50101	22206	61507	51400
465	81401	56102	23304	664XX	50204
560	71503	40102	22104	755XX	50802
695	61105	58102	23004	52530	50703
105	83605	97022	24803	855XX	51208
235	80000	97022	25103	884XX	51206
270	81401	96105	24602	863XX	01208
310	80705	96051	21906	4577X	51209
495	81402	97022	24305	6542X	00104
510	62001	96102	36051	31242	55210
570	62202	56054	22506	42630	51601
575	70903	50102	23004	755XX	02801
650	21405	89411	96853	16X42	55104

TEMP Legionowo, godz.00 GMT.

12374	23181	00001	00802	85465	57571
01706	70968	62620	01808	50463	76778
02412	40038	87873	02414	30892	99006
02712	20155	09XX0	02506	15336	09XX0
02508	55555	00011	01003	00607	69826
58589	01706	94800	57571	01807	36665
64640	02309	01610	70701	02311	51570
70705	02317	66666	23010	02810	16808
02408	15009	02508	13009	02616	01010
863XX					

TEMP Wrocław, godz.00 GMT.

12425	23185	01512	85471	55592	70003
57707	50535	73853	40133	83XX8	30920
96XX7	55555	00008	01517	31868	56597
95800	50617	37585	67802	54500	73853
66666	38686	32492	30097	01010	856XX

Przebieg pogody w Polsce w dniu 16.III.1959r.

W ciągu doby ubiegłej było zachmurzenie duże z większymi przejaśnieniami, zwłaszcza na wschodzie i południu. W dzielnicach centralnych i na północnym-wschodzie notowano gdzie niegdzie przejściowe opady mżawki lub drobnego śniegu. Lokalnie występowały mgły. Temperatura maksymalna wynosiła od 2°C w Kętrzynie do 8°C w Jeleniej Górze i Zamościu, a w nocy od 0°C do +5°C. Wiatry były słabe z przewagą kierunków wschodnich i południowo-wschodnich.

Druk PPWK – W-wa Solec 18. Zam. 1420/154/E/58 – 25.VII.58 – CW- 31952 – 78000 – 61 x 86 – mapowy 100 g

PAŃSTWOWY INSTYTUT
HYDROLOGICZNO-METEOROLOGICZNY
WARSZAWA

Biuletyn Synoptyczny

Legenda:

izobara w mb lub izohipsa w dkm
(na mapie tendencji barometrycznej
izalobara w jednostkach mb 3 godz.)

Znakowanie zjawisk meteorologicznych

- front ciepły
- front chłodny
- front zokludowany
- front stacjonarny
- deszcz
- mżawka
- śnieg

} natężenie opadu jest charakteryzowane ilością znaczków

- krupa
- grad
- opady przelotne
- obszar jednostajnych opadów deszczu
- " " " śniegu

- mgła
- zmętnienie
- burza
- błyskawica
- zamieć

Wiatr

- 1/2 m/sek
- 1 m/sek
- 2 1/2 m/sek
- 5 m/sek

Wielkość zachmurzenia

- niebo bezchmurne
- 1/10 pokrycia nieba
- 2/10 - 3/10 " "
- 4/10 " "
- 5/10 " "
- 6/10 " "
- 7/10 - 8/10 " "
- 9/10 " "
- 10/10 " "
- niebo niewidoczne

Znakowanie układów ciśnienia

W – wyż N – niż

Znakowanie mas powietrza

PP – powietrze polarne
PA – " arktyczne
PZ – " zwrotnikowe
m – morskie
k – kontynentalne
s – stare

Rozmieszczenie danych

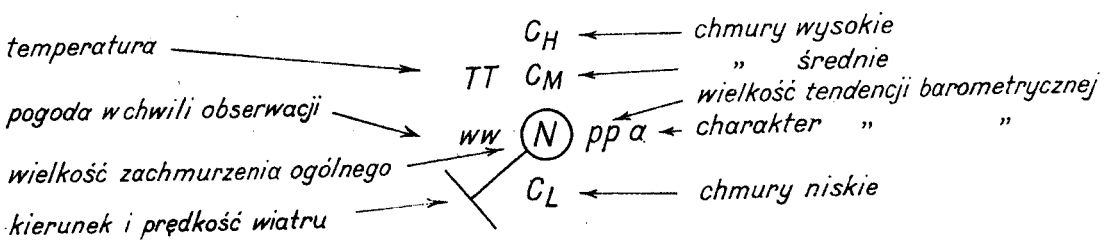

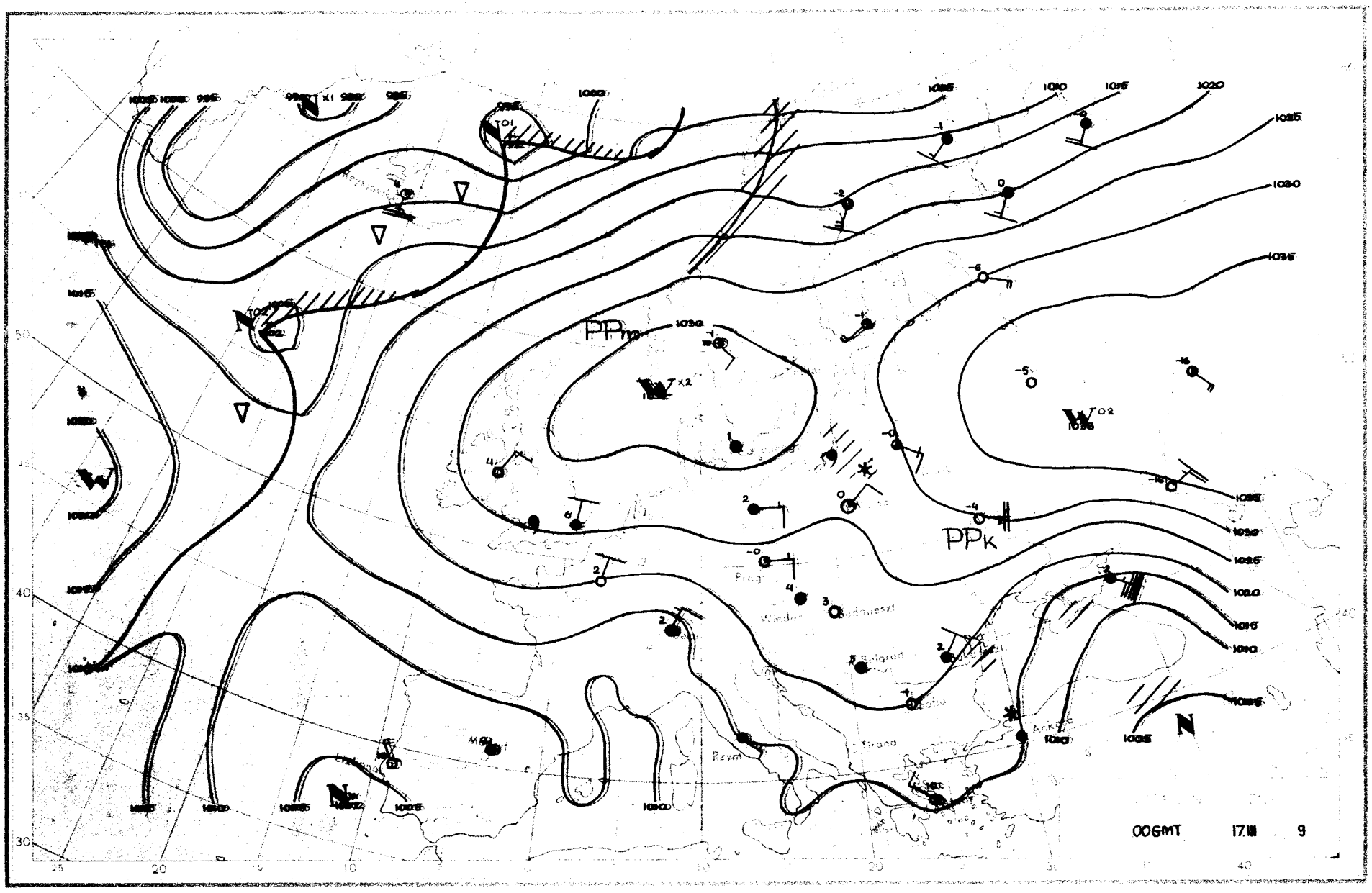

PPm
PPk
Rzym
Tirana
Ankara
Budapeszt
Wiedeń
Praga
Belgrad
Lizbona
00GMT 17.III 9

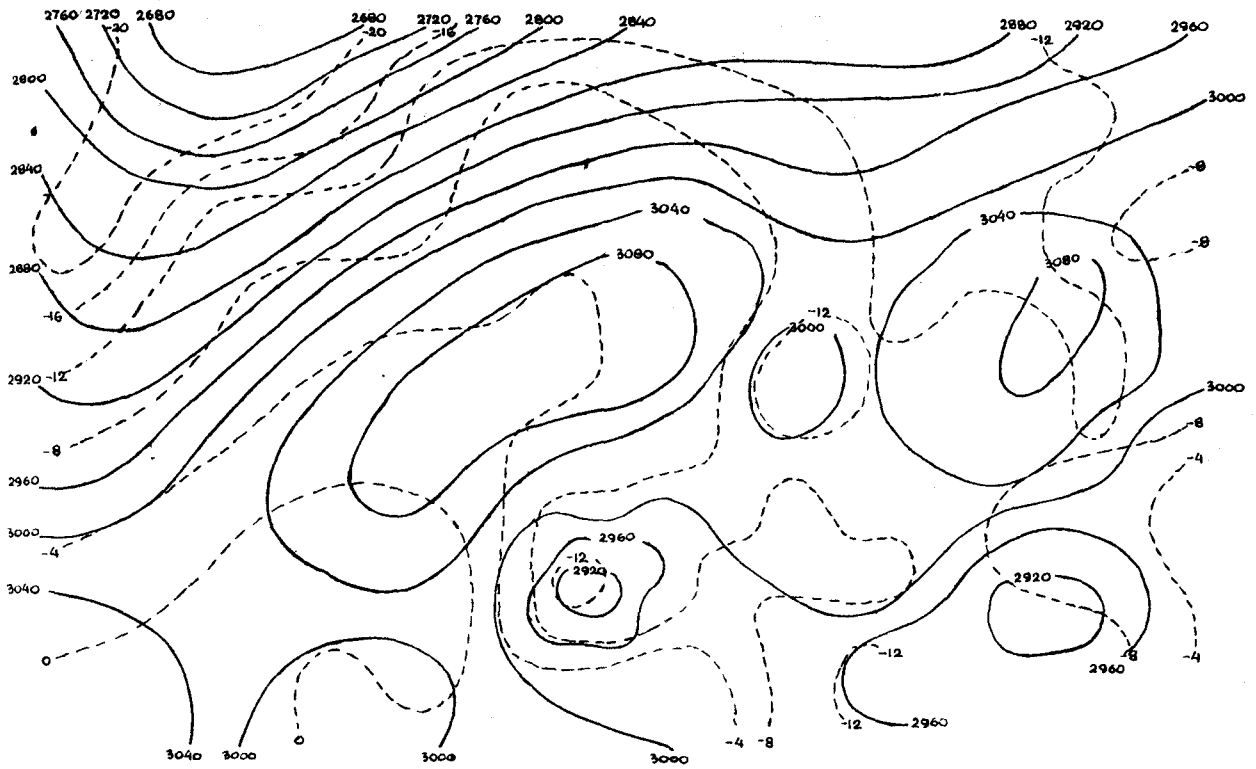

17 .III.1959r.-godz.00 GMT.

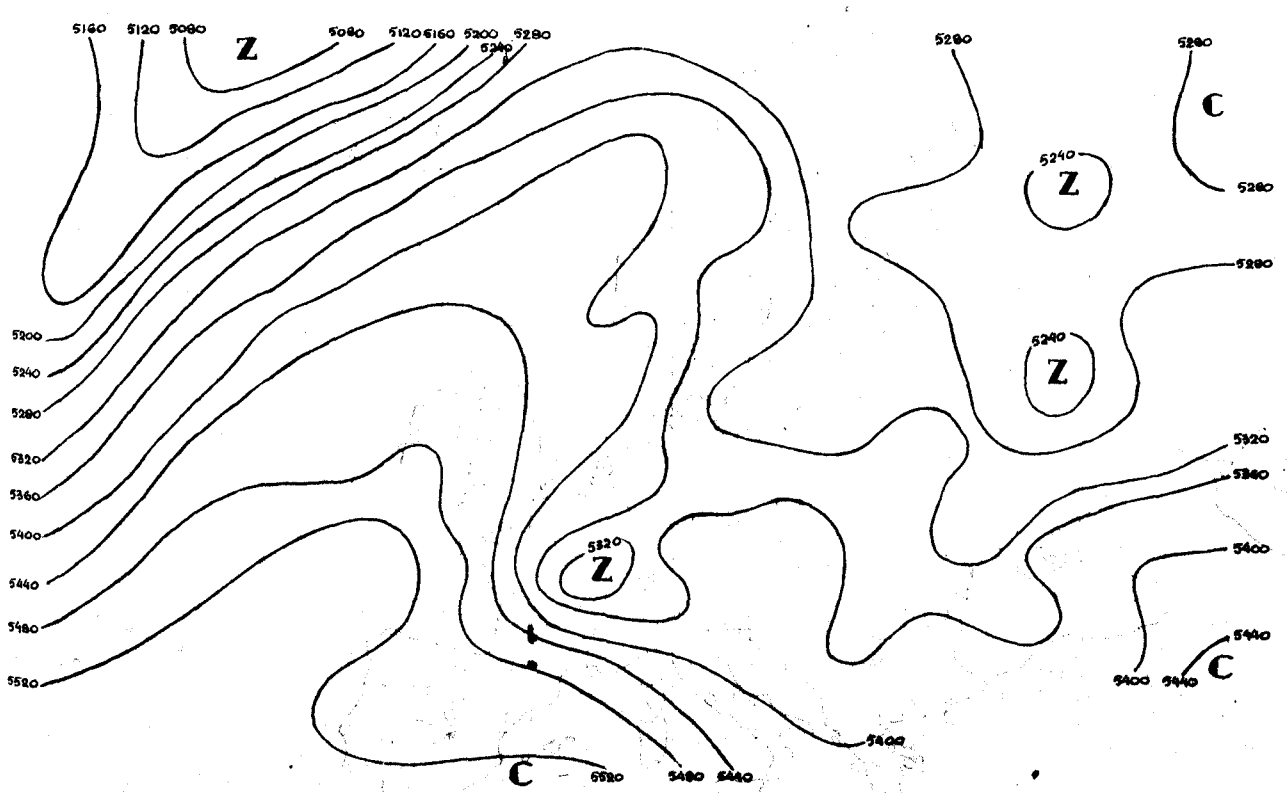

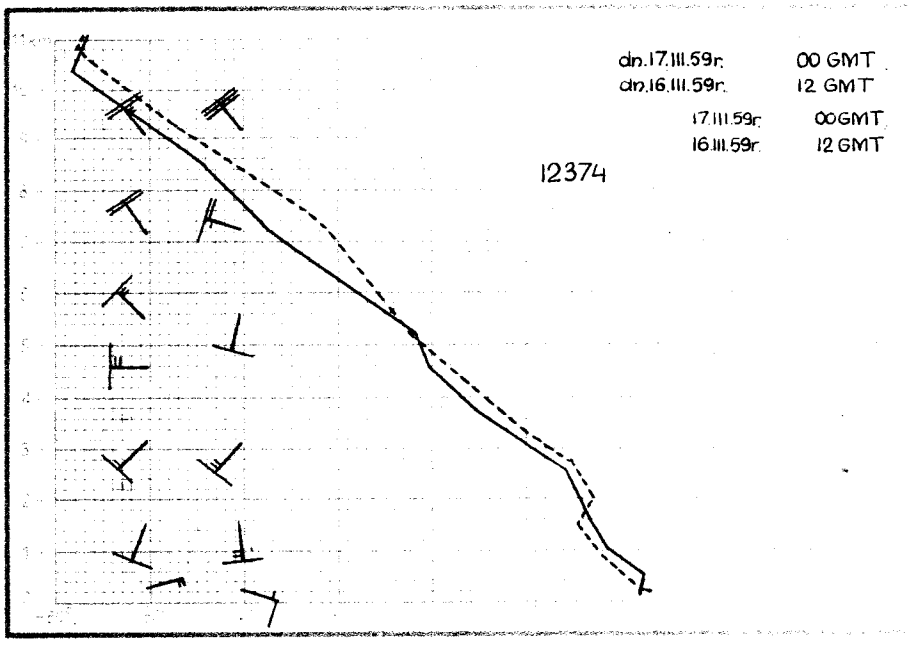
dn.17.III.59r. 00 GMT
dn.16.III.59r. 12 GMT
17.III.59r. 00GMT
16.III.59r. 12 GMT
12374

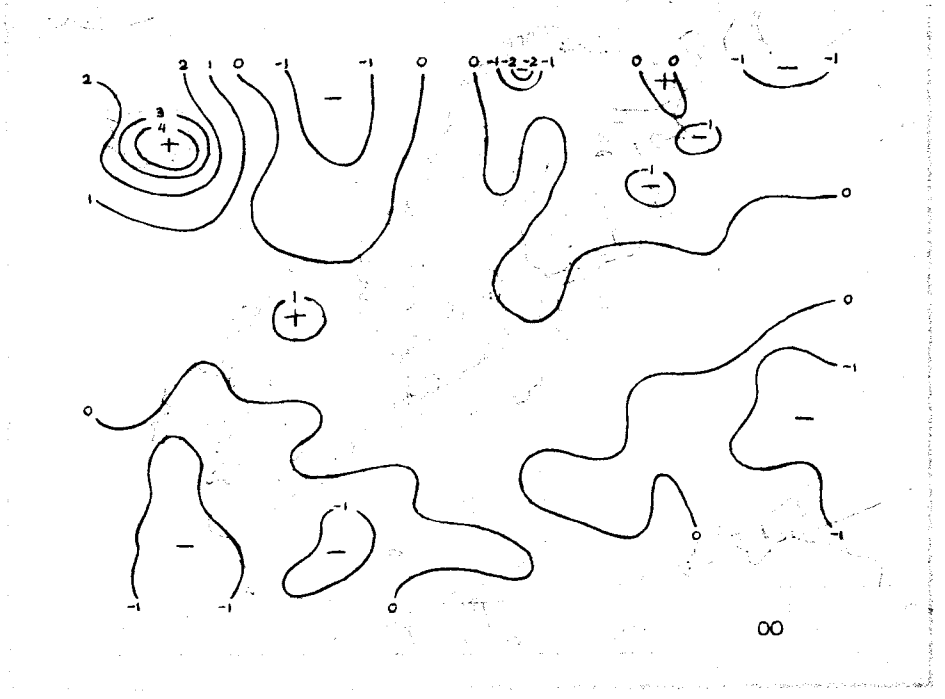
00

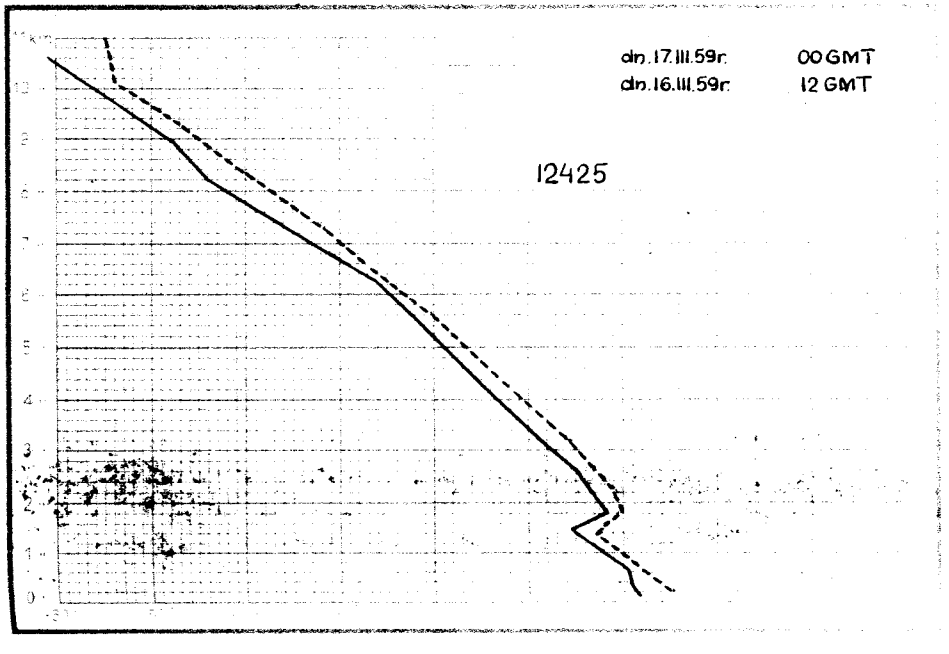
dn.17.III.59r. 00GMT
dn.16.III.59r. 12 GMT
12425


12

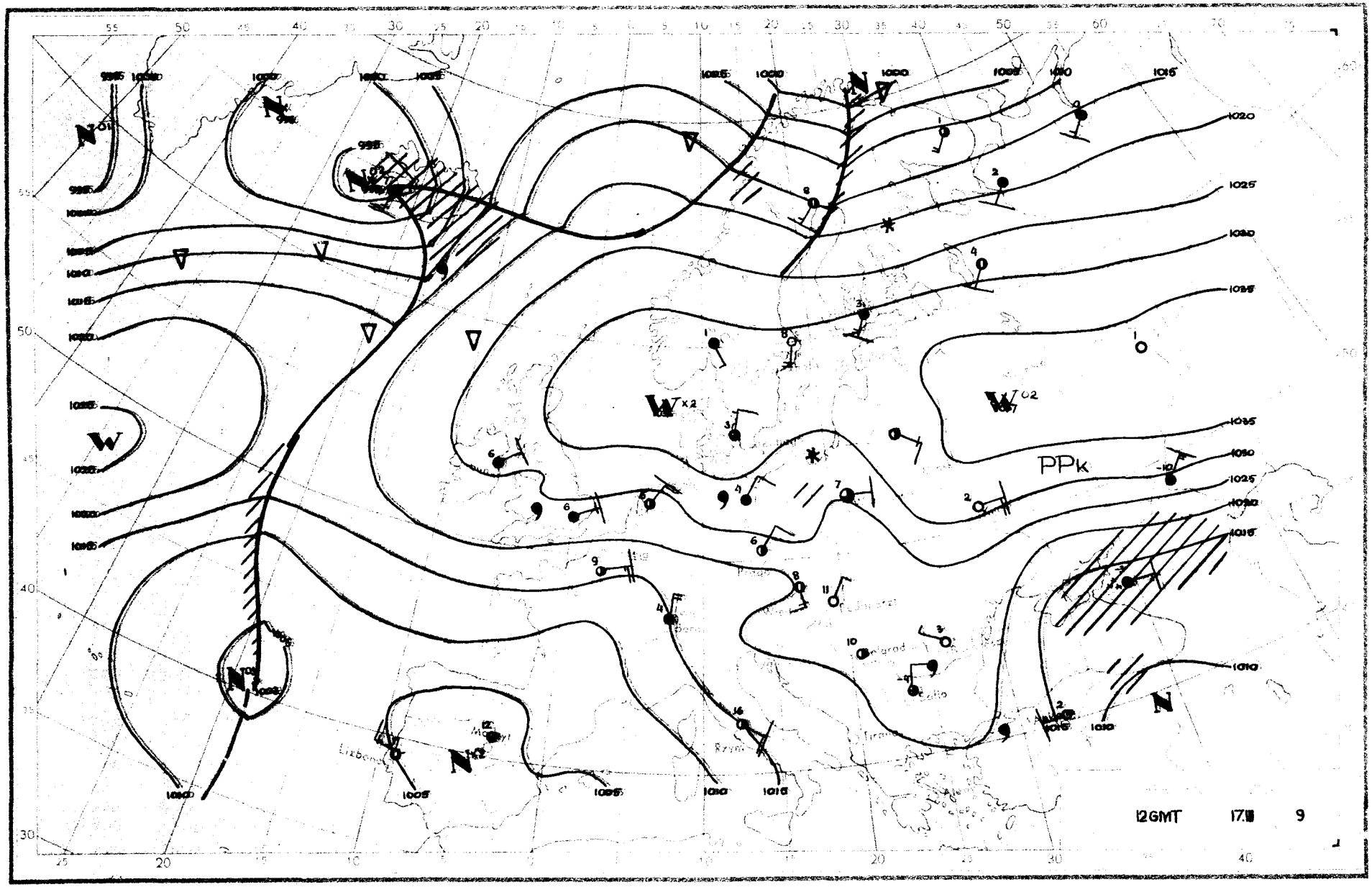
12GMT 17.II 9
PPk

Dane synoptyczne z Polski w dniu 17.III.1959r.

SYNOP z godz.00 GMT.

150	73603	56101	28101	755XX	01203
185	80000	96512	25601	862XX	00805
205	80404	58102	27602	855XX	00103
250	80203	97022	27602	863XX	00203
295	81103	97022	27701	856XX	52107
330	80205	50102	26802	673XX	00302
375	20401	56101	25600	20930	51201
425	80201	30102	25402	655XX	51202
465	89901	30102	25001	855XX	01101
560	80503	20102	23403	854XX	02201
695	00903	58100	23500	00900	52705
105	83602	96102	28101	855XX	01203
235	83601	97022	28550	854XX	52204
270	83601	96102	26201	863XX	01201
310	80901	96102	26401	855XX	52105
495	71403	97021	25701	7097X	51400
510	03205	99020	37453	00900	62202
570	00000	50101	24000	00900	51802
575	60000	56101	23701	655XX	51804
650	31604	86021	97555	00908	62000

SYNOP z godz.12 GMT.

150	80404	58682	29002	854XX	02801
185	51404	97022	28205	25532	52801
205	80405	65026	28604	885XX	50804
250	80204	96602	27803	874XX	00803
295	81407	97032	29205	25676	52000
330	70207	58052	27504	785XX	52808
375	60906	70022	26207	11531	01805
425	80204	40102	25804	884XX	50803
465	60704	60022	25005	625XX	51802
560	80303	60022	24404	854XX	50801
695	41106	70030	24607	10942	54400
105	83603	96212	28802	6742X	02807
235	80403	97032	28404	835XX	51805
270	50904	97022	27006	21530	50701
310	80405	97022	27205	885XX	52806
495	71105	97022	26606	11532	55803
510	90203	90491	37551	9XXXX	58702
570	80403	60022	25301	856XX	52103
575	80000	40102	25303	6541X	51202
650	32206	86021	98552	11441	57104

TEMP Legionowo, godz.00 GMT.

12374	23190	02003	00602	85490	52529
01905	70013	59617	02206	50524	74809
03107	40106	87922	03310	30905	99XX2
03212	20163	05XX6	03406	15347	04XX5
00311	10606	05XX0	00411	55555	00012
02003	00502	49963	02014	00804	95910
51511	01204	49749	55574	01906	21682
61626	02406	64645	64697	02605	50575
70733	02707	11529	71754	02907	11400
87922	03310	66666	32994	03212	24808
03114	17704	00108	10005	00411	01010
865XX					

TEMP Wrocław, godz.00 GMT

12425	98197	01515	85491	53564	70023
57658	50563	72806	40162	85XX1	30910
99XX0	20167	04XX4	55555	00010	01517
58954	01513	32869	54579	78820	51544
50748	54595	12463	75839	66666	34594
30997	23811	20004	01010	755XX	

Przebieg pogody w Polsce w dniu 17.III.1959r.

W ciągu doby ubiegłej we wschodniej połowie kraju zachmurzenie było umiarkowane lub niewielkie. Na pozostałym obszarze zachmurzenie duże z większymi przejaśnieniami. W dzielnicach północno-zachodnich notowano gdzie niegdzie drobne opady. Temperatura maksymalna wynosiła od 3°C na zachodzie do 8°C na południowym-wschodzie, a w nocy od -3°C do 1°C. Wiatry były słabe, chwilami umiarkowane z kierunków północno-wschodnich i południowo-wschodnich.

Druk PPWK – W-wa. Solec 18. Zam. 1420/154/E/58 – 25.VII.58 – CW- 31952 – 78000 – 61 x 86 – mapowy 100 g

PAŃSTWOWY INSTYTUT
HYDROLOGICZNO-METEOROLOGICZNY
WARSZAWA

Biuletyn Synoptyczny

Legenda:

izobara w mb lub izohipsa w dkm
(na mapie tendencji barometrycznej
izalobara w jednostkach mb 3 godz.)

Znakowanie zjawisk meteorologicznych

front ciepły
front chłodny
front zokludowany
front stacjonarny

deszcz
mżawka
śnieg
} natężenie opadu jest charakteryzowane ilością znaczków

krupa
grad
opady przelotne
obszar jednostajnych opadów deszczu
" " " śniegu

mgła
zmętnienie
burza
błyskawica
zamieć

Wiatr

1/2 m/sek
1 m/sek
2 1/2 m/sek
5 m/sek

Wielkość zachmurzenia

niebo bezchmurne
1/10 pokrycia nieba
2/10 - 3/10 " "
4/10 " "
5/10 " "
6/10 " "
7/10 - 8/10 " "
9/10 " "
10/10 " "
niebo niewidoczne

Znakowanie układów ciśnienia

W - wyż
N - niż

Znakowanie mas powietrza

PP - powietrze polarne
PA - " arktyczne
PZ - " zwrotnikowe
m - morskie
k - kontynentalne
s - stare

Rozmieszczenie danych

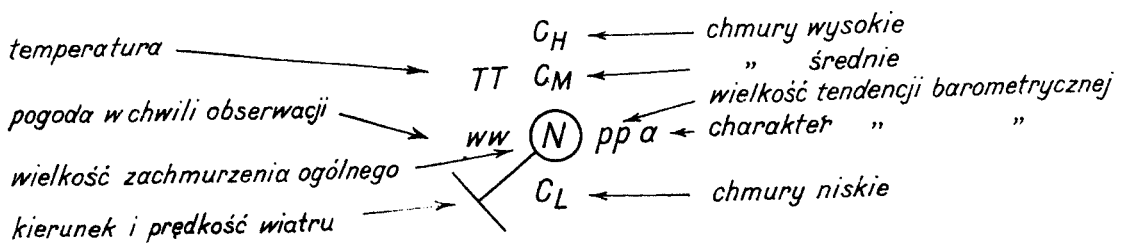

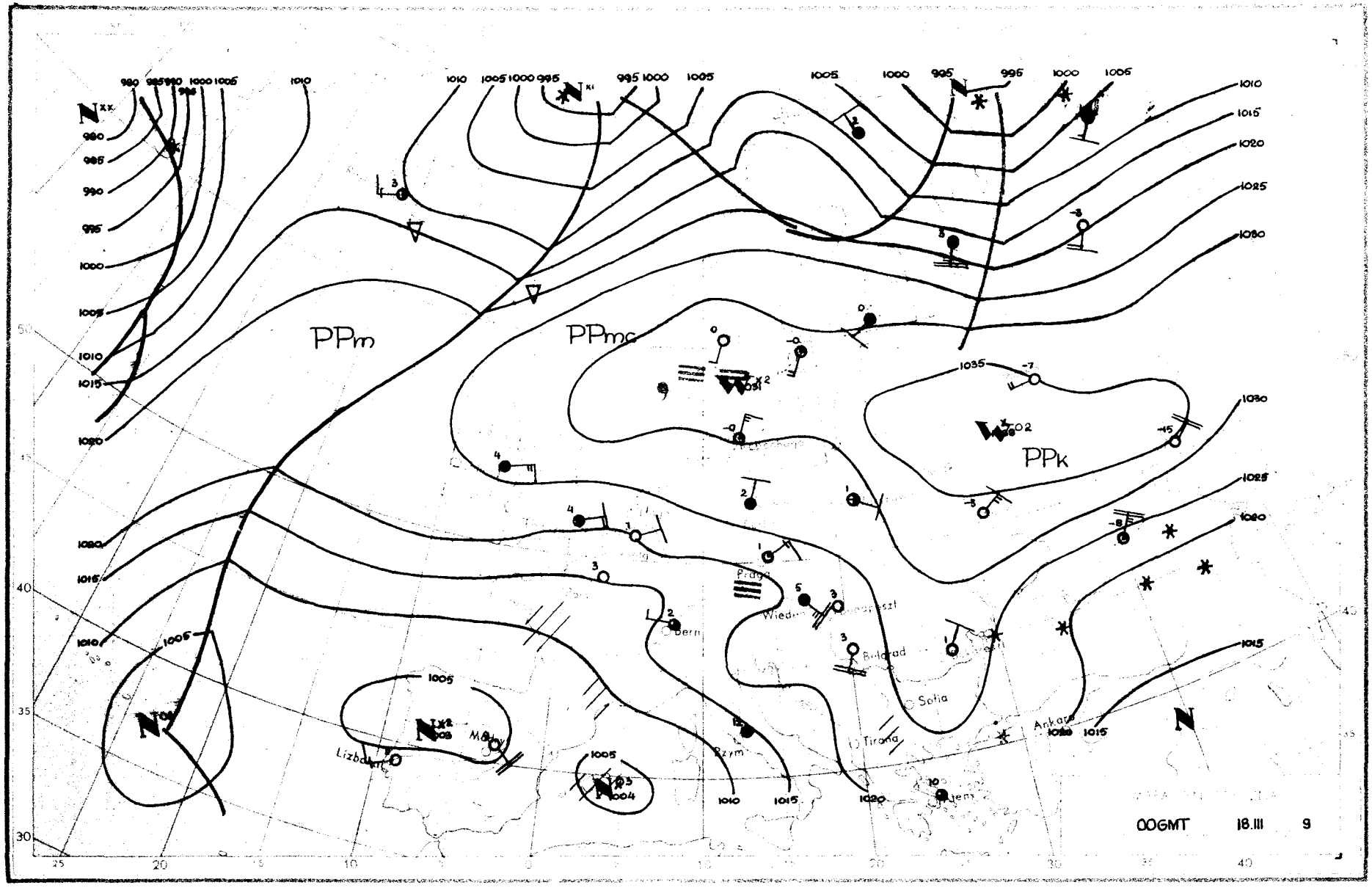
PPm
PPmc
PPk
Prag
Wiedeń
Budapeszt
Bern
Belgrad
Sofia
Tirana
Ankara
Lizbona
Madryt
Rzym
00GMT 18.III 9

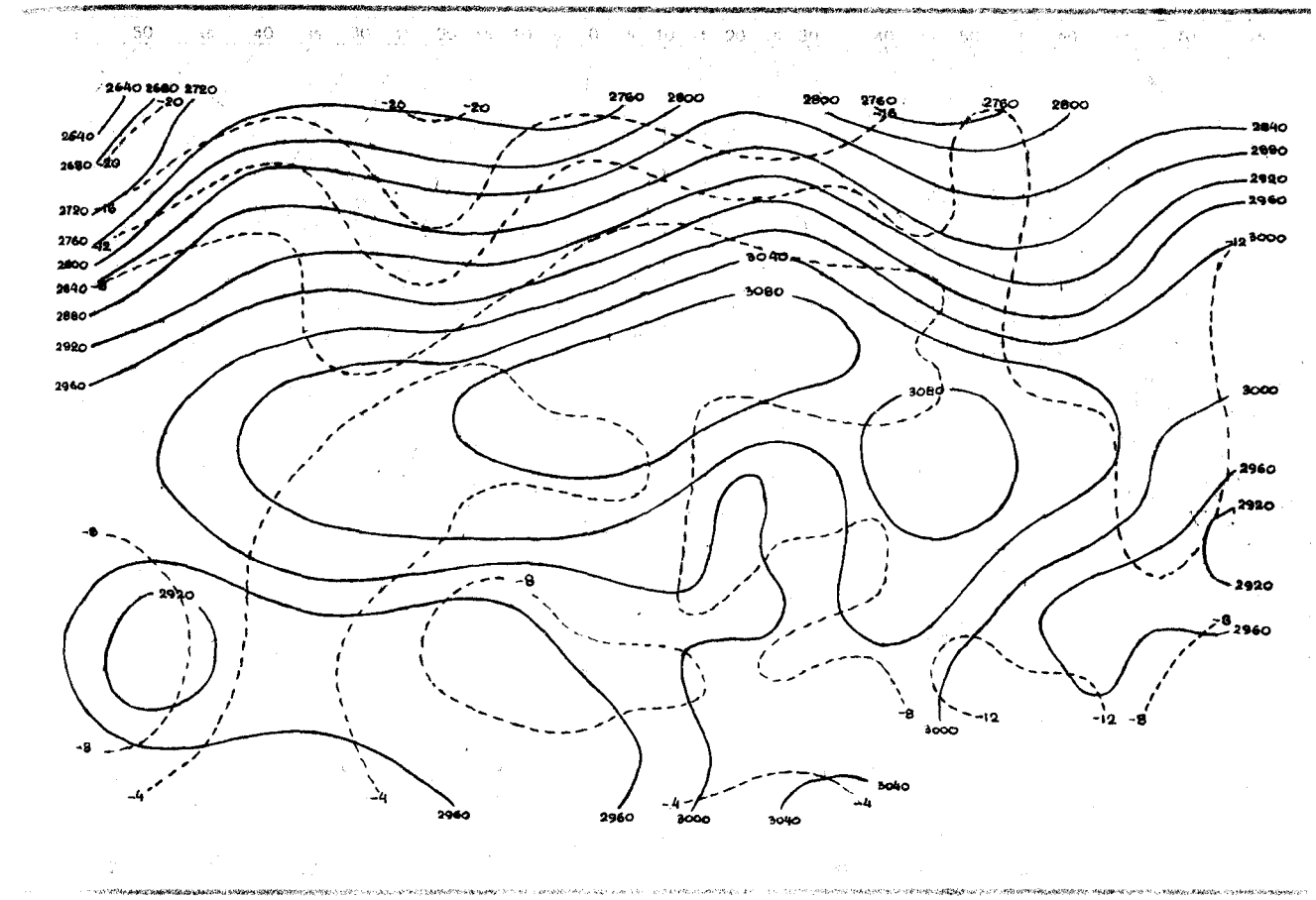

18.III.1959r.-godz.00 GMT.

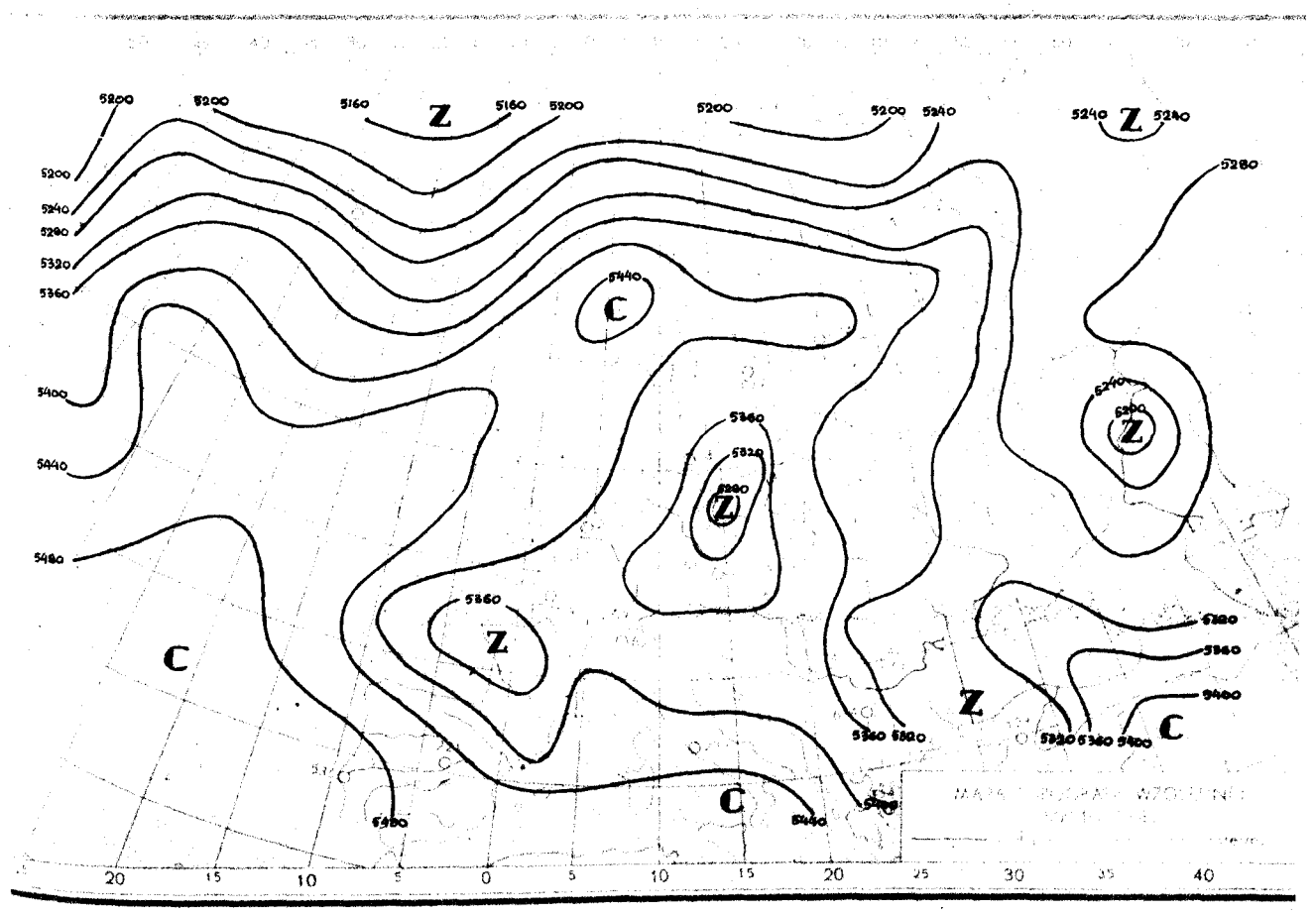

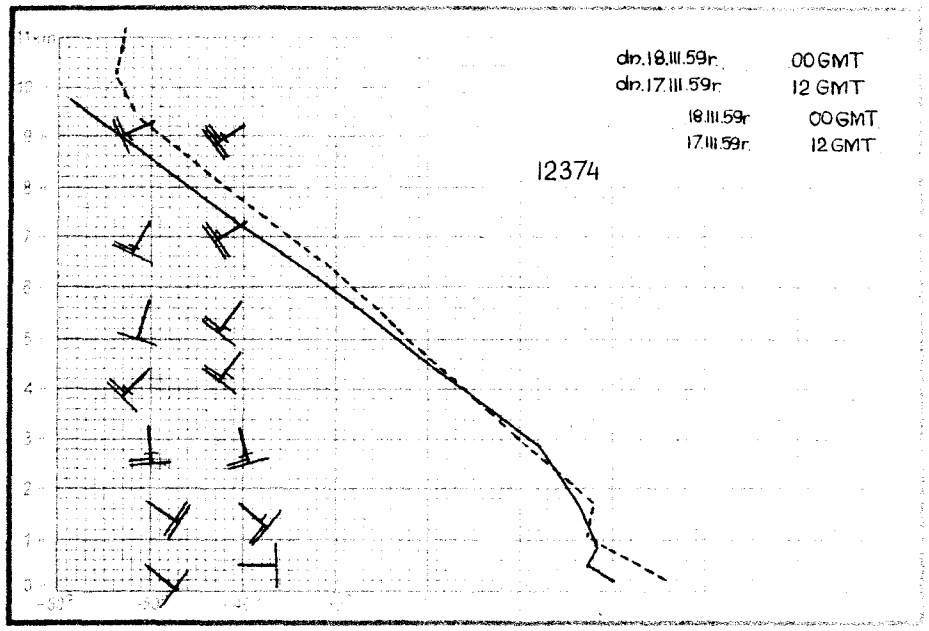
dn.18.III.59r. 00 GMT
dn.17.III.59r. 12 GMT
18.III.59r. 00 GMT
17.III.59r. 12 GMT
12374

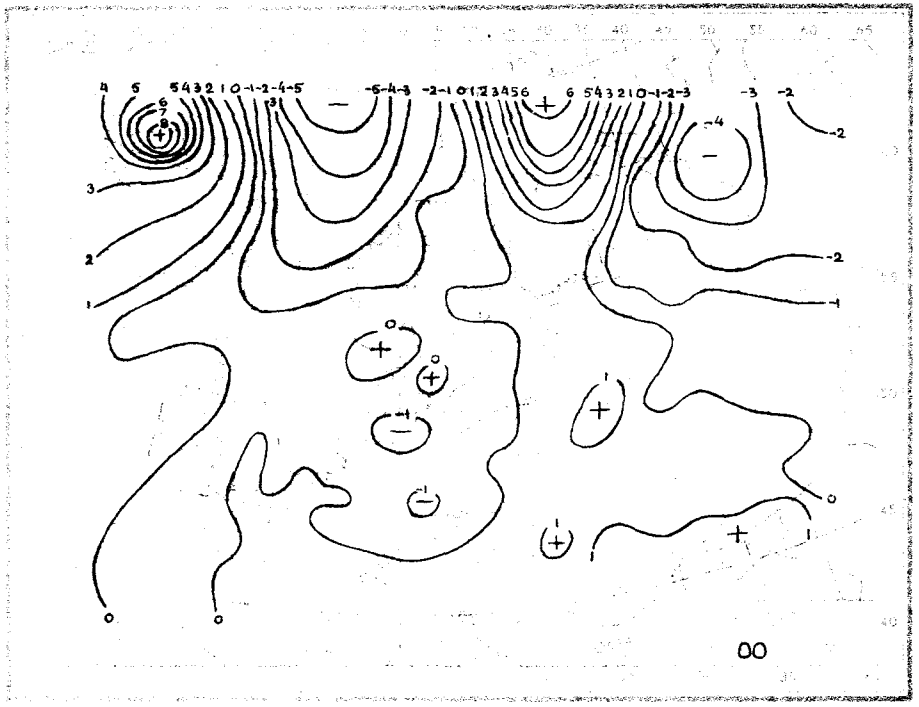
00

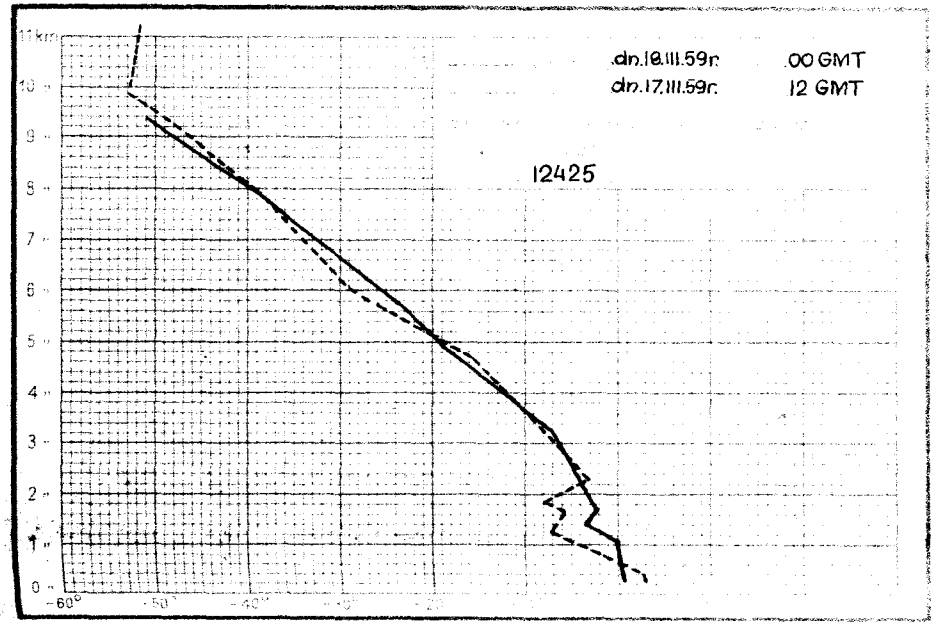
dn.18.III.59r. 00 GMT
dn.17.III.59r. 12 GMT
12425

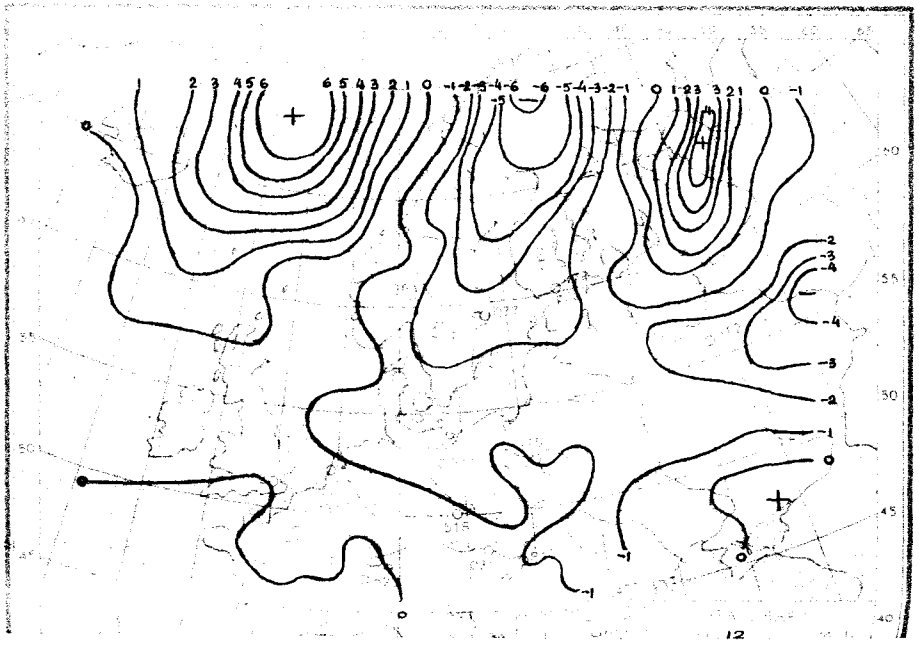
12

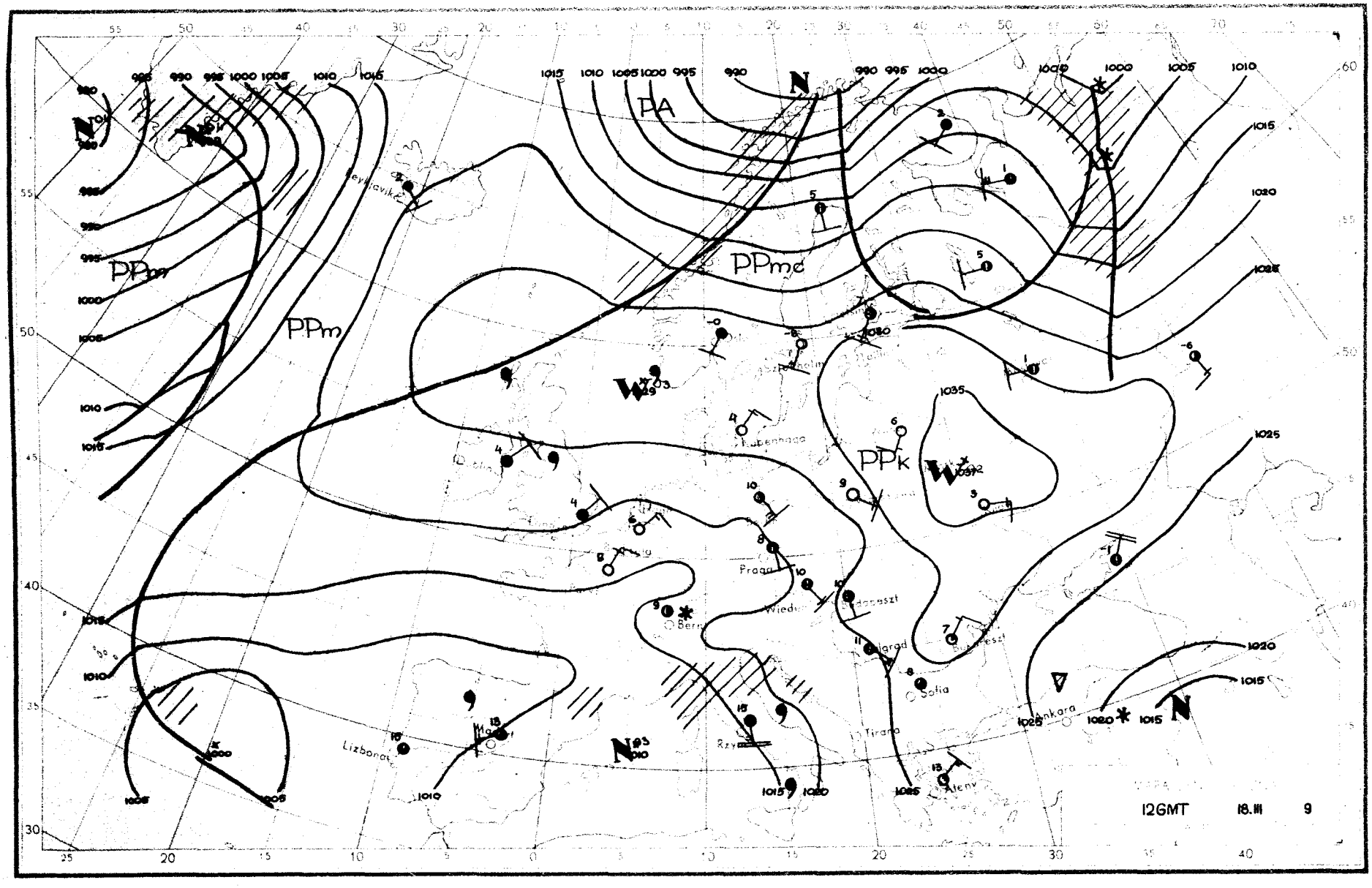
PA
PPm
PPm
PPmc
PPk
Reykjavik
Kopenhaga
Praga
Wiedeń
Budapeszt
Belgrad
Sofia
Tirana
Ankara
Ateny
Rzym
Lizbona
Madrid
12GMT 18.III 9

Dane synoptyczne z Polski w dniu 18.III.1959r.

SYNOP z godz.00 GMT.

150	00000	58100	29401	00900	52400
185	11404	98030	31300	00902	55204
205	80402	62028	26401	854XX	01707
250	70904	97031	27802	7093X	52301
295	31103	97011	33350	00901	56213
330	80701	56102	26102	855XX	01601
375	51105	70022	29601	20932	53209
425	60701	30102	25401	4563X	01605
465	71102	60022	26302	758XX	00203
560	10903	30101	25200	10930	52400
695	00904	60020	29550	00900	54209
105	10704	96101	27700	10930	51707
235	00000	96100	28000	00900	50704
270	40902	97020	29300	20931	52203
310	80404	97022	25302	855XX	00705
495	11103	97020	30600	00901	53206
510	91816	90461	36854	9XXXX	55501
570	71405	60012	26801	7093X	53204
575	11102	60011	26300	00901	53203
650	31807	84020	00055	30942	65400

SYNOP z godz.12 GMT.

150	21802	65030	28508	00901	02714
185	21407	98020	30908	00901	58813
205	01105	65021	23510	00900	01821
250	40906	97020	27808	10931	51713
295	21406	97020	32708	00902	58718
330	00905	60020	25310	00900	51813
375	21408	70020	29509	00902	51008
425	01809	56100	23612	00900	51716
465	21106	70021	26409	00901	50809
560	21106	70020	27210	00901	51807
695	10907	70020	29407	00901	55708
105	01402	98020	25710	00900	51713
235	00903	97020	27406	00900	00713
270	11404	98020	29108	00901	55816
310	00906	97020	21512	00900	01724
495	21107	65020	30808	00901	53810
510	81722	97034	37053	720XX	54207
570	01205	70030	24112	00902	52815
575	11403	98030	26511	00902	26711
650	11603	98020	02052	10942	61102

TEMP Legionowo, godz.00 GMT.

12374	73221	50337	01405	85510	53558
01412	70029	60643	01609	50528	78807
02005	40083	90XX9	02209	30897	05XX4
02408	55555	00016	00516	01402	36982
52541	01410	80929	51516	01512	67733
57615	01411	20600	68726	02109	66666
27409	02409	01010	10938		

TEMP Wrocław, godz.00 GMT.

12425	48197	01009	85497	51543	70028
56575	50570	73743	40167	84XX7	30911
00XX1	55555	00010	01009	52961	01011
19883	52525	50850	51543	23757	54556
68564	67718	57500	73743	66666	37788
30000	01010	756XX			

Przebieg pogody w Polsce w dniu 18.III.1959r.

W ciągu doby ubiegłej było pogodnie lub zachmurzenie niewielkie. Temperatura maksymalna wahała się od 6°C w Świnoujściu do 15°C w Legnicy, temperatura w nocy od -3°C w Suwałkach do 4°C w Kołobrzegu. Wiatry były słabe i umiarkowane południowo-wschodnie.-

Druk PPWK – W-wa. Solec 18. Zam. 1420/154/E/58 – 25.VII.58 – CW- 31952 – 78000 – 61 x 86 – mapowy 100 g

PAŃSTWOWY INSTYTUT
HYDROLOGICZNO-METEOROLOGICZNY
WARSZAWA

Biuletyn Synoptyczny

Legenda:

izobara w mb lub izohipsa w dkm
(na mapie tendencji barometrycznej
izalobara w jednostkach mb 3 godz.)

Znakowanie zjawisk meteorologicznych

- front ciepły
- front chłodny
- front zokludowany
- front stacjonarny
- deszcz
- mżawka
- śnieg

natężenie opadu jest charakteryzowane ilością znaczków

- krupa
- grad
- opady przelotne
- obszar jednostajnych opadów deszczu
- " " " śniegu

- mgła
- zmętnienie
- burza
- błyskawica
- zamieć

Wiatr

- 1/2 m/sek
- 1 m/sek
- 2 1/2 m/sek
- 5 m/sek

Wielkość zachmurzenia

- niebo bezchmurne
- 1/10 pokrycia nieba
- 2/10 - 3/10 " "
- 4/10 " "
- 5/10 " "
- 6/10 " "
- 7/10 - 8/10 " "
- 9/10 " "
- 10/10 " "
- niebo niewidoczne

Znakowanie układów ciśnienia

W - wyż N - niż

Znakowanie mas powietrza

PP - powietrze polarne
PA - " arktyczne
PZ - " zwrotnikowe
m - morskie
k - kontynentalne
s - stare

Rozmieszczenie danych

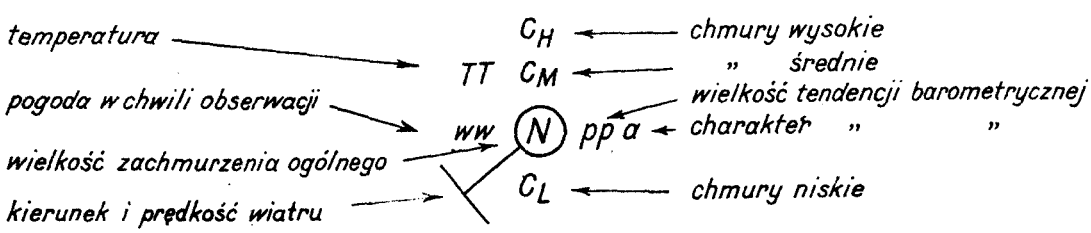

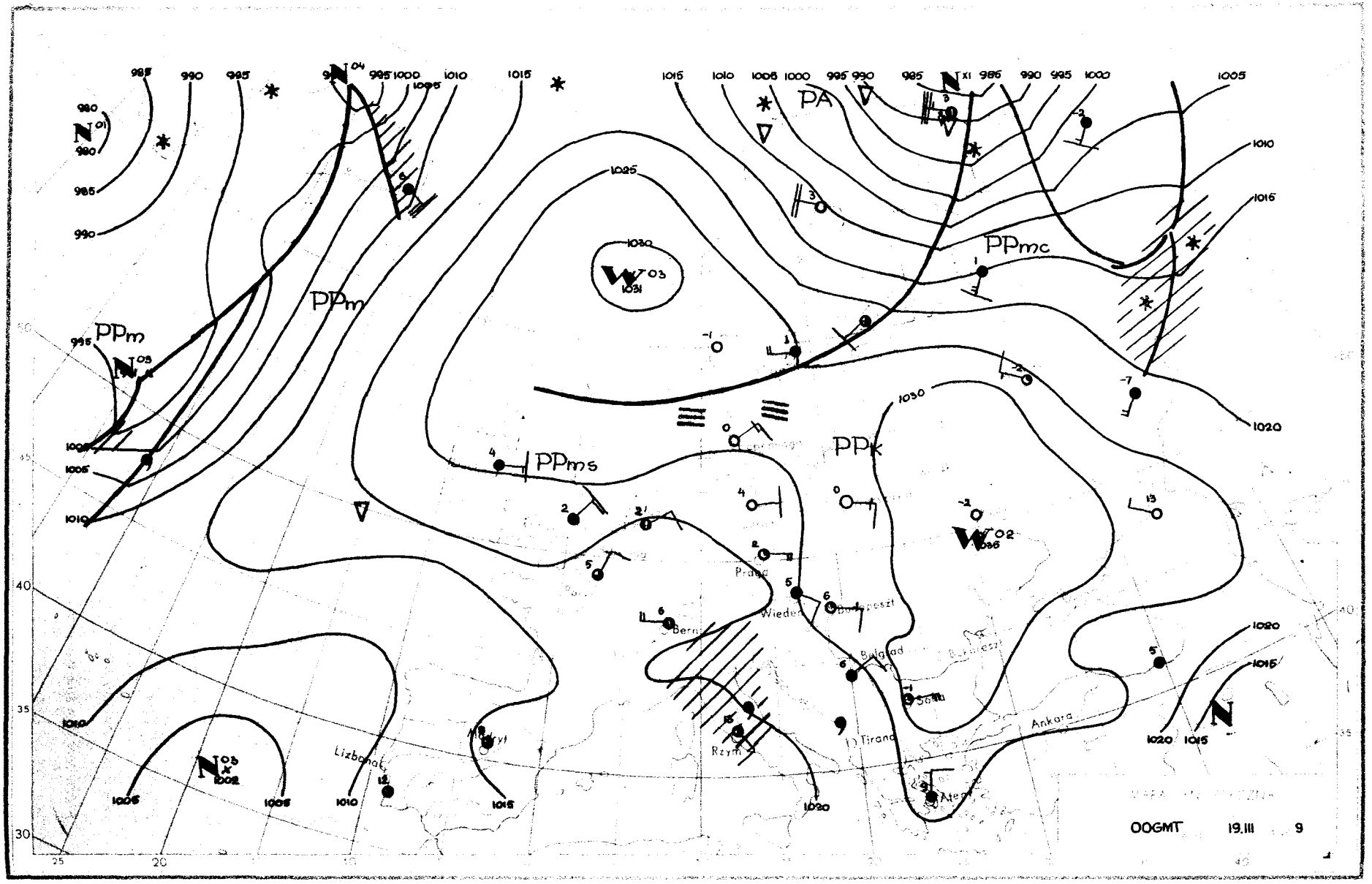
PPm
PPm
PPms
PPk
PPmc
PA
Praga
Wiedeń
Budapeszt
Belgrad
Sofia
Tirana
Ankara
Rzym
Lizbona
Madryt
OOGMT 19.III 9

19.III.1959r.-godz.00 GMT.

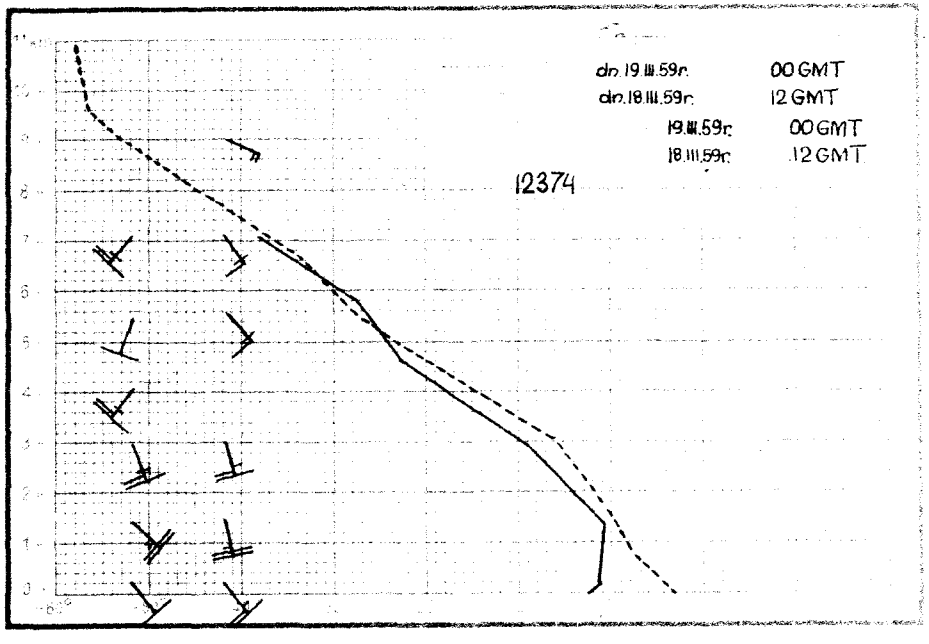
dn.19.III.59r. 00 GMT
dn.18.III.59r. 12 GMT
19.III.59r. 00 GMT
18.III.59r. 12 GMT
12374

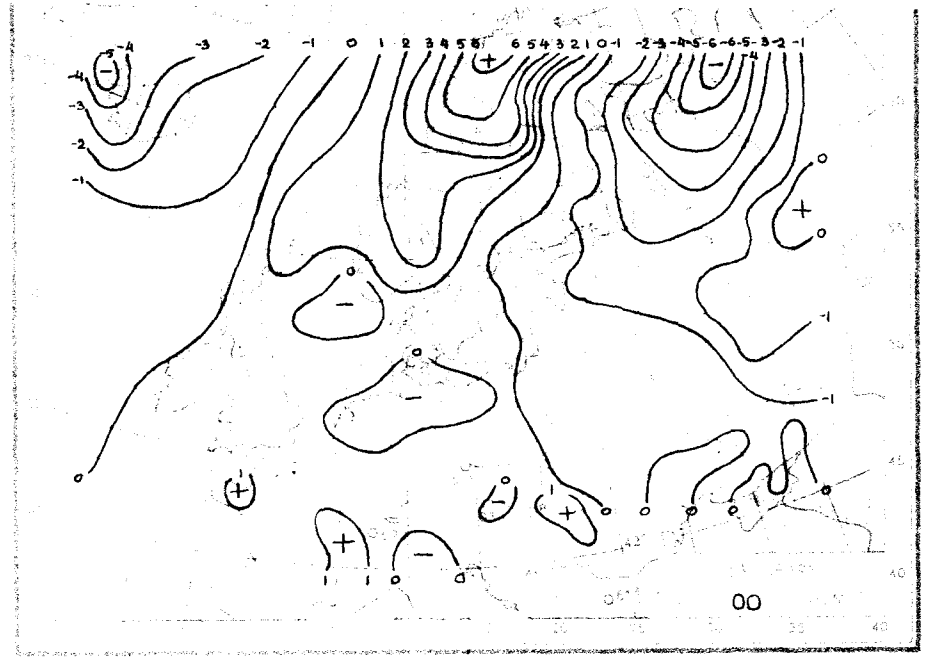
00

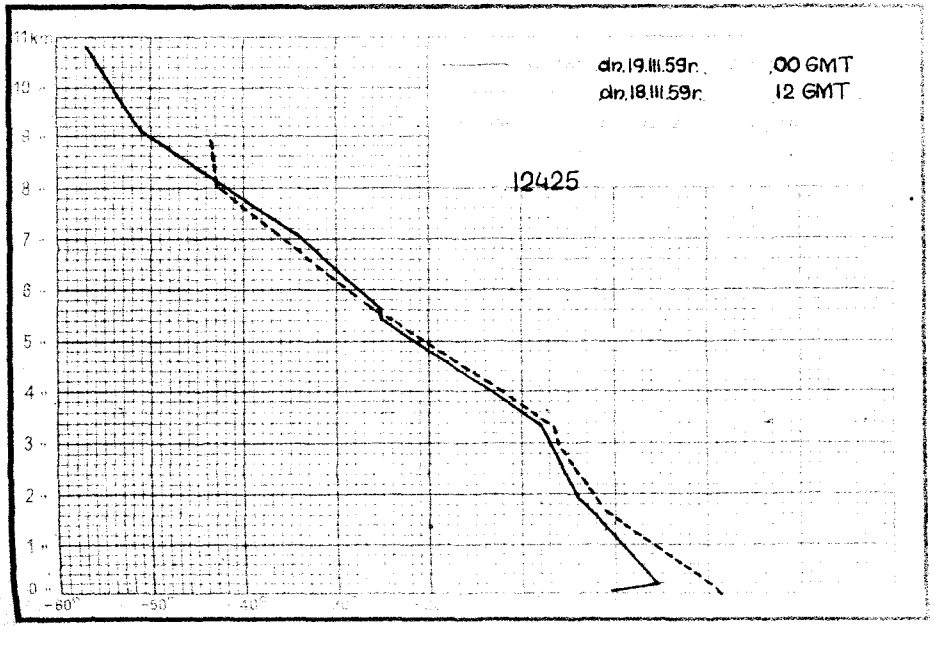
dn.19.III.59r. 00 GMT
dn.18.III.59r. 12 GMT
12425

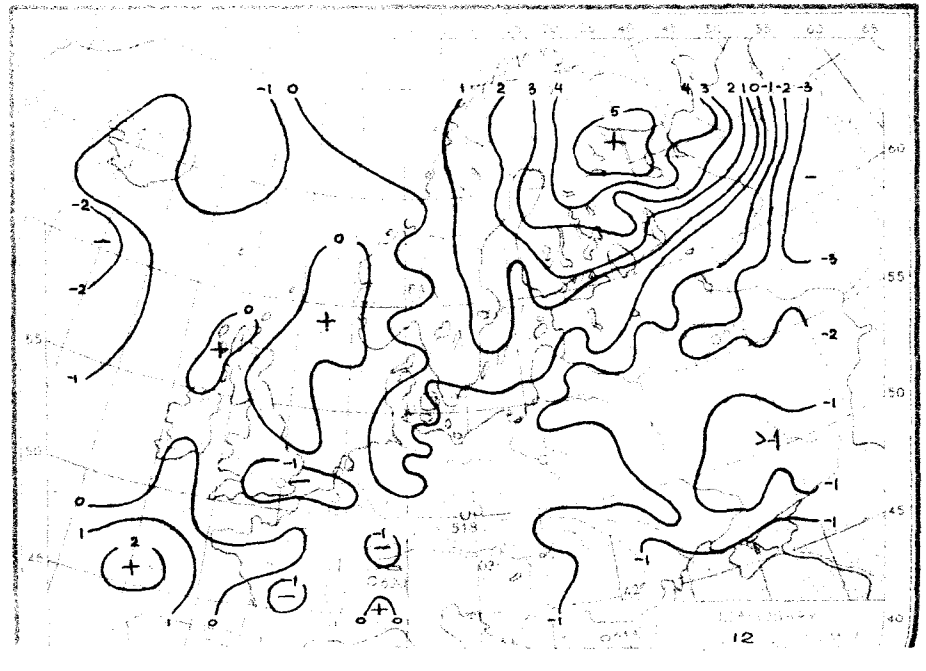
12

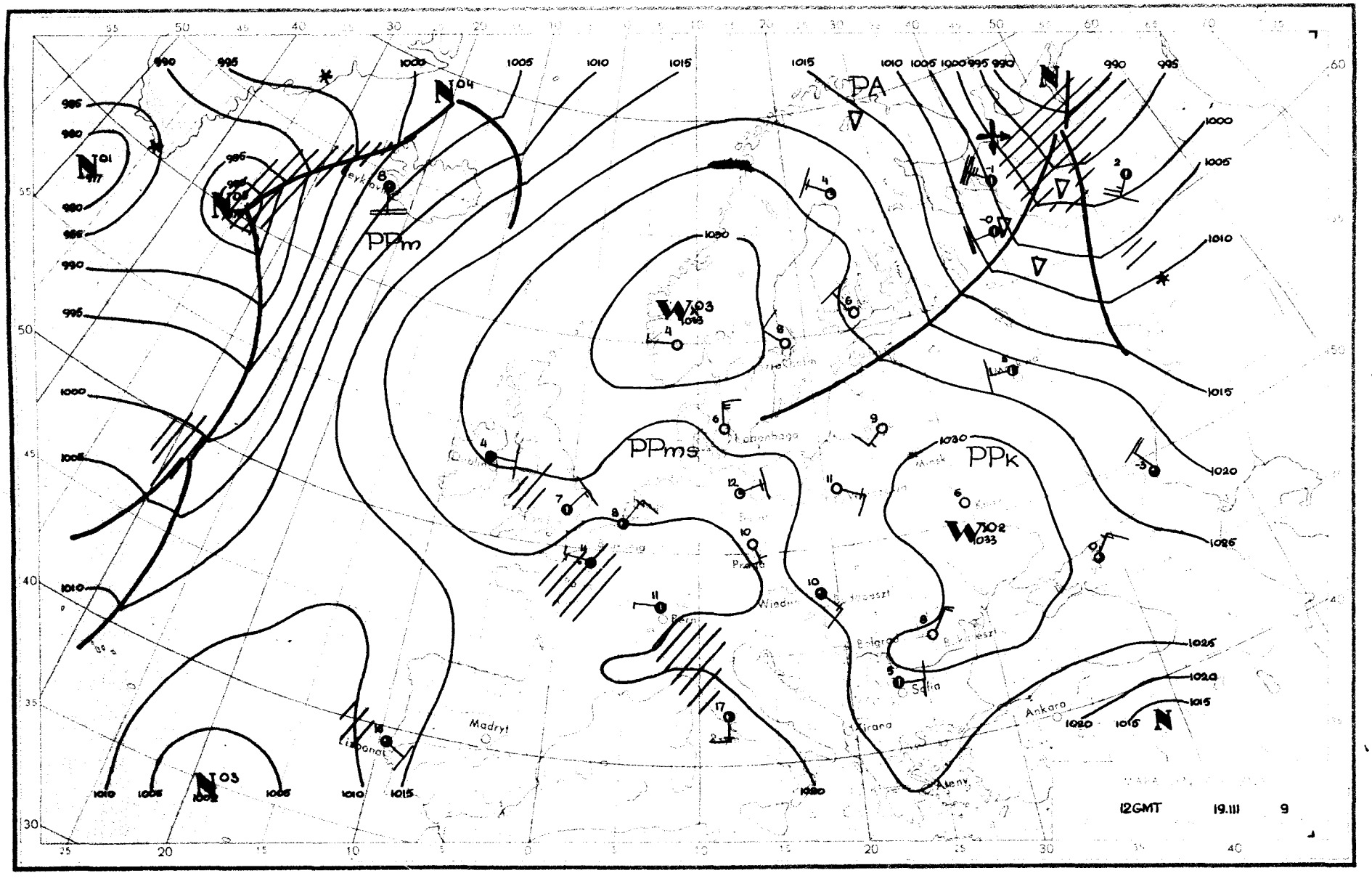
PA
PPm
PPms
PPk
Madryt
Lizbona
Ankara
Ateny
Sofia
Wiedeń
Praga
Bern
Kopenhaga
Minsk
12GMT 19.III 9

Dane synoptyczne z Polski w dniu 19.III.1959r.

SYNOP z godz.00 GMT.

150	01802	58100	26701	00900	51212
185	01603	97020	28300	00900	54706
205	00904	65020	22502	00900	01702
250	01103	97020	26802	00900	52204
295	01403	98020	30551	00900	54705
330	00903	20100	24502	00900	51203
375	01404	70020	27800	00900	54705
425	00702	50100	24251	00900	52204
465	01104	65010	25500	00900	53000
560	01401	58100	25951	00900	54204
695	00901	60020	29051	00900	56702
105	01402	97020	24004	00900	51804
235	00902	97020	25601	00900	52705
270	01102	97020	27600	00900	53704
310	00000	96100	21801	00900	50103
495	01103	97020	29000	00900	54807
510	92220	90494	36054	9XXXX	55005
570	01602	60020	27050	00900	53002
575	01404	60020	26002	00900	55201
650	11809	89020	00258	00902	63703

SYNOP z godz.12 GMT.

150	00702	58050	27009	00900	02801
185	01403	98010	27309	00900	54804
205	01404	70020	23612	00900	02708
250	01103	97020	26410	00900	01804
295	11807	98030	28710	11500	00706
330	01605	60020	24512	00900	50805
375	01404	80020	26911	00900	53706
425	41409	60031	25912	25632	50706
465	01401	60020	25212	00900	53701
560	72403	65022	25510	3567X	52804
695	00903	70020	27412	00900	53808
105	01402	98020	24713	00900	54709
235	01101	97020	26210	00900	51400
270	11401	98020	27009	00901	51803
310	21405	97030	22513	21660	01803
495	01402	98020	27712	00900	53808
510	92007	90474	39352	9XXXX	53111
570	01807	70020	25811	00900	50804
575	11806	98020	26012	10930	53807
650	72006	84022	02555	10948	59305

TEMP Legionowo, godz.00 GMT.

12374	48212	50515	01206	85524	01000
01807	70063	57614	01606	50586	74804
01710	40173	86XX8	55555	00015	51521
01102	29990	00510	01308	72830	00510
01706	23685	58616	01607	82555	70769
01710	66666	47576	40087	01010	00900

TEMP Wrocław, godz.00 GMT.

12425	2 189	02008	85506	00592	70041
55795	50594	73904	40193	83982	30915
98XX8	55555	00009	00508	34981	06007
06793	52627	46663	56808	64497	73904
15400	83982	66666	29799	22805	01010
00900					

Przebieg pogody w Polsce w dniu 19.III.1959r.

W ciągu doby ubiegłej było pogodnie lub zachmurzenie niewielkie, tylko gdzie niegdzie na południowym-zachodzie kraju występowało przejściowo zachmurzenie umiarkowane i duże. W okolicy Bielska zanotowano drobny opad. Temperatura maksymalna wynosiła od 7°C w Aleksandrowicach i 8°C w Świnoujściu do 15°C w Lesku, a w nocy od -2°C do +8°C. Wiatry były słabe przeważnie południowo-wschodnie.-

Druk PPWK – W-wa. Solec 18. Zam. 1420/154/E/58 – 25.VII.58 – CW-31952 – 78000 – 61 x 86 – mapowy 100 g

20 Marz 195

PAŃSTWOWY INSTYTUT
HYDROLOGICZNO-METEOROLOGICZNY
WARSZAWA

Biuletyn Synoptyczny

Legenda:

izobara w mb lub izohipsa w dkm
(na mapie tendencji barometrycznej
izalobara w jednostkach mb 3 godz.)

Znakowanie zjawisk meteorologicznych

front ciepły
front chłodny
front zokludowany
front stacjonarny

deszcz
mżawka } natężenie opadu jest charakteryzowane ilością znaczków
śnieg
krupa
grad
opady przelotne
obszar jednostajnych opadów deszczu
" " " śniegu

mgła
zmętnienie
burza
błyskawica
zamieć

Wiatr

1/2 m/sek
1 m/sek
2 1/2 m/sek
5 m/sek

Wielkość zachmurzenia

niebo bezchmurne
1/10 pokrycia nieba
2/10 - 3/10 " "
4/10 " "
5/10 " "
6/10 " "
7/10 - 8/10 " "
9/10 " "
10/10 " "
niebo niewidoczne

Znakowanie układów ciśnienia

W – wyż N – niż

Znakowanie mas powietrza

PP – powietrze polarne
PA – " arktyczne
PZ – " zwrotnikowe
m – morskie
k – kontynentalne
s – stare

Rozmieszczenie danych

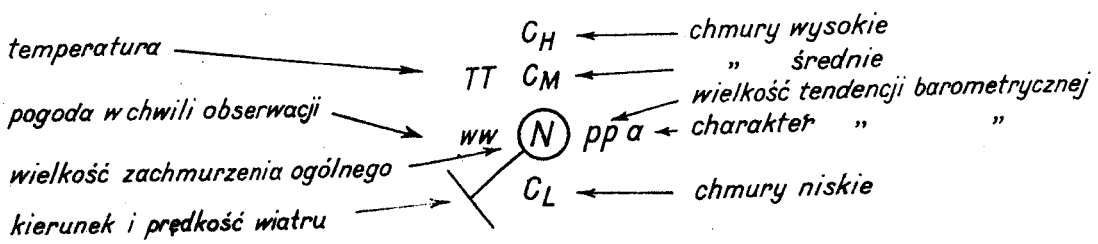

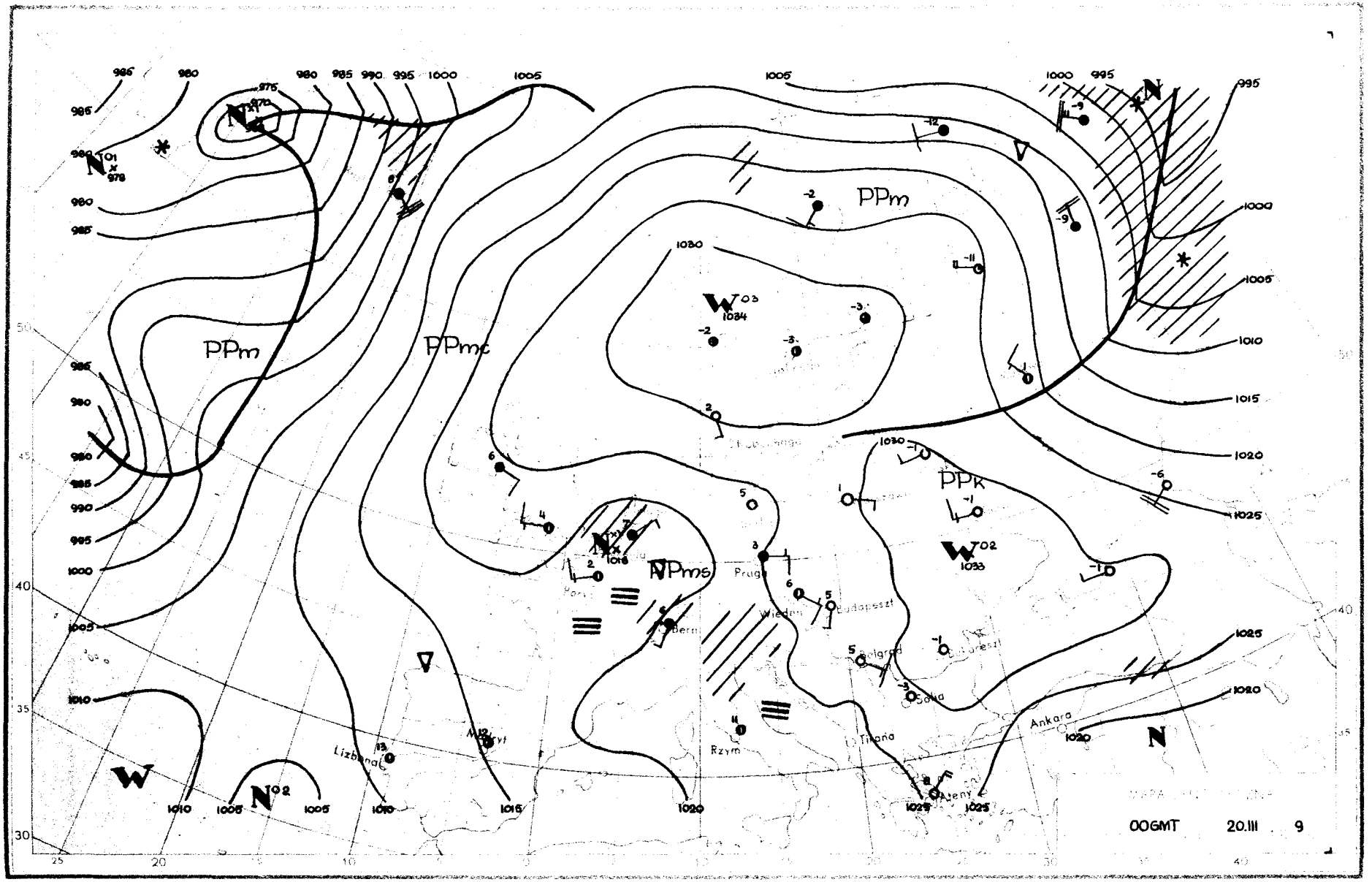
PPm
PPmc
PPm
PPk
PPms
Pruga
Wiedeń
Budapeszt
Bern
Belgrad
Sofia
Tirana
Ateny
Ankara
Rzym
Lizbona
Madryt
W
N
N
N
N
W
W
1034
1033
1018
1030
1005
1010
1015
1020
1025
1030
1005
1010
1015
1020
1025
1020
1025
1025
1025
1020
1005
1010
1005
1010
1015
1020
1005
1000
995
1000
995
980
985
990
995
1000
1005
1005
1000
995
985
980
975
980
985
990
995
1000
1005
1010
1015
1020
1025
1020
1025
1025
1025
1020
1005
1010
1005
1010
1015
1020
1005
1000
995
985
980
985
980
985
990
995
1000
1005
1010
1015
1020
1025
1020
1025
1025
1025
1020
1005
1010
1005
1010
1015
1020
1005
1000
995
50
45
40
35
30
25
20
10
0
10
20
30
40
OOGMT 20.III 9

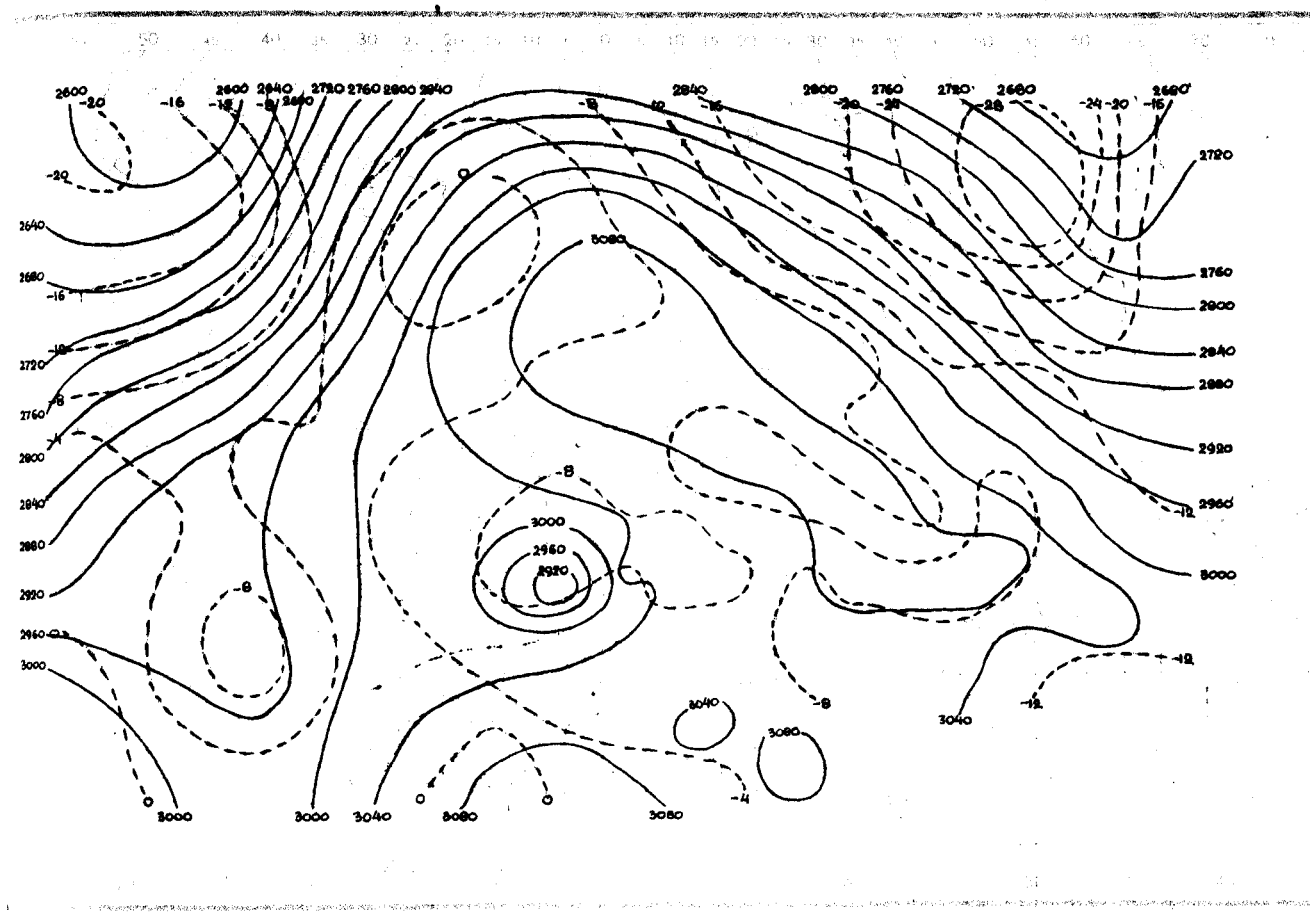

20.III.1959r.-godz.00 GMT.

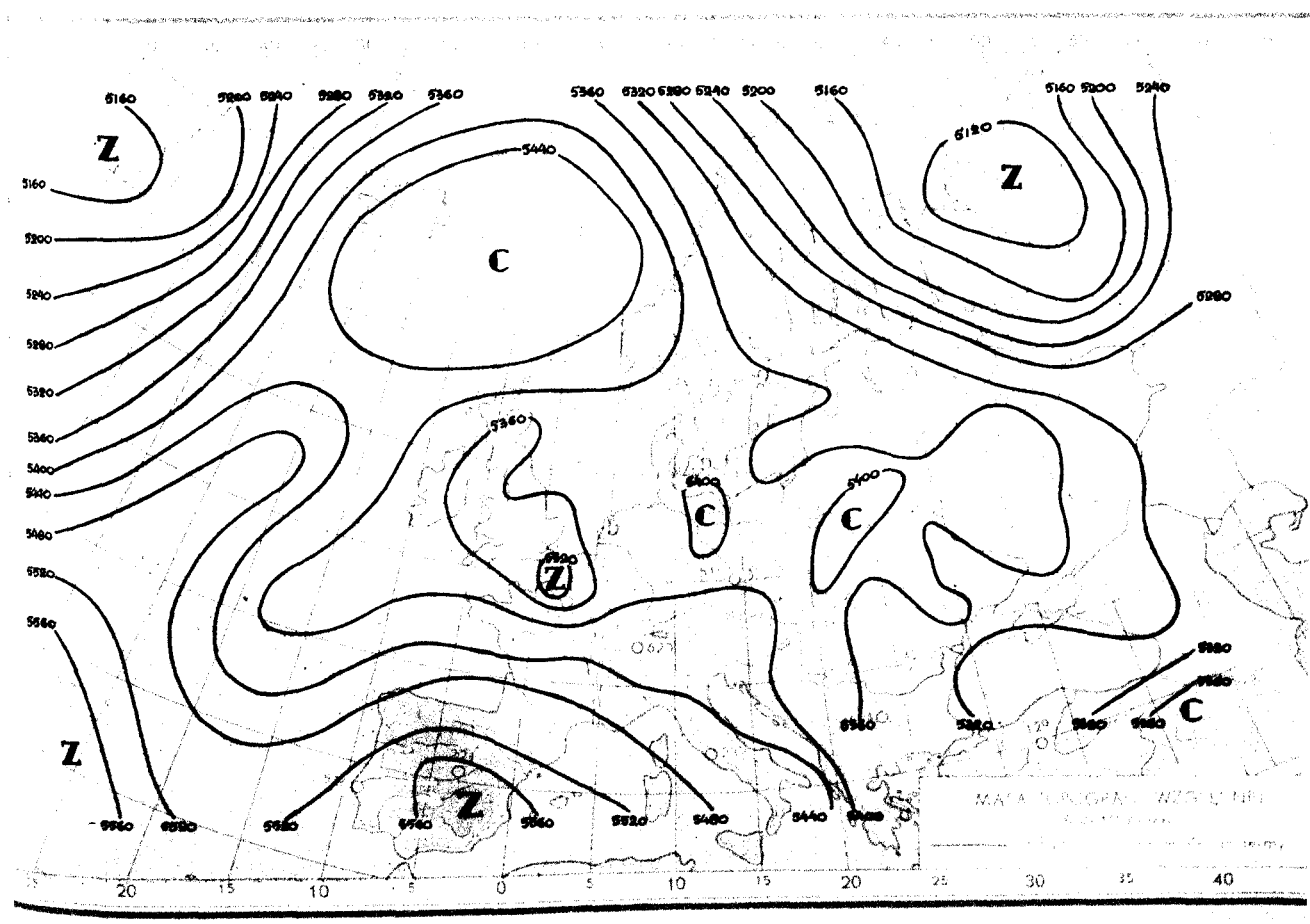

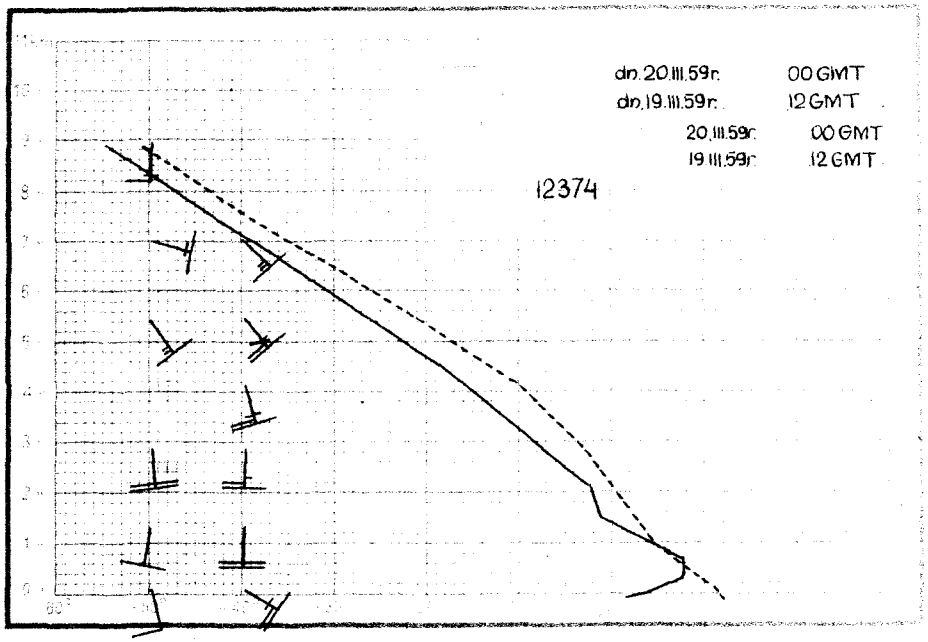
dn. 20.III.59r. 00 GMT
dn. 19.III.59r. 12 GMT
20.III.59r. 00 GMT
19.III.59r. 12 GMT
12374

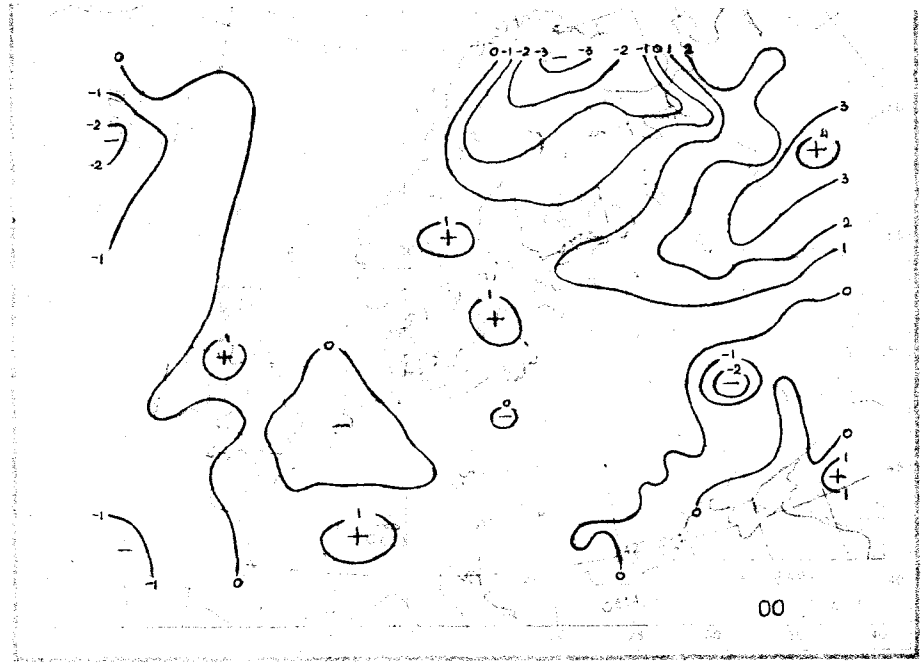
00

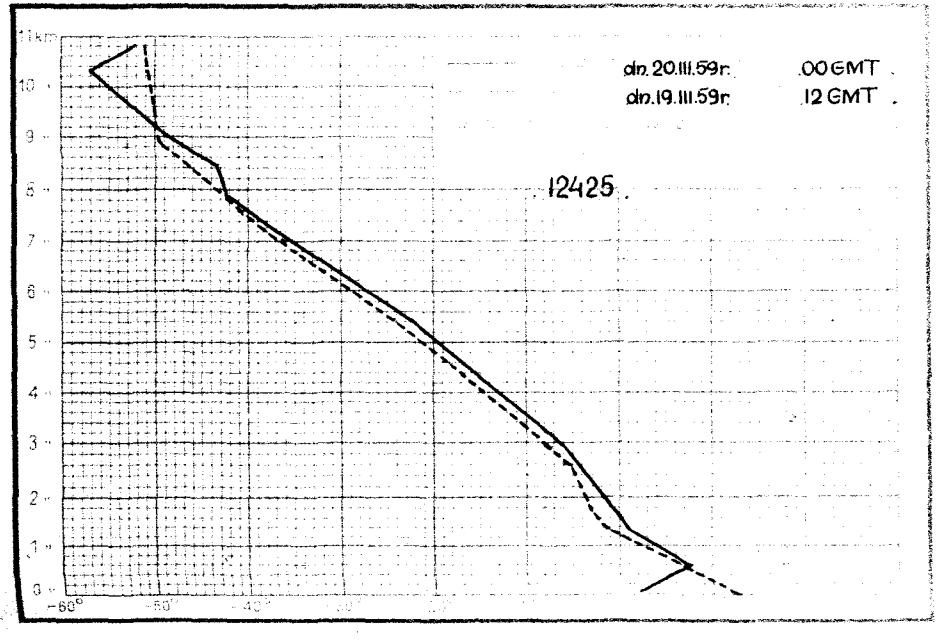
dn. 20.III.59r. 00 GMT
dn. 19.III.59r. 12 GMT
12425

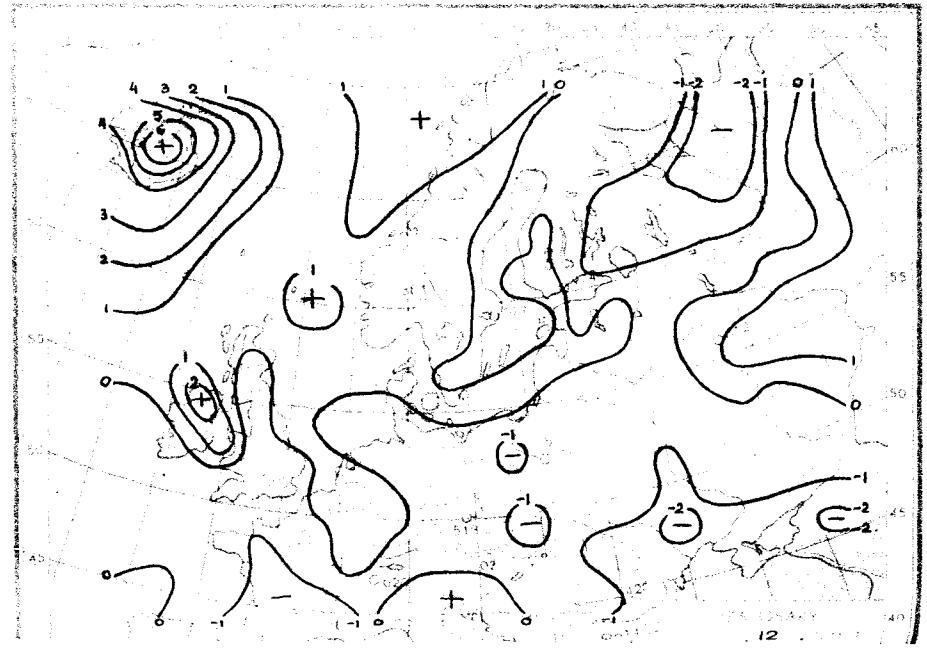
12

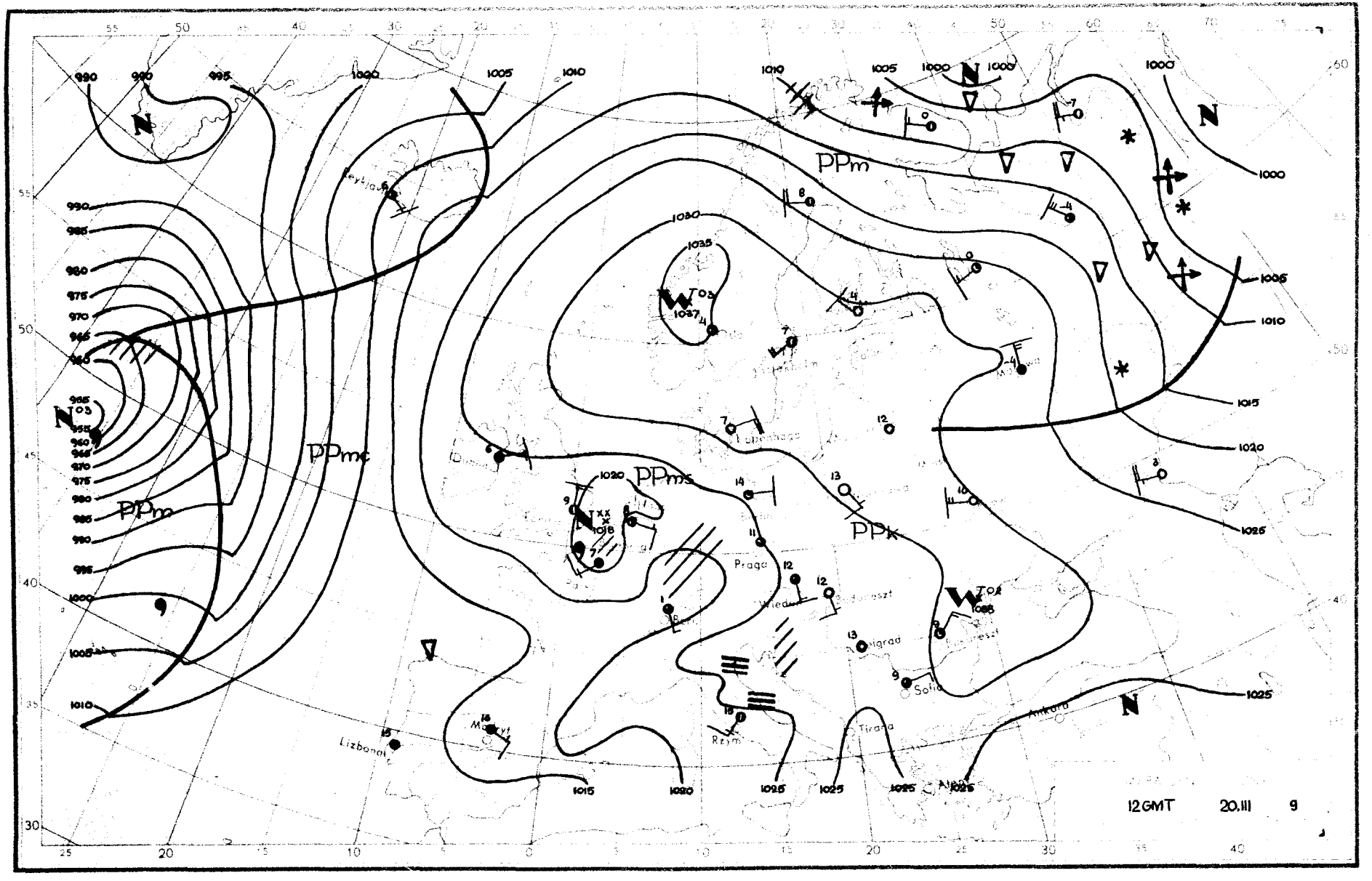

PPm
PPmc
PPms
PPk
Praga
Wiedeń
Budapeszt
Belgrad
Sofia
Tirana
Rzym
Lizbona
Madryt
Ankara
Reykjavik
Kopenhaga
12GMT 20.III 9

Dane synoptyczne z Polski w dniu 20.III.1959r.

SYNOP z godz.00 GMT.

150	00000	58100	29100	00900	51204
185	01401	97020	29202	00900	00204
205	00902	65010	25903	00900	01206
250	00000	96100	29052	00900	53207
330	00903	58100	26105	00900	02802
295	00000	97020	30352	00900	54400
375	00901	65020	29401	00900	52206
425	00901	56100	26502	00900	02203
465	30701	56100	27603	30950	00204
560	62801	20102	27503	656XX	02105
695	00000	65020	29300	00900	52205
105	00401	98020	27402	00900	51205
235	00901	97020	28701	00900	52204
270	00901	97020	28951	00900	53206
310	80902	97022	24208	855XX	02802
495	01401	97020	30051	00900	52002
510	22009	07414	40953	25X00	53400
570	01802	60020	28550	00900	52105
575	00000	65020	28401	00900	55207
650	62202	70011	03252	00908	61101

SYNOP z godz.12 GMT.

150	00405	60020	31905	00900	01207
185	02202	98020	30713	00900	53400
205	01405	65020	27614	00900	02802
250	00907	97020	30114	00900	51602
330	01105	60010	28414	00900	04803
295	00000	98020	30913	00900	52707
375	01103	70020	30213	00900	53808
425	01804	60020	27714	00900	00804
465	11104	65020	28714	00901	53803
560	02701	62020	27413	00900	53806
695	00903	70020	29213	00900	54707
105	03605	98020	29112	00900	04705
235	00701	97020	29913	00900	00705
270	01402	97020	30104	00900	55701
310	21105	97020	26014	00902	02806
495	01602	98020	30312	00900	54808
510	32014	98031	42600	22141	52002
570	21803	70010	28513	00901	52704
575	12201	70030	28313	00901	52707
650	12001	88020	05430	00902	56105

TEMP Legionowo, godz.00 GMT.

12374	48221	03502	01603	85544	00573
01905	70075	58671	01710	50595	76862
01307	40166	89XX0	01108	30907	05XX5
01804	55555	00013	01524	00000	50966
07041	01710	82929	06038	01708	77826
52592	09105	36767	53656	01708	76560
69801	01506	66666	30006	01804	01010
00900					

TEMP Wrocław, godz.00 GMT.

12425	23205	02009	85523	00521	70055
57623	50598	73773	40188	86XX1	30913
98XX3	20174	02XX0	55555	00011	01501
60952	06054	73828	51544	34675	58644
60500	77793	66666	75393	32994	24508
21500	20002	01010	00900		

Przebieg pogody w Polsce w dniu 20.III.1959r.

W ciągu doby ubiegłej w całym kraju było pogodnie lub zachmurzenie niewielkie tylko gdzie niegdzie na południowym-zachodzie wystąpiło przejściowo zachmurzenie umiarkowane. Temperatura maksymalna wynosiła od +5°C w Kołobrzegu do 16°C na południowym-zachodzie, a w nocy od -2°C w Białymstoku i Siedlcach do +7°C w Zielonej Górze. Wiatry były słabe południowo-wschodnie i wschodnie na krańcach północnych z kierunków północno-wschodnich.

Druk PPWK – W-wa. Solec 18. Zam. 1420/154/E/58 – 25.VII.58 – CW- 31952 – 78000 – 61 x 86 – mapowy 100 g

1 Mar 19

PAŃSTWOWY INSTYTUT
HYDROLOGICZNO-METEOROLOGICZNY
WARSZAWA

Biuletyn Synoptyczny

Legenda:

izobara w mb lub izohipsa w dkm
(na mapie tendencji barometrycznej
izalobara w jednostkach mb 3 godz.)

Znakowanie zjawisk meteorologicznych

- front ciepły
- front chłodny
- front zokludowany
- front stacjonarny
- • deszcz
- , mżawka
- * śnieg

natężenie opadu jest charakteryzowane ilością znaczków

- Δ krupa
- ▲ grad
- ∇ opady przelotne
- obszar jednostajnych opadów deszczu
- " " " śniegu

- ≡ mgła
- ∞ zmętnienie
- burza
- błyskawica
- zamieć

Wiatr

- ½ m/sek
- 1 m/sek
- 2½ m/sek
- 5 m/sek

Wielkość zachmurzenia

- ○ niebo bezchmurne
- 1/10 pokrycia nieba
- 2/10 - 3/10 " "
- 4/10 " "
- 5/10 " "
- 6/10 " "
- 7/10 - 8/10 " "
- 9/10 " "
- ● 10/10 " "
- ⊗ niebo niewidoczne

Znakowanie układów ciśnienia

W – wyż N – niż

Znakowanie mas powietrza

PP – powietrze polarne
PA – " arktyczne
PZ – " zwrotnikowe
m – morskie
k – kontynentalne
s – stare

Rozmieszczenie danych

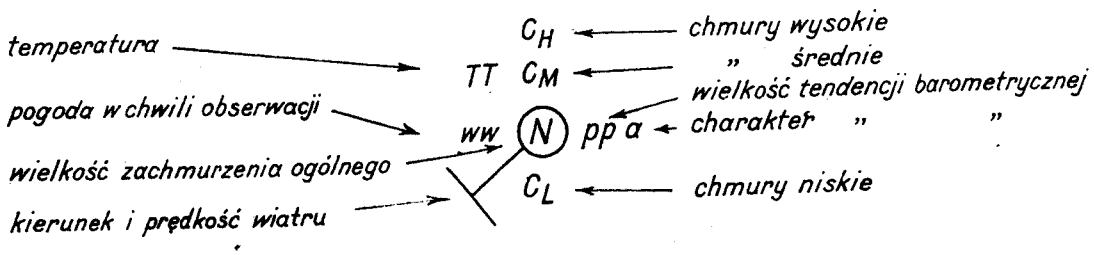

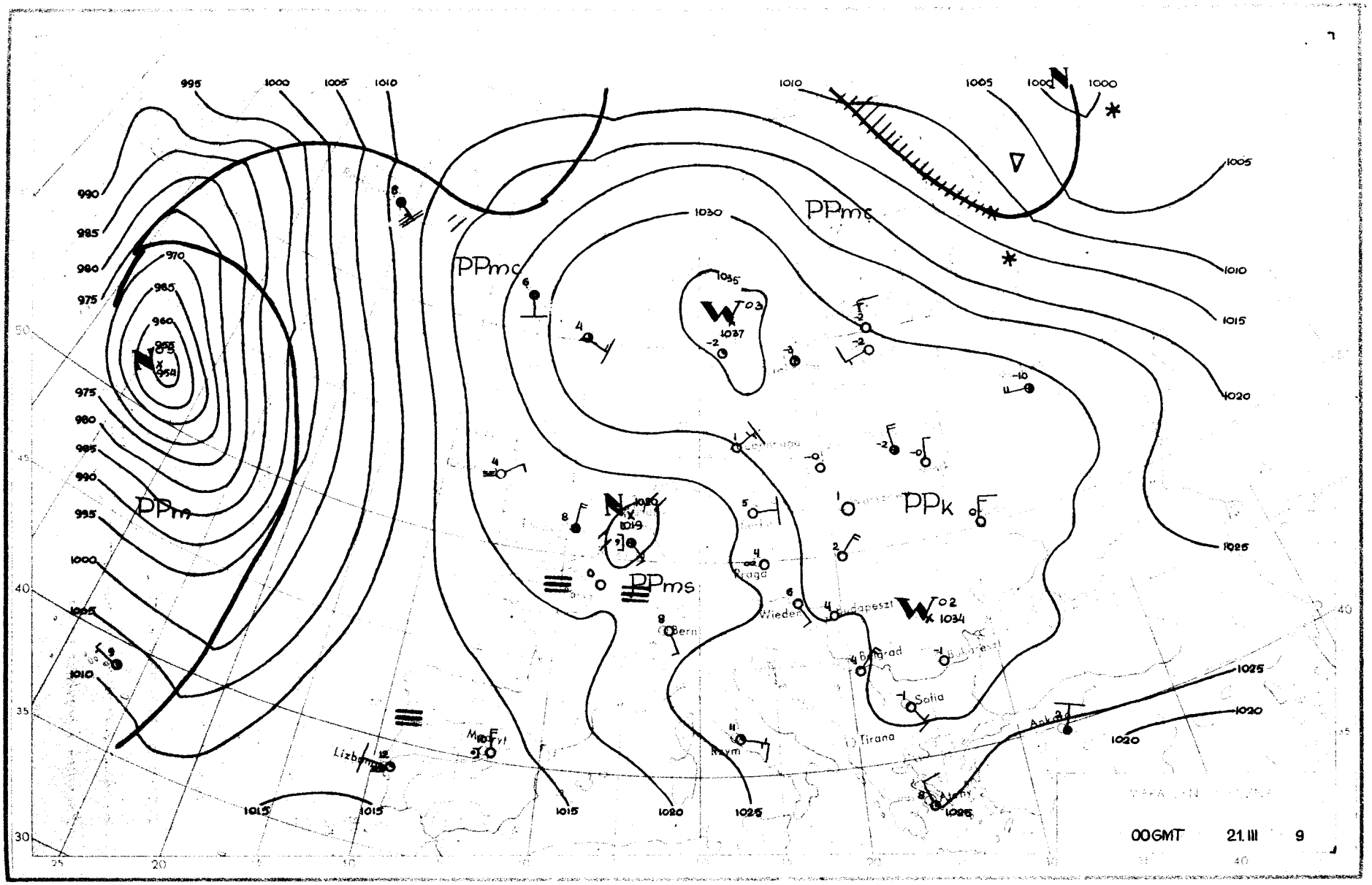

PPm
PPmc
PPmc
PPms
PPk
Praga
Wiedeń
Budapeszt
Belgrad
Sofia
Tirana
Bern
Rzym
Lizbona
Madryt
Ankara
Ateny
00GMT 21.III 9

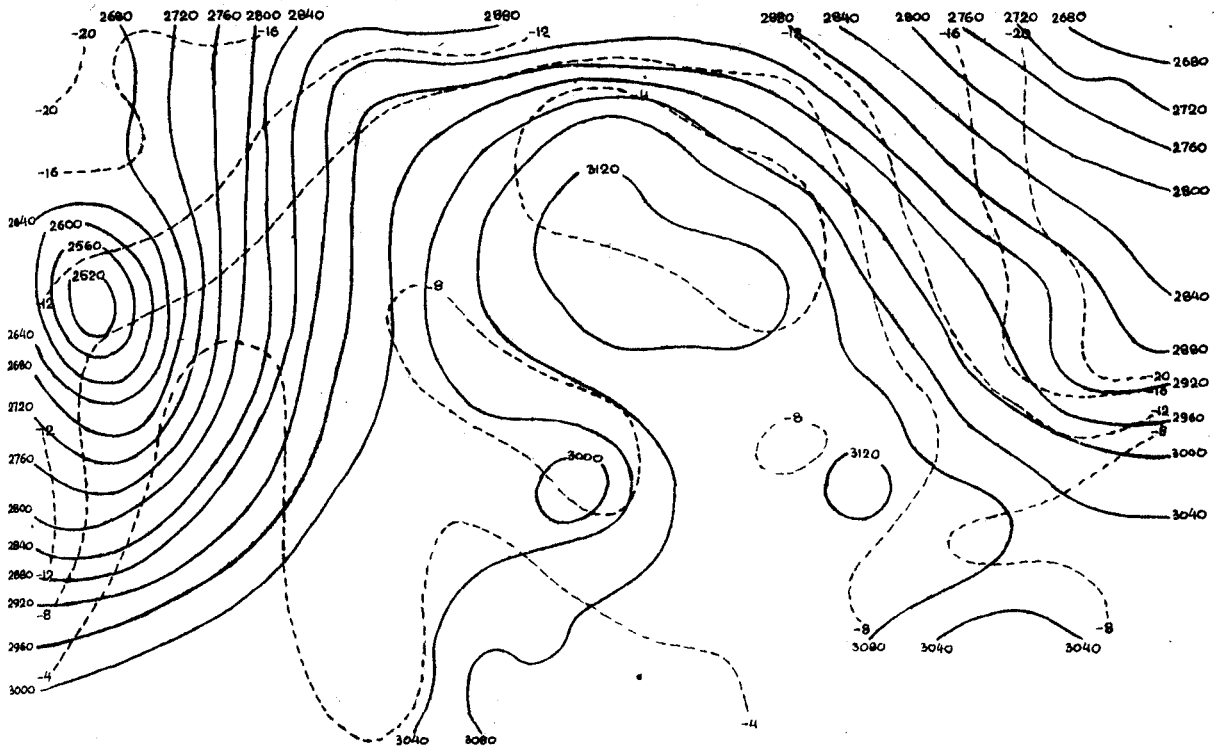

21.III.1959r.godz.00 GMT.

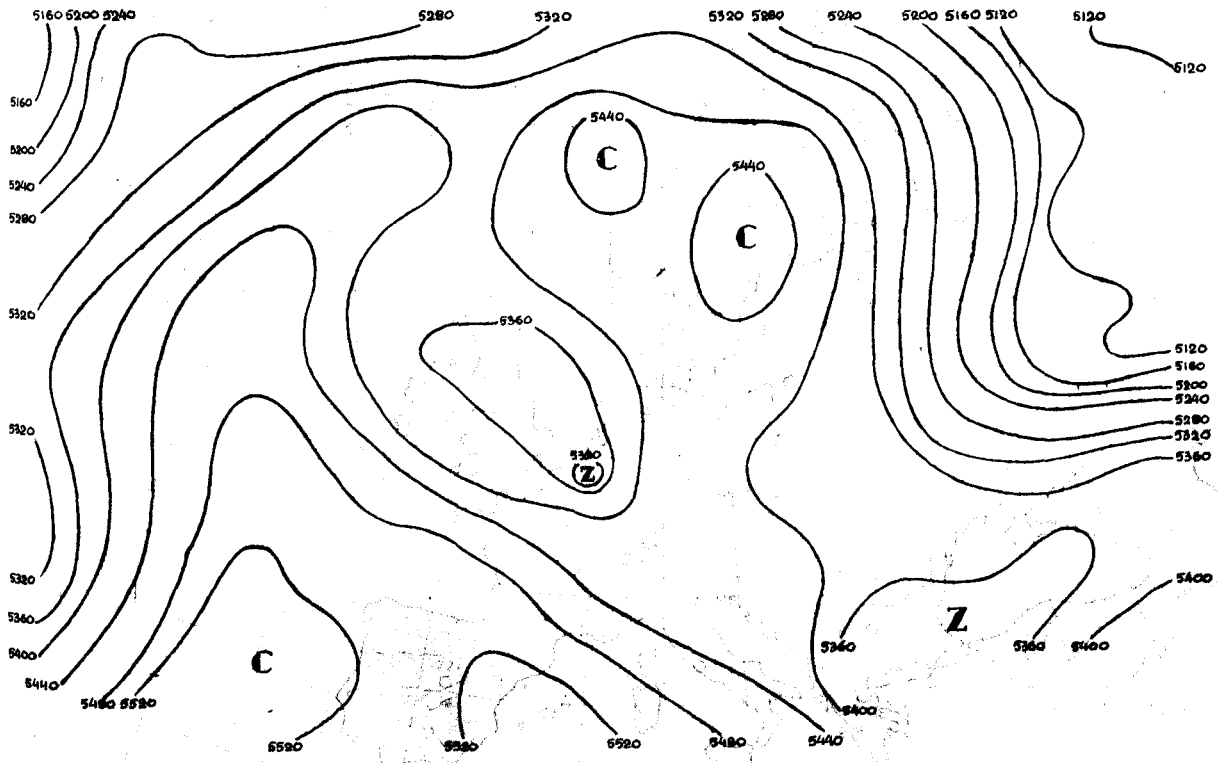

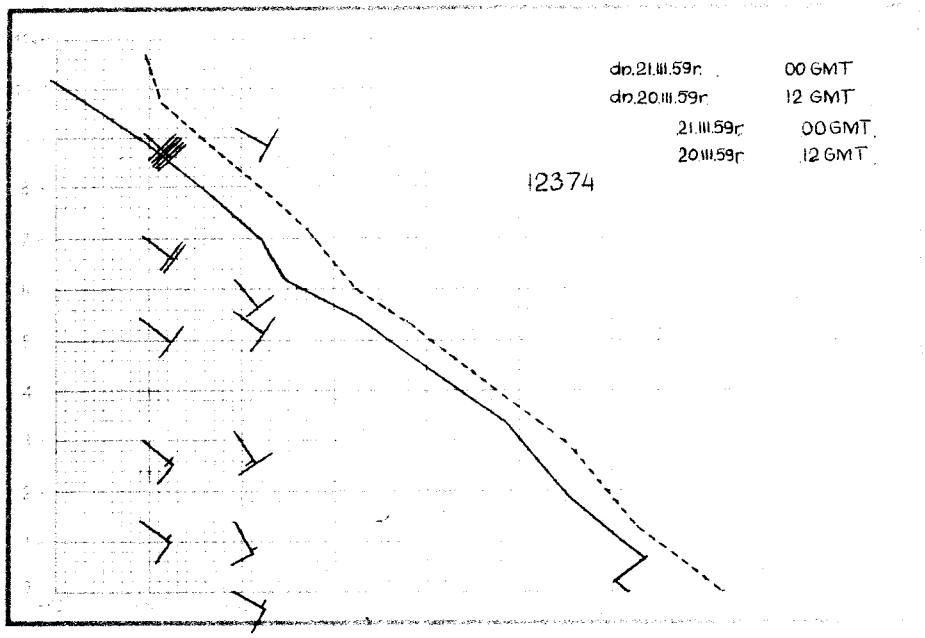
dn.21.III.59r. 00 GMT
dn.20.III.59r 12 GMT
21.III.59r 00 GMT
20.III.59r 12 GMT
12374

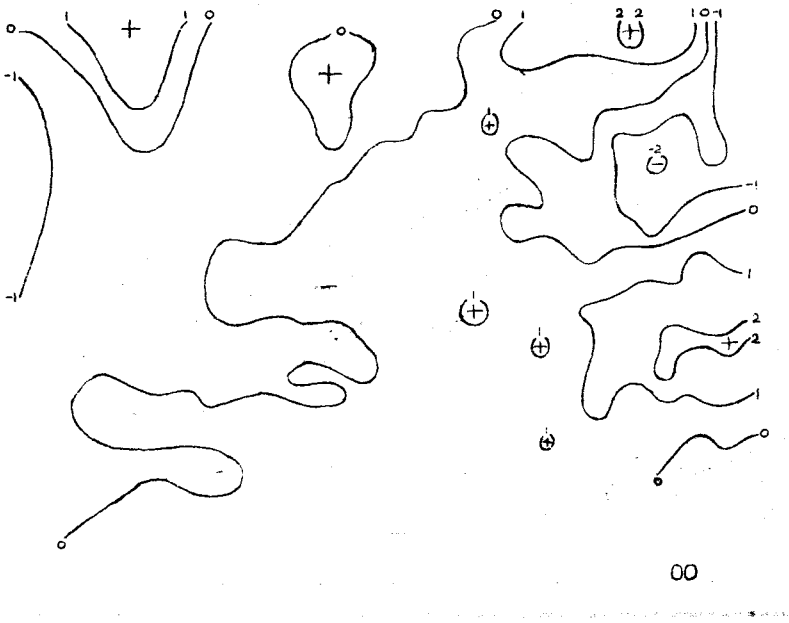
00

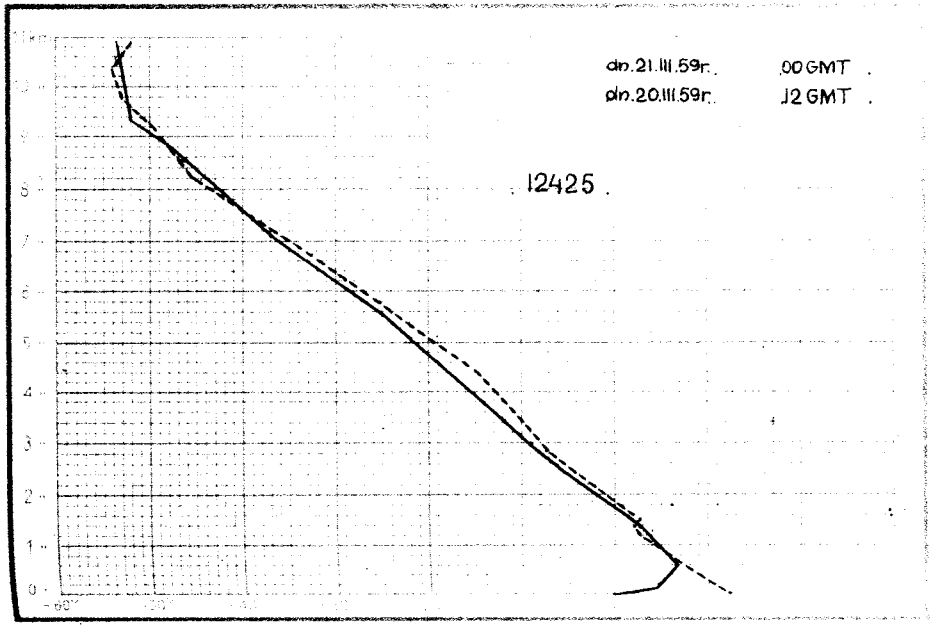
dn.21.III.59r. 00 GMT
dn.20.III.59r. 12 GMT
12425



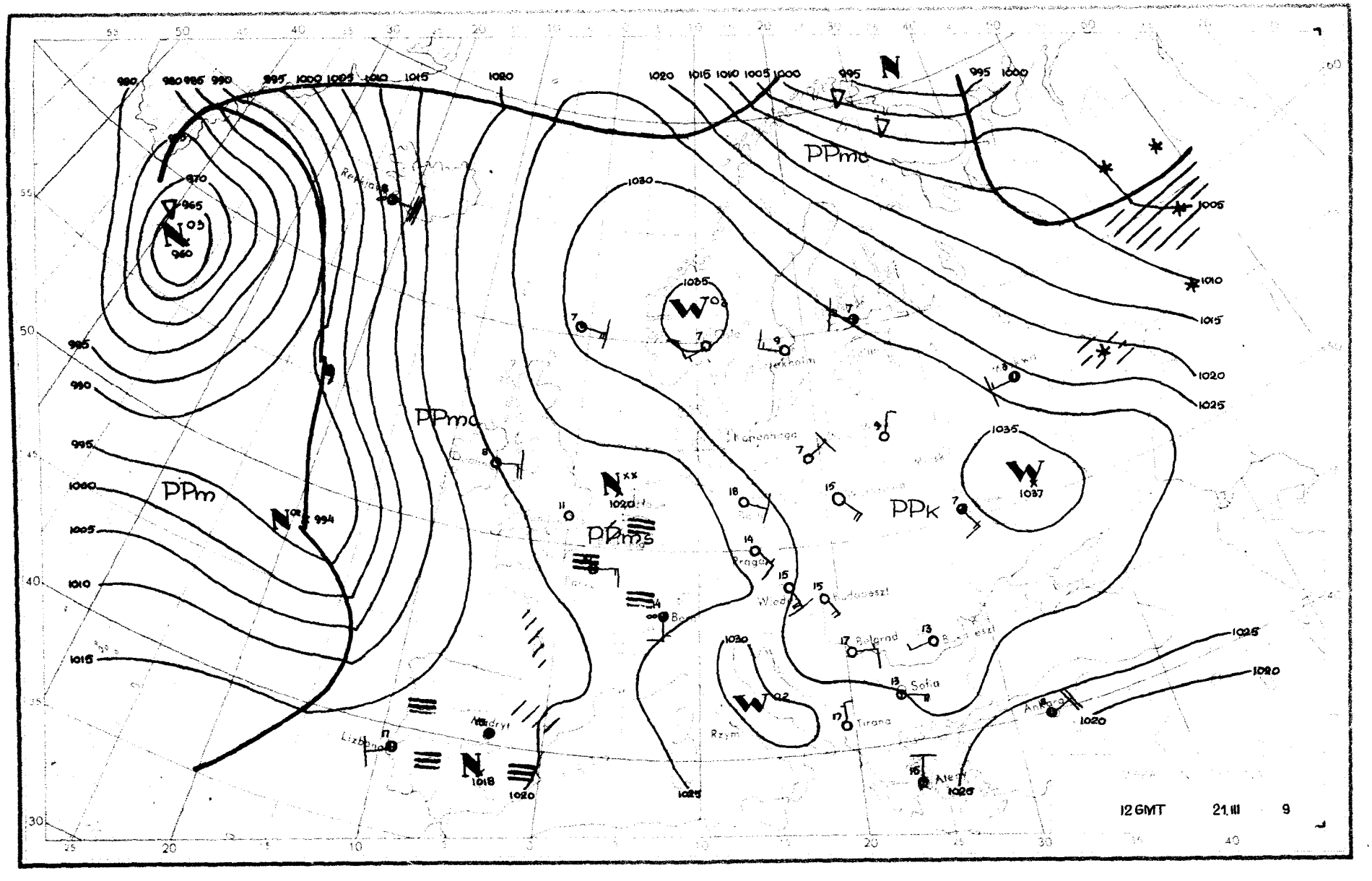
PPm
PPmc
PPmc
PPm3
PPk
Reykjavik
Jerkholm
Kopenhagen
Praga
Budapeszt
Bukarest
Sofia
Tirana
Ateny
Ankara
Madryt
Lizbona
Rzym
12 GMT 21.III 9

Dane synoptyczne z Polski w dniu 21.III.1959r.

SYNOP z godz.00 GMT.

150	00000	56100	33050	00900	51204
185	00401	96100	32202	00900	52204
205	01403	65020	28804	00900	02306
250	00902	97020	31000	00900	51205
295	00000	97020	33452	00900	53210
330	01102	60020	30106	00900	52103
375	00901	65020	31901	00900	52103
425	00402	50100	29103	00900	51208
465	00902	60020	30602	00900	50204
560	00000	20100	29802	00900	50204
695	00000	60020	31851	00900	53204
105	00901	98020	30603	00900	52205
235	00000	97020	32001	00900	51201
270	[illegible]	[illegible]	[illegible]	[illegible]	54202
310	[illegible]	[illegible]	27903	00900	01005
495	[illegible]	97020	32451	00900	53306
510	22018	98020	43252	20740	56802
570	00000	60020	31251	00900	52103
575	00000	65020	30502	00900	55206
650	00000	80020	06252	00900	58500

SYNOP z godz.12 GMT.

150	00405	60020	33607	00900	05803
185	03201	98020	33412	00900	51805
205	01408	70020	29116	00900	01709
250	01104	98020	32615	00900	53705
295	10000	97020	33913	00901	50804
330	01404	60020	30715	00900	03805
375	01402	80020	33415	00900	51805
425	01607	60020	30115	00900	52707
465	01604	70020	31415	00900	54803
560	01704	50050	30414	00900	52808
695	00904	70020	31914	00900	54708
105	10902	98020	30815	00901	01809
235	01404	97020	31813	00900	51706
270	01101	98020	32814	00900	51807
310	01104	97020	27717	00900	51709
495	10703	97020	33315	00901	52703
510	02014	99020	45903	00900	54105
570	01603	70020	31514	00900	54705
575	01402	98020	31514	00900	53711
650	02005	86020	08601	00900	59105

TEMP Legionowo, godz.00 GMT.

12374	48237	01518	00602	85546	51580
01203	70069	59691	01504	50580	78863
01105	40144	87XX6	01010	30907	01XX1
01123	20161	13XX0	00916	55555	00018
02534	00000	32990	01521	00603	77936
03008	01103	03800	54623	01304	50662
61711	01305	66666	45684	01106	38589
01009	23613	01027	20013	00916	01010
00900					

TEMP Wrocław, godz.00 GMT.

12425	73228	05025	85556	02526	70094
57658	50631	74791	40221	85XX2	30916
98XX6	55555	00014	00525	23000	05025
65950	07045	40866	03515	50755	54621
18572	70767	66666	37689	28701	21603
01010	00900				

Przebieg pogody w Polsce w dniu 21.III.1959r.

W ciągu doby ubiegłej w całym kraju było pogodnie lub zachmurzenie niewielkie. W nocy i rano wystąpiły zamglenia. Temperatura maksymalna wynosiła od 8°C w Ustce do 18°C w Słubicach, a w nocy -4°C do +5°C. Wiatry były słabe z kierunków wschodnich i południowo-wschodnich.

Druk PPWK – W-wa, Solec 18. Zam. 1420/154/E/58 – 25.VII.58 – CW-31952 – 78000 – 61 x 86 – mapowy 100 g

22 Marz 1959

PAŃSTWOWY INSTYTUT
HYDROLOGICZNO-METEOROLOGICZNY
WARSZAWA

Biuletyn Synoptyczny

Legenda:

izobara w mb lub izohipsa w dkm
(na mapie tendencji barometrycznej
izalobara w jednostkach mb 3 godz.)

Znakowanie zjawisk meteorologicznych

- front ciepły
- front chłodny
- front zokludowany
- front stacjonarny
- • deszcz
- , mżawka
- * śnieg

} natężenie opadu jest charakteryzowane ilością znaczków

- Δ krupa
- ▲ grad
- ∇ opady przelotne
- obszar jednostajnych opadów deszczu
- " " " śniegu
- ≡ mgła
- ∞ zmętnienie
- burza
- błyskawica
- zamieć

Wiatr

- ½ m/sek
- 1 m/sek
- 2½ m/sek
- 5 m/sek

Wielkość zachmurzenia

- ○ niebo bezchmurne
- 1/10 pokrycia nieba
- 2/10-3/10 " "
- 4/10 " "
- 5/10 " "
- 6/10 " "
- 7/10-8/10 " "
- 9/10 " "
- ● 10/10 " "
- ⊗ niebo niewidoczne

Znakowanie układów ciśnienia

W – wyż N – niż

Znakowanie mas powietrza

PP – powietrze polarne
PA – " arktyczne
PZ – " zwrotnikowe
m – morskie
k – kontynentalne
s – stare

Rozmieszczenie danych

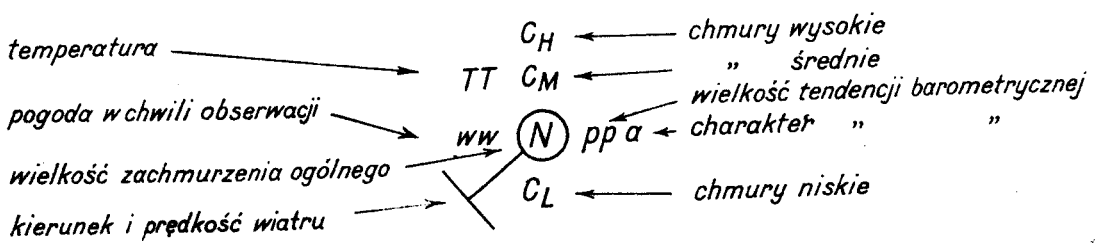

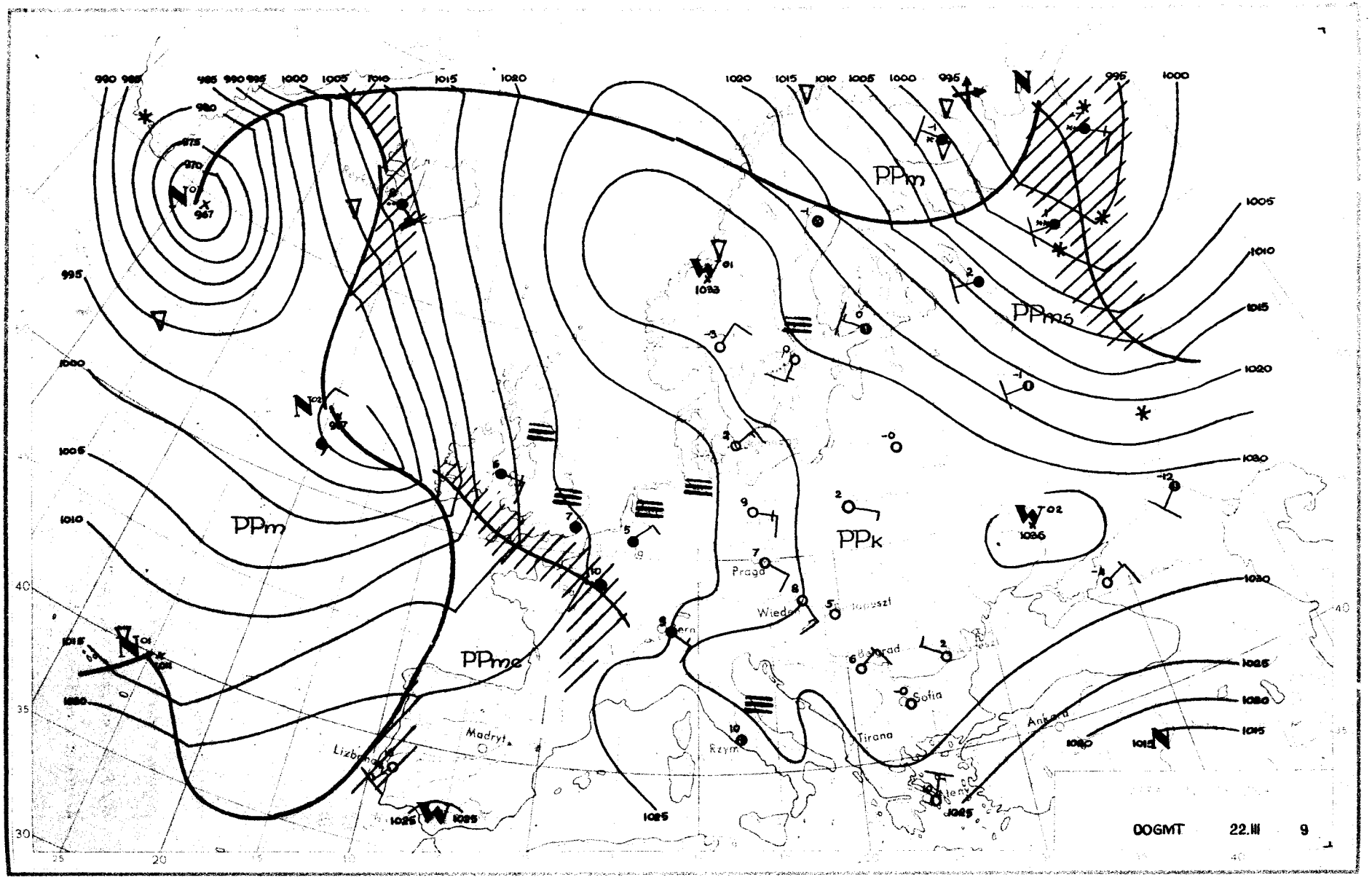
PPm
PPm
PPms
PPk
PPme
Praga
Wiedeń
Belgrad
Sofia
Tirana
Ankara
Rzym
Madryt
Lizbona
00GMT 22.III 9

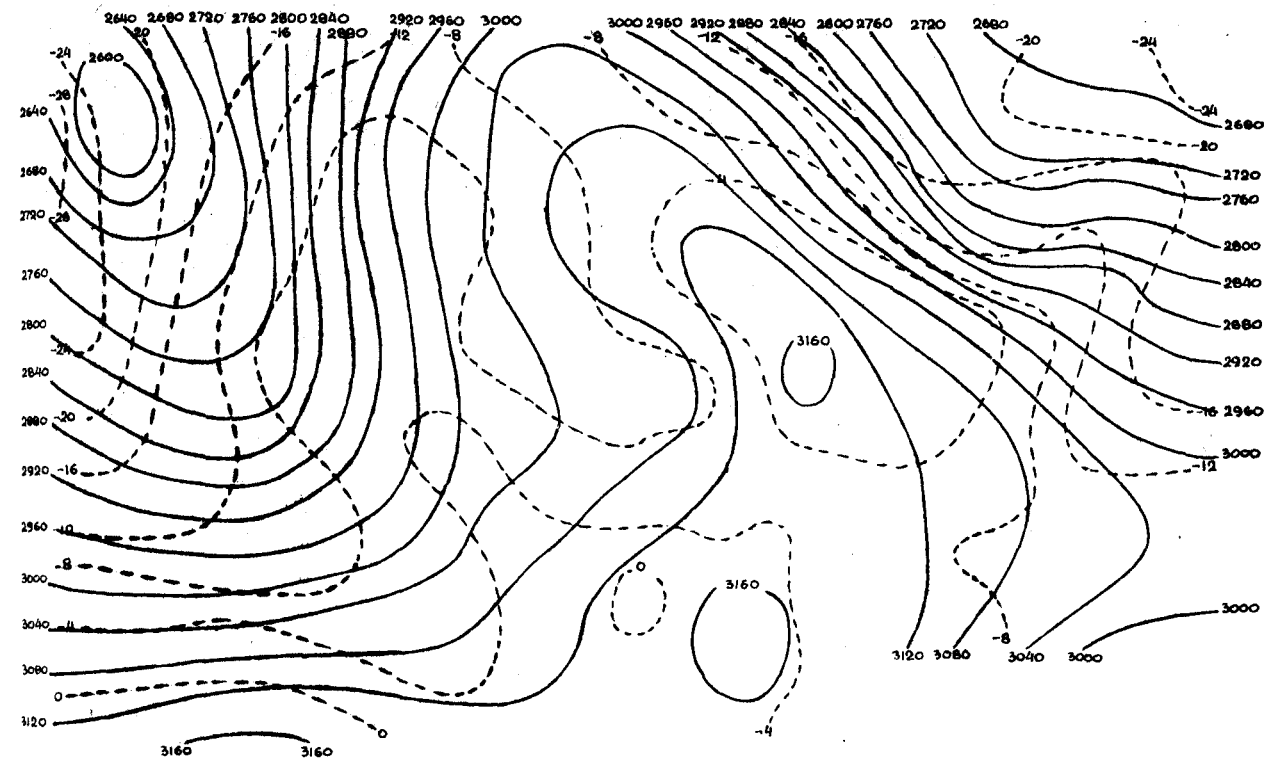

22.III.1959r. godz. 00 GMT

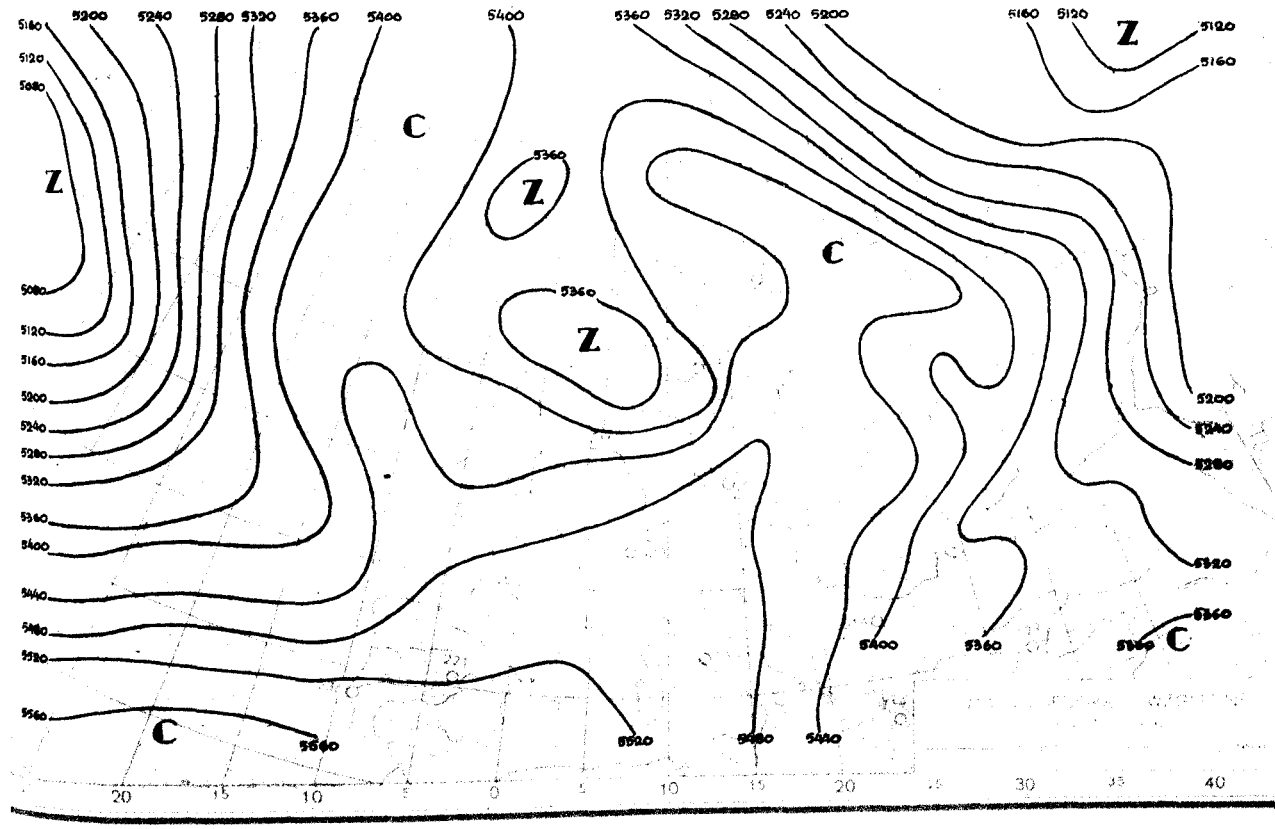

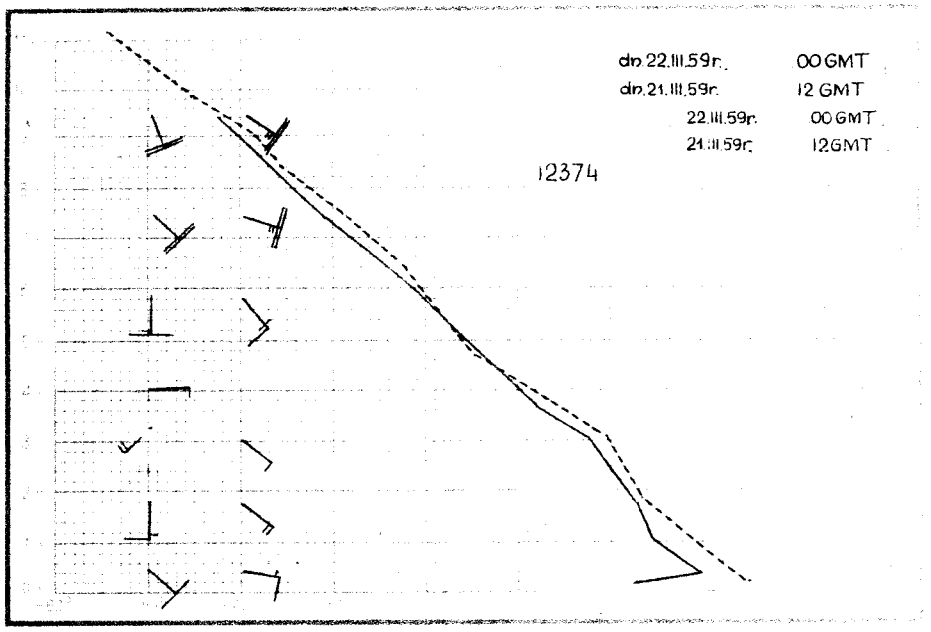
dn.22.III.59r. 00 GMT
dn.21.III.59r. 12 GMT
22.III.59r. 00 GMT
21.III.59r. 12 GMT
12374

00

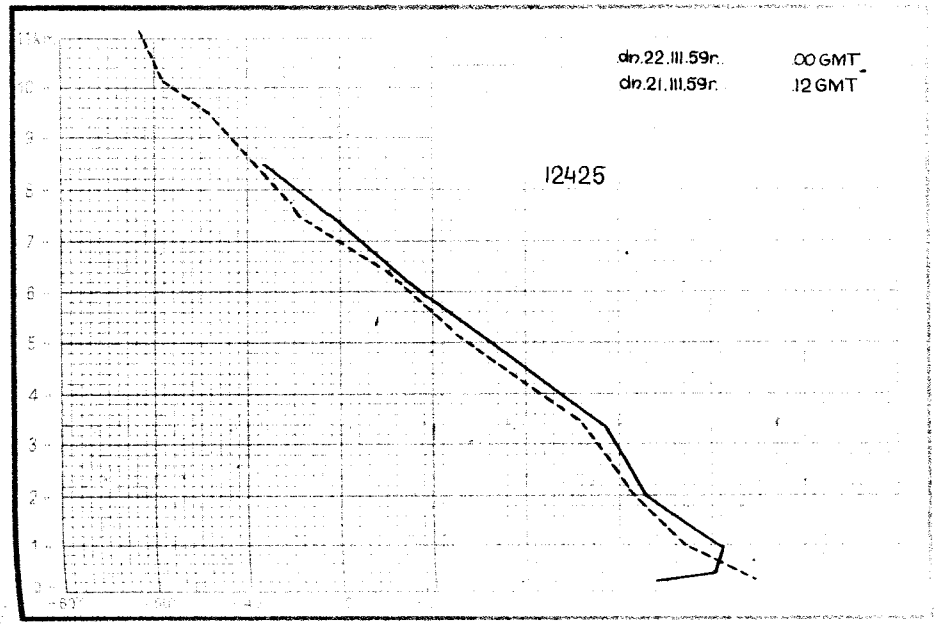
dn.22.III.59r. 00 GMT
dn.21.III.59r. 12 GMT
12425

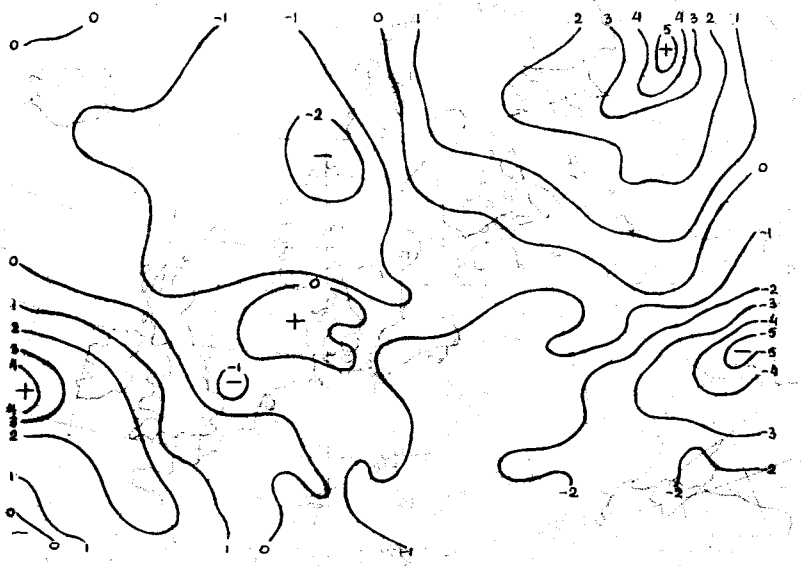
12

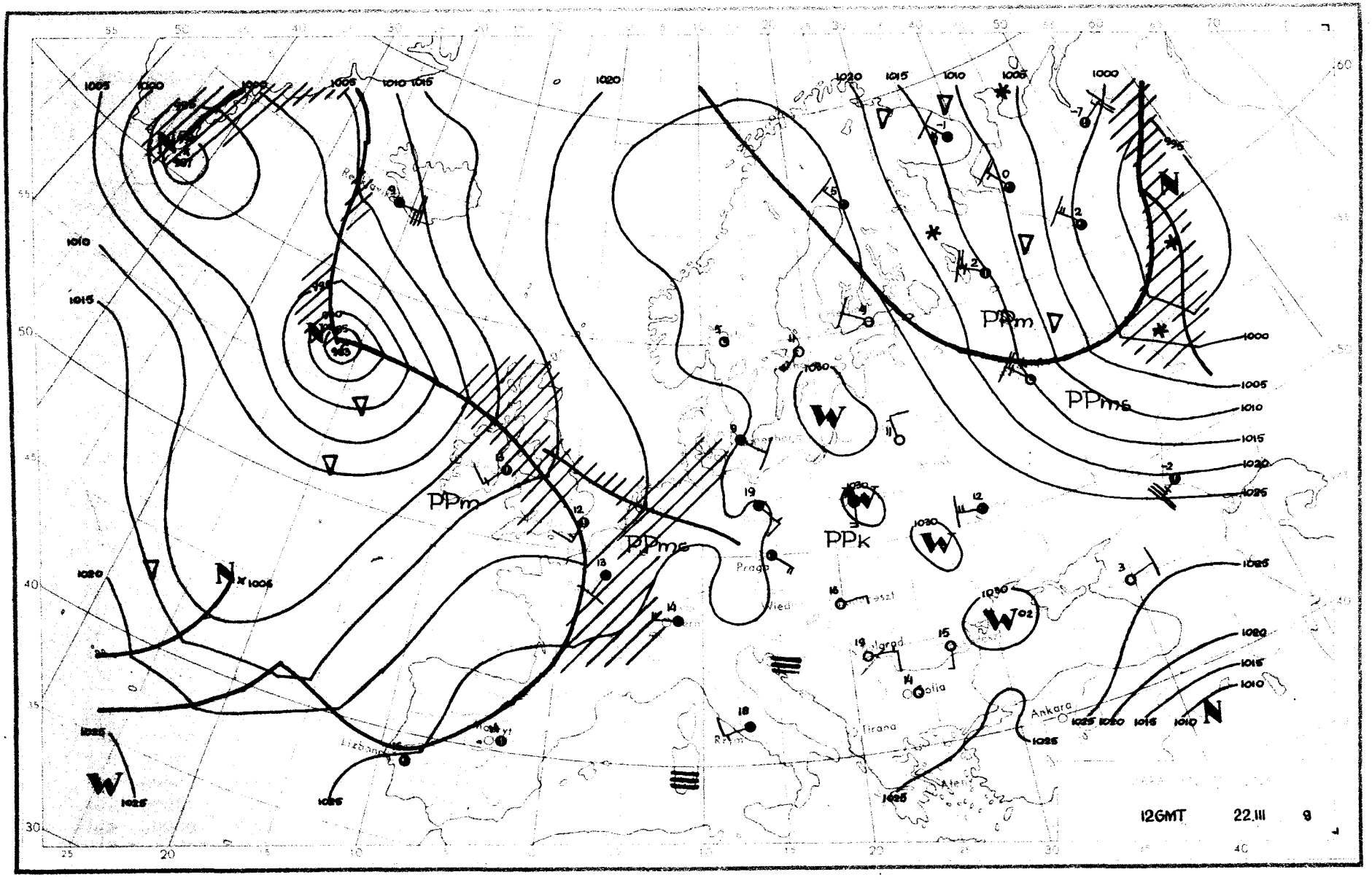

PPm
PPms
PPk
Prago
Wied
Ankara
Tirana
Lizbona
12GMT 22.III 9

Dane synoptyczne z Polski w dniu 22.III.1959r.

SYNOP z godz.00 GMT.

150	00000	56100	32201	00900	51701
185	00000	97020	32803	00900	00702
205	00902	65020	27307	00900	02608
250	01401	97020	32001	00900	52706
295	00000	97020	33951	00900	52803
330	01404	50050	30106	00900	51605
375	01101	65020	33302	00900	52201
425	00901	21100	30303	00900	01804
465	00903	60020	31704	00900	52400
560	02002	97020	31204	00900	51201
695	00000	60020	32004	00900	52601
105	01403	98020	28907	00900	51707
235	00000	97020	31105	00900	51704
270	00000	97020	33051	00900	53400
310	00701	97020	26904	00900	00707
495	00401	96100	23851	00900	52702
510	22018	98020	45100	00901	55703
570	00000	60020	32602	00900	52802
575	01401	62020	32103	00900	52701
650	02001	82020	08701	00900	62803

SYNOP z godz.12 GMT.

150	01802	58050	29116	00900	00811
185	02201	98020	29215	00900	52718
205	21405	70030	25318	00902	03714
250	01403	97020	29016	00900	52714
295	02702	97020	30614	00900	01715
330	21404	62020	27418	00901	01714
375	01802	70020	30315	00900	52814
425	11603	70010	27018	00901	02716
465	01603	60020	28716	00900	02714
560	01505	70020	28016	00900	50814
695	00901	70020	29415	00900	52715
105	01803	98020	26518	00900	00713
235	01603	97020	28315	00900	00715
270	01403	98020	29815	00900	54714
310	31404	97020	25219	00909	05712
495	00901	97020	30514	00900	01711
510	62009	99024	45404	00908	52501
570	01802	70020	28817	00900	50710
575	01403	98020	29315	00900	53812
650	02201	88020	08304	00900	56601

TEMP Legionowo, godz.00 GMT.

12374	23255	06007	01405	85581	02571
01903	70133	54667	02302	50691	70875
01806	40303	81XX0	01510	30929	93XX6
01610	55555	00020	02533	01403	35988
09023	01407	98915	04551	01502	87724
52644	00401	65655	58676	00000	95627
60714	00801	66666	49171	01706	30004
01610	01010	00900			

TEMP Wrocław, godz.00 GMT.

12425	23238	07034	85585	05512	70150
51604	50732	70806	40341	80929	55555
00015	09009	34988	10046	82933	11056
85823	07541	89723	00567	52449	76875
66666	39681	35088	01010	00900	

Przebieg pogody w Polsce w dniu 22.III.1959r.

W całym prawie kraju było pogodnie, tylko w części zachodniej notowano lokalnie zachmurzenie umiarkowane. Temperatura maksymalna wynosiła od 13°C w Bydgoszczy do 20°C w Słubicach, a w nocy od -1°C w Zamościu do 11°C w Zielonej Górze. Wiatry były słabe przeważnie południowo-wschodnie.

Druk PPWK – Warszawa. Solec 18. Zam. 1420/154/E/58 – 25.VII.58 – CW- 31952 – 78000 – 61 x 86 – mapowy 100 g

PAŃSTWOWY INSTYTUT
HYDROLOGICZNO-METEOROLOGICZNY
WARSZAWA

Biuletyn Synoptyczny

Legenda:

izobara w mb lub izohipsa w dkm
(na mapie tendencji barometrycznej
izalobara w jednostkach mb 3 godz.)

Znakowanie zjawisk meteorologicznych

- front ciepły
- front chłodny
- front zokludowany
- front stacjonarny
- deszcz
- mżawka
- śnieg

} natężenie opadu jest charakteryzowane ilością znaczków

- krupa
- grad
- opady przelotne
- obszar jednostajnych opadów deszczu
- " " " śniegu

- mgła
- zmętnienie
- burza
- błyskawica
- zamieć

Wiatr

- 1/2 m/sek
- 1 m/sek
- 2 1/2 m/sek
- 5 m/sek

Wielkość zachmurzenia

- niebo bezchmurne
- 1/10 pokrycia nieba
- 2/10 - 3/10 " "
- 4/10 " "
- 5/10 " "
- 6/10 " "
- 7/10 - 8/10 " "
- 9/10 " "
- 10/10 " "
- niebo niewidoczne

Znakowanie układów ciśnienia

W - wyż N - niż

Znakowanie mas powietrza

PP - powietrze polarne
PA - " arktyczne
PZ - " zwrotnikowe
m - morskie
k - kontynentalne
s - stare

Rozmieszczenie danych

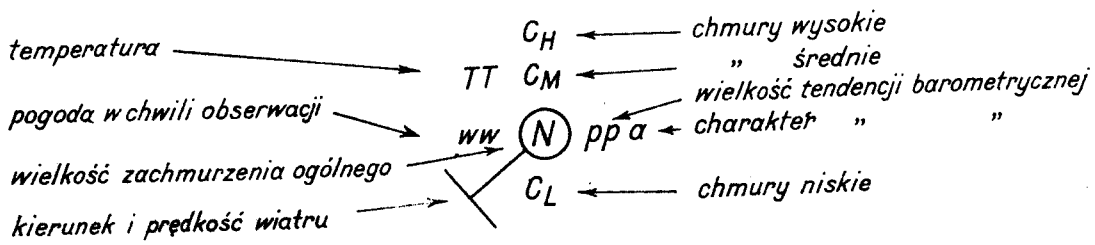

PIHM Wzór Nr VI 30/58

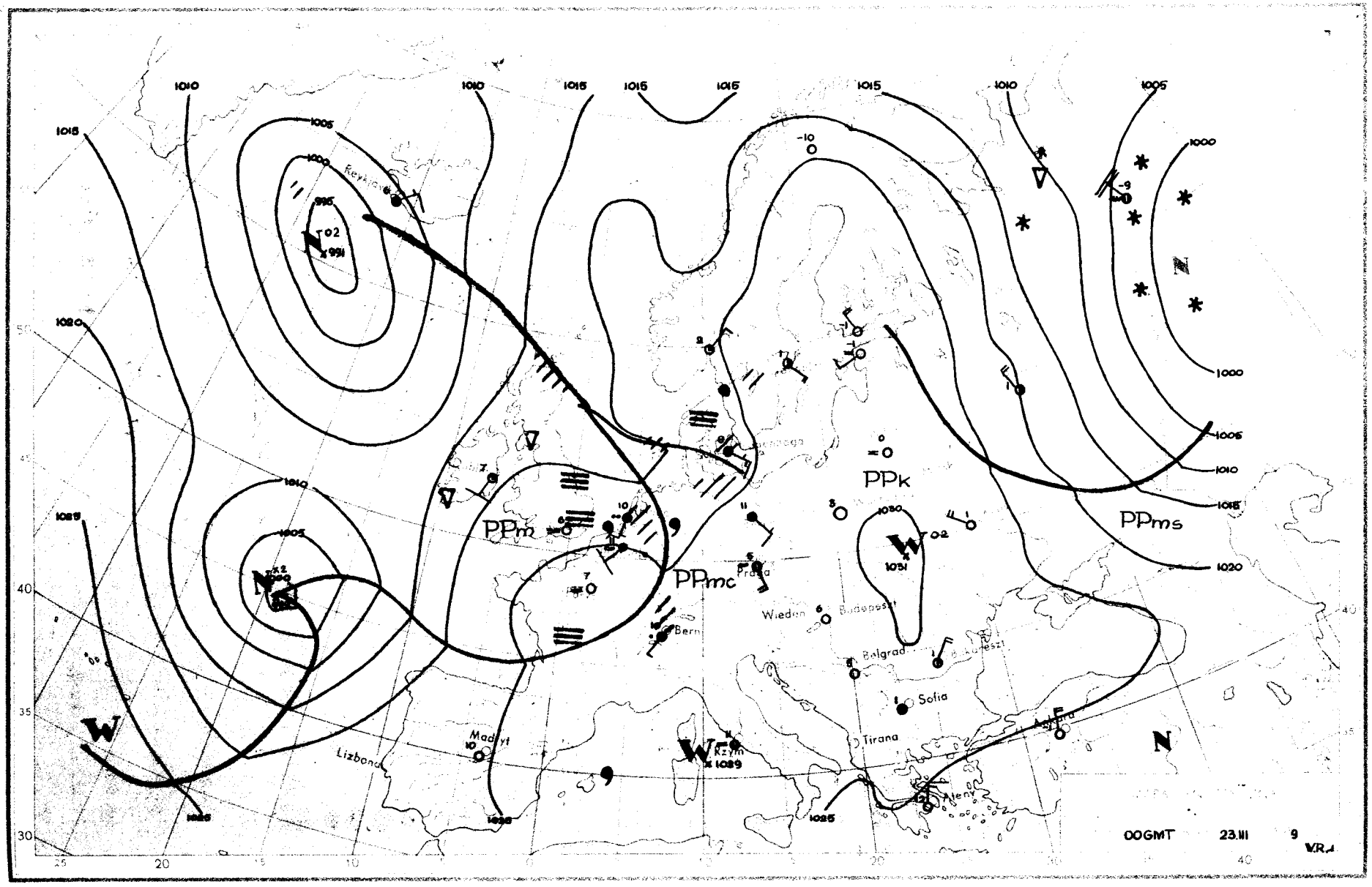

PPm
PPmc
PPk
PPms
Reykjavik
Lizbona
Madryt
Rzym
Bern
Praga
Wiedeń
Budapeszt
Belgrad
Sofia
Tirana
Ateny
Ankara
OOGMT 23.III 9
V.R.J.

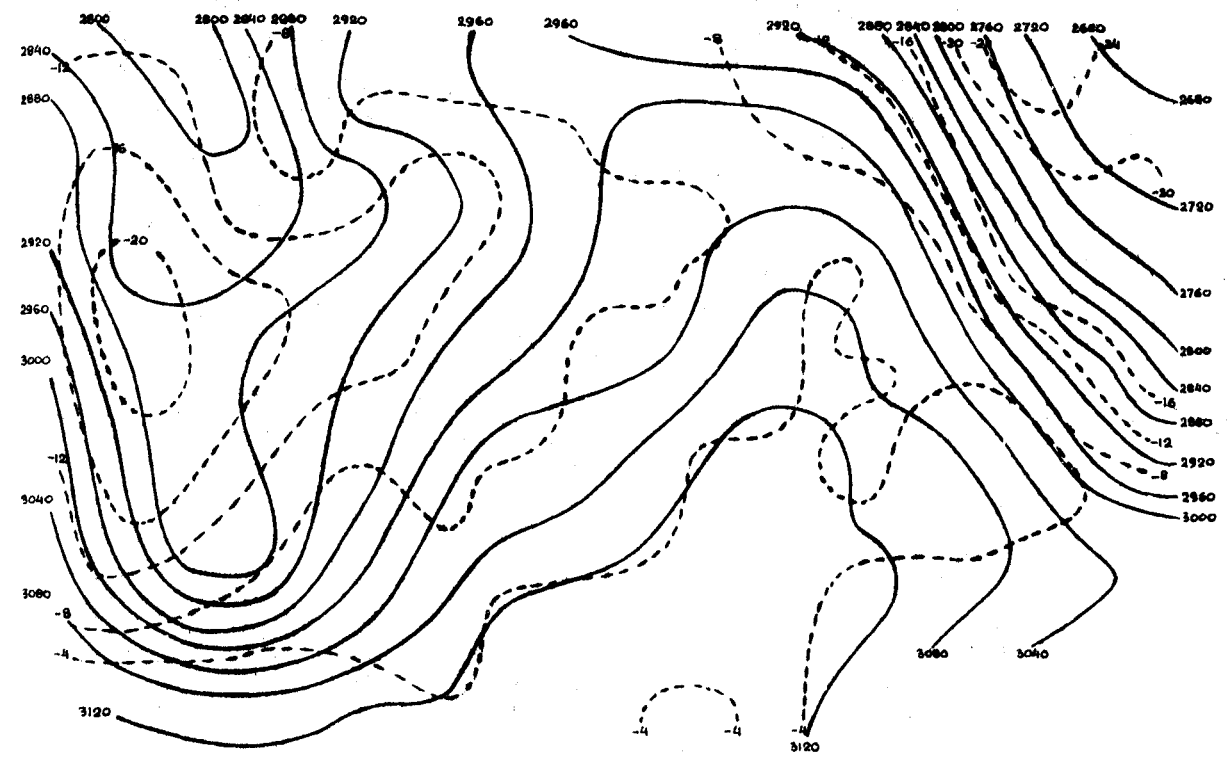

23.III.1959r.-godz.00 GMT.

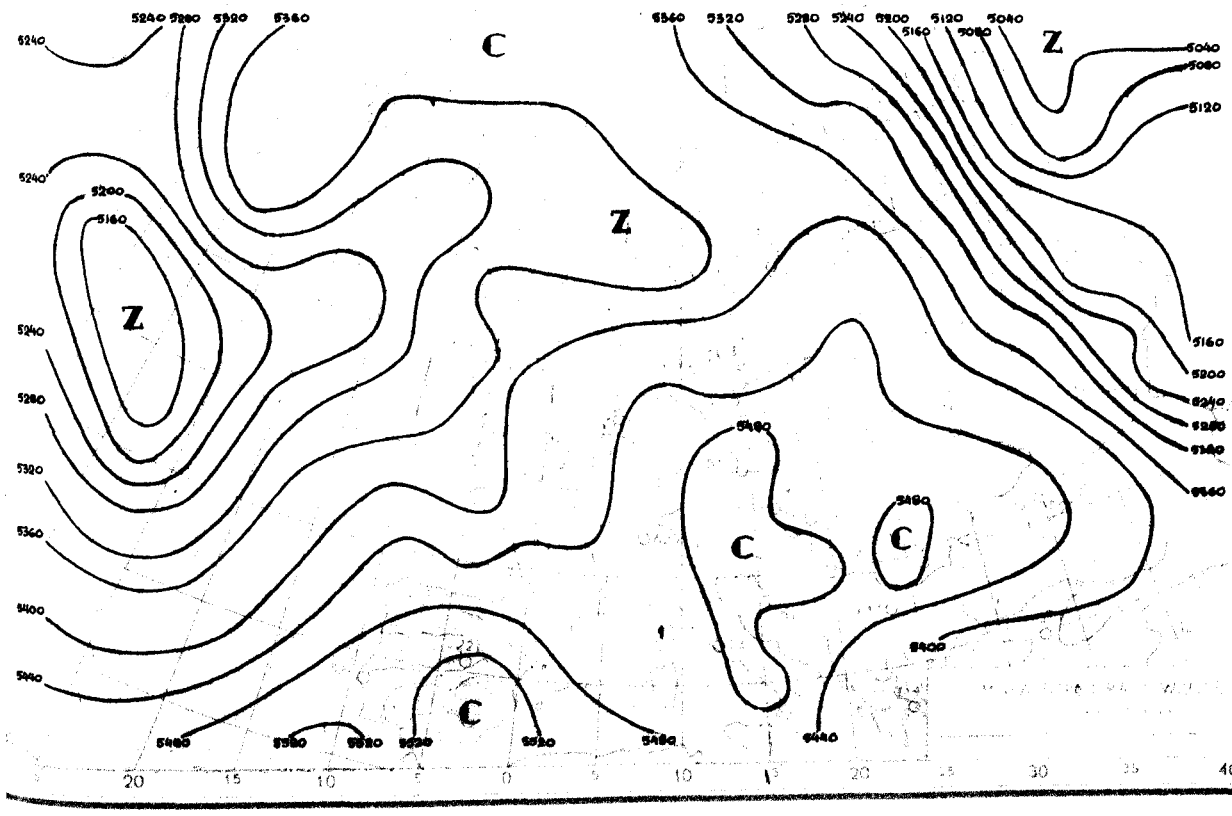

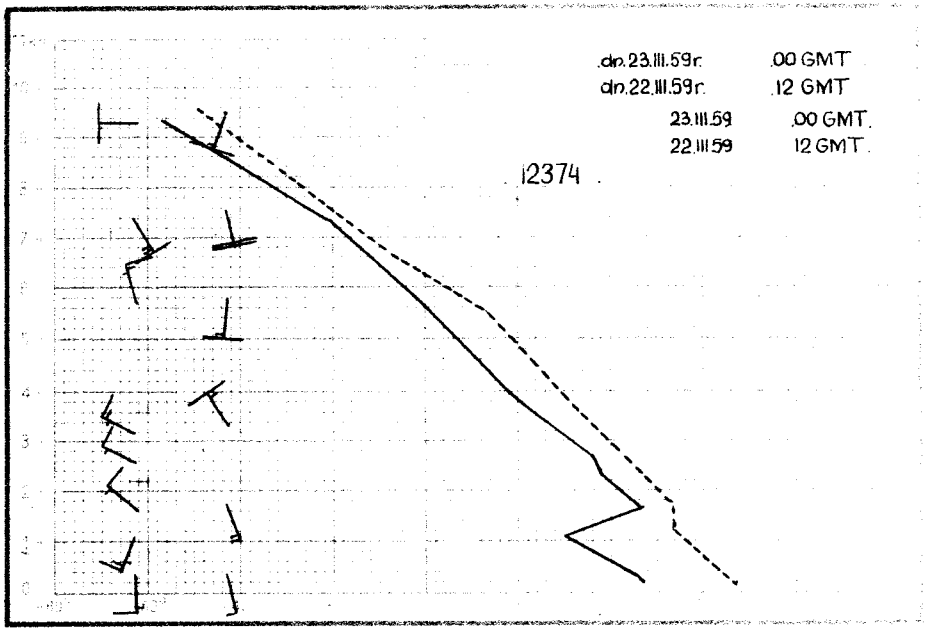
dn.23.III.59r. .00 GMT
dn.22.III.59r. .12 GMT
23.III.59 .00 GMT.
22.III.59 12 GMT.
12374

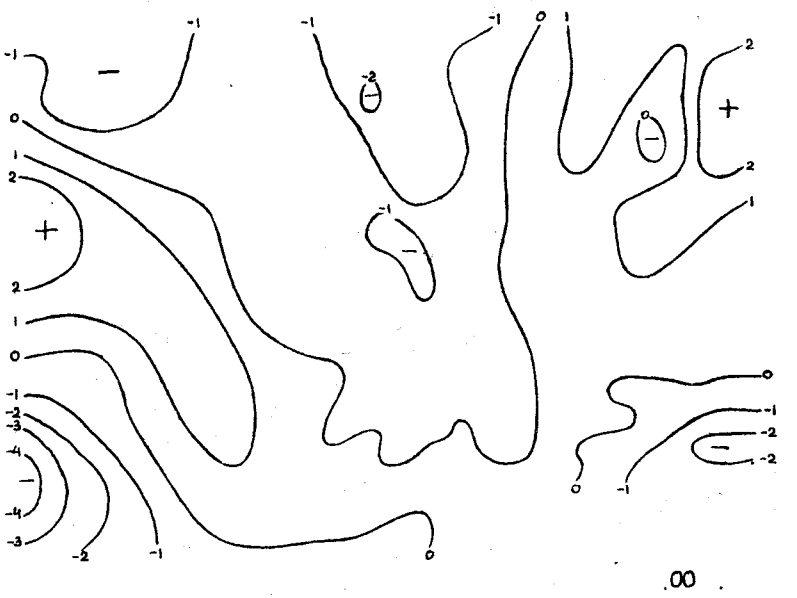
.00

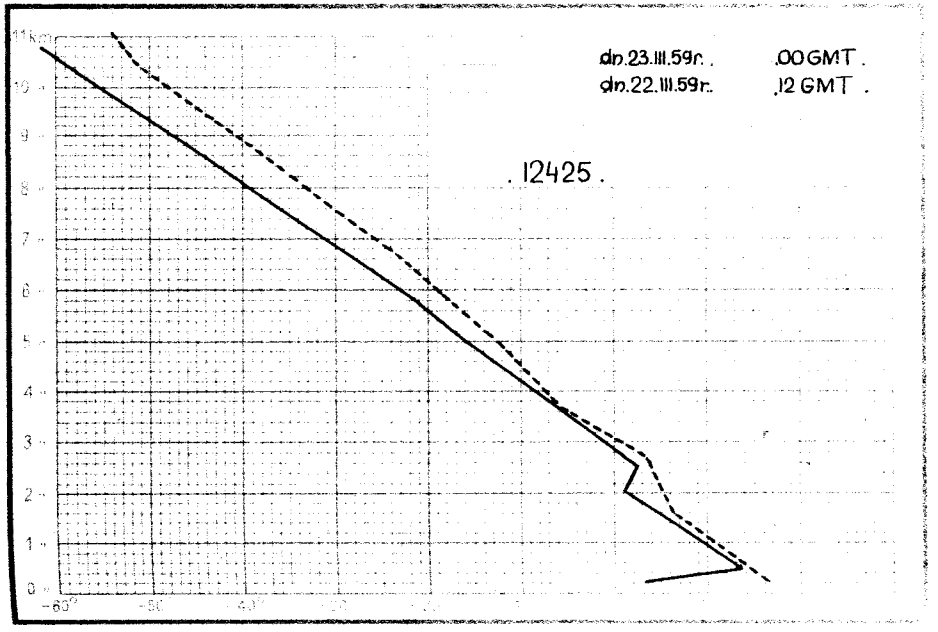
dn.23.III.59r. .00 GMT.
dn.22.III.59r. .12 GMT.
12425.

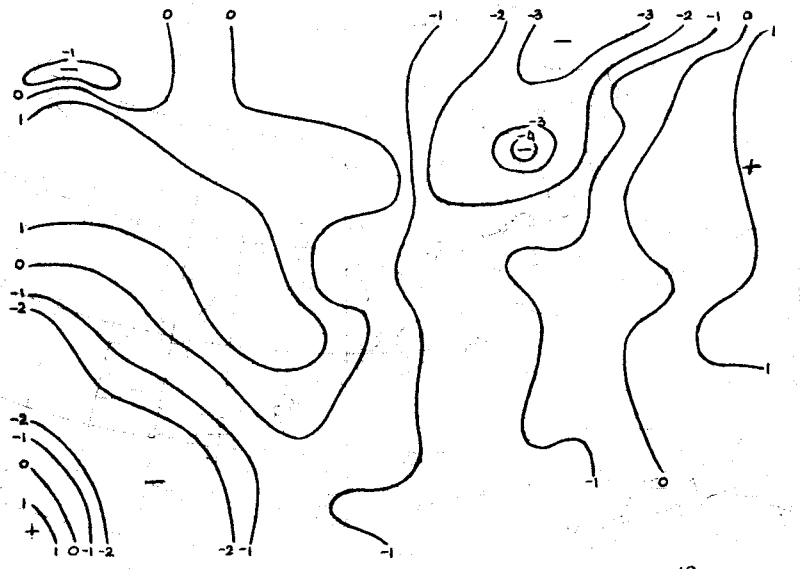
.12

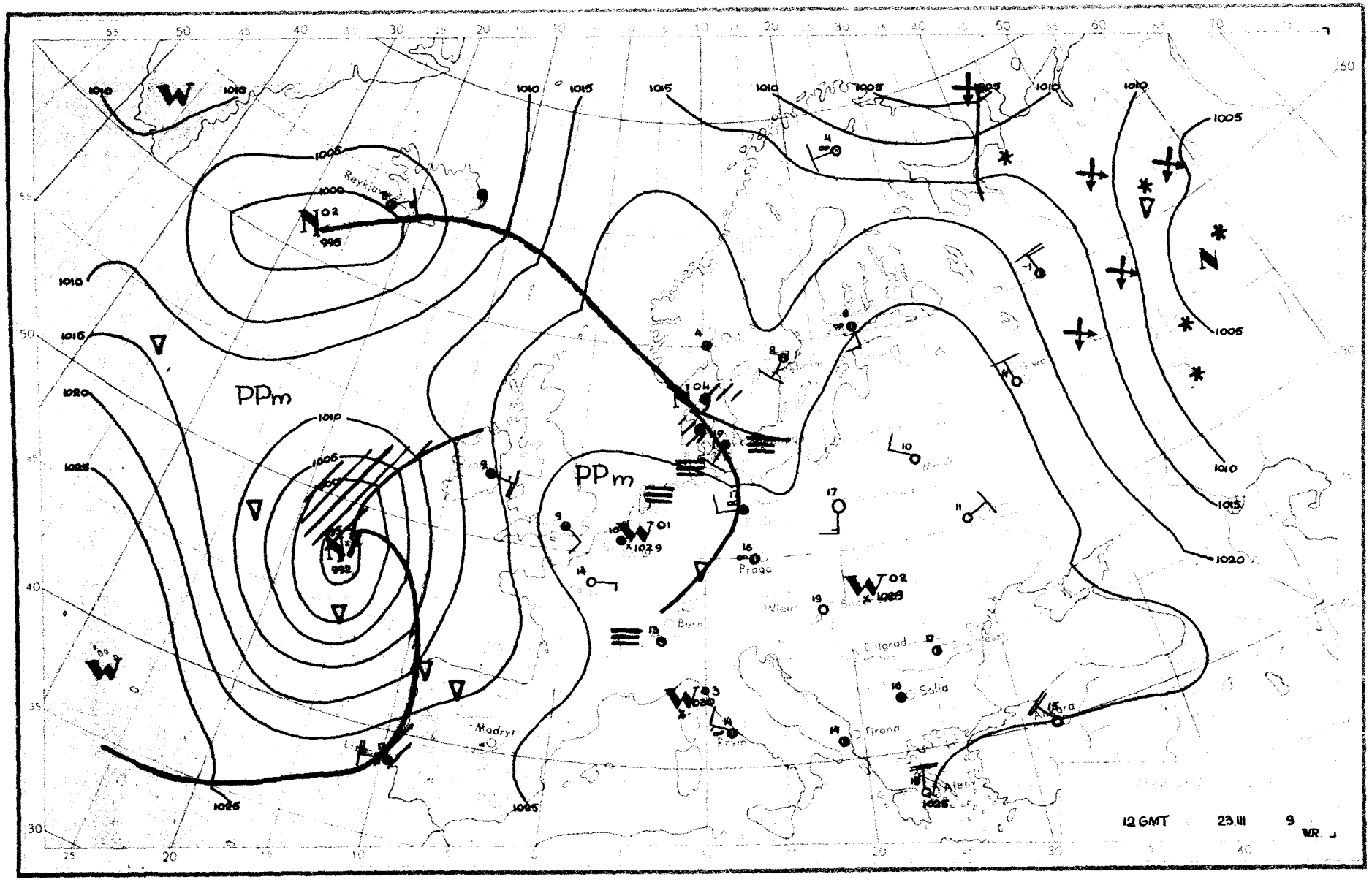

PPm
PPm
Reykjavik
Praga
Wiedeń
Bern
Madryt
Sofia
Tirana
Ateny
Ankara
12 GMT
23.III
9

Dane synoptyczne z Polski w dniu 23.III.1959r.

SYNOP z godz.00 GMT.

150	20000	56100	27704	00901	01607
185	00000	97020	29103	00900	52804
205	80000	65021	24808	00907	05400
250	00901	97020	28602	00900	00202
295	00000	97020	30251	00900	52400
330	60902	50101	26906	00906	02804
375	00000	70020	29703	00900	51702
425	21402	60010	27504	00902	02701
465	00702	60020	28705	00900	01400
560	00000	60020	28904	00900	00202
695	00000	60020	30200	00900	53701
105	31402	98031	25608	00905	00804
235	01401	97020	27708	00900	50705
270	01401	97020	29202	00900	52803
310	81401	96102	24906	00907	04602
495	00000	97020	30600	00900	50809
510	32010	98021	45402	10832	00301
570	00000	65020	28451	00900	53602
575	00000	65020	29502	00900	50602
650	00201	84020	07801	00900	57803

SYNOP z godz.12 GMT.

150	61802	57052	25718	30932	05713
185	51803	97020	26117	00906	00816
205	70904	65032	24518	10938	10807
250	72204	97011	25818	00906	05714
295	22203	98030	28916	00901	02814
330	52201	58052	26019	00906	06708
375	01804	80020	27917	00900	01715
425	32701	65020	25819	00908	04711
465	21804	60030	26018	00901	04811
560	01904	70020	26519	00900	50810
695	00902	70020	28116	00900	51811
105	82903	97022	24215	00907	05707
235	82202	97022	24717	00907	06709
270	21602	97020	26219	00901	02714
310	62902	97031	25019	11646	08707
495	01802	98020	28516	00900	02812
510	63401	98032	48307	11541	01201
570	01804	70020	27317	00900	00811
575	00901	58050	27719	00900	02711
650	10000	84020	08504	00901	56400

TEMP Legionowo, godz.00 GMT.

12374	32230	03527	01703	85539	04526
03003	70095	54631	03004	50666	69862
03504	40291	79XX2	02207	30927	96XX7
02710	55555	00017	04526	00000	98910
53585	02004	18785	00563	02702	63742
50574	02903	95627	59688	03204	66666
40079	02207	24308	02208	01010	10910

TEMP Wrocław, godz.00 GMT.

12425	23223	08071	85574	05511	70141
51677	50722	69839	40334	82XX5	30929
98XX8	20185	11XX8	55555	00013	04031
39980	14131	91816	02536	36772	03552
04548	65824	72500	69839	66440	77913
66666	27004	22513	20012	01010	00906

Przebieg pogody w Polsce w dniu 23.III.1959r.

W ciągu doby ubiegłej było w części zachodniej i północnej duże zachmurzenie z przejściowymi opadami deszczu. Miejscami wystąpiły mgły. Na pozostałym obszarze było pogodnie lub zachmurzenie niewielkie. Temperatura maksymalna wahała się od 15°C do 20°C, temperatura w nocy od -1°C do 11°C. Wiatry były słabe przeważnie z kierunków zachodnich.

Druk PPWK – W-wa, Solec 18. Zam. 1420/154/E/58 – 25.VII.58 – CW- 31932 – 76000 – 61 x 86 – mapowy 100 g

24 MARZ 1959

PAŃSTWOWY INSTYTUT
HYDROLOGICZNO-METEOROLOGICZNY
WARSZAWA

Biuletyn Synoptyczny

Legenda:

izobara w mb lub izohipsa w dkm
(na mapie tendencji barometrycznej
izalobara w jednostkach mb 3 godz.)

Znakowanie zjawisk meteorologicznych

- front ciepły
- front chłodny
- front zokludowany
- front stacjonarny
- • deszcz
- , mżawka
- * śnieg

} natężenie opadu jest charakteryzowane ilością znaczków

- Δ krupa
- ▲ grad
- ∇ opady przelotne
- obszar jednostajnych opadów deszczu
- " " " śniegu
- ≡ mgła
- ∞ zmętnienie
- burza
- błyskawica
- zamieć

Wiatr

- ½ m/sek
- 1 m/sek
- 2½ m/sek
- 5 m/sek

Wielkość zachmurzenia

- ○ niebo bezchmurne
- 1/10 pokrycia nieba
- 2/10 - 3/10 " "
- 4/10 " "
- 5/10 " "
- 6/10 " "
- 7/10 - 8/10 " "
- 9/10 " "
- ● 10/10 " "
- ⊗ niebo niewidoczne

Znakowanie układów ciśnienia

W - wyż N - niż

Znakowanie mas powietrza

PP - powietrze polarne
PA - " arktyczne
PZ - " zwrotnikowe
m - morskie
k - kontynentalne
s - stare

Rozmieszczenie danych

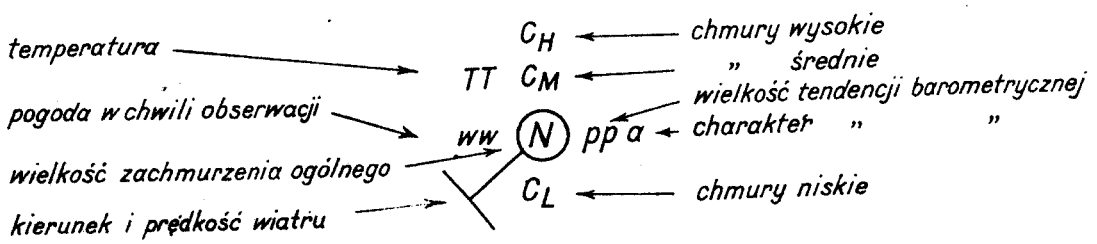

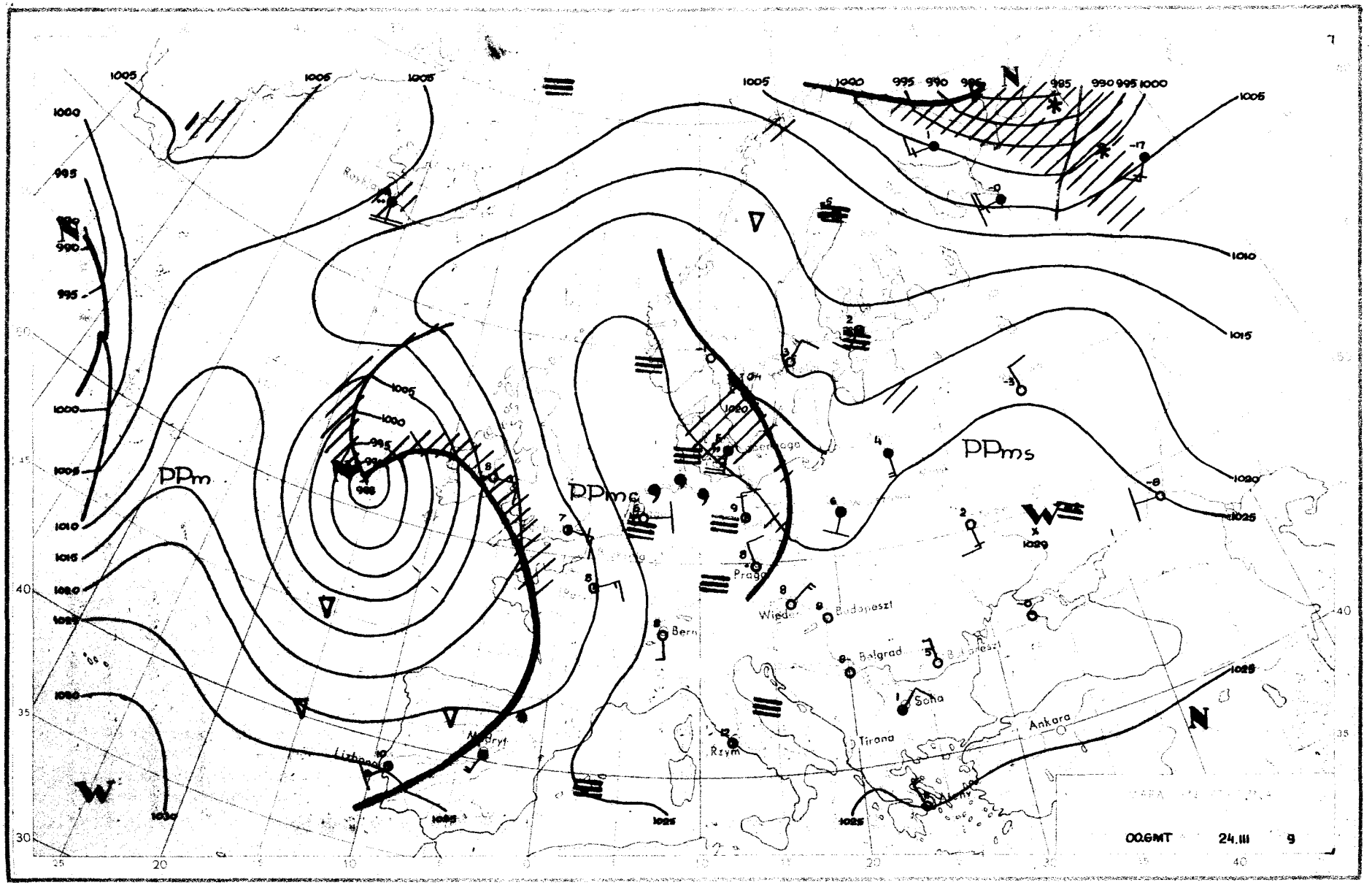
PPm
PPmc
PPms
Lisbona
Madryt
Bern
Praga
Wiedeń
Budapeszt
Belgrad
Sofia
Tirana
Rzym
Ateny
Ankara
00.6MT
24.III
9

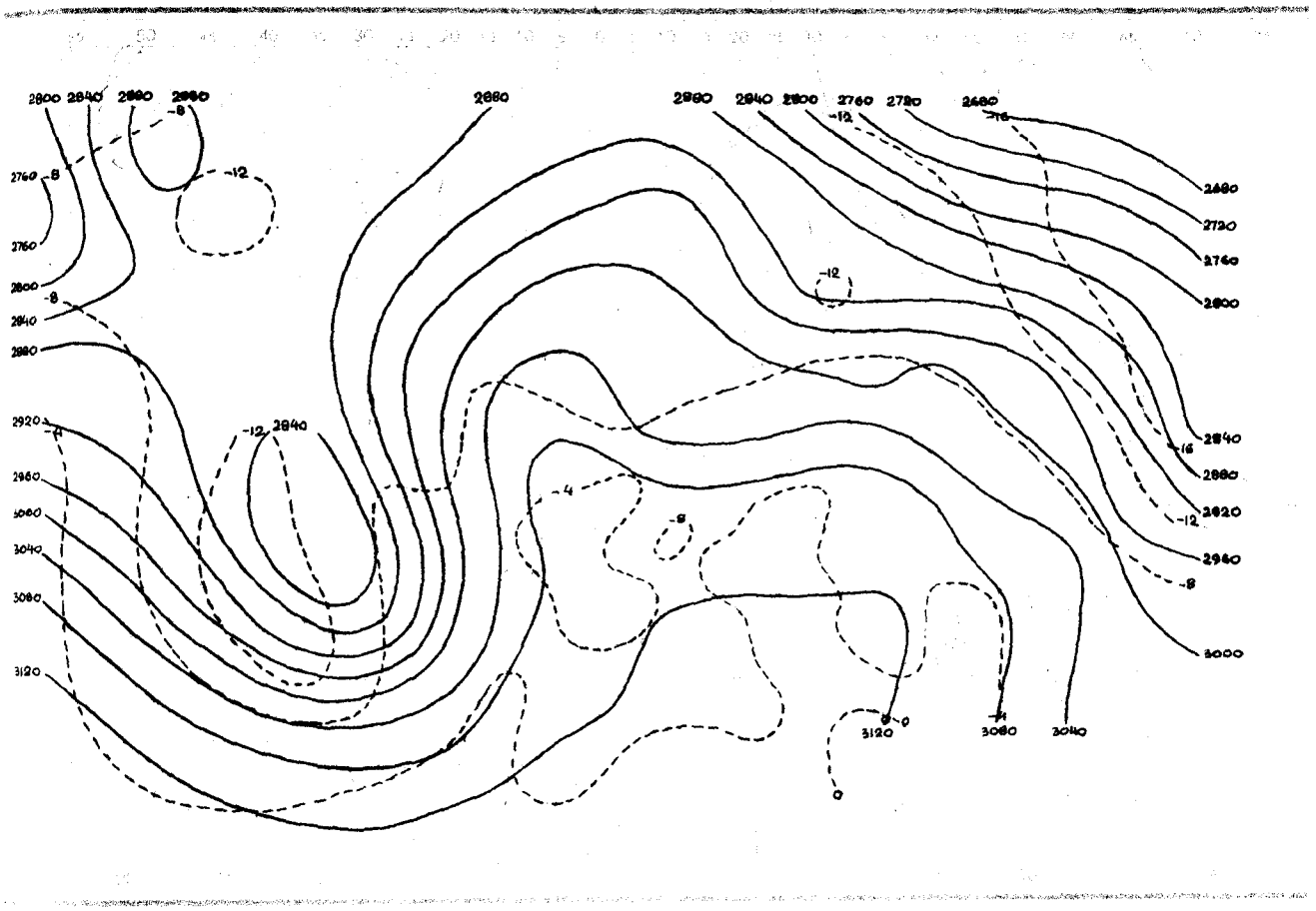

24.III.195[illegible] GMT.

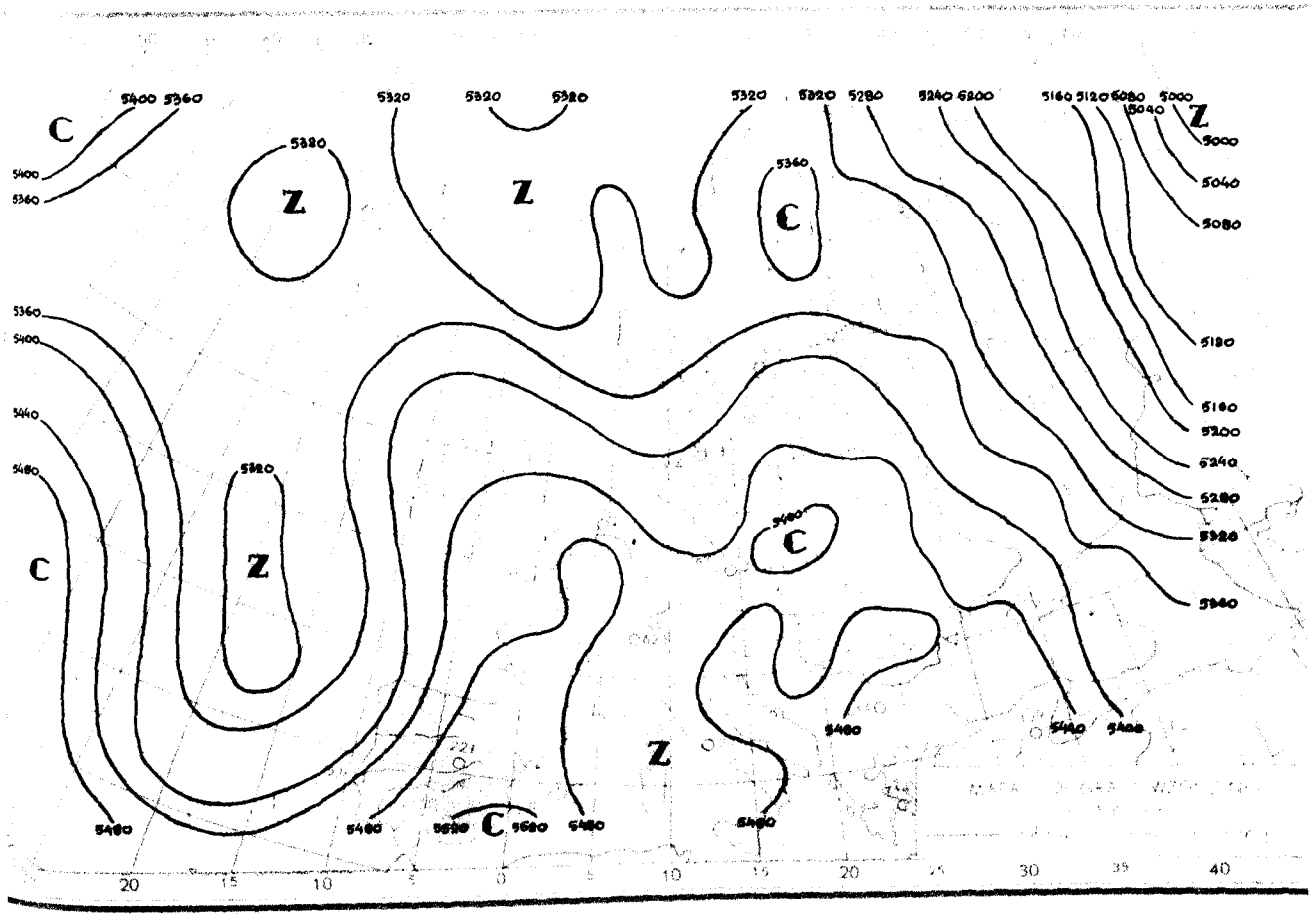

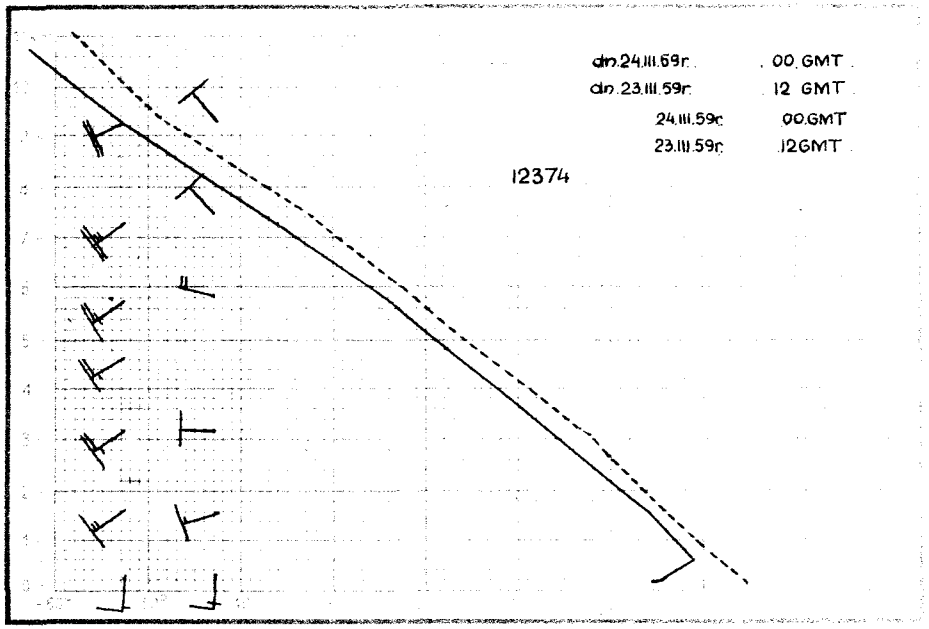
dn.24.III.59r. 00.GMT
dn.23.III.59r. 12 GMT
24.III.59c 00.GMT
23.III.59r 12GMT
12374

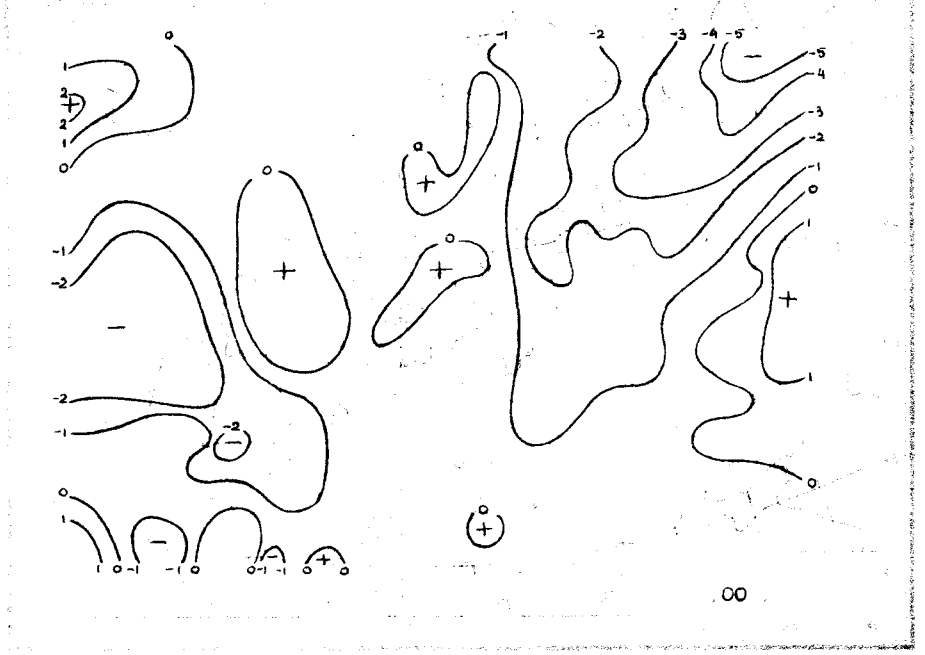
00

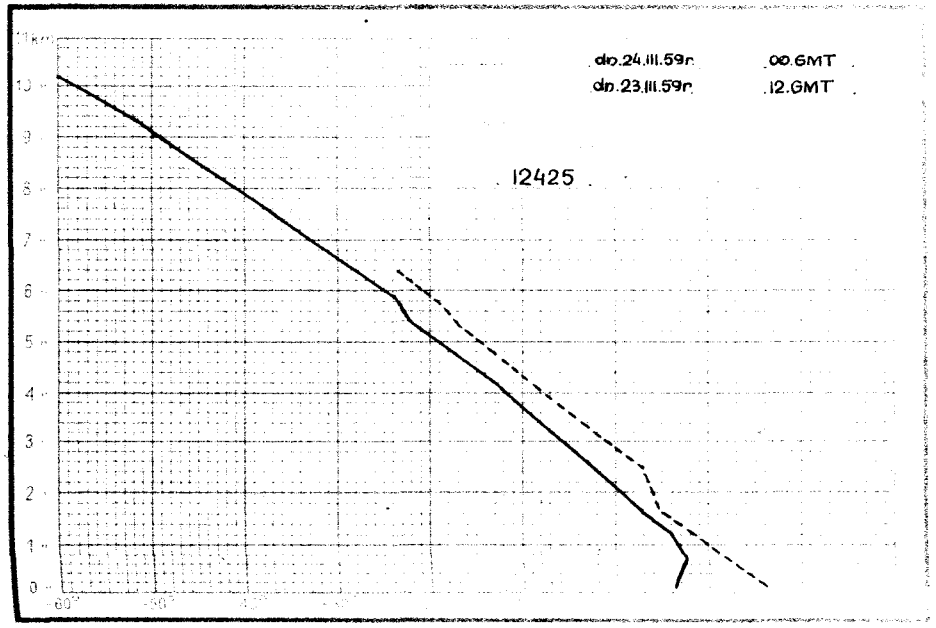
dn.24.III.59r. 00.GMT
dn.23.III.59r. 12.GMT
12425

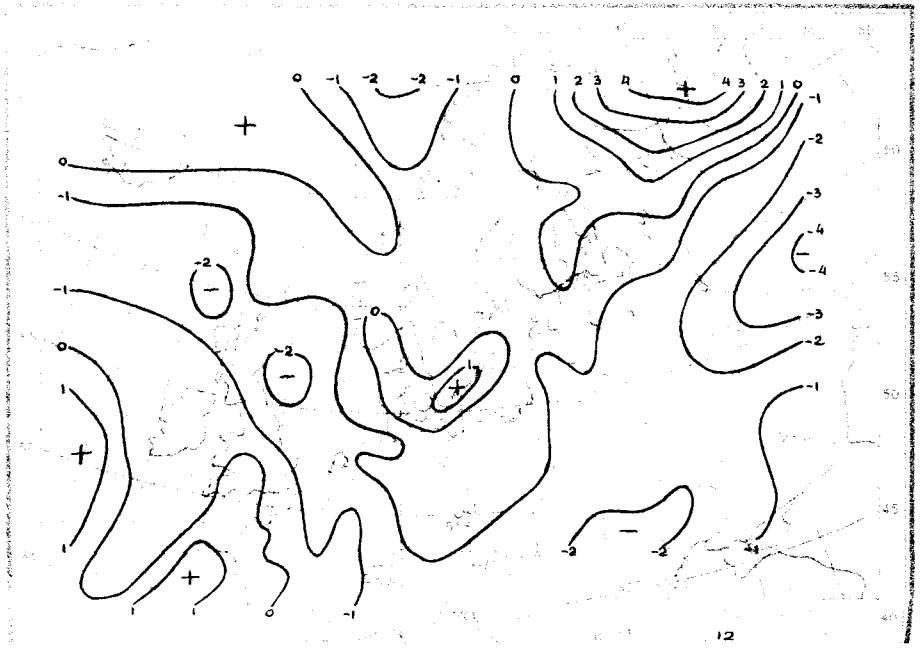
12

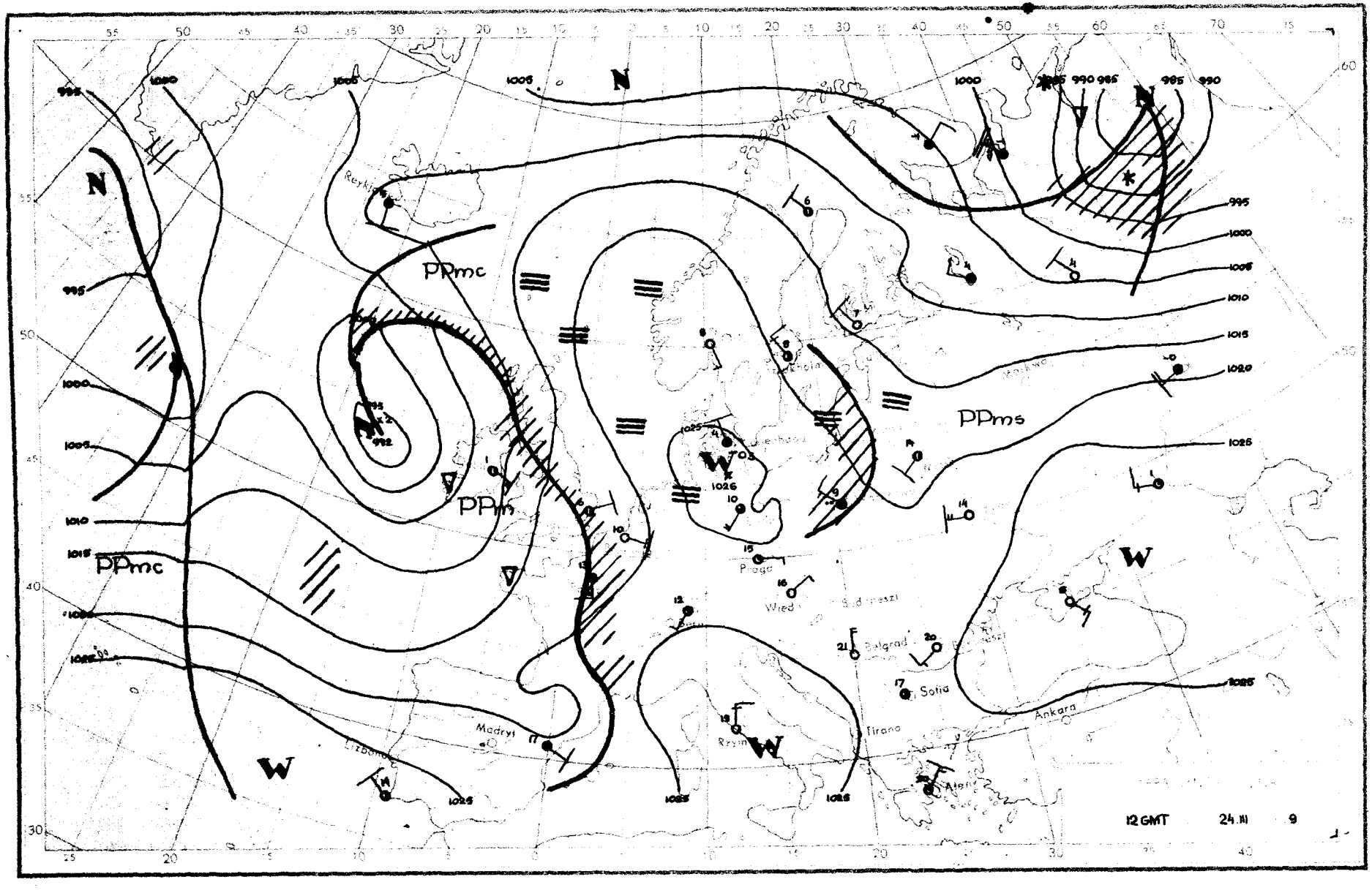

PPmc
PPm
PPmc
PPms
N
N
W
W
W
W
Reykjavik
Madryt
Lizbona
Praga
Wiedeń
Budapeszt
Belgrad
Sofia
Tirana
Ankara
Ateny
Rzym
12 GMT
24.III
9

SYNOP z godz.00 GMT.

150	82902	58602	23010	855XX	09706
185	61801	97031	23809	00908	01702
205	83202	30106	24310	854XX	10604
250	70000	96101	239XX	7033X	05707
295	62001	97021	24905	00901	02711
330	72903	40102	24908	7097X	07805
375	81803	70031	24406	00907	03612
425	82703	50101	25409	00907	07501
465	80000	56102	24307	00907	05809
560	72304	60022	25906	00908	02703
695	00902	70020	26902	00900	52713
105	82704	20105	23807	855XX	06201
235	80000	97022	23509	854XX	06708
270	60000	97022	23704	00908	01711
310	80000	15216	24611	4557X	11707
495	20000	97030	26751	00905	51712
510	40000	98024	44704	00901	03703
570	21801	60020	25605	00901	04611
575	03201	60020	25904	00900	51703
650	21807	84030	05901	00906	62713

SYNOP z godz.12 GMT.

150	82905	57102	22406	863XX	05706
185	82902	04514	21507	862XX	06801
205	83202	58102	24909	884XX	06708
250	82704	97022	23709	854XX	05702
295	73204	97012	19915	50932	08710
330	52908	56054	25011	55500	06802
375	82903	20612	22909	3557X	09201
425	62702	60036	24814	625XX	10805
465	83204	22286	23710	862XX	09804
560	73403	50102	23914	755XX	09801
695	42704	70030	21719	[illegible]	[illegible]17
105	82707	30104	24004	863XX	04301
235	82905	97022	23507	854XX	05707
270	82902	96106	22009	864XX	08703
310	63203	96052	24811	62500	07809
495	72202	97021	21118	00908	07715
510	53204	97418	43502	35X80	02602
570	72704	60022	22615	2553X	08805
575	62903	62031	22419	50978	07714
650	70000	80022	04704	52408	52804

TEMP Legionowo, godz.00 GMT.

12374	23184	08021	01903	85531	06001
02507	70093	53629	02508	50659	71802
02509	40264	83903	02512	30921	99XX8
02610	20176	12XX7	02909	15355	09XX5
03104	10608	09XX9	03610	55555	00011
07011	01801	59952	11064	02208	28775
01547	02608	81560	65751	02508	26400
83903	02512	66666	24710	02810	21813
03010	15010	03104	07010	00108	06010
00207	01010	00907			

TEMP Wrocław, godz.00 GMT.

12425	48207	09063	85554	06033	70122
53588	50693	70774	40307	82XX4	30926
99XX0	55555	00011	08068	63950	10071
17891	09061	87818	03017	18611	60672
45517	69768	90486	71773	66666	37686
26107	01010	00907			

Przebieg pogody w Polsce w dniu 24.III.1959r.

W ciągu doby ubiegłej w całym kraju było zachmurzenie duże z opadami deszczu przemieszczającymi się od zachodu kraju na wschód. Po przejściu opadów wystąpiły miejscami większe przejaśnienia zwłaszcza na południowym-zachodzie. W nocy i rano notowano lokalnie mgły i zamglenia. Temperatura maksymalna wahała się od +5°C w Kołobrzegu do 20°C w Nowym Sączu, a w nocy od 1°C w Gdańsku do 10°C w Przemyślu. Wiatry były słabe z kierunków zachodnich i północno-zachodnich.-

Druk PPWK – W-wa Solec 18. Zam. 1420/154/E/58 – 25.VII.58 – CW- 31952 – 78000 – 61 x 86 – mapowy 100 g

25 Marz 195

PAŃSTWOWY INSTYTUT
HYDROLOGICZNO-METEOROLOGICZNY
WARSZAWA

Biuletyn Synoptyczny

Legenda:

izobara w mb lub izohipsa w dkm
(na mapie tendencji barometrycznej
izalobara w jednostkach mb 3 godz.)

Znakowanie zjawisk meteorologicznych

- front ciepły
- front chłodny
- front zokludowany
- front stacjonarny
- deszcz
- mżawka
- śnieg

} natężenie opadu jest charakteryzowane ilością znaczków

- krupa
- grad
- opady przelotne
- obszar jednostajnych opadów deszczu
- " " " śniegu

- mgła
- zmętnienie
- burza
- błyskawica
- zamieć

Wiatr

- 1/2 m/sek
- 1 m/sek
- 2 1/2 m/sek
- 5 m/sek

Wielkość zachmurzenia

- niebo bezchmurne
- 1/10 pokrycia nieba
- 2/10 - 3/10 " "
- 4/10 " "
- 5/10 " "
- 6/10 " "
- 7/10 - 8/10 " "
- 9/10 " "
- 10/10 " "
- niebo niewidoczne

Znakowanie układów ciśnienia

W - wyż N - niż

Znakowanie mas powietrza

PP - powietrze polarne
PA - " arktyczne
PZ - " zwrotnikowe
m - morskie
k - kontynentalne
s - stare

Rozmieszczenie danych

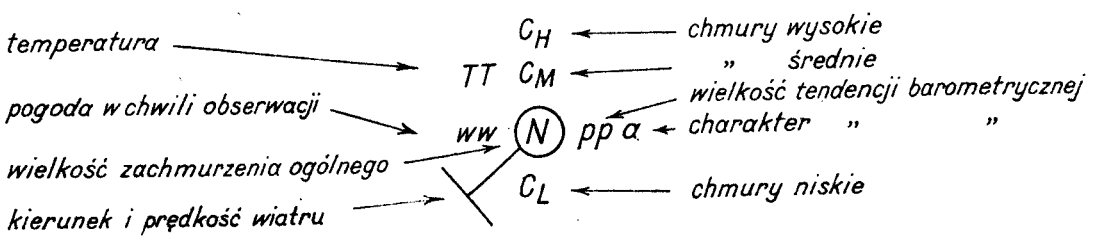

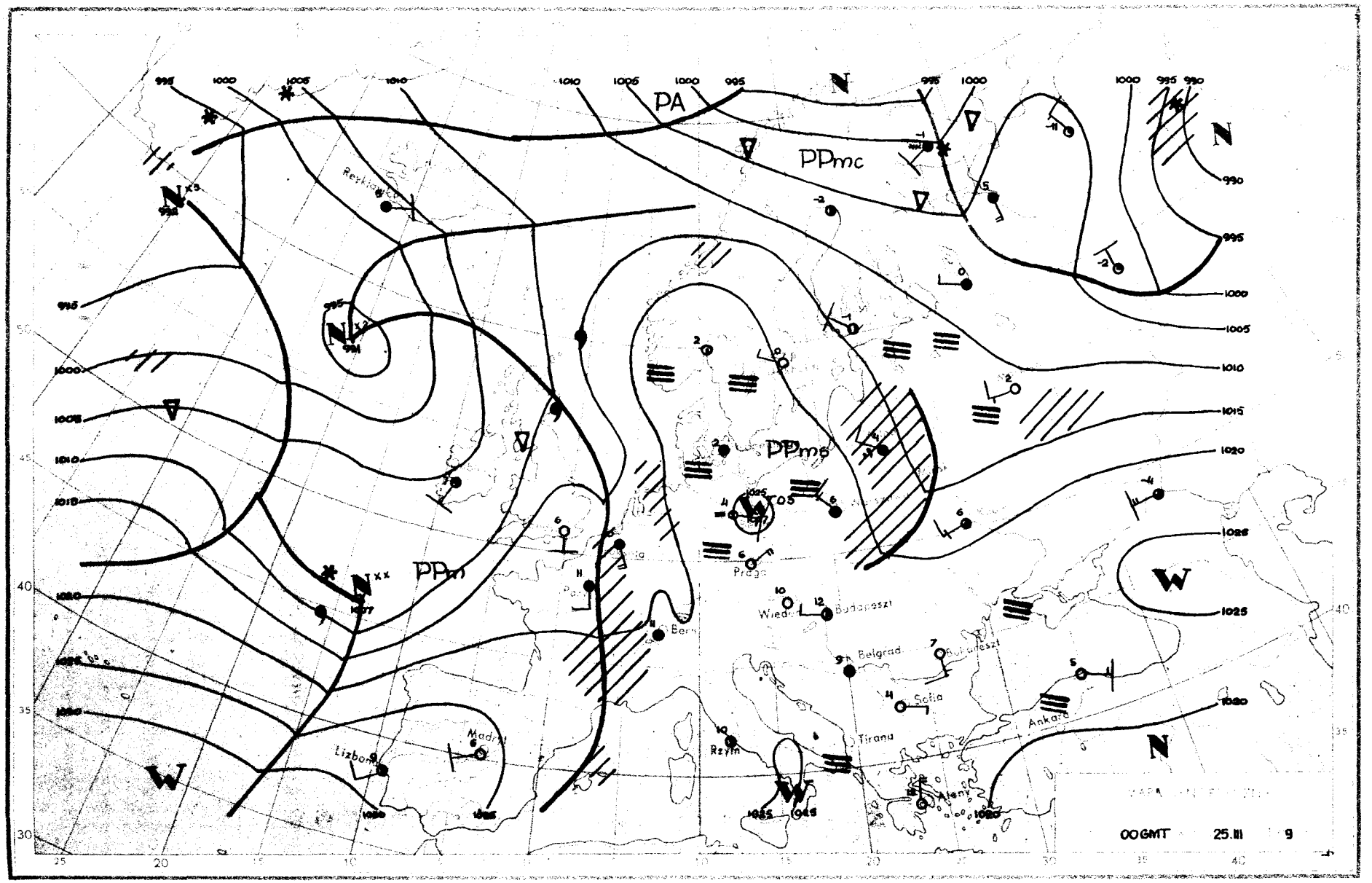
PA
PPmc
PPm
PPmo
Reykjavik
Praga
Wiedeń
Budapeszt
Bern
Belgrad
Bukareszt
Sofia
Tirana
Rzym
Ankara
Ateny
Madryt
Lizbona
N
W
OOGMT 25.III 9

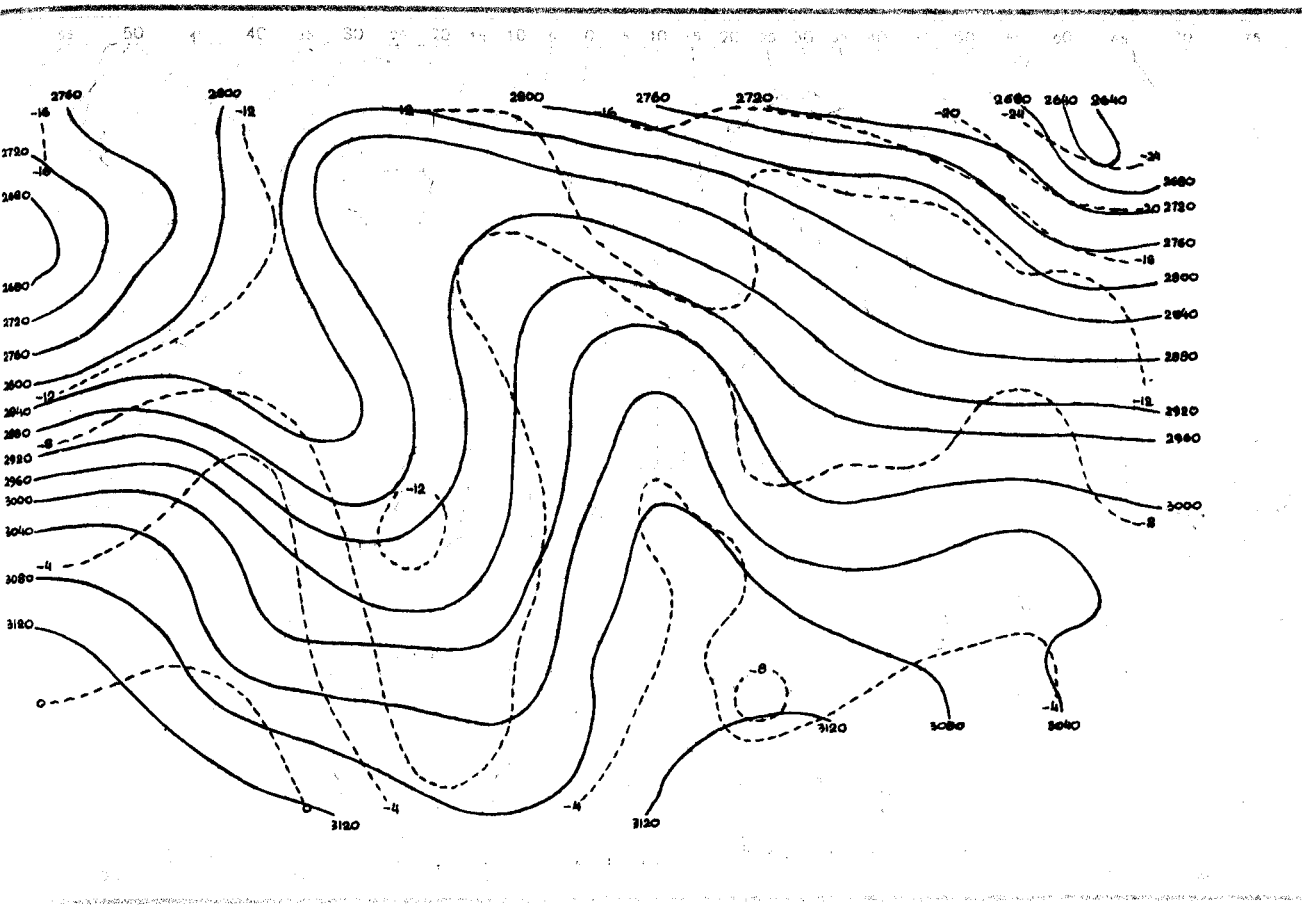

25.III.1959r.godz.00 GMT.

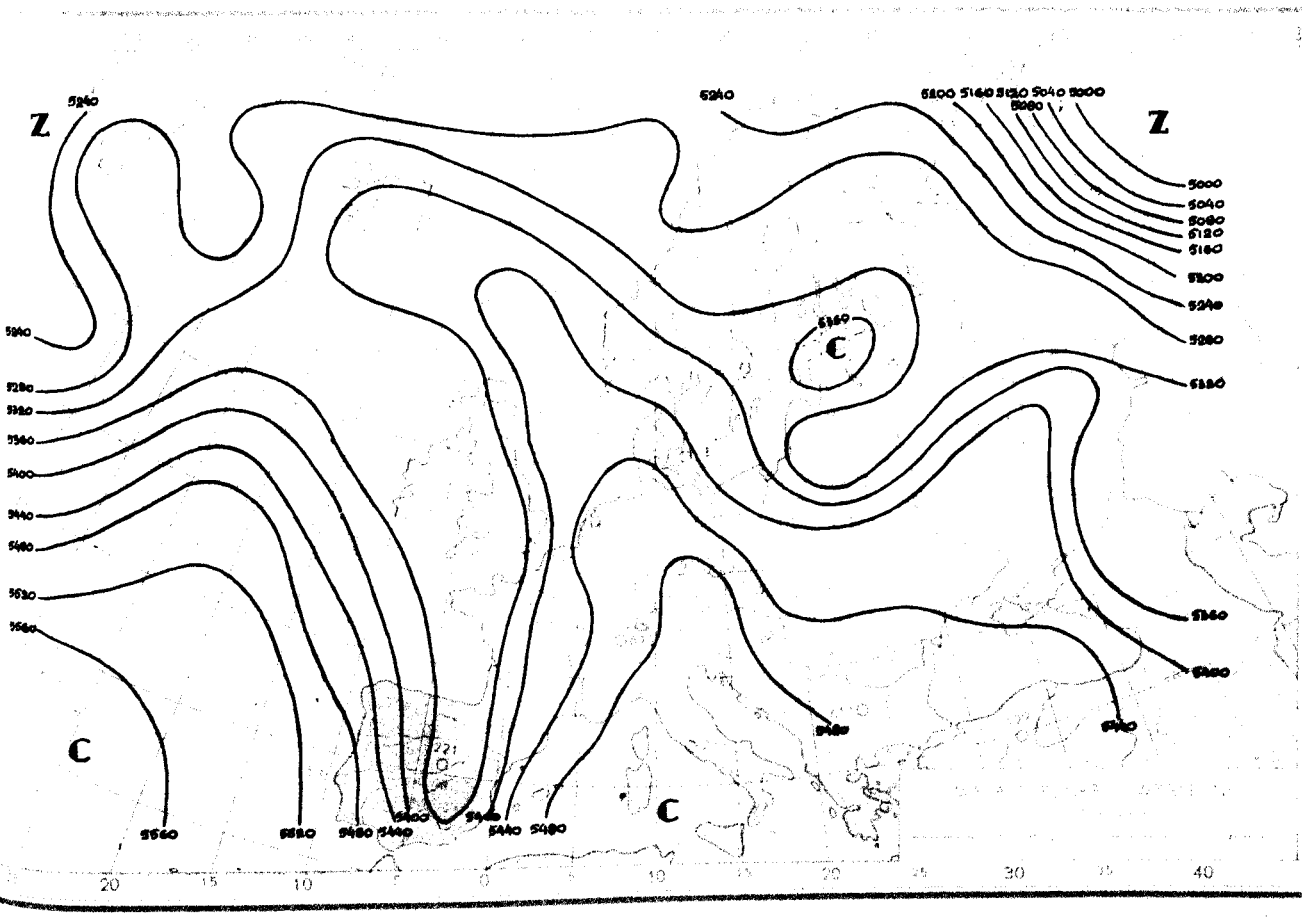

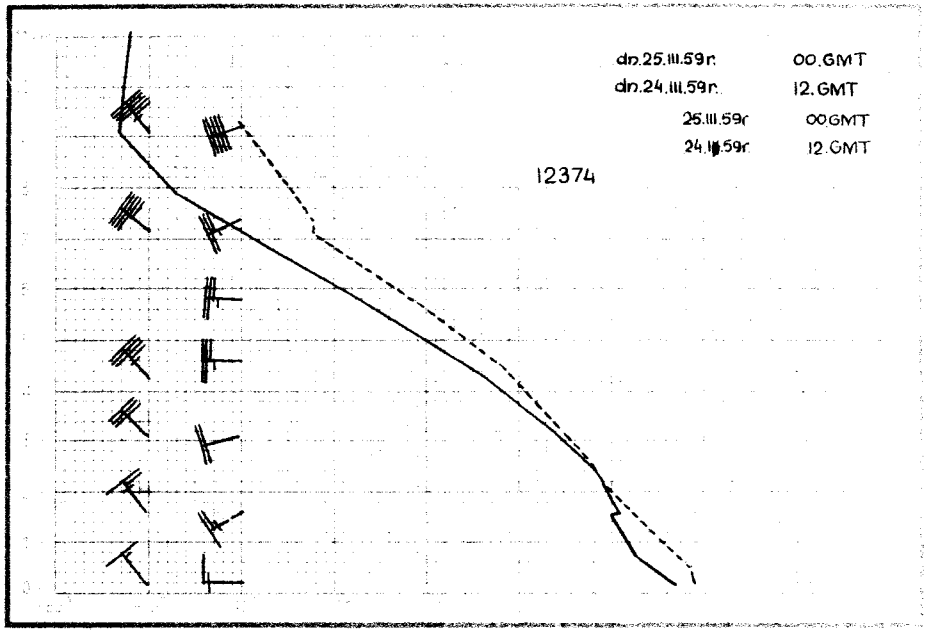
dn.25.III.59r. 00.GMT
dn.24.III.59r. 12.GMT
25.III.59r 00.GMT
24.III.59r 12.GMT
12374

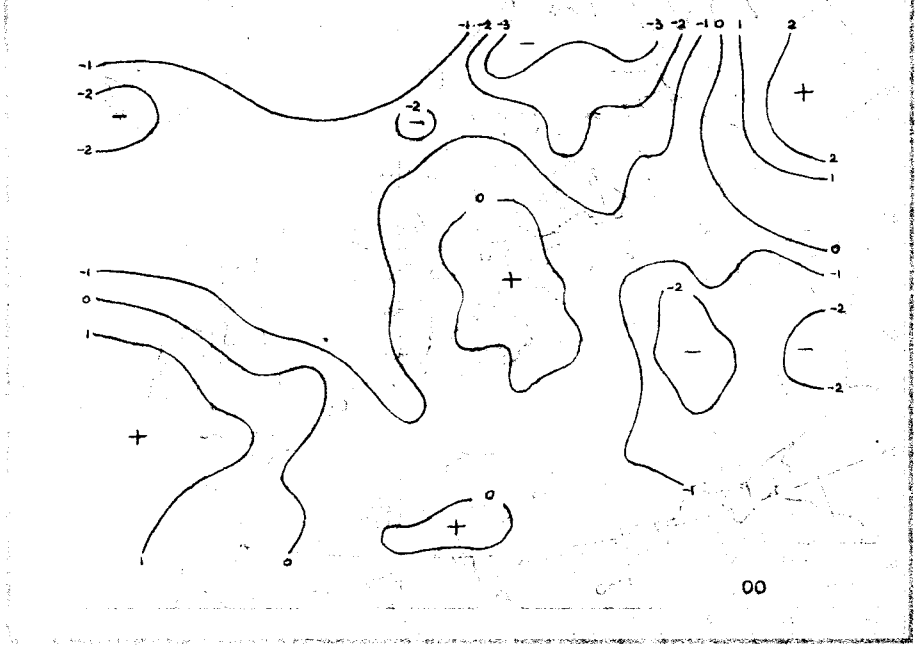
00

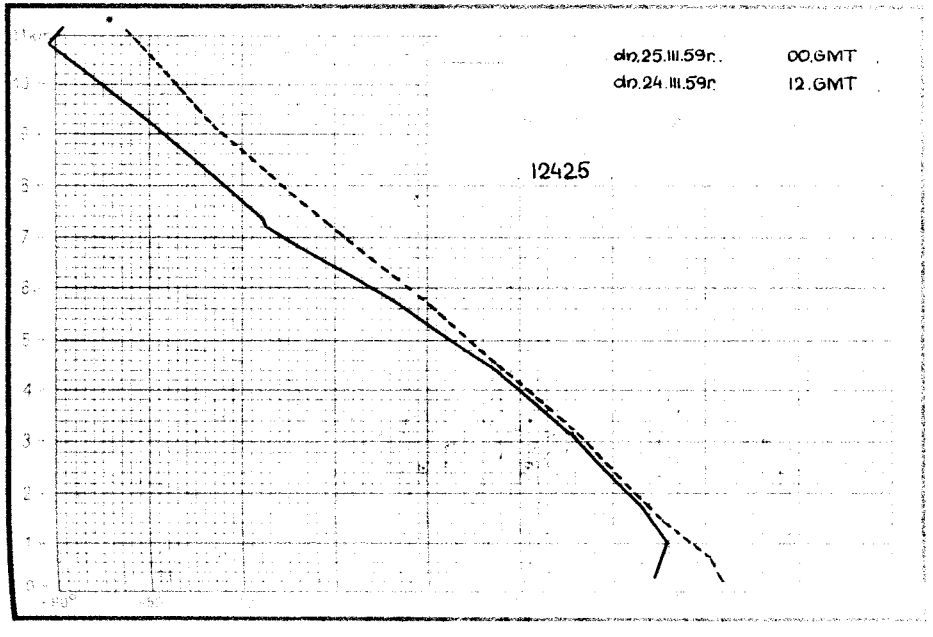
dn.25.III.59r. 00.GMT
dn.24.III.59r. 12.GMT
12425

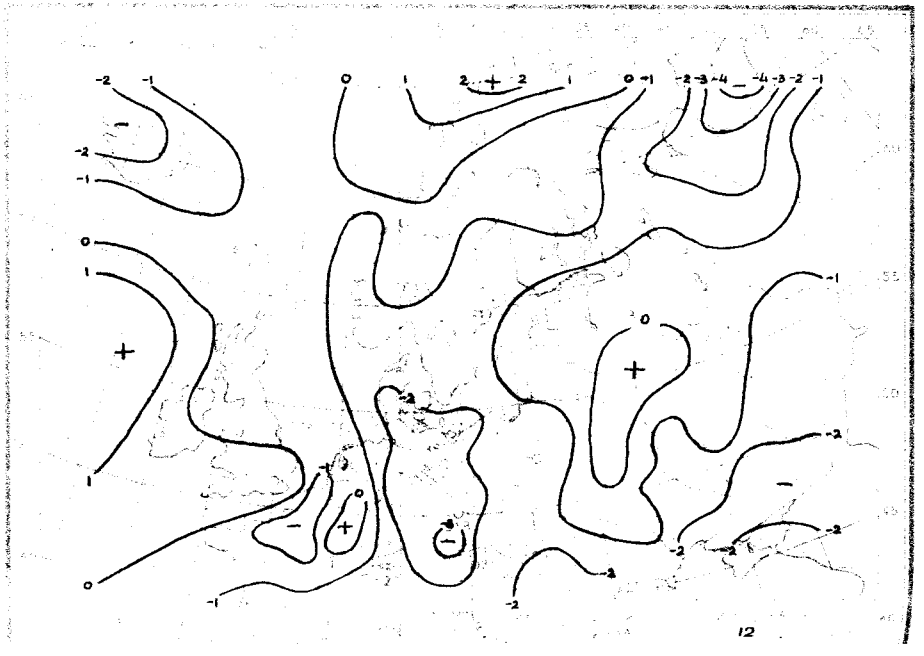
12

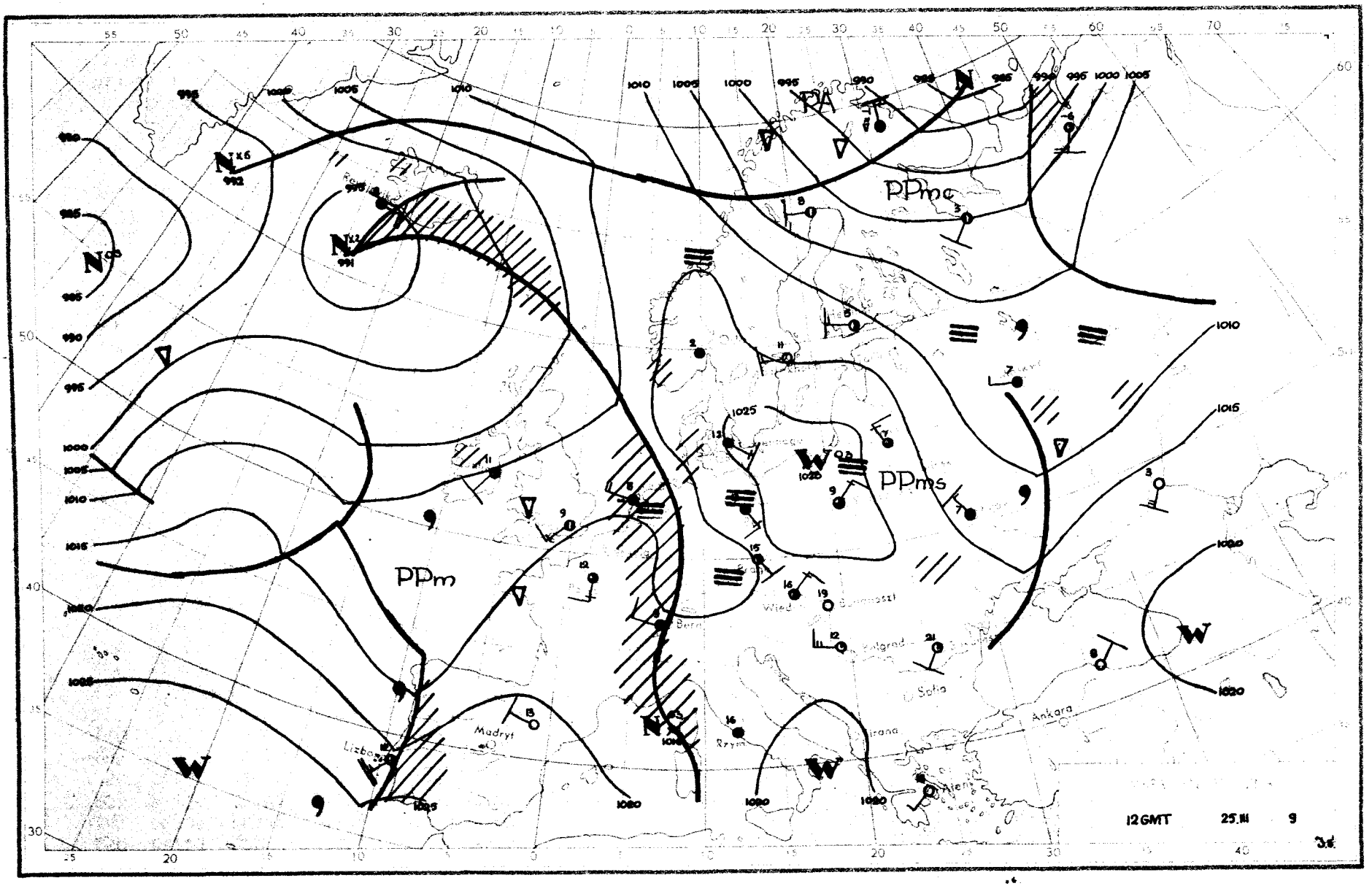
PPm
PPmc
PPms
PA
Madryt
Lizbona
Bern
Wiedeń
Budapeszt
Belgrad
Sofia
Ankara
Rzym
Ateny
12GMT
25.III
9

SYNOP z godz.00 GMT.

150	03201	60020	23601	00900	01400
185	82705	96102	20403	862XX	03204
205	81405	15102	24103	862XX	03703
250	13203	97011	23704	10930	03704
295	82706	97022	19405	854XX	04707
330	83604	56101	24504	8092X	03603
375	83204	56102	22606	863XX	05701
425	20000	20104	24204	00902	03703
465	82902	40101	23203	3643X	03704
560	92701	00454	23204	9X0XX	04707
695	83201	50612	21610	8042X	08705
105	90000	05454	23903	9X0XX	03602
235	90000	05454	24403	9X0XX	03703
270	83203	97022	22004	864XX	02400
310	00000	96101	27302	00900	02702
495	82702	97022	22107	855XX	05400
510	13309	98020	41102	00901	63709
570	82702	50101	22806	855XX	06706
575	60000	30102	22608	6093X	08708
650	82904	60037	01850	88XXX	51810

SYNOP z godz.12 GMT.

150	40902	60020	22107	48500	04810
185	13205	98021	20210	12400	51812
205	51406	70014	19611	00902	05723
250	21103	98031	22609	21500	01718
295	73205	97022	19508	734XX	02712
330	70904	58102	22406	754XX	02818
375	60204	70021	22109	626XX	01715
425	80704	30102	21907	754XX	04715
465	30901	60011	22308	32500	01812
560	50503	58052	20910	32506	03812
695	73204	60012	21008	755XX	03703
105	11803	98014	20410	11500	02722
235	31802	97014	21907	35400	03816
270	30403	98021	21510	31400	51816
310	51404	97031	19211	00902	04721
495	52903	97012	21408	55500	51706
510	32202	98011	38606	00902	52709
570	62904	60012	22107	654XX	02808
575	70203	60011	22308	755XX	02804
650	30000	88030	99703	11304	58803

TEMP Legionowo, godz.00 GMT.

12374	23167	06041	03106	85480	50521
03209	70022	55627	03015	50567	75836
30018	40105	90XX2	03023	30900	02XX7
03124	20162	02XX2	03011	15347	04XX5
03210	55555	00009	06046	03106	58950
03011	03207	58839	50525	03209	38950
51558	03112	21600	63691	03019	66666
36297	03025	29503	03123	20602	03012
15004	03210	13004	01010	854XX	

TEMP Wrocław, godz.00 GMT.

12425	48198	04025	85524	03504	70079
54626	50639	73871	40224	87XX1	30916
99XX5	20173	07XX1	15357	03XX0	10613
10XX9	55555	00010	04024	84925	06052
35767	00584	28600	61698	66666	40687
23710	15003	10011	01010	00900	

Przebieg pogody w Polsce w dniu 25.III.1959r.

W ciągu doby ubiegłej zachmurzenie było umiarkowane okresami niewielkie. W nocy i rano notowano zamglenia i lokalne mgły. Temperatura maksymalna wynosiła od 8°C na wschodzie do 16°C w Zgorzelcu, a w nocy od -3°C do 4°C. Wiatry były słabe zmienne przeważnie z kierunków południowo-wschodnich.

Druk PPWK – W-wa, Solec 18. Zam. 1420/154/E/58 – 25.VII.58 – CW- 31952 – 78000 – 61 x 86 – mapowy 100 g

26 MAI

PAŃSTWOWY INSTYTUT
HYDROLOGICZNO-METEOROLOGICZNY
WARSZAWA

Biuletyn Synoptyczny

Legenda:

izobara w mb lub izohipsa w dkm
(na mapie tendencji barometrycznej
izalobara w jednostkach mb 3 godz.)

Znakowanie zjawisk meteorologicznych

- front ciepły
- front chłodny
- front zokludowany
- front stacjonarny
- deszcz
- mżawka
- śnieg

} natężenie opadu jest charakteryzowane ilością znaczków

- krupa
- grad
- opady przelotne
- obszar jednostajnych opadów deszczu
- " " " śniegu

- mgła
- zmętnienie
- burza
- błyskawica
- zamieć

Wiatr

- 1/2 m/sek
- 1 m/sek
- 2 1/2 m/sek
- 5 m/sek

Wielkość zachmurzenia

- niebo bezchmurne
- 1/10 pokrycia nieba
- 2/10 - 3/10 " "
- 4/10 " "
- 5/10 " "
- 6/10 " "
- 7/10 - 8/10 " "
- 9/10 " "
- 10/10 " "
- niebo niewidoczne

Znakowanie układów ciśnienia

W - wyż N - niż

Znakowanie mas powietrza

PP - powietrze polarne
PA - " arktyczne
PZ - " zwrotnikowe
m - morskie
k - kontynentalne
s - stare

Rozmieszczenie danych

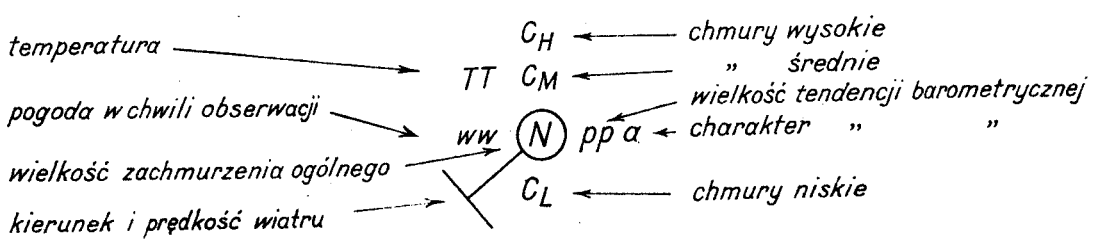

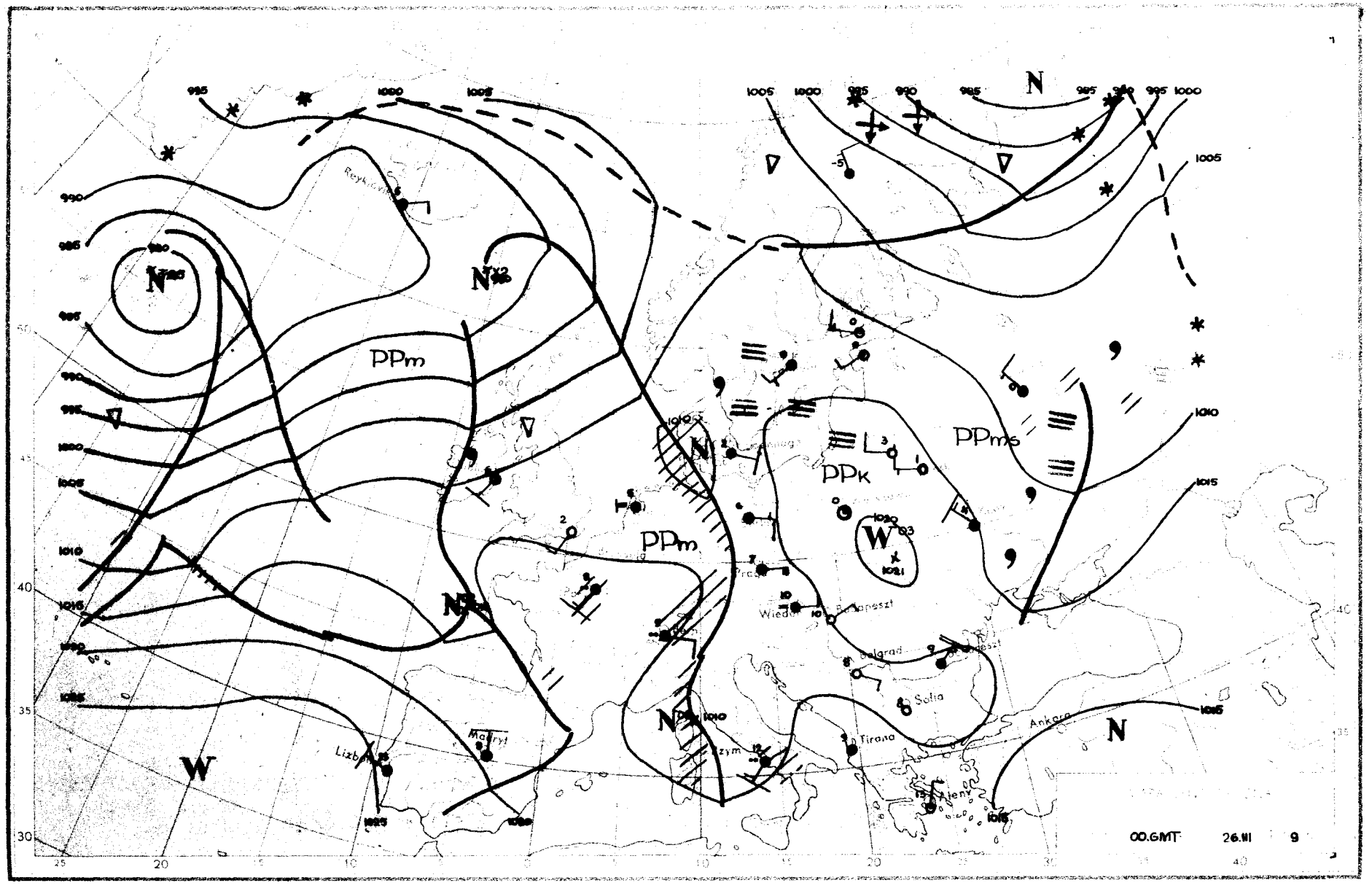

PPm
PPm
PPk
PPms
N
W
Reykjavik
Madryt
Lizbona
Wiedeń
Budapeszt
Belgrad
Sofia
Tirana
Ankara
Ateny
Rzym
00.GMT 26.III 9

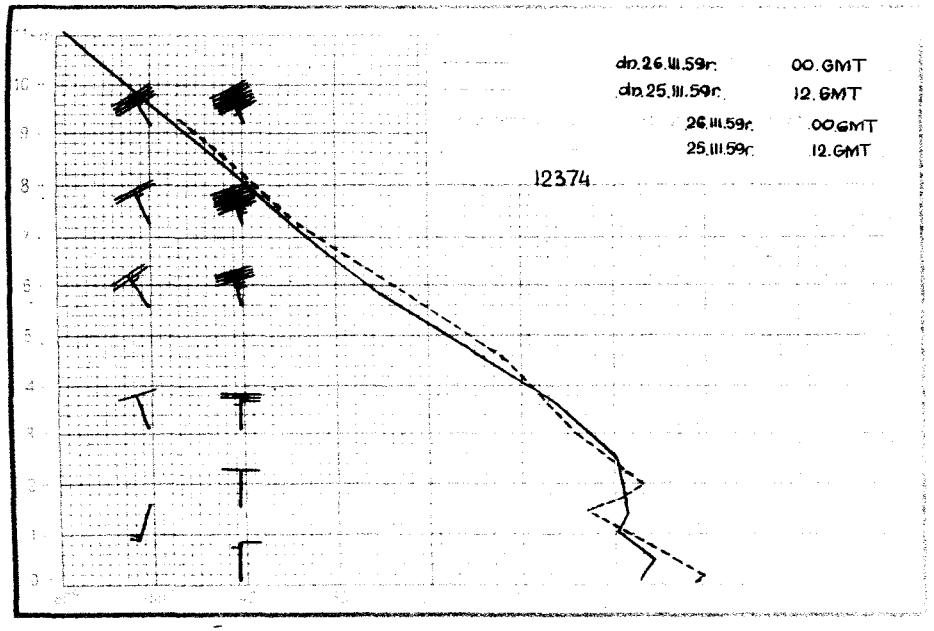
dp.26.III.59r. 00.GMT
dp.25.III.59r. 12.GMT
26.III.59r. 00.GMT
25.III.59r. 12.GMT
12374

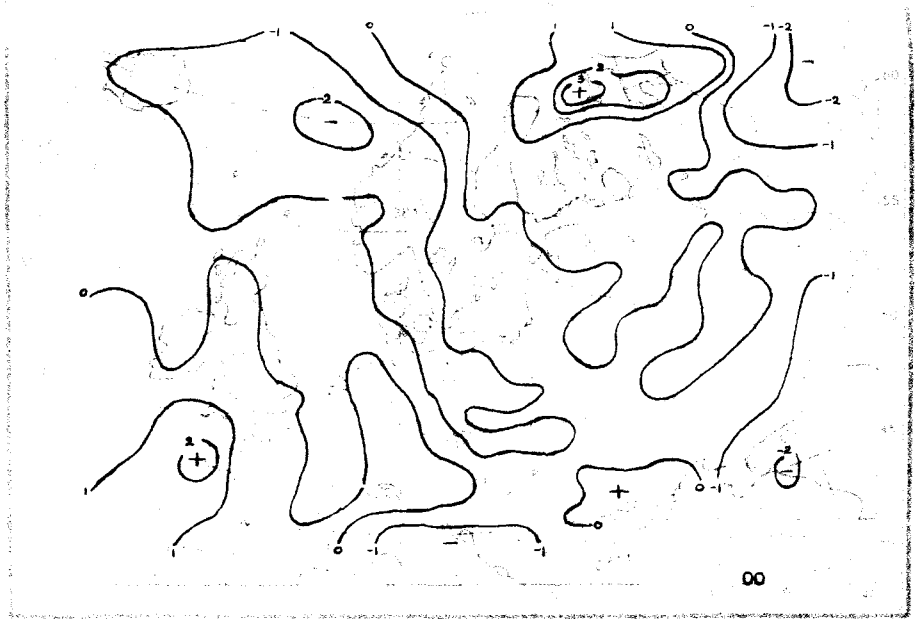
00

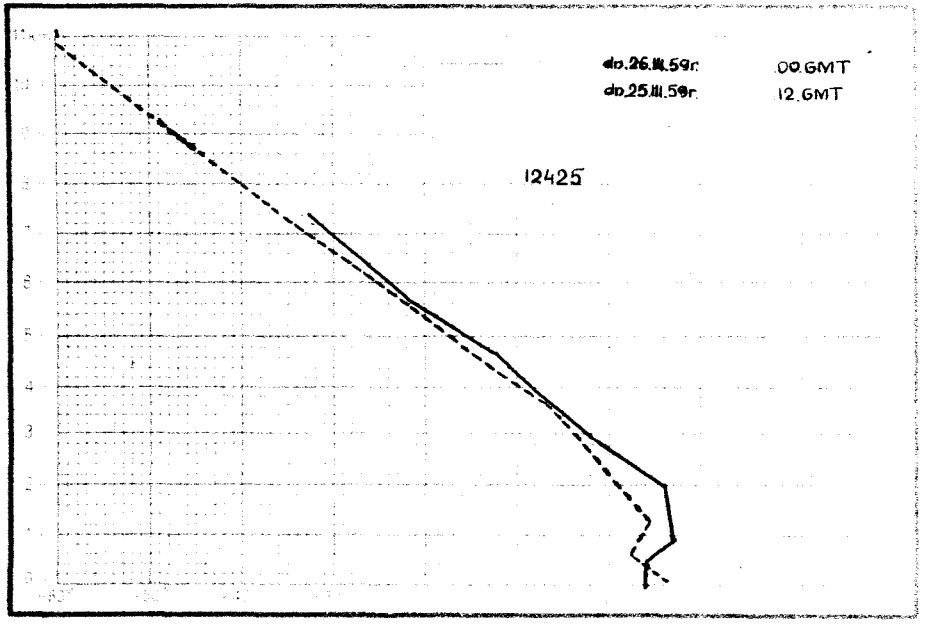
dp.26.III.59r. 00.GMT
dp.25.III.59r. 12.GMT
12425

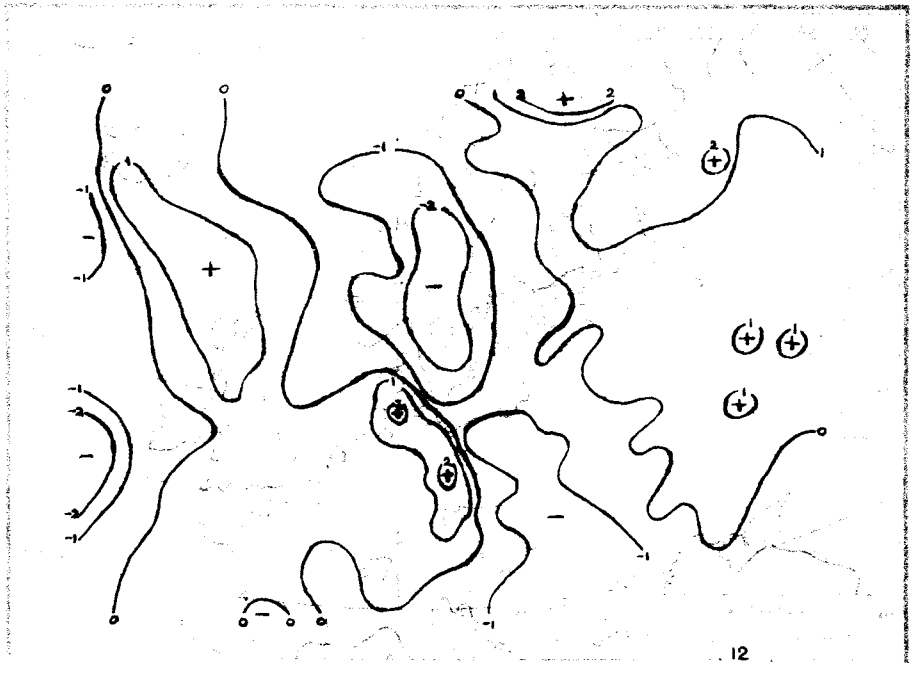
12

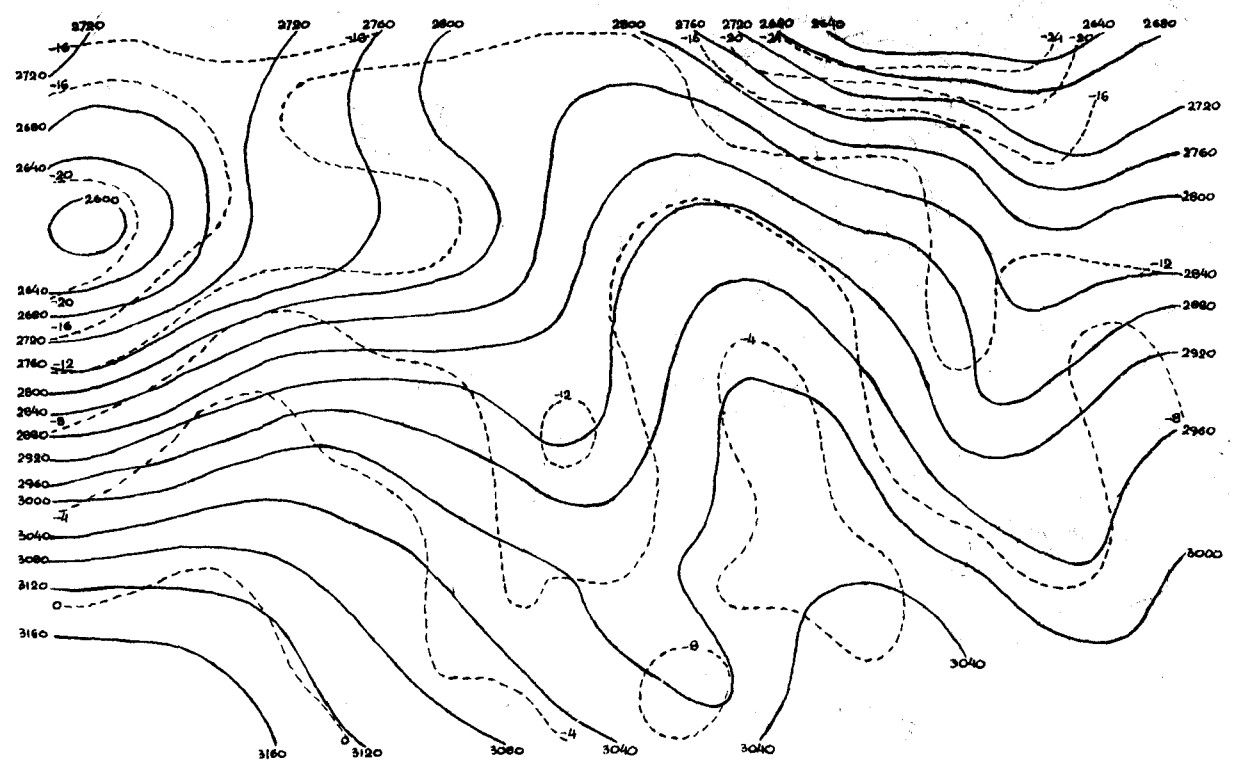

26.III.1959r. godz.00 GMT.

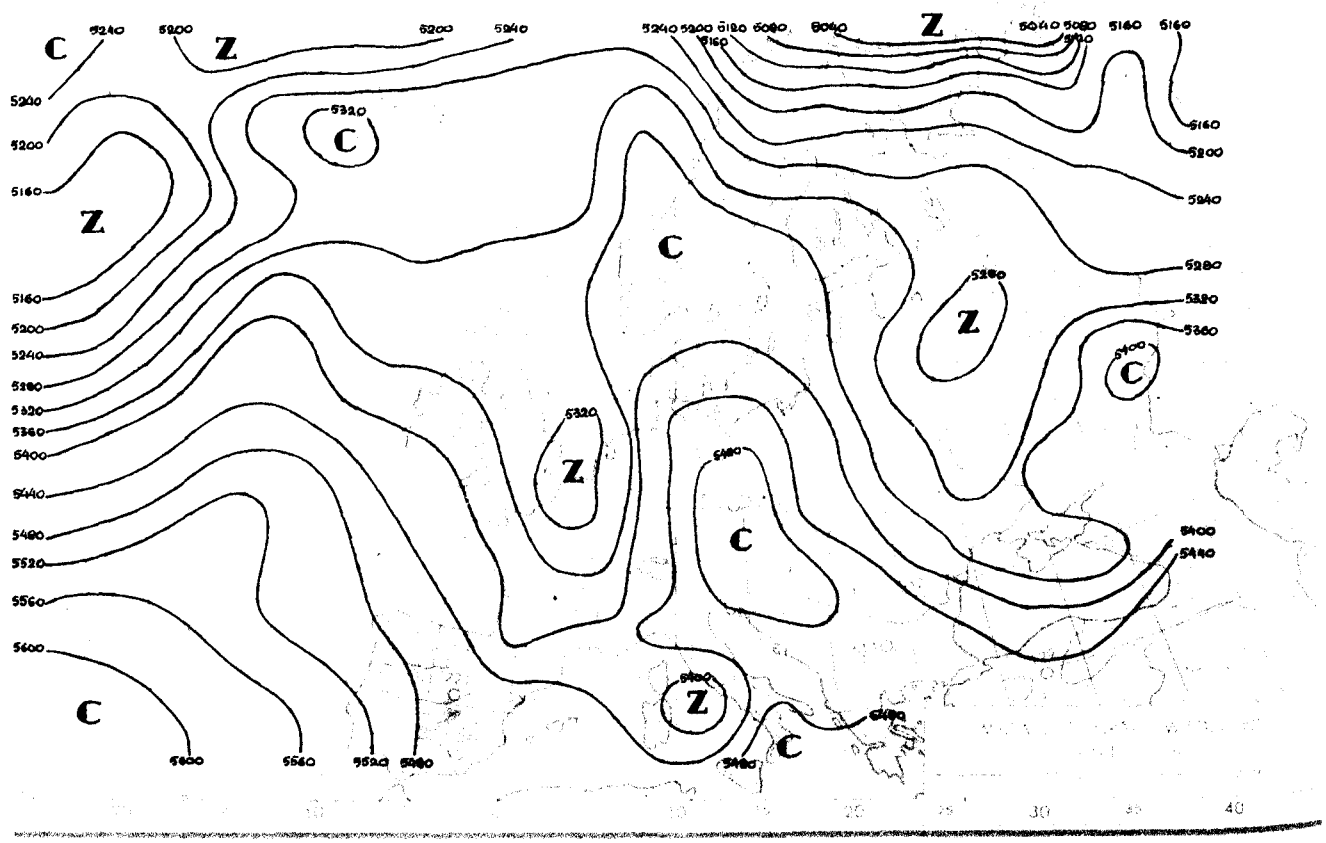

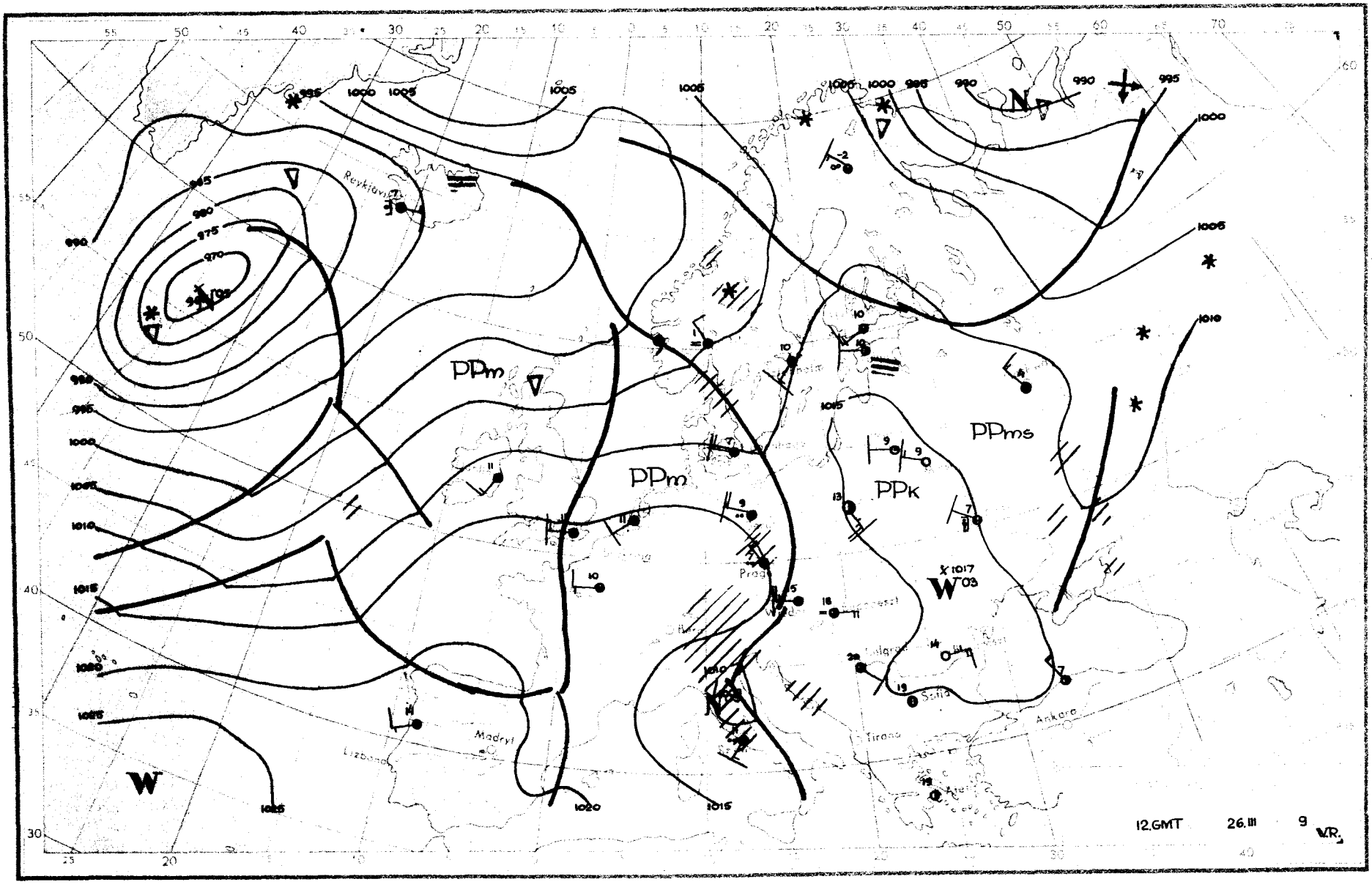

PPm
PPm
PPk
PPms
Reykjavik
Madryt
Lizbona
Praga
Wiedeń
Budapeszt
Belgrad
Sofia
Tirana
Ankara
Ateny
W
N
12.GMT
26.III
9
V.R.

SYNOP z godz.00 GMT.

150	90000	03434	17750	9X0XX	50709
185	00000	96100	18400	00900	51712
205	71402	60022	13003	00908	02718
250	00000	96100	17800	00900	50712
295	00000	97021	19450	00900	51703
330	51105	56101	16103	00906	02712
375	20000	60020	19250	00901	51711
425	41105	30100	15505	00908	02709
465	00903	60020	18002	00900	50707
560	51205	40101	16402	00906	00812
695	00000	60020	20551	00900	52709
105	61603	97021	14504	00906	02713
235	81403	97031	16503	00907	01812
270	00000	97020	19151	00900	52704
310	81403	96102	12305	00907	54716
495	00000	97020	20152	00900	53810
510	61821	98021	33003	00908	51713
570	22002	58100	18902	00901	50712
575	01101	60020	19201	00900	50811
650	11601	88020	97401	00901	59706

SYNOP z godz.12 GMT.

150	61605	65022	12414	00902	02717
185	21805	97020	14712	00901	01716
205	83203	35612	12408	6732X	06214
250	71406	97022	13014	00908	50714
295	20000	98020	16612	00901	00712
330	82205	45052	12511	60977	05801
375	41608	70020	15513	00902	02812
425	82904	30102	13212	8081X	06310
465	81407	70031	12915	00907	03810
560	62502	65021	11618	11608	04711
695	00903	70020	15612	00900	02712
105	72506	97022	10412	50936	04302
235	81404	97032	11712	00907	01712
270	41404	97020	14612	00903	02714
310	82904	96612	13509	5542X	07217
495	11404	97020	16512	00901	01809
510	92002	91472	33102	9XXXX	02124
570	51402	65021	14119	00908	XX808
575	21402	69030	13819	00902	02811
650	60000	82031	96709	22406	63202

TEMP Legionowo, godz.00 GMT.

12374	48142	02007	00000	85454	00577
01902	70008	52641	03505	50585	72784
03311	40181	83937	03311	30914	97059
03320	20171	10XX2	03320	15353	05XX1
03213	10612	05XX3	03312	55555	00006
02507	00000	56950	04015	01403	15803
00565	01504	40851	01563	01802	65732
50622	03404	72540	56673	09508	94476
75817	03312	66666	22112	03324	14605
03212	05606	01010	00909		

TEMP Wrocław, godz.00 GMT.

12425	23124	05021	85459	01005	70036
51681	50629	70879	40242	81XX5	55555
00001	05021	36971	05021	30910	00051
04792	06557	26703	50679	07568	61774
63500	70675	66666	40092	32595	01010
00909					

Przebieg pogody w Polsce w dniu 26.III.1959r.

Początkowo było pogodnie lub zachmurzenie niewielkie. W ciągu dnia od zachodu kraju zachmurzenie zaczęło wzrastać, przemieszczając się coraz bardziej na wschód, jednocześnie wystąpiły gdzie niegdzie drobne opady deszczu. W końcu okresu tylko jeszcze miejscami na wschodzie było zachmurzenie umiarkowane. W dzielnicach zachodnich notowano lokalne mgły. Temperatura maksymalna wynosiła od 8°C w Gorzowie do 19°C w Katowicach, a w nocy od 2°C do 7°C. Wiatry były słabe i umiarkowane [illegible] południowo-wschodnie, północne [illegible] skręcające na zachodnie.

Druk PPWK – W-wa. Solec 18. Zam. 1420/154/E/58 – 25.VII.58 – CW- 31952 – 78000 – 61 x 86 – mapowy 100 g

17 MAJ 1959

PAŃSTWOWY INSTYTUT
HYDROLOGICZNO-METEOROLOGICZNY
WARSZAWA

Biuletyn Synoptyczny

Legenda:

izobara w mb lub izohipsa w dkm
(na mapie tendencji barometrycznej
izalobara w jednostkach mb 3 godz.)

Znakowanie zjawisk meteorologicznych

- front ciepły
- front chłodny
- front zokludowany
- front stacjonarny
- • deszcz
- , mżawka
- * śnieg
- natężenie opadu jest charakteryzowane ilością znaczków
- Δ krupa
- ▲ grad
- ∇ opady przelotne
- obszar jednostajnych opadów deszczu
- " " " śniegu
- ≡ mgła
- ∞ zmętnienie
- burza
- błyskawica
- zamieć

Wiatr

- ½ m/sek
- 1 m/sek
- 2½ m/sek
- 5 m/sek

Wielkość zachmurzenia

- ○ niebo bezchmurne
- 1/10 pokrycia nieba
- 2/10 - 3/10 " "
- 4/10 " "
- 5/10 " "
- 6/10 " "
- 7/10 - 8/10 " "
- 9/10 " "
- ● 10/10 " "
- ⊗ niebo niewidoczne

Znakowanie układów ciśnienia

W - wyż N - niż

Znakowanie mas powietrza

PP - powietrze polarne
PA - " arktyczne
PZ - " zwrotnikowe
m - morskie
k - kontynentalne
s - stare

Rozmieszczenie danych

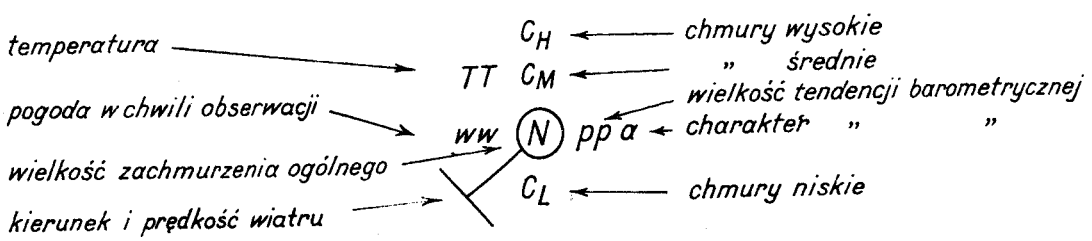

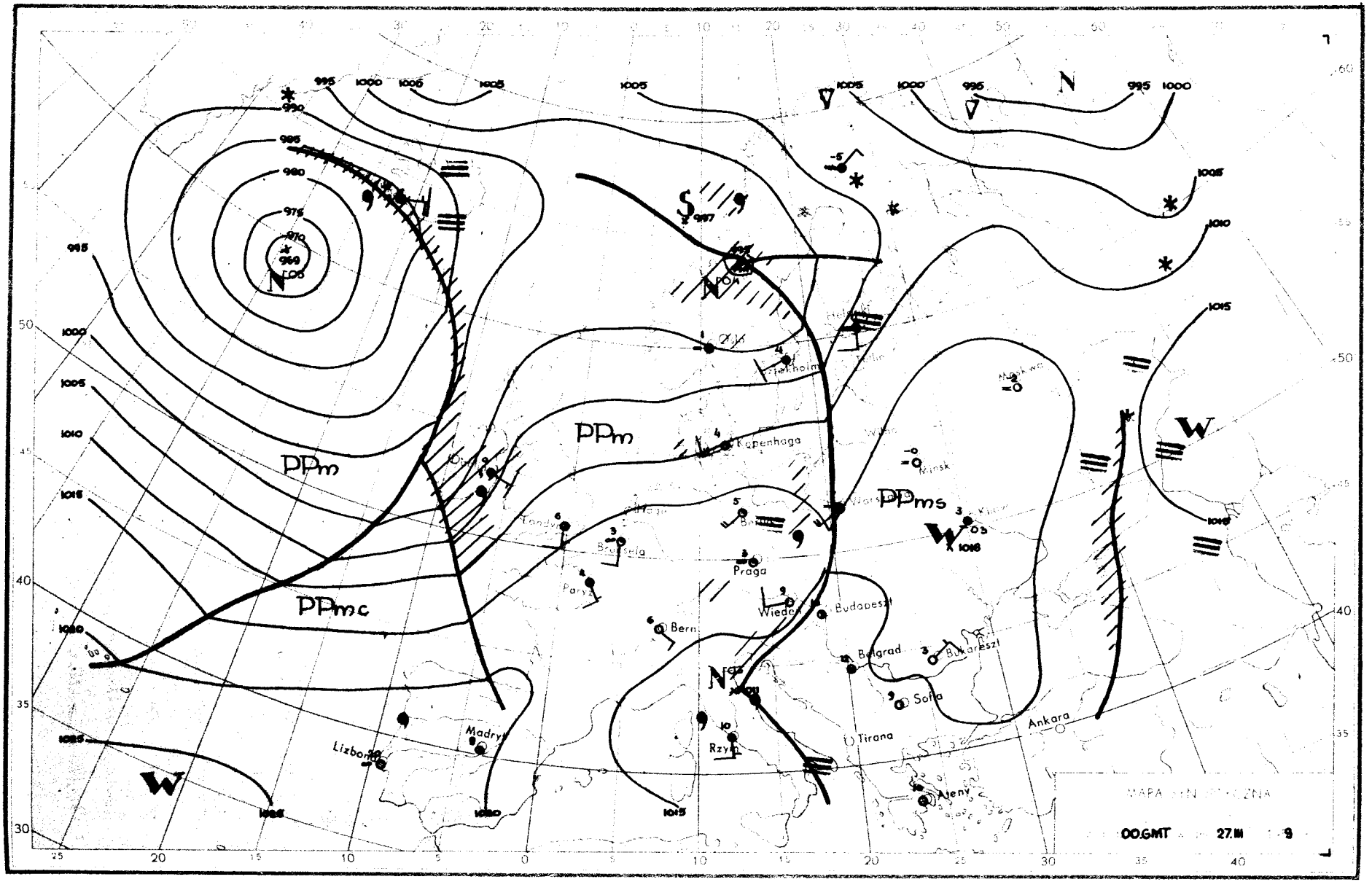
PPm
PPm
PPmc
PPms
Kopenhaga
Praga
Wiedeń
Budapeszt
Belgrad
Bukareszt
Sofia
Tirana
Ankara
Ateny
Rzym
Madryt
Lizbona
Paryż
Bern
Minsk
Moskwa
Oslo
Stockholm
Helsinki
Tallin
Warszawa
Berlin
Bruksela
Londyn
Kijów
N
S
W
00.GMT
27.III

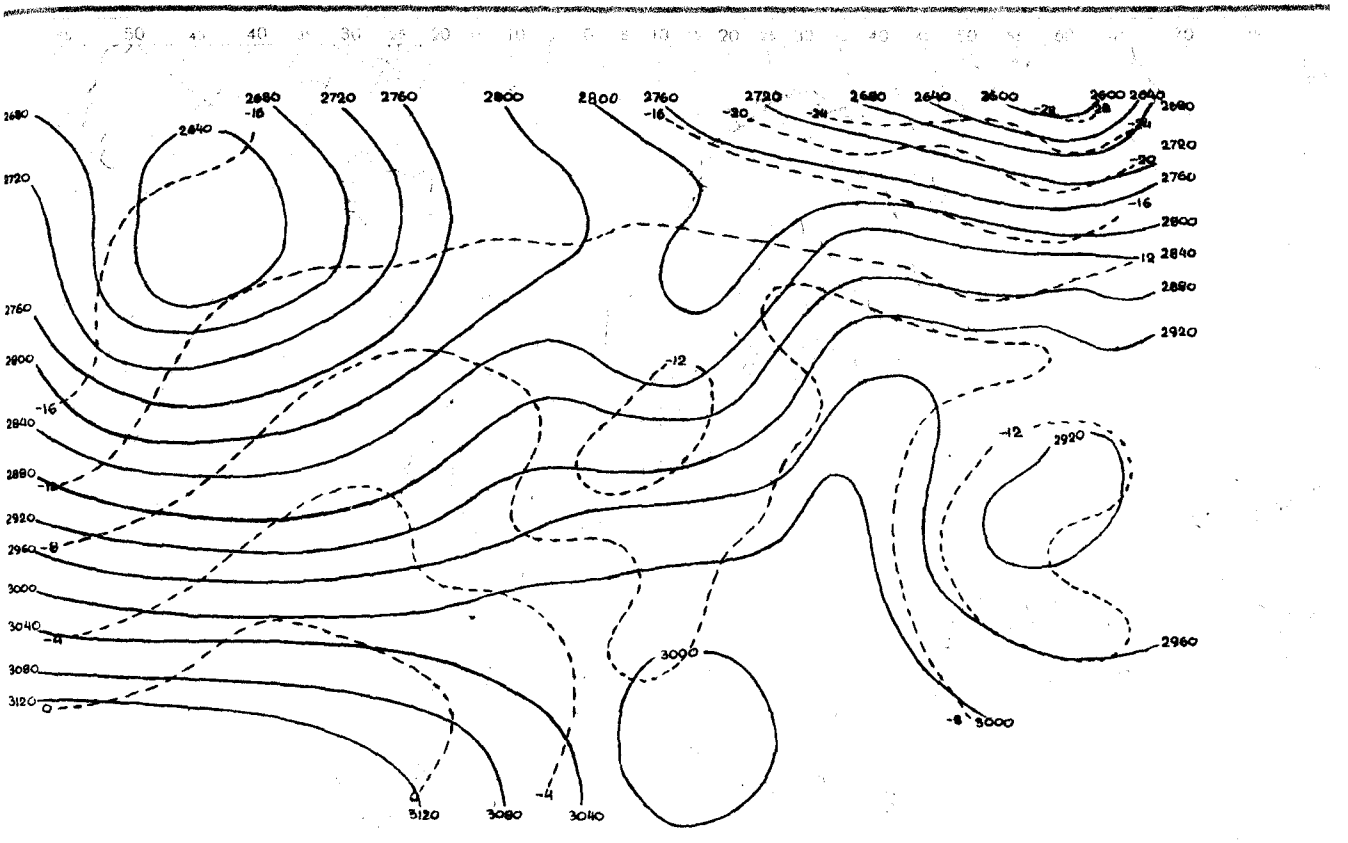

27.III.1959r.-godz.00 GMT.

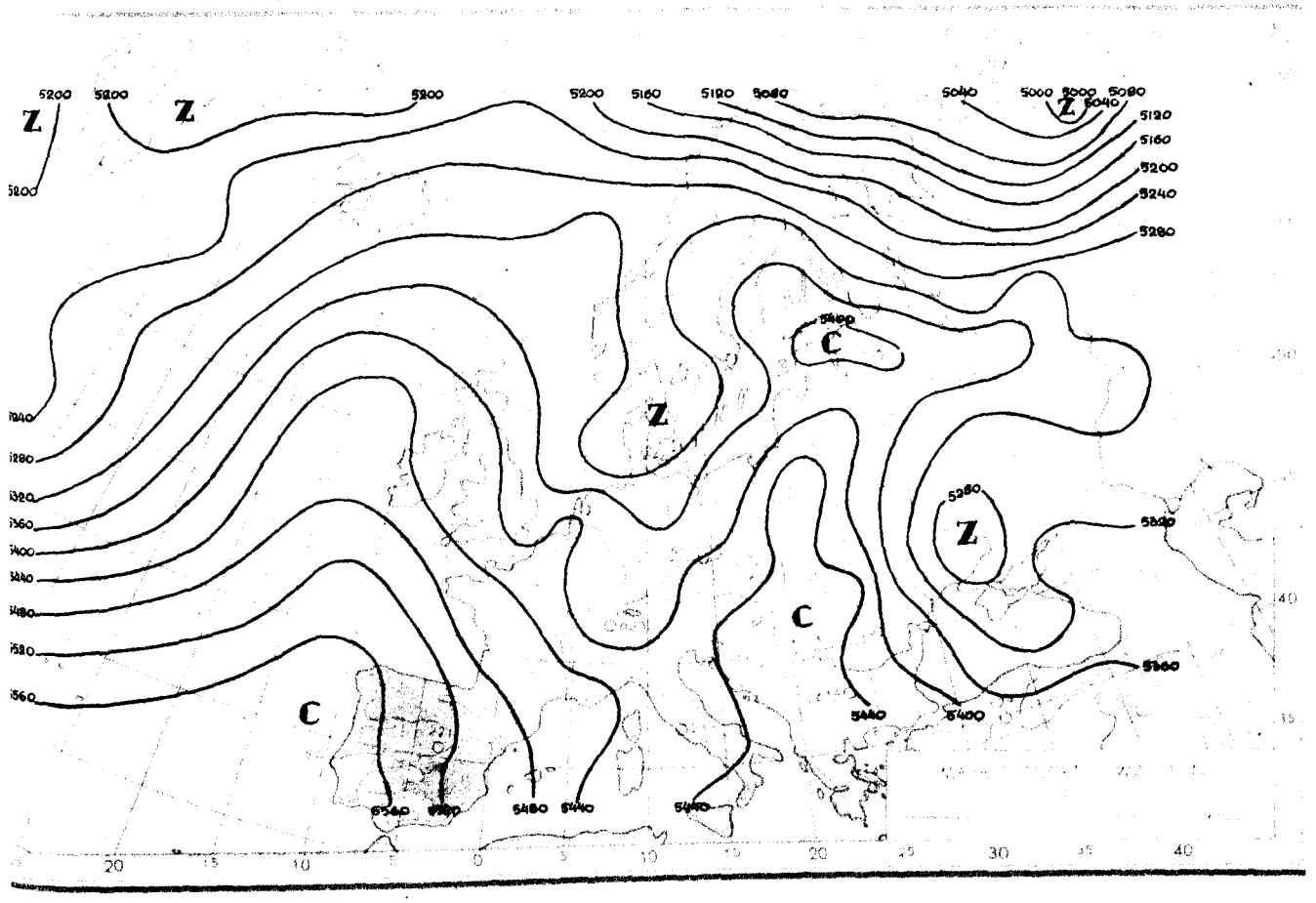

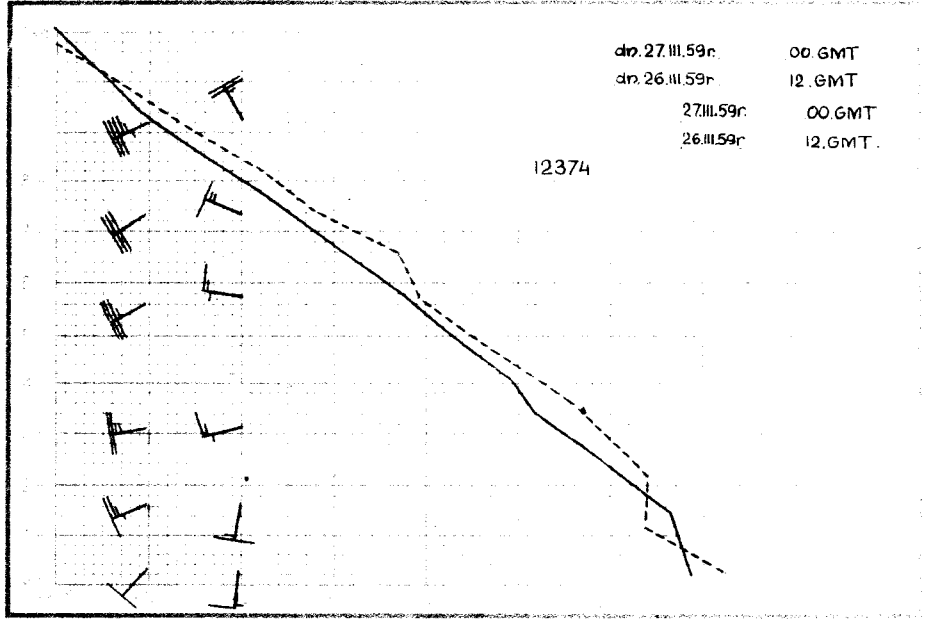
dn. 27.III.59r. 00. GMT
dn. 26.III.59r. 12. GMT
27.III.59r. 00. GMT
26.III.59r. 12. GMT.
12374

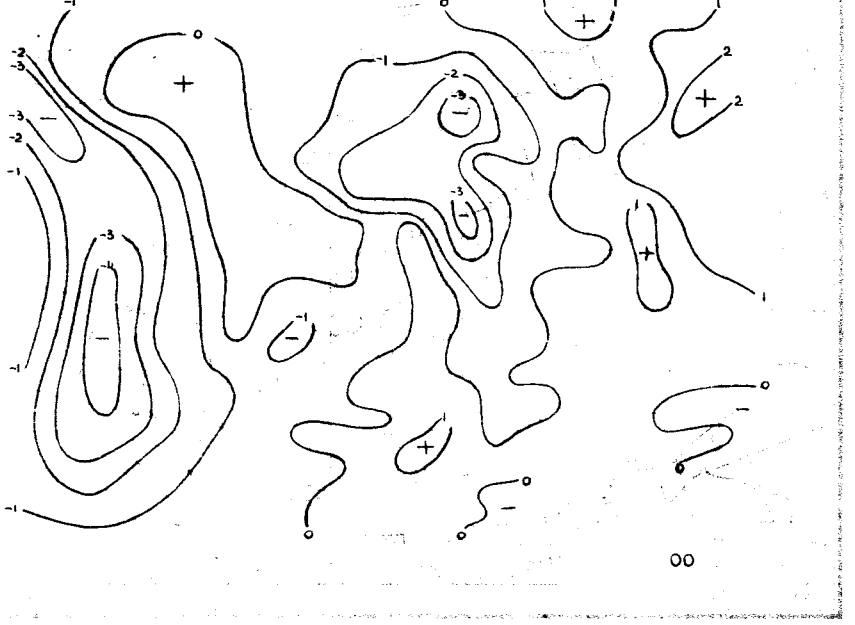
00

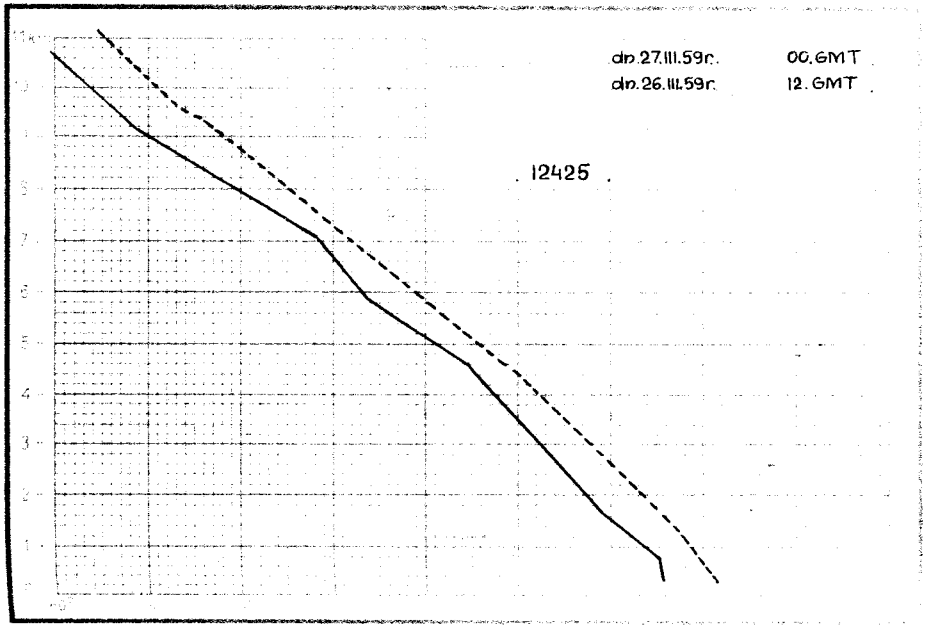
dn. 27.III.59r. 00. GMT
dn. 26.III.59r. 12. GMT
12425

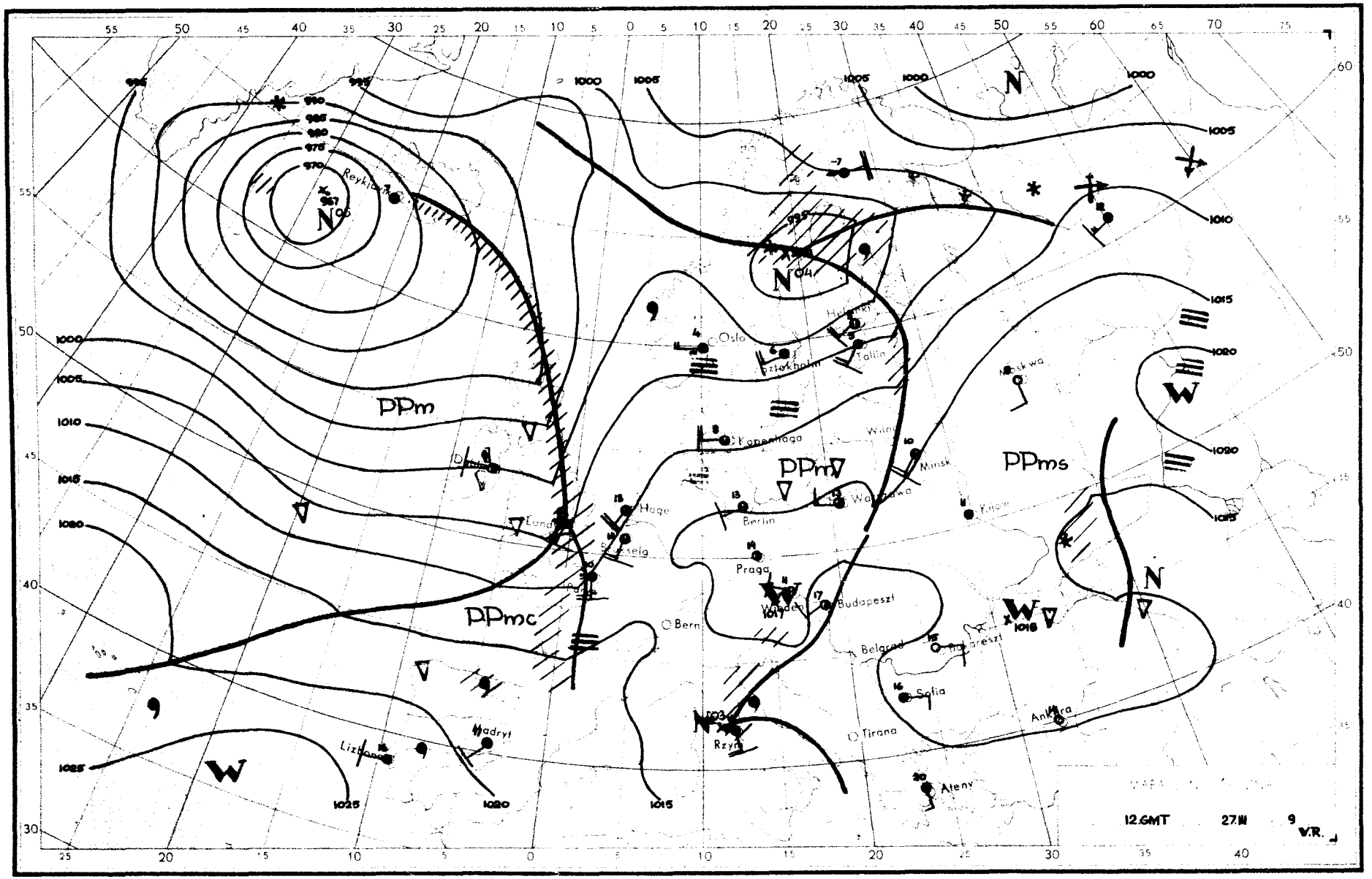

PPm
PPmc
PPm
PPms
Reykjavik
Oslo
Helsinki
Tallin
Kopenhaga
Wilno
Minsk
Moskwa
Kijow
Hage
Berlin
Praga
Budapeszt
Bern
Belgrad
Bukareszt
Sofia
Ankara
Tirana
Rzym
Ateny
Madryt
Lizbona
12.GMT
27.III
9
V.R.

SYNOP z godz.00 GMT.

150	82903	60216	13905	5732X	04209
185	80702	97032	13007	8097X	02703
205	62204	65031	14306	35630	05101
250	82702	97216	15806	[illegible]XX	04213
295	81603	97031	15305	[illegible]07	50101
330	62702	06444	16905	[illegible]06	04305
375	82002	58101	14207	855XX	05704
425	72701	40106	17406	2553X	06105
465	83205	56616	15107	6732X	06305
560	83204	40102	16307	854XX	06210
695	00000	58100	15204	00900	50702
105	71801	40102	13304	755XX	04803
235	82701	97026	14905	854XX	05106
270	82703	97022	13007	8092X	04400
310	42502	96100	15706	45600	05301
495	71401	97022	15903	00908	00701
510	71808	98027	34552	50848	53004
570	82203	58102	15107	6562X	05205
575	82902	56405	15505	15577	04213
650	70000	70022	96500	00908	51703

SYNOP z godz.12 GMT.

150	72707	60252	12210	22400	05707
185	72203	97258	12611	792XX	05109
205	62707	65012	12912	5253X	04706
250	42203	97251	14310	25530	00712
295	72702	97016	15208	55402	05803
330	62206	58054	14813	62500	03713
375	62703	70032	15513	68500	04710
425	52004	65021	15814	42502	02712
465	32502	60011	15412	32500	02811
560	71303	60022	16710	785XX	04808
695	83203	40102	16708	864XX	06702
105	72205	98022	11610	725XX	03706
235	42207	97018	12112	42600	02813
270	72205	97021	14211	724XX	00708
310	62704	97021	14312	64600	01711
495	82703	97022	16209	824XX	07805
510	72503	97032	35050	72XXX	52602
570	72503	70022	16210	2557X	04706
575	83201	60022	17009	6552X	06706
650	62205	80022	96102	42408	51703

TEMP Legionowo, godz.00 GMT.

12374	23101	08029	02205	85438	05009
02209	70994	55559	02412	50553	72771
02316	40152	84880	02315	30910	99XX5
02518	20166	14XX6	02712	55555	00001
08029	02205	34860	06005	02209	44751
51515	02411	32671	58583	02311	91622
60603	02217	55500	72771	02316	66666
36389	02315	28901	02516	20015	02712
01010	6553X				

TEMP Wrocław, godz.00 GMT.

12425	23141	05058	85458	50505	70989
57579	50535	74745	40130	83853	30906
01XX1	20161	09XX7	55555	00003	05058
46962	05054	58837	51511	36586	63647
68490	75759	90413	81844	66666	30001
22213	17605	01010	854XX		

Przebieg pogody w Polsce w dniu 27.III.1959r.

We wschodniej połowie kraju początkowo było przeważnie pochmurno z niewielkimi opadami deszczu lub mżawki. W ciągu dnia występowało zachmurzenie o charakterze zmiennym z przelotnymi opadami, a nawet lokalnymi burzami. W nocy wystąpiły rozpogodzenia. Na pozostałym obszarze zachmurzenie było niewielkie lub umiarkowane. Rano i w nocy notowano miejscami mgły. Temperatura maksymalna wahała się od 9°C do 15°C tylko w Lesku i Ustce zanotowano 8°C, w nocy zaś wynosiła od 0°C do 6°C, tylko w Szczecinie było 9°C. Wiatry były słabe lub umiarkowane z kierunków zachodnich i południowych.

Druk PPWK – W-wa. Solec 18. Zam. /420/154/E/58 – 25.VII.58 – CW- 31952 – 78000 – 61 x 86 – mapowy 100 g

PAŃSTWOWY INSTYTUT
HYDROLOGICZNO-METEOROLOGICZNY
WARSZAWA

Biuletyn Synoptyczny

Legenda:

izobara w mb lub izohipsa w dkm
(na mapie tendencji barometrycznej
izalobara w jednostkach mb/3 godz.)

Znakowanie zjawisk meteorologicznych

- front ciepły
- front chłodny
- front zokludowany
- front stacjonarny
- • deszcz
- , mżawka
- * śnieg

natężenie opadu jest charakteryzowane ilością znaczków

- Δ krupa
- ▲ grad
- ∇ opady przelotne
- obszar jednostajnych opadów deszczu
- obszar jednostajnych opadów śniegu
- ≡ mgła
- ∞ zmętnienie
- burza
- błyskawica
- zamieć

Wiatr

- ½ m/sek
- 1 m/sek
- 2½ m/sek
- 5 m/sek

Wielkość zachmurzenia

- ○ niebo bezchmurne
- 1/10 pokrycia nieba
- 2/10 - 3/10 „ „
- 4/10 „ „
- 5/10 „ „
- 6/10 „ „
- 7/10 - 8/10 „ „
- 9/10 „ „
- ● 10/10 „ „
- ⊗ niebo niewidoczne

Znakowanie układów ciśnienia

W – wyż N – niż

Znakowanie mas powietrza

PP – powietrze polarne
PA – „ arktyczne
PZ – „ zwrotnikowe
m – morskie
k – kontynentalne
s – stare c – ciepłe

Rozmieszczenie danych

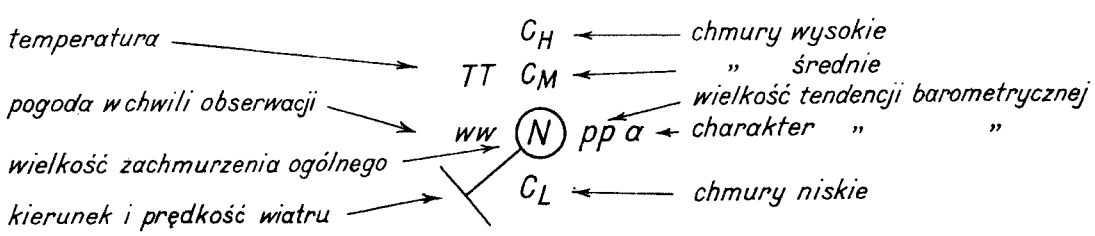

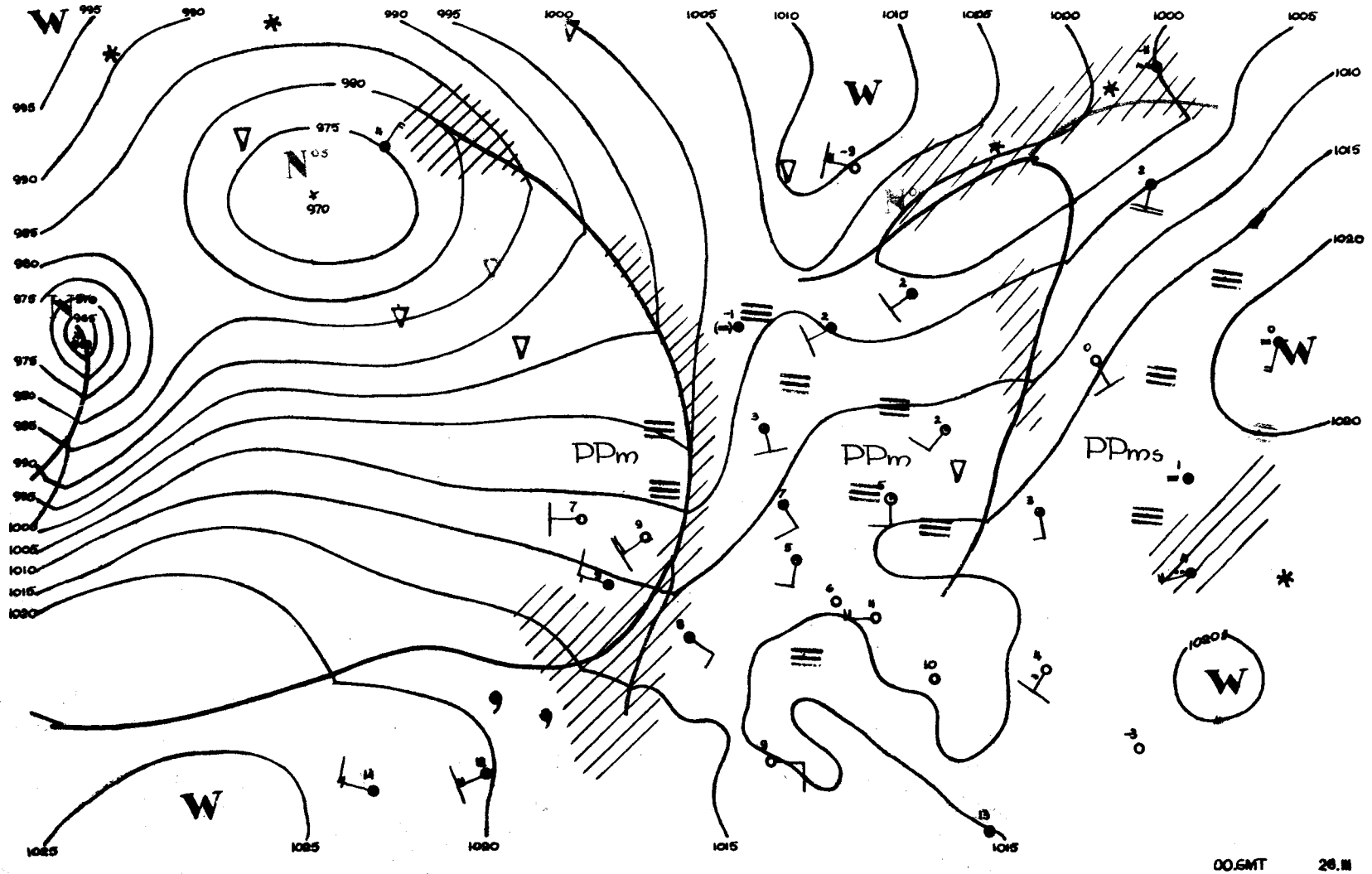

00.GMT 28.III 9

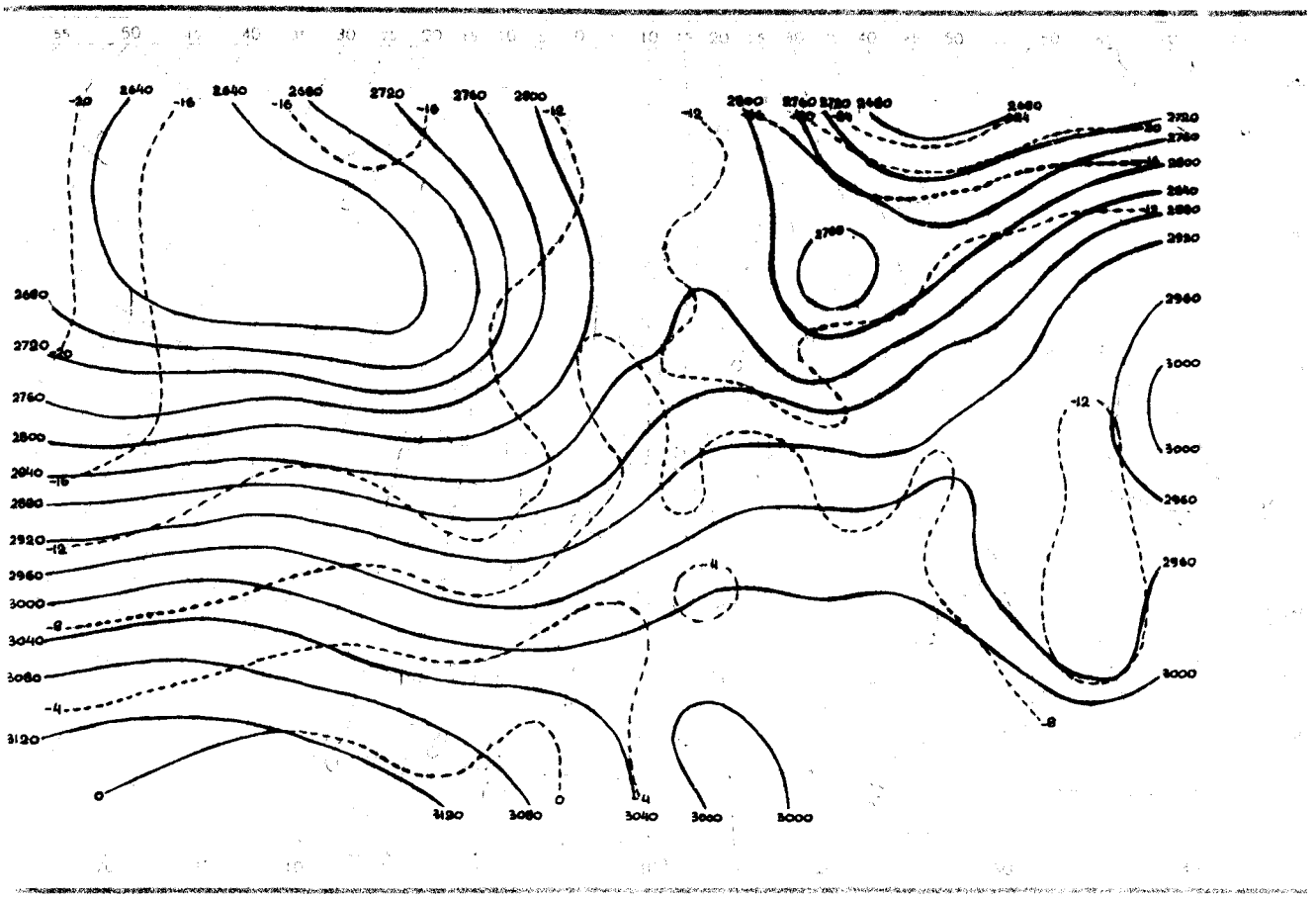

28.III.1959r.-godz.00 GMT.

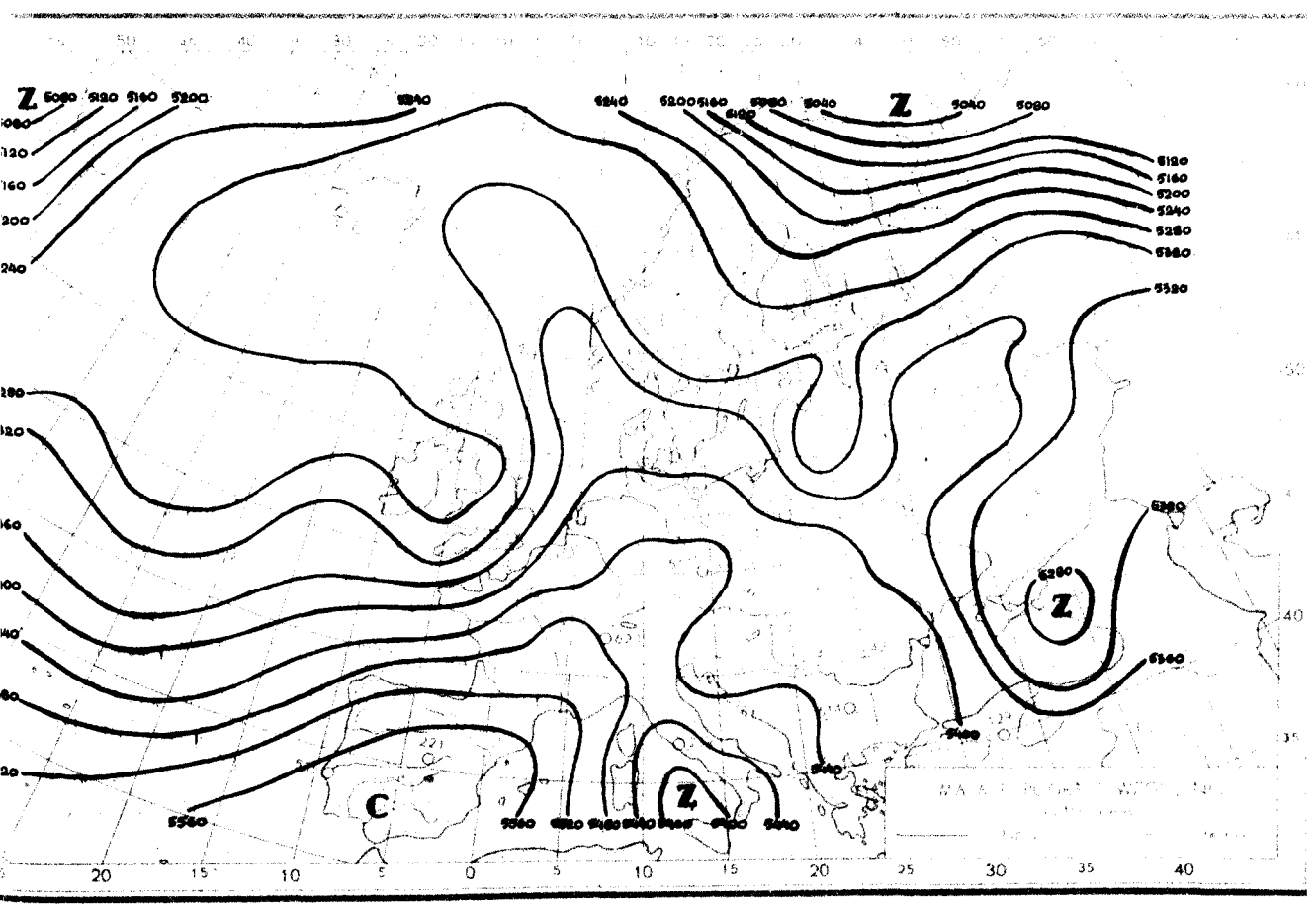

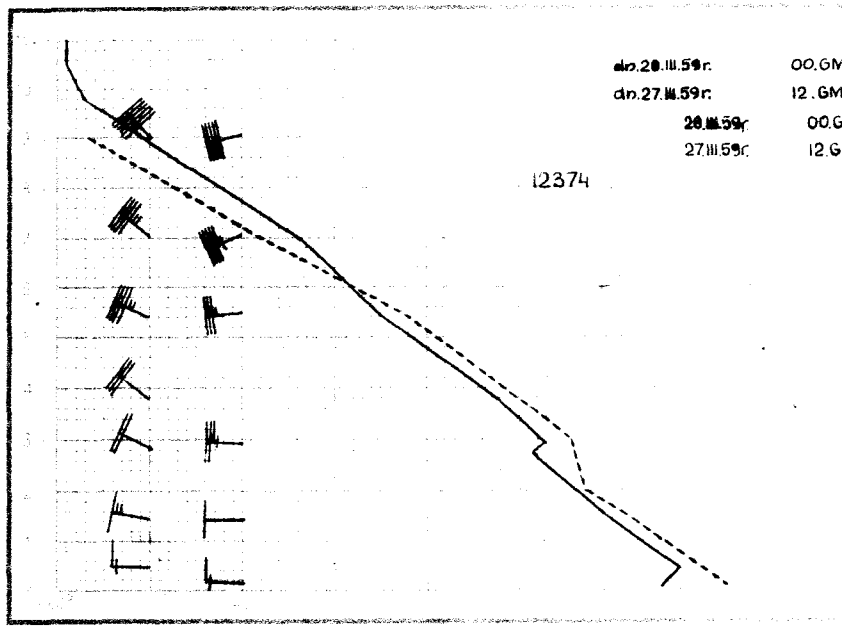
do.20.III.59r. 00.GMT
do.27.III.59r. 12.GMT
20.III.59r. 00.GMT
27.III.59r. 12.GMT
12374

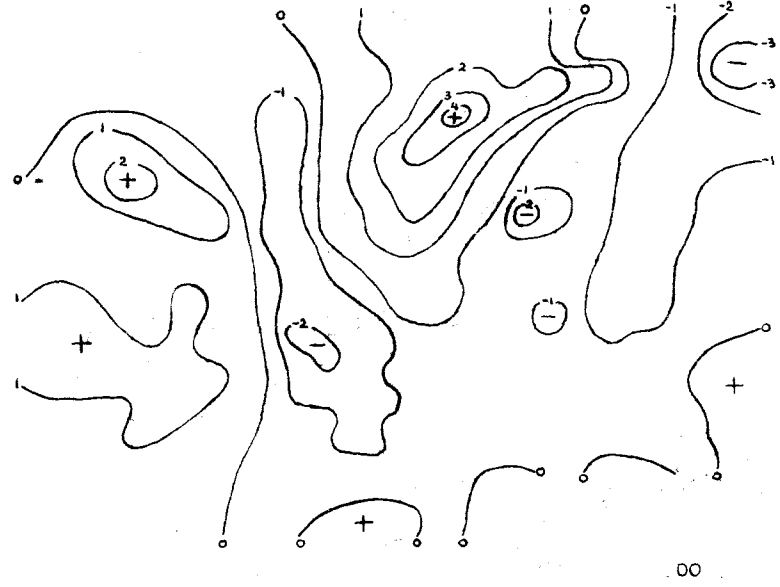
00

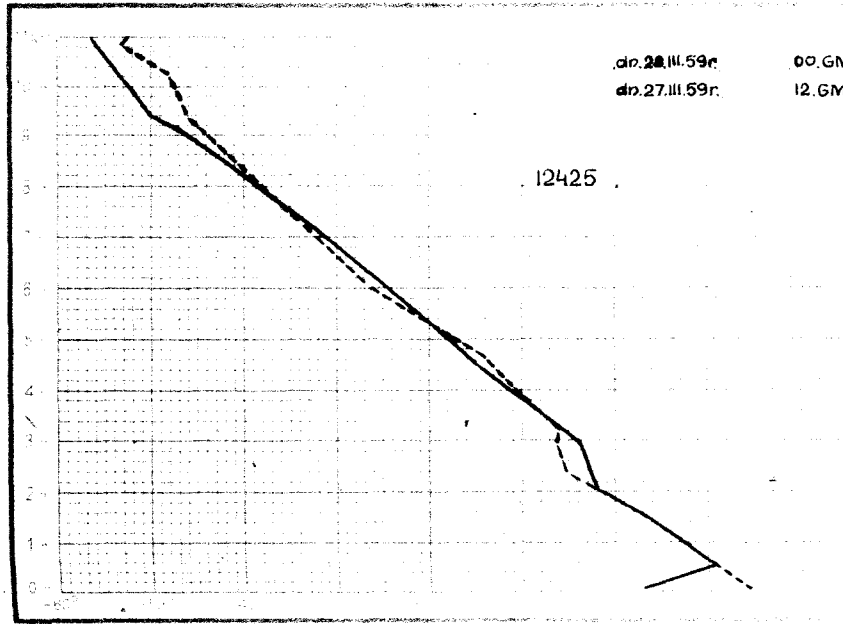
do.20.III.59r. 00.GMT
do.27.III.59r. 12.GMT
12425


12

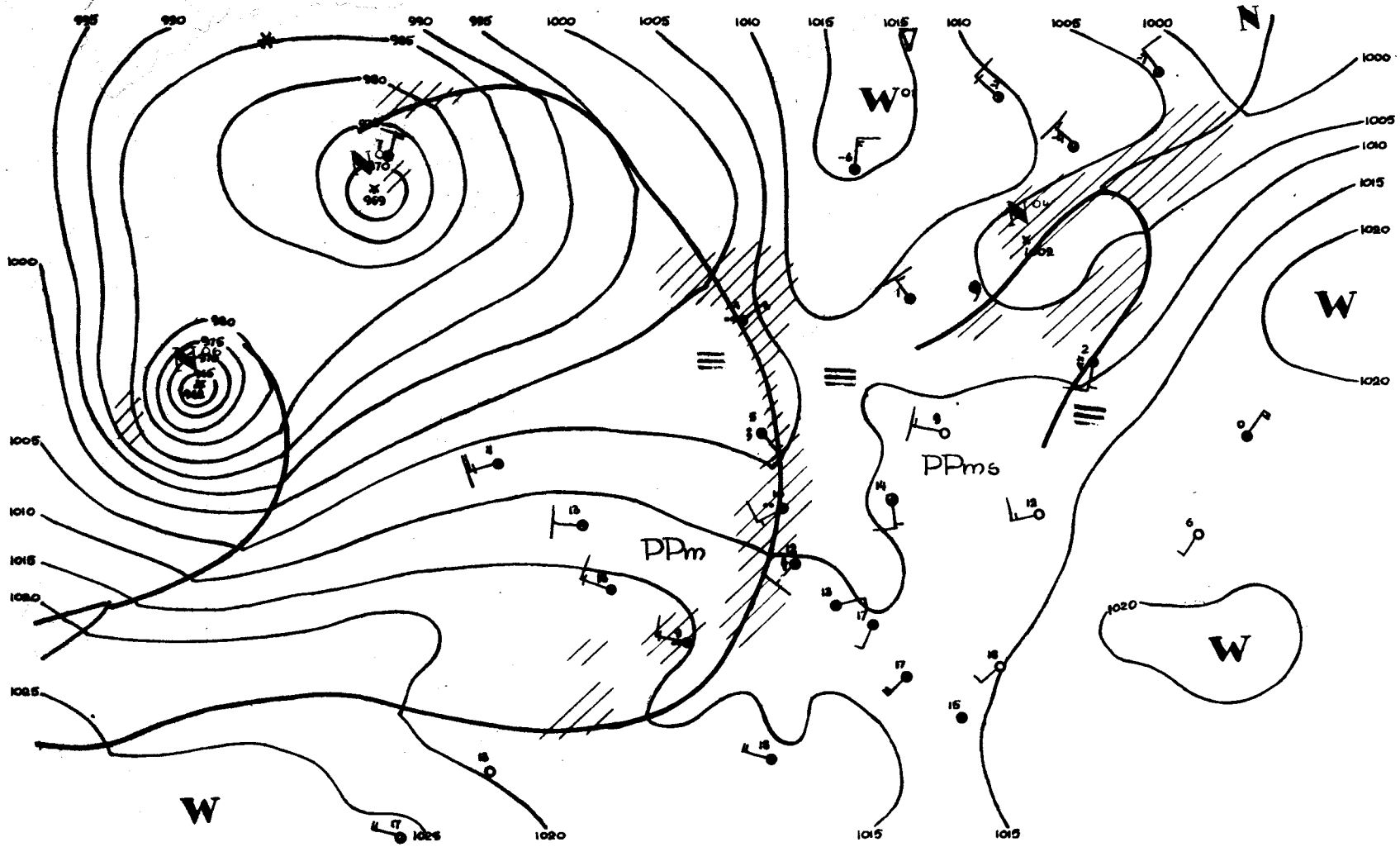

12.GMT 28.III 9 V.R.

SYNOP z godz.00 GMT.

150	00000	60020	11505	00900	03703
185	22201	96100	12403	25500	02701
205	62202	65031	09509	00906	51709
250	00000	95100	13202	00900	01704
295	20000	96108	14001	00902	00707
330	31602	30100	12704	30930	02808
375	32001	60028	14305	35600	03702
425	11102	40110	13504	00901	03706
465	62003	60031	13805	65500	03806
560	00000	00460	14602	00900	00708
695	80000	58102	15406	864XX	06705
105	11401	96100	10205	00901	03704
235	02201	97020	12603	00900	51701
270	00000	00460	13700	00900	50802
310	41801	96100	10603	00906	01711
495	00000	04460	15301	00900	01710
510	92205	00454	32451	9XXXX	52709
570	10000	59100	15700	00901	50804
575	60901	30101	15204	20938	04705
650	21808	70020	94850	25300	51707

SYNOP z godz.12 GMT.

150	71803	60022	08415	725XX	05714
185	62201	97032	10113	62401	03710
205	82205	60606	06611	5557X	06400
250	71805	97032	09315	1253X	02712
295	62003	97021	11713	625XX	02708
330	62008	58052	08816	32606	03713
375	61803	70032	11414	22632	03712
425	81804	60032	09514	5561X	02715
465	71604	70022	10214	7093X	02815
560	52406	65011	09116	52502	05714
695	30905	56100	11314	32500	07819
105	72208	98022	05814	655XX	05507
235	71803	97032	08014	32638	03712
270	71801	97022	11114	795XX	05715
310	82505	97032	08012	6562X	05602
495	51403	97014	11914	22530	04720
510	92208	90494	29850	9XXXX	51707
570	31604	70011	10115	11502	06718
575	01401	50010	10116	00900	07820
650	72208	70032	93301	724XX	52805

TEMP Legionowo, godz.00 GMT.

12374	73101	05033	00000	85424	00530
02807	70951	57613	02910	50486	75872
02922	40074	85XX0	03027	30901	00XX3
03130	20158	08XX6	03125	15341	04XX0
02815	55555	00001	04039	00000	46957
07061	02704	52829	51544	02908	74719
58615	02910	95700	57613	02910	86622
62760	02915	49500	75872	02922	66666
40684	03027	26407	03135	23209	03136
20709	03127	16404	03019	15004	02815
01010	00900				

TEMP Wrocław, godz.00 GMT.

12425	48108	85442	03516	70989	54713
50552	71XX2	40161	82XX0	30913	96XX8
20173	07XX1	15356	01XX9	55555	00999
03023	53950	10043	08785	51559	99700
54713	66666	40082	28300	22207	18107
14701	01010	00900			

Przebieg pogody w Polsce w dniu 28.III.1959r.

Początkowo w całym kraju było zachmurzenie umiarkowane lub niewielkie. Notowano liczne mgły i zamglenia. Po południu wystąpiły gdzie niegdzie burze. W godzinach wieczornych i w ciągu nocy od zachodu kraju zachmurzenie wzrastało aż do wystąpienia opadów przemieszczających się w kierunku wschodnim. Temperatura maksymalna wahała się od 19°C w Nowym Sączu do 11°C w Świnoujściu i Suwałkach, temperatura w nocy wynosiła od 4°C do 10°C. Wiatry były słabe i umiarkowane początkowo południowe skręcające w ciągu dnia na zachodnie.

Druk PPWK – W-wa, Solec 18. Zam. 5560/112/B/57 – 22.X.57 – CW-3 1/2 c – 25000 – 61 x 86 – mapowy 100 g

PAŃSTWOWY INSTYTUT
HYDROLOGICZNO-METEOROLOGICZNY
WARSZAWA

Biuletyn Synoptyczny

Legenda:

izobara w mb lub izohipsa w dkm
(na mapie tendencji barometrycznej
izalobara w jednostkach mb/3 godz.)

Znakowanie zjawisk meteorologicznych

- front ciepły
- front chłodny
- front zokludowany
- front stacjonarny
- • deszcz
- , mżawka
- ✳ śnieg

} natężenie opadu jest charakteryzowane ilością znaczków

- △ krupa
- ▲ grad
- ▽ opady przelotne
- obszar jednostajnych opadów deszczu
- " " " śniegu
- ≡ mgła
- ∞ zmętnienie
- burza
- błyskawica
- zamieć

Wiatr

- ½ m/sek
- 1 m/sek
- 2½ m/sek
- 5 m/sek

Wielkość zachmurzenia

- ○ niebo bezchmurne
- 1/10 pokrycia nieba
- 2/10 - 3/10 " "
- 4/10 " "
- 5/10 " "
- 6/10 " "
- 7/10 - 8/10 " "
- 9/10 " "
- ● 10/10 " "
- ⊗ niebo niewidoczne

Znakowanie układów ciśnienia

W – wyż N – niż

Znakowanie mas powietrza

PP - powietrze polarne
PA - " arktyczne
PZ - " zwrotnikowe
m - morskie
k - kontynentalne
s - stare c - ciepłe

Rozmieszczenie danych

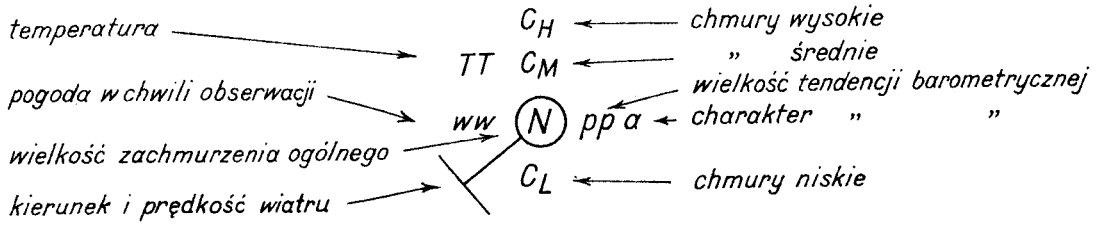

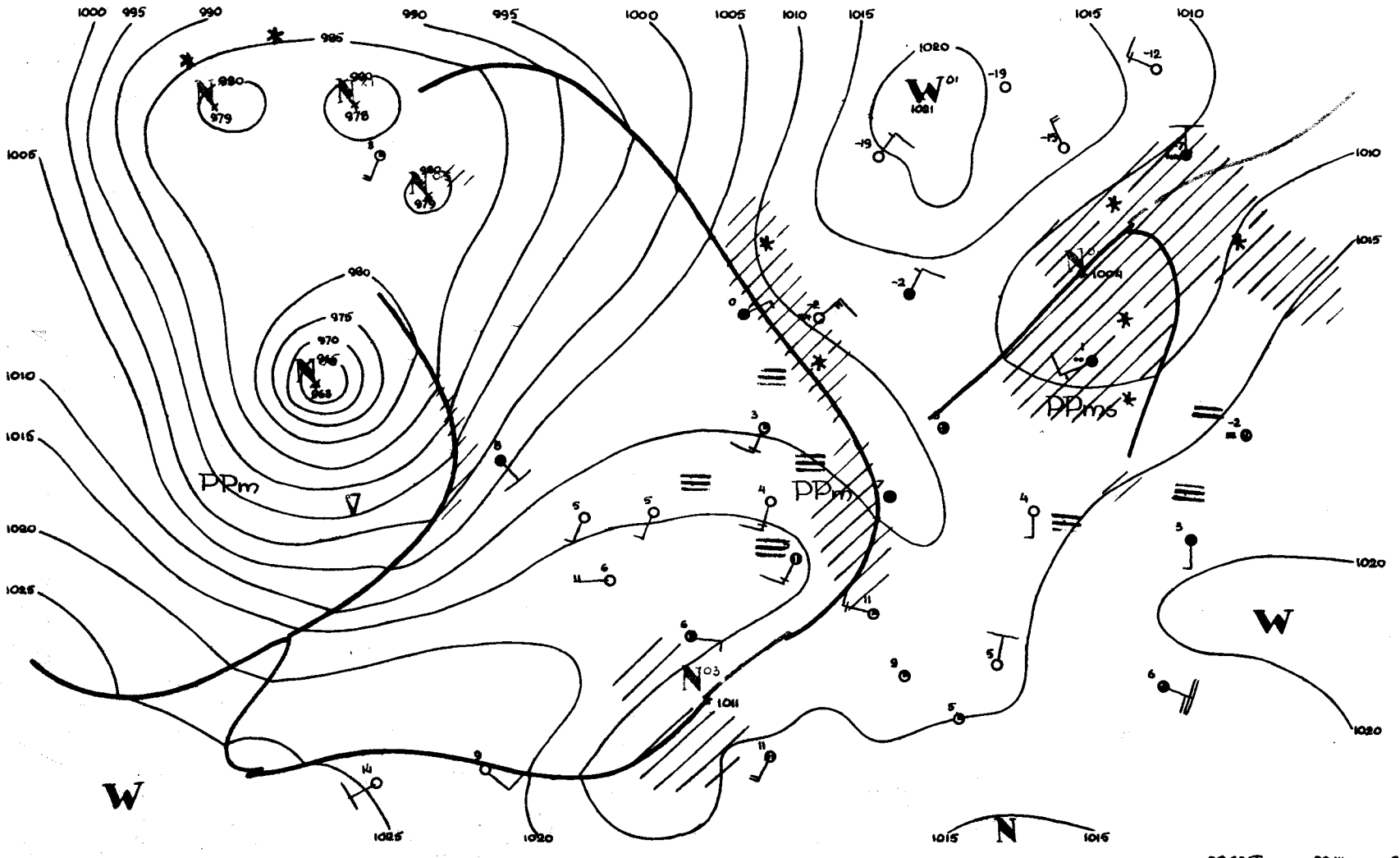

00.GMT 29.III 9

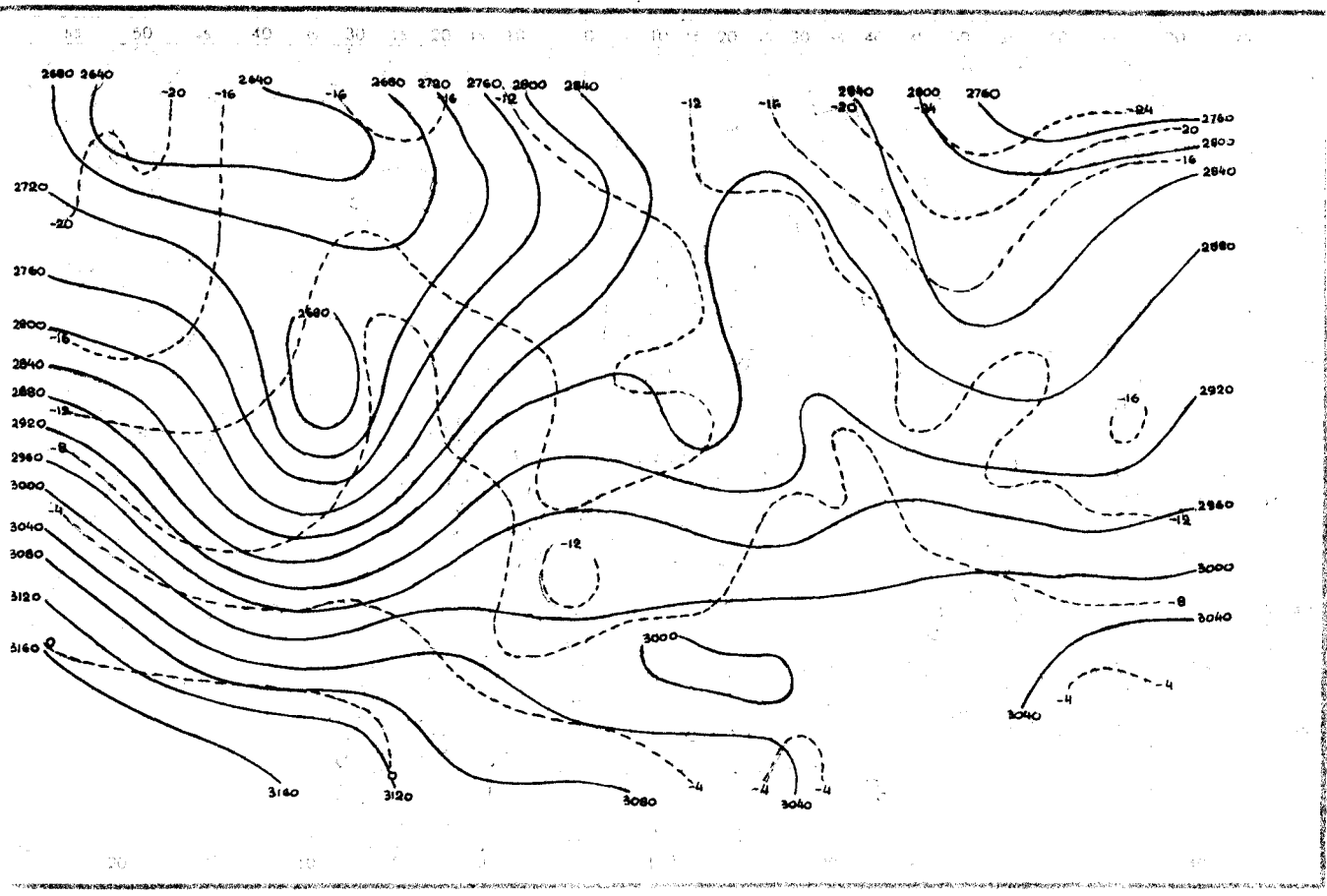

29 .III.1959r.-godz.00 GMT.

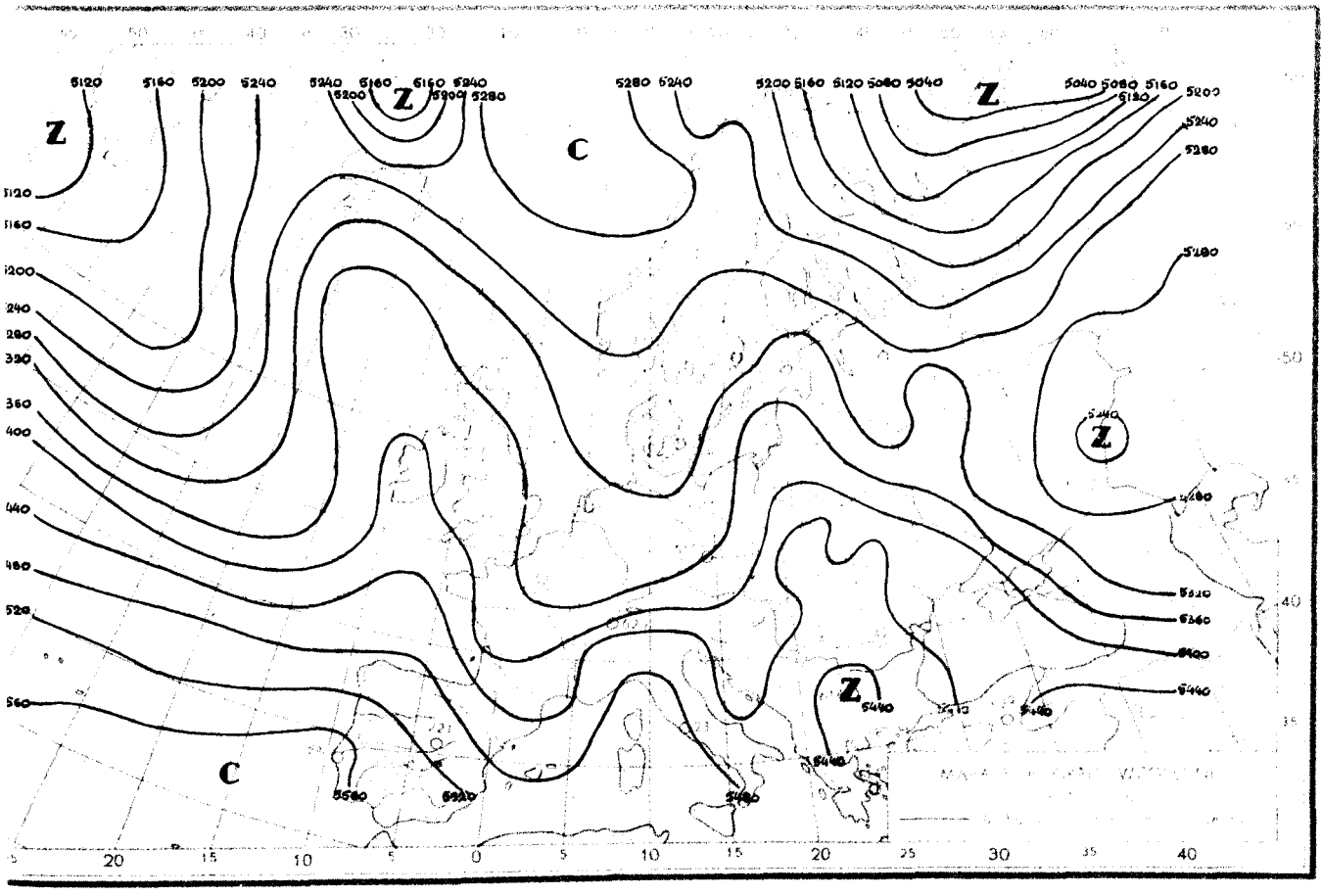

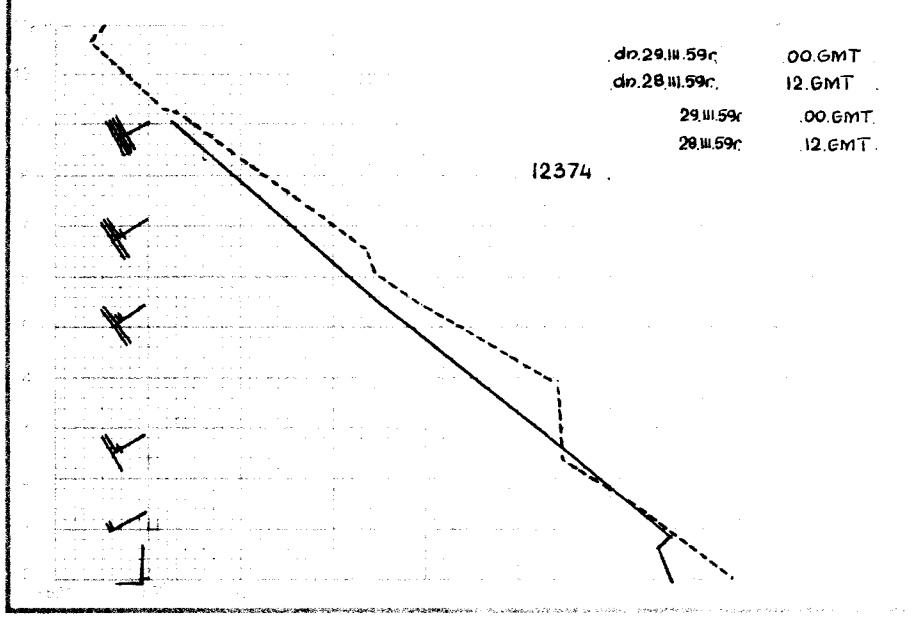
dn.29.III.59r. 00.GMT
dn.28.III.59r. 12.GMT
29.III.59r 00.GMT
28.III.59r 12.GMT
12374

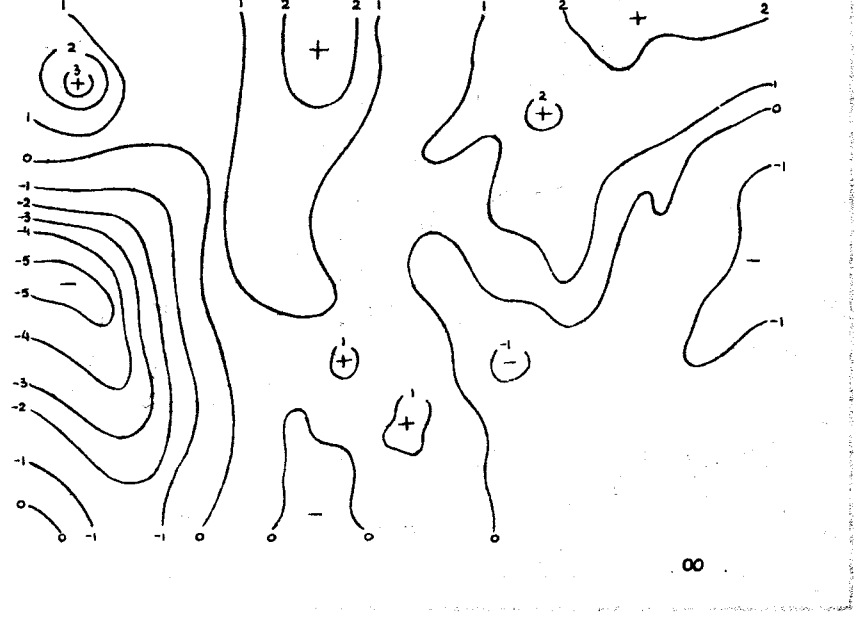
00

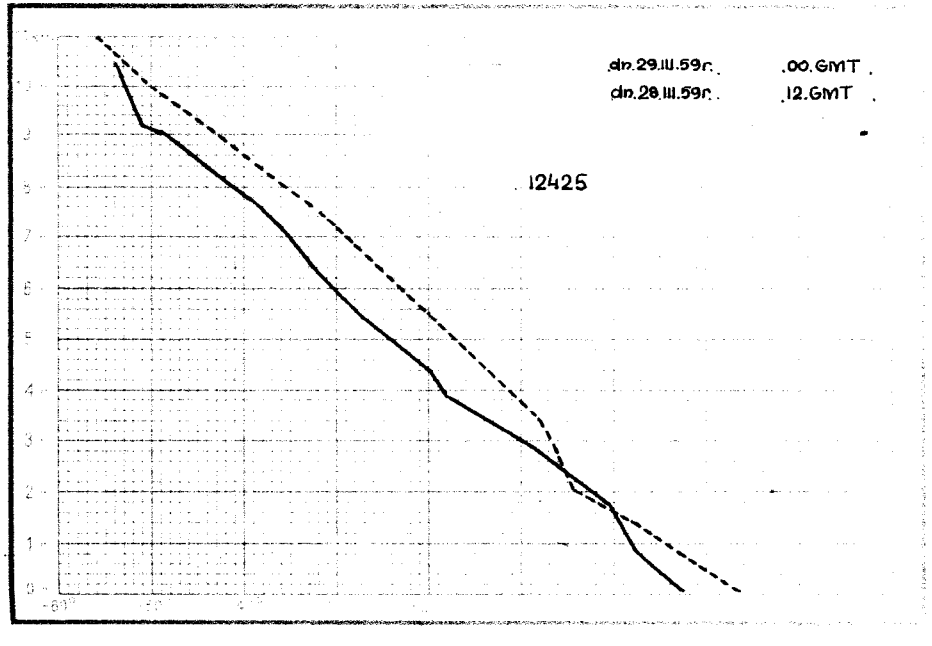
dn.29.III.59r. 00.GMT
dn.28.III.59r. 12.GMT
12425

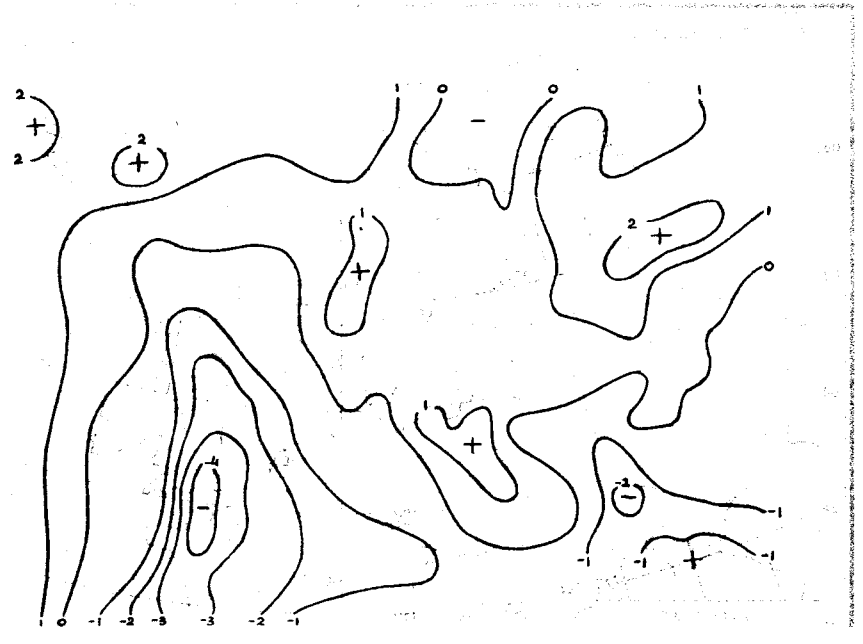

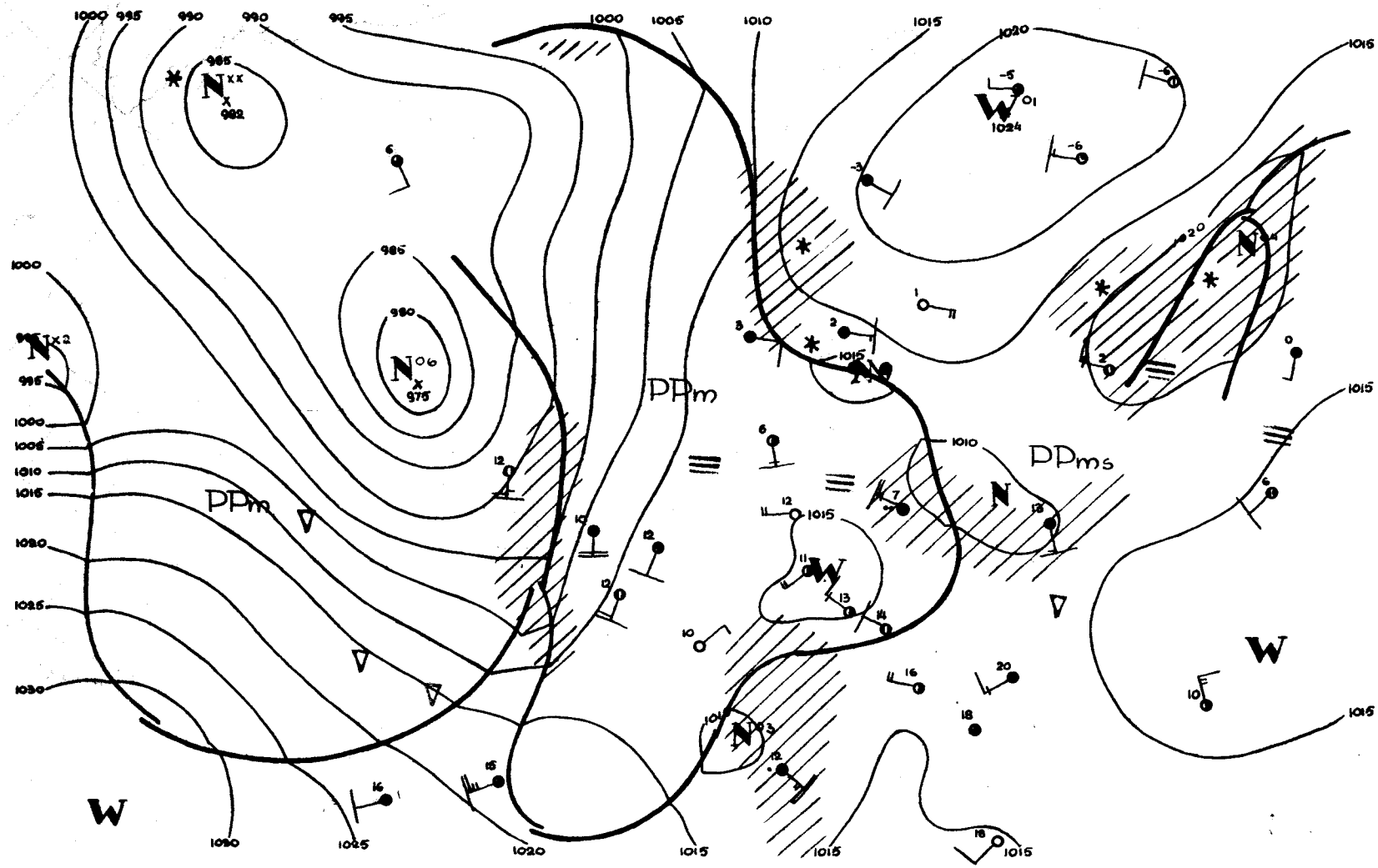

12.GMT 29.III 9
V.R.

SYNOP z godz.00 GMT

150	80000	57616	07607	873XX	XXXXX
185	80000	96102	08307	855XX	04707
205	22703	56106	10906	20930	04211
250	82701	96616	09008	7732X	06704
295	50000	96101	09704	5093X	02711
330	83206	56636	10707	6732X	06308
375	80000	60022	08607	8097X	06706
425	82708	56616	11508	6562X	06206
465	82703	56632	09508	8052X	06209
560	82704	56612	11408	873XX	07208
695	80000	60021	09611	855XX	07400
105	72702	96102	08805	755XX	04602
235	83203	97216	09706	854XX	05204
270	80000	97022	08206	8097X	03708
310	62902	96216	11907	6087X	06114
495	80902	97028	08909	855XX	07706
510	93417	90707	29952	9XXXX	53400
570	82204	30602	08909	854XX	06201
575	83205	56612	11108	6722X	07307
650	92204	00712	92252	9XXXX	53705

SYNOP z godz.12 GMT.

150	83405	65022	13008	854XX	02109
185	83203	96616	11906	7732X	05212
205	40000	58104	14108	45400	05804
250	72903	97022	14309	755XX	03213
295	70403	97021	08911	5857X	05207
330	63206	65022	14810	62400	02802
375	83209	56616	12207	6722X	06219
425	53202	80012	15510	42611	01811
465	63208	65016	13510	62500	01108
560	73604	60022	15008	785XX	03204
695	72707	70032	12309	735XX	03208
105	82703	97022	13604	864XX	03206
235	83203	97022	14107	825XX	03112
270	83204	97216	12206	4737X	04113
310	62703	97031	14311	63500	04806
495	82505	96606	10708	6747X	07208
510	63605	98034	33052	622XX	53202
570	63205	65016	12709	624XX	02113
575	72906	98012	13510	6257X	04005
650	82901	60858	93654	88XXX	54206

TEMP Legionowo,godz.00 GMT.

12374	23060	85390	03035	02302	70936
56569	02409	50474	73759	02412	40067
84853	02414	30902	96XX9	02420	55555
00996	07043	00000	70925	05059	01903
92900	06069	02101	88800	00000	02802
64489	75763	66666	30097	02420	01010
855XX					

TEMP Wrocław,godz.00 GMT.

12425	73091	85414	01003	70951	58601
50464	76834	40054	85XX1	30901	98XX6
55555	00997	07077	95900	02027	82808
00502	77717	56588	93616	67675	41577
69691	41438	82894	66666	36788	24500
23703	01010	6552X			

Przebieg pogody w Polsce w dniu 29.III.1959r.

W ciągu doby ubiegłej początkowo w całym kraju było zachmurzenie duże z opadami ciągłymi deszczu,które przemieszczały się z zachodu na wschód.W dzień na zachodzie kraju oraz w województwach centralnych wystąpiły większe przejaśnienia aż do zachmurzenia umiarkowanego i niewielkiego.W nocy notowano rozpogodzenia.Rano wystąpiły mgły i zamglenia.Temperatura maksymalna wahała się od 4°C w Ustce do 13°C w Słubicach i Suwałkach,a w nocy od -2°C w Kielcach i Toruniu do +5°C na wschodzie.Wiatry były słabe z kierunków północno-zachodnich,w ciągu dnia skręcały na wschodzie kraju na południowo-wschodnie.-

Druk PPWK – W-wa, Solec 18. Zam. 5560/112/B/57 – 22.X.57 – CW. 3 – 25000 – 61 x 86 – mapowy 100 g

PAŃSTWOWY INSTYTUT
HYDROLOGICZNO-METEOROLOGICZNY
WARSZAWA

Biuletyn Synoptyczny

Legenda:

izobara w mb lub izohipsa w dkm
(na mapie tendencji barometrycznej izalobara w jednostkach mb/3 godz.)

Znakowanie zjawisk meteorologicznych

front ciepły
front chłodny
front zokludowany
front stacjonarny

deszcz
mżawka } *natężenie opadu jest charakteryzowane ilością znaczków*
śnieg
krupa
grad
opady przelotne
- obszar jednostajnych opadów deszczu
" " " śniegu

mgła
zmętnienie
burza
błyskawica
zamieć

Wiatr

1/2 m/sek
1 m/sek
2 1/2 m/sek
5 m/sek

Wielkość zachmurzenia

niebo bezchmurne
1/10 pokrycia nieba
2/10 - 3/10 " "
4/10 " "
5/10 " "
6/10 " "
7/10 - 8/10 " "
9/10 " "
10/10 " "
niebo niewidoczne

Znakowanie układów ciśnienia

W - wyż *N - niż*

Znakowanie mas powietrza

PP - powietrze polarne
PA - " arktyczne
PZ - " zwrotnikowe
m - morskie
k - kontynentalne
s - stare *C - ciepłe*

Rozmieszczenie danych

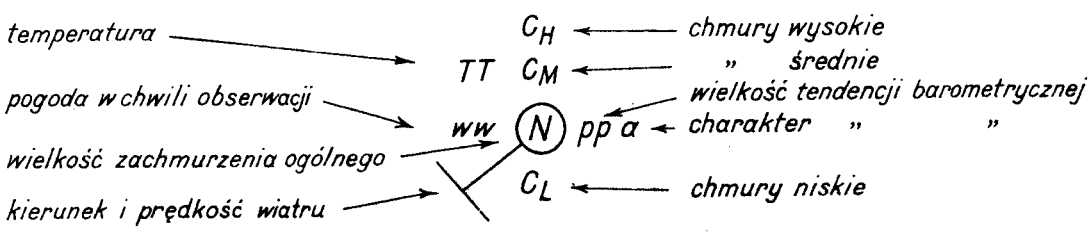

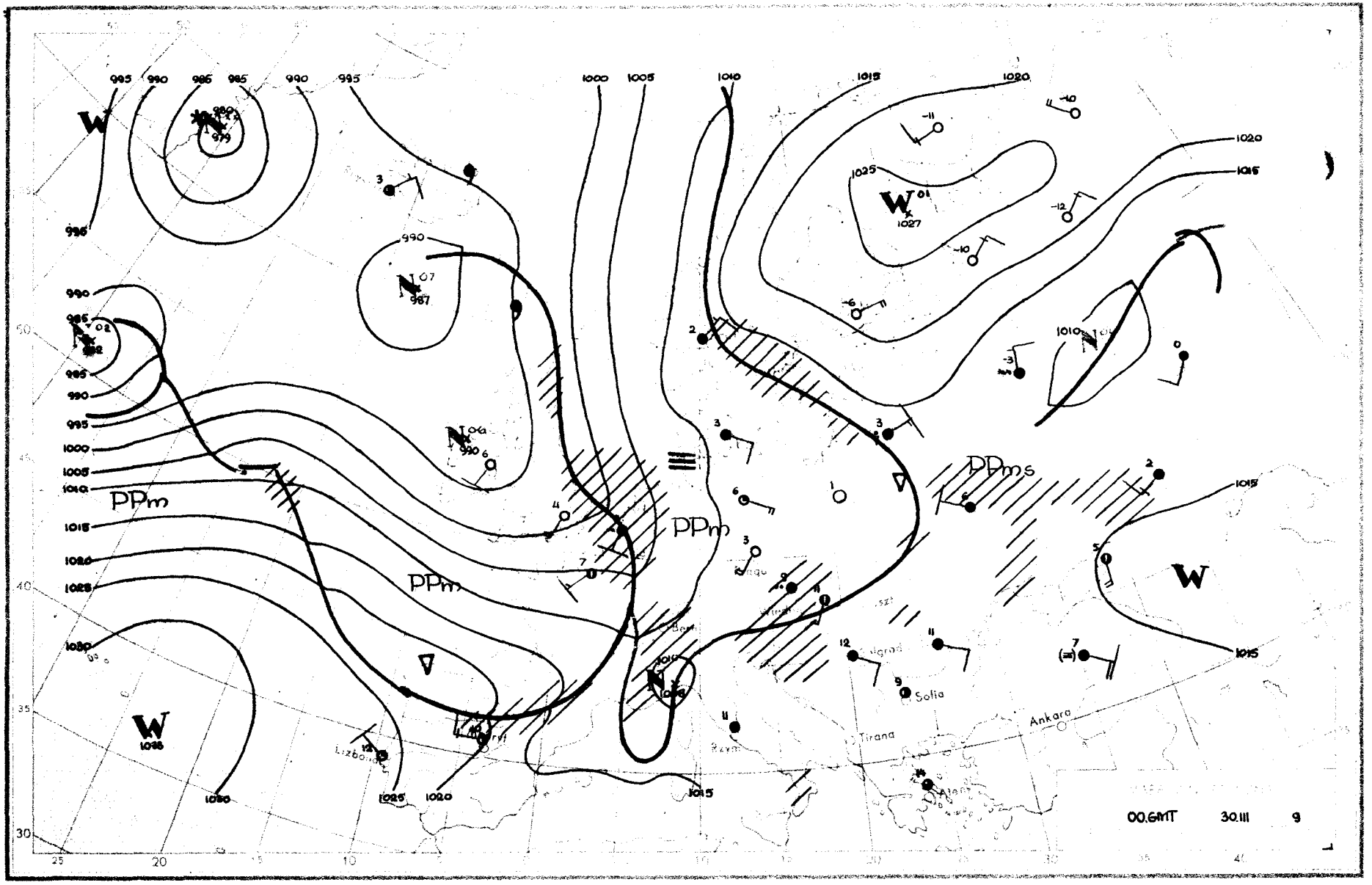

PPm
PPm
PPm
PPms
W
W
W
W
Lizbona
Tirana
Ankara
Solia
00.GMT 30.III 9

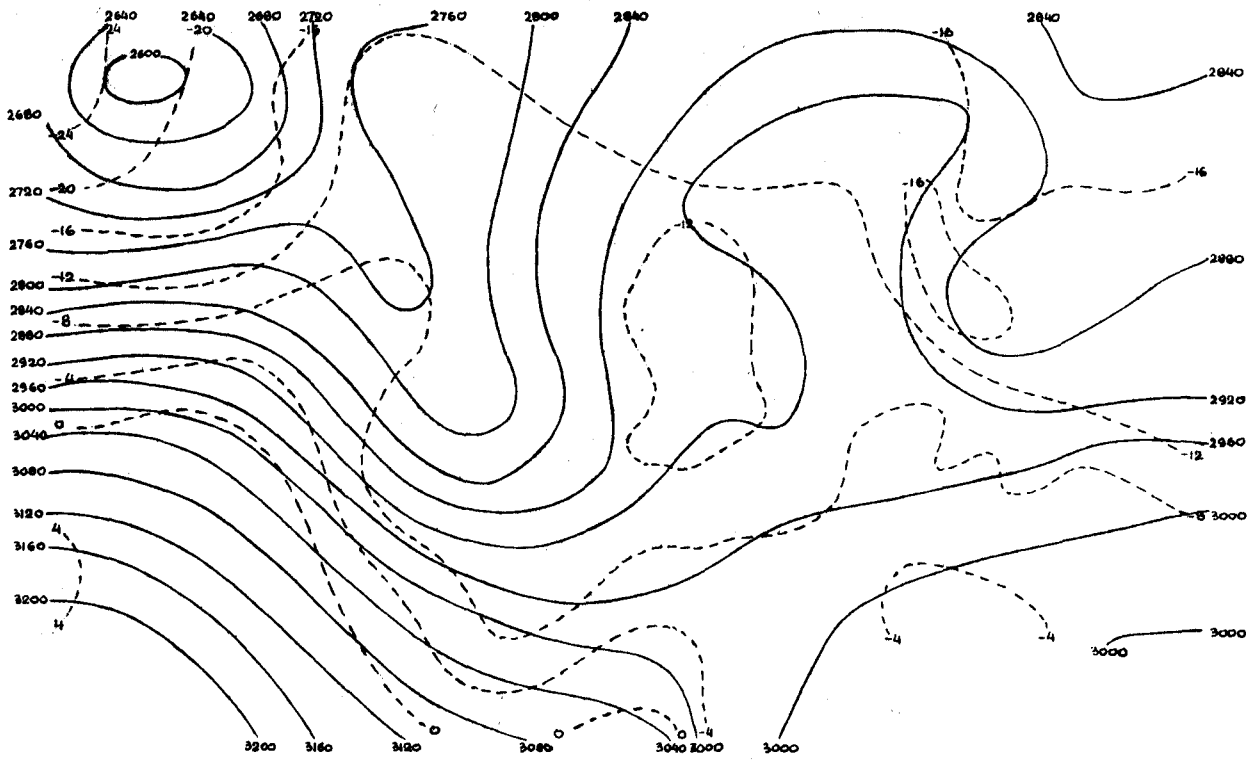

30 .III.1959r.-godz.00 GMT.

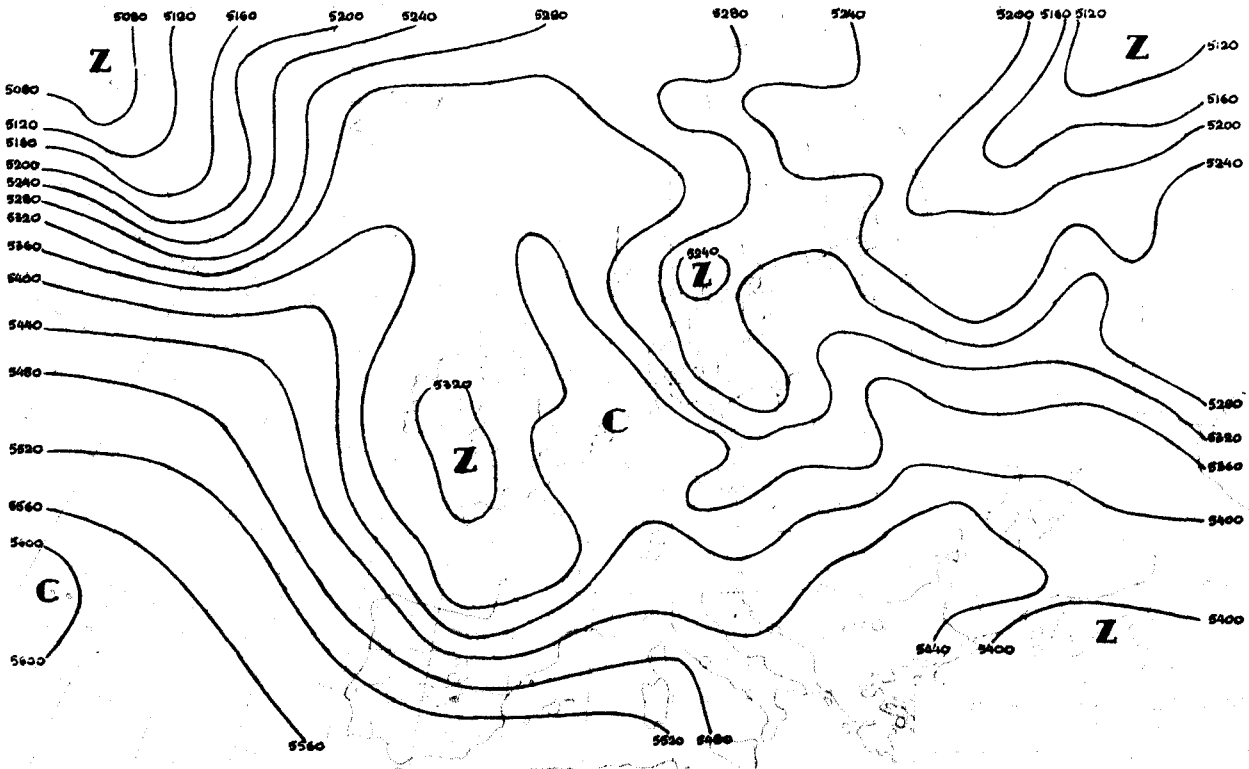

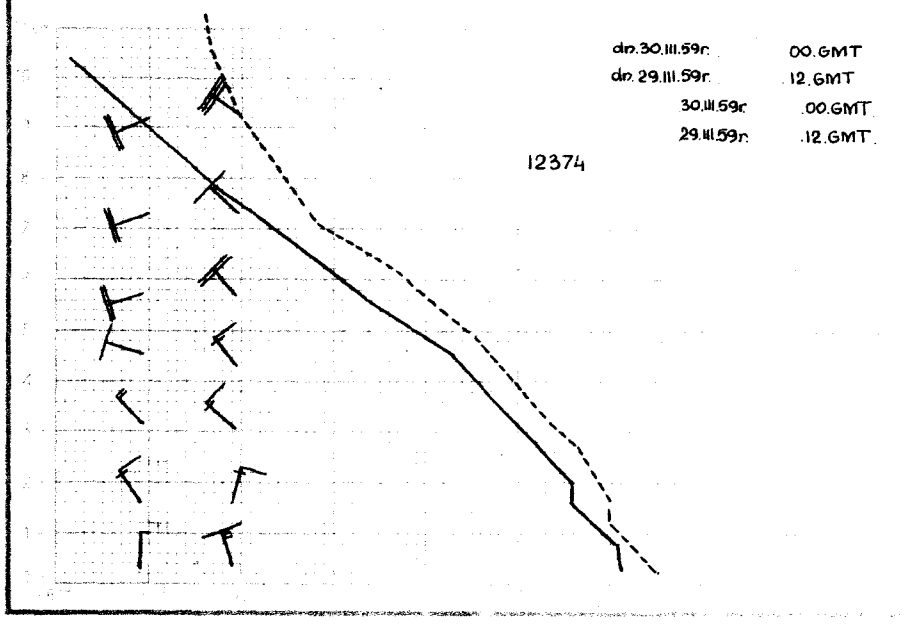
dn.30.III.59r. 00.GMT
dn.29.III.59r. 12.GMT
30.III.59r. 00.GMT
29.III.59r. 12.GMT
12374

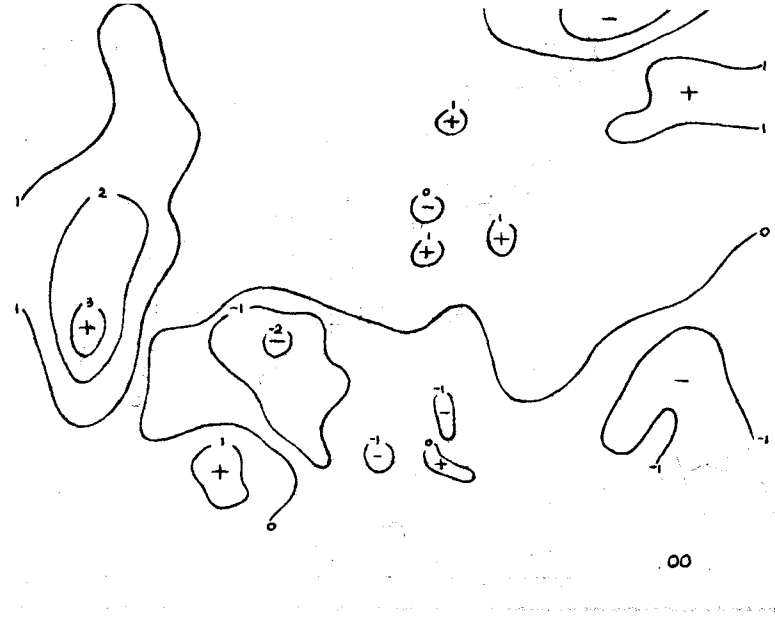
00

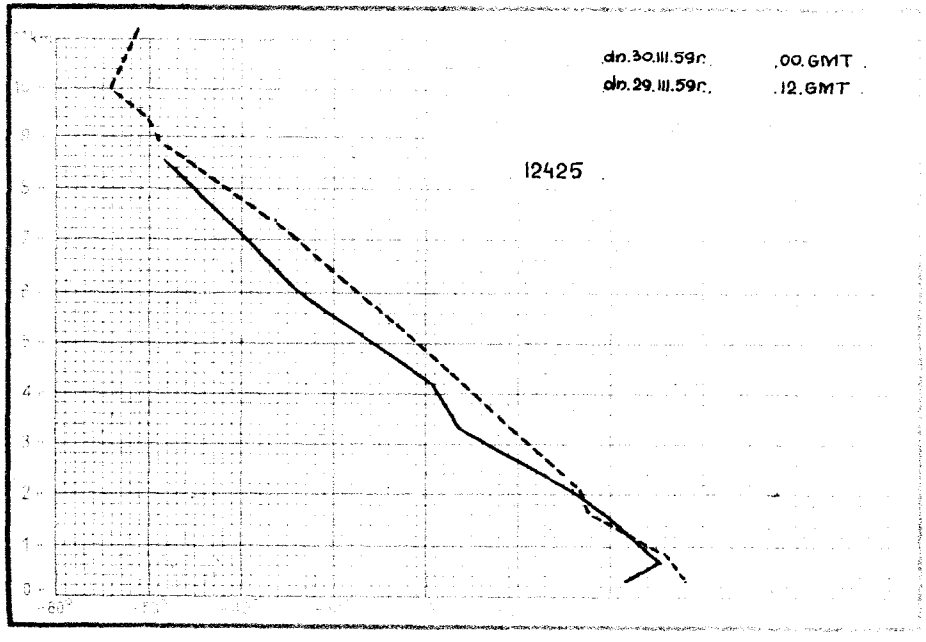
dn.30.III.59r. 00.GMT
dn.29.III.59r. 12.GMT
12425

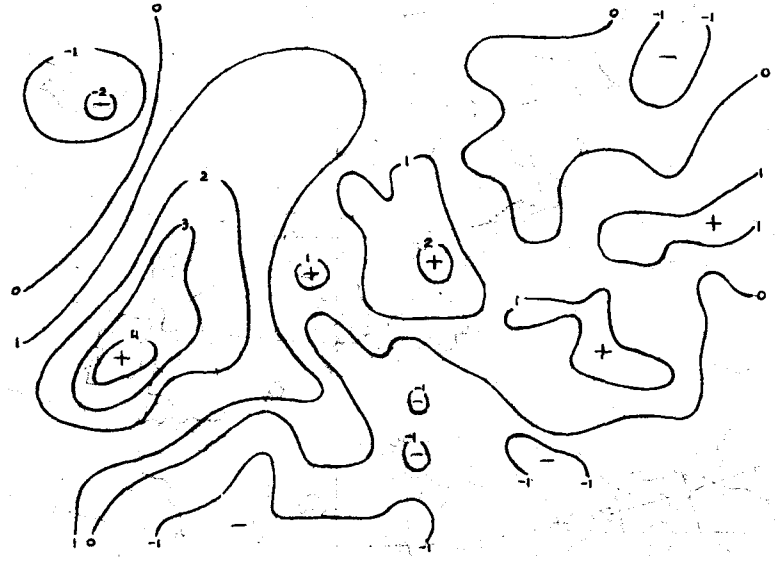

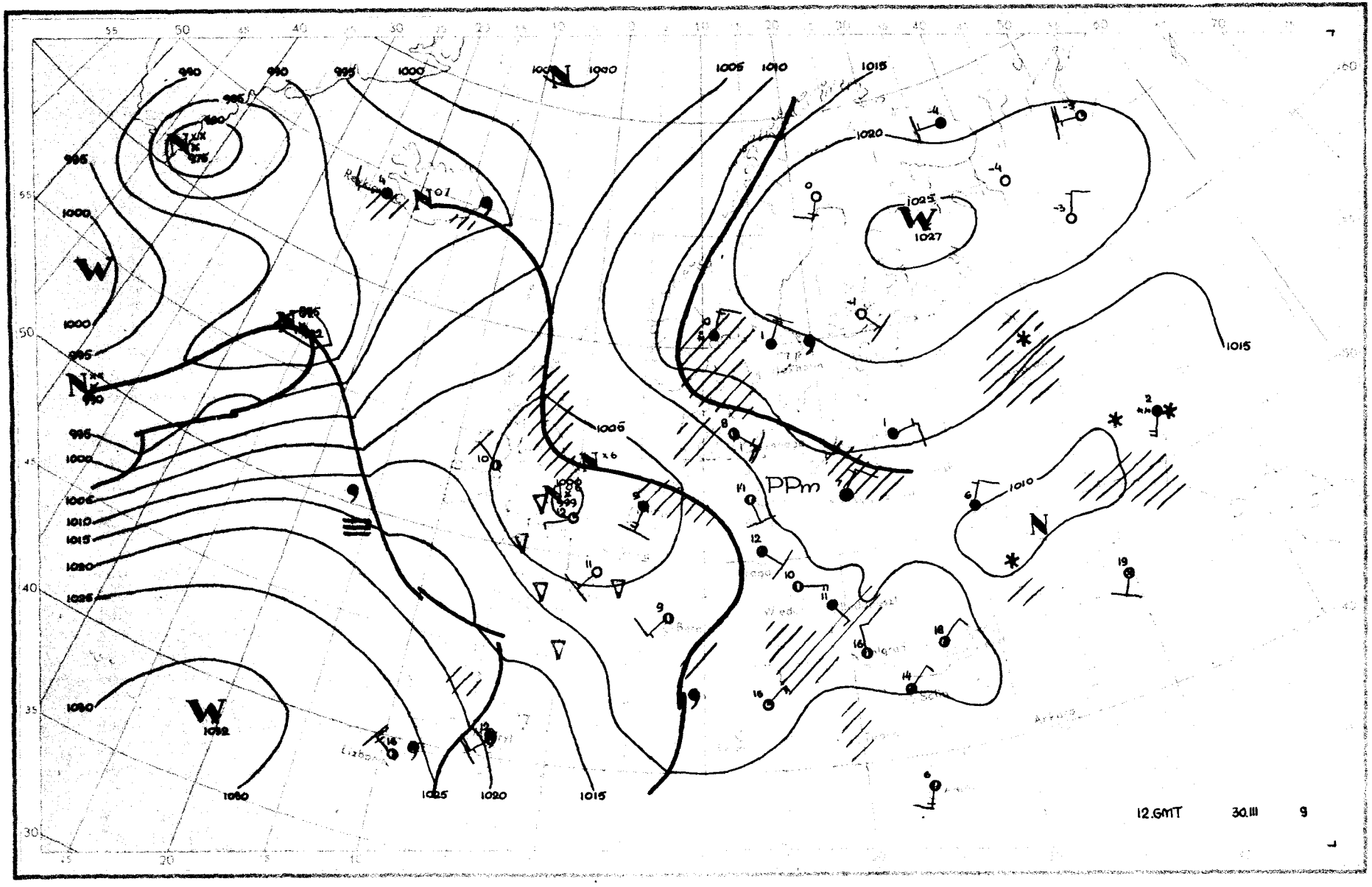
12.GMT 30.III 9
PPm

SYNOP z godz.00 GMT.

150	80000	62021	14103	864XX	51XX1
185	23201	96101	13802	25500	01400
205	61405	60031	10904	5097X	02707
250	00000	96100	14252	00900	53802
295	83205	97022	12905	85[illegible]XX	04207
330	01102	60020	13103	00900	02808
375	00000	50101	14101	00900	01803
425	21602	62030	13003	00904	01718
465	01401	60020	13900	00900	50706
560	00901	30100	13452	00900	00812
695	03201	60021	13302	00900	01705
105	51403	96101	12002	555XX	01805
235	00901	97020	13502	00900	00804
270	00000	97020	13850	00900	51400
310	01801	97020	11101	00900	00707
495	82903	97022	13405	854XX	04400
510	21806	97418	30753	25X00	54702
570	20000	56100	14452	00901	52705
575	60000	56101	14001	00908	00708
650	91807	00484	91154	9XXXX	55708

SYNOP z godz.12 GMT.

150	80703	62032	15006	855XX	04206
185	73202	97012	14306	755XX	01202
205	71806	70031	09614	22508	51802
250	61102	97022	13710	655XX	01701
295	83202	96616	14005	8042X	04206
330	61405	62031	12012	52606	01802
375	80204	65021	14007	855XX	02701
425	60701	80031	10413	22608	51810
465	70904	70031	12808	726XX	01701
560	71305	65022	10619	5854X	01701
695	81601	60022	12006	864XX	04704
105	61403	98022	11212	625XX	02701
235	61403	97034	13508	625XX	04702
270	70402	97022	14306	725XX	51201
310	51405	97031	09513	32606	50604
495	73201	97022	12907	754XX	03803
510	82001	98027	29152	881XX	52001
570	60401	65031	11709	62600	50606
575	50702	60031	11409	42502	03709
650	90000	00777	39953	9XXXX	53301

TEMP Legionowo, godz.00 GMT.

12374	23101	01018	03601	85403	53535
03304	70927	59623	03202	50452	75819
02610	40027	87XX8	02510	30895	00XX9
02510	55555	00001	01018	03601	60940
01015	00304	40850	53535	03304	88800
53546	03303	28586	66734	02905	66666
37092	02409	25008	01010	00900	

TEMP Wrocław, godz.00 GMT.

12425	73100	85420	00525	70941	62687
50432	79855	40986	89XX4	55555	00998
03016	60941	06033	86804	52567	24673
65702	04605	67757	94473	82897	66666
32897	01010	00900			

Przebieg pogody w Polsce w dniu 30.III.1959r.

W ciągu doby ubiegłej było zachmurzenie umiarkowane, miejscami niewielkie, tylko na wschodzie utrzymywało się zachmurzenie duże z drobnymi opadami deszczu na krańcach wschodnich. W nocy notowano lokalne mgły. Temperatura maksymalna wahała się od +5°C w Suwalskim do 15°C na zachodzie, w nocy od 0°C do +6°C. Wiatry były słabe, początkowo z kierunków zmiennych później wschodnie.-

Druk PPWK – W-wa, Solec 18. Zam. 5560/112/B/57 – 22.X.57 – CW. 31[illegible] – 25000 – 61 x 86 – mapowy 100 g

PAŃSTWOWY INSTYTUT
HYDROLOGICZNO-METEOROLOGICZNY
WARSZAWA

WEATHER BUREAU

Biuletyn Synoptyczny

Legenda:

izobara w mb lub izohipsa w dkm
(na mapie tendencji barometrycznej
izalobara w jednostkach mb/3godz.)

Znakowanie zjawisk meteorologicznych

- front ciepły
- front chłodny
- front zokludowany
- front stacjonarny
- • deszcz
- , mżawka
- ✳ śnieg

natężenie opadu jest charakteryzowane ilością znaczków

- △ krupa
- ▲ grad
- ▽ opady przelotne
- obszar jednostajnych opadów deszczu
- " " " śniegu

- ≡ mgła
- ∞ zmętnienie
- burza
- błyskawica
- zamieć

Wiatr

- ½ m/sek
- 1 m/sek
- 2½ m/sek
- 5 m/sek

Wielkość zachmurzenia

- ○ niebo bezchmurne
- 1/10 pokrycia nieba
- 2/10 - 3/10 " "
- 4/10 " "
- 5/10 " "
- 6/10 " "
- 7/10 - 8/10 " "
- 9/10 " "
- ● 10/10 " "
- ⊗ niebo niewidoczne

Znakowanie układów ciśnienia

W – wyż N – niż

Znakowanie mas powietrza

PP – powietrze polarne
PA – " arktyczne
PZ – " zwrotnikowe
m – morskie
k – kontynentalne
s – stare c – ciepłe

Rozmieszczenie danych

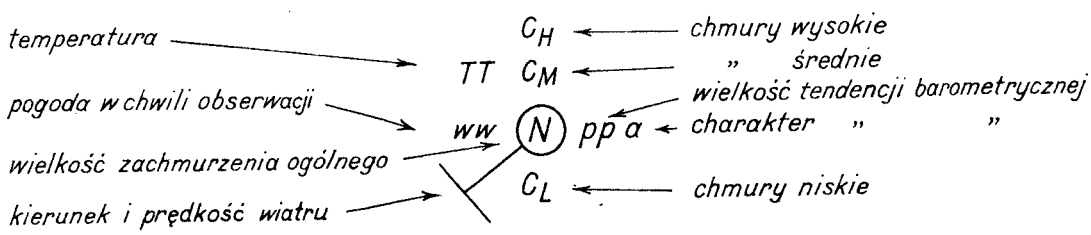

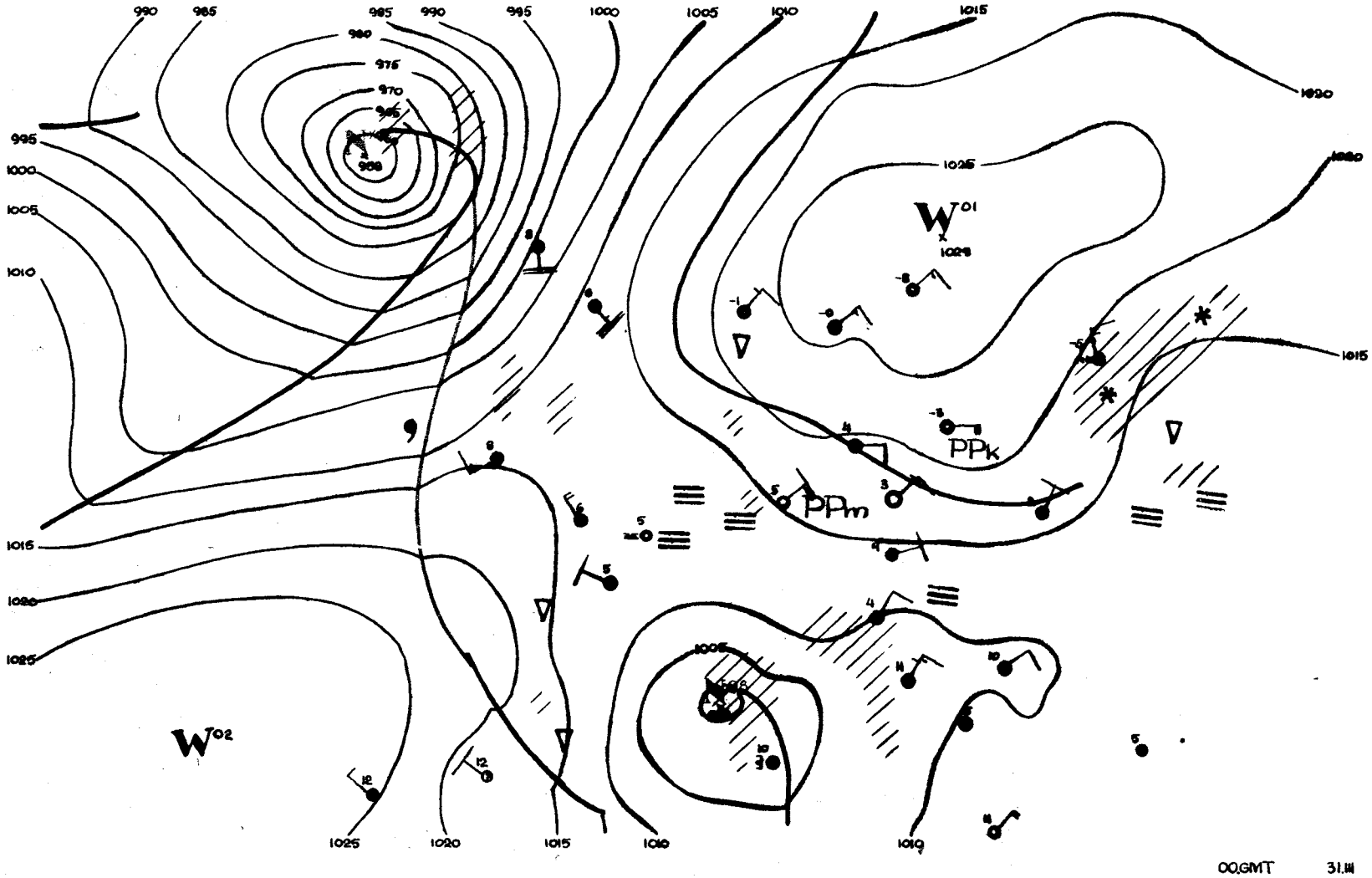

00GMT 31.III 9

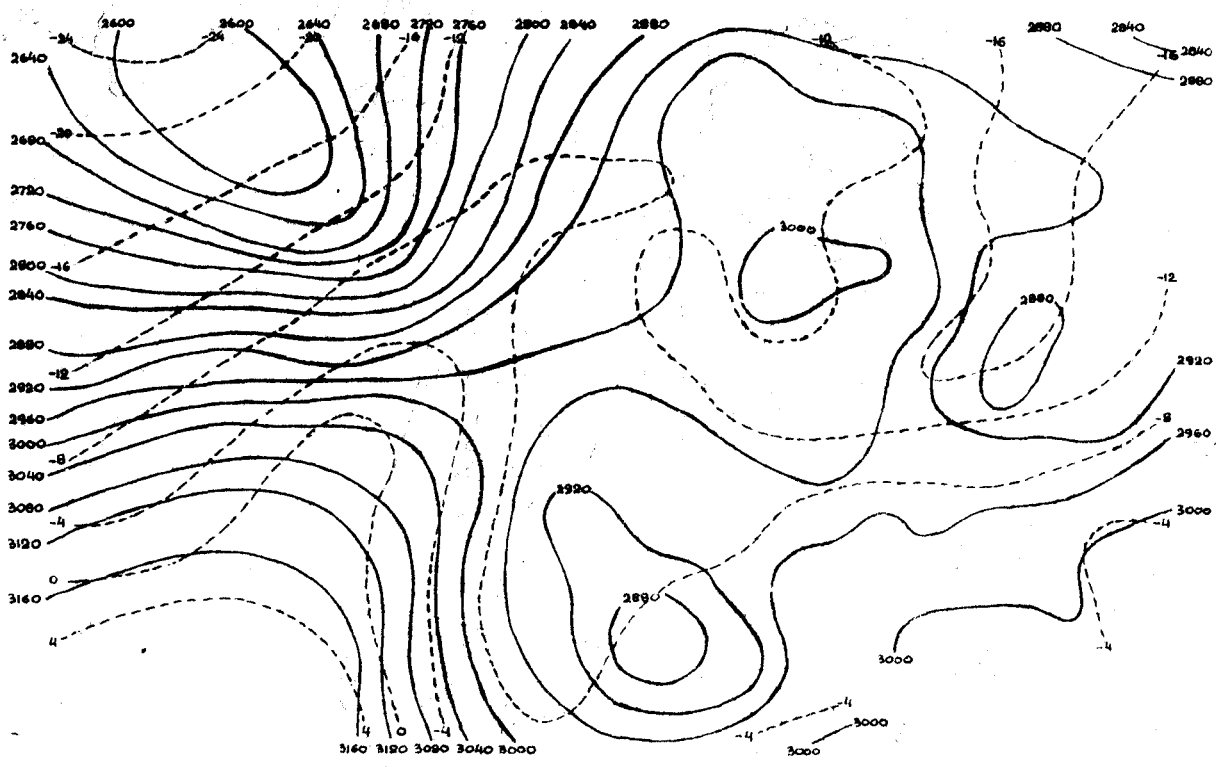

31.III.1959r.godz.00 G

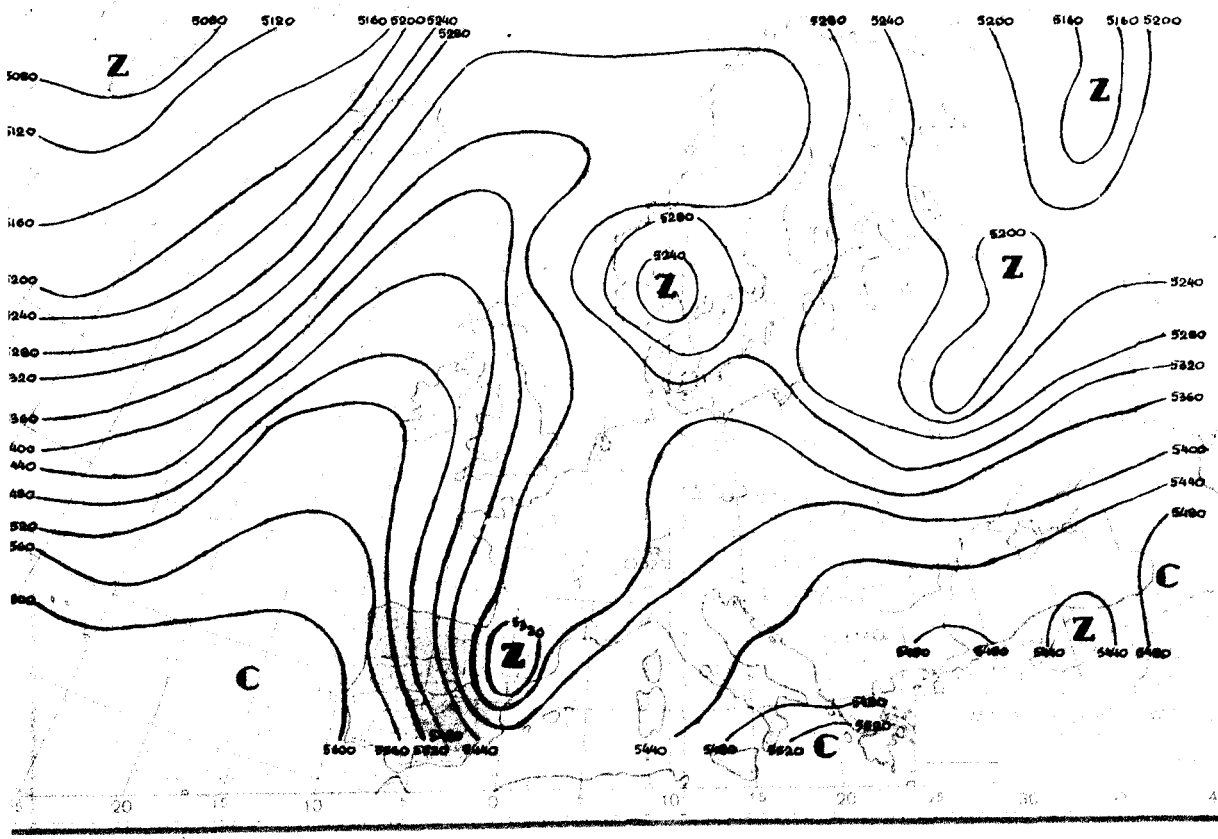

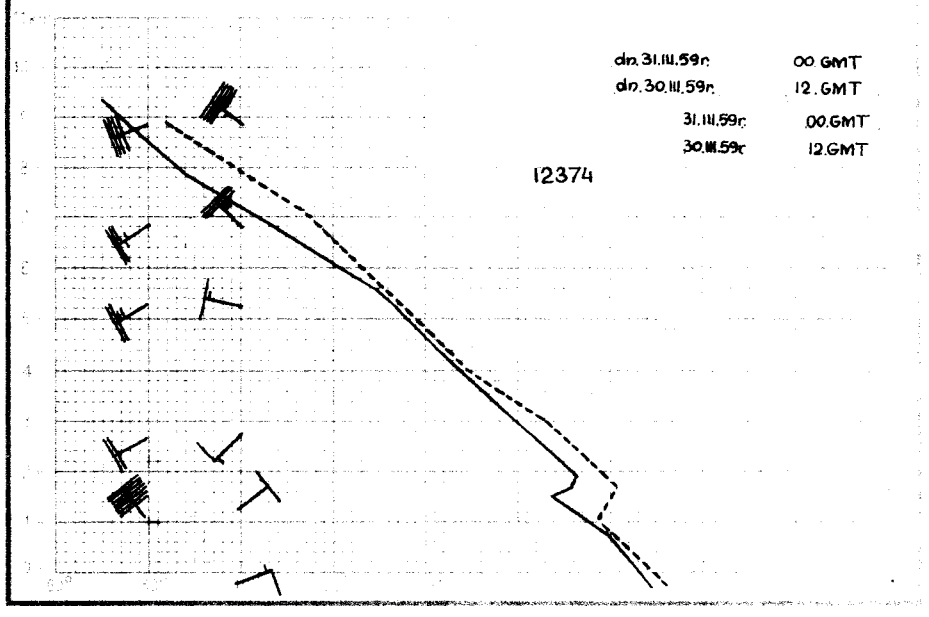
dn.31.III.59r. 00 GMT
dn.30.III.59r. 12.GMT
31.III.59r. 00.GMT
30.III.59r. 12.GMT
12374

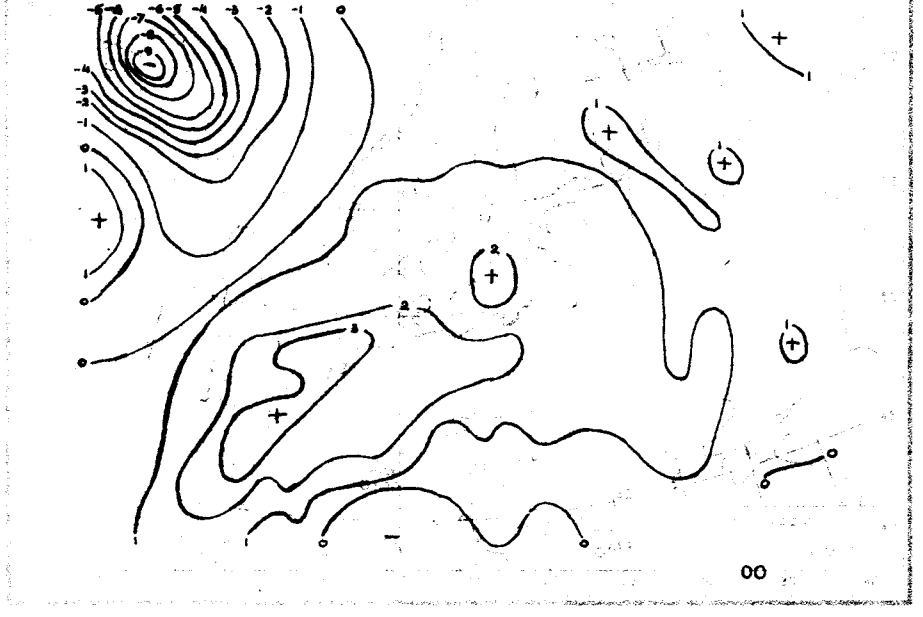
00

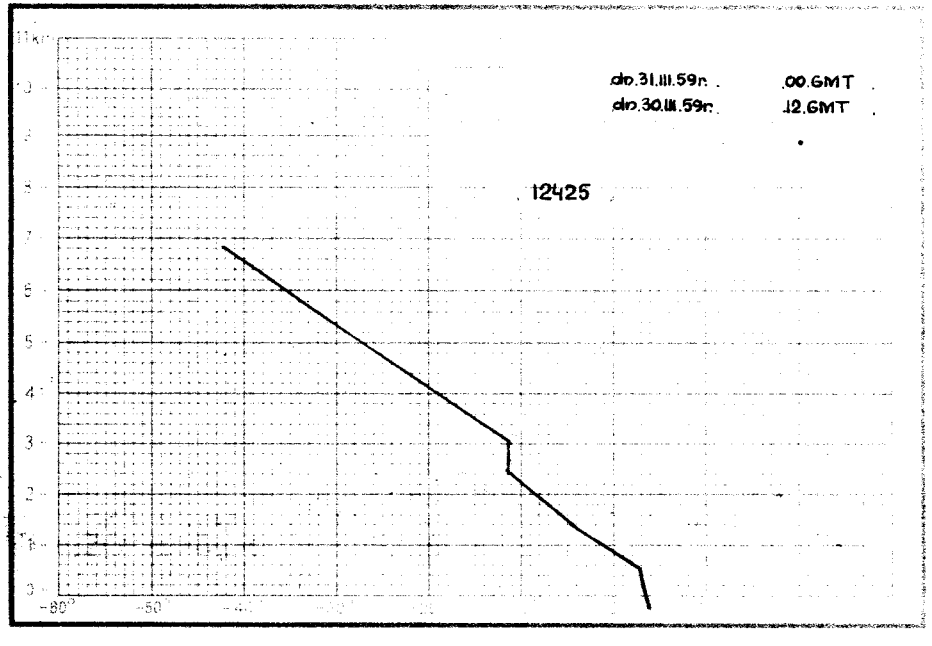
dn.31.III.59r. 00.GMT
dn.30.III.59r. 12.GMT
12425



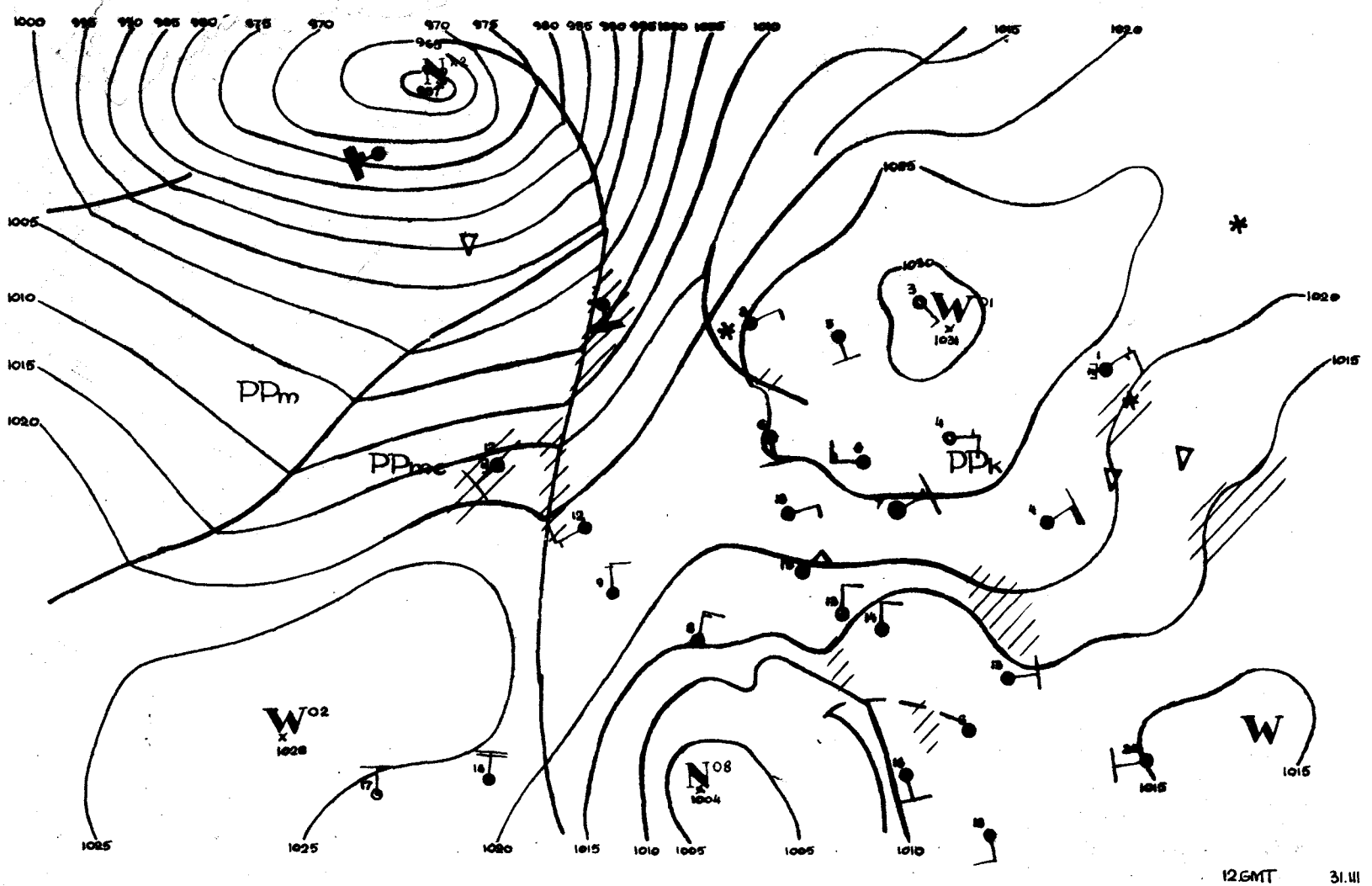

12GMT 31.III 9

SYNOP z godz.00 GMT.

150	70903	58101	19904	754XX	04216
185	80404	97022	19403	854XX	01214
205	01102	70020	16904	00900	01224
250	20703	97031	18700	25500	52210
295	80404	97025	18703	863XX	02216
330	00905	97020	15205	00900	01224
375	00404	56101	17303	00900	02212
425	00905	60021	15504	00900	01214
465	60904	60031	16403	65600	02209
560	01004	60021	14403	00900	02211
695	01401	56101	14804	00900	03211
105	61402	97022	18402	15506	51221
235	00000	97020	19900	00900	52215
270	80903	97022	18104	855XX	02211
310	00902	97020	15205	00900	01224
495	70101	96102	16705	754XX	04211
510	91605	90494	31652	9XXXX	53209
570	00702	60011	15603	00900	02207
575	60000	50101	15202	00908	02207
650	60202	70037	91355	00906	56203

SYNOP z godz.12 GMT.

150	80903	95102	21804	854XX	02214
185	11104	98020	26008	00901	54109
205	60905	70012	23511	31502	01206
250	30706	97011	25208	32500	02212
295	00905	98020	25908	00900	52211
330	70707	62022	23808	724XX	01110
375	80706	70022	24507	885XX	03114
425	80402	50102	22406	854XX	04212
465	80905	58102	22708	854XX	04110
560	70906	70022	19409	784XX	02109
695	81106	70032	19610	884XX	03111
105	70203	98021	24507	755XX	00207
235	50703	97012	25507	52500	02110
270	80903	97025	25506	854XX	02214
310	70705	97021	21711	21602	01005
495	80404	97022	23507	5547X	03217
510	70707	97414	17352	72XXX	53219
570	40407	65011	20910	31501	03211
575	70908	60032	19110	755XX	04104
650	90000	00452	95852	9XXXX	52217

TEMP Legionowo, godz.00 GMT.

12374	21334	04031	00401	85439	55552
01305	70964	58635	00301	50497	73772
03312	40088	86901	03115	30901	01XX4
02917	55555	00005	04035	00401	98900
00503	01003	77815	55597	01505	96796
53577	01604	20772	53577	01504	78481
74788	03313	66666	34396	03615	27705
02917	01010	355XX			

TEMP Wrocław, godz.00 GMT.

12425	00124	04012	85435	52552	70947
60629	50452	78855	40006	91XX7	55555
00001	04012	82918	03035	64828	54571
69724	60618	19678	60629	45500	78855
66666	40092	01010	00900		

Przebieg pogody w Polsce w dniu 31.III.1959r.

W ciągu doby ubiegłej było zachmurzenie niewielkie i umiarkowane z rozpogodzeniami, zwłaszcza w ciągu nocy. Lokalnie głównie na południu kraju notowano przejściowo zachmurzenie duże, a w godzinach porannych gdzie niegdzie na wschodzie występowały drobne, krótkotrwałe opady deszczu. Temperatura maksymalna wynosiła od 5°C w Chełmie do 12°C w Rzeszowie i Słubicach, a w nocy od -2°C do +5°C. Wiatry były słabe i umiarkowane z kierunków wschodnich.

Druk PPWK – W-wa, Solec 18. Zam. 5560/112/B/57 – 22.X.57 – CW-3172 – 25000 – 61 x 86 – mapowy 100 g

Dane synoptyczne z Polski w dniu 27.VI.1959r.

SYNOP z godz.00 GMT.

150	00000	70020	17312	00900	08708
185	00000	97010	16813	00900	09802
205	30701	65030	11512	00902	10203
250	10000	96100	16712	11500	04803
295	20000	97031	16712	25600	10400
330	10702	58100	16313	10930	12801
375	10000	60011	16612	00901	11400
425	00703	58101	15712	00900	12501
465	21101	56101	16113	25500	11303
560	10301	56101	15811	10940	11005
695	30000	58100	16012	35600	11201
105	10000	98020	15914	10930	10802
235	00000	97020	17513	00900	09704
270	00000	98020	16911	00900	10703
310	20000	97020	14411	00901	10000
495	22201	96100	16412	20930	11702
570	81801	60609	16214	855XX	13103
575	70702	60022	15715	755XX	12101
650	62703	70021	00806	10943	00804

SYNOP z godz.12 GMT.

150	10405	70020	15921	12600	11715
185	20202	98030	13726	23500	11713
205	31406	70031	11627	21702	10708
250	40903	98030	13626	42600	11714
295	62702	97259	14024	635XX	12609
330	61602	70031	12925	62600	11815
375	41402	80020	13825	42700	10713
425	31105	58050	12026	32600	13715
465	50907	70031	12726	52700	10711
560	51603	65021	12023	52600	12709
695	40402	70020	12923	42600	13814
105	53604	98021	12823	32506	10716
235	50902	97021	13326	52500	11816
270	30903	98020	13427	32500	10712
310	31403	97030	10827	21601	10716
495	31602	97020	13625	32500	12715
570	61404	70251	13322	626XX	13809
575	61402	65031	12824	62500	13813
650	60000	81251	00509	58462	06803

TEMP Legionowo, godz.00 GMT.

12374	98127	12109	00000	85502	10097
00903	70089	52533	01004	50657	70709
01304	40276	80812	00803	30926	93XX8
00304	20190	04XX3	03214	55555	00004
12105	00000	56950	17151	00803	01800
07055	01103	46587	63639	01203	28400
80812	00803	66666	25401	03307	20004
03214	01010	20930			

TEMP Wrocław, godz.00 GMT.

12425	48124	11114	85492	09086	70060
54561	50656	67763	40293	77XX6	55555
00001	11106	66938	15157	11890	12127
92713	53555	67648	56585	01620	57591
66500	67763	66666	40777	32089	01010
00902					

Przebieg pogody w Polsce w dniu 27.VI.1959r.

W ciągu doby ubiegłej w ciągu dnia, w całym kraju było pogodnie z rozwojem chmur kłębiastych. Gdzie niegdzie notowano burze. W godzinach wieczornych i nocą na zachodzie kraju zachmurzenie wzrastało i miejscami występowały opady deszczu lub burze. Temperatura maksymalna wynosiła od 23°C do 29°C, nocą od 12°C do 18°C. Wiatry słabe zmienne.-

Druk PPWK – Warszawa, Solec 18, Zam. 1420/154/E/58 – 25.VII.58 – CW- 31952 – 78000 – 61 x 86 – mapowy 100 g

PAŃSTWOWY INSTYTUT
HYDROLOGICZNO-METEOROLOGICZNY
WARSZAWA

Biuletyn Synoptyczny

Legenda:

izobara w mb lub izohipsa w dkm
(na mapie tendencji barometrycznej
izalobara w jednostkach mb 3 godz.)

Znakowanie zjawisk meteorologicznych

front ciepły
front chłodny
front zokludowany
front stacjonarny

deszcz
mżawka
śnieg
} natężenie opadu jest charakteryzowane ilością znaczków

krupa
grad
opady przelotne
obszar jednostajnych opadów deszczu
" " " śniegu

mgła
zmętnienie
burza
błyskawica
zamieć

Wiatr

1/2 m/sek
1 m/sek
2 1/2 m/sek
5 m/sek

Wielkość zachmurzenia

niebo bezchmurne
1/10 pokrycia nieba
2/10 - 3/10 " "
4/10 " "
5/10 " "
6/10 " "
7/10 - 8/10 " "
9/10 " "
10/10 " "
niebo niewidoczne

Znakowanie układów ciśnienia

W - wyż N - niż

Znakowanie mas powietrza

PP - powietrze polarne
PA - " arktyczne
PZ - " zwrotnikowe
m - morskie
k - kontynentalne
s - stare

Rozmieszczenie danych

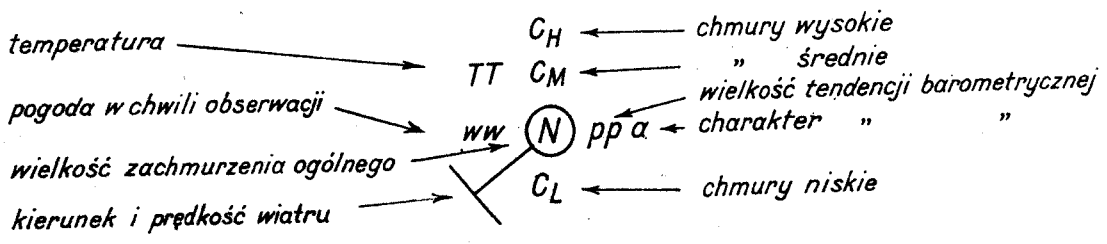

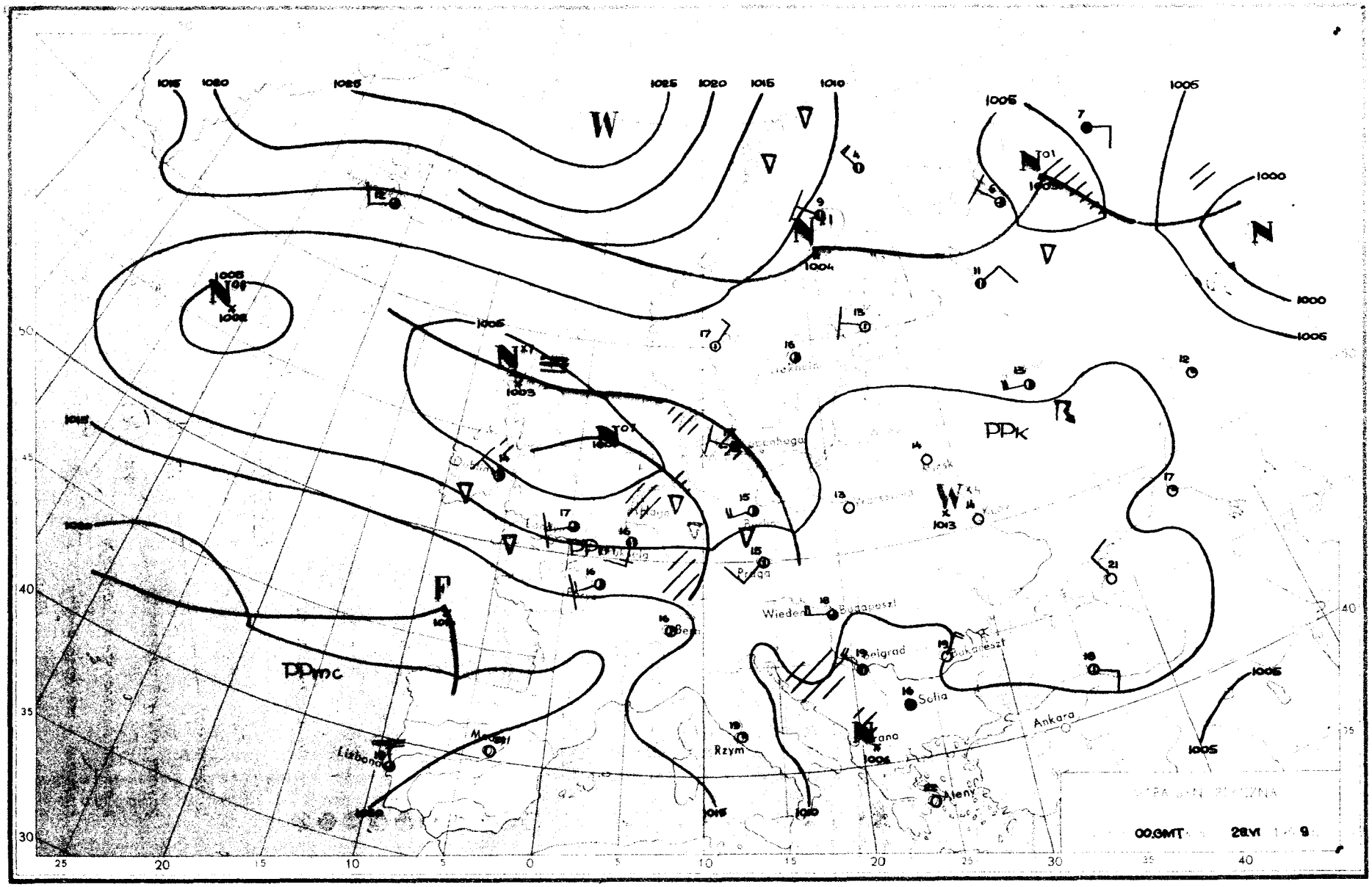

W
N
PPk
PPmc
F
Wiedeń
Budapeszt
Belgrad
Bukareszt
Sofia
Ankara
Rzym
Ateny
Lizbona
Praga
Berlin
Bern
Madrid
Kiev
Minsk
00.GMT
28.VI

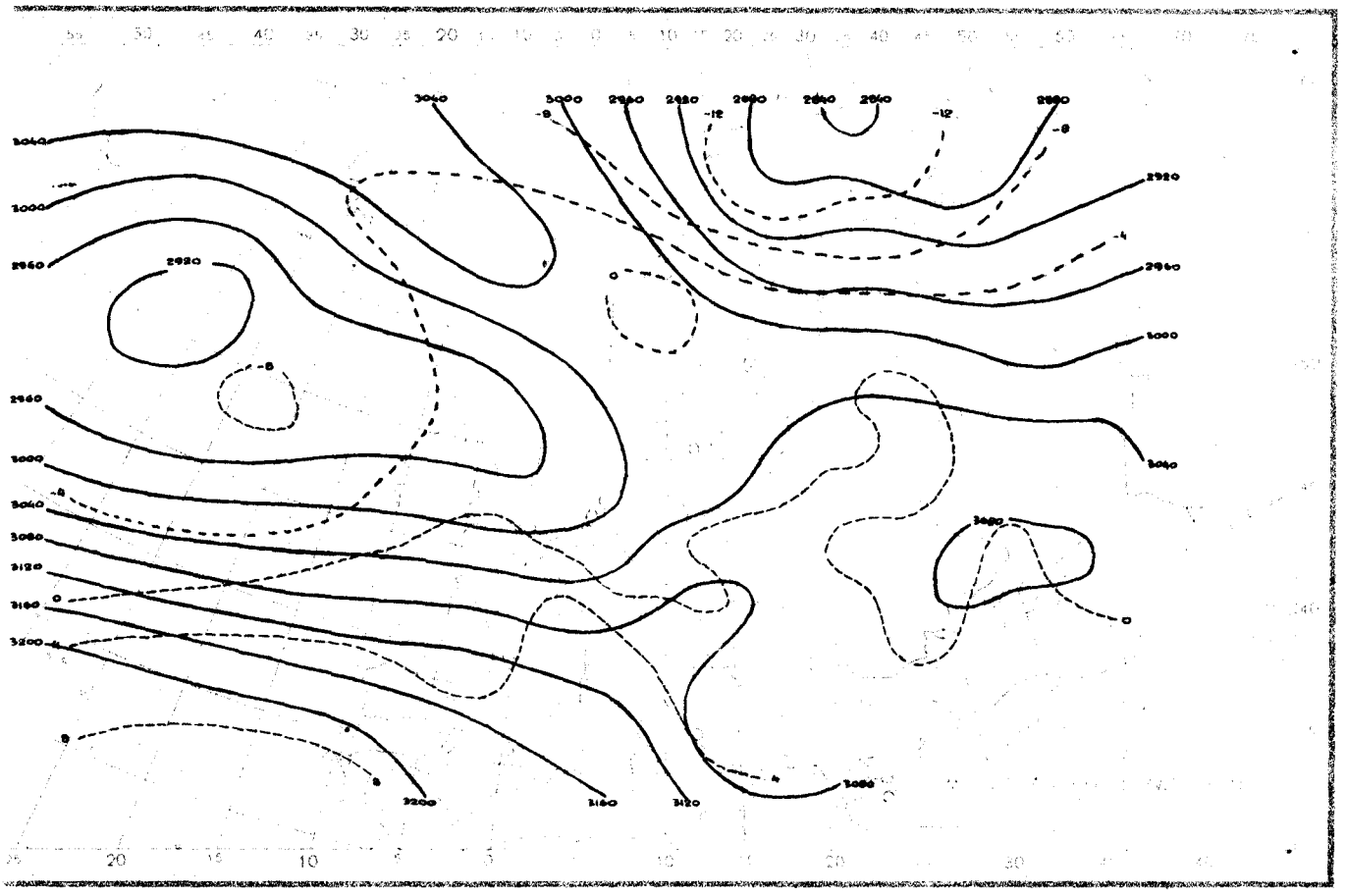

28.VI.1959r. godz.00 GMT

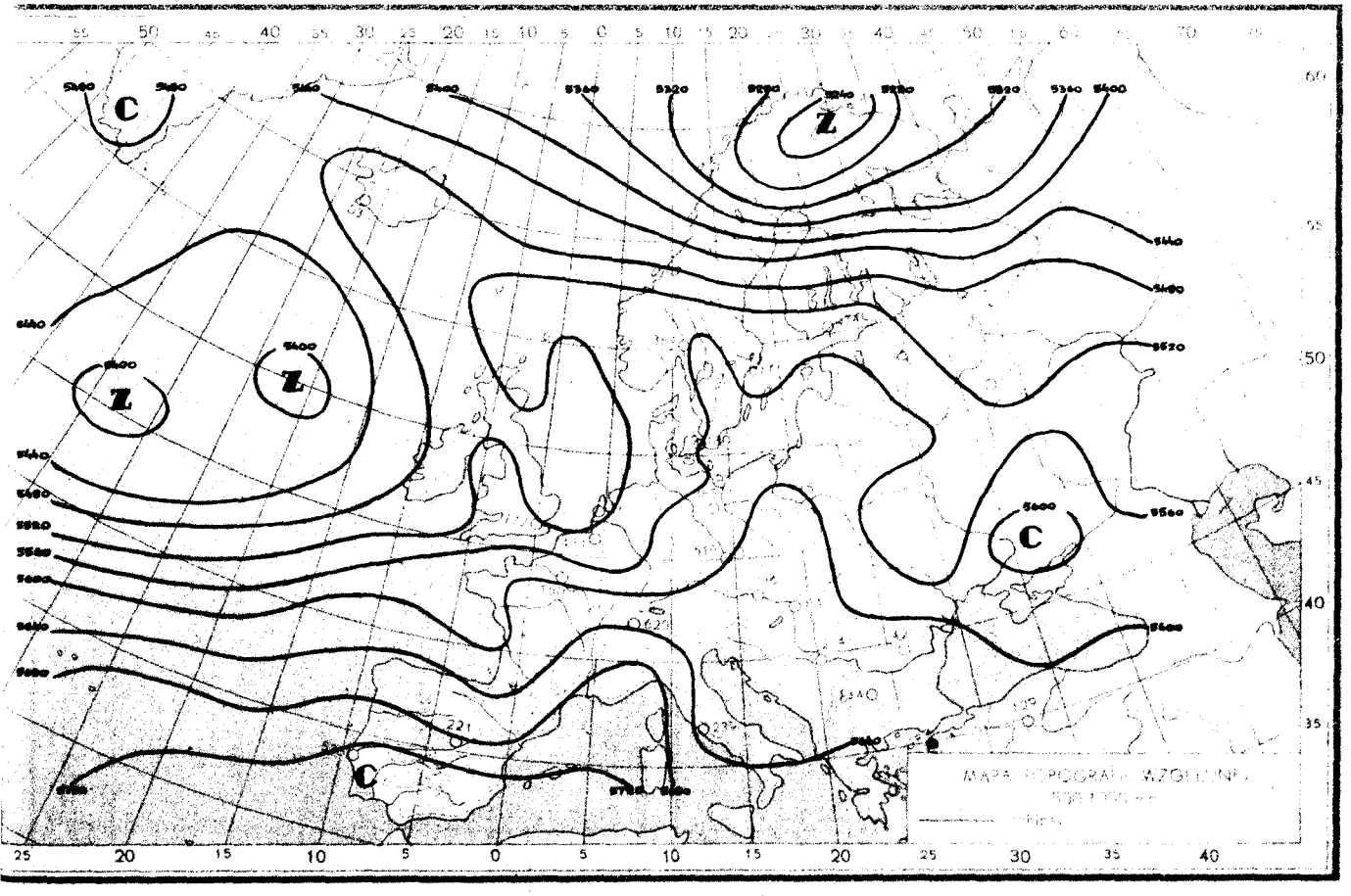

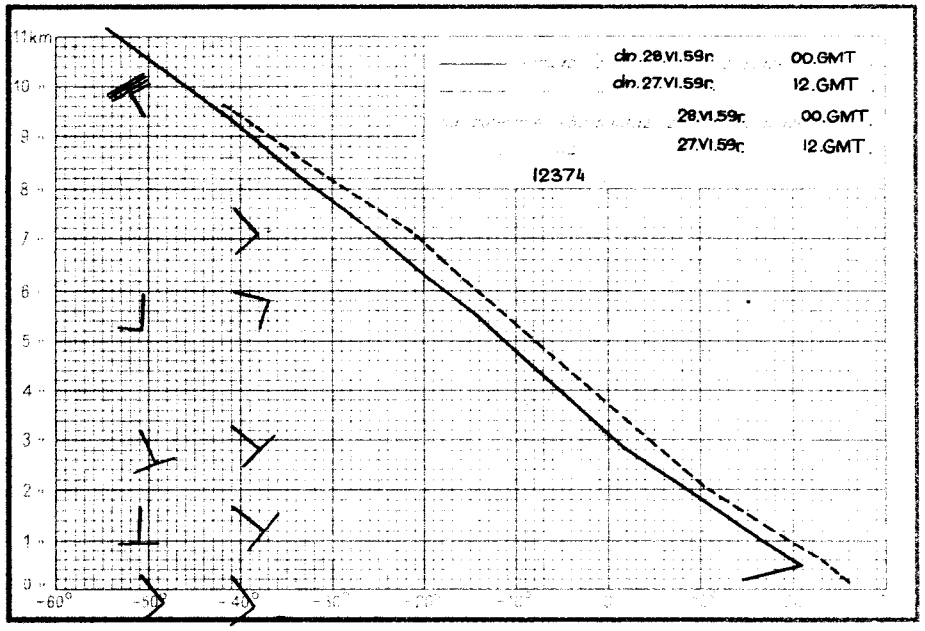
11km
10
9
8
7
6
5
4
3
2
1
0
-60°
-50°
-40°
-30°
-20°
-10°
dn.28.VI.59r. 00.GMT
dn.27.VI.59r. 12.GMT
28.VI.59r. 00.GMT
27.VI.59r. 12.GMT
12374

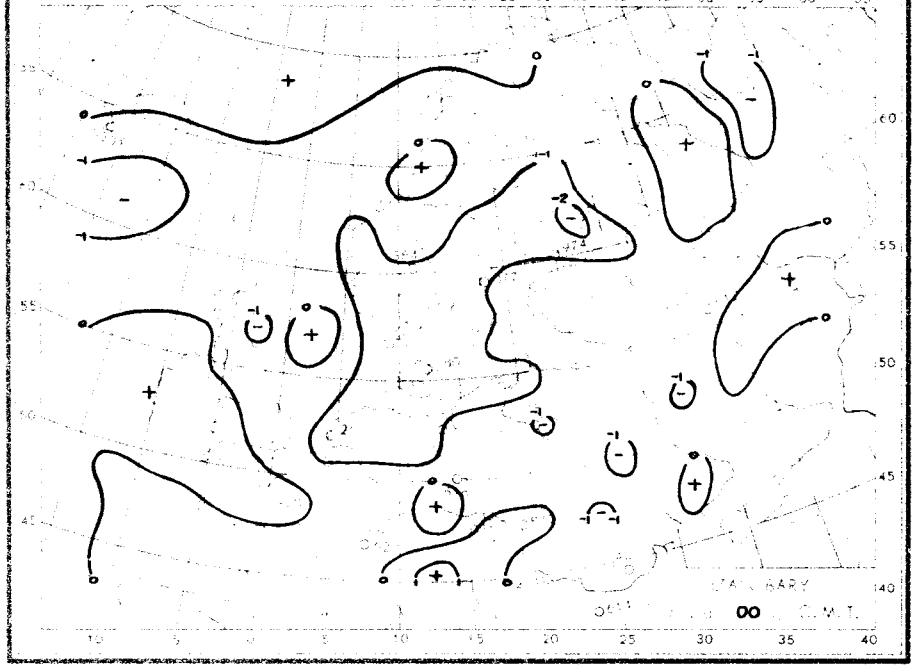
IZALOBARY
00 G.M.T.

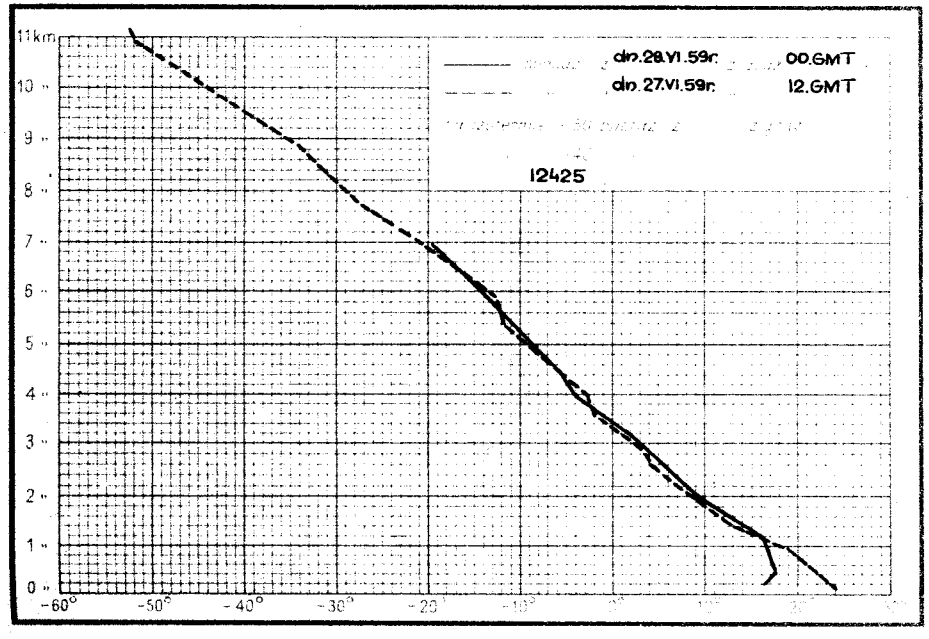
11km
10
9
8
7
6
5
4
3
2
1
0
-60°
-50°
-40°
-30°
-20°
-10°
dn.28.VI.59r. 00.GMT
dn.27.VI.59r. 12.GMT
12425

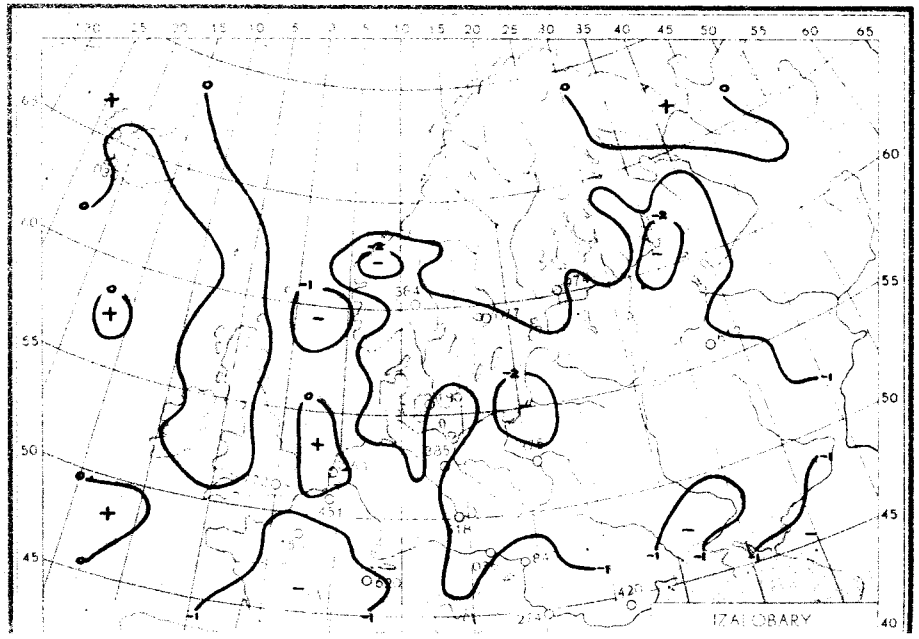
IZALOBARY

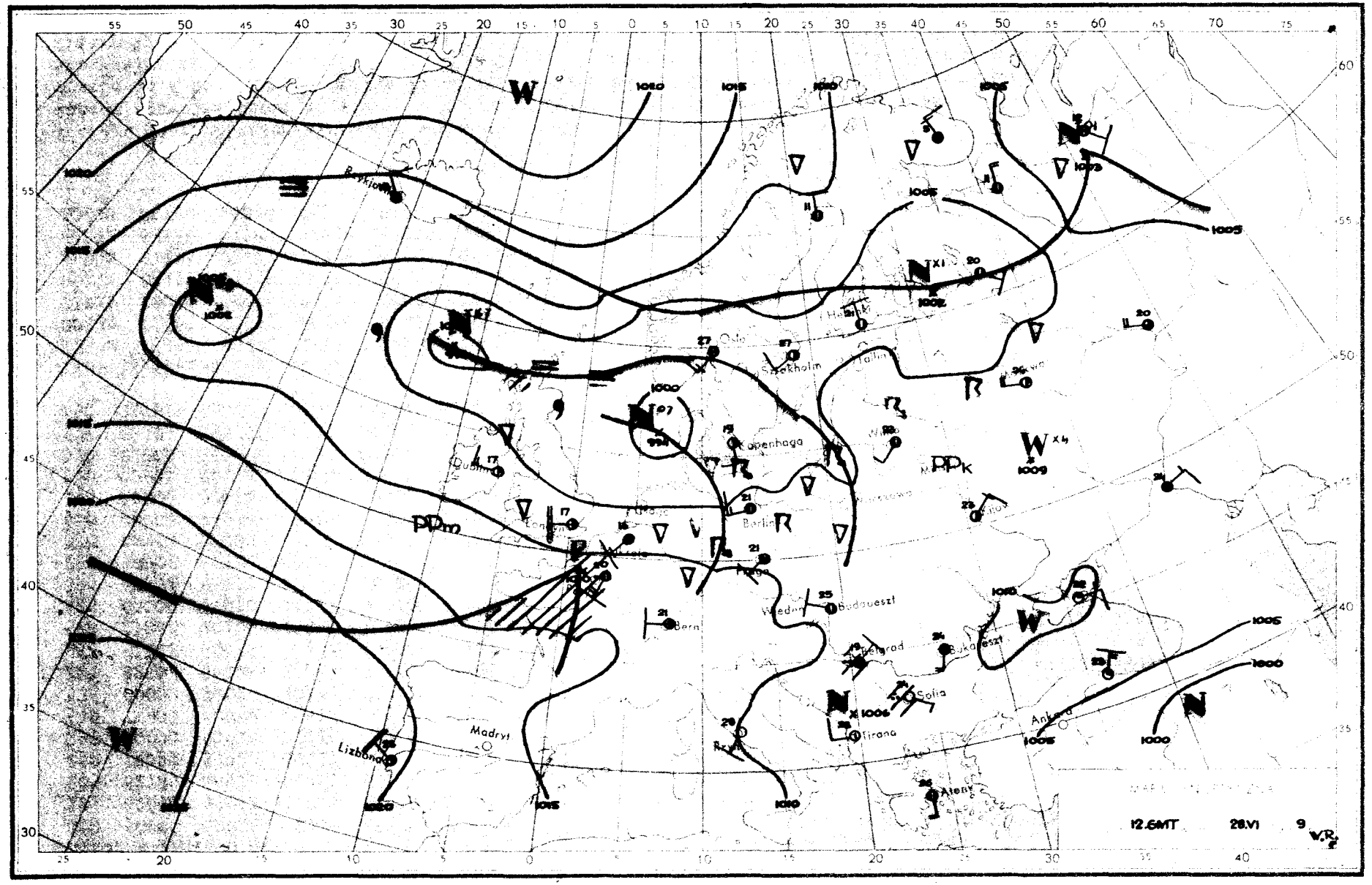

12.6MT
28.VI
9
W.R.
Madryt
Lizbona
Bern
Berlin
Kopenhaga
Sztokholm
Oslo
Budapeszt
Belgrad
Bukareszt
Sofia
Tirana
Ankara
Ateny
Dublin
PPm
PPk

Dane synoptyczne z **Polski** w dniu 28.VI.1959r.

SYNOP z godz.00 GMT.

150	50000	62022	10116	55700	13717
185	60000	97031	10716	65600	13711
205	82705	60012	07718	6552X	13302
250	10000	97020	10117	15500	14708
295	20000	97010	11913	25600	09806
330	73401	60032	09916	7097X	13805
375	00000	70020	10813	00900	12710
425	82504	56108	10218	857XX	14701
465	51102	60031	10414	00906	12707
560	21802	40100	10813	00902	11706
695	00000	65020	11712	00900	11400
105	60904	98021	07418	45506	11711
235	30902	97020	09617	35500	11813
270	02201	97020	11213	00900	12805
310	80000	96218	09016	3552X	15807
495	00000	97020	11213	00900	12400
510	92207	90478	35408	9XXXX	08711
570	00000	65020	11512	00900	11707
575	01101	65020	11314	00900	12702
650	22702	82020	98707	15531	04806

SYNOP z godz.12 GMT.

150	80000	62299	05119	4947X	16704
185	71404	98031	04725	59662	10721
205	70000	62016	04919	2557X	16707
250	82003	97026	07019	874XX	16704
295	51304	97031	05426	52600	10814
330	72003	60012	06223	42532	13215
375	72703	60952	08017	69502	15504
425	71804	60022	06722	3257X	14715
465	72003	58172	07020	4357X	15714
560	82902	30108	08219	885XX	16807
695	41403	70011	06725	23602	13816
105	73203	97022	03720	735XX	14714
235	82203	97178	05318	836XX	14811
270	82202	96608	06120	1367X	17807
310	52204	96058	05620	53500	14813
495	61603	98021	06826	32608	12814
510	82212	97022	33109	52X7X	08705
570	72702	60291	07X19	735XX	16705
575	73202	65172	06929	696X8	13711
650	83202	70299	97009	793XX	07804

TEMP Legionowo, godz.00 GMT.

12374	23085	85476	13070	01804	70071
00549	01605	50687	66682	01802	40327
77XX8	00000	30933	92XX0	03318	20196
09XX5	03122	55555	00999	15121	01402
44960	21193	01502	78726	02504	01506
44517	64663	01702	66666	30092	03318
20610	03120	20010	03122	01010	00900

TEMP Wrocław, godz.00 GMT.

12425	48082	85472	13064	70075	02514
50715	62639	55555	00996	17132	37967
18142	11887	16114	84814	10026	92630
53551	30600	54555	46517	61629	85430
68696	01010	857XX			

Przebieg pogody w Polsce w dniu 28.VI.1959r.

W ciągu doby ubiegłej wystąpiło w Polsce zachmurzenie początkowo umiarkowane później od zachodu kraju duże z rozwojem chmur kłębiastych. W Polsce całej notowano liczne burze połączone z wichurami oraz opady przelotne. W nocy i rano wystąpiły na zachodzie kraju większe przejaśnienia i rozpogodzenia. Temperatura maksymalna wynosiła od 20°C w Ustce do 28°C w Suwałkach, Białymstoku i Terespolu, a w nocy od 13°C do 16°C. Wiatry były słabe w porywach burzowych silne południowe i południowo-zachodnie.

Druk PPWK – W-wa. Solec 18. Zam. 1420/154/E/58 – 25.VII.58 – CW- 31952 – 78000 – 61 x 86 – mapowy 100 g

PAŃSTWOWY INSTYTUT
HYDROLOGICZNO-METEOROLOGICZNY
WARSZAWA

29 [illegible]

Biuletyn Synoptyczny

Legenda:

izobara w mb lub izohipsa w dkm
(na mapie tendencji barometrycznej
izalobara w jednostkach mb 3 godz.)

Znakowanie zjawisk meteorologicznych

- front ciepły
- front chłodny
- front zokludowany
- front stacjonarny
- deszcz
- mżawka
- śnieg

natężenie opadu jest charakteryzowane ilością znaczków

- krupa
- grad
- opady przelotne
- obszar jednostajnych opadów deszczu
- " " " śniegu

- mgła
- zmętnienie
- burza
- błyskawica
- zamieć

Wiatr

- 1/2 m/sek
- 1 m/sek
- 2 1/2 m/sek
- 5 m/sek

Wielkość zachmurzenia

- niebo bezchmurne
- 1/10 pokrycia nieba
- 2/10 - 3/10 " "
- 4/10 " "
- 5/10 " "
- 6/10 " "
- 7/10 - 8/10 " "
- 9/10 " "
- 10/10 " "
- niebo niewidoczne

Znakowanie układów ciśnienia

W - wyż N - niż

Znakowanie mas powietrza

PP - powietrze polarne
PA - " arktyczne
PZ - " zwrotnikowe
m - morskie
k - kontynentalne
s - stare

Rozmieszczenie danych

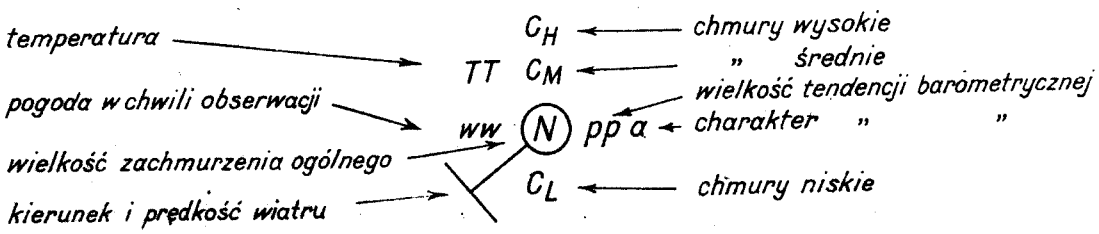

temperatura → TT
pogoda w chwili obserwacji → ww
wielkość zachmurzenia ogólnego → N
kierunek i prędkość wiatru → (wiatr)

C_H ← chmury wysokie
C_M ← " średnie
pp ← wielkość tendencji barometrycznej
a ← charakter " "
C_L ← chmury niskie

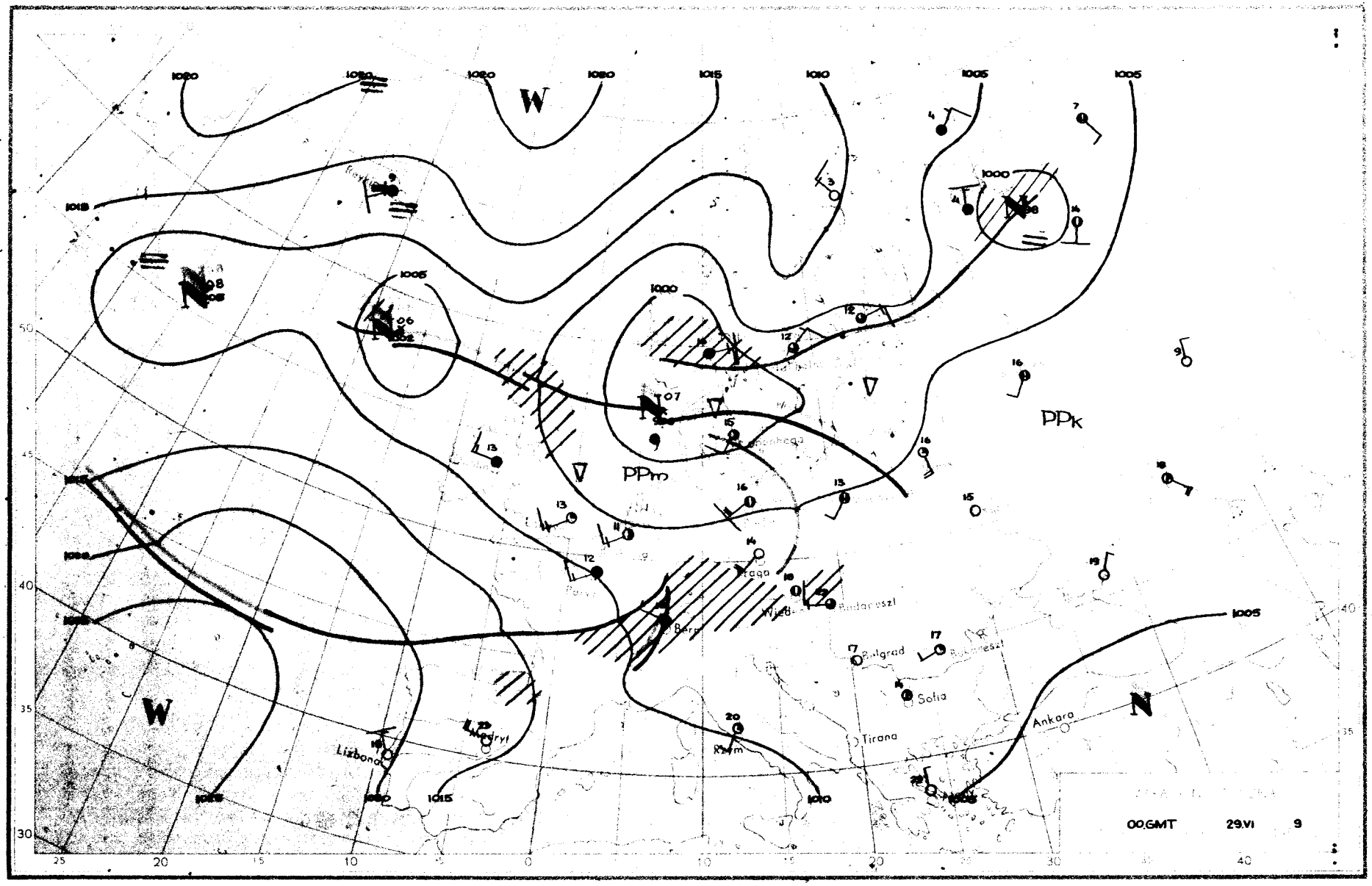

W
N
PPm
PPk
Lizbona
Madryt
Rzym
Tirana
Sofia
Belgrad
Ankara
Praga
Budapeszt
Bern
Wiedeń
1000
1005
1010
1015
1020
00.GMT
29.VI
9

29.VI.1959r.-godz.00 GMT.

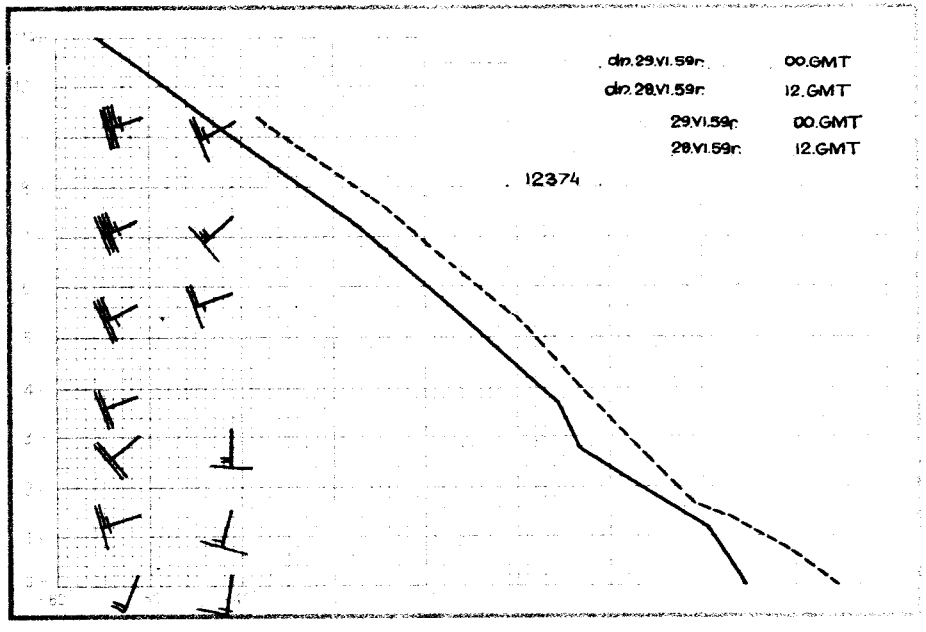
dn.29.VI.59r. 00.GMT
dn.28.VI.59r. 12.GMT
29.VI.59r. 00.GMT
28.VI.59r. 12.GMT
12374

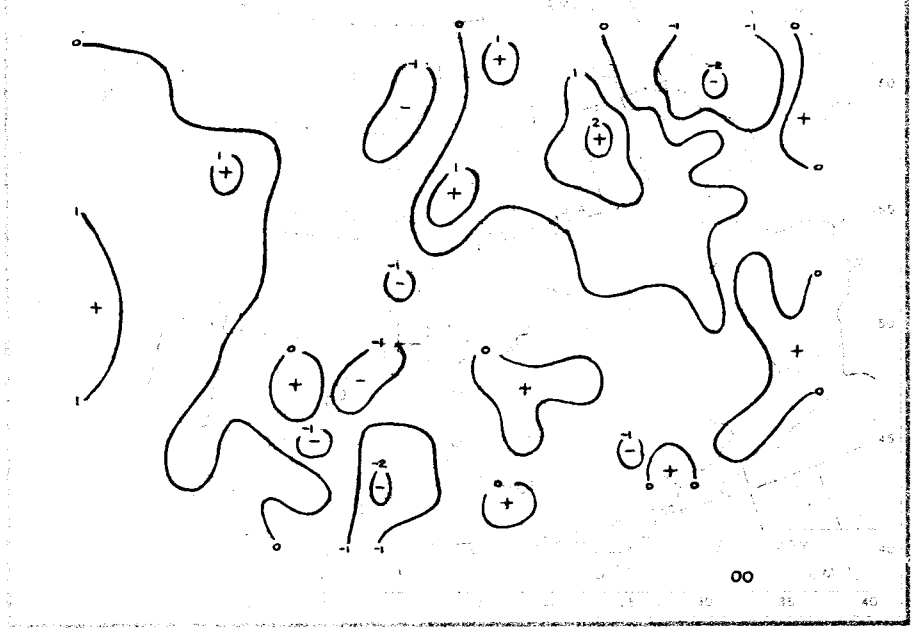
00

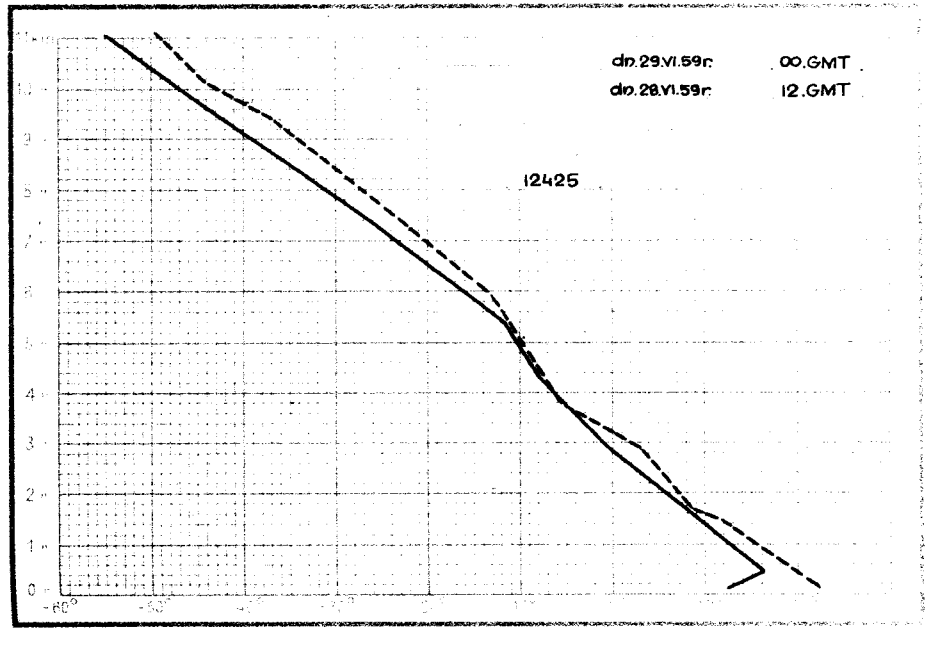
dn.29.VI.59r. 00.GMT
dn.28.VI.59r. 12.GMT
12425

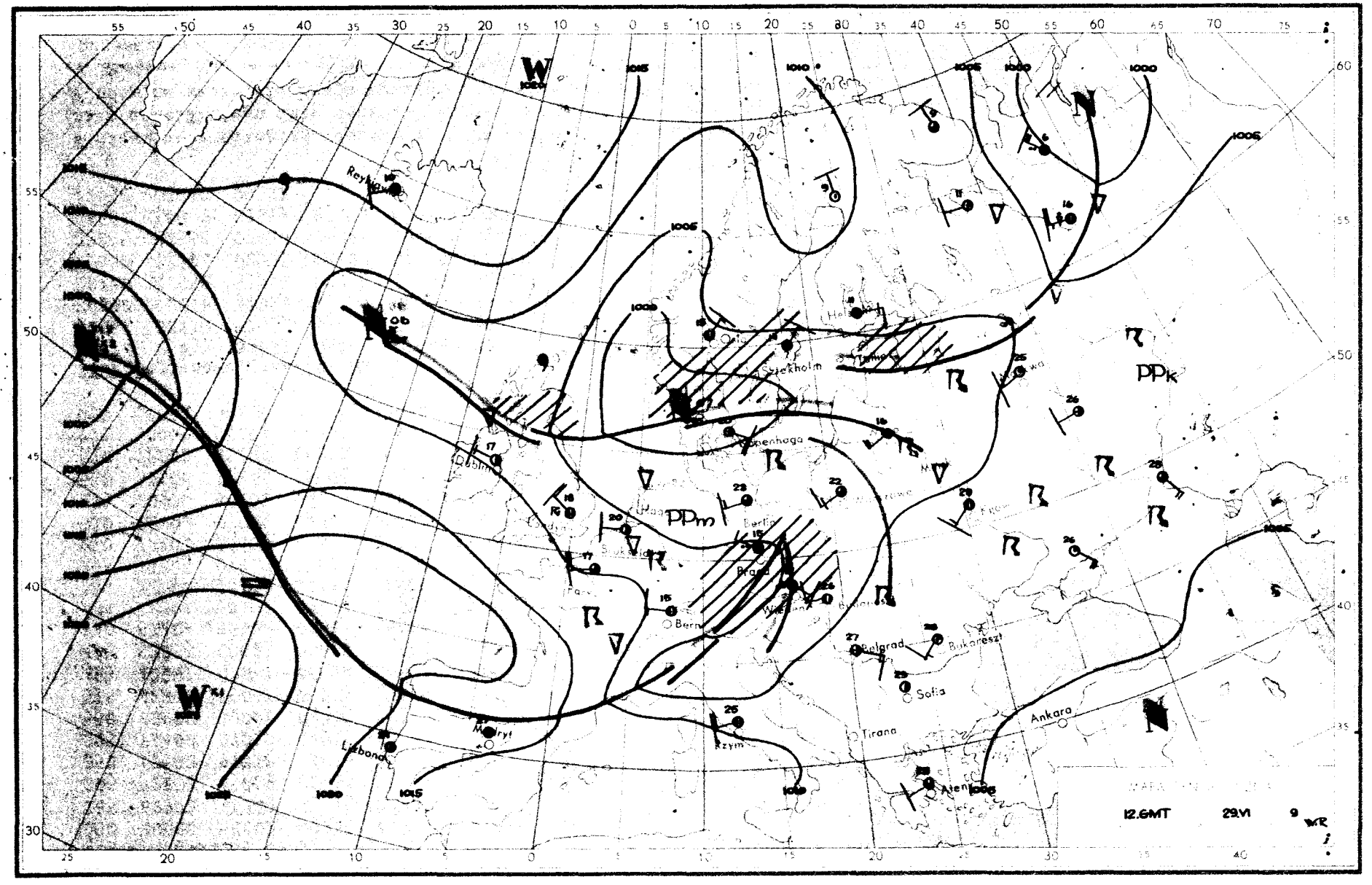

12.GMT
29.VI
9
WR
PPm
PPk
Reykjavik
Dublin
Stockholm
Copenhaga
Berlin
Prag
Bern
Belgrad
Bukareszt
Sofia
Tirana
Ankara
Rzym
Madryt
Lizbona

Dane synoptyczne z Polski w dniu 29.VI.1959r.

SYNOP z godz.00 GMT.

150	80000	58802	02215	894XX	14705
185	82201	96109	02915	854XX	13706
205	72204	65029	02615	3553X	14802
250	62502	97012	04016	3553X	14400
295	71402	97012	04915	756XX	13805
330	42202	60021	04815	35538	13802
375	42201	65031	05213	45600	12400
425	12202	62031	06514	00901	12804
465	52005	60029	05814	35530	14400
560	52404	58102	07614	55500	13203
695	12701	58101	07114	10950	13701
105	22201	96109	01113	20930	13705
235	51803	97012	02614	56500	13706
270	72201	96109	03915	755XX	15705
310	62202	97022	04316	655XX	13802
495	20000	96101	06115	20932	14806
510	62506	97411	31507	55X4X	07703
570	72202	58299	06214	755XX	13706
575	30000	56101	06915	20972	14004
650	52204	84132	95706	45348	04802

SYNOP z godz.12 GMT.

150	72702	65022	02317	62640	13400
185	52502	97012	02121	42502	14803
205	62005	70178	01519	695XX	12606
250	82502	97032	02522	1251X	12709
295	72706	97032	03124	62602	11702
330	82202	60022	03421	2261X	12808
375	62204	70021	03822	58632	12706
425	80000	65612	04616	2552X	15202
465	81804	60802	03221	895XX	12708
560	82002	60616	05015	3552X	14001
695	71801	68022	04923	32672	15704
105	63202	97292	01417	53402	15400
235	82202	97028	02320	63502	13705
270	72203	98022	03024	92502	12400
310	82703	97032	02720	3352X	11804
495	62903	65022	04824	22608	14704
510	82702	98616	29306	27X2X	03702
570	82002	70032	03722	1167X	12709
575	80000	65251	04921	6557X	16706
650	82210	70608	92807	65X7X	06809

TEMP Legionowo, godz.00 GMT.

12374	23033	85405	09079	02509	70983
52564	02210	50593	65697	02413	40240
76XX0	02419	30925	92XX2	02619	20189
08XX0	02932	55555	00993	15135	02002
12880	12101	02509	88709	52553	02211
75635	54584	02410	76427	72797	02418
66666	30092	02619	23104	02932	20008
02932	01010	255XX			

TEMP Wrocław, godz.00 GMT.

12425	23048	85425	10089	70015	00525
50648	62712	40315	73XX8	30934	90XX0
20198	09XX5	15381	02XX2	55555	00992
13127	44955	17148	88712	00509	28597
56616	36519	60700	66666	40074	20610
14602	01010	00900			

Przebieg pogody w Polsce w dniu 29.VI.1959r.

W ciągu doby ubiegłej początkowo było zachmurzenie umiarkowane tylko w dzielnicach południowo-zachodnich duże. W ciągu dnia nastąpił wzrost zachmurzenia i wystąpiły opady ciągłe. Miejscami notowano burze. W nocy na zachodzie kraju wystąpiły przejaśnienia. Temperatura maksymalna wynosiła od 19°C w Kłodzku i Zielonej Górze do 25°C w Zamościu, Mielcu i Ostrołęce, a w nocy od 10°C do 15°C. Wiatry były słabe przeważnie z kierunków zachodnich.-

Druk PPWK – W-wa, Solec 18. Zam. 1420/154/E/58 – 25.VII.59 – CW- 31952 – 78000 – 61 x 86 – mapowy 100 g

PAŃSTWOWY INSTYTUT
HYDROLOGICZNO-METEOROLOGICZNY
WARSZAWA

LIBRARY
WEATHER BUREAU

Biuletyn Synoptyczny

Legenda:

izobara w mb lub izohipsa w dkm
(na mapie tendencji barometrycznej
izalobara w jednostkach mb 3 godz.)

Znakowanie zjawisk meteorologicznych

- front ciepły
- front chłodny
- front zokludowany
- front stacjonarny
- • deszcz
- , mżawka
- * śnieg

} natężenie opadu jest charakteryzowane ilością znaczków

- △ krupa
- ▲ grad
- ▽ opady przelotne
- obszar jednostajnych opadów deszczu
- " " " śniegu
- ≡ mgła
- ∞ zmętnienie
- burza
- błyskawica
- zamieć

Wiatr

- ½ m/sek
- 1 m/sek
- 2 ½ m/sek
- 5 m/sek

Wielkość zachmurzenia

- ○ niebo bezchmurne
- 1/10 pokrycia nieba
- 2/10-3/10 " "
- 4/10 " "
- 5/10 " "
- 6/10 " "
- 7/10-8/10 " "
- 9/10 " "
- ● 10/10 " "
- ⊗ niebo niewidoczne

Znakowanie układów ciśnienia

W – wyż N – niż

Znakowanie mas powietrza

PP – powietrze polarne
PA – " arktyczne
PZ – " zwrotnikowe
m – morskie
k – kontynentalne
s – stare

Rozmieszczenie danych

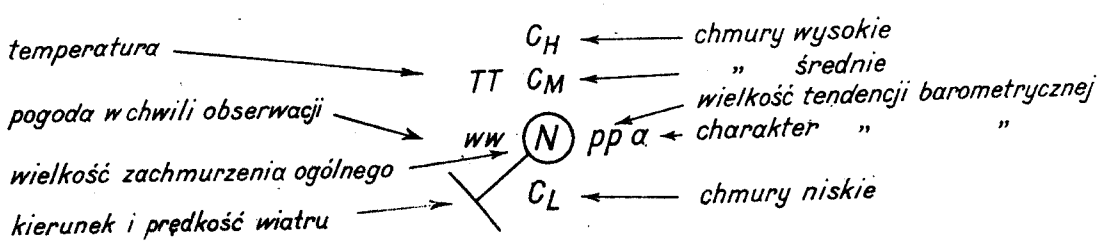

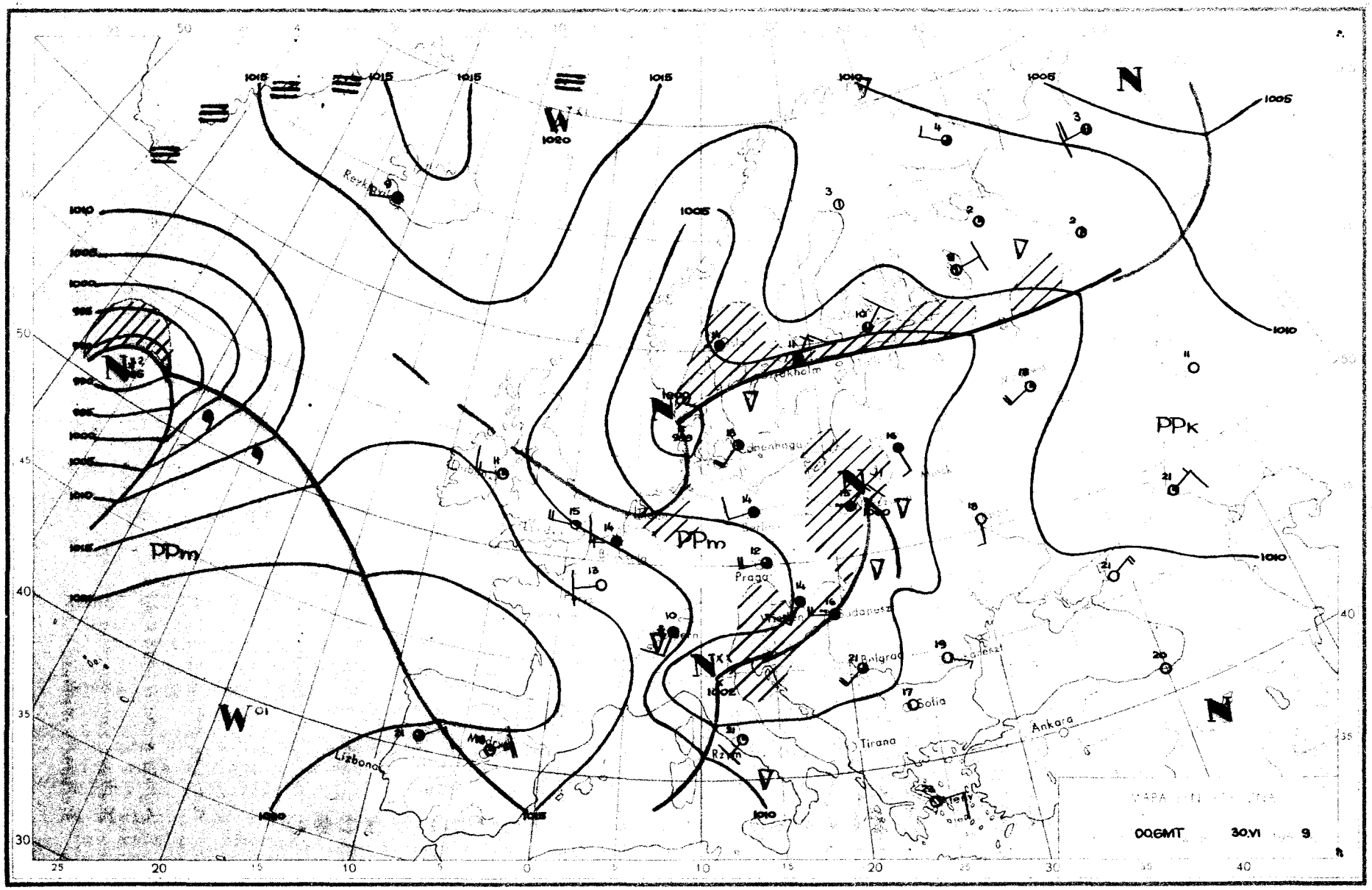

PPm
PPm
PPk
Praga
Sofia
Tirana
Ankara
Lizbona
Rzym
00.6MT
30.VI
9

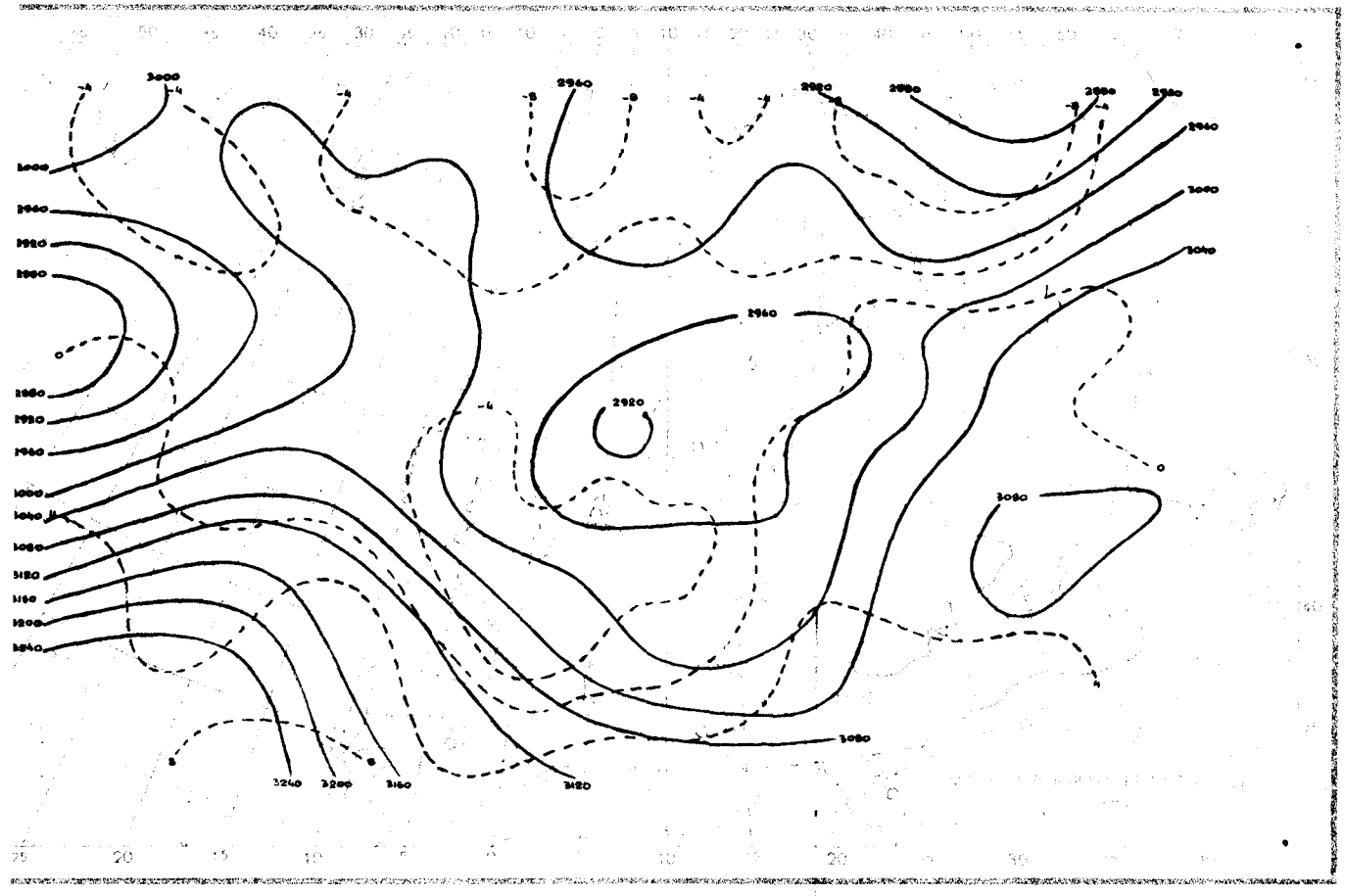

30.VI.1959r.-godz.00 GMT.

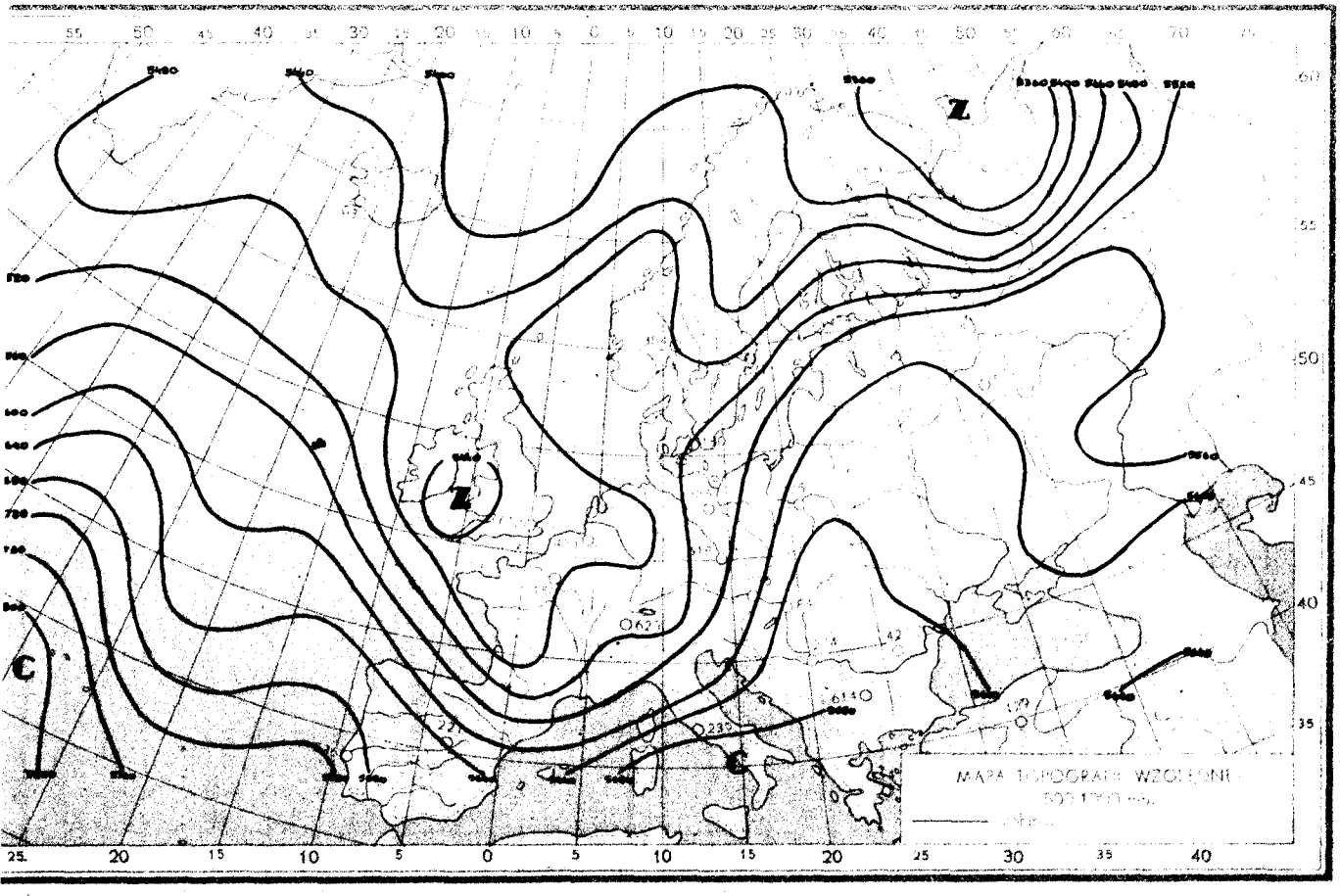

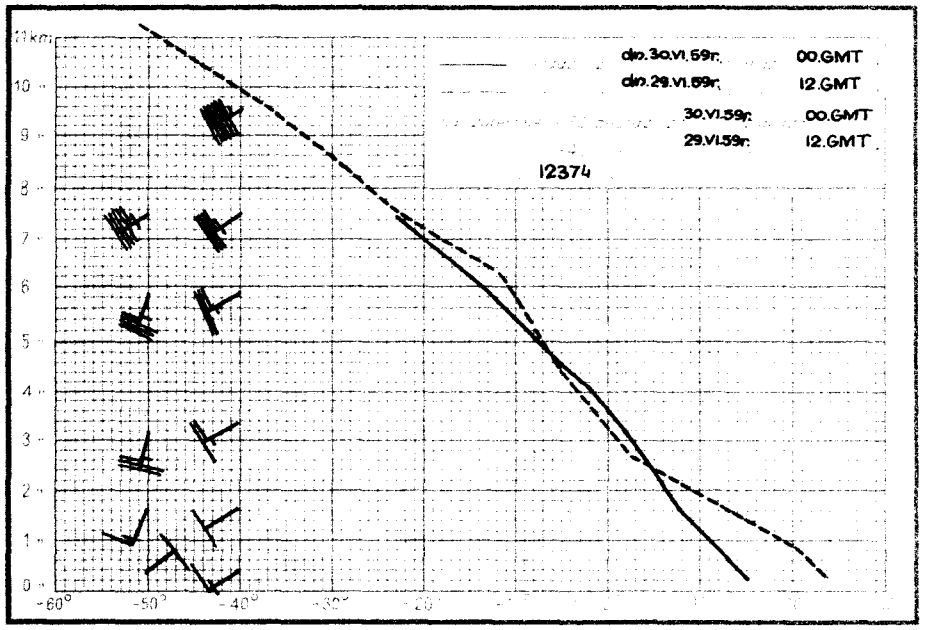
11km
10
9
8
7
6
5
4
3
2
1
0
-60°
-50°
-40°
-30°
-20°
dn.30.VI.59r. 00.GMT
dn.29.VI.59r. 12.GMT
30.VI.59r. 00.GMT
29.VI.59r. 12.GMT
12374

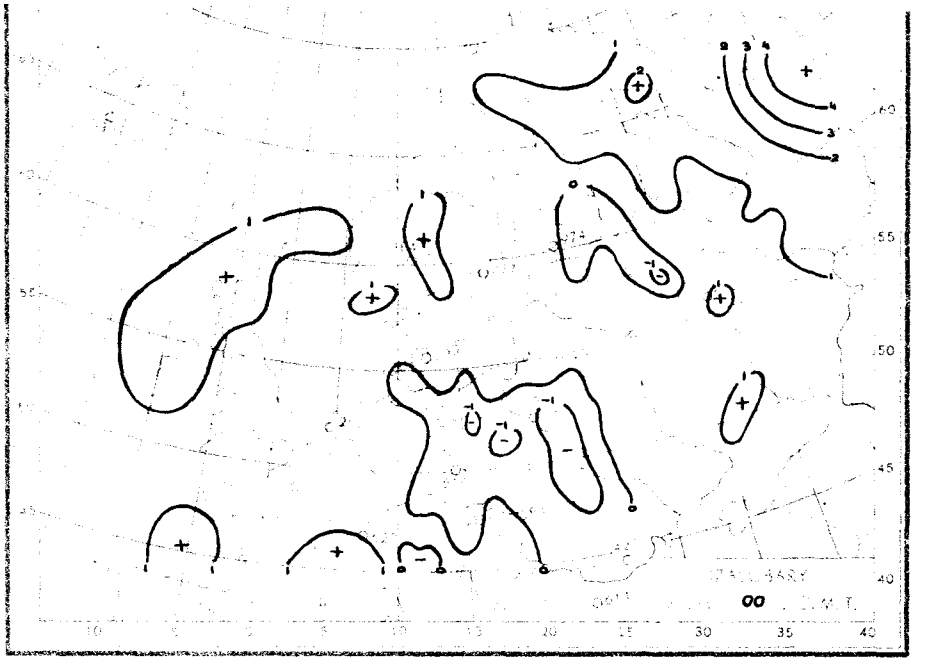
00

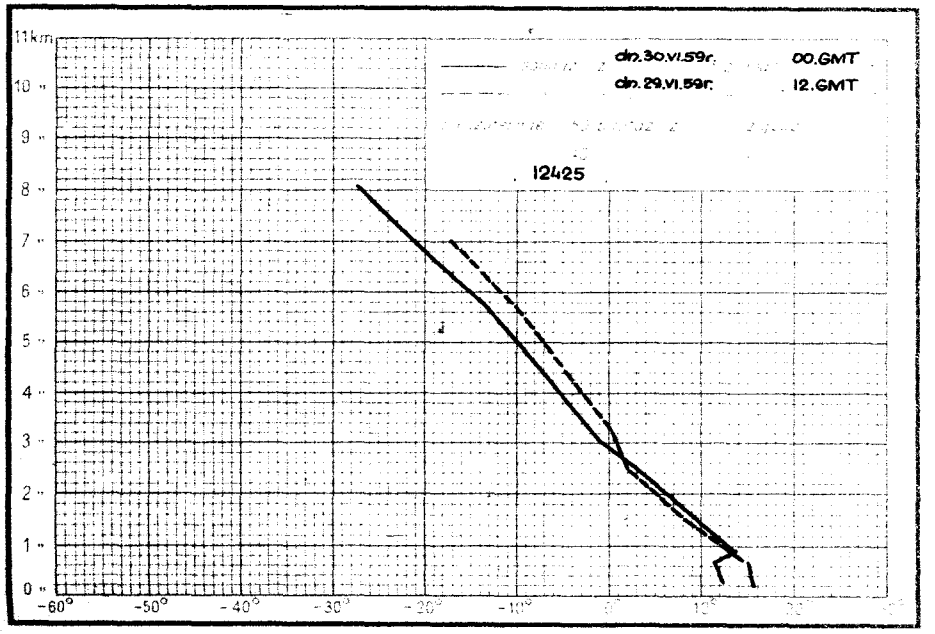
11km
10
9
8
7
6
5
4
3
2
1
0
-60°
-50°
-40°
-30°
-20°
-10°
dn.30.VI.59r. 00.GMT
dn.29.VI.59r. 12.GMT
12425

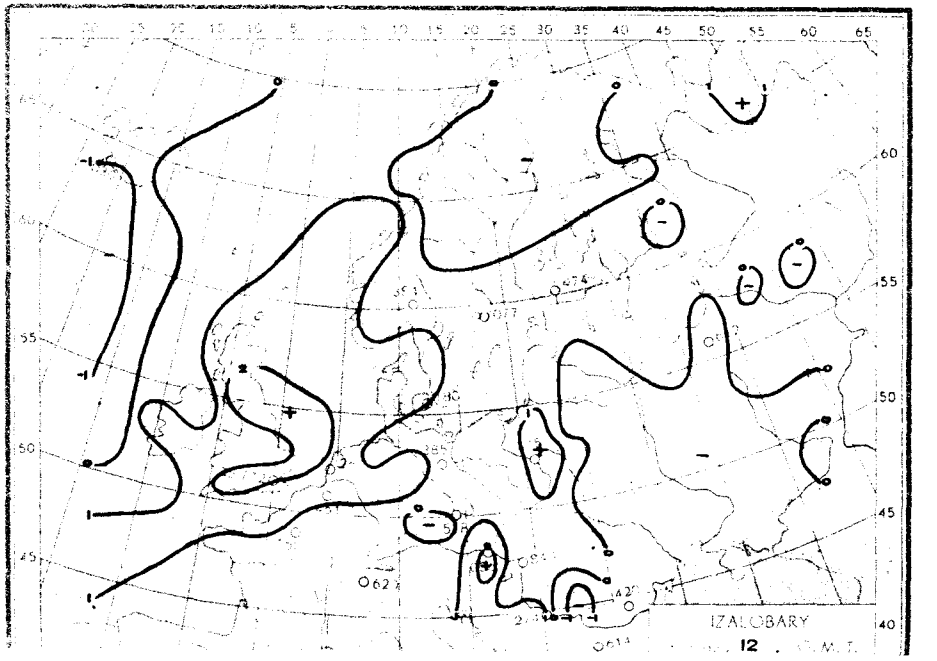
IZALOBARY
12

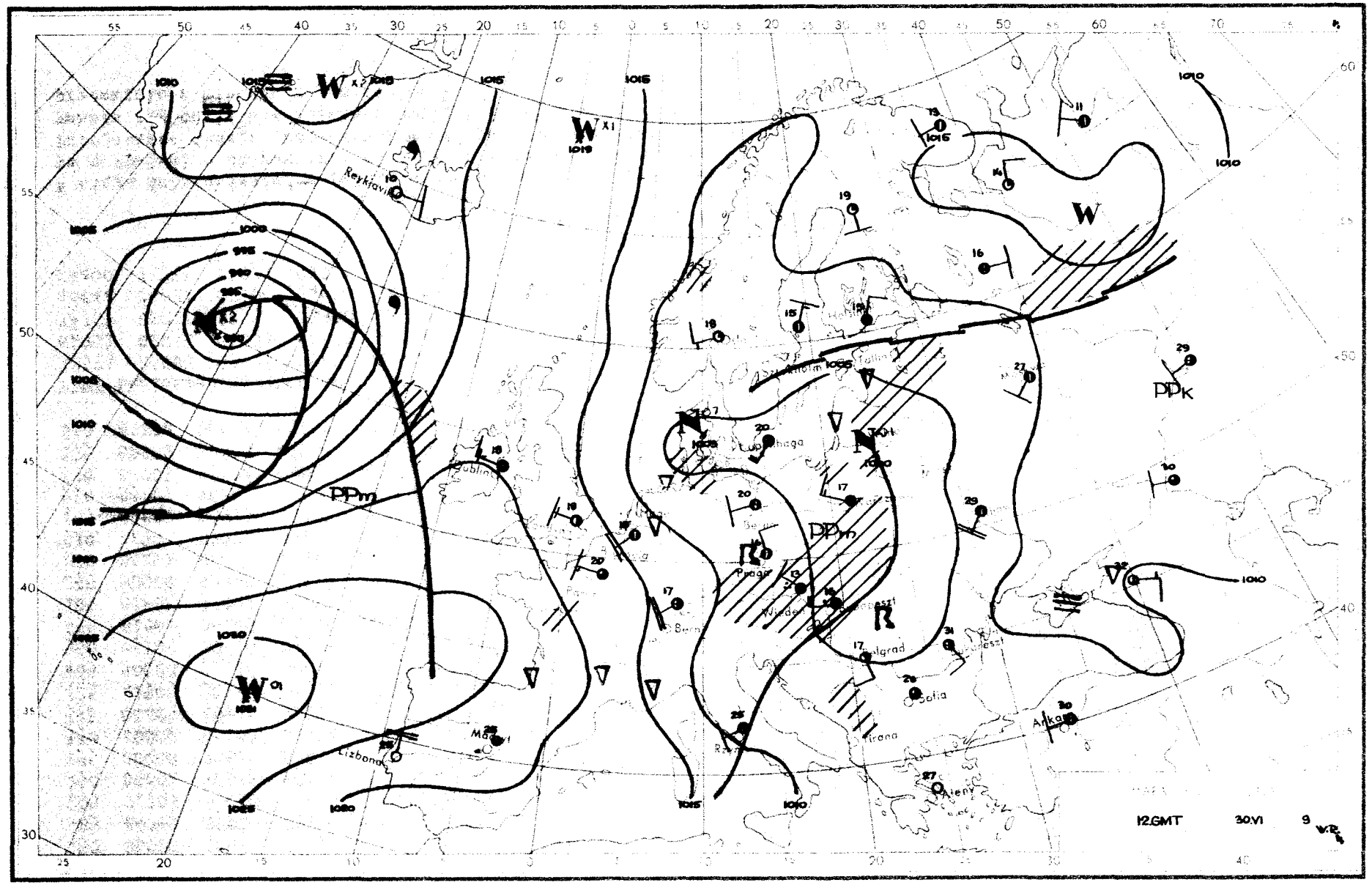

12.GMT
30.VI
9
Reykjavik
Dublin
Lizbona
Madryt
Paris
Bern
Praga
Wiedeń
Budapeszt
Belgrad
Sofia
Tirana
Ankara
Ateny
Rzym
Kopenhaga
Tallinn
Sztokholm
PPm
PPk

Dane synoptyczne z Polski w dniu 30.VI.1959r.

SYNOP z godz.00 GMT.

150	80000	58616	03116	5742X	14400
185	80702	96808	02615	895XX	14804
205	72701	65018	01514	55502	12400
250	83603	96616	03114	7742X	13702
295	80000	96612	02017	8052X	15609
330	80000	58108	02814	4567X	13304
375	80403	40616	00915	6722X	15716
425	42503	58106	03313	40930	11603
465	80000	57216	02314	6732X	13804
560	83103	20616	03413	873XX	13400
695	01801	96106	01616	00900	14712
105	81803	97022	01213	2357X	11802
235	80000	97028	02613	854XX	13713
270	83401	96616	01614	8052X	14714
310	42701	97021	02414	25531	10103
495	81802	96919	11417	834XX	16707
510	93207	90456	28505	9XXXX	05400
570	82703	56818	[illegible]	[illegible]	15400
575	82902	50616	01715	6742X	15701
650	92208	00638	89607	9XXXX	07809

SYNOP z godz.12 GMT.

150	70203	62022	04417	785XX	13210
185	83604	96216	02216	853XX	14212
205	62703	70021	04521	22608	11103
250	83203	97216	04117	8077X	13103
295	82202	96616	01118	8042X	16209
330	62909	62022	04421	626XX	09303
375	82903	65805	02917	834XX	15212
425	82904	65022	04420	3251X	12101
465	83604	65032	03418	4957X	13208
560	82702	20616	04914	4732X	14207
695	82901	30636	02316	3722X	15205
105	62905	97022	03718	3251X	14105
235	73402	97032	03820	52502	14202
270	83402	96612	02615	7732X	14213
310	72706	97032	05220	53502	10302
495	82702	96808	03317	6947X	16217
510	9[illegible]614	90454	29606	9XXXX	05104
570	82703	60616	03016	2732X	14106
575	83202	40616	03715	6742X	14104
650	93602	00636	99704	9XXXX	04102

TEMP Legionowo, godz.00 GMT.

12374	23008	85373	08076	02003	70962
02011	02013	50611	62638	02018	40278
73733	02224	55555	00990	14148	00405
46844	08071	02103	94620	52530	02077
28400	73733	02224	01010	8042X	

TEMP Wrocław, godz.00 GMT.

12425	48023	85386	09057	70967	50557
50591	63674	40256	73784	55555	00989
13112	54950	11089	76916	13098	90706
50646	32590	57593	50443	68734	66666
37077	01010	40930			

Przebieg pogody w Polsce w dniu 30.VI.1959r.

W ciągu doby ubiegłej w południowo-wschodniej połowie kraju było zachmurzenie duże miejscami całkowite z opadami o charakterze ciągłym. Na pozostałym obszarze kraju było zachmurzenie na ogół umiarkowane przejściowo duże, z przelotnymi lokalnymi opadami. Miejscami zanotowano burze. Temperatura maksymalna wahała się od 14°C w Aleksandrowicach do 23°C w Szczecinie, a w nocy od 10°C do 16°C. Wiatry były słabe przeważnie z kierunków zachodnich.-

Druk PPWK – W-wa, Bolec 18. Zam. 1420/154/E/58 – 25.VII.58 – CW- 31952 – 78000 – 61 x 86 – mapowy 100 g